



# ข้อมูลพื้นฐานด้านการเกษตรและข้อมูลทั่วไป จังหวัดอ่างทอง

รวบรวม/จัดทำ : สำนักงานเกษตรและสหกรณ์จังหวัดอ่างทอง

ข้อมูลเดือนมีนาคม 2567

อัปเดตข้อมูล ณ วันที่ 20 มีนาคม 2567





สารบัญ




- 1 ข้อมูลพื้นฐาน
- 2 น้ำและดิน
- 3 ข้อมูลด้านการเกษตร
- 4 ยุทธศาสตร์ด้านการเกษตร
- 5 โครงการพระราชดำริด้านการเกษตร
- 6 กองทุนหมุนเวียนเพื่อการกู้ยืมแก่เกษตรกรและผู้ยากจน





# 1 ข้อมูลพื้นฐาน





ยุทธศาสตร์ชาติ (พ.ศ. 2561 - 2580)	ประเทศไทยมีความมั่นคง มั่งคั่ง ยั่งยืน เป็นประเทศพัฒนาแล้ว ด้วยการพัฒนาตามหลักปรัชญาของเศรษฐกิจพอเพียง
แผนพัฒนาเศรษฐกิจและสังคมแห่งชาติ ฉบับที่ 13	พลิกโฉมประเทศไทยสู่ "สังคมก้าวหน้า เศรษฐกิจสร้างมูลค่าอย่างยั่งยืน"
ยุทธศาสตร์เกษตรและสหกรณ์ ระยะ 20 ปี (พ.ศ. 2561 - 2580)	เกษตรกรรมมั่นคง ภาคการเกษตรมั่งคั่ง ทรัพยากรการเกษตรยั่งยืน
เป้าหมายการพัฒนาภาคกลาง (พ.ศ.2566-2570)	มุ่งสู่การเป็น "ฐานการผลิตสินค้าและบริการมูลค่าสูง" ที่เติบโตอย่างยั่งยืนบนศักยภาพของพื้นที่
เป้าหมายการพัฒนากลุ่มจังหวัดภาคกลางตอนบน (พ.ศ. 2566 - 2570)	ลุ่มน้ำแห่งประวัติศาสตร์ เศรษฐกิจดิจิทัลเชิงสร้างสรรค์ที่ยั่งยืน
เป้าหมายการพัฒนาจังหวัดอ่างทอง (พ.ศ. 2566 - 2570)	อ่างทองเมืองน่าอยู่ เศรษฐกิจดี สังคมดี ประชาชนมีความสุข
เป้าหมายการพัฒนาด้านการเกษตรและสหกรณ์ ของจังหวัดอ่างทอง (พ.ศ. 2566 - 2570)	จังหวัดอ่างทอง แหล่งผลิตสินค้าเกษตรปลอดภัยมูลค่าสูงด้วยเทคโนโลยี และนวัตกรรม สู่เกษตรกรรมยั่งยืน

ที่มา : รวบรวมโดยกลุ่มยุทธศาสตร์พัฒนาการเกษตร สำนักงานเกษตรและสหกรณ์จังหวัดอ่างทอง ปรับปรุงข้อมูล ณ วันที่ 25 พฤศจิกายน 2566





# สำนักงานเกษตรและสหกรณ์จังหวัดอ่างทอง

## แผนที่จังหวัดอ่างทอง



พื้นที่ส่วนใหญ่เหมาะแก่การ  
ทำนาข้าว ทำไร่ และทำสวน

มีแม่น้ำสายสำคัญไหลผ่าน 2 สาย  
คือแม่น้ำเจ้าพระยา และแม่น้ำน้อย

เป็นพื้นที่ราบลุ่ม คล้ายอ่าง ไม่มีภูเขา  
ไม่มีป่าไม้ ดินเป็นดินเหนียวปนทราย

## ลักษณะทางภูมิศาสตร์



จังหวัดอ่างทอง เป็นพื้นที่ราบลุ่มภาคกลาง  
ลักษณะคล้ายอ่างไม่มีภูเขา ไม่มีป่าไม้ มีพื้นที่ของ  
จังหวัดประมาณ **968.372 ตารางกิโลเมตร** หรือ  
ประมาณ **605,232.50 ไร่** ห่างจากกรุงเทพมหานคร  
มาตามทางหลวงแผ่นดินหมายเลข 32 (บางปะอิน-  
พยุหะคีรี) ระยะทางประมาณ **108 กิโลเมตร** และ  
เส้นทางเรือตามแม่น้ำเจ้าพระยาถึงตลาดท่าเตียน  
ระยะทางประมาณ **120 กิโลเมตร**



ที่มา : สำนักงานจังหวัดอ่างทอง  
แผนพัฒนาจังหวัดอ่างทอง พ.ศ. 2566-2570





# สำนักงานเกษตรและสหกรณ์จังหวัดอ่างทอง



## อาณาเขตจังหวัดอ่างทอง

### ทิศตะวันตก

ติดต่อกับอำเภอเมืองสุพรรณบุรี  
อำเภอศรีประจันต์ อำเภอสสามชุก  
และอำเภอเดิมบางนางบวช  
จังหวัดสุพรรณบุรี

### ทิศเหนือ

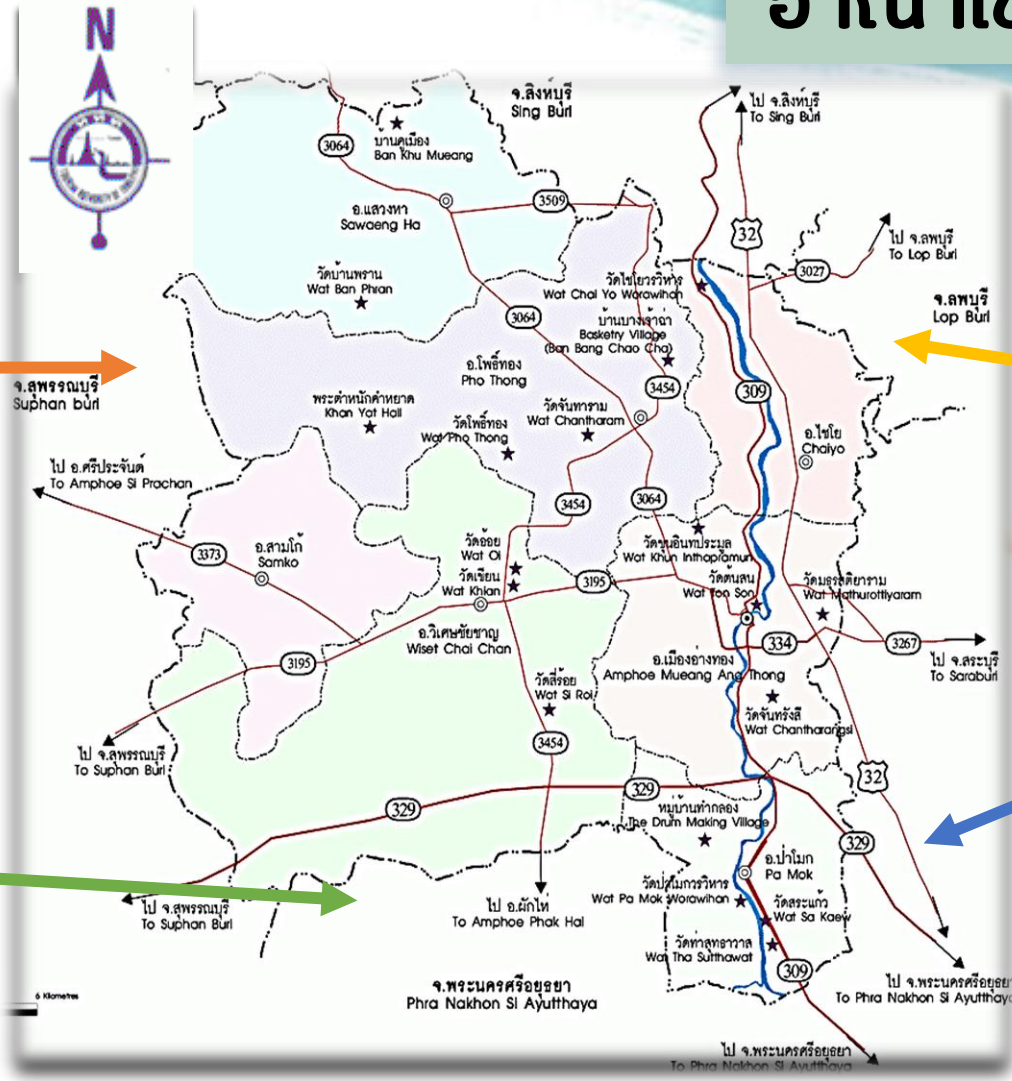
ติดต่อกับอำเภอดำรงบาดระอิน  
อำเภอพรหมบุรี อำเภอท่าช้าง  
จังหวัดสิงห์บุรี

### ทิศใต้

ติดต่อกับอำเภอผักไห่และ  
อำเภอบางบาล  
จังหวัดพระนครศรีอยุธยา

### ทิศตะวันออก

ติดต่อกับอำเภอบางปะหัน  
อำเภอมหาราช และอำเภอบ้านแพรก  
จังหวัดพระนครศรีอยุธยา  
และอำเภอท่าม่วง จังหวัดลพบุรี



ที่มา : สำนักงานจังหวัดอ่างทอง  
แผนพัฒนาจังหวัดอ่างทอง พ.ศ. 2566-2570





# สำนักงานเกษตรและสหกรณ์จังหวัดอ่างทอง

## ฤดูกาลและภูมิอากาศจังหวัดอ่างทอง



ม.ค.	ก.พ.	มี.ค.	เม.ย.	พ.ค.	มิ.ย.	ก.ค.	ส.ค.	ก.ย.	ต.ค.	พ.ย.	ธ.ค.

ฤดูหนาว

ฤดูร้อน

ฤดูฝน

พายุหมุนเขตร้อน

อุณหภูมิเฉลี่ยทั้งปี 2565

เท่ากับ 28.63 องศาเซลเซียส

อุณหภูมิต่ำสุดเฉลี่ยทั้งปี 2565

เท่ากับ 17.50 องศาเซลเซียส

อุณหภูมิสูงสุดเฉลี่ยทั้งปี 2565

เท่ากับ 39.60 องศาเซลเซียส

ปริมาณฝนเฉลี่ย ปี 2566

เท่ากับ 554.0 มิลลิเมตร

จำนวนฝนตกทั้งปี เฉลี่ย 92 วัน

ปริมาณน้ำฝนสะสม ปี 2567

ตั้งแต่ 1 มกราคม - 27 มีนาคม 2567

จำนวน 2.4 มิลลิเมตร

จำนวนวันฝนตก 3 วัน

ที่มา : สถานีอุตุนิยมวิทยาสุพรรณบุรี อัปเดตข้อมูล ณ วันที่ 27 มีนาคม 2567



วัฒนธรรมองค์กร มีคุณธรรม สร้างสรรค์ พร้อมรับการเปลี่ยนแปลง รับผิดชอบร่วมกัน





7 อำเภอ

73 ตำบล

513 หมู่บ้าน

ครัวเรือน  
104,485 ครัวเรือน

ประชากรรวม  
270,372 คน

ครัวเรือนเกษตรกร  
22,076 ครัวเรือน

ครัวเรือนเกษตรกรคิดเป็นร้อยละ  
21.13 ของครัวเรือนทั้งหมด



ที่มา : สำนักงานเกษตรจังหวัดอ่างทอง อับเดทข้อมูล ณ วันที่ 10 เมษายน 2567  
ที่ทำการปกครองจังหวัดอ่างทอง อับเดทข้อมูล ณ วันที่ 20 มีนาคม 2567



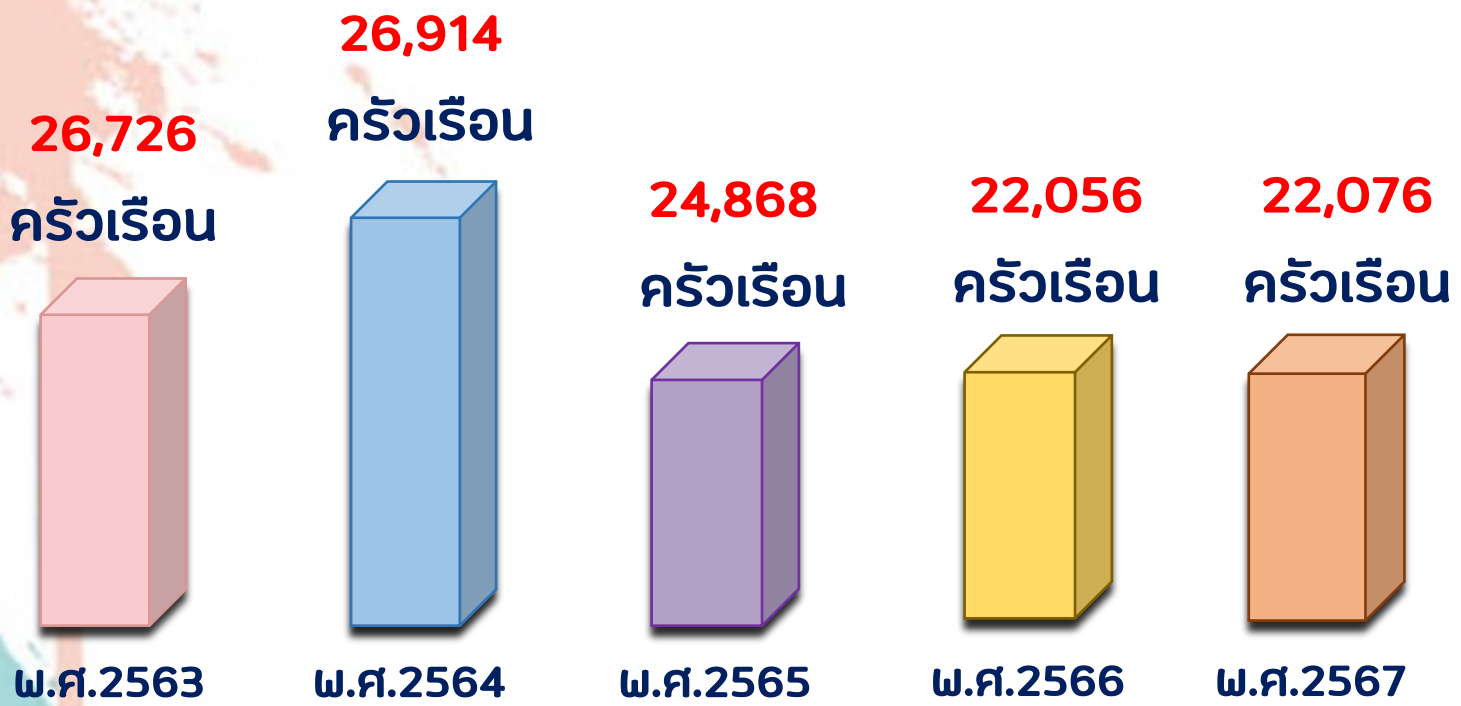




# สำนักงานเกษตรและสหกรณ์จังหวัดอ่างทอง



สถิติครัวเรือนเกษตรกร ตั้งแต่ปี 2563 - 2566



ที่มา : สำนักงานเกษตรจังหวัดอ่างทอง อับเคตข้อมูล ณ วันที่ 10 เมษายน 2567



วัฒนธรรมองค์กร มีคุณธรรม สร้างสรรค์ พร้อมรับการเปลี่ยนแปลง รับผิดชอบร่วมกัน





# สำนักงานเกษตรและสหกรณ์จังหวัดอ่างทอง

## ครัวเรือนเกษตรกร และพื้นที่การเกษตร



จังหวัดอ่างทองมีจำนวนครัวเรือนทั้งหมด **104,485** ครัวเรือน และมีครัวเรือนเกษตรกร  
จำนวน **22,076** ครัวเรือน คิดเป็นร้อยละ **21.13** ของครัวเรือนทั้งหมด



อำเภอ	จำนวน ครัวเรือน	จำนวนครัวเรือน เกษตรกร	พื้นที่ทั้งหมด (ไร่)	พื้นที่การเกษตร (ไร่)
1. เมืองอ่างทอง	24,317	2,690	64,279	47,108
2. ไชโย	7,852	1,612	45,204	25,260
3. ป่าโมก	10,585	1,322	50,534	1,754
4. โพธิ์ทอง	18,600	5,589	137,134	102,431
5. แสวงหา	11,705	3,297	113,338	82,283
6. วิเศษชัยชาญ	24,798	5,370	140,439	111,886
7. สามโก้	6,628	2,196	54,305	46,069
รวม	104,485	22,076	605,233	428,791

ที่มา : ที่ทำการปกครองจังหวัดอ่างทอง อับเดทข้อมูล ณ วันที่ 20 มีนาคม 2567  
สำนักงานเกษตรจังหวัดอ่างทอง อับเดทข้อมูล ณ วันที่ 10 เมษายน 2567



วัฒนธรรมองค์กร มีคุณธรรม สร้างสรรค์ พร้อมรับการเปลี่ยนแปลง รับผิดชอบร่วมกัน





# สำนักงานเกษตรและสหกรณ์จังหวัดอ่างทอง



## 2 น้ำและดิน



วัฒนธรรมองค์กร มีคุณธรรม สร้างสรรค์ พร้อมรับการเปลี่ยนแปลง รับผิดชอบร่วมกัน



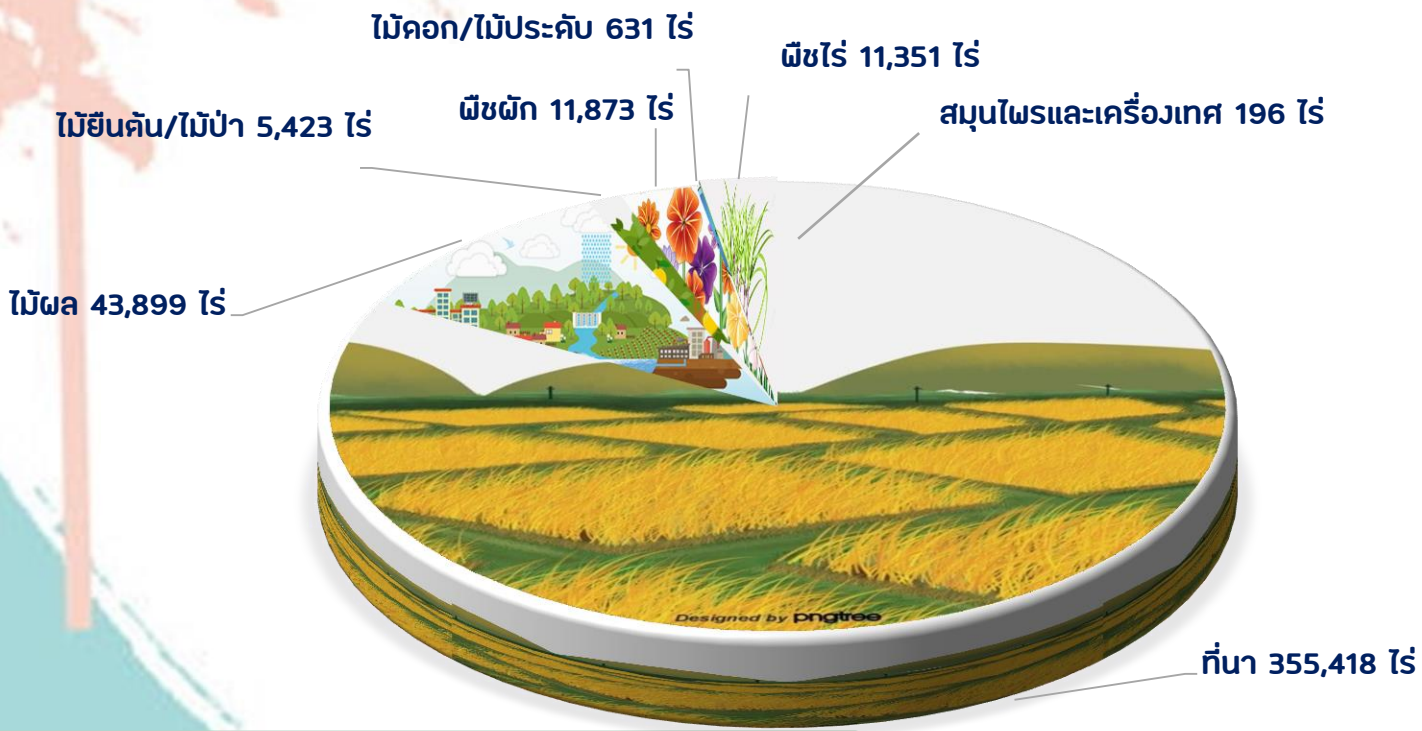


# สำนักงานเกษตรและสหกรณ์จังหวัดอ่างทอง

## การใช้พื้นที่และการถือครองที่ดิน ทางการเกษตรจังหวัดอ่างทอง



จังหวัดอ่างทอง มีพื้นที่ทั้งสิ้น **605,232.50** ไร่ เป็นแหล่งเพาะปลูกที่สำคัญของประเทศ โดยจังหวัดอ่างทองเป็น 1 ใน 7 จังหวัด ที่ไม่มีพื้นที่ป่าหรือป่าสงวนแห่งชาติ **ปัจจุบัน** จังหวัดอ่างทองมีพื้นที่การเกษตร **428,791** ไร่ คิดเป็น **ร้อยละ 70.85** ของพื้นที่ทั้งหมด



### พื้นที่ทางการเกษตร 428,791 ไร่ ดังนี้

- ที่นา **355,418** ไร่
- ไม้ผล **43,899** ไร่
- พืชผัก **11,873** ไร่
- พืชไร่ **11,351** ไร่
- ไม้ยืนต้น/ไม้ป่า **5,423** ไร่
- ไม้ดอก/ไม้ประดับ **631** ไร่
- สมุนไพรและเครื่องเทศ **196** ไร่

ที่มา : สำนักงานเกษตรจังหวัดอ่างทอง อับเดทข้อมูล ณ วันที่ 25 มกราคม 2567



วัฒนธรรมองค์กร มีคุณธรรม สร้างสรรค์ พร้อมรับการเปลี่ยนแปลง รับผิดชอบร่วมกัน





# สำนักงานเกษตรและสหกรณ์จังหวัดอ่างทอง

## ข้อมูลพื้นฐานการเกษตรด้านพืช ของจังหวัดอ่างทอง

**7 อำเภอสามโก้**  
เกษตรกร 2,196 ครัวเรือน พื้นที่  
ทางการเกษตร 46,069 ไร่ ดังนี้

ที่นา 39,455 ไร่
ไม้ผล 48,57 ไร่
พืชไร่ 257 ไร่
ไม้ยืนต้น/ไม้ป่า 601 ไร่
พืชผัก 879 ไร่
ไม้ดอก/ไม้ประดับ 28 ไร่
สมุนไพรและเครื่องเทศ 2 ไร่

**5 อำเภอแสวงหา**  
เกษตรกร 3,297 ครัวเรือน พื้นที่  
ทางการเกษตร 82,283 ไร่ ดังนี้

ที่นา 67,714 ไร่
ไม้ผล 3,051 ไร่
พืชไร่ 8,892 ไร่
ไม้ยืนต้น/ไม้ป่า 802 ไร่
พืชผัก 1,629 ไร่
ไม้ดอก/ไม้ประดับ 156 ไร่
สมุนไพรและเครื่องเทศ 39 ไร่



**1 อำเภอเมืองอ่างทอง**  
เกษตรกร 2,690 ครัวเรือน พื้นที่  
ทางการเกษตร 47,108 ไร่ ดังนี้

ที่นา 32,115 ไร่
ไม้ผล 11,020 ไร่
ไม้ยืนต้น/ไม้ป่า 1,387 ไร่
พืชผัก 2,419 ไร่
ไม้ดอก/ไม้ประดับ 167 ไร่

**2 อำเภอไชโย**  
เกษตรกร 1,612 ครัวเรือน พื้นที่ทาง  
การเกษตร 25,260 ไร่ ดังนี้

ที่นา 19,783 ไร่
ไม้ผล 3,889 ไร่
พืชไร่ 313 ไร่
ไม้ยืนต้น/ไม้ป่า 344 ไร่
พืชผัก 872 ไร่
ไม้ดอก/ไม้ประดับ 8 ไร่
สมุนไพรและเครื่องเทศ 48 ไร่

**3 อำเภอป่าโมก**  
เกษตรกร 1,322 ครัวเรือน พื้นที่  
ทางการเกษตร 13,754 ไร่ ดังนี้

ที่นา 10,152 ไร่
ไม้ผล 2,802 ไร่
พืชไร่ 27 ไร่
ไม้ยืนต้น/ไม้ป่า 240 ไร่
พืชผัก 465 ไร่
ไม้ดอก/ไม้ประดับ 62 ไร่
สมุนไพรและเครื่องเทศ 6 ไร่

**4 อำเภอโพธิ์ทอง**  
เกษตรกร 5,589 ครัวเรือน พื้นที่  
ทางการเกษตร 102,431 ไร่ ดังนี้

ที่นา 86,039 ไร่
ไม้ผล 10,471 ไร่
พืชไร่ 1,544 ไร่
ไม้ยืนต้น/ไม้ป่า 851 ไร่
พืชผัก 3,443 ไร่
ไม้ดอก/ไม้ประดับ 49 ไร่
สมุนไพรและเครื่องเทศ 34 ไร่

**6 อำเภอวิเศษชัยชาญ**  
เกษตรกร 5,370 ครัวเรือน พื้นที่  
ทางการเกษตร 111,886 ไร่ ดังนี้

ที่นา 100,160 ไร่
ไม้ผล 7,819 ไร่
พืชไร่ 318 ไร่
ไม้ยืนต้น/ไม้ป่า 1,198 ไร่
พืชผัก 2,166 ไร่
ไม้ดอก/ไม้ประดับ 158 ไร่
สมุนไพรและเครื่องเทศ 67 ไร่

ที่มา : สำนักงานเกษตรจังหวัดอ่างทอง อัปเดตข้อมูล ณ วันที่ 31 มกราคม 2567







# สำนักงานเกษตรและสหกรณ์จังหวัดอ่างทอง

## การจัดสรรพื้นที่ในเขตปฏิรูปที่ดินจังหวัดอ่างทอง

พื้นที่ในเขตปฏิรูปที่ดินทั้งหมด จำนวน 487-1-60.3 ไร่  
เกษตรกร จำนวน 52 ราย ในพื้นที่ 3 อำเภอ ได้แก่ อำเภอโพธิ์ทอง  
อำเภอไชโย และอำเภอวิเศษชัยชาญ

**1 อำเภอโพธิ์ทอง**  
จำนวน 1 ตำบล ได้แก่ ตำบลโคกพุทรา

ตำบลโคกพุทรา
ปี 2560 (ไร่-งาน-ตารางวา)
- พื้นที่ จำนวน 13-0-31
- กันทงสาธารณะ จำนวน 0-3-07
- เกษตรกร จำนวน 3 ราย

**3 อำเภอวิเศษชัยชาญ**  
จำนวน 1 ตำบล ได้แก่ ตำบลห้วยคันทนแลน

ตำบลห้วยคันทนแลน
ปี 2560 (ไร่-งาน-ตารางวา)
- พื้นที่ จำนวน 80-3-96
- กันทงสาธารณะ จำนวน 1-2-75
- เกษตรกร จำนวน 17 ราย



**2 อำเภอไชโย**  
จำนวน 5 ตำบล ได้แก่ ตำบลละหารไร่, ตำบลชะโงก, ตำบลชัยฤกษ์, ตำบลศรีนครินทร์ และตำบลหลักฟ้า เกษตรกร 29 ราย

ตำบลละหารไร่
ปี 2559 (ไร่-งาน-ตารางวา)
- พื้นที่ จำนวน 11-1-91
- เกษตรกร จำนวน 2 ราย

ตำบลชะโงก
ปี 2559 (ไร่-งาน-ตารางวา)
- พื้นที่ จำนวน 81-1-21
- กันทงสาธารณะ จำนวน 1-2-84
- เกษตรกร จำนวน 17 ราย

ตำบลหลักฟ้า
ปี 2559 (ไร่-งาน-ตารางวา)
- พื้นที่ จำนวน 11-2-58
- กันทงสาธารณะ จำนวน 0-0-89
- เกษตรกร จำนวน 2 ราย

ตำบลชัยฤกษ์
ปี 2560 (ไร่-งาน-ตารางวา)
- พื้นที่ จำนวน 10-2-19
- เกษตรกร จำนวน 2 ราย

ตำบลศรีนครินทร์
ปี 2559 (ไร่-งาน-ตารางวา)
- พื้นที่ จำนวน 26-1-91
- กันทงสาธารณะ จำนวน 1-2-84
- เกษตรกร จำนวน 6 ราย

หมายเหตุ :

1) จัดพื้นที่ให้กับเกษตรกรในเขตปฏิรูปที่ดินเข้าทำประโยชน์โดยการเช่า จำนวน 50 ราย เนื้อที่ 242-0-05 ไร่ อยู่ระหว่างการจัดเกษตรกรเข้าทำประโยชน์แทนที่เนื่องจากสละสิทธิ์และเสียชีวิต จำนวน 2 ราย เนื้อที่ 11-0-08 ไร่ ( ข้อมูล ณ 30 พฤศจิกายน 2566)

2) เนื้อที่ที่จัดซื้อที่ดิน ในปี 2565 อยู่ระหว่างดำเนินการรออนุมัติ รังวัดแบ่งแปลงจัดเกษตรกรเข้าทำประโยชน์โดยการเช่า จำนวน 228-2-94.3 ไร่

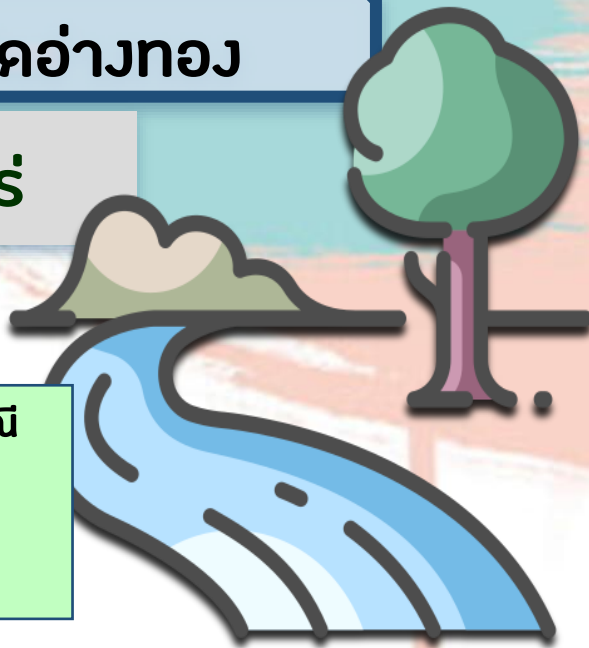
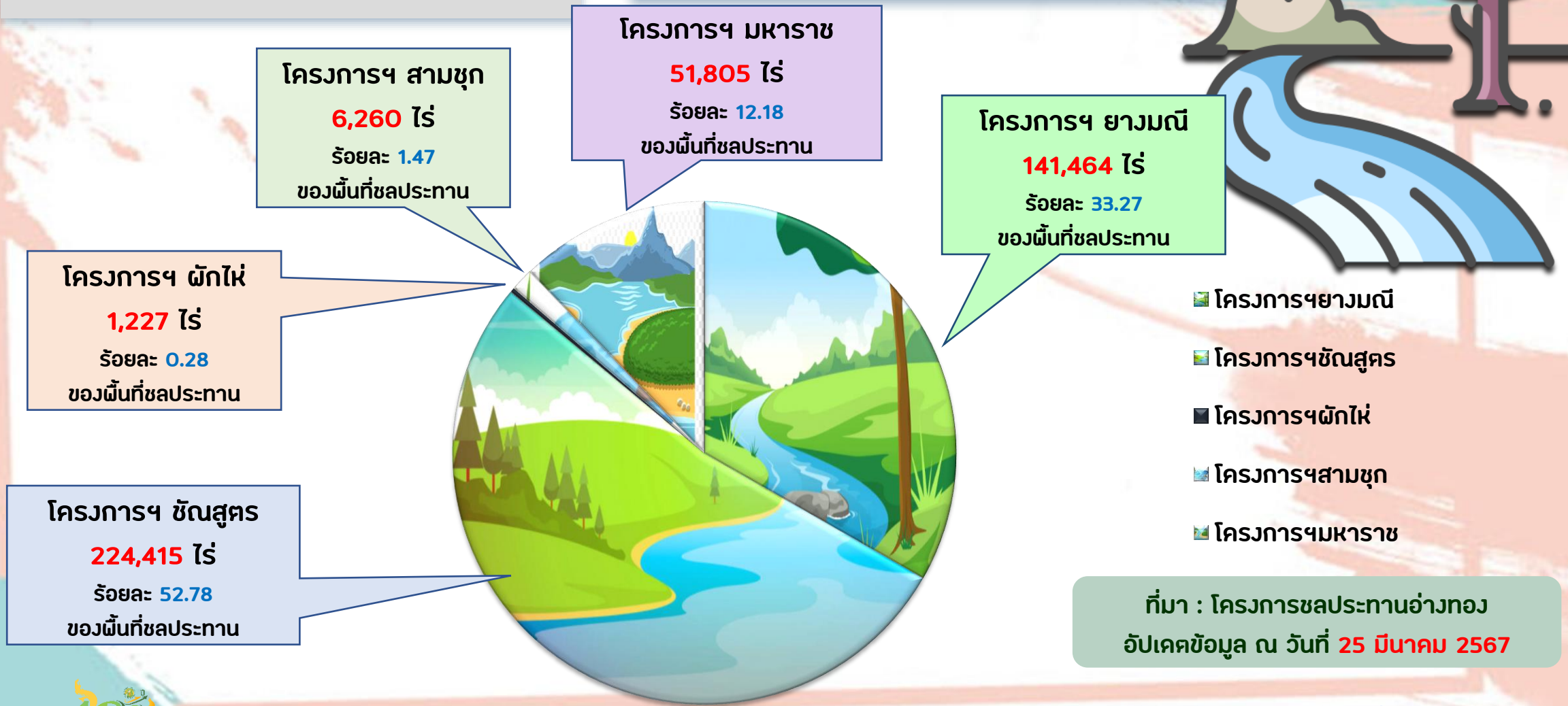
ที่มา : สำนักงานการปฏิรูปที่ดินจังหวัดอ่างทอง  
อัปเดตข้อมูล ณ วันที่ 25 มีนาคม 2567





พื้นที่ทั้งหมด 605,232.50 ไร่

พื้นที่ชลประทาน 425,171 ไร่



- โครงการฯ ยางมณี
- โครงการฯ ชันสูตร
- โครงการฯ ฝักไถ่
- โครงการฯ สามชุก
- โครงการฯ มหาราช

ที่มา : โครงการชลประทานอ่างทอง  
อัปเดตข้อมูล ณ วันที่ 25 มีนาคม 2567





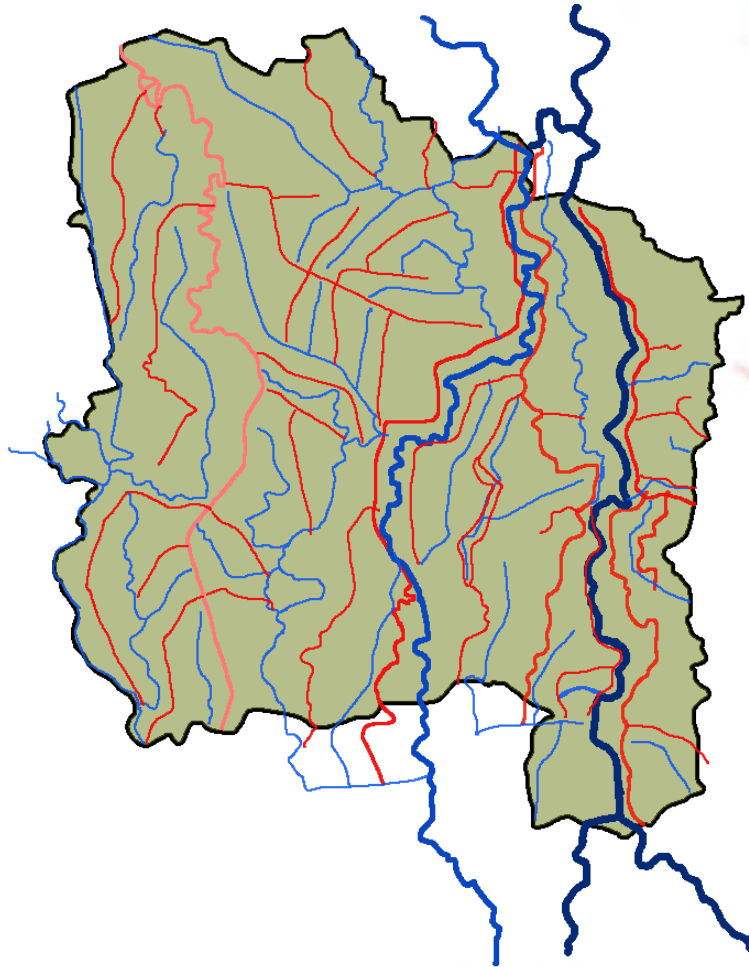
## ระบบชลประทาน ในเขตจังหวัดอ่างทอง

### คลองส่งน้ำหลัก ได้แก่

1. คลอง 1 ขวา ชั้นสูตร
2. คลอง 1 ขวา ยางมณี
3. คลอง 3 ซ้าย ยางมณี
4. คลองชัยนาท-อยุธยา
5. คลอง 1 ขวา มหาราช

คลองส่งน้ำ 52 สาย  
ความยาวรวม 462.25 กม.

คลองระบาย 38 สาย  
ความยาวรวม 406.13กม.



### แม่น้ำเจ้าพระยา

ไหลผ่าน อ.ไชโย (กม.18+000)  
อ.เมือง, อ.ป่าโมก (กม.56+600)  
ระยะทาง ประมาณ 40 กม.

### แม่น้ำน้อย

ไหลผ่าน  
อ.โพธิ์ทอง (กม.43+600)  
อ.วิเศษชัยชาญ (กม.36+400)  
ระยะทาง ประมาณ 50 กม.



# สำนักงานเกษตรและสหกรณ์จังหวัดอ่างทอง

## แหล่งน้ำบาดาลเพื่อการเกษตรพื้นที่จังหวัดอ่างทอง

อำเภอ	จำนวน (แห่ง)	ได้รับผลประโยชน์จำนวน (ครัวเรือน)
เมืองอ่างทอง	62	154
ไชโย	25	45
ป่าโมก	16	28
โพธิ์ทอง	32	68
แสวงหา	65	121
วิเศษชัยชาญ	49	117
สามโก้	8	20
<b>รวม</b>	<b>257</b>	<b>553</b>

ที่มา : สำนักงานทรัพยากรธรรมชาติและสิ่งแวดล้อมจังหวัดอ่างทอง อัปเดตข้อมูล ณ วันที่ 25 มีนาคม 2567



วัฒนธรรมองค์กร มีคุณธรรม สร้างสรรค์ พร้อมรับการเปลี่ยนแปลง รับผิดชอบร่วมกัน





## สำนักงานเกษตรและสหกรณ์จังหวัดอ่างทอง




# 3 ข้อมูลด้านการเกษตร





## ขนาดเศรษฐกิจของจังหวัด (GPP)

มูลค่า **30,567** ล้านบาท (ปี 2564) มีจำนวนประชากร **270,910** คน  
โครงสร้างผลิตภัณฑ์มวลรวมของจังหวัดอ่างทอง แบ่งเป็นภาคเกษตร  
3,844 ล้านบาท คิดเป็นร้อยละ 12.6 นอกภาคเกษตร 26,723 ล้านบาท  
คิดเป็นร้อยละ 87.4



ที่มา : สำนักงานคลังจังหวัดอ่างทอง อัปเดตข้อมูล ณ วันที่ 25 มีนาคม 2567



# สำนักงานเกษตรและสหกรณ์จังหวัดอ่างทอง

## พืชเศรษฐกิจที่สำคัญของจังหวัดอ่างทอง



ชนิดพืช	จำนวนเกษตรกร (ครัวเรือน)	เนื้อที่เพาะปลูก (ไร่)	เนื้อที่เก็บเกี่ยว (ไร่)	ผลผลิตที่เก็บเกี่ยวได้ (ตัน)		ผลผลิต/ไร่ (กก.)		ราคาขายเฉลี่ย (บาท/กก.)	
				ทั้งปี	มี.ค. 67	ทั้งปี	มี.ค. 67	ทั้งปี	มี.ค. 67
1. ข้าวนาปี 66/67	15,154	372,129.50	371,148.75	279,942	42,974	754.26	766.90	10.47	10.86
2. ข้าวนาปรัง 66/67	10,007	250,185	186,393	121,512	121,512	651.92	651.92	9.83	9.83
3. มะม่วง	6,912	16,730.00	212	144.26	144.26	618.11	618.11	16.61	16.61
4. กล้วยน้ำว้า	4,681	13,301.50	2,880.75	2,239.04	1,626.04	489.22	588.85	17.81	18.84
5. ชะอม	621	1,242.00	140	156.31	8.03	158.78	57.36	33.57	25.99
6. ช่า	588	1,411.50	438	308.10	125	671.79	703.42	40.03	39.94

ที่มา : สำนักงานเกษตรจังหวัดอ่างทอง อัปเดตข้อมูล ณ วันที่ 25 มีนาคม 2567





# สำนักงานเกษตรและสหกรณ์จังหวัดอ่างทอง

## สัตว์เศรษฐกิจที่สำคัญของจังหวัดอ่างทอง



ชนิดสัตว์	จำนวนเกษตรกร (ครัวเรือน)	จำนวนสัตว์ ที่เลี้ยง (ตัว)	จำนวน ผลผลิตที่ได้	ราคาขายเฉลี่ย (บาท/หน่วย)
นกกะทา (เนื้อ)	12	180,000	1,080,000 ตัว	100 บาท/กก.
นกกะทา (ไข่)	53	1,870,000	477,230,000 ฟอง	1 บาท/ฟอง
แพะเนื้อ	223	7,957	8,984 ตัว	80-120 บาท/กก.

ที่มา : สำนักงานปศุสัตว์จังหวัดอ่างทอง อัปเดตข้อมูล ณ วันที่ 25 มีนาคม 2567





# สำนักงานเกษตรและสหกรณ์จังหวัดอ่างทอง



## สัตว์น้ำเศรษฐกิจที่สำคัญของจังหวัดอ่างทอง



ชนิดสัตว์น้ำ	จำนวนเกษตรกร (ครัวเรือน)	จำนวนพื้นที่เลี้ยง (ไร่/บ่อ)	จำนวน ผลผลิตที่ได้ (ตัน)	ราคาขายเฉลี่ย (บาท/กก.)
ปลาช่อน	117	354	2,124.36	90
ปลาคุก	217	729	5,834.72	35
ปลานิล	1,682	4,742	2,840.92	25

ที่มา : สำนักงานประมงจังหวัดอ่างทอง อับเดทข้อมูล ณ วันที่ 25 มีนาคม 2566





# สำนักงานเกษตรและสหกรณ์จังหวัดอ่างทอง

## การส่งเสริมการเกษตรรูปแบบแปลงใหญ่ จังหวัดอ่างทอง

จังหวัดอ่างทองมีเกษตรกรที่เข้าร่วมโครงการระบบส่งเสริมการเกษตรแปลงใหญ่ จำนวน 29 แปลง เกษตรกร 1,280 ราย พื้นที่ 15,130.50 ไร่ 13 ชนิดสินค้า ประกอบด้วย

- |                                 |                                 |   |                                |
|---------------------------------|---------------------------------|---|--------------------------------|
| 1) แปลงใหญ่ส้มโอ จำนวน 1 แปลง   | 2) แปลงใหญ่อ้อย จำนวน 1 แปลง    | 3) แปลงใหญ่ไม้ประดับ จำนวน 1 แปลง       | 4) แปลงใหญ่ปลานิล จำนวน 1 แปลง |
| 5) แปลงใหญ่ปลาช่อน จำนวน 1 แปลง | 6) แปลงใหญ่ผัก จำนวน 2 แปลง     | 7) แปลงใหญ่เมล็ดพันธุ์ข้าว จำนวน 1 แปลง | 8) แปลงใหญ่ข้าว จำนวน 10 แปลง  |
| 9) แปลงใหญ่กล้วย จำนวน 4 แปลง   | 10) แปลงใหญ่มะม่วง จำนวน 4 แปลง | 11) แปลงใหญ่แพะเนื้อ จำนวน 1 แปลง       | 12) แปลงใหญ่ชะอม จำนวน 1 แปลง  |
| 13) แปลงใหญ่เห็ด จำนวน 1 แปลง   | โดยมีรายละเอียด ดังนี้          |   |                                |

**1 อำเภอโพธิ์ทอง**  
จำนวน 9 แปลง 6 ชนิดสินค้า ได้แก่

- เมล็ดพันธุ์ข้าว จำนวน 1 แปลง
- ข้าว จำนวน 4 แปลง
- กล้วย จำนวน 1 แปลง
- มะม่วง จำนวน 1 แปลง
- แพะเนื้อ จำนวน 1 แปลง
- ชะอม จำนวน 1 แปลง

**2 อำเภอแสวงหา**  
จำนวน 6 แปลง 6 ชนิดสินค้า ได้แก่

- ส้มโอ จำนวน 1 แปลง
- อ้อย จำนวน 1 แปลง
- ไม้ประดับ จำนวน 1 แปลง
- ข้าว จำนวน 1 แปลง
- กล้วย จำนวน 1 แปลง
- มะม่วง จำนวน 1 แปลง



**5 อำเภอเมืองอ่างทอง**  
จำนวน 3 แปลง 3 ชนิดสินค้า ได้แก่

- ข้าว จำนวน 1 แปลง
- กล้วย จำนวน 1 แปลง
- เห็ด จำนวน 1 แปลง

**6 อำเภอวิเศษชัยชาญ**  
จำนวน 6 แปลง 5 ชนิดสินค้า ได้แก่

- ปลาช่อน จำนวน 1 แปลง
- ปลานิล จำนวน 1 แปลง
- ผัก จำนวน 1 แปลง
- ข้าว จำนวน 2 แปลง
- มะม่วง จำนวน 1 แปลง

**3 อำเภอไชโย**  
จำนวน 2 แปลง 1 ชนิดสินค้า ได้แก่

- ข้าว จำนวน 2 แปลง

**4 อำเภอป่าโมก**  
จำนวน 1 แปลง 1 ชนิดสินค้า ได้แก่

- กล้วย จำนวน 1 แปลง

**7 อำเภอสามโก้**  
จำนวน 2 แปลง 2 ชนิดสินค้า ได้แก่

- ผัก จำนวน 1 แปลง
- มะม่วง จำนวน 1 แปลง



ที่มา สำนักงานเกษตรจังหวัดอ่างทอง  
อัปเดตข้อมูล ณ วันที่ 25 มีนาคม 2567







# สำนักงานเกษตรและสหกรณ์จังหวัดอ่างทอง

## มาตรฐานสินค้าเกษตร



# GAP



**ข้าวและเมล็ดพันธ์**  
 จำนวนที่ผ่านการรับรองมาตรฐาน  
 GAP 4 ราย 7 แปลง 40.5 ไร่

ที่มา : ศูนย์วิจัยข้าวพระนครศรีอยุธยา  
 อปคตข้อมูล ณ วันที่ 20 มีนาคม 2566

**ค้ำานพืช (ผักและผลไม้)**  
 จำนวนที่ผ่านการรับรองมาตรฐาน GAP 30 ราย 116.15 ไร่

- \* ตรวจสอบรายใหม่ แผน 28 ผล 8 แปลง 28.57 ไร่
- \* ตรวจสอบต่ออายุ แผน 10 ผล 4 แปลง 40.0 ไร่
- \* ตรวจสอบติดตาม แผน 7 ผล 24 แปลง 67.90 ไร่

ที่มา : สำนักวิจัยและพัฒนาการเกษตรเขตที่ 5 อปคตข้อมูล ณ วันที่ 20 มีนาคม 2566

**ค้ำานประมง**  
 จำนวนที่ผ่านการรับรองมาตรฐาน GAP 165 ราย 165 ไร่

ที่มา : สำนักงานประมงจังหวัดอ่างทอง อปคตข้อมูล ณ วันที่ 20 มีนาคม 2566

**ค้ำานปศุสัตว์**  
 จำนวนโรงฆ่าสัตว์ที่ผ่านการรับรอง  
 มาตรฐาน GAP 39 ราย 39 แห่ง

ที่มา : สำนักงานปศุสัตว์จังหวัดอ่างทอง  
 อปคตข้อมูล ณ วันที่ 20 มีนาคม 2567






# สำนักงานเกษตรและสหกรณ์จังหวัดอ่างทอง

## มาตรฐานสินค้าเกษตร



**ค้ำานพืช (ผักสลัด)**  
จำนวนที่ผ่านการรับรองมาตรฐาน  
2 ราย พื้นที่ 1 ไร่


ที่มา : สำนักงานเกษตรจังหวัดอ่างทอง และสำนักงานเกษตรอำเภอในพื้นที่  
อัปเดตข้อมูล ณ วันที่ 20 มีนาคม 2567



**ค้ำานผลไม้ (เมล่อน)**  
จำนวนที่ผ่านการรับรองมาตรฐาน  
1 ราย พื้นที่ 3 ไร่

ที่มา : สำนักวิจัยและพัฒนาการเกษตรเขตที่ 5  
อัปเดตข้อมูล ณ วันที่ 20 มีนาคม 2567

**ค้ำานปศุสัตว์ (ไก่ไข่)**  
จำนวนที่ผ่านการรับรองมาตรฐาน  
1 ราย พื้นที่ 4.1 ไร่



ที่มา : สำนักงานปศุสัตว์จังหวัดอ่างทอง , สำนักงานปศุสัตว์เขต 1  
อัปเดตข้อมูล ณ วันที่ 20 มีนาคม 2567

**ข้าว**  
จำนวนที่ผ่านการรับรองมาตรฐาน  
2 ราย พื้นที่ 31 ไร่

ที่มา : ศูนย์วิจัยข้าวพระนครศรีอยุธยา  
อัปเดตข้อมูล ณ วันที่ 20 มีนาคม 2567





# สำนักงานเกษตรและสหกรณ์จังหวัดอ่างทอง

**จังหวัดอ่างทอง** มีศูนย์ข้าวชุมชนที่ขึ้นทะเบียนกับ  
กรมการข้าว ปี 2560 - 2567 เขต 1 จำนวน 30 ศูนย์ ดังนี้

## ศูนย์ข้าวชุมชนที่ขึ้นทะเบียนกับกรมการข้าว ปี 2560 - 2567

### เขต 1 จังหวัดอ่างทอง



**4** **อำเภอแสวงหา** มีศูนย์ข้าวชุมชนที่ขึ้นทะเบียนกับ  
กรมการข้าว ปี 2560 - 2567 เขต 1 จำนวน 5 ศูนย์ ดังนี้

1. ศูนย์ข้าวชุมชนตำบลศรีพราน
2. ศูนย์ข้าวชุมชนตำบลห้วยไผ่
3. ศูนย์ข้าวชุมชนตำบลวังน้ำเย็น
4. ศูนย์ข้าวชุมชนตำบลยาวกลาง
5. ศูนย์ข้าวชุมชนบ้านโคบึง

**6** **อำเภอสามโก้** มีศูนย์ข้าวชุมชนที่ขึ้นทะเบียนกับ  
กรมการข้าว ปี 2560 - 2567 เขต 1 จำนวน 3 ศูนย์ ดังนี้

1. ศูนย์ข้าวชุมชนตำบลมวกคสรรมนิมิต
2. ศูนย์ข้าวชุมชนบ้านเชียง
3. ศูนย์ข้าวชุมชนกระเร็นเล็ก

**5** **อำเภอวิเศษชัยชาญ** มีศูนย์  
ข้าวชุมชนที่ขึ้นทะเบียนกับกรมการข้าว ปี  
2560 - 2567 เขต 1 จำนวน 3 ศูนย์ ดังนี้

1. ศูนย์ข้าวชุมชนตำบลหลักแก้ว
2. ศูนย์ข้าวชุมชนตำบลห้วยคั่นแหลม
3. ศูนย์ข้าวชุมชนตำบลม่วงเตี้ย



**1** **อำเภอเมืองอ่างทอง** มีศูนย์ข้าวชุมชนที่ขึ้นทะเบียนกับ  
กรมการข้าว ปี 2560 - 2567 เขต 1 จำนวน 2 ศูนย์ ดังนี้

1. ศูนย์ข้าวชุมชนตำบลป่าวิ้ว
2. ศูนย์ข้าวชุมชนตำบลศาลาแดง

**2** **อำเภอไชโย** มีศูนย์ข้าวชุมชนที่  
ขึ้นทะเบียนกับกรมการข้าว ปี 2560 - 2567  
เขต 1 จำนวน 3 ศูนย์ ดังนี้

1. ศูนย์ข้าวชุมชนตำบลหลักฟ้า
2. ศูนย์ข้าวชุมชนตำบลศรีนครินทร์
3. ศูนย์ข้าวชุมชนตำบลชัยฤทธิ์

**3** **อำเภอโพธิ์ทอง** มีศูนย์ข้าวชุมชนที่ขึ้นทะเบียนกับ  
กรมการข้าว ปี 2560 - 2567 เขต 1 จำนวน 14 ศูนย์ ดังนี้

- |                                  |                                       |
|----------------------------------|---------------------------------------|
| 1. ศูนย์ข้าวชุมชนตำบลทวงพระ      | 8. ศูนย์ข้าวชุมชนหนองแม่ไก่ 2         |
| 2. ศูนย์ข้าวชุมชนตำบลรามสัก      | 9. ศูนย์ข้าวชุมชน ชุมชนวัดบ้านศาล     |
| 3. ศูนย์ข้าวชุมชนตำบลสามร่วม     | 10. ศูนย์ข้าวชุมชนบ้านกาไสย์          |
| 4. ศูนย์ข้าวชุมชนบ้านหนอง        | 11. ศูนย์ข้าวชุมชนบ้านโรงนา หมู่ที่ 6 |
| 5. ศูนย์ข้าวชุมชนบ้านโพธิ์ริ้วนก | 12. ศูนย์ข้าวชุมชนบ้านคำหยาดโพธิ์ทอง  |
| 6. ศูนย์ข้าวชุมชนตำบลอินทประมูล  | 13. ศูนย์ข้าวชุมชนบ้านหัววัว          |
| 7. ศูนย์ข้าวชุมชนหนองแม่ไก่ 1    | 14. ศูนย์ข้าวชุมชนบ้านหนองสามไทร      |

ที่มา : เว็บไซต์สำนักส่งเสริมการผลิตข้าว รายชื่อศูนย์ข้าวชุมชน เขต 1 (ภาค)      ที่มา : สำนักงานเกษตรจังหวัดอ่างทอง อับเขตข้อมูล ณ วันที่ 31 มีนาคม 2567



วัฒนธรรมองค์กร มีคุณธรรม สร้างสรรค์ พร้อมรับการเปลี่ยนแปลง รับผิดชอบร่วมกัน





# สำนักงานเกษตรและสหกรณ์จังหวัดอ่างทอง



ที่มา : สำนักงานเกษตรจังหวัด  
ข้อมูล ณ วันที่ 25 มีนาคม 2567

## โครงการศูนย์เรียนรู้การเพิ่มประสิทธิภาพการผลิตสินค้าเกษตร (ศพก.) และเครือข่าย

อำเภอ	ศูนย์หลัก (ศูนย์)	ศูนย์เครือข่าย (ศูนย์)
เมืองอ่างทอง	1	16
ไชโย	1	10
ป่าโมก	1	11
โพธิ์ทอง	1	18
แสวงหา	1	17
วิเศษชัยชาญ	1	15
สามโก้	1	12
<b>รวม</b>	<b>7</b>	<b>99</b>






# สำนักงานเกษตรและสหกรณ์จังหวัดอ่างทอง

## กลุ่มวิสาหกิจชุมชนและเครือข่ายวิสาหกิจชุมชน

ลำดับที่	อำเภอ	วิสาหกิจชุมชน		เครือข่ายวิสาหกิจชุมชน	
		จำนวน(แห่ง)	สมาชิก (แห่ง)	จำนวน (แห่ง)	สมาชิก (ราย)
1	เมืองอ่างทอง	48	830	1	20
2	ไชโย	29	432	-	-
3	ป่าโมก	37	474	-	-
4	โพธิ์ทอง	46	856	-	-
5	แสวงหา	38	608	-	-
6	วิเศษชัยชาญ	67	1,774	-	-
7	สามโก้	19	259	-	-
<b>จังหวัดอ่างทอง</b>		<b>274</b>	<b>5,090</b>	<b>1</b>	<b>20</b>



ที่มา : สำนักงานเกษตรจังหวัดอ่างทอง อัปเดตข้อมูล ณ วันที่ 25 มีนาคม 2567





# สำนักงานเกษตรและสหกรณ์จังหวัดอ่างทอง

## แหล่งท่องเที่ยวเชิงเกษตรจังหวัดอ่างทอง



**1** แหล่งท่องเที่ยวเชิงเกษตรศูนย์เรียนรู้ การเพิ่มประสิทธิภาพการผลิตสินค้าเกษตร ค.บางเสด็จ อ.ป่าโมก จังหวัดอ่างทอง  
เด่นด้าน : เกษตรผสมผสาน (กล้วยหอม, ฝรั่ง)



**8**

วิสาหกิจชุมชนกลุ่มไม้มงคลและไม้สวยงาม  
เด่นด้าน : แหล่งเรียนรู้การปลูกไม้มงคล เช่น อโกลนีมา ไม้ใบประดับ หยก ฯลฯ



**7**

วิสาหกิจชุมชน ตาลปัตรจากใบหญ้าแฝก ชุมชนบางแก้ว  
ค.บางแก้ว อ.เมืองอ่างทอง  
เด่นด้าน : ทำตาลปัตรและเกลียว แฝก ฝักวอเคอร์เครสผักเคล ไม้ประดับต่างๆ



**2**

วิสาหกิจชุมชนท่องเที่ยวเชิงเกษตร บ้านสวนธนวัฒน์  
ค.องครักษ์ อ.โพธิ์ทอง จ.อ่างทอง  
เด่นด้าน : เกษตรผสมผสาน (เมล่อน ฝรั่ง, มะม่วงน้ำดอกไม้สีทอง, แปรรูปฯ)



**6**

วิสาหกิจชุมชนท่องเที่ยว เชิงเกษตรรุ่งเรืองเมล่อนฟาร์ม  
ค.หลักฟ้า อ.ไชโย จ.อ่างทอง  
เด่นด้าน : เมล่อน

**3**

แหล่งท่องเที่ยวเชิงเกษตรวัดใหญ่ (โบสถ์เก่า) ค.อบทม อ.สามโก้ จ.อ่างทอง  
เด่นด้าน : เกษตรผสมผสาน(เมล่อน, ฝรั่ง, คั้นตาลร้อยปี)



**4**

แหล่งท่องเที่ยวเชิงเกษตร บ้านสวนอยู่สุข  
ค.แสวงหา อ.แสวงหา จ.อ่างทอง  
เด่นด้าน : เกษตรผสมผสาน (ไร่สวนผสม)



**5**

แหล่งท่องเที่ยวเชิงเกษตร ศูนย์เรียนรู้การเพิ่มประสิทธิภาพ การผลิตสินค้าเกษตร  
ค.ศาลเจ้าโรงทอง อ.วิเศษชัยชาญ จ.อ่างทอง  
เด่นด้าน : ไร่สวนผสม, ฝรั่งหนูนเวียน, ปลูกพริกไทย



ที่มา : สำนักงานเกษตร จังหวัดอ่างทอง อับเดคข้อมูล ณ วันที่ 25 มีนาคม 2567



วัฒนธรรมองค์กร มีคุณธรรม สร้างสรรค์ พร้อมรับการเปลี่ยนแปลง รับผิดชอบร่วมกัน





# สำนักงานเกษตรและสหกรณ์จังหวัดอ่างทอง

## 1. ผลิตภัณฑ์จักสานจากผักตบชวา

กลุ่มอาชีพจักสานผักตบชวาบ้านบางคาแผ่น  
ตำบลคลองวัว อำเภอเมืองอ่างทอง



## 5. ศาลพระภูมิไม้สัก

กลุ่มแม่บ้านเกษตรกรร่ำมะสัก  
ตำบลร่ำมะสัก อำเภอโพธิ์ทอง



## 7. ผลิตภัณฑ์แปรรูปสมุนไพร

กลุ่มแม่บ้านเกษตรกรร่ำมะสัก ตำบลร่ำมะสัก  
อำเภอโพธิ์ทอง



## 2. ผลิตภัณฑ์แปรรูปสมุนไพร

กลุ่มแม่บ้านเกษตรกรกรไชโย  
ที่อยู่ 61 หมู่ที่ 3 ตำบลอรเขรียง อำเภอไชโย



## 6. กลอง

กลุ่มทำกลองเอกราช ตำบลเอกราช  
อำเภอป่าโมก



## 8. ผลิตภัณฑ์จักสานจากไม้ไผ่

กลุ่มอาชีพจักสานไม้ไผ่ ตำบลบางเจ้าฉ่า อำเภอโพธิ์ทอง



## 3. ผ้าบาติก

วิสาหกิจชุมชนกลุ่มจิตรกรรมไทยบาติก  
ตำบลป่าโมก อำเภอป่าโมก



## 4. ตุ๊กตาคินบัน

วิสาหกิจชุมชนตุ๊กตาคาวัว บ้านบางเสด็จ  
ตำบลบางเสด็จ อำเภอป่าโมก



## 9. ผลิตภัณฑ์จักสานจากหวาย

กลุ่มออมทรัพย์เพื่อการผลิตจักสานบ้านตลาดใหม่  
ตำบลตลาดใหม่ อำเภอวิเศษชัยชาญ



## 10. ไช้หนกระถา

ผลิตภัณฑ์แปรรูปไช้หนกระถา อเนกฟาร์ม  
ตำบลป่าวี อำเภอเมืองอ่างทอง



ที่มา : สำนักงานพัฒนาชุมชนจังหวัดอ่างทอง  
อัปเดตข้อมูล ณ วันที่ 25 มีนาคม 2567



วัฒนธรรมองค์กร มีคุณธรรม สร้างสรรค์ พร้อมรับการเปลี่ยนแปลง รับผิดชอบร่วมกัน





สหกรณ์ ประจำปี 2565

สหกรณ์/กลุ่มเกษตรกร

ประเภทสหกรณ์	จำนวน (แห่ง)	สมาชิก (ราย)
สหกรณ์ออมทรัพย์	6	9,159
สหกรณ์บริการ	4	656
สหกรณ์ประมง	2	164
สหกรณ์เครดิตยูเนี่ยน	2	653
สหกรณ์การเกษตร	16	37,126
<b>รวมทั้งสิ้น</b>	<b>30</b>	<b>47,758</b>



ที่มา : สำนักงานสหกรณ์จังหวัดอ่างทอง อัปเดตข้อมูล ณ วันที่ 25 มีนาคม 2567







# สำนักงานเกษตรและสหกรณ์จังหวัดอ่างทอง

## สหกรณ์/กลุ่มเกษตรกร

### กลุ่มสหกรณ์



ประเภทกลุ่มเกษตรกร	จำนวน (แห่ง)	สมาชิก (ราย)
กลุ่มเกษตรกรทำนา	36	2,099
กลุ่มเกษตรกรทำสวน	7	337
กลุ่มเกษตรกรเลี้ยงสัตว์	3	115
อื่นๆ	1	91
<b>รวมทั้งสิ้น</b>	<b>47</b>	<b>2,642</b>



ที่มา : สำนักงานสหกรณ์จังหวัดอ่างทอง ข้อมูล ณ วันที่ 25 มีนาคม 2567





## สำนักงานเกษตรและสหกรณ์จังหวัดอ่างทอง



4

## ยุทธศาสตร์การเกษตร





# สำนักงานเกษตรและสหกรณ์จังหวัดอ่างทอง

## งบประมาณ ปี 2567

รวมงบประมาณจำนวน **149** โครงการ งบประมาณ **182,406,788** บาท



### 1. งบ Function : จำนวน **129** โครงการ งบประมาณ **125,195,618** บาท

ที่	หน่วยงาน	ปกติ	งบประมาณ (บาท)
1	สำนักงานเกษตรและสหกรณ์จังหวัดอ่างทอง	4	123,000
2	สำนักงานเกษตรจังหวัดอ่างทอง	19	934,340,000
3	สำนักงานปศุสัตว์จังหวัดอ่างทอง	6	33,700
4	สำนักงานประมงจังหวัดอ่างทอง	11	140,720
5	ศูนย์วิจัยและพัฒนาการเพาะเลี้ยงสัตว์น้ำจืดจังหวัดอ่างทอง	4	193,900
6	โครงการชลประทานอ่างทอง	19	59,126,800
7	สำนักงานจัดรูปที่ดินและจัดการระบบน้ำเพื่อเกษตรกรรมที่ 25	1	40,000
8	สถานีพัฒนาที่ดินอ่างทอง	5	423,313

ที่	หน่วยงาน	ปกติ	งบประมาณ (บาท)
9	สำนักงานปฏิรูปที่ดินจังหวัดอ่างทอง	5	263,525
10	สำนักงานสหกรณ์จังหวัดอ่างทอง	4	48,150
11	สำนักงานตรวจบัญชีสหกรณ์อ่างทอง	11	1,054,470
12	สำนักวิจัยและพัฒนาการเกษตรเขตที่ 5 จังหวัดชัยนาท	1	45,150
13	ศูนย์วิจัยข้าวพระนครศรีอยุธยา	3	226,350
14	โครงการส่งน้ำและบำรุงรักษามหาราช	12	2,631,200
15	โครงการส่งน้ำและบำรุงรักษายางมณี	6	3,838,000
16	โครงการส่งน้ำและบำรุงรักษาชันสุตร	18	56,073,000

ที่มา : สำนักงานเกษตรและสหกรณ์จังหวัดอ่างทอง อัปเดตข้อมูล ณ วันที่ **5 เมษายน 2567**



วัฒนธรรมองค์กร มีคุณธรรม สร้างสรรค์ พร้อมรับการเปลี่ยนแปลง รับผิดชอบร่วมกัน





## สำนักงานเกษตรและสหกรณ์จังหวัดอ่างทอง

### 2. งบประมาณจังหวัด : จำนวน 17 โครงการ งบประมาณ 57,054,900 บาท

ที่	หน่วยงาน	ปกติ	งบประมาณ (บาท)
1	สำนักงานเกษตรและสหกรณ์จังหวัดอ่างทอง	2	844,500
2	โครงการชลประทานอ่างทอง	13	56,000,000
3	สำนักงานเกษตรจังหวัดอ่างทอง	2	210,400

### 3. งบอื่น ๆ : จำนวน 3 โครงการ งบประมาณ 156,270 บาท

ที่	หน่วยงาน	ปกติ	งบประมาณ (บาท)
1	สำนักงานปฏิรูปที่ดินจังหวัดอ่างทอง	3	156,270

ที่มา : สำนักงานเกษตรและสหกรณ์จังหวัดอ่างทอง อัปเดตข้อมูล ณ วันที่ 5 เมษายน 2567





5

# โครงการพระราชดำริ จังหวัดอ่างทอง





# สำนักงานเกษตรและสหกรณ์จังหวัดอ่างทอง



## โครงการอันเนื่องมาจากพระราชดำริในพื้นที่จังหวัดอ่างทอง จำนวน 5 โครงการ

1. ฟาร์มตัวอย่างในสมเด็จพระนางเจ้าสิริกิติ์ พระบรมราชินีนาถ หนองระหารจีน ตำบลบ้านอิฐ อำเภอเมืองอ่างทอง จังหวัดอ่างทอง
2. โครงการพัฒนาพื้นที่แก้มลิงหนองเจ็ดเส้น อันเนื่องมาจากพระราชดำริ อำเภอป่าโมกและอำเภอเมืองอ่างทอง จังหวัดอ่างทอง
3. ฟาร์มตัวอย่างในสมเด็จพระนางเจ้าสิริกิติ์ พระบรมราชินีนาถ บ้านยางกลาง ตำบลสีบัวทอง อำเภอแสวงหา จังหวัดอ่างทอง
4. โครงการ ฝักอาชีพตุ๊กตาชาววัง ตำบลบางเสด็จ อำเภอป่าโมก จังหวัดอ่างทอง
5. โครงการ โรงสีเทพประทาน 2 ตำบลบางเสด็จ อำเภอป่าโมก จังหวัดอ่างทอง

ที่มา : สำนักงานเกษตรและสหกรณ์จังหวัดอ่างทอง อับเดทข้อมูล ณ วันที่ 25 มีนาคม 2567





# สำนักงานเกษตรและสหกรณ์จังหวัดอ่างทอง

ชื่อโครงการ	ที่ตั้ง/พื้นที่(ไร่)	วัตถุประสงค์	กิจกรรม	หน่วยงานรับผิดชอบ
1. ฟาร์มตัวอย่างในสมเด็จพระนางเจ้าสิริกิติ์ พระบรมราชินีนาถ หนองระหารจีน ตำบลบ้านอิฐ อำเภอเมืองอ่างทอง จังหวัดอ่างทอง	ตำบลบ้านอิฐ อำเภอเมืองฯ จังหวัดอ่างทอง /36 ไร่ 80 ตารางวา	<ul style="list-style-type: none"> <li>- เพื่อจัดทำฟาร์มตัวอย่างให้ราษฎรที่ประสบอุทกภัย และยังไม่สามารถกลับไปประกอบอาชีพ ในที่คืนของคนเนื่องจากน้ำท่วมขัง ได้มาเรียนรู้การทำเกษตรเพื่อให้มีรายได้พอเลี้ยงตนเองและครอบครัว</li> <li>- เพื่อเป็นแหล่งการเรียนรู้เชิงปฏิบัติด้านการเกษตร สำหรับราษฎรในด้านการเกษตร และมีช่องทางการจัดจำหน่ายผลผลิตทางการเกษตร</li> <li>- เพื่อพัฒนาเป็นแหล่งท่องเที่ยวด้านการเกษตร</li> </ul>	<ul style="list-style-type: none"> <li>- <u>ด้านพืช</u> ได้แก่ การปลูกผักสลัด พืชผักสวนครัว</li> <li>- <u>ด้านประมง</u> ได้แก่ การเลี้ยงกบ</li> <li>- <u>ด้านปศุสัตว์</u> ได้แก่ การเลี้ยงแพะ การเลี้ยงไก่ไข่</li> <li>- <u>ด้านการแปรรูปผลิตภัณฑ์</u> จากผลผลิตในฟาร์มตัวอย่างฯ</li> </ul>	สำนักงานเกษตรและสหกรณ์จังหวัดอ่างทอง
2. โครงการพัฒนาพื้นที่แก้มลิงหนองเจ็ดเส้น อันเนื่องมาจากพระราชดำริ อำเภอป่าโมกและอำเภอเมืองอ่างทอง จังหวัดอ่างทอง	ตำบลสายทอง อำเภอป่าโมก จังหวัดอ่างทอง /300 ไร่	  <ul style="list-style-type: none"> <li>- เพื่อเพิ่มศักยภาพในการบริหารจัดการน้ำบริเวณหนองเจ็ดเส้น ให้สามารถบรรเทาปัญหาอุทกภัยในฤดูน้ำหลากเป็นแหล่งน้ำสำรองเพื่อให้เกษตรกรบริเวณใกล้เคียงใช้ในช่วงฤดูแล้ง เพื่ออุปโภคบริโภค ทำเกษตรกรรม การปศุสัตว์ และการประมงน้ำจืด ในบริเวณพื้นที่ที่เก็บกักน้ำไว้</li> <li>- เพื่อเป็นแหล่งกระจายพันธุ์พืช สัตว์ และประมงสู่เกษตรกร และเป็นแปลงปลูกป่าแบบผสมผสาน</li> <li>- เพื่อเป็นแหล่งจ้างงาน ประชาชนในพื้นที่ ให้ได้เข้ามาทำงาน มาพัฒนาพื้นที่โครงการฯ ให้มีรายได้พอเลี้ยงตนเองและครอบครัว</li> <li>- เพื่อพัฒนาพื้นที่บริเวณโดยรอบให้เป็นศูนย์เรียนรู้ด้านการเกษตรตามแนวพระราชดำริ</li> <li>- เพื่อเป็นแหล่งท่องเที่ยวเชิงอนุรักษ์ธรรมชาติและ เป็นสถานที่พักผ่อนหย่อนใจ (สวนสาธารณะ)</li> </ul>	<ul style="list-style-type: none"> <li>- บ้านพักชัยพัฒนา (บ้าน 9 หลัง)</li> <li>- อาคารเฉลิมพระเกียรติ</li> <li>- อาคารแสดงพันธุ์พืช</li> <li>- อาคารนิทรรศการ</li> <li>- อุโมงค์ผัก โรงเรือนผักกางมุ้ง</li> <li>- ฝั้วงานแสวงอาทิตย์</li> <li>- บ่อบัวนาชาติ</li> <li>- สระน้ำ จำนวน 2 สระ</li> </ul>	อยู่ระหว่างดำเนินการ โอนให้กับองค์การบริหารส่วนจังหวัดอ่างทอง

ที่มา : สำนักงานเกษตรและสหกรณ์จังหวัดอ่างทอง ข้อมูล ณ วันที่ 25 มีนาคม 2567





# สำนักงานเกษตรและสหกรณ์จังหวัดอ่างทอง

ชื่อโครงการ	ที่ตั้ง/พื้นที่(ไร่)	วัตถุประสงค์	กิจกรรม	หน่วยงานรับผิดชอบ
3. ฟาร์มตัวอย่างในสมเด็จพระนางเจ้าสิริกิติ์ พระบรมราชินีนาถ บ้านยางกลาง ตำบลสีบัวทอง อำเภอแสวงหา จังหวัดอ่างทอง	ตำบลสีบัวทอง อำเภอแสวงหา จังหวัดอ่างทอง / 720 ไร่	<ul style="list-style-type: none"> <li>- เพื่อเป็นแหล่งจ้างแรงงานของราษฎรประชาชนในพื้นที่ ตำบลสีบัวทอง และบริเวณใกล้เคียง ได้เข้ามาทำงานในฟาร์มตัวอย่าง เพื่อให้มีรายได้พอเลี้ยงตนเองและครอบครัว</li> <li>- เพื่อพัฒนาเป็นแหล่งท่องเที่ยว แหล่งเรียนรู้เชิงปฏิบัติด้านการเกษตร สำหรับผู้ที่สนใจในด้านการเกษตร</li> <li>- เพื่อเป็นแหล่งผลิตอาหาร เป็นธนาคารอาหารชุมชน (Food Bank) สำหรับผลิตอาหารปลอดภัยต่อสุขภาพ ราคาถูก หาซื้อได้ในท้องถิ่น ตลอดจนขยายผลไปสู่การค้าและประชาชนในพื้นที่ทั่วไป โดยไม่เน้นผลกำไร</li> </ul>	<ul style="list-style-type: none"> <li>- <u>ด้านพืช</u> ได้แก่ การเพาะกล้า ผักสลัด การเพาะเห็ด การปลูกพืชผักต่างๆ มะม่วง การเพาะปลูกข้าว</li> <li>- <u>ด้านประมง</u> ได้แก่ การเลี้ยงกบ เลี้ยงปลา</li> <li>- <u>ด้านปศุสัตว์</u> ได้แก่ หมูพันธุ์จินหิว แพนเนม ไก่ไข่ วัว ควาย</li> <li>- <u>ด้านไม้ประดับ</u></li> <li>- <u>ด้านการแปรรูปผลิตภัณฑ์</u> จากผลผลิตในฟาร์มตัวอย่างฯ</li> </ul>	สำนักงานเกษตรและสหกรณ์จังหวัดอ่างทอง



ที่มา : สำนักงานเกษตรและสหกรณ์จังหวัดอ่างทอง ข้อมูล ณ วันที่ 25 มีนาคม 2567







# สำนักงานเกษตรและสหกรณ์จังหวัดอ่างทอง

ชื่อโครงการ	ที่ตั้ง/พื้นที่(ไร่)	วัตถุประสงค์	กิจกรรม	หน่วยงานรับผิดชอบ
4. โครงการ ฝึกอาชีพตุ๊กตาชาววัง	ตำบลบางเสด็จ อำเภอบำ มอญ จังหวัดอ่างทอง	ส่งเสริมให้ชาวบ้านอบรมและฝึกทำเป็น อาชีพเพื่อเพิ่มรายได้ให้แก่ครัวเรือน	ตุ๊กตาชาววังทำจากดินเหนียวแสดงให้ เห็นวิถีชีวิตความเป็นอยู่ของผู้คนและ วัฒนธรรมประเพณีไทยต่างๆ เช่น การเล่นของเด็กไทย	สำนักงานพัฒนาชุมชน จังหวัดอ่างทอง
5. โครงการ โรงสีเทพประทาน 2	ตำบลบางเสด็จ อำเภอบำ มอญ จังหวัดอ่างทอง	เพื่อให้ราษฎรได้สีข้าวของตนเองไว้บริโภค และขาย	ชวานาคำตำบลบางเสด็จได้สีข้าวของ ตนเองไว้บริโภคและขายเพื่อบรรเทา ความเดือดร้อน	สำนักงานเกษตรจังหวัด อ่างทอง



ที่มา : สำนักงานเกษตรและสหกรณ์จังหวัดอ่างทอง อัปเดตข้อมูล ณ วันที่ 25 มีนาคม 2567



วัฒนธรรมองค์กร มีคุณธรรม สร้างสรรค์ พร้อมรับการเปลี่ยนแปลง รับผิดชอบร่วมกัน





6

กองทุนหมุนเวียนเพื่อการกู้ยืม  
แก่เกษตรกรและผู้ยากจน





# สำนักงานเกษตรและสหกรณ์จังหวัดอ่างทอง

## การอนุมัติเงินกู้กองทุนหมุนเวียนเพื่อการกู้ยืมแก่เกษตรกรและผู้ยากจน

กระทรวงเกษตรและสหกรณ์ อนุมัติและจ่ายเงินแก่ผู้ขอกู้เงินกองทุนหมุนเวียนเพื่อการกู้ยืมแก่เกษตรกรและผู้ยากจน

1) ตั้งแต่ 1 มกราคม 2534 - 31 ตุลาคม 2566 จำนวน **221** ราย เป็นจำนวนเงินทั้งสิ้น **65,187,321** บาท ที่คืนที่ได้รับการช่วยเหลือ เนื้อที่ **1,288 ไร่ 1 งาน 41 ตารางวา**



### ผลการอนุมัติของเกษตรกรและผู้ยากจน ในแต่ละอำเภอ



วิเศษชัยชาญ 1 ราย

2) ปีงบประมาณ 2567 ตั้งแต่วันที่ 31 ตุลาคม - 8 ธันวาคม 2566

ที่	อำเภอ	ราย	วงเงินกู้ (บาท)	จำนวนที่ดิน (ไร่)
1	เมืองอ่างทอง	-	-	-
2	โพธิ์ทอง	-	-	-
3	วิเศษชัยชาญ	1	262,500	1 ไร่
4	ไชโย	-	-	-
5	ป่าโมก	-	-	-
6	สามโก้	-	-	-
7	แสวงหา	-	-	-
รวม			262,500	1 ไร่

### ปีงบประมาณ 2567

ตั้งแต่วันที่ 31 ตุลาคม - 8 ธันวาคม 2566 มีเกษตรกรและผู้ยากจน ติดต่อกับขอคำปรึกษา จำนวน 11 ราย ไม่ประสงค์ขอกู้ยืม จำนวน 9 ราย และติดต่อกู้ยืมเงิน จำนวน 2 ราย รายละเอียดดังนี้

1. ได้รับการอนุมัติในปีงบประมาณ 2567 จำนวน 1 ราย
2. อยู่ระหว่างตรวจสอบเอกสาร และเบิกจ่ายเงิน จำนวน 1 ราย

ข้อมูล ณ วันที่ 8 ธันวาคม 2566



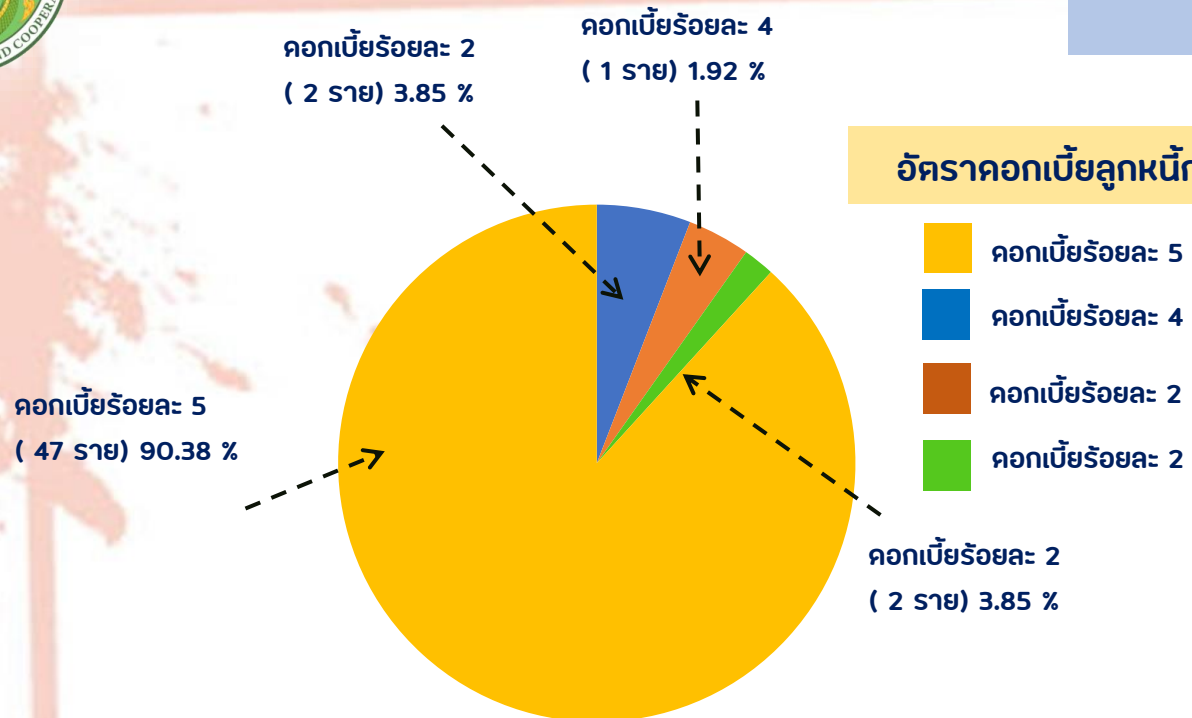
ที่มา : สำนักงานเกษตรและสหกรณ์จังหวัดอ่างทอง ข้อมูล ณ วันที่ 8 ธันวาคม 2566





# สำนักงานเกษตรและสหกรณ์จังหวัดอ่างทอง

สรุปผลการดำเนินงานกองทุนหมุนเวียนเพื่อการช่วยเหลือเกษตรกรและ  
ผู้ยากจนจังหวัดอ่างทอง ข้อมูล ณ วันที่ 8 ธันวาคม 2566



## อัตราดอกเบี้ยลูกหนี้กองทุนหมุนเวียน

- ดอกเบี้ยร้อยละ 5
- ดอกเบี้ยร้อยละ 4
- ดอกเบี้ยร้อยละ 3
- ดอกเบี้ยร้อยละ 2

## หลักเกณฑ์การคิดอัตราดอกเบี้ย

1. ดอกเบี้ยไม่เกินร้อยละ 5 ต่อปี เมื่อลูกหนี้ปฏิบัติตามสัญญาติดต่อกัน โดยไม่มีหนี้ค้างชำระ ณ วันต้นปีบัญชีของปัจจุบัน(วันที่จ่ายเงินกู้) อัตราดอกเบี้ยจะลดลงจากเดิมร้อยละ 1 คงเหลืออัตราดอกเบี้ยร้อยละ 4 ต่อปี ร้อยละ 3 ต่อปี ร้อยละ 2 ต่อปี ตามลำดับ และคงที่ร้อยละ 2 ต่อปี ติดต่อกันจนครบตามสัญญา หากลูกหนี้ผิดสัญญาวคใจวคหนึ่ง ให้คิดอัตราดอกเบี้ยร้อยละ 5 ต่อปี

2. ลูกหนี้ประสพภัยธรรมชาติหรือภัยพิบัติและยื่นเรื่องขอรับความช่วยเหลือตามหลักเกณฑ์และวิธีปฏิบัติในการให้ความช่วยเหลือเกษตรกรผู้เป็นลูกหนี้ที่ประสพภัยธรรมชาติหรือภัยพิบัติ ตามประกาศของทางราชการให้วงคิดดอกเบี้ยเป็นเวลา 1 ปี นับตั้งแต่มูลหนี้ประสพภัยธรรมชาติหรือภัยพิบัติ และในปีถัดไปให้ลดอัตราดอกเบี้ยที่ต้องชำระในปัจจุบัน ร้อยละ 2 ต่อปี เว้นแต่ลูกหนี้มีอัตราดอกเบี้ยที่ต้องชำระน้อยกว่าร้อยละ 2 ต่อปี ให้วงคิดดอกเบี้ยเป็นเวลา 2 ปี โดยการพิจารณาของคณะกรรมการ

- อัตราดอกเบี้ยร้อยละ 5 จำนวน 47 ราย คิดเป็น 90.38 %
- อัตราดอกเบี้ยร้อยละ 4 จำนวน 1 ราย คิดเป็น 1.92 %
- อัตราดอกเบี้ยร้อยละ 3 จำนวน 2 ราย คิดเป็น 3.85 %
- อัตราดอกเบี้ยร้อยละ 2 จำนวน 2 ราย คิดเป็น 3.85 %

รวมทั้งสิ้น 52 ราย คิดเป็น 100%

ที่มา : สำนักงานเกษตรและสหกรณ์จังหวัดอ่างทอง ข้อมูล ณ วันที่ 8 ธันวาคม 2566

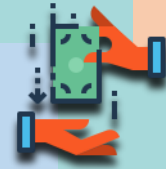


วัฒนธรรมองค์กร มีคุณธรรม สร้างสรรค์ พร้อมรับการเปลี่ยนแปลง รับผิดชอบร่วมกัน





การติดตามชำระหนี้ของลูกหนี้กองทุนหมุนเวียน  
เพื่อการกู้ยืมแก่เกษตรกรและผู้ยากจน



## 1. การลงพื้นที่ตรวจสอบลูกหนี้

ปีงบประมาณ 2567 มีเป้าหมายการลงพื้นที่ติดตามลูกหนี้กองทุน  
หมุนเวียนเพื่อการกู้ยืมแก่เกษตรกร จำนวน 52 ราย ทั่ว 7 อำเภอ  
รายละเอียด ดังนี้

- อำเภอเมืองอ่างทอง มีลูกหนี้ จำนวน 5 ราย
  - อำเภอไชโย มีลูกหนี้ จำนวน 2 ราย
  - อำเภอป่าโมก มีลูกหนี้ จำนวน 2 ราย
  - อำเภอโพธิ์ทอง มีลูกหนี้ จำนวน 17 ราย
  - อำเภอแสวงหา มีลูกหนี้ จำนวน 7 ราย
  - อำเภอวิเศษชัยชาญ มีลูกหนี้ จำนวน 11 ราย
  - อำเภอสามโก้ มีลูกหนี้ จำนวน 8 ราย
- รวมทั้งสิ้น 52 ราย**

## 2. การแจ้งเตือนและการเร่งรัดการชำระหนี้ (การส่งจดหมาย)

เป้าหมายการจัดส่งหนังสือเร่งรัดลูกหนี้ ดังนี้

1. การจัดส่งหนังสือลูกหนี้กรณี "ลูกหนี้ปกติ" (ลูกหนี้กลุ่ม A) จัดส่งปีละ 2 ครั้ง
2. จัดส่งหนังสือลูกหนี้กรณี "ลูกหนี้ค้างชำระ" (ลูกหนี้กลุ่ม B,C และ D) ลูกหนี้ "สัญญาสิ้นสุด" (ลูกหนี้กลุ่ม E) "ลูกหนี้เรียกเงินคืน" (ลูกหนี้กลุ่ม H) จัดส่งปีละ 4 ครั้ง
  - ครั้งที่ 1 กลุ่ม (A) เดือน ธ.ค. 65
  - ครั้งที่ 1 กลุ่ม (B-H) เดือน ธ.ค.65
  - ครั้งที่ 2 กลุ่ม (B-H) เดือน ก.พ.66
  - ครั้งที่ 3 กลุ่ม (B-H) เดือน พ.ค.66
  - ครั้งที่ 4 กลุ่ม (A) เดือน มิ.ย. 66
  - ครั้งที่ 4 กลุ่ม (B-H) เดือน ก.ย. 66

ความหมายของลูกหนี้แต่ละกลุ่ม ดังนี้

1. ลูกหนี้ปกติ (กลุ่ม A)
2. ลูกหนี้ค้างชำระตั้งแต่ 1-3 ปี (กลุ่ม B)
3. ลูกหนี้ค้างชำระเกินกว่า 3-5 ปี (กลุ่ม C)
4. ลูกหนี้ค้างชำระเกินกว่า 5 ปี (กลุ่ม D)
5. ลูกหนี้สัญญาสิ้นสุด  
สัญญาที่ครบกำหนดควอดสุดท้าย (กลุ่ม E)
6. ลูกหนี้สิ้นสุดสัญญา (กลุ่ม H)



ที่มา : สำนักงานเกษตรและสหกรณ์จังหวัดอ่างทอง  
อัปเดตข้อมูล ณ วันที่ 8 ธันวาคม 2566





ขอบคุณค่ะ

