

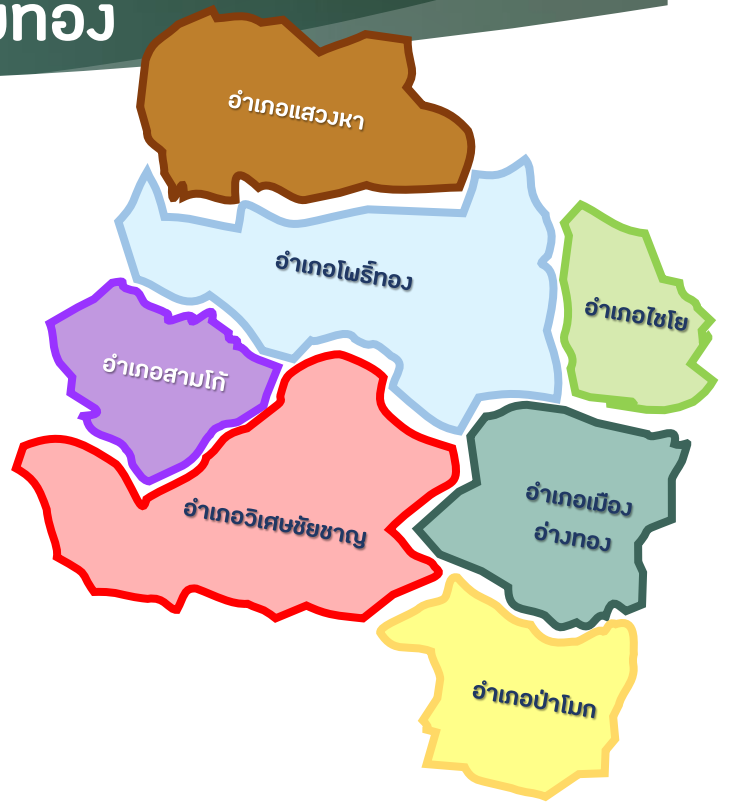


ข้อมูลพื้นฐานจังหวัดอ่างทอง

โดย สำนักงานเกษตรและสหกรณ์จังหวัดอ่างทอง



จังหวัดอ่างทอง
 แบ่งเขตการปกครอง ออกเป็น **7 อำเภอ**
73 ตำบล
513 หมู่บ้าน



ข้อมูล ณ เดือนมิถุนายน 2567

วัฒนธรรมองค์กร : สป.กษ.



“มีคุณธรรม สร้างสรรค์ พร้อมรับการเปลี่ยนแปลง รับผิดชอบร่วมกัน”



ลักษณะทางภูมิศาสตร์

จังหวัดอ่างทอง เป็นพื้นที่ราบลุ่มภาคกลางลักษณะคล้ายอ่างไม่มีภูเขา ไม่มีป่าไม้ มีพื้นที่ของจังหวัดประมาณ **968.372 ตารางกิโลเมตร** หรือประมาณ **605,232.50 ไร่** ห่างจากกรุงเทพมหานคร มาตามทางหลวงแผ่นดินหมายเลข 32 (บางปะอิน-พยุหะคีรี) ระยะทางประมาณ **108 กิโลเมตร** และเส้นทางเรือตามแม่น้ำเจ้าพระยาถึงตลาดท่าเตียน ระยะทางประมาณ **120 กิโลเมตร**



ทิศเหนือ

ติดต่อกับ อ.ค่ายบางระจัน
อ.พรหมบุรี อ.ท่าช้าง จ.สิงห์บุรี

ทิศตะวันออก

ติดต่อกับ อ.บางปะหัน อ.มหาราช
และ อ.บ้านแพรก จ.พระนครศรีอยุธยา
และ อ.ท่าเรือ จ.ลพบุรี

จ.สุพรรณบุรี

ทิศตะวันตก

ติดต่อกับ อ.เมืองสุพรรณบุรี อ.ศรีประจันต์
อ.สามชุก และ อ.เดิมบางนางบวช
จ.สุพรรณบุรี

ทิศใต้

ติดต่อกับ อ.ผักไห่และ อ.บางบาล
จ.พระนครศรีอยุธยา

แผนที่จังหวัดอ่างทอง



พื้นที่ส่วนใหญ่เหมาะแก่การ
ทำนาข้าว ทำไร่ และทำสวน



มีแม่น้ำสายสำคัญไหลผ่าน 2 สาย
คือแม่น้ำเจ้าพระยา และแม่น้ำน้อย



เป็นพื้นที่ราบลุ่ม คล้ายอ่าง ไม่มีภูเขา
ไม่มีป่าไม้ ดินเป็นดินเหนียวปนทราย



ที่มา : สำนักงานจังหวัดอ่างทอง
แผนพัฒนาจังหวัดอ่างทอง พ.ศ. 2566-2570





สำนักงานเกษตรและสหกรณ์จังหวัดอ่างทอง



ศูนย์เรียนรู้การเพิ่มประสิทธิภาพการผลิตสินค้าเกษตร (ศพก.)

อำเภอ	ศูนย์ศึกษา (ศูนย์)	ศูนย์เรียนรู้ฯ (ศูนย์)
เมืองอ่างทอง	1	16
ไชโย	1	10
ไชยาเขต	1	11
เสนา	1	16
เสนาหลวง	1	17
สามโก้	1	12
รวม	7	99

สหกรณ์การเกษตรและกลุ่มเกษตรกร

ประเภทสหกรณ์	จำนวน (ราย)	สมาชิก (คน)	ประเภทกลุ่มเกษตรกร	จำนวน (ราย)	สมาชิก (ราย)
สหกรณ์โคนม	0	9,159	กลุ่มเกษตรกรทำนา	36	2,099
สหกรณ์ปศุสัตว์	4	656	กลุ่มเกษตรกรทำสวน	7	397
สหกรณ์ประมง	2	164	กลุ่มเกษตรกรเลี้ยงสัตว์	3	115
สหกรณ์การเกษตรอื่น	2	653	อื่นๆ	1	91
สหกรณ์การเกษตร	16	37,126	รวมทั้งสิ้น	47	2,642
รวมทั้งสิ้น	30	47,758			

สถานการณ์การผลิตและราคาสินค้าเกษตรที่สำคัญ

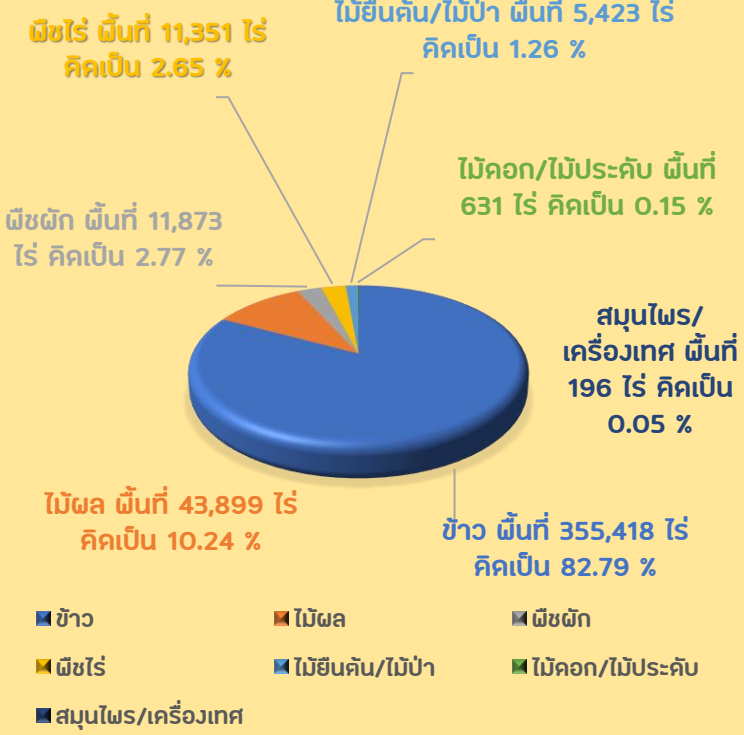
สรุปรวม ปี 2567

รวมปริมาณจำนวน 147 รายการ รวมปริมาณ 132,620,248 บาท

ชนิด	พืช	สัตว์	ชนิด	หน่วย	ปริมาณ	ราคา	มูลค่า	หมายเหตุ
ข้าวเปลือก	15,56	10,308	31,208	26,98	7,07	31.8	76.3	10,308
ข้าวหอมมะลิ	5,07	3,328	8,406					
มันสำปะหลัง	6,92	1,880	2,762.5	62	43	20.9	30.8	3.1
ยาง	65	1,909	65	18.3	38.3	17.3	19.7	20.7
ผลไม้	91	1.38	28.15	18.3	18.3	78.9	62.6	62.6

ข้อมูลด้านการเกษตร

พื้นที่เกษตรกรรม



พื้นที่ทั้งหมด 605,232.50 ไร่

พื้นที่เกษตรกรรม 428,791 ไร่ คิดเป็น 70.85% ของพื้นที่ทั้งหมด

พื้นที่ชลประทาน 425,175 ไร่ คิดเป็น 99.16% ของพื้นที่เกษตรกรรม

ที่มา : สำนักงานเกษตรจังหวัดอ่างทอง
ข้อมูล ณ วันที่ 25 มิถุนายน 2567





สำนักงานเกษตรและสหกรณ์จังหวัดอ่างทอง

ข้อมูลพื้นฐานจังหวัดอ่างทอง

พื้นที่เกษตรกรรม พื้นที่ทั้งหมด 805,232.30 ไร่ คิดเป็น 70.85% ของพื้นที่ทั้งหมด

พืชเศรษฐกิจ

- ข้าว: 22,271.25 ไร่ คิดเป็น 8.59%
- มันสำปะหลัง: 1,840.00 ไร่ คิดเป็น 0.71%
- ยางพารา: 65.94 ไร่ คิดเป็น 0.03%
- ปาล์มน้ำมัน: 219,468.75 ไร่ คิดเป็น 86.66%

สินค้าเศรษฐกิจด้านปศุสัตว์

- หมู: 54,752 ตัว
- ไก่: 9,990 ตัว
- วัว: 367.47 ตัว

สินค้าเศรษฐกิจด้านประมง/ปี

- ปลาช่อน: 4,624.73 ตัน
- ปลาดุก: 1,293.18 ตัน
- ปลาตะเพียน: 4,298 ตัน

ผลิตภัณฑ์มวลรวมจังหวัดอ่างทอง (GPP)

มูลค่าผลิตภัณฑ์มวลรวมจังหวัดอ่างทอง ณ ราคาประจำปี 2564 มูลค่า 33,511 ล้านบาท

จำนวนประชากร 104,166 คน หรือคิดเป็น 22,016 คนต่อตารางกิโลเมตร

สินค้าเด่น/OTOP 10 อันดับ จังหวัดอ่างทอง

- ผลิตภัณฑ์จากยางพารา
- ผลิตภัณฑ์จากข้าวหอมมะลิ
- ผลิตภัณฑ์จากผลไม้
- ผลิตภัณฑ์จากสมุนไพร
- ผลิตภัณฑ์จากข้าวหอมมะลิ
- ผลิตภัณฑ์จากข้าวหอมมะลิ
- ผลิตภัณฑ์จากข้าวหอมมะลิ
- ผลิตภัณฑ์จากข้าวหอมมะลิ
- ผลิตภัณฑ์จากข้าวหอมมะลิ
- ผลิตภัณฑ์จากข้าวหอมมะลิ

สหกรณ์การเกษตรและกลุ่มเกษตรกร

ประเภทสหกรณ์	จำนวน (ราย)	สมาชิก (คน)	มูลค่า (ล้านบาท)
สหกรณ์การเกษตร	16	37,126	47
กลุ่มเกษตรกร	30	47,758	2,642
รวมทั้งสิ้น	46	84,884	2,689

สถานการณ์การผลิตและราคาสินค้าเกษตรที่สำคัญ

ชนิดพืช/สัตว์	ปี 2567	ปี 2566	ปี 2565	ปี 2564	ปี 2563	ปี 2562	ปี 2561	ปี 2560
ข้าวหอมมะลิ	15,524	15,209	15,209	20,448	17,017	16,148	16,148	16,148
มันสำปะหลัง	5,027	10,128	10,128	10,128	10,128	10,128	10,128	10,128
ยางพารา	610	1,049.25	1,049.25	1,049.25	1,049.25	1,049.25	1,049.25	1,049.25
ปาล์มน้ำมัน	4,712	1,049.25	2,098.5	413	413	2,098.5	413	1,049.25
หมู	45	1,049.25	1,049.25	1,049.25	1,049.25	1,049.25	1,049.25	1,049.25
ไก่	45	138	281.5	353.5	353.5	353.5	353.5	353.5

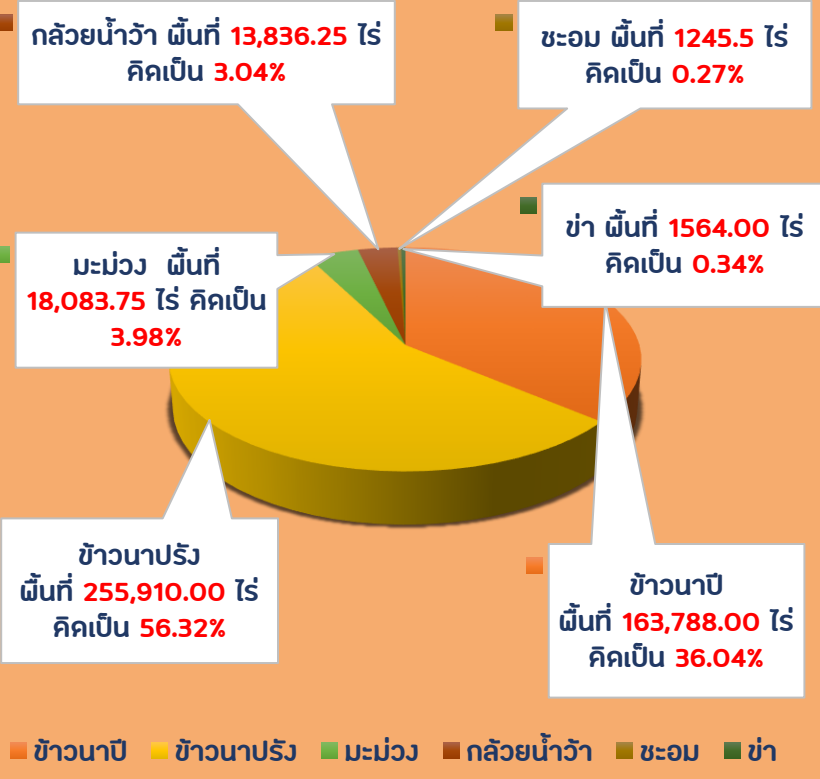
การมีประวัติด้านเกษตรและผลิตภัณฑ์สำคัญ

สำนักงานเกษตรจังหวัดอ่างทอง มีพื้นที่การเกษตรทั้งหมด 805,232.30 ไร่ คิดเป็น 70.85% ของพื้นที่ทั้งหมด

สำนักงานเกษตรจังหวัดอ่างทอง มีพื้นที่การเกษตรทั้งหมด 805,232.30 ไร่ คิดเป็น 70.85% ของพื้นที่ทั้งหมด

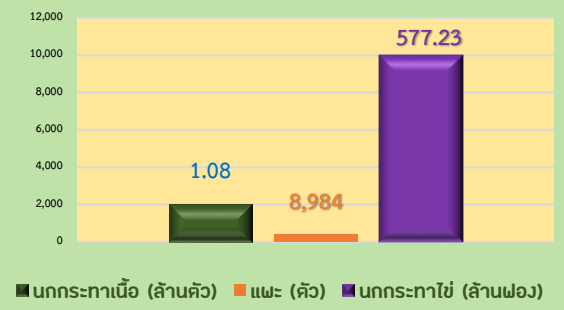
พืชเศรษฐกิจ/สัตว์เศรษฐกิจที่สำคัญ

พืชเศรษฐกิจ



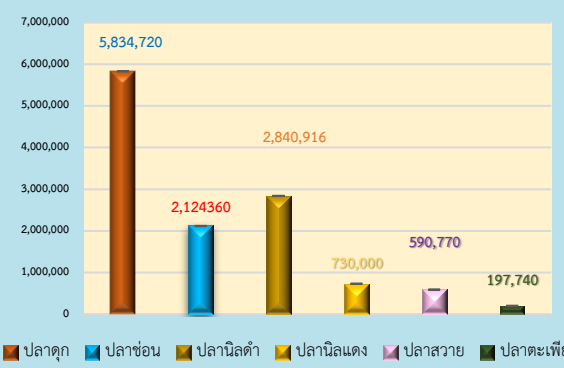
ที่มา : สำนักงานเกษตรจังหวัดอ่างทอง ข้อมูล ณ วันที่ 25 มิถุนายน 2567

สินค้าเศรษฐกิจด้านปศุสัตว์



ที่มา : สำนักงานปศุสัตว์จังหวัดอ่างทอง ข้อมูล ณ วันที่ 25 มิถุนายน 2567

สินค้าเศรษฐกิจด้านประมง/ปี (กก)



ที่มา : สำนักงานประมงจังหวัดอ่างทอง ข้อมูล ณ วันที่ 26 มิถุนายน 2567





สำนักงานเกษตรและสหกรณ์จังหวัดอ่างทอง

ข้อมูลพื้นฐานจังหวัดอ่างทอง

พ.ศ.๒๕๖๕ : ณ วันที่ 29 กุมภาพันธ์ 2567 เวลา 16.30 น.

พื้นที่เกษตรกรรม
พื้นที่ทั้งหมด 405,239.50 ไร่
พื้นที่เกษตรกรรม 428,793 ไร่
คิดเป็น 70.85% ของพื้นที่ทั้งหมด

ผลิตภัณฑ์มวลรวมจังหวัดอ่างทอง
ปี 2567 (ค.ย.) 54,752
ปี 2566 (ค.ย.) 3,350
ปี 2567 (ค.ย.) 367.47

สินค้าเกษตรมูลค่าเพิ่มภาคี
ปี 2567 (ค.ย.) 5,834.72
ปี 2566 (ค.ย.) 2,840.92
ปี 2567 (ค.ย.) 2,124.36

ภาคเกษตร 3,844 ล้านบาท คิดเป็น 15.0%

นอกภาคเกษตร 27,152 ล้านบาท คิดเป็น 85.0%

หน่วย : ล้านบาท

จำนวนประชากร 104,485 คน
ภาคการเกษตร 10,345 คน
มีประชากรรวม 270,372 คน

มูลค่าผลิตภัณฑ์มวลรวมจังหวัดอ่างทอง
ณ ราคาประจำปี 2563 มูลค่า 3,657 ล้านบาท

จำนวนประชากร 103,136 คน
ภาคการเกษตร 26,718 คน
มีประชากรรวม 237,937 คน

จังหวัดอ่างทอง
1. ศาลากลางจังหวัดอ่างทอง (สำนักงานจังหวัด)
2. ศาลากลางจังหวัดอ่างทอง (สำนักงานจังหวัด)
3. ศาลากลางจังหวัดอ่างทอง (สำนักงานจังหวัด)
4. ศาลากลางจังหวัดอ่างทอง (สำนักงานจังหวัด)
5. ศาลากลางจังหวัดอ่างทอง (สำนักงานจังหวัด)
6. ศาลากลางจังหวัดอ่างทอง (สำนักงานจังหวัด)
7. ศาลากลางจังหวัดอ่างทอง (สำนักงานจังหวัด)
8. ศาลากลางจังหวัดอ่างทอง (สำนักงานจังหวัด)

สถานประกอบการผลิตและราคาสินค้าเกษตรที่สำคัญ
ปี 2567
รวมผลผลิตทั้งหมด 147 โรงงาน มูลค่ารวม 132,820,246 บาท

สินค้าเกษตรที่ได้รับมาตรฐาน
การันตีว่าปลอดภัย ได้รับมาตรฐาน

ผลิตภัณฑ์มวลรวมจังหวัดอ่างทอง (GPP)

ภาคเกษตร 3,844 ล้านบาท คิดเป็น 15.0%

นอกภาคเกษตร 27,152 ล้านบาท คิดเป็น 85.0%

หน่วย : ล้านบาท

จำนวนประชากร 104,485 คน
ภาคการเกษตร 10,345 คน
มีประชากรรวม 270,372 คน

มูลค่าผลิตภัณฑ์มวลรวมจังหวัดอ่างทอง
ณ ราคาประจำปี 2565
มูลค่า 31,947 ล้านบาท

- ✓ ภาคเกษตร 4,795 ล้านบาท
- ✓ นอกภาคเกษตร 27,152 ล้านบาท

ที่มา : สำนักงานคลังจังหวัดอ่างทอง
ข้อมูล ณ วันที่ 25 มิถุนายน 2567

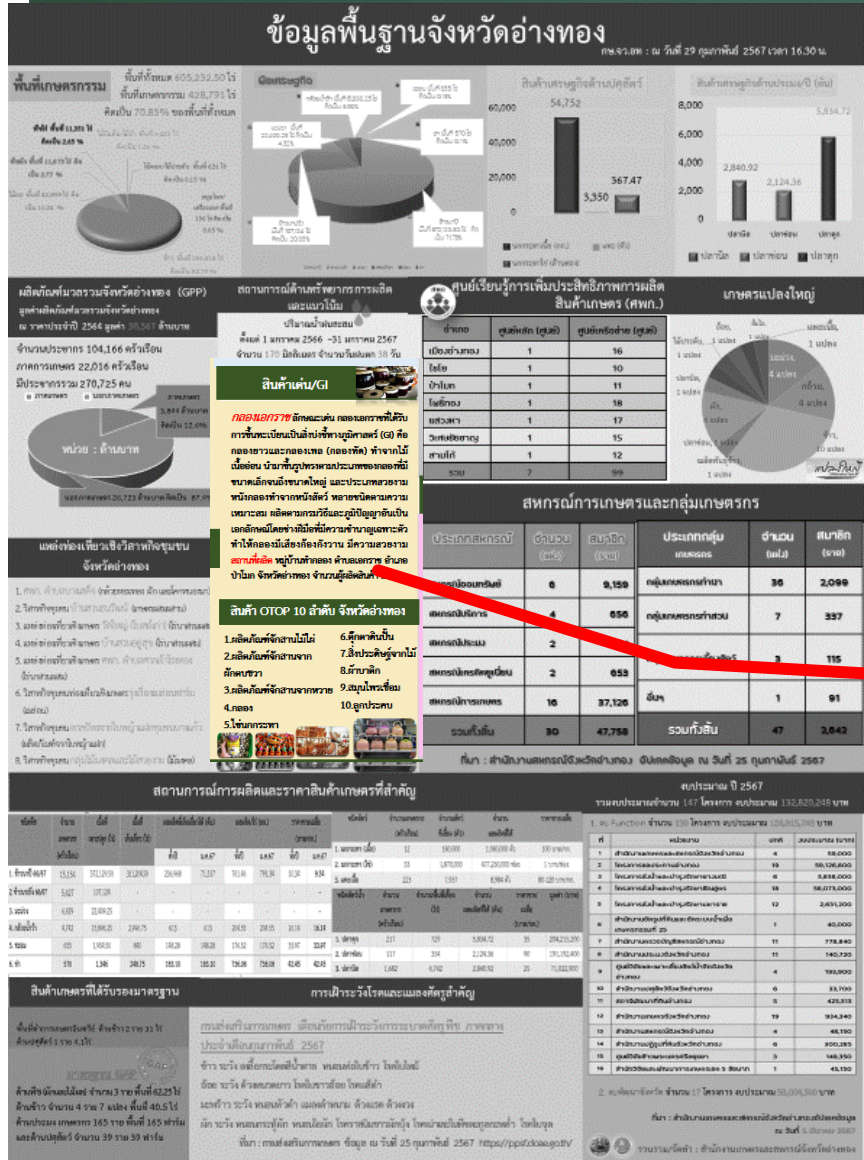
วัฒนธรรมองค์กร : สป.กษ.



“มีคุณธรรม สร้างสรรค์ พร้อมรับการเปลี่ยนแปลง รับผิดชอบร่วมกัน”



สินค้า OTOP 10 อันดับของจังหวัด



1. ผลิตภัณฑ์จักสานจากผักตบชวา
2. ผลิตภัณฑ์แปรรูปสมุนไพร ต.จระเข้ร้อง
3. ผ้าบาติก
4. ตุ๊กตาดินปั้น
5. ศาลพระภูมิไม้สัก
6. กลอง
7. ผลิตภัณฑ์แปรรูปสมุนไพร ต.รามะสัก
8. ผลิตภัณฑ์จักสานจากไม้ไผ่
9. ผลิตภัณฑ์จักสานจากหวาย
10. ไช้ทรงกระทา



สินค้า GI ของจังหวัด

“กลองเอกราช”

หมู่บ้านทำกลอง ตำบลเอกราช อำเภอบำเหน็จ จังหวัดอ่างทอง



ที่มา : สำนักงานพัฒนาชุมชนจังหวัดอ่างทอง ข้อมูล ณ วันที่ 25 มิถุนายน 2567





แหล่งท่องเที่ยวเชิงเกษตร

ข้อมูลพื้นฐานจังหวัดอ่างทอง
พ.ศ. ๒๕๖๓ : ณ วันที่ 29 กุมภาพันธ์ 2567 เวลา 16.30 น.

พื้นที่เกษตรกรรม
พื้นที่ทั้งหมด 605,232.50 ไร่
พื้นที่เกษตรกรรม 428,791 ไร่
คิดเป็น 70.85% ของพื้นที่ทั้งหมด

ผลิตภัณฑ์มวลรวมจังหวัดอ่างทอง (GDP)
มูลค่าผลิตภัณฑ์มวลรวมจังหวัดอ่างทอง ณ ราคาประจำปี 2564 มูลค่า 30,547 ล้านบาท
จำนวนประชากร 104,166 คน หรือคิดเป็นภาคเกษตร 22,016 คน หรือคิดเป็นประชากร 21.05%

สินค้าเด่น/GI
กล้วยหอมทอง, กล้วยน้ำว้า, กล้วยไข่, กล้วยเล็บมือนาง, กล้วยหอมทอง, กล้วยน้ำว้า, กล้วยไข่, กล้วยเล็บมือนาง

สหกรณ์การเกษตรและกลุ่มเกษตรกร

ประเภทสหกรณ์	จำนวน (ชม.)	สมาชิก (คน)	ประเภทกลุ่มเกษตรกร	จำนวน	สมาชิก (ราย)
สหกรณ์อเนกประสงค์	6	9,158	กลุ่มเกษตรกรนำนา	36	2,099
สหกรณ์นิคม	4	656	กลุ่มเกษตรกรทำสวน	7	337
สหกรณ์บริการ	2	164	กลุ่มเกษตรกรเลี้ยงสัตว์	3	115
สหกรณ์การเกษตร	2	653	อื่นๆ	1	91
รวมทั้งสิ้น	16	37,126	รวมทั้งสิ้น	47	2,642

สถานการณ์การผลิตและราคาสินค้าเกษตรที่สำคัญ

ชนิด	พืช	ชนิด	ชนิด	ปี	ปี	ปี	ปี	ปี	ปี
1	ข้าวเปลือก	15,16	15,16	15,16	15,16	15,16	15,16	15,16	15,16
2	ข้าวสาร	15,16	15,16	15,16	15,16	15,16	15,16	15,16	15,16

1. ศพก. ตำบลบางเสด็จ (กล้วยหอมทอง ผัก และโคกหนองนา)
2. วิสาหกิจชุมชนบ้านสวนธนวัฒน์ (เกษตรผสมผสาน)
3. แหล่งท่องเที่ยวเชิงเกษตร วัดใหญ่ (โบสถ์เก่า) (ไร่สวนผสม)
4. แหล่งท่องเที่ยวเชิงเกษตร บ้านสวนอยู่สุข (ไร่สวนผสม)
5. แหล่งท่องเที่ยวเชิงเกษตร ศพก. ตำบลศาลเจ้าโรงทอง (ไร่สวนผสม)
6. วิสาหกิจชุมชนท่องเที่ยวเชิงเกษตร รุ่งเรืองเมล็ดอ่อนฟาร์ม (เมล็ดอ่อน)
7. วิสาหกิจชุมชน ตาลปัตรจากใบหญ้าแฝกชุมชนบางแก้ว (ผลิตภัณฑ์จากใบหญ้าแฝก)
8. วิสาหกิจชุมชน กลุ่มไม้มงคลและไม้สวยงาม (ไม้มงคล)



ที่มา : สำนักงานเกษตรจังหวัดอ่างทอง ข้อมูล ณ วันที่ 25 มิถุนายน 2567

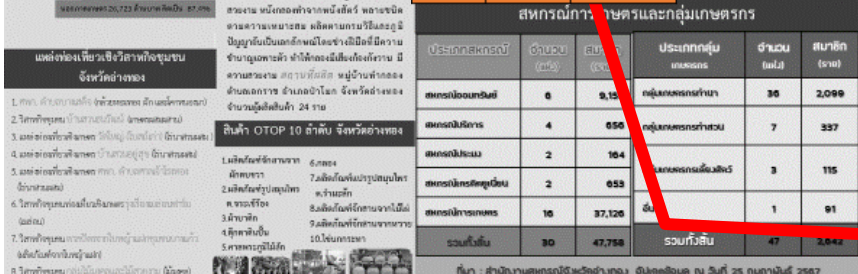





สำนักงานเกษตรและสหกรณ์จังหวัดอ่างทอง



ศูนย์เรียนรู้การเพิ่มประสิทธิภาพการผลิตสินค้าเกษตร (ศพก.)



สถานการณ์การผลิตและราคาสินค้าเกษตรที่สำคัญ

ชนิด	พืช	สัตว์	สัตว์ปีก	สัตว์น้ำ	สัตว์น้ำจืด	สัตว์น้ำเค็ม	ประมง	ชนิดที่	หน่วย	ราคา	ราคา	ราคา
1	ข้าวเปลือก	15.56	10,100.00	31,000.00	26.98	7.07	31.84	10.36	กิโลกรัม	18,000	136,000.00	10,000.00
2	ข้าวสาร	5.07	10,100.00	31,000.00	26.98	7.07	31.84	10.36	กิโลกรัม	18,000	136,000.00	10,000.00
3	ไข่ไก่	0.05	10,100.00	31,000.00	26.98	7.07	31.84	10.36	กิโลกรัม	18,000	136,000.00	10,000.00
4	ไข่เป็ด	0.02	10,100.00	31,000.00	26.98	7.07	31.84	10.36	กิโลกรัม	18,000	136,000.00	10,000.00
5	หมู	0.05	10,100.00	31,000.00	26.98	7.07	31.84	10.36	กิโลกรัม	18,000	136,000.00	10,000.00
6	ไก่	0.05	10,100.00	31,000.00	26.98	7.07	31.84	10.36	กิโลกรัม	18,000	136,000.00	10,000.00

อำเภอ	ศูนย์หลัก (ศูนย์)	ศูนย์เครือข่าย (ศูนย์)
เมืองอ่างทอง	1	16
ไชโย	1	10
ป่าโมก	1	11
โพธิ์ทอง	1	18
แสวงหา	1	17
วิเศษชัยชาญ	1	15
สามโก้	1	12
รวม	7	99

ที่มา : สำนักงานเกษตรจังหวัดอ่างทอง
ข้อมูล ณ วันที่ 25 เมษายน 2567

วัฒนธรรมองค์กร : สป.กษ.



“มีคุณธรรม สร้างสรรค์ พร้อมรับการเปลี่ยนแปลง รับผิดชอบร่วมกัน”



ระบบส่งเสริมการเกษตรแบบแปลงใหญ่

ข้อมูลพื้นฐานจังหวัดอ่างทอง
 วันที่ 29 กุมภาพันธ์ 2567 เวลา 16.30 น.

พื้นที่เกษตรกรรม
 พื้นที่ทั้งหมด 605,232.20 ไร่
 พื้นที่เกษตรกรรม 428,779 ไร่
 คิดเป็น 70.85% ของพื้นที่ทั้งหมด

ผลิตภัณฑ์มวลรวมจังหวัดอ่างทอง (GDP)
 มูลค่าผลิตภัณฑ์มวลรวมจังหวัดอ่างทอง
 ณ ราคาคงที่ปี 2564 มูลค่า 33,567 ล้านบาท

สถานการณ์ด้านทรัพยากรการเกษตร
 สถานการณ์ด้านทรัพยากรการเกษตร
 แร่ธาตุในดิน

ศูนย์เรียนรู้การเพิ่มประสิทธิภาพการผลิตสินค้าเกษตร (ศพก.)
 จำนวน 7 แห่ง

เกษตรแปลงใหญ่
 กล้วย, 1 แปลง
 ฝรั่ง, 1 แปลง
 มะม่วง, 5 แปลง
 ทุเรียน, 4 แปลง
 ทุเรียน, 9 แปลง
 ทุเรียน, 1 แปลง

สหกรณ์การเกษตรและกลุ่มเกษตรกร

ประเภทสหกรณ์	จำนวน (ราย)	สมาชิก (คน)	ประเภทกลุ่มเกษตรกร	จำนวน (ราย)	สมาชิก (ราย)
สหกรณ์อ้อย	4	9,139	กลุ่มเกษตรกรทำนา	36	2,099
สหกรณ์ปศุสัตว์	6	656	กลุ่มเกษตรกรทำสวน	7	337
สหกรณ์ประมง	2	164	กลุ่มเกษตรกรเลี้ยงสัตว์		
สหกรณ์การเกษตร	2	653	อื่นๆ	1	91
รวมทั้งสิ้น	30	47,758	รวมทั้งสิ้น	47	2,642

สินค้า OTOP 10 อันดับ จังหวัดอ่างทอง

- ผลิตภัณฑ์จากพืช
- ผลิตภัณฑ์จากปศุสัตว์
- ผลิตภัณฑ์จากประมง
- ผลิตภัณฑ์จากหัตถกรรม
- ผลิตภัณฑ์จากบริการ
- ผลิตภัณฑ์จากศิลปวัฒนธรรม
- ผลิตภัณฑ์จากอาหาร
- ผลิตภัณฑ์จากเครื่องดื่ม
- ผลิตภัณฑ์จากบริการสุขภาพ
- ผลิตภัณฑ์จากบริการอื่น

สถานการณ์การผลิตและราคาสินค้าเกษตรที่สำคัญ

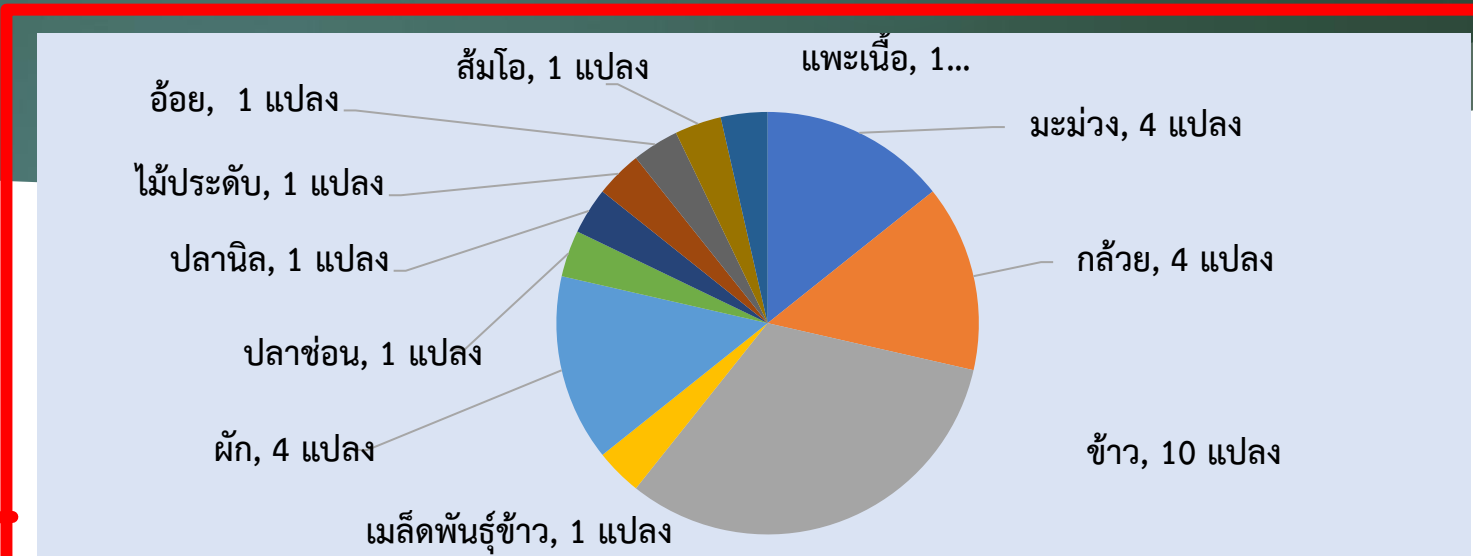
ชนิดพืช/สัตว์	ปี 2566	ปี 2567	เปลี่ยนแปลง (%)
ข้าวเปลือก	15.50	21.20	36.77
ข้าวสาร	15.00	18.50	23.33
อ้อย	1.50	1.80	20.00
ยาง	1.00	1.20	20.00
ปศุสัตว์	1.00	1.10	10.00
ประมง	1.00	1.10	10.00
อื่นๆ	1.00	1.10	10.00

สินค้าเกษตรที่ได้รับรางวัลมาตรฐาน

การเข้าร่วมโครงการระบบส่งเสริมการเกษตรแบบแปลงใหญ่

พื้นที่ทั้งหมด 605,232.20 ไร่
 พื้นที่เกษตรกรรม 428,779 ไร่
 คิดเป็น 70.85% ของพื้นที่ทั้งหมด

จำนวนเกษตรกร 1,280 ราย
 พื้นที่ 15,130.50 ไร่
 ชนิดสินค้า ประกอบด้วย



จังหวัดอ่างทองมีเกษตรกรที่เข้าร่วมโครงการระบบส่งเสริมการเกษตรแบบแปลงใหญ่ ทั้งสิ้น 29 แปลง

เกษตรกร 1,280 ราย พื้นที่ 15,130.50 ไร่ ชนิดสินค้า ประกอบด้วย

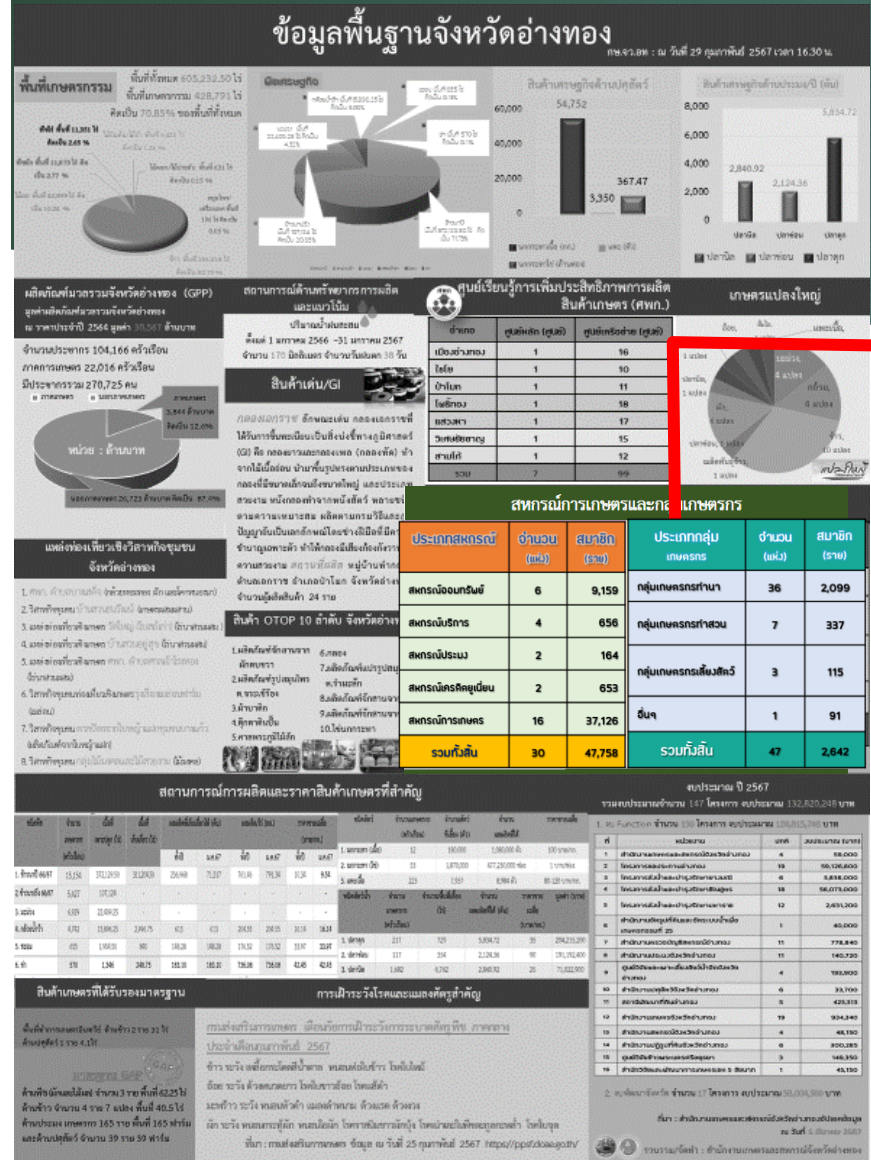
- 1) แปลงใหญ่ส้มโอ จำนวน 1 แปลง
- 2) แปลงใหญ่อ้อย จำนวน 1 แปลง
- 3) แปลงใหญ่ไม้ประดับ จำนวน 1 แปลง
- 4) แปลงใหญ่ปลานิล จำนวน 1 แปลง
- 5) แปลงใหญ่ปลาช่อน จำนวน 1 แปลง
- 6) แปลงใหญ่ผัก จำนวน 2 แปลง
- 7) แปลงใหญ่เมล็ดพันธุ์ข้าว จำนวน 1 แปลง
- 8) แปลงใหญ่ข้าว จำนวน 10 แปลง
- 9) แปลงใหญ่กล้วย จำนวน 4 แปลง
- 10) แปลงใหญ่มะม่วง จำนวน 4 แปลง
- 11) แปลงใหญ่แพะเนื้อ จำนวน 1 แปลง
- 12) แปลงใหญ่ชะอม จำนวน 1 แปลง
- 13) แปลงใหญ่เห็ด จำนวน 1 แปลง

ที่มา : สำนักงานเกษตรจังหวัดอ่างทอง ข้อมูล ณ วันที่ 25 เมษายน 2567





สำนักงานเกษตรและสหกรณ์จังหวัดอ่างทอง



สหกรณ์การเกษตรและกลุ่มเกษตรกร

ประเภทสหกรณ์	จำนวน (แห่ง)	สมาชิก (ราย)	ประเภทกลุ่มเกษตรกร	จำนวน (แห่ง)	สมาชิก (ราย)
สหกรณ์ออมทรัพย์	6	9,159	กลุ่มเกษตรกรทำนา	36	2,099
สหกรณ์บริการ	4	656	กลุ่มเกษตรกรทำสวน	7	337
สหกรณ์ประมง	2	164	กลุ่มเกษตรกรเลี้ยงสัตว์	3	115
สหกรณ์เครดิตยูเนียน	2	653	อื่นๆ	1	91
สหกรณ์การเกษตร	16	37,126	รวมทั้งสิ้น	47	2,642
รวมทั้งสิ้น	30	47,758			

ที่มา : สำนักงานสหกรณ์จังหวัดอ่างทอง ข้อมูล ณ วันที่ 25 เมษายน 2567

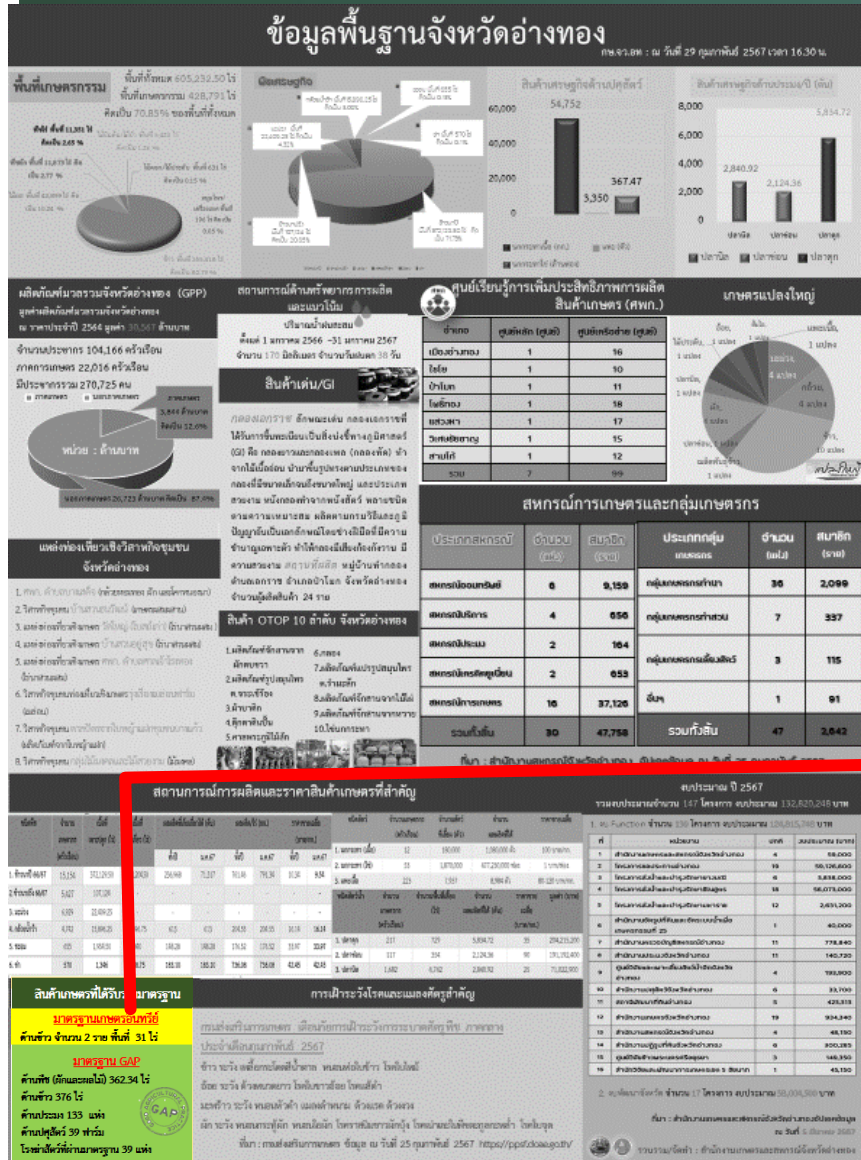
วัฒนธรรมองค์กร : สป.กษ.



“มีคุณธรรม สร้างสรรค์ พร้อมรับการเปลี่ยนแปลง รับผิดชอบร่วมกัน”



สำนักงานเกษตรและสหกรณ์จังหวัดอ่างทอง



การรับรองมาตรฐานสินค้าเกษตร

มาตรฐานเกษตรอินทรีย์

พื้นที่ทำการเกษตรอินทรีย์
ด้านข้าว 2 ราย 31 ไร่
ด้านปศุสัตว์ 1 ราย 4.1 ไร่

มาตรฐาน GAP

ด้านพืช (ผักและไม้ผล) พื้นที่ 200.15 ไร่
ด้านข้าว พื้นที่ 40.5 ไร่
ด้านประมง พื้นที่ 162 ฟาร์ม
ด้านปศุสัตว์ 39 ฟาร์ม

ที่มา : ศูนย์วิจัยข้าวพระนครหรืออยุธยา
สำนักงานปศุสัตว์จังหวัดอ่างทอง
ข้อมูล ณ วันที่ 25 เมษายน 2567

ที่มา : สำนักวิจัยและพัฒนาการเกษตรเขตที่ 5 ชัยนาท
: ศูนย์วิจัยข้าวพระนครหรืออยุธยา
สำนักงานประมงจังหวัดอ่างทอง
สำนักงานปศุสัตว์จังหวัดอ่างทอง
ข้อมูล ณ วันที่ 25 มิถุนายน 2567

วัฒนธรรมองค์กร : สป.กษ.



“มีคุณธรรม สร้างสรรค์ พร้อมรับการเปลี่ยนแปลง รับผิดชอบร่วมกัน”



สำนักงานเกษตรและสหกรณ์จังหวัดอ่างทอง

งบประมาณ ปี 2567

ข้อมูลพื้นฐานจังหวัดอ่างทอง

พ.ศ. ๒๕๖๖ : ณ วันที่ 29 กุมภาพันธ์ 2567 เวลา 16.30 น.

พื้นที่เกษตรกรรม : ๕๐๕,๒๓๒.๕๐ ไร่
พื้นที่เกษตรกรรม : ๕๐๘,๗๗๑ ไร่
คิดเป็น 70.83% ของพื้นที่ทั้งหมด

ผลิตภัณฑ์มวลรวมจังหวัดอ่างทอง (GDP)
 มูลค่าผลิตภัณฑ์มวลรวมจังหวัดอ่างทอง ณ ราคาประจำปี 2566 มูลค่า 30,267 ล้านบาท
 ภาวการณ์การเติบโตของผลิตภัณฑ์มวลรวมจังหวัดอ่างทองปี 2566 คิดเป็น 10.16% จากปี 2565
 มูลค่าการบริโภคภายในประเทศ 22,016 ล้านบาท
 มูลค่าการส่งออก 2,707.25 ล้านบาท
 มูลค่าการนำเข้า 5,544 ล้านบาท
 มูลค่าการนำเข้าสุทธิ 2,827.75 ล้านบาท

ดัชนีค่าเพิ่มมูลค่า
 ปี 2566 : 100.00
 ปี 2565 : 100.00
 ปี 2564 : 100.00

สถานการณ์ด้านทรัพยากรการเกษตร
 สถานการณ์ด้านทรัพยากรการเกษตรและแมลงไหม

ศูนย์เรียนรู้การเพิ่มประสิทธิภาพการผลิตสินค้าเกษตร (ศพก.)
 จำนวน 17 แห่ง

เกษตรแปลงใหญ่
 จำนวน 10 แห่ง

สหกรณ์การเกษตรและกลุ่มเกษตรกร

ประเภทสหกรณ์	จำนวน (แห่ง)	สมาชิก (คน)	ประเภทกลุ่มเกษตรกร	จำนวน (แห่ง)	สมาชิก (ราย)
สหกรณ์โคนม	6	3,158	กลุ่มเกษตรกรทำนา	36	2,099
สหกรณ์ปศุสัตว์	4	656	กลุ่มเกษตรกรทำสวน	7	337
สหกรณ์ประมง	2	164	กลุ่มเกษตรกรเลี้ยงสัตว์	3	115
สหกรณ์การเกษตร	2	653	อื่นๆ	1	21
สหกรณ์การเกษตร	16	37,126			
รวมทั้งสิ้น	30	47,758	รวมทั้งสิ้น	47	2,642

สถานการณ์การผลิตและราคาสินค้าเกษตรที่สำคัญ

ชนิดพืช/สัตว์	ปี 2566	ปี 2565	ปี 2564	ปี 2563	ปี 2562	ปี 2561	ปี 2560	ปี 2559	ปี 2558	ปี 2557	ปี 2556	ปี 2555	ปี 2554	ปี 2553	ปี 2552	ปี 2551	ปี 2550
1. ข้าวหอมมะลิ	11,54	11,293	31,203	26,98	7,37	10,36	71,36	10,36	10,36	10,36	10,36	10,36	10,36	10,36	10,36	10,36	10,36
2. ข้าวหอมมะลิ	5,07	3,128	3,128	3,128	3,128	3,128	3,128	3,128	3,128	3,128	3,128	3,128	3,128	3,128	3,128	3,128	3,128
3. ข้าวหอมมะลิ	1,03	1,03	1,03	1,03	1,03	1,03	1,03	1,03	1,03	1,03	1,03	1,03	1,03	1,03	1,03	1,03	1,03
4. ข้าวหอมมะลิ	4,74	11,863	11,863	11,863	11,863	11,863	11,863	11,863	11,863	11,863	11,863	11,863	11,863	11,863	11,863	11,863	11,863
5. ข้าวหอมมะลิ	105	1,050	1,050	1,050	1,050	1,050	1,050	1,050	1,050	1,050	1,050	1,050	1,050	1,050	1,050	1,050	1,050
6. ข้าวหอมมะลิ	3,76	1,36	1,36	1,36	1,36	1,36	1,36	1,36	1,36	1,36	1,36	1,36	1,36	1,36	1,36	1,36	1,36

สินค้าเกษตรที่ได้รับรางวัลมาตรฐาน

การมีการจัดและแสดงสินค้า

ศูนย์เรียนรู้การเพิ่มประสิทธิภาพการผลิตสินค้าเกษตร (ศพก.)
 จำนวน 17 แห่ง

เกษตรแปลงใหญ่
 จำนวน 10 แห่ง

สหกรณ์การเกษตรและกลุ่มเกษตรกร
 จำนวน 30 แห่ง

สถานการณ์การผลิตและราคาสินค้าเกษตรที่สำคัญ

1. งบ Function จำนวน 209 โครงการ งบประมาณ 256,222,185 บาท

2. งบพัฒนาจังหวัด จำนวน 21 โครงการ งบประมาณ 77,200,000 บาท

รวมงบพัฒนาจังหวัด จำนวน 21 โครงการ งบประมาณ 77,200,000 บาท

1. งบ Function จำนวน 217 โครงการ งบประมาณ 267,056,205.22 บาท

ที่	หน่วยงาน	ปกติ	งบประมาณ (บาท)
1	สำนักงานเกษตรและสหกรณ์จังหวัดอ่างทอง	4	151,150
2	สำนักงานเกษตรจังหวัดอ่างทอง	23	2,222,435
3	สำนักงานปศุสัตว์จังหวัดอ่างทอง	9	506,800
4	สำนักงานประมงจังหวัดอ่างทอง	5	409,050
5	ศูนย์วิจัยและพัฒนาการเพาะเลี้ยงสัตว์น้ำจืดจังหวัดอ่างทอง	5	558,160
6	โครงการชลประทานอ่างทอง	15	21,813,479
7	สถานีพัฒนาที่ดินอ่างทอง	7	3,233,840
8	สำนักงานปฏิกูรูปที่ดินจังหวัดอ่างทอง	4	56,750
9	สำนักงานสหกรณ์จังหวัดอ่างทอง	6	77,400
10	สำนักงานตรวจบัญชีสหกรณ์อ่างทอง	13	1,363,470
11	ศูนย์วิจัยข้าวพระนครศรีอยุธยา	5	109,400
12	โครงการส่งน้ำและบำรุงรักษามหาราช	14	3,036,322.25
13	โครงการส่งน้ำและบำรุงรักษายมเดิม	62	130,117,178.97
14	โครงการส่งน้ำและบำรุงรักษาขลุ่ย	33	97,660,770
15	โครงการส่งน้ำและบำรุงรักษาผักไห่	10	5,740,000

2. งบพัฒนาจังหวัด จำนวน 17 โครงการ งบประมาณ 47,126,700 บาท

3. งบอื่นๆ จำนวน 10 โครงการ งบประมาณ 36,486,380 บาท

รวมงบประมาณ จำนวน 244 โครงการ งบประมาณ 350,669,258.22 บาท

ที่มา : รวบรวมโดยกลุ่มยุทธศาสตร์พัฒนาการเกษตร สำนักงานเกษตรและสหกรณ์จังหวัดอ่างทอง วัตถุประสงค์ข้อมูล ณ วันที่ 10 พฤษภาคม 2567

วัฒนธรรมองค์กร : สป.กษ.



“มีคุณธรรม สร้างสรรค์ พร้อมรับการเปลี่ยนแปลง รับผิดชอบร่วมกัน”



สวัสดี

