

สารบัญ

	หน้า
๑. ข้อมูลสภาพทั่วไปของจังหวัด	๑
๑.๑ ความเป็นมา	๑
๑.๒ ลักษณะทางกายภาพ	๒
๑.๓ ข้อมูลการปกครอง/ประชากร	๔
๑.๔ ข้อมูลเศรษฐกิจ	๗
๑.๕ ลักษณะทางสังคม	๒๐
๑.๖ โครงสร้างพื้นฐานและสาธารณูปโภค	๓๙
๑.๗ ทรัพยากรธรรมชาติและสิ่งแวดล้อม	๔๗
๑.๘ ข้อมูลเชิงสถิติที่สำคัญเชิงพื้นที่	๕๑
๑.๙ ข้อมูลสรุปผลการดำเนินการตามแผนฯ ที่ผ่านมา	๖๒
๒. การวิเคราะห์สภาพการณ์และศักยภาพ	๖๓
๒.๑ ข้อมูลการวิเคราะห์ความต้องการและศักยภาพของประชาชนในท้องถิ่น	๖๕
๒.๒ ข้อมูลการวิเคราะห์ศักยภาพ	๗๙
๑) ด้านเศรษฐกิจ	๗๙
๒) ด้านเกษตร	๘๑
๓) ด้านอุตสาหกรรม	๘๔
๔) ด้านการท่องเที่ยว	๘๖
๕) ด้านทรัพยากรธรรมชาติและสิ่งแวดล้อม	๘๙
๖) ด้านความมั่นคง	๙๔
๒.๓ การวิเคราะห์เพื่อทบทวนปรับปรุงวิสัยทัศน์ ประเด็นยุทธศาสตร์ กลยุทธ์	๙๘
๓. สรุปข้อมูลแผนพัฒนาจังหวัดฉะเชิงเทรา	๑๑๕
๓.๑ วิสัยทัศน์	๑๑๕
๓.๒ จุดเน้นทางยุทธศาสตร์	๑๑๕
๓.๓ พันธกิจ	๑๑๖
๓.๔ เป้าประสงค์รวม	๑๑๖
๓.๕ ประเด็นยุทธศาสตร์	๑๑๖
๓.๖ เป้าประสงค์ ตัวชี้วัด ค่าเป้าหมาย และกลยุทธ์ ของแต่ละประเด็นยุทธศาสตร์	๑๑๗
๔. แบบฟอร์มการจัดทำแผนพัฒนาจังหวัดฉะเชิงเทรา (พ.ศ. ๒๕๖๑ – ๒๕๖๔) (แบบ จ.๑ และ จ.๑-๑)	๑๒๒
๔.๑ แบบ จ.๑	๑๒๒
๔.๒ แบบ จ.๑-๑	๑๘๖
ภาคผนวก	
ภาคผนวก ก. รายการตรวจสอบการดำเนินการตามพระราชกฤษฎีกาว่าด้วยการบริหารงานจังหวัดและกลุ่มจังหวัดแบบบูรณาการ พ.ศ. ๒๕๕๑	
ภาคผนวก ข. สรุปผลการทบทวนแผนพัฒนาจังหวัดฉะเชิงเทรา (พ.ศ. ๒๕๖๑-๒๕๖๔)	
ภาคผนวก ค. จุดเน้นทางยุทธศาสตร์ (Positioning) ของกลุ่มจังหวัดภาคกลางตอนกลางฯ	

๑. ข้อมูลสภาพทั่วไปของจังหวัด

๑.๑ ความเป็นมา

จังหวัดฉะเชิงเทรา หรืออีกชื่อหนึ่งที่คนท้องถิ่นนิยมเรียกคือ “แปดริ้ว” เป็นเมืองอยู่ชานน้ำ อุดมสมบูรณ์ ที่ได้ชื่อว่า แปดริ้ว เพราะมีการนำปลาช่อนขนาดใหญ่มาแล่อกได้แปดริ้ว คำว่า “ฉะเชิงเทรา” เพี้ยนมาจากคำเขมรว่า “สตรึงตรง” หรือ “ฉทริงเทรา” ซึ่งแปลว่า “คลองลึก” ความเห็นนี้คงอาศัยเหตุผลทางภูมิศาสตร์ด้วย เพราะเมืองฉะเชิงเทราตั้งอยู่สองฝั่งแม่น้ำบางปะกง เมื่อครั้งที่ขอม ยังมีอำนาจปกครองแผ่นดินอยู่นั้น เมืองนี้เป็นเมืองหนึ่งซึ่งอยู่ในอำนาจการปกครองของขอมมาก่อน พื้นที่บางส่วนของเมืองฉะเชิงเทราเป็นชุมชนโบราณ ในสมัยอิทธิพลของอาณาจักรลพบุรี (ขอม) ปัจจุบันยังมีหลักฐานเป็นรอยถนนขอมตัดผ่านอำเภอพนมสารคาม ตรงไปยังอำเภอศรีมหาโพธิ์ จังหวัดปราจีนบุรี เป็นไปได้ว่าชาวเมืองในสมัยโบราณอาจจะเรียกชื่อแม่น้ำบางปะกงว่า “คลองลึก” หรือ “คลองใหญ่” ตามลักษณะที่มองเห็นและด้วยอิทธิพลเขมรจึงได้เรียกชื่อแม่น้ำเป็นภาษาเขมรว่า “สตรึงตรง” หรือ “ฉทริงเทรา” ครั้นเรียกกันไปนานๆ เสียงก็เพี้ยนกลายเป็น “ฉะเชิงเทรา” เมืองที่อยู่บนฝั่งแม่น้ำก็พลอยได้ชื่อว่า “ฉะเชิงเทรา” ไปด้วย แต่ก็มีความเห็นอื่นที่แตกต่างออกไปว่าชื่อ “ฉะเชิงเทรา” น่าจะเพี้ยนมาจาก “แสงเซรา” หรือ “แซงเซา” หรือ “แสงเซา” อันเป็นชื่อเมืองที่สมเด็จพระบรมราชาธิราช เสด็จไปตีได้ตามที่พระราชพงศาวดารฉบับหลวงประเสริฐกล่าวไว้มากกว่า



ความเป็นมาของคำว่าแปดริ้ว ส่วนความเป็นมาของชื่อ “แปดริ้ว” ก็มีเล่าขานกันมาหลายกระแส บ้างก็ว่าที่ได้ชื่อว่าเมืองแปดริ้ว ก็เพราะขนาดอันใหญ่โตของปลาช่อนที่ชุกชุมเมื่อนำมาแล่ จะต้องแล่ถึงแปดริ้ว หรือไม่ก็ว่ามาจากนิทานพื้นบ้านเรื่อง “พระรถเมรี” เล่าว่ายักษ์ฆ่านางสิบสองแล้วฆ่าหเลสศพออกเป็นชิ้นๆ รวมแปดริ้ว ทั้งล่อยไปตามลำน้ำท่าลาด สำหรับข้อสันนิษฐานการตั้งเมืองฉะเชิงเทรา ปรากฏครั้งแรกในสมัยกรุงศรีอยุธยา ในฐานะหัวเมืองชั้นในหรือเมืองจัตวา ในแผ่นดินของสมเด็จพระบรมไตรโลกนาถ (พ.ศ.๑๙๙๑ - ๒๐๓๑) แต่สำหรับหลักฐานทางประวัติศาสตร์ ปรากฏชัดเจนในสมัยพระนเรศวรมหาราช ที่ใช้เมืองฉะเชิงเทราเป็นที่รวบรวมไพร่พล เมื่อ พ.ศ.๒๑๓๖ ด้วยชัยภูมิของเมืองที่เหมาะสมแก่การทำสงครามกองโจร ทำให้ฉะเชิงเทราเป็นเมืองหน้าด่านที่ใช้ป้องกันศัตรู ปกป้องเมืองหลวง จวบจนสู่การปกครองระบบประชาธิปไตยในปี พ.ศ.๒๔๗๕ และในปี พ.ศ.๒๔๗๖ มีการกระจายอำนาจจากส่วนกลางสู่ส่วนภูมิภาค คำว่าเมืองเปลี่ยนเป็นจังหวัด มีผู้ว่าราชการจังหวัด เป็นผู้ครองเมือง หลังจากนั้นในปี พ.ศ. ๒๔๙๕ ซึ่งเป็นปีที่มีการตั้งภาคครั้งสุดท้ายของไทย ฉะเชิงเทราได้รับเลือกเป็นสถานที่ภาคมีเขตความรับผิดชอบ ๘ จังหวัด ซึ่งนับเป็นบทบาทที่สำคัญทางประวัติศาสตร์การปกครองของจังหวัดฉะเชิงเทรา

๑.๒ ลักษณะทางกายภาพ

๑.๒.๑ ที่ตั้งและอาณาเขต

จังหวัดฉะเชิงเทรา ตั้งอยู่ทางทิศตะวันออกของประเทศ ประมาณเส้นรุ้งที่ ๑๓ องศาเหนือ และเส้นแวงที่ ๑๐๐ องศาตะวันออก มีเนื้อที่ประมาณ ๕,๓๕๑ ตารางกิโลเมตร หรือประมาณ ๓,๓๔๔,๓๗๕ ไร่ อยู่ห่างจากกรุงเทพฯ ทางทิศตะวันออกประมาณ ๗๕ กิโลเมตร ตามทางหลวงรถยนต์หมายเลข ๓๐๔ และประมาณ ๑๐๐ กิโลเมตร ตามทางหลวงหมายเลข ๓ หรือประมาณ ๙๐ กิโลเมตร ตามทางหลวงรถยนต์หมายเลข ๓๔ แยกเข้าหมายเลข ๓๑๔ และประมาณ ๖๑ กิโลเมตร ตามทางรถไฟสายตะวันออก มีอาณาเขตติดต่อกับจังหวัดใกล้เคียง ดังนี้

ทิศเหนือ	ติดต่อกับ	จังหวัดนครนายก และจังหวัดปราจีนบุรี
ทิศใต้	ติดต่อกับ	จังหวัดชลบุรี อ่าวไทย และจังหวัดจันทบุรี
ทิศตะวันออก	ติดต่อกับ	จังหวัดปราจีนบุรี และจังหวัดสระแก้ว
ทิศตะวันตก	ติดต่อกับ	จังหวัดสมุทรปราการ จังหวัดปทุมธานี และกรุงเทพมหานคร

๑.๒.๒ ลักษณะภูมิประเทศ

ลักษณะภูมิประเทศของจังหวัดฉะเชิงเทราเป็นที่ราบชายฝั่งทะเล ทางด้านตะวันตกเฉียงใต้สูงกว่าระดับน้ำทะเลประมาณ ๒ เมตร และมีที่ดินบางส่วนโดยเฉพาะในเขตอำเภอสนามชัยเขต และอำเภอท่าตะเกียบส่วนใหญ่มีลักษณะเป็นที่ดอนซึ่งบริเวณที่อยู่ถัดเข้าไปในพื้นที่แผ่นดินด้านตะวันออกเฉียงเหนือ มีสภาพพื้นที่ราบซึ่งเกิดจากการทับถมของตะกอนลำน้ำ พื้นที่จะค่อยๆ ลาดสูงขึ้นไปทางทิศตะวันออกและทิศเหนือ โดยที่ประมาณครึ่งหนึ่งของจังหวัดจะมีสภาพเป็นลูกคลื่นและสูงชัน เป็นพื้นที่ภูเขา ซึ่งอยู่ในพื้นที่อำเภอพนมสารคาม และอำเภอสนามชัยเขตมีความสูงจากระดับน้ำทะเล ๓๐ - ๘๐ เมตร จังหวัดฉะเชิงเทราแม่น้ำบางปะกงไหลผ่านพื้นที่อำเภอต่างๆ คือ อำเภอบางน้ำเปรี้ยว อำเภอบางคล้า อำเภอคลองเขื่อน อำเภอเมืองฉะเชิงเทรา อำเภอบ้านโพธิ์ และออกสู่อ่าวไทยที่ อำเภอบางปะกง รวมความยาวชายฝั่งทะเลประมาณ ๑๒ กิโลเมตร

ลักษณะภูมิประเทศของจังหวัดฉะเชิงเทรา สามารถจำแนกลักษณะภูมิประเทศ ออกได้ ๓ เขตใหญ่ๆ คือ

๑) เขตที่ราบลุ่มแม่น้ำ เป็นบริเวณที่มีความสำคัญมากที่สุดของจังหวัดฉะเชิงเทรา เพราะเป็นพื้นที่ราบเรียบ ดินอุดมสมบูรณ์ และมีน้ำเพื่อการชลประทานอย่างเพียงพอ เขตพื้นที่ราบลุ่มแม่น้ำ จะครอบคลุมพื้นที่ประมาณร้อยละ ๓๗.๗ ของพื้นที่จังหวัด หรือประมาณ ๒,๐๔๒.๗ ตารางกิโลเมตร ซึ่งอยู่ในเขตพื้นที่อำเภอบางปะกง อำเภอบ้านโพธิ์ อำเภอเมืองฉะเชิงเทรา อำเภอบางน้ำเปรี้ยว อำเภอบางคล้า อำเภอราชสาส์น อำเภอคลองเขื่อน บางส่วนของอำเภอแปลงยาว และอำเภอพนมสารคาม ที่ราบลุ่มแม่น้ำบางปะกง และสาขานี้จะมีชื่อเรียก อีกอย่างว่า “ที่ราบฉนวนไทย” ซึ่งถือได้ว่าเป็นเขตเศรษฐกิจที่สำคัญของจังหวัดฉะเชิงเทรา เพราะที่ราบลุ่มผืนนี้ เป็นแหล่งผลิตข้าวเพื่อการค้าที่สำคัญของภาคตะวันออกของประเทศไทย

๒) เขตที่ดอนหรือที่ราบลูกฟูก เขตพื้นที่นี้อยู่ในบริเวณตอนกลางค่อนข้างไปทางตะวันตก และทางเหนือ ติดต่อกับจังหวัดปราจีนบุรี โดยครอบคลุมพื้นที่ส่วนใหญ่ของจังหวัดคือ ประมาณร้อยละ ๕๑.๑ หรือประมาณ ๒,๒๐๕.๖ ตารางกิโลเมตร ซึ่งกระจุกกระจายอยู่ในเขตอำเภอสนามชัยเขต อำเภอท่าตะเกียบ บางส่วนของอำเภอพนมสารคามและอำเภอแปลงยาว ความสูงเฉลี่ยระดับเหนือน้ำทะเลเฉลี่ย ๔.๒๐ เมตร ไม่เหมาะแก่การทำนา พื้นที่ส่วนใหญ่ใช้ในการทำไร่ ได้แก่ มันสำปะหลัง อ้อย ข้าวโพด เลี้ยงสัตว์ และสับปะรด

๓) เขตที่ราบสูงและภูเขาเทือกเขาที่ปรากฏทางตะวันออกเฉียงใต้ซึ่งไปสิ้นสุดลง ในเขตท้องที่ของจังหวัดชลบุรี ครอบคลุมพื้นที่ประมาณร้อยละ ๑๑.๒ หรือประมาณ ๑,๑๗๔.๗ ตารางกิโลเมตร ซึ่งอยู่ในเขตพื้นที่ของอำเภอสนามชัยเขต อำเภอพนมสารคาม อำเภอท่าตะเกียบ และบางส่วนของอำเภอแปลงยาว

๑.๒.๓ ลักษณะทางกายภาพของพื้นที่

จังหวัดฉะเชิงเทรา สามารถแบ่งสภาพการพัฒนาตามกายภาพของพื้นที่ ออกเป็น ๓ ส่วน ดังนี้

พื้นที่ส่วนที่ ๑ เป็นพื้นที่ทางทิศตะวันตก และทิศใต้ของจังหวัด ติดต่อกับกรุงเทพมหานคร จังหวัดสมุทรปราการ และจังหวัดชลบุรี มีสภาพเป็นที่ลุ่ม ได้แก่ พื้นที่อำเภอเมืองฉะเชิงเทรา บางปะกง บ้านโพธิ์ และบางน้ำเปรี้ยว ด้านทิศตะวันตก ได้รับการเจริญเติบโตของกรุงเทพมหานคร และโครงการพัฒนาพื้นที่บริเวณชายฝั่งตะวันออก พื้นที่ส่วนนี้มีแนวโน้มจะกลายเป็นย่านอุตสาหกรรม ชุมชนเมือง การบริการและที่อยู่อาศัย และอยู่ใกล้สนามบินสุวรรณภูมิ จะเป็นตัวเร่งขยายความเจริญเติบโตของบ้านเมืองฉะเชิงเทรา

พื้นที่ส่วนที่ ๒ เป็นพื้นที่ ฝั่งแม่น้ำบางปะกง (พื้นที่ตอนกลางของจังหวัด) อยู่ในเขตพื้นที่อำเภอเมืองฉะเชิงเทรา บางส่วนของอำเภอบางคล้า อำเภอกองเขื่อน อำเภอบ้านโพธิ์ซีกตะวันออก อำเภอบางน้ำเปรี้ยว ซีกตะวันออก อำเภอพนมสารคาม อำเภอราชสาส์น อำเภอแปลงยาว อำเภอสนามชัยเขตบางส่วน ซึ่งส่วนใหญ่ทำการเกษตรกรรม ปลูกข้าว ผลไม้ เลี้ยงสัตว์ และพืชไร่ ขณะนี้มีเขื่อนทดน้ำบางปะกงในท้องที่อำเภอเมืองฉะเชิงเทรา ซึ่งได้สร้างแล้วเสร็จในต้นปี ๒๕๔๓ ความจุต้นทุน ๓๐ ล้านลูกบาศก์เมตร สำหรับอำเภอแปลงยาว จะเป็นเขตพื้นที่อุตสาหกรรม

พื้นที่ส่วนที่ ๓ เป็นที่ราบสลับภูเขา มีป่าไม้ เขตรักษาพันธุ์สัตว์ป่าและแหล่ง ต้นน้ำ ลำธาร ในปัจจุบันป่าสงวนแห่งชาติ แควระบม - สีียด เนื้อที่ ๗๔๖,๖๒๕ ไร่ คิดเป็นร้อยละ ๒๒.๓ มีการก่อสร้างพัฒนาแหล่งน้ำขนาดใหญ่ ได้แก่ อ่างเก็บน้ำคลองสีียด ความจุ ๓๒๕ ล้านลูกบาศก์เมตร ซึ่งแล้วเสร็จต้นปี ๒๕๔๓ เป็นแหล่งน้ำต้นทุนในการพัฒนาภาคอุตสาหกรรม เกษตรกรรม การบริการ และกิจการประปาของชุมชน

๑.๒.๔ ลักษณะภูมิอากาศและฤดูกาล

จังหวัดฉะเชิงเทรามีลักษณะอากาศร้อนชื้นเขตร้อนชื้น โดยมิลมมรสุมพัดปกคลุมเกือบตลอดปี แบ่งออกตามฤดูกาลได้ ๓ ฤดู ดังนี้

- **ฤดูร้อน** เริ่มตั้งแต่เดือนกุมภาพันธ์ถึงเดือนพฤษภาคม โดยมีลมตะวันออกเฉียงและลมใต้ พัดปกคลุม ทำให้มีอากาศร้อนอบอ้าว และอากาศร้อนจัดเป็นบางวัน บางครั้งอาจมีพายุฤดูร้อน ลักษณะเป็นฝนฟ้าคะนอง และลมกระโชกแรง อุณหภูมิสูงสุดเฉลี่ย ๓๕ - ๓๘ องศาเซลเซียส ปริมาณฝนรวมเฉลี่ย ๒๐๐ - ๓๐๐ มิลลิเมตร เป็นช่วงที่เหมาะสมแก่การปลูกพืชไร่ อายุการเก็บเกี่ยวสั้น เช่น ข้าวโพด และถั่วต่างๆ

- **ฤดูฝน** เริ่มตั้งแต่กลางเดือนพฤษภาคมถึงกลางเดือนตุลาคม โดยมีลมมรสุมตะวันตกเฉียงใต้พัดปกคลุม ประกอบกับมีร่องความกดอากาศต่ำ พาดผ่านภาคกลางและภาคตะวันออกเฉียงใต้พัดปกคลุม และตกหนักบางพื้นที่ อาจก่อให้เกิดน้ำท่วมฉับพลันในที่ราบลุ่มแม่น้ำบางปะกง โดยมีปริมาณฝนเฉลี่ย ๑,๐๐๐ - ๑,๒๐๐ มิลลิเมตร เป็นช่วงที่เหมาะสมแก่การทำนา และปลูกไม้ผล ฝนส่วนใหญ่ที่ตกลงมาเป็นฝนที่ตกในช่วงลมมรสุมตะวันตกเฉียงใต้ โดยเฉพาะอย่างยิ่งจะตกในพื้นที่อำเภอสนามชัยเขต และอำเภอท่าตะเกียบ ซึ่งจังหวัดฉะเชิงเทราจะได้รับอิทธิพลจากลมบก ลมทะเล ประกอบกับการตั้งอยู่ในเขตรมรสุมตะวันตกเฉียงใต้ ดังนั้นจึงมีปริมาณฝนตกเพียงพอตามฤดูกาล ความชื้นใกล้เคียงกับจังหวัดชายฝั่งทะเลตะวันออก

- **ฤดูหนาว** เริ่มตั้งแต่กลางเดือนตุลาคมถึงเดือนกุมภาพันธ์ โดยมีลมมรสุมตะวันออกเฉียงเหนือ พัดปกคลุม ประกอบกับบริเวณความกดอากาศสูงพัดผ่านทำให้ท้องฟ้าโปร่ง อากาศเย็นกับมีหมอกในตอนเช้า และมีฟ้าหลัวในตอนกลางวัน อุณหภูมิอากาศต่ำสุดเฉลี่ย ๑๘ - ๒๑ องศาเซลเซียส ปริมาณฝนรวมเฉลี่ย ๕๐ - ๑๐๐ มิลลิเมตร เป็นช่วงที่เหมาะสมแก่การปลูกพืชผักสวนครัว ไม้ดอก และไม้ประดับ

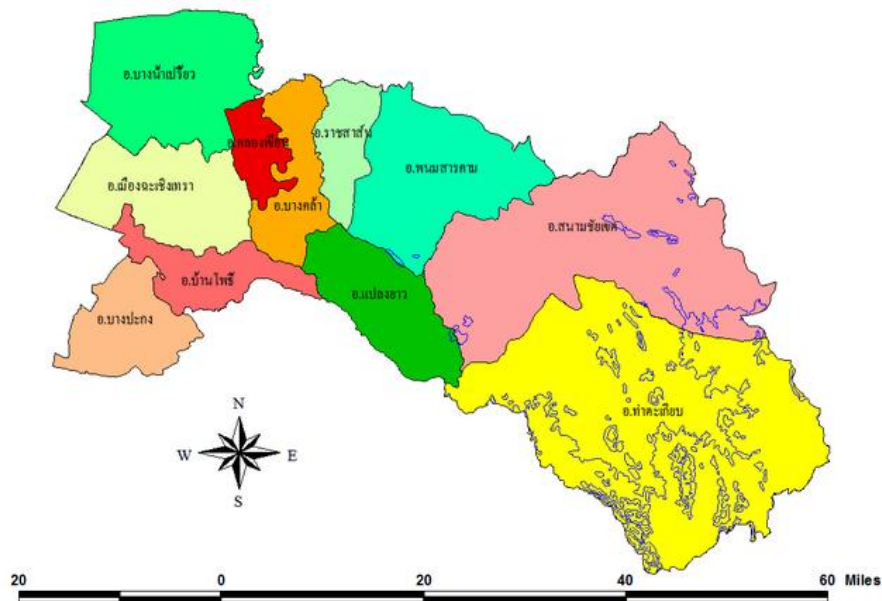
สถิติข้อมูลภูมิอากาศจากสถานีตรวจวัดอากาศชลบุรี (ซึ่งเป็นสถานีที่ใกล้เคียงจังหวัดฉะเชิงเทรา มากที่สุด เนื่องจากจังหวัดฉะเชิงเทราไม่มีสถานีตรวจวัดอากาศ) ของกรมอุตุนิยมวิทยาในคาบ ๑๐ ปี (พ.ศ.

๒๕๓๘-๒๕๔๗) พบว่าจังหวัดฉะเชิงเทรามีปริมาณน้ำฝนเฉลี่ยรายเดือนสูงสุด ๑๕๐.๐ มิลลิเมตร ในเดือนกรกฎาคม จำนวนฝนตกเฉลี่ย ๑๑๗.๔ วัน และมีค่าการระเหยเฉลี่ยรายเดือนสูงสุดในเดือนเมษายน วัดได้ ๑๗๒.๑ มิลลิเมตร

๑.๓ ข้อมูลการปกครอง/ประชากร

๑.๓.๑ การปกครอง

จังหวัดฉะเชิงเทราแบ่งเขตการปกครองแบ่งออกเป็น ๑๑ อำเภอ ๙๓ ตำบล และตำบลในเขตเทศบาล ๒ ตำบล ๘๙๒ หมู่บ้าน ๓๔ เทศบาล (๒ เทศบาลเมือง ๓๒ เทศบาลตำบล) ๑ องค์การบริหารส่วนจังหวัด ๗๔ องค์การบริหารส่วนตำบล



ที่มา : ที่ทำการปกครองจังหวัดฉะเชิงเทรา ข้อมูล ณ กันยายน ๒๕๕๙

ตารางแสดงจำนวนอำเภอ ตำบล หมู่บ้าน ในจังหวัดฉะเชิงเทรา

อำเภอ	เขตการปกครอง				
	ตำบล (ปกครองท้องที่)	ตำบล (ในเขตเทศบาล)	หมู่บ้าน	เทศบาล	อบต.
อำเภอเมืองฉะเชิงเทรา	๑๘	๑	๑๙๒	๒	๑๘
อำเภอบางคล้า	๘	๑	๕๖	๒	๗
อำเภอแปลงยาว	๔	-	๔๘	๔	๓
อำเภอบางน้ำเปรี้ยว	๑๐	-	๑๔๘	๖	๘
อำเภอบางปะกง	๑๒	-	๑๐๘	๑๐	๖
อำเภอบ้านโพธิ์	๑๗	-	๗๓	๔	๑๒
อำเภอพนมสารคาม	๘	-	๘๗	๕	๖
อำเภอราชสาส์น	๓	-	๓๑	-	๓
อำเภอสนามชัยเขต	๔	-	๗๐	๑	๔
อำเภอท่าตะเกียบ	๒	-	๔๗	-	๒
อำเภอคลองเขื่อน	๕	-	๓๒	-	๕
รวม	๙๑	๒	๘๙๒	๓๔	๗๔

๑.๓.๒ ประชากร ปี พ.ศ.๒๕๕๘

จังหวัด/อำเภอ	ชาย	หญิง	รวม	จำนวนบ้าน
จังหวัดฉะเชิงเทรา	๓๔๓,๘๔๖	๓๕๗,๐๕๖	๗๐๐,๙๐๒	๒๖๗,๓๗๙
อำเภอเมืองฉะเชิงเทรา	๗๕,๓๒๓	๘๐,๗๐๕	๑๕๖,๐๒๘	๔๓,๑๙๙
อำเภอบางคล้า	๒๑,๙๓๖	๒๓,๗๖๕	๔๕,๗๐๑	๑๓,๒๗๒
อำเภอบางน้ำเปรี้ยว	๔๓,๔๓๖	๔๔,๐๖๔	๘๗,๕๐๐	๒๔,๒๗๖
อำเภอบางปะกง	๔๓,๓๘๕	๔๕,๗๒๔	๘๙,๑๐๙	๔๔,๕๖๔
อำเภอบ้านโพธิ์	๒๕,๑๖๒	๒๖,๗๙๒	๕๑,๙๕๔	๑๘,๖๓๘
อำเภอพนมสารคาม	๓๙,๗๔๐	๔๑,๗๙๒	๘๑,๕๓๒	๓๓,๗๕๐
อำเภอราชสาส์น	๖,๓๒๑	๖,๔๙๑	๑๒,๘๑๒	๔,๒๐๕
อำเภอสนามชัยเขต	๓๗,๑๘๕	๓๖,๗๓๐	๗๓,๙๑๕	๒๓,๑๗๔
อำเภอแปลงยาว	๒๑,๖๖๐	๒๑,๕๘๗	๔๓,๒๔๗	๑๘,๖๙๕
อำเภอท่าตะเกียบ	๒๓,๒๕๔	๒๒,๖๗๒	๔๕,๙๒๖	๑๕,๓๗๙
อำเภอคลองเขื่อน	๖,๔๔๔	๖,๗๓๔	๑๓,๑๗๘	๓,๙๖๑
เทศบาลตำบลบางคล้า	๔,๓๖๔	๕,๐๒๓	๙,๓๘๗	๔,๔๒๓
เทศบาลเมืองฉะเชิงเทรา	๑๘,๖๕๘	๒๐,๙๐๐	๓๙,๕๕๘	๑๙,๘๔๓

จำนวนประชากร ณ เดือนธันวาคม ๒๕๕๘ มีจำนวนทั้งสิ้น ๗๐๐,๙๐๒ คน แยกเป็นชาย ๓๔๓,๘๔๖ คน เป็นหญิง ๓๕๗,๐๕๖ คน มีครัวเรือนทั้งสิ้น ๒๖๗,๓๗๙ ครัวเรือน
(ที่มา :ประกาศสำนักทะเบียนกลาง กรมการปกครอง)

๑.๓.๓ ด้านแรงงาน

ปี ๒๕๕๕ มีกำลังแรงงาน จำนวน ๔๒๔,๗๔๒ คน ปี ๒๕๕๖ มีกำลังแรงงาน จำนวน ๔๑๒,๙๙๔ คน ปี ๒๕๕๗ มีกำลังแรงงาน จำนวน ๔๓๒,๑๗๐ บาท และปี ๒๕๕๘ จังหวัดฉะเชิงเทรา มีประชากรผู้ที่มีอายุ ๑๕ ปีขึ้นไป จำนวน ๖๓๑,๑๐๖ คน โดยเป็นผู้ที่อยู่ในกำลังแรงงานรวม ๔๓๓,๖๙๔ คน และผู้ไม่อยู่ในกำลังแรงงาน จำนวน ๑๙๗,๙๖๐ คน

ผู้อยู่ในกำลังแรงงานเป็นผู้มีงานทำ จำนวน ๓๑๑,๗๙๕ คน ส่วนใหญ่เป็นผู้ทำงานในสาขาการผลิต จำนวน ๑๒๔,๒๘๑ คน (คิดเป็นร้อยละ ๒๙.๒ ของจำนวนผู้มีงานทำทั้งหมด) รองลงมาได้แก่ เกษตรกรรม การป่าไม้และการประมง จำนวน ๑๐๘,๔๑๔ คน (คิดเป็นร้อยละ ๒๕.๔) สาขาการขนส่ง การขายปลีกการซ่อมแซมยานยนต์ รถจักรยานยนต์ของใช้ส่วนบุคคล และของใช้ในครัวเรือน จำนวน ๕๗,๓๐๑ คน (คิดเป็นร้อยละ ๑๓.๕) สาขาโรงแรมและอาหาร จำนวน ๓๖,๘๔๙ คน (คิดเป็นร้อยละ ๘.๗) และสาขา ก่อสร้าง จำนวน ๑๘,๐๖๓ คน (คิดเป็นร้อยละ ๔.๒)

การว่างงานจังหวัดฉะเชิงเทรา มีจำนวนผู้ว่างงานทั้งสิ้น ๗,๙๕๖ คน คิดเป็นอัตราการว่างงาน ร้อยละ ๐.๕๘ ของผู้อยู่ในกำลังแรงงาน โดยเป็นชาย จำนวน ๕,๒๐๒ คน เป็นหญิง จำนวน ๒,๗๕๔ คน
ที่มา: สํารวจภาวะการทำงานของประชากรเฉลี่ย ไตรมาส ๑ และ ๒ พ.ศ. ๒๕๕๘ สำนักงานสถิติจังหวัดฉะเชิงเทรา

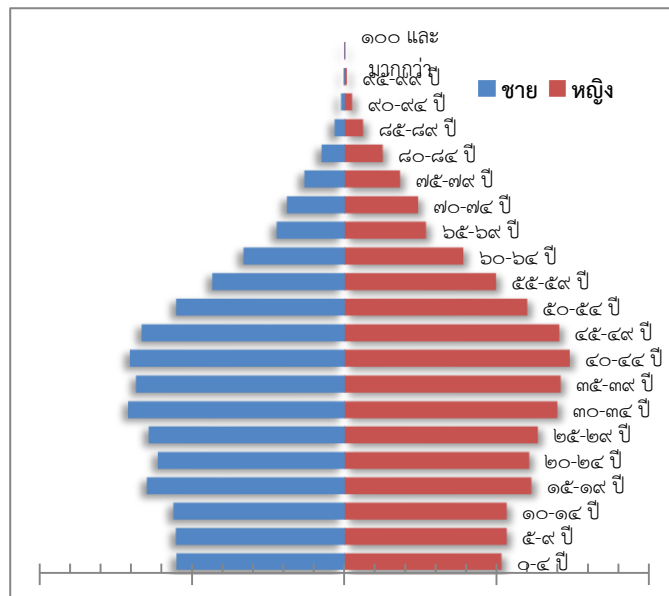
๑.๓.๔ โครงสร้างประชากรของจังหวัด

ตารางแสดงโครงสร้างประชากรของจังหวัดฉะเชิงเทราปี พ.ศ. ๒๕๕๕-๒๕๕๘

	๒๕๕๕ (๒๐๑๑)	๒๕๕๕ (๒๐๑๒)	๒๕๕๖ (๒๐๑๓)	๒๕๕๗ (๒๐๑๔)	๒๕๕๘ (๒๐๑๕)
๐-๑๔ ปี	๑๘๐,๘๓๔	๑๗๙,๙๑๔	๑๗๙,๒๘๘	๑๖๗,๖๖๖	๑๗๔,๔๒๑
๒๐-๓๔ ปี	๒๑๑,๘๐๖	๒๑๑,๓๑๙	๒๑๑,๖๐๓	๑๙๘,๖๕๔	๒๐๙,๖๖๐
๔๐-๕๔ ปี	๑๙๑,๓๖๗	๑๙๕,๔๘๕	๑๗๙,๔๘๑	๒๐๐,๙๓๙	๒๐๓,๑๔๖
๖๐-๗๔ ปี	๗๕,๘๔๗	๗๘,๓๔๑	๘๓,๙๔๓	๘๖,๙๓๘	๘๗,๘๒๔
๘๐-๑๐๐ ปีขึ้นไป	๑๓,๔๓๕	๑๔,๑๖๘	๑๖,๘๔๖	๑๗,๕๖๙	๑๗,๕๘๘

(ที่มา :กรมการปกครอง กระทรวงมหาดไทย)

จากข้อมูลโครงสร้างประชากรของจังหวัดฉะเชิงเทราปี พ.ศ. ๒๕๕๖-๒๕๕๕ จะเห็นได้ว่าแนวโน้มโครงสร้างประชากรของจังหวัดกำลังเข้าสู่ภาวะสังคมผู้สูงอายุ ประชากรในช่วงอายุ ๖๐ ปีขึ้นไปกำลังเพิ่มขึ้นแบบต่อเนื่องอย่างรวดเร็ว ประชากรในวัยแรงงานกำลังลดลง ในขณะที่ประชากรวัยเด็กมีอัตราการเพิ่มที่ลดลง



๑.๔ ข้อมูลเศรษฐกิจ

จังหวัดฉะเชิงเทรามีพื้นฐานด้านการเกษตร เป็นแหล่งผลิตอาหารเพื่อเลี้ยงประชากรในภูมิภาค และกรุงเทพมหานคร ประชาชนร้อยละ ๗๐ ประกอบอาชีพทางด้านเกษตรกรรมที่สร้างรายได้ให้แก่เกษตรกรในจังหวัด ผลผลิตที่สร้างชื่อเสียงให้แก่จังหวัดในด้านพืช ได้แก่ ข้าว มันสำปะหลัง อ้อยโรงงาน มะพร้าว มะม่วง และหมาก เป็นต้น ด้านปศุสัตว์ ได้แก่ ไข่ไก่ และสุกร ซึ่งเป็นแหล่งผลิตมากที่สุดของประเทศ ไก่เนื้อ เป็ด และโคเนื้อ ด้านประมง มีการเพาะเลี้ยงสัตว์น้ำ อาทิเช่น กุ้งกุลาดำ ปลาน้ำจืด ปลาน้ำกร่อย และกิจการประมงทะเล สำหรับในด้านอุตสาหกรรมนับว่าศักยภาพค่อนข้างสูง มีนักลงทุนให้ความสนใจลงทุนมาก มีการเคลื่อนย้ายฐานการผลิตจากกรุงเทพมหานคร และจังหวัดใกล้เคียงมาลงทุนตั้งโรงงานอุตสาหกรรมในเขตจังหวัดฉะเชิงเทรา ปัจจุบันมีโรงงานอุตสาหกรรมมากกว่า ๑,๖๐๐ โรงงาน ส่วนใหญ่เป็นอุตสาหกรรมเกี่ยวเนื่องทางการเกษตร อุปกรณ์ไฟฟ้า และอิเล็กทรอนิกส์ ชิ้นส่วนรถยนต์และประกอบรถยนต์ พลาสติก และผลิตภัณฑ์จากไม้ ฯลฯ โรงงานส่วนใหญ่ตั้งอยู่ในเขตอำเภอบางปะกง อำเภอเมืองฉะเชิงเทรา อำเภอนวม สารคาม อำเภอบ้านโพธิ์ อำเภอบางน้ำเปรี้ยว และอำเภอแปลงยาว ตามลำดับ มีนิคมอุตสาหกรรม ๒ แห่ง

๑.๔.๑ ผลิตภัณฑ์มวลรวมจังหวัด

ผลิตภัณฑ์มวลรวมจังหวัด (GPP) ปี ๒๕๕๗ เท่ากับ ๓๒๓,๕๒๘ ล้านบาท มีมูลค่าผลิตภัณฑ์มวลรวมจังหวัดต่อคนเท่ากับ ๔๒๓,๙๖๕ บาทต่อปี เป็นอันดับที่ ๔ ของประเทศ และเป็นอันดับที่ ๓ ของภาคตะวันออก โดยรายได้ส่วนใหญ่ขึ้นอยู่กับสาขาอุตสาหกรรม ซึ่งมีมูลค่ารวม ๒๒๑,๐๔๐ ล้านบาท คิดเป็นร้อยละ ๖๘.๓ ของผลิตภัณฑ์มวลรวมจังหวัดฉะเชิงเทรา

๑.๔.๒ รายได้ประชากร

เศรษฐกิจโดยทั่วไปของจังหวัดขึ้นอยู่กับผลผลิตทางด้านอุตสาหกรรม โครงสร้างรายได้ประกอบด้วยการผลิตยานยนต์รถพ่วงและรถกึ่งรถพ่วงการผลิตผลิตภัณฑ์อาหารและเครื่องดื่ม การผลิตผลิตภัณฑ์ที่ทำจากโลหะประดิษฐ์ยกเว้นเครื่องจักร การผลิตผลิตภัณฑ์ยางและผลิตภัณฑ์พลาสติก จากข้อมูลของสำนักงานคณะกรรมการพัฒนาเศรษฐกิจและสังคมแห่งชาติ ปี ๒๕๕๗ ประชากรจังหวัดฉะเชิงเทรามีผลิตภัณฑ์มวลรวมจังหวัดเฉลี่ยต่อคนต่อปี เท่ากับ ๔๒๓,๙๖๕ บาท และจากการสำรวจภาวะเศรษฐกิจและสังคมของครัวเรือน พ.ศ. ๒๕๕๗ ของสำนักงานสถิติจังหวัดฉะเชิงเทรา ค่าใช้จ่ายเฉลี่ยประมาณ ๒๓,๓๔๒ บาท ต่อเดือนต่อครัวเรือน

ตารางแสดง รายได้ รายจ่ายและหนี้สินต่อครัวเรือนของประชากรจังหวัดฉะเชิงเทรา

: บาท

ประเภท	๒๕๕๐	๒๕๕๒	๒๕๕๔	๒๕๕๖	๒๕๕๘
รายได้เฉลี่ยต่อเดือนต่อครัวเรือน	๒๐,๖๖๕	๒๑,๒๕๒	๒๓,๐๓๑	๓๔,๕๔๘	๒๗,๕๕๕
รายจ่ายเฉลี่ยต่อเดือนต่อครัวเรือน	๑๖,๒๓๑	๑๙,๐๐๙	๑๗,๙๕๘	๒๖,๐๗๑	๒๑,๗๘๓
หนี้สินเฉลี่ยต่อเดือนต่อครัวเรือน	๑๕๑,๑๑๔	๙๕,๓๙๘	๑๐๒,๗๔๕	๒๑๗,๒๙๘	๒๒๔,๒๕๙

ที่มา : สำนักงานสถิติแห่งชาติ

๑.๔.๓ รายได้จากการจัดเก็บภาษี

รายได้จากการจัดเก็บเงินภาษีของกรมสรรพากรพื้นที่ฉะเชิงเทรา จำแนกตามประเภทภาษีตั้งแต่ปีงบประมาณ พ.ศ.๒๕๕๕-๒๕๕๘ จะเห็นได้ว่ารายได้จากภาษีของจังหวัดฉะเชิงเทราส่วนใหญ่มาจากภาษีเงินได้นิติบุคคล รองลงมาคือภาษีมูลค่าเพิ่ม โดยในปี ๒๕๕๘ มีการจัดเก็บภาษีได้ลดลงจากปี ๒๕๕๗ รายละเอียดแสดงดังตาราง

ผลการจัดเก็บภาษีอากรปีงบประมาณ ๒๕๕๕ - ๒๕๕๘ (รวมผลจัดเก็บทางอินเทอร์เน็ต) ของสำนักงานสรรพากรพื้นที่ฉะเชิงเทรา

หน่วย : ล้านบาท

ประเภทภาษี	ปีงบประมาณ (ตุลาคม - กันยายน)			
	๒๕๕๕	๒๕๕๖	๒๕๕๗	๒๕๕๘
ภาษีเงินได้บุคคลธรรมดา	๒,๔๔๓.๗๖๒	๒,๗๕๕.๐๔๓	๒,๔๐๙.๗๖๖	๒,๓๐๖.๔๒๐
ภาษีเงินได้นิติบุคคล	๔,๙๕๐.๕๙๙	๖,๐๒๘.๓๕	๕,๕๓๘.๐๘๑	๔,๘๕๕.๕๙๗
ภาษีมูลค่าเพิ่ม	๒,๖๖๒.๖๗๐	๓,๒๐๖.๘๐๓	๓,๕๙๕.๖๗๕	๓,๗๕๐.๓๒๘
ภาษีธุรกิจเฉพาะ	๓๐๙.๔๙๘	๓๒๘.๑๖๓	๔๑๔.๒๙๒	๓๐๐.๑๑๒
อากรแสตมป์	๙๓.๙๕๗	๑๑๓.๑๕๘	๙๙.๒๖๐	๑๐๔.๒๗๒
รายได้อื่นๆ	๓.๒๕๓	๓.๗๓๐	๓.๔๔๖	๓.๑๗๖
รวมทุกประเภทภาษี	๑๐,๔๖๓.๗๔๐	๑๒,๔๓๕.๒๕๔	๑๒,๐๖๐.๕๒๐	๑๑,๓๑๙.๙๐๘

๑.๔.๕ ด้านเกษตรกรรม

จังหวัดฉะเชิงเทรา มีจำนวนครัวเรือนเกษตรกรทั้งหมด ๖๔,๒๓๗ ครัวเรือนพื้นที่เพาะปลูกพืชทั้งหมด ๒,๐๐๕,๔๔๗.๒๕ ไร่ พื้นที่เก็บเกี่ยวทั้งหมด ๑,๘๘๓,๖๐๙.๕๐ ไร่ ผลผลิตรวมทั้งหมด ๗,๕๗๑,๗๘๑.๕๑ ไร่ โดยอำเภอที่เพาะปลูกพืชสูงสุด ๓ อันดับ ได้แก่ อำเภอสนามชัยเขต อำเภอกำแพงแสน และอำเภอนวมสารคาม ตามลำดับ



ข้อมูลการปลูกพืชเศรษฐกิจที่สำคัญจังหวัดฉะเชิงเทรา ปี ๒๕๕๗/๒๕๕๘
(ข้อมูล ๑ พฤษภาคม ๒๕๕๗ - ๓๐ เมษายน ๒๕๕๘)

ชนิดพืช	รวม พื้นที่ปลูก (ไร่)	พื้นที่เกี่ยวเกี่ยว (ไร่)	เกษตรกร (ราย)	ผลผลิตเฉลี่ย (กก./ไร่)	ผลผลิตรวม (ตัน)	ราคา (บาท/กก.)	มูลค่า (ล้านบาท)
ข้าวนาปี*	๗๒๘,๕๕๖.๐๐	๗๒๔,๑๙๓.๐๐	๒๙,๑๓๒	๖๕๗.๐๐	๔๖๘,๖๖๙	๗.๗๓	๓,๖๒๓.๐๙
ข้าวนาปรัง*	๔๑๒,๔๙๙.๐๐	๔๐๙,๘๖๑.๐๐	๑๘,๒๕๕	๗๐๖.๐๐	๒๘๙,๒๑๙	๗.๘๓	๒,๒๖๔.๕๘
ข้าวเหนียวนาปี	๕,๕๖๖.๐๐	๕,๕๖๖.๐๐	๑,๕๔๓	๔๓๗.๐๐	๒,๔๓๐	๑๐.๓๖	๒๕.๑๗
ข้าวโพดเลี้ยงสัตว์*	๓,๐๖๗.๐๐	๒,๙๖๑.๐๐	๑๙๗	๖๙๒.๐๐	๒,๐๔๘	๕.๙๑	๑๒.๑๐
มันสำปะหลัง*	๒๘๓,๘๔๘.๐๐	๒๘๑,๔๙๖.๐๐	๑๑,๖๔๘	๓,๖๐๒.๐๐	๑,๐๑๔,๐๐๓	๒.๒๗	๒,๓๐๑.๗๙
อ้อยโรงงาน	๑๐,๖๑๓.๐๐	๑๐,๖๑๓.๐๐	๑๘๓	๑๒,๒๗๗.๐๐	๑๓๐,๒๙๖	๑.๐๐	๑๓๐.๓๐
สับปะรด*	๘,๑๐๒.๐๐	๘,๐๙๑.๐๐	๔๕๕	๔,๗๖๕.๐๐	๓๘,๕๕๕	๖.๖๙	๒๕๗.๙๓
ยางพารา*	๒๐๓,๔๓๙.๐๐	๑๕๒,๙๓๗.๐๐	๖,๙๗๖	๒๑๙.๐๐	๓๓,๔๖๙	๖๔.๓๑	๒,๑๕๒.๓๙
มะม่วง	๒๙,๙๙๔.๒๕	๒๕,๕๘๑.๐๐	๗,๕๙๘	๗๖๙.๐๐	๑๙,๖๖๔	๒๔.๒๒	๔๗๖.๒๗
มะพร้าวอ่อน	๑๓,๗๑๙.๐๐	๑๓,๕๘๗.๐๐	๕,๗๗๘	๑,๐๕๓.๐๐	๑๔,๓๐๔	๘.๐๐	๑๑๔.๔๓
มะพร้าวแก่	๗,๔๑๐.๐๐	๗,๓๐๒.๐๐	๔,๔๔๗	๗๖๕.๓๗	๕,๕๘๙	๑๐.๑๔	๕๖.๖๗
หมาก	๘,๗๙๒.๕๐	๘,๗๙๐.๕๐	๑,๗๔๗	๙๖๑.๖๒	๘,๕๕๓	๑๘.๒๕	๑๙๑.๒๐
ปาล์มน้ำมัน	๒๒,๕๖๓.๐๐	๑๔,๑๙๐.๐๐	๘๑๙	๒,๒๐๓.๐๐	๓๑,๒๕๕	๓.๓๕	๑๐๔.๗๐
ไม้เศรษฐกิจ (สน+ยูคา)	๒๓๘,๗๐๒.๐๐	๑๙๓,๕๕๕.๐๐	๔,๔๑๖	๒๘,๓๘๙.๓๙	๕,๕๔๔,๙๐๙	๓.๖๒	๑๙,๘๙๑.๕๗
ข้าว	๑,๕๕๕.๐๐	๑,๕๕๕.๐๐	๑,๕๒๓	๒,๒๒๒.๓๙	๓,๔๕๕	๓๐.๐๐	๑๐๓.๖๑
ตะไคร้	๓,๔๒๑.๐๐	๓,๔๒๑.๐๐	๒,๕๕๑	๑,๕๕๗.๖๗	๕,๓๒๙	๑๒.๒๐	๖๕.๐๑
ชะอม	๔๘๗.๐๐	๔๘๗.๐๐	๒๓๑	๖๙๕.๐๐	๓๓๘	๓๐.๐๐	๑๐.๑๕
ไผ่ตง	๔๓๗.๐๐	๔๓๗.๐๐	๔๘	๒,๒๕๐.๐๐	๙๘๓	๑๕.๐๐	๑๔.๗๕
คะน้า	๕๖๒.๐๐	๕๖๒.๐๐	๒๐๓	๑,๔๓๔.๗๙	๘๐๖	๑๕.๐๐	๑๒.๑๐
ผักชีฝรั่ง	๓๒๖.๐๐	๓๒๖.๐๐	๒๒๕	๑,๒๐๐.๐๐	๓๙๑	๕๐.๐๐	๑๙.๕๖
ถั่วฝักยาว	๔๙๙.๐๐	๔๗๑.๐๐	๒๖๙	๑,๘๕๑.๒๙	๘๗๒	๑๙.๐๐	๑๖.๕๗
มะเขือเปราะ	๑๘๘.๐๐	๑๘๘.๐๐	๗๖	๒,๕๖๙.๖๓	๔๘๓	๒๒.๕๐	๑๐.๘๗
พริกชี้หนูเม็ดเล็ก	๗๙๘.๐๐	๗๙๘.๐๐	๓๕๓	๖๑๕.๐๐	๔๙๑	๗๒.๕๐	๓๕.๕๗
พริกชี้หนูเม็ดใหญ่	๔๖๒.๐๐	๔๖๒.๐๐	๑๑๑	๙๕๐.๑๘	๔๓๙	๓๙.๓๓	๑๗.๒๗
ฟักทอง	๑๔๙.๐๐	๑๔๙.๐๐	๓๙	๑,๘๔๐.๕๐	๒๗๔	๑๑.๕๐	๓.๑๕
ผักไฮโดรโปนิคส์	๘.๐๐	๘.๐๐	๘	๑,๒๐๐.๐๐	๑๐	๖๐.๐๐	๐.๕๘
แตงกวา	๓๓๑.๐๐	๓๓๑.๐๐	๑๖๙	๑,๙๒๒.๐๐	๖๓๖	๑๔.๐๐	๘.๙๐
กล้วยน้ำว้า	๑,๖๘๙.๐๐	๑,๕๘๑.๐๐	๒,๖๗๑	๖๒๑.๑๙	๙๘๒	๙.๗๕	๙.๕๘
รวม	๒,๐๐๕,๔๔๗.๒๕	๑,๘๗๓,๖๐๙.๕๐	๑๑๒,๖๐๔.๐๐	๑๒๙,๕๑๑.๐๖	๗,๕๗๑,๗๘๑.๕๑	๑,๕๕๙.๙๖	๓๒,๓๗๖.๘๔

หมายเหตุ : ข้าวนาปี* : ปลูก ๑ มี.ค. ๕๗ ถึง ๓๑ ต.ค. ๕๗
 ข้าวนาปรัง* : ปลูก ๑ พ.ค. ๕๗ ถึง ๓๑ ต.ค. ๕๗
 ข้าวนาปรัง* : ปลูก ๑ พ.ย. ๕๗ ถึง ๓๐ เม.ย. ๕๘
 มันสำปะหลังโรงงาน* : เนื้อที่ปลูกคำนวณจากเนื้อที่เกี่ยวเกี่ยว ๑ ต.ค. ๕๗ ถึง ๓๐ ก.ย. ๕๘
 รวมกับเนื้อที่เสียหาย
 พื้นที่ปลูกข้าว จะเกินพื้นที่จริง เนื่องจากทำนาเฉลี่ย ๒ ปี ต่อ ๕ ครั้ง)
 สับปะรด*/ยางพารา*/ปาล์มน้ำมัน* : เนื้อที่ยืนต้น ณ ๑ ม.ค.๕๗ เนื้อที่ให้ผล ตั้งแต่ ๑ ม.ค. ๕๗ ถึง ๓๑ ธ.ค. ๕๗

* หมายถึง ข้อมูลเอกภาพที่ได้จากการประชุมร่วมกับสำนักงานเศรษฐกิจการเกษตรเขต ๖
 ที่มา : สำนักงานเกษตรจังหวัดฉะเชิงเทรา

ด้านการประมง (ข้อมูล ณ วันที่ ๒ ตุลาคม ๒๕๕๗)

ประเภท	จำนวนผู้ประกอบการ (ราย)	จำนวนฟาร์ม (แห่ง)	เนื้อที่เลี้ยงรวม (ไร่)
ปลาน้ำจืด	๓,๗๒๙	๓,๗๖๗	๓๓,๐๗๗.๒๔
กุ้งทะเล	๓,๔๖๓	๓,๕๖๖	๓๓,๐๗๓.๔๓
ปลากะพงขาว	๒๓๕	๒๓๗	๑,๙๗๗.๘๑
หอยทะเล	๓๔๒	๑๗๔	๒,๓๔๖.๒๙
กุ้งน้ำจืด	๙๐	๙๐	๙๗๑.๕๐
กบ, จระเข้, ตะพาบ	๑๐๕	๑๐๗	๑๖๑.๒๓



ด้านการปศุสัตว์

ลำดับที่	ชนิดสัตว์	๒๕๕๕	๒๕๕๖	๒๕๕๗	๒๕๕๘	หมายเหตุ
๑	สุกร	๓๗๘,๑๑๒	๓๐๖,๖๖๖	๓๑๑,๘๖๙	๒๘๕,๕๒๐	๒.๒ปี/รุ่น
๒	ไก่เนื้อ	๒,๓๓๗,๐๖๒	๖,๓๖๕,๓๗๕	๖,๒๑๘,๕๗๙	๖,๕๕๖,๙๙๐	๔.๕ปี/รุ่น
๓	ไก่ไข่	๘,๒๐๐,๔๒๔	๘,๓๓๕,๔๗๓	๙,๐๐๗,๑๑๙	๗,๑๓๔,๗๙๑	๑.๖ปี/รุ่น
๔	ไก่พื้นเมือง	๕๑๗,๕๒๓	๔๑๑,๗๕๕	๔๔๑,๔๔๖	๕๒๐,๖๘๒	๓ปี/รุ่น
๕	เป็ดเนื้อ	๖๒๖,๙๓๘	๑,๙๗๙,๖๘๑	๑,๕๙๘,๙๖๘	๑,๔๐๖,๐๙๔	๔ปี/รุ่น
๖	เป็ดไข่	๒๑๗,๙๘๙	๑๘๕,๔๕๐	๒๔๖,๒๘๙	๑๖๐,๖๘๗	๑.๖ปี/รุ่น
๗	โคเนื้อ	๒๖,๓๕๒	๒๐,๘๒๘	๒๐,๙๒๕	๒๐,๒๒๘	ราคาเฉลี่ย ๒๔,๐๐๐ บาท/ตัว
๘	กระบือ	๓,๑๗๔	๒,๑๓๑	๒,๔๔๗	๒,๘๘๐	ราคาเฉลี่ย ๒๗,๐๐๐ บาท/ตัว

ที่มา : สำนักงานปศุสัตว์จังหวัดฉะเชิงเทรา (ข้อมูล ณ วันที่ ๒๓ กันยายน ๒๕๕๘)



๑.๔.๖ ด้านอุตสาหกรรม

จังหวัดฉะเชิงเทรา มีโรงงานอุตสาหกรรมได้รับอนุญาตให้ประกอบกิจการ ณ สิ้นปี ๒๕๕๗ จำนวน ๑,๗๐๐ โรงงาน มีการจ้างงาน ๑๒๗,๖๓๑ คน เงินลงทุน ๒๘๔,๖๙๘.๑๓ ล้านบาท อุตสาหกรรมส่วนใหญ่เป็น อุตสาหกรรมผลิตภัณฑ์โลหะ ๒๑๙ แห่ง รองลงมาคืออุตสาหกรรมเกษตร ๑๘๘ แห่ง และอุตสาหกรรมขนส่ง ๑๕๐ แห่ง

ข้อมูล สำนักงานอุตสาหกรรมจังหวัดฉะเชิงเทรา ณ วันที่ ๓๑ ตุลาคม ๒๕๕๘

รายการ	๒๕๕๑ (๒๐๐๘)	๒๕๕๒ (๒๐๐๙)	๒๕๕๓ (๒๐๑๐)	๒๕๕๔ (๒๐๑๑)	๒๕๕๕ (๒๐๑๒)
โรงงานอุตสาหกรรม ที่จดทะเบียน และได้รับอนุญาตให้ประกอบกิจการ ณ สิ้นปี					
จำนวนโรงงาน	๑,๔๐๐	๑,๗๒๕	๑,๗๗๒	๑,๘๑๔	๑,๘๖๔
เงินทุนจดทะเบียน (ล้านบาท)	๒๒๑,๗๔๖	๑๗๔,๑๒๒	๑๘๖,๘๗๐	๑๘๙,๒๕๕	๑๙๖,๙๒๙
จำนวนคนงาน (คน)	๑๒๓,๒๕๕	๑๒๗,๘๐๑	๑๓๐,๗๒๗	๑๓๒,๙๑๑	๑๓๓,๗๔๙
โรงงานอุตสาหกรรม ที่จดทะเบียนใหม่และได้รับอนุญาตให้ประกอบกิจการ					
จำนวนโรงงาน	๙๔	๙๒	๖๐	๔๙	๖๘
เงินทุนจดทะเบียน (ล้านบาท)	๔,๙๐๕	๘,๑๐๙	๑๕,๖๐๙	๕,๑๔๑	๘,๒๐๗
จำนวนคนงาน (คน)	๓,๐๐๘	๓,๑๙๑	๓,๒๓๓	๒,๐๒๖	๒,๑๑๓

อุตสาหกรรมที่สำคัญได้แก่

๑. อุตสาหกรรมผลิตภัณฑ์โลหะที่สำคัญ ได้แก่ ผลิตลวดเหล็กแรงดันสูง ผลิตแผ่นเหล็กและลอมหล่อเหล็ก มีจำนวนโรงงานทั้งสิ้น ๒๑๙ แห่ง เงินลงทุน ๒๕,๓๖๓.๖๑ ล้านบาท จ้างแรงงาน ๑๓,๖๑๙ คน

๒. อุตสาหกรรมการเกษตรที่สำคัญ ได้แก่ โรงสีข้าว โกดังเก็บและลำเลียงพืชผลทางการเกษตรและผลิตภัณฑ์แป้งมันสำปะหลังแปรรูป มีจำนวนโรงงานทั้งสิ้น ๑๘๘ โรงงาน เงินลงทุน ๕,๓๐๔.๕๘ ล้านบาท จ้างแรงงาน ๔,๑๓๗ คน

๓. อุตสาหกรรมขนส่ง จะเป็นอุตสาหกรรมผลิตและประกอบชิ้นส่วนรถยนต์และจักรยานยนต์ กิจการซ่อม เคาะพ่นสีรถยนต์ มีจำนวนโรงงานทั้งสิ้น ๑๕๐ โรงงาน เงินลงทุน ๗๔,๓๖๑.๑๘ ล้านบาท จ้างแรงงาน ๒๑,๓๙๑ คน

๔. อุตสาหกรรมพลาสติก จะเป็นอุตสาหกรรมผลิตเครื่องใช้ที่ทำจากผลิตภัณฑ์พลาสติก มีจำนวนโรงงานทั้งสิ้น ๑๒๖ โรงงาน เงินลงทุน ๔๑,๔๓๒.๖๘ ล้านบาท จ้างแรงงาน ๑๙,๐๗๘ คน

๕. อุตสาหกรรมอาหาร จะเป็นอุตสาหกรรมผลิตอาหารสำเร็จรูป มีจำนวนโรงงานทั้งสิ้น ๑๑๖ โรงงาน เงินลงทุน ๕,๔๗๕.๓๑ ล้านบาท แรงงาน ๕,๕๖๘ คน



การเหมืองแร่ จังหวัดฉะเชิงเทรามีประทานบัตรเหมืองแร่ ทั้งสิ้น ๑๑ แปลง ปัจจุบันมีการทำเหมืองจำนวน๙แห่ง แร่ที่สำคัญได้แก่ แร่หินอุตสาหกรรมชนิดหินแกรนิตเพื่ออุตสาหกรรมก่อสร้าง แร่หินอุตสาหกรรมชนิดหินปูนเพื่ออุตสาหกรรมก่อสร้าง แร่หินประดับชนิดแกรนิต แร่เหล็ก และแร่ทรายแก้ว

การจัดเก็บรายได้ค่าภาคหลวงแร่ ค่าธรรมเนียมแร่และอื่นๆ ปีงบประมาณ พ.ศ. ๒๕๕๗-๒๕๕๘

ลำดับ	ประเภทรายได้	พ.ศ.๒๕๕๗	พ.ศ. ๒๕๕๘
		จำนวนเงิน(บาท)	จำนวนเงิน(บาท)
๑.	ค่าภาคหลวงแร่	๓,๖๐๖,๓๒๖.๒๐	๓,๓๑๖,๙๙๓.๗๒
๒.	ค่าขายของกลาง	-	-
๓.	ค่าธรรมเนียมแร่	-	-
๔.	ค่าธรรมเนียมโรงงาน	๑๑,๓๙๕,๘๗๖.๐๐	๑๐,๕๐๐.๐๐
๕.	ค่าธรรมเนียมเบ็ดเตล็ด	-	๓,๗๘๐.๐๐
๖.	ค่าเช่าสิ่งหาริมทรัพย์	๑๙,๕๖๐.๐๐	๑๐๐,๕๔๕.๕๑
๗.	ค่าปรับอื่นๆ	๕,๐๐๐.๐๐	๖๑,๑๐๐.๐๐
๘.	รายได้อื่นๆ	๔๖,๙๓๓.๕๖	๓๑๑,๖๓๗.๗๔
รวม		๑๕,๐๖๘,๖๙๕.๗๖	๑๕,๑๘๙,๙๓๗.๙๗

ที่มา: สำนักงานอุตสาหกรรมจังหวัดฉะเชิงเทรา เมื่อวันที่ ๓๑ สิงหาคม ๒๕๕๘

สถิติแร่และผลผลิตแร่ ประจำปี ๒๕๕๘ (๑ ตุลาคม ๒๕๕๕ - ๓๐ กันยายน ๒๕๕๘)

ลำดับ	ชนิดแร่	จำนวนเหมืองแร่	ปริมาณแร่ที่ผลิตได้ (ตัน)
๑.	หินอุตสาหกรรมชนิดหินแกรนิตเพื่ออุตสาหกรรมก่อสร้าง	๑	๒๕๘,๑๓๔
๒.	ทรายแก้ว	๑	๑๒๗,๒๘๗
๓.	เหล็ก	๑	-
รวม		๓	๓๘๕,๔๒๑

๑.๔.๘ ด้านการพาณิชย์กรรม

ในปี ๒๕๕๘ มีผู้จดทะเบียนประกอบธุรกิจที่ยังคงอยู่ในจังหวัด จำนวน ๔,๒๗๓ ราย จดทะเบียนในรูปแบบนิติบุคคล ห้างหุ้นส่วนสามัญนิติบุคคล จำนวน ๒ ราย ห้างหุ้นส่วนจำกัด จำนวน ๑,๒๕๐ ราย บริษัทจำกัด จำนวน ๓,๑๐๘ ราย บริษัทมหาชน ๓ ราย

ตารางแสดงทะเบียนการประกอบธุรกิจในรูปนิติบุคคลที่คงอยู่ในจังหวัดฉะเชิงเทรา ปี ๒๕๕๓ - ๒๕๕๘

ปี	นิติบุคคล				
	ห้างหุ้นส่วนสามัญ/ นิติบุคคล	ห้างหุ้นส่วนจำกัด	บริษัทจำกัด	บริษัทมหาชน	รวม
๒๕๕๓	-	๑,๑๓๗	๒,๑๓๗	๓	๓,๒๗๗
๒๕๕๔	-	๑,๐๐๒	๒,๒๑๖	๓	๓,๒๒๑
๒๕๕๕	๓	๑,๐๓๙	๒,๓๙๓	๓	๓,๔๓๘
๒๕๕๖	๔	๑,๑๗๒	๒,๖๗๑	๓	๓,๘๕๐
๒๕๕๗	๔	๑,๒๓๑	๒,๘๔๘	๓	๔,๐๘๖
๒๕๕๘	๒	๑,๒๕๐	๓,๑๐๘	๓	๔,๒๗๓

ที่มา : สำนักงานพัฒนาธุรกิจการค้าจังหวัดฉะเชิงเทรา ณ ตุลาคม ๒๕๕๘

๑.๔.๙ การท่องเที่ยว

จังหวัดฉะเชิงเทรามีทรัพยากรด้านการท่องเที่ยวทางประวัติศาสตร์ วัฒนธรรม แหล่งท่องเที่ยวทางธรรมชาติ และมนุษย์สร้างขึ้น และงานเทศกาลประเพณีของจังหวัด ดังนี้

แหล่งท่องเที่ยว

๑) อำเภอเมืองฉะเชิงเทรา ประกอบไปด้วย วัดโสธรวรารามวรวิหาร ศาลหลักเมืองจังหวัดฉะเชิงเทรา อนุสาวรีย์พระยาศรีสุนทรโวหาร (น้อย อาจารยางกูร) อาคารศาลาว่าการมณฑลปราจีน (ศาลากลางจังหวัดหลักเก่า) ศาลเจ้าแม่กวนอิมลอยน้ำ (สมาคมสงเคราะห์การกุศล) ป้อมกำแพงเมืองฉะเชิงเทรา/สวนมรุพงษ์ สวนสมเด็จพระศรีนครินทร์ฉะเชิงเทรา ตลาดบ้านใหม่ ๑๐๐ ปี ตลาดโบราณนครเนื่องเขต เขื่อนทดน้ำบางปะกง วัดพิตุลาธิราชรังสฤษฎ์ (วัดเมือง) วัดสมานรัตนาราม วัดหนามแดงวัดสัมปทวนนอก วัดนครเนื่องเขต (วัดต้นตาล) วัดชมโพธิยาราม วัดพยัคฆอินทราราม (วัดเจดีย์) วัดจีนประชาสโมสร (วัดเล่งฮกยี่) วัดอุภัยภาติการาม (วัดชำปอกง) วัดเขนตปอล พระตำหนักกรมขุนมรุพงษ์ศิริพัฒน์ ศูนย์การเรียนรู้ ภาควิชาการ อาคารไม้สัก ๑๐๐ ปี ศาลเจ้าโสธร (กองพันทหารช่างที่ ๒ รักษาพระองค์)

๒) อำเภอบางคล้า ประกอบไปด้วย วัดสาวชะโงก วัดเสม็ดเหนือ วัดแจ้ง วัดปากน้ำ วัดโพธิ์บางคล้า อนุสรณ์สถานพระสถูปเจดีย์สมเด็จพระเจ้าตากสินมหาราช ล่องเรือรอบเกาะลัด ตลาดน้ำบางคล้า และสวนมะม่วง และเรนโบว์ อโรคยา

๓) อำเภอบางน้ำเปรี้ยว ประกอบไปด้วย วัดโพรงอากาศ วัดคลองเจ้า วัดปากคลองบางขนาก และคุ้มบุญสูง

๔) อำเภอบางปะกง ประกอบไปด้วย วัดพงษ์ทอง วัดเขาดิน เกาะนก ตลาดท่าสะอ้าน และล่องเรือชม โลมมา บริเวณปากอ่าวแม่น้ำบางปะกง

๕) อำเภอบ้านโพธิ์ ประกอบไปด้วย ตลาดคลองสวน ๑๐๐ ปี วัดผาณิตาราม วัดพนมพนาวาส วัดเทพราชปราราม และวัดคลองสวน

๖) อำเภอพนมสารคาม ประกอบไปด้วย วัดโพธิ์ใหญ่ วัดสุวรรณคีรี ศูนย์ศึกษาการพัฒนาเขาหินซ้อน อันเนื่องมาจากพระราชดำริ สหกรณ์ชมรมชาวสวนมะม่วง และหมู่บ้านเกษตรกรรมหนองหว้า

๗) อำเภอสนามชัยเขต ประกอบไปด้วย วัดท้าวอุไทย วัดพระธาตุวาโย วนเกษตร (บ้านคันดิธรรม) และอ่างเก็บน้ำลาดกระทิง

๘) อำเภอแปลงยาว ประกอบไปด้วย วัดโกรกแก้ววงษ์พระจันทร์ มูเร่ท์ฟาร์ม และสวนสาธิตเกษตรของกลุ่มโอท็อป

๙) อำเภอรสาสั่น ประกอบไปด้วย ถ้ำนางสิบสอง

๑๐) อำเภอท่าตะเกียบ ประกอบไปด้วย อ่างเก็บน้ำคลองสี่ยัด และเขตรักษาพันธุ์สัตว์ป่าเขาอ่างฤๅไน

๑๑) อำเภอลองเขื่อน ประกอบไปด้วย เทวสถานอุทยานพระพิฆเนศ วัดสามร่ม วัดคู้กร่าง คุ่มวิมานดิน สวนปาล์มฟาร์มนก

วัฒนธรรมประเพณีที่สำคัญ

เดือน	๒๕๕๕	๒๕๕๖	๒๕๕๗	๒๕๕๘
มกราคม	- วันขึ้นปีใหม่ จัดขึ้น ทุกอำเภอ	- วันขึ้นปีใหม่จัดขึ้น ทุกอำเภอ	- วันขึ้นปีใหม่ จัดขึ้น ทุกอำเภอ	- วันขึ้นปีใหม่ จัดขึ้น ทุกอำเภอ
กุมภาพันธ์	๑. งานประเพณี สักการะเจ้าพ่อเขากา จัด ณ บริเวณศาลเจ้า พ่อเขากา ริมอ่างเก็บ น้ำสี่ยัด ตำบลท่าตะเกียบ อำเภอท่าตะเกียบ ๒. งานประเพณีขึ้น เขาเผาข้าวหลาม จัด ณ โรงเรียนชุมชนหัว สำโรง ตำบลหัวสำโรง อำเภอแปลงยาว ๓. ประเพณีบุญข้าว หลาม จัดขึ้น ณ อำเภอพนมสารคาม	๑. งานประเพณี สักการะเจ้าพ่อเขากา จัด ณ บริเวณศาลเจ้า พ่อเขากา ริมอ่างเก็บ น้ำสี่ยัด ตำบลท่าตะเกียบ อำเภอท่าตะเกียบ ๒. งานประเพณีขึ้น เขาเผาข้าวหลาม จัด ณ โรงเรียนชุมชนหัว สำโรง ตำบลหัวสำโรง อำเภอแปลงยาว ๓. ประเพณีบุญข้าว หลาม จัดขึ้น ณ อำเภอพนมสารคาม	๑. งานประเพณี สักการะเจ้าพ่อเขากา จัด ณ บริเวณศาลเจ้า พ่อเขากา ริมอ่างเก็บ น้ำสี่ยัด ตำบลท่า ตะเกียบ อำเภอท่า ตะเกียบ ๒. งานประเพณีขึ้น เขาเผาข้าวหลาม จัด ณ โรงเรียนชุมชนหัว สำโรง ตำบลหัวสำโรง อำเภอแปลงยาว ๓. ประเพณีบุญข้าว หลาม จัดขึ้น ณ อำเภอพนมสารคาม	๑. งานประเพณี สักการะเจ้าพ่อเขา กา จัด ณ บริเวณ ศาลเจ้าพ่อเขากา ริมอ่างเก็บน้ำสี่ยัด ตำบลท่าตะเกียบ อำเภอท่าตะเกียบ ๒. งานประเพณีขึ้น เขาเผาข้าวหลาม จัด ณ โรงเรียน ชุมชนหัวสำโรง ตำบลหัวสำโรง อำเภอแปลงยาว ๓. ประเพณีบุญข้าว หลาม จัดขึ้น ณ อำเภอพนมสารคาม
มีนาคม	๑. งานมะม่วง อาหาร และของดีอำเภอบาง คล้า ณ ที่ว่าการ อำเภอบางคล้า ๒. ประเพณีบุญข้าวจี่ จัดขึ้น ณ อำเภอสนาม ชัยเขต	๑. งานมะม่วง อาหาร และของดีอำเภอบาง คล้า ณ ที่ว่าการ อำเภอบางคล้า ๒. ประเพณีบุญข้าวจี่ จัดขึ้น ณ อำเภอสนาม ชัยเขต	๑. งานมะม่วง อาหาร และของดีอำเภอบาง คล้า ณ ที่ว่าการ อำเภอบางคล้า ๒. งานประเพณีบุญ ข้าวจี่ จัดขึ้น ณ อำเภอสนามชัยเขต	๑. งานมะม่วง อาหารและของดี อำเภอบางคล้า ณ ที่ว่าการอำเภอบาง คล้า ๒. ประเพณีบุญ ข้าวจี่ จัดขึ้น ณ อำเภอสนามชัยเขต

เดือน	๒๕๕๕	๒๕๕๖	๒๕๕๗	๒๕๕๘
	รา อำเภอบ้านฉะ ๓. ประเพณีบุญบั้งไฟ จัด ณ อำเภอสนามชัย เขต	รา อำเภอบ้านฉะ ๓. ประเพณีบุญบั้งไฟ จัด ณ อำเภอสนามชัย เขต	รา อำเภอบ้านฉะ ๓. ประเพณีการถือศีล อด ๔. ประเพณีบุญบั้งไฟ จัด ณ อำเภอสนามชัย เขต	คลองตะเกรา อำเภอบ้านฉะ ๓. ประเพณีบุญบั้ง ไฟ จัด ณ อำเภอสนามชัยเขต
กรกฎาคม	๑. งานสักการะพระยา ศรีสุนทรโวหาร (น้อย อาจารย์งาม) จัด ณ บริเวณอนุสาวรีย์พระ ยาศรีสุนทรโวหาร ตำบลหน้าเมือง อำเภอเมือง ฉะเชิงเทรา ๒. ประเพณีการถือศีล อด ๓. ประเพณีตรุษอีดูล พิตรี จัดขึ้น ณ มัสยิด ทุกแห่ง ๔. ประเพณีหล่อเทียน จํานำพรรษา จัด ณ อำเภอเมือง ฉะเชิงเทรา	๑. งานสักการะพระยา ศรีสุนทรโวหาร (น้อย อาจารย์งาม) จัด ณ บริเวณอนุสาวรีย์พระ ยาศรีสุนทรโวหาร ตำบลหน้าเมือง อำเภอเมือง ฉะเชิงเทรา ๒. ประเพณีการถือศีล อด ๓. ประเพณีหล่อเทียน จํานำพรรษา จัด ณ อำเภอเมือง ฉะเชิงเทรา	๑. งานสักการะพระยา ศรีสุนทรโวหาร (น้อย อาจารย์งาม) จัด ณ บริเวณอนุสาวรีย์พระ ยาศรีสุนทรโวหาร ตำบลหน้าเมือง อำเภอเมือง ฉะเชิงเทรา ๒. ประเพณีตรุษอีดูล พิตรี จัด ณ มัสยิดทุก แห่ง ๓. ประเพณีหล่อเทียน จํานำพรรษา จัด ณ ศาลหลักเมือง ฉะเชิงเทรา	๑. งานสักการะพระ ยาศรีสุนทรโวหาร (น้อย อาจารย์งาม) จัด ณ บริเวณ อนุสาวรีย์พระยาศรี สุนทรโวหาร ตำบล หน้าเมือง อำเภอ เมืองฉะเชิงเทรา ๒. ประเพณีการถือ ศีลอด ๓. ประเพณีตรุษอี ดูลพิตรี จัด ณ มัสยิดทุกแห่ง ๔. ประเพณีหล่อท เทียนจํานำพรรษา จัด ณ อำเภอเมือง ฉะเชิงเทรา
สิงหาคม	- งานประเพณีเท กระจาด จัด ณ ศาลหลักเมือง ฉะเชิงเทรา	๑. งานประเพณีเท กระจาด จัด ณ ศาลหลักเมือง ฉะเชิงเทรา ๒. ประเพณีตรุษอีดูล พิตรี จัด ณ มัสยิดทุก แห่ง	๑. งานประเพณีเท กระจาด จัด ณ ศาลหลักเมือง ฉะเชิงเทรา ๒. ประเพณีตรุษอีดูล อัดฮา	- งานประเพณีเท กระจาด จัด ณ ศาลหลักเมือง ฉะเชิงเทรา

เดือน	๒๕๕๕	๒๕๕๖	๒๕๕๗	๒๕๕๘
กันยายน	<p>๑. ประเพณีวิ่งควาย จัด ณ บ้านธรรมรัตน์ ใน ตำบลคลองตะเกรา อำเภอกำแพงแสน</p> <p>๒. ประเพณีวันกตัญญู ต่อสายน้ำอำเภอบ้านโพธิ์จัด ณ วัดสนามจันทร์ ตำบลบ้านโพธิ์ อำเภอบ้านโพธิ์ (ศาลาอเนกประสงค์ ริมฝั่งแม่น้ำบางปะกง)</p> <p>๓. ประเพณีตักบาตรน้ำผึ้ง จัด ณ วัดพิมพาวาส (ใต้) ตำบลพิมพาวาส อำเภอบางปะกง</p> <p>๔. ประเพณีตรุษอีตุล อัดฮา</p>	<p>๑. ประเพณีวิ่งควาย จัด ณ บ้านธรรมรัตน์ ใน ตำบลคลองตะเกรา อำเภอกำแพงแสน</p> <p>๒. ประเพณีวันกตัญญู ต่อสายน้ำอำเภอบ้านโพธิ์จัด ณ วัดสนามจันทร์ ตำบลบ้านโพธิ์ อำเภอบ้านโพธิ์ (ศาลาอเนกประสงค์ ริมฝั่งแม่น้ำบางปะกง)</p> <p>๓. ประเพณีตักบาตรน้ำผึ้ง จัด ณ วัดพิมพาวาส (ใต้) ตำบลพิมพาวาส อำเภอบางปะกง</p> <p>๔. ประเพณีตรุษอีตุล อัดฮา</p>	<p>๑. ประเพณีวิ่งควาย จัด ณ บ้านธรรมรัตน์ ใน ตำบลคลองตะเกรา อำเภอกำแพงแสน</p> <p>๒. ประเพณีวันกตัญญู ต่อสายน้ำอำเภอบ้านโพธิ์จัด ณ วัดสนามจันทร์ ตำบลบ้านโพธิ์ อำเภอบ้านโพธิ์ (ศาลาอเนกประสงค์ ริมฝั่งแม่น้ำบางปะกง)</p> <p>๓. ประเพณีตักบาตรน้ำผึ้ง จัด ณ วัดพิมพาวาส (ใต้) ตำบลพิมพาวาส อำเภอบางปะกง</p>	<p>๑. ประเพณีวิ่งควาย จัด ณ บ้านธรรมรัตน์ใน ตำบลคลองตะเกรา อำเภอกำแพงแสน</p> <p>๒. ประเพณีวันกตัญญูต่อสายน้ำอำเภอบ้านโพธิ์จัด ณ วัดสนามจันทร์ ตำบลบ้านโพธิ์ อำเภอบ้านโพธิ์ (ศาลาอเนกประสงค์ ริมฝั่งแม่น้ำบางปะกง)</p> <p>๓. ประเพณีตักบาตรน้ำผึ้ง จัด ณ วัดพิมพาวาส (ใต้) ตำบลพิมพาวาส อำเภอบางปะกง</p> <p>๔. ประเพณีตรุษอีตุลอัดฮา</p>
ตุลาคม	<p>-ประเพณีวันปิยมหาราชรำลึก จัด ณ ศาลาจัตุรมุข ศาลากลางจังหวัด ฉะเชิงเทรา ตำบลหน้าเมือง อำเภอมือง ฉะเชิงเทรา</p>	<p>๑. ประเพณีวันปิยมหาราชรำลึก จัด ณ ศาลาจัตุรมุข ศาลากลางจังหวัด ฉะเชิงเทรา ตำบลหน้าเมืองอำเภอมือง ฉะเชิงเทรา</p>	<p>๑. ประเพณีวันปิยมหาราชรำลึก จัด ณ ศาลาจัตุรมุข ศาลากลางจังหวัด ฉะเชิงเทรา ตำบลหน้าเมืองอำเภอมือง ฉะเชิงเทรา</p>	<p>๑. ประเพณีวันปิยมหาราชรำลึก จัด ณ ศาลาจัตุรมุข ศาลากลางจังหวัด ฉะเชิงเทรา ตำบลหน้าเมืองอำเภอมือง ฉะเชิงเทรา</p>
พฤศจิกายน	<p>๑. ประเพณีงานนมัสการหลวงพ่อกุญชรโสธรประจำปี จัด ณ วัดโสธรวรารามวรวิหาร ตำบลหน้าเมือง อำเภอมือง ฉะเชิงเทรา</p> <p>๒. ประเพณีลอยกระทงย้อนเวลา หาวิถีไทย จัด ณ บริเวณเขื่อนริมแม่น้ำบางปะกง หน้าโรงพยาบาล</p>	<p>๑. ประเพณีงานนมัสการหลวงพ่อกุญชรโสธรประจำปี จัด ณ วัดโสธรวรารามวรวิหาร ตำบลหน้าเมือง อำเภอมือง ฉะเชิงเทรา</p> <p>๒. ประเพณีลอยกระทง ย้อนเวลา หาวิถีไทย จัด ณ บริเวณเขื่อนริมแม่น้ำบางปะกง หน้าโรงพยาบาล</p>	<p>๑. ประเพณีงานนมัสการหลวงพ่อกุญชรโสธรประจำปี จัด ณ วัดโสธรวรารามวรวิหาร ตำบลหน้าเมือง อำเภอมือง ฉะเชิงเทรา</p> <p>๒. ประเพณีลอยกระทง ย้อนเวลา หาวิถีไทย จัด ณ บริเวณเขื่อนริมแม่น้ำบางปะกง หน้าโรงพยาบาล</p>	<p>๑. ประเพณีงานนมัสการหลวงพ่อกุญชรโสธรประจำปี จัด ณ วัดโสธรวรารามวรวิหาร ตำบลหน้าเมือง อำเภอมือง ฉะเชิงเทรา</p> <p>๒. ประเพณีลอยกระทง ย้อนเวลา หาวิถีไทย จัด ณ บริเวณเขื่อนริมแม่น้ำบางปะกง หน้าโรงพยาบาล</p>

เดือน	๒๕๕๕	๒๕๕๖	๒๕๕๗	๒๕๕๘
	พุทธโสธร ตำบลหน้าเมือง อำเภอเมืองฉะเชิงเทรา	พุทธโสธร ตำบลหน้าเมือง อำเภอเมือง	พุทธโสธร ตำบลหน้าเมือง อำเภอเมืองฉะเชิงเทรา	หน้าโรงพยาบาลพุทธโสธร ตำบลหน้าเมือง อำเภอเมือง
ธันวาคม	๑. คริสต์มาสจัด ณ บริเวณเขื่อนริมแม่น้ำบางปะกงหน้าโรงพยาบาลพุทธโสธร ๒. ส่งท้ายปีเก่าจัด ณ บริเวณเขื่อนริมแม่น้ำบางปะกงหน้าโรงพยาบาลพุทธโสธร ๓. พิธีสักการะสมเด็จพระเจ้าตากสินมหาราช ณ บริเวณอนุสาวรีย์พระเจ้าตากสินมหาราช อำเภอบางคล้า	๑. คริสต์มาสจัด ณ บริเวณเขื่อนริมแม่น้ำบางปะกงหน้าโรงพยาบาลพุทธโสธร ๒. ส่งท้ายปีเก่าจัด ณ บริเวณเขื่อนริมแม่น้ำบางปะกงหน้าโรงพยาบาลพุทธโสธร ๓. พิธีสักการะสมเด็จพระเจ้าตากสินมหาราช ณ บริเวณอนุสาวรีย์พระเจ้าตากสินมหาราช อำเภอบางคล้า	๑. คริสต์มาสจัด ณ บริเวณเขื่อนริมแม่น้ำบางปะกงหน้าโรงพยาบาลพุทธโสธร ๒. ส่งท้ายปีเก่าจัด ณ บริเวณเขื่อนริมแม่น้ำบางปะกงหน้าโรงพยาบาลพุทธโสธร ๓. พิธีสักการะสมเด็จพระเจ้าตากสินมหาราช ณ บริเวณอนุสาวรีย์พระเจ้าตากสินมหาราช อำเภอบางคล้า	๑. คริสต์มาสจัด ณ บริเวณเขื่อนริมแม่น้ำบางปะกงหน้าโรงพยาบาลพุทธโสธร ๒. ส่งท้ายปีเก่าจัด ณ บริเวณเขื่อนริมแม่น้ำบางปะกงหน้าโรงพยาบาลพุทธโสธร ๓. พิธีสักการะสมเด็จพระเจ้าตากสินมหาราช ณ บริเวณอนุสาวรีย์พระเจ้าตากสินมหาราช อำเภอบางคล้า

ที่มา: สำนักงานวัฒนธรรมจังหวัดฉะเชิงเทรา

สถิติและจำนวนนักท่องเที่ยว

ในปี ๒๕๕๘ พบว่ามีจำนวนผู้เยี่ยมชมเยือน (Visitor) ทั้งชาวไทยและชาวต่างชาติ ๒,๗๔๐,๐๑๔ คน และมีจำนวนนักท่องเที่ยว ๕๒๐,๖๒๑ คน และนักท่องเที่ยว ๒,๒๑๙,๖๖๓ คน เพิ่มขึ้นจากปี ๒๕๕๗ ซึ่งมี ผู้เยี่ยมชมเยือน (Visitor) ทั้งชาวไทยและชาวต่างชาติ ๒,๗๙๔,๐๐๓ คน และมีจำนวนนักท่องเที่ยว ๕๑๖,๑๒๓ คน และนักท่องเที่ยว ๒,๒๑๙,๖๖๓ คน ซึ่งผู้เยี่ยมชมเยือนจังหวัดฉะเชิงเทราส่วนใหญ่เป็นนักท่องเที่ยวชาวไทย

ค่าเฉลี่ยการพักแรมของผู้เยี่ยมชมเยือน ประจำปี ๒๕๕๘ คือ ๒.๒๑ วัน เพิ่มขึ้นจากปี ๒๕๕๗ ซึ่งมีวันพักแรมเฉลี่ย ๒.๐๖ วันและมีค่าใช้จ่ายเฉลี่ยต่อวัน ในปี ๒๕๕๘ คือ ๓,๙๘๔.๓ บาท เพิ่มขึ้นจากปี ๒๕๕๗ จำนวน ๒๐๒.๗ บาท

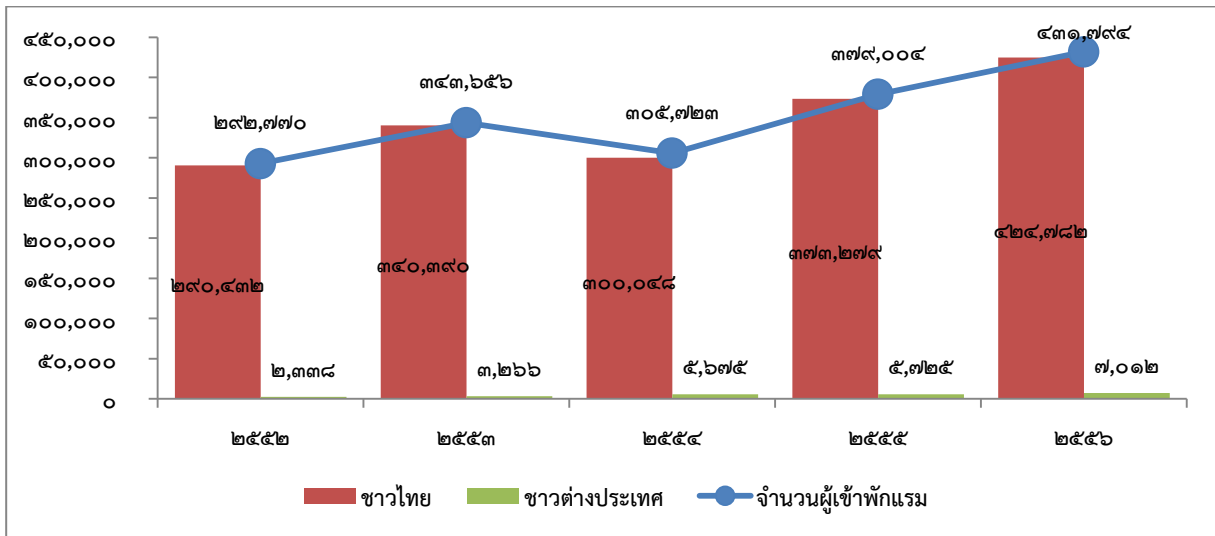
จากจำนวนผู้เยี่ยมชมเยือน,ระยะเวลาการพักอาศัยและค่าใช้จ่ายต่อวันที่เพิ่มมากขึ้นทำให้รายได้จากการท่องเที่ยวในปี ๒๕๕๘ เพิ่มขึ้นเป็น ๓,๙๘๔.๓ ล้านบาท เพิ่มขึ้นจากปี ๒๕๕๗ จำนวน ๒๐๒.๗ ล้านบาท

	มกราคม - ธันวาคม			
	๒๕๕๕	๒๕๕๖	๒๕๕๗	๒๕๕๘
ผู้เยี่ยมชมเยือน (Visitor)				
ไทย (Thai)	๒,๖๑๕,๐๗๖	๒,๗๔๐,๒๘๔	๒,๗๙๔,๐๐๓	๒,๗๔๐,๐๑๔
ต่างชาติ (Foreigners)	๒,๕๘๘,๒๖๗	๒,๗๑๒,๓๑๗	๒,๗๖๖,๓๗๗	๒,๗๑๒,๓๑๗
นักท่องเที่ยว (Tourist)				
ไทย (Thai)	๔๘๘,๑๑๙	๕๒๐,๖๒๑	๕๑๖,๑๒๓	๕๒๐,๖๒๑
ต่างชาติ (Foreigners)	๔๘๐,๕๒๗	๕๑๒,๙๓๖	๕๐๘,๖๒๓	๕๑๖,๙๓๖
นักทัศนาจร (Excursionist)				
ไทย (Thai)	๗,๕๙๒	๗,๖๘๕	๗,๕๐๐	๗,๓๘๕
ต่างชาติ (Foreigners)	๒,๑๒๖,๙๕๗	๒,๒๑๙,๖๖๓	๒,๒๑๗,๘๘๐	๒,๒๑๙,๖๖๓
ไทย (Thai)	๒,๑๐๗,๗๔๐	๒,๑๙๙,๓๘๑	๒,๒๕๗,๗๕๔	๒,๑๙๙,๓๘๑
ต่างชาติ (Foreigners)	๑๙,๒๑๗	๒๐,๒๘๒	๒๐,๑๒๖	๒๐,๒๘๒
ระยะเวลาวันพักเฉลี่ย Average Length of Stay (Day)				
ไทย (Thai)	๒.๓๘	๒.๒๑	๒.๐๖	๒.๒๑
ต่างชาติ (Foreigners)	๒.๓๘	๒.๒๑	๒.๐๗	๒.๒๑
ไทย (Thai)	๒.๑๓	๒.๐๕	๒.๐๑	๒.๐๕
Average Expenditure (Baht/Person/Day)				
ผู้เยี่ยมชมเยือน (Visitor)	๑,๐๘๖.๖๘	๑,๑๐๘.๖๖๐	๓,๕๔๘.๖๐๐	๑,๑๐๘.๖๖
ไทย (Thai)	๑,๐๘๕.๑๘	๑,๑๐๗.๐๔๐	๓,๕๕๖.๐๔๐	๑,๑๐๗.๐๔
ต่างชาติ (Foreigners)	๑,๒๒๔.๖๘	๑,๒๕๗.๓๖๐	๓,๐๓๐.๒๒๐	๑,๓๘๑.๓๙
นักท่องเที่ยว (Tourist)	๑,๕๒๕.๘๕	๑,๕๖๑.๕๔๐	๑,๖๐๑.๗๕๐	๑,๖๕๓.๑๕
ไทย (Thai)	๑,๕๒๕.๗๙	๑,๕๖๐.๘๕๐	๑,๖๐๐.๖๗๐	๑,๖๖๒.๒๑
ต่างชาติ (Foreigners)	๑,๕๓๐.๖๒	๑,๖๑๑.๐๒๐	๑,๖๗๖.๖๐๐	๑,๗๗๙.๐๖
นักทัศนาจร (Excursionist)	๘๔๗.๒๐	๘๗๔.๑๕๐	๙๑๘.๙๑๐	๙๖๒.๓๓
ไทย (Thai)	๘๔๖.๑๒	๘๗๓.๑๕๐	๙๐๙.๘๘๐	๙๖๑.๒๐
ต่างชาติ (Foreigners)	๙๖๖.๘๕	๙๘๒.๖๖๐	๙๐๙.๐๔๐	๑,๐๙๑.๒๔
รายได้จากการท่องเที่ยว (Revenue (Million Baht))				
ผู้เยี่ยมชมเยือน (Visitor)	๓,๕๗๑.๖๙	๓,๗๓๕.๐๖	๓,๗๘๑.๖๒	๓,๙๘๔.๓๓
ไทย (Thai)	๓,๕๒๘.๓๒	๓,๖๘๙.๗๕	๓,๗๓๕.๙๓	๓,๙๓๖.๗๓
ต่างชาติ (Foreigners)	๔๓.๓๗	๔๕.๓๑	๔๕.๖๙	๔๗.๖๐

ACCOMMODATION ESTABLISHMENTS				
ห้องพัก (Rooms)	๑,๕๒๒	๑,๕๒๒	๑,๔๙๗	๑,๔๙๗
อัตราการเข้าพักเฉลี่ย (Occupancy Rate (%))	๔๖.๖๔	๔๗.๖๐	๔๘.๗๔	๔๘.๗๔
Number of Guest Arrivals	๓๗๙,๐๐๔	๔๓๑,๗๙๔	๔๓๒,๖๑๒	๔๓๒,๖๑๒
Thai	๓๗๓,๒๗๙	๔๒๔,๗๘๒	๔๒๕,๖๙๑	๔๒๕,๖๙๑
Foreigners	๕,๗๒๕	๗,๐๑๒	๖,๙๒๑	๖,๙๒๑

ที่มา : สถิตินักท่องเที่ยว ปี ๒๕๕๕-๒๕๕๘ กรมการท่องเที่ยว

แผนภูมิแสดง จำนวนผู้เข้าพักแรม จังหวัดฉะเชิงเทรา ปี ๒๕๕๒-๒๕๕๖



๑.๕ ลักษณะทางสังคม

สภาพสังคมของจังหวัดฉะเชิงเทราเปลี่ยนแปลงไปจากอดีต ซึ่งเมื่อก่อนนี้สภาพสังคมในจังหวัดฉะเชิงเทราจะเป็นสังคมเกษตรกรรม ประชาชนส่วนใหญ่ประกอบอาชีพทำนา ทำไร่ ทำสวน เลี้ยงกุ้ง เลี้ยงปลา มีเวลาพบปะพูดคุยกันอยู่เสมอ มีส่วนร่วมในกิจกรรมต่างๆ ของหมู่บ้าน ต่อมาราวปี พ.ศ.๒๕๔๐ เริ่มมีโรงงานอุตสาหกรรมเข้ามามากขึ้นในพื้นที่อำเภอบางปะกง บ้านโพธิ์ และแปลงยาว ทำให้วิถีชีวิตของผู้คนในหมู่บ้านเปลี่ยนแปลงไป เช่น มีเวลาทำงานที่แน่นอน เข้าไปเย็นกลับ หยุดเฉพาะวันอาทิตย์ พบปะกันน้อยลง พูดคุยในเรื่องของชุมชนน้อยลง ร่วมกิจกรรมสาธารณประโยชน์ของหมู่บ้านน้อยลงสถานการณ์ที่มีผู้คนเข้าไปทำงานในโรงงานอุตสาหกรรมนี้ไม่ใช่จะเกิดขึ้นเฉพาะในอำเภอบางปะกง บ้านโพธิ์ และแปลงยาว แต่ขยายวงไปยังทุกอำเภอ ถึงแม้ว่าจะเป็นพื้นที่ที่ไม่มีโรงงานอุตสาหกรรมแต่ก็มีรถของโรงงานไปรับ-ส่งถึงที่บ้าน ซึ่งเป็นข้อมูลที่สำคัญที่แสดงถึงการเปลี่ยนแปลงของสังคมของจังหวัดฉะเชิงเทรา

๑.๕.๑ การสาธารณสุขและสถานีนอามัย

จังหวัดฉะเชิงเทรามีโรงพยาบาล ศูนย์การแพทย์ และโรงพยาบาลประจำตำบลจำนวน ๑๑๙ แห่ง โดยมีค่าเฉลี่ยการให้บริการรักษาพยาบาลต่อเดือนต่อครั้งที่เพิ่มสูงขึ้น จาก ๗๕๔.๔๗ บาท ในปี ๒๕๕๑ เป็น ๑๒๑๕ บาทต่อเดือนต่อครั้งในปี ๒๕๕๔ ประกอบกับค่าเฉลี่ยจำนวนวันในการให้บริการรักษาพยาบาลของสถานพยาบาลต่างเพิ่มสูงขึ้นจาก ๒๔.๘๑ วันต่อครั้งในปีพ.ศ.๒๕๕๑ เป็น ๓๙.๙๕ วันต่อครั้ง ในปี พ.ศ. ๒๕๕๔

เฉลี่ยการให้บริการรักษาพยาบาล/เดือน (ครั้ง)				เฉลี่ยการให้บริการรักษาพยาบาล/วัน (ครั้ง)			
ปี ๒๕๕๑	ปี๒๕๕๒	ปี๒๕๕๓	ปี๒๕๕๔	ปี๒๕๕๑	ปี๒๕๕๒	ปี๒๕๕๓	ปี๒๕๕๔
๗๕๔.๔๗	๗๑๑	๗๙๕.๔	๑๒๑๕	๒๔.๘๑	๒๓.๓๖	๒๖.๑๙	๓๙.๙๕

ที่มา: สำนักงานสาธารณสุขจังหวัดฉะเชิงเทรา

จังหวัดฉะเชิงเทรา ดำเนินโครงการหลักประกันสุขภาพถ้วนหน้า มีการขึ้นทะเบียนหน่วยบริการคู่สัญญา ทั้งหมด ๑๑ เครือข่าย ได้ดำเนินการออกบัตรประกันสุขภาพถ้วนหน้าให้แก่ประชาชน ผู้มีสิทธิ ณ เดือน กันยายน ๒๕๕๖ เป็นความครอบคลุมร้อยละ ๙๙.๗๔ ของประชากรทั้งหมด ๖๘๒,๒๓๗ คน

สิทธิประกันสุขภาพถ้วนหน้า	๔๖๙,๔๐๕ ราย
สิทธิประกันสังคม	๑๔๓,๘๗๖ ราย
สิทธิข้าราชการ/รัฐวิสาหกิจ	๔๑,๓๑๔ ราย
แพทย์ ๒๐๑ คน	คิดเป็น ๑ คน/๓,๔๑๒ คน
ทันตแพทย์ ๕๖ คน	คิดเป็น ๑ คน/๑๒,๒๔๕ คน
เภสัชกร ๗๙ คน	คิดเป็น ๑ คน/๘,๖๘๐ คน
พยาบาลวิชาชีพ ๑,๒๒๓ คน	คิดเป็น ๑ คน/๕๖๑ คน

๑.๕.๒ การปราบปรามยาเสพติด

ผลการจับกุมคดียาเสพติดในปีงบประมาณปี ๒๕๕๗ โดยจับกุมผู้กระทำความผิดเกี่ยวกับยาเสพติดให้โทษ ทั้งหมด ๖,๘๗๖ ราย/ผู้ต้องหา ๖,๙๘๙ คน รายละเอียดปรากฏ ดังตาราง โดยมีของกลางเป็น ยาบ้า ๕๐๘,๘๖๕ เม็ด ยาไอซ์ ๑,๓๐๕.๓ กรัม กัญชาแห้ง ๕.๔๙ กรัม กัญชาสด ๒๘๔.๗๕ กรัม พืชกระท่อม ๑๒๖.๕๒ กรัม สารระเหย ๘ กระป๋อง

ภ.จว.	ราย	คน	ผลิต		จำหน่าย		ครอบครองเพื่อจำหน่าย		ครอบครอง		เสพ	
			ราย	คน	ราย	คน	ราย	คน	ราย	คน	ราย	คน
ฉะเชิงเทรา	๖,๘๗๖	๖,๙๘๗	๓๖	๔๐	๔๓๘	๕๐๔	๖๒๕	๖๕๐	๑,๙๙๐	๒,๐๐๖	๓,๗๘๗	๓,๗๘๗

ที่มา: สำนักงานตำรวจภูธรจังหวัดฉะเชิงเทรา

๑.๕.๓ การบำบัดและฟื้นฟูผู้เสพยาเสพติด

ในปีงบประมาณปี ๒๕๕๗ มีผู้เข้ารับการฟื้นฟูในระบบสมัครใจบำบัด จำนวน ๖๐๙ ราย มีผู้เข้ารับการฟื้นฟูในระบบบังคับบำบัด จำนวน ๑,๘๙๙ ราย มีผู้เข้ารับการฟื้นฟู ที่เข้ารับการบำบัดแล้วมีผลน่าพอใจ คณะอนุกรรมการฯ มีคำวินิจฉัยให้ผ่านการบำบัด จำนวน ๕,๕๑๓ ราย โดยอยู่ระหว่างติดตามผล ๑ ปี และผู้ที่ต้องโทษบำบัดฯ จำนวน ๒๑๒ ราย

ที่มา: สำนักงานคุมประพฤติจังหวัดฉะเชิงเทรา

๑.๕.๔ สถิติจำนวนผู้ต้องขัง

เรือนจำกลางฉะเชิงเทรา มีจำนวนผู้ต้องขังชาย ๒,๐๙๑ คน ผู้ต้องขังหญิง ๒๒๔ คน รวมทั้งสิ้น ๒,๓๑๕ คน แยกเป็นนักโทษเด็ดขาด ๑,๖๘๗ คน คิดเป็นร้อยละ ๗๒.๘๗ ผู้ต้องขังระหว่างดำเนินคดี ๖๓๐ คน คิดเป็นร้อยละ ๒๗.๒๑ ผู้ต้องขังที่ทำความผิดเกี่ยวกับ พ.ร.บ.ยาเสพติดฯ/สารระเหย มีจำนวนมากที่สุด ๑,๔๓๖ คน คิดเป็นร้อยละ ๖๒.๐๓๐ ลองลงมาเป็นความผิดเกี่ยวกับทรัพย์สิน จำนวน ๕๒๐ คน คิดเป็นร้อยละ ๒๒.๔๖๒ และผู้ต้องขังที่กระทำความผิดเกี่ยวกับ พ.ร.บ.ยาเสพติดฯ/สารระเหย มีจำนวนมากที่สุด ๔๖๐ คน คิดเป็นร้อยละ ๖๔.๗๘๙ ลองลงมาเป็นความผิดเกี่ยวกับทรัพย์สิน จำนวน ๑๘๒ คน คิดเป็นร้อยละ ๒๕.๖๓๔ ปัจจุบันมี อัตราส่วนระหว่างผู้คุมกับจำนวนนักโทษเกินเกณฑ์มาตรฐานกำหนดเท่ากับ ๑๓ คน

ที่มา : เรือนจำกลางฉะเชิงเทรา (ข้อมูล ณ วันที่ ๒๑ กุมภาพันธ์ ๒๕๕๕)

๑.๕.๕ งานป้องกันและบรรเทาสาธารณภัยจังหวัดฉะเชิงเทรา

จังหวัดฉะเชิงเทรามีสถิติ ดังนี้

- อัคคีภัย จำนวน ๔ ครั้ง มีราษฎรเดือดร้อน จำนวน ๑๓ ครัวเรือน ๔๙ คน
- วาตภัย จำนวน ๔๒ ครั้ง มีราษฎรเดือดร้อน จำนวน ๓,๑๕๑ ครัวเรือน ๙๘๖ คน มีการดำเนินการให้ความช่วยเหลือเป็นเงิน ๙๒๙,๑๙๐ บาท
- อุทกภัย จำนวน ๒ ครั้ง มีราษฎรเดือดร้อน จำนวน ๑,๙๐๓ ครัวเรือน ๗,๓๘๐ คน มีการดำเนินการให้ความช่วยเหลือเป็นเงิน ๔๗,๘๓๑,๙๙๓.๔๘ บาท
- ภัยแล้ง ในปี ๒๕๕๘ ไม่มีการประกาศภัยพิบัติดังกล่าว
- ภัยจากช้างป่า จำนวน ๖ ครั้ง มีราษฎรเดือดร้อน จำนวน ๒๖๘ ครัวเรือน ๗๙๒ คน

สถิติการประกาศพื้นที่ประสบภัยพิบัติ จังหวัดฉะเชิงเทรา ปีงบประมาณ พ.ศ. ๒๕๕๘

ที่	สาธารณภัย	จำนวนครั้ง	จำนวนหมู่บ้าน	จำนวนตำบล	จำนวนอำเภอ	ราษฎรเดือดร้อน ครัวเรือน/คน	การให้ความช่วยเหลือ ทางการเงิน ๒๐ ล้าน	การให้ความช่วยเหลือ ขยาย ทางการเงิน
๑	อัคคีภัย	๔	๔	๔	๔	๑๓/๔๙	-	-
๒	วาตภัย	๔๒	๑๓๙	๓๔	๑๐	๓,๑๕๑/๙๘๖	๘๘๙,๑๙๐	๔๐,๐๐๐
๓	อุทกภัย	๒	๒๓	๓	๒	๑,๙๐๓/๗,๓๘๐	๑๘,๙๓๑,๙๙๓.๔๘	๒๘,๘๙๙,๐๖๖.๕๗
๔	ภัยแล้ง	-	-	-	-	-	-	-
๕	ภัยจากช้างป่า	๖	๘	๓	๒	๒๖๘/๗๙๒	-	-
	รวม	๕๔	๑๗๔	๔๔	๑๘	๕,๓๓๕/๙,๒๐๗	๑๙,๙๒๓,๐๑๔.๙๑	๓๔,๙๑๙,๐๖๖.๕๗

สถิติการประกาศพื้นที่ประสบภัยพิบัติรายอำเภอ

ที่	อำเภอ	อัคคีภัย	วาตภัย	อุทกภัย	ภัยแล้ง	ภัยจากช้างป่า
๑	เมืองฉะเชิงเทรา	๐	๓	๐	๐	๐
๒	บ้านโพธิ์	๐	๔	๐	๐	๐
๓	บางน้ำเปรี้ยว	๑	๑๑	๐	๐	๐
๔	คลองเขื่อน	๐	๓	๐	๐	๐
๕	บางคล้า	๐	๓	๐	๐	๐
๖	ท่าตะเกียบ	๑	๔	๑	๐	๕

ที่	อำเภอ	อัคริภัย	วาทภัย	อุทกภัย	ภัยแล้ง	ภัยจากช้างป่า
๗	พนมสารคาม	๑	๓	๐	๐	๐
๘	บางปะกง	๑	๖	๐	๐	๐
๙	ราชสาส์น	๐	๐	๐	๐	๐
๑๐	สนามชัยเขต	๐	๓	๐	๐	๑
๑๑	แปลงยาว	๐	๒	๑	๐	๐
รวมทั้งสิ้น		๔	๔๒	๒	๐	๑

ที่มา : สำนักงานป้องกันและบรรเทาสาธารณภัยจังหวัดฉะเชิงเทรา ณ มกราคม ๒๕๕๙

๑.๕.๖ ข้อมูลความจำเป็นพื้นฐานจังหวัด (จปฐ.)

จากข้อมูลรายงานข้อมูลความจำเป็นพื้นฐานจังหวัดฉะเชิงเทรา ประจำปี ๒๕๕๘ ของสำนักงานพัฒนาชุมชนจังหวัดฉะเชิงเทรา ซึ่งได้มีการจัดเก็บข้อมูล จปฐ.จากครัวเรือนในจังหวัด ปรากฏว่าประชาชนจังหวัดฉะเชิงเทรา มีคุณภาพชีวิตบรรลุเป้าหมาย เป็นส่วนมาก โดยมีรายละเอียดดังนี้

สรุปผลการจัดเก็บข้อมูลคุณภาพชีวิตของครัวเรือน (จปฐ.) ปี ๒๕๕๘ ระดับจังหวัด จังหวัดฉะเชิงเทรา

หมวดที่ ๑ สุขภาพดี (คนไทยมีสุขภาพและอนามัยดี)

ตัวชี้วัด	พื้นที่	จำนวนทั้งหมด	ไม่ผ่านเกณฑ์	
			จำนวน	ร้อยละ
1.เด็กแรกเกิดมีน้ำหนักไม่ต่ำกว่า 2,500 กรัม	ชนบท	1,997 คน	10 คน	0.50
	เมือง	369 คน	1 คน	0.27
	รวม	2,366 คน	11 คน	0.46
2. เด็กแรกเกิดถึง 12 ปีเต็ม ได้รับการฉีดวัคซีนป้องกันโรคครบตามตารางสร้างเสริมภูมิคุ้มกันโรค	ชนบท	51,700 คน	15 คน	0.03
	เมือง	7,139 คน	3 คน	0.04
	รวม	58,839 คน	18 คน	0.03
3. เด็กแรกเกิดได้กินนมแม่อย่างเดียวน้อย 6 เดือนแรกติดต่อกัน	ชนบท	1,483 คน	195 คน	13.15
	เมือง	291 คน	40 คน	13.75
	รวม	1,774คน	235 คน	13.25
4. ทุกคนในครัวเรือนกินอาหารถูกสุขลักษณะปลอดภัยและได้มาตรฐาน	ชนบท	121,379 คร.	1,143 คร.	0.94
	เมือง	24,013 คร.	135 คร.	0.56
	รวม	145,392 คร.	1,278 คร.	0.88
5. คนในครัวเรือนมีการใช้ยาเพื่อบำบัดอาการเจ็บป่วยเบื้องต้นอย่างเหมาะสม	ชนบท	121,379 คร.	377 คร.	0.31
	เมือง	24,013 คร.	159 คร.	0.66
	รวม	145,392 คร.	536 คร.	0.37
6. คนอายุ 35 ปีขึ้นไป ได้รับการบริการตรวจสุขภาพประจำปี เพื่อคัดกรองความเสี่ยงต่อโรคเบาหวานและความดันโลหิตสูง	ชนบท	235,920 คน	19,401 คน	8.22
	เมือง	41,649 คน	186 คน	0.45
	รวม	277,569 คน	19,587 คน	7.06
7. คนอายุ 6 ปีขึ้นไป ออกกำลังกายอย่างน้อย สัปดาห์ละ 3 วัน วันละ 30 นาที	ชนบท	398,851 คน	1,451 คน	0.36
	เมือง	65,839 คน	462 คน	0.70
	รวม	464,690 คน	1,913 คน	0.41

หมวดที่ ๒ มีบ้านอาศัย (คนไทยมีบ้านอาศัยและสภาพแวดล้อมเหมาะสม) มี ๘ ตัวชี้วัด

ตัวชี้วัด	พื้นที่	จำนวนทั้งหมด	ไม่ผ่านเกณฑ์	
			จำนวน	ร้อยละ
8.ครัวเรือนมีความมั่นคงในที่อยู่อาศัย และบ้านมีสภาพคงทนถาวร	ชนบท	121,379 ครัว.	211 ครัว.	0.17
	เมือง	24,013 ครัว.	89 ครัว.	0.37
	รวม	145,392 ครัว.	300 ครัว.	0.21
9.ครัวเรือนมีน้ำสะอาดสำหรับดื่มและบริโภคเพียงพอดลอดปี	ชนบท	121,379 ครัว.	202 ครัว.	0.17
	เมือง	24,013 ครัว.	60 ครัว.	0.25
	รวม	145,392 ครัว.	262 ครัว.	0.18
10.ครัวเรือนมีน้ำใช้เพียงพอดลอดปี	ชนบท	121,379 ครัว.	186 ครัว.	0.15
	เมือง	24,013 ครัว.	76 ครัว.	0.32
	รวม	145,392 ครัว.	262 ครัว.	0.18
11. ครัวเรือนมีการจัดบ้านเรือนเป็นระเบียบสะอาด ถูกสุขลักษณะ	ชนบท	121,379 ครัว.	219 ครัว.	0.18
	เมือง	24,013 ครัว.	112 ครัว.	0.47
	รวม	145,392 ครัว.	331 ครัว.	0.23
12.ครัวเรือนไม่ถูกรบกวนจากมลพิษ	ชนบท	121,379 ครัว.	870 ครัว.	0.72
	เมือง	24,013 ครัว.	1,390 ครัว.	5.79
	รวม	145,392 ครัว.	2,260 ครัว.	1.55
13.ครัวเรือนมีการป้องกันอุบัติเหตุอย่างถูกวิธี	ชนบท	121,379 ครัว.	779 ครัว.	0.64
	เมือง	24,013 ครัว.	149 ครัว.	0.62
	รวม	145,392 ครัว.	928 ครัว.	0.64
14.ครัวเรือนมีความปลอดภัยในชีวิตและทรัพย์สิน	ชนบท	121,379 ครัว.	156 ครัว.	0.13
	เมือง	24,013 ครัว.	65 ครัว.	0.27
	รวม	145,392 ครัว.	221 ครัว.	0.15
15.ครอบครัวมีความอบอุ่น	ชนบท	121,379 ครัว.	171 ครัว.	0.14
	เมือง	24,013 ครัว.	62 ครัว.	0.26
	รวม	145,392 ครัว.	233 ครัว.	0.16

หมวดที่ ๓ ฝึกฝนการศึกษา (คนไทยมีการศึกษาที่เหมาะสม) มี ๕ ตัวชี้วัด

ตัวชี้วัด	พื้นที่	จำนวน ทั้งหมด	ไม่ผ่านเกณฑ์	
			จำนวน	ร้อยละ
16.เด็กอายุ 3 - 5 ปี ได้รับการเลี้ยงดูเตรียมความพร้อมก่อนวัยเรียน	ชนบท	12,143 คน	8 คน	0.07
	เมือง	1,645 คน	2 คน	0.12
	รวม	13,788 คน	10 คน	0.07
17.เด็กอายุ 6 -14 ปี ได้รับการศึกษาภาคบังคับ 9 ปี	ชนบท	43,798 คน	17 คน	0.04
	เมือง	5,807 คน	2 คน	0.03
	รวม	49,605	19 คน	0.04
18.เด็กจบชั้น ม.3 ได้เรียนต่อชั้น ม.4 หรือเทียบเท่า	ชนบท	3,797 คน	22 คน	0.58
	เมือง	1,150 คน	1 คน	0.09
	รวม	4,947 คน	23 คน	0.46
19.เด็กจบการศึกษาบังคับ 9 ปี ที่ไม่ได้เรียนต่อและยังไม่มีงานทำ ได้รับการฝึกอบรมด้านอาชีพ	ชนบท	22 คน	2 คน	9.09
	เมือง	1 คน	-	-
	รวม	23 คน	2 คน	8.70
20.คนอายุ 15-60 ปีเต็ม อ่าน เขียนภาษาไทย และคิดเลขอย่างง่ายได้	ชนบท	265,363 คน	229 คน	0.09
	เมือง	43,348 คน	28 คน	0.06
	รวม	308,711 คน	257 คน	0.08

หมวดที่ ๔ รายได้ก้าวหน้า (คนไทยมีงานทำและมีรายได้) มี ๔ ตัวชี้วัด

ตัวชี้วัด	พื้นที่	จำนวน ทั้งหมด	ไม่ผ่านเกณฑ์	
			จำนวน	ร้อยละ
21.คนอายุ 15 - 60 ปีเต็ม มีอาชีพและมีรายได้	ชนบท	247,800 คน	4,922 คน	1.99
	เมือง	41,379 คน	592 คน	1.43
	รวม	289,179 คน	5,514 คน	1.91
22.คนอายุมากกว่า 60 ปีเต็มขึ้นไป มีอาชีพและมีรายได้	ชนบท	55,060 คน	4,462 คน	8.10
	เมือง	9,330 คน	310 คน	3.32
	รวม	64,390 คน	4,772 คน	7.41
23.คนในครัวเรือนมีรายได้เฉลี่ยไม่น้อยกว่าคนละ 30,000 บาทต่อปี	ชนบท	121,379 คร.	52 คร.	0.04
	เมือง	24,013 คร.	328 คร.	1.37
	รวม	145,392 คร.	380 คร.	0.26
24.ครัวเรือนมีการเก็บออมเงิน	ชนบท	121,379 คร.	1,969 คน	1.62
	เมือง	24,013 คร.	748 คร.	3.11
	รวม	145,392 คร.	2,717 คร.	1.87

หมวดที่ ๕ ปลุกฝังค่านิยมไทย (คนไทยประพฤติดีและมีคุณธรรม) มี ๖ ตัวชี้วัด

ตัวชี้วัด	พื้นที่	จำนวนทั้งหมด	ไม่ผ่านเกณฑ์	
			จำนวน	ร้อยละ
25.คนในครัวเรือนไม่ดื่มสุรา (ยกเว้นการดื่มเป็นครั้งคราว)	ชนบท	416,610 คน	15,241 คน	3.66
	เมือง	68,549 คน	2,153 คน	3.14
	รวม	485,159 คน	17,394 คน	3.59
26.คนในครัวเรือนไม่สูบบุหรี่	ชนบท	416,610 คน	23,140 คน	5.55
	เมือง	68,549 คน	2,361 คน	3.44
	รวม	485,159 คน	25,501 คน	5.26
27.คนอายุ 6 ปีขึ้นไป ปฏิบัติกิจกรรมทางศาสนาอย่างน้อยสัปดาห์	ชนบท	398,851 คน	2,610 คน	0.65
	เมือง	65,839 คน	428 คน	0.65
	รวม	464,690 คน	3,038 คน	0.65
28.คนสูงอายุ ได้รับการดูแลจากคนในครัวเรือน หมู่บ้าน/ชุมชน หรือภาครัฐ	ชนบท	64,737 คน	6 คน	0.01
	เมือง	12,073 คน	12 คน	0.10
	รวม	76,810 คน	18 คน	0.02
29.คนพิการ ได้รับการดูแลจากคนในครัวเรือน หมู่บ้าน/ชุมชน หรือภาครัฐ	ชนบท	2,803 คน	3 คน	0.11
	เมือง	704 คน	5 คน	0.71
	รวม	3,507 คน	8 คน	0.23
30.คนในครัวเรือนมีส่วนร่วมทำกิจกรรมสาธารณะเพื่อประโยชน์ของชุมชน	ชนบท	121,379 คร.	1,622 คร.	1.34
	เมือง	24,013 คร.	467 คร.	1.94
	รวม	145,392 คร.	2,089 คร.	1.44

๑.๕.๗ ด้านการศึกษา

สำนักงานเขตพื้นที่การศึกษาประถมศึกษาฉะเชิงเทรา เขต ๑
จำนวนนักเรียน จำแนกตามระดับชั้น ปีการศึกษา ๒๕๕๕ - ๒๕๕๗

ระดับชั้น	จำนวนนักเรียน								
	๒๕๕๕			๒๕๕๖			๒๕๕๗		
	ชาย	หญิง	รวม	ชาย	หญิง	รวม	ชาย	หญิง	รวม
ก่อนประถมศึกษา	๓,๕๖๗	๓,๒๖๗	๖,๘๓๔	๓,๕๔๗	๓,๑๖๑	๖,๗๐๘	๓,๔๙๐	๓,๑๙๘	๖,๖๘๘
ระดับประถมศึกษา	๑๑,๖๗๒	๑๐,๘๖๓	๒๒,๕๓๕	๑๑,๖๕๗	๑๐,๘๐๘	๒๒,๔๖๕	๑๑,๘๗๕	๑๐,๘๑๐	๒๒,๖๘๕
ระดับมัธยมศึกษา ตอนต้น	๑,๘๙๗	๑,๕๖๐	๓,๔๕๗	๑,๘๔๗	๑,๔๔๐	๓,๒๘๗	๑,๘๑๕	๑,๔๒๕	๓,๒๔๐
ระดับมัธยมศึกษา ตอนปลาย	-	-	-	-	-	-	-	-	-
ปวช.	-	-	-	-	-	-	-	-	-
รวมทั้งสิ้น	๑๗,๑๓๖	๑๕,๖๙๐	๓๒,๘๒๖	๑๗,๐๘๑	๑๕,๔๐๙	๓๒,๔๙๐	๑๗,๑๘๐	๑๕,๔๓๓	๓๒,๖๑๓

สำนักงานเขตพื้นที่การศึกษาประถมศึกษาฉะเชิงเทราเขต ๒ จำนวนนักเรียนจำแนกตามระดับชั้น
ปีการศึกษา ๒๕๕๖ - ๒๕๕๘

ระดับชั้น	ปีการศึกษา ๒๕๕๖			ปีการศึกษา ๒๕๕๗			ปีการศึกษา ๒๕๕๘			หมายเหตุ
	ชาย	หญิง	รวม	ชาย	หญิง	รวม	ชาย	หญิง	รวม	
เตรียมอนุบาล	๒๐	๑๙	๓๙	๑๔	๑๘	๓๒	๒๓	๒๓	๔๖	
อนุบาล ๓ ขวบ (เอกชน)	๒๔๙	๒๐๓	๔๕๒	๒๑๙	๒๑๔	๔๓๓	๒๒๘	๒๐๙	๔๓๗	
อนุบาล ๑	๑,๘๐๖	๑,๗๒๑	๓,๕๒๗	๑,๘๔๕	๑,๗๒๓	๓,๕๖๘	๑,๗๙๘	๑,๗๔๑	๓,๕๓๙	
อนุบาล ๒	๒,๐๒๐	๑,๘๐๔	๓,๘๒๔	๑,๘๙๐	๑,๗๗๔	๓,๖๖๔	๑,๙๑๒	๑,๗๔๘	๓,๖๖๐	
รวมก่อนประถมศึกษา	๔,๐๙๕	๓,๗๔๗	๗,๘๔๒	๓,๙๖๘	๓,๗๗๙	๗,๖๔๗	๓,๙๖๑	๓,๗๒๑	๗,๖๘๒	
ประถมศึกษาปีที่ ๑	๑,๙๑๗	๑,๘๓๐	๓,๗๔๗	๒,๑๔๑	๑,๘๔๐	๓,๙๘๑	๒,๐๔๒	๑,๘๓๔	๓,๘๗๖	
ประถมศึกษาปีที่ ๒	๑,๘๘๐	๑,๗๘๓	๓,๖๖๓	๑,๘๒๗	๑,๗๔๕	๓,๕๗๒	๒,๐๓๐	๑,๗๙๐	๓,๘๒๐	
ประถมศึกษาปีที่ ๓	๒,๐๐๘	๑,๗๗๗	๓,๗๘๕	๑,๘๖๓	๑,๗๓๓	๓,๕๙๖	๑,๗๗๖	๑,๗๓๑	๓,๕๐๗	
ประถมศึกษาปีที่ ๔	๑,๘๓๘	๑,๗๔๗	๓,๕๘๕	๑,๙๗๔	๑,๗๗๗	๓,๗๕๑	๑,๘๔๐	๑,๗๒๕	๓,๕๖๕	
ประถมศึกษาปีที่ ๕	๑,๘๔๔	๑,๗๖๘	๓,๖๑๒	๑,๘๓๒	๑,๗๒๕	๓,๕๕๗	๑,๙๘๑	๑,๗๘๐	๓,๗๖๑	
ประถมศึกษาปีที่ ๖	๑,๗๘๕	๑,๖๙๐	๓,๔๗๕	๑,๘๒๙	๑,๗๔๕	๓,๕๗๔	๑,๘๐๗	๑,๗๐๔	๓,๕๑๑	
รวมประถมศึกษา	๑๑,๒๗๒	๑๐,๕๙๕	๒๑,๘๖๗	๑๑,๔๖๖	๑๐,๕๖๕	๒๒,๐๓๑	๑๑,๔๗๖	๑๐,๕๖๔	๒๒,๐๔๐	
มัธยมศึกษาปีที่ ๑	๑,๐๔๒	๗๖๓	๑,๘๐๕	๙๕๕	๗๓๙	๑,๖๙๔	๙๓๕	๗๔๗	๑,๖๘๒	
มัธยมศึกษาปีที่ ๒	๘๗๘	๗๕๗	๑,๖๓๕	๙๐๖	๗๓๑	๑,๖๓๗	๘๓๘	๗๐๗	๑,๕๔๕	
มัธยมศึกษาปีที่ ๓	๘๐๘	๗๑๑	๑,๕๑๙	๗๕๐	๖๖๘	๑,๔๑๘	๗๘๕	๖๔๗	๑,๔๓๒	
รวมมัธยมศึกษา	๒,๗๒๘	๒,๒๓๑	๔,๙๕๙	๒,๖๑๑	๒,๑๓๘	๔,๗๔๙	๒,๕๕๘	๒,๑๐๑	๔,๖๕๙	
มัธยมศึกษาปีที่ ๔	๔๔	๖๒	๑๐๖	๓๘	๕๖	๙๔	๔๒	๕๗	๙๙	
มัธยมศึกษาปีที่ ๕	๒๙	๓๗	๖๖	๔๔	๕๕	๙๙	๓๗	๔๙	๘๖	
มัธยมศึกษาปีที่ ๖	๓๕	๔๑	๗๖	๓๑	๓๒	๖๓	๓๗	๕๓	๙๐	
รวมมัธยมศึกษา	๑๐๘	๑๔๐	๒๔๘	๑๑๓	๑๔๓	๒๕๖	๑๑๖	๑๕๙	๒๗๕	
ปวช.๑	-	-	-	-	-	-	-	-	-	
ปวช.๒	-	-	-	-	-	-	-	-	-	
ปวช.๓	-	-	-	-	-	-	-	-	-	
รวม ปวช.	-	-	-	-	-	-	-	-	-	
รวมทั้งสิ้น	๑๘,๒๐๓	๑๖,๗๑๓	๓๔,๙๑๖	๑๘,๑๕๘	๑๖,๕๗๕	๓๔,๗๓๓	๑๘,๑๑๑	๑๖,๕๔๕	๓๔,๖๕๖	

จำนวน ครู นักเรียน และห้องเรียน ปีการศึกษา ๒๕๕๖ จำแนกรายอำเภอ
สำนักงานเขตพื้นที่การศึกษาประถมศึกษาฉะเชิงเทราเขต ๒

ที่	อำเภอ	จำนวนนักเรียน	จำนวนห้อง	จำนวนครู	จำนวนครู: นักเรียน	จำนวนห้อง: นักเรียน
๑	อำเภอลองเขื่อน	๗๙๑	๗๒	๕๙	๑ : ๑๓.๔๑	๑ : ๑๐.๙๙
๒	อำเภอท่าตะเกียบ	๖,๒๔๑	๒๕๕	๓๐๔	๑ : ๒๐.๕๓	๑ : ๒๔.๔๗
๓	อำเภอบางคล้า	๔,๕๑๑	๒๕๐	๒๕๕	๑ : ๑๗.๖๙	๑ : ๑๘.๐๔
๔	อำเภอแปลงยาว	๔๓๔๑๑	๒๐๒	๒๑๙	๑ : ๒๐.๑๔	๑ : ๒๑.๘๔
๕	อำเภอพนมสารคาม	๙,๔๗๘	๔๖๗	๔๘๔	๑ : ๑๙.๕๘	๑ : ๒๐.๓๐
๖	อำเภอราชสาส์น	๘๙๗	๗๕	๖๐	๑ : ๑๔.๙๕	๑ : ๑๑.๙๖
๗	อำเภอสนามชัยเขต	๘,๕๘๗	๓๙๙	๔๖๓	๑ : ๑๘.๕๕	๑ : ๒๑.๕๒
รวมทั้งสิ้น		๓๔,๙๑๖	๑,๗๒๐	๑ : ๑,๘๔๔	๑ : ๑๘.๙๓	๑ : ๒๐.๓๐
รวมเฉลี่ย				ห้อง: ครู ๑ : ๐.๙๓	ครู: นักเรียน ๑ : ๑๘.๙๓	ห้อง : นักเรียน ๑ : ๒๐.๓๐

จำนวน ครู นักเรียน และห้องเรียน ปีการศึกษา ๒๕๕๗ จำแนกรายอำเภอ
สำนักงานเขตพื้นที่การศึกษาประถมศึกษาฉะเชิงเทราเขต ๒

ที่	อำเภอ	จำนวนนักเรียน	จำนวนห้อง	จำนวนครู	จำนวนครู: นักเรียน	จำนวนห้อง: นักเรียน
๑	อำเภอลองเขื่อน	๗๗๐	๗๒	๕๕	๑ : ๑๔.๐๐	๑ : ๑๐.๖๙
๒	อำเภอท่าตะเกียบ	๖,๑๕๙	๒๕๕	๓๐๗	๑ : ๒๐.๐๖	๑ : ๒๔.๑๕
๓	อำเภอบางคล้า	๔,๓๙๖	๒๔๘	๒๖๕	๑ : ๑๖.๕๘	๑ : ๑๗.๗๒
๔	อำเภอแปลงยาว	๔,๔๕๙	๒๐๒	๒๒๖	๑ : ๑๙.๗๓	๑ : ๒๒.๐๗
๕	อำเภอพนมสารคาม	๙,๔๓๓	๔๖๘	๔๙๐	๑ : ๑๙.๒๕	๑ : ๒๐.๑๕
๖	อำเภอราชสาส์น	๙๑๐	๗๕	๕๘	๑ : ๑๕.๖๙	๑ : ๑๒.๑๓
๗	อำเภอสนามชัยเขต	๘,๖๐๖	๔๐๒	๔๓๗	๑ : ๑๙.๖๙	๑ : ๒๑.๔๐
รวมทั้งสิ้น		๓๔,๗๓๓	๑,๗๒๒	๑,๘๓๘	๑ : ๑๘.๙๐	๑ : ๒๐.๑๗
รวมเฉลี่ย				ห้อง: ครู ๑ : ๑.๐๘	ครู: นักเรียน ๑ : ๑๘.๙๐	ห้อง : นักเรียน ๑ : ๒๐.๑๗

จำนวน ครู นักเรียน และห้องเรียน ปีการศึกษา ๒๕๕๘ จำแนกรายอำเภอ
สำนักงานเขตพื้นที่การศึกษาประถมศึกษาฉะเชิงเทราเขต ๒

ที่	อำเภอ	จำนวนนักเรียน	จำนวนห้อง	จำนวนครู	จำนวนครู: นักเรียน	จำนวนห้อง: นักเรียน
๑	อำเภอกองเขื่อน	๗๓๓	๗๑	๖๒	๑ : ๑๑.๘๒	๑ : ๑๐.๖๙
๒	อำเภอท่าตะเกียบ	๖,๐๔๙	๒๕๕	๓๕๑	๑ : ๑๗.๒๓	๑ : ๒๔.๑๕
๓	อำเภอบางคล้า	๔,๓๘๙	๒๔๘	๒๗๘	๑ : ๑๕.๗๙	๑ : ๑๗.๗๒
๔	อำเภอแปลงยาว	๔,๕๓๗	๒๐๔	๒๔๙	๑ : ๑๘.๒๒	๑ : ๒๒.๐๗
๕	อำเภอพนมสารคาม	๙,๔๑๑	๔๖๖	๕๓๕	๑ : ๑๗.๕๙	๑ : ๒๐.๑๕
๖	อำเภอราชสาส์น	๙๐๓	๗๕	๖๗	๑ : ๑๓.๔๘	๑ : ๑๒.๑๓
๗	อำเภอสนามชัยเขต	๘,๖๓๔	๔๐๒	๕๑๓	๑ : ๑๖.๘๓	๑ : ๒๑.๔๐
รวมทั้งสิ้น		๓๔,๖๕๖	๑,๗๒๑	๒,๐๕๕	๑ : ๑๖.๘๖	๑ : ๑๙.๕๖
รวมเฉลี่ย				ห้อง: ครู ๑ : ๑.๐๘	ครู: นักเรียน ๑ : ๑๖.๘๖	ห้อง: นักเรียน ๑ : ๑๙.๕๖

สำนักงานเขตพื้นที่การศึกษามัธยมศึกษา เขต ๖ (สมุทรปราการ-ฉะเชิงเทรา)
ข้อมูลจำนวนนักเรียน จำแนกตามระดับชั้นและเพศ ปีการศึกษา ๒๕๕๕ ณ วันที่ ๑๐ มิถุนายน ๒๕๕๕

ชั้น	จำนวนนักเรียน ปีการศึกษา ๒๕๕๕			จำนวนห้อง
	ชาย	หญิง	รวม	
ก่อนประถมศึกษา	๙๑	๗๘	๑๖๙	๕
อนุบาล ๑	๕๐	๓๙	๘๙	๓
อนุบาล ๒	๔๑	๓๙	๘๐	๒
ประถมศึกษา	๒๖๐	๒๒๔	๔๘๔	๑๒
ประถมศึกษาปีที่ ๑	๓๔	๓๕	๖๙	๒
ประถมศึกษาปีที่ ๒	๔๗	๓๖	๘๓	๒
ประถมศึกษาปีที่ ๓	๓๑	๔๐	๗๑	๒
ประถมศึกษาปีที่ ๔	๔๑	๔๐	๘๑	๒
ประถมศึกษาปีที่ ๕	๔๙	๔๑	๙๐	๒
ประถมศึกษาปีที่ ๖	๕๘	๓๒	๙๐	๒
มัธยมศึกษาตอนต้น	๒๑,๒๒๙	๒๒,๖๔๕	๔๓,๘๗๔	๑,๑๐๘
มัธยมศึกษาปีที่ ๑	๖,๙๐๐	๗,๒๑๐	๑๔,๑๑๐	๓๕๕
มัธยมศึกษาปีที่ ๒	๖,๘๕๓	๗,๓๔๘	๑๔,๒๐๑	๓๖๙
มัธยมศึกษาปีที่ ๓	๗,๔๗๖	๘,๐๘๗	๑๕,๕๖๓	๓๘๔
มัธยมศึกษาตอนปลาย	๑๒,๒๐๓	๑๙,๐๖๑	๓๑,๒๖๔	๘๒๑

มัธยมศึกษาปีที่ ๔	๔,๖๙๔	๗,๑๐๒	๑๑,๗๙๖	๒๙๕
มัธยมศึกษาปีที่ ๕	๓,๙๒๕	๖,๒๙๔	๑๐,๒๑๙	๒๗๔
มัธยมศึกษาปีที่ ๖	๓,๕๘๔	๕,๖๖๕	๙,๒๔๙	๒๕๒
รวมทั้ง สพม.๖	๓๓,๗๘๔	๔๒,๐๐๘	๗๕,๒๙๑	๑,๙๔๖

ข้อมูลจำนวนโรงเรียน ครู / นักเรียน / ห้องเรียน ปีการศึกษา /๒๕๕๕จำแนกรายจังหวัด

จังหวัด	จำนวน โรงเรียน	จำนวนนักเรียน ปีการศึกษา ๒๕๕๕					ห้องเรียน	ครู
		ก่อนประถม	ประถม	ม.ต้น	ม.ปลาย	รวม		
ฉะเชิงเทรา	๓๐	๑๖๙	๔๘๔	๑๓,๙๐๑	๑๐,๒๘๖	๒๔,๘๔๐	๗๐๓	๑,๑๔๙
สมุทรปราการ	๒๕	-	-	๒๙,๙๗๓	๒๐,๙๗๘	๕๐,๙๕๑	๑,๒๔๓	๑,๘๐๘
รวมทั้ง สพม.๖.	๕๕	๑๖๙	๔๘๔	๔๓,๘๗๔	๓๑,๒๖๔	๗๕,๗๙๑	๑,๙๔๖	๒,๙๕๗

ข้อมูลจำนวนโรงเรียน / ครู / นักเรียน / ห้องเรียนปีการศึกษา ๒๕๕๕จำแนกรายจังหวัด / อำเภอ

จังหวัด	อำเภอ	จำนวนนักเรียน ปีการศึกษา ๒๕๕๕				ห้องเรียน	ครู
		ประถม	ม.ต้น	ม.ปลาย	รวม		
เมืองฉะเชิงเทรา	๙	๔๘๔	๖,๓๔๐	๕,๒๘๒	๑๑,๖๒๒	๓๐๑	๕๓๑
บางคล้า	๒	-	๒๖๔	๓๓๙	๖๐๖	๒๖	๔๕
บางน้ำเปรี้ยว	๕	-	๑,๒๙๓	๗๕๒	๒,๐๔๕	๖๗	๑๐๙
บางปะกง	๑	-	๕๘๓	๔๖๖	๑,๐๔๙	๓๐	๔๒
บ้านโพธิ์	๓	-	๑,๐๔๘	๔๓๖	๑,๔๘๔	๕๕	๙๐
พนมสารคาม	๓	-	๒,๔๒๙	๑,๔๖๑	๓,๘๙๐	๙๙	๑๗๘
ราชสาส์น	๑	-	๑๓๑	๑๐๗	๒๓๘	๑๒	๑๓
สนามชัยเขต	๑	-	๕๗๘	๕๙๔	๑๑๗	๓๐	๔๒
แปลงยาว	๓	-	๖๙๘	๓๕๗	๑,๐๕๕	๓๔	๕๙
ท่าตะเกียบ	๑	-	๔๘๒	๔๖๔	๙๔๖	๒๖	๒๘
คลองเขื่อน	๑	-	๕๒	๒๘	๘๐	๖	๑๒
รวม	๓๐	๔๘๔	๑๓,๙๐๑	๑๐,๒๘๖	๒๔,๖๗๑	๖๙๘	๑,๑๔๙

สำนักงานเขตพื้นที่การศึกษามัธยมศึกษา เขต (สมุทรปราการ-ฉะเชิงเทรา)๖
ข้อมูลจำนวนนักเรียน จำแนกตามระดับชั้นและเพศ ปีการศึกษา ๒๕๕๖ ณ วันที่ ๑๐ มิถุนายน ๒๕๕๖

ชั้น	จำนวนนักเรียน ปีการศึกษา ๒๕๕๖			จำนวนห้อง
	ชาย	หญิง	รวม	
ก่อนประถมศึกษา	๙๓	๘๑	๑๗๔	๕
อนุบาล ๑	๔๑	๓๔	๗๕	๒
อนุบาล ๒	๕๒	๔๗	๙๙	๓
ประถมศึกษา	๒๘๐	๒๕๖	๕๓๖	๑๕
ประถมศึกษาปีที่ ๑	๕๗	๓๖	๙๓	๓
ประถมศึกษาปีที่ ๒	๓๕	๓๙	๗๔	๒
ประถมศึกษาปีที่ ๓	๕๒	๔๑	๙๓	๓
ประถมศึกษาปีที่ ๔	๓๘	๔๙	๘๗	๒
ประถมศึกษาปีที่ ๕	๔๔	๔๖	๙๐	๒
ประถมศึกษาปีที่ ๖	๕๔	๔๕	๙๙	๓
มัธยมศึกษาตอนต้น	๒๐,๐๙๓	๒๑,๕๙๑	๔๑,๖๘๔	๑,๐๘๑
มัธยมศึกษาปีที่ ๑	๗,๐๒๔	๗,๓๒๙	๑๔,๓๕๓	๓๕๗
มัธยมศึกษาปีที่ ๒	๖,๖๔๐	๗,๑๐๙	๑๓,๗๔๙	๓๕๖
มัธยมศึกษาปีที่ ๓	๖,๔๒๙	๗,๑๕๓	๑๓,๕๘๒	๓๖๘
มัธยมศึกษาตอนปลาย	๑๒,๙๔๐	๒๐,๓๔๕	๓๓,๒๘๕	๘๘๘
มัธยมศึกษาปีที่ ๔	๔,๗๗๓	๗,๓๕๕	๑๒,๑๒๘	๓๑๒
มัธยมศึกษาปีที่ ๕	๔,๓๗๗	๖,๘๘๒	๑๑,๒๕๙	๒๙๗
มัธยมศึกษาปีที่ ๖	๓,๗๙๐	๖,๑๐๘	๙,๘๙๘	๒๗๙
รวมทั้ง สพม.๖	๓๓,๔๐๖	๔๒,๒๗๓	๗๕,๖๗๙	๑,๙๘๙

ข้อมูลจำนวนโรงเรียน ครู / นักเรียน / ห้องเรียน ปีการศึกษา /๒๕๕๖ จำแนกรายจังหวัด

จังหวัด	จำนวนโรงเรียน	จำนวนนักเรียน ปีการศึกษา ๒๕๕๖					ห้องเรียน	ครู
		ก่อนประถม	ประถม	ม.ต้น	ม.ปลาย	รวม		
ฉะเชิงเทรา	๓๐	๑๗๔	๕๓๖	๑๓,๓๒๖	๑๐,๘๔๗	๒๔,๘๘๓	๗๐๐	๑,๑๗๒
สมุทรปราการ	๒๕	-	-	๒๘,๓๕๘	๒๒,๔๓๘	๕๐,๗๙๖	๑,๒๘๙	๑,๘๑๔
รวมทั้ง สพม.๖.	๕๕	๑๗๔	๕๓๖	๔๑,๖๘๔	๓๓,๒๘๕	๗๕,๖๗๙	๑,๙๘๙	๒,๙๘๖

ข้อมูลจำนวนโรงเรียน / ครู / นักเรียน / ห้องเรียนปีการศึกษา ๒๕๕๖ จำแนกรายจังหวัด / อำเภอ

จังหวัด	อำเภอ	จำนวนนักเรียน ปีการศึกษา ๒๕๕๖				ห้องเรียน	ครู
		ประถม	ม.ต้น	ม.ปลาย	รวม		
เมืองฉะเชิงเทรา	๙	๗๑๐	๖,๓๑๖	๕,๕๗๘	๑๑,๘๙๔	๓๐๒	๕๒๑
บางคล้า	๒		๒๕๘	๓๖๒	๖๒๐	๒๔	๔๓
บางน้ำเปรี้ยว	๕		๑,๒๐๕	๘๐๑	๒,๐๐๖	๖๗	๑๑๗
บางปะกง	๑		๕๗๐	๕๐๔	๑,๐๗๔	๓๑	๔๗
บ้านโพธิ์	๓		๘๗๔	๔๘๖	๑,๓๖๐	๔๕	๙๕
พนมสารคาม	๓		๒,๓๑๔	๑,๔๙๑	๓,๘๐๕	๙๗	๑๘๔
ราชสาส์น	๑		๑๐๔	๘๘	๑๙๒	๑๑	๑๔
สนามชัยเขต	๑		๕๘๘	๖๖๙	๑,๒๕๗	๓๗	๔๖
แปลงยาว	๓		๖๒๑	๓๖๙	๙๙๐	๓๕	๕๙
ท่าตะเกียบ	๑		๔๓๗	๔๖๕	๙๐๒	๒๕	๓๔
คลองเขื่อน	๑		๓๙	๓๔	๗๓	๖	๑๒
รวม	๓๐	๗๑๐	๑๓,๓๒๖	๑๐,๘๔๗	๒๔,๘๘๓	๗๐๐	๑,๑๗๒

สำนักงานเขตพื้นที่การศึกษามัธยมศึกษา เขต ๖ (สมุทรปราการ-ฉะเชิงเทรา)
ข้อมูลจำนวนนักเรียน จำแนกตามระดับชั้นและเพศ ปีการศึกษา ๒๕๕๗ ณ วันที่ ๑๐ มิถุนายน ๒๕๕๗

ชั้น	จำนวนนักเรียน ปีการศึกษา ๒๕๕๗			จำนวนห้อง
	ชาย	หญิง	รวม	
ก่อนประถมศึกษา				
อนุบาล ๑	๖๗	๔๗	๑๑๔	๒
อนุบาล ๒	๕๓	๔๔	๙๗	๓
ประถมศึกษา				
ประถมศึกษาปีที่ ๑	๕๘	๕๖	๑๑๔	๓
ประถมศึกษาปีที่ ๒	๕๕	๔๙	๑๐๔	๒
ประถมศึกษาปีที่ ๓	๓๖	๔๕	๘๑	๓
ประถมศึกษาปีที่ ๔	๖๓	๔๕	๑๐๘	๒
ประถมศึกษาปีที่ ๕	๔๐	๕๕	๙๕	๒
ประถมศึกษาปีที่ ๖	๔๖	๕๓	๙๙	๓
มัธยมศึกษาตอนต้น				
มัธยมศึกษาปีที่ ๑	๒,๐๔๑	๒,๒๘๙	๔,๓๓๐	๑๑๕
มัธยมศึกษาปีที่ ๒	๒,๑๒๒	๒,๓๔๒	๔,๔๖๔	๑๑๕
มัธยมศึกษาปีที่ ๓	๒,๐๖๑	๒,๒๖๖	๔,๓๒๗	๑๑๗
มัธยมศึกษาตอนปลาย				
มัธยมศึกษาปีที่ ๔	๑,๔๔๒	๒,๒๘๔	๓,๗๒๖	๑๐๑
มัธยมศึกษาปีที่ ๕	๑,๓๕๑	๒,๓๗๒	๓,๗๒๓	๑๐๘
มัธยมศึกษาปีที่ ๖	๑,๔๐๕	๒,๓๒๓	๓,๗๒๘	๑๐๘
รวมทั้ง สพม.๖	๑๐,๘๔๐	๑๔,๒๗๐	๒๕,๑๑๐	๖๖๒

ข้อมูลจำนวนโรงเรียน ครู / นักเรียน / ห้องเรียน ปีการศึกษา /๒๕๕๗จำแนกรายจังหวัด

จังหวัด	จำนวนโรงเรียน	จำนวนนักเรียน ปีการศึกษา ๒๕๕๗					ห้องเรียน	ครู
		ก่อนประถม	ประถม	ม.ต้น	ม.ปลาย	รวม		
ฉะเชิงเทรา	๒๙	๒๑๑	๖๐๑	๑๓,๑๒๑	๑๑,๑๗๗	๒๕,๑๑๐	๖๖๒	๑,๑๑๗
สมุทรปราการ	๒๕	-	-	๒๘,๓๖๔	๒๒,๒๒๒	๕๐,๕๘๖	๑,๒๗๑	๑,๘๔๓
รวมทั้ง สพม.๖.	๕๔	๒๑๑	๖๐๑	๔๑,๔๘๕	๓๓,๓๙๙	๗๕,๖๘๖	๑,๙๓๓	๒,๙๖๐

ข้อมูลจำนวนโรงเรียน / ครู / นักเรียน / ห้องเรียนปีการศึกษา ๒๕๕๗ จำแนกรายจังหวัด / อำเภอ

จังหวัด	โรงเรียน	จำนวนนักเรียน ปีการศึกษา ๒๕๕๗				ห้องเรียน	ครู
		ประถม	ม.ต้น	ม.ปลาย	รวม		
เมืองฉะเชิงเทรา	๘	๘๑๒	๖,๓๖๔	๕,๖๕๔	๑๒,๘๓๐	๒๙๙	๔๙๙
บางคล้า	๒	-	๒๓๘	๓๕๙	๕๙๗	๒๔	๑๑๖
บางน้ำเปรี้ยว	๕	-	๑,๑๓๙	๗๖๓	๑,๙๐๒	๖๕	๔๓
บางปะกง	๑	-	๕๘๒	๖๙๓	๑,๒๗๕	๓๐	๘๓
บ้านโพธิ์	๓	-	๗๗๗	๖๑๙	๑,๓๙๖	๔๖	๑๗๘
พนมสารคาม	๓	-	๒,๒๖๕	๑,๔๙๕	๓,๗๖๐	๙๖	๑๓
ราชสาส์น	๑	-	๘๖	๘๔	๑๗๐	๑๐	๔๐
สนามชัยเขต	๑	-	๕๖๒	๖๙๑	๑,๒๕๓	๓๒	๑๒
แปลงยาว	๓	-	๖๐๑	๓๖๔	๑,๐๓๗	๓๓	๔๕
ท่าตะเกียบ	๑	-	๔๕๙	๔๓๖	๘๙๕	๒๑	๕๔
คลองเขื่อน	๑	-	๔๘	๑๙	๖๗	๖	๓๔
รวม	๒๙	๘๑๒	๑๓,๑๒๑	๑๑,๑๗๗	๒๕,๑๐๐	๖๖๒	๑,๑๖๙

สำนักงานเขตพื้นที่การศึกษามัธยมศึกษา เขต (สมุทรปราการ-ฉะเชิงเทรา)๖

ข้อมูลจำนวนนักเรียน จำแนกตามระดับชั้นและเพศ ปีการศึกษา ๒๕๕๘ ณ วันที่ ๑๐ มิถุนายน ๒๕๕๘

ชั้น	จำนวนนักเรียน ปีการศึกษา ๒๕๕๘			จำนวนห้อง
	ชาย	หญิง	รวม	
ก่อนประถมศึกษา	๑๓๘	๑๐๕	๒๔๓	๕
อนุบาล ๑	๖๐	๕๑	๑๑๑	๒
อนุบาล ๒	๗๘	๕๔	๑๓๒	๓
ประถมศึกษา	๓๓๖	๓๓๐	๖๖๖	๑๗
ประถมศึกษาปีที่ ๑	๖๘	๕๙	๑๒๗	๓
ประถมศึกษาปีที่ ๒	๕๒	๕๕	๑๐๗	๓
ประถมศึกษาปีที่ ๓	๕๘	๕๕	๑๑๓	๒
ประถมศึกษาปีที่ ๔	๔๓	๕๑	๙๔	๓
ประถมศึกษาปีที่ ๕	๖๗	๔๙	๑๑๖	๓
ประถมศึกษาปีที่ ๖	๔๘	๖๑	๑๐๙	๓
มัธยมศึกษาตอนต้น	๑๓,๔๑๑	๑๔,๘๕๖	๒๘,๒๖๗	๖๙๒
มัธยมศึกษาปีที่ ๑	๔,๕๘๑	๕,๐๖๒	๙,๖๔๓	๒๓๐
มัธยมศึกษาปีที่ ๒	๔,๓๔๗	๔,๙๓๖	๙,๒๘๓	๒๓๐
มัธยมศึกษาปีที่ ๓	๔,๔๘๓	๔,๘๕๘	๙,๓๔๑	๒๓๒
มัธยมศึกษาตอนปลาย	๘,๕๓๑	๑๒,๗๖๙	๒๑,๓๐๐	๕๖๕
มัธยมศึกษาปีที่ ๔	๒,๘๒๒	๔,๒๓๗	๗,๐๕๙	๑๘๖

มัธยมศึกษาปีที่ ๕	๒,๖๖๘	๓,๙๑๒	๖,๕๘๐	๑๘๔
มัธยมศึกษาปีที่ ๖	๓,๐๔๑	๔,๖๒๐	๗,๖๖๑	๑๙๕
รวมทั้ง สพม.๖	๒๒,๔๑๖	๒๘,๐๖๐	๕๐,๔๗๖	๑,๒๗๙

ข้อมูลจำนวนโรงเรียน ครู / นักเรียน / ห้องเรียน ปีการศึกษา /๒๕๕๘จำแนกรายจังหวัด

จังหวัด	จำนวนโรงเรียน	จำนวนนักเรียน ปีการศึกษา ๒๕๕๘					ห้องเรียน	ครู
		ก่อนประถม	ประถม	ม.ต้น	ม.ปลาย	รวม		
ฉะเชิงเทรา	๒๙	๒๔๓	๖๖๖	๑๓,๔๑๑	๑๔,๘๕๖	๒๙,๑๗๖	๖๙๒	๑,๑๖๙
สมุทรปราการ	๒๕	-	-	๘,๕๓๑	๑๒,๗๖๙	๒๑,๓๐๐	๕๖๕	๑,๙๕๖
รวมทั้ง สพม.๖.	๕๔	๒๔๓	๖๖๖	๒๑,๙๔๒	๒๗,๖๒๕	๕๐,๔๗๖	๑,๒๕๗	๓,๑๒๕

ข้อมูลจำนวนโรงเรียน / ครู / นักเรียน / ห้องเรียนปีการศึกษา ๒๕๕๘จำแนกรายจังหวัด / อำเภอ

จังหวัด	อำเภอ	จำนวนนักเรียน ปีการศึกษา ๒๕๕๘				ห้องเรียน	ครู
		ประถม	ม.ต้น	ม.ปลาย	รวม		
เมืองฉะเชิงเทรา	๘	๙๐๙	๖,๕๓๓	๕,๕๒๒	๑๒,๙๖๔	๓๐๔	๕๓๕
บางคล้า	๒	-	๒๒๐	๓๔๖	๕๖๖	๒๓	๑๒๐
บางน้ำเปรี้ยว	๕	-	๑,๑๐๖	๗๐๖	๑,๘๑๒	๖๓	๔๖
บางปะกง	๑	-	๕๔๕	๕๙๑	๑,๑๓๖	๓๐	๘๑
บ้านโพธิ์	๓	-	๗๔๖	๔๖๓	๑,๒๐๙	๔๓	๑๘๒
พนมสารคาม	๓	-	๒,๒๔๖	๑,๔๗๓	๓,๗๑๙	๙๖	๑๔
ราชสาส์น	๑	-	๙๐	๖๐	๑๕๐	๙	๔๐
สนามชัยเขต	๑	-	๕๗๕	๗๐๕	๑,๒๘๐	๓๒	๑๒
แปลงยาว	๓	-	๖๓๘	๓๐๑	๙๓๙	๓๓	๔๙
ท่าตะเกียบ	๑	-	๔๖๑	๔๕๖	๙๑๗	๒๔	๕๘
คลองเขื่อน	๑	-	๕๓	๒๑	๗๔	๖	๓๒
รวม	๒๙	๙๐๙	๑๓,๒๑๓	๑๐,๖๔๔	๒๔,๗๖๖	๖๖๓	๑,๑๖๙

๑.๕.๗ การศาสนาประจำปี ๒๕๕๕

จังหวัดฉะเชิงเทรา มีวัด จำนวน ๓๔๙ แห่ง ที่พักสงฆ์ จำนวน ๔๙ แห่ง พระภิกษุ จำนวน ๔,๔๑๙ รูป และ สามเณร จำนวน ๖๙๗ รูป

สถิติข้อมูลนักเรียน ห้องเรียน ครู และเจ้าหน้าที่โรงเรียนพระปริยัติธรรม แผนกสามัญศึกษาปีการศึกษา ๒๕๕๕

ลำดับ	โรงเรียน	จำนวนห้อง			จำนวนนักเรียน			จำนวนครู	จำนวนเจ้าหน้าที่
		ม.ต้น	ม.ปลาย	รวม	ม.ต้น	ม.ปลาย	รวม		
๑	โรงเรียนพระปริยัติธรรม วัดโสธรวราราม	๖	๔	๑๐	๑๖๓	๑๐๑	๒๖๔	๒๔	๘

ลำดับ	โรงเรียน	จำนวนห้อง			จำนวนนักเรียน			จำนวนครู	จำนวนเจ้าหน้าที่
		ม.ต้น	ม.ปลาย	รวม	ม.ต้น	ม.ปลาย	รวม		
๒	โรงเรียนพระปริยัติธรรม วัดปิตุลาธิราชรังสฤษฎ์	๖	๓	๙	๑๑๙	๓๘	๑๕๗	๒๐	๒
๓	โรงเรียนวิจิตรธรรมวิทยา	๓	๐	๓	๔๐	-	๔๐	๑๒	๔
	รวม	๑๕	๓	๑๕	๑๕๙	๓๘	๑๙๗	๓๒	๖

ที่มา : สำนักงานพระพุทธศาสนาจังหวัดฉะเชิงเทราข้อมูล ณ กันยายน ๒๕๕๕

การศาสนาประจำปี ๒๕๕๖

จังหวัดฉะเชิงเทรา มีวัด จำนวน ๓๕๓ แห่ง ที่พักสงฆ์ จำนวน ๓๕ แห่ง พระภิกษุ จำนวน ๔,๓๒๔ รูป และสามเณร จำนวน ๖๘๘ รูป

สถิติข้อมูลนักเรียน ห้องเรียน ครู และเจ้าหน้าที่โรงเรียนพระปริยัติธรรม แผนกสามัญศึกษาปีการศึกษา ๒๕๕๖

ลำดับ	โรงเรียน	จำนวนห้อง			จำนวนนักเรียน			จำนวนครู	จำนวนเจ้าหน้าที่
		ม.ต้น	ม.ปลาย	รวม	ม.ต้น	ม.ปลาย	รวม		
๑	โรงเรียนพระปริยัติธรรม วัดโสธรวราราม	๖	๔	๑๐	๑๔๕	๑๐๕	๒๕๐	๓๐	๘
๒	โรงเรียนพระปริยัติธรรม วัดปิตุลาธิราชรังสฤษฎ์	๖	๓	๙	๑๑๒	๔๗	๑๕๙	๒๐	๒
๓	โรงเรียนวิจิตรธรรมวิทยา	๓	๐	๓	๔๔	๐	๔๔	๑๐	๖
	รวม	๑๕	๗	๒๕	๓๐๑	๑๕๒	๔๕๓	๖๐	๑๖

ที่มา : สำนักงานพระพุทธศาสนาจังหวัดฉะเชิงเทราข้อมูล ณ กันยายน ๒๕๕๖

การศาสนาประจำปี ๒๕๕๗

จังหวัดฉะเชิงเทรา มีวัด จำนวน ๓๕๓ แห่ง ที่พักสงฆ์ จำนวน ๓๕ แห่ง พระภิกษุ จำนวน ๔,๔๐๔ รูป และสามเณร จำนวน ๕๗๐ รูป

สถิติข้อมูลนักเรียน ห้องเรียน ครู และเจ้าหน้าที่โรงเรียนพระปริยัติธรรม แผนกสามัญศึกษาปีการศึกษา ๒๕๕๗

ลำดับ	โรงเรียน	จำนวนห้อง			จำนวนนักเรียน			จำนวนครู	จำนวนเจ้าหน้าที่
		ม.ต้น	ม.ปลาย	รวม	ม.ต้น	ม.ปลาย	รวม		
๑	โรงเรียนพระปริยัติธรรม วัดโสธรวราราม	๖	๔	๑๐	๑๗๐	๙๕	๒๖๕	๒๑	๑๐
๒	โรงเรียนพระปริยัติธรรม วัดปิตุลาธิราชรังสฤษฎ์	๖	๓	๙	๑๐๕	๓๘	๑๔๓	๑๑	๒
๓	โรงเรียนวิจิตรธรรมวิทยา	๓	-	๓	๓๖	-	๓๖	๒	๔
	รวม	๑๕	๗	๒๕	๓๑๑	๑๓๓	๔๔๔	๓๔	๑๖

ที่มา : สำนักงานพระพุทธศาสนาจังหวัดฉะเชิงเทราข้อมูล ณ กันยายน ๒๕๕๗

การศาสนาประจำปี ๒๕๕๘

จังหวัดฉะเชิงเทรา มีวัด จำนวน ๓๕๕ แห่ง ที่พักสงฆ์ จำนวน ๓๕ แห่ง พระภิกษุ จำนวน ๔,๔๑๐ รูป และ สามเณร จำนวน ๕๖๐ รูป

ข้อมูลนักเรียน ห้องเรียน ครู และเจ้าหน้าที่โรงเรียนพระปริยัติธรรม แผนกสามัญศึกษาปีการศึกษา ๒๕๕๘

ลำดับ	โรงเรียน	จำนวนห้อง			จำนวนนักเรียน			จำนวน ครู	จำนวน เจ้าหน้าที่
		ม.ต้น	ม.ปลาย	รวม	ม.ต้น	ม.ปลาย	รวม		
๑	โรงเรียนพระ ปริยัติธรรม วัดโสธรวราราม	๖	๔	๑๐	๑๖๑	๙๘	๒๕๙	๒๓	๗
๒	โรงเรียนพระ ปริยัติธรรม วัดปิตุลาธิราช รังสฤษฎ์	๖	๓	๙	๘๘	๔๐	๑๒๘	๑๗	๒
๓	โรงเรียนวิจิตร ธรรมวิทยา	๓	-	๓	๓๖	-	๓๖	๑๒	๒
	รวม	๑๕	๗	๒๒	๒๘๕	๑๓๘	๔๒๓	๕๒	๑๑

ที่มา : สำนักงานพระพุทธศาสนาจังหวัดฉะเชิงเทราข้อมูล ณ กันยายน ๒๕๕๘

๑.๕.๘ ความสุขในชีวิต

สำนักงานสถิติแห่งชาติ ร่วมกับสำนักงานกองทุนสนับสนุนการส่งเสริมสุขภาพ หรือ สสส. ได้ทำการสำรวจความสุขในชีวิต และความพึงพอใจในชีวิต ของคนไทยทั่วประเทศ ในปี ๒๕๕๕ ผ่านกลุ่มตัวอย่างอายุ ๑๕ ปีขึ้นไป โดยจังหวัดฉะเชิงเทรา มีคะแนนความสุขในชีวิต คือ ๗.๗๒๔๘ เป็นอันดับ ๔๙ ของประเทศ และคะแนนความพึงพอใจในชีวิต คือ ๗.๖๓๔๕ เป็นอันดับ ๔๘ ของประเทศ โดยอันดับ ๑ พบว่า คนในจังหวัดบึงกาฬ คือ ผู้ที่มีความสุขในชีวิต และมีความพึงพอใจในชีวิตมากที่สุดในประเทศ โดยได้คะแนนประมาณ ๙.๑๕ ทั้ง ๒ ด้าน อันดับ ๒ คือ จังหวัดพังงา พบว่า คะแนนความสุขในชีวิต คือ ๘.๘๕ และคะแนนความพึงพอใจในชีวิต คือ ๘.๖๕ รายละเอียดดังตาราง

ภาค/จังหวัด	ความสุขในชีวิต		ความพึงพอใจในชีวิต		ภาค/จังหวัด	ความสุขในชีวิต		ความพึงพอใจในชีวิต	
	คะแนน(เต็ม 10 คะแนน)	อันดับ	คะแนน(เต็ม 10 คะแนน)	อันดับ		คะแนน(เต็ม 10 คะแนน)	อันดับ	คะแนน(เต็ม 10 คะแนน)	อันดับ
ทั่วประเทศ	7.7377		7.6421		ตาก	7.8939	30	7.6598	45
กรุงเทพมหานคร	7.4278		7.3189		สุโขทัย	7.5882	60	7.4387	65
กรุงเทพมหานคร	7.4278	68	7.3189	69	พิษณุโลก	7.2765	73	7.1430	74
ภาคกลาง	7.6774		7.5737		พิจิตร	8.1093	12	7.8691	23
สมุทรปราการ	7.4248	69	7.3252	68	เพชรบูรณ์	7.8345	39	7.6359	47
นนทบุรี	7.7188	50	7.4744	63	ภาคตะวันออกเฉียงเหนือ	7.7992		7.7211	
ปทุมธานี	7.9884	24	7.8304	27	นครราชสีมา	7.1512	75	7.1271	75
อยุธยา	8.2198	7	7.9416	18	บุรีรัมย์	8.0911	14	8.1249	6
อ่างทอง	7.9897	23	7.7998	28	สุรินทร์	7.7342	48	7.7640	36
ลพบุรี	7.6080	58	7.5310	55	ศรีสะเกษ	7.5120	64	7.4813	62
สิงห์บุรี	8.1195	10	8.0885	9	อุบลราชธานี	7.7648	44	7.7647	35
ชัยนาท	7.5825	61	7.5242	56	ยโสธร	7.7764	43	7.6523	46
สระบุรี	7.4722	67	7.5179	57	ชัยภูมิ	7.8725	33	7.7758	32
ชลบุรี	7.5496	62	7.4521	64	อำนาจเจริญ	7.8616	36	7.7296	42
ระยอง	7.5374	63	7.3676	67	บึงกาฬ	9.1585	1	9.1558	1
จันทบุรี	7.8626	35	7.7779	31	หนองบัวลำภู	7.9546	28	7.9299	19
ตราด	8.0319	18	8.0382	13	ขอนแก่น	8.1714	8	7.9997	15
ฉะเชิงเทรา	7.7248	49	7.6345	48	อุดรธานี	7.3542	72	7.1864	73
ปราจีนบุรี	7.9758	26	7.9497	17	เลย	7.6846	52	7.5727	51
นครนายก	7.9732	27	7.8408	26	หนองคาย	7.9267	29	7.7987	29
สระแก้ว	7.7438	47	7.8751	21	มหาสารคาม	8.3552	5	8.1236	7
ราชบุรี	7.6836	53	7.6052	49	ร้อยเอ็ด	7.8773	32	7.7649	34
กาญจนบุรี	7.6279	57	7.4971	60	กาฬสินธุ์	7.7577	45	7.5162	58
สุพรรณบุรี	7.3622	71	7.2075	72	สกลนคร	8.2682	6	8.2639	4
นครปฐม	7.4842	66	7.4813	61	นครพนม	7.8353	38	7.7007	43
สมุทรสาคร	7.7042	51	7.5466	52	มุกดาหาร	7.7445	46	7.6910	44
สมุทรสงคราม	7.8270	40	7.7382	40	ภาคใต้	7.9360		7.8136	
เพชรบุรี	7.3754	70	7.2976	70	นครศรีธรรมราช	7.8716	34	7.7372	41
ประจวบคีรีขันธ์	7.6821	54	7.5342	54	กระบี่	8.0982	13	8.0627	12
ภาคเหนือ	7.7328		7.6431		พังงา	8.8554	2	8.6536	2
เชียงใหม่	7.9998	21	7.8684	24	ภูเก็ต	7.6351	56	7.5064	59
ลำพูน	8.0160	19	7.8532	25	สุราษฎร์ธานี	7.9952	22	7.7829	30
ลำปาง	7.7901	42	7.7436	39	ระนอง	8.3900	3	8.3064	3
อุตรดิตถ์	7.7911	41	7.7442	38	ชุมพร	8.1144	11	8.0666	10
แพร่	8.0830	15	8.0660	11	สงขลา	8.0115	20	7.9249	20
น่าน	7.6455	55	7.5351	53	สตูล	8.0486	17	7.8730	22
พะเยา	8.1542	9	8.1396	5	ตรัง	8.3680	4	8.1112	8
เชียงราย	7.5981	59	7.5945	50	พัทลุง	8.0599	16	7.9628	16
แม่ฮ่องสอน	7.4979	65	7.4168	66	ปัตตานี	7.8934	31	7.7529	37
นครสวรรค์	7.1978	74	7.2683	71	ยะลา	7.9872	25	8.0101	14
อุทัยธานี	7.1407	76	7.1270	76	นราธิวาส	6.8213	77	6.7499	77
กำแพงเพชร	7.8506	37	7.7748	33					

๑.๖ โครงสร้างพื้นฐานและสาธารณูปโภค

๑.๖.๑ การประปา

จังหวัดฉะเชิงเทรามีสำนักงานประปาอยู่ในพื้นที่จำนวน ๔ แห่ง คือ

๑. การประปาส่วนภูมิภาค สาขาฉะเชิงเทรา
๒. การประปาส่วนภูมิภาค สาขาพนมสารคาม
๓. การประปาส่วนภูมิภาค สาขาบางคล้า
๔. การประปาส่วนภูมิภาค สาขาบางปะกง

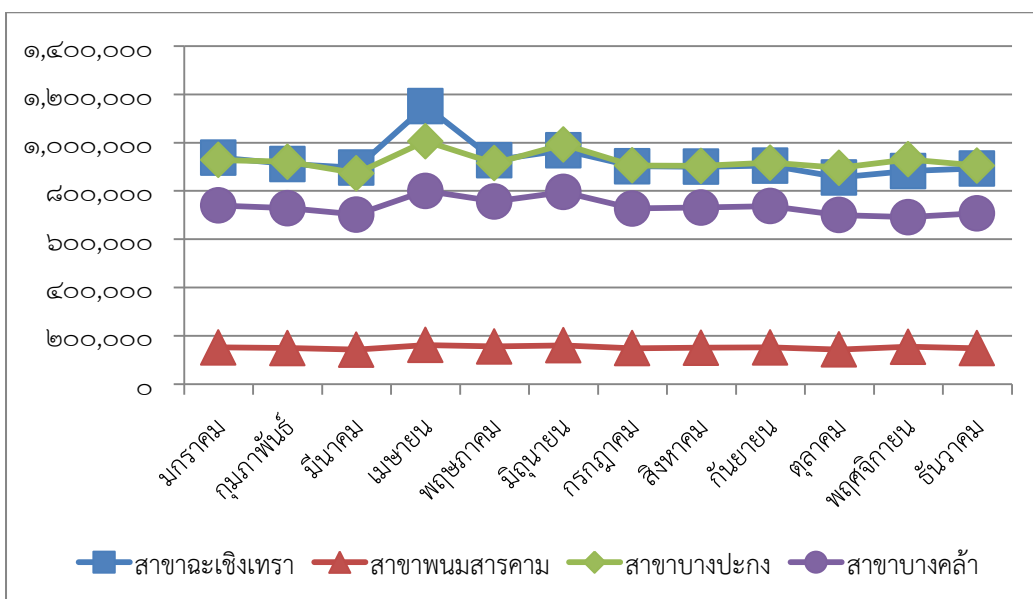
ข้อมูล ณ เดือนสิงหาคม ๒๕๕๘ มีผู้ใช้น้ำรวมทั้งสิ้น ๘๖,๐๗๕ ราย มีพื้นที่ให้บริการรวมทั้งหมด ๖๐๙.๗๙ ตารางกิโลเมตร ตลอดทั้งปี ๒๕๕๗ มีปริมาณน้ำที่ผลิตรวมทั้งสิ้น ๓๓,๐๐๔,๐๕๖ ลูกบาศก์เมตร (ลบ.ม.) ปริมาณน้ำจำหน่าย ๒,๘๔๗,๗๘๓ ลบ.ม./ปี ปริมาณการใช้น้ำในจังหวัดสูงสุด คือ ช่วงเดือนเมษายน

ตารางแสดง กำลังการผลิตและปริมาณการจ่ายน้ำของการประปาส่วนภูมิภาค
ในจังหวัดฉะเชิงเทรา ณ เดือนสิงหาคม ๒๕๕๘

สำนักงานประปา	จำนวนผู้ใช้น้ำ (ราย)	กำลังการผลิต ที่ใช้งาน (ลบ.ม./วัน)	ปริมาณน้ำผลิต (ลบ.ม.)	ปริมาณน้ำผลิต จ่าย (ลบ.ม.)	ปริมาณน้ำ จำหน่าย (ลบ.ม.)
สาขาฉะเชิงเทรา	๒๖,๔๗๔	๕๑,๖๐๐	๑๑,๘๑๕,๖๗๕	๑,๑๔๓,๙๖๕	๙๔๕,๘๙๓
สาขาบางปะกง	๒๑,๒๗๐	๔๓,๒๐๐	๑,๑๐๑๔,๔๒๑	๑,๑๑๓,๕๓๒	๙๔๗,๔๔๗
สาขาบางคล้า	๓๐,๓๓๙	๓๗,๒๐๐	๘,๑๓๓,๐๙๐	๙๒๗,๖๓๕	๗๙๗,๗๓๓
สาขาพนมสารคาม	๗,๙๙๒	๙,๖๐๐	๒,๐๔๐,๘๗๐	๑๘๐,๒๗๐	๑๕๖,๗๑๐
รวม	๘๖,๐๗๕	๑๔๑,๖๐๐	๓๓,๐๐๔,๐๕๖	๓,๓๖๕,๔๐๒	๒,๘๔๗,๗๘๓

ที่มา : การประปาส่วนภูมิภาค

ตารางแสดง ปริมาณน้ำจำหน่ายรายเดือน จังหวัดฉะเชิงเทราปี ๒๕๕๗



ตารางแสดงจำนวนผู้ใช้น้ำประปาของจังหวัดฉะเชิงเทรา พ.ศ.๒๕๕๕-๒๕๕๘

สาขา	๒๕๕๕	๒๕๕๖	๒๕๕๗	๒๕๕๘
สาขาบางปะกง	๑๙,๒๔๑	๒๐,๓๔๔	๒๑,๒๒๑	๒๑,๒๗๐
สาขาบางคล้า	๑๙,๔๓๙	๒๐,๗๖๕	๒๑,๘๑๖	๓๐,๓๓๙
สาขาพนมสารคาม	๗,๑๓๓	๗,๔๙๐	๗,๙๖๔	๗,๙๙๒
สาขาฉะเชิงเทรา	๓๒,๘๒๒	๓๔,๐๘๕	๓๔,๘๔๓	๒๖,๔๗๔
รวม	๗๘,๖๓๕	๘๒,๖๘๔	๘๕,๘๔๔	๘๖,๐๗๕

๑.๖.๒ การไฟฟ้า

การไฟฟ้าจังหวัดฉะเชิงเทรามีพื้นที่รับผิดชอบจำนวน ๑๑ อำเภอ มีสถานีไฟฟ้าจำนวน ๑๕ สถานี มีสำนักงานบริการผู้ใช้ไฟฟ้าจำนวน ๑๕ แห่ง ในปี ๒๕๕๘ จังหวัดฉะเชิงเทรามีมีจำนวนผู้ใช้ไฟฟ้าทั้งสิ้น ๒๓๒,๙๙๐ ราย มีการใช้พลังงานไฟฟ้าอยู่ที่ ๓,๕๔๓.๔๐ ล้านหน่วย

ข้อมูล ณ วันที่ ๓๐ มีนาคม ๒๕๕๙

สถิติผู้ใช้ไฟฟ้า และการจำหน่ายพลังงานไฟฟ้าของการไฟฟ้าส่วนภูมิภาค จำแนกตามประเภทผู้ใช้ จังหวัดฉะเชิงเทรา พ.ศ. ๒๕๕๖ - ๒๕๕๘

ประเภทผู้ใช้ไฟฟ้า	๒๕๕๖	๒๕๕๗	๒๕๕๘
	(๒๐๑๓)	(๒๐๑๔)	(๒๐๑๕)
จำนวนผู้ใช้ไฟฟ้า(ราย)	๒๑๒,๕๗๗	๒๑๙,๙๖๑	๒๒๓,๑๐๖
พลังงานไฟฟ้าที่จำหน่ายและใช้(กิโลวัตต์ - ชั่วโมง)	๔,๒๓๗,๑๘๓,๕๙๐.๓๘	๔,๔๔๗,๔๕๒,๒๐๑.๔๕	๔,๕๒๕,๘๕๖,๙๒๒.๒๗
บ้านอยู่อาศัย	๔๖๓,๙๒๐,๘๘๕.๐๒	๕๓๒,๙๐๔,๒๐๐.๒๘	๕๒๐,๒๓๐,๘๖๓.๘๙
กิจการขนาดเล็ก	๒๒๕,๓๒๙,๑๕๓.๐๓	๒๓๓,๓๓๖,๙๐๖.๒๗	๒๕๐,๑๙๗,๗๐๙.๗๘
กิจการขนาดกลาง	๖๙๘,๐๘๗,๘๑๑.๔๔	๗๑๑,๒๑๐,๔๓๗.๓๙	๗๔๑,๘๗๑,๖๑๒.๔๓
กิจการขนาดใหญ่	๒,๘๔๕,๕๐๙,๙๒๖.๓๐	๒,๙๒๔,๙๘๕,๔๗๗.๓๐	๒,๙๗๐,๐๙๔,๑๕๔.๙๕
อื่นๆ	๔๕,๔๓๕,๘๒๔.๕๙	๔๕,๙๖๕,๑๗๘.๒๑	๔๓,๕๖๒,๕๘๑.๒๒

ตารางข้อมูลสถานะการมีไฟฟ้าในพื้นที่ฉะเชิงเทรา

ครัวเรือนทั้งหมด (ครัวเรือน)	มีไฟฟ้าใช้แล้ว (ครัวเรือน)		ยังไม่มีไฟฟ้าใช้				หมายเหตุ
	ปักเสาพาดสาย	โซลาร์โฮม (shs)	ทั้งหมด (ครัวเรือน)	มีแผนงานแล้ว (ครัวเรือน)	รอการพิจารณาจัดเข้าโครงการ (ครัวเรือน)	อยู่ในเขตหวงห้าม	
๒๗๕,๔๓๗	๒๗๔,๖๓๓	๗๘๕	๑๙	๑๓	๖	-	-

๑.๖.๓ การคมนาคม

จังหวัดฉะเชิงเทรา ตั้งอยู่ใกล้กรุงเทพมหานคร และเป็นศูนย์กลางเศรษฐกิจที่สำคัญของประเทศ และยังเป็นประตูสู่พื้นที่ชายฝั่งทะเลตะวันออก ศูนย์กลางเศรษฐกิจใหม่ ทำให้การพัฒนาโครงการบริการพื้นฐานด้านสาธารณูปโภคและสาธารณูปการทั่วถึง นอกจากนี้การเชื่อมโยงโครงข่ายเส้นทางคมนาคมมีความสะดวก รวดเร็ว

๑) การคมนาคมทางบก

๑.๑) ทางหลวงแผ่นดินที่สำคัญ มีดังนี้

- ทางหลวงแผ่นดินหมายเลข ๓๐๔ เริ่มต้นจากอนุสาวรีย์หลักสี่ เขตบางเขน กรุงเทพฯ ผ่านมีนบุรีถึงฉะเชิงเทรา ระยะทางประมาณ ๗๕ กิโลเมตร

- ทางหลวงแผ่นดินหมายเลข ๓ เริ่มต้นจากสถานีขนส่งเอกมัย ผ่านสมุทรปราการถึงฉะเชิงเทรา ระยะทางประมาณ ๑๐๐ กิโลเมตร

- ทางหลวงแผ่นดินหมายเลข ๓๔ จากสี่แยกบางนา แยกเข้าทางหลวงแผ่นดินหมายเลข ๓๑๔ (สายบางปะกง - ฉะเชิงเทรา) ถึงฉะเชิงเทรา ระยะทางประมาณ ๙๐ กิโลเมตร

- ทางหลวงแผ่นดินหมายเลข ๓๑๕ สายฉะเชิงเทรา - อำเภอพนัสนิคม - อำเภอพานทอง - จังหวัดชลบุรี ระยะทางประมาณ ๔๙ กิโลเมตร

- ทางหลวงแผ่นดินหมายเลข ๒๓ สายฉะเชิงเทรา - นครราชสีมา ระยะทางประมาณ ๒๓๓ กิโลเมตร

- ทางหลวงสายสามแยกหนองปลาตะเพียน อำเภอบางคล้า - สัตหีบ ระยะทางประมาณ ๑๔๗ กิโลเมตร

- ทางสายฉะเชิงเทรา - ปราจีนบุรี ระยะทางประมาณ ๗๒ กิโลเมตร

เนื่องด้วยจังหวัดฉะเชิงเทราเป็นจุดเชื่อมต่อที่สำคัญในการคมนาคมทางบกจากภาคกลางไปสู่ภาคตะวันออกจึงทำให้มีปริมาณรถที่ใช้งานบนถนนเป็นจำนวนมาก โดยเฉพาะรถบรรทุกขนส่งที่ต้องขนส่งสินค้าไปยังท่าเรือแหลมฉบัง หรือเดินทางไปยังด่านชายแดนทางภาคตะวันออก ทำให้เกิดปัญหาการจราจรติดขัดในถนนสายหลักเส้นรอบเมือง

๑.๒) ทางหลวงชนบท ถนนโครงข่ายในความรับผิดชอบของสำนักงานทางหลวงชนบทจังหวัดฉะเชิงเทรามีหลายเส้นทาง ดังนี้

ลำดับ	รหัสสายทาง	ชื่อสายทาง	อำเภอ	ระยะทาง	ลาดยาง	คอนกรีต	ลูกรัง
1	จข.3001	แยกทางหลวงหมายเลข 314 - บ้านลาดกระบัง	บ้านโพธิ์	9.494	9.494	-	-
2	จข.3002	แยกทางหลวงหมายเลข 319 - แยกทางหลวงหมายเลข 3347	พนมสารคาม	10.528	10.528	-	-
3	จข.3003	แยกทางหลวงหมายเลข 304 - อำเภอทาดะเกษียม	พนมสารคาม,พนมดงรัก,บ้านฉาง	47.270	32.549	-	14.721
4	จข.2004	แยกทางหลวงหมายเลข 34 - แยกทางหลวงหมายเลข 314	บางปะกง	25.046	25.046	-	-
5	จข.3005	แยกทางหลวงหมายเลข 314 - อำเภอบ้านโพธิ์	บ้านโพธิ์	6.076	6.076	-	-
6	จข.6006	บ้านคลอง 20 - บ้านลาดคลอง 16	บางน้ำเปรี้ยว	13.026	12.826	0.200	-
7	จข.5007	บ้านปากน้ำ - บ้านควายเขatik	บางคลา	7.429	7.429	-	-
8	จข.4008	แยกทางหลวงหมายเลข 3259 - บ้านเขาไทรหอม	ทาดะเกษียม	33.150	32.650	-	0.500
9	จข.3009	แยกทางหลวงหมายเลข 304 - บ้านวังอีเสียน	พนมสารคาม,พนมดงรัก	38.550	38.550	-	-
10	จข.3010	แยกทางหลวงหมายเลข 331 - แยกทางหลวงหมายเลข 3245	แปลงยาว	19.688	19.688	-	-
11	จข.4011	แยกทางหลวงหมายเลข 3259 - บ้านหนองขามัง	ทาดะเกษียม	12.010	12.010	-	-
12	จข.3012	แยกทางหลวงหมายเลข 3259 - บ้านเนินหิน	สนมชัยเขต	22.140	18.956	-	3.184
13	จข.3013	แยกทางหลวงหมายเลข 331 - บ้านโคกแก้วพระจันทร์	แปลงยาว	11.470	10.095	-	1.375
14	จข.4014	แยกทางหลวงหมายเลข 3259 - บ้านหนองกระตัง	ทาดะเกษียม	24.860	18.640	-	6.220
15	จข.3015	แยกทางหลวงหมายเลข 331 - บ้านโปร่งนกเป่า	แปลงยาว	12.775	12.775	-	-
16	จข.4016	แยกทางหลวงหมายเลข 3481 - บ้านคลองอีสิมอี๊ด	บางน้ำเปรี้ยว	10.908	10.908	-	-
17	จข.3017	แยกทางหลวงหมายเลข 304 - แยกทางหลวงหมายเลข 3245	พนมสารคาม	6.540	6.540	-	-
18	จข.3018	แยกทางหลวงหมายเลข 331 - คลองบางมอ	แปลงยาว	5.200	5.200	-	-
19	จข.3020	แยกทางหลวงหมายเลข 314 - บ้านพิงทาวาส	บ้านโพธิ์	7.973	7.973	-	-
20	จข.4022	แยกทางหลวงหมายเลข 3079 - บ้านทุ่งสองหมา	สนมชัยเขต	48.935	48.935	-	-
21	จข.4023	แยกทางหลวงหมายเลข 3347 - บ้านหัวไทร	ราชสาสน	16.550	16.550	-	-
22	จข.3026	แยกทางหลวงหมายเลข 331 - แยกทางหลวงหมายเลข 3121	แปลงยาว	5.100	4.600	0.500	-
23	จข.3028	แยกทางหลวงหมายเลข 304 - บ้านเปร็ง	เมือง	17.035	17.035	-	-
24	จข.4029	แยกทางหลวงหมายเลข 3259 - แยกทางหลวงหมายเลข 3245	สนมชัยเขต,แปลงยาว	13.924	13.924	-	-
25	จข.4030	แยกทางหลวงหมายเลข 3259 - บ้านนา	ทาดะเกษียม,พนมดงรัก	37.690	14.910	-	22.780
26	จข.5033	บ้านปากน้ำ - บ้านสามแฉก	บางคลา	15.945	15.945	-	-
27	จข.6036	บ้านขี้ป่าว - บ้านทุ่งพระยา	สนมชัยเขต	11.280	11.280	-	-
28	จข.4039	แยกทางหลวงหมายเลข 3259 - บ้านอ่าวเก็บน้ำทะเลสาบ	ทาดะเกษียม	8.400	3.551	-	4.849
29	จข.3042	แยกทางหลวงหมายเลข 304 - บ้านกสิขิน	บางคลา	4.905	4.905	-	-
			รวม	503.841	449.131	0.700	54.010

๒) การคมนาคมทางน้ำ จังหวัดฉะเชิงเทรา มีแม่น้ำบางปะกงเป็นสายสำคัญที่สุดของจังหวัด ซึ่งจะไหลผ่านพื้นที่ตอนกลางของจังหวัด ตั้งแต่อำเภอบางน้ำเปรี้ยว อำเภอบางคล้า อำเภอเมืองฉะเชิงเทรา อำเภอบ้านโพธิ์ และไหลลงสู่อ่าวไทยที่อำเภอบางปะกง จึงเป็นแม่น้ำที่ใช้ประโยชน์ด้านคมนาคมที่สำคัญที่สุด นอกจากจะใช้เพื่อการคมนาคมติดต่อระหว่างพื้นที่ภายในจังหวัดแล้ว ยังใช้เป็นเส้นทางขนส่งสินค้าเกษตรที่สำคัญ อาทิเช่น ผลิตภัณฑ์มันสำปะหลัง ข้าว ข้าวโพด จากบริเวณไซโลปากแม่น้ำบางปะกง ไปถ่ายลงเรือใหญ่ที่เกาะสีชัง เพื่อส่งเป็นสินค้าออกไปต่างประเทศในขณะที่มีการพัฒนาท่าเรือน้ำลึกที่แหลมฉบัง จังหวัดชลบุรี และมาบตาพุด จังหวัดระยอง การขนส่งสินค้าทางน้ำเพื่อส่งสินค้าออกจากไซโลบริเวณปากแม่น้ำบางปะกง จะสามารถใช้บริการจากท่าเรือน้ำลึกทั้ง ๒ ท่าได้โดยตรงสำหรับเส้นทางการคมนาคมทางน้ำที่ใช้ประโยชน์ติดต่อระหว่างฉะเชิงเทรากับกรุงเทพฯ และจังหวัดสมุทรปราการ จะอาศัยคลองสำคัญๆ เช่น คลองสำโรง คลองแสนแสบ คลองท่าไข่ คลองบางขนาก และคลองประเวศบุรีรมย์ เป็นต้น และการคมนาคมทางน้ำภายในจังหวัด การเดินทางเรือหรือการติดต่อธุรกิจ ก็จะต้องอาศัยทางเรือข้ามฝั่งไปมาหาสู่กันตามแม่น้ำบางปะกง และลำคลองที่สำคัญ

การเดินทางของจังหวัดฉะเชิงเทรา

จากกรุงเทพฯ สามารถเดินทางไปจังหวัดฉะเชิงเทราได้ทั้งทางรถยนต์และรถไฟ แต่การเดินทางด้วยรถยนต์เป็นวิธีที่ง่ายและสะดวกที่สุด เพราะจังหวัดฉะเชิงเทรายังไม่ไกลจากกรุงเทพฯ มากนัก ใช้เวลาเดินทางเพียงชั่วโมงกว่าๆ เท่านั้น

รถยนต์ จากกรุงเทพฯ สามารถเดินทางได้ ๓ เส้นทาง คือ

๑. จากกรุงเทพฯ ไปตามทางหลวงหมายเลข ๓๐๔ (กรุงเทพฯ - มินบุรี - ฉะเชิงเทรา) ระยะทาง ๗๕ กิโลเมตร
๒. จากกรุงเทพฯไปตามทางหลวงหมายเลข ๓๔ (ถนนสายบางนา - ตราด) จากนั้นเลี้ยวเข้าทางหลวงหมายเลข ๓๑๔ (บางปะกง - ฉะเชิงเทรา) ระยะทาง ๙๐ กิโลเมตร

๓. จากกรุงเทพฯไปตามทางหลวงหมายเลข ๓ (ผ่านสมุทรปราการ - บางปะกง) จากนั้นใช้ทางหลวงหมายเลข ๓๑๔ ระยะทาง ๑๐๐ กิโลเมตร

รถไฟ

ทางรถไฟ จังหวัดฉะเชิงเทรา มีเส้นทางสายตะวันออกผ่านอยู่ ๔ สาย คือ เส้นทางรถไฟฉะเชิงเทรา ถึง กรุงเทพฯ และ เส้นทางฉะเชิงเทรา ถึง อรัญประเทศ (จ.สระแก้ว) เส้นทางฉะเชิงเทรา ถึง แก่งคอย และ เส้นทางชุมทางฉะเชิงเทรา ถึง มาบตาพุด (จ.ระยอง) โดยแยกเข้าท่าเรือแหลมฉบัง - ท่าเรือสัตหีบ - นิคมอุตสาหกรรมมาบตาพุด (จ.ชลบุรี) โดยมีรถไฟขบวนโดยสารผ่านขึ้น และล่องวันละ ๒๔ เที่ยว รถไฟขบวนสินค้าขึ้นและล่องวันละ ๔๘ ขบวน เพื่อขนส่งสินค้าจากท่าเรือแหลมฉบัง ไปยังกรุงเทพฯและภูมิภาคอื่น ๆ และขนส่งไปยังท่าเรือแหลมฉบังด้วย สินค้าส่วนใหญ่จะเป็นสินค้าต่าง ๆ ในรูปแบบตู้คอนเทนเนอร์ น้ำมันสำเร็จรูป น้ำมันดิบก๊าซแอลพีจี ปูนซีเมนต์ผง น้ำตาล หินคลุก/ทราย และสินค้าอื่นๆระยะทางรถไฟจากชุมทางฉะเชิงเทราถึงกรุงเทพฯ ยาว ๖๑.๐๐ กม. ใช้เวลาเดินทางประมาณ ๑ ชั่วโมง ๓๐ นาที การรถไฟแห่งประเทศไทย ได้เปิดบริการรถชานเมืองปรับอากาศขึ้นและล่อง รวม ๔ เที่ยว สอบถามเพิ่มเติมได้ที่ โทร. ๑๖๙๐,๐ ๒๒๒๐ ๔๓๓๔, ๐ ๒๒๒๐ ๔๔๔๔ หรือ สถานีรถไฟฉะเชิงเทรา โทร. ๐ ๓๘๕๑ ๑๐๐๗ หรือเว็บไซต์ www.railway.co.th

รถโดยสารประจำทาง

มีรถโดยสารปรับอากาศออกจากสถานีขนส่งสายเหนือ (ถนนกำแพงเพชร ๒) ใช้เวลาเดินทางประมาณ ๑ ชั่วโมง ๒๐ นาที (ใช้เส้นทางมอเตอร์เวย์) ตั้งแต่เวลา ๐๕.๒๐- ๑๘.๐๐ น. รถออกทุกครึ่งชั่วโมง วันธรรมดามีรถออกตั้งแต่เวลา ๐๖.๐๐-๑๗.๓๐ น. เสาร์-อาทิตย์ ๐๖.๐๐-๑๘.๐๐ น. สอบถามเพิ่มเติมได้ที่ สถานีขนส่งสายเหนือ(ถนนกำแพงเพชร ๒)โทร. ๐ ๒๙๓๖ ๒๘๕๒-๖๖ ต่อ ๓๑๑, ๔๔๒ นอกจากนี้ยังสามารถเดินทางจากสถานีขนส่งสายตะวันออก(เอกมัย) สอบถามรายละเอียดเพิ่มเติมที่ บริษัท ฉะเชิงเทรา ขนส่ง จำกัด โทร. ๐ ๒๗๑๒ ๑๐๑๘, ๐๙๗๔๙ ๑๓๓๖ มีรถออกตั้งแต่เวลา ๐๕.๐๐-๒๑.๓๐ น. หรือสอบถามเพิ่มเติมได้ที่ สถานีขนส่งสายตะวันออก(เอกมัย)โทร. ๐ ๒๓๙๑ ๒๕๐๔ หรือ สถานีขนส่งจังหวัดฉะเชิงเทรา โทร. ๐๓๘๕๑ ๔๔๘๒

การคมนาคมภายในจังหวัด

สามารถเลือกใช้บริการยานพาหนะต่างๆ ได้หลายรูปแบบตามความเหมาะสมรถสองแถว เป็นรถสองแถวท้องถิ่นให้บริการรอบตัวเมืองฉะเชิงเทรา สามารถเรียกใช้บริการได้ที่จุดต่างๆ เช่น บริเวณสถานีขนส่งฉะเชิงเทรา นอกจากนี้ จากหน้าวัดโสธรวรารามวรวิหาร ตลาดบ้านใหม่ ตลาดน้ำบางคล้า และตลาดคลองสวนร้อยปี ซึ่งเป็นแหล่งท่องเที่ยวสำคัญของฉะเชิงเทราก็มีคิวรถสองแถวเชื่อมโยงเส้นทางถึงกันระยะทางจากอำเภอเมืองฉะเชิงเทราไปยังอำเภอต่างๆ คือ

- อำเภอบ้านโพธิ์ ๑๔ กิโลเมตร
- อำเภอคลองเขื่อน ๑๘ กิโลเมตร
- อำเภอบางน้ำเปรี้ยว ๑๙ กิโลเมตร
- อำเภอบางปะกง ๒๒ กิโลเมตร
- อำเภอบางคล้า ๒๕ กิโลเมตร
- อำเภอพนมสารคาม ๓๐ กิโลเมตร
- อำเภอแปลงยาว ๓๕ กิโลเมตร
- อำเภอราชสาส์น ๔๖ กิโลเมตร
- อำเภอสนามชัยเขต ๕๐ กิโลเมตร
- อำเภอท่าตะเกียบ ๖๕ กิโลเมตร

๑.๖.๔ การสื่อสารและโทรคมนาคม

๑. การไปรษณีย์โทรเลข

จังหวัดฉะเชิงเทรา มีที่ทำการไปรษณีย์ในสังกัดจังหวัดฉะเชิงเทรา จำนวน ๑๑ แห่ง ดังนี้

ที่ทำการ	ประเภท	ปริมาณงานนำจ่าย/วัน
ปจ.ฉะเชิงเทรา	รับ-จ่าย	๒๔,๕๐๐ ชิ้น
ปณ.ดอนทอง	รับ-จ่าย	ไม่มีปริมาณงานนำจ่าย
ปณ.บางคล้า	รับ-จ่าย	๓,๔๓๘ ชิ้น
ปณ.พนมสารคาม	รับ-จ่าย	๔,๘๐๐ ชิ้น
ปณ.บางปะกง	รับ-จ่าย	๑๓,๗๙๕ ชิ้น
ปณ.บ้านโพธิ์	รับ-จ่าย	๔,๒๕๐ ชิ้น
ปณ.บางน้ำเปรี้ยว	รับ-จ่าย	๒,๘๘๐ ชิ้น
ปณ.สนามชัยเขต	รับ-จ่าย	๑,๑๕๐ ชิ้น
ปณ.ดอนฉิมพลี	รับ-จ่าย	๑,๑๗๐ ชิ้น
ปณ.บางวัว	รับ-จ่าย	ไม่มีปริมาณงานนำจ่าย
ปณ.แปลงยาว	รับ-จ่าย	๔,๓๐๐ ชิ้น

ที่มา: ที่ทำการไปรษณีย์จังหวัดฉะเชิงเทรา

๒. หนังสือพิมพ์ท้องถิ่น

จังหวัดฉะเชิงเทรา มีหนังสือพิมพ์ท้องถิ่นที่ดำเนินการอยู่ทั้งหมด ๖ ฉบับ ได้แก่

- ๒.๑ ดาวแปดริ้ว
- ๒.๒ ก้าวหน้า
- ๒.๓ มหาชน
- ๒.๔ แปดริ้วทูเดย์
- ๒.๕ ฉะเชิงเทรานิวิสต์
- ๒.๖ ข่าวแปดริ้ว
- ๒.๗ แปดริ้ว เดลี่

๓. เคเบิลทีวีจังหวัดฉะเชิงเทรา

จังหวัดฉะเชิงเทรามีเคเบิลทีวีอยู่ทั้งหมด ๖ แห่ง ได้แก่

- ๓.๑ บริษัท เอ็ม เอส เอส เคเบิลทีวี จำกัด
- ๓.๒ บริษัท โสภณเคเบิลทีวี ฉะเชิงเทรา จำกัด
- ๓.๓ บริษัท เสนีศิริรินทร์ เคเบิล จำกัด (SRN)
- ๓.๔ หจก.อติยาบาร์มี
- ๓.๕ GNEWS (www.GNEWSTV.COM)
- ๓.๖ แปดริ้ว

๔. หอกระจายข่าวจังหวัดฉะเชิงเทรา มีจำนวน ๒๐๒ แห่ง แยกรายอำเภอ ดังนี้

๔.๑ อำเภอเมืองฉะเชิงเทรา	จำนวน ๒๑ แห่ง
๔.๒ อำเภอบางน้ำเปรี้ยว	จำนวน ๒๘ แห่ง
๔.๓ อำเภอบ้านโพธิ์	จำนวน ๑๖ แห่ง
๔.๔ อำเภอบางปะกง	จำนวน ๑๕ แห่ง
๔.๕ อำเภอแปลงยาว	จำนวน ๑๗ แห่ง
๔.๖ อำเภอพนมสารคาม	จำนวน ๔๐ แห่ง
๔.๗ อำเภอสนามชัยเขต	จำนวน ๒๑ แห่ง
๔.๘ อำเภอท่าตะเกียบ	จำนวน ๑๕ แห่ง
๔.๙ อำเภอบางคล้า	จำนวน ๑๔ แห่ง
๔.๑๐ อำเภอราชสาส์น	จำนวน ๙ แห่ง
๔.๑๑ อำเภอคลองเขื่อน	จำนวน ๖ แห่ง

๕. สถานีวิทยุชุมชนจังหวัดฉะเชิงเทรา แยกตามอำเภอ ดังนี้

อำเภอเมือง

(๑) สถานีวิทยุ MSS RADIO	๑๐๑.๖๐ MZ
(๒) สถานีวิทยุเพื่อการเรียนรู้พระพุทธศาสนาและชุมชนแปดริ้ววัดบางแก้ว	๑๐๖.๗๕ MZ
(๓) สถานีวิทยุชุมชนบางแก้วเรดิโอ	๙๑.๓๕ MZ
(๔) สถานีวิทยุพระพุทธศาสนา จ.ฉะเชิงเทรา	๑๐๕.๒๕ MZ
(๕) สถานีวิทยุชุมชนเทพคุณากร “สวัสดี เรดิโอ”	๑๐๒.๖๕ MZ
(๖) สถานีวิทยุชุมชนอาสาสมัครตำรวจชุมชนเมืองฉะเชิงเทรา	๙๒.๑๕ MZ
(๗) สถานีวิทยุชุมชนท่าไข่เรดิโอ	๙๓.๒๕ MZ
(๘) สถานีวิทยุชุมชนบ้านใหม่เรดิโอ	๙๗.๒๕ MZ
(๙) สถานีวิทยุชุมชน TFM	๙๐.๗๕ MZ
(๑๐) สถานีวิทยุชุมชนลูกทุ่งมหาชนคนแปดริ้ว	๑๐๑.๑๕ MZ
(๑๑) สถานีวิทยุชุมชนแฟมิลี่ เอฟ เอ็ม	๙๕.๗๕ MZ
(๑๒) สถานีวิทยุชุมชนมายเวฟ เรดิโอ	๑๐๒.๓๕ MZ
(๑๓) สถานีวิทยุชุมชนฮีสเทริน เอฟ เอ็ม	๙๗.๗๕ MZ
(๑๔) สถานีวิทยุตะวันออกลูกทุ่ง เอฟ เอ็ม	๙๔.๗๕ MZ
(๑๕) สถานีวิทยุชุมชนเพื่อการศึกษามหาวิทยาลัยราชภัฏราชนครินทร์	๙๑.๗๕ MZ
(๑๖) สถานีวิทยุชุมชนลูกทุ่ง TFM	๘๙.๒๕ MZ
(๑๗) สถานีวิทยุชุมชนคนบางปรอง	๙๘.๗๕ MZ

อำเภอพนมสารคาม

(๑) สถานีวิทยุชุมชนพนมสารคาม	๑๐๓.๗๕ MZ
(๒) สถานีวิทยุชุมชนเพื่อการเรียนรู้สู่ชุมชนเขาหินซ้อน	๙๓.๗๕ MZ
(๓) สถานีวิทยุชุมชนท้องถิ่นชุมชนคนรักเมืองพนม	๑๐๔.๖๐ MZ
(๔) สถานีวิทยุชุมชนสมาคมผู้ประกอบการวิชาชีพท้องถิ่นไทย (สวทท.)	๙๒.๗๕ MZ

- | | |
|---|-----------|
| (๕) สถานีวิทยุชุมชนเครือข่ายวิทยุชุมชนเพื่อความมั่นคงแห่งชาติ | ๑๐๐.๗๕ MZ |
| (๖) สถานีวิทยุชุมชนท้องถิ่นไทยพนมสารคาม | ๑๐๒.๗๕ MZ |
| (๗) สถานีวิทยุชุมชนคลื่น | ๑๐๒.๒๕ MZ |

อำเภอแปลงยาว

- | | |
|--------------------------------|-----------|
| (๑) สถานีวิทยุชุมชนคนแปลงยาว | ๑๐๕.๗๕ MZ |
| (๒) สถานีวิทยุชุมชนวัดหัวสำโรง | ๑๐๓.๒๕ MZ |

อำเภอบางคล้า

- | | |
|---|-----------|
| (๑) สถานีวิทยุชุมชนเพื่อคนบางคล้าก้าวหน้าเรดิโอ | ๑๐๖.๒๕ MZ |
|---|-----------|

อำเภอราชสาส์น

- | | |
|--|----------|
| (๑) สถานีวิทยุชุมชนเพื่อความมั่นคงดงน้อยเรดิโอ | ๙๔.๒๕ MZ |
|--|----------|

อำเภอท่าตะเกียบ

- | | |
|--|----------|
| (๑) สถานีวิทยุชุมชนที่นิวส์วิทยุประชาชนคนพิการท่าตะเกียบ | ๙๖.๐๐ MZ |
| (๒) สถานีวิทยุชุมชนท่าตะเกียบ เรดิโอ | ๘๗.๕๕ MZ |

อำเภอบางปะกง

- | | |
|------------------------------------|-----------|
| (๑) สถานีวิทยุชุมชนคนพิมพา | ๑๐๗.๙๕ MZ |
| (๒) สถานีวิทยุชุมชนบูรพา เอฟ เอ็ม | ๙๓.๗๕ MZ |
| (๓) สถานีวิทยุชุมชนบางเกลือ เรดิโอ | ๙๘.๖๕ MZ |

อำเภอบางน้ำเปรี้ยว

- | | |
|--|-----------|
| (๑) สถานีวิทยุ S.S.T.RADIO บางขนาก | ๙๐.๒๕ MZ |
| (๒) สถานีวิทยุชุมชนคลอง ๒๐ | ๙๒.๙๐ MZ |
| (๓) สถานีวิทยุชุมชนเพื่อความมั่นคงกระทรวงกลาโหม เอฟ เอ็ม | ๑๐๐.๙๐ MZ |
| (๔) สถานีวิทยุชุมชนคลื่นวิทยุปัญญา | ๑๐๗.๔๐ MZ |

อำเภอบ้านโพธิ์

- | | |
|---|-----------|
| (๑) สถานีวิทยุชุมชนเพื่อคนบ้านโพธิ์ เอฟ เอ็ม | ๑๐๔.๑๐ MZ |
| (๒) สถานีวิทยุชุมชน เอฟ เอ็ม ๙๙.๓๕ เรดิโอ | ๙๙.๓๕ MZ |
| (๓) สถานีวิทยุชุมชนพัฒนาท้องถิ่นไทยธุรกิจเรดิโอ | ๑๐๔.๒๕ MZ |
| (๔) สถานีวิทยุชุมชนคนเทพราช | ๑๐๗.๕๐ MZ |

อำเภอสนามชัยเขต

- | | |
|---|----------|
| (๑) สถานีวิทยุชุมชนท้องถิ่นไทยสนามชัย เรดิโอ เอฟ เอ็ม | ๘๙.๒๕ MZ |
|---|----------|

ที่มา: สำนักงานประชาสัมพันธ์จังหวัดฉะเชิงเทรา

๖. โทรศัพท์

ในปี ๒๕๕๘ มีจำนวนผู้เปิดใช้บริการโทรศัพท์รวม ๓๐,๐๑๘ ราย แยกเป็น ราชการ ๒,๐๕๒ ราย หรือ ร้อยละ ๖.๘๔ บ้านพักเอกชน ๑๘,๒๙๙ ราย หรือ ๖๐.๙๖ ธุรกิจ ๘,๓๕๗ ราย หรือ ร้อยละ ๒๗.๘๔

ตารางแสดงบริการโทรศัพท์ในจังหวัด แยกเป็นประเภทผู้ใช้โทรศัพท์ ปี ๒๕๕๐ - ๒๕๕๘

ปี	เปิดใช้ บริการรวม	จำนวนเลขหมายที่มีผู้เช่า					
		ราชการ	บ้านพัก เอกชน	ธุรกิจ	ภายใน ท.ศ.ท.	สาธารณะ	อื่นๆ
๒๕๕๐	๓๓,๖๒๘	๒,๐๘๐	๒๒,๙๘๒	๖,๖๔๕	๑๗๙	๑,๗๔๒	-
๒๕๕๑	๕๗,๒๕๖	๒,๔๖๖	๔๑,๑๑๐	๑๐,๘๔๑	๑๘๐	๒,๔๖๒	๙๗
๒๕๕๓	๓๒,๖๓๒	๒,๑๕๙	๒๑,๖๐๕	๖,๘๙๕	๑๙๒	๑,๗๘๑	-
๒๕๕๔	๓๑,๓๔๖	๒,๒๑๗	๑๙,๙๓๑	๗,๒๑๑	๒๐๒	๑,๗๙๕	-
๒๕๕๕	๒๙,๗๗๗	๒,๒๑๐	๑๘,๑๒๖	๗,๔๗๕	๒๐๕	๑,๗๖๑	-
๒๕๕๖	๓๐,๒๑๖	๑,๒๙๙	๒๑,๐๔๔	๖,๕๑๑	๑๕๙	๑,๒๐๒	-
๒๕๕๗	๒๙,๕๐๓	๑,๓๐๔	๒๐,๓๔๙	๖,๕๑๑	๑๕๒	๑,๑๘๕	-
๒๕๕๘	๓๐,๐๑๘	๒,๐๕๒	๑๘,๒๙๙	๘,๓๕๗	๑๕๐	๑,๑๕๘	-

ที่มา : ศูนย์การขายและบริการลูกค้าสัมพันธ์ ส่วนปฏิบัติการจังหวัดฉะเชิงเทรา

๗. ไปรษณีย์โทรเลข

จังหวัดฉะเชิงเทรามีที่ทำการไปรษณีย์โทรเลข รวม ๔๙ แห่งกระจายอยู่ตามอำเภอ ชุมชน และตำบลที่หนาแน่นโดยเป็นที่ทำการไปรษณีย์ของรัฐ รวม ๑๑ แห่ง ที่เหลืออีก ๓๘ แห่ง เป็นของเอกชน

๑.๗ ทรัพยากรธรรมชาติและสิ่งแวดล้อม

๑.๗.๑ ทรัพยากรน้ำ

แหล่งน้ำผิวดิน

จังหวัดฉะเชิงเทรา มีแหล่งน้ำธรรมชาติที่สำคัญ คือ แม่น้ำบางปะกงความยาวทั้งสิ้น ๑๒๒ กิโลเมตร (นับจากจุดบรรจบของต้นน้ำถึงบริเวณปากอ่าว) และตั้งอยู่ในพื้นที่ลุ่มแม่น้ำบางปะกง ในลุ่มแม่น้ำบางปะกงสายหลักฝั่งซ้ายฝั่งขวา และลุ่มน้ำคลองท่าลาด รวมพื้นที่ลุ่มน้ำสาขาทั้ง ๓ ลุ่มน้ำ เป็นพื้นที่ ๔,๐๕๒.๕๖ ตร.กม. โดยมีปริมาณน้ำท่ารายปีเฉลี่ยของลุ่มน้ำคลองท่าลาดมากที่สุด คือ ๗๔๔.๘๑ ล้าน ลบ.ม. รองลงมา คือ ลุ่มน้ำบางปะกงสายหลักฝั่งซ้ายมีปริมาณน้ำท่ารายปีเฉลี่ย ๑๖๗.๓๓ ล้าน ลบ.ม. และลุ่มน้ำฝั่งขวามีปริมาณน้ำท่ารายปี ๑๓๑.๖๑ ล้าน ลบ.ม. ส่งผลให้มีปริมาณน้ำท่ารายปีเฉลี่ยต่อประชาชนสูงกว่าเกณฑ์กำหนดแต่อย่างไรก็ตามบางพื้นที่อาจมีสภาพขาดแคลนน้ำได้เนื่องจากอยู่ห่างไกลแหล่งน้ำหรือมีคุณภาพน้ำไม่เหมาะสมเช่น น้ำเสียหรือน้ำเค็มโดยเฉพาะช่วงฤดูแล้งที่มีการรุกรานของน้ำเค็มแหล่งน้ำธรรมชาติ

๑) แม่น้ำบางปะกงเกิดจากแม่น้ำหनुมานและแม่น้ำพระปรองบรรจบกันในจังหวัดปราจีนบุรี (ช่วงที่ไหลผ่านในจังหวัดปราจีนบุรี เรียก แม่น้ำปราจีนบุรี) ไหลลงมาทางทิศตะวันตกแล้ววกกลางทางใต้ มีแม่น้ำนครนายกมาบรรจบทางฝั่งขวาเป็นเส้นแบ่งเขตจังหวัดปราจีนบุรี และจังหวัดฉะเชิงเทราช่วงนี้จะเรียกว่า แม่น้ำบางปะกง จากนั้นจะไหลลงสู่ทะเลระหว่างตำบลบางปะกงอำเภอบางปะกง จังหวัดฉะเชิงเทรา และตำบลคลองตำหรุ อำเภอเมือง จังหวัดชลบุรีมีความยาวประมาณ ๑๒๒ กิโลเมตร

๒) คลองท่าลาดในจังหวัดฉะเชิงเทราอยู่ในอำเภอพนมสารคาม เป็นคลองธรรมชาติที่เกิดจากคลองสาขา คือ คลองสี่ดและคลองระบม ซึ่งมีต้นน้ำอยู่ในเขตอำเภอสนาบชัยเขต

๓) คลองสายย่อย เช่น คลองสำโรง คลองท่าไข่คลองบางขนาก คลองหลวงแพ่ง ฯลฯ เป็นต้นซึ่งเป็นคลองที่เชื่อมโยงกับคลองในกรุงเทพมหานคร

๔) **พื้นที่ชุ่มน้ำ (Wetland)** จังหวัดฉะเชิงเทรามีพื้นที่บางส่วนอยู่ในพื้นที่ชุ่มน้ำ อ่าวไทยเนื่องจากขอบเขตของพื้นที่ชุ่มน้ำอ่าวไทยครอบคลุมในหลายจังหวัดโดยขอบเขตของพื้นที่ชุ่มน้ำอ่าวไทยเริ่มจากบริเวณตั้งแต่ใต้สุดของจังหวัดประจวบคีรีขันธ์ถึงตอนใต้สุดของจังหวัดตราดมีเนื้อที่ครอบคลุม ๙๓๑.๘ ตารางกิโลเมตรในจังหวัดฉะเชิงเทรา ประกอบด้วย พื้นที่ชุ่มน้ำชายฝั่งทะเลและพื้นที่ชุ่มน้ำน้ำจืดโดยเป็นพื้นที่ชุ่มน้ำที่มีความสำคัญ ดังนี้

๔.๑) **พื้นที่ชุ่มน้ำแม่น้ำบางปะกง** แม่น้ำบางปะกงมีจุดเริ่มต้นที่บริเวณแม่น้ำนครนายกและแม่น้ำปราจีนบุรี มาบรรจบกันที่อำเภอบางน้ำเปรี้ยว จังหวัดฉะเชิงเทรา และไหลลงอ่าวไทยระหว่างอำเภอบางปะกง จังหวัดฉะเชิงเทรา กับอำเภอเมือง จังหวัดชลบุรี มีความยาวตลอดลำน้ำ ๑๒๒ กิโลเมตร

๔.๒) **พื้นที่ชุ่มน้ำในเขตรักษาพันธุ์สัตว์ป่าเขาอ่างฤๅไน** ในพื้นที่ชุ่มน้ำในเขตรักษาพันธุ์สัตว์ป่าเขาอ่างฤๅไนในจังหวัดฉะเชิงเทราครอบคลุมพื้นที่อำเภอสนามชัยเขต และอำเภอท่าตะเกียบ

๕) **คลองระบบเป็นคลองเหนือคลองสียัด** เกิดจากการรวมตัวของลำห้วยสายเล็กๆหลายสายในบริเวณเขาชะระกำเขาพลูเห่หิน เขาสมาด่างและเทือกเขาอื่นๆ ในบริเวณด้านตะวันออกของอำเภอสนามชัยเขตพบว่าคลองนี้จะมีน้ำเกือบตลอดปี

๖) **คลองแสนแสบหรือคลองบางขนาก** เริ่มจากคลองมหานาคแล้วผ่านเขต บางกะปิ เขตมีนบุรี และเขตหนองจอก แล้วไปบรรจบกับคลองบางขนาก ที่อำเภอบางน้ำเปรี้ยว คลองนี้ใช้เป็นเส้นทางคมนาคมได้ตลอดปี

๗) **คลองสียัด** เริ่มต้นจากคลองระหว่างตำบลดอนฉิมพลีและอำเภอบางน้ำเปรี้ยวเป็นคลองธรรมชาติที่มีน้ำตลอดปี

๘) **คลองสียัด** เกิดจากลำห้วยเล็กๆในบริเวณเขาใหญ่ด้านที่ติดกับจังหวัดฉะเชิงเทราและจังหวัดชลบุรี ไหลผ่านอำเภอสนามชัยเขต และไปบรรจบกับคลองระบบกลายเป็นคลองท่าลาด

๙) **คลองประเวศบุรีรมย์** เกิดจากแหล่งน้ำเจ้าพระยาในเขตพระโขนงไหลลงสู่แม่น้ำบางปะกงฝั่งเหนือที่อำเภอบ้านโพธิ์ เป็นคลองธรรมชาติที่มีน้ำตลอดปี

๑.๗.๒ ทรัพยากรน้ำใต้ดิน

จังหวัดฉะเชิงเทราพบว่ามีแหล่งน้ำใต้ดินหรือน้ำบาดาลอยู่ทั่วไปภายในจังหวัดโดยพื้นที่ที่มีปริมาณน้ำใต้ดินมากจะอยู่ทางด้านตะวันตกของจังหวัดในเขตลุ่มน้ำบางปะกงส่วนทางด้านตะวันออกมีปริมาณน้ำใต้ดินน้อย น้ำใต้ดินส่วนใหญ่มีคุณภาพไม่เหมาะสมที่จะนำมาใช้ประโยชน์ในการอุปโภคบริโภคหรือเกษตรกรรม เนื่องจากน้ำมีความเค็มหรือเป็นน้ำกร่อยพื้นที่ที่สามารถนำน้ำใต้ดินมาใช้ประโยชน์ได้ คือ บางส่วนของอำเภอบางคล้า อำเภอสนามชัยเขต อำเภอพนมสารคาม อำเภอท่าตะเกียบ แต่มีปริมาณน้อย

จำนวนบ่อบาดาลทั้งหมด ๑๗๙ บ่อ ซึ่งบ่อบาดาลที่ใช้ในการอุปโภคและบริโภคจำนวน ๙๓ บ่อ บ่อธุรกิจ ๕๕ บ่อ บ่อเกษตรกรรม ๓๑ โดยบ่อบาดาลดังกล่าว อยู่ในท้องที่อำเภอมืองฉะเชิงเทรา ๑๔ บ่อ อำเภอบ้านโพธิ์ ๑๓ บ่อ อำเภอบางคล้า ๔ บ่อ อำเภอบางน้ำเปรี้ยว ๑๒ บ่อ อำเภอบางปะกง ๑๕ บ่อ อำเภอแปลงยาว ๘๐ บ่อ อำเภอท่าตะเกียบ ๑๐ บ่อ อำเภอสนามชัยเขต ๗ บ่อ อำเภอพนมสารคาม ๒๓ บ่อ อำเภอคลองเขื่อน ๑ บ่อ

๑.๗.๓ แหล่งชลประทาน

สำหรับแหล่งน้ำชลประทานที่มีอยู่ภายในจังหวัดประกอบด้วย แหล่งน้ำตามโครงการชลประทานขนาดใหญ่ โครงการชลประทานขนาดกลาง โครงการอันเนื่องมาจากพระราชดำริ และโครงการชลประทานขนาดเล็ก ที่สร้างแล้วเสร็จถึงสิ้นปีงบประมาณ ๒๕๕๗ รวม ๑๖๑ โครงการ และสามารถเก็บกักน้ำได้ ๕๑๓.๐๗ ล้านลูกบาศก์เมตร และมีพื้นที่ที่ได้รับประโยชน์จากโครงการ ๑,๐๗๐,๘๗๓ ไร่ หรือร้อยละ ๔๘.๕๘ % ของพื้นที่ทำการเกษตรของจังหวัดฉะเชิงเทรา

โครงการชลประทานขนาดใหญ่ในพื้นที่จังหวัดฉะเชิงเทรา มี ๘ โครงการ ดังนี้

๑. โครงการส่งน้ำและบำรุงรักษารังสิตใต้
๒. โครงการส่งน้ำและบำรุงรักษาพระองค์ไชยานุชิต
๓. โครงการส่งน้ำและบำรุงรักษาคลองด่าน
๔. โครงการส่งน้ำและบำรุงรักษาบางพลวง
๕. โครงการส่งน้ำและบำรุงรักษาเขื่อนบางปะกง
๖. โครงการส่งน้ำและบำรุงรักษาคลองস্যัต
๗. โครงการชลประทานฉะเชิงเทรา
๘. โครงการชลประทานชลบุรี

โครงการชลประทานขนาดกลางในพื้นที่จังหวัดฉะเชิงเทรา มี ๓ โครงการ ดังนี้

๑. โครงการอ่างเก็บน้ำคลองระบม
๒. โครงการอ่างเก็บน้ำลาดกระทิง
๓. โครงการฝายท่าลาด

ตารางแสดงโครงการชลประทานในเขตจังหวัดฉะเชิงเทราที่ก่อสร้าง

โครงการ	จำนวนโครงการ	เก็บกักน้ำ (ล้าน ลบ.ม.)	พื้นที่ได้รับประโยชน์จากชลประทาน (ไร่)	คิดเป็นร้อยละของพื้นที่ถือครองทางการเกษตร
๑. แหล่งน้ำชลประทานประเภทอ่างเก็บน้ำ				
- โครงการชลประทานขนาดใหญ่	๑	๔๒๐	๑๖๖,๑๗๔	๕.๐๙
- โครงการชลประทานขนาดกลาง	๒	๕๙.๒๐	๑๘,๘๒๖	๐.๕๘
- โครงการชลประทานขนาดเล็ก	๑๕๕	๑๔.๙๗	๑๐๐,๑๒๖	๓.๐๖
- โครงการอันเนื่องมาจากพระราชดำริ	๔๗	๑๘.๙๐	๑๘,๖๒๕	๐.๒๔
๒. แหล่งน้ำชลประทานประเภทรับน้ำนอง				
-โครงการชลประทานขนาดใหญ่	๕	-	๘๔๙,๗๗๐	๒๖.๐๕
รวม	๑๕๔	๔๘๔.๖๑	๑,๑๔๒,๘๒๖	๓๕.๐๒

ที่มา : โครงการชลประทานฉะเชิงเทรา

๑.๗.๔ เชื้อนทนต์น้ำบางปะกง

เชื้อนทนต์น้ำบางปะกงตั้งอยู่บริเวณบ้านไผ่แสวก ตำบลบางแก้ว อำเภอเมือง อยู่ห่างจากปากแม่น้ำ ๗๐ กิโลเมตร ความจุ ๓๐ ล้านลูกบาศก์เมตร สร้างขึ้นเมื่อปี พ.ศ. ๒๕๓๙ ตามมติคณะรัฐมนตรี เพื่อป้องกันการรุกรานของน้ำเค็มและกักเก็บน้ำไว้ใช้เพื่อการอุปโภคบริโภค การเกษตรกรรม และการชลประทานขณะนี้การดำเนินการก่อสร้างแล้วเสร็จโดยอยู่ระหว่างการศึกษากำหนดปัญหาผลกระทบและศึกษาหาแนวทางในการบริหารจัดการที่มีประสิทธิภาพเพื่อให้สามารถดำเนินการเปิดใช้งานเชื้อนทนต์น้ำบางปะกงตามวัตถุประสงค์ (ข้อมูลจากสำนักงานสิ่งแวดล้อมภาคที่ ๑๓ ชลบุรี)

๑.๗.๕ พื้นที่ลุ่มน้ำและปริมาณน้ำท่าตามธรรมชาติ

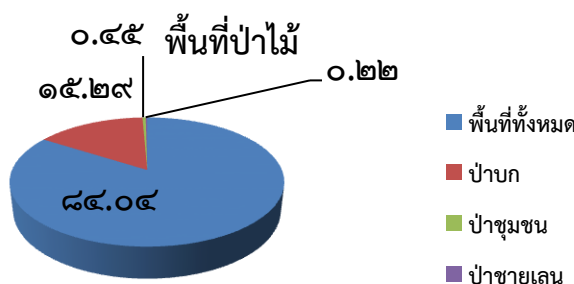
แหล่งน้ำที่มีอยู่ในจังหวัด ประกอบด้วย จังหวัดฉะเชิงเทรามีแหล่งน้ำธรรมชาติที่สำคัญ คือ แม่น้ำบางปะกงและแม่น้ำสาขา ห้วย ลำธาร คลอง รวมทั้งสิ้น ๗๖๒ สาย ในจำนวนนี้มีน้ำให้ใช้ได้ในฤดูแล้ง จำนวน ๗๔๕ สาย มีหนอง บึง อีกจำนวน ๑๖๗ แห่ง ใช้งานได้ในฤดูแล้ง ๑๖๖ แห่ง มีน้ำพุ น้ำซับ ๙ แห่ง มีน้ำในฤดูแล้ง ทั้ง ๙ แห่ง และอื่นๆ อีก ๑๗๙ แห่ง ใช้งานได้ในฤดูแล้ง ๑๗๘ แห่ง

๑.๗.๕ ทรัพยากรป่าไม้

ป่าตะวันออกหรือป่าเขตรอยต่อ ๕ จังหวัด ครอบคลุมบริเวณพื้นที่รอยต่อของจังหวัดชลบุรี จังหวัดฉะเชิงเทรา จังหวัดระยอง จังหวัดจันทบุรี และจังหวัดสระแก้วเดิมมีพื้นที่ถึงประมาณ ๕,๐๐๐,๐๐๐ ไร่ ตั้งแต่ พ.ศ. ๒๕๑๐ ป่าตะวันออกได้ถูกบุกรุก เนื่องจากเกิดสงครามเวียดนาม มีการตัดถนน พ.ศ.๒๕๑๓รัฐบาลให้สัมปทานทำไม้ในพื้นที่แก่บริษัท ทำไม้ ๘ บริษัท เป็นเวลา ๓๐ ปี ซึ่งเป็นสาเหตุใหญ่ ที่ทำให้ป่าตะวันออกได้ถูกทำลายมากยิ่งขึ้น ใน พ.ศ. ๒๕๒๕ ได้มีการกำหนดให้พื้นที่บริเวณป่ารอยต่อ ๕ จังหวัด เป็นป่าปิดแต่ก็ไม่สามารถที่จะยับยั้งการบุกรุกป่าของราษฎรได้ ดังนั้นใน พ.ศ. ๒๕๓๕ และ พ.ศ. ๒๕๔๔ จึงได้ มีการออกพระราชกฤษฎีกาให้ผนวกพื้นที่ป่ารอยต่อ ๕ จังหวัด เข้าเป็นส่วนหนึ่งของเขตรักษาพันธุ์สัตว์ป่าเขาอ่างฤๅไน รวมแล้วมีเนื้อที่ ๖๔๓,๗๕๐ ไร่ ในพื้นที่แห่งนี้มีความหลากหลายทางชีวภาพค่อนข้างสูง เช่น พบว่ามีสัตว์เลี้ยงลูกด้วยนมไม่น้อยกว่า ๑๔๔ ชนิด นกไม่น้อยกว่า ๔๐๙ ชนิด สัตว์เลื้อยคลานไม่น้อยกว่า ๑๒๑ ชนิด สัตว์สะเทินน้ำสะเทินบกไม่น้อยกว่า ๔๓ ชนิด ปลาน้ำจืดไม่น้อยกว่า ๙๔ ชนิด และผีเสื้อไม่น้อยกว่า ๙๒ ชนิด (ข้อมูลจากเขตรักษาพันธุ์สัตว์ป่าเขาอ่างฤๅไน)

จังหวัดฉะเชิงเทรา มีพื้นที่ทั้งหมด ๕,๓๕๑ ตารางกิโลเมตร หรือ ๓,๓๔๔,๓๗๕ ไร่ ปี พ.ศ. ๒๕๕๘ โดยมีพื้นที่ป่าทั้งสิ้น ๕๑๖,๑๗๗.๓๓ ไร่ คิดเป็นร้อยละ ๑๕.๔๓ ของพื้นที่จังหวัด ซึ่งจำแนกเป็น

- >>พื้นที่ป่าบก ๔๙๓,๖๖๕.๙๙ ไร่ คิดเป็นร้อยละ ๑๕.๒๙ ของพื้นที่ทั้งหมด
- >>พื้นที่ป่าชุมชน ๑๔,๙๐๒ ไร่ คิดเป็นร้อยละ ๐.๔๕ ของพื้นที่ทั้งหมด
- >>ป่าชายเลน ๗,๓๐๙.๓๔ ไร่ คิดเป็นร้อยละ ๐.๒๒ ของพื้นที่ทั้งหมด



อำเภอที่มีพื้นที่ป่ามากที่สุด ได้แก่ อำเภอท่าตะเกียบ จำนวน ๔๐๙,๕๐๗.๔๐ ไร่ รองลงมาได้แก่ อำเภอสนามชัยเขต จำนวน ๑๐๘,๕๘๐.๕๗ ไร่ สำหรับพื้นที่ป่าชายเลนจะมีอยู่ในพื้นที่ ๓ อำเภอ ได้แก่อำเภอ บางปะกง อำเภอบ้านโพธิ์และอำเภอเมือง

ตารางแสดงจำนวนพื้นที่ป่าไม้และพื้นที่อื่นๆ แยกรายอำเภอของจังหวัดฉะเชิงเทรา

อำเภอ	ป่าบก (ไร่)	ป่าชายเลน (ไร่)	นาทุ่ง (ไร่)	แหล่งน้ำ (ไร่)	พื้นที่อื่นๆ (ไร่)	รวม (ไร่)
บางปะกง	-	๖,๓๙๓.๙๓	๒๑,๕๐๓.๘๗	๔,๐๘๐.๗๐	๑๒๘,๒๑๖.๑๗	๑๖๐,๑๙๔.๖๘
บ้านโพธิ์	-	๑,๕๙๘.๔๐	๓๖,๙๗๑.๘๐	๔,๒๔๓.๗๔	๘๙,๒๑๐.๗๕	๑๓๒,๐๒๔.๗๐
เมือง	-	๒๙.๕๘	๑๖,๖๒๓.๖๒	๓,๐๙๔.๔๙	๒๒๐,๙๓๕.๒๗	๒๔๐,๖๘๒.๙๒
บางน้ำเปรี้ยว	-	-	-	๕๘๗.๓๑	๓๐๙,๙๐๒.๘๗	๓๑๐,๔๙๐.๑๘
บางคล้า	-	-	๑๐,๓๗๘.๓๑	๒,๑๗๒.๒๕	๑๓๔,๖๙๘.๒๙	๑๔๗,๒๔๘.๘๕
คลองเขื่อน	-	-	๔,๔๙๖.๑๕	๑,๖๖๓.๔๓	๖๐,๙๒๐.๖๓	๖๖,๙๘๐.๒๑
ราชสาส์น	-	-	๖๒๘.๗๖	-	๘๙,๘๕๐.๙๑	๙๐,๔๗๙.๖๘
แปลงยาว	๒,๑๓๐.๖๔	-	๒,๗๑๖.๘๓	๗๙๒.๗๒	๑๙๙,๓๐๐.๑๑	๒๐๔,๙๔๐.๓๐
พนมสารคาม	๗,๙๔๑.๔๙	-	๗๘.๖๙	๒,๔๑๗.๐๓	๓๐๙,๐๙๔.๘๘	๓๑๙,๕๓๒.๐๙
สนามชัยเขต	๑๐๘,๕๘๐.๕๗	-	-	๖,๗๕๑.๕๐	๕๕๑,๕๖๙.๑๕	๖๖๖,๙๐๑.๒๒
ท่าตะเกียบ	๔๐๙,๕๐๗.๔๐	-	-	๒๒,๓๐๑.๗๐	๔๕๗,๓๑๙.๕๗	๘๘๙,๑๒๘.๖๗
รวม	๕๒๘,๑๖๐.๑๐	๘,๐๒๑.๘๗	๙๓,๓๙๘.๐๓	๔๘,๑๐๔.๘๗	๒,๕๕๐,๙๑๘.๖๒	๓,๒๒๘,๖๐๓.๔๙

๑.๘ ข้อมูลเชิงสถิติที่สำคัญเชิงพื้นที่

๑.๘.๑ การใช้ประโยชน์ที่ดินของจังหวัดฉะเชิงเทรา

จังหวัดฉะเชิงเทรามีพื้นที่ประมาณ ๕,๓๕๑ ตารางกิโลเมตร หรือประมาณ ๓,๓๔๔,๓๗๕ ไร่ การใช้ประโยชน์ที่ดินส่วนใหญ่เป็นพื้นที่เกษตรกรรม ประมาณ ๒,๒๕๘,๘๗๗ ไร่ โดยมีพื้นที่ป่าไม้ ประมาณ ๔๘๔,๐๕๖ ไร่ และพื้นที่นอกรการเกษตร ประมาณ ๖๐๑,๔๔๒ ไร่ (ปี ๒๕๕๔)

ประเภทเนื้อที่ (ไร่)	๒๕๕๐ (๒๐๐๗)	๒๕๕๑ (๒๐๐๘)	๒๕๕๒ (๒๐๐๙)	๒๕๕๓ (๒๐๑๐)	๒๕๕๔ p (๒๐๑๑)
เนื้อที่ทั้งหมด	๓,๓๔๔,๓๗๕	๓,๓๔๔,๓๗๕	๓,๓๔๔,๓๗๕	๓,๓๔๔,๓๗๕	๓,๓๔๔,๓๗๕
เนื้อที่ป่าไม้	๔๗๔,๔๘๘	๔๘๔,๐๕๖	๔๘๔,๐๕๖	๔๘๔,๐๕๖	๔๘๔,๐๕๖
เนื้อที่ถือครองทาง การเกษตร	๒,๒๖๑,๓๓๔	๒,๒๖๓,๓๘๙	๒,๒๖๐,๓๐๑	๒,๒๕๗,๙๒๕	๒,๒๕๘,๘๗๗
ที่อยู่อาศัย	๖๑,๗๖๓	๖๑,๒๑๔	๖๒,๘๙๘	๖๓,๒๒๕	๖๓,๙๙๖
ที่นา	๗๗๐,๑๒๒	๗๗๐,๑๖๙	๗๗๐,๒๗๓	๗๖๕,๔๑๓	๗๖๔,๙๓๖
ที่พืชไร่	๕๖๗,๐๑๘	๕๖๘,๐๙๙	๕๖๑,๓๖๓	๕๖๓,๒๑๖	๕๖๒,๗๓๕
ที่ไม่ผลและไม้ยืนต้น	๕๐๒,๗๐๓	๕๐๗,๓๗๗	๕๐๘,๔๘๒	๕๐๙,๙๓๕	๕๐๙,๘๒๖
ที่สวนผักและไม้ดอก	๒๑,๖๙๓	๒๑,๕๐๐	๒๒,๐๙๑	๒๒,๒๐๖	๒๒,๑๓๕
ที่ทุ่งหญ้าเลี้ยงสัตว์	๖,๖๐๑	๖,๕๔๒	๖,๗๒๒	๖,๗๕๗	๖,๘๕๘
ที่รกร้าง	๔๘,๓๓๐	๔๗,๙๐๐	๔๘,๖๘๑	๔๘,๑๗๓	๔๘,๐๙๖
เนื้อที่ทำการเกษตรอื่น ๆ	๒๘๓,๑๐๓	๒๘๐,๕๘๗	๒๗๙,๗๙๒	๒๗๙,๐๐๐	๒๗๙,๒๙๖
เนื้อที่นอกรการเกษตร	๖๐๘,๕๕๓	๕๙๖,๙๓๐	๖๐๐,๐๑๘	๖๐๒,๓๙๔	๖๐๑,๔๔๒

ที่มา : สำนักงานเศรษฐกิจการเกษตร กระทรวงเกษตรและสหกรณ์

๑.๘.๒ ปริมาณน้ำฝนในแต่ละเดือน

เนื่องจากในจังหวัดฉะเชิงเทราไม่มีสถานีอุตุนิยมวิทยา จึงต้องใช้ข้อมูลของสถานีอุตุนิยมวิทยาที่ใกล้ที่สุดคือสถานีอุตุนิยมวิทยาจังหวัดชลบุรี โดยมีสถิติปริมาณฝน ดังนี้

สถิติปริมาณฝน ณ สถานีอุตุนิยมวิทยา จังหวัดชลบุรี พ.ศ.๒๕๕๑ - ๒๕๕๕

รายการ	๒๕๕๑ (๒๐๐๘)	๒๕๕๒ (๒๐๐๙)	๒๕๕๓ (๒๐๑๐)	๒๕๕๔ (๒๐๑๑)	๒๕๕๕ (๒๐๑๒)
ฝนรวม (มิลลิเมตร)	๑,๒๗๑.๐	๑,๕๗๔.๔	๑,๓๗๖.๔	๑,๗๐๓.๘	๑,๒๖๘.๘
จำนวนวันฝนตก (วัน)	๑๒๒	๑๒๗	๑๓๑	๑๓๗	๑๑๕
ฝนสูงสุด (มิลลิเมตร)	๑๐๗.๒	๑๒๐.๓	๘๑.๔	๙๙.๔	๘๗.๖

ที่มา : สถานีอุตุนิยมวิทยาจังหวัดชลบุรี

๑.๘.๓ คดีอุบัติเหตุการจราจรทางบก

สถิติคดีอุบัติเหตุการจราจรทางบกของจังหวัดฉะเชิงเทราตั้งแต่ปี ๒๕๕๐-๒๕๕๔ มีแนวโน้มลดลงเรื่อยๆ อันเนื่องมาจากการรณรงค์เรื่องความปลอดภัยในการใช้รถใช้ถนน การกวาดล้างวินัยการจราจรอย่างจริงจังของเจ้าหน้าที่ในพื้นที่ทำให้สถิติของอุบัติเหตุลดลงอย่างต่อเนื่อง รายละเอียดข้อมูลดังตาราง

สถิติการรับแจ้งคดีอุบัติเหตุการจราจรทางบก จำแนกตามประเภท ความเสียหาย และผู้ต้องหา จังหวัดฉะเชิงเทรา พ.ศ. ๒๕๕๐ - ๒๕๕๔

ประเภท	๒๕๕๐ (๒๐๐๗)	๒๕๕๑ (๒๐๐๘)	๒๕๕๒ r (๒๐๐๙)	๒๕๕๓ r (๒๐๑๐)	๒๕๕๔ p (๒๐๑๑)
รับแจ้งอุบัติเหตุ (ราย)	๑,๐๑๗	๑,๓๔๔	๓๔๒	๓๗๙	๒๙๘
ประเภทผู้ใช้ทาง					
คนเดินเท้า	๓๕	๖๘	๑๖	๒๕	๑๙
ประเภทรถ					
รถยนต์นั่ง	๑๐๙	๑๙๔	๓๖	๔๔	๗๗
รถจักรยานยนต์	๖๒๒	๘๔๘	๘๘	๑๓๐	๑๗๐
รถบรรทุกขนาดเล็ก(ปิคอัพ)	๒๐๕	๒๘๐	๕๘	๙๒	๑๒๑
รถบรรทุก ๑๐ ล้อ และมากกว่า	๙๓	๘๔	๑๒	๑๗	๑๗
รถบรรทุก ๖ ล้อ	๔๐	๕๘	๙	๑๔	๑๘
รถโดยสารขนาดใหญ่	๓๑	๒๖	๔	๖	๙
รถโดยสารขนาดเล็ก (รถตู้)	๔๕	๓๙	๔	๙	๑๔
แท็กซี่	๑	-	๑	-	๓
รถสามล้อเครื่อง	๑๕	๑๙	๓	-	๓
รถจักรยาน	๘	๑๕	๒	๒	๒
รถสามล้อ	๑	๑	-	-	-
รถอีแต่น	๔	-	-	-	-
อื่นๆ	๑๓	๔๐	๑๑	๒๗	๒๒
ความเสียหาย					
มูลค่าทรัพย์สินเสียหาย (ล้านบาท)	๙.๐๖๘	๑๑๐.๖๗๖	๓.๑๙๐	๑๖.๖๐๕	๑๑.๑๕๑

ประเภท	๒๕๕๐ (๒๐๐๗)	๒๕๕๑ (๒๐๐๘)	๒๕๕๒ r (๒๐๐๙)	๒๕๕๓ r (๒๐๑๐)	๒๕๕๔ p (๒๐๑๑)
ความเสียหายที่เกิดขึ้นกับ					
บุคคล					
ตาย					
ชาย	๑๕๖	๑๒๕	๗๓	๙๘	๑๑๖
หญิง	๓๐	๒๙	๒๒	๔๔	๓๒
บาดเจ็บสาหัส					
ชาย	๑๑๕	๑๐๘	๓๙	๕๗	๗๒
หญิง	๔๕	๕๐	๒๓	๓๒	๔๓
บาดเจ็บเล็กน้อย					
ชาย	๔๕๑	๕๓๑	๗๖	๘๒	๑๓๔
หญิง	๒๕๖	๓๕๔	๓๖	๖๐	๗๘
ผู้ต้องหา					
จับได้	๒๘๐	๓๓๔	๑๖๘	๒๔๔	๒๐๗
จับไม่ได้	๑๓	๙	๑๖	๑๑	๑๘
ไม่รู้ตัว	๑๙	๑๒	๗	๑๑	๗

ที่มา : สำนักงานตำรวจแห่งชาติ

๑.๘.๔ สถิติการเกิดและจับกุมคดีอาญา ๕ กลุ่ม

๑.๘.๔.๑) สถิติการรับแจ้งและจับกุมกลุ่มคดีอาญาคดีอุกฉกรรจ์และสะเทือนขวัญ จำแนกตามประเภทคดีที่รับแจ้ง จังหวัดฉะเชิงเทรา พ.ศ. ๒๕๕๔ - ๒๕๕๘

ประเภทคดี	๒๕๕๔ (๒๐๑๑)	๒๕๕๕ (๒๐๑๒)	๒๕๕๖ (๒๐๑๓)	๒๕๕๗ (๒๐๑๔)	๒๕๕๘ (๒๐๑๕)
รับแจ้ง (Reported)					
รวม	๕๓	๗๗	๔๒	๓๗	๒๘
ฆ่าผู้อื่นโดยเจตนา	๔๒	๔๕	๓๐	๒๕	๑๑
ปล้นทรัพย์	๓	๑๒	๕	๖	๓
ชิงทรัพย์	๖	๑๙	๖	๕	๑๒
ลักพาเรียกค่าไถ่	-	๑	๐	๐	๐
วางเพลิง	๒	๐	๑	๑	๒
จับ (Arrested)					
รวม	๒๗	๖๐	๓๔	๓๒	๒๗
ฆ่าผู้อื่นโดยเจตนา	๒๐	๓๓	๒๓	๒๒	๑๑
ปล้นทรัพย์	๑	๑๒	๕	๖	๓
ชิงทรัพย์	๔	๑๔	๕	๓	๑๑
ลักพาเรียกค่าไถ่	-	๑	๐	๐	๐
วางเพลิง	๒	๐	๑	๑	๒

ที่มา : สำนักงานตำรวจแห่งชาติ

๑.๘.๔.๒) สถิติการรับแจ้งและจับกุมกลุ่มคดีอาญาที่เกี่ยวข้องกับชีวิต ร่างกาย จำแนกตามประเภทคดีที่รับแจ้ง จังหวัดฉะเชิงเทรา พ.ศ. ๒๕๕๔ - ๒๕๕๘

ประเภทคดี	๒๕๕๔ (๒๐๑๑)	๒๕๕๕ (๒๐๑๒)	๒๕๕๖ (๒๐๑๓)	๒๕๕๗ (๒๐๑๔)	๒๕๕๘ (๒๐๑๕)
รับแจ้ง (Reported)					
รวม	๓๑๓	๓๔๗	๒๕๕	๔๗๙	๔๐๗
ฆ่าผู้อื่นโดยเจตนา	๔๒	๔๕	๓๐	๒๕	๑๑
ฆ่าผู้อื่นโดยไม่เจตนา	๔	๑๐	๖	๑๒	๑๒
ทำให้ตายโดยประมาท	๒	๒	๓	๑	๐
พยายามฆ่า	๕๓	๖๙	๔๒	๕๔	๔๙
ทำร้ายร่างกาย	๑๖๙	๑๗๑	๑๒๒	๑๔๒	๒๘๘
ข่มขืนกระทำชำเรา	๔๓	๕๐	๕๒	๔๑	๔๗
จับ (Arrested)					
รวม	๑๓๖	๒๗๑	๑๙๖	๔๓๒	๓๕๓
ฆ่าผู้อื่นโดยเจตนา	๒๐	๓๓	๒๓	๒๒	๑๑
ฆ่าผู้อื่นโดยไม่เจตนา	๓	๖	๕	๘	๑๐
ทำให้ตายโดยประมาท	๑	๑	๓	๑	๐
พยายามฆ่า	๑๘	๕๐	๒๗	๔๓	๓๘
ทำร้ายร่างกาย	๗๖	๑๔๑	๙๔	๓๒๖	๒๕๗
ข่มขืนกระทำชำเรา	๑๘	๔๐	๔๔	๓๐	๓๗

ที่มา : สำนักงานตำรวจแห่งชาติ

๑.๘.๔.๓) สถิติการรับแจ้งและจับกุมกลุ่มคดีประทุษร้ายต่อทรัพย์สินจำแนกตามประเภทคดีที่รับแจ้ง จังหวัดฉะเชิงเทรา พ.ศ. ๒๕๕๔ - ๒๕๕๘

ประเภทคดี	๒๕๕๔ (๒๐๑๑)	๒๕๕๕ (๒๐๑๒)	๒๕๕๖ (๒๐๑๓)	๒๕๕๗ (๒๐๑๔)	๒๕๕๘ (๒๐๑๕)
รับแจ้ง (Reported)					
รวม	๙๔๗	๘๖๔	๗๗๗	๘๙๓	๖๑๒
ลักทรัพย์	๘๗๐	๗๖๓	๖๙๔	๖๑๔	๔๓๙
วิ่งราวทรัพย์	๒๕	๒๙	๒๖	๑๔	๑๖
กรรโชกทรัพย์	๒	๒	๒	๐	๔
ชิงทรัพย์ (รวม)	๖	๑๙	๖	๕	๑๒
บาดเจ็บ	๒	๔	๒	๒	๔
ไม่บาดเจ็บ	๔	๑๕	๔	๓	๘
ปล้นทรัพย์	๓	๑๒	๕	๖	๓
รับของโจร	๑	๓	๕	๒	๒
ทำให้เสียทรัพย์	๔๐	๓๖	๓๙	๒๕๒	๑๓๖

ประเภทคดี	๒๕๕๔ (๒๐๑๑)	๒๕๕๕ (๒๐๑๒)	๒๕๕๖ (๒๐๑๓)	๒๕๕๗ (๒๐๑๔)	๒๕๕๘ (๒๐๑๕)
จับ (Arrested)					
รวม	๓๕๔	๔๓๘	๓๘๑	๕๓๙	๓๘๗
ลักทรัพย์	๓๒๑	๓๖๗	๓๑๘	๒๗๒	๒๒๕
วิ่งราวทรัพย์	๑๒	๒๐	๑๘	๑๐	๑๑
กรรโชกทรัพย์	๒	๒	๒	๐	๔
ชิงทรัพย์ (รวม)	๔	๑๔	๕	๓	๑๑
บาดเจ็บ	๑	๒	๒	๒	๔
ไม่บาดเจ็บ	๓	๑๒	๓	๑	๗
ปล้นทรัพย์	๑	๑๒	๕	๖	๓
รับของโจร	๑	๒	๕	๑	๒
ทำให้เสียทรัพย์	๑๓	๒๑	๒๘	๒๔๗	๑๓๑

ที่มา : สำนักงานตำรวจแห่งชาติ

๑.๘.๔.๔) สถิติการรับแจ้งและจับกุมกลุ่มคดีอาญาที่น่าสนใจ จำแนกตามประเภทคดีที่รับแจ้ง จังหวัดฉะเชิงเทรา พ.ศ. ๒๕๕๔ - ๒๕๕๘

ประเภทคดี	๒๕๕๔ (๒๐๑๑)	๒๕๕๕ (๒๐๑๒)	๒๕๕๖ (๒๐๑๓)	๒๕๕๗ (๒๐๑๔)	๒๕๕๘ (๒๐๑๕)
รับแจ้ง (Reported)					
รวม	๕๑๘	๕๔๕	๔๕๓	๔๗๑	๒๖๕
โจรกรรมรถจักรยานยนต์	๓๒๗	๒๙๒	๒๖๘	๒๙๕	๑๗๘
โจรกรรมรถยนต์	๓๓	๔๒	๑๕	๒๒	๑๓
โจรกรรมโค-กระบือ	๑	๐	๒	๐	๐
โจรกรรมเครื่องมือเกษตร	๔	๔	๐	๐	๐
ปล้น-ชิงรถยนต์โดยสาร	-	๐	๐	๐	๐
ปล้น-ชิงรถยนต์แท็กซี่	-	๐	๐	๐	๐
ข่มขืนและฆ่า	-	๐	๐	๐	๐
ลักพาเรียกค่าไถ่	-	๑	๐	๐	๐
ฉ้อโกง	๕๕	๙๙	๘๕	๖๙	๘๕
ยกยอกทรัพย์	๙๘	๑๐๗	๘๓	๘๕	๘๙
จับ (Arrested)					
รวม	๑๐๔	๒๑๕	๑๔๒	๑๓๙	๑๔๙
โจรกรรมรถจักรยานยนต์	๕๓	๗๓	๕๐	๕๐	๔๖
โจรกรรมรถยนต์	๔	๑๐	๓	๘	๔
โจรกรรมโค-กระบือ	-	๐	๐	๐	๐
โจรกรรมเครื่องมือเกษตร	๓	๔	๐	๐	๐
ปล้น-ชิงรถยนต์โดยสาร	-	๐	๐	๐	๐
ปล้น-ชิงรถยนต์แท็กซี่	-	๐	๐	๐	๐
ข่มขืนและฆ่า	-	๐	๐	๐	๐
ลักพาเรียกค่าไถ่	-	๑	๐	๐	๐
ฉ้อโกง	๑๗	๖๙	๕๐	๓๒	๔๒

ประเภทคดี	๒๕๕๔ (๒๐๑๑)	๒๕๕๕ (๒๐๑๒)	๒๕๕๖ (๒๐๑๓)	๒๕๕๗ (๒๐๑๔)	๒๕๕๘ (๒๐๑๕)
ยกยอกทรัพย์	๒๗	๕๘	๓๙	๔๙	๕๗

ที่มา : สำนักงานตำรวจแห่งชาติ

๑.๘.๔.๕) สถิติการรับแจ้งและจับกุมกลุ่มคดีที่รัฐเป็นผู้เสียหาย จำแนกตามประเภทคดีที่รับแจ้ง จังหวัดฉะเชิงเทรา พ.ศ. ๒๕๕๔ - ๒๕๕๘

ประเภทคดี	๒๕๕๔ (๒๐๑๑)	๒๕๕๕ (๒๐๑๒)	๒๕๕๖ (๒๐๑๓)	๒๕๕๗ (๒๐๑๔)	๒๕๕๘ (๒๐๑๕)
จับ/ราย (Arrested/Cases)					
รวม	๕,๑๐๗	๖,๗๒๗	๙,๐๗๓	๑๐,๒๓๖	๘,๓๗๕
พ.ร.บ.อาวุธปืน	๓๒๒	๓๐๙	๓๖๔	๕๔๓	๓๓๖
อาวุธปืนธรรมดา	๓๑๔	๓๐๓	๓๕๔	๕๒๖	๓๒๘
อาวุธปืนสงคราม	๘	๖	๑๐	๑๗	๘
พ.ร.บ.การพนัน	๕๑๘	๔๓๔	๗๑๐	๒,๐๗๙	๒,๑๒๗
การพนันทั่วไป	๔๒๒	๓๗๘	๕๓๓	๑,๓๕๙	๑,๔๕๓
การพนันสลากกินรวบ	๙๖	๕๖	๑๗๗	๗๒๐	๖๗๔
พ.ร.บ.ยาเสพติด	๔,๒๕๐	๕,๙๔๒	๗,๙๓๙	๗,๑๔๖	๔,๘๙๘
พ.ร.บ.ปราบการค้าประเวณี	๑๖	๓๘	๕๙	๔๖๗	๑,๐๑๓
มีและเผยแพร่วัตถุลามก	๑	๔	๑	๑	๑
จับ/คน (Offender/Person)					
รวม	๖,๑๔๕	๗,๘๖๘	๑๐,๕๒๖	๑๒,๑๖๐	๑๐,๗๕๓
พ.ร.บ.อาวุธปืน	๓๔๖	๓๒๘	๓๘๒	๕๖๗	๓๖๗
อาวุธปืนธรรมดา	๓๓๘	๓๒๑	๓๖๓	๕๔๖	๓๕๓
อาวุธปืนสงคราม	๘	๗	๑๙	๒๑	๑๔
พ.ร.บ.การพนัน	๑,๔๒๓	๑,๓๑๘	๑,๙๕๔	๓,๗๘๐	๔,๓๑๒
การพนันทั่วไป	๑,๓๒๗	๑,๒๖๒	๑,๗๗๗	๓,๐๖๐	๓,๖๓๕
การพนันสลากกินรวบ	๙๖	๕๖	๑๗๗	๗๒๐	๖๗๗
พ.ร.บ.ยาเสพติด	๔,๓๕๖	๖,๑๖๑	๘,๑๒๗	๗,๓๓๘	๕,๐๕๖
พ.ร.บ.ปราบการค้าประเวณี	๑๙	๕๖	๖๒	๔๗๔	๑,๐๑๗
มีและเผยแพร่วัตถุลามก	๑	๕	๑	๑	๑

ที่มา : สำนักงานตำรวจแห่งชาติ

๑.๘.๕ อัตราการเจ็บป่วยของประชาชนในจังหวัดฉะเชิงเทรา

จากข้อมูลจำนวนผู้ป่วยในและจำนวนผู้ป่วยนอกของสถานบริการสาธารณสุข ของกระทรวงสาธารณสุข จังหวัดฉะเชิงเทรา พ.ศ.๒๕๕๕ - ๒๕๕๗ พบว่ามีจำนวนผู้ป่วยเพิ่มขึ้นทุกปีทั้งผู้ป่วยในและผู้ป่วยนอก ซึ่งอาจจะเนื่องมาจากสุขภาพของประชาชนที่มีการเจ็บป่วยเพิ่มขึ้น หรืออาจจะเนื่องมาจากการเข้าถึงระบบบริการสาธารณสุขที่ง่ายขึ้นทำให้มีประชาชนมารับบริการเพิ่มมากขึ้น รายละเอียดข้อมูลดังตาราง

อัตราป่วยของผู้ป่วยนอกจำแนกตามกลุ่มสาเหตุการป่วย (๒๑ กลุ่มโรค)
จังหวัดฉะเชิงเทรา ปีงบประมาณ ๒๕๕๕-๒๕๕๗

อันดับ	สาเหตุการป่วย (กลุ่มโรค)	ปีงบประมาณ ๒๕๕๕	ปีงบประมาณ ๒๕๕๖	ปีงบประมาณ ๒๕๕๗
๑	โรคระบบหายใจ	๕๕,๕๖๓.๓๙	๕๑,๒๓๖.๔๔	๔๙,๕๖๖.๖๖
๒	โรคระบบไหลเวียนเลือด	๔๔,๔๕๔.๕๗	๔๗,๓๖๙.๔๑	๔๙,๒๒๗.๕๐
๓	โรคเกี่ยวกับต่อมไร้ท่อ โภชนาการ และเมตาบอลิซึม	๓๕,๙๕๘.๑๗	๓๘,๘๘๒.๒๙	๔๒,๒๘๒.๘๒
๔	โรคระบบย่อยอาหาร รวมโรคในช่องปาก	๓๓,๘๔๑.๓๕	๓๕,๘๘๒.๖๗	๓๗,๓๒๑.๘๓
๕	โรคระบบกล้ามเนื้อ รวมโครงร่างและเนื้อเยื่อเสริม	๔๐,๔๑๕.๒๔	๓๘,๔๖๔.๙๒	๓๕,๒๗๙.๔๖
๖	โรคติดเชื้อและปรสิต	๑๕,๒๘๐.๙๒	๑๔,๘๗๔.๗๑	๑๔,๖๙๔.๐๓
๗	โรคระบบสืบพันธุ์ร่วมปัสสาวะ	๙,๐๕๘.๕๔	๑๐,๐๑๒.๙๖	๑๑,๓๑๔.๒๗
๘	โรคผิวหนังและเนื้อเยื่อใต้ผิวหนัง	๑๑,๓๘๓.๑๙	๑๐,๖๑๘.๑๗	๑๐,๗๓๐.๘๓
๙	โรคตา รวมส่วนประกอบของตา	๗,๒๘๗.๙๓	๗,๘๖๙.๖๗	๙,๐๖๘.๑๙
๑๐	ภาวะแปรปรวนทางจิตและพฤติกรรม	๖,๔๖๕.๗๐	๖,๙๐๑.๗๙	๖,๘๕๙.๐๖
๑๑	โรคระบบประสาท	๕,๙๘๑.๗๒	๖,๒๔๑.๔๖	๕,๙๙๖.๗๓
๑๒	อุบัติเหตุจากการขนส่งและผลที่ตามมา	๓,๘๙๖.๗๐	๒,๘๕๓.๙๓	๒,๒๖๘.๘๒
๑๓	เนื้องอก (รวมมะเร็ง)	๑,๗๘๔.๘๙	๑,๙๙๔.๘๓	๒,๒๔๘.๑๐
๑๔	โรคเลือดและอวัยวะสร้างเลือด และความผิดปกติเกี่ยวกับภูมิคุ้มกัน	๑,๗๗๗.๓๘	๑,๗๓๙.๑๙	๑,๙๓๒.๔๑
๑๕	โรคหูและปุ่มกกหู	๑,๗๗๘.๕๖	๑,๗๓๖.๔๒	๑,๗๔๑.๗๕
๑๖	ภาวะแทรกซ้อนในการตั้งครรภ์ การคลอดและระยะหลังคลอด	๙๕๒.๐๖	๙๖๙.๓๔	๑,๐๓๒.๙๙
๑๗	ภาวะผิดปกติของทารกที่เกิดขึ้นในระยะปริกำเนิด	๒๕๐.๒๓	๒๓๒.๓๑	๒๙๓.๕๓
๑๘	รูปร่างผิดปกติแต่กำเนิด การพิการจนผิดรูปแต่กำเนิดและโครโมโซมผิดปกติ	๒๐๘.๕๘	๒๔๑.๗๙	๒๖๕.๔๒
๑๙	อาการ การเป็นพิษและผลที่ตามมา	๗๘.๓๑	๗๓.๗๙	๘๐.๑๒
*	อาการ อาการแสดงและสิ่งผิดปกติที่พบได้ การตรวจทางคลินิกและทางห้องปฏิบัติการที่ไม่สามารถจำแนกโรคในกลุ่มอื่นได้	๔๒,๐๙๓.๘๕	๓๘,๐๔๔.๖๓	๓๕,๔๗๒.๕๘
*	สาเหตุจากภายนอกอื่นๆที่ทำให้ป่วยหรือตาย	๘,๓๖๔.๖๖	๗,๘๔๗.๕๑	๘,๐๐๔.๓๓
รวม		๓๒๖,๘๗๕.๙๓	๓๒๔,๐๘๘.๒๒	๓๒๕,๖๘๑.๔๔

แหล่งที่มา ข้อมูลจากรายงาน ๕๐๔ ประจำปีงบประมาณ ๒๕๕๕ - ๒๕๕๗

หมายเหตุ กลุ่มโรค * ๑๘, ๒๑ ไม่นำมาจัดลำดับความสำคัญ ใช้ข้อมูลประชากรจากสำนักบริหารการทะเบียน กระทรวงมหาดไทย ณ วันที่ ๓๑ ธันวาคม ๒๕๕๕-๒๕๕๗ (๖๘๕,๗๒๑ คน , ๖๙๐,๒๒๖ คน , ๖๙๕,๔๗๘ คน)

อัตราป่วย หมายถึง อัตราป่วยต่อประชากรแสนคน

อัตราการป่วยของผู้ป่วยใน จำแนกตามกลุ่มสาเหตุการป่วย (๗๕ กลุ่มโรค)
๒๐ อันดับแรก จังหวัดฉะเชิงเทรา ปีงบประมาณ ๒๕๕๕-๒๕๕๗

อันดับ	สาเหตุการป่วย (กลุ่มโรค)	ปีงบประมาณ ๒๕๕๕	ปีงบประมาณ ๒๕๕๖	ปีงบประมาณ ๒๕๕๗
๑	ความผิดปกติเกี่ยวกับต่อมไร้ท่อ โภชนาการและเมตาบอลิซึมอื่น ๆ	๒,๘๑๗.๐๒	๒,๙๑๒.๒๖	๓,๓๒๖.๗๔
๒	โรคความดันโลหิตสูง	๑,๖๕๔.๗๗	๑,๗๗๙.๕๙	๑,๗๒๖.๑๐
๓	โรคเบาหวาน	๑,๑๔๒.๒๔	๑,๑๙๔.๐๗	๑,๑๓๗.๑๖
๔	โรคเลือดและอวัยวะสร้างเลือดและความ ผิดปกติบางชนิดที่เกี่ยวกับระบบภูมิคุ้มกัน	๑,๐๗๙.๖๘	๑,๑๑๘.๙๗	๑,๑๒๐.๗๙
๕	โรคแทรกซ้อนในการตั้งครรภ์ การเจ็บ ครรภ์ การคลอด ระยะหลังคลอดและ ภาวะอื่น ๆ ทางสูติกรรมที่มีได้ระบุไว้ที่อื่น	๑,๑๗๐.๕๐	๑,๐๔๗.๐๗	๑,๐๒๑.๑๑
๖	โรคอื่นของระบบย่อยอาหาร	๑,๐๑๔.๐๓	๙๗๖.๗๘	๙๙๐.๒๖
๗	โรคติดเชื้ออื่น ๆ ของลำไส้	๑,๐๐๒.๕๕	๙๕๐.๐๙	๘๔๖.๘๒
๘	ปอดอักเสบ	๘๐๒.๖๖	๘๔๕.๓๙	๘๐๐.๙๐
๙	โรคติดเชื้อและปรสิตอื่น ๆ	๘๐๕.๗๕	๘๙๔.๙๗	๗๙๑.๑๙
๑๐	โรคอื่น ๆ ของระบบหายใจ	๖๔๔.๗๒	๗๒๒.๑๖	๗๑๘.๔๖
๑๑	โรคหัวใจและโรคของการไหลเวียนเลือด ผ่านปอดอื่น ๆ	๖๑๘.๙๖	๗๐๙.๓๓	๗๐๕.๒๘
๑๒	ความผิดปกติอื่น ๆ ที่เกิดขึ้นในระยะ ปริกำเนิด	๘๑๖.๔๙	๗๐๙.๓๓	๖๘๘.๔๗
๑๓	โรคอื่นของระบบสืบพันธุ์ร่วมปัสสาวะ	๕๒๙.๔๖	๖๕๒.๔๕	๕๙๒.๗๐
๑๔	โรคหลอดเลือดสมองใหญ่	๔๐๒.๘๗	๔๕๗.๐๔	๔๖๖.๒๒
๑๕	โรคของระบบกล้ามเนื้อเนื้อร่วมโครงร่าง	๔๕๔.๓๙	๔๖๗.๕๔	๔๕๙.๗๐
๑๖	โรคตาและส่วนผนวก	๒๐๖.๐๖	๒๘๕.๑๐	๔๕๘.๑๑
๑๗	ไตวายเรื้อรัง	๓๔๑.๒๐	๔๐๔.๘๓	๔๕๔.๐๕
๑๘	โรคหัวใจขาดเลือด	๔๐๖.๕๕	๔๐๔.๘๓	๔๒๘.๕๖
๑๙	โรคของผิวหนังและเนื้อเยื่อใต้ผิวหนัง	๔๑๔.๘๐	๔๐๑.๐๔	๔๒๑.๔๖
๒๐	โรคเรื้อรังของระบบหายใจส่วนล่าง	๔๓๔.๘๑	๔๔๒.๘๙	๔๑๖.๘๒

แหล่งที่มา ข้อมูลจาก รายงาน ๕๐๕ ประจำปีงบประมาณ ๒๕๕๕-๒๕๕๗

หมายเหตุ ใช้ข้อมูลประชากรจากสำนักบริหารการทะเบียน กระทรวงมหาดไทย

ณ วันที่ ๓๑ ธันวาคม ๒๕๕๕-๒๕๕๗ (๖๘๕,๗๒๑ คน , ๖๙๐,๒๒๖ คน , ๖๙๕,๔๗๘ คน)

อัตราการป่วย หมายถึง อัตราป่วยต่อประชากรแสนคน

อัตราการตาย จำแนกตามสาเหตุที่สำคัญ ๑๐ อันดับแรก จังหวัดฉะเชิงเทรา
ปี พ.ศ. ๒๕๕๕-๒๕๕๗

อันดับ	สาเหตุการตาย	พ.ศ.๒๕๕๕	พ.ศ.๒๕๕๖	พ.ศ.๒๕๕๗
๑	เนื้องอกร้าย (Neoplasms) (C๐๐ - C๙๙)	๙๑.๗๓	๑๐๐.๔๐	๑๐๔.๘๒
๒	ปอดบวม (Pneumonia) (J๑๒-J๑๘)	๓๘.๖๕	๔๔.๙๑	๕๗.๘๐
๓	โลหิตเป็นพิษ (Septicaemia) (A๔๐ - A๔๑)	๕๙.๐๖	๕๕.๔๗	๕๐.๑๘
๔	โรคหลอดเลือดในสมอง (Cerebrivascular diseases) (I๖๐ - I๖๙)	๓๖.๔๖	๓๙.๗๐	๔๕.๔๔
๕	โรคหัวใจ (Heart diseases) (I๒๐ - I๕๒)	๓๒.๘๑	๔๓.๔๖	๔๑.๑๒
๖	อุบัติเหตุการขนส่ง (Transport accidents) (V๐๑-V๙๙)	๒๕.๐๘	๒๓.๑๘	๒๘.๓๓
๗	โรคของระบบสืบพันธุ์และทางเดินปัสสาวะ (Diseases of the genitourinary system) (N๐๐-N๙๙)	๑๘.๘๑	๑๙.๗๐	๒๓.๗๒
๘	โรคของตับ (Diseases of liver) (K๗๐-K๗๖)	๑๑.๒๓	๑๔.๒๐	๒๐.๕๖
๙	เบาหวาน (Diabetes mellitus) (E๑๐-E๑๔)	๗.๗๓	๑๖.๓๗	๑๙.๘๔
๑๐	ความดันโลหิตสูง	๒.๑๙	๙.๘๕	๑๘.๔๐

ที่มา : กลุ่มข้อมูลข่าวสารสุขภาพ สำนักนโยบายและยุทธศาสตร์ กระทรวงสาธารณสุข

หมายเหตุ ใช้ข้อมูลประชากรจากสำนักบริหารการทะเบียน กระทรวงมหาดไทย

ณ วันที่ ๓๑ ธันวาคม ๒๕๕๕-๒๕๕๗ (๖๘๕,๗๒๑ คน , ๖๙๐,๒๒๖ คน , ๖๙๕,๔๗๘ คน)

อัตราการตาย หมายถึง อัตราตายต่อประชากรแสนคน

สรุปการจัดลำดับความสำคัญของปัญหาสุขภาพ/สาธารณสุข จังหวัดฉะเชิงเทรา ปี ๒๕๕๗

สำนักงานสาธารณสุขจังหวัดฉะเชิงเทรา โดยกลุ่มงานพัฒนายุทธศาสตร์สาธารณสุข ได้รวบรวมปัญหาสุขภาพ/สาธารณสุข จาก ทุกกลุ่มงานในสำนักงานสาธารณสุขจังหวัดฉะเชิงเทรา และเครือข่ายบริการสุขภาพของทุกอำเภอ ประมวลสรุปเป็นปัญหาสุขภาพจังหวัดฉะเชิงเทรา ประจำปี ๒๕๕๗ โดยใช้วิธีตารางตัดสินใจ (Multi-variable decision) ผลการวิเคราะห์สรุปจัดลำดับความสำคัญของปัญหาสุขภาพจังหวัดฉะเชิงเทรา ปี ๒๕๕๗ : ๑๐ อันดับแรก เป็นดังนี้

อันดับ	ปัญหาสุขภาพ/สาธารณสุข	คะแนน
๑	โรคเบาหวาน, ความดันโลหิตสูง	๗๖.๐๐
๒	อุบัติเหตุจราจร	๗๔.๐๐
๓	ปัญหาสุขภาพของผู้สูงอายุ, ผู้สูงอายุขาดการดูแล	๗๒.๕๐
๔	โรคหัวใจ, หลอดเลือดสมอง	๗๐.๐๐
๕	ผู้พิการขาดคนดูแล, ผู้พิการที่ช่วยเหลือตนเองไม่ได้	๖๙.๕๐
๖	โรคมะเร็ง, เนื้องอกร้าย	๖๘.๕๐
๗	ภาวะอ้วนลงพุง, ขาดการออกกำลังกาย, พฤติกรรมการบริโภคอาหารหวาน มันเค็ม อาหารจานด่วน	๖๖.๐๐
๘	การคลอดและการดูแลหญิงคลอดบุตร ได้แก่ หญิงคลอดบุตรอายุน้อยกว่า ๒๐ ปี, อัตราส่วนมารดาตาย, ปัญหาตกเลือด หลังคลอด	๖๔.๕๐
๙	โรคไข้เลือดออก	๖๓.๕๐
๑๐	ทารกและการดูแลทารก ได้แก่ ทารกแรกเกิดน้ำหนักน้อยกว่า ๒,๕๐๐ กรัม, เด็กกินนมแม่น้อยกว่า ๖ เดือน	๖๓.๐๐

๑.๘.๖ การประกันสังคม

สถิติกองทุนประกันสังคม จังหวัดฉะเชิงเทรา พ.ศ. ๒๕๕๒ - ๒๕๕๗

รายการ	๒๕๕๒ (๒๐๐๙)	๒๕๕๓ (๒๐๑๐)	๒๕๕๔ (๒๐๑๑)	๒๕๕๖ (๒๐๑๓)	๒๕๕๗ (๒๐๑๔)
จำนวนสถานประกอบการ ^{๑/} (แห่ง)	๓,๕๔๙	๓,๖๙๗	๓,๘๒๘	๔,๑๑๓	๔,๑๘๕
จำนวนผู้ประกันตนในระบบประกันสังคมตามมาตรา ๓๓ ^{๒/} (คน)	๑๖๓,๐๗๖	๑๗๘,๔๐๒	๑๘๖,๙๕๕	๒๐๖,๔๐๔	๒๐๙,๐๑๙
จำนวนผู้ประกันตนในระบบประกันสังคมตามมาตรา ๓๙ ^{๓/} (คน)	๗,๑๙๑	๗,๖๐๗	๘,๗๗๑	๑๑,๒๕๓	๑๑,๙๕๘
จำนวนการใช้บริการของผู้ประกันตน					
กรณีเจ็บป่วย (ราย)	๓๖๕,๒๗๒	๓๙๓,๙๒๒	๔๒๓,๘๐๗	๔๔๘,๒๖๘	๔๖๓,๑๙๓
กรณีทุพพลภาพ (ราย)	๑๑	๑๕	๑๑	๒๓	๑๔
กรณีตาย (ราย)	๒๒๕	๒๖๖	๒๗๑	๓๓๐	๓๔๔
กรณีคลอดบุตร (ราย)	๔,๕๑๒	๔,๒๔๓	๔,๖๕๓	๔,๘๔๐	๔,๙๐๖
กรณีชราภาพ (ราย)	๑,๑๕๐	๑,๒๙๕	๑,๘๙๒	๒,๑๑๖	๒,๗๕๐
กรณีสงเคราะห์บุตร (ราย)	๒๒,๔๕๔	๒๒,๗๒๑	๒๓,๑๙๑	๒๔,๖๖๔	๒๔,๔๓๐
ว่างงาน ^{๔/} (ราย)	๑,๔๕๓	๘๗๕	๘๙๘	๙๗๒	๑,๘๐๗

ที่มา : สำนักงานประกันสังคม กระทรวงแรงงาน

๑.๘.๗ รายได้จากการจำหน่ายสินค้า OTOP

รายได้จากการจำหน่ายสินค้าหนึ่งตำบล หนึ่งผลิตภัณฑ์ (OTOP) ตั้งแต่ปีงบประมาณ ๒๕๕๕-๒๕๕๘ ของจังหวัดฉะเชิงเทรา มีแนวโน้มเพิ่มขึ้นอย่างสม่ำเสมอ รายละเอียดดังตาราง

หน่วย : บาท

จังหวัด	๒๕๕๕	๒๕๕๖	๒๕๕๗	๒๕๕๘
ฉะเชิงเทรา	๑,๖๖๔,๔๖๗,๘๒๒	๑,๖๘๐,๓๖๖,๘๔๕	๑,๙๘๐,๖๐๐,๔๔๙	๒,๐๗๗,๑๐๔,๕๓๙

ที่มา : กรมการพัฒนาชุมชน กระทรวงมหาดไทย

๑.๘.๘ อัตราการว่างงาน

จังหวัดฉะเชิงเทราถือเป็นจังหวัดที่มีอัตราการว่างงานอยู่ในระดับที่ต่ำเพียงร้อยละ ๑.๓ (ปี ๒๕๕๘) ซึ่งแสดงถึงภาวะการมีงานทำที่ดีของประชาชนในจังหวัด

หน่วย : ร้อยละ

เพศ	๒๕๕๑ (๒๐๐๘)	๒๕๕๒ (๒๐๐๙)	๒๕๕๓ (๒๐๑๐)	๒๕๕๔ (๒๐๑๑)	๒๕๕๕ (๒๐๑๒)	๒๕๕๖ (๒๐๑๓)	๒๕๕๗ (๒๐๑๔)	๒๕๕๘ (๒๐๑๕)
รวม	๑.๕	๑.๙	๑.๕	๐.๙	๑.๑	๑.๑	๐.๙	๑.๓
ชาย	๑.๔	๒.๔	๑.๗	๑.๑	๑.๔	๑.๑	๑.๐	๑.๕
หญิง	๑.๗	๑.๒	๑.๓	๐.๗	๐.๙	๑.๐	๐.๗	๑.๐

ที่มา : สำนักงานสถิติแห่งชาติ กระทรวงเทคโนโลยีสารสนเทศและการสื่อสาร

๑.๙ ข้อมูลสรุปผลการดำเนินการตามแผนพัฒนาจังหวัดที่ผ่านมา

แผนพัฒนาจังหวัดฉะเชิงเทรา (พ.ศ. ๒๕๕๗-๒๕๖๐) นี้กำหนดวิสัยทัศน์ของจังหวัด “ศูนย์กลางแห่งบูรพาวิถีสู่ประชาคมเศรษฐกิจอาเซียน ฐานอุตสาหกรรมและพาณิชย์กรรมโดดเด่น เป็นเลิศสินค้าเกษตรปลอดภัย ท่องเที่ยวเชิงนิเวศและวัฒนธรรมได้มาตรฐาน สังคมเป็นสุข ” โดยมีประเด็นยุทธศาสตร์ที่สำคัญ ๕ คือ

ประเด็นยุทธศาสตร์ที่ ๑: เพิ่มขีดความสามารถการแข่งขันของภาคอุตสาหกรรมและพาณิชย์กรรมรองรับ AEC และตลาดโลก

ประเด็นยุทธศาสตร์ที่ ๒: เพิ่มประสิทธิภาพและยกระดับขีดความสามารถในการแข่งขันของภาคเกษตรปลอดภัย

ประเด็นยุทธศาสตร์ที่ ๓: พัฒนาการท่องเที่ยวเชิงนิเวศ และวัฒนธรรมให้ได้มาตรฐาน

ประเด็นยุทธศาสตร์ที่ ๔: ส่งเสริมการบริหารจัดการทรัพยากรธรรมชาติและสิ่งแวดล้อมให้สมดุล

ประเด็นยุทธศาสตร์ที่ ๕: พัฒนาทุนทางสังคมและความมั่นคงสู่สังคมเป็นสุข

ทั้งนี้ แผนพัฒนาจังหวัดฉะเชิงเทรามีผลการดำเนินงานที่สำคัญ ๕ ประการ คือ

๑. การเบิกจ่ายงบประมาณตามระยะเวลาที่กำหนด พบว่า ปีงบประมาณ พ.ศ. ๒๕๕๘ จังหวัดฉะเชิงเทราสามารถเบิกจ่ายงบประมาณรวมได้เงินจำนวน ๑๓๘,๖๕๓,๗๓๓.๗๘ บาท หรือคิดเป็นร้อยละ ๘๘.๔๐ ของงบประมาณทั้งหมด

๒. ผลิตภัณฑ์มวลรวมจังหวัด (GPP) ปี ๒๕๕๖ เท่ากับ ๒๕๐,๙๓๒ ล้านบาท มีมูลค่าผลิตภัณฑ์มวลรวมจังหวัดต่อคน เท่ากับ ๔๒๑,๕๙๗ บาท ต่อปี เป็นอันดับที่ ๕ ของประเทศ และเป็นอันดับที่ ๑ ของกลุ่มจังหวัดภาคกลางตอนกลาง จากการสำรวจของสำนักงานคณะกรรมการพัฒนาเศรษฐกิจและสังคมแห่งชาติ ปี ๒๕๕๖ พบว่ารายได้ประชากรเศรษฐกิจโดยทั่วไปของจังหวัดขึ้นอยู่กับผลผลิตทางด้านอุตสาหกรรม โครงสร้างรายได้ประกอบด้วย การผลิตยานยนต์ รถพ่วงและรถกึ่งรถพ่วง การผลิตผลิตภัณฑ์อาหารและเครื่องดื่ม การผลิตผลิตภัณฑ์ยางและผลิตภัณฑ์พลาสติก การผลิตผลิตภัณฑ์ที่ทำจากโลหะประดิษฐ์ยกเว้นเครื่องจักร และผลิตภัณฑ์จากแร่โลหะ

๓. การรักษาระดับการแข่งขันของจังหวัด โดยร้อยละ ๙๐ ของผลิตภัณฑ์มวลรวมจังหวัดมาจากภาคอุตสาหกรรม จากการวิเคราะห์ผลผลิตภัณฑ์มวลรวมจังหวัดพบว่า การเติบโตของผลิตภัณฑ์มวลรวมจังหวัดมาจากนอกภาคการเกษตร โดยผลิตภัณฑ์มวลรวมจังหวัดของภาคการเกษตรมีการเติบโตจาก ๒๐,๓๓๔ ล้านบาทในปี พ.ศ. ๒๕๕๔ เป็น ๒๑,๔๓๙ ล้านบาทในปี พ.ศ. ๒๕๕๕ และในปี พ.ศ. ๒๕๕๖ เป็น ๒๒,๕๗๓ ล้านบาท หรือคิดเป็นอัตราการเพิ่มจากปี พ.ศ. ๒๕๕๔ เป็นร้อยละ ๕.๔๓ และ อัตราการเพิ่มจากปี พ.ศ. ๒๕๕๕ เป็น ร้อยละ ๕.๒๙ สำหรับผลิตภัณฑ์มวลรวมจังหวัดนอกภาคการเกษตรมีการเติบโตจาก ๒๓๗,๕๓๒ ล้านบาทในปี พ.ศ. ๒๕๕๔ เป็น ๓๑๐,๙๐๖ ล้านบาทในปี พ.ศ. ๒๕๕๕ และในปี พ.ศ. ๒๕๕๖ เป็น ๒๙๔,๑๗๔ ล้านบาท หรือคิดเป็นอัตราการเพิ่มจากปี พ.ศ. ๒๕๕๔ เป็น ร้อยละ ๓๐.๘๙ และ อัตราการลดจากปี พ.ศ. ๒๕๕๕ เป็น ร้อยละ ๕.๓๘ เนื่องจากปี พ.ศ. ๒๕๕๕ ภาคอุตสาหกรรมในภาคกลางของประเทศพยายามผลิตในจังหวัดฉะเชิงเทรา เนื่องจากปัญหาน้ำท่วม ต่อมา สถานการณ์ปกติในปี พ.ศ. ๒๕๕๖ อุตสาหกรรมดังกล่าวย้ายกลับสู่จังหวัดเดิม

๔. ปัญหาและอุปสรรค คือการขาดงบประมาณสนับสนุนยุทธศาสตร์การพัฒนาจังหวัดโดยมุ่งเน้นการเป็นศูนย์กลางผลิตและการขนส่งในภาคตะวันออกเพื่อเชื่อมโยงประชาคมอาเซียน

สรุปงบประมาณตามแผนพัฒนาจังหวัด

งบประมาณตามร่าง พ.ร.บ. งบประมาณรายจ่ายประจำปีงบประมาณ พ.ศ. ๒๕๕๗ - ๒๕๖๐ โดยมีประเด็นยุทธศาสตร์ที่สำคัญ ดังนี้

- ประเด็นยุทธศาสตร์ที่ ๑: เพิ่มขีดความสามารถการแข่งขันของภาคอุตสาหกรรมและพาณิชย์กรรมรองรับ AEC และตลาดโลก
- ประเด็นยุทธศาสตร์ที่ ๒: เพิ่มประสิทธิภาพและยกระดับขีดความสามารถในการแข่งขันของภาคเกษตรปลอดภัย
- ประเด็นยุทธศาสตร์ที่ ๓: พัฒนาการท่องเที่ยวเชิงนิเวศ และวัฒนธรรมให้ได้มาตรฐาน
- ประเด็นยุทธศาสตร์ที่ ๔: ส่งเสริมการบริหารจัดการทรัพยากรธรรมชาติและสิ่งแวดล้อมให้สมดุล
- ประเด็นยุทธศาสตร์ที่ ๕: พัฒนาทุนทางสังคมและความมั่นคงสู่สังคมเป็นสุข
- ค่าใช้จ่ายในการบริหารจังหวัดฉะเชิงเทรา

๑.๑ งบประมาณรายจ่ายประจำปีงบประมาณ พ.ศ. ๒๕๕๗ จำนวน ๓๙ โครงการ งบประมาณ ๑๖๑,๔๐๔,๕๐๐ โดยผลการดำเนินงาน ณ วันที่ ๓๐ กันยายน ๒๕๕๗ ซึ่งดำเนินการแล้วเสร็จ จำนวน ๓๙ โครงการ เบิกจ่ายแล้ว ๑๖๑,๔๐๔,๕๐๐ บาท คิดเป็นร้อยละ ๑๐๐

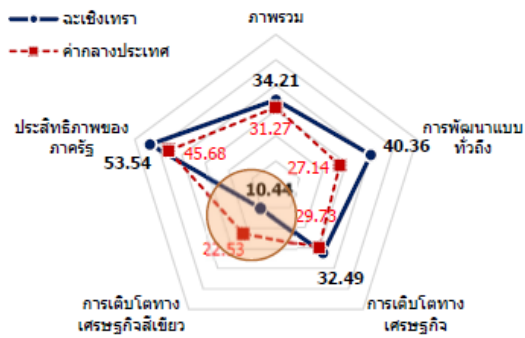
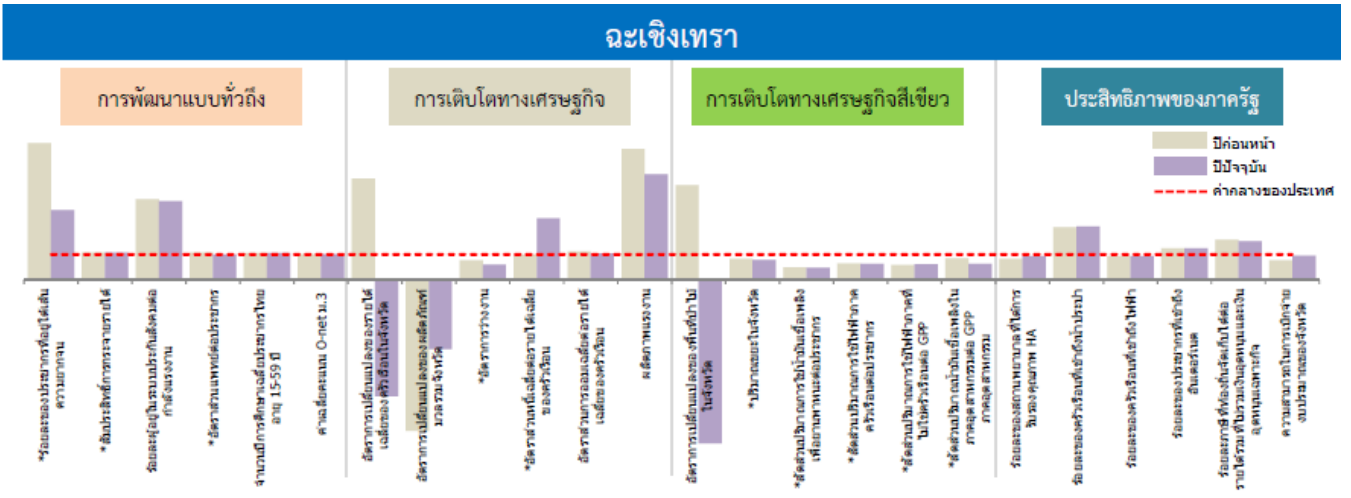
๑.๒ งบประมาณรายจ่ายประจำปีงบประมาณ พ.ศ. ๒๕๕๘ จำนวน ๓๗ โครงการ งบประมาณ ๑๕๖,๘๕๐,๗๐๐ บาท โดยผลการดำเนินงาน ณ วันที่ ๓๐ กันยายน ๒๕๕๘ ซึ่งดำเนินการแล้วเสร็จ จำนวน ๓๗ โครงการ เบิกจ่ายแล้ว ๑๓๘,๖๕๓,๗๓๓.๗๘ บาท คิดเป็นร้อยละ ๘๘.๔๐

๑.๓ งบประมาณรายจ่ายประจำปีงบประมาณ พ.ศ. ๒๕๕๙ จำนวน ๔๘ โครงการ งบประมาณ ๒๐๓,๓๕๘,๘๘๕.๗๙ บาท ผลการเบิกจ่ายเงินงบประมาณ ประจำปีงบประมาณ พ.ศ. ๒๕๕๙ ของจังหวัดฉะเชิงเทรา ตั้งแต่วันที่ ๑ ตุลาคม ๒๕๕๘ ถึงวันที่ ๓๐ กันยายน ๒๕๕๙

รายการ	เงินงบประมาณที่ได้รับจัดสรร	การเบิกจ่าย	เงินงบประมาณ คงเหลือ	ร้อยละ เบิกจ่าย
งบประจำ	๓๒,๐๗๓,๑๐๐	๑๔,๓๒๗,๕๑๖.๕๔	๑๗,๗๔๕,๕๘๓.๕๖	๔๔.๖๗%
งบลงทุน	๑๗๑,๒๘๕,๗๐๐	๑๒๐,๑๒๗,๘๐๔.๒๑	๕๑,๑๕๗,๘๙๕.๗๙	๗๐.๑๓%
รวมทั้งสิ้น	๒๐๓,๓๕๘,๘๐๐	๑๓๔,๔๕๕,๓๒๐.๗๕	๖๘,๙๐๓,๔๗๙.๒๕	๖๖.๑๒%

๒. การวิเคราะห์สถานการณ์และศักยภาพ

จากการวิเคราะห์ตัวชี้วัดการพัฒนาระดับจังหวัดของสำนักงานคณะกรรมการพัฒนาการเศรษฐกิจและสังคมแห่งชาติ ในปี พ.ศ. ๒๕๕๙ ซึ่งครอบคลุมสถานะการพัฒนาจังหวัดตามมิติการพัฒนา ๔ มิติ คือ มิติการพัฒนาแบบทั่วถึง (Inclusive Growth) มิติการเติบโตทางเศรษฐกิจและการเพิ่มขีดความสามารถในการแข่งขัน (Growth & Competitiveness) มิติการเติบโตทางเศรษฐกิจสีเขียว (Green Growth) และมิติประสิทธิภาพการดำเนินงานของภาครัฐ (Government Efficiency) ทำให้สามารถสรุปผลการวิเคราะห์สถานการณ์และศักยภาพโดยรวมของจังหวัดฉะเชิงเทรา ได้ ดังนี้



ตัวอย่างการวิเคราะห์ตัวชี้วัด

- มิติการพัฒนาส่วนใหญ่สูงกว่าค่ากลาง ยกเว้นมิติการเติบโตทางเศรษฐกิจสีเขียวต่ำกว่าค่ากลางค่อนข้างมาก โดยตัวชี้วัดทุกตัวต่ำกว่าค่ากลางและต่ำกว่าปีก่อนหน้า โดยเฉพาะปัญหาพื้นที่ป่าไม้ที่ลดลงและการใช้พลังงานภาคประสิทธิภาพ นอกจากนี้ยังมีตัวชี้วัดที่ต้องพัฒนา คือ อัตราการเปลี่ยนแปลงรายได้เฉลี่ย อัตราการเปลี่ยนแปลง GDP อัตราการว่างงาน การเข้าถึงไฟฟ้า และการเบิกจ่ายงบประมาณจังหวัด
- ประเด็นที่จังหวัดควรให้ความสำคัญ
 - > แก้ไขปัญหาด้านสิ่งแวดล้อมที่เกิดจากภาคอุตสาหกรรมและภาคเกษตร พร้อมทั้งอนุรักษ์และฟื้นฟูพื้นที่ป่าไม้
 - > พัฒนาทักษะฝีมือแรงงานให้สอดคล้องกับความต้องการของตลาดแรงงาน
 - > รณรงค์ประหยัดพลังงานในภาคครัวเรือน ส่งเสริมการใช้พลังงานทดแทนและเทคโนโลยีที่มีประสิทธิภาพในการผลิต

ข้อมูลประกอบกราฟตัวชี้วัดการพัฒนา จังหวัดฉะเชิงเทรา

จังหวัด	ภาพรวม	การพัฒนาแบบทั่วถึง	การเติบโตทางเศรษฐกิจ	การเติบโตทางเศรษฐกิจสีเขียว	ประสิทธิภาพของภาครัฐ
ปัจจุบัน	34.21	40.36	32.49	10.44	53.54
ปีก่อนหน้า	34.66	34.54	36.51	23.06	44.55
	31.63	20.85	28.14	33.43	44.08

มิติการพัฒนา	ตัวชี้วัด	ประเทศ		ฉะเชิงเทรา		หน่วย
		ปีก่อนหน้า	ปัจจุบัน	ปีก่อนหน้า	ปัจจุบัน	
การพัฒนาแบบทั่วถึง	ร้อยละของประชากรที่อยู่ใต้เส้นความยากจน*	12.49	10.43	1.84	3.77	ร้อยละ
	สัมประสิทธิ์การกระจายรายได้*	0.411	0.411	0.380	0.380	-
	ร้อยละผู้อยู่ในระบบประกันสังคมต่อกำลังแรงงาน	18.00	18.76	57.41	58.49	ร้อยละ
	อัตราส่วนแพทย์ต่อประชากร*	3,262	2,980	3,031	2,986	คน/แพทย์
	จำนวนปีการศึกษาเฉลี่ยต่อประชากรไทยอายุ 15-59 ปี	8.68	8.90	9.17	9.40	ปี
	ค่าเฉลี่ยคะแนน O-net ม.3	32.30	34.95	32.60	35.43	คะแนน
การเติบโตทางเศรษฐกิจ	อัตราการเปลี่ยนแปลงของรายได้เฉลี่ยของครัวเรือนในจังหวัด	4.98	1.75	25.00	- 10.12	ร้อยละ
	อัตราการเปลี่ยนแปลงของผลิตภัณฑ์มวลรวมจังหวัด	0.26	- 0.41	- 6.33	- 1.12	ร้อยละ
	อัตราการว่างงาน*	0.68	0.75	0.89	1.26	ร้อยละ
	อัตราส่วนหนี้เฉลี่ยต่อรายได้เฉลี่ยของครัวเรือน*	6.27	6.67	6.29	2.74	เท่า
	อัตราส่วนการออมเฉลี่ยต่อรายได้เฉลี่ยของครัวเรือน	21.84	19.97	24.54	20.95	ร้อยละ
	ผลสภาพแรงงาน	95,581	110,895	619,915	580,572	บาท/คน
การเติบโตทางเศรษฐกิจสีเขียว	อัตราการเปลี่ยนแปลงของพื้นที่ป่าไม้ในจังหวัด	- 3.32	0.01	5.80	- 3.32	ร้อยละ
	ปริมาณขยะในจังหวัด*	252,449	247,105	305,066	314,630	ตัน
	สัดส่วนปริมาณการใช้น้ำดื่มบรรจุขวดต่อประชากร*	266	284	540	597	ลิตร/คน
	สัดส่วนปริมาณการใช้ไฟฟ้าภาคครัวเรือนต่อประชากร*	443	464	694	742	กิโลวัตต์-ชั่วโมง/คน
	สัดส่วนปริมาณการใช้ไฟฟ้าภาคที่ไม่ใช่ครัวเรือนต่อ GDP*	6,915	7,289	11,842	12,018	กิโลวัตต์-ชั่วโมง/ล้านบาท
	สัดส่วนปริมาณน้ำดื่มบรรจุขวดต่อ GDP ภาคอุตสาหกรรม*	276	178	328	283	ลิตร/ล้านบาท
ประสิทธิภาพของภาครัฐ	ร้อยละของสถานพยาบาลที่ได้รับการรับรองคุณภาพ HA	60.00	74.76	50.00	70.00	ร้อยละ
	ร้อยละของครัวเรือนที่เข้าถึงน้ำประปา	15.57	15.77	32.45	33.38	ร้อยละ
	ร้อยละของครัวเรือนที่เข้าถึงไฟฟ้า	88.16	88.41	82.93	83.01	ร้อยละ
	ร้อยละของประชากรที่เข้าถึงอินเทอร์เน็ต	28.30	32.73	35.16	41.04	ร้อยละ
	ร้อยละของครัวเรือนที่เข้าถึงบริการสุขภาพปฐมภูมิ	12.13	12.19	19.19	18.59	ร้อยละ
	ความสามารถในการเข้าถึงบริการสุขภาพของจังหวัด	75.51	92.11	57.61	88.40	ร้อยละ

จากการวิเคราะห์ตัวชี้วัดการพัฒนาของจังหวัดฉะเชิงเทรา ปี พ.ศ. ๒๕๕๘ ในข้างต้น พบว่า จากตัวชี้วัดทั้งหมด ๒๔ ตัวชี้วัด มี ๑๒ ตัวชี้วัดที่มีเกณฑ์สูงกว่าค่ากลางของประเทศ ในขณะที่มีตัวชี้วัดอีก ๑๒ ตัวชี้วัดที่มีเกณฑ์ต่ำกว่าค่ากลางของประเทศ โดยเฉพาะตัวชี้วัดในมิติการเติบโตทางเศรษฐกิจสี่เขียวนั้น มีค่าที่ต่ำกว่าค่ากลางของประเทศค่อนข้างมาก โดยตัวชี้วัดทุกตัวในมิตินี้มีค่าที่ต่ำกว่าค่ากลางและต่ำกว่าปีก่อนหน้า โดยเฉพาะปัญหาพื้นที่ป่าไม้ที่ลดลงและการใช้พลังงานขาดประสิทธิภาพ นอกจากนี้ ยังมีตัวชี้วัดที่ต้องพัฒนา ได้แก่ อัตราการเปลี่ยนแปลงรายได้เฉลี่ย อัตราการเปลี่ยนแปลง GPP อัตราการว่างงาน การเข้าถึงไฟฟ้า และการเบิกจ่ายงบประมาณจังหวัด ทั้งนี้ประเด็นที่จังหวัดควรให้ความสำคัญ ได้แก่ การแก้ไขปัญหาด้านสิ่งแวดล้อมที่เกิดจากภาคอุตสาหกรรมและภาคเกษตร พร้อมทั้งอนุรักษ์และฟื้นฟูพื้นที่ป่าไม้ การพัฒนาทักษะฝีมือแรงงานให้สอดคล้องกับความต้องการของตลาดแรงงาน การรณรงค์ประหยัดพลังงานในภาคครัวเรือน และการส่งเสริมการใช้พลังงานทดแทนและเทคโนโลยีที่มีประสิทธิภาพในการผลิต ทั้งนี้ จังหวัดจะนำผลการวิเคราะห์ในข้างต้นมาใช้เพื่อประกอบการประเมินศักยภาพการพัฒนาของจังหวัดฉะเชิงเทรา ควบคู่กับไปกับการวิเคราะห์ความต้องการและศักยภาพของประชาชนในท้องถิ่น และการวิเคราะห์ศักยภาพรายด้านต่างๆ ซึ่งมีรายละเอียดดังจะได้อธิบายในหัวข้อต่อไป

๒.๑ ข้อมูลการวิเคราะห์ความต้องการและศักยภาพของประชาชนในท้องถิ่น

จังหวัดฉะเชิงเทราทำการสำรวจปัญหาและความต้องการของประชาชนในจังหวัด โดยดำเนินการประมวลปัญหาพื้นที่จากแผนพัฒนาหมู่บ้าน/ชุมชน ยุทธศาสตร์การพัฒนาอำเภอ แผนชุมชนเชิงบูรณาการระดับจังหวัด และการสำรวจปัญหาความต้องการของประชาชนโดยกระบวนการมีส่วนร่วม ของทุกภาคส่วนในพื้นที่ โดยสามารถสรุปสาระสำคัญดังนี้

ด้านสังคม

๑. ปัญหาการว่างงาน เกิดจากภาวะเศรษฐกิจเกิดการชะลอตัว ประชากรต้องการหารายได้เสริม และเกษตรกรมีช่วงเวลาว่างหลังจากทำการเกษตร พบได้ในทุกอำเภอ
๒. ประชาชนที่มีรายได้น้อยไม่เพียงพอต่อการยังชีพ พบได้ใน อำเภอสนามชัยเขต และ อำเภอบางน้ำเปรี้ยว
๓. ประชาชนขาดแคลนที่ดินในการทำเกษตรกรรม พบได้ในทุกอำเภอ
๔. ปัญหาตั้งครรภ์ไม่พร้อม เกิดจากมีเพศสัมพันธ์ก่อนวัยอันควร เสี่ยงกับการติดโรคทางเพศสัมพันธ์ ติดโรคเด็กถูกทอดทิ้ง และเกิดครอบครัวเลี้ยงเดี่ยวจำนวนมาก พบได้ในทุกอำเภอ
๕. ขาดสิ่งอำนวยความสะดวกสำหรับคนพิการ พบได้ในทุกอำเภอ
๖. ปัญหายาเสพติด พบได้ในทุกอำเภอ
๗. ปัญหาแรงงานข้ามชาติ พบได้ในทุกอำเภอ
๘. อาชญากรรม พบได้ในทุกอำเภอ

ด้านเศรษฐกิจ

๙. ราคาสินค้าเกษตรตกต่ำ พบได้ในทุกอำเภอ
๑๐. ขาดองค์ความรู้ในการเพิ่มประสิทธิภาพและประสิทธิผลทางการเกษตร พบได้ในทุกอำเภอ
๑๑. ขาดการร่วมมือในการแก้ไขปัญหาทั้งภาครัฐ เอกชน และเกษตรกร พบได้ในทุกอำเภอ
๑๒. ปัญหาช้างป่าบุกรุกพื้นที่การเกษตร พบได้ใน อำเภอท่าตะเกียบ และ อำเภอสนามชัยเขต

เขต

ด้านการท่องเที่ยว

๑๓. แหล่งโบราณสถานในจังหวัดฉะเชิงเทราหลายแห่งทรุดโทรมไม่ได้รับการบูรณะให้อยู่ในสภาพที่จะส่งเสริมให้เป็นแหล่งท่องเที่ยวทางวัฒนธรรม พบได้ในทุกอำเภอ

๑๔. ประเพณีวัฒนธรรมท้องถิ่นที่สำคัญของชาวจังหวัดฉะเชิงเทรา เริ่มจะสูญหาย เช่น วัฒนธรรมไทย-พวน อำเภอพนมสารคาม

๑๕. ขาดแหล่งเรียนรู้ทางวัฒนธรรม พบได้ในทุกอำเภอ

๑๖. ขาดการพัฒนาแหล่งเรียนรู้ทางวัฒนธรรมให้มีการบริหารจัดการได้มาตรฐาน และสามารถให้บริการกับประชาชนได้อย่างทั่วถึงและเกิดประโยชน์ พบได้ใน อำเภอบ้านโพธิ์, อำเภอเมือง, อำเภอบางน้ำเปรี้ยว และ อำเภอสนามชัยเขต

๑๗. ขาดการพัฒนาองค์ความรู้เครือข่ายทางวัฒนธรรมให้มีความเข้มแข็ง พบได้ในทุกอำเภอ

ด้านทรัพยากรธรรมชาติและสิ่งแวดล้อม

๑๘. ปัญหาน้ำเสีย พบได้ใน อำเภอเมือง, อำเภอบ้านโพธิ์, อำเภอบางปะกง, อำเภอบางคล้า, อำเภอแปลงยาว และ อำเภอบางน้ำเปรี้ยว

๑๙. ปัญหาการขาดแคลนน้ำ เพื่อการอุปโภค บริโภค และการเกษตร รวมถึงปัญหาน้ำท่วม พบได้ทุกพื้นที่ในจังหวัดฉะเชิงเทรา (ม.ค.-พ.ค. ของทุกปี)

๒๐. ปัญหาการจัดการขยะมูลฝอย พบใน อำเภอเมือง, อำเภอบ้านโพธิ์, อำเภอบางปะกง, อำเภอบางคล้า, อำเภอแปลงยาว, อำเภอบางน้ำเปรี้ยว, อำเภอพนมสารคาม

๒๑. มลพิษทางอากาศ เนื่องจากอยู่ใกล้แหล่งโรงงานอุตสาหกรรม มลพิษทางอากาศจากการเผาตอซัง พบได้ใน อำเภอบางปะกง

๒๒. ปัญหาการกัดเซาะชายฝั่งทะเล พบได้ใน อ.บางปะกง

๒๓. ปัญหาการบุกรุกที่ดินของรัฐ พบได้ในป่าสงวนแห่งชาติ, ป่าอนุรักษ์, ป่าชายเลน, ป่าแควระบบและป่าสียัด, เขตรักษาพันธุ์สัตว์ป่าเขาอ่างฤๅไน, อำเภอเมือง, อำเภอบ้านโพธิ์, อำเภอบางปะกง

ทั้งนี้ เมื่อจำแนกผลการสำรวจปัญหาและความต้องการของประชาชนในพื้นที่แต่ละอำเภอ พบว่าสามารถสรุปปัญหาและความต้องการของประชาชนในแต่ละอำเภอได้ดังนี้

ปัญหาในพื้นที่	ความต้องการ
อำเภอเมืองฉะเชิงเทรา	
ด้านแหล่งน้ำ -ขาดแคลนน้ำเพื่ออุปโภค - บริโภค -น้ำเพื่อการเกษตร	-จัดสรรงบประมาณเพื่อจัดหาแหล่งน้ำ -ขุดลอกคูคลองที่ตื้นเขิน
ด้านโครงสร้างพื้นฐาน -การคมนาคมไม่สะดวก -ไฟฟ้าและประปาไม่ได้มาตรฐาน	-จัดสรรงบประมาณเพื่อซ่อมแซมถนน และจำกัด น้ำหนักรถบรรทุกที่วิ่ง เพื่อป้องกันถนนชำรุด -ซ่อมแซมระบบประปาหมู่บ้านให้ได้มาตรฐาน

ปัญหาในพื้นที่	ความต้องการ
<p><u>ด้านเศรษฐกิจ</u></p> <ul style="list-style-type: none"> -ราคาผลผลิตทางการเกษตรตกต่ำ -ปัจจัยการผลิตมีราคาสูง -ไม่มีตลาดรองรับจำหน่ายผลิตผล -ขาดเงินทุนในการประกอบอาชีพ -ขาดความรู้ในการประกอบอาชีพอื่น 	<ul style="list-style-type: none"> -ส่งเสริมการผลิตสินค้าเกษตร โดยเน้นคุณภาพมาตรฐาน อาหารปลอดภัยทั้งผู้ผลิตและผู้บริโภค อันจะเป็นการเพิ่มมูลค่า และเพิ่มขีดความสามารถในการแข่งขัน แก้ปัญหาสินค้าเกษตรราคาตกต่ำ โดยพัฒนาการผลิตสินค้าเกษตรให้ได้มาตรฐานสากล ด้วยการส่งเสริมเกษตรกรอินทรีย์ที่จะช่วยรักษาสิ่งแวดล้อมให้ยั่งยืนไปพร้อมๆ กับการสนับสนุนการตลาดและสถานที่จำหน่ายสินค้าเกษตรปลอดภัย
<p><u>ด้านสังคม</u></p> <ul style="list-style-type: none"> -ความเข้มแข็งของชุมชน -ยาเสพติด 	<ul style="list-style-type: none"> -การแสวงหาความร่วมมือจากทุกภาคส่วนร่วมกันในการปัญหายาเสพติดอย่างเข้มข้น ตลอดจนสร้างเสริมสุขภาพ และปัจจัยเสี่ยงด้านสุขภาพ -เร่งพัฒนาการศึกษาตลอดจนการเรียนรู้ที่มีคุณภาพ
<p><u>ด้านทรัพยากรธรรมชาติและสิ่งแวดล้อม</u></p> <ul style="list-style-type: none"> -ขยะมูลฝอยและสิ่งปฏิกูล 	<ul style="list-style-type: none"> -ส่งเสริมให้ความรู้ความเข้าใจแก่ประชาชนในการกำจัดขยะ และจัดให้มีจุดทิ้งขยะอย่างเพียงพอ
<p><u>ด้านการเมือง การบริหาร</u></p> <ul style="list-style-type: none"> -การปกครองระบอบประชาธิปไตย -ความสนใจในการมีส่วนร่วม 	<ul style="list-style-type: none"> -ส่งเสริมให้ประชาชนทุกภาคส่วนมีส่วนร่วมใจกิจกรรมของชุมชน
<p><u>ด้านการศึกษา ประเพณี วัฒนธรรม</u></p> <ul style="list-style-type: none"> -ด้านอุปกรณ์สื่อการเรียน -อุปกรณ์สำหรับสนามเด็กเล่นไม่มีมาตรฐาน 	<ul style="list-style-type: none"> -ของบประมาณจากส่วนกลางในการดำเนินการ และขอความร่วมมือจากประชาชนในพื้นที่ร่วมสนับสนุน
<p><u>ด้านสาธารณสุข</u></p> <ul style="list-style-type: none"> -ป้องกันโรคติดต่อ -สุขภาพอนามัย -การบริการสาธารณสุขมูลฐาน 	<ul style="list-style-type: none"> -ส่งเสริมให้ประชาชนใส่ใจสุขภาพ จัดหน่วยบริการเคลื่อนที่ให้ความรู้แก่ประชาชนอย่างสม่ำเสมอ

ปัญหาในพื้นที่	ความต้องการ
อำเภอสนามชัยเขต	
ด้านโครงสร้างพื้นฐาน -การคมนาคมไม่สะดวก -ไฟฟ้าและประปา	-จัดสรรงบประมาณเพื่อซ่อมแซมถนน และจำกัด น้ำหนักรถบรรทุกที่วิ่ง เพื่อป้องกันถนนชำรุด -ซ่อมแซมระบบประปาหมู่บ้านให้ได้มาตรฐาน
ด้านเศรษฐกิจ -ข้อพิพาทในการแย่งที่ดินทำกิน -ผลผลิตทางการเกษตรตกต่ำ	- ประกันราคาผลผลิตทางการเกษตร - ส่งเสริมความรู้ในการแปรรูปผลผลิตทาง การเกษตร - สนับสนุนเงินทุน/อุปกรณ์ในการประกอบอาชีพ - ส่งเสริมให้ประชาชนมีอาชีพเสริมและมีรายได้ เพิ่มขึ้น
ด้านแหล่งน้ำ -ขาดแคลนน้ำเพื่ออุปโภค – บริโภค -ขาดแคลนน้ำเพื่อการเกษตร	-จัดสรรงบประมาณเพื่อจัดหาแหล่งน้ำ -ขุดลอกคูคลองที่ตื้นเขิน
ด้านการศึกษา ประเพณี วัฒนธรรม -ขาดแคลนบุคลากร โดยเฉพาะครูในท้องที่ห่างไกล -อัตราการเรียนต่อของนักเรียนยังอยู่ในเกณฑ์ต่ำและ ฐานะของผู้ปกครองยากจน	
ด้านสาธารณสุข -ขาดแคลนบุคลากร โดยเฉพาะแพทย์ พยาบาล สถานพยาบาล -อุปกรณ์การแพทย์ ทั้งในระดับตำบล หมู่บ้าน -โรคระบาด	
อำเภอแปลงยาว	
ด้านโครงสร้างพื้นฐาน -การคมนาคมสัญจรไปมา	-ขอรับการสนับสนุนงบประมาณจากส่วนภูมิภาคใน การดำเนินการปรับปรุงโครงสร้างพื้นฐาน
ด้านเศรษฐกิจ -รายได้ต่อครัวเรือนต่อยังอยู่ในเกณฑ์ต่ำกว่า มาตรฐาน -ที่ดินทำกินซึ่งยังไม่มีความชัดเจนระหว่างที่ดินของ รัฐและประชาชน	-พัฒนาฝีมือแรงงานและแนะนำอาชีพเสริมเพื่อเพิ่ม รายได้ให้ประชาชน -เร่งสำรวจและวางมาตรการกำหนดพื้นที่ให้ชัดเจน โดยการมีส่วนร่วมและยอมรับของประชาชน

ปัญหาในพื้นที่	ความต้องการ
<p>ด้านแหล่งน้ำ</p> <p>-ระบบบริการน้ำประปาที่ยังบริการประชาชนไม่ทั่วถึง</p>	<p>-เพิ่มปริมาณแหล่งน้ำกักเก็บน้ำขนาดเล็กในพื้นที่และรณรงค์ให้ประชาชนใช้น้ำอย่างประหยัด</p>
<p>ด้านทรัพยากรธรรมชาติและสิ่งแวดล้อม</p> <p>- มลภาวะทางกลิ่นและทางน้ำ เกิดมาจากการเลี้ยงปศุสัตว์โดยเฉพาฟาร์มสุกรที่มีปริมาณมากในพื้นที่</p>	<p>- ปรับปรุงและฟื้นฟูแหล่งน้ำธรรมชาติ</p> <p>- ลดการใช้สารเคมีในการผลิตสินค้าทางการเกษตร</p> <p>- กำหนดมาตรการด้านสิ่งแวดล้อมโดยบูรณาการร่วมกันระหว่างภาครัฐเอกชนและประชาสังคม</p>
อำเภอพนมสารคาม	
<p>ด้านโครงสร้างพื้นฐาน</p> <p>-การคมนาคมไม่สะดวก</p> <p>-ไฟฟ้าและประปาไม่ได้มาตรฐาน</p>	<p>-จัดสรรงบประมาณเพื่อซ่อมแซมถนน และจำกัดน้ำหนักรถบรรทุกที่วิ่ง เพื่อป้องกันถนนชำรุด</p> <p>-ซ่อมแซมระบบประปาหมู่บ้านให้ได้มาตรฐาน</p>
<p>ด้านแหล่งน้ำ</p> <p>-ขาดแหล่งน้ำเพื่ออุปโภค - บริโภค</p> <p>-ขาดแหล่งน้ำเพื่อการเกษตร</p>	<p>-จัดสรรและขอสนับสนุนงบประมาณเพื่อจัดหาแหล่งน้ำ</p> <p>-ขุดลอกคูคลองที่ตื้นเขิน โดยประสานหน่วยงานที่เกี่ยวข้องให้การสนับสนุน</p>
<p>ด้านสาธารณสุข</p> <p>-ป้องกันโรคติดต่อ</p> <p>-สุขภาพอนามัย</p> <p>-การบริการสาธารณสุขมูลฐาน</p>	<p>-ส่งเสริมกิจกรรมที่ทำให้ประชาชนใส่ใจสุขภาพ</p> <p>-จัดหน่วยบริการเคลื่อนที่ตามสวนสาธารณะให้ - ความรู้แก่ประชาชนอย่างสม่ำเสมอ</p>
<p>ด้านทรัพยากรธรรมชาติและสิ่งแวดล้อม</p> <p>-ขยะมูลฝอยและสิ่งปฏิกูล</p>	<p>- ส่งเสริมให้ความรู้ความเข้าใจแก่ประชาชนในการแยกทิ้งขยะ และจัดให้มีจุดทิ้งขยะอย่างเพียงพอในแต่ละชุมชน</p>
<p>ด้านการศึกษา ศาสนา วัฒนธรรม</p> <p>-ด้านอุปกรณ์สื่อการเรียน</p> <p>-อุปกรณ์สำหรับสนามเด็กเล่นไม่มีมาตรฐาน</p>	<p>- ขอสนับสนุนงบประมาณจากส่วนกลางในการดำเนิน การและขอความร่วมมือจากผู้ประกอบการในพื้นที่/ชุมชนร่วมสนับสนุนงบประมาณอีกทางหนึ่ง</p>
<p>ด้านการเมือง</p> <p>-การปกครองระบอบประชาธิปไตย</p> <p>-ความสนใจในการมีส่วนร่วม</p>	<p>- ส่งเสริมให้ประชาชนทุกภาคส่วนมีส่วนร่วมในกิจกรรมของชุมชน เช่น การประชุมประชาคม เป็นต้น</p>

ปัญหาในพื้นที่	ความต้องการ
อำเภอบางคล้า	
<p>ด้านโครงสร้างพื้นฐาน</p> <ul style="list-style-type: none"> - ประชาชนได้รับความเดือดร้อนจากการเดินทาง สัญจรในตำบลเกิดอุบัติเหตุบ่อยครั้ง - ต้องการพัฒนาเส้นทางท่องเที่ยว - ปัญหาลำคลองในพื้นที่ (คลองต้นเขิน) - ถนนอยู่ในสภาพเป็นหลุมเป็นบ่อประชาชนไม่ได้รับความสะดวกในการขนส่งสินค้าทางการเกษตรและการสัญจรไปมา 	<ul style="list-style-type: none"> - ปรับปรุงเส้นทางสัญจรภายในตำบลให้สามารถใช้ได้โดยปลอดภัย - เกษตรกรได้รับความสะดวกในการเดินทาง - เส้นทางสัญจรของประชาชนเพื่อลดอุบัติเหตุ - พื้นฟูแหล่งวัฒนธรรมประจำตำบล - ขุดลอกคลอง เพื่อให้น้ำไหลหมุนเวียนรับน้ำจากเขื่อน และสามารถเก็บกักไว้ใช้ในหน้าแล้ง - ซ่อมแซมและปรับปรุงถนน เพื่อให้สะดวกในการขนส่งสินค้าทางการเกษตร และลดอุบัติเหตุในการสัญจรไปมา
<p>ด้านเศรษฐกิจ</p> <ul style="list-style-type: none"> - ไม่มีสถานที่สำหรับสี่ขาวการไปจ้างสี่ขาวทำให้ประชาชนมีรายจ่ายมากขึ้น - รายได้เกษตรกรตกต่ำ - ขาดแคลนพันธุ์พืช/สัตว์/ประมงที่ดี - เกษตรกรมีหนี้สินมาก - ค่าครองชีพสูง - ไม่มีสถานที่สำหรับจำหน่ายผลิตภัณฑ์ชุมชน - ไม่มีจุดจำหน่ายสินค้าเป็นหลักแหล่งเกิดปัญหาความไม่เป็นระเบียบในชุมชน 	<ul style="list-style-type: none"> - มีโรงสีสำหรับสี่ขาวในชุมชน - สนับสนุนเกษตรกรทำนา - ใช้สถานที่อบรมกลุ่มอาชีพ - อบรมเพิ่มมาตรฐานอาชีพด้านการประมง - เกษตรกรมีรายได้เพิ่มขึ้น - รวมกลุ่มประชาชนผู้ประกอบอาชีพค้าขายมาตั้ง--จุดขายสินค้ารวมกันให้เป็นหลักแหล่งและเกิดความ เป็นระเบียบ - สามารถนำผลิตภัณฑ์ในพื้นที่มารวมขายได้ในจุดเดียว เป็นการบริการนักท่องเที่ยวที่ผ่านเส้นทางสาย ๓๐๔
<p>ด้านสังคม</p> <ul style="list-style-type: none"> - ปัญหาการว่างงาน - ปัญหายาเสพติด 	<ul style="list-style-type: none"> - ส่งเสริมให้ประชาชนมีรายได้เพิ่มขึ้น - มีตลาดสำหรับรองรับสินค้าของประชาชนเพื่อนำมาขาย - ส่วนราชการ (ตำรวจ) เข้มงวดในการตรวจ จับกุม - ให้ประชาชนมีส่วนร่วมใน การแก้ไขปัญหา ยาเสพติด

ปัญหาในพื้นที่	ความต้องการ
<p>ด้านทรัพยากรธรรมชาติและสิ่งแวดล้อม</p> <ul style="list-style-type: none"> - ขาดแคลนน้ำจืดเพื่อการเกษตร - เกษตรกรขาดแคลนน้ำทำการเกษตรในหน้าแล้ง - วัชพืชในลำคลอง 	<ul style="list-style-type: none"> - ให้น้ำในคลองไหลเวียนได้สะดวก และเก็บกักน้ำจืด ในช่วงน้ำเค็มเข้าถึง - ลดปัญหาผลผลิตทางการเกษตรเสียหาย - เพิ่มที่จัดเก็บกักน้ำสำหรับให้เกษตรกรในฤดูแล้ง - กำจัดวัชพืชในลำคลอง - ขุดลอกคลอง
<p>ด้านการท่องเที่ยว</p> <ul style="list-style-type: none"> - พื้นที่ริมแม่น้ำบางปะกงเสื่อมโทรม ควรจะพัฒนาเป็นแหล่งท่องเที่ยวเพื่อให้เชื่อมโยงกับสถานที่ท่องเที่ยวเดิม - ปรับปรุงภูมิทัศน์ชุมชน บางคล้า เพื่อส่งเสริมและเพิ่มศักยภาพการท่องเที่ยวของอำเภอบางคล้า 	<ul style="list-style-type: none"> - พัฒนาการท่องเที่ยวตลาดเก่าปากน้ำโจ้โล้ ให้เป็นแหล่งท่องเที่ยวของอำเภอบางคล้า ซึ่งสามารถเชื่อมโยงไปยังสถานที่ท่องเที่ยวของอำเภอ เช่น ศาลสมเด็จพระเจ้าตากสิน วัดปากน้ำ และตลาดน้ำบางคล้า - พัฒนาพื้นที่ชุมชนบางคล้า ซึ่งมีศักยภาพเหมาะสมสำหรับการส่งเสริมการท่องเที่ยวของอำเภอบางคล้า
<p>ด้านการศึกษา ประเพณี วัฒนธรรม</p> <ul style="list-style-type: none"> - รักษาวัฒนธรรมประเพณีท้องถิ่น - โรงเรียนวัดใหม่คูมอญ น้ำท่วมในฤดูฝน ทำให้ น้ำกักขังทำให้เกิดโรคระบาด 	<ul style="list-style-type: none"> - ประชาสัมพันธ์ประเพณีวัฒนธรรมท้องถิ่น - สนับสนุนงบประมาณในการปรับปรุง ต่อเติมและสร้างโรงเรียน
<p>ด้านสาธารณสุข</p> <ul style="list-style-type: none"> - ปัญหาขุม ในน้ำเน่าเสียคูคลอง 	<ul style="list-style-type: none"> - กำจัดอย่างต่อเนื่อง
อำเภอบางคล้า	
<p>ด้านโครงสร้างพื้นฐาน</p> <ul style="list-style-type: none"> - ถนนระหว่างหมู่บ้านในตำบลยังเป็นถนนลูกรังไม่ค่อยสะดวกในการสัญจร 	<ul style="list-style-type: none"> - จัดทำเป็นโครงการที่เกินศักยภาพและใช้งบประมาณของ หน่วยงานที่รับผิดชอบลงมาดำเนินการ
<p>ด้านเศรษฐกิจ</p> <ul style="list-style-type: none"> - ขาดเอกสารสิทธิที่ดินทำกิน - การบุกรุกพื้นที่ป่าของเกษตรกร - เกษตรกรยังขาดองค์ความรู้ในการทำการเกษตรสมัยใหม่ 	<ul style="list-style-type: none"> - หน่วยงานที่เกี่ยวข้องสำรวจเขตที่ดินให้ชัดเจนและออก - ดำเนินการทางกฎหมายอย่างเคร่งครัดและกำหนดแนวเขตพื้นที่ป่าให้เกิดความชัดเจน - หน่วยงานที่เกี่ยวข้องเข้ามีส่วนร่วมเป็นที่ปรึกษาในการดำเนินการให้ความรู้ผ่านโครงการถ่ายทอดเทคโนโลยีหรือโครงการส่งเสริมกลุ่มอาชีพ

ปัญหาในพื้นที่	ความต้องการ
<p>ด้านแหล่งน้ำ</p> <p>-การขาดแคลนแหล่งน้ำเพื่อการอุปโภคบริโภคหรือการเกษตร</p>	<p>-ขยายแหล่งน้ำขนาดเล็กที่กระจายอยู่ในพื้นที่ตำบลให้สามารถรองรับการใช้งานด้านเกษตรได้อย่างพอเพียงต่อความต้องการ</p>
<p>ด้านทรัพยากรธรรมชาติและสิ่งแวดล้อม</p> <p>-ภัยช้างป่าทำลายพืชผลทางการเกษตร</p>	<p>-สร้างแนวเขตคูกันช้างและดูแลสภาพป่าให้มีความอุดมสมบูรณ์เพื่อลดการเข้าทำลายพืชผลทางการเกษตร</p>
อำเภอราชสาส์น	
<p>ด้านโครงสร้างพื้นฐาน</p> <p>- ถนนส่วนใหญ่ยังคงเป็นถนนลูกรัง สภาพทรุดโทรม เป็นหลุมเป็นบ่อ เกิดฝุ่นละอองเป็นภัยสำหรับสุขอนามัยชุมชน</p> <p>-ปัจจุบันเสาไฟฟ้าของการไฟฟ้าส่วนภูมิภาคยังมีการปักเสาพาดสายตามแนวชายคลองซึ่งอาจจะก่อให้เกิดอันตรายแก่ราษฎร และในบางหมู่บ้านประสบปัญหา</p>	<p>- ก่อสร้าง ปรับปรุงซ่อมแซมและขยายผิวจราจรไม่ว่าถนนลูกรัง ลาดยาง คสล. ให้มีสภาพมั่นคง สมบูรณ์และมาตรฐาน</p> <p>- บังคับใช้กฎหมายกักรถบรรทุกน้ำหนักเกินอย่างเป็นรูปธรรม</p> <p>- ย้ายเสาไฟฟ้าที่อยู่ริมคลองขึ้นมาปักเสาพาดสายตามแนวถนน</p> <p>-ขยายเขตการบริการไฟฟ้าและจัดให้มีไฟส่องสว่างตามทางในหมู่บ้าน</p> <p>-การไฟฟ้าส่วนภูมิภาคแก้ไขกระแสไฟฟ้าตกไม่พอใช้</p>
<p>ด้านสิ่งแวดล้อม</p> <p>-ฟาร์มเลี้ยงไก่ เลี้ยงหมู ส่งกลิ่นเหม็นรบกวน</p> <p>-ปัญหาวัชพืชและผักตบชวามีจำนวนมากในคลองธรรมชาติสายหลักและสายรอง กีดขวางทางน้ำ ทำให้คลองตื้นเขินและเกิดน้ำเสีย</p>	<p>-ควรให้ความรู้แก่ผู้ประกอบการในการใช้ประโยชน์จากสิ่งปฏิกูลเป็นพลังงานทดแทน</p> <p>-ส่งเสริมการแปรรูปวัชพืชและผักตบชวาเพื่อเพิ่มมูลค่าและใช้ประโยชน์ทางด้านการเกษตรและผลิตภัณฑ์งานฝีมือ</p> <p>-ขอรับการสนับสนุนงบประมาณในการกำจัดวัชพืชผักตบชวา จากหน่วยงานที่เกี่ยวข้องในกรณีความหนาแน่นของวัชพืชเกินกำลังของชุมชน</p>
<p>ด้านสังคม</p> <p>-ด้านคุณภาพชีวิตและสุขอนามัยประชาชนส่วนใหญ่ของอำเภอราชสาส์นประกอบอาชีพเกษตรกรรมซึ่งยังคงมีการใช้สารเคมีอยู่เป็นจำนวนมาก ซึ่งจะส่งผลกระทบต่อสุขอนามัยของตัวเกษตรกรเอง สภาพแวดล้อมของชุมชน รวมถึงผู้บริโภคผลผลิตทางการเกษตร</p>	<p>-ส่งเสริมองค์ความรู้และเทคนิควิธีการด้านเกษตรอินทรีย์ และกรรมวิธีผลิตหรือใช้สารซึ่งทำมาจากธรรมชาติเพื่อลดจำนวนการใช้สารเคมี เช่น การใช้ปุ๋ยอินทรีย์ หรือสารกำจัดแมลงสมุนไพรจากธรรมชาติ</p>

ปัญหาในพื้นที่	ความต้องการ
<p>-อุบัติเหตุเกิดขึ้นในถนนสายรองภายในชุมชน</p>	<p>-ให้ดำเนินการกวดขัน รณรงค์ การใช้รถใช้ถนน และปฏิบัติตามกฎจราจร รวมทั้งระเบียบ กำหนดโทษแก่ผู้ฝ่าฝืน</p> <p>-กวดขันและให้รางวัลแก่ผู้ใช้รถใช้ถนนที่ปฏิบัติตามกฎจราจรและระเบียบของทางราชการเพื่อเป็นการจูงใจอย่างต่อเนื่อง</p>
<p>ด้านแหล่งน้ำ</p> <p>- ในช่วงฤดูแล้งน้ำมีไม่เพียงพอสำหรับการเกษตร และการเลี้ยงสัตว์อีกทั้งยังประสบภาวะน้ำเค็มหนุนจากแม่น้ำบางปะกงเข้าสู่คลองธรรมชาติทำให้ไม่สามารถใช้น้ำได้และในบางสถานการณ์ไม่สามารถผันน้ำเข้าสู่พื้นที่การเกษตรหรือบริหารจัดการน้ำในปริมาณเพียงพอกับความต้องการใช้น้ำในแต่ละช่วงเวลา</p>	<p>-ดำเนินการขุด/ขุดลอกหรือขุดขยาย คลองซอยที่รับน้ำจากคลองชลประทาน</p> <p>-พัฒนาแหล่งเก็บกักน้ำในพื้นที่ตำบล หมู่บ้าน ให้มีมากขึ้นโดยการขุดสระใหม่และขุดขยาย/ขุดลอกสระเก่า</p> <p>-ตั้งสถานีสูบน้ำไฟฟ้าและก่อสร้างอาคารหรือประตูบังคับน้ำเพิ่มตามจุดสำคัญ</p>
อำเภอบ้านโพธิ์	
<p>ด้านแหล่งน้ำ</p> <p>-ขาดแคลนน้ำเพื่ออุปโภค - บริโภค</p> <p>-น้ำเพื่อการเกษตร</p>	<p>-จัดสรรงบประมาณเพื่อจัดหาแหล่งน้ำ</p> <p>-ขุดลอกคูคลองที่ตื้นเขิน</p>
<p>ด้านโครงสร้างพื้นฐาน</p> <p>-การคมนาคมไม่สะดวก</p> <p>-ไฟฟ้าและประปาไม่ได้มาตรฐาน</p>	<p>-จัดสรรงบประมาณเพื่อซ่อมแซมถนน และจำกัดน้ำหนักรถบรรทุกที่วิ่ง เพื่อป้องกันถนนชำรุด</p> <p>-ซ่อมแซมระบบประปาหมู่บ้านให้ได้มาตรฐาน</p>
<p>ด้านเศรษฐกิจ</p> <p>-ราคาผลผลิตทางการเกษตรตกต่ำ</p> <p>-ปัจจัยการผลิตมีราคาสูง</p> <p>-ไม่มีตลาดรองรับจำหน่ายผลผลิต</p> <p>-ขาดเงินทุนในการประกอบอาชีพ</p> <p>-ขาดความรู้ในการประกอบอาชีพอื่น</p>	<p>-ส่งเสริมการผลิตสินค้าเกษตร โดยเน้นคุณภาพมาตรฐาน อาหารปลอดภัยทั้งผู้ผลิตและผู้บริโภค อันจะเป็นการเพิ่มมูลค่า และเพิ่มขีดความสามารถในการแข่งขัน แก้ปัญหาสินค้าเกษตรราคาตกต่ำ โดยพัฒนาการผลิตสินค้าเกษตรให้ได้มาตรฐานสากล ด้วยการส่งเสริมเกษตรกรอินทรีย์ที่จะช่วยรักษาสิ่งแวดล้อมให้ยั่งยืนไปพร้อมๆ กับการสนับสนุนการหาตลาดและสถานที่จำหน่ายสินค้าเกษตรปลอดภัย</p>

ปัญหาในพื้นที่	ความต้องการ
<p>ด้านสังคม</p> <ul style="list-style-type: none"> -ความเข้มแข็งของชุมชน -ยาเสพติด 	<ul style="list-style-type: none"> -การแสวงหาความร่วมมือจากทุกภาคส่วนร่วมกัน ในการปัญหาเสพติดอย่างเข้มข้น ตลอดจนสร้างเสริมสุขภาพ และปัจจัยเสี่ยงด้านสุขภาพ -เร่งพัฒนาการศึกษาตลอดจนการเรียนรู้ที่มีคุณภาพ
<p>ด้านทรัพยากรธรรมชาติและสิ่งแวดล้อม</p> <ul style="list-style-type: none"> -ขยะมูลฝอยและสิ่งปฏิกูล 	<ul style="list-style-type: none"> -ส่งเสริมให้ความรู้ความเข้าใจแก่ประชาชนในการกำจัดขยะ และจัดให้มีจุดทิ้งขยะอย่างเพียงพอ
<p>ด้านการเมือง การบริหาร</p> <ul style="list-style-type: none"> -การปกครองระบอบประชาธิปไตย -ความสนใจในการมีส่วนร่วม 	<ul style="list-style-type: none"> -ส่งเสริมให้ประชาชนทุกภาคส่วนมีส่วนร่วมใจ กิจกรรมของชุมชน
<p>ด้านการศึกษา ประเพณี วัฒนธรรม</p> <ul style="list-style-type: none"> -ด้านอุปกรณ์สื่อการเรียน -อุปกรณ์สำหรับสนามเด็กเล่นไม่มีมาตรฐาน 	<ul style="list-style-type: none"> -ของบประมาณจากส่วนกลางในการดำเนินการ และขอความร่วมมือจากประชาชนในพื้นที่ร่วมสนับสนุน
<p>ด้านสาธารณสุข</p> <ul style="list-style-type: none"> -ป้องกันโรคติดต่อ -สุขภาพอนามัย -การบริการสาธารณสุขมูลฐาน 	<ul style="list-style-type: none"> -ส่งเสริมให้ประชาชนใส่ใจสุขภาพ จัดหน่วยบริการเคลื่อนที่ให้ความรู้แก่ประชาชนอย่างสม่ำเสมอ
อำเภอคลองเขื่อน	
<p>ด้านโครงสร้างพื้นฐาน</p> <ul style="list-style-type: none"> -การคมนาคมเข้าพื้นที่อำเภอและแหล่งท่องเที่ยวไม่สะดวก - ขยายเขตไฟฟ้า ให้ทั่วถึงทั้งตำบลเพื่อให้ประชาชนมีกระแสไฟฟ้าใช้อย่างทั่วถึงและเพียงพอ - ถนนภายในตำบลผิวจราจรชำรุด เป็นหลุมเป็นบ่อทำให้เกิดอุบัติเหตุขึ้นบ่อยครั้ง - ติดตั้งไฟส่องสว่างในเส้นทางทั่วทั้งตำบล เพื่อให้แสงสว่างในเวลากลางคืน เพื่อลดการเกิดอุบัติเหตุ และปัญหาอาชญากรรมอื่นๆ 	<ul style="list-style-type: none"> - ควรมีการขยายเส้นทางถนนเพิ่มขึ้น - ซ่อมแซมถนนที่มีสภาพชำรุดเสียหายโดยเฉพาะเส้นทางหลักเพื่อส่งเสริมการท่องเที่ยว - ประสานขอรับการสนับสนุนจากหน่วยงานที่เกี่ยวข้องในการแก้ไขปัญหา - ปรับปรุงซ่อมแซมถนน - สร้างไฟส่องสว่างอย่างทั่วถึง

ปัญหาในพื้นที่	ความต้องการ
<p>ด้านแหล่งน้ำ -ขาดแคลนน้ำอุปโภค บริโภค</p> <p>๒. ขาดแคลนแหล่งน้ำเพื่อการเกษตรและประมง</p>	<ul style="list-style-type: none"> - จัดให้มีระบบประปา โดยการให้บริการจากการประปาส่วนภูมิภาคอย่างทั่วถึง เพื่อให้ประชาชนได้ช่วยเหลือตนเองในการจัดเก็บน้ำไว้ใช้เพียงพอกับการอุปโภค บริโภค - ควรมีการปรับปรุงระบบประปาหมู่บ้านให้มีคุณภาพ - การประปาส่วนภูมิภาคขยายเขตการจ่ายน้ำประปาให้ครอบคลุมทั้งตำบล - ขยายเขตประปาส่วนภูมิภาคให้ครอบคลุมพื้นที่ทั้งตำบล - ขุดสระน้ำสำหรับกักเก็บน้ำในช่วงฤดูแล้ง - ขยายเขตประปาส่วนภูมิภาคให้ครอบคลุมทุกพื้นที่ <ul style="list-style-type: none"> - ส่งเสริมให้เกษตรกรปลูกพืชที่ใช้น้ำน้อย มีการพัฒนาแหล่งน้ำที่มีอยู่ให้สามารถกักเก็บน้ำไว้ใช้เพื่อการเกษตรในช่วงฤดูแล้ง - มีการพัฒนาแหล่งน้ำที่มีอยู่ให้สามารถกักเก็บน้ำไว้ใช้เพื่อการเกษตรในช่วงฤดูแล้ง - ขุดลอกคลอง ขุดสระน้ำสาธารณะ
<p>ด้านเศรษฐกิจ -ประชาชนมีรายได้ไม่เพียงพอ</p>	<ul style="list-style-type: none"> - สร้างอาชีพเสริม - การรวมกลุ่มวิสาหกิจชุมชน - ฝึกอบรมให้ความรู้เรื่องการดำเนินชีวิตตามปรัชญาเศรษฐกิจพอเพียง ตามแนวพระราชดำริ เพื่อเพิ่มรายได้ลดรายจ่าย เช่น เทคนิคการเพิ่มผลผลิต การทำการเกษตรทฤษฎีใหม่ เป็นต้น
<p>ด้านสังคม - ผู้ต้องสงสัย/ผู้เสียหายเสพติด เป็นคนนอกพื้นที่ เป็นแรงงานแฝงไม่สามารถควบคุมได้</p>	<ul style="list-style-type: none"> - ให้ประชาชนมีส่วนร่วมในการแก้ปัญหาเสพติด และให้เบาะแส/ข้อมูล แก่เจ้าหน้าที่ที่รับผิดชอบ - ตั้งศูนย์รับแจ้งเบาะแส และมีความเข้มงวดปราบปรามผู้กระทำความผิด - เจ้าหน้าที่ภาครัฐปฏิบัติหน้าที่อย่างเคร่งครัด และสร้างแนวร่วมในการปราบปรามเสพติด มีการจับกุมอย่างจริงจังกับผู้กระทำความผิด

ปัญหาในพื้นที่	ความต้องการ
<p>ด้านทรัพยากรธรรมชาติและสิ่งแวดล้อม</p> <ul style="list-style-type: none"> - วัชพืชในแหล่งน้ำสาธารณะแพร่พันธุ์รวดเร็ว - การควบคุมปริมาณขยะเพื่อให้สามารถจัดการได้ในระดับครัวเรือนอย่างยั่งยืน - แหล่งน้ำตื้นเขิน จากสาเหตุ วัชพืช เศษดิน และอื่นๆ สะสมในแหล่งน้ำสาธารณะ - ปัญหาจากศัตรูพืช การใช้สารเคมีในการกำจัดแมลงและวัชพืช 	<ul style="list-style-type: none"> - พัฒนาแหล่งน้ำ คู คลอง กำจัดวัชพืช เปิดทางน้ำให้สามารถกักเก็บน้ำในปริมาณมากขึ้น - รณรงค์ให้ความรู้และปลูกจิตสำนึกเรื่องการควบคุมปริมาณขยะและการจัดการในระดับครัวเรือน กับผู้นำชุมชน และประชาชนในพื้นที่ - นำวัชพืช (ผักตบชวา) มาใช้ให้เกิดประโยชน์ - ขุดลอก กำจัดวัชพืช ในแหล่งน้ำสาธารณะ - ส่งเสริมและให้ความรู้แก่เกษตรกรให้ทำการเกษตรโดยปลอดการใช้สารเคมี - ส่งเสริมให้เกษตรกรใช้สารชีวภาพในการกำจัดแมลง
<p>ด้านการท่องเที่ยว</p> <ul style="list-style-type: none"> - ขาดงบประมาณสนับสนุนด้านการท่องเที่ยว 	<ul style="list-style-type: none"> - สนับสนุนพัฒนาแหล่งท่องเที่ยวอย่างยั่งยืน และมีมาตรฐาน - สร้างความพร้อมของประชาชนในการรองรับการท่องเที่ยวเชิงอนุรักษ์และวัฒนธรรม
อำเภอบางน้ำเปรี้ยว	
<p>ด้านแหล่งน้ำ</p> <ul style="list-style-type: none"> - เป็นพื้นที่ราบลุ่มต่ำ อยู่ในเขตชลประทาน และเป็นพื้นที่รองรับน้ำจากจังหวัดต่างๆ ปัญหาน้ำท่วม / สภาพน้ำในลำคลองมีปัญหา ผักตบชวาแน่นคลอง ทำให้การระบายน้ำเป็นไปได้ยาก และปัญหาท้องคลองตื้นเขิน / ปัญหาสภาพผิวจราจรที่ชำรุด เนื่องจากได้รับผลกระทบจากปัญหาน้ำท่วม 	<ul style="list-style-type: none"> - ประตูปิด-เปิด ปากคลอง ๑๔ ๑๕ ๑๖ และ ๑๗ เพื่อกักเก็บน้ำในช่วงฤดูแล้ง และเพื่อระบายน้ำในภาวะน้ำท่วม / ขุดลอกคลอง ๑๔ ๑๕ ๑๖ และคลอง ๑๗ / ปรับปรุงก่อสร้างถนนภายในตำบลให้มีมาตรฐาน - ประตูปิด-เปิด ปากคลอง ๒๐ คลอง ๒๑ เพื่อกักเก็บน้ำในช่วงฤดูแล้ง และเพื่อระบายน้ำในภาวะน้ำท่วม/ขุดลอกคลองหกวา คลอง ๒๐ และคลอง ๒๑ และกำจัดผักตบชวา/ปรับปรุงก่อสร้างถนนภายในตำบลให้มีมาตรฐาน - ขุดลอกพื้นที่ให้มีระดับเท่าเทียมกับคลองสายหลัก ได้แก่คลอง ๑๗ และทำประตูกันช่วงปากคลอง ๑๘ ๑๙ ๒๐ ที่เชื่อมกับคลอง ๑๗ เพื่อเก็บกักน้ำในช่วงฤดูแล้ง / ซ่อมแซมก่อสร้างประตูปิดกั้นน้ำเค็ม

ปัญหาในพื้นที่	ความต้องการ
	<p>ให้มีมาตรฐาน/ซ่อมแซมปรับปรุงก่อสร้างถนนภายในหมู่บ้านให้มีมาตรฐาน</p> <p>-กำจัดผักตบชวาในลำคลองแสนแสบ เนื่องจากน้ำไม่สามารถระบายได้อย่างสะดวก/ปัญหาฝุ่นควัน น้ำเน่าเสีย มีเพียงเล็กน้อย อาจพบในเรื่องของกลิ่นจากโรงงานอุตสาหกรรมที่สร้างมลภาวะทางอากาศ แต่อยู่ในขั้นที่ควบคุมได้ และไม่สร้างอันตรายต่อสุขภาพ / ตำบลบางน้ำเปรี้ยว</p> <p>ต้องการปรับปรุงก่อสร้างผิวจราจรของถนนหลายสายให้มีมาตรฐาน</p> <p>-ปรับปรุงผิวจราจรถนนเลียบริมคลองชลประทานให้แข็งแรง มีมาตรฐาน / จัดทำพรางกันน้ำเพื่อป้องกันน้ำไหลเข้าสู่พื้นที่ในภาวะน้ำหลาก/ปรับปรุงซ่อมแซมสร้างถนนผิวจราจรให้มีมาตรฐาน</p> <p>-ก่อสร้างถนนสายหินคลุก ถนนลูกรัง ให้เป็นถนนลาดยางแอสฟัลติกคอนกรีต ให้มีมาตรฐาน / ขุดลอกคลองที่มีความตื้นเขินพร้อมลอกวัชพืช</p>
อำเภอบางปะกง	
<p>ด้านแหล่งน้ำ</p> <p>-ขาดแคลนน้ำเพื่ออุปโภค - บริโภค</p> <p>-น้ำเพื่อการเกษตร</p>	<p>-จัดสรรงบประมาณเพื่อจัดหาแหล่งน้ำ</p> <p>-ขุดลอกคูคลองที่ตื้นเขิน</p>
<p>ด้านโครงสร้างพื้นฐาน</p> <p>-การคมนาคมไม่สะดวก</p> <p>-ไฟฟ้าและประปาไม่ได้มาตรฐาน</p>	<p>-จัดสรรงบประมาณเพื่อซ่อมแซมถนน และจำกัดน้ำหนักรถบรรทุกที่วิ่ง เพื่อป้องกันถนนชำรุด</p> <p>-ซ่อมแซมระบบประปาหมู่บ้านให้ได้มาตรฐาน</p>
<p>ด้านเศรษฐกิจ</p> <p>-ราคาผลผลิตทางการเกษตรตกต่ำ</p> <p>-ปัจจัยการผลิตมีราคาสูง</p> <p>-ไม่มีตลาดรองรับจำหน่ายผลผลิต</p> <p>-ขาดเงินทุนในการประกอบอาชีพ</p> <p>-ขาดความรู้ในการประกอบอาชีพอื่น</p>	<p>-ส่งเสริมการผลิตสินค้าเกษตร โดยเน้นคุณภาพมาตรฐาน อาหารปลอดภัยทั้งผู้ผลิตและผู้บริโภค อันจะเป็นการเพิ่มมูลค่า และเพิ่มขีดความสามารถในการแข่งขัน แก้ปัญหาสินค้าเกษตรราคาตกต่ำ โดยพัฒนาการผลิตสินค้าเกษตรให้ได้มาตรฐานสากล ด้วยการส่งเสริมเกษตรกรอินทรีย์ที่จะช่วยรักษาสິงแวดล้อมให้ยั่งยืนไปพร้อมๆ กับการสนับสนุนการหาตลาดและสถานที่จำหน่ายสินค้าเกษตรปลอดภัย</p>

ปัญหาในพื้นที่	ความต้องการ
<p>ด้านสังคม</p> <ul style="list-style-type: none"> -ความเข้มแข็งของชุมชน -ยาเสพติด 	<ul style="list-style-type: none"> -การแสวงหาความร่วมมือจากทุกภาคส่วนร่วมกันในการปัญหาเสพติดอย่างเข้มข้น ตลอดจนสร้างเสริมสุขภาพ และปัจจัยเสี่ยงด้านสุขภาพ -เร่งพัฒนาการศึกษาตลอดจนการเรียนรู้ที่มีคุณภาพ
<p>ด้านทรัพยากรธรรมชาติและสิ่งแวดล้อม</p> <ul style="list-style-type: none"> -ขยะมูลฝอยและสิ่งปฏิกูล 	<ul style="list-style-type: none"> -ส่งเสริมให้ความรู้ความเข้าใจแก่ประชาชนในการกำจัดขยะ และจัดให้มีจุดทิ้งขยะอย่างเพียงพอ
<p>ด้านการเมือง การบริหาร</p> <ul style="list-style-type: none"> -การปกครองระบอบประชาธิปไตย -ความสนใจในการมีส่วนร่วม 	<ul style="list-style-type: none"> -ส่งเสริมให้ประชาชนทุกภาคส่วนมีส่วนร่วมกิจกรรมของชุมชน
<p>ด้านการศึกษา ประเพณี วัฒนธรรม</p> <ul style="list-style-type: none"> -ด้านอุปกรณ์สื่อการเรียน -อุปกรณ์สำหรับสนามเด็กเล่นไม่มีมาตรฐาน 	<ul style="list-style-type: none"> -ของบประมาณจากส่วนกลางในการดำเนินการ และขอความร่วมมือจากประชาชนในพื้นที่ร่วมสนับสนุน
<p>ด้านสาธารณสุข</p> <ul style="list-style-type: none"> -ป้องกันโรคติดต่อ -สุขภาพอนามัย -การบริการสาธารณสุขมูลฐาน 	<ul style="list-style-type: none"> -ส่งเสริมให้ประชาชนใส่ใจสุขภาพ -จัดหน่วยบริการเคลื่อนที่ให้ความรู้แก่ประชาชนอย่างสม่ำเสมอ

๒.๒ ข้อมูลการวิเคราะห์ศักยภาพ

๒.๒.๑ ด้านเศรษฐกิจ

ผลิตภัณฑ์มวลรวมจังหวัดฉะเชิงเทรา (GPP) ปี พ.ศ. ๒๕๕๗ ณ ราคาประจำปี มีมูลค่า ๓๒๓,๕๒๘ ล้านบาท อยู่อันดับที่ ๗ ของประเทศ และเป็นอันดับที่ ๒ ของกลุ่มจังหวัดภาคกลางตอนกลาง สำหรับผลิตภัณฑ์มวลรวมจังหวัดต่อคนต่อปีของจังหวัดฉะเชิงเทรา ในปี พ.ศ. ๒๕๕๗ นั้น มีมูลค่าเท่ากับ ๔๒๓,๙๖๕ บาท ต่อปี อยู่อันดับที่ ๔ ของประเทศ และเป็นอันดับที่ ๑ ของกลุ่มจังหวัดภาคกลางตอนกลาง

ทั้งนี้ สาขาการผลิตที่นำรายได้เข้าสู่จังหวัดฉะเชิงเทรา ๓ อันดับแรก ได้แก่

๑) สาขาอุตสาหกรรม มีมูลค่ารวม ๒๒๑,๐๔๐ ล้านบาท คิดเป็นสัดส่วนร้อยละ ๖๘.๓๒

๒) สาขาค้าปลีก ค้าส่ง ฯลฯ มีมูลค่ารวม ๓๓,๑๒๐ ล้านบาท คิดเป็นสัดส่วนร้อยละ ๑๐.๒๔

๓) สาขาเกษตรกรรมฯ มีมูลค่ารวม ๑๘,๕๔๗ ล้านบาท คิดเป็นสัดส่วนร้อยละ ๕.๗๓

เมื่อพิจารณาโครงสร้างทางเศรษฐกิจของจังหวัดฉะเชิงเทราในภาพรวม พบว่า เศรษฐกิจของจังหวัดฉะเชิงเทรานั้นขึ้นอยู่กับเศรษฐกิจนอกภาคการเกษตร โดยเฉพาะภาคอุตสาหกรรมเป็นสำคัญ ดังพิจารณาได้จากสัดส่วนของรายได้ระหว่างนอกภาคการเกษตรกับภาคเกษตรกรรมที่แตกต่างกันเป็นอย่างมาก กล่าวคือ สาขาการผลิตนอกภาคการเกษตรนำรายได้เข้าสู่จังหวัด มูลค่ารวม ๓๐๓,๑๘๒ ล้านบาท คิดเป็นสัดส่วนร้อยละ ๙๓.๗๑ ในขณะที่ภาคเกษตรกรรมนำรายได้เข้าสู่จังหวัด มูลค่ารวม ๒๐,๓๔๗ ล้านบาท คิดเป็นสัดส่วนเพียงร้อยละ ๖.๒๙ เท่านั้น

นอกจากนี้ เมื่อวิเคราะห์เปรียบเทียบกับปี พ.ศ. ๒๕๕๖ ผลิตภัณฑ์มวลรวมจังหวัดฉะเชิงเทรา ปี พ.ศ. ๒๕๕๗ ณ ราคาประจำปี เพิ่มขึ้นจากปี พ.ศ. ๒๕๕๖ เท่ากับ ๓,๗๔๘ ล้านบาท คิดเป็นร้อยละ ๑.๑๗ สำหรับมูลค่าผลิตภัณฑ์มวลรวมจังหวัดต่อคนต่อปีของจังหวัดฉะเชิงเทรา ปี พ.ศ. ๒๕๕๗ ลดลงจากปี พ.ศ. ๒๕๕๖ เท่ากับ ๑,๖๗๐ ล้านบาท คิดเป็นร้อยละ ๐.๓๙

โดยสาขาการผลิตลดลงมากที่สุด ๓ อันดับแรก คือ สาขาก่อสร้าง ลดลงร้อยละ ๒๖.๕๔ รองลงมา คือ สาขาบริการด้านอสังหาริมทรัพย์ การให้เช่า และบริการทางธุรกิจ ลดลงร้อยละ ๑๙.๒๗ และสาขาการบริหารราชการและการป้องกันประเทศ รวมทั้งการประกันสังคมภาคบังคับ ลดลงร้อยละ ๑๐.๑๔

สำหรับสาขาการผลิตที่เพิ่มขึ้นมากที่สุด ๓ อันดับแรก คือ สาขาการประมง เพิ่มขึ้นร้อยละ ๒๒.๓๒ รองลงมาคือ สาขาการทำเหมืองแร่และเหมืองหิน เพิ่มขึ้นร้อยละ ๑๘.๓๒ และสาขาตัวกลางทางการเงิน เพิ่มขึ้นร้อยละ ๑๑.๕๒ (ข้อมูลจาก สำนักงานคณะกรรมการพัฒนาการเศรษฐกิจและสังคมแห่งชาติ)

อัตราการขยายตัวและโครงสร้างผลิตภัณฑ์มวลรวมจังหวัด (GPP)

	อัตราการขยายตัว ณ ราคาคงที่ (ร้อยละ)			โครงสร้าง ณ ราคาประจำปี (ร้อยละ)		
	๒๕๕๕r	๒๕๕๖r	๒๕๕๗p	๒๕๕๕r	๒๕๕๖r	๒๕๕๗p
	ภาคเกษตร	๓.๐๖	๒.๙๖	-๕.๗๐	๖.๑๖	๖.๗๕
ภาคนอกเกษตร	๓๔.๔๒	-๖.๖๑	๑.๖๗	๙๓.๘๔	๙๓.๒๕	๙๓.๗๑
อุตสาหกรรม	๔๐.๑๕	-๘.๗๘	๒.๐๔	๖๙.๘๐	๖๗.๗๔	๖๘.๓๒
ค้าปลีก ค้าส่ง ฯลฯ	๓๑.๓๔	-๓.๕๓	๕.๖๙	๙.๕๕	๙.๘๐	๑๐.๒๔
โรงแรมและภัตตาคาร	-๔๒.๔๐	๑๖.๑๗	๐.๐๐	๐.๐๙	๐.๑๑	๐.๑๑
อื่น ๆ	๑๔.๔๘	๑.๗๕	-๒.๔๔	๑๔.๔๐	๑๕.๖๐	๑๕.๐๔
GPP	๓๑.๙๕	-๖.๐๒	๑.๑๗	๑๐๐.๐๐	๑๐๐.๐๐	๑๐๐.๐๐

ที่มา : สำนักงานคณะกรรมการพัฒนาการเศรษฐกิจและสังคมแห่งชาติ

ผลิตภัณฑ์มวลรวมจังหวัด และผลิตภัณฑ์มวลรวมจังหวัดต่อหัว

	จำนวน			อัตราการขยายตัว (ร้อยละ)		
	๒๕๕๕r	๒๕๕๖r	๒๕๕๗p	๒๕๕๕r	๒๕๕๖r	๒๕๕๗p
ผลิตภัณฑ์มวลรวมจังหวัด ณ ราคาประจำปี (ล้านบาท)	๓๔๐,๒๕๒	๓๑๙,๗๘๐	๓๒๓,๕๒๘	๓๑.๙๕%	-๖.๐๒%	๑.๑๗%
ประชากร (พันคน)	๗๓๙	๗๕๑	๗๖๓	๑.๖๕	๑.๖๔	๑.๕๗
ผลิตภัณฑ์จังหวัดต่อหัว (บาท/คน/ปี)	๔๖๐,๒๙๖	๔๒๕,๖๓๕	๔๒๓,๙๖๕	๒๙.๘๑	-๗.๕๓	-๐.๓๙

ที่มา : สำนักงานคณะกรรมการพัฒนาการเศรษฐกิจและสังคมแห่งชาติ

การค้าและการพาณิชย์

จังหวัดฉะเชิงเทรา ในอดีตเป็นศูนย์กลางทางการค้า และเป็นเมืองหน้าด่านทางภาคตะวันออกที่เชื่อมกับภาคตะวันออกเฉียงเหนือ เป็นชุมทางการขนส่งและขนถ่ายสินค้า ทั้งทางรถไฟ ทางรถยนต์ และการขนส่งสินค้าเกษตรทางน้ำ เพื่อป้อนตลาดกรุงเทพฯ ต่อมาได้รับอิทธิพลการเจริญเติบโตทางเศรษฐกิจและการขยายตัวของชุมชนเมือง ประกอบกับทางราชการได้มีโครงการพัฒนาชายฝั่งทะเลตะวันออก เพื่อสร้างท่าเรือน้ำลึกที่แหลมฉบัง สนามบินนานาชาติที่สุวรรณภูมิ จังหวัดฉะเชิงเทรามีความได้เปรียบด้านทำเลที่ตั้งและมีโครงสร้างพื้นฐานทางเศรษฐกิจด้านการเกษตร ทั้งพืชผลการเกษตรและปศุสัตว์อยู่ก่อนแล้ว จึงก่อให้เกิดการลงทุนอุตสาหกรรมต่อเนื่องการเกษตรอย่างรวดเร็ว และด้วยที่มีทรัพยากรการเกษตรและปศุสัตว์อยู่ก่อนแล้ว และทรัพยากรบุคคลที่มีคุณภาพที่ได้รับการศึกษาในระดับสูง มีประสบการณ์และความสามารถในการจัดการเป็นอย่างดีและผลต่อการเพิ่มศักยภาพด้านการลงทุนของจังหวัดกระจายสู่สาขาต่างๆ มากขึ้น ส่งผลให้ด้านพาณิชย์กรรมของจังหวัดมีความก้าวหน้า มีการเชื่อมโยงไปสู่การส่งออก กลายเป็นการค้าระหว่างประเทศที่มีขอบข่ายดำเนินกว้างมากขึ้นในอนาคต

ปี	ทะเบียนนิติบุคคล				
	รวมยอด	บริษัทจำกัด	ห้างหุ้นส่วนจำกัด	ห้างหุ้นส่วนสามัญนิติบุคคล	บริษัทมหาชนจำกัด
๒๕๕๕	๓,๕๔๕	๒,๔๒๐	๑,๑๒๒	-	๓
๒๕๕๖					
๒๕๕๗	๔,๐๙๓	๒,๘๓๘	๑,๒๔๐	๔	๓
๒๕๕๘	๔,๒๕๔	๒,๙๘๓	๑,๒๕๖	๔	๓

๒.๒.๒ ด้านเกษตร

จังหวัดฉะเชิงเทรา มีเนื้อที่ทั้งหมด ๓,๓๔๔,๓๗๕ ไร่ พื้นที่ถือครองเพื่อการเกษตร ๒,๐๕๙,๓๒๒ ไร่ หรือคิดเป็นร้อยละ ๕๙.๘๘ของพื้นที่ทั้งจังหวัด และมีจำนวนครัวเรือนเกษตรกร ๖๕,๕๖๒ ครัวเรือน

ตารางแสดง จำนวนครัวเรือนเกษตรกรจังหวัดฉะเชิงเทรา

ลำดับ	อำเภอ	จำนวนครัวเรือน	จำนวนครัวเรือนเกษตรกร	ร้อยละจำนวนครัวเรือนเกษตรกร/ครัวเรือนทั้งหมด
๑	เมืองฉะเชิงเทรา	๕๕,๘๖๗	๘,๗๓๔	๑๕.๖๓
๒	บางคล้า	๑๕,๙๘๕	๔,๙๓๐	๓๐.๘๔
๓	บางน้ำเปรี้ยว	๒๒,๕๓๔	๙,๔๑๘	๔๑.๗๙
๔	บางปะกง	๓๙,๙๗๓	๓,๙๔๙	๙.๘๘
๕	บ้านโพธิ์	๑๗,๓๖๗	๔,๔๖๘	๒๕.๖๔
๖	พนมสารคาม	๓๑,๓๗๔	๖,๗๘๑	๒๑.๖๑
๗	สนามชัยเขต	๒๑,๑๗๙	๑๑,๑๓๓	๕๒.๕๗
๘	แปลงยาว	๑๕,๕๙๑	๔,๘๒๘	๓๐.๙๗
๙	ราชสาส์น	๓,๙๑๗	๒,๕๒๒	๖๔.๓๙
๑๐	ท่าตะเกียบ	๑๔,๐๙๒	๖,๕๐๒	๔๖.๑๔
๑๑	คลองเขื่อน	๓,๗๔๙	๒,๒๙๗	๖๑.๒๗
รวม		๒๔๑,๖๒๘	๖๕,๕๖๒	๒๗.๑๓

โดยจังหวัดฉะเชิงเทรามีพื้นฐานด้านการเกษตร เป็นแหล่งผลิตอาหารเพื่อเลี้ยงประชากร ในภูมิภาค และกรุงเทพมหานคร ประชาชนร้อยละ ๗๐ ประกอบอาชีพทางด้านเกษตรกรรมที่สร้างรายได้ให้แก่เกษตรกรในจังหวัด คิดเป็นมูลค่าประมาณ ๒๗,๖๘๑ ล้านบาทต่อปี ผลผลิตที่สร้างชื่อเสียงให้แก่จังหวัดในด้านพืช ได้แก่ ข้าว มันสำปะหลัง อ้อยโรงงาน มะพร้าว มะม่วง และหมาก เป็นต้น ด้านปศุสัตว์ ได้แก่ ไข่ไก่ และสุกร ซึ่งเป็นแหล่งผลิตมากที่สุดของประเทศ ไก่เนื้อ เป็ด และโคเนื้อ ด้านประมง มีการเพาะเลี้ยงสัตว์น้ำ อาทิ เช่น กุ้งขาวแวนนาไมท์ กุ้งกุลาดำ ปลาน้ำจืด ปลาน้ำกร่อย และกิจการประมงทะเล

การใช้ที่ดินเพื่อการเกษตรการใช้ที่ดินเพื่อการเกษตรแยกตามรายอำเภอ จังหวัดฉะเชิงเทราปี ๒๕๕๔

อำเภอ	พื้นที่ทำการเกษตร (ไร่)						รวม
	ที่นา		พืชไร่	สวนไม้ผล	พืชผัก	ไม้ยืนต้น	
	นาปี	นาปรัง					
เมืองฉะเชิงเทรา	๙๗,๘๐๓	๙๗,๗๗๓	-	๑๐,๕๖๕	๓,๓๗๖	-	๒๐๙,๕๑๗
บางคล้า	๒๓,๑๒๔	๒๑,๕๑๕	๑๐๖	๑๗,๕๖๒	๕๗๑	๒๖๖	๖๓,๑๔๔
บางน้ำเปรี้ยว	๒๓๓,๐๑๗	๒๒๗,๘๐๘	๒๖๖	๖,๐๗๓	๓๔๖	๑๐	๔๖๗,๕๒๐
บางปะกง	๑๖,๘๗๘	๒,๖๓๒	-	๑,๐๐๖	๓๗๘	-	๒๐,๘๙๔
บ้านโพธิ์	๒๔,๓๖๗	๑๗,๐๓๓	-	๙๕๙	-	-	๔๒,๓๙๙
พนมสารคาม	๑๐๕,๓๐๑	๕๘,๐๖๘	๕๐,๐๖๘	๔,๔๔๖	๖๖๓	๓๖,๘๘๗	๒๕๕,๔๓๓
สนามชัยเขต	๙๑,๐๓๗	๖,๓๘๙	๑๓๒,๙๐๐	๒,๖๔๕	๖๗๖	๒๔๓,๐๑๓	๔๗๖,๖๖๐
แปลงยาว	๒๒,๑๖๘	๙,๖๘๖	๓๙,๐๙๔	๒,๓๑๘	๕๙๙	๒๗,๗๓๑	๙๘,๕๙๖
ราชสาส์น	๕๒,๗๑๕	๓๖,๓๗๔	-	๕,๖๒๖	๔๐	-	๙๔,๗๗๕
ท่าตะเกียบ	๒๙,๒๗๘	๑,๙๘๘	๑๑๕,๖๗๙	๘๔๐	๑,๔๖๐	๑๓๙,๖๔๒	๒๘๘,๘๘๗
คลองเขื่อน	๒๙,๕๕๑	๒,๗๙๗	๘๓	๘,๖๘๒	๔๓๐	-	๔๑,๕๔๓

การประมง

จากข้อมูลสถิติการเกษตรของประเทศปี ๒๕๕๔, สำนักงานเศรษฐกิจการเกษตร กระทรวงเกษตรและสหกรณ์ได้ระบุว่า จังหวัดสุพรรณบุรีเป็นแหล่งเพาะเลี้ยงปลาสวยงามและพรรณไม้น้ำ ๕ อันดับแรก ของประเทศไทย ทั้งนี้ จากการวิเคราะห์ข้อมูลเชิงพื้นที่ของจังหวัดฉะเชิงเทรา พบว่า ข้อมูลการประมงจำแนกตามประเภทของน้ำ ซึ่งประกอบไปด้วย พื้นที่น้ำจืด พื้นที่น้ำกร่อย และพื้นที่น้ำเค็ม ทำให้เกิดความหลากหลายในการประกอบอาชีพด้านการประมง มีแม่น้ำบางปะกงเป็นหัวใจหลักในการประกอบอาชีพ สามารถ ทำรายได้เข้าจังหวัดคิดเป็นมูลค่าหลายล้านบาท โดยในปี ๒๕๕๑ ผลิตภัณฑ์มวลรวมสาขาประมงมีมูลค่าเพิ่ม ณ ราคาประจำปี เท่ากับ ๒,๒๓๗ ล้านบาท กิจกรรมหลักที่สำคัญ ๕ อันดับแรก ได้แก่ การทำฟาร์มเลี้ยงกุ้งทะเล มีมูลค่าเพิ่ม ๑,๓๐๐ ล้านบาท การเลี้ยงสัตว์น้ำจืด มีมูลค่าเพิ่ม ๕๔๔ ล้านบาท การเพาะพันธุ์ปลาและกุ้ง มีมูลค่าเพิ่ม ๑๖๐ ล้านบาท การทำฟาร์มเลี้ยงปลาน้ำกร่อย มีมูลค่าเพิ่ม ๑๕๗ ล้านบาท และการประมงพื้นบ้าน (ชายฝั่ง) มีมูลค่าเพิ่ม ๖๒ ล้านบาท

รายงานผู้จดทะเบียน กับสำนักงานประมงจังหวัดฉะเชิงเทรา จำแนกตามกลุ่มสัตว์น้ำ
(ข้อมูลถึงวันที่ ๙ กุมภาพันธ์ ๒๕๕๔)

อำเภอ	กุ้งทะเล		ปลาน้ำจืด		ปลากะพงขาว		กุ้งก้ามกราม		กบ,จระเข้,ตะพาบ		หอยทะเล	
	จำนวน (ฟาร์ม)	เนื้อที่ (ไร่)	จำนวน (ฟาร์ม)	เนื้อที่ (ไร่)	จำนวน (ฟาร์ม)	เนื้อที่ (ไร่)	จำนวน (ฟาร์ม)	เนื้อที่ (ไร่)	จำนวน (ฟาร์ม)	เนื้อที่ (ไร่)	จำนวน (ฟาร์ม)	เนื้อที่ (ไร่)
๑.เมือง	๖๕๕	๔,๗๒๓	๕๘๗	๖,๖๗๑	๑๒๐	๖๘๒	๖	๔๓	๔	๓		
๒.บางคล้า	๘๘๑	๗,๘๗๖	๑๗๘	๑,๘๙๗			๘	๘๑	๙	๓๖		
๓.บ้านโพธิ์	๓๔๒	๓,๖๘๐	๒๐๑	๒,๑๑๑			๔๒	๕๓๗	๓	๓		
๔.บางปะกง	๙๐	๑,๔๗๐	๓๑๓	๕,๙๘๘	๔๘	๗๗๖			๑	<๑	๘๔	๖๘๓
๕.บางน้ำเปรี้ยว	๑๕๓	๑,๘๔๖	๑๘๔	๑,๔๔๓								
๖.คลองเขื่อน	๓๖๙	๒,๙๒๒	๙๘	๙๘๘					๑	๒		
๗.ราชสาส์น	๑๑๒	๑,๕๘๔	๑๐๐	๒,๒๑๙					๓	๙๐		
๘.พนมสารคาม	๔๒	๖๑๖	๒๑๙	๑,๔๓๓			๑	๓	๗๙	๒๘		
๙.แปลงยาว	๑๕	๖๖๘	๕๗	๙๑๙								
๑๐.ท่าตะเกียบ			๗๐	๖๗								
๑๑.สนามชัยเขต			๒๑๑	๒๙๙					๕	๒		
รวม	๒,๖๖๙	๒๕,๔๒๕	๒,๒๑๘	๒๔,๐๓๕	๑๖๘	๑,๔๕๘	๕๗	๖๖๔	๑๐๕	๑๖๔	๘๔	๖๘๓

จำนวนเรือประมงที่ขึ้นทะเบียนเรือประมง ถึงปี ๒๕๕๓

ประเภทเครื่องมือ	ลำ
อวนลากแผ่นตะเฒ่	๒๓
อวนลากคู่	๖
อวนรุน	๒๑
อวนลอย (ปู, กุ้ง, ปลา)	๖๙
รวม	๑๑๙

การปศุสัตว์

จังหวัดฉะเชิงเทรามีความเหมาะสมทางภูมิศาสตร์ในการประกอบอาชีพเลี้ยงสัตว์ เนื่องจากมีแหล่งน้ำ แหล่งวัตถุดิบอาหารสัตว์ และการคมนาคมขนส่งสะดวกสบาย กิจกรรมปศุสัตว์ที่ถือว่าติดอันดับ ๑ ใน ๕ ของประเทศได้แก่การผลิตไข่ไก่และจำนวนไข่สูงเป็นอันดับ ๑ ของประเทศ โดยในปี ๒๕๕๖ มีเกษตรกรเลี้ยงไก่ไข่ทั้งสิ้น ๑๑๗ ราย จำนวน ๓,๙๓๕,๒๐๘ ตัว ปริมาณการผลิต ๑,๑๒๗,๖๔๙ ฟันฟอง

นอกจากนี้สุกรนับว่าเป็นสัตว์เศรษฐกิจอีกชนิดหนึ่ง โดยมีผลผลิตสุกรสูงเป็นอันดับ ๓ ของประเทศ มีเกษตรกรเลี้ยงสุกรทั้งสิ้น ๖๔๖ ราย จำนวน ๔๗๕,๑๒๖ ตัว ปริมาณการผลิต ๘๐๕,๓๘๖ ตัว

ภาค/จังหวัด	จำนวนสุกร (ตัว)			ปริมาณการผลิต (ตัว)		
	๒๕๕๔	๒๕๕๕	๒๕๕๖	๒๕๕๔	๒๕๕๕	๒๕๕๖
ราชบุรี	๑,๕๓๗,๓๘๘	๑,๔๘๓,๘๘๗	๑,๕๐๙,๙๘๖	๑,๖๐๒,๘๘๖	๑,๗๘๙,๓๕๐	๑,๘๔๓,๑๒๓
นครปฐม	๙๔๘,๓๑๒	๙๒๓,๒๗๗	๙๓๕,๙๗๘	๑,๕๖๖,๙๕๙	๑,๗๔๔,๐๕๐	๑,๗๙๒,๐๙๓
ฉะเชิงเทรา	๔๘๙,๙๔๗	๔๖๖,๗๗๓	๔๗๕,๑๒๖	๗๑๖,๐๙๓	๗๘๙,๖๒๐	๘๐๕,๓๘๖
ชลบุรี	๓๑๙,๔๐๗	๓๑๗,๖๘๒	๓๒๑,๓๒๒	๕๑๓,๘๑๙	๕๖๔,๕๗๐	๕๗๖,๑๕๖
นครราชสีมา	๒๙๘,๔๗๘	๓๐๕,๖๔๑	๓๔๑,๑๙๗	๔๖๑,๔๗๘	๕๐๑,๙๕๐	๕๑๙,๓๖๑

ที่มา : สถิติการเกษตรแห่งประเทศไทย สำนักงานเศรษฐกิจการเกษตร

ข้อมูลแหล่งแปรรูป ตลาดกระจายสินค้า และข้อมูลสำคัญจังหวัดฉะเชิงเทรา

สินค้า	กลุ่มสินค้า	ชื่อสินค้า	จำนวนเกษตรกร (ราย)	พื้นที่ (ไร่/ตัว)
๑	พืชไร่	ข้าวนาปี	๓๑๔๑๐	๓๒๕,๒๓๙
	พืชไร่	ข้าวนาปรัง	๑๙๔๓๖	๕๐๗,๒๔๒
๒	พืชไร่	มันสำปะหลัง	๑๒๐๙๔	๒๘๕,๒๘๑
๓	พืชสวน	มะม่วง	๙๑๓๓	๓๒,๔๒๕
๔	พืชสวน	ยางพารา	๓๗๘๙	๑๖๔,๕๘๐
๕	พืชไร่	อ้อยโรงงาน	๓๒๒	๑๗,๕๕๓
๖	พืชสวน	ไม้เศรษฐกิจ (สน+ยูคาลิปตัส)	๕๐๐๘	๒๘๒,๙๖๙
๗	ปศุสัตว์	ไก่ไข่	๑๑๗	๘,๙๔๐,๑๗๖ ตัว
๘	ปศุสัตว์	ไก่เนื้อ	๒๑๐	๕,๑๖๖,๔๖๒ ตัว
๙	ปศุสัตว์	สุกร	๖๔๖	๓๗๘,๑๑๒ ตัว
๑๐	ประมง	กุ้งทะเล	๔๐๔๒	๓๖,๕๙๔

๒.๒.๓ ด้านอุตสาหกรรม

ด้านอุตสาหกรรมนับว่ามีศักยภาพค่อนข้างสูง มีนักลงทุนให้ความสนใจลงทุนมาก มีการเคลื่อนย้ายฐานการผลิตจากกรุงเทพมหานคร และจังหวัดใกล้เคียงมาลงทุนตั้งโรงงานอุตสาหกรรมในเขตจังหวัดฉะเชิงเทรา โดยในปี พ.ศ. ๒๕๕๙ จังหวัดฉะเชิงเทรา มีโรงงานอุตสาหกรรม ๑,๖๙๘ โรงงาน (ไม่รวมโรงงานในเขตนิคม) มีเงินลงทุน ๓๒๘,๑๓๕.๒๔ ล้านบาท และมีการจ้างงาน ๑๓๙,๑๑๑ คน โดยอุตสาหกรรมส่วนใหญ่เป็นอุตสาหกรรมผลิตภัณฑ์โลหะ ๒๑๘ โรงงาน รองลงมาคืออุตสาหกรรมเกษตร ๑๘๙ โรงงาน และอุตสาหกรรมขนส่ง ๑๔๑ โรงงาน

สำหรับในส่วนของนิคมอุตสาหกรรมนั้น จังหวัดฉะเชิงเทรา มีนิคมอุตสาหกรรม ๓ แห่ง โรงงานที่ตั้งอยู่ในเขตนิคมมีจำนวนรวมทั้งสิ้น ๒๕๗ โรงงาน มีเงินลงทุน ๑๓๙,๓๐๖.๙๕ ล้านบาท และมีการจ้างงาน ๔๘,๑๔๔ คน ซึ่งสามารถพิจารณารายละเอียดได้ ดังนี้

๑. นิคมอุตสาหกรรมเวลโกรว์ มีโรงงานจำนวน ๖๕ โรงงาน มีเงินลงทุน ๒๔,๔๒๙.๒๕ ล้านบาท และมีการจ้างงาน ๑๗,๘๙๓ คน

๒. นิคมอุตสาหกรรมเกตเวย์ซิตี้ มีโรงงานจำนวน ๑๖๙ โรงงาน มีเงินลงทุน ๑๑๐,๖๖๓.๔๔ ล้านบาท และมีการจ้างงาน ๒๙,๗๐๓ คน

๓. นิคมอุตสาหกรรมทีเอฟดี มีโรงงานจำนวน ๒๓ โรงงาน มีเงินลงทุนรวม ๒๑๔.๒๖ ล้านบาท และมีการจ้างงาน ๕๔๘ คน (ข้อมูลจากสำนักงานอุตสาหกรรมจังหวัดฉะเชิงเทรา วันที่ ๑๐ มิถุนายน ๒๕๕๙)

อุตสาหกรรมที่สำคัญได้แก่ (ข้อมูลจากสำนักงานอุตสาหกรรมจังหวัดฉะเชิงเทรา เดือนมิถุนายน พ.ศ. ๒๕๕๙)

๑. อุตสาหกรรมผลิตภัณฑ์โลหะที่สำคัญ ได้แก่ ผลิตลวดเหล็กแรงดันสูง ผลิตแผ่นเหล็กและหลอมหล่อเหล็ก มีจำนวนโรงงานทั้งสิ้น ๒๑๘ แห่ง เงินลงทุน ๑๗,๔๖๓.๐๓ ล้านบาท จ้างแรงงาน ๑๕,๔๐๓ คน

๒. อุตสาหกรรมการเกษตรที่สำคัญ ได้แก่ โรงสีข้าว โกดังเก็บและลำเลียงพืชผลทางการเกษตรและผลิตภัณฑ์แปรรูปสำหรับหลังแปรรูป มีจำนวนโรงงานทั้งสิ้น ๑๘๙ โรงงาน เงินลงทุน ๑๑,๑๙๐.๐๒ ล้านบาท จ้างแรงงาน ๔,๓๘๑ คน

๓. อุตสาหกรรมขนส่ง จะเป็นอุตสาหกรรมผลิตและประกอบชิ้นส่วนรถยนต์และจักรยานยนต์ กิจการ ช่อม เคาะพ่นสีรถยนต์ มีจำนวนโรงงานทั้งสิ้น ๑๔๑ โรงงาน เงินลงทุน ๘๑,๗๒๗.๙๓ ล้านบาท จ้างแรงงาน ๒๙,๕๖๑ คน

๔. อุตสาหกรรมพลาสติก จะเป็นอุตสาหกรรมผลิตเครื่องใช้ที่ทำจากผลิตภัณฑ์พลาสติก มีจำนวนโรงงานทั้งสิ้น ๑๒๙ โรงงาน เงินลงทุน ๑๓,๙๐๘.๓๑ ล้านบาท จ้างแรงงาน ๑๑,๔๖๙ คน

๕. อุตสาหกรรมอาหาร จะเป็นอุตสาหกรรมผลิตอาหารสำเร็จรูป มีจำนวนโรงงานทั้งสิ้น ๑๒๐ โรงงาน เงินลงทุน ๑๓,๗๕๐.๕๔ ล้านบาท จ้างแรงงาน ๖,๕๙๒ คน

ผลิตภัณฑ์มวลรวมของจังหวัดฉะเชิงเทรา สาขาการผลิตที่ทำรายได้เข้าสู่จังหวัดมากเป็นอันดับหนึ่ง คือ สาขาอุตสาหกรรม มีมูลค่าผลิตภัณฑ์มวลรวม (ปี ๒๕๕๗) มีมูลค่า ๒๒๑,๐๔๐ ล้านบาท การจัดตั้งและขยายโรงงานอุตสาหกรรมในจังหวัดมีการดำเนินการอย่างต่อเนื่อง เนื่องจากจังหวัดฉะเชิงเทรา ตั้งอยู่ในทำเลที่เหมาะสม กล่าวคืออยู่ในเขตปริมณฑลของกรุงเทพมหานคร และสมุทรปราการ ซึ่งเป็นจังหวัดที่มีการลงทุนทางด้านโรงงานอุตสาหกรรมขนาดกลาง และขนาดใหญ่มาช้านาน อีกทั้งรัฐบาลมีโครงการพัฒนาชายฝั่งทะเลด้านตะวันออก Eastern Sea Board ซึ่งมีการก่อสร้างท่าเรือแหลมฉบังเพื่อขนส่งออกและนำเข้านอกจากนี้ ยังมีทางหลวงสายกรุงเทพฯ - ชลบุรีสายใหม่ (มอเตอร์เวย์) ทำให้การเดินทางและการขนส่งไปยังจังหวัดฉะเชิงเทรารวดเร็วมากยิ่งขึ้น อีกทั้ง ทำเลของจังหวัดฉะเชิงเทรายังอยู่ใกล้สนามบินสุวรรณภูมิ ซึ่งเป็นสนามบินนานาชาติแห่งใหม่ที่ใหญ่และทันสมัยที่สุดในภูมิภาคเอเชียอาคเนย์อีกด้วย

ปัจจุบันจังหวัดฉะเชิงเทราได้รับอิทธิพลการขยายตัวของสังคมเมือง และการเปลี่ยนแปลงจากการผลิตภาคเกษตรกรรมไปสู่ภาคอุตสาหกรรม จะเห็นได้จากการลงทุนตั้งโรงงานอุตสาหกรรมเพิ่มขึ้นทุกปี จากการที่จังหวัดฉะเชิงเทรา มีการลงทุนตั้งโรงงานอุตสาหกรรมเพิ่มขึ้นอย่างต่อเนื่องทุกปี ซึ่งมีผลต่อการจ้างแรงงาน โดยจะส่งผลให้มีแรงงานจากภาคเกษตรกรรมเข้าสู่ภาคอุตสาหกรรมมากขึ้น ทั้งนี้ ประเภทอุตสาหกรรมที่นักลงทุนให้ความสนใจลงทุน และมีแนวโน้มในการลงทุนสูง ได้แก่ อุตสาหกรรมผลิตและประกอบชิ้นส่วนยานยนต์ ผลิตชิ้นส่วนอิเล็กทรอนิกส์ อุปกรณ์ไฟฟ้า อุตสาหกรรมพลาสติกและบรรจุภัณฑ์ ผลิตเครื่องมือเครื่องใช้จากเหล็กและโลหะ และอุตสาหกรรมต่อเนื่องจากการเกษตร ซึ่งนักลงทุนส่วนใหญ่จะสนใจลงทุนในเขตอำเภอต่างๆ โดยเฉพาะอำเภอบางปะกง อำเภอเมือง อำเภอพนมสารคาม อำเภอบ้านโพธิ์ อำเภอบางคล้า และอำเภอบางน้ำเปรี้ยว เป็นสำคัญ สะท้อนจากจำนวนโรงงานอุตสาหกรรมที่ตั้งอยู่ในเขตอำเภอดังกล่าวที่ค่อนข้างหนาแน่น เนื่องจากเป็นเขตที่มีวัดถุดิบ และเส้นทางคมนาคมที่สะดวก

การกระจายตัวของอุตสาหกรรม

ในเขตจังหวัดฉะเชิงเทรา มีโรงงานอุตสาหกรรมหลายประเภท กระจายตัวอยู่ตามอำเภอต่างๆ อำเภอที่มีโรงงานอุตสาหกรรมตั้งอยู่หนาแน่นมากที่สุด ได้แก่ อำเภอเมือง และอำเภอบางปะกง อำเภอพนมสารคาม และอำเภอบ้านโพธิ์ การขยายตัวของโรงงานอุตสาหกรรมที่ผ่านมานักลงทุนให้ความสนใจที่จะลงทุนตั้งโรงงานในเขตอำเภอบางปะกงและอำเภอเมืองมากกว่าพื้นที่อื่น เนื่องจากเป็นบริเวณที่ใกล้กับแหล่งขนถ่ายสินค้า และวัตถุดิบในการผลิตและมีการคมนาคมขนส่งที่สะดวกรวดเร็ว แต่ปัจจุบันพื้นที่ในเขตอำเภอบ้านโพธิ์ กำลังได้รับความสนใจจากนักลงทุนมากขึ้น เนื่องจากอยู่ใกล้กับสนามบินสุวรรณภูมิ ซึ่งจะเป็นแหล่งขนถ่ายสินค้าแห่งใหม่ที่ทันสมัยและมีขนาดใหญ่ที่สุดในเอเชียตะวันออกเฉียงใต้ ปัจจุบันมีโรงงานผลิตและประกอบ

รถยนต์ขนาดใหญ่ในเครือบริษัท โตโยต้ามอเตอร์ (ประเทศไทย) จำกัด ได้ขยายฐานการผลิตมาตั้งโรงงาน และยังมีการลงทุนตั้งโรงงานผลิตชิ้นส่วนต่างๆ ของรถยนต์ในเขตอำเภอบ้านโพธิ์ตามมาอีกด้วย ซึ่งจะเป็นการช่วยสร้างงานสร้างรายได้ให้กับประชาชนในท้องถิ่นของจังหวัดฉะเชิงเทราได้เป็นอย่างดี

แหล่งอุตสาหกรรม

แหล่งอุตสาหกรรมของจังหวัดฉะเชิงเทรา ซึ่งเป็นแหล่งที่มีโรงงานอุตสาหกรรมขึ้นอยู่อย่างหนาแน่น คือ

- ถนนบางนา - ตราด ตลอด ๒ ฝั่งถนน โรงงานส่วนใหญ่จะเป็นโรงงานประเภทผลิตชิ้นส่วนและประกอบรถยนต์ ผลิตอุปกรณ์ ชิ้นส่วนอิเล็กทรอนิกส์ ผลิตเครื่องใช้ไฟฟ้าและอุปกรณ์ไฟฟ้า ผลิตภัณฑ์พลาสติก การอบรักษาพืชด้วยไซโล ผลิตไม้อัดปาร์ติเกิลบอร์ด ผลิตเฟอร์นิเจอร์จากไม้ ปั่นด้ายผลิตลวดแรงดันสูง ผลิตของเด็กเล่น ฯลฯ และโรงงานต่างๆ ในย่านนี้ส่วนใหญ่จะเป็นโรงงานขนาดใหญ่และขนาดกลาง

- ถนนสุวินทวงศ์ (ฉะเชิงเทรา - มีนบุรี) ตลอดแนวสองฝั่ง จะเป็นโรงงานผลิตชิ้นส่วนอิเล็กทรอนิกส์ กระจกใสหน้าต่าง ผลิตอาหารสัตว์ ทำขนมจีน ผลิตชิ้นส่วนคอนกรีตเสริมเหล็ก ผลิตชิ้นส่วนอุปกรณ์จากพลาสติก ผลิตซอสมะเขือเทศ และซอสปรุงรส ผลิตเฟอร์นิเจอร์ ผลิตกาแฟผง ผลิตสายเคเบิล แปรรูปเนื้อสุกร และผลิตรองเท้าจากหนังสัตว์ โรงงานต่างๆ ที่ตั้งอยู่ย่านนี้ส่วนใหญ่จะเป็นโรงงานขนาดใหญ่ที่มีเงินลงทุนมากกว่า ๑๐๐ ล้านบาท

- ถนนสายฉะเชิงเทรา - พนมสารคาม จำนวนโรงงานจะหนาแน่นน้อยกว่าย่าน บางนา - ตราด และย่านสุวินทวงศ์ อันประกอบด้วยโรงงานต่างๆ หลายประเภท เช่น ผลิตสายไฟชุดสำหรับรถยนต์ ผลิตถุงมือในการกีฬา ตัดเย็บเสื้อผ้า ทำเส้นไหม และประเภทอุตสาหกรรมแปรรูป ทางการเกษตร เป็นต้น

- ถนนสายฉะเชิงเทรา - บางปะกง ซึ่งเป็นย่านอุตสาหกรรมแห่งใหม่ ที่เป็นที่สนใจของนักลงทุนอย่างมากในขณะนี้ ประเภทอุตสาหกรรมที่มีการลงทุน ได้แก่ โรงงานผลิตและประกอบชิ้นส่วนยานยนต์ โรงงานผลิตแผงผลิตไฟฟ้าจากแสงอาทิตย์ (โซลาร์เซลล์) โรงงานผลิตแผ่นคอมแพคดิสก์ และ โรงงานผลิตสายไฟฟ้า ทองแดงเส้น และลวดอลูมิเนียม เป็นต้น

๒.๒.๔ ด้านการท่องเที่ยว

จังหวัดฉะเชิงเทรามีสถานที่ท่องเที่ยวที่หลากหลายและอยู่ไม่ไกลจากกรุงเทพมหานครเหมาะแก่การท่องเที่ยวได้หลายรูปแบบ เป็นแหล่งโบราณสถาน อนุสรณ์สถาน และวัดที่สำคัญทางประวัติศาสตร์ เช่น วัดโสธรวรารามวรวิหาร (วัดหลวงพ่อโสธร) ซึ่งเป็นที่ประดิษฐานหลวงพ่อโสธรที่ประชาชนนิยมมาสักการะแหล่งท่องเที่ยวเชิงนิเวศ เช่น ป่าชายเลน ล่องเรือชมปลาโลมา ซึ่งจะชมได้ในช่วงเดือนพฤศจิกายน-กุมภาพันธ์ของทุกปี และแหล่งท่องเที่ยวเชิงวัฒนธรรมและประวัติศาสตร์ เช่น ตลาดคลองสวน ๑๐๐ ปี เป็นแหล่งชุมชนขนาดใหญ่ที่มีวิถีชีวิตของคนในสมัยย้อนยุคกว่าร้อยปี ชิมอาหารอร่อยที่มีทั้งอาหารคาวที่มีสูตรเฉพาะ ขนมหวาน กาแฟสูตรโบราณดั้งเดิม ชมของเก่าและสถาปัตยกรรมอันทรงคุณค่า สามารถชมได้ที่ตลาดคลองสวน ๑๐๐ ปีแห่งนี้แห่งเดียว

แหล่งท่องเที่ยวที่สำคัญ

จังหวัดฉะเชิงเทรามีแหล่งท่องเที่ยวที่สำคัญ ทั้งที่เป็นโบราณสถาน โบราณวัตถุ เป็นแหล่งเรียนรู้วัฒนธรรมประเพณี แหล่งท่องเที่ยวทางธรรมชาติ รวมทั้งแหล่งท่องเที่ยวที่มนุษย์สร้างขึ้นอยู่มาก ได้แก่

- วัดโสธรวรารามวรวิหาร
- อนุสาวรีย์พระยาศรีสุนทรโวหาร (น้อย อาจารยางกูร)

- ป้อมกำแพงเมืองฉะเชิงเทรา
- ศาลากลางจังหวัดหลังเก่าหรือศาลาัฐบาลมณฑลปราจีน
- อาคารไม้สัก ๑๐๐ ปี ค่ายศรีโสธร (กองพันทหารช่างที่ ๒ รักษาพระองค์)
- พระตำหนักกรมขุนมรุพงษ์ศิริพัฒน์
- วัดปิตุลาธิราชรังสฤษฎ์ (วัดหน้าเมือง)
- เจ้าแม่กวนอิมลอยน้ำ (สมาคมสงเคราะห์การกุศล)
- วัดอุภัยภาติการาม (วัดชำปอกง)
- ตลาดบ้านใหม่ ตลาดริมน้ำ ๑๐๐ ปี
- วัดจีนประชาสโมสร (วัดเล่งฮกยี่)
- ตลาดโบราณนครเนื่องเขต
- ตลาดคลองสวน ๑๐๐ ปี
- เขื่อนทดน้ำบางปะกง
- วัดสมานรัตนาราม
- มหกรรมปั่นทรายโลกจังหวัดฉะเชิงเทรา
- วัดโพรงอากาศ
- เทวสถานอุทยานพระพิฆเนศ
- สวนปาล์มฟาร์มนก
- เกาะนก
- เกาะลัด
- เขตรักษาพันธุ์สัตว์ป่าเขาอ่างฤๅไน
- อ่างเก็บน้ำลาดกระทิง
- อ่างเก็บน้ำคลองสิียด
- ถ้ำนางสิบสอง
- น้ำตกบ่อทอง
- ศูนย์ศึกษาการพัฒนาเขาหินซ้อนอันเนื่องมาจากพระราชดำริ
- มูร์ร่าฟาร์ม
- หมู่บ้านน้ำตาลสด
- หมู่บ้านเกษตรกรรมหนองหว้า

สถิติรายได้และจำนวนนักท่องเที่ยวและผู้เยี่ยมชมเยือนของจังหวัดฉะเชิงเทรา

	มกราคม - ธันวาคม			
	๒๕๕๕	๒๕๕๖	๒๕๕๗	๒๕๕๘
ผู้เยี่ยมชมเยือน (Visitor)				
ไทย (Thai)	๒,๖๑๕,๐๗๖	๒,๗๔๐,๒๘๔	๒,๗๙๔,๐๐๓	๒,๗๔๐,๐๑๔
ต่างชาติ (Foreigners)	๒,๕๘๘,๒๖๗	๒,๗๑๒,๓๑๗	๒,๗๖๖,๓๗๗	๒,๗๑๒,๓๑๗
นักท่องเที่ยว (Tourist)				
ไทย (Thai)	๔๘๘,๑๑๙	๕๒๐,๖๒๑	๕๑๖,๑๒๓	๕๒๐,๖๒๑
ต่างชาติ (Foreigners)	๔๘๐,๕๒๗	๕๑๒,๙๓๖	๕๐๘,๖๒๓	๕๑๒,๙๓๖
นักทัศนจร (Excursionist)				
ไทย (Thai)	๒,๑๒๖,๙๕๗	๒,๒๑๙,๖๖๓	๒,๒๗๗,๘๘๐	๒,๒๑๙,๖๖๓
ต่างชาติ (Foreigners)	๒,๑๐๗,๗๔๐	๒,๑๙๙,๓๘๑	๒,๒๕๗,๗๕๔	๒,๑๙๙,๓๘๑
ระยะเวลาวันพักเฉลี่ย Average Length of Stay (Day)				
ไทย (Thai)	๒.๓๘	๒.๒๑	๒.๐๖	๒.๒๑
ต่างชาติ (Foreigners)	๒.๓๘	๒.๒๑	๒.๐๗	๒.๒๑
Average Expenditure (Baht/Person/Day)				
ผู้เยี่ยมชมเยือน (Visitor)	๑,๐๘๖.๖๘	๑,๑๐๘.๖๖๐	๓,๕๔๘.๖๐๐	๑,๑๐๘.๖๖
ไทย (Thai)	๑,๐๘๕.๑๘	๑,๑๐๗.๐๔๐	๓,๕๕๖.๐๔๐	๑,๑๐๗.๐๔
ต่างชาติ (Foreigners)	๑,๒๒๔.๖๘	๑,๒๕๗.๓๖๐	๓,๐๓๐.๒๒๐	๑,๓๘๑.๓๙
นักท่องเที่ยว (Tourist)				
ไทย (Thai)	๑,๕๒๕.๘๕	๑,๕๖๑.๕๔๐	๑,๖๐๑.๗๕๐	๑,๖๕๓.๑๕
ต่างชาติ (Foreigners)	๑,๕๒๕.๗๙	๑,๕๖๐.๘๕๐	๑,๖๐๐.๖๗๐	๑,๖๖๒.๒๑
นักทัศนจร (Excursionist)				
ไทย (Thai)	๘๕๗.๒๐	๘๗๔.๑๕๐	๙๑๘.๙๑๐	๙๖๒.๓๓
ต่างชาติ (Foreigners)	๘๕๖.๑๒	๘๗๓.๑๕๐	๙๐๙.๘๘๐	๙๖๑.๒๐
รายได้จากการท่องเที่ยว (Revenue (Million Baht))				
ผู้เยี่ยมชมเยือน (Visitor)	๓,๕๗๑.๖๙	๓,๗๓๕.๐๖	๓,๗๘๑.๖๒	๓,๘๘๔.๓๓
ไทย (Thai)	๓,๕๒๘.๓๒	๓,๖๘๙.๗๕	๓,๗๓๕.๙๓	๓,๘๓๖.๗๓
ต่างชาติ (Foreigners)	๔๓.๓๗	๔๕.๓๑	๔๕.๖๙	๔๗.๖๐
ACCOMMODATION EATABLISHMENTS				
ห้องพัก (Rooms)	๑,๕๒๒	๑,๕๒๒	๑,๔๙๗	๑,๔๙๗
อัตราการพักเฉลี่ย (Occupancy Rate (%))	๔๖.๖๔	๔๗.๖๐	๔๘.๗๔	๔๘.๗๔
Number of Guest Arrivals				
Thai	๓๗๙,๐๐๔	๔๓๑,๗๙๔	๔๓๒,๖๑๒	๔๓๒,๖๑๒
Foreigners	๕,๗๒๕	๗,๐๑๒	๖,๙๒๑	๖,๙๒๑

ที่มา : สถิตินักท่องเที่ยว ปี ๒๕๕๕-๒๕๕๘ กรมการท่องเที่ยว

ในปี ๒๕๕๘ พบว่ามีจำนวนผู้เยี่ยมชมเยือน(Visitor) ทั้งชาวไทยและชาวต่างชาติ ๒,๗๔๐,๐๑๔ คน และมีจำนวนนักท่องเที่ยว ๕๒๐,๖๒๑ คน และนักทัศนอาจร ๒,๒๑๙,๖๖๓ คน เพิ่มขึ้นจากปี ๒๕๕๗ ซึ่งมีผู้เยี่ยมชมเยือน(Visitor) ทั้งชาวไทยและชาวต่างชาติ ๒,๗๙๔,๐๐๓ คน และมีจำนวนนักท่องเที่ยว ๕๑๖,๑๒๓ คน และนักทัศนอาจร ๒,๒๑๙,๖๖๓ คน ซึ่งผู้เยี่ยมชมเยือนจังหวัดฉะเชิงเทราส่วนใหญ่เป็นนักท่องเที่ยวชาวไทย

ค่าเฉลี่ยการพักแรมของผู้เยี่ยมชมเยือน ประจำปี ๒๕๕๘ คือ ๒.๒๑ วัน เพิ่มขึ้นจากปี ๒๕๕๗ ซึ่งมีวันพักแรมเฉลี่ย ๒.๐๖ วันและมีค่าใช้จ่ายเฉลี่ยต่อวัน ในปี ๒๕๕๘ คือ ๓,๙๘๔.๓ บาท เพิ่มขึ้นจากปี ๒๕๕๗ จำนวน ๒๐๒.๗ บาท

จากจำนวนผู้เยี่ยมชมเยือน,ระยะเวลาการพักอาศัยและค่าใช้จ่ายต่อวันที่เพิ่มมากขึ้นทำให้รายได้จากการท่องเที่ยวในปี ๒๕๕๘ เพิ่มขึ้นเป็น ๓,๙๘๔.๓ ล้านบาท เพิ่มขึ้นจากปี ๒๕๕๗ จำนวน ๒๐๒.๗ ล้านบาท

๒.๒.๕ ด้านทรัพยากรธรรมชาติและสิ่งแวดล้อม

การป่าไม้

จังหวัดฉะเชิงเทรามีพื้นที่ทั้งสิ้น ๓,๒๒๘,๖๐๓.๔๙ไร่ และเป็นอาณาเขตป่าทั้งสิ้น ๕๓๖,๑๘๑.๙๗ ไร่ คิดเป็นร้อยละ ๑๖.๖๑ของพื้นที่จังหวัด ซึ่งจำแนกเป็นพื้นที่ป่าบก๕๒๘,๑๖๐.๑๐ ไร่ คิดเป็นร้อยละ ๑๖.๓๖ ป่าชายเลน ๘,๐๒๑ไร่ คิดเป็นร้อยละ ๐.๒๕อำเภอที่มีพื้นที่ป่ามากที่สุด ได้แก่ อำเภอกาตาตะเกียบ จำนวน ๔๐๙,๕๐๗.๔๐ไร่ รองลงมาได้แก่ อำเภอสนามชัยเขต จำนวน ๑๐๘,๕๕๐.๕๗ไร่ สำหรับพื้นที่ป่าชายเลนจะมี อยู่ในพื้นที่ ๓อำเภอ ได้แก่อำเภอบางปะกง อำเภอบ้านโพธิ์ และอำเภอเมือง

พื้นที่ป่าไม้สำคัญของจังหวัดฉะเชิงเทรา เป็นพื้นที่ป่าสงวนแห่งชาติและป่ารอยต่อ ๕จังหวัด มีป่าสงวนแห่งชาติ ๑แห่งคือ ป่าแควระบม - สียัด ประกาศ เมื่อปี พ.ศ. ๒๕๑๒มีพื้นที่ ๑,๗๕๓,๑๒๕ไร่ ต่อมามีการนำพื้นที่ไปปฏิรูปที่ดินเป็น สปก.และบางส่วนนำไปประกาศเป็นเขตรักษาพันธุ์สัตว์ป่าเขาอ่างฤๅไน ปัจจุบันเหลือพื้นที่ซึ่งระบุว่าเป็นพื้นที่ป่าสงวนแห่งชาติตามกฎหมาย จำนวน ๘๕๔,๖๑๒.๙๐ไร่ แต่จากการแปลภาพถ่ายดาวเทียม คาดว่าพื้นที่ป่าสงวนแห่งชาติป่าแควระบม - สียัดมีสภาพป่าไม้ปกคลุมจะเหลืออยู่ไม่เกิน ๒๐๐,๐๐๐ไร่เนื่องจาก ถูกบุกรุกจับจองเป็นพื้นที่ทำการเกษตรไปเป็นจำนวนมาก มีสวนรุกขชาติ คือสวนรุกขชาติสมเด็จพระปิ่นเกล้า (ศูนย์ศึกษาการพัฒนาเขาหินซ้อน)มีเขตรักษาพันธุ์สัตว์ป่า ๑แห่ง คือ เขตอนุรักษ์สัตว์ป่าเขาอ่างฤๅไนมีความหลากหลายทางชีวภาพค่อนข้างสูง พบว่ามีสัตว์เลื้อยคลานด้วยนมไม่น้อยกว่า ๑๔๔ชนิด นกไม่น้อยกว่า ๔๐๙ชนิด สัตว์เลื้อยคลานไม่น้อยกว่า ๑๒๑ชนิดสัตว์สะเทินน้ำสะเทินบกไม่น้อยกว่า ๔๓ชนิด ปลาน้ำจืดไม่น้อยกว่า ๙๔ชนิดและผีเสื้อไม่น้อยกว่า ๙๒ชนิด

จำนวนพื้นที่ป่าไม้แบ่งตามประเภท ย้อนหลัง ๑๐ปี (ตร.กม)

ปี	ป่าสงวน	ป่าอนุรักษ์	ป่าชายเลน
๒๕๔๓	๑,๙๙๘.๓๔	๖๓๐.๙๖	๑๔.๗
๒๕๔๔	๑,๓๖๗.๓๘	๖๓๐.๙๖	๑๔.๗
๒๕๔๕	๑,๓๖๗.๓๘	๖๓๐.๙๖	๑๔.๗
๒๕๔๖	๑,๓๖๗.๓๘	๖๓๐.๙๖	๑๔.๗
๒๕๔๗	๑,๓๖๗.๓๘	๖๓๐.๙๖	๑๒.๘๕
๒๕๔๘	๑,๓๖๗.๓๘	๖๓๐.๙๖	๑๒.๗๓
๒๕๔๙	๑,๓๖๗.๓๘	๖๓๐.๙๖	๑๒.๗๓
๒๕๕๐	๑,๒๘๕.๖๔	๖๓๐.๙๖	๑๒.๗๓
๒๕๕๑	๑,๒๘๕.๖๔	๖๓๐.๙๖	๑๒.๗๓
๒๕๕๒	๑,๒๘๕.๖๔	๖๓๐.๙๖	๑๒.๗๓

แหล่งน้ำธรรมชาติและแหล่งน้ำชลประทาน

จังหวัดฉะเชิงเทรามีแหล่งน้ำธรรมชาติที่สำคัญ คือ แม่น้ำบางปะกงและแม่น้ำสาขา ห้วย ลำธาร คลอง รวมทั้งสิ้น ๗๖๒ สาย ในจำนวนนี้มีน้ำให้ใช้ได้ในฤดูแล้ง จำนวน ๗๔๕ สาย มีหนอง บึง อีกจำนวน ๑๖๗ แห่ง ใช้งานได้ในฤดูแล้ง ๑๖๖ แห่ง มีน้ำพุ น้ำซับ ๙ แห่ง มีน้ำในฤดูแล้ง ทั้ง ๙ แห่ง และอื่นๆ อีก ๑๗๙ แห่ง ใช้งานได้ในฤดูแล้ง ๑๗๘ แห่ง

สำหรับแหล่งน้ำชลประทานที่มีอยู่ภายในจังหวัดประกอบด้วย แหล่งน้ำตามโครงการชลประทานขนาดใหญ่ โครงการชลประทานขนาดกลาง โครงการอันเนื่องมาจากพระราชดำริ และโครงการชลประทานขนาดเล็กที่สร้างแล้วเสร็จถึงสิ้นปีงบประมาณ ๒๕๕๓ รวม ๑๕๔ โครงการ และสามารถเก็บกักน้ำได้ ๔๘๔.๖๑ ล้านลูกบาศก์เมตร และมีพื้นที่ที่ได้รับประโยชน์จากโครงการ ๑,๑๔๒,๘๒๖ ไร่ หรือร้อยละ ๓๕.๐๒ % ของพื้นที่ถือครองทางการเกษตรของจังหวัด

แหล่งน้ำจากการพัฒนาที่มีอยู่ภายในจังหวัดฉะเชิงเทรา ประกอบด้วย แหล่งน้ำตามโครงการชลประทานขนาดใหญ่ โครงการชลประทานขนาดกลาง โครงการอันเนื่องมาจากพระราชดำริและโครงการชลประทานขนาดเล็กที่สร้างเสร็จแล้ว

คุณภาพแม่น้ำ

ในปี ๒๕๕๓ สำนักงานสิ่งแวดล้อมภาคที่ ๑๓ (ชลบุรี) ได้ทำการติดตาม ตรวจสอบและวิเคราะห์คุณภาพน้ำ ในแหล่งน้ำผิวดิน เขตพื้นที่ภาคตะวันออก จำนวน ๒ ลุ่มน้ำ ได้แก่ลุ่มน้ำบางปะกง (แม่น้ำบางปะกงและคลองสาขา ได้แก่คลองนครเนื่องเขต คลองท่าไข่ คลองพานทอง และคลองท่าลาด) จำนวน ๔ ครั้งต่อปี และลุ่มน้ำภาคตะวันออก (แม่น้ำระยอง แม่น้ำประแสร์ แม่น้ำจันทบุรี แม่น้ำพังราด แม่น้ำตราด และแม่น้ำเวฬุ) จำนวน ๔ ครั้งต่อปี สรุปผลได้ดังนี้

๑.๑ แม่น้ำบางปะกง จากการติดตามตรวจสอบคุณภาพน้ำในแม่น้ำบางปะกง จำนวน ๑๒ สถานี ตั้งแต่บริเวณปากแม่น้ำบางปะกง อำเภอบางปะกง จังหวัดฉะเชิงเทรา ถึงบริเวณสะพานบางขนาก อำเภอบางน้ำเปรี้ยว จังหวัดฉะเชิงเทรา คุณภาพน้ำผิวดินอยู่ในเกณฑ์ดี คิดเป็นร้อยละ ๔.๑๗ คุณภาพน้ำผิวดินอยู่ในเกณฑ์พอใช้ คิดเป็นร้อยละ ๔๓.๗๕ และคุณภาพน้ำผิวดินอยู่ในเกณฑ์เสื่อมโทรม คิดเป็นร้อยละ ๕๒.๐๘

๑.๒ คลองนครเนื่องเขต จากการติดตามตรวจสอบคุณภาพน้ำในคลองนครเนื่องเขต จำนวน ๒ สถานี ได้แก่ บริเวณชุมชนสวนมะม่วง หมู่ที่ ๘ และบริเวณศาลาทำเทียบเรือหมู่ที่ ๙ ตำบลคลองนครเนื่องเขต อำเภอเมือง จังหวัดฉะเชิงเทรา คุณภาพน้ำผิวดินอยู่ในเกณฑ์พอใช้ คิดเป็นร้อยละ ๑๒.๕ และคุณภาพน้ำผิวดินอยู่ในเกณฑ์เสื่อมโทรม คิดเป็นร้อยละ ๓๗.๕ คุณภาพน้ำผิวดินอยู่ในเกณฑ์เสื่อมโทรมมาก คิดเป็นร้อยละ ๕๐.๐

๑.๓ คลองท่าไข่ จากการติดตามตรวจสอบคุณภาพน้ำในคลองท่าไข่ จำนวน ๒ สถานีได้แก่ บริเวณชุมชนประตุน้ำท่าไข่ ถนนริมคลองท่าไข่ และบริเวณสะพานวรรณยิง ตรงข้ามโรงเรียนมิตรสัมพันธ์ ถนนศุภกิจ ตำบลหน้าเมือง อำเภอเมือง จังหวัดฉะเชิงเทรา คุณภาพน้ำผิวดินอยู่ในเกณฑ์พอใช้ คิดเป็นร้อยละ ๒๕.๐ และคุณภาพน้ำผิวดินอยู่ในเกณฑ์เสื่อมโทรม คิดเป็นร้อยละ ๓๗.๕ คุณภาพน้ำผิวดินอยู่ในเกณฑ์เสื่อมโทรมมาก คิดเป็นร้อยละ ๓๗.๕

๑.๔ คลองพานทอง จากการติดตามตรวจสอบคุณภาพน้ำในคลองพานทอง จำนวน ๒ สถานี ได้แก่บริเวณจุดเชื่อมคลองพานทองและคลองสัตพงษ์ และบริเวณประตูระบายน้ำพานทอง หมู่ที่ ๔ ตำบลท่าข้าม อำเภอบางปะกง จังหวัดฉะเชิงเทรา คุณภาพน้ำผิวดินอยู่ในเกณฑ์เสื่อมโทรม คิดเป็นร้อยละ ๒๕.๐ คุณภาพน้ำผิวดินอยู่ในเกณฑ์เสื่อมโทรมมาก คิดเป็นร้อยละ ๗๕.๐

๑.๕ คลองท่าลาด จากการติดตามตรวจสอบคุณภาพน้ำในคลองท่าลาดจำนวน ๒ สถานีได้แก่ บริเวณที่ว่าการอำเภอพนมสารคาม และบริเวณวัดกสบใน หมู่ที่ ๔ ตำบลปากน้ำ อำเภอบางคล้า จังหวัดฉะเชิงเทรา คุณภาพน้ำผิวดินอยู่ในเกณฑ์พอใช้ คิดเป็นร้อยละ ๓๗.๕ และคุณภาพน้ำผิวดินอยู่ในเกณฑ์เสื่อมโทรม คิดเป็นร้อยละ ๓๗.๕ คุณภาพน้ำผิวดินอยู่ในเกณฑ์เสื่อมโทรมมาก คิดเป็นร้อยละ ๒๕.๐

นอกจากนี้ยังพบปัญหาสำคัญของแม่น้ำบางปะกงคือ ปัญหาการขาดแคลนน้ำ และปัญหาการรุกคืบของน้ำเค็มในช่วงฤดูแล้ง โดยเฉพาะในช่วงเดือนกุมภาพันธ์ถึงมิถุนายนของทุกปี พบว่าในพื้นที่ลุ่มน้ำบางปะกงมีความต้องการใช้น้ำเพื่อการอุปโภค บริโภค อุตสาหกรรมและเกษตรกรรม โดยเฉพาะอย่างยิ่งการใช้น้ำเพื่อการเกษตรสูงสุด ทำให้เกิดปัญหาขาดแคลนน้ำ

คุณภาพสิ่งแวดล้อมทางทะเล

จังหวัดฉะเชิงเทรามีความยาวของชายฝั่งทะเลประมาณ ๑๕ กิโลเมตร เป็นที่ตั้งของแหล่งอุตสาหกรรม ชุมชน เกษตรกรรม การเพาะเลี้ยงสัตว์น้ำและแหล่งทรัพยากรตลอดจนเป็นสถานที่ท่องเที่ยวที่สำคัญ ตลอดระยะเวลาที่ผ่านมามีการพัฒนาและการขยายตัวของกิจกรรมต่างๆ อย่างรวดเร็ว การเพิ่มขึ้นของแหล่งชุมชน ที่พักอาศัย การขยายตัวของแหล่งอุตสาหกรรมหรือการขยายพื้นที่ โดยเฉพาะอย่างยิ่งการเพาะเลี้ยงสัตว์น้ำชายฝั่ง การเลี้ยงกุ้งกุลาดำ ล้วนแล้วแต่ส่งผลกระทบต่อคุณภาพน้ำทะเลชายฝั่ง

กรมควบคุมมลพิษได้ติดตามตรวจสอบคุณภาพสิ่งแวดล้อมทางทะเล ได้แก่ คุณภาพน้ำทะเล คุณภาพตะกอนดินและคุณภาพสัตว์น้ำ ในพื้นที่ชายฝั่งทะเลทั่วประเทศ รวมทั้งจังหวัดฉะเชิงเทราอย่างต่อเนื่องเป็นประจำ เพื่อเป็นการประเมินสถานการณ์สิ่งแวดล้อมทางทะเล และเป็นข้อมูลในการป้องกันและแก้ไขปัญหาคุณภาพน้ำทะเลชายฝั่งเสื่อมโทรม โดยผลจากการตรวจสอบคุณภาพน้ำทะเลชายฝั่งส่วนใหญ่เป็นไปตามค่ามาตรฐานฯ โดยค่าปริมาณคลอรีนคงเหลือ ฟีนอล ไซยาไนต์ พีซีบี สารเคมีที่ใช้ป้องกันกำจัดศัตรูพืชและสัตว์ชนิดที่มีคลอรีน ฟลูออไรด์และกำมะถันตภาพรังสี สารกลุ่มโลหะหนัก ได้แก่ โครเมียม โปรทรวม ทองแดง และสารหนู มีค่าไม่เกินมาตรฐานคุณภาพน้ำทะเลชายฝั่งโดยตรวจพบในปริมาณที่ต่ำ ส่วนความเป็นกรด-ด่างแบคทีเรียกลุ่มลิฟอร์หมทั้งหมด และโลหะหนักบางตัวมีค่าไม่เินไปตามมาตรฐานที่กำหนด

บริเวณปากแม่น้ำบางปะกง มีความโปร่งใสค่อนข้างน้อยมาก ในบางฤดูกาลที่มีน้ำหลาก บริเวณที่มีความลึกประมาณ ๑ เมตร จะมีความโปร่งใสเท่ากับ ๐.๑ เมตรเท่านั้น ส่วนความเค็มจะมีการเปลี่ยนแปลงในช่วงที่ค่อนข้างกว้างมากตั้งแต่ ๑-๓๔ ส่วนในพันส่วน เนื่องจากเป็นบริเวณที่ได้รับอิทธิพลจากน้ำจืดในฤดูฝน ปริมาณออกซิเจนละลายโดยทั่วไปอยู่ในเกณฑ์มาตรฐานนอกจากในฤดูแล้งที่ปริมาณออกซิเจนละลายต่ำกว่าเกณฑ์มาตรฐาน ปริมาณโคลิฟอร์มแบคทีเรียทั้งหมด มีค่าสูงกว่าเกณฑ์มาตรฐานค่อนข้างมาก มีปริมาณโลหะหนัก (เหล็ก แคดเมียม แมงกานีส) สูงกว่าเกณฑ์มาตรฐานค่อนข้างมาก

บริเวณทิศตะวันตกของปากแม่น้ำบางปะกง มีปัญหาปริมาณโคลิฟอร์มแบคทีเรียทั้งหมด มีค่าสูงกว่าเกณฑ์มาตรฐานค่อนข้างมาก และปริมาณโลหะหนัก (เหล็ก แมงกานีส) สูงกว่าเกณฑ์มาตรฐานค่อนข้างมาก

บริเวณห่างจากปากแม่น้ำบางปะกง มีปริมาณออกซิเจนละลายโดยทั่วไปต่ำกว่าเกณฑ์มาตรฐานค่อนข้างมาก ไซยาไนต์มีค่าเกินมาตรฐานเล็กน้อย ส่วนคุณภาพน้ำอื่นๆในบริเวณนี้ไม่มีค่าเกินค่ามาตรฐาน

มลพิษทางน้ำ

แหล่งกำเนิดมลพิษทางน้ำของจังหวัดฉะเชิงเทรา แบ่งออกเป็น ๓ แห่งที่มากคือ น้ำเสียชุมชน ภาคการเกษตร และภาคอุตสาหกรรม

น้ำเสียชุมชน

น้ำเสียส่วนใหญ่ของจังหวัดฉะเชิงเทรา เกิดจากที่อยู่อาศัย ปัจจุบันจังหวัดฉะเชิงเทรามีระบบบำบัดน้ำเสียทั้งหมด ๒ แห่ง ได้แก่ เทศบาลเมืองฉะเชิงเทรา และเทศบาลตำบลบางคล้า ระบบบำบัดน้ำเสียทั้ง ๒ แห่ง มีความสามารถในการรองรับน้ำเสียได้ทั้งสิ้น ๒๙,๐๐๐ ลบ.ม./วัน มีปริมาณน้ำเสียที่เข้าระบบประมาณ ๑๔,๑๖๐ ลบ.ม./วัน ซึ่งยังไม่ครอบคลุมทั้งจังหวัด และยังคงมีน้ำเสียบางส่วนถูกระบายลงสู่ทะเล และแหล่งน้ำธรรมชาติโดยตรง

ตารางแสดงรายละเอียดของระบบบำบัดน้ำเสียของจังหวัดฉะเชิงเทรา

สถานที่บำบัดน้ำเสีย	ครอบคลุมพื้นที่บริการ (ตร.กม.)	ระบบบำบัดน้ำเสีย	ความสามารถในการรองรับน้ำเสีย (ลบ.ม./วัน)	ปริมาณน้ำเสียที่เข้าระบบ (ลบ.ม./วัน)
เทศบาลเมืองฉะเชิงเทรา	๑๑.๕๖	คลองงานเวียน (Oxidation ditch)	๒๔,๐๐๐	๑๒,๙๖๐
เทศบาลตำบลบางคล้า	๕.๒๒	บ่อฝัง (Stabilization Pond)	๕,๐๐๐	๑,๒๐๐
รวม	๑๖.๗๘		๒๙,๐๐๐	๑๔,๑๖๐

ที่มา : สำนักงานสิ่งแวดล้อมภาคที่ ๑๓ (ชลบุรี), ๒๕๕๓

น้ำเสียจากภาคการเกษตร แบ่งออกเป็น ๓ ประเภทคือ การกสิกรรม การประมง และการปศุสัตว์

การกสิกรรม เกิดจากการใช้ปุ๋ยและยาฆ่าแมลง และการทำนาของเกษตรกร โดยเฉพาะพื้นที่นาที่ติดกับแม่น้ำ ลำคลองกระจายอยู่ใน ๗ อำเภอ คือ อำเภอบางปะกง อำเภอบ้านโพธิ์ อำเภอเมืองฉะเชิงเทรา อำเภอบางน้ำเปรี้ยว อำเภอบางคล้า อำเภอราชสาส์น และอำเภอคลองเขื่อน หลังเก็บเกี่ยวข้าวจะมีตอซังข้าวในนา ขณะเกิดน้ำท่วมหรือสูบน้ำเข้ามาจะมีน้ำท่วมระยะหนึ่ง ซึ่งข้าวและหญ้าเกิดการเน่าเสียเมื่อน้ำเสียจึงสูบน้ำทิ้งลงแม่น้ำลำคลอง

การประมง จังหวัดฉะเชิงเทรามีการเพาะเลี้ยงกุ้งกุลาดำเป็นจำนวนมาก จากการสำรวจข้อมูล ผู้เลี้ยงส่วนใหญ่เป็นรายย่อย มีพื้นที่เลี้ยงต่ำกว่า ๑๐ ไร่ การเลี้ยงส่วนใหญ่ยังไม่อยู่ในหลักเกณฑ์ทางวิชาการของกรมประมง เช่น มีการเลี้ยงกุ้งในระบบเปิด ส่วนใหญ่ไม่มีบ่อกักน้ำและบ่อกักเก็บเลน มีการระบายน้ำจากบ่อเลี้ยงสู่แหล่งน้ำสาธารณะโดยไม่มีการบำบัด และการกำจัดเลนกันบ่อไม่ถูกวิธีทำให้เกิดการเน่าเสียในลำน้ำ

การปศุสัตว์ จังหวัดฉะเชิงเทราเป็นแหล่งเลี้ยงสุกรที่สำคัญจังหวัดหนึ่ง มีจำนวนสุกร ๙๐๐๐,๐๐๐ - ๑,๐๐๐,๐๐๐ ตัว พื้นที่ส่วนใหญ่อยู่ในอำเภอมือง อำเภอบางคล้าและอำเภอนวมสารคาม ปริมาณของเสียจากฟาร์มร้อยละ ๕ ของน้ำหนักสุกรต่อวัน มูลสุกรประมาณร้อยละ ๗๐ เก็บขาย และประมาณร้อยละ ๗๕ ของฟาร์มสุกรมีบ่อกักเก็บของเสียแต่มีกบปล่อยของเสียไหลลงสู่แหล่งน้ำ และอยู่ระหว่างการจัดทำระบบบำบัดน้ำเสียรายฟาร์ม จัดว่าเป็นแหล่งกำเนิดมลพิษทางน้ำที่สำคัญ โดยเฉพาะบริเวณใกล้เขื่อนทดน้ำบางปะกง อีกทั้งเกิดปัญหาหากินเหม็นรบกวนชุมชนบริเวณใกล้เคียง

น้ำเสียจากโรงงานอุตสาหกรรม

จังหวัดฉะเชิงเทรามีจำนวนโรงงานจำนวนมากซึ่งตั้งกระจายอยู่ทั้งในเขตนิคมอุตสาหกรรมและนอกเขตนิคมอุตสาหกรรม มีโรงงานบางส่วนตั้งอยู่ใกล้แหล่งน้ำ เพื่อความสะดวกในการนำน้ำมาใช้ในการผลิต การขนส่ง รวมทั้งการระบายน้ำทิ้งลงสู่แหล่งน้ำสาธารณะ เมื่อมีการจัดการที่ไม่ดีพอจะเป็นปัญหาด้านสิ่งแวดล้อมตามมา เช่น การปล่อยน้ำเสียลงแหล่งน้ำโดยไม่มีการบำบัด มีการรั่วซึม การปนเปื้อนของสิ่งสกปรกต่างๆ ซึ่งหน่วยงานที่รับผิดชอบในการอนุญาตจะต้องมีการตรวจสอบและควบคุมให้มีการปฏิบัติตามกฎหมายอย่างเคร่งครัด

มลพิษด้านขยะมูลฝอย

จากการรวบรวมข้อมูลปริมาณขยะมูลฝอยชุมชนในพื้นที่จังหวัดฉะเชิงเทรา ระหว่างปี ๒๕๕๐-๒๕๕๓ มีปริมาณ ๕๘๓ ตัน/วัน เมื่อเปรียบเทียบกับปริมาณขยะเมื่อปี ๒๕๔๙ มีปริมาณ ๕๐๘ ตัน/วัน พบว่าขยะมีแนวโน้มเพิ่มสูงขึ้นร้อยละ ๑๕

การกำจัดขยะมูลฝอยขององค์กรปกครองส่วนท้องถิ่นส่วนใหญ่ยังไม่มีประสิทธิภาพเพียงพอ เนื่องจากเป็นระบบกำจัดที่ไม่ถูกหลักสุขาภิบาล มีเพียงเทศบาลเมืองฉะเชิงเทราที่ให้เอกชนสัมปทานระบบกำจัดขยะมูลฝอยแบบครบวงจร ดำเนินการในระยะเวลา ๑๕ ปี นอกจากนี้จังหวัดฉะเชิงเทรายังมีแนวทางในการก่อสร้างระบบกำจัดขยะมูลฝอยรวมแบบครบวงจร ซึ่งในขณะนี้อยู่ระหว่างการขอรับการสนับสนุนงบประมาณภายใต้แผนปฏิบัติการเพื่อการจัดการคุณภาพสิ่งแวดล้อมในระดับจังหวัด โดยองค์การบริหารส่วนจังหวัดฉะเชิงเทราเป็นหน่วยหลักในการดำเนินการ โดยแบ่งออกเป็น ๒ โซน คือ ศูนย์กำจัดขยะเขาคันทรง และศูนย์กำจัดขยะหนองไม้แก่น

มลพิษทางอากาศ

ปัจจุบันจังหวัดฉะเชิงเทรามีสถานีตรวจวัดคุณภาพอากาศในบรรยากาศของกรมควบคุมมลพิษ ๑ แห่ง อยู่บริเวณตำบลวังเย็น อำเภอแปลงยาว ซึ่งมีการตรวจวัดมาอย่างต่อเนื่อง ตั้งแต่เดือน มกราคม ๒๕๔๘ เป็นต้นมา พบว่าคุณภาพอากาศยังอยู่ในเกณฑ์มาตรฐาน แต่ยังคงพบปัญหาก๊าซโอโซนและฝุ่นขนาดเล็กกว่า ๑๐ ไมครอน มีค่าเกินมาตรฐานบางครั้ง แหล่งกำเนิดมลพิษจำแนกได้เป็น ๓ กลุ่ม ดังนี้

๑. แหล่งกำเนิดประเภทโรงงานอุตสาหกรรม โดยโรงงานอุตสาหกรรมที่เคยก่อให้เกิดปัญหามลพิษทางอากาศนั้นเป็นโรงสีข้าวเป็นส่วนใหญ่ เคยพบว่ามีปัญหาในท้องที่อำเภอบางน้ำเปรี้ยวและอำเภอมือง และโรงงานผลิตตะกั่วจากแบตเตอรี่ที่ผ่านการใช้งานมาแล้วในท้องที่อำเภอแปลงยาว

๒. แหล่งกำเนิดประเภทยานพาหนะ เนื่องจากจังหวัดฉะเชิงเทราเป็นเส้นทางเชื่อมโยงการเดินทางไปสู่จังหวัดอื่นๆ บริเวณที่มีการจราจรหนาแน่นย่อมจะมีแนวโน้มที่จะก่อให้เกิดปัญหามลพิษทางอากาศมากขึ้นตามไปด้วย โดยเฉพาะในเขตอำเภอเมืองฉะเชิงเทรา

๓. แหล่งกำเนิดประเภทอื่นๆ ได้แก่ การเผาขยะของชาวบ้าน การทิ้งวัสดุเหลือใช้จากกิจกรรมต่างๆ เช่น ฟางข้าว เป็นต้น มลพิษที่เกิดขึ้นส่วนใหญ่จะเป็นกลิ่นคาว และก๊าซคาร์บอนมอนอกไซด์ ซึ่งนอกจากจะก่อให้เกิดความรำคาญให้แก่ประชาชนที่อยู่ใกล้เคียงแล้ว ยังส่งผลกระทบต่อด้านอื่นๆ ได้แก่ การเพิ่มโอกาสของการเกิดอุบัติเหตุบนท้องถนน โดยเฉพาะอย่างยิ่งการเผาฟางข้าวในท้องนาใกล้กับเส้นทางจราจรทำให้เกิดควันไฟบดบังการมองเห็นของผู้ขับขี่ได้ นอกจากนี้ ปัญหามลพิษประเภทกลิ่นเหม็นโดยแหล่งกำเนิดมลพิษประเภทนี้ ได้แก่ ขยะมูลฝอย น้ำเน่าเสีย การประกอบกิจการที่ก่อให้เกิดกลิ่นเหม็นรบกวน

มลพิษทางเสียง

ในพื้นที่จังหวัดฉะเชิงเทรา ไม่มีสถานีตรวจวัดระดับเสียง ในช่วงที่ผ่านมา มีเรื่องร้องเรียนในด้านมลพิษทางเสียงอยู่บ้าง โดยมลพิษทางเสียงในจังหวัดฉะเชิงเทรา มีแหล่งกำเนิดจาก ๒ กลุ่ม

- ๑) โรงงานอุตสาหกรรมและสถานประกอบการ ในจังหวัดฉะเชิงเทรา พบว่ามีปัญหาเรื่องเสียงรบกวนจากโรงไฟฟ้าชีวมวล โรงงานบดแก้ว โรงงานซ่อมและตัดแปลงสภาพรถยนต์ และสถานบันเทิงในเขตอำเภอเมือง
- ๒) ยานพาหนะ สำหรับยานพาหนะที่มักก่อให้เกิดเสียงรบกวนในพื้นที่จังหวัดฉะเชิงเทรา ได้แก่ รถจักรยานยนต์ดัดแปลง และรถยนต์ที่ติดเครื่องเสียงที่มีกำลังขยายสูง รบกวนผู้อื่นขณะวิ่งผ่านชุมชน

สิ่งแวดล้อมเมือง

การพัฒนาพื้นที่ชายฝั่งทะเลตะวันออก ทำให้เมืองและชุมชนหลายแห่งของจังหวัดฉะเชิงเทรา เต็มโตค่อนข้างสูง เกิดการขยายตัวทางเศรษฐกิจแต่ในขณะเดียวกันก็นำมาซึ่งปัญหาบางประการ เช่น เมืองเต็มโตแบบไร้ทิศทาง ขาดการวางผังเมืองที่ดี ขาดแคลนที่พักอาศัยที่เหมาะสม รวมทั้งการให้บริการสาธารณูปโภคไม่เพียงพอ ก่อให้เกิดปัญหาขยะ น้ำเสีย และทัศนียภาพไม่สวยงาม ตามมาอีกทั้งสถานที่พักผ่อนหย่อนใจ หรือสวนสาธารณะที่มีคุณภาพก็ยังมีจำนวนไม่เพียงพอ

กาสิโนและสารอันตราย

ในพื้นที่จังหวัดฉะเชิงเทรา พบว่ามีปัญหาการลักลอบทิ้งสารเคมีซึ่งคาดว่าจะเป็นสารเคมีที่ผ่านกระบวนการทางอุตสาหกรรมมาแล้ว โดยยังไม่มีกรบำบัดที่ถูกต้องตามหลักวิชาการ ส่วนใหญ่จะเป็นของเหลวสีดำนี้อันเหม็น ไส้รถบรรทุกมาทิ้งไว้ในบ่อลูกรังเก่าในพื้นที่อำเภอพนมสารคาม และอำเภอแปลงยาว

สถิติเรื่องและปัญหาร้องทุกข์ทางสิ่งแวดล้อมของจังหวัดฉะเชิงเทรา

ปี	ฉะเชิงเทรา		ทั่วประเทศ	
	จำนวนเรื่อง	จำนวนปัญหาที่ร้องทุกข์	จำนวนเรื่อง	จำนวนปัญหาที่ร้องทุกข์
๒๕๔๙	๘	๒๓	๗๕๕	๑๒๘๔
๒๕๕๐	๔	๕	๕๕๒	๙๓๕
๒๕๕๑	๗	๑๔	๕๒๘	๙๕๓
๒๕๕๒	๑๐	๑๙	๓๙๔	๖๖๔
๒๕๕๓	๗	๑๒	๔๒๓	๗๐๕
๒๕๕๔	๘	๑๒	๔๕๘	๗๘๘

๒.๒.๖ ด้านความมั่นคงและสังคม

สรุปปัญหาสังคมเชิงประเด็นและปัญหาสังคมเชิงกลุ่มเป้าหมายที่ต้องได้รับการพัฒนาของจังหวัดฉะเชิงเทรา ตามแบบรายงานสถานการณ์ทางสังคมของท้องถิ่น ปี ๒๕๕๕ (อปท.๑) โดยได้รับแบบสำรวจจากองค์กรปกครองส่วนท้องถิ่น จำนวน ๑๐๐ แห่ง จากทั้งหมด ๑๐๘ แห่ง คิดเป็นร้อยละ ๙๒.๕๙ ประชากร รวม ๖๑๖,๗๙๐ คน จำนวนครัวเรือนในท้องถิ่น ๒๓๒,๘๑๔ ครัวเรือน

๑. สรุปปัญหาสังคมเชิงประเด็น จัดลำดับจากมากไปหาน้อย ๖ ลำดับดังนี้

๑.๑ ปัญหาด้านความไม่ปลอดภัยในชีวิตและทรัพย์สิน คิดเป็นร้อยละ ๔๖.๙๓ ปัญหาที่พบมากที่สุดคือ ประชาชนที่ได้รับผลกระทบจากสาธารณภัยในรอบปี

๑.๒ ปัญหาด้านที่อยู่อาศัยและสิ่งแวดล้อม คิดเป็นร้อยละ ๒๒.๘๔ ปัญหาที่พบมากที่สุดคือ คริวเรือนที่ไม่มีกรรมสิทธิ์ในที่อยู่อาศัย

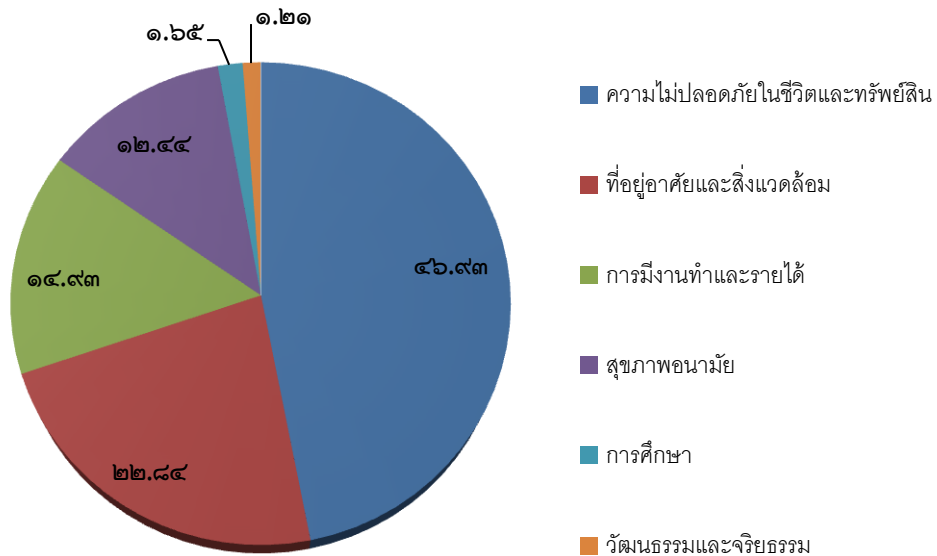
๑.๓ ปัญหาด้านการมีงานทำและรายได้ คิดเป็นร้อยละ ๑๔.๙๓ ปัญหาที่พบมากที่สุดคือ ประชาชนที่มีรายได้น้อยที่มีหนี้สินและมีปัญหาในการส่งใช้เงินกู้ยืมและ สมควรได้รับความช่วยเหลือ

๑.๔ ปัญหาด้านสุขภาพอนามัย คิดเป็นร้อยละ ๑๒.๔๔ ปัญหาที่พบมากที่สุดคือ ประชาชนที่ติดสุราเรื้อรัง

๑.๕ ปัญหาด้านการศึกษา คิดเป็นร้อยละ ๑.๖๕ ปัญหาที่พบมากที่สุดคือ เยาวชนที่จบการศึกษาระดับปริญญาตรี การศึกษาสายอาชีพและไม่มี งานทำในรอบ ๑ ปี ที่จบการศึกษา

๑.๖ ปัญหาด้านวัฒนธรรมและจริยธรรม คิดเป็นร้อยละ ๑.๒๑ ปัญหาที่พบมากที่สุดคือ ร้านค้าที่ขายเหล้า/บุหรี่ อยู่ในบริเวณใกล้เคียงสถานศึกษาและศาสนสถาน

ปัญหาสังคมเชิงประเด็น



สรุปปัญหาสังคมเชิงกลุ่มเป้าหมายที่ต้องได้รับการพัฒนา ในภาพรวมจังหวัดฉะเชิงเทรา เรียงจากมาก ไปหาน้อย ดังนี้

๒.๑ ปัญหาเด็กและเยาวชน (อายุ ๐ - ๒๕ ปี) คิดเป็นร้อยละ ๔๐.๖๙ เด็กและเยาวชนที่มีพฤติกรรมไม่เหมาะสมและพบเห็นได้ในที่สาธารณะ

๒.๒ ปัญหาแรงงาน คิดเป็นร้อยละ ๒๗.๔๒ แรงงานไทยที่อพยพมาจากต่างถิ่น

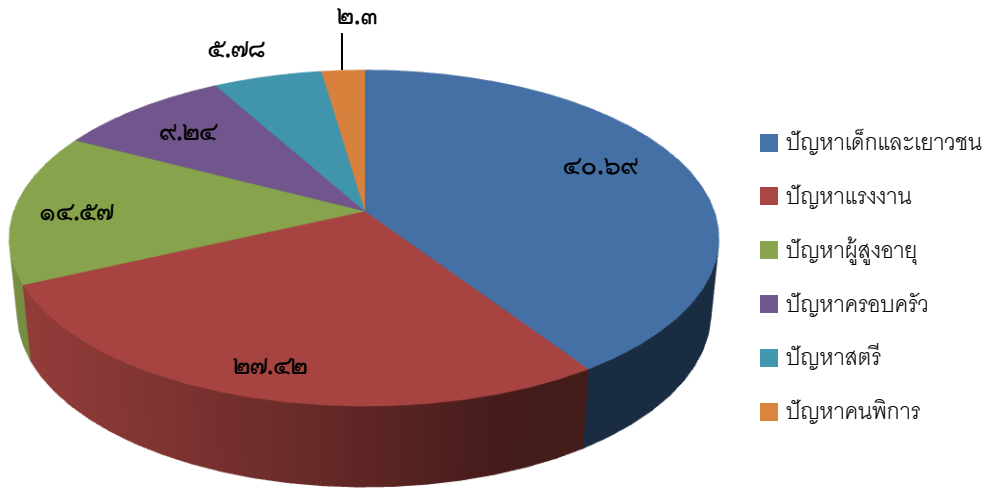
๒.๓ ปัญหาผู้สูงอายุ (๖๐ ปีขึ้นไป) คิดเป็นร้อยละ ๑๔.๕๗ ผู้สูงอายุที่ยากจนและมีภาระต้องเลี้ยงดูบุตรหลาน

๒.๔ ปัญหาครอบครัว คิดเป็นร้อยละ ๙.๒๔ ครอบครัวหย่าร้าง (เลิกกัน/ไม่อยู่ด้วยกันฉันท์สามีภรรยา)

๒.๕ ปัญหาสตรี (อายุ ๒๕ ปีขึ้นไป - ๖๐ ปี) คิดเป็นร้อยละ ๕.๗๘ สตรีหม้ายที่ต้องเลี้ยงดูบุตรเพียงลำพัง

๒.๖ ปัญหาคนพิการ คิดเป็นร้อยละ ๒.๓๑ คนพิการที่ยังไม่ได้รับความช่วยเหลือ

ปัญหาสังคมเชิงกลุ่มเป้าหมาย



สถานการณ์ยาเสพติด

สถานการณ์ยาเสพติดในพื้นที่จังหวัดฉะเชิงเทรานั้น อยู่ในระดับปานกลาง ซึ่งเป็นเส้นทางลำเลียงยาเสพติดจากชายแดนด้านสระแก้ว อรัญประเทศ พนมสารคามไปสู่กรุงเทพฯ แต่สถานการณ์ปัจจุบันมีแนวโน้มลดลง เนื่องจากจังหวัดใช้มาตรการกีดกันผู้ค้า ผู้เสพ ร่วมกับอำเภอและหน่วยทหารพราน แต่ก็ยังมีการแพร่ระบาดของยาบ้าและยาไอซ์ ในพื้นที่อำเภอเมืองฉะเชิงเทรา อำเภอบางปะกง อำเภอพนมสารคาม และอำเภอบางน้ำเปรี้ยว สำหรับการแก้ไขปัญหาผู้เสพ ผู้ติดและการบำบัดฟื้นฟู ๑ อำเภอ ๑ ค่ายบำบัดปรับเปลี่ยนพฤติกรรม มีทั้งสิ้น ๑๑ อำเภอ ๑๑ ค่าย มีผู้เข้าร่วมโครงการแล้ว ๑,๙๕๗ คน ทั้งนี้ จังหวัดมีมาตรการพิเศษกีดกันค้นหาผู้เสพ และผู้ติดในสถานบริการ สถานบันเทิง สถานประกอบการ และสถานศึกษา และได้จัดหาอาชีพให้กับผู้ผ่านการบำบัดด้วย

สถานการณ์การแพร่ระบาดของยาเสพติด เป็นปัญหาที่ต้องแก้ไขโดยเร่งด่วน เพื่อให้เกิดผลในทางปฏิบัติมากที่สุด ซึ่งจะส่งผลการลดระดับความรุนแรงของปัญหาและขจัดความเดือดร้อนของประชาชน เนื่องจากปัญหายาเสพติดเป็นปัญหาที่มีความสลับซับซ้อน รวมทั้งสถานการณ์บ้านเมือง ปัญหาเศรษฐกิจ สังคม โดยเฉพาะกลุ่มเยาวชนมีความเสี่ยงสูงต่อการเข้าไปเกี่ยวข้องกับยาเสพติด และการใช้ยาเสพติด ยังเป็นปัญหาสำคัญที่ทำลายอนาคตของเยาวชน เนื่องจากสภาพแวดล้อมของสังคมในปัจจุบัน เยาวชนตกอยู่ท่ามกลางพื้นที่อบายมุข บวกกับการใช้ชีวิตอิสระอยู่ห่างไกลครอบครัวทำให้เยาวชนก้าวเข้าสู่ชีวิตการเที่ยวกลางคืน ต้มสุรา สูบบุหรี่ รวมทั้งใช้สารเสพติดต่างๆ มากขึ้น จากสภาพดังกล่าวทำให้เกิดปัญหาต่อเยาวชนมากมาย อาทิ การที่เด็กวัยรุ่นนิยมดื่มเหล้า ดื่มเบียร์ สูบบุหรี่ และเที่ยวกลางคืน นอกจากนี้ สถิติอาชญากรรมที่ผู้ต้องหาเป็นเยาวชนอายุต่ำกว่า ๑๘ ปีก็มีสูงขึ้นด้วย

สถิติการจับกุมยาเสพติด จำแนกตามชนิดยาเสพติดปี พ.ศ. ๒๕๕๕

จังหวัด	ข้อมูล	กัญชาแห้ง	เมทแอมเฟตามีน	ยาไอซ์	พืชกระท่อม
ฉะเชิงเทรา	จำนวนคดี	๗๔	๒,๐๖๕	๑๕๗	๓๗
	จำนวนผู้ต้องหา	๗๖	๒,๑๔๙	๑๘๖	๓๙
	น้ำหนัก (กก.)	๐.๘๖	๑๖.๓๑	๐.๗๗	๔๙.๕๙

ความปลอดภัยในชีวิตและทรัพย์สิน

สถิติคดีอาญาที่น่าสนใจ จำแนกตามประเภทความผิด พ.ศ. ๒๕๕๐ - ๒๕๕๓

ประเภทความผิด	ปี ๒๕๕๑		ปี ๒๕๕๒		ปี ๒๕๕๓	
	รับแจ้ง (ราย)	จับได้ (ราย)	รับแจ้ง (ราย)	จับได้ (ราย)	รับแจ้ง (ราย)	จับได้ (ราย)
คดีอุกฉกรรจ์และสะเทือนขวัญ	๘๙	๕๔	๕๗	๓๖	๕๗	๔๓
คดีประทุษร้ายต่อชีวิต ร่างกาย และเพศ	๓๘๖	๑๗๔	๔๑๕	๒๓๘	๓๕๘	๒๕๗
คดีประทุษร้ายต่อทรัพย์สิน	๑,๐๕๕	๔๗๙	๙๕๓	๓๗๒	๑,๐๖๖	๔๔๙
คดีที่น่าสนใจ	๔๖๓	๙๗	๕๘๘	๑๐๐	๖๖๒	๑๘๖
คดีที่รัฐเป็นผู้เสียหาย	๓,๘๓๖	๕,๔๑๗	๕,๙๘๔	๕,๙๘๔	๔,๒๔๘	๕,๖๔๕

ดัชนีความก้าวหน้าของคน

ดัชนีความก้าวหน้าของคน (Human Achievement Index - HAI) พัฒนาขึ้นโดยสำนักงานโครงการพัฒนาแห่งสหประชาชาติ (United Nations Development Programme-UNDP) ประเทศไทย ได้เสนอข้อมูลด้านการประเมินสภาพการพัฒนาคนเปรียบเทียบระหว่างจังหวัดต่างๆ ของไทย ประกอบด้วย ดัชนีย่อย ๘ ด้าน ๔๐ ตัวชี้วัด ครอบคลุมประเด็นสำคัญของการพัฒนาคน โดยได้มีการจัดอันดับของจังหวัดฉะเชิงเทรา ดังนี้

ตารางแสดง การจัดลำดับการพัฒนาคนของจังหวัดฉะเชิงเทรา ปี ๒๕๕๗

ดัชนีย่อย HAI	ลำดับของประเทศ (๗๖ จังหวัด)
สุขภาพ	๒๘
การศึกษา	๑๙
ชีวิตการทำงาน	๒๐
รายได้	๔
ที่อยู่อาศัยและสภาพแวดล้อม	๖๖
ชีวิตครอบครัวและชุมชน	๖๗
การคมนาคมและการสื่อสาร	๒๗
การมีส่วนร่วม	๓๙
ดัชนี HAI ในภาพรวม (HAI Value = ๐.๖๔๐๙) เป็นอันดับที่ ๒๖ ของประเทศ	

ที่มา : THAILAND HUMAN DEVELOPMENT REPORT ๒๐๑๔ by the UNDP

๒.๓ การวิเคราะห์เพื่อทบทวนปรับปรุงวิสัยทัศน์ ประเด็นยุทธศาสตร์ กลยุทธ์

การวิเคราะห์เพื่อทบทวนปรับปรุงวิสัยทัศน์ ประเด็นยุทธศาสตร์ กลยุทธ์ ของแผนพัฒนาจังหวัดฉะเชิงเทรา (พ.ศ. ๒๕๖๑ - ๒๕๖๔) นี้ จังหวัดฉะเชิงเทราได้ใช้แนวทางบนลงล่าง (Top - Down approach) และแนวทางล่างสู่บน (Bottom - up Approach) เพื่อให้เกิดความเชื่อมโยงอย่างสมดุลและสอดคล้องระหว่างนโยบายและยุทธศาสตร์ในระดับชาติ กับความต้องการและศักยภาพของประชาชนในจังหวัด โดยอาจพิจารณารายละเอียดได้ ดังนี้

๒.๓.๑ แนวทางบนลงล่าง (Top - Down approach)

การวิเคราะห์เพื่อทบทวนปรับปรุงวิสัยทัศน์ ประเด็นยุทธศาสตร์ กลยุทธ์ตามแนวทางบนลงล่าง (Top - Down approach) จังหวัดจะพิจารณาถึงความเชื่อมโยงและสอดคล้องระหว่างแผนพัฒนาจังหวัดกับนโยบายและยุทธศาสตร์ในระดับชาติ ดังต่อไปนี้

๑) ยุทธศาสตร์ชาติ ๒๐ ปี

กรอบวิสัยทัศน์ “ประเทศไทยมีความมั่นคง มั่งคั่ง ยั่งยืน เป็นประเทศพัฒนาแล้ว ด้วยการพัฒนา ตามปรัชญาเศรษฐกิจพอเพียง”

ความมั่นคง การมีความมั่นคงปลอดภัย จากภัยและการเปลี่ยนแปลง ทั้งภายในประเทศและภายนอกประเทศในทุกระดับ ทั้งระดับประเทศ สังคม ชุมชน ครัวเรือน และปัจเจกบุคคล และมีความมั่นคงในทุกมิติ ทั้งมิติเศรษฐกิจ สังคม สิ่งแวดล้อม และการเมือง

- ประเทศ มีความมั่นคงในเอกราชและอธิปไตยมีสถาบันชาติ ศาสนา พระมหากษัตริย์ที่เข้มแข็งเป็นศูนย์กลางและเป็นที่ยึดเหนี่ยวจิตใจของประชาชน ระบบการเมืองที่มั่นคงเป็นกลไกที่นำไปสู่การบริหารประเทศที่ต่อเนื่องและโปร่งใสตามหลักธรรมาภิบาล

- สังคม มีความปรองดองและความสามัคคี สามารถฉีกกำลังเพื่อพัฒนาประเทศ ชุมชนมีความเข้มแข็ง ครอบครัว มีความอบอุ่น

- ประชาชน มีความมั่นคงในชีวิต มีงานและรายได้ที่มั่นคงพอเพียงกับการดำรงชีวิต มีที่อยู่อาศัยและความปลอดภัยในชีวิตทรัพย์สิน

- ฐานทรัพยากรและสิ่งแวดล้อม ประชาชนมีความมั่นคงของอาหาร พลังงาน และน้ำ

ความมั่งคั่ง

- ประเทศไทยมีการขยายตัวของเศรษฐกิจอย่างต่อเนื่องจนเข้าสู่กลุ่มประเทศรายได้สูง ความเหลื่อมล้ำของการพัฒนาลดลง ประชากรได้รับผลประโยชน์จากการพัฒนาอย่างเท่าเทียมกันมากขึ้น

- เศรษฐกิจมีความสามารถในการแข่งขันสูง สามารถสร้างรายได้ทั้งจากภายในและภายนอกประเทศ สร้างฐานเศรษฐกิจและสังคมแห่งอนาคต และเป็นจุดสำคัญของการเชื่อมโยงในภูมิภาค ทั้งการคมนาคมขนส่ง การผลิต การค้า การลงทุน และการทำธุรกิจ มีบทบาทสำคัญในระดับภูมิภาคและระดับโลก เกิดสายสัมพันธ์ทางเศรษฐกิจและการค้าอย่างมีพลัง

- ความสมบูรณ์ในทุนที่จะสามารถสร้าง การพัฒนาต่อเนื่อง ได้แก่ ทุนมนุษย์ ทุนทางปัญญา ทุนทางการเงิน ทุนที่เป็นเครื่องมือเครื่องจักร ทุนทางสังคม และทุนทรัพยากรธรรมชาติและสิ่งแวดล้อม

ความยั่งยืน

- การพัฒนาที่สามารถสร้างความเจริญ รายได้ และคุณภาพชีวิตของประชาชนให้เพิ่มขึ้นอย่างต่อเนื่อง ซึ่งเป็นการเจริญเติบโตของเศรษฐกิจที่ไม่ใช้ทรัพยากรธรรมชาติเกินพอดี ไม่สร้างมลภาวะต่อสิ่งแวดล้อมจนเกินความสามารถในการรองรับและเยียวยาของระบบนิเวศ

- การผลิตและการบริโภคเป็นมิตรกับสิ่งแวดล้อม และสอดคล้องกับกฎระเบียบของประชาคมโลกซึ่งเป็นที่ยอมรับร่วมกัน ความอุดมสมบูรณ์ขอทรัพยากรธรรมชาติและสิ่งแวดล้อมมีคุณภาพดีขึ้น คนมีความรับผิดชอบต่อสังคม มีความเอื้ออาทร เสียสละเพื่อผลประโยชน์ส่วนรวม

- มุ่งประโยชน์ส่วนรวมอย่างยั่งยืน ให้ความสำคัญกับการมีส่วนร่วมของประชาชนทุกภาคส่วน เพื่อการพัฒนาในทุกระดับอย่างสมดุล มีเสถียรภาพ และยั่งยืน

- ประชาชนทุกภาคส่วนในสังคมยึดถือและปฏิบัติตามปรัชญาของเศรษฐกิจพอเพียง

ยุทธศาสตร์ชาติ ๒๐ ปี : กรอบการพัฒนาระยะยาว

๑. ยุทธศาสตร์ด้านความมั่นคง

- เสริมสร้างความมั่นคงของสถาบันหลักของชาติ และการปกครองระบอบประชาธิปไตย

อันมีพระมหากษัตริย์ทรงเป็นประมุข

- ปฏิรูปกลไกการบริหารประเทศ

- ป้องกันและแก้ไขการก่อความไม่สงบในจังหวัดชายแดนภาคใต้

- บริหารจัดการความมั่นคงชายแดนและชายฝั่งทะเล

- พัฒนาระบบ กลไก มาตรการและความร่วมมือระหว่างประเทศทุกระดับ

- พัฒนาเสริมสร้างศักยภาพการฉนีกกำลังป้องกันประเทศและกองทัพ

- พัฒนาระบบการเตรียมพร้อมแห่งชาติ รักษาความมั่นคงของฐานทรัพยากรธรรมชาติ

สิ่งแวดล้อม และการปกป้องรักษาผลประโยชน์แห่งชาติทางทะเล รวมทั้งเสริมสร้างความมั่นคงทางอาหารพลังงาน และน้ำ

- ปรับกระบวนการทำงานของกลไกที่เกี่ยวข้องจากแนวตั้งสู่แนวนานมากขึ้น

๒. ยุทธศาสตร์การสร้างความสามารถในการแข่งขัน

- สมรรถนะทางเศรษฐกิจ

- สมรรถนะทางเศรษฐกิจ

- พัฒนาผู้ประกอบการ/เศรษฐกิจชุมชน

- การพัฒนาพื้นที่เศรษฐกิจพิเศษและเมือง

- การลงทุนพัฒนาโครงสร้างพื้นฐาน

- การเชื่อมโยงกับภูมิภาคและเศรษฐกิจโลก

๓. ยุทธศาสตร์การพัฒนาและเสริมสร้างศักยภาพคน

- การพัฒนาศักยภาพคนตลอดช่วงชีวิตให้สนับสนุนการเจริญเติบโตของประเทศ โดย

พัฒนาเริ่มตั้งแต่ในครรภ์และต่อเนื่องไปตลอดช่วงชีวิต

- การยกระดับคุณภาพการศึกษาและการเรียนรู้ให้ มีคุณภาพ เท่าเทียมและทั่วถึง

- การสร้างเสริมให้คนมีสุขภาวะที่ดี

- การสร้างความอยู่ดีมีสุขของครอบครัวไทย

๔. ยุทธศาสตร์ด้านการสร้างโอกาสความเสมอภาคและเท่าเทียมกันทางสังคม

- การสร้างความมั่นคงและการลดความเหลื่อมล้ำทางด้านเศรษฐกิจและสังคม

- การพัฒนาระบบบริการและระบบบริหารจัดการสุขภาพ

- การสร้างสภาพแวดล้อมและนวัตกรรมที่เอื้อต่อการดำรงชีวิตในสังคมสูงวัย

- การสร้างความเข้มแข็งของสถาบันทางสังคมและทุนทางวัฒนธรรมและความเข้มแข็ง

ของชุมชน

- พัฒนาการสื่อสารมวลชนให้เป็นกลไกในการสนับสนุนการพัฒนา
- ๕. ยุทธศาสตร์ด้านการสร้างการเติบโตบนคุณภาพชีวิตที่เป็นมิตรต่อสิ่งแวดล้อม
- จัดระบบอนุรักษ์ พื้นฟูและป้องกันการทำลายทรัพยากรธรรมชาติ
- วางระบบบริหารจัดการน้ำให้มีประสิทธิภาพ
- พัฒนาและใช้พลังงานที่เป็นมิตรกับสิ่งแวดล้อม
- พัฒนาเมืองอุตสาหกรรมเชิงนิเวศและเมืองที่เป็นมิตรกับสิ่งแวดล้อม
- การร่วมลดปัญหาโลกร้อนและปรับตัวให้พร้อมรับการเปลี่ยนแปลงสภาพภูมิอากาศ
- ใช้เครื่องมือทางเศรษฐศาสตร์และนโยบายการคลังเพื่อสิ่งแวดล้อม
- ๖. ยุทธศาสตร์ด้านการปรับสมดุลและพัฒนาระบบการบริหารจัดการภาครัฐ
- การปรับปรุงการบริหารจัดการรายได้และรายจ่ายของภาครัฐ
- ปรับปรุงบทบาท ภารกิจ และโครงสร้างของหน่วยงานภาครัฐ
- การวางระบบบริหารงานราชการแบบบูรณาการ
- การพัฒนาระบบบริหารจัดการกำลังคนและพัฒนาบุคลากรภาครัฐ
- การต่อต้านการทุจริตและประพฤติมิชอบ
- การพัฒนาระบบการให้บริการประชาชนของหน่วยงานภาครัฐ
- การปรับปรุงแก้ไข กฎหมาย และระเบียบ ข้อบังคับที่ล้าสมัย

๒) ทิศทางการพัฒนาแผนพัฒนาเศรษฐกิจและสังคมแห่งชาติ ฉบับที่ ๑๒ สำนักงานคณะกรรมการพัฒนาเศรษฐกิจและสังคมแห่งชาติ

วิสัยทัศน์: มั่นคง มั่งคั่ง ยั่งยืน

เป้าหมาย:

- ๑) การหลุดพ้นจากกับดักประเทศรายได้ปานกลางสู่รายได้สูง
- ๒) การพัฒนาศักยภาพคนให้สนับสนุนการเจริญเติบโตของประเทศและการสร้างสังคมสูงวัยอย่างมีคุณภาพ
- ๓) การลดความเหลื่อมล้ำในสังคม
- ๔) การสร้างการเจริญเติบโตทาง เศรษฐกิจและสังคมที่เป็นมิตรกับสิ่งแวดล้อม
- ๕) การบริหารราชการแผ่นดินที่มีประสิทธิภาพ

การกำหนดตำแหน่งทางยุทธศาสตร์ของประเทศ

ประเทศไทยเป็นประเทศรายได้สูงที่มีการกระจายรายได้อย่างเป็นธรรม เป็นศูนย์กลางการขนส่งและโลจิสติกส์ของภูมิภาค สู่ความเป็นชาติการค้าและบริการ (Trading and Service Nation) เป็นแหล่งผลิตสินค้าและบริการเกษตรอินทรีย์และเกษตรปลอดภัย แหล่งอุตสาหกรรมสร้างสรรค์และนวัตกรรมสูงที่เป็นมิตรต่อสิ่งแวดล้อม

กรอบวิสัยทัศน์

ให้ความสำคัญกับการกำหนดทิศทางการพัฒนาที่มุ่งสู่การเปลี่ยนผ่านประเทศไทยจากประเทศที่มีรายได้ปานกลางไปสู่ประเทศที่มีรายได้สูง มีความมั่นคง ยั่งยืน สังคมอยู่ร่วมกันอย่างมีความสุข

แนวทางการพัฒนา

การยกระดับศักยภาพการแข่งขันและการหลุดพ้นจากกับดักประเทศรายได้ปานกลางสู่รายได้สูง

- ส่งเสริมการวิจัยและพัฒนา

- การพัฒนาผลิตภาพแรงงาน
- การส่งเสริมผู้ประกอบการที่เข้มแข็งและพาณิชย์ดิจิทัล
- การลงทุนโครงสร้างพื้นฐาน
- ปรับโครงสร้างการผลิต

การพัฒนาศักยภาพคนตามช่วงวัยและการปฏิรูประบบเพื่อสร้างสังคมสูงวัยอย่างมีคุณภาพ

- การพัฒนาศักยภาพคนในทุกช่วงวัยให้สนับสนุนการเจริญเติบโตของประเทศ
- การยกระดับคุณภาพการศึกษาและการเรียนรู้ให้มีคุณภาพ เท่าเทียม และทั่วถึง
- การพัฒนาด้านสุขภาพ
- การสร้างสภาพแวดล้อมและนวัตกรรมที่เอื้อต่อการดำรงชีพในสังคมสูงวัย

การลดความเหลื่อมล้ำในสังคม

- การยกระดับรายได้และสร้างโอกาสในการประกอบอาชีพ
- การจัดบริการทางสังคมให้ทุกคนตามสิทธิขั้นพื้นฐานและเน้นการสร้างภูมิคุ้มกันระดับปัจเจกและสร้างการมีส่วนร่วมในกระบวนการตัดสินใจในการพัฒนาประเทศ
- การสร้างความเสมอภาคในการเข้าถึงทรัพยากร
- การเข้าถึงกระบวนการยุติธรรมอย่างสม่ำเสมอ

การรองรับการเชื่อมโยงภูมิภาคและความเป็นเมือง

- การลงทุนด้านโครงสร้างพื้นฐานและสิ่งอำนวยความสะดวกของเมือง
- การพัฒนาด้านการขนส่งและโลจิสติกส์เชื่อมโยงกับเพื่อนบ้าน
- ส่งเสริมการลงทุน การค้าชายแดน และการจัดตั้งเขตพัฒนาเศรษฐกิจพิเศษ

การสร้างการเจริญเติบโตทางเศรษฐกิจและสังคมที่เป็นมิตรกับสิ่งแวดล้อม

- การรักษาทุนทางธรรมชาติเพื่อการเติบโตสีเขียว
- ส่งเสริมการบริโภคที่เป็นมิตรกับสิ่งแวดล้อม
- ส่งเสริมการผลิต การลงทุน และการสร้างงานสีเขียว
- การจัดการมลพิษและรักษาคุณภาพสิ่งแวดล้อม
- พัฒนาความร่วมมือด้านสิ่งแวดล้อมระหว่างประเทศ
- เพิ่มขีดความสามารถในการปรับตัวเพื่อรองรับการเปลี่ยนแปลงสภาพภูมิอากาศและการบริหารจัดการเพื่อลดความเสี่ยงด้านภัยพิบัติ

การบริหารราชการแผ่นดินที่มีประสิทธิภาพ

- การสร้างความโปร่งใส
- การพัฒนาบุคลากรภาครัฐ
- การสร้างรูปแบบการพัฒนา อปท. ให้เหมาะสม
- การสร้างระบบตรวจสอบ ติดตาม และประเมินผลที่มีประสิทธิภาพ

ยุทธศาสตร์ที่ ๙ การพัฒนาภูมิภาค เมือง และพื้นที่เศรษฐกิจ ในระยะแผนพัฒนาฯ ฉบับที่

๑๒ สำนักงานคณะกรรมการพัฒนาเศรษฐกิจและสังคมแห่งชาติ

ยุทธศาสตร์ที่ ๙ การพัฒนาภูมิภาค เมือง และพื้นที่เศรษฐกิจ ในระยะแผนพัฒนาฯ ฉบับที่ ๑

๒ สำนักงานคณะกรรมการพัฒนาเศรษฐกิจและสังคมแห่งชาติ ได้กำหนดยุทธศาสตร์การพัฒนาภูมิภาค เมือง

และพื้นที่เศรษฐกิจสำคัญให้สอดคล้องกับทิศทางการพัฒนาประเทศ ศักยภาพ โอกาสและข้อจำกัดของพื้นที่ รวมทั้งความต้องการของภาคีการพัฒนาที่เกี่ยวข้อง โดยมีจุดประสงค์ในการพัฒนา ดังต่อไปนี้

๑. ช่องว่างรายได้ระหว่างภาคลดลง
๒. มีการกระจายรายได้ของประชาชนอย่างเป็นธรรมมากขึ้น
๓. เมืองศูนย์กลางของจังหวัดเป็นเมืองน่าอยู่และปลอดภัย สิ่งแวดล้อมดี เศรษฐกิจดี การเดินทางสะดวก
๔. พื้นที่ฐานเศรษฐกิจหลักมีระบบการผลิตที่เป็นมิตรต่อสิ่งแวดล้อม
๕. พื้นที่เศรษฐกิจใหม่บริเวณชายแดนมีการพัฒนาที่เกิดผลเป็นรูปธรรม

แนวทางการพัฒนา

๑. การพัฒนาภาค

- ภาคเหนือ
- ภาคตะวันออกเฉียงเหนือ
- ภาคกลาง
- ภาคใต้

๒. การพัฒนาเมือง

- แนวทางการพัฒนาหลัก
- แนวทางการพัฒนาเมืองสำคัญ

๓. การพัฒนาพื้นที่เศรษฐกิจ

- พื้นที่บริเวณชายฝั่งทะเลตะวันออก
- พื้นที่เศรษฐกิจพิเศษชายแดน

นอกจากนี้ ยังมีเป้าหมายการดำเนินการ ดังนี้

เป้าหมายที่ ๑ ช่องว่างรายได้ระหว่างภาคลดลง และมีการกระจายรายได้ของประชาชนอย่างเป็นธรรมมากขึ้น

แนวทางการพัฒนา

- พัฒนาการท่องเที่ยวให้มีคุณภาพและความยั่งยืน / ยกกระตือรือร้นการท่องเที่ยวสู่นานาชาติ / เสริมสร้างมาตรฐานสินค้าและธุรกิจบริการด้านการท่องเที่ยว

- พัฒนาประสิทธิภาพการผลิตทางการเกษตร
- พัฒนาอุตสาหกรรมเกษตรแปรรูปไปสู่ผลิตภัณฑ์ที่มีมูลค่าเพิ่มสูง
- พื้นฟูทรัพยากรธรรมชาติและสิ่งแวดล้อม / วางระบบป้องกันและแก้ไขปัญหาความเสื่อมโทรม

- เพิ่มประสิทธิภาพการบริหารจัดการน้ำเพื่อการพัฒนาที่ยั่งยืน

- พัฒนาระบบการดูแลผู้สูงอายุ
- ยกกระตือรือร้นเศรษฐกิจอุตสาหกรรม

เป้าหมายที่ ๒ เมืองศูนย์กลางของจังหวัดเป็นเมืองน่าอยู่และปลอดภัย สิ่งแวดล้อมดี เศรษฐกิจดี และการเดินทางสะดวก

แนวทางการพัฒนา

- พัฒนาเมืองหลัก พัฒนาสภาพแวดล้อมเมืองศูนย์กลางของจังหวัดให้เป็นเมืองน่าอยู่และปลอดภัย พัฒนาระบบขนส่งสาธารณะในเขตเมือง รักษาอัตลักษณ์ของเมือง เพิ่มประสิทธิภาพการบริหารจัดการเมือง

- พัฒนาเมืองสำคัญ อาทิ กรุงเทพฯ เมืองปริมณฑล ขอนแก่น นครราชสีมา ภูเก็ต หาดใหญ่ และเมืองใหม่บริเวณชุมทางเชื่อมโยงการขนส่งระบบรางที่เกิดขึ้นใหม่ที่สำคัญ

เป้าหมายที่ ๓ พื้นที่ฐานเศรษฐกิจหลักมีระบบการผลิตที่เป็นมิตรต่อสิ่งแวดล้อม

แนวทางการพัฒนา

- เร่งรัดการแก้ปัญหามลพิษและสิ่งแวดล้อมในพื้นที่เศรษฐกิจหลักให้เกิดผลในทางปฏิบัติ อย่างเป็นรูปธรรม

- สนับสนุนการพัฒนาอุตสาหกรรมที่เป็นมิตรต่อสิ่งแวดล้อมในพื้นที่ฐานเศรษฐกิจหลัก

- พัฒนาโครงสร้างพื้นฐานและคุณภาพบริการสังคมเพื่อรองรับการดูแลคุณภาพชีวิต ประชาชนและการเป็นฐานเศรษฐกิจหลักของประเทศ

เป้าหมายที่ ๔ พื้นที่เศรษฐกิจใหม่บริเวณชายแดนมีการพัฒนาที่เกิดผลเป็นรูปธรรม

แนวทางการพัฒนา

- ส่งเสริมและอำนวยความสะดวกการลงทุนในพื้นที่เขตพัฒนาเศรษฐกิจพิเศษชายแดน

- สนับสนุนการพัฒนากิจกรรมเศรษฐกิจที่สอดคล้องกับศักยภาพของพื้นที่และยกระดับ กิจกรรมทางเศรษฐกิจในพื้นที่

- ส่งเสริมให้ภาคประชาชนและภาคีการพัฒนาที่เกี่ยวข้องเข้ามามีส่วนร่วมและได้รับประโยชน์จากการ พัฒนา

- บริหารจัดการทรัพยากรธรรมชาติและสิ่งแวดล้อมในพื้นที่เศรษฐกิจพิเศษชายแดน

แนวทางการพัฒนาเมืองสำคัญ

๑. เสริมสร้างกรุงเทพฯ ให้เป็นเมืองศูนย์กลางธุรกิจติดต่อทางการค้า การเงิน การบริการ และ ความร่วมมือกับนานาชาติ รวมทั้งเป็นศูนย์กลางการศึกษาและบริการด้านการแพทย์และสุขภาพระดับ นานาชาติ ที่พร้อมด้วยสิ่งอำนวยความสะดวกเทคโนโลยีในการสื่อสารและระบบคมนาคมมาตรฐานสูง

๒. พัฒนาเมืองปริมณฑล (สมุทรปราการ นนทบุรี ปทุมธานี นครปฐม และสมุทรสาคร) ให้ เป็นเมืองศูนย์กลางการบริการธุรกิจและการพาณิชย์ ศูนย์กลางการขนส่งและโลจิสติกส์ ศูนย์บริการด้าน สุขภาพและการศึกษาและเมืองที่อยู่อาศัย

๓. พัฒนาเมืองเชียงใหม่และเมืองพิษณุโลกให้เป็นศูนย์กลางการค้า การบริการ ธุรกิจ สุขภาพ การศึกษา และธุรกิจด้านดิจิทัล

๔. พัฒนาเมืองขอนแก่นและเมืองนครราชสีมาให้เป็นเมืองศูนย์กลางการค้า การลงทุน การ บริการสุขภาพและศูนย์กลางการศึกษา

๕. พัฒนาเมืองภูเก็ตและเมืองหาดใหญ่ให้เป็นเมืองนำอยู่และเอื้อต่อการขยายตัวทาง เศรษฐกิจ รวมทั้งการเปลี่ยนแปลงของสังคมและสิ่งแวดล้อม

๖. พัฒนาพื้นที่รอบสถานีขนส่งระบบรางในเมืองที่มีศักยภาพที่สำคัญ และบริเวณชายแดนที่มี ศักยภาพ รวมทั้งบริเวณใกล้พื้นที่เขตเศรษฐกิจพิเศษชายแดน

แนวทางการพัฒนาพื้นที่เศรษฐกิจบริเวณชายฝั่งทะเลตะวันออก

๑. เร่งรัดแก้ปัญหามลพิษและสิ่งแวดล้อมในพื้นที่เศรษฐกิจหลักให้เกิดผลในทางปฏิบัติอย่างเป็น รูปธรรม

๒. สนับสนุนการพัฒนาอุตสาหกรรมที่ใช้เทคโนโลยีขั้นสูง เป็นมิตรต่อสิ่งแวดล้อมและ สอดคล้องกับศักยภาพของพื้นที่

๓. พัฒนาโครงสร้างพื้นฐานทางเศรษฐกิจ สังคม และสิ่งแวดล้อมที่ได้มาตรฐาน เพื่อยกระดับคุณภาพชีวิตประชาชน และรองรับการเป็นฐานเศรษฐกิจหลักของประเทศ

๔. กระจายผลประโยชน์จากการพัฒนาให้แก่ประชาชนในพื้นที่

แนวทางการพัฒนาพื้นที่เศรษฐกิจพิเศษชายแดน

๑. ส่งเสริมและอำนวยความสะดวกการลงทุนในพื้นที่เขตพัฒนาเศรษฐกิจพิเศษชายแดน

๒. สนับสนุนและยกระดับการพัฒนากิจกรรมทางเศรษฐกิจที่เป็นมิตรกับสิ่งแวดล้อมและสอดคล้องกับศักยภาพของพื้นที่

๓. ส่งเสริมให้ภาคประชาชนและภาคีการพัฒนาที่เกี่ยวข้องเข้ามามีส่วนร่วมและได้รับประโยชน์จากการพัฒนา

๔. บริหารจัดการทรัพยากรธรรมชาติและสิ่งแวดล้อมในพื้นที่เศรษฐกิจพิเศษชายแดนได้กระบวนกรมีส่วนร่วม

ภาคกลาง

นอกจากนี้ แผนพัฒนาฯ ฉบับที่ ๑๒ ได้มีการวิเคราะห์แนวทางการพัฒนาภาคกลางไว้ดังนี้

วัตถุประสงค์ของการพัฒนาภาคกลาง

๑. เพื่อกระจายความเจริญสู่ภูมิภาคให้สามารถสร้างโอกาสการประกอบอาชีพและการเพิ่มรายได้อย่างทั่วถึง นำไปสู่การยกระดับคุณภาพชีวิตประชาชนและลดความเหลื่อมล้ำของคนในภาค

๒. เพื่อพัฒนาเมืองศูนย์กลางของจังหวัดให้เป็นเมืองนำอยู่สำหรับคนทุกกลุ่มในสังคม โดยเน้นความปลอดภัย การจัดการสิ่งแวดล้อมเมืองมีมาตรฐาน บริการสาธารณะมีคุณภาพ และมีระบบขนส่งสาธารณะในเขตเมืองอย่างทั่วถึง

๓. เพื่อพัฒนาและฟื้นฟูพื้นที่ฐานเศรษฐกิจหลักให้ขยายตัวอย่างสมดุลและได้รับการยอมรับจากชุมชน

๔. เพื่อเปิดพื้นที่เศรษฐกิจใหม่ให้เจริญเติบโตอย่างยั่งยืน ซึ่งจะนำไปสู่การกระจายความเจริญและการเพิ่มขีดความสามารถในการแข่งขัน

ภาพรวมแนวทางการพัฒนาภาคกลาง

พัฒนาภาคกลางให้เป็นฐานเศรษฐกิจชั้นนำ โดยเป็นศูนย์กลางอุตสาหกรรมของเอเชียตะวันออกเฉียงใต้ และเป็นฐานการผลิตอาหารและสินค้าเกษตรที่มีคุณภาพ ปลอดภัย และได้มาตรฐานโลก สนับสนุนการเป็นศูนย์กลางการผลิตอาหารของประเทศ รวมทั้งเป็นศูนย์กลางการท่องเที่ยวของเอเชียที่มีชื่อเสียงและเป็นที่ยอมรับในระดับนานาชาติ

๑) เพิ่มขีดความสามารถในการแข่งขันของฐานอุตสาหกรรมเดิม และส่งเสริมการพัฒนาอุตสาหกรรมแห่งอนาคตให้เป็นฐานรายได้ใหม่ เพื่อยกระดับฐานเศรษฐกิจอุตสาหกรรมของภาคกลางให้เป็นศูนย์กลางอุตสาหกรรมสีเขียวชั้นนำในเอเชียตะวันออกเฉียงใต้

๒) พัฒนาคุณภาพและมาตรฐานการผลิตอาหาร และสินค้าเกษตรให้มีความทันสมัยและเป็นสากล เพื่อเสริมสร้างความเข้มแข็งให้ภาคกลางเป็นฐานการผลิตอาหารและสินค้าเกษตรที่มีคุณภาพ ปลอดภัย และได้มาตรฐานโลก สนับสนุนการเป็นศูนย์กลางการผลิตอาหารของประเทศ

๓) ปรับปรุงมาตรฐานสินค้าและธุรกิจบริการด้านการท่องเที่ยวให้มีคุณภาพ และภาพลักษณ์ที่ได้มาตรฐานสากล เพื่อเพิ่มศักยภาพของภาคกลางให้เป็นศูนย์กลางการท่องเที่ยวของเอเชียที่มีชื่อเสียงและเป็นที่ยอมรับในระดับนานาชาติ

๔) เพิ่มประสิทธิภาพระบบบริหารจัดการน้ำ แก้ไขปัญหาความขัดแย้งในการใช้น้ำในภาคตะวันออกเฉียง ระหว่างภาคอุตสาหกรรม เกษตรกรรม การท่องเที่ยว และชุมชน

แนวทางการพัฒนาจังหวัดฉะเชิงเทรา ตามแผนพัฒนาฯ ฉบับที่ ๑๒

แนวทางการพัฒนาหลัก	แนวทางการพัฒนารอง	พื้นที่
๑. เพิ่มขีดความสามารถในการแข่งขันของฐานอุตสาหกรรมเดิมและส่งเสริมการพัฒนาอุตสาหกรรมแห่งอนาคตให้เป็นฐานรายได้ใหม่ เพื่อยกระดับฐานเศรษฐกิจอุตสาหกรรมของภาคกลางให้เป็นศูนย์กลางอุตสาหกรรมสีเขียวชั้นนำในเอเชียตะวันออกเฉียงใต้	๑. ยกระดับการพัฒนาในกลุ่มอุตสาหกรรมในพื้นที่จังหวัด ปทุมธานี พระนครศรีอยุธยา ฉะเชิงเทรา ปราจีนบุรี ชลบุรี และระยอง ให้เป็นกลุ่มอุตสาหกรรมสำหรับกิจการที่ใช้ เทคโนโลยีขั้นสูงและอุตสาหกรรมแห่งอนาคต	ปทุมธานี พระนครศรีอยุธยา ฉะเชิงเทรา ปราจีนบุรี ชลบุรี ระยอง
๒. พัฒนาคุณภาพและมาตรฐานการผลิตอาหารและสินค้าเกษตรให้มีความทันสมัยและเป็นสากล เพื่อเสริมสร้างความเข้มแข็งให้ภาคกลางเป็นฐานการผลิตอาหารและสินค้าเกษตรที่มีคุณภาพปลอดภัย และได้มาตรฐานโลก สนับสนุนการเป็นศูนย์กลางการผลิตอาหารของประเทศ	๑. รักษาและพัฒนาประสิทธิภาพในการผลิตอาหารของพื้นที่ให้สามารถเป็นฐานส่งออกอาหารรายใหญ่ของโลก	ชัยนาท สิงห์บุรี อ่างทอง พระนครศรีอยุธยา สุพรรณบุรี ฉะเชิงเทรา ราชบุรี ประจวบคีรีขันธ์
	๒. พัฒนารัฐกิจการค้าขายผลไม้จังหวัดระยองด้านตะวันออก จันทบุรี ตราด นครนายก ปราจีนบุรี และฉะเชิงเทรา ให้เป็นฐานการผลิตและจำหน่ายผลไม้เพื่อการส่งออก	ระยอง จันทบุรี ตราด นครนายก ปราจีนบุรี ฉะเชิงเทรา
	๓. ส่งเสริมการเลี้ยงปศุสัตว์ให้ผลผลิตมีคุณภาพและได้มาตรฐานความปลอดภัย	สระบุรี ราชบุรี นครปฐม ชลบุรี ฉะเชิงเทรา
	๔. พัฒนาพื้นที่ที่มีศักยภาพด้านประมงและเพาะเลี้ยงสัตว์น้ำบริเวณชายฝั่งรอบอ่าวไทยให้คงความอุดมสมบูรณ์ของทรัพยากรชายฝั่งทะเลอย่างยั่งยืนต่อไป	ประจวบคีรีขันธ์ เพชรบุรี สมุทรสงคราม สมุทรสาคร สมุทรปราการ ชลบุรี ระยอง จันทบุรี ตราด
๓. ปรับปรุงมาตรฐานสินค้าและธุรกิจบริการด้านการท่องเที่ยวให้มีคุณภาพและภาพลักษณ์ที่ได้มาตรฐานสากล เพื่อเพิ่มศักยภาพของภาคกลางให้ เป็นศูนย์กลางรวมการท่องเที่ยวของเอเชียที่มีชื่อเสียงและเป็นที่ยอมรับในระดับนานาชาติ	๑. พัฒนาและปรับปรุงการพัฒนาการท่องเที่ยวในจังหวัดนครนายก ฉะเชิงเทรา ปราจีนบุรี จันทบุรี และตราด ให้เป็นแหล่งท่องเที่ยวเชิงนิเวศ เชิงเกษตร เชิงสุขภาพ และการท่องเที่ยวโดยชุมชน	นครนายก ฉะเชิงเทรา ปราจีนบุรี จันทบุรี ตราด
	๒. พัฒนาและอนุรักษ์การท่องเที่ยวในจังหวัดปราจีนบุรี และสระแก้วให้เป็นแหล่งท่องเที่ยวอารยธรรมขอม	ปราจีนบุรี สระแก้ว
๔. เพิ่มประสิทธิภาพระบบบริหารจัดการน้ำ แก้ไขปัญหาความขัดแย้งในการใช้น้ำในภาคตะวันออกเฉียงรวมทั้งส่งเสริมการจัดทำแหล่งเก็บกักน้ำขนาดเล็กกระจายในพื้นที่การเกษตรของภาคกลางตอนบนเพื่อแก้ไขปัญหาภัยแล้ง	๑. ปรับปรุงและบำรุงรักษาแหล่งน้ำเดิม จัดสรรน้ำและพัฒนาแหล่งน้ำเพิ่มเติม	สมุทรปราการ ฉะเชิงเทรา นครนายก ปราจีนบุรี สระแก้ว ชลบุรี ระยอง จันทบุรี ตราด
๕. การพัฒนาเมืองสำคัญ	๑. พัฒนาเมืองปริมณฑลให้เป็นเมืองศูนย์กลางการบริการธุรกิจและการพาณิชย์ศูนย์กลางการขนส่ง และโลจิสติกส์ ศูนย์บริการด้านสุขภาพและการศึกษา และเมืองที่อยู่อาศัย	สมุทรปราการ นนทบุรี ปทุมธานี นครปฐม สมุทรสาคร
	๒. พัฒนาพื้นที่บริเวณเมืองชายแดนที่มีศักยภาพ รวมทั้งบริเวณใกล้พื้นที่เขตเศรษฐกิจพิเศษชายแดน	เมืองพุน้ำร้อน เมืองอรัญประเทศ

แนวทางการพัฒนาหลัก	แนวทางการพัฒนารอง	พื้นที่
๖. การพัฒนาพื้นที่พื้นที่บริเวณชายฝั่งทะเลตะวันออก	๑. เร่งรัดการแก้ปัญหามลพิษและสิ่งแวดล้อมในพื้นที่เศรษฐกิจหลักให้เกิดผลในทางปฏิบัติอย่างเป็นรูปธรรม ๒. สนับสนุนการพัฒนาอุตสาหกรรมที่ใช้เทคโนโลยีขั้นสูงเป็นมิตรต่อสิ่งแวดล้อมและสอดคล้องกับศักยภาพของพื้นที่ ๓. เพิ่มศักยภาพการท่องเที่ยวทางทะเล ให้เชื่อมโยงกับการท่องเที่ยว ๒ ฟังทะเลอ่าวไทยและอันดามัน ๔. พัฒนาโครงสร้างพื้นฐานทางเศรษฐกิจ สังคม และสิ่งแวดล้อมที่ได้มาตรฐาน เพื่อยกระดับคุณภาพชีวิตประชาชน และรองรับการเป็นฐานเศรษฐกิจหลักของประเทศ ๕. กระจายผลประโยชน์จากการพัฒนาให้แก่ประชาชนในพื้นที่	ชลบุรี ระยอง ฉะเชิงเทรา นครนายก ปราจีนบุรี สระแก้ว จันทบุรี ตราด
๗. การพัฒนาพื้นที่เศรษฐกิจพิเศษชายแดน	๑. ส่งเสริมและอำนวยความสะดวกการลงทุน ๒. สนับสนุนและยกระดับการพัฒนากิจกรรมทางเศรษฐกิจที่เป็นมิตรกับสิ่งแวดล้อมและสอดคล้องกับศักยภาพของพื้นที่ ๓. ส่งเสริมให้ภาคประชาชนและภาคีการพัฒนาที่เกี่ยวข้องเข้ามามีส่วนร่วมและได้รับประโยชน์จากการพัฒนา ๔. บริหารจัดการทรัพยากรธรรมชาติและสิ่งแวดล้อม ภายใต้กระบวนการมีส่วนร่วม	สระแก้ว ตราด กาญจนบุรี

๓) Thailand ๔.๐

Thailand ๔.๐ จะนำโครงสร้างเศรษฐกิจไปสู่ “Value-Based Economy” หรือ “เศรษฐกิจที่ขับเคลื่อนด้วยนวัตกรรม” ได้แก่

๑. เปลี่ยนจากการผลิตสินค้าโภคภัณฑ์ไปสู่สินค้าเชิงนวัตกรรม
 ๒. เปลี่ยนจากการขับเคลื่อนประเทศด้วยภาคอุตสาหกรรมไปสู่การขับเคลื่อนด้วยเทคโนโลยีและความคิดสร้างสรรค์
 ๓. เปลี่ยนจากการเน้นภาคการผลิตสินค้าไปสู่การเน้น ภาคบริการมากขึ้น
- องค์ประกอบของโมเดลการพัฒนาประเทศไทย Thailand ๔.๐ ได้แก่**
๑. เปลี่ยนจากเกษตรแบบดั้งเดิม สู่เกษตรสมัยใหม่ เน้นบริหารจัดการและเทคโนโลยี เตรียมปั้นเกษตรกรเป็นผู้ประกอบการ ทั้งยังเป็นเกษตรกรที่มีฐานะร่ำรวย
 ๒. เปลี่ยนจาก Traditional SMEs หรือ SMEs ที่มีภาครัฐคอยช่วยเหลือ เพื่อผลักดันสู่การเป็น Smart Enterprises และ Startups ที่มีศักยภาพสูง
 ๓. เปลี่ยนจาก Traditional Services ที่มีมูลค่าต่ำสู่ High Value Services
 ๔. เปลี่ยนจากแรงงานทักษะต่ำ สู่แรงงานที่มีความรู้ความเชี่ยวชาญ และทักษะสูง
- เป้าหมายที่ได้จากโมเดลนี้ คือ เปลี่ยนประเทศไทยที่จัดอยู่ในกลุ่มประเทศ “รายได้ปานกลางขั้นสูง” ให้กลายเป็นกลุ่ม “ประเทศที่มีรายได้สูง” ด้วยนวัตกรรมที่ช่วยยกระดับคุณภาพของเศรษฐกิจ จากกลไกต่างๆ เน้นไปทางการนำเทคโนโลยีเข้ามาปรับใช้ใน ๕ กลุ่มอุตสาหกรรมเป้าหมาย ได้แก่**
๑. กลุ่มอาหาร เกษตร และเทคโนโลยีชีวภาพ
 ๒. กลุ่มสาธารณสุข สุขภาพ และเทคโนโลยีทางการแพทย์
 ๓. กลุ่มเครื่องมืออุปกรณ์อัจฉริยะ หุ่นยนต์ และระบบเครื่องกลที่ใช้อิเล็กทรอนิกส์ควบคุม

๔. กลุ่มดิจิทัล เทคโนโลยีอินเทอร์เน็ตเชื่อมต่อและบังคับอุปกรณ์ต่างๆ ปัญญาประดิษฐ์และเทคโนโลยีสมองกลฝังตัว

๕. กลุ่มอุตสาหกรรมสร้างสรรค์ วัฒนธรรม และบริการที่มีมูลค่าสูง

๒.๓.๒ แนวทางล่างสู่บน (Bottom – up Approach)

การวิเคราะห์เพื่อทบทวนปรับปรุงวิสัยทัศน์ ประเด็นยุทธศาสตร์ กลยุทธ์ตามแนวทางล่างสู่บน (Bottom – up Approach) จังหวัดจะนำเอาข้อมูลสภาพทั่วไปของจังหวัด ข้อมูลการวิเคราะห์สถานการณ์ และศักยภาพของจังหวัดมาทำการวิเคราะห์อีกครั้งหนึ่งโดยใช้เครื่องมือการวิเคราะห์ SWOT Analysis หรือการวิเคราะห์สภาพแวดล้อม เพื่อให้เห็นถึง จุดเด่นหรือจุดแข็ง (Strengths) จุดด้อยหรือจุดอ่อน (Weaknesses) โอกาส (Opportunities) และอุปสรรค ของจังหวัดฉะเชิงเทราอย่างชัดเจน โดยอาจพิจารณารายละเอียดได้ ดังนี้

การวิเคราะห์ SWOT Analysis หรือการวิเคราะห์สภาพแวดล้อม

การวิเคราะห์ SWOT Analysis หรือการวิเคราะห์สภาพแวดล้อม ซึ่งเป็นเครื่องมือในการประเมินสถานการณ์ต่างๆ ดังนี้

S (Strengths) หมายถึง จุดเด่นหรือจุดแข็ง ซึ่งเกิดจากปัจจัยภายใน

W (Weaknesses) หมายถึง จุดด้อยหรือจุดอ่อน ซึ่งเกิดจากปัจจัยภายใน

O (Opportunities) หมายถึง โอกาส ซึ่งเกิดจากปัจจัยภายนอก

T (Threats) หมายถึง อุปสรรค ซึ่งเกิดจากปัจจัยภายนอก

โดยสามารถวิเคราะห์สภาวะแวดล้อมในส่วนของจังหวัดฉะเชิงเทรา ตามรายละเอียดดังนี้

จุดแข็ง

๑ : มีทำเลที่ตั้งใกล้กับ กรุงเทพฯ ปริมณฑล และ พื้นที่เศรษฐกิจใหม่ เช่น เส้นทาง Southern Economic Corridor และ East West Economic Corridor เป็นต้น รวมทั้งตั้งอยู่ใกล้กับสนามบินสุวรรณภูมิและท่าเรือแหลมฉบัง

๒ : มีความเข้มแข็งทางด้านอุตสาหกรรม โดยมีโรงงานอุตสาหกรรม และนิคมอุตสาหกรรมที่มีศักยภาพเป็นจำนวนมาก โดยเฉพาะอุตสาหกรรมอิเล็กทรอนิกส์ เครื่องใช้ไฟฟ้า รถยนต์และส่วนประกอบ

๓ : มีความเข้มแข็งทางด้านเกษตรกรรมปลอดภัยสูง เป็นแหล่งผลิตอาหารที่มีศักยภาพในการเลี้ยงประชากรในประเทศและส่งออกไปยังตลาดต่างประเทศ เช่น มะม่วง ไข่ไก่ ข้าว ปลากระพง สุกร์ ที่มีชื่อเสียงของประเทศ เป็นต้น

๔ : มีศูนย์ศึกษาการพัฒนาเขาหินซ้อนอันเนื่องมาจากพระราชดำริ ซึ่งเป็นศูนย์เรียนรู้ทางด้านเศรษฐกิจพอเพียงและการเกษตรที่มีศักยภาพสูง และมีบริษัทห้องปฏิบัติการกลาง (ประเทศไทย) จำกัด ที่ตรวจสอบมาตรฐานผลผลิตเกษตร

๕ : มีครอบครัวและภาคประชาสังคมที่เข้มแข็ง เป็นต้นทุนทางสังคมที่ช่วยทำให้การพัฒนาจังหวัดในด้านต่างๆ มีโอกาสประสบผลสำเร็จสูง

๖ : มีความหลากหลายทางชาติพันธุ์ วัฒนธรรม และประเพณี ที่เอื้อต่อการพัฒนาการท่องเที่ยวเชิงวัฒนธรรม

๗ : มีศาสนสถานสำคัญ ซึ่งเป็นศูนย์รวมจิตใจของประชาชนในจังหวัด และเป็นแหล่งท่องเที่ยววัฒนธรรมที่มีศักยภาพ

W๘ : มีระบบการให้บริการสาธารณสุขที่มีมาตรฐาน โดยมีโรงพยาบาลที่มีศักยภาพโดดเด่นหลายแห่ง เช่น โรงพยาบาลบางน้ำเปรี้ยวที่เป็นต้นแบบ ด้านการจัดการโรคไม่ติดต่อเรื้อรัง โรงพยาบาลพนมสารคาม ที่เป็นโรงพยาบาลคุณภาพ HA (Hospital Accreditation) ดีเด่นระดับเขตและภาค เป็นต้น รวมทั้งมีการดำเนินงานคุ้มครองผู้บริโภคด้านอาหารปลอดภัยดีเด่นระดับเขตและประเทศ

W๙ : มีทรัพยากรน้ำและป่าไม้ที่อุดมสมบูรณ์และมีความหลากหลายทางชีวภาพ เช่น แม่น้ำบางปะกง เขตรักษาพันธุ์สัตว์ป่าเขาอ่างฤๅไน

W๑๐ : ด้านการศึกษามีสถานศึกษาครอบคลุมและทั่ววัย โดยมีโรงเรียนนวัตกรรมผู้สูงอายุต้นแบบระดับภาค

จุดอ่อน

W๑ : ระบบโครงสร้างพื้นฐานและสาธารณูปโภคไม่เพียงพอต่อการรองรับความเจริญเติบโตของจังหวัด ทั้งทางคมนาคม ประปา และระบบชลประทาน

W๒ : มีคดีอาชญากรรมด้าน โจรกรรม ยักยอกทรัพย์ ฉ้อโกง ในพื้นที่เป็นจำนวนมาก โดยมีจำนวนคดีที่รับแจ้งต่อประชากรแสนคนสูงกว่าค่าเฉลี่ยของประเทศถึง ๑ เท่า (ข้อมูลปี ๒๕๕๗)

W๓ : ขาดแคลนแรงงานกึ่งฝีมือ/ทักษะฝีมือ ที่จะรองรับความต้องการของตลาดแรงงาน อันเนื่องมาจากการขยายตัวอย่างรวดเร็วของภาคอุตสาหกรรมและพาณิชย์กรรม

W๔ : ขาดการพัฒนาสินค้าเกษตรจากสินค้าขั้นปฐมโดยการต่อยอดเข้าสู่การแปรรูปการเพิ่มมูลค่า หรือเข้าสู่อุตสาหกรรมเกษตร หรือการนำไปสู่การแปรรูปเพื่อใช้ หรือบริโภคภายในพื้นที่ เช่น ถนอมถนอมจากยางพารา เป็นต้น

W๕ : ระดับคุณภาพการศึกษาระดับประถมศึกษาและมัธยมศึกษาต่ำกว่าเกณฑ์เฉลี่ยของกระทรวงศึกษาธิการ

W๖ : ประชาชนมีปัญหาทางด้านสุขภาพค่อนข้างมาก โดยมีอัตราเพิ่มการเจ็บป่วยด้วยโรคหัวใจ เบาหวาน หลอดเลือดสมอง ความดันโลหิตสูง และมะเร็ง เฉลี่ยสูงกว่าค่าเฉลี่ยของประเทศ (ข้อมูลปี ๒๕๕๗)

W๗ : ความเสื่อมโทรมของทรัพยากรธรรมชาติและสิ่งแวดล้อม เช่น น้ำเสีย การบุกรุกพื้นที่ป่าไม้และการกัดเซาะชายฝั่ง) และภาวะมลพิษทางน้ำ และขยะตกค้างจำนวนมากที่เพิ่มขึ้นจากอย่างต่อเนื่องจากการผลิตของภาคอุตสาหกรรมและการอุปโภคบริโภค

W๘ : ที่ดินมีราคาสูงขึ้น จังหวัดใกล้เคียง ทำให้ผู้ประกอบการย้ายไปตั้งโรงงานหรือนิคมอุตสาหกรรมในพื้นที่อื่น ๆ ที่มีต้นทุนต่ำกว่า

W๙ : ประชาชนยังมีความเหลื่อมล้ำด้านการเข้าถึงสวัสดิการในการเข้าสู่สังคมผู้สูงอายุอย่างทั่วถึง

โอกาส

O๑ : รัฐบาลมีนโยบาย และแผนงานในการพัฒนาโครงสร้างพื้นฐาน และระบบคมนาคมขนส่งเชื่อมโยงบนเส้นทาง Southern Economic Corridor และ East West Economic Corridor โดยมีโครงการขนาดใหญ่ของประเทศมาดำเนินการหรือผ่านพื้นที่จังหวัดฉะเชิงเทรา อาทิ โครงการรถไฟความเร็วสูง โครงการรถไฟรางคู่ เป็นต้น

O๒ : คณะรัฐมนตรีมีมติเห็นชอบให้จังหวัดฉะเชิงเทราเป็นเขตเศรษฐกิจพิเศษ ซูเปอร์คลัสเตอร์สำหรับกิจการที่ใช้เทคโนโลยีขั้นสูง และอุตสาหกรรมแห่งอนาคต ซึ่งจะได้สิทธิประโยชน์ทางด้านภาษีและไม่ใช่ภาษีเพิ่มเติม ทำให้มีนักลงทุนสนใจมาลงทุนในพื้นที่มากขึ้น

๐๓ : นโยบายรัฐบาลกำหนดให้จังหวัดฉะเชิงเทราเป็นพื้นที่ต้นแบบอุตสาหกรรมเชิงนิเวศ (Eco Industry) ซึ่งเอื้อให้เกิดการขยายผลการพัฒนาภาคอุตสาหกรรมที่เป็นมิตรกับสิ่งแวดล้อมมากขึ้น

๐๔ : กระแสการดูแลสุขภาพสภาพในปัจจุบัน และการพัฒนาระบบประกันสุขภาพทำให้ประชาชนใส่ใจและเลือกสรรที่จะอุปโภคบริโภคสินค้าบริการที่ปลอดภัย และออกกำลังกายมากขึ้น

๐๕ : มีการดำเนินการเสนอแม่น้ำบางปะกงขึ้นทะเบียนเป็นพื้นที่ชุ่มน้ำที่มีความสำคัญระหว่างประเทศ (Ramsar Site)

๐๖ : รัฐมีนโยบายเตรียมความพร้อมเข้าสู่สังคมผู้สูงอายุ เพื่อส่งเสริมคุณภาพชีวิตและการมีงานทำหรือกิจกรรมที่เหมาะสมเพื่อสร้างสรรค์ และไม่ก่อภาระต่อสังคมในอนาคต

๐๗ : รัฐบาลมีนโยบายในการส่งเสริมอาชีวศึกษา และการศึกษาระดับวิทยาลัยชุมชนเพื่อสร้างแรงงานที่มีทักษะเฉพาะ

อุปสรรค

T๑ : การเปลี่ยนแปลงทางด้านเศรษฐกิจและสังคมที่มุ่งเน้นการยกระดับเศรษฐกิจเป็นสำคัญ เพิ่มความเสี่ยงต่อการเกิดปัญหาการจราจรติดขัด อุบัติเหตุ ยาเสพติด และปัญหาสังคมต่างๆมากขึ้น

T๒ : การเจริญเติบโตทางเศรษฐกิจ และการเข้าสู่ประชาคมอาเซียน ก่อให้เกิดการเคลื่อนย้ายแรงงานจากจังหวัดอื่นๆ และต่างประเทศเข้ามาในพื้นที่ ซึ่งส่งผลกระทบต่อระบบการให้บริการสาธารณสุขทางการศึกษา และสาธารณสุขเป็นสำคัญรวมทั้งทำให้การควบคุมหรือป้องกันปัญหาที่เกิดจากแรงงานต่างด้าวทำได้ยาก

T๓ : ความไม่แน่นอนของตลาดสินค้าทางการเกษตรทำให้เกษตรกรต้องเผชิญกับปัญหาราคาสินค้าทางการเกษตรตกต่ำอย่างต่อเนื่อง

T๔ : รุกตัวของน้ำเค็มที่เพิ่มระดับความรุนแรงขึ้นทุกปี ส่งผลกระทบต่อภาคเกษตรกรรม และการอุปโภคบริโภค

T๕ : ผลกระทบปัญหาน้ำเสียจากพื้นที่ต้นน้ำ ไหลลงสู่แม่น้ำบางปะกงส่งผลกระทบต่อพื้นที่จังหวัดฉะเชิงเทราซึ่งเป็นพื้นที่ปลายน้ำ

๒.๓.๓ การทบทวนปรับปรุงวิสัยทัศน์ ประเด็นยุทธศาสตร์ กลยุทธ์

จากการวิเคราะห์เพื่อทบทวนปรับปรุงวิสัยทัศน์ ประเด็นยุทธศาสตร์ กลยุทธ์ ของแผนพัฒนาจังหวัดฉะเชิงเทรา (พ.ศ. ๒๕๖๑ - ๒๕๖๔) โดยใช้แนวทางบนลงล่าง (Top - Down approach) และแนวทางล่างสู่บน (Bottom - up Approach) ในช่วงต้นนั้น จังหวัดได้นำผลการวิเคราะห์ทั้งสองแนวทางดังกล่าว มาทำการวิเคราะห์ร่วมกันอย่างเชื่อมโยง สมดุลและสอดคล้องซึ่งกันและกัน โดยใช้หลักการวิเคราะห์ SWOT Matrix

ทั้งนี้ การวิเคราะห์ SWOT Matrix ในที่นี้ คือการวิเคราะห์ความสัมพันธ์ของ SWOT Analysis ในข้างต้น โดยการวิเคราะห์ความสัมพันธ์ระหว่าง (๑) จุดแข็งกับโอกาส (๒) จุดแข็งกับข้อจำกัด (๓) จุดอ่อนกับโอกาส และ (๔) จุดอ่อนกับข้อจำกัด ซึ่งผลของการวิเคราะห์ความสัมพันธ์ในข้อมูลแต่ละคู่ดังกล่าว ทำให้เกิดยุทธศาสตร์สามารถแบ่งออกได้เป็น ๔ ประเภท คือ

๑) ยุทธศาสตร์เชิงรุก (SO Strategy) ได้มาจากการนำข้อมูลการประเมินสภาพแวดล้อมที่เป็นจุดแข็งและโอกาสมาพิจารณาร่วมกัน เพื่อที่จะนำมากำหนดเป็นยุทธศาสตร์ในเชิงรุก

๒) ยุทธศาสตร์เชิงป้องกัน (ST Strategy) ได้มาจากการนำข้อมูลการประเมินสภาพแวดล้อมที่เป็นจุดแข็งและข้อจำกัดมาพิจารณาร่วมกัน เพื่อที่จะนำมากำหนดเป็นกลยุทธ์ในเชิงป้องกัน ทั้งนี้เนื่องจาก

จังหวัดมีจุดแข็ง ขณะเดียวกันจังหวัดต้องประสบกับสภาพแวดล้อมที่เป็นข้อจำกัดจากภายนอกที่ไม่สามารถควบคุมได้ อย่างไรก็ตาม จังหวัดสามารถใช้จุดแข็งที่มีอยู่ในการป้องกันข้อจำกัดที่มาจากภายนอกได้

๓) ยุทธศาสตร์เชิงแก้ไข (WO Strategy) ได้มาจากการนำข้อมูลการประเมินสภาพแวดล้อมที่เป็นจุดอ่อน และโอกาสมาพิจารณาพร้อมกัน เพื่อที่จะนำมากำหนดเป็นยุทธศาสตร์ในเชิงแก้ไข ทั้งนี้เนื่องจากจังหวัดมีโอกาสที่จะนำแนวคิดหรือวิธีใหม่ๆ มาใช้ในการแก้ไขจุดอ่อนที่มีอยู่

๔) ยุทธศาสตร์เชิงรับ (WT Strategy) ได้มาจากการนำข้อมูลการประเมินสภาพแวดล้อมที่เป็นจุดอ่อนและข้อจำกัดมาพิจารณาพร้อมกัน เพื่อที่จะนำมากำหนดเป็นยุทธศาสตร์ในเชิงรับ ทั้งนี้ เนื่องจากจังหวัดเผชิญกับทั้งจุดอ่อนและข้อจำกัดภายนอกที่ไม่สามารถควบคุมได้

ทั้งนี้ เมื่อดำเนินการวิเคราะห์ SWOT Matrix ไป โดยพิจารณาแนวทางบนลงล่าง (Top - Down approach) และแนวทางล่างสู่บน (Bottom - up Approach) ก็ทำให้จังหวัดฉะเชิงเทรา สามารถสรุปประเด็นยุทธศาสตร์ทั้ง ๔ ด้านได้ดังนี้

ด้านที่ ๑ ทางเลือกประเด็นยุทธศาสตร์เชิงรุก (SO)

จุดแข็ง (Strengths)	โอกาส (Opportunities)
<p>S๑ : มีทำเลที่ตั้งใกล้กับ กรุงเทพฯ ปริมณฑล และ พื้นที่เศรษฐกิจใหม่ เช่น เส้นทาง Southern Economic Corridor และ East West Economic Corridor เป็นต้น รวมทั้งตั้งอยู่ใกล้กับ สนามบินสุวรรณภูมิและท่าเรือแหลมฉบัง</p> <p>S๒ : มีความเข้มแข็งทางด้านอุตสาหกรรม โดยมีโรงงาน อุตสาหกรรม และนิคมอุตสาหกรรมที่มีศักยภาพเป็นจำนวนมาก โดยเฉพาะอุตสาหกรรมอิเล็กทรอนิกส์ เครื่องใช้ไฟฟ้า รถยนต์และ ส่วนประกอบ</p> <p>S๓ : มีความเข้มแข็งทางด้านเกษตรกรรมปลอดภัยสูง เป็นแหล่งผลิตอาหารที่มีศักยภาพในการเลี้ยงประชากรในประเทศและ ส่งออกไปยังตลาดต่างประเทศ เช่น มะม่วง ไข่ไก่ ข้าว ปลา กุ้ง สุก ร ที่มีชื่อเสียงของประเทศ เป็นต้น</p> <p>S๔ : มีศูนย์ศึกษาการพัฒนาเขาหินซ้อนอันเนื่องมาจาก พระราชดำริ ซึ่งเป็นศูนย์เรียนรู้ทางด้านเศรษฐกิจพอเพียงและการเกษตรที่มีศักยภาพสูง และมีบริษัทห้องปฏิบัติการกลาง (ประเทศไทย) จำกัด ที่ตรวจสอบมาตรฐานผลผลิตเกษตร</p> <p>S๕ : มีครอบครัวและภาคประชาสังคมที่เข้มแข็ง เป็นต้นทุนทางสังคมที่ช่วยทำให้การพัฒนาจังหวัดในด้านต่างๆมีโอกาสประสบความสำเร็จสูง</p> <p>S๖ : มีความหลากหลายทางชาติพันธุ์ วัฒนธรรม และประเพณี ที่เอื้อต่อการพัฒนาการท่องเที่ยวเชิงวัฒนธรรม</p> <p>S๗ : มีศาสนสถานสำคัญ ซึ่งเป็นศูนย์รวมจิตใจของประชาชนในจังหวัด และเป็นแหล่งท่องเที่ยววัฒนธรรมที่มีศักยภาพ</p> <p>S๘ : มีระบบการให้บริการสาธารณสุขที่มีมาตรฐาน โดยมีโรงพยาบาลที่มีศักยภาพโดดเด่นหลายแห่ง เช่น โรงพยาบาลบางน้ำเปรี้ยวที่เป็นต้นแบบ ด้านการจัดการโรคไม่ติดต่อเรื้อรัง โรงพยาบาลพนมสารคาม ที่เป็นโรงพยาบาลคุณภาพ HA (Hospital Accreditation) ดีเด่นระดับเขตและภาค เป็นต้น รวมทั้ง มีการดำเนินงานคุ้มครองผู้บริโภคด้านอาหารปลอดภัย ดีเด่นระดับเขตและประเทศ</p> <p>S๙ : มีทรัพยากรน้ำและป่าไม้ที่อุดมสมบูรณ์และมีความหลากหลายทางชีวภาพ เช่น แม่น้ำบางปะกง เขตรักษาพันธุ์สัตว์ป่าเขาอ่างฤๅไน</p> <p>S๑๐ : ด้านการศึกษา มีสถานศึกษาครอบคลุมและทั่ววัย โดยมีโรงเรียนนวัตกรรมผู้สูงอายุต้นแบบระดับภาค</p>	<p>O๑ : รัฐบาลมีนโยบายและแผนงานในการพัฒนาโครงสร้างพื้นฐานและระบบคมนาคมขนส่งเชื่อมโยงบนเส้นทาง Southern Economic Corridor และ East West Economic Corridor โดยมีโครงการขนาดใหญ่ของประเทศมาดำเนินการหรือผ่านพื้นที่จังหวัดฉะเชิงเทรา อาทิ โครงการรถไฟความเร็วสูง โครงการรถไฟรางคู่ เป็นต้น</p> <p>O๒ : คณะรัฐมนตรีมีมติเห็นชอบให้จังหวัดฉะเชิงเทราเป็นเขตเศรษฐกิจพิเศษ ซูเปอร์คลัสเตอร์สำหรับกิจการที่ใช้เทคโนโลยีขั้นสูงและอุตสาหกรรมแห่งอนาคตซึ่งจะได้สิทธิประโยชน์ทางด้านภาษีและไม่ใช้ภาษีเพิ่มเติม ทำให้มีนักลงทุนสนใจมาลงทุนในพื้นที่มากขึ้น</p> <p>O๓ : นโยบายรัฐบาลกำหนดให้จังหวัดฉะเชิงเทราเป็นพื้นที่ต้นแบบอุตสาหกรรมเชิงนิเวศ (Eco Industry) ซึ่งเอื้อให้เกิดการขยายผล การพัฒนาภาคอุตสาหกรรมที่เป็นมิตรกับสิ่งแวดล้อมมากขึ้น</p> <p>O๔ : กระแสการดูแลสุขภาพในปัจจุบัน และการพัฒนาระบบประกันสุขภาพทำให้ประชาชนใส่ใจและเลือกสรรที่จะอุปโภคบริโภคสินค้าบริการที่ปลอดภัย และออกกำลังกายมากขึ้น</p> <p>O๕ : มีการดำเนินการเสนอแม่น้ำบางปะกงขึ้นทะเบียนเป็นพื้นที่ชุ่มน้ำที่มีความสำคัญระหว่างประเทศ (Ramsar Site)</p> <p>O๖ : รัฐมีนโยบายเตรียมความพร้อมเข้าสู่สังคมผู้สูงอายุ เพื่อส่งเสริมคุณภาพชีวิตและการมีงานทำหรือกิจกรรมที่เหมาะสมเพื่อสร้างสรรค์ และไม่ก่อภาระต่อสังคมในอนาคต</p> <p>O๗ : รัฐบาลมีนโยบายในการส่งเสริมอาชีวศึกษา และการศึกษาระดับวิทยาลัยชุมชนเพื่อสร้างแรงงานที่มีทักษะเฉพาะ</p>
ทางเลือกประเด็นยุทธศาสตร์เชิงรุก (SO)	
<p>SO๑ พัฒนาเป็นฐานการผลิตอุตสาหกรรมเชิงนิเวศที่มีศักยภาพสูง และมีนวัตกรรม สามารถแข่งขันได้ในระดับสากล (S๑+S๒+S๓+O๑+O๒+O๓)</p> <p>SO๒ พัฒนาเป็นแหล่งผลิตสินค้าเกษตรและแปรรูปที่มีคุณภาพ ปลอดภัยสูง และได้มาตรฐานสากล (S๓+S๔+O๒+O๓+O๔)</p> <p>SO๓ พัฒนาเป็นแหล่งท่องเที่ยวเชิงนิเวศ และวัฒนธรรม อย่างบูรณาการ และมีอัตลักษณ์ (S๔+S๖+S๗+S๙+O๓+O๔+O๕)</p> <p>SO๔ พัฒนาเป็นศูนย์กลางการกระจายสินค้าและบริการของภาคกลางตอนกลาง (S๑+O๑+O๒)</p> <p>SO๕ พัฒนาการศึกษาให้มีคุณภาพ และครอบคลุมประชาชนทุกวัยอย่างทั่วถึง (S๑๐+O๖+O๗)</p>	

ด้านที่ ๒ ทางเลือกประเด็นยุทธศาสตร์เชิงป้องกัน (ST)

จุดแข็ง (Strengths)	อุปสรรค (Threats)
<p>S๑ : มีท่าเลที่ตั้งใกล้กับ กรุงเทพฯ ปริมณฑล และ พื้นที่เศรษฐกิจใหม่ เช่น เส้นทาง Southern Economic Corridor และ East West Economic Corridor เป็นต้น รวมทั้งตั้งอยู่ใกล้กับ สนามบินสุวรรณภูมิและท่าเรือแหลมฉบัง</p> <p>S๒ : มีความเข้มแข็งทางด้านอุตสาหกรรม โดยมีโรงงาน อุตสาหกรรม และนิคมอุตสาหกรรมที่มีศักยภาพเป็นจำนวนมาก โดยเฉพาะอุตสาหกรรมอิเล็กทรอนิกส์ เครื่องใช้ไฟฟ้า รถยนต์และ ส่วนประกอบ</p> <p>S๓ : มีความเข้มแข็งทางด้านเกษตรกรรมปลอดภัยสูง เป็นแหล่งผลิตอาหารที่มีศักยภาพในการเลี้ยงประชากรในประเทศและ ส่งออกไปยังตลาดต่างประเทศ เช่น มะม่วง ไข่ไก่ ข้าว ปลากระพง สุกกร ที่มีชื่อเสียงของประเทศ เป็นต้น</p> <p>S๔ : มีศูนย์ศึกษาการพัฒนาเขาหินซ้อนอันเนื่องมาจากพระราชดำริ ซึ่งเป็นศูนย์เรียนรู้ทางด้านเศรษฐกิจพอเพียงและการเกษตรที่มีศักยภาพสูง และมีบริษัทห้องปฏิบัติการกลาง (ประเทศไทย) จำกัด ที่ตรวจสอบมาตรฐานผลผลิตเกษตร</p> <p>S๕ : มีครอบครัวและภาคประชาสังคมที่เข้มแข็ง เป็นต้นทุนทางสังคมที่ช่วยทำให้การพัฒนาจังหวัดในด้านต่างๆมีโอกาสประสบความสำเร็จสูง</p> <p>S๖ : มีความหลากหลายทางชาติพันธุ์ วัฒนธรรม และประเพณี ที่เอื้อต่อการพัฒนาการท่องเที่ยวเชิงวัฒนธรรม</p> <p>S๗ : มีศาสนสถานสำคัญ ซึ่งเป็นศูนย์รวมจิตใจของประชาชนในจังหวัด และเป็นแหล่งท่องเที่ยววัฒนธรรมที่มีศักยภาพ</p> <p>S๘ : มีระบบการให้บริการสาธารณสุขที่มีมาตรฐาน โดยมีโรงพยาบาลที่มีศักยภาพโดดเด่นหลายแห่ง เช่น โรงพยาบาลบางน้ำเปรี้ยวที่เป็นต้นแบบ ด้านการจัดการโรคไม่ติดต่อเรื้อรัง โรงพยาบาลพนมสารคาม ที่เป็นโรงพยาบาลคุณภาพ HA (Hospital Accreditation) ดีเด่นระดับเขตและภาค เป็นต้น รวมทั้ง มีการดำเนินงานคุ้มครองผู้บริโภคด้านอาหารปลอดภัย ดีเด่นระดับเขตและประเทศ</p> <p>S๙ : มีทรัพยากรน้ำและป่าไม้ที่อุดมสมบูรณ์และมีความหลากหลายทางชีวภาพ เช่น แม่น้ำบางปะกง เขตรักษาพันธุ์สัตว์ป่าเขาอ่างฤๅไน</p> <p>S๑๐ : ด้านการศึกษา มีสถานศึกษาครอบคลุมและทั่ววัย โดยมีโรงเรียนนวัตกรรมผู้สูงอายุต้นแบบระดับภาค</p>	<p>T๑ : การเปลี่ยนแปลงทางด้านเศรษฐกิจและสังคมที่มุ่งเน้นการยกระดับเศรษฐกิจเป็นสำคัญ เพิ่มความเสี่ยงต่อการเกิดปัญหา การจราจรติดขัด อุบัติเหตุ ยาเสพติด และปัญหาสังคมต่างๆมากขึ้น</p> <p>T๒ : การเจริญเติบโตทางเศรษฐกิจ และการเข้าสู่ประชาคมอาเซียน ก่อให้เกิดการเคลื่อนย้ายแรงงานจากจังหวัดอื่นๆ และต่างประเทศ เข้ามาในพื้นที่ ซึ่งส่งผลกระทบต่อระบบการให้บริการสาธารณสุขทางการศึกษา และสาธารณสุขเป็นสำคัญ รวมทั้งทำให้การควบคุมหรือป้องกันปัญหาที่เกิดจากแรงงานต่างด้าวทำได้ยาก</p> <p>T๓ : ความไม่แน่นอนของตลาดสินค้าทางการเกษตรทำให้เกษตรกรต้องเผชิญกับปัญหาราคาสินค้าทางการเกษตรตกต่ำอย่างต่อเนื่อง</p> <p>T๔ : รุกตัวของน้ำเค็มที่เพิ่มระดับความรุนแรงขึ้นทุกปี ส่งผลกระทบต่อภาคเกษตรกรรม และการอุปโภคบริโภค</p> <p>T๕ : ผลกระทบปัญหาน้ำเสียจากพื้นที่ต้นน้ำ ไหลลงสู่แม่น้ำบางปะกงส่งผลกระทบต่อพื้นที่จังหวัดฉะเชิงเทราซึ่งเป็นพื้นที่ปลายน้ำ</p>
ทางเลือกประเด็นยุทธศาสตร์เชิงป้องกัน (ST)	
<p>ST๑ พัฒนาอุตสาหกรรม พาณิชยกรรม เกษตรกรรม และการท่องเที่ยว ควบคู่กับการอนุรักษ์และฟื้นฟูทรัพยากรธรรมชาติและสิ่งแวดล้อม (S๒+S๓+S๔+S๕+S๖+S๗+S๘+T๔+T๕)</p> <p>ST๒ เพิ่มมูลค่าสินค้าเกษตร การแปรรูป และพัฒนาระบบการตลาดให้มีประสิทธิภาพ (S๓+S๔+T๓)</p> <p>ST๓ เพิ่มประสิทธิภาพระบบการสาธารณสุขเพื่อรองรับแรงงานข้ามถิ่น (S๘+T๒)</p>	

ด้านที่ ๓ ทางเลือกประเด็นยุทธศาสตร์เชิงแก้ไข (WO)

จุดอ่อน (Weaknesses)	โอกาส (Opportunities)
<p>W๑ : ระบบโครงสร้างพื้นฐานและสาธารณูปโภคไม่เพียงพอต่อการรองรับความเจริญเติบโตของจังหวัด ทั้งทางคมนาคม ประปา และระบบชลประทาน</p> <p>W๒ : มีคดีอาชญากรรมด้าน โจรกรรม ยักยอกทรัพย์สิน ฉ้อโกง ในพื้นที่เป็นจำนวนมาก โดยมีจำนวนคดีที่รับแจ้งต่อประชากรแสนคน สูงกว่าค่าเฉลี่ยของประเทศถึง ๑ เท่า (ข้อมูลปี ๒๕๕๗)</p> <p>W๓ : ขาดแคลนแรงงานกึ่งฝีมือ/ทักษะฝีมือ ที่จะรองรับความต้องการของตลาดแรงงาน อันเนื่องมาจากการขยายตัวอย่างรวดเร็วของภาคอุตสาหกรรมและพาณิชยกรรม</p> <p>W๔ : ขาดการพัฒนาสินค้าเกษตรจากสินค้าขั้นปฐมโดยการต่อยอดเข้าสู่การแปรรูปการเพิ่มมูลค่า หรือเข้าสู่อุตสาหกรรมเกษตรหรือการนำไปสู่การแปรรูปเพื่อใช้ หรือบริโภคภายในพื้นที่ เช่น ถนนลาดยางจากยางพารา เป็นต้น</p> <p>W๕ : ระดับคุณภาพการศึกษาระดับประถมศึกษาและมัธยมศึกษาต่ำกว่าเกณฑ์เฉลี่ยของกระทรวงศึกษาธิการ</p> <p>W๖ : ประชาชนมีปัญหาทางด้านสุขภาพค่อนข้างมาก โดยมีอัตราเพิ่มการเจ็บป่วยด้วยโรคหัวใจ เบาหวาน หลอดเลือดสมอง ความดันโลหิตสูง และมะเร็ง เฉลี่ยสูงกว่าค่าเฉลี่ยของประเทศ (ข้อมูลปี ๒๕๕๗)</p> <p>W๗ : ความเสื่อมโทรมของทรัพยากรธรรมชาติและสิ่งแวดล้อม เช่น น้ำเสีย การบุกรุกพื้นที่ป่าไม้และการกัดเซาะชายฝั่ง) และภาวะมลพิษทางน้ำ และขยะตกค้างจำนวนมากที่เพิ่มขึ้นจากอย่างต่อเนื่องจากการผลิตของภาคอุตสาหกรรมและการอุปโภคบริโภค</p> <p>W๘ : ที่ดินมีราคาสูงขึ้น จังหวัดใกล้เคียง ทำให้ผู้ประกอบการย้ายไปตั้งโรงงานหรือนิคมอุตสาหกรรมในพื้นที่อื่น ๆ ที่มีต้นทุนต่ำกว่า</p> <p>W๙ : ประชาชนยังมีความเหลื่อมล้ำด้านการเข้าถึงสวัสดิการในการเข้าสู่สังคมผู้สูงอายุอย่างทั่วถึง</p>	<p>O๑ : รัฐบาลมีนโยบายและแผนงานในการพัฒนาโครงสร้างพื้นฐานและระบบคมนาคมขนส่งเชื่อมโยงบนเส้นทาง Southern Economic Corridor และ East West Economic Corridor โดยมีโครงการขนาดใหญ่ของประเทศมาดำเนินการหรือผ่านพื้นที่จังหวัดฉะเชิงเทรา อาทิ โครงการรถไฟความเร็วสูง โครงการรถไฟรางคู่ เป็นต้น</p> <p>O๒ : คณะรัฐมนตรีมีมติเห็นชอบให้จังหวัดฉะเชิงเทราเป็นเขตเศรษฐกิจพิเศษ ซูเปอร์คลัสเตอร์สำหรับกิจการที่ใช้เทคโนโลยีขั้นสูงและอุตสาหกรรมแห่งอนาคตซึ่งจะได้สิทธิประโยชน์ทางด้านภาษีและไม่ใช้ภาษีเพิ่มเติม ทำให้มีนักลงทุนสนใจมาลงทุนในพื้นที่มากขึ้น</p> <p>O๓ : นโยบายรัฐบาลกำหนดให้จังหวัดฉะเชิงเทราเป็นพื้นที่ต้นแบบอุตสาหกรรมเชิงนิเวศ (Eco Industry) ซึ่งเอื้อให้เกิดการขยายผลการพัฒนาภาคอุตสาหกรรมที่เป็นมิตรกับสิ่งแวดล้อมมากขึ้น</p> <p>O๔ : กระแสการดูแลสุขภาพสภาพในปัจจุบัน และการพัฒนาระบบประกันสุขภาพทำให้ประชาชนใส่ใจและเลือกสรรที่จะอุปโภคบริโภคสินค้าบริการที่ปลอดภัย และออกกำลังกายมากขึ้น</p> <p>O๕ : มีการดำเนินการเสนอแม่น้ำบางปะกงขึ้นทะเบียนเป็นพื้นที่ชุ่มน้ำที่มีความสำคัญระหว่างประเทศ (Ramsar Site)</p> <p>O๖ : รัฐมีนโยบายเตรียมความพร้อมเข้าสู่สังคมผู้สูงอายุ เพื่อส่งเสริมคุณภาพชีวิตและการมีงานทำหรือกิจกรรมที่เหมาะสมเพื่อสร้างสรรค์ และไม่ก่อภาระต่อสังคมในอนาคต</p> <p>O๗ : รัฐบาลมีนโยบายในการส่งเสริมอาชีวศึกษา และการศึกษาระดับวิทยาลัยชุมชนเพื่อสร้างแรงงานที่มีทักษะเฉพาะ</p>
<p>ทางเลือกประเด็นยุทธศาสตร์เชิงแก้ไข (WO)</p> <p>WO๑ พัฒนาระบบโครงสร้างพื้นฐานให้สามารถรองรับการเจริญเติบโตทางด้านอุตสาหกรรม เกษตรกรรม และพาณิชยกรรมได้อย่างมีประสิทธิภาพ (W๑+W๔+O๑+O๒)</p> <p>WO๒ พัฒนาการศึกษา และสาธารณสุข เพื่อยกระดับคุณภาพชีวิตและเพิ่มประสิทธิภาพการรักษาความสงบเรียบร้อยและความปลอดภัยในชีวิตและทรัพย์สินของประชาชน (W๕+W๖+W๑๐+O๓+O๔+O๖+O๗)</p> <p>WO๓ พัฒนาการวางแผนกำลังคนด้านแรงงานให้รองรับนวัตกรรมและการขยายตัวของภาคอุตสาหกรรมและพาณิชยกรรม (W๓+W๕+O๗)</p>	

ด้านที่ ๔ ทางเลือกประเด็นยุทธศาสตร์เชิงรับ (WT)

<p>จุดอ่อน (Weaknesses)</p>	<p>อุปสรรค (Threats)</p>
<p>W๑ : ระบบโครงสร้างพื้นฐานและสาธารณูปโภคไม่เพียงพอต่อการรองรับความเจริญเติบโตของจังหวัด ทั้งทางคมนาคม ประปา และระบบชลประทาน</p> <p>W๒ : มีคดีอาชญากรรมด้าน โจรกรรม ยักยอกทรัพย์สิน ฉ้อโกง ในพื้นที่เป็นจำนวนมาก โดยมีจำนวนคดีที่รับแจ้งต่อประชากรแสนคนสูงกว่าค่าเฉลี่ยของประเทศถึง ๑ เท่า (ข้อมูลปี ๒๕๕๗)</p> <p>W๓ : ขาดแคลนแรงงานกึ่งฝีมือ/ทักษะฝีมือ ที่จะรองรับความต้องการของตลาดแรงงาน อันเนื่องมาจากการขยายตัวอย่างรวดเร็วของภาคอุตสาหกรรมและพาณิชย์กรรม</p> <p>W๔ : ขาดการพัฒนาสินค้าเกษตรจากสินค้าขั้นปฐมโดยการต่อยอดเข้าสู่การแปรรูปการเพิ่มมูลค่า หรือเข้าสู่อุตสาหกรรมเกษตรหรือการนำไปสู่การแปรรูปเพื่อใช้ หรือบริโภคภายในพื้นที่ เช่น ถนนลาดยางจากยางพารา เป็นต้น</p> <p>W๕ : ระดับคุณภาพการศึกษาระดับประถมศึกษาและมัธยมศึกษาต่ำกว่าเกณฑ์เฉลี่ยของกระทรวงศึกษาธิการ</p> <p>W๖ : ประชาชนมีปัญหาทางด้านสุขภาพค่อนข้างมาก โดยมีอัตราเพิ่มการเจ็บป่วยด้วยโรคหัวใจ เบาหวาน หลอดเลือดสมอง ความดันโลหิตสูง และมะเร็ง เฉลี่ยสูงกว่าค่าเฉลี่ยของประเทศ (ข้อมูลปี ๒๕๕๗)</p> <p>W๗ : ความเสื่อมโทรมของทรัพยากรธรรมชาติและสิ่งแวดล้อม เช่น น้ำเสีย การบุกรุกพื้นที่ป่าไม้และการกัดเซาะชายฝั่ง และภาวะมลพิษทางน้ำ และขยะตกค้างจำนวนมากที่เพิ่มขึ้นจากอย่างต่อเนื่องจากการผลิตของภาคอุตสาหกรรมและการอุปโภคบริโภค</p> <p>W๘ : ที่ดินมีราคาสูงขึ้น จังหวัดใกล้เคียง ทำให้ผู้ประกอบการย้ายไปตั้งโรงงานหรือนิคมอุตสาหกรรมในพื้นที่อื่น ๆ ที่มีต้นทุนต่ำกว่า</p> <p>W๙ : ประชาชนยังมีความเหลื่อมล้ำด้านการเข้าถึงสวัสดิการในการเข้าสู่สังคมผู้สูงอายุอย่างทั่วถึง</p>	<p>T๑ : การเปลี่ยนแปลงทางด้านเศรษฐกิจและสังคมที่มุ่งเน้นการยกระดับเศรษฐกิจเป็นสำคัญ เพิ่มความเสี่ยงต่อการเกิดปัญหาการจราจรติดขัด อุบัติเหตุ ยาเสพติด และปัญหาสังคมต่างๆมากขึ้น</p> <p>T๒ : การเจริญเติบโตทางเศรษฐกิจ และการเข้าสู่ประชาคมอาเซียน ก่อให้เกิดการเคลื่อนย้ายแรงงานจากจังหวัดอื่นๆ และต่างประเทศเข้ามาในพื้นที่ ซึ่งส่งผลกระทบต่อระบบการให้บริการสาธารณสุขทางการศึกษา และสาธารณสุขเป็นสำคัญ รวมทั้งทำให้การควบคุมหรือป้องกันปัญหาที่เกิดจากแรงงานต่างด้าวทำได้ยาก</p> <p>T๓ : ความไม่แน่นอนของตลาดสินค้าทางการเกษตรทำให้เกษตรกรต้องเผชิญกับปัญหาราคาสินค้าทางการเกษตรตกต่ำอย่างต่อเนื่อง</p> <p>T๔ : รุกตัวของน้ำเค็มที่เพิ่มระดับความรุนแรงขึ้นทุกปี ส่งผลกระทบต่อภาคเกษตรกรรม และการอุปโภคบริโภค</p> <p>T๕ : ผลกระทบปัญหาน้ำเสียจากพื้นที่ต้นน้ำ ไหลลงสู่มแม่น้ำบางปะกงส่งผลกระทบต่อพื้นที่จังหวัดฉะเชิงเทราซึ่งเป็นพื้นที่ปลายน้ำ</p>
<p>ทางเลือกประเด็นยุทธศาสตร์เชิงรับ (WT)</p>	
<p>WT๑ เพิ่มประสิทธิภาพการบริหารจัดการน้ำและสิ่งแวดล้อมเพื่อรองรับการพัฒนาได้อย่างมีประสิทธิภาพและประสิทธิผล (W๑+T๔+T๕)</p> <p>WT๒ พัฒนาสินค้าทางการเกษตรเข้าสู่อุตสาหกรรมเกษตร พร้อมเพิ่มช่องทางการตลาด (W๔+T๓+T๔)</p>	

สรุปประเด็นยุทธศาสตร์ใหม่

จากทางเลือกยุทธศาสตร์ในแต่ละด้านข้างต้น สามารถใช้กระบวนการจัดกลุ่มตามวิธีการในแผนภาพด้านล่าง

ทางเลือกประเด็นยุทธศาสตร์เชิงรุก (SO)
SO1 พัฒนาเป็นฐานการผลิตอุตสาหกรรมเชิงนิเวศที่มีศักยภาพสูง และมีนวัตกรรม สามารถแข่งขันได้ในระดับสากล
SO2 พัฒนาเป็นแหล่งผลิตสินค้าเกษตรและแปรรูปที่มีคุณภาพ ปลอดภัยสูง และได้มาตรฐานสากล
SO3 พัฒนาเป็นแหล่งท่องเที่ยวเชิงนิเวศ และวัฒนธรรม อย่างบูรณาการ และมีอัตลักษณ์
SO4 พัฒนาเป็นศูนย์กลางการกระจายสินค้าและบริการของภาคกลางตอนกลาง
SO5 พัฒนาการศึกษามีคุณภาพ และครอบคลุมประชาชนทุกระดับอย่างทั่วถึง
ทางเลือกประเด็นยุทธศาสตร์เชิงป้องกัน (ST)
ST1 พัฒนาอุตสาหกรรม พาณิชยกรรม เกษตรกรรม และการท่องเที่ยว ควบคู่กับการอนุรักษ์และฟื้นฟูทรัพยากรธรรมชาติและสิ่งแวดล้อม
ST2 เพิ่มมูลค่าสินค้าเกษตร การแปรรูป และพัฒนาระบบการตลาดให้มีประสิทธิภาพ
ST3 เพิ่มประสิทธิภาพระบบการสาธารณสุขเพื่อรองรับแรงงานข้ามถิ่น
ทางเลือกประเด็นยุทธศาสตร์เชิงปรับปรุง (WO)
WO1 พัฒนาระบบโครงสร้างพื้นฐานให้สามารถรองรับการเจริญเติบโตทางด้านอุตสาหกรรม เกษตรกรรม และพาณิชยกรรมได้อย่างมีประสิทธิภาพ
WO2 พัฒนาการศึกษา และสาธารณสุข เพื่อยกระดับคุณภาพชีวิตและเพิ่มประสิทธิภาพการรักษา ความสงบเรียบร้อยและความปลอดภัยในชีวิตและทรัพย์สินของประชาชน
WO3 พัฒนาการวางแผนที่ตั้งคนด่านแรงงานให้รองรับนวัตกรรมและการขยายตัวของภาคอุตสาหกรรมและพาณิชยกรรม
ทางเลือกประเด็นยุทธศาสตร์เชิงเปลี่ยนแปลง (WT)
WT1 เพิ่มประสิทธิภาพการบริหารจัดการน้ำและสิ่งแวดล้อมเพื่อรองรับการพัฒนาได้อย่างมีประสิทธิภาพและประสิทธิผล
WT2 พัฒนาลิขสิทธิ์ทางเกษตรเข้าสู่อุตสาหกรรมเกษตร พร้อมเพิ่มช่องทางการตลาด

ประเด็นยุทธศาสตร์

1. พัฒนาศักยภาพการผลิตและการบริหารจัดการภาคอุตสาหกรรมและพาณิชยกรรมให้เป็นมิตรกับสิ่งแวดล้อม (SO1+SO4+ ST1+1+WO1+WO3+WT1)
2. พัฒนาแหล่งท่องเที่ยวและบริการด้านการท่องเที่ยวให้ได้มาตรฐานและมีอัตลักษณ์สามารถสร้างมูลค่าเพิ่มให้แก่ชุมชน (SO3+ST1)
3. พัฒนาการผลิตและการแปรรูปสินค้าเกษตร ให้เป็นแหล่งผลิตสินค้าเกษตรและเกษตรแปรรูปที่มีคุณภาพ ปลอดภัย และได้มาตรฐานสากล (SO2+SO4+ST1+ST2+WT2)
4. พัฒนาสวัสดิการสังคม รวมทั้งเพิ่มประสิทธิภาพการรักษาความสงบเรียบร้อยและความปลอดภัยในชีวิตและทรัพย์สินของประชาชน ให้ครอบคลุมประชาชนทุกระดับอย่างทั่วถึง (SO5+WO2)
5. อนุรักษ์ ฟื้นฟู และบริหารจัดการทรัพยากรธรรมชาติและสิ่งแวดล้อมอย่างบูรณาการ มีประสิทธิภาพ และเป็นธรรมตอบสนองต่อการพัฒนาที่ยั่งยืน (ST1+WT1)

๓. สรุปข้อมูลแผนพัฒนาจังหวัดฉะเชิงเทรา

๓.๑ วิสัยทัศน์

“เมืองอุตสาหกรรมสีเขียว ท่องเที่ยวเชิงวัฒนธรรมและนิเวศ แหล่งผลิตสินค้าเกษตรปลอดภัย ทรัพยากรธรรมชาติและสิ่งแวดล้อมได้รับการฟื้นฟูและพัฒนาอย่างสมดุล สวัสดิการสังคมมีคุณภาพ และประชาชนสามารถเข้าถึงบริการอย่างเท่าเทียมและทั่วถึง”

๓.๒ จุดเน้นทางยุทธศาสตร์

จังหวัดฉะเชิงเทรา ได้กำหนดจุดเน้นทางยุทธศาสตร์ให้สอดคล้องกับกลุ่มจังหวัดภาคกลางตอนกลาง โดยมีจุดเน้นที่สำคัญ ๓ ด้าน ดังนี้

๑. เมืองอุตสาหกรรมสีเขียว
๒. แหล่งท่องเที่ยวเชิงวัฒนธรรม
๓. แหล่งผลิตเกษตรปลอดภัย (พืชผัก ปลา กุ้ง ไข่ไก่ และสุกร)

๓.๓ พันธกิจ

๑. พัฒนาระบบอุตสาหกรรมและพาณิชย์กรรมเพื่อเพิ่มขีดความสามารถในการแข่งขันและเป็นมิตรกับสิ่งแวดล้อม
๒. พัฒนาการท่องเที่ยวเชิงนิเวศและวัฒนธรรมให้ได้มาตรฐาน รวมทั้งเสริมสร้างอัตลักษณ์ด้านการท่องเที่ยวของชุมชน
๓. พัฒนาระบบการผลิตสินค้าเกษตรปลอดภัย
๔. พัฒนาโครงสร้างพื้นฐานทางเศรษฐกิจให้สามารถรองรับการเจริญเติบโตได้อย่างมีประสิทธิภาพ
๕. พัฒนาชุมชนให้เข้มแข็งด้วยหลักเศรษฐกิจพอเพียงและเศรษฐกิจสร้างสรรค์ ตามแนวทางประชารัฐ
๖. พัฒนาสังคมและการศึกษาให้มีคุณภาพ ประชาชนสามารถเข้าถึงอย่างเท่าเทียม และทั่วถึง
๗. เพิ่มประสิทธิภาพในการบริหารจัดการทรัพยากรธรรมชาติและสิ่งแวดล้อม
๘. พัฒนาระบบบริหารยุทธศาสตร์ของจังหวัดให้สามารถผลักดันยุทธศาสตร์ของจังหวัดอย่างมีผลสัมฤทธิ์

๓.๔ เป้าประสงค์รวม

๑. การเจริญเติบโตทางเศรษฐกิจขยายตัวอย่างมีเสถียรภาพและยั่งยืน
๒. ภาคอุตสาหกรรม พาณิชยกรรม การท่องเที่ยว และเกษตรกรรม มีขีดความสามารถในการแข่งขันสู่ระดับสากล
๓. สวัสดิการสังคมมีคุณภาพ ประชาชนสามารถเข้าถึงบริการอย่างทั่วถึง และเท่าเทียม
๔. ทรัพยากรธรรมชาติและสิ่งแวดล้อม ได้รับการพัฒนาอย่างยั่งยืน

๓.๕ ประเด็นยุทธศาสตร์

แผนพัฒนาจังหวัดฉะเชิงเทรา (พ.ศ. ๒๕๖๑ - ๒๕๖๔) ได้กำหนดประเด็นยุทธศาสตร์ทั้งสิ้น ๕ ประเด็นยุทธศาสตร์ โดยมีรายละเอียดดังนี้

ประเด็นยุทธศาสตร์ที่ ๑ : พัฒนาศักยภาพการผลิตการบริหารจัดการ ภาคอุตสาหกรรมและพาณิชย์กรรมให้มีความสามารถในการแข่งขันและเป็นมิตรกับสิ่งแวดล้อม

ประเด็นยุทธศาสตร์ที่ ๒ : พัฒนาแหล่งท่องเที่ยวและบริการด้านการท่องเที่ยวให้ได้มาตรฐานและมีอัตลักษณ์สามารถสร้างมูลค่าเพิ่มให้แก่ชุมชน

ประเด็นยุทธศาสตร์ที่ ๓ : พัฒนาการผลิตและการแปรรูปสินค้าเกษตร ให้เป็นแหล่งผลิตสินค้าเกษตรและเกษตรแปรรูปที่มีคุณภาพ ปลอดภัย และได้มาตรฐานสากล

ประเด็นยุทธศาสตร์ที่ ๔ : พัฒนาสวัสดิการสังคม รวมทั้งเพิ่มประสิทธิภาพการรักษาความสงบเรียบร้อยและความปลอดภัยในชีวิตและทรัพย์สินของประชาชน ให้ครอบคลุมประชาชนทุกวัยอย่างทั่วถึง

ประเด็นยุทธศาสตร์ที่ ๕ : อนุรักษ์ ป่าไม้ และบริหารจัดการทรัพยากรธรรมชาติและสิ่งแวดล้อมอย่างบูรณาการ มีประสิทธิภาพ และเป็นธรรม ตอบสนองต่อการพัฒนาที่ยั่งยืน

๓.๖ เป้าประสงค์ ตัวชี้วัด ค่าเป้าหมาย และกลยุทธ์ ของแต่ละประเด็นยุทธศาสตร์

ประเด็นยุทธศาสตร์ที่ ๑ : พัฒนาศักยภาพการผลิตการบริหารจัดการ ภาคอุตสาหกรรมและพาณิชย์กรรม ให้มีขีดความสามารถในการแข่งขันและเป็นมิตรกับสิ่งแวดล้อม

เป้าประสงค์ เชิงยุทธศาสตร์	ตัวชี้วัด	ข้อมูล ค่าฐาน	ค่าเป้าหมาย					กลยุทธ์
			๒๕๖๑	๒๕๖๒	๒๕๖๓	๒๕๖๔	๒๕๖๑ - ๒๕๖๔	
ภาคอุตสาหกรรม และพาณิชย์กรรม มีการใช้นวัตกรรม และการบริหาร จัดการสิ่งแวดล้อมที่ มีประสิทธิภาพ เพื่อ รองรับการเป็น ซูเปอร์คลัสเตอร์ของ ภาคตะวันออก และ เพิ่มขีดความสามารถ ในการแข่งขัน	๑. อัตราการ ขยายตัวของ ภาคอุตสาหกรรม (ร้อยละ) (ค่าเฉลี่ย ปี ๒๕๔๘-๒๕๕๗ ขยายตัว ร้อยละ ๙.๕๐)	ผลิตภัณฑ์ มวลรวมจังหวัด (GPP) ภาคอุตสาหกรรม ปี ๒๕๖๐	๑๐.๐๐	๒๐.๐๐	๓๐.๐๐	๔๐.๐๐	๔๐.๐๐	๑. พัฒนาระบบ โครงสร้างพื้นฐานและ การวางผังเมืองเพื่อ รองรับการขยายตัว ของภาค อุตสาหกรรม และพาณิชย์กรรม ๒. พัฒนาการผลิต แรงงานฝีมือและกึ่ง ฝีมือให้สามารถรองรับ การขยายตัวของ ภาคอุตสาหกรรมและ พาณิชย์กรรม ๓. พัฒนา ผู้ประกอบการ อุตสาหกรรม และ SMEs เพื่อเพิ่มขีด ความสามารถในการ แข่งขัน ๔. ส่งเสริมภาคอุตสาหกรรมให้มีการ พัฒนาผลิตภัณฑ์และ กระบวนการผลิตที่ เป็นมิตรกับสังคมและ สิ่งแวดล้อม ๕. พัฒนาด้าน การตลาดและช่องทาง การจัดจำหน่าย
	๒. อัตราการ ขยายตัวของ ภาคพาณิชย์กรรม (ร้อยละ) (ค่าเฉลี่ยปี ๒๕๔๘-๒๕๕๗ ขยายตัว ร้อยละ ๘.๓๕)	ผลิตภัณฑ์ มวลรวมจังหวัด (GPP) ภาคพาณิชย์กรรม ปี ๒๕๖๐	๙.๐๐	๑๘.๐๐	๒๗.๐๐	๓๖.๐๐	๓๖.๐๐	
	๓. ร้อยละที่ เพิ่มขึ้นของ แรงงานที่ได้รับการ พัฒนาฝีมือแรงงาน (ร้อยละ)	จำนวนแรงงานที่ ได้รับการพัฒนา ฝีมือแรงงาน ปี ๒๕๖๐	๕.๐๐	๑๐.๐๐	๑๕.๐๐	๒๐.๐๐	๒๕.๐๐	
	๔. อัตราการ ขยายตัวของโรงงาน อุตสาหกรรม ที่ร่วมกับภาครัฐ ใน การรักษา สิ่งแวดล้อม (ร้อยละ)	จำนวนโรงงาน อุตสาหกรรม ที่ร่วมกับภาครัฐ ในการรักษา สิ่งแวดล้อม ปี ๒๕๖๐	๕.๐๐	๑๐.๐๐	๑๕.๐๐	๒๐.๐๐	๒๐.๐๐	

ประเด็นยุทธศาสตร์ที่ ๒ : พัฒนาแหล่งท่องเที่ยวและบริการด้านการท่องเที่ยวให้ได้มาตรฐานและมีอัตลักษณ์ สามารถสร้างมูลค่าเพิ่มให้แก่ชุมชน

เป้าประสงค์ เชิงยุทธศาสตร์	ตัวชี้วัด	ข้อมูล ค่าฐาน	ค่าเป้าหมาย					กลยุทธ์
			๒๕๖๑	๒๕๖๒	๒๕๖๓	๒๕๖๔	๒๕๖๑- ๒๕๖๔	
๑. จังหวัดมีรายได้จากการท่องเที่ยวเพิ่มมากขึ้น ๒. แหล่งท่องเที่ยวและบริการด้านการท่องเที่ยวมีคุณภาพได้มาตรฐาน	๑. ร้อยละที่เพิ่มขึ้นของจำนวนผู้เยี่ยมเยือน (ร้อยละ)* (ค่าเฉลี่ยปี ๒๕๕๗-๒๕๕๘ เพิ่มขึ้นร้อยละ ๓.๕๑)	จำนวนผู้เยี่ยมเยือนปี ๒๕๖๐	๕.๐๐	๑๐.๐๐	๑๕.๐๐	๒๐.๐๐	๒๐.๐๐	๑. พัฒนาแหล่งท่องเที่ยวสินค้าและบริการด้านการท่องเที่ยวให้มีคุณภาพและมีอัตลักษณ์ รวมทั้งพัฒนาปัจจัยพื้นฐานด้านการท่องเที่ยวให้สามารถรองรับการขยายตัวของนักท่องเที่ยว ๒. เสริมสร้างขีดความสามารถของผู้ประกอบการด้านการท่องเที่ยวให้มีความรู้ความเข้าใจในการพัฒนาสินค้าและบริการให้ได้มาตรฐานและสร้างจิตสำนึกด้านการท่องเที่ยวสำหรับประชาชน ๓. ส่งเสริมการมีส่วนร่วมและบูรณาการของภาครัฐ เอกชน และชุมชน ในการบริหารจัดการด้านการท่องเที่ยว ๔. สร้างความเชื่อมั่น เสริมสร้างภาพลักษณ์ และส่งเสริมการตลาดการท่องเที่ยวชุมชนอย่างยั่งยืน
	๒. อัตราการขยายตัวของรายได้การท่องเที่ยว (ร้อยละ)* (ค่าเฉลี่ยปี ๒๕๕๗-๒๕๕๘ ขยายตัวร้อยละ ๓.๓๑)	รายได้จากการท่องเที่ยวปี ๒๕๖๐	๕.๐๐	๑๐.๐๐	๑๕.๐๐	๒๐.๐๐	๒๐.๐๐	

ประเด็นยุทธศาสตร์ที่ ๓ : พัฒนาการผลิตและการแปรรูปสินค้าเกษตร ให้เป็นแหล่งผลิตสินค้าเกษตรและเกษตรแปรรูปที่มีคุณภาพ ปลอดภัย และได้มาตรฐานสากล

เป้าประสงค์ เชิงยุทธศาสตร์	ตัวชี้วัด	ข้อมูล ค่าฐาน	ค่าเป้าหมาย					กลยุทธ์
			๒๕๖๑	๒๕๖๒	๒๕๖๓	๒๕๖๔	๒๕๖๑ - ๒๕๖๔	
๑. ผลผลิตสินค้าเกษตรปลอดภัยสูงเพิ่มขึ้น ๒. ผลผลิตการเกษตรมีคุณภาพ และได้มาตรฐานสากลสอดคล้องกับความต้องการของตลาดทั้งในและต่างประเทศ ๓. เกษตรกรน้อมนำหลักปรัชญาเศรษฐกิจพอเพียงไปปฏิบัติ ๔. ทรัพยากรน้ำมีความอุดมสมบูรณ์เหมาะสมและเพียงพอต่อการเกษตร	๑. ร้อยละที่เพิ่มขึ้นของเกษตรกรที่ผลิตสินค้าเกษตรปลอดภัยสูง (ร้อยละ)	จำนวนเกษตรกรที่ผลิตสินค้าเกษตรปลอดภัยสูง ปี ๒๕๖๐	๑๐.๐๐	๒๐.๐๐	๓๐.๐๐	๔๐.๐๐	๔๐.๐๐	๑. พัฒนาและปรับปรุงโครงสร้างพื้นฐานทางการเกษตรเพื่อรองรับการผลิตอย่างมีประสิทธิภาพ ๒. พัฒนาการผลิตสินค้าเกษตรให้มีคุณภาพปลอดภัยสูง และได้มาตรฐานสากล ๓. ส่งเสริมและพัฒนาเกษตรกร สถาบันเกษตรกรให้มีความเข้มแข็ง โดยใช้หลักปรัชญาเศรษฐกิจพอเพียง ๔. ส่งเสริมและพัฒนากการแปรรูปสินค้าเกษตรและการผลิตผลิตภัณฑ์ชุมชน/OTOP ให้มีคุณภาพปลอดภัยสูงได้มาตรฐานสากล ๕. เสริมสร้างภาพลักษณ์และช่องทางการตลาดสินค้าเกษตร และสินค้าเกษตรแปรรูปให้มีความน่าสนใจและความหลากหลายสู่ตลาดโลก
	๒. ร้อยละของเกษตรกรที่ผ่านการรับรองมาตรฐาน GAP (ร้อยละ) (กุ้งทะเลและไก่ไข่)	จำนวนเกษตรกรที่ผ่านการรับรองมาตรฐาน GAP (กุ้งทะเล และไก่ไข่) ปี ๒๕๖๐	๓๐.๐๐	๔๐.๐๐	๕๐.๐๐	๖๐.๐๐	๖๐.๐๐	
	๓. ร้อยละของเกษตรกรในจังหวัดที่นำหลักปรัชญาเศรษฐกิจพอเพียงไปปฏิบัติ (ร้อยละ)	จำนวนเกษตรกรในจังหวัดที่นำหลักปรัชญาเศรษฐกิจพอเพียงไปปฏิบัติ ปี ๒๕๖๐	๓๐.๐๐	๔๐.๐๐	๕๐.๐๐	๖๐.๐๐	๖๐.๐๐	
	๔. ผลผลิตของพืชเศรษฐกิจ (ข้าว) เฉลี่ยต่อไร่ในเขตพื้นที่ชลประทาน (กก./ไร่) (ค่าปี ๒๕๕๘ - ๒๕๖๐)	ผลผลิตของพืชเศรษฐกิจ (ข้าว) เฉลี่ยต่อไร่ในเขตพื้นที่ชลประทาน (กก./ไร่) ปี ๒๕๖๐	๗๒๙.๐๘	๗๔๓.๖๖	๗๕๘.๒๔	๗๗๒.๘๒	๗๗๒.๘๒	

ประเด็นยุทธศาสตร์ที่ ๔ : พัฒนาสวัสดิการสังคม รวมทั้งเพิ่มประสิทธิภาพการรักษาความสงบเรียบร้อยและความปลอดภัยในชีวิตและทรัพย์สินของประชาชน ให้ครอบคลุมประชาชนทุกวัยอย่างทั่วถึง

เป้าประสงค์ เชิงยุทธศาสตร์	ตัวชี้วัด	ข้อมูล ค่าฐาน	ค่าเป้าหมาย					กลยุทธ์
			๒๕๖๑	๒๕๖๒	๒๕๖๓	๒๕๖๔	๒๕๖๑ - ๒๕๖๔	
ประชาชนมีคุณภาพชีวิต ที่ดี และมีความ ปลอดภัยในชีวิตและ ทรัพย์สิน	๑. ร้อยละของ ประชากรใน จังหวัดที่อยู่ใต้เส้น ความยากจนที่ ลดลง (ร้อยละ) (ค่าปี ๒๕๕๗ ร้อยละ ๓.๗๗)	ร้อยละของ ประชากรใน จังหวัดที่อยู่ใต้ เส้นความ ยากจน ปี ๒๕๖๐	๓.๕๐	๓.๐๐	๒.๕๐	๒.๐๐	๒.๐๐	๑. เพิ่มคุณภาพ การศึกษา การกีฬา นันทนาการ และ สาธารณสุข รวมทั้ง เสริมสร้างคุณธรรมและ ค่านิยมความเป็นไทย ให้ครอบคลุมประชาชน ทุกวัยอย่างทั่วถึง ๒. เพิ่มประสิทธิภาพ การรักษาความสงบ เรียบร้อยและความ ปลอดภัยในชีวิตและ ทรัพย์สินของประชาชน ๓. เสริมสร้างความ เข้มแข็งและส่งเสริม การมีส่วนร่วมของ ครอบครัว ชุมชน ท้องถิ่น และภาคประชา สังคมตามปรัชญา เศรษฐกิจพอเพียง
	๒. จำนวนปี การศึกษาเฉลี่ย ของประชากร อายุ ๑๕ - ๕๙ ปี ในจังหวัดที่ เพิ่มขึ้น (ปี) (ค่าปี ๒๕๕๗ ๙.๔๐ ปี)	จำนวนปี การศึกษา เฉลี่ยของ ประชากร อายุ ๑๕ - ๕๙ ปี ในจังหวัด ปี ๒๕๖๐	๑๐.๕๐	๑๑.๐๐	๑๑.๕๐	๑๒.๐๐	๑๒.๐๐	
	๓. ร้อยละของ สถานพยาบาลใน จังหวัดที่ได้รับการ รับรองคุณภาพ HA ที่เพิ่มขึ้น (ร้อยละ) (ค่าปี ๒๕๕๘ ร้อยละ ๘๐.๐๐)	จำนวน สถานพยาบาล ในจังหวัดที่ได้ การรับรอง คุณภาพ HA ปี ๒๕๖๐	๙๐.๐๐	๙๐.๐๐	๑๐๐.๐๐	๑๐๐.๐๐	๑๐๐.๐๐	
	๔. สัดส่วนจำนวน คดีที่จับกุมได้ต่อ คดีที่รับแจ้ง (ร้อยละ) (ค่าปี ๒๕๕๗ ร้อยละ ๖๙.๕๖)	สัดส่วน จำนวนคดีที่ จับกุมได้ต่อ คดีที่รับแจ้ง ปี ๒๕๖๐	๗๐.๐๐	๗๒.๐๐	๗๔.๐๐	๗๖.๐๐	๗๖.๐๐	
	๕. ร้อยละของ หมู่บ้าน/ชุมชนที่ มีผู้เสพ/ผู้ติดยา เสพติดไม่เกิน ๓ คน ต่อ ๑,๐๐๐ คน (หมู่บ้าน/ชุมชน) เพิ่มขึ้น (ค่าปี ๒๕๕๕ ๕๓๖ หมู่บ้าน/ ชุมชน)	จำนวน หมู่บ้าน/ ชุมชนที่มี ผู้เสพ/ผู้ติดยา เสพติดไม่เกิน ๓ คน ต่อ ๑,๐๐๐ คน ปี ๒๕๖๐	๖๐๐	๖๕๐	๗๐๐	๗๕๐	๗๕๐	

เป้าประสงค์ เชิงยุทธศาสตร์	ตัวชี้วัด	ข้อมูล ค่าฐาน	ค่าเป้าหมาย					กลยุทธ์
			๒๕๖๑	๒๕๖๒	๒๕๖๓	๒๕๖๔	๒๕๖๑ - ๒๕๖๔	
	๖. ร้อยละของ ผู้เสียชีวิตจาก อุบัติเหตุบน ท้องถนนใน จังหวัดที่ลดลง (ร้อยละ) (ค่าปี ๒๕๕๙ ๒๕๘ คน/ปี)	จำนวน ผู้เสียชีวิตจาก อุบัติเหตุ บนท้องถนน ในจังหวัด ปี ๒๕๖๐	๐.๗๕	๑.๕๐	๒.๒๕	๓.๐๐	๓.๐๐	

ประเด็นยุทธศาสตร์ที่ ๕ : อนุรักษ์ ฟื้นฟู และบริหารจัดการทรัพยากรธรรมชาติและสิ่งแวดล้อมอย่างบูรณาการ
มีประสิทธิภาพ และเป็นธรรม ตอบสนองต่อการพัฒนาที่ยั่งยืน

เป้าประสงค์ เชิงยุทธศาสตร์	ตัวชี้วัด	ข้อมูล ค่าฐาน	ค่าเป้าหมาย					กลยุทธ์
			๒๕๖๑	๒๕๖๒	๒๕๖๓	๒๕๖๔	๒๕๖๑ - ๒๕๖๔	
๑. เกิดการบริหารจัดการ ทรัพยากรธรรมชาติและ สิ่งแวดล้อม ภายใต้การมี ส่วนร่วมของภาคีเครือข่าย อย่างมีประสิทธิภาพ เพื่อ ก่อให้เกิดความยั่งยืนต่อ ระบบนิเวศและการใช้ ประโยชน์ที่สมดุล ๒. สิ่งแวดล้อมด้าน น้ำ อากาศ ชยะมูลฝอย และ ของเสียอันตราย ได้รับการ บริหารจัดการอย่างมีส่วนร่วม เป็นระบบ และมี ประสิทธิภาพ เพื่อแก้ไข ลด และขจัดมลพิษที่อาจ ช่วยส่งผลกระทบต่อ สิ่งแวดล้อมและพร้อม รับมือต่อการเปลี่ยนแปลง สภาพภูมิอากาศและภัย ธรรมชาติ	๑. อัตราการ ขยายตัวของพื้นที่ป่า ไม้ในจังหวัด (ร้อยละ) (ปี ๒๕๕๖-๒๕๕๗ หดตัวร้อยละ -๓.๓๒)	จำนวน พื้นที่ป่าไม้ ในจังหวัด ปี ๒๕๖๐	๐.๐๑	๐.๐๒	๐.๐๓	๐.๐๔	๐.๐๔	๑. อนุรักษ์และฟื้นฟูป่า บกและป่าชายเลน ๒. เสริมสร้างองค์ความรู้ เพื่อให้เกิดจิตสำนึกในการ อนุรักษ์ ทรัพยากรธรรมชาติและ สิ่งแวดล้อมในชุมชน ๓. บูรณาการการมีส่วนร่วม ร่วมจากทุกภาคส่วนใน การบริหารจัดการ ทรัพยากรธรรมชาติและ สิ่งแวดล้อมอย่างยั่งยืน ๔. บริหารจัดการ ทรัพยากรธรรมชาติและ สิ่งแวดล้อมเพื่อรองรับ การเปลี่ยนแปลงสภาพ ภูมิอากาศและภัย ธรรมชาติ
	๒. ร้อยละที่ลดลง ของขยะมูลฝอย ชุมชนที่ได้รับการ เก็บขนไปกำจัด (ร้อยละ)	ปริมาณ ขยะมูลฝอย ชุมชนที่ ได้รับการ เก็บขนไป กำจัด (ตัน/วัน) ปี ๒๕๖๐	๕.๐๐	๑๐.๐๐	๑๕.๐๐	๒๐.๐๐	๒๐.๐๐	
	๓. จำนวนองค์กร ปกครองส่วน ท้องถิ่น ที่มีระบบ บำบัดน้ำเสียชุมชน (แห่ง) (ค่าปี ๒๕๕๙ จำนวน ๒ แห่ง)	จำนวน องค์กร ปกครอง ส่วนท้องถิ่น ที่มีระบบ บำบัดน้ำ เสียชุมชน ปี ๒๕๖๐	๓	๔	๕	๖	๖	

๔. แบบฟอร์มการจัดทำแผนพัฒนาจังหวัดฉะเชิงเทรา (พ.ศ. ๒๕๖๑ - ๒๕๖๔)

แบบ จ. ๑

แบบฟอร์มการจัดทำแผนพัฒนาจังหวัดฉะเชิงเทรา (พ.ศ. ๒๕๖๑ - ๒๕๖๔)

วิสัยทัศน์ : “เมืองอุตสาหกรรมสีเขียว ท่องเที่ยวเชิงวัฒนธรรมและนิเวศ แหล่งผลิตสินค้าเกษตรปลอดภัย ทรัพยากรธรรมชาติและสิ่งแวดล้อมได้รับการฟื้นฟูและพัฒนาอย่างสมดุล สวัสดิการสังคมมีคุณภาพ และประชาชนสามารถเข้าถึงบริการอย่างเท่าเทียม และทั่วถึง”

ประเด็นยุทธศาสตร์ที่ ๑ : พัฒนาศักยภาพการผลิตการบริหารจัดการ ภาคอุตสาหกรรมและพาณิชย์กรรม ให้มีขีดความสามารถในการแข่งขันและเป็นมิตรกับสิ่งแวดล้อม

เป้าประสงค์ เชิงยุทธศาสตร์	ตัวชี้วัด	ข้อมูล ค่าฐาน	ค่าเป้าหมาย					กลยุทธ์
			๒๕๖๑	๒๕๖๒	๒๕๖๓	๒๕๖๔	๒๕๖๑ - ๒๕๖๔	
ภาคอุตสาหกรรม และพาณิชย์กรรม มีการใช้นวัตกรรม และการบริหาร จัดการสิ่งแวดล้อมที่ มีประสิทธิภาพ เพื่อ รองรับการเป็น ซูเปอร์คลัสเตอร์ของ ภาคตะวันออก และ เพิ่มขีดความสามารถ ในการแข่งขัน	๑. อัตราการ ขยายตัวของ ภาคอุตสาหกรรม (ร้อยละ) (ค่าเฉลี่ย ปี ๒๕๔๘-๒๕๕๗ ขยายตัว ร้อยละ ๙.๕๐)	ผลิตภัณฑ์ มวลรวมจังหวัด (GPP) ภาคอุตสาหกรรม ปี ๒๕๖๐	๑๐.๐๐	๒๐.๐๐	๓๐.๐๐	๔๐.๐๐	๔๐.๐๐	๑. พัฒนาระบบ โครงสร้างพื้นฐานและ การวางผังเมืองเพื่อ รองรับการขยายตัว ของภาค อุตสาหกรรม และพาณิชย์กรรม ๒. พัฒนาการผลิต แรงงานฝีมือและกึ่ง ฝีมือให้สามารถรองรับ การขยายตัวของ ภาคอุตสาหกรรมและ พาณิชย์กรรม ๓. พัฒนา ผู้ประกอบการ อุตสาหกรรม และ SMEs เพื่อเพิ่มขีด ความสามารถในการ แข่งขัน ๔. ส่งเสริมภาคอุตสาหกรรมให้มีการ พัฒนาผลิตภัณฑ์และ กระบวนการผลิตที่เป็นมิตรกับสังคมและ สิ่งแวดล้อม ๕. พัฒนาด้าน การตลาดและช่องทางการ จัดจำหน่าย
	๒. อัตราการ ขยายตัวของ ภาคพาณิชย์กรรม (ร้อยละ) (ค่าเฉลี่ยปี ๒๕๔๘-๒๕๕๗ ขยายตัว ร้อยละ ๘.๓๕)	ผลิตภัณฑ์ มวลรวมจังหวัด (GPP) ภาคพาณิชย์กรรม ปี ๒๕๖๐	๙.๐๐	๑๘.๐๐	๒๗.๐๐	๓๖.๐๐	๓๖.๐๐	
	๓. ร้อยละที่ เพิ่มขึ้นของ แรงงานที่ได้รับการ พัฒนาฝีมือแรงงาน (ร้อยละ)	จำนวนแรงงานที่ ได้รับการพัฒนา ฝีมือแรงงาน ปี ๒๕๖๐	๕.๐๐	๑๐.๐๐	๑๕.๐๐	๒๐.๐๐	๒๕.๐๐	
	๔. อัตราการ ขยายตัวของโรงงาน อุตสาหกรรม ที่ร่วมกับภาครัฐ ในการรักษา สิ่งแวดล้อม (ร้อยละ)	จำนวนโรงงาน อุตสาหกรรม ที่ร่วมกับภาครัฐ ในการรักษา สิ่งแวดล้อม ปี ๒๕๖๐	๕.๐๐	๑๐.๐๐	๑๕.๐๐	๒๐.๐๐	๒๐.๐๐	

แบบฟอร์มการจัดทำแผนพัฒนาจังหวัดฉะเชิงเทรา (พ.ศ. ๒๕๖๑ - ๒๕๖๔)

วิสัยทัศน์ : “เมืองอุตสาหกรรมสีเขียว ท่องเที่ยวเชิงวัฒนธรรมและนิเวศ แหล่งผลิตสินค้าเกษตรปลอดภัย ทรัพยากรธรรมชาติและสิ่งแวดล้อมได้รับการฟื้นฟูและพัฒนาอย่างสมดุล สวัสดิการสังคมมีคุณภาพ และประชาชนสามารถเข้าถึงบริการอย่างเท่าเทียม และทั่วถึง”

ประเด็นยุทธศาสตร์ที่ ๒ : พัฒนาแหล่งท่องเที่ยวและบริการด้านการท่องเที่ยวให้ได้มาตรฐานและมีอัตลักษณ์ สามารถสร้างมูลค่าเพิ่มให้แก่ชุมชน

เป้าประสงค์ เชิงยุทธศาสตร์	ตัวชี้วัด	ข้อมูล ค่าฐาน	ค่าเป้าหมาย					กลยุทธ์
			๒๕๖๑	๒๕๖๒	๒๕๖๓	๒๕๖๔	๒๕๖๑- ๒๕๖๔	
๑. จังหวัดมีรายได้จากการท่องเที่ยวเพิ่มมากขึ้น ๒. แหล่งท่องเที่ยวและบริการด้านการท่องเที่ยวมีคุณภาพได้มาตรฐาน	๑. ร้อยละที่เพิ่มขึ้นของจำนวนผู้เยี่ยมเยือน (ร้อยละ)* (ค่าเฉลี่ยปี ๒๕๕๗-๒๕๕๘ เพิ่มขึ้นร้อยละ ๓.๕๑)	จำนวนผู้เยี่ยมเยือน ปี ๒๕๖๐	๕.๐๐	๑๐.๐๐	๑๕.๐๐	๒๐.๐๐	๒๐.๐๐	๑. พัฒนาแหล่งท่องเที่ยวสินค้าและบริการด้านการท่องเที่ยวให้มีคุณภาพและมีอัตลักษณ์ รวมทั้งพัฒนาปัจจัยพื้นฐานด้านการท่องเที่ยวให้สามารถรองรับการขยายตัวของนักท่องเที่ยว ๒. เสริมสร้างขีดความสามารถของผู้ประกอบการด้านการท่องเที่ยวให้มีความรู้ความเข้าใจในการพัฒนาสินค้าและบริการให้ได้มาตรฐานและสร้างจิตสำนึกด้านการท่องเที่ยวสำหรับประชาชน ๓. ส่งเสริมการมีส่วนร่วมและบูรณาการของภาครัฐ เอกชน และชุมชน ในการบริหารจัดการด้านการท่องเที่ยว ๔. สร้างความเชื่อมั่น เสริมสร้างภาพลักษณ์ และส่งเสริมการตลาดการท่องเที่ยวชุมชนอย่างยั่งยืน
	๒. อัตราการขยายตัวของรายได้จากการท่องเที่ยว (ร้อยละ)* (ค่าเฉลี่ยปี ๒๕๕๗-๒๕๕๘ ขยายตัวร้อยละ ๓.๓๑)	รายได้จากการท่องเที่ยว ปี ๒๕๖๐	๕.๐๐	๑๐.๐๐	๑๕.๐๐	๒๐.๐๐	๒๐.๐๐	

แบบฟอร์มการจัดทำแผนพัฒนาจังหวัดฉะเชิงเทรา (พ.ศ. ๒๕๖๑ - ๒๕๖๔)

วิสัยทัศน์ : “เมืองอุตสาหกรรมสีเขียว ท่องเที่ยวเชิงวัฒนธรรมและนิเวศ แหล่งผลิตสินค้าเกษตรปลอดภัย ทรัพยากรธรรมชาติและสิ่งแวดล้อมได้รับการฟื้นฟูและพัฒนาอย่างสมดุล สวัสดิการสังคมมีคุณภาพ และประชาชนสามารถเข้าถึงบริการอย่างเท่าเทียม และทั่วถึง”

ประเด็นยุทธศาสตร์ที่ ๓ : พัฒนาการผลิตและการแปรรูปสินค้าเกษตร ให้เป็นแหล่งผลิตสินค้าเกษตรและเกษตรแปรรูปที่มีคุณภาพ ปลอดภัย และได้มาตรฐานสากล

เป้าประสงค์ เชิงยุทธศาสตร์	ตัวชี้วัด	ข้อมูล ค่าฐาน	ค่าเป้าหมาย					กลยุทธ์
			๒๕๖๑	๒๕๖๒	๒๕๖๓	๒๕๖๔	๒๕๖๑ - ๒๕๖๔	
๑. ผลผลิตสินค้าเกษตรปลอดภัยสูงเพิ่มขึ้น ๒. ผลผลิตการเกษตรมีคุณภาพ และได้มาตรฐานสากล สอดคล้องกับความต้องการของตลาดทั้งในและต่างประเทศ ๓. เกษตรกรน้อมนำหลักปรัชญาเศรษฐกิจพอเพียงไปปฏิบัติ ๔. ทรัพยากรน้ำมีความอุดมสมบูรณ์ เหมาะสมและเพียงพอต่อการเกษตร	๑. ร้อยละที่เพิ่มขึ้นของเกษตรกรที่ผลิตสินค้าเกษตรปลอดภัยสูง (ร้อยละ)	จำนวนเกษตรกรที่ผลิตสินค้าเกษตรปลอดภัยสูง ปี ๒๕๖๐	๑๐.๐๐	๒๐.๐๐	๓๐.๐๐	๔๐.๐๐	๔๐.๐๐	๑. พัฒนาและปรับปรุงโครงสร้างพื้นฐานทางการเกษตรเพื่อรองรับการผลิตอย่างมีประสิทธิภาพ ๒. พัฒนาการผลิตสินค้าเกษตรให้มีคุณภาพปลอดภัยสูง และได้มาตรฐานสากล ๓. ส่งเสริมและพัฒนาเกษตรกร สถาบันเกษตรกรให้มีความเข้มแข็ง โดยใช้หลักปรัชญาเศรษฐกิจพอเพียง ๔. ส่งเสริมและพัฒนาการแปรรูปสินค้าเกษตรและการผลิตผลิตภัณฑ์ชุมชน/OTOP ให้มีคุณภาพปลอดภัยสูงได้มาตรฐานสากล ๕. เสริมสร้างภาพลักษณ์และช่องทางการตลาดสินค้าเกษตร และสินค้าเกษตรแปรรูป ให้มีความน่าสนใจและความหลากหลายสู่ตลาดโลก
	๒. ร้อยละของเกษตรกรที่ผ่านการรับรองมาตรฐาน GAP (ร้อยละ) (กุ้งทะเลและไก่ไข่)	จำนวนเกษตรกรที่ผ่านการรับรองมาตรฐาน GAP (กุ้งทะเล และไก่ไข่) ปี ๒๕๖๐	๓๐.๐๐	๔๐.๐๐	๕๐.๐๐	๖๐.๐๐	๖๐.๐๐	
	๓. ร้อยละของเกษตรกรในจังหวัดที่นำหลักปรัชญาเศรษฐกิจพอเพียงไปปฏิบัติ (ร้อยละ)	จำนวนเกษตรกรในจังหวัดที่นำหลักปรัชญาเศรษฐกิจพอเพียงไปปฏิบัติ ปี ๒๕๖๐	๓๐.๐๐	๔๐.๐๐	๕๐.๐๐	๖๐.๐๐	๖๐.๐๐	
	๔. ผลผลิตของพืชเศรษฐกิจ (ข้าว) เฉลี่ยต่อไร่ในเขตพื้นที่ชลประทาน (กก./ไร่) (ค่าปี ๒๕๕๘ ๗๒๕.๗๙ กก./ไร่)	ผลผลิตของพืชเศรษฐกิจ (ข้าว) เฉลี่ยต่อไร่ในเขตพื้นที่ชลประทาน (กก./ไร่) ปี ๒๕๖๐	๗๒๕.๐๘	๗๔๓.๖๖	๗๕๘.๒๔	๗๗๒.๘๒	๗๗๒.๘๒	

แบบฟอร์มการจัดทำแผนพัฒนาจังหวัดฉะเชิงเทรา (พ.ศ. ๒๕๖๑ - ๒๕๖๔)

วิสัยทัศน์ : “เมืองอุตสาหกรรมสีเขียว ท่องเที่ยวเชิงวัฒนธรรมและนิเวศ แหล่งผลิตสินค้าเกษตรปลอดภัย ทรัพยากรธรรมชาติและสิ่งแวดล้อมได้รับการฟื้นฟูและพัฒนาอย่างสมดุล สวัสดิการสังคมมีคุณภาพ และประชาชนสามารถเข้าถึงบริการอย่างเท่าเทียม และทั่วถึง”

ประเด็นยุทธศาสตร์ที่ ๔ : พัฒนาสวัสดิการสังคม รวมทั้งเพิ่มประสิทธิภาพการรักษาความสงบเรียบร้อยและความปลอดภัยในชีวิตและทรัพย์สินของประชาชน ให้ครอบคลุมประชาชนทุกวัยอย่างทั่วถึง

เป้าประสงค์ เชิงยุทธศาสตร์	ตัวชี้วัด	ข้อมูล ค่าฐาน	ค่าเป้าหมาย					กลยุทธ์
			๒๕๖๑	๒๕๖๒	๒๕๖๓	๒๕๖๔	๒๕๖๑ - ๒๕๖๔	
ประชาชนมีคุณภาพชีวิต ที่ดี และมีความ ปลอดภัยในชีวิตและ ทรัพย์สิน	๑. ร้อยละของ ประชากรใน จังหวัดที่อยู่ใต้เส้น ความยากจนที่ ลดลง (ร้อยละ) (ค่าปี ๒๕๕๗ ร้อยละ ๓.๗๗)	ร้อยละของ ประชากรใน จังหวัดที่อยู่ใต้ เส้นความ ยากจน ปี ๒๕๖๐	๓.๕๐	๓.๐๐	๒.๕๐	๒.๐๐	๒.๐๐	๑. เพิ่มคุณภาพ การศึกษา การกีฬา นันทนาการ และ สาธารณสุข รวมทั้ง เสริมสร้างคุณธรรมและ ค่านิยมความเป็นไทย ให้ครอบคลุมประชาชน ทุกวัยอย่างทั่วถึง ๒. เพิ่มประสิทธิภาพ การรักษาความสงบ เรียบร้อยและความ ปลอดภัยในชีวิตและ ทรัพย์สินของประชาชน ๓. เสริมสร้างความ เข้มแข็งและส่งเสริม การมีส่วนร่วมของ ครอบครัว ชุมชน ท้องถิ่น และภาคประชา สังคมตามปรัชญา เศรษฐกิจพอเพียง
	๒. จำนวนปี การศึกษาเฉลี่ย ของประชากร อายุ ๑๕ - ๕๙ ปี ในจังหวัดที่ เพิ่มขึ้น (ปี) (ค่าปี ๒๕๕๗ ๙.๔๐ ปี)	จำนวนปี การศึกษา เฉลี่ยของ ประชากร อายุ ๑๕ - ๕๙ ปี ในจังหวัด ปี ๒๕๖๐	๑๐.๕๐	๑๑.๐๐	๑๑.๕๐	๑๒.๐๐	๑๒.๐๐	
	๓. ร้อยละของ สถานพยาบาลใน จังหวัดที่ได้การ รับรองคุณภาพ HA ที่เพิ่มขึ้น (ร้อยละ) (ค่าปี ๒๕๕๘ ร้อยละ ๘๐.๐๐)	จำนวน สถานพยาบาล ในจังหวัดที่ได้ การรับรอง คุณภาพ HA ปี ๒๕๖๐	๙๐.๐๐	๙๐.๐๐	๑๐๐.๐๐	๑๐๐.๐๐	๑๐๐.๐๐	
	๔. สัดส่วนจำนวน คดีที่จับกุมได้ต่อ คดีที่รับแจ้ง (ร้อยละ) (ค่าปี ๒๕๕๗ ร้อยละ ๖๙.๕๖)	สัดส่วน จำนวนคดีที่ จับกุมได้ต่อ คดีที่รับแจ้ง ปี ๒๕๖๐	๗๐.๐๐	๗๒.๐๐	๗๔.๐๐	๗๖.๐๐	๗๖.๐๐	

เป้าประสงค์เชิงยุทธศาสตร์	ตัวชี้วัด	ข้อมูล ค่าฐาน	ค่าเป้าหมาย					กลยุทธ์
			๒๕๖๑	๒๕๖๒	๒๕๖๓	๒๕๖๔	๒๕๖๑ - ๒๕๖๔	
	๕. ร้อยละของหมู่บ้าน/ชุมชนที่มีผู้เสพ/ผู้ติดยาเสพติดไม่เกิน ๓ คน ต่อ ๑,๐๐๐ คน (หมู่บ้าน/ชุมชน) เพิ่มขึ้น (ค่าปี ๒๕๕๕ ๕๓๖ หมู่บ้าน/ชุมชน)	จำนวนหมู่บ้าน/ชุมชนที่มีผู้เสพ/ผู้ติดยาเสพติดไม่เกิน ๓ คน ต่อ ๑,๐๐๐ คน ปี ๒๕๖๐	๖๐๐	๖๕๐	๗๐๐	๗๕๐	๗๕๐	
	๖. ร้อยละของผู้เสียชีวิตจากอุบัติเหตุบนท้องถนนในจังหวัดที่ลดลง (ร้อยละ) (ค่าปี ๒๕๕๙ ๒๕๘ คน/ปี)	จำนวนผู้เสียชีวิตจากอุบัติเหตุบนท้องถนนในจังหวัด ปี ๒๕๖๐	๐.๗๕	๑.๕๐	๒.๒๕	๓.๐๐	๓.๐๐	

แบบ จ. ๑

แบบฟอร์มการจัดทำแผนพัฒนาจังหวัดฉะเชิงเทรา (พ.ศ. ๒๕๖๑ - ๒๕๖๔)

วิสัยทัศน์ : “เมืองอุตสาหกรรมสีเขียว ท่องเที่ยวเชิงวัฒนธรรมและนิเวศ แหล่งผลิตสินค้าเกษตรปลอดภัย ทรัพยากรธรรมชาติและสิ่งแวดล้อมได้รับการฟื้นฟูและพัฒนาอย่างสมดุล สวัสดิการสังคมมีคุณภาพ และประชาชนสามารถเข้าถึงบริการอย่างเท่าเทียม และทั่วถึง”

ประเด็นยุทธศาสตร์ที่ ๕ : อนุรักษ์ ฟื้นฟู และบริหารจัดการทรัพยากรธรรมชาติและสิ่งแวดล้อมอย่างบูรณาการ มีประสิทธิภาพ และเป็นธรรม ตอบสนองต่อการพัฒนาที่ยั่งยืน

เป้าประสงค์เชิงยุทธศาสตร์	ตัวชี้วัด	ข้อมูล ค่าฐาน	ค่าเป้าหมาย					กลยุทธ์
			๒๕๖๑	๒๕๖๒	๒๕๖๓	๒๕๖๔	๒๕๖๑ - ๒๕๖๔	
๑. เกิดการบริหารจัดการทรัพยากรธรรมชาติและสิ่งแวดล้อม ภายใต้การมีส่วนร่วมของภาคีเครือข่าย อย่างมีประสิทธิภาพ เพื่อก่อให้เกิดความยั่งยืนต่อระบบนิเวศและการใช้	๑. อัตราการขยายตัวของพื้นที่ป่าไม้ในจังหวัด (ร้อยละ) (ปี ๒๕๕๖-๒๕๕๗ หดตัวร้อยละ -๓.๓๒)	จำนวนพื้นที่ป่าไม้ในจังหวัด ปี ๒๕๖๐	๐.๐๑	๐.๐๒	๐.๐๓	๐.๐๔	๐.๐๔	๑. อนุรักษ์และฟื้นฟูป่าบกและป่าชายเลน ๒. เสริมสร้างองค์ความรู้ เพื่อให้เกิดจิตสำนึกในการอนุรักษ์ ทรัพยากรธรรมชาติและสิ่งแวดล้อมในชุมชน ๓. บูรณาการการมีส่วนร่วม

เป้าประสงค์เชิงยุทธศาสตร์	ตัวชี้วัด	ข้อมูลค่าฐาน	ค่าเป้าหมาย					กลยุทธ์
			๒๕๖๑	๒๕๖๒	๒๕๖๓	๒๕๖๔	๒๕๖๑ - ๒๕๖๔	
ประโยชน์ที่สมดุล ๒. สิ่งแวดล้อมด้าน น้ำ อากาศ ชยะมูลฝอย และของเสียอันตราย ได้รับการบริหารจัดการอย่างมีส่วนร่วม เป็นระบบ และมีประสิทธิภาพ เพื่อแก้ไขลด และขจัดมลพิษที่อาจช่วยส่งผลกระทบต่อสิ่งแวดล้อมและพร้อมรับมือต่อการเปลี่ยนแปลงสภาพภูมิอากาศและภัยธรรมชาติ	๒. ร้อยละที่ลดลงของขยะมูลฝอยชุมชนที่ได้รับการเก็บขนไปกำจัด (ร้อยละ)	ปริมาณขยะมูลฝอยชุมชนที่ได้รับการเก็บขนไปกำจัด (ตัน/วัน) ปี ๒๕๖๐	๕.๐๐	๑๐.๐๐	๑๕.๐๐	๒๐.๐๐	๒๐.๐๐	ร่วมจากทุกภาคส่วนในการบริหารจัดการทรัพยากรธรรมชาติ และสิ่งแวดล้อมอย่างยั่งยืน ๔. บริหารจัดการทรัพยากรธรรมชาติและสิ่งแวดล้อมเพื่อรองรับการเปลี่ยนแปลงสภาพภูมิอากาศและภัยธรรมชาติ
	๓. จำนวนองค์กรปกครองส่วนท้องถิ่น ที่มีระบบบำบัดน้ำเสียชุมชน (แห่ง) (ค่าปี ๒๕๕๙ จำนวน ๒ แห่ง)	จำนวนองค์กรปกครองส่วนท้องถิ่น ที่มีระบบบำบัดน้ำเสียชุมชน ปี ๒๕๖๐	๓	๔	๕	๖	๖	

เป้าประสงค์	ตัวชี้วัด	ข้อมูลค่าฐาน	ค่าเป้าหมาย					กลยุทธ์
			๒๕๖๑	๒๕๖๒	๒๕๖๓	๒๕๖๔	๒๕๖๑ - ๒๕๖๔	
ค่าใช้จ่ายในการบริหารงานจังหวัดแบบบูรณาการ			๙,๐๐๐,๐๐๐	๙,๐๐๐,๐๐๐	๙,๐๐๐,๐๐๐	๙,๐๐๐,๐๐๐	๓๖,๐๐๐,๐๐๐	
รวมทั้งสิ้น			๓,๖๓๗,๔๐๙,๕๖๘	๑,๗๓๗,๒๒๒,๘๕๘	๑,๕๒๓,๘๔๓,๘๕๘	๑,๔๗๖,๘๖๕,๓๕๘	๘,๓๙๒,๘๔๑,๖๔๒	

แบบ จ. ๑

แบบฟอร์มการจัดทำแผนพัฒนาจังหวัดฉะเชิงเทรา (พ.ศ. ๒๕๖๑ - ๒๕๖๔)

วิสัยทัศน์ : “เมืองอุตสาหกรรมสีเขียว ท่องเที่ยวเชิงวัฒนธรรมและนิเวศ แหล่งผลิตสินค้าเกษตรปลอดภัย ทรัพยากรธรรมชาติและสิ่งแวดล้อมได้รับการฟื้นฟูและพัฒนาอย่างสมดุล สวัสดิการสังคมมีคุณภาพ และประชาชนสามารถเข้าถึงบริการอย่างเท่าเทียม และทั่วถึง”

บัญชีรายการชุดโครงการตามแผนพัฒนาจังหวัดฉะเชิงเทรา (พ.ศ. ๒๕๖๑-๒๕๖๔)

ประเด็นยุทธศาสตร์	จำนวน กลยุทธ์	จำนวน โครงการ	จำนวน กิจกรรมหลัก	แหล่ง งบประมาณ	พ.ศ. ๒๕๖๑	พ.ศ. ๒๕๖๒	พ.ศ. ๒๕๖๓	พ.ศ. ๒๕๖๔	พ.ศ. ๒๕๖๑- ๒๕๖๔
ประเด็นยุทธศาสตร์ที่ ๑ พัฒนาศักยภาพการผลิต การบริหารจัดการ ภาคอุตสาหกรรมและพาณิชย์ กรรม ให้มีขีดความสามารถในการแข่งขันและ เป็นมิตรกับ สิ่งแวดล้อม	๕	๖	๑๐๕	๑. จังหวัด	๔๙๗๒๑๖,๘๐๐	๕๕๐,๙๕๕,๘๐๐	๕๗๗,๑๒๒,๓๐๐	๖๒๑,๕๕๗,๓๐๐	๒,๒๕๒,๘๕๑,๒๐๐
			๑๕	๒. กระทรวง/กรม	๒,๔๑๙,๕๐๙,๕๕๘	๘๕๙,๕๐๙,๕๕๘	๖๐๔,๕๐๙,๕๕๘	๔๘๐,๕๐๙,๕๕๘	๔,๓๖๔,๐๓๘,๒๓๒
			๑๒๐	รวม	๒,๙๑๗,๒๒๖,๓๕๘	๑,๔๑๐,๔๖๕,๓๕๘	๑,๑๘๑,๖๓๑,๘๕๘	๑,๑๐๒,๐๖๖,๘๕๘	๖,๖๑๖,๘๘๙,๔๓๒
ประเด็นยุทธศาสตร์ที่ ๒ พัฒนาแหล่งท่องเที่ยวและ บริการด้านการท่องเที่ยวให้ได้มาตรฐานและมีอัตลักษณ์ สามารถสร้างมูลค่าเพิ่มให้แก่ชุมชน	๔	๔	๑๐	๑. จังหวัด	๖๘,๑๕๘,๖๐๐	๖๑,๖๕๘,๖๐๐	๔๙,๔๐๘,๖๐๐	๔๙,๑๕๘,๖๐๐	๒๒๘,๓๘๔,๔๐๐
			๑๒	๒. กระทรวง/กรม	๘๕,๑๕๒,๙๐๐	๑,๑๒๕,๐๐๐	๑,๑๒๕,๐๐๐	๑,๑๒๕,๐๐๐	๘๗,๕๑๗,๙๐๐
			๘	๓. ท้องถิ่น	๓๓,๐๖๔,๓๐๐	-	-	-	๓๓,๐๖๔,๓๐๐
			๓๐	รวม	๑๘๖,๓๗๕,๘๐๐	๖๒,๗๘๓,๖๐๐	๕๐,๕๓๓,๖๐๐	๕๐,๒๑๓,๖๐๐	๓๔๘,๙๖๖,๖๐๐
ประเด็นยุทธศาสตร์ที่ ๓ พัฒนาการผลิตและการแปรรูป สินค้าเกษตร ให้เป็นแหล่งผลิตสินค้าเกษตรและเกษตร แปรรูปที่มีคุณภาพ ปลอดภัย และได้มาตรฐานสากล	๕	๕	๒๓	๑. จังหวัด	๘๐,๑๔๐,๐๐๐	๘๖,๖๔๐,๐๐๐	๙๖,๑๔๐,๐๐๐	๑๐๑,๑๔๐,๐๐๐	๓๖๒,๐๖๐,๐๐๐
			๑๒	๒. กระทรวง/กรม	๒๓๓,๔๘๘,๔๐๐	๑,๒๘๕,๔๐๐	๓๘๕,๔๐๐	๓๘๕,๔๐๐	๒๓๖,๓๔๐,๖๐๐
			๓๕	รวม	๓๑๓,๖๒๘,๔๐๐	๘๘,๙๒๕,๔๐๐	๙๖,๕๒๕,๔๐๐	๑๐๑,๕๒๕,๔๐๐	๕๙๘,๔๐๐,๖๐๐
ประเด็นยุทธศาสตร์ที่ ๔ พัฒนาสวัสดิการสังคม รวมทั้ง เพิ่มประสิทธิภาพการรักษาความสงบเรียบร้อยและความ ปลอดภัยในชีวิตและทรัพย์สินของประชาชนให้ครอบคลุม ประชาชนทุกวัยอย่างทั่วถึง	๓	๖	๒๓	๑. จังหวัด	๖๖,๗๒๖,๐๐๐	๔๕,๙๗๒,๕๐๐	๔๖,๔๗๖,๐๐๐	๔๕,๔๕๒,๕๐๐	๑๘๔,๕๕๗,๐๐๐
			๗	๒. กระทรวง/กรม	๑๑,๖๐๐,๐๐๐	๑๑,๖๐๐,๐๐๐	๑๑,๖๐๐,๐๐๐	๑๑,๖๐๐,๐๐๐	๔๖,๔๐๐,๐๐๐
			๓๐	รวม	๕๕,๑๒๖,๐๐๐	๕๗,๕๗๒,๕๐๐	๕๘,๐๗๖,๐๐๐	๕๗,๐๕๒,๕๐๐	๒๓๐,๙๕๗,๐๐๐
ประเด็นยุทธศาสตร์ที่ ๕ อนุรักษ์ ฟื้นฟู และบริหาร จัดการทรัพยากรธรรมชาติและสิ่งแวดล้อมอย่างบูรณาการ มีประสิทธิภาพ และเป็นธรรม ตอบสนองต่อ การพัฒนาที่ ยั่งยืน	๔	๔	๑๔	๑. จังหวัด	๒๙,๘๔๗,๐๐๐	๔๕,๗๑๗,๐๐๐	๔๖,๒๒๗,๐๐๐	๔๖,๓๓๗,๐๐๐	๑๖๘,๕๒๘,๐๐๐
			๒๑	๒. กระทรวง/กรม	๑๒๘,๕๗๖,๐๐๐	๖๕,๗๕๐,๐๐๐	๘๑,๔๕๐,๐๐๐	๑๐๙,๘๐๐,๐๐๐	๓๘๕,๕๗๖,๐๐๐
			๑	๓. ท้องถิ่น	๕๐,๐๐๐	๕๐,๐๐๐	-	-	๑๐๐,๐๐๐
			๓๖	รวม	๑๕๘,๔๖๗,๐๐๐	๑๑๑,๕๑๗,๐๐๐	๑๒๗,๖๗๗,๐๐๐	๑๕๖,๕๓๗,๐๐๐	๕๕๔,๐๐๔,๐๐๐
ค่าใช้จ่ายในการบริหารงานจังหวัดแบบบูรณาการ	-	-	-	จังหวัด	๙,๐๐๐,๐๐๐	๙,๐๐๐,๐๐๐	๙,๐๐๐,๐๐๐	๙,๐๐๐,๐๐๐	๓๖,๐๐๐,๐๐๐
รวม	๒๑	๒๕	๑๗๕	๑. จังหวัด	๓๑๘,๐๘๘,๔๐๐	๓๘๘,๙๐๒,๙๐๐	๔๑๕,๓๓๗,๓๐๐	๔๑๔,๐๕๕,๔๐๐	๑,๖๖๖,๖๑๐,๖๐๐
			๖๗	๒. กระทรวง/กรม	๒,๘๓๗,๒๐๖,๘๕๘	๙๓๙,๒๖๙,๙๕๘	๖๙๙,๕๖๙,๙๕๘	๖๐๓,๘๑๙,๙๕๘	๕,๑๑๙,๗๖๖,๓๓๒
			๙	๓. ท้องถิ่น	๓๓,๑๑๔,๓๐๐	๕๐,๐๐๐	-	-	๓๓,๑๖๔,๓๐๐
			-	๔. ค่าใช้จ่ายบูรณาการฯ	๙,๐๐๐,๐๐๐	๙,๐๐๐,๐๐๐	๙,๐๐๐,๐๐๐	๙,๐๐๐,๐๐๐	๓๖,๐๐๐,๐๐๐
			๒๕๑	รวม	๓,๖๓๗,๔๐๙,๕๖๘	๑,๓๓๗,๒๒๒,๘๕๘	๑,๑๒๓,๘๖๖,๘๕๘	๑,๑๒๖,๘๖๖,๘๕๘	๘,๓๗๕,๓๔๑,๖๒๒

บัญชีรายการชุดโครงการตามแผนพัฒนาจังหวัดฉะเชิงเทรา (พ.ศ. ๒๕๖๑-๒๕๖๔)

- ประเด็นยุทธศาสตร์ที่ ๑ พัฒนาศักยภาพการผลิตและการบริหารจัดการภาคอุตสาหกรรมและพาณิชย์กรรมให้มีขีดความสามารถในการแข่งขันและเป็นมิตรกับสิ่งแวดล้อม**
- กลยุทธ์ที่ ๑ พัฒนาระบบโครงสร้างพื้นฐานและการวางผังเมืองเพื่อรองรับการขยายตัวของภาคอุตสาหกรรมและพาณิชย์กรรม
- กลยุทธ์ที่ ๒ พัฒนาการผลิตแรงงานฝีมือและกึ่งฝีมือให้สามารถรองรับการขยายตัวของภาคอุตสาหกรรมและพาณิชย์กรรม
- กลยุทธ์ที่ ๓ พัฒนาผู้ประกอบการอุตสาหกรรม และ SMEs เพื่อเพิ่มขีดความสามารถในการแข่งขัน
- กลยุทธ์ที่ ๔ ส่งเสริมภาคอุตสาหกรรมให้มีการพัฒนาผลิตภัณฑ์และกระบวนการผลิตที่เป็นมิตรกับสังคมและสิ่งแวดล้อม
- กลยุทธ์ที่ ๕ พัฒนาด้านการตลาดและช่องทางการจัดจำหน่าย

บัญชีรายการชุดโครงการ (Project Idea)					งบประมาณดำเนินการ				
ประเด็นยุทธศาสตร์/โครงการ	กลยุทธ์	แหล่ง งปม.	ผลผลิต	หน่วยดำเนินการ	พ.ศ. ๒๕๖๑	พ.ศ. ๒๕๖๒	พ.ศ. ๒๕๖๓	พ.ศ. ๒๕๖๔	พ.ศ. ๒๕๖๑- ๒๕๖๔
๑. โครงการที่ ๑ โครงการพัฒนาระบบโครงสร้างพื้นฐานเพื่อรองรับภาคอุตสาหกรรมและพาณิชย์กรรม	กลยุทธ์ที่ ๑	๑. จังหวัด ๒. กระทรวง/ กรม	การพัฒนา ด้านเศรษฐกิจ	๑. แขวงทางหลวง ชนบทฉะเชิงเทรา ๒. อำเภอทุกอำเภอ	๒,๘๑๒,๑๒๑,๘๐๐	๑,๓๙๒,๓๕๙,๘๐๐	๑,๑๖๕,๕๒๗,๓๐๐	๑,๐๘๕,๙๖๒,๓๐๐	๖,๔๕๕,๙๗๑,๒๐๐
- กิจกรรมหลัก ๑.๑ ก่อสร้างถนนสาย หมู่ที่ ๗ เชื่อม หมู่ที่ ๘ บ้านอ่างเสือดำ ตำบลท่าตะเกียบ อำเภอท่าตะเกียบ จังหวัดฉะเชิงเทรา	กลยุทธ์ที่ ๑	จังหวัด	การพัฒนา ด้านเศรษฐกิจ	แขวงทางหลวง ชนบทฉะเชิงเทรา	๙,๕๐๐,๐๐๐	๙,๕๐๐,๐๐๐	๙,๕๐๐,๐๐๐	๙,๕๐๐,๐๐๐	๓๘,๐๐๐,๐๐๐
- กิจกรรมหลัก ๑.๒ ก่อสร้างถนนสาย หมู่ที่ ๑๘ บ้านมาบสมบูรณ์ ตำบลทุ่งพระยา อำเภอสนามชัยเขต จังหวัดฉะเชิงเทรา	กลยุทธ์ที่ ๑	จังหวัด	การพัฒนา ด้านเศรษฐกิจ	แขวงทางหลวง ชนบทฉะเชิงเทรา	๙,๕๐๐,๐๐๐	๙,๕๐๐,๐๐๐	๙,๕๐๐,๐๐๐	๙,๕๐๐,๐๐๐	๓๘,๐๐๐,๐๐๐
- กิจกรรมหลัก ๑.๓ ก่อสร้างถนนลาดยางแอสฟัลติกคอนกรีต สายวัดคลองหนึ่ง - ฝายนาบน หมู่ที่ ๑๓ ตำบลแปลงยาว อำเภอแปลงยาว จังหวัดฉะเชิงเทรา	กลยุทธ์ที่ ๑	จังหวัด	การพัฒนา ด้านเศรษฐกิจ	อำเภอแปลงยาว	๖,๖๗๑,๐๐๐	๖,๖๗๑,๐๐๐	๖,๖๗๑,๐๐๐	๖,๖๗๑,๐๐๐	๒๖,๖๘๔,๐๐๐

บัญชีรายการชุดโครงการ (Project Idea)					งบประมาณดำเนินการ				
ประเด็นยุทธศาสตร์/โครงการ	กลยุทธ์	แหล่ง งปม.	ผลผลิต	หน่วยดำเนินการ	พ.ศ. ๒๕๖๑	พ.ศ. ๒๕๖๒	พ.ศ. ๒๕๖๓	พ.ศ. ๒๕๖๔	พ.ศ. ๒๕๖๑- ๒๕๖๔
- กิจกรรมหลัก ๑.๔ ก่อสร้างถนนคอนกรีตเสริมเหล็กสายลาดปลาเค้า-วังตะไกร หมู่ที่ ๖ ตำบลแปลงยาว อำเภอลำโดงยาว จังหวัดฉะเชิงเทรา	กลยุทธ์ที่ ๑	จังหวัด	การพัฒนา ด้านเศรษฐกิจ	อำเภอลำโดงยาว	๖,๐๑๓,๐๐๐	๖,๐๑๓,๐๐๐	๖,๐๑๓,๐๐๐	๖,๐๑๓,๐๐๐	๒๔,๐๕๒,๐๐๐
- กิจกรรมหลัก ๑.๕ ก่อสร้างถนนคอนกรีตเสริมเหล็ก สายแปลงยาว-หนองสะเดา หมู่ที่ ๓ ตำบลแปลงยาว อำเภอลำโดงยาว จังหวัดฉะเชิงเทรา	กลยุทธ์ที่ ๑	จังหวัด	การพัฒนา ด้านเศรษฐกิจ	อำเภอลำโดงยาว	๓,๙๓๑,๐๐๐	๓,๙๓๑,๐๐๐	๓,๙๓๑,๐๐๐	๓,๙๓๑,๐๐๐	๑๕,๗๒๔,๐๐๐
- กิจกรรมหลัก ๑.๖ ก่อสร้างถนนคอนกรีตเสริมเหล็กสายคันคลอง-ลาดปลาเค้า หมู่ที่ ๖ ตำบลแปลงยาว อำเภอลำโดงยาว จังหวัดฉะเชิงเทรา	กลยุทธ์ที่ ๑	จังหวัด	การพัฒนา ด้านเศรษฐกิจ	อำเภอลำโดงยาว	๒,๓๓๕,๐๐๐	๒,๓๓๕,๐๐๐	๒,๓๓๕,๐๐๐	๒,๓๓๕,๐๐๐	๙,๕๐๐,๐๐๐
- กิจกรรมหลัก ๑.๗ ก่อสร้างถนนคอนกรีตเสริมเหล็กพร้อมชุดฝิ่งท่อระบายน้ำและบ่อพัก หมู่ที่ ๑ ตำบลหัวสำโรง อำเภอลำโดงยาว จังหวัดฉะเชิงเทรา	กลยุทธ์ที่ ๑	จังหวัด	การพัฒนา ด้านเศรษฐกิจ	อำเภอลำโดงยาว	๑,๔๕๙,๐๐๐	๑,๔๕๙,๐๐๐	๑,๔๕๙,๐๐๐	๑,๔๕๙,๐๐๐	๕,๘๓๖,๐๐๐
- กิจกรรมหลัก ๑.๘ ก่อสร้างถนนลาดยางแอสฟัลต์ ตึกคอนกรีต สายบ้านนายสุริยา-บ้านนายสินชัยจำปา หมู่ที่ ๑๒ ตำบลแปลงยาว อำเภอลำโดงยาว จังหวัดฉะเชิงเทรา	กลยุทธ์ที่ ๑	จังหวัด	การพัฒนา ด้านเศรษฐกิจ	อำเภอลำโดงยาว	-	๖,๖๓๕,๐๐๐	๖,๖๓๕,๐๐๐	๖,๖๓๕,๐๐๐	๑๙,๙๐๕,๐๐๐
- กิจกรรมหลัก ๑.๙ ก่อสร้างถนนลาดยางแอสฟัลต์ตึกคอนกรีต สายบ้านเกาะ - แปลงยาวบน หมู่ที่ ๑๒ ตำบลแปลงยาว อำเภอลำโดงยาว	กลยุทธ์ที่ ๑	จังหวัด	การพัฒนา ด้านเศรษฐกิจ	อำเภอลำโดงยาว	-	๔,๖๖๓,๐๐๐	๔,๖๖๓,๐๐๐	๔,๖๖๓,๐๐๐	๑๓,๙๘๙,๐๐๐

บัญชีรายการชุดโครงการ (Project Idea)					งบประมาณดำเนินการ				
ประเด็นยุทธศาสตร์/โครงการ	กลยุทธ์	แหล่ง งปม.	ผลผลิต	หน่วยดำเนินการ	พ.ศ. ๒๕๖๑	พ.ศ. ๒๕๖๒	พ.ศ. ๒๕๖๓	พ.ศ. ๒๕๖๔	พ.ศ. ๒๕๖๑- ๒๕๖๔
จังหวัดฉะเชิงเทรา									
- กิจกรรมหลัก ๑.๑๐ ก่อสร้างถนนลาดยางแอสฟัลต์ ดิถคองกรีต สายหลุมมะขาม - เขาตาแหวง หมู่ที่ ๙ ตำบลหนองไม้แก่น อำเภอแปลงยาว จังหวัดฉะเชิงเทรา	กลยุทธ์ที่ ๑	จังหวัด	การพัฒนา ด้านเศรษฐกิจ	อำเภอแปลงยาว	-	๔,๖๖๓,๐๐๐	๔,๖๖๓,๐๐๐	๔,๖๖๓,๐๐๐	๑๓,๙๘๙,๐๐๐
- กิจกรรมหลัก ๑.๑๑ ก่อสร้างถนนลาดยางแอสฟัลต์ ดิถคองกรีตสายหนองกระทิง หมู่ที่ ๘ ตำบลหนองไม้แก่น อำเภอแปลงยาว จังหวัดฉะเชิงเทรา	กลยุทธ์ที่ ๑	จังหวัด	การพัฒนา ด้านเศรษฐกิจ	อำเภอแปลงยาว	-	๑๓,๓๙๐,๐๐๐	๑๓,๓๙๐,๐๐๐	๑๓,๓๙๐,๐๐๐	๔๑,๓๗๐,๐๐๐
- กิจกรรมหลัก ๑.๑๒ ก่อสร้างถนนลาดยางแอสฟัลต์ ดิถคองกรีตสายบ้านแปลง - สะพานหลุมมะขาม หมู่ที่ ๘ ตำบลหนองไม้แก่น อำเภอแปลงยาว จังหวัดฉะเชิงเทรา	กลยุทธ์ที่ ๑	จังหวัด	การพัฒนา ด้านเศรษฐกิจ	อำเภอแปลงยาว	-	-	๙,๘๐๐,๐๐๐	๙,๘๐๐,๐๐๐	๑๙,๖๐๐,๐๐๐
- กิจกรรมหลัก ๑.๑๓ ก่อสร้างถนนลาดยางแอสฟัลต์ ดิถคองกรีต สายหนองน้ำขาว - หนองไม้ลาย หมู่ที่ ๗ ตำบลหนองไม้แก่น อำเภอแปลงยาว จังหวัดฉะเชิงเทรา	กลยุทธ์ที่ ๑	จังหวัด	การพัฒนา ด้านเศรษฐกิจ	อำเภอแปลงยาว	-	-	๔,๗๖๐,๐๐๐	๔,๗๖๐,๐๐๐	๙,๕๒๐,๐๐๐
- กิจกรรมหลัก ๑.๑๔ ก่อสร้างถนนลาดยางแอสฟัลต์ดิถคองกรีต สายหนองปลาตุ๊ก - ไร่ยินดีสุข หมู่ที่ ๒ ตำบลหนองไม้แก่น อำเภอแปลงยาว จังหวัดฉะเชิงเทรา	กลยุทธ์ที่ ๑	จังหวัด	การพัฒนา ด้านเศรษฐกิจ	อำเภอแปลงยาว	-	-	๖,๑๙๕,๐๐๐	๖,๑๙๕,๐๐๐	๑๒,๓๙๐,๐๐๐

บัญชีรายการชุดโครงการ (Project Idea)					งบประมาณดำเนินการ				
ประเด็นยุทธศาสตร์/โครงการ	กลยุทธ์	แหล่ง งปม.	ผลผลิต	หน่วยดำเนินการ	พ.ศ. ๒๕๖๑	พ.ศ. ๒๕๖๒	พ.ศ. ๒๕๖๓	พ.ศ. ๒๕๖๔	พ.ศ. ๒๕๖๑- ๒๕๖๔
- กิจกรรมหลัก ๑.๑๕ ก่อสร้างถนนลาดยางแอสฟัลติกคอนกรีต สายหนองปลาตุก - ลาดกระทิง หมู่ที่ ๒ ตำบลหนองไม้แก่น อำเภอแปลงยาว จังหวัดฉะเชิงเทรา	กลยุทธ์ที่ ๑	จังหวัด	การพัฒนา ด้านเศรษฐกิจ	อำเภอแปลงยาว	-	-	-	๓๗,๕๐๐,๐๐๐	๓๗,๕๐๐,๐๐๐
- กิจกรรมหลัก ๑.๑๖ ก่อสร้างถนนลาดยางแอสฟัลติกคอนกรีต สายเขาสะทอน - หนองบอน หมู่ที่ ๕ ตำบลหนองไม้แก่น อำเภอแปลงยาว จังหวัดฉะเชิงเทรา	กลยุทธ์ที่ ๑	จังหวัด	การพัฒนา ด้านเศรษฐกิจ	อำเภอแปลงยาว	-	-	-	๙,๘๐๐,๐๐๐	๙,๘๐๐,๐๐๐
- กิจกรรมหลัก ๑.๑๗ ปรับปรุงผิวจราจรถนนลาดยางแอสฟัลติกคอนกรีต สายดอนกลาง หมู่ที่ ๕ เชื่อม หมู่ที่ ๑๖ ตำบลคอนนิมพลี อำเภอบางน้ำเปรี้ยว จังหวัดฉะเชิงเทรา	กลยุทธ์ที่ ๑	จังหวัด	การพัฒนา ด้านเศรษฐกิจ	อำเภอบางน้ำเปรี้ยว	๖,๖๘๐,๐๐๐	๖,๖๘๐,๐๐๐	๖,๖๘๐,๐๐๐	๖,๖๘๐,๐๐๐	๒๖,๗๒๐,๐๐๐
- กิจกรรมหลัก ๑.๑๘ ซ่อมสร้างถนนลาดยางแอสฟัลติกคอนกรีต สายบ้านคลอง ๑๕ ฝั่งตะวันออก ตำบลบึงน้ำรักษ์ อำเภอบางน้ำเปรี้ยว จังหวัดฉะเชิงเทรา	กลยุทธ์ที่ ๑	จังหวัด	การพัฒนา ด้านเศรษฐกิจ	อำเภอบางน้ำเปรี้ยว	๑๐,๓๐๐,๐๐๐	๑๐,๓๐๐,๐๐๐	๑๐,๓๐๐,๐๐๐	๑๐,๓๐๐,๐๐๐	๔๑,๒๐๐,๐๐๐
- กิจกรรมหลัก ๑.๑๙ ซ่อมสร้างถนนลาดยางแอสฟัลติกคอนกรีต สายบ้านคลอง ๑๕ ฝั่งตะวันตก ตำบลบึงน้ำรักษ์ อำเภอบางน้ำเปรี้ยว จังหวัดฉะเชิงเทรา	กลยุทธ์ที่ ๑	จังหวัด	การพัฒนา ด้านเศรษฐกิจ	อำเภอบางน้ำเปรี้ยว	๖,๓๐๐,๐๐๐	๖,๓๐๐,๐๐๐	๖,๓๐๐,๐๐๐	๖,๓๐๐,๐๐๐	๒๕,๒๐๐,๐๐๐
- กิจกรรมหลัก ๑.๒๐ ก่อสร้างคอนกรีตเสริมเหล็กเลียนแม่น้ำบางปะกง หมู่ที่ ๑๐ ตำบลบางขนาก อำเภอบางน้ำเปรี้ยว จังหวัดฉะเชิงเทรา	กลยุทธ์ที่ ๑	จังหวัด	การพัฒนา ด้านเศรษฐกิจ	อำเภอบางน้ำเปรี้ยว	๑๐,๙๑๕,๓๐๐	๑๐,๙๑๕,๓๐๐	๑๐,๙๑๕,๓๐๐	๑๐,๙๑๕,๓๐๐	๔๓,๖๖๑,๒๐๐

บัญชีรายการชุดโครงการ (Project Idea)					งบประมาณดำเนินการ				
ประเด็นยุทธศาสตร์/โครงการ	กลยุทธ์	แหล่ง งปม.	ผลผลิต	หน่วยดำเนินการ	พ.ศ. ๒๕๖๑	พ.ศ. ๒๕๖๒	พ.ศ. ๒๕๖๓	พ.ศ. ๒๕๖๔	พ.ศ. ๒๕๖๑- ๒๕๖๔
- กิจกรรมหลัก ๑.๒๑ ซ่อมสร้างถนนลาดยางแอสฟัลติกคอนกรีต สายหน้าวัดบางสาย หมู่ที่ ๒ - หมู่ที่ ๔ ตำบลโพรงอากาศ อำเภอบางน้ำเปรี้ยว จังหวัดฉะเชิงเทรา	กลยุทธ์ที่ ๑	จังหวัด	การพัฒนา ด้านเศรษฐกิจ	อำเภอบางน้ำเปรี้ยว	๒๓,๐๐๐,๐๐๐	๒๓,๐๐๐,๐๐๐	๒๓,๐๐๐,๐๐๐	๒๓,๐๐๐,๐๐๐	๙๒,๐๐๐,๐๐๐
- กิจกรรมหลัก ๑.๒๒ ซ่อมสร้างถนนลาดยางแอสฟัลติกคอนกรีต สายวัดโพรงอากาศ หมู่ที่ ๙ -๑๖ ตำบลโพรงอากาศ อำเภอบางน้ำเปรี้ยว จังหวัดฉะเชิงเทรา	กลยุทธ์ที่ ๑	จังหวัด	การพัฒนา ด้านเศรษฐกิจ	อำเภอบางน้ำเปรี้ยว	๒๑,๑๓๓,๙๐๐	๒๑,๑๓๓,๙๐๐	๒๑,๑๓๓,๙๐๐	๒๑,๑๓๓,๙๐๐	๘๔,๕๓๕,๖๐๐
- กิจกรรมหลัก ๑.๒๓ ก่อสร้างถนนลาดยางผิวจราจรแอสฟัลติกคอนกรีต หมู่ที่ ๘ (เชื่อมหมอนทอง) ตำบลบางน้ำเปรี้ยว อำเภอบางน้ำเปรี้ยว จังหวัด ฉะเชิงเทรา	กลยุทธ์ที่ ๑	จังหวัด	การพัฒนา ด้านเศรษฐกิจ	อำเภอบางน้ำเปรี้ยว	๒,๕๔๗,๐๐๐	๒,๕๔๗,๐๐๐	๒,๕๔๗,๐๐๐	๒,๕๔๗,๐๐๐	๑๐,๑๘๘,๐๐๐
- กิจกรรมหลัก ๑.๒๔ ก่อสร้างถนนลาดยางผิวจราจรแบบแอสฟัลติกคอนกรีต หมู่ที่ ๔ (เลียบบึงหอคอย) ตำบลบางน้ำเปรี้ยว อำเภอบางน้ำเปรี้ยว จังหวัด ฉะเชิงเทรา	กลยุทธ์ที่ ๑	จังหวัด	การพัฒนา ด้านเศรษฐกิจ	อำเภอบางน้ำเปรี้ยว	๒,๕๘๘,๐๐๐	๒,๕๘๘,๐๐๐	๒,๕๘๘,๐๐๐	๒,๕๘๘,๐๐๐	๑๐,๓๕๒,๐๐๐
- กิจกรรมหลัก ๑.๒๕ ก่อสร้างถนนคอนกรีตเสริมเหล็กหลังวัดบางไทร หมู่ที่ ๖ ตำบลโยธะกา อำเภอบางน้ำเปรี้ยว จังหวัดฉะเชิงเทรา	กลยุทธ์ที่ ๑	จังหวัด	การพัฒนา ด้านเศรษฐกิจ	อำเภอบางน้ำเปรี้ยว	๓,๒๐๐,๐๐๐	๓,๒๐๐,๐๐๐	๓,๒๐๐,๐๐๐	๓,๒๐๐,๐๐๐	๑๒,๘๐๐,๐๐๐
- กิจกรรมหลัก ๑.๒๖ ก่อสร้างถนนลาดยางแอสฟัลติกคอนกรีต สายเลียบบ้านครนายน หมู่ที่ ๒- หมู่ที่ ๖ ตำบลโยธะกา อำเภอบางน้ำเปรี้ยว จังหวัดฉะเชิงเทรา	กลยุทธ์ที่ ๑	จังหวัด	การพัฒนา ด้านเศรษฐกิจ	อำเภอบางน้ำเปรี้ยว	๑๓,๗๐๐,๐๐๐	๑๓,๗๐๐,๐๐๐	๑๓,๗๐๐,๐๐๐	๑๓,๗๐๐,๐๐๐	๕๔,๘๐๐,๐๐๐

บัญชีรายการชุดโครงการ (Project Idea)					งบประมาณดำเนินการ				
ประเด็นยุทธศาสตร์/โครงการ	กลยุทธ์	แหล่ง งปม.	ผลผลิต	หน่วยดำเนินการ	พ.ศ. ๒๕๖๑	พ.ศ. ๒๕๖๒	พ.ศ. ๒๕๖๓	พ.ศ. ๒๕๖๔	พ.ศ. ๒๕๖๑- ๒๕๖๔
- กิจกรรมหลัก ๑.๒๗ ปรับปรุงซ่อมแซม ถนนลาดยางแอสฟัลติกคอนกรีตสายเลียบ หมู่ที่ ๘,๑๐ ตำบลดอนเกาะกา อำเภอบางน้ำเปรี้ยว จังหวัด ฉะเชิงเทรา	กลยุทธ์ที่ ๑	จังหวัด	การพัฒนา ด้านเศรษฐกิจ	อำเภอบางน้ำเปรี้ยว	๘,๙๖๑,๐๐๐	๘,๙๖๑,๐๐๐	๘,๙๖๑,๐๐๐	๘,๙๖๑,๐๐๐	๓๕,๘๔๔,๐๐๐
- กิจกรรมหลัก ๑.๒๘ ปรับปรุงซ่อมสร้าง ถนนผิวจราจรยางพาราแอสฟัลติกคอนกรีต หมู่ที่ ๑๒ ตำบลบางน้ำเปรี้ยว อำเภอบางน้ำเปรี้ยว จังหวัดฉะเชิงเทรา	กลยุทธ์ที่ ๑	จังหวัด	การพัฒนา ด้านเศรษฐกิจ	อำเภอบางน้ำเปรี้ยว	๙,๗๑๑,๐๐๐	๙,๗๑๑,๐๐๐	๙,๗๑๑,๐๐๐	๙,๗๑๑,๐๐๐	๓๘,๘๔๔,๐๐๐
- กิจกรรมหลัก ๑.๒๙ ก่อสร้างถนนแอสฟัลติก คอนกรีต ถนนเลียบคลองบางไผ่ หมู่ที่ ๓ ตำบลคลองขุดอำเภอบ้านโพธิ์ จังหวัดฉะเชิงเทรา	กลยุทธ์ที่ ๑	จังหวัด	การพัฒนา ด้านเศรษฐกิจ	อำเภอบ้านโพธิ์	๓,๒๓๘,๐๐๐	๓,๒๓๘,๐๐๐	๓,๒๓๘,๐๐๐	๓,๒๓๘,๐๐๐	๑๒,๙๕๒,๐๐๐
- กิจกรรมหลัก ๑.๓๐ ปรับปรุงถนนคอนกรีตเสริมเหล็ก ซ่อมแซมผิวจราจรเดิมบางส่วนก่อน และดำเนินการ overlay ถนนเทพราชสาย ๒ หมู่ที่ ๑- หมู่ที่ ๒ ตำบลเทพราช อำเภอบ้านโพธิ์ จังหวัดฉะเชิงเทรา	กลยุทธ์ที่ ๑	จังหวัด	การพัฒนา ด้านเศรษฐกิจ	อำเภอบ้านโพธิ์	๒,๐๗๗,๐๐๐	๒,๐๗๗,๐๐๐	๒,๐๗๗,๐๐๐	๒,๐๗๗,๐๐๐	๘,๓๐๘,๐๐๐
- กิจกรรมหลัก ๑.๓๑ ซ่อมแซมผิวจราจรแอสฟัลติกคอนกรีต ถนนสายเกาะชัน เข้ม เทศบาลตำบลบ้านโพธิ์ ตำบลท่าพลับ อำเภอบ้านโพธิ์ จังหวัด ฉะเชิงเทรา	กลยุทธ์ที่ ๑	จังหวัด	การพัฒนา ด้านเศรษฐกิจ	อำเภอบ้านโพธิ์	๕,๒๓๐,๐๐๐	๕,๒๓๐,๐๐๐	๕,๒๓๐,๐๐๐	๕,๒๓๐,๐๐๐	๒๐,๙๒๐,๐๐๐
- กิจกรรมหลัก ๑.๓๒ ก่อสร้างถนนแอสฟัลติก คอนกรีต สายทางเข้าบ้านหนองสะแก หมู่ที่ ๒ ตำบลแหลมประดู่ อำเภอบ้านโพธิ์ จังหวัด	กลยุทธ์ที่ ๑	จังหวัด	การพัฒนา ด้านเศรษฐกิจ	อำเภอบ้านโพธิ์	๓,๐๐๐,๐๐๐	๓,๐๐๐,๐๐๐	๓,๐๐๐,๐๐๐	๓,๐๐๐,๐๐๐	๑๒,๐๐๐,๐๐๐

บัญชีรายการชุดโครงการ (Project Idea)					งบประมาณดำเนินการ				
ประเด็นยุทธศาสตร์/โครงการ	กลยุทธ์	แหล่ง งปม.	ผลผลิต	หน่วยดำเนินการ	พ.ศ. ๒๕๖๑	พ.ศ. ๒๕๖๒	พ.ศ. ๒๕๖๓	พ.ศ. ๒๕๖๔	พ.ศ. ๒๕๖๑- ๒๕๖๔
ฉะเชิงเทรา									
- กิจกรรมหลัก ๑.๓๓ ก่อสร้างถนนลาดยางแอสฟัลติกคอนกรีต สายหนองแสง หมู่ ๑ ตำบลลาดกระทิง - ห้วยพลูใน ตำบลเกาะขนุน อำเภอพนมสารคาม จังหวัดฉะเชิงเทรา	กลยุทธ์ที่ ๑	จังหวัด	การพัฒนา ด้านเศรษฐกิจ	อำเภอสนามชัยเขต	๓,๕๕๗,๗๐๐	๓,๕๕๗,๗๐๐	๓,๕๕๗,๗๐๐	๓,๕๕๗,๗๐๐	๑๔,๒๓๐,๘๐๐
- กิจกรรมหลัก ๑.๓๔ ก่อสร้างถนนลาดยางแอสฟัลติกคอนกรีต สายแปลงไม้- แปลงแปด หมู่ที่ ๑๐ ตำบลลาดกระทิง อำเภอสนามชัยเขต จังหวัดฉะเชิงเทรา	กลยุทธ์ที่ ๑	จังหวัด	การพัฒนา ด้านเศรษฐกิจ	อำเภอสนามชัยเขต	๓,๒๑๘,๑๐๐	๓,๒๑๘,๑๐๐	๓,๒๑๘,๑๐๐	๓,๒๑๘,๑๐๐	๑๒,๘๗๒,๔๐๐
- กิจกรรมหลัก ๑.๓๕ ซ่อมสร้างถนนลาดยางแบบแอสฟัลติกคอนกรีต สายโพนงาม-สวนป่า ช่วงสี่แยกแปลงห้า- สามแยกสวนป่า หมู่ที่ ๑๑-๕ ตำบลลาดกระทิง อำเภอสนามชัยเขต จังหวัดฉะเชิงเทรา	กลยุทธ์ที่ ๑	จังหวัด	การพัฒนา ด้านเศรษฐกิจ	อำเภอสนามชัยเขต	๑๐,๕๕๖,๓๐๐	๑๐,๕๕๖,๓๐๐	๑๐,๕๕๖,๓๐๐	๑๐,๕๕๖,๓๐๐	๔๒,๓๘๕,๒๐๐
- กิจกรรมหลัก ๑.๓๖ ก่อสร้างถนนลาดยางแอสฟัลติกคอนกรีต สายกระบกหวาน-ท่าทองดำ ตำบลทุ่งพระยา อำเภอสนามชัยเขต จังหวัดฉะเชิงเทรา	กลยุทธ์ที่ ๑	จังหวัด	การพัฒนา ด้านเศรษฐกิจ	อำเภอสนามชัยเขต	๒,๕๐๐,๐๐๐	๒,๕๐๐,๐๐๐	๒,๕๐๐,๐๐๐	๒,๕๐๐,๐๐๐	๑๐,๐๐๐,๐๐๐
- กิจกรรมหลัก ๑.๓๗ ชุดลอกคลองหนองหอย หมู่ที่ ๓ บ้านดอนท่านา ตำบลคูยาศ หมู่ ๑ อำเภอสนามชัยเขต จังหวัดฉะเชิงเทรา	กลยุทธ์ที่ ๑	จังหวัด	การพัฒนา ด้านเศรษฐกิจ	อำเภอสนามชัยเขต	๒,๖๒๐,๐๐๐	๒,๖๒๐,๐๐๐	๒,๖๒๐,๐๐๐	๒,๖๒๐,๐๐๐	๑๐,๔๘๐,๐๐๐

บัญชีรายการชุดโครงการ (Project Idea)					งบประมาณดำเนินการ				
ประเด็นยุทธศาสตร์/โครงการ	กลยุทธ์	แหล่ง งปม.	ผลผลิต	หน่วยดำเนินการ	พ.ศ. ๒๕๖๑	พ.ศ. ๒๕๖๒	พ.ศ. ๒๕๖๓	พ.ศ. ๒๕๖๔	พ.ศ. ๒๕๖๑- ๒๕๖๔
- กิจกรรมหลัก ๑.๓๘ ก่อสร้างถนนลาดยางแบบแอสฟัลติกคอนกรีต สาย กม. ๔ - ขุนคลัง อำเภอสนามชัยเขต จังหวัดฉะเชิงเทรา	กลยุทธ์ที่ ๑	จังหวัด	การพัฒนา ด้านเศรษฐกิจ	อำเภอสนามชัยเขต	๓,๘๒๓,๐๐๐	๓,๘๒๓,๐๐๐	๓,๘๒๓,๐๐๐	๓,๘๒๓,๐๐๐	๑๕,๒๙๒,๐๐๐
- กิจกรรมหลัก ๑.๓๙ ก่อสร้างถนนคอนกรีตเสริมเหล็ก หมู่ที่ ๔สายป่าช้า อำเภอนมสารคาม จังหวัดฉะเชิงเทรา	กลยุทธ์ที่ ๑	จังหวัด	การพัฒนา ด้านเศรษฐกิจ	อำเภอนมสารคาม	๙๔๙,๐๐๐	๙๔๙,๐๐๐	๙๔๙,๐๐๐	๙๔๙,๐๐๐	๓,๗๙๖,๐๐๐
- กิจกรรมหลัก ๑.๔๐ ก่อสร้างถนนคอนกรีตเสริมเหล็ก หมู่ที่ ๑๐ จากนางนางสร้อย ถึงสวนปาล์ม อำเภอนมสารคาม จังหวัดฉะเชิงเทรา	กลยุทธ์ที่ ๑	จังหวัด	การพัฒนา ด้านเศรษฐกิจ	อำเภอนมสารคาม	๑,๙๖๒,๐๐๐	๑,๙๖๒,๐๐๐	๑,๙๖๒,๐๐๐	๑,๙๖๒,๐๐๐	๗,๘๕๘,๐๐๐
- กิจกรรมหลัก ๑.๔๑ ก่อสร้างถนนคอนกรีตเสริมเหล็ก หมู่ที่ ๑๓ซอยสุสิต ถึงสระหลวง อำเภอนมสารคาม จังหวัดฉะเชิงเทรา	กลยุทธ์ที่ ๑	จังหวัด	การพัฒนา ด้านเศรษฐกิจ	อำเภอนมสารคาม	๑,๔๕๖,๐๐๐	๑,๔๕๖,๐๐๐	๑,๔๕๖,๐๐๐	๑,๔๕๖,๐๐๐	๕,๗๙๕,๐๐๐
- กิจกรรมหลัก ๑.๔๒ ก่อสร้างถนนลาดยางแอสฟัลติกคอนกรีต หมู่ที่ ๑๓ ตำบลบ้านช่อง เชื่อมหมู่ที่ ๘ ตำบลเขาหินซ้อน อำเภอนมสารคาม จังหวัดฉะเชิงเทรา	กลยุทธ์ที่ ๑	จังหวัด	การพัฒนา ด้านเศรษฐกิจ	อำเภอนมสารคาม	๑,๙๘๒,๐๐๐	๑,๙๘๒,๐๐๐	๑,๙๘๒,๐๐๐	๑,๙๘๒,๐๐๐	๗,๙๒๘,๐๐๐
- กิจกรรมหลัก ๑.๔๓ ก่อสร้างถนนลาดยางแอสฟัลติกคอนกรีต สายกรป.กลางถึงบ้านนายเซ็น หมู่ที่ ๘ ตำบลเกาะขุ่น อำเภอนมสารคาม จังหวัดฉะเชิงเทรา	กลยุทธ์ที่ ๑	จังหวัด	การพัฒนา ด้านเศรษฐกิจ	อำเภอนมสารคาม	๑,๓๐๙,๒๐๐	๑,๓๐๙,๒๐๐	๑,๓๐๙,๒๐๐	๑,๓๐๙,๒๐๐	๕,๒๓๖,๘๐๐
- กิจกรรมหลัก ๑.๔๔ ก่อสร้างถนนลาดยางแอสฟัลติกคอนกรีต สายเกาะวังบ่อเชื่อมสระรพช. หมู่ที่ ๕ ตำบลเกาะขุ่น อำเภอนมสาร	กลยุทธ์ที่ ๑	จังหวัด	การพัฒนา ด้านเศรษฐกิจ	อำเภอนมสารคาม	๑,๘๔๑,๗๐๐	๑,๘๔๑,๗๐๐	๑,๘๔๑,๗๐๐	๑,๘๔๑,๗๐๐	๗,๓๖๖,๘๐๐

บัญชีรายการชุดโครงการ (Project Idea)					งบประมาณดำเนินการ				
ประเด็นยุทธศาสตร์/โครงการ	กลยุทธ์	แหล่ง งปม.	ผลผลิต	หน่วยดำเนินการ	พ.ศ. ๒๕๖๑	พ.ศ. ๒๕๖๒	พ.ศ. ๒๕๖๓	พ.ศ. ๒๕๖๔	พ.ศ. ๒๕๖๑- ๒๕๖๔
คาม จังหวัดฉะเชิงเทรา									
- กิจกรรมหลัก ๑.๔๕ ปรับปรุงถนนลาดยางแอสฟัลติกคอนกรีต สายโรงเลื่อยจักร – ห้วยหิน หมู่ที่ ๓ ตำบลเกาะขนุน อำเภอพนมสารคาม จังหวัดฉะเชิงเทรา	กลยุทธ์ที่ ๑	จังหวัด	การพัฒนา ด้านเศรษฐกิจ	อำเภอพนมสารคาม	๑,๕๔๒,๖๐๐	๑,๕๔๒,๖๐๐	๑,๕๔๒,๖๐๐	๑,๕๔๒,๖๐๐	๖,๑๗๐,๔๐๐
- กิจกรรมหลัก ๑.๔๖ ก่อสร้างถนนคอนกรีตเสริมเหล็กขอย ๑๐ หนองปาดอง หมู่ที่ ๒ ตำบลหนองยาว อำเภอพนมสารคาม จังหวัดฉะเชิงเทรา	กลยุทธ์ที่ ๑	จังหวัด	การพัฒนา ด้านเศรษฐกิจ	อำเภอพนมสารคาม	๒,๙๙๔,๐๐๐	๒,๙๙๔,๐๐๐	๒,๙๙๔,๐๐๐	๒,๙๙๔,๐๐๐	๑๑,๙๗๖,๐๐๐
- กิจกรรมหลัก ๑.๔๗ ก่อสร้างปรับปรุงผิวจราจรลาดยางแอสฟัลติกคอนกรีตสายบ้านทุ่งยายชี หมู่ที่ ๑ บ้านวังวัง หมู่ที่ ๑๗ บ้านชมพู ตำบลท่าตะเียบ อำเภอท่าตะเียบ จังหวัดฉะเชิงเทรา	กลยุทธ์ที่ ๑	จังหวัด	การพัฒนา ด้านเศรษฐกิจ	อำเภอท่าตะเียบ	-	๓๗,๕๐๐,๐๐๐	๓๗,๕๐๐,๐๐๐	๓๗,๕๐๐,๐๐๐	๕๒,๕๐๐,๐๐๐
- กิจกรรมหลัก ๑.๔๘ ก่อสร้างปรับปรุงผิวจราจรลาดยางแอสฟัลติกคอนกรีตสายบ้านทุ่งยายชี หมู่ที่ ๓ บ้านทุ่งยายชี หมู่ที่ ๑๗ บ้านชมพู ตำบลท่าตะเียบ อำเภอท่าตะเียบ จังหวัดฉะเชิงเทรา	กลยุทธ์ที่ ๑	จังหวัด	การพัฒนา ด้านเศรษฐกิจ	อำเภอท่าตะเียบ	๓๗,๕๐๐,๐๐๐	๓๗,๕๐๐,๐๐๐	๓๗,๕๐๐,๐๐๐	๓๗,๕๐๐,๐๐๐	๗๐,๐๐๐,๐๐๐

บัญชีรายการชุดโครงการ (Project Idea)					งบประมาณดำเนินการ				
ประเด็นยุทธศาสตร์/โครงการ	กลยุทธ์	แหล่ง งปม.	ผลผลิต	หน่วยดำเนินการ	พ.ศ. ๒๕๖๑	พ.ศ. ๒๕๖๒	พ.ศ. ๒๕๖๓	พ.ศ. ๒๕๖๔	พ.ศ. ๒๕๖๑- ๒๕๖๔
- กิจกรรมหลัก ๑.๔๔ ก่อสร้างปรับปรุงผิวจราจรลาดยางแอสฟัลติกคอนกรีตสายบ้านทุ่งยายชี หมู่ที่ ๑๔ บ้านคลองมะหาด หมู่ที่ ๖ บ้านหนองประโยชน์ ตำบลท่าตะเกียบ อำเภอท่าตะเกียบ จังหวัดฉะเชิงเทรา	กลยุทธ์ที่ ๑	จังหวัด	การพัฒนา ด้านเศรษฐกิจ	อำเภอท่าตะเกียบ	๓๗,๕๐๐,๐๐๐	๓๗,๕๐๐,๐๐๐	๓๗,๕๐๐,๐๐๐	๓๗,๕๐๐,๐๐๐	๑๕๒,๐๐๐,๐๐๐
- กิจกรรมหลัก ๑.๕๐ ก่อสร้างปรับปรุงผิวจราจรลาดยางแอสฟัลติกคอนกรีตสายบ้านทุ่งยายชี หมู่ที่ ๑๐ บ้านหนองเรือ - หมู่ที่ ๕ บ้านหนองปรือกันยาง ตำบลท่าตะเกียบ อำเภอท่าตะเกียบ จังหวัดฉะเชิงเทรา	กลยุทธ์ที่ ๑	จังหวัด	การพัฒนา ด้านเศรษฐกิจ	อำเภอท่าตะเกียบ	๒๐,๕๐๐,๐๐๐	๒๐,๕๐๐,๐๐๐	๒๐,๕๐๐,๐๐๐	๒๐,๕๐๐,๐๐๐	๘๒,๐๐๐,๐๐๐
- กิจกรรมหลัก ๑.๕๑ ก่อสร้างถนนลาดยางแอสฟัลติกคอนกรีตสาย ถนน ๓๐๗๖ - บ้านเทพประทาน หมู่ที่ ๘ ตำบลคลองตะเกรา อำเภอท่าตะเกียบ จังหวัดฉะเชิงเทรา	กลยุทธ์ที่ ๑	จังหวัด	การพัฒนา ด้านเศรษฐกิจ	อำเภอท่าตะเกียบ	๓,๒๙๔,๐๐๐	๓,๒๙๔,๐๐๐	๓,๒๙๔,๐๐๐	๓,๒๙๔,๐๐๐	๑๓,๑๗๖,๐๐๐
- กิจกรรมหลัก ๑.๕๒ ก่อสร้างถนนลาดยางแอสฟัลติกคอนกรีตสาย บ้านเทพเจริญ (ซอย ๖) หมู่ที่ ๑๗ ตำบลคลองตะเกรา อำเภอท่าตะเกียบ จังหวัดฉะเชิงเทรา	กลยุทธ์ที่ ๑	จังหวัด	การพัฒนา ด้านเศรษฐกิจ	อำเภอท่าตะเกียบ	๘,๓๕๐,๐๐๐	๘,๓๕๐,๐๐๐	๘,๓๕๐,๐๐๐	๘,๓๕๐,๐๐๐	๓๕,๐๐๐,๐๐๐
- กิจกรรมหลัก ๑.๕๓ ก่อสร้างถนนลาดยางแอสฟัลติกคอนกรีตสายวังหิน หมู่ที่ ๔ - สายบ้านแปลง เข็มห้วยโสม ตำบลคลองตะเกรา อำเภอท่าตะเกียบ จังหวัดฉะเชิงเทรา	กลยุทธ์ที่ ๑	จังหวัด	การพัฒนา ด้านเศรษฐกิจ	อำเภอท่าตะเกียบ	๑๐,๕๐๐,๐๐๐	๑๐,๕๐๐,๐๐๐	๑๐,๕๐๐,๐๐๐	๑๐,๕๐๐,๐๐๐	๔๒,๐๐๐,๐๐๐

บัญชีรายการชุดโครงการ (Project Idea)					งบประมาณดำเนินการ				
ประเด็นยุทธศาสตร์/โครงการ	กลยุทธ์	แหล่ง งปม.	ผลผลิต	หน่วยดำเนินการ	พ.ศ. ๒๕๖๑	พ.ศ. ๒๕๖๒	พ.ศ. ๒๕๖๓	พ.ศ. ๒๕๖๔	พ.ศ. ๒๕๖๑- ๒๕๖๔
- กิจกรรมหลัก ๑.๕๔ ก่อสร้างถนนลาดยางแอสฟัลติกคอนกรีต สายบ้านเทพเจริญ (ซอย ๑๐) หมู่ที่ ๑๗ - บ้านทุ่งสาย หมู่ที่ ๑๒ ตำบลคลองตะเกรา อำเภอท่าตะเกรา จังหวัดฉะเชิงเทรา	กลยุทธ์ที่ ๑	จังหวัด	การพัฒนา ด้านเศรษฐกิจ	อำเภอท่าตะเกรา	๓๗,๕๐๐,๐๐๐	๓๗,๕๐๐,๐๐๐	๓๗,๕๐๐,๐๐๐	๓๗,๕๐๐,๐๐๐	๓๖,๐๐๐,๐๐๐
- กิจกรรมหลัก ๑.๕๕ ก่อสร้างถนนคอนกรีตเสริมเหล็กสายหินดาซ - ท่าโพธิ์ - ท่าเปี้ย (ช่วงที่ ๑) ตำบลดงน้อย อำเภอราชสาส์น จังหวัดฉะเชิงเทรา	กลยุทธ์ที่ ๑	จังหวัด	การพัฒนา ด้านเศรษฐกิจ	อำเภอราชสาส์น	๗,๑๓๓,๒๐๐	๗,๑๓๓,๒๐๐	๗,๑๓๓,๒๐๐	๗,๑๓๓,๒๐๐	๒๘,๖๘๒,๘๐๐
- กิจกรรมหลัก ๑.๕๖ ก่อสร้างถนนคอนกรีตเสริมเหล็กสายหินดาซ - ท่าโพธิ์ - ท่าเปี้ย (ช่วงที่ ๒) ตำบลดงน้อย อำเภอราชสาส์น จังหวัดฉะเชิงเทรา	กลยุทธ์ที่ ๑	จังหวัด	การพัฒนา ด้านเศรษฐกิจ	อำเภอราชสาส์น	๖,๖๔๐,๐๐๐	๖,๖๔๐,๐๐๐	๖,๖๔๐,๐๐๐	๖,๖๔๐,๐๐๐	๒๖,๕๖๐,๐๐๐
- กิจกรรมหลัก ๑.๕๗ ก่อสร้างถนนคอนกรีตเสริมเหล็กสายหินดาซ - ท่าโพธิ์ - ท่าเปี้ย (ช่วงที่ ๓) ตำบลดงน้อย อำเภอราชสาส์น จังหวัดฉะเชิงเทรา	กลยุทธ์ที่ ๑	จังหวัด	การพัฒนา ด้านเศรษฐกิจ	อำเภอราชสาส์น	๒,๕๒๒,๓๐๐	๒,๕๒๒,๓๐๐	๒,๕๒๒,๓๐๐	๒,๕๒๒,๓๐๐	๑๐,๐๘๙,๒๐๐
- กิจกรรมหลัก ๑.๕๘ ก่อสร้างถนนคอนกรีตเสริมเหล็กสายบ้านไผ่กิ้ง-วัดไผ่ขวาง ตำบลเมืองใหม่ อำเภอราชสาส์น จังหวัดฉะเชิงเทรา	กลยุทธ์ที่ ๑	จังหวัด	การพัฒนา ด้านเศรษฐกิจ	อำเภอราชสาส์น	๕,๐๔๔,๖๐๐	๕,๐๔๔,๖๐๐	๕,๐๔๔,๖๐๐	๕,๐๔๔,๖๐๐	๒๐,๑๗๘,๔๐๐
- กิจกรรมหลัก ๑.๕๙ ก่อสร้างถนนคอนกรีตเสริมเหล็กสายกสบใน-ปากน้ำ หมู่ที่ ๓ ตำบลเมืองใหม่ อำเภอราชสาส์น จังหวัดฉะเชิงเทรา	กลยุทธ์ที่ ๑	จังหวัด	การพัฒนา ด้านเศรษฐกิจ	อำเภอราชสาส์น	๔,๔๐๐,๐๐๐	๔,๔๐๐,๐๐๐	๔,๔๐๐,๐๐๐	๔,๔๐๐,๐๐๐	๑๗,๖๐๐,๐๐๐

บัญชีรายการชุดโครงการ (Project Idea)					งบประมาณดำเนินการ				
ประเด็นยุทธศาสตร์/โครงการ	กลยุทธ์	แหล่ง งปม.	ผลผลิต	หน่วยดำเนินการ	พ.ศ. ๒๕๖๑	พ.ศ. ๒๕๖๒	พ.ศ. ๒๕๖๓	พ.ศ. ๒๕๖๔	พ.ศ. ๒๕๖๑- ๒๕๖๔
- กิจกรรมหลัก ๑.๖๐ ซ่อมสร้างปรับปรุง ผิวจราจรโดยปูยางแอสฟัลติกคอนกรีตสายเข้า วัดแสนภูมวาราวาส หมู่ที่ ๔ ตำบลเมืองใหม่ อำเภอราชสาส์น จังหวัดฉะเชิงเทรา	กลยุทธ์ที่ ๑	จังหวัด	การพัฒนา ด้านเศรษฐกิจ	อำเภอราชสาส์น	๘๐๐,๐๐๐	๘๐๐,๐๐๐	๘๐๐,๐๐๐	๘๐๐,๐๐๐	๓,๒๐๐,๐๐๐
- กิจกรรมหลัก ๑.๖๑ ก่อสร้างถนน คอนกรีตเสริมเหล็กสายเลียบคลองขวดโสน จากบริเวณบ้านนายเจริญ สุขโกสียา ถึงบริเวณ บ้านนายธนากร มังคละสิริ หมู่ที่ ๕ ตำบลบาง คา อำเภอราชสาส์น จังหวัดฉะเชิงเทรา	กลยุทธ์ที่ ๑	จังหวัด	การพัฒนา ด้านเศรษฐกิจ	อำเภอราชสาส์น	๔,๖๕๐,๕๐๐	๔,๖๕๐,๕๐๐	๔,๖๕๐,๕๐๐	๔,๖๕๐,๕๐๐	๑๘,๖๐๒,๐๐๐
- กิจกรรมหลัก ๑.๖๒ ปรับปรุง ถนนลาดยางแอสฟัลติกคอนกรีต จากถนน พนมสารคาม-ราชสาส์น ถึงบริเวณบ้านนายสม พร เพิ่มพูน หมู่ที่ ๔ ตำบลบางคา อำเภอราช สาส์น จังหวัดฉะเชิงเทรา	กลยุทธ์ที่ ๑	จังหวัด	การพัฒนา ด้านเศรษฐกิจ	อำเภอราชสาส์น	๒,๔๓๐,๔๐๐	๒,๔๓๐,๔๐๐	๒,๔๓๐,๔๐๐	๒,๔๓๐,๔๐๐	๙,๗๒๑,๖๐๐
- กิจกรรมหลัก ๑.๖๓ ก่อสร้างถนน คอนกรีตเสริมเหล็กถนนประสานมิตรซอย ๓ หมู่ที่ ๖,๑๑,๑๒ ตำบลบางเตย อำเภอเมือง ฉะเชิงเทรา จังหวัดฉะเชิงเทรา	กลยุทธ์ที่ ๑	จังหวัด	การพัฒนา ด้านเศรษฐกิจ	อำเภอเมือง ฉะเชิงเทรา	๔,๒๑๒,๐๐๐	๔,๒๑๒,๐๐๐	๔,๒๑๒,๐๐๐	๔,๒๑๒,๐๐๐	๑๖,๘๔๘,๐๐๐
- กิจกรรมหลัก ๑.๖๔ ซ่อมสร้าง ถนนลาดยางแอสฟัลติกคอนกรีต ถนนสายตรง ข้ามวัดโสธร หมู่ที่ ๒ ตำบลบางตีนเป็ด อำเภอ เมืองฉะเชิงเทรา จังหวัดฉะเชิงเทรา	กลยุทธ์ที่ ๑	จังหวัด	การพัฒนา ด้านเศรษฐกิจ	อำเภอเมือง ฉะเชิงเทรา	๓,๒๐๐,๐๐๐	๓,๒๐๐,๐๐๐	๓,๒๐๐,๐๐๐	๓,๒๐๐,๐๐๐	๑๒,๘๐๐,๐๐๐

บัญชีรายการชุดโครงการ (Project Idea)					งบประมาณดำเนินการ				
ประเด็นยุทธศาสตร์/โครงการ	กลยุทธ์	แหล่ง งปม.	ผลผลิต	หน่วยดำเนินการ	พ.ศ. ๒๕๖๑	พ.ศ. ๒๕๖๒	พ.ศ. ๒๕๖๓	พ.ศ. ๒๕๖๔	พ.ศ. ๒๕๖๑- ๒๕๖๔
- กิจกรรมหลัก ๑.๖๕ ซ่อมแซม ถนนลาดยางแอสฟัลติกคอนกรีตถนนสายวน ทำแครงช่วงแยกจากทางหลวงเลี้ยวเมือง ๓๖๕ หมู่ที่ ๑,๒,๓ ตำบลบางตีนเป็ด อำเภอเมือง ฉะเชิงเทรา จังหวัดฉะเชิงเทรา	กลยุทธ์ที่ ๑	จังหวัด	การพัฒนา ด้านเศรษฐกิจ	อำเภอเมือง ฉะเชิงเทรา	๒,๔๕๐,๐๐๐	๒,๔๕๐,๐๐๐	๒,๔๕๐,๐๐๐	๒,๔๕๐,๐๐๐	๙,๘๐๐,๐๐๐
- กิจกรรมหลัก ๑.๖๖ ซ่อมแซม ถนนลาดยางแอสฟัลติกคอนกรีตบางขวัญ ๒๒ (ซอยแพรกกระท่อม) หมู่ที่ ๖ เชื่อมหมู่ที่ ๕ ตำบลบางขวัญ อำเภอเมืองฉะเชิงเทรา จังหวัด ฉะเชิงเทรา	กลยุทธ์ที่ ๑	จังหวัด	การพัฒนา ด้านเศรษฐกิจ	อำเภอเมือง ฉะเชิงเทรา	๒,๓๘๒,๐๐๐	๒,๓๘๒,๐๐๐	๒,๓๘๒,๐๐๐	๒,๓๘๒,๐๐๐	๑๑,๑๒๘,๐๐๐
- กิจกรรมหลัก ๑.๖๗ ซ่อมแซม ถนนลาดยางแอสฟัลติกคอนกรีตบางขวัญ ๑๙ (ซอยสุทัศน์านนท์) หมู่ที่ ๘ ตำบลบางขวัญ อำเภอเมืองฉะเชิงเทรา จังหวัดฉะเชิงเทรา	กลยุทธ์ที่ ๑	จังหวัด	การพัฒนา ด้านเศรษฐกิจ	อำเภอเมือง ฉะเชิงเทรา	๑,๕๓๖,๐๐๐	๑,๕๓๖,๐๐๐	๑,๕๓๖,๐๐๐	๑,๕๓๖,๐๐๐	๖,๑๔๔,๐๐๐
- กิจกรรมหลัก ๑.๖๘ ก่อสร้างถนน คอนกรีตเสริมเหล็กเลียบบคลองลัดเล็ก หมู่ที่ ๗,๑๑,๑๓ ตำบลบางวัว อำเภอบางปะกง จังหวัดฉะเชิงเทรา	กลยุทธ์ที่ ๑	จังหวัด	การพัฒนา ด้านเศรษฐกิจ	อำเภอบางปะกง	๙,๕๕๔,๐๐๐	๙,๕๕๔,๐๐๐	๙,๕๕๔,๐๐๐	๙,๕๕๔,๐๐๐	๓๘,๒๑๖,๐๐๐
- กิจกรรมหลัก ๑.๖๙ ก่อสร้างถนน คอนกรีตเสริมเหล็กสายซอย ๑๑ หมู่ที่ ๕ , ๗ ตำบลบางผึ้ง อำเภอบางปะกง จังหวัด ฉะเชิงเทรา	กลยุทธ์ที่ ๑	จังหวัด	การพัฒนา ด้านเศรษฐกิจ	อำเภอบางปะกง	๑๑,๔๐๖,๐๐๐	๑๑,๔๐๖,๐๐๐	๑๑,๔๐๖,๐๐๐	๑๑,๔๐๖,๐๐๐	๔๕,๖๒๔,๐๐๐

บัญชีรายการชุดโครงการ (Project Idea)					งบประมาณดำเนินการ				
ประเด็นยุทธศาสตร์/โครงการ	กลยุทธ์	แหล่ง งปม.	ผลผลิต	หน่วยดำเนินการ	พ.ศ. ๒๕๖๑	พ.ศ. ๒๕๖๒	พ.ศ. ๒๕๖๓	พ.ศ. ๒๕๖๔	พ.ศ. ๒๕๖๑- ๒๕๖๔
- กิจกรรมหลัก ๑.๗๐ ก่อสร้างถนนคอนกรีตเสริมเหล็กบางฝั่ง - เกาะลอย หมู่ที่ ๑,๓,๖ ตำบลบางฝั่ง อำเภอบางปะกง จังหวัดฉะเชิงเทรา	กลยุทธ์ที่ ๑	จังหวัด	การพัฒนา ด้านเศรษฐกิจ	อำเภอบางปะกง	๔,๑๙๕,๘๐๐	๔,๑๙๕,๘๐๐	๔,๑๙๕,๘๐๐	๔,๑๙๕,๘๐๐	๑๖,๗๘๓,๒๐๐
- กิจกรรมหลัก ๑.๗๑ ก่อสร้างปรับปรุงผิวจราจรลาดยาวแอสฟัลท์ติกคอนกรีตสายบ้านหลังเขาดิน หมู่ที่ ๗,๖,๔ ตำบลเขาหิน ถึงบริเวณหน้าวัดชลธิษฐานาวาส (วัดบางหัก) หมู่ที่ ๑ ตำบลบางหัก อำเภอบางปะกง จังหวัดฉะเชิงเทรา	กลยุทธ์ที่ ๑	จังหวัด	การพัฒนา ด้านเศรษฐกิจ	อำเภอบางปะกง	๖,๐๐๐,๐๐๐	๖,๐๐๐,๐๐๐	๖,๐๐๐,๐๐๐	๖,๐๐๐,๐๐๐	๒๔,๐๐๐,๐๐๐
- กิจกรรมหลัก ๑.๗๒ ก่อสร้างปรับปรุงถนนสุขุมวิท (สายเก่า) หมู่ที่ ๓ ตำบลท่าข้าม อำเภอบางปะกง จังหวัดฉะเชิงเทรา	กลยุทธ์ที่ ๑	จังหวัด	การพัฒนา ด้านเศรษฐกิจ	อำเภอบางปะกง	๘,๒๙๕,๐๐๐	๘,๒๙๕,๐๐๐	๘,๒๙๕,๐๐๐	๘,๒๙๕,๐๐๐	๓๓,๑๘๐,๐๐๐
- กิจกรรมหลัก ๑.๗๓ ก่อสร้างถนนคอนกรีตเสริมเหล็กเลียบบคลองขุดใหม่ฝั่งตะวันตก หมู่ที่ ๘ ตำบลสองคลอง อำเภอบางปะกง จังหวัดฉะเชิงเทรา	กลยุทธ์ที่ ๑	จังหวัด	การพัฒนา ด้านเศรษฐกิจ	อำเภอบางปะกง	๕,๒๐๐,๐๐๐	๕,๒๐๐,๐๐๐	๕,๒๐๐,๐๐๐	๕,๒๐๐,๐๐๐	๒๐,๘๐๐,๐๐๐
- กิจกรรมหลัก ๑.๗๔ ก่อสร้างถนนคอนกรีตเสริมเหล็กเลียบบคลองขุดใหม่ฝั่งตะวันออก หมู่ที่ ๘ ตำบลสองคลอง อำเภอบางปะกง จังหวัดฉะเชิงเทรา	กลยุทธ์ที่ ๑	จังหวัด	การพัฒนา ด้านเศรษฐกิจ	อำเภอบางปะกง	๖,๘๗๕,๐๐๐	๖,๘๗๕,๐๐๐	๖,๘๗๕,๐๐๐	๖,๘๗๕,๐๐๐	๒๗,๕๐๐,๐๐๐

บัญชีรายการชุดโครงการ (Project Idea)					งบประมาณดำเนินการ				
ประเด็นยุทธศาสตร์/โครงการ	กลยุทธ์	แหล่ง งปม.	ผลผลิต	หน่วยดำเนินการ	พ.ศ. ๒๕๖๑	พ.ศ. ๒๕๖๒	พ.ศ. ๒๕๖๓	พ.ศ. ๒๕๖๔	พ.ศ. ๒๕๖๑- ๒๕๖๔
- กิจกรรมหลัก ๑.๗๕ ก่อสร้างถนนคอนกรีตเสริมเหล็กเลียบบคลองกระจุตผึ่งเหนือ หมู่ที่ ๔ ตำบลสองคลอง อำเภอบางปะกง จังหวัดฉะเชิงเทรา	กลยุทธ์ที่ ๑	จังหวัด	การพัฒนา ด้านเศรษฐกิจ	อำเภอบางปะกง	๔,๑๒๐,๐๐๐	๔,๑๒๐,๐๐๐	๔,๑๒๐,๐๐๐	๔,๑๒๐,๐๐๐	๑๖,๔๘๐,๐๐๐
- กิจกรรมหลัก ๑.๗๖ ก่อสร้างถนนลาดยางแอสฟัลติก คอนกรีต สายบางตาอินทร์ ฝั่งตะวันออก หมู่ที่ ๖ ตำบลบางกระเจ็ด อำเภอบางคล้า จังหวัดฉะเชิงเทรา	กลยุทธ์ที่ ๑	จังหวัด	การพัฒนา ด้านเศรษฐกิจ	อำเภอบางคล้า	๗,๓๔๐,๐๐๐	๗,๓๔๐,๐๐๐	๗,๓๔๐,๐๐๐	๗,๓๔๐,๐๐๐	๒๙,๓๖๐,๐๐๐
- กิจกรรมหลัก ๑.๗๗ ก่อสร้างถนนคอนกรีตเสริมเหล็ก สายจากบ้านนายจำลอง ศรีโสภณ ถึงสาย คสล. (เลียบบคลองวังซุง) และซอยแยก หมู่ที่ ๕ ตำบลเสม็ดใต้ อำเภอบางคล้า จังหวัดฉะเชิงเทรา	กลยุทธ์ที่ ๑	จังหวัด	การพัฒนา ด้านเศรษฐกิจ	อำเภอบางคล้า	-	๗,๖๐๐,๐๐๐	๗,๖๐๐,๐๐๐	๗,๖๐๐,๐๐๐	๒๒,๘๐๐,๐๐๐
- กิจกรรมหลัก ๑.๗๘ ก่อสร้างถนนลาดยางแอสฟัลติกคอนกรีต สายจากคลองชลประทานซอย ๔ ถึงบ้านนางสมบุญ บุญเรือง หมู่ที่ ๑ ตำบลเสม็ดใต้ อำเภอบางคล้า จังหวัดฉะเชิงเทรา	กลยุทธ์ที่ ๑	จังหวัด	การพัฒนา ด้านเศรษฐกิจ	อำเภอบางคล้า	๓,๗๐๐,๐๐๐	๓,๗๐๐,๐๐๐	๓,๗๐๐,๐๐๐	๓,๗๐๐,๐๐๐	๑๔,๘๐๐,๐๐๐
- กิจกรรมหลัก ๑.๗๙ ก่อสร้างถนนคอนกรีตเสริมเหล็ก สายบางชัน หมู่ที่ ๔ ตำบลบางกระเจ็ด อำเภอบางคล้า จังหวัดฉะเชิงเทรา	กลยุทธ์ที่ ๑	จังหวัด	การพัฒนา ด้านเศรษฐกิจ	อำเภอบางคล้า	-	-	๓,๐๙๔,๐๐๐	๓,๐๙๔,๐๐๐	๖,๑๘๘,๐๐๐

บัญชีรายการชุดโครงการ (Project Idea)					งบประมาณดำเนินการ				
ประเด็นยุทธศาสตร์/โครงการ	กลยุทธ์	แหล่ง งปม.	ผลผลิต	หน่วยดำเนินการ	พ.ศ. ๒๕๖๑	พ.ศ. ๒๕๖๒	พ.ศ. ๒๕๖๓	พ.ศ. ๒๕๖๔	พ.ศ. ๒๕๖๑- ๒๕๖๔
- กิจกรรมหลัก ๑.๘๐ ก่อสร้างถนนลาดยางแอสฟัลติกคอนกรีต สายคู่บางแตงฝ้าย หมู่ที่ ๘ ตำบลบางกระเจ็ด อำเภอบางคล้า จังหวัดฉะเชิงเทรา	กลยุทธ์ที่ ๑	จังหวัด	การพัฒนา ด้านเศรษฐกิจ	อำเภอบางคล้า	-	-	๓,๑๖๐,๐๐๐	๓,๑๖๐,๐๐๐	๖,๓๒๐,๐๐๐
- กิจกรรมหลัก ๑.๘๑ ซ่อมแซมผิวจราจรถนนลาดยางแอสฟัลติกคอนกรีต สายสามแยกหัวไทร-สามแยกสลิดใหญ่ หมู่ที่ ๘ ตำบลบางกระเจ็ด อำเภอบางคล้า จังหวัดฉะเชิงเทรา	กลยุทธ์ที่ ๑	จังหวัด	การพัฒนา ด้านเศรษฐกิจ	อำเภอบางคล้า	-	๔,๓๘๗,๐๐๐	๔,๓๘๗,๐๐๐	๔,๓๘๗,๐๐๐	๑๓,๑๖๑,๐๐๐
- กิจกรรมหลัก ๑.๘๒ ก่อสร้างเกาะกลางถนน ๓๐๔ (บริเวณหน้าอาคารองค์การบริหารส่วนตำบลเสม็ดใต้) และปรับปรุงภูมิทัศน์ อำเภอบางคล้า จังหวัดฉะเชิงเทรา	กลยุทธ์ที่ ๑	จังหวัด	การพัฒนา ด้านเศรษฐกิจ	อำเภอบางคล้า	-	-	-	๒,๕๐๐,๐๐๐	๒,๕๐๐,๐๐๐
- กิจกรรมหลัก ๑.๘๓ ก่อสร้างสะพานคอนกรีตเสริมเหล็ก ข้ามคลองชลประทาน หมู่ที่ ๕ ตำบลเสม็ดเหนือ อำเภอบางคล้า จังหวัดฉะเชิงเทรา	กลยุทธ์ที่ ๑	จังหวัด	การพัฒนา ด้านเศรษฐกิจ	อำเภอบางคล้า	๒,๕๐๐,๐๐๐	๒,๕๐๐,๐๐๐	๒,๕๐๐,๐๐๐	๒,๕๐๐,๐๐๐	๑๐,๐๐๐,๐๐๐
- กิจกรรมหลัก ๑.๘๔ ก่อสร้างสะพานคอนกรีตเสริมเหล็ก ข้ามคลองเสม็ดเหนือ บ้านหมู่ ๑ หมู่ที่ ๑ ตำบลเสม็ดเหนือ อำเภอบางคล้า จังหวัดฉะเชิงเทรา	กลยุทธ์ที่ ๑	จังหวัด	การพัฒนา ด้านเศรษฐกิจ	อำเภอบางคล้า	-	๓,๐๐๐,๐๐๐	๓,๐๐๐,๐๐๐	๓,๐๐๐,๐๐๐	๙,๐๐๐,๐๐๐
- กิจกรรมหลัก ๑.๘๕ ก่อสร้างถนนลาดยางแอสฟัลติกคอนกรีต ซอย ๑ หมู่ที่ ๕ ตำบลคลองเขื่อน อำเภอคลองเขื่อน จังหวัดฉะเชิงเทรา	กลยุทธ์ที่ ๑	จังหวัด	การพัฒนา ด้านเศรษฐกิจ	อำเภอคลองเขื่อน	๔,๔๐๐,๐๐๐	๔,๔๐๐,๐๐๐	๔,๔๐๐,๐๐๐	๔,๔๐๐,๐๐๐	๑๗,๖๐๐,๐๐๐

บัญชีรายการชุดโครงการ (Project Idea)					งบประมาณดำเนินการ				
ประเด็นยุทธศาสตร์/โครงการ	กลยุทธ์	แหล่ง งปม.	ผลผลิต	หน่วยดำเนินการ	พ.ศ. ๒๕๖๑	พ.ศ. ๒๕๖๒	พ.ศ. ๒๕๖๓	พ.ศ. ๒๕๖๔	พ.ศ. ๒๕๖๑- ๒๕๖๔
- กิจกรรมหลัก ๑.๘๖ ก่อสร้างถนนลาดยางแอสฟัลติกคอนกรีต ซอย ๗ หมู่ที่ ๒ ตำบลคลองเขื่อน อำเภอคลองเขื่อน จังหวัดฉะเชิงเทรา	กลยุทธ์ที่ ๑	จังหวัด	การพัฒนา ด้านเศรษฐกิจ	อำเภอคลองเขื่อน	๒,๑๐๐,๐๐๐	๒,๑๐๐,๐๐๐	๒,๑๐๐,๐๐๐	๒,๑๐๐,๐๐๐	๘,๔๐๐,๐๐๐
- กิจกรรมหลัก ๑.๘๗ ก่อสร้างถนนคอนกรีตเสริมเหล็ก ถนนสายร่มเย็น ๑ ถึงป้อมนายประสิทธิ์ อนุตุ ตำบลบางโรง อำเภอคลองเขื่อน จังหวัดฉะเชิงเทรา	กลยุทธ์ที่ ๑	จังหวัด	การพัฒนา ด้านเศรษฐกิจ	อำเภอคลองเขื่อน	๒,๐๐๐,๐๐๐	๒,๐๐๐,๐๐๐	๒,๐๐๐,๐๐๐	๒,๐๐๐,๐๐๐	๘,๐๐๐,๐๐๐
- กิจกรรมหลัก ๑.๘๘ ก่อสร้างถนนลาดยางแอสฟัลติกคอนกรีต สายนายทองพูล ดอกไม้ไหว หมู่ที่ ๓ ตำบลบางโรง อำเภอคลองเขื่อน จังหวัดฉะเชิงเทรา	กลยุทธ์ที่ ๑	จังหวัด	การพัฒนา ด้านเศรษฐกิจ	อำเภอคลองเขื่อน	๓,๔๑๒,๕๐๐	๓,๔๑๒,๕๐๐	๓,๔๑๒,๕๐๐	๓,๔๑๒,๕๐๐	๑๓,๖๕๐,๐๐๐
- กิจกรรมหลัก ๑.๘๙ ปรับปรุงผิวจราจรลาดยางแอสฟัลติกคอนกรีต สายสามร่วม หมู่ที่ ๖ ตำบลก้อนแก้ว เชื่อมต่อ หมู่ที่ ๖ ตำบลบางเล่า อำเภอคลองเขื่อน จังหวัดฉะเชิงเทรา	กลยุทธ์ที่ ๑	จังหวัด	การพัฒนา ด้านเศรษฐกิจ	อำเภอคลองเขื่อน	๓,๐๐๐,๐๐๐	๓,๐๐๐,๐๐๐	๓,๐๐๐,๐๐๐	๓,๐๐๐,๐๐๐	๑๒,๐๐๐,๐๐๐
- กิจกรรมหลัก ๑.๙๐ ขยายอ่างเก็บน้ำประปา หมู่ที่ ๗ ตำบลหัวสำโรง อำเภอแปลงยาว จังหวัดฉะเชิงเทรา	กลยุทธ์ที่ ๑	จังหวัด	การพัฒนา ด้านเศรษฐกิจ	อำเภอแปลงยาว	๔,๖๗๓,๐๐๐	๔,๖๗๓,๐๐๐	๔,๖๗๓,๐๐๐	๔,๖๗๓,๐๐๐	๑๘,๖๙๒,๐๐๐
- กิจกรรมหลัก ๑.๙๑ ก่อสร้างประปาหมู่บ้าน แบบผิวดินขนาดกลาง หมู่ที่ ๑๑ ตำบลบางน้ำเปรี้ยว อำเภอบางน้ำเปรี้ยว จังหวัดฉะเชิงเทรา	กลยุทธ์ที่ ๑	จังหวัด	การพัฒนา ด้านเศรษฐกิจ	อำเภอบางน้ำเปรี้ยว	๒,๓๒๓,๘๐๐	๒,๓๒๓,๘๐๐	๒,๓๒๓,๘๐๐	๒,๓๒๓,๘๐๐	๙,๒๙๕,๒๐๐

บัญชีรายการชุดโครงการ (Project Idea)					งบประมาณดำเนินการ				
ประเด็นยุทธศาสตร์/โครงการ	กลยุทธ์	แหล่ง งปม.	ผลผลิต	หน่วยดำเนินการ	พ.ศ. ๒๕๖๑	พ.ศ. ๒๕๖๒	พ.ศ. ๒๕๖๓	พ.ศ. ๒๕๖๔	พ.ศ. ๒๕๖๑- ๒๕๖๔
- กิจกรรมหลัก ๑.๙๒ วางท่อขยายเขต จำหน่ายน้ำประปาหมู่ที่ ๑ ตำบลบางซ่อน อำเภอบ้านโพธิ์ จังหวัดฉะเชิงเทรา	กลยุทธ์ที่ ๑	จังหวัด	การพัฒนา ด้านเศรษฐกิจ	อำเภอบ้านโพธิ์	๑๒,๐๐๐,๐๐๐	๑๒,๐๐๐,๐๐๐	๑๒,๐๐๐,๐๐๐	๑๒,๐๐๐,๐๐๐	๔๘,๐๐๐,๐๐๐
- กิจกรรมหลัก ๑.๙๓ ชุดลอกคลองพระยา สมุทร หมู่ ๕ ตำบลเทพราช อำเภอบ้านโพธิ์ จังหวัดฉะเชิงเทรา	กลยุทธ์ที่ ๑	จังหวัด	การพัฒนา ด้านเศรษฐกิจ	อำเภอบ้านโพธิ์	๓๙๘,๐๐๐	๓๙๘,๐๐๐	๓๙๘,๐๐๐	๓๙๘,๐๐๐	๓,๑๙๒,๐๐๐
- กิจกรรมหลัก ๑.๙๔ วางท่อระบายน้ำ ถนนหนองตัน หมู่ที่ ๔ ตำบลเสม็ดเหนือ อำเภอบางคล้า จังหวัดฉะเชิงเทรา	กลยุทธ์ที่ ๑	จังหวัด	การพัฒนา ด้านเศรษฐกิจ	อำเภอบางคล้า	๒,๐๐๐,๐๐๐	๒,๐๐๐,๐๐๐	๒,๐๐๐,๐๐๐	๒,๐๐๐,๐๐๐	๘,๐๐๐,๐๐๐
- กิจกรรมหลัก ๑.๙๕ ชุดฝังท่อระบายน้ำ และบ่อบำบัดคองกรีตเสริมเหล็กพร้อมเทคอนกรีต เสริมเหล็กหลังท่อ ซอยร่วมพัฒนา – โรงสี หมู่ที่ ๔ ตำบลหัวสำโรง อำเภอลำปลายมาศ จังหวัด ฉะเชิงเทรา	กลยุทธ์ที่ ๑	จังหวัด	การพัฒนา ด้านเศรษฐกิจ	อำเภอลำปลายมาศ	๑,๕๕๕,๐๐๐	๑,๕๕๕,๐๐๐	๑,๕๕๕,๐๐๐	๑,๕๕๕,๐๐๐	๖,๑๘๐,๐๐๐
- กิจกรรมหลัก ๑.๙๖ ก่อสร้างท่อระบายน้ำ คอนกรีตเสริมเหล็กบริเวณถนนทางหลวงชนบท สายหนองครก – โปรงนกเป่า หมู่ที่ ๑๑ ตำบล แปลงยาว อำเภอลำปลายมาศ จังหวัดฉะเชิงเทรา	กลยุทธ์ที่ ๑	จังหวัด	การพัฒนา ด้านเศรษฐกิจ	อำเภอลำปลายมาศ	-	-	-	๑๔,๖๓๕,๐๐๐	๑๔,๖๓๕,๐๐๐
- กิจกรรมหลัก ๑.๙๗ ก่อสร้างทางเท้า คอนกรีตเสริมเหล็กเลียบบคลองอ้อม หมู่ที่ ๕ ตำบลเกาะไร่ อำเภอบ้านโพธิ์ จังหวัดฉะเชิงเทรา	กลยุทธ์ที่ ๑	จังหวัด	การพัฒนา ด้านเศรษฐกิจ	อำเภอบ้านโพธิ์	๑,๙๓๖,๙๐๐	๑,๙๓๖,๙๐๐	๑,๙๓๖,๙๐๐	๑,๙๓๖,๙๐๐	๗,๗๔๗,๖๐๐

บัญชีรายการชุดโครงการ (Project Idea)					งบประมาณดำเนินการ				
ประเด็นยุทธศาสตร์/โครงการ	กลยุทธ์	แหล่ง งปม.	ผลผลิต	หน่วยดำเนินการ	พ.ศ. ๒๕๖๑	พ.ศ. ๒๕๖๒	พ.ศ. ๒๕๖๓	พ.ศ. ๒๕๖๔	พ.ศ. ๒๕๖๑- ๒๕๖๔
- กิจกรรมหลัก ๑.๘๘ ก่อสร้างที่จอดรถดับเพลิง รถบรรทุกขยะตลอดทั้งรถยนต์ ส่วนกลางของ เทศบาลตำบลบางวัว ณ บริเวณสำนักงานเทศบาลหลังใหม่ อำเภอบางปะกง จังหวัดฉะเชิงเทรา	กลยุทธ์ที่ ๑	จังหวัด	การพัฒนา ด้านเศรษฐกิจ	อำเภอบางปะกง	๒,๐๐๐,๐๐๐	๒,๐๐๐,๐๐๐	๒,๐๐๐,๐๐๐	๒,๐๐๐,๐๐๐	๘,๐๐๐,๐๐๐
- กิจกรรมหลัก ๑.๙๙ ติดตั้งไฟฟ้าส่องสว่างถนนเลียบบคลองเสม็ดเหนือ หมู่ที่ ๕ ถึงหมู่ที่ ๑ ตำบลเสม็ดเหนือ อำเภอบางคล้า จังหวัดฉะเชิงเทรา	กลยุทธ์ที่ ๑	จังหวัด	การพัฒนา ด้านเศรษฐกิจ	อำเภอบางคล้า	-	-	๑,๑๕๘,๕๐๐	๑,๑๕๘,๕๐๐	๒,๓๑๗,๐๐๐
- กิจกรรมหลัก ๑.๑๐๐ ปรับปรุงทางหลวงชนบทสาย ฉช. ๓๐๐๕ แยก ทล. ๓๑๔ - อำเภอบ้านโพธิ์ จังหวัดฉะเชิงเทรา ระยะทาง ๖.๐๗๖ กม. พร้อมสะพานยาว ๔๐๐ เมตร (ระยะเวลาดำเนินการ ๒๕๖๑-๒๕๖๖ งบประมาณรวม ๑,๖๓๕,๐๐๐,๐๐๐ บาท)	กลยุทธ์ที่ ๑	กระทรวง/กรม	การพัฒนา ด้านเศรษฐกิจ	แขวงทางหลวง ชนบทฉะเชิงเทรา	๘๓๕,๐๐๐,๐๐๐	๑๖๐,๐๐๐,๐๐๐	๑๖๐,๐๐๐,๐๐๐	๑๖๐,๐๐๐,๐๐๐	๑,๓๑๕,๐๐๐,๐๐๐
- กิจกรรมหลัก ๑.๑๐๑ ก่อสร้างสะพานข้ามแม่น้ำบางปะกงและถนนต่อเชื่อมตามแนวถนนสาย ๑ และ ๒ ผังเมืองรวมเมืองฉะเชิงเทรา ระยะทาง ๑๓.๑๓๖ กม. พร้อมสะพานยาว ๓๒๐ เมตร (ระยะเวลาดำเนินการ ๒๕๖๑-๒๕๖๖ งบประมาณรวม ๒,๔๑๐,๐๐๐,๐๐๐ บาท)	กลยุทธ์ที่ ๑	กระทรวง/กรม	การพัฒนา ด้านเศรษฐกิจ	แขวงทางหลวง ชนบทฉะเชิงเทรา	๙๖๐,๐๐๐,๐๐๐	๒๙๐,๐๐๐,๐๐๐	๒๙๐,๐๐๐,๐๐๐	๒๙๐,๐๐๐,๐๐๐	๑,๘๓๐,๐๐๐,๐๐๐

บัญชีรายการชุดโครงการ (Project Idea)					งบประมาณดำเนินการ				
ประเด็นยุทธศาสตร์/โครงการ	กลยุทธ์	แหล่ง งปม.	ผลผลิต	หน่วยดำเนินการ	พ.ศ. ๒๕๖๑	พ.ศ. ๒๕๖๒	พ.ศ. ๒๕๖๓	พ.ศ. ๒๕๖๔	พ.ศ. ๒๕๖๑- ๒๕๖๔
- กิจกรรมหลัก ๑.๑๐๒ ปรับปรุงทางหลวง ชนบทสาย ฉช. ๒๐๐๔ แยก ทล.๓๖ - บ้าน เทพราช อำเภอบ้านโพธิ์ จังหวัดฉะเชิงเทรา ระยะทาง ๑๑.๒๐๐ กม. (ระยะเวลาดำเนินการ ๒๕๖๑-๒๕๖๔ งบประมาณรวม ๒๑๐,๐๐๐,๐๐๐ บาท)	กลยุทธ์ที่ ๑	กระทรวง/กรม	การพัฒนา ด้านเศรษฐกิจ	แขวงทางหลวง ชนบทฉะเชิงเทรา	๑๒๐,๐๐๐,๐๐๐	๓๐,๐๐๐,๐๐๐	๓๐,๐๐๐,๐๐๐	๓๐,๐๐๐,๐๐๐	๒๑๐,๐๐๐,๐๐๐
- กิจกรรมหลัก ๑.๑๐๓ ปรับปรุงทางหลวง ชนบท สายฉช. ๔๐๒๓ บ้านหัวไทร - บ้าน ปากน้ำ อำเภอบางคล้า จังหวัดฉะเชิงเทรา ระยะทาง ๖.๐๐๐ กม. (ระยะเวลาดำเนินการ ๒๕๖๐-๒๕๖๒ งบประมาณรวม ๙๖,๐๐๐,๐๐๐ บาท)	กลยุทธ์ที่ ๑	กระทรวง/กรม	การพัฒนา ด้านเศรษฐกิจ	แขวงทางหลวง ชนบทฉะเชิงเทรา	๖๐,๐๐๐,๐๐๐	๓๖,๐๐๐,๐๐๐	-	-	๙๖,๐๐๐,๐๐๐
- กิจกรรมหลัก ๑.๑๐๔ ปรับปรุงทางหลวง ชนบทสายแยก ทล.๓๐๔ - บรจรบทางหลวง ชนบทสาย ฉช.๓๐๐๑ อำเภอบ้านโพธิ์ จังหวัด ฉะเชิงเทรา, อำเภอบางบ่อ จังหวัด สมุทรปราการ ระยะทาง ๑๓.๕๐๐ กม. (ระยะเวลาดำเนินการ ๒๕๖๐-๒๕๖๓ งบประมาณรวม ๓๔๐,๐๐๐,๐๐๐ บาท)	กลยุทธ์ที่ ๑	กระทรวง/กรม	การพัฒนา ด้านเศรษฐกิจ	แขวงทางหลวง ชนบทฉะเชิงเทรา	๑๘๐,๐๐๐,๐๐๐	๘๐,๐๐๐,๐๐๐	๘๐,๐๐๐,๐๐๐	-	๓๔๐,๐๐๐,๐๐๐
- กิจกรรมหลัก ๑.๑๐๕ ปรับปรุงทางเลีย่ง เมืองสนามชัยเขต (แบ่งปริมาณจราจรจาก จังหวัดสระแก้ว - ทล. ๓๓๑) ระยะทาง ๕๒.๖๐๐ กม.	กลยุทธ์ที่ ๑	กระทรวง/กรม	การพัฒนา ด้านเศรษฐกิจ	แขวงทางหลวง ชนบทฉะเชิงเทรา	๑๕๖,๐๐๐,๐๐๐	๒๑๙,๐๐๐,๐๐๐	-	-	๓๗๕,๐๐๐,๐๐๐

บัญชีรายการชุดโครงการ (Project Idea)					งบประมาณดำเนินการ				
ประเด็นยุทธศาสตร์/โครงการ	กลยุทธ์	แหล่ง งปม.	ผลผลิต	หน่วยดำเนินการ	พ.ศ. ๒๕๖๑	พ.ศ. ๒๕๖๒	พ.ศ. ๒๕๖๓	พ.ศ. ๒๕๖๔	พ.ศ. ๒๕๖๑- ๒๕๖๔
(ระยะเวลาดำเนินการ ๒๕๖๐-๒๕๖๒ งบประมาณรวม ๓๗๕,๐๐๐,๐๐๐ บาท)									
- กิจกรรมหลัก ๑.๑๐๖ ปรับปรุงทางหลวง ชนบท สาย ฉข.๓๐๒๐ แยก ทล. ๓๑๔ - บ้าน พิมพ์ อำเภอบางปะกง จังหวัดฉะเชิงเทรา ระยะทาง ๗.๙๗๓ กม. (ระยะเวลาดำเนินการ ๒๕๖๑-๒๕๖๓ งบประมาณรวม ๕๘,๐๐๐,๐๐๐ บาท)	กลยุทธ์ที่ ๑	กระทรวง/กรม	การพัฒนา ด้านเศรษฐกิจ	แขวงทางหลวง ชนบทฉะเชิงเทรา	๓๐,๐๐๐,๐๐๐	๑๔,๐๐๐,๐๐๐	๑๔,๐๐๐,๐๐๐	-	๕๘,๐๐๐,๐๐๐
- กิจกรรมหลัก ๑.๑๐๗ ปรับปรุงทางหลวง ชนบท สาย ฉข. ๔๐๔๙ แยก ทล.๓๓๔๗ - บ้านหัวไทร อำเภอบางคล้า จังหวัดฉะเชิงเทรา ระยะทาง ๕.๐๐๐ กม. (ระยะเวลาดำเนินการ ๒๕๖๑-๒๕๖๓ งบประมาณรวม ๓๐,๐๐๐,๐๐๐ บาท)	กลยุทธ์ที่ ๑	กระทรวง/กรม	การพัฒนา ด้านเศรษฐกิจ	แขวงทางหลวง ชนบทฉะเชิงเทรา	-	๑๕,๐๐๐,๐๐๐	๑๕,๐๐๐,๐๐๐	-	๓๐,๐๐๐,๐๐๐
- กิจกรรมหลัก ๑.๑๐๘ ปรับปรุงทางหลวง ชนบท สาย ฉข. ๔๐๕๐ แยก ทล.๓๒๐๐ - บ้านบางโรง อำเภอกองเขื่อน จังหวัด ฉะเชิงเทรา ระยะทาง ๕.๐๐๐ กม. (ระยะเวลาดำเนินการ ๒๕๖๑-๒๕๖๓ งบประมาณรวม ๓๐,๐๐๐,๐๐๐ บาท)	กลยุทธ์ที่ ๑	กระทรวง/กรม	การพัฒนา ด้านเศรษฐกิจ	แขวงทางหลวง ชนบทฉะเชิงเทรา	-	๑๕,๐๐๐,๐๐๐	๑๕,๐๐๐,๐๐๐	-	๓๐,๐๐๐,๐๐๐

บัญชีรายการชุดโครงการ (Project Idea)					งบประมาณดำเนินการ				
ประเด็นยุทธศาสตร์/โครงการ	กลยุทธ์	แหล่ง งปม.	ผลผลิต	หน่วยดำเนินการ	พ.ศ. ๒๕๖๑	พ.ศ. ๒๕๖๒	พ.ศ. ๒๕๖๓	พ.ศ. ๒๕๖๔	พ.ศ. ๒๕๖๑- ๒๕๖๔
๒. โครงการที่ ๒ โครงการวางผังเมืองเพื่อรองรับภาคอุตสาหกรรมและพาณิชยกรรม	กลยุทธ์ที่ ๑	๑. จังหวัด ๒. กระทรวง/ กรม	การพัฒนา ด้านเศรษฐกิจ	สำนักโยธาธิการและ ผังเมืองจังหวัด	๓๘,๕๐๐,๐๐๐	-	-	-	๓๘,๕๐๐,๐๐๐
- กิจกรรมหลัก ๒.๑ วางผังเมืองรวมบริเวณอุตสาหกรรมและชุมชนแปลงยาว	กลยุทธ์ที่ ๑	จังหวัด	การพัฒนา ด้านเศรษฐกิจ	สำนักโยธาธิการและ ผังเมืองจังหวัด	๕๐๐,๐๐๐	-	-	-	๕๐๐,๐๐๐
- กิจกรรมหลัก ๒.๒ วางและจัดทำผังเมืองรวมชุมชนสุวินทวงศ์ จังหวัดฉะเชิงเทรา	กลยุทธ์ที่ ๑	กระทรวง/กรม	การพัฒนา ด้านเศรษฐกิจ	กรมโยธาธิการ และผังเมือง	๒๘,๐๐๐,๐๐๐	-	-	-	๒๘,๐๐๐,๐๐๐
- กิจกรรมหลัก ๒.๓ วางและจัดทำผังเมืองรวมชุมชนบ้านโพธิ์ จังหวัดฉะเชิงเทรา	กลยุทธ์ที่ ๑	กระทรวง/กรม	การพัฒนา ด้านเศรษฐกิจ	กรมโยธาธิการ และผังเมือง	๒๒,๐๐๐,๐๐๐	-	-	-	๒๒,๐๐๐,๐๐๐
- กิจกรรมหลัก ๒.๔ วางและจัดทำผังเมืองรวมชุมชนพนมสารคาม-เกาะขนุน จังหวัดฉะเชิงเทรา	กลยุทธ์ที่ ๑	กระทรวง/กรม	การพัฒนา ด้านเศรษฐกิจ	กรมโยธาธิการ และผังเมือง	๒๘,๐๐๐,๐๐๐	-	-	-	๒๘,๐๐๐,๐๐๐
๓ โครงการที่ ๓ โครงการพัฒนาการผลิตแรงงานฝีมือและกึ่งฝีมือเพื่อรองรับภาคอุตสาหกรรมและพาณิชยกรรม	กลยุทธ์ที่ ๒	จังหวัด	การพัฒนา ด้านเศรษฐกิจ	ศูนย์พัฒนาฝีมือ แรงงานจังหวัด	๑,๓๖๕,๐๐๐	๑,๓๖๕,๐๐๐	๑,๓๖๕,๐๐๐	๑,๓๖๕,๐๐๐	๕,๔๖๐,๐๐๐
- กิจกรรมหลัก ๓.๑ พัฒนาทักษะฝีมือให้ได้มาตรฐานสอดคล้องกับความต้องการของตลาดแรงงาน	กลยุทธ์ที่ ๒	จังหวัด	การพัฒนา ด้านเศรษฐกิจ	ศูนย์พัฒนาฝีมือ แรงงานจังหวัด	๑,๓๖๕,๐๐๐	๑,๓๖๕,๐๐๐	๑,๓๖๕,๐๐๐	๑,๓๖๕,๐๐๐	๕,๔๖๐,๐๐๐
๔. โครงการที่ ๔ โครงการเพิ่มขีดความสามารถในการแข่งขันของผู้ประกอบการอุตสาหกรรมและ SMEs	กลยุทธ์ที่ ๓	จังหวัด	การพัฒนา ด้านเศรษฐกิจ	สำนักงาน อุตสาหกรรมจังหวัด	๓,๑๐๐,๐๐๐	๓,๑๐๐,๐๐๐	๓,๑๐๐,๐๐๐	๓,๑๐๐,๐๐๐	๑๒,๕๐๐,๐๐๐

บัญชีรายการชุดโครงการ (Project Idea)					งบประมาณดำเนินการ				
ประเด็นยุทธศาสตร์/โครงการ	กลยุทธ์	แหล่ง งปม.	ผลผลิต	หน่วยดำเนินการ	พ.ศ. ๒๕๖๑	พ.ศ. ๒๕๖๒	พ.ศ. ๒๕๖๓	พ.ศ. ๒๕๖๔	พ.ศ. ๒๕๖๑- ๒๕๖๔
- กิจกรรมหลัก ๔.๑ ยกระดับมาตรฐานและสร้างนวัตกรรมสินค้าอุตสาหกรรมของ SMEs ให้สามารถแข่งขันในตลาดสากลได้อย่างยั่งยืน	กลยุทธ์ที่ ๓	จังหวัด	การพัฒนา ด้านเศรษฐกิจ	สำนักงาน อุตสาหกรรมจังหวัด	๓,๑๐๐,๐๐๐	๓,๑๐๐,๐๐๐	๓,๑๐๐,๐๐๐	๓,๑๐๐,๐๐๐	๑๒,๔๐๐,๐๐๐
๕. โครงการที่ ๕ โครงการพัฒนาผลิตภัณฑ์และกระบวนการผลิตภาคอุตสาหกรรมให้เป็นมิตรกับสังคมและสิ่งแวดล้อม	กลยุทธ์ที่ ๔	๑. จังหวัด ๒. กระทรวง/ กรม	การบริหาร จัดการด้าน ทรัพยากร ธรรมชาติและ สิ่งแวดล้อม	สำนักงาน อุตสาหกรรมจังหวัด	๖,๕๐๙,๕๕๘	๒,๕๐๙,๕๕๘	๕๐๙,๕๕๘	๕๐๙,๕๕๘	๑๐,๐๓๘,๒๓๒
- กิจกรรมหลัก ๕.๑ ยกระดับสิ่งแวดล้อมและความปลอดภัยโรงงาน อุตสาหกรรมในเขตจังหวัดฉะเชิงเทรา	กลยุทธ์ที่ ๔	จังหวัด	การบริหาร จัดการด้าน ทรัพยากร ธรรมชาติและ สิ่งแวดล้อม	สำนักงาน อุตสาหกรรมจังหวัด	๖,๐๐๐,๐๐๐	๒,๐๐๐,๐๐๐	-	-	๘,๐๐๐,๐๐๐
- กิจกรรมหลัก ๕.๒ ส่งเสริมและพัฒนาสถานประกอบการสู่อุตสาหกรรมสีเขียว	กลยุทธ์ที่ ๔	กระทรวง/กรม	การบริหาร จัดการด้าน ทรัพยากร ธรรมชาติและ สิ่งแวดล้อม	สำนักงาน อุตสาหกรรมจังหวัด	๑๘๐,๐๐๐	๑๘๐,๐๐๐	๑๘๐,๐๐๐	๑๘๐,๐๐๐	๗๒๐,๐๐๐
- กิจกรรมหลัก ๕.๓ บริหารจัดการลุ่มน้ำและวางระบบธรรมาภิบาลสิ่งแวดล้อมสถานประกอบการอุตสาหกรรมจังหวัดฉะเชิงเทรา	กลยุทธ์ที่ ๔	กระทรวง/กรม	การบริหาร จัดการด้าน ทรัพยากร ธรรมชาติและ สิ่งแวดล้อม	สำนักงาน อุตสาหกรรมจังหวัด	๒๔๙,๕๕๘	๒๔๙,๕๕๘	๒๔๙,๕๕๘	๒๔๙,๕๕๘	๙๙๘,๒๓๒

บัญชีรายการชุดโครงการ (Project Idea)					งบประมาณดำเนินการ				
ประเด็นยุทธศาสตร์/โครงการ	กลยุทธ์	แหล่ง งปม.	ผลผลิต	หน่วยดำเนินการ	พ.ศ. ๒๕๖๑	พ.ศ. ๒๕๖๒	พ.ศ. ๒๕๖๓	พ.ศ. ๒๕๖๔	พ.ศ. ๒๕๖๑- ๒๕๖๔
- กิจกรรมหลัก ๕.๔ การสร้างและพัฒนา เครือข่ายอุตสาหกรรมรักษาสีสิ่งแวดล้อม	กลยุทธ์ที่ ๔	กระทรวง/กรม	การบริหาร จัดการด้าน ทรัพยากร ธรรมชาติและ สิ่งแวดล้อม	สำนักงาน อุตสาหกรรมจังหวัด	๘๐,๐๐๐	๘๐,๐๐๐	๘๐,๐๐๐	๘๐,๐๐๐	๓๒๐,๐๐๐
๖. โครงการที่ ๖ โครงการพัฒนาด้านการตลาด และช่องทางการจัดจำหน่าย	กลยุทธ์ที่ ๕	จังหวัด	การพัฒนา ด้านเศรษฐกิจ	๑. สำนักงานจังหวัด ๒. สำนักงานพาณิชย์ จังหวัด	๑๐,๓๓๐,๐๐๐	๑๐,๓๓๐,๐๐๐	๑๐,๓๓๐,๐๐๐	๑๐,๓๓๐,๐๐๐	๔๒,๙๒๐,๐๐๐
- กิจกรรมหลัก ๖.๑ ขับเคลื่อนยุทธศาสตร์ ฐ รับ รุกของจังหวัดฉะเชิงเทรา	กลยุทธ์ที่ ๕	จังหวัด	การพัฒนา ด้านเศรษฐกิจ	สำนักงานจังหวัด	๖,๕๐๐,๐๐๐	๖,๕๐๐,๐๐๐	๖,๕๐๐,๐๐๐	๖,๕๐๐,๐๐๐	๒๖,๐๐๐,๐๐๐
- กิจกรรมหลัก ๖.๒ สร้างโอกาสและขยาย ช่องทางการค้า	กลยุทธ์ที่ ๕	จังหวัด	การพัฒนา ด้านเศรษฐกิจ	สำนักงานพาณิชย์ จังหวัด	๔,๒๓๐,๐๐๐	๔,๒๓๐,๐๐๐	๔,๒๓๐,๐๐๐	๔,๒๓๐,๐๐๐	๑๖,๙๒๐,๐๐๐
รวมทั้งสิ้น ๖ โครงการ					๒,๙๖๒,๓๖๐,๐๐๐	๑,๔๑๐,๔๖๔,๓๕๕	๑,๑๘๑,๖๓๑,๘๕๕	๑,๑๐๒,๐๖๖,๘๕๕	๖,๖๖๖,๘๘๘,๕๖๕

ประเด็นยุทธศาสตร์ที่ ๒ พัฒนาแหล่งท่องเที่ยวและบริการด้านการท่องเที่ยวให้ได้มาตรฐานและมีอัตลักษณ์สามารถสร้างมูลค่าเพิ่มให้แก่ชุมชน

กลยุทธ์ที่ ๑ พัฒนาแหล่งท่องเที่ยว สินค้าและบริการด้านการท่องเที่ยวให้มีคุณภาพและมีอัตลักษณ์ รวมทั้งพัฒนาปัจจัยพื้นฐานด้านการท่องเที่ยวให้สามารถรองรับการขยายตัวของนักท่องเที่ยว

กลยุทธ์ที่ ๒ เสริมสร้างขีดความสามารถของผู้ประกอบการด้านการท่องเที่ยวให้มีความรู้ความเข้าใจในการพัฒนาสินค้าและบริการให้ได้มาตรฐาน และสร้างจิตสำนึกด้านการท่องเที่ยวสำหรับประชาชน

กลยุทธ์ที่ ๓ ส่งเสริมการมีส่วนร่วม และบูรณาการของภาครัฐ เอกชน และชุมชน ในการบริหารจัดการด้านการท่องเที่ยว

กลยุทธ์ที่ ๔ สร้างความเชื่อมั่น เสริมสร้างภาพลักษณ์ และส่งเสริมการตลาดการท่องเที่ยวชุมชนอย่างยั่งยืน

บัญชีรายการชุดโครงการ (Project Idea)					งบประมาณดำเนินการ				
ประเด็นยุทธศาสตร์/โครงการ	กลยุทธ์	แหล่ง งปม.	ผลผลิต	หน่วยดำเนินการ	พ.ศ. ๒๕๖๑	พ.ศ. ๒๕๖๒	พ.ศ. ๒๕๖๓	พ.ศ. ๒๕๖๔	พ.ศ. ๒๕๖๑- ๒๕๖๔
๑. โครงการที่ ๑ โครงการพัฒนาศักยภาพ แหล่งท่องเที่ยว สินค้า บริการ และปัจจัยพื้นฐานด้านการท่องเที่ยว	กลยุทธ์ที่ ๑	๑. จังหวัด ๒. กระทรวง /กรม ๓. องค์กรปกครองส่วนท้องถิ่น	การพัฒนา ด้านเศรษฐกิจ	๑. สำนักงานการท่องเที่ยวและกีฬาจังหวัด ๒. สำนักงานวัฒนธรรมจังหวัด ๓. ศูนย์ศึกษาการพัฒนาเขาหินซ้อนอันเนื่องมาจากพระราชดำริ ๔. สำนักงานพัฒนาชุมชนจังหวัด ๕. แขวงทางหลวงชนบทฉะเชิงเทรา ๖. แขวงทางหลวงฉะเชิงเทรา ๗. สำนักงานโยธาธิการและผังเมืองจังหวัด ๘. กองพลทหารราบที่ ๑๑ ๙. อำเภอบางปะกง ๑๐. อำเภอบางคล้า ๑๑. องค์กรปกครอง	๑๔๙,๐๔๐,๘๑๐	๓๐,๖๕๘,๖๐๐	๑๘,๔๐๘,๖๐๐	๑๘,๑๕๘,๖๐๐	๒๑๖,๒๖๖,๖๑๐

บัญชีรายการชุดโครงการ (Project Idea)					งบประมาณดำเนินการ				
ประเด็นยุทธศาสตร์/โครงการ	กลยุทธ์	แหล่ง งปม.	ผลผลิต	หน่วยดำเนินการ	พ.ศ. ๒๕๖๑	พ.ศ. ๒๕๖๒	พ.ศ. ๒๕๖๓	พ.ศ. ๒๕๖๔	พ.ศ. ๒๕๖๑- ๒๕๖๔
				ส่วนท้องถิ่นต่างๆ					
- กิจกรรมหลัก ๑.๑ ออกแบบตกแต่งภายในพิพิธภัณฑ์เมืองฉะเชิงเทรา	กลยุทธ์ที่ ๑	จังหวัด	การพัฒนา ด้านเศรษฐกิจ	สำนักงานโยธาธิการ และผังเมืองจังหวัด	๓,๒๐๐,๐๐๐	๓,๒๐๐,๐๐๐	๓,๒๐๐,๐๐๐	๓,๒๐๐,๐๐๐	๑๒,๘๐๐,๐๐๐
- กิจกรรมหลัก ๑.๒ เสริมสร้างศักยภาพแหล่งท่องเที่ยวทางวัฒนธรรม (พิพิธภัณฑ์เมืองฉะเชิงเทรา) เพื่อสร้างมูลค่าเพิ่มแก่ชุมชน	กลยุทธ์ที่ ๑	จังหวัด	การพัฒนา ด้านเศรษฐกิจ	สำนักงานวัฒนธรรม จังหวัด	๑,๒๗๘,๖๐๐	๑,๒๗๘,๖๐๐	๑,๒๗๘,๖๐๐	๑,๒๗๘,๖๐๐	๕,๑๑๔,๔๐๐
- กิจกรรมหลัก ๑.๓ ท่องเที่ยวตามรอยเท้าพ่อ	กลยุทธ์ที่ ๑	จังหวัด	การพัฒนา ด้านเศรษฐกิจ	ศูนย์ศึกษาการพัฒนา เขาหินซ้อนอันเนื่อง มาจากพระราชดำริ	๒๘,๖๘๐,๐๐๐	๒๒,๑๘๐,๐๐๐	๗,๔๓๐,๐๐๐	๗,๑๘๐,๐๐๐	๖๕,๔๗๐,๐๐๐
- กิจกรรมหลัก ๑.๔ ศูนย์การเรียนรู้พัฒนาแหล่งท่องเที่ยวเชิงนิเวศ ตำบลเขาหิน อำเภอบางปะกง จังหวัดฉะเชิงเทรา	กลยุทธ์ที่ ๑	จังหวัด	การพัฒนา ด้านเศรษฐกิจ	อำเภอบางปะกง	๒,๐๐๐,๐๐๐	๒,๐๐๐,๐๐๐	๒,๐๐๐,๐๐๐	๒,๐๐๐,๐๐๐	๘,๐๐๐,๐๐๐
- กิจกรรมหลัก ๑.๕ พัฒนาแหล่งท่องเที่ยววัดคงคาราม (บน) หมู่ที่ ๒ ตำบลบางปะกง อำเภอบางปะกง จังหวัดฉะเชิงเทรา	กลยุทธ์ที่ ๑	จังหวัด	การพัฒนา ด้านเศรษฐกิจ	อำเภอบางปะกง	๒,๐๐๐,๐๐๐	๒,๐๐๐,๐๐๐	๒,๐๐๐,๐๐๐	๒,๐๐๐,๐๐๐	๘,๐๐๐,๐๐๐
- กิจกรรมหลัก ๑.๖ ปรับภูมิทัศน์ลานค้าของดีอำเภอบางคล้า หมู่ที่ ๔ ตำบลเสม็ดใต้	กลยุทธ์ที่ ๑	จังหวัด	การพัฒนา ด้านเศรษฐกิจ	อำเภอบางคล้า	-	-	๒,๕๐๐,๐๐๐	๒,๕๐๐,๐๐๐	๕,๐๐๐,๐๐๐
- กิจกรรมหลัก ๑.๗ จัดทำและติดตั้งป้ายข้อมูลและประวัติแหล่งท่องเที่ยวทางศาสนาและศิลปวัฒนธรรม	กลยุทธ์ที่ ๑	กระทรวง/ กรม (กรมการท่องเที่ยว)	การพัฒนา ด้านเศรษฐกิจ	สำนักงานการท่องเที่ยว และกีฬาจังหวัด	๙๐๐,๐๐๐	-	-	-	๙๐๐,๐๐๐
- กิจกรรมหลัก ๑.๘ ก่อสร้างห้องน้ำสาธารณะในแหล่งท่องเที่ยวอุทยานพระพิฆเนศคลองเขื่อน ตำบล	กลยุทธ์ที่ ๑	กระทรวง/ กรม	การพัฒนา ด้านเศรษฐกิจ	สำนักงานการท่องเที่ยว และกีฬาจังหวัด	๓,๔๘๓,๖๐๐	-	-	-	๓,๔๘๓,๖๐๐

บัญชีรายการชุดโครงการ (Project Idea)					งบประมาณดำเนินการ				
ประเด็นยุทธศาสตร์/โครงการ	กลยุทธ์	แหล่ง งปม.	ผลผลิต	หน่วยดำเนินการ	พ.ศ. ๒๕๖๑	พ.ศ. ๒๕๖๒	พ.ศ. ๒๕๖๓	พ.ศ. ๒๕๖๔	พ.ศ. ๒๕๖๑- ๒๕๖๔
บางตลาด อำเภอคลองเขื่อน จังหวัดฉะเชิงเทรา		(กรมการ ท่องเที่ยว)							
- กิจกรรมหลัก ๑.๙ ก่อสร้างแพเหล็กอยู่กับที่พร้อมสะพานเชื่อมต่อบริเวณแหล่งท่องเที่ยววัดสมานรัตนาราม ตำบลบางแก้ว อำเภอเมืองฯ จังหวัดฉะเชิงเทรา	กลยุทธ์ที่ ๑	กระทรวง/ กรม (กรมการ พัฒนา ชุมชน)	การพัฒนาด้าน เศรษฐกิจ	สำนักงานพัฒนาชุมชน จังหวัด	๓๓,๑๓๔,๓๐๐	-	-	-	๓๓,๑๓๔,๓๐๐
- กิจกรรมหลัก ๑.๑๐ ก่อสร้างทางจักรยานเพื่อสุขภาพและการท่องเที่ยวจังหวัดฉะเชิงเทรา	กลยุทธ์ที่ ๑	กระทรวง/ กรม (กรมทาง หลวงชนบท)	การพัฒนาด้าน เศรษฐกิจ	แขวงทางหลวงชนบท ฉะเชิงเทรา	๒๔,๘๐๐,๐๐๐	-	-	-	๒๔,๘๐๐,๐๐๐
- กิจกรรมหลัก ๑.๑๑ จัดทำป้ายแนะนำแหล่งท่องเที่ยวจังหวัดฉะเชิงเทรา ชนิดคร่อมผิวจราจร (Overhead sign)	กลยุทธ์ที่ ๑	กระทรวง/ กรม (กรมทาง หลวง)	การพัฒนาด้าน เศรษฐกิจ	แขวงทางหลวง ฉะเชิงเทรา	๑,๔๐๐,๐๐๐	-	-	-	๑,๔๐๐,๐๐๐
- กิจกรรมหลัก ๑.๑๒ พัฒนาแหล่งท่องเที่ยวศูนย์การเรียนรู้ปรัชญาเศรษฐกิจพอเพียง ภาคกลางเพื่อการท่องเที่ยว	กลยุทธ์ที่ ๑	กระทรวง/ กรม (สำนักงาน ปลัดบัญชี กองทัพบก)	การพัฒนาด้าน เศรษฐกิจ	กองพลทหารราบที่ ๑๑	๑๕,๑๐๐,๐๐๐	-	-	-	๑๕,๑๐๐,๐๐๐

บัญชีรายการชุดโครงการ (Project Idea)					งบประมาณดำเนินการ				
ประเด็นยุทธศาสตร์/โครงการ	กลยุทธ์	แหล่ง งปม.	ผลผลิต	หน่วยดำเนินการ	พ.ศ. ๒๕๖๑	พ.ศ. ๒๕๖๒	พ.ศ. ๒๕๖๓	พ.ศ. ๒๕๖๔	พ.ศ. ๒๕๖๑- ๒๕๖๔
- กิจกรรมหลัก ๑.๑๓ ส่งเสริมและพัฒนาแหล่งท่องเที่ยววนก่อนสร้างร้านค้าชุมชน วัดโพรงอากาศ ตำบลโพรงอากาศ อำเภอบางน้ำเปรี้ยว จังหวัดฉะเชิงเทรา	กลยุทธ์ที่ ๑	องค์กรปกครองส่วนท้องถิ่น	การพัฒนาด้านเศรษฐกิจ	องค์การบริหารส่วนจังหวัด	๘,๙๖๑,๐๐๐	-	-	-	๘,๙๖๑,๐๐๐
- กิจกรรมหลัก ๑.๑๔ ก่อสร้างลานจอดรถบริเวณแหล่งท่องเที่ยวตลาดบ้านใหม่ร้อยปี อำเภอมืองฉะเชิงเทรา จังหวัดฉะเชิงเทรา	กลยุทธ์ที่ ๑	องค์กรปกครองส่วนท้องถิ่น	การพัฒนาด้านเศรษฐกิจ	เทศบาลเมืองฉะเชิงเทรา	๔,๐๐๐,๐๐๐	-	-	-	๔,๐๐๐,๐๐๐
- กิจกรรมหลัก ๑.๑๕ ประดับไฟตกแต่งส่องสว่างในแหล่งท่องเที่ยวบริเวณสำนักงานทรัพย์สินส่วนพระมหากษัตริย์ (ศาลาว่าการมณฑลปราจีนบุรี) ตำบลหน้าเมือง อำเภอมืองฉะเชิงเทรา	กลยุทธ์ที่ ๑	องค์กรปกครองส่วนท้องถิ่น	การพัฒนาด้านเศรษฐกิจ	เทศบาลเมืองฉะเชิงเทรา	๒,๐๐๐,๐๐๐	-	-	-	๒,๐๐๐,๐๐๐
- กิจกรรมหลัก ๑.๑๖ ก่อสร้างอาคารศูนย์ข้อมูลการท่องเที่ยวจังหวัดฉะเชิงเทรา	กลยุทธ์ที่ ๑	องค์กรปกครองส่วนท้องถิ่น	การพัฒนาด้านเศรษฐกิจ	เทศบาลเมืองฉะเชิงเทรา	๓,๖๗๐,๐๐๐	-	-	-	๓,๖๗๐,๐๐๐
- กิจกรรมหลัก ๑.๑๗ พัฒนาศักยภาพแหล่งท่องเที่ยวอำเภอบางน้ำเปรี้ยว ตำบลดอนเกาะกา จังหวัดฉะเชิงเทรา	กลยุทธ์ที่ ๑	องค์กรปกครองส่วนท้องถิ่น	การพัฒนาด้านเศรษฐกิจ	เทศบาลตำบลดอนเกาะกา	๖,๐๕๓,๖๐๐	-	-	-	๖,๐๕๓,๖๐๐
- กิจกรรมหลัก ๑.๑๘ พัฒนาศักยภาพแหล่งท่องเที่ยวตลาดเก่าคลองสวนร้อยปี ตำบลเทพราช อำเภอบ้านโพธิ์ จังหวัดฉะเชิงเทรา	กลยุทธ์ที่ ๑	องค์กรปกครองส่วนท้องถิ่น	การพัฒนาด้านเศรษฐกิจ	เทศบาลตำบลเทพราช	๒,๓๐๐,๐๑๐	-	-	-	๒,๓๐๐,๐๑๐

บัญชีรายการชุดโครงการ (Project Idea)					งบประมาณดำเนินการ				
ประเด็นยุทธศาสตร์/โครงการ	กลยุทธ์	แหล่ง งปม.	ผลผลิต	หน่วยดำเนินการ	พ.ศ. ๒๕๖๑	พ.ศ. ๒๕๖๒	พ.ศ. ๒๕๖๓	พ.ศ. ๒๕๖๔	พ.ศ. ๒๕๖๑- ๒๕๖๔
- กิจกรรมหลัก ๑.๑๙ ปรับปรุงภูมิทัศน์บริเวณ ด้านหน้าพระบรมราชานุสาวรีย์พระบาทสมเด็จพระ จุลจอมเกล้าเจ้าอยู่หัว หมู่ที่ ๒ ตำบลเทพราช อำเภอ บ้านโพธิ์ จังหวัดฉะเชิงเทรา	กลยุทธ์ที่ ๑	องค์กร ปกครอง ส่วนท้องถิ่น	การพัฒนาด้าน เศรษฐกิจ	เทศบาลตำบล เทพราช	๒,๑๕๖,๐๐๐	-	-	-	๒,๑๕๖,๐๐๐
- กิจกรรมหลัก ๑.๒๐ พัฒนาศักยภาพแหล่ง ท่องเที่ยวตลาดโบราณนครเนื่องเขต ตำบลคลองนคร เนื่องเขต อำเภอเมืองฉะเชิงเทรา จังหวัดฉะเชิงเทรา	กลยุทธ์ที่ ๑	องค์กร ปกครอง ส่วนท้องถิ่น	การพัฒนาด้าน เศรษฐกิจ	เทศบาลตำบล นครเนื่องเขต	๓,๙๒๓,๗๐๐	-	-	-	๓,๙๒๓,๗๐๐
๒. โครงการที่ ๒ โครงการเสริมสร้างขีดความสามารถ ของผู้ประกอบการด้านการท่องเที่ยว และสร้างจิตสำนึก ด้านการท่องเที่ยวสำหรับประชาชน	กลยุทธ์ที่ ๒	จังหวัด	การพัฒนา ด้านเศรษฐกิจ	สำนักงานการท่องเที่ยว และกีฬาจังหวัด	๓,๐๐๐,๐๐๐	๓,๐๐๐,๐๐๐	๓,๐๐๐,๐๐๐	๓,๐๐๐,๐๐๐	๑๒,๐๐๐,๐๐๐
- กิจกรรมหลัก ๒.๑ พัฒนาสินค้าและบริการด้าน การท่องเที่ยวให้เข้าสู่มาตรฐานการท่องเที่ยวไทย	กลยุทธ์ที่ ๒	จังหวัด	การพัฒนาด้าน เศรษฐกิจ	สำนักงานการท่องเที่ยว และกีฬาจังหวัด	๓,๐๐๐,๐๐๐	๓,๐๐๐,๐๐๐	๓,๐๐๐,๐๐๐	๓,๐๐๐,๐๐๐	๑๒,๐๐๐,๐๐๐
๓. โครงการที่ ๓ โครงการส่งเสริมการบริหารจัดการ ด้านการท่องเที่ยวอย่างบูรณาการและมีส่วนร่วม	กลยุทธ์ที่ ๓	กระทรวง/ กรม	การพัฒนา ด้านเศรษฐกิจ	สำนักงาน การท่องเที่ยวและกีฬา จังหวัด	๑,๑๒๕,๐๐๐	๑,๑๒๕,๐๐๐	๑,๑๒๕,๐๐๐	๑,๑๒๕,๐๐๐	๔,๕๐๐,๐๐๐
- กิจกรรมหลัก ๓.๑ ส่งเสริมและพัฒนาศักยภาพ ด้านการท่องเที่ยว จังหวัดฉะเชิงเทรา	กลยุทธ์ที่ ๓	กระทรวง/ กรม (สป กก)	การพัฒนาด้าน เศรษฐกิจ	สำนักงานการท่องเที่ยว และกีฬาจังหวัด	๕๐๐,๐๐๐	๕๐๐,๐๐๐	๕๐๐,๐๐๐	๕๐๐,๐๐๐	๒,๐๐๐,๐๐๐
- กิจกรรมหลัก ๓.๒ เพิ่มประสิทธิภาพด้านการ ท่องเที่ยวและกีฬา จังหวัดฉะเชิงเทรา	กลยุทธ์ที่ ๓	กระทรวง/ กรม (สป กก)	การพัฒนาด้าน เศรษฐกิจ	สำนักงานการท่องเที่ยว และกีฬาจังหวัด	๒๐๐,๐๐๐	๒๐๐,๐๐๐	๒๐๐,๐๐๐	๒๐๐,๐๐๐	๘๐๐,๐๐๐

บัญชีรายการชุดโครงการ (Project Idea)					งบประมาณดำเนินการ				
ประเด็นยุทธศาสตร์/โครงการ	กลยุทธ์	แหล่ง งปม.	ผลผลิต	หน่วยดำเนินการ	พ.ศ. ๒๕๖๑	พ.ศ. ๒๕๖๒	พ.ศ. ๒๕๖๓	พ.ศ. ๒๕๖๔	พ.ศ. ๒๕๖๑- ๒๕๖๔
- กิจกรรมหลัก ๓.๓ ท่องเที่ยวสร้างความผูกพัน ภายในครอบครัวจังหวัดฉะเชิงเทรา	กลยุทธ์ที่ ๓	กระทรวง/ กรม (สป กก)	การพัฒนาด้าน เศรษฐกิจ	สำนักงานการท่องเที่ยว และกีฬาจังหวัด	๑๓๕,๐๐๐	๑๓๕,๐๐๐	๑๓๕,๐๐๐	๑๓๕,๐๐๐	๗๐๐,๐๐๐
- กิจกรรมหลัก ๓.๔ ส่งเสริมการเป็นเจ้าบ้านที่ดี	กลยุทธ์ที่ ๓	กระทรวง/ กรม (สป กก)	การพัฒนาด้าน เศรษฐกิจ	สำนักงานการท่องเที่ยว และกีฬาจังหวัด	๒๕๐,๐๐๐	๒๕๐,๐๐๐	๒๕๐,๐๐๐	๒๕๐,๐๐๐	๑,๐๐๐,๐๐๐
๔. โครงการที่ ๔ โครงการเสริมสร้างภาพลักษณ์ และ ส่งเสริมการตลาดท่องเที่ยวชุมชนอย่างยั่งยืน	กลยุทธ์ที่ ๔	๑. จังหวัด ๒. กระทรวง /กรม	การพัฒนา ด้านเศรษฐกิจ	๑. สำนักงานการ ท่องเที่ยวและกีฬา จังหวัด ๒. สำนักงาน ประชาสัมพันธ์จังหวัด ๓. กองบังคับการ ตำรวจภูธรจังหวัด ฉะเชิงเทรา	๓๒,๒๐๐,๐๐๐	๒๘,๐๐๐,๐๐๐	๒๘,๐๐๐,๐๐๐	๒๘,๐๐๐,๐๐๐	๑๑๖,๒๐๐,๐๐๐
- กิจกรรมหลัก ๔.๑ ส่งเสริมการตลาดท่องเที่ยว ชุมชน “เปิดแปดริ้ว เทียวยั่งยืน”	กลยุทธ์ที่ ๔	จังหวัด	การพัฒนาด้าน เศรษฐกิจ	สำนักงานการท่องเที่ยว และกีฬาจังหวัด	๑๕,๐๐๐,๐๐๐	๑๕,๐๐๐,๐๐๐	๑๕,๐๐๐,๐๐๐	๑๕,๐๐๐,๐๐๐	๖๐,๐๐๐,๐๐๐
- กิจกรรมหลัก ๔.๒ ประชาสัมพันธ์ภาพลักษณ์การ ท่องเที่ยวจังหวัดฉะเชิงเทรา	กลยุทธ์ที่ ๔	จังหวัด	การพัฒนาด้าน เศรษฐกิจ	สำนักงานประชาสัมพันธ์ จังหวัด	๘,๐๐๐,๐๐๐	๘,๐๐๐,๐๐๐	๘,๐๐๐,๐๐๐	๘,๐๐๐,๐๐๐	๓๒,๐๐๐,๐๐๐
- กิจกรรมหลัก ๔.๓ พัฒนาสื่อข้อมูลแหล่ง ท่องเที่ยวโดยผ่านเทคโนโลยีบาร์โค้ด ๒ มิติ (QR Code)	กลยุทธ์ที่ ๔	จังหวัด	การพัฒนาด้าน เศรษฐกิจ	สำนักงานการท่องเที่ยว และกีฬาจังหวัด	๕,๐๐๐,๐๐๐	๕,๐๐๐,๐๐๐	๕,๐๐๐,๐๐๐	๕,๐๐๐,๐๐๐	๒๐,๐๐๐,๐๐๐

บัญชีรายการชุดโครงการ (Project Idea)					งบประมาณดำเนินการ				
ประเด็นยุทธศาสตร์/โครงการ	กลยุทธ์	แหล่ง งปม.	ผลผลิต	หน่วยดำเนินการ	พ.ศ. ๒๕๖๑	พ.ศ. ๒๕๖๒	พ.ศ. ๒๕๖๓	พ.ศ. ๒๕๖๔	พ.ศ. ๒๕๖๑- ๒๕๖๔
- กิจกรรมหลัก ๔.๔ จัดทำข้อมูลสารสนเทศและแอปพลิเคชันเพื่อสนับสนุนการท่องเที่ยวและส่งเสริมภาพลักษณ์จังหวัดฉะเชิงเทรา	กลยุทธ์ที่ ๔	กระทรวง/ กรม (สป กก)	การพัฒนาด้านเศรษฐกิจ	สำนักงานการท่องเที่ยวและกีฬาจังหวัด	๓,๕๐๐,๐๐๐	-	-	-	๓,๕๐๐,๐๐๐
- กิจกรรมหลัก ๔.๕ ติดตั้งกล้องวงจรปิดทางเข้าแหล่งท่องเที่ยววัดสมานรัตนาราม เพื่อรักษาความปลอดภัยแก่นักท่องเที่ยว	กลยุทธ์ที่ ๔	กระทรวง/ กรม (สำนักงาน ตำรวจ แห่งชาติ)	การพัฒนาด้านเศรษฐกิจ	กองบังคับการตำรวจภูธรจังหวัดฉะเชิงเทรา	๗๐๐,๐๐๐	-	-	-	๗๐๐,๐๐๐
รวมทั้งสิ้น ๔ โครงการ					๑๘๕,๓๖๕,๘๑๐	๖๒,๗๘๓,๖๐๐	๕๐,๕๓๓,๖๐๐	๕๐,๒๘๓,๖๐๐	๓๔๘,๙๖๖,๖๑๐

ประเด็นยุทธศาสตร์ที่ ๓ พัฒนาการผลิตและการแปรรูปสินค้าเกษตร ให้เป็นแหล่งผลิตสินค้าเกษตรและเกษตรแปรรูปที่มีคุณภาพ ปลอดภัย และได้มาตรฐานสากล

กลยุทธ์ที่ ๑ พัฒนาและปรับปรุงโครงสร้างพื้นฐานทางการเกษตรเพื่อรองรับการผลิตอย่างมีประสิทธิภาพ

กลยุทธ์ที่ ๒ พัฒนาการผลิตสินค้าเกษตรให้มีคุณภาพ ปลอดภัยสูง และได้มาตรฐานสากล

กลยุทธ์ที่ ๓ ส่งเสริมและพัฒนาเกษตรกร สถาบันเกษตรกรให้มีความเข้มแข็ง โดยใช้หลักปรัชญาเศรษฐกิจพอเพียง

กลยุทธ์ที่ ๔ ส่งเสริมและพัฒนาการแปรรูปสินค้าเกษตรและการผลิตผลิตภัณฑ์ชุมชน/OTOP ให้มีคุณภาพ ปลอดภัยสูง ได้มาตรฐานสากล

กลยุทธ์ที่ ๕ เสริมสร้างภาพลักษณ์ และช่องทางการตลาดสินค้าเกษตร และสินค้าเกษตรแปรรูป ให้มีความน่าสนใจและความหลากหลายสู่ตลาดโลก

บัญชีรายการชุดโครงการ (Project Idea)					งบประมาณดำเนินการ				
ประเด็นยุทธศาสตร์/โครงการ	กลยุทธ์	แหล่ง งปม.	ผลผลิต	หน่วยดำเนินการ	พ.ศ. ๒๕๖๑	พ.ศ. ๒๕๖๒	พ.ศ. ๒๕๖๓	พ.ศ. ๒๕๖๔	พ.ศ. ๒๕๖๑- ๒๕๖๔
๑. โครงการที่ ๑ โครงการพัฒนาโครงสร้างพื้นฐานเพื่อรองรับภาคเกษตรกรรม	กลยุทธ์ที่ ๑	จังหวัด	การพัฒนา ด้านเศรษฐกิจ	๑. กรมชลประทาน ๒. กรมทรัพยากร น้ำบาดาล ๓. โครงการชลประทาน ฉะเชิงเทรา	๒๕๒,๘๙๙,๐๐๐	๒๖,๕๐๐,๐๐๐	๓๙,๐๐๐,๐๐๐	๔๔,๐๐๐,๐๐๐	๓๖๒,๓๙๙,๐๐๐
- กิจกรรมหลัก ๑.๑ ก่อสร้างสถานีสูบน้ำบ้านนา น้อย	กลยุทธ์ที่ ๑	จังหวัด	การพัฒนา ด้านเศรษฐกิจ	โครงการชลประทาน ฉะเชิงเทรา	๒๐,๐๐๐,๐๐๐	๒๐,๐๐๐,๐๐๐	๒๐,๐๐๐,๐๐๐	๒๐,๐๐๐,๐๐๐	๘๐,๐๐๐,๐๐๐
- กิจกรรมหลัก ๑.๒ ก่อสร้างอาคารบังคับน้ำบ้าน คลองตะเคียน	กลยุทธ์ที่ ๑	จังหวัด	การพัฒนา ด้านเศรษฐกิจ	โครงการชลประทาน ฉะเชิงเทรา	-	๖,๕๐๐,๐๐๐	๖,๕๐๐,๐๐๐	๖,๕๐๐,๐๐๐	๑๙,๕๐๐,๐๐๐
- กิจกรรมหลัก ๑.๓ ก่อสร้างท่อระบายน้ำลำพระ เพลิงใหญ่และการขุดลอก	กลยุทธ์ที่ ๑	จังหวัด	การพัฒนา ด้านเศรษฐกิจ	โครงการชลประทาน ฉะเชิงเทรา	-	-	๑๒,๕๐๐,๐๐๐	๑๒,๕๐๐,๐๐๐	๒๕,๐๐๐,๐๐๐
- กิจกรรมหลัก ๑.๔ ก่อสร้างอาคารบังคับน้ำบ้าน ไร่แผ่นดินทอง	กลยุทธ์ที่ ๑	จังหวัด	การพัฒนา ด้านเศรษฐกิจ	โครงการชลประทาน ฉะเชิงเทรา	-	-	-	๕,๐๐๐,๐๐๐	๕,๐๐๐,๐๐๐
- กิจกรรมหลัก ๑.๕ สถานีสูบน้ำด้วยไฟฟ้าพร้อม ระบบส่งน้ำบ้านทุ่งสาย	กลยุทธ์ที่ ๑	กระทรวง/ กรม	การพัฒนา ด้านเศรษฐกิจ	โครงการชลประทาน ฉะเชิงเทรา (กรมชลประทาน)	๔๐,๐๐๐,๐๐๐	-	-	-	๔๐,๐๐๐,๐๐๐
- กิจกรรมหลัก ๑.๖ ระบบระบายน้ำพานทอง	กลยุทธ์ที่ ๑	กระทรวง/ กรม	การพัฒนา ด้านเศรษฐกิจ	โครงการชลประทาน ฉะเชิงเทรา (กรมชลประทาน)	๑๓๖,๔๖๐,๐๐๐	-	-	-	๑๓๖,๔๖๐,๐๐๐
- กิจกรรมหลัก ๑.๗ อาคารอัดน้ำคลองคุ่มราตรี และการขุดลอก (ย้ายมาจากงานพระราชดำริงานป่า รอต้อ ๕ จังหวัด)	กลยุทธ์ที่ ๑	กระทรวง/ กรม	การพัฒนา ด้านเศรษฐกิจ	กรมชลประทาน	๗,๐๐๐,๐๐๐	-	-	-	๗,๐๐๐,๐๐๐

บัญชีรายการชุดโครงการ (Project Idea)					งบประมาณดำเนินการ				
ประเด็นยุทธศาสตร์/โครงการ	กลยุทธ์	แหล่ง งปม.	ผลผลิต	หน่วยดำเนินการ	พ.ศ. ๒๕๖๑	พ.ศ. ๒๕๖๒	พ.ศ. ๒๕๖๓	พ.ศ. ๒๕๖๔	พ.ศ. ๒๕๖๑- ๒๕๖๔
- กิจกรรมหลัก ๑.๘ ท่อระบายน้ำคลองพระเพลิงน้อยและการขุดลอก (ย้ายมาจากงานพระราชดำริงานปารอยต่อ ๕ จังหวัด)	กลยุทธ์ที่ ๑	กระทรวง/ กรม	การพัฒนา ด้านเศรษฐกิจ	กรมชลประทาน	๑๒,๕๐๐,๐๐๐	-	-	-	๑๒,๕๐๐,๐๐๐
- กิจกรรมหลัก ๑.๙ ท่อระบายน้ำลำพระเพลิงใหญ่และการขุดลอก	กลยุทธ์ที่ ๑	กระทรวง/ กรม	การพัฒนา ด้านเศรษฐกิจ	กรมชลประทาน	๑๒,๕๐๐,๐๐๐	-	-	-	๑๒,๕๐๐,๐๐๐
- กิจกรรมหลัก ๑.๑๐ ประตูระบายน้ำคลองชวดทอง	กลยุทธ์ที่ ๑	กระทรวง/ กรม	การพัฒนา ด้านเศรษฐกิจ	กรมชลประทาน	๒๔,๑๙๙,๐๐๐	-	-	-	๒๔,๑๙๙,๐๐๐
- กิจกรรมหลัก ๑.๑๑ พัฒนาแหล่งน้ำบาดาลเพื่อแก้ไขปัญหาการขาดแคลนน้ำอุปโภคบริโภค	กลยุทธ์ที่ ๑	กระทรวง/ กรม	การพัฒนา ด้านเศรษฐกิจ	กรมทรัพยากรน้ำบาดาล	๒๔๐,๐๐๐	-	-	-	๒๔๐,๐๐๐
๒. โครงการที่ ๒ โครงการพัฒนาการผลิตสินค้าเกษตรให้มีคุณภาพ ปลอดภัยสูง และได้มาตรฐานสากล	กลยุทธ์ที่ ๒	๑. จังหวัด ๒. กระทรวง/ กรม	การพัฒนา ด้านเศรษฐกิจ	๑. สำนักงานเกษตรและสหกรณ์จังหวัด ๒. สำนักงานเกษตรจังหวัด ๓. สำนักงานประมงจังหวัด ๔. สำนักงานปศุสัตว์จังหวัด ๕. สำนักงานสภาเกษตรจังหวัด ๖. สถานีพัฒนาที่ดินฉะเชิงเทรา ๗. มหาวิทยาลัยราชภัฏรำชนครินทร์	๑๘,๓๖๕,๐๐๐	๑๘,๒๐๐,๐๐๐	๑๖,๓๐๐,๐๐๐	๑๖,๓๐๐,๐๐๐	๗๐,๓๖๕,๐๐๐

บัญชีรายการชุดโครงการ (Project Idea)					งบประมาณดำเนินการ				
ประเด็นยุทธศาสตร์/โครงการ	กลยุทธ์	แหล่ง งปม.	ผลผลิต	หน่วยดำเนินการ	พ.ศ. ๒๕๖๑	พ.ศ. ๒๕๖๒	พ.ศ. ๒๕๖๓	พ.ศ. ๒๕๖๔	พ.ศ. ๒๕๖๑- ๒๕๖๔
				๘. สถาบันวิจัย วิทยาศาสตร์และ เทคโนโลยีแห่งประเทศไทย ๙. คลินิกเทคโนโลยี วิทยาลัยเทคนิคนครนายก ๑๐. สำนักงานพัฒนา เทคโนโลยีอวกาศและ ภูมิสารสนเทศ ๑๑. ศูนย์ประสาน งานกระทรวงวิทยา ศาสตร์ ประจำภูมิภาค ภาคตะวันออก ๑๒. สำนักงานจังหวัด ฉะเชิงเทรา					

บัญชีรายการชุดโครงการ (Project Idea)					งบประมาณดำเนินการ				
ประเด็นยุทธศาสตร์/โครงการ	กลยุทธ์	แหล่ง งปม.	ผลผลิต	หน่วยดำเนินการ	พ.ศ. ๒๕๖๑	พ.ศ. ๒๕๖๒	พ.ศ. ๒๕๖๓	พ.ศ. ๒๕๖๔	พ.ศ. ๒๕๖๑- ๒๕๖๔
- กิจกรรมหลัก ๒.๑ พัฒนาสินค้าเกษตรปลอดภัย สูง จังหวัดฉะเชิงเทรา	กลยุทธ์ที่ ๒	จังหวัด	การพัฒนา ด้านเศรษฐกิจ	๑. สำนักงานเกษตรและ สหกรณ์จังหวัด ๒. สำนักงานจังหวัด ๓. สถานีพัฒนาที่ดิน ฉะเชิงเทรา ๔. สำนักงานเกษตร จังหวัด ๕. สำนักงานปศุสัตว์ จังหวัด ๖. สำนักงานประมง จังหวัด ๗. สำนักงานสภาเกษตร จังหวัด	๑๒,๒๖๕,๐๐๐	๑๑,๐๐๐,๐๐๐	๑๐,๐๐๐,๐๐๐	๑๐,๐๐๐,๐๐๐	๔๓,๒๖๕,๐๐๐
- กิจกรรมหลัก ๒.๒ พัฒนาการเลี้ยงสัตว์น้ำใน พื้นที่ที่มีความเหมาะสม : การเลี้ยงกุ้งขาวร่วมกับปลา น้ำจืดที่มีคุณค่าทางเศรษฐกิจในบ่อดิน	กลยุทธ์ที่ ๒	จังหวัด	การพัฒนา ด้านเศรษฐกิจ	สำนักงานประมงจังหวัด	๓,๐๐๐,๐๐๐	๓,๐๐๐,๐๐๐	๓,๐๐๐,๐๐๐	๓,๐๐๐,๐๐๐	๑๒,๐๐๐,๐๐๐
- กิจกรรมหลัก ๒.๓ พัฒนาศักยภาพการผลิต ปศุสัตว์ที่มีคุณภาพได้มาตรฐานสู่ผู้บริโภค	กลยุทธ์ที่ ๒	จังหวัด	การพัฒนา ด้านเศรษฐกิจ	สำนักงานปศุสัตว์ จังหวัด	๓,๐๐๐,๐๐๐	๓,๐๐๐,๐๐๐	๓,๐๐๐,๐๐๐	๓,๐๐๐,๐๐๐	๑๒,๐๐๐,๐๐๐
- กิจกรรมหลัก ๒.๔ เพิ่มศักยภาพเพื่อยกระดับ เกษตรกรให้สามารถผลิตผักปลอดภัยสู่การเป็น ต้นแบบการจัดการผลิตพืชผักปลอดภัยสูง	กลยุทธ์ที่ ๒	กระทรวง/ กรม	การพัฒนา ด้านเศรษฐกิจ	๑. มหาวิทยาลัยราชภัฏ ราชนครินทร์ ๒. ศูนย์ประสานงาน กระทรวงวิทยาศาสตร์	-	๕๐๐,๐๐๐	๕๐๐,๐๐๐	๕๐๐,๐๐๐	๑,๕๐๐,๐๐๐

บัญชีรายการชุดโครงการ (Project Idea)					งบประมาณดำเนินการ				
ประเด็นยุทธศาสตร์/โครงการ	กลยุทธ์	แหล่ง งปม.	ผลผลิต	หน่วยดำเนินการ	พ.ศ. ๒๕๖๑	พ.ศ. ๒๕๖๒	พ.ศ. ๒๕๖๓	พ.ศ. ๒๕๖๔	พ.ศ. ๒๕๖๑- ๒๕๖๔
				ประจำภูมิภาคภาค ตะวันออก					
- กิจกรรมหลัก ๒.๕ แพลงสิทธิการใช้ปุ๋ยอินทรีย์ คุณภาพสูงเพื่อลดต้นทุนการปลูกผักปลอดภัยสูง	กลยุทธ์ที่ ๒	กระทรวง/ กรม	การพัฒนา ด้านเศรษฐกิจ	๑. สถาบันวิจัย วิทยาศาสตร์และเทคโนโลยีแห่งประเทศไทย ๒. ศูนย์ประสานงาน กระทรวง วิทยาศาสตร์ ประจำ ภูมิภาคภาคตะวันออก	-	๒๐๐,๐๐๐	๒๐๐,๐๐๐	๒๐๐,๐๐๐	๖๐๐,๐๐๐
- กิจกรรมหลัก ๒.๖ ถ่ายทอดเทคโนโลยีการปลูก ผักปลอดสารพิษโดยใช้โคโคซานแดงและ สมุนไพรไล่แมลง	กลยุทธ์ที่ ๒	กระทรวง/ กรม	การพัฒนา ด้านเศรษฐกิจ	๑. คลินิกเทคโนโลยี วิทยาลัยเทคนิคนครนายก ๒. ศูนย์ประสานงาน กระทรวงวิทยาศาสตร์ ประจำภูมิภาคภาค ตะวันออก	๓๐๐,๐๐๐	๓๐๐,๐๐๐	-	-	๖๐๐,๐๐๐
- กิจกรรมหลัก ๒.๗ การใช้งานระบบบริการ ภูมิสารสนเทศเพื่อการเกษตร (GISagro)	กลยุทธ์ที่ ๒	กระทรวง/ กรม	การพัฒนา ด้านเศรษฐกิจ	๑. สำนักงานพัฒนา เทคโนโลยีอวกาศและ ภูมิสารสนเทศ ๒. ศูนย์ประสานงาน กระทรวง วิทยาศาสตร์ ประจำ ภูมิภาคภาคตะวันออก	๒๐๐,๐๐๐	๒๐๐,๐๐๐	-	-	๔๐๐,๐๐๐

บัญชีรายการชุดโครงการ (Project Idea)					งบประมาณดำเนินการ				
ประเด็นยุทธศาสตร์/โครงการ	กลยุทธ์	แหล่ง งปม.	ผลผลิต	หน่วยดำเนินการ	พ.ศ. ๒๕๖๑	พ.ศ. ๒๕๖๒	พ.ศ. ๒๕๖๓	พ.ศ. ๒๕๖๔	พ.ศ. ๒๕๖๑- ๒๕๖๔
๓. โครงการที่ ๓ โครงการส่งเสริมและพัฒนา เกษตรกร และสถาบันเกษตรกรให้มีความเข้มแข็ง ตามหลักปรัชญาเศรษฐกิจพอเพียง	กลยุทธ์ที่ ๓	๑. จังหวัด ๒. กระทรวง/ กรม	การพัฒนา ด้านเศรษฐกิจ	๑. สำนักงานเกษตรและ สหกรณ์จังหวัด ๒. สำนักงานพัฒนา ชุมชนจังหวัด ๓. สถานีพัฒนาที่ดิน ฉะเชิงเทรา ๔. สำนักงานเกษตร จังหวัด ๕. สำนักงานตรวจบัญชี สหกรณ์ฉะเชิงเทรา ๖. ศูนย์วิจัยข้าว ฉะเชิงเทรา ๗. สำนักงานประมง จังหวัด ๘. สำนักงานสหกรณ์ จังหวัด ๙. อำเภอทุกอำเภอ	๓๒,๔๖๐,๔๐๐	๓๑,๗๒๕,๔๐๐	๓๑,๗๒๕,๔๐๐	๓๑,๗๒๕,๔๐๐	๑๒๗,๖๓๖,๖๐๐
- กิจกรรมหลัก ๓.๑ ส่งเสริมพัฒนาเกษตรกร และ กลุ่มเกษตรกร ตามปรัชญาเศรษฐกิจพอเพียง	กลยุทธ์ที่ ๓	จังหวัด	การพัฒนา ด้านเศรษฐกิจ	๑. สำนักงานเกษตรและ สหกรณ์จังหวัด ๒. สถานีพัฒนาที่ดิน ฉะเชิงเทรา ๓. สำนักงานเกษตร จังหวัด	๒๐,๗๓๕,๐๐๐	๒๐,๐๐๐,๐๐๐	๒๐,๐๐๐,๐๐๐	๒๐,๐๐๐,๐๐๐	๘๐,๗๓๕,๐๐๐

บัญชีรายการชุดโครงการ (Project Idea)					งบประมาณดำเนินการ				
ประเด็นยุทธศาสตร์/โครงการ	กลยุทธ์	แหล่ง งปม.	ผลผลิต	หน่วยดำเนินการ	พ.ศ. ๒๕๖๑	พ.ศ. ๒๕๖๒	พ.ศ. ๒๕๖๓	พ.ศ. ๒๕๖๔	พ.ศ. ๒๕๖๑- ๒๕๖๔
				๔. สำนักงานตรวจบัญชี สหกรณ์ฉะเชิงเทรา ๕. ศูนย์วิจัยข้าว ฉะเชิงเทรา ๖. สำนักงานประมง จังหวัด ๗. สำนักงานสหกรณ์ จังหวัด					
- กิจกรรมหลัก ๓.๒ แก้ไขปัญหาความยากจนตาม แนวปรัชญาเศรษฐกิจพอเพียง	กลยุทธ์ที่ ๓	จังหวัด	การพัฒนา ด้านเศรษฐกิจ	สำนักงานพัฒนาชุมชน จังหวัด	๒,๐๐๐,๐๐๐	๒,๐๐๐,๐๐๐	๒,๐๐๐,๐๐๐	๒,๐๐๐,๐๐๐	๘,๐๐๐,๐๐๐
- กิจกรรมหลัก ๓.๓ ขยายผลหมู่บ้านเศรษฐกิจ พอเพียงตามแนวพระราชดำริ	กลยุทธ์ที่ ๓	จังหวัด	การพัฒนา ด้านเศรษฐกิจ	สำนักงานพัฒนาชุมชน จังหวัด	๒,๕๐๐,๐๐๐	๒,๕๐๐,๐๐๐	๒,๕๐๐,๐๐๐	๒,๕๐๐,๐๐๐	๑๐,๐๐๐,๐๐๐
- กิจกรรมหลัก ๓.๔ ขยายผลหมู่บ้านเศรษฐกิจ พอเพียงตามแนวพระราชดำริ อำเภอแปลงยาว	กลยุทธ์ที่ ๓	กระทรวง/ กรม	การพัฒนา ด้านเศรษฐกิจ	อำเภอแปลงยาว	๘๕,๔๐๐	๘๕,๔๐๐	๘๕,๔๐๐	๘๕,๔๐๐	๓๔๑,๖๐๐
- กิจกรรมหลัก ๓.๕ ขยายผลหมู่บ้านเศรษฐกิจ พอเพียงตามแนวพระราชดำริ อำเภอบางปะกง	กลยุทธ์ที่ ๓	จังหวัด	การพัฒนา ด้านเศรษฐกิจ	อำเภอบางปะกง	๑,๐๐๐,๐๐๐	๑,๐๐๐,๐๐๐	๑,๐๐๐,๐๐๐	๑,๐๐๐,๐๐๐	๔,๐๐๐,๐๐๐
- กิจกรรมหลัก ๓.๖ ขยายผลหมู่บ้านเศรษฐกิจ พอเพียงตามแนวพระราชดำริ อำเภอราชสาส์น	กลยุทธ์ที่ ๓	จังหวัด	การพัฒนา ด้านเศรษฐกิจ	อำเภอราชสาส์น	๕๐๐,๐๐๐	๕๐๐,๐๐๐	๕๐๐,๐๐๐	๕๐๐,๐๐๐	๒,๐๐๐,๐๐๐
- กิจกรรมหลัก ๓.๗ ขยายผลหมู่บ้านเศรษฐกิจ พอเพียงตามแนวพระราชดำริ อำเภอคลองเขื่อน	กลยุทธ์ที่ ๓	จังหวัด	การพัฒนา ด้านเศรษฐกิจ	อำเภอคลองเขื่อน	๑,๐๐๐,๐๐๐	๑,๐๐๐,๐๐๐	๑,๐๐๐,๐๐๐	๑,๐๐๐,๐๐๐	๔,๐๐๐,๐๐๐
- กิจกรรมหลัก ๓.๘ ขยายผลหมู่บ้านเศรษฐกิจ พอเพียงตามแนวพระราชดำริ อำเภอบ้านโพธิ์	กลยุทธ์ที่ ๓	จังหวัด	การพัฒนา ด้านเศรษฐกิจ	อำเภอบ้านโพธิ์	๑,๐๐๐,๐๐๐	๑,๐๐๐,๐๐๐	๑,๐๐๐,๐๐๐	๑,๐๐๐,๐๐๐	๔,๐๐๐,๐๐๐

บัญชีรายการชุดโครงการ (Project Idea)					งบประมาณดำเนินการ				
ประเด็นยุทธศาสตร์/โครงการ	กลยุทธ์	แหล่ง งปม.	ผลผลิต	หน่วยดำเนินการ	พ.ศ. ๒๕๖๑	พ.ศ. ๒๕๖๒	พ.ศ. ๒๕๖๓	พ.ศ. ๒๕๖๔	พ.ศ. ๒๕๖๑- ๒๕๖๔
- กิจกรรมหลัก ๓.๙ ขยายผลหมู่บ้านเศรษฐกิจพอเพียงตามแนวพระราชดำริ อำเภอท่าตะเกียบ	กลยุทธ์ที่ ๓	จังหวัด	การพัฒนา ด้านเศรษฐกิจ	อำเภอท่าตะเกียบ (องค์การบริหารส่วน ตำบลคลองตะเกรา)	๑,๐๐๐,๐๐๐	๑,๐๐๐,๐๐๐	๑,๐๐๐,๐๐๐	๑,๐๐๐,๐๐๐	๔,๐๐๐,๐๐๐
- กิจกรรมหลัก ๓.๑๐ ขยายผลหมู่บ้านเศรษฐกิจพอเพียงตามแนวพระราชดำริ อำเภอสนามชัยเขต	กลยุทธ์ที่ ๓	จังหวัด	การพัฒนา ด้านเศรษฐกิจ	อำเภอสนามชัยเขต	๑,๐๐๐,๐๐๐	๑,๐๐๐,๐๐๐	๑,๐๐๐,๐๐๐	๑,๐๐๐,๐๐๐	๔,๐๐๐,๐๐๐
- กิจกรรมหลัก ๓.๑๑ ขยายผลหมู่บ้านเศรษฐกิจพอเพียงตามแนวพระราชดำริ อำเภอบางคล้า	กลยุทธ์ที่ ๓	จังหวัด	การพัฒนา ด้านเศรษฐกิจ	อำเภอบางคล้า	๑๔๐,๐๐๐	๑๔๐,๐๐๐	๑๔๐,๐๐๐	๑๔๐,๐๐๐	๕๖๐,๐๐๐
- กิจกรรมหลัก ๓.๑๒ ขยายผลหมู่บ้านเศรษฐกิจพอเพียงตามแนวพระราชดำริ อำเภอเมืองฉะเชิงเทรา	กลยุทธ์ที่ ๓	จังหวัด	การพัฒนา ด้านเศรษฐกิจ	อำเภอเมืองฉะเชิงเทรา	๕๐๐,๐๐๐	๕๐๐,๐๐๐	๕๐๐,๐๐๐	๕๐๐,๐๐๐	๒,๐๐๐,๐๐๐
- กิจกรรมหลัก ๓.๑๓ ขยายผลหมู่บ้านเศรษฐกิจพอเพียงตามแนวพระราชดำริ อำเภอบางน้ำเปรี้ยว	กลยุทธ์ที่ ๓	จังหวัด	การพัฒนา ด้านเศรษฐกิจ	อำเภอบางน้ำเปรี้ยว	๕๐๐,๐๐๐	๕๐๐,๐๐๐	๕๐๐,๐๐๐	๕๐๐,๐๐๐	๒,๐๐๐,๐๐๐
- กิจกรรมหลัก ๓.๑๔ ขยายผลหมู่บ้านเศรษฐกิจพอเพียงตามแนวพระราชดำริ อำเภอนวมสารคาม	กลยุทธ์ที่ ๓	จังหวัด	การพัฒนา ด้านเศรษฐกิจ	อำเภอนวมสารคาม	๕๐๐,๐๐๐	๕๐๐,๐๐๐	๕๐๐,๐๐๐	๕๐๐,๐๐๐	๒,๐๐๐,๐๐๐
๔. โครงการที่ ๔ โครงการพัฒนาการแปรรูปสินค้าเกษตรและการผลิตผลิตภัณฑ์ชุมชน/OTOP	กลยุทธ์ที่ ๔	จังหวัด	การพัฒนา ด้านเศรษฐกิจ	สำนักงานพัฒนาชุมชน จังหวัด	๕,๐๐๐,๐๐๐	๕,๐๐๐,๐๐๐	๕,๐๐๐,๐๐๐	๕,๐๐๐,๐๐๐	๒๐,๐๐๐,๐๐๐
- กิจกรรมหลัก ๔.๑ พัฒนาและยกระดับผลิตภัณฑ์ชุมชน (OTOP) สู่นวัตกรรม	กลยุทธ์ที่ ๔	จังหวัด	การพัฒนา ด้านเศรษฐกิจ	สำนักงานพัฒนาชุมชน จังหวัด	๕,๐๐๐,๐๐๐	๕,๐๐๐,๐๐๐	๕,๐๐๐,๐๐๐	๕,๐๐๐,๐๐๐	๒๐,๐๐๐,๐๐๐
๕. โครงการที่ ๕ โครงการเสริมสร้างภาพลักษณ์และช่องทางการตลาดสินค้าเกษตร และสินค้าเกษตรแปรรูป	กลยุทธ์ที่ ๕	จังหวัด	การพัฒนา ด้านเศรษฐกิจ	๑. สำนักงานเกษตร จังหวัด ๒. สำนักงานพัฒนา ชุมชนจังหวัด	๔,๕๐๐,๐๐๐	๔,๕๐๐,๐๐๐	๔,๕๐๐,๐๐๐	๔,๕๐๐,๐๐๐	๑๘,๐๐๐,๐๐๐

บัญชีรายการชุดโครงการ (Project Idea)					งบประมาณดำเนินการ				
ประเด็นยุทธศาสตร์/โครงการ	กลยุทธ์	แหล่ง งปม.	ผลผลิต	หน่วยดำเนินการ	พ.ศ. ๒๕๖๑	พ.ศ. ๒๕๖๒	พ.ศ. ๒๕๖๓	พ.ศ. ๒๕๖๔	พ.ศ. ๒๕๖๑- ๒๕๖๔
- กิจกรรมหลัก ๕.๑ เพิ่มช่องทางการตลาด ผลิตภัณฑ์ชุมชน (OTOP)	กลยุทธ์ที่ ๕	จังหวัด	การพัฒนา ด้านเศรษฐกิจ	สำนักงานพัฒนา ชุมชนจังหวัด	๒,๕๐๐,๐๐๐	๒,๕๐๐,๐๐๐	๒,๕๐๐,๐๐๐	๒,๕๐๐,๐๐๐	๑๐,๐๐๐,๐๐๐
- กิจกรรมหลัก ๕.๒ จำหน่ายสินค้าเกษตร ปลอดภัยและของดีเมืองแปดริ้ว	กลยุทธ์ที่ ๕	จังหวัด	การพัฒนา ด้านเศรษฐกิจ	สำนักงานเกษตร จังหวัด	๒,๐๐๐,๐๐๐	๒,๐๐๐,๐๐๐	๒,๐๐๐,๐๐๐	๒,๐๐๐,๐๐๐	๘,๐๐๐,๐๐๐
รวมทั้งสิ้น ๕ โครงการ					๓๑๓,๖๒๔,๔๐๐	๘๕,๙๒๕,๔๐๐	๙๖,๙๒๕,๔๐๐	๑๐๑,๙๒๕,๔๐๐	๕๙๗,๔๐๐,๖๐๐

**ประเด็นยุทธศาสตร์ที่ ๔ พัฒนาสวัสดิการสังคม รวมทั้งเพิ่มประสิทธิภาพการรักษาความสงบเรียบร้อยและความปลอดภัยในชีวิตและทรัพย์สินของประชาชน
ให้ครอบคลุมประชาชนทุกวัยอย่างทั่วถึง**

กลยุทธ์ที่ ๑ เพิ่มคุณภาพการศึกษา การกีฬา นันทนาการ และสาธารณสุข รวมทั้งเสริมสร้างคุณธรรมและค่านิยมความเป็นไทย ให้ครอบคลุมประชาชนทุกวัยอย่างทั่วถึง
 กลยุทธ์ที่ ๒ เพิ่มประสิทธิภาพการรักษาความสงบเรียบร้อยและความปลอดภัยในชีวิตและทรัพย์สินของประชาชน
 กลยุทธ์ที่ ๓ เสริมสร้างความเข้มแข็งและส่งเสริมการมีส่วนร่วมของครอบครัว ชุมชน ท้องถิ่น และภาคประชาสังคมตามปรัชญาเศรษฐกิจพอเพียง

บัญชีรายการชุดโครงการ (Project Idea)					งบประมาณดำเนินการ				
ประเด็นยุทธศาสตร์/โครงการ	กลยุทธ์	แหล่ง งปม.	ผลผลิต	หน่วยดำเนินการ	พ.ศ. ๒๕๖๑	พ.ศ. ๒๕๖๒	พ.ศ. ๒๕๖๓	พ.ศ. ๒๕๖๔	พ.ศ. ๒๕๖๑- ๒๕๖๔
๑. โครงการที่ ๑ โครงการเพิ่มคุณภาพการศึกษา	กลยุทธ์ที่ ๑	จังหวัด	การพัฒนา ด้านสังคม	สำนักงาน ศึกษาธิการจังหวัด	๒๙,๙๐๐,๐๐๐	๒๙,๙๐๐,๐๐๐	๒๙,๙๐๐,๐๐๐	๒๙,๙๐๐,๐๐๐	๑๑๙,๖๐๐,๐๐๐
- กิจกรรมหลัก ๑.๑ มหกรรมการแข่งขันกีฬา นักเรียน	กลยุทธ์ที่ ๑	จังหวัด	การพัฒนา ด้านสังคม	สำนักงาน ศึกษาธิการจังหวัด	๘๐๐,๐๐๐	๘๐๐,๐๐๐	๘๐๐,๐๐๐	๘๐๐,๐๐๐	๓,๒๐๐,๐๐๐
- กิจกรรมหลัก ๑.๒ ยกระดับผลสัมฤทธิ์และ คุณภาพการศึกษา	กลยุทธ์ที่ ๑	จังหวัด	การพัฒนา ด้านสังคม	สำนักงาน ศึกษาธิการจังหวัด	๖,๓๐๐,๐๐๐	๖,๓๐๐,๐๐๐	๖,๓๐๐,๐๐๐	๖,๓๐๐,๐๐๐	๒๖,๘๐๐,๐๐๐

บัญชีรายการชุดโครงการ (Project Idea)					งบประมาณดำเนินการ				
ประเด็นยุทธศาสตร์/โครงการ	กลยุทธ์	แหล่ง งปม.	ผลผลิต	หน่วยดำเนินการ	พ.ศ. ๒๕๖๑	พ.ศ. ๒๕๖๒	พ.ศ. ๒๕๖๓	พ.ศ. ๒๕๖๔	พ.ศ. ๒๕๖๑- ๒๕๖๔
- กิจกรรมหลัก ๑.๓ พัฒนาครู และบุคลากรทางการศึกษา	กลยุทธ์ที่ ๑	จังหวัด	การพัฒนา ด้านสังคม	สำนักงาน ศึกษาธิการจังหวัด	๑๗,๐๕๐,๐๐๐	๑๗,๐๕๐,๐๐๐	๑๗,๐๕๐,๐๐๐	๑๗,๐๕๐,๐๐๐	๖๘,๒๐๐,๐๐๐
- กิจกรรมหลัก ๑.๔ เพิ่มสัดส่วนผู้เรียนสายอาชีวศึกษา	กลยุทธ์ที่ ๑	จังหวัด	การพัฒนา ด้านสังคม	สำนักงาน ศึกษาธิการจังหวัด	๓,๐๕๐,๐๐๐	๓,๐๕๐,๐๐๐	๓,๐๕๐,๐๐๐	๓,๐๕๐,๐๐๐	๑๒,๒๐๐,๐๐๐
- กิจกรรมหลัก ๑.๕ ฝึกทักษะด้านอาชีพและการ มีงานทำ	กลยุทธ์ที่ ๑	จังหวัด	การพัฒนา ด้านสังคม	สำนักงาน ศึกษาธิการจังหวัด	๒,๓๐๐,๐๐๐	๒,๓๐๐,๐๐๐	๒,๓๐๐,๐๐๐	๒,๓๐๐,๐๐๐	๙,๒๐๐,๐๐๐
๒. โครงการที่ ๒ โครงการเพิ่มคุณภาพงาน สาธารณสุข	กลยุทธ์ที่ ๑	จังหวัด	การพัฒนา ด้านสังคม	สำนักงาน สาธารณสุขจังหวัด	๑๖,๙๐๐,๐๐๐	๑๖,๙๐๐,๐๐๐	๑๖,๙๐๐,๐๐๐	๑๖,๙๐๐,๐๐๐	๖๗,๖๐๐,๐๐๐
- กิจกรรมหลัก ๒.๑ ค่ายครอบครัวห่วงใย ร่วมแก้ไข เด็กปฐมวัยที่มีพัฒนาการล่าช้า	กลยุทธ์ที่ ๑	จังหวัด	การพัฒนา ด้านสังคม	สำนักงาน สาธารณสุขจังหวัด	๒,๓๐๐,๐๐๐	๒,๓๐๐,๐๐๐	๒,๓๐๐,๐๐๐	๒,๓๐๐,๐๐๐	๙,๒๐๐,๐๐๐
- กิจกรรมหลัก ๒.๒ ขยายเครือข่ายชมรมผู้สูงอายุ ต้นแบบระดับตำบล	กลยุทธ์ที่ ๑	จังหวัด	การพัฒนา ด้านสังคม	สำนักงาน สาธารณสุขจังหวัด	๓,๐๐๐,๐๐๐	๓,๐๐๐,๐๐๐	๓,๐๐๐,๐๐๐	๓,๐๐๐,๐๐๐	๑๒,๐๐๐,๐๐๐
- กิจกรรมหลัก ๒.๓ พัฒนาและสร้างเสริมสุขภาพ กลุ่มสตรีและเด็กปฐมวัย	กลยุทธ์ที่ ๑	กระทรวง/ กรม	การพัฒนา ด้านสังคม	สำนักงาน สาธารณสุขจังหวัด	๕๕๐,๐๐๐	๕๕๐,๐๐๐	๕๕๐,๐๐๐	๕๕๐,๐๐๐	๒,๒๐๐,๐๐๐
- กิจกรรมหลัก ๒.๔ พัฒนาและสร้างเสริมสุขภาพ กลุ่มวัยเรียนและวัยรุ่น	กลยุทธ์ที่ ๑	กระทรวง/ กรม	การพัฒนา ด้านสังคม	สำนักงาน สาธารณสุขจังหวัด	๕๕๐,๐๐๐	๕๕๐,๐๐๐	๕๕๐,๐๐๐	๕๕๐,๐๐๐	๒,๒๐๐,๐๐๐
- กิจกรรมหลัก ๒.๕ พัฒนาและสร้างเสริมสุขภาพ กลุ่มวัยทำงาน	กลยุทธ์ที่ ๑	กระทรวง/ กรม	การพัฒนา ด้านสังคม	สำนักงาน สาธารณสุขจังหวัด	๙๐๐,๐๐๐	๙๐๐,๐๐๐	๙๐๐,๐๐๐	๙๐๐,๐๐๐	๓,๖๐๐,๐๐๐
- กิจกรรมหลัก ๒.๖ พัฒนาและสร้างเสริมสุขภาพ กลุ่มวัยผู้สูงอายุและคนพิการ	กลยุทธ์ที่ ๑	กระทรวง/ กรม	การพัฒนา ด้านสังคม	สำนักงาน สาธารณสุขจังหวัด	๖๐๐,๐๐๐	๖๐๐,๐๐๐	๖๐๐,๐๐๐	๖๐๐,๐๐๐	๒,๔๐๐,๐๐๐
- กิจกรรมหลัก ๒.๗ บำบัดรักษา และฟื้นฟูผู้ติดยา เสพติด	กลยุทธ์ที่ ๑	กระทรวง/ กรม	การพัฒนา ด้านสังคม	สำนักงาน สาธารณสุขจังหวัด	๔,๘๐๐,๐๐๐	๔,๘๐๐,๐๐๐	๔,๘๐๐,๐๐๐	๔,๘๐๐,๐๐๐	๑๙,๒๐๐,๐๐๐

บัญชีรายการชุดโครงการ (Project Idea)					งบประมาณดำเนินการ				
ประเด็นยุทธศาสตร์/โครงการ	กลยุทธ์	แหล่ง งปม.	ผลผลิต	หน่วยดำเนินการ	พ.ศ. ๒๕๖๑	พ.ศ. ๒๕๖๒	พ.ศ. ๒๕๖๓	พ.ศ. ๒๕๖๔	พ.ศ. ๒๕๖๑- ๒๕๖๔
- กิจกรรมหลัก ๒.๘ พัฒนาระบบบริการสุขภาพ	กลยุทธ์ที่ ๑	กระทรวง/ กรม	การพัฒนา ด้านสังคม	สำนักงาน สาธารณสุขจังหวัด	๓,๔๐๐,๐๐๐	๓,๔๐๐,๐๐๐	๓,๔๐๐,๐๐๐	๓,๔๐๐,๐๐๐	๑๓,๖๐๐,๐๐๐
- กิจกรรมหลัก ๒.๙ ป้องกันควบคุมโรคและภัย สุขภาพ	กลยุทธ์ที่ ๑	กระทรวง/ กรม	การพัฒนา ด้านสังคม	สำนักงาน สาธารณสุขจังหวัด	๘๐๐,๐๐๐	๘๐๐,๐๐๐	๘๐๐,๐๐๐	๘๐๐,๐๐๐	๓,๒๐๐,๐๐๐
๓. โครงการที่ ๓ โครงการเพิ่มคุณภาพ การกีฬา และนันทนาการ	กลยุทธ์ที่ ๑	จังหวัด	การพัฒนา ด้านสังคม	สำนักงานการ ท่องเที่ยวและกีฬา จังหวัด	๑,๕๐๐,๐๐๐	๑,๒๕๐,๐๐๐	๑,๒๕๐,๐๐๐	๑,๒๕๐,๐๐๐	๕,๒๕๐,๐๐๐
- กิจกรรมหลัก ๓.๑ อบรมผู้ฝึกสอนกีฬาและผู้ ตัดสินกีฬาและผู้ตัดสินกีฬาให้เข้าสู่มาตรฐาน	กลยุทธ์ที่ ๑	จังหวัด	การพัฒนา ด้านสังคม	สำนักงานการ ท่องเที่ยวและกีฬา จังหวัด	๒๕๐,๐๐๐	๒๕๐,๐๐๐	๒๕๐,๐๐๐	๒๕๐,๐๐๐	๑,๐๐๐,๐๐๐
- กิจกรรมหลัก ๓.๒ อบรมให้ความรู้เกี่ยวกับ วิทยาการกีฬาและวิทยาศาสตร์การกีฬา	กลยุทธ์ที่ ๑	จังหวัด	การพัฒนา ด้านสังคม	สำนักงานการ ท่องเที่ยวและกีฬา จังหวัด	๒๕๐,๐๐๐	-	-	-	๒๕๐,๐๐๐
- กิจกรรมหลัก ๓.๓ สนับสนุนการกีฬาและ นันทนาการเพื่อส่งเสริมให้ประชาชนและเยาวชนมี สุขภาพที่ดี จังหวัดฉะเชิงเทรา	กลยุทธ์ที่ ๑	จังหวัด	การพัฒนา ด้านสังคม	สำนักงานการ ท่องเที่ยวและกีฬา จังหวัด	๑,๐๐๐,๐๐๐	๑,๐๐๐,๐๐๐	๑,๐๐๐,๐๐๐	๑,๐๐๐,๐๐๐	๔,๐๐๐,๐๐๐
๔. โครงการที่ ๔ โครงการเสริมสร้างคุณธรรมและ ค่านิยมความเป็นไทย	กลยุทธ์ที่ ๑	จังหวัด	การพัฒนา ด้านสังคม	๑. สำนักงาน วัฒนธรรมจังหวัด ๒. สำนักงาน พระพุทธศาสนา จังหวัด ๓. กองอำนวยการ รักษาความมั่นคง	๓,๔๔๙,๖๐๐	๒,๙๐๖,๑๐๐	๓,๔๔๙,๖๐๐	๒,๔๒๖,๑๐๐	๑๒,๒๓๑,๔๐๐

บัญชีรายการชุดโครงการ (Project Idea)					งบประมาณดำเนินการ				
ประเด็นยุทธศาสตร์/โครงการ	กลยุทธ์	แหล่ง งปม.	ผลผลิต	หน่วยดำเนินการ	พ.ศ. ๒๕๖๑	พ.ศ. ๒๕๖๒	พ.ศ. ๒๕๖๓	พ.ศ. ๒๕๖๔	พ.ศ. ๒๕๖๑- ๒๕๖๔
				ภายในจังหวัด					
- กิจกรรมหลัก ๔.๑ เสริมสร้างคุณธรรม จริยธรรม และค่านิยมไทยสู่สังคมเป็นสุข	กลยุทธ์ที่ ๑	จังหวัด	การพัฒนา ด้านสังคม	๑. สำนักงาน วัฒนธรรมจังหวัด ๒. สำนักงาน พระพุทธศาสนา จังหวัด	๑,๔๘๕,๖๐๐	-	๑,๔๘๕,๖๐๐	-	๒,๙๗๑,๒๐๐
- กิจกรรมหลัก ๔.๒ สืบสานภูมิปัญญา สร้าง คุณค่าและเสริมรายได้สู่เยาวชน จังหวัดฉะเชิงเทรา	กลยุทธ์ที่ ๑	จังหวัด	การพัฒนา ด้านสังคม	สำนักงาน วัฒนธรรมจังหวัด	-	๙๔๒,๑๐๐	-	๙๔๒,๑๐๐	๑,๘๘๔,๒๐๐
- กิจกรรมหลัก ๔.๓ ฝึกอบรมศาสนพิธีเครือข่าย พระพุทธศาสนาจังหวัดฉะเชิงเทรา	กลยุทธ์ที่ ๑	จังหวัด	การพัฒนา ด้านสังคม	สำนักงานพุทธ ศาสนาจังหวัด	๔๘๐,๐๐๐	๔๘๐,๐๐๐	๔๘๐,๐๐๐	-	๑,๔๔๐,๐๐๐
- กิจกรรมหลัก ๔.๔ เสริมสร้างประสิทธิภาพของ ข้าราชการโดยใช้หลักวิปัสสนากรรมฐาน	กลยุทธ์ที่ ๑	จังหวัด	การพัฒนา ด้านสังคม	สำนักงานพุทธ ศาสนาจังหวัด	๖๘๔,๐๐๐	๖๘๔,๐๐๐	๖๘๔,๐๐๐	๖๘๔,๐๐๐	๒,๗๓๖,๐๐๐
- กิจกรรมหลัก ๔.๕ พัฒนาเยาวชน เพื่อสังคมเป็น สุข	กลยุทธ์ที่ ๑	จังหวัด	การพัฒนา ด้านสังคม	กองอำนวยการ รักษาความมั่นคง ภายในจังหวัด	๘๐๐,๐๐๐	๘๐๐,๐๐๐	๘๐๐,๐๐๐	๘๐๐,๐๐๐	๓,๒๐๐,๐๐๐
๕. โครงการที่ ๕ โครงการเพิ่มประสิทธิภาพการรักษา ความสงบเรียบร้อยและความปลอดภัยในชีวิตและ ทรัพย์สินของประชาชน	กลยุทธ์ที่ ๒	จังหวัด	การรักษา ความมั่นคง และความสงบ	๑. กองอำนวยการ รักษาความมั่นคง ภายในจังหวัด ๒. สำนักงาน ป้องกันและ บรรเทาสาธารณ ภัยจังหวัด	๔,๖๓๖,๔๐๐	๔,๖๓๖,๔๐๐	๔,๖๓๖,๔๐๐	๔,๖๓๖,๔๐๐	๑๘,๕๔๕,๖๐๐

บัญชีรายการชุดโครงการ (Project Idea)					งบประมาณดำเนินการ				
ประเด็นยุทธศาสตร์/โครงการ	กลยุทธ์	แหล่ง งปม.	ผลผลิต	หน่วยดำเนินการ	พ.ศ. ๒๕๖๑	พ.ศ. ๒๕๖๒	พ.ศ. ๒๕๖๓	พ.ศ. ๒๕๖๔	พ.ศ. ๒๕๖๑- ๒๕๖๔
				๓. สำนักงาน การปฏิรูปที่ดิน จังหวัด					
- กิจกรรมหลัก ๕.๑ ขับเคลื่อนยุทธศาสตร์การ พัฒนา เพื่อเสริมสร้างความมั่นคงแห่งชาติ จังหวัด ฉะเชิงเทรา	กลยุทธ์ที่ ๒	จังหวัด	การรักษาความ มั่นคงและ ความสงบ	กองอำนวยการ รักษาความมั่นคง ภายในจังหวัด	๒,๕๐๐,๐๐๐	๒,๕๐๐,๐๐๐	๒,๕๐๐,๐๐๐	๒,๕๐๐,๐๐๐	๑๐,๐๐๐,๐๐๐
- กิจกรรมหลัก ๕.๒ ชุมชนคนพินภัย	กลยุทธ์ที่ ๒	จังหวัด	การรักษา ความมั่นคง และความสงบ	สำนักงานป้องกัน และบรรเทา สาธารณภัย จังหวัด	๕๙๔,๐๐๐	๕๙๔,๐๐๐	๕๙๔,๐๐๐	๕๙๔,๐๐๐	๒,๓๗๖,๐๐๐
- กิจกรรมหลัก ๕.๓ บูรณาการเครือข่ายด้าน การป้องกันภัยจากสารเคมีและ วัตถุอันตราย	กลยุทธ์ที่ ๒	จังหวัด	การรักษา ความมั่นคง และความสงบ	สำนักงานป้องกัน และบรรเทา สาธารณภัย จังหวัด	๓๐๐,๐๐๐	๓๐๐,๐๐๐	๓๐๐,๐๐๐	๓๐๐,๐๐๐	๑,๒๐๐,๐๐๐
- กิจกรรมหลัก ๕.๔ ถนอมต้นแบบแห่งความ ปลอดภัยจังหวัดฉะเชิงเทรา	กลยุทธ์ที่ ๒	จังหวัด	การรักษา ความมั่นคง และความสงบ	สำนักงานป้องกัน และบรรเทา สาธารณภัย จังหวัด	๓๘๐,๐๐๐	๓๘๐,๐๐๐	๓๘๐,๐๐๐	๓๘๐,๐๐๐	๑,๕๒๐,๐๐๐
- กิจกรรมหลัก ๕.๕ ผลักดันให้ผู้ครอบครองที่ดิน โดยไม่มีเอกสารการครอบครองเข้าสู่กระบวนการจัด ที่ดินของรัฐอย่างถูกกฎหมาย	กลยุทธ์ที่ ๒	จังหวัด	การรักษา ความมั่นคง และความสงบ	สำนักงาน การปฏิรูปที่ดิน จังหวัด	๘๖๒,๔๐๐	๘๖๒,๔๐๐	๘๖๒,๔๐๐	๘๖๒,๔๐๐	๓,๔๔๙,๖๐๐

บัญชีรายการชุดโครงการ (Project Idea)					งบประมาณดำเนินการ				
ประเด็นยุทธศาสตร์/โครงการ	กลยุทธ์	แหล่ง งปม.	ผลผลิต	หน่วยดำเนินการ	พ.ศ. ๒๕๖๑	พ.ศ. ๒๕๖๒	พ.ศ. ๒๕๖๓	พ.ศ. ๒๕๖๔	พ.ศ. ๒๕๖๑- ๒๕๖๔
๖. โครงการที่ ๖ โครงการเสริมสร้างความเข้มแข็งและส่งเสริมการมีส่วนร่วมของประชาชนตามหลักปรัชญาเศรษฐกิจพอเพียง	กลยุทธ์ที่ ๓	จังหวัด	การพัฒนา ด้านสังคม	๑. มรภ.ราช นครินทร์ ๒. กองอำนวยการ รักษาความมั่นคง ภายในจังหวัด ๓. ที่ทำการ ปกครองจังหวัด	๑,๙๔๐,๐๐๐	๑,๙๔๐,๐๐๐	๑,๙๔๐,๐๐๐	๑,๙๔๐,๐๐๐	๗,๗๖๐,๐๐๐
- กิจกรรมหลัก ๖.๑ พัฒนาศักยภาพชุมชนและส่งเสริมวิถีชีวิตวัฒนธรรม จังหวัดฉะเชิงเทรา	กลยุทธ์ที่ ๓	จังหวัด	การพัฒนา ด้านสังคม	มรภ.ราชนครินทร์	๑๕๐,๐๐๐	๑๕๐,๐๐๐	๑๕๐,๐๐๐	๑๕๐,๐๐๐	๖๐๐,๐๐๐
- กิจกรรมหลัก ๖.๒ จัดตั้ง/ทบทวน หมู่บ้านอาสาพัฒนาและป้องกันตนเอง ๑๒ หมู่บ้าน	กลยุทธ์ที่ ๓	จังหวัด	การพัฒนา ด้านสังคม	กองอำนวยการ รักษาความมั่นคง ภายในจังหวัด	๖๙๐,๐๐๐	๖๙๐,๐๐๐	๖๙๐,๐๐๐	๖๙๐,๐๐๐	๒,๗๖๐,๐๐๐
- กิจกรรมหลัก ๖.๓ ประชากรร่วมใจสร้างหมู่บ้านชุมชนมั่นคง ปลอดภัยยาเสพติดอย่างยั่งยืน จังหวัดฉะเชิงเทรา	กลยุทธ์ที่ ๓	จังหวัด	การพัฒนา ด้านสังคม	ที่ทำการปกครอง จังหวัด	๑,๑๐๐,๐๐๐	๑,๑๐๐,๐๐๐	๑,๑๐๐,๐๐๐	๑,๑๐๐,๐๐๐	๔,๔๐๐,๐๐๐
รวมทั้งสิ้น ๖ โครงการ					๕๘,๓๒๖,๐๐๐	๕๗,๕๓๒,๕๐๐	๕๘,๐๗๖,๐๐๐	๕๗,๐๕๒,๕๐๐	๒๓๐,๙๖๗,๐๐๐

**ประเด็นยุทธศาสตร์ที่ ๕ อนุรักษ์ ป่าไม้ และบริหารจัดการทรัพยากรธรรมชาติและสิ่งแวดล้อมอย่างบูรณาการ มีประสิทธิภาพ และเป็นธรรม
ตอบสนองต่อการพัฒนาที่ยั่งยืน**

กลยุทธ์ที่ ๑ อนุรักษ์และฟื้นฟูป่าบกและป่าชายเลน

กลยุทธ์ที่ ๒ เสริมสร้างองค์ความรู้เพื่อให้เกิดจิตสำนึกในการอนุรักษ์ทรัพยากรธรรมชาติและสิ่งแวดล้อมในชุมชน

กลยุทธ์ที่ ๓ บูรณาการการมีส่วนร่วมจากทุกภาคส่วนในการบริหารจัดการทรัพยากรธรรมชาติและสิ่งแวดล้อมอย่างยั่งยืน

กลยุทธ์ที่ ๔ บริหารจัดการทรัพยากรธรรมชาติและสิ่งแวดล้อมเพื่อรองรับการเปลี่ยนแปลงสภาพภูมิอากาศและภัยธรรมชาติ

บัญชีรายการชุดโครงการ (Project Idea)					งบประมาณดำเนินการ				
ประเด็นยุทธศาสตร์/โครงการ	กลยุทธ์	แหล่ง งปม.	ผลผลิต	หน่วยดำเนินการ	พ.ศ. ๒๕๖๑	พ.ศ. ๒๕๖๒	พ.ศ. ๒๕๖๓	พ.ศ. ๒๕๖๔	พ.ศ. ๒๕๖๑- ๒๕๖๔
๑. โครงการที่ ๑ โครงการอนุรักษ์และฟื้นฟูป่าบกและป่าชายเลน	กลยุทธ์ที่ ๑	๑. จังหวัด ๒. กระทรวง/กรม	การบริหารจัดการด้านทรัพยากรธรรมชาติและสิ่งแวดล้อม	๑. สำนักงานทรัพยากรธรรมชาติและสิ่งแวดล้อมจังหวัด ๒. สำนักจัดการป่าไม้ที่ ๙ (ปราจีนบุรี) ๓. เขตรักษาพันธุ์สัตว์ป่าเขาอ่างฤๅไน ๔. สำนักงานปฏิรูปที่ดินจังหวัด ๕. สำนักงานสิ่งแวดล้อมภาคที่ ๑๓ (กรมควบคุมมลพิษ)	๒๗,๔๕๐,๐๐๐	๓,๙๖๐,๐๐๐	๔,๔๗๐,๐๐๐	๔,๙๘๐,๐๐๐	๔๐,๘๖๐,๐๐๐

บัญชีรายการชุดโครงการ (Project Idea)					งบประมาณดำเนินการ				
ประเด็นยุทธศาสตร์/โครงการ	กลยุทธ์	แหล่ง งปม.	ผลผลิต	หน่วยดำเนินการ	พ.ศ. ๒๕๖๑	พ.ศ. ๒๕๖๒	พ.ศ. ๒๕๖๓	พ.ศ. ๒๕๖๔	พ.ศ. ๒๕๖๑- ๒๕๖๔
- กิจกรรมหลัก ๑.๑ พลิกฟื้นผืนป่าสู่การพัฒนาที่ยั่งยืนในพื้นที่ตรวจยึดและพื้นที่เสื่อมโทรม	กลยุทธ์ที่ ๑	จังหวัด	การบริหารจัดการด้านทรัพยากรธรรมชาติและสิ่งแวดล้อม	๑. สำนักงานทรัพยากรธรรมชาติและสิ่งแวดล้อมจังหวัด ๒. สำนักจัดการป่าไม้ที่ ๙ (ปราจีนบุรี)	๑,๙๕๐,๐๐๐	๒,๔๖๐,๐๐๐	๒,๙๗๐,๐๐๐	๓,๔๘๐,๐๐๐	๑๐,๘๖๐,๐๐๐
- กิจกรรมหลัก ๑.๒ พัฒนาแหล่งน้ำเพื่อเพิ่มศักยภาพในการกักเก็บน้ำ ของพื้นที่ป่าต้นน้ำ	กลยุทธ์ที่ ๑	จังหวัด	การบริหารจัดการด้านทรัพยากรธรรมชาติและสิ่งแวดล้อม	เขตรักษาพันธุ์สัตว์ป่าเขาอ่างฤๅไน	๓,๐๐๐,๐๐๐	๑,๕๐๐,๐๐๐	๑,๕๐๐,๐๐๐	๑,๕๐๐,๐๐๐	๗,๕๐๐,๐๐๐
- กิจกรรมหลัก ๑.๓ ป้องกันและฟื้นฟูประสิทธิภาพระบบนิเวศนชายฝั่งทะเลจังหวัดฉะเชิงเทราและจังหวัดสมุทรปราการ	กลยุทธ์ที่ ๑	กระทรวง/กรม	การบริหารจัดการด้านทรัพยากรธรรมชาติและสิ่งแวดล้อม	สำนักงานสิ่งแวดล้อมภาคที่ ๑๓ (กรมควบคุมมลพิษ)	๒๒,๕๐๐,๐๐๐	-	-	-	๒๒,๕๐๐,๐๐๐
๒. โครงการที่ ๒ โครงการเสริมสร้างจิตสำนึกในการอนุรักษ์ทรัพยากรธรรมชาติและสิ่งแวดล้อม	กลยุทธ์ที่ ๒	จังหวัด	การบริหารจัดการด้านทรัพยากรธรรมชาติและสิ่งแวดล้อม	๑. สำนักงานทรัพยากรธรรมชาติและสิ่งแวดล้อมจังหวัด ๒. สำนักงานปฎิรูปที่ดินจังหวัด ๓. ภาคีบางปะกง	๑,๒๕๐,๐๐๐	๑,๒๕๐,๐๐๐	๑,๒๕๐,๐๐๐	๑,๒๕๐,๐๐๐	๕,๐๐๐,๐๐๐

บัญชีรายการชุดโครงการ (Project Idea)					งบประมาณดำเนินการ				
ประเด็นยุทธศาสตร์/โครงการ	กลยุทธ์	แหล่ง งปม.	ผลผลิต	หน่วยดำเนินการ	พ.ศ. ๒๕๖๑	พ.ศ. ๒๕๖๒	พ.ศ. ๒๕๖๓	พ.ศ. ๒๕๖๔	พ.ศ. ๒๕๖๑- ๒๕๖๔
- กิจกรรมหลัก ๒.๑ สร้างการมีส่วนร่วมของชุมชนในการเสนอแนะน้ำบางปะกงเป็นแรมซาร์ไซด์	กลยุทธ์ที่ ๒	จังหวัด	การบริหารจัดการด้านทรัพยากรธรรมชาติและสิ่งแวดล้อม	๑. สำนักงานทรัพยากรธรรมชาติและสิ่งแวดล้อมจังหวัด ๒. ภาควิชาบางปะกง	๒๐๐,๐๐๐	๒๐๐,๐๐๐	๒๐๐,๐๐๐	๒๐๐,๐๐๐	๘๐๐,๐๐๐
- กิจกรรมหลัก ๒.๒ สร้างการมีส่วนร่วมของภาคประชาชนในการประเมินคุณภาพสิ่งแวดล้อม	กลยุทธ์ที่ ๒	จังหวัด	การบริหารจัดการด้านทรัพยากรธรรมชาติและสิ่งแวดล้อม	สำนักงานทรัพยากรธรรมชาติและสิ่งแวดล้อมจังหวัด	๕๐๐,๐๐๐	๕๐๐,๐๐๐	๕๐๐,๐๐๐	๕๐๐,๐๐๐	๒,๐๐๐,๐๐๐
- กิจกรรมหลัก ๒.๓ ส่งเสริมปลูกไม้เศรษฐกิจในเขตปฏิรูปที่ดินเพื่อการอนุรักษ์และฟื้นฟูสภาพ แวดล้อม	กลยุทธ์ที่ ๒	จังหวัด	การบริหารจัดการด้านทรัพยากรธรรมชาติและสิ่งแวดล้อม	สำนักงานปฏิรูปที่ดินจังหวัด	๕๕๐,๐๐๐	๕๕๐,๐๐๐	๕๕๐,๐๐๐	๕๕๐,๐๐๐	๒,๒๐๐,๐๐๐
๓. โครงการที่ ๓ โครงการส่งเสริมการบริหารจัดการทรัพยากรธรรมชาติและสิ่งแวดล้อมอย่างยั่งยืน และมีส่วนร่วม	กลยุทธ์ที่ ๓	๑. จังหวัด ๒. กระทรวง / กรม ๓. องค์กรปกครองส่วนท้องถิ่น	การบริหารจัดการด้านทรัพยากรธรรมชาติและสิ่งแวดล้อม	๑. สำนักงานทรัพยากรธรรมชาติและสิ่งแวดล้อมจังหวัด ๒. สำนักงานสิ่งแวดล้อมภาคที่ ๑๓ (กรมควบคุม	๔๘,๕๐๐,๐๐๐	๑๙,๐๘๐,๐๐๐	๑๙,๐๓๐,๐๐๐	๑๙,๐๓๐,๐๐๐	๑๐๕,๖๔๐,๐๐๐

บัญชีรายการชุดโครงการ (Project Idea)					งบประมาณดำเนินการ				
ประเด็นยุทธศาสตร์/โครงการ	กลยุทธ์	แหล่ง งปม.	ผลผลิต	หน่วยดำเนินการ	พ.ศ. ๒๕๖๑	พ.ศ. ๒๕๖๒	พ.ศ. ๒๕๖๓	พ.ศ. ๒๕๖๔	พ.ศ. ๒๕๖๑- ๒๕๖๔
				มลพิษ) ๓. สำนักงานบริหาร จัดการทรัพยากร ทางทะเลและชายฝั่ง ที่ ๒ ๔. สำนักงานประมง จังหวัด					
- กิจกรรมหลัก ๓.๑ เพิ่มพื้นที่สีเขียว เพื่อรองรับการพัฒนาสู่อุตสาหกรรมเชิง นิเวศ	กลยุทธ์ที่ ๓	จังหวัด	การบริหาร จัดการด้าน ทรัพยากร ธรรมชาติและ สิ่งแวดล้อม	สำนักงาน ทรัพยากรธรรมชาติและ สิ่งแวดล้อม จังหวัด	๓,๗๕๐,๐๐๐	๑,๒๕๐,๐๐๐	๑,๒๕๐,๐๐๐	๑,๒๕๐,๐๐๐	๗,๕๐๐,๐๐๐
- กิจกรรมหลัก ๓.๒ อนุรักษ์พันธุกรรม ก้ำมกรามในแหล่งน้ำธรรมชาติ	กลยุทธ์ที่ ๓	จังหวัด	การบริหาร จัดการด้าน ทรัพยากร ธรรมชาติและ สิ่งแวดล้อม	สำนักงานประมง จังหวัด	๔,๐๘๐,๐๐๐	๔,๐๘๐,๐๐๐	๔,๐๘๐,๐๐๐	๔,๐๘๐,๐๐๐	๑๖,๓๒๐,๐๐๐
- กิจกรรมหลัก ๓.๓ ฝึกระวังดูแล ทรัพยากรธรรมชาติและสิ่งแวดล้อมระดับ อำเภอ	กลยุทธ์ที่ ๓	จังหวัด	การบริหาร จัดการด้าน ทรัพยากร ธรรมชาติและ สิ่งแวดล้อม	สำนักงาน ทรัพยากรธรรมชาติและ สิ่งแวดล้อม จังหวัด	๗๐๐,๐๐๐	๗๐๐,๐๐๐	๗๐๐,๐๐๐	๗๐๐,๐๐๐	๒,๘๐๐,๐๐๐

บัญชีรายการชุดโครงการ (Project Idea)					งบประมาณดำเนินการ				
ประเด็นยุทธศาสตร์/โครงการ	กลยุทธ์	แหล่ง งปม.	ผลผลิต	หน่วยดำเนินการ	พ.ศ. ๒๕๖๑	พ.ศ. ๒๕๖๒	พ.ศ. ๒๕๖๓	พ.ศ. ๒๕๖๔	พ.ศ. ๒๕๖๑- ๒๕๖๔
- กิจกรรมหลัก ๓.๔ อนุรักษ์และฟื้นฟูระบบนิเวศทรัพยากรทางทะเลและชายฝั่ง	กลยุทธ์ที่ ๓	กระทรวง /กรม	การบริหารจัดการด้านทรัพยากรธรรมชาติและสิ่งแวดล้อม	๑. สำนักงานทรัพยากรธรรมชาติและสิ่งแวดล้อมจังหวัด ๒. สำนักงานบริหารจัดการทรัพยากรทางทะเลและชายฝั่งที่ ๒	๑๓,๐๐๐,๐๐๐	๑๓,๐๐๐,๐๐๐	๑๓,๐๐๐,๐๐๐	๑๓,๐๐๐,๐๐๐	๕๒,๐๐๐,๐๐๐
- กิจกรรมหลัก ๓.๕ เฝ้าระวังแหล่งกำเนิดมลพิษและการรับมือภัยพิบัติจากมลพิษ	กลยุทธ์ที่ ๓	กระทรวง /กรม	การบริหารจัดการด้านทรัพยากรธรรมชาติและสิ่งแวดล้อม	สำนักงานสิ่งแวดล้อมภาคที่ ๑๓ (กรมควบคุมมลพิษ)	๕,๐๐๐,๐๐๐	-	-	-	๕,๐๐๐,๐๐๐
- กิจกรรมหลัก ๓.๖ ก่อสร้างระบบบำบัดน้ำเสียชุมชน/ฟื้นฟูคุณภาพน้ำในคูคลอง	กลยุทธ์ที่ ๓	กระทรวง /กรม	การบริหารจัดการด้านทรัพยากรธรรมชาติและสิ่งแวดล้อม	สำนักงานสิ่งแวดล้อมภาคที่ ๑๓ (กรมควบคุมมลพิษ)	๒๑,๙๒๐,๐๐๐	-	-	-	๒๑,๙๒๐,๐๐๐
- กิจกรรมหลัก ๓.๗ ติดตามเฝ้าระวังคุณภาพน้ำในลำน้ำบางปะกง	กลยุทธ์ที่ ๓	องค์กรปกครองส่วนท้องถิ่น	การบริหารจัดการด้านทรัพยากรธรรมชาติและสิ่งแวดล้อม	อำเภอบางคล้า	๕๐,๐๐๐	๕๐,๐๐๐	-	-	๑๐๐,๐๐๐

บัญชีรายการชุดโครงการ (Project Idea)					งบประมาณดำเนินการ				
ประเด็นยุทธศาสตร์/โครงการ	กลยุทธ์	แหล่ง งปม.	ผลผลิต	หน่วยดำเนินการ	พ.ศ. ๒๕๖๑	พ.ศ. ๒๕๖๒	พ.ศ. ๒๕๖๓	พ.ศ. ๒๕๖๔	พ.ศ. ๒๕๖๑- ๒๕๖๔
๔. โครงการที่ ๔ โครงการพัฒนาการบริหารจัดการทรัพยากรธรรมชาติและสิ่งแวดล้อมเพื่อรองรับการเปลี่ยนแปลงสภาพภูมิอากาศและภัยธรรมชาติ	กลยุทธ์ที่ ๔	๑. จังหวัด ๒. กระทรวง / กรม	การบริหารจัดการด้านทรัพยากรธรรมชาติและสิ่งแวดล้อม	๑. กรมโยธาธิการและผังเมือง ๒. สำนักงานทรัพยากรธรรมชาติและสิ่งแวดล้อมจังหวัด ๓. สำนักงานพลังงานจังหวัด ๔. สำนักงานโยธาธิการและผังเมืองจังหวัด ๕. อำเภอบางคล้า ๖. อำเภอคลองเขื่อน ๗. องค์การบริหารส่วนตำบลสองคลอง	๘๑,๑๖๗,๐๐๐	๘๗,๒๒๗,๐๐๐	๑๐๒,๙๒๗,๐๐๐	๑๓๑,๒๓๗,๐๐๐	๔๐๒,๕๕๘,๐๐๐
- กิจกรรมหลัก ๔.๑ อนุรักษ์พลังงานแบบมีส่วนร่วม	กลยุทธ์ที่ ๔	จังหวัด	การบริหารจัดการด้านทรัพยากรธรรมชาติและสิ่งแวดล้อม	สำนักงานพลังงานจังหวัด	๕๐๐,๐๐๐	๕๐๐,๐๐๐	๕๐๐,๐๐๐	๕๐๐,๐๐๐	๒,๐๐๐,๐๐๐

บัญชีรายการชุดโครงการ (Project Idea)					งบประมาณดำเนินการ				
ประเด็นยุทธศาสตร์/โครงการ	กลยุทธ์	แหล่ง งปม.	ผลผลิต	หน่วยดำเนินการ	พ.ศ. ๒๕๖๑	พ.ศ. ๒๕๖๒	พ.ศ. ๒๕๖๓	พ.ศ. ๒๕๖๔	พ.ศ. ๒๕๖๑- ๒๕๖๔
- กิจกรรมหลัก ๔.๒ ส่งเสริมพื้นที่ ต้นแบบการจัดการขยะที่ต้นทาง	กลยุทธ์ที่ ๔	จังหวัด	การบริหาร จัดการด้าน ทรัพยากร ธรรมชาติและ สิ่งแวดล้อม	สำนักงาน ทรัพยากรธรรมชาติและ สิ่งแวดล้อม จังหวัด	๔๐๐,๐๐๐	๔๐๐,๐๐๐	๔๐๐,๐๐๐	๔๐๐,๐๐๐	๑,๖๐๐,๐๐๐
- กิจกรรมหลัก ๔.๓ ก่อสร้างอาคาร ป้องกันและบรรเทาสาธารณภัย หมู่ที่ ๔ ตำบลเสม็ดใต้	กลยุทธ์ที่ ๔	จังหวัด	การบริหาร จัดการด้าน ทรัพยากร ธรรมชาติและ สิ่งแวดล้อม	อำเภอบางคล้า	-	๖,๗๖๐,๐๐๐	๖,๗๖๐,๐๐๐	๖,๗๖๐,๐๐๐	๒๐,๒๘๐,๐๐๐
- กิจกรรมหลัก ๔.๔ ก่อสร้างกำแพง ป้องกันดินสไลด์ ถนนซอย ๔/๑ (แยกกอก บัว) หมู่ที่ ๒ ตำบลคลองเขื่อน อำเภอคลอง เขื่อน	กลยุทธ์ที่ ๔	จังหวัด	การบริหาร จัดการด้าน ทรัพยากร ธรรมชาติและ สิ่งแวดล้อม	อำเภอคลองเขื่อน	๑,๖๑๗,๐๐๐	๑,๖๑๗,๐๐๐	๑,๖๑๗,๐๐๐	๑,๖๑๗,๐๐๐	๖,๔๖๘,๐๐๐
- กิจกรรมหลัก ๔.๕ การอนุรักษ์และ ป้องกันการพังทลายของชายฝั่งทะเล (ก่อสร้างเขื่อนป้องกันตลิ่งริมทะเล) หมู่ที่ ๑๐ เขื่อนปากคลองสีลังด้านซ้าย (ช่วงที่ ๒) ตำบลสองคลอง อำเภอบางปะกง จังหวัด ฉะเชิงเทรา ความยาว ๑๘๐ เมตร	กลยุทธ์ที่ ๔	จังหวัด	การบริหาร จัดการด้าน ทรัพยากร ธรรมชาติและ สิ่งแวดล้อม	๑. สำนักงานโยธาธิการและผังเมือง จังหวัด ๒. องค์การบริหาร ส่วนตำบลสองคลอง	๑๒,๖๐๐,๐๐๐	๑๒,๖๐๐,๐๐๐	๑๒,๖๐๐,๐๐๐	๑๒,๖๐๐,๐๐๐	๕๐,๔๐๐,๐๐๐

บัญชีรายการชุดโครงการ (Project Idea)					งบประมาณดำเนินการ				
ประเด็นยุทธศาสตร์/โครงการ	กลยุทธ์	แหล่ง งปม.	ผลผลิต	หน่วยดำเนินการ	พ.ศ. ๒๕๖๑	พ.ศ. ๒๕๖๒	พ.ศ. ๒๕๖๓	พ.ศ. ๒๕๖๔	พ.ศ. ๒๕๖๑- ๒๕๖๔
- กิจกรรมหลัก ๔.๖ การอนุรักษ์และ ป้องกันการพังทลายของชายฝั่งทะเล (ก่อสร้างเขื่อนป้องกันตลิ่งริมทะเล) หมู่ที่ ๑ บ้านรางตาสอน ตำบลสองคลอง อำเภอบาง ปะกง จังหวัดฉะเชิงเทรา ความยาว ๑๘๐ เมตร	กลยุทธ์ที่ ๔	จังหวัด	การบริหาร จัดการด้าน ทรัพยากร ธรรมชาติและ สิ่งแวดล้อม	๑. สำนักงานโยธาธิการ และผังเมือง จังหวัด ๒. องค์การบริหาร ส่วนตำบลสองคลอง	-	๑๒,๖๐๐,๐๐๐	๑๒,๖๐๐,๐๐๐	๑๒,๖๐๐,๐๐๐	๓๗,๘๐๐,๐๐๐
- กิจกรรมหลัก ๔.๗ สร้างเขื่อนป้องกัน ตลิ่งริมคลองอุตมชลจรบริเวณวัดคู้เกษม สโมสรและโรงเรียนวัดคู้เกษมสโมสร ช่วงที่ ๒ หมู่ที่ ๓ ตำบลคลองอุตมชลจร อำเภอ เมือง จังหวัดฉะเชิงเทรา (ความยาว ๑๘ เมตร)	กลยุทธ์ที่ ๔	กระทรวง/กรม	การบริหาร จัดการด้าน ทรัพยากร ธรรมชาติและ สิ่งแวดล้อม	สำนักงานโยธาธิการ และผังเมืองจังหวัด	๒,๒๕๐,๐๐๐	-	-	-	๒,๒๕๐,๐๐๐
- กิจกรรมหลัก ๔.๘ สร้างเขื่อนป้องกัน ตลิ่งริมคลองแสนแสบบริเวณที่ว่าการอำเภอ บางน้ำเปรี้ยว ช่วงที่ ๒ ตำบลบางน้ำเปรี้ยว อำเภอบางน้ำเปรี้ยว จังหวัดฉะเชิงเทรา (ความยาว ๓๗ เมตร)	กลยุทธ์ที่ ๔	กระทรวง/กรม	การบริหาร จัดการด้าน ทรัพยากร ธรรมชาติและ สิ่งแวดล้อม	สำนักงานโยธาธิการ และผังเมืองจังหวัด	๕,๐๐๐,๐๐๐	-	-	-	๕,๐๐๐,๐๐๐
- กิจกรรมหลัก ๔.๙ สร้างเขื่อนป้องกัน ตลิ่งริมคลองบางกระเจ็ดบริเวณวัดสามแยก ช่วงที่ ๒ หมู่ ๒ ตำบลบางกระเจ็ด อำเภอ บางคล้า จังหวัดฉะเชิงเทรา (ความยาว ๑๒๔ เมตร)	กลยุทธ์ที่ ๔	กระทรวง/กรม	การบริหาร จัดการด้าน ทรัพยากร ธรรมชาติและ สิ่งแวดล้อม	สำนักงานโยธาธิการ และผังเมืองจังหวัด	๑๕,๐๐๐,๐๐๐	-	-	-	๑๕,๐๐๐,๐๐๐

บัญชีรายการชุดโครงการ (Project Idea)					งบประมาณดำเนินการ				
ประเด็นยุทธศาสตร์/โครงการ	กลยุทธ์	แหล่ง งปม.	ผลผลิต	หน่วยดำเนินการ	พ.ศ. ๒๕๖๑	พ.ศ. ๒๕๖๒	พ.ศ. ๒๕๖๓	พ.ศ. ๒๕๖๔	พ.ศ. ๒๕๖๑- ๒๕๖๔
- กิจกรรมหลัก ๔.๑๐ สร้างเขื่อนป้องกันตลิ่งริมคลองท่าลาดบริเวณหลังโรงเรียนวัดพงษาราม หมู่ ๒ ตำบลเกาะขนุน อำเภอพนมสารคาม จังหวัดฉะเชิงเทรา (ความยาว ๕๐ เมตร)	กลยุทธ์ที่ ๔	กระทรวง/กรม	การบริหารจัดการด้านทรัพยากรธรรมชาติและสิ่งแวดล้อม	สำนักงานโยธาธิการและผังเมืองจังหวัด	๖,๐๐๐,๐๐๐	-	-	-	๖,๐๐๐,๐๐๐
- กิจกรรมหลัก ๔.๑๑ สร้างเขื่อนป้องกันตลิ่งริมทะเล บริเวณปากคลองสองคลอง ด้านซ้าย (ช่วงที่ ๒) หมู่ที่ ๖ ตำบลสองคลอง อำเภอบางปะกง จังหวัดฉะเชิงเทรา (ความยาว ๑๘๐ เมตร)	กลยุทธ์ที่ ๔	กระทรวง/กรม	การบริหารจัดการด้านทรัพยากรธรรมชาติและสิ่งแวดล้อม	สำนักงานโยธาธิการและผังเมืองจังหวัด	๑๒,๖๐๐,๐๐๐	-	-	-	๑๒,๖๐๐,๐๐๐
- กิจกรรมหลัก ๔.๑๒ อนุรักษ์และป้องกันการพังทลายของชายฝั่งทะเล (การก่อสร้างเขื่อนป้องกันตลิ่งริมทะเล) บริเวณปากคลองรางตาสอน หมู่ที่ ๑ ตำบลสองคลอง อำเภอบางปะกง จังหวัดฉะเชิงเทรา (ความยาว ๑๘๐ เมตร)	กลยุทธ์ที่ ๔	กระทรวง/กรม	การบริหารจัดการด้านทรัพยากรธรรมชาติและสิ่งแวดล้อม	สำนักงานโยธาธิการและผังเมืองจังหวัด	๑๒,๖๐๐,๐๐๐	-	-	-	๑๒,๖๐๐,๐๐๐
- กิจกรรมหลัก ๔.๑๓ อนุรักษ์และป้องกันการพังทลายของชายฝั่งทะเล (การก่อสร้างเขื่อนป้องกันตลิ่งริมทะเล) บริเวณปากคลองสี่ลี้ด้านซ้าย (ช่วงที่ ๒) หมู่ที่ ๑๐ ตำบลสองคลอง อำเภอบางปะกง จังหวัดฉะเชิงเทรา (ความยาว ๑๘๐ เมตร)	กลยุทธ์ที่ ๔	กระทรวง/กรม	การบริหารจัดการด้านทรัพยากรธรรมชาติและสิ่งแวดล้อม	สำนักงานโยธาธิการและผังเมืองจังหวัด	๑๒,๖๐๐,๐๐๐	-	-	-	๑๒,๖๐๐,๐๐๐

บัญชีรายการชุดโครงการ (Project Idea)					งบประมาณดำเนินการ				
ประเด็นยุทธศาสตร์/โครงการ	กลยุทธ์	แหล่ง งปม.	ผลผลิต	หน่วยดำเนินการ	พ.ศ. ๒๕๖๑	พ.ศ. ๒๕๖๒	พ.ศ. ๒๕๖๓	พ.ศ. ๒๕๖๔	พ.ศ. ๒๕๖๑- ๒๕๖๔
- กิจกรรมหลัก ๔.๑๔ ก่อสร้างเขื่อนป้องกันตลิ่งริมแม่น้ำบางปะกงบริเวณวัดคู้งกร่างพร้อมปรับภูมิทัศน์ หมู่ที่ ๗ ตำบลบางตลาด อำเภอคลองเขื่อน จังหวัดฉะเชิงเทรา (ความยาว ๖๖ เมตร)	กลยุทธ์ที่ ๔	กระทรวง/กรม	การบริหารจัดการด้านทรัพยากรธรรมชาติและสิ่งแวดล้อม	สำนักงานโยธาธิการและผังเมืองจังหวัด	-	๑๕,๐๐๐,๐๐๐	-	-	๑๕,๐๐๐,๐๐๐
- กิจกรรมหลัก ๔.๑๕ ก่อสร้างเขื่อนป้องกันตลิ่งริมคลองทำไข่พร้อมปรับภูมิทัศน์บริเวณวัดต้นตาล ตำบลวังตะเคียน อำเภอเมือง จังหวัดฉะเชิงเทรา (ความยาว ๓๐๖ เมตร)	กลยุทธ์ที่ ๔	กระทรวง/กรม	การบริหารจัดการด้านทรัพยากรธรรมชาติและสิ่งแวดล้อม	สำนักงานโยธาธิการและผังเมืองจังหวัด	-	-	๒๕,๐๐๐,๐๐๐	-	๒๕,๐๐๐,๐๐๐
- กิจกรรมหลัก ๔.๑๖ ก่อสร้างเขื่อนป้องกันตลิ่งริมทะเล บริเวณปากคลองเจริญวัย ด้านซ้าย (ช่วงที่ ๒) หมู่ที่ ๒ ตำบลสองคลอง อำเภอบางปะกง จังหวัดฉะเชิงเทรา (ความยาว ๑๒๐ เมตร)	กลยุทธ์ที่ ๔	กระทรวง/กรม	การบริหารจัดการด้านทรัพยากรธรรมชาติและสิ่งแวดล้อม	สำนักงานโยธาธิการและผังเมืองจังหวัด	-	-	-	๘,๕๐๐,๐๐๐	๘,๕๐๐,๐๐๐
- กิจกรรมหลัก ๔.๑๗ เขื่อนป้องกันตลิ่งริมคลองลาดขวาง บริเวณวัดลาดขวาง ตำบลลาดขวาง อำเภอบ้านโพธิ์ จังหวัดฉะเชิงเทรา (ความยาว ๑๘๘ เมตร)	กลยุทธ์ที่ ๔	กระทรวง/กรม	การบริหารจัดการด้านทรัพยากรธรรมชาติและสิ่งแวดล้อม	สำนักงานโยธาธิการและผังเมืองจังหวัด	-	๒๓,๕๐๐,๐๐๐	-	-	๒๓,๕๐๐,๐๐๐

บัญชีรายการชุดโครงการ (Project Idea)					งบประมาณดำเนินการ				
ประเด็นยุทธศาสตร์/โครงการ	กลยุทธ์	แหล่ง งปม.	ผลผลิต	หน่วยดำเนินการ	พ.ศ. ๒๕๖๑	พ.ศ. ๒๕๖๒	พ.ศ. ๒๕๖๓	พ.ศ. ๒๕๖๔	พ.ศ. ๒๕๖๑- ๒๕๖๔
- กิจกรรมหลัก ๔.๑๘ เชื้อนป้องกันตลิ่ง ริมแม่น้ำบางปะกง บริเวณศาลเจ้าตระกูล ซิ้ม หมู่ที่ ๑ ตำบลบางสวน อำเภอบางคล้า จังหวัดฉะเชิงเทรา (ความยาว ๙๕ เมตร)	กลยุทธ์ที่ ๔	กระทรวง/กรม	การบริหาร จัดการด้าน ทรัพยากร ธรรมชาติและ สิ่งแวดล้อม	สำนักงานโยธาธิการ และผังเมืองจังหวัด	-	๑๔,๒๕๐,๐๐๐	-	-	๑๔,๒๕๐,๐๐๐
- กิจกรรมหลัก ๔.๑๙ เชื้อนป้องกันตลิ่ง ริมแม่น้ำบางปะกง บริเวณวัดบางโรง (ช่วงที่ ๒) ตำบลบางโรง อำเภอกลองเชื่อน จังหวัด ฉะเชิงเทรา (ความยาว ๑๐๐ เมตร)	กลยุทธ์ที่ ๔	กระทรวง/กรม	การบริหาร จัดการด้าน ทรัพยากร ธรรมชาติและ สิ่งแวดล้อม	สำนักงานโยธาธิการ และผังเมืองจังหวัด	-	-	๑๗,๐๐๐,๐๐๐	-	๑๗,๐๐๐,๐๐๐
- กิจกรรมหลัก ๔.๒๐ เชื้อนป้องกันตลิ่ง ริมคลองบริเวณริมคลองวัดบึงตาหอม ตำบล ดอนเกาะกา อำเภอบางน้ำเปรี้ยว จังหวัด ฉะเชิงเทรา (ความยาว ๒๑๕ เมตร)	กลยุทธ์ที่ ๔	กระทรวง/กรม	การบริหาร จัดการด้าน ทรัพยากร ธรรมชาติและ สิ่งแวดล้อม	สำนักงานโยธาธิการ และผังเมืองจังหวัด	-	-	๒๖,๔๕๐,๐๐๐	-	๒๖,๔๕๐,๐๐๐
- กิจกรรมหลัก ๔.๒๑ เชื้อนป้องกันตลิ่ง ริมคลองบางพระ บริเวณวัดราษฎร์บำรุง วนาราม หมู่ที่ ๔ ตำบลบางเตย อำเภอเมือง จังหวัดฉะเชิงเทรา (ความยาว ๒๕๖ เมตร)	กลยุทธ์ที่ ๔	กระทรวง/กรม	การบริหาร จัดการด้าน ทรัพยากร ธรรมชาติและ สิ่งแวดล้อม	กรมโยธาธิการและผัง เมือง	-	-	-	๓๒,๐๐๐,๐๐๐	๓๒,๐๐๐,๐๐๐
- กิจกรรมหลัก ๔.๒๒ เชื้อนป้องกันตลิ่ง ริมคลองสิบก้าและบึงตาอู่ บริเวณวัดพุทธ อุดมวิหารและสถานีอนามัยสิงโตทอง ตำบล	กลยุทธ์ที่ ๔	กระทรวง/กรม	การบริหาร จัดการด้าน ทรัพยากร	กรมโยธาธิการและผัง เมือง	-	-	-	๒๗,๕๐๐,๐๐๐	๒๗,๕๐๐,๐๐๐

บัญชีรายการชุดโครงการ (Project Idea)					งบประมาณดำเนินการ				
ประเด็นยุทธศาสตร์/โครงการ	กลยุทธ์	แหล่ง งปม.	ผลผลิต	หน่วยดำเนินการ	พ.ศ. ๒๕๖๑	พ.ศ. ๒๕๖๒	พ.ศ. ๒๕๖๓	พ.ศ. ๒๕๖๔	พ.ศ. ๒๕๖๑- ๒๕๖๔
สิ่งโตนง อำเภอบางน้ำเปรี้ยว จังหวัดฉะเชิงเทรา (ความยาว ๒๒๐ เมตร)			ธรรมชาติและสิ่งแวดลอม						
- กิจกรรมหลัก ๔.๒๓ เชื่อมป้องกันตลิ่งริมคลองหนึ่ง บริเวณวัดสุทธาวาส หมู่ที่ ๑๓ ตำบลคลองหลวงแพ่ง อำเภอเมือง จังหวัดฉะเชิงเทรา (ความยาว ๒๔๐ เมตร)	กลยุทธ์ที่ ๔	กระทรวง/กรม	การบริหารจัดการด้านทรัพยากรธรรมชาติและสิ่งแวดลอม	กรมโยธาธิการและผังเมือง	-	-	-	๒๘,๘๐๐,๐๐๐	๒๘,๘๐๐,๐๐๐
รวมทั้งสิ้น ๔ โครงการ					๑๕,๘๖๗,๐๐๐	๑๑,๕๑๗,๐๐๐	๑๒๗,๖๗๗,๐๐๐	๑๕,๕๓๗,๐๐๐	๕๕๔,๐๙๖,๐๐๐

ค่าใช้จ่ายในการบริหารงานจังหวัดแบบบูรณาการ

บัญชีรายการชุดโครงการ (Project Idea)					งบประมาณดำเนินการ				
ประเด็นยุทธศาสตร์/โครงการ	กลยุทธ์	แหล่ง งปม.	ผลผลิต	หน่วยดำเนินการ	พ.ศ. ๒๕๖๑	พ.ศ. ๒๕๖๒	พ.ศ. ๒๕๖๓	พ.ศ. ๒๕๖๔	พ.ศ. ๒๕๖๑- ๒๕๖๔
ค่าใช้จ่ายในการบริหารงานจังหวัดแบบบูรณาการ	-	จังหวัด	การบริหารจัดการ	สำนักงานจังหวัด	๙,๐๐๐,๐๐๐	๙,๐๐๐,๐๐๐	๙,๐๐๐,๐๐๐	๙,๐๐๐,๐๐๐	๓๖,๐๐๐,๐๐๐