



แผนพัฒนาจังหวัดฉะเชิงเทรา (พ.ศ. ๒๕๖๑ - ๒๕๖๕) (ฉบับทบทวน)





สารบัญ

| | หน้า |
|---|------------|
| สารบัญ..... | ก |
| สารบัญตาราง..... | ข |
| สารบัญภาพ..... | ค |
| ๑. ข้อมูลเพื่อการพัฒนา..... | ๑ |
| ๑.๑ ประวัติความเป็นมา สภาพทั่วไปและสถานการณ์การพัฒนาจังหวัด..... | ๑ |
| ๑) ลักษณะทางกายภาพ..... | ๕ |
| ๒) ข้อมูลด้านเศรษฐกิจ..... | ๑๖ |
| ๓) ด้านสังคมและความมั่นคง..... | ๔๑ |
| ๔) ด้านทรัพยากรธรรมชาติและสิ่งแวดล้อม..... | ๗๐ |
| ๑.๒ ประเด็นปัญหาและความต้องการเชิงพื้นที่..... | ๙๒ |
| ๑.๓ ผลการพัฒนาและแก้ไขปัญหาจังหวัดและกลุ่มจังหวัดในช่วงที่ผ่านมา..... | ๑๐๖ |
| ๒. ประเด็นการพัฒนา..... | ๑๐๙ |
| ๒.๑ บทวิเคราะห์..... | ๑๐๙ |
| ๒.๒ เป้าหมายการพัฒนาจังหวัด..... | ๑๑๗ |
| ๒.๓ ตัวชี้วัดความสำเร็จตามเป้าหมายการพัฒนาจังหวัด..... | ๑๑๗ |
| ๒.๔ ประเด็นการพัฒนาของจังหวัด..... | ๑๑๗ |
| ๑) วัตถุประสงค์ | |
| ๒) เป้าหมายและตัวชี้วัด | |
| ๓) แนวทางการพัฒนา | |
| ๓. แบบฟอร์มการจัดทำแผนพัฒนาจังหวัดฉะเชิงเทรา (พ.ศ. ๒๕๖๑ - ๒๕๖๔)..... | ๑๒๐ |
| แบบฟอร์มการจัดทำแผนพัฒนาจังหวัดฉะเชิงเทรา (พ.ศ. ๒๕๖๑ - ๒๕๖๔) แบบ จ.๑.... | ๑๒๐ |
| แผนพัฒนาจังหวัดฉะเชิงเทรา (พ.ศ. ๒๕๖๑-๒๕๖๔) (ฉบับทบทวน)..... | ๑๒๕ |
| สรุปบัญชีรายการชุดโครงการตามแผนพัฒนาจังหวัดฉะเชิงเทรา (พ.ศ. ๒๕๖๑-๒๕๖๔) (ฉบับทบทวน) | ๑๓๖ |
| บัญชีรายการชุดโครงการตามแผนพัฒนาจังหวัดฉะเชิงเทรา (พ.ศ. ๒๕๖๑-๒๕๖๔) (ฉบับทบทวน) | ๑๓๗ |



สารบัญตาราง

| | หน้า |
|--|------|
| ตารางที่ ๑ สถิติปริมาณฝน ณ สถานีอุตุนิยมวิทยา จังหวัดชลบุรี พ.ศ.๒๕๕๗ - ๒๕๖๐..... | ๗ |
| ตารางที่ ๒ แสดงจำนวนอำเภอ ตำบล หมู่บ้าน ในจังหวัดฉะเชิงเทรา..... | ๑๓ |
| ตารางที่ ๓ ข้อมูลประชากรปี พ.ศ. ๒๕๖๑..... | ๑๓ |
| ตารางที่ ๔ แสดงโครงสร้างประชากรของจังหวัดฉะเชิงเทราปี พ.ศ. ๒๕๕๕ - ๒๕๕๘ | ๑๔ |
| ตารางที่ ๕ แสดงอัตราการว่างงานในจังหวัดฉะเชิงเทรา..... | ๑๕ |
| ตารางที่ ๖ แสดงรายได้ รายจ่ายและหนี้สินต่อครัวเรือนของประชากรจังหวัดฉะเชิงเทรา..... | ๑๖ |
| ตารางที่ ๗ ผลการจัดเก็บภาษีอากรปีงบประมาณ ๒๕๕๘ - ๒๕๖๑ (รวมผลจัดเก็บทางอินเทอร์เน็ต) ของสำนักงานสรรพากรพื้นที่ฉะเชิงเทรา..... | ๑๗ |
| ตารางที่ ๘ ข้อมูลการปลูกพืชเศรษฐกิจที่สำคัญจังหวัดฉะเชิงเทรา ปี ๒๕๖๐/๒๕๖๑..... | ๒๐ |
| ตารางที่ ๙ ข้อมูลการใช้ประโยชน์ที่ดินของจังหวัดฉะเชิงเทรา..... | ๒๑ |
| ตารางที่ ๑๐ รายงานจำนวนผู้ประกอบการ จำนวนฟาร์มและเนื้อที่เลี้ยงรวม จำแนกตามกลุ่มสัตว์น้ำ ปี ๒๕๖๑..... | ๒๒ |
| ตารางที่ ๑๑ รายงานจำนวนปศุสัตว์ จำแนกตามชนิดสัตว์ ปี ๒๕๖๑..... | ๒๓ |
| ตารางที่ ๑๒ ข้อมูลสรุปในภาพรวมด้านอุตสาหกรรมของจังหวัดฉะเชิงเทรา ณ วันที่ ๑๐ กันยายน ๒๕๖๑..... | ๒๖ |
| ตารางที่ ๑๓ ยอดสะสมของโรงงานอุตสาหกรรมที่ได้รับอนุญาตประกอบกิจการ ณ ปี พ.ศ. ๒๕๕๘-๒๕๖๑..... | ๒๗ |
| ตารางที่ ๑๔ ข้อมูลโรงงานอุตสาหกรรมที่ได้รับอนุญาตประกอบและขยายกิจการโรงงานระหว่างปี พ.ศ. ๒๕๕๘-๒๕๖๑..... | ๒๗ |
| ตารางที่ ๑๕ ข้อมูล ประกอบ/ขยาย/แจ้งเริ่มกิจการโรงงาน ระหว่างวันที่ ๑ มกราคม -๑๐ กันยายน ๒๕๖๑ | ๒๗ |
| ตารางที่ ๑๖ ข้อมูลประกอบกิจการใหม่/ขยายโรงงาน กิจการโรงงาน รายกลุ่มอุตสาหกรรมตั้งแต่ เดือนมกราคม - กันยายน ๒๕๖๑..... | ๒๘ |
| ตารางที่ ๑๗ สถิติแร่และผลผลิตแร่ ประจำปี ๒๕๖๑ (เดือน มกราคม - มิถุนายน ๒๕๖๑)..... | ๓๐ |
| ตารางที่ ๑๘ ข้อมูลการจัดเก็บรายได้ (โรงงานและเหมืองแร่) ปีงบประมาณ พ.ศ. ๒๕๕๙-๒๕๖๑ | ๓๐ |
| ตารางที่ ๑๙ แสดงทะเบียนและข้อมูลธุรกิจ กลุ่มทะเบียนและอำนวยความสะดวกทางการค้า การประกอบธุรกิจในรูปนิติบุคคลที่คงอยู่ ในจังหวัดฉะเชิงเทรา ปี ๒๕๖๐..... | ๓๐ |
| ตารางที่ ๒๐ แสดงรายได้จากการจำหน่ายสินค้าหนึ่งตำบล หนึ่งผลิตภัณฑ์ (OTOP)..... | ๓๑ |
| ตารางที่ ๒๑ ข้อมูลวัฒนธรรม ประเพณีที่สำคัญของแต่ละเดือน ปี ๒๕๖๑..... | ๓๗ |
| ตารางที่ ๒๒ ข้อมูลนักท่องเที่ยวปี ๒๕๕๘ - ๒๕๖๑..... | ๔๐ |
| ตารางที่ ๒๓ สถิติการรับแจ้งคดีอุบัติเหตุการจราจรทางบก จำแนกตามประเภท ความเสียหาย และผู้ต้องหาจังหวัดฉะเชิงเทรา พ.ศ. ๒๕๕๘ - ๒๕๖๑..... | ๔๒ |
| ตารางที่ ๒๔ จำนวนบุคลากรสาธารณสุขภาครัฐและเอกชนจังหวัดฉะเชิงเทราปีงบประมาณ ๒๕๖๑..... | ๔๔ |
| ตารางที่ ๒๕ ข้อมูลสถานบริการสาธารณสุขภาครัฐจังหวัดฉะเชิงเทราปี ๒๕๖๐ | ๔๔ |
| ตารางที่ ๒๖ สาเหตุการป่วย จำแนกตามกลุ่มสาเหตุ ๒๑ กลุ่มโรค (รง.๕๐๔) จังหวัดฉะเชิงเทรา ปี ๒๕๕๘-๒๕๖๐..... | ๔๕ |
| ตารางที่ ๒๗ อัตราตายจำแนกตามสาเหตุที่สำคัญ ๑๐ อันดับแรกจังหวัดฉะเชิงเทราจำแนกตามสาเหตุ ที่สำคัญ ๑๐ อันดับแรก จังหวัดฉะเชิงเทรา ปี พ.ศ. ๒๕๕๗-๒๕๖๐..... | ๔๖ |



| | |
|---|----|
| ตารางที่ ๒๘ ผลการวิเคราะห์สรุปจัดลำดับความสำคัญของปัญหาสุขภาพ จังหวัดฉะเชิงเทรา ปี ๒๕๖๐ : ๑๐ อันดับแรก..... | ๔๗ |
| ตารางที่ ๒๙ แสดงสถิติกองทุนประกันสังคม จังหวัดฉะเชิงเทรา พ.ศ. ๒๕๕๗ - ๒๕๕๙..... | ๔๗ |
| ตารางที่ ๓๐ แสดงผลการจับกุมคดียาเสพติดในปีงบประมาณ พ.ศ. ๒๕๖๑..... | ๔๘ |
| ตารางที่ ๓๑ สถิติคดีจำนวนผู้เข้ารับการฟื้นฟูย่อนหลัง ๓ ปี (พ.ศ. ๒๕๕๗ - ๒๕๕๙)..... | ๔๘ |
| ตารางที่ ๓๒ ข้อมูลสถิติผู้ต้องขังย่อนหลัง ๓ ปี (พ.ศ. ๒๕๕๗ - ๒๕๕๙) และข้อมูลปี พ.ศ. ๒๕๖๐..... | ๔๘ |
| ตารางที่ ๓๓ ข้อมูลสถิติผู้ต้องขังย่อนหลัง ๓ ปี (พ.ศ. ๒๕๕๗ - ๒๕๕๙) และข้อมูลปี พ.ศ. ๒๕๖๐ แยกประเภทฐานความผิด (ระบุ ๕ อันดับแรก)..... | ๔๙ |
| ตารางที่ ๓๔ สถิติข้อมูลการประกาศพื้นที่ประสบภัย และการให้ความช่วยเหลือ พ.ศ. ๒๕๖๐ | ๔๙ |
| ตารางที่ ๓๕ สถิติการประกาศพื้นที่ประสบภัยพิบัติ รายอำเภอ พ.ศ. ๒๕๖๐..... | ๕๐ |
| ตารางที่ ๓๖ สรุปผลการจัดเก็บข้อมูลคุณภาพชีวิตของครัวเรือน (จปฐ.) ปี ๒๕๖๐ ระดับจังหวัด จังหวัดฉะเชิงเทรา..... | ๕๐ |
| ตารางที่ ๓๗ จำนวนนักเรียน จำแนกตามระดับชั้น ปีการศึกษา ๒๕๕๘ - ๒๕๖๑สำนักงานเขตพื้นที่ การศึกษาประถมศึกษาฉะเชิงเทรา เขต ๑..... | ๕๒ |
| ตารางที่ ๓๘ จำนวนนักเรียน จำแนกตามระดับชั้น ปีการศึกษา ๒๕๕๘ - ๒๕๖๑ สำนักงานเขตพื้นที่การศึกษาประถมศึกษาฉะเชิงเทราเขต ๒..... | ๕๓ |
| ตารางที่ ๓๙ ข้อมูลจำนวนนักเรียน จำแนกตามระดับชั้นและเพศ ปีการศึกษา ๒๕๖๑ สำนักงานเขตพื้นที่การศึกษามัธยมศึกษา เขต ๖ (สมุทรปราการ - ฉะเชิงเทรา)..... | ๕๔ |
| ตารางที่ ๔๐ ข้อมูลจำนวนโรงเรียน / ครู / นักเรียน / ห้องเรียน ปีการศึกษา ๒๕๖๑ จำแนกรายจังหวัด.... | ๕๔ |
| ตารางที่ ๔๑ แสดงข้อมูลจำนวนโรงเรียน / ครู / นักเรียน / ห้องเรียน ปีการศึกษา ๒๕๖๑ จำแนกรายจังหวัด / อำเภอ..... | ๕๕ |
| ตารางที่ ๔๒ แสดงจำนวนสถานศึกษาจังหวัดฉะเชิงเทรา จำแนกตามประเภทการจัดการศึกษา..... | ๕๕ |
| ตารางที่ ๔๓ แสดงสถานศึกษาจังหวัดฉะเชิงเทรา จำแนกตามประเภทการจัดการศึกษา..... | ๕๕ |
| ตารางที่ ๔๔ แสดงจำนวนนักเรียน นักศึกษา จังหวัดฉะเชิงเทรา จำแนกตามประเภทการจัดการศึกษา.... | ๕๖ |
| ตารางที่ ๔๕ แสดงจำนวนนักเรียนระดับอาชีวศึกษา จังหวัดฉะเชิงเทรา จำแนกตามระดับการศึกษา (รัฐบาลและเอกชน)..... | ๕๖ |
| ตารางที่ ๔๖ แสดงจำนวนนักเรียนระดับการศึกษาขั้นพื้นฐาน (ประเภทสามัญศึกษา) จังหวัด ฉะเชิงเทรา จำแนกตามสังกัด..... | ๕๖ |
| ตารางที่ ๔๗ แสดงจำนวนนักเรียนนักศึกษาอาชีวศึกษา ปีการศึกษา ๒๕๖๑ จำแนกตามสถานศึกษา และระดับชั้น (รัฐบาล) ๗ แห่ง..... | ๕๗ |
| ตารางที่ ๔๘ แสดงจำนวนนักเรียน จำแนกตามระดับชั้น ปีการศึกษา ๒๕๖๑ | ๕๗ |
| ตารางที่ ๔๙ แสดงสรุปจำนวนนักเรียน/นักศึกษา สายอาชีวศึกษา ปีการศึกษา ๒๕๖๑..... | ๕๘ |
| ตารางที่ ๕๐ แสดงจำนวนครู อาจารย์ จังหวัดฉะเชิงเทรา จำแนกตามประเภทการจัดการศึกษา..... | ๕๘ |
| ตารางที่ ๕๑ แสดงจำนวนนักเรียนนักศึกษาอาชีวศึกษาปีการศึกษา ๒๕๖๑ จำแนกตามสถานศึกษา และระดับชั้น (เอกชน) ๘ แห่ง..... | ๕๘ |
| ตารางที่ ๕๒ แสดงจำนวนนักเรียนที่เรียนต่อสายสามัญกับสายอาชีวะย่อนหลัง ๓ ปี..... | ๕๙ |



| | หน้า |
|---|------|
| ตารางที่ ๕๓ แสดงข้อมูลจำนวนนักเรียน นิสิต นักศึกษา จำแนกตามระดับชั้นเรียน ปีการศึกษา ๒๕๖๑.. | ๕๙ |
| ตารางที่ ๕๔ แสดงสถิติข้อมูลนักเรียน ห้องเรียน ครู และเจ้าหน้าที่โรงเรียนพระปริยัติธรรม แผนกสามัญศึกษา ปีการศึกษา ๒๕๖๑..... | ๕๙ |
| ตารางที่ ๕๕ แสดงกำลังการผลิตและปริมาณการจ่ายน้ำของการประปาส่วนภูมิภาคในจังหวัด ฉะเชิงเทรา | ๖๑ |
| ตารางที่ ๕๖ สถิติผู้ใช้ไฟฟ้าและการจำหน่ายพลังงานไฟฟ้าของการไฟฟ้าส่วนภูมิภาค จำแนกตาม ประเภทผู้ใช้ในจังหวัดฉะเชิงเทรา พ.ศ. ๒๕๕๖ – ๒๕๖๐..... | ๖๒ |
| ตารางที่ ๕๗ ข้อมูลสถานการณ์ การมีไฟฟ้าใช้ในพื้นที่ฉะเชิงเทรา..... | ๖๒ |
| ตารางที่ ๕๘ ทางหลวงชนบท ถนนโครงข่ายในความรับผิดชอบของแขวงทางหลวงชนบทฉะเชิงเทรา ประจำปีงบประมาณ พ.ศ. ๒๕๕๗ – ๒๕๖๐ | ๖๓ |
| ตารางที่ ๕๙ จำนวนท่าเทียบเรือประเภทต่างๆ ในพื้นที่จังหวัดฉะเชิงเทรา..... | ๖๕ |
| ตารางที่ ๖๐ ที่ทำการไปรษณีย์ในสังกัดจังหวัดฉะเชิงเทรา | ๖๗ |
| ตารางที่ ๖๑ แสดงบริการโทรศัพท์ในจังหวัด แยกเป็นประเภทผู้ใช้โทรศัพท์ ปี ๒๕๕๐ – ๒๕๕๘..... | ๖๙ |
| ตารางที่ ๖๒ แสดงโครงการชลประทานในเขตจังหวัดฉะเชิงเทราที่ก่อสร้าง..... | ๗๗ |
| ตารางที่ ๖๓ แสดงจำนวนพื้นที่ป่าไม้และพื้นที่อื่นๆ แยกรายอำเภอของจังหวัดฉะเชิงเทรา..... | ๘๖ |
| ตารางที่ ๖๔ แสดงความหลากหลายของจำนวนสัตว์ในประเทศไทย | ๘๗ |
| ตารางที่ ๖๕ สรุปปัญหาและความต้องการของประชาชนในแต่ละอำเภอ..... | ๙๓ |
| ตารางที่ ๖๖ สรุปประเด็นการพัฒนา ด้านที่ ๑ ทางเลือกประเด็นการพัฒนาเชิงรุก (SO)..... | ๑๑๒ |
| ตารางที่ ๖๗ สรุปประเด็นการพัฒนา ด้านที่ ๒ ทางเลือกประเด็นการพัฒนาเชิงป้องกัน (ST)..... | ๑๑๔ |
| ตารางที่ ๖๘ สรุปประเด็นการพัฒนา ด้านที่ ๓ ทางเลือกประเด็นการพัฒนาเชิงแก้ไข (WO)..... | ๑๑๕ |
| ตารางที่ ๖๙ สรุปประเด็นการพัฒนา ด้านที่ ๔ ทางเลือกประเด็นการพัฒนาเชิงรับ (WT)..... | ๑๑๖ |



สารบัญญภาพ

| | หน้า |
|---|------|
| ภาพ ๑ ปลาช่อนแปดริ้ว..... | ๔ |
| ภาพ ๒ ทิศทางและช่วงเวลาการเกิดลมมรสุมและพายุจรที่พัดเข้าสู่ประเทศไทย..... | ๘ |
| ภาพ ๓ แผนที่จังหวัดฉะเชิงเทรา..... | ๙ |
| ภาพ ๔ โครงสร้างประชากร..... | ๑๔ |
| ภาพ ๕ ผลผลิตทางการเกษตร..... | ๒๐ |
| ภาพ ๖ ด้านการประมง..... | ๒๒ |
| ภาพ ๗ ด้านปศุสัตว์..... | ๒๓ |
| ภาพ ๘ ด้านอุตสาหกรรม..... | ๒๙ |
| ภาพ ๙ สภาพภูมิประเทศและลำน้ำสาขาในกลุ่มน้ำบางปะกง..... | ๓๐ |
| ภาพ ๑๐ กลุ่มน้ำสาขา..... | ๓๑ |
| ภาพ ๑๑ ขอบเขตกลุ่มน้ำสาขาในกลุ่มน้ำบางปะกง..... | ๓๓ |
| ภาพ ๑๒ ระบบกลุ่มน้ำบางปะกง (Schematic Diagram)..... | ๓๔ |
| ภาพ ๑๓ โครงการชลประทานในเขตจังหวัดฉะเชิงเทรา..... | ๓๗ |
| ภาพ ๑๔ คุณภาพน้ำบาดาล..... | ๘๔ |
| ภาพ ๑๕ กราฟแสดงพื้นที่ป่าไม้..... | ๘๕ |
| ภาพ ๑๖ แผนที่ท้ายพระราชกฤษฎีกา..... | ๙๐ |
| ภาพ ๑๗ ภาพ ๑๗ แผนที่โครงการอนุรักษ์ทรัพยากรป่าไม้และสัตว์ป่าในพื้นที่ป่ารอยต่อ ๕ จังหวัด (ภาคตะวันออก) เนื่องมาจากพระราชดำริ..... | ๙๑ |



๑. ข้อมูลเพื่อการพัฒนา

๑.๑ ประวัติความเป็นมา สภาพทั่วไปและสถานการณ์การพัฒนาจังหวัด

ประวัติความเป็นมาและประวัติศาสตร์

เมืองฉะเชิงเทรากับความเป็นชาติไทย

ฉะเชิงเทรา หรือ แปดริ้ว เป็นชุมชนเก่าแก่ และเป็นเมืองที่มีพัฒนาการทางประวัติศาสตร์ และบทบาทความสำคัญต่อความเป็นชาติไทย โดยปรากฏหลักฐานความเจริญมาตั้งแต่สมัยสุโขทัย จวบจนสมัยพระบรมไตรโลกนาถ (พ.ศ. ๑๙๙๑ – ๒๐๓๑) มีหลักฐานยืนยันว่า เมืองฉะเชิงเทราตั้งอยู่บริเวณปากน้ำโจ้โล้ ในฐานะหัวเมืองชั้นในหรือเมืองจัตวาที่อยู่ใกล้ราชธานีของประเทศ

สมัยสมเด็จพระนเรศวรมหาราช มีบทบาทเป็นเมือง “อู่ข้าว อู่น้ำ” เป็นที่รวบรวมไพร่พล และเป็นแหล่งเสบียงที่สำคัญของทัพหลวง ในคราวที่ทรงกรีธาทัพไปตีเมืองละแวกของเขมร เพื่อกวาดต้อนคนไทยกลับคืนมา

ในปี พ.ศ. ๒๓๑๐ ก่อนกรุงศรีอยุธยาแตก สมเด็จพระเจ้าตากสินมหาราช ขณะเป็นพระยากำแพงเพชร ได้ใช้เมืองฉะเชิงเทราเป็นเส้นทางเดินทัพไปเมืองจันทบูร (จันทบุรี) เพื่อสร้างสมกำลังรบในการกอบกู้เอกราชได้ปะทะกับทหารพม่าที่บริเวณปากน้ำโจ้โล้ อำเภอบางคล้า และด้วยชัยภูมิของเมืองอันเหมาะสมแก่การทำสงครามกองโจร จึงสามารถตีทัพพม่าแตกพ่าย

สมัยกรุงรัตนโกสินทร์ ในสมัยรัชกาลที่ ๑ ฉะเชิงเทรามีฐานะเป็นเมืองจัตวา จนกระทั่งในสมัยรัชกาลที่ ๓ โปรดเกล้าฯ ให้ย้ายเมืองฉะเชิงเทรา จากปากน้ำโจ้โล้ มาสร้างเมืองและกำแพงเมือง บริเวณบ้านท่าไข่ ชิดกับลำน้ำบางปะกง ให้เป็น “เมืองเขื่อนขันธ์” ป้องกันการรุกรานของอังกฤษและฝรั่งเศสมิให้เข้าถึงพระนครได้โดยง่าย

ในสมัยรัชกาลที่ ๕ ทรงเปลี่ยนแปลงการปกครองจากระบอบ “จตุสดมภ์” เป็นระบอบ “เทศาภิบาล” ฉะเชิงเทราได้รวมเข้าเป็นหนึ่งในมณฑลปราจีนที่จัดตั้งขึ้น ร่วมกับเมืองปราจีนบุรี เมืองนครนายก และเมืองพนมสารคาม โดยมีที่ทำการมณฑล ตั้งอยู่ ณ เมืองปราจีนบุรี ต่อมาจึงได้โปรดเกล้าฯ ย้ายที่ทำการมณฑลปราจีนมาอยู่ที่ฉะเชิงเทรา เมื่อวันที่ ๘ มกราคม พ.ศ. ๒๔๔๕

ผู้มีคุณูปการต่อการสร้างเมืองฉะเชิงเทรา

พระบาทสมเด็จพระนั่งเกล้าเจ้าอยู่หัว

พระบาทสมเด็จพระนั่งเกล้าเจ้าอยู่หัว รัชกาลที่ ๓ โปรดเกล้าฯ ให้ย้ายเมืองฉะเชิงเทรา จากปากน้ำโจ้โล้ อำเภอบางคล้า มาอยู่ที่ตั้งเมืองฉะเชิงเทราในปัจจุบัน พร้อมกับสร้างกำแพงเมืองและป้อมปราการ บริเวณบ้านท่าไข่ ชิดกับลำน้ำบางปะกง ในปี พ.ศ. ๒๓๗๗ ทำให้ฉะเชิงเทรามีฐานะเป็นเมืองหน้าด่านที่สำคัญตั้งแต่สมัยนั้น เป็นต้นมา

พระบาทสมเด็จพระจุลจอมเกล้าเจ้าอยู่หัว

พระบาทสมเด็จพระจุลจอมเกล้าเจ้าอยู่หัว รัชกาลที่ ๕ โปรดเกล้าฯ ให้จัดตั้ง “มณฑลปราจีน” ขึ้น ในปี พ.ศ. ๒๔๓๕ ประกอบด้วย เมืองปราจีนบุรี เมืองนครนายก เมืองพนมสารคาม และเมืองฉะเชิงเทรา ในวันที่ ๘ มกราคม พ.ศ. ๒๔๔๕ โปรดเกล้าฯ ให้ย้ายที่ทำการมณฑลปราจีนจากเมืองปราจีนบุรี มาอยู่ที่เมืองฉะเชิงเทรา ทำให้ฉะเชิงเทรากลายเป็นเมืองหลักของมณฑลปราจีน



กรมหลวงรักษัรณเรศร์

กรมหลวงรักษัรณเรศร์ มีบทบาทสำคัญต่อการสร้างเมืองฉะเชิงเทราในฐานะเป็นแม่กองในการก่อสร้างกำแพงเมืองฉะเชิงเทรา และป้อมปราการรักษาปากน้ำบางปะกง ในรัชสมัยพระบาทสมเด็จพระนั่งเกล้าเจ้าอยู่หัว เมื่อปี พ.ศ. ๒๓๗๗ นับเป็นผู้สร้างความสำเร็จยิ่งใหญ่ให้เมืองฉะเชิงเทรา เนื่องจากกำแพงเมืองถือเป็นสัญลักษณ์ของ “อาณาเขต” ที่แน่นอนในการสร้างบ้านแปลงเมืองเป็นครั้งแรกในประวัติศาสตร์ของเมืองฉะเชิงเทรา นอกจากนี้ ขณะที่สร้างกำแพงเมือง กรมหลวงรักษัรณเรศร์ ยังสร้างวัดเมืองขึ้น เพื่อเป็นปูชนียสถานศักดิ์สิทธิ์คู่บ้านคู่เมืองและเป็นที่พักพิงใจให้กับทหารและประชาชนในยามศึกสงครามด้วย

พลตรี พระเจ้าบรมวงศ์เธอ กรมขุนมรุพงษ์ศิริพัฒน์

พลตรี พระเจ้าบรมวงศ์เธอ กรมขุนมรุพงษ์ศิริพัฒน์ ได้รับพระมหากรุณาธิคุณให้ดำรงตำแหน่งข้าหลวงพิเศษจัดการราชการ ตำแหน่ง “เทศาภิบาล” มณฑลปราจีน เมื่อปี พ.ศ. ๒๔๔๖ รวมเวลาทั้งหมด ๑๒ ปีเต็มที่ได้บริหารบ้านเมือง สร้างความเจริญไว้อย่างมากมาย เป็นผู้ริเริ่มสร้างเมืองขึ้นใหม่ให้สามารถรองรับความเปลี่ยนแปลงทางด้านวัตถุที่ไหลบ่ามาตามกระแสลัทธิจักรวรรดินิยมอันรุนแรงในขณะนั้น

พลตรีพระเจ้าบรมวงศ์เธอกรมขุนมรุพงษ์ศิริพัฒน์ มีพระนามเดิมว่า พระเจ้าบรมวงศ์เธอ พระองค์เจ้าวัฒนาวงศ์ เป็นพระราชโอรสองค์ที่ ๖๓ ในพระบาทสมเด็จพระจอมเกล้าเจ้าอยู่หัว รัชการที่ ๔ เป็นองค์ต้นราชสกุลวัฒนวงศ์ และเป็นพระโอรสองค์ที่ ๔ ในเจ้าจอมมารดาบัว ประสูติเมื่อวันพุธที่ ๒๗ พฤษภาคม พ.ศ. ๒๔๐๖ เมื่อเจริญพระชนมายุ ๖ พรรษา พระบาทสมเด็จพระจอมเกล้าเจ้าอยู่หัว ทรงศึกษาวิชาการอย่างธรรมเนียมราชสกุล อาทิ ทรงศึกษาขนบธรรมเนียมประเพณีอักษรสมัย คือ หนังสือไทยและหนังสือภาษาอังกฤษ

พระเจ้าบรมวงศ์เธอ พระองค์เจ้าวัฒนาวงศ์ ทรงรับราชการในพระบาทสมเด็จพระจุลจอมเกล้าเจ้าอยู่หัว ได้รับพระราชทานสัญญาบัตรเป็นราชองครักษ์ เมื่อวันที่ ๗ กันยายน พ.ศ. ๒๔๓๔ ต่อมาในปี พ.ศ. ๒๔๓๘ ทรงพระกรุณาโปรดเกล้าฯ ให้สถาปนาขึ้นเป็น กรมหมื่นมรุพงษ์ศิริพัฒน์ รับราชการในกรมทหารมหาดเล็กราชวัลลภราชองครักษ์ ต่อมาทรงรับตำแหน่งอัครราชทูตประจำกรุงปารีส

ต่อมา ในปี พ.ศ. ๒๔๔๖ พลตรีพระเจ้าบรมวงศ์เธอ กรมหมื่นมรุพงษ์ศิริพัฒน์ ทรงดำรงตำแหน่งข้าหลวงเทศาภิบาลมณฑลปราจีน (สมัยรัชกาลที่ ๖ ทรงเปลี่ยนชื่อเป็น “สมุหเทศาภิบาล”) ต่อจากหม่อมเจ้าอลังการ

ในรัชสมัยพระบาทสมเด็จพระมงกุฎเกล้าเจ้าอยู่หัว ทรงพระกรุณาโปรดเกล้าฯ ให้เลื่อนขึ้นเป็นกรมขุนมรุพงษ์ศิริพัฒน์ เมื่อปี พ.ศ. ๒๔๕๕

พลตรีพระเจ้าบรมวงศ์เธอกรมขุนมรุพงษ์ศิริพัฒน์ สิ้นพระชนม์ในสมัยรัชกาลที่ ๖ เมื่อวันที่พฤหัสบดีที่ ๕ เมษายน พ.ศ. ๒๔๖๖ พระชันษา ๖๑ ปี

การปกครองเมืองฉะเชิงเทรา

ในสมัยกรุงศรีอยุธยาแผ่นดินสมเด็จพระบรมไตรโลกนาถ เมืองฉะเชิงเทรา มีบทบาทสำคัญในฐานะหัวเมืองชั้นในหรือหัวเมืองจัตวาที่อยู่ใกล้ราชธานีของประเทศ เจ้าเมืองฉะเชิงเทรามีราชทินนามเป็น “พระวิเศษฤๅชัย”

สมัยสมเด็จพระนเรศวรมหาราช ฉะเชิงเทรามีบทบาทเป็นเมือง “อู่ข้าว อู่น้ำ” เมื่อปี พ.ศ. ๒๑๓๖ ได้ใช้เมืองฉะเชิงเทราเป็นที่รวบรวมไพร่พล และเป็นแหล่งเสบียงที่สำคัญของทัพหลวง ในคราวที่ทรงกรีธาทัพไปตีเมืองละแวกของเขมร เพื่อกวาดต้อนคนไทยกลับคืนมา และเจ้าเมืองฉะเชิงเทราได้เลื่อนขึ้นเป็นพระยาวิเศษฤๅชัย



ปี พ.ศ. ๒๓๑๐ พระยากำแพงเพชร ซึ่งภายหลังได้ขึ้นครองราชย์เป็นสมเด็จพระเจ้าตากสินมหาราช ใช้เมืองฉะเชิงเทราเป็นเส้นทางหนึ่งในการเดินทางทัพได้ปะทะกับทหารพม่าที่บริเวณปากน้ำโจ้โล้ อำเภอบางคล้า แต่ด้วยชัยภูมิของเมืองอันเหมาะสมแก่การทำสงครามกองโจร พระยากำแพงเพชรจึงสามารถตีทัพพม่าแตกพ่ายไป

สมัยกรุงรัตนโกสินทร์ ตั้งแต่สมัยรัชกาลที่ ๑ ฉะเชิงเทรามีฐานะเป็นเมืองจัตวา ขึ้นกับกรมพระกลาโหม ภายหลังสังกัดกรมมหาดไทย ในสมัยรัชกาลที่ ๓ ฉะเชิงเทรามีบทบาทในฐานะ “เมืองหน้าด่าน” ที่สำคัญ ป้องกันการรุกรานของชาติตะวันตก

ปี พ.ศ. ๒๓๗๗ รัชกาลที่ ๓ โปรดเกล้าฯ ให้ย้ายเมืองฉะเชิงเทรา จากปากน้ำโจ้โล้ มาสร้างเมืองและกำแพงเมืองบริเวณบ้านท่าไข่ ชิดกับลำน้ำบางปะกง และโปรดเกล้าฯ ให้สร้างกำแพงพร้อมป้อมปราการรักษาปากน้ำบางปะกง เพื่อให้เมืองฉะเชิงเทรา เป็นเมืองเขื่อนขันธ์ ป้องกันการรุกรานของข้าศึกมิให้เข้าถึงพระนคร

ในสมัยรัชกาลที่ ๕ พระบาทสมเด็จพระจุลจอมเกล้าเจ้าอยู่หัว ใช้นโยบาย “การเมือง” นำหน้า “การทหาร” ทรงเปลี่ยนแปลงระบบการปกครองจากจตุสดมภ์ เป็นระบอบ “เทศาภิบาล” และแบ่งส่วนราชการออกไปเป็นลำดับขั้น คือ มณฑล จังหวัด อำเภอ ตำบล และหมู่บ้าน ตามลำดับ ในปี พ.ศ. ๒๔๓๕ ได้ประกาศจัดตั้งมณฑลปราจีน โดยรวบรวมเอาหัวเมืองตามลำน้ำบางปะกง มี ๑. เมืองปราจีนบุรี ๒. เมืองนครนายก ๓. เมืองพนมสารคาม และ ๔. เมืองฉะเชิงเทรา รวม ๔ เมือง เรียกว่า “มณฑลปราจีน” และได้ทรงโปรดเกล้าฯ แต่งตั้งพลตรีพระยาฤทธิรงค์ธนะ (ศุข ชูโต) เป็นผู้บัญชาการมณฑลปราจีนคนแรก และให้เรียก “ข้าหลวงเทศาภิบาล” (ต่อมาในสมัยรัชกาลที่ ๖ เปลี่ยนชื่อเป็น “สมุหเทศาภิบาล”)

วันที่ ๘ มกราคม พ.ศ. ๒๔๔๕ พระบาทสมเด็จพระจุลจอมเกล้าเจ้าอยู่หัว มีพระราชปรารภว่า เมืองฉะเชิงเทรา เป็นเมืองที่มีราชการมากกว่าเมืองอื่นๆ ทั้งจะมีทางรถไฟผ่านไปและเป็นเมืองอยู่ในมณฑล จึงทรงโปรดเกล้าฯ ให้ย้ายที่ทำการมณฑลปราจีน มาตั้งอยู่ ณ เมืองฉะเชิงเทรา ทำให้เมืองฉะเชิงเทรา ได้กลายเป็นเมืองหลักของมณฑลปราจีน

พ.ศ. ๒๔๔๗ พระบาทสมเด็จพระจุลจอมเกล้าเจ้าอยู่หัว ทรงพระกรุณาโปรดเกล้าฯ ให้โอนราชการพลเรือนในหัวเมืองซึ่งขึ้นแก่กระทรวงกลาโหมและกรมท่ามาขึ้นสังกัดกระทรวงมหาดไทย ได้รวมเมืองชลบุรี พนัสนิคม และบางละมุง ให้มารวมไว้ในมณฑลปราจีน แต่เมืองพนัสนิคมกับเมืองบางละมุง มีฐานะไม่ถึงขนาดที่จะเป็นเมืองได้ จึงได้ยุบเป็นอำเภอ และรวมอยู่ในชลบุรี

ปลายปี พ.ศ. ๒๔๗๔ ได้โอนการปกครองจังหวัดในมณฑลจันทบุรี ซึ่งได้ยกเลิกมณฑลมารวมอยู่ในมณฑลปราจีน อีก ๓ เมือง คือ ๑. จันทบุรี ๒. ตราด ๓. ระยอง ซึ่งเดิมมีอยู่แล้ว ๔ เมือง คือ ๑. ปราจีนบุรี ๒. ฉะเชิงเทรา ๓. ชลบุรี ๔. นครนายก รวมเป็น ๗ เมือง

พ.ศ. ๒๔๕๙ ได้เปลี่ยนคำว่า “เมือง” เป็น “จังหวัด” และให้เรียก “ผู้ว่าราชการเมือง” ว่า “ผู้ว่าราชการจังหวัด” ครั้นภายหลังได้มีการเปลี่ยนแปลงการปกครอง โดยมีรัฐธรรมนูญ ได้ประกาศใช้พระราชบัญญัติระเบียบราชการบริหารแห่งราชอาณาจักรสยาม พ.ศ. ๒๔๗๖ เรียกตำแหน่ง “ผู้ว่าราชการจังหวัด” ว่า “ข้าหลวงประจำจังหวัด” ต่อมาเมื่อ พ.ศ. ๒๔๙๕ ได้มีประกาศใช้พระราชบัญญัติระเบียบบริหารราชการแผ่นดิน พ.ศ. ๒๔๙๕ ให้เรียกข้าหลวงประจำจังหวัด ซึ่งดำรงตำแหน่งหัวหน้าบริหารส่วนภูมิภาคในเขตจังหวัด ว่า “ผู้ว่าราชการจังหวัด” สืบมาจนกระทั่งบัดนี้

เมื่อเข้าสู่ยุคการปกครองในระบอบประชาธิปไตย ใน พ.ศ. ๒๔๗๕ การปกครองในระบอบเทศาภิบาล ที่เริ่มมีมาเมื่อ พ.ศ. ๒๔๓๕ ก็ยุติลง หลังจากใช้พระราชบัญญัติว่าด้วยระเบียบราชการบริหารแห่งราชอาณาจักรสยาม พ.ศ. ๒๔๗๖ และรัฐบาลได้กระจายอำนาจไปสู่ส่วนภูมิภาค ในปี พ.ศ. ๒๔๙๕ จังหวัดฉะเชิงเทราได้รับเลือกให้เป็นสถานที่ตั้งภาค มีเขตความรับผิดชอบ ๘ จังหวัด ซึ่งเป็นการตั้งภาคครั้งสุดท้ายแล้วจึงยกเลิกไป



๑.๒ ความเป็นมาและสภาพทั่วไป

จังหวัดฉะเชิงเทรา หรืออีกชื่อหนึ่งที่คนท้องถิ่นนิยมเรียกคือ “แปดริ้ว” เป็นเมืองอยู่ชานน้ำ อุดมสมบูรณ์ ที่ได้ชื่อว่า แปดริ้ว เพราะมีการนำปลาช่อนขนาดใหญ่มาแล่อกได้แปดริ้ว คำว่า “ฉะเชิงเทรา” เพียงมาจากคำเขมรว่า “สตรง์ตรง” หรือ “ฉทริงเทรา” ซึ่งแปลว่า “คลองลึก” ความเห็นนี้คงอาศัยเหตุผลทาง ภูมิศาสตร์ด้วย เพราะเมืองฉะเชิงเทราตั้งอยู่สองฝั่งแม่น้ำบางปะกง เมื่อครั้งที่ขอมยังมีอำนาจปกครองแผ่นดินอยู่นั้น เมืองนี้เป็นเมืองหนึ่งซึ่งอยู่ในอำนาจการปกครองของขอมมาก่อน พื้นที่บางส่วนของเมืองฉะเชิงเทราเป็นชุมชน โบราณ ในสมัยอิทธิพลของอาณาจักรลพบุรี (ขอม) ปัจจุบันยังมีหลักฐานเป็นรอยถนนขอมตัดผ่านอำเภอ พนมสารคาม ตรงไปยังอำเภอศรีมหาโพธิ์ จังหวัดปราจีนบุรี เป็นไปได้ว่าชาวเมืองในสมัยโบราณอาจจะเรียกชื่อ แม่น้ำบางปะกงว่า “คลองลึก” หรือ “คลองใหญ่” ตามลักษณะที่มองเห็นและด้วยอิทธิพลเขมรจึงได้เรียกชื่อแม่น้ำ เป็นภาษาเขมรว่า “สตรง์ตรง” หรือ “ฉทริงเทรา” ครั้นเรียกกันไปนานๆเสียงก็เพี้ยนกลายเป็น “ฉะเชิงเทรา” เมืองที่อยู่บนฝั่งแม่น้ำก็พลอยได้ชื่อว่า “ฉะเชิงเทรา” ไปด้วยแต่ก็มีความเห็นอื่นที่แตกต่างออกไปว่าชื่อ “ฉะเชิงเทรา” น่าจะเพี้ยนมาจาก “แสงเชรา” หรือ “แซงเซา” หรือ “แสงเซา” อันเป็นชื่อเมืองที่สมเด็จพระบรม ราชโอรส เสด็จไปได้ตามที่พระราชพงศาวดารฉบับหลวงประเสริฐกล่าวไว้มากกว่า และชื่อ “ฉะเชิงเทรา” มีต้นเค้ามาจากหนังสือประชุมพระราชนิพนธ์ภาคปภิกษภาค ๑ ในพระบาทสมเด็จพระจอมเกล้าเจ้าอยู่หัว ซึ่งมีความอ้างถึงเมืองฉะเชิงเทราว่า “...ชื่อบ้านเมืองเหล่านี้เป็นชื่อไทยบ้าง ชื่อเขมรบ้าง เป็นสองชื่อทั้งไทยทั้งเขมรบ้าง อย่างเมืองฉะเชิงเทราเป็นชื่อเขมร เมืองแปดริ้วเป็นชื่อไทย”



ภาพ ๑ ปลาช่อนแปดริ้ว

ความเป็นมาของคำว่า “แปดริ้ว” ก็มีเล่าขานกันมาหลายกระแส บ้างก็ว่าที่ได้ชื่อว่าเมืองแปดริ้ว เนื่องจากเป็นเมืองที่เป็นอยู่ชานน้ำ ลำน้ำอุดมสมบูรณ์เต็มไปด้วยสัตว์น้ำนานาชนิด โดยเฉพาะปลาช่อนซึ่งเป็นปลา น้ำจืดรสดี ขนาดใหญ่โตและชุกชุม เมื่อนำมาแล่ จะต้องแล่ถึงแปดริ้ว หรือไม่ก็ว่ามาจากนิทานพื้นบ้านเรื่อง “พระรถเมรี” เล่าว่ายักษ์ฆ่านางสิบสองแล้วฆ่าหเสศพอออกเป็นชิ้นๆ รวมแปดริ้ว ทั้งลอยไปตามลำน้ำท่าลาด บางสำนวนเล่าว่า ชื่อ “แปดริ้ว” ได้รับอิทธิพลมาจากภาษาพูดของชาวจีน ที่เรียกเมืองนี้ว่า “แป๊ะลี้” หมายถึง เมืองร้อยลี้ เหตุที่เรียกเช่นนี้เป็นเพราะชุมชนวัดโสธรที่ชาวจีนเดินทางมาค้าขาย อยู่ห่างจากปากอ่าวบางปะกง ระยะทางประมาณร้อยลี้ สำหรับข้อสันนิษฐานการตั้งเมืองฉะเชิงเทรา ปรากฏครั้งแรกในสมัยกรุงศรีอยุธยา ในฐานะหัวเมืองชั้นในหรือเมืองจัตวา ในแผ่นดินของสมเด็จพระบรมไตรโลกนาถ (พ.ศ. ๑๙๙๑-๒๐๓๑) แต่สำหรับ หลักฐานทางประวัติศาสตร์ ปรากฏชัดเจนในสมัยพระนเรศวรมหาราชที่ใช้เมืองฉะเชิงเทราเป็นที่รวบรวมไพร่พล เมื่อ พ.ศ.๒๑๓๖ ด้วยชัยภูมิของเมืองที่เหมาะสมแก่การทำสงครามกองโจร ทำให้ฉะเชิงเทราเป็นเมืองหน้าด่าน



ที่ใช้ป้องกันศัตรู ปกป้องเมืองหลวง จวบจนสู่การปกครองระบบประชาธิปไตยในปี พ.ศ.๒๔๗๕ และในปี พ.ศ.๒๔๗๖ มีการกระจายอำนาจจากส่วนกลางสู่ส่วนภูมิภาค คำว่าเมืองเปลี่ยนเป็นจังหวัด มีผู้ว่าราชการจังหวัดเป็นผู้ครองเมือง หลังจากนั้นในปี พ.ศ. ๒๔๙๕ ซึ่งเป็นปีที่มีการตั้งภาคครั้งสุดท้ายของไทย ฉะเชิงเทราได้รับเลือกเป็นสถานศึกษาภาคมีเขตความรับผิดชอบ ๘ จังหวัด ซึ่งนับเป็นบทบาทที่สำคัญทางประวัติศาสตร์การปกครองของจังหวัดฉะเชิงเทรา

๑) ลักษณะทางกายภาพ

ที่ตั้งและอาณาเขต

จังหวัดฉะเชิงเทรา ตั้งอยู่ทางทิศตะวันออกของประเทศ ประมาณเส้นรุ้งที่ ๑๓ องศาเหนือ และเส้นแวงที่ ๑๐๐ องศาตะวันออก มีเนื้อที่ประมาณ ๕,๓๕๑ ตารางกิโลเมตร หรือประมาณ ๓,๓๔๔,๓๗๕ ไร่ คิดเป็นร้อยละ ๑๓.๘ ของพื้นที่ทั้งหมดของภาคตะวันออก อยู่ห่างจากกรุงเทพฯ ทางทิศตะวันออกประมาณ ๗๕ กิโลเมตร ตามทางหลวงรถยนต์หมายเลข ๓๐๔ และประมาณ ๑๐๐ กิโลเมตร ตามทางหลวงหมายเลข ๓ (บางนา-ตราด) หรือประมาณ ๙๐ กิโลเมตร ตามทางหลวงรถยนต์หมายเลข ๓๔ แยกเข้าหมายเลข ๓๑๔ และประมาณ ๖๑ กิโลเมตร ตามทางรถไฟสายตะวันออก มีอาณาเขตติดต่อกับจังหวัดใกล้เคียง ดังนี้

| | |
|-------------|---|
| ทิศเหนือ | ติดต่อกับ จังหวัดนครนายก และจังหวัดปราจีนบุรี |
| ทิศใต้ | ติดต่อกับ จังหวัดชลบุรี จังหวัดจันทบุรี และอ่าวไทย |
| ทิศตะวันออก | ติดต่อกับ จังหวัดปราจีนบุรี และจังหวัดสระแก้ว |
| ทิศตะวันตก | ติดต่อกับ จังหวัดสมุทรปราการ จังหวัดปทุมธานี และกรุงเทพมหานคร |

ลักษณะภูมิประเทศ

ลักษณะภูมิประเทศของจังหวัดฉะเชิงเทราเป็นที่ราบชายฝั่งทะเล พื้นที่ราบส่วนใหญ่ประมาณ ๑,๒๕๐,๐๐๐ ไร่ คิดเป็นร้อยละ ๓๗.๔ ของพื้นที่จังหวัด ทางด้านตะวันตกเฉียงใต้สูงกว่าระดับน้ำทะเลประมาณ ๒ เมตร และมีที่ดินบางส่วนโดยเฉพาะในเขตอำเภอสนามชัยเขตและอำเภอบางปะกง ส่วนใหญ่มีลักษณะเป็นที่ดอนซึ่งบริเวณที่อยู่ถัดเข้าไปในพื้นที่แผ่นดินด้านตะวันออกเฉียงเหนือมีสภาพพื้นที่ราบซึ่งเกิดจากการทับถมของตะกอนลำน้ำ พื้นที่จะค่อยๆ ลาดสูงขึ้นไปทางทิศตะวันออกและทิศเหนือ โดยที่ประมาณครึ่งหนึ่งของจังหวัดจะมีสภาพเป็นลูกคลื่นและสูงชัน เป็นพื้นที่ภูเขา ซึ่งอยู่ในพื้นที่อำเภอพนมสารคามและอำเภอสยามชัยเขตมีความสูงจากระดับน้ำทะเล ๓๐ - ๘๐ เมตร จังหวัดฉะเชิงเทรามีแม่น้ำบางปะกงไหลผ่านพื้นที่อำเภอต่างๆ คือ อำเภอบางน้ำเปรี้ยว อำเภอบางคล้า อำเภอเมือง อำเภอบ้านโพธิ์ และออกสู่อ่าวไทยที่อำเภอบางปะกง รวมความยาวชายฝั่งทะเลประมาณ ๑๒ กิโลเมตร

ลักษณะภูมิประเทศของจังหวัดฉะเชิงเทรา สามารถจำแนกลักษณะภูมิประเทศ ออกได้ ๓ เขตใหญ่ๆ คือ

๑) เขตที่ราบลุ่มแม่น้ำ เป็นบริเวณที่มีความสำคัญมากที่สุดของจังหวัดฉะเชิงเทรา เพราะเป็นพื้นที่ราบเรียบ ดินอุดมสมบูรณ์ และมีน้ำเพื่อการชลประทานอย่างเพียงพอ เขตพื้นที่ราบลุ่มแม่น้ำจะครอบคลุมพื้นที่ประมาณร้อยละ ๓๗.๗ ของพื้นที่จังหวัด หรือประมาณ ๒,๐๔๒.๗ ตารางกิโลเมตร ซึ่งอยู่ในเขตพื้นที่อำเภอบางปะกง อำเภอบ้านโพธิ์ อำเภอเมืองฉะเชิงเทรา อำเภอบางน้ำเปรี้ยว อำเภอบางคล้า อำเภอราชสาส์น อำเภอกลองเขื่อน และบางส่วนของอำเภอแปลงยาวและอำเภอพนมสารคาม ที่ราบลุ่มแม่น้ำบางปะกงและสาขานี้จะมีชื่อเรียกอีกอย่างว่า “ที่ราบฉนวนไทย” ซึ่งถือได้ว่าเป็นเขตเศรษฐกิจที่สำคัญของจังหวัดฉะเชิงเทราเพราะที่ราบลุ่มผืนนี้เป็นแหล่งผลิตข้าวเพื่อการค้าที่สำคัญของภาคตะวันออกของประเทศไทย



๒) เขตที่ดอนหรือที่ราบลูกฟูก เขตพื้นที่นี้อยู่ในบริเวณตอนกลางค่อนข้างไปทางตะวันตกและทางเหนือที่ติดต่อกับจังหวัดปราจีนบุรี โดยครอบคลุมพื้นที่ส่วนใหญ่ของจังหวัดคือ ประมาณร้อยละ ๕๑.๑ หรือประมาณ ๒,๒๐๕.๖ ตารางกิโลเมตร ซึ่งกระจุกกระจายอยู่ในเขตอำเภอสนามชัยเขต อำเภอท่าตะเกียบ และบางส่วนของอำเภอนวมสารคามและอำเภอแปลงยาวความสูงเฉลี่ยระดับเหนือน้ำทะเลเฉลี่ย ๔.๒๐ เมตร ไม่เหมาะแก่การทำนา พื้นที่ส่วนใหญ่ใช้ในการทำไร่ ได้แก่ มันสำปะหลัง อ้อย ข้าวโพด เลี้ยงสัตว์ และสับปะรด

๓) เขตที่ราบสูงและภูเขาเทือกเขาที่ปรากฏทางตะวันออกเฉียงใต้ซึ่งไปสิ้นสุดลง ในเขตท้องที่ของจังหวัดชลบุรี ครอบคลุมพื้นที่ประมาณร้อยละ ๑๑.๒หรือประมาณ ๑,๑๗๔.๗ ตารางกิโลเมตร ซึ่งอยู่ในเขตพื้นที่ของอำเภอนวมสารคาม อำเภอท่าตะเกียบและบางส่วนของอำเภอแปลงยาว

ลักษณะทางกายภาพของพื้นที่

จังหวัดฉะเชิงเทรา สามารถแบ่งสภาพการพัฒนาตามกายภาพของพื้นที่ ออกเป็น ๓ ส่วน ดังนี้

พื้นที่ส่วนที่ ๑ เป็นพื้นที่ทางทิศตะวันตกและทิศใต้ของจังหวัด ติดต่อกับกรุงเทพมหานคร จังหวัดสมุทรปราการและจังหวัดชลบุรี มีสภาพเป็นที่ลุ่ม ได้แก่ พื้นที่อำเภอเมืองฉะเชิงเทรา บางปะกง บ้านโพธิ์ และอำเภอบางน้ำเปรี้ยว ด้านทิศตะวันตก ได้รับการเจริญเติบโตของกรุงเทพมหานคร และโครงการพัฒนาพื้นที่บริเวณชายฝั่งตะวันออก พื้นที่ส่วนนี้มีแนวโน้มจะกลายเป็นย่านอุตสาหกรรม ชุมชนเมือง การบริการและที่อยู่อาศัย และอยู่ใกล้สนามบินสุวรรณภูมิ จะเป็นตัวเร่งขยายความเจริญเติบโตของบ้านเมืองฉะเชิงเทรา

พื้นที่ส่วนที่ ๒ เป็นพื้นที่ ฝั่งแม่น้ำบางปะกง (พื้นที่ตอนกลางของจังหวัด) อยู่ในเขตพื้นที่อำเภอเมืองฉะเชิงเทรา บางส่วนของอำเภอบางคล้า อำเภอคลองเขื่อน อำเภอบ้านโพธิ์ซึ่งีกตะวันออก อำเภอ บางน้ำเปรี้ยวซึ่งีกตะวันออก อำเภอนวมสารคาม อำเภอราชสาส์น อำเภอแปลงยาว อำเภอนวมสารชัยเขต (บางส่วน) ส่วนใหญ่ทำการเกษตรกรรม ปลูกข้าว ผลไม้ เลี้ยงสัตว์ และพืชไร่ ขณะนี้มีเขื่อนทดน้ำบางปะกง ในท้องที่อำเภอเมืองฉะเชิงเทรา ซึ่งได้สร้างแล้วเสร็จในต้นปี ๒๕๔๓ ความจุต้นทุน ๓๐ ล้านลูกบาศก์เมตร สำหรับอำเภอแปลงยาวจะเป็นเขตพื้นที่อุตสาหกรรม

พื้นที่ส่วนที่ ๓ เป็นที่ราบสลับภูเขา มีป่าไม้ เขตรักษาพันธุ์สัตว์ป่าและแหล่ง ต้นน้ำ ลำธาร ในปัจจุบันป่าสงวนแห่งชาติ แควระบม - สียัด เนื้อที่ ๗๔๖,๖๒๕ ไร่ คิดเป็นร้อยละ ๒๒.๓ ก่อสร้างพัฒนา แหล่งน้ำขนาดใหญ่ ได้แก่ อ่างเก็บน้ำคลองสียัด ความจุ ๔๒๐ ล้านลูกบาศก์เมตร ซึ่งแล้วเสร็จต้นปี ๒๕๔๓ เป็นแหล่งน้ำต้นทุนในการพัฒนาภาคอุตสาหกรรม เกษตรกรรม การบริการ และกิจการประปาของชุมชน

ลักษณะภูมิอากาศและฤดูกาล

จังหวัดฉะเชิงเทราอยู่ภายใต้อิทธิพลของมรสุมที่พัดปกคลุมประเทศไทย ๒ ชนิด คือ มรสุมตะวันออกเฉียงเหนือ ซึ่งลมนี้เป็นลมที่พัดพาความหนาวเย็นจากประเทศจีนมาสู่ประเทศไทยในช่วงฤดูหนาว อิทธิพลของลมนี้จะทำให้จังหวัดประสบกับสภาวะอากาศหนาวเย็นและแห้งแล้ง กับลมมรสุมตะวันตกเฉียงใต้ ซึ่งพัดปกคลุมในช่วงฤดูฝน ซึ่งทำให้อากาศชุ่มชื้นและมีฝนทั่วไป แบ่งออกตามฤดูกาลได้ ๓ ฤดู ดังนี้

ฤดูร้อน เริ่มตั้งแต่เดือนกุมภาพันธ์ถึงเดือนพฤษภาคม โดยมีลมตะวันออกเฉียงและลมใต้พัดปกคลุม ทำให้มีอากาศร้อนอบอ้าวและอากาศร้อนจัดเป็นบางวัน บางครั้งอาจมีพายุฤดูร้อน ลักษณะเป็นฝนฟ้าคะนองและลมกระโชกแรงอุณหภูมิอากาศสูงสุดเฉลี่ย ๓๕ - ๓๘ องศาเซลเซียส ปริมาณฝนรวมเฉลี่ย ๒๐๐ - ๓๐๐ มิลลิเมตร เป็นช่วงที่เหมาะสมแก่การปลูกพืชไร่ อายุการเก็บเกี่ยวสั้น เช่น ข้าวโพดและถั่วต่างๆ



ฤดูฝน เริ่มตั้งแต่กลางเดือนพฤษภาคมถึงกลางเดือนตุลาคม โดยมีลมมรสุมตะวันตกเฉียงใต้พัดปกคลุม ประกอบกับมีร่องความกดอากาศต่ำ พาดผ่านภาคกลางและภาคตะวันออก ทำให้มีฝนฟ้าคะนองเกือบทั่วไปและตกหนักบางพื้นที่ อาจก่อให้เกิดน้ำท่วมฉับพลันในที่ราบลุ่มแม่น้ำบางปะกง โดยมีปริมาณฝนเฉลี่ย ๑,๐๐๐ - ๑,๒๐๐ มิลลิเมตร เป็นช่วงที่เหมาะสมแก่การทำนาและปลูกไม้ผล ฝนส่วนใหญ่ที่ตกลงมาเป็นฝนที่ตกในช่วงลมมรสุมตะวันตกเฉียงใต้ โดยเฉพาะอย่างยิ่งจะตกในพื้นที่อำเภอสนามชัยเขต และอำเภอท่าตะเกียบ ซึ่งจังหวัดฉะเชิงเทราจะได้รับอิทธิพลจากลมบก ลมทะเล ประกอบกับการตั้งอยู่ในเขตมรสุมตะวันตกเฉียงใต้ ดังนั้นจึงมีปริมาณฝนตกเพียงพอตามฤดูกาล ความชื้นใกล้เคียงกับจังหวัดชายฝั่งทะเลตะวันออก

ฤดูหนาว เริ่มตั้งแต่กลางเดือนตุลาคมถึงเดือนกุมภาพันธ์ โดยมีลมมรสุมตะวันออกเฉียงเหนือพัดปกคลุม ประกอบกับบริเวณความกดอากาศสูงพัดผ่านทำให้ท้องฟ้าโปร่ง อากาศเย็นกับมีหมอกในตอนเช้า และมีฟ้าหลัวในตอนกลางวัน อุณหภูมิอากาศต่ำสุดเฉลี่ย ๑๘ - ๒๑ องศาเซลเซียส ปริมาณฝนรวมเฉลี่ย ๕๐ - ๑๐๐ มิลลิเมตร เป็นช่วงที่เหมาะสมแก่การปลูกพืชผักสวนครัว ไม้ดอกและไม้ประดับ

อุณหภูมิ

เนื่องจากจังหวัดฉะเชิงเทราเป็นหนึ่งในภาคตะวันออกที่อยู่ลึกเข้าไปในแผ่นดิน จึงมีอากาศร้อนมากกว่าจังหวัดที่อยู่ตามชายฝั่ง และในฤดูหนาวก็มีอากาศหนาวกว่า โดยมีอุณหภูมิเฉลี่ยตลอดทั้งปี ๒๗.๙ องศาเซลเซียส อุณหภูมิสูงสุดเฉลี่ย ๓๓.๐ องศาเซลเซียส และอุณหภูมิต่ำสุดเฉลี่ย ๒๒.๘ องศาเซลเซียส โดยอุณหภูมิต่ำสุดที่เคยวัดได้อยู่ที่ ๘.๘ องศาเซลเซียส เมื่อวันที่ ๒๕ ธันวาคม ๒๕๔๒ ส่วนอุณหภูมิสูงสุดที่เคยวัดได้อยู่ที่ ๔๑.๐ องศาเซลเซียส เมื่อวันที่ ๑๑ เมษายน ๒๕๕๙

ปริมาณน้ำฝนในแต่ละเดือน

ตารางที่ ๑ สถิติปริมาณฝน ณ สถานีอุตุนิยมวิทยา จังหวัดชลบุรี พ.ศ.๒๕๕๗ - ๒๕๖๐

ข้อมูล ณ วันที่ ๒ กันยายน ๒๕๖๐

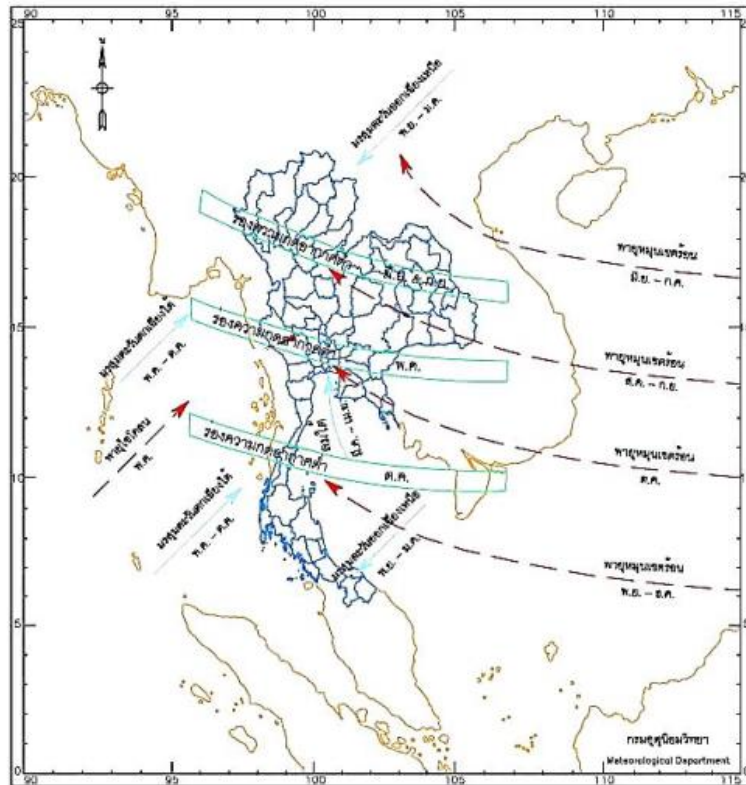
| รายการ | ๒๕๕๗ (๒๐๑๔) | ๒๕๕๘ (๒๐๑๕) | ๒๕๕๙ (๒๐๑๖) | ๒๕๖๐ (๒๐๑๗) |
|----------------------|----------------|----------------|----------------|----------------|
| ฝนรวม (มิลลิเมตร) | ๑๑๑๖.๔ | ๑๐๔๖ | ๑๔๖๓.๒ | ๑๑๐๒.๒ |
| จำนวนวันฝนตก (วัน) | ๑๑๗ | ๙๙ | ๑๐๖ | ๗๗ |
| ฝนสูงสุด (มิลลิเมตร) | ๙๙.๕ | ๕๖.๕ | ๘๒.๒ | ๑๐๑.๓ |

ที่มา : สถานีอุตุนิยมวิทยาจังหวัดชลบุรี

สถิติข้อมูลภูมิอากาศจากสถานีอุตุนิยมวิทยาฉะเชิงเทรา ตั้งอยู่ที่เลขที่ ๙๙ หมู่ที่ ๔ ตำบลลาดกระโทง อำเภอสนามชัยเขต จังหวัดฉะเชิงเทรา อยู่ภายใต้อิทธิพลของมรสุมตะวันตกเฉียงใต้ และลมมรสุมตะวันออกเฉียงเหนือ และพายุหมุนเขตร้อน ประมาณกลางเดือนพฤษภาคม มีหย่อมความกดอากาศทางซีกโลกใต้เคลื่อนตัวผ่านมหาสมุทรอินเดียทางทะเลอันดามันผ่านพื้นที่คาบสมุทรทางตอนใต้ไปแทนที่หย่อมความกดอากาศต่ำทางซีกโลกเหนือ ทำให้เกิดลมมรสุมตะวันตกเฉียงใต้ พัดผ่านทะเลและมหาสมุทร พัดพาความชื้นจากทะเลเข้าสู่ฝั่งกลายเป็นฝนตกในภาคพื้นทวีป ลมมรสุมนี้จะทำให้เกิดฝนตกโดยทั่วไปในช่วงเดือนพฤษภาคมถึงตุลาคม จากนั้นระหว่างเดือนตุลาคมถึงกุมภาพันธ์ลมมรสุมตะวันออกเฉียงเหนือพัดพาความหนาวเย็นและความแห้งแล้งจากภาคพื้นทวีปทางทิศเหนือเข้ามาในประเทศไทยทำให้อากาศหนาว



และแห้งแล้งโดยทั่วไป สำหรับช่วงเดือนมีนาคมถึงเดือนเมษายนเป็นช่วงที่มีอากาศร้อนมากที่สุด พบว่าจังหวัดฉะเชิงเทรามีปริมาณน้ำฝนสูงสุดใน ๒๔ ชั่วโมง ที่เคยตรวจวัดได้ คือ ๑๓๐.๕ มิลลิเมตร เมื่อวันที่ ๒๖ กรกฎาคม ๒๕๕๓ โดยมีจำนวนวันที่มีฝนตกเฉลี่ย ๑๑๓ วัน เดือนกันยายนเป็นเดือนที่มีปริมาณฝนมากที่สุดในรอบปี โดยมีปริมาณฝน ๒๕๖.๔ มิลลิเมตร และมีค่าการระเหยเฉลี่ยรายเดือนสูงสุดในเดือนเมษายน วัดได้ ๑๗๒.๑ มิลลิเมตร และจากการรวบรวมข้อมูลปริมาณน้ำฝนพบว่าปริมาณฝนรายปีเฉลี่ยจะมีค่าผันแปรอยู่ระหว่าง ๑,๐๒๗.๔๕-๑,๗๕๘.๗๑ มิลลิเมตร โดยจะตกในช่วงฤดูฝนตั้งแต่เดือนพฤษภาคม-ตุลาคม ปริมาณฝนน้อยระหว่างช่วงเดือนธันวาคม - เดือนมกราคม



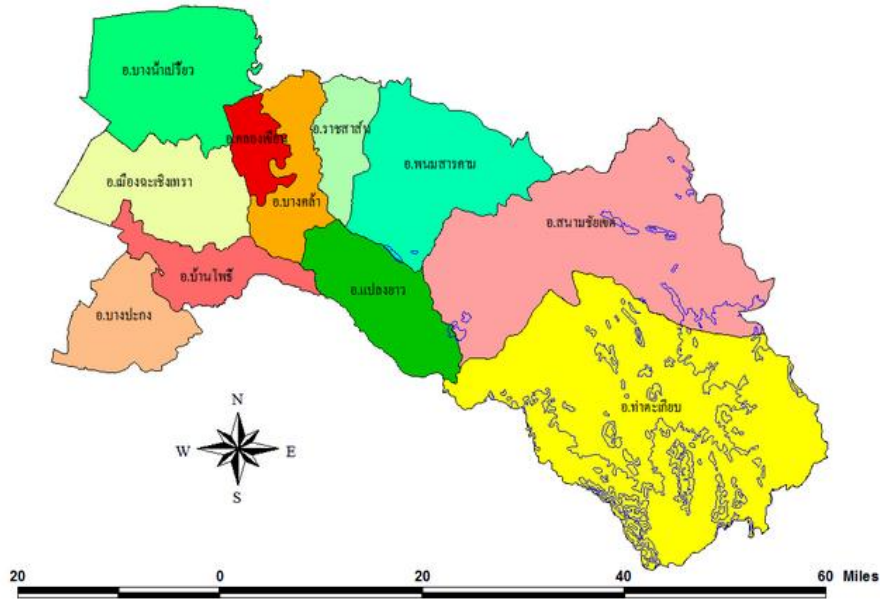
หมายเหตุ 1. รองความกดอากาศต่ำซึ่งเย็นและไม่ปรากฏชัดเจน หรืออาจมีตำแหน่งคลาดเคลื่อนไปจากนี้ได้
2. ที่มา : "The Rainfall of Thailand", A study by Lawrence Sternstein, supported by The U.S. Army Quartermaster Corps, Research and Engineering Command, Project No. 7-83-01-006.

ภาพ ๒ ทิศทางและช่วงเวลาการเกิดลมมรสุมและพายุจรที่พัดเข้าสู่ประเทศไทย

ข้อมูลการปกครอง/ประชากร

การปกครอง

จังหวัดฉะเชิงเทราแบ่งเขตการปกครองแบ่งออกเป็น ๑๑ อำเภอ ๙๓ ตำบล และตำบลในเขตเทศบาล ๒ ตำบล ๘๙๒ หมู่บ้าน ๓๔ เทศบาล (๒ เทศบาลเมือง ๓๒ เทศบาลตำบล) ๑ องค์การบริหารส่วนจังหวัด ๗๔ องค์การบริหารส่วนตำบล



ภาพ ๓ แผนที่จังหวัดฉะเชิงเทรา

ที่มา : ที่ทำการปกครองจังหวัดฉะเชิงเทรา ข้อมูล ณ วันที่ ๖ พฤศจิกายน ๒๕๕๗

๑) อำเภอเมืองฉะเชิงเทรา

อำเภอเมืองฉะเชิงเทรา ได้รับการยกฐานะขึ้นเป็นอำเภอตั้งแต่ พ.ศ. ๒๔๓๙ มีพื้นที่ ๓๗๘.๖๖๓ ตารางกิโลเมตร ทิศเหนือติดต่อกับอำเภอบางน้ำเปรี้ยว ทิศตะวันออกติดต่อกับอำเภอคลองเขื่อน และอำเภอบางคล้า ทิศใต้ติดต่อกับอำเภอบ้านโพธิ์ และอำเภอบางบ่อ (จังหวัดสมุทรปราการ) ทิศตะวันตกติดต่อกับเขตลาดกระบังและเขตหนองจอก (กรุงเทพมหานคร) เขตการปกครองแบ่งออกเป็น ๑๙ ตำบล ๑๙๒ หมู่บ้าน ประกอบด้วย ตำบลหน้าเมือง ตำบลคลองนครเนื่องเขต ตำบลท่าไข่ ตำบลบ้านใหม่ ตำบลคลองนา ตำบลบางตีนเป็ด ตำบลบางไผ่ ตำบลจุกเสม็ด ตำบลบางแก้ว ตำบลบางขวัญ ตำบลวังตะเคียน ตำบลโสธร ตำบลบางพระ ตำบลบางกะไห ตำบลหนามแดง ตำบลคลองปรัง ตำบลคลองอุดมชลจร ตำบลคลองหลวงแพ่ง และตำบลบางเตย

องค์กรปกครองส่วนท้องถิ่นในเขตอำเภอเมืองฉะเชิงเทราแบ่งออกเป็น ๑ เทศบาลเมือง ๑ เทศบาลตำบล และ ๑๘ องค์การบริหารส่วนตำบล ประกอบด้วย เทศบาลเมืองฉะเชิงเทรา เทศบาลตำบลนครเนื่องเขต องค์การบริหารส่วนตำบลนครเนื่องเขต องค์การบริหารส่วนตำบลท่าไข่ องค์การบริหารส่วนตำบลบ้านใหม่ องค์การบริหารส่วนตำบลคลองนา องค์การบริหารส่วนตำบลบางตีนเป็ด องค์การบริหารส่วนตำบลบางไผ่ องค์การบริหารส่วนตำบลคลองจุกเสม็ด องค์การบริหารส่วนตำบลบางแก้ว องค์การบริหารส่วนตำบลบางขวัญ องค์การบริหารส่วนตำบลวังตะเคียน องค์การบริหารส่วนตำบลโสธร องค์การบริหารส่วนตำบลบางพระ องค์การบริหารส่วนตำบลบางกะไห องค์การบริหารส่วนตำบลหนามแดง องค์การบริหารส่วนตำบลคลองปรัง องค์การบริหารส่วนตำบลคลองอุดมชลจร องค์การบริหารส่วนตำบลคลองหลวงแพ่ง และองค์การบริหารส่วนตำบลบางเตย

๒) อำเภอบางคล้า

อำเภอคลองบางคล้า จัดตั้งขึ้นเมื่อ พ.ศ. ๒๔๓๘ จนถึงวันที่ ๒๙ กุมภาพันธ์ ๒๔๔๖ ได้ประกาศยุบอำเภอหัวไทรรวมกับอำเภอบางคล้า มีพื้นที่ ๒๒๗.๘๙๐ ตารางเมตร ทิศเหนือติดต่อกับอำเภอบ้านสร้าง (จังหวัดปราจีนบุรี) ทิศตะวันออกติดต่อกับอำเภอราชสาส์น และอำเภอแปลงยาว ทิศใต้ติดต่อกับ



อำเภอแปลงยาว และอำเภอบ้านโพธิ์ ทิศตะวันตกติดต่อกับอำเภอเมืองฉะเชิงเทรา และอำเภอคลองเขื่อน เขตการปกครองแบ่งออกเป็น ๙ ตำบล ๕๖ หมู่บ้าน ประกอบด้วย ตำบลบางคล้า ตำบลปากน้ำ ตำบลบางสวน ตำบลบางกระเจ็ด ตำบลท่าทองกลาง ตำบลสาวชะโงก ตำบลเสม็ดเหนือ ตำบลเสม็ดใต้ และตำบลหัวไทร

องค์กรปกครองส่วนท้องถิ่นในเขตอำเภอบางคล้า แบ่งออกเป็น ๒ เทศบาลตำบล ๗ องค์การบริหารส่วนท้องถิ่น ประกอบด้วย เทศบาลตำบลบางคล้า เทศบาลตำบลปากน้ำ องค์การบริหารส่วนตำบลบ้านสวน องค์การบริหารส่วนตำบลบางกระเจ็ด องค์การบริหารส่วนตำบลท่าทองกลาง องค์การบริหารส่วนตำบลสาวชะโงก องค์การบริหารส่วนตำบลเสม็ดเหนือ องค์การบริหารส่วนตำบลเสม็ดใต้ และองค์การบริหารส่วนตำบลหัวไทร

๓) อำเภอบางน้ำเปรี้ยว

อำเภอบางน้ำเปรี้ยว จัดตั้งขึ้นเมื่อ พ.ศ. ๒๔๔๘ มีพื้นที่ ๔๙๘.๖๕๕ ตารางกิโลเมตร ทิศเหนือติดต่อกับอำเภอองครักษ์ (จังหวัดนครนายก) ทิศตะวันตกติดต่อกับอำเภอบ้านสร้าง (จังหวัดปราจีนบุรี) และอำเภอคลองเขื่อน ทิศใต้ติดต่อกับอำเภอเมืองฉะเชิงเทรา ทิศตะวันตกติดต่อกับเขตหนองจอก (กรุงเทพมหานคร) และอำเภอลำลูกกา (จังหวัดปทุมธานี) เขตการปกครอง แบ่งออกเป็น ๑๐ ตำบล ๑๔๘ หมู่บ้าน ประกอบด้วย ตำบลดอนฉิมพลี ตำบลบางขนาก ตำบลบางน้ำเปรี้ยว ตำบลโพรงอากาศ ตำบลศาลาแดง ตำบลดอนเกาะกา ตำบลสิงโตทอง ตำบลหมอนทอง ตำบลบึงน้ำรักษ์ และตำบลโยธะกา

องค์กรปกครองส่วนท้องถิ่นในเขตอำเภอบางน้ำเปรี้ยว แบ่งออกเป็น ๖ เทศบาลตำบล ๘ องค์การบริหารส่วนท้องถิ่น ประกอบด้วย เทศบาลตำบลดอนฉิมพลี องค์การบริหารส่วนตำบลดอนฉิมพลี เทศบาลตำบลบางขนาก เทศบาลตำบลคลองแสนแสบ เทศบาลตำบลบางน้ำเปรี้ยว องค์การบริหารส่วนตำบลบางน้ำเปรี้ยว องค์การบริหารส่วนตำบลโพรงอากาศ เทศบาลตำบลศาลาแดง องค์การบริหารส่วนศาลาแดง เทศบาลดอนเกาะกา องค์การบริหารส่วนตำบลสิงโตทอง องค์การบริหารส่วนตำบลหมอนทอง องค์การบริหารส่วนตำบลบึงน้ำรักษ์ และองค์การบริหารส่วนตำบลโยธะกา

๔) อำเภอบางปะกง

อำเภอบางปะกง จัดตั้งขึ้นเมื่อ พ.ศ. ๒๔๕๐ มีพื้นที่ ๒๕๗.๘๙๓ ตารางกิโลเมตร ทิศเหนือติดต่อกับอำเภอบ้านโพธิ์ ทิศตะวันออกติดต่อกับอำเภอบ้านโพธิ์ และอำเภอพานทอง (จังหวัดชลบุรี) ทิศใต้ติดต่อกับอำเภอเมืองชลบุรี (จังหวัดชลบุรี) และอ่าวไทย ทิศตะวันตกติดต่อกับอำเภอบางบ่อ (จังหวัดสมุทรปราการ) เขตการปกครอง แบ่งออกเป็น ๑๒ ตำบล ๑๐๗ หมู่บ้าน ประกอบด้วย ตำบลท่าข้าม ตำบลพิมพา ตำบลท่าสะพาน ตำบลหอมศีล ตำบลบางปะกง ตำบลบางวัว ตำบลบางสมัคร ตำบลบางเกลือ ตำบลบางผึ้ง ตำบลสองคลอง ตำบลหนองจอก และตำบลเขาดิน

องค์กรปกครองส่วนท้องถิ่นในเขตอำเภอบางปะกง แบ่งออกเป็น ๑๐ เทศบาลตำบล ๖ องค์การบริหารส่วนท้องถิ่น ประกอบด้วย เทศบาลท่าข้าม เทศบาลตำบลพิมพา เทศบาลตำบลท่าสะพาน องค์การบริหารส่วนตำบลท่าสะพาน เทศบาลตำบลหอมศีล องค์การบริหารส่วนตำบลหอมศีล เทศบาลตำบลบางปะกง เทศบาลตำบลบางปะกงพรหมเทพรังสรรค์ เทศบาลตำบลบางวัว เทศบาลตำบลบางวัวควนรักษ์ เทศบาลตำบลบางสมัคร องค์การบริหารส่วนตำบลบางเกลือ เทศบาลตำบลบางผึ้ง องค์การบริหารส่วนตำบลสองคลอง องค์การบริหารส่วนตำบลหนองจอก และองค์การบริหารส่วนตำบลเขาดิน



๕) อำเภอบ้านโพธิ์

อำเภอบ้านโพธิ์ จัดตั้งขึ้นเป็นอำเภอเมื่อวันที่ ๑ เมษายน พ.ศ. ๒๔๔๗ มีพื้นที่ ๒๑๗.๕๙๓ ตารางกิโลเมตร ทิศเหนือติดต่อกับอำเภอเมืองฉะเชิงเทรา ทิศตะวันออกติดต่อกับอำเภอบางคล้า และอำเภอแปลงยาว ทิศใต้ติดต่อกับอำเภอนสนิมคม อำเภอพานทอง (จังหวัดชลบุรี) และอำเภอบางปะกง ทิศตะวันตกติดต่อกับอำเภอบางปะกง และอำเภอบางบ่อ (จังหวัดสมุทรปราการ) เขตการปกครอง แบ่งออกเป็น ๑๗ ตำบล ๗๓ หมู่บ้าน ประกอบด้วย ตำบลเทพราช ตำบลเกาะไร่ ตำบลบ้านโพธิ์ ตำบลลาดขวาง ตำบลแสนภูดาช ตำบลคลองขุด ตำบลคลองบ้านโพธิ์ ตำบลบางช้อน ตำบลคลองประเวศ ตำบลดอนทราย ตำบลหนองตีนนก ตำบลหนองบัว ตำบลท่าพลับ ตำบลบางกรูด ตำบลแหลมประดู่ ตำบลสนามจันทร์ และตำบลสิบเอ็ดศอก

องค์กรปกครองส่วนท้องถิ่นในเขตอำเภอบ้านโพธิ์ แบ่งออกเป็น ๔ เทศบาลตำบล ๑๒ องค์การบริหารส่วนตำบล ประกอบด้วย เทศบาลตำบลเทพราช เทศบาลตำบลบ้านโพธิ์ เทศบาลตำบลลาดขวาง เทศบาลตำบลแสนภูดาช องค์การบริหารส่วนตำบลเทพราช องค์การบริหารส่วนตำบลเกาะไร่ องค์การบริหารส่วนตำบลคลองขุด องค์การบริหารส่วนตำบลคลองบ้านโพธิ์ องค์การบริหารส่วนตำบลคลองประเวศ องค์การบริหารส่วนตำบลดอนทราย องค์การบริหารส่วนตำบลหนองตีนนก องค์การบริหารส่วนตำบลหนองบัว องค์การบริหารส่วนตำบลบางกรูด องค์การบริหารส่วนตำบลแหลมประดู่ องค์การบริหารส่วนตำบลสนามจันทร์ และองค์การบริหารส่วนตำบลสิบเอ็ดศอก

๖) อำเภอพนมสารคาม

อำเภอพนมสารคาม เดิมคือเมืองพนมสารคาม ก่อนที่จะถูกลดฐานะเป็นอำเภอ มีพื้นที่ ๕๕๐.๐๐๐ ตารางกิโลเมตร ทิศเหนือติดต่อกับอำเภอบ้านสร้าง และอำเภอศรีมโหสถ (จังหวัดปราจีนบุรี) ทิศตะวันออกติดต่อกับอำเภอศรีมหาโพธิ (จังหวัดปราจีนบุรี) และอำเภอสนมชัยเขต ทิศใต้ติดต่อกับอำเภอสนมชัยเขตและอำเภอแปลงยาว ส่วนทิศตะวันตกติดต่อกับอำเภอราชสาส์น แบ่งออกเป็น ๘ ตำบล ๘๗ หมู่บ้าน ประกอบด้วย ตำบลเกาะขนุน ตำบลเขาหินซ้อน ตำบลพนมสารคาม ตำบลบ้านช่อง ตำบลท่าถ่าน ตำบลหนองยาว ตำบลหนองแหน และตำบลเมืองเก่า

องค์กรปกครองส่วนท้องถิ่นในเขตอำเภอพนมสารคาม แบ่งออกเป็น ๕ เทศบาลตำบล ๖ องค์การบริหารส่วนตำบล ประกอบด้วย เทศบาลตำบลเกาะขนุน เทศบาลตำบลเขาหินซ้อน เทศบาลตำบลพนมสารคาม เทศบาลตำบลบ้านช่อง เทศบาลตำบลท่าถ่าน องค์การบริหารส่วนตำบลเกาะขนุน องค์การบริหารส่วนตำบลเขาหินซ้อน องค์การบริหารส่วนตำบลพนมสารคาม องค์การบริหารส่วนตำบลหนองยาว องค์การบริหารส่วนตำบลหนองแหน และองค์การบริหารส่วนตำบลเมืองเก่า

๗) อำเภอสนมชัยเขต

อำเภอสนมชัยเขต เดิมมีฐานะเป็นเมือง ชื่อว่า เมืองสนมไชยเขตร จนกระทั่งปี พ.ศ.๒๓๔๔ ได้ตั้งเป็นกิ่งอำเภอสนมไชยเขตร ก่อนที่จะถูกยุบรวมกับอำเภอพนมสารคาม ในปี พ.ศ.๒๔๕๔ และในปี พ.ศ.๒๕๐๙ ได้ยกฐานะเป็น “กิ่งอำเภอสนมชัยเขต” จนกระทั่ง พ.ศ.๒๕๑๕ ได้เปลี่ยนชื่อเป็น สนมชัยเขต มีพื้นที่ ๑,๖๖๖.๐๐๐ ตารางกิโลเมตร ทิศเหนือติดต่อกับอำเภอศรีมโหสถ (จังหวัดปราจีนบุรี) และอำเภอกบินทร์บุรี (จังหวัดปราจีนบุรี) ทิศตะวันออกติดต่อกับอำเภอกบินทร์บุรี (จังหวัดปราจีนบุรี) และอำเภอเขาฉกรรจ์ (จังหวัดสระแก้ว) ทิศใต้ติดต่อกับอำเภอท่าตะเกียบ และอำเภอแปลงยาว ส่วนทิศตะวันตกติดต่อกับอำเภอแปลงยาว และอำเภอพนมสารคาม แบ่งออกเป็น ๔ ตำบล ๗๐ หมู่บ้าน ประกอบด้วย ตำบลคู้ายาหมี่ ตำบลท่ากระดาน ตำบลทุ่งพระยา และตำบลลาดกระทิง



องค์กรปกครองส่วนท้องถิ่นในเขตอำเภอสนามชัยเขต แบ่งออกเป็น ๑ เทศบาลตำบล ๔ องค์การบริหารส่วนตำบล ประกอบด้วย เทศบาลสนามชัยเขต องค์การบริหารส่วนตำบลคูยายหมื่น องค์การบริหารส่วนตำบลท่ากระดาน องค์การบริหารส่วนตำบลทุ่งพระยา และองค์การบริหารส่วนตำบลลาดกระทิง

๘) อำเภอแปลงยาว

อำเภอแปลงยาว ตั้งขึ้นเมื่อวันที่ ๑๖ ตุลาคม ๒๕๒๑ มีพื้นที่ ๒๓๗.๒๓๐ ตารางกิโลเมตร ทิศเหนือติดต่อกับอำเภอบางคล้า อำเภอราชสาส์น และอำเภอพนมสารคาม ทิศตะวันออกติดต่อกับอำเภอสนามชัยเขต ทิศใต้ติดต่อกับอำเภอท่าตะเกียบ และอำเภอเกาะจันทร์ (จังหวัดชลบุรี) ทิศตะวันตกติดต่อกับอำเภอพนสนิมคม (จังหวัดชลบุรี) อำเภอบ้านโพธิ์ และอำเภอบางคล้า แบ่งออกเป็น ๔ ตำบล ๔๘ หมู่บ้าน ประกอบด้วย ตำบลแปลงยาว ตำบลวังเย็น ตำบลหัวสำโรง และตำบลหนองไม้แก่น

องค์กรปกครองส่วนท้องถิ่นในเขตอำเภอแปลงยาว แบ่งออกเป็น ๔ เทศบาลตำบล ๓ องค์การบริหารส่วนตำบล ประกอบด้วย เทศบาลตำบลแปลงยาว เทศบาลตำบลทุ่งสะเดา เทศบาลตำบลวังเย็น เทศบาลตำบลหัวสำโรง องค์การบริหารส่วนตำบลแปลงยาว องค์การบริหารส่วนตำบลหัวสำโรง และองค์การบริหารส่วนตำบลหนองไม้แก่น

๙) อำเภอราชสาส์น

อำเภอราชสาส์น ตั้งขึ้นเป็นกิ่งอำเภอราชสาส์น เมื่อวันที่ ๑๖ กุมภาพันธ์ ๒๕๒๐ และได้รับการยกฐานะเป็นอำเภอราชสาส์น เมื่อวันที่ ๔ กรกฎาคม ๒๕๓๗ มีพื้นที่ ๑๓๔.๙๐๐ ตารางกิโลเมตร ทิศเหนือติดต่อกับอำเภอบ้านสร้าง (จังหวัดปราจีนบุรี) ทิศตะวันออกติดต่อกับอำเภอพนมสารคาม ทิศใต้ติดต่อกับอำเภอแปลงยาว และอำเภอบางคล้า ทิศตะวันตกติดต่อกับอำเภอบางคล้า แบ่งออกเป็น ๓ ตำบล ๓๑ หมู่บ้าน ประกอบด้วย ตำบลบางคา ตำบลเมืองใหม่ และตำบลดงน้อย

องค์กรปกครองส่วนท้องถิ่นในเขตอำเภอราชสาส์น แบ่งออกเป็น ๓ องค์การบริหารส่วนตำบล ประกอบด้วย องค์การบริหารส่วนตำบลบางคา องค์การบริหารส่วนตำบลเมืองใหม่ และองค์การบริหารส่วนตำบลดงน้อย

๑๐) อำเภอท่าตะเกียบ

อำเภอท่าตะเกียบ เดิมตั้งขึ้นเป็นกิ่งอำเภอท่าตะเกียบ เมื่อวันที่ ๑ เมษายน ๒๕๓๔ และได้รับการยกฐานะเป็นอำเภอท่าตะเกียบ เมื่อปี พ.ศ. ๒๕๓๙ มีพื้นที่ ๑,๐๕๔.๗๒๑ ตารางกิโลเมตร ทิศเหนือติดต่อกับอำเภอสนามชัยเขต ทิศตะวันออกติดต่อกับอำเภอเขาฉกรรจ์ อำเภอวังน้ำเย็นและอำเภอวังสมบูรณ์ (จังหวัดสระแก้ว) ทิศใต้ติดต่อกับอำเภอแก่งหางแมว (จังหวัดจันทบุรี) และอำเภอบ่อทอง (จังหวัดชลบุรี) ทิศตะวันตกติดต่อกับอำเภอบ่อทอง อำเภอเกาะจันทร์ (จังหวัดชลบุรี) และอำเภอแปลงยาว แบ่งออกเป็น ๒ ตำบล ๔๗ หมู่บ้าน ประกอบด้วย ตำบลท่าตะเกียบ และตำบลคลองตะเกรา

องค์กรปกครองส่วนท้องถิ่นในเขตอำเภอท่าตะเกียบ แบ่งออกเป็น ๒ องค์การบริหารส่วนตำบล ประกอบด้วย องค์การบริหารส่วนตำบลท่าตะเกียบ และองค์การบริหารส่วนตำบลคลองตะเกรา

๑๑) อำเภอคลองเขื่อน

อำเภอคลองเขื่อน ตั้งขึ้นเมื่อวันที่ ๑๘ พฤษภาคม ๒๕๓๖ มีพื้นที่ ๑๒๗,๔๐๐ ตารางกิโลเมตร ทิศเหนือติดต่อกับอำเภอบางน้ำเปรี้ยว และอำเภอบ้านสร้าง (จังหวัดปราจีนบุรี) ทิศตะวันออกติดต่อกับอำเภอบางคล้า ทิศใต้ติดต่อกับอำเภอบางคล้า และอำเภอเมืองฉะเชิงเทรา ทิศตะวันตกติดต่อกับอำเภอเมืองฉะเชิงเทรา และอำเภอบางน้ำเปรี้ยว เขตการปกครองแบ่งออกเป็น ๕ ตำบล ๓๒ หมู่บ้าน ประกอบด้วย ตำบลก้อนแก้ว ตำบลคลองเขื่อน ตำบลบางเล่า ตำบลบางโรง และตำบลบางตลาด



องค์กรปกครองส่วนท้องถิ่นในเขตอำเภอคลองเขื่อน แบ่งออกเป็น ๕ องค์การบริหารส่วนตำบล ประกอบด้วย องค์การบริหารส่วนตำบลก้นแก้ว องค์การบริหารส่วนตำบลคลองเขื่อน องค์การบริหารส่วนตำบลบางเล่า องค์การบริหารส่วนตำบลบางโรง และองค์การบริหารส่วนตำบลบางตลาด

ตารางที่ ๒ แสดงจำนวนอำเภอ ตำบล หมู่บ้าน ในจังหวัดฉะเชิงเทรา

| อำเภอ | ตำบล (ปกครองท้องถิ่น) | เขตการปกครอง | | | |
|----------------------|--------------------------|-----------------------|------------|-----------|-----------|
| | | ตำบล (ในเขตเทศบาล) | หมู่บ้าน | เทศบาล | อบต. |
| อำเภอเมืองฉะเชิงเทรา | ๑๘ | ๑ | ๑๙๒ | ๒ | ๑๘ |
| อำเภอบางคล้า | ๘ | ๑ | ๕๖ | ๒ | ๗ |
| อำเภอแปลงยาว | ๔ | - | ๔๘ | ๔ | ๓ |
| อำเภอบางน้ำเปรี้ยว | ๑๐ | - | ๑๔๘ | ๖ | ๘ |
| อำเภอบางปะกง | ๑๒ | - | ๑๐๘ | ๑๐ | ๖ |
| อำเภอบ้านโพธิ์ | ๑๗ | - | ๗๓ | ๔ | ๑๒ |
| อำเภอพนมสารคาม | ๘ | - | ๘๗ | ๕ | ๖ |
| อำเภอราชสาส์น | ๓ | - | ๓๑ | - | ๓ |
| อำเภอสนามชัยเขต | ๔ | - | ๗๐ | ๑ | ๔ |
| อำเภอท่าตะเกียบ | ๒ | - | ๔๗ | - | ๒ |
| อำเภอคลองเขื่อน | ๕ | - | ๓๒ | - | ๕ |
| รวม | ๙๑ | ๒ | ๘๙๒ | ๓๔ | ๗๔ |

ตารางที่ ๓ ข้อมูลประชากรปี พ.ศ. ๒๕๖๑

| จังหวัด/อำเภอ | ชาย | หญิง | รวม | จำนวนบ้าน |
|--------------------------|----------------|----------------|----------------|----------------|
| จังหวัดฉะเชิงเทรา | ๓๔๙,๗๐๖ | ๓๖๓,๕๕๔ | ๗๑๓,๒๖๐ | ๒๘๖,๐๒๗ |
| อำเภอเมืองฉะเชิงเทรา | ๗๗,๓๔๖ | ๘๒,๖๖๑ | ๑๖๐,๐๐๗ | ๖๘,๑๙๒ |
| อำเภอบางคล้า | ๒๑,๙๗๒ | ๒๓,๗๐๐ | ๔๕,๖๗๒ | ๑๘,๖๘๘ |
| อำเภอบางน้ำเปรี้ยว | ๔๓,๘๑๗ | ๔๔,๔๕๒ | ๘๘,๒๖๙ | ๒๕,๔๓๙ |
| อำเภอบางปะกง | ๔๔,๔๙๘ | ๔๖,๘๐๘ | ๙๑,๓๐๖ | ๔๘,๔๑๔ |
| อำเภอบ้านโพธิ์ | ๒๕,๔๙๓ | ๒๗,๑๒๒ | ๕๒,๖๑๕ | ๒๐,๒๙๑ |
| อำเภอพนมสารคาม | ๔๐,๑๕๗ | ๔๒,๕๔๗ | ๘๒,๗๐๔ | ๓๕,๒๙๔ |
| อำเภอราชสาส์น | ๖,๒๘๑ | ๖,๔๘๙ | ๑๒,๗๗๐ | ๔,๓๙๓ |
| อำเภอสนามชัยเขต | ๓๗,๓๙๙ | ๓๗,๓๕๖ | ๗๔,๗๕๕ | ๒๔,๒๐๕ |
| อำเภอแปลงยาว | ๒๒,๘๓๔ | ๒๒,๗๕๗ | ๔๕,๕๙๑ | ๒๐,๘๙๙ |
| อำเภอท่าตะเกียบ | ๒๓,๕๘๐ | ๒๓,๐๔๖ | ๔๖,๖๒๖ | ๑๖,๐๘๓ |
| อำเภอคลองเขื่อน | ๖,๓๒๙ | ๖,๖๑๖ | ๑๒,๙๔๕ | ๔,๑๒๙ |

จำนวนประชากร ณ เดือนสิงหาคม ๒๕๖๑ มีจำนวนทั้งสิ้น ๗๑๓,๒๖๐ คน แยกเป็นชาย ๓๔๙,๗๐๖ คน เป็นหญิง ๓๖๓,๕๕๔ คน มีครัวเรือนทั้งสิ้น ๒๘๖,๐๒๗ ครัวเรือน

ที่มา : ที่ทำการปกครอง จังหวัดฉะเชิงเทรา



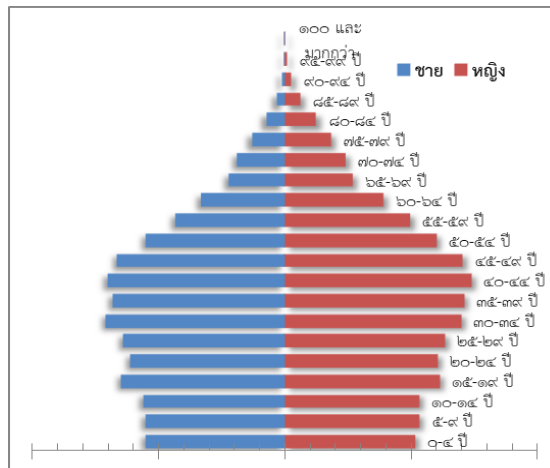
โครงสร้างประชากรของจังหวัด

ตารางที่ ๔ แสดงโครงสร้างประชากรของจังหวัดฉะเชิงเทราปี พ.ศ. ๒๕๕๔-๒๕๕๘

| | ๒๕๕๔ (๒๐๑๑) | ๒๕๕๕ (๒๐๑๒) | ๒๕๕๖ (๒๐๑๓) | ๒๕๕๗ (๒๐๑๔) | ๒๕๕๘ (๒๐๑๕) | ๒๕๕๙ (๒๐๑๖) |
|-----------------|----------------|----------------|----------------|----------------|----------------|----------------|
| ๐-๑๙ ปี | ๑๘๐,๘๓๔ | ๑๗๙,๙๑๔ | ๑๗๙,๒๘๘ | ๑๖๗,๖๖๖ | ๑๗๔,๔๒๑ | ๑๗๑,๙๙๓ |
| ๒๐-๓๙ ปี | ๒๑๑,๘๐๖ | ๒๑๑,๓๑๙ | ๒๑๑,๖๐๓ | ๑๙๘,๖๕๔ | ๒๐๙,๖๖๐ | ๒๐๙,๐๘๕ |
| ๔๐-๕๙ ปี | ๑๙๑,๓๖๗ | ๑๙๕,๔๘๕ | ๑๗๙,๔๘๑ | ๒๐๐,๙๓๙ | ๒๐๓,๑๔๖ | ๒๐๖,๘๗๒ |
| ๖๐-๗๙ ปี | ๗๕,๘๔๗ | ๗๘,๓๔๑ | ๘๓,๙๔๓ | ๘๖,๙๓๘ | ๘๗,๘๒๔ | ๙๐,๑๗๕ |
| ๘๐-๑๐๐ ปีขึ้นไป | ๑๓,๔๓๕ | ๑๔,๑๖๘ | ๑๖,๘๖๖ | ๑๗,๕๖๙ | ๑๗,๕๘๘ | ๑๘,๑๓๙ |

ที่มา : กรมการปกครอง กระทรวงมหาดไทย

จากข้อมูลโครงสร้างประชากรของจังหวัดฉะเชิงเทราปี พ.ศ. ๒๕๕๔-๒๕๕๙ จะเห็นได้ว่าแนวโน้มโครงสร้างประชากรของจังหวัดกำลังเข้าสู่ภาวะสังคมผู้สูงอายุ ประชากรในช่วงอายุ ๖๐ ปีขึ้นไปกำลังเพิ่มขึ้นแบบต่อเนื่องอย่างรวดเร็ว ประชากรในวัยแรงงานกำลังลดลง ในขณะที่ประชากรวัยเด็กมีอัตราการเพิ่มที่ลดลง



ภาพ ๔ โครงสร้างประชากร

ด้านแรงงาน

ปี ๒๕๕๗ มีกำลังแรงงาน จำนวน ๔๓๑,๖๑๓ คน ปี ๒๕๕๘ มีกำลังแรงงาน จำนวน ๔๓๑,๑๑๑ คน และปี ๒๕๕๙ มีกำลังแรงงาน จำนวน ๔๓๔,๐๔๒ คน ปี ๒๕๖๐ มีกำลังแรงงาน จำนวน ๔๓๒,๗๔๕ คน และปี ๒๕๖๑ จังหวัดฉะเชิงเทรา มีประชากรผู้ที่มีอายุ ๑๕ ปีขึ้นไป จำนวน ๖๖๕,๔๒๗ คน โดยเป็นผู้ที่อยู่ในกำลังแรงงาน รวม ๔๓๑,๓๘๗ คน และผู้ไม่อยู่ในกำลังแรงงาน จำนวน ๒๓๔,๐๔๐ คน ผู้มีงานทำในจังหวัดฉะเชิงเทรา จำนวน ๔๒๙,๑๓๖ คน (ร้อยละ ๙๙.๔๘) ของผู้ที่อยู่ในกำลังแรงงาน ทำงานในภาคเกษตร จำนวน ๙๒,๑๙๙ คน (ร้อยละ ๒๑.๔๘) ทำงานนอกภาคเกษตร จำนวน ๓๓๖,๙๓๗ คน (ร้อยละ ๗๘.๕๒) โดยทำงานในสาขาการผลิต จำนวน ๑๕๖,๓๗๒ คน (ร้อยละ ๓๖.๔๔) รองลงมาคือการขายส่ง ขายปลีก ซ่อมแซมยานยนต์ รถจักรยานยนต์ จำนวน ๕๐,๐๒๖ คน (ร้อยละ ๑๑.๖๖) และผู้มีงานทำส่วนใหญ่จบการศึกษาระดับมัธยมศึกษาตอนต้น จำนวน ๙๗,๗๓๕ คน (ร้อยละ ๒๒.๗๗) รองลงมาคือระดับประถมศึกษา จำนวน ๙๓,๖๘๔ คน (ร้อยละ ๒๑.๘๓)

การว่างงานจังหวัดฉะเชิงเทรา มีผู้ว่างงาน จำนวน ๒,๒๕๑ คน คิดเป็นร้อยละ ๐.๕๒ แยกเป็นชาย จำนวน ๒,๐๕๕ คน (ร้อยละ ๙๑.๒๙) หญิง จำนวน ๑๙๖ คน (ร้อยละ ๘.๗๑)

ที่มา: สำนักงานแรงงานจังหวัดฉะเชิงเทรา

**อัตราการว่างงาน**

จังหวัดฉะเชิงเทราถือเป็นจังหวัดที่มีอัตราการว่างงานอยู่ในระดับที่ต่ำเพียงร้อยละ ๐.๙ (ปี ๒๕๕๙) ซึ่งแสดงถึงภาพการมีงานทำที่ดีของประชาชนในจังหวัด

ตารางที่ ๕ แสดงอัตราการว่างงานในจังหวัดฉะเชิงเทรา

หน่วย : ร้อยละ

| เพศ | ๒๕๕๑ (๒๐๐๘) | ๒๕๕๒ (๒๐๐๙) | ๒๕๕๓ (๒๐๑๐) | ๒๕๕๔ (๒๐๑๑) | ๒๕๕๕ (๒๐๑๒) | ๒๕๕๖ (๒๐๑๓) | ๒๕๕๗ (๒๐๑๔) | ๒๕๕๘ (๒๐๑๕) | ๒๕๕๙ (๒๐๑๖) |
|------------|----------------|----------------|----------------|----------------|----------------|----------------|----------------|----------------|----------------|
| ชาย | ๑.๔ | ๒.๔ | ๑.๗ | ๑.๑ | ๑.๔ | ๑.๑ | ๑.๐ | ๑.๕ | ๐.๙ |
| หญิง | ๑.๗ | ๑.๒ | ๑.๓ | ๐.๗ | ๐.๙ | ๑.๐ | ๐.๗ | ๑.๐ | ๐.๗ |
| รวม | ๑.๕ | ๑.๙ | ๑.๕ | ๐.๙ | ๑.๑ | ๑.๑ | ๐.๙ | ๑.๓ | ๐.๙ |

ที่มา : สำนักงานสถิติแห่งชาติ กระทรวงเทคโนโลยีสารสนเทศและการสื่อสาร

แรงงานต่างด้าว จากข้อมูลสำนักบริหารแรงงานต่างด้าว ณ สิ้นเดือนธันวาคม ๒๕๖๐ พบว่า จังหวัดฉะเชิงเทรามีแรงงานต่างด้าวรวมทั้งสิ้น ๒๕,๙๘๒ คน เป็นเพศชาย ๑๕,๕๙๙ คน และเพศหญิง ๑๐,๓๘๓ คน ประกอบด้วย

๑) แรงงานต่างด้าวตามมาตรา ๙ ประเภททั่วไป ๕๖๘ คน ประเภทพิสูจน์สัญชาติเดิม ๑๑,๕๑๖ คน เป็นชาวเมียนมา ๖,๗๗๕ คน ชาวลาว ๕๐๗ คน และชาวกัมพูชา ๔,๒๓๔ คน และประเภทนำเข้าตาม MOU ๑๓,๑๗๓ คน เป็นชาวเมียนมา ๔,๙๖๕ คน ชาวลาว ๘๖๘ คน และชาวกัมพูชา ๗,๓๔๐ คน

๒) แรงงานต่างด้าวตามมาตรา ๑๒ ประเภทส่งเสริมการลงทุน ๕๕๗ คน

๓) แรงงานต่างด้าวตามมาตรา ๑๓ ประเภทชนกลุ่มน้อยมีจำนวน ๑๗๘ คน

ข้อมูลสำรวจประชากรแฝง จากสำนักงานสถิติแห่งชาติในปี พ.ศ.๒๕๕๘ พบว่าประชากรแฝงของจังหวัดฉะเชิงเทรามีจำนวน ๒๐๑,๖๙๙ คน ประชากรแฝงส่วนใหญ่อยู่ในช่วงอายุ ๒๕-๓๙ ปี คิดเป็นร้อยละ ๔๑.๘๙ ของประชากรแฝงทั้งหมด และคาดการณ์ว่าประชากรแฝงในปี พ.ศ.๒๕๖๐ จังหวัดฉะเชิงเทราน่าจะมีประชากรแฝงประมาณ ๒๐๔,๒๘๖ คน

ทั้งนี้ จากข้อมูลประชากรจะเห็นว่ามีความจำนวนประชากรแฝงในระดับสูงมาก ส่วนหนึ่งเกิดจากจังหวัดฉะเชิงเทรามีการพัฒนาด้านอุตสาหกรรมอย่างต่อเนื่องเป็นที่ตั้งของแหล่งงานขนาดใหญ่ ที่ให้มีแรงงานย้ายเข้ามาทำงานจำนวนมาก ทำให้แรงงานที่ไม่มีชื่ออยู่ในทะเบียนบ้านเข้ามาในพื้นที่ ประกอบกับจากการคาดการณ์จะเกิดการจ้างงานและมีประชากรแฝงจะเพิ่มสูงขึ้นจากการเติบโตทางเศรษฐกิจโครงการพัฒนาเขตเศรษฐกิจพิเศษภาคตะวันออก (EEC)



๒) ข้อมูลเศรษฐกิจ

จังหวัดฉะเชิงเทรามีพื้นฐานด้านการเกษตร เป็นแหล่งผลิตอาหารเพื่อเลี้ยงประชากรในภูมิภาคและกรุงเทพมหานคร ประชาชนร้อยละ ๗๐ ประกอบอาชีพทางด้านเกษตรกรรมที่สร้างรายได้ให้แก่เกษตรกรในจังหวัด ผลผลิตที่สร้างชื่อเสียงให้แก่จังหวัดในด้านพืช ได้แก่ ข้าว มันสำปะหลัง อ้อยโรงงาน มะพร้าว มะม่วง และหมาก เป็นต้น ด้านปศุสัตว์ ได้แก่ ไก่ไข่ และสุกร ซึ่งเป็นแหล่งผลิตมากที่สุดของประเทศ ไข่เนื้อเป็ด และโคเนื้อ ด้านประมง มีการเพาะเลี้ยงสัตว์น้ำ อาทิเช่น กุ้งกุลาดำ ปลาน้ำจืด ปลาน้ำกร่อย และกิจการประมงทะเล สำหรับในด้านอุตสาหกรรมนับว่าศักยภาพค่อนข้างสูง มีนักลงทุนให้ความสนใจลงทุนมาก มีการเคลื่อนย้ายฐานการผลิตจากกรุงเทพมหานคร และจังหวัดใกล้เคียงมาลงทุนตั้งโรงงานอุตสาหกรรมในเขตจังหวัดฉะเชิงเทรา ปัจจุบันมีโรงงานอุตสาหกรรมมากกว่า ๑,๖๐๐ โรงงาน ส่วนใหญ่เป็นอุตสาหกรรมเกี่ยวเนื่องทางการเกษตร อุปกรณ์ไฟฟ้า และอิเล็กทรอนิกส์ ชิ้นส่วนรถยนต์และประกอบรถยนต์ พลาสติก และผลิตภัณฑ์จากไม้ ฯลฯ โรงงานส่วนใหญ่ตั้งอยู่ในเขตอำเภอบางปะกง อำเภอเมืองฉะเชิงเทรา อำเภอนวมสารคาม อำเภอบ้านโพธิ์ อำเภอบางน้ำเปรี้ยว และอำเภอแปลงยาว ตามลำดับ มีนิคมอุตสาหกรรม ๓ แห่ง

ผลิตภัณฑ์มวลรวมจังหวัด

ผลิตภัณฑ์มวลรวมจังหวัด (GPP) ปี ๒๕๕๙ เท่ากับ ๓๔๐,๙๑๓ ล้านบาท มีมูลค่าผลิตภัณฑ์มวลรวมจังหวัดต่อคนเท่ากับ ๔๓๓,๔๐๐ บาทต่อปี เป็นอันดับที่ ๕ ของประเทศ และเป็นอันดับ ๓ ของภาคตะวันออกโดยรายได้ส่วนใหญ่ขึ้นอยู่กับสาขาอุตสาหกรรม ซึ่งมีมูลค่ารวม ๒๓๑,๑๐๐ ล้านบาท คิดเป็นร้อยละ ๖๗.๗๙ของผลิตภัณฑ์มวลรวมจังหวัดฉะเชิงเทรา

รายได้ประชากร

เศรษฐกิจโดยทั่วไปของจังหวัดขึ้นอยู่กับผลผลิตทางด้านอุตสาหกรรม โครงสร้างรายได้ประกอบด้วยการผลิตยานยนต์ รถพ่วง และรถกึ่งรถพ่วงการผลิตผลิตภัณฑ์อาหารและเครื่องดื่ม การผลิตผลิตภัณฑ์ที่ทำจากโลหะประดิษฐ์ยกเว้นเครื่องจักร การผลิตผลิตภัณฑ์ยางและผลิตภัณฑ์พลาสติก จากข้อมูลของสำนักงานคณะกรรมการพัฒนาเศรษฐกิจและสังคมแห่งชาติ ปี ๒๕๕๙ ประชากรจังหวัดฉะเชิงเทรา มีผลิตภัณฑ์มวลรวมจังหวัดเฉลี่ยต่อคนต่อปี เท่ากับ ๔๓๓,๔๐๐ บาท และจากการสำรวจภาวะเศรษฐกิจและสังคมของครัวเรือน พ.ศ. ๒๕๖๐ ของสำนักงานสถิติจังหวัดฉะเชิงเทรา มีรายได้เฉลี่ยประมาณ ๒๖,๐๖๒ บาท และค่าใช้จ่ายเฉลี่ยประมาณ ๒๑,๔๓๗ บาท ต่อเดือนต่อครัวเรือน

ตารางที่ ๖ แสดงรายได้ รายจ่ายและหนี้สินต่อครัวเรือนของประชากรจังหวัดฉะเชิงเทรา

หน่วย : บาท

| ประเภท | ๒๕๕๐ | ๒๕๕๒ | ๒๕๕๔ | ๒๕๕๖ | ๒๕๕๘ | ๒๕๖๐ |
|-----------------------------------|---------|--------|---------|---------|---------|---------|
| รายได้เฉลี่ยต่อเดือนต่อครัวเรือน | ๒๐,๖๖๕ | ๒๑,๒๕๒ | ๒๓,๐๓๑ | ๓๔,๕๔๘ | ๒๗,๕๕๕ | ๒๖,๐๖๒ |
| รายจ่ายเฉลี่ยต่อเดือนต่อครัวเรือน | ๑๖,๒๓๑ | ๑๙,๐๐๙ | ๑๗,๙๕๘ | ๒๖,๐๗๑ | ๒๑,๗๘๓ | ๒๑,๔๓๗ |
| หนี้สินเฉลี่ยต่อเดือนต่อครัวเรือน | ๑๕๑,๑๑๔ | ๙๕,๓๙๘ | ๑๐๒,๗๔๕ | ๒๑๗,๒๙๘ | ๒๒๔,๒๕๙ | ๒๗๒,๐๑๖ |

ที่มา : สำนักงานสถิติแห่งชาติ

**รายได้จากการจัดเก็บภาษี**

รายได้จากการจัดเก็บเงินภาษีของกรมสรรพากรพื้นที่ฉะเชิงเทรา จำแนกตามประเภทภาษี ตั้งแต่ปีงบประมาณ พ.ศ. ๒๕๕๘-๒๕๖๑ จะเห็นได้ว่ารายได้จากภาษีของจังหวัดฉะเชิงเทราส่วนใหญ่ มาจากภาษีเงินได้นิติบุคคล รองลงมาคือภาษีมูลค่าเพิ่มรายละเอียดแสดงดังตาราง

**ตารางที่ ๗ ผลการจัดเก็บภาษีอากรปีงบประมาณ ๒๕๕๘ - ๒๕๖๑ (รวมผลจัดเก็บทางอินเทอร์เน็ต)
ของสำนักงานสรรพากรพื้นที่ฉะเชิงเทรา**

หน่วย : ล้านบาท

| ประเภทภาษี | ปีงบประมาณ (ตุลาคม - กันยายน) | | | |
|-------------------------|-------------------------------|-------------------|-------------------|-------------------|
| | ๒๕๕๘ | ๒๕๕๙ | ๒๕๖๐ | ๒๕๖๑ |
| ภาษีเงินได้บุคคลธรรมดา | ๒,๔๗๙.๖๖๐ | ๒,๖๙๑.๙๘๔ | ๒,๒๘๑.๓๐๗ | ๒,๒๗๓.๐๖๔ |
| ภาษีเงินได้นิติบุคคล | ๕,๔๒๕.๗๑๑ | ๕,๘๕๘.๗๕๒ | ๔,๐๘๒.๔๙๒ | ๕,๕๕๗.๘๔๗ |
| ภาษีมูลค่าเพิ่ม | ๔,๐๗๘.๕๘๘ | ๔,๓๕๓.๔๙๓ | ๓,๖๒๗.๔๙๓ | ๔,๓๓๕.๕๐๓ |
| ภาษีธุรกิจเฉพาะ | ๓๒๑.๓๗๖ | ๓๗๐.๒๕๔ | ๓๐๓.๗๔๖ | ๔๕๙.๑๓๐ |
| อากรแสตมป์ | ๑๑๓.๓๔๙ | ๑๐๗.๐๗๖ | ๘๙.๑๔๐ | ๑๓๔.๙๓๓ |
| รายได้อื่นๆ | ๓.๔๑๔ | ๓.๙๑๔ | ๓.๕๘๒ | ๓.๗๑๘ |
| รวมทุกประเภทภาษี | ๑๒,๔๒๒.๐๙๘ | ๑๓,๓๘๕.๔๗๓ | ๑๐,๓๘๗.๗๕๙ | ๑๒,๗๖๔.๑๙๕ |

ที่มา : สำนักงานสรรพากรพื้นที่ฉะเชิงเทรา

หมายเหตุ : ปีงบประมาณ ๒๕๖๑ ข้อมูล ณ เดือนตุลาคม ๒๕๖๐ -กรกฎาคม ๒๕๖๑

ด้านเกษตรกรรม**ทรัพยากรดินและการเกษตร**

กลุ่มชุดดินของจังหวัดฉะเชิงเทรา จากการจัดหมวดหมู่ดิน ตามลักษณะและสมบัติดินจากปัจจัย การเกิด และการใช้ประโยชน์ที่ดินที่คล้ายคลึงกัน ซึ่งทรัพยากรดินของจังหวัดฉะเชิงเทรา ประกอบด้วย กลุ่มชุดดิน เช่น กลุ่มชุดดินในพื้นที่ลุ่ม เช่น ดินเหนียว ดินเปรี้ยว ดินเลนเค็มทะเล และอื่น ๆ ส่วนพืชที่ปลูก ส่วนใหญ่ ๓ อันดับแรกจะเป็นข้าวนาปี มันสำปะหลัง ข้าวนาปรัง ตามลำดับสำหรับข้อมูลลักษณะกลุ่มชุดดิน ที่สำคัญของแต่ละอำเภอมีรายละเอียดดังนี้ (สำนักพัฒนาที่ดิน กรมพัฒนาที่ดิน กระทรวงเกษตรและสหกรณ์)

๑) อำเภอมืองฉะเชิงเทรา

พบชุดดินในพื้นที่รวมทั้งหมด ๔ ชุด และชุดดินที่พบมาก ๓ อันดับแรก ได้แก่ ๑) กลุ่มชุดดิน ที่ ๓ พบในพื้นที่ตำบลคลองหลวงแพ่ง ตำบลอุดมชลจร ตำบลคลองเปรง ตำบลหนามแดง ตำบลบางเตย ตำบลคลองนครเนื่องเขต ตำบลบางกะไห ตำบลวังตะเคียน ตำบลท่าไข่ ตำบลบางพระ ตำบลหน้าเมือง ตำบลบางขวัญ และตำบลคลองนา เป็นชุดดินที่มีความเหมาะสมสำหรับปลูกข้าว ๒) กลุ่มชุดดินที่ ๘ พบในพื้นที่ ตำบลหน้าเมือง ตำบลบางแก้ว ตำบลบ้านใหม่ ตำบลบางตีนเป็ด ตำบลคลองนา ตำบลบางไผ่ ตำบลคลองจุกเหมอ เป็นชุดดินที่มีความเหมาะสมสำหรับปลูกข้าวโพด มันสำปะหลัง สับปะรด อ้อย ทูเรียน เงาะ ยูคาลิปตัส ยางพารา และมะม่วง ๓) กลุ่มชุดดินที่ ๒ พบในพื้นที่ตำบลคลองหลวงแพ่ง ตำบลคลองอุดมชลจร และตำบลคลองเปรง เป็นชุดดินที่เหมาะสมสำหรับปลูกข้าว



๒) อำเภอบางคล้า

พบชุดดินในพื้นที่รวมทั้งหมด ๕ ชุด และมีชุดดินที่พบมาก ๓ อันดับแรก ได้แก่ ๑) กลุ่มชุดดินที่ ๘ พบในพื้นที่ตำบลปากน้ำ ตำบลบางคล้า ตำบลบางสวน และตำบลสาวชะโงก เป็นชุดดินที่มีความเหมาะสมสำหรับปลูกข้าวโพด มันสำปะหลัง อ้อย ทุเรียน เงาะ ยูคาลิปตัส ยางพารา และมะม่วง ๒) กลุ่มชุดดินที่ ๒ พบในพื้นที่ตำบลบางกระเจ็ด ตำบลหัวไทร ตำบลเสม็ดเหนือ ตำบลท่าทองกลาง และตำบลเสม็ดใต้ เป็นชุดดินที่เหมาะสมสำหรับปลูกข้าว และ ๓) กลุ่มชุดดินที่ ๓ พบในพื้นที่ตำบลบางกระเจ็ด ตำบลหัวไทร ตำบลเสม็ดเหนือ และตำบลเสม็ดใต้ เป็นชุดดินที่มีความเหมาะสมสำหรับปลูกข้าว

๓) อำเภอบางน้ำเปรี้ยว

พบชุดดินในพื้นที่รวมทั้งหมด ๖ ชุด และมีชุดดินที่พบมาก ๓ อันดับแรก ได้แก่ ๑) กลุ่มชุดดินที่ ๒/๓ พบในพื้นที่ตำบลบึงน้ำรักษ์ ตำบลดอนฉิมพลี ตำบลเกาะกา ตำบลสิงโตทอง ตำบลหมอนทอง และตำบลบางน้ำเปรี้ยว เป็นชุดดินที่มีความเหมาะสมสำหรับปลูกข้าว ๒) กลุ่มชุดดินที่ ๒/๑๑ พบในพื้นที่ตำบลดอนเกาะกา ตำบลสิงโตทอง ตำบลหมอนทอง ตำบลโยธะกา ตำบลบางขนาก ตำบลโพรงอากาศ และตำบลบึงน้ำรักษ์ เป็นชุดดินที่มีความเหมาะสมสำหรับปลูกข้าว ๓) กลุ่มชุดดินที่ ๒ พบในพื้นที่บึงน้ำรักษ์ ตำบลดอนฉิมพลี ตำบลศาลาแดง ตำบลบางน้ำเปรี้ยว และตำบลโยธะกา และตำบลบางขนาก เป็นชุดดินที่มีความเหมาะสมสำหรับปลูกข้าว

๔) อำเภอบางปะกง

พบชุดดินในพื้นที่รวมทั้งหมด ๕ ชุด และมีชุดดินที่พบมาก ๓ อันดับแรก ได้แก่ ๑) กลุ่มชุดดินที่ ๓ พบในพื้นที่ตำบลพิมพา ตำบลหนองจอก ตำบลบางเกลือ ตำบลบางสมัคร ตำบลบางวัว ตำบลท่าสะอ้าน และตำบลบางผึ้ง เป็นชุดดินที่มีความเหมาะสมในการปลูกข้าว ๒) กลุ่มชุดดินที่ ๑๓ พบในพื้นที่ตำบลบางปะกง และตำบลท่าข้าม เป็นชุดดินที่ไม่เหมาะสมสำหรับปลูกพืช เนื่องจากมีปัญหา น้ำท่วมทำให้พืชเสียหายในฤดูฝน และมีปัญหาดินมีเกลือหรือดินเค็ม ๓) กลุ่มชุดดินที่ ๑๖ พบในพื้นที่ตำบลบางผึ้ง และตำบลท่าข้าม เป็นชุดดินที่มีความเหมาะสมสำหรับปลูกข้าว

๕) อำเภอบ้านโพธิ์

พบชุดดินรวมทั้งหมด ๘ ชุด และชุดดินที่พบมาก ๓ อันดับแรก ได้แก่ ๑) กลุ่มชุดดินที่ ๓ พบในพื้นที่ตำบลเทพราช ตำบลลาดขวาง ตำบลแสนภูดาช ตำบลสนามจันทร์ ตำบลท่าพลับ ตำบลบ้านโพธิ์ ตำบลคลองบ้านโพธิ์ ตำบลบางช่อน ตำบลดอนทราย และตำบลหนองตีนนก เป็นชุดดินที่มีความเหมาะสมในการปลูกข้าว ๒) กลุ่มดินที่ ๑๑ อยู่ในพื้นที่ตำบลดอนทราย ตำบลหนองบัว ตำบลหนองตีนนก และตำบลสิบเอ็ดศอก มีความเหมาะสมสำหรับการปลูกข้าว ๓) กลุ่มชุดดินที่ ๒ อยู่ในพื้นที่ตำบลคลองขุด ตำบลสิบเอ็ดศอก และตำบลแหลมประดู่ เป็นชุดดินที่มีความเหมาะสมสำหรับปลูกข้าว

๖) อำเภอพนมสารคาม

พบชุดดินรวมทั้งหมด ๒๒ ชุด และชุดดินที่พบมาก ๓ อันดับแรก ได้แก่ ๑) กลุ่มชุดดินที่ ๓๕B พบในพื้นที่ตำบลท่าถ่าน ตำบลเกาะขนุน ตำบลบ้านช่อง ตำบลเข้าหินช้อน และตำบลหนองแหน เป็นชุดดินที่มีความเหมาะสมสำหรับปลูกข้าวโพด มันสำปะหลัง สับปะรด อ้อย ทุเรียน เงาะ ยูคาลิปตัส ยางพารา และมะม่วง ๒) กลุ่มชุดดินที่ ๒ พบในพื้นที่ตำบลหนองยาว ตำบลบ้านช่อง ตำบลท่าถ่าน ตำบลพนมสารคาม ตำบลบ้านเก่า และตำบลหนองแหน มีความเหมาะสมสำหรับการปลูกข้าว ๓) กลุ่มชุดดินที่ ๓๕ พบในพื้นที่ตำบลหนองยาว ตำบลบ้านช่อง ตำบลเขาหินช้อน และตำบลหนองแหน เป็นชุดดินที่มีความเหมาะสมสำหรับปลูกข้าวโพด มันสำปะหลัง สับปะรด อ้อย ทุเรียน เงาะ ยูคาลิปตัส ยางพารา และมะม่วง



๗) อำเภอสนามชัยเขต

พบชุดดินในพื้นที่รวมทั้งหมด ๓๑ ชุด และชุดดินที่พบบ่อย ๓ อันดับแรก ได้แก่ ๑) กลุ่มชุดดินที่ ๔๖ พบในพื้นที่ตำบลลาดกระทิง ตำบลคูยายหมี ตำบลท่ากระดาน และตำบลทุ่งพระยา เป็นชุดดินที่เหมาะสมสำหรับปลูกสับปะรด และยูคาลิปตัส ๒) กลุ่มชุดดินที่ ๔๖B พบในพื้นที่ตำบลลาดกระทิง และตำบลทุ่งพระยา เป็นชุดดินที่เหมาะสมสำหรับปลูกสับปะรดและยูคาลิปตัส ๓) กลุ่มชุดดินที่ ๒๕ พบในพื้นที่ตำบลท่ากระดาน และตำบลทุ่งพระยา เป็นชุดดินที่เหมาะสมสำหรับปลูกข้าว

๘) อำเภอแปลงยาว

พบชุดดินในพื้นที่รวมทั้งหมด ๑๕ ชุด และชุดดินที่พบบ่อย ๓ อันดับแรก ได้แก่ ๑) กลุ่มชุดดินที่ ๔๖B พบในพื้นที่ตำบลหัวสำโรง ตำบลแปลงยาว ตำบลวังเย็น และตำบลหนองไม้แก่น เป็นชุดดินที่มีความเหมาะสมสำหรับปลูกยูคาลิปตัส และยางพารา ๒) กลุ่มชุดดินที่ ๔๓/๒๔ พบในพื้นที่ตำบลวังเย็น และตำบลหนองไม้แก่น เป็นชุดดินที่มีความเหมาะสมสำหรับปลูกยูคาลิปตัสและสับปะรด ๓) กลุ่มชุดดินที่ ๑๘ พบในพื้นที่ตำบลแปลงยาว และตำบลวังเย็น เป็นชุดดินที่มีความเหมาะสมสำหรับปลูกข้าว และอ้อย

๙) อำเภอราชสาส์น

พบชุดดินรวมทั้งหมด ๘ ชุด และชุดดินที่พบบ่อย ๓ อันดับแรก ได้แก่ ๑) กลุ่มชุดดินที่ ๒ พบในพื้นที่ตำบลดงน้อย ตำบลบางคา และตำบลเมืองใหม่ เป็นชุดดินที่มีความเหมาะสมสำหรับปลูกข้าว ๒) กลุ่มชุดดินที่ ๑๑ พบในพื้นที่ตำบลดงน้อย ตำบลบางคา และตำบลเมืองใหม่ เป็นชุดดินที่มีความเหมาะสมสำหรับปลูกข้าว ๓) กลุ่มชุดดินที่ ๘ พบในพื้นที่ตำบลบางคา และตำบลเมืองใหม่ เป็นชุดดินที่มีความเหมาะสมสำหรับข้าวโพด มันสำปะหลัง สับปะรด อ้อย ทูเรียน เงาะ ยูคาลิปตัส ยางพารา และมะม่วง

๑๐) อำเภอท่าตะเกียบ

พบชุดดินรวมทั้งหมด ๓๒ ชุด และชุดดินที่พบบ่อย ๓ อันดับแรก ได้แก่ ๑) กลุ่มชุดดินที่ ๔๖B พบในพื้นที่ตำบลท่าตะเกียบและตำบลคลองตะเกรา เป็นชุดดินที่เหมาะสมสำหรับปลูกสับปะรด ยูคาลิปตัสและยางพารา ๒) กลุ่มชุดดินที่ ๔๖ พบในพื้นที่ตำบลท่าตะเกียบ เป็นชุดดินที่เหมาะสมสำหรับปลูกสับปะรด และยูคาลิปตัส ๓) กลุ่มชุดดินที่ ๓๖B พบในพื้นที่ตำบลท่าตะเกียบและตำบลคลองตะเกรา เป็นชุดดินที่เหมาะสมสำหรับปลูกอ้อย และยูคาลิปตัส

๑๑) อำเภอลองเชื่อน

พบชุดดินรวมทั้งหมด ๔ ชุด และชุดดินที่พบบ่อย ๓ อันดับแรก ได้แก่ ๑) กลุ่มชุดดินที่ ๒/๑๑ พบในพื้นที่ตำบลบางโรง ตำบลก้อนแก้ว ตำบลคลองเชื่อน และตำบลบางตลาด เป็นชุดดินที่มีความเหมาะสมสำหรับปลูกข้าว ๒) กลุ่มชุดดินที่ ๓ พบในพื้นที่ตำบลบางโรง ตำบลก้อนแก้ว และตำบลคลองเชื่อน เป็นชุดดินที่มีความเหมาะสมสำหรับปลูกข้าว ๓) กลุ่มชุดดินที่ ๘ พบในพื้นที่ตำบลบางโรง ตำบลคลองเชื่อน ตำบลบางตลาด และตำบลบางเล่า เป็นชุดดินที่มีความเหมาะสมสำหรับปลูกข้าวโพด มันสำปะหลัง สับปะรด อ้อย ทูเรียน เงาะ ยูคาลิปตัส ยางพารา และมะม่วง

จังหวัดฉะเชิงเทรา มีจำนวนครัวเรือนเกษตรกรทั้งหมด ๖๓,๗๓๘ ครัวเรือนพื้นที่เพาะปลูกพืชทั้งหมด ๑,๙๑๓,๕๘๐ ไร่ พื้นที่เก็บเกี่ยวทั้งหมด ๑,๗๐๐,๒๕๓.๙๕ ไร่ ผลผลิตรวมทั้งหมด ๗,๓๔๕,๖๒๓ ไร่ โดยอำเภอที่เพาะปลูกพืชสูงสุด ๓ อันดับ ได้แก่ อำเภอสนามชัยเขต อำเภอท่าตะเกียบ และอำเภอบางน้ำเปรี้ยว ตามลำดับ (ข้อมูลการผลิต ๑ พฤษภาคม ๒๕๕๘ – ๓๐ เมษายน ๒๕๕๙ ปรับปรุงข้อมูล ณ เดือนกันยายน ๒๕๕๙)



ภาพ ๕ ผลผลิตทางการเกษตร

ตารางที่ ๘ ข้อมูลการปลูกพืชเศรษฐกิจที่สำคัญจังหวัดฉะเชิงเทรา ปี ๒๕๖๐/๒๕๖๑
ข้อมูลการผลิต ๑ พฤษภาคม ๒๕๖๐ - ๓๐ เมษายน ๒๕๖๑

ปรับปรุงข้อมูล ณ เดือนกันยายน ๒๕๖๑

| ชนิดพืช | รวมพื้นที่ปลูก (ไร่) | พื้นที่เก็บเกี่ยว (ไร่) | เกษตรกร (ราย) | ผลผลิตเฉลี่ย (กก./ไร่) | ผลผลิตรวม (ตัน) | ราคา(บาท/กก.) | มูลค่า (ล้านบาท) |
|--------------------------|----------------------|-------------------------|---------------|------------------------|-----------------|---------------|------------------|
| ข้าวนาปี*๖๐/๖๑ | ๖๒๕,๔๑๕.๐๐ | ๖๑๑,๒๕๔.๐๐ | ๒๖,๒๕๕.๐๐ | ๖๕๐.๗๙ | ๓๙๗,๘๐๑.๐๐ | ๙.๐๒ | ๓,๕๘๗.๔๔ |
| ข้าวนาปรัง*๖๐ | ๓๙๒,๐๗๔.๐๐ | ๓๙๐,๕๙๒.๐๐ | ๑๖,๑๑๑.๐๐ | ๗๑๗.๗๔ | ๒๘๐,๓๔๒.๐๐ | ๗.๔๙ | ๒,๑๐๐.๐๑ |
| ข้าวเหนียนาปี | ๓,๙๕๖.๐๐ | ๓,๙๕๖.๐๐ | ๑,๐๓๒.๐๐ | ๔๕๕.๒๒ | ๑,๗๙๖.๐๐ | ๑๐.๐๐ | ๑๗.๙๖ |
| ข้าวโพดเลี้ยงสัตว์*๖๐/๖๑ | ๑,๖๘๙.๐๐ | ๑,๕๖๒.๐๐ | ๑๓๒.๐๐ | ๗๒๕.๖๗ | ๑,๑๓๔.๐๐ | ๖.๘๐ | ๗.๗๑ |
| มันสำปะหลัง *๖๐ | ๒๑๓,๙๙๔.๐๐ | ๒๑๑,๙๐๑.๐๐ | ๑๐,๖๘๗.๐๐ | ๓,๓๖๘.๕๓ | ๗๑๓,๗๙๔.๐๐ | ๒.๐๓ | ๑,๔๔๕.๔๓ |
| อ้อยโรงงาน | ๙,๒๕๘.๐๐ | ๙,๒๕๘.๐๐ | ๑๗๙.๐๐ | ๕,๐๔๒.๖๑ | ๕๒,๔๒๘.๐๐ | ๔.๗๕ | ๒๔๘.๗๗ |
| สับปะรดโรงงาน*๖๐ | ๙,๕๕๒.๐๐ | ๙,๔๙๗.๐๐ | ๕๑๒.๐๐ | ๔,๖๑๘.๕๑ | ๔๓,๘๖๒.๐๐ | ๑๐.๕๒ | ๔๖๑.๒๑ |
| ยางพารา*๖๐ | ๒๐๑,๕๑๖.๐๐ | ๑๖๗,๔๒๒.๐๐ | ๘,๒๘๑.๐๐ | ๑๘๒.๖๘ | ๓๐,๕๘๕.๐๐ | ๔๙.๓๓ | ๑,๕๐๘.๘๕ |
| มะม่วง | ๒๗,๒๑๐.๒๕ | ๒๔,๙๖๐.๒๕ | ๗,๗๓๘.๐๐ | ๘๕๗.๓๘ | ๒๑,๔๐๙.๐๐ | ๒๓.๗๓ | ๕๐๗.๗๗ |
| มะพร้าวอ่อน | ๑๒,๙๙๔.๐๐ | ๑๓,๖๒๙.๐๐ | ๔,๖๕๔.๐๐ | ๘๙๙.๓๘ | ๑๒,๒๕๘.๐๐ | ๙.๓๙ | ๑๑๕.๐๙ |
| มะพร้าวแก่ | ๘,๖๕๗.๐๐ | ๖,๓๔๙.๐๐ | ๕,๔๙๕.๐๐ | ๖๙๓.๑๑ | ๔,๔๐๑.๐๐ | ๘.๗๘ | ๒๘.๖๓ |
| หมาก | ๗,๗๖๘.๐๐ | ๗,๗๖๓.๐๐ | ๑,๕๑๐.๐๐ | ๑,๐๑๐.๔๔ | ๗,๘๔๔.๐๐ | ๑๗.๗๕ | ๑๓๙.๒๓ |
| ปาล์มน้ำมัน*๖๐ | ๒๗,๕๘๗.๐๐ | ๒๒,๔๙๘.๐๐ | ๑,๑๖๔.๐๐ | ๒,๑๙๖.๒๒ | ๔๙,๔๑๐.๐๐ | ๓.๗๙ | ๑๘๗.๓๒ |
| ไม้เศรษฐกิจ (สน+ยูคา) | ๒๗๗,๘๙๗.๗๕ | ๒๑๓,๗๓๒.๐๐ | ๕,๐๑๗.๐๐ | ๒๖,๘๒๘.๘๑ | ๕,๗๓๔.๑๘ | ๑๖๗.๓๐ | ๙๕๙,๓๔๖.๗๘ |
| กะเพรา | ๒๖.๐๐ | ๒๖.๐๐ | ๓๖.๐๐ | ๘๕๓.๘๕ | ๒๒.๐๐ | ๒๒.๕๐ | ๐.๕๐ |
| โหระพา | ๖.๐๐ | ๖.๐๐ | ๖.๐๐ | ๗๐๐.๐๐ | ๔.๐๐ | ๒๕.๐๐ | ๐.๑๑ |
| สะระแหน่ | ๒๔.๐๐ | ๒๔.๐๐ | ๑๒.๐๐ | ๘๕๖.๐๐ | ๒๑.๐๐ | ๘๓.๕๐ | ๑.๗๒ |
| ข่า | ๑,๖๖๙.๐๐ | ๑,๖๖๙.๐๐ | ๑,๓๗๓.๐๐ | ๑,๓๗๑.๒๔ | ๒,๒๘๙.๐๐ | ๓๐.๐๐ | ๖๘.๖๖ |
| ตะไคร้ | ๒,๖๗๑.๐๐ | ๒,๖๗๑.๐๐ | ๒,๓๓๑.๐๐ | ๑,๑๔๘.๓๗ | ๓,๐๖๗.๐๐ | ๑๒.๖๐ | ๓๘.๖๕ |
| ชะอม | ๕๕๖.๐๐ | ๕๕๖.๐๐ | ๑๗๘.๐๐ | ๓๕๙.๐๐ | ๑๙๖.๐๐ | ๓๕.๐๐ | ๖.๘๖ |
| ข้าวโพดหวาน | ๒๕.๐๐ | ๒๕.๐๐ | ๒๐.๐๐ | ๖๕๐.๐๐ | ๑๖.๐๐ | ๑๐.๐๐ | ๐.๑๖ |
| ไม้ตง | ๑,๒๘๔.๐๐ | ๑,๒๘๔.๐๐ | ๑๓๑.๐๐ | ๒,๒๕๐.๐๐ | ๙๘๓.๐๐ | ๗.๐๐ | ๖.๘๘ |
| มะนาว | ๖๓๒.๐๐ | ๑๙๘.๐๐ | ๗๒๑.๐๐ | ๘๘๗.๓๒ | ๑๗๖.๐๐ | ๔๐.๐๐ | ๗.๐๓ |



| ชนิดพืช | รวมพื้นที่ปลูก (ไร่) | พื้นที่เก็บเกี่ยว (ไร่) | เกษตรกร (ราย) | ผลผลิตเฉลี่ย (กก./ไร่) | ผลผลิตรวม (ตัน) | ราคา(บาท/กก.) | มูลค่า (ล้านบาท) |
|------------|----------------------|-------------------------|---------------|------------------------|-----------------|---------------|------------------|
| พื้ | ๑๖๔.๐๐ | ๑๖๔.๐๐ | ๕๗.๐๐ | ๘๓๐.๑๘ | ๑๓๖.๐๐ | ๒๖.๖๗ | ๓.๖๓ |
| คะน้ำ | ๑๙๑.๐๐ | ๑๙๑.๐๐ | ๑๗๕.๐๐ | ๔๘๗.๐๐ | ๑๘๑.๐๐ | ๒๑.๖๗ | ๓.๙๒ |
| กวางตั้ง | ๑๗๐.๕๐ | ๑๖๙.๐๐ | ๑๗๔.๐๐ | ๑,๐๖๖.๕๑ | ๑๘๐.๐๐ | ๑๗.๐๐ | ๓.๐๖ |
| ผักซีฝรั่ง | ๑๔๐.๐๐ | ๑๔๐.๐๐ | ๑๒๔.๐๐ | ๑,๐๐๐.๐๐ | ๑๔๐.๐๐ | ๕๐.๐๐ | ๗.๐๐ |
| ผักซี | ๗๔.๐๐ | ๗๔.๐๐ | ๔๔.๐๐ | ๑,๑๖๗.๐๐ | ๘๖.๐๐ | ๑๑๐.๐๐ | ๙.๕๐ |

หมายเหตุ : ข้าวโพดเลี้ยงสัตว์* : ปลูก ๑ มีนาคม ๒๕๖๐ ถึง ๓๑ ตุลาคม ๒๕๖๐

: พื้นที่ปลูกข้าว จะเกินพื้นที่จริง เนื่องจากทำนาเฉลี่ย ๒ ปี ต่อ ๕ ครั้ง

* หมายถึง ข้อมูลเอกภาพที่ได้จากการประชุมร่วมกับสำนักงานเศรษฐกิจการเกษตรเขต ๖

ข้อมูลเชิงสถิติที่สำคัญเชิงพื้นที่

การใช้ประโยชน์ที่ดินของจังหวัดฉะเชิงเทรา

จังหวัดฉะเชิงเทรามีพื้นที่ประมาณ ๕,๓๕๑ ตารางกิโลเมตร หรือประมาณ ๓,๓๔๔,๓๗๕ ไร่ การใช้ประโยชน์ที่ดินส่วนใหญ่เป็นพื้นที่เกษตรกรรม ประมาณ ๒,๔๓๓,๐๗๕ ไร่ และพื้นที่นอกรการเกษตร ประมาณ ๙๑๑,๓๐๐ ไร่ (ปี ๒๕๖๐)

ตารางที่ ๙ ข้อมูลการใช้ประโยชน์ที่ดินของจังหวัดฉะเชิงเทรา

| ประเภทเนื้อที่ (ไร่) | ๒๕๕๙/๒๕๖๐ | ร้อยละ |
|-----------------------------------|--------------|--------|
| พื้นที่ทั้งหมด | ๓,๓๔๔,๓๗๕.๐๐ | |
| พื้นที่ป่าไม้ | ๔๔๒,๕๙๓.๗๕ | ๑๓.๒๓ |
| พื้นที่เกษตรกรรม | ๒,๔๓๓,๐๗๕.๐๐ | ๗๒.๗๕ |
| พื้นที่อุตสาหกรรม | ๔๒,๓๕๐.๐๐ | ๑.๒๗ |
| พื้นที่ชุมชนเมืองและสิ่งปลูกสร้าง | ๒๑๙,๒๓๗.๕๐ | ๖.๕๖ |
| พื้นที่น้ำ | ๙๖,๑๐๐.๐๐ | ๒.๘๗ |
| พื้นที่เบ็ดเตล็ด | ๑๑๑,๐๒๕.๐๐ | ๓.๓๒ |

ที่มา : สำนักงานเศรษฐกิจการเกษตร กระทรวงเกษตรและสหกรณ์

ด้านการประมง

จังหวัดฉะเชิงเทรามีการทำประมงทั้งน้ำจืดและน้ำเค็ม นับเป็นอุตสาหกรรมสำคัญที่สร้างรายได้เข้าจังหวัด และประชากรส่วนใหญ่นิยมบริโภคผลิตภัณฑ์จากสัตว์น้ำ ผลผลิตสัตว์น้ำส่วนใหญ่ของฉะเชิงเทรา มาจากการทำประมงชายฝั่ง ซึ่งประกอบด้วยกุ้งขาวแวนนาไม และปลากะพง โดยในปี พ.ศ. ๒๕๖๐ คาดการณ์ ปริมาณผลผลิตไว้ที่ ๒๘,๐๐๐ ตัน รองลงมาคือ การทำประมงน้ำจืด ซึ่งมีปลาสลิดและปลานิลเป็นผลผลิตหลัก ประมาณ ๑๕,๐๐๐-๑๗,๐๐๐ ตันต่อปี และการทำประมงพื้นบ้าน คาดการณ์ ปริมาณผลผลิต จำนวน ๑,๗๐๐ ตัน



ตารางที่ ๑๐ รายงานจำนวนผู้ประกอบการ จำนวนฟาร์มและเนื้อที่เลี้ยงรวม จำแนกตามกลุ่มสัตว์น้ำ ปี ๒๕๖๑

| ประเภท | จำนวนผู้ประกอบการ (ราย) | จำนวนฟาร์ม (แห่ง) | เนื้อที่เลี้ยงรวม (ไร่) |
|---------------|-------------------------|-------------------|-------------------------|
| ปลาน้ำจืด | ๓,๒๑๐ | ๓,๒๑๒ | ๓๖,๙๘๖.๕๑ |
| กุ้งทะเล | ๓,๗๑๕ | ๓,๗๒๘ | ๓๖,๗๔๐.๗๕ |
| หอยทะเล | ๑๗๑ | ๑๗๑ | ๒,๒๐๘.๕๐ |
| กุ้งน้ำจืด | ๘๓๘ | ๘๔๗ | ๘,๓๖๑.๑๕ |
| ปลาทะเล | ๓๖๐ | ๓๖๐ | ๒,๙๑๙.๓๘ |
| ปลาสวยงาม | ๒๒ | ๒๒ | ๑๓๐.๓๓ |
| สัตว์น้ำอื่นๆ | ๑๓๖ | ๑๓๖ | ๑๘๔.๑๐ |

ที่มา : สำนักงานประมงจังหวัดฉะเชิงเทรา (ข้อมูล ณ วันที่ ๓๐ กันยายน ๒๕๖๑)



ภาพ ๖ ด้านการประมง



ด้านการปศุสัตว์

จังหวัดฉะเชิงเทรามีเกษตรกรทำการปศุสัตว์เป็นจำนวนมาก ได้แก่ ไก่ไข่ ไก่เนื้อ เป็ดเนื้อ สุกร เป็นต้น ซึ่งจังหวัดที่มีการเลี้ยงไก่ไข่มากที่สุดในภาคกลาง ได้แก่ จังหวัดฉะเชิงเทรา รองลงมาได้แก่ นครนายก และชลบุรี

ตารางที่ ๑๑ รายงานจำนวนปศุสัตว์ จำแนกตามชนิดสัตว์ ปี ๒๕๖๑

| ลำดับที่ | ชนิดสัตว์ | ๒๕๕๘ | ๒๕๕๙ | ๒๕๖๐ | ๒๕๖๑ | หมายเหตุ |
|----------|--------------|-----------|-----------|-----------|-----------|------------------------------|
| ๑ | สุกร | ๒๘๕,๕๒๐ | ๒๑๖,๐๗๕ | ๒๔๕,๙๗๖ | ๒๕๔,๖๙๖ | ๒.๒ปี/รุ่น |
| ๒ | ไก่เนื้อ | ๖,๕๕๖,๙๙๐ | ๓,๑๙๔,๒๗๖ | ๓,๕๙๒,๘๗๘ | ๓,๙๐๗,๘๓๓ | ๔.๕ปี/รุ่น |
| ๓ | ไก่ไข่ | ๗,๑๓๔,๗๙๑ | ๕,๘๖๔,๑๘๕ | ๗,๒๔๘,๔๗๗ | ๗,๐๙๑,๙๐๘ | ๑.๖ปี/รุ่น |
| ๔ | ไก่พื้นเมือง | ๕๒๐,๖๘๒ | ๑,๐๖๑,๘๘๑ | ๖๙๒,๙๘๐ | ๓๔๒,๘๘๙ | ๓ปี/รุ่น |
| ๕ | เป็ดเนื้อ | ๑,๔๐๖,๐๙๔ | ๙๕๑,๖๐๓ | ๑,๐๒๒,๗๕๙ | ๑,๐๑๔,๘๗๔ | ๕ปี/รุ่น |
| ๖ | เป็ดไข่ | ๑๖๐,๖๙๗ | ๙๔,๐๙๓ | ๙๕,๙๙๒ | ๑๐๘,๐๗๗ | ๑.๖ปี/รุ่น |
| ๗ | โคเนื้อ | ๒๐,๒๒๘ | ๑๓,๙๖๐ | ๑๖,๓๐๙ | ๓๓,๔๐๖ | ราคาเฉลี่ย ๒๘,๐๐๐ บาท/ตัว |
| ๘ | กระบือ | ๒,๘๘๐ | ๒,๖๗๒ | ๑,๗๕๓ | ๓,๑๐๐ | ราคาเฉลี่ย ๓๕,๐๐๐ บาท/ตัว |

ที่มา : สำนักงานปศุสัตว์จังหวัดฉะเชิงเทรา (ข้อมูล ณ วันที่ ๖ กันยายน ๒๕๖๑)



ภาพ ๗ ด้านปศุสัตว์



ด้านอุตสาหกรรม

๑. โครงการพัฒนาระเบียงเศรษฐกิจพิเศษภาคตะวันออก (EEC)

คณะรัฐมนตรีเมื่อวันที่ ๒๘ มิถุนายน ๒๕๕๙ ได้มีมติเห็นชอบหลักการโครงการพัฒนาระเบียงเศรษฐกิจภาคตะวันออก โดยสำนักงานคณะกรรมการพัฒนาการเศรษฐกิจและสังคมแห่งชาติ (สศช.) ได้จัดทำแผนงานพัฒนาระเบียงเศรษฐกิจภาคตะวันออก (พ.ศ.๒๕๖๐-๒๕๖๔) เพื่อสนับสนุนการยกระดับขีดความสามารถในการแข่งขันของประเทศส่งเสริมการขยายตัวทางเศรษฐกิจ เพิ่มการจ้างงาน ยกระดับคุณภาพชีวิตและรายได้ของประชาชน พื้นที่เป้าหมาย ๓ จังหวัด คือ ชลบุรี ระยอง และฉะเชิงเทรา และจะรวมพื้นที่อื่นที่จะมีการออกพระราชกฤษฎีกากำหนดเพิ่มเติม

อุตสาหกรรมเป้าหมาย ได้แก่ Super Cluster/Cluster ที่ใช้เทคโนโลยีขั้นสูง และเป็นอุตสาหกรรมแห่งอนาคต และอุตสาหกรรมเป้าหมาย ๑๐ ประเภท โดยเป็นอุตสาหกรรมที่ประเทศไทยมีศักยภาพในการแข่งขัน และสามารถพัฒนาต่อยอดการใช้เทคโนโลยีที่สูงขึ้นเพื่อสร้างมูลค่าเพิ่มได้ ประกอบด้วย

๑) การต่อยอด ๕ อุตสาหกรรมเดิม (First S-Curve) ได้แก่ อุตสาหกรรมยานยนต์สมัยใหม่ อุตสาหกรรมอิเล็กทรอนิกส์อัจฉริยะ อุตสาหกรรมการท่องเที่ยวกลุ่มรายได้ดีและการท่องเที่ยวเชิงสุขภาพ การเกษตรและเทคโนโลยีชีวภาพ และอุตสาหกรรมแปรรูปอาหาร

๒) การเติม ๕ อุตสาหกรรมอนาคต (New S-Curve) ซึ่งเป็นอุตสาหกรรมใหม่ที่ประเทศไทยมีศักยภาพในการแข่งขัน และมีผู้สนใจลงทุน ได้แก่ อุตสาหกรรมหุ่นยนต์เพื่อการอุตสาหกรรม อุตสาหกรรมการบินและโลจิสติกส์ อุตสาหกรรมเชื้อเพลิงชีวภาพและเคมีชีวภาพ อุตสาหกรรมดิจิทัล และอุตสาหกรรมการแพทย์ครบวงจร

การแบ่งเขตการพัฒนาเศรษฐกิจภาคตะวันออก (EEC) กำหนดจังหวัดฉะเชิงเทราเป็น “พัฒนาเมืองที่อยู่อาศัยขั้นดีที่ทันสมัยรองรับการขยายตัวของกรุงเทพฯ และ EEC” ซึ่งจะประกอบด้วย Super Cluster/Cluster เป็นอุตสาหกรรมไทยมีศักยภาพในการแข่งขัน และสามารถพัฒนาหรือต่อยอดการใช้เทคโนโลยีที่สูงขึ้นเพื่อสร้างมูลค่าเพิ่มได้ ประกอบด้วย ๕ อุตสาหกรรมเดิม (First S-Curve) และ ๕ อุตสาหกรรมอนาคต (New S-Curve) โดยใช้เทคโนโลยีขั้นสูงและเป็นอุตสาหกรรมแห่งอนาคต

ความโดดเด่นของกลุ่มจังหวัด EEC คือการเป็นฐานที่ตั้งสำคัญของภาคอุตสาหกรรม โดยเฉพาะกลุ่มอุตสาหกรรมยานยนต์ อุตสาหกรรมอิเล็กทรอนิกส์ และอุตสาหกรรมปิโตรเคมีและเคมีภัณฑ์ รวมถึงอุตสาหกรรมอื่นๆ อีกหลากหลาย และมีจำนวนนิคมอุตสาหกรรมที่พัฒนาแล้วและอยู่ระหว่างการพัฒนารวมกัน จังหวัดฉะเชิงเทรา ได้แก่ นิคมอุตสาหกรรมเวลโกรว์ นิคมอุตสาหกรรมเกตเวย์ นิคมอุตสาหกรรมที เอฟ ดี และนิคมอุตสาหกรรม ๓๐๔ ปาร์ค ๒ ฉะเชิงเทรา และจากยุทธศาสตร์ของ EEC กำหนดให้จังหวัดฉะเชิงเทรามีทิศทางการพัฒนาเป็นเมืองใหม่ ในรูปแบบเมืองพักอาศัยที่ทันสมัยตามมาตรฐานโลก รองรับการขยายตัวของกรุงเทพฯ โดยเปิดพื้นที่ใหม่รอบสถานีรถไฟความเร็วสูงและรถไฟรางคู่ ซึ่งเป็นพื้นที่รอยต่อระหว่างเมืองฉะเชิงเทรา กับจังหวัดชลบุรี ทำให้นักลงทุนในพื้นที่สามารถเดินทางจากที่อยู่อาศัยไปยังแหล่งทำงานได้อย่างสะดวกสบาย รวดเร็ว รวมถึงการขนส่งสินค้าทางรางที่จะมีนัยสำคัญต่อไปสำหรับจังหวัดฉะเชิงเทรา

การลงทุนในจังหวัดฉะเชิงเทราถือว่าเป็นทำเลที่มีศักยภาพและความเหมาะสมเนื่องจากอยู่ไม่ไกลจากกรุงเทพฯ อยู่ใกล้แหล่งอุตสาหกรรม ได้แก่ ชลบุรี ระยอง และสมุทรปราการ และที่สำคัญคืออยู่ใกล้ศูนย์กลางการคมนาคมทางอากาศระดับนานาชาติ ได้แก่ สนามบินสุวรรณภูมิ สนามบินอู่ตะเภา ศูนย์กลางการคมนาคมทางน้ำ ได้แก่ แหลมฉบังและมาบตาพุด ดังนั้น จังหวัดฉะเชิงเทราควรมีการเตรียมความพร้อมรับมือความเปลี่ยนแปลงในพื้นที่ ทั้งในด้านโครงสร้างพื้นฐาน การรักษาพยาบาล การคมนาคมและ



ขนส่ง และด้านสาธารณสุขไปภาค รวมไปถึงการเตรียมการอีกหลากหลายมิติ เช่น การทำงานด้านเกษตรกรรม ด้านเศรษฐกิจ ด้านสังคม คุณภาพชีวิต ด้านทรัพยากรธรรมชาติ ฯลฯ และการหาน้ำในลุ่มน้ำและลุ่มน้ำข้างเคียงมาเพิ่ม เพื่อรองรับอนาคตและเพื่อรองรับการขยายตัวของเมืองตามพื้นที่เขตเศรษฐกิจพิเศษภาคตะวันออก อีกด้วย

สำหรับทิศทางการพัฒนาเมือง มีหลักการพัฒนาพื้นที่รองรับบทบาทเมืองตามนโยบาย EEC ประกอบด้วย ปรับปรุงฟื้นฟูเมืองเดิม พัฒนาพื้นที่เมืองใหม่ในรูปแบบสมาร์ท ซิตี้ (Smart City) และพัฒนาโครงสร้างพื้นฐาน โดยมีการพัฒนาเมืองใหม่ ๔ แห่ง ได้แก่ ฉะเชิงเทรา พัทยา อุตะเภา และระยอง ซึ่งจะได้รับการพัฒนาเชื่อมต่อภาคธุรกิจเป็นศูนย์กลางวิจัยและพัฒนา และกระจายความแออัดจากกรุงเทพฯ ในส่วนของจังหวัดฉะเชิงเทราจะมีการพัฒนาเมืองใหม่เพื่อรองรับการพัฒนาของพื้นที่ EEC และการขยายตัวของกรุงเทพฯ เป็นเมืองน่าอยู่มาตรฐานระดับโลก การพัฒนาศูนย์ขนส่งระบบราง อุตสาหกรรมยานยนต์ การพัฒนารถไฟความเร็วสูง ศูนย์ขนส่งตู้สินค้า (ICD) และการขยายทางหลวงสายหลัก เช่น ทางหลวงหมายเลข ๓๐๔ ๓๑๔ และ ๓๑๕ ซึ่งสรุปภาพของจังหวัดฉะเชิงเทราเป็น ๓ ด้าน ได้แก่

๑) เมืองและชุมชนรองรับเขตพัฒนาพิเศษภาคตะวันออก มุ่งเน้นการเชื่อมโยงเมืองหลักด้านการท่องเที่ยว การเดินทางคมนาคมขนส่งหลายรูปแบบ และย่านอุตสาหกรรมหลักของ EEC และพัฒนาผังเมืองในการรองรับกลุ่มประชากรอนาคตจากชุมชนเมืองและแหล่งงานในอนาคตอย่างมีประสิทธิภาพ

๒) เมืองและชุมชนอยู่อาศัยขั้นดี โดยส่งเสริมการพัฒนาเป็นเมืองที่อยู่อาศัยขั้นดีที่ทันสมัยรองรับการขยายตัวของกรุงเทพฯ และ EEC

๓) การพัฒนาเมืองเกษตรกรรมอย่างยั่งยืน มุ่งเน้นการอนุรักษ์แหล่งทรัพยากรที่มีความสำคัญ โดยเฉพาะพื้นที่ป่าไม้ แหล่งน้ำ และพื้นที่โล่งว่าง เพื่อการพัฒนาเมืองและคุณภาพชีวิตของประชากรในอนาคตได้อย่างเหมาะสม ได้มาตรฐานภายใต้กรอบการพัฒนาที่ยั่งยืน รวมถึงการป้องกันบรรเทาสาธารณภัยต่างๆ ได้อย่างมีประสิทธิภาพ

๒. ภาคอุตสาหกรรมของจังหวัดฉะเชิงเทรา

ในปี ๒๕๖๑ จังหวัดฉะเชิงเทรามีโรงงานอุตสาหกรรม (ข้อมูล ณ วันที่ ๑๐ กันยายน ๒๕๖๑) จำนวน ๒,๑๗๓ โรงงาน เงินลงทุน ๒๙๔,๒๔๔.๘๔ ล้านบาท คนงาน ๑๓๕,๔๔๕ คน อุตสาหกรรมส่วนใหญ่เป็นอุตสาหกรรมผลิตภัณฑ์โลหะ ๒๙๑ โรงงาน รองลงมาคืออุตสาหกรรมผลิตภัณฑ์ยานพาหนะและอุปกรณ์รวมทั้งการซ่อมยานพาหนะและอุปกรณ์ ๒๐๙ โรงงาน และอุตสาหกรรมผลิตภัณฑ์พลาสติก ๑๘๕ โรงงาน

จังหวัดฉะเชิงเทรามีนิคมอุตสาหกรรม ๓ แห่ง โรงงานมีจำนวนรวมทั้งสิ้น ๓๐๗ โรงงาน เงินลงทุน ๙๙,๘๒๑.๘๘ ล้านบาท คนงาน ๓๓,๙๕๙ คน แบ่งออกเป็น

๑. นิคมอุตสาหกรรมเวลโกรว์ มีโรงงานจำนวน ๑๕๘ โรงงาน เงินลงทุน ๖๖,๒๔๔.๔๖ ล้านบาท คนงาน ๒๓,๘๑๑ คน

๒. นิคมอุตสาหกรรมเกตเวย์ซิตี้ มีโรงงานจำนวน ๑๑๘ โรงงาน เงินลงทุน ๒๘,๐๕๐.๗๒ ล้านบาท คนงาน ๙,๑๐๘ คน

๓. นิคมอุตสาหกรรมทีเอฟดี มีโรงงานจำนวน ๓๑ โรงงาน เงินลงทุน ๕,๕๒๖.๗๐ ล้านบาท คนงาน ๑,๐๔๐ คน



ตารางที่ ๑๒ ข้อมูลสรุปในภาพรวมด้านอุตสาหกรรมของจังหวัดฉะเชิงเทรา ณ วันที่ ๑๐ กันยายน ๒๕๖๑

| จำนวนโรงงานจำแนกตามจำพวกโรงงาน | | |
|---|---|---------------------|
| ในนิคมอุตสาหกรรม | | ๓๐๗ โรงงาน |
| โรงงานจำพวกที่ ๑ (นอกนิคมฯ) | | ๖๘ โรงงาน |
| โรงงานจำพวกที่ ๒ (นอกนิคมฯ) | | ๑๙๔ โรงงาน |
| โรงงานจำพวกที่ ๓ (นอกนิคมฯ) | | ๑,๖๐๔ โรงงาน |
| รวมทั้งสิ้น | | ๒,๑๗๓ โรงงาน |
| ข้อมูลคนงาน/เงินทุน (เฉพาะจำพวก ๒ และ ๓) | | |
| จำนวนประชากร | | ๖๗๙,๓๗๐ คน |
| จำนวนคนงานรวม | | ๑๓๕,๔๔๕ คน |
| - คนงานชาย | | ๘๘,๑๙๓ คน |
| - คนงานหญิง | | ๔๗,๒๕๒ คน |
| จำนวนเงินทุนรวม | | ๒๙๔,๒๔๔.๘๔๘ ล้านบาท |
| จำนวนโรงงานจำแนกรายหมวดอุตสาหกรรมที่สำคัญ | | |
| ลำดับที่ | กลุ่มอุตสาหกรรม | จำนวน |
| ๑ | ผลิตภัณฑ์จากพืช | ๑๘๑ โรงงาน |
| ๒ | อุตสาหกรรมอาหาร | ๑๔๒ โรงงาน |
| ๓ | อุตสาหกรรมเครื่องตี | ๑๕ โรงงาน |
| ๔ | สิ่งทอ | ๓๗ โรงงาน |
| ๕ | อุตสาหกรรมเครื่องแต่งกายยกเว้นรองเท้า | ๑๔ โรงงาน |
| ๖ | ผลิตหนังสัตว์และผลิตภัณฑ์จากหนังสัตว์ | ๑๑ โรงงาน |
| ๗ | แปรรูปไม้และผลิตภัณฑ์จากไม้ | ๙๐ โรงงาน |
| ๘ | เครื่องเรือนหรือเครื่องตกแต่งในอาคารจากไม้ แก้ว ยาง หรือโลหะอื่นๆ | ๔๐ โรงงาน |
| ๙ | ผลิตกระดาษและผลิตภัณฑ์กระดาษ | ๔๐ โรงงาน |
| ๑๐ | การพิมพ์ การเย็บเล่ม ทำปกหรือการทำแม่พิมพ์ | ๕๓ โรงงาน |
| ๑๑ | เคมีภัณฑ์และผลิตภัณฑ์เคมี | ๘๕ โรงงาน |
| ๑๒ | ผลิตภัณฑ์จากปิโตรเลียม | ๑๒ โรงงาน |
| ๑๓ | ยางและผลิตภัณฑ์ยาง | ๒๐ โรงงาน |
| ๑๔ | ผลิตภัณฑ์พลาสติก | ๑๘๕ โรงงาน |
| ๑๕ | ผลิตภัณฑ์โลหะ | ๙๓ โรงงาน |
| ๑๖ | ผลิตโลหะขั้นมูลฐาน | ๔๙ โรงงาน |
| ๑๗ | ผลิตภัณฑ์โลหะ | ๒๙๑ โรงงาน |
| ๑๘ | ผลิตเครื่องจักรและเครื่องกล | ๑๑๐ โรงงาน |
| ๑๙ | ผลิตเครื่องใช้ไฟฟ้าและอุปกรณ์ | ๑๐๙ โรงงาน |
| ๒๐ | ผลิตยานพาหนะและอุปกรณ์รวมทั้งการซ่อมยานพาหนะและอุปกรณ์ | ๒๐๙ โรงงาน |
| ๒๑ | การผลิตอื่นๆ | ๓๘๗ โรงงาน |
| รวม | | ๒,๑๗๓ โรงงาน |



ตารางที่ ๑๓ ยอดสะสมของโรงงานอุตสาหกรรมที่ได้รับอนุญาตประกอบกิจการ ณ ปี พ.ศ. ๒๕๕๘-๒๕๖๑

| รายการ | ปี พ.ศ. ๒๕๕๘ | ปี พ.ศ. ๒๕๕๙ | ปี พ.ศ. ๒๕๖๐ | ปี พ.ศ. ๒๕๖๑ |
|----------------------------|--------------|--------------|--------------|--------------|
| จำนวนโรงงาน | ๑,๙๒๐ | ๒,๐๐๐ | ๒,๑๐๓ | ๒,๑๗๓ |
| เงินทุนจดทะเบียน (ล้านบาท) | ๒๒๕,๕๖๓.๗๔ | ๒๔๑,๓๘๑.๑๔ | ๒๗๖,๕๕๗.๑๘ | ๒๙๔,๒๔๔.๘๔ |
| จำนวนคนงาน (คน) | ๑๑๕,๐๙๒ | ๑๒๑,๘๐๐ | ๑๒๙,๗๖๐ | ๑๓๕,๔๔๕ |

ที่มา : สำนักงานอุตสาหกรรมจังหวัดฉะเชิงเทรา ณ วันที่ ๑๐ กันยายน ๒๕๖๑

ตารางที่ ๑๔ ข้อมูลโรงงานอุตสาหกรรมที่ได้รับอนุญาตประกอบและขยายกิจการโรงงาน ระหว่างปี พ.ศ. ๒๕๕๘-๒๕๖๑

| รายการ | ปี พ.ศ.๒๕๕๘ | ปี พ.ศ.๒๕๕๙ | ปี พ.ศ.๒๕๖๐ | ปี พ.ศ.๒๕๖๑ |
|----------------------------|-------------|-------------|-------------|-------------|
| จำนวนโรงงาน | ๑๓๑ | ๑๑๑ | ๙๗ | ๘๙ |
| เงินทุนจดทะเบียน (ล้านบาท) | ๓๕,๒๑๖.๐๔ | ๑๕,๘๑๗.๔๐ | ๑๗,๒๘๐.๐๖ | ๑๗,๗๖๘.๒๖ |
| จำนวนคนงาน (คน) | ๗,๙๖๐ | ๖,๗๐๘ | ๑,๗๗๙ | ๕,๖๘๕ |

ที่มา : สำนักงานอุตสาหกรรมจังหวัดฉะเชิงเทรา ณ วันที่ ๑๐ กันยายน ๒๕๖๑

ความเคลื่อนไหวการลงทุนด้านอุตสาหกรรมจังหวัดฉะเชิงเทรา ปี ๒๕๖๑ (ข้อมูล ณ วันที่ ๑๐ กันยายน ๒๕๖๑) อุตสาหกรรมที่มีการลงทุนใหม่ เดือนมกราคม – กันยายน ๒๕๖๑ เป็นโรงงานประกอบกิจการใหม่ และขยายโรงงาน จำนวน ๘๙ ราย เงินลงทุน ๑๗,๗๖๘.๒๖ ล้านบาท คนงาน ๔,๕๗๕ คน มีดังนี้

ตารางที่ ๑๕ ข้อมูล ประกอบ/ขยาย/แจ้งเริ่มกิจการโรงงาน ระหว่างวันที่ ๑ มกราคม -๑๐ กันยายน ๒๕๖๑

| ประเภทใบอนุญาต | ออกใบอนุญาต ประกอบกิจการ | | | แจ้งเริ่ม ประกอบ/ขยาย | | |
|------------------|--------------------------|-------------------|--------------|-----------------------|-------------------|--------------|
| | จำนวนโรงงาน | เงินทุน (ล้านบาท) | คนงาน | จำนวนโรงงาน | เงินทุน (ล้านบาท) | คนงาน |
| ประกอบกิจการใหม่ | ๖๙ | ๕,๒๐๔.๕๑ | ๒,๑๗๒ | ๔๐ | ๓,๕๙๑.๙๐ | ๑,๑๑๒ |
| ขยายโรงงาน | ๒๐ | ๑๒,๕๖๓.๗๖ | ๓,๕๑๓ | ๙ | ๒๑,๒๘๖.๐๗ | ๓,๔๖๓ |
| รวม | ๘๙ | ๑๗,๗๖๘.๒๖ | ๕,๖๘๕ | ๔๙ | ๒๔,๘๗๗.๙๗ | ๔,๕๗๕ |




ตารางที่ ๑๖ ข้อมูลประกอบกิจการใหม่/ขยายโรงงาน กิจการโรงงาน รายกลุ่มอุตสาหกรรม
ตั้งแต่เดือนมกราคม – กันยายน ๒๕๖๑

| ลำดับ ที่ | กลุ่มอุตสาหกรรม | ประกอบกิจการใหม่ | | | ขยายโรงงาน | | | รวม | | |
|--------------|--|------------------|----------------------|-------|-----------------|----------------------|-------|-----------------|----------------------|-------|
| | | จำนวน โรงงาน | เงินทุน (ล้านบาท) | คนงาน | จำนวน โรงงาน | เงินทุน (ล้านบาท) | คนงาน | จำนวน โรงงาน | เงินทุน (ล้านบาท) | คนงาน |
| ๑ | อุตสาหกรรมอาหาร | ๒ | ๑๐.๑๐ | ๓๐ | ๖ | ๙๑๔.๒๓ | ๙๓๗ | ๘ | ๙๒๔.๓๓ | ๙๖๗ |
| ๒ | อุตสาหกรรมเครื่องตี๋ม | ๑ | ๑๕.๐๐ | ๘ | ๐ | ๐.๐๐ | ๐ | ๑ | ๑๕.๐๐ | ๘ |
| ๓ | สิ่งทอ | ๒ | ๕๐๖.๑๘ | ๘๒ | ๐ | ๐.๐๐ | ๐ | ๒ | ๕๐๖.๑๘ | ๘๒ |
| ๔ | อุตสาหกรรมเครื่องแต่ง กายยกเว้นรองเท้า | ๑ | ๑๔.๐๐ | ๓๐ | ๐ | ๐.๐๐ | ๐ | ๑ | ๑๔.๐๐ | ๓๐ |
| ๕ | แปรรูปไม้และผลิตภัณฑ์ จากไม้ | ๐ | ๐.๐๐ | ๐ | ๑ | ๗.๐๐ | ๖๙ | ๑ | ๗.๐๐ | ๖๙ |
| ๖ | เครื่องเรือนหรือเครื่องตบ แต่งในอาคารจากไม้ แก้ว ยาง หรือโลหะอื่นๆ | ๒ | ๓๐.๕๐ | ๒๕ | ๐ | ๐.๐๐ | ๐ | ๒ | ๓๐.๕๐ | ๒๕ |
| ๗ | ผลิตภัณฑ์กระดาษและ ผลิตภัณฑ์กระดาษ | ๑ | ๘๐.๐๐ | ๔๒ | ๐ | ๐.๐๐ | ๐ | ๑ | ๘๐.๐๐ | ๔๒ |
| ๘ | การพิมพ์ การเย็บเล่ม ทำ ปกหรือการทำแม่พิมพ์ | ๐ | ๐.๐๐ | ๐ | ๑ | ๒๑๕.๐๐ | ๕๔ | ๑ | ๒๑๕.๐๐ | ๕๔ |
| ๙ | เคมีภัณฑ์และผลิตภัณฑ์ เคมี | ๔ | ๖๕.๐๐ | ๙๙ | ๐ | ๐.๐๐ | ๐ | ๔ | ๖๕.๐๐ | ๙๙ |
| ๑๐ | ยางและผลิตภัณฑ์ยาง | ๒ | ๔๖.๐๔ | ๓๕ | ๐ | ๐.๐๐ | ๐ | ๒ | ๔๖.๐๔ | ๓๕ |
| ๑๑ | ผลิตภัณฑ์พลาสติก | ๓ | ๔๔.๘๗ | ๙๓ | ๑ | ๑๕๐.๐๐ | ๑๑๓ | ๔ | ๑๙๔.๘๗ | ๒๐๖ |
| ๑๒ | ผลิตภัณฑ์โลหะ | ๑ | ๑๔.๙๐ | ๑๒ | ๐ | ๐.๐๐ | ๐ | ๑ | ๑๔.๙๐ | ๑๒ |
| ๑๓ | ผลิตโลหะขั้นมูลฐาน | ๐ | ๐.๐๐ | ๐ | ๒ | ๖๘๑.๕๘ | ๑๑๖ | ๒ | ๖๘๑.๕๘ | ๑๑๖ |
| ๑๔ | ผลิตภัณฑ์โลหะ | ๔ | ๒,๑๑๘.๒๗ | ๑๗๐ | ๓ | ๑๗๘.๐๐ | ๕๑๙ | ๗ | ๒,๒๙๖.๒๗ | ๖๘๙ |
| ๑๕ | ผลิตเครื่องจักรและ เครื่องกล | ๒ | ๒๖๕.๐๐ | ๒๑๔ | ๐ | ๐.๐๐ | ๐ | ๒ | ๒๖๕.๐๐ | ๒๑๔ |
| ๑๖ | ผลิตเครื่องใช้ไฟฟ้าและ อุปกรณ์ | ๓ | ๔๕.๔๕ | ๔๘ | ๒ | ๖๖๐.๐๐ | ๕๕๐ | ๕ | ๗๐๕.๔๕ | ๕๙๘ |
| ๑๗ | ผลิตยานพาหนะและ อุปกรณ์รวมทั้งการซ่อม ยานพาหนะและอุปกรณ์ | ๔ | ๖๓.๕๗ | ๑๐๖ | ๑ | ๐.๐๐ | ๑๙ | ๕ | ๖๓.๕๗ | ๑๒๕ |
| ๑๘ | การผลิตอื่นๆ | ๓๗ | ๑,๘๘๕.๖๒ | ๑,๑๗๘ | ๓ | ๙,๗๕๗.๙๕ | ๑,๑๓๖ | ๔๐ | ๑๑,๖๔๓.๕๘ | ๒,๓๑๔ |
| | รวม | ๖๙ | ๕,๒๐๔.๕๑ | ๒,๑๗๒ | ๒๐ | ๑๒,๕๖๓.๗๖ | ๓,๕๑๓ | ๘๙ | ๑๗,๗๖๘.๒๖ | ๕,๖๘๕ |



เมื่อพิจารณาโครงสร้างการผลิตจังหวัดฉะเชิงเทรา พบว่าอุตสาหกรรมส่วนใหญ่ในพื้นที่เป็นอุตสาหกรรมยานยนต์และชิ้นส่วนรถยนต์ อุตสาหกรรมเครื่องใช้ไฟฟ้าและอิเล็กทรอนิกส์ และอุตสาหกรรมเกษตรและอาหาร รวมทั้งอุตสาหกรรมที่มีความสำคัญและมีศักยภาพ ได้แก่ อุตสาหกรรมผลิตเหล็กและเหล็กกล้า อุตสาหกรรมพลาสติก อุตสาหกรรมเครื่องจักรกล และอุตสาหกรรมเฟอร์นิเจอร์ และยังมีอุตสาหกรรมขนาดใหญ่ ๓ นิคม ซึ่งมีการกระจายตัวของโรงงานอุตสาหกรรมครบทุกอำเภอ และมีอัตราขยายตัวเพิ่มสูงขึ้นในทุกปี โดยในปี พ.ศ.๒๕๖๑ อำเภอบางปะกง มีโรงงานอุตสาหกรรมกระจุกตัวมากที่สุด รองลงมาคือ อำเภอเมืองฉะเชิงเทรา อำเภอพนมสารคาม อำเภอบางน้ำเปรี้ยว อำเภอแปลงยาว และอำเภอบ้านโพธิ์ ตามลำดับ โดยนักลงทุนนิยมลงทุนจัดตั้งโรงงานอุตสาหกรรมในอำเภอเมืองฉะเชิงเทรา และอำเภอบางปะกง เนื่องจากเป็นพื้นที่ใกล้กับแหล่งขนส่งสินค้าและวัตถุดิบในการผลิต มีการคมนาคมที่สะดวกและรวดเร็วแต่ปัจจุบันเริ่มพบว่านักลงทุนเริ่มย้ายฐานการผลิตมายังอำเภอบ้านโพธิ์มากขึ้น ส่วนเงินลงทุนในอุตสาหกรรม พบว่าอำเภอบางปะกงเป็นอำเภอที่มีเงินลงทุนมากที่สุด เนื่องจากมีโรงงานขนาดกลางและขนาดใหญ่ รองลงมาคือ อำเภอบ้านโพธิ์ และอำเภอแปลงยาว มีเงินลงทุนเป็นอันดับสามใกล้เคียงอำเภอเมืองฉะเชิงเทราและอำเภอพนมสารคาม ซึ่งเป็นไปตามความหนาแน่นของภาคอุตสาหกรรมภาคแรงงานอุตสาหกรรม พบว่าอำเภอบางปะกงเป็นพื้นที่ที่มีการกระจายแรงงานมากที่สุด ต่อด้วยอำเภอเมืองฉะเชิงเทรา อำเภอแปลงยาวและอำเภอบ้านโพธิ์ ตามลำดับ สำหรับพื้นที่อื่นๆ มีจำนวนแรงงานน้อย



ภาพ ๘ ด้านอุตสาหกรรม

**ด้านเหมืองแร่**

จังหวัดฉะเชิงเทรา ปัจจุบันมีประทานบัตร เหมืองแร่ ทั้งสิ้น ๑๐ แปลง เปิดการทำเหมือง จำนวน ๕ แปลง และหยุดการทำเหมือง ๕ แปลง แร่ที่สำคัญได้แก่ แร่หินอุตสาหกรรมชนิดหินแกรนิต เพื่ออุตสาหกรรมก่อสร้าง แร่หินอุตสาหกรรมชนิดหินปูนเพื่ออุตสาหกรรมก่อสร้าง แร่หินประดับชนิดแกรนิต แร่เหล็ก และ แร่ทรายแก้ว

ตารางที่ ๑๗ สถิติแร่และผลผลิตแร่ ประจำปี ๒๕๖๑ (เดือน มกราคม – มิถุนายน ๒๕๖๑)

| ลำดับ | ชนิดแร่ | ปริมาณแร่ที่ผลิตได้ |
|-------|---|----------------------|
| ๑ | หินอุตสาหกรรมชนิดหินแกรนิตเพื่ออุตสาหกรรมก่อสร้าง | ๑๘๑,๘๙๔.๐๐ เมตริกตัน |
| ๒ | ทรายแก้ว | ๘๐,๑๘๐.๐๐ เมตริกตัน |
| ๓ | หินประดับชนิดหินแกรนิต | ๖๗.๙๐ ลูกบาศก์เมตร |

ตารางที่ ๑๘ ข้อมูลการจัดเก็บรายได้ (โรงงานและเหมืองแร่) ปีงบประมาณ พ.ศ. ๒๕๕๙-๒๕๖๑

| ลำดับ | ประเภทรายได้ | ปี พ.ศ. ๒๕๕๙ | | ปี พ.ศ. ๒๕๖๐ | | ปี พ.ศ. ๒๕๖๑ (ณ เดือน ส.ค. ๖๑) | |
|-------|-------------------------|----------------|--------------------------|---------------------------------|--------------------------|-----------------------------------|--|
| | | จำนวนเงิน(บาท) | โรงงาน จำนวนเงิน(บาท) | เหมืองแร่ จำนวนเงิน (บาท) | โรงงาน จำนวนเงิน(บาท) | เหมืองแร่ จำนวนเงิน (บาท) | |
| ๑ | ค่าภาคหลวงแร่ | ๓,๔๓๕,๓๐๐.๙๖ | - | ๒,๕๔๕,๔๗๘.๘๖ | - | ๓,๓๖๘,๕๐๐.๙๖ | |
| ๒ | ค่าขายแร่ของกลาง | - | - | ๘๘,๒๐๐.๐๐ | - | - | |
| ๓ | ค่าขายของเบ็ดเตล็ด | - | ๒,๖๐๐.๐๐ | - | - | - | |
| ๔ | ค่าธรรมเนียมแร่ | - | - | - | - | - | |
| ๕ | ค่าธรรมเนียมโรงงาน | ๔,๔๙๗,๔๓๐.๐๐ | ๔,๕๒๑,๒๘๓.๕๐ | - | ๑๐,๓๑๔,๑๔๗.๐๐ | ๒๑,๕๒๕.๐๐ | |
| ๖ | ค่าธรรมเนียมเบ็ดเตล็ด | - | - | - | ๔,๔๐๐.๐๐ | - | |
| ๗ | ค่าเช่าสิ่งทวาริมทรัพย์ | ๑๑,๖๘๐.๐๐ | - | ๓๑๔,๔๘๗.๕๒ | - | - | |
| ๘ | ค่าปรับเปรียบเทียบคดี | ๙๔๓,๐๐๐.๐๐ | ๘๙๙,๗๒๐.๐๐ | ๑๐,๐๐๐.๐๐ | ๕๔๗,๔๐๐.๐๐ | - | |
| ๙ | ค่าปรับอื่น ๆ | - | - | ๔๒,๐๐๐.๐๐ | - | - | |
| ๑๐ | รายได้เบ็ดเตล็ดอื่น | ๓๒๘,๗๒๒.๙๑ | - | ๒,๙๖๖,๖๔๔.๖๓ | - | ๔,๐๕๐,๑๓๔.๖๒ | |

ด้านการพาณิชย์กรรม

ในปี ๒๕๖๐ (ณ เดือนสิงหาคม ๒๕๖๐) มีผู้จดทะเบียนประกอบธุรกิจที่ยังคงอยู่ในจังหวัด จำนวน ๕,๑๒๕ ราย จดทะเบียนในรูปแบบนิติบุคคล ห้างหุ้นส่วนจำกัด จำนวน ๑,๓๕๕ ราย บริษัทจำกัด จำนวน ๓,๗๕๙ ราย บริษัทมหาชน จำกัด ๒ ราย

ตารางที่ ๑๙ แสดงทะเบียนและข้อมูลธุรกิจ กลุ่มทะเบียนและอำนวยความสะดวกทางการค้า การประกอบธุรกิจในรูปแบบนิติบุคคลที่คงอยู่ ในจังหวัดฉะเชิงเทรา ปี ๒๕๖๐

ข้อมูล ณ เดือนสิงหาคม ๒๕๖๐

| ปี | นิติบุคคล | | | | | | |
|------|-----------|-------|------|-------|-------|-----|-------|
| | สมาคม | ทค/รค | หสม. | หจก | บจก | บมจ | รวม |
| ๒๕๖๐ | ๖ | ๑ | ๒ | ๑,๓๕๕ | ๓,๗๕๙ | ๒ | ๕,๑๒๕ |

ที่มา : สำนักงานพาณิชย์จังหวัดฉะเชิงเทรา

**รายได้จากการจำหน่ายสินค้า OTOP**

รายได้จากการจำหน่ายสินค้าหนึ่งตำบล หนึ่งผลิตภัณฑ์ (OTOP) ตั้งแต่ปีงบประมาณ ๒๕๕๗-๒๕๖๐ ของจังหวัดฉะเชิงเทรา มีแนวโน้มเพิ่มขึ้นอย่างสม่ำเสมอ รายละเอียดดังตาราง

ตารางที่ ๒๐ แสดงรายได้จากการจำหน่ายสินค้าหนึ่งตำบล หนึ่งผลิตภัณฑ์ (OTOP)

หน่วย : บาท

| จังหวัด | ๒๕๕๗ | ๒๕๕๘ | ๒๕๕๙ | ๒๕๖๐ |
|------------|---------------|---------------|---------------|---------------|
| ฉะเชิงเทรา | ๑,๙๗๐,๖๐๐,๔๔๙ | ๒,๐๗๗,๑๐๔,๕๓๙ | ๒,๓๒๗,๑๐๒,๘๐๕ | ๒,๕๑๖,๕๓๓,๔๓๔ |

ที่มา : กรมการพัฒนาชุมชน กระทรวงมหาดไทย

(ข้อมูล ณ เดือนสิงหาคม ๒๕๖๐)

เมื่อพิจารณาด้านการเติบโตทางเศรษฐกิจของจังหวัดฉะเชิงเทราในช่วง ๑๐ ปีที่ผ่านมา (พ.ศ.๒๕๕๐-๒๕๕๙) พบว่ามีอัตราการเติบโตเฉลี่ยร้อยละ ๔.๖ ต่อปี ซึ่งมากกว่าอัตราการเติบโตเฉลี่ยรวมทั้งประเทศ ร้อยละ ๓.๐ ต่อปี เมื่อเปรียบเทียบกับจังหวัดฉะเชิงเทราในระดับภาคตะวันออก พบว่า พ.ศ.๒๕๕๙ มูลค่าผลิตภัณฑ์มวลรวมของจังหวัดฉะเชิงเทรา เท่ากับ ๒๕๖,๖๔๘ ล้านบาท ถือเป็นอันดับ ๓ ในภาคตะวันออกรองจากจังหวัดชลบุรี และจังหวัดระยอง แนวโน้มการเติบโตทางด้านเศรษฐกิจเป็นผลจากการที่เป็นเขตต่อเนื่องกับศูนย์กลางกรุงเทพฯ และปริมณฑล และได้รับอิทธิพลจากพื้นที่โครงการพัฒนาพื้นที่บริเวณชายฝั่งทะเลตะวันออก (Eastern Seaboard : ESB) ที่เป็นฐานการผลิตอุตสาหกรรมหลักของประเทศไทย ประกอบกับนโยบายของประเทศที่จะต่อยอดการพัฒนา ESB ไปสู่เขตเศรษฐกิจพิเศษภาคตะวันออก (Eastern Economic Corridor : EEC) ซึ่งจะพบว่าโครงสร้างการผลิตปรับเปลี่ยนไปสู่ภาคอุตสาหกรรมและภาคบริการมากขึ้น โดยภาคเกษตรกรรมมีบทบาทลดลง จากการเติบโตภาคอุตสาหกรรมและบริการส่งผลให้ปริมาณจรรยาและการขนส่งมีจำนวนเพิ่มสูงขึ้น โดยเฉพาะปริมาณรถบรรทุก ตามแนวโครงข่ายเส้นทางคมนาคมสายสำคัญในการเชื่อมโยงภายในจังหวัดและระหว่างจังหวัด นอกจากนี้ศักยภาพด้านการขนส่งระบบราง เส้นทางรถไฟสายตะวันออกผ่านอยู่ ๓ สาย และในอนาคตจะมี โครงการรถไฟความเร็วสูง และโครงการรถไฟรางคู่ซึ่งจะมีส่วนสำคัญต่อจังหวัดฉะเชิงเทรา จะกระตุ้นให้พื้นที่โดยรอบสถานีได้รับการพัฒนาส่งเสริมการใช้ประโยชน์ที่ดิน การอยู่อาศัย และกิจกรรมทางด้านเศรษฐกิจเพิ่มมากขึ้น

การท่องเที่ยว

เนื่องจากจังหวัดฉะเชิงเทรามีทำเลที่ตั้งทางภูมิศาสตร์เป็นที่ราบลุ่มริมน้ำ จึงพบว่าตั้งแต่ยุคก่อนประวัติศาสตร์ล่วงเลยมาจนถึงปัจจุบัน ฉะเชิงเทรานั้นว่าเป็นดินแดนแห่งการเพาะปลูก มีดินตะกอนอันสมบูรณ์ด้วยแร่ธาตุ รวมทั้งอุดมด้วยแหล่งน้ำ โดยมีแม่น้ำบางปะกงเป็นดั่งเส้นเลือดใหญ่ของจังหวัด ชาวบ้านส่วนใหญ่ตั้งบ้านเรือนอยู่ริมแม่น้ำและริมน้ำคลองสาขาย่อย โดยประกอบอาชีพเกษตรกรรมเป็นส่วนใหญ่ ส่งผลให้แหล่งท่องเที่ยวทางธรรมชาติ การท่องเที่ยวทางประวัติศาสตร์ วัฒนธรรม และแหล่งท่องเที่ยวที่มนุษย์สร้างขึ้น เช่น งานเทศกาลประเพณีต่างๆ แสดงให้เห็นถึงความผูกพันกับสายน้ำบางปะกง และจังหวัดเป็นจังหวัดที่เก่าแก่ส่งผลให้ในพื้นที่มีแหล่งท่องเที่ยวมีจำนวนมาก โดยสรุปงานเทศกาลประเพณีของจังหวัด ดังนี้



แหล่งท่องเที่ยว

๑) **อำเภอเมืองฉะเชิงเทรา** ประกอบด้วย วัดโสธรวรารามวรวิหาร ศาลหลักเมืองจังหวัดฉะเชิงเทรา อนุสาวรีย์พระยาศรีสุนทรโวหาร (น้อย อาจารยางกูร) อาคารศาลาว่าการมณฑลปราจีน (ศาลากลางจังหวัดหลังเก่า) ศาลเจ้าแม่กวนอิมลอยน้ำ (สมาคมสงเคราะห์การกุศล) ป้อมกำแพงเมืองฉะเชิงเทรา/สวนมรุพงษ์ สวนสมเด็จพระศรีนครินทร์ฉะเชิงเทรา ตลาดบ้านใหม่ ๑๐๐ ปี ตลาดโบราณนครเนื่องเขต เขื่อนทดน้ำบางปะกง วัดปิตุลาธิราชรังษฤษฎี (วัดหน้าเมือง) วัดสมานรัตนาราม วัดหนามแดง วัดสัมปทวนนอก วัดนครเนื่องเขต (วัดต้นตาล) วัดชมโพธิยาราม วัดพยัคฆอินทราราม (วัดเจดีย์) วัดจีนประชาสโมสร (วัดเล่งฮกยี่) วัดอภัยภักดีการาม (วัดชำปอกง) วัดเซนต์ปอล พระตำหนักกรมขุนมรุพงษ์ศิริพัฒน์ ศูนย์การเรียนรู้ ภาคกลาง และอาคารไม้สัก ๑๐๐ ปี ค่ายศรีโสธร (กองพันทหารช่างที่ ๒ รักษาพระองค์)

๒) **อำเภอบางคล้า** ประกอบด้วย วัดสาวชะโงก วัดเสม็ดเหนือ วัดแจ้ง วัดปากน้ำ วัดโพธิ์บางคล้า อนุสรณ์สถานพระศุภเจดีย์สมเด็จพระเจ้าตากสินมหาราช ล่องเรือรอบเกาะลัด ตลาดน้ำบางคล้า วิสาหกิจชุมชนผู้ผลิตมะม่วงส่งออก และเรนโบว์อโรคยา

๓) **อำเภอบางน้ำเปรี้ยว** ประกอบด้วย วัดโพรงอากาศ วัดคลองเจ้า และวัดบึงตาหอม

๔) **อำเภอบางปะกง** ประกอบด้วย วัดหงส์ทอง วัดเขาดิน ตลาดท่าสะอ้าน เกาะนก และล่องเรือชมปลาโลมาบริเวณปากอ่าวแม่น้ำบางปะกง

๕) **อำเภอบ้านโพธิ์** ประกอบด้วย ตลาดคลองสวน ๑๐๐ ปี วัดคลองสวน วัดเทพราชปวราราม วัดผาฉิตาราม วัดพนมพนาวาส และมีนิมูร่าห์ฟาร์ม

๖) **อำเภอพนมสารคาม** ประกอบด้วย ศูนย์ศึกษาการพัฒนาเขาหินซ้อนอันเนื่องมาจากพระราชดำริ วัดโพธิ์ใหญ่ วัดสุวรรณคีรี สหกรณ์ชมรมชาวสวนมะม่วง และหมู่บ้านเกษตรกรรมหนองหว้า

๗) **อำเภอสนามชัยเขต** ประกอบด้วย วัดพระธาตุวาโย วัดทำวอู่โท อ่างเก็บน้ำลาดกระหิง และศูนย์ศึกษาพัฒนาการสังคัมหมู่บ้าน (วนเกษตร)

๘) **อำเภอแปลงยาว** ประกอบด้วย วัดโกรกแก้ววงษ์พระจันทร์ หอดูดาวเฉลิมพระเกียรติ ๗ รอบพระชนมพรรษา ฉะเชิงเทรา

๙) **อำเภอราชสาส์น** ประกอบด้วย ถ้ำนางสิบสอง

๑๐) **อำเภอท่าตะเกียบ** ประกอบด้วย ศาลเจ้าพ่อเขากา อ่างเก็บน้ำคลองสี่ด และเขตรักษาพันธุ์สัตว์ป่าเขาอ่างฤๅไน

๑๑) **อำเภอคลองเขื่อน** ประกอบด้วย เทวสถานอุทยานพระพิฆเนศ วัดสามร่ม วัดคิ่งกร่าง คุ้มวิมานดินและสวนปาล์มฟาร์มนก

สถานที่สำคัญคู่บ้านคู่เมือง

๑) วัดโสธรวรารามวรวิหาร

วัดโสธรวรารามวรวิหาร ตั้งอยู่ตำบลหน้าเมือง อำเภอเมืองฉะเชิงเทรา เป็นวัดที่สร้างขึ้นปลายสมัยกรุงศรีอยุธยา เดิมชื่อว่า “วัดหงส์” สิ่งปลูกสร้างที่ถือว่ามีความสำคัญที่สุดในวัด คือ “พระอุโบสถ” ซึ่งเป็นที่ประดิษฐาน “พระพุทธรูป” พระพุทธรูปศักดิ์สิทธิ์คู่บ้านคู่เมืองฉะเชิงเทรา

พระอุโบสถของวัดโสธรฯ ได้รับการบูรณะและสร้างใหม่ รวมทั้งสิ้น ๕ ครั้ง พระอุโบสถหลังแรกเป็นศาลาเรือนไม้ ต่อมาในปี พ.ศ. ๒๔๑๖ จึงมีการสร้างพระอุโบสถหลังที่ ๒ พระอุโบสถหลังนี้ สันนิษฐานว่าสร้างโดยพระยาวิเศษฤๅชัย (ช่าง) เจ้าเมืองฉะเชิงเทรา เนื่องจากมีหลักฐานปรากฏเป็นลายลักษณ์อักษรในแผ่นเงินจารึกเจดีย์ใหญ่วัดพยัคฆอินทราราม (วัดเจดีย์) ตำบลบ้านใหม่ อำเภอเมืองฉะเชิงเทรา พระอุโบสถหลังที่ ๓



สร้างขึ้นในปี พ.ศ. ๒๔๖๙ โดยพลตรีพระยาสุรนาถเสนีย์ ผู้บัญชาการทหาร (ผบ.พล ๙ ซึ่งมีที่ตั้งอยู่ที่ค่ายศรีโสธร ปัจจุบัน) เป็นผู้หาทุนในการดำเนินการก่อสร้าง เพื่อขยายพระอุโบสถให้กว้างขวางขึ้นกว่าหลังเดิม พระอุโบสถหลังนี้ถูกรื้อถอนไป เมื่อปี พ.ศ. ๒๔๙๗ พระอุโบสถหลังที่ ๔ สร้างแล้วเสร็จในปี พ.ศ. ๒๔๙๙ เนื่องจากบ้านเมืองขยายตัวมากขึ้น และพระอุโบสถหลังเดิมไม่สามารถรองรับจำนวนประชาชนที่เดินทางมานมัสการ หลวงพ่อพุทธโสธรที่มากขึ้นได้ ส่วนพระอุโบสถหลังที่ ๕ สร้างขึ้นตามพระราชประสงค์ของพระบาทสมเด็จพระปรมินทรมหาภูมิพลอดุลยเดช บรมนาถบพิตร ที่ต้องการบูรณะพระอุโบสถวัดโสธรฯ ใ้่างงาม โดยพระบาทสมเด็จพระปรมินทรมหาภูมิพลอดุลยเดช บรมนาถบพิตร ได้เสร็จพระราชดำเนินพร้อมด้วย สมเด็จพระเทพรัตนราชสุดาฯ สยามบรมราชกุมารี มาทรงวางศิลาฤกษ์ เมื่อวันที่ ๑๙ มกราคม พ.ศ. ๒๕๓๑ และเสด็จพระราชดำเนินมาประกอบพิธียกยอดฉัตรทองคำ เมื่อวันที่ ๕ กันยายน พ.ศ. ๒๕๓๙ พระอุโบสถหลังนี้ ก่อสร้างแล้วเสร็จ ในปี พ.ศ. ๒๕๔๙ ถือเป็นพระอุโบสถที่สร้างขึ้นด้วยความรู้ทางสถาปัตยกรรมที่ครบถ้วน ทั้งพุทธศิลป์ สถาปัตยกรรมศิลป์และวิจิตรศิลป์

๒) วัดปิตุลาธิราชรังสฤษฎ์ พระอารามหลวง

วัดปิตุลาธิราชรังสฤษฎ์ ตั้งอยู่ตำบลหน้าเมือง อำเภอเมืองฉะเชิงเทรา จังหวัดฉะเชิงเทรา สร้างขึ้นในสมัยรัชกาลที่ ๓ เมื่อปี พ.ศ. ๒๓๗๗ โดยพระเจ้าบรมวงศ์เธอกรมหลวงรังษิธรนเรศวร์ ชาวบ้านเรียกว่า “วัดเมือง” ในปี พ.ศ. ๒๓๙๑ ถูกกบฏอั้งยี่เผาทำลายเป็นวัดร้าง พระยาวิเศษฤๅชัย (บัว) เจ้าเมืองฉะเชิงเทรา ได้ปฏิสังขรณ์วัดเมืองขึ้นใหม่ ต่อมาในปี พ.ศ. ๒๔๕๑ พระบาทสมเด็จพระจุลจอมเกล้าเจ้าอยู่หัว รัชกาลที่ ๕ เสด็จเมืองฉะเชิงเทรา พระราชทานนามวัดเมืองว่า “วัดปิตุลาธิราชรังสฤษฎ์” ซึ่งแปลว่า “วัดที่อาของพระเจ้าแผ่นดิน ทรงสร้าง”

๓) วัดพยัคฆอินทาราม (วัดเจดีย์)

วัดพยัคฆอินทาราม (วัดเจดีย์) ตั้งอยู่ตำบลบ้านใหม่ อำเภอเมืองฉะเชิงเทรา สร้างขึ้นในสมัยรัชกาลที่ ๕ เมื่อปี พ.ศ. ๒๔๑๖ แล้วเสร็จในปี พ.ศ. ๒๔๒๔ โดยนายเสื่อและนางอิน ภรรยา ภายในวัดประกอบด้วยเจดีย์องค์ใหญ่บรรจุพระบรมสารีริกธาตุ พระอรหันตธาตุ และเจดีย์องค์เล็กอีก ๒ องค์ วัดพยัคฆอินทารามยังเป็นสถานที่สำคัญที่ค้นพบแผ่นเงินจารึกอันเป็นร่องรอยทางประวัติศาสตร์ของเมืองฉะเชิงเทรา จารึกประวัติของ “นายช่าง” และ “นายเสื่อ” สองพี่น้องต้นตระกูลเก่าแก่ก่อนสมัยอยุธยา ซึ่งได้เห็นการเคลื่อนย้ายและเปลี่ยนแปลงของเมืองฉะเชิงเทราในช่วงสมัยรัตนโกสินทร์ ในรัชสมัยพระบาทสมเด็จพระจุลจอมเกล้าเจ้าอยู่หัว “นายเสื่อ” ได้เป็นปลัดเมืองฉะเชิงเทรา “นายเสื่อ” และ “นางอินทร์” ภรรยา ก็ได้สร้างเจดีย์องค์ใหญ่ที่ตำบลบ้านใหม่แห่งนี้ เมื่อการสร้างวัดแล้วเสร็จลงในปี พ.ศ. ๒๔๒๔ วัดจึงได้รับนามว่า “วัดพยัคฆอินทาราม (วัดเจดีย์)” ส่วน “นายช่าง” เจ้าเมืองฉะเชิงเทรา ได้สร้างพระอุโบสถที่วัดโสธร

๔) วัดอุภัยภาติการาม

วัดอุภัยภาติการาม เดิมชื่อว่า “วัดชำปอกง” ตั้งอยู่ตำบลหน้าเมือง อำเภอเมืองฉะเชิงเทรา สร้างขึ้นเมื่อปี พ.ศ. ๒๔๔๙ เป็นที่ประดิษฐานหลวงพ่อดโต หรือที่ชาวไทยเชื้อสายจีนนิยมเรียกว่า “หลวงพ่อชำปอกง” ซึ่งในประเทศไทยมี ๓ องค์ องค์หนึ่งอยู่ที่วัดกัลยาณมิตร (ฝั่งธนบุรี) อีกองค์หนึ่งอยู่ที่วัดพนัญเชิง จังหวัดพระนครศรีอยุธยา พระบาทสมเด็จพระจุลจอมเกล้าเจ้าอยู่หัว รัชกาลที่ ๕ ได้เสด็จพระราชดำเนินมาที่วัดอุภัยภาติการาม เมื่อวันที่ ๒๕ มกราคม พ.ศ. ๒๔๕๐ ทรงมีพระราชศรัทธาบริจาคเงิน ๒๐๐ บาท เพื่อสมทบในการสร้างอาคารและปฏิสังขรณ์พระพุทธรูป (ชำปอกงแปดริ้ว) พร้อมกันนี้ได้พระราชทานนามวัดนี้ว่า “วัดอุภัยภาติการาม” และพระราชทานนามพระพุทธรูปองค์นี้ว่า “พระพุทธไตรรัตนนายก”



๕) วัดจีนประชาสโมสร

วัดจีนประชาสโมสร เดิมชื่อวัด “เล่งฮกยี่” ตั้งอยู่ตำบลบ้านใหม่ อำเภอเมืองฉะเชิงเทรา เป็นวัดจีนในพุทธศาสนาฝ่ายมหายาน มีอายุมากกว่า ๑๐๐ ปี พระบาทสมเด็จพระจุลจอมเกล้าเจ้าอยู่หัว รัชกาลที่ ๕ ได้เสด็จพระราชดำเนินมาที่วัดจีนประชาสโมสร เมื่อวันที่ ๒๕ มกราคม พ.ศ. ๒๔๕๐ ทรงมีพระราชศรัทธาบริจาคเงิน ๘๐ บาท และพระราชทานนามวัดนี้ว่า “วัดจีนประชาสโมสร”

๖) ป้อมกำแพงเมืองฉะเชิงเทรา

ป้อมกำแพงเมืองฉะเชิงเทรา ตั้งอยู่ตำบลหน้าเมือง อำเภอเมืองฉะเชิงเทรา สร้างขึ้นเมื่อ ปี พ.ศ. ๒๓๗๗ ในสมัยพระบาทสมเด็จพระนั่งเกล้าเจ้าอยู่หัว โดยโปรดเกล้าฯ ให้พระเจ้าบรมวงศ์เธอกรมหลวงรักษัรณเรศร์ เป็นแม่กองก่อสร้าง เพื่อป้องกันข้าศึกทางทะเลเข้าโจมตีพระนคร กำแพงมีลักษณะก่ออิฐถือปูน มีแผนผังเป็นรูปสี่เหลี่ยมผืนผ้า วางตัวในแนวทิศเหนือ – ทิศใต้ ขนานกับแนวแม่น้ำบางปะกง ขนาดความกว้างของกำแพงเมือง ตามแนวทิศตะวันออก – ทิศตะวันตก ๒๗๕ เมตร ความยาวตามแนวทิศเหนือ – ทิศใต้ ๕๖๕ เมตร ตัวกำแพงเมืองมีความหนา ๑ เมตร ความสูงของกำแพง ๔.๘๐ เมตร มีคูเมืองขนาดความกว้างประมาณ ๔๕ – ๕๐ เมตร อยู่ห่างจากแนวกำแพงเมืองออกไปเป็นระยะทางประมาณ ๗๕ – ๑๐๐ เมตร ปากคูเมืองทางด้านทิศเหนือและใต้ บรรจบกับแม่น้ำบางปะกง ซึ่งใช้เป็นปราการสำคัญของเมืองทางด้านทิศตะวันออก ภายในกำแพงมีเชิงเทินป้อมสังเกตการณ์ ป้อมปืนบริเวณมุมกำแพงเมืองด้านทิศตะวันตกเฉียงเหนือและทิศตะวันตกเฉียงใต้

๗) ศาลหลักเมืองฉะเชิงเทรา

ศาลหลักเมืองฉะเชิงเทรา ตั้งอยู่ตำบลหน้าเมือง อำเภอเมืองฉะเชิงเทรา เป็นที่ประดิษฐานเสาหลักเมืองอันศักดิ์สิทธิ์ที่ช่วยคุ้มครองปกป้องรักษาเมืองแปดริ้วให้พ้นจากภัยอันตรายทั้งปวงมาแต่อดีตกาล ภายในศาลมีเสาหลักเมือง ๒ เสา เสาหนึ่งเป็นเสาหลักเมืองเก่า สร้างเมื่อ พ.ศ. ๒๓๗๗ สมัยพระบาทสมเด็จพระนั่งเกล้าเจ้าอยู่หัว รัชกาลที่ ๓ อีกเสาหนึ่งเป็นเสาหลักเมืองปัจจุบัน สร้างเมื่อ พ.ศ. ๒๔๓๘ สมัยพระบาทสมเด็จพระจุลจอมเกล้าเจ้าอยู่หัว รัชกาลที่ ๕

๘) ศาลาว่าการมณฑลปราจีน (ศาลากลางจังหวัดฉะเชิงเทราหลังเก่า)

ตั้งอยู่ตำบลหน้าเมือง อำเภอเมืองฉะเชิงเทรา สร้างขึ้นเมื่อครั้งที่เมืองฉะเชิงเทราเป็นศูนย์อำนาจรัฐและเป็นที่ตั้งของที่ว่าการมณฑลปราจีน ในปี พ.ศ. ๒๔๔๙ เมื่อประเทศไทยยกเลิกระบบเทศาภิบาล ศาลาว่าการมณฑลแห่งนี้ถูกปรับเปลี่ยนให้ใช้เป็นศาลากลางจังหวัดฉะเชิงเทรา ต่อมาในปี พ.ศ. ๒๕๐๖ ได้ใช้เป็นที่ตั้งสำนักงานเทศบาลเมืองฉะเชิงเทรา ในวันที่ ๑ มกราคม พ.ศ. ๒๕๒๗ อาคารหลังนี้ถูกเพลิงไหม้ สมเด็จพระเทพรัตนราชสุดาฯ สยามบรมราชกุมารี ได้เสด็จทอดพระเนตรอาคารร้างที่ถูกเพลิงไหม้ เมื่อวันที่ ๑๑ มิถุนายน พ.ศ. ๒๕๓๕ และมีพระราชดำริ ให้บูรณะอาคารหลังนี้ขึ้นใหม่ ปัจจุบันใช้เป็นที่ตั้งของสำนักงานทรัพย์สินส่วนพระมหากษัตริย์จังหวัดฉะเชิงเทรา

๙) ศาลมณฑลปราจีน

อาคารศาลมณฑลปราจีน ตั้งอยู่ตำบลหน้าเมือง อำเภอเมืองฉะเชิงเทรา สร้างขึ้นในปี พ.ศ. ๒๔๕๐ ในอดีตเป็นที่ตั้งของศาลมณฑลปราจีน ก่อสร้างด้วยสถาปัตยกรรมแบบนีโอคลาสสิกของยุโรป เมื่อวันที่ ๒๔ พฤษภาคม พ.ศ. ๒๔๘๙ พระบาทสมเด็จพระเจ้าอยู่หัวอานันทมหิดล และพระบาทสมเด็จพระปรมินทรมหาภูมิพลอดุลยเดช บรมนาถบพิตร ขณะดำรงพระอิสริยยศเป็นพระเจ้าน้องยาเธอฯ ได้เคยเสด็จประทับเป็นองค์ประธานคณะผู้พิพากษาที่อาคารแห่งนี้ ปัจจุบันใช้เป็นที่ทำการพุทธสมาคมฉะเชิงเทรา



๑๐) ตำนักรมหมื่นมรุพงษ์ศิริพัฒน์

ตำหนักกรมหมื่นมรุพงษ์ศิริพัฒน์ ตั้งอยู่เลขที่ ๒๙๗ ถนนมรุพงษ์ ตำบลหน้าเมือง อำเภอเมือง ฉะเชิงเทรา สร้างขึ้นในสมัยรัชกาลที่ ๕ เพื่อเป็นที่พำนักของกรมหมื่นมรุพงษ์ศิริพัฒน์ สมุหเทศาภิบาล ถือเป็นบ้านพักข้าราชการแห่งแรกของจังหวัดฉะเชิงเทรา ตำนักรมนี้เคยเป็นที่ประทับแรมของพระบาทสมเด็จพระจุลจอมเกล้าเจ้าอยู่หัวในคราวเสด็จประพาสเมืองฉะเชิงเทรา ๒ ครั้ง ครั้งแรก เมื่อปี พ.ศ. ๒๔๕๐ ครั้งที่ ๒ เมื่อปี พ.ศ. ๒๔๕๑ ในการเสด็จประทับแรมครั้งแรก พระบาทสมเด็จพระจุลจอมเกล้าเจ้าอยู่หัวได้พระราชทานพระบรมฉายาลักษณ์ พร้อมลายพระหัตถ์ถ้อยความว่า “ให้ไว้สำหรับเรือนเทศาภิบาลมณฑลปราจีน (เมืองฉะเชิงเทรา) เป็นที่ระลึกในการที่ได้มาอยู่ในที่นี้มีความสุขสบายมาก ตั้งแต่วันที่ ๒๔ ถึงวันที่ ๒๙ มกราคม ร.ศ.๑๒๖” พระบรมฉายาลักษณ์ดังกล่าวยังอยู่เป็นอนุสรณ์คู่ตำหนักมาจนทุกวันนี้ นอกจากนี้ ตำหนักกรมหมื่นมรุพงษ์ศิริพัฒน์ ยังเคยเป็นที่ประทับและทรงงานของพระบาทสมเด็จพระปรมินทรมหาภูมิพลอดุลยเดช บรมนาถบพิตร สมเด็จพระนางเจ้าสิริกิติ์ พระบรมราชินีนาถ ในรัชกาลที่ ๙ สมเด็จพระศรีนครินทราบรมราชชนนี สมเด็จพระเทพรัตนราชสุดาฯ สยามบรมราชกุมารี ยามที่เสด็จฯ เยือนเมืองฉะเชิงเทราด้วย

๑๑) อาคารไม้สัก ๑๐๐ ปี กองพันทหารช่างที่ ๒ รักษาพระองค์

อาคารไม้สัก ๑๐๐ ปี ค่ายศรีโสธร (กองพันทหารช่างที่ ๒ รักษาพระองค์) ตั้งอยู่ ถนนศรีโสธร ตำบลหน้าเมือง อำเภอเมืองฉะเชิงเทรา จังหวัดฉะเชิงเทรา สร้างเมื่อ พ.ศ. ๒๔๕๑ เดิมเป็นกองพลที่ ๙ มณฑลปราจีน เมื่อวันที่ ๒๔ พฤษภาคม พ.ศ. ๒๔๘๙ พระบาทสมเด็จพระเจ้าอยู่หัวอานันทมหิดล รัชกาลที่ ๘ และพระบาทสมเด็จพระปรมินทรมหาภูมิพลอดุลยเดช บรมนาถบพิตร ขณะทรงเป็นพระเจ้าน้องยาเธอฯ ได้เสด็จพระราชดำเนินมายังกองพันทหารช่างที่ ๒ (นามหน่วยเดิม) ซึ่งเป็นการเสด็จเยี่ยมราษฎรภาคตะวันออกเฉียงเหนือเป็นครั้งแรก ปัจจุบันบริเวณอาคารไม้สัก ๑๐๐ ปี เป็นที่ตั้งของกองบังคับการกองพันทหารช่างที่ ๒ รักษาพระองค์

๑๒) อนุสรณ์สถานพระสถูปเจดีย์สมเด็จพระเจ้าตากสินมหาราช

อนุสรณ์สถานพระสถูปเจดีย์สมเด็จพระเจ้าตากสินมหาราช ตั้งอยู่บริเวณปากน้ำโจ้โล้ (คลองท่าลาด) ตำบลปากน้ำ อำเภอบางคล้า สร้างขึ้นเพื่อเป็นอนุสรณ์ เมื่อครั้งสมเด็จพระเจ้าตากสินมหาราช เสด็จยกทัพผ่านเมืองฉะเชิงเทราไปเมืองจันทบูร เพื่อสร้างสมกำลังพลในการกอบกู้เอกราช ขณะที่เสด็จผ่านเมืองฉะเชิงเทรา ได้ปะทะกับพม่าบริเวณปากน้ำโจ้โล้ ด้วยพระปรีชาสามารถของพระเจ้าตากสินมหาราช พระองค์รบชนะพม่าซึ่งมีกำลังเหนือกว่าและได้พักทัพบริเวณนี้ ดังนั้น จึงมีการก่อสร้างพระสถูปเจดีย์เป็นอนุสรณ์สถานไว้ ณ บริเวณที่เสด็จผ่านปากน้ำโจ้โล้ ในปี พ.ศ. ๒๔๙๑ บริเวณดังกล่าวถูกกระแสน้ำกัดเซาะจนพระเจดีย์พังทลาย ประมาณ พ.ศ. ๒๕๔๓ จึงมีการสร้างพระสถูปเจดีย์พระเจ้าตากสินมหาราชขึ้นใหม่

วัฒนธรรมประเพณี ที่สำคัญ

ประเพณีและสถานที่สำคัญ

๑) ประเพณีแห่หลวงพ่พุทโธโสธร

ประเพณีแห่หลวงพ่พุทโธโสธร เป็นประเพณีโบราณที่จัดขึ้นมายาวนานกว่า ๑๐๐ ปี ชาวเมืองฉะเชิงเทราจัดงานนมัสการหลวงพ่พุทโธโสธรเป็นประจำ ปีละ ๓ ครั้ง ในงานเทศกาลกลางเดือน ๕ งานเทศกาลกลางเดือน ๑๒ และงานเทศกาลตรุษจีนระหว่างวันขึ้น ๑๒ ค่ำ ถึงวันแรม ๑ ค่ำ เดือน ๑๒ ของทุกปี จะมีประเพณีแห่หลวงพ่พุทโธโสธรทั้งทางบกและทางน้ำ การแห่หลวงพ่พุทโธโสธรทางบก จัดในวันขึ้น ๑๒ ค่ำ เดือน ๑๒ ชาวเมืองฉะเชิงเทรา จะทำพิธีอัญเชิญหลวงพ่พุทโธโสธรมาประดิษฐานบนรถขนาดใหญ่ เพื่อแห่รอบเมืองและประพรมน้ำมนต์ ให้ประชาชนที่มารออยู่ข้างทาง ส่วนวันขึ้น ๑๕ ค่ำ ถึงวันแรม ๑ ค่ำ เป็นวันแห่หลวงพ่พุทโธโสธรทางน้ำ ในวันนี้จะมีการอัญเชิญหลวงพ่พุทโธโสธรมาประดิษฐานในเรือขนาดใหญ่ที่ตกแต่งอย่างงดงามแล้วแล่นไปตามลำน้ำบางปะกงเพื่อให้ประชาชนได้นมัสการหลวงพ่พุทโธตามท่าเรือ ตลอดลำน้ำ



๒) ประเพณีสักการะเจ้าพ่อเขากา

เจ้าพ่อเขากา มีประวัติว่าเป็นทหารของพระเจ้าตากสินมหาราช เชื่อกันว่า เมื่อครั้งที่พระเจ้าตากสินยกทัพไปตีเมืองจันทบูร โดยผ่านมาทางปากน้ำโจ้โล้ อำเภอบางคล้า แล้วเดินทัพมาตามคลองท่าลาดป่าพนมสารคามนั้น เจ้าพ่อเขากาเกิดป่วยและเสียชีวิตลง เพื่อนทหารจึงช่วยกันฝังร่างของท่านไว้ในป่าและสร้างศาลไว้ใกล้กับบริเวณที่ฝังศพ เจ้าพ่อเขากาได้แสดงอิทธิฤทธิ์ให้ชาวบ้านที่ผ่านไปมาพบเห็นอยู่เป็นประจำ และยังช่วยเหลือชาวบ้านให้หายเจ็บป่วยด้วย ชาวบ้านจึงพากันแก้บนด้วยการเผาข้าวหลาม เผือก มัน และเครื่องบวงสรวงอื่นๆ เป็นการตอบแทน

ประเพณีสักการะเจ้าพ่อเขากา เป็นประเพณีประจำถิ่นของอำเภотаตะเกียบ จังหวัดฉะเชิงเทรา นิยมจัดขึ้นในวันขึ้น ๓ ค่ำ เดือน ๓ ของทุกปี ในวันนี้ ประชาชนจะนำเครื่องบวงสรวงมาสักการะเจ้าพ่อเขากา ตั้งแต่เช้ามีด เครื่องบวงสรวงสำคัญ คือ ข้าวหลาม ยาเส้น และเหล้าป่า เพราะเชื่อว่าเป็นของที่เจ้าพ่อชื่นชอบเป็นพิเศษ ทั้งนี้ ก่อนวันงานจะมีการแข่งขันเผาข้าวหลาม และมีมหรสพสมโภชตลอดคืน

๓) ประเพณีบุญบั้งไฟ อำเภотаตะเกียบ

งานประเพณีบุญบั้งไฟอำเภотаตะเกียบ เป็นประเพณีที่จัดขึ้นตั้งแต่ปี พ.ศ. ๒๕๒๐ ริเริ่มขึ้นโดยชาวอีสานที่อพยพมาตั้งถิ่นฐานในเขตอำเภотаตะเกียบ ระยะเวลาเป็นงานเล็กๆ ที่จัดกันภายในหมู่บ้าน ต่อมา มีผู้ให้ความสนใจ และเข้าร่วมงานมากขึ้น จึงได้พัฒนากลายเป็นประเพณีบุญบั้งไฟประจำอำเภотаตะเกียบจนถึงทุกวันนี้ งานประเพณีบุญบั้งไฟ จะจัดขึ้นในเดือน ๖ หรือเดือน ๗ อันเป็นช่วงเริ่มเข้าฤดูการทำนา เพื่อเป็นการบูชาพญาแถน และขอฝนให้ตกต้องตามฤดูกาล งานจัดเป็นเวลา ๒ วัน (เสาร์ – อาทิตย์) ที่ตำบลคลองตะเกรา อำเภотаตะเกียบ ในงานมีการจัดกิจกรรมขบวนแห่บั้งไฟ ขบวนเข้่งนางรำ การแสดงศิลปวัฒนธรรมเข้่งบั้งไฟ และการแข่งขันจุดบั้งไฟ

๔) ประเพณีขึ้นเขาเผาข้าวหลาม

ชาวบ้านเชื้อสายเขมรชุมชนหัวสำโรง รั่ววัฒนธรรมพื้นบ้านประเพณี “บุญข้าวหลาม” ของชุมชนลาวที่ตั้งถิ่นฐานอยู่ในอำเภอพนมสารคาม ซึ่งเป็นชุมชนใกล้เคียงกัน ผสมผสานกับประเพณีการปิดทองรอยพระพุทธรูปจำลองของชาวไทยภาคกลางในกลางเดือน ๓ ในวันขึ้น ๑๔ ค่ำ ชาวบ้านจะเผาข้าวหลาม เพื่อนำไปถวายพระในเช้าวันขึ้น ๑๕ ค่ำ โดยพากันเดินไปขึ้นเขาตงยาง เพื่อปิดทองรอยพระพุทธรูปจำลอง ณ วัดสุวรรณคีรี บนเขาตงยางและนำข้าวหลามไปรับประทานบนเขา ชาวไทยเชื้อสายเขมรรับประเพณีบุญข้าวหลามเข้าเป็นประเพณีของตนเอง และปฏิบัติเช่นเดียวกับชาวลาว

๕) ประเพณีแห่ธงตะขาบ

ประเพณีแห่ธงตะขาบเป็นประเพณีของชาวมัญญ์ที่ตั้งรกรากอยู่บริเวณวัดพิมพาวาส อำเภอบางปะกง จัดขึ้นในช่วงเทศกาลวันสงกรานต์ ระหว่างวันที่ ๑๒ – ๑๓ เมษายนของทุกปี ในวันพิธีแห่ธงตะขาบแต่ละบ้าน จะจัดเตรียมธงตะขาบเพื่อนำไปถวายวัด การแห่ขบวนแห่ทางบก เมื่อถึงวัดชาวบ้านจะนำธงตะขาบไปผูกไว้กับต้นเสาในศาลาวัดเพื่อทำพิธี เมื่อถึงเวลา พระสงฆ์จะนำสายสิญจน์มาวางรอบธง จากนั้นพิธีถวายธงจะเริ่มขึ้นด้วยการกล่าวบทนมัสการคุณพระศรีรัตนตรัย ตามด้วยการสรงน้ำพระพุทธรูปและพระสงฆ์ เสร็จแล้วชาวบ้านจะนำธงตะขาบขึ้นไปไว้บนเสาหงส์ โดยชาวบ้านมีความเชื่อว่าทุกครั้งที่ธงตะขาบส่ายเพราะแรงลม จะทำให้บรรพบุรุษที่ล่วงลับไปแล้วได้ขึ้นสวรรค์

๖) ประเพณีทำบุญล้อมบ้าน

ประเพณีทำบุญล้อมบ้านเป็นพิธีกรรมล้อมบ้าน (ฮีบ้าน) ของชาวไทยพวนอำเภอพนมสารคาม ซึ่งมีความเชื่อว่าเป็นหมู่บ้านเกิดมีคนป่วยและล้มตายติดต่อกันหลายคน ชาวบ้านเกิดความกลัว ผู้เฒ่าผู้แก่ในหมู่บ้านจึงพาชาวบ้านไปไหว้ศาลขอให้คุ้มครอง เจ้าพ่อได้มาเข้าทรงบอกว่า ดวงบ้านดวงเมืองกำลังมีเคราะห์



เนื่องจากตั้งหมู่บ้านไม่มีหลักบ้านหลักเมือง ชาวบ้านจึงตั้งหลักบ้านหลักเมืองไว้บริเวณใกล้ๆ ศาล เรียกกันว่า “หลักศิลา” และให้ทำบุญเสียเคราะห์หมู่บ้าน โดยให้ชาวบ้านทุกหลังคาเรือนทำกระทงหน้าว้าว ปั่นคนโค กระบือ ม้า สุนัข ไก่ ข้าวดำ ข้าวแดง ใส่มาในกระทงหน้าว้าว ช่วยกันหาหญ้าคามาลักต่อกันให้ยาวเพื่อล้อมรอบหมู่บ้าน ให้นำหญ้าคาและกระทงหน้าว้าวนี้มารวมกัน ณ บริเวณศาล ทำบายศรีปากชาม สู่ขวัญหลักบ้านหลักเมือง ทำบายศรีพุ่มสู่ขวัญชาวบ้าน เมื่อทุกคนพร้อมกันแล้ว คนทรงอัญเชิญเจ้าพ่อประทับทรง เจ้าพ่อจะทำพิธีทำน้ำมนต์รดกระทงหญ้าคา และให้นำหญ้าคาที่ทำพิธีแล้วไปล้อมรอบหมู่บ้าน นำกระทงไปส่งตามแยกต่างๆ ของหมู่บ้านเป็นการส่งผี ส่งเคราะห์ร้ายออกไปจากหมู่บ้าน และไม่ให้ผีหรือเคราะห์ร้ายใดๆ เข้ามาในหมู่บ้านได้อีก

ตารางที่ ๒๑ ข้อมูลวัฒนธรรม ประเพณีที่สำคัญของแต่ละเดือน ปี ๒๕๖๑

| เดือน | วัน | ประเพณี | สถานที่จัด |
|------------|------------------------------------|---|--|
| มกราคม | ๑ | ทำบุญตักบาตรวันขึ้นปีใหม่ | จัดทุกพื้นที่อำเภอในจังหวัดฉะเชิงเทรา |
| กุมภาพันธ์ | ๑๖ (ขึ้น ๑ ค่ำ เดือน ๓) | ประเพณีตรุษจีน | วัดโสธรวรารามวรวิหาร/โรงเจ ทุกแห่ง |
| | ขึ้น ๓ ค่ำ เดือน ๓ | งานประเพณีสักการะเจ้าพ่อเขากา | บริเวณศาลเจ้าพ่อเขากา ริมอ่างเก็บน้ำ สียัด ตำบลท่าตะเกียบ อำเภอท่า ตะเกียบ จังหวัดฉะเชิงเทรา |
| | ขึ้น ๑๔-๑๕ ค่ำ เดือน ๓ | งานประเพณีขึ้นเขาเผาข้าวหลาม | โรงเรียนชุมชนหัวสำโรง ตำบลหัวสำโรง อำเภอแปลงยาว จังหวัดฉะเชิงเทรา |
| | ขึ้น ๑๕ ค่ำ เดือน ๓ | ประเพณีบุญข้าวหลามหรืองาน เผาข้าวหลาม | วัดหนองแหน และวัดสุวรรณคีรี ตำบลหนองแหน อำเภอพนมสารคาม จังหวัดฉะเชิงเทรา |
| มีนาคม | ๒๑-๒๕ (ปลายเดือนมีนาคมของทุกปี) | งานมะม่วง อาหารและของดี อำเภอบางคล้า | ที่ว่าการอำเภอบางคล้า |
| | ๓๐ (ขึ้น ๑๔ ค่ำ เดือน ๕) | ประเพณีวันรำลึกอัญเชิญพระ พุทธโสธรขึ้นจากน้ำ | วัดโสธรวรารามวรวิหาร ตำบลหน้า เมือง อำเภอมืองฉะเชิงเทรา จังหวัด ฉะเชิงเทรา |
| เมษายน | ๓๐ มี.ค.-๘ เม.ย. | ประเพณีงานวันมะม่วงและของดี เมืองแปดริ้ว | อำเภอมืองฉะเชิงเทรา จังหวัด ฉะเชิงเทรา |
| | ๑๒-๑๔ | ประเพณีสงกรานต์แปดริ้ว | บริเวณหน้าศาลากลางจังหวัด ฉะเชิงเทรา อำเภอมืองฉะเชิงเทรา จังหวัดฉะเชิงเทรา |
| | ๑๓-๑๕ | ประเพณีแห่ธงตะขาบ จัด ณ วัด พิมพาวาส (ใต้) ตำบลพิมพา อำเภอบางปะกง จังหวัดฉะเชิงเทรา | วัดพิมพาวาส (ใต้) ตำบลพิมพา อำเภอ บางปะกง จังหวัดฉะเชิงเทรา |
| พฤษภาคม | ๑๒-๑๔ | ประเพณีวันเกษตรกรทำบุญกลาง ทุ่งไผ่ชีวิตควาย | ตำบลเทพราช อำเภอบ้านโพธิ์ จังหวัด ฉะเชิงเทรา |
| | อังคารที่ ๒ เดือน ๖ | ประเพณีบุญล้อมบ้าน | พิพิธภัณฑสถานช่อง ตำบลบ้านช่อง อำเภอมพนมสารคาม จังหวัดฉะเชิงเทรา |
| มิถุนายน | เสาร์-อาทิตย์ที่ ๒ ของเดือน | ประเพณีบุญบั้งไฟ | ตลาดหนองคอก ตำบลคลองตะเกรา อำเภอท่าตะเกียบ จังหวัดฉะเชิงเทรา |



| เดือน | วัน | ประเพณี | สถานที่จัด |
|-----------|--|--|--|
| กรกฎาคม | ๕ | งานสักการะพระยาศรีสุนทร โวหาร (น้อย อาจารย์ยางกูร) | บริเวณอนุสาวรีย์พระยาศรีสุนทรโวหาร ตำบลหน้าเมือง อำเภอเมืองฉะเชิงเทรา จังหวัดฉะเชิงเทรา |
| สิงหาคม | กลางเดือน ๙ ของทุกปี | ประเพณีตักบาตรน้ำผึ้ง | วัดพิมพาवास (ใต้) ตำบลพิมพา อำเภอ บางปะกง จังหวัดฉะเชิงเทรา |
| กันยายน | ๒๐ | ประเพณีวันกตัญญูต่อสายน้ำ อำเภอบ้านโพธิ์ | วัดสนามจันทร์ ตำบลบ้านโพธิ์ อำเภอบ้านโพธิ์ (ศาลาอเนกประสงค์ ริม ฝั่งแม่น้ำบางปะกง) จังหวัดฉะเชิงเทรา |
| ตุลาคม | ๒๓ | ประเพณีวันปิยมหาราชรำลึก | จัด ณ ศาลาจัตุรมุข ศาลากลางจังหวัด ฉะเชิงเทรา ตำบลหน้าเมือง อำเภอ เมืองฉะเชิงเทรา จังหวัดฉะเชิงเทรา |
| | ขึ้น ๑๒ ค่ำ เดือน ๑๒-แรม ๖ ค่ำ เดือน ๑๒ | ประเพณีงานนมัสการหลวงพ่ พุทธโสธรประจำปี | วัดโสธรวรารามวรวิหาร ตำบลหน้า เมือง อำเภอเมืองฉะเชิงเทรา จังหวัด ฉะเชิงเทรา |
| | ขึ้น ๑๒ ค่ำ เดือน ๑๒ | งานนมัสการหลวงพ่พุทธโสธร (ประเพณีแห่หลวงพ่พุทธโสธร ทางบก) | รอบอำเภอมืองฉะเชิงเทรา จังหวัด ฉะเชิงเทรา |
| พฤศจิกายน | ขึ้น ๑๔ ค่ำ เดือน ๑๒ | งานนมัสการหลวงพ่พุทธโสธร (ประเพณีแห่หลวงพ่พุทธโสธร ทางน้ำ) | จัดขบวนแห่ทางเรือตามแม่น้ำบางปะกง ผ่านอำเภอบ้านโพธิ์ไปถึงอำเภอบางปะกง |
| | ขึ้น ๑๕ ค่ำ เดือน ๑๒ | งานนมัสการหลวงพ่พุทธโสธร (ประเพณีแห่หลวงพ่พุทธโสธร ทางน้ำ) | จัดขบวนแห่ทางเรือตามแม่น้ำบางปะกง ไปถึงอำเภอกลองเขื่อน และอำเภอบาง คล้า |
| | ขึ้น ๑๔-๑๕ ค่ำ เดือน ๑๒ | ประเพณีลอยกระทง ย้อนเวลา ทา วิถีไทย | บริเวณเขื่อนริมแม่น้ำบางปะกง หน้า โรงพยาบาล |
| | เสาร์-อาทิตย์ กลางเดือน | ประเพณีวิ่งควาย | บ้านธรรมรัตน์โน ตำบลคลองตะเกรา อำเภอกำแพงแสน จังหวัดฉะเชิงเทรา |
| ธันวาคม | ๒๘ | พิธีสักการะสมเด็จพระเจ้าตากสิน มหาราช | ณ บริเวณอนุสาวรีย์พระเจ้าตากสิน มหาราช อำเภอบางคล้า จังหวัด ฉะเชิงเทรา |
| | ๓๑ | สวดมนต์ข้ามปี | ทุกวัดในจังหวัดฉะเชิงเทรา |

หมายเหตุ : บางประเพณีกำหนดวันจัดตามปฏิทินจันทรคติไทย ทำให้วันและเดือนที่จัดในแต่ละปี พ.ศ.ไม่ตรงกัน

ที่มา: สำนักงานวัฒนธรรมจังหวัดฉะเชิงเทรา



ชาติพันธุ์ และศาสนิกชนต่างๆ ในจังหวัดฉะเชิงเทรา

จังหวัดฉะเชิงเทรามีวัดที่ขึ้นทะเบียน จำนวน ๓๖๕ วัด มัสยิด จำนวน ๖๖ แห่ง และคริสตจักร (ทุกนิกาย) จำนวน ๒๓ แห่ง วัดในพระพุทธศาสนาในจังหวัดฉะเชิงเทราอยู่ในอำเภอพนมสารคามมากที่สุด จำนวน ๖๖ วัด รองลงมา คือ อำเภอเมืองฉะเชิงเทรา จำนวน ๔๘ วัด โดยวัดส่วนใหญ่เป็นวัดราษฎร์ นิกายมหานิกาย มีวัดพระอารามหลวง ๒ แห่ง คือ วัดโสธรวรารามวรวิหารและวัดปิตุลาธิราชรังสฤษฎ์ ซึ่งตั้งอยู่อำเภอเมืองฉะเชิงเทราทั้งสองแห่ง มีประชากรหลายเชื้อชาติด้วยกัน คือ จีน เขมร ลาว รามัญ ประชากรชาติพันธุ์ต่างๆ เหล่านี้ เข้ามาตั้งรกรากอยู่ในจังหวัดฉะเชิงเทราตั้งแต่อดีต ส่วนหนึ่งเข้ามาค้าขาย ส่วนหนึ่งถูกกวาดต้อนเข้ามา ปัจจุบันพื้นที่บางแห่งในจังหวัดฉะเชิงเทรายังคงมีชาวไทยเชื้อชาติดังกล่าวอยู่ และยังคงรักษาขนบธรรมเนียมประเพณีของตนเอาไว้เป็นอย่างดี

๑) ชาวจีน

ชาวจีนเข้ามาในฉะเชิงเทราตั้งแต่สมัยรัชกาลที่ ๓ ส่วนใหญ่เข้ามาแสวงโชค โดยตั้งหลักแหล่งอยู่ในเขตเมืองฉะเชิงเทราและเมืองปราจีนบุรีในสมัยรัชกาลที่ ๔ ชาวจีนจากเมืองฉะเชิงเทราขยายตัวพากันมาตั้งหลักแหล่งในเขตบ้านท่าเกวียน และบ้านเกาะขนุน เพราะเป็นแหล่งชุมชนทางการค้าและการคมนาคม ในสมัยหลัง ชาวจีนเข้าไปค้าขาย ทำสวนผักสวนผลไม้ และแต่งงานกับคนไทยในพื้นที่ ทำให้ปัจจุบันนี้มีชาวบ้านที่เป็นลูกหลานของคนจีนอยู่ทั่วไป

๒) ชาวลาว

จากคำบอกเล่าของคนในท้องถิ่น ชาวลาวที่ตั้งถิ่นฐานอยู่ในจังหวัดฉะเชิงเทราอพยพมาจากเวียงจันทน์ เมื่อประมาณ ๒๐๐ ปีที่แล้ว โดยมาสร้างหมู่บ้านที่บ้านเมืองกาย อำเภอพนมสารคาม โดยชุมชนแห่งนั้นจะตั้งอยู่บนเส้นทางเดินทัพในสมัยก่อน นอกจากนี้ยังตั้งถิ่นฐานที่คลองท่าไข่ อำเภอเมืองและอำเภอสนามชัยเขต มีทั้งลาวพวน ลาวเวียง และลาวเมืองพลาน สำหรับอำเภอสนามชัยเขตมีลาวเวียง ตั้งถิ่นฐานอยู่ที่บ้านดอนท่านา ตำบลคูยายหมี

๓) ชาวมอญ

ปัจจุบันชาวมอญ (มอญ) ตั้งถิ่นฐานอยู่ในบริเวณคลอง ๑๔ ตำบลดอนฉิมพลี อำเภอบางน้ำเปรี้ยว และที่ตำบลพิมพา อำเภอบางปะกง

๔) ชาวเขมร

ชาวเขมรอพยพมาตั้งถิ่นฐานอยู่ที่ฉะเชิงเทราในสมัยรัชกาลที่ ๕ ในคราวที่ไทยเสียดินแดนให้กับฝรั่งเศส ส่วนใหญ่ตั้งถิ่นฐานอยู่ที่ตำบลบางตีนเป็ด ต่อมาเมื่อประชากรเพิ่มมากขึ้น ชาวเขมรจึงได้ย้ายถิ่นฐานมาอยู่ที่บ้านดงน้อย อำเภอราชสาส์น บ้านดงยาง และบ้านสระสองตอน อำเภอพนมสารคาม บ้านแปลงยาว และบ้านหัวสำโรง อำเภอแปลงยาว

๕) ชาวพุทธ

จังหวัดฉะเชิงเทรา เจ้าของสมญา “เมืองธรรมะ พระศักดิ์สิทธิ์” ประชาชนส่วนใหญ่เป็นพุทธมามกะ มีจิตใจเลื่อมใสในพระพุทธศาสนา โดยมี “หลวงพ่อกุศลโสธร” เป็นศูนย์รวมจิตใจชาวพุทธในจังหวัดฉะเชิงเทรา มีการสืบสานประเพณี พิธีกรรมทางพุทธศาสนาอย่างต่อเนื่อง

๖) ชาวมุสลิม

จังหวัดฉะเชิงเทรา มีผู้นับถือศาสนาอิสลาม หรือที่เรียกกันว่า “ชาวมุสลิม” ที่มีเชื้อสายหรือบรรพบุรุษมาจากมลายู หรือมาเลย์ ซึ่งเป็นเชื้อสายที่มีจำนวนมากที่สุดในประเทศไทย ได้มาตั้งถิ่นฐานอยู่ในพื้นที่จังหวัดฉะเชิงเทรา ชุมชนคลอง ๑๘ คลอง ๑๙ คลอง ๒๐ คลอง ๒๑ อำเภอบางน้ำเปรี้ยว และบางส่วนอยู่ในพื้นที่อำเภอบ้านโพธิ์ อำเภอเมืองฉะเชิงเทรา อำเภอแปลงยาว อำเภอบางปะกง ในปัจจุบันจังหวัดฉะเชิงเทรา มีชาวมุสลิมตั้งรกรากถิ่นฐานอาศัยอยู่ที่อำเภอบางน้ำเปรี้ยวมากที่สุด

**๗) ชาวคริสต์**

ชาวคริสต์ในจังหวัดฉะเชิงเทรานั้น สันนิษฐานว่าเข้ามาตั้งแต่สมัยสมเด็จพระนารายณ์ฯ บาทหลวงองค์แรกที่ได้มาอาศัยอยู่ที่แปดริ้ว คือคุณพ่อดีอ็อง ส่วนใหญ่ชาวคริสต์ในจังหวัดฉะเชิงเทรา เป็นคนเชื้อสายจีน มีการตั้งหมู่บ้านชุมชนคาทอลิก และวัดต่างๆ ในพื้นที่จังหวัดฉะเชิงเทรา เช่น วัดเซนต์ปอล วัดเซนต์ร็อก วัดเซนต์แอนโทนี่ เป็นต้น

สถิติและจำนวนนักท่องเที่ยว

ในปี ๒๕๖๑ พบว่ามีจำนวนผู้เยี่ยมชมเยือน (Visitor) ทั้งชาวไทยและชาวต่างชาติ ๓,๒๓๙,๘๙๙ คน และมีจำนวนนักท่องเที่ยว ๕๖๐,๖๑๑ คน และนักท่องเที่ยว ๒,๖๗๙,๒๘๘ คน เพิ่มขึ้นจากปี ๒๕๕๙ ซึ่งมีผู้เยี่ยมชมเยือน (Visitor) ทั้งชาวไทยและชาวต่างชาติ ๓,๐๔๗,๖๕๑ คน และมีจำนวนนักท่องเที่ยว ๕๓๙,๘๒๓ คน และนักท่องเที่ยว ๒,๕๐๗,๘๒๘ คน ซึ่งผู้เยี่ยมชมเยือนจังหวัดฉะเชิงเทราส่วนใหญ่เป็นนักท่องเที่ยวชาวไทย

ค่าเฉลี่ยการพักแรมของผู้เยี่ยมชมเยือน ประจำปี ๒๕๖๐ คือ ๑.๘๔ วัน เพิ่มขึ้นจากปี ๒๕๕๙ ซึ่งมีวันพักแรมเฉลี่ย ๑.๘๓ วัน และค่าใช้จ่ายเฉลี่ยต่อวัน ในปี ๒๕๖๐ คือ ๑,๒๔๐.๒๑ บาท เพิ่มขึ้นจากปี ๒๕๕๙ จำนวน ๒๗.๐๑

จากจำนวนผู้เยี่ยมชมเยือน ระยะเวลาการพักอาศัยและค่าใช้จ่ายต่อวันที่เพิ่มมากขึ้นทำให้รายได้จากการท่องเที่ยวในปี ๒๕๖๐ เพิ่มขึ้นเป็น ๔,๖๕๕.๖๐ ล้านบาท เพิ่มขึ้นจากปี ๒๕๕๙ จำนวน ๔๑๕.๑๙ ล้านบาท

ตารางที่ ๒๒ ข้อมูลนักท่องเที่ยวปี ๒๕๕๘ - ๒๕๖๑

| | มกราคม – ธันวาคม | | | |
|---|------------------|-----------|-----------|-----------|
| | ๒๕๕๘ | ๒๕๕๙ | ๒๕๖๐ | ๒๕๖๑ |
| ผู้เยี่ยมชมเยือน (Visitor) | ๒,๗๔๐,๐๑๔ | ๓,๐๔๗,๖๕๑ | ๓,๒๓๙,๘๙๙ | ๑,๖๙๔,๓๘๘ |
| ไทย (Thai) | ๒,๗๑๒,๓๑๗ | ๓,๐๑๘,๔๓๙ | ๓,๒๐๙,๐๔๗ | ๑,๖๘๐,๐๖๒ |
| ต่างชาติ (Foreigners) | ๒๗,๖๙๗ | ๒๙,๒๑๒ | ๓๐,๘๕๒ | ๑๔,๓๒๖ |
| นักท่องเที่ยว (Tourist) | ๕๒๐,๖๒๑ | ๕๓๙,๘๒๓ | ๕๖๐,๖๑๑ | |
| ไทย (Thai) | ๕๑๒,๙๓๖ | ๕๓๙,๔๕๖ | ๕๕๒,๙๖๐ | |
| ต่างชาติ (Foreigners) | ๗,๖๘๕ | ๗,๓๖๗ | ๗,๖๕๑ | |
| นักท่องเที่ยว (Excursionist) | ๒,๒๑๙,๖๖๓ | ๒,๕๐๗,๘๒๘ | ๒,๖๗๙,๒๘๘ | |
| ไทย (Thai) | ๒,๑๙๙,๓๘๑ | ๒,๔๘๕,๙๘๓ | ๒,๖๕๖,๐๘๗ | |
| ต่างชาติ (Foreigners) | ๒๐,๒๘๒ | ๒๑,๘๔๕ | ๒๓,๒๐๑ | |
| ระยะเวลาวันพักเฉลี่ย Average Length of Stay (Day) | ๒.๒๑ | ๑.๘๓ | | |
| ไทย (Thai) | ๒.๒๑ | ๑.๘๓ | ๑.๘๔ | |
| ต่างชาติ (Foreigners) | ๒.๐๕ | ๑.๗๗ | ๑.๘๔ | |
| Average Expenditure (Baht/Person/Day) | | | | |
| ผู้เยี่ยมชมเยือน (Visitor) | ๑,๑๐๘.๖๖ | ๑,๒๑๓.๒๐ | ๑,๒๔๐.๒๑ | |
| ไทย (Thai) | ๑,๑๐๗.๐๔ | ๑,๒๑๑.๐๕ | ๑,๒๓๗.๔๗ | |
| ต่างชาติ (Foreigners) | ๑,๓๘๑.๓๙ | ๑,๔๒๙.๕๓ | ๑,๕๒๖.๘๘ | |
| นักท่องเที่ยว (Tourist) | ๑,๖๕๓.๑๕ | ๑,๗๑๓.๙๒ | ๑,๗๗๕.๙๗ | |
| ไทย (Thai) | ๑,๖๖๒.๒๑ | ๑,๗๓๗.๖๘ | ๑,๗๗๓.๓๘ | |
| ต่างชาติ (Foreigners) | ๑,๗๗๙.๐๖ | ๑,๘๕๑.๖๔ | ๑,๙๒๙.๘๐ | |



| | มกราคม – ธันวาคม | | | |
|---|------------------|----------|----------|----------|
| | ๒๕๕๘ | ๒๕๕๙ | ๒๕๖๐ | ๒๕๖๑ |
| นักท่องเที่ยว (Excursionist) | ๙๖๒.๓๓ | ๑,๐๐๕.๗๙ | ๑,๐๓๖.๕๐ | |
| ไทย (Thai) | ๙๖๑.๒๐ | ๑,๐๐๔.๖๔ | ๑,๐๓๔.๔๑ | |
| ต่างชาติ (Foreigners) | ๑,๐๙๑.๒๔ | ๑,๑๓๕.๒๘ | ๑,๒๔๓.๙๐ | |
| รายได้จากการท่องเที่ยว (Revenue (Million Baht)) | | | | |
| ผู้เยี่ยมชมเยือน (Visitor) | | | | |
| ไทย (Thai) | ๓,๙๘๔.๓๓ | ๔,๒๔๐.๔๑ | ๔,๖๕๕.๖๐ | ๒,๒๖๓.๐๖ |
| ต่างชาติ (Foreigners) | ๓,๙๓๖.๗๓ | ๔,๑๙๐.๗๓ | ๔,๕๙๙.๙๓ | ๒,๒๔๑.๔๔ |
| | ๔๗.๖๐ | ๔๙.๖๘ | ๕๕.๖๒ | ๒๑.๖๒ |
| ACCOMMODATION EATBLISHMENTS | | | | |
| ห้องพัก (Rooms) | | | | |
| อัตราการพักเฉลี่ย (Occupancy Rate (%)) | ๔๖๔.๓๗๔ | ๔๖๓.๒๖๐ | ๔๘๖.๒๖๘ | ๒๓๙.๔๒๒ |
| Number of Guest Arrivals | | | | |
| Thai | ๔๕๗,๒๐๐ | ๔๕๖,๔๓๘ | ๔๗๙,๒๒๐ | |
| Foreigners | ๗,๑๗๔ | ๖,๘๒๒ | ๗,๐๔๘ | |

ที่มา : สถิตินักท่องเที่ยว ปี ๒๕๕๘ – ๒๕๖๑ กรมการท่องเที่ยว
 สถิตินักท่องเที่ยว ปี ๒๕๖๐ ใช้ฐาน ปี ๒๕๕๙

โครงสร้างของนักท่องเที่ยว ผู้เยี่ยมชมเยือนชาวไทยส่วนใหญ่มาจากภาคกลางมากที่สุด รองลงมาคือ กรุงเทพฯ และภาคตะวันตก โดยอายุเฉลี่ยอยู่ในวัยทำงาน ๒๕-๓๔ ปี ส่วนผู้เยี่ยมชมเยือนชาวต่างชาติส่วนใหญ่มาจากภูมิภาคเอเชียมากที่สุด และภูมิภาคยุโรป เป็นอันดับสอง นักท่องเที่ยวส่วนใหญ่เดินทางมาท่องเที่ยวพักผ่อน โดยนิยมเดินทางมาเองโดยรถยนต์ส่วนตัว ซึ่งการเข้าถึงแหล่งท่องเที่ยวสามารถเข้าพื้นที่ได้อย่างสะดวกและหลากหลายเส้นทาง โดยเฉพาะเส้นทางหลวงพิเศษหมายเลข ๗ เส้นทางติดต่อกับกรุงเทพฯ และจังหวัดใกล้เคียง รายได้จากการท่องเที่ยวในช่วง ๑๐ ปีที่ผ่านมา (พ.ศ.๒๕๕๐-๒๕๕๙) มีอัตราที่เพิ่มเฉลี่ยร้อยละ ๒๖.๙๙ มีรายได้ที่ปรับตัวสูงขึ้นอย่างต่อเนื่อง แต่อย่างไรก็ดีเมื่อเปรียบเทียบกับรายได้จากการท่องเที่ยวในภาคตะวันออก จะพบว่า รายได้จากการท่องเที่ยวของจังหวัดฉะเชิงเทรามีสัดส่วนที่น้อยมากของภูมิภาค โดยจังหวัดชลบุรี เป็นอันดับหนึ่ง และจังหวัดระยองเป็นลำดับ ๒

๓) ด้านสังคมและความมั่นคง

สภาพสังคมของจังหวัดฉะเชิงเทราเปลี่ยนแปลงไปจากอดีต ในช่วงเวลาที่ผ่านมา สภาพสังคมในจังหวัดฉะเชิงเทราจะเป็นสังคมเกษตรกรรม ประชาชนส่วนใหญ่ประกอบอาชีพทำนา ทำไร่ ทำสวน เลี้ยงกุ้ง เลี้ยงปลา มีเวลาพบปะพูดคุยกันอยู่เสมอ มีส่วนร่วมในกิจกรรมต่างๆ ของหมู่บ้าน ต่อมาราวปี พ.ศ.๒๕๔๐ เริ่มมีโรงงานอุตสาหกรรมเพิ่มขึ้นในพื้นที่อำเภอบางปะกง บ้านโพธิ์ และแปลงยาว ทำให้วิถีชีวิตของคนในหมู่บ้านเปลี่ยนแปลงไป เช่น มีเวลาทำงานที่แน่นอน เข้าไปเย็นกลับ หยุดเฉพาะวันอาทิตย์ พบปะกันน้อยลง พูดคุยในเรื่องของชุมชนน้อยลง ร่วมกิจกรรมสาธารณประโยชน์ของหมู่บ้านน้อยลง สถานการณ์ที่มีผู้คนเข้าไปทำงานในโรงงานอุตสาหกรรมนี้ไม่ใช่จะเกิดขึ้นเฉพาะในอำเภอบางปะกง บ้านโพธิ์ และแปลงยาว แต่ขยายวงไปยังทุกอำเภอ ถึงแม้ว่าจะเป็นพื้นที่ที่ไม่มีโรงงานอุตสาหกรรมแต่ก็มีรถของโรงงานไปรับ-ส่งถึงที่บ้าน ซึ่งเป็นข้อมูลที่สำคัญที่แสดงถึงการเปลี่ยนแปลงของสังคมของจังหวัดฉะเชิงเทรา

**จำนวน ที่ตั้ง และพื้นที่รับผิดชอบของสถานีตำรวจภูธร**

การดูแลความปลอดภัยในชีวิตและทรัพย์สินของประชาชนในพื้นที่จังหวัดฉะเชิงเทรา อยู่ในความดูแลของตำรวจภูธรจังหวัดฉะเชิงเทรา โดยมีสถานีตำรวจภูธรในสังกัด จำนวน ๑๘ สถานี โดยมีจำนวนกำลังพลเฉพาะส่วนประจำสถานีตำรวจภูธรทั้งสิ้น ๑,๓๗๔ คน ทั้งนี้ ในพื้นที่ยังมีหน่วยงานตำรวจในสังกัดอื่นๆ ซึ่งรับผิดชอบหน้าที่เฉพาะ เช่น หน่วยปฏิบัติการพิเศษ ตำรวจทางหลวง และตำรวจท่องเที่ยว

สถิติเกิดอาชญากรรม ในพื้นที่จังหวัดฉะเชิงเทรา ระหว่างปี พ.ศ. ๒๕๕๙-๒๕๕๘ พบว่ามีคดีร้ายแรง ระหว่าง ๑๒๘-๑๔๒ คดี สามารถจับกุมผู้กระทำผิดได้ ๒๗-๗๑ คดี สัดส่วนคดีที่สามารถจับกุมผู้กระทำผิดได้ คิดเป็นร้อยละ ๔๕ - ๙๖ โดยในช่วงตั้งแต่ปี พ.ศ.๒๕๕๕-๒๕๕๘ มีจำนวนคดีที่เกิดขึ้นลดลง และมีจำนวนการจับกุมเพิ่มขึ้นสูง

คดีอุบัติเหตุการจราจรทางบก

สถิติคดีอุบัติเหตุการจราจรทางบกของจังหวัดฉะเชิงเทราตั้งแต่ปี ๒๕๕๘-๒๕๖๑ รายละเอียดข้อมูลดังตาราง

ตารางที่ ๒๓ สถิติการรับแจ้งคดีอุบัติเหตุการจราจรทางบก จำแนกตามประเภทรถ ความเสียหาย

และผู้ต้องหาจังหวัดฉะเชิงเทรา พ.ศ. ๒๕๕๘ - ๒๕๖๑

| ประเภท | ๒๕๕๘ | ๒๕๕๙ | ๒๕๖๐ | ๒๕๖๑ |
|----------------------------------|-----------|-----------|------------|------|
| รับแจ้งอุบัติเหตุ (ราย) | ๓๖๖ | ๓๘๖ | ๒๗๔ | ๓๖๐ |
| ประเภทผู้ใช้ทาง | | | | |
| คนเดินเท้า | ๒๑ | ๒๒ | ๘ | ๑๑ |
| ประเภทรถ | | | | |
| รถยนต์นั่ง | ๑๑๖ | ๘๙ | ๕๒ | ๘๑ |
| รถจักรยานยนต์ | ๑๙๕ | ๑๕๐ | ๑๑๖ | ๑๖ |
| รถบรรทุกขนาดเล็ก(ปิคอัพ) | | | | |
| รถบรรทุก ๑๐ ล้อ และมากกว่า | ๖ | ๑๐ | ๖ | ๖ |
| รถบรรทุก ๖ ล้อ | ๑๔ | ๑๓ | ๗ | ๖ |
| รถโดยสารขนาดใหญ่ | ๕ | ๓ | ๓ | ๒ |
| รถโดยสารขนาดเล็ก (รถตู้) | ๖ | ๗ | ๓ | ๑ |
| แท็กซี่ | ๒ | ๑ | | ๑ |
| รถสามล้อเครื่อง | ๒ | ๑ | ๑ | ๑ |
| รถจักรยาน | ๔ | ๙ | ๑๒ | ๑๑ |
| รถสามล้อ | | | | |
| รถอีแต๋น | | | | |
| อื่นๆ | ๒๖ | ๒๔ | ๑๗ | ๑๔ |
| ความเสียหาย | | | | |
| มูลค่าทรัพย์สินเสียหาย (ล้านบาท) | ๖,๓๙๒,๗๐๐ | ๒,๐๐๔,๙๕๐ | ๔๕,๕๐๐ บาท | |
| ความเสียหายที่เกิดขึ้นกับบุคคล | | | | |
| ตาย | ๑๐๙ | ๑๒๖ | ๑๐๐ | ๑๐๑ |
| ชาย | ๘๘ | ๙๐ | ๗๖ | ๘๒ |
| หญิง | ๒๑ | ๓๖ | ๒๔ | ๒๔ |
| บาดเจ็บสาหัส | ๕๗ | ๔๗ | ๒๕ | ๑๙ |



| ประเภท | ๒๕๕๘ | ๒๕๕๙ | ๒๕๖๐ | ๒๕๖๑ |
|-----------------|------|------|------|------|
| ชาย | ๓๖ | ๒๘ | ๑๓ | ๑๑ |
| หญิง | ๒๑ | ๑๙ | ๑๒ | ๘ |
| บาดเจ็บเล็กน้อย | ๑๖๗ | ๖๐ | ๑๖ | ๑๑ |
| ชาย | ๙๗ | ๓๙ | ๑๒ | ๗ |
| หญิง | ๗๐ | ๒๑ | ๔ | ๔ |
| ผู้ต้องหา | | | | |
| จับได้ | ๒๓๐ | ๑๘๙ | ๗๒ | ๙๑ |
| จับไม่ได้ | ๑๐ | ๑๗ | ๘ | ๕ |
| ไม่รู้ตัว | | | | |

ที่มา : ตำรวจภูธรจังหวัดฉะเชิงเทรา

การสาธารณสุขและสถานีนอนามัย

จังหวัดฉะเชิงเทรา มีแพทย์ รวมจำนวน ๒๕๕ คน อัตราส่วนแพทย์ต่อประชากร ๑ : ๒,๗๘๔ ทันตแพทย์ รวมจำนวน ๗๑ คน อัตราส่วนทันตแพทย์ต่อประชากร ๑ : ๙,๙๙๘ เกษีกร รวมจำนวน ๑๑๐ คน อัตราส่วนเกษีกรต่อประชากร ๑ : ๖,๔๕๔ พยาบาลวิชาชีพ รวมจำนวน ๑,๓๓๖ คน อัตราส่วนพยาบาลวิชาชีพต่อประชากร ๑ : ๕๓๑ มีโรงพยาบาลศูนย์ ๑ แห่ง คือ โรงพยาบาลพุทธโสธร จำนวน ๕๖๑ เตียง โรงพยาบาลชุมชนประจำอำเภอ ๑๐ แห่ง รวม ๖๐๐ เตียง โรงพยาบาลส่งเสริมสุขภาพตำบล (สถานีนอนามัย) ๑๑๘ แห่ง ศูนย์สุขภาพชุมชนเมือง ๒ แห่ง (สาขาโรงพยาบาลพุทธโสธร) ศูนย์บริการสาธารณสุขเทศบาล ๗ แห่ง จำนวนผู้มารับการรักษาที่โรงพยาบาลส่งเสริมสุขภาพตำบล (สถานีนอนามัย) เพิ่มขึ้นจาก ๔๒๙,๕๕๐ คน ๑,๓๗๐,๕๐๘ ครั้งในปี ๒๕๕๘ เพิ่มขึ้นเป็น ๔๔๘,๖๘๐ คน ๑,๔๑๘,๖๔๕ ครั้งในปี ๒๕๕๙ ซึ่งเพิ่มขึ้นร้อยละ ๔.๔ และร้อยละ ๓.๕ ความครอบคลุมการมีหลักประกันสุขภาพ (National Coverage) ร้อยละ ๙๙.๙๖ ของประชากรทั้งหมด และความครอบคลุมการมีหลักประกันสุขภาพในระบบประกันสุขภาพถ้วนหน้า (UC Coverage) ร้อยละ ๙๙.๙๕

สาเหตุการป่วยของผู้ป่วยนอกตามกลุ่มโรค ๑๐ อันดับแรก ของปี พ.ศ.๒๕๖๐ กลุ่มโรคที่ส่งผลให้เกิดการเจ็บป่วยจนต้องได้รับการรักษาในสถานพยาบาลแต่ยังไม่รุนแรงต้องเข้ารับการรักษาเป็นผู้ป่วยใน พบว่ากลุ่มโรคที่ป่วยมากที่สุด คือ โรคความดันโลหิตสูง การติดเชื้อของทางเดินหายใจส่วนบนแบบเฉียบพลัน และเบาหวาน สาเหตุที่ทำให้เกิดโรค พบว่า ความสูงอายุ และพฤติกรรมดำรงชีวิตของประชาชน ส่วนกลุ่มโรค ๑๐ อันดับแรกที่ต้องนอนพักในโรงพยาบาล พบว่า กลุ่มโรคที่ป่วยมากที่สุด คือ ปอดบวม และโรคที่เกี่ยวข้องกับการตั้งครรภ์ การคลอดและภาวะผิดปกติของทารก และเมื่อเทียบกับกลุ่มผู้ป่วยนอก การเจ็บป่วยด้วยโรคทางเดินหายใจมีเป็นจำนวนมาก ปัจจัยที่ส่งผลเกิดจาก ภัยของผู้ป่วย สารมลพิษทางอากาศ การแพร่ระบาดของเชื้อโรคความชื้น และพฤติกรรมดำรงชีวิต

ขอบเขตพื้นที่การให้บริการด้านสาธารณสุข พบว่า อำเภอสนามชัยเขต และอำเภอนาทะเกียบมีพื้นที่นอกเขตการให้บริการของสถานพยาบาล โดยเป็นพื้นที่ห่างไกลจากตัวอำเภอและรอยต่อจังหวัดฉะเชิงเทรากับจังหวัดสระแก้ว



ตารางที่ ๒๔ จำนวนบุคลากรสาธารณสุขภาครัฐและเอกชนจังหวัดฉะเชิงเทราปีงบประมาณ ๒๕๖๑

| ประเภท บุคลากรสาธารณสุข | จำนวนบุคลากรสาธารณสุข (คน) | | | | อัตราส่วน บุคลากร ต่อประชากร |
|----------------------------|----------------------------|--------|-----------|-------|------------------------------------|
| | ภาครัฐ | เทศบาล | ภาคเอกชน* | รวม | |
| แพทย์ | ๒๑๓ | | ๔๒ | ๒๕๕ | ๑:๒,๗๘๔ |
| ทันตแพทย์ | ๖๘ | | ๓ | ๗๑ | ๑:๙,๙๙๘ |
| เภสัชกร | ๙๗ | | ๑๓ | ๑๑๐ | ๑:๖๔๕๔ |
| พยาบาลวิชาชีพ | ๑,๒๑๒ | ๑๑ | ๑๑๓ | ๑,๓๓๖ | ๑:๕๓๑ |

ที่มา : ระบบสารสนเทศภูมิศาสตร์ทรัพยากรสุขภาพ ณวันที่ ๓๐ กันยายน ๒๕๖๑

หมายเหตุ : ๑. * หมายถึงโรงพยาบาลเอกชน

๒. ใช้ข้อมูลประชากรจากสำนักบริหารการทะเบียน ณวันที่ ๓๑ ธันวาคม ๒๕๖๑

(๗๐๔,๓๙๙ คนคำนวณหาอัตราส่วนต่อประชากร)

ตารางที่ ๒๕ ข้อมูลสถานบริการสาธารณสุขภาครัฐจังหวัดฉะเชิงเทราปี ๒๕๖๐

| พื้นที่ | สถานบริการสาธารณสุข | | | | | |
|-------------------|---------------------|-----------|------|--------|---------------------------|--------------------------|
| | รพ./เตียง | รพ./เตียง | สตอ. | รพ.สต. | ศูนย์สุขภาพ ชุมชนเมือง | ศูนย์บริการ สาธารณสุข |
| อ.เมืองฉะเชิงเทรา | - | ๑/๕๖๑ | ๑ | ๒๑ | ๒ | ๑ |
| อ.บางคล้า | - | ๑/๓๐ | ๑ | ๘ | - | ๑ |
| อ.บางน้ำเปรี้ยว | - | ๑/๑๒๐ | ๑ | ๑๒ | - | ๑ |
| อ.บางปะกง | - | ๑/๙๐ | ๑ | ๑๒ | - | ๓ |
| อ.บ้านโพธิ์ | - | ๑/๓๐ | ๑ | ๑๖ | - | ๑ |
| อ.พนมสารคาม | - | ๑/๑๒๐ | ๑ | ๑๒ | - | - |
| อ.ราชสาส์น | - | ๑/๓๐ | ๑ | ๒ | - | - |
| อ.สนามชัยเขต | - | ๑/๑๒๐ | ๑ | ๑๕ | - | - |
| อ.แปลงยาว | - | ๑/๓๐ | ๑ | ๖ | - | - |
| อ.ท่าตะเกียบ | - | ๑/๓๐ | ๑ | ๙ | - | - |
| อ.คลองเขื่อน | - | ๑/๑๐ | ๑ | ๕ | - | - |
| รวม | -/- | ๑๐/๑,๑๗๑ | ๑๑ | ๑๑๘ | ๒ | ๗ |

ที่มา : กลุ่มงานพัฒนายุทธศาสตร์สาธารณสุขสำนักงานสาธารณสุขจังหวัดฉะเชิงเทรา

จังหวัดฉะเชิงเทรา ดำเนินโครงการหลักประกันสุขภาพถ้วนหน้า มีการลงทะเบียนผู้มีสิทธิ
เดือนสิงหาคม ๒๕๖๑ มีความครอบคลุมการมีหลักประกันสุขภาพ (National Coverage) คิดเป็นร้อยละ
๙๙.๙๖ ของประชากรทั้งหมด ๖๙๗,๔๑๒ คน และความครอบคลุมการมีหลักประกันสุขภาพในระบบประกัน
สุขภาพถ้วนหน้า (UC Coverage) คิดเป็นร้อยละ ๙๙.๙๕

สิทธิประกันสุขภาพถ้วนหน้า ๔๗๗,๔๑๑ คน

สิทธิประกันสังคม ๑๕๙,๓๐๑ คน

สิทธิข้าราชการ/รัฐวิสาหกิจ ๔๐,๘๓๕ คน

**อัตราการเจ็บป่วยของประชาชนในจังหวัดฉะเชิงเทรา**

ในปีงบประมาณ พ.ศ. ๒๕๖๐ สาเหตุการป่วยที่สำคัญ ๕ อันดับแรก ได้แก่ (๑) โรคความดันโลหิตสูงที่ไม่มีสาเหตุ ๓๓,๕๗๗.๙๓ ต่อแสนประชากร (๒) โรคการติดเชื้อของทางเดินหายใจส่วนบนแบบเฉียบพลันอื่น ๆ อัตราป่วย ๓๐,๓๐๑.๖๔ ต่อแสนประชากร (๓) โรคเบาหวาน อัตราป่วย ๒๕,๖๑๗.๑๐ ต่อแสนประชากร (๔) โรคเนื้อเยื่อผิดปกติ อัตราป่วย ๑๘,๗๙๒.๘๐ ต่อแสนประชากร (๕) โรคความผิดปกติอื่น ๆ ของฟันและโครงสร้าง อัตราป่วย ๑๕,๒๖๙.๒๙ ต่อแสนประชากร

ในปีงบประมาณ พ.ศ. ๒๕๖๐ สาเหตุการตายที่สำคัญ ๕ อันดับแรก ได้แก่ (๑) เนื้องอกร้าย อัตราตาย ๑๐๕.๐๙ ต่อแสนประชากร (๒) ปอดบวม อัตราตาย ๘๘.๐๓ ต่อแสนประชากร (๓) โลหิตเป็นพิษ อัตราตาย ๕๐.๒๙ ต่อแสนประชากร (๔) โรคหลอดเลือดในสมอง อัตราตาย ๔๓.๑๑ ต่อแสนประชากร (๕) โรคหัวใจ อัตราตาย ๓๘.๑๗ ต่อแสนประชากร และปัญหาสุขภาพ/ปัญหาสาธารณสุข ที่สำคัญ ๕ อันดับแรก ได้แก่ (๑) โรคเบาหวาน โรคความดันโลหิตสูง (๒) อุบัติเหตุจากรถ (๓) โรคหัวใจ โรคหลอดเลือดสมอง (๔) โรคมะเร็ง เนื้องอกร้าย และ (๕) ปัญหาสุขภาพของผู้สูงอายุ

ตารางที่ ๒๖ สาเหตุการป่วย จำแนกตามกลุ่มสาเหตุ ๒๑ กลุ่มโรค (ร.ง.๕๐๔) จังหวัดฉะเชิงเทรา ปี ๒๕๕๘-๒๕๖๐

| ชื่อกลุ่ม (๒๙๘โรค) | รวม | อัตรา:แสนประชากร |
|---|------------------|-------------------|
| สาเหตุการป่วยของผู้ป่วยนอกตามกลุ่มโรค ๑๐ อันดับแรก จังหวัดฉะเชิงเทราประจำปีงบประมาณ ๒๕๕๘ | | |
| ๑) ๑๔๕ ความดันโลหิตสูงที่ไม่มีสาเหตุ | ๒๐๘,๑๙๗ | ๒๙,๗๐๔.๑๕ |
| ๒) ๑๖๗ การติดเชื้อของทางเดินหายใจส่วนบนแบบเฉียบพลันอื่น ๆ | ๑๗๖,๖๐๕ | ๒๕,๑๙๖.๘๒ |
| ๓) ๑๐๔ เบาหวาน | ๑๖๐,๖๑๐ | ๒๒,๙๑๔.๗๖ |
| ๔) ๒๐๗ เนื้อเยื่อผิดปกติ | ๑๑๖,๒๑๓ | ๑๖,๕๘๐.๔๙ |
| ๕) ๑๖๕ คออักเสบเฉียบพลันและต่อมทอนซิลอักเสบเฉียบพลัน | ๙๗,๔๒๔ | ๑๓,๘๙๙.๘๐ |
| ๖) ๑๘๑ ความผิดปกติอื่น ๆ ของฟันและโครงสร้าง | ๘๗,๑๗๘ | ๑๒,๔๓๗.๙๗ |
| ๗) ๒๘๑ การบาดเจ็บระบุนเฉพาะอื่น ๆ , ไม่ระบุเฉพาะและหลายบริเวณในร่างกาย | ๗๒,๖๘๙ | ๑๐,๓๗๐.๗๘ |
| ๘) ๑๘๕ โรคอื่น ๆ ของหลอดเลือดอาหาร กระเพาะและดูโอเดนิม | ๖๐,๕๗๔ | ๘,๖๔๒.๒๙ |
| ๙) ๑๘๐ ฟันผุ | ๕๐,๖๐๖ | ๗,๒๒๐.๑๒ |
| ๑๐) ๒๐๖ พยาธิสภาพของหลังส่วนอื่น ๆ | ๔๘,๐๔๘ | ๖,๘๕๕.๑๗ |
| ๑๑) ๑๙๙ โรคอื่น ๆ ของผิวหนังและเนื้อเยื่อใต้ผิวหนัง | ๔๖,๙๕๗ | ๖,๖๙๙.๕๑ |
| ๑๒) ๒๖๗ ปวดท้องและปวดอุ้งเชิงกราน | ๓๖,๔๗๖ | ๕,๒๐๔.๑๕ |
| ๑๓) ๑๗๐ หลอดลมอักเสบเฉียบพลันและหลอดลมเล็กอักเสบเฉียบพลัน | ๒๑,๒๗๙ | ๓,๐๓๕.๙๕ |
| ๑๔) ๑๙๘ โรคอักเสบติดเชื้อของผิวหนังและเนื้อเยื่อใต้ผิวหนัง | ๒๑,๒๒๘ | ๓,๐๒๘.๖๗ |
| ๑๕) ๑๗๖ โรคหืด | ๑๙,๔๒๒ | ๒,๗๗๑.๐๐ |
| รวม | ๑,๒๒๓,๕๐๖ | ๑๗๔,๕๖๑.๖๔ |
| สาเหตุการป่วยของผู้ป่วยนอกตามกลุ่มโรค ๑๐ อันดับแรก จังหวัดฉะเชิงเทราประจำปีงบประมาณ ๒๕๕๙ | | |
| ๑) ๑๔๕ ความดันโลหิตสูงที่ไม่มีสาเหตุ | ๒๒๕,๕๙๕ | ๓๒,๐๒๖.๕๙ |
| ๒) ๑๖๗ การติดเชื้อของทางเดินหายใจส่วนบนแบบเฉียบพลันอื่น ๆ | ๒๐๘,๕๔๕ | ๒๙,๖๐๖.๐๙ |
| ๓) ๑๐๔ เบาหวาน | ๑๗๗,๘๒๓ | ๒๕,๒๔๔.๖๔ |
| ๔) ๒๐๗ เนื้อเยื่อผิดปกติ | ๑๓๘,๓๗๕ | ๑๙,๖๔๔.๔๑ |
| ๕) ๑๖๕ คออักเสบเฉียบพลันและต่อมทอนซิลอักเสบเฉียบพลัน | ๑๐๙,๓๐๖ | ๑๕,๕๑๗.๖๓ |
| ๖) ๑๘๑ ความผิดปกติอื่น ๆ ของฟันและโครงสร้าง | ๙๘,๕๗๒ | ๑๓,๙๙๓.๗๗ |
| ๗) ๒๘๑ การบาดเจ็บระบุนเฉพาะอื่น ๆ , ไม่ระบุเฉพาะและหลายบริเวณในร่างกาย | ๗๓,๔๑๑ | ๑๐,๔๒๑.๗๙ |
| ๘) ๑๘๐ ฟันผุ | ๗๑,๙๐๓ | ๑๐,๒๐๗.๗๑ |



| ชื่อกลุ่ม (๒๙๘โรค) | รวม | อัตรา:แสนประชากร |
|---|------------------|-------------------|
| ๙) ๑๘๕ โรคอื่น ๆ ของหลอดเลือดอาหาร กระเพาะและดูโอเดนิม | ๕๘,๔๖๔ | ๘,๒๙๙.๘๔ |
| ๑๐) ๑๙๙ โรคอื่น ๆ ของผิวหนังและเนื้อเยื่อใต้ผิวหนัง | ๕๕,๙๒๔ | ๗,๙๓๙.๒๕ |
| ๑๑) ๒๐๖ พยาธิสภาพของหลังส่วนอื่น ๆ | ๕๒,๗๖๙ | ๗,๔๙๑.๓๕ |
| ๑๒) ๒๖๗ ปวดท้องและปวดอุ้งเชิงกราน | ๓๔,๔๓๖ | ๔,๘๘๘.๗๑ |
| ๑๓) ๑๗๐ หลอดลมอักเสบเฉียบพลันและหลอดลมเล็กอักเสบเฉียบพลัน | ๒๘,๓๙๗ | ๔,๐๓๑.๓๘ |
| ๑๔) ๐๓๙ ภูมิคุ้มกันบกพร่องเนื่องจากไวรัส (HIV) | ๒๔,๘๓๓ | ๓,๕๒๕.๔๒ |
| รวม | ๑,๓๘๓,๐๔๖ | ๑๙๖,๓๔๔.๑๒ |

สาเหตุการป่วยของผู้ป่วยนอกตามกลุ่มโรค ๑๐ อันดับแรก จังหวัดฉะเชิงเทราประจำปีงบประมาณ ๒๕๖๐

| | | |
|--|------------------|-------------------|
| ๑) ๑๔๕ ความดันโลหิตสูงที่ไม่มีสาเหตุ | ๒๓๘,๓๖๖ | ๓๓,๕๗๗.๙๓ |
| ๒) ๑๖๗ การติดเชื้อของทางเดินหายใจส่วนบนแบบเฉียบพลันอื่น ๆ | ๒๑๕,๑๐๘ | ๓๐,๓๐๑.๖๔ |
| ๓) ๑๐๔ เบาหวาน | ๑๘๑,๘๕๓ | ๒๕,๖๑๗.๑๐ |
| ๔) ๒๐๗ เนื้อเยื่อผิดปกติ | ๑๓๓,๔๐๘ | ๑๘,๗๙๒.๘๐ |
| ๕) ๑๘๑ ความผิดปกติอื่น ๆ ของฟันและโครงสร้าง | ๑๐๘,๓๙๕ | ๑๕,๒๖๙.๒๙ |
| ๖) ๑๘๐ ฟันผุ | ๙๔,๙๙๔ | ๑๓,๓๘๑.๕๓ |
| ๗) ๑๖๕ คออักเสบเฉียบพลันและต่อมทอนซิลอักเสบเฉียบพลัน | ๘๖,๔๙๗ | ๑๒,๑๘๔.๕๘ |
| ๘) ๒๘๑ การบาดเจ็บกระดูกและข้ออื่น ๆ , ไม่ระบุเฉพาะและหลายบริเวณในร่างกาย | ๗๔,๑๓๙ | ๑๐,๔๔๓.๗๕ |
| ๙) ๑๘๕ โรคอื่น ๆ ของหลอดเลือดอาหาร กระเพาะและดูโอเดนิม | ๖๐,๓๒๕ | ๘,๔๙๗.๘๑ |
| ๑๐) ๑๙๙ โรคอื่น ๆ ของผิวหนังและเนื้อเยื่อใต้ผิวหนัง | ๕๓,๑๗๖ | ๗,๔๙๐.๗๕ |
| ๑๑) ๒๐๖ พยาธิสภาพของหลังส่วนอื่น ๆ | ๓๙,๗๘๓ | ๕,๖๐๔.๑๒ |
| ๑๒) ๒๖๗ ปวดท้องและปวดอุ้งเชิงกราน | ๓๔,๔๓๘ | ๔,๘๕๑.๑๘ |
| ๑๓) ๑๙๘ โรคอักเสบติดเชื้อของผิวหนังและเนื้อเยื่อใต้ผิวหนัง | ๒๖,๔๒๖ | ๓,๗๒๒.๕๕ |
| ๑๔) ๑๙๒ โรคอื่น ๆ ของลำไส้และเยื่อช่องท้อง | ๒๖,๔๑๔ | ๓,๗๒๐.๘๖ |
| ๑๕) ๑๗๐ หลอดลมอักเสบเฉียบพลันและหลอดลมเล็กอักเสบเฉียบพลัน | ๒๔,๓๘๒ | ๓,๔๓๔.๖๒ |
| รวม | ๑,๓๙๗,๗๐๔ | ๑๙๖,๘๘๐.๕๐ |

ที่มา : - ข้อมูลจาก รง.๕๐๔ เดือน มกราคม – ธันวาคม ของทุกปี

- ใช้ข้อมูลประชากรจากสำนักบริหารการทะเบียน กระทรวงมหาดไทย ณ วันที่ ๓๑ ธันวาคม ของทุกปี

หมายเหตุ : การคำนวณ คิดตาม ๒๙๘ กลุ่มโรคนับเป็นครั้งตามการวินิจฉัย โดยที่ dxtype=๑ และรหัสหน่วยบริการ (๑๐ อันดับโรคที่มารับบริการ/พบป่วย)

**ตารางที่ ๒๗ อัตราตายจำแนกตามสาเหตุที่สำคัญ ๑๐ อันดับแรกจังหวัดฉะเชิงเทรา
จำแนกตามสาเหตุที่สำคัญ ๑๐ อันดับแรก จังหวัดฉะเชิงเทรา ปี พ.ศ. ๒๕๕๗-๒๕๖๐**

| ลำดับ | สาเหตุการตาย | อัตรา : แสนประชากร | | | |
|-------|--|--------------------|---------|---------|---------|
| | | ปี ๒๕๕๗ | ปี ๒๕๕๘ | ปี ๒๕๕๙ | ปี ๒๕๖๐ |
| ๑ | เนื้องอกร้าย (Neoplasms) (C๐๐-C๙๙) | ๑๐๔.๘๒ | ๑๑๐.๘๖ | ๑๐๐.๘๐ | ๑๐๕.๐๙ |
| ๒ | ปอดบวม (Pneumonia) (J๑๒-J๑๘) | ๕๗.๘ | ๗๐.๗๗ | ๙๓.๘๔ | ๘๙.๐๓ |
| ๓ | โลหิตเป็นพิษ (Septicaemia) (A๔๐-A๔๑) | ๕๐.๑๘ | ๔๑.๘ | ๕๐.๔๐ | ๕๐.๒๙ |
| ๔ | โรคหลอดเลือดในสมอง (Cerebrovascular diseases) (I๖๐-I๖๙) | ๔๕.๔๔ | ๔๗.๘ | ๔๕.๕๗ | ๔๓.๑๑ |
| ๕ | โรคหัวใจ (Heart diseases) (I๒๐ - I๕๒) | ๔๑.๑๒ | ๔๐.๐๙ | ๔๓.๗๓ | ๓๘.๑๗ |
| ๖ | โรคของระบบสืบพันธุ์และทางเดินปัสสาวะ (Diseases of the genitourinary system) (N๐๐-N๙๙) | ๒๓.๗๒ | ๓๓.๑ | ๒๖.๒๖ | ๒๗.๔๗ |
| ๗ | อุบัติเหตุการขนส่ง (Transport accidents) (V๐๑-V๙๙) | ๒๘.๓๓ | ๒๙.๑ | ๒๕.๘๔ | ๒๕.๖๔ |
| ๘ | โรคของตับ (Diseases of liver) (K๗๐-K๗๖) | ๒๐.๕๖ | ๑๘.๕๕ | ๑๓.๙๑ | ๑๙.๕๘ |
| ๙ | เบาหวาน (E๑๐-E๑๔) (Diabetes mellitus) | ๑๙.๘๔ | ๒๐.๕๔ | ๑๓.๗๗ | ๑๓.๘๐ |
| ๑๐ | ความดันโลหิตสูง (I๑๐ - I๑๕) | ๑๘.๔ | ๑๕.๑๒ | ๑๑.๖๔ | ๑๐.๔๒ |

ที่มา : กลุ่มข้อมูลข่าวสารสุขภาพ สำนักงานนโยบายและยุทธศาสตร์ กระทรวงสาธารณสุข

**การจัดลำดับความสำคัญของปัญหาสุขภาพ/สาธารณสุขจังหวัดฉะเชิงเทราปี ๒๕๕๙**

สำนักงานสาธารณสุขจังหวัดฉะเชิงเทรา โดยกลุ่มงานพัฒนาศาสตร์สาธารณสุข ได้รวบรวมปัญหาสุขภาพ/สาธารณสุข จากทุกกลุ่มงานในสำนักงานสาธารณสุขจังหวัดฉะเชิงเทรา และเครือข่ายบริการสุขภาพของทุกอำเภอประมวลสรุปเป็นปัญหาสุขภาพจังหวัดฉะเชิงเทรา ประจำปี ๒๕๖๐ โดยใช้วิธีตารางตัดสินใจ (Multi-variable decision) ผลการวิเคราะห์สรุปจัดลำดับความสำคัญของปัญหาสุขภาพ จังหวัดฉะเชิงเทรา ปี ๒๕๖๐ : ๑๐ อันดับแรก เป็นดังนี้

**ตารางที่ ๒๘ ผลการวิเคราะห์สรุปจัดลำดับความสำคัญของปัญหาสุขภาพ จังหวัดฉะเชิงเทรา
ปี ๒๕๖๐ : ๑๐ อันดับแรก**

| อันดับ | ปัญหาสุขภาพ/สาธารณสุข | คะแนน |
|--------|---|-------|
| ๑ | โรคเบาหวานและความดันโลหิตสูง | ๘๐.๐๐ |
| ๒ | อุบัติเหตุจราจร | ๗๘.๐๐ |
| ๓ | โรคหัวใจ, โรคหลอดเลือดสมอง | ๗๗.๐๐ |
| ๔ | โรคมะเร็ง, เนื้องอกร้าย | ๗๕.๕๐ |
| ๕ | ปัญหาสุขภาพของผู้สูงอายุ | ๗๔.๐๐ |
| ๖ | ภาวะอ้วนลงพุง, ขาดการออกกำลังกาย, พฤติกรรมการบริโภคอาหารหวานมันเค็ม อาหารจานด่วน | ๗๐.๐๐ |
| ๗ | ผู้พิการขาดคนดูแล, ผู้พิการที่ช่วยเหลือตนเองไม่ได้ | ๖๘.๕๐ |
| ๘ | ทารกและการดูแลทารก, ทารกแรกเกิดน้ำหนักน้อยกว่า ๒,๕๐๐ กรัม, เด็กกินนมแม่น้อยกว่า ๖ เดือน | ๖๗.๐๐ |
| ๙ | โรคไข้เลือดออก | ๖๖.๕๐ |
| ๑๐ | ยาเสพติด | ๖๔.๕๐ |

การประกันสังคม**ตารางที่ ๒๙ แสดงสถิติกองทุนประกันสังคม จังหวัดฉะเชิงเทรา พ.ศ. ๒๕๕๗ – ๒๕๕๙**

| รายการ | ๒๕๕๗ (๒๐๑๔) | ๒๕๕๘ (๒๐๑๕) | ๒๕๕๙ (๒๐๑๖) |
|---|----------------|----------------|----------------|
| จำนวนสถานประกอบการ ^{๑/} (แห่ง) | ๔,๑๘๕ | ๔,๒๗๔ | ๔,๓๐๓ |
| จำนวนผู้ประกันตนในระบบประกันสังคมตามมาตรา ๓๓ ^{๒/} (คน) | ๒๐๙,๐๑๙ | ๒๑๕,๐๓๓ | ๒๑๒,๕๗๘ |
| จำนวนผู้ประกันตนในระบบประกันสังคมตามมาตรา ๓๙ ^{๓/} (คน) | ๑๑,๙๕๘ | ๑๓,๒๖๔ | ๑๔,๖๘๙ |
| จำนวนการใช้บริการของผู้ประกันตน | | | |
| กรณีเจ็บป่วย (ราย) | ๒๗,๐๒๕ | ๒๙,๙๓๗ | ๒๙,๘๕๗ |
| กรณีทุพพลภาพ (ราย) | ๓,๑๑๑ | ๓,๓๐๑ | ๓,๓๔๕ |
| กรณีตาย (ราย) | ๑,๐๖๒ | ๑,๒๕๕ | ๑,๒๖๗ |
| กรณีคลอดบุตร (ราย) | ๔,๘๘๗ | ๕,๒๒๖ | ๕,๒๓๗ |
| กรณีชราภาพ (ราย) | ๔,๔๘๒ | ๗,๖๑๔ | ๑๓,๘๔๐ |
| กรณีสงเคราะห์บุตร (ราย) | ๒๙๖,๕๙๓ | ๓๑๖,๐๐๐ | ๓๐๗,๗๙๗ |
| ว่างงาน ^{๔/} (ราย) | ๑๗,๑๖๐ | ๒๑,๖๔๗ | ๒๔,๓๓๖ |

ที่มา : สำนักงานประกันสังคม กระทรวงแรงงาน



การปราบปรามยาเสพติด

ตารางที่ ๓๐ แสดงผลการจับกุมคดียาเสพติดในปีงบประมาณ พ.ศ. ๒๕๖๑

| ประเภทความผิด | ๒๕๕๘ | | ๒๕๕๙ | | ๒๕๖๐ | | ๒๕๖๑ | |
|----------------------|------------------|----------------|------------------|----------------|------------------|----------------|------------------|----------------|
| | จับแจ้ง (ราย) | จับกุม (คน) | จับแจ้ง (ราย) | จับกุม (คน) | จับแจ้ง (ราย) | จับกุม (คน) | จับแจ้ง (ราย) | จับกุม (คน) |
| ผลิต | ๑๒๑ | ๑๓๖ | ๓๕ | ๔๒ | ๒๙ | ๒๙ | ๑๐ | ๑๐ |
| จำหน่าย | ๓๖๘ | ๔๑๑ | ๒๖๕ | ๒๙๘ | ๑๙๕ | ๒๒๔ | ๑๓๙ | ๑๕๑ |
| ครอบครองเพื่อจำหน่าย | ๗๔๘ | ๘๒๓ | ๖๑๓ | ๖๕๗ | ๕๑๕ | ๕๕๐ | ๖๔๗ | ๖๘๓ |
| ครอบครอง | ๑,๒๒๔ | ๑,๒๕๔ | ๑,๒๓๔ | ๑,๒๖๔ | ๘๐๖ | ๘๑๘ | ๘๗๗ | ๘๕๗ |
| เสพ | ๒,๖๑๕ | ๒,๖๓๒ | ๓,๐๘๐ | ๓,๐๙๔ | ๒,๓๔๓ | ๒,๓๗๒ | ๒,๒๖๔ | ๒,๒๕๖ |

ที่มา: สำนักงานตำรวจภูธรจังหวัดฉะเชิงเทรา

การบำบัดและฟื้นฟูผู้เสพยาเสพติด

ตารางที่ ๓๑ สถิติคดีจำนวนผู้เข้ารับการฟื้นฟูยอนหลัง ๓ ปี (พ.ศ. ๒๕๕๗ – ๒๕๕๙)

| ปีพ.ศ | ม.ค | ก.พ | มี.ค | เม.ย | พ.ค | มิ.ย | ก.ค | ส.ค | ก.ย | ต.ค | พ.ย | ธ.ค | รวม |
|-------|-----|-----|------|------|-----|------|-----|-----|-----|-----|-----|-----|-------|
| ๒๕๕๗ | ๒๓๙ | ๒๓๔ | ๒๔๑ | ๒๒๐ | ๒๔๑ | ๒๗๘ | ๓๒๒ | ๒๗๘ | ๒๘๓ | ๒๖๒ | ๒๔๘ | ๒๘๐ | ๓,๑๒๖ |
| ๒๕๕๘ | ๑๓๒ | ๒๐๙ | ๑๖๗ | ๑๕๐ | ๑๐๖ | ๑๖๔ | ๑๐๔ | ๑๕๖ | ๑๔๔ | ๑๖๕ | ๑๙๙ | ๑๖๖ | ๑,๘๖๒ |
| ๒๕๕๙ | ๒๐๔ | ๑๑๕ | ๓๐๗ | ๑๕๗ | ๒๗๐ | ๒๔๖ | ๒๐๖ | ๒๓๒ | ๑๙๗ | ๒๒๕ | ๒๐๐ | ๑๘๕ | ๒,๕๔๔ |

ที่มา: สำนักงานคุมประพฤติจังหวัดฉะเชิงเทรา

สถิติจำนวนผู้ต้องขัง

ตารางที่ ๓๒ ข้อมูลสถิติผู้ต้องขังยอนหลัง ๓ ปี (พ.ศ. ๒๕๕๗ – ๒๕๕๙) และข้อมูลปี พ.ศ. ๒๕๖๐

| ปี | จำนวนผู้ต้องขัง เข้าใหม่ (คน) | จำนวนผู้ต้องขังที่รับใหม่และผู้ที่ได้รับการปล่อยตัว(คน) | | | | รวมจำนวน ผู้ต้องขังที่รับ การปล่อยตัว |
|------|-------------------------------------|---|-------------|-----------------------|--------------------------|---|
| | | ปล่อยอภัยโทษ | ปล่อยพักโทษ | ปล่อยลดวัน ต้องโทษ | ปล่อยตัวตาม หมายปล่อย | |
| ๒๕๕๗ | ๓๕๑๐ | | ๑๙๐ | ๓๓๗ | ๑๑๘๓ | ๑๗๑๐ |
| ๒๕๕๘ | ๒๘๒๓ | ๔๐๕ | ๙๖ | ๓๐๙ | ๘๓๙ | ๑๖๔๙ |
| ๒๕๕๙ | ๒๕๗๗ | ๖๘๐ | ๙๒ | ๔๒๓ | ๘๐๕ | ๒๐๐๐ |
| ๒๕๖๐ | ๑๘๒๑ | ๒๐๗ | ๒ | ๖๗ | ๖๑๓ | ๘๘๙ |
| รวม | ๑๐๗๓๑ | ๑๒๙๒ | ๓๘๐ | ๑๑๓๖ | ๓๔๔๐ | ๖๒๔๘ |

ที่มา : เรือนจำกลางฉะเชิงเทรา



ตารางที่ ๓๓ ข้อมูลสถิติผู้ต้องขังย้อนหลัง ๓ ปี (พ.ศ. ๒๕๕๗ – ๒๕๕๙)
และข้อมูลปี พ.ศ. ๒๕๖๐ แยกประเภทฐานความผิด (ระบุ ๕ อันดับแรก)

| ที่ | ประเภทฐานความผิด | ๒,๕๕๗ | ๒,๕๕๘ | ๒,๕๕๙ | ๒,๕๖๐ |
|-----|----------------------------------|-------|-------|-------|-------|
| ๑ | พรบ. ยาเสพติดให้โทษ | ๒,๒๒๐ | ๑,๕๘๘ | ๑,๔๑๑ | ๑๑๑ |
| ๒ | ความผิดเกี่ยวกับทรัพย์สิน | ๔๐๔ | ๓๑๙ | ๒๘๕ | ๓๙ |
| ๓ | พรบ.อาวุธปืน / ความผิดต่อร่างกาย | ๒๔๐ | ๒๘๓ | ๒๔๐ | ๕ |
| ๔ | ความผิดต่อชีวิต | ๑๒๒ | ๑๖๔ | ๑๔๙ | ๓ |
| ๕ | ความผิดเกี่ยวกับเพศ | ๘๖ | ๕๑ | ๕๖ | ๔ |

ที่มา : เรือนจำกลางฉะเชิงเทรา (ข้อมูล ณ วันที่ ๑ กันยายน ๒๕๖๐)

งานป้องกันและบรรเทาสาธารณภัยจังหวัดฉะเชิงเทรา

จังหวัดฉะเชิงเทรามีสถานดับเพลิงรวมทั้งสิ้น ๖๘ แห่ง สังกัดกับองค์กรปกครองส่วนท้องถิ่น และสถานีอยู่ใกล้ชุมชน สามารถเข้าถึงชุมชนที่เกิดเหตุได้ภายในเวลา ๑๕ นาที ยกเว้นในพื้นที่อำเภอคลองเขื่อนและอำเภอราชสาส์น ซึ่งมีเพียงรถบรรทุกน้ำอเนกประสงค์ อำเภอละ ๑ คัน จำเป็นต้องเพิ่มศักยภาพให้เพียงพอต่อการรองรับการดับเพลิง แต่อย่างไรก็ดีต้องเตรียมการเรื่องจุดเติมน้ำ ขั้วต่อระบบประปา กับข้อต่อสายฉีด ในชุมชนหรือเมือง

จังหวัดฉะเชิงเทรามีสถิติด้านภัยต่างๆ ดังนี้

- วาตภัย จำนวน ๒๔ ตำบล มีราษฎรเดือดร้อน จำนวน ๕๒๐ ครัวเรือน
- อุทกภัย จำนวน ๘ ตำบล มีราษฎรเดือดร้อน จำนวน ๑,๕๖๐ ครัวเรือน มีการดำเนินการ

ให้ความช่วยเหลือ เป็นเงิน ๓,๕๕๙,๒๒๑ บาท

- อัคคีภัย จำนวน ๕ ตำบล มีราษฎรเดือดร้อน จำนวน ๑๕ ครัวเรือน
- ช้างป่า จำนวน ๒ ตำบล มีราษฎรเดือดร้อน จำนวน ๒๒๓ ครัวเรือน
- ภัยแล้ง ไม่พบพื้นที่ประสบภัย

ตารางที่ ๓๔ สถิติข้อมูลการประกาศพื้นที่ประสบภัย และการให้ความช่วยเหลือ พ.ศ. ๒๕๖๐

| ที่ | สาธารณภัย | "พื้นที่ประกาศพื้นที่ประสบภัยพิบัติฉุกเฉิน พ.ศ. ๒๕๖๐" | | | การให้ความช่วยเหลือโดยใช้เงินทดลองราชการฯ |
|-----|-----------|---|-----------------------|----------------|---|
| | | จำนวนตำบล | จำนวนหมู่บ้าน / ชุมชน | จำนวนครัวเรือน | |
| ๑ | วาตภัย | ๒๔ | ๗๐ | ๕๒๐ | |
| ๒ | อุทกภัย | ๘ | ๓๔ | ๑,๕๖๐ | ๓,๕๕๙,๒๒๑ |
| ๓ | อัคคีภัย | ๕ | ๕ | ๑๕ | |
| ๔ | ภัยแล้ง | - | - | - | |
| ๕ | ช้างป่า | ๒ | ๓๑ | ๒๒๓ | |

ที่มา : สำนักงานป้องกันและบรรเทาสาธารณภัยจังหวัดฉะเชิงเทรา



ตารางที่ ๓๕ สถิติการประกาศพื้นที่ประสบภัยพิบัติ รายอำเภอ พ.ศ. ๒๕๖๐

| ที่ | อำเภอ | พื้นที่ประกาศพื้นที่ประสบภัยพิบัติ (จำนวนตำบล) | | | | |
|-----|--------------------|--|-----------|----------|----------|----------|
| | | วาตภัย | อุทกภัย | อัคคีภัย | ภัยแล้ง | ช้างป่า |
| ๑ | เมืองฉะเชิงเทรา | ๕ | - | - | - | - |
| ๒ | บางคล้า | ๓ | - | - | - | - |
| ๓ | บางน้ำเปรี้ยว | ๑๐ | - | - | ๑ | - |
| ๔ | บางปะกง | ๓ | - | - | ๑ | - |
| ๕ | บ้านโพธิ์ | ๔ | - | - | - | - |
| ๖ | พนมสารคาม | ๒ | - | - | ๑ | - |
| ๗ | สนามชัยเขต | ๓ | - | - | - | ๑ |
| ๘ | แปลงยาว | ๑ | ๑๑ | - | - | - |
| ๙ | ราชสาส์น | - | - | - | - | - |
| ๑๐ | ท่าตะเกียบ | ๑ | ๑๒ | ๑ | ๑ | ๒ |
| ๑๑ | คลองเขื่อน | ๒ | - | - | - | - |
| | รวมทั้งสิ้น | ๓๔ | ๒๓ | ๒ | ๔ | ๓ |

ที่มา : สำนักงานป้องกันและบรรเทาสาธารณภัยจังหวัดฉะเชิงเทรา

ข้อมูลความจำเป็นพื้นฐานจังหวัด (จปฐ.)

จากรายงานข้อมูลความจำเป็นพื้นฐานจังหวัดฉะเชิงเทรา ประจำปี ๒๕๖๐ ของสำนักงานพัฒนาชุมชนจังหวัดฉะเชิงเทรา ซึ่งได้มีการจัดเก็บข้อมูล จปฐ. จากครัวเรือนในจังหวัด ปรากฏว่าประชาชนจังหวัดฉะเชิงเทรา มีคุณภาพชีวิตบรรลุเป้าหมาย เป็นส่วนมาก โดยมีรายละเอียดดังนี้

ตารางที่ ๓๖ สรุปผลการจัดเก็บข้อมูลคุณภาพชีวิตของครัวเรือน (จปฐ.) ปี ๒๕๖๐

ระดับจังหวัดจังหวัดฉะเชิงเทรา

หมวดที่ ๑ สุขภาพดี (คนไทยมีสุขภาพและอนามัยดี)

| ตัวชี้วัด ข้อมูลความจำเป็นพื้นฐาน | จำนวนคนที่สำรวจทั้งหมด | ผ่านเกณฑ์ | | ไม่ผ่านเกณฑ์ | | |
|--|------------------------|-----------|--------|--------------|--------|--|
| | | จำนวน | ร้อยละ | จำนวน | ร้อยละ | |
| หมวดที่ ๑ สุขภาพดี มี ๗ ตัวชี้วัด | | | | | | |
| ๑. เด็กแรกเกิดมีน้ำหนัก ๒,๕๐๐ กรัม ขึ้นไป | ๓,๑๗๘ คน | ๓,๑๗๓ | ๙๙.๘๔ | ๕ คน | ๐.๑๖ | |
| ๒. เด็กแรกเกิดได้กินนมแม่อย่างเดียวน้อย ๖ เดือนแรกติดต่อกัน | ๒,๒๕๗ คน | ๒,๑๗๘ | ๙๖.๕๐ | ๗๙ คน | ๓.๕๐ | |
| ๓. เด็กแรกเกิดถึง ๑๒ ปี ได้รับวัคซีนป้องกันโรคระบาดตามตารางสร้างเสริมภูมิคุ้มกัน | ๔๘,๖๖๘ คน | ๔๘,๖๖๕ | ๙๙.๙๙ | ๓ คน | ๐.๐๑ | |
| ๔. ครัวเรือนกินอาหารถูกสุขลักษณะ ปลอดภัย และได้มาตรฐาน | ๑๔๙,๑๘๑ คน | ๑๔๕,๙๔๖ | ๙๗.๘๓ | ๓,๒๓๕ คน | ๒.๑๗ | |
| ๕. ครัวเรือนมีการใช้ยาเพื่อบำบัด บรรเทาอาการเจ็บป่วยเบื้องต้นอย่างเหมาะสม | ๑๔๙,๑๘๑ คน | ๑๔๗,๕๗๕ | ๙๘.๙๒ | ๑,๖๐๖ คน | ๑.๐๘ | |
| ๖. คนอายุ ๓๕ ปีขึ้นไป ได้รับการตรวจสุขภาพประจำปี | ๒๔๘,๘๕๘ คน | ๒๓๘,๔๖๐ | ๙๕.๘๒ | ๑๐,๓๙๘ คน | ๔.๑๘ | |
| ๗. คนอายุ ๖ ปีขึ้นไป ออกกำลังกายอย่างน้อยสัปดาห์ละ ๓ วันๆ ละ ๓๐ นาที | ๓๙๒,๑๖๔ คน | ๓๘๙,๒๖๔ | ๙๙.๒๖ | ๒,๙๐๐ คน | ๐.๗๔ | |



หมวดที่ ๒ มีบ้านอาศัย (คนไทยมีบ้านอาศัยและสภาพแวดล้อมเหมาะสม) มี ๘ ตัวชี้วัด

| ตัวชี้วัด | ข้อมูลความจำเป็นพื้นฐาน | จำนวนคนที่สำรวจทั้งหมด | ผ่านเกณฑ์ | | ไม่ผ่านเกณฑ์ | |
|---|-------------------------|------------------------|------------|--------|--------------|--------|
| | | | จำนวน | ร้อยละ | จำนวน | ร้อยละ |
| หมวดที่ ๒ สภาพแวดล้อม มี ๗ ตัวชี้วัด | | | | | | |
| ๘. คริวเรือนมีความมั่นคงในที่อยู่อาศัย และบ้านมีสภาพคงทนถาวร | | ๑๔๙,๑๘๑ คน | ๑๔๘,๗๒๙ คน | ๙๙.๗๐ | ๔๕๒ คน | ๐.๓๐ |
| ๙. คริวเรือนมีน้ำสะอาดสำหรับดื่มและบริโภคเพียงพอตลอดปี อย่างน้อยคนละ ๕ ลิตรต่อวัน | | ๑๔๙,๑๘๑ คน | ๑๔๙,๐๒๓ คน | ๙๙.๘๙ | ๑๕๘ คน | ๐.๑๑ |
| ๑๐. คริวเรือนมีน้ำใช้เพียงพอตลอดปี อย่างน้อยคนละ ๔๕ ลิตรต่อวัน | | ๑๔๙,๑๘๑ คน | ๑๔๘,๙๙๕ คน | ๙๙.๘๘ | ๑๘๖ คน | ๐.๑๒ |
| ๑๑. คริวเรือนมีการจัดบ้านเรือนเป็นระเบียบเรียบร้อย สะอาดและถูกสุขลักษณะ | | ๑๔๙,๑๘๑ คน | ๑๔๔,๗๓๕ คน | ๙๗.๐๒ | ๔,๔๔๖ คน | ๒.๙๘ |
| ๑๒. คริวเรือนไม่ถูกรบกวนจากมลพิษ | | ๑๔๙,๑๘๑ คน | ๑๔๗,๒๒๗ คน | ๙๘.๖๙ | ๑,๙๕๔ คน | ๑.๓๑ |
| ๑๓. คริวเรือนมีการป้องกันอุบัติเหตุและภัยธรรมชาติอย่างถูกวิธี | | ๑๔๙,๑๘๑ คน | ๑๔๖,๙๑๑ คน | ๙๘.๔๘ | ๒,๒๗๐ คน | ๑.๕๒ |
| ๑๔. คริวเรือนมีความปลอดภัยในชีวิตและทรัพย์สิน | | ๑๔๙,๑๘๑ คน | ๑๔๙,๐๕๗ คน | ๙๙.๙๒ | ๑๒๔ คน | ๐.๐๘ |

หมวดที่ ๓ ฝึกฝนการศึกษา (คนไทยมีการศึกษาที่เหมาะสม) มี ๕ ตัวชี้วัด

| ตัวชี้วัด | ข้อมูลความจำเป็นพื้นฐาน | จำนวนคนที่สำรวจทั้งหมด | ผ่านเกณฑ์ | | ไม่ผ่านเกณฑ์ | |
|---|-------------------------|------------------------|------------|--------|--------------|--------|
| | | | จำนวน | ร้อยละ | จำนวน | ร้อยละ |
| หมวดที่ ๓ การศึกษา มี ๕ ตัวชี้วัด | | | | | | |
| ๑๕. เด็กอายุ ๓-๕ ปี ได้รับการเลี้ยงดูเตรียมความพร้อมก่อนเรียน | | ๑๑,๕๘๕ คน | ๑๑,๕๗๓ คน | ๙๙.๙๐ | ๑๒ คน | ๐.๑๐ |
| ๑๖. เด็กอายุ ๖-๑๔ ปี ได้รับการศึกษาภาคบังคับ ๙ ปี | | ๓๘,๔๘๓ คน | ๓๘,๓๐๒ คน | ๙๙.๕๓ | ๑๘๑ คน | ๐.๔๗ |
| ๑๗. เด็กจบชั้น ม.๓ ได้เรียนต่อชั้น ม.๔ หรือเทียบเท่า | | ๑,๓๙๒ คน | ๑,๓๔๓ คน | ๙๖.๔๘ | ๔๙ คน | ๓.๕๒ |
| ๑๘. คนในครัวเรือนที่จบการศึกษาภาคบังคับ ๙ ปี ที่ไม่ได้เรียนต่อ และยังไม่มีงานทำ ได้รับการฝึกอบรมด้านอาชีพ | | ๘๒๙ คน | ๗๔๙ คน | ๙๐.๓๕ | ๘๐ คน | ๙.๖๕ |
| ๑๙. คนอายุ ๑๕-๕๙ ปี อ่าน เขียน ภาษาไทย และคิดเลขอย่างง่ายได้ | | ๒๗๖,๕๕๓ คน | ๒๗๕,๘๗๗ คน | ๙๙.๗๔ | ๗๑๖ คน | ๐.๒๖ |

หมวดที่ ๔ รายได้ก้าวหน้า (คนไทยมีงานทำและมีรายได้) มี ๔ ตัวชี้วัด

| ตัวชี้วัด | ข้อมูลความจำเป็นพื้นฐาน | จำนวนคนที่สำรวจทั้งหมด | ผ่านเกณฑ์ | | ไม่ผ่านเกณฑ์ | |
|---|-------------------------|------------------------|------------|--------|--------------|--------|
| | | | จำนวน | ร้อยละ | จำนวน | ร้อยละ |
| หมวดที่ ๔ การมีงานทำและรายได้ มี ๔ ตัวชี้วัด | | | | | | |
| ๒๐. คนอายุ ๑๕-๕๙ ปี มีอาชีพและรายได้ | | ๒๕๐,๗๒๔ คน | ๒๔๗,๗๑๘ คน | ๙๘.๘๐ | ๓,๐๐๖ คน | ๑.๒๐ |
| ๒๑. คนอายุ ๖๐ ปีขึ้นไป มีอาชีพและรายได้ | | ๗๖,๕๕๗ คน | ๖๙,๕๗๑ คน | ๙๐.๘๗ | ๖,๙๘๖ คน | ๙.๑๓ |
| ๒๒. รายได้เฉลี่ยของครัวเรือนต่อปี | | ๑๔๙,๑๘๑ คน | ๑๔๗,๓๘๕ คน | ๙๘.๘๐ | ๑,๗๙๖ คน | ๑.๒๐ |
| ๒๓. คริวเรือนมีการเก็บออมเงิน | | ๑๔๙,๑๘๑ คน | ๑๒๔,๖๗๘ คน | ๘๓.๕๗ | ๒๔,๕๐๓ คน | ๑๖.๔๓ |



หมวดที่ ๕ ปลุกฝังค่านิยมไทย (คนไทยประพฤติดีและมีคุณธรรม) มี ๖ ตัวชี้วัด

| ตัวชี้วัด | ข้อมูลความจำเป็นพื้นฐาน | จำนวนคนที่ | | ไม่ผ่านเกณฑ์ | | |
|---|-------------------------|--------------|--------------------|--------------|------------|--------|
| | | สำรวจทั้งหมด | ผ่านเกณฑ์ จำนวน | ร้อยละ | จำนวน | ร้อยละ |
| หมวดที่ ๕ ค่านิยม มี ๘ ตัวชี้วัด | | | | | | |
| ๒๔. คนในครัวเรือนไม่ดื่มสุรา | | ๔๑๑,๒๔๐ คน | ๓๙๓,๖๗๖ คน | ๙๕.๗๓ | ๑๗,๕๖๔ คน | ๔.๒๗ |
| ๒๕. คนในครัวเรือนไม่สูบบุหรี่ | | ๔๑๑,๒๔๐ คน | ๓๙๐,๕๕๒ คน | ๙๔.๙๗ | ๒๐,๖๘๘ คน | ๕.๐๓ |
| ๒๖. คนอายุ ๖ ปีขึ้นไป ปฏิบัติกิจกรรมทางศาสนาอย่างน้อยสัปดาห์ละ ๑ ครั้ง | | ๓๙๒,๑๖๔ คน | ๓๘๙,๖๓๖ คน | ๙๙.๓๖ | ๒,๕๒๘ คน | ๐.๖๔ |
| ๒๗. ผู้สูงอายุ ได้รับการดูแลจากครอบครัว ชุมชน ภาครัฐ หรือภาคเอกชน | | ๗๗,๒๐๖ คน | ๗๗,๑๓๓ คน | ๙๙.๙๑ | ๗๓ คน | ๐.๐๙ |
| ๒๘. ผู้พิการ ได้รับการดูแลจากครอบครัว ชุมชน ภาครัฐ หรือภาคเอกชน | | ๔,๖๒๘ คน | ๔,๖๒๔ คน | ๙๙.๙๘ | ๑ คน | ๐.๐๒ |
| ๒๙. ผู้ป่วยโรคเรื้อรัง ได้รับการดูแลจากครอบครัว ชุมชน ภาครัฐ หรือภาคเอกชน | | ๘,๓๘๒ คน | ๘,๓๗๗ คน | ๙๙.๙๔ | ๕ คน | ๐.๐๖ |
| ๓๐. ครัวเรือนมีส่วนร่วมทำกิจกรรมสาธารณะเพื่อประโยชน์ของชุมชน หรือท้องถิ่น | | ๑๔๙,๑๘๑ คน | ๑๔๗,๖๘๒ คริ. | ๙๙.๐๐ | ๑,๔๙๙ คริ. | ๑.๐๐ |
| ๓๑. ครอบครัวมีความอบอุ่น | | ๑๔๙,๑๘๑ คน | ๑๔๘,๑๘๘ คริ. | ๙๙.๓๓ | ๙๙๓ คริ. | ๐.๖๗ |

ด้านการศึกษา

จังหวัดฉะเชิงเทรามีโรงเรียนในสังกัดสำนักงานการศึกษาขั้นพื้นฐาน ได้แก่ สำนักงานเขตพื้นที่การศึกษาประถมศึกษาฉะเชิงเทราเขต ๑,๒ สำนักงานเขตพื้นที่การศึกษามัธยมศึกษาเขต ๖ จังหวัดฉะเชิงเทรา โรงเรียนในสำนักงานคณะกรรมการส่งเสริมการศึกษาเอกชน โรงเรียนในสังกัดองค์กรปกครองส่วนท้องถิ่น และโรงเรียนในสังกัดอื่น เช่น โรงเรียนตำรวจตระเวนชายแดน มีจำนวนโรงเรียน ทั้งหมด ๓๖๓ แห่ง แบ่งเป็น ระดับอนุบาลถึงประถมศึกษา จำนวน ๒๑๙ แห่ง โรงเรียนขยายโอกาสที่เปิดสอนในระดับมัธยมศึกษาตอนต้น จำนวน ๑๐๒ แห่ง โรงเรียนมัธยมที่เปิดสอนตั้งแต่ชั้น ม.๑-ม.๖ จำนวน ๒๙ แห่ง ส่วนระดับอาชีวศึกษาและอุดมศึกษา อยู่ในอำเภอเมืองฉะเชิงเทรา จำนวน ๖ แห่ง อำเภอบางปะกง จำนวน ๒ แห่ง อำเภอบ้านโพธิ์ จำนวน ๓ แห่ง อำเภอนวมสารคาม จำนวน ๒ แห่ง และอำเภอบางน้ำเปรี้ยว จำนวน ๑ แห่ง ส่วนสถาบันอุดมศึกษา มี ๑ แห่ง ได้แก่ มหาวิทยาลัยราชภัฏราชนครินทร์

ตารางที่ ๓๗ จำนวนนักเรียน จำแนกตามระดับชั้น ปีการศึกษา ๒๕๕๘ - ๒๕๖๑
สำนักงานเขตพื้นที่การศึกษาประถมศึกษาฉะเชิงเทรา เขต ๑

| ระดับชั้น | จำนวนนักเรียน(คน) | | | |
|-------------------|-------------------|---------|---------|---------|
| | ปี ๒๕๕๘ | ปี ๒๕๕๙ | ปี ๒๕๖๐ | ปี ๒๕๖๑ |
| อ.๑ (๓ ขวบ) | - | - | ๑๔๖ | ๓๔๙ |
| อ.๒ (อ.๑ เดิม) | ๓,๑๑๕ | ๓,๓๘๙ | ๓,๔๔๔ | ๓,๐๐๑ |
| อ.๓ (อ.๒ เดิม) | ๓,๓๒๐ | ๓,๑๗๔ | ๓,๔๕๑ | ๓,๔๘๘ |
| ประถมศึกษาปีที่ ๑ | ๓,๘๕๑ | ๓,๗๕๔ | ๓,๔๘๗ | ๓,๗๔๒ |
| ประถมศึกษาปีที่ ๒ | ๓,๗๓๒ | ๓,๗๗๑ | ๓,๖๓๙ | ๓,๔๓๗ |
| ประถมศึกษาปีที่ ๓ | ๓,๖๒๗ | ๓,๖๕๘ | ๓,๗๔๑ | ๓,๖๐๑ |



| ระดับชั้น | จำนวนนักเรียน(คน) | | | |
|-------------------|-------------------|---------|---------|---------|
| | ปี ๒๕๕๘ | ปี ๒๕๕๙ | ปี ๒๕๖๐ | ปี ๒๕๖๑ |
| ประถมศึกษาปีที่ ๔ | ๓,๖๘๓ | ๓,๖๖๑ | ๓,๗๐๓ | ๓,๗๒๗ |
| ประถมศึกษาปีที่ ๕ | ๓,๙๔๗ | ๓,๖๕๒ | ๓,๖๒๖ | ๓,๖๔๗ |
| ประถมศึกษาปีที่ ๖ | ๓,๗๙๗ | ๓,๙๕๖ | ๓,๖๖๐ | ๓,๕๘๕ |
| มัธยมศึกษาปีที่ ๑ | ๑,๑๖๔ | ๑,๑๔๗ | ๑,๒๐๗ | ๑,๑๑๔ |
| มัธยมศึกษาปีที่ ๒ | ๑,๐๘๒ | ๑,๑๐๐ | ๑,๐๘๓ | ๑,๑๒๘ |
| มัธยมศึกษาปีที่ ๓ | ๑,๐๐๖ | ๑,๐๐๖ | ๙๙๗ | ๙๘๕ |
| รวม | ๓๒,๓๒๔ | ๓๒,๒๖๘ | ๓๒,๑๘๔ | ๓๑,๘๐๔ |

ที่มา : สำนักงานเขตพื้นที่การศึกษาประถมศึกษาฉะเชิงเทรา เขต ๑

ตารางที่ ๓๘ จำนวนนักเรียน จำแนกตามระดับชั้น ปีการศึกษา ๒๕๕๘ - ๒๕๖๑
สำนักงานเขตพื้นที่การศึกษาประถมศึกษาฉะเชิงเทราเขต ๒

| ระดับชั้น | จำนวนนักเรียน(คน) | | | |
|-------------------|-------------------|---------|---------|---------|
| | ปี ๒๕๕๘ | ปี ๒๕๕๙ | ปี ๒๕๖๐ | ปี ๒๕๖๑ |
| อ.๑ (๓ ขวบ) | - | - | ๑๓๑ | ๑๙๔ |
| อ.๒ (อ.๑ เดิม) | ๓,๐๔๕ | ๓,๒๕๒ | ๓,๓๖๙ | ๓,๐๒๖ |
| อ.๓ (อ.๒ เดิม) | ๓,๑๒๒ | ๓,๐๔๕ | ๓,๓๔๑ | ๓,๔๔๑ |
| ประถมศึกษาปีที่ ๑ | ๓,๓๕๒ | ๓,๓๐๐ | ๓,๒๒๙ | ๓,๔๘๖ |
| ประถมศึกษาปีที่ ๒ | ๓,๒๗๕ | ๓,๑๔๕ | ๓,๑๗๙ | ๓,๑๐๒ |
| ประถมศึกษาปีที่ ๓ | ๓,๐๓๒ | ๓,๒๒๓ | ๓,๑๕๖ | ๓,๐๙๙ |
| ประถมศึกษาปีที่ ๔ | ๓,๐๘๘ | ๒,๙๖๙ | ๓,๒๓๕ | ๓,๑๑๙ |
| ประถมศึกษาปีที่ ๕ | ๓,๒๖๑ | ๓,๐๕๙ | ๒,๙๖๔ | ๓,๑๗๐ |
| ประถมศึกษาปีที่ ๖ | ๓,๐๗๘ | ๓,๒๒๐ | ๓,๐๓๓ | ๒,๙๔๙ |
| มัธยมศึกษาปีที่ ๑ | ๑,๔๓๑ | ๑,๓๖๖ | ๑,๓๗๑ | ๑,๓๒๓ |
| มัธยมศึกษาปีที่ ๒ | ๑,๒๙๕ | ๑,๒๗๖ | ๑,๒๐๓ | ๑,๒๕๗ |
| มัธยมศึกษาปีที่ ๓ | ๑,๑๗๒ | ๑,๐๙๗ | ๑,๑๖๑ | ๑,๐๙๗ |
| รวม | ๒๙,๑๕๑ | ๒๘,๙๕๒ | ๒๙,๓๗๒ | ๒๙,๒๖๓ |

ที่มา : สำนักงานเขตพื้นที่การศึกษาประถมศึกษาฉะเชิงเทราเขต ๒



ตารางที่ ๓๙ ข้อมูลจำนวนนักเรียน จำแนกตามระดับชั้นและเพศ ปีการศึกษา ๒๕๖๑
สำนักงานเขตพื้นที่การศึกษามัธยมศึกษา เขต ๖ (สมุทรปราการ – ฉะเชิงเทรา)

| ชั้น | จำนวนนักเรียน ปีการศึกษา ๒๕๖๑ | | | จำนวนห้อง |
|-------------------|-------------------------------|--------|--------|-----------|
| | ชาย | หญิง | รวม | |
| ก่อนประถมศึกษา | ๑๕๙ | ๑๖๔ | ๓๒๓ | ๑๑ |
| อนุบาล ๑ | ๒๗ | ๓๘ | ๖๕ | ๓ |
| อนุบาล ๒ | ๖๓ | ๕๕ | ๑๑๘ | ๔ |
| ประถมศึกษา | ๖๙ | ๗๑ | ๑๔๐ | ๔ |
| ประถมศึกษาปีที่ ๑ | ๔๓๔ | ๓๗๗ | ๘๑๑ | ๒๑ |
| ประถมศึกษาปีที่ ๒ | ๘๖ | ๖๙ | ๑๕๕ | ๔ |
| ประถมศึกษาปีที่ ๓ | ๗๙ | ๖๓ | ๑๔๒ | ๔ |
| ประถมศึกษาปีที่ ๔ | ๘๒ | ๖๕ | ๑๔๗ | ๔ |
| ประถมศึกษาปีที่ ๕ | ๖๕ | ๕๖ | ๑๒๑ | ๓ |
| ประถมศึกษาปีที่ ๖ | ๖๒ | ๖๔ | ๑๒๖ | ๓ |
| มัธยมศึกษาตอนต้น | ๖๐ | ๖๐ | ๑๒๐ | ๓ |
| มัธยมศึกษาปีที่ ๑ | ๖,๕๑๒ | ๗,๐๙๑ | ๑๓,๖๐๓ | ๓๗๑ |
| มัธยมศึกษาปีที่ ๒ | ๒,๑๔๓ | ๒,๒๘๙ | ๔,๔๓๒ | ๑๒๙ |
| มัธยมศึกษาปีที่ ๓ | ๒,๒๘๙ | ๒,๓๘๙ | ๔,๖๗๘ | ๑๒๒ |
| มัธยมศึกษาตอนปลาย | ๒,๐๘๐ | ๒,๔๑๓ | ๔,๔๙๓ | ๑๒๐ |
| มัธยมศึกษาปีที่ ๔ | ๓,๖๔๘ | ๖,๒๑๖ | ๙,๘๖๔ | ๓๑๑ |
| มัธยมศึกษาปีที่ ๕ | ๑,๒๕๘ | ๒,๑๖๕ | ๓,๔๒๓ | ๑๐๗ |
| มัธยมศึกษาปีที่ ๖ | ๑,๒๒๒ | ๑,๙๘๗ | ๓,๒๐๙ | ๑๐๒ |
| รวมทั้ง สพม.๖ | ๑๐,๗๕๓ | ๑๓,๘๔๘ | ๒๔,๖๐๑ | ๗๑๔ |

ที่มา : สำนักงานเขตพื้นที่การศึกษามัธยมศึกษา เขต (สมุทรปราการ – ฉะเชิงเทรา) ๖

ตารางที่ ๔๐ ข้อมูลจำนวนโรงเรียน / ครู / นักเรียน / ห้องเรียน
ปีการศึกษา ๒๕๖๑ จำแนกรายจังหวัด

| จังหวัด | จำนวนโรงเรียน | จำนวนนักเรียน ปีการศึกษา ๒๕๖๑ | | | | ห้องเรียน | ครู | |
|--------------|---------------|-------------------------------|-------|--------|--------|-----------|-------|-------|
| | | ก่อนประถม | ประถม | ม.ต้น | ม.ปลาย | | | |
| ฉะเชิงเทรา | ๒๙ | ๓๒๓ | ๘๑๑ | ๑๓,๖๐๓ | ๙,๘๖๔ | ๒๔,๖๐๑ | ๗๑๔ | ๑,๒๘๓ |
| สมุทรปราการ | ๒๕ | - | - | ๒๗,๙๓๔ | ๒๐,๐๖๙ | ๔๘,๐๐๓ | ๑,๒๔๙ | ๑,๙๘๕ |
| รวมทั้ง สพม. | ๕๔ | ๒๕๓ | ๗๘๘ | ๔๑,๕๓๗ | ๓๐,๑๒๐ | ๗๒,๕๒๒ | ๑,๙๖๓ | ๓,๒๖๘ |

ที่มา : สำนักงานเขตพื้นที่การศึกษามัธยมศึกษา เขต ๖ (สมุทรปราการ – ฉะเชิงเทรา)

(ข้อมูล ณ วันที่ ๑๐ มิถุนายน ๒๕๕๙)



ตารางที่ ๔๑ แสดงข้อมูลจำนวนโรงเรียน / ครู / นักเรียน / ห้องเรียน ปีการศึกษา ๒๕๖๑
จำแนกรายจังหวัด / อำเภอ

| อำเภอ | จำนวน โรงเรียน | จำนวนนักเรียน ปีการศึกษา ๒๕๖๑ | | | | ห้องเรียน | ครู |
|--------------------------|-------------------|-------------------------------|---------------|--------------|---------------|------------|--------------|
| | | ก่อนประถม และประถม | ม.ต้น | ม.ปลาย | รวม | | |
| เมืองฉะเชิงเทรา | ๘ | ๑,๑๓๔ | ๖,๗๒๑ | ๕,๓๒๐ | ๑๓,๑๗๕ | ๓๕๐ | ๖๓๙ |
| บางคล้า | ๒ | ๐ | ๑๓๑ | ๑๒๐ | ๒๕๑ | ๑๖ | ๒๘ |
| บางน้ำเปรี้ยว | ๕ | ๐ | ๑,๑๘๕ | ๗๓๐ | ๑,๙๑๕ | ๗๐ | ๑๑๗ |
| บางปะกง | ๑ | ๐ | ๖๒๑ | ๔๖๘ | ๑,๐๘๙ | ๓๒ | ๔๙ |
| บ้านโพธิ์ | ๓ | ๐ | ๗๐๔ | ๓๑๖ | ๑,๐๒๐ | ๓๕ | ๗๑ |
| พนมสารคาม | ๓ | ๐ | ๒,๒๖๕ | ๑,๔๐๘ | ๓,๖๗๓ | ๑๐๑ | ๑๙๑ |
| ราชสาส์น | ๑ | ๐ | ๖๕ | ๕๓ | ๑๑๘ | ๑๑ | ๑๑ |
| สนามชัยเขต | ๑ | ๐ | ๖๗๘ | ๖๖๓ | ๑,๓๔๑ | ๓๖ | ๖๕ |
| แปลงยาว | ๓ | ๐ | ๖๗๙ | ๓๒๐ | ๙๙๙ | ๓๓ | ๕๔ |
| ท่าตะเกียบ | ๑ | ๐ | ๔๙๓ | ๔๓๔ | ๙๒๗ | ๒๔ | ๔๕ |
| คลองเขื่อน | ๑ | ๐ | ๖๑ | ๓๒ | ๙๓ | ๖ | ๑๓ |
| รวม จว.ฉะเชิงเทรา | ๒๙ | ๑,๑๓๔ | ๑๓,๖๐๓ | ๙,๘๖๔ | ๒๔,๖๐๑ | ๗๑๔ | ๑,๒๘๓ |

ที่มา : สำนักงานเขตพื้นที่การศึกษามัธยมศึกษา เขต ๖ (สมุทรปราการ – ฉะเชิงเทรา)

ข้อมูลพื้นฐานด้านการศึกษาทุกประเภททุกระดับของจังหวัดฉะเชิงเทรา

การจัดการศึกษาในระบบโรงเรียน มีจำนวนสถานศึกษาทั้งสิ้น ๓๙๐ แห่ง แบ่งการจัดการศึกษา ดังนี้

ตารางที่ ๔๒ แสดงจำนวนสถานศึกษาจังหวัดฉะเชิงเทรา จำแนกตามประเภทการจัดการศึกษา

| ขั้นพื้นฐาน (แห่ง) | อาชีวศึกษา (แห่ง) | กศน. (แห่ง) | อุดมศึกษา (แห่ง) | รวม (แห่ง) |
|-----------------------|----------------------|----------------|---------------------|---------------|
| ๓๖๓ | ๑๕ | ๑๑ | ๑ | ๓๙๐ |

ตารางที่ ๔๓ แสดงสถานศึกษาจังหวัดฉะเชิงเทรา จำแนกตามประเภทการจัดการศึกษา

| สังกัด | จำนวนแห่ง |
|---|-----------|
| รวมทั้งสิ้น | ๓๙๐ |
| กระทรวงศึกษาธิการ | ๓๔๕ |
| สพฐ. | ๓๑๘ |
| สพป.ฉะเชิงเทรา เขต ๑ | ๑๓๘ |
| สพป.ฉะเชิงเทรา เขต ๒ | ๑๕๒ |
| สพม.เขต ๖ | ๒๙ |
| การศึกษาพิเศษ (โรงเรียนฉะเชิงเทราปัญญาคุณ) | ๑ |
| สช. | ๒๗ |
| สอศ. | ๑๕ |



| สังกัด | จำนวนแห่ง |
|------------------------------|-----------|
| รัฐบาล | ๗ |
| เอกชน | ๘ |
| กศน. | ๑๑ |
| สกอ. | ๒ |
| มหาวิทยาลัยราชภัฏราชนครินทร์ | ๒ |
| โรงเรียนสาธิต มจร | ๑ |
| ส่วนราชการอื่น | ๑๗ |
| องค์การปกครองส่วนท้องถิ่น | ๑๗ |
| กองกำกับการตำรวจตระเวนชายแดน | ๑๒ |
| สำนักงานพระพุทธศาสนา | ๒ |
| ศูนย์พัฒนาเด็กเล็ก | ๓ |

ตารางที่ ๔๔ แสดงจำนวนนักเรียน นักศึกษา จังหวัดฉะเชิงเทรา จำแนกตามประเภทการจัดการศึกษา

| ขั้นพื้นฐาน (คน) | | อาชีวศึกษา (คน) | | กศน. (คน) | การศึกษา พิเศษ (คน) | รวม (คน) |
|---------------------|--------|--------------------|-------|--------------|------------------------|----------|
| รัฐบาล | เอกชน | รัฐบาล | เอกชน | | | |
| ๙๔,๕๗๐ | ๑๘,๒๐๙ | ๙,๓๙๙ | ๒,๖๑๖ | ๗,๖๔๓ | ๗๑๙ | ๑๔๐,๒๐๑ |

ตารางที่ ๔๕ แสดงจำนวนนักเรียนระดับอาชีวศึกษา จังหวัดฉะเชิงเทรา จำแนกตามระดับการศึกษา (รัฐบาลและเอกชน)

| ระดับ ปวช. (คน) | ระดับ ปวส. (คน) | รวม (คน) |
|-----------------|-----------------|----------|
| ๗,๙๙๔ | ๔,๐๒๑ | ๑๒,๐๑๕ |

ตารางที่ ๔๖ แสดงจำนวนนักเรียนระดับการศึกษาขั้นพื้นฐาน (ประเภทสามัญศึกษา) จังหวัดฉะเชิงเทรา จำแนกตามสังกัด

| ที่ | สังกัด | จำนวน รร. (แห่ง) | ก่อนประถม | ประถมศึกษา | มัธยมศึกษา ตอนต้น | มัธยมศึกษา ตอนปลาย | รวม |
|-----|-------------------------------|------------------------|-----------|------------|----------------------|-----------------------|--------|
| ๑ | สพป.ฉช. ๑ | ๑๓๘ | ๗,๐๔๑ | ๒๑,๘๕๖ | ๓,๒๘๗ | - | ๓๒,๑๘๔ |
| ๒ | สพป.ฉช. ๒ | ๑๕๒ | ๖,๘๔๑ | ๑๘,๗๙๖ | ๓,๗๓๕ | - | ๒๙,๓๗๒ |
| ๓ | สพม.๖ | ๒๙ | ๓๖๑ | ๗๖๒ | ๑๓,๕๕๗ | ๙,๗๑๙ | ๒๔,๓๙๙ |
| ๔ | สช. | ๒๗ | ๔,๔๑๓ | ๘,๗๗๗ | ๓,๒๖๕ | ๑,๕๐๖ | ๑๗,๙๖๑ |
| ๕ | ตชด. | ๒ | ๓๘ | ๔๖๑ | - | - | ๕๙๙ |
| ๖ | องค์การปกครอง ส่วนท้องถิ่น | ๑๒ | ๑,๗๖๔ | ๓,๒๙๙ | ๑,๖๑๘ | ๔๒๐ | ๗,๑๐๑ |
| ๗ | สกอ. (สาธิต มจร.) | ๑ | ๒๖๒ | ๒๓๒ | - | - | ๔๙๔ |



| ที่ | สังกัด | จำนวน | | มัธยมศึกษา ตอนต้น | มัธยมศึกษา ตอนปลาย | รวม | |
|-----|----------------------|----------------|-----------|----------------------|-----------------------|--------|---------|
| | | ร.ร. (แห่ง) | ก่อนประถม | | | | |
| ๘ | ฉะเชิงเทราปัญญานุกูล | ๑ | ๒๙ | ๒๒๓ | ๑๑๔ | ๖๓ | ๔๒๙ |
| ๙ | กศน. | ๑๑ | - | ๓๗๙ | ๒,๖๖๐ | ๔,๔๔๑ | ๗,๔๘๐ |
| ๑๐ | สำนักงานพระพุทธศาสนา | ๓ | - | - | ๒๖๖ | ๑๔๑ | ๔๐๗ |
| | รวม | ๓๔๗ | ๕๔,๗๘๕ | ๒๐,๗๔๙ | ๒๘,๕๐๒ | ๑๖,๒๙๐ | ๑๒๐,๓๒๖ |

ตารางที่ ๔๗ แสดงจำนวนนักเรียนนักศึกษาอาชีวศึกษา ปีการศึกษา ๒๕๖๑ จำแนกตามสถานศึกษา และระดับชั้น (รัฐบาล) ๗ แห่ง

| ลำดับ | ชื่อสถานศึกษา | ปวช.๑ | ปวช.๒ | ปวช.๓ | รวม | ปวส.๑ | ปวส.๒ | รวม | รวมทั้งหมด |
|-------|-------------------------------------|-------|-------|-------|-------|-------|-------|-------|------------|
| ๑ | วิทยาลัยการอาชีพบางปะกง | ๑๔๔ | ๑๕๕ | ๑๔๕ | ๔๔๔ | ๘๐ | ๕๕ | ๑๓๕ | ๕๗๙ |
| ๒ | วิทยาลัยการอาชีพพนมสารคาม | ๔๖๕ | ๓๒๕ | ๙๐๘ | ๑,๖๙๘ | ๒๕๓ | ๒๖๔ | ๕๑๗ | ๒,๒๑๕ |
| ๓ | วิทยาลัยเกษตรและเทคโนโลยีฉะเชิงเทรา | ๑๒ | ๑๒ | ๙ | ๓๓ | ๗ | ๕ | ๑๒ | ๔๕ |
| ๔ | วิทยาลัยเทคนิคจุฬาภรณ์ | ๒๔๗ | ๒๖๖ | ๓๑๗ | ๘๓๐ | ๑๑๙ | ๑๒๔ | ๒๔๓ | ๑,๐๗๓ |
| ๕ | วิทยาลัยเทคนิคฉะเชิงเทรา | ๗๔๘ | ๔๘๗ | ๕๙๘ | ๑,๘๓๓ | ๔๘๗ | ๖๓๓ | ๑,๑๒๐ | ๒,๙๕๓ |
| ๖ | วิทยาลัยสารพัดช่างฉะเชิงเทรา | ๒๗๘ | ๑๙๗ | ๑๒๔ | ๕๙๙ | ๘๕ | ๔๙ | ๑๓๔ | ๗๓๓ |
| ๗ | วิทยาลัยอาชีวศึกษาฉะเชิงเทรา | ๗๒๑ | ๕๒๙ | ๕๐๔ | ๑,๗๕๔ | ๓๙๙ | ๒๓๗ | ๖๓๖ | ๒,๓๙๐ |
| | รวมทั้งสิ้น | ๒,๖๑๕ | ๑,๙๗๑ | ๒,๖๐๕ | ๗,๑๙๑ | ๑,๔๓๐ | ๑,๓๖๗ | ๒,๗๙๗ | ๙,๙๘๘ |

ตารางที่ ๔๘ แสดงจำนวนนักเรียน จำแนกตามระดับชั้น ปีการศึกษา ๒๕๖๑ (ข้อมูล ณ วันที่ ๑๐ มิถุนายน ๒๕๖๑)

| ระดับชั้น | จำนวนนักเรียน |
|----------------------|---------------|
| เตรียมอนุบาล | - |
| อนุบาล ๓ ขวบ (เอกชน) | ๒,๒๗๔ |
| อนุบาล ๑ | ๙,๓๒๓ |
| อนุบาล ๒ | ๙,๒๒๓ |
| รวมก่อนประถมศึกษา | ๒๐,๘๒๐ |
| ประถมศึกษาปีที่ ๑ | ๘,๙๙๔ |
| ประถมศึกษาปีที่ ๒ | ๙,๑๘๓ |
| ประถมศึกษาปีที่ ๓ | ๙,๑๙๖ |
| ประถมศึกษาปีที่ ๔ | ๙,๒๔๖ |
| ประถมศึกษาปีที่ ๕ | ๘,๘๕๖ |
| ประถมศึกษาปีที่ ๖ | ๘,๙๒๘ |
| รวมประถมศึกษา | ๕๔,๕๐๓ |
| มัธยมศึกษาปีที่ ๑ | ๙,๒๖๖ |



| ระดับชั้น | จำนวนนักเรียน |
|-----------------------------|----------------|
| มัธยมศึกษาปีที่ ๒ | ๘,๔๘๓ |
| มัธยมศึกษาปีที่ ๓ | ๘,๐๘๑ |
| รวมมัธยมศึกษาตอนต้น | ๒๕,๘๓๐ |
| มัธยมศึกษาปีที่ ๔ | ๔,๑๕๔ |
| มัธยมศึกษาปีที่ ๕ | ๔,๐๘๒ |
| มัธยมศึกษาปีที่ ๖ | ๓,๖๑๓ |
| รวมมัธยมศึกษาตอนปลาย | ๑๑,๘๔๙ |
| รวมทั้งสิ้น | ๑๑๒,๙๐๒ |

ตารางที่ ๔๙ แสดงสรุปจำนวนนักเรียน/นักศึกษา สายอาชีวศึกษา ปีการศึกษา ๒๕๖๑

| สถานศึกษา | ปวช.๑ | ปวช.๒ | ปวช.๓ | รวม ปวช. | ปวส.๑ | ปวส.๒ | รวม ปวส. |
|-----------------------|--------------|--------------|--------------|--------------|--------------|--------------|--------------|
| รัฐบาล (๗ แห่ง) | ๒,๖๓๙ | ๑,๙๗๓ | ๒,๑๔๐ | ๖,๗๕๒ | ๑,๓๖๐ | ๑,๒๘๗ | ๒,๖๔๗ |
| เอกชน (๘ แห่ง) | ๔๓๐ | ๔๐๔ | ๔๐๘ | ๑,๒๔๒ | ๘๘๙ | ๔๘๕ | ๑,๓๗๔ |
| รวมทั้งจังหวัด | ๓,๐๖๙ | ๒,๓๗๗ | ๒,๕๔๘ | ๗,๙๙๔ | ๒,๒๔๙ | ๑,๗๗๒ | ๔,๐๒๑ |

ตารางที่ ๕๐ แสดงจำนวนครู อาจารย์ จังหวัดฉะเชิงเทรา จำแนกตามประเภทการจัดการศึกษา

| ขั้นพื้นฐาน (คน) | อาชีวศึกษา (คน) | อุดมศึกษา (คน) | รวม (คน) |
|------------------|-----------------|----------------|----------|
| ๖,๓๔๘ | ๓๖๗ | ๓๗๙ | ๗,๐๙๔ |

ตารางที่ ๕๑ แสดงจำนวนนักเรียนนักศึกษาอาชีวศึกษาปีการศึกษา ๒๕๖๑ จำแนกตามสถานศึกษา และระดับชั้น (เอกชน) ๘ แห่ง

| ลำดับ | ชื่อสถานศึกษา | ปวช. ๑ | ปวช. ๒ | ปวช. ๓ | รวม | ปวส. ๑ | ปวส. ๒ | รวม | รวม ทั้งหมด |
|-------|--|------------|------------|------------|--------------|------------|------------|--------------|----------------|
| ๑ | วิทยาลัยเทคโนโลยีศรีวรรณการ | ๙๗ | ๙๑ | ๙๕ | ๒๘๓ | ๓๐ | ๙ | ๓๙ | ๓๒๒ |
| ๒ | วิทยาลัยเทคโนโลยีฉะเชิงเทรา | ๑๔๒ | ๘๘ | ๘๓ | ๓๑๓ | - | - | - | ๓๑๓ |
| ๓ | วิทยาลัยเทคโนโลยียานยนต์ โตโยต้า | - | - | - | - | ๑๘๙ | ๒๑๕ | ๔๐๔ | ๔๐๔ |
| ๔ | วิทยาลัยอาชีวศึกษาพาณิชย์การ ฉะเชิงเทรา | ๒๕ | ๑๘ | ๒๙ | ๗๒ | ๓๐ | ๒๗ | ๕๗ | ๑๒๙ |
| ๕ | วิทยาลัยเทคโนโลยีบางปะกง บริหารธุรกิจ | ๑๓๑ | ๑๕๖ | ๑๔๒ | ๔๒๙ | ๒๖๑ | ๑๘๑ | ๔๔๒ | ๘๗๑ |
| ๖ | วิทยาลัยเทคโนโลยีอาเซียนไทย บ้านโพธิ์ | ๑๖ | ๓๗ | ๕๙ | ๑๑๒ | ๕๐ | ๒๔ | ๗๔ | ๑๘๖ |
| ๗ | วิทยาลัยเทคโนโลยีการจัดการ นวัตกรรม | ๖ | - | - | ๖ | ๓๐๕ | - | ๓๐๕ | ๓๑๑ |
| ๘ | วิทยาลัยเทคโนโลยีวิถีสยาม | ๑๓ | ๑๔ | - | ๒๗ | - | - | - | ๒๗ |
| | รวมทั้งสิ้น | ๔๓๐ | ๔๐๔ | ๔๐๘ | ๑,๒๔๒ | ๘๘๙ | ๔๘๕ | ๑,๓๗๔ | ๒,๖๑๖ |



ตารางที่ ๕๒ แสดงจำนวนนักเรียนที่เรียนต่อสายสามัญกับสายอาชีพย้อนหลัง ๓ ปี

| ระดับการศึกษา | ปี พ.ศ. ๒๕๕๘ | ปี พ.ศ. ๒๕๕๙ | ปี พ.ศ. ๒๕๖๐ | ปี พ.ศ. ๒๕๖๑ |
|-------------------|--------------|--------------|--------------|--------------|
| ม.๔ (สพฐ.) | ๓,๓๓๓ | ๓,๕๙๘ | ๓,๓๖๙ | ๓,๔๒๓ |
| ปวช.๑ (รัฐ+เอกชน) | ๓,๒๒๓ | ๓,๐๑๗ | ๓,๐๖๙ | ๓,๐๐๒ |

การจัดการศึกษาอุดมศึกษา สถานศึกษาที่จัดการศึกษาระดับอุดมศึกษา จำนวน ๑ แห่ง คือ มหาวิทยาลัยราชภัฏราชนครินทร์ มีจำนวนนักศึกษาทั้งสิ้น ๗,๐๔๒ คน มีข้อมูล ดังนี้

ตารางที่ ๕๓ แสดงข้อมูลจำนวนนักเรียน นิสิต นักศึกษา จำแนกตามระดับชั้นเรียน ปีการศึกษา ๒๕๖๑

| ระดับการศึกษา (ชั้น) | คน |
|---------------------------|--------------|
| ระดับปริญญาตรีชั้นปีที่ ๑ | ๑,๙๙๖ |
| ระดับปริญญาตรีชั้นปีที่ ๒ | ๑,๓๒๑ |
| ระดับปริญญาตรีชั้นปีที่ ๓ | ๑,๔๖๒ |
| ระดับปริญญาตรีชั้นปีที่ ๔ | ๑,๓๙๘ |
| ระดับปริญญาตรีชั้นปีที่ ๕ | ๖๔๕ |
| ระดับปริญญาโท | ๕๔ |
| ระดับปริญญาเอก | ๑๘ |
| ระดับประกาศนียบัตรบัณฑิต | ๑๔๘ |
| รวม | ๗,๐๔๒ |

การศาสนาประจำปีการศึกษา ๒๕๖๑

จังหวัดฉะเชิงเทรา มีโรงเรียนพระปริยัติธรรมจำนวน ๓ โรงเรียน

ตารางที่ ๕๔ แสดงสถิติข้อมูลนักเรียน ห้องเรียน ครู และเจ้าหน้าที่โรงเรียนพระปริยัติธรรม
แผนกสามัญศึกษา ปีการศึกษา ๒๕๖๑

| ลำดับ | โรงเรียน | จำนวนห้อง | | | จำนวนนักเรียน | | | จำนวนครู | จำนวนเจ้าหน้าที่ |
|-------|--|-----------|----------|-----------|---------------|------------|------------|-----------|------------------|
| | | ม.ต้น | ม.ปลาย | รวม | ม.ต้น | ม.ปลาย | รวม | | |
| ๑ | โรงเรียนพระปริยัติธรรม วัดโสธรวราราม | ๖ | ๓ | ๙ | ๑๓๑ | ๙๘ | ๒๒๙ | ๒๖ | ๗ |
| ๒ | โรงเรียนพระปริยัติธรรม วัดปิตุลาธิราชรังสฤษฎ์ | ๕ | ๓ | ๘ | ๙๕ | ๓๑ | ๑๒๖ | ๑๖ | ๑ |
| ๓ | โรงเรียนวิจิตรธรรมวิทยา | ๓ | ๐ | ๓ | ๓๒ | - | ๓๒ | ๙ | ๒ |
| | รวม | ๑๔ | ๖ | ๒๐ | ๒๕๘ | ๑๒๙ | ๓๘๗ | ๕๑ | ๑๐ |

ที่มา : สำนักงานพระพุทธศาสนาจังหวัดฉะเชิงเทราข้อมูล ณ กันยายน ๒๕๖๑



ความสุขในชีวิต

สำนักงานสถิติแห่งชาติ ร่วมกับสำนักงานกองทุนสนับสนุนการสร้างเสริมสุขภาพ หรือ สสส. และสถาบันวิจัยประชากรและสังคม (มหาวิทยาลัยมหิดล) ในการสำรวจสุขภาพจิต (ความสุข) คนไทย พ.ศ. ๒๕๕๘ ผ่านกลุ่มตัวอย่างอายุ ๑๕ ปี ขึ้นไปในจังหวัดฉะเชิงเทรา พบว่า คะแนนสุขภาพจิตของคนในจังหวัดฉะเชิงเทรา เฉลี่ยอยู่ที่ ๓๑.๑๓ ซึ่งอยู่ในลำดับ ๔๙ ของประเทศไทย โดยเพศชายมีคะแนนเฉลี่ยสุขภาพจิต ๓๑.๕๔ คะแนน ส่วนเพศหญิง ๓๐.๘๑ คะแนน และผู้อยู่นอกเขตเทศบาลมีคะแนนเฉลี่ยสุขภาพจิต ๓๑.๒๙ คะแนน ผู้ที่อยู่ในเขตมีคะแนนเฉลี่ยสุขภาพจิต ๓๐.๗๖ คะแนน ซึ่งอยู่ในเกณฑ์มาตรฐานที่กำหนดไว้สำหรับสุขภาพจิตของคนทั่วไป (๒๗.๐๑ – ๓๔.๐๐ คะแนน)

โครงสร้างพื้นฐานและสาธารณูปโภค

การประปา

แหล่งน้ำประปา

จังหวัดฉะเชิงเทรามีหน่วยงานของการประปาส่วนภูมิภาค ให้บริการอยู่ ๔ แห่ง และแบ่งเขตความรับผิดชอบ ประกอบด้วย

๑. การประปาส่วนภูมิภาคสาขาฉะเชิงเทรา ตั้งอยู่เลขที่ ๖๑ ถนนจุลละนันท์ ตำบลหน้าเมือง อำเภอเมืองฉะเชิงเทรา จังหวัดฉะเชิงเทรา มีกำลังการผลิต (ข้อมูลล่าสุด พุทธศักราช ๒๕๕๖) ๕๑,๖๐๐ ลูกบาศก์เมตรต่อวัน โดยใช้น้ำดิบจากคลองท่าไข่และการประปาบางคล้า มีเขตจำหน่ายน้ำครอบคลุมพื้นที่เทศบาลเมืองฉะเชิงเทรา อำเภอเมืองฉะเชิงเทรา ตำบลนครเนื่องเขต ตำบลวังตะเคียน ตำบลบ้านใหม่ และชุมชนนอกเขต ๑๗ หมู่บ้าน จำนวน ๑๒.๗๖ ตารางกิโลเมตร

๒. การประปาส่วนภูมิภาค สาขาบางปะกง ตั้งอยู่เลขที่ ๘๙ หมู่ ๒ ถนนบางนา – ตราด ตำบลบางวัว อำเภอบางปะกง จังหวัดฉะเชิงเทรา มีกำลังการผลิต (ข้อมูลล่าสุด พุทธศักราช ๒๕๕๖) ๔๓,๒๐๐ ลูกบาศก์เมตรต่อวัน โดยใช้น้ำดิบจากคลองพระองค์เจ้าไชยานุชิต มีเขตจำหน่ายน้ำครอบคลุมพื้นที่ ๒ อำเภอ ได้แก่ อำเภอบางปะกง ในตำบลพิมพา ตำบลบางเกลือ ตำบลท่าข้าม ตำบลบางปะกง ตำบลสองคลอง ตำบลท่าสะพาน ตำบลเขาติน ตำบลบางผึ้ง ตำบลหนองจอก ตำบลบางวัว ตำบลบางสมัคร ตำบลหอมศีล และอำเภอบ้านโพธิ์ ในตำบลแสนภูตาช ตำบลลาดขวาง และตำบลคลองประเวศ จำนวน ๒๕๗.๐๐ ตารางกิโลเมตร

๓. การประปาส่วนภูมิภาค สาขาบางคล้า ตั้งอยู่เลขที่ ๑๘/๑ ถนนฤทธิ์ประศาสน์ ตำบลบางคล้า อำเภอบางคล้า จังหวัดฉะเชิงเทรา มีกำลังการผลิต (ข้อมูลล่าสุด พุทธศักราช ๒๕๕๖) ๒๘,๘๐๐ ลูกบาศก์เมตรต่อวัน โดยใช้น้ำดิบจากคลองพระองค์เจ้าไชยานุชิต คลองวัดแจ้ง คลองท่าลาด แม่น้ำบางปะกง สถานีจ่ายน้ำคลองนาและบ่อบาดาลมีเขตจำหน่ายน้ำในพื้นที่ ตำบลคลองนา ตำบลคลองอุดมชลจร องค์การบริหารส่วนตำบลปากน้ำ องค์การบริหารส่วนตำบลเสม็ดเหนือ เทศบาลตำบลบางคล้า อำเภอบางคล้า เทศบาลตำบลบางน้ำเปรี้ยว อำเภอบางน้ำเปรี้ยว ตำบลบ้านโพธิ์ ตำบลเทพราช เทศบาลตำบลแสนภูตาช ตำบลแสนภูตาช อำเภอบ้านโพธิ์ เทศบาลตำบลแปลงยาว เทศบาลตำบลทุ่งสะเดา อำเภอแปลงยาว จำนวน ๓๒๖.๑๖ ตารางกิโลเมตร

๔. การประปาส่วนภูมิภาค สาขาพนมสารคาม ตั้งอยู่เลขที่ ๔๔๗ หมู่ ๑ ตำบลพนมสารคาม อำเภอพนมสารคาม จังหวัดฉะเชิงเทรา มีกำลังการผลิต (ข้อมูลล่าสุด พุทธศักราช ๒๕๕๖) ๙,๖๐๐ ลูกบาศก์เมตร ต่อวัน โดยใช้น้ำดิบจากคลองท่าลาด มีเขตจำหน่ายน้ำในเทศบาลตำบลสนามชัยเขต อำเภอสนามชัยเขต เทศบาลตำบลเกาะขนุน อำเภอพนมสารคาม และเทศบาลตำบลพนมสารคาม อำเภอพนมสารคาม จำนวน ๑๐.๙๐ ตารางกิโลเมตร



ระบบปรับปรุงคุณภาพน้ำดิบของทั้ง ๔ แห่ง จะมีการเติมสารส้มหรือปูนขาวเพื่อช่วยในการตกตะกอนและปรับความเป็นกรด ต่างของน้ำดิบ จากนั้นไหลเข้าสู่ถังตะกอนทำให้เกิดรวมตัวของตะกอนขนาดเล็กกลายเป็นตะกอนที่มีขนาดใหญ่ขึ้น และนำมาผ่านทรายกรองหรือกรวดกรองเพื่อกรองตะกอนหรือสิ่งที่เป็นก้อนขนาดเล็ก และเติมคลอรีนเพื่อฆ่าเชื้อโรคก่อนนำไปเก็บในถังน้ำใสเพื่อรอการสูบน้ำส่งไปส่วนภูมิภาค เขต ๑)

นอกจากการประปาส่วนภูมิภาคที่ผลิตและจำหน่ายน้ำประปาให้กับชุมชนแล้ว บริษัทจัดการและพัฒนาทรัพยากรน้ำภาคตะวันออก จำกัด (มหาชน) ได้จำหน่ายน้ำประปาให้ภาคอุตสาหกรรมในเขตจังหวัดฉะเชิงเทรา โดยใช้ น้ำดิบจากสระสำนักบกแหล่งน้ำเอกชนและอ่างเก็บน้ำบางพระ จังหวัดชลบุรี

ข้อมูล ณ เดือนกรกฎาคม ๒๕๖๑ มีผู้ใช้น้ำรวมทั้งสิ้น ๑๑๓,๑๙๙ ราย กำลังการผลิตที่ใช้งาน ๑๓๕,๕๐๐ ลูกบาศก์เมตร/วัน ปริมาณน้ำผลิต ๔,๗๖๓,๙๒๑ ลูกบาศก์เมตร ปริมาณน้ำผลิตจ่าย ๔,๒๑๒,๕๙๑ ลูกบาศก์เมตร ปริมาณน้ำจำหน่าย ๓,๓๙๒,๑๔๐ ลูกบาศก์เมตร ข้อมูลดังตารางแสดงกำลังการผลิตและปริมาณการจ่ายน้ำของการประปาส่วนภูมิภาคในจังหวัดฉะเชิงเทรา ณ เดือนกรกฎาคม ๒๕๖๑

ตารางที่ ๕๕ แสดงกำลังการผลิตและปริมาณการจ่ายน้ำของการประปาส่วนภูมิภาคในจังหวัดฉะเชิงเทรา ณ เดือนกรกฎาคม ๒๕๖๑

| สำนักงานประปา | จำนวนผู้ใช้น้ำ (ราย) | กำลังการผลิตที่ใช้งาน (ลบ.ม./วัน) | ปริมาณน้ำผลิต (ลบ.ม.) | ปริมาณน้ำผลิตจ่าย (ลบ.ม.) | ปริมาณน้ำจำหน่าย (ลบ.ม.) |
|----------------|----------------------|-----------------------------------|-----------------------|---------------------------|--------------------------|
| สาขาฉะเชิงเทรา | ๒๖,๘๕๓ | ๕๑,๖๐๐ | ๑,๐๗๘,๙๖๕ | ๙๒๑,๐๙๖ | ๗๙๙,๖๙๙ |
| สาขาบางปะกง | ๒๕,๕๘๙ | ๔๓,๒๐๐ | ๑,๓๐๗,๓๑๐ | ๑,๑๗๒,๓๙๗ | ๙๙๖,๒๐๘ |
| สาขาบางคล้า | ๔๔,๖๖๘ | ๒๘,๗๐๐ | ๑,๗๕๘,๑๒๙ | ๑,๗๑๕,๔๘๐ | ๑,๒๗๑,๘๐๐ |
| สาขาพนมสารคาม | ๑๖,๐๘๙ | ๑๒,๐๐๐ | ๖๑๙,๕๑๗ | ๔๐๓,๖๑๗ | ๓๒๔,๔๓๓ |
| รวม | ๑๑๓,๑๙๙ | ๑๓๕,๕๐๐ | ๔,๗๖๓,๙๒๑ | ๔,๒๑๒,๕๙๑ | ๓,๓๙๒,๑๔๐ |

ที่มา : การประปาส่วนภูมิภาคเขต ๑ (ข้อมูล ณ ๓๑ กรกฎาคม ๒๕๖๑)

การไฟฟ้า

โรงไฟฟ้า

จังหวัดฉะเชิงเทรามีโรงไฟฟ้าของการไฟฟ้าฝ่ายผลิตแห่งประเทศไทย ได้แก่ โรงไฟฟ้าบางปะกง มีกำลังการผลิตติดตั้ง (Gross Capacity) ๑,๔๕๐ เมกะวัตต์และคาดว่าจะดำเนินการผลิตกระแสไฟฟ้าเชิงพาณิชย์ปี พ.ศ.๒๕๖๓ โดยมีกำลังการผลิตรวมทั้ง ๔,๐๗๐ เมกะวัตต์

การไฟฟ้าส่วนภูมิภาค จังหวัดฉะเชิงเทรา มีพื้นที่ในความรับผิดชอบจำนวน ๑๑ อำเภอ มีสถานีไฟฟ้า จำนวน ๑๔ แห่ง ในปี ๒๕๖๐ จังหวัดฉะเชิงเทรามีผู้ใช้ไฟประมาณ ๒๔๓,๒๙๗ ราย มีการใช้พลังงานไฟฟ้าอยู่ที่ ๔,๘๘๐,๗๖๑,๘๑๒ (MWh) โดยมีปริมาณการใช้ไฟฟ้าในกิจการขนาดใหญ่มากที่สุด จำนวน ๓,๑๘๑,๒๙๘,๑๑๗ (MWh) รองลงมาคือปริมาณการใช้ไฟฟ้ากิจการขนาดกลาง จำนวน ๗๙๔,๑๕๑,๕๕๑ (MWh)



ตารางที่ ๕๖ สถิติผู้ใช้ไฟฟ้าและการจำหน่ายพลังงานไฟฟ้าของการไฟฟ้าส่วนภูมิภาค จำแนกตามประเภท
ผู้ใช้ในจังหวัดฉะเชิงเทรา พ.ศ. ๒๕๕๖ – ๒๕๖๐

| ประเภทผู้ใช้ | ๒๕๕๖ | ๒๕๕๗ | ๒๕๕๘ | ๒๕๕๙ | ๒๕๖๐ |
|--|------------------|------------------|------------------|------------------|---------------|
| จำนวนผู้ใช้ไฟฟ้า(ราย) | ๒๑๕,๒๖๔ | ๒๒๒,๗๔๓ | ๒๒๙,๙๙๗ | ๒๓๗,๘๐๔ | ๒๔๓,๒๙๗ |
| พลังงานไฟฟ้า จำหน่ายและใช้ (กิโลวัตต์-ชั่วโมง) | ๔,๓๐๙,๖๓๐,๑๔๗ | ๔,๔๓๐,๙๒๗,๒๐๙.๔๐ | ๔,๕๖๒,๓๖๐,๕๔๘.๘๙ | ๔,๗๗๐,๘๕๑,๗๙๓.๗๔ | ๔,๘๘๐,๗๖๑,๘๑๒ |
| บ้านอยู่อาศัย | ๔๖๓,๙๒๘,๙๓๑.๗ | ๔๘๒,๙๓๖,๘๗๙.๕๒ | ๕๒๐,๒๗๙,๔๓๘.๘๑ | ๕๕๙,๖๓๘,๑๘๓.๗๖ | ๕๗๕,๐๔๓,๙๙๔ |
| กิจการขนาดเล็ก | ๒๘๓,๐๙๖,๙๕๔.๙๘ | ๒๘๓,๔๑๗,๘๙๑.๐๐ | ๒๕๐,๒๑๖,๐๗๒.๖๙ | ๒๖๙,๖๓๑,๒๑๘.๒๖ | ๒๘๑,๐๙๕,๔๑๕ |
| กิจการขนาดกลาง | ๖๔๐,๓๘๖,๑๗๔.๖๔ | ๗๑๑,๒๒๘,๕๘๒.๓๕ | ๙๘๘,๑๓๑,๓๘๔.๒๒ | ๗๗๓,๗๘๕,๗๗๔.๕๐ | ๗๙๔,๑๕๑,๕๕๑ |
| กิจการขนาดใหญ่ | ๒,๘๕๕,๔๐๙,๙๒๖.๓๐ | ๒,๖๗๐,๐๕๗,๓๓๖.๖๐ | ๒,๙๗๐,๑๒๔,๕๔๑.๙๓ | ๓,๐๗๐,๕๕๙,๐๘๗.๑๐ | ๓,๑๘๑,๒๙๘,๑๑๗ |
| อื่นๆ | ๔๕,๔๓๖,๐๔๐.๐๘ | ๕๒,๙๓๖,๖๓๘.๖๗ | ๔๓,๕๓๗,๔๖๓.๔๖ | ๕๙,๒๒๐,๑๘๐.๙๐ | ๔๙,๑๗๒,๗๓๕ |

ตารางที่ ๕๗ ข้อมูลสถานการณ์ การมีไฟฟ้าใช้ในพื้นที่ฉะเชิงเทรา

| ครัวเรือนทั้งหมด (ครัวเรือน) | จำนวนครัวเรือนที่มีไฟฟ้าใช้แล้ว (ครัวเรือน) | | | จำนวนครัวเรือนที่ยังไม่มีไฟฟ้าใช้ | | | หมายเหตุ ไม่สามารถระบุ แหล่งที่มาได้ (ครัวเรือน) |
|---------------------------------|---|--------------------|------------------------|-----------------------------------|---|-------------------------------------|---|
| | ปักเสาพาดสาย (ครัวเรือน) | โซลาร์โฮม (SHS) | ทั้งหมด (ครัวเรือน) | มีแผนงานแล้ว (ครัวเรือน) | รอการพิจารณา จัดเข้าโครงการ (ครัวเรือน) | อยู่ในเขตหวง ห้าม (ครัวเรือน) | |
| ๒๘๗,๘๒๓ | ๒๘๗,๕๔๔ | ๒๐๐ | ๗๙ | ๑๖ | ๖๓ | - | - |

การคมนาคม

จังหวัดฉะเชิงเทรา ตั้งอยู่ใกล้กรุงเทพมหานคร และเป็นศูนย์กลางเศรษฐกิจที่สำคัญของประเทศ และยังเป็นประตูพื้นที่ชายฝั่งทะเลตะวันออก ศูนย์กลางเศรษฐกิจใหม่ ทำให้การพัฒนาโครงการบริการ พื้นฐานด้านสาธารณูปโภคและสาธารณูปการทั่วถึง นอกจากนี้การเชื่อมโยงโครงข่ายเส้นทางคมนาคมมีความ สะดวก รวดเร็ว และเพื่อประโยชน์ในการเชื่อมต่อพื้นที่หลายจังหวัดภาคตะวันออก โดยเฉพาะการเดินทางจาก จังหวัดฉะเชิงเทรา ไปยังกรุงเทพฯ ชลบุรี ปราจีนบุรี สระแก้ว นครนายก เป็นต้น

๑) การคมนาคมทางบก

๑.๑) ทางหลวงแผ่นดินที่สำคัญ มีดังนี้

- ทางหลวงแผ่นดินหมายเลข ๓๐๔ เริ่มต้นจากอนุสาวรีย์หลักสี่ เขตบางเขน กรุงเทพฯ ผ่านมีนบุรีถึงฉะเชิงเทรา ระยะทางประมาณ ๗๕ กิโลเมตร
- ทางหลวงแผ่นดินหมายเลข ๓ เริ่มต้นจากสถานีขนส่งเอกมัย ผ่านสมุทรปราการถึง ฉะเชิงเทรา ระยะทางประมาณ ๑๐๐ กิโลเมตร
- ทางหลวงแผ่นดินหมายเลข ๓๔ จากสี่แยกบางนา แยกเข้าทางหลวงแผ่นดินหมายเลข ๓๑๔ (สายบางปะกง – ฉะเชิงเทรา) ถึงฉะเชิงเทรา ระยะทางประมาณ ๙๐ กิโลเมตร
- ทางหลวงแผ่นดินหมายเลข ๓๑๕ สายฉะเชิงเทรา – อำเภอพนัสนิคม – อำเภอพานทอง – จังหวัดชลบุรี ระยะทางประมาณ ๔๙ กิโลเมตร
- ทางหลวงแผ่นดินหมายเลข ๒๓ สายฉะเชิงเทรา – นครราชสีมา ระยะทางประมาณ ๒๓๓ กิโลเมตร
- ทางหลวงสายสามแยกหนองปลาตะเพียน อำเภอบางคล้า – สัตหีบ ระยะทางประมาณ ๑๔๗ กิโลเมตร
- ทางสายฉะเชิงเทรา – ปราจีนบุรี ระยะทางประมาณ ๗๒ กิโลเมตร



เนื่องด้วยจังหวัดฉะเชิงเทราเป็นจุดเชื่อมต่อที่สำคัญในการคมนาคมทางบกจากภาคกลางไปสู่ภาคตะวันออกเฉียงใต้ให้มีปริมาณรถที่ใช้งานบนถนนเป็นจำนวนมาก โดยเฉพาะรถบรรทุกที่ต้องขนส่งสินค้าไปยังท่าเรือแหลมฉบัง หรือเดินทางไปยังด่านชายแดนทางภาคตะวันออกเฉียงใต้ ทำให้เกิดปัญหาการจราจรติดขัดในถนนสายหลักเส้นรอบเมือง

๑.๒) ทางหลวงชนบท ถนนโครงข่ายในความรับผิดชอบของแขวงทางหลวงชนบทฉะเชิงเทรา ประจำปีงบประมาณ พ.ศ. ๒๕๕๗ – ๒๕๖๐ มีหลายเส้นทาง ดังนี้

**ตารางที่ ๕๘ ทางหลวงชนบท ถนนโครงข่ายในความรับผิดชอบของแขวงทางหลวงชนบทฉะเชิงเทรา
ประจำปีงบประมาณ พ.ศ. ๒๕๕๗ – ๒๕๖๐**

| รหัสสาย ทาง | ชื่อสายทาง | อำเภอ | ระยะทาง (กม.) | ชนิดผิวจราจร | | |
|----------------|--|-----------------------------|------------------|--------------|--------|---------|
| | | | | ลูกรัง | ลาดยาง | คอนกรีต |
| ๑ | ฉช.๓๐๐๑ แยกทางหลวงหมายเลข.๓๑๔ (กม.ที่ ๑๔+๘๐๐) – บ้านโพธิ์ บ้านลาดกระบัง (ตอนฉะเชิงเทรา) | บ้านโพธิ์ | ๙.๔๙๔ | - | ๙.๔๙๔ | - |
| ๒ | ฉช.๓๐๐๒ แยกทางหลวงหมายเลข.๓๑๙ (กม.ที่ ๑๒๑+๑๐๐) – บ้านตลาดพนม | พนมสารคาม | ๑๐.๕๒๘ | - | ๑๐.๕๒๘ | - |
| ๓ | ฉช.๒๐๐๔ แยกทางหลวงหมายเลข.๓๔(กม.ที่ ๓๕+๙๐๐) – บ้านบางพระ | บางปะกง,บ้านโพธิ์,เมือง | ๒๕.๐๔๖ | - | ๒๕.๐๔๖ | - |
| ๔ | ฉช.๓๐๐๕ แยกทางหลวงหมายเลข๓๑๔ (กม.ที่ ๑๓+๕๔๐) – อำเภอบ้านโพธิ์ | บ้านโพธิ์ | ๖.๐๗๖ | - | ๖.๐๗๖ | - |
| ๕ | ฉช.๕๐๐๖ แยกทางหลวงชนบท.นย.๓๐๐๑ (กม.ที่ ๒๖+๔๙๓) – บ้านตลาดคลอง ๑๖ | บางน้ำเปรี้ยว | ๑๓.๐๒๖ | - | ๑๓.๐๒๖ | - |
| ๖ | ฉช.๓๐๑๐ แยกทางหลวงหมายเลข๓๓๑(กม.ที่ ๒๕+๒๐๐) – บ้านหนองปลาตุ๊ก | แปลงยาว | ๑๙.๖๘๘ | - | ๑๙.๖๘๘ | - |
| ๗ | ฉช.๔๐๑๒ แยกทางหลวงหมายเลข ๓๒๕๙ (กม.ที่ ๘+๐๓๘) – บ้านเนินหิน | สนามชัยเขต,แปลงยาว,พนัสนิคม | ๒๑.๐๐๐ | - | ๒๑.๐๐๐ | - |
| ๘ | ฉช.๓๐๑๓ แยกทางหลวงหมายเลข ๓๓๑(กม.ที่ ๒๗+๐๕๐) – บ้านโกรกแก้ววงพระจันทร์ | แปลงยาว | ๑๑.๔๗๐ | - | ๑๑.๔๗๐ | - |
| ๙ | ฉช.๓๐๑๕ แยกทางหลวงหมายเลข ๓๓๑ (กม.ที่ ๒๓+๑๙๕) – บ้านโปร่งนกเป่า | แปลงยาว | ๑๒.๗๗๕ | - | ๑๒.๗๗๕ | - |
| ๑๐ | ฉช.๔๐๑๖ แยกทางหลวงหมายเลข ๓๔๘๑(กม.ที่ ๕+๗๐๐) – บ้านคลองยี่สิบเอ็ด | บางน้ำเปรี้ยว | ๑๐.๙๐๘ | - | ๑๐.๙๐๘ | - |
| ๑๑ | ฉช.๓๐๑๘ แยกทางหลวงหมายเลข ๓๓๑(กม.ที่ ๒๓+๑๙๕) – ตลาดบางบ่อ | แปลงยาว | ๖.๐๐๐ | - | ๖.๐๐๐ | - |
| ๑๒ | ฉช.๓๐๒๐ แยกทางหลวงหมายเลข ๓๑๔ (กม.ที่ ๙+๐๘๐) – บ้านพิมพาวาส | บ้านโพธิ์,บางปะกง | ๗.๙๗๓ | - | ๗.๙๗๓ | - |
| ๑๓ | ฉช.๔๐๒๓ แยกทางหลวงหมายเลข ๓๓๔๗ (กม.ที่ ๙+๐๖๐) – บ้านควายเขาหัก | ราชสาส์น,บางคล้า | ๒๗.๖๘๐ | - | ๒๗.๖๘๐ | - |
| ๑๔ | ฉช.๓๐๒๖ แยกทางหลวงหมายเลข ๓๓๑(กม.ที่ ๒๔+๕๑๕) – บ้านคลองโรงเลื่อย | แปลงยาว | ๕.๐๗๐ | - | ๓.๖๑๔ | ๑.๔๕๖ |
| ๑๕ | ฉช.๓๐๒๘ แยกทางหลวงหมายเลข ๓๐๔ (กม.ที่ ๕๘+๕๐๐) – บ้านคลองเจ้า | เมือง | ๗.๘๗๐ | - | ๗.๘๗๐ | - |
| ๑๖ | ฉช.๔๐๒๙ แยกทางหลวงหมายเลข ๓๒๕๙(กม.ที่ ๒๗+๐๖๘) – บ้านหนองไม้แก่น | สนามชัยเขต,แปลงยาว | ๑๓.๙๒๔ | - | ๑๓.๙๒๔ | - |
| ๑๗ | ฉช.๕๐๓๓ แยกทางหลวงชนบทช.๔๐๒๓(กม.ที่ ๑๖+๕๕๐) – บ้านสามแยก | บางคล้า | ๑๒.๓๙๐ | - | ๑๒.๓๙๐ | - |



| รหัสสาย ทาง | ชื่อสายทาง | อำเภอ | ระยะทาง (กม.) | ชนิดผิวจราจร | | |
|----------------|------------|--|------------------|---------------|----------------|--------------|
| | | | | ลูกรัง | ลาดยาง | คอนกรีต |
| ๑๘ | ฉช.๓๐๔๒ | แยกทางหลวงหมายเลข ๓๐๔ (กม.ที่ ๒๑+๔๐๐) - บ้านกกสับไฉ | ๔.๙๐๕ | - | ๔.๙๐๕ | - |
| ๑๙ | ฉช.๓๐๐๑ | แยกทางหลวงหมายเลข ๓๐๕ (กม.ที่ ๔๔+๑๒๕)- บ้านบางน้ำเปรี้ยว (ตอนฉะเชิงเทรา) | ๑๔.๔๒๓ | - | ๑๔.๔๒๓ | - |
| ๒๐ | ฉช.๔๐๔๙ | แยกทางหลวงหมายเลข๓๔๘๑ (กม.ที่ ๒๖.๑๐๐)- บ้านหัวไทร | ๑๓.๗๒๓ | - | ๑๓.๗๒๓ | - |
| ๒๑ | ฉช.๔๐๕๐ | แยกทางหลวงหมายเลข ๓๒๐๐ (กม.ที่ ๒+๒๐๐)- บ้านบางขนาก | ๒๔.๐๒๔ | - | ๒๔.๐๒๔ | - |
| ๒๒ | ฉช.๓๐๐๓ | แยกทางหลวงหมายเลข ๓๐๔ (กม.ที่ ๘+๒๘๐) - อำเภอท่าตะเกียบ | ๔๖.๐๗ | ๐.๒๖๐ | ๔๕.๘๑๐ | - |
| ๒๓ | ฉช.๔๐๐๘ | แยกทางหลวงหมายเลข๓๒๕๙(กม.ที่ ๔๙+๓๔๒) - บ้านขุนชำนาญ | ๔๐.๕๕๕ | - | ๔๐.๕๕๕ | - |
| ๒๔ | ฉช.๓๐๐๙ | แยกทางหลวงหมายเลข๓๐๔ (กม.ที่ ๕๓+๖๕๐) - บ้านเทพประทาน | ๕๘.๗๒ | ๑๐.๖๗๐ | ๔๘.๐๕๐ | - |
| ๒๕ | ฉช.๔๐๑๑ | แยกทางหลวงหมายเลข๓๒๕๙(กม.ที่ ๓๗+๙๐๐) - บ้านหนองขาหย่าง | ๑๒.๐๑ | - | ๑๒.๐๑๐ | - |
| ๒๖ | ฉช.๓๐๑๗ | แยกทางหลวงหมายเลข ๓๐๔ (กม.ที่ ๑๓+๐๑๘) - บ้านห้วยหิน | ๖.๕๔ | - | ๖.๕๔๐ | - |
| ๒๗ | ฉช.๔๐๒๒ | แยกทางหลวงหมายเลข.๓๐๗๙(กม.ที่ ๒๐+๖๕๐) - บ้านทุ่งส่อหงษา | ๔๘.๙๓๕ | - | ๔๘.๙๓๕ | - |
| ๒๘ | ฉช.๔๐๑๔ | แยกทางหลวงหมายเลข ๓๒๕๙(กม.ที่ ๒๐+๘๕๐) - บ้านหนองกระทิง | ๒๔.๘๖ | ๒.๘๒๐ | ๒๒.๐๔๐ | - |
| ๒๙ | ฉช.๕๐๓๑ | แยกทางหลวงชนบทฉช.๓๐๐๙(กม.ที่ ๒๑+๒๐๐) - บ้านวังอีเลี่ยน | ๑๗.๓๕ | - | ๑๗.๓๕๐ | - |
| ๓๐ | ฉช.๕๐๓๖ | แยกทางหลวงชนบทฉช.๓๐๐๙(กม.ที่ ๑๖+๘๐๐) - บ้านท่าทองดำ | ๑๑.๒๘ | - | ๑๑.๒๘๐ | - |
| ๓๑ | ฉช.๔๐๓๙ | แยกทางหลวงหมายเลข๓๒๕๙(กม.ที่ ๖๐+.๑๗๑) - อ่างเก็บน้ำเขาละลาก | ๘.๔ | ๑.๒๕๐ | ๗.๑๕๐ | - |
| รวม | | | ๕๕๒.๗๑๓ | ๑๕.๐๐๐ | ๕๓๖.๒๕๗ | ๑.๔๕๖ |

ภาพรวมการจราจร จากสถิติปริมาณจราจรบนทางหลวงแผ่นดินสายต่างๆ ในพื้นที่จังหวัดฉะเชิงเทรา พบว่ามีปริมาณจราจรโดยเฉลี่ยสูงสุดมากกว่า ๘๐,๐๐๐ คันต่อวัน บนถนนทางหลวงหมายเลข ๓๔ ๓๐๔ ปริมาณจราจรเฉลี่ยจะแยกทิศทางบนถนนทางหลวงแผ่นดินในพื้นที่จังหวัดฉะเชิงเทรา ซึ่งปริมาณการเพิ่มขึ้นของจำนวนรถจดทะเบียนใหม่รวมกับการจดทะเบียนสะสมเดิม จึงส่งผลให้การจราจรติดขัด โดยเฉพาะในเขตเมืองที่มีอัตราการขยายตัวของความยาวถนนมีอัตราที่ต่ำกว่าปริมาณรถที่จดทะเบียนสะสม

๒) การคมนาคมทางน้ำ จังหวัดฉะเชิงเทรา มีแม่น้ำบางปะกงเป็นสายสำคัญที่สุดของจังหวัด ซึ่งจะไหลผ่านพื้นที่ตอนกลางของจังหวัด ตั้งแต่อำเภอบางน้ำเปรี้ยว อำเภอบางคล้า อำเภอเมืองฉะเชิงเทรา อำเภอบ้านโพธิ์ และไหลลงสู่อ่าวไทยที่อำเภอบางปะกง จึงเป็นแม่น้ำที่ใช้ประโยชน์ด้านคมนาคมที่สำคัญที่สุด นอกจากจะใช้เพื่อการคมนาคมติดต่อระหว่างพื้นที่ภายในจังหวัดแล้ว ยังใช้เป็นเส้นทางขนส่งสินค้าเกษตรที่สำคัญ อาทิเช่น ผลิตภัณฑ์มันสำปะหลัง ข้าว ข้าวโพด จากบริเวณไซโลปากแม่น้ำบางปะกง ไปถ้ำลงเรือใหญ่ที่เกาะสีชัง เพื่อส่งเป็นสินค้าออกไปต่างประเทศในขณะที่มีการพัฒนาท่าเรือน้ำลึกที่แหลมฉบัง จังหวัดชลบุรี และมาตาพุด จังหวัดระยอง การขนส่งสินค้าทางน้ำเพื่อส่งสินค้าออกจากไซโลบริเวณปากแม่น้ำบางปะกง



จะสามารถใช้บริการจากท่าเรือน้ำลึกทั้ง ๒ ท่าได้โดยตรงสำหรับเส้นทางการคมนาคมทางน้ำที่ใช้ประโยชน์ติดต่อระหว่างฉะเชิงเทรากับกรุงเทพฯ และจังหวัดสมุทรปราการ จะอาศัยคลองสำคัญๆ เช่น คลองสำโรง คลองแสนแสบ คลองท่าไข่ คลองบางขนาก และคลองประเวศบุรีรมย์ เป็นต้น และการคมนาคมทางน้ำภายในจังหวัด การเดินทางเรือหรือการติดต่อธุรกิจ ก็จะใช้ทางเรือข้ามฝั่งไปมาหาสู่กันตามแม่น้ำบางปะกง และลำคลองที่สำคัญ

ตารางที่ ๕๙ จำนวนท่าเทียบเรือประเภทต่างๆ ในพื้นที่จังหวัดฉะเชิงเทรา

| ลำดับ | ประเภทท่าเทียบเรือ | จำนวนท่าเทียบเรือในพื้นที่ |
|------------|--|----------------------------|
| ๑ | ท่าเทียบเรือท่องเที่ยวในพื้นที่จังหวัดฉะเชิงเทรา | ๗ |
| ๒ | ท่าเทียบเรือประมงในพื้นที่จังหวัดฉะเชิงเทรา | ๑๑ |
| ๓ | ท่าเทียบเรือพาณิชย์ในพื้นที่จังหวัดฉะเชิงเทรา | ๑๘ |
| รวม | | ๓๖ |

ที่มา : สำนักงานเจ้าท่าภูมิภาคสาขาฉะเชิงเทรา ข้อมูล ณ วันที่ ๑ กันยายน ๒๕๖๐

การเดินทางของจังหวัดฉะเชิงเทรา

จากกรุงเทพฯ สามารถเดินทางไปยังจังหวัดฉะเชิงเทราได้ทั้งทางรถยนต์และรถไฟ แต่การเดินทางด้วยรถยนต์เป็นวิธีที่ง่ายและสะดวกที่สุด เพราะจังหวัดฉะเชิงเทรายังติดกับกรุงเทพมหานคร ใช้เวลาเดินทางจากจุดศูนย์กลางกรุงเทพฯ เพียงชั่วโมงกว่า ๆ เท่านั้น

รถยนต์ จากกรุงเทพฯ สามารถเดินทางได้ ๓ เส้นทาง คือ

๑. จากกรุงเทพฯ ไปตามทางหลวงหมายเลข ๓๐๔ (กรุงเทพฯ - มีนบุรี - ฉะเชิงเทรา) ระยะทาง ๗๕ กิโลเมตร
๒. จากกรุงเทพฯ ไปตามทางหลวงหมายเลข ๓๔ (ถนนสายบางนา - ตราด) จากนั้นเลี้ยวเข้าทางหลวงหมายเลข ๓๑๔ (บางปะกง - ฉะเชิงเทรา) ระยะทาง ๙๐ กิโลเมตร
๓. จากกรุงเทพฯ ไปตามทางหลวงหมายเลข ๓ (ผ่านสมุทรปราการ - บางปะกง) จากนั้นใช้ทางหลวงหมายเลข ๓๑๔ ระยะทาง ๑๐๐ กิโลเมตร

รถไฟ

ทางรถไฟ จังหวัดฉะเชิงเทรา มีเส้นทางสายตะวันออกผ่านอยู่ ๔ สาย ได้แก่ (๑) เส้นทางรถไฟ ฉะเชิงเทรา ถึงกรุงเทพฯ (๒) เส้นทางฉะเชิงเทรา ถึง อรัญประเทศ (จ.สระแก้ว) (๓) เส้นทางฉะเชิงเทรา ถึง แก่งคอย และ (๔) เส้นทางชุมทางฉะเชิงเทรา ถึง มาบตาพุด (จ.ระยอง) โดยแยกเข้าท่าเรือแหลมฉบัง - ท่าเรือสัตหีบ - นิคมอุตสาหกรรมมาบตาพุด (จ.ชลบุรี) โดยมีขบวนรถไฟโดยสารผ่านขึ้น และลงวันละ ๒๔ เที่ยว รถไฟขบวนสินค้าขึ้นและลงวันละ ๔๘ ขบวน เพื่อขนส่งสินค้าจากท่าเรือแหลมฉบัง ไปยังกรุงเทพฯ และภูมิภาคอื่น ๆ และขนส่งไปยังท่าเรือแหลมฉบังด้วย สินค้าส่วนใหญ่จะเป็นสินค้าต่าง ๆ ในรูปแบบตู้คอนเทนเนอร์ น้ำมันสำเร็จรูป น้ำมันดิบ ก๊าซแอลพีจี ปูนซีเมนต์ ผง น้ำตาล หินคลุก/ทราย และสินค้าอื่นๆ ระยะทางรถไฟจากชุมทางฉะเชิงเทราถึงกรุงเทพฯ ยาว ๖๑.๐๐ กม. ใช้เวลาเดินทางประมาณ ๑ ชั่วโมง ๓๐ นาที การรถไฟแห่งประเทศไทยได้เปิดบริการรถชานเมืองปรับอากาศขึ้นและลง รวม ๔ เที่ยว สอบถามเพิ่มเติมได้ที่ โทร. ๐๖๙๐, ๐ ๒๒๒๐ ๔๓๓๔, ๐ ๒๒๒๐ ๔๔๔๔ หรือ สถานีรถไฟฉะเชิงเทรา โทร. ๐ ๓๘๕๑ ๑๐๐๗ หรือเว็บไซต์ www.railway.co.th



รถโดยสารประจำทาง

มีรถตู้โดยสารปรับอากาศออกจากสถานีขนส่งฯ สายเหนือ (ถนนกำแพงเพชร ๒) ใช้เวลาเดินทางประมาณ ๑ ชั่วโมง ๒๐ นาที (ใช้เส้นทางมอเตอร์เวย์) ตั้งแต่เวลา ๐๕.๐๐-๑๘.๐๐ น. รถออกทุกครึ่งชั่วโมง วันธรรมดา มีรถออกตั้งแต่เวลา ๐๕.๐๐-๑๗.๓๐ น. เสาร์-อาทิตย์ ออกตั้งแต่เวลา ๐๗.๐๐-๑๘.๐๐ น. สอบถามรายละเอียดเพิ่มเติมที่สถานีขนส่งฯสายเหนือ (ถนนกำแพงเพชร ๒) โทร. ๐ ๒๙๓๖ ๒๘๕๒-๖๖ ต่อ ๓๑๑, ๔๔๒ นอกจากนี้ยังสามารถเดินทางมาจากสถานีขนส่งฯสายตะวันออก(เอกมัย) สอบถามรายละเอียดเพิ่มเติมที่ บริษัท ขนส่ง จำกัดจังหวัดฉะเชิงเทรา โทร. ๐ ๓๘๕๑ ๔๘๑๔, ๐ ๒๗๑๒ ๑๐๑๘ มีรถออกตั้งแต่เวลา ๐๕.๐๐-๒๑.๓๐ น. หรือสอบถามเพิ่มเติมที่ สถานีขนส่งฯสายตะวันออก(เอกมัย) โทร.๐ ๒๓๙๑ ๒๕๐๔ หรือสถานีขนส่งฯจังหวัดฉะเชิงเทรา โทร. ๐ ๓๘๕๑ ๔๔๘๒

การคมนาคมภายในจังหวัด

สามารถเลือกใช้บริการยานพาหนะต่าง ๆ ได้หลายรูปแบบตามความเหมาะสม ทั้งรถโดยสารปรับอากาศ และรถโดยสารสองแถวซึ่งเป็นรถสองแถวท้องถิ่นที่ให้บริการรอบตัวเมือง สามารถเรียกใช้บริการได้ที่จุดจอดรถต่าง ๆ เช่น บริเวณสถานีขนส่งจังหวัดฉะเชิงเทรา นอกจากนี้ ยังมีจุดจอดรถที่ฝั่งตรงข้ามวัดโสธรวรารามวรวิหาร ตลาดบ้านใหม่ ตลาดน้ำบางคล้า ตลาดคลองสวนร้อยปี และบริเวณหน้าวัดสมานรัตนาราม ซึ่งเป็นแหล่งท่องเที่ยวสำคัญของจังหวัดฉะเชิงเทราก็มีรถสองแถวเชื่อมโยงเส้นทางกันระยะทางจากอำเภอเมืองฉะเชิงเทราไปยังอำเภอต่างๆ ดังนี้

| | |
|------------------------|---------------------|
| (๑) อำเภอบ้านโพธิ์ | ระยะทาง ๑๔ กิโลเมตร |
| (๒) อำเภอคลองเขื่อน | ระยะทาง ๑๘ กิโลเมตร |
| (๓) อำเภอบางน้ำเปรี้ยว | ระยะทาง ๑๙ กิโลเมตร |
| (๔) อำเภอบางปะกง | ระยะทาง ๒๒ กิโลเมตร |
| (๕) อำเภอบางคล้า | ระยะทาง ๒๕ กิโลเมตร |
| (๖) อำเภอพนมสารคาม | ระยะทาง ๓๐ กิโลเมตร |
| (๗) อำเภอแปลงยาว | ระยะทาง ๓๕ กิโลเมตร |
| (๘) อำเภอราชสาส์น | ระยะทาง ๔๖ กิโลเมตร |
| (๙) อำเภอสนามชัยเขต | ระยะทาง ๕๐ กิโลเมตร |
| (๑๐) อำเภอท่าตะเกียบ | ระยะทาง ๖๕ กิโลเมตร |



การสื่อสารและโทรคมนาคม

๑) การไปรษณีย์โทรเลข

จากข้อมูลไปรษณีย์จังหวัดฉะเชิงเทรา พบว่าที่ทำการไปรษณีย์ในสังกัดจังหวัดฉะเชิงเทรามีจำนวน ๑๑ แห่ง ครอบคลุมพื้นที่จำนวน ๑๑ อำเภอ ซึ่งผู้ใช้บริการไปรษณีย์หลัก คือ การส่งเอกสารทางธุรกิจ และพัสดุ สำหรับการสื่อสารทางจดหมายได้ลดบทบาทลงตามการพัฒนาระบบโทรคมนาคม

ตารางที่ ๖๐ ที่ทำการไปรษณีย์ในสังกัดจังหวัดฉะเชิงเทรา จำนวน ๑๑ ที่ทำการ ต่อไปนี้

| ที่ทำการ | ประเภท | ปริมาณงานนำจ่าย/วัน |
|------------------|----------|----------------------|
| ปจ.ฉะเชิงเทรา | รับ-จ่าย | ๒๘,๙๐๐ ชิ้น |
| ปณ.ดอนทอง | รับ-จ่าย | ไม่มีปริมาณงานนำจ่าย |
| ปณ.บางคล้า | รับ-จ่าย | ๓,๕๘๐ ชิ้น |
| ปณ.พนมสารคาม | รับ-จ่าย | ๗,๘๐๐ ชิ้น |
| ปณ.บางปะกง | รับ-จ่าย | ๒๐,๐๐๐ ชิ้น |
| ปณ.บ้านโพธิ์ | รับ-จ่าย | ๖,๐๐๐ ชิ้น |
| ปณ.บางน้ำเปรี้ยว | รับ-จ่าย | ๓,๔๐๐ ชิ้น |
| ปณ.สนามชัยเขต | รับ-จ่าย | ๓,๓๐๐ ชิ้น |
| ปณ.ดอนฉิมพลี | รับ-จ่าย | ๒,๓๐๐ ชิ้น |
| ปณ.บางวัว | รับ-จ่าย | ๔๐๐ ชิ้น |
| ปณ.แปลงยาว | รับ-จ่าย | ๕,๖๔๐ ชิ้น |

ที่มา: ที่ทำการไปรษณีย์จังหวัดฉะเชิงเทรา (ข้อมูล ณ วันที่ ๘ กันยายน ๒๕๖๐)

๒) หนังสือพิมพ์ท้องถิ่น

จังหวัดฉะเชิงเทรา มีหนังสือพิมพ์ท้องถิ่นที่ดำเนินการอยู่ทั้งหมด ๖ ฉบับ ได้แก่

- ๒.๑ ดาวแปดริ้ว
- ๒.๒ ก้าวหน้า
- ๒.๓ มหาชน
- ๒.๔ ริเวอร์ซีน
- ๒.๕ ฉะเชิงเทรานิวิสัย
- ๒.๖ ข่าวแปดริ้ว
- ๒.๗ นครชล (แปดริ้ว เดลี)

ที่มา : สำนักงานประชาสัมพันธ์จังหวัดฉะเชิงเทรา ข้อมูล ณ เดือนกันยายน ๒๕๖๐

๓) เคเบิลทีวีจังหวัดฉะเชิงเทรา

จังหวัดฉะเชิงเทรามีเคเบิลทีวีอยู่ทั้งหมด ๖ แห่ง ได้แก่

- ๓.๑ บริษัท เอ็มเอสเอส เคเบิลทีวี จำกัด
- ๓.๒ บริษัท สาครเคเบิล จำกัด

ที่มา: สำนักงานประชาสัมพันธ์จังหวัดฉะเชิงเทราข้อมูล ณ เดือนกันยายน ๒๕๖๐



๔) หอกระจายข่าวจังหวัดฉะเชิงเทรา มีจำนวน ๒๐๒ แห่ง แยกรายอำเภอ ดังนี้

| | |
|--------------------------|---------------|
| ๔.๑ อำเภอเมืองฉะเชิงเทรา | จำนวน ๒๑ แห่ง |
| ๔.๒ อำเภอบางน้ำเปรี้ยว | จำนวน ๒๘ แห่ง |
| ๔.๓ อำเภอบ้านโพธิ์ | จำนวน ๑๖ แห่ง |
| ๔.๔ อำเภอบางปะกง | จำนวน ๑๕ แห่ง |
| ๔.๕ อำเภอแปลงยาว | จำนวน ๑๗ แห่ง |
| ๔.๖ อำเภอพนมสารคาม | จำนวน ๔๐ แห่ง |
| ๔.๗ อำเภอสนามชัยเขต | จำนวน ๒๑ แห่ง |
| ๔.๘ อำเภอท่าตะเกียบ | จำนวน ๑๕ แห่ง |
| ๔.๙ อำเภอบางคล้า | จำนวน ๑๔ แห่ง |
| ๔.๑๐ อำเภอราชสาส์น | จำนวน ๙ แห่ง |
| ๔.๑๑ อำเภอคลองเขื่อน | จำนวน ๖ แห่ง |

๕) สถานีวิทยุชุมชนจังหวัดฉะเชิงเทรา แยกตามอำเภอ ดังนี้

๕.๑ อำเภอเมือง

| | |
|---|---------------|
| (๑) สถานีวิทยุ MSS RADIO | ๑๐๒.๒๕ MHz |
| (๒) สถานีวิทยุเพื่อการเรียนรู้พระพุทธศาสนาและชุมชนแปดริ้ววัดบางแก้ว | ๑๐๖.๗๕ MHz |
| (๓) สถานีวิทยุชุมชนเทพคุณากร “สวัสดี เรดิโอ” | ๑๐๒.๖๕.๖๕ MHz |
| (๔) สถานีวิทยุชุมชนท่าไข่เรดิโอ | ๙๓.๒๕ MHz |
| (๕) สถานีวิทยุชุมชนคนบางปรุง | ๙๘.๗๕ MHz |
| (๖) สถานีวิทยุพุทธศาสนาวัตนิกโรธาราม | ๑๐๔.๒๕ MHz |
| (๗) สถานีวิทยุ TFM คลื่นวิทยุมันส์สายพันธุ์หิน | ๙๐.๗๕ MHz |
| (๘) สถานีวิทยุวาไรตี้เรดิโอ | ๙๗.๒๕ MHz |
| (๙) สถานีวิทยุเพื่อการศึกษาและพัฒนาอาชีพวิทยาลัยเทคนิคฉะเชิงเทรา | ๘๘.๗๕ MHz |
| (๑๐) สถานีวิทยุแปดริ้ว Today เรดิโอ | ๙๔.๒๕ MHz |

๕.๒ อำเภอพนมสารคาม

| | |
|---|------------|
| (๑) สถานีวิทยุคนรักเมืองพนมคัตซาเรดิโอ | ๑๐๓.๗๕ MHz |
| (๒) สถานีวิทยุวิทยาลัยการอาชีพพนมสารคาม | ๑๐๗.๒๕ MHz |
| (๓) สถานีวิทยุเรดิโอวาไรตี้ | ๑๐๐.๗๕ MHz |
| (๔) สถานีวิทยุชุมชนท้องถิ่นไทยพนมสารคาม | ๙๒.๗๕ MHz |
| (๕) สถานีวิทยุพลอยใสเรดิโอ | ๑๐๒.๗๕ MHz |

๕.๓ อำเภอแปลงยาว

| | |
|------------------------------|------------|
| (๑) สถานีวิทยุชุมชนคนแปลงยาว | ๑๐๕.๗๕ MHz |
|------------------------------|------------|

๕.๔ อำเภอบางคล้า

| | |
|---|------------|
| (๑) สถานีวิทยุชุมชนเพื่อคนบางคล้าก้าวหน้าเรดิโอ | ๑๐๖.๒๕ MHz |
| (๒) สถานีวิทยุปากน้ำเรดิโอ | ๑๐๕.๕๐ MHz |
| (๓) สถานีฮ็อตสเตรชั่น บางคล้า เรดิโอ | ๑๐๔.๗๕ MHz |

**๕.๕ อำเภอราชสาส์น**

(๑) สถานีวิทยุชุมชนดงน้อยเรดิโอ ๙๔.๒๕ MHz

๕.๖ อำเภอท่าตะเกียบ

(๑) สถานีวิทยุชุมชนหนองคอกเรดิโอ ๙๐.๐๐ MHz

(๒) สถานีวิทยุชุมชนท่าตะเกียบ เรดิโอ ๙๖.๐๐MHz

๕.๗ อำเภอบางปะกง

(๑) สถานีวิทยุชุมชนท้องถิ่นไทย ๑๐๗.๒๕ MHz

(๒) สถานีวิทยุชุมชนรักบางเกลือ เรดิโอ ๙๓.๗๕ MHz

๕.๘ อำเภอบางน้ำเปรี้ยว

(๑) สถานีวิทยุท้องถิ่นไทยบางขนาก ๙๐.๒๕ MHz

(๒) สถานีวิทยุชุมชนคลอง ๒๐ ๙๒.๙๐ MHz

(๓) สถานีวิทยุชุมชนคนรักถิ่น ๑๐๐.๒๕ MHz

๕.๙ อำเภอบ้านโพธิ์

(๑) สถานีวิทยุไลออนเรดิโอ เอฟเอ็ม ๙๙.๒๕ MHz

๕.๑๐. อำเภอสนามชัยเขต

(๑) สถานีวิทยุจริยรุ่งเรืองเรดิโอ ๙๓.๒๕ MHz

ที่มา: สำนักงานประชาสัมพันธ์จังหวัดฉะเชิงเทรา ข้อมูล ณ เดือนกันยายน ๒๕๖๐

๖) โทรศัพท์

ในปี ๒๕๕๘ มีจำนวนผู้เปิดใช้บริการโทรศัพท์รวม ๓๐,๐๑๘ ราย แยกเป็น ส่วนราชการ ๒,๐๕๒ ราย หรือ ร้อยละ ๖.๘๔ บ้านพักเอกชน ๑๘,๒๙๙ ราย หรือ ๖๐.๙๖ ธุรกิจ ๘,๓๕๗ ราย หรือ ร้อยละ ๒๗.๘๔

ตารางที่ ๖๑ แสดงบริการโทรศัพท์ในจังหวัด แยกเป็นประเภทผู้ใช้โทรศัพท์ ปี ๒๕๕๐ - ๒๕๕๘

| ปี | เปิดใช้ บริการรวม | จำนวนเลขหมายที่มีผู้เช่า | | | | | |
|------|----------------------|--------------------------|------------------|--------|-----------------|---------|-------|
| | | ราชการ | บ้านพัก เอกชน | ธุรกิจ | ภายใน ท.ศ.ท. | สาธารณะ | อื่นๆ |
| ๒๕๕๐ | ๓๓,๖๒๘ | ๒,๐๘๐ | ๒๒,๙๘๒ | ๖,๖๔๕ | ๑๗๙ | ๑,๗๔๒ | - |
| ๒๕๕๑ | ๕๗,๒๕๖ | ๒,๔๖๖ | ๔๑,๑๑๐ | ๑๐,๘๔๑ | ๑๘๐ | ๒,๔๖๒ | ๙๗ |
| ๒๕๕๓ | ๓๒,๖๓๒ | ๒,๑๕๙ | ๒๑,๖๐๕ | ๖,๘๙๕ | ๑๙๒ | ๑,๗๘๑ | - |
| ๒๕๕๔ | ๓๑,๓๔๖ | ๒,๒๑๗ | ๑๙,๙๓๑ | ๗,๒๑๑ | ๒๐๒ | ๑,๗๘๕ | - |
| ๒๕๕๕ | ๒๙,๗๗๗ | ๒,๒๑๐ | ๑๘,๑๒๖ | ๗,๔๗๕ | ๒๐๕ | ๑,๗๖๑ | - |
| ๒๕๕๖ | ๓๐,๒๑๖ | ๑,๒๙๙ | ๒๑,๐๔๔ | ๖,๕๑๑ | ๑๕๙ | ๑,๒๐๒ | - |
| ๒๕๕๗ | ๒๙,๕๐๓ | ๑,๓๐๔ | ๒๐,๓๔๙ | ๖,๕๑๑ | ๑๕๒ | ๑,๑๘๕ | - |
| ๒๕๕๘ | ๓๐,๐๑๘ | ๒,๐๕๒ | ๑๘,๒๙๙ | ๘,๓๕๗ | ๑๕๐ | ๑,๑๕๘ | - |

ที่มา : ศูนย์การขยายและบริการลูกค้าสัมพันธ์ ส่วนปฏิบัติการจังหวัดฉะเชิงเทรา



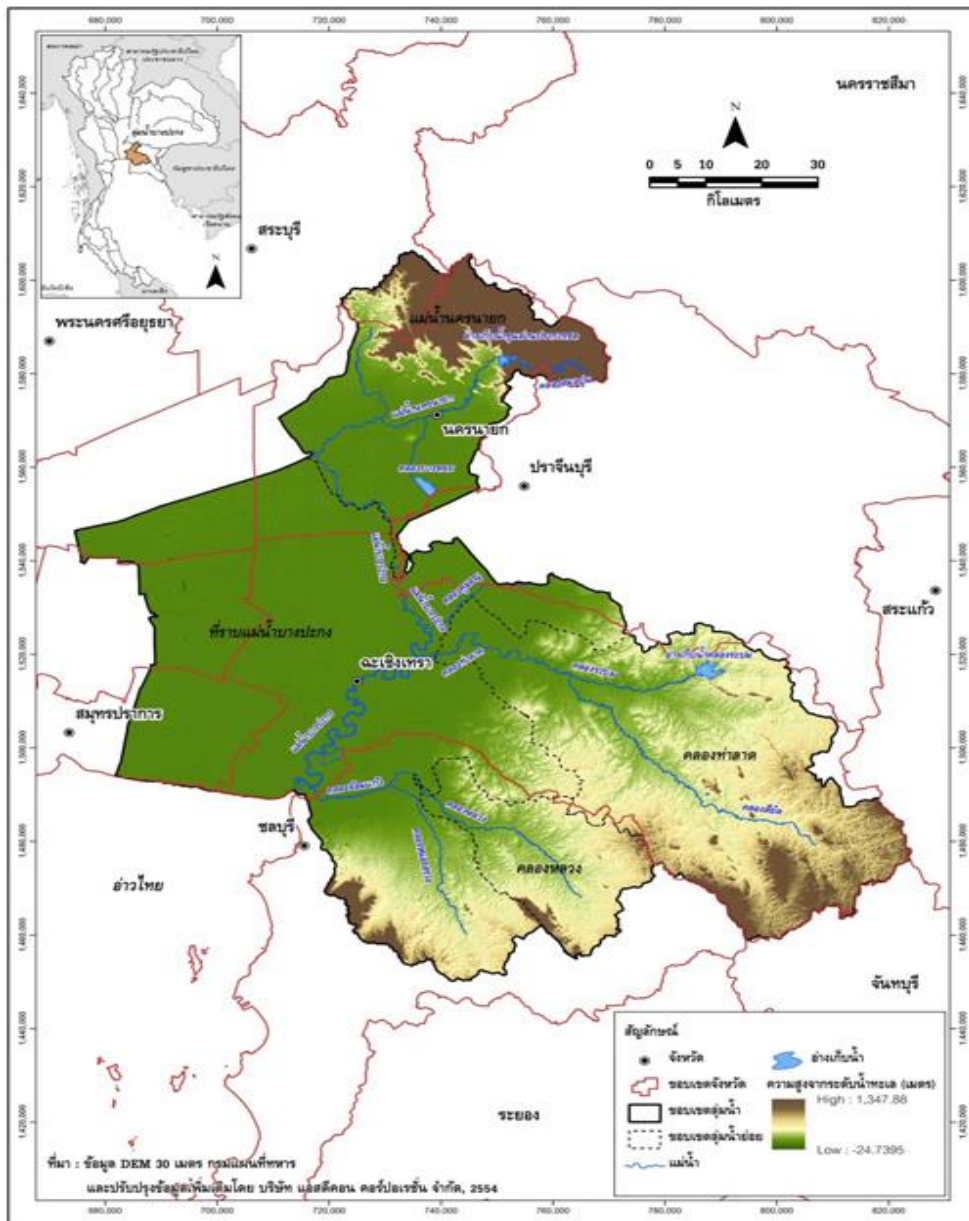
๔) ทรัพยากรธรรมชาติและสิ่งแวดล้อม

ทรัพยากรน้ำ

แหล่งน้ำผิวดิน

๑. กลุ่มน้ำบางปะกง

เป็นลุ่มน้ำสำคัญในภาคตะวันออกของประเทศไทย มีพื้นที่ลุ่มน้ำรวมทั้งสิ้น ๑๐,๗๐๗.๔๘ ตร.กม. มีพื้นที่ครอบคลุม ๑๑ จังหวัด ได้แก่ กรุงเทพมหานคร จันทบุรี ฉะเชิงเทรา ชลบุรี นครนายก นครราชสีมา ปทุมธานี ปราจีนบุรี สมุทรปราการ สระแก้ว และสระบุรี ตั้งอยู่ระหว่างเส้นรุ้งที่ ๑๓° ๐๙' เหนือ ถึงเส้นรุ้งที่ ๑๔° ๓๒' เหนือ และระหว่างเส้นแวงที่ ๑๐๐° ๕๖' ตะวันออก ถึงเส้นแวงที่ ๑๐๒°๐๐' ตะวันออก ทิศเหนือติดกับลุ่มน้ำป่าสักและลุ่มน้ำมูล ทิศใต้ติดกับลุ่มน้ำชายฝั่งทะเลตะวันออก ทิศตะวันออกติดกับลุ่มน้ำปราจีนบุรี และทิศตะวันตกติดกับลุ่มน้ำเจ้าพระยาและอ่าวไทย



ภาพ ๙ สภาพภูมิประเทศและน่าน้ำสาขาในลุ่มน้ำบางปะกง



ในระบบลุ่มน้ำบางปะกงจะมี ๒ กลุ่มน้ำสาขาอยู่ในพื้นที่ของจังหวัดฉะเชิงเทรา (จาก ๔ กลุ่มน้ำสาขาดังนี้

๑) กลุ่มน้ำสาขาลองท่าลาด ประกอบด้วย ๕ อำเภอ คือ อำเภอพนมสารคาม อำเภอสนามชัยเขต อำเภอราชสาส์น อำเภอแปลงยาว และอำเภอท่าตะเกียบ จังหวัดฉะเชิงเทรา และอาณาเขตด้านทิศเหนือติดลุ่มน้ำสาขาแม่น้ำปราจีนบุรีสายหลักตอนล่าง และลุ่มน้ำสาขาแม่น้ำปราจีนบุรีสายหลักตอนบน ทิศตะวันออกติดลุ่มน้ำสาขาลองพระสทิง ทิศใต้ติดลุ่มน้ำหลักชายฝั่งทะเลตะวันออก ทิศตะวันตกติดลุ่มน้ำสาขาแม่น้ำบางปะกงสายหลัก

๒) กลุ่มน้ำสาขาที่ราบแม่น้ำบางปะกง ประกอบด้วย ๕ อำเภอ ได้แก่ อำเภอเมืองฉะเชิงเทรา อำเภอบางคล้า อำเภอบางปะกง อำเภอบางน้ำเปรี้ยว อำเภอบ้านโพธิ์ และอำเภอคลองเขื่อน จังหวัดฉะเชิงเทรา และอาณาเขตด้านทิศเหนือติดลุ่มน้ำสาขาแม่น้ำนครนายก ทิศตะวันออกติดลุ่มน้ำสาขาแม่น้ำปราจีนบุรีสายหลักตอนล่างและลุ่มน้ำสาขาลองท่าลาด ทิศใต้ติดลุ่มน้ำหลักชายฝั่งทะเลตะวันออกและอ่าวไทย ทิศตะวันตกติดลุ่มน้ำหลักเจ้าพระยา

และอีก ๒ กลุ่มน้ำสาขาที่อยู่ในระบบลุ่มน้ำบางปะกงที่อยู่นอกพื้นที่จังหวัดฉะเชิงเทรา ได้แก่

๑. ลุ่มน้ำสาขาแม่น้ำนครนายก ประกอบด้วย ๔ อำเภอ คือ อำเภอเมืองนครนายก อำเภอบ้านนา อำเภอปากพลี และอำเภอองครักษ์ จังหวัดนครนายก และอาณาเขตด้านทิศเหนือติดลุ่มน้ำหลักแม่น้ำป่าสักและลุ่มน้ำหลักมูล ทิศตะวันออกติดลุ่มน้ำสาขาแม่น้ำปราจีนบุรีสายหลักตอนบนและลุ่มน้ำสาขาแม่น้ำปราจีนบุรีสายหลักตอนล่าง ทิศใต้ติดลุ่มน้ำสาขาลองท่าลาดและลุ่มน้ำสาขาบางปะกงสายหลัก ทิศตะวันตกติดลุ่มน้ำหลักเจ้าพระยา

๒. ลุ่มน้ำสาขาลองหลวง ประกอบด้วย ๕ อำเภอ ในจังหวัดชลบุรี คือ อำเภอพานทอง อำเภอพนสนิคม อำเภอบ่อทอง อำเภอหนองใหญ่ อำเภอบ้านบึง และอำเภอเกาะจันทร์ ทั้งนี้ การแบ่งลุ่มน้ำสาขาในลุ่มน้ำบางปะกง พิจารณาหลักเกณฑ์การแบ่งขอบเขตลุ่มน้ำสาขา การเรียกชื่อลุ่มน้ำ ลำน้ำ และการกำหนดรหัสลุ่มน้ำ โดยยึดหลัก “มาตรฐานลุ่มน้ำและลุ่มน้ำสาขา” ของคณะกรรมการศูนย์ข้อมูลสารสนเทศอุทกวิทยา (น้ำผิวดิน) ภายใต้คณะกรรมการอุทกวิทยาแห่งชาติ (ปัจจุบันได้รวมอยู่ในกรมทรัพยากรน้ำ) รายละเอียดของลุ่มน้ำสาขาต่างๆ ในลุ่มน้ำบางปะกง เป็นดังนี้

| ลำดับ | รหัส | ลุ่มน้ำสาขา | พื้นที่ | | ร้อยละของพื้นที่ ในลุ่มน้ำบางปะกง | จังหวัด | ครอบคลุมพื้นที่บางส่วน | |
|-------|------|---------------------|-----------|-----------|--------------------------------------|---|---|-------|
| | | | (ตร.กม.) | (ไร่) | | | อำเภอ | อำเภอ |
| 1 | 1602 | แม่น้ำนครนายก | 1,777.64 | 1,111,024 | 16.60 | - ฉะเชิงเทรา - นครนายก | - บางน้ำเปรี้ยว - บ้านนา ปากพลี เมืองนครนายก และองครักษ์ | |
| | | | - | - | - | - นครราชสีมา - ปราจีนบุรี - สระบุรี | - ปากช่อง - บ้านสร้าง ประจันตคาม และเมืองปราจีนบุรี - เฝ้าคอย และมวกเหล็ก | |
| 2 | 1603 | คลองท่าลาด | 2,929.46 | 1,830,912 | 27.36 | - ชลบุรี - ฉะเชิงเทรา | - นางพางแมว - ท่าตะเียบ บางคล้า แปลงยาว พนมสารคาม ระยอง สมุทรปราการ | |
| | | | - | - | - | - ชลบุรี - ปราจีนบุรี - สระแก้ว | - อ.เกาะจันทร์ และบ่อทอง - กบินทร์บุรี และศรีมหาโพธิ์ - อ.วังสมบูรณ์ และวังน้ำเย็น | |
| 3 | 1604 | คลองหลวง | 807.68 | 504,802 | 7.54 | - ฉะเชิงเทรา | - ท่าตะเียบ และแปลงยาว | |
| | | | - | - | - | - ชลบุรี | - อ.เกาะจันทร์ บ่อทอง บ้านบึง พนังนิคม และหนองใหญ่ | |
| 4 | 1605 | ที่ราบแม่น้ำบางปะกง | 5,192.70 | 3,245,438 | 48.50 | - กรุงเทพมหานคร - ฉะเชิงเทรา | - | |
| | | | - | - | - | - ชลบุรี | - อ.คลองเขื่อน บางคล้า บางน้ำเปรี้ยว บางปะกง บ้านโพธิ์ แปลงยาว พนมสารคาม เมืองฉะเชิงเทรา และราชสาส์น | |
| | | | - | - | - | - นครนายก - ปทุมธานี - ปราจีนบุรี - สุพรรณบุรี | - อ.เกาะจันทร์ บ่อทอง บ้านบึง พนังนิคม พานทอง เมืองชลบุรี ศรีราชา และหนองใหญ่ - องครักษ์ - อัญบุรี และลำลูกกา - บ้านสร้าง ศรีมหาโพธิ์ และศรีมหาโส - อ.บางเสาธง บางบ่อ บางพลี และเมืองสุพรรณบุรี | |
| | | รวม | 10,707.48 | 6,692,176 | 100.00 | | | |

ภาพ ๑๐ ลุ่มน้ำสาขา



สภาพทั่วไปของกลุ่มน้ำบางปะกง พื้นที่ส่วนใหญ่เป็นที่ราบ ทางเหนือจะมีเทือกเขาสูงซึ่งเป็นต้นกำเนิดของแม่น้ำนครนายก ส่วนทางตอนใต้และทางตะวันออกเฉียงใต้ของกลุ่มน้ำมีเทือกเขาซึ่งเป็นแนวแบ่งเขตระหว่างจังหวัดชลบุรี ฉะเชิงเทรา และจังหวัดจันทบุรี ซึ่งเป็นต้นกำเนิดของลำน้ำสาขาสายต่างๆ ได้แก่ คลองใหญ่ คลองหลวง และคลองท่าลาด โดยแม่น้ำนครนายกมีทิศทางการไหลจากทิศเหนือลงมาทางทิศใต้ และมาบรรจบกับแม่น้ำปราจีนบุรีซึ่งไหลเข้ามาทางฝั่งซ้ายที่บริเวณเหนืออำเภอบางน้ำเปรี้ยว จังหวัดฉะเชิงเทรา ก่อนจะไหลลงทางใต้ผ่านที่ราบต่ำในเขตอำเภอบางคล้า และอำเภอเมือง จังหวัดฉะเชิงเทรา และไหลลงอ่าวไทยที่อำเภอบางปะกง จังหวัดฉะเชิงเทรา

ลำน้ำสาขาของที่สำคัญของแม่น้ำบางปะกง ประกอบด้วย แม่น้ำนครนายกที่อยู่ทางทิศเหนือ คลองใหญ่ คลองหลวง และคลองท่าลาด (รวมคลองระบม และคลองสีียด) ซึ่งไหลลงมาจากเทือกเขาทางตอนใต้ของกลุ่มน้ำ และยังมีแม่น้ำปราจีนบุรี ซึ่งถูกจัดเป็นกลุ่มน้ำประธานกลุ่มน้ำหนึ่งก็เป็นลำน้ำสาขาของแม่น้ำบางปะกงด้วย โดยมีรายละเอียดดังนี้

๑) แม่น้ำบางปะกง

เกิดจากการรวมตัวกันของแม่น้ำนครนายกกับแม่น้ำปราจีนบุรีที่ไหลมาบรรจบกัน ที่บริเวณตำบลบางแตน อำเภอบ้านสร้าง จังหวัดปราจีนบุรี ไหลผ่านมาจากทิศเหนือผ่านที่ราบต่ำตอนกลางและไหลผ่านตอนล่างลงสู่ทิศใต้ และออกสู่อ่าวไทยที่ตำบลปากน้ำ อำเภอบางคล้า จังหวัดฉะเชิงเทรา ลำน้ำสาขาที่สำคัญได้แก่ แม่น้ำนครนายกและคลองท่าลาด

๒) แม่น้ำนครนายก

มีต้นกำเนิดจากเทือกเขาในเขตอุทยานแห่งชาติเขาใหญ่ ได้แก่ เขาสูง เขาแก้ว เขาสามยอด และเขาเขียว แม่น้ำนครนายก ไหลผ่านเขตอำเภอมืองนครนายก เขตอำเภอบ้านนา และเขตอำเภอองครักษ์ ไปบรรจบกับแม่น้ำบางปะกงที่อำเภอบ้านสร้าง จังหวัดปราจีนบุรี เรียกว่า “ปากน้ำโยธกา” ความยาวประมาณ ๑๓๐ กิโลเมตร ส่วนลำน้ำย่อยที่สำคัญได้แก่ คลองนางรอง คลองวังตะไคร้ คลองแม่น้ำบางปลากรด คลองโบท คลองจุมูกลวง คลองเหมือง คลองสาริกา คลองห้วยทราย และคลองบ้านนา

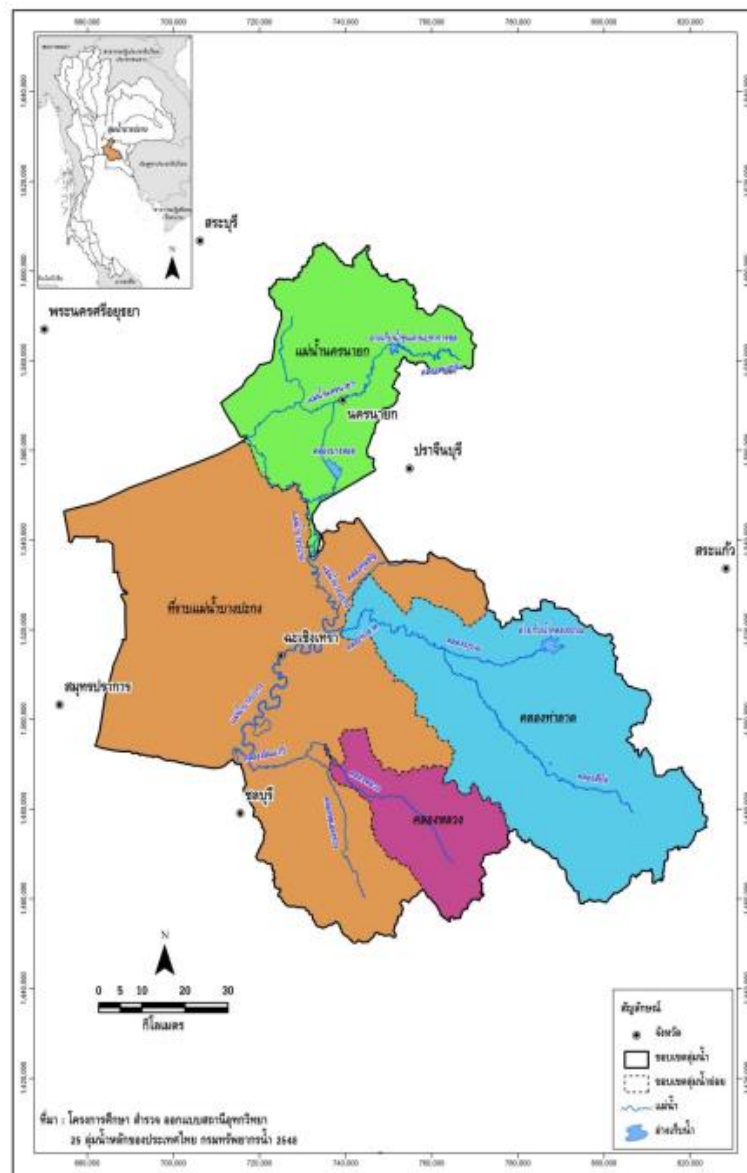
๓) ลำน้ำสาขาคองท่าลาด

มีต้นกำเนิดจากการรวมตัวกันของคลองระบมและคลองสีียด และไหลออกสู่แม่น้ำบางปะกงที่บริเวณตำบลปากน้ำ อำเภอบางคล้า จังหวัดฉะเชิงเทรา มีฝายที่สำคัญ ได้แก่ ฝายคลองท่าลาด

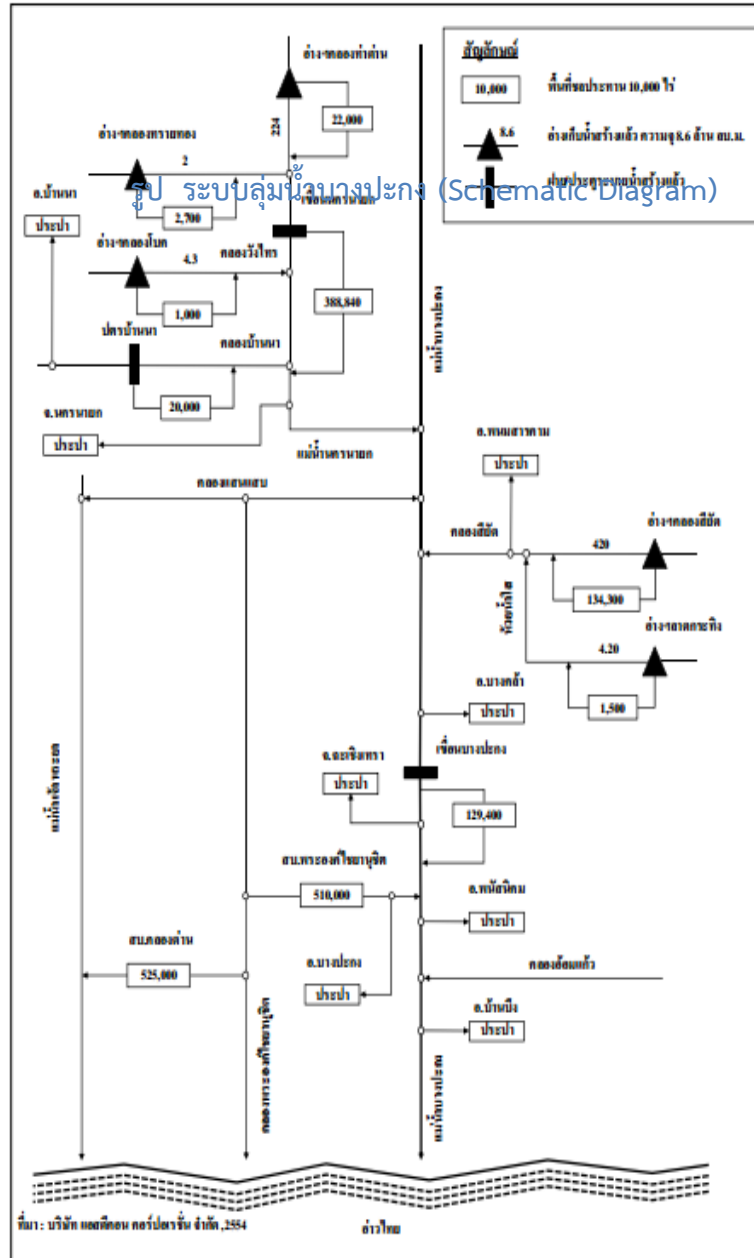
สำหรับพื้นที่ครอบคลุมของกลุ่มน้ำบางปะกงในเขตจังหวัดต่างๆ แสดงดังตารางสภาพภูมิประเทศโดยทั่วไป



| จังหวัด | พื้นที่จังหวัด (ตร.กม.) | พื้นที่ในเขตลุ่มน้ำบางปะกง | | ร้อยละของ พื้นที่จังหวัด | ร้อยละของพื้นที่ ในลุ่มน้ำบางปะกง |
|---------------|----------------------------|----------------------------|------------------|-----------------------------|--------------------------------------|
| | | (ตร.กม.) | (ไร่) | | |
| กรุงเทพมหานคร | 1,573.52 | 445.27 | 278,292 | 28.30 | 4.16 |
| จันทบุรี | 6,370.03 | 1.21 | 756 | 0.02 | 0.01 |
| ฉะเชิงเทรา | 5,167.35 | 4,995.84 | 3,122,402 | 96.68 | 46.66 |
| ชลบุรี | 4,463.04 | 2,104.95 | 1,315,593 | 47.16 | 19.66 |
| นครนายก | 2,141.67 | 1,804.37 | 1,127,733 | 84.25 | 16.85 |
| นครราชสีมา | 20,787.92 | 0.13 | 79 | 0.0006 | 0.001 |
| ปทุมธานี | 1,517.06 | 351.34 | 219,591 | 23.16 | 3.28 |
| ปราจีนบุรี | 5,005.25 | 285.13 | 178,209 | 5.70 | 2.66 |
| สมุทรปราการ | 953.86 | 533.81 | 333,628 | 55.96 | 4.99 |
| สระแก้ว | 6,891.57 | 0.12 | 76 | 0.002 | 0.001 |
| สระบุรี | 3,492.18 | 185.31 | 115,816 | 5.31 | 1.73 |
| รวม | | 10,707.48 | 6,692,176 | | 12.66 |



ภาพ ๑๑ ขอบเขตลุ่มน้ำสาขาในลุ่มน้ำบางปะกง



ภาพ ๑๒ ระบบลุ่มน้ำบางปะกง (Schematic Diagram)

๒. แหล่งน้ำธรรมชาติที่สำคัญในจังหวัดฉะเชิงเทรา

จังหวัดฉะเชิงเทรา มีแหล่งน้ำธรรมชาติที่สำคัญ คือ แม่น้ำบางปะกงความยาวทั้งสิ้น ๑๒๒ กิโลเมตร (นับจากจุดบรรจบของต้นน้ำถึงบริเวณปากอ่าว) และตั้งอยู่ในพื้นที่ลุ่มแม่น้ำบางปะกง ในลุ่มแม่น้ำบางปะกงสายหลักฝั่งซ้ายฝั่งขวา และลุ่มน้ำคลองท่าลาด รวมพื้นที่ลุ่มน้ำสาขาทั้ง ๓ ลุ่มน้ำ เป็นพื้นที่ ๔,๐๕๒.๕๖ ตร.กม. โดยมีปริมาณน้ำท่ารายปีเฉลี่ยของลุ่มน้ำคลองท่าลาดมากที่สุด คือ ๗๔๔.๘๑ ล้าน ลบ.ม. รองลงมา คือ ลุ่มน้ำบางปะกงสายหลักฝั่งซ้ายมีปริมาณน้ำท่ารายปีเฉลี่ย ๑๖๗.๓๓ ล้าน ลบ.ม. และลุ่มน้ำฝั่งขวามีปริมาณน้ำท่ารายปี ๑๓๑.๖๑ ล้าน ลบ.ม. ส่งผลให้มีปริมาณน้ำท่ารายปีเฉลี่ยต่อประชาชนสูงกว่าเกณฑ์กำหนดแต่อย่างไรก็ตามบางพื้นที่อาจมีสภาพขาดแคลนน้ำได้เนื่องจากอยู่ห่างไกลแหล่งน้ำหรือมีคุณภาพน้ำไม่เหมาะสมเช่น น้ำเสียหรือน้ำเค็มโดยเฉพาะช่วงฤดูแล้งที่มีการรुक้าของน้ำเค็มแหล่งน้ำธรรมชาติ



๑) **แม่น้ำบางปะกง** เกิดจากแม่น้ำหनुมานและแม่น้ำพระปรงปรจบกั้นในจังหวัดปราจีนบุรี (ช่วงที่ไหลผ่านในจังหวัดปราจีนบุรี เรียก แม่น้ำปราจีนบุรี) ไหลลงมาทางทิศตะวันตกแล้ววกลงทางใต้ มีแม่น้ำนครนายกมาบรรจบทางฝั่งขวาเป็นเส้นแบ่งเขตจังหวัดปราจีนบุรี และจังหวัดฉะเชิงเทราช่วงนี้จะเรียกว่า แม่น้ำบางปะกง จากนั้นจะไหลลงสู่ทะเลระหว่างตำบลบางปะกง อำเภอบางปะกง จังหวัดฉะเชิงเทรา และตำบลคลองตำหรุ อำเภอเมือง จังหวัดชลบุรี มีความยาวประมาณ ๑๒๒ กิโลเมตร

๒) **คลองท่าลาด** มีต้นน้ำอยู่ในเขตอำเภอสนามชัยเขต เป็นคลองธรรมชาติที่เกิดจากคลองสาขา คือ คลองสี่แยกและคลองระบม ไหลมาบรรจบกันในเขตอำเภอนวมสารคาม ไหลผ่านอำเภอราชสาส์น ไปบรรจบกับแม่น้ำบางปะกงระหว่างตำบลบางคล้าและ ตำบลปากน้ำ ในเขตอำเภอบางคล้า จังหวัดฉะเชิงเทรา ความยาวประมาณ ๓๐.๓๖ กิโลเมตร

๓) **คลองสี่แยก** เกิดจากลำห้วยเล็ก ๆ ในบริเวณเขาใหญ่ด้านที่ติดกับจังหวัดฉะเชิงเทรา และจังหวัดชลบุรี ไหลผ่านอำเภอสนามชัยเขต มีต้นกำเนิดจากอ่างเก็บน้ำคลองสี่แยกที่ตั้งอยู่ในเขตตำบลท่าตะเกียบ ตำบลคลองตะเกรา อำเภوتاตะเกียบ และไปบรรจบกับคลองระบมกลายเป็นคลองท่าลาดที่อำเภอนวมสารคาม ความยาวประมาณ ๖๗.๒๒ กิโลเมตร

๔) **คลองระบม** เป็นคลองเหนือคลองสี่แยก เกิดจากการรวมตัวของลำห้วยสายเล็ก ๆ หลายสายในบริเวณเขาชะระกะ เขาพลูหมื่น เขาสมาด่างและเทือกเขาอื่น ๆ ในบริเวณด้านตะวันออกของอำเภอสนามชัยเขต ไหลไปบรรจบกับคลองสี่แยกที่อำเภอนวมสารคาม ความยาวประมาณ ๑๐๔.๙๕ กิโลเมตร พบว่าคลองนี้จะมีน้ำเกือบตลอดปี

๕) **คลองแสนแสบ** เป็นคลองที่ขุดในสมัยรัชกาลที่ ๓ เพื่อเชื่อมแม่น้ำเจ้าพระยากับแม่น้ำบางปะกงเข้าด้วยการดำเนินการในปี พ.ศ. ๒๓๘๐ เริ่มจากคลองมหานาคแล้วผ่านเขตบางกะปิ เขตมีนบุรี และเขตหนองจอก แล้วไปบรรจบกับคลองบางขนาก ที่อำเภอบางน้ำเปรี้ยว ไหลผ่านพื้นที่จังหวัดฉะเชิงเทราที่อำเภอบางน้ำเปรี้ยว ไปบรรจบกับแม่น้ำบางปะกงที่ตำบลบางขนาก อำเภอบางน้ำเปรี้ยว ความยาวในเขตจังหวัดฉะเชิงเทรา ประมาณ ๑.๐๙ กิโลเมตร คลองนี้ใช้เป็นเส้นทางคมนาคมได้ตลอดปี

๖) **คลองบางขนาก** เป็นคลองที่ขุดในสมัยรัชกาลที่ ๓ โดยขุดตั้งแต่คลองหัวหมาก เขตคลองสามวา จังหวัดกรุงเทพมหานคร ไปจนถึงตำบลบางขนาก อำเภอบางน้ำเปรี้ยว จังหวัดฉะเชิงเทรา ใช้เป็นเส้นทางลำเลียงเสบียงอาหารและยุทธโปกรณ์ เพื่อใช้ในการทำศึกกับญวน

๗) **คลองประเวศบุรีรมย์** เป็นคลองขุดในสมัยรัชกาลที่ ๕ โดยขุดต่อจากคลองพระโขนง เขตพระโขนง กรุงเทพมหานคร ไปเชื่อมกับคลองด่าน อำเภอบางบ่อ จังหวัดสมุทรปราการ แล้วไหลออกสู่มแม่น้ำบางปะกง ที่อำเภอบางปะกง จังหวัดฉะเชิงเทรา และยังดำเนินการขุดคลองแยกจากคลองประเวศบุรีรมย์ อีก ๔ คลอง คือ คลองหนึ่ง คลองสอง คลองสาม และคลองสี่ เริ่มขุดตั้งแต่ พ.ศ. ๒๔๒๑ แล้วเสร็จในปี พ.ศ. ๒๔๒๓ ความยาวในเขตจังหวัดฉะเชิงเทรา ประมาณ ๑.๐๖ กิโลเมตร

๘) **คลองสายย่อย** เช่น คลองสำโรง คลองท่าไข่ คลองบางขนาก คลองหลวงแพ่ง เป็นต้น ซึ่งเป็นคลองที่เชื่อมโยงกับคลองในกรุงเทพมหานคร

๙) **พื้นที่ชุ่มน้ำ (Wetland)** จังหวัดฉะเชิงเทรามีพื้นที่บางส่วนอยู่ในพื้นที่ชุ่มน้ำอ่าวไทย เนื่องจากขอบเขตของพื้นที่ชุ่มน้ำอ่าวไทยครอบคลุมในหลายจังหวัดโดยขอบเขตของพื้นที่ชุ่มน้ำอ่าวไทยเริ่มจากบริเวณตั้งแต่ใต้สุดของจังหวัดประจวบคีรีขันธ์ ถึงตอนใต้สุดของจังหวัดตราดมีเนื้อที่ครอบคลุม ๙๓๑.๘ ตารางกิโลเมตรในจังหวัดฉะเชิงเทรา ประกอบด้วย พื้นที่ชุ่มน้ำชายฝั่งทะเลและพื้นที่ชุ่มน้ำน้ำจืดโดยเป็นพื้นที่ชุ่มน้ำที่มีความสำคัญ ดังนี้



๙.๑) **พื้นที่ชุ่มน้ำแม่น้ำบางปะกง** แม่น้ำบางปะกงมีจุดเริ่มต้นที่บริเวณแม่น้ำนครนายก และแม่น้ำปราจีนบุรี มาบรรจบกันที่อำเภอบางน้ำเปรี้ยว จังหวัดฉะเชิงเทรา และไหลลงอ่าวไทยระหว่างอำเภอบางปะกง จังหวัดฉะเชิงเทรา กับอำเภอเมืองชลบุรี จังหวัดชลบุรี มีความยาวตลอดลำน้ำ ๑๒๒ กิโลเมตร

๙.๒) **พื้นที่ชุ่มน้ำในเขตรักษาพันธุ์สัตว์ป่าเขาอ่างฤๅไน** พื้นที่ชุ่มน้ำในเขตรักษาพันธุ์สัตว์ป่าเขาอ่างฤๅไน จังหวัดฉะเชิงเทรา ครอบคลุมพื้นที่อำเภอสนามชัยเขต และอำเภอท่าตะเกียบ

ทรัพยากรน้ำใต้ดิน

จังหวัดฉะเชิงเทรามีแหล่งน้ำใต้ดินหรือน้ำบาดาลอยู่ทั่วไปภายในจังหวัด โดยพื้นที่ที่มีปริมาณน้ำใต้ดินมากจะอยู่ทางด้านตะวันตกของจังหวัดในเขตลุ่มน้ำบางปะกง ส่วนทางด้านตะวันออก มีปริมาณน้ำใต้ดินน้อย น้ำใต้ดินส่วนใหญ่มีคุณภาพไม่เหมาะสมที่จะนำมาใช้ประโยชน์ในการอุปโภคบริโภคหรือเกษตรกรรม เนื่องจากน้ำมีความเค็มหรือเป็นน้ำกร่อยพื้นที่ที่สามารถนำน้ำใต้ดินมาใช้ประโยชน์ได้ คือ บางส่วนของอำเภอบางคล้า อำเภอสนามชัยเขต อำเภอพนมสารคาม อำเภอท่าตะเกียบ แต่มีปริมาณน้อย

จำนวนบ่อบาดาลทั้งหมด ๑๖๑ บ่อ ซึ่งบ่อบาดาลที่ใช้ในการอุปโภคและบริโภค จำนวน ๕๕ บ่อ บ่อธุรกิจ ๗๓ บ่อ บ่อเกษตรกรรม ๓๓ บ่อ โดยบ่อบาดาลดังกล่าวอยู่ในท้องที่อำเภอเมืองฉะเชิงเทรา ๑๕ บ่อ อำเภอบ้านโพธิ์ ๑๓ บ่อ อำเภอบางคล้า ๑๐ บ่อ อำเภอบางน้ำเปรี้ยว ๑๐ บ่อ อำเภอบางปะกง ๒๐ บ่อ อำเภอแปลงยาว ๕๖ บ่อ อำเภอท่าตะเกียบ ๗ บ่อ อำเภอสนามชัยเขต ๖ บ่อ อำเภอพนมสารคาม ๒๓ บ่อ อำเภอคลองเขื่อน ๑ บ่อ

แหล่งชลประทาน

สำหรับแหล่งน้ำชลประทานที่มีอยู่ภายในจังหวัด ประกอบด้วย แหล่งน้ำตามโครงการชลประทานขนาดใหญ่ โครงการชลประทานขนาดกลาง โครงการอันเนื่องมาจากพระราชดำริ และโครงการชลประทานขนาดเล็กที่สร้างแล้วเสร็จถึงสิ้นปีงบประมาณ ๒๕๕๙ รวม ๑๕๗ โครงการ และสามารถเก็บกักน้ำได้ ๔๘๔.๖๑ ล้านลูกบาศก์เมตร และมีพื้นที่ที่ได้รับประโยชน์จากโครงการ ๑,๑๔๒,๘๒๖ ไร่ หรือร้อยละ ๓๕.๐๒ ของพื้นที่ถือครองทางการเกษตรของจังหวัด

โครงการชลประทานขนาดใหญ่ในพื้นที่จังหวัดฉะเชิงเทรามี ๘ โครงการ ดังนี้

๑. โครงการส่งน้ำและบำรุงรักษารังสิตใต้
๒. โครงการส่งน้ำและบำรุงรักษาพระองค์ไชยานุชิต
๓. โครงการส่งน้ำและบำรุงรักษาชลหารพิจิตร
๔. โครงการส่งน้ำและบำรุงรักษาบางพลวง
๕. โครงการส่งน้ำและบำรุงรักษาเขื่อนบางปะกง
๖. โครงการส่งน้ำและบำรุงรักษาคลองสี่ียด
๗. โครงการชลประทานฉะเชิงเทรา
๘. โครงการชลประทานชลบุรี

โครงการชลประทานขนาดกลางในพื้นที่จังหวัดฉะเชิงเทรามี ๓ โครงการ ดังนี้

๑. โครงการอ่างเก็บน้ำคลองระบม
๒. โครงการอ่างเก็บน้ำลาดกระทิง
๓. โครงการฝายท่าลาด



ภาพ ๑๓ โครงการชลประทานในเขตจังหวัดฉะเชิงเทรา

ตารางที่ ๖๒ แสดงโครงการชลประทานในเขตจังหวัดฉะเชิงเทราที่ก่อสร้าง

| โครงการ | จำนวนโครงการ | เก็บกักน้ำ (ล้าน ลบ.ม.) | พื้นที่ได้รับประโยชน์จากชลประทาน (ไร่) | คิดเป็นร้อยละของพื้นที่ถือครองทางการเกษตร |
|--------------------------------------|--------------|-------------------------|--|---|
| ๑. แหล่งน้ำชลประทานประเภทอ่างเก็บน้ำ | | | | |
| - โครงการชลประทานขนาดใหญ่ | ๑ | ๔๒๐ | ๑๖๖,๑๗๔ | ๕.๐๙ |
| - โครงการชลประทานขนาดกลาง | ๒ | ๔๔.๒๐ | ๑๘,๘๒๖ | ๐.๕๘ |
| - โครงการชลประทานขนาดเล็ก | ๑๓๗ | ๑๔.๕๗ | ๑๐๐,๑๒๖ | ๓.๐๖ |
| - โครงการอันเนื่องมาจากพระราชดำริ | ๙ | ๕.๘๔ | ๗,๙๓๐ | ๐.๒๔ |
| ๒. แหล่งน้ำชลประทานประเภทรับน้ำนอง | | | | |
| -โครงการชลประทานขนาดใหญ่ | ๗ | - | ๘๔๙,๗๗๐ | ๒๖.๐๕ |
| รวม | ๑๕๗ | ๔๘๔.๖๑ | ๑,๑๔๒,๘๒๖ | ๓๕.๐๒ |

ที่มา : โครงการชลประทานฉะเชิงเทรา

เขื่อนทดน้ำบางปะกง

เขื่อนทดน้ำบางปะกงตั้งอยู่บริเวณบ้านไผ่เสวก ตำบลบางแก้ว อำเภอมะนัง อยู่ห่างจากปากแม่น้ำ ๗๐ กิโลเมตร ความจุ ๓๐ ล้านลูกบาศก์เมตร สร้างขึ้นเมื่อปี พ.ศ. ๒๕๓๙ ตามมติคณะรัฐมนตรี เพื่อป้องกันการรुक้าของน้ำเค็มและกักเก็บน้ำไว้ใช้เพื่อการอุปโภคบริโภค การเกษตรกรรม และการชลประทาน ขณะนี้ การดำเนินการก่อสร้างแล้วเสร็จโดยอยู่ระหว่างการศึกษาแก้ไขปัญหาผลกระทบและศึกษาหาแนวทางในการบริหารจัดการที่มีประสิทธิภาพเพื่อให้สามารถดำเนินการเปิดใช้งานเขื่อนทดน้ำบางปะกงตามวัตถุประสงค์

ที่มา : สำนักงานสิ่งแวดล้อมภาคที่ ๑๓ (ชลบุรี)



พื้นที่ลุ่มน้ำและปริมาณน้ำท่าตามธรรมชาติ

แหล่งน้ำที่มีอยู่ภายในจังหวัด ประกอบด้วย แหล่งน้ำธรรมชาติที่สำคัญ คือ แม่น้ำบางปะกงและแม่น้ำสาขา ห้วย ลำธาร คลอง รวมทั้งสิ้น ๗๖๒ สาย มีน้ำให้ใช้ได้ในฤดูแล้ง จำนวน ๗๔๕ สาย มีหนอง บึง อีกจำนวน ๑๖๗ แห่ง ใช้งานได้ในฤดูแล้ง ๑๖๖ แห่ง มีน้ำพุ น้ำซับ ๙ แห่ง มีน้ำในฤดูแล้ง ทั้ง ๙ แห่ง และอื่นๆ อีก ๑๗๙ แห่ง ใช้งานได้ในฤดูแล้ง ๑๗๘ แห่ง

พื้นที่เสี่ยงภัยกัดเซาะชายฝั่ง

จังหวัดฉะเชิงเทรา มีพื้นที่ติดชายฝั่งทะเล ในพื้นที่ตำบลสองคลอง และตำบลบางปะกง อำเภอ บางปะกง สำหรับตำบลท่าข้ามเป็นตำบลที่อยู่บริเวณปากแม่น้ำบางปะกง โดยบริเวณชายฝั่งเป็นเขตพื้นที่ตำบล บางตำรุ อำเภอเมืองชลบุรี จังหวัดชลบุรี แนวชายฝั่งของจังหวัดฉะเชิงเทรา มีความยาว ๑๖.๒๘ กิโลเมตร จำแนกเป็นหาดโคลน ๑๔.๙๕ กิโลเมตร และปากแม่น้ำ ๑.๓๓ กิโลเมตร โดยแนวชายฝั่งอยู่ในระบบกลุ่มหาด พื้นที่ชายฝั่งทะเลอ่าวไทยตอนบน หรืออ่าวรูปตัว ก (หรือ อ่าวรูปตัว U) ซึ่งได้รับผลกระทบด้านการกัดเซาะ ชายฝั่ง ตามรายงานรวบรวมข้อมูลฐานข้อมูลการกัดเซาะชายฝั่งรายจังหวัด ๒๓ จังหวัด ซึ่งรวบรวมข้อมูลจาก โครงการตามแผนหลักและแผนปฏิบัติการการแก้ไขปัญหาการกัดเซาะชายฝั่ง ตั้งแต่ปี ๒๕๔๖-๒๕๕๗ ของกรมทรัพยากรทางทะเลและชายฝั่ง พบว่า พื้นที่ตำบลสองคลอง อำเภอบางปะกง มีอัตราการกัดเซาะชายฝั่ง ๙.๖๑ เมตร/ปี มีระยะทางกัดเซาะ ๗.๔๐ กิโลเมตร พื้นที่กัดเซาะ ๑๐๔.๓๘ ไร่ ระดับความรุนแรงของการกัดเซาะ กำหนดเป็นพื้นที่วิกฤต ซึ่งการแก้ปัญหาในระยะสั้นมุ่งเน้นการก่อสร้างโครงการป้องกันการกัดเซาะตาม แนวชายฝั่งในรูปแบบต่างๆ ที่ดำเนินการโดยหน่วยงานส่วนกลางและท้องถิ่นหลายหน่วยงาน ซึ่งควรส่งเสริม การฟื้นฟูพื้นที่ป่าชายเลนในพื้นที่ซึ่งน้ำทะเลท่วมถึงด้วย

ความต้องการใช้น้ำและข้อมูลปัญหา

ข้อมูลสภาพปัญหาด้านทรัพยากรน้ำในระดับจังหวัด

ในพื้นที่จังหวัดฉะเชิงเทรา มีปัญหาด้านทรัพยากรน้ำอยู่ ๓ ประเภท คือ ปัญหาการขาดแคลนน้ำ ปัญหาคุณภาพน้ำ (น้ำเค็ม และน้ำเสีย) และปัญหาน้ำท่วม ซึ่งสาเหตุของปัญหาเหล่านี้มี ดังนี้

๑. ปัญหาการขาดแคลนน้ำ

๑.๑ ความต้องการใช้น้ำ

ความต้องการใช้น้ำในจังหวัดฉะเชิงเทรา จำแนกออกเป็น ๖ ประเภท ได้แก่ ความต้องการใช้น้ำเพื่อการอุปโภค - บริโภค ความต้องการใช้น้ำเพื่อการเกษตร ความต้องการใช้น้ำ เพื่ออุตสาหกรรม และความต้องการใช้น้ำเพื่อการท่องเที่ยว ความต้องการใช้น้ำเพื่อรักษาสมดุลระบบนิเวศ และความต้องการใช้น้ำที่ถูกนำไปใช้นอกจังหวัดฉะเชิงเทรา (สำนักงานเลขาธิการคณะกรรมการลุ่มน้ำ บางปะกง, ๒๕๕๖) ดังนี้

(๑) ความต้องการใช้น้ำเพื่อการอุปโภค - บริโภค

ความต้องการใช้น้ำเพื่อการอุปโภค - บริโภค ของจังหวัดฉะเชิงเทรา ในช่วงระหว่างปี ๒๕๕๕ - ๒๕๖๕ มีปริมาณอยู่ระหว่าง ๑๕.๕๒๖ - ๒๒.๘๘๒ ล้านลูกบาศก์เมตรต่อปีตามลำดับ โดยพิจารณา ใช้อัตราการใช้น้ำเฉลี่ยเท่ากับ ๕๐ ลิตรต่อคนต่อวัน (สำนักบริการจัดการน้ำ กรมทรัพยากรน้ำ) และพบว่า อำเภอ ๓ ลำดับแรกที่มีความต้องการใช้น้ำเพื่อการอุปโภค - บริโภค สูงที่สุด ได้แก่ อำเภอเมืองฉะเชิงเทรา อำเภอบางปะกง และอำเภอบางน้ำเปรี้ยว



(๒) ความต้องการใช้น้ำเพื่อการเกษตร

จากข้อมูลของสำนักงานเกษตรจังหวัดฉะเชิงเทรา พบว่า มีพื้นที่เพาะปลูกข้าวรวม ๑,๒๒๗,๙๐๐ ไร่ ซึ่งพื้นที่ส่วนใหญ่อยู่ในอำเภอบางน้ำเปรี้ยว อำเภอเมืองฉะเชิงเทรา และอำเภอนวมสารคาม และมีความต้องการใช้น้ำเฉลี่ยสำหรับ ๑) การปลูกข้าว เท่ากับ ๑,๙๖๔.๖๔๐ ล้านลูกบาศก์เมตรต่อปี (สำนักงานเลขาธิการคณะกรรมการลุ่มน้ำบางปะกง, ๒๕๕๖) ๒) ส่วนการปศุสัตว์ พบว่า มีความต้องการใช้น้ำ เท่ากับ ๓.๖๔๔ ล้านลูกบาศก์เมตรต่อปี ดังนั้น จึงสรุปได้ว่า จังหวัดฉะเชิงเทรามีความต้องการใช้น้ำเพื่อการเกษตรในปี ๒๕๕๕ ประมาณ ๑,๙๖๘.๒๘๔ ล้านลูกบาศก์เมตรต่อปี

(๓) ความต้องการใช้น้ำเพื่ออุตสาหกรรม

สำนักงานเลขาธิการคณะกรรมการลุ่มน้ำบางปะกง รายงานปริมาณความต้องการใช้น้ำเพื่ออุตสาหกรรมสำหรับจังหวัดฉะเชิงเทราในปี ๒๕๕๕, ๒๕๖๐ และ ๒๕๖๕ เท่ากับ ๔๒.๐๒๖๑, ๕๑.๑๓๑๒ และ ๖๒.๒๐๘๙ ล้านลูกบาศก์เมตรต่อปี ตามลำดับ โดยอำเภอที่มีความต้องการใช้น้ำเพื่ออุตสาหกรรมสูงสุด ได้แก่ อำเภอบางปะกง

(๔) ความต้องการใช้น้ำเพื่อการท่องเที่ยว

สำนักงานเลขาธิการคณะกรรมการลุ่มน้ำบางปะกง รายงานความต้องการใช้น้ำเพื่อการท่องเที่ยวของจังหวัดฉะเชิงเทราในปี ๒๕๕๕, ๒๕๖๐ และ ๒๕๖๕ เท่ากับ ๗๕๒,๓๑๒.๐๗ ๙๑๕,๓๐๒.๖๗ และ ๑,๑๑๓,๖๐๕.๖๔ ลูกบาศก์เมตรต่อปี

(๕) ความต้องการใช้น้ำเพื่อรักษาระบบนิเวศ

การใช้น้ำในพื้นที่ต้นน้ำมีผลทำให้น้ำในพื้นที่ปลายน้ำลดลง จึงต้องมีการวางแผนและจัดการการใช้น้ำให้เกิดความเป็นธรรม อนึ่งในการใช้น้ำจะต้องมีการปล่อยน้ำลงท้ายน้ำในปริมาณที่เหมาะสม เป็นธรรมต่อผู้ที่อยู่ท้ายน้ำได้ใช้น้ำและเป็นการรักษาสมดุลนิเวศท้ายน้ำ

ความต้องการใช้น้ำเพื่อรักษาระบบนิเวศท้ายน้ำ คือ ปริมาณน้ำต่ำสุดที่ไหลในฤดูแล้งของ ลำน้ำนั้นๆ ในอดีต ซึ่งประเมินจากอัตราการไหลรายวัน ในช่วงระยะเวลาระหว่างเดือนมกราคม ถึงเมษายน เนื่องจากเป็นช่วงที่อัตราการไหลมีค่าต่ำ และทำการวิเคราะห์จากสถิติข้อมูลน้ำท่าที่สถานีวัดน้ำในลุ่มน้ำ ซึ่งค่าอัตราการไหลต่ำสุดที่ได้เป็นค่ามีความมั่นคงไม่น้อยกว่าร้อยละ ๘๐ ของเวลา ณ สถานีที่นำมาวิเคราะห์ ผลที่ได้จะนำมากำหนดอัตราการไหลขั้นต่ำ (Minimum Flow) ในทุกลำน้ำของลุ่มน้ำย่อย ต่อพื้นที่รับน้ำ ๑ ตารางเมตร ความต้องการใช้น้ำเพื่อรักษาระบบนิเวศ ในจังหวัดฉะเชิงเทรา มีปริมาณเฉลี่ยเท่ากับ ๑๙๗.๑๖ ล้านลูกบาศก์เมตรต่อปี

(๖) ความต้องการใช้น้ำเพื่อนำไปใช้นอกจังหวัด

การส่งน้ำของชลประทานจังหวัดฉะเชิงเทรา รายงานปริมาณน้ำที่ส่งออกไปใช้นอกจังหวัดในปี ๒๕๕๕ ประมาณ ๑๘.๐๐ ล้านลูกบาศก์เมตรต่อปี และเพิ่มขึ้นในอัตราร้อยละ ๒๐ ต่อ ๒ ปี ดังนั้น ในปี ๒๕๖๐ และ ๒๕๖๕ จึงมีความต้องการใช้น้ำเพื่อนำไปใช้นอกจังหวัดเพิ่มเป็น ๒๑.๖๐ และ ๒๕.๙๒ ล้านลูกบาศก์เมตรต่อปีตามลำดับ

๑.๒ พื้นที่ประสพภัยแล้ง

จังหวัดฉะเชิงเทรามีแหล่งน้ำธรรมชาติที่สำคัญ คือ แม่น้ำบางปะกงและแม่น้ำสาขา ห้วย ลำธาร คลอง รวมทั้งสิ้น ๗๖๒ สาย ในจำนวนนี้มีน้ำให้ใช้ได้ในฤดูแล้ง จำนวน ๗๔๕ สาย มีหนอง บึง อีกจำนวน ๑๖๗ แห่ง ใช้งานได้ในฤดูแล้ง ๑๖๖ แห่ง มีน้ำพุ น้ำซับ ๙ แห่ง มีน้ำในฤดูแล้ง ทั้ง ๙ แห่ง และอื่นๆ อีก ๑๗๙ แห่ง ใช้งานได้ในฤดูแล้ง ๑๗๘ แห่ง



สำหรับแหล่งน้ำชลประทานที่มีอยู่ภายในจังหวัดประกอบด้วย แหล่งน้ำตามโครงการชลประทานขนาดใหญ่ โครงการชลประทานขนาดกลาง โครงการอันเนื่องมาจากพระราชดำริ และโครงการชลประทานขนาดเล็กที่สร้างแล้วเสร็จถึงสิ้นปีงบประมาณ ๒๕๕๓ รวม ๑๕๔ โครงการ และสามารถเก็บกักน้ำได้ ๔๘๔.๖๑ ล้านลูกบาศก์เมตร และมีพื้นที่ที่ได้รับประโยชน์จากโครงการ ๑,๑๔๒,๘๒๖ ไร่ หรือร้อยละ ๓๕.๐๒ ของพื้นที่ถือครองทางการเกษตรของจังหวัด

อย่างไรก็ตาม ถึงแม้ว่าจะมีโครงการพัฒนาแหล่งน้ำเกิดขึ้นอย่างต่อเนื่อง จังหวัดฉะเชิงเทรายังคงประสบปัญหาขาดแคลนน้ำอยู่ในหลายพื้นที่โดยปัญหาการขาดแคลนน้ำ สามารถแบ่งได้ ๒ กรณี คือ สภาพการขาดแคลนน้ำเพื่อการอุปโภคบริโภค และสภาพการขาดแคลนน้ำเพื่อการเพาะปลูก จากการศึกษาและทบทวนรายงานโครงการจัดทำแผนการบริหารจัดการทรัพยากรน้ำในพื้นที่ลุ่มน้ำบางปะกง ปราจีนบุรี และ โตนเลสาบ กรมทรัพยากรน้ำพบว่า พื้นที่ที่มีสภาพการขาดแคลนน้ำเพื่อการอุปโภคมากที่สุด ได้แก่ ลุ่มน้ำสาขาที่ราบแม่ น้ำบางปะกง รองลงมา ได้แก่ ลุ่มน้ำสาขาลองท่าลาด ส่วนพื้นที่ที่มีสภาพการขาดแคลนน้ำเพื่อการเพาะปลูกมากที่สุด ได้แก่ ลุ่มน้ำสาขาลองท่าลาด โดยมีสาเหตุที่ทำให้เกิดภัยแล้งอาจจำแนกได้เป็น ๓ ลักษณะคือ

๑) สภาพอากาศแห้ง (Meteorological Drought) มีลักษณะสำคัญ คือ เป็นสภาพที่มีการระเหยน้ำเกินจำนวนที่รับได้ คือ มีการระเหยจากไอน้ำของดินและพืชพรรณมากกว่าปริมาณฝนรายปีเป็นผลให้พื้นที่นั้น ๆ มีภูมิอากาศแห้งแล้ง

๒) สภาพการขาดน้ำ (Hydrological Drought) เป็นปรากฏการณ์ที่มีสาเหตุมาจากการเปลี่ยนแปลงของ สภาพภูมิอากาศที่เกิดจากการมีฝนน้อยเฉลี่ยต่ำกว่าปกติเป็นระยะเวลานานต่อเนื่องกันจนมีผลกระทบต่ออัตราการลดลงของระดับน้ำผิวดิน น้ำใต้ดิน และการขาดแคลนน้ำเพื่ออุปโภค บริโภคในช่วงฤดูแล้ง

๓) สภาพความแห้งแล้งทางการเกษตร (Agricultural Drought) เป็นสภาพที่เกิดจากการขาดน้ำสำหรับการเกษตรอันเนื่องมาจากการลดลงของปริมาณน้ำฝน ระดับน้ำใต้ดิน ความชื้นในดินลดลงจนพืชไม่สามารถดึงน้ำมาใช้ มีผลทำให้พืชหยุดชะงักการเจริญเติบโต และตายไปในที่สุด

จากรายงานสถานการณ์สาธารณภัย จังหวัดฉะเชิงเทรา พบว่า ในปัจจุบันจังหวัดฉะเชิงเทรา มีพื้นที่ประสบภัยแล้ง รวมทั้งสิ้น ๘ อำเภอ ๕๑ ตำบล ๔๗๗ หมู่บ้านราษฎรได้รับความเดือดร้อน ๖๘,๖๑๖ ครัวเรือนหมู่บ้านที่ได้รับผลกระทบ คิดเป็น ๕๓.๔๗% ของจำนวนหมู่บ้านทั้งจังหวัด (๘๙๒ หมู่บ้าน) (ข้อมูล ณ วันที่ ๒๓ เมษายน ๒๕๕๗) ประกอบด้วย

| | | | |
|--------------------------|---------|--------------|------------------|
| (๑) อำเภอเมืองฉะเชิงเทรา | ๑๓ ตำบล | ๑๑๔ หมู่บ้าน | ๓๓,๐๖๒ ครัวเรือน |
| (๒) อำเภอบางน้ำเปรี้ยว | ๑๐ ตำบล | ๑๔๖ หมู่บ้าน | ๓,๑๐๖ ครัวเรือน |
| (๓) อำเภอบางปะกง | ๑๒ ตำบล | ๑๐๑ หมู่บ้าน | ๑๓,๑๘๓ ครัวเรือน |
| (๔) อำเภอบ้านโพธิ์ | ๔ ตำบล | ๒๐ หมู่บ้าน | ๕,๑๒๙ ครัวเรือน |
| (๕) อำเภอกองขี้เอน | ๕ ตำบล | ๓๒ หมู่บ้าน | ๕,๐๖๕ ครัวเรือน |
| (๖) อำเภอบางคล้า | ๔ ตำบล | ๒๘ หมู่บ้าน | ๕,๑๒๙ ครัวเรือน |
| (๗) อำเภอพนมสารคาม | ๑ ตำบล | ๘ หมู่บ้าน | ๒๐ ครัวเรือน |
| (๘) อำเภอท่าตะเกียบ | ๒ ตำบล | ๒๘ หมู่บ้าน | ๔,๗๙๐ ครัวเรือน |

ข้อมูลจากคณะกรรมการศูนย์อำนวยการเฉพาะกิจป้องกันและแก้ไขปัญหาภัยแล้ง จังหวัดฉะเชิงเทรา ปีงบประมาณ ๒๕๕๗ ได้รายงานปริมาณน้ำเก็บกักในอ่างเก็บน้ำภายในเขตจังหวัดฉะเชิงเทรา ช่วงเดือนมีนาคม

๑.๓ ปัญหาน้ำท่วม



ลักษณะการเกิดปัญหาน้ำท่วมในจังหวัดฉะเชิงเทรา สามารถแบ่งได้ ๒ ลักษณะคือ สภาวะน้ำท่วมฉับพลัน (Flash Flood) และน้ำท่วมล้นตลิ่งสองฝั่งลำน้ำ (River Flood)

โดยสภาวะน้ำท่วมฉับพลัน เกิดจากสภาวะฝนตกหนักอย่างต่อเนื่องจากการพัดผ่านของพายุฝนเป็นเวลาหลายวัน จากนั้นฝนที่ตกสะสมในบริเวณพื้นที่สูงบริเวณสันปันน้ำ ในเขตอำเภอจันทคามจังหวัดปราจีนบุรี และจะเปลี่ยนไปเป็นน้ำท่าและไหลบ่าผ่านอำเภอบ้านสร้าง และอำเภอศรีมหาโพธิ์ จังหวัดปราจีนบุรี และเข้าสู่ที่ราบลุ่มแม่น้ำบางปะกงในเขตอำเภอนวมสารคาม อำเภอคลองเขื่อน และอำเภอบางคล้า จังหวัดฉะเชิงเทรา ตามลำดับ

สำหรับภาวะน้ำท่วมล้นตลิ่งสองฝั่งลำน้ำ (River flood) มักเกิดบริเวณที่ราบลุ่มแม่น้ำและบริเวณชุมชนเมืองใหญ่ๆ เนื่องจากสภาพภูมิประเทศ เป็นที่ราบลุ่มมีความลาดชันของพื้นที่และความลาดชันของลำน้ำค่อนข้างต่ำ จึงระบายน้ำได้ช้า มีลักษณะค่อยเป็นค่อยไป ซึ่งเกิดจากฝนตกหนัก ณ จุดนั้นๆ ติดต่อกันเป็นเวลาหลายวัน หรือเกิดจากสภาวะน้ำล้นตลิ่ง น้ำท่วมซึ่งส่วนใหญ่จะเกิดบริเวณท้ายน้ำและมีลักษณะแผ่เป็นบริเวณกว้าง ในบริเวณลุ่มน้ำบางปะกงเกิดน้ำท่วมซึ่งเป็นบริเวณกว้าง ๕ – ๑๐ กิโลเมตรจากริมฝั่งลำน้ำ เกิดจากสภาวะน้ำทะเลหนุนในช่วงฤดูฝนระหว่างเดือนตุลาคม ถึง ธันวาคม บริเวณปากแม่น้ำบางปะกง ทำให้น้ำที่ไหลบ่าลงมาไม่สามารถออกสู่ทะเลได้สะดวก ก่อให้เกิดน้ำท่วมซึ่งในพื้นที่เป็นเวลานาน สำหรับบริเวณที่ประสบปัญหาส่วนใหญ่ในจังหวัดฉะเชิงเทรา จะอยู่ในเขตอำเภอเมืองฉะเชิงเทรา บางคล้า บางน้ำเปรี้ยว บางปะกง และบ้านโพธิ์ สำหรับสถานการณ์น้ำท่วมในจังหวัดฉะเชิงเทราได้มีการสรุปโดยสถาบันเทคโนโลยีน้ำและการเกษตร (องค์การมหาชน) แสดงได้ดังนี้

- ๑) อำเภอบางคล้า มีพื้นที่ที่ถูกน้ำท่วมประมาณ ๑.๕ ตารางกิโลเมตร โดยท่วมนาน ๓๐ วัน ระดับน้ำสูงโดยเฉลี่ย ๑.๙ เมตร ในพื้นที่ต่ำ และ ๑.๐ เมตรในพื้นที่สูง
- ๒) อำเภอบางน้ำเปรี้ยว มีพื้นที่เกิดน้ำท่วมซึ่งเป็นเวลานาน ๔๕ วัน
- ๓) อำเภอสนามชัยเขต มีลำน้ำที่สำคัญ คือ คลองระบม คลองสี่ด คลองกะพง และคลองวังอีเลียน ซึ่งพื้นที่ที่อยู่ติดกับคลองเหล่านี้มักเกิดภาวะน้ำท่วมทุกปีบริเวณที่ถูกน้ำท่วมรุนแรงอยู่ในเขตตำบลคูยายหมี ตำบลลาดกระทิง ตำบลท่ากระดาน และตำบลท่าพระยา ระดับน้ำสูงสุดในช่วงที่ผ่านมา ๐.๙๐ เมตร โดยท่วมซึ่งนานประมาณ ๒ เดือน
- ๔) อำเภอท่าตะเกียบ บริเวณที่ประสบปัญหาอุทกภัย คือ บริเวณเขตตำบลท่าตะเกียบ อันประกอบด้วย บ้านวังวุ่น บ้านชมพู บ้านทุ่งยายชี บ้านท่ากลอย และบ้านคลองเตียน
- ๕) อำเภอราชสาส์น พื้นที่เกือบทั้งหมดของอำเภอราชสาส์น จะถูกน้ำท่วมเป็นประจำทุกปี โดยระดับน้ำจะท่วมอยู่ระหว่าง ๐.๕๐ – ๒.๐ เมตร มีระยะเวลาท่วมซึ่งประมาณ ๒ เดือน
- ๖) อำเภอแปลงยาว ระดับน้ำท่วมสูงประมาณ ๐.๖ – ๐.๗ เมตร ท่วมนานประมาณ ๑ เดือน ในช่วง เดือนสิงหาคม ถึง เดือนตุลาคม ของทุกปี
- ๗) อำเภอคลองเขื่อน พื้นที่ที่มักประสบปัญหาน้ำท่วม คือ บริเวณตำบลบางเล่า และบางตลาด
- ๘) อำเภอนวมสารคาม พื้นที่ที่ถูกน้ำท่วมซึ่ง ได้แก่ พื้นที่ในเขตตำบลนวมสารคาม ตำบลท่าถ่าน ตำบลหนองแหน ตำบลเกาะขนุน ตำบลหนองยาง และตำบลบ้านซ่อง ระดับน้ำท่วมประมาณ ๑.๕ เมตร เป็นระยะเวลา ๒ เดือน ซึ่งน้ำจะท่วมเป็นประจำทุกปี



๒. สถานการณ์น้ำต้นทุนโดยรวมของจังหวัดฉะเชิงเทราในปัจจุบัน

๒.๑ ปริมาณน้ำท่าตามธรรมชาติ

ลุ่มน้ำบางปะกง (ขนาดพื้นที่ลุ่มน้ำประมาณ ๑๐,๔๘๑ ตารางกิโลเมตร) ตั้งอยู่ทางด้านท้ายน้ำของกลุ่มน้ำปราจีนบุรี (ขนาดพื้นที่ลุ่มน้ำประมาณ ๗,๙๗๘ ตารางกิโลเมตร) โดยลุ่มน้ำบางปะกงประกอบด้วย ๔ ลุ่มน้ำสาขาย่อย ได้แก่ ลุ่มน้ำสาขาลองท่าลาด ลุ่มน้ำสาขาลองหลวง ลุ่มน้ำสาขาที่ราบแม่น้ำบางปะกง และลุ่มน้ำสาขาแม่น้ำนครนายก

จังหวัดฉะเชิงเทราซึ่งมีพื้นที่ประมาณ ๕,๓๕๑ ตารางกิโลเมตร ตั้งอยู่ในลุ่มน้ำสาขาลองท่าลาดและลุ่มน้ำสาขาที่ราบแม่น้ำบางปะกง (บางส่วน) ซึ่งสามารถประเมินเป็นปริมาณน้ำท่าตามธรรมชาติเฉพาะในเขตจังหวัดฉะเชิงเทราได้ประมาณเฉลี่ยปีละ ๑,๕๕๘.๘ ล้านลูกบาศก์เมตร สามารถจำแนกเป็นปริมาณน้ำท่าในฤดูฝน (เดือนพฤษภาคมถึงตุลาคม) ๑,๔๔๗.๔ ล้านลูกบาศก์เมตร และเป็นปริมาณน้ำท่าในฤดูแล้ง (เดือนพฤศจิกายนถึงเมษายน) ๑๑๑.๔ ล้านลูกบาศก์เมตร นอกปริมาณน้ำท่าในพื้นที่จังหวัดข้างต้นแล้ว จังหวัดฉะเชิงเทรายังรับน้ำที่เหลือใช้จากลุ่มน้ำทางด้านเหนือ ซึ่งได้แก่ ลุ่มน้ำปราจีนบุรีและลุ่มน้ำสาขานครนายกรวมกันอีกประมาณเฉลี่ยปีละ ๗,๐๙๔ ล้านลูกบาศก์เมตร คิดเป็นปริมาณน้ำท่าในฤดูฝน ๖,๕๒๗.๑ ล้านลูกบาศก์เมตร และเป็นปริมาณน้ำท่าในฤดูแล้ง ๕๖๖.๙ ล้านลูกบาศก์เมตร ดังแสดงการสรุปปริมาณน้ำท่า ๓.๓.๒ แหล่งน้ำต้นทุนจากโครงการพัฒนาแหล่งน้ำ

๒.๒ ปริมาณความต้องการใช้น้ำ

ความต้องการน้ำในปัจจุบันในจังหวัดฉะเชิงเทราสามารถจำแนกได้ดังนี้ กล่าวคือ เพื่อการอุปโภคบริโภคเฉลี่ยปีละ ๑๕.๕๓ ล้านลูกบาศก์เมตรต่อปี เพื่อการชลประทานเฉลี่ยปีละ ๑,๙๖๘.๒๘ ล้านลูกบาศก์เมตรต่อปี เพื่อการอุตสาหกรรมเฉลี่ยปีละ ๔๒.๐๓ ล้านลูกบาศก์เมตรต่อปี เพื่อการท่องเที่ยวเฉลี่ยปีละ ๐.๗๕ ล้านลูกบาศก์เมตรต่อปี เพื่อรักษาสมดุลนิเวศท้ายน้ำเฉลี่ยปีละ ๑๙๗.๑๖ ล้านลูกบาศก์เมตรต่อปี และความต้องการน้ำเพื่อนำไปใช้ในพื้นที่นอกจังหวัดฉะเชิงเทราเฉลี่ยปีละ ๑๘.๐๐ ล้านลูกบาศก์เมตรต่อปี คิดเป็นปริมาณความต้องการใช้น้ำรวมของทั้งจังหวัดประมาณ ๒,๒๔๑.๗๕ ล้านลูกบาศก์เมตรต่อปี

๒.๓ สถานการณ์น้ำต้นทุนโดยรวมของจังหวัดฉะเชิงเทราในปัจจุบัน

การศึกษาสถานการณ์น้ำต้นทุนโดยรวมของจังหวัดฉะเชิงเทราในปัจจุบัน มีวัตถุประสงค์เพื่อให้ทราบสถานการณ์ของน้ำต้นทุนในจังหวัดฉะเชิงเทราว่าเพียงพอต่อความต้องการใช้งานหรือไม่ ซึ่งดำเนินการโดยวิเคราะห์สมดุลน้ำ (Water Balance) ระหว่างปริมาณน้ำต้นทุน (ปริมาณน้ำท่าธรรมชาติรวมกับปริมาณน้ำเก็บกักจากโครงการพัฒนาแหล่งน้ำ) กับปริมาณการใช้น้ำด้านต่าง ๆ กล่าวคือ ถ้าปริมาณน้ำต้นทุนมีน้อยกว่าปริมาณความต้องการน้ำย่อมส่งผลถึงสถานการณ์ขาดแคลนน้ำตามมา โดยต้องพิจารณาเฉพาะปริมาณน้ำท่าในพื้นที่จังหวัด (๑) และพิจารณาปริมาณน้ำท่าในพื้นที่จังหวัดรวมกับปริมาณน้ำที่เหลือจากลุ่มน้ำอื่นที่ตั้งอยู่ด้านเหนือ (๒) ดังนั้น เพื่อความถูกต้องของการวิเคราะห์สถานการณ์น้ำในจังหวัดอย่างแท้จริง ควรศึกษาสมดุลน้ำแบบรายเดือนในรอบ ๓๐ ปี สำหรับแต่ละโครงการพัฒนาแหล่งน้ำและลุ่มน้ำย่อย

๓. คุณภาพน้ำ

ข้อมูลจากรายงานสถานการณ์มลพิษของประเทศไทย ประจำปี พ.ศ.๒๕๖๐ ของกรมควบคุมมลพิษ โดยมีข้อมูลในส่วนที่เกี่ยวข้องกับจังหวัดฉะเชิงเทรา ดังนี้

๓.๑ คุณภาพน้ำในลุ่มน้ำบางปะกง และคุณภาพน้ำบนดิน

จากรายงานสถานการณ์มลพิษของประเทศไทยดังกล่าว การติดตามตรวจสอบคุณภาพน้ำแหล่งน้ำสำคัญทั่วประเทศ โดยการเก็บตัวอย่างน้ำ ๓๖๖ จุดตรวจวัด ๕๙ แม่น้ำสายหลัก และ ๖



แหล่งน้ำนิ่ง โดยทำการเก็บตัวอย่างน้ำ จำนวน ๔ ครั้ง/ปี จากการประเมินโดยใช้ดัชนีคุณภาพน้ำในแหล่งน้ำ
ผิวดิน ๑ (Water Quality Index ; WQI) พบว่าแหล่งน้ำ มีคุณภาพน้ำอยู่ในเกณฑ์ดี ร้อยละ ๒๘ (๑๘ แหล่งน้ำ)
เกณฑ์พอใช้ ร้อยละ ๕๕ (๓๖ แหล่งน้ำ) และ เกณฑ์เสื่อมโทรม ร้อยละ ๑๗ (๑๑ แหล่งน้ำ) ซึ่งตามเกณฑ์
คุณภาพน้ำแหล่งน้ำผิวดินในแต่ละภูมิภาค ปี ๒๕๖๐ ของกรมควบคุมมลพิษ **แม่น้ำบางปะกงได้ค่าคะแนน
WQI อยู่ที่ ๖๔.๖๑ อยู่ในเกณฑ์พอใช้** (ดัชนีคุณภาพน้ำในแหล่งน้ำผิวดิน แสดงถึงสถานการณ์คุณภาพน้ำในภาพรวม โดยพิจารณา
จากค่าคุณภาพน้ำ ๕ พารามิเตอร์ ได้แก่ ออกซิเจนละลาย (Dissolved Oxygen ; DO) ความสกปรกในรูปสารอินทรีย์ (Biochemical Oxygen
Demand ; BOD) แบคทีเรียกลุ่มโคลิฟอร์ม ทั้งหมด (Total Coliform Bacteria ; TCB) แบคทีเรียกลุ่มฟีคอลโคลิฟอร์ม (Fecal Coliform
Bacteria ; FCB) และแอมโมเนีย - ไนโตรเจน (NH₃ - N) มีคะแนนอยู่ระหว่าง ๐ - ๑๐๐ โดยจัดเกณฑ์คุณภาพน้ำเป็นดีมาก (คะแนน ๙๑ - ๑๐๐) ดี
(คะแนน ๗๑ - ๙๐) พอใช้ (คะแนน ๖๑ - ๗๐) เสื่อมโทรม (คะแนน ๓๑ - ๖๐) และเสื่อมโทรมมาก (คะแนน ๐ - ๓๐))

ภาคตะวันออก คุณภาพน้ำส่วนใหญ่อยู่ในเกณฑ์พอใช้ พารามิเตอร์ที่ร้อยละของการตรวจวัด
ไม่เป็นไปตามมาตรฐานคุณภาพน้ำในแหล่งน้ำผิวดินประเภทที่ ๓ มากที่สุด คือ ค่าความสกปรกในรูป
สารอินทรีย์ และมีโลหะหนักมีค่าเกินมาตรฐานคุณภาพน้ำในแหล่งน้ำผิวดิน (ร้อยละ ๐.๑ ของการตรวจวัด
ทั้งหมด) คือ **ปรอท จุดตรวจวัดที่มีค่าความสกปรกในรูปสารอินทรีย์ไม่เป็นไปตามมาตรฐานคุณภาพน้ำ
ในแหล่งน้ำผิวดินประเภทที่ ๓ ได้แก่ อำเภอเมือง จังหวัดฉะเชิงเทรา อำเภอองครักษ์ อำเภอบ้านนา จังหวัด
นครนายก อำเภอเมือง จังหวัดระยอง จุดตรวจวัดที่มีปริมาณปรอทไม่เป็นไปตามมาตรฐาน คือ แม่น้ำประแสร์
บริเวณเทศบาลตำบล ปากน้ำประแสร์ อำเภอแกลง จังหวัดระยอง โดยตรวจพบในเดือนกุมภาพันธ์ ๒๕๖๐**
สาเหตุหลักของปัญหามาจากชุมชนเมือง ชุมชนที่อาศัยริมน้ำ การท่องเที่ยว พื้นที่ทำการเกษตร อาทิ การปลูก
พืชสวนและพืชไร่ และการเพาะเลี้ยงสัตว์น้ำ โดยเฉพาะแม่น้ำระยองในพื้นที่จังหวัดระยอง ภาคอุตสาหกรรม
ขนาดกลางและเล็ก มีการระบายน้ำเสียโดยยังไม่มี การบำบัดคุณภาพน้ำหรือ ระบายน้ำทิ้งที่ไม่ได้ตามมาตรฐาน
น้ำทิ้งโรงงาน เนื่องจากขาดการกำกับดูแลที่ถูกต้อง

ในระหว่างทุกเดือน พฤศจิกายน - ธันวาคมของทุกปี แม่น้ำบางปะกง จะมีค่าไม่ได้มาตรฐาน
DO, BOD แหล่งกำหนดปัญหาคุณภาพน้ำ ได้แก่ พื้นที่เกษตรกรรม การเพาะเลี้ยงสัตว์น้ำ (การเลี้ยงกุ้ง
การเลี้ยงปลากระพง) โรงงานอุตสาหกรรมและนิคมอุตสาหกรรม และในช่วงเดือน พฤศจิกายน - ธันวาคม
ของทุกปี พบว่า **ปัญหาคุณภาพน้ำ ได้แก่ อำเภอบางปะกง อำเภอบ้านโพธิ์ อำเภอเมืองฉะเชิงเทรา
เทศบาลเมืองฉะเชิงเทรา จังหวัดฉะเชิงเทรา และ อำเภอบ้านสร้าง จังหวัดปราจีนบุรี** ที่มาของปัญหา คือ
การเปิดบานประตูระบายน้ำจากคลองสารภี ตำบลบางเตชะ อำเภอเมืองปราจีนบุรี
เพื่อระบายน้ำให้ชาวนาได้สามารถเก็บเกี่ยวผลผลิตในนาข้าว ซึ่งจะมีการเปิดบานประตูในระหว่างเดือน
พฤศจิกายน - ธันวาคมของทุกปี โดยระบายน้ำจากคลองสารภีลงสู่แม่น้ำปราจีนบุรี เป็นน้ำเน่าเสียสะสม
ในช่วงปลายฤดูฝนจากการทำการเกษตรและอุตสาหกรรม จากซากพืชผลผลิตข้าว ปุ๋ย ยาฆ่าแมลงที่ตกค้าง
หรือสะสมในน้ำเหนือคลองสารภี ที่สะสมทั้งในเขต อำเภอปากพลี จังหวัดนครนายก และ จากฝั่ง อำเภเมือง
ปราจีนบุรี จังหวัดปราจีนบุรี หรืออาจมาจากโรงงานอุตสาหกรรม ที่ถูกปล่อยออกมาจากการปิดกั้นประตู
ระบายน้ำจนเกิดการเน่าเสียสะสมและเข้มข้น หลังเปิดบานประตูน้ำทำให้น้ำในคลองไหลลงสู่แม่น้ำปราจีนบุรี
ส่งผลให้สัตว์น้ำในแม่น้ำปราจีนบุรี ตั้งแต่ปากคลองสารภี ทางด้านตำบลบางพลวง อำเภอบ้านสร้าง จังหวัด
ปราจีนบุรี ไปจนถึง ตำบลบ้านสร้าง อำเภอบ้านสร้าง ต่อเนื่องมายังจุดบริเวณ ตำบลบางขนาก อำเภอบางน้ำ
เปรี้ยว อำเภอเมืองฉะเชิงเทรา อำเภอบ้านโพธิ์ จังหวัดฉะเชิงเทรา ได้รับความเสียหายและเกิดผลกระทบกับ
เกษตรกรผู้เลี้ยงสัตว์น้ำและผู้ใช้น้ำ ซึ่งกินพื้นที่เป็นวงกว้างและเป็นประจำทุกปี ซึ่งการแก้ไขส่วนใหญ่จะค่อยๆ
เปิดบานประตูคลองสารภีให้น้ำค่อยเจือจางและใช้น้ำดีไล่น้ำเสียจากเขื่อนขุนด่านปราการชล เขื่อนนฤปดินทร
จินดา อ่างสียัด เป็นต้น ประกอบกับการประชาสัมพันธ์ให้ประชาชนในพื้นที่รับทราบเพื่อเตรียมการรับมือ



ซึ่งเป็นปัญหาที่ ๓ จังหวัด ได้แก่ จังหวัดนครนายก จังหวัดปราจีนบุรี และ จังหวัดฉะเชิงเทรา ต้องหารือเพื่อหาทางออกร่วมกัน

สำหรับปัญหาคุณภาพน้ำ สามารถแยกเป็นปัญหาน้ำเสีย ดังรายละเอียดต่อไปนี้

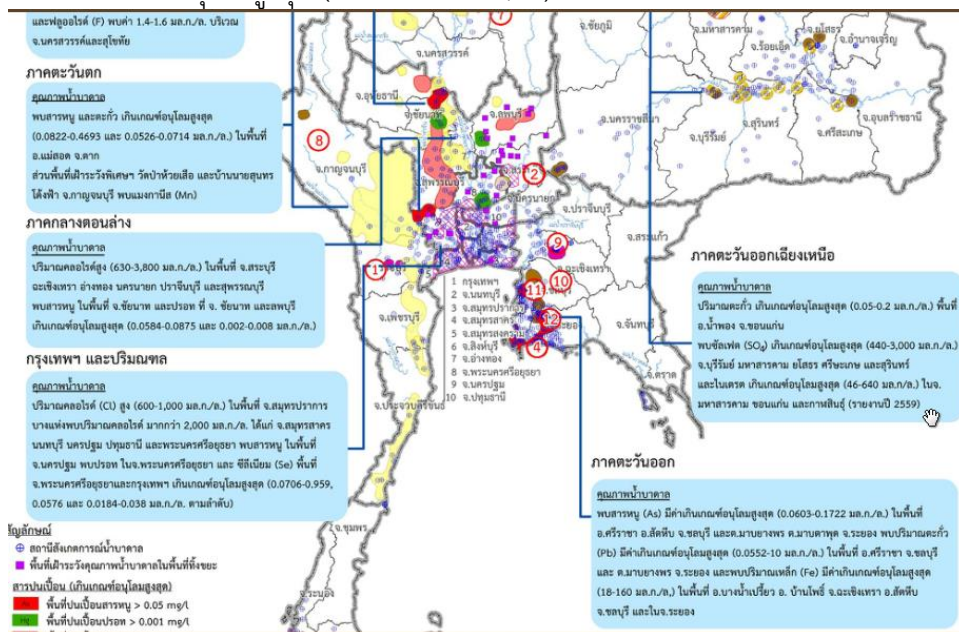
(๑) ปัญหาน้ำเค็ม มีสาเหตุจากสภาพธรรมชาติ เนื่องจากปากแม่น้ำบางปะกงอยู่ติดกับอ่าวไทย ทำให้น้ำทะเลสามารถรุกเข้ามาในแม่น้ำได้ โดยเฉพาะในช่วงฤดูแล้ง ซึ่งปริมาณน้ำในแม่น้ำมีน้อย จึงทำให้น้ำเค็มสามารถรุกตัวเข้าไปในแม่น้ำได้ไกลมากขึ้น

(๒) ปัญหาน้ำเสีย มีสาเหตุมาจากการขยายตัวของชุมชน (ซึ่งทำให้มีการทิ้งของเสียลงแหล่งน้ำมากขึ้น โดยส่วนใหญ่ยังไม่มียระบบบำบัดน้ำเสีย) และการขยายตัวของโรงงานอุตสาหกรรมซึ่งมีการลักลอบทิ้งน้ำเสียออกสู่แหล่งน้ำสาธารณะเป็นประจำ

สรุปได้ว่าแหล่งน้ำส่วนใหญ่มีคุณภาพน้ำไม่ได้ตามประเภทแหล่งน้ำที่กำหนด สาเหตุสำคัญมาจากน้ำเสียแหล่งชุมชนที่ปัจจุบันมีการเพิ่มขึ้นของประชากร และการขยายตัวของชุมชนเมือง โดยเฉพาะชุมชนที่ตั้งอยู่ริมน้ำ น้ำทิ้งที่บำบัดแล้วแต่ยังไม่ได้ตามมาตรฐานที่กำหนด น้ำเสียจาก ภาคอุตสาหกรรมที่มีการขยายตัวเพิ่มขึ้น การลักลอบระบายน้ำเสีย รวมถึงน้ำเสียภาคเกษตรกรรม ที่ไม่มีระบบจัดการที่ดีหรือการปรับปรุงคุณภาพน้ำก่อนการระบาย

๓.๒ คุณภาพน้ำบาดาล

ข้อมูลจากรายงานสถานการณ์มลพิษของประเทศไทย ประจำปี พ.ศ.๒๕๖๐ ของกรมควบคุมมลพิษ พื้นที่เฝ้าระวังคุณภาพน้ำบาดาลในพื้นที่เสี่ยง บางพื้นที่พบปัญหาการปนเปื้อนโลหะหนักและสารอินทรีย์ระเหยง่าย มีการติดตามเฝ้าระวังพื้นที่เสี่ยงต่อการปนเปื้อนจากการฝังกลบหรือกำจัดกากอุตสาหกรรมอย่างไม่ถูกหลักวิชาการ พื้นที่ลึกลอบ ทิ้งกากของเสียซึ่งพบปัญหาการปนเปื้อนโลหะหนักและสารอินทรีย์ ระเหยง่ายรวมถึงตรวจติดตามพื้นที่ศักยภาพแร่และพื้นที่อุตสาหกรรม รวม ๑๒ พื้นที่ครอบคลุมจังหวัดเพชรบูรณ์ พิจิตร สระบุรี เลย ขอนแก่น ฉะเชิงเทรา ชลบุรี ระยอง ตาก ราชบุรี และกาญจนบุรี ทั้งนี้หน่วยงาน ที่เกี่ยวข้องมีการดำเนินงานแก้ไขปัญหามาจากกิจกรรมดังกล่าวอย่างต่อเนื่อง ในส่วนของจังหวัดฉะเชิงเทรา มีค่าเกินเกณฑ์อนุโลมสูงสุด (๑๘-๑๖๐ มล.ก./ล.) ในพื้นที่ อำเภอบางน้ำเปรี้ยว อำเภอบ้านโพธิ์



ภาพ ๑๔ คุณภาพน้ำบาดาล



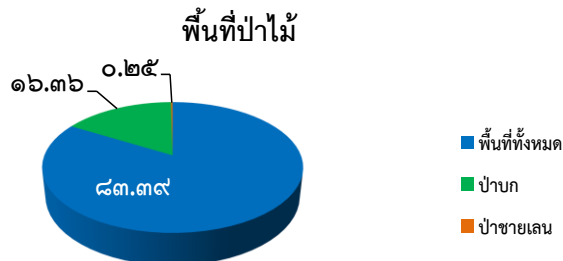
ทรัพยากรป่าไม้

ป่าตะวันออกหรือป่าเขตรอยต่อ ๕ จังหวัด ครอบคลุมบริเวณพื้นที่รอยต่อของจังหวัดชลบุรี จังหวัดฉะเชิงเทรา จังหวัดระยอง จังหวัดจันทบุรี และจังหวัดสระแก้ว เดิมมีพื้นที่ประมาณ ๕,๐๐๐,๐๐๐ ไร่ ตั้งแต่ พ.ศ. ๒๕๑๐ ป่าตะวันออกได้ถูกบุกรุก เนื่องจากเกิดสงครามเวียดนาม มีการตัดถนน พ.ศ. ๒๕๑๓ รัฐบาลให้สัมปทานทำไม้ในพื้นที่แก่บริษัททำไม้ ๘ บริษัท เป็นเวลา ๓๐ ปี ซึ่งเป็นสาเหตุใหญ่ ที่ทำให้ป่าตะวันออกได้ถูกทำลายมากยิ่งขึ้น ในปี พ.ศ. ๒๕๒๕ ได้มีการกำหนดให้พื้นที่บริเวณป่ารอยต่อ ๕ จังหวัด เป็นป่าปิด แต่ก็ไม่สามารถที่จะยับยั้งการบุกรุกป่าของราษฎรได้ ดังนั้นใน พ.ศ. ๒๕๓๕ และ พ.ศ. ๒๕๔๔ จึงได้มีการออกพระราชกฤษฎีกาให้ผนวกพื้นที่ป่ารอยต่อ ๕ จังหวัด เข้าเป็นส่วนหนึ่งของเขตรักษาพันธุ์สัตว์ป่าเขาอ่างฤๅไน รวมแล้วมีเนื้อที่ ๖๔๓,๗๕๐ ไร่ ในพื้นที่แห่งนี้มีความหลากหลายทางชีวภาพค่อนข้างสูง พบว่ามีสัตว์เลื้อยคลานไม่น้อยกว่า ๑๔๔ ชนิด นกไม่น้อยกว่า ๔๐๙ ชนิด สัตว์เลื้อยคลานไม่น้อยกว่า ๑๒๑ ชนิด สัตว์สะเทินน้ำสะเทินบกไม่น้อยกว่า ๔๓ ชนิด ปลาน้ำจืดไม่น้อยกว่า ๙๔ ชนิด และผีเสื้อไม่น้อยกว่า ๙๒ ชนิด (ข้อมูลจากเขตรักษาพันธุ์สัตว์ป่าเขาอ่างฤๅไน พ.ศ. ๒๕๖๐)

พื้นที่ป่าไม้

จังหวัดฉะเชิงเทรามีพื้นที่ทั้งหมด ๕,๓๕๑ ตารางกิโลเมตร หรือ ๓,๓๔๔,๓๗๕ ไร่ ปี พ.ศ. ๒๕๔๗ โดยมีพื้นที่ป่าทั้งสิ้น ๕๓๖,๑๘๑.๙๗ ไร่ คิดเป็นร้อยละ ๑๖.๖๑ ของพื้นที่จังหวัด ซึ่งจำแนกเป็น

พื้นที่ป่าบก ๕๒๘,๑๖๐.๑๐ ไร่ คิดเป็นร้อยละ ๑๖.๓๖ ของพื้นที่ทั้งหมด
ป่าชายเลน ๘,๐๒๑ ไร่ คิดเป็นร้อยละ ๐.๒๕ ของพื้นที่ทั้งหมด



ภาพ ๑๕ กราฟแสดงพื้นที่ป่าไม้

อำเภอที่มีพื้นที่ป่ามากที่สุด ได้แก่ อำเภอบ้านโพธิ์ จำนวน ๔๐๙,๕๐๗.๔๐ ไร่ รองลงมาได้แก่ อำเภอสนามชัยเขต จำนวน ๑๐๘,๕๘๐.๕๗ ไร่ สำหรับพื้นที่ป่าชายเลนจะมีอยู่ในพื้นที่ ๓ อำเภอ ได้แก่อำเภอบางปะกง อำเภอบ้านโพธิ์และอำเภอเมืองฉะเชิงเทรา



ตารางที่ ๖๓ แสดงจำนวนพื้นที่ป่าไม้และพื้นที่อื่น ๆ แยกรายอำเภอของจังหวัดฉะเชิงเทรา

| อำเภอ | ป่าบก (ไร่) | ป่าชายเลน (ไร่) | นาทุ่ง (ไร่) | แหล่งน้ำ (ไร่) | พื้นที่อื่นๆ (ไร่) | รวม (ไร่) |
|---------------|-------------------|-----------------|------------------|------------------|---------------------|---------------------|
| บางปะกง | - | ๖,๓๙๓.๙๓ | ๒๑,๕๐๓.๘๗ | ๔,๐๘๐.๗๐ | ๑๒๘,๒๑๖.๑๗ | ๑๖๐,๑๙๔.๖๘ |
| บ้านโพธิ์ | - | ๑,๕๙๘.๔๐ | ๓๖,๙๗๑.๘๐ | ๔,๒๔๓.๗๔ | ๘๙,๒๑๐.๗๕ | ๑๓๒,๐๒๔.๗๐ |
| เมือง | - | ๒๙.๕๘ | ๑๖,๖๒๓.๖๒ | ๓,๐๙๔.๔๙ | ๒๒๐,๙๓๕.๒๗ | ๒๔๐,๖๘๒.๙๒ |
| บางน้ำเปรี้ยว | - | - | - | ๕๘๗.๓๑ | ๓๐๙,๙๐๒.๘๗ | ๓๑๐,๔๙๐.๑๘ |
| บางคล้า | - | - | ๑๐,๓๗๘.๓๑ | ๒,๑๗๒.๒๕ | ๑๓๔,๖๙๘.๒๙ | ๑๔๗,๒๔๘.๘๕ |
| คลองเขื่อน | - | - | ๔,๔๙๖.๑๕ | ๑,๖๖๓.๔๓ | ๖๐,๘๒๐.๖๓ | ๖๖,๙๘๐.๒๑ |
| ราชสาส์น | - | - | ๖๒๘.๗๖ | - | ๘๙,๘๕๐.๙๑ | ๙๐,๔๗๙.๖๘ |
| แปลงยาว | ๒,๑๓๐.๖๔ | - | ๒,๗๑๖.๘๓ | ๗๙๒.๗๒ | ๑๙๙,๓๐๐.๑๑ | ๒๐๔,๙๔๐.๓๐ |
| พนมสารคาม | ๗,๙๔๑.๔๙ | - | ๗๘.๖๙ | ๒,๔๑๗.๐๓ | ๓๐๙,๐๙๔.๘๘ | ๓๑๙,๕๓๒.๐๙ |
| สนามชัยเขต | ๑๐๘,๕๘๐.๕๗ | - | - | ๖,๗๕๑.๕๐ | ๕๕๑,๕๖๙.๑๕ | ๖๖๖,๙๐๑.๒๒ |
| ท่าตะเกียบ | ๔๐๙,๕๐๗.๔๐ | - | - | ๒๒,๓๐๑.๗๐ | ๔๕๗,๓๑๙.๕๗ | ๘๘๙,๑๒๘.๖๗ |
| รวม | ๕๒๘,๑๖๐.๑๐ | ๘,๐๒๑.๘๗ | ๙๓,๓๙๘.๐๓ | ๔๘,๑๐๔.๘๗ | ๒,๕๕๐,๙๑๘.๖๒ | ๓,๒๒๘,๖๐๓.๔๙ |

เขตรักษาพันธุ์สัตว์ป่าเขาอ่างฤๅไน จังหวัดฉะเชิงเทรา

๑. ประวัติความเป็นมา

พื้นที่เขตรักษาพันธุ์สัตว์ป่าเขาอ่างฤๅไน เป็นส่วนหนึ่งของกลุ่มป่าตะวันออก หรือกลุ่มป่ารอยต่อ ๕ จังหวัดภาคตะวันออก ที่มีประวัติความเป็นมาอันยาวนาน หลักฐานต่าง ๆ ที่ปรากฏอยู่ร่วมสมัยกับประวัติของมนุษย์โบราณเริ่มตั้งแต่ในยุคของขอมยังเรื่องอำนาจในสุวรรณภูมิ ราวพุทธศตวรรษที่ ๑๓ ในขณะที่พื้นที่เขตที่ราบภาคกลางยังเจิ่งนองไปด้วยน้ำและทะเลตม ภาคตะวันออกกลับเจริญรุ่งเรืองถึงขีดสุด ชากปรักหักพังที่ยังหลงเหลืออยู่ในภาคตะวันออกของปราสาทขอม ๓ แห่ง คือ ปราสาทหินที่วัดสระมรกต อำเภอศรีมโหสถ จังหวัดปราจีนบุรี ชากปราสาทที่เมืองพญาเร่ อำเภอบ่อทอง จังหวัดชลบุรี และปราสาทหินที่อำเภอขลุง จังหวัดจันทบุรี ล้วนเป็นมรดกทางสถาปัตยกรรมที่บ่งบอกว่าในอดีตพื้นที่โดยรอบเคยเป็นที่ตั้งของชุมชนใหญ่ที่มีความเจริญรุ่งเรือง หากลากเส้นตรงเชื่อมระหว่างชากปราสาทหินทั้ง ๓ แห่ง พื้นที่ที่ได้จะครอบคลุมพื้นที่เขตรักษาพันธุ์สัตว์ป่าเขาอ่างฤๅไนทั้งหมด

จากการเป็นที่ตั้งของเมืองใหญ่ของขอมในอดีต ทำให้ป่าผืนนี้เป็นป่าที่เคยผ่านการใช้ประโยชน์มาก่อน การหักร้างถางพง เพื่อสร้างบ้าน และเพื่อประกอบอาชีพทางเกษตร ทำให้ป่าผืนนี้เคยถูกทำลายภายหลังสังคมมนุษย์ในพื้นที่เกิดการล่มสลาย โดยไม่ทราบสาเหตุ ป่าได้ฟื้นกลับคืนสภาพมาอีกครั้งหนึ่ง บ้านเรือนผู้คน ที่สร้างด้วยวัสดุง่ายต่อการเสื่อมสลาย เช่น ไม้ ดิน และหญ้า ได้สิ้นสภาพลงไปตามกาลเวลาคงเหลือไว้แต่ศาสนสถานที่เป็นศูนย์รวมจิตใจที่ชุมชนและผู้ปกครองได้บรรจุสร้างสรรค์ไว้

พื้นที่ป่าตะวันออกจึงเคยเป็นพื้นที่ผ่านการใช้ประโยชน์อันยาวนาน จากยุคขอมโบราณ มาสู่ยุคคนไทยในปัจจุบัน รวมระยะเวลาไม่น้อยกว่า ๑,๓๐๐ ปี ที่ป่ามีโอกาสรับใช้มนุษย์โดยตรง จนกระทั่งในทศวรรษที่ ๒๕๑๐ รัฐบาลได้สร้างถนนที่สำคัญ ๒ สายคือ สายสระแก้ว-จันทบุรี และสายสัตหีบ-ปักธงชัย ที่ทำให้ผู้คน เข้ามาทำมาหากิน ยึดถือครอบครองพื้นที่ เกิดการตั้งชุมชนที่ถาวร และหนาแน่น จนกระทั่งในปี ๒๕๓๒ รัฐบาลได้ประกาศยกเลิกสัมปทานป่าบกทั่วประเทศป่าตะวันออกเป็นป่าสัมปทานผืนแรกของประเทศที่



ได้รับการยกเลิกการทำไม้ และต่อมาในปี ๒๕๓๕ รัฐบาลได้ประกาศผนวกพื้นที่ป่าที่เคยถูกสัมปทานทำไม้เข้าเป็นส่วนหนึ่งของเขตรักษาพันธุ์สัตว์ป่าเขาอ่างฤๅไน ทำให้พื้นที่ส่วนใหญ่ได้รับการคุ้มครองจนมาถึงทุกวันนี้

เขตรักษาพันธุ์สัตว์ป่าเขาอ่างฤๅไน ได้รับการจัดตั้งและดำเนินการมาตั้งแต่ พ.ศ. ๒๕๒๐ ขณะนั้นมีพื้นที่ประมาณ ๑๐๐ ตารางกิโลเมตร ในท้องที่จังหวัดฉะเชิงเทรา และชลบุรี ต่อมามีการผนวกพื้นที่เข้ากับป่ารอยต่อ ๕ จังหวัด เมื่อ พ.ศ. ๒๕๓๕ และ พ.ศ. ๒๕๔๔ ทำให้ปัจจุบันครอบคลุมพื้นที่ ๑,๐๗๙ ตารางกิโลเมตร หรือ ๖๗๔,๓๕๒ ไร่ (จังหวัดฉะเชิงเทรา ๓๙๔,๓๕๒ ไร่) อยู่ในพื้นที่จังหวัด ฉะเชิงเทรา ชลบุรี ระยอง จันทบุรี และสระแก้ว ดังนั้นป่า ๑๐๐ ตารางกิโลเมตร แรกเริ่มที่เป็นเขตรักษาพันธุ์สัตว์ป่าเขาอ่างฤๅไนจึงเป็น “ป่าโบราณ” ของสังคมป่าที่ราบในพื้นที่ภาคตะวันออกที่หลงเหลืออยู่ ป่าโบราณนี้มีการรบกวนจากมนุษย์น้อยมาก เนื่องจากมีการกันพื้นที่ไว้เป็นป่าอนุรักษ์ในช่วงที่สังคมมนุษย์ยังเข้ามาไม่ถึงแม้แต่สถานที่ทำการเขตรักษาพันธุ์สัตว์ป่าในขณะนั้นยังตั้งอยู่ห่างจากแนวเขตประมาณ ๒๕ กิโลเมตร บริเวณที่ปัจจุบันนี้คือ สถานีเพาะเลี้ยงสัตว์ป่ากระบกคู่ สภาพป่าของเขตรักษาพันธุ์สัตว์ป่าเขาอ่างฤๅไนในปัจจุบันเป็นป่าดิบแล้งกว่า ร้อยละ๙๐ ของพื้นที่ทั้งหมดที่เหลือเป็นป่าเบญจพรรณ ป่าเต็งรัง ทุ่งหญ้า และสวนป่านอกจากนี้กว่า ร้อยละ๘๐ ของพื้นที่เป็นที่ราบ ที่อยู่ต่ำกว่า ๓๐๐ เมตร จากระดับน้ำทะเลปานกลาง พื้นที่ส่วนใหญ่ของเขตรักษาพันธุ์สัตว์ป่าเขาอ่างฤๅไนที่ผนวกเพิ่มนี้ เคยมีการบุกรุก ตั้งถิ่นฐานของราษฎรมาก่อนกว่า ๑,๐๐๐ ครอบครัว พื้นที่ทำกินประมาณ ๗๕,๐๐๐ ไร่ ทำให้ป่าและสัตว์ป่าบริเวณนี้ถูกทำลายลงไปมาก จนต้องมีการอพยพราษฎรออกจากพื้นที่ในปี ๒๕๒๙ และ ๒๕๓๒ การดำเนินการผนวกพื้นที่ป่าโดยรอบอีก ๕๙,๖๒๕ ไร่ ให้เข้าเป็นเขตรักษาพันธุ์สัตว์ป่าเขาอ่างฤๅไน เมื่อรวมกับของเดิมแล้วจะมีเนื้อที่รวม ๗๓๓,๙๗๗ ไร่

๒. ความหลากหลายและความสำคัญของป่าตะวันออก

๒.๑ สัตว์ป่าในพื้นที่เขตรักษาพันธุ์สัตว์ป่าเขาอ่างฤๅไน ซึ่งสามารถแบ่งออกได้เป็น ๔ กลุ่ม ได้แก่

๒.๑.๑ สัตว์เลี้ยงลูกด้วยนม พบทั้งสิ้น ๑๓๒ ชนิด เช่น กระแต บ่าง ค้างคาว ลิง ชะนี มงกุฎ กระต่าย กระรอก เม่น หม่าใน หมี หมู ชะมด เสือ ช้าง กระจง กวาง เก้ง เลียงผา วัว และกระทิง เป็นต้น สำหรับช่วงนี้ปัจจุบันเป็นสัตว์เลี้ยงลูกด้วยนมที่เป็นสัญลักษณ์ของชาติไทย

๒.๑.๒ สัตว์จำพวกนก หรือสัตว์ปีกพบทั้งสิ้น ๓๙๕ ชนิด เช่น นกยาง นกเป็ดน้ำ นกเงือก เหยี่ยว ไก่ฟ้าพญาลอ ไก่ป่า นกอ้ายจิ้ง สำหรับไก่ฟ้าพญาลอนั้นครั้งหนึ่งเคยมีแนวความคิดที่จะเสนอให้เป็นนกที่เป็นสัญลักษณ์ของชาติไทย เนื่องจากเป็นป่าที่ราบต่ำ เขตรักษาพันธุ์สัตว์ป่าเขาอ่างฤๅไน เป็น ๑ ใน ๑๐ พื้นที่ดูนกที่สำคัญของประเทศไทย

๒.๑.๓ สัตว์สะเทินน้ำสะเทินบกมีจำนวนทั้งสิ้น ๓๒ ชนิด เช่น คางคก กบ เขียด ปาด อึ่งอ่าง ฯลฯ

๒.๑.๔ สัตว์เลื้อยคลานพบทั้งสิ้น ๑๐๗ ชนิด เช่น เต่า กิ้งก่า งู ตุ๊กแก แย้ และตะกวด เป็นต้น

ตารางที่ ๖๔ แสดงความหลากหลายของจำนวนสัตว์ในประเทศไทย

| กลุ่มสัตว์ | จำนวนชนิด | จำนวนที่พบในประเทศไทย | ร้อยละ |
|---------------------------|-----------|-----------------------|--------|
| ๑. สัตว์เลี้ยงลูกด้วยนม | ๑๓๒ | ๓๐๒ | ๔๓.๗๑ |
| ๒. สัตว์จำพวกนก | ๓๙๕ | ๙๘๒ | ๔๐.๒๒ |
| ๓. สัตว์สะเทินน้ำสะเทินบก | ๓๒ | ๑๔๑ | ๒๒.๗๐ |
| ๔. สัตว์เลื้อยคลาน | ๑๐๗ | ๓๑๘ | ๓๓.๖๕ |
| รวม | ๖๖๖ | ๑,๗๔๓ | ๓๘.๒๑ |

๒.๒. ปลาและแมลงที่พบในเขตรักษาพันธุ์สัตว์ป่าเขาอ่างฤๅไน

ปลาที่พบได้แก่ ปลาแก้มขี้ ปลาชิวควาย ปลาเนื้ออ่อน ปลาช่อน ปลากระดี่ ปลาหลด เป็นต้น แมลง แมลงถือเป็นสัตว์ที่มีจำนวนและชนิดมากที่สุด นอกจากนี้ยังได้ประกาศแมลงที่หายากเป็นสัตว์ป่า คุ้มครองอีกด้วย ได้แก่ ผีเสื้อภูฐาน สกุลผีเสื้อไกเซอร์ สกุลผีเสื้ออุทอง สกุลผีเสื้อนางพญา ผีเสื้อรักแร้ขาว ผีเสื้อหางติ่งสะพายเขียว สกุลผีเสื้อหางดาบตาลไหม้ ตั๋งดินปีกแผ่น สกุลตั๋งดินขอบทองแดง สกุลตั๋งคิมยี่ราฟ และสกุลกว้างดาว เป็นต้น แมลงในเขต



รักษาพันธุ์สัตว์ป่าเขาอ่างฤๅไน สามารถพบเห็นได้ในทุกๆ ที่ โดยเฉพาะในฤดูฝน แมลงที่พบมีจำนวน ๑๐๖ ชนิด จาก ๗๖ สกุลใน ๑๒ วงศ์ กลุ่มที่พบเห็นได้บ่อย ได้แก่ ผีเสื้อดั่งฉะฉอน ผีเสื้อสะพายฟ้า ผีเสื้อหางติ่งแวมยูรา ผีเสื้อข้างร่อน ผีเสื้อหางติ่งนางระเวง ผีเสื้อโยมา ผีเสื้อโคคิโน ผีเสื้อเจ้าป่า กว่างสามเขาเมืองจันทน์ เป็นต้น จะเห็นได้ว่า แม้ว่าพื้นที่ป่าของเขตรักษาพันธุ์สัตว์ป่าเขาอ่างฤๅไน จะมีพื้นที่ไม่ถึง ๑% ของพื้นที่ป่าที่เหลืออยู่ในประเทศ แต่พบสัตว์ป่าอาศัยอยู่ถึง ๓๘.๒๑% ของสัตว์ป่าที่พบในประเทศไทย สาเหตุสำคัญมาจากเป็นป่าที่ราบต่ำและความหลากหลายของพื้นที่ถิ่นอาศัยสำหรับสัตว์ป่า

๓. ข้อมูลด้านกายภาพ

๓.๑ ภูมิประเทศ

พื้นที่ตอนบนและตอนกลางของเขตรักษาพันธุ์สัตว์ป่าเขาอ่างฤๅไน ส่วนใหญ่เป็นที่ราบลูกฟูก มีความลาดชันปานกลาง จึงเป็นบริเวณที่ราษฎรบุกรุกแผ้วถางและถือครองที่ดินกันมาก่อนที่จะมีการอพยพออกจากพื้นที่ ส่วนพื้นที่ทางทิศตะวันตกเฉียงใต้ ทิศตะวันออกเฉียงเหนือ และทิศตะวันออกเฉียงใต้เป็นภูเขาสูง ความสูงของพื้นที่จากระดับน้ำทะเลปานกลางตั้งแต่ ๓๐ - ๘๐๒ เมตร ยอดเขาสูงสุดอยู่ทางทิศตะวันออกเฉียงใต้ของเขตฯ คือ เขาสิบห้าชั้น มีความสูงจากระดับน้ำทะเลปานกลาง ๘๐๒ เมตร พื้นที่ทางตอนใต้เป็นส่วนหนึ่งของเทือกเขาบรรทัด และเทือกเขาจันทบุรี ประกอบด้วยภูเขาที่มีความลาดชันต่อเนื่องกัน เช่น เขาอ่างฤๅไน เขาใหญ่ เขาชะมูนและเขาชะอม เป็นต้น ป่ารอยต่อ ๕ จังหวัด เป็นที่เกิดของลำห้วย และลำธารที่สำคัญหลายสาย ไหลลงสู่แม่น้ำสำคัญๆ คือ แควระบบ - สียัด ที่ไหลไปรวมกับแม่น้ำบางประกง ที่อำเภอบางคล้า จังหวัดฉะเชิงเทรา คลองลำพระเพลิงใหญ่ คลองพระสะทึง จากเขาสิบห้าชั้น ไหลไปรวมกับแม่น้ำปราจีนบุรี คลองตะโหนด ไหลลงสู่อำเภอกาหลง จังหวัดจันทบุรี และคลองประแสร์ที่ต้นน้ำมาจากเทือกเขาใหญ่ ไหลผ่านอำเภอบ่อทอง จังหวัดชลบุรี ออกสู่ทะเลที่จังหวัดระยอง เป็นต้น

๓.๒ ภูมิอากาศ

พื้นที่ภาคตะวันออกของประเทศไทย โดยเฉพาะอย่างยิ่งบริเวณป่ารอยต่อ ๕ จังหวัด เป็นพื้นที่ที่มีร่องมรสุมพาดผ่านฝนตกค่อนข้างชุกและเนื่องจากมีเทือกเขาบรรทัดและเทือกเขาจันทบุรี ซึ่งอยู่ทางตอนใต้ของพื้นที่ จึงทำให้พื้นที่บริเวณดังกล่าวมีฝนตกมากกว่าทางตอนเหนือ นอกจากอิทธิพลของลมมรสุมที่พัดผ่านแล้วยังได้รับอิทธิพลจากทะเล ลักษณะของภูมิอากาศ จึงมีทั้งแบบสะวันนาทางตอนบนของพื้นที่และแบบมรสุม เขตร้อนทางตอนล่างของพื้นที่ ด้วยเหตุของภูมิอากาศที่แตกต่างกันของพื้นที่โดยรอบผืนป่าของเขตรักษาพันธุ์สัตว์ป่าเขาอ่างฤๅไน ดังนั้น จึงเป็นปัจจัยที่ก่อให้เกิดความหลากหลายของสังคมพืชและสังคมสัตว์ในพื้นที่ค่อนข้างมาก โดยเฉพาะสังคมพืชนั้นมีการกระจายของพรรณพืชจาก ๒ ภูมิภาคด้วยกัน คือ ภูมิภาคอินโดจีน (Indo-China) และภูมิภาคอินโดมาลาया (Indo-Malaya)

๓.๓ ธรณีวิทยา

พื้นที่ตอนใต้ของเขตรักษาพันธุ์สัตว์ป่าเขาอ่างฤๅไน เป็นส่วนหนึ่งของเทือกเขาบรรทัด และเทือกเขาจันทบุรี ซึ่งเกิดจากการดันตัวของหินอัคนีชนิดเย็นตัวภายใน

๓.๔ ทรัพยากรป่าไม้

ป่าเขตรักษาพันธุ์สัตว์ป่าเขาอ่างฤๅไน ซึ่งเป็นส่วนหนึ่งของป่าภาคตะวันออกหรือป่ารอยต่อ ๕ จังหวัด เป็นป่าลุ่มต่ำที่ไม่ผลัดใบที่อยู่ใกล้กรุงเทพฯ ที่สุดและเป็นป่าพื้นที่รอยเชื่อมต่อ (transition zone) ระหว่างระบบนิเวศภาคกลางกับภาคตะวันออกเฉียงเหนือ มีความหลากหลายทางชีวภาพ (biodiversity) อย่างมาก ป่าดงดิบส่วนใหญ่เป็นป่าดงดิบแล้ง มีเพียงเล็กน้อยที่เป็นป่าดงดิบชื้น ป่าเบญจพรรณ ป่าเต็งรัง และทุ่งหญ้ากับไร่ร้าง แบ่งเป็นข้อๆ ได้ดังนี้ สังคมพืชป่าดงดิบแล้ง [Dry Evergreen forest] ป่าดงดิบแล้ง เป็นสังคมป่าที่ขึ้นปกคลุมพื้นที่ของเขตรักษาพันธุ์สัตว์ป่าเขาอ่างฤๅไนเกือบทั้งหมด ยกเว้นพื้นที่



ตามสันเขาหรือในบริเวณที่มีดินตื้นจะมีสังคมพืชชนิดอื่นขึ้นแทรกอยู่เป็นหย่อม ๆ ลักษณะโครงสร้างทางด้านตั้งของป่าดงดิบแล้ง สามารถแบ่งได้ ๓ ชั้นเรือนยอด ด้วยกันคือ ไม้ชั้นบนมีความสูง ๒๐ - ๔๐ เมตร พรรณไม้ที่สำคัญ ได้แก่ ตะแบกแดง กระจับปี่ ยางแดง สมพง ตะเคียนทอง ปออีเก้ง เป็นต้น จะขึ้นอยู่เป็นกลุ่ม ๆ ตามริมลำธารหรือริมห้วย ไม้ชั้นรองมีความสูง ๑๕ - ๒๕ เมตร พรรณไม้ที่สำคัญได้แก่ ค้างคาว ลำป่าง กระท้อน เฝียงพรวงแฉก ตาเสือ คอแลน เป็นต้น ไม้ชั้นล่างมีความสูง ๖ - ๑๕ เมตร พรรณไม้ที่สำคัญ ได้แก่ แก้ว ตังดาบอด นางดำ ลำปัด จันทน์ชะมด สังกะสี กะโมกเขา ว่านข้างร้อง เป็นต้น สังคมป่าผสมผลัดใบ [Mixed Deciduous Forest] สังคมพืชชนิดนี้ มีลักษณะเรือนยอดโปร่ง พื้นป่าไม่รกทึบและในฤดูแล้งพรรณไม้จะผลัดใบการกระจายในสังคมป่าผลัดใบในเขตรักษาพันธุ์สัตว์ป่าเขาอ่างฤๅไนขึ้นปกคลุมอยู่น้อย โดยกระจายอยู่ตามสันเขาหินปูน หรือบริเวณที่มีดินตื้นหรือบริเวณที่มีไฟป่าเกิดขึ้นเป็นประจำ เช่น บริเวณรอบๆ หนองปรือหรือขึ้นแทรกตัวอยู่เป็นหย่อมๆ ล้อมรอบด้วยป่าดงดิบแล้งลักษณะโครงสร้างทางด้านตั้งของป่าชนิดนี้สามารถแบ่งได้เป็น ๓ ชั้นเรือนยอดด้วยกันคือ ไม้เรือนยอดชั้นบนมีความสูง ๒๕ - ๓๐ เมตร ไม้เด่นในชั้นนี้ได้แก่ ประดู่จี่ป่า กางขี้มอด ตะคร้อ สมอภิเษก เป็นต้น ไม้เรือนยอดชั้นรองมีความสูง ๑๐ - ๒๕ เมตร พรรณไม้ในชั้นนี้ได้แก่ ตีนนก ชี้อ้าย ตั้วแดง แคหัวหมู หอมไกลดง รักขาว มะกอกป่า เป็นต้น ไม้ชั้นล่างมีความสูง ๕ - ๑๐ เมตร พรรณไม้ในชั้นนี้ได้แก่ หมี่เหม็น เม่าไขปลาคา โมกมัน มะกา มะกวม กระจับปี่ เป็นต้น

๓.๕ สถานที่ตั้ง

เขตรักษาพันธุ์สัตว์ป่าเขาอ่างฤๅไน ตั้งอยู่ระหว่างเส้นแวงที่ ๑๐๑ องศา ๓๕ ลิปดา ถึง ๑๐๒ องศา ๐๕ ลิปดาตะวันออก และเส้นรุ้งที่ ๑๓ องศา ถึง ๑๓ องศา ๓๐ ลิปดาเหนือ มีพื้นที่รวม ๖๔๓,๗๕๐ ไร่ ตั้งอยู่ในพื้นที่รอยต่อ ๕ จังหวัด (ภาคตะวันออก) ได้แก่ จังหวัดฉะเชิงเทรา จังหวัดสระแก้ว จังหวัดจันทบุรี จังหวัดระยอง และจังหวัดชลบุรี อาณาเขตติดต่อ

ทิศเหนือ : อยู่ในท้องที่อำเภอท่าตะเกียบ อำเภอสนามชัยเขต จังหวัดฉะเชิงเทรา และอำเภอรังน้ำเย็น จังหวัดสระแก้ว

ทิศใต้ : อยู่ในท้องที่กิ่งอำเภอเขาชะเมา จังหวัดระยอง และอำเภอแก่งหางแมว จังหวัดจันทบุรี ทางตอนใต้ของเขตรักษาพันธุ์สัตว์ป่าเขาอ่างฤๅไน ติดต่อกับเขตรักษาพันธุ์สัตว์ป่าเขาสอยดาว และอุทยานแห่งชาติเขาชะเมา - เขาวง

ทิศตะวันออก : อยู่ในท้องที่อำเภอรังน้ำเย็นและกิ่งอำเภอรังสามบุรี จังหวัดสระแก้ว

ทิศตะวันตก : อยู่ในท้องที่อำเภอท่าตะเกียบ จังหวัดฉะเชิงเทรา และอำเภอบ่อทอง จังหวัดชลบุรี

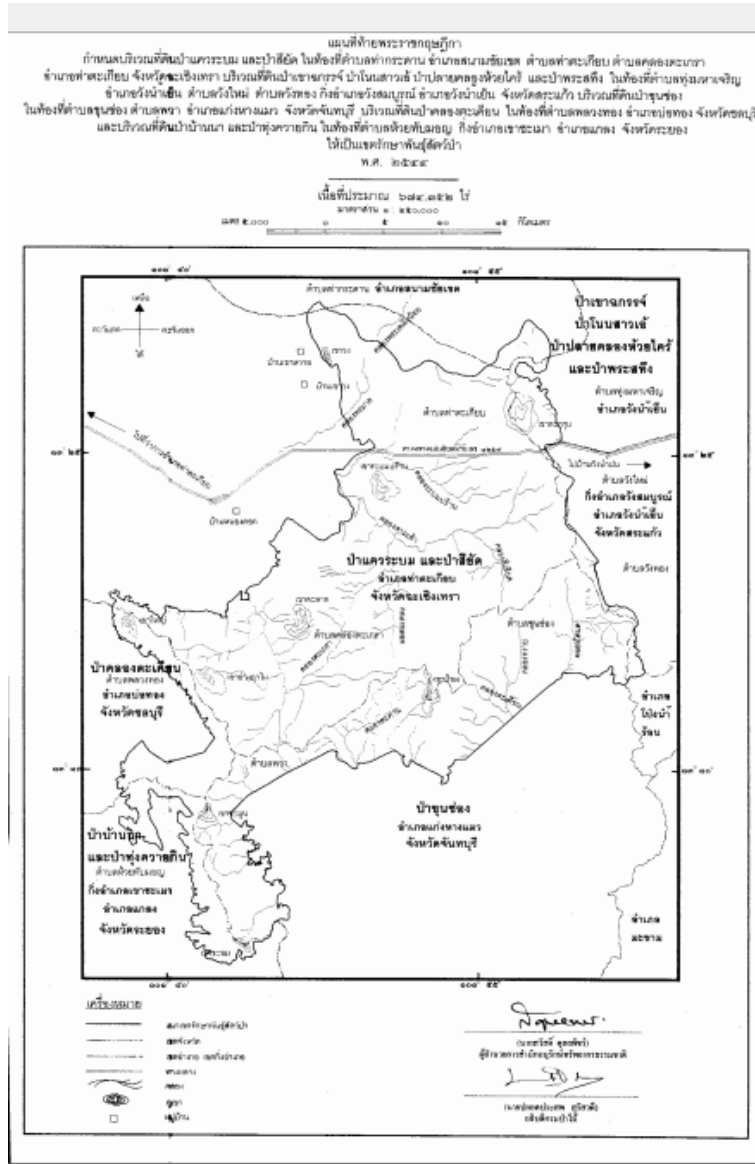
๓.๖ การพัฒนาแหล่งท่องเที่ยว และอนุรักษ์แหล่งท่องเที่ยวธรรมชาติ

จังหวัดฉะเชิงเทรา มีพื้นที่ป่าในความรับผิดชอบจำนวนทั้งสิ้น ๔๙๗,๓๘๕.๘๗ ไร่ คิดเป็น ๑๕.๓๙ ของพื้นที่จังหวัด ส่วนใหญ่อยู่ในเขตป่าอนุรักษ์เพิ่มเติม (conservation forest) และเขตรักษาพันธุ์สัตว์ป่าเขาอ่างฤๅไน ซึ่งได้รับการจัดตั้งและดำเนินการมาตั้งแต่ พ.ศ. ๒๕๒๐ ครอบคลุมพื้นที่ป่ารอยต่อ ๕ จังหวัด คือจังหวัดฉะเชิงเทรา ชลบุรี ระยอง จันทบุรี และสระแก้ว ปัจจุบันมีพื้นที่รวมกันทั้งสิ้น ๑,๐๗๙ ตารางกิโลเมตร ซึ่งในพื้นที่ป่าเหล่านี้บางแห่งสามารถพัฒนาให้เป็นแหล่งท่องเที่ยวธรรมชาติได้ แต่การดำเนินการ จะต้องปฏิบัติให้เป็นไปตามกฎหมายที่เกี่ยวข้อง ได้แก่ พระราชบัญญัติป่าสงวนแห่งชาติ พ.ศ. ๒๕๐๗ และ พระราชบัญญัติสงวนและคุ้มครองสัตว์ป่า พ.ศ. ๒๕๓๕ รวมทั้งมติคณะรัฐมนตรีระเบียบ หลักเกณฑ์ ตลอดจนนโยบายของส่วนราชการ ในสังกัดกระทรวงทรัพยากรธรรมชาติและสิ่งแวดล้อม



ปัญหาอุปสรรค และข้อจำกัดที่มีผลต่อการท่องเที่ยวในพื้นที่รับผิดชอบของส่วนราชการ ในสังกัดกระทรวงทรัพยากรธรรมชาติและ ได้แก่ ปัญหาอันเป็นผลสืบเนื่องมาจากผลของกฎหมาย อำนาจหน้าที่ และภารกิจของหน่วยงานที่รับผิดชอบทุกระดับทั้ง กรมป่าไม้ และกรมอุทยานแห่งชาติ สัตว์ป่าและพันธุ์พืช จนถึงระดับกระทรวง และรัฐบาล ที่เน้นไปในการสงวน ปกกันรักษา และฟื้นฟูพื้นที่ป่าไม้ เป็นด้านหลัก ทำให้ไม่สามารถกำหนดแผนงาน โครงการเพื่อส่งเสริมการท่องเที่ยวได้โดยตรง และเต็มที่ กล่าวคือสามารถ ดำเนินการได้เฉพาะการสนับสนุน หรือเปิดโอกาสให้มีการเข้าไปท่องเที่ยวในบริเวณที่เหมาะสมได้ แต่ผู้เกี่ยวข้องจะต้องปฏิบัติให้เป็นตามระเบียบ เงื่อนไข หรือข้อบังคับที่กำหนด ทั้งนี้ เพื่อให้การเข้าไปท่องเที่ยว ในพื้นที่ธรรมชาติอยู่ในขอบเขต และช่วงระยะเวลาที่เหมาะสม ไม่ทำให้เกิดผลกระทบกับระบบนิเวศ สัตว์ป่า พืชป่า ตลอดจนสภาพธรรมชาติ ในพื้นที่ หรือเกิดผลกระทบน้อยที่สุด

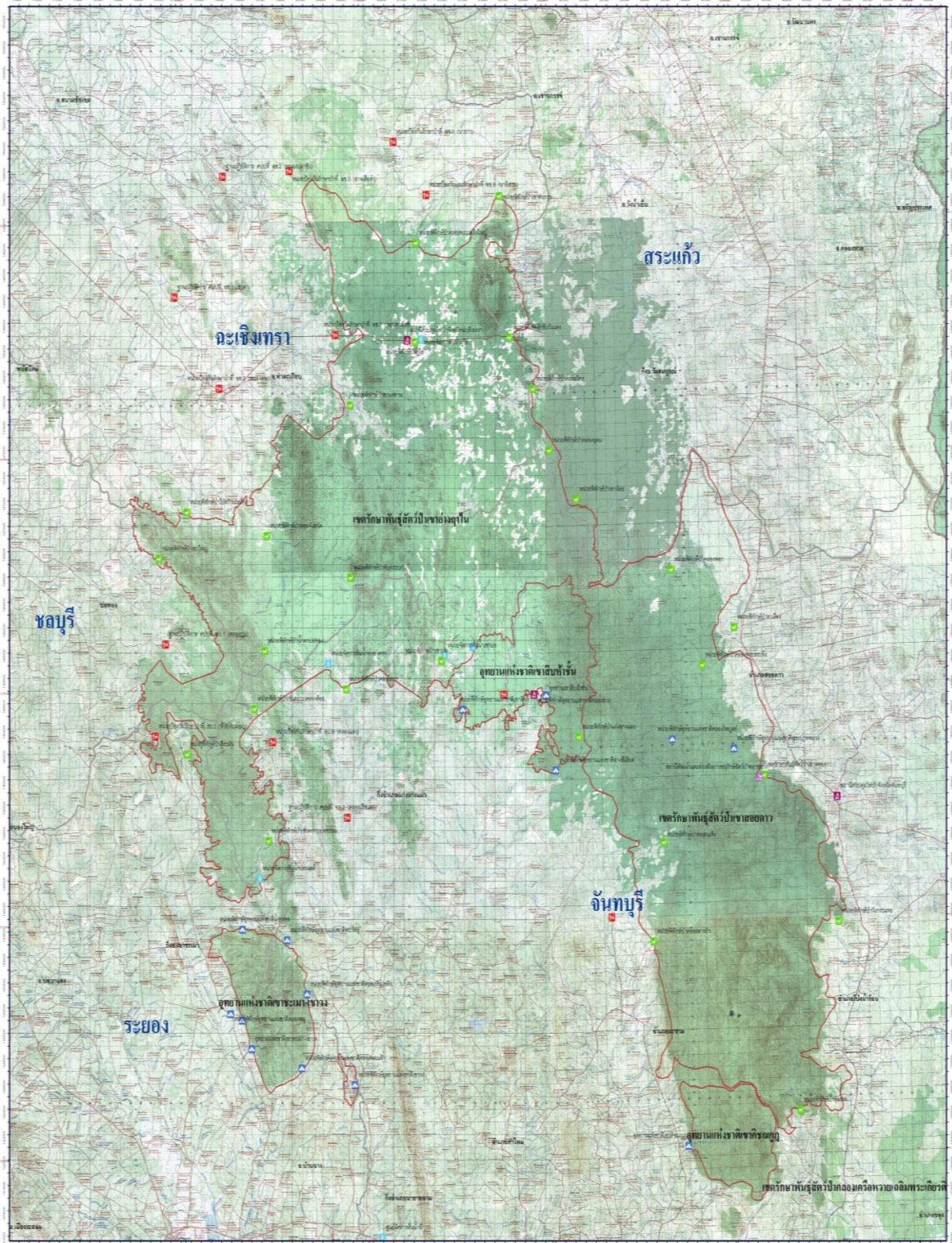
ในพื้นที่ อำเภอท่าตะเกียบ และอำเภอสนามชัยเขต มีช้างป่าจากเขาอ่างฤๅไน เข้ามาใน พื้นที่และบุกรุกพืชผลทางการเกษตร ที่อยู่อาศัยของชาวบ้าน ซึ่งเกิดผลกระทบระหว่างช้างกับคน ประกอบกับ ช้างถูกรถยนต์ชนได้รับบาดเจ็บและประชาชนได้รับบาดเจ็บหรือเสียชีวิต อีกด้วย



ภาพ ๑๖ แผนที่ท้ายพระราชกฤษฎีกา



แผนที่โครงการอนุรักษ์ทรัพยากรป่าไม้และสัตว์ป่าในพื้นที่ป่ารอยต่อ 5 จังหวัด (ภาคตะวันออก) อันเนื่องมาจากพระราชดำริ



ภาพ ๑๗ แผนที่โครงการอนุรักษ์ทรัพยากรป่าไม้และสัตว์ป่าในพื้นที่ป่ารอยต่อ ๕ จังหวัด (ภาคตะวันออก) เนื่องมาจากพระราชดำริ



๑.๒ ประเด็นปัญหาและความต้องการเชิงพื้นที่

จังหวัดฉะเชิงเทราทำการสำรวจปัญหาและความต้องการของประชาชนในจังหวัด โดยดำเนินการประมวลปัญหาพื้นที่จากแผนพัฒนาหมู่บ้าน/ชุมชน ยุทธศาสตร์การพัฒนาอำเภอ แผนชุมชนเชิงบูรณาการระดับจังหวัด และการสำรวจปัญหาความต้องการของประชาชนโดยกระบวนการมีส่วนร่วมของทุกภาคส่วนในพื้นที่ โดยสามารถสรุปสาระสำคัญดังนี้

ด้านสังคม

๑. ปัญหาการว่างงานเกิดจากภาวะเศรษฐกิจเกิดการชะลอตัว ประชากรต้องการหารายได้เสริม และเกษตรกรมีช่วงเวลาว่างหลังจากทำการเกษตร พบได้ในทุกอำเภอ
๒. ประชาชนที่มีรายได้น้อยไม่เพียงพอต่อการยังชีพพบได้ใน อำเภอสนามชัยเขต และอำเภอบางน้ำเปรี้ยว
๓. ประชาชนขาดแคลนที่ดินในการทำเกษตรกรรมพบได้ในทุกอำเภอ
๔. ปัญหาตั้งครุฑไม้พร้อม เกิดจากกัมพิศสัมพันธ์ก่อนวัยอันควร เสี่ยงกับการติดโรคทางเพศสัมพันธ์ เด็กถูกทอดทิ้ง และเกิดครอบครัวเลี้ยงเดี่ยวจำนวนมาก พบได้ในทุกอำเภอ
๕. ขาดสิ่งอำนวยความสะดวกสำหรับคนพิการพบได้ในทุกอำเภอ
๖. ปัญหายาเสพติด พบได้ในทุกอำเภอ
๗. ปัญหาแรงงานข้ามชาติพบได้ในทุกอำเภอ
๘. อาชญากรรมพบได้ในทุกอำเภอ

ด้านเศรษฐกิจ

๑. ราคาสินค้าเกษตรตกต่ำพบได้ในทุกอำเภอ
๒. ขาดองค์ความรู้ในการเพิ่มประสิทธิภาพและประสิทธิผลทางการเกษตรพบได้ในทุกอำเภอ
๓. ขาดความร่วมมือในการแก้ไขปัญหาทั้งภาครัฐ เอกชน และเกษตรกรพบได้ในทุกอำเภอ
๔. ปัญหาช้างป่าบุกรุกพื้นที่การเกษตรพบได้ใน อำเภอท่าตะเกียบ และ อำเภอสนามชัยเขต

ด้านการท่องเที่ยว

๑. แหล่งโบราณสถานในจังหวัดฉะเชิงเทราหลายแห่งทรุดโทรมไม่ได้รับการบูรณะให้อยู่ในสภาพที่จะส่งเสริมให้เป็นแหล่งท่องเที่ยวทางวัฒนธรรมพบได้ในทุกอำเภอ
๒. ประเพณีวัฒนธรรมท้องถิ่นที่สำคัญของชาวจังหวัดฉะเชิงเทรา เริ่มจะสูญหาย เช่น วัฒนธรรมไทย-พวนอำเภอพนมสารคาม
๓. ขาดแหล่งเรียนรู้ทางวัฒนธรรม พบได้ในทุกอำเภอ
๔. ขาดการพัฒนาแหล่งเรียนรู้ทางวัฒนธรรมให้มีการบริหารจัดการได้มาตรฐาน และสามารถให้บริการกับประชาชนได้อย่างทั่วถึงและเกิดประโยชน์ พบได้ใน อำเภอบ้านโพธิ์ ,อำเภอเมือง, อำเภอบางน้ำเปรี้ยว และ อำเภอสนามชัยเขต
๕. ขาดการพัฒนาองค์ความรู้เครือข่ายทางวัฒนธรรมให้มีความเข้มแข็งพบได้ในทุกอำเภอ

ด้านทรัพยากรธรรมชาติและสิ่งแวดล้อม

๑. ปัญหาน้ำเสีย พบได้ใน อำเภอเมืองฉะเชิงเทรา อำเภอบ้านโพธิ์ อำเภอบางปะกง อำเภอบางคล้า อำเภอแปลงยาว และอำเภอบางน้ำเปรี้ยว
๒. ปัญหาการขาดแคลนน้ำ เพื่อการอุปโภค บริโภค และการเกษตร รวมถึงปัญหาน้ำท่วมพบได้ทุกพื้นที่ในจังหวัดฉะเชิงเทรา (เดือนมกราคม – พฤษภาคม ของทุกปี)



๓. ปัญหาการจัดการขยะมูลฝอย พบใน อำเภอเมืองฉะเชิงเทรา อำเภอบ้านโพธิ์ อำเภอบางปะกง อำเภอบางคล้า อำเภอแปลงยาว อำเภอบางน้ำเปรี้ยว และอำเภอนวมสารคาม

๔. มลพิษทางอากาศ เนื่องจากอยู่ใกล้แหล่งโรงงานอุตสาหกรรม มลพิษทางอากาศจากการเผาตอซัง พบได้ใน อำเภอบางปะกง

๕. ปัญหาการกัดเซาะชายฝั่งทะเล พบได้ในอำเภอบางปะกง

๖. ปัญหาการบุกรุกที่ดินของรัฐพบได้ในป่าสงวนแห่งชาติ, ป่าอนุรักษ์, ป่าชายเลน, ป่าแควระบมและป่าสียัด เขตรักษาพันธ์สัตว์ป่าเขาอ่างฤๅไน อำเภอเมืองฉะเชิงเทรา อำเภอบ้านโพธิ์ และอำเภอบางปะกง

ทั้งนี้ เมื่อจำแนกผลการสำรวจปัญหาและความต้องการของประชาชนในพื้นที่แต่ละอำเภอ สามารถสรุปปัญหาและความต้องการของประชาชนในแต่ละอำเภอได้ดังนี้

ตารางที่ ๖๕ สรุปปัญหาและความต้องการของประชาชนในแต่ละอำเภอ

| ปัญหาในพื้นที่ | ความต้องการ |
|---|--|
| อำเภอเมืองฉะเชิงเทรา | |
| ด้านแหล่งน้ำ | |
| <p>๑. ผักตบชวาและวัชพืชหนาแน่นในลำคลอง</p> <p>๑.๑ ผักตบชวาและวัชพืชมีจำนวนมากปกคลุมหนาแน่นมีการเจริญเติบโตอย่างรวดเร็ว</p> <p>๑.๒ กีดขวางทางน้ำ ทำให้ปริมาณการไหลของน้ำลดลง</p> <p>๑.๓ ผักตบชวามีจำนวนมากทำให้เป็นอุปสรรคต่อการสัญจรทางน้ำ</p> | <p>๑. พัฒนาแหล่งน้ำคูคลอง</p> <p>๒. ขุดลอกคลองเพื่อกำจัดวัชพืช และเปิดทางน้ำให้สามารถกักเก็บน้ำในปริมาณที่มากขึ้น</p> <p>๓. รมรงค์และปลูกจิตสำนึกประชาชนในพื้นที่ให้ช่วยกันรักษาแหล่งน้ำ คู คลอง</p> <p>๔. เฝ้าระวังสถานประกอบการและหมู่บ้านจัดสรรไม่ให้มีการปล่อยน้ำทิ้งที่ยังไม่มีการบำบัดลงสู่ลำคลอง</p> <p>๕. กำจัดวัชพืชที่ถูกรื้อ ป้องกันปัญหาน้ำเน่าเสีย</p> <p>๖. ส่วนราชการร่วมแก้ปัญหา</p> <p>๗. เครื่องมือที่มีศักยภาพในการกำจัดผักตบชวาและวัชพืช</p> |
| <p>๒. น้ำเสีย</p> <p>๒.๑ น้ำเสียในคลองสายหลัก ช่วงน้ำเค็ม เนื่องจากต้องปิดประตูระบายน้ำ เพื่อกันมิให้น้ำเค็มเข้า จึงเกิดน้ำนิ่ง ไม่ไหลเวียน</p> <p>๒.๒ น้ำทิ้งจากหมู่บ้านจัดสรร สถานประกอบการ ปล่อยน้ำที่ไม่ผ่านการบำบัดลงสู่คลองโดยตรง</p> <p>๒.๓ น้ำทิ้งจากครัวเรือน การถ่ายเทระบายน้ำจากบ่อปลา - บ่อกึ่งลงสู่ลำคลอง</p> <p>๒.๔ การกำจัดวัชพืช โดยการใช้สารเคมี หรือการใช้เครื่องจักรสับวัชพืชแล้วมิได้นำวัชพืชขึ้นจากน้ำทำให้น้ำเน่าเสีย</p> | |
| ด้านปัญหาโครงสร้างพื้นฐาน | |
| <p>๑. ปัญหาถนนสายหลักมีผิวจราจรชำรุด ขรุขระ เป็นหลุมเป็นบ่อ บางพื้นที่เป็นดินลูกรัง หินคลุก มีปัญหาฝุ่นละออง และอาจจะก่อให้เกิดอันตรายต่อชีวิตและทรัพย์สินของประชาชน</p> <p>๒. องค์กรปกครองส่วนท้องถิ่น ไม่มีงบประมาณเพียงพอในการแก้ไขปัญหาถนนชำรุด</p> | <p>๑. ซ่อมแซมผิวจราจรชำรุดขรุขระ เป็นหลุมเป็นบ่อ เพื่อแก้ไขปัญหาในพื้นที่</p> <p>๒. ปรับปรุงเส้นทางสัญจรภายในตำบลให้สามารถใช้ได้โดยสะดวก ปลอดภัย ลดอุบัติเหตุ</p> <p>๓. การสนับสนุนงบประมาณในการปรับปรุงซ่อมแซมถนน</p> |



| ปัญหาในพื้นที่ | ความต้องการ |
|---|--|
| ด้านเศรษฐกิจ <ol style="list-style-type: none">ขาดความรู้ตามแนวพระราชดำริการใช้ชีวิตแบบเศรษฐกิจพอเพียงพัฒนาด้านความคิดในการแก้ไขปัญหาในพื้นที่ขาดศูนย์ประสานบริหาร การตลาดเศรษฐกิจชุมชนอาชีพกลุ่มผลิตภัณฑ์ OTOP | <ol style="list-style-type: none">ศึกษาวิจัยการแก้ไขปัญหาในพื้นที่พัฒนาศูนย์เรียนรู้ในพื้นที่อำเภอให้ความรู้อบรมด้านอาชีพเพื่อนำไปประกอบอาชีพพัฒนาสินค้า OTOP ในชุมชนให้มีคุณภาพ เป็นที่รู้จักแก่นักท่องเที่ยวจัดตั้งศูนย์การจำหน่ายสินค้า OTOPส่งเสริมการท่องเที่ยวเชิงนิเวศ ศึกษาหมู่บ้านต้นแบบเศรษฐกิจพอเพียง |
| ด้านสังคม <ol style="list-style-type: none">เยาวชนในสถานศึกษาทะเลาะวิวาท และการแพร่ระบาดของยาเสพติดประชาชนต้องการความปลอดภัยในชีวิตและทรัพย์สินบุคลากรในพื้นที่ขาดความคล่องตัวในการดำเนินงานบุคลากรขาดความรู้ในการวิเคราะห์พื้นที่และการแก้ไขปัญหา ด้านอาชีพให้เหมาะสมกับพื้นที่ปัญหาคนว่างงานปัญหาความแตกแยกในสังคม/ชุมชน จากการเลือกตั้งทุกระดับปัญหาทางด้านสังคม (วัยรุ่น) เช่น โรคนัดสั การมีเพศสัมพันธ์ก่อนวัยอันควร รวมกลุ่มกันเพื่อแข่งขันจักรยานยนต์ในช่วงเวลาากลางคืน ฯลฯ | <ol style="list-style-type: none">สถาบันการศึกษาให้ความร่วมมือในการป้องกันและแก้ไขปัญหาการเสริมสร้างความเข้มแข็งในระดับหมู่บ้าน ชุมชนใช้มาตรการ ๒๕ ตาสับประรดความปลอดภัยในชีวิตและทรัพย์สินของราษฎรในหมู่บ้านพัฒนาบุคลากรให้สามารถแก้ไขปัญหาต่าง ๆ ในพื้นที่ มีความคล่องตัวในการลงพื้นที่ ศึกษาวิจัยการทำแผนแม่บทหมู่บ้านพัฒนาให้ความรู้ด้านอาชีพแก่ชุมชนพัฒนาผู้ประกอบการสร้างความสมานฉันท์ในระดับพื้นที่ให้ความรู้ คำแนะนำ เช่น โรคนัดสั การมีเพศสัมพันธ์ก่อนวัยอันควร ฯลฯจัดกิจกรรมให้ความรู้๑๐. กวดขันจับกุมกลุ่มวัยรุ่นที่มีพฤติกรรมน่าสงสัย |
| ด้านทรัพยากรธรรมชาติและสิ่งแวดล้อม <ol style="list-style-type: none">สภาพแวดล้อมทรุดโทรมพื้นที่เกษตรมีความเสื่อมโทรมจากการใช้สารเคมีประชากรที่มีอาชีพทำการเกษตรได้รับผลจากการใช้สารเคมีแม่น้ำลำคลองเน่าเสีย เนื่องจากในลำคลองมีวัชพืชนานานมากสิ่งเหลือใช้จากภาคเกษตรกรรมมีจำนวนมาก ทำให้เป็นปัญหาในการเน่าเสียประชาชนขาดความรู้ในการนำสิ่งเหลือใช้มาทำประโยชน์ | <ol style="list-style-type: none">ปรับปรุงภูมิทัศน์ในพื้นที่ตำบลคลองหลวงแพ่งส่งเสริมการเกษตรทฤษฎีใหม่กำจัดวัชพืช ลดมลพิษรักษาระบบนิเวศน์รักษาแม่น้ำลำคลองแก้ไขปัญหาสภาพแวดล้อมให้ความรู้เกี่ยวกับการใช้ทรัพยากรธรรมชาติอย่างมีประสิทธิภาพการนำสิ่งเหลือใช้กลับมาใช้ใหม่ส่งเสริมยกย่องและให้เกียรติภูมิปัญญาท้องถิ่น และปราชญ์ชาวบ้าน |



| ปัญหาในพื้นที่ | ความต้องการ |
|--|--|
| ๗. ปัญหาดินเคลื่อนตามแนวชายฝั่งแม่น้ำบางปะกง | ๑๐. การสร้างแนวป้องกันดินเคลื่อนตัวชายฝั่งแม่น้ำ |
| ๘. จำนวนขยะมีมาก | ส่งเสริมการปลูกป่าชายเลน |
| ๙. ดินขาดแร่ธาตุ | ๑๑. ระบบจัดการสิ่งแวดล้อม เช่น การกำจัดน้ำเสีย |
| ๑๐. การจัดการปุ๋ยอินทรีย์มาทดแทนปุ๋ยเคมี | เตาขยะไร้มลพิษ |
| | ๑๒. รักษาสภาพแวดล้อมของดินในการปลูกต้นไม้ยืนต้น |
| | ๑๓. พืชผลทางการเกษตรปลอดสารพิษ |

ด้านการศึกษา ประเพณี วัฒนธรรม

| | |
|--|--|
| ๑. สภาพแวดล้อมโบราณสถานที่สำคัญของจังหวัดทรุดโทรมมาก | ๑. พื้นฟูแหล่งท่องเที่ยวที่มีความสำคัญของจังหวัดฉะเชิงเทรา |
| ๒. เส้นทางการเดินทางของนักท่องเที่ยวไปยังโบราณสถานต่างๆ ยังไม่เชื่อมโยงกัน | ๒. พื้นฟูแหล่งวัฒนธรรมประจำตำบล |
| ๓. ขาดแหล่งเรียนรู้ด้านเศรษฐกิจพอเพียงตามแนวพระราชดำริ | |

ด้านสาธารณสุข

| | |
|---|--|
| ๑. บริโภคอาหารที่ปนเปื้อน | ๑. ปลูกจิตสำนึกในการใส่ใจการบริโภคอาหารตามหลักโภชนาการ |
| ๒. ประชาชนในพื้นที่ขาดการใส่ใจในเรื่องการบริโภคอาหารตามหลักโภชนาการ | ๒. ส่งเสริมให้มีการป้องกัน และพ่นหมอกควันเป็นประจำ |
| ๓. ไข้เลือดออก | |

ปัญหาตลิ่งพัง

| | |
|--|--|
| ๑. พื้นที่บริเวณริมแม่น้ำบางปะกงได้รับความเดือดร้อนจากน้ำกัดเซาะตลิ่งดินสไลด์ลง ซึ่งทำให้บ้านที่อยู่ริมฝั่งแม่น้ำได้รับผลกระทบ | ๑. สร้างเขื่อนทدنน้ำบางปะกง เพื่อป้องกันตลิ่งพัง |
|--|--|

ปัญหาการขยายเขตประปาส่วนภูมิภาค

| | |
|---|---|
| ๑. เนื่องจากพื้นที่บางพื้นที่ ไม่มีแหล่งน้ำสะอาดเพื่อการอุปโภค - บริโภค ซึ่งส่วนใหญ่ใช้น้ำจากแหล่งน้ำธรรมชาติ คูคลอง และปัจจุบันแหล่งน้ำที่ใช้ประสบปัญหาน้ำเสียและน้ำเค็ม ในช่วงฤดูแล้ง | ๑. ขอยขยายเขตประปาส่วนภูมิภาคให้ครอบคลุมพื้นที่ประสบปัญหา |
|---|---|

อำเภอสนามชัยเขต

ด้านโครงสร้างพื้นฐาน

| | |
|---|--|
| ๑. ถนนชำรุดเสียหาย | ๑. จัดสรรงบประมาณซ่อมแซมถนนเพื่อให้มีสภาพที่ดีพร้อมใช้งาน |
| ๒. การคมนาคมไม่สะดวกปลอดภัย | ๒. จัดสรรงบประมาณเพื่อติดป้ายจราจร ทำเครื่องหมายแบ่งช่องจราจร |
| ๓. จำนวนถนนลาดยาง และถนนคอนกรีตเสริมเหล็กไม่เพียงพอ | ๓. จัดสรรงบประมาณเพื่อก่อสร้างถนน ยกกระดับจากถนนลูกรังเดิม ให้เป็นชนิดแอสฟัลต์ติกคอนกรีตหรือชนิดคอนกรีตเสริมเหล็ก |
| ๔. ถนนเชื่อมต่อระหว่างจังหวัดมีขนาดช่องจราจรที่แคบ | ๔. จัดสรรงบประมาณเพื่อขยายช่องจราจรถนนที่เชื่อมต่อระหว่างจังหวัดในเขตพื้นที่อำเภอสนามชัยเขต เพื่อขยายการขนส่งการจราจรให้มีประสิทธิภาพมากยิ่งขึ้น |



| ปัญหาในพื้นที่ | ความต้องการ |
|---|--|
| ด้านเศรษฐกิจ ๑. ปัญหาการทำการเกษตรแบบปลูกพืชเชิงเดี่ยว, ผลผลิตไม่ตรงกับความต้องการของตลาด, ราคาผลผลิตที่ตกต่ำ | ๑. จัดสรรงบประมาณเพื่อส่งเสริมความรู้ การจัดการภาคการเกษตร ส่งเสริมการตลาด แปรรูปผลิตภัณฑ์ ๒. ส่งเสริมการขายสินค้าในตลาดรูปแบบปกติและการตลาดแบบออนไลน์ |
| ด้านแหล่งน้ำ ๑. ขาดแคลนน้ำเพื่ออุปโภค – บริโภค ๒. ขาดแคลนน้ำเพื่อการเกษตร | ๑. จัดสรรงบประมาณก่อสร้างแหล่งกักเก็บน้ำ หรือระบบประปาผิวดิน ใต้ดิน เช่น สระเก็บน้ำ ประปาขนาดกลาง หรือขนาดใหญ่ ตามแบบมาตรฐานกรมทรัพยากรน้ำ ๒. จัดสรรงบประมาณเพื่อการก่อสร้างฝายกั้นน้ำ ฝายชะลอน้ำ คลองส่งน้ำ ขุดลอกคลอง หรือการชลประทานอื่นตามความเหมาะสม |
| ด้านการศึกษา ประเพณี วัฒนธรรม ๑. ขาดแคลนการส่งเสริมการศึกษาทางเลือก เช่น การเรียนระบบอาชีวศึกษา การเรียนด้านศิลปะ การเรียนด้านเทคโนโลยีเพื่อชุมชน ๒. ขาดแคลนบุคลากรทางการศึกษา เช่น ครูในท้องถิ่นที่ห่างไกล ๓. ขาดการส่งเสริมแหล่งท่องเที่ยวในพื้นที่ | ๑. ส่งเสริมการเปิดสถานศึกษาทั้งภาครัฐและเอกชนในพื้นที่ ๒. ส่งเสริมให้ท้องถิ่นสนับสนุนงบประมาณเพื่อการศึกษา ๓. จัดสรรงบประมาณเพื่อส่งเสริมพัฒนาแหล่งท่องเที่ยว |
| ด้านสาธารณสุข ๑. ประชาชนในพื้นที่ห่างไกลไม่ได้รับการบริการสาธารณสุขอย่างทั่วถึง ๒. ขาดความรู้ในการสาธารณสุขเชิงการป้องกันและรักษาโรค | ๑. จัดสรรงบประมาณเพื่อการบริการสาธารณสุขเคลื่อนที่ ๒. จัดสรรงบประมาณเพื่อให้ความรู้แก่ประชาชนในพื้นที่ |
| ด้านปัญหาช้างป่า ๑. ช้างป่าในพื้นที่เพิ่มจำนวนมากขึ้น ส่งผลให้เกิดปัญหาการรุกเข้ามาทำลายพืชผลทางการเกษตร | ๑. จัดสรรงบประมาณเพื่อสร้างรั้วกันช้าง และปลูกพืชอาหารช้าง และสร้างแหล่งน้ำให้ช้าง ในพื้นที่ที่ช้างอาศัยอยู่ เพื่อลดจำนวนช้างที่จะเข้ามาทำลายแหล่งพื้นที่เกษตรกรรมของประชาชน |
| ด้านปัญหาที่ดินทำกิน ๑. ประชาชนในพื้นที่ขาดแคลนที่ดินทำกิน | ๑. จัดสรรที่ดินทำกินให้แก่ประชาชน โดยอาศัยกฎหมายการจัดที่ดินทำกินจากกฎหมายปฏิรูปที่ดินเพื่อเกษตรกรฯ หรือจัดพื้นที่ป่าเสื่อมโทรม ให้แก่ประชาชน |



| ปัญหาในพื้นที่ | ความต้องการ |
|---|---|
| อำเภอแปลงยาว | |
| ด้านโครงสร้างพื้นฐาน ๑. การคมนาคมสัญจรไปมา | ๑. ขอรับการสนับสนุนงบประมาณจากส่วนภูมิภาค ในการดำเนินการปรับปรุงโครงสร้างพื้นฐาน |
| ด้านเศรษฐกิจ ๑. รายได้ต่อครัวเรือนต่อปียังอยู่ในเกณฑ์ต่ำกว่ามาตรฐาน ๒. ที่ดินทำกินซึ่งยังไม่มี ความชัดเจนระหว่างที่ดินของรัฐและประชาชน | ๑. พัฒนาฝีมือแรงงานและแนะนำอาชีพเสริมเพื่อเพิ่มรายได้ให้ประชาชน ๒. เร่งสำรวจและวางมาตรการกำหนดพื้นที่ให้ชัดเจนโดยการมีส่วนร่วมและยอมรับของประชาชน |
| ด้านแหล่งน้ำ ๑. ระบบบริการน้ำประปาที่ยังบริการประชาชนไม่ทั่วถึง | ๑. เพิ่มปริมาณแหล่งน้ำกักเก็บน้ำขนาดเล็กในพื้นที่ และรณรงค์ให้ประชาชนใช้น้ำอย่างประหยัด |
| ด้านทรัพยากรธรรมชาติและสิ่งแวดล้อม ๑. มลภาวะทางกลิ่นและทางน้ำเกิดมาจากการเลี้ยงปศุสัตว์โดยเฉพาะฟาร์มสุกรที่มีปริมาณมากในพื้นที่ | ๑. ปรับปรุงและฟื้นฟูแหล่งน้ำธรรมชาติ ๒. ลดการใช้สารเคมีในการผลิตสินค้าทางการเกษตร ๓. กำหนดมาตรการด้านสิ่งแวดล้อมโดยบูรณาการ ๔. ร่วมกันระหว่างภาครัฐ เอกชนและประชาสังคม |
| อำเภอพนมสารคาม | |
| ด้านโครงสร้างพื้นฐาน ๑. การคมนาคมไม่สะดวก ๒. ไฟฟ้าและประปาไม่ได้มาตรฐาน | ๑. จัดสรรงบประมาณเพื่อซ่อมแซมถนน และจำกัดน้ำหนักรถบรรทุกที่วิ่ง เพื่อป้องกันถนนชำรุด ๒. ซ่อมแซมระบบประปาหมู่บ้านให้ได้มาตรฐาน |
| ด้านแหล่งน้ำ ๑. ขาดแหล่งน้ำเพื่ออุปโภค - บริโภค ๒. ขาดแหล่งน้ำเพื่อการเกษตร | ๑. จัดสรรและขอสนับสนุนงบประมาณเพื่อจัดหาแหล่งน้ำ ๒. ขุดลอกคูคลองที่ตื้นเขิน โดยประสานหน่วยงานที่เกี่ยวข้องให้การสนับสนุน |
| ด้านสาธารณสุข ๑. ป้องกันโรคติดต่อ ๒. สุขภาพอนามัย ๓. การบริการสาธารณสุขมูลฐาน | ๑. ส่งเสริมกิจกรรมที่ทำให้ประชาชนใส่ใจสุขภาพ ๒. จัดหน่วยบริการเคลื่อนที่ตามสวนสาธารณะ ๓. ให้ความรู้แก่ประชาชนอย่างสม่ำเสมอ |
| ด้านทรัพยากรธรรมชาติและสิ่งแวดล้อม ๑. ขยะมูลฝอยและสิ่งปฏิกูล | ๑. ส่งเสริมให้ความรู้ความเข้าใจแก่ประชาชนในการแยกทิ้งขยะ และจัดให้มีจุดทิ้งขยะอย่างเพียงพอในแต่ละชุมชน |



| ปัญหาในพื้นที่ | ความต้องการ |
|---|---|
| ด้านการศึกษา ศาสนา วัฒนธรรม <ol style="list-style-type: none">ด้านอุปกรณ์สื่อการเรียนอุปกรณ์สำหรับสนามเด็กเล่นไม่มีมาตรฐาน | <ol style="list-style-type: none">ขอสนับสนุนงบประมาณจากส่วนกลางในการดำเนินการและขอความร่วมมือจากผู้ประกอบการในพื้นที่/ชุมชนร่วมสนับสนุนงบประมาณอีกทางหนึ่ง |
| ด้านการเมือง <ol style="list-style-type: none">การปกครองระบอบประชาธิปไตยความสนใจในการมีส่วนร่วม | <ol style="list-style-type: none">ส่งเสริมให้ประชาชนทุกภาคส่วนมีส่วนร่วมในกิจกรรมของชุมชน เช่น การประชุมประชาคม เป็นต้น |
| อำเภอบางคล้า | |
| ด้านโครงสร้างพื้นฐาน <ol style="list-style-type: none">ประชาชนได้รับความเดือดร้อนจากการเดินทางสัญจรในตำบลเกิดอุบัติเหตุบ่อยครั้งต้องการพัฒนาเส้นทางท่องเที่ยวปัญหาลำคลองในพื้นที่ (คลองตื้นเขิน)ถนนอยู่ในสภาพเป็นหลุมเป็นบ่อประชาชนไม่ได้รับความสะดวกในการขนส่งสินค้าทางการเกษตรและการสัญจรไปมา | <ol style="list-style-type: none">ปรับปรุงเส้นทางสัญจรภายในตำบลให้สามารถใช้ได้โดยปลอดภัยเกษตรกรได้รับความสะดวกในการเดินทางเส้นทางสัญจรของประชาชนเพื่อลดอุบัติเหตุฟื้นฟูแหล่งวัฒนธรรมประจำตำบลขุดลอกคลอง เพื่อให้น้ำไหลหมุนเวียนรับน้ำจากเขื่อน และสามารถเก็บกักไว้ใช้ในหน้าแล้งซ่อมแซมและปรับปรุงถนน เพื่อให้สะดวกในการขนส่งสินค้าทางการเกษตร และลดอุบัติเหตุในการสัญจรไปมา |
| ด้านเศรษฐกิจ <ol style="list-style-type: none">ไม่มีสถานที่สำหรับสี่ขาวการไปจ้างสี่ขาวทำให้ประชาชนมีรายจ่ายมากขึ้นรายได้เกษตรกรตกต่ำขาดแคลนพันธุ์พืช/สัตว์/ประมงที่ดีเกษตรกรมีหนี้สินมากค่าครองชีพสูงไม่มีสถานที่สำหรับจำหน่ายผลิตภัณฑ์ชุมชนไม่มีจุดจำหน่ายสินค้าเป็นหลักแหล่งเกิดปัญหาความไม่เป็นระเบียบในชุมชน | <ol style="list-style-type: none">มีโรงสีสำหรับสี่ขาวในชุมชนสนับสนุนเกษตรกรทำนาใช้สถานที่อบรมกลุ่มอาชีพอบรมเพิ่มมาตรฐานอาชีพด้านการประมงเกษตรกรมีรายได้เพิ่มขึ้นรวมกลุ่มประชาชนผู้ประกอบการอาชีพค้าขายมาตั้งจุดขายสินค้ารวมกันให้เป็นหลักแหล่งและเกิดความเป็นระเบียบสามารถนำผลิตภัณฑ์ในพื้นที่มารวมขายได้ในจุดเดียว เป็นการบริการนักท่องเที่ยวที่ผ่านเส้นทางสาย ๓๐๔ |
| ด้านสังคม <ol style="list-style-type: none">ปัญหาการว่างงานปัญหายาเสพติด | <ol style="list-style-type: none">ส่งเสริมให้ประชาชนมีรายได้เพิ่มขึ้นมีตลาดสำหรับรองรับสินค้าของประชาชนเพื่อนำมาขายส่วนราชการ (ตำรวจ) เข้มงวดในการตรวจ จับกุมให้ประชาชนมีส่วนร่วมใน การแก้ไขปัญหายาเสพติด |



| ปัญหาในพื้นที่ | ความต้องการ |
|---|--|
| ด้านทรัพยากรธรรมชาติและสิ่งแวดล้อม ๑. ขาดแคลนน้ำจืดเพื่อการเกษตร ๒. เกษตรกรขาดแคลนน้ำทำการเกษตรในหน้าแล้ง ๓. วัชพืชในลำคลอง | ๑. ให้น้ำในคลองไหลเวียนได้สะดวก และเก็บกักน้ำจืด ในช่วงน้ำเค็มเข้าถึง ๒. ลดปัญหาผลผลิตทางการเกษตรเสียหาย ๓. เพิ่มที่จัดเก็บกักน้ำสำหรับให้เกษตรกรในฤดูแล้ง ๔. กำจัดวัชพืชในลำคลอง ๕. ขุดลอกคลอง |
| ด้านการท่องเที่ยว ๑. พื้นที่ริมแม่น้ำบางปะกงเสื่อมโทรม ควรจะพัฒนาเป็นแหล่งท่องเที่ยวเพื่อให้เชื่อมโยงกับสถานที่ท่องเที่ยวเดิม ๒. ปรับปรุงภูมิทัศน์ชุมชน บางคล้า เพื่อส่งเสริมและเพิ่มศักยภาพการท่องเที่ยวของอำเภอบางคล้า | ๑. พัฒนาการท่องเที่ยวตลาดเก่าปากน้ำจืดให้เป็นแหล่งท่องเที่ยวของอำเภอบางคล้า ซึ่งสามารถเชื่อมโยงไปยังสถานที่ท่องเที่ยวของอำเภอ เช่น ศาลสมเด็จพระเจ้าตากสิน วัดปากน้ำ และตลาดน้ำบางคล้า ๒. พัฒนาพื้นที่ชุมชนบางคล้า ซึ่งมีศักยภาพเหมาะสมสำหรับการส่งเสริมการท่องเที่ยวของอำเภอบางคล้า |
| ด้านการศึกษา ประเพณี วัฒนธรรม ๑. รักษาวัฒนธรรมประเพณีท้องถิ่น ๒. โรงเรียนวัดใหม่คูมอญ น้ำท่วมในฤดูฝน ทำให้น้ำกักขังทำให้เกิดโรคระบาด | ๑. ประชาสัมพันธ์ประเพณีวัฒนธรรมท้องถิ่น ๒. สนับสนุนงบประมาณในการปรับปรุง ต่อเติม และสร้างโรงเรียน |
| ด้านสาธารณสุข ๑. ปัญหาขุม ในน้ำเน่าเสียคูคลอง | ๑. กำจัดขุมอย่างต่อเนื่อง |
| อำเภอบางปะกง | |
| ด้านโครงสร้างพื้นฐาน ๑. ถนนระหว่างหมู่บ้านในตำบลยังเป็นถนนลูกรังไม่ค่อยสะดวกในการสัญจร | ๑. จัดทำเป็นโครงการที่เกื้อหนุนศักยภาพและใช้งบประมาณของหน่วยงานที่รับผิดชอบลงมาดำเนินการ |
| ด้านเศรษฐกิจ ๑. ขาดเอกสารสิทธิ์ที่ดินทำกิน ๒. การบุกรุกพื้นที่ป่าของเกษตรกร ๓. เกษตรกรยังขาดองค์ความรู้ในการทำการเกษตรสมัยใหม่ | ๑. หน่วยงานที่เกี่ยวข้องสำรวจเขตที่ดินให้ชัดเจน ๒. ดำเนินการทางกฎหมายอย่างเคร่งครัดและกำหนดแนวเขตพื้นที่ป่าให้เกิดความชัดเจน ๓. หน่วยงานที่เกี่ยวข้องเข้ามีส่วนร่วมเป็นที่ปรึกษาในการดำเนินการให้ความรู้ผ่านโครงการถ่ายทอดเทคโนโลยีหรือโครงการส่งเสริมกลุ่มอาชีพ |
| ด้านแหล่งน้ำ ๑. การขาดแคลนแหล่งน้ำเพื่อการอุปโภคบริโภคหรือการเกษตร | ๑. ขยายแหล่งน้ำขนาดเล็กที่กระจายอยู่ในพื้นที่ตำบลให้สามารถรองรับการใช้งานด้านเกษตรได้อย่างพอเพียงต่อความต้องการ |
| ด้านทรัพยากรธรรมชาติและสิ่งแวดล้อม ๑. ภัยช้างป่าทำลายพืชผลทางการเกษตร | ๑. สร้างแนวเขตคุ้มกันช้างและดูแลสภาพป่าให้มีความอุดมสมบูรณ์เพื่อลดการเข้าทำลายพืชผลทางการเกษตร |



| ปัญหาในพื้นที่ | ความต้องการ |
|----------------|-------------|
|----------------|-------------|

อำเภอราชสาส์น

ด้านโครงสร้างพื้นฐาน

๑. ถนนในตำบล/หมู่บ้าน บางส่วนยังคงเป็นถนนลูกรัง สภาพทรุดโทรม เป็นหลุม เป็นบ่อ เกิดฝุ่นละออง เป็นภัยสำหรับสุขอนามัยชุมชน
๒. น้ำเพื่อการอุปโภค บริโภค ไม่เพียงพอในช่วงฤดูแล้ง

๑. ก่อสร้าง ปรับปรุง ซ่อมแซม และขยายผิวจราจร ถนนลูกรัง ถนนลาดยาง คสล. ที่ชำรุด ให้มีสภาพมั่นคง สมบูรณ์และมาตรฐาน
๒. ก่อสร้างประตุน้ำ ระบบส่งน้ำจากคลองธรรมชาติ ไปยังสระประปาหมู่บ้าน เพื่อเป็นแหล่งน้ำดิบสำหรับแก้ไขปัญหาในช่วงขาดแคลนน้ำ
๓. ปรับปรุง ซ่อมแซม ระบบผลิตถังเก็บ ระบบจ่ายน้ำแทนระบบเดิม เพื่อให้เกิดประสิทธิภาพยิ่งขึ้น

ด้านสิ่งแวดล้อม

๑. ปัญหาขยะมูลฝอยและสิ่งปฏิกูล
๒. สภาพพื้นที่การเกษตรเสื่อมโทรม

๑. องค์กรปกครองส่วนท้องถิ่นทุกแห่ง จัดทำแผนปฏิบัติการบริหารจัดการขยะมูลฝอยชุมชนฯ “ท้องถิ่นสะอาด”
๒. องค์กรปกครองส่วนท้องถิ่นทุกแห่งจัดหารถและบุคลากรเก็บขยะในพื้นที่ชุมชนให้เพียงพอ
๓. สร้างเตาเผาขยะประสิทธิภาพสูง/รณรงค์คัดแยกขยะ
๔. ส่งเสริมให้เกษตรกรปรับปรุงบำรุงดินด้วยการใช้ปุ๋ยอินทรีย์ ปุ๋ยหมัก และการปลูกพืชตระกูลถั่ว
๕. สนับสนุนองค์ความรู้ เทคโนโลยี และนวัตกรรมในการผลิตสมัยใหม่

ด้านแหล่งน้ำ

๑. ในช่วงฤดูแล้งน้ำไม่เพียงพอสำหรับใช้ในการเกษตรและการเลี้ยงสัตว์ อีกทั้งยังประสบภาวะน้ำเค็มหนุนจากแม่น้ำบางปะกงเข้าสู่คลองธรรมชาติ ทำให้ไม่สามารถใช้น้ำได้และบางสถานการณ์ไม่สามารถผันน้ำเข้าสู่พื้นที่การเกษตรหรือบริหารจัดการน้ำในปริมาณเพียงพอกับความต้องการใช้น้ำในแต่ละช่วงเวลา

๑. ดำเนินการขุด/ขุดลอกหรือขุดขยาย คลองซอยที่รับน้ำจากคลองชลประทาน
๒. พัฒนาแหล่งกักเก็บน้ำในพื้นที่ตำบล หมู่บ้าน ให้มีมากขึ้นโดยการขุดสระใหม่ และขุดขยาย/ขุดลอกสระเก่า
๓. ตั้งสถานีสูบน้ำไฟฟ้า และก่อสร้างอาคารหรือประตูปรับน้ำเพิ่มตามจุดสำคัญ

ด้านสาธารณสุข

๑. ด้านคุณภาพชีวิตและสุขอนามัย ประชาชนส่วนใหญ่ของอำเภอราชสาส์น ประกอบอาชีพเกษตรกรรม ซึ่งยังคงมีการใช้สารเคมีอยู่เป็นจำนวนมาก ซึ่งจะส่งผลกับสุขอนามัยของเกษตรกรและสภาพแวดล้อมของชุมชน รวมถึงผู้บริโภคผลผลิตทางการเกษตร

๑. ส่งเสริมองค์ความรู้และเทคนิควิธีการด้านเกษตรอินทรีย์ และกรรมวิธีผลิตหรือใช้สารซึ่งทำมาจากธรรมชาติ เพื่อลดจำนวนการใช้สารเคมี เช่น การใช้ปุ๋ยอินทรีย์หรือสารกำจัดแมลงจากสมุนไพรธรรมชาติ



| ปัญหาในพื้นที่ | ความต้องการ |
|----------------|-------------|
|----------------|-------------|

ด้านเศรษฐกิจ

๑. ปัญหาาราคาผลผลิตตกต่ำ
๒. ปัญจัยการผลิตมีราคาสูง

๑. ส่งเสริมสนับสนุนด้านงบประมาณในการผลิตปุ๋ยชีวภาพ/สารสกัดชีวภาพอย่างต่อเนื่อง
๒. รัฐบาลเข้าแทรกแซงผลผลิตทางการเกษตรสนับสนุนด้านการตลาด
๓. อบรมให้ความรู้ตามหลักของปรัชญาเศรษฐกิจพอเพียง เกษตรทฤษฎีใหม่ เป็นต้น

| อำเภอบ้านโพธิ์ |
|----------------|
|----------------|

ด้านแหล่งน้ำ

๑. น้ำเพื่ออุปโภค - บริโภค
๒. น้ำเพื่อการเกษตร- ขาดแคลนแหล่งน้ำสะอาด เพื่อนำมาใช้ในการผลิตน้ำประปา

๑. จัดสรรงบประมาณเพื่อจัดหาแหล่งน้ำ
๒. ขุดลอกคูคลองที่ตื้นเขิน

ด้านโครงสร้างพื้นฐาน

๑. คมนาคม
๒. ไฟฟ้าและประปา

๑. จัดสรรงบประมาณเพื่อซ่อมแซมถนน และจำกัดน้ำหนักรถบรรทุกที่วิ่ง เพื่อป้องกันถนนชำรุด
๒. ซ่อมแซมระบบประปาหมู่บ้านให้ได้มาตรฐาน

ด้านเศรษฐกิจ

๑. ราคาผลผลิตทางการเกษตรตกต่ำ
๒. ปัญจัยการผลิตมีราคาสูง
๓. ไม่มีตลาดรองรับจำหน่ายผลิตผล
๔. ขาดเงินทุนในการประกอบอาชีพ
๕. ขาดความรู้ในการประกอบอาชีพอื่น- ไม่มีตลาดรองรับผลผลิตและขาดการประกันราคาพืชผลผลิต

๑. ส่งเสริมการผลิตสินค้าเกษตร โดยเน้นคุณภาพมาตรฐาน อาหารปลอดภัยทั้งผู้ผลิตและผู้บริโภค อันจะเป็นการเพิ่มมูลค่า และเพิ่มขีดความสามารถในการแข่งขัน แก้ปัญหาสินค้าเกษตรราคาตกต่ำ โดยพัฒนาการผลิตสินค้าเกษตรให้ได้มาตรฐานสากล ด้วยการส่งเสริมเกษตรกรอินทรีย์ที่จะช่วยรักษาสิ่งแวดล้อมให้ยั่งยืนไปพร้อมๆ กับการสนับสนุนการตลาดและสถานที่จำหน่ายสินค้าเกษตรปลอดภัย

ด้านสังคม

๑. ความเข้มแข็งของชุมชน
๒. ยาเสพติด
๓. กีฬาและนันทนาการ
๔. ภาวการณ์ว่างงาน

๑. การแสวงหาความร่วมมือจากทุกภาคส่วนร่วมกันในการปัญหาเสพติดอย่างเข้มข้น ตลอดจนสร้างเสริมสุขภาพและปัจจัยเสี่ยงด้านสุขภาพ
๒. เร่งพัฒนาการศึกษาตลอดจนการเรียนรู้ที่มีคุณภาพ
๓. สร้างความมั่นคงทางอาชีพเพื่อรองรับกำลังแรงงานที่เป็นประชากรในพื้นที่ที่ถูกเลิกจ้างตามแนวปรัชญาเศรษฐกิจพอเพียง

ด้านทรัพยากรธรรมชาติและสิ่งแวดล้อม

๑. ขยะมูลฝอยและสิ่งปฏิกูล การขาดความรู้ในการกำจัดขยะมูลฝอยและสิ่งปฏิกูลที่ถูกต้อง ส่งผลให้เกิดมลพิษ

๑. ส่งเสริมให้ความรู้ความเข้าใจแก่ประชาชนในการกำจัดขยะและจัดให้มีจุดทิ้งขยะอย่างเพียงพอ



| ปัญหาในพื้นที่ | ความต้องการ |
|--|--|
| ด้านการเมือง การบริหาร | |
| ๑. การปกครองระบอบประชาธิปไตย | ๑. ส่งเสริมให้ประชาชนทุกภาคส่วนมีส่วนร่วมใจ |
| ๒. ความสนใจในการมีส่วนร่วม | กิจกรรมของชุมชน |
| ด้านการศึกษา ประเพณี วัฒนธรรม | |
| ๑. ด้านอุปกรณ์สื่อการเรียน | ๑. ขอบประมาณจากส่วนกลางในการดำเนินการ |
| ๒. อุปกรณ์สำหรับสนามเด็กเล่นไม่มีมาตรฐาน | และขอความร่วมมือจากประชาชนในพื้นที่ร่วมสนับสนุน |
| ด้านสาธารณสุข | |
| ๑. ป้องกันโรคติดต่อ | ๑. ส่งเสริมให้ประชาชนใส่ใจสุขภาพ จัดหน่วย |
| ๒. สุขภาพอนามัย | บริการเคลื่อนที่ให้ความรู้แก่ประชาชนอย่างสม่ำเสมอ |
| ๓. การบริการสาธารณสุขมูลฐาน | |
| อำเภอคลองเขื่อน | |
| ด้านโครงสร้างพื้นฐาน | |
| ๑. การคมนาคมเข้าพื้นที่อำเภอและแหล่ง | ๑. ควรมีการขยายเส้นทางถนนเพิ่มขึ้น |
| ท่องเที่ยวไม่สะดวก | ๒. ซ่อมแซมถนนที่มีสภาพชำรุดเสียหายโดยเฉพาะ |
| ๒. ขยายเขตไฟฟ้าให้ทั่วถึงทั้งตำบลเพื่อให้ | เส้นทางหลักเพื่อส่งเสริมการท่องเที่ยว |
| ประชาชนมีกระแสไฟฟ้าใช้อย่างทั่วถึงและเพียงพอ | ๓. ประสานขอรับการสนับสนุนจากหน่วยงานที่ |
| ๓. ถนนภายในตำบลผิวจราจรชำรุด เป็นหลุมเป็น | เกี่ยวข้องในการแก้ไขปัญหา |
| บ่อ ทำให้เกิดอุบัติเหตุขึ้นบ่อยครั้ง | ๔. ปรับปรุงซ่อมแซมถนน |
| ๔. ติดตั้งไฟส่องสว่างในเส้นทางทั่วทั้งตำบล | ๕. สร้างไฟฟ้าส่องสว่างอย่างทั่วถึง |
| เพื่อให้แสงสว่างในเวลากลางคืน เพื่อลดการเกิด | |
| อุบัติเหตุ และปัญหาอาชญากรรมอื่นๆ | |
| ด้านแหล่งน้ำ | |
| ๑. น้ำเพื่อการอุปโภค บริโภค | ๑. จัดให้มีระบบประปา โดยการให้บริการจากการ |
| ๒. แหล่งน้ำเพื่อการเกษตรและประมง | ประปาส่วนภูมิภาคอย่างทั่วถึง เพื่อให้ประชาชนได้ |
| | ช่วยเหลือตนเองในการจัดเก็บน้ำไว้ให้เพียงพอกับการ |
| | อุปโภค บริโภค |
| | ๒. ควรมีการปรับปรุงระบบประปาหมู่บ้านให้มี |
| | คุณภาพ |
| | ๓. การประปาส่วนภูมิภาคขยายเขตการจ่าย |
| | น้ำประปาให้ครอบคลุมทั้งตำบล |
| | ๔. ขยายเขตประปาส่วนภูมิภาคให้ครอบคลุมพื้นที่ |
| | ทั้งตำบล |
| | ๕. ขุดสระน้ำสำหรับกักเก็บน้ำในช่วงฤดูแล้ง |
| | ๖. ขยายเขตประปาส่วนภูมิภาคให้ครอบคลุมทุก |
| | พื้นที่ |
| | ๗. ส่งเสริมให้เกษตรกรปลูกพืชที่ใช้น้ำน้อยมีการ |
| | พัฒนาแหล่งน้ำที่มีอยู่ให้สามารถกักเก็บน้ำไว้ใช้เพื่อ |
| | การเกษตรในช่วงฤดูแล้ง |



| ปัญหาในพื้นที่ | ความต้องการ |
|----------------|-------------|
|----------------|-------------|

๘. มีการพัฒนาแหล่งน้ำที่มีอยู่ให้สามารถกักเก็บน้ำไว้ใช้เพื่อการเกษตรในช่วงฤดูแล้ง
๙. ขุดลอกคลอง ขุดสระน้ำสาธารณะ

ด้านเศรษฐกิจ

๑. ประชาชนมีรายได้ไม่เพียงพอ

๑. สร้างอาชีพเสริม และรวมกลุ่มวิสาหกิจชุมชน
๒. ฝึกอบรมให้ความรู้เรื่องการดำเนินชีวิตตามปรัชญาเศรษฐกิจพอเพียงตามแนวพระราชดำริ เพื่อเพิ่มรายได้ลดรายจ่าย เช่น เทคนิคการเพิ่มผลผลิตทางการเกษตรทฤษฎีใหม่ เป็นต้น

ด้านทรัพยากรธรรมชาติและสิ่งแวดล้อม

๑. วัชพืชในแหล่งน้ำสาธารณะแพร่พันธุ์รวดเร็ว
๒. การควบคุมปริมาณขยะเพื่อให้สามารถจัดการได้ในระดับครัวเรือนอย่างยั่งยืน
๓. แหล่งน้ำตื้นเขิน จากสาเหตุ วัชพืช เศษดิน และอื่นๆ สะสมในแหล่งน้ำสาธารณะ
๔. ปัญหาจากศัตรูพืช การใช้สารเคมีในการกำจัดแมลง และวัชพืช

๑. พัฒนาแหล่งน้ำ คู คลอง กำจัดวัชพืชเปิดทางน้ำให้สามารถกักเก็บน้ำในปริมาณมากขึ้น
๒. รณรงค์ให้ความรู้และปลูกจิตสำนึกเรื่องการควบคุมปริมาณขยะและการจัดการในระดับครัวเรือนกับผู้นำชุมชน และประชาชนในพื้นที่
๓. นำวัชพืช (ผักตบชวา) มาใช้ให้เกิดประโยชน์
๔. ขุดลอก กำจัดวัชพืช ในแหล่งน้ำสาธารณะ
๕. ส่งเสริมและให้ความรู้แก่เกษตรกรให้ทำการเกษตรโดยปลอดการใช้สารเคมี
๖. ส่งเสริมให้เกษตรกรใช้สารชีวภาพในการกำจัดแมลง

ด้านการท่องเที่ยว

๑. การสนับสนุนด้านการท่องเที่ยว

๑. สนับสนุนพัฒนาแหล่งท่องเที่ยวอย่างยั่งยืน และมีมาตรฐาน
๒. สร้างความพร้อมของประชาชนในการรองรับการท่องเที่ยวเชิงอนุรักษ์และวัฒนธรรม

อำเภอบางน้ำเปรี้ยว

ด้านแหล่งน้ำ

๑. เป็นพื้นที่ราบลุ่มต่ำ อยู่ในเขตชลประทาน และเป็นพื้นที่รองรับน้ำจากจังหวัดต่างๆ
๒. ปัญหาน้ำท่วม/ สภาพน้ำในลำคลองมีปัญหาผักตบชวาแน่นคลอง ทำให้การระบายน้ำเป็นไปได้ยาก และปัญหาท้องคลองตื้นเขิน/ ปัญหาสภาพผิวจราจรที่ชำรุด เนื่องจากได้รับผลกระทบจากปัญหาน้ำท่วม

๑. ประตุปิด-เปิด ปากคลอง ๑๔ ๑๕ ๑๖ และ ๑๗ เพื่อกักเก็บน้ำในช่วงฤดูแล้ง และเพื่อระบายน้ำในภาวณ้ำท่วม/ ขุดลอกคลอง ๑๔ ๑๕ ๑๖ และคลอง ๑๗/ ปรับปรุงก่อสร้างถนนภายในตำบลให้มีมาตรฐาน
๒. ประตุปิด-เปิด ปากคลอง ๒๐ คลอง ๒๑ เพื่อกักเก็บน้ำในช่วงฤดูแล้ง และเพื่อระบายน้ำในภาวณ้ำท่วม/ ขุดลอกคลองหกวา คลอง ๒๐ และคลอง ๒๑ และกำจัดผักตบชวา/ ปรับปรุงก่อสร้างถนนภายในตำบลให้มีมาตรฐาน



| ปัญหาในพื้นที่ | ความต้องการ |
|---|--|
| | <p>๓. ขุดลอกพื้นที่ให้มีระดับเท่าเทียมกับคลองสายหลัก ได้แก่ คลอง ๑๗ และทำประตูกันช่วงปากคลอง ๑๘ ๑๙ ๒๐ ที่เชื่อมกับคลอง ๑๗ เพื่อเก็บกักน้ำในช่วงฤดูแล้ง/ ซ่อมแซมก่อสร้างประตูปิดกั้นน้ำเค็มให้มีมาตรฐาน/ ซ่อมแซมปรับปรุงก่อสร้างถนนภายในหมู่บ้านให้มีมาตรฐาน</p> <p>๔. กำจัดผักตบชวาในลำคลองแสนแสบ เนื่องจากน้ำไม่สามารถระบายได้อย่างสะดวก/ปัญหาฝุ่นควันน้ำเน่าเสีย มีเพียงเล็กน้อย อาจจะพบในเรื่องของกลิ่นจากโรงงานอุตสาหกรรมที่สร้างมลภาวะทางอากาศ แต่อยู่ในขั้นที่ควบคุมได้ และไม่สร้างอันตรายต่อสุขภาพ/ ตำบลบางน้ำเปรี้ยว ต้องการปรับปรุงก่อสร้างผิวจราจรของถนนหลายสายให้มีมาตรฐาน</p> <p>๕. ปรับปรุงผิวจราจรถนนเลียบบคันคลองชลประทานให้แข็งแรง มีมาตรฐาน/ จัดทำพรางกันน้ำเพื่อป้องกันน้ำไหลเข้าสู่พื้นที่ในภาวะน้ำหลาก/ ปรับปรุงซ่อมแซมสร้างถนนผิวจราจรให้มีมาตรฐาน</p> <p>๖. ก่อสร้างถนนสายหินคลุก ถนนลูกรัง ให้เป็นถนนลาดยางแอสฟัลติกคอนกรีต ให้มีมาตรฐาน/ ขุดลอกคลองที่มีความตื้นเขินพร้อมลอกวัชพืช</p> |
| อำเภอบางปะกง | |
| ด้านแหล่งน้ำ | |
| <ol style="list-style-type: none"> ๑. ขาดแคลนน้ำเพื่ออุปโภค – บริโภค ๒. น้ำเพื่อการเกษตร | <ol style="list-style-type: none"> ๑. จัดสรรงบประมาณเพื่อจัดหาแหล่งน้ำ ๒. ขุดลอกคูคลองที่ตื้นเขิน |
| ด้านโครงสร้างพื้นฐาน | |
| <ol style="list-style-type: none"> ๑. การคมนาคมไม่สะดวก ๒. ไฟฟ้าและประปาไม่ได้มาตรฐาน | <ol style="list-style-type: none"> ๑. จัดสรรงบประมาณเพื่อซ่อมแซมถนน และจำกัดน้ำหนักรถบรรทุกที่วิ่งเพื่อป้องกันถนนชำรุด ๒. ซ่อมแซมระบบประปาหมู่บ้านให้ได้มาตรฐาน |
| ด้านเศรษฐกิจ | |
| <ol style="list-style-type: none"> ๑. ราคาผลผลิตทางการเกษตรตกต่ำ ๒. ปัจจัยการผลิตมีราคาสูง ๓. ไม่มีตลาดรองรับจำหน่ายผลผลิต ๔. ขาดเงินทุนในการประกอบอาชีพ ๕. ขาดความรู้ในการประกอบอาชีพอื่น | <ol style="list-style-type: none"> ๑. ส่งเสริมการผลิตสินค้าเกษตร โดยเน้นคุณภาพมาตรฐาน อาหารปลอดภัยทั้งผู้ผลิตและผู้บริโภค อันจะเป็นการเพิ่มมูลค่า และเพิ่มขีดความสามารถในการแข่งขัน แก้ปัญหาสินค้าเกษตรราคาตกต่ำ โดยพัฒนาการผลิตสินค้าเกษตรให้ได้มาตรฐานสากล ด้วยการส่งเสริมเกษตรกรอินทรีย์ที่จะช่วยรักษาสิ่งแวดล้อมให้ยั่งยืนไปพร้อมๆ กับการสนับสนุนการตลาดและสถานที่จำหน่ายสินค้าเกษตรปลอดภัย |



| ปัญหาในพื้นที่ | ความต้องการ |
|--|--|
| ด้านสังคม ๑. ความเข้มแข็งของชุมชน ๒. ยาเสพติด | ๑. การแสวงหาความร่วมมือจากทุกภาคส่วนร่วมกันในการปัญหาเสพติดอย่างเข้มข้นตลอดจนสร้างเสริมสุขภาพและปัจจัยเสี่ยงด้านสุขภาพ ๒. เร่งพัฒนาการศึกษาตลอดจนการเรียนรู้ที่มีคุณภาพ |
| ด้านทรัพยากรธรรมชาติและสิ่งแวดล้อม ๑. ชยะมูลฝอยและสิ่งปฏิกูล | ๑. ส่งเสริมให้มีความรู้ความเข้าใจแก่ประชาชนในการกำจัดขยะ และจัดให้มีจุดทิ้งขยะอย่างเพียงพอ |
| ด้านการเมือง การบริหาร ๑. การปกครองระบอบประชาธิปไตย ๒. ความสนใจในการมีส่วนร่วม | ๑. ส่งเสริมให้ประชาชนทุกภาคส่วนมีส่วนร่วมในกิจกรรมของชุมชน |
| ด้านการศึกษา ประเพณี วัฒนธรรม ๑. ด้านอุปกรณ์สื่อการเรียน ๒. อุปกรณ์สำหรับสนามเด็กเล่นไม่มีมาตรฐาน | ๑. ขอบประมาณจากส่วนกลางในการดำเนินการและขอความร่วมมือจากประชาชนในพื้นที่ร่วมสนับสนุน |
| ด้านสาธารณสุข ๑. ป้องกันโรคติดต่อ ๒. สุขภาพอนามัย ๓. การบริการสาธารณสุขมูลฐาน | ๑. ส่งเสริมให้ประชาชนใส่ใจสุขภาพจัดหน่วยบริการเคลื่อนที่ให้ความรู้แก่ประชาชนอย่างสม่ำเสมอ |



๑.๓ ผลการพัฒนาและแก้ไขปัญหาจังหวัดในช่วงที่ผ่านมา

แผนพัฒนาจังหวัดฉะเชิงเทรา (พ.ศ. ๒๕๖๑-๒๕๖๕) กำหนดวิสัยทัศน์ของจังหวัด “เมืองอุตสาหกรรมสีเขียว ท่องเที่ยวเชิงวัฒนธรรมและนิเวศ แหล่งผลิตสินค้าเกษตรปลอดภัย ทรัพยากรธรรมชาติและสิ่งแวดล้อมได้รับการฟื้นฟูและพัฒนาอย่างสมดุล สวัสดิการสังคมมีคุณภาพ และประชาชนสามารถเข้าถึงบริการอย่างเท่าเทียมและทั่วถึง” โดยมีประเด็นยุทธศาสตร์ที่สำคัญ ๕ คือ

- ประเด็นการพัฒนาที่ ๑ : พัฒนาศักยภาพการผลิตการบริหารจัดการ ภาคอุตสาหกรรมและพาณิชยกรรม ให้มีขีดความสามารถในการแข่งขันและเป็นมิตรกับสิ่งแวดล้อม
- ประเด็นการพัฒนาที่ ๒ : พัฒนาแหล่งท่องเที่ยวและบริการด้านการท่องเที่ยวให้ได้มาตรฐานและมีอัตลักษณ์สามารถสร้างมูลค่าเพิ่มให้แก่ชุมชน
- ประเด็นการพัฒนาที่ ๓ : พัฒนาการผลิตและการแปรรูปสินค้าเกษตร ให้เป็นแหล่งผลิตสินค้าเกษตรและเกษตรแปรรูปที่มีคุณภาพ ปลอดภัย และได้มาตรฐานสากล
- ประเด็นการพัฒนาที่ ๔ : พัฒนาคุณภาพชีวิตและสวัสดิการสังคม รวมทั้งเพิ่มประสิทธิภาพการรักษาความสงบเรียบร้อยและความปลอดภัยในชีวิตและทรัพย์สินของประชาชน ให้ครอบคลุมประชาชนทุกวัยอย่างทั่วถึง
- ประเด็นการพัฒนาที่ ๕ : อนุรักษ์ ฟื้นฟู และบริหารจัดการทรัพยากรธรรมชาติและสิ่งแวดล้อมอย่างบูรณาการ มีประสิทธิภาพ และเป็นธรรม ตอบสนองต่อการพัฒนาที่ยั่งยืน

ทั้งนี้ แผนพัฒนาจังหวัดฉะเชิงเทรา มีผลการดำเนินงานที่สำคัญ ๓ ประการ คือ

๑. การเบิกจ่ายงบประมาณตามระยะเวลาที่กำหนด พบว่า ปีงบประมาณ พ.ศ. ๒๕๖๑ จังหวัดฉะเชิงเทราสามารถเบิกจ่ายงบภาพรวมได้เงินจำนวน ๑๑๙,๓๔๖,๒๘๗.๖๒ บาท หรือคิดเป็นร้อยละ ๕๓.๕๙ ของงบประมาณทั้งหมด

๒. ผลิตภัณฑ์มวลรวมจังหวัด (GPP) ปี ๒๕๕๙ เท่ากับ ๓๔๐,๙๑๓ ล้านบาท มีมูลค่าผลิตภัณฑ์มวลรวมจังหวัดต่อคนเท่ากับ ๔๓๓,๔๐๐ บาทต่อปี เป็นอันดับที่ ๘ ของประเทศ และเป็นอันดับ ๒ ของภาคตะวันออก โดยรายได้ส่วนใหญ่ขึ้นอยู่กับสาขาอุตสาหกรรม ซึ่งมีมูลค่ารวม ๒๓๑,๑๐๐ ล้านบาท คิดเป็นร้อยละ ๖๗.๘ ของผลิตภัณฑ์มวลรวมจังหวัดฉะเชิงเทรา

๓. ปัญหาและอุปสรรค คือการขาดงบประมาณสนับสนุนยุทธศาสตร์การพัฒนาจังหวัดโดยมุ่งเน้นการเป็นศูนย์กลางผลิตและการขนส่งในภาคตะวันออกเพื่อเชื่อมโยงประชาคมอาเซียน

**สรุปงบประมาณตามแผนพัฒนาจังหวัด**

งบประมาณตามร่าง พ.ร.บ. งบประมาณรายจ่ายประจำปีงบประมาณ พ.ศ. ๒๕๖๑ – ๒๕๖๕ โดยมีประเด็นการพัฒนาที่สำคัญ ดังนี้

- ประเด็นการพัฒนาที่ ๑ :** พัฒนาศักยภาพการผลิตการบริหารจัดการ ภาคอุตสาหกรรมและพาณิชย์กรรม ให้มีขีดความสามารถในการแข่งขันและเป็นมิตรกับสิ่งแวดล้อม
- ประเด็นการพัฒนาที่ ๒ :** พัฒนาแหล่งท่องเที่ยวและบริการด้านการท่องเที่ยวให้ได้มาตรฐานและมีอัตลักษณ์สามารถสร้างมูลค่าเพิ่มให้แก่ชุมชน
- ประเด็นการพัฒนาที่ ๓ :** พัฒนาการผลิตและการแปรรูปสินค้าเกษตร ให้เป็นแหล่งผลิตสินค้าเกษตรและเกษตรแปรรูปที่มีคุณภาพ ปลอดภัย และได้มาตรฐานสากล
- ประเด็นการพัฒนาที่ ๔ :** พัฒนาคุณภาพชีวิตและสวัสดิการสังคม รวมทั้งเพิ่มประสิทธิภาพการรักษาความสงบเรียบร้อยและความปลอดภัยในชีวิตและทรัพย์สินของประชาชน ให้ครอบคลุมประชาชนทุกวัยอย่างทั่วถึง
- ประเด็นการพัฒนาที่ ๕ :** อนุรักษ์ ฟื้นฟู และบริหารจัดการทรัพยากรธรรมชาติและสิ่งแวดล้อมอย่างบูรณาการ มีประสิทธิภาพ และเป็นธรรม ตอบสนองต่อการพัฒนาที่ยั่งยืน

ค่าใช้จ่ายในการบริหารจังหวัดฉะเชิงเทรา

๑.๑ งบประมาณรายจ่ายประจำปีงบประมาณ พ.ศ. ๒๕๖๐ จำนวน ๖๔ โครงการ งบประมาณ ๒๓๔,๕๙๕,๕๐๐ บาท เบิกจ่ายแล้ว ๒๐๓,๓๐๗,๑๓๓ บาท ข้อมูลตั้งแต่วันที่ ๑ ตุลาคม ๒๕๕๙ ถึงวันที่ ๓๐ กันยายน ๒๕๖๐

๑.๒ งบประมาณรายจ่ายประจำปีงบประมาณ พ.ศ. ๒๕๖๑ จำนวน ๕๒ โครงการ งบประมาณ ๒๒๒,๖๘๕,๙๐๐ บาท เบิกจ่ายแล้ว ๑๑๙,๓๔๖,๒๘๗.๖๒ บาท ข้อมูลตั้งแต่วันที่ ๑ ตุลาคม ๒๕๖๐ ถึงวันที่ ๒๗ กันยายน ๒๕๖๑

๑.๓ งบประมาณรายจ่ายประจำปีงบประมาณ พ.ศ. ๒๕๖๒ จำนวน ๕๔ โครงการ งบประมาณ ๒๖๐,๐๖๘,๒๐๐ บาท ข้อมูลวันที่ ๓ ธันวาคม ๒๕๖๑

๑.๔ งบประมาณรายจ่ายประจำปีงบประมาณ พ.ศ. ๒๕๖๑

ตารางที่ ๖๖ แสดงงบประมาณรายจ่ายประจำปีงบประมาณ พ.ศ. ๒๕๖๑

| รายการ | เงินงบประมาณที่ได้รับจัดสรร | การเบิกจ่าย | เงินงบประมาณ คงเหลือ | ร้อยละ เบิกจ่าย |
|-------------|-----------------------------|-------------|----------------------|-----------------|
| งบประจำ | ๕๐,๙๑๘,๖๐๐ | ๔๗๙,๓๔๐.๑๐ | ๕๐,๔๓๙,๒๕๙.๙๐ | ๐.๙๔ |
| งบลงทุน | ๒๐๙,๑๔๙,๖๐๐ | - | ๒๐๙,๑๔๙,๖๐๐ | ๐.๐๐ |
| รวมทั้งสิ้น | ๒๖๐,๐๖๘,๒๐๐ | ๔๗๙,๓๔๐.๑๐ | ๒๕๓,๕๘๘,๘๕๙.๙๐ | ๐.๑๘ |



๑.๓ ผลการพัฒนาและแก้ไขปัญหาจังหวัดในช่วงที่ผ่านมา

แผนพัฒนาจังหวัดฉะเชิงเทรา (พ.ศ. ๒๕๖๑-๒๕๖๕) กำหนดวิสัยทัศน์ของจังหวัด “เมืองอุตสาหกรรมสีเขียว ท่องเที่ยวเชิงวัฒนธรรมและนิเวศ แหล่งผลิตสินค้าเกษตรปลอดภัย ทรัพยากรธรรมชาติและสิ่งแวดล้อมได้รับการฟื้นฟูและพัฒนาอย่างสมดุล สวัสดิการสังคมมีคุณภาพ และประชาชนสามารถเข้าถึงบริการอย่างเท่าเทียมและทั่วถึง” โดยมีประเด็นยุทธศาสตร์ที่สำคัญ ๕ คือ

- ประเด็นการพัฒนาที่ ๑ : พัฒนาศักยภาพการผลิตการบริหารจัดการ ภาคอุตสาหกรรมและพาณิชยกรรม ให้มีขีดความสามารถในการแข่งขันและเป็นมิตรกับสิ่งแวดล้อม
- ประเด็นการพัฒนาที่ ๒ : พัฒนาแหล่งท่องเที่ยวและบริการด้านการท่องเที่ยวให้ได้มาตรฐาน และมีอัตลักษณ์สามารถสร้างมูลค่าเพิ่มให้แก่ชุมชน
- ประเด็นการพัฒนาที่ ๓ : พัฒนาการผลิตและการแปรรูปสินค้าเกษตร ให้เป็นแหล่งผลิตสินค้าเกษตรและเกษตรแปรรูปที่มีคุณภาพ ปลอดภัย และได้มาตรฐานสากล
- ประเด็นการพัฒนาที่ ๔ : พัฒนาคุณภาพชีวิตและสวัสดิการสังคม รวมทั้งเพิ่มประสิทธิภาพการรักษาความสงบเรียบร้อยและความปลอดภัยในชีวิตและทรัพย์สินของประชาชน ให้ครอบคลุมประชาชนทุกวัยอย่างทั่วถึง
- ประเด็นการพัฒนาที่ ๕ : อนุรักษ์ ฟื้นฟู และบริหารจัดการทรัพยากรธรรมชาติและสิ่งแวดล้อมอย่างบูรณาการ มีประสิทธิภาพ และเป็นธรรม ตอบสนองต่อการพัฒนาที่ยั่งยืน

ทั้งนี้ แผนพัฒนาจังหวัดฉะเชิงเทรา มีผลการดำเนินงานที่สำคัญ ๓ ประการ คือ

๑. การเบิกจ่ายงบประมาณตามระยะเวลาที่กำหนด พบว่า ปีงบประมาณ พ.ศ. ๒๕๖๑ จังหวัดฉะเชิงเทราสามารถเบิกจ่ายงบภาพรวมได้เงินจำนวน ๑๑๙,๓๔๖,๒๘๗.๖๒ บาท หรือคิดเป็นร้อยละ ๕๓.๕๙ ของงบประมาณทั้งหมด

๒. ผลิตภัณฑ์มวลรวมจังหวัด (GPP) ปี ๒๕๕๙ เท่ากับ ๓๔๐,๙๑๓ ล้านบาท มีมูลค่าผลิตภัณฑ์มวลรวมจังหวัดต่อคนเท่ากับ ๔๓๓,๔๐๐ บาทต่อปี เป็นอันดับที่ ๘ ของประเทศ และเป็นอันดับ ๒ ของภาคตะวันออกโดยรายได้ส่วนใหญ่ขึ้นอยู่กับสาขาอุตสาหกรรม ซึ่งมีมูลค่ารวม ๒๓๑,๑๐๐ ล้านบาท คิดเป็นร้อยละ ๖๗.๘ ของผลิตภัณฑ์มวลรวมจังหวัดฉะเชิงเทรา

๓. ปัญหาและอุปสรรค คือการขาดงบประมาณสนับสนุนยุทธศาสตร์การพัฒนาจังหวัดโดยมุ่งเน้นการเป็นศูนย์กลางผลิตและการขนส่งในภาคตะวันออกเพื่อเชื่อมโยงประชาคมอาเซียน



๒. ประเด็นการพัฒนา

๒.๑ บทวิเคราะห์

การวิเคราะห์เพื่อทบทวนปรับปรุงเป้าหมายการพัฒนา ประเด็นการพัฒนาตามแนวทางล่างสู่บน (Bottom – up Approach) จังหวัดจะนำเอาข้อมูลสภาพทั่วไปของจังหวัด ข้อมูลการวิเคราะห์สภาพการณ์ และศักยภาพของจังหวัดมาทำการวิเคราะห์อีกครั้งหนึ่งโดยใช้เครื่องมือการวิเคราะห์ SWOT Analysis หรือ การวิเคราะห์สภาพแวดล้อม เพื่อให้เห็นถึงจุดเด่นหรือจุดแข็ง (Strengths) จุดด้อยหรือจุดอ่อน (Weaknesses) โอกาส (Opportunities) และอุปสรรค (Threats) ของจังหวัดฉะเชิงเทราอย่างชัดเจน โดยอาจพิจารณารายละเอียดได้ ดังนี้

การวิเคราะห์ SWOT Analysis หรือการวิเคราะห์สภาพแวดล้อม

การวิเคราะห์ SWOT Analysis หรือการวิเคราะห์สภาพแวดล้อม ซึ่งเป็นเครื่องมือในการประเมินสถานการณ์ต่างๆ ดังนี้

| | |
|-------------------|---|
| S (Strengths) | หมายถึง จุดเด่นหรือจุดแข็ง ซึ่งเกิดจากปัจจัยภายใน |
| W (Weaknesses) | หมายถึง จุดด้อยหรือจุดอ่อน ซึ่งเกิดจากปัจจัยภายใน |
| O (Opportunities) | หมายถึง โอกาส ซึ่งเกิดจากปัจจัยภายนอก |
| T (Threats) | หมายถึง อุปสรรค ซึ่งเกิดจากปัจจัยภายนอก |

โดยสามารถวิเคราะห์สภาวะแวดล้อมในส่วนจังหวัดฉะเชิงเทรา ตามรายละเอียดดังนี้

จุดแข็ง

S๑ : มีทำเลที่ตั้งใกล้กับ กรุงเทพฯ ปริมณฑล และ พื้นที่เศรษฐกิจใหม่ เช่น เส้นทาง Southern Economic Corridor และ East West Economic Corridor เป็นต้น รวมทั้งตั้งอยู่ใกล้กับ สนามบินสุวรรณภูมิและท่าเรือแหลมฉบัง

S๒ : จังหวัดฉะเชิงเทรามีโครงการจัดตั้งศูนย์ทดสอบยานยนต์และยางล้อแห่งชาติแล้วเสร็จพร้อมใช้งานในปีงบประมาณ ๒๕๖๒

S๓ : จังหวัดฉะเชิงเทรามีการจัดตั้งศูนย์ประสานงานการผลิตและพัฒนากำลังคนอาชีวศึกษา เขตพัฒนาพิเศษจังหวัดฉะเชิงเทราที่วิทยาลัยสารพัดช่างฉะเชิงเทรา

S๔ : มีความเข้มแข็งทางด้านอุตสาหกรรม โดยมีโรงงานอุตสาหกรรม และนิคมอุตสาหกรรม ที่มีศักยภาพเป็นจำนวนมาก โดยเฉพาะอุตสาหกรรมอิเล็กทรอนิกส์ เครื่องใช้ไฟฟ้า รถยนต์และส่วนประกอบ แปรรูปอาหาร และเกษตรแปรรูป

S๕ : มีครอบครัวและภาคประชาสังคมที่เข้มแข็ง เป็นต้นทุนทางสังคมที่ช่วยทำให้การพัฒนา จังหวัดในด้านต่างๆ มีโอกาสประสบความสำเร็จสูง

S๖ : มีความหลากหลายทางชาติพันธุ์ วัฒนธรรม และประเพณี ที่เอื้อต่อการพัฒนาการท่องเที่ยวเชิงวัฒนธรรม

S๗ : มีศาสนสถานสำคัญ ซึ่งเป็นศูนย์รวมจิตใจของประชาชนในจังหวัด และเป็นแหล่งท่องเที่ยววัฒนธรรมที่มีศักยภาพ

S๘ : มีความเข้มแข็งทางด้านเกษตรกรรมปลอดภัยสูง เป็นแหล่งผลิตอาหารที่มีศักยภาพในการเลี้ยงประชากรในประเทศและส่งออกไปยังตลาดต่างประเทศ เช่น มะม่วง ไข่ไก่ ข้าว ปลากระพง สุกร ที่มีชื่อเสียงของประเทศ เป็นต้น



๑๙ : มีศูนย์ศึกษาการพัฒนาเขาหินซ้อนอันเนื่องมาจากพระราชดำริ ซึ่งเป็นศูนย์เรียนรู้ทางด้านเศรษฐกิจพอเพียงและ การเกษตรที่มีศักยภาพสูง และมีบริษัทห้องปฏิบัติการกลาง (ประเทศไทย) จำกัด ที่ตรวจสอบมาตรฐานผลผลิตเกษตร

๑๐๐ : ด้านการศึกษามีสถานศึกษาครอบคลุมทุกระดับ โดยมีโรงเรียนนวัตกรรมผู้สูงอายุต้นแบบระดับประเทศ

๑๐๑ : มีระบบการให้บริการสาธารณสุขที่มีมาตรฐาน โดยมีโรงพยาบาลที่มีศักยภาพโดดเด่นหลายแห่งเช่น โรงพยาบาลพนมสารคาม เป็นโรงพยาบาลนำร่องด้านการส่งเสริมด้านโภชนาการสำหรับผู้ป่วยด้วยเกษตรปลอดภัยสูงเบอร์ ๘ และมีโรงพยาบาลคุณภาพ HA (Hospital Accreditation) จำนวน ๑๐ แห่งดีเด่นระดับเขตและภาค เป็นต้น รวมทั้ง มีการดำเนินงานคุ้มครองผู้บริโภคด้านอาหาร ปลอดภัยดีเด่นระดับเขตและประเทศ

๑๐๒ : การจัดการความยุติธรรมทางการบริหารปัจจุบันมีหน่วยงานในกระทรวงยุติธรรมรับผิดชอบดูแล ื่อต่อการสร้างการรับรู้ด้านกฎหมายและอำนวยความสะดวก

๑๐๓ : มีทรัพยากรน้ำและป่าไม้ที่อุดมสมบูรณ์และมีความหลากหลายทางชีวภาพ เช่น แม่น้ำบางปะกงเขตรักษาพันธุ์สัตว์ป่าเขาอ่างฤๅไน เป็นต้น

จุดอ่อน

๑ : ระบบโครงสร้างพื้นฐานและสาธารณูปโภคไม่เพียงพอต่อการรองรับความเจริญเติบโตของจังหวัด ทั้งทางคมนาคม ประปา และระบบชลประทาน

๒ : ขาดการพัฒนาสินค้าเกษตรจากสินค้าขั้นปฐมโดยการต่อยอดเข้าสู่การแปรรูปการเพิ่มมูลค่า หรือเข้าสู่อุตสาหกรรมเกษตร หรือการนำไปสู่การแปรรูปเพื่อใช้บริโภคภายในพื้นที่

๓ : ความเสื่อมโทรมของทรัพยากรธรรมชาติและสิ่งแวดล้อม เช่น น้ำเสีย ภาวะมลพิษทางน้ำ และปัญหาคุณภาพน้ำเนื่องจากการรุกรานของน้ำเค็ม ขยะตกค้างจำนวนมากที่เพิ่มขึ้นการอุปโภคบริโภคการบุกรุกพื้นที่ป่าไม้ และที่ดินสาธารณะและการกัดเซาะชายฝั่ง และขยะอิเล็กทรอนิกส์

๔ : มีคดีอาชญากรรมด้าน โจรกรรม ยักยอกทรัพย์ ฉ้อโกง ในพื้นที่เป็นจำนวนมาก โดยมีจำนวนคดีที่รับแจ้งต่อประชากรแสน คนสูงกว่าค่าเฉลี่ยของประเทศถึง ๑ เท่า (ข้อมูลปี ๒๕๖๑) และข้อพิพาทคดีแพ่งมีปริมาณมากขึ้น

๕ : ระดับคุณภาพการศึกษาระดับประถมศึกษาและมัธยมศึกษาต่ำกว่าเกณฑ์เฉลี่ยของกระทรวงศึกษาธิการ

๖ : ขาดแคลนแรงงานกึ่งฝีมือ/ทักษะฝีมือ ที่จะรองรับความต้องการของตลาดแรงงานอันเนื่องมาจากการขยายตัวอย่างรวดเร็วของภาคอุตสาหกรรม พาณิชยกรรม และเกษตรกรรม

๗ : ประชาชนมีปัญหาทางด้านสุขภาพค่อนข้างมาก โดยมีอัตราเพิ่มการเจ็บป่วยด้วย เบาหวาน ความดันโลหิตสูง มะเร็ง โรคหัวใจ และหลอดเลือดสมอง เฉลี่ยสูงกว่าค่าเฉลี่ยของประเทศ (ข้อมูลปี ๒๕๖๐)

๘ : ประชาชนในทุกช่วงวัย ยังมีความเหลื่อมล้ำด้านการเข้าถึงสวัสดิการของรัฐ

๙ : อุบัติเหตุทางถนนมีจำนวนเพิ่มขึ้นทุกปี

๑๐ : ขาดการรับรู้และการปฏิบัติตามกฎหมายจราจรและกฎหมายที่เกี่ยวข้องส่งผลให้เกิดอุบัติเหตุทางถนนเพิ่มขึ้นทุกปี

๑๑ : ค่านิยมและทัศนคติของการเรียนต่อในปัจจุบันส่งผลให้มีผู้มาเรียนสายอาชีพน้อยลงทำให้เกิดภาวะขาดแคลนแรงงานหรือไม่ตรงกับความต้องการของตลาดแรงงาน



โอกาส

๐๑ : แผนยุทธศาสตร์ชาติ ๒๐ ปี แผนพัฒนาฯ ๑๒ (ในระยะ ๕ ปี) และนโยบายของรัฐบาลที่ส่งเสริมการบูรณาการให้เกิดการลดความเหลื่อมล้ำทางสังคม และการพัฒนาทรัพยากรมนุษย์ทุกช่วงวัย

๐๒ : รัฐบาลมีนโยบาย และแผนงานในการพัฒนาโครงสร้างพื้นฐาน รองรับการพัฒนาระเบียงเศรษฐกิจพิเศษภาคตะวันออก และระบบคมนาคมขนส่งเชื่อมโยงบนเส้นทาง Southern Economic Corridor และ East West Economic Corridor โดยมีโครงการขนาดใหญ่ของประเทศมาดำเนินการหรือผ่านพื้นที่จังหวัดฉะเชิงเทรา อาทิ โครงการรถไฟความเร็วสูง โครงการรถไฟรางคู่ เป็นต้น

๐๓ : นโยบายรัฐบาลกำหนดให้จังหวัดฉะเชิงเทราเป็นพื้นที่ต้นแบบอุตสาหกรรมเชิงนิเวศ (Eco Industry) ซึ่งเอื้อให้เกิดการขยายผลการพัฒนาภาคอุตสาหกรรมที่เป็นมิตรกับสิ่งแวดล้อมมากขึ้น

๐๔ : รัฐมีนโยบายเตรียมความพร้อมเข้าสู่สังคมผู้สูงอายุ ผู้พิการ และเด็กปฐมวัย (๐-๕ ปี) เพื่อส่งเสริมคุณภาพชีวิตและการมีงานทำหรือกิจกรรมที่เหมาะสมเพื่อสร้างสรรค์ และไม่ก่อภาระต่อสังคมในอนาคต

๐๕ : รัฐบาลมีนโยบายในการส่งเสริมอาชีวศึกษา และการศึกษาระดับวิทยาลัยชุมชนเพื่อสร้างแรงงานที่มีทักษะเฉพาะ

๐๖ : มีการดำเนินการเสนอแม่น้ำบางปะกงขึ้นทะเบียนเป็นพื้นที่ชุ่มน้ำที่มีความสำคัญระหว่างประเทศ (Ramsar Site)

๐๗ : โครงการสูบน้ำจากอ่างเก็บน้ำคลองระบมไปยังอ่างเก็บน้ำคลองสียัด และโครงการเพิ่มความจุอ่างเก็บน้ำคลองสียัด (คาดว่าแล้วเสร็จปีงบประมาณ ๒๕๖๔)

๐๘ : กระแสการดูแลสุขภาพในปัจจุบัน และการพัฒนาระบบประกันสุขภาพทำให้ประชาชนใส่ใจและเลือกสรรที่จะอุปโภคบริโภคสินค้าบริการที่ปลอดภัย และออกกำลังกายมากขึ้น

อุปสรรค

T๑ : การเปลี่ยนแปลงทางด้านเศรษฐกิจและสังคมที่มุ่งเน้นการยกระดับเศรษฐกิจเป็นสำคัญ เพิ่มความเสี่ยงต่อการเกิดปัญหาการจราจรติดขัด อุบัติเหตุ ยาเสพติด และปัญหาสังคมต่างๆมากขึ้น

T๒ : การเจริญเติบโตทางเศรษฐกิจ และการเข้าสู่ประชาคมอาเซียน ก่อให้เกิดการเคลื่อนย้ายแรงงานจากจังหวัดอื่นๆ และต่างประเทศเข้ามาในพื้นที่ ซึ่งส่งผลกระทบต่อระบบการให้บริการสาธารณสุขทางการศึกษา และสาธารณสุขเป็นสำคัญรวมทั้งทำให้การควบคุมหรือป้องกันปัญหาที่เกิดจากแรงงานต่างด้าวทำได้ยาก

T๓ : ความไม่แน่นอนของตลาดสินค้าทางการเกษตรทำให้เกษตรกรต้องเผชิญกับปัญหาราคาสินค้าทางการเกษตรตกต่ำอย่างต่อเนื่อง

T๔ : ผลกระทบปัญหาน้ำเสียจากพื้นที่ต้นน้ำ ไหลลงสู่แม่น้ำบางปะกงส่งผลกระทบต่อพื้นที่จังหวัดฉะเชิงเทราซึ่งเป็นพื้นที่ปลายน้ำ



๒.๑.๑ การทบทวนปรับปรุงเป้าหมายการพัฒนา และประเด็นการพัฒนา

จากการวิเคราะห์เพื่อทบทวนปรับปรุงเป้าหมายการพัฒนา และประเด็นการพัฒนาของแผนพัฒนาจังหวัดฉะเชิงเทรา (พ.ศ. ๒๕๖๑ – ๒๕๖๕) โดยใช้แนวทางบนลงล่าง (Top - Down approach) และแนวทางล่างสู่บน (Bottom - up Approach) ในช่วงต้นนั้น จังหวัดได้นำผลการวิเคราะห์ทั้งสองแนวทางดังกล่าว มาทำการวิเคราะห์ร่วมกันอย่างเชื่อมโยงสมดุลและสอดคล้องซึ่งกันและกัน โดยใช้หลักการวิเคราะห์ SWOT Matrix

ทั้งนี้ การวิเคราะห์ SWOT Matrix ในที่นี้ คือการวิเคราะห์ความสัมพันธ์ของ SWOT Analysis ในช่วงต้น โดยการวิเคราะห์ความสัมพันธ์ระหว่าง (๑) จุดแข็งกับโอกาส (๒) จุดแข็งกับข้อจำกัด (๓) จุดอ่อนกับโอกาส และ (๔) จุดอ่อนกับข้อจำกัด ซึ่งผลของการวิเคราะห์ความสัมพันธ์ในข้อมูลแต่ละคู่ดังกล่าวทำให้เกิดยุทธศาสตร์สามารถแบ่งออกได้เป็น ๔ ประเภท คือ

๑) **ยุทธศาสตร์เชิงรุก (SO Strategy)** ได้มาจากการนำข้อมูลการประเมินสภาพแวดล้อมที่เป็นจุดแข็งและโอกาสมาพิจารณาร่วมกัน เพื่อที่จะนำมากำหนดเป็นยุทธศาสตร์ในเชิงรุก

๒) **ยุทธศาสตร์เชิงป้องกัน (ST Strategy)** ได้มาจากการนำข้อมูลการประเมินสภาพแวดล้อมที่เป็นจุดแข็งและข้อจำกัดมาพิจารณาร่วมกัน เพื่อที่จะนำมากำหนดเป็นกลยุทธ์ในเชิงป้องกัน ทั้งนี้เนื่องจากจังหวัดมีจุดแข็ง ขณะเดียวกันจังหวัดต้องประสบกับสภาพแวดล้อมที่เป็นข้อจำกัดจากภายนอกที่ไม่สามารถควบคุมได้ อย่างไรก็ตาม จังหวัดสามารถใช้จุดแข็งที่มีอยู่ในการป้องกันข้อจำกัดที่มาจากภายนอกได้

๓) **ยุทธศาสตร์เชิงแก้ไข (WO Strategy)** ได้มาจากการนำข้อมูลการประเมินสภาพแวดล้อมที่เป็นจุดอ่อน และโอกาสมาพิจารณาร่วมกัน เพื่อที่จะนำมากำหนดเป็นยุทธศาสตร์ในเชิงแก้ไข ทั้งนี้เนื่องจากจังหวัดมีโอกาสที่จะนำแนวคิดหรือวิธีใหม่ๆ มาใช้ในการแก้ไขจุดอ่อนที่มีอยู่

๔) **ยุทธศาสตร์เชิงรับ (WT Strategy)** ได้มาจากการนำข้อมูลการประเมินสภาพแวดล้อมที่เป็นจุดอ่อนและข้อจำกัดมาพิจารณาร่วมกัน เพื่อที่จะนำมากำหนดเป็นยุทธศาสตร์ในเชิงรับ ทั้งนี้ เนื่องจากจังหวัดเผชิญกับทั้งจุดอ่อนและข้อจำกัดจากภายนอกที่ไม่สามารถควบคุมได้

ทั้งนี้ เมื่อดำเนินการวิเคราะห์ SWOT Matrix ไป โดยพิจารณาแนวทางบนลงล่าง (Top - Down approach) และแนวทางล่างสู่บน (Bottom - up Approach) ก็ทำให้จังหวัดฉะเชิงเทรา สามารถสรุปประเด็นการพัฒนาทั้ง ๔ ด้านได้ดังนี้

ตารางที่ ๖๖ สรุปประเด็นการพัฒนา ด้านที่ ๑ ทางเลือกประเด็นการพัฒนาเชิงรุก (SO)

| จุดแข็ง (Strengths) | โอกาส (Opportunities) |
|--|---|
| <p>S๑ : มีทำเลที่ตั้งใกล้กับ กรุงเทพฯ ปริมณฑล และ พื้นที่เศรษฐกิจใหม่ เช่น เส้นทาง Southern Economic Corridor และ East West Economic Corridor เป็นต้น รวมทั้งตั้งอยู่ใกล้กับ สนามบินสุวรรณภูมิและท่าเรือแหลมฉบัง</p> <p>S๒ : จังหวัดฉะเชิงเทรามีโครงการจัดตั้งศูนย์ทดสอบยานยนต์และยางล้อแห่งชาติแล้วเสร็จพร้อมใช้งานในปีงบประมาณ ๒๕๖๒</p> <p>S๓ : จังหวัดฉะเชิงเทรามีการจัดตั้งศูนย์ประสานงานการผลิตและพัฒนากำลังคนอาชีวศึกษาเขตพัฒนาพิเศษจังหวัดฉะเชิงเทราที่วิทยาลัยสารพัดช่างฉะเชิงเทรา</p> | <p>O๑ : แผนยุทธศาสตร์ชาติ ๒๐ ปี แผนพัฒนา ๑๒ (ในระยะ ๕ ปี) และนโยบายของรัฐบาลที่ส่งเสริมการบูรณาการให้เกิดการลดความเหลื่อมล้ำทางสังคม และการพัฒนาทรัพยากรมนุษย์ทุกช่วงวัย</p> <p>O๒ : รัฐบาลมีนโยบาย และแผนงานในการพัฒนาโครงสร้างพื้นฐานรองรับการพัฒนาระเบียงเศรษฐกิจพิเศษภาคตะวันออก และระบบคมนาคมขนส่งเชื่อมโยงบนเส้นทาง Southern Economic Corridor และ East West Economic Corridor โดยมีโครงการขนาดใหญ่ของประเทศมาดำเนินการหรือผ่านพื้นที่จังหวัดฉะเชิงเทรา อาทิ โครงการรถไฟความเร็วสูง โครงการรถไฟรางคู่ เป็นต้น</p> |



| จุดแข็ง (Strengths) | โอกาส (Opportunities) |
|--|---|
| <p>S๔ : มีความเข้มแข็งทางด้านอุตสาหกรรม โดยมีโรงงานอุตสาหกรรม และนิคมอุตสาหกรรมที่มีศักยภาพเป็นจำนวนมาก โดยเฉพาะอุตสาหกรรมอิเล็กทรอนิกส์ เครื่องใช้ไฟฟ้า รถยนต์และส่วนประกอบ แปรรูปอาหาร และเกษตรแปรรูป</p> <p>S๕ : มีครอบครัวและภาคประชาสังคมที่เข้มแข็ง เป็นต้นทุนทางสังคมที่ช่วยทำให้การพัฒนาจังหวัดในด้านต่างๆมีโอกาสประสบความสำเร็จสูง</p> <p>S๖ : มีความหลากหลายทางชาติพันธุ์ วัฒนธรรม และประเพณี ที่เอื้อต่อการพัฒนาการท่องเที่ยวเชิงวัฒนธรรม</p> <p>S๗ : มีศาสนสถานสำคัญ ซึ่งเป็นศูนย์รวมจิตใจของประชาชนในจังหวัด และเป็นแหล่งท่องเที่ยววัฒนธรรมที่มีศักยภาพ</p> <p>S๘ : มีความเข้มแข็งทางด้านเกษตรกรรมปลอดภัยสูง เป็นแหล่งผลิตอาหารที่มีศักยภาพในการเลี้ยงประชากรในประเทศและส่งออกไปยังตลาดต่างประเทศ เช่น มะม่วง ไข่ไก่ ข้าว ปลากระพงสุกร ที่มีชื่อเสียงของประเทศ เป็นต้น</p> <p>S๙ : มีศูนย์ศึกษาการพัฒนาเขาหินซ้อนอันเนื่องมาจากพระราชดำริ ซึ่งเป็นศูนย์เรียนรู้ทางด้านเศรษฐกิจพอเพียงและการเกษตรที่มีศักยภาพสูง และมีบริษัทห้องปฏิบัติการกลาง (ประเทศไทย) จำกัด ที่ตรวจสอบมาตรฐานผลผลิตเกษตร</p> <p>S๑๐ : ด้านการศึกษามีสถานศึกษาครอบคลุมทุกวัย โดยมีโรงเรียนนวัตกรรมการผู้สูงอายุต้นแบบระดับประเทศ</p> <p>S๑๑ : มีระบบการให้บริการสาธารณสุขที่มีมาตรฐาน โดยมีโรงพยาบาลที่มีศักยภาพโดดเด่นหลายแห่งเช่น โรงพยาบาลพนมสารคาม เป็นโรงพยาบาลนำร่องด้านการส่งเสริมด้านโภชนาการสำหรับผู้ป่วยด้วยเกษตรปลอดภัยสูงเบอร์ ๘ และมีโรงพยาบาลคุณภาพ HA (Hospital Accreditation) จำนวน ๑๐ แห่ง ดีเด่นระดับเขตและภาค เป็นต้น รวมทั้ง มีการดำเนินงานคุ้มครองผู้บริโภคด้านอาหาร ปลอดภัยดีเด่นระดับเขตและประเทศ</p> <p>S๑๒ การจัดการความยุติธรรมทางการบริหารปัจจุบันมีหน่วยงานในกระทรวงยุติธรรมรับผิดชอบดูแล เอื้อต่อการสร้างการรับรู้ด้านกฎหมายและอำนวยความสะดวก</p> <p>S๑๓ : มีทรัพยากรน้ำและป่าไม้ที่อุดมสมบูรณ์และมีความหลากหลายทางชีวภาพ เช่น แม่น้ำบางปะกงเขตรักษาพันธุ์สัตว์ป่าเขาอ่างฤๅไน เป็นต้น</p> | <p>O๓ : นโยบายรัฐบาลกำหนดให้จังหวัดฉะเชิงเทราเป็นพื้นที่ต้นแบบอุตสาหกรรมเชิงนิเวศ (Eco Industry) ซึ่งเอื้อให้เกิดการขยายผล การพัฒนาภาคอุตสาหกรรมที่เป็นมิตรกับสิ่งแวดล้อมมากขึ้น</p> <p>O๔ : รัฐมีนโยบายเตรียมความพร้อมเข้าสู่สังคมผู้สูงอายุ ผู้พิการ และเด็กปฐมวัย (๐-๕ ปี) เพื่อส่งเสริมคุณภาพชีวิตและการมีงานทำหรือกิจกรรมที่เหมาะสมเพื่อสร้างสรรค์ และไม่ก่อภาระต่อสังคมในอนาคต</p> <p>O๕ : รัฐบาลมีนโยบายในการส่งเสริมอาชีวศึกษา และการศึกษาระดับวิทยาลัยชุมชนเพื่อสร้างแรงงานที่มีทักษะเฉพาะ</p> <p>O๖ : มีการดำเนินการเสนอแม่น้ำบางปะกงขึ้นทะเบียนเป็นพื้นที่ชุ่มน้ำที่มีความสำคัญระหว่างประเทศ (Ramsar Site)</p> <p>O๗ : โครงการสูบน้ำจากอ่างเก็บน้ำคลองระบมไปยังอ่างเก็บน้ำคลองสี่ด และโครงการเพิ่มความจุอ่างเก็บน้ำคลองสี่ด (คาดว่าแล้วเสร็จปีงบประมาณ ๒๕๖๔)</p> <p>O๘ : กระแสการดูแลสุขภาพในปัจจุบัน และการพัฒนาระบบประกันสุขภาพทำให้ประชาชนใส่ใจและเลือกสรรที่จะอุปโภคบริโภคสินค้าบริการที่ปลอดภัย และออกกำลังกายมากขึ้น</p> |

ทางเลือกประเด็นการพัฒนาเชิงรุก (SO)

- พัฒนาศักยภาพการผลิตการบริหารจัดการ ภาคอุตสาหกรรมและพาณิชย์กรรม (S๑+S๒+S๓+S๔+S๕+O๑+O๒+O๓)
- พัฒนาแหล่งท่องเที่ยวและบริการด้านการท่องเที่ยวให้ได้มาตรฐานและมีอัตลักษณ์สามารถสร้างมูลค่าเพิ่มให้แก่ชุมชน (S๖+S๗+O๒+O๖)
- พัฒนาการผลิตและการแปรรูปสินค้าเกษตร ให้เป็นแหล่งผลิตสินค้าเกษตรและเกษตรแปรรูปที่มีคุณภาพ ปลอดภัย และได้มาตรฐานสากล (S๘+S๙+O๘)
- พัฒนาสวัสดิการสังคม รวมทั้งเพิ่มประสิทธิภาพการรักษาความสงบเรียบร้อยและความปลอดภัยในชีวิตและทรัพย์สินของประชาชนให้ครอบคลุมประชาชนทุกวัยอย่างทั่วถึง (S๑๐+S๑๑+S๑๒+O๔+O๕)
- อนุรักษ์ ป่าไม้ และบริหารจัดการทรัพยากรธรรมชาติและสิ่งแวดล้อมอย่างบูรณาการ มีประสิทธิภาพ และเป็นธรรม ตอบสนองต่อการพัฒนาที่ยั่งยืน (S๑๓+O๓+O๖+O๗)



ตารางที่ ๖๗ สรุปประเด็นการพัฒนา ด้านที่ ๒ ทางเลือกประเด็นการพัฒนาเชิงป้องกัน (ST)

| จุดแข็ง (Strengths) | อุปสรรค |
|--|---|
| <p>S๑ : มีทำเลที่ตั้งใกล้กับ กรุงเทพฯ ปริมณฑล และ พื้นที่เศรษฐกิจใหม่ เช่น เส้นทาง Southern Economic Corridor และ East West Economic Corridor เป็นต้น รวมทั้งตั้งอยู่ใกล้กับสนามบินสุวรรณภูมิและท่าเรือแหลมฉบัง</p> <p>S๒ : จังหวัดฉะเชิงเทรา มีโครงการจัดตั้งศูนย์ทดสอบยานยนต์และยางล้อแห่งชาติแล้วเสร็จพร้อมใช้งานในปีงบประมาณ ๒๕๖๒</p> <p>S๓ : จังหวัดฉะเชิงเทรา มีการจัดตั้งศูนย์ประสานงานการผลิตและพัฒนากำลังคนอาชีวศึกษาเขตพัฒนาพิเศษจังหวัดฉะเชิงเทราที่วิทยาลัยสารพัดช่างฉะเชิงเทรา</p> <p>S๔ : มีความเข้มแข็งทางด้านอุตสาหกรรม โดยมีโรงงานอุตสาหกรรม และนิคมอุตสาหกรรมที่มีศักยภาพเป็นจำนวนมาก โดยเฉพาะอุตสาหกรรมอิเล็กทรอนิกส์ เครื่องใช้ไฟฟ้า รถยนต์และส่วนประกอบ แปรรูปอาหาร และเกษตรแปรรูป</p> <p>S๕ : มีครอบครัวและภาคประชาสังคมที่เข้มแข็ง เป็นต้นทุนทางสังคมที่ช่วยทำให้การพัฒนาจังหวัดในด้านต่างๆ มีโอกาสประสบความสำเร็จสูง</p> <p>S๖ : มีความหลากหลายทางชาติพันธุ์ วัฒนธรรม และประเพณีที่เอื้อต่อการพัฒนาการท่องเที่ยวเชิงวัฒนธรรม</p> <p>S๗ : มีศาสนสถานสำคัญ ซึ่งเป็นศูนย์รวมจิตใจของประชาชนในจังหวัด และเป็นแหล่งท่องเที่ยววัฒนธรรมที่มีศักยภาพ</p> <p>S๘ : มีความเข้มแข็งทางด้านเกษตรกรรมปลอดภัยสูง เป็นแหล่งผลิตอาหารที่มีศักยภาพในการเลี้ยงประชากรในประเทศและส่งออกไปยังตลาดต่างประเทศ เช่น มะม่วง ไข่ไก่ ข้าว ปลากระพงสุกร ที่มีชื่อเสียงของประเทศ เป็นต้น</p> <p>S๙ : มีศูนย์ศึกษาการพัฒนาเขาหินซ้อนอันเนื่องมาจากพระราชดำริ ซึ่งเป็นศูนย์เรียนรู้ทางด้านเศรษฐกิจพอเพียงและการเกษตรที่มีศักยภาพสูง และมีบริษัทห้องปฏิบัติการกลาง (ประเทศไทย) จำกัด ที่ตรวจสอบมาตรฐานผลผลิตเกษตร</p> <p>S๑๐ : ด้านการศึกษา มีสถานศึกษาครอบคลุมทุกวัย โดยมีโรงเรียนนวัตกรรมผู้สูงอายุต้นแบบระดับประเทศ</p> <p>S๑๑ : มีระบบการให้บริการสาธารณสุขที่มีมาตรฐาน โดยมีโรงพยาบาลที่มีศักยภาพโดดเด่นหลายแห่งเช่น โรงพยาบาลพนมสารคาม เป็นโรงพยาบาลนำร่องด้านการส่งเสริมด้านโภชนาการสำหรับผู้ป่วยด้วยเกษตรปลอดภัยสูงเบอร์ ๘ และมีโรงพยาบาลคุณภาพ HA (Hospital Accreditation) จำนวน ๑๐ แห่ง ดีเด่นระดับเขตและภาค เป็นต้น รวมทั้ง มีการดำเนินงานคุ้มครองผู้บริโภคด้านอาหาร ปลอดภัยดีเด่นระดับเขตและประเทศ</p> <p>S๑๒ การจัดการความยุติธรรมทางการบริหารปัจจุบันมีหน่วยงานในกระทรวงยุติธรรมรับผิดชอบดูแล เอื้อต่อการสร้างการรับรู้ด้านกฎหมายและอำนวยความสะดวก</p> <p>S๑๓ : มีทรัพยากรน้ำและป่าไม้ที่อุดมสมบูรณ์และมีความหลากหลายทางชีวภาพ เช่น แม่น้ำบางปะกงเขตรักษาพันธุ์สัตว์ป่าเขาอ่างฤๅไน เป็นต้น</p> | <p>T๑ : การเจริญเติบโตทางเศรษฐกิจ และการเข้าสู่ประชาคมอาเซียน ก่อให้เกิดการเคลื่อนย้ายแรงงานจากจังหวัดอื่นๆ และต่างประเทศ เข้ามาในพื้นที่ ซึ่งส่งผลกระทบต่อระบบการให้บริการสาธารณสุขทางการศึกษา และสาธารณสุขเป็นสำคัญรวมทั้งทำให้การควบคุมหรือป้องกันปัญหาที่เกิดจากแรงงานต่างด้าวทำได้ยาก</p> <p>T๒ : การเปลี่ยนแปลงทางด้านเศรษฐกิจและสังคมที่มุ่งเน้นการยกระดับเศรษฐกิจเป็นสำคัญ เพิ่มความเสี่ยงต่อการเกิดปัญหาการจราจรติดขัด อุบัติเหตุ ยาเสพติด และปัญหาสังคมต่างๆมากขึ้น</p> <p>T๓ : ความไม่แน่นอนของตลาดสินค้าทางการเกษตรทำให้เกษตรกรต้องเผชิญกับปัญหาราคาสินค้าทางการเกษตรตกต่ำอย่างต่อเนื่อง</p> <p>T๔ : ผลกระทบปัญหาน้ำเสียจากพื้นที่ต้นน้ำ ไหลลงสู่แม่น้ำบางปะกงส่งผลกระทบต่อพื้นที่จังหวัดฉะเชิงเทราซึ่งเป็นพื้นที่ปลายน้ำ</p> |



| จุดแข็ง (Strengths) | อุปสรรค |
|---|---------|
| ทางเลือกประเด็นการพัฒนาเชิงป้องกัน (ST) | |
| ST๑ พัฒนาอุตสาหกรรม พาณิชยกรรม เกษตรกรรม และการท่องเที่ยว ควบคู่กับการอนุรักษ์และฟื้นฟูทรัพยากรธรรมชาติและสิ่งแวดล้อม (S๒+S๓+S๔+S๕+S๖+S๗+S๘+T๔) | |
| ST๒ เพิ่มมูลค่าสินค้าเกษตร การแปรรูป และพัฒนาระบบการตลาดให้มีประสิทธิภาพ (S๘+S๙+T๓) | |
| ST๓ เพิ่มประสิทธิภาพระบบการสาธารณสุขเพื่อรองรับแรงงานข้ามถิ่น (S๑๑+T๑) | |

ตารางที่ ๖๘ สรุปประเด็นการพัฒนา ด้านที่ ๓ ทางเลือกประเด็นการพัฒนาเชิงแก้ไข (WO)

| จุดอ่อน | โอกาส (Opportunities) |
|--|--|
| <p>W๑ : ระบบโครงสร้างพื้นฐานและสาธารณูปโภคไม่เพียงพอต่อการรองรับความเจริญเติบโตของจังหวัด ทั้งทางคมนาคม ประปา และระบบชลประทาน</p> <p>W๒ : ขาดการพัฒนาสินค้าเกษตรจากสินค้าขั้นปฐมโดยการต่อยอดเข้าสู่การแปรรูปการเพิ่มมูลค่า หรือเข้าสู่อุตสาหกรรม เกษตร หรือการนำไปสู่การแปรรูปเพื่อใช้ บริโภคภายในพื้นที่</p> <p>W๓ : ความเสื่อมโทรมของทรัพยากรธรรมชาติและสิ่งแวดล้อม เช่น น้ำเสีย ภาวะมลพิษทางน้ำ และปัญหาคุณภาพน้ำเนื่องจากการรุกรานของน้ำเค็ม ขยะตกค้างจำนวนมากที่เพิ่มขึ้นการอุปโภคบริโภค การบุกรุกพื้นที่ป่าไม้ และที่ดินสาธารณะและการกัดเซาะชายฝั่ง และขยะอิเล็กทรอนิกส์</p> <p>W๔ : มีคดีอาชญากรรมด้าน โจรกรรม ยักยอกทรัพย์ ฉ้อโกง ในพื้นที่เป็นจำนวนมาก โดยมีจำนวนคดีที่รับแจ้งต่อประชากรแสนคนสูงกว่าค่าเฉลี่ยของประเทศถึง ๑ เท่า (ข้อมูลปี ๒๕๖๑) และข้อพิพาทคดีแพ่งมีปริมาณมากขึ้น</p> <p>W๕ : ระดับคุณภาพการศึกษาระดับประถมศึกษาและมัธยมศึกษาต่ำกว่าเกณฑ์เฉลี่ยของกระทรวงศึกษาธิการ</p> <p>W๖ : ขาดแคลนแรงงานกึ่งฝีมือ/ทักษะฝีมือ ที่จะรองรับความต้องการของตลาดแรงงาน อันเนื่องมาจากการขยายตัวอย่างรวดเร็วของภาคอุตสาหกรรม พาณิชยกรรม และเกษตรกรรม</p> <p>W๗ : ประชาชนมีปัญหาทางด้านสุขภาพค่อนข้างมาก โดยมีอัตราเพิ่มการเจ็บป่วยด้วย เบาหวาน ความดันโลหิตสูง มะเร็ง โรคหัวใจ และหลอดเลือดสมอง เฉลี่ยสูงกว่าค่าเฉลี่ยของประเทศ (ข้อมูลปี ๒๕๖๐)</p> <p>W๘ : ประชาชนในทุกช่วงวัย ยังมีความเหลื่อมล้ำด้านการเข้าถึงสวัสดิการของรัฐ</p> <p>W๙ : อุบัติเหตุทางถนนมีจำนวนเพิ่มขึ้นทุกปี</p> <p>W๑๐ : ขาดการรับรู้และการปฏิบัติตามกฎหมายจราจรและกฎหมายที่เกี่ยวข้องส่งผลให้เกิดอุบัติเหตุทางถนนเพิ่มขึ้นทุกปี</p> <p>W๑๑ : ค่านิยมและทัศนคติของการเรียนต่อในปัจจุบันส่งผลให้มีผู้มาเรียนสายอาชีพน้อยลง ทำให้เกิดภาวะขาดแคลนแรงงานหรือไม่ตรงกับความต้องการของตลาดแรงงาน</p> | <p>O๑ : แผนยุทธศาสตร์ชาติ ๒๐ ปี แผนพัฒนาฯ ๑๒ (ในระยะ ๕ ปี) และนโยบายของรัฐบาลที่ส่งเสริมการบูรณาการให้เกิดการลดความเหลื่อมล้ำทางสังคม และการพัฒนาทรัพยากรมนุษย์ทุกช่วงวัย</p> <p>O๒ : รัฐบาลมีนโยบาย และแผนงานในการพัฒนาโครงสร้างพื้นฐานรองรับการพัฒนาระเบียงเศรษฐกิจพิเศษภาคตะวันออก และระบบคมนาคมขนส่งเชื่อมโยงบนเส้นทาง Southern Economic Corridor และ East West Economic Corridor โดยมีโครงการขนาดใหญ่ของประเทศมาดำเนินการหรือผ่านพื้นที่จังหวัดฉะเชิงเทรา อาทิ โครงการรถไฟความเร็วสูง โครงการรถไฟรางคู่ เป็นต้น</p> <p>O๓ : นโยบายรัฐบาลกำหนดให้จังหวัดฉะเชิงเทราเป็นพื้นที่ต้นแบบอุตสาหกรรมเชิงนิเวศ (Eco Industry) ซึ่งเอื้อให้เกิดการขยายผลการพัฒนาภาคอุตสาหกรรมที่เป็นมิตรกับสิ่งแวดล้อมมากขึ้น</p> <p>O๔ : รัฐมีนโยบายเตรียมความพร้อมเข้าสู่สังคมผู้สูงอายุ ผู้พิการ และเด็กปฐมวัย (๐-๕ ปี) เพื่อส่งเสริมคุณภาพชีวิตและการมีงานทำ หรือกิจกรรมที่เหมาะสมเพื่อสร้างสรรค์ และไม่ก่อภาระต่อสังคมในอนาคต</p> <p>O๕ : รัฐบาลมีนโยบายในการส่งเสริมอาชีวศึกษา และการศึกษาระดับวิทยาลัยชุมชนเพื่อสร้างแรงงานที่มีทักษะเฉพาะ</p> <p>O๖ : มีการดำเนินการเสนอแม่น้ำบางปะกงขึ้นทะเบียนเป็นพื้นที่ชุ่มน้ำที่มีความสำคัญระหว่างประเทศ (Ramsar Site)</p> <p>O๗ : โครงการสูบน้ำจากอ่างเก็บน้ำคลองระบมไปยังอ่างเก็บน้ำคลองสี่ยึด และโครงการเพิ่มความจุอ่างเก็บน้ำคลองสี่ยึด (คาดว่าแล้วเสร็จปีงบประมาณ ๒๕๖๔)</p> <p>O๘ : กระแสการดูแลสุขภาพในปัจจุบัน และการพัฒนาระบบประกันสุขภาพทำให้ประชาชนใส่ใจและเลือกสรรที่จะอุปโภคบริโภคสินค้าบริการที่ปลอดภัย และออกกำลังกายมากขึ้น</p> |



| จุดอ่อน | โอกาส (Opportunities) |
|--|-----------------------|
| ทางเลือกประเด็นการพัฒนาเชิงเชิงแก้ไข(WO) | |
| WO๑ พัฒนาระบบโครงสร้างพื้นฐานให้สามารถรองรับการเจริญเติบโตทางด้านอุตสาหกรรม เกษตรกรรม และพาณิชย์กรรมได้อย่างมีประสิทธิภาพ (W๑+W๖+O๒+O๓) | |
| WO๒ พัฒนาการศึกษาศาสนาและสาธารณสุข เพื่อยกระดับคุณภาพชีวิตและเพิ่มประสิทธิภาพการรักษาความสงบเรียบร้อยและความปลอดภัยในชีวิตและทรัพย์สินของประชาชน (W๗+W๘+W๙+W๑๐+O๔+O๕+O๘) | |
| WO๓ พัฒนาการวางแผนกำลังคนด้านแรงงานให้รองรับนวัตกรรมและการขยายตัวของภาคอุตสาหกรรมและพาณิชย์กรรม (W๖+W๑๑+O๕) | |

ตารางที่ ๖๙ สรุปประเด็นการพัฒนา ด้านที่ ๔ ทางเลือกประเด็นการพัฒนาเชิงรับ (WT)

| จุดอ่อน | อุปสรรค |
|---|--|
| W๑ : ระบบโครงสร้างพื้นฐานและสาธารณูปโภคไม่เพียงพอต่อการรองรับความเจริญเติบโตของจังหวัด ทั้งทางคมนาคม ประปา และระบบชลประทาน | T๑ : การเจริญเติบโตทางเศรษฐกิจ และการเข้าสู่ประชาคมอาเซียน ก่อให้เกิดการเคลื่อนย้ายแรงงานจากจังหวัดอื่นๆ และต่างประเทศเข้ามาในพื้นที่ ซึ่งส่งผลกระทบต่อระบบการให้บริการสาธารณะทางการศึกษา และสาธารณสุขเป็นสำคัญรวมทั้งทำให้การควบคุมหรือป้องกันปัญหาที่เกิดจากแรงงานต่างด้าวทำได้ยาก |
| W๒ : ขาดการพัฒนาสินค้าเกษตรจากสินค้าขั้นปฐมโดยการต่อยอดเข้าสู่การแปรรูปการเพิ่มมูลค่า หรือเข้าสู่อุตสาหกรรมเกษตรหรือการนำไปสู่การแปรรูปเพื่อใช้ บริโภคภายในพื้นที่ | T๒ : การเปลี่ยนแปลงทางด้านเศรษฐกิจและสังคมที่มุ่งเน้นการยกระดับเศรษฐกิจเป็นสำคัญ เพิ่มความเสี่ยงต่อการเกิดปัญหาการจลาจลติดขัด อุบัติเหตุ ยาเสพติด และปัญหาสังคมต่างๆมากขึ้น |
| W๓ : ความเสื่อมโทรมของทรัพยากรธรรมชาติและสิ่งแวดล้อม เช่น น้ำเสีย ภาวะมลพิษทางน้ำ และปัญหาคุณภาพน้ำเนื่องจากการรุกรานของน้ำเค็ม ขยะตกค้างจำนวนมากที่เพิ่มขึ้นการอุปโภคบริโภค การบุกรุกพื้นที่ป่าไม้ และที่ดินสาธารณะและการกัดเซาะชายฝั่ง และขยะอิเล็กทรอนิกส์ | T๓ : ความไม่แน่นอนของตลาดสินค้าทางการเกษตรทำให้เกษตรกรต้องเผชิญกับปัญหาราคาสินค้าทางการเกษตรตกต่ำอย่างต่อเนื่อง |
| W๔ : มีคดีอาชญากรรมด้าน โจรกรรม ยักยอกทรัพย์สิน ฉ้อโกง ในพื้นที่เป็นจำนวนมาก โดยมีจำนวนคดีที่รับแจ้งต่อประชากรแสน คน สูงกว่าค่าเฉลี่ยของประเทศถึง ๑ เท่า (ข้อมูลปี ๒๕๖๑) และข้อพิพาทคดีแพ่งมีปริมาณมากขึ้น | T๔ : ผลกระทบปัญหาน้ำเสียจากพื้นที่ต้นน้ำ ไหลลงสู่แม่น้ำบางปะกงส่งผลกระทบต่อพื้นที่จังหวัดฉะเชิงเทราซึ่งเป็นพื้นที่ปลายน้ำ |
| W๕ : ระดับคุณภาพการศึกษาระดับประถมศึกษาและมัธยมศึกษาต่ำกว่าเกณฑ์เฉลี่ยของกระทรวงศึกษาธิการ | |
| W๖ : ขาดแคลนแรงงานกึ่งฝีมือ/ทักษะฝีมือ ที่จะรองรับความต้องการของตลาดแรงงาน อันเนื่องมาจากการขยายตัวอย่างรวดเร็วของภาคอุตสาหกรรม พาณิชยกรรม และเกษตรกรรม | |
| W๗ : ประชาชนมีปัญหาทางด้านสุขภาพค่อนข้างมาก โดยมีอัตราเพิ่มการเจ็บป่วยด้วย เบาหวาน ความดันโลหิตสูง มะเร็ง โรคหัวใจ และหลอดเลือดสมอง เฉลี่ยสูงกว่าค่าเฉลี่ยของประเทศ (ข้อมูลปี ๒๕๖๐) | |
| W๘ : ประชาชนในทุกช่วงวัย ยังมีความเหลื่อมล้ำด้านการเข้าถึงสวัสดิการของรัฐ | |
| W๙ : อุบัติเหตุทางถนนมีจำนวนเพิ่มขึ้นทุกปี | |
| W๑๐ : ขาดการรับรู้และการปฏิบัติตามกฎหมายจราจรและกฎหมายที่เกี่ยวข้องส่งผลให้เกิดอุบัติเหตุทางถนนเพิ่มขึ้นทุกปี | |
| W๑๑ : ค่านิยมและทัศนคติของการเรียนต่อในปัจจุบันส่งผลให้มีผู้มาเรียนสายอาชีพน้อยลง ทำให้เกิดภาวะขาดแคลนแรงงานหรือไม่ตรงกับความต้องการของตลาดแรงงาน | |

ทางเลือกประเด็นการพัฒนาเชิงรับ(WT)

WT๑ เพิ่มประสิทธิภาพการบริหารจัดการน้ำและสิ่งแวดล้อมเพื่อรองรับการพัฒนาได้อย่างมีประสิทธิภาพและประสิทธิผล (W๑+T๔)



WT๒ พัฒนาสินค้าทางการเกษตรเข้าสู่อุตสาหกรรมเกษตร พร้อมเพิ่มช่องทางการตลาด (W๒+T๓)

๒.๒ เป้าหมายการพัฒนาจังหวัด

“เมืองอุตสาหกรรมสีเขียว ท่องเที่ยวเชิงวัฒนธรรม แหล่งผลิตสินค้าเกษตรปลอดภัย สังคมมีคุณภาพ ป่าและน้ำอุดมสมบูรณ์”

๒.๓ ตัวชี้วัดความสำเร็จตามเป้าหมายการพัฒนาจังหวัด

๒.๓.๑ การเจริญเติบโตทางเศรษฐกิจขยายตัวอย่างมีเสถียรภาพและยั่งยืน

๒.๓.๒ ภาคอุตสาหกรรม พาณิชยกรรมการท่องเที่ยว และเกษตรกรรมมีขีดความสามารถในการแข่งขันสู่ระดับสากล

๒.๓.๓ สวัสดิการสังคมมีคุณภาพ ประชาชนสามารถเข้าถึงบริการอย่างทั่วถึง และเท่าเทียม

๒.๓.๔ ทรัพยากรธรรมชาติและสิ่งแวดล้อม ได้รับการพัฒนาอย่างยั่งยืน

๒.๔ ประเด็นการพัฒนาของจังหวัด

แผนพัฒนาจังหวัดฉะเชิงเทรา (พ.ศ. ๒๕๖๑ – ๒๕๖๕) ได้กำหนดประเด็นการพัฒนาทั้งสิ้น ๕ ประเด็นการพัฒนา โดยมีรายละเอียดดังนี้

ประเด็นการพัฒนาที่ ๑ : พัฒนาศักยภาพการผลิตการบริหารจัดการ ภาคอุตสาหกรรมและพาณิชยกรรม ให้มีขีดความสามารถในการแข่งขันและเป็นมิตรกับสิ่งแวดล้อม

ประเด็นการพัฒนาที่ ๒ : พัฒนาแหล่งท่องเที่ยวและบริการด้านการท่องเที่ยวให้ได้มาตรฐานและมีอัตลักษณ์สามารถสร้างมูลค่าเพิ่มให้แก่ชุมชน

ประเด็นการพัฒนาที่ ๓ : พัฒนาการผลิตและการแปรรูปสินค้าเกษตร ให้เป็นแหล่งผลิตสินค้าเกษตรและเกษตรแปรรูปที่มีคุณภาพ ปลอดภัย และได้มาตรฐานสากล

ประเด็นการพัฒนาที่ ๔ : พัฒนาคุณภาพชีวิตและสวัสดิการสังคม รวมทั้งเพิ่มประสิทธิภาพการรักษาความสงบเรียบร้อยและความปลอดภัยในชีวิตและทรัพย์สินของประชาชน ให้ครอบคลุมประชาชนทุกวัยอย่างทั่วถึง

ประเด็นการพัฒนาที่ ๕ : อนุรักษ์ ฟื้นฟู และบริหารจัดการทรัพยากรธรรมชาติและสิ่งแวดล้อม อย่างบูรณาการ มีประสิทธิภาพ และเป็นธรรม ตอบสนองต่อการพัฒนาที่ยั่งยืน

ประเด็นการพัฒนาที่ ๑ : พัฒนาศักยภาพการผลิตการบริหารจัดการ ภาคอุตสาหกรรมและพาณิชยกรรม ให้มีขีดความสามารถในการแข่งขันและเป็นมิตรกับสิ่งแวดล้อม

วัตถุประสงค์ : ภาคอุตสาหกรรมและพาณิชยกรรม มีการใช้นวัตกรรม และการบริหารจัดการสิ่งแวดล้อมที่มีประสิทธิภาพ เพื่อรองรับการพัฒนาระเบียงเศรษฐกิจพิเศษภาคตะวันออก และเพิ่มขีดความสามารถในการแข่งขัน

เป้าหมายและตัวชี้วัด :

๑. อัตราการขยายตัวของภาคอุตสาหกรรม (ร้อยละ)
๒. อัตราการขยายตัวของภาคพาณิชยกรรม (ร้อยละ)
๓. ร้อยละที่เพิ่มขึ้นของแรงงานที่ได้รับการพัฒนาฝีมือแรงงาน (ร้อยละ)
๔. อัตราการขยายตัวของโรงงานอุตสาหกรรมที่ร่วมกับภาครัฐในการรักษาสิ่งแวดล้อม (ร้อยละ)



แนวทางการพัฒนา :

๑. พัฒนาโครงสร้างพื้นฐานทางเศรษฐกิจให้สามารถรองรับการเจริญเติบโตได้อย่างทั่วถึง
๒. พัฒนาภาคอุตสาหกรรมและพาณิชย์กรรมเพื่อเพิ่มขีดความสามารถในการแข่งขันและเป็นมิตรกับสิ่งแวดล้อม

ประเด็นการพัฒนาที่ ๒ : พัฒนาแหล่งท่องเที่ยวและบริการด้านการท่องเที่ยวให้ได้มาตรฐาน และมีอัตลักษณ์สามารถสร้างมูลค่าเพิ่มให้แก่ชุมชน

วัตถุประสงค์ :

๑. จังหวัดมีรายได้จากการท่องเที่ยวเพิ่มมากขึ้น
๒. แหล่งท่องเที่ยวและบริการด้านการท่องเที่ยวมีคุณภาพได้มาตรฐาน

เป้าหมายและตัวชี้วัด :

๑. ร้อยละที่เพิ่มขึ้นของจำนวนผู้เยี่ยมชมเยือน (ร้อยละ)
๒. อัตราการขยายตัวของรายได้การท่องเที่ยว (ร้อยละ)

แนวทางการพัฒนา : พัฒนาการท่องเที่ยวเชิงนิเวศและวัฒนธรรมให้ได้มาตรฐาน รวมทั้งเสริมสร้างอัตลักษณ์ด้านการท่องเที่ยวของชุมชน

ประเด็นการพัฒนาที่ ๓ : พัฒนาการผลิตและการแปรรูปสินค้าเกษตร ให้เป็นแหล่งผลิตสินค้าเกษตรและเกษตรแปรรูปที่มีคุณภาพ ปลอดภัย และได้มาตรฐานสากล

วัตถุประสงค์ :

๑. ผลผลิตสินค้าเกษตร ปลอดภัยสูงเพิ่มขึ้น
๒. ผลผลิตการเกษตรมีคุณภาพ และได้มาตรฐานสากล สอดคล้องกับความต้องการของตลาดทั้งในและต่างประเทศ

๓. เกษตรกรน้อมนำหลักปรัชญาเศรษฐกิจพอเพียงไปปฏิบัติ

เป้าหมายและตัวชี้วัด :

๑. ร้อยละของเกษตรกรที่ผ่านการรับรองมาตรฐาน GAP (ร้อยละ) (พืชผัก มะม่วง กุ้งทะเล และไก่ไข่)
๒. ร้อยละที่เพิ่มขึ้นของเกษตรกรที่ผลิตสินค้าเกษตรปลอดภัยสูง (ร้อยละ)
๓. ร้อยละของเกษตรกรในจังหวัดที่นำหลักปรัชญาเศรษฐกิจพอเพียงไปปฏิบัติ (ร้อยละ)
๔. ผลผลิตของพืชเศรษฐกิจ (ข้าว)เฉลี่ยต่อไร่ในเขตพื้นที่ชลประทาน (กก./ไร่)

แนวทางการพัฒนา : พัฒนาระบบการผลิตสินค้าเกษตรปลอดภัย

ประเด็นการพัฒนาที่ ๔ : พัฒนาคุณภาพชีวิตและสวัสดิการสังคม รวมทั้งเพิ่มประสิทธิภาพการรักษาความสงบเรียบร้อยและความปลอดภัยในชีวิตและทรัพย์สินของประชาชน ให้ครอบคลุมประชาชนทุกวัยอย่างทั่วถึง

วัตถุประสงค์ : ประชาชนมีคุณภาพชีวิตที่ดี และมีความปลอดภัยในชีวิตและทรัพย์สิน



เป้าหมายและตัวชี้วัด :

๑. จำนวนปีการศึกษาเฉลี่ยของประชากร อายุ ๑๕ – ๕๙ ปี ในจังหวัดที่เพิ่มขึ้น (ปี)
๒. สัดส่วนจำนวนคดีที่จับกุมได้ต่อคดีที่รับแจ้ง (ร้อยละ)
๓. ร้อยละของหมู่บ้าน/ชุมชนที่มีผู้เสพ/ผู้ติดยาเสพติดไม่เกิน ๓ คน ต่อ ๑,๐๐๐ คน (หมู่บ้าน/ชุมชน) เพิ่มขึ้น
๔. ร้อยละของผู้ประสบสาธารณภัยที่ได้รับความช่วยเหลือ (ร้อยละ)
๕. ร้อยละของประชากรในจังหวัดที่อยู่ใต้เส้นความยากจนที่ลดลง (ร้อยละ)
๖. ร้อยละของสถานพยาบาลในจังหวัดที่ได้รับการรับรองคุณภาพ HA ที่เพิ่มขึ้น (ร้อยละ)

แนวทางการพัฒนา :

๑. พัฒนาชุมชนให้เข้มแข็งด้วยหลักเศรษฐกิจพอเพียงและเศรษฐกิจสร้างสรรค์ ตามแนวทางพระราชรัฐ
๒. พัฒนาการจัดสวัสดิการสังคมให้มีคุณภาพและมาตรฐาน

ประเด็นการพัฒนาที่ ๕ : อนุรักษ์ ฟื้นฟู และบริหารจัดการทรัพยากรธรรมชาติและสิ่งแวดล้อมอย่างบูรณาการ มีประสิทธิภาพ และเป็นธรรม ตอบสนองต่อการพัฒนาที่ยั่งยืน

วัตถุประสงค์ :

๑. เกิดการบริหารจัดการทรัพยากรธรรมชาติและสิ่งแวดล้อม ภายใต้การมีส่วนร่วมของภาคีเครือข่ายอย่างมีประสิทธิภาพ เพื่อก่อให้เกิดความยั่งยืนต่อระบบนิเวศและการใช้ประโยชน์ที่สมดุล
๒. สิ่งแวดล้อมด้าน น้ำ อากาศ ขยะมูลฝอย และของเสียอันตราย ได้รับการบริหารจัดการอย่างมีส่วนร่วม เป็นระบบ และมีประสิทธิภาพ เพื่อแก้ไข ลด และขจัดมลพิษที่อาจช่วยส่งผลกระทบต่อสิ่งแวดล้อมและพร้อมรับมือต่อการเปลี่ยนแปลงสภาพภูมิอากาศและภัยธรรมชาติ

เป้าหมายและตัวชี้วัด :

๑. อัตราการขยายตัวของพื้นที่ป่าไม้ในจังหวัด (ร้อยละ)
๒. ร้อยละที่ลดลงของขยะมูลฝอยชุมชนที่ได้รับการเก็บขนไปกำจัด (ร้อยละ)
๓. จำนวนองค์กรปกครองส่วนท้องถิ่น ที่มีระบบบำบัดน้ำเสียชุมชน (แห่ง)

แนวทางการพัฒนา : เพิ่มประสิทธิภาพในการบริหารจัดการทรัพยากรธรรมชาติและสิ่งแวดล้อม



๓. แบบฟอร์มการจัดทำแผนพัฒนาจังหวัดฉะเชิงเทรา (พ.ศ. ๒๕๖๑ - ๒๕๖๕)

แบบจ.๑

แบบฟอร์มการจัดทำแผนพัฒนาจังหวัดฉะเชิงเทรา (พ.ศ. ๒๕๖๑ - ๒๕๖๕)

เป้าหมายการพัฒนา : “เมืองอุตสาหกรรมสีเขียว ท่องเที่ยวเชิงวัฒนธรรม แหล่งผลิตสินค้าเกษตรปลอดภัย สังคมมีคุณภาพ ป่าและน้ำอุดมสมบูรณ์”

ประเด็นการพัฒนาที่ ๑ : พัฒนาศักยภาพการผลิตการบริหารจัดการ ภาคอุตสาหกรรมและพาณิชย์กรรม ให้มีขีดความสามารถในการแข่งขันและเป็นมิตรกับสิ่งแวดล้อม

| เป้าหมายการพัฒนา | แผนงาน | ตัวชี้วัดของแผนงาน | ค่าเป้าหมาย | | | | |
|---|--|--|-------------|-------|-------|-------|-------------|
| | | | ๒๕๖๑ | ๒๕๖๒ | ๒๕๖๓ | ๒๕๖๔ | ๒๕๖๑ - ๒๕๖๔ |
| ภาคอุตสาหกรรมและพาณิชย์กรรมมีการใช้นวัตกรรมและการบริหารจัดการสิ่งแวดล้อมที่มีประสิทธิภาพเพื่อรองรับการพัฒนาระเบียงเศรษฐกิจพิเศษภาคตะวันออกและเพิ่มขีดความสามารถในการแข่งขัน | ๑. พัฒนาระบบโครงสร้างพื้นฐานและการวางผังเมืองเพื่อรองรับการขยายตัวของภาคอุตสาหกรรมและพาณิชย์กรรม | ๑. อัตราการขยายตัวของภาคอุตสาหกรรม (ร้อยละ) (ค่าเฉลี่ยปี ๒๕๔๘-๒๕๕๗ ขยายตัว ร้อยละ ๙.๕๐) | ๑๐.๐๐ | ๑๒.๐๐ | ๑๔.๐๐ | ๑๖.๐๐ | ๑๖.๐๐ |
| | ๒. พัฒนาการผลิตแรงงานฝีมือและกึ่งฝีมือให้สามารถรองรับการขยายตัวของภาคอุตสาหกรรมและพาณิชย์กรรม | ๒. อัตราการขยายตัวของภาคพาณิชย์กรรม (ร้อยละ) (ค่าเฉลี่ยปี ๒๕๔๘-๒๕๕๗ ขยายตัว ร้อยละ ๘.๓๕) | ๔.๐๐ | ๘.๐๐ | ๑๒.๐๐ | ๑๖.๐๐ | ๑๖.๐๐ |
| | ๓. พัฒนาผู้ประกอบการอุตสาหกรรม และ SMEs เพื่อเพิ่มขีดความสามารถในการแข่งขัน | ๓. ร้อยละที่เพิ่มขึ้นของแรงงานที่ได้รับการพัฒนาฝีมือแรงงาน (ร้อยละ) | ๕.๐๐ | ๑๐.๐๐ | ๑๕.๐๐ | ๒๐.๐๐ | ๒๕.๐๐ |
| | ๔. ส่งเสริมภาคอุตสาหกรรมให้มีการบริหารจัดการที่เป็นมิตรกับสังคมและสิ่งแวดล้อม | ๔. อัตราการขยายตัวของโรงงานอุตสาหกรรมที่ร่วมกับภาครัฐในการรักษาสิ่งแวดล้อม (ร้อยละ) | ๕.๐๐ | ๑๐.๐๐ | ๑๕.๐๐ | ๒๐.๐๐ | ๒๐.๐๐ |
| | ๕. พัฒนาด้านการตลาดและช่องทางการจัดจำหน่าย | | | | | | |



แบบจ.๑

แบบฟอร์มการจัดทำแผนพัฒนาจังหวัดฉะเชิงเทรา (พ.ศ. ๒๕๖๑ – ๒๕๖๕)

เป้าหมายการพัฒนา : “เมืองอุตสาหกรรมสีเขียว ท่องเที่ยวเชิงวัฒนธรรม แหล่งผลิตสินค้าเกษตรปลอดภัย สังคมมีคุณภาพ ป่าและน้ำอุดมสมบูรณ์”

ประเด็นการพัฒนาที่ ๒ : พัฒนาแหล่งท่องเที่ยวและบริการด้านการท่องเที่ยวให้ได้มาตรฐานและมีอัตลักษณ์ สามารถสร้างมูลค่าเพิ่มให้แก่ชุมชน

| เป้าหมายการพัฒนา | แผนงาน | ตัวชี้วัดของ แผนงาน | ค่าเป้าหมาย | | | | |
|--|--|--|-------------|-------|-------|-------|---------------|
| | | | ๒๕๖๑ | ๒๕๖๒ | ๒๕๖๓ | ๒๕๖๔ | ๒๕๖๑- ๒๕๖๔ |
| พัฒนาแหล่ง ท่องเที่ยวและบริการ ด้านการท่องเที่ยวให้ ได้มาตรฐานและมี อัตลักษณ์สามารถ สร้างมูลค่าเพิ่มให้แก่ ชุมชน | ๑. พัฒนาแหล่งท่องเที่ยว สินค้าและบริการด้านการ ท่องเที่ยวให้มีคุณภาพและ มีอัตลักษณ์ รวมทั้งพัฒนา ปัจจัยพื้นฐานด้านการ ท่องเที่ยวให้สามารถรองรับ การขยายตัวของ นักท่องเที่ยว ๒. เสริมสร้างขีด ความสามารถของ ผู้ประกอบการด้านการ ท่องเที่ยวให้มีความรู้ความ เข้าใจในการพัฒนาสินค้า และบริการให้ได้มาตรฐาน และสร้างจิตสำนึกด้านการ ท่องเที่ยวสำหรับประชาชน ๓. ส่งเสริมการมีส่วนร่วม และบูรณาการของภาครัฐ เอกชน และชุมชน ในการ บริหารจัดการด้านการ ท่องเที่ยว ๔. สร้างความเชื่อมั่น เสริมสร้างภาพลักษณ์ และ ส่งเสริมการตลาดการ ท่องเที่ยวชุมชนอย่างยั่งยืน | ๑. ร้อยละที่เพิ่มขึ้น ของจำนวนผู้เยี่ยม เยือน(ร้อยละ) | ๕.๐๐ | ๑๐.๐๐ | ๑๕.๐๐ | ๒๐.๐๐ | ๒๐.๐๐ |
| | | ๒. อัตราการขยายตัว ของรายได้การ ท่องเที่ยว (ร้อยละ)* (ค่าเฉลี่ยปี ๒๕๕๗- ๒๕๕๘ ขยายตัว ร้อยละ ๓.๓๑) | ๕.๐๐ | ๑๐.๐๐ | ๑๕.๐๐ | ๒๐.๐๐ | ๒๐.๐๐ |



แบบฟอร์มการจัดทำแผนพัฒนาจังหวัดฉะเชิงเทรา (พ.ศ. ๒๕๖๑ – ๒๕๖๕)

เป้าหมายการพัฒนา : “เมืองอุตสาหกรรมสีเขียว ท่องเที่ยวเชิงวัฒนธรรม แหล่งผลิตสินค้าเกษตรปลอดภัย สังคมมีคุณภาพ ป่าและน้ำอุดมสมบูรณ์”

ประเด็นการพัฒนาที่ ๓ : พัฒนาการผลิตและการแปรรูปสินค้าเกษตร ให้เป็นแหล่งผลิตสินค้าเกษตรและเกษตรแปรรูปที่มีคุณภาพ ปลอดภัย และได้มาตรฐานสากล

| เป้าหมายการพัฒนา | แผนงาน | ตัวชี้วัดของแผนงาน | ค่าเป้าหมาย | | | | |
|--|--|--|-------------|--------|--------|--------|-------------|
| | | | ๒๕๖๑ | ๒๕๖๒ | ๒๕๖๓ | ๒๕๖๔ | ๒๕๖๑ - ๒๕๖๔ |
| พัฒนาการผลิตและการแปรรูปสินค้าเกษตร ให้เป็นแหล่งผลิตสินค้าเกษตรและเกษตรแปรรูปที่มีคุณภาพ ปลอดภัย และได้มาตรฐานสากล | ๑. พัฒนาและปรับปรุงโครงสร้างพื้นฐานทางการเกษตรเพื่อรองรับการผลิตอย่างมีประสิทธิภาพ ๒. พัฒนาการผลิตสินค้าเกษตรให้มีคุณภาพ ปลอดภัยสูง และได้มาตรฐานสากล ๓. ส่งเสริมและพัฒนาเกษตรกร สถาบันเกษตรกรให้มีความเข้มแข็ง โดยใช้หลักปรัชญาเศรษฐกิจพอเพียง ๔. ส่งเสริมและพัฒนาการแปรรูปสินค้าเกษตรและการผลิตผลิตภัณฑ์ชุมชน/OTOP ให้มีคุณภาพ ปลอดภัยสูงได้มาตรฐานสากล ๕. เสริมสร้างภาพลักษณ์ และช่องทางการตลาดสินค้าเกษตร และสินค้าเกษตรแปรรูป ให้มีความน่าสนใจและความหลากหลายสู่ตลาดโลก | ๑. ร้อยละของเกษตรกรที่ผ่านการรับรองมาตรฐาน GAP (ร้อยละ) (พืชผัก มะม่วง กุ้งทะเลและ ไก่ไข่) | ๓๐.๐๐ | ๔๐.๐๐ | ๕๐.๐๐ | ๖๐.๐๐ | ๖๐.๐๐ |
| | | ๒. ร้อยละที่เพิ่มขึ้นของเกษตรกรที่ผลิตสินค้าเกษตรปลอดภัยสูง (ร้อยละ) | ๕.๐๐ | ๑๐.๐๐ | ๑๕.๐๐ | ๒๐.๐๐ | ๒๐.๐๐ |
| | | ๓. ร้อยละของเกษตรกรในจังหวัดที่นำหลักปรัชญาเศรษฐกิจพอเพียงไปปฏิบัติ (ร้อยละ) | ๓๐.๐๐ | ๔๐.๐๐ | ๕๐.๐๐ | ๖๐.๐๐ | ๖๐.๐๐ |
| | | ๔. ผลผลิตของพืชเศรษฐกิจ (ข้าว)เฉลี่ยต่อไร่ในเขตพื้นที่ชลประทาน (กก./ไร่) | ๗๒๙.๐๘ | ๗๔๓.๖๖ | ๗๕๘.๒๔ | ๗๗๒.๘๒ | ๗๗๒.๘๒ |



แบบฟอร์มการจัดทำแผนพัฒนาจังหวัดฉะเชิงเทรา (พ.ศ. ๒๕๖๑ – ๒๕๖๕)

เป้าหมายการพัฒนา : “เมืองอุตสาหกรรมสีเขียว ท่องเที่ยวเชิงวัฒนธรรม แหล่งผลิตสินค้าเกษตรปลอดภัย สังคมมีคุณภาพ ป่าและน้ำอุดมสมบูรณ์”

ประเด็นการพัฒนาที่ ๔ : พัฒนาสวัสดิการสังคม รวมทั้งเพิ่มประสิทธิภาพการรักษาความสงบเรียบร้อยและความปลอดภัยในชีวิตและทรัพย์สินของประชาชน ให้ครอบคลุมประชาชนทุกวัยอย่างทั่วถึง

| เป้าหมายการพัฒนา | แผนงาน | ตัวชี้วัด | ค่าเป้าหมาย | | | | |
|---|--|--|-------------|-------|--------|--------|-------------|
| | | | ๒๕๖๑ | ๒๕๖๒ | ๒๕๖๓ | ๒๕๖๔ | ๒๕๖๑ - ๒๕๖๔ |
| ประชาชนมีคุณภาพชีวิตที่ดี และมีความปลอดภัยในชีวิตและทรัพย์สิน | ๑. เสริมสร้างคุณภาพการศึกษา การกีฬา นันทนาการ และสาธารณสุข รวมทั้งเสริมสร้างคุณธรรมและค่านิยมความเป็นไทยให้ครอบคลุมประชาชนทุกวัยอย่างทั่วถึง ๒. เสริมสร้างความเข้มแข็งในการรักษาความสงบเรียบร้อยและความปลอดภัยในชีวิตและทรัพย์สินของประชาชน ๓. เสริมสร้างความเข้มแข็งและส่งเสริมการมีส่วนร่วมของครอบครัว ชุมชน ท้องถิ่น และภาคประชาสังคมตามปรัชญาเศรษฐกิจพอเพียง | ๑. จำนวนปีการศึกษาเฉลี่ยของประชากร อายุ ๑๕ – ๕๙ ปี ในจังหวัดที่เพิ่มขึ้น (ปี) | ๑๐.๕๐ | ๑๑.๐๐ | ๑๑.๕๐ | ๑๒.๐๐ | ๑๒.๐๐ |
| | | ๒. สัดส่วนจำนวนคดีที่จับกุมได้ต่อคดีที่รับแจ้ง (ร้อยละ) | ๗๐.๐๐ | ๗๒.๐๐ | ๗๔.๐๐ | ๗๖.๐๐ | ๗๖.๐๐ |
| | | ๓. ร้อยละของหมู่บ้าน/ชุมชนที่มีผู้เสพ/ผู้ติดยาเสพติดไม่เกิน ๓ คน ต่อ ๑,๐๐๐ คน (หมู่บ้าน/ชุมชน) เพิ่มขึ้น | ๖๐๐ | ๖๕๐ | ๗๐๐ | ๗๕๐ | ๗๕๐ |
| | | ๔. ร้อยละของผู้ประสบสาธารณภัยที่ได้รับความช่วยเหลือ (ร้อยละ) | - | - | ๘๐ | ๘๕ | ๘๕ |
| | | ๕. ร้อยละของประชากรในจังหวัดที่อยู่ใต้เส้นความยากจนที่ลดลง (ร้อยละ) | ๓.๕๐ | ๓.๐๐ | ๒.๕๐ | ๒.๐๐ | ๒.๐๐ |
| | | ๖. ร้อยละของสถานพยาบาลในจังหวัดที่ได้รับการรับรองคุณภาพ HA ที่เพิ่มขึ้น (ร้อยละ) | ๙๐.๐๐ | ๙๐.๐๐ | ๑๐๐.๐๐ | ๑๐๐.๐๐ | ๑๐๐.๐๐ |



แบบจ.๑

แบบฟอร์มการจัดทำแผนพัฒนาจังหวัดฉะเชิงเทรา (พ.ศ. ๒๕๖๑ – ๒๕๖๕)

เป้าหมายการพัฒนา : “เมืองอุตสาหกรรมสีเขียว ท่องเที่ยวเชิงวัฒนธรรม แหล่งผลิตสินค้าเกษตรปลอดภัย สังคมมีคุณภาพ ป่าและน้ำอุดมสมบูรณ์”

ประเด็นการพัฒนาที่ ๕ : อนุรักษ์ ป่าฟื้นฟู และบริหารจัดการทรัพยากรธรรมชาติและสิ่งแวดล้อมอย่างบูรณาการ มีประสิทธิภาพ และเป็นธรรม ตอบสนองต่อการพัฒนาที่ยั่งยืน

| เป้าหมายการพัฒนา | แผนงาน | ตัวชี้วัด | ค่าเป้าหมาย | | | | |
|--|---|---|-------------|-------|-------|-------|-------------|
| | | | ๒๕๖๑ | ๒๕๖๒ | ๒๕๖๓ | ๒๕๖๔ | ๒๕๖๑ - ๒๕๖๔ |
| อนุรักษ์ ป่าฟื้นฟู และบริหารจัดการทรัพยากรธรรมชาติและสิ่งแวดล้อมอย่างบูรณาการ มีประสิทธิภาพ และเป็นธรรม ตอบสนองต่อการพัฒนาที่ยั่งยืน | ๑. อนุรักษ์และป้องกันทรัพยากรธรรมชาติและสิ่งแวดล้อม | ๑. อัตราการขยายตัวของพื้นที่ป่าไม้ในจังหวัด (ร้อยละ) | ๐.๐๑ | ๐.๐๒ | ๐.๐๓ | ๐.๐๔ | ๐.๐๔ |
| | ๒. เสริมสร้างองค์ความรู้เพื่อให้เกิดจิตสำนึกในการอนุรักษ์ทรัพยากรธรรมชาติและสิ่งแวดล้อมในชุมชน | ๒. ร้อยละที่ลดลงของขยะมูลฝอยชุมชนที่ได้รับการเก็บขนไปกำจัด (ร้อยละ) | ๕.๐๐ | ๑๐.๐๐ | ๑๕.๐๐ | ๒๐.๐๐ | ๒๐.๐๐ |
| | ๓. บูรณาการการมีส่วนร่วมจากทุกภาคส่วนในการบริหารจัดการทรัพยากรธรรมชาติและสิ่งแวดล้อมอย่างยั่งยืน | ๓. จำนวนองค์กรปกครองส่วนท้องถิ่นที่มีระบบบำบัดน้ำเสียชุมชน (แห่ง) | ๓ | ๔ | ๕ | ๖ | ๖ |
| | ๔. บริหารจัดการทรัพยากรธรรมชาติและสิ่งแวดล้อมเพื่อรองรับการเปลี่ยนแปลงสภาพภูมิอากาศและภัยธรรมชาติ | | | | | | |



| แผนพัฒนาจังหวัดฉะเชิงเทรา พ.ศ. ๒๕๖๑-๒๕๖๕ ฉบับทบทวนประจำปีงบประมาณ ๒๕๖๓ | | | | | | |
|--|--|---|--|---|---|--|
| ยุทธศาสตร์ ๒๐ ปี | การสร้างความสามารถในการแข่งขัน | การพัฒนาและเสริมสร้างศักยภาพคน | การสร้างการเติบโตบนคุณภาพชีวิตที่เป็นมิตรกับสิ่งแวดล้อม | | | |
| แผนพัฒนา ฉบับที่ ๑๒ | การพัฒนาภาค เมือง และพื้นที่เศรษฐกิจ | | | | | |
| ทิศทางพัฒนาภาคตะวันออก ๑ | พัฒนาพื้นที่ระเบียงเศรษฐกิจพิเศษภาคตะวันออกให้เป็นเขตเศรษฐกิจพิเศษที่ดีและทันสมัยที่สุดในภูมิภาคอาเซียน | พัฒนาภาคตะวันออกให้เป็นแหล่งผลิตอาหารที่มีคุณภาพและได้มาตรฐานสากล | ปรับปรุงมาตรฐานสินค้าและบริการ บริการด้านการท่องเที่ยว | เร่งแก้ไขปัญหารายการธรรมชาติที่มีความวิกฤตและจัดระบบการบริหารจัดการมลพิษให้มีประสิทธิภาพเพิ่มขึ้น | พัฒนาพื้นที่เศรษฐกิจชายแดนให้เป็นประตูเศรษฐกิจเชื่อมโยงกับประเทศเพื่อนบ้านให้เจริญเติบโตอย่างยั่งยืน | |
| ศักยภาพการพัฒนา | <ul style="list-style-type: none"> ๑. ศูนย์รวมที่ตั้งอุตสาหกรรมสำคัญของประเทศ ๒. มีท่าเรือน้ำลึกและสนามบิน รวมทั้งโครงข่ายการขนส่งเชื่อมโยงนานาชาติ ๓. เป็นที่ตั้งของโครงการระเบียงเศรษฐกิจภาคตะวันออก ๔. ชุมชนและแรงงานที่มีทักษะด้านเทคโนโลยีและนวัตกรรม | <ul style="list-style-type: none"> ๑. แหล่งผลิตผลไม้เมืองร้อนและปศุสัตว์ (ไก่และสุกร) ๒. สารเคมีตกค้างในผลผลิตทางการเกษตร ๓. สัดส่วนผลผลิตมวลรวมกลุ่มจังหวัดร้อยละ ๒.๔ | <ul style="list-style-type: none"> ๑. แหล่งท่องเที่ยวเชิงทะเล เชิงนิเวศ เชิงวัฒนธรรม และยังเป็นจุดหมายปลายทางการท่องเที่ยวที่สำคัญระดับนานาชาติ ๒. ชุมชนและแรงงานภาคบริการที่ได้มาตรฐาน ๓. สัดส่วนผลผลิตมวลรวมกลุ่มจังหวัดร้อยละ ๒๕.๘ | <ul style="list-style-type: none"> ๑. กระแสรักษาสุขภาพและความนิยมธรรมชาติ กระตุ้นการรักษาสิ่งแวดล้อม ๒. การขยายตัวของเมืองอุตสาหกรรม และแหล่งท่องเที่ยวก่อให้เกิดปัญหาความเสื่อมโทรมของทรัพยากรธรรมชาติ ๓. ชุมชนและแรงงานที่ถืออุปโภคบริโภคเกษตรและอุตสาหกรรม | <ul style="list-style-type: none"> ๑. จำนวนประชากรตามทะเบียนราษฎรมี ๑.๒๕ ล้านคน และมีประชากรแฝงอีกกว่า ๒.๑๕ ล้านคน ๒. ครอบครัวส่วนใหญ่เป็นครอบครัวเดี่ยวและบางครอบครัวมีแต่ผู้สูงอายุที่ไม่มีวัยหนุ่มสาว และอายุเฉลี่ยมากขึ้นและเข้าใกล้การเป็นสังคมผู้สูงอายุ ๓. ชุมชนและแรงงานเกษตรกรรมเข้าสู่ตลาดแรงงาน | |
| วิสัยทัศน์ | “เมืองอุตสาหกรรมสีเขียว ท่องเที่ยวเชิงวัฒนธรรม แหล่งผลิตสินค้าเกษตรปลอดภัย สังคมมีคุณภาพ ป่าและน้ำอุดมสมบูรณ์” | | | | | |
| ประเด็นการพัฒนา | <ul style="list-style-type: none"> ๑. พัฒนาศักยภาพการผลิตบริหารจัดการภาคอุตสาหกรรมและพาณิชย์กรรม | <ul style="list-style-type: none"> ๒. พัฒนาแหล่งท่องเที่ยวและบริการด้านการท่องเที่ยวให้ได้มาตรฐานและมีอัตลักษณ์ สามารถสร้างมูลค่าเพิ่มให้แก่ชุมชน | <ul style="list-style-type: none"> ๓. พัฒนาการผลิตและการแปรรูปสินค้าเกษตรให้เป็นแหล่งผลิตสินค้าเกษตรและเกษตรแปรรูปที่มีคุณภาพ ปลอดภัย และได้มาตรฐานสากล | <ul style="list-style-type: none"> ๔. พัฒนาคุณภาพชีวิตและสวัสดิการสังคม รวมทั้งเพิ่มประสิทธิภาพการรักษามลพิษและสิ่งแวดล้อมด้วยนวัตกรรมและเทคโนโลยีที่เหมาะสม | <ul style="list-style-type: none"> ๕. อนุรักษ์ ป่าต้นน้ำ และบริหารจัดการทรัพยากรธรรมชาติและสิ่งแวดล้อมอย่างบูรณาการ มีประสิทธิภาพ และเน้นธรรม ตอของ การพัฒนาที่ยั่งยืน | |
| เป้าหมาย | ภาคอุตสาหกรรมและพาณิชย์กรรม มีการใช้นวัตกรรม และการบริหารจัดการสิ่งแวดล้อมที่มีประสิทธิภาพ เพื่อรองรับการพัฒนาระเบียงเศรษฐกิจพิเศษภาคตะวันออก และเพิ่มขีดความสามารถในการแข่งขัน | <ul style="list-style-type: none"> ๑. จังหวัดมีรายได้จากการท่องเที่ยวเพิ่มขึ้นมากขึ้น ๒. แหล่งท่องเที่ยวและบริการด้านการท่องเที่ยวมีคุณภาพได้มาตรฐาน | <ul style="list-style-type: none"> ๑. ผลผลิตสินค้าเกษตร ปลอดภัยสูงขึ้น ๒. ผลผลิตสินค้าเกษตรมีคุณภาพ และได้มาตรฐานสากล สอดคล้องกับความต้องการของตลาดทั้งในและต่างประเทศ ๓. เกษตรกรมีอำนาจต่อรองกับภาคธุรกิจท่องเที่ยวไปปฏิบัติ | <ul style="list-style-type: none"> ๑. ประชาชนมีคุณภาพชีวิตที่ดี และมีความปลอดภัยในชีวิตและทรัพย์สิน | <ul style="list-style-type: none"> ๑. เกิดการบริหารจัดการทรัพยากรธรรมชาติและสิ่งแวดล้อม ภายใต้การมีส่วนร่วมของภาคีเครือข่ายอย่างมีประสิทธิภาพ เพื่อก่อให้เกิดความยั่งยืนต่อระบบนิเวศและการใช้ประโยชน์ที่สมดุล ๒. สิ่งแวดล้อมด้าน น้ำ อากาศ ชะลุมลพิษ และของเสียอันตราย ได้รับการบริหารจัดการอย่างมีส่วนร่วม เป็นระบบ และมีประสิทธิภาพ เพื่อแก้ไข ลดและขจัดมลพิษที่อาจส่งผลกระทบต่อสิ่งแวดล้อมและพร้อมรับมือต่อการเปลี่ยนแปลงสภาพภูมิอากาศและภัยธรรมชาติ | |
| กลุ่มโครงการ | ต้นทาง | ๑. โครงการพัฒนาระบบโครงสร้างพื้นฐานเพื่อรองรับภาคอุตสาหกรรม และพาณิชย์กรรม | ๑. โครงการพัฒนาศักยภาพ แหล่งท่องเที่ยว สินค้า บริการ และปัจจัยพื้นฐานด้านการท่องเที่ยว | ๑. โครงการพัฒนาโครงสร้างพื้นฐานเพื่อรองรับภาคเกษตรกรรม | ๑. โครงการเพิ่มคุณภาพการศึกษา | ๑. โครงการอนุรักษ์และป้องกันทรัพยากรธรรมชาติและสิ่งแวดล้อม |
| | กลางทาง | <ul style="list-style-type: none"> ๑. โครงการวางผังเมืองเพื่อรองรับภาคอุตสาหกรรมและพาณิชย์กรรม ๒. โครงการพัฒนาการผลิตแรงงานฝีมือและกึ่งฝีมือเพื่อรองรับภาคอุตสาหกรรมและพาณิชย์กรรม ๓. โครงการเพิ่มขีดความสามารถในการแข่งขันของผู้ประกอบการอุตสาหกรรมและ SMEs ๔. โครงการพัฒนาผลิตภัณฑ์และกระบวนการผลิตภาคอุตสาหกรรมให้เป็นมิตรกับสังคมและสิ่งแวดล้อม | <ul style="list-style-type: none"> ๑. โครงการเสริมสร้างขีดความสามารถของผู้ประกอบการด้านการท่องเที่ยว และสร้างจิตสำนึกด้านการท่องเที่ยวสำหรับประชาชน ๒. โครงการส่งเสริมการบริหารจัดการด้านการท่องเที่ยวอย่างบูรณาการและมีส่วนร่วม | <ul style="list-style-type: none"> ๑. โครงการพัฒนาการผลิตสินค้าเกษตรให้มีคุณภาพ ปลอดภัย และได้มาตรฐานสากล ๒. โครงการส่งเสริมและพัฒนาเกษตรกร และสถาบันเกษตรกรให้มีความเข้มแข็งตามหลักปรัชญาเศรษฐกิจพอเพียง ๓. โครงการพัฒนาการแปรรูปสินค้าเกษตรและการผลิตผลิตภัณฑ์ชุมชน OTOP | <ul style="list-style-type: none"> ๑. โครงการเพิ่มคุณภาพงานสาธารณสุข ๒. โครงการส่งเสริมสุขภาพการกีฬาและนันทนาการ ๓. โครงการเสริมสร้างคุณธรรมและค่านิยมความเป็นไทย ๔. โครงการเพิ่มประสิทธิภาพการรักษาความสงบเรียบร้อยและความปลอดภัยในชีวิตและทรัพย์สินของประชาชน | <ul style="list-style-type: none"> ๑. โครงการเสริมสร้างจิตสำนึกในการอนุรักษ์ทรัพยากรธรรมชาติและสิ่งแวดล้อม ๒. โครงการส่งเสริมการบริหารจัดการทรัพยากรธรรมชาติและสิ่งแวดล้อมอย่างยั่งยืน และมีส่วนร่วม |
| | ปลายทาง | ๑. โครงการพัฒนาด้านการตลาดและช่องทางทางการจัดจำหน่าย | ๑. โครงการเสริมสร้างภาพลักษณ์และส่งเสริมการตลาด การท่องเที่ยวชุมชนอย่างยั่งยืน | ๑. โครงการเสริมสร้างภาพลักษณ์ และช่องทางทางการตลาดสินค้าเกษตรและสินค้าเกษตรแปรรูป | ๑. โครงการเสริมสร้างความเข้มแข็งและส่งเสริมการมีส่วนร่วมของประชาชนตามหลักปรัชญาเศรษฐกิจพอเพียง | ๑. โครงการพัฒนาการบริหารจัดการทรัพยากรธรรมชาติและสิ่งแวดล้อมเพื่อรองรับการเปลี่ยนแปลงสภาพภูมิอากาศและภัยธรรมชาติ |



ประเด็นการพัฒนาที่ ๑ พัฒนาศักยภาพการผลิต การบริหารจัดการ ภาคอุตสาหกรรมและพาณิชย์กรรม ให้มีขีดความสามารถในการแข่งขัน และเป็นมิตรกับสิ่งแวดล้อม



☑ โครงการพัฒนาระบบโครงสร้างพื้นฐานเพื่อรองรับภาคอุตสาหกรรมและพาณิชย์กรรม (แขวงทางหลวงชนบท, อำเภอทุกอำเภอ, การประชาสัมพันธ์ส่วนภูมิภาค)

☑ โครงการวางผังเมืองเพื่อรองรับภาคอุตสาหกรรมและพาณิชย์กรรม (สนง.โยธาฯ, กรมโยธาฯ)

☑ โครงการพัฒนาการผลิตแรงงานฝีมือและกึ่งฝีมือเพื่อรองรับภาคอุตสาหกรรมและพาณิชย์กรรม (สนง.พัฒนาฝีมือแรงงาน, สนง.จัดหางานจังหวัด, มหาวิทยาลัยราชภัฏราชชนครินทร์)

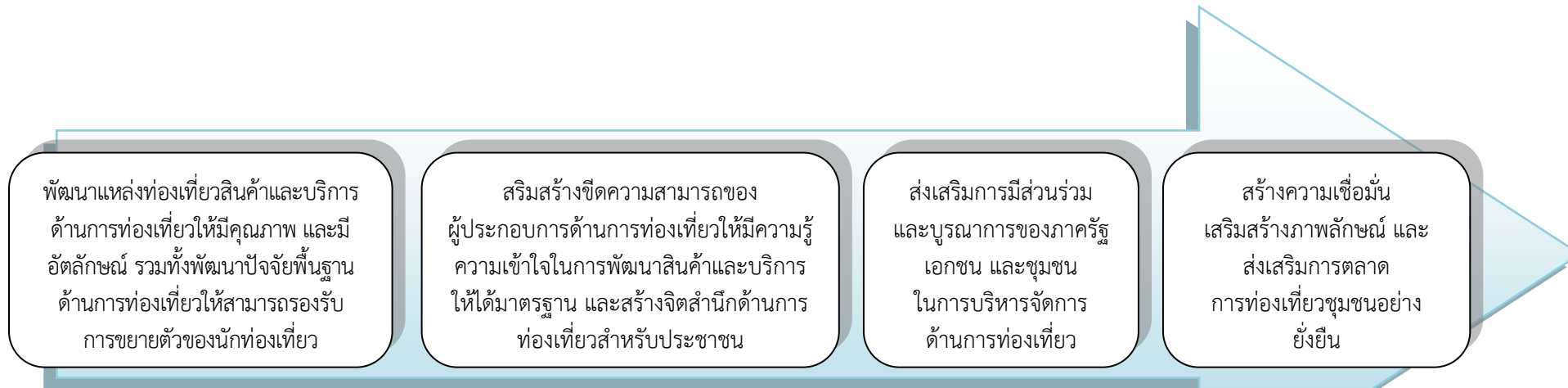
☑ โครงการเพิ่มขีดความสามารถในการแข่งขันของผู้ประกอบการอุตสาหกรรมและSMEs (สนง.อุตสาหกรรม, มหาวิทยาลัยราชภัฏราชชนครินทร์)

☑ โครงการพัฒนาผลิตภัณฑ์และกระบวนการผลิตภาคอุตสาหกรรมให้เป็นมิตรกับสังคมและสิ่งแวดล้อม (สนง.อุตสาหกรรมจังหวัด)

☑ โครงการพัฒนาด้านการตลาดและช่องทางการจัดจำหน่าย (สนง.พาณิชย์จังหวัด / สนง.พัฒนาชุมชนจังหวัด / สนง.จังหวัด)



ประเด็นการพัฒนาที่ ๒ พัฒนาแหล่งท่องเที่ยวและบริการด้านการท่องเที่ยวให้ได้มาตรฐานและมีอัตลักษณ์สามารถสร้างมูลค่าเพิ่มให้แก่ชุมชน



☑️ โครงการพัฒนาศักยภาพ แหล่งท่องเที่ยว สินค้า บริการ และปัจจัยพื้นฐานด้านการท่องเที่ยว (สนง.การท่องเที่ยวและกีฬาจังหวัด, สนง.วัฒนธรรมจังหวัด, ศูนย์ศึกษาเขาหินซ้อนฯ, สนง.พัฒนาชุมชนจังหวัด, แขวงทางหลวงชน, แขวงทางหลวง, สนง.โยธาฯ, กองพลทหารราบที่ ๑๑, อ.บางปะกง, อ.บางคล้า, อ.คลองเขื่อน, อปท)

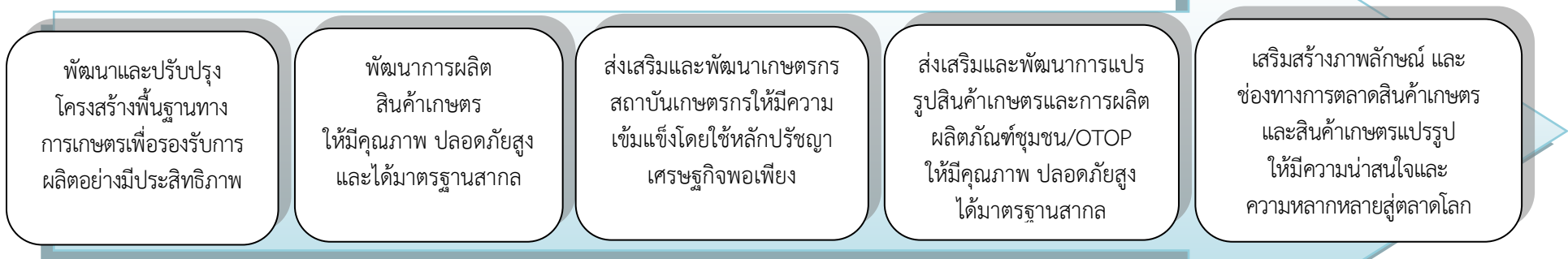
☑️ โครงการเสริมสร้างขีดความสามารถของผู้ประกอบการด้านการท่องเที่ยว และสร้างจิตสำนึกด้านการท่องเที่ยวสำหรับประชาชน (สนง.การท่องเที่ยวและกีฬาจังหวัด)

☑️ โครงการส่งเสริมการบริหารจัดการด้านการท่องเที่ยวอย่างบูรณาการและมีส่วนร่วม (สนง.การท่องเที่ยวและกีฬาจังหวัด)

☑️ โครงการเสริมสร้างภาพลักษณ์ และส่งเสริมการตลาด การท่องเที่ยว ชุมชนอย่างยั่งยืน (สนง.การท่องเที่ยวและกีฬาจังหวัด / สนง.ประชาสัมพันธ์จังหวัด / ตำรวจภูธรจังหวัด)



ประเด็นการพัฒนาที่ ๓ พัฒนาการผลิตและการแปรรูปสินค้าเกษตร ให้เป็นแหล่งผลิตสินค้าเกษตรและเกษตรแปรรูปที่มีคุณภาพ ปลอดภัย และได้มาตรฐานสากล



☑ โครงการพัฒนาโครงสร้างพื้นฐานเพื่อรองรับภาคเกษตรกรรม (กรมชลประทาน, กรมทรัพยากรน้ำบาดาล, โครงการชลประทาน, โครงการส่งน้ำและบำรุงรักษา, พระองค์ไชยานุชิต, อ.สนามชัยเขต, อ.คลองเขื่อน, อ.บางคล้า, อ.ราชสาส์น, อ.บางน้ำเปรี้ยว)

☑ โครงการพัฒนาการผลิตสินค้าเกษตรให้มีคุณภาพ ปลอดภัยสูง และได้มาตรฐานสากล (สนง.เกษตรและสหกรณ์จังหวัด, สนง.เกษตรจังหวัด, สนง.ประมงจังหวัด, สนง.ปศุสัตว์จังหวัด, สนง.สภาเกษตรกรจังหวัด, สถานีพัฒนาที่ดิน, มรภ.ราชนครินทร์, สถาบันวิจัยฯ, คลินิกเทคโนโลยีฯ, สนง.พัฒนาเทคโนโลยีฯ, ศูนย์ประสานงานกระทรวงวิทย์ฯ, สนง.จังหวัด)

☑ โครงการส่งเสริมและพัฒนาเกษตรกร และสถาบันเกษตรกรให้มีความเข้มแข็งตามหลักปรัชญาเศรษฐกิจพอเพียง (สนง.เกษตรและสหกรณ์จังหวัด, สนง.พัฒนาชุมชนจังหวัด, สถานีพัฒนาที่ดินจังหวัด, สนง.เกษตรจังหวัด, สนง.ตรวจบัญชีสหกรณ์, ศูนย์วิจัยข้าว, ศูนย์การศึกษาเขาคินซ้อนฯ, สนง.สหกรณ์, อำเภอทุกอำเภอ)

☑ โครงการพัฒนาการแปรรูปสินค้าเกษตรและการผลิตผลิตภัณฑ์ชุมชน/OTOP (สนง.พัฒนาชุมชนจังหวัด)

☑ โครงการเสริมสร้างภาพลักษณ์ และช่องทางการตลาดสินค้าเกษตรและสินค้าเกษตรแปรรูป (สนง.พัฒนาชุมชนจังหวัด, สนง.เกษตรจังหวัด)



ประเด็นการพัฒนาที่ ๔ พัฒนาคุณภาพชีวิตและสวัสดิการสังคม รวมทั้งเพิ่มประสิทธิภาพการรักษาความสงบเรียบร้อยและความปลอดภัยในชีวิตและทรัพย์สินของประชาชน ให้ครอบคลุมประชาชนทุกวัยอย่างทั่วถึง

เสริมสร้างคุณภาพการศึกษา การกีฬา นันทนาการ และสาธารณสุข รวมทั้งเสริมสร้างคุณธรรมและค่านิยมความเป็นไทย ให้ครอบคลุมประชาชนทุกวัยอย่างทั่วถึง

เสริมสร้างความเข้มแข็งในการรักษาความสงบเรียบร้อยและความปลอดภัยในชีวิตและทรัพย์สินของประชาชน

เสริมสร้างความเข้มแข็งและส่งเสริมการมีส่วนร่วมของครอบครัว ชุมชน ท้องถิ่น และภาคประชาสังคม ตามปรัชญาเศรษฐกิจพอเพียง

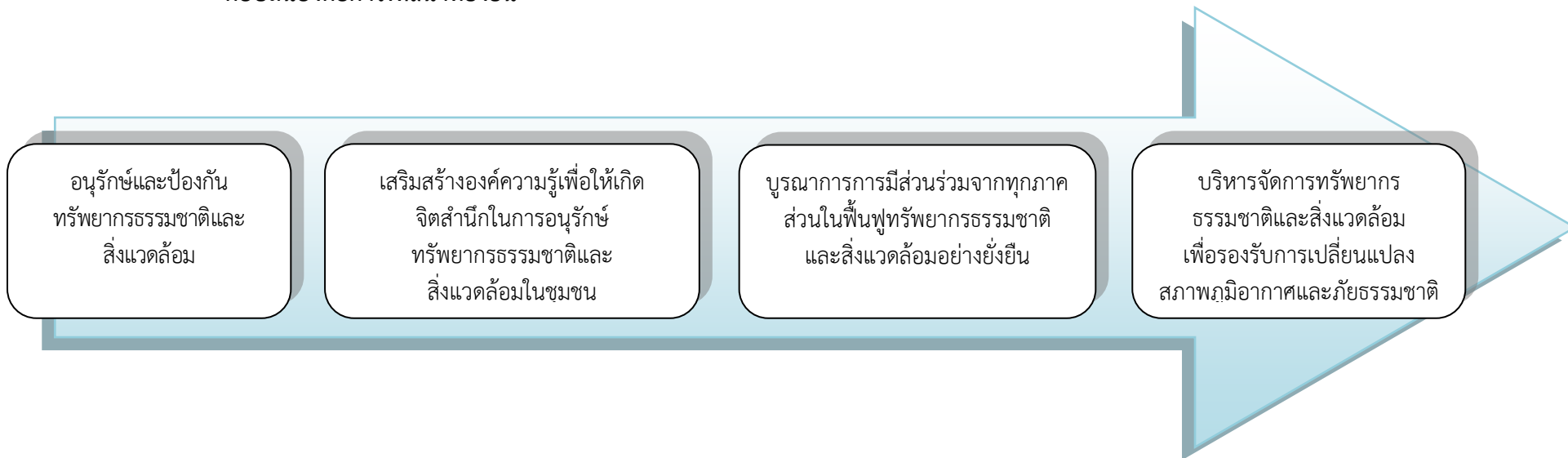
- ☑ โครงการเพิ่มคุณภาพการศึกษา (สนง.ศึกษาธิการจังหวัด, สนง.พัฒนาสังคมและความมั่นคงของมนุษย์จังหวัด, อำเภอบางปะกง, สพม.เขต๖, สพป.ฉช.เขต ๑, กศน.,มหาวิทยาลัยราชภัฏราชนครินทร์)
- ☑ โครงการเพิ่มคุณภาพงานสาธารณสุข (สนง.สาธารณสุขจังหวัด)
- ☑ โครงการส่งเสริมสุขภาพการกีฬาและนันทนาการ (สนง.ท่องเที่ยวและกีฬา, สนง.ศึกษาธิการ, อ.แปลงยาว)
- ☑ โครงการเสริมสร้างคุณธรรมและค่านิยมความเป็นไทย (สนง.วัฒนธรรมจังหวัด, สนง.พระพุทธศาสนาจังหวัด กองอำนาจการรักษาความมั่นคงภายในจังหวัด, สนง.ศึกษาธิการจังหวัด)

- ☑ โครงการเพิ่มประสิทธิภาพการรักษาความสงบเรียบร้อยและความปลอดภัยในชีวิตและทรัพย์สินของประชาชน (กองอำนาจการรักษาความมั่นคงภายในจังหวัด, สนง.ป้องกันและบรรเทาสาธารณภัยจังหวัด, สนง.ยุติธรรมจังหวัด, ที่ทำการปกครองจังหวัด, ตำรวจภูธรจังหวัด, ขบวนการหลวงชนบท, สนง.ขนส่งจังหวัด)

- ☑ โครงการเสริมสร้างความเข้มแข็งและส่งเสริมการมีส่วนร่วมของประชาชนตามหลักปรัชญาเศรษฐกิจพอเพียง (มรภ.ราชนครินทร์, กองอำนาจการรักษาความมั่นคงภายในจังหวัด, ที่ทำการปกครองจังหวัด)
- ☑ โครงการพัฒนาคุณภาพชีวิตและสวัสดิการสังคมของประชาชน (สนง.จัดหางานจังหวัด)



ประเด็นการพัฒนาที่ ๕ อนุรักษ์ ฟื้นฟู และบริหารจัดการทรัพยากรธรรมชาติและสิ่งแวดล้อมอย่างบูรณาการ มีประสิทธิภาพ และเป็นธรรม ตอบสนองต่อการพัฒนาที่ยั่งยืน



☑️ โครงการอนุรักษ์และป้องกัน ทรัพยากรธรรมชาติและสิ่งแวดล้อม (สนง. ทรัพยากรธรรมชาติและสิ่งแวดล้อมจังหวัด, สำนัก จัดการทรัพยากรป่าไม้ที่ ๙, เขตรักษาพันธุ์สัตว์ป่า เขาอ่างฤๅไน, สนง.ปฏิรูปที่ดิน, สำนักงาน สิ่งแวดล้อมภาคที่ ๑๓, กรมทรัพยากรน้ำ,คลินิก เทคโนโลยี,อ.สนามชัยเขต,สนง.ทรัพยากรน้ำภาค ๖,กรมทรัพยากรน้ำบาดาล,องค์การอุตสาหกรรม ป่าไม้เขตศรีราชา)

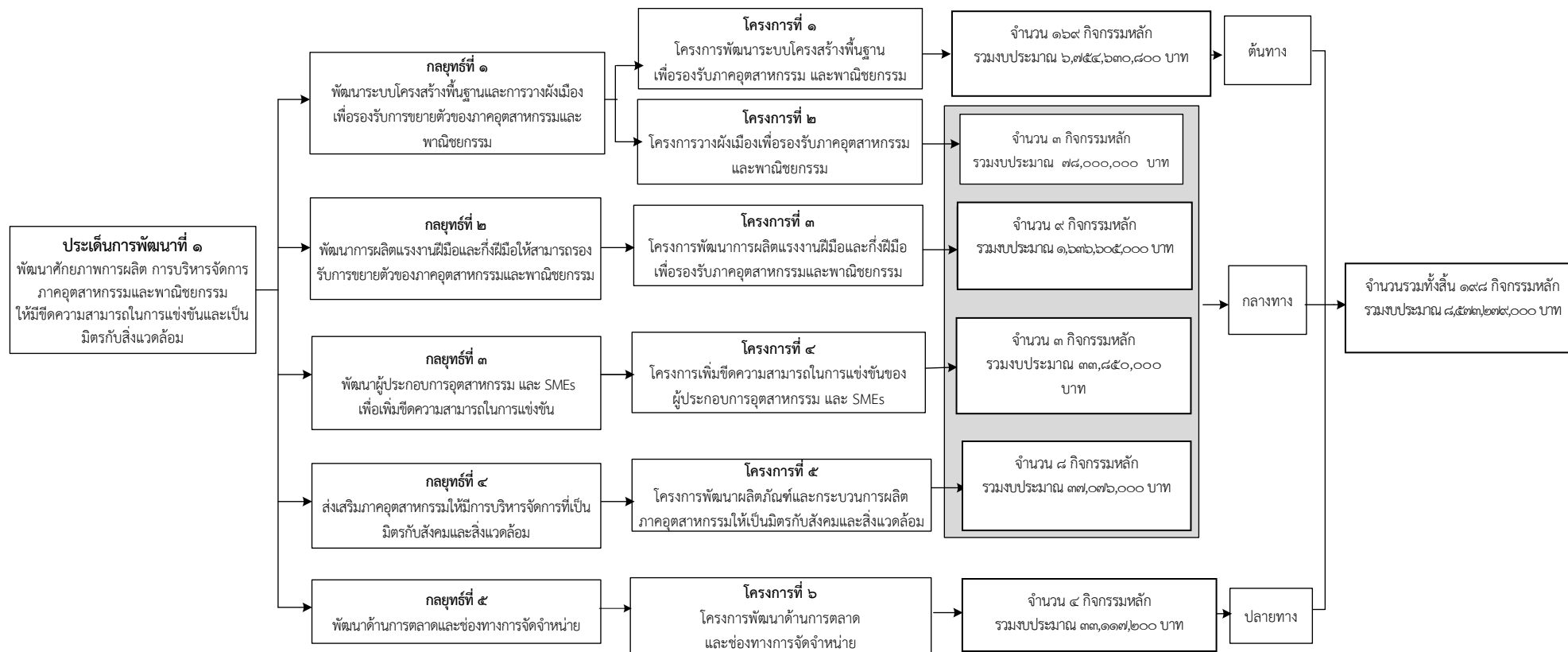
☑️ โครงการเสริมสร้างจิตสำนึกในการ อนุรักษ์ทรัพยากรธรรมชาติและ สิ่งแวดล้อม(สนง.ทรัพยากรธรรมชาติและ สิ่งแวดล้อมจังหวัด,สนง.ปฏิรูปที่ดิน ,ภาคีบางปะกง, สนง.พลังงานจังหวัด, สนง.จังหวัด)

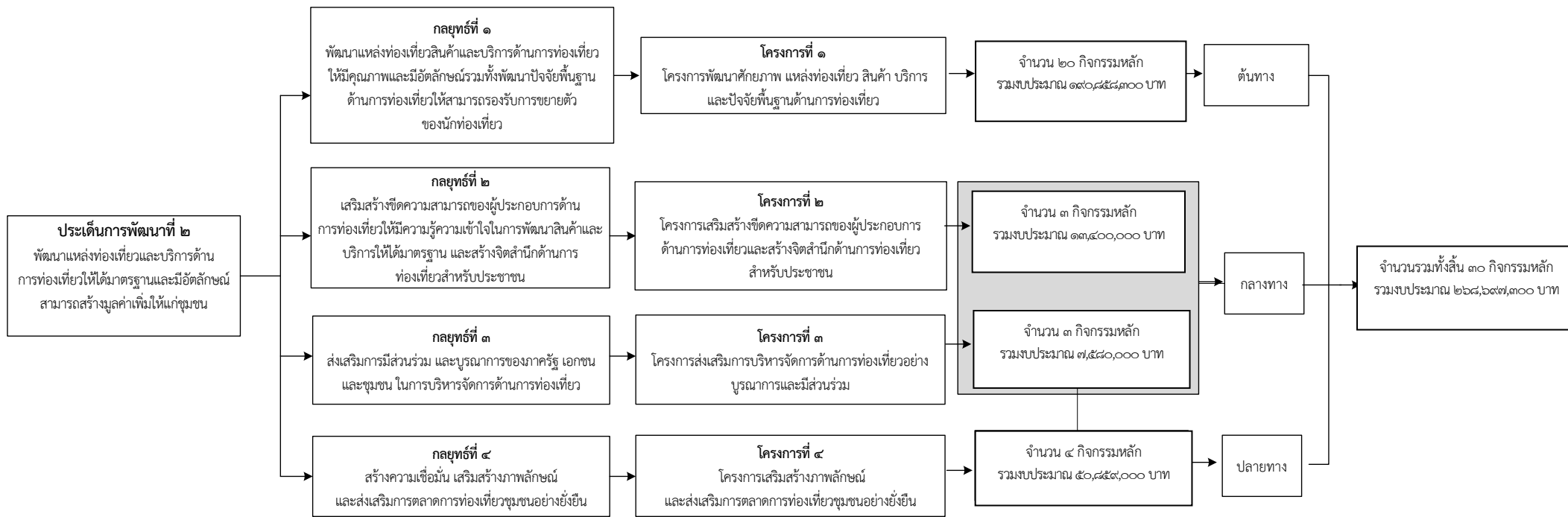
☑️ โครงการส่งเสริมการบริหารจัดการ ทรัพยากรธรรมชาติและสิ่งแวดล้อม อย่างยั่งยืน และมีส่วนร่วม (สนง. ทรัพยากรธรรมชาติและสิ่งแวดล้อม จังหวัด, สำนักงานสิ่งแวดล้อมภาคที่ ๑๓,สนง.บริหารจัดการทรัพยากรทาง ทะเลฯ,สนง.ประมงจังหวัด)

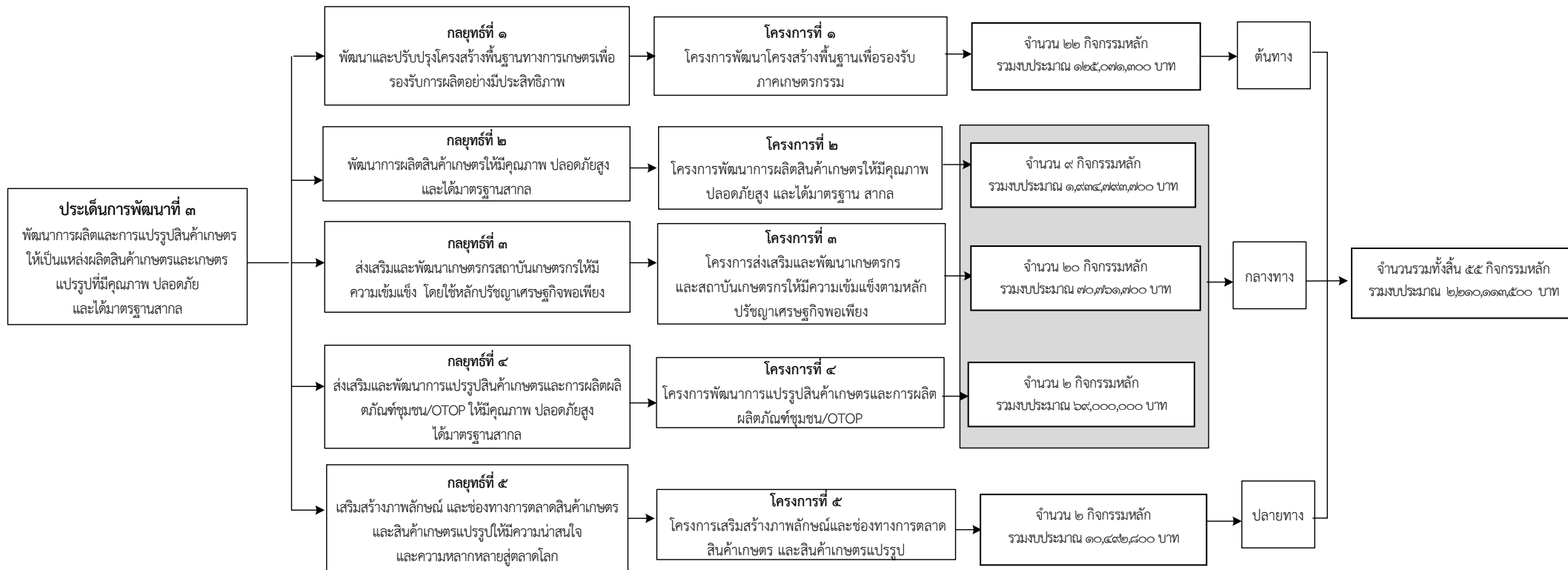
☑️ โครงการพัฒนาการบริหารจัดการ ทรัพยากรธรรมชาติและสิ่งแวดล้อมเพื่อ รองรับการเปลี่ยนแปลงสภาพภูมิอากาศ และภัยธรรมชาติ (กรมโยธาฯ,สนง. ทรัพยากรธรรมชาติและสิ่งแวดล้อมจังหวัด , สนง.โยธาธิการฯ,อำเภอบางคล้า,อำเภอ คลองเขื่อน,อบต.สองคลอง)

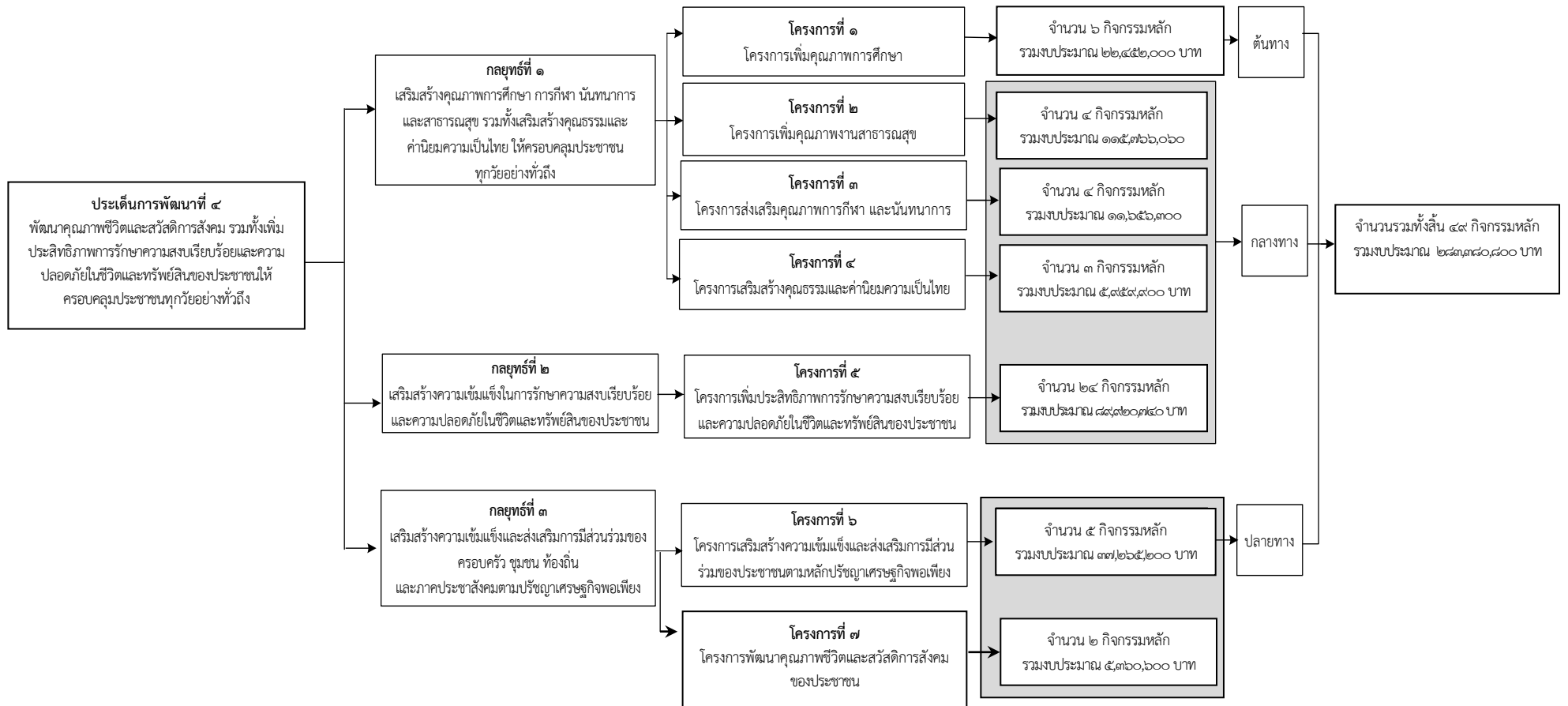


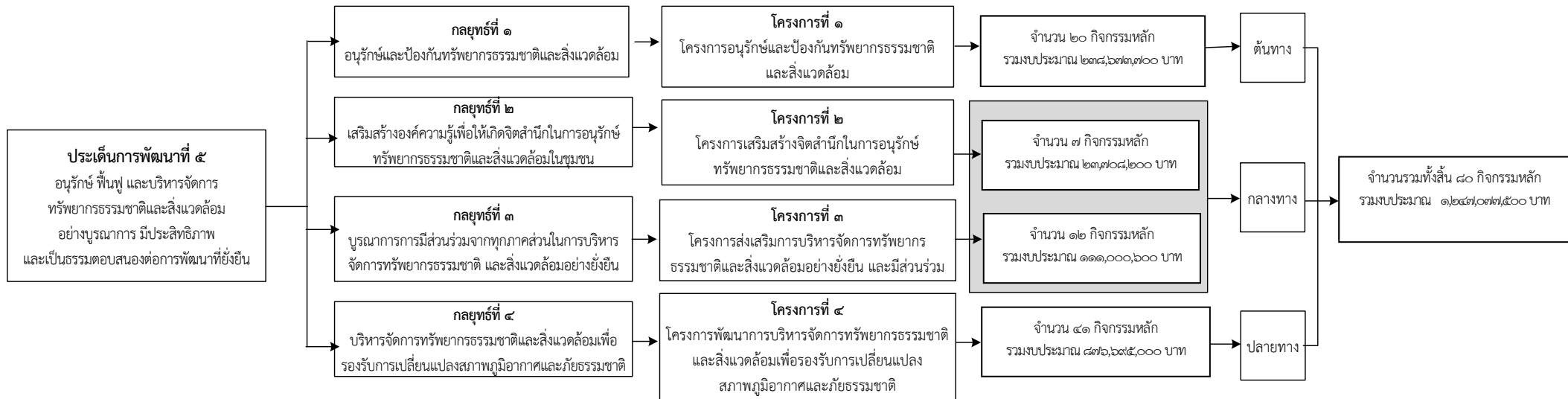
สรุปบัญชีรายการชุดโครงการตามแผนพัฒนาจังหวัดฉะเชิงเทรา (พ.ศ. ๒๕๖๑-๒๕๖๕) (ฉบับทบทวน)













บัญชีรายการชุดโครงการตามแผนพัฒนาจังหวัดฉะเชิงเทรา พ.ศ. ๒๕๖๑-๒๕๖๕ ฉบับทบทวน ประจำปีงบประมาณ พ.ศ. ๒๕๖๓

| ประเด็นการพัฒนา | จำนวน กลยุทธ์ | จำนวน โครงการ | จำนวน กิจกรรมหลัก | แหล่ง งบประมาณ | พ.ศ. ๒๕๖๑ | พ.ศ. ๒๕๖๒ | พ.ศ. ๒๕๖๓ | พ.ศ. ๒๕๖๔ | พ.ศ. ๒๕๖๕ | พ.ศ. ๒๕๖๑-๒๕๖๕ |
|---|------------------|------------------|----------------------|------------------------|---------------|---------------|---------------|---------------|---------------|----------------|
| ประเด็นการพัฒนาที่ ๑พัฒนาศักยภาพการผลิต การบริหารจัดการ ภาครัฐและภาคเอกชน ให้มีขีดความสามารถในการแข่งขันและ เป็นมิตรกับสิ่งแวดล้อม | ๕ | ๖ | ๑๖๐ | ๑. จังหวัด | ๑๑๓,๑๐๒,๕๐๐ | ๑๖๕,๕๕๔,๐๐๐ | ๒๓๔,๒๖๘,๗๐๐ | ๓๙๗,๖๘๗,๑๐๐ | ๒๑๓,๒๖๔,๐๐๐ | ๑,๑๒๓,๙๑๖,๒๐๐ |
| | | | ๓๓ | ๒. กระทรวง/กรม | ๒,๒๒๓,๓๐๗,๐๐๐ | ๑,๕๒๖,๒๑๓,๕๐๐ | ๑,๓๗๘,๑๑๐,๕๐๐ | ๑,๒๐๑,๑๑๐,๕๐๐ | ๘๘๘,๓๔๕,๕๐๐ | ๗,๔๑๗,๐๘๗,๐๐๐ |
| | | | ๕ | ๓. ท้องถิ่น | ๓๒,๒๗๕,๘๐๐ | - | - | - | - | ๓๒,๒๗๕,๘๐๐ |
| | | | ๑๙๘ | รวม | ๒,๕๖๘,๖๘๕,๒๐๐ | ๑,๖๙๑,๘๐๗,๕๐๐ | ๑,๖๑๒,๓๗๙,๒๐๐ | ๑,๕๑๐,๗๖๗,๖๐๐ | ๑,๑๐๖,๖๐๘,๕๐๐ | ๘,๕๗๓,๒๗๙,๐๐๐ |
| ประเด็นการพัฒนาที่ ๒พัฒนาแหล่งท่องเที่ยว และบริการด้านการท่องเที่ยวให้ได้มาตรฐานและ มีอัตลักษณ์สามารถสร้างมูลค่าเพิ่มให้แก่ชุมชน | ๔ | ๔ | ๒๑ | ๑. จังหวัด | ๓๑,๒๗๘,๖๐๐ | ๖,๔๖๑,๖๐๐ | ๓๗,๐๐๑,๔๐๐ | ๗๘,๙๑๒,๔๐๐ | ๕๑,๘๐๒,๔๐๐ | ๒๐๕,๕๕๖,๔๐๐ |
| | | | ๕ | ๒. กระทรวง/กรม | ๒๕๐,๐๐๐ | ๔๓,๔๑๓,๖๐๐ | ๑,๒๐๐,๐๐๐ | ๑,๒๐๐,๐๐๐ | ๑,๒๐๐,๐๐๐ | ๔๗,๒๖๓,๖๐๐ |
| | | | ๔ | ๓. ท้องถิ่น | ๔,๐๐๐,๐๐๐ | ๙,๙๗๗,๓๐๐ | ๒,๐๐๐,๐๐๐ | - | - | ๑๕,๙๗๗,๓๐๐ |
| | | | ๓๐ | รวม | ๓๕,๕๒๘,๖๐๐ | ๕๙,๘๕๒,๕๐๐ | ๔๐,๒๐๑,๔๐๐ | ๘๐,๑๑๒,๔๐๐ | ๕๓,๐๐๒,๔๐๐ | ๒๖๘,๖๙๗,๓๐๐ |
| ประเด็นการพัฒนาที่ ๓พัฒนาการผลิตและการ แปรรูปสินค้าเกษตร ให้เป็นแหล่งผลิตสินค้า เกษตรและเกษตร แปรรูปที่มีคุณภาพ ปลอดภัย และได้มาตรฐานสากล | ๕ | ๕ | ๔๔ | ๑. จังหวัด | ๒๙,๔๘๖,๒๐๐ | ๒๖,๕๓๒,๑๐๐ | ๑๒๓,๕๓๒,๘๐๐ | ๕๘,๐๐๗,๕๐๐ | ๓๗,๐๔๖,๕๐๐ | ๒๗๘,๖๐๘,๑๐๐ |
| | | | ๑๑ | ๒. กระทรวง/กรม | - | ๘,๒๐๐,๐๐๐ | ๖๔๒,๐๐๐,๐๐๐ | ๖๔๒,๐๘๕,๔๐๐ | ๖๔๓,๒๒๖,๐๐๐ | ๑,๙๓๕,๕๑๑,๔๐๐ |
| | | | ๕๕ | รวม | ๒๙,๔๘๖,๒๐๐ | ๓๔,๗๓๒,๑๐๐ | ๗๖๕,๕๓๒,๘๐๐ | ๗๐๐,๐๙๒,๙๐๐ | ๘๘๐,๒๗๒,๕๐๐ | ๒,๒๑๐,๑๑๕,๕๐๐ |
| ประเด็นการพัฒนาที่ ๔ พัฒนาคูณภาพชีวิตและ สวัสดิการสังคม รวมทั้งเพิ่มประสิทธิภาพการ รักษาความสงบเรียบร้อยและความปลอดภัยใน ชีวิตและทรัพย์สินของประชาชนให้ครอบคลุม ประชาชนทุกวัยอย่างทั่วถึง | ๓ | ๗ | ๔๓ | ๑. จังหวัด | ๑๒,๑๗๘,๖๐๐ | ๙,๖๐๙,๔๐๐ | ๗๓,๖๗๖,๐๐๐ | ๔๒,๖๒๓,๑๐๐ | ๓๑,๙๗๐,๒๐๐ | ๑๗๐,๐๕๗,๓๐๐ |
| | | | ๖ | ๒. กระทรวง/กรม | ๒๔,๔๑๒,๗๓๐ | ๒๓,๒๗๘,๘๙๐ | ๒๔,๕๔๓,๙๖๐ | ๒๔,๕๔๓,๙๖๐ | ๒๔,๕๔๓,๙๖๐ | ๑๑๘,๓๒๓,๕๐๐ |
| | | | ๔๙ | รวม | ๓๖,๕๙๑,๓๓๐ | ๓๒,๘๘๘,๒๙๐ | ๙๘,๒๑๙,๙๖๐ | ๖๗,๑๖๗,๐๖๐ | ๕๖,๕๑๔,๑๖๐ | ๒๘๘,๓๘๐,๘๐๐ |
| ประเด็นการพัฒนาที่ ๕ อนุรักษ์ ฟื้นฟู และ บริหารจัดการทรัพยากรธรรมชาติและ สิ่งแวดล้อมอย่างบูรณาการ มีประสิทธิภาพ และ เป็นธรรม ตอบสนองต่อ การพัฒนาที่ยั่งยืน | ๔ | ๔ | ๒๔ | ๑. จังหวัด | ๖,๔๕๐,๐๐๐ | ๖๓,๕๐๖,๓๐๐ | ๒๓,๖๗๓,๑๐๐ | ๔๖,๐๘๑,๒๐๐ | ๓๙,๕๘๑,๒๐๐ | ๑๘๐,๒๙๑,๘๐๐ |
| | | | ๕๕ | ๒. กระทรวง/กรม | ๑๓๘,๖๔๘,๐๐๐ | ๑๒๕,๑๖๕,๔๐๐ | ๑๙๕,๖๑๐,๓๐๐ | ๒๙๒,๖๕๓,๐๐๐ | ๓๑๗,๖๕๙,๐๐๐ | ๑,๐๖๙,๗๓๕,๗๐๐ |
| | | | ๑ | ๓. ท้องถิ่น | - | ๕๐,๐๐๐ | - | - | - | ๕๐,๐๐๐ |
| | | | ๘๐ | รวม | ๑๔๕,๐๙๘,๐๐๐ | ๑๘๘,๗๒๑,๗๐๐ | ๒๑๙,๒๘๓,๔๐๐ | ๓๖๘,๓๙๔,๒๐๐ | ๓๕๗,๒๙๑,๒๐๐ | ๑,๒๕๗,๐๗๗,๕๐๐ |
| ค่าใช้จ่ายในการบริหารงานจังหวัดแบบบูรณาการ | - | - | จังหวัด | ๙,๐๐๐,๐๐๐ | ๙,๐๐๐,๐๐๐ | ๙,๐๐๐,๐๐๐ | ๖๔๒,๐๐๐,๐๐๐ | ๙,๐๐๐,๐๐๐ | ๔๕๕,๐๐๐,๐๐๐ | |
| รวม | ๒๑ | ๒๖ | ๒๙๒ | ๑. จังหวัด | ๑๙๒,๔๙๕,๘๐๐ | ๒๗๑,๗๖๖,๔๐๐ | ๔๙๓,๑๕๒,๐๐๐ | ๖๒๓,๓๑๑,๓๐๐ | ๓๗๓,๖๖๕,๓๐๐ | ๑,๙๕๕,๓๒๙,๘๐๐ |
| | | | ๑๑๐ | ๒. กระทรวง/กรม | ๒,๕๘๓,๖๑๗,๓๓๐ | ๑,๗๒๖,๒๗๑,๓๙๐ | ๒,๒๒๑,๕๖๔,๗๖๐ | ๒,๑๖๑,๕๙๒,๘๖๐ | ๑,๘๗๔,๙๗๔,๔๖๐ | ๑๐,๕๘๗,๙๑๒,๒๐๐ |
| | | | ๑๐ | ๓. ท้องถิ่น | ๓๖,๒๗๕,๘๐๐ | ๑๐,๐๒๗,๓๐๐ | ๒,๐๐๐,๐๐๐ | - | - | ๔๘,๓๐๓,๑๐๐ |
| | | | ๔ | ๔. ค่าใช้จ่ายบูรณาการฯ | ๙,๐๐๐,๐๐๐ | ๙,๐๐๐,๐๐๐ | ๙,๐๐๐,๐๐๐ | ๙,๐๐๐,๐๐๐ | ๙,๐๐๐,๐๐๐ | ๔๕๕,๐๐๐,๐๐๐ |
| | | | ๔๑๒ | รวม | ๒,๘๒๑,๓๘๙,๓๓๐ | ๒,๐๑๗,๐๐๕,๐๙๐ | ๒,๗๔๕,๖๑๖,๗๖๐ | ๒,๗๙๙,๙๐๔,๑๖๐ | ๒,๒๙๓,๙๐๔,๑๖๐ | ๑๒,๖๓๕,๕๕๕,๑๐๐ |



บัญชีรายการชุดโครงการตามแผนพัฒนาจังหวัดฉะเชิงเทรา พ.ศ. ๒๕๖๑ – ๒๕๖๕ ฉบับทบทวน ประจำปีงบประมาณ พ.ศ. ๒๕๖๓

ประเด็นการพัฒนาที่ ๑ พัฒนาศักยภาพการผลิตและการบริหารจัดการภาคอุตสาหกรรมและพาณิชย์กรรมให้มีขีดความสามารถในการแข่งขันและเป็นมิตรกับสิ่งแวดล้อม

กลยุทธ์ที่ ๑ พัฒนาระบบโครงสร้างพื้นฐานและการวางผังเมืองเพื่อรองรับการขยายตัวของภาคอุตสาหกรรมและพาณิชย์กรรม

กลยุทธ์ที่ ๒ พัฒนาการผลิตแรงงานฝีมือและกึ่งฝีมือให้สามารถรองรับการขยายตัวของภาคอุตสาหกรรมและพาณิชย์กรรม

กลยุทธ์ที่ ๓ พัฒนาผู้ประกอบการอุตสาหกรรม และ SMEs เพื่อเพิ่มขีดความสามารถในการแข่งขัน

กลยุทธ์ที่ ๔ ส่งเสริมภาคอุตสาหกรรมให้มีการบริหารจัดการที่เป็นมิตรกับสังคมและสิ่งแวดล้อม

กลยุทธ์ที่ ๕ พัฒนาด้านการตลาดและช่องทางการจัดจำหน่าย

| บัญชีรายการชุดโครงการ | | | | งบประมาณดำเนินการ | | | | | |
|--|---|--------------------|---|-------------------|---------------|---------------|---------------|--------------|--------------------|
| ประเด็นการพัฒนา/โครงการ | แหล่ง งปม. | ยุทธศาสตร์ ชาติ | หน่วยดำเนินการ | พ.ศ. ๒๕๖๑ | พ.ศ. ๒๕๖๒ | พ.ศ. ๒๕๖๓ | พ.ศ. ๒๕๖๔ | พ.ศ. ๒๕๖๕ | พ.ศ. ๒๕๖๑- ๒๕๖๕ |
| ๑. โครงการที่ ๑ โครงการพัฒนาระบบโครงสร้างพื้นฐานเพื่อรองรับภาคอุตสาหกรรมและพาณิชย์กรรม | ๑. จังหวัด ๒. กระทรวง /กรม ๓. ท้องถิ่น | | ๑. แขวงทางหลวงชนบทฉะเชิงเทรา ๒. อำเภอทุกอำเภอ ๓. การประสานส่วนภูมิภาค | ๒,๔๗๔,๖๐๖,๒๐๐ | ๑,๕๗๐,๖๐๗,๐๐๐ | ๑,๐๓๕,๖๕๖,๓๐๐ | ๑,๐๒๗,๒๐๙,๗๐๐ | ๖๔๖,๕๕๑,๖๐๐ | ๖,๗๕๔,๖๓๐,๘๐๐ |
| - กิจกรรมหลัก ๑.๑ ก่อสร้างถนนสายหมู่ที่ ๗ เชื่อม หมู่ที่ ๘ บ้านอ่างเสือดำ ตำบลท่าตะเกียบ อำเภอท่าตะเกียบ จังหวัดฉะเชิงเทรา | ๑ | ๒ | แขวงทางหลวงชนบทฉะเชิงเทรา | ๙,๓๑๐,๐๐๐ | - | - | - | | ๙,๓๑๐,๐๐๐ |
| - กิจกรรมหลัก ๑.๒ ซ่อมสร้างถนนแยก ทช.ฉช.๔๐๑๑ – บ้านธรรมรัตน์ในอำเภอท่าตะเกียบ จังหวัดฉะเชิงเทรา | ๑ | ๒ | แขวงทางหลวงชนบทฉะเชิงเทรา | - | - | ๙,๘๐๐,๐๐๐ | - | | ๙,๘๐๐,๐๐๐ |
| - กิจกรรมหลัก ๑.๓ ซ่อมสร้างถนนแยก ทางหลวงหมายเลข ๓๒๔๕ – บ้านสวนป่า อำเภอสนามชัยเขต จังหวัดฉะเชิงเทรา | ๑ | ๒ | แขวงทางหลวงชนบทฉะเชิงเทรา | - | - | ๙,๘๐๐,๐๐๐ | - | | ๙,๘๐๐,๐๐๐ |



| บัญชีรายการชุดโครงการ | | | | งบประมาณดำเนินการ | | | | | |
|--|---------------|--------------------|-------------------------------|-------------------|--------------|--------------|--------------|--------------|--------------------|
| ประเด็นการพัฒนา/โครงการ | แหล่ง งปม. | ยุทธศาสตร์ ชาติ | หน่วยดำเนินการ | พ.ศ. ๒๕๖๑ | พ.ศ. ๒๕๖๒ | พ.ศ. ๒๕๖๓ | พ.ศ. ๒๕๖๔ | พ.ศ. ๒๕๖๕ | พ.ศ. ๒๕๖๑- ๒๕๖๕ |
| - กิจกรรมหลัก ๑.๔ ก่อสร้างถนนสาย หนองแก่งเนินกระถิน - บ้านหนองปลาไหล อำเภอแปลงยาว จังหวัดฉะเชิงเทรา | ๑ | ๒ | แขวงทางหลวงชนบท ฉะเชิงเทรา | - | - | ๗,๐๐๐,๐๐๐ | - | | ๗,๐๐๐,๐๐๐ |
| - กิจกรรมหลัก ๑.๕ ซ่อมสร้างถนน สาย หมู่ที่ ๕ เชื่อม หมู่ที่ ๖ บ้านเขาพริก ตำบลท่าตะเกียบ อำเภอท่าตะเกียบ จังหวัดฉะเชิงเทรา | ๑ | ๒ | แขวงทางหลวงชนบท ฉะเชิงเทรา | - | - | ๙,๘๐๐,๐๐๐ | - | | ๙,๘๐๐,๐๐๐ |
| - กิจกรรมหลัก ๑.๖ ก่อสร้างถนน สายบ้านหนองน้ำขาว - หนองไม้ลาย - ทล.๓๒๔๕ อำเภอแปลงยาว จังหวัด ฉะเชิงเทรา | ๑ | ๒ | แขวงทางหลวงชนบท ฉะเชิงเทรา | - | - | - | ๗,๐๐๐,๐๐๐ | | ๗,๐๐๐,๐๐๐ |
| - กิจกรรมหลัก ๑.๗ ก่อสร้างถนน สายบ้านหลุมโจร - บ้านหนองสร้อยดิ่ง อำเภอแปลงยาว จังหวัดฉะเชิงเทรา | ๑ | ๒ | แขวงทางหลวงชนบท ฉะเชิงเทรา | - | - | - | ๗,๐๐๐,๐๐๐ | | ๗,๐๐๐,๐๐๐ |
| - กิจกรรมหลัก ๑.๘ ซ่อมสร้างถนน สายแยกทางหลวงชนบท ฉช.๔๐๒๒ - บ้านหนองใหญ่ อำเภอสนามชัยเขต จังหวัดฉะเชิงเทรา | ๑ | ๒ | แขวงทางหลวงชนบท ฉะเชิงเทรา | - | - | - | ๙,๐๐๐,๐๐๐ | | ๙,๐๐๐,๐๐๐ |
| - กิจกรรมหลัก ๑.๙ ก่อสร้างถนน สายหมู่ที่ ๗ เชื่อม หมู่ที่ ๘ บ้านอ่างเสื่อ ดำ ตำบลท่าตะเกียบ อำเภอท่าตะเกียบ จังหวัดฉะเชิงเทรา | ๑ | ๒ | แขวงทางหลวงชนบท ฉะเชิงเทรา | - | - | - | ๙,๘๐๐,๐๐๐ | | ๙,๘๐๐,๐๐๐ |



| บัญชีรายการชุดโครงการ | | | | งบประมาณดำเนินการ | | | | | |
|--|---------------|--------------------|---------------------------|-------------------|--------------|--------------|--------------|--------------|--------------------|
| ประเด็นการพัฒนา/โครงการ | แหล่ง งปม. | ยุทธศาสตร์ ชาติ | หน่วยดำเนินการ | พ.ศ. ๒๕๖๑ | พ.ศ. ๒๕๖๒ | พ.ศ. ๒๕๖๓ | พ.ศ. ๒๕๖๔ | พ.ศ. ๒๕๖๕ | พ.ศ. ๒๕๖๑- ๒๕๖๕ |
| - กิจกรรมหลัก ๑.๑๐ ซ่อมสร้างถนนสายอำเภอท่าตะเกียบ-บ้านท่ากลอย หมู่ ๔ ตำบลท่าตะเกียบ อำเภอท่าตะเกียบ จังหวัดฉะเชิงเทรา | ๑ | ๒ | แขวงทางหลวงชนบทฉะเชิงเทรา | - | ๙,๓๕๐,๐๐๐ | - | - | | ๙,๓๕๐,๐๐๐ |
| - กิจกรรมหลัก ๑.๑๑ ซ่อมสร้างถนนสาย แยก ทางหลวงชนบท ฉช.๔๐๒๒ เชื่อมหมู่ ๑๕ ตำบลทุ่งพระยา อำเภอสนามชัยเขต จังหวัดฉะเชิงเทรา | ๑ | ๒ | แขวงทางหลวงชนบทฉะเชิงเทรา | - | ๙,๕๐๐,๐๐๐ | - | - | | ๙,๕๐๐,๐๐๐ |
| - กิจกรรมหลัก ๑.๑๒ (ขยายผิว) ฉช. ๔๐๑๑ แยกทางหลวงหมายเลข ๓๒๕๙ - บ้านหนองขายิ่ง อำเภอท่าตะเกียบ จังหวัดฉะเชิงเทรา | ๑ | ๒ | แขวงทางหลวงชนบทฉะเชิงเทรา | | | | | ๑๔,๘๐๐,๐๐๐ | ๑๔,๘๐๐,๐๐๐ |
| - กิจกรรมหลัก ๑.๑๓ (ขยายผิว) ฉช. ๓๐๑๕ แยกทางหลวงหมายเลข ๓๓๑ - บ้านโปรงนกเป่า อำเภอแปลงยาว จังหวัดฉะเชิงเทรา | ๑ | ๒ | แขวงทางหลวงชนบทฉะเชิงเทรา | | | | | ๑๔,๘๐๐,๐๐๐ | ๑๔,๘๐๐,๐๐๐ |
| - กิจกรรมหลัก ๑.๑๔ ก่อสร้างถนนสาย ฉช.๔๐๐๘ - บ้านหนองหญ้าปล้อง อำเภอท่าตะเกียบ จังหวัดฉะเชิงเทรา ระยะทาง ๑.๕๐ กิโลเมตร | ๑ | ๒ | แขวงทางหลวงชนบทฉะเชิงเทรา | | | | | ๑๒,๐๐๐,๐๐๐ | ๑๒,๐๐๐,๐๐๐ |
| - กิจกรรมหลัก ๑.๑๕ ก่อสร้างถนน AC ถนน แยกทางหลวงหมายเลข ๓๐๗๖ -บ้านหนองประไยชน์ อำเภอท่าตะเกียบ จังหวัดฉะเชิงเทรา ระยะทาง ๒.๐๐ กิโลเมตร | ๑ | ๒ | แขวงทางหลวงชนบทฉะเชิงเทรา | | | | | ๑๕,๐๐๐,๐๐๐ | ๑๕,๐๐๐,๐๐๐ |



| บัญชีรายการชุดโครงการ | | | | งบประมาณดำเนินการ | | | | | |
|--|---------------|--------------------|-------------------------------|-------------------|--------------|--------------|--------------|--------------|--------------------|
| ประเด็นการพัฒนา/โครงการ | แหล่ง งปม. | ยุทธศาสตร์ ชาติ | หน่วยดำเนินการ | พ.ศ. ๒๕๖๑ | พ.ศ. ๒๕๖๒ | พ.ศ. ๒๕๖๓ | พ.ศ. ๒๕๖๔ | พ.ศ. ๒๕๖๕ | พ.ศ. ๒๕๖๑- ๒๕๖๕ |
| - กิจกรรมหลัก ๑.๑๖ ก่อสร้างถนน AC ถนน แยกทางหลวงหมายเลข ๓๐๗๖ -บ้านเนินน้อย อำเภอท่าตะเกียบ จังหวัด ฉะเชิงเทรา ระยะทาง ๑.๗๐ กิโลเมตร | ๑ | ๒ | แขวงทางหลวงชนบท ฉะเชิงเทรา | | | | | ๑๓,๓๐๐,๐๐๐ | ๑๓,๓๐๐,๐๐๐ |
| - กิจกรรมหลัก ๑.๑๗ ก่อสร้างถนน AC ถนน แยกทางหลวงหมายเลข ๓๐๗๖ -บ้านป่ายาง อำเภอท่าตะเกียบ จังหวัด ฉะเชิงเทรา ระยะทาง ๒.๐๐๐ กิโลเมตร | ๑ | ๒ | แขวงทางหลวงชนบท ฉะเชิงเทรา | | | | | ๑๕,๐๐๐,๐๐๐ | ๑๕,๐๐๐,๐๐๐ |
| - กิจกรรมหลัก ๑.๑๘ ก่อสร้างถนน ลาดยางแอสฟัลติกคอนกรีต สายวัดคลอง หนึ่ง - ฝ่ายนายน หมู่ที่ ๑๓ ตำบลแปลง ยาว อำเภอแปลงยาว จังหวัดฉะเชิงเทรา | ๑ | ๒ | อำเภอแปลงยาว | ๖,๕๓๗,๕๐๐ | - | - | - | | ๖,๕๓๗,๕๐๐ |
| - กิจกรรมหลัก ๑.๑๙ ขยายอ่างเก็บ น้ำประปา หมู่ที่ ๗ ตำบลหัวสำโรง อำเภอ แปลงยาว จังหวัดฉะเชิงเทรา | ๑ | ๒ | อำเภอแปลงยาว | ๔,๕๗๙,๕๐๐ | - | - | - | | ๔,๕๗๙,๕๐๐ |
| - กิจกรรมหลัก ๑.๒๐ ขุดฝังท่อระบาย น้ำและบ่อบำบัดคอนกรีตเสริมเหล็กพร้อมเท คอนกรีตเสริมเหล็กหลังท่อ ซอยร่วม พัฒนา-โรงสี หมู่ที่ ๔ ตำบลหัวสำโรง อำเภอ แปลงยาว จังหวัดฉะเชิงเทรา | ๑ | ๒ | อำเภอแปลงยาว | ๑,๕๑๔,๑๐๐ | - | - | - | | ๑,๕๑๔,๑๐๐ |
| - กิจกรรมหลัก ๑.๒๑ ก่อสร้างถนน ลาดยาง สายหนองน้ำกิน - หนองประตู หมู่ที่ ๑๐ ตำบลวังเย็น อำเภอแปลงยาว จังหวัดฉะเชิงเทรา | ๑ | ๒ | อำเภอแปลงยาว | - | ๕,๔๙๐,๐๐๐ | - | - | | ๕,๔๙๐,๐๐๐ |



| บัญชีรายการชุดโครงการ | | | | งบประมาณดำเนินการ | | | | | |
|--|---------------|--------------------|----------------|-------------------|--------------|--------------|--------------|--------------|--------------------|
| ประเด็นการพัฒนา/โครงการ | แหล่ง งปม. | ยุทธศาสตร์ ชาติ | หน่วยดำเนินการ | พ.ศ. ๒๕๖๑ | พ.ศ. ๒๕๖๒ | พ.ศ. ๒๕๖๓ | พ.ศ. ๒๕๖๔ | พ.ศ. ๒๕๖๕ | พ.ศ. ๒๕๖๑- ๒๕๖๕ |
| - กิจกรรมหลัก ๑.๒๒ ชุดฝั่งท่อระบาย น้ำและบ่อพักคอนกรีตเสริมเหล็ก ขนาด ๐.๖๐ เมตร พร้อมเสริมลูกรัง หลังท่อซอย เทศบาล ๓/๑ หมู่ที่ ๓ ตำบลหัวสำโรง อำเภอแปลงยาว จังหวัดฉะเชิงเทรา | ๑ | ๒ | อำเภอแปลงยาว | - | ๑,๙๙๖,๐๐๐ | - | - | | ๑,๙๙๖,๐๐๐ |
| - กิจกรรมหลัก ๑.๒๓ ก่อสร้างถนน คอนกรีตเสริมเหล็ก สายหนองหอย หมู่ที่ ๑๒ บ้านคลองตำบลแปลงยาว อำเภอ แปลงยาว จังหวัดฉะเชิงเทรา | ๑ | ๒ | อำเภอแปลงยาว | - | ๑,๐๓๐,๐๐๐ | - | - | | ๑,๐๓๐,๐๐๐ |
| - กิจกรรมหลัก ๑.๒๔ ก่อสร้างระบบ ประปาหมู่บ้านแบบผิวดินขนาดใหญ่มาก พร้อมฝั่งท่อจ่ายน้ำประปาขนาดเส้นผ่าน ศูนย์กลาง ๓ นิ้ว ระยะทางยาว ๒,๘๐๐ เมตร หมู่ที่ ๓ ตำบลหัวสำโรง อำเภอแปลงยาว จังหวัดฉะเชิงเทรา | ๑ | ๒ | อำเภอแปลงยาว | | - | ๔,๕๙๔,๖๐๐ | - | | ๔,๕๙๔,๖๐๐ |
| - กิจกรรมหลัก ๑.๒๕ ก่อสร้างถนน คอนกรีตเสริมเหล็ก ซอยเทศบาล ๓/๑ หมู่ที่ ๓ ตำบลหัวสำโรง อำเภอแปลงยาว จังหวัดฉะเชิงเทรา | ๑ | ๒ | อำเภอแปลงยาว | | - | ๒,๓๘๘,๐๐๐ | - | | ๒,๓๘๘,๐๐๐ |
| - กิจกรรมหลัก ๑.๒๖ ก่อสร้างถนน คอนกรีตเสริมเหล็ก สายบ้านเกาะ - แปลงยาวบน หมู่ที่ ๑๒ ตำบลแปลงยาว อำเภอแปลงยาว จังหวัดฉะเชิงเทรา | ๑ | ๒ | อำเภอแปลงยาว | | - | ๔,๖๙๐,๐๐๐ | - | | ๔,๖๙๐,๐๐๐ |



| บัญชีรายการชุดโครงการ | | | | งบประมาณดำเนินการ | | | | | |
|--|---------------|--------------------|--------------------|-------------------|--------------|--------------|--------------|--------------|--------------------|
| ประเด็นการพัฒนา/โครงการ | แหล่ง งปม. | ยุทธศาสตร์ ชาติ | หน่วยดำเนินการ | พ.ศ. ๒๕๖๑ | พ.ศ. ๒๕๖๒ | พ.ศ. ๒๕๖๓ | พ.ศ. ๒๕๖๔ | พ.ศ. ๒๕๖๕ | พ.ศ. ๒๕๖๑- ๒๕๖๕ |
| - กิจกรรมหลัก ๑.๒๗ ก่อสร้างถนนคอนกรีตเสริมเหล็ก สายคันคลอง - ลาดปลาเค้า หมู่ที่ ๖ ตำบลแปลงยาว อำเภอแปลงยาว จังหวัดฉะเชิงเทรา | ๑ | ๒ | อำเภอแปลงยาว | | - | ๒,๔๓๕,๐๐๐ | - | | ๒,๔๓๕,๐๐๐ |
| - กิจกรรมหลัก ๑.๒๘ ก่อสร้างถนนคอนกรีตเสริมเหล็ก สายคลองสอง - สำนักปฏิบัติธรรมหินขาว หมู่ที่ ๑๓ ตำบลแปลงยาว อำเภอแปลงยาว จังหวัดฉะเชิงเทรา | ๑ | ๒ | อำเภอแปลงยาว | - | - | ๗,๘๕๕,๐๐๐ | - | | ๗,๘๕๕,๐๐๐ |
| - กิจกรรมหลัก ๑.๒๙ ก่อสร้างถนนคอนกรีตเสริมเหล็ก สายแปลงยาว - หนองสะเดา หมู่ที่ ๓ ตำบลแปลงยาว อำเภอแปลงยาว จังหวัดฉะเชิงเทรา | ๑ | ๒ | อำเภอแปลงยาว | - | - | ๓,๙๓๑,๐๐๐ | - | | ๓,๙๓๑,๐๐๐ |
| - กิจกรรมหลัก ๑.๓๐ ก่อสร้างระบบประปาหมู่บ้านแบบผิวดินขนาดใหญ่มาก พร้อมฝังท่อจ่ายน้ำประปาขนาดเส้นผ่านศูนย์กลาง ๓ นิ้ว ระยะทางยาว ๒,๘๐๐ เมตร หมู่ที่ ๓ ตำบลหัวสำโรง อำเภอแปลงยาว จังหวัดฉะเชิงเทรา | ๑ | ๒ | อำเภอแปลงยาว | - | - | - | ๔,๕๙๔,๖๐๐ | | ๔,๕๙๔,๖๐๐ |
| - กิจกรรมหลัก ๑.๓๑ ปรับปรุงผิวจราจรถนน ลาดยางแอสฟัลติกคอนกรีต สายตอนกลาง หมู่ที่ ๕ เชื่อม หมู่ที่ ๑๖ ตำบลดอนฉิมพลี อำเภอบางน้ำเปรี้ยว จังหวัดฉะเชิงเทรา | ๑ | ๒ | อำเภอบางน้ำเปรี้ยว | ๖,๔๙๗,๔๐๐ | - | - | - | | ๖,๔๙๗,๔๐๐ |



| บัญชีรายการชุดโครงการ | | | | งบประมาณดำเนินการ | | | | | |
|---|---------------|--------------------|--------------------|-------------------|--------------|--------------|--------------|--------------|--------------------|
| ประเด็นการพัฒนา/โครงการ | แหล่ง งปม. | ยุทธศาสตร์ ชาติ | หน่วยดำเนินการ | พ.ศ. ๒๕๖๑ | พ.ศ. ๒๕๖๒ | พ.ศ. ๒๕๖๓ | พ.ศ. ๒๕๖๔ | พ.ศ. ๒๕๖๕ | พ.ศ. ๒๕๖๑- ๒๕๖๕ |
| - กิจกรรมหลัก ๑.๓๒ ซ่อมสร้างถนนลาดยาง สายวัดโพรงอากาศ หมู่ที่ ๙ - ๑๖ ตำบลโพรงอากาศ อำเภอบางน้ำเปรี้ยว จังหวัดฉะเชิงเทรา | ๑ | ๒ | อำเภอบางน้ำเปรี้ยว | - | ๑๐,๐๐๐,๐๐๐ | - | - | | ๑๐,๐๐๐,๐๐๐ |
| - กิจกรรมหลัก ๑.๓๓ปรับปรุงถนนลาดยางแอสฟัลท์ติกคอนกรีตสายเลียบบคลอง ๒๑ (ฝั่งใต้ด้านทิศตะวันออก) หมู่ที่ ๘,๑๔ ตำบลคอนเกาะกา อำเภอบางน้ำเปรี้ยว จังหวัดฉะเชิงเทรา | ๑ | ๒ | อำเภอบางน้ำเปรี้ยว | - | - | - | ๙,๗๔๗,๐๐๐ | | ๙,๗๔๗,๐๐๐ |
| - กิจกรรมหลัก ๑.๓๔ ซ่อมปรับปรุงผิวทางแอสฟัลท์ติกคอนกรีต สายทางลัด หมู่ที่ ๑๓ เชื่อมต่อบ้านดอนฉิมพลี ช.ช.ถ. ๘๕-๐๐๕ ตำบลบึงนาราง อำเภอบางน้ำเปรี้ยว จังหวัดฉะเชิงเทรา | ๑ | ๒ | อำเภอบางน้ำเปรี้ยว | - | - | - | ๑,๗๐๐,๐๐๐ | | ๑,๗๐๐,๐๐๐ |
| - กิจกรรมหลัก ๑.๓๕ ก่อสร้างถนนคอนกรีตเสริมเหล็กสายทางหมอนทอง ๕ หมู่ที่ ๙ ตำบลหมอนทอง อำเภอบางน้ำเปรี้ยว จังหวัดฉะเชิงเทรา | ๑ | ๒ | อำเภอบางน้ำเปรี้ยว | - | - | - | ๑๐,๓๗๐,๐๐๐ | | ๑๐,๓๗๐,๐๐๐ |
| - กิจกรรมหลัก ๑.๓๖ ก่อสร้างถนนลาดยางแอสฟัลท์ติกคอนกรีตเลียบบึงหมอนทอง หมู่ที่ ๓ เชื่อม หมู่ที่ ๔ ตำบลสิงโตทอง อำเภอบางน้ำเปรี้ยว จังหวัดฉะเชิงเทรา | ๑ | ๒ | อำเภอบางน้ำเปรี้ยว | - | - | - | ๔,๔๘๕,๐๐๐ | | ๔,๔๘๕,๐๐๐ |



| บัญชีรายการชุดโครงการ | | | | งบประมาณดำเนินการ | | | | | |
|---|---------------|--------------------|--------------------|-------------------|--------------|--------------|--------------|--------------|--------------------|
| ประเด็นการพัฒนา/โครงการ | แหล่ง งปม. | ยุทธศาสตร์ ชาติ | หน่วยดำเนินการ | พ.ศ. ๒๕๖๑ | พ.ศ. ๒๕๖๒ | พ.ศ. ๒๕๖๓ | พ.ศ. ๒๕๖๔ | พ.ศ. ๒๕๖๕ | พ.ศ. ๒๕๖๑- ๒๕๖๕ |
| - กิจกรรมหลัก ๑.๓๗ ซ่อมแซม ปรับปรุงผิวจราจรลาดยางแอสฟัลต์ติก คอนกรีต หมู่ที่ ๑๓,๑๖,๑๕ ตำบล บางน้ำเปรี้ยว อำเภอบางน้ำเปรี้ยว จังหวัดฉะเชิงเทรา | ๑ | ๒ | อำเภอบางน้ำเปรี้ยว | - | - | - | ๙,๙๘๖,๐๐๐ | | ๙,๙๘๖,๐๐๐ |
| - กิจกรรมหลัก ๑.๓๘ ก่อสร้างถนน ลาดยางผิวจราจรแอสฟัลต์ติกคอนกรีต หมู่ที่ ๔ (เลียบบึงหอคอย) ตำบล บางน้ำเปรี้ยว อำเภอบางน้ำเปรี้ยว จังหวัดฉะเชิงเทรา | ๑ | ๒ | อำเภอบางน้ำเปรี้ยว | - | - | - | ๒,๔๗๙,๐๐๐ | | ๒,๔๗๙,๐๐๐ |
| - กิจกรรมหลัก ๑.๓๙ ซ่อมแซม ผิวจราจร ลาดยาง ถนนสายเกาะชัน เชื่อมเทศบาลตำบลบ้านโพธิ์ ตำบลท่าพลับ อำเภอบ้านโพธิ์ จังหวัด ฉะเชิงเทรา | ๑ | ๒ | อำเภอบ้านโพธิ์ | ๕,๑๒๕,๔๐๐ | - | - | - | | ๕,๑๒๕,๔๐๐ |
| - กิจกรรมหลัก ๑.๔๐ ก่อสร้างทางเท้า คอนกรีตเสริมเหล็กเลียบบคลองอ้อม หมู่ที่ ๕ ตำบลเกาะไร่ อำเภอบ้านโพธิ์ จังหวัด ฉะเชิงเทรา | ๑ | ๒ | อำเภอบ้านโพธิ์ | ๑,๘๙๘,๑๐๐ | - | - | - | | ๑,๘๙๘,๑๐๐ |
| - กิจกรรมหลัก ๑.๔๑ ก่อสร้างถนน ลาดยาง สายทางเข้าบ้านหนองสะแก หมู่ที่ ๒ ตำบลแหลมประดู่ อำเภอบ้านโพธิ์ จังหวัด ฉะเชิงเทรา | ๓ | ๒ | อำเภอบ้านโพธิ์ | ๓,๐๐๐,๐๐๐ | - | - | - | | ๓,๐๐๐,๐๐๐ |
| - กิจกรรมหลัก ๑.๔๒ ก่อสร้างถนน คอนกรีตเสริมเหล็ก สายคลองบ้านโพธิ์ ๑/๑ หมู่ที่ ๑ ตำบลคลองบ้านโพธิ์ อำเภอ บ้านโพธิ์ จังหวัดฉะเชิงเทรา | ๑ | ๒ | อำเภอบ้านโพธิ์ | - | ๔,๙๐๕,๔๐๐ | - | - | | ๔,๙๐๕,๔๐๐ |



| บัญชีรายการชุดโครงการ | | | | งบประมาณดำเนินการ | | | | | |
|---|---------------|--------------------|----------------|-------------------|--------------|--------------|--------------|--------------|--------------------|
| ประเด็นการพัฒนา/โครงการ | แหล่ง งปม. | ยุทธศาสตร์ ชาติ | หน่วยดำเนินการ | พ.ศ. ๒๕๖๑ | พ.ศ. ๒๕๖๒ | พ.ศ. ๒๕๖๓ | พ.ศ. ๒๕๖๔ | พ.ศ. ๒๕๖๕ | พ.ศ. ๒๕๖๑- ๒๕๖๕ |
| - กิจกรรมหลัก ๑.๔๓ ซ่อมสร้างถนนลาดยางสายตลาดหนองตีนนก หมู่ที่ ๕ ตำบลหนองตีนนก อำเภอบ้านโพธิ์ จังหวัดฉะเชิงเทรา | ๑ | ๒ | อำเภอบ้านโพธิ์ | - | ๒,๙๕๑,๕๐๐ | - | - | | ๒,๙๕๑,๕๐๐ |
| - กิจกรรมหลัก ๑.๔๔ ขยายเขตประปาส่วนภูมิภาคภายในตำบลแหลมประดู่ อำเภอบ้านโพธิ์ จังหวัดฉะเชิงเทรา | ๑ | ๒ | อำเภอบ้านโพธิ์ | - | - | ๑๐,๔๐๐,๐๐๐ | - | | ๑๐,๔๐๐,๐๐๐ |
| - กิจกรรมหลัก ๑.๔๕ ขยายประปาส่วนภูมิภาคภายในหมู่บ้านหนองกระสังข์ หมู่ที่ ๖ ตำบลแหลมประดู่ อำเภอบ้านโพธิ์ จังหวัดฉะเชิงเทรา | ๑ | ๒ | อำเภอบ้านโพธิ์ | - | - | ๓,๒๐๐,๐๐๐ | - | | ๓,๒๐๐,๐๐๐ |
| - กิจกรรมหลัก ๑.๔๖ ขยายเขตประปาส่วนภูมิภาคภายในหมู่บ้านแหลมประดู่ หมู่ที่ ๔ ตำบลแหลมประดู่ อำเภอบ้านโพธิ์ จังหวัดฉะเชิงเทรา | ๑ | ๒ | อำเภอบ้านโพธิ์ | - | - | ๒,๘๐๐,๐๐๐ | - | | ๒,๘๐๐,๐๐๐ |
| - กิจกรรมหลัก ๑.๔๗ ก่อสร้างรางระบายน้ำ คสล.สายพิมพาวาส - เกาะดอน หมู่ที่ ๔ ตำบลเกาะไร่ อำเภอบ้านโพธิ์ จังหวัดฉะเชิงเทรา | ๑ | ๒ | อำเภอบ้านโพธิ์ | - | - | ๔,๑๐๐,๐๐๐ | - | | ๔,๑๐๐,๐๐๐ |
| - กิจกรรมหลัก ๑.๔๘ ปรับปรุงถนนลาดยางแอสฟัลต์ติกคอนกรีตเป็นถนนคอนกรีตเสริมเหล็ก สายคลองบ้านโพธิ์ ๔ หมู่ ๓ ตำบลคลองบ้านโพธิ์ อำเภอบ้านโพธิ์ จังหวัดฉะเชิงเทรา | ๑ | ๒ | อำเภอบ้านโพธิ์ | - | - | ๕,๓๖๑,๐๐๐ | - | | ๕,๓๖๑,๐๐๐ |
| - กิจกรรมหลัก ๑.๔๙ ซ่อมแซมถนนลาดยางสายเลียบบคลองชลประทาน หมู่ ๓,๑,๒ ตำบลหนองตีนนก อำเภอ บ้านโพธิ์ จังหวัด | ๑ | ๒ | อำเภอบ้านโพธิ์ | - | - | ๖,๔๐๑,๐๐๐ | - | | ๖,๔๐๑,๐๐๐ |



| บัญชีรายการชุดโครงการ | | | | งบประมาณดำเนินการ | | | | | |
|--|---------------|--------------------|-----------------|-------------------|--------------|--------------|--------------|--------------|--------------------|
| ประเด็นการพัฒนา/โครงการ | แหล่ง งปม. | ยุทธศาสตร์ ชาติ | หน่วยดำเนินการ | พ.ศ. ๒๕๖๑ | พ.ศ. ๒๕๖๒ | พ.ศ. ๒๕๖๓ | พ.ศ. ๒๕๖๔ | พ.ศ. ๒๕๖๕ | พ.ศ. ๒๕๖๑- ๒๕๖๕ |
| ฉะเชิงเทรา | | | | | | | | | |
| - กิจกรรมหลัก ๑.๕๐ ก่อสร้างถนนลาดยางแอสฟัลต์ติกคอนกรีต สายคลองชลประทาน ซอย ๕ (ฝั่งซ้าย) จากบริเวณบ้านนายซ้อง บุญหล้า -บริเวณบ้านนายจำรัส ทองอ่วม หมู่ ๑ ตำบลสิบเอ็ดศอก อำเภอบ้านโพธิ์ จังหวัดฉะเชิงเทรา | ๑ | ๒ | อำเภอบ้านโพธิ์ | - | - | ๕,๘๖๘,๐๐๐ | | | ๕,๘๖๘,๐๐๐ |
| - กิจกรรมหลัก ๑.๕๑ ก่อสร้างปรับปรุงผิวจราจรคอนกรีตเสริมเหล็ก หมู่ที่ ๑ ตำบลเทพราช อำเภอบ้านโพธิ์ จังหวัดฉะเชิงเทรา | ๑ | ๒ | อำเภอบ้านโพธิ์ | - | - | - | ๘,๑๐๐,๐๐๐ | | ๘,๑๐๐,๐๐๐ |
| - กิจกรรมหลัก ๑.๕๒ ปรับปรุงผิวจราจรคอนกรีตเสริมเหล็กเดิม โดยวิธี Overlay แอสฟัลต์ติกคอนกรีตทับผิวจราจรเดิม หนา ๐.๐๕ เมตร และซ่อมผิวเดิม (เฉพาะจุด) ถนนสายหลังวัดคลองสวน รหัสสายทาง ฉช.ถ. ๑๐-๐๐๒ หมู่ที่ ๔ ตำบลเกาะไร่ อำเภอบ้านโพธิ์ จังหวัดฉะเชิงเทรา | ๑ | ๒ | อำเภอบ้านโพธิ์ | - | - | ๓,๕๓๖,๐๐๐ | | | ๓,๕๓๖,๐๐๐ |
| - กิจกรรมหลัก ๑.๕๓ ก่อสร้างปรับปรุงผิวจราจรถนนลาดยางสายโปรงเจริญ - หินแร่ ตำบลท่ากระดาน อำเภอสนามชัยเขต จังหวัดฉะเชิงเทรา | ๑ | ๒ | อำเภอสนามชัยเขต | - | ๓,๒๕๐,๐๐๐ | - | - | | ๓,๒๕๐,๐๐๐ |
| - กิจกรรมหลัก ๑.๕๔ ซ่อมสร้างถนนลาดยาง สายเขาผานาง - ท่าวัว ตำบลท่ากระดาน อำเภอสนามชัยเขต จังหวัดฉะเชิงเทรา | ๑ | ๒ | อำเภอสนามชัยเขต | - | ๑,๓๐๐,๐๐๐ | - | - | | ๑,๓๐๐,๐๐๐ |



| บัญชีรายการชุดโครงการ | | | | งบประมาณดำเนินการ | | | | | |
|---|---------------|--------------------|-----------------|-------------------|--------------|--------------|--------------|--------------|--------------------|
| ประเด็นการพัฒนา/โครงการ | แหล่ง งปม. | ยุทธศาสตร์ ชาติ | หน่วยดำเนินการ | พ.ศ. ๒๕๖๑ | พ.ศ. ๒๕๖๒ | พ.ศ. ๒๕๖๓ | พ.ศ. ๒๕๖๔ | พ.ศ. ๒๕๖๕ | พ.ศ. ๒๕๖๑- ๒๕๖๕ |
| - กิจกรรมหลัก ๑.๕๕ ก่อสร้างถนนลาดยาง สายหนองแสง หมู่ที่ ๑ ตำบลลาดกระทิง อำเภอสนามชัยเขต - ห้วยพูลใน ตำบลเกาะขนุน อำเภอพนมสารคาม จังหวัดฉะเชิงเทรา | ๑ | ๒ | อำเภอสนามชัยเขต | - | ๓,๕๕๓,๖๐๐ | - | - | | ๓,๕๕๓,๖๐๐ |
| - กิจกรรมหลัก ๑.๕๖ ก่อสร้างถนนลาดยาง สายแปลงใหม่ - แปลงแปด หมู่ที่ ๑๐ ตำบลลาดกระทิง อำเภอสนามชัยเขต จังหวัดฉะเชิงเทรา | ๑ | ๒ | อำเภอสนามชัยเขต | - | ๓,๐๙๖,๖๐๐ | - | - | | ๓,๐๙๖,๖๐๐ |
| - กิจกรรมหลัก ๑.๕๗ ก่อสร้างถนนลาดยาง สายกระบกหวาน-ท่าทองคำ ตำบลทุ่งพระยา อำเภอสนามชัยเขต จังหวัดฉะเชิงเทรา | ๑ | ๒ | อำเภอสนามชัยเขต | - | ๒,๕๐๐,๐๐๐ | - | - | | ๒,๕๐๐,๐๐๐ |
| - กิจกรรมหลัก ๑.๕๘ ก่อสร้างถนนลาดยางแบบแอสฟัลติกคอนกรีต สาย กม. ๔ - ชุนคลี้ง อำเภอสนามชัยเขต จังหวัดฉะเชิงเทรา | ๒ | ๒ | อำเภอสนามชัยเขต | ๓,๘๒๓,๐๐๐ | - | - | - | | ๓,๘๒๓,๐๐๐ |
| - กิจกรรมหลัก ๑.๕๙ ซ่อมสร้างถนนลาดยาง สายโพนงาม - สวนป่า ช่วงสี่แยกแปลงห้า - สามแยกสวนป่า หมู่ที่ ๑๑-๕ ตำบลลาดกระทิง อำเภอสนามชัยเขต | ๑ | ๒ | อำเภอสนามชัยเขต | ๑๐,๓๘๔,๓๐๐ | - | - | - | | ๑๐,๓๘๔,๓๐๐ |
| - กิจกรรมหลัก ๑.๖๐ ก่อสร้างถนนลาดยาง ผิวจรรยาชนิดแคบซีล สายท่าเลียบ - ข้าป่างาม ตำบลท่ากระดาน อำเภอสนามชัยเขต จังหวัดฉะเชิงเทรา | ๑ | ๒ | อำเภอสนามชัยเขต | - | ๓,๘๑๙,๐๐๐ | - | - | | ๓,๘๑๙,๐๐๐ |



| บัญชีรายการชุดโครงการ | | | | งบประมาณดำเนินการ | | | | | |
|--|---------------|--------------------|-----------------|-------------------|--------------|--------------|--------------|--------------|--------------------|
| ประเด็นการพัฒนา/โครงการ | แหล่ง งปม. | ยุทธศาสตร์ ชาติ | หน่วยดำเนินการ | พ.ศ. ๒๕๖๑ | พ.ศ. ๒๕๖๒ | พ.ศ. ๒๕๖๓ | พ.ศ. ๒๕๖๔ | พ.ศ. ๒๕๖๕ | พ.ศ. ๒๕๖๑- ๒๕๖๕ |
| - กิจกรรมหลัก ๑.๖๑ ก่อสร้างถนนลาดยางแอสฟัลท์ติกคอนกรีต สายบ้านเขาจันทร์ - ทางหลวงแผ่นดินสาย ๓๕๙ หมู่ที่ ๙ ตำบลทุ่งพระยา อำเภอสนามชัยเขต จังหวัดฉะเชิงเทรา | ๑ | ๒ | อำเภอสนามชัยเขต | - | - | - | ๑๖,๕๐๐,๐๐๐ | | ๑๖,๕๐๐,๐๐๐ |
| - กิจกรรมหลัก ๑.๖๒ ก่อสร้างถนนลาดยางแบบแอสฟัลท์ติกคอนกรีต (AC) หมู่ที่ ๑๒ บ้านป่าอี่แทน จากสระ สปก. - หมู่ที่ ๑๕ บ้านห้วยกบ ตำบลคูยายหมี อำเภอสนามชัยเขต จังหวัดฉะเชิงเทรา | ๑ | ๒ | อำเภอสนามชัยเขต | - | - | - | ๑๐,๑๒๗,๐๐๐ | | ๑๐,๑๒๗,๐๐๐ |
| - กิจกรรมหลัก ๑.๖๓ ก่อสร้างถนนลาดยางแอสฟัลท์ติกคอนกรีต สายมาบสมบูรณ์ - วงเวียนไก่ หมู่ที่ ๑๕ ตำบลทุ่งพระยา อำเภอสนามชัยเขต จังหวัดฉะเชิงเทรา | ๑ | ๒ | อำเภอสนามชัยเขต | - | - | - | ๑๒,๐๐๐,๐๐๐ | | ๑๒,๐๐๐,๐๐๐ |
| - กิจกรรมหลัก ๑.๖๔ ก่อสร้างถนนลาดยางแอสฟัลท์ติกคอนกรีต หมู่ที่ ๑ บ้านอ่างตาแบก จากถนนลาดยางไปอ่างเก็บน้ำระบม บริเวณทางเข้าวัดอ่างตะแบก ตำบลทุ่งพระยา อำเภอสนามชัยเขต จังหวัดฉะเชิงเทรา | ๑ | ๒ | อำเภอสนามชัยเขต | - | - | - | ๑๔,๐๐๐,๐๐๐ | | ๑๔,๐๐๐,๐๐๐ |
| - กิจกรรมหลัก ๑.๖๕ ก่อสร้างประปาผิวดินขนาดกลาง ตามแบบมาตรฐาน | ๑ | ๒ | อำเภอสนามชัยเขต | - | - | - | ๒,๐๐๐,๐๐๐ | | ๒,๐๐๐,๐๐๐ |



| บัญชีรายการชุดโครงการ | | | | งบประมาณดำเนินการ | | | | | |
|--|---------------|--------------------|-----------------|-------------------|--------------|--------------|--------------|--------------|--------------------|
| ประเด็นการพัฒนา/โครงการ | แหล่ง งปม. | ยุทธศาสตร์ ชาติ | หน่วยดำเนินการ | พ.ศ. ๒๕๖๑ | พ.ศ. ๒๕๖๒ | พ.ศ. ๒๕๖๓ | พ.ศ. ๒๕๖๔ | พ.ศ. ๒๕๖๕ | พ.ศ. ๒๕๖๑- ๒๕๖๕ |
| ระบบประปาหมู่บ้าน (แบบผิวดินขนาดกลาง) ของกรมทรัพยากรน้ำ กลุ่มบ้านสุขเจริญ หมู่ที่ ๘ ตำบลท่ากระดาน อำเภอสนามชัยเขต จังหวัดฉะเชิงเทรา | | | | | | | | | |
| - กิจกรรมหลัก ๑.๖๖ ก่อสร้างประปาผิวดินขนาดใหญ่ตามแบบมาตรฐานประปาหมู่บ้าน (แบบผิวดินขนาดใหญ่) ของกรมทรัพยากรน้ำ หมู่ที่ ๒ บ้านกระบกหวาน ตำบลทุ่งพระยา อำเภอสนามชัยเขต จังหวัดฉะเชิงเทรา | ๑ | ๒ | อำเภอสนามชัยเขต | - | - | - | ๔,๕๐๐,๐๐๐ | | ๔,๕๐๐,๐๐๐ |
| - กิจกรรมหลัก ๑.๖๗ ก่อสร้างประปาผิวดินขนาดใหญ่ตามแบบมาตรฐานประปาหมู่บ้าน (แบบผิวดินขนาดใหญ่) ของกรมทรัพยากรน้ำ หมู่ที่ ๓ บ้านโคกตะเคียนงาม ตำบลทุ่งพระยา อำเภอสนามชัยเขต จังหวัดฉะเชิงเทรา | ๑ | ๒ | อำเภอสนามชัยเขต | - | - | - | ๔,๕๐๐,๐๐๐ | | ๔,๕๐๐,๐๐๐ |
| - กิจกรรมหลัก ๑.๖๘ ก่อสร้างถนนคอนกรีตเสริมเหล็ก หมู่ที่ ๑๓ ซอยสุสิต ถึงสระหลวง ตำบลบ้านช่อง อำเภอพนมสารคาม จังหวัดฉะเชิงเทรา | ๑ | ๒ | อำเภอพนมสารคาม | - | ๑,๔๔๖,๐๐๐ | - | - | | ๑,๔๔๖,๐๐๐ |
| - กิจกรรมหลัก ๑.๖๙ ซ่อมสร้างถนนลาดยาง สายโรงเลื่อยจักร - ห้วยหิน หมู่ที่ ๓ ตำบลเกาะขนุน อำเภอพนมสารคาม จังหวัดฉะเชิงเทรา | ๑ | ๒ | อำเภอพนมสารคาม | - | ๑,๕๔๒,๖๐๐ | - | - | | ๑,๕๔๒,๖๐๐ |



| บัญชีรายการชุดโครงการ | | | | งบประมาณดำเนินการ | | | | | |
|---|---------------|--------------------|----------------|-------------------|--------------|--------------|--------------|--------------|--------------------|
| ประเด็นการพัฒนา/โครงการ | แหล่ง งปม. | ยุทธศาสตร์ ชาติ | หน่วยดำเนินการ | พ.ศ. ๒๕๖๑ | พ.ศ. ๒๕๖๒ | พ.ศ. ๒๕๖๓ | พ.ศ. ๒๕๖๔ | พ.ศ. ๒๕๖๕ | พ.ศ. ๒๕๖๑- ๒๕๖๕ |
| - กิจกรรมหลัก ๑.๗๐ ก่อสร้างถนน คอนกรีตเสริมเหล็กขอย ๑๐ หนองป่าตอง หมู่ที่ ๒ ตำบลหนองยาว อำเภอ พนมสารคาม จังหวัดฉะเชิงเทรา | ๑ | ๒ | อำเภอพนมสารคาม | ๒,๙๒๔,๓๐๐ | - | - | - | | ๒,๙๒๔,๓๐๐ |
| - กิจกรรมหลัก ๑.๗๑ ก่อสร้างถนน คอนกรีตเสริมเหล็ก หมู่ที่ ๑๐ จากนา นางสร้อย ถึงสวนปาล์ม ตำบลบ้านช่อง อำเภอพนมสารคาม จังหวัดฉะเชิงเทรา | ๑ | ๒ | อำเภอพนมสารคาม | - | - | ๑,๙๗๔,๐๐๐ | - | | ๑,๙๗๔,๐๐๐ |
| - กิจกรรมหลัก ๑.๗๒ ก่อสร้างถนน ลาดยางแอสฟัลต์ติกคอนกรีต หมู่ที่ ๑๓ ตำบลบ้านช่อง เชื่อมหมู่ที่ ๘ ตำบลเขา หินซ้อน อำเภอพนมสารคาม จังหวัด ฉะเชิงเทรา | ๑ | ๒ | อำเภอพนมสารคาม | - | - | ๑,๘๙๔,๐๐๐ | - | | ๑,๘๙๔,๐๐๐ |
| - กิจกรรมหลัก ๑.๗๓ ก่อสร้างถนน คอนกรีตเสริมเหล็กสายคูหน้าวัด หนองป่าตอง หมู่ที่ ๒ ตำบลหนองยาว อำเภอ พนมสารคาม จังหวัดฉะเชิงเทรา | ๑ | ๒ | อำเภอพนมสารคาม | - | - | - | ๓,๖๐๐,๐๐๐ | - | ๓,๖๐๐,๐๐๐ |
| - กิจกรรมหลัก ๑.๗๔ ปรับปรุงถนน ลาดยาง จากบริเวณบ้านนางสมเวียง นุด วงศ์ เชื่อมต่อบ้านแก้วน้าตาล หมู่ที่ ๕ ตำบลท่าถ่าน อำเภอพนมสารคาม จังหวัดฉะเชิงเทรา | ๑ | ๒ | อำเภอพนมสารคาม | - | - | - | ๑,๔๑๑,๐๐๐ | - | ๑,๔๑๑,๐๐๐ |
| - กิจกรรมหลัก ๑.๗๕ ซ่อมสร้างถนน ลาดยางสายโรงเลื่อยจักร-ห้วยหิน หมู่ที่ ๓, หมู่ที่ ๔ และหมู่ที่ ๑๔ ตำบลเกาะขนุน อำเภอพนมสารคาม จังหวัดฉะเชิงเทรา | ๑ | ๒ | อำเภอพนมสารคาม | - | - | - | ๒,๘๘๐,๐๐๐ | - | ๒,๘๘๐,๐๐๐ |



| บัญชีรายการชุดโครงการ | | | | งบประมาณดำเนินการ | | | | | |
|--|---------------|--------------------|----------------|-------------------|--------------|--------------|--------------|--------------|--------------------|
| ประเด็นการพัฒนา/โครงการ | แหล่ง งปม. | ยุทธศาสตร์ ชาติ | หน่วยดำเนินการ | พ.ศ. ๒๕๖๑ | พ.ศ. ๒๕๖๒ | พ.ศ. ๒๕๖๓ | พ.ศ. ๒๕๖๔ | พ.ศ. ๒๕๖๕ | พ.ศ. ๒๕๖๑- ๒๕๖๕ |
| - กิจกรรมหลัก ๑.๗๖ ก่อสร้างถนนลาดยาง สายบ่อกุ้ง หมู่ที่ ๓ เชื่อมหมู่ที่ ๙ ตำบลเกาะขนุน อำเภอพนมสารคาม จังหวัดฉะเชิงเทรา | ๑ | ๒ | อำเภอพนมสารคาม | - | - | - | ๒,๒๐๐,๐๐๐ | - | ๒,๒๐๐,๐๐๐ |
| - กิจกรรมหลัก ๑.๗๗ ปรับปรุงถนนเป็นถนนคอนกรีตเสริมเหล็ก สายแยกจากทางหลวง ๓๐๔ เข้าตลาดเกาะขนุน (ไร่ตอนพัฒนา) หมู่ที่ ๘ ตำบลเกาะขนุน อำเภอพนมสารคาม จังหวัดฉะเชิงเทรา | ๑ | ๒ | อำเภอพนมสารคาม | - | - | ๕,๖๒๔,๔๐๐ | - | - | ๕,๖๒๔,๔๐๐ |
| - กิจกรรมหลัก ๑.๗๘ ก่อสร้างถนนคอนกรีตเสริมเหล็ก จากบริเวณคลองลอยชลประทานบริเวณหน้าบ้านนายทรงเดช ทัพมงคล ไปทางบ้านนางปราณี วรรณสุทธิ หมู่ที่ ๖ ตำบลเมืองเก่า อำเภอพนมสารคาม จังหวัดฉะเชิงเทรา | ๑ | ๒ | อำเภอพนมสารคาม | - | - | ๔๙๘,๙๐๐ | - | - | ๔๙๘,๙๐๐ |
| - กิจกรรมหลัก ๑.๗๙ ปูยางถนนแอสฟัลต์ติกคอนกรีต เส้นรองต้นสำโรง หมู่ที่ ๒ ตำบลเมืองเก่า อำเภอพนมสารคาม จังหวัดฉะเชิงเทรา | ๑ | ๒ | อำเภอพนมสารคาม | - | - | ๔๙๔,๒๐๐ | - | - | ๔๙๔,๒๐๐ |
| - กิจกรรมหลัก ๑.๘๐ ปูยางถนนแอสฟัลต์ติกคอนกรีต เส้นรองเมืองแมด หมู่ที่ ๓ ตำบลเมืองเก่า อำเภอพนมสารคาม จังหวัดฉะเชิงเทรา | ๑ | ๒ | อำเภอพนมสารคาม | - | - | ๔๙๔,๒๐๐ | - | - | ๔๙๔,๒๐๐ |



| บัญชีรายการชุดโครงการ | | | | งบประมาณดำเนินการ | | | | | |
|--|---------------|--------------------|----------------|-------------------|--------------|--------------|--------------|--------------|--------------------|
| ประเด็นการพัฒนา/โครงการ | แหล่ง งปม. | ยุทธศาสตร์ ชาติ | หน่วยดำเนินการ | พ.ศ. ๒๕๖๑ | พ.ศ. ๒๕๖๒ | พ.ศ. ๒๕๖๓ | พ.ศ. ๒๕๖๔ | พ.ศ. ๒๕๖๕ | พ.ศ. ๒๕๖๑- ๒๕๖๕ |
| - กิจกรรมหลัก ๑.๘๑ ก่อสร้างปรับปรุง ฝิวจรรยาลาดยางสาย หมู่ที่ ๑ บ้านวังรุ่ง - หมู่ที่ ๑๗ บ้านชมพู ตำบลท่าตะเียบ อำเภอท่าตะเียบ จังหวัดฉะเชิงเทรา | ๑ | ๒ | อำเภอท่าตะเียบ | - | ๑๗,๕๐๐,๐๐๐ | - | - | | ๑๗,๕๐๐,๐๐๐ |
| - กิจกรรมหลัก ๑.๘๒ ก่อสร้างถนน ลาดยาง สายบ้านเทพเจริญ (ซอย ๑๐) หมู่ที่ ๑๗ - บ้านทุ่งสาย หมู่ที่ ๑๒ ตำบล คลองตะเกรา อำเภอท่าตะเียบ จังหวัด ฉะเชิงเทรา | ๑ | ๒ | อำเภอท่าตะเียบ | ๑๗,๑๕๐,๐๐๐ | - | - | - | | ๑๗,๑๕๐,๐๐๐ |
| - กิจกรรมหลัก ๑.๘๓ ก่อสร้างปรับปรุง ฝิวจรรยาลาดยางแอสฟัลติกคอนกรีต สาย หมู่ที่ ๓ บ้านทุ่งยายชี - หมู่ที่ ๑๗ บ้าน ชมพู ตำบลท่าตะเียบ อำเภอท่าตะเียบ จังหวัดฉะเชิงเทรา | ๑ | ๒ | อำเภอท่าตะเียบ | - | - | ๑๗,๕๐๐,๐๐๐ | - | | ๑๗,๕๐๐,๐๐๐ |
| - กิจกรรมหลัก ๑.๘๔ ก่อสร้างถนน ลาดยางแอสฟัลติกคอนกรีตสาย ถนน ๓๐๗๖ - บ้านเทพประทาน หมู่ที่ ๘ ตำบล คลองตะเกรา อำเภอท่าตะเียบ จังหวัด ฉะเชิงเทรา | ๑ | ๒ | อำเภอท่าตะเียบ | - | - | ๗,๒๙๔,๐๐๐ | - | | ๗,๒๙๔,๐๐๐ |
| - กิจกรรมหลัก ๑.๘๕ ก่อสร้างถนน ลาดยางแอสฟัลติกคอนกรีตสายวังหิน หมู่ ที่ ๔ - สายบ้านแปลง เข็มหัวโสม ตำบล คลองตะเกรา อำเภอท่าตะเียบ จังหวัด ฉะเชิงเทรา | ๑ | ๒ | อำเภอท่าตะเียบ | - | - | - | ๑๐,๕๐๐,๐๐๐ | | ๑๐,๕๐๐,๐๐๐ |



| บัญชีรายการชุดโครงการ | | | | งบประมาณดำเนินการ | | | | | |
|--|---------------|--------------------|------------------|-------------------|--------------|--------------|--------------|--------------|--------------------|
| ประเด็นการพัฒนา/โครงการ | แหล่ง งปม. | ยุทธศาสตร์ ชาติ | หน่วยดำเนินการ | พ.ศ. ๒๕๖๑ | พ.ศ. ๒๕๖๒ | พ.ศ. ๒๕๖๓ | พ.ศ. ๒๕๖๔ | พ.ศ. ๒๕๖๕ | พ.ศ. ๒๕๖๑- ๒๕๖๕ |
| - กิจกรรมหลัก ๑.๘๖ ก่อสร้างปรับปรุง ฝิวจรรยาลาดยางแอสฟัลติก คอนกรีตสาย หมู่ที่ ๑๔ บ้านคลองมะหาด - หมู่ที่ ๖ บ้าน หนองประโยชน์ ตำบลท่าตะเกียบ อำเภอก ท่าตะเกียบ จังหวัดฉะเชิงเทรา | ๑ | ๒ | อำเภอกท่าตะเกียบ | - | - | - | ๑๗,๕๐๐,๐๐๐ | | ๑๗,๕๐๐,๐๐๐ |
| - กิจกรรมหลัก ๑.๘๗ ก่อสร้างปรับปรุง ฝิวจรรยาลาดยางแอสฟัลติก คอนกรีต สาย หมู่ที่ ๑๐ บ้านหนองเรือ - หมู่ที่ ๕ บ้านหนองปรือกันยาง ตำบลท่าตะเกียบ อำเภอกท่าตะเกียบ จังหวัดฉะเชิงเทรา | ๑ | ๒ | อำเภอกท่าตะเกียบ | - | - | - | ๒๐,๕๐๐,๐๐๐ | - | ๒๐,๕๐๐,๐๐๐ |
| - กิจกรรมหลัก ๑.๘๘ ก่อสร้างถนน ลาดยางแอสฟัลติกคอนกรีตสายบ้าน เทพเจริญ (ซอย ๖) หมู่ที่ ๑๗ ตำบล คลองตะเกรา อำเภอกท่าตะเกียบ จังหวัดฉะเชิงเทรา | ๑ | ๒ | อำเภอกท่าตะเกียบ | - | - | ๘,๗๕๐,๐๐๐ | - | - | ๘,๗๕๐,๐๐๐ |
| - กิจกรรมหลัก ๑.๘๙ ก่อสร้างถนน คอนกรีตเสริมเหล็ก สายกกสับใน - ปากน้ำ หมู่ที่ ๓ ตำบลเมืองใหม่ อำเภอกราชสาส์น จังหวัดฉะเชิงเทรา | ๑ | ๒ | อำเภอกราชสาส์น | - | ๒,๔๕๔,๐๐๐ | - | - | - | ๒,๔๕๔,๐๐๐ |
| - กิจกรรมหลัก ๑.๙๐ ปรับปรุงถนน ลาดยาง สายเข้าวัดแสนภูมราวาส หมู่ที่ ๔ ตำบลเมืองใหม่ อำเภอกราชสาส์น จังหวัด ฉะเชิงเทรา | ๑ | ๒ | อำเภอกราชสาส์น | - | ๘๐๐,๐๐๐ | - | - | - | ๘๐๐,๐๐๐ |



| บัญชีรายการชุดโครงการ | | | | งบประมาณดำเนินการ | | | | | |
|--|---------------|--------------------|----------------|-------------------|--------------|--------------|--------------|--------------|--------------------|
| ประเด็นการพัฒนา/โครงการ | แหล่ง งปม. | ยุทธศาสตร์ ชาติ | หน่วยดำเนินการ | พ.ศ. ๒๕๖๑ | พ.ศ. ๒๕๖๒ | พ.ศ. ๒๕๖๓ | พ.ศ. ๒๕๖๔ | พ.ศ. ๒๕๖๕ | พ.ศ. ๒๕๖๑- ๒๕๖๕ |
| - กิจกรรมหลัก ๑.๙๑ ก่อสร้างถนน คอนกรีตเสริมเหล็ก สายคันคลอง หนองตาลอ หมู่ที่ ๓ และหมู่ที่ ๑๔ ตำบลดงน้อย อำเภอราชสาส์น จังหวัด ฉะเชิงเทรา | ๑ | ๒ | อำเภอราชสาส์น | - | ๔,๔๓๕,๙๐๐ | - | - | - | ๔,๔๓๕,๙๐๐ |
| - กิจกรรมหลัก ๑.๙๒ ก่อสร้างถนน คอนกรีตเสริมเหล็กถนนสายในหมู่บ้าน บ้านเตาอิฐ จากถนนพนมสารคาม - ราชสาส์น ถึงบริเวณบ้านนายสมพร เพิ่มพูน หมู่ที่ ๔ ตำบลบางคา อำเภอ ราชสาส์น จังหวัดฉะเชิงเทรา | ๑ | ๒ | อำเภอราชสาส์น | - | ๒,๔๓๐,๔๐๐ | - | - | - | ๒,๔๓๐,๔๐๐ |
| - กิจกรรมหลัก ๑.๙๓ ก่อสร้างถนน คอนกรีตเสริมเหล็ก สายวงแหวน หนองใหญ่ - ท่าเป็ย ระยะที่ ๒ หมู่ที่ ๑๐ ตำบลดงน้อย อำเภอราชสาส์น จังหวัด ฉะเชิงเทรา | ๑ | ๒ | อำเภอราชสาส์น | - | - | - | ๓,๑๐๒,๘๐๐ | ๓,๑๐๒,๘๐๐ | ๖,๒๐๕,๖๐๐ |
| - กิจกรรมหลัก ๑.๙๔ ก่อสร้างถนน คอนกรีตเสริมเหล็ก สายวงแหวนหนอง ใหญ่ - ท่าเป็ย ระยะที่ ๓ หมู่ที่ ๑๐ ตำบลดงน้อย อำเภอราชสาส์น จังหวัด ฉะเชิงเทรา | ๑ | ๒ | อำเภอราชสาส์น | - | - | - | ๓,๑๐๒,๘๐๐ | ๓,๑๐๒,๘๐๐ | ๖,๒๐๕,๖๐๐ |
| - กิจกรรมหลัก ๑.๙๕ ก่อสร้างถนน คอนกรีตเสริมเหล็ก สายวงแหวน หนองใหญ่ - ท่าเป็ย ระยะที่ ๔ หมู่ที่ ๑๐ ตำบลดงน้อย อำเภอราชสาส์น จังหวัด ฉะเชิงเทรา | ๑ | ๒ | อำเภอราชสาส์น | - | - | - | ๓,๑๐๒,๘๐๐ | ๓,๑๐๒,๘๐๐ | ๖,๒๐๕,๖๐๐ |



| บัญชีรายการชุดโครงการ | | | | งบประมาณดำเนินการ | | | | | |
|--|---------------|--------------------|----------------------|-------------------|--------------|--------------|--------------|--------------|--------------------|
| ประเด็นการพัฒนา/โครงการ | แหล่ง งปม. | ยุทธศาสตร์ ชาติ | หน่วยดำเนินการ | พ.ศ. ๒๕๖๑ | พ.ศ. ๒๕๖๒ | พ.ศ. ๒๕๖๓ | พ.ศ. ๒๕๖๔ | พ.ศ. ๒๕๖๕ | พ.ศ. ๒๕๖๑- ๒๕๖๕ |
| - กิจกรรมหลัก ๑.๙๖ ก่อสร้างถนน คอนกรีตเสริมเหล็ก สายหินดาซ - ท่าโพธิ์ - ท่าเปี้ย (ช่วงที่ ๓) หมู่ที่ ๙, ๑๐ ตำบลดงน้อย อำเภอราชสาส์น จังหวัด ฉะเชิงเทรา | ๑ | ๒ | อำเภอราชสาส์น | - | - | | ๓,๐๕๗,๐๐๐ | ๓,๐๕๗,๐๐๐ | ๖,๑๑๔,๐๐๐ |
| - กิจกรรมหลัก ๑.๙๗ ก่อสร้างถนน คอนกรีตเสริมเหล็ก สายหินดาซ - ท่าโพธิ์ - ท่าเปี้ย (ช่วงที่ ๔) หมู่ที่ ๙, ๑๐ ตำบลดงน้อย อำเภอราชสาส์น จังหวัด ฉะเชิงเทรา | ๑ | ๒ | อำเภอราชสาส์น | - | - | | ๔,๖๑๖,๐๐๐ | ๔,๖๑๖,๐๐๐ | ๙,๒๓๒,๐๐๐ |
| - กิจกรรมหลัก ๑.๙๘ ก่อสร้างถนน คอนกรีตเสริมเหล็ก สายหินดาซ - ท่าโพธิ์ - ท่าเปี้ย (ช่วงที่ ๕) หมู่ที่ ๙, ๑๐ ตำบลดงน้อย อำเภอราชสาส์น จังหวัด ฉะเชิงเทรา | ๑ | ๒ | อำเภอราชสาส์น | - | - | | ๑,๐๔๒,๒๐๐ | ๑,๐๔๒,๒๐๐ | ๒,๐๘๔,๔๐๐ |
| - กิจกรรมหลัก ๑.๙๙ ซ่อมแซม ถนนลาดยาง สายบางขวัญ ๒๒ (ซอย แพรกกระท่อม) หมู่ที่ ๖ เชื่อมหมู่ที่ ๕ ตำบลบางขวัญ อำเภอเมืองฉะเชิงเทรา จังหวัดฉะเชิงเทรา | ๑ | ๒ | อำเภอเมืองฉะเชิงเทรา | ๒,๗๒๖,๓๐๐ | - | - | - | | ๒,๗๒๖,๓๐๐ |
| - กิจกรรมหลัก ๑.๑๐๐ ก่อสร้างถนน คอนกรีตเสริมเหล็ก ถนนประสานมิตร ซอย ๓ หมู่ที่ ๖,๑๑,๑๒ ตำบลบางเตย อำเภอเมืองฉะเชิงเทราจังหวัด ฉะเชิงเทรา | ๑ | ๒ | อำเภอเมืองฉะเชิงเทรา | - | ๔,๒๑๒,๐๐๐ | - | - | | ๔,๒๑๒,๐๐๐ |



| บัญชีรายการชุดโครงการ | | | | งบประมาณดำเนินการ | | | | | |
|--|---------------|--------------------|----------------------|-------------------|--------------|--------------|--------------|--------------|--------------------|
| ประเด็นการพัฒนา/โครงการ | แหล่ง งปม. | ยุทธศาสตร์ ชาติ | หน่วยดำเนินการ | พ.ศ. ๒๕๖๑ | พ.ศ. ๒๕๖๒ | พ.ศ. ๒๕๖๓ | พ.ศ. ๒๕๖๔ | พ.ศ. ๒๕๖๕ | พ.ศ. ๒๕๖๑- ๒๕๖๕ |
| - กิจกรรมหลัก ๑.๑๐๑ ซ่อมสร้างถนนลาดยาง ถนนสายตรงข้ามวัดโสธร หมู่ที่ ๒ ตำบลบางตีนเป็ด อำเภอเมืองฉะเชิงเทรา จังหวัดฉะเชิงเทรา | ๑ | ๒ | อำเภอเมืองฉะเชิงเทรา | - | ๓,๓๘๘,๐๐๐ | - | - | | ๓,๓๘๘,๐๐๐ |
| - กิจกรรมหลัก ๑.๑๐๒ ซ่อมสร้างถนนลาดยางแอสฟัลต์ติกคอนกรีต สายบางขวัญ ๑๙ (ซอยสุทัศน์านนท์) หมู่ที่ ๘ ตำบลบางขวัญ อำเภอเมืองฉะเชิงเทรา จังหวัดฉะเชิงเทรา | ๑ | ๒ | อำเภอเมืองฉะเชิงเทรา | - | - | ๑,๕๓๖,๐๐๐ | - | | ๑,๕๓๖,๐๐๐ |
| - กิจกรรมหลัก ๑.๑๐๓ ซ่อมสร้างถนนลาดยางแอสฟัลต์ติกคอนกรีต ถนนสายวนท่าแครง ช่วงแยกจากทางหลวงเลี้ยวเมือง ๓๖๕ จนสุดเส้นทาง หมู่ที่ ๑ หมู่ที่ ๒ หมู่ที่ ๓ ตำบลบางตีนเป็ด อำเภอเมืองฉะเชิงเทรา จังหวัดฉะเชิงเทรา | ๑ | ๒ | อำเภอเมืองฉะเชิงเทรา | - | - | ๒,๕๐๐,๐๐๐ | - | | ๒,๕๐๐,๐๐๐ |
| - กิจกรรมหลัก ๑.๑๐๔ ก่อสร้างถนนคอนกรีตเสริมเหล็ก ซอยอิมเงินสำราญสุข หมู่ที่ ๘ ตำบลวังตะเคียน อำเภอเมืองฉะเชิงเทรา จังหวัดฉะเชิงเทรา | ๑ | ๒ | อำเภอเมืองฉะเชิงเทรา | - | - | ๔,๓๙๒,๐๐๐ | - | | ๔,๓๙๒,๐๐๐ |
| - กิจกรรมหลัก ๑.๑๐๕ ก่อสร้างถนนคอนกรีตเสริมเหล็ก พร้อมไหล่ทางบริเวณบ้านนายสมปอง อูวิเชียร ถึงบริเวณบ้านนางบุญมี โพธิศิริ หมู่ที่ ๒ ตำบลท่าไข่ อำเภอเมืองฉะเชิงเทรา จังหวัดฉะเชิงเทรา | ๑ | ๒ | อำเภอเมืองฉะเชิงเทรา | - | - | ๑,๑๒๘,๐๐๐ | - | | ๑,๑๒๘,๐๐๐ |



| บัญชีรายการชุดโครงการ | | | | งบประมาณดำเนินการ | | | | | |
|---|---------------|--------------------|----------------------|-------------------|--------------|--------------|--------------|--------------|--------------------|
| ประเด็นการพัฒนา/โครงการ | แหล่ง งปม. | ยุทธศาสตร์ ชาติ | หน่วยดำเนินการ | พ.ศ. ๒๕๖๑ | พ.ศ. ๒๕๖๒ | พ.ศ. ๒๕๖๓ | พ.ศ. ๒๕๖๔ | พ.ศ. ๒๕๖๕ | พ.ศ. ๒๕๖๑- ๒๕๖๕ |
| - กิจกรรมหลัก ๑.๑๐๖ ก่อสร้างถนนคอนกรีตเสริมเหล็ก ทดแทนถนนลาดยางเดิม ซอยกรเกษม หมู่ที่ ๗ ตำบลคลองเปรง อำเภอเมืองฉะเชิงเทรา จังหวัดฉะเชิงเทรา | ๑ | ๒ | อำเภอเมืองฉะเชิงเทรา | - | - | ๑,๓๕๒,๐๐๐ | - | | ๑,๓๕๒,๐๐๐ |
| - กิจกรรมหลัก ๑.๑๐๗ ก่อสร้างถนนคอนกรีตเสริมเหล็ก สายแยก รพ.สต. คลองนครเนื่องเขต ถึงบ้านนางเสาวนิจเงินยอม หมู่ที่ ๑๗ ตำบลคลองนครเนื่องเขต อำเภอเมืองฉะเชิงเทรา จังหวัดฉะเชิงเทรา | ๑ | ๒ | อำเภอเมืองฉะเชิงเทรา | - | - | ๓,๕๓๗,๐๐๐ | - | | ๓,๕๓๗,๐๐๐ |
| - กิจกรรมหลัก ๑.๑๐๘ ก่อสร้างถนนลูกรัง หมู่ที่ ๑๗ (เพื่อเชื่อมต่อตำบลหนามแดง) ตำบลคลองนครเนื่องเขต อำเภอเมืองฉะเชิงเทรา จังหวัดฉะเชิงเทรา | ๑ | ๒ | อำเภอเมืองฉะเชิงเทรา | - | - | ๕๘๘,๐๐๐ | - | | ๕๘๘,๐๐๐ |
| - กิจกรรมหลัก ๑.๑๐๙ ก่อสร้างถนนคอนกรีตเสริมเหล็ก ซอยจำเริญรัฐ ๒ หมู่ที่ ๙ เชื่อมหมู่ที่ ๗ ตำบลบางเตย อำเภอเมืองฉะเชิงเทรา จังหวัดฉะเชิงเทรา | ๑ | ๒ | อำเภอเมืองฉะเชิงเทรา | - | - | ๒,๖๐๙,๐๐๐ | - | | ๒,๖๐๙,๐๐๐ |
| - กิจกรรมหลัก ๑.๑๑๐ ก่อสร้างถนนคอนกรีตเสริมเหล็กเลียบบคลองลัดเล็ก หมู่ที่ ๗,๑๑,๑๓ ตำบลบางวัว อำเภอบางปะกงจังหวัดฉะเชิงเทรา | ๓ | ๒ | อำเภอบางปะกง | ๙,๕๕๔,๐๐๐ | - | - | - | | ๙,๕๕๔,๐๐๐ |



| บัญชีรายการชุดโครงการ | | | | งบประมาณดำเนินการ | | | | | |
|--|---------------|--------------------|----------------|-------------------|--------------|--------------|--------------|--------------|--------------------|
| ประเด็นการพัฒนา/โครงการ | แหล่ง งปม. | ยุทธศาสตร์ ชาติ | หน่วยดำเนินการ | พ.ศ. ๒๕๖๑ | พ.ศ. ๒๕๖๒ | พ.ศ. ๒๕๖๓ | พ.ศ. ๒๕๖๔ | พ.ศ. ๒๕๖๕ | พ.ศ. ๒๕๖๑- ๒๕๖๕ |
| - กิจกรรมหลัก ๑.๑๑๑ ก่อสร้าง ถนนคอนกรีตเสริมเหล็ก สายซอย ๑๑ หมู่ที่ ๕, ๗ ตำบลบางผึ้ง อำเภอบางปะ กง จังหวัดฉะเชิงเทรา | ๓ | ๒ | อำเภอบางปะกง | ๑๑,๔๐๖,๐๐๐ | - | - | - | | ๑๑,๔๐๖,๐๐๐ |
| - กิจกรรมหลัก ๑.๑๑๒ ก่อสร้าง ถนนคอนกรีตเสริมเหล็กบางผึ้ง – เกาะ ลอย หมู่ที่ ๑,๓,๖ ตำบลบางผึ้ง อำเภอ บางปะกง จังหวัดฉะเชิงเทรา | ๓ | ๒ | อำเภอบางปะกง | ๔,๑๙๕,๘๐๐ | - | - | - | | ๔,๑๙๕,๘๐๐ |
| - กิจกรรมหลัก ๑.๑๑๓ ก่อสร้าง ถนนคอนกรีตเสริมเหล็กเลียบบคลอง กระจูด ฝั่งเหนือ หมู่ที่ ๔ ตำบลสองคลอง อำเภอ บางปะกง จังหวัดฉะเชิงเทรา | ๓ | ๒ | อำเภอบางปะกง | ๔,๑๒๐,๐๐๐ | - | - | - | | ๔,๑๒๐,๐๐๐ |
| - กิจกรรมหลัก ๑.๑๑๔ ก่อสร้าง ปรับปรุงผิวจราจรลาดยาง สายบ้าน หลังเขาดินหมู่ที่ ๗,๖,๔ ตำบลเขาดิน ถึงบริเวณหน้าวัดชลธิ์บุญญาवास (วัดบางหัก) หมู่ที่ ๑ ตำบลบางหัก อำเภอบางปะกงจังหวัดฉะเชิงเทรา | ๑ | ๒ | อำเภอบางปะกง | ๕,๘๘๐,๐๐๐ | - | - | - | | ๕,๘๘๐,๐๐๐ |
| - กิจกรรมหลัก ๑.๑๑๕ ก่อสร้าง ถนนคอนกรีตเสริมเหล็กเลียบบคลองขุด ใหม่ฝั่งตะวันออก หมู่ที่ ๘ ตำบลสอง คลอง อำเภอบางปะกง จังหวัด ฉะเชิงเทรา | ๑ | ๒ | อำเภอบางปะกง | ๖,๘๗๕,๐๐๐ | - | - | - | | ๖,๘๗๕,๐๐๐ |



| บัญชีรายการชุดโครงการ | | | | งบประมาณดำเนินการ | | | | | |
|--|---------------|--------------------|----------------|-------------------|--------------|--------------|--------------|--------------|--------------------|
| ประเด็นการพัฒนา/โครงการ | แหล่ง งปม. | ยุทธศาสตร์ ชาติ | หน่วยดำเนินการ | พ.ศ. ๒๕๖๑ | พ.ศ. ๒๕๖๒ | พ.ศ. ๒๕๖๓ | พ.ศ. ๒๕๖๔ | พ.ศ. ๒๕๖๕ | พ.ศ. ๒๕๖๑- ๒๕๖๕ |
| - กิจกรรมหลัก ๑.๑๑๖ ก่อสร้างถนนคอนกรีตเสริมเหล็ก สายสะพานเหล็กเชื่อมหอมศีล หมู่ ๖ ตำบลบางเกลือ อำเภอบางปะกง จังหวัดฉะเชิงเทรา | ๑ | ๒ | อำเภอบางปะกง | - | ๑,๔๐๐,๐๐๐ | - | - | | ๑,๔๐๐,๐๐๐ |
| - กิจกรรมหลัก ๑.๑๑๗ ก่อสร้างถนนคอนกรีตเสริมเหล็กคลองกันบั้ง ตอนที่ ๒ หมู่ที่ ๔ ตำบลสองคลอง อำเภอบางปะกง จังหวัดฉะเชิงเทรา | ๑ | ๒ | อำเภอบางปะกง | - | ๔,๑๐๐,๐๐๐ | - | - | | ๔,๑๐๐,๐๐๐ |
| - กิจกรรมหลัก ๑.๑๑๘ ซ่อมสร้างปรับปรุงผิวจราจร ถนนสายรัศมีวิสต์ฤกษ์ หมู่ที่ ๑,๒,๓,๔,๖,๗ ตำบลหนองจอก อำเภอ บางปะกง จังหวัดฉะเชิงเทรา | ๑ | ๒ | อำเภอบางปะกง | - | ๖,๗๔๐,๐๐๐ | - | - | | ๖,๗๔๐,๐๐๐ |
| - กิจกรรมหลัก ๑.๑๑๙ ก่อสร้างถนนคอนกรีตเสริมเหล็ก สายบางฝั่ง - ท่าข้าม หมู่ที่ ๕ ตำบลบางฝั่ง อำเภอบางปะกง จังหวัดฉะเชิงเทรา | ๑ | ๒ | อำเภอบางปะกง | - | - | ๙,๕๐๐,๐๐๐ | - | | ๙,๕๐๐,๐๐๐ |
| - กิจกรรมหลัก ๑.๑๒๐ ลาดยางแอสฟัลท์ติกคอนกรีตถนนเลียบบคลองพระยาวิสูตร (ฝั่งตะวันตก) หมู่ที่ ๒, ๕ ตำบลสองคลอง อำเภอบางปะกง จังหวัดฉะเชิงเทรา | ๑ | ๒ | อำเภอบางปะกง | - | - | ๑๐,๗๒๘,๐๐๐ | - | | ๑๐,๗๒๘,๐๐๐ |



| บัญชีรายการชุดโครงการ | | | | งบประมาณดำเนินการ | | | | | |
|--|---------------|--------------------|----------------|-------------------|--------------|--------------|--------------|--------------|--------------------|
| ประเด็นการพัฒนา/โครงการ | แหล่ง งปม. | ยุทธศาสตร์ ชาติ | หน่วยดำเนินการ | พ.ศ. ๒๕๖๑ | พ.ศ. ๒๕๖๒ | พ.ศ. ๒๕๖๓ | พ.ศ. ๒๕๖๔ | พ.ศ. ๒๕๖๕ | พ.ศ. ๒๕๖๑- ๒๕๖๕ |
| - กิจกรรมหลัก ๑.๑๒๑ ก่อสร้างปรับปรุงผิวจราจรถนนเทศบาล ๖ ซอย ๘ (หนองตาตุ่ม) เริ่มจากปากทางถนนริมคลองชลประทาน ถึงหมู่บ้านหมอนิมิต หมู่ที่ ๖ ตำบลท่าข้าม อำเภอบางปะกง จังหวัดฉะเชิงเทรา | ๑ | ๒ | อำเภอบางปะกง | - | - | - | ๔,๒๐๐,๐๐๐ | | ๔,๒๐๐,๐๐๐ |
| - กิจกรรมหลัก ๑.๑๒๒ ลาดยางแอสฟัลต์ติกคอนกรีตถนนซอยทองอุทัย หมู่ที่ ๒, ๕ ตำบลสองคลอง อำเภอบางปะกง จังหวัดฉะเชิงเทรา | ๑ | ๒ | อำเภอบางปะกง | - | - | ๖,๑๑๗,๐๐๐ | - | | ๖,๑๑๗,๐๐๐ |
| - กิจกรรมหลัก ๑.๑๒๓ ปรับปรุงผิวจราจรลาดยางแอสฟัลต์ติกคอนกรีต สายบ้านหลังเขาดิน หมู่ที่ ๔,๖ ตำบลเขาดิน อำเภอบางปะกง จังหวัดฉะเชิงเทรา | ๑ | ๒ | อำเภอบางปะกง | - | - | ๗,๔๖๗,๐๐๐ | - | | ๗,๔๖๗,๐๐๐ |
| - กิจกรรมหลัก ๑.๑๒๔ ก่อสร้างถนนลาดยาง สายบางตาอินทร์ ฝั่งตะวันออก หมู่ที่ ๖ ตำบลบางกระเจ็ด อำเภอบางคล้า จังหวัดฉะเชิงเทรา | ๑ | ๒ | อำเภอบางคล้า | ๗,๑๙๓,๒๐๐ | - | - | - | | ๗,๑๙๓,๒๐๐ |
| - กิจกรรมหลัก ๑.๑๒๕ ก่อสร้างสะพานคอนกรีตเสริมเหล็ก ข้ามคลองชลประทาน หมู่ที่ ๕ ตำบลเสม็ดเหนือ อำเภอบางคล้า จังหวัดฉะเชิงเทรา | ๑ | ๒ | อำเภอบางคล้า | ๑,๐๕๕,๔๐๐ | - | - | - | | ๑,๐๕๕,๔๐๐ |



| บัญชีรายการชุดโครงการ | | | | งบประมาณดำเนินการ | | | | | |
|---|---------------|--------------------|----------------|-------------------|--------------|--------------|--------------|--------------|--------------------|
| ประเด็นการพัฒนา/โครงการ | แหล่ง งปม. | ยุทธศาสตร์ ชาติ | หน่วยดำเนินการ | พ.ศ. ๒๕๖๑ | พ.ศ. ๒๕๖๒ | พ.ศ. ๒๕๖๓ | พ.ศ. ๒๕๖๔ | พ.ศ. ๒๕๖๕ | พ.ศ. ๒๕๖๑- ๒๕๖๕ |
| - กิจกรรมหลัก ๑.๑๒๖ วางท่อระบายน้ำถนนหนองตัน หมู่ที่ ๔ ตำบลเสม็ดเหนือ อำเภอบางคล้า จังหวัดฉะเชิงเทรา | ๑ | ๒ | อำเภอบางคล้า | ๑,๙๖๐,๐๐๐ | - | - | - | | ๑,๙๖๐,๐๐๐ |
| - กิจกรรมหลัก ๑.๑๒๗ ก่อสร้างถนนคอนกรีตเสริมเหล็ก สายบางชัน หมู่ที่ ๔ ตำบลบางกระเจ็ด อำเภอบางคล้า จังหวัดฉะเชิงเทรา | ๑ | ๒ | อำเภอบางคล้า | - | ๓,๐๙๔,๐๐๐ | - | - | | ๓,๐๙๔,๐๐๐ |
| - กิจกรรมหลัก ๑.๑๒๘ ซ่อมสร้างถนนลาดยาง สายสามแยกหัวไทร - สามแยกสลิดใหญ่ หมู่ที่ ๘ ตำบลบางกระเจ็ด อำเภอบางคล้า จังหวัดฉะเชิงเทรา | ๑ | ๒ | อำเภอบางคล้า | - | ๔,๓๘๗,๐๐๐ | - | - | | ๔,๓๘๗,๐๐๐ |
| - กิจกรรมหลัก ๑.๑๒๙ ก่อสร้างถนน ลาดยาง สายจากคลองชลประทานซอย ๔ ถึงบ้านนางสมบูรณ์ บุญเรือง หมู่ที่ ๑ ตำบลเสม็ดใต้ อำเภอบางคล้า จังหวัดฉะเชิงเทรา | ๑ | ๒ | อำเภอบางคล้า | - | ๓,๗๐๐,๐๐๐ | - | - | | ๓,๗๐๐,๐๐๐ |
| - กิจกรรมหลัก ๑.๑๓๐ ก่อสร้างถนนลาดยางสาย จากคลองบางไผ่ หมู่ที่ ๓ ตำบลคลองขุด อำเภอบ้านโพธิ์ เชื่อมถนนสายวัดราษฎร์ศรัทธาธรรม หมู่ที่ ๓ ตำบลเสม็ดใต้ อำเภอบางคล้า จังหวัดฉะเชิงเทรา | ๑ | ๒ | อำเภอบางคล้า | - | ๗,๐๑๖,๐๐๐ | - | - | | ๗,๐๑๖,๐๐๐ |



| บัญชีรายการชุดโครงการ | | | | งบประมาณดำเนินการ | | | | | |
|---|---------------|--------------------|----------------|-------------------|--------------|--------------|--------------|--------------|--------------------|
| ประเด็นการพัฒนา/โครงการ | แหล่ง งปม. | ยุทธศาสตร์ ชาติ | หน่วยดำเนินการ | พ.ศ. ๒๕๖๑ | พ.ศ. ๒๕๖๒ | พ.ศ. ๒๕๖๓ | พ.ศ. ๒๕๖๔ | พ.ศ. ๒๕๖๕ | พ.ศ. ๒๕๖๑- ๒๕๖๕ |
| - กิจกรรมหลัก ๑.๑๓๑ ขยายผิวจราจร พร้อมลาดยางแอสฟัลท์ติกคอนกรีต สาย บ้านร่มเย็น หมู่ที่ ๑ เชื่อมต่อหมู่ที่ ๔ ตำบลท่าทองกลาง อำเภอบางคล้า จังหวัดฉะเชิงเทรา | ๑ | ๒ | อำเภอบางคล้า | - | - | ๔,๓๗๐,๐๐๐ | - | | ๔,๓๗๐,๐๐๐ |
| - กิจกรรมหลัก ๑.๑๓๒ ปรับปรุงถนน ลาดยางแอสฟัลท์ติกคอนกรีตสายบ้านนาย สวัสดิ์ หมู่ ๑ ตำบลสาวชะโงก อำเภอบางคล้า เชื่อม หมู่ ๔ ตำบลสาวชะโงก อำเภอบางคล้า และถนนหมายเลข ๓๐๔ ตำบลเสม็ดใต้ อำเภอบางคล้า | ๑ | ๒ | อำเภอบางคล้า | - | - | ๑๑,๙๙๘,๐๐๐ | - | | ๑๑,๙๙๘,๐๐๐ |
| - กิจกรรมหลัก ๑.๑๓๓ ปรับปรุง ผิวจราจรพร้อมลาดยางแอสฟัลท์ติก คอนกรีตถนนสายหนองปลาตะเพียน- หนองปรือ เริ่มจากบริเวณสะพานสูง หมู่ที่ ๕ ถึงถนน (ค.ส.ล.) เดิม หมู่ที่ ๖ ตำบลท่าทองกลาง อำเภอบางคล้า จังหวัดฉะเชิงเทรา | ๑ | ๒ | อำเภอบางคล้า | - | - | ๓,๕๕๐,๐๐๐ | - | | ๓,๕๕๐,๐๐๐ |
| - กิจกรรมหลัก ๑.๑๓๔ ก่อสร้างถนน คอนกรีตสายเรียบคลองบางไผ่หมู่ที่ ๓ ตำบลเสม็ดใต้ อำเภอบางคล้า จังหวัด ฉะเชิงเทรา | ๑ | ๒ | อำเภอบางคล้า | - | - | - | ๑๑,๒๕๔,๐๐๐ | | ๑๑,๒๕๔,๐๐๐ |



| บัญชีรายการชุดโครงการ | | | | งบประมาณดำเนินการ | | | | | |
|---|---------------|--------------------|----------------|-------------------|--------------|--------------|--------------|--------------|--------------------|
| ประเด็นการพัฒนา/โครงการ | แหล่ง งปม. | ยุทธศาสตร์ ชาติ | หน่วยดำเนินการ | พ.ศ. ๒๕๖๑ | พ.ศ. ๒๕๖๒ | พ.ศ. ๒๕๖๓ | พ.ศ. ๒๕๖๔ | พ.ศ. ๒๕๖๕ | พ.ศ. ๒๕๖๑- ๒๕๖๕ |
| - กิจกรรมหลัก ๑.๑๓๕ ก่อสร้างถนนลาดยางแอสฟัลต์ติกคอนกรีตสายคันคลอง ถึงคลองชลประทาน ซอย ๔ หมู่ที่ ๒ ตำบลเสม็ดใต้ อำเภอบางคล้า จังหวัดฉะเชิงเทรา | ๑ | ๒ | อำเภอบางคล้า | - | - | - | ๔,๑๐๐,๐๐๐ | | ๔,๑๐๐,๐๐๐ |
| - กิจกรรมหลัก ๑.๑๓๖ ก่อสร้างท่อระบายน้ำแบบบานระบายพร้อมติดตั้งเครื่องกว้าน หมู่ที่ ๖ ตำบลเสม็ดใต้ อำเภอบางคล้า จังหวัดฉะเชิงเทรา | ๑ | ๒ | อำเภอบางคล้า | - | - | - | ๗,๕๐๐,๐๐๐ | | ๗,๕๐๐,๐๐๐ |
| - กิจกรรมหลัก ๑.๑๓๗ ก่อสร้างปรับปรุงผิวจราจรพร้อมลาดยางแอสฟัลต์ติกคอนกรีต สายบ้านคลองบน หมู่ที่ ๔ ตำบลท่าทองกลาง อำเภอบางคล้า จังหวัดฉะเชิงเทรา | ๑ | ๒ | อำเภอบางคล้า | - | - | - | ๑,๒๔๗,๐๐๐ | | ๑,๒๔๗,๐๐๐ |
| - กิจกรรมหลัก ๑.๑๓๘ ก่อสร้างสะพานคอนกรีตเสริมเหล็ก หมู่ที่ ๕ เชื่อม หมู่ที่ ๖ ตำบลเสม็ดใต้ อำเภอบางคล้า จังหวัดฉะเชิงเทรา | ๑ | ๒ | อำเภอบางคล้า | - | - | - | ๒,๖๔๐,๐๐๐ | | ๒,๖๔๐,๐๐๐ |
| - กิจกรรมหลัก ๑.๑๓๙ ก่อสร้างอาคารอเนกประสงค์ ตำบลเสม็ดใต้ อำเภอบางคล้า จังหวัดฉะเชิงเทรา | ๑ | ๒ | อำเภอบางคล้า | - | - | - | ๙,๕๐๐,๐๐๐ | | ๙,๕๐๐,๐๐๐ |
| - กิจกรรมหลัก ๑.๑๔๐ ขยายผิวจราจรพร้อมลาดยางแอสฟัลต์ติกคอนกรีต สายหนองปรือ หมู่ที่ ๖ ตำบลท่าทองกลาง อำเภอบางคล้า จังหวัดฉะเชิงเทรา | ๑ | ๒ | อำเภอบางคล้า | - | - | - | ๑,๘๔๔,๐๐๐ | | ๑,๘๔๔,๐๐๐ |



| บัญชีรายการชุดโครงการ | | | | งบประมาณดำเนินการ | | | | | |
|---|---------------|--------------------|-----------------|-------------------|--------------|--------------|--------------|--------------|--------------------|
| ประเด็นการพัฒนา/โครงการ | แหล่ง งปม. | ยุทธศาสตร์ ชาติ | หน่วยดำเนินการ | พ.ศ. ๒๕๖๑ | พ.ศ. ๒๕๖๒ | พ.ศ. ๒๕๖๓ | พ.ศ. ๒๕๖๔ | พ.ศ. ๒๕๖๕ | พ.ศ. ๒๕๖๑- ๒๕๖๕ |
| - กิจกรรมหลัก ๑.๑๔๑ ขยายเขต ประปาส่วนภูมิภาค หมู่ที่ ๑ - หมู่ที่ ๖ ตำบลคลองเขื่อน อำเภอคลองเขื่อน จังหวัด ฉะเชิงเทรา | ๑ | ๒ | อำเภอคลองเขื่อน | - | ๑๖,๓๕๙,๐๐๐ | - | - | | ๑๖,๓๕๙,๐๐๐ |
| - กิจกรรมหลัก ๑.๑๔๒ ก่อสร้างถนน คอนกรีตเสริมเหล็ก ถนนสายร่มเย็น ๑ ถึงบ่อ นายประสิทธิ์ ฉุนตุ ตำบลบางโรง อำเภอคลองเขื่อน จังหวัดฉะเชิงเทรา | ๑ | ๒ | อำเภอคลองเขื่อน | ๑,๙๖๐,๐๐๐ | - | - | - | | ๑,๙๖๐,๐๐๐ |
| - กิจกรรมหลัก ๑.๑๔๓ ก่อสร้างถนน ลาดยางแอสฟัลต์ติกคอนกรีต ซอย ๑ หมู่ที่ ๕ ตำบลคลองเขื่อน อำเภอคลอง เขื่อน จังหวัดฉะเชิงเทรา | ๑ | ๒ | อำเภอคลองเขื่อน | - | ๔,๔๒๐,๐๐๐ | - | - | - | ๔,๔๒๐,๐๐๐ |
| - กิจกรรมหลัก ๑.๑๔๔ ปรับปรุงถนน ลาดยางแอสฟัลต์ติกคอนกรีตสายเลียบบ คลองชลประทาน หมู่ที่ ๔- หมู่ที่ ๕ ตำบลก้ออนแก้ว อำเภอคลองเขื่อน จังหวัดฉะเชิงเทรา | ๑ | ๒ | อำเภอคลองเขื่อน | - | ๖,๔๘๒,๐๐๐ | - | - | - | ๖,๔๘๒,๐๐๐ |
| - กิจกรรมหลัก ๑.๑๔๕ ก่อสร้างถนน ลาดยาง ซอย ๘ หมู่ที่ ๔ อำเภอคลอง เขื่อน จังหวัดฉะเชิงเทรา | ๑ | ๒ | อำเภอคลองเขื่อน | - | - | - | ๒,๖๑๘,๐๐๐ | ๒,๖๑๘,๐๐๐ | ๕,๒๓๖,๐๐๐ |
| - กิจกรรมหลัก ๑.๑๔๖ ก่อสร้างถนน คอนกรีตเสริมเหล็กถนน กสช. สาย ๔ หมู่ที่ ๑,๔,๓ ตำบลบางโรง อำเภอ คลองเขื่อน จังหวัดฉะเชิงเทรา | ๑ | ๒ | อำเภอคลองเขื่อน | - | - | - | ๑๓,๖๕๐,๐๐๐ | ๑๓,๖๕๐,๐๐๐ | ๒๗,๓๐๐,๐๐๐ |



| บัญชีรายการชุดโครงการ | | | | งบประมาณดำเนินการ | | | | | |
|--|---------------|--------------------|-----------------|-------------------|--------------|--------------|--------------|--------------|--------------------|
| ประเด็นการพัฒนา/โครงการ | แหล่ง งปม. | ยุทธศาสตร์ ชาติ | หน่วยดำเนินการ | พ.ศ. ๒๕๖๑ | พ.ศ. ๒๕๖๒ | พ.ศ. ๒๕๖๓ | พ.ศ. ๒๕๖๔ | พ.ศ. ๒๕๖๕ | พ.ศ. ๒๕๖๑- ๒๕๖๕ |
| - กิจกรรมหลัก ๑.๑๔๗ ก่อสร้างถนนคอนกรีตเสริมเหล็ก ถนนสายหนองบัว หมู่ที่ ๑ ตำบลบางโรง อำเภอคลองเขื่อน จังหวัดฉะเชิงเทรา | ๑ | ๒ | อำเภอคลองเขื่อน | - | - | - | ๓,๗๕๐,๐๐๐ | ๓,๗๕๐,๐๐๐ | ๗,๕๐๐,๐๐๐ |
| - กิจกรรมหลัก ๑.๑๔๘ ก่อสร้างถนนคอนกรีตเสริมเหล็กถนนสายหลังวัดวังขอน หมู่ที่ ๖ - ๗ ตำบลบางโรง อำเภอคลองเขื่อน จังหวัดฉะเชิงเทรา | ๑ | ๒ | อำเภอคลองเขื่อน | - | - | - | ๒,๕๘๐,๐๐๐ | ๒,๕๘๐,๐๐๐ | ๕,๑๖๐,๐๐๐ |
| - กิจกรรมหลัก ๑.๑๔๙ ก่อสร้างถนนคอนกรีตเสริมเหล็กถนน กสช. สาย ๒ หมู่ที่ ๗ ตำบลบางโรง อำเภอคลองเขื่อน จังหวัดฉะเชิงเทรา | ๑ | ๒ | อำเภอคลองเขื่อน | - | - | - | ๓,๐๓๐,๐๐๐ | ๓,๐๓๐,๐๐๐ | ๖,๐๖๐,๐๐๐ |
| - กิจกรรมหลัก ๑.๑๕๐ ก่อสร้างถนนลาดยางบางตลาด - คู้งกร่าง อำเภอคลองเขื่อน จังหวัดฉะเชิงเทรา | ๑ | ๒ | อำเภอคลองเขื่อน | - | - | - | ๑๐,๐๐๐,๐๐๐ | ๑๐,๐๐๐,๐๐๐ | ๒๐,๐๐๐,๐๐๐ |
| - กิจกรรมหลัก ๑.๑๕๑ ก่อสร้างสะพานข้ามแม่น้ำบางปะกง หมู่ที่ ๗ หมู่ที่ ๓ อำเภอคลองเขื่อน จังหวัดฉะเชิงเทรา | ๑ | ๒ | อำเภอคลองเขื่อน | - | - | - | ๕๐,๐๐๐,๐๐๐ | ๕๐,๐๐๐,๐๐๐ | ๑๐๐,๐๐๐,๐๐๐ |
| - กิจกรรมหลัก ๑.๑๕๒ ซ่อมแซมถนนพร้อมกำแพงกันดิน ซอยวงษ์เหรียญทอง หมู่ที่ ๖ อำเภอคลองเขื่อน จังหวัดฉะเชิงเทรา | ๑ | ๒ | อำเภอคลองเขื่อน | - | - | - | ๘,๐๐๐,๐๐๐ | ๘,๐๐๐,๐๐๐ | ๑๖,๐๐๐,๐๐๐ |



| บัญชีรายการชุดโครงการ | | | | งบประมาณดำเนินการ | | | | | |
|--|---------------|--------------------|----------------|-------------------|--------------|--------------|--------------|--------------|--------------------|
| ประเด็นการพัฒนา/โครงการ | แหล่ง งปม. | ยุทธศาสตร์ ชาติ | หน่วยดำเนินการ | พ.ศ. ๒๕๖๑ | พ.ศ. ๒๕๖๒ | พ.ศ. ๒๕๖๓ | พ.ศ. ๒๕๖๔ | พ.ศ. ๒๕๖๕ | พ.ศ. ๒๕๖๑- ๒๕๖๕ |
| - กิจกรรมหลัก ๑.๑๕๓ วางท่อระบายน้ำถนนหนองตัน หมู่ที่ ๔ ตำบลเสม็ดเหนือ อำเภอบางคล้า จังหวัดฉะเชิงเทรา | ๑ | ๒ | อำเภอบางคล้า | ๒,๐๐๐,๐๐๐ | - | - | - | - | ๒,๐๐๐,๐๐๐ |
| - กิจกรรมหลัก ๑.๑๕๔ ก่อสร้างท่อระบายน้ำคอนกรีตเสริมเหล็กบริเวณถนนทางหลวงชนบทสายหนองครก - โปรงนกเป่า หมู่ที่ ๑๑ ตำบลแปลงยาว อำเภอลำลูกกา จังหวัดฉะเชิงเทรา | ๑ | ๒ | อำเภอลำลูกกา | - | - | - | ๑๔,๖๓๕,๐๐๐ | - | ๑๔,๖๓๕,๐๐๐ |
| - กิจกรรมหลัก ๑.๑๕๕ ก่อสร้างทางเท้าคอนกรีตเสริมเหล็กเลียบบลอสอ้อม หมู่ที่ ๕ ตำบลเกาะไร่ อำเภอบ้านโพธิ์ จังหวัดฉะเชิงเทรา | ๑ | ๒ | อำเภอบ้านโพธิ์ | ๑,๙๓๖,๙๐๐ | - | - | - | - | ๑,๙๓๖,๙๐๐ |
| - กิจกรรมหลัก ๑.๑๕๖ ก่อสร้างที่จอดรถดับเพลิง รถบรรทุกขยะตลอดทั้งรถยนต์ส่วนบุคคลของ เทศบาลตำบลบางวัว ณ บริเวณสำนักงานเทศบาลหลังใหม่ อำเภอบางปะกงจังหวัดฉะเชิงเทรา | ๑ | ๒ | อำเภอบางปะกง | - | - | - | ๒,๐๐๐,๐๐๐ | - | ๒,๐๐๐,๐๐๐ |
| - กิจกรรมหลัก ๑.๑๕๗ ติดตั้งไฟฟ้าส่องสว่าง ถนนเลียบบลอสเสริมเหนือ หมู่ที่ ๕ ถึงหมู่ที่ ๑ ตำบลเสม็ดเหนือ อำเภอบางคล้า จังหวัดฉะเชิงเทรา | ๑ | ๒ | อำเภอบางคล้า | - | - | - | ๑,๑๕๘,๕๐๐ | - | ๑,๑๕๘,๕๐๐ |



| บัญชีรายการชุดโครงการ | | | | งบประมาณดำเนินการ | | | | | |
|--|---------------|--------------------|---------------------------|-------------------|--------------|--------------|--------------|--------------|--------------------|
| ประเด็นการพัฒนา/โครงการ | แหล่ง งปม. | ยุทธศาสตร์ ชาติ | หน่วยดำเนินการ | พ.ศ. ๒๕๖๑ | พ.ศ. ๒๕๖๒ | พ.ศ. ๒๕๖๓ | พ.ศ. ๒๕๖๔ | พ.ศ. ๒๕๖๕ | พ.ศ. ๒๕๖๑- ๒๕๖๕ |
| - กิจกรรมหลัก ๑.๑๕๘ ปรับปรุงทางหลวงชนบทสาย ฉช. ๓๐๐๕ แยก ทล. ๓๑๔ - อำเภอบ้านโพธิ์ จังหวัดฉะเชิงเทรา ระยะทาง ๖.๐๗๖ กม. พร้อมสะพานยาว ๔๐๐ เมตร (ระยะเวลาดำเนินการ ๒๕๖๑-๒๕๖๖ งบประมาณรวม ๑,๖๓๕,๐๐๐,๐๐๐ บาท) | ๒ | ๒ | แขวงทางหลวงชนบทฉะเชิงเทรา | ๘๓๕,๐๐๐,๐๐๐ | ๑๖๐,๐๐๐,๐๐๐ | ๑๖๐,๐๐๐,๐๐๐ | ๑๖๐,๐๐๐,๐๐๐ | ๑๖๐,๐๐๐,๐๐๐ | ๑,๔๗๕,๐๐๐,๐๐๐ |
| - กิจกรรมหลัก ๑.๑๕๙ ก่อสร้างสะพานข้ามแม่น้ำบางปะกงและถนนต่อเชื่อมตามแนวถนนสาย ๓๑ และ ๓๒ ผังเมืองรวมเมืองฉะเชิงเทรา ระยะทาง ๑๓.๑๓๖ กม. พร้อมสะพานยาว ๓๒๐ เมตร (ระยะเวลาดำเนินการ ๒๕๖๑-๒๕๖๖ งบประมาณรวม ๒,๔๑๐,๐๐๐,๐๐๐ บาท) | ๒ | ๒ | แขวงทางหลวงชนบทฉะเชิงเทรา | ๙๖๐,๐๐๐,๐๐๐ | ๒๙๐,๐๐๐,๐๐๐ | ๒๙๐,๐๐๐,๐๐๐ | ๒๙๐,๐๐๐,๐๐๐ | ๒๙๐,๐๐๐,๐๐๐ | ๒,๑๖๐,๐๐๐,๐๐๐ |
| - กิจกรรมหลัก ๑.๑๖๐ ปรับปรุงทางหลวงชนบทสาย ฉช. ๒๐๐๔ แยก ทล. ๓๖ - บ้านเทพราช อำเภอบ้านโพธิ์ จังหวัดฉะเชิงเทรา ระยะทาง ๑๑.๒๐๐ กม. (ระยะเวลาดำเนินการ ๒๕๖๑-๒๕๖๔ งบประมาณรวม ๑๐,๐๐๐,๐๐๐ บาท) | ๒ | ๒ | แขวงทางหลวงชนบทฉะเชิงเทรา | ๑๒๐,๐๐๐,๐๐๐ | ๓๐,๐๐๐,๐๐๐ | ๓๐,๐๐๐,๐๐๐ | ๓๐,๐๐๐,๐๐๐ | - | ๒๑๐,๐๐๐,๐๐๐ |
| - กิจกรรมหลัก ๑.๑๖๑ ปรับปรุงทางหลวงชนบท สายฉช. ๔๐๒๓ บ้านหัวไทร - บ้านปากน้ำ อำเภอบางคล้า จังหวัดฉะเชิงเทรา ระยะทาง ๖.๐๐๐ กม. (ระยะเวลาดำเนินการ ๒๕๖๐-๒๕๖๒ งบประมาณรวม ๙๖,๐๐๐,๐๐๐ บาท) | ๒ | ๒ | แขวงทางหลวงชนบทฉะเชิงเทรา | ๖๐,๐๐๐,๐๐๐ | ๓๖,๐๐๐,๐๐๐ | - | - | - | ๙๖,๐๐๐,๐๐๐ |



| บัญชีรายการชุดโครงการ | | | | งบประมาณดำเนินการ | | | | | |
|--|---------------|--------------------|---------------------------|-------------------|--------------|--------------|--------------|--------------|--------------------|
| ประเด็นการพัฒนา/โครงการ | แหล่ง งปม. | ยุทธศาสตร์ ชาติ | หน่วยดำเนินการ | พ.ศ. ๒๕๖๑ | พ.ศ. ๒๕๖๒ | พ.ศ. ๒๕๖๓ | พ.ศ. ๒๕๖๔ | พ.ศ. ๒๕๖๕ | พ.ศ. ๒๕๖๑- ๒๕๖๕ |
| - กิจกรรมหลัก ๑.๑๖๒ ปรับปรุงทางหลวงชนบทสายแยก ทล.๓๐๔ - บรรจบทางหลวงชนบทสาย ฉช.๓๐๐๑ อำเภอบ้านโพธิ์ จังหวัดฉะเชิงเทรา, อำเภอบางบ่อ จังหวัดสมุทรปราการ ระยะทาง ๑๓.๕๐๐ กม. (ระยะเวลาดำเนินการ ๒๕๖๐-๒๕๖๓ งบประมาณรวม ๓๔๐,๐๐๐,๐๐๐ บาท) | ๒ | ๒ | แขวงทางหลวงชนบทฉะเชิงเทรา | ๑๘๐,๐๐๐,๐๐๐ | ๘๐,๐๐๐,๐๐๐ | ๘๐,๐๐๐,๐๐๐ | - | - | ๓๔๐,๐๐๐,๐๐๐ |
| - กิจกรรมหลัก ๑.๑๖๓ ปรับปรุงทางเลี่ยงเมืองสนามชัยเขต (แบ่งปริมาณจราจรจากจังหวัดสระแก้ว - ทล. ๓๓๑) ระยะทาง ๕๒.๖๐๐ กม. (ระยะเวลาดำเนินการ ๒๕๖๐-๒๕๖๒ งบประมาณรวม ๓๗๕,๐๐๐,๐๐๐ บาท) | ๒ | ๒ | แขวงทางหลวงชนบทฉะเชิงเทรา | ๑๕๖,๐๐๐,๐๐๐ | ๒๑๙,๐๐๐,๐๐๐ | - | - | - | ๓๗๕,๐๐๐,๐๐๐ |
| - กิจกรรมหลัก ๑.๑๖๔ ปรับปรุงทางหลวงชนบท สาย ฉช.๓๐๒๐ แยก ทล. ๓๑๔ - บ้านพิมพา อำเภอบางปะกง จังหวัดฉะเชิงเทรา ระยะทาง ๗.๙๗๓ กม. (ระยะเวลาดำเนินการ ๒๕๖๑-๒๕๖๓ งบประมาณรวม ๕๘,๐๐๐,๐๐๐ บาท) | ๒ | ๒ | แขวงทางหลวงชนบทฉะเชิงเทรา | ๓๐,๐๐๐,๐๐๐ | ๑๔,๐๐๐,๐๐๐ | ๑๔,๐๐๐,๐๐๐ | - | - | ๕๘,๐๐๐,๐๐๐ |
| - กิจกรรมหลัก ๑.๑๖๕ ปรับปรุงทางหลวงชนบท สาย ฉช. ๔๐๔๙ แยก ทล. ๓๓๔๗ - บ้านหัวไทร อำเภอบางคล้า จังหวัดฉะเชิงเทรา ระยะทาง ๕.๐๐๐ กม. (ระยะเวลาดำเนินการ ๒๕๖๑-๒๕๖๓ งบประมาณรวม ๓๐,๐๐๐,๐๐๐ บาท) | ๒ | ๒ | แขวงทางหลวงชนบทฉะเชิงเทรา | - | ๑๕,๐๐๐,๐๐๐ | ๑๕,๐๐๐,๐๐๐ | - | - | ๓๐,๐๐๐,๐๐๐ |



| บัญชีรายการชุดโครงการ | | | | งบประมาณดำเนินการ | | | | | |
|--|-----------------|--------------------|--|-------------------|--------------|--------------|--------------|--------------|--------------------|
| ประเด็นการพัฒนา/โครงการ | แหล่ง งปม. | ยุทธศาสตร์ ชาติ | หน่วยดำเนินการ | พ.ศ. ๒๕๖๑ | พ.ศ. ๒๕๖๒ | พ.ศ. ๒๕๖๓ | พ.ศ. ๒๕๖๔ | พ.ศ. ๒๕๖๕ | พ.ศ. ๒๕๖๑- ๒๕๖๕ |
| - กิจกรรมหลัก ๑.๑๖๖ ปรับปรุง ทางหลวงชนบท สาย ฉช. ๔๐๕๐ แยก ทล.๓๒๐๐ - บ้านบางโรง อำเภอก คลองเขื่อน จังหวัดฉะเชิงเทรา ระยะทาง ๕.๐๐๐ กม. (ระยะเวลาดำเนินการ ๒๕๖๑-๒๕๖๓ งบประมาณรวม ๓๐,๐๐๐,๐๐๐ บาท | ๒ | ๒ | แขวงทางหลวงชนบท ฉะเชิงเทรา | - | ๑๕,๐๐๐,๐๐๐ | ๑๕,๐๐๐,๐๐๐ | - | - | ๓๐,๐๐๐,๐๐๐ |
| - กิจกรรมหลัก ๑.๑๖๗ การพัฒนา โครงสร้างพื้นฐานระบบประปารองรับ การพัฒนาชุมชนเมือง | ๒ | ๒ | การประปาส่วนภูมิภาค สาขาบางคล้า และพนม สารคาม | - | ๓๕๑,๕๐๐,๐๐๐ | ๔๑,๐๐๐,๐๐๐ | ๔๓,๐๐๐,๐๐๐ | - | ๔๓๕,๕๐๐,๐๐๐ |
| - กิจกรรมหลัก ๑.๑๖๘ การพัฒนา ระบบประปารองรับการพัฒนาระเบียง เศรษฐกิจภาคตะวันออก (EEC) | ๒ | ๒ | การประปาส่วนภูมิภาค สาขาฉะเชิงเทรา บาง คล้า และบางปะกง | - | ๒๐๐,๖๑๓,๐๐๐ | ๑๒๕,๐๐๐,๐๐๐ | ๑๒๕,๐๐๐,๐๐๐ | - | ๔๕๐,๖๑๓,๐๐๐ |
| - กิจกรรมหลัก ๑.๑๖๙ วางท่อขยาย เขตจำหน่ายน้ำประปาพื้นที่ดงน้อย อำเภอราชสาส์น จังหวัดฉะเชิงเทรา | ๒ | ๒ | การประปาส่วนภูมิภาค เขต ๑ | - | - | ๔๕,๐๐๐,๐๐๐ | - | - | ๔๕,๐๐๐,๐๐๐ |
| ๒. โครงการที่ ๒ โครงการวางผังเมืองเพื่อ รองรับภาคอุตสาหกรรมและพาณิชย์กรรม | กระทรวง/ กรม | ๒ | สำนักโยธาธิการและ ผังเมืองจังหวัด | ๗๘,๐๐๐,๐๐๐ | - | - | - | - | ๗๘,๐๐๐,๐๐๐ |
| - กิจกรรมหลัก ๒.๑ วางและจัดทำ ผังเมืองรวมชุมชนสวีทวังก์ จังหวัด ฉะเชิงเทรา | ๒ | ๒ | กรมโยธาธิการ และ ผังเมือง | ๒๘,๐๐๐,๐๐๐ | - | - | - | - | ๒๘,๐๐๐,๐๐๐ |



| บัญชีรายการชุดโครงการ | | | | งบประมาณดำเนินการ | | | | | |
|--|----------------------------------|--------------------|---|-------------------|--------------|--------------|--------------|--------------|--------------------|
| ประเด็นการพัฒนา/โครงการ | แหล่ง งปม. | ยุทธศาสตร์ ชาติ | หน่วยดำเนินการ | พ.ศ. ๒๕๖๑ | พ.ศ. ๒๕๖๒ | พ.ศ. ๒๕๖๓ | พ.ศ. ๒๕๖๔ | พ.ศ. ๒๕๖๕ | พ.ศ. ๒๕๖๑- ๒๕๖๕ |
| - กิจกรรมหลัก ๒.๒ วางและจัดทำผังเมืองรวมชุมชนบ้านโพธิ์ จังหวัดฉะเชิงเทรา | ๒ | ๒ | กรมโยธาธิการ และผังเมือง | ๒๒,๐๐๐,๐๐๐ | - | - | - | - | ๒๒,๐๐๐,๐๐๐ |
| - กิจกรรมหลัก ๒.๓ วางและจัดทำผังเมืองรวมชุมชนพนมสารคาม-เกาะขนุน จังหวัดฉะเชิงเทรา | ๒ | ๒ | กรมโยธาธิการ และผังเมือง | ๒๘,๐๐๐,๐๐๐ | - | - | - | - | ๒๘,๐๐๐,๐๐๐ |
| ๓ โครงการที่ ๓ โครงการพัฒนาการผลิตแรงงานฝีมือและกึ่งฝีมือเพื่อรองรับภาคอุตสาหกรรมและพาณิชย์กรรม | ๑. จังหวัด ๒. กระทรวง/ กรม | ๒ | ๑. สำนักงานพัฒนาฝีมือแรงงานจังหวัด ๒. สำนักงานจัดหางานจังหวัด ๓. มหาวิทยาลัยราชภัฏราชนครินทร์ | ๑,๘๑๕,๐๐๐ | ๑๑๔,๘๑๕,๐๐๐ | ๕๔๔,๓๒๕,๐๐๐ | ๕๔๖,๐๙๐,๐๐๐ | ๔๒๙,๕๖๐,๐๐๐ | ๑,๖๓๖,๖๐๕,๐๐๐ |
| - กิจกรรมหลัก ๓.๑ พัฒนาทักษะฝีมือให้ได้มาตรฐานสอดคล้องกับความต้องการของตลาดแรงงาน | ๑ | ๒ | สำนักงานพัฒนาฝีมือแรงงานจังหวัด | ๑,๗๖๕,๐๐๐ | - | - | ๑,๗๖๕,๐๐๐ | - | ๓,๕๓๐,๐๐๐ |
| | ๒ | ๒ | สำนักงานพัฒนาฝีมือแรงงานจังหวัด | - | ๑,๗๖๕,๐๐๐ | ๑,๗๖๕,๐๐๐ | ๑,๗๖๕,๐๐๐ | - | ๕,๒๙๕,๐๐๐ |
| - กิจกรรมหลัก ๓.๒ เตรียมความพร้อมแก่กำลังแรงงาน | ๒ | ๔ | สำนักงานจัดหางานจังหวัด | ๕๐,๐๐๐ | ๕๐,๐๐๐ | ๖๐,๐๐๐ | ๖๐,๐๐๐ | ๖๐,๐๐๐ | ๒๘๐,๐๐๐ |
| - กิจกรรมหลัก ๓.๓ การบูรณาการเพื่อยกระดับเมืองแห่งการเรียนรู้และศูนย์ประสานงานข้อมูลแบบเบ็ดเสร็จที่สนับสนุนอุตสาหกรรมเป้าหมายในเขตพื้นที่ระเบียงเศรษฐกิจพิเศษภาคตะวันออก | ๒ | ๒ | มหาวิทยาลัยราชภัฏราชนครินทร์ | - | ๑๑๓,๐๐๐,๐๐๐ | ๑๑๓,๐๐๐,๐๐๐ | ๑๑๓,๐๐๐,๐๐๐ | - | ๓๓๙,๐๐๐,๐๐๐ |



| บัญชีรายการชุดโครงการ | | | | งบประมาณดำเนินการ | | | | | |
|---|---------------|--------------------|----------------------------------|-------------------|--------------|--------------|--------------|--------------|--------------------|
| ประเด็นการพัฒนา/โครงการ | แหล่ง งปม. | ยุทธศาสตร์ ชาติ | หน่วยดำเนินการ | พ.ศ. ๒๕๖๑ | พ.ศ. ๒๕๖๒ | พ.ศ. ๒๕๖๓ | พ.ศ. ๒๕๖๔ | พ.ศ. ๒๕๖๕ | พ.ศ. ๒๕๖๑- ๒๕๖๕ |
| - กิจกรรมหลัก ๓.๔ ทักษะที่พึง ประสงค์ในการทำงานรองรับการเติบโต ในพื้นที่เขตเศรษฐกิจพิเศษภาค ตะวันออกตะวันออก | ๒ | ๒ | มหาวิทยาลัยราชภัฏราช นครินทร์ | - | - | ๒๑,๐๐๐,๐๐๐ | ๒๑,๐๐๐,๐๐๐ | ๒๑,๐๐๐,๐๐๐ | ๖๓,๐๐๐,๐๐๐ |
| - กิจกรรมหลัก ๓.๕ การพัฒนาการ ทำงาน ครูและบุคลากรทางการศึกษาให้ มีความรู้ด้านอุตสาหกรรมใหม่ และมี ศักยภาพในการจัดการเรียนรู้ควบคู่กับ การปฏิบัติจากสถานประกอบการจริง หรือสถานการณ์จำลอง | ๒ | ๒ | มหาวิทยาลัยราชภัฏราช นครินทร์ | - | - | ๒๔,๐๐๐,๐๐๐ | ๒๔,๐๐๐,๐๐๐ | ๒๔,๐๐๐,๐๐๐ | ๗๒,๐๐๐,๐๐๐ |
| - กิจกรรมหลัก ๓.๖ การพัฒนา ผู้เรียนให้มีทักษะด้านภาษา การใช้ เทคโนโลยี ด้วยการศึกษาเชิง ประสบการณ์ ให้เกิดการเรียนรู้และมี ความรู้ด้านอุตสาหกรรมใหม่ | ๒ | ๒ | มหาวิทยาลัยราชภัฏราช นครินทร์ | - | - | ๑๒,๐๐๐,๐๐๐ | ๑๒,๐๐๐,๐๐๐ | ๑๒,๐๐๐,๐๐๐ | ๓๖,๐๐๐,๐๐๐ |
| - กิจกรรมหลัก ๓.๗ การพัฒนา หลักสูตรเทียบโอนเพื่อพัฒนาศักยภาพ แรงงานสถานประกอบการในพื้นที่ EEC | ๒ | ๒ | มหาวิทยาลัยราชภัฏราช นครินทร์ | - | - | ๔๕,๐๐๐,๐๐๐ | ๔๕,๐๐๐,๐๐๐ | ๔๕,๐๐๐,๐๐๐ | ๑๓๕,๐๐๐,๐๐๐ |
| - กิจกรรมหลัก ๓.๘ การพัฒนา สถานศึกษาขั้นพื้นฐานเพื่อรองรับเขต เศรษฐกิจพิเศษภาคตะวันออก (EEC School) เพื่อพัฒนาคุณภาพการเรียน การสอนทางด้านภาษา ด้านวิทยาศาสตร์ ด้านเทคโนโลยีและการประกอบอาชีพใน ๑๐ อุตสาหกรรม | ๒ | ๒ | มหาวิทยาลัยราชภัฏราช นครินทร์ | - | - | ๑๕,๐๐๐,๐๐๐ | ๑๕,๐๐๐,๐๐๐ | ๑๕,๐๐๐,๐๐๐ | ๔๕,๐๐๐,๐๐๐ |



| บัญชีรายการชุดโครงการ | | | | งบประมาณดำเนินการ | | | | | |
|--|-----------------|--------------------|---|-------------------|--------------|--------------|--------------|--------------|--------------------|
| ประเด็นการพัฒนา/โครงการ | แหล่ง งปม. | ยุทธศาสตร์ ชาติ | หน่วยดำเนินการ | พ.ศ. ๒๕๖๑ | พ.ศ. ๒๕๖๒ | พ.ศ. ๒๕๖๓ | พ.ศ. ๒๕๖๔ | พ.ศ. ๒๕๖๕ | พ.ศ. ๒๕๖๑- ๒๕๖๕ |
| - กิจกรรมหลัก ๓.๙ ศูนย์บ่มเพาะ นวัตกรรม ๔.๐ เพื่อเพิ่มศักยภาพแรงงาน ในสถานประกอบการสู่ความเป็นเลิศ | ๒ | ๒ | มหาวิทยาลัยราชภัฏราช นครินทร์ | - | - | ๓๑๒,๕๐๐,๐๐๐ | ๓๑๒,๕๐๐,๐๐๐ | ๓๑๒,๕๐๐,๐๐๐ | ๙๓๗,๕๐๐,๐๐๐ |
| ๔. โครงการที่ ๔ โครงการเพิ่มขีด ความสามารถในการแข่งขันของ ผู้ประกอบการอุตสาหกรรม และ SMEs | จังหวัด | ๒ | ๑. สำนักงาน อุตสาหกรรมจังหวัด ๒. มหาวิทยาลัยราชภัฏ ราชนครินทร์ | ๓,๑๐๐,๐๐๐ | - | ๑๐,๒๕๐,๐๐๐ | ๑๐,๒๕๐,๐๐๐ | ๑๐,๒๕๐,๐๐๐ | ๓๓,๖๕๐,๐๐๐ |
| - กิจกรรมหลัก ๔.๑ ยกระดับมาตรฐาน และสร้างนวัตกรรมสินค้าอุตสาหกรรมของ SMEs ให้สามารถแข่งขันในตลาดสากลได้ อย่างยั่งยืน | ๑ | ๒ | สำนักงานอุตสาหกรรม จังหวัด | ๓,๑๐๐,๐๐๐ | - | ๕,๐๕๐,๐๐๐ | ๕,๐๕๐,๐๐๐ | ๕,๐๕๐,๐๐๐ | ๑๘,๒๕๐,๐๐๐ |
| - กิจกรรมหลัก ๔.๒ ยกระดับ อุตสาหกรรมด้วยนวัตกรรมเพื่อการลด ต้นทุนและเข้าสู่อุตสาหกรรม ๔.๐ | ๑ | ๒ | สำนักงานอุตสาหกรรม จังหวัด | - | - | ๔,๐๐๐,๐๐๐ | ๔,๐๐๐,๐๐๐ | ๔,๐๐๐,๐๐๐ | ๑๒,๐๐๐,๐๐๐ |
| - กิจกรรมหลัก ๔.๓ พัฒนา สมรรถนะนักทรัพยากรมนุษย์ของ หน่วยงานภาครัฐและภาคอุตสาหกรรม จังหวัดฉะเชิงเทรา เพื่อเตรียมความ พร้อมรองรับนโยบายระเบียงเศรษฐกิจ ภาคตะวันออก | ๑ | ๒ | มหาวิทยาลัยราชภัฏราช นครินทร์ | - | - | ๑,๒๐๐,๐๐๐ | ๑,๒๐๐,๐๐๐ | ๑,๒๐๐,๐๐๐ | ๓,๖๐๐,๐๐๐ |
| ๕. โครงการที่ ๕ โครงการพัฒนาผลิตภัณฑ์ และกระบวนการผลิตภาคอุตสาหกรรมให้ เป็นมิตรกับสังคมและสิ่งแวดล้อม | กระทรวง/ กรม | ๒ | สำนักงาน อุตสาหกรรมจังหวัด | ๔๓๔,๐๐๐ | ๒๘๕,๕๐๐ | ๑๘,๗๘๕,๕๐๐ | ๑,๗๘๕,๕๐๐ | ๑,๗๘๕,๕๐๐ | ๓๗,๐๗๖,๐๐๐ |
| - กิจกรรมหลัก ๕.๑ การสร้างและ พัฒนาเครือข่ายอุตสาหกรรมรักษ์ สิ่งแวดล้อม | ๒ | ๕ | สำนักงาน อุตสาหกรรมจังหวัด | ๑๑๐,๐๐๐ | ๘๕,๕๐๐ | ๘๕,๕๐๐ | ๘๕,๕๐๐ | ๘๕,๕๐๐ | ๔๕๒,๐๐๐ |



| บัญชีรายการชุดโครงการ | | | | งบประมาณดำเนินการ | | | | | |
|--|---------------|--------------------|-------------------------------|-------------------|--------------|--------------|--------------|--------------|--------------------|
| ประเด็นการพัฒนา/โครงการ | แหล่ง งปม. | ยุทธศาสตร์ ชาติ | หน่วยดำเนินการ | พ.ศ. ๒๕๖๑ | พ.ศ. ๒๕๖๒ | พ.ศ. ๒๕๖๓ | พ.ศ. ๒๕๖๔ | พ.ศ. ๒๕๖๕ | พ.ศ. ๒๕๖๑- ๒๕๖๕ |
| - กิจกรรมหลัก ๕.๒ ส่งเสริมและ พัฒนาสถานประกอบการสู่อุตสาหกรรม สีเขียว | ๒ | ๕ | สำนักงานอุตสาหกรรม จังหวัด | ๑๕๔,๐๐๐ | ๖๐,๐๐๐ | ๖๐,๐๐๐ | ๖๐,๐๐๐ | ๖๐,๐๐๐ | ๓๙๔,๐๐๐ |
| - กิจกรรมหลัก ๕.๓ บริหารจัดการ ลุ่มน้ำและวางระบบธรรมภิบาล สิ่งแวดล้อมสถานประกอบการ อุตสาหกรรมจังหวัดฉะเชิงเทรา | ๒ | ๕ | สำนักงานอุตสาหกรรม จังหวัด | ๑๗๐,๐๐๐ | ๑๔๐,๐๐๐ | ๑๔๐,๐๐๐ | ๑๔๐,๐๐๐ | ๑๔๐,๐๐๐ | ๗๓๐,๐๐๐ |
| - กิจกรรมหลัก ๕.๔ ฐานข้อมูลด้าน สิ่งแวดล้อมและความปลอดภัยโรงงานใน เขตฉะเชิงเทรา | ๒ | ๕ | สำนักงานอุตสาหกรรม จังหวัด | - | - | ๘,๐๐๐,๐๐๐ | - | - | ๘,๐๐๐,๐๐๐ |
| - กิจกรรมหลัก ๕.๕ พัฒนาองค์ ความรู้ด้านสิ่งแวดล้อมและความ ปลอดภัยในโรงงาน | ๒ | ๕ | สำนักงานอุตสาหกรรม จังหวัด | - | - | ๒,๕๐๐,๐๐๐ | ๒,๕๐๐,๐๐๐ | ๒,๕๐๐,๐๐๐ | ๗,๕๐๐,๐๐๐ |
| - กิจกรรมหลัก ๕.๖ ฝึกอบรมการ จัดการกากอุตสาหกรรมและเฝ้าระวังการ ลักลอบทิ้ง | ๒ | ๕ | สำนักงานอุตสาหกรรม จังหวัด | - | - | ๑,๐๐๐,๐๐๐ | ๑,๐๐๐,๐๐๐ | ๑,๐๐๐,๐๐๐ | ๓,๐๐๐,๐๐๐ |
| - กิจกรรมหลัก ๕.๗ ศึกษาความ เหมาะสมและความเป็นไปได้ในการผลิต ไฟฟ้าความร้อนจากขยะชุมชนและกาก อุตสาหกรรมในพื้นที่อำเภอ แพลงยาว จังหวัดฉะเชิงเทรา | ๒ | ๕ | สำนักงานอุตสาหกรรม จังหวัด | - | - | ๒,๐๐๐,๐๐๐ | - | - | ๒,๐๐๐,๐๐๐ |
| - กิจกรรมหลัก ๕.๘ ตรวจสอบประเมิน และป้องกันแก้ไขปัญหามลพิษทาง อากาศจากโรงงานอุตสาหกรรม | ๒ | ๕ | สำนักงานอุตสาหกรรม จังหวัด | - | - | ๕,๐๐๐,๐๐๐ | ๕,๐๐๐,๐๐๐ | ๕,๐๐๐,๐๐๐ | ๑๕,๐๐๐,๐๐๐ |



| บัญชีรายการชุดโครงการ | | | | งบประมาณดำเนินการ | | | | | |
|---|---------------|--------------------|---|-------------------|--------------|--------------|--------------|--------------|--------------------|
| ประเด็นการพัฒนา/โครงการ | แหล่ง งปม. | ยุทธศาสตร์ ชาติ | หน่วยดำเนินการ | พ.ศ. ๒๕๖๑ | พ.ศ. ๒๕๖๒ | พ.ศ. ๒๕๖๓ | พ.ศ. ๒๕๖๔ | พ.ศ. ๒๕๖๕ | พ.ศ. ๒๕๖๑- ๒๕๖๕ |
| ๖. โครงการที่ ๖ โครงการพัฒนาด้าน การตลาดและช่องทางการจัดจำหน่าย | จังหวัด | | ๑. สำนักงานจังหวัด ๒. สำนักงานพาณิชย์ จังหวัด | ๑๐,๗๓๐,๐๐๐ | ๖,๑๐๐,๐๐๐ | ๓,๓๖๒,๔๐๐ | ๖,๔๖๒,๔๐๐ | ๖,๔๖๒,๔๐๐ | ๓๓,๑๑๗,๒๐๐ |
| - กิจกรรมหลัก ๖.๑ขับเคลื่อนยุทธศาสตร์ รัฐรับ รุกของจังหวัดฉะเชิงเทรา | ๑ | ๒ | สำนักงานจังหวัด | ๖,๕๐๐,๐๐๐ | - | - | - | - | ๖,๕๐๐,๐๐๐ |
| - กิจกรรมหลัก ๖.๑ สร้างโอกาสและ ขยายช่องทางการค้า | ๑ | ๒ | สำนักงานพาณิชย์ จังหวัด | ๔,๒๓๐,๐๐๐ | - | - | - | - | ๔,๒๓๐,๐๐๐ |
| - กิจกรรมหลัก ๖.๒ สร้างโอกาสและ ขยายช่องทางการค้า | ๑ | ๒ | สำนักงานพาณิชย์ จังหวัดและสำนักงาน พัฒนาชุมชนจังหวัด | - | ๖,๑๐๐,๐๐๐ | - | - | - | ๖,๑๐๐,๐๐๐ |
| - กิจกรรมหลัก ๖.๓ พัฒนา ผู้ประกอบการและยกระดับไปสู่การเป็น Startup Model | ๑ | ๒ | ๑. สำนักงานพาณิชย์ จังหวัดฉะเชิงเทรา ๒. สำนักงานพัฒนา ชุมชนจังหวัด ฉะเชิงเทรา ๓. สำนักงาน อุตสาหกรรมจังหวัด ฉะเชิงเทรา | - | - | ๓,๓๖๒,๔๐๐ | ๓,๓๖๒,๔๐๐ | ๓,๓๖๒,๔๐๐ | ๑๐,๐๘๗,๒๐๐ |
| - กิจกรรมหลัก ๖.๔ สร้างโอกาสและ ขยายช่องทางการค้าสินค้าและผลิตภัณฑ์ จังหวัดฉะเชิงเทรา | ๑ | ๒ | สำนักงานพาณิชย์ จังหวัดฉะเชิงเทรา | - | - | - | ๓,๑๐๐,๐๐๐ | ๓,๑๐๐,๐๐๐ | ๖,๒๐๐,๐๐๐ |



ประเด็นการพัฒนาที่ ๒ พัฒนาแหล่งท่องเที่ยวและบริการด้านการท่องเที่ยวให้ได้มาตรฐานและมีอัตลักษณ์สามารถสร้างมูลค่าเพิ่มให้แก่ชุมชน

กลยุทธ์ที่ ๑ พัฒนาแหล่งท่องเที่ยว สินค้าและบริการด้านการท่องเที่ยวให้มีคุณภาพและมีอัตลักษณ์ รวมทั้งพัฒนาปัจจัยพื้นฐานด้านการท่องเที่ยวให้สามารถรองรับการขยายตัวของนักท่องเที่ยว

กลยุทธ์ที่ ๒ เสริมสร้างขีดความสามารถของผู้ประกอบการด้านการท่องเที่ยวให้มีความรู้ความเข้าใจในการพัฒนาสินค้าและบริการให้ได้มาตรฐาน และสร้างจิตสำนึกด้านการท่องเที่ยวสำหรับประชาชน

กลยุทธ์ที่ ๓ ส่งเสริมการมีส่วนร่วม และบูรณาการของภาครัฐ เอกชน และชุมชน ในการบริหารจัดการด้านการท่องเที่ยว

กลยุทธ์ที่ ๔ สร้างความเชื่อมั่น เสริมสร้างภาพลักษณ์ และส่งเสริมการตลาดการท่องเที่ยวชุมชนอย่างยั่งยืน

| บัญชีรายการชุดโครงการ | | | | งบประมาณดำเนินการ | | | | | |
|--|---|--------------------|--|-------------------|--------------|--------------|--------------|--------------|--------------------|
| ประเด็นการพัฒนา/โครงการ | แหล่ง งปม. | ยุทธศาสตร์ ชาติ | หน่วยดำเนินการ | พ.ศ. ๒๕๖๑ | พ.ศ. ๒๕๖๒ | พ.ศ. ๒๕๖๓ | พ.ศ. ๒๕๖๔ | พ.ศ. ๒๕๖๕ | พ.ศ. ๒๕๖๑- ๒๕๖๕ |
| ๑. โครงการที่ ๑ โครงการพัฒนาศักยภาพแหล่งท่องเที่ยว สินค้า บริการ และปัจจัยพื้นฐานด้านการท่องเที่ยว | ๑. จังหวัด ๒. กระทรวง/ กรม ๓. องค์กร ปกครอง ส่วนท้องถิ่น | | ๑. สำนักงานการท่องเที่ยวและกีฬา จังหวัด ๒. สำนักงานวัฒนธรรม จังหวัด ๓. ศูนย์ศึกษาการพัฒนา เขานหินซ้อนอัน เนื่องมาจาก พระราชดำริ ๔. สำนักงานพัฒนาชุมชน จังหวัด ๕. แขวงทางหลวงชนบท ฉะเชิงเทรา ๖. แขวงทางหลวง ฉะเชิงเทรา ๗. สำนักงานโยธาธิการ และผังเมืองจังหวัด ๘. กองพลทหารราบที่ ๑๑ ๙. อำเภอบางปะกง | ๕,๒๗๘,๖๐๐ | ๕๕,๔๗๐,๕๐๐ | ๒๗,๐๓๒,๔๐๐ | ๖๓,๒๔๓,๔๐๐ | ๓๙,๘๓๓,๔๐๐ | ๑๙๐,๘๕๘,๓๐๐ |



| บัญชีรายการชุดโครงการ | | | | งบประมาณดำเนินการ | | | | | |
|--|---------------|--------------------|---|-------------------|--------------|--------------|--------------|--------------|--------------------|
| ประเด็นการพัฒนา/โครงการ | แหล่ง งปม. | ยุทธศาสตร์ ชาติ | หน่วยดำเนินการ | พ.ศ. ๒๕๖๑ | พ.ศ. ๒๕๖๒ | พ.ศ. ๒๕๖๓ | พ.ศ. ๒๕๖๔ | พ.ศ. ๒๕๖๕ | พ.ศ. ๒๕๖๑- ๒๕๖๕ |
| | | | ๑๐. อำเภอบางคล้า ๑๑. อำเภอคลองเขื่อน ๑๒. องค์การปกครอง ส่วนท้องถิ่นต่างๆ | | | | | | |
| - กิจกรรมหลัก ๑.๑ เสริมสร้าง ศักยภาพแหล่งท่องเที่ยวทางวัฒนธรรม (พิพิธภัณฑ์เมืองฉะเชิงเทรา) เพื่อสร้าง มูลค่าเพิ่มแก่ชุมชน | ๑ | ๔ | สำนักงานวัฒนธรรม จังหวัด และสำนักงาน จังหวัด | ๑,๒๗๘,๖๐๐ | ๒,๑๐๙,๖๐๐ | - | ๑,๓๓๓,๔๐๐ | ๑,๓๓๓,๔๐๐ | ๖,๐๕๕,๐๐๐ |
| - กิจกรรมหลัก ๑.๒ ท่องเที่ยวตาม รอยเท้าพ่อ | ๑ | ๕ | ศูนย์ศึกษาการพัฒนา เขาหินซ้อนอัน เนื่องมาจาก พระราชดำริ | - | - | - | ๗,๔๓๐,๐๐๐ | - | ๗,๔๓๐,๐๐๐ |
| - กิจกรรมหลัก ๑.๓ พัฒนาศักยภาพ สินค้าชุมชน | ๑ | ๒ | อำเภอบางน้ำเปรี้ยว | - | - | ๒,๙๕๕,๐๐๐ | - | - | ๒,๙๕๕,๐๐๐ |
| - กิจกรรมหลัก ๑.๔ ศูนย์การเรียนรู้ พัฒนาแหล่งท่องเที่ยวเชิงนิเวศ ตำบล เขาหินอำเภอบางปะกง จังหวัดฉะเชิงเทรา | ๑ | ๕ | อำเภอบางปะกง | - | - | - | ๒,๐๐๐,๐๐๐ | - | ๒,๐๐๐,๐๐๐ |
| - กิจกรรมหลัก ๑.๕ พัฒนาแหล่ง ท่องเที่ยววัดคงคาราม (บน) หมู่ที่ ๒ ตำบล บางปะกงอำเภอบางปะกง จังหวัดฉะเชิงเทรา | ๑ | ๕ | อำเภอบางปะกง | - | - | - | ๒,๐๐๐,๐๐๐ | - | ๒,๐๐๐,๐๐๐ |
| - กิจกรรมหลัก ๑.๖ พัฒนาบริการ และส่งเสริมการท่องเที่ยว ตำบลเสม็ดใต้ อำเภอบางคล้า จังหวัดฉะเชิงเทรา | ๑ | ๕ | อำเภอบางคล้า | - | - | - | ๓,๕๐๐,๐๐๐ | - | ๓,๕๐๐,๐๐๐ |



| บัญชีรายการชุดโครงการ | | | | งบประมาณดำเนินการ | | | | | |
|---|--|--------------------|---|-------------------|--------------|--------------|--------------|--------------|--------------------|
| ประเด็นการพัฒนา/โครงการ | แหล่ง งปม. | ยุทธศาสตร์ ชาติ | หน่วยดำเนินการ | พ.ศ. ๒๕๖๑ | พ.ศ. ๒๕๖๒ | พ.ศ. ๒๕๖๓ | พ.ศ. ๒๕๖๔ | พ.ศ. ๒๕๖๕ | พ.ศ. ๒๕๖๑- ๒๕๖๕ |
| - กิจกรรมหลัก ๑.๗ ปรับปรุงตลาด นัดชุมชน หมู่ที่ ๒ ตำบลคลองเขื่อน อำเภอคลองเขื่อน จังหวัดฉะเชิงเทรา | ๑ | ๒ | อำเภอคลองเขื่อน | - | - | ๒,๑๖๒,๔๐๐ | - | - | ๒,๑๖๒,๔๐๐ |
| - กิจกรรมหลัก ๑.๘ จัดทำป้ายแนะนำ แหล่งท่องเที่ยว | ๑ | ๒ | สำนักงานการท่องเที่ยว และกีฬาจังหวัด | - | - | - | ๔๘๐,๐๐๐ | - | ๔๘๐,๐๐๐ |
| - กิจกรรมหลัก ๑.๙ ก่อสร้างห้องน้ำ สาธารณะในแหล่งท่องเที่ยวอุทยาน พระพิฆเนศคลองเขื่อน ตำบลบางตลาด อำเภอคลองเขื่อน จังหวัดฉะเชิงเทรา | ๒ (กรมการ ท่องเที่ยว) | ๒ | สำนักงานการท่องเที่ยว และกีฬาจังหวัด | - | ๓,๔๘๓,๖๐๐ | - | - | - | ๓,๔๘๓,๖๐๐ |
| - กิจกรรมหลัก ๑.๑๐ ก่อสร้าง ทางจักรยานเพื่อสุขภาพและการท่องเที่ยว จังหวัดฉะเชิงเทรา | ๒ (กรมทาง หลวงชนบท) | ๒ | แขวงทางหลวงชนบท ฉะเชิงเทรา | - | ๒๔,๘๐๐,๐๐๐ | - | - | - | ๒๔,๘๐๐,๐๐๐ |
| - กิจกรรมหลัก ๑.๑๑ พัฒนาแหล่ง ท่องเที่ยวศูนย์การเรียนรู้ปรัชญาเศรษฐกิจ พอเพียง ภาคกลางเพื่อการท่องเที่ยว | ๒ (สำนักงาน ปลัดบัญชี กองทัพบก) | ๕ | กองพลทหารราบที่ ๑๑ | - | ๑๕,๑๐๐,๐๐๐ | - | - | - | ๑๕,๑๐๐,๐๐๐ |
| - กิจกรรมหลัก ๑.๑๒ ก่อสร้างลาน จอดรถบริเวณแหล่งท่องเที่ยวตลาดบ้าน ใหม่ร้อยปี อำเภอเมืองฉะเชิงเทรา จังหวัด ฉะเชิงเทรา | ๓ | ๒ | เทศบาลเมืองฉะเชิงเทรา | ๔,๐๐๐,๐๐๐ | - | - | - | - | ๔,๐๐๐,๐๐๐ |
| - กิจกรรมหลัก ๑.๑๓ ประดับไฟ ตกแต่งส่องสว่างในแหล่งท่องเที่ยวบริเวณ สำนักงานทรัพย์สินส่วนพระมหากษัตริย์ (ศาลาว่าการมณฑลปราจีนบุรี) ตำบล | ๓ | ๖ | เทศบาลเมืองฉะเชิงเทรา | - | - | ๒,๐๐๐,๐๐๐ | - | - | ๒,๐๐๐,๐๐๐ |



| บัญชีรายการชุดโครงการ | | | | งบประมาณดำเนินการ | | | | | |
|--|---------------|--------------------|---|-------------------|--------------|--------------|--------------|--------------|--------------------|
| ประเด็นการพัฒนา/โครงการ | แหล่ง งปม. | ยุทธศาสตร์ ชาติ | หน่วยดำเนินการ | พ.ศ. ๒๕๖๑ | พ.ศ. ๒๕๖๒ | พ.ศ. ๒๕๖๓ | พ.ศ. ๒๕๖๔ | พ.ศ. ๒๕๖๕ | พ.ศ. ๒๕๖๑- ๒๕๖๕ |
| หน้าเมือง อำเภอเมืองฯ จังหวัด ฉะเชิงเทรา | | | | | | | | | |
| - กิจกรรมหลัก ๑.๑๔ พัฒนา ศักยภาพแหล่งท่องเที่ยวอำเภอบางน้ำ เปรี้ยว ตำบลดอนเกาะกาจังหวัด ฉะเชิงเทรา | ๓ | ๒ | เทศบาลตำบล ดอนเกาะกา | - | ๖,๐๕๓,๖๐๐ | - | - | - | ๖,๐๕๓,๖๐๐ |
| - กิจกรรมหลัก ๑.๑๕ พัฒนา ศักยภาพแหล่งท่องเที่ยวตลาดโบราณ นครเนื่องเขต ตำบลคลองนครเนื่องเขต อำเภอเมืองฉะเชิงเทราจังหวัด ฉะเชิงเทรา | ๓ | ๒ | เทศบาลตำบลนครเนื่อง เขต | - | ๓,๙๒๓,๗๐๐ | - | - | - | ๓,๙๒๓,๗๐๐ |
| - กิจกรรมหลัก ๑.๑๖ ขยายผิวถนน จราจรถนนเข้าแหล่งท่องเที่ยว ฉช. ๔๐๕๐ แยก ทล.๓๒๐๐เชื่อม ทล.๓๔๘๑ อำเภอ เมือง,คลองเขื่อน,บางน้ำเปรี้ยว จังหวัด ฉะเชิงเทรา | ๑ | ๒ | แขวงทางหลวงชนบท ฉะเชิงเทรา | - | - | - | ๒๘,๐๐๐,๐๐๐ | - | ๒๘,๐๐๐,๐๐๐ |
| - กิจกรรมหลัก ๑.๑๗ งานฉะเชิงเทรา Expo ๒๐๒๐ สินค้าชุมชน และของดี ๔ ภาค | ๑ | ๒ | สำนักงานพัฒนาชุมชน จังหวัด | - | - | ๑๕,๐๐๐,๐๐๐ | ๑๕,๐๐๐,๐๐๐ | ๑๕,๐๐๐,๐๐๐ | ๔๕,๐๐๐,๐๐๐ |
| - กิจกรรมหลัก ๑.๑๘ ส่งเสริมการ ประชาสัมพันธ์ท่องเที่ยวเมืองแปดริ้ว | ๑ | ๒ | สำนักงานการท่องเที่ยว และกีฬาจังหวัด ฉะเชิงเทรา | - | - | ๓,๕๐๐,๐๐๐ | ๓,๕๐๐,๐๐๐ | ๓,๕๐๐,๐๐๐ | ๑๐,๕๐๐,๐๐๐ |
| - กิจกรรมหลัก ๑.๑๙ เทศกาล หมู่บ้านท่องเที่ยว OTOP ของดีวิถีชุมชน | ๑ | ๒ | สำนักงานพัฒนาชุมชน จังหวัด | - | - | - | - | ๒๐,๐๐๐,๐๐๐ | ๒๐,๐๐๐,๐๐๐ |



| บัญชีรายการชุดโครงการ | | | | งบประมาณดำเนินการ | | | | | |
|--|----------------------------------|--------------------|--|-------------------|--------------|--------------|--------------|--------------|--------------------|
| ประเด็นการพัฒนา/โครงการ | แหล่ง งปม. | ยุทธศาสตร์ ชาติ | หน่วยดำเนินการ | พ.ศ. ๒๕๖๑ | พ.ศ. ๒๕๖๒ | พ.ศ. ๒๕๖๓ | พ.ศ. ๒๕๖๔ | พ.ศ. ๒๕๖๕ | พ.ศ. ๒๕๖๑- ๒๕๖๕ |
| จังหวัดฉะเชิงเทรา | | | | | | | | | |
| - กิจกรรมหลัก ๑.๒๐ ส่งเสริมการ ท่องเที่ยวเชิงวัฒนธรรมประวัติศาสตร์ | ๑ | ๒ | ๑. สำนักงานวัฒนธรรม จังหวัด ๒. สำนักงานจังหวัด ๓. ที่ทำการปกครอง จังหวัด | - | - | ๑,๔๑๕,๐๐๐ | - | - | ๑,๔๑๕,๐๐๐ |
| ๒. โครงการที่ ๒ โครงการเสริมสร้างขีด ความสามารถของผู้ประกอบการด้านการ ท่องเที่ยว และสร้างจิตสำนึกด้านการ ท่องเที่ยวสำหรับประชาชน | ๑. จังหวัด ๒. กระทรวง/ กรม | | สำนักงานการท่องเที่ยว และกีฬาจังหวัด | ๒,๐๐๐,๐๐๐ | - | ๒,๘๐๐,๐๐๐ | ๕,๘๐๐,๐๐๐ | ๒,๘๐๐,๐๐๐ | ๑๓,๔๐๐,๐๐๐ |
| - กิจกรรมหลัก ๒.๑ พัฒนาสินค้าและ บริการด้านการท่องเที่ยวให้เข้าสู่ มาตรฐานการท่องเที่ยวไทย | ๑ | ๒ | สำนักงานการท่องเที่ยว และกีฬาจังหวัด | ๒,๐๐๐,๐๐๐ | - | - | ๓,๐๐๐,๐๐๐ | | ๕,๐๐๐,๐๐๐ |
| - กิจกรรมหลัก ๒.๒ ยกระดับ ความสามารถของผู้ประกอบการด้าน การท่องเที่ยวเพื่อให้ได้มาตรฐาน คุณภาพสินค้าและบริการ | ๑ | ๒ | มหาวิทยาลัยราชภัฏ ราชนครินทร์ | - | - | ๑,๘๐๐,๐๐๐ | ๑,๘๐๐,๐๐๐ | ๑,๘๐๐,๐๐๐ | ๕,๔๐๐,๐๐๐ |
| - กิจกรรมหลัก ๒.๓ พัฒนาเส้นทาง สายวัฒนธรรม ๘ อัตลักษณ์เมืองแปดริ้ว | ๒ | ๒ | มหาวิทยาลัยราชภัฏ ราชนครินทร์ | - | - | ๑,๐๐๐,๐๐๐ | ๑,๐๐๐,๐๐๐ | ๑,๐๐๐,๐๐๐ | ๓,๐๐๐,๐๐๐ |
| ๓. โครงการที่ ๓ โครงการส่งเสริมการ บริหารจัดการด้านการท่องเที่ยว อย่างบูรณาการและมีส่วนร่วม | ๑. จังหวัด ๒. กระทรวง/ กรม | | สำนักงานการท่องเที่ยว และกีฬาจังหวัด | ๒๕๐,๐๐๐ | ๓๐,๐๐๐ | ๒,๒๐๐,๐๐๐ | ๒,๙๐๐,๐๐๐ | ๒,๙๐๐,๐๐๐ | ๗,๕๕๐,๐๐๐ |
| - กิจกรรมหลัก ๓.๑ ส่งเสริมและ พัฒนาศักยภาพด้านการท่องเที่ยว จังหวัด ฉะเชิงเทรา | ๒ (สป กก) | ๒ | สำนักงานการท่องเที่ยว และกีฬาจังหวัด | ๒๕๐,๐๐๐ | ๓๐,๐๐๐ | ๒๐๐,๐๐๐ | ๒๐๐,๐๐๐ | ๒๐๐,๐๐๐ | ๘๘๐,๐๐๐ |



| บัญชีรายการชุดโครงการ | | | | งบประมาณดำเนินการ | | | | | |
|--|----------------------------------|--------------------|--|-------------------|--------------|--------------|--------------|--------------|--------------------|
| ประเด็นการพัฒนา/โครงการ | แหล่ง งปม. | ยุทธศาสตร์ ชาติ | หน่วยดำเนินการ | พ.ศ. ๒๕๖๑ | พ.ศ. ๒๕๖๒ | พ.ศ. ๒๕๖๓ | พ.ศ. ๒๕๖๔ | พ.ศ. ๒๕๖๕ | พ.ศ. ๒๕๖๑- ๒๕๖๕ |
| - กิจกรรมหลัก ๓.๒ ติดตั้งกล้องวงจร ปิดทางเข้าแหล่งท่องเที่ยววัดสมาน รัตนาราม เพื่อรักษาความปลอดภัย แก่นักท่องเที่ยว | ๑ | ๑ | ตำรวจภูธรจังหวัด ฉะเชิงเทรา | - | - | - | ๗๐๐,๐๐๐ | - | ๗๐๐,๐๐๐ |
| - กิจกรรมหลัก ๗.๑ จัดเก็บและ พัฒนาข้อมูลผลิตภัณฑ์บริหารท่องเที่ยว ฉะเชิงเทรา ๔.๐ | ๑ | ๓ | สำนักงานจังหวัด | - | - | ๒,๐๐๐,๐๐๐ | ๒,๐๐๐,๐๐๐ | ๒,๐๐๐,๐๐๐ | ๖,๐๐๐,๐๐๐ |
| ๔. โครงการที่ ๔ โครงการเสริมสร้าง ภาพลักษณ์ และส่งเสริมการตลาด ท่องเที่ยวชุมชนอย่างยั่งยืน | ๑. จังหวัด ๒. กระทรวง/ กรม | | ๑. สำนักงานการ ท่องเที่ยวและกีฬา จังหวัด ๒. สำนักงาน ประชาสัมพันธ์จังหวัด ๓. ตำรวจภูธรจังหวัด ฉะเชิงเทรา | ๒๘,๐๐๐,๐๐๐ | ๔,๓๕๒,๐๐๐ | ๖,๑๖๙,๐๐๐ | ๖,๑๖๙,๐๐๐ | ๖,๑๖๙,๐๐๐ | ๕๐,๘๕๙,๐๐๐ |
| - กิจกรรมหลัก ๔.๑ ส่งเสริมการตลาด ท่องเที่ยวชุมชน | ๑ | ๒ | สำนักงานการท่องเที่ยว และกีฬาจังหวัด | ๑๕,๐๐๐,๐๐๐ | ๑,๐๐๐,๐๐๐ | - | - | - | ๑๖,๐๐๐,๐๐๐ |
| - กิจกรรมหลัก ๔.๒ ประชาสัมพันธ์ ภาพลักษณ์การท่องเที่ยวจังหวัด ฉะเชิงเทรา | ๑ | ๒ | สำนักงานประชาสัมพันธ์ จังหวัด | ๘,๐๐๐,๐๐๐ | ๓,๓๕๒,๐๐๐ | ๔,๐๐๐,๐๐๐ | ๔,๐๐๐,๐๐๐ | ๔,๐๐๐,๐๐๐ | ๒๓,๓๕๒,๐๐๐ |
| - กิจกรรมหลัก ๔.๓ พัฒนาสื่อข้อมูล แหล่งท่องเที่ยวโดยผ่านเทคโนโลยีบาร์โค้ด ๒ มิติ (QR Code) | ๑ | ๒ | สำนักงานการท่องเที่ยว และกีฬาจังหวัด | ๕,๐๐๐,๐๐๐ | - | - | - | - | ๕,๐๐๐,๐๐๐ |
| - กิจกรรมหลัก ๔.๔ เสริมสร้าง ภาพลักษณ์และส่งเสริมการท่องเที่ยว วิถีชุมชนลุ่มแม่น้ำบางปะกง | ๑ | ๒ | สำนักงานการท่องเที่ยว และกีฬาจังหวัด ฉะเชิงเทรา | - | - | ๒,๑๖๙,๐๐๐ | ๒,๑๖๙,๐๐๐ | ๒,๑๖๙,๐๐๐ | ๖,๕๐๗,๐๐๐ |



ประเด็นการพัฒนาที่ ๓ พัฒนาการผลิตและการแปรรูปสินค้าเกษตร ให้เป็นแหล่งผลิตสินค้าเกษตรและเกษตรแปรรูปที่มีคุณภาพ ปลอดภัย และได้มาตรฐานสากล

กลยุทธ์ที่ ๑ พัฒนาและปรับปรุงโครงสร้างพื้นฐานทางการเกษตรเพื่อรองรับการผลิตอย่างมีประสิทธิภาพ

กลยุทธ์ที่ ๒ พัฒนาการผลิตสินค้าเกษตรให้มีคุณภาพ ปลอดภัยสูง และได้มาตรฐานสากล

กลยุทธ์ที่ ๓ ส่งเสริมและพัฒนาเกษตรกร สถาบันเกษตรกรให้มีความเข้มแข็ง โดยใช้หลักปรัชญาเศรษฐกิจพอเพียง

กลยุทธ์ที่ ๔ ส่งเสริมและพัฒนาการแปรรูปสินค้าเกษตรและการผลิตผลิตภัณฑ์ชุมชน/OTOP ให้มีคุณ

ได้มาตรฐานสากล

ภาพ ปลอดภัยสูง

กลยุทธ์ที่ ๕ เสริมสร้างภาพลักษณ์ และช่องทางการตลาดสินค้าเกษตร และสินค้าเกษตรแปรรูป ให้มีความน่าสนใจและความหลากหลายสู่ตลาดโลก

| บัญชีรายการชุดโครงการ | | | | งบประมาณดำเนินการ | | | | | |
|---|----------------------------------|--------------------|--|-------------------|--------------|--------------|--------------|--------------|--------------------|
| ประเด็นการพัฒนา/โครงการ | แหล่ง งปม. | ยุทธศาสตร์ ชาติ | หน่วยดำเนินการ | พ.ศ. ๒๕๖๑ | พ.ศ. ๒๕๖๒ | พ.ศ. ๒๕๖๓ | พ.ศ. ๒๕๖๔ | พ.ศ. ๒๕๖๕ | พ.ศ. ๒๕๖๑- ๒๕๖๕ |
| ๑. โครงการที่ ๑โครงการพัฒนา โครงสร้างพื้นฐานเพื่อรองรับภาค เกษตรกรรม | ๑. จังหวัด ๒. กระทรวง/ กรม | | ๑. กรมชลประทาน ๒. กรมทรัพยากรน้ำบาดาล ๓. โครงการชลประทาน ฉะเชิงเทรา ๔. โครงการส่งน้ำและบำรุง รักษาพระองค์ไชยานุชิต ๕. อำเภอสนามชัยเขต ๖. อำเภอลองเข็ญ ๗. อำเภอบางคล้า ๘. อำเภอราชสาส์น ๙. อำเภอบางน้ำเปรี้ยว | - | ๑๙,๕๐๐,๐๐๐ | ๑๐๐,๕๗๑,๓๐๐ | ๕,๐๐๐,๐๐๐ | - | ๑๒๕,๐๗๑,๓๐๐ |
| - กิจกรรมหลัก ๑.๑ ก่อสร้างถนน สายแยกหมู่ ๑๕ เชื่อม หมู่ ๖ ตำบลคลอง ตะเกรา อำเภอท่าตะเกียบ จังหวัด ฉะเชิงเทรา | ๑ | ๒ | แขวงทางหลวงชนบท ฉะเชิงเทรา | - | - | ๖,๘๐๐,๐๐๐ | - | - | ๖,๘๐๐,๐๐๐ |



| บัญชีรายการชุดโครงการ | | | | งบประมาณดำเนินการ | | | | | |
|---|---------------|--------------------|-----------------|-------------------|--------------|--------------|--------------|--------------|--------------------|
| ประเด็นการพัฒนา/โครงการ | แหล่ง งปม. | ยุทธศาสตร์ ชาติ | หน่วยดำเนินการ | พ.ศ. ๒๕๖๑ | พ.ศ. ๒๕๖๒ | พ.ศ. ๒๕๖๓ | พ.ศ. ๒๕๖๔ | พ.ศ. ๒๕๖๕ | พ.ศ. ๒๕๖๑- ๒๕๖๕ |
| - กิจกรรมหลัก ๑.๒ ก่อสร้างถนนลาดยางแอสฟัลท์ติกคอนกรีต สายชำป่างาม - อ่างระบม หมู่ที่ ๘ ตำบลท่ากระดาน อำเภอสนามชัยเขต จังหวัดฉะเชิงเทรา | ๑ | ๒ | อำเภอสนามชัยเขต | - | - | ๓,๒๕๐,๐๐๐ | - | - | ๓,๒๕๐,๐๐๐ |
| - กิจกรรมหลัก ๑.๓ ซ่อมสร้างถนนลาดยางแบบแอสฟัลท์ติกคอนกรีต สายโพรงงาม - สวนป่า ช่วงสี่แยกท่าซุง - สี่แยกแปลงห้า หมู่ที่ ๓ - ๑๑ ตำบลลาดกระทิง ตำบลลาดกระทิง อำเภอสนามชัยเขต จังหวัดฉะเชิงเทรา | ๑ | ๒ | อำเภอสนามชัยเขต | - | - | ๘,๐๖๑,๓๐๐ | - | - | ๘,๐๖๑,๓๐๐ |
| - กิจกรรมหลัก ๑.๔ ซ่อมสร้างผิวจราจรลาดยางแบบแอสฟัลท์ติกคอนกรีตสายสูงเจริญ - อ่างเตย หมู่ที่ ๙ ตำบลท่ากระดาน อำเภอสนามชัยเขต จังหวัดฉะเชิงเทรา | ๑ | ๒ | อำเภอสนามชัยเขต | - | - | ๓,๙๐๐,๐๐๐ | - | - | ๓,๙๐๐,๐๐๐ |
| - กิจกรรมหลัก ๑.๕ ก่อสร้างถนนคอนกรีตสายตาแก้ว หมู่ที่ ๕ ตำบลก้อนแก้ว อำเภอคลองเขื่อน จังหวัดฉะเชิงเทรา | ๑ | ๒ | อำเภอคลองเขื่อน | - | - | ๓,๔๖๗,๐๐๐ | - | - | ๓,๔๖๗,๐๐๐ |
| - กิจกรรมหลัก ๑.๖ ก่อสร้างถนนลาดยางแอสฟัลท์ติกคอนกรีต ถนนสายบ้านนายทองพูล ดอกไม้ไหว หมู่ที่ ๓ ตำบลบางโรง อำเภอคลองเขื่อน จังหวัดฉะเชิงเทรา | ๑ | ๒ | อำเภอคลองเขื่อน | - | - | ๑,๖๕๘,๐๐๐ | - | - | ๑,๖๕๘,๐๐๐ |



| บัญชีรายการชุดโครงการ | | | | งบประมาณดำเนินการ | | | | | |
|--|---------------|--------------------|-----------------|-------------------|--------------|--------------|--------------|--------------|--------------------|
| ประเด็นการพัฒนา/โครงการ | แหล่ง งปม. | ยุทธศาสตร์ ชาติ | หน่วยดำเนินการ | พ.ศ. ๒๕๖๑ | พ.ศ. ๒๕๖๒ | พ.ศ. ๒๕๖๓ | พ.ศ. ๒๕๖๔ | พ.ศ. ๒๕๖๕ | พ.ศ. ๒๕๖๑- ๒๕๖๕ |
| - กิจกรรมหลัก ๑.๗ ก่อสร้างถนนคอนกรีตเสริมเหล็กสายนายเสื่อม บ่อมถาวร หมู่ที่ ๓ ตำบลก้อนแก้ว อำเภอคลองเขื่อน จังหวัดฉะเชิงเทรา | ๑ | ๒ | อำเภอคลองเขื่อน | - | - | ๓,๓๑๖,๐๐๐ | - | - | ๓,๓๑๖,๐๐๐ |
| - กิจกรรมหลัก ๑.๘ ปรับปรุงซ่อมแซมถนนลาดยางแอสฟัลต์ติกคอนกรีตถนนสายคอนถ่อน หมู่ที่ ๒ ตำบลบางโรง อำเภอคลองเขื่อน จังหวัดฉะเชิงเทรา | ๑ | ๒ | อำเภอคลองเขื่อน | - | - | ๕๒๕,๐๐๐ | - | - | ๕๒๕,๐๐๐ |
| - กิจกรรมหลัก ๑.๙ ก่อสร้างถนนลาดยางแอสฟัลต์ติกคอนกรีต หมู่ ๓ - หมู่ ๑ ตำบลคลองเขื่อน อำเภอคลองเขื่อน จังหวัดฉะเชิงเทรา | ๑ | ๒ | อำเภอคลองเขื่อน | - | - | ๓,๑๒๙,๕๐๐ | - | - | ๓,๑๒๙,๕๐๐ |
| - กิจกรรมหลัก ๑.๑๐ ก่อสร้างถนนลาดยางแอสฟัลต์ติกคอนกรีตสายคู้บางแตน ฝั่งซ้าย หมู่ที่ ๘ ตำบลบางกระเจ็ด อำเภอบางคล้า จังหวัดฉะเชิงเทรา | ๑ | ๒ | อำเภอบางคล้า | - | - | ๓,๑๖๐,๐๐๐ | - | - | ๓,๑๖๐,๐๐๐ |
| - กิจกรรมหลัก ๑.๑๑ ก่อสร้างถนนคอนกรีตสายจากถนน ๓๐๔ ถึงถนนเจริญปัญญางาม หมู่ที่ ๔ ตำบลเสม็ดใต้ อำเภอบางคล้า จังหวัดฉะเชิงเทรา | ๑ | ๒ | อำเภอบางคล้า | - | - | ๓,๙๔๙,๖๐๐ | - | - | ๓,๙๔๙,๖๐๐ |
| - กิจกรรมหลัก ๑.๑๒ ก่อสร้างถนนคอนกรีตเสริมเหล็ก สายวงแหวนหนองใหญ่ - ท่าเป็ย ระยะที่ ๑ หมู่ที่ ๑๐ ตำบลดงน้อย อำเภอรสาธาส์ จังหวัดฉะเชิงเทรา | ๑ | ๒ | อำเภอรสาธาส์ | - | - | ๓,๕๑๖,๕๐๐ | - | - | ๓,๕๑๖,๕๐๐ |



| บัญชีรายการชุดโครงการ | | | | งบประมาณดำเนินการ | | | | | |
|---|---------------|--------------------|---------------------------|-------------------|--------------|--------------|--------------|--------------|--------------------|
| ประเด็นการพัฒนา/โครงการ | แหล่ง งปม. | ยุทธศาสตร์ ชาติ | หน่วยดำเนินการ | พ.ศ. ๒๕๖๑ | พ.ศ. ๒๕๖๒ | พ.ศ. ๒๕๖๓ | พ.ศ. ๒๕๖๔ | พ.ศ. ๒๕๖๕ | พ.ศ. ๒๕๖๑- ๒๕๖๕ |
| - กิจกรรมหลัก ๑.๑๓ ปรับปรุงผิวจราจรถนนลาดยาง สายกกสับนอก - กกสับใน หมู่ที่ ๓, ๔ ตำบลเมืองใหม่ อำเภอราชสาส์น จังหวัดฉะเชิงเทรา | ๑ | ๒ | อำเภอราชสาส์น | - | - | ๓,๙๙๑,๐๐๐ | - | - | ๓,๙๙๑,๐๐๐ |
| - กิจกรรมหลัก ๑.๑๔ ก่อสร้างถนนลาดยางแอสฟัลติกคอนกรีต สายเลียบบคลองขวดตาสีหมู่ที่ ๑๐ ตำบลโพรงอากาศ อำเภอบางน้ำเปรี้ยว จังหวัดฉะเชิงเทรา | ๑ | ๒ | อำเภอบางน้ำเปรี้ยว | - | - | ๙,๗๘๐,๐๐๐ | - | - | ๙,๗๘๐,๐๐๐ |
| - กิจกรรมหลัก ๑.๑๕ ก่อสร้างถนนคอนกรีตเสริมเหล็กทางข้ามคลองสืบท้า (ฝั่งตะวันออก) หมู่ที่ ๑๓ (ทางเข้าศูนย์กศน.) ตำบลบึงนาราง อำเภอบางน้ำเปรี้ยว จังหวัดฉะเชิงเทรา | ๑ | ๒ | อำเภอบางน้ำเปรี้ยว | - | - | ๘๓๐,๐๐๐ | - | - | ๘๓๐,๐๐๐ |
| - กิจกรรมหลัก ๑.๑๖ ปรับปรุงถนนลาดยางแอสฟัลติกคอนกรีตสายเลียบบคลอง ๒๑ (ฝั่งใต้ด้านทิศตะวันตก) หมู่ที่ ๕,๖ ตำบลดอนเกาะกา อำเภอบางน้ำเปรี้ยว จังหวัดฉะเชิงเทรา | ๑ | ๒ | อำเภอบางน้ำเปรี้ยว | - | - | ๙,๗๔๗,๐๐๐ | - | - | ๙,๗๔๗,๐๐๐ |
| - กิจกรรมหลัก ๑.๑๗ ก่อสร้างอาคารบังค้ำน้ำบ้านคลองตะเคียน | ๑ | ๒ | โครงการชลประทานฉะเชิงเทรา | - | ๕,๐๐๐,๐๐๐ | - | - | - | ๕,๐๐๐,๐๐๐ |
| - กิจกรรมหลัก ๑.๑๘ ก่อสร้างท่อระบายน้ำลำพระเพลิงใหญ่และการขุดลอก | ๑ | ๒ | โครงการชลประทานฉะเชิงเทรา | - | - | ๑๒,๕๐๐,๐๐๐ | - | - | ๑๒,๕๐๐,๐๐๐ |



| บัญชีรายการชุดโครงการ | | | | งบประมาณดำเนินการ | | | | | |
|---|----------------------------------|--------------------|--|-------------------|--------------|--------------|--------------|--------------|--------------------|
| ประเด็นการพัฒนา/โครงการ | แหล่ง งปม. | ยุทธศาสตร์ ชาติ | หน่วยดำเนินการ | พ.ศ. ๒๕๖๑ | พ.ศ. ๒๕๖๒ | พ.ศ. ๒๕๖๓ | พ.ศ. ๒๕๖๔ | พ.ศ. ๒๕๖๕ | พ.ศ. ๒๕๖๑- ๒๕๖๕ |
| - กิจกรรมหลัก ๑.๑๙ ก่อสร้างอาคาร บังคับน้ำบ้านไร่แผ่นดินทอง (พระราชดำริ) | ๑ | ๒ | โครงการชลประทาน ฉะเชิงเทรา | - | - | - | ๕,๐๐๐,๐๐๐ | - | ๕,๐๐๐,๐๐๐ |
| - กิจกรรมหลัก ๑.๒๐ อาคารอัตโนมัติ คลองคุ่มราตรีและการขุดลอก (ย้ายมา จากงานพระราชดำริงานป่ารอต่อ ๕ จังหวัด) | ๒ | ๒ | กรมชลประทาน | - | ๗,๐๐๐,๐๐๐ | - | - | - | ๗,๐๐๐,๐๐๐ |
| - กิจกรรมหลัก ๑.๒๑ ก่อสร้างอาคาร บังคับน้ำบ้านวังซุง พร้อมอุปกรณ์ ประกอบ | ๑ | ๒ | โครงการชลประทาน ฉะเชิงเทรา | - | ๗,๕๐๐,๐๐๐ | - | - | - | ๗,๕๐๐,๐๐๐ |
| - กิจกรรมหลัก ๑.๒๒ ปรับปรุงประตู ระบายน้ำกึ่งถาวร บางขนาดตอกระทุ่ม กม.๙+๒๐๐ | ๑ | ๒ | โครงการส่งน้ำและ บำรุงรักษาพระองค์ไชยานุ ชิต | - | - | ๑๙,๐๐๐,๐๐๐ | - | - | ๑๙,๐๐๐,๐๐๐ |
| ๒. โครงการที่ ๒ โครงการพัฒนาการ ผลิตสินค้าเกษตรให้มีคุณภาพ ปลอดภัย สูง และได้มาตรฐานสากล | ๑. จังหวัด ๒. กระทรวง/ กรม | | ๑. สำนักงานเกษตรและ สหกรณ์จังหวัด ๒. สำนักงานเกษตรจังหวัด ๓. สำนักงานประมงจังหวัด ๔. สำนักงานปศุสัตว์จังหวัด ๕. สำนักงานสภาเกษตร จังหวัด ๖. สถานีพัฒนาที่ดิน ฉะเชิงเทรา ๗. มหาวิทยาลัยราชภัฏ ราชนครินทร์ ๘. สถาบันวิจัยวิทยาศาสตร์และ เทคโนโลยีแห่งประเทศไทย | ๑๒,๓๖๘,๒๐๐ | ๗,๔๘๖,๐๐๐ | ๖๓๘,๕๕๖,๕๐๐ | ๖๓๘,๕๕๖,๕๐๐ | ๖๓๗,๘๔๖,๕๐๐ | ๑,๙๓๔,๗๙๓,๗๐๐ |



| บัญชีรายการชุดโครงการ | | | | งบประมาณดำเนินการ | | | | | |
|--|---------------|--------------------|---|-------------------|--------------|--------------|--------------|--------------|--------------------|
| ประเด็นการพัฒนา/โครงการ | แหล่ง งปม. | ยุทธศาสตร์ ชาติ | หน่วยดำเนินการ | พ.ศ. ๒๕๖๑ | พ.ศ. ๒๕๖๒ | พ.ศ. ๒๕๖๓ | พ.ศ. ๒๕๖๔ | พ.ศ. ๒๕๖๕ | พ.ศ. ๒๕๖๑- ๒๕๖๕ |
| | | | ๙. คลินิกเทคโนโลยี วิทยาลัยเทคนิคนครนายก ๑๐. สำนักงานพัฒนาเทคโนโลยี อวกาศและภูมิสารสนเทศ ๑๑. ศูนย์ประสานงาน กระทรวงวิทยา ศาสตร์ ประจำภูมิภาค ภาคตะวันออก | | | | | | |
| - กิจกรรมหลัก ๒.๑ พัฒนาสินค้า เกษตรปลอดภัยสูง จังหวัดฉะเชิงเทรา | ๑ | ๒ | ๑.สำนักงานเกษตรและ สหกรณ์จังหวัด ฉะเชิงเทรา ๒. สำนักงานเกษตรจังหวัด ฉะเชิงเทรา ๓. สำนักงานประมงจังหวัด ฉะเชิงเทรา ๔. สำนักงานปศุสัตว์จังหวัด ฉะเชิงเทรา ๕. สถานีพัฒนาที่ดิน ฉะเชิงเทรา ๖. ศูนย์ศึกษาการพัฒนาเขา หินซ้อนอันเนื่องมาจาก พระราชดำริ ๗. สำนักงานสภาเกษตรกร จังหวัดฉะเชิงเทรา ๘. ศูนย์เทคโนโลยีไมโคร อิเล็กทรอนิกส์/Nectec/ สวทช./กระทรวงวิทยาศาสตร์ และเทคโนโลยี | ๖,๓๖๘,๒๐๐ | ๖,๒๘๖,๐๐๐ | ๑๔,๕๕๖,๕๐๐ | ๑๔,๕๕๖,๕๐๐ | ๑๔,๕๕๖,๕๐๐ | ๕๖,๒๙๓,๗๐๐ |



| บัญชีรายการชุดโครงการ | | | | งบประมาณดำเนินการ | | | | | |
|--|---------------|--------------------|---|-------------------|--------------|--------------|--------------|--------------|--------------------|
| ประเด็นการพัฒนา/โครงการ | แหล่ง งปม. | ยุทธศาสตร์ ชาติ | หน่วยดำเนินการ | พ.ศ. ๒๕๖๑ | พ.ศ. ๒๕๖๒ | พ.ศ. ๒๕๖๓ | พ.ศ. ๒๕๖๔ | พ.ศ. ๒๕๖๕ | พ.ศ. ๒๕๖๑- ๒๕๖๕ |
| - กิจกรรมหลัก ๒.๒ พัฒนาการเลี้ยงสัตว์น้ำในพื้นที่ที่มีความเหมาะสม : การเลี้ยงกุ้งขาวร่วมกับปลาน้ำจืดที่มีคุณค่าทางเศรษฐกิจในบ่อดิน | ๑ | ๒ | สำนักงานประมงจังหวัด | ๓,๐๐๐,๐๐๐ | - | - | - | - | ๓,๐๐๐,๐๐๐ |
| - กิจกรรมหลัก ๒.๓ พัฒนาศักยภาพการผลิตปลุ่สัตว์ที่มีคุณภาพได้มาตรฐานสู่ผู้บริโภค | ๑ | ๒ | สำนักงานปศุสัตว์จังหวัด | ๓,๐๐๐,๐๐๐ | - | - | - | - | ๓,๐๐๐,๐๐๐ |
| - กิจกรรมหลัก ๒.๔ เพิ่มศักยภาพเพื่อยกระดับเกษตรกรให้สามารถผลิตผักปลอดภัยสู่การเป็นต้นแบบการจัดการผลิตพืชผักปลอดภัยสูง | ๒ | ๒ | ๑. มหาวิทยาลัยราชภัฏ ราชนครินทร์ ๒. ศูนย์ประสานงาน กระทรวงวิทยาศาสตร์ ประจำ ภูมิภาคภาคตะวันออก | - | ๕๐๐,๐๐๐ | ๕๐๐,๐๐๐ | ๕๐๐,๐๐๐ | - | ๑,๕๐๐,๐๐๐ |
| - กิจกรรมหลัก ๒.๕ เปลี่ยนساتิการ ใช้ปุ๋ยอินทรีย์คุณภาพสูงเพื่อลดต้นทุน การปลูกผักปลอดภัยสูง | ๒ | ๒ | ๑. สถาบันวิจัยวิทยาศาสตร์และเทคโนโลยีแห่งประเทศไทย ๒. ศูนย์ประสานงานกระทรวง วิทยาศาสตร์ ประจำภูมิภาคภาค ตะวันออก | - | ๒๐๐,๐๐๐ | ๒๐๐,๐๐๐ | ๒๐๐,๐๐๐ | - | ๖๐๐,๐๐๐ |
| - กิจกรรมหลัก ๒.๖ ถ่ายทอด เทคโนโลยีการปลูกผักปลอดสารพิษโดย การใช้ โคโตซานแดงและสมุนไพรไล่แมลง | ๒ | ๕ | ๑. คลินิกเทคโนโลยี วิทยาลัยเทคนิคนครนายก ๒. ศูนย์ประสานงาน กระทรวงวิทยาศาสตร์ ประจำ ภูมิภาคภาคตะวันออก | - | ๓๐๐,๐๐๐ | - | - | - | ๓๐๐,๐๐๐ |
| - กิจกรรมหลัก ๒.๗ การใช้งานระบบ บริการภูมิสารสนเทศเพื่อการเกษตร (GISgro) | ๒ | ๕ | ๑. สำนักงานพัฒนาเทคโนโลยี อวกาศและภูมิสารสนเทศ ๒. ศูนย์ประสานงานกระทรวง วิทยาศาสตร์ ประจำภูมิภาคภาค ตะวันออก | - | ๒๐๐,๐๐๐ | - | - | - | ๒๐๐,๐๐๐ |



| บัญชีรายการชุดโครงการ | | | | งบประมาณดำเนินการ | | | | | |
|---|----------------------------------|--------------------|--|-------------------|--------------|--------------|--------------|--------------|--------------------|
| ประเด็นการพัฒนา/โครงการ | แหล่ง งปม. | ยุทธศาสตร์ ชาติ | หน่วยดำเนินการ | พ.ศ. ๒๕๖๑ | พ.ศ. ๒๕๖๒ | พ.ศ. ๒๕๖๓ | พ.ศ. ๒๕๖๔ | พ.ศ. ๒๕๖๕ | พ.ศ. ๒๕๖๑- ๒๕๖๕ |
| - กิจกรรมหลัก ๒.๘ ศูนย์เครือข่าย ทดสอบมาตรฐานเกษตรและอาหาร ปลอดภัยของภาคตะวันออกรองรับการ เติบโตของพื้นที่เขตเศรษฐกิจพิเศษภาค ตะวันออก | ๒ | ๒ | มหาวิทยาลัยราชภัฏราช นครินทร์ | - | - | ๓๐๒,๓๐๐,๐๐๐ | ๓๐๒,๓๐๐,๐๐๐ | ๓๐๒,๓๐๐,๐๐๐ | ๙๐๖,๙๐๐,๐๐๐ |
| - กิจกรรมหลัก ๒.๙ ศูนย์บ่มเพาะ ผู้ประกอบการสู่การพัฒนาเกษตรและ อาหารแปรรูปสู่การยกระดับสินค้า เกษตร พรีเมียม รองรับการค้าเติบโตของ พื้นที่เขตเศรษฐกิจพิเศษภาคตะวันออก | ๒ | ๒ | มหาวิทยาลัยราชภัฏราช นครินทร์ | - | - | ๓๒๑,๐๐๐,๐๐๐ | ๓๒๑,๐๐๐,๐๐๐ | ๓๒๑,๐๐๐,๐๐๐ | ๙๖๓,๐๐๐,๐๐๐ |
| ๓. โครงการที่ ๓ โครงการส่งเสริมและ พัฒนาเกษตรกร และสถาบันเกษตรกร ให้มีความเข้มแข็งตามหลักปรัชญา เศรษฐกิจพอเพียง | ๑. จังหวัด ๒. กระทรวง/ กรม | | ๑. สำนักงานเกษตรและ สหกรณ์จังหวัด ๒. สำนักงานพัฒนาชุมชน จังหวัด ๓. สถานีพัฒนาที่ดิน ฉะเชิงเทรา ๔. สำนักงานเกษตรจังหวัด ๕. สำนักงานตรวจบัญชี สหกรณ์ฉะเชิงเทรา ๖. ศูนย์วิจัยข้าวฉะเชิงเทรา ๗. ศูนย์ศึกษาการพัฒนาเขา หินซ้อนอันเนื่องมาจาก พระราชดำริ ๘. สำนักงานสหกรณ์จังหวัด ๙. อำเภอทุกอำเภอ | ๘,๖๑๘,๐๐๐ | ๕,๗๕๖,๓๐๐ | ๘,๔๑๕,๐๐๐ | ๓๑,๐๔๖,๔๐๐ | ๑๖,๙๒๖,๐๐๐ | ๗๐,๗๖๑,๗๐๐ |



| บัญชีรายการชุดโครงการ | | | | งบประมาณดำเนินการ | | | | | |
|---|---------------|--------------------|--|-------------------|--------------|--------------|--------------|--------------|--------------------|
| ประเด็นการพัฒนา/โครงการ | แหล่ง งปม. | ยุทธศาสตร์ ชาติ | หน่วยดำเนินการ | พ.ศ. ๒๕๖๑ | พ.ศ. ๒๕๖๒ | พ.ศ. ๒๕๖๓ | พ.ศ. ๒๕๖๔ | พ.ศ. ๒๕๖๕ | พ.ศ. ๒๕๖๑- ๒๕๖๕ |
| - กิจกรรมหลัก ๓.๑ ส่งเสริมและ พัฒนาเกษตรกร สถาบันเกษตรกรให้มี ความเข้มแข็งโดยยึดหลักปรัชญา เศรษฐกิจพอเพียง | ๑ | ๒ | ๑. สำนักงานเกษตรและ สหกรณ์จังหวัด ๒. สำนักงานเกษตรจังหวัด ฉะเชิงเทรา ๓. สำนักงานประมงจังหวัด ฉะเชิงเทรา ๔. สำนักงานปศุสัตว์จังหวัด ฉะเชิงเทรา ๕. ศูนย์วิจัยข้าวฉะเชิงเทรา ๖. ศูนย์ศึกษาการพัฒนาเขา หินซ้อนอันเนื่องมาจาก พระราชดำริ | ๔,๑๑๘,๐๐๐ | ๔,๖๔๑,๒๐๐ | ๔,๙๖๑,๐๐๐ | ๔,๙๖๑,๐๐๐ | ๑๐,๐๐๐,๐๐๐ | ๒๘,๖๘๑,๒๐๐ |
| - กิจกรรมหลัก ๓.๒ “๕ ประสาน” สืบสานเกษตรทฤษฎีใหม่ ภายใต้อาณาเขต | ๒ | ๒ | กองนโยบายเทคโนโลยีเพื่อ การเกษตรและเกษตรกรรมที่ ยั่งยืน | - | - | - | - | ๑,๘๐๐,๐๐๐ | ๑,๘๐๐,๐๐๐ |
| - กิจกรรมหลัก ๓.๓ พัฒนาศูนย์ เครือข่ายปราชญ์ชาวบ้าน | ๒ | ๒ | ๑. กองนโยบายเทคโนโลยีเพื่อ การเกษตรและเกษตรกรรมที่ ยั่งยืน ๒. สำนักงานเกษตรและ สหกรณ์จังหวัด | - | - | - | - | ๑๒๖,๐๐๐ | ๑๒๖,๐๐๐ |
| - กิจกรรมหลัก ๓.๔ ส่งเสริมอาชีพ และเพิ่มรายได้ให้ครัวเรือนยากจนตาม แนวทางปรัชญาของเศรษฐกิจพอเพียง | ๑ | ๒ | สำนักงานพัฒนาชุมชนจังหวัด | ๒,๐๐๐,๐๐๐ | ๘๙๗,๓๐๐ | ๑,๐๐๐,๐๐๐ | ๑,๐๐๐,๐๐๐ | - | ๔,๘๙๗,๓๐๐ |



| บัญชีรายการชุดโครงการ | | | | งบประมาณดำเนินการ | | | | | |
|--|---------------|--------------------|---------------------------|-------------------|--------------|--------------|--------------|--------------|--------------------|
| ประเด็นการพัฒนา/โครงการ | แหล่ง งปม. | ยุทธศาสตร์ ชาติ | หน่วยดำเนินการ | พ.ศ. ๒๕๖๑ | พ.ศ. ๒๕๖๒ | พ.ศ. ๒๕๖๓ | พ.ศ. ๒๕๖๔ | พ.ศ. ๒๕๖๕ | พ.ศ. ๒๕๖๑- ๒๕๖๕ |
| - กิจกรรมหลัก ๓.๕ ขยายผลหมู่บ้านเศรษฐกิจพอเพียงรอบพื้นที่โครงการอันเนื่องมาจากพระราชดำริ | ๑ | ๕ | สำนักงานพัฒนาชุมชนจังหวัด | - | - | ๒,๔๕๔,๐๐๐ | ๒,๕๐๐,๐๐๐ | ๒,๕๐๐,๐๐๐ | ๗,๔๕๔,๐๐๐ |
| - กิจกรรมหลัก ๓.๖ การพัฒนาหมู่บ้านมั่งมี ศรีสุข ตามแนวทางปรัชญาของเศรษฐกิจพอเพียง | ๑ | ๕ | สำนักงานพัฒนาชุมชนจังหวัด | - | - | - | ๑๐,๐๐๐,๐๐๐ | - | ๑๐,๐๐๐,๐๐๐ |
| - กิจกรรมหลัก ๓.๗ ขยายผลหมู่บ้านเศรษฐกิจพอเพียงตามแนวพระราชดำริ | ๑ | ๕ | สำนักงานพัฒนาชุมชนจังหวัด | ๒,๕๐๐,๐๐๐ | - | - | ๒,๕๐๐,๐๐๐ | ๒,๕๐๐,๐๐๐ | ๗,๕๐๐,๐๐๐ |
| - กิจกรรมหลัก ๓.๘ ขยายผลหมู่บ้านเศรษฐกิจพอเพียงตามแนวพระราชดำริอำเภอแปลงยาว | ๒ | ๕ | อำเภอแปลงยาว | - | - | - | ๘๕,๔๐๐ | - | ๘๕,๔๐๐ |
| - กิจกรรมหลัก ๓.๙ ขยายผลหมู่บ้านเศรษฐกิจพอเพียงตามแนวพระราชดำริอำเภอบางปะกง | ๑ | ๕ | อำเภอบางปะกง | - | - | - | ๑,๐๐๐,๐๐๐ | - | ๑,๐๐๐,๐๐๐ |
| - กิจกรรมหลัก ๓.๑๐ ขยายผลหมู่บ้านเศรษฐกิจพอเพียงตามแนวพระราชดำริอำเภอราชสาส์น | ๑ | ๕ | อำเภอราชสาส์น | - | - | - | ๕๐๐,๐๐๐ | - | ๕๐๐,๐๐๐ |
| - กิจกรรมหลัก ๓.๑๑ ขยายผลหมู่บ้านเศรษฐกิจพอเพียงตามแนวพระราชดำริอำเภอคลองเขื่อน | ๑ | ๕ | อำเภอคลองเขื่อน | - | - | - | ๑,๐๐๐,๐๐๐ | - | ๑,๐๐๐,๐๐๐ |
| - กิจกรรมหลัก ๓.๑๒ ขยายผลหมู่บ้านเศรษฐกิจพอเพียงตามแนวพระราชดำริอำเภอบ้านโพธิ์ | ๑ | ๕ | อำเภอบ้านโพธิ์ | - | - | - | ๑,๐๐๐,๐๐๐ | - | ๑,๐๐๐,๐๐๐ |



| บัญชีรายการชุดโครงการ | | | | งบประมาณดำเนินการ | | | | | |
|--|---------------|--------------------|--|-------------------|--------------|--------------|--------------|--------------|--------------------|
| ประเด็นการพัฒนา/โครงการ | แหล่ง งปม. | ยุทธศาสตร์ ชาติ | หน่วยดำเนินการ | พ.ศ. ๒๕๖๑ | พ.ศ. ๒๕๖๒ | พ.ศ. ๒๕๖๓ | พ.ศ. ๒๕๖๔ | พ.ศ. ๒๕๖๕ | พ.ศ. ๒๕๖๑- ๒๕๖๕ |
| - กิจกรรมหลัก ๓.๑๓ ขยายผล หมู่บ้านเศรษฐกิจพอเพียงตามแนว พระราชดำริอำเภอท่าตะเกียบ | ๑ | ๕ | อำเภอท่าตะเกียบ (องค์การบริหารส่วนตำบล คลองตะเกรา) | - | - | - | ๑,๐๐๐,๐๐๐ | - | ๑,๐๐๐,๐๐๐ |
| - กิจกรรมหลัก ๓.๑๔ ขยายผล หมู่บ้านเศรษฐกิจพอเพียงตามแนว พระราชดำริอำเภอสนามชัยเขต | ๑ | ๕ | อำเภอสนามชัยเขต | - | - | - | ๑,๐๐๐,๐๐๐ | - | ๑,๐๐๐,๐๐๐ |
| - กิจกรรมหลัก ๓.๑๕ ขยายผล หมู่บ้านเศรษฐกิจพอเพียงตามแนว พระราชดำริอำเภอเมืองฉะเชิงเทรา | ๑ | ๕ | อำเภอเมืองฉะเชิงเทรา | - | - | - | ๕๐๐,๐๐๐ | - | ๕๐๐,๐๐๐ |
| - กิจกรรมหลัก ๓.๑๖ ขยายผล หมู่บ้านเศรษฐกิจพอเพียงตามแนว พระราชดำริอำเภอบางน้ำเปรี้ยว | ๑ | ๕ | อำเภอบางน้ำเปรี้ยว | - | - | - | ๕๐๐,๐๐๐ | - | ๕๐๐,๐๐๐ |
| - กิจกรรมหลัก ๓.๑๗ ขยายผล หมู่บ้านเศรษฐกิจพอเพียงตามแนว พระราชดำริอำเภอนวมสารคาม | ๑ | ๕ | อำเภอนวมสารคาม | - | - | - | ๕๐๐,๐๐๐ | - | ๕๐๐,๐๐๐ |
| - กิจกรรมหลัก ๓.๑๘ สร้างจิตสำนึก ในการอนุรักษ์พันธุ์ไม้ผลมะม่วงชายตึก ให้เกษตรกร จังหวัดฉะเชิงเทรา | ๑ | ๕ | สำนักงานเกษตรจังหวัด | - | ๒๑๗,๘๐๐ | - | - | - | ๒๑๗,๘๐๐ |
| - กิจกรรมหลัก ๓.๑๙ ส่งเสริม เกษตรกรมีรายได้เพิ่มขึ้นโดยการเลี้ยง แพะ | ๑ | ๒ | สำนักงานปศุสัตว์จังหวัด | - | - | - | ๙๘๐,๗๐๐ | - | ๙๘๐,๗๐๐ |
| - กิจกรรมหลัก ๓.๒๐ เพิ่มศักยภาพ การผลิตโคเนื้อจังหวัดฉะเชิงเทรา | ๑ | ๒ | สำนักงานปศุสัตว์จังหวัด | - | - | - | ๒,๐๑๙,๓๐๐ | - | ๒,๐๑๙,๓๐๐ |



| บัญชีรายการชุดโครงการ | | | | งบประมาณดำเนินการ | | | | | |
|--|----------------------------------|--------------------|---|-------------------|--------------|--------------|--------------|--------------|--------------------|
| ประเด็นการพัฒนา/โครงการ | แหล่ง งปม. | ยุทธศาสตร์ ชาติ | หน่วยดำเนินการ | พ.ศ. ๒๕๖๑ | พ.ศ. ๒๕๖๒ | พ.ศ. ๒๕๖๓ | พ.ศ. ๒๕๖๔ | พ.ศ. ๒๕๖๕ | พ.ศ. ๒๕๖๑- ๒๕๖๕ |
| ๔. โครงการที่ ๔ โครงการพัฒนาการแปรรูปสินค้าเกษตรและการผลิตผลิตภัณฑ์ชุมชน/OTOP | ๑. จังหวัด ๒. กระทรวง/ กรม | | สำนักงานพัฒนาชุมชนจังหวัด | ๕,๐๐๐,๐๐๐ | - | ๑๘,๐๐๐,๐๐๐ | ๒๓,๐๐๐,๐๐๐ | ๒๓,๐๐๐,๐๐๐ | ๖๙,๐๐๐,๐๐๐ |
| - กิจกรรมหลัก ๔.๑ พัฒนาและยกระดับผลิตภัณฑ์ชุมชน (OTOP) สู่นวัตกรรม | ๑ | ๒ | สำนักงานพัฒนาชุมชนจังหวัด | ๕,๐๐๐,๐๐๐ | - | | ๕,๐๐๐,๐๐๐ | ๕,๐๐๐,๐๐๐ | ๑๕,๐๐๐,๐๐๐ |
| - กิจกรรมหลัก ๔.๒ วิจัย พัฒนาโดยนวัตกรรมเพิ่มมูลค่าทางเศรษฐกิจสินค้าเกษตรและอาหารจังหวัดฉะเชิงเทรา ชลบุรี และระยอง | ๒ | ๒ | มหาวิทยาลัยราชภัฏราชนครินทร์ | - | - | ๑๘,๐๐๐,๐๐๐ | ๑๘,๐๐๐,๐๐๐ | ๑๘,๐๐๐,๐๐๐ | ๕๔,๐๐๐,๐๐๐ |
| ๕. โครงการที่ ๕ โครงการเสริมสร้างภาพลักษณ์ และช่องทางการตลาดสินค้าเกษตร และสินค้าเกษตรแปรรูป | จังหวัด | | ๑. สำนักงานเกษตรจังหวัด ๒. สำนักงานพัฒนาชุมชนจังหวัด | ๓,๕๐๐,๐๐๐ | ๑,๙๙๒,๘๐๐ | - | ๒,๕๐๐,๐๐๐ | ๒,๕๐๐,๐๐๐ | ๑๐,๔๙๒,๘๐๐ |
| - กิจกรรมหลัก ๕.๑ เพิ่มช่องทางการตลาด ผลิตภัณฑ์ชุมชน (OTOP) | ๑ | ๒ | สำนักงานพัฒนาชุมชนจังหวัด | ๒,๐๐๐,๐๐๐ | - | - | ๒,๕๐๐,๐๐๐ | ๒,๕๐๐,๐๐๐ | ๗,๐๐๐,๐๐๐ |
| - กิจกรรมหลัก ๕.๒ จำหน่ายสินค้าเกษตรปลอดภัยและของดีเมืองแปดริ้ว | ๑ | ๒ | สำนักงานเกษตรจังหวัด | ๑,๕๐๐,๐๐๐ | ๑,๙๙๒,๘๐๐ | - | - | - | ๓,๔๙๒,๘๐๐ |



ประเด็นการพัฒนาที่ ๔ : พัฒนาคอนคุณภาพชีวิตและสวัสดิการสังคม รวมทั้งเพิ่มประสิทธิภาพการรักษาความสงบเรียบร้อยและความปลอดภัยในชีวิตและทรัพย์สินของประชาชน ให้ครอบคลุมประชาชนทุกวัยอย่างทั่วถึง

กลยุทธ์ที่ ๑ เสริมสร้างคุณภาพการศึกษา การกีฬา นันทนาการ และสาธารณสุข รวมทั้งเสริมสร้างคุณธรรมและค่านิยมความเป็นไทย ให้ครอบคลุมประชาชนทุกวัยอย่างทั่วถึง

กลยุทธ์ที่ ๒ เสริมสร้างความเข้มแข็งในการรักษาความสงบเรียบร้อยและความปลอดภัยในชีวิตและทรัพย์สินของประชาชน

กลยุทธ์ที่ ๓ เสริมสร้างความเข้มแข็งและส่งเสริมการมีส่วนร่วมของครอบครัว ชุมชน ท้องถิ่น และภาคประชาสังคมตามปรัชญาเศรษฐกิจพอเพียง

| บัญชีรายการชุดโครงการ | | | | งบประมาณดำเนินการ | | | | | |
|---|---------------|--------------------|--|-------------------|--------------|--------------|--------------|--------------|--------------------|
| ประเด็นการพัฒนา/โครงการ | แหล่ง งปม. | ยุทธศาสตร์ ชาติ | หน่วยดำเนินการ | พ.ศ. ๒๕๖๑ | พ.ศ. ๒๕๖๒ | พ.ศ. ๒๕๖๓ | พ.ศ. ๒๕๖๔ | พ.ศ. ๒๕๖๕ | พ.ศ. ๒๕๖๑- ๒๕๖๕ |
| ๑. โครงการที่ ๑ โครงการเพิ่มคุณภาพการศึกษา | จังหวัด | | ๑. สำนักงานศึกษาธิการจังหวัด ๒. มหาวิทยาลัยราชภัฏราชนครินทร์ ๓. สำนักงานพัฒนาสังคมและความมั่นคงของมนุษย์จังหวัด ๔. สำนักงานเขตพื้นที่การศึกษา เขต ๖ ๕. สำนักงานเขตพื้นที่การศึกษา ประถมศึกษาฉะเชิงเทรา เขต ๒ ๖. อําเภอบางปะกง | ๒,๓๐๐,๐๐๐ | - | ๕,๑๕๐,๐๐๐ | ๙,๓๕๒,๐๐๐ | ๕,๖๕๐,๐๐๐ | ๒๒,๔๕๒,๐๐๐ |
| - กิจกรรมหลัก ๑.๑ การพัฒนาบุคลากรในโรงเรียนขนาดเล็ก เพื่อยกระดับคุณภาพ และลดความเหลื่อมล้ำทางการศึกษา | ๑ | ๒ | สำนักงานศึกษาธิการจังหวัด มหาวิทยาลัยราชภัฏราชนครินทร์ | - | - | - | ๕๐๐,๐๐๐ | ๕๐๐,๐๐๐ | ๑,๐๐๐,๐๐๐ |
| - กิจกรรมหลัก ๑.๒ เสริมสร้างศักยภาพและการเรียนรู้ของผู้สูงอายุจังหวัดฉะเชิงเทรา | ๑ | ๔ | สำนักงานพัฒนาสังคมและความมั่นคงของมนุษย์จังหวัดฉะเชิงเทรา | - | - | ๕,๑๕๐,๐๐๐ | ๕,๑๕๐,๐๐๐ | ๕,๑๕๐,๐๐๐ | ๑๕,๔๕๐,๐๐๐ |
| - กิจกรรมหลัก ๑.๓ ฝึกทักษะด้านอาชีพ | ๑ | ๓ | สำนักงานศึกษาธิการจังหวัด | ๒,๓๐๐,๐๐๐ | - | - | - | - | ๒,๓๐๐,๐๐๐ |



| บัญชีรายการชุดโครงการ | | | | งบประมาณดำเนินการ | | | | | |
|--|----------------------------------|--------------------|--|-------------------|--------------|--------------|--------------|--------------|--------------------|
| ประเด็นการพัฒนาโครงการ | แหล่ง งปม. | ยุทธศาสตร์ ชาติ | หน่วยดำเนินการ | พ.ศ. ๒๕๖๑ | พ.ศ. ๒๕๖๒ | พ.ศ. ๒๕๖๓ | พ.ศ. ๒๕๖๔ | พ.ศ. ๒๕๖๕ | พ.ศ. ๒๕๖๑- ๒๕๖๕ |
| และการมีงานทำ | | | | | | | | | |
| - กิจกรรมหลัก ๑.๔ ก่อสร้างศูนย์พัฒนาเด็กเล็ก วัดแสงขาว หมู่ที่ ๓ตำบลสองคลอง อำเภอบางปะกง จังหวัดฉะเชิงเทรา | ๑ | ๒ | อำเภอบางปะกง | - | - | - | ๑,๖๕๒,๐๐๐ | - | ๑,๖๕๒,๐๐๐ |
| - กิจกรรมหลัก ๑.๕ เพิ่มคุณภาพการมัธยมศึกษาเพื่อพัฒนาเศรษฐกิจและสังคมรองรับ EEC | ๑ | ๒ | สำนักงานเขตพื้นที่การศึกษามัธยมศึกษา เขต ๖ | - | - | - | ๗๕๐,๐๐๐ | - | ๗๕๐,๐๐๐ |
| - กิจกรรมหลัก ๑.๖ ส่งเสริมการเรียนรู้เพื่อการมีงานทำจากสถานศึกษาสู่ชุมชน | ๑ | ๒ | สำนักงานเขตพื้นที่การศึกษาระดับมัธยมศึกษาเขต ๒ | - | - | - | ๑,๓๐๐,๐๐๐ | - | ๑,๓๐๐,๐๐๐ |
| ๒. โครงการที่ ๒ โครงการเพิ่มคุณภาพงานสาธารณสุข | ๑. จังหวัด ๒. กระทรวง/ กรม | | สำนักงานสาธารณสุขจังหวัด | ๒๖,๖๒๒,๕๓๐ | ๒๑,๓๔๓,๕๓๐ | ๒๒,๖๐๐,๐๐๐ | ๒๒,๖๐๐,๐๐๐ | ๒๒,๖๐๐,๐๐๐ | ๑๑๕,๗๖๖,๐๖๐ |
| - กิจกรรมหลัก ๒.๑ ค่ายครอบครัวห่วงใยร่วมแก้ไขเด็กปฐมวัยที่สงสัยมีพัฒนาการล่าช้า (Smart kid) | ๑ | ๔ | สำนักงานสาธารณสุขจังหวัด | ๒,๓๐๐,๐๐๐ | - | - | - | - | ๒,๓๐๐,๐๐๐ |
| - กิจกรรมหลัก ๒.๒ ขยายเครือข่ายชมรมผู้สูงอายุต้นแบบระดับตำบล (Smart Aging) | ๑ | ๔ | สำนักงานสาธารณสุขจังหวัด | ๒,๙๗๙,๐๐๐ | - | - | - | - | ๒,๙๗๙,๐๐๐ |
| - กิจกรรมหลัก ๒.๓ พัฒนาคุณภาพสถานบริการสุขภาพ | ๒ | ๔ | สำนักงานสาธารณสุขจังหวัด | ๑๗,๒๘๓,๕๓๐ | ๑๗,๒๘๓,๕๓๐ | ๑๘,๑๐๐,๐๐๐ | ๑๘,๑๐๐,๐๐๐ | ๑๘,๑๐๐,๐๐๐ | ๘๘,๘๖๗,๐๖๐ |
| - กิจกรรมหลัก ๒.๔ ส่งเสริมสุขภาพ | ๒ | ๔ | สำนักงานสาธารณสุขจังหวัด | ๔,๐๖๐,๐๐๐ | ๔,๐๖๐,๐๐๐ | ๔,๕๐๐,๐๐๐ | ๔,๕๐๐,๐๐๐ | ๔,๕๐๐,๐๐๐ | ๒๑,๖๒๐,๐๐๐ |



| บัญชีรายการชุดโครงการ | | | | งบประมาณดำเนินการ | | | | | |
|---|---------------|--------------------|---|-------------------|--------------|--------------|--------------|--------------|--------------------|
| ประเด็นการพัฒนา/โครงการ | แหล่ง งปม. | ยุทธศาสตร์ ชาติ | หน่วยดำเนินการ | พ.ศ. ๒๕๖๑ | พ.ศ. ๒๕๖๒ | พ.ศ. ๒๕๖๓ | พ.ศ. ๒๕๖๔ | พ.ศ. ๒๕๖๕ | พ.ศ. ๒๕๖๑- ๒๕๖๕ |
| ประชากรทุกกลุ่มวัย และการเฝ้าระวัง ป้องกัน ควบคุมโรค และการคุ้มครองผู้บริโภค | | | | | | | | | |
| ๓. โครงการที่ ๓ โครงการส่งเสริมคุณภาพ การกีฬา และนันทนาการ | จังหวัด | | ๑. สำนักงานการท่องเที่ยว และกีฬาจังหวัด ๒. สำนักงานการท่องเที่ยว และกีฬาจังหวัด ๓. อำเภอแปลงยาว | ๑,๐๐๐,๐๐๐ | - | ๕,๘๓๐,๐๐๐ | ๒,๘๘๘,๑๐๐ | ๑,๔๖๙,๑๐๐ | ๑๑,๖๕๖,๓๐๐ |
| - กิจกรรมหลัก ๓.๑ เสริมสร้างระเบียบ วินัยและการเคารพกฎกติกาของสังคมผ่าน กระบวนการการกีฬา สู่เยาวชนไทยใน ศตวรรษที่ ๒๑ | ๑ | ๓ | สำนักงานศึกษาธิการจังหวัด | - | - | ๔๖๙,๑๐๐ | ๔๖๙,๑๐๐ | ๔๖๙,๑๐๐ | ๑,๔๐๗,๓๐๐ |
| - กิจกรรมหลัก ๓.๒ สนับสนุนการกีฬาและ นันทนาการเพื่อส่งเสริมให้ประชาชนและเยาวชน มีสุขภาพที่ดี จังหวัดฉะเชิงเทรา | ๑ | ๓ | สำนักงานการท่องเที่ยวและ กีฬาจังหวัด | ๑,๐๐๐,๐๐๐ | - | - | ๑,๐๐๐,๐๐๐ | ๑,๐๐๐,๐๐๐ | ๓,๐๐๐,๐๐๐ |
| - กิจกรรมหลัก ๓.๓ ก่อสร้างลานกีฬา หมู่ที่ ๙ ตำบลหัวสำโรง อำเภอแปลงยาว จังหวัด ฉะเชิงเทรา | ๑ | ๒ | อำเภอแปลงยาว | - | - | - | ๑,๔๑๙,๐๐๐ | - | ๑,๔๑๙,๐๐๐ |
| - กิจกรรมหลัก ๓.๔ ก่อสร้างสนามกีฬาฟุต ซอล บริเวณด้านหน้าสำนักงานเทศบาลตำบล บางปะกง อำเภอบางปะกง จังหวัด ฉะเชิงเทรา | ๑ | ๒ | อำเภอบางปะกง | - | - | ๕,๘๓๐,๐๐๐ | - | - | ๕,๘๓๐,๐๐๐ |



| บัญชีรายการชุดโครงการ | | | | งบประมาณดำเนินการ | | | | | |
|---|----------------------------------|--------------------|--|-------------------|--------------|--------------|----------------|--------------|--------------------|
| ประเด็นการพัฒนาโครงการ | แหล่ง งปม. | ยุทธศาสตร์ ชาติ | หน่วยดำเนินการ | พ.ศ. ๒๕๖๑ | พ.ศ. ๒๕๖๒ | พ.ศ. ๒๕๖๓ | พ.ศ. ๒๕๖๔ | พ.ศ. ๒๕๖๕ | พ.ศ. ๒๕๖๑- ๒๕๖๕ |
| ๔. โครงการที่ ๔ โครงการเสริมสร้างคุณธรรม และค่านิยมความเป็นไทย | จังหวัด | | ๑. สำนักงานวัฒนธรรมจังหวัด ๒. สำนักงานพระพุทธศาสนา จังหวัด ๓. กองอำนวยการรักษาความ มั่นคงภายในจังหวัด ๔. สำนักงานศึกษาธิการ จังหวัด | ๑,๔๘๕,๖๐๐ | ๗๔๐,๐๐๐ | ๔๙๒,๕๐๐ | ๑,๖๒๐,๙๐๐ | ๑,๖๒๐,๙๐๐ | ๕,๙๕๙,๙๐๐ |
| - กิจกรรมหลัก ๔.๑เสริมสร้างคุณธรรม จริยธรรม และค่านิยมไทยสู่สังคมเป็นสุข | ๑ | ๒ | ๑. สำนักงานวัฒนธรรม จังหวัด ๒. สำนักงานพระพุทธศาสนา จังหวัด | ๑,๔๘๕,๖๐๐ | - | - | ๓๒๘,๔๐๐ | ๓๒๘,๔๐๐ | ๒,๑๔๒,๔๐๐ |
| - กิจกรรมหลัก ๔.๒ พัฒนาเยาวชน เพื่อสังคม เป็นสุข | ๑ | ๒ | กองอำนวยการรักษาความ มั่นคงภายในจังหวัด | - | ๗๔๐,๐๐๐ | - | ๘๐๐,๐๐๐ | ๘๐๐,๐๐๐ | ๒,๓๔๐,๐๐๐ |
| - กิจกรรมหลัก ๔.๓ ส่งเสริมคุณธรรม จริยธรรม ผู้เรียนทุกระดับเพื่อสังคมน่าอยู่ "คนดีศรีโสธร" | ๑ | ๒ | สำนักงานศึกษาธิการจังหวัด | - | - | ๔๙๒,๕๐๐ | ๔๙๒,๕๐๐ | ๔๙๒,๕๐๐ | ๑,๔๗๗,๕๐๐ |
| ๕. โครงการที่ ๕ โครงการเพิ่มประสิทธิภาพการ รักษาความสงบเรียบร้อยและความปลอดภัยใน ชีวิตและทรัพย์สินของประชาชน | ๑. จังหวัด ๒. กระทรวง/ กรม | | ๑. กองอำนวยการรักษาความ มั่นคงภายในจังหวัด ๒. ที่ทำการปกครองจังหวัด ๓. สำนักงานป้องกันและ บรรเทาสาธารณภัยจังหวัด ๔. แขวงทางหลวงชนบท ฉะเชิงเทรา | ๑,๒๗๔,๐๐๐ | ๔,๕๔๘,๓๖๐ | ๔๘,๙๘๔,๙๖๐ | ๒๐,๓๒๒,๖๖ ๐ | ๑๔,๗๙๐,๗๖๐ | ๘๙,๙๒๐,๗๔๐ |



| บัญชีรายการชุดโครงการ | | | | งบประมาณดำเนินการ | | | | | |
|---|---------------|--------------------|--|-------------------|--------------|--------------|--------------|--------------|--------------------|
| ประเด็นการพัฒนา/โครงการ | แหล่ง งปม. | ยุทธศาสตร์ ชาติ | หน่วยดำเนินการ | พ.ศ. ๒๕๖๑ | พ.ศ. ๒๕๖๒ | พ.ศ. ๒๕๖๓ | พ.ศ. ๒๕๖๔ | พ.ศ. ๒๕๖๕ | พ.ศ. ๒๕๖๑- ๒๕๖๕ |
| | | | ๕. ตำรวจภูธรจังหวัด ๖. สำนักงานขนส่งจังหวัด ๗. สำนักงานยุติธรรมจังหวัด ๘. สำนักงานจังหวัด | | | | | | |
| - กิจกรรมหลัก ๕.๑ ขับเคลื่อนยุทธศาสตร์ การพัฒนา เพื่อเสริมสร้างความมั่นคงแห่งชาติ จังหวัด ฉะเชิงเทรา | ๑ | ๒ | กองอำนวยการรักษาความ มั่นคงภายในจังหวัด | - | ๒,๔๕๖,๔๐๐ | ๓,๕๐๐,๐๐๐ | ๓,๕๐๐,๐๐๐ | ๓,๕๐๐,๐๐๐ | ๑๒,๙๕๖,๔๐๐ |
| - กิจกรรมหลัก ๕.๒ ชุมชนคนพินัย | ๑ | ๑ | สำนักงานป้องกันและ บรรเทาสาธารณภัยจังหวัด | ๕๙๔,๐๐๐ | - | - | - | - | ๕๙๔,๐๐๐ |
| - กิจกรรมหลัก ๕.๓ บูรณาการเครือข่าย ด้านการป้องกันภัยจากสารเคมีและ วัตถุ อันตราย | ๑ | ๑ | สำนักงานป้องกันและ บรรเทาสาธารณภัยจังหวัด | ๓๐๐,๐๐๐ | - | - | - | - | ๓๐๐,๐๐๐ |
| - กิจกรรมหลัก ๕.๔ ถนนต้นแบบแห่ง ความปลอดภัยจังหวัดฉะเชิงเทรา | ๑ | ๑ | สำนักงานป้องกันและ บรรเทาสาธารณภัยจังหวัด | ๓๘๐,๐๐๐ | - | - | - | - | ๓๘๐,๐๐๐ |
| - กิจกรรมหลัก ๕.๕ พัฒนาและยกระดับ ด้านการอำนวยความสะดวกทางถนน ใน พื้นที่จังหวัดฉะเชิงเทรา | ๑ | ๑ | สำนักงานป้องกันและ บรรเทาสาธารณภัยจังหวัด ฉะเชิงเทรา | - | - | ๓๐๐,๐๐๐ | ๓๐๐,๐๐๐ | ๓๐๐,๐๐๐ | ๙๐๐,๐๐๐ |
| - กิจกรรมหลัก ๕.๖ เสริมสร้างทักษะการ เอาตัวรอดให้กับเยาวชนในสถานการณ์วิกฤต ด้านสาธารณสุข | ๑ | ๔ | สำนักงานป้องกันและ บรรเทาสาธารณภัยจังหวัด ฉะเชิงเทรา | - | - | ๑,๓๒๐,๐๐๐ | ๑,๓๒๐,๐๐๐ | ๑,๓๒๐,๐๐๐ | ๓,๙๖๐,๐๐๐ |
| - กิจกรรมหลัก ๕.๗ การเสริมสร้างทักษะ การป้องกันและลดอุบัติเหตุทางถนนและการ ป้องกันอุบัติเหตุในสถานศึกษาของจังหวัด ฉะเชิงเทรา | ๑ | ๔ | สำนักงานป้องกันและบรรเทา สาธารณภัยจังหวัด | - | - | - | ๘๙๙,๘๐๐ | ๘๙๙,๘๐๐ | ๑,๗๙๙,๖๐๐ |



| บัญชีรายการชุดโครงการ | | | | งบประมาณดำเนินการ | | | | | |
|---|---------------|----------------|---|-------------------|-----------|-----------|-----------|-----------|----------------|
| ประเด็นการพัฒนาโครงการ | แหล่งงบประมาณ | ยุทธศาสตร์ชาติ | หน่วยดำเนินการ | พ.ศ. ๒๕๖๑ | พ.ศ. ๒๕๖๒ | พ.ศ. ๒๕๖๓ | พ.ศ. ๒๕๖๔ | พ.ศ. ๒๕๖๕ | พ.ศ. ๒๕๖๑-๒๕๖๕ |
| - กิจกรรมหลัก ๕.๘ พัฒนาศักยภาพพลโลก การป้องกันและแก้ไขปัญหาการค้ามนุษย์ | ๑ | ๔ | สำนักงานพัฒนาสังคมและความมั่นคงของมนุษย์จังหวัดฉะเชิงเทรา | - | - | ๕๐๐,๐๐๐ | ๕๐๐,๐๐๐ | ๕๐๐,๐๐๐ | ๑,๕๐๐,๐๐๐ |
| - กิจกรรมหลัก ๕.๙ การเตรียมความพร้อมของครอบครัวในจังหวัดฉะเชิงเทรารองรับเขตพัฒนาพิเศษภาคตะวันออก (EEC) | ๑ | ๔ | สำนักงานพัฒนาสังคมและความมั่นคงของมนุษย์จังหวัดฉะเชิงเทรา | - | - | ๓๖๕,๐๐๐ | ๓๖๕,๐๐๐ | ๓๖๕,๐๐๐ | ๑,๐๙๕,๐๐๐ |
| - กิจกรรมหลัก ๕.๑๐ พัฒนาระบบฐานข้อมูลที่อยู่อาศัยของจังหวัดฉะเชิงเทรา โดยเชื่อมโยงข้อมูลกับแผนที่ทางสังคม (Social Map) | ๑ | ๔ | สำนักงานพัฒนาสังคมและความมั่นคงของมนุษย์จังหวัดฉะเชิงเทรา | - | - | - | ๒,๐๓๑,๙๐๐ | - | ๒,๐๓๑,๙๐๐ |
| - กิจกรรมหลัก ๕.๑๑ Paedriew Social Expo ๒๐๒๑ งานมหกรรมแสดงผลงานด้านการพัฒนาสังคมของจังหวัดฉะเชิงเทรา | ๑ | ๔ | สำนักงานพัฒนาสังคมและความมั่นคงของมนุษย์จังหวัดฉะเชิงเทรา | - | - | - | ๑,๕๐๐,๐๐๐ | - | ๑,๕๐๐,๐๐๐ |
| - กิจกรรมหลัก ๕.๑๒ ธรนรงค์ป้องกันและแก้ไขปัญหาเสพติด TO BE NUMBER ONE มุ่งสู่ Thailand ๔.๐ | ๑ | ๔ | สำนักงานสาธารณสุขจังหวัดฉะเชิงเทรา | - | - | - | ๒,๐๐๐,๐๐๐ | - | ๒,๐๐๐,๐๐๐ |
| - กิจกรรมหลัก ๕.๑๓ พัฒนาระบบเทคโนโลยีสารสนเทศและการสื่อสาร เพื่อเสริมสร้างความมั่นคงในพื้นที่ จังหวัดฉะเชิงเทรา | ๑ | ๑ | กองอำนวยการรักษาความมั่นคงภายในจังหวัด | - | - | ๕,๐๐๐,๐๐๐ | ๕,๐๐๐,๐๐๐ | ๕,๐๐๐,๐๐๐ | ๑๕,๐๐๐,๐๐๐ |
| - กิจกรรมหลัก ๕.๑๔ จัดตั้งศูนย์ควบคุมและสั่งการจราจรเพื่อพัฒนาขีดความสามารถด้านสิ่งอำนวยความสะดวกและความปลอดภัยแก่นักท่องเที่ยว | ๑ | ๑ | ตำรวจภูธรจังหวัด | - | - | ๙,๕๐๐,๐๐๐ | - | - | ๙,๕๐๐,๐๐๐ |



| บัญชีรายการชุดโครงการ | | | | งบประมาณดำเนินการ | | | | | |
|---|---------------|--------------------|---------------------------|-------------------|--------------|--------------|--------------|--------------|--------------------|
| ประเด็นการพัฒนาโครงการ | แหล่ง งปม. | ยุทธศาสตร์ ชาติ | หน่วยดำเนินการ | พ.ศ. ๒๕๖๑ | พ.ศ. ๒๕๖๒ | พ.ศ. ๒๕๖๓ | พ.ศ. ๒๕๖๔ | พ.ศ. ๒๕๖๕ | พ.ศ. ๒๕๖๑- ๒๕๖๕ |
| - กิจกรรมหลัก ๕.๑๕ พัฒนาและขยายเครือข่ายด้านการข่าวจังหวัดฉะเชิงเทรา | ๑ | ๑ | ที่ทำการปกครองจังหวัด | - | ๒๒๓,๐๐๐ | ๒๒๓,๐๐๐ | ๒๒๓,๐๐๐ | ๒๒๓,๐๐๐ | ๘๙๒,๐๐๐ |
| - กิจกรรมหลัก ๕.๑๖ การสร้างการรับรู้ด้านกฎหมายแก่ประชาชนในพื้นที่จังหวัดฉะเชิงเทรา | ๑ | ๔ | สำนักงานยุติธรรมจังหวัด | - | - | ๕๕๘,๐๐๐ | ๕๕๘,๐๐๐ | ๕๕๘,๐๐๐ | ๑,๖๗๔,๐๐๐ |
| - กิจกรรมหลัก ๕.๑๗ สานใจไทยสู่อุบัติเหตุ | ๑ | ๑ | ที่ทำการปกครองจังหวัด | - | - | - | ๒๕๖,๐๐๐ | ๒๕๖,๐๐๐ | ๕๑๒,๐๐๐ |
| - กิจกรรมหลัก ๕.๑๘ ติดตั้งไฟฟ้าแสงสว่างและสัญญาณไฟจราจร หมู่ ๑๐ ตำบลท่าตะเกียบ อำเภอท่าตะเกียบ จังหวัดฉะเชิงเทรา | ๑ | ๔ | แขวงทางหลวงชนบทฉะเชิงเทรา | - | - | ๑,๙๕๐,๐๐๐ | - | - | ๑,๙๕๐,๐๐๐ |
| - กิจกรรมหลัก ๕.๑๙ ติดตั้งไฟฟ้าแสงสว่างและสัญญาณไฟจราจร หมู่ ๖ ตำบลท่าตะเกียบ อำเภอท่าตะเกียบ จังหวัดฉะเชิงเทรา | ๑ | ๔ | แขวงทางหลวงชนบทฉะเชิงเทรา | - | - | ๑,๙๕๐,๐๐๐ | - | - | ๑,๙๕๐,๐๐๐ |
| - กิจกรรมหลัก ๕.๒๐ ติดตั้งไฟฟ้าแสงสว่างและสัญญาณไฟจราจร หมู่ ๑๖ ตำบลท่าตะเกียบ อำเภอท่าตะเกียบ จังหวัดฉะเชิงเทรา | ๑ | ๔ | แขวงทางหลวงชนบทฉะเชิงเทรา | - | - | ๑,๙๕๐,๐๐๐ | - | - | ๑,๙๕๐,๐๐๐ |
| - กิจกรรมหลัก ๕.๒๑ เพิ่มประสิทธิภาพการจราจรและการบริหารจัดการภาพรวม บนถนนสายหลักและสายรองในพื้นที่จังหวัดฉะเชิงเทรา | ๑ | ๔ | แขวงทางหลวงชนบทฉะเชิงเทรา | - | - | ๒๐,๐๐๐,๐๐๐ | - | - | ๒๐,๐๐๐,๐๐๐ |
| - กิจกรรมหลัก ๕.๒๒ รั้วกันและลดอุบัติเหตุทางถนน | ๒ | ๑ | สำนักงานขนส่งจังหวัด | - | ๑,๔๑๖,๐๐๐ | ๑,๔๑๖,๐๐๐ | ๑,๔๑๖,๐๐๐ | ๑,๔๑๖,๐๐๐ | ๕,๖๖๔,๐๐๐ |



| บัญชีรายการชุดโครงการ | | | | งบประมาณดำเนินการ | | | | | |
|--|---------------|--------------------|---|-------------------|--------------|--------------|--------------|--------------|--------------------|
| ประเด็นการพัฒนาโครงการ | แหล่ง งปม. | ยุทธศาสตร์ ชาติ | หน่วยดำเนินการ | พ.ศ. ๒๕๖๑ | พ.ศ. ๒๕๖๒ | พ.ศ. ๒๕๖๓ | พ.ศ. ๒๕๖๔ | พ.ศ. ๒๕๖๕ | พ.ศ. ๒๕๖๑- ๒๕๖๕ |
| - กิจกรรมหลัก ๕.๒๓ นักเรียนรุ่นใหม่มี ใบขับขี่ | ๒ | ๔ | สำนักงานขนส่งจังหวัด | - | ๘๔,๔๐๐ | ๘๔,๔๐๐ | ๘๔,๔๐๐ | ๘๔,๔๐๐ | ๓๓๗,๖๐๐ |
| - กิจกรรมหลัก ๕.๒๔ สนามจราจรเยาวชน เสริมสร้างจิตสำนึกความปลอดภัย | ๒ | ๑ | สำนักงานขนส่งจังหวัด | - | ๓๖๘,๕๖๐ | ๓๖๘,๕๖๐ | ๓๖๘,๕๖๐ | ๓๖๘,๕๖๐ | ๑,๔๗๔,๒๔๐ |
| ๖. โครงการที่ ๖ โครงการเสริมสร้างความ เข้มแข็งและส่งเสริมการมีส่วนร่วมของประชาชน ตามหลักปรัชญาเศรษฐกิจพอเพียง | จังหวัด | | ๑. มรภ.ราชนครินทร์ ๒. กองอำนวยการรักษาความ มั่นคงภายในจังหวัด ๓. ที่ทำการปกครองจังหวัด | ๘๔๐,๐๐๐ | ๖,๑๙๐,๐๐๐ | ๙,๖๑๘,๔๐๐ | ๑๐,๓๐๘,๔๐๐ | ๑๐,๓๐๘,๔๐๐ | ๓๗,๒๖๕,๒๐๐ |
| - กิจกรรมหลัก ๖.๑ พัฒนาศักยภาพชุมชน และส่งเสริมวิถีชีวิตวัฒนธรรม จังหวัด ฉะเชิงเทรา | ๑ | ๑ | มรภ.ราชนครินทร์ | ๑๕๐,๐๐๐ | - | - | - | - | ๑๕๐,๐๐๐ |
| - กิจกรรมหลัก ๖.๒ หมู่บ้านอาสาพัฒนา และป้องกันตนเอง ๑๒ หมู่บ้าน | ๑ | ๑ | กองอำนวยการรักษาความ มั่นคงภายในจังหวัด | ๖๙๐,๐๐๐ | ๖๙๐,๐๐๐ | - | ๖๙๐,๐๐๐ | ๖๙๐,๐๐๐ | ๒,๗๖๐,๐๐๐ |
| - กิจกรรมหลัก ๖.๓ ประชาธิปไตยร่วมใจสร้าง หมู่บ้าน ชุมชนมั่นคง ปลอดภัยยาเสพติดอย่าง ยั่งยืน จังหวัดฉะเชิงเทรา | ๑ | ๑ | ที่ทำการปกครองจังหวัด | - | ๔,๖๗๗,๒๐๐ | ๓,๖๓๘,๘๐๐ | ๓,๖๓๘,๘๐๐ | ๓,๖๓๘,๘๐๐ | ๑๕,๕๙๓,๖๐๐ |
| - กิจกรรมหลัก ๖.๔ ฝึกอบรมจัดตั้งชุดรักษา ความปลอดภัยหมู่บ้าน (ชรบ.) เพื่อความมั่นคง จังหวัดฉะเชิงเทรา | ๑ | ๑ | ที่ทำการปกครองจังหวัด | - | ๘๒๒,๘๐๐ | ๑,๓๓๙,๘๐๐ | ๑,๓๓๙,๘๐๐ | ๑,๓๓๙,๘๐๐ | ๔,๘๔๒,๒๐๐ |
| - กิจกรรมหลัก ๖.๕ อบรมพัฒนาแกนนำ ร่วมใจพัฒนายาเสพติด ชุมชนเข้มแข็ง สังคม เป็นสุข | ๑ | ๔ | ที่ทำการปกครองจังหวัด | - | - | ๔,๖๓๙,๘๐๐ | ๔,๖๓๙,๘๐๐ | ๔,๖๓๙,๘๐๐ | ๑๓,๙๑๙,๔๐๐ |



| บัญชีรายการชุดโครงการ | | | | งบประมาณดำเนินการ | | | | | |
|--|----------------------------------|--------------------|--|-------------------|--------------|--------------|--------------|--------------|--------------------|
| ประเด็นการพัฒนา/โครงการ | แหล่ง งปม. | ยุทธศาสตร์ ชาติ | หน่วยดำเนินการ | พ.ศ. ๒๕๖๑ | พ.ศ. ๒๕๖๒ | พ.ศ. ๒๕๖๓ | พ.ศ. ๒๕๖๔ | พ.ศ. ๒๕๖๕ | พ.ศ. ๒๕๖๑- ๒๕๖๕ |
| ๗. โครงการที่ ๗ โครงการพัฒนาคุณภาพชีวิต และสวัสดิการสังคมของประชาชน | ๑. จังหวัด ๒. กระทรวง/ กรม | | ๑. สำนักงานจังหวัด ๒. สำนักงานจัดหางานจังหวัด | ๖๙,๒๐๐ | ๖๖,๔๐๐ | ๕,๐๗๕,๐๐๐ | ๗๕,๐๐๐ | ๗๕,๐๐๐ | ๕,๓๖๐,๖๐๐ |
| - กิจกรรมหลัก ๗.๑ ขยายโอกาสการมีงาน ทำให้ผู้สูงอายุ | ๒ | ๔ | สำนักงานจัดหางานจังหวัด | ๖๙,๒๐๐ | ๖๖,๔๐๐ | ๗๕,๐๐๐ | ๗๕,๐๐๐ | ๗๕,๐๐๐ | ๓๖๐,๖๐๐ |
| - กิจกรรมหลัก ๗.๒ การพัฒนาจังหวัด ฉะเชิงเทรา Smart City | ๑ | ๔ | สำนักงานจังหวัด | - | - | ๕,๐๐๐,๐๐๐ | - | - | - |



ประเด็นการพัฒนาที่ ๕ อนุรักษ์ ฟื้นฟู และบริหารจัดการทรัพยากรธรรมชาติและสิ่งแวดล้อมอย่างบูรณาการ มีประสิทธิภาพ และเป็นธรรม

ตอบสนองต่อการพัฒนาที่ยั่งยืน

กลยุทธ์ที่ ๑ อนุรักษ์และป้องกันทรัพยากรธรรมชาติและสิ่งแวดล้อม

กลยุทธ์ที่ ๒ เสริมสร้างองค์ความรู้เพื่อให้เกิดจิตสำนึกในการอนุรักษ์ทรัพยากรธรรมชาติและสิ่งแวดล้อมในชุมชน

กลยุทธ์ที่ ๓ บูรณาการการมีส่วนร่วมจากทุกภาคส่วนในการบริหารจัดการทรัพยากรธรรมชาติและสิ่งแวดล้อมอย่างยั่งยืน

กลยุทธ์ที่ ๔ บริหารจัดการทรัพยากรธรรมชาติและสิ่งแวดล้อมเพื่อรองรับการเปลี่ยนแปลงสภาพภูมิอากาศและภัยธรรมชาติ

| บัญชีรายการชุดโครงการ | | | | งบประมาณดำเนินการ | | | | | |
|---|----------------------------------|--------------------|---|-------------------|--------------|--------------|--------------|--------------|--------------------|
| ประเด็นการพัฒนา/โครงการ | แหล่ง งปม. | ยุทธศาสตร์ ชาติ | หน่วยดำเนินการ | พ.ศ. ๒๕๖๑ | พ.ศ. ๒๕๖๒ | พ.ศ. ๒๕๖๓ | พ.ศ. ๒๕๖๔ | พ.ศ. ๒๕๖๕ | พ.ศ. ๒๕๖๑- ๒๕๖๕ |
| ๑. โครงการที่ ๑ โครงการอนุรักษ์และป้องกันทรัพยากรธรรมชาติและสิ่งแวดล้อม | ๑. จังหวัด ๒. กระทรวง/ กรม | | ๑. สำนักงาน ทรัพยากรธรรมชาติและ สิ่งแวดล้อมจังหวัด ๒. สำนักจัดการป่าไม้ที่ ๙ (ปราจีนบุรี) ๓. เขตรักษาพันธุ์สัตว์ป่า เขาอ่างฤๅไน ๔. สำนักงานสิ่งแวดล้อม ภาคที่ ๑๓ (กรมควบคุม มลพิษ) ๕. คลินิกเทคโนโลยี ม.เทคโนโลยีสุรนารี | ๓๗,๑๓๒,๐๐๐ | ๖๓,๒๒๒,๔๐๐ | ๔๒,๔๔๑,๓๐๐ | ๕๖,๔๘๔,๐๐๐ | ๓๙,๓๕๔,๐๐๐ | ๒๓๘,๖๗๓,๗๐๐ |
| - กิจกรรมหลัก ๑.๑ พลิกฟื้นผืนป่าสู่การพัฒนาที่ยั่งยืนในพื้นที่ตรวจยึดและพื้นที่เสื่อมโทรม | ๑ | ๕ | ๑. สำนักงาน ทรัพยากรธรรมชาติและ สิ่งแวดล้อมจังหวัด ๒. สำนักจัดการป่าไม้ที่ (ปราจีนบุรี) | ๑,๙๕๐,๐๐๐ | - | - | - | - | ๑,๙๕๐,๐๐๐ |



| บัญชีรายการชุดโครงการ | | | | งบประมาณดำเนินการ | | | | | |
|---|---------------|--------------------|---|-------------------|--------------|--------------|--------------|--------------|--------------------|
| ประเด็นการพัฒนา/โครงการ | แหล่ง งปม. | ยุทธศาสตร์ ชาติ | หน่วยดำเนินการ | พ.ศ. ๒๕๖๑ | พ.ศ. ๒๕๖๒ | พ.ศ. ๒๕๖๓ | พ.ศ. ๒๕๖๔ | พ.ศ. ๒๕๖๕ | พ.ศ. ๒๕๖๑- ๒๕๖๕ |
| - กิจกรรมหลัก ๑.๒ อนุรักษ์ป้องกัน ช้างป่า | ๑ | ๕ | สำนักงาน ทรัพยากรธรรมชาติและ สิ่งแวดล้อมจังหวัด | - | ๑๔,๙๕๐,๐๐๐ | - | - | - | ๑๔,๙๕๐,๐๐๐ |
| - กิจกรรมหลัก ๑.๓ สร้างแกนนำ อาสาสมัครพิทักษ์ป่ารอยต่อ ๕ จังหวัด ใน เขตพื้นที่จังหวัดฉะเชิงเทรา | ๑ | ๕ | สำนักงาน ทรัพยากรธรรมชาติและ สิ่งแวดล้อมจังหวัด | - | - | ๙๔๔,๐๐๐ | ๙๔๔,๐๐๐ | ๙๔๔,๐๐๐ | ๒,๘๓๒,๐๐๐ |
| - กิจกรรมหลัก ๑.๔ วิจัยและถ่ายทอด นวัตกรรมการใช้ประโยชน์จากคลื่นความถี่ เพื่อแก้ไขปัญหาช้างป่า | ๑ | ๕ | อำเภอสนามชัยเขต | - | - | - | ๓,๕๐๐,๐๐๐ | ๓,๕๐๐,๐๐๐ | ๗,๐๐๐,๐๐๐ |
| - กิจกรรมหลัก ๑.๕ วิจัยและถ่ายทอด นวัตกรรมการใช้ประโยชน์จากคลื่นความถี่ เพื่อแก้ไขปัญหาช้างป่า | ๒ | ๕ | คลินิกเทคโนโลยี มหาวิทยาลัยเทคโนโลยีสุร นาารี | - | - | - | ๓,๕๐๐,๐๐๐ | ๓,๕๐๐,๐๐๐ | ๗,๐๐๐,๐๐๐ |
| - กิจกรรมหลัก ๑.๖ พัฒนาแหล่งน้ำ เพื่อเพิ่มศักยภาพในการกักเก็บน้ำ ของพื้นที่ ป่าต้นน้ำ | ๑ | ๕ | เขตรักษาพันธุ์สัตว์ป่า เขาอ่างฤๅไน | - | - | - | ๑,๕๐๐,๐๐๐ | - | ๑,๕๐๐,๐๐๐ |
| - กิจกรรมหลัก ๑.๗ ป้องกันและฟื้นฟู ประสิทธิภาพระบบนิเวศน์ชายฝั่งทะเล จังหวัดฉะเชิงเทราและจังหวัดสมุทรปราการ | ๒ | ๕ | สำนักงานสิ่งแวดล้อม ภาคที่ ๑๓ (กรมควบคุมมลพิษ) | - | ๒๒,๕๐๐,๐๐๐ | ๒๒,๕๐๐,๐๐๐ | ๒๒,๕๐๐,๐๐๐ | - | ๖๗,๕๐๐,๐๐๐ |
| - กิจกรรมหลัก ๑.๘ อนุรักษ์ฟื้นฟู บึงลาดปลาเค้า หมู่ที่ ๗ ตำบลเมืองเก่า อำเภอพนมสารคาม จังหวัดฉะเชิงเทรา | ๒ | ๕ | สำนักงานทรัพยากรน้ำ ภาค ๖ | - | ๔,๕๐๐,๐๐๐ | - | - | - | ๔,๕๐๐,๐๐๐ |
| - กิจกรรมหลัก ๑.๙ ขุดลอกขยายสระ น้ำกลุ่มเขาหวายตอนล่าง หมู่ที่ ๒๒ ตำบล ท่าตะเกียบ อำเภอท่าตะเกียบ จังหวัด ฉะเชิงเทรา | ๒ | ๕ | สำนักงานทรัพยากรน้ำ ภาค ๖ | - | - | - | - | ๓,๕๐๐,๐๐๐ | ๓,๕๐๐,๐๐๐ |



| บัญชีรายการชุดโครงการ | | | | งบประมาณดำเนินการ | | | | | |
|--|---------------|--------------------|------------------------------|-------------------|--------------|--------------|--------------|--------------|--------------------|
| ประเด็นการพัฒนา/โครงการ | แหล่ง งปม. | ยุทธศาสตร์ ชาติ | หน่วยดำเนินการ | พ.ศ. ๒๕๖๑ | พ.ศ. ๒๕๖๒ | พ.ศ. ๒๕๖๓ | พ.ศ. ๒๕๖๔ | พ.ศ. ๒๕๖๕ | พ.ศ. ๒๕๖๑- ๒๕๖๕ |
| - กิจกรรมหลัก ๑.๑๐ อนุรักษ์ฟื้นฟู คลองปะปะไทน ช่วงที่ ๒ หมู่ที่ ๕,๑๔,๑๖ ตำบลท่าตะเกียบ อำเภотаตะเกียบ จังหวัด ฉะเชิงเทรา | ๒ | ๕ | สำนักงานทรัพยากรน้ำ ภาค ๖ | - | - | ๓,๒๓๒,๓๐๐ | - | - | ๓,๒๓๒,๓๐๐ |
| - กิจกรรมหลัก ๑.๑๑ ขุดสระน้ำ สาธารณประโยชน์สระบึงยายหลานบ้าน ชมพู หมู่ที่ ๑๗ ตำบลท่าตะเกียบ อำเภота ตะเกียบ จังหวัดฉะเชิงเทรา | ๒ | ๕ | สำนักงานทรัพยากรน้ำ ภาค ๖ | - | - | - | ๓,๐๐๐,๐๐๐ | - | ๓,๐๐๐,๐๐๐ |
| - กิจกรรมหลัก ๑.๑๒ ขุดลอกสระ ประปาแพรก หนามเตียน หมู่ที่ ๓ ตำบล คลองเขื่อน อำเภอคลองเขื่อน จังหวัด ฉะเชิงเทรา | ๒ | ๕ | สำนักงานทรัพยากรน้ำ ภาค ๖ | - | - | - | ๑,๖๓๐,๐๐๐ | - | ๑,๖๓๐,๐๐๐ |
| - กิจกรรมหลัก ๑.๑๓ ขุดลอกขยายสระ น้ำกลุ่มเขาหวายตอนล่าง หมู่ที่ ๒๒ ตำบล ท่าตะเกียบ อำเภотаตะเกียบ จังหวัด ฉะเชิงเทรา | ๒ | ๕ | สำนักงานทรัพยากรน้ำ ภาค ๖ | - | - | - | - | ๓,๕๐๐,๐๐๐ | ๓,๕๐๐,๐๐๐ |
| - กิจกรรมหลัก ๑.๑๔ อนุรักษ์ฟื้นฟู คลองบางพระ หมู่ที่ ๒,๔,๖,๘,๑๐ ตำบล บางเตย อำเภอเมืองฉะเชิงเทรา จังหวัด ฉะเชิงเทรา | ๒ | ๕ | สำนักงานทรัพยากรน้ำ ภาค ๖ | - | - | - | - | ๔,๕๐๐,๐๐๐ | ๔,๕๐๐,๐๐๐ |
| - กิจกรรมหลัก ๑.๑๕ พัฒนาแหล่งน้ำ บาดาลเพื่อแก้ไขปัญหาการขาดแคลนน้ำ อุปโภคบริโภค | ๒ | ๕ | กรมทรัพยากรน้ำบาดาล | ๑๐,๕๖๐,๐๐๐ | ๔,๓๒๐,๐๐๐ | ๕,๒๘๐,๐๐๐ | ๕,๒๘๐,๐๐๐ | ๕,๒๘๐,๐๐๐ | ๓๐,๗๒๐,๐๐๐ |
| - กิจกรรมหลัก ๑.๑๖ พัฒนาแหล่งน้ำ บาดาลเพื่อสนับสนุนน้ำดื่มสะอาดสำหรับ โรงเรียนทั่วประเทศ | ๒ | ๕ | กรมทรัพยากรน้ำบาดาล | ๑๘,๘๘๒,๐๐๐ | ๑๑,๔๓๖,๐๐๐ | ๔,๗๖๕,๐๐๐ | ๙,๕๓๐,๐๐๐ | ๙,๕๓๐,๐๐๐ | ๕๔,๑๔๓,๐๐๐ |



| บัญชีรายการชุดโครงการ | | | | งบประมาณดำเนินการ | | | | | |
|--|---------------|--------------------|--|-------------------|--------------|--------------|--------------|--------------|--------------------|
| ประเด็นการพัฒนา/โครงการ | แหล่ง งปม. | ยุทธศาสตร์ ชาติ | หน่วยดำเนินการ | พ.ศ. ๒๕๖๑ | พ.ศ. ๒๕๖๒ | พ.ศ. ๒๕๖๓ | พ.ศ. ๒๕๖๔ | พ.ศ. ๒๕๖๕ | พ.ศ. ๒๕๖๑- ๒๕๖๕ |
| - กิจกรรมหลัก ๑.๑๗ พัฒนาแหล่งน้ำ บาดาลเพื่อการเกษตร | ๒ | ๕ | กรมทรัพยากรน้ำบาดาล | ๕,๗๘๐,๐๐๐ | ๒,๓๘๐,๐๐๐ | ๒,๗๒๐,๐๐๐ | ๕,๑๐๐,๐๐๐ | ๕,๑๐๐,๐๐๐ | ๒๑,๐๘๐,๐๐๐ |
| - กิจกรรมหลัก ๑.๑๘ ส่งเสริมเกษตรกร ปลูกบำรุงไม้เศรษฐกิจ | ๒ | ๕ | องค์การอุตสาหกรรม ป่าไม้เขตศรีราชา | - | ๑,๕๕๐,๐๐๐ | - | - | - | ๑,๕๕๐,๐๐๐ |
| - กิจกรรมหลัก ๑.๑๙ จัดทำแปลงสาธิต การปลูกบำรุง ไม้เศรษฐกิจ | ๒ | ๕ | องค์การอุตสาหกรรม ป่าไม้เขตศรีราชา | - | ๑,๕๘๖,๔๐๐ | - | - | - | ๑,๕๘๖,๔๐๐ |
| - กิจกรรมหลัก ๑.๒๐ จัดทำระบบ ติดตามและเฝ้าระวังช้างภายในพื้นที่เสี่ยง อำเภอสนามชัยและอำเภอท่าตะเกียบ | ๑ | ๕ | สำนักงานจังหวัด | - | - | ๓,๐๐๐,๐๐๐ | - | - | ๓,๐๐๐,๐๐๐ |
| ๒. โครงการที่ ๒ โครงการเสริมสร้าง จิตสำนึกในการอนุรักษ์ทรัพยากรธรรมชาติและ สิ่งแวดล้อม | จังหวัด | | ๑. สำนักงาน ทรัพยากรธรรมชาติและ สิ่งแวดล้อมจังหวัด ๒. สำนักงานปฎิรูปที่ดิน จังหวัด ๓. สำนักงานจังหวัด ๔. ภาคีบางปะกง | ๓๕๐,๐๐๐ | ๕,๔๕๖,๓๐๐ | ๓,๔๕๑,๙๐๐ | ๗,๕๕๐,๐๐๐ | ๖,๕๐๐,๐๐๐ | ๒๓,๗๐๘,๒๐๐ |
| - กิจกรรมหลัก ๒.๑ สร้างการมีส่วนร่วม ของชุมชนในการเสนอแม่น้ำบางปะกง เป็น แรมซาร์ไซต์ | ๑ | ๕ | ๑. สำนักงาน ทรัพยากรธรรมชาติและ สิ่งแวดล้อมจังหวัด ๒. ภาคีบางปะกง | ๒๐๐,๐๐๐ | - | - | ๒๐๐,๐๐๐ | - | ๔๐๐,๐๐๐ |
| - กิจกรรมหลัก ๒.๒ เสริมสร้างจิตสำนึก ในการอนุรักษ์ทรัพยากรธรรมชาติและ สิ่งแวดล้อม | ๑ | ๕ | สำนักงาน ทรัพยากรธรรมชาติและ สิ่งแวดล้อมจังหวัด | - | ๕๐๐,๐๐๐ | - | ๕๐๐,๐๐๐ | - | ๑,๐๐๐,๐๐๐ |



| บัญชีรายการชุดโครงการ | | | | งบประมาณดำเนินการ | | | | | |
|---|---|--------------------|--|-------------------|--------------|--------------|--------------|--------------|--------------------|
| ประเด็นการพัฒนา/โครงการ | แหล่ง งปม. | ยุทธศาสตร์ ชาติ | หน่วยดำเนินการ | พ.ศ. ๒๕๖๑ | พ.ศ. ๒๕๖๒ | พ.ศ. ๒๕๖๓ | พ.ศ. ๒๕๖๔ | พ.ศ. ๒๕๖๕ | พ.ศ. ๒๕๖๑- ๒๕๖๕ |
| - กิจกรรมหลัก ๒.๓ ส่งเสริมปลูกไม้เศรษฐกิจในเขตปฏิรูปที่ดินเพื่อการอนุรักษ์และฟื้นฟูสภาพแวดล้อม | ๑ | ๕ | สำนักงานปฏิรูปที่ดินจังหวัด | ๕๕๐,๐๐๐ | - | - | - | - | ๕๕๐,๐๐๐ |
| - กิจกรรมหลัก ๒.๔ อนุรักษ์พันธุกรรมพืช อันเนื่องมาจากพระราชดำริ สมเด็จพระเทพรัตนราชสุดาฯ สยามบรมราชกุมารี จังหวัดฉะเชิงเทรา | ๑ | ๕ | สำนักงานจังหวัด | - | ๒,๖๕๔,๔๐๐ | ๑,๕๐๐,๐๐๐ | ๑,๕๐๐,๐๐๐ | ๑,๕๐๐,๐๐๐ | ๗,๑๕๔,๔๐๐ |
| - กิจกรรมหลัก ๒.๕ จัดการขยะชุมชนตามแนวทาง “จังหวัดสะอาด” ลดมลพิษเมืองระยองเศรษฐกิจตะวันออกสู่สิ่งแวดล้อมที่ดี | ๑ | ๕ | สำนักงานทรัพยากรธรรมชาติและสิ่งแวดล้อมจังหวัด | - | ๑,๘๐๑,๙๐๐ | ๑,๔๕๑,๙๐๐ | ๔,๕๐๐,๐๐๐ | ๔,๕๐๐,๐๐๐ | ๑๒,๒๕๓,๘๐๐ |
| - กิจกรรมหลัก ๒.๖ เพิ่มประสิทธิภาพเครือข่ายเฝ้าระวังป้องกันลดมลพิษสิ่งแวดล้อมลงสู่แม่น้ำบางปะกงอย่างยั่งยืน | ๑ | ๕ | สำนักงานทรัพยากรธรรมชาติและสิ่งแวดล้อมจังหวัด | - | - | - | ๓๕๐,๐๐๐ | - | ๓๕๐,๐๐๐ |
| - กิจกรรมหลัก ๒.๗ อนุรักษ์พลังงานแบบมีส่วนร่วม | ๑ | ๕ | สำนักงานพลังงานจังหวัด | - | ๕๐๐,๐๐๐ | ๕๐๐,๐๐๐ | ๕๐๐,๐๐๐ | ๕๐๐,๐๐๐ | ๒,๐๐๐,๐๐๐ |
| ๓. โครงการที่ ๓ โครงการส่งเสริมการบริหารจัดการทรัพยากรธรรมชาติและสิ่งแวดล้อมอย่างยั่งยืน และมีส่วนร่วม | ๑. จังหวัด ๒. กระทรวง / กรม ๓. องค์กรปกครองส่วนท้องถิ่น | | ๑. สำนักงานทรัพยากรธรรมชาติและสิ่งแวดล้อมจังหวัด ๒. สำนักงานสิ่งแวดล้อมภาคที่ ๑๓ (กรมควบคุมมลพิษ) | ๒๑,๗๕๐,๐๐๐ | ๑๓,๗๖๓,๐๐๐ | ๒๙,๒๕๐,๒๐๐ | ๓๐,๖๐๐,๒๐๐ | ๑๕,๖๓๗,๒๐๐ | ๑๑๑,๐๐๐,๖๐๐ |



| บัญชีรายการชุดโครงการ | | | | งบประมาณดำเนินการ | | | | | |
|--|---------------|--------------------|---|-------------------|--------------|--------------|--------------|--------------|--------------------|
| ประเด็นการพัฒนา/โครงการ | แหล่ง งปม. | ยุทธศาสตร์ ชาติ | หน่วยดำเนินการ | พ.ศ. ๒๕๖๑ | พ.ศ. ๒๕๖๒ | พ.ศ. ๒๕๖๓ | พ.ศ. ๒๕๖๔ | พ.ศ. ๒๕๖๕ | พ.ศ. ๒๕๖๑- ๒๕๖๕ |
| | | | ๓. สำนักงานบริหาร จัดการทรัพยากรทาง ทะเลและชายฝั่งที่ ๒ ๔. สำนักงานประมง จังหวัด | | | | | | |
| - กิจกรรมหลัก ๓.๑ เพิ่มพื้นที่สีเขียว เพื่อรองรับการพัฒนาสู่อุตสาหกรรมเชิง นิเวศ | ๑ | ๕ | สำนักงาน ทรัพยากรธรรมชาติและ สิ่งแวดล้อมจังหวัด | ๓,๗๕๐,๐๐๐ | - | - | ๑,๒๕๐,๐๐๐ | - | ๕,๐๐๐,๐๐๐ |
| - กิจกรรมหลัก ๓.๒ เพิ่มประสิทธิภาพ การกำจัดขยะของท้องถิ่นสู่มาตรฐานอย่าง เป็นระบบตามแนวทาง Roadmap ของ รัฐบาล | ๑ | ๕ | สำนักงาน ทรัพยากรธรรมชาติและ สิ่งแวดล้อมจังหวัด | - | ๑๐๐,๐๐๐ | - | ๑๐๐,๐๐๐ | - | ๒๐๐,๐๐๐ |
| - กิจกรรมหลัก ๓.๓ บริหารจัดการขยะ มูลฝอยตกค้างสะสมจังหวัดฉะเชิงเทราแบบ บูรณาการ | ๑ | ๕ | สำนักงาน ทรัพยากรธรรมชาติและ สิ่งแวดล้อมจังหวัด | - | - | ๓,๖๓๗,๒๐๐ | ๓,๖๓๗,๒๐๐ | ๓,๖๓๗,๒๐๐ | ๑๐,๙๑๑,๖๐๐ |
| - กิจกรรมหลัก ๓.๔ อนุรักษ์และฟื้นฟู ระบบนิเวศทรัพยากรทางทะเลและชายฝั่ง | ๒ | ๕ | ๑. สำนักงาน ทรัพยากรธรรมชาติและ สิ่งแวดล้อมจังหวัด ๒. สำนักงานบริหาร จัดการทรัพยากรทาง ทะเลและชายฝั่งที่ ๒ | - | ๑๓,๐๐๐,๐๐๐ | ๑๓,๐๐๐,๐๐๐ | ๑๓,๐๐๐,๐๐๐ | - | ๓๙,๐๐๐,๐๐๐ |
| - กิจกรรมหลัก ๓.๕ ฟื้นฟูลำน้ำ แหล่งกำเนิดมลพิษและการรับมือภัยพิบัติ จากมลพิษ | ๒ | ๕ | สำนักงานสิ่งแวดล้อม ภาคที่ ๑๓ (กรมควบคุมมลพิษ) | ๑๓,๐๐๐,๐๐๐ | - | - | - | - | ๑๓,๐๐๐,๐๐๐ |



| บัญชีรายการชุดโครงการ | | | | งบประมาณดำเนินการ | | | | | |
|---|---------------|--------------------|--|-------------------|--------------|--------------|--------------|--------------|--------------------|
| ประเด็นการพัฒนา/โครงการ | แหล่ง งปม. | ยุทธศาสตร์ ชาติ | หน่วยดำเนินการ | พ.ศ. ๒๕๖๑ | พ.ศ. ๒๕๖๒ | พ.ศ. ๒๕๖๓ | พ.ศ. ๒๕๖๔ | พ.ศ. ๒๕๖๕ | พ.ศ. ๒๕๖๑- ๒๕๖๕ |
| - กิจกรรมหลัก ๓.๖ ก่อสร้างระบบ บำบัดน้ำเสียชุมชน/ฟื้นฟูคุณภาพน้ำในคู คลอง | ๒ | ๕ | สำนักงานสิ่งแวดล้อม ภาคที่ ๑๓ (กรมควบคุมมลพิษ) | ๕,๐๐๐,๐๐๐ | - | - | - | - | ๕,๐๐๐,๐๐๐ |
| - กิจกรรมหลัก ๓.๗ ติดตามเฝ้าระวัง คุณภาพน้ำในลำน้ำบางปะกง | ๓ | ๕ | อำเภอบางคล้า | - | ๕๐,๐๐๐ | - | - | - | ๕๐,๐๐๐ |
| - กิจกรรมหลัก ๓.๘ ประกวดการ จัดการขยะมูลฝอยชุมชน “หมู่บ้าน / ชุมชน สะอาด” ระดับตำบลและ “อำเภอสะอาด” ระดับจังหวัด | ๒ | ๕ | สำนักงานส่งเสริมการ ปกครองท้องถิ่นจังหวัด ฉะเชิงเทรา | - | ๒๐๘,๐๐๐ | ๒๐๘,๐๐๐ | ๒๐๘,๐๐๐ | - | ๖๒๔,๐๐๐ |
| - กิจกรรมหลัก ๓.๙ การเผยแพร่ ประชาสัมพันธ์ เพื่อสร้างความรู้และ ความเข้าใจในร่างกฎกระทรวงกำหนดอัตรา ค่าธรรมเนียมและยกเว้นค่าธรรมเนียม เกี่ยวกับการจัดการสิ่งปฏิกูลและมูลฝอย | ๒ | ๕ | สำนักงานส่งเสริมการ ปกครองท้องถิ่นจังหวัด ฉะเชิงเทรา | - | ๕๕,๐๐๐ | ๕๕,๐๐๐ | ๕๕,๐๐๐ | - | ๑๖๕,๐๐๐ |
| - กิจกรรมหลัก ๓.๑๐ คัดแยกขยะและ พัฒนาขยะโดยชุมชน | ๒ | ๕ | สำนักงานส่งเสริมการ ปกครองท้องถิ่นจังหวัด ฉะเชิงเทรา(เทศบาล ตำบล แสนภูดาษ) | - | ๕๐,๐๐๐ | ๕๐,๐๐๐ | ๕๐,๐๐๐ | - | ๑๕๐,๐๐๐ |
| - กิจกรรมหลัก ๓.๑๑ ฟื้นฟูและบรรเทา ปัญหาน้ำเน่าบริเวณลมหอดตาโต | ๒ | ๕ | สำนักงานส่งเสริมการ ปกครองท้องถิ่นจังหวัด ฉะเชิงเทรา(เทศบาล ตำบลแสนภูดาษ) | - | ๓๐๐,๐๐๐ | ๓๐๐,๐๐๐ | ๓๐๐,๐๐๐ | - | ๙๐๐,๐๐๐ |



| บัญชีรายการชุดโครงการ | | | | งบประมาณดำเนินการ | | | | | |
|--|-----------------------------------|--------------------|--|-------------------|--------------|--------------|--------------|--------------|--------------------|
| ประเด็นการพัฒนา/โครงการ | แหล่ง งปม. | ยุทธศาสตร์ ชาติ | หน่วยดำเนินการ | พ.ศ. ๒๕๖๑ | พ.ศ. ๒๕๖๒ | พ.ศ. ๒๕๖๓ | พ.ศ. ๒๕๖๔ | พ.ศ. ๒๕๖๕ | พ.ศ. ๒๕๖๑- ๒๕๖๕ |
| - กิจกรรมหลัก ๓.๑๒ การศึกษา ผลกระทบด้านสิ่งแวดล้อม สังคมและ วัฒนธรรมตลอดห่วงน้ำบางปะกงรองรับการ เติบโตและการขยายเมืองรองรับการเติบโต ของพื้นที่เขตเศรษฐกิจพิเศษภาคตะวันออก | ๒ | ๒ | มหาวิทยาลัยราชภัฏราช นครินทร์ | | | ๑๒,๐๐๐,๐๐๐ | ๑๒,๐๐๐,๐๐๐ | ๑๒,๐๐๐,๐๐๐ | ๓๖,๐๐๐,๐๐๐ |
| ๔. โครงการที่ ๔ โครงการพัฒนาการบริหาร จัดการทรัพยากรธรรมชาติและสิ่งแวดล้อม เพื่อรองรับการเปลี่ยนแปลงสภาพภูมิอากาศ และภัยธรรมชาติ | ๑. จังหวัด ๒. กระทรวง / กรม | | ๑. กรมโยธาธิการและ ผังเมือง ๒. สำนักงาน ทรัพยากรธรรมชาติและ สิ่งแวดล้อมจังหวัด ๓. สำนักงานพลังงาน จังหวัด ๔. สำนักงานโยธาธิการ และผังเมืองจังหวัด ๕. อำเภอบางคล้า ๖. อำเภอลองเขื่อน ๗. องค์การบริหาร ส่วนตำบลสองคลอง | ๘๕,๔๒๖,๐๐๐ | ๑๐๖,๒๘๐,๐๐๐ | ๑๔๕,๑๔๐,๐๐๐ | ๒๔๔,๑๐๐,๐๐๐ | ๒๙๕,๗๔๙,๐๐๐ | ๘๗๖,๖๙๕,๐๐๐ |
| - กิจกรรมหลัก ๔.๑ ก่อสร้างกำแพง ป้องกันดินสไลด์ ถนนซอย ๔/๑ (กอบัว) หมู่ที่ ๒ ตำบลคลองเขื่อน อำเภอลองเขื่อน | ๑ | ๕ | อำเภอลองเขื่อน | - | - | ๑,๖๔๐,๐๐๐ | - | - | ๑,๖๔๐,๐๐๐ |



| บัญชีรายการชุดโครงการ | | | | งบประมาณดำเนินการ | | | | | |
|---|---------------|--------------------|---|-------------------|--------------|--------------|--------------|--------------|--------------------|
| ประเด็นการพัฒนา/โครงการ | แหล่ง งปม. | ยุทธศาสตร์ ชาติ | หน่วยดำเนินการ | พ.ศ. ๒๕๖๑ | พ.ศ. ๒๕๖๒ | พ.ศ. ๒๕๖๓ | พ.ศ. ๒๕๖๔ | พ.ศ. ๒๕๖๕ | พ.ศ. ๒๕๖๑- ๒๕๖๕ |
| - กิจกรรมหลัก ๔.๒ การอนุรักษ์และ ป้องกันการพังทลายของชายฝั่งทะเล (ก่อสร้างเขื่อนป้องกันตลิ่งริมทะเล) หมู่ที่ ๑๐ เขื่อนปากคลองสีลิ่งด้านซ้าย (ช่วงที่ ๒) ตำบลสองคลอง อำเภอบางปะกง จังหวัด ฉะเชิงเทรา ความยาว ๑๘๐ เมตร | ๑ | ๕ | ๑. สำนักงานโยธาธิการ และผังเมืองจังหวัด ๒. องค์การบริหารส่วน ตำบลสองคลอง อำเภอบางปะกง | - | - | - | ๑๒,๖๐๐,๐๐๐ | - | ๑๒,๖๐๐,๐๐๐ |
| - กิจกรรมหลัก ๔.๓ สร้างเขื่อนป้องกัน ตลิ่งริมคลองแสนแสบบริเวณที่ว่าการอำเภอบาง น้ำเปรี้ยวช่วงที่ ๒ ตำบลบางน้ำเปรี้ยว อำเภอบางน้ำเปรี้ยว จังหวัดฉะเชิงเทรา (ความยาว ๓๗ เมตร) | ๒ | ๕ | สำนักงานโยธาธิการและ ผังเมืองจังหวัด | ๕,๐๐๐,๐๐๐ | - | - | - | - | ๕,๐๐๐,๐๐๐ |
| - กิจกรรมหลัก ๔.๔ ก่อสร้างเขื่อน ป้องกันตลิ่งริมคลองบางกระเจ็ด หมู่ที่ ๒ บริเวณวัดสามแยก (ช่วงที่ ๒) ตำบล บางกระเจ็ด อำเภอบางคล้า จังหวัด ฉะเชิงเทรา | ๑ | ๕ | สำนักงานโยธาธิการและ ผังเมืองจังหวัด | - | ๑๕,๐๐๐,๐๐๐ | - | - | - | ๑๕,๐๐๐,๐๐๐ |
| - กิจกรรมหลัก ๔.๕ สร้างเขื่อนป้องกัน ตลิ่งริมคลองท่าลาดบริเวณหลังโรงเรียน วัดพงษาราม หมู่ ๒ ตำบลเกาะขนุน อำเภอบาง น้ำเปรี้ยว จังหวัดฉะเชิงเทรา (ความยาว ๕๐ เมตร) | ๒ | ๕ | สำนักงานโยธาธิการและ ผังเมืองจังหวัด | ๖,๐๐๐,๐๐๐ | - | - | - | - | ๖,๐๐๐,๐๐๐ |
| - กิจกรรมหลัก ๔.๖ ก่อสร้างเขื่อน ป้องกันตลิ่งริมทะเล หมู่ที่ ๒ บริเวณปากคลอง เจริญวัย ด้านซ้าย (ช่วงที่ ๒) ตำบลสอง คลอง อำเภอบางปะกง จังหวัดฉะเชิงเทรา | ๑ | ๕ | สำนักงานโยธาธิการและ ผังเมืองจังหวัด | - | ๑๔,๐๐๐,๐๐๐ | - | - | - | ๑๔,๐๐๐,๐๐๐ |



| บัญชีรายการชุดโครงการ | | | | งบประมาณดำเนินการ | | | | | |
|--|---------------|--------------------|---|-------------------|--------------|--------------|--------------|--------------|--------------------|
| ประเด็นการพัฒนา/โครงการ | แหล่ง งปม. | ยุทธศาสตร์ ชาติ | หน่วยดำเนินการ | พ.ศ. ๒๕๖๑ | พ.ศ. ๒๕๖๒ | พ.ศ. ๒๕๖๓ | พ.ศ. ๒๕๖๔ | พ.ศ. ๒๕๖๕ | พ.ศ. ๒๕๖๑- ๒๕๖๕ |
| - กิจกรรมหลัก ๔.๗ ก่อสร้างเขื่อนป้องกันตลิ่งริมทะเล หมู่ที่ ๒ บริเวณปากคลองเจริญวัยด้านขวา (ช่วงที่ ๒) ตำบลสองคลอง อำเภอบางปะกง จังหวัดฉะเชิงเทรา | ๑ | ๕ | สำนักงานโยธาธิการและผังเมืองจังหวัด | - | ๑๔,๐๐๐,๐๐๐ | - | - | - | ๑๔,๐๐๐,๐๐๐ |
| - กิจกรรมหลัก ๔.๘ ก่อสร้างเขื่อนป้องกันตลิ่งริมแม่น้ำบางปะกง บริเวณฝั่งตรงข้ามวัดสมานรัตนาราม หมู่ที่ ๔ ตำบลสาวชะโงก อำเภอบางคล้า จังหวัดฉะเชิงเทรา | ๑ | ๕ | สำนักงานโยธาธิการและผังเมืองจังหวัด | - | - | ๑๒,๐๐๐,๐๐๐ | - | - | ๑๒,๐๐๐,๐๐๐ |
| - กิจกรรมหลัก ๔.๙ ก่อสร้างเขื่อนป้องกันตลิ่งริมแม่น้ำบางปะกง บริเวณวัดคู้ง่กร่าง พร้อมปรับภูมิทัศน์ หมู่ที่ ๗ ตำบลบางตลาด อำเภอกลองเชือก จังหวัดฉะเชิงเทรา | ๑ | ๕ | สำนักงานโยธาธิการและผังเมืองจังหวัดฉะเชิงเทรา | - | - | - | ๑๕,๐๐๐,๐๐๐ | - | ๑๕,๐๐๐,๐๐๐ |
| - กิจกรรมหลัก ๔.๑๐ ก่อสร้างเขื่อนป้องกันตลิ่งริมคลองท่าไข่ พร้อมปรับภูมิทัศน์บริเวณวัดต้นตาล ตำบลวังตะเคียน อำเภอมืองฉะเชิงเทรา จังหวัดฉะเชิงเทรา | ๑ | ๕ | สำนักงานโยธาธิการและผังเมืองจังหวัดฉะเชิงเทรา | - | - | - | - | ๒๕,๐๐๐,๐๐๐ | ๒๕,๐๐๐,๐๐๐ |
| - กิจกรรมหลัก ๔.๑๑ เขื่อนป้องกันตลิ่งริมแม่น้ำบางปะกง บริเวณศาลเจ้าตระกูลซิม หมู่ที่ ๑ ตำบลบางสวน อำเภอบางคล้า จังหวัดฉะเชิงเทรา (ความยาว ๙๕ เมตร) | ๒ | ๕ | สำนักงานโยธาธิการและผังเมืองจังหวัด | - | ๑๔,๒๕๐,๐๐๐ | - | - | - | ๑๔,๒๕๐,๐๐๐ |
| - กิจกรรมหลัก ๔.๑๒ เขื่อนป้องกันตลิ่งริมคลองบริเวณริมคลองวัดบึงตาหอม ตำบลดอนเกาะกา อำเภอบางน้ำเปรี้ยว จังหวัดฉะเชิงเทรา (ความยาว ๒๑๕ เมตร) | ๒ | ๕ | สำนักงานโยธาธิการและผังเมืองจังหวัด | ๒๖,๔๕๐,๐๐๐ | - | - | - | - | ๒๖,๔๕๐,๐๐๐ |



| บัญชีรายการชุดโครงการ | | | | งบประมาณดำเนินการ | | | | | |
|--|---------------|--------------------|---|-------------------|--------------|--------------|--------------|--------------|--------------------|
| ประเด็นการพัฒนา/โครงการ | แหล่ง งปม. | ยุทธศาสตร์ ชาติ | หน่วยดำเนินการ | พ.ศ. ๒๕๖๑ | พ.ศ. ๒๕๖๒ | พ.ศ. ๒๕๖๓ | พ.ศ. ๒๕๖๔ | พ.ศ. ๒๕๖๕ | พ.ศ. ๒๕๖๑- ๒๕๖๕ |
| - กิจกรรมหลัก ๔.๑๓ เชื้อนป้องกันตลิ่ง ริมแม่น้ำบางปะกง บริเวณศาลเจ้าหลักเมือง ตำบลบางคล้า อำเภอบางคล้า จังหวัด ฉะเชิงเทรา | ๒ | ๕ | สำนักงานโยธาธิการและ ผังเมืองจังหวัด | ๒๑,๐๐๐,๐๐๐ | - | - | - | - | ๒๑,๐๐๐,๐๐๐ |
| - กิจกรรมหลัก ๔.๑๔ ก่อสร้างเขื่อน ป้องกันตลิ่งริมแม่น้ำบางปะกง บริเวณ สำนักงาน ปช. ประจำจังหวัดฉะเชิงเทรา ตำบลบางแก้ว อำเภอมืองฉะเชิงเทรา จังหวัดฉะเชิงเทรา | ๒ | ๕ | สำนักงานโยธาธิการและ ผังเมืองจังหวัด ฉะเชิงเทรา | - | - | ๒๕,๐๐๐,๐๐๐ | - | - | ๒๕,๐๐๐,๐๐๐ |
| - กิจกรรมหลัก ๔.๑๕ ก่อสร้างเขื่อน ป้องกันตลิ่งริมแม่น้ำบางปะกง บริเวณ สำนักงาน กกต. ประจำจังหวัดฉะเชิงเทรา ตำบลบางแก้ว อำเภอมืองฉะเชิงเทรา จังหวัดฉะเชิงเทรา | ๒ | ๕ | สำนักงานโยธาธิการและ ผังเมืองจังหวัด ฉะเชิงเทรา | - | - | ๓๘,๐๐๐,๐๐๐ | - | - | ๓๘,๐๐๐,๐๐๐ |
| - กิจกรรมหลัก ๔.๑๖ ก่อสร้างเขื่อน ป้องกันตลิ่งริมคลองท่าลาด บริเวณหลัง เทศบาลตำบลเกาะขนุน ตำบลเกาะขนุน อำเภอนมสารคาม จังหวัดฉะเชิงเทรา | ๒ | ๕ | สำนักงานโยธาธิการและ ผังเมืองจังหวัด ฉะเชิงเทรา | - | - | ๑๑,๐๐๐,๐๐๐ | - | - | ๑๑,๐๐๐,๐๐๐ |
| - กิจกรรมหลัก ๔.๑๗ ก่อสร้างเขื่อน ป้องกันตลิ่งริมคลองท่าลาด บริเวณวัดหนองรี ตำบลพนมสารคาม อำเภอนมสารคาม จังหวัดฉะเชิงเทรา | ๒ | ๕ | สำนักงานโยธาธิการและ ผังเมืองจังหวัด ฉะเชิงเทรา | - | - | - | ๔,๕๐๐,๐๐๐ | - | ๔,๕๐๐,๐๐๐ |
| - กิจกรรมหลัก ๔.๑๘ ก่อสร้างเขื่อน ป้องกันตลิ่งริมคลองบางพระ บริเวณวัด ราษฎร์บำรุงวนาราม ตำบลบางเตย อำเภอ เมืองฉะเชิงเทรา จังหวัดฉะเชิงเทรา | ๒ | ๕ | กรมโยธาธิการและผังเมือง | - | - | - | - | ๓๒,๐๐๐,๐๐๐ | ๓๒,๐๐๐,๐๐๐ |



| บัญชีรายการชุดโครงการ | | | | งบประมาณดำเนินการ | | | | | |
|---|---------------|--------------------|---------------------------------------|-------------------|--------------|--------------|--------------|--------------|--------------------|
| ประเด็นการพัฒนา/โครงการ | แหล่ง งปม. | ยุทธศาสตร์ ชาติ | หน่วยดำเนินการ | พ.ศ. ๒๕๖๑ | พ.ศ. ๒๕๖๒ | พ.ศ. ๒๕๖๓ | พ.ศ. ๒๕๖๔ | พ.ศ. ๒๕๖๕ | พ.ศ. ๒๕๖๑- ๒๕๖๕ |
| - กิจกรรมหลัก ๔.๑๙ ก่อสร้างเขื่อนป้องกัน ตลิ่งริมคลองลาดขวาง บริเวณวัดลาดขวาง ตำบลลาดขวาง อำเภอบ้านโพธิ์ จังหวัด ฉะเชิงเทรา | ๒ | ๕ | กรมโยธาธิการและผังเมือง | - | - | - | ๒๓,๕๐๐,๐๐๐ | - | ๒๓,๕๐๐,๐๐๐ |
| - กิจกรรมหลัก ๔.๒๐ ก่อสร้างเขื่อนป้องกัน ตลิ่งริมคลองสิบก้าและบึงตาอู่ บริเวณวัดพุทธ อุดมวิหารและสถานีอนามัยสิงโตทอง ตำบล สิงโตทอง อำเภอบางน้ำเปรี้ยวจังหวัดฉะเชิงเทรา | ๒ | ๕ | กรมโยธาธิการและผังเมือง | - | - | - | ๒๗,๕๐๐,๐๐๐ | - | ๒๗,๕๐๐,๐๐๐ |
| - กิจกรรมหลัก ๔.๒๑ ก่อสร้างเขื่อน ป้องกันตลิ่งริมคลองหนึ่ง บริเวณวัด สุทธาวาส หมู่ที่ ๑๓ ตำบลคลองหลวงแพ่ง อำเภอมืองฉะเชิงเทรา จังหวัดฉะเชิงเทรา | ๒ | ๕ | กรมโยธาธิการและผังเมือง | - | - | - | - | ๒๘,๘๐๐,๐๐๐ | ๒๘,๘๐๐,๐๐๐ |
| - กิจกรรมหลัก ๔.๒๒ ก่อสร้างเขื่อน ป้องกันตลิ่งริมคลองส้ายัด บริเวณวัดโพนงาม หมู่ที่ ๔ ตำบลคูยายหมี อำเภอสนามชัยเขต จังหวัดฉะเชิงเทรา | ๒ | ๕ | กรมโยธาธิการและผังเมือง | - | - | - | - | ๒๐,๐๐๐,๐๐๐ | ๒๐,๐๐๐,๐๐๐ |
| - กิจกรรมหลัก ๔.๒๓ ก่อสร้างเขื่อน ป้องกันตลิ่งริมแม่น้ำบางปะกง บริเวณ ศาลเจ้า ตูยอวนต่ง หมู่ที่ ๑ ตำบลสาวชะโงก อำเภอบางคล้า จังหวัดฉะเชิงเทรา | ๒ | ๕ | กรมโยธาธิการและผังเมือง | - | - | ๑๕,๐๐๐,๐๐๐ | - | - | ๑๕,๐๐๐,๐๐๐ |
| - กิจกรรมหลัก ๔.๒๔ ปรับปรุงระบบ ป้องกันตลิ่งแม่น้ำบางปะกงระหว่างจุด J.P.G.๓ และ J.P.G.๔ | ๒ | ๒ | โครงการส่งน้ำและ บำรุงรักษาบางปะกง | ๙,๑๓๕,๐๐๐ | - | - | - | - | ๙,๑๓๕,๐๐๐ |
| - กิจกรรมหลัก ๔.๒๕ ป้องกันตลิ่งแม่น้ำ บางปะกง จำนวน ๔ แห่ง จุดที่ ๙, จุดที่ ๑๐, จุดที่ ๑๑, จุดที่ ๑๒ | ๒ | ๒ | โครงการส่งน้ำและ บำรุงรักษาบางปะกง | ๑๑,๔๑๕,๐๐๐ | - | - | - | - | ๑๑,๔๑๕,๐๐๐ |



| บัญชีรายการชุดโครงการ | | | | งบประมาณดำเนินการ | | | | | |
|---|---------------|--------------------|---------------------------------------|-------------------|--------------|--------------|--------------|--------------|--------------------|
| ประเด็นการพัฒนา/โครงการ | แหล่ง งปม. | ยุทธศาสตร์ ชาติ | หน่วยดำเนินการ | พ.ศ. ๒๕๖๑ | พ.ศ. ๒๕๖๒ | พ.ศ. ๒๕๖๓ | พ.ศ. ๒๕๖๔ | พ.ศ. ๒๕๖๕ | พ.ศ. ๒๕๖๑- ๒๕๖๕ |
| - กิจกรรมหลัก ๔.๒๖ งานท่อลอด คลองบางไผ่ กม. ๖+๘๒๗ | ๒ | ๕ | โครงการส่งน้ำและ บำรุงรักษาบางปะกง | ๖,๓๙๖,๐๐๐ | - | - | - | - | ๖,๓๙๖,๐๐๐ |
| - กิจกรรมหลัก ๔.๒๗ งานท่อลอด คลองหัวสวน กม. ๕+๕๑๐ | ๒ | ๕ | โครงการส่งน้ำและ บำรุงรักษาบางปะกง | - | ๗,๑๓๐,๐๐๐ | - | - | - | ๗,๑๓๐,๐๐๐ |
| - กิจกรรมหลัก ๔.๒๘ งานท่อลอด คลองต้นสำโรง กม. ๒+๘๐๐ | ๒ | ๕ | โครงการส่งน้ำและ บำรุงรักษาบางปะกง | - | ๙,๙๐๐,๐๐๐ | - | - | - | ๙,๙๐๐,๐๐๐ |
| - กิจกรรมหลัก ๔.๒๙ ระบบป้องกันตลิ่ง วัดเขนตปอล ช่วงที่ ๓ | ๒ | ๕ | โครงการส่งน้ำและ บำรุงรักษาบางปะกง | - | ๓๒,๐๐๐,๐๐๐ | - | - | - | ๓๒,๐๐๐,๐๐๐ |
| - กิจกรรมหลัก ๔.๓๐ ป้องกันตลิ่งแม่น้ำ บางปะกง จำนวน ๔ แห่ง จุดที่ ๑๔, จุดที่ ๑๖, จุดที่ ๑๗, จุดที่ ๑๙ | ๒ | ๒ | โครงการส่งน้ำและ บำรุงรักษาบางปะกง | - | - | ๓๐,๐๐๐,๐๐๐ | - | - | ๓๐,๐๐๐,๐๐๐ |
| - กิจกรรมหลัก ๔.๓๑ ปรับปรุงเขื่อน ป้องกันตลิ่งท้ายจุด JGP.๔ | ๒ | ๒ | โครงการส่งน้ำและ บำรุงรักษาบางปะกง | - | - | ๗,๕๐๐,๐๐๐ | - | - | ๗,๕๐๐,๐๐๐ |
| - กิจกรรมหลัก ๔.๓๒ ปรับปรุงเขื่อน ป้องกันตลิ่งท้ายจุด JGP.๖ | ๒ | ๒ | โครงการส่งน้ำและ บำรุงรักษาบางปะกง | - | - | ๕,๐๐๐,๐๐๐ | - | - | ๕,๐๐๐,๐๐๐ |
| - กิจกรรมหลัก ๔.๓๓ ปรับปรุงเขื่อน ป้องกันตลิ่งวัดท่าอิฐ | ๒ | ๒ | โครงการส่งน้ำและ บำรุงรักษาบางปะกง | - | - | - | ๒๐,๐๐๐,๐๐๐ | - | ๒๐,๐๐๐,๐๐๐ |
| - กิจกรรมหลัก ๔.๓๔ ระบบป้องกันตลิ่ง วัดเขนตปอล ช่วงที่ ๔ | ๒ | ๕ | โครงการส่งน้ำและ บำรุงรักษาบางปะกง | - | - | - | ๒๕,๐๐๐,๐๐๐ | - | ๒๕,๐๐๐,๐๐๐ |
| - กิจกรรมหลัก ๔.๓๕ สถานีสูบน้ำคลอง บางไผ่ โครงการส่งน้ำและบำรุงรักษา บางปะกง | ๒ | ๕ | โครงการส่งน้ำและ บำรุงรักษาบางปะกง | - | - | - | ๑๐,๐๐๐,๐๐๐ | - | ๑๐,๐๐๐,๐๐๐ |
| - กิจกรรมหลัก ๔.๓๖ ปรับปรุงสถานีสูบ น้ำ โครงการส่งน้ำและบำรุงรักษาบางปะกง | ๒ | ๕ | โครงการส่งน้ำและ บำรุงรักษาบางปะกง | - | - | - | ๑๕,๐๐๐,๐๐๐ | - | ๑๕,๐๐๐,๐๐๐ |



| บัญชีรายการชุดโครงการ | | | | งบประมาณดำเนินการ | | | | | |
|--|---------------|--------------------|---------------------------------------|-------------------|--------------|--------------|--------------|--------------|--------------------|
| ประเด็นการพัฒนา/โครงการ | แหล่ง งปม. | ยุทธศาสตร์ ชาติ | หน่วยดำเนินการ | พ.ศ. ๒๕๖๑ | พ.ศ. ๒๕๖๒ | พ.ศ. ๒๕๖๓ | พ.ศ. ๒๕๖๔ | พ.ศ. ๒๕๖๕ | พ.ศ. ๒๕๖๑- ๒๕๖๕ |
| - กิจกรรมหลัก ๔.๓๗ อาคารป้องกันกา กัดเซาะ บริเวณสถานีสูบน้ำ โครงการส่งน้ำ และบำรุงรักษาบางปะกง | ๒ | ๕ | โครงการส่งน้ำและ บำรุงรักษาบางปะกง | - | - | - | ๒๕,๐๐๐,๐๐๐ | - | ๒๕,๐๐๐,๐๐๐ |
| - กิจกรรมหลัก ๔.๓๘ ป้องกันตลิ่งแม่น้ำ บางปะกง จำนวน ๕ แห่ง จุดที่ ๑๔, จุดที่ ๑๖, จุดที่ ๑๗, จุดที่ ๑๙ และจุดที่ ๒๐ | ๒ | ๒ | โครงการส่งน้ำและ บำรุงรักษาบางปะกง | - | - | - | ๓๖,๐๐๐,๐๐๐ | - | ๓๖,๐๐๐,๐๐๐ |
| - กิจกรรมหลัก ๔.๓๙ ระบบป้องกันตลิ่ง ๔ แห่ง (จุดที่ ๓ / ๔, จุดที่ ๔/๕, จุดที่ ๕/๖, จุดที่ ๖/๗) | ๒ | ๕ | โครงการส่งน้ำและ บำรุงรักษาบางปะกง | - | - | - | ๓๐,๐๐๐,๐๐๐ | - | ๓๐,๐๐๐,๐๐๐ |
| - กิจกรรมหลัก ๔.๔๐ ป้องกันตลิ่งฝั่งซ้าย แม่น้ำบางปะกง จำนวน ๗ แห่ง (จุดที่ ๒๐,๒๒,๒๔,๒๕,๓๖,๓๗,๔๐) | ๒ | ๒ | โครงการส่งน้ำและ บำรุงรักษาบางปะกง | - | - | - | - | ๙๖,๗๐๐,๐๐๐ | ๙๖,๗๐๐,๐๐๐ |
| - กิจกรรมหลัก ๔.๔๑ ป้องกันตลิ่งแม่น้ำ บางปะกง จำนวน ๑๐ แห่ง (จุดที่ ๒๓,๒๘,๔๓/๑,๔๓/๒,๓๔,๓๕,๓๘,๔๒,๓๙,๓๐) | ๒ | ๒ | โครงการส่งน้ำและ บำรุงรักษาบางปะกง | - | - | - | - | ๙๓,๒๔๙,๐๐๐ | ๙๓,๒๔๙,๐๐๐ |

ค่าใช้จ่ายในการบริหารงานจังหวัดแบบบูรณาการ

| บัญชีรายการชุดโครงการ (Project Idea) | | | | | งบประมาณดำเนินการ | | | | | |
|--|---------|---------------|---------------------|---------------------|-------------------|--------------|--------------|--------------|--------------|--------------------|
| ประเด็นการพัฒนา/โครงการ | กลยุทธ์ | แหล่ง งปม. | ผลผลิต | หน่วย ดำเนินการ | พ.ศ. ๒๕๖๑ | พ.ศ. ๒๕๖๒ | พ.ศ. ๒๕๖๓ | พ.ศ. ๒๕๖๔ | พ.ศ. ๒๕๖๕ | พ.ศ. ๒๕๖๑- ๒๕๖๕ |
| ค่าใช้จ่ายในการบริหารงานจังหวัด แบบบูรณาการ | - | จังหวัด | การบริหาร จัดการ | สำนักงาน จังหวัด | ๙,๐๐๐,๐๐๐ | ๙,๐๐๐,๐๐๐ | ๙,๐๐๐,๐๐๐ | ๙,๐๐๐,๐๐๐ | ๙,๐๐๐,๐๐๐ | ๔๕,๐๐๐,๐๐๐ |



กลุ่มงานยุทธศาสตร์
และข้อมูลเพื่อการพัฒนาจังหวัด
สำนักงานจังหวัดฉะเชิงเทรา

๐๓๘-๕๑๒๕๒๐ ต่อ ๑๑๗ email : ccs_plan@hotmail.com