



# แผนป้องกันและบรรเทาสาธารณภัย ด้านการเกษตร

ในช่วงฤดูแล้ง ปี 2566/67



จัดทำโดย สำนักงานเกษตรและสหกรณ์จังหวัดชัยนาท

## คำนำ

ปัญหาภัยพิบัติเป็นปัญหาที่เกิดขึ้นเป็นประจำทุกปี ในปีนี้ปัญหาภัยแล้งคาดว่าจะมีความรุนแรงเป็นบางพื้นที่ เนื่องจากปริมาณน้ำต้นทุนในเขื่อนหลักของประเทศมีปริมาณน้อยลง อาจทำให้เกิดผลกระทบทางด้านการเกษตร ประมง และปศุสัตว์ เพื่อเตรียมความพร้อมในการรับมือกับสถานการณ์ที่จะเกิดขึ้นโดยการแจ้งเตือนภัย ประชาสัมพันธ์ข้อมูลข่าวสาร จัดเตรียมเครื่องมืออุปกรณ์ เสี่ยงอาหารสัตว์ สถานที่อพยพสัตว์ รวมถึงการติดต่อสื่อสารให้เป็นไปอย่างมีประสิทธิภาพและทิศทางเดียวกัน เพื่อลดผลกระทบจากภัยแล้งเตรียมความพร้อมให้กับส่วนราชการที่เกี่ยวข้องในการให้ความช่วยเหลือเพื่อบรรเทาความเดือดร้อนแก่เกษตรกรผู้ประสบภัยพิบัติอย่างเป็นระบบ รวดเร็ว และมีประสิทธิภาพ และเพื่อไม่ให้เกิดความเสียหายแก่ทรัพย์สิน พื้นที่การเกษตร และผลผลิตทางการเกษตร

จังหวัดชัยนาท เป็นจังหวัดหนึ่งที่มีพื้นที่เสี่ยงภัย ประสบปัญหาภัยพิบัติด้านการเกษตรเป็นประจำ ได้แก่ ปัญหาภัยแล้งและฝนทิ้งช่วง และสร้างความเสียหายต่อพื้นที่การเกษตร และผลผลิตทางการเกษตรเป็นจำนวนมาก เพื่อให้การป้องกันและลดผลกระทบจากภัยพิบัติด้านการเกษตร รวมถึงการช่วยเหลือเกษตรกรผู้ประสบภัยได้ทันทั่วถึง ศูนย์ติดตามและแก้ไขปัญหาภัยพิบัติด้านการเกษตรจังหวัดชัยนาท จึงได้จัดทำแผนป้องกันและบรรเทาสาธารณภัยด้านการเกษตร ในช่วงฤดูแล้ง ปี ๒๕๖๖/๖๗ จังหวัดชัยนาท ระยะที่ ๑ (ช่วงเดือนพฤศจิกายน ๒๕๖๖ – เมษายน ๒๕๖๗) เพื่อเป็นกรอบแนวทางการดำเนินงานป้องกันและลดความเสี่ยงจากสถานการณ์ภัยพิบัติด้านการเกษตร และเตรียมความพร้อมให้กับส่วนราชการที่เกี่ยวข้องในการให้ความช่วยเหลือเพื่อบรรเทาความเดือดร้อนแก่เกษตรกรผู้ประสบภัยอย่างเป็นระบบ รวดเร็ว และมีประสิทธิภาพ จึงได้กำหนดมาตรการป้องกันและเผชิญเหตุภัยแล้งด้านการเกษตร แบ่งเป็น ๓ ด้าน ได้แก่ ๑) การป้องกันและลดผลกระทบ ๒) การเตรียมความพร้อม/การเผชิญเหตุ ๓) การฟื้นฟูให้ดีกว่าเดิม เพื่อเป็นการขับเคลื่อนการช่วยเหลือผู้ประสบภัยพิบัติด้านการเกษตร สู่การปฏิบัติได้อย่างเป็นรูปธรรม และช่วยเหลือเกษตรกรได้อย่างรวดเร็วมีประสิทธิภาพต่อไป

ศูนย์ติดตามและแก้ไขปัญหาภัยพิบัติด้านการเกษตรจังหวัดชัยนาท  
สำนักงานเกษตรและสหกรณ์จังหวัดชัยนาท  
ธันวาคม ๒๕๖๖



## สารบัญ

	หน้า
คำนำ	ก
สารบัญ	ข
ส่วนที่ ๑ ข้อมูลพื้นฐานทั่วไปของจังหวัดชัยนาท	๑
ส่วนที่ ๒ แผนเตรียมความพร้อมเพื่อลดความเสี่ยงจากภัยแล้งด้านการเกษตร ปี ๒๕๖๖/๖๗ จังหวัดชัยนาท	๗
ส่วนที่ ๓ แผนป้องกันและบรรเทาสาธารณภัยด้านการเกษตร ในช่วงฤดูแล้ง ปี ๒๕๖๖/๖๗ จังหวัดชัยนาท	๑๘
การป้องกันและลดผลกระทบ	๑๘
การเตรียมความพร้อม/การเผชิญเหตุ	๒๕
การฟื้นฟูให้ดีกว่าเดิม	๓๓
คณะผู้จัดทำ	๔๐





ส่วนที่ ๑  
ข้อมูลพื้นฐานทั่วไป  
ของจังหวัดชัยนาท

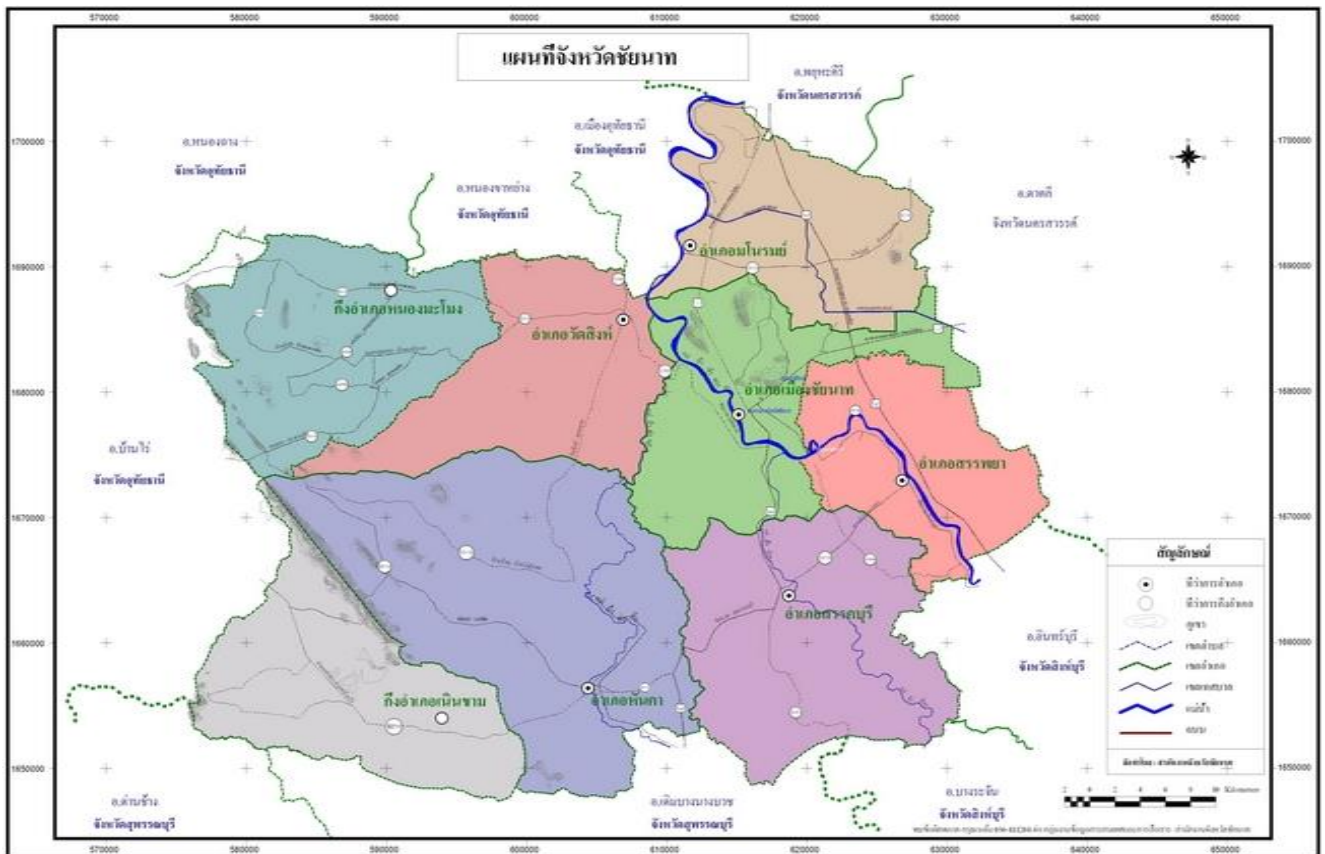
# ข้อมูลพื้นฐานทั่วไปของจังหวัดชัยนาท

## ๑. ลักษณะทางภูมิศาสตร์

**๑.๑) ที่ตั้ง** จังหวัดชัยนาท ตั้งอยู่ในภาคกลางตอนบนของประเทศไทย บนฝั่งซ้ายของแม่น้ำเจ้าพระยา และเป็นตอนเหนือสุดของภาคกลาง บนเส้นรุ้งที่ ๑๕ องศาเหนือ และเส้นแวงที่ ๑๐๐ องศาตะวันออก มีพื้นที่จังหวัดทั้งหมด ๒,๔๖๙.๗๔๖ ตารางกิโลเมตร หรือประมาณ ๑,๕๔๓,๕๙๑ ไร่ หรือเท่ากับร้อยละ ๑๕.๕ ของพื้นที่ในภาคกลางตอนบน และอยู่ห่างจากกรุงเทพมหานคร ประมาณ ๑๙๕ กิโลเมตร (ที่มา : องค์การบริหารส่วนจังหวัดชัยนาท)

**๑.๒) อาณาเขต** ติดต่อกับพื้นที่ต่าง ๆ ดังนี้

<b>ทิศเหนือ</b>	ติดต่อกับ	เขตท้องที่อำเภอโมรหมยติดต่อกับจังหวัดนครสวรรค์ เขตท้องที่อำเภอวัดสิงห์ติดต่อกับจังหวัดอุทัยธานี
<b>ทิศใต้</b>	ติดต่อกับ	เขตท้องที่อำเภอสรรพยาและอำเภอสรรคบุรีติดต่อกับจังหวัดสิงห์บุรี
<b>ทิศตะวันออก</b>	ติดต่อกับ	เขตท้องที่อำเภอเมืองชัยนาทและอำเภอโมรหมยติดต่อกับจังหวัดนครสวรรค์ เขตท้องที่อำเภอสรรพยาติดต่อกับจังหวัดสิงห์บุรี
<b>ทิศตะวันตก</b>	ติดต่อกับ	เขตท้องที่อำเภอหันคา และอำเภอเนินขามติดต่อกับจังหวัดสุพรรณบุรี เขตท้องที่อำเภอหนองมะโมงติดต่อกับจังหวัดอุทัยธานี





**๑.๓) ลักษณะภูมิประเทศ** จังหวัดชัยนาทมีสภาพภูมิประเทศเป็นที่สูง ที่ราบ ที่ราบลุ่ม และมีพื้นที่ลูกคลื่นลอนตื้น มีภูเขาสลับเป็นบางช่วง โดยมีลักษณะที่สูงจากทิศตะวันตกและทิศเหนือลาดสู่ที่ราบ ส่วนใหญ่ทางตอนกลางและตอนใต้ของจังหวัด ซึ่งเกิดจากการทับถมของตะกอนริมแม่น้ำเป็นเวลานานจนดินชั้นหินกลายเป็นที่ราบ โดยสรุปแบ่งสภาพภูมิประเทศออกเป็น ๒ ลักษณะ คือ

(๑) พื้นที่ราบลุ่ม พื้นที่ประมาณร้อยละ ๖๐ ของพื้นที่ทั้งหมด ได้แก่ พื้นที่ตอนกลาง ตอนใต้ และตะวันออกของจังหวัด มีลักษณะเป็นที่ราบจนถึงพื้นที่ลูกคลื่นลอนตื้น

(๒) บริเวณที่ราบสลับเนินเขาเตี้ย ประกอบด้วยพื้นที่ลูกคลื่นลอนตื้นถึงลูก สลับที่ราบ และภูเขาลูกกรังกระจายอยู่ทั่วไป ลาดเทสู่ที่ราบภาคกลาง ครอบคลุมพื้นที่ทิศตะวันตก และด้านเหนือของจังหวัด

นอกจากลักษณะภูมิประเทศเป็นที่ราบแล้ว ยังมีเนินเขาเล็กๆ ขนาดประมาณ ๑-๓ กิโลเมตร กระจายอยู่ทั่วไป ที่สำคัญได้แก่ เขารธรรมามูล เขาพลอง เขาท่าพระ เขากระดี เขาไก่อ้อย เขาสารพัตติ เขาราวเทียน เขาแก้ว และเขาสรรพยา เป็นต้น

**๑.๔) ลักษณะดิน** จังหวัดชัยนาท มีกลุ่มชุดดินทั้งหมด ๑๘ กลุ่ม สามารถแบ่งกลุ่มใหญ่ๆ ได้ ๕ กลุ่ม ตามความเหมาะสมสำหรับการเกษตร ดังนี้

(๑) กลุ่มดินที่เหมาะสมสำหรับปลูกข้าว ได้แก่ กลุ่มชุดดินที่ ๔ และ ๗ มีเนื้อที่ประมาณ ๘๖๙,๖๒๔ หรือประมาณร้อยละ ๕๖.๓๔ ของพื้นที่จังหวัด ส่วนใหญ่จะอยู่บริเวณตอนกลาง ตอนใต้ และ ตะวันออกของจังหวัด มีลักษณะเป็นดินละเอียดเหนียว

(๒) กลุ่มดินที่เหมาะสมสำหรับปลูกพืชไร่ (สับปะรด ข้าวฟ่าง อ้อย ถั่วลิสง มันสำปะหลัง และละหุ่ง) ได้แก่ กลุ่มชุดดินที่ ๓๖ , ๓๘ และ ๔๐ และหน่วยแผนที่ ๕๖ มีพื้นที่ประมาณ ๓๒๖,๕๘๗ ไร่ หรือ ร้อยละ ๒๑.๑๔ ของพื้นที่จังหวัด กระจุกกระจายอยู่ทั่วไปทางทิศตะวันตกของจังหวัด

(๓) กลุ่มดินที่เหมาะสมสำหรับพืชผักและไม้ผลไม่ยืนต้น ได้แก่ กลุ่มชุดดินที่ ๓๖ และ ๕๖ มีพื้นที่ประมาณ ๑๓๔,๑๔๒ ไร่ หรือร้อยละ ๑๑.๒๘ ของพื้นที่จังหวัด ดินกลุ่มนี้มีสภาพพื้นที่ค่อนข้างราบเรียบ เกิดจากวัตถุต้นกำเนิดดินพวกตะกอนลำน้

(๔) กลุ่มดินที่เหมาะสมสำหรับปลูกหญ้าหรือทุ่งหญ้าเลี้ยงสัตว์ ได้แก่ กลุ่มชุดดินที่ ๓๖ , ๓๘ , ๔๐ , ๔๘ และ ๕๖ มีพื้นที่ประมาณ ๓๓๙,๘๐๐ ไร่ หรือร้อยละ ๒๒.๐๐ ของพื้นที่จังหวัด สภาพเป็นพื้นที่ คลื่นลอนลาดกึ่งเนินเขา

(๕) กลุ่มดินที่ไม่เหมาะสมสำหรับการเกษตร ลักษณะเป็นภูเขาและเทือกเขา ซึ่งมีความลาดชันมากกว่าร้อยละ ๓๕ จึงควรรักษาสภาพตามธรรมชาติไว้ เพื่อเป็นแหล่งต้นน้ำ ลำธาร ซึ่งมีเนื้อที่ ประมาณ ๒๙,๔๕๕ ไร่ หรือร้อยละ ๑.๙๑ ของพื้นที่จังหวัด

**๒. ลักษณะภูมิอากาศ** ลักษณะภูมิอากาศโดยทั่วไปของจังหวัดชัยนาทมีอุณหภูมิคล้ายคลึงกับจังหวัดใกล้เคียง ซึ่งอยู่ภายใต้อิทธิพลของลมมรสุมที่พัดผ่านประจำฤดู

### ๒.๑ ฤดูกาล

• **ฤดูร้อน** เริ่มตั้งแต่เดือนกุมภาพันธ์ ถึงเดือนเมษายน ระยะเวลาเป็นช่วงว่างของฤดูมรสุม จึงมีลมจากทิศใต้และตะวันออกเฉียงใต้พัดปกคลุม ทำให้มีอากาศร้อนอบอ้าวโดยทั่วไป

• **ฤดูฝน** เริ่มตั้งแต่เดือนพฤษภาคม ถึงกลางเดือนตุลาคม โดยได้รับอิทธิพลจากลมมรสุมตะวันตกเฉียงใต้ ซึ่งเป็นลมร้อนและชื้น พัดจากมหาสมุทรอินเดียผ่านอ่าวไทย ปกคลุมประเทศไทยทำให้มีฝนตกชุกโดยทั่วไป

• **ฤดูหนาว** เริ่มตั้งแต่กลางเดือนตุลาคมถึงเดือนกุมภาพันธ์ ได้รับอิทธิพลจากลมมรสุมตะวันออกเฉียงเหนือ จะพัดพาเอาความแห้งแล้งและความหนาวเย็นจากประเทศจีนเข้ามาปกคลุมประเทศไทย ทำให้มีอากาศหนาวเย็นโดยทั่วไป



## ๒.๒ ปริมาณน้ำฝน อุณหภูมิและความชื้นสัมพัทธ์

(๑) ปริมาณน้ำฝน จากข้อมูลในช่วงปี ๒๕๕๕-๒๕๖๕ พบว่าฝนปี ๒๕๕๕ มีปริมาณน้ำฝนสูงสุดในรอบ ๑๐ ปี โดยมีปริมาณน้ำฝนเท่ากับ ๑,๓๑๖.๙๐ มิลลิเมตร รองลงมา คือ ในปี ๒๕๕๖ มีปริมาณน้ำฝนเท่ากับ ๑,๒๘๖ มิลลิเมตร ส่วนปีที่มีปริมาณน้ำฝนน้อยที่สุด คือ ปี ๒๕๖๓ มีปริมาณน้ำฝนเพียง ๑๔๔ มิลลิเมตร รองลงมาคือปี ๒๕๖๒ มีปริมาณน้ำฝน ๗๓๙.๙๐ มิลลิเมตร

(๒) อุณหภูมิและความชื้นสัมพัทธ์ ในช่วงปี ๒๕๕๖-๒๕๖๕ พบว่าในปี ๒๕๖๓ มีอุณหภูมิเฉลี่ยสูงสุดเท่ากับ ๓๙.๔๐ องศาเซลเซียส ส่วนปี ๒๕๕๕ มีอุณหภูมิเฉลี่ยต่ำที่สุดเท่ากับ ๒๐.๘๓ องศาเซลเซียส สำหรับความชื้นสัมพัทธ์สูงสุดในปี ๒๕๖๑ เท่ากับ ๙๗.๒๕ ส่วนความชื้นสัมพัทธ์ต่ำที่สุดในปี ๒๕๕๓ เท่ากับ ๒๓.๐๐

### ข้อมูลอุตุนิยมวิทยาเป็นรายปีของจังหวัดชัยนาท

ปี	ปริมาณฝน รวมตลอดปี (มม.)	อุณหภูมิ (°C)			ความชื้นสัมพัทธ์ (%)		
		เฉลี่ย	ต่ำสุดเฉลี่ย	สูงสุดเฉลี่ย	เฉลี่ย	ต่ำสุดเฉลี่ย	สูงสุดเฉลี่ย
๒๕๕๖	๑,๒๘๖.๐๐	๒๙.๖๒	๒๑.๓๘	๓๖.๔๒	๖๖.๐๘	๓๖.๔๒	๙๕.๗๕
๒๕๕๗	๑,๐๒๔.๘๐	๒๕.๘๓	๒๓.๔๘	๓๓.๕๓	๖๕.๑๖	๓๗.๙๒	๙๒.๕๘
๒๕๕๘	๙๘๕.๘๐	๒๘.๔๓	๒๑.๓๑	๓๖.๗๕	๗๓.๘๓	๗๑.๙๒	๙๗.๐๐
๒๕๕๙	๑,๒๔๖.๓๐	๒๙.๓๖	๒๓.๘๗	๓๔.๗๙	๖๙.๐๐	๔๖.๗๕	๙๓.๓๓
๒๕๖๐	๑,๑๙๕.๙๐	๒๘.๐๙	๒๑.๒๓	๓๖.๑๐	๗๖.๔๒	๔๑.๔๗	๙๒.๓๓
๒๕๖๑	๗๙๑.๙๐	๒๘.๕๘	๒๑.๐๔	๓๓.๑๑	๗๐.๒๙	๔๓.๓๓	๙๗.๒๕
๒๕๖๒	๗๓๙.๙๐	๒๘.๖๐	๒๑.๒๐	๓๗.๓๐	๗๒.๐๐	๓๕.๐๐	๙๗.๐๐
๒๕๖๓	๘๐๔.๔๐	๓๐.๑๐	๒๑.๖๐	๓๙.๔๐	๖๓.๐๐	๒๓.๐๐	๙๖.๐๐
๒๕๖๔	๑,๑๖๙.๐๐	๒๘.๑๐	๒๓.๗๐	๓๔.๐๐	๗๒.๙๐	๔๕.๕๐	๙๗.๕๐
๒๕๖๕	๑,๓๑๖.๙๐	๒๗.๘๖	๒๐.๘๓	๓๕.๗๓	๗๕.๑๙	๔๑.๐๐	๙๖.๓๓

ที่มา : สถานีอุตุนิยมวิทยาจังหวัดชัยนาท ; มกราคม ๒๕๖๖

## ๓. แหล่งน้ำ

### ๓.๑ แหล่งน้ำธรรมชาติ

(๑) แม่น้ำเจ้าพระยา ไหลผ่านอำเภอมโนรมย์ อำเภอวัดสิงห์ อำเภอเมืองชัยนาท และอำเภอสรรพยา ความยาวของแม่น้ำที่ไหลผ่านจังหวัดชัยนาท ประมาณ ๕๐ กิโลเมตร

(๒) แม่น้ำท่าจีน แยกจากแม่น้ำเจ้าพระยาทางฝั่งขวาที่ตำบลมะขามแต่ม้า อำเภอวัดสิงห์ ไหลไปทางทิศตะวันตก แล้วจึงหักไหลลงไปทางใต้ เรียกว่า แม่น้ำมะขามแต่ม้า ไหลผ่านอำเภอวัดสิงห์ และอำเภอหันคา เข้าเขตจังหวัดสุพรรณบุรี เรียกว่า แม่น้ำสุพรรณบุรี

(๓) แม่น้ำน้อย แยกจากแม่น้ำเจ้าพระยาทางฝั่งขวาที่ปากแพรก เขื่อนวัดพระบรมธาตุ ตำบลชัยนาท อำเภอเมืองชัยนาท ไหลไปทางทิศตะวันตกเฉียงใต้ ผ่านอำเภอเมืองชัยนาท และอำเภอสรรคบุรี

(๔) บึงและหนองน้ำธรรมชาติ มีกระจัดกระจายอยู่ทั่วไป รวมทั้งสิ้น ๖๑๕ แห่ง ซึ่งแบ่งเป็นประเภท ดังนี้

- ห้วย จำนวน ๗๔ แห่ง
- หนอง จำนวน ๑๓๘ แห่ง
- คลอง จำนวน ๑๗๙ แห่ง
- บึง จำนวน ๕๗ แห่ง
- สระ/อ่างเก็บน้ำ จำนวน ๑๖๗ แห่ง



๓.๒ แหล่งน้ำชลประทาน จังหวัดชัยนาทมีคลองชลประทาน ซึ่งมีหลายสายไหลผ่านพื้นที่ต่าง ๆ ได้แก่ คลองอนุศาสนนันท์ คลองมหาราช คลองบรมธาตุ คลองพลเทพ เป็นต้น ล้วนเป็นแหล่งน้ำสำคัญสำหรับการเกษตร ตามพื้นที่ต่าง ๆ และมีโครงการของกรมชลประทานเข้ามาดำเนินการทั้งโครงการขนาดใหญ่ ขนาดกลาง และขนาดเล็ก ครอบคลุมพื้นที่ประมาณ ๗๐ % ของพื้นที่การเกษตร มีโครงการชลประทานรวมทั้งสิ้น ๘ โครงการ มีพื้นที่โครงการ ๗๗๖,๒๐๘ ไร่ ครอบคลุมพื้นที่ชลประทาน ๖๙๘,๕๙๒ ไร่

### โครงการชลประทานที่มีพื้นที่รับผิดชอบในจังหวัดชัยนาท

ชื่อโครงการ	พื้นที่ (ไร่)	พื้นที่ชลประทาน (ไร่)	พื้นที่รับน้ำ
๑. โครงการส่งน้ำและบำรุงรักษาเจ้าพระยา	๖๓๐	เพื่อจัดสรรให้โครงการต่าง ๆ	
๒. โครงการชลประทานชัยนาท	๗๒,๗๙๑	๖๗,๗๔๔	อ.วัดสิงห์
๓. โครงการส่งน้ำและบำรุงรักษาบรมธาตุ	๒๖๔,๗๒๗	๒๓๘,๓๐๗	อ.เมืองชัยนาท อ.สรรพยา อ.สรรคบุรี และ อ.หันคา
๔. โครงการส่งน้ำและบำรุงรักษาพลเทพ	๑๐๓,๐๐๐	๙๖,๓๐๐	อ.เมืองชัยนาท อ.วัดสิงห์ และ อ.หันคา
๕. โครงการส่งน้ำและบำรุงรักษาท่าโบสถ์	๙๐,๔๐๓	๘๑,๓๖๒	อ.หันคา และ อ.วัดสิงห์
๖. โครงการส่งน้ำและบำรุงรักษามหาราช	๕๓,๐๑๙	๓๙,๔๑๐	อ.สรรพยา
๗. โครงการส่งน้ำและบำรุงรักษาชัยสุนทร	๑๒,๓๐๐	๑๑,๑๐๐	อ.สรรคบุรี
๘. โครงการส่งน้ำและบำรุงรักษามโนรมย์	๑๗๙,๓๓๘	๑๖๔,๓๖๙	อ.มโนรมย์ อ.เมืองชัยนาท และ อ.สรรพยา

ที่มา : โครงการชลประทานชัยนาท / ข้อมูล ณ เดือนมิถุนายน ๒๕๖๕

นอกจากนี้ยังมีโครงการพัฒนาแหล่งน้ำขนาดเล็ก จำนวน ๑๑ โครงการ คือ

- ๑) โครงการชลประทานท่าฉนวน-วัดโคก ส่งน้ำให้พื้นที่ชลประทานในเขตอำเภอมโนรมย์ จำนวน ๒๐,๑๘๘ ไร่ เป็นลักษณะการชลประทานส่งน้ำด้วยไฟฟ้า
- ๒) โครงการชลประทานทุ่งวัดสิงห์ ส่งน้ำให้พื้นที่ชลประทานในเขตอำเภอวัดสิงห์ และ อำเภอหันคาบางส่วน จำนวน ๖๗,๗๔๔ ไร่ เป็นลักษณะการชลประทานส่งน้ำด้วยไฟฟ้า
- ๓) โครงการเขาแก้ว ส่งน้ำให้พื้นที่ชลประทานในเขตอำเภอมโนรมย์ จำนวน ๘,๖๐๐ ไร่
- ๔) โครงการสูบน้ำด้วยไฟฟ้าของการพลังงานแห่งชาติ ส่งน้ำให้พื้นที่อำเภอวัดสิงห์ หมู่ที่ ๑,๒ ตำบลมะขามเต่า จำนวน ๒,๓๐๐ ไร่
- ๕) อ่างเก็บน้ำไพรนกยูง ตำบลไพรนกยูง อำเภอหันคา ความจุ ๒๑๙,๘๐๐ ลบ.ม. พื้นที่ได้รับประโยชน์ ๕๐๐ ไร่
- ๖) อ่างเก็บน้ำห้วยหนองโรง ตำบลกะบกเตี้ย อำเภอเนินขาม ความจุ ๒๑,๔๕๐,๐๐๐ ลบ.ม. พื้นที่ได้รับประโยชน์ ๙,๐๐๐ ไร่
- ๗) แก้มลิงตงส้มจิ้น พร้อมอาคารประกอบ ตำบลวังหมัน อำเภอวัดสิงห์ ความจุ ๓๐๙,๓๐๐ ลบ.ม. พื้นที่ได้รับประโยชน์ ๒,๐๐๐ ไร่
- ๘) แก้มลิงบ้านโพธิ์ทอง พร้อมอาคารประกอบ ระยะที่ ๑ ต.สะพานหิน อำเภอหนองมะโมง ความจุ ๖๐๐,๐๐๐ ลบ.ม. พื้นที่ได้รับประโยชน์ ๑,๕๐๐ ไร่
- ๙) แก้มลิงบึงหาดกอนสิน พร้อมอาคารประกอบ ตำบลเขาท่าพระ อำเภอเมืองชัยนาท ความจุ ๒,๙๙๐,๐๐๐ ลบ.ม. พื้นที่ได้รับประโยชน์ ๒,๐๐๐ ไร่
- ๑๐) แก้มลิงบ้านโพธิ์ทอง พร้อมอาคารประกอบ ระยะที่ ๒ ตำบลสะพานหิน อำเภอหนองมะโมง ความจุ ๘๖๐,๐๐๐ ลบ.ม. พื้นที่ได้รับประโยชน์ ๑,๕๐๐ ไร่
- ๑๑) แก้มลิงบ้านวังตะเคียน พร้อมอาคารประกอบ ตำบลวังตะเคียน อำเภอหนองมะโมง ความจุ ๒๑๑,๖๕๐ ลบ.ม. พื้นที่ได้รับประโยชน์ ๒,๐๐๐ ไร่
- ๑๒) อาคารบังคับน้ำบ้านวังหัวเรือพร้อมอาคารประกอบ ตำบลวังตะเคียน อำเภอหนองมะโมง พื้นที่ได้รับประโยชน์ ๙๐๐ ไร่





๑๓) แก้มลิงบ้านทุ่งกว้าง พร้อมระบบส่งน้ำ หมู่ที่ ๖ ตำบลหนองขุ่น อำเภอวัดสิงห์ ความจุ ๒๕๐,๐๐๐ ลบ.ม. พื้นที่ได้รับประโยชน์ ๗๐๐ ไร่

๑๔) ขุดลอกห้วยขุนแก้ว พร้อมก่อสร้างอาคารประกอบ ระยะ ๒ ตำบลกุดจอก อำเภอหนองมะโมง พื้นที่ได้รับประโยชน์ ๒,๐๐๐ ไร่

๑๕) อาคารบังคับน้ำห้วยน้อย ตำบลวังหมัน อำเภอวัดสิงห์ พื้นที่ได้รับประโยชน์ ๑,๐๐๐ ไร่

๑๖) รางชักน้ำซับบ่อห้วย ตำบลวังหมัน อำเภอวัดสิงห์ พื้นที่ได้รับประโยชน์ ๕๐๐ ไร่

๑๗) อาคารบังคับน้ำคลองหนองกรด ตำบลบ่อแร่ อำเภอวัดสิงห์ พื้นที่ได้รับประโยชน์ ๕๐๐ ไร่

๑๘) อาคารบังคับน้ำร่องระกำ พร้อมอาคารประกอบ ตำบลบ่อแร่ อำเภอวัดสิงห์ พื้นที่ได้รับประโยชน์ ๕๐๐ ไร่

๑๙) เพิ่มประสิทธิภาพอ่างเก็บน้ำห้วยหนองโรง ตำบลกะบกเตี้ย อำเภอเนินขาม ความจุ ๓,๐๐๐,๐๐๐ ลบ.ม. พื้นที่ได้รับประโยชน์ ๑,๐๐๐ ไร่

๒๐) รางชักน้ำบ้านซับบ่อห้วย ตำบลวังหมัน อำเภอวัดสิงห์ ระยะ ๒ พื้นที่รับประโยชน์ ๕๐๐ ไร่

ที่มา : โครงการก่อสร้าง สำนักงานชลประทานที่ ๑๒ ; ข้อมูล ณ เดือนมิถุนายน ๒๕๖๖

### ข้อมูลพื้นที่ในเขต/นอกเขตโครงการชลประทานของอำเภอต่าง ๆ

อำเภอ	พื้นที่ทั้งหมด ๑๐๐% (ไร่)	พื้นที่ในเขต โครงการชลประทาน (ไร่)	พื้นที่นอกเขต โครงการชลประทาน (ไร่)	พื้นที่อื่นๆ (ไร่)
เมืองชัยนาท	๑๕๙,๖๑๑	๑๑๒,๐๓๔	๒๑,๒๖๖	๒๖,๓๑๑
มโนรมย์	๑๔๑,๐๒๗	๘๑,๙๗๙	๔๕,๑๔๖	๑๓,๙๐๒
วัดสิงห์	๑๙๗,๐๗๔	๖๕,๑๘๘	๙๐,๗๒๒	๔๑,๑๖๔
สรรพยา	๑๔๒,๖๗๓	๑๑๕,๒๗๕	๑๗,๒๙๘	๑๐,๑๐๐
สรรคบุรี	๒๒๑,๗๔๗	๑๘๑,๘๐๓	๑๗,๒๐๖	๒๒,๗๓๘
หันคา	๓๓๐,๘๓๔	๑๔๒,๓๑๓	๑๐๔,๔๐๑	๘๔,๑๒๐
หนองมะโมง	๑๘๑,๘๗๕	-	๑๕๘,๑๓๒	๒๓,๗๔๓
เนินขาม	๑๖๘,๗๕๐	-	๑๖๒,๘๕๙	๕,๘๙๑
<b>รวมทั้งสิ้น</b>	<b>๑,๕๔๓,๕๙๑</b>	<b>๖๙๘,๕๙๒</b>	<b>๖๑๗,๐๓๐</b>	<b>๒๒๗,๙๖๙</b>

ที่มา : โครงการชลประทานชัยนาท / ข้อมูล ณ เดือนมิถุนายน ๒๕๖๖

๓.๓ แหล่งน้ำใต้ดิน จังหวัดชัยนาทมีบ่อน้ำบาดาล จำนวน ๒,๓๕๔ บ่อ สามารถสูบน้ำขึ้นมาใช้ได้ ในพื้นที่จังหวัดชัยนาท ๑,๕๔๓,๑๖๘.๕๒ ล้าน ลบ.ม./ปี แบ่งเป็นบ่อราชการ จำนวน ๑,๘๘๓ บ่อ ที่ใช้งานได้จริง ๑,๓๘๐ บ่อ บ่อน้ำบาดาลที่ดำเนินการเจาะโดยเอกชน และได้รับอนุญาตตามระเบียบกรมทรัพยากรน้ำบาดาล จำนวน ๔๗๑ บ่อ (สำนักงานทรัพยากรธรรมชาติและสิ่งแวดล้อมจังหวัดชัยนาท ; ข้อมูล ณ เดือนธันวาคม ๒๕๖๔) จากรายงานและแผนที่อุทกธรณีวิทยาของจังหวัดชัยนาท แสดงให้เห็นถึงปริมาณและคุณภาพของน้ำบาดาล ในท้องที่ต่าง ๆ ของจังหวัด สำหรับชั้นน้ำบาดาลในจังหวัดชัยนาท สามารถสรุปได้ดังนี้

๑) น้ำบาดาลบ่อน้ำตื้น (Qcp) เป็นชั้นน้ำบาดาลที่อยู่ระดับความลึกตั้งแต่ ๑๕-๒๐ เมตร บางแหล่งลึกถึง ๓๐ เมตร ปริมาณน้ำอยู่ในอัตรา ๒๐๐-๓๐๐ ลิตรต่อนาที พบในบริเวณที่ลุ่มน้ำหลากทั้งสองฝั่ง แม่น้ำเจ้าพระยา ตั้งแต่อำเภอมโนรมย์ อำเภอเมืองชัยนาท และอำเภอสรรคบุรี

๒) น้ำบาดาลระดับลึกปานกลาง (Qcr) ชั้นน้ำบาดาลอยู่ที่ระดับลึก ๔๕-๑๐๐ เมตร ปริมาณน้ำบาดาลอยู่ในอัตรา ๑๐๐-๒๐๐ ลิตรต่อนาที พบส่วนใหญ่ทางตอนกลางของจังหวัด

๓) ชั้นน้ำบาดาลในหินแข็ง (Pcms,D-Emm,Gr&Vc) จัดเป็นประเภทไม่เหมาะสมเป็น แหล่งน้ำบาดาลที่ดี เนื่องจากโอกาสเก็บน้ำจะได้ในช่องว่างที่เกิดรอยหินแตกเท่านั้น ปริมาณน้ำอัตราไม่เกิน ๔๐ ลิตรต่อนาที



## ข้อมูลด้านการปกครองของจังหวัดชัยนาท

๑. การแบ่งเขตการปกครอง แบ่งเขตการปกครองออกเป็น ๘ อำเภอ ๕๑ ตำบล ๕๐๕ หมู่บ้าน ๓๙ เทศบาล (๑ เทศบาลเมือง ๓๘ เทศบาลตำบล) และ ๒๐ องค์การบริหารส่วนตำบล

### การแบ่งเขตการปกครองของจังหวัดชัยนาท

อำเภอ	เขตการปกครอง				พื้นที่ (ตร.กม.)
	ตำบล	หมู่บ้าน	เทศบาล	อบต.	
อำเภอเมืองชัยนาท	๘	๘๒	๗	๒	๒๕๕.๓๗๗
อำเภอมโนรมย์	๗	๔๐	๔	๔	๒๒๕.๖๔๔
อำเภอวัดสิงห์	๖	๔๗	๓	๔	๓๑๕.๓๑๘
อำเภอสรรพยา	๗	๕๕	๘	๑	๒๒๘.๒๗๗
อำเภอสรรคบุรี	๘	๙๒	๘	๑	๓๕๔.๗๙๖
อำเภอหันคา	๘	๑๐๐	๖	๔	๕๒๙.๓๓๔
อำเภอหนองมะโมง	๔	๔๑	๒	๒	๒๙๑.๐๐๐
อำเภอเนินขาม	๓	๔๘	๑	๒	๒๗๐.๐๐๐
<b>รวม</b>	<b>๕๑</b>	<b>๕๐๕</b>	<b>๓๙</b>	<b>๒๐</b>	<b>๒,๔๖๙.๗๔๖</b>

ที่มา : ที่ทำการปกครองจังหวัดชัยนาท ; ข้อมูล ณ เดือนมีนาคม ๒๕๖๕

๒. ข้อมูลประชากร จังหวัดชัยนาท มีประชากร ๒๒๒,๒๓๖ คน แยกเป็นชาย ๑๐๗,๖๙๒ คน เป็นหญิง ๑๑๔,๕๔๔ คน พื้นที่ ๒,๔๖๙.๗๔๖ ตารางกิโลเมตร คิดเป็นอัตราส่วน ๑ ตารางกิโลเมตร ต่อประชากร ๙๐ คน

### จำนวนประชากรแยกรายอำเภอ

อำเภอ	พื้นที่ (ตร.กม.)	ครัวเรือน (หลัง)	จำนวนประชากร			อัตราส่วน ประชากรต่อพื้นที่
			ชาย	หญิง	รวม	
เมืองชัยนาท	๒๕๕.๓๗๗	๒๙,๘๗๘	๓๒,๕๖๑	๓๖,๑๘๒	๖๘,๗๔๓	๒๗๐
มโนรมย์	๒๒๕.๖๔๔	๑๓,๓๔๑	๑๕,๐๒๑	๑๖,๓๙๓	๓๑,๔๑๔	๑๔๐
วัดสิงห์	๓๑๕.๓๑๘	๑๑,๓๙๙	๑๒,๐๔๓	๑๒,๙๖๓	๒๕,๐๐๖	๘๐
สรรพยา	๒๒๘.๒๗๗	๑๖,๕๕๙	๑๙,๒๔๙	๒๐,๗๕๕	๔๐,๐๐๔	๑๗๖
สรรคบุรี	๓๕๔.๗๙๖	๒๓,๙๖๖	๒๙,๙๘๑	๓๒,๖๓๖	๖๒,๖๑๗	๑๗๗
หันคา	๕๒๙.๓๓๔	๒๓,๒๕๘	๒๙,๑๗๘	๓๑,๐๓๓	๖๐,๒๑๑	๑๑๔
หนองมะโมง	๒๙๑.๐๐๐	๕,๒๓๒	๖,๒๔๐	๖,๔๕๐	๑๒,๖๙๐	๔๔
เนินขาม	๒๗๐.๐๐๐	๖,๘๓๑	๘,๑๑๗	๘,๕๘๙	๑๖,๗๐๖	๖๒
<b>รวม</b>	<b>๒,๔๖๙.๗๔๖</b>	<b>๑๓๐,๔๖๔</b>	<b>๑๕๒,๓๙๐</b>	<b>๑๖๕,๐๐๑</b>	<b>๓๑๗,๓๙๑</b>	<b>๑๒๙</b>

ที่มา : ที่ทำการปกครองจังหวัดชัยนาท ; ข้อมูล ณ เดือนพฤษภาคม ๒๕๖๖

ขนาดของประชากรต่อพื้นที่ พบว่า อำเภอเมืองชัยนาท มีประชากรหนาแน่นมากที่สุด คิดเป็นอัตราส่วน ๑ ตารางกิโลเมตรต่อประชากร ๒๗๐ คน อำเภอที่มีประชากรหนาแน่นน้อยที่สุด คือ อำเภอหนองมะโมง คิดเป็นอัตราส่วน ๑ ตารางกิโลเมตรต่อประชากร ๔๔ คน



## ส่วนที่ ๒

แผนเตรียมความพร้อมเพื่อลดความเสี่ยง  
จากภัยแล้งด้านการเกษตร ปี ๒๕๖๖/๖๗  
จังหวัดชัยนาท

## แผนเตรียมความพร้อมเพื่อลดความเสี่ยงจากภัยแล้ง ด้านการเกษตร ปี ๒๕๖๖/๖๗ จังหวัดชัยนาท

### ข้อมูลทั่วไป

#### ๑. สถานการณ์

**สรุปลักษณะอากาศ** เดือนธันวาคม ๒๕๖๖ ลักษณะอากาศทั่วไป : ช่วงครึ่งแรกของเดือนมีฝนเล็กน้อย ในบางพื้นที่ของ จ.ชัยนาท จากนั้นอุณหภูมิเริ่มลดลง มีอากาศเย็นและหมอกบางในบางพื้นที่ในตอนเช้าและตอน กลางคืน กลางวันท้องฟ้าโปร่ง อากาศร้อน ลมสงบ-กำลังอ่อน ช่วงครึ่งหลังของเดือนไม่มีฝนตก

**ข้อมูลอุตุนิยมวิทยา** อุณหภูมิต่ำสุด ๒๒.๗ องศาเซลเซียส (วันที่ ๘ ธันวาคม ๒๕๖๖) อุณหภูมิสูงสุด ๓๔.๙ องศาเซลเซียส (วันที่ ๑๖ ธันวาคม ๒๕๖๖) ปริมาณฝน ๒.๘ มิลลิเมตร (๑ วัน) ปริมาณฝนสะสม ๖๕๖.๙ มิลลิเมตร (๘๑ วัน) (ตั้งแต่วันที่ ๑ ม.ค. - ๑๘ ธ.ค. ๖๖)

### คาดหมายลักษณะอากาศจังหวัดชัยนาท

เดือน มกราคม 2567

**ลักษณะอากาศทั่วไป :** เดือนนี้ บริเวณจังหวัดชัยนาทยังคงมีอากาศเย็นโดยทั่วไปกับมีหมอกหนาหลายพื้นที่ เนื่องจากบริเวณความกดอากาศสูงจากประเทศจีนยังคงแผ่เสริมลงมาปกคลุมประเทศไทยเป็นระยะๆ โดยยังคงมีกำลังค่อนข้างแรงและต่อเนื่อง ประกอบกับมรสุมตะวันออกเฉียงเหนือยังคงพัดปกคลุมประเทศไทย โดยยังคงมี กำลังแรงเป็นระยะๆ

อุณหภูมิ (องศาเซลเซียส)		ฝน		ความชื้นสัมพัทธ์ (%)	ลม	
สูงสุดเฉลี่ย	ต่ำสุดเฉลี่ย	ปริมาณฝน (มิลลิเมตร)	จำนวนวัน (วัน)		ทิศ	ความเร็ว (กม./ชม.)
32-34	20-22	< 10	1-2	60-65	ตะวันออกเฉียงเหนือ	8-15

สรุปเดือนนี้ คาดว่า

อุณหภูมิเฉลี่ยจะ**สูงกว่าค่าปกติ** ส่วนปริมาณฝนรวมจะ**ใกล้เคียงค่าปกติ**

#### ข้อควรระวัง :

เดือนนี้ มักมีคลื่นกระแสลมตะวันตกเคลื่อนจากประเทศพม่าผ่านประเทศไทยตอนบน ซึ่งจะทำให้มีฝนฟ้าคะนองและลมกระโชกแรงรวมทั้งอาจมีลูกเห็บตกลงมาได้ ประชาชนจึงควรติดตามข่าวพยากรณ์อากาศของ กรมอุตุนิยมวิทยาอย่างใกล้ชิด



**๒. การติดตามและประเมินวิเคราะห์แนวโน้มสถานการณ์ภัยแล้ง**

จากสถิติการเกิดภัยแล้งของจังหวัดชัยนาท พบว่ามีพื้นที่คาดว่าเสี่ยงต่อการเกิดภัยแล้งซ้ำซากเป็นประจำของจังหวัดชัยนาท จำนวน ๔ อำเภอ คือ อำเภอหนองมะโมง อำเภอเนินขาม อำเภอวัดสิงห์ และอำเภอหันคา โดยในปี ๒๕๖๒ จังหวัดประกาศเขตพื้นที่การให้ความช่วยเหลือผู้ประสบภัยพิบัติกรณีฉุกเฉิน (ภัยแล้ง) ดังนี้ รวม ๔ อำเภอ ๑๖ ตำบล ๑๕๓ หมู่บ้าน ๑๓,๓๗๕ คน ๑๓,๙๑๙ ครัวเรือน (ประกาศ ณ วันที่ ๒๗ ธ.ค.๒๕๖๒)

- อ.วัดสิงห์ รวม ๔ ตำบล ๒๔ หมู่บ้าน ๔,๓๔๒ คน ๑,๖๓๙ ครัวเรือน
- อ.หันคา รวม ๕ ตำบล ๔๖ หมู่บ้าน ๘,๐๔๐ คน ๒,๙๗๑ ครัวเรือน
- อ.หนองมะโมง รวม ๔ ตำบล ๓๖ หมู่บ้าน ๑๕,๑๕๗ คน ๖,๖๙๑ ครัวเรือน
- อ.เนินขาม รวม ๓ ตำบล ๔๗ หมู่บ้าน ๕,๒๓๖ คน ๒,๖๑๘ ครัวเรือน

ที่	ช่วงภัย	วันที่ประกาศเขต	ชื่ออำเภอ	ชื่อตำบล	หมู่บ้าน	
					จำนวน	หมู่ที่
๑	๑๕ พ.ย. ๖๒	๒๗ ธ.ค. ๖๒	วัดสิงห์	วังหมัน	๘	๑-๘
				บ่อแร่	๗	๑-๗
				หนองขุ่น	๖	๑,๓,๕,๖,๗,๘
				หนองบัว	๓	๑-๓
๒	๑๗ พ.ย. ๖๒	๒๗ ธ.ค. ๖๒	หันคา	เด่นใหญ่	๑๐	๑,๓,๔,๕,๖,๗,๘,๑๐,๑๑,๑๒
				บ้านเขียน	๔	๒,๔,๗,๑๑
				หันคา	๔	๖,๗,๘,๙
				หนองแซง	๑๕	๑,๒,๕,๖,๗,๘,๑๐,๑๑,๑๒,๑๓,๑๕,๑๖,๑๗,๑๙,๒๐
๓	๒๒ พ.ย. ๖๒	๒๗ ธ.ค. ๖๒	หนองมะโมง	ไพรงกยูง	๑๓	๑-๑๓
				กุดจอก	๖	๑-๖
				สะพานหิน	๑๐	๑-๑๐
				หนองมะโมง	๑๒	๑-๑๒
๔	๒๒ พ.ย. ๖๒	๒๗ ธ.ค. ๖๒	เนินขาม	วังตะเคียน	๘	๑,๒,๓,๕,๖,๗,๙,๑๐,๑๓
				เนินขาม	๑๘	๑-๑๖,๑๘,๑๙
				สุขเดือนห้า	๑๔	๑-๑๔
				กะบกเตี้ย	๑๕	๑-๑๕
รวม			๔ อำเภอ	๑๖ ตำบล	๑๕๓ หมู่บ้าน	๑๕๓ หมู่บ้าน

**สถานการณ์ภัยแล้งของจังหวัดชัยนาท สถิติสถานการณ์ภัยแล้งในรอบ ๗ ปีที่ผ่านมา**

ปี	พื้นที่ประสบภัย				พื้นที่การเกษตร (ไร่)	การให้ความช่วยเหลือ (บาท)	อำเภอที่ประสบภัย
	อำเภอ	ตำบล	หมู่บ้าน	ครัวเรือน			
๒๕๕๗	๖	๒๐	๒๐๐	๒๑,๕๒๔	๘,๗๐๑.๗๕	๑๑,๔๘๙,๗๒๐	วัดสิงห์,หันคา,หนองมะโมง,เนินขาม,มโนรมย์,สรรพยา
๒๕๕๘	๖	๒๔	๒๒๓	๑๔,๔๓๖	๑๗,๗๙๙.๒๕	๒๘,๕๖๗,๕๓๑.๕๐	วัดสิงห์,หันคา,หนองมะโมง,เนินขาม,มโนรมย์,สรรคบุรี
๒๕๕๙	๖	๑๘	๑๘๘	๒๖,๐๙๐	๔๕,๖๕๙.๕๐	๖๑,๙๕๔,๗๐๗.๐๐	มโนรมย์,หนองมะโมง,วัดสิงห์,เนินขาม,หันคา,สรรพยา
๒๕๖๐	-	-	-	-	-	-	-
๒๕๖๑	-	-	-	-	-	-	-
๒๕๖๒	๔	๑๖	๑๕๓	๑๓,๙๑๙	๑๔๘,๙๖๗.๕๐	-	วัดสิงห์,หันคา,หนองมะโมง,เนินขาม
๒๕๖๓	๔	๑๖	๑๕๘	๑๔,๕๔๒	๗๖,๘๓๓.๒๕	๘๒,๒๔๘,๒๑๗.๒๕	วัดสิงห์,หันคา,หนองมะโมง,เนินขาม

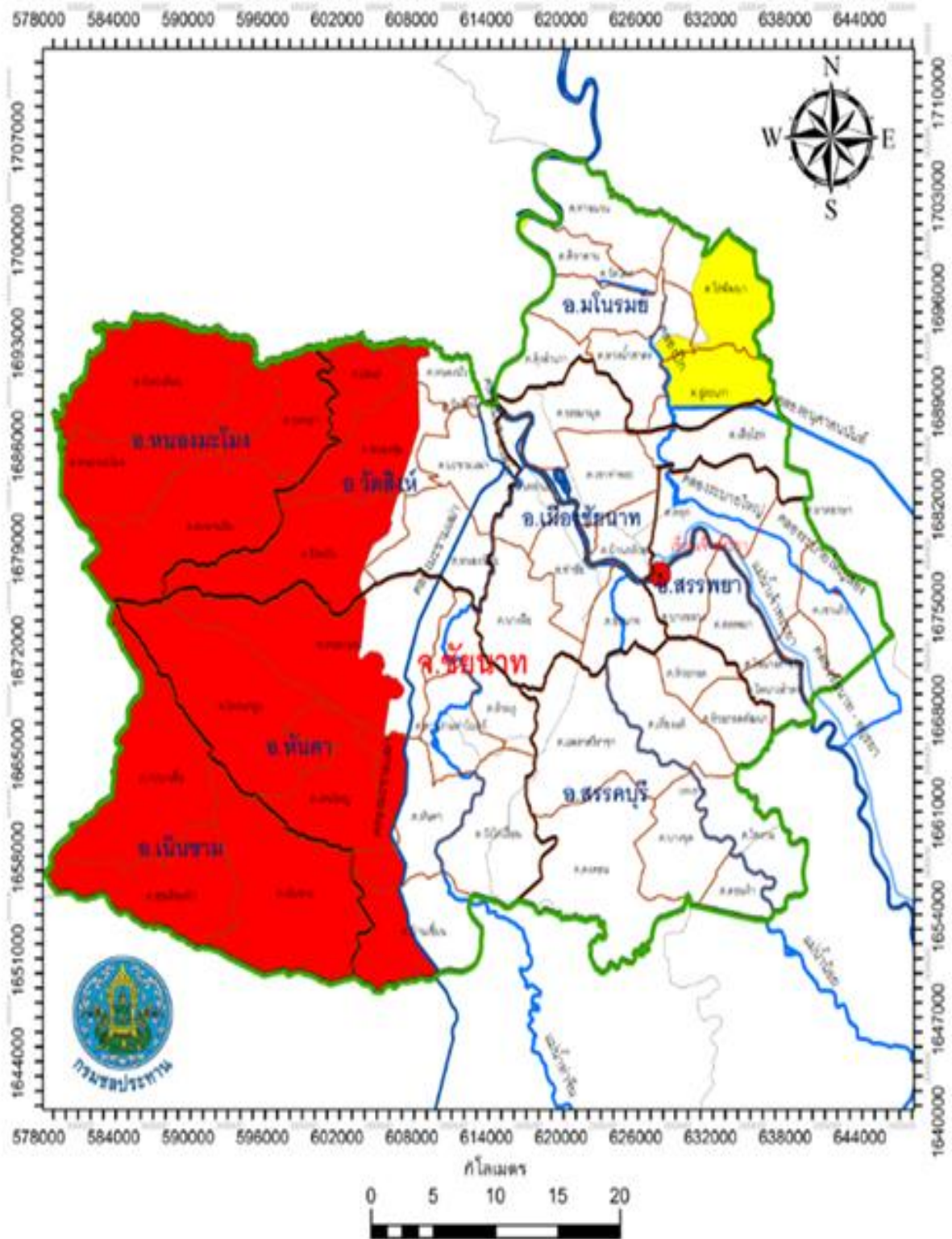
หมายเหตุ งบประมาณการช่วยเหลือฯ จากงบตรงพระราชกรณียกิจ, งบประมาณขององค์กรปกครองส่วนท้องถิ่น และงบอื่น ๆ

ที่มา : แผนเผชิญเหตุภัยแล้ง ปี ๒๕๖๔ จังหวัดชัยนาท สำนักงานป้องกันและบรรเทาสาธารณภัยจังหวัดชัยนาท





แผนที่แสดงพื้นที่  
ที่คาดว่าจะเกิดความเสี่ยงได้รับผลกระทบภัยแล้ง



### ๓. ข้อมูลด้านการปลูกพืช ประมง ปศุสัตว์ และแหล่งน้ำ

#### ➤ ข้อมูลด้านการปลูกพืช

##### รายงานสถานการณ์การเพาะปลูกพืชฤดูแล้ง จังหวัดชัยนาท

จังหวัด	ข้าวรอบที่ ๒ (ไร่)						พืชไร่ (ไร่)		พืชผัก (ไร่)		รวมข้าว พืชไร่ พืชผัก		รวมพื้นที่ทั้งหมด
	ข้าวหอมปทุม		ข้าวเจ้า		รวมข้าว		รวมพืชไร่		รวมพืชผัก		รวมข้าว พืชไร่ พืชผัก		
	นอกเขต	ในเขต	นอกเขต	ในเขต	นอกเขต	ในเขต	นอกเขต	ในเขต	นอกเขต	ในเขต	นอกเขต	ในเขต	
ชัยนาท	๓๐๐.๐	๖๗,๐๑๗.๐	๒,๗๗๑.๐	๒๕๕,๐๓๘.๐	๓,๐๗๑.๐	๓๒๒,๐๕๕.๐	๑๒,๖๓๓.๐	๒๔,๒๒๕.๐	๓๗๗.๐	๑,๗๓๒.๕	๑๖,๑๐๑.๐	๓๔๘,๐๑๒.๕	๓๖๔,๑๑๓.๕
อ.เมืองชัยนาท	๐.๐	๕,๓๐๐.๐	๐.๐	๕๕,๒๐๐.๐	๐.๐	๕๐,๕๐๐.๐	๐.๐	๓๑๐.๐	๐.๐	๕๖๐.๐	๐.๐	๕๑,๒๗๐.๐	๕๑,๒๗๐.๐
อ.มโนรมย์	๐.๐	๐.๐	๐.๐	๒๕,๗๐๐.๐	๐.๐	๒๕,๗๐๐.๐	๒,๙๐๐.๐	๒๘๐.๐	๐.๐	๓๕๕.๐	๒,๙๐๐.๐	๒๖,๓๓๕.๐	๒๙,๒๓๕.๐
อ.วัดสิงห์	๐.๐	๐.๐	๑,๓๗๐.๐	๑๕,๙๐๐.๐	๑,๓๗๐.๐	๑๕,๙๐๐.๐	๒,๓๖๐.๐	๙,๕๒๕.๐	๑๕.๐	๒๐.๐	๓,๗๕๕.๐	๒๕,๓๕๕.๐	๒๘,๐๙๐.๐
อ.สรรพยา	๐.๐	๑,๒๔๗.๐	๐.๐	๕๙,๐๓๘.๐	๐.๐	๕๐,๒๘๕.๐	๐.๐	๓๐.๐	๐.๐	๓๑๗.๕	๐.๐	๕๐,๖๓๒.๕	๕๐,๖๓๒.๕
อ.สรรคบุรี	๐.๐	๑๕,๐๗๐.๐	๐.๐	๘๘,๗๐๐.๐	๐.๐	๑๐๓,๗๗๐.๐	๐.๐	๕,๘๒๐.๐	๐.๐	๓๑๗.๕	๐.๐	๑๐๙,๗๑๐.๐	๑๐๙,๗๑๐.๐
อ.หันคา	๓๐๐.๐	๕๕,๕๐๐.๐	๓๐๐.๐	๓๑,๕๐๐.๐	๖๐๐.๐	๓๒,๙๐๐.๐	๖,๕๗๐.๐	๘,๓๖๐.๐	๒๑๐.๐	๕๖๐.๐	๗,๒๘๐.๐	๔๕,๗๒๐.๐	๕๓,๐๐๐.๐
อ.หนองมะโมง	๐.๐	๐.๐	๕๘๕.๐	๐.๐	๕๘๕.๐	๐.๐	๕๗๘.๐	๐.๐	๘๕.๐	๐.๐	๑,๒๒๗.๐	๐.๐	๑,๒๒๗.๐
อ.เนินขาม	๐.๐	๐.๐	๕๑๗.๐	๐.๐	๕๑๗.๐	๐.๐	๓๒๕.๐	๐.๐	๘๗.๐	๐.๐	๙๑๒.๐	๐.๐	๙๑๒.๐

ที่มา : สำนักงานเกษตรจังหวัดชัยนาท ข้อมูล ณ วันที่ ธันวาคม ๒๕๖๖

#### ➤ ข้อมูลด้านประมง

การเพาะเลี้ยงปลาในเขตพื้นที่จังหวัดชัยนาทจังหวัดชัยนาท มีเกษตรกรผู้เพาะเลี้ยงสัตว์น้ำ จำนวน ๘ อำเภอ ๕๓ ตำบล เกษตรกร ๔,๓๐๒ ราย จำนวนพื้นที่ ๔,๗๗๔.๒๕ ไร่ และข้อมูลผู้เพาะเลี้ยงสัตว์น้ำในกระชัง จำนวน ๖ อำเภอ ๒๔ ตำบล จำนวน ๔,๔๗๑ กระชัง

ลำดับ	อำเภอ	ตำบล	บ่อดิน			บ่อซีเมนต์ / บ่อพลาสติก		
			ราย	บ่อ	ไร่	ราย	บ่อ	ตรม.
๑	เมืองชัยนาท	๙	๕๘๖	๖๒๑	๕๗๙.๕๒	๑๙	๙๔	๗,๙๖๘
๒	มโนรมย์	๗	๓๒๗	๓๕๔	๓๙๗.๑๓	๖	๑๓	๕,๑๒๐
๓	วัดสิงห์	๗	๖๑๑	๖๒๑	๙๓๕.๐๔	๘	๑๐๑	๒๐,๕๘๔
๔	สรรพยา	๗	๔๘๔	๕๘๙	๔๗๖.๔๙	๙๗	๔๗๕	๙๐๗๙.๙๐
๕	สรรคบุรี	๘	๕๒๔	๕๓๕	๓๖๒.๖๕	๑๐	๓๒	๓,๒๒๔
๖	หันคา	๘	๘๓๘	๙๑๒	๑๐๐๑.๖๓	๒๙	๕๐	๓,๔๐๕.๘๐
๗	หนองมะโมง	๔	๔๔๔	๔๔๘	๕๙๕.๓๙	๑	๑	๔๐๐
๘	เนินขาม	๓	๓๑๘	๓๒๕	๓๙๕.๒๙	๐	๐	๐
รวม		๕๓	๔,๑๓๒	๔,๔๐๕	๔,๗๗๓.๑๔	๑๗๐	๗๖๖	๔๙,๗๘๑.๗๐

ที่มา : สำนักงานประมงจังหวัดชัยนาท ข้อมูล ณ วันที่ ๑๓ ธันวาคม ๒๕๖๖

#### ข้อมูลการเลี้ยงปลาในกระชังเป็นข้อมูลจากการจดแจ้งกับหน่วยงานประมง

ลำดับที่	อำเภอ	ตำบล	กระชัง		
			จำนวนราย	จำนวนกระชัง	พื้นที่ (ตรม.)
๑	เมืองชัยนาท	๗	๑๕๒	๑,๔๖๕	๓๗,๔๐๖
๒	มโนรมย์	๔	๕๖	๓๖๙	๘,๕๐๖
๓	สรรคบุรี	๕	๖๗	๑,๔๑๐	๓๓,๗๓๕
๔	วัดสิงห์	๒	๖๔	๗๔๗	๑๘,๖๗๕
๕	หันคา	๕	๓๔	๔๗๔	๑๑,๑๒๘
๖	สรรพยา	๑	๒	๖	๑๕๐
๗	เนินขาม	-	-	-	-
๘	หนองมะโมง	-	-	-	-
รวม		๒๔	๓๗๕	๔,๔๗๑	๑๐๙,๖๐๐

ที่มา : สำนักงานประมงจังหวัดชัยนาท ข้อมูล ณ วันที่ ๑๓ ธันวาคม ๒๕๖๖



➤ ข้อมูลด้านปศุสัตว์

รายงานจำนวนเกษตรกรผู้เลี้ยงสัตว์ และ ปลูกพืชอาหารสัตว์ ปี ๒๕๖๕

จังหวัด	จำนวนเกษตรกรผู้เลี้ยงสัตว์ และ ปลูกพืชอาหารสัตว์															
	โคเนื้อ	โคนม	กระบือ	สุกร	ไก่พื้นเมือง	ไก่เนื้อ	ไก่ไข่	ไก่ลูกผสม	เป็ดเทศ	เป็ดเนื้อ	เป็ดไข่	แพะ	แกะ	นกกระทา	สัตว์เลี้ยงอื่นๆ	พืชอาหารสัตว์
	จำนวน (ตัว)	จำนวน (ตัว)	จำนวน (ตัว)	จำนวน (ตัว)	จำนวน (ตัว)	จำนวน (ตัว)	จำนวน (ตัว)	จำนวน (ตัว)	จำนวน (ตัว)	จำนวน (ตัว)	จำนวน (ตัว)	จำนวน (ตัว)	จำนวน (ตัว)	จำนวน (ตัว)	จำนวน (ตัว)	จำนวน (ไร่)
ยโสธร	๕๖,๗๕๔	๑,๑๘๐	๑๗,๗๖๖	๑๙๑,๔๘๕	๑,๐๐๕,๕๗๘	๗๕,๘๘๐	๑๖๘	๗๖,๐๗๔	๓๐,๕๘๗	๕๔,๘๙๘	๔๑๐,๒๕๓	๓๙,๒๘๒	๓,๙๘๑	๘๘,๗๘๓	๘,๕๒๕	๒,๖๙๙
ชัยนาท	๕๖,๗๕๔	๑,๑๘๐	๑๗,๗๖๖	๑๙๑,๔๘๕	๑,๐๐๕,๕๗๘	๗๕,๘๘๐	๑๖๘	๗๖,๐๗๔	๓๐,๕๘๗	๕๔,๘๙๘	๔๑๐,๒๕๓	๓๙,๒๘๒	๓,๙๘๑	๘๘,๗๘๓	๘,๕๒๕	๒,๖๙๙
เมืองชัยนาท	๓,๔๗๙	๘	๑๕๖	๕๑๑	๑๘๑,๔๘๕	๒๖,๔๗๕	๑๕	๔๔๔	๖,๘๗๓	๑,๔๗๗	๓๐,๔๗๐	๗,๕๖๙	๑๗๕	๔๓,๕๐๐	๑,๙๘๖	๑๐๓
มโนรมย์	๕,๙๖๗	๐	๒๒๙	๒๔	๗๖,๕๓๐	๓,๙๔๑	๓๐	๖๐๕	๗๘๘	๑๒,๔๐๗	๕,๘๖๗	๕,๘๕๕	๒,๐๓๕	๑๐	๑๒๑	๒๙๐
วัดสิงห์	๗,๑๓๔	๐	๓,๗๕๑	๗,๐๕๓	๗๔,๒๒๘	๖,๑๔๔	๒๔	๓๐	๒,๖๘๗	๖,๒๗๙	๒๘,๑๓๑	๒,๑๕๒	๕๙๐	๐	๖๙๓	๓๘
สรรพยา	๒,๒๒๑	๐	๑๙๗	๗,๕๖๗	๑๐๑,๖๖๒	๕,๘๘๘	๐	๓๐	๒,๕๕๕	๑๒,๗๔๐	๒๕๖,๗๖๐	๕,๗๑๔	๒๕๗	๓๐	๒,๙๐๓	๑๙๕
สรรคบุรี	๕,๒๔๙	๐	๓๕๔	๓,๐๕๒	๑๕๗,๗๒๖	๕,๕๘๖	๒	๔๔	๒,๘๗๒	๒,๗๘๗	๓๓,๗๘๖	๑๑,๑๒๑	๓๕๒	๔๓,๒๕๐	๗๔๙	๓๔
หันคา	๑๖,๘๐๖	๑,๑๘๖	๓,๕๕๒	๗๑,๘๙๙	๑๗๕,๐๙๕	๑๕,๒๙๔	๑๐	๔๔,๘๐๐	๔,๙๕๒	๔,๕๑๗	๒๖,๔๙๙	๔,๐๐๖	๔๒๘	๑,๙๕๖	๑,๑๐๖	๔๕๒
หนองมะโมง	๑๑,๘๕๙	๐	๘,๗๘๘	๓๘,๘๘๘	๑๒๑,๔๖๘	๗,๑๖๕	๘๗	๓๐,๑๑๑	๓,๙๒๗	๑,๐๘๖	๓๔,๕๙๗	๑,๗๐๙	๘๑	๒๒	๗๘๖	๘๓๘
เนินขาม	๔,๐๓๓	๒๖	๗๘๘	๖๒,๕๔๑	๑๑๖,๔๒๐	๕,๔๒๗	๐	๑๐	๕,๙๓๓	๓,๖๓๕	๔,๑๕๓	๑,๕๑๖	๒๓	๑๕	๘๑	๗๕๐

ข้อมูล สำนักงานปศุสัตว์จังหวัดชัยนาท ณ วันที่ ๓๑ มกราคม ๒๕๖๕

๔.การพัฒนาแหล่งน้ำขนาดเล็กในเขตพื้นที่จังหวัดชัยนาท

โครงการ	ตำบล	อำเภอ	ความจุ (ลบ.ม)	พื้นที่ได้รับประโยชน์ (ไร่)
๑.อ่างเก็บน้ำไพรนกยูง	ไพรนกยูง	หันคา	๒๑๙,๘๐๐	๕๐๐
๒.อ่างเก็บน้ำห้วยหนองโรง	กะบกเตี้ย	เนินขาม	๑๗,๗๘๐,๐๐๐	๑๔,๐๐๐
๓.แก้มลิงดงส้มจิ้น พร้อมอาคารประกอบ	วังหมัน	วัดสิงห์	๓๐๙,๓๐๐	๒,๐๐๐
๔.แก้มลิงบ้านโพธิ์ทองพร้อมอาคารประกอบ ระยะที่ ๑	สะพานหิน	หนองมะโมง	๖๐๐,๐๐๐	๑,๕๐๐
๕.แก้มลิงบึงหาดทองพร้อมอาคารประกอบ	เขาท่าพระ	เมืองชัยนาท	๒,๙๙๐,๐๐๐	๒,๐๐๐
๖.แก้มลิงบ้านโพธิ์ทองพร้อมอาคารประกอบ ระยะที่ ๒	สะพานหิน	หนองมะโมง	๘๖๐,๐๐๐	๑,๕๐๐
๗.แก้มลิงบ้านวังตะเคียน พร้อมอาคารประกอบ	วังตะเคียน	หนองมะโมง	๒๑๑,๖๕๐	๒,๐๐๐
๘.แก้มลิงดงสวนหลวง พร้อมอาคารประกอบ ปริมาตรเก็บกัก ๘๗,๐๐๐ ลูกบาศก์เมตร	วังตะเคียน	หนองมะโมง	๐.๐๘๗๐	๑,๐๐๐

ที่มา : โครงการก่อสร้างชลประทานที่ ๑๒ ข้อมูล ณ วันที่ ๑ มกราคม ๒๕๖๕

หมายเหตุ ถ่ายโอนให้อปท.ทั้งหมดแล้ว ตั้งแต่ปี ๒๕๕๓-๒๕๕๙



๕. ข้อมูลการก่อสร้างด้านแหล่งน้ำของสถานีพัฒนาที่ดินชัยนาท

โครงการพัฒนาแหล่งน้ำขนาดเล็กเพื่อการอนุรักษ์ดินและน้ำ ปี๒๕๓๒-๒๕๖๒ งานสระเก็บน้ำ / อ่างเก็บน้ำ / หนองน้ำ			
อำเภอ	จำนวน (แห่ง)	ความจุ (ลบ.ม.)	ได้รับผลประโยชน์ (ไร่)
หันคา	๑๑	๑,๐๐๕,๘๔๐	๗,๙๘๓
วัดสิงห์	๔	๓๑๖,๑๐๐	๑,๒๕๔
มโนรมย์	๘	๔๖๐,๓๖๒	๑,๘๒๗
หนองมะโมง	๖	๒๑๓,๓๑๕	๘๔๖
เนินขาม	๓	๘๒,๕๘๕	๖๕๕
สรรคบุรี	๒	๑๓๙,๑๘๒	๕๕๒
เมืองชัยนาท	๓	๖๓๒,๖๗๖	๒,๕๑๑
<b>รวม</b>	<b>๓๗</b>	<b>๒,๘๕๐,๐๖๐</b>	<b>๑๕,๖๒๙</b>

ที่มา : สถานีพัฒนาที่ดินชัยนาท ตั้งแต่ปีงบประมาณ พ.ศ. ๒๕๖๓ ถึง ปัจจุบัน กรมพัฒนาที่ดินได้ยกเลิกการจัดสรรงบประมาณโครงการพัฒนาแหล่งน้ำขนาดเล็กฯ ให้กับ สถานีพัฒนาที่ดินชัยนาทแล้ว และสถานีพัฒนาที่ดินชัยนาทได้ส่งมอบพื้นที่ให้กับ องค์กรปกครองส่วนท้องถิ่น ประจำพื้นที่ดูแล

สรุปผลการดำเนินงานโครงการแหล่งน้ำในไร่นานอกเขตชลประทาน ขนาด ๑,๒๖๐ ลบ.ม. ปี ๒๕๕๐ - ๒๕๖๖

ปีงบประมาณ	เป้าหมาย (บ่อ)	พื้นที่นอกเขตชลประทาน											
		อ.หันคา		อ.หนองมะโมง		อ.เนินขาม		อ.วัดสิงห์		อ.มโนรมย์		อ.เมืองชัยนาท	
		เป้าหมาย	เสร็จแล้ว	เป้าหมาย	เสร็จแล้ว	เป้าหมาย	เสร็จแล้ว	เป้าหมาย	เสร็จแล้ว	เป้าหมาย	เสร็จแล้ว	เป้าหมาย	เสร็จแล้ว
๒๕๔๘ - ๒๕๕๐	๓๙๐	๘๖	๘๖	๑๐๐	๑๐๐	๖๔	๖๔	๑๐๒	๑๐๒	๓๘	๓๘	๐	๐
๒๕๕๑	๗๐	๐	๐	๓๐	๓๐	๐	๐	๔๐	๔๐	๐	๐	๐	๐
๒๕๕๒	๑๔๗	๔๐	๔๐	๕	๕	๗๗	๗๗	๒๕	๒๕	๐	๐	๐	๐
๒๕๕๓	๑๒๐	๖๐	๖๐	๖๐	๖๐	๐	๐	๐	๐	๐	๐	๐	๐
๒๕๕๔	๕๐	๒๕	๒๕	๐	๐	๐	๐	๒๕	๒๕	๐	๐	๐	๐
๒๕๕๕	๑๐๐	๕๐	๕๐	๒๕	๒๕	๐	๐	๒๕	๒๕	๐	๐	๐	๐
๒๕๕๖	๕๕๒	๑๐๐	๑๐๐	๑๑๕	๑๑๕	๓๐๑	๓๐๑	๒๖	๒๖	๐	๐	๐	๐
๒๕๕๗	๑๑๐	๔๔	๔๔	๒๘	๒๘	๒๒	๒๒	๑๖	๑๖	๐	๐	๐	๐
๒๕๕๘	๒๐๐	๗๙	๗๙	๗๐	๗๐	๓๕	๓๕	๑๖	๑๖	๐	๐	๐	๐
๒๕๕๙	๔๐	๔๐	๔๐	๐	๐	๐	๐	๐	๐	๐	๐	๐	๐
๒๕๖๐	๒๐๐	๖๔	๖๔	๒๙	๒๙	๙๒	๙๒	๑๕	๑๕	๐	๐	๐	๐
๒๕๖๑	๑๐๐	๘๐	๘๐	๐	๐	๒๐	๒๐	๐	๐	๐	๐	๐	๐
๒๕๖๒	๒๗๔	๗๓	๗๓	๑๑๓	๑๑๓	๔๑	๔๑	๓๘	๓๘	๙	๙	๐	๐
๒๕๖๓	๑๗๓	๔๐	๔๐	๖๒	๖๒	๑๙	๑๙	๕๒	๕๒	๐	๐	๐	๐
๒๕๖๔	๓๕๐	๙๕	๙๕	๑๑๑	๑๑๑	๗๗	๗๗	๖๐	๖๐	๗	๗	๐	๐
๒๕๖๕	๓๕๐	๙๙	๙๙	๙๒	๙๒	๖๙	๖๙	๗๐	๗๐	๑๙	๑	๑	๑
๒๕๖๕ เพิ่มเติม	๕๐	๑	๑	๓๐	๓๐	๑๐	๑๐	๙	๙	๐	๐	๐	๐
๒๕๖๖	๑๓๕	๔๐	๔๐	๔๗	๔๗	๓๘	๓๘	๑๐	๑๐	๐	๐	๐	๐
๒๕๖๗	๒๘๗	๖๗		๘๘		๖๖		๖๖		๐		๐	
๒๕๖๗ งบกลาง	๒๙	๓		๐		๑๓		๐		๑๓		๐	
<b>รวม</b>	<b>๓,๗๑๗</b>	<b>๑,๐๘๖</b>	<b>๙๖๖</b>	<b>๑,๐๐๕</b>	<b>๘๖๘</b>	<b>๙๔๔</b>	<b>๘๒๖</b>	<b>๕๙๕</b>	<b>๔๘๐</b>	<b>๘๖</b>	<b>๕๕</b>	<b>๑</b>	<b>๑</b>

ที่มา : สถานีพัฒนาที่ดินชัยนาท ข้อมูล เดือนธันวาคม ๒๕๖๖



แผนการดำเนินงานโครงการแหล่งน้ำในไร่นานอกเขตชลประทาน ขนาด ๑,๒๖๐ ไร่. ปีงบประมาณ พ.ศ. ๒๕๖๗

สพข.	สพด.	อำเภอ	ตำบล	เป้าหมาย (บ่อ)
๑	ชัยนาท	เนินขาม	สุขเดือนห้า	๒๒
		เนินขาม	เนินขาม	๒๒
		เนินขาม	กะบกเตี้ย	๒๒
		หันคา	หนองแขง	๒๒
		หันคา	ไพรงกยุง	๒๒
		หันคา	เด่นใหญ่	๒๒
		หันคา	บ้านเข็ญ	๑
		วัดสิงห์	วังหมัน	๒๒
		วัดสิงห์	บ่อแร่	๒๒
		วัดสิงห์	หนองขุ่น	๒๒
		หนองมะโมง	สะพานหิน	๒๒
		หนองมะโมง	วังตะเคียน	๒๒
		หนองมะโมง	กุดจอก	๒๒
รวม				๒๘๗

หมายเหตุ : แผนการดำเนินงานก่อสร้างแหล่งน้ำในไร่นา ขนาด ๑,๒๖๐ ไร่. เม.ย. ๖๗ ถึง ก.ค. ๖๗  
ที่มา : สถานีพัฒนาที่ดินชัยนาท ข้อมูล เดือนธันวาคม ๒๕๖๖

แผนการดำเนินงานโครงการแหล่งน้ำในไร่นานอกเขตชลประทาน ขนาด ๑,๒๖๐ ไร่. (งบกลาง) ปีงบประมาณ พ.ศ. ๒๕๖๗

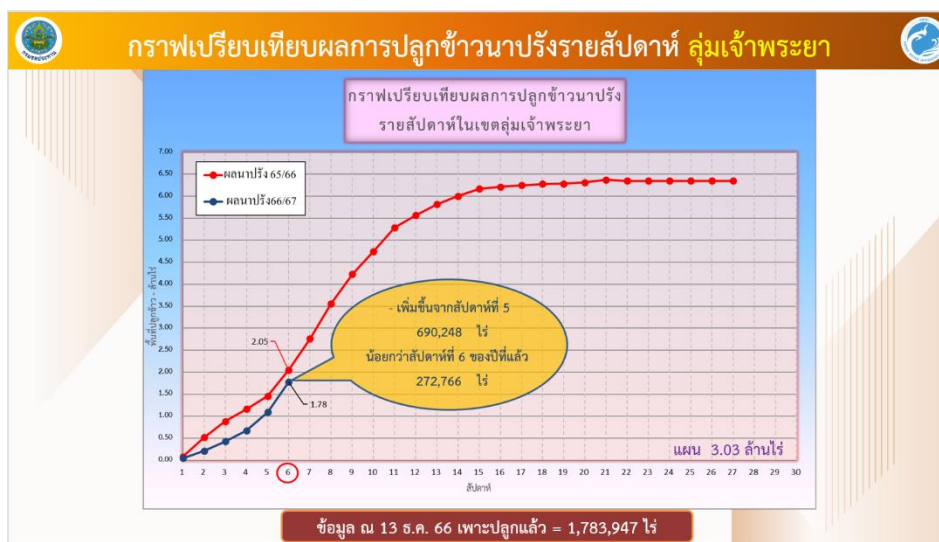
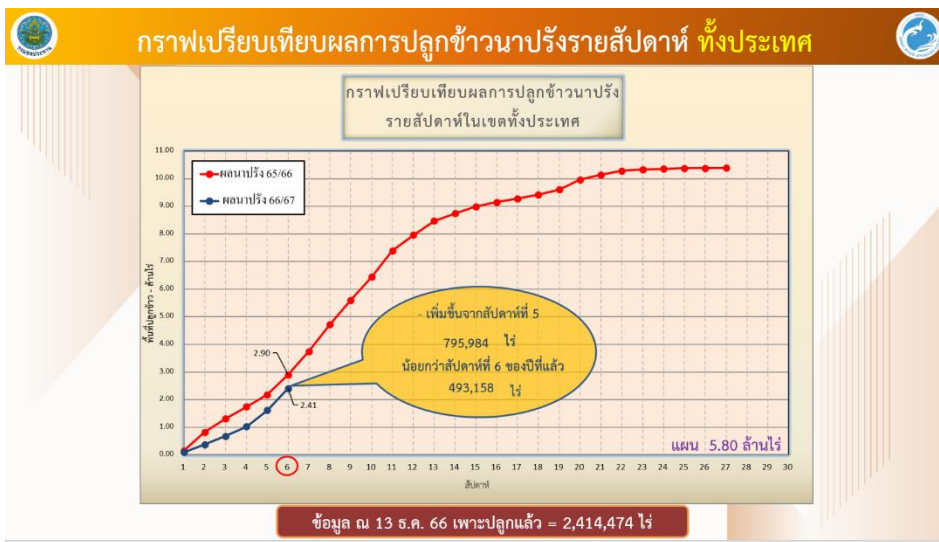
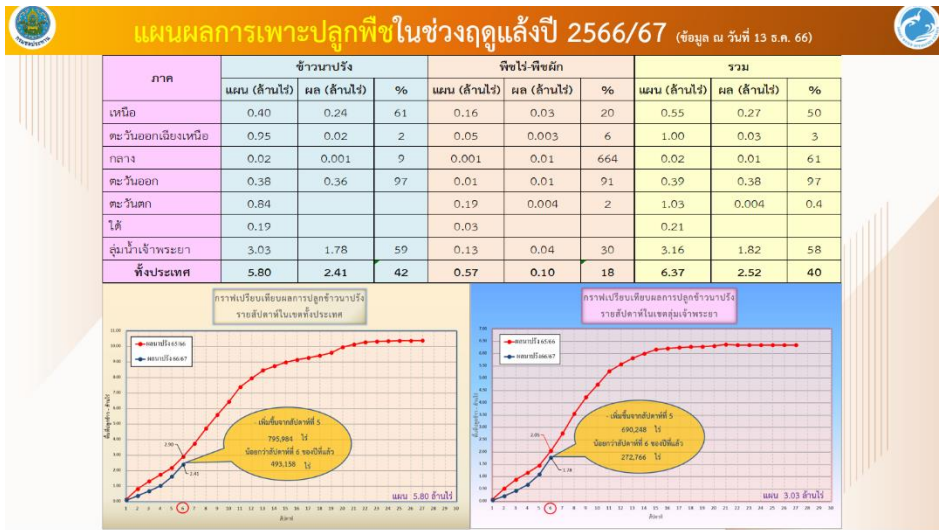
สพข.	สพด.	อำเภอ	ตำบล	เป้าหมาย (บ่อ)
๑	ชัยนาท	เนินขาม	เนินขาม	๑๓
		หันคา	บ้านเข็ญ	๓
		มโนรมย์	ไร่พัฒนา	๑๓
รวม				๒๙

หมายเหตุ : แผนการดำเนินงานก่อสร้างแหล่งน้ำในไร่นา ขนาด ๑,๒๖๐ ไร่. เม.ย. ๖๗ ถึง ก.ค. ๖๗  
ที่มา : สถานีพัฒนาที่ดินชัยนาท ข้อมูล เดือนธันวาคม ๒๕๖๖





➤ แผนผลการเพาะปลูกพืชในช่วงฤดูแล้งปี ๒๕๖๖/๖๗



## แผนเตรียมความพร้อมเพื่อลดความเสี่ยงจากภัยแล้ง ด้านการเกษตร ปี ๒๕๖๖/๖๗ จังหวัดชัยนาท

### ➤ ด้านการลดผลกระทบ

#### ๑. ด้านการสร้างการรับรู้

- ประชาสัมพันธ์การสร้างการรับรู้ภาคการเกษตรผ่านศูนย์ ศพก. แต่ละอำเภอเป็นประจำทุกเดือน สัปดาห์ที่ ๒ ของเดือน โดยหน่วยงานในสังกัดกระทรวงเกษตรและสหกรณ์ในจังหวัด และผ่านสื่อ social media ต่างๆ
- เร่งรัดการขึ้นทะเบียนและปรับปรุงทะเบียนเกษตรกรให้แล้วเสร็จโดยเร็ว และประชาสัมพันธ์ให้เกษตรกรปรับปรุงทะเบียนเกษตรกรด้วยตนเองผ่านทาง Application Farmbook
- รณรงค์ ประชาสัมพันธ์ และแจ้งเตือนภัยให้เกษตรกรรับรู้รับทราบถึงสถานการณ์น้ำน้อย ระวังศัตรูพืชระบาด และตระหนักถึงการใช้น้ำอย่างประหยัด และขอความร่วมมืองดทำนาต่อเนื่อง
- ส่งเสริมให้เกษตรกรปลูกพืชหลังนา เช่น ถั่วเขียว ,ข้าวโพดเลี้ยงสัตว์

#### ๒. ด้านการอำนวยความสะดวก

- ประชุมศูนย์ติดตามและแก้ไขปัญหาภัยพิบัติด้านการเกษตรระดับจังหวัด เตรียมความพร้อมในการรับมือกับสถานการณ์ที่อาจเกิดขึ้นในช่วงฤดูแล้ง
- เตรียมการจัดทำแผนปฏิบัติการช่วยเหลือเกษตรกรผู้ประสบภัยพิบัติด้านการเกษตร ระดับจังหวัด (ประเภทภัยแล้ง) ปี ๒๕๖๕ จำนวน ๑ แผน
- การติดตามและวิเคราะห์แนวโน้มสถานการณ์น้ำอย่างต่อเนื่อง
- การปรับปรุงข้อมูลการขึ้นทะเบียนเกษตรกรให้เป็นปัจจุบันทั้งด้านพืช ประมง และปศุสัตว์
- การเฝ้าระวังการเกิดโรคพืช สัตว์

### ➤ ด้านการเตรียมความพร้อม

#### ๑. ด้านการบริหารจัดการน้ำ

- ประชาสัมพันธ์และรณรงค์ให้เกษตรกรปลูกข้าวรอบที่ ๒ ตามแผนการปลูกพืชฤดูแล้ง ปี ๒๕๖๓/๖๔
- ประชาสัมพันธ์ให้เกษตรกรติดตามสถานการณ์น้ำต้นทุน การพยากรณ์อากาศจากกรมอุตุนิยมวิทยา และการระบายน้ำท้ายเขื่อนเจ้าพระยา
- ติดตามสถานการณ์น้ำจากศูนย์ปฏิบัติการน้ำอัจฉริยะ (SWOC) จากกรมชลประทาน
- ประสานงานกับหน่วยงานที่เกี่ยวข้องในการแก้ไขปัญหาเพื่อการเกษตรให้แก่เกษตรกร
- จัดเตรียมเครื่องมือและอุปกรณ์ต่างๆให้พร้อมสำหรับการใช้งาน

#### ฝนหลวง

- ประสานการปฏิบัติการฝนหลวงเพื่อเพิ่มปริมาณน้ำในเขื่อน/อ่างเก็บน้ำในเขตพื้นที่ภาคกลาง
- \* เขื่อน ๓ เขื่อน \* อ่างเก็บน้ำขนาดกลาง ๒ อ่าง



## ๒. การแจ้งเตือนภัย

- การประชาสัมพันธ์ให้เกษตรกรเข้าถึงแหล่งข้อมูลผ่านทางวิทยุกระจายเสียงแห่งประเทศไทย สื่อ Social Media ต่างๆ ส่วนราชการ และศูนย์ ศพก.แต่ละอำเภอทุกอำเภอ **เรื่องขอความร่วมมืองดทำนาปรัง**  
**ต่อเนื่อง การเฝ้าระวังโรคและศัตรูพืชระบาดในช่วงฤดูแล้ง**

- การพัฒนาระบบและกระบวนการแจ้งเตือนภัย โดยศูนย์ปฏิบัติการน้ำอัจฉริยะ (SWOC) โดยรายงานสถานการณ์น้ำประจำวันให้เกษตรกรได้รับทราบ

## ๓. การจัดทำบัญชีทรัพยากร

- เครื่องมืออุปกรณ์และเครื่องจักรกล ๑๑๓ รายการ ประกอบด้วย

๑. เครื่องสูบน้ำ	จำนวน ๓๘ เครื่อง
๒. รถขุด	จำนวน ๖ คัน
๓. เรือกำจัดวัชพืช	จำนวน ๒๕ ลำ
๔. รถแทรกเตอร์	จำนวน ๒ คัน
๕. รถเทรลเลอร์	จำนวน ๓ คัน
๖. รถบรรทุกและยานพาหนะ	จำนวน ๒๐ คัน
๗. รถบรรทุกน้ำ	จำนวน ๑๙ คัน

## ๔. การจัดตั้งคลังสำรองทรัพยากร

- สำรองเสบียงอาหารสัตว์ (หญ้าแห้งอัดฟ่อน) ตามศูนย์/สถานี จำนวน ๓๐ ตัน  
(เกษตรกรขอรับได้ที่ศูนย์วิจัยและพัฒนาอาหารสัตว์ชัยนาทและศูนย์ดงเกตุหงษ์ อ.วัดสิงห์)

- สำรองเวชภัณฑ์ยา และวัคซีนสำหรับสัตว์ต่างๆ

## ๖. ด้านการผลิตทางการเกษตร

### ด้านพืช

- ประชาสัมพันธ์สร้างความตระหนักรู้เพื่อลดความเสี่ยงจากภัยแล้งปี ๒๕๖๔/๖๕ โดยการปรับเปลี่ยนกิจกรรมการปลูกพืชอายุสั้น/งดทำนาปรังรอบที่ ๒ / ส่งเสริมการปลูกพืชอายุสั้นใช้น้ำน้อย และให้ปลูกพืชหลากหลาย ตามหลักปรัชญาเศรษฐกิจพอเพียง

- ประชาสัมพันธ์สร้างการรับรู้ให้เกษตรกรรับทราบสถานการณ์ แนวโน้มการระบาดของศัตรูพืชในช่วงฤดูแล้ง และผลิตขยายปัจจัยควบคุมศัตรูพืช

- ติดตามสถานการณ์น้ำและการเพาะปลูกพืชอย่างใกล้ชิด โดยประชาสัมพันธ์ทำความเข้าใจกับเกษตรกรให้รับทราบ และเตรียมการวางแผนการปลูกพืชให้เหมาะสมกับสภาวะที่เกิดขึ้น

- สำรวจข้อมูลพื้นที่ที่ประสบปัญหาภาวะแห้งแล้ง และเร่งรัดจัดทำข้อมูลสถานการณ์เนื้อที่เพาะปลูกและเนื้อที่เสียหายผ่านระบบสารสนเทศการผลิตทางด้านการเกษตร (รต.) เป็นประจำทุกเดือน

- เลือกระบบน้ำที่มีประสิทธิภาพเหมาะสมกับพื้นที่และชนิดพืช

- รักษาความชื้นในดินด้วยการใช้วัสดุคลุมหน้าดิน เช่น ใบไม้ ฟางข้าว และ หญ้าแห้ง เป็นต้น



### ด้านประมง

- การเฝ้าชะลอระวางและแจ้งเตือนภัยการบริหารจัดการเพาะเลี้ยงสัตว์น้ำ รวมทั้งพัฒนาเครือข่ายเกษตรกรอาสาเฝ้าระวังภัยแล้ง

- ประชาสัมพันธ์ให้เกษตรกรผู้นำ เกษตรกรเลี้ยงสัตว์น้ำ ใน ๘ อำเภอ ทอยยจับสัตว์น้ำที่มีขนาดโตได้ขนาดขึ้นมาจำหน่าย/บริโภคเพื่อลดความเสี่ยง

### ด้านปศุสัตว์

- สนับสนุนหญ้าแห้งเพื่อนำไปช่วยเหลือเกษตรกร ๓๐ ตัน และเวชภัณฑ์สัตว์ต่างๆ

- ผลิตสำรองเสบียงอาหารสัตว์ตามศูนย์/สถานีอาหารสัตว์ ๓๐,๐๐๐ กิโลกรัม

### ➤ ด้านการเผชิญเหตุ

๑. การสนับสนุนน้ำเพื่อการอุปโภค - บริโภค รักษาระบบนิเวศนวิทยา และการเกษตร (ไม้ผล)
๒. สนับสนุนเครื่องจักรกลในการให้ความช่วยเหลือในเขตพื้นที่ประสบภัยแล้ง เช่น รถบรรทุกน้ำและเครื่องสูบน้ำขนาดต่างๆ
๓. เร่งรัดการประกาศเขตการให้ความช่วยเหลือผู้ประสบภัยพิบัติกรณีฉุกเฉิน ประเภทภัยแล้ง
๔. การแจกจ่ายเสบียงสัตว์และเวชภัณฑ์
๕. การเฝ้าระวังโรคและดูแลสุขภาพสัตว์(ด้านพืช ด้านประมง ด้านปศุสัตว์)
๖. ประสานการเตรียมความพร้อมในการปฏิบัติการฝนหลวง
๗. จัดหาน้ำสำหรับพื้นที่เสี่ยงขาดแคลนน้ำดิบ เช่น พื้นที่เน้นย้ำการให้ความช่วยเหลือน้ำอุปโภคบริโภค ในโรงพยาบาล
๘. จัดเตรียมทีมงานสำหรับการตรวจเยี่ยมเกษตรกรผู้ได้รับผลกระทบภัยแล้ง (ไม้ผล/ไม้ยืนต้น) เพื่อให้คำแนะนำ ปรัชษาหารือ

### ➤ ด้านการฟื้นฟูให้ดีกว่าเดิม

๑. ประเมินมูลค่าความเสียหายในภาคการเกษตรจากภัยพิบัติกรณีฉุกเฉิน ประเภทภัยแล้ง
๒. รายงานความเสียหายด้านการเกษตร (ด้านพืช ด้านประมง และด้านปศุสัตว์)ให้ผู้บริหารทราบ
๓. เร่งรัดการให้ความช่วยเหลือเกษตรกรตามระเบียบกระทรวงคลังว่าด้วยเงินทดรองราชการเพื่อช่วยเหลือผู้ประสบภัยพิบัติกรณีฉุกเฉิน พ.ศ.๒๕๕๖ และแก้ไขเพิ่มเติม

.....





ส่วนที่ ๓

แผนป้องกันและบรรเทาสาธารณภัย  
ด้านการเกษตร ในช่วงฤดูแล้ง  
ปี ๒๕๖๖/๖๗ จังหวัดชัยนาท



**แผนป้องกันและบรรเทาสาธารณภัยด้านการเกษตร ในช่วงฤดูแล้ง ปี ๒๕๖๖/๖๗ จังหวัดชัยนาท**  
(ช่วงเดือนพฤศจิกายน ๒๕๖๖ - เมษายน ๒๕๖๗)

กิจกรรม	งบประมาณ (บาท)	เป้าหมาย		พื้นที่ เป้าหมาย	หน่วยงาน รับผิดชอบ	ช่วงเวลาปฏิบัติงาน					
		จำนวน	หน่วยนับ			พ.ย.	ธ.ค.	ม.ค.	ก.พ.	มี.ค.	เม.ย.
						ปี ๒๕๖๖			ปี ๒๕๖๗		
<b>การป้องกันและลดผลกระทบ</b>											
๑. ประชุมคณะกรรมการศูนย์ติดตามและแก้ไขปัญหาภัยพิบัติด้านการเกษตรระดับจังหวัด	งบปกติ	๔	ครั้ง	อำเภอสรรพยา	สำนักงานเกษตรและสหกรณ์จังหวัดชัยนาท	←					→
๒. ติดตาม เฝ้าระวัง และรายงานสถานการณ์น้ำทั้งในเขตและนอกเขตชลประทาน	-	๘	อำเภอ	จ.ชัยนาท	โครงการชลประทานชัยนาท	←					→
๓. ชี้แจงประชาสัมพันธ์สร้างการรับรู้ให้กับประชาชนเกี่ยวกับสถานการณ์น้ำและแนวทางในการลดผลกระทบจากปัญหาวิกฤตภัยแล้ง	-	๒๐	ครั้ง	จ.ชัยนาท		←					→
๔. กำจัดวัชพืชเร่งการระบายน้ำ	๓,๐๐๐,๐๐๐	๙๕,๒๘๐	ตัน	ตำบลอู่ตะเภา อำเภอมโนรมย์ จังหวัดชัยนาท	สำนักงานชลประทานที่ ๑๐ โครงการส่งน้ำและบำรุงรักษามโนรมย์	←		→			
๕. ประชาสัมพันธ์สร้างความรับรู้สถานการณ์น้ำและการบริหารจัดการน้ำของกรมชลประทาน	-	๕	ครั้ง/สัปดาห์	จังหวัดชัยนาท	โครงการส่งน้ำและบำรุงรักษามธัญบุรี	←					→



กิจกรรม	งบประมาณ (บาท)	เป้าหมาย		พื้นที่ เป้าหมาย	หน่วยงาน รับผิดชอบ	ช่วงเวลาปฏิบัติงาน							
		จำนวน	หน่วยนับ			พ.ย.	ธ.ค.	ม.ค.	ก.พ.	มี.ค.	เม.ย.		
						ปี ๒๕๖๖			ปี ๒๕๖๗				
<b>การป้องกันและลดผลกระทบ</b>													
๘.๒ ก่อสร้างแหล่งน้ำในไร่นา ขนาด ๑,๒๖๐ ลบ.ม. (การสนับสนุนงบกลาง)	๖๘๔,๔๐๐	๒๙	บ่อ	ต.ไร่พัฒนา อ.มโนรมย์ ต.บ้านเข็ญ อ.หันคา ต.เนินขาม อ.เนินขาม ม.๗ ต.เนินขาม อ.เนินขาม	สถานีพัฒนาที่ดินชัยนาท	←							
	๓๐๖,๘๐๐	๑๓	บ่อ										
	๗๐,๘๐๐	๓	บ่อ										
	๓๐๖,๘๐๐	๑๓	บ่อ										
๙. งานจัดระบบอนุรักษ์ดินและน้ำในพื้นที่เสี่ยงภัย	-	๑๐๐	ไร่	ม.๗ ต.เนินขาม อ.เนินขาม	สถานีพัฒนาที่ดินชัยนาท		←	→					
๑๐. ประชาสัมพันธ์มาตรการสถานะการณภัยแล้งและแนวทางการดำเนินงานต่าง ๆ จากทางภาครัฐกับสถาบันเกษตรกรในจังหวัดชัยนาท เพื่อดำเนินการให้เป็นไปตามสถานะการณและแนวทาง ณ ขณะนั้น	-	๔๔	แห่ง	สถาบันเกษตรกรในพื้นที่จังหวัดชัยนาท	สำนักงานสหกรณ์จังหวัดชัยนาท	←							→
<b>ด้านพืช</b>													
๑. สร้างการรับรู้ เฝ้าระวังและเตือนภัยการระบาดของศัตรูพืชและโรคพืช ที่พบในช่วงฤดูแล้ง	-	๘	อำเภอ	จังหวัดชัยนาท	กลุ่มอารักขาพืช สำนักงานเกษตรจังหวัดชัยนาท			←	→				
๒. สร้างการรับรู้การงดปลูกข้าวในช่วงฤดูแล้ง	-	๘	อำเภอ	จังหวัดชัยนาท	กลุ่มยุทธศาสตร์และสารสนเทศ สำนักงานเกษตรจังหวัดชัยนาท								
๓. ประชาสัมพันธ์แจ้งเตือนภัยผ่านทางเว็บไซต์สำนักงาน	ปกติ	๑	ช่องทาง	จังหวัดชัยนาท	สำนักวิจัยและพัฒนาการเกษตรเขตที่ ๕				←	→			
๔. ส่งเอกสารเตือนภัยการผลิตพืชสัปดาห์ละ ๑ ฉบับ	ปกติ	๘	ศพก.	จังหวัดชัยนาท	สำนักวิจัยและพัฒนาการเกษตรเขตที่ ๕	←							→

กิจกรรม	งบประมาณ (บาท)	เป้าหมาย		พื้นที่ เป้าหมาย	หน่วยงาน รับผิดชอบ	ช่วงเวลาปฏิบัติงาน						
		จำนวน	หน่วยนับ			พ.ย.	ธ.ค.	ม.ค.	ก.พ.	มี.ค.	เม.ย.	
						ปี ๒๕๖๖			ปี ๒๕๖๗			
<b>การป้องกันและลดผลกระทบ</b>												
<b>ด้านพืช (ต่อ)</b>												
๕. จัดเตรียมแผนระบบการปลูกพืชที่เหมาะสมเพื่อรองรับปัญหาภัยแล้งสำหรับแนะนำเกษตรกร ได้แก่ การปลูกพืชไร่อายุสั้น เช่น ถั่วเขียว เป็นต้น	ปกติ	๘	อำเภอ	จังหวัดชัยนาท	ศูนย์วิจัยพืชไร่ชัยนาท	←→						
๖. แจ้งเตือนการระบาด สร้างการรับรู้เฝ้าระวังศัตรูพืชตามนโยบายของกรมส่งเสริมการเกษตร	-	๘	อำเภอ	จังหวัดชัยนาท	ศูนย์ส่งเสริมเทคโนโลยีการเกษตรด้านอารักขาพืช จังหวัดชัยนาท	←						→
๗. ประชาสัมพันธ์ผ่านกลุ่มเกษตรกรแปลงใหญ่และศูนย์ข้าวชุมชน และช่องทาง Line กลุ่ม, เว็บไซต์ของศูนย์	งบปกติ	๘	อำเภอ	จ.ชัยนาท	ศูนย์วิจัยข้าวชัยนาท	←						→
๘. ประชาสัมพันธ์ให้เกษตรกรติดตามสถานการณ์ด้านการเกษตรอย่างต่อเนื่อง	-	๘	อำเภอ	จังหวัดชัยนาท	สำนักงานส่งเสริมและพัฒนาการเกษตรที่ ๑ จังหวัดชัยนาท	←						→
๙. แจ้งเตือนภัยแล้งผ่านช่องทาง ๙.๑ Facebook : เกษตรเขตหนึ่งชัยนาท ๙.๒ Line@เกษตรเขต๑/ ๙.๓ Tiktok : Doae Region๑	-	๓	ช่องทาง	จังหวัดชัยนาท	สำนักงานส่งเสริมและพัฒนาการเกษตรที่ ๑ จังหวัดชัยนาท	←						→
๑๐. ให้คำแนะนำปรึกษาด้านการเกษตร/ระบบน้ำอัจฉริยะ	งบปกติ	๘	อำเภอ	จังหวัดชัยนาท	สำนักงานส่งเสริมและพัฒนาการเกษตรที่ ๑ จังหวัดชัยนาท	←						→

กิจกรรม	งบประมาณ (บาท)	เป้าหมาย		พื้นที่ เป้าหมาย	หน่วยงาน รับผิดชอบ	ช่วงเวลาปฏิบัติงาน						
		จำนวน	หน่วยนับ			พ.ย.	ธ.ค.	ม.ค.	ก.พ.	มี.ค.	เม.ย.	
						ปี ๒๕๖๖			ปี ๒๕๖๗			
<b>การป้องกันและลดผลกระทบ</b>												
<b>ด้านประมง</b>												
๑. ประชาสัมพันธ์ให้เกษตรกรเตรียมความพร้อมรับสถานการณ์ภัยแล้ง ๒. ให้เกษตรกรติดตามข่าวสารอากาศอย่างใกล้ชิด ๓. ให้เกษตรกรปฏิบัติตามคำแนะนำของเจ้าหน้าที่อย่างเคร่งครัด		๒๔	ครั้ง	๘ อำเภอ ในจังหวัด ชัยนาท อำเภอละ ๓ ครั้ง	สำนักงานประมงอำเภอ และ สำนักงานประมงจังหวัด	←						→
๔. กรมประมง ได้ดำเนินการโครงการเฝ้าระวังการเพาะเลี้ยงสัตว์น้ำ เพื่อป้องกันปัญหาวิกฤตจากแหล่งน้ำ และเพื่อสร้างความรู้ความเข้าใจให้แก่เจ้าหน้าที่กรมประมง และเกษตรกรผู้เพาะเลี้ยงสัตว์น้ำในการเฝ้าระวังคุณภาพน้ำจากการเพาะเลี้ยงสัตว์น้ำ โดยมอบหมายให้ศูนย์วิจัยและพัฒนาการเพาะเลี้ยงสัตว์น้ำจืดในพื้นที่ออกตรวจวิเคราะห์คุณภาพน้ำตามแหล่งเพาะเลี้ยงต่าง ๆ	งบปกติ	๑๒	ครั้ง	พื้นที่รับผิดชอบ จังหวัดชัยนาท	ศูนย์วิจัยและพัฒนาการเพาะเลี้ยง สัตว์น้ำจืดชัยนาท	←						→

กิจกรรม	งบประมาณ (บาท)	เป้าหมาย		พื้นที่ เป้าหมาย	หน่วยงาน รับผิดชอบ	ช่วงเวลาปฏิบัติงาน							
		จำนวน	หน่วยนับ			พ.ย.	ธ.ค.	ม.ค.	ก.พ.	มี.ค.	เม.ย.		
						ปี ๒๕๖๖		ปี ๒๕๖๗					
<b>การป้องกันและลดผลกระทบ</b>													
<b>ด้านปศุสัตว์</b>													
๑. ประชาสัมพันธ์ให้เกษตรกรผู้เลี้ยงสัตว์ตระหนักถึงความจำเป็นในการเตรียมความพร้อมเพื่อลดความเสียหายที่จะเกิดขึ้นต่อทรัพย์สินของเกษตรกร		๒๐,๓๕๖	ราย	อ.สรรพยา อ.หันคา อ.หนองมะโมง อ.วัดสิงห์ อ.เนินขาม อ.มโนรมย์ อ.เมืองชัยนาท อ.สรรคบุรี	กลุ่มยุทธฯ สنج.ปศจ.ชัยนาท/ سنง.ปศอ.	←	→						
๒. การสำรวจเวชภัณฑ์ยาเพื่อใช้รักษาสัตว์ในช่วงเกิดภัย - โค,กระบือ - แพะ,แกะ - สุกร - สัตว์ปีก		๕๐ ๕๐ ๑๐๐ ๕,๐๐๐	ตัว ตัว ตัว ตัว		กลุ่มพัฒนาสุขภาพสัตว์			←	→				
๓. ให้เกษตรกรจัดเตรียมเสบียงสัตว์ (หญ้าแห้ง)		๒๘,๐๐๐	กก.		กลุ่มยุทธศาสตร์ฯ/กลุ่มส่งเสริมฯ/سنง.ปศอ.	←	→						
๔. ชะลอการนำสัตว์เข้าเลี้ยงใหม่ก่อนเข้าฤดูแล้ง - โค,กระบือ - แพะ -แกะ - สัตว์ปีก - สุกร		๖,๒๙๐ ๑,๓๓๗ ๒๑,๐๑๕ ๖๔๘	ฟาร์ม ฟาร์ม ฟาร์ม ฟาร์ม		กลุ่มพัฒนาสุขภาพสัตว์	←	→						



กิจกรรม	งบประมาณ (บาท)	เป้าหมาย		พื้นที่ เป้าหมาย	หน่วยงาน รับผิดชอบ	ช่วงเวลาปฏิบัติงาน							
		จำนวน	หน่วยนับ			พ.ย.	ธ.ค.	ม.ค.	ก.พ.	มี.ค.	เม.ย.		
						ปี ๒๕๖๖		ปี ๒๕๖๗					
<b>การป้องกันและลดผลกระทบ</b>													
<b>ด้านเครื่องจักรกลเกษตร</b>													
๑. เผยแพร่ความรู้ & ประชาสัมพันธ์ การใช้บำรุงรักษาและซ่อมแซมเครื่อง จักรกลเกษตร	-	๑	เรื่อง	จังหวัดชัยนาท	ศูนย์ส่งเสริมเทคโนโลยีการเกษตร ด้านวิศวกรรมเกษตร จังหวัดชัยนาท								
<b>ด้านการอำนวยความสะดวก</b>													
๑. ประชาสัมพันธ์ให้เกษตรกรติดตาม สถานการณ์ด้านการเกษตรอย่างต่อเนื่อง		๘	อำเภอ	จังหวัดชัยนาท	สำนักงานเศรษฐกิจการเกษตรที่ ๗								
๒. แจกเตือนภัยแล้งผ่าน ๒.๑ เว็บไซต์ <a href="http://zone๗.oae.go.th">http://zone๗.oae.go.th</a> ๒.๒ <a href="https://www.facebook.com/สำนักงานเศรษฐกิจการเกษตรที่๗">https://www.facebook.com/ สำนักงานเศรษฐกิจการเกษตรที่ ๗</a> ๒.๓ Line : เศรษฐกิจการเกษตรอาสา (ศกอ.)		๓	ช่องทาง	จังหวัดชัยนาท	สำนักงานเศรษฐกิจการเกษตรที่ ๗								
๓. ประชาสัมพันธ์การป้องกันและ แก้ไขปัญหาภัยพิบัติด้านการเกษตร ในช่วงฤดูแล้ง	-	-	-	ในพื้นที่ ๘ อำเภอ และเว็บไซต์สำนักงาน	สำนักงานตรวจบัญชีสหกรณ์ชัยนาท								
๔. การประชาสัมพันธ์สร้างการรับรู้ เกี่ยวกับภัยแล้ง ในการป้องกัน เช่น การเผาซากพืชแก่เกษตรกร และโทษ ของการเผาซากพืช ผ่านสื่อ social media เช่น ข่าวประชาสัมพันธ์ เฟสบุ๊ก เพจ ส.ป.ก.ชัยนาท	-	๑๐	ครั้ง	เขตปฏิรูปที่ดิน จังหวัดชัยนาท	สำนักงานการปฏิรูปที่ดินจังหวัดชัยนาท								

กิจกรรม	งบประมาณ (บาท)	เป้าหมาย		พื้นที่ เป้าหมาย	หน่วยงาน รับผิดชอบ	ช่วงเวลาปฏิบัติงาน								
		จำนวน	หน่วยนับ			พ.ย.	ธ.ค.	ม.ค.	ก.พ.	มี.ค.	เม.ย.			
						ปี ๒๕๖๖		ปี ๒๕๖๗						
<b>การป้องกันและลดผลกระทบ ด้านการอำนวยความสะดวก (ต่อ)</b>														
๕. การจัดนิทรรศการ การแจกแผ่นพับ ให้กับผู้มาติดต่อราชการ ณ ส.ป.ก. ชัยนาท	-	๑๐	ครั้ง	เขตปฏิรูปที่ดิน จังหวัดชัยนาท	สำนักงานการปฏิรูปที่ดินจังหวัดชัยนาท									
๖. ส่งเสริมการใช้ประโยชน์จากเศษวัสดุ ไถกลบตอซัง ทำปุ๋ยหมัก														
<b>การเตรียมความพร้อม/เผชิญเหตุ</b>														
๑. การประชาสัมพันธ์สร้างการรับรู้ ภาคการเกษตร	งบประมาณ	๘	อำเภอ	จังหวัดชัยนาท	สำนักงานเกษตรและสหกรณ์ จังหวัดชัยนาท									
๒. แจกเตือนภัยด้านการเกษตร	งบประมาณ	๘	อำเภอ	จังหวัดชัยนาท										
๓. การวิเคราะห์พื้นที่เสี่ยงภัยแล้ง	งบประมาณ	๘	อำเภอ	จังหวัดชัยนาท										
<b>ด้านการจัดสรรน้ำ</b>														
๑. การเตรียมเครื่องมือ อุปกรณ์ต่าง ๆ - เครื่องสูบน้ำเคลื่อนที่ขนาด ๑๒ นิ้ว - รถยนต์บรรทุกน้ำ		๓๘ ๑๙	เครื่อง เครื่อง	พื้นที่ประสบภัย จังหวัดชัยนาท	โครงการชลประทานชัยนาท สำนักงานชลประทานที่ ๑๒									
๒. แผนสูบน้ำเพื่อการเพาะปลูกพืช ฤดูแล้งปี ๒๕๖๖/๖๗	เกษตรกรทำ MOU ออกค่าใช้จ่าย ค่ากระแสไฟฟ้า	๖๔,๑๐๕	ไร่	อำเภอมโนรมย์ อำเภอเมืองชัยนาท อำเภอสรรพยา	โครงการส่งน้ำและบำรุงรักษามโนรมย์									
๓. เครื่องจักรกล ยานพาหนะ และ เครื่องมืออุปกรณ์	-	๘	คัน	จังหวัดชัยนาท	โครงการส่งน้ำและบำรุงรักษาบรมธาตุ									
๔. แผนการใช้เครื่องสูบน้ำ	-	๑๓	เครื่อง	จังหวัดชัยนาท	โครงการส่งน้ำและบำรุงรักษาบรมธาตุ									

กิจกรรม	งบประมาณ (บาท)	เป้าหมาย		พื้นที่ เป้าหมาย	หน่วยงาน รับผิดชอบ	ช่วงเวลาปฏิบัติงาน							
		จำนวน	หน่วยนับ			พ.ย.	ธ.ค.	ม.ค.	ก.พ.	มี.ค.	เม.ย.		
						ปี ๒๕๖๖		ปี ๒๕๖๗					
<b>การเตรียมความพร้อม/เผชิญเหตุ</b>													
<b>ด้านการจัดสรรน้ำ (ต่อ)</b>													
๕. สำรวจแหล่งน้ำธรรมชาติในพื้นที่ และบ่อดอกของเกษตรกร ๖. ติดตามเฝ้าระวังพื้นที่ ที่ได้รับผล กระทบ	งปปกติ	๙	ตำบล	ตำบลท่าชัย ตำบลนางลือ ตำบลหาดท่าเสา ตำบลมะขามเฒ่า ตำบลหนองน้อย ตำบลห้วยงู ตำบลหนองแซง ตำบลสามง่ามท่าโบสถ์ ตำบลแพรกศรีราชา	โครงการส่งน้ำและบำรุงรักษาพลเทพ	←							→
<b>ด้านพืช</b>													
๑. สนับสนุนสารชีวภัณฑ์เพื่อใช้ในการ ป้องกันกำจัดศัตรูพืชและโรคพืช ๒. โครงการส่งเสริมการหยุดเผาใน พื้นที่การเกษตร	- ๕๘,๘๕๐	๘ ๒๔๐ ๑	อำเภอ ราย แปลงสาธิต	จังหวัดชัยนาท ๘ อำเภอ ในจังหวัดชัยนาท	กลุ่มอารักขาพืช สำนักงานเกษตรจังหวัดชัยนาท สำนักงานเกษตรอำเภอทุกอำเภอ	←							→
๓. โครงการสร้างมูลค่าเพิ่มจากวัสดุ เหลือใช้ทางการเกษตร	๔๒,๔๐๐	๑๐๐ ๔	ราย อำเภอ	๑. แปลงใหญ่ข้าวบ้านหนองตาตำ ๒. แปลงใหญ่ข้าวบ้านหนองตาตน ๓. แปลงใหญ่ข้าวบ้านอ้อย ๔. แปลงใหญ่ข้าวบ้านทับใต้	สำนักงานเกษตรอำเภอเมือง สำนักงานเกษตรอำเภอมโนรมย์ สำนักงานเกษตรอำเภอสรรพยา สำนักงานเกษตรอำเภอหันคา	←							→

กิจกรรม	งบประมาณ (บาท)	เป้าหมาย		พื้นที่ เป้าหมาย	หน่วยงาน รับผิดชอบ	ช่วงเวลาปฏิบัติงาน							
		จำนวน	หน่วยนับ			พ.ย. ปี ๒๕๖๖	ธ.ค. ปี ๒๕๖๖	ม.ค. ปี ๒๕๖๗	ก.พ. ปี ๒๕๖๗	มี.ค. ปี ๒๕๖๗	เม.ย. ปี ๒๕๖๗		
การเตรียมความพร้อม/เผชิญเหตุ													
ด้านพืช (ต่อ)													
๔. โครงการพัฒนาศักยภาพกระบวนการผลิตสินค้าเกษตร กิจกรรมส่งเสริมการปลูกพืชใช้น้ำน้อยเสริมสร้างรายได้แก่เกษตรกร	๑๒๔,๕๐๐	๑๒๐	แปลงเรียนรู้	๑. อำเภอวัดสิงห์ ๒๐ แปลง/๑ไร่ ๒. อำเภอสรรคบุรี ๖๐ แปลง/๑ไร่ ๓. อำเภอหันคา ๒๐ แปลง/๑ไร่ ๔. อำเภอหนองมะโมง ๒๐ แปลง/๑ไร่	สำนักงานเกษตรอำเภอเมือง สำนักงานเกษตรอำเภอสรรคบุรี สำนักงานเกษตรอำเภอหันคา สำนักงานเกษตรอำเภอหนองมะโมง								
๕. ประสิทธิภาพการใช้น้ำในระดับไร่นา	๑๒,๕๐๐	๕๐	แปลงเรียนรู้ ต้นแบบ	๑. อำเภอวัดสิงห์ ๑ แปลง/๑ไร่ ๒. อำเภอสรรคบุรี ๑ แปลง/๑ไร่ ๓. อำเภอหนองมะโมง ๑ แปลง/๑ไร่	สำนักงานเกษตรอำเภอเมือง สำนักงานเกษตรอำเภอสรรคบุรี สำนักงานเกษตรอำเภอหนองมะโมง								
๖. การขึ้น/ปรับปรุงทะเบียนเกษตรกร การเฝ้าระวังเตือนภัยการระบาดของศัตรูพืช โรคระบาดด้านการเกษตร	๗๒,๖๗๕	๗,๕๐๐	ราย ครัวเรือน	อำเภอเนินขาม ๘ อำเภอ ในจังหวัดชัยนาท	สำนักงานเกษตรจังหวัดชัยนาท สำนักงานเกษตรอำเภอทุกอำเภอ								
๗. เตรียมเอกสารคำแนะนำการปลูกพืชอายุสั้นในฤดูแล้ง และเอกสารคำแนะนำการจัดการไม้ผลในช่วงฤดูแล้ง	ปกติ	๘	อำเภอ	จังหวัดชัยนาท	สำนักวิจัยและพัฒนาการเกษตรเขตที่ ๕								
๘. แจกแนวทางการแก้ไขปัญหาด้านการเกษตรโดยการให้ข้อมูลด้านวิชาการ การปลูกพืชไร่อายุสั้นในระบบปลูกพืชแก่เกษตรกรเพื่อลดความเสี่ยงจากการเสียหายในการผลิตพืชจากปัญหาภัยแล้ง	ปกติ	๘	อำเภอ	จังหวัดชัยนาท	ศูนย์วิจัยพืชไร่ชัยนาท								

กิจกรรม	งบประมาณ (บาท)	เป้าหมาย		พื้นที่ เป้าหมาย	หน่วยงาน รับผิดชอบ	ช่วงเวลาปฏิบัติงาน						
		จำนวน	หน่วยนับ			พ.ย.	ธ.ค.	ม.ค.	ก.พ.	มี.ค.	เม.ย.	
						ปี ๒๕๖๖			ปี ๒๕๖๗			
การเตรียมความพร้อม/เผชิญเหตุ												
ด้านพืช (ต่อ)												
๙. สำรองศัตรูธรรมชาติ/จุลินทรีย์ตามบทบาทภารกิจของศูนย์ฯ		๘	อำเภอ	จังหวัดชัยนาท	ศูนย์ส่งเสริมเทคโนโลยีการเกษตรด้านอารักขาพืช จังหวัดชัยนาท							
๑๐. โครงการส่งเสริมการใช้ชีวภัณฑ์และแมลงศัตรูธรรมชาติทดแทนสารเคมีทางการเกษตร												
๑๐.๑) สนับสนุนการป้องกันและกำจัดศัตรูพืชด้วยวิธีผสมผสานในพื้นที่มีประวัติเกิดการระบาดของแมลงและพื้นที่เสี่ยง												
(๑) ผลิตขยายจุลินทรีย์ควบคุมศัตรูพืช												
(๒) ผลิตขยายแมลงศัตรูธรรมชาติ												
(๓) ผลิตสารสกัดธรรมชาติ												
(๔) ผลิตหัวเชื้อจุลินทรีย์ขยายให้เกษตรกร												
๑๑.๑ โครงการศูนย์เรียนรู้การเพิ่มประสิทธิภาพการผลิตสินค้าเกษตร		๘	อำเภอ	จังหวัดชัยนาท	ศูนย์ส่งเสริมเทคโนโลยีการเกษตรด้านอารักขาพืช จังหวัดชัยนาท							
๑๑.๑.๑ การพัฒนาศูนย์จัดการศัตรูพืชชุมชน (ศจช.)												
๑๑.๑.๒ ผลิตและสนับสนุนปัจจัยควบคุมศัตรูพืช												

กิจกรรม	งบประมาณ (บาท)	เป้าหมาย		พื้นที่ เป้าหมาย	หน่วยงาน รับผิดชอบ	ช่วงเวลาปฏิบัติงาน						
		จำนวน	หน่วยนับ			พ.ย.	ธ.ค.	ม.ค.	ก.พ.	มี.ค.	เม.ย.	
						ปี ๒๕๖๖		ปี ๒๕๖๗				
<b>การเตรียมความพร้อม/เผชิญเหตุ</b>												
<b>ด้านพืช (ต่อ)</b>												
๑๑.๑.๓ ผลิตและสนับสนุนหัวเชื้อ จุลินทรีย์ชั้นขยายให้กับ ศจช. ๑๑.๑.๔ ผลิตและสนับสนุนปัจจัยควบคุม ศัตรูพืชในพื้นที่พบศัตรูพืชแก่เกษตรกร		๘	อำเภอ	จังหวัดชัยนาท	ศูนย์ส่งเสริมเทคโนโลยีการเกษตรด้าน อารักขาพืช จังหวัดชัยนาท	←						→
๑๒. ให้ความรู้และแนะนำการทำนาโดย วิธีการให้น้ำแบบเปียกสลับแห้ง	งบปกติ	๘	อำเภอ	จ.ชัยนาท	ศูนย์วิจัยข้าวชัยนาท	←						→
๑๓. สำรวจและเตือนภัยการระบาดของ โรคและแมลงศัตรูข้าว	งบปกติ	๘	อำเภอ	จ.ชัยนาท	ศูนย์วิจัยข้าวชัยนาท	←						→
๑๔. วิเคราะห์พื้นที่แล้งซ้ำซาก	-	๑	ครั้ง	จังหวัดชัยนาท	สำนักงานส่งเสริมและพัฒนาการเกษตรที่ ๑ จังหวัดชัยนาท	←	→					
<b>ด้านปศุสัตว์</b>												
๑. สำรวจครัวเรือนเกษตรกรผู้เลี้ยง สัตว์/จำนวนปศุสัตว์/จำนวนแปลงพืช อาหารสัตว์/แปลงพืชอาหารสัตว์ ธรรมชาติ		๒๐,๓๕๖	ราย	อ.สรรพยา อ.หันคา อ.หนองมะโมง อ.วัดสิงห์ อ.เนินขาม อ.มโนรมย์ อ.เมืองชัยนาท อ.สรรคบุรี	กลุ่มยุทธฯ สนง.ปศจ.ชัยนาท/ สนง.ปศอ.			←				→
๒. เตรียมความพร้อมเจ้าหน้าที่ คณะทำงาน ตลอดจนช่องทาง ประสานงานกับหน่วยงานที่เกี่ยวข้อง เพื่อขอรับการช่วยเหลือ		๔	ชุด	อ.สรรพยา อ.หันคา อ.หนองมะโมง อ.วัดสิงห์ อ.เนินขาม อ.มโนรมย์ อ.เมืองชัยนาท อ.สรรคบุรี	สนง.ปศจ.ชัยนาท/สนง.ปศอ.			←				→



กิจกรรม	งบประมาณ (บาท)	เป้าหมาย		พื้นที่ เป้าหมาย	หน่วยงาน รับผิดชอบ	ช่วงเวลาปฏิบัติงาน							
		จำนวน	หน่วยนับ			พ.ย.	ธ.ค.	ม.ค.	ก.พ.	มี.ค.	เม.ย.		
						ปี ๒๕๖๖		ปี ๒๕๖๗					
<b>การเตรียมความพร้อม/เผชิญเหตุ</b>													
<b>ด้านปศุสัตว์ (ต่อ)</b>													
๓. สำรองเสบียงอาหารสัตว์ซึ่งกรมปศุสัตว์ได้มีการสำรองเสบียงอาหารสัตว์ตามศูนย์วิจัยและพัฒนาอาหารสัตว์		๒๘,๐๐๐	กก.	ศูนย์วิจัยและพัฒนาอาหารสัตว์	สนง.ปศจ.ชัยนาท/ศูนย์วิจัยและพัฒนาอาหารสัตว์ชัยนาท			←	→				
๔. รับแจ้งเหตุเกษตรกรผู้ประสบภัยแล้งและออกตรวจสอบความเสียหาย		๘	ศูนย์	จังหวัดชัยนาท	สนง.ปศจ.ชัยนาท/สนง.ปศอ.				←	→			
๕. ประสานศูนย์/สถานีอาหารสัตว์เพื่อให้การสนับสนุนเสบียงอาหารสัตว์แก่เกษตรกรผู้ประสบภัย (ตามความสมควร)		๒๐๐	ราย	จังหวัดชัยนาท	สนง.ปศจ.ชัยนาท/ศูนย์วิจัยและพัฒนาอาหารสัตว์			←	→				
<b>ด้านประมง</b>													
๑. จัดตั้งศูนย์สำรวจและรับแจ้งความเสียหายจากภัยแล้งด้านประมง ๑.๑ รับแจ้งความเสียหายและสรุปยอดรวมรายงานจังหวัดชัยนาทและกรมประมงทุกวัน ๑.๒ จัดเจ้าหน้าที่ไว้ประจำศูนย์ เพื่อบริการให้คำแนะนำทางวิชาการแก่ผู้ประสบภัย		๑	ศูนย์	๘ อำเภอ ในจังหวัดชัยนาท	สำนักงานประมงอำเภอและสำนักงานประมงจังหวัด			←	→				
๒. วางแผนการปล่อยเลี้ยงสัตว์น้ำให้สอดคล้องกับฤดูกาล		๑	ศูนย์	๘ อำเภอ ในจังหวัดชัยนาท	สำนักงานประมงอำเภอและสำนักงานประมงจังหวัด				←	→			

กิจกรรม	งบประมาณ (บาท)	เป้าหมาย		พื้นที่ เป้าหมาย	หน่วยงาน รับผิดชอบ	ช่วงเวลาปฏิบัติงาน									
		จำนวน	หน่วยนับ			พ.ย.	ธ.ค.	ม.ค.	ก.พ.	มี.ค.	เม.ย.				
						ปี ๒๕๖๖		ปี ๒๕๖๗							
<b>การเตรียมความพร้อม/เผชิญเหตุ</b>															
<b>ด้านประมง</b>															
๓. จัดเตรียมหาแหล่งน้ำสำรองไว้ใช้เพิ่มเติม					สำนักงานประมงอำเภอและ สำนักงานประมงจังหวัด										
๔. ควบคุมและรักษาปริมาณน้ำในบ่อเลี้ยงสัตว์น้ำ															
๕. จับสัตว์น้ำที่ได้ตามขนาดที่ตลาดต้องการขึ้นมาจำหน่ายหรือบริโภค															
๖. จับสัตว์น้ำที่ได้ตามขนาดที่ตลาดต้องการขึ้นมาจำหน่ายหรือบริโภค		ออกตรวจวัด คุณภาพน้ำ	ครั้ง	แม่น้ำเจ้าพระยา (เขตอำเภอเมือง), แม่น้ำน้อย (เขต อำเภอเมือง และ อำเภอสรรคบุรี), แม่น้ำท่าจีน (เขต อำเภอบ้านคา	ศูนย์วิจัยและพัฒนาการเพาะเลี้ยง สัตว์น้ำจืดชัยนาท										
๗. จัดเตรียมเครื่องมือและชุดตรวจวัดคุณภาพน้ำเพื่อออกตรวจวัดคุณภาพน้ำตามแม่น้ำสายหลัก		๑ ครั้ง/ เดือน													
<b>ด้านเครื่องจักรกลเกษตร</b>															
๑. เตรียมความพร้อมด้านกำลังคนและเครื่องมือ/อุปกรณ์	-	๑	ชุด	จังหวัดชัยนาท	ศูนย์ส่งเสริมเทคโนโลยีการเกษตร ด้านวิศวกรรมเกษตร จังหวัดชัยนาท										
๒. ให้คำแนะนำ เป็นที่ปรึกษาด้านเครื่องจักรกลการเกษตร	-	๑	เรื่อง	จังหวัดชัยนาท											
๓. สนับสนุนและให้ความช่วยเหลือการปฏิบัติงานของเจ้าหน้าที่ในพื้นที่ด้านเครื่องจักรกลเกษตร	-	๘	อำเภอ	จังหวัดชัยนาท											

กิจกรรม	งบประมาณ (บาท)	เป้าหมาย		พื้นที่ เป้าหมาย	หน่วยงาน รับผิดชอบ	ช่วงเวลาปฏิบัติงาน							
		จำนวน	หน่วยนับ			พ.ย.	ธ.ค.	ม.ค.	ก.พ.	มี.ค.	เม.ย.		
						ปี ๒๕๖๖		ปี ๒๕๖๗					
<b>การเตรียมความพร้อม/เผชิญเหตุ</b>													
<b>ด้านปฏิบัติการฝนหลวง</b>													
๑. เฝ้าระวังและติดตามสภาพอากาศ ๒. รวบรวมข้อมูลสถิติการเกษตร การเพาะปลูกในพื้นที่ภาคกลาง ๓. จัดเตรียมความพร้อมของอุปกรณ์ เครื่องมือต่างๆ - เครื่องบิน,สารฝนหลวง	งบปกติ	๑	ศูนย์	ภาคกลาง	- ศูนย์ปฏิบัติการฝนหลวง ภาคกลาง จังหวัดนครสวรรค์	←							→
<b>ด้านการอำนวยความสะดวก</b>													
๑. แต่งตั้งชุดปฏิบัติการ ตามคำสั่ง ส.ป.ก. ชัยนาท ที่ ๗๕/๒๕๖๔ เรื่อง แต่งตั้ง เจ้าหน้าที่ป้องกันและเฝ้าระวังสถานการณ์ การเผาเศษซากพืชหรือวัชพืช และเศษ วัสดุทางการเกษตรในพื้นที่เกษตร ๒. ชุดปฏิบัติการเคลื่อนที่เร็วออกตรวจ พื้นที่ และเมื่อเกิดเหตุการณ์เร่งสำรวจ พื้นที่ประสบภัยพิบัติ ๓. เมื่อเกิดเหตุจะประสานผู้นำในท้องที่ เพื่อให้ช่วยประสานการดับไฟ หรือ แจ้งเหตุที่พื้นที่ต้องการความช่วยเหลือ	-	๑	ฉบับ	เขต ส.ป.ก.ชัยนาท	สำนักงานการปฏิรูปที่ดินจังหวัดชัยนาท	←							→
		๑๐	ครั้ง	เขตปฏิรูปที่ดิน จังหวัดชัยนาท	สำนักงานการปฏิรูปที่ดินจังหวัดชัยนาท	←							→

กิจกรรม	งบประมาณ (บาท)	เป้าหมาย		พื้นที่ เป้าหมาย	หน่วยงาน รับผิดชอบ	ช่วงเวลาปฏิบัติงาน						
		จำนวน	หน่วยนับ			พ.ย.	ธ.ค.	ม.ค.	ก.พ.	มี.ค.	เม.ย.	
						ปี ๒๕๖๖			ปี ๒๕๖๗			
<b>การเตรียมความพร้อม/เผชิญเหตุ</b>												
<b>ด้านการอำนวยความสะดวก (ต่อ)</b>												
๔. ดำเนินการแจ้งเตือนกลุ่มเป้าหมาย เฝ้าระวังและติดตามประกาศสถานการณ์ และแนวทางการดำเนินการจากทาง ภาครัฐ รวมทั้งให้ข้อมูลด้านวิชาการ การทำการเกษตรในช่วงฤดูแล้ง พร้อมทั้ง สนับสนุนให้สหกรณ์การเกษตรและกลุ่ม เกษตรกรลงพื้นที่พบสมาชิกเพื่อสอบถาม และกรณีสมาชิกประสบเหตุฯ	-	๔๔	แห่ง	สถาบันเกษตรกร ในพื้นที่จังหวัดชัยนาท	สำนักงานสหกรณ์จังหวัดชัยนาท	←						→
<b>การฟื้นฟูให้ดีกว่าเดิม</b>												
<b>ด้านการจัดสรรน้ำ</b>												
๑. เร่งสำรวจพื้นที่ประสบภัยพิบัติ	งบปกติ	๙	ตำบล	ต.ท่าชัย ต.นางลือ ต.หาดท่าเสา ต.มะขามแต้ ต.หนองน้อย ต.ห้วยงู ต.หนองแซง ต.สามง่ามท่าโบสถ์ ต.แพรกศรีราชา	โครงการส่งน้ำและบำรุงรักษาพลเทพ	←						→
<b>ด้านพืช</b>												
๑. สำรวจพื้นที่คาดว่าจะเสียหายจาก ภัยพิบัติกรณีอุทกภัย (ด้านพืช) ประเภท ภัยแล้ง/ฝนแล้ง	ตามเสียหาย	๘	อำเภอ	จังหวัดชัยนาท	กลุ่มส่งเสริมและพัฒนาเกษตรกร สำนักงานเกษตรจังหวัดชัยนาท สำนักงานเกษตรอำเภอทุกแห่ง	←						→

กิจกรรม	งบประมาณ (บาท)	เป้าหมาย		พื้นที่ เป้าหมาย	หน่วยงาน รับผิดชอบ	ช่วงเวลาปฏิบัติงาน						
		จำนวน	หน่วยนับ			พ.ย.	ธ.ค.	ม.ค.	ก.พ.	มี.ค.	เม.ย.	
						ปี ๒๕๖๖		ปี ๒๕๖๗				
<b>การฟื้นฟูให้ดีกว่าเดิม</b>												
<b>ด้านพืช (ต่อ)</b>												
๒. รายงานความเสียหายด้านการเกษตร (ด้านพืช) ให้ผู้บริหารทราบ	ตามที่เสียหาย	๘	อำเภอ	จังหวัดชัยนาท	กลุ่มส่งเสริมและพัฒนาเกษตรกร สำนักงานเกษตรจังหวัดชัยนาท สำนักงานเกษตรอำเภอทุกแห่ง	←						→
๓. เร่งดำเนินการให้ความช่วยเหลือเกษตรกรที่ได้รับผลกระทบ ตามระเบียบกระทรวงการคลังว่าด้วยเงินทดรองราชการเพื่อช่วยเหลือผู้ประสบภัยพิบัติกรณีฉุกเฉิน พ.ศ.๒๕๖๒ หลักเกณฑ์การใช้จ่ายเงินทดรองราชการเพื่อ ๒๕๖๓ และหลักเกณฑ์วิธีปฏิบัติปลีกย่อยเกี่ยวกับการให้ความช่วยเหลือด้านการเกษตร ผู้ประสบภัยพิบัติกรณีฉุกเฉิน พ.ศ.๒๕๖๔	ตามที่เสียหาย	๘	อำเภอ	จังหวัดชัยนาท	กลุ่มส่งเสริมและพัฒนาเกษตรกร สำนักงานเกษตรจังหวัดชัยนาท สำนักงานเกษตรอำเภอทุกแห่ง	←						→
๔. ให้คำแนะนำเกี่ยวกับการฟื้นฟู/จัดการศัตรูพืชโดยวิธีผสมผสานพร้อมสนับสนุนปัจจัยควบคุมศัตรูพืชตามสถานการณ์และความจำเป็น	-	๘	อำเภอ	จังหวัดชัยนาท	กลุ่มอารักขาพืช สำนักงานเกษตรจังหวัดชัยนาท	←						→
๕. ให้คำแนะนำปรึกษาด้านการฟื้นฟูพืชที่ได้รับผลกระทบจากภัยแล้ง	ปกติ	๘	อำเภอ	จังหวัดชัยนาท	สำนักวิจัยและพัฒนาการเกษตรเขตที่ ๕						←	→

กิจกรรม	งบประมาณ (บาท)	เป้าหมาย		พื้นที่ เป้าหมาย	หน่วยงาน รับผิดชอบ	ช่วงเวลาปฏิบัติงาน						
		จำนวน	หน่วยนับ			พ.ย.	ธ.ค.	ม.ค.	ก.พ.	มี.ค.	เม.ย.	
						ปี ๒๕๖๖		ปี ๒๕๖๗				
<b>การฟื้นฟูให้ดีกว่าเดิม</b>												
<b>ด้านพืช (ต่อ)</b>												
๖. ฟื้นฟูพื้นที่ประสบภัยแล้งโดยให้ข้อมูลด้านวิชาการการปลูกพืชไร่อายุสั้นเพื่อรอฟื้นฟูสภาพพื้นที่ให้พร้อมสำหรับการผลิตพืชในฤดูกาลต่อไป	ปกติ	๘	อำเภอ	จังหวัดชัยนาท	ศูนย์วิจัยพืชไร่ชัยนาท							
๗. ในกรณีเกิดการระบาดของโรคและแมลงศัตรูข้าวเข้าให้คำแนะนำและติดตามผลอย่างใกล้ชิด	งบปกติ	๘	อำเภอ	พื้นที่ประสบภัย	ศูนย์วิจัยข้าวชัยนาท							
๘. นำเข้าแผนการสนับสนุนหากมีโครงการสำหรับให้ความช่วยเหลือให้สอดคล้องกับนโยบายของกรมการข้าว	งบปกติ	๘	อำเภอ	พื้นที่ประสบภัย	ศูนย์วิจัยข้าวชัยนาท							
๙. สำรวจพื้นที่เกิดภัยพิบัติและรายงานพื้นที่ประสบภัยให้กับ ส.ป.ก. เพื่อขอความช่วยเหลือ				เขตปฏิรูปที่ดิน จังหวัดชัยนาท	สำนักงานการปฏิรูปที่ดินจังหวัดชัยนาท							
๑๐. ให้คำแนะนำปรึกษาด้านการเกษตร/ฟื้นฟูหลังประสบภัย	-	๘	อำเภอ	จังหวัดชัยนาท	สำนักงานส่งเสริมและพัฒนาการเกษตรที่ ๑ จังหวัดชัยนาท							
<b>ด้านประมง</b>												
๑. รับแจ้งและสำรวจบ่อเพาะเลี้ยงสัตว์น้ำ ได้รับความเสียหาย				๘ อำเภอ ในจังหวัด ชัยนาท	สำนักงานประมงอำเภอและ สำนักงานประมงจังหวัด							



กิจกรรม	งบประมาณ (บาท)	เป้าหมาย		พื้นที่ เป้าหมาย	หน่วยงาน รับผิดชอบ	ช่วงเวลาปฏิบัติงาน						
		จำนวน	หน่วยนับ			พ.ย.	ธ.ค.	ม.ค.	ก.พ.	มี.ค.	เม.ย.	
						ปี ๒๕๖๖		ปี ๒๕๖๗				
<b>การฟื้นฟูให้ดีกว่าเดิม</b>												
<b>ด้านประมง (ต่อ)</b>												
๒. จัดทำประชาพิจารณ์เพื่อรับฟังข้อ เท็จจริงจากพยานใกล้เคียง จาก ผู้ประสพภัย/ผู้นำท้องถิ่น/ชาวบ้าน ๓. นำเข้าที่ประชุม ก.ช.ภ.อ. และ ก.ช.ภ.จ. ๔. ขอสนับสนุนงบประมาณให้ ความช่วยเหลือ ๕. ให้คำแนะนำเกษตรกรผู้เพาะเลี้ยง สัตว์น้ำ เช่น การวางแผนการเพาะเลี้ยง สัตว์น้ำ และติดตาม ส่งเสริมให้ คำแนะนำด้านการเพาะเลี้ยงสัตว์น้ำ				๘ อำเภอ ในจังหวัด ชัยนาท	สำนักงานประมงอำเภอและ สำนักงานประมงจังหวัด						↔	
<b>ด้านปศุสัตว์</b>												
๑. ให้การช่วยเหลือในการฟื้นฟู สุขภาพสัตว์และปรับระบบการ เลี้ยงสัตว์ของเกษตรกร		๓,๐๐๐	ตัว	จังหวัดชัยนาท	กลุ่มพัฒนาสุขภาพสัตว์/ สนง.ปศจ.ชัยนาท						↔	
๒. สนับสนุนเมล็ดพันธุ์พืชอาหารสัตว์/ ท่อนพันธุ์พืชอาหารสัตว์/เมล็ดถั่วอาหารสัตว์ เพื่อปลูกทดแทน		๓๐๐	ไร่	จังหวัดชัยนาท	สนง.ปศจ.ชัยนาท/ศูนย์วิจัยและพัฒนา อาหารสัตว์						↔	

กิจกรรม	งบประมาณ (บาท)	เป้าหมาย		พื้นที่ เป้าหมาย	หน่วยงาน รับผิดชอบ	ช่วงเวลาปฏิบัติงาน							
		จำนวน	หน่วยนับ			พ.ย.	ธ.ค.	ม.ค.	ก.พ.	มี.ค.	เม.ย.		
						ปี ๒๕๖๖		ปี ๒๕๖๗					
<b>การฟื้นฟูให้ดีกว่าเดิม</b>													
<b>ด้านปศุสัตว์ (ต่อ)</b>													
๓. ให้การช่วยเหลือด้านการฟื้นฟูอาชีพเกษตรกรตามนโยบายของรัฐบาล		๒๐๐	ราย	อ.สรรพยา อ.หันคา อ.หนองมะโมง อ.วัดสิงห์ อ.เนินขาม อ.มโนรมย์ อ.เมืองชัยนาท อ.สรรคบุรี	สนง.ปศจ.ชัยนาท/สนง.ปศอ.								
<b>๖ มาตรการ ๒๙ โครงการ</b>													
๑. มาตรการที่ ๑ ส่งเสริมความรู้เพื่อลดความเสี่ยงจากภัยแล้ง - โครงการ ๕ ประสาน สืบสานเกษตรทฤษฎีใหม่ ถวายในหลวง		๒๖๘	ราย	จังหวัดชัยนาท	กลุ่มส่งเสริมและการพัฒนาปศุสัตว์								
๒. มาตรการที่ ๒ เพิ่มประสิทธิภาพการใช้น้ำเพื่อการเกษตร - โครงการส่งเสริมการปลูกพืชอาหารสัตว์ฤดูนาปรัง ปี ๒๕๖๕				จังหวัดชัยนาท	กลุ่มส่งเสริมและการพัฒนาปศุสัตว์								
๓. มาตรการที่ ๔ ฟื้นฟูและพัฒนาพื้นที่เกษตรที่ประสบภัย - การช่วยเหลือผู้ประสบภัยตามระเบียบกระทรวงการคลังฯ	เงินอุดหนุน ราชการ			พื้นที่ประสบภัย	กลุ่มยุทธฯ สนง.ปศจ.ชัยนาท/สนง.ปศอ.								

กิจกรรม	งบประมาณ (บาท)	เป้าหมาย		พื้นที่ เป้าหมาย	หน่วยงาน รับผิดชอบ	ช่วงเวลาปฏิบัติงาน						
		จำนวน	หน่วยนับ			พ.ย.	ธ.ค.	ม.ค.	ก.พ.	มี.ค.	เม.ย.	
						ปี ๒๕๖๖		ปี ๒๕๖๗				
<b>การฟื้นฟูให้ดีกว่าเดิม</b>												
<b>๖ มาตรการ ๒๙ โครงการ (ต่อ)</b>												
๔. มาตรการที่ ๖ จัดทำแผนความต้องการของชุมชนเพื่อบรรเทาผลกระทบภัยแล้ง - จัดทำขึ้นเพื่อรองรับแผนความต้องการของชุมชนในกรณีที่เกิดสถานการณ์ภัยแล้งในพื้นที่				จังหวัดชัยนาท	กลุ่มยุทธฯ สนง.ปศจ.ชัยนาท/สนง.ปศอ.							
<b>ด้านเครื่องจักรกลเกษตร</b>												
๑. เผยแพร่ข้อมูลองค์ความรู้ด้านการใช้บำรุงรักษาและซ่อมแซมเครื่องจักรกลเกษตร	-	๑	เรื่อง	จังหวัดชัยนาท	ศูนย์ส่งเสริมเทคโนโลยีการเกษตรด้านวิศวกรรมเกษตร จังหวัดชัยนาท							
๒. สนับสนุนและให้ความช่วยเหลือการปฏิบัติงานของเจ้าหน้าที่ในพื้นที่ด้านเครื่องจักรกลการเกษตร	-	๘	อำเภอ	จังหวัดชัยนาท	ศูนย์ส่งเสริมเทคโนโลยีการเกษตรด้านวิศวกรรมเกษตร จังหวัดชัยนาท							
<b>ด้านปฏิบัติการฝนหลวง</b>												
๑. เพิ่มปริมาณน้ำในเขื่อน/อ่างเก็บน้ำในเขตพื้นที่ภาคกลาง - เขื่อน - อ่างเก็บน้ำขนาดกลาง	งบปกติ			ภาคกลาง	ศูนย์ปฏิบัติการฝนหลวง							

กิจกรรม	งบประมาณ (บาท)	เป้าหมาย		พื้นที่ เป้าหมาย	หน่วยงาน รับผิดชอบ	ช่วงเวลาปฏิบัติงาน						
		จำนวน	หน่วยนับ			พ.ย.	ธ.ค.	ม.ค.	ก.พ.	มี.ค.	เม.ย.	
						ปี ๒๕๖๖		ปี ๒๕๖๗				
การฟื้นฟูให้ดีกว่าเดิม												
การติดตามและรายงานการช่วยเหลือ เกษตรกรที่ประสบภัย												
๑. การรายงาน - รายงานสรุปผลการประชุม คณะกรรมการศูนย์ ประจำจังหวัด	งบปกติ	๔	ครั้ง	จังหวัดชัยนาท	- สำนักงานเกษตรและสหกรณ์ จังหวัดชัยนาท							
- รายงานผลการปฏิบัติงานตาม แผนปฏิบัติการช่วยเหลือเกษตรกร ผู้ประสบภัยพิบัติด้านการเกษตร	งบปกติ	๔	ครั้ง	จังหวัดชัยนาท	- สำนักงานเกษตรและสหกรณ์ จังหวัดชัยนาท							
๒. ให้คำแนะนำกับกลุ่มเป้าหมายรวมทั้ง สำรวจและรวบรวมข้อมูลสมาชิกของ สถาบันเกษตรกรที่ประสบเหตุจาก สถานการณ์ภัยแล้ง เพื่อดำเนินการ รวบรวมส่งส่วนกลางเพื่อให้ทางภาครัฐ กำหนดมาตรการช่วยเหลือข้างต้น	-	๔๔	แห่ง	สถาบันเกษตรกร ในพื้นที่จังหวัดชัยนาท	สำนักงานสหกรณ์จังหวัดชัยนาท							

## คณะผู้จัดทำ

### ที่ปรึกษา

นายสุวิทย์ สอนสุข

เกษตรและสหกรณ์จังหวัดชัยนาท

### ผู้จัดทำ

นายสุนทร น้อยสำลี

นักวิเคราะห์นโยบายและแผนชำนาญการ

นางสาวสุนิษา ดิษฐาวิระวัฒน์

นักวิเคราะห์นโยบายและแผนชำนาญการ

นางสาวกรรณิการ์ สุกใส

เจ้าหน้าที่วิเคราะห์นโยบายและแผน

นางสาวณัฐนันท์ วิสาคาม

เจ้าพนักงานธุรการ

### ผู้จัดทำและเรียบเรียง

นายสุนทร น้อยสำลี

นักวิเคราะห์นโยบายและแผนชำนาญการ



