



ข้อมูลพื้นฐาน ด้านการเกษตรและสหกรณ์ จังหวัดชัยนาท

ประจำปี พ.ศ.2567
(ฉบับปรับปรุงกันยายน 2567)



สำนักงานเกษตรและสหกรณ์จังหวัดชัยนาท

CHAI NAT PROVINCIAL AGRICULTURE AND COOPERATIVES OFFICE



คำนำ

เอกสารข้อมูลพื้นฐานด้านการเกษตรและสหกรณ์ของจังหวัดชัยนาท จัดทำขึ้นเพื่อรวบรวมสถิติข้อมูลพื้นฐานด้านการเกษตรและสหกรณ์ของจังหวัดชัยนาท ประกอบด้วยข้อมูลสำคัญ ดังนี้ ๑) ข้อมูลพื้นฐานทั่วไปของจังหวัดชัยนาท ๒) ข้อมูลภาวะเศรษฐกิจการเกษตรของจังหวัดชัยนาท ๓) ข้อมูลสถิติ ราคาและแหล่งจำหน่ายสินค้าด้านการเกษตรที่สำคัญของจังหวัดชัยนาท และ ๔) ข้อมูลด้านกลุ่มสหกรณ์และกลุ่มเกษตรกรของจังหวัดชัยนาท โดยมีวัตถุประสงค์สำหรับเป็นข้อมูลประกอบการจัดทำแผนพัฒนาจังหวัด กลุ่มจังหวัด แผนบูรณาการการพัฒนาพื้นที่ระดับภาคของกระทรวงเกษตรและสหกรณ์ แผนบูรณาการเชิงพื้นที่ แผนปฏิบัติราชการ แผนป้องกันและบรรเทาสาธารณภัย หรือเรื่องอื่น ๆ ที่เกี่ยวข้อง

สำนักงานเกษตรและสหกรณ์จังหวัดชัยนาท หวังเป็นอย่างยิ่งว่าข้อมูลพื้นฐานด้านการเกษตรและสหกรณ์ของจังหวัดชัยนาทที่จัดทำขึ้นนี้ จะเป็นประโยชน์ต่อหน่วยงานและผู้ที่เกี่ยวข้อง และขอขอบพระคุณหน่วยงานทุกภาคส่วนที่ให้ความอนุเคราะห์ข้อมูลดังกล่าวไว้ ณ โอกาสนี้ พร้อมทั้งยินดีรับข้อคิดเห็นและคำแนะนำ เพื่อเป็นแนวทางในการปรับปรุงหนังสือเล่มนี้ให้ดียิ่งขึ้น

สำนักงานเกษตรและสหกรณ์จังหวัดชัยนาท
กันยายน ๒๕๖๗

สารบัญ

เรื่อง	หน้า
ส่วนที่ ๑ ข้อมูลพื้นฐานทั่วไปของจังหวัดชัยนาท	๑-๑๑
❖ ข้อมูลด้านกายภาพของจังหวัดชัยนาท	
๑. ลักษณะทางภูมิศาสตร์	๑
๒. ลักษณะภูมิอากาศ	๒
๓. แหล่งน้ำ	๓
๔. ทรัพยากรธรรมชาติที่สำคัญ	๖
❖ ข้อมูลด้านการปกครองของจังหวัดชัยนาท	
๑. การแบ่งเขตการปกครอง	๙
๒. ข้อมูลประชากร	๑๐
❖ ข้อมูลด้านโครงสร้างพื้นฐานและสาธารณูปโภคของจังหวัดชัยนาท	
๑. การคมนาคมขนส่ง	๑๐
๒. ระบบไฟฟ้า	๑๐
๓. ระบบประปา	๑๑
๔. ด่านกักกันของจังหวัดชัยนาท	๑๑
ส่วนที่ ๒ ข้อมูลด้านเศรษฐกิจของจังหวัดชัยนาท	๑๒-๒๐
❖ ข้อมูลสภาพเศรษฐกิจโดยทั่วไปของจังหวัดชัยนาท	
สภาพเศรษฐกิจจังหวัดชัยนาท ปี พ.ศ.๒๕๖๖	๑๒
❖ ข้อมูลภาวะเศรษฐกิจการเกษตร ปี ๒๕๖๕ และแนวโน้ม ปี ๒๕๖๖ จังหวัดชัยนาท	
๑. ภาพรวมเศรษฐกิจจังหวัดชัยนาท	๑๓
๒. ปัจจัยที่เกี่ยวข้องกับการผลิตภาคเกษตร	๑๔
๓. เครื่องชี้ทางด้านเศรษฐกิจการเกษตร	๑๕
๔. ภาวะเศรษฐกิจการเกษตร ปี ๒๕๖๕	๑๗
๕. แนวโน้มเศรษฐกิจการเกษตร ปี ๒๕๖๖	๒๐
ส่วนที่ ๓ ข้อมูลด้านการเกษตรที่สำคัญของจังหวัด	๒๑-๘๖
❖ ข้อมูลด้านการเกษตรที่สำคัญของจังหวัดชัยนาท	
๑. คริวเรือนเกษตรกรและแรงงานภาคเกษตร	๒๑
๒. การใช้ที่ดินเพื่อการเกษตร	๒๒
๓. ข้อมูลสินค้าเกษตรที่สำคัญของจังหวัดชัยนาท	๒๒
๔. ข้อมูลสถิติสินค้าเกษตรที่สำคัญของจังหวัดชัยนาท	๒๖
❖ ข้อมูลการรับรองมาตรฐานสินค้าเกษตรปลอดภัยของจังหวัดชัยนาท	๖๒
❖ ข้อมูลแหล่งจำหน่าย ราคา และวิถีตลาดสินค้าเกษตรที่สำคัญของจังหวัดชัยนาท	๖๕
❖ ข้อมูลแหล่งจำหน่ายสินค้าเกษตรจังหวัดชัยนาท ตามนโยบายส่งเสริมสินค้าเกษตรคุณภาพปลอดภัยและได้มาตรฐาน	๘๒

สารบัญ (ต่อ)

เรื่อง	หน้า
ส่วนที่ ๔ ข้อมูลด้านกลุ่มสหกรณ์และกลุ่มเกษตรกร	๘๗-๑๐๑
๑. ข้อมูลด้านกลุ่มสหกรณ์ที่สำคัญของจังหวัดชัยนาท	๘๗
๒. ข้อมูลกลุ่มสถาบันเกษตรกร กลุ่มเกษตรกร และเครือข่าย	๘๙
๓. ข้อมูลกลุ่มเกษตรกรแปลงใหญ่	๙๑
๔. ข้อมูลศูนย์เรียนรู้การเพิ่มประสิทธิภาพการผลิตสินค้าเกษตร	๙๓
๕. ข้อมูลศูนย์จัดการดินปุ๋ยชุมชน (ศดปช.)	๙๘
๖. ข้อมูลศูนย์จัดการศัตรูพืชชุมชน (ศจช.)	๙๘
๗. ข้อมูลแหล่งท่องเที่ยวเชิงเกษตร	๑๐๐
ภาคผนวก	๑๐๒-๑๑๔
๑. สินค้าที่โดดเด่นของจังหวัดชัยนาท	๑๐๒
๒. สถานที่ตั้ง/หมายเลขโทรศัพท์-โทรสาร หน่วยงานในจังหวัดชัยนาท	๑๐๙

ข้อมูลพื้นฐานทั่วไปของจังหวัดชัยนาท

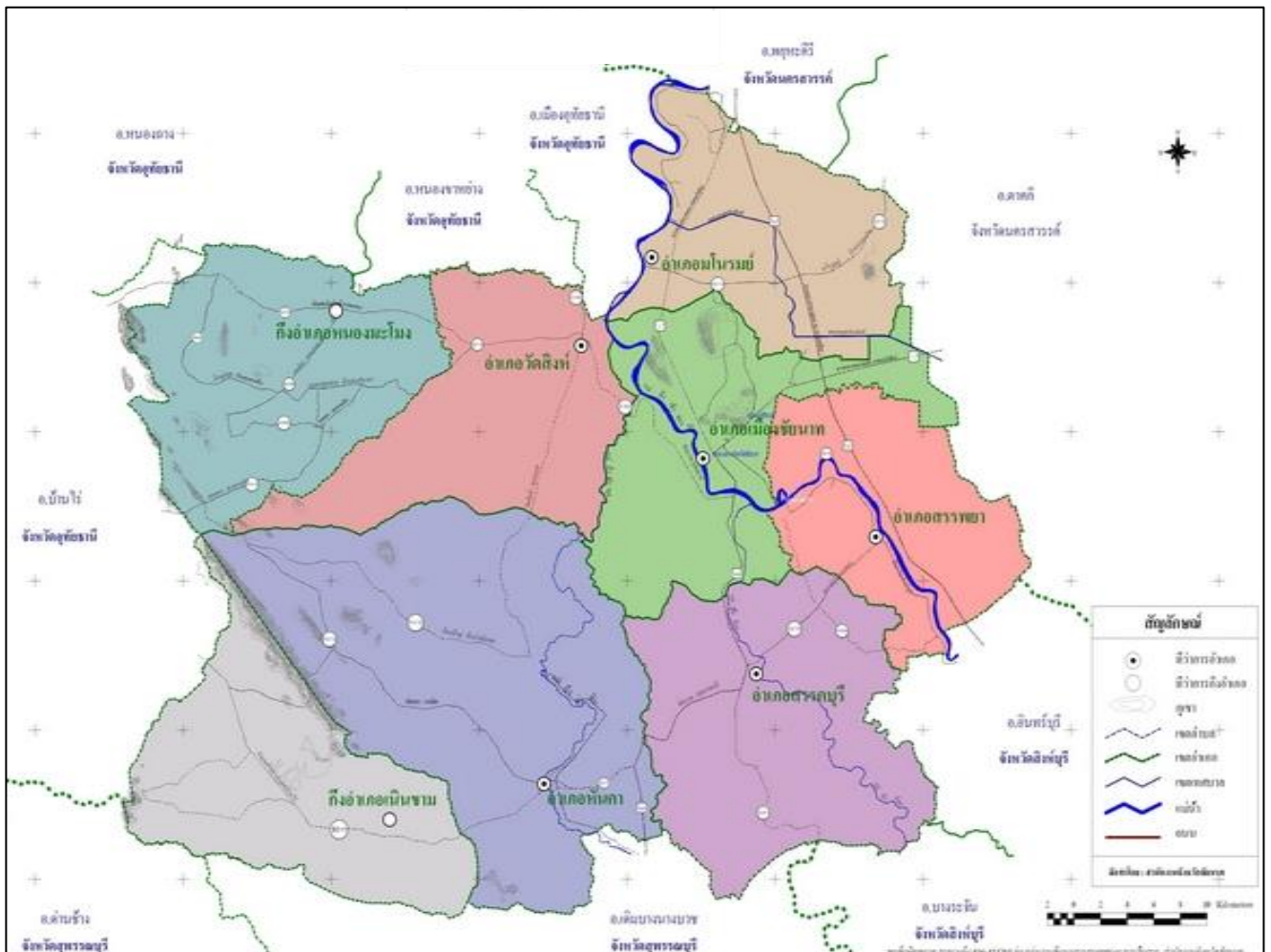
❖ ข้อมูลด้านกายภาพของจังหวัดชัยนาท

๑. ลักษณะทางภูมิศาสตร์

๑.๑ ที่ตั้ง จังหวัดชัยนาท ตั้งอยู่ในภาคกลางตอนบนของประเทศไทย บนฝั่งซ้ายของแม่น้ำเจ้าพระยา และเป็นตอนเหนือสุดของภาคกลาง บนเส้นรุ้งที่ ๑๕ องศาเหนือ และเส้นแวงที่ ๑๐๐ องศาตะวันออก มีพื้นที่จังหวัดทั้งหมด ๒,๔๖๙.๗๔๖ ตารางกิโลเมตร หรือประมาณ ๑,๕๔๓,๕๙๑ ไร่ หรือเท่ากับร้อยละ ๑๕.๕ ของพื้นที่ในภาคกลางตอนบน และอยู่ห่างจากกรุงเทพมหานคร ประมาณ ๑๙๕ กิโลเมตร (ที่มา : องค์การบริหารส่วนจังหวัดชัยนาท)

๑.๒ อาณาเขต ติดต่อกับพื้นที่ต่าง ๆ ดังนี้

ทิศเหนือ	เขตท้องที่อำเภอมโนรมย์ ติดต่อกับ จังหวัดนครสวรรค์ เขตท้องที่อำเภอวัดสิงห์ ติดต่อกับ จังหวัดอุทัยธานี
ทิศใต้	เขตท้องที่อำเภอสรรพยา และอำเภอสรรคบุรี ติดต่อกับ จังหวัดสิงห์บุรี
ทิศตะวันออก	เขตท้องที่อำเภอเมืองชัยนาท และอำเภอมโนรมย์ ติดต่อกับ จังหวัดนครสวรรค์ เขตท้องที่อำเภอสรรพยา ติดต่อกับ จังหวัดสิงห์บุรี
ทิศตะวันตก	เขตท้องที่อำเภอหันคา และอำเภอเนินขาม ติดต่อกับ จังหวัดสุพรรณบุรี เขตท้องที่อำเภอหนองมะโมง ติดต่อกับ จังหวัดอุทัยธานี



๑.๓ ลักษณะภูมิประเทศ จังหวัดชัยนาทมีสภาพภูมิประเทศเป็นที่สูง ที่ราบ ที่ราบลุ่ม และมีพื้นที่ลูกคลื่นลอนตื้น มีภูเขาสลับเป็นบางช่วง โดยมีลักษณะที่สูงจากทิศตะวันตกและทิศเหนือลาดสู่ที่ราบ ส่วนใหญ่ทางตอนกลางและตอนใต้ของจังหวัด ซึ่งเกิดจากการทับถมของตะกอนริมแม่น้ำเป็นเวลานานจนดินแข็งกลายเป็นที่ราบ โดยสรุปแบ่งสภาพภูมิประเทศออกเป็น ๒ ลักษณะ คือ

(๑) พื้นที่ราบลุ่ม พื้นที่ประมาณร้อยละ ๖๐ ของพื้นที่ทั้งหมด ได้แก่ พื้นที่ตอนกลาง ตอนใต้ และตะวันออกของจังหวัด มีลักษณะเป็นพื้นที่ราบจนถึงพื้นที่ลูกคลื่นลอนตื้น

(๒) บริเวณที่ราบสลับเนินเขาเตี้ย ประกอบด้วยพื้นที่ลูกคลื่นลอนตื้นถึงลูก สลับที่ราบ และภูเขาสูงกระจายอยู่ทั่วไป ลาดเทสู่ที่ราบภาคกลาง ครอบคลุมพื้นที่ทิศตะวันตก และด้านเหนือของจังหวัด

นอกจากลักษณะภูมิประเทศเป็นที่ราบแล้ว ยังมีเนินเขาเล็กๆ ขนาดประมาณ ๑-๓ กิโลเมตร กระจายอยู่ทั่วไป ที่สำคัญได้แก่ เขาธรรมามูล เขาพลอง เขาท่าพระ เขากระดี่ เขาไก่ห้อย เขาสารพัดดี เขาราวเทียน เขาแก้ว และเขาสรรพยา เป็นต้น

๑.๔ ลักษณะดิน จังหวัดชัยนาท มีกลุ่มชุดดินทั้งหมด ๑๘ กลุ่ม สามารถแบ่งกลุ่มใหญ่ๆ ได้ ๕ กลุ่มตามความเหมาะสมสำหรับการเกษตร ดังนี้

(๑) กลุ่มดินที่เหมาะสมสำหรับปลูกข้าว ได้แก่ กลุ่มชุดดินที่ ๔ และ ๗ มีเนื้อที่ประมาณ ๘๖๙,๖๒๔ ไร่ หรือประมาณร้อยละ ๕๖.๓๔ ของพื้นที่จังหวัด ส่วนใหญ่จะอยู่บริเวณตอนกลาง ตอนใต้ และตะวันออกของจังหวัด มีลักษณะเป็นดินละเอียดเหนียว

(๒) กลุ่มดินที่เหมาะสมสำหรับปลูกพืชไร่ (สับปะรด ข้าวฟ่าง อ้อย ถั่วลิสง มันสำปะหลัง และละหุ่ง) ได้แก่ กลุ่มชุดดินที่ ๓๖ , ๓๘ และ ๔๐ และหน่วยแผนที่ ๕๖ มีพื้นที่ประมาณ ๓๒๖,๕๘๗ ไร่ หรือร้อยละ ๒๑.๑๔ ของพื้นที่จังหวัด กระจายอยู่ทั่วไปทางทิศตะวันตกของจังหวัด

(๓) กลุ่มดินที่เหมาะสมสำหรับพืชผักและไม้ผลไม้ยืนต้น ได้แก่ กลุ่มชุดดินที่ ๓๖ และ ๕๖ มีพื้นที่ประมาณ ๑๗๔,๑๔๒ ไร่ หรือร้อยละ ๑๑.๒๘ ของพื้นที่จังหวัด ดินกลุ่มนี้มีสภาพพื้นที่ค่อนข้างราบเรียบ เกิดจากวัสดุต้นกำเนิดดินพวกตะกอนลำน้ำ

(๔) กลุ่มดินที่เหมาะสมสำหรับปลูกหญ้าหรือทุ่งหญ้าเลี้ยงสัตว์ ได้แก่ กลุ่มชุดดินที่ ๓๖ , ๓๘ , ๔๐ , ๔๘ และ ๕๖ มีพื้นที่ประมาณ ๓๓๙,๘๐๐ ไร่ หรือร้อยละ ๒๒.๐๐ ของพื้นที่จังหวัด สภาพเป็นพื้นที่คลื่นลอนลาดกึ่งเนินเขา

(๕) กลุ่มดินที่ไม่เหมาะสมสำหรับการเกษตร ลักษณะเป็นภูเขาและเทือกเขา ซึ่งมีความลาดชันมากกว่าร้อยละ ๓๕ จึงควรรักษาสภาพตามธรรมชาติไว้ เพื่อเป็นแหล่งต้นน้ำ ลำธาร ซึ่งมีเนื้อที่ประมาณ ๒๙,๔๕๕ ไร่ หรือร้อยละ ๑.๙๑ ของพื้นที่จังหวัด

๒. ลักษณะภูมิอากาศ ลักษณะภูมิอากาศโดยทั่วไปของจังหวัดชัยนาทมีอุณหภูมิคล้ายคลึงกับจังหวัดใกล้เคียง ซึ่งอยู่ภายใต้อิทธิพลของลมมรสุมที่พัดผ่านประจำฤดู

๒.๑ ฤดูกาล

• **ฤดูร้อน** เริ่มตั้งแต่เดือนกุมภาพันธ์ ถึงเดือนเมษายน ระยะเวลาเป็นช่วงว่างของฤดูมรสุม จึงมีลมจากทิศใต้และตะวันออกเฉียงใต้พัดปกคลุม ทำให้มีอากาศร้อนอบอ้าวโดยทั่วไป

• **ฤดูฝน** เริ่มตั้งแต่เดือนพฤษภาคม ถึงกลางเดือนตุลาคม โดยได้รับอิทธิพลจากลมมรสุมตะวันตกเฉียงใต้ ซึ่งเป็นลมร้อนและชื้น พัดจากมหาสมุทรอินเดียผ่านอ่าวไทย ปกคลุมประเทศไทยทำให้มีฝนตกชุกโดยทั่วไป

• **ฤดูหนาว** เริ่มตั้งแต่กลางเดือนตุลาคมถึงเดือนกุมภาพันธ์ ได้รับอิทธิพลจากลมมรสุมตะวันออกเฉียงเหนือ จะพัดพาเอาความแห้งแล้งและความหนาวเย็นจากประเทศจีนเข้ามาปกคลุมประเทศไทย ทำให้มีอากาศหนาวเย็นโดยทั่วไป

๒.๒ ปริมาณน้ำฝน อุณหภูมิและความชื้นสัมพัทธ์

(๑) ปริมาณน้ำฝน จากข้อมูลในช่วงปี ๒๕๕๗-๒๕๖๖ พบว่าฝนปี ๒๕๖๕ มีปริมาณน้ำฝนสูงสุดในรอบ ๑๐ ปี โดยมีปริมาณน้ำฝนเท่ากับ ๑,๓๑๖.๙๐ มิลลิเมตร รองลงมา คือ ในปี ๒๕๕๙ มีปริมาณน้ำฝนเท่ากับ ๑,๒๔๖.๓๐ มิลลิเมตร ส่วนปีที่มีปริมาณน้ำฝนน้อยที่สุด คือ ปี ๒๕๖๖ มีปริมาณน้ำฝนเพียง ๖๕๖.๙๐ มิลลิเมตร รองลงมาคือปี ๒๕๖๒ มีปริมาณน้ำฝน ๗๓๙.๙๐ มิลลิเมตร

(๒) อุณหภูมิและความชื้นสัมพัทธ์ ในช่วงปี ๒๕๕๗-๒๕๖๖ พบว่าในปี ๒๕๖๓ มีอุณหภูมิเฉลี่ยสูงสุดเท่ากับ ๓๙.๔๐ องศาเซลเซียส ส่วนปี ๒๕๖๕ มีอุณหภูมิเฉลี่ยต่ำที่สุดเท่ากับ ๒๐.๘๓ องศาเซลเซียส สำหรับความชื้นสัมพัทธ์สูงสุดในปี ๒๕๖๑ เท่ากับ ๙๗.๒๕ ส่วนความชื้นสัมพัทธ์ต่ำที่สุดในปี ๒๕๖๓ เท่ากับ ๒๓.๐๐

ตารางที่ ๑ ข้อมูลอุตุนิยมวิทยาเป็นรายปีของจังหวัดชัยนาท

ปี	ปริมาณฝน รวมตลอดปี (มม.)	อุณหภูมิ (°C)			ความชื้นสัมพัทธ์ (%)		
		เฉลี่ย	ต่ำสุดเฉลี่ย	สูงสุดเฉลี่ย	เฉลี่ย	ต่ำสุดเฉลี่ย	สูงสุดเฉลี่ย
๒๕๕๗	๑,๐๒๔.๘๐	๒๕.๘๓	๒๓.๔๘	๓๓.๕๓	๖๕.๑๖	๓๗.๙๒	๙๒.๕๘
๒๕๕๘	๙๘๕.๘๐	๒๘.๔๓	๒๑.๓๑	๓๖.๗๕	๗๓.๘๓	๗๑.๙๒	๙๗.๐๐
๒๕๕๙	๑,๒๔๖.๓๐	๒๙.๓๖	๒๓.๘๗	๓๔.๗๙	๖๙.๐๐	๔๖.๗๕	๙๑.๓๓
๒๕๖๐	๑,๑๙๕.๙๐	๒๘.๐๙	๒๑.๒๓	๓๖.๑๐	๗๖.๔๒	๔๑.๔๗	๙๒.๓๓
๒๕๖๑	๗๙๑.๙๐	๒๘.๕๘	๒๑.๐๔	๓๓.๑๑	๗๐.๒๙	๔๓.๓๓	๙๗.๒๕
๒๕๖๒	๗๓๙.๙๐	๒๘.๖๐	๒๑.๒๐	๓๗.๓๐	๗๒.๐๐	๓๕.๐๐	๙๗.๐๐
๒๕๖๓	๘๐๔.๔๐	๓๐.๑๐	๒๑.๖๐	๓๙.๔๐	๖๓.๐๐	๒๓.๐๐	๙๖.๐๐
๒๕๖๔	๑,๑๖๙.๐๐	๒๘.๑๐	๒๓.๗๐	๓๔.๐๐	๗๒.๙๐	๔๕.๕๐	๙๒.๕๐
๒๕๖๕	๑,๓๑๖.๙๐	๒๗.๘๖	๒๐.๘๓	๓๕.๗๓	๗๕.๑๙	๔๑.๐๐	๙๖.๓๓
๒๕๖๖	๖๕๖.๙๐	๒๘.๖๑	๒๔.๓๘	๓๔.๒๙	๗๑.๗๙	๓๗.๗๕	๙๕.๙๒

ที่มา : สถานีอุตุนิยมวิทยาจังหวัดชัยนาท ; พฤษภาคม ๒๕๖๗

๓. แหล่งน้ำ

๓.๑ แหล่งน้ำธรรมชาติ

(๑) แม่น้ำเจ้าพระยา ไหลผ่านอำเภอมโนรมย์ อำเภอวัดสิงห์ อำเภอเมืองชัยนาท และอำเภอสรรพยา ความยาวของแม่น้ำที่ไหลผ่านจังหวัดชัยนาท ประมาณ ๕๐ กิโลเมตร

(๒) แม่น้ำท่าจีน แยกจากแม่น้ำเจ้าพระยาทางฝั่งขวาที่ตำบลมะขามเฒ่า อำเภอวัดสิงห์ ไหลไปทางทิศตะวันตก แล้วจึงหักไหลลงใต้ เรียกว่า แม่น้ำมะขามเฒ่า ไหลผ่านอำเภอวัดสิงห์ และอำเภอหันคา เข้าเขตจังหวัดสุพรรณบุรี เรียกว่า แม่น้ำสุพรรณบุรี

(๓) แม่น้ำน้อย แยกจากแม่น้ำเจ้าพระยาทางฝั่งขวาที่ปากแพรก เหนือวัดพระบรมธาตุวรวิหาร ตำบลชัยนาท อำเภอเมืองชัยนาท ไหลไปทางทิศตะวันตกเฉียงใต้ ผ่านอำเภอเมืองชัยนาท และอำเภอสรรคบุรี

(๔) บึงและหนองน้ำธรรมชาติ มีกระจัดกระจายอยู่ทั่วไป รวมทั้งสิ้น ๖๑๕ แห่ง แบ่งได้ดังนี้

- ห้วย จำนวน ๗๔ แห่ง
- หนอง จำนวน ๑๓๘ แห่ง
- คลอง จำนวน ๑๗๙ แห่ง
- บึง จำนวน ๕๗ แห่ง
- สระ/อ่างเก็บน้ำ จำนวน ๑๖๗ แห่ง

๓.๒ แหล่งน้ำชลประทาน จังหวัดชัยนาทมีคลองชลประทาน ซึ่งมีหลายสายไหลผ่านพื้นที่ต่าง ๆ ได้แก่ คลองอนุศาสนนันท์ คลองมหाराช คลองบรมธาตุ คลองพลเทพ เป็นต้น ล้วนเป็นแหล่งน้ำสำคัญสำหรับการเกษตรตามพื้นที่ต่าง ๆ และมีโครงการของกรมชลประทานเข้ามาดำเนินการทั้งโครงการขนาดใหญ่ ขนาดกลาง และขนาดเล็ก ครอบคลุมพื้นที่ประมาณ ๗๐ % ของพื้นที่การเกษตร มีโครงการชลประทานรวมทั้งสิ้น ๘ โครงการ มีพื้นที่โครงการ ๗๗๔,๘๓๖ ไร่ ครอบคลุมพื้นที่ชลประทาน ๖๙๕,๔๒๔ ไร่ ดังตารางที่ ๒

ตารางที่ ๒ โครงการชลประทานที่มีพื้นที่รับผิดชอบในจังหวัดชัยนาท

ชื่อโครงการ	พื้นที่ (ไร่)	พื้นที่ชลประทาน (ไร่)	พื้นที่รับน้ำ
๑. โครงการส่งน้ำและบำรุงรักษาเจ้าพระยา	๖๓๐	เพื่อจัดสรรให้โครงการต่าง ๆ	
๒. โครงการชลประทานชัยนาท	๗๒,๗๙๑	๖๗,๗๔๔	อ.วัดสิงห์
๓. โครงการส่งน้ำและบำรุงรักษาบรมธาตุ	๒๖๔,๗๒๗	๒๓๘,๓๐๗	อ.เมืองชัยนาท อ.สรรพยา อ.สรรคบุรี และ อ.หันคา
๔. โครงการส่งน้ำและบำรุงรักษาพลเทพ	๑๐๓,๐๐๐	๙๖,๓๐๐	อ.เมืองชัยนาท อ.วัดสิงห์ อ.หันคา และ อ.สรรคบุรี
๕. โครงการส่งน้ำและบำรุงรักษาท่าโบสถ์	๙๐,๔๐๓	๘๑,๓๖๒	อ.หันคา และ อ.วัดสิงห์
๖. โครงการส่งน้ำและบำรุงรักษามหาราช	๕๑,๖๔๗	๓๙,๔๑๐	อ.สรรพยา
๗. โครงการส่งน้ำและบำรุงรักษาชั้นสูตร	๑๒,๓๐๐	๗,๙๔๔	อ.สรรคบุรี
๘. โครงการส่งน้ำและบำรุงรักษามโนรมย์	๑๗๙,๓๓๘	๑๖๔,๓๕๗	อ.มโนรมย์ อ.เมืองชัยนาท และ อ.สรรพยา

ที่มา : โครงการชลประทานชัยนาท / ข้อมูล ณ เดือนพฤษภาคม ๒๕๖๗

นอกจากนี้ยังมีโครงการพัฒนาแหล่งน้ำขนาดเล็ก จำนวน ๒๔ โครงการ คือ

- ๑) โครงการชลประทานท่าฉนวน-วัดโคก ส่งน้ำให้พื้นที่ชลประทานในเขตอำเภอมโนรมย์ จำนวน ๒๐,๑๘๘ ไร่ เป็นลักษณะการชลประทานส่งน้ำด้วยไฟฟ้า
- ๒) โครงการชลประทานทุ่งวัดสิงห์ ส่งน้ำให้พื้นที่ชลประทานในเขตอำเภอวัดสิงห์ และอำเภอยะนิงบางส่วน จำนวน ๖๗,๗๔๔ ไร่ เป็นลักษณะการชลประทานส่งน้ำด้วยไฟฟ้า
- ๓) โครงการเขาแก้ว ส่งน้ำให้พื้นที่ชลประทานในเขตอำเภอมโนรมย์ จำนวน ๘,๖๐๐ ไร่
- ๔) โครงการสูบน้ำด้วยไฟฟ้าของการพลังงานแห่งชาติ ส่งน้ำให้พื้นที่อำเภอวัดสิงห์ หมู่ที่ ๑,๒ ตำบลมะขามเฒ่า จำนวน ๒,๓๐๐ ไร่
- ๕) อ่างเก็บน้ำไพรนกยูง ตำบลไพรนกยูง อำเภอหันคา ความจุ ๒๑๙,๘๐๐ ลบ.ม. พื้นที่ได้รับประโยชน์ ๕๐๐ ไร่
- ๖) อ่างเก็บน้ำห้วยหนองโรง ตำบลกะบกเตี้ย อำเภอเนินขาม ความจุ ๑๔,๐๐๐,๐๐๐ ลบ.ม. พื้นที่ได้รับประโยชน์ ๑๔,๐๐๐ ไร่
- ๗) แก้มลิงดงส้มจิ้น พร้อมอาคารประกอบ ตำบลวังหมัน อำเภอวัดสิงห์ ความจุ ๓๐๙,๓๐๐ ลบ.ม. พื้นที่ได้รับประโยชน์ ๒,๐๐๐ ไร่
- ๘) แก้มลิงบ้านโพธิ์ทอง พร้อมอาคารประกอบ ระยะที่ ๑ ตำบลสะพานหิน อำเภอหนองมะโมง ความจุ ๖๐๐,๐๐๐ ลบ.ม. พื้นที่ได้รับประโยชน์ ๑,๕๐๐ ไร่
- ๙) แก้มลิงบึงหาดกองสีน พร้อมอาคารประกอบ ตำบลเขาท่าพระ อำเภอเมืองชัยนาท ความจุ ๒,๙๙๐,๐๐๐ ลบ.ม. พื้นที่ได้รับประโยชน์ ๒,๐๐๐ ไร่
- ๑๐) แก้มลิงบ้านโพธิ์ทอง พร้อมอาคารประกอบ ระยะที่ ๒ ตำบลสะพานหิน อำเภอหนองมะโมง ความจุ ๘๖๐,๐๐๐ ลบ.ม. พื้นที่ได้รับประโยชน์ ๑,๕๐๐ ไร่
- ๑๑) แก้มลิงบ้านวังตะเคียน พร้อมอาคารประกอบ ตำบลวังตะเคียน อำเภอหนองมะโมง ความจุ ๒๑๑,๖๕๐ ลบ.ม. พื้นที่ได้รับประโยชน์ ๒,๐๐๐ ไร่
- ๑๒) อาคารบังคับน้ำบ้านวังหัวเรือพร้อมอาคารประกอบ ตำบลวังตะเคียน อำเภอหนองมะโมง พื้นที่ได้รับประโยชน์ ๙๐๐ ไร่
- ๑๓) แก้มลิงบ้านทุ่งกว้าง พร้อมระบบส่งน้ำ หมู่ที่ ๖ ตำบลหนองขุ่น อำเภอวัดสิงห์ ความจุ ๒๕๐,๐๐๐ ลบ.ม. พื้นที่ได้รับประโยชน์ ๗๐๐ ไร่
- ๑๔) ขุดลอกห้วยขุนแก้ว พร้อมก่อสร้างอาคารประกอบ ระยะ ๒ ตำบลกุดจอก อำเภอหนองมะโมง พื้นที่ได้รับประโยชน์ ๒,๐๐๐ ไร่
- ๑๕) อาคารบังคับน้ำห้วยน้อย ตำบลวังหมัน อำเภอวัดสิงห์ พื้นที่ได้รับประโยชน์ ๑,๐๐๐ ไร่
- ๑๖) รางชักน้ำซับบ่อหว้า ตำบลวังหมัน อำเภอวัดสิงห์ พื้นที่ได้รับประโยชน์ ๕๐๐ ไร่
- ๑๗) อาคารบังคับน้ำคลองหนองกรด ตำบลบ่อแร่ อำเภอวัดสิงห์ พื้นที่ได้รับประโยชน์ ๕๐๐ ไร่

๑๘) อาคารบังคับน้ำร่องระกำ พร้อมอาคารประกอบ ตำบลบ่อแร่ อำเภอดงสิงห์ พื้นที่ได้รับประโยชน์ ๕๐๐ ไร่

๑๙) เพิ่มประสิทธิภาพอ่างเก็บน้ำห้วยหนองโรง ตำบลกะบกเตี้ย อำเภอเนินขาม ความจุ ๓,๐๐๐,๐๐๐ ลบ.ม. พื้นที่ได้รับประโยชน์ ๑,๐๐๐ ไร่

๒๐) ก่อสร้างฝายทับเสาหอ พร้อมอาคารประกอบ ตำบลกุดจอก อำเภอหนองมะโมง จังหวัดชัยนาท พื้นที่การเกษตร ๑,๐๐๐ ไร่

๒๑) ก่อสร้างฝายหมู่ ๖ บ้านหนองกระดาน ตำบลกะบกเตี้ย อำเภอเนินขาม จังหวัดชัยนาท พื้นที่การเกษตร ๓๐๐ ไร่

๒๒) ก่อสร้าง ฝายหมู่ ๑๑ บ้านหนองแกผักพุกษ์ ตำบลกะบกเตี้ย อำเภอเนินขาม จังหวัดชัยนาท พื้นที่การเกษตร ๓๐๐ ไร่

๒๓) เพิ่มประสิทธิภาพการเก็บกักน้ำลำห้วยโตนดบ้านดอนสีนวน ตำบลหนองแขง อำเภอหันคา จังหวัดชัยนาท พื้นที่ประมาณ ๑,๐๐๐ ไร่

๒๔) เพิ่มประสิทธิภาพการเก็บกักน้ำลำห้วยกะบกเตี้ย-ขลุ่ยปลาไหล ตำบลกะบกเตี้ย อำเภอเนินขาม จังหวัดชัยนาท พื้นที่ประมาณ ๒,๐๐๐ ไร่

ที่มา : โครงการก่อสร้าง สำนักงานชลประทานที่ ๑๒ ; ข้อมูล ณ เดือนพฤษภาคม ๒๕๖๗

ตารางที่ ๓ ข้อมูลพื้นที่ในเขต/นอกเขตชลประทานของอำเภอต่าง ๆ

อำเภอ	พื้นที่ทั้งหมด ๑๐๐% (ไร่)	พื้นที่ในเขตชลประทาน (ไร่)	พื้นที่นอกเขตชลประทาน (ไร่)	พื้นที่อื่นๆ (ไร่)
เมืองชัยนาท	๑๕๙,๖๑๑	๑๑๒,๐๓๔	๒๑,๒๖๖	๒๖,๓๑๑
มโนรมย์	๑๔๑,๐๒๗	๘๑,๙๗๙	๔๕,๑๔๖	๑๓,๙๐๒
วัดสิงห์	๑๙๗,๐๗๔	๖๕,๑๘๘	๙๐,๗๒๒	๔๑,๑๖๔
สรรพยา	๑๔๒,๖๗๓	๑๑๕,๒๗๕	๑๗,๒๙๘	๑๐,๑๐๐
สรรคบุรี	๒๒๑,๗๔๗	๑๘๑,๘๐๓	๑๗,๒๐๖	๒๒,๗๓๘
หันคา	๓๓๐,๘๓๔	๑๔๒,๓๑๓	๑๐๔,๔๐๑	๘๔,๑๒๐
หนองมะโมง	๑๘๑,๘๗๕	-	๑๕๘,๑๓๒	๒๓,๗๔๓
เนินขาม	๑๖๘,๗๕๐	-	๑๖๒,๘๕๙	๕,๘๙๑
รวมทั้งสิ้น	๑,๕๔๓,๕๙๑	๖๙๘,๕๙๒	๖๑๗,๐๓๐	๒๒๗,๖๙๖

ที่มา : โครงการชลประทานชัยนาท / ข้อมูล ณ เดือนมิถุนายน ๒๕๖๗

๓.๓ แหล่งน้ำใต้ดิน จังหวัดชัยนาทมีบ่อน้ำบาดาล จำนวน ๒,๓๕๔ บ่อ สามารถสูบน้ำมาใช้ได้ในพื้นที่จังหวัดชัยนาท ๑,๕๔๓,๑๖๘.๕๒ ล้าน ลบ.ม./ปี แบ่งเป็นบ่อราชการ จำนวน ๑,๗๖๙ บ่อ ที่ใช้การได้จริง ๑,๓๘๐ บ่อ บ่อบาดาลที่ดำเนินการเจาะโดยเอกชน และได้รับอนุญาตตามระเบียบกรมทรัพยากรน้ำบาดาล จำนวน ๖๖๘ บ่อ นอกจากนี้ยังมีบ่อน้ำบาดาลขนาดใหญ่ (บ้านธัญญอุดม ตำบลหาดท่าเสา อำเภอเมืองชัยนาท) เป็นบ่อน้ำบาดาลขนาดใหญ่เส้นผ่านศูนย์กลางใหญ่ที่สุดถึง ๖๐ เซนติเมตร หรือ ๒๔ นิ้ว สามารถสูบน้ำได้ ๒๕๐ ลูกบาศก์เมตรต่อชั่วโมง หรือ ๔,๐๐๐ ลูกบาศก์เมตรต่อวัน ซึ่งสามารถให้บริการประชาชนในพื้นที่รวม ๘ หมู่บ้าน ๑,๔๘๔ ครัวเรือน ประชากรกว่า ๕,๐๐๐ คน มีน้ำอุปโภคบริโภคตลอดปี (สำนักงานทรัพยากรธรรมชาติและสิ่งแวดล้อมจังหวัดชัยนาท ; ข้อมูล ณ เดือนพฤศจิกายน ๒๕๖๖) สำหรับชั้นน้ำบาดาลในจังหวัดชัยนาท สามารถสรุปได้ดังนี้

๑) น้ำบาดาลบ่อน้ำตื้น (Qcp) เป็นชั้นบาดาลที่อยู่ระดับความลึกตั้งแต่ ๑๕-๒๐ เมตร บางแห่งลึกถึง ๓๐ เมตร ปริมาณน้ำอยู่ในอัตรา ๒๐๐-๓๐๐ ลิตรต่อนาที พบในบริเวณที่ลุ่มน้ำหลากทั้งสองฝั่งแม่น้ำเจ้าพระยา ตั้งแต่อำเภอโมรอมย์ อำเภอเมืองชัยนาท และอำเภอสรรคบุรี

๒) น้ำบาดาลระดับลึกปานกลาง (Qcr) ชั้นน้ำบาดาลอยู่ที่ระดับลึก ๔๕-๑๐๐ เมตร ปริมาณน้ำบาดาลอยู่ในอัตรา ๑๐๐-๒๐๐ ลิตรต่อนาที พบส่วนใหญ่ทางตอนกลางของจังหวัด

๓) ชั้นน้ำบาดาลในหินแข็ง (Pcms,D-Emm,Gr&Vc) จัดเป็นประเภทไม่เหมาะสมเป็นแหล่งน้ำบาดาลที่ดี เนื่องจากโอกาสเก็บน้ำจะได้ในช่องว่างที่เกิดรอยหินแตกเท่านั้น ปริมาณน้ำอัตราไม่เกิน ๔๐ ลิตรต่อนาที

๔. ทรัพยากรธรรมชาติที่สำคัญ

๔.๑ ป่าไม้ จังหวัดชัยนาทมีพื้นที่ป่าสงวนแห่งชาติ ๒ ป่า คือ

๑) ป่าสงวนแห่งชาติ จังหวัดชัยนาทมีป่าสงวนแห่งชาติ จำนวน ๒ ป่า คือ

- ป่าสงวนแห่งชาติป่าเขาช่องลม และป่าเขาหลัก ประกาศตามกฎหมายกระทรวง ฉบับที่ ๑๘๘ (พ.ศ.๒๕๐๖) ออกตามความในพระราชบัญญัติคุ้มครองและสงวนป่า พ.ศ. ๒๔๘๑ เนื้อที่ประมาณ ๕๔.๙๙ ตารางกิโลเมตร หรือ ๓๔,๓๖๘.๗๕ ไร่ อยู่ในท้องที่ตำบลวังตะเคียน ตำบลหนองมะโมง และตำบลสะพานหิน อำเภอหนองมะโมง จังหวัดชัยนาท มีลักษณะเป็นภูเขาหินปูนลูกน้อย-ใหญ่ สภาพป่าเป็นป่าเบญจพรรณผสมป่าเต็งรัง มีไม้ขนาดเล็กถึงขนาดกลาง พรรณไม้เด่นที่พบ ได้แก่ มะค่าโมง ตะเคียน ประดู่ แดง เขียว สวอง เสลา เต็ง รัง รกฟ้า สะเดา พญาสัตบรรณ มะค่าแต้ มะกอกป่า โมกมัน เพกา เสี้ยว และกระถินยักษ์ โดยมีฉัตรผาขึ้นอยู่ทั่วไปบริเวณหน้าผา

- ป่าสงวนแห่งชาติป่าเขาราวเทียน ประกาศตามกฎหมายกระทรวงฉบับที่ ๔๐๖ (พ.ศ. ๒๕๑๒) ออกตามความในพระราชบัญญัติป่าสงวนแห่งชาติ พ.ศ. ๒๕๐๗ เนื้อที่ประมาณ ๗๐.๓๔ ตารางกิโลเมตร หรือ ๔๓,๙๖๒ ไร่ อยู่ในท้องที่ตำบลไพรนกยูง และตำบลเด่นใหญ่ อำเภอหันคา ตำบลเนินขาม ตำบลสุขเดือนห้า และตำบลกะบกเตี้ย อำเภอเนินขาม จังหวัดชัยนาท มีลักษณะเป็นเทือกเขาลูกยาวต่อเนื่องกัน สภาพป่าส่วนใหญ่เป็นป่าเบญจพรรณ และบางส่วนเป็นป่าเต็งรัง พรรณไม้เด่นที่พบ ได้แก่ ประดู่ ชิงชัน มะค่าแต้ เต็ง รัง ตะแบก แดง สวอง มะกา มะม่วง หัวแมงวัน กระพี้จั่น กระโดน มะขามป้อม เปล้า โมกมัน และขงโค โดยมีไม้ไผ่รวกขึ้นกระจายอยู่ทั่วไป

โดยป่าสงวนแห่งชาติทั้ง ๒ ป่า มีการจำแนกเขตการใช้ประโยชน์ทรัพยากรที่ดินป่าไม้ ตามมติคณะรัฐมนตรี เมื่อวันที่ ๑๐ และ ๑๗ มีนาคม ๒๕๓๕ และกรมป่าไม้ได้ส่งมอบพื้นที่ป่าสงวนแห่งชาติที่เสื่อมโทรม ทั้ง ๒ ป่า ให้สำนักงานการปฏิรูปที่ดินเพื่อเกษตรกรรม (ส.ป.ก.) ไปดำเนินการปฏิรูปที่ดินเพื่อเกษตรกรรม ดังตารางที่ ๔

ตารางที่ ๔ การจำแนกการใช้ประโยชน์ทรัพยากรที่ดินป่าสงวนแห่งชาติ

ชื่อป่าสงวนแห่งชาติ	เนื้อที่ทั้งหมด (ไร่)	เนื้อที่ (ไร่)			เนื้อที่ ส่งมอบ ส.ป.ก. (ไร่)	เนื้อที่คงเหลือ (ไร่)
		เพื่ออนุรักษ์ (C)	เพื่อเศรษฐกิจ (E)	เหมาะสม แก่เกษตรกรรม (A)		
๑. ป่าเขาช่องลมและป่าเขาหลัก	๓๔,๓๖๘.๗๕	๑๔,๐๐๗.๗๕	๑๓,๔๘๖	๖,๘๗๕	๒๐,๓๖๑	๑๔,๐๐๗.๗๕
๒. ป่าเขาราวเทียน	๔๓,๙๖๒	๒๐,๕๘๗	๑๙,๐๐๐	๔,๓๗๕	๒๐,๙๙๓	๒๒,๙๖๙.๐๐
รวม	๗๘,๓๓๐.๗๕	๓๔,๕๙๔.๗๕	๓๒,๔๘๖	๑๑,๒๕๐	๔๑,๓๕๔	๓๖,๙๗๖.๗๕

ที่มา : รายงานประจำปี ๒๕๖๖ สำนักงานทรัพยากรธรรมชาติและสิ่งแวดล้อมจังหวัดชัยนาท ; ข้อมูล ณ เดือนพฤศจิกายน ๒๕๖๖

ซึ่งสำนักงานการปฏิรูปที่ดินจังหวัดชัยนาท ได้รับมอบพื้นที่ป่าสงวนแห่งชาติที่เสื่อมโทรมจากกรมป่าไม้ จำนวน ๔๑,๓๕๔ ไร่ โดยในปี ๒๕๓๒ ได้กันคืนพื้นที่ป่าสงวนแห่งชาติที่มีสภาพป่า และมีภาวะผูกพันไม่เหมาะสมต่อการปฏิรูปที่ดินเพื่อเกษตรกรรมกลับคืนให้กรมป่าไม้ ประมาณ ๑,๐๐๐ ไร่ ปัจจุบัน สำนักงานการปฏิรูปที่ดินจังหวัดชัยนาท ดำเนินการออก ส.ป.ก.๔-๐๑ เต็มพื้นที่ คงเหลือพื้นที่ประมาณ ๑๐ ไร่ และไม่มีการบุกรุกพื้นที่ ส.ป.ก.

๒) ป่าตามพระราชบัญญัติป่าไม้ พุทธศักราช ๒๔๘๔ จังหวัดชัยนาท มีพื้นที่ป่าตามพระราชบัญญัติป่าไม้ พุทธศักราช ๒๔๘๔ ครอบคลุมเกือบทุกอำเภอ ยกเว้นอำเภอสรรคบุรี ดังตารางที่ ๕ ตารางที่ ๕ พื้นที่ป่าตามพระราชบัญญัติป่าไม้ พุทธศักราช ๒๔๘๔ ในจังหวัดชัยนาท

ลำดับที่	ชื่อเขา	ที่ตั้ง			เนื้อที่ (ไร่-งาน-ตารางวา)
		หมู่ที่	ตำบล	อำเภอ	
๑	เขาธรรมามูล	๑,๒,๗	ธรรมามูล	เมืองชัยนาท	๑,๐๕๐-๓-๑
๒	เขากระดี่	๒,๑๐	ธรรมามูล	เมืองชัยนาท	๔๓๓-๓-๔๑
๓	เขاب้านกลำ	๕,๖,๘	ธรรมามูล	เมืองชัยนาท	๑,๘๓๔-๑-๑๗
๔	เขาท่าพระ	๓	เขาท่าพระ	เมืองชัยนาท	๑๘๔-๒-๕๐
๕	เขาพลอง	๔	เขาท่าพระ	เมืองชัยนาท	๓๔๐-๓-๑๐
๖	เขาดิน	๑	เขาท่าพระ	เมืองชัยนาท	๑๕๒-๓-๓๓
๗	เขาขยาย	๔,๘	เขาท่าพระ	เมืองชัยนาท	๑๗๕-๓-๖๗
๘	เขาแหลม	๕	ไร่พัฒนา	มโนรมย์	๖๔๗-๓-๙๐
๙	เขาหนองหลวง	๗	วังหมัน	วัดสิงห์	๑๗๗-๓-๖๔
๑๐	เขาปักเป้า	๗	วังหมัน	วัดสิงห์	๑๓๗-๐-๐
๑๑	เขาเต่าเหลือง	๖	วังหมัน	วัดสิงห์	๔๐-๐-๙๙
๑๒	เขาสรรพยา	๒	สรรพยา	สรรพยา	๑๓๗-๐-๙๐
๑๓	เขาสารพัดดี	๗	บ้านเขื่อน	หันคา	๒๘๘-๒-๕๑
๑๔	เขาหนองสอ	๗	บ้านเขื่อน	หันคา	๔๑๓-๒-๖๓
๑๕	เขาน้อย	๑๐,๑๕	หนองแขง	หันคา	๘๕๘-๒-๘๘
๑๖	เขาไร่ (หนองน้ำใส)	๓,๑๐	ไพรนกยูง	หันคา	๑๐๐-๑-๑๗
๑๗	เขาราบ	๕	ไพรนกยูง	หันคา	๙๐-๒-๔
๑๘	เขาคู่	๕,๑๒	ไพรนกยูง	หันคา	๗๕๖-๑-๒๕
๑๙	เขาหนองหลวง (ไร่แพน)	๗	ไพรนกยูง	หันคา	๑๒๗-๒-๕๐
๒๐	เขากล่ำ	๙,๑๑	ไพรนกยูง	หันคา	๘๙๓-๒-๒๙
๒๑	เขากระเจียว	๑๐	เด่นใหญ่	หันคา	๒๗๖-๒-๘๙
๒๒	เขาดิน	๑	หนองมะโมง	หนองมะโมง	๘๔-๒-๖๓
๒๓	เขาพนมเกิน	๓,๖,๑๑	วังตะเคียน	หนองมะโมง	๑,๓๑๘-๐-๐
๒๔	เขาวัด	๑๐	เนินขาม	เนินขาม	๕๘-๒-๙๓
๒๕	เขามอยายกา	๑๓	เนินขาม	เนินขาม	๑๓๐-๑-๒๘
๒๖	เขารวก	๑๘	เนินขาม	เนินขาม	๒๘๔-๓-๑๐
รวม					๑๐,๙๙๕-๓-๗๒

ที่มา : รายงานประจำปี ๒๕๖๖ สำนักงานทรัพยากรธรรมชาติและสิ่งแวดล้อมจังหวัดชัยนาท ; ข้อมูล ณ เดือนพฤศจิกายน ๒๕๖๖


๓) ป่าชุมชน จังหวัดชัยนาท มีป่าชุมชนที่ได้รับการจัดตั้งจากกรมป่าไม้ จำนวน ๔๕ แห่ง เนื้อที่ ๑๘,๙๕๔-๑-๗๓ ไร่ โดยมีป่าชุมชนเขาราวเทียนทอง หมู่ที่ ๑๐ ตำบลเนินขาม อำเภอเนินขาม จังหวัดชัยนาท ได้รับการขึ้นทะเบียนเป็นป่าชุมชนแห่งแรกของประเทศไทย เมื่อวันที่ ๒๑ ธันวาคม ๒๕๔๒ โดยมีป่าชุมชนในอำเภอต่าง ๆ ดังตารางที่ ๖

ตารางที่ ๖ พื้นที่ป่าชุมชนจังหวัดชัยนาท

อำเภอ	จำนวน (แห่ง)	พื้นที่โดยประมาณ (ไร่)
เมืองชัยนาท	๗	๓,๑๐๗-๒-๒๗๐
มโนรมย์	๑	๗๑๑-๒-๒๗
วัดสิงห์	๓	๓๘๗-๒-๑๖๒
สรรพยา	๓	๒๑๑-๑-๑๔๕
สรรคบุรี	-	-
หันคา	๑๓	๕,๐๑๔-๓-๓๖๘
หนองมะโมง	๑๐	๓,๖๗๓-๓-๓๐๕
เนินขาม	๘	๕,๘๔๔-๒-๓๙๖
รวม	๔๕	๑๘,๙๕๔-๓-๗๓



ที่มา : รายงานประจำปี ๒๕๖๖ สำนักงานทรัพยากรธรรมชาติและสิ่งแวดล้อมจังหวัดชัยนาท ; ข้อมูล ณ เดือนพฤศจิกายน ๒๕๖๖



❖ ข้อมูลด้านการปกครองของจังหวัดชัยนาท

๑. การแบ่งเขตการปกครอง แบ่งเขตการปกครองออกเป็น ๘ อำเภอ ๕๑ ตำบล ๕๐๕ หมู่บ้าน ๓๙ เทศบาล (๑ เทศบาลเมือง ๓๘ เทศบาลตำบล) และ ๒๐ องค์การบริหารส่วนตำบล ดังตารางที่ ๗

ตารางที่ ๗ การแบ่งเขตการปกครองของจังหวัดชัยนาท

อำเภอ	เขตการปกครอง				พื้นที่ (ตร.กม.)
	ตำบล	หมู่บ้าน	เทศบาล	อบต.	
อำเภอเมืองชัยนาท	๘	๘๒	๗	๒	๒๕๕.๓๗๗
อำเภอมโนรมย์	๗	๔๐	๔	๔	๒๒๕.๖๔๔
อำเภอวัดสิงห์	๖	๔๗	๓	๔	๓๑๕.๓๑๘
อำเภอสรรพยา	๗	๕๕	๘	๑	๒๒๘.๒๗๗
อำเภอสรรคบุรี	๘	๙๒	๘	๑	๓๕๔.๗๙๖
อำเภอหันคา	๘	๑๐๐	๖	๔	๕๒๙.๓๓๔
อำเภอหนองมะโมง	๔	๔๑	๒	๒	๒๙๑.๐๐๐
อำเภอเนินขาม	๓	๔๘	๑	๒	๒๗๐.๐๐๐
รวม	๕๑	๕๐๕	๓๙	๒๐	๒,๔๖๙.๗๔๖

ที่มา : ที่ทำการปกครองจังหวัดชัยนาท ; ข้อมูล ณ เดือนมกราคม ๒๕๖๗

๑) อำเภอเมืองชัยนาท แบ่งเขตการปกครองออกเป็น ๗ เทศบาล ๒ องค์การบริหารส่วนตำบล คือ เทศบาลเมืองชัยนาท เทศบาลตำบลนางลือ เทศบาลตำบลเสื่อโฮก เทศบาลตำบลหาดท่าเสา เทศบาลตำบลบ้านกล้วย เทศบาลตำบลท่าชัย เทศบาลตำบลธรรมามูล องค์การบริหารส่วนตำบลชัยนาท และองค์การบริหารส่วนตำบลเขาท่าพระ

๒) อำเภอมโนรมย์ แบ่งเขตการปกครองออกเป็น ๔ เทศบาล ๔ องค์การบริหารส่วนตำบล คือ เทศบาลตำบลหางน้ำสาคร เทศบาลตำบลคิ่งสำเภา เทศบาลตำบลมโนรมย์ เทศบาลตำบลศิลาदान องค์การบริหารส่วนตำบลวัดโคก องค์การบริหารส่วนตำบลไร่พัฒนา องค์การบริหารส่วนตำบลท่าฉนวน และองค์การบริหารส่วนตำบลอุตะเถา

๓) อำเภอวัดสิงห์ แบ่งเขตการปกครองออกเป็น ๓ เทศบาล ๔ องค์การบริหารส่วนตำบล คือ เทศบาลตำบลวัดสิงห์ เทศบาลตำบลหนองขุ่น เทศบาลตำบลหนองน้อย องค์การบริหารส่วนตำบลวังหมัน องค์การบริหารส่วนตำบลหนองบัว องค์การบริหารส่วนตำบลมะขามเฒ่า และองค์การบริหารส่วนตำบลบ่อแร่

๔) อำเภอสรรพยา แบ่งเขตการปกครองออกเป็น ๘ เทศบาล ๑ องค์การบริหารส่วนตำบล คือ เทศบาลตำบลสรรพยา เทศบาลตำบลโพธิ์พิทักษ์ เทศบาลตำบลบางหลวง เทศบาลตำบลหาดอาษา เทศบาลตำบลเจ้าพระยา เทศบาลตำบลโพนางคำออก เทศบาลตำบลโพนางคำตัก เทศบาลตำบลตุ๊ก และองค์การบริหารส่วนตำบลเขาแก้ว

๕) อำเภอสรรคบุรี แบ่งเขตการปกครองออกเป็น ๘ เทศบาล ๑ องค์การบริหารส่วนตำบล คือ เทศบาลตำบลแพรกศรีราชา เทศบาลตำบลสรรคบุรี เทศบาลตำบลดงคอน เทศบาลตำบลบางซุด เทศบาลตำบลดอนกำ เทศบาลตำบลโพงาม เทศบาลตำบลห้วยกรด เทศบาลตำบลห้วยกรดพัฒนา และองค์การบริหารส่วนตำบลเที่ยงแท้

๖) อำเภอหันคา แบ่งเขตการปกครองออกเป็น ๖ เทศบาล ๔ องค์การบริหารส่วนตำบล คือ เทศบาลตำบลสามง่ามท่าโบสถ์ เทศบาลตำบลหนองแขง เทศบาลตำบลบ้านเขียน เทศบาลตำบลห้วยงู เทศบาลตำบลสามง่ามพัฒนา องค์การบริหารส่วนตำบลหันคา องค์การบริหารส่วนตำบลเด่นใหญ่ องค์การบริหารส่วนตำบลวังไก่อเลื้อย และองค์การบริหารส่วนตำบลไพรนกยูง

๗) อำเภอหนองมะโมง แบ่งเขตการปกครองออกเป็น ๒ เทศบาล ๒ องค์การบริหารส่วนตำบล คือ เทศบาลตำบลวังตะเคียน เทศบาลตำบลหนองมะโมง องค์การบริหารส่วนตำบลสะพานหิน และองค์การบริหารส่วนตำบลกุดจอก

๘) อำเภอเนินขาม แบ่งเขตการปกครองออกเป็น ๑ เทศบาล ๒ องค์การบริหารส่วนตำบล คือ เทศบาลตำบลเนินขาม องค์การบริหารส่วนตำบลกะบกเตี้ย และองค์การบริหารส่วนตำบลสุขเดือนห้า

๒. ข้อมูลประชากร จังหวัดชัยนาท มีประชากร ๒๒๒,๒๓๖ คน แยกเป็นชาย ๑๐๗,๖๙๒ คน เป็นหญิง ๑๑๔,๕๔๔ คน พื้นที่ ๒,๔๖๙.๗๔๖ ตารางกิโลเมตร คิดเป็นอัตราส่วน ๑ ตารางกิโลเมตร ต่อประชากร ๙๐ คน ดังตารางที่ ๘

ตารางที่ ๘ จำนวนประชากรแยกอำเภอ

อำเภอ	พื้นที่ (ตร.กม.)	ครัวเรือน (หลัง)	จำนวนประชากร			อัตราส่วน ประชากรต่อพื้นที่
			ชาย	หญิง	รวม	
เมืองชัยนาท	๒๕๕.๓๗๗	๓๐,๒๕๘	๓๒,๓๗๔	๓๖,๐๐๓	๖๘,๓๗๗	๒๖๘
มโนรมย์	๒๒๕.๖๔๔	๑๓,๕๒๒	๑๔,๘๘๙	๑๖,๒๗๔	๓๑,๑๖๓	๑๓๙
วัดสิงห์	๓๑๕.๓๑๘	๑๑,๕๕๓	๑๑,๙๕๘	๑๒,๘๓๐	๒๔,๗๘๘	๗๙
สรรพยา	๒๒๘.๒๗๗	๑๖,๗๐๔	๑๙,๐๖๘	๒๐,๕๙๗	๓๙,๖๖๕	๑๗๔
สรรคบุรี	๓๕๔.๗๙๖	๒๔,๑๔๕	๒๙,๗๔๔	๓๒,๔๔๐	๖๒,๑๘๔	๑๗๖
หันคา	๕๒๙.๓๓๔	๒๐,๙๗๖	๒๕,๗๖๒	๒๗,๔๕๒	๕๓,๒๑๔	๑๐๑
หนองมะโมง	๒๙๑.๐๐๐	๗,๘๔๔	๙,๔๕๒	๙,๘๑๔	๑๙,๒๖๖	๖๗
เนินขาม	๒๗๐.๐๐๐	๖,๙๐๖	๘,๐๗๖	๘,๕๖๕	๑๖,๖๔๑	๖๒
รวม	๒,๔๖๙.๗๔๖	๑๓๑,๙๐๘	๑๕๑,๓๒๓	๑๖๓,๙๗๕	๓๑๕,๒๙๘	๑๒๘

ที่มา : เว็บไซต์สถิติประชากรทางการทะเบียนราษฎร(รายเดือน) สำนักบริหารการทะเบียน กรมการปกครอง; ข้อมูล ณ เดือนเมษายน ๒๕๖๗

ขนาดของประชากรต่อพื้นที่ พบว่า อำเภอเมืองชัยนาท มีประชากรหนาแน่นมากที่สุด คิดเป็นอัตราส่วน ๑ ตารางกิโลเมตรต่อประชากร ๒๖๘ คน อำเภอที่มีประชากรหนาแน่นน้อยที่สุด คือ อำเภอเนินขาม คิดเป็นอัตราส่วน ๑ ตารางกิโลเมตรต่อประชากร ๖๒ คน

❖ ข้อมูลด้านโครงสร้างพื้นฐานและสาธารณูปโภคของจังหวัดชัยนาท

๑. การคมนาคมขนส่ง จังหวัดชัยนาทมีเส้นทางคมนาคมที่สามารถเดินทางติดต่อกันระหว่างจังหวัดกับ กรุงเทพมหานคร หรือจังหวัดใกล้เคียง และอำเภอต่าง ๆ ได้อย่างรวดเร็ว โดยสามารถเดินทางได้ทางบก จากถนนสายหลัก จำนวน ๔ สาย ได้แก่

- ถนนสายเอเชีย (ตอนโพธิ์งามคำออก-ท่าฉนวน) หมายเลข ๓
- ถนนสิงห์บุรี-ชัยนาท (ตอนบ้านม้า-ชัยนาท) หมายเลข ๓๑๑
- ถนนสุพรรณบุรี-ชัยนาท (ตอนปากน้ำ-โรงพยาบาลสรรคบุรี-ชัยนาท) หมายเลข ๓๔๐
- ถนนพหลโยธิน (ตอนดอนรังนก-ทางน้ำหนองแขม) หมายเลข ๑

นอกจากนี้ยังมีถนนสายรองอีกจำนวน ๖๓ สาย ส่วนทางเรือ ทางรถไฟ และทางอากาศ ยังไม่มีเส้นทางที่สามารถเดินทางได้

๒. ระบบไฟฟ้า การไฟฟ้าส่วนภูมิภาคจังหวัดชัยนาท ประกอบด้วย

๑) สถานีไฟฟ้าแรงสูงมโนรมย์ ตั้งอยู่หมู่ที่ ๔ ตำบลคิ่งสำเภา อำเภอมโนรมย์ จ่ายกระแสไฟฟ้าให้กับพื้นที่อำเภอมโนรมย์ อำเภอวัดสิงห์ จังหวัดชัยนาท และอำเภอพยุหะคีรี จังหวัดนครสวรรค์ ปริมาณไฟฟ้าที่ผลิตได้ ๑๐๐ เมกกะวัตต์

๒) สถานีไฟฟ้าแรงสูงชัยนาท ตั้งอยู่หมู่ที่ ๓ ตำบลชัยนาท อำเภอเมืองชัยนาท จ่ายกระแสไฟฟ้าให้กับพื้นที่อำเภอเมืองชัยนาท อำเภอสรรพยา และอำเภอสรรคบุรี ปริมาณไฟฟ้าที่ผลิตได้ ๑๐๐ เมกกะวัตต์

๓) สถานีไฟฟ้าแรงสูงหันคา ตั้งอยู่อำเภอหันคา จังหวัดชัยนาท จ่ายกระแสไฟฟ้าให้กับพื้นที่อำเภอหันคา อำเภอเนินขาม ปริมาณไฟฟ้าที่ผลิตได้ ๒๕ เมกกะวัตต์

๓. ระบบประปา สำนักงานประปาชัยนาท มีพื้นที่รับผิดชอบให้บริการประชาชน จำนวน ๒ แห่ง ประกอบด้วย
- ๑) การประปาส่วนภูมิภาค สาขาชัยนาท เลขที่ ๒๐๓ ถนนพรหมประเสริฐ ตำบลบ้านกล้วย อำเภอเมืองชัยนาท จังหวัดชัยนาท
 - ๒) การประปาส่วนภูมิภาค หน่วยบริการหันคา หมู่ที่ ๓ ตำบลหันคา อำเภอหันคา จังหวัดชัยนาท



๔. ด่านกักกันของจังหวัดชัยนาท จังหวัดชัยนาทมีด่านกักกันสัตว์จังหวัดชัยนาท ซึ่งมีห้องปฏิบัติการตรวจเชื้อเบื้องต้น จำนวน ๑ แห่ง ตั้งอยู่เลขที่ ๓๔ ตำบลไร่พัฒนา อำเภอมโนรมย์ จังหวัดชัยนาท หมายเลขโทรศัพท์ ๐๕๖-๔๑๐-๙๖๙



❖ ข้อมูลสภาพเศรษฐกิจโดยทั่วไปของจังหวัดชัยนาท

๑. สภาพเศรษฐกิจจังหวัดชัยนาท ปี พ.ศ. ๒๕๖๗

จากรายงานภาวะเศรษฐกิจการคลังจังหวัดชัยนาท ฉบับที่ ๒/๒๕๖๗ ; กุมภาพันธ์ ๒๕๖๗ โดยสำนักงานคลังจังหวัดชัยนาท ดังนี้

๑.๑ ด้านการขยายตัวทางเศรษฐกิจ เศรษฐกิจจังหวัดชัยนาทโดยรวมหดตัว เป็นผลมาจากเครื่องชี้เศรษฐกิจด้านอุปสงค์หดตัว จากการใช้จ่ายภาครัฐ และการลงทุนภาคเอกชนที่หดตัว ขณะที่การบริโภคภาคเอกชนขยายตัว ด้านอุปทานขยายตัว จากภาคเกษตรกรรม ภาคอุตสาหกรรม และภาคบริการขยายตัว สำหรับด้านเสถียรภาพเศรษฐกิจ อัตราเงินเฟ้อลดลง อยู่ที่ร้อยละ -๐.๗ จำนวนผู้ประกันตน หดตัว อยู่ที่ร้อยละ -๐.๕ จำนวนผู้มีงานทำขยายตัว อยู่ที่ร้อยละ ๕.๒

- เศรษฐกิจด้านอุปทาน (การผลิต) พบว่ามีสัญญาณขยายตัว สะท้อนจาก เครื่องชี้ภาคบริการขยายตัว โดยดัชนีผลผลิตภาคบริการขยายตัวร้อยละ ๕.๗ เมื่อเทียบกับช่วงเดือนเดียวกันของปีก่อน ขยายตัวจากเดือนก่อนที่ขยายตัวร้อยละ ๕.๕ จากจำนวนผู้เยี่ยมชมภายในจังหวัด และยอดขายธุรกิจค้าปลีกในจังหวัดที่เพิ่มขึ้นร้อยละ ๒๒.๕ และ ๙.๐ ตามลำดับ เครื่องชี้ภาคเกษตรกรรมขยายตัว โดยดัชนีผลผลิตภาคเกษตรกรรมขยายตัวร้อยละ ๔.๑ เมื่อเทียบกับช่วงเดือนเดียวกันของปีก่อน ขยายตัวจากเดือนก่อนที่หดตัวร้อยละ -๙.๘ จากปริมาณผลผลิตมันสำปะหลังที่ขยายตัวร้อยละ ๒๔๖.๐ จากพื้นที่เพาะปลูกและพื้นที่เก็บเกี่ยวมันสำปะหลังที่เพิ่มขึ้นเมื่อเทียบกับช่วงเดียวกันของปีก่อน และเครื่องชี้ภาคอุตสาหกรรมขยายตัว โดยดัชนีผลผลิตภาคอุตสาหกรรมขยายตัวร้อยละ ๓.๓ เมื่อเทียบกับช่วงเดือนเดียวกันของปีก่อน ขยายตัวในอัตราชะลอตัวจากเดือนก่อนที่ขยายตัวร้อยละ ๖.๘ จากปริมาณการใช้ไฟฟ้าภาคอุตสาหกรรมที่เพิ่มขึ้นร้อยละ ๑๐.๘

- เศรษฐกิจด้านอุปสงค์ (การใช้จ่าย) พบว่ามีสัญญาณหดตัว สะท้อนได้จาก การใช้จ่ายภาครัฐหดตัว โดยดัชนีการใช้จ่ายภาครัฐหดตัวร้อยละ -๕๖.๐ เมื่อเทียบกับช่วงเดือนเดียวกันของปีก่อน หดตัวจากเดือนก่อนที่หดตัวร้อยละ -๔๙.๙ พิจารณาจากการเบิกจ่ายในงบรายจ่ายลงทุนและรายประจำที่หดตัวร้อยละ -๘๑.๘ และ -๒๖.๗ ตามลำดับ เนื่องจากยังไม่มีมีการประกาศใช้บังคับพระราชบัญญัติงบประมาณรายจ่ายประจำปีงบประมาณ พ.ศ.๒๕๖๗ ส่งผลกระทบให้การเบิกจ่ายงบประมาณรายจ่ายลดลง เมื่อเทียบกับช่วงเดือนเดียวกันของปีก่อน และการลงทุนภาคเอกชนหดตัว โดยดัชนีการลงทุนภาคเอกชนหดตัวร้อยละ -๑๒.๙ เมื่อเทียบกับช่วงเดือนเดียวกันของปีก่อน หดตัวจากเดือนก่อนที่หดตัวร้อยละ -๕.๔ เป็นผลมาจากจำนวนรถยนต์เพื่อการพาณิชย์จดทะเบียนใหม่ ปริมาณการซื้อขายที่ดิน และพื้นที่การขออนุญาตก่อสร้างรวม หดตัวร้อยละ -๖๓.๙, -๒๙.๘ และ -๑๘.๐ ตามลำดับ ขณะที่การบริโภคภาคเอกชนขยายตัว โดยดัชนีการบริโภคภาคเอกชนขยายตัวร้อยละ ๔.๓ เมื่อเทียบกับช่วงเดือนเดียวกันของปีก่อน ขยายตัวจากเดือนก่อนที่หดตัวร้อยละ -๔.๒ เป็นผลจากปริมาณการใช้ไฟฟ้าในครัวเรือน และรายได้ผู้ประกอบการ ค้าส่ง ค้าปลีกในจังหวัดขยายตัวร้อยละ ๑๘.๘ และ ๙.๐ ตามลำดับ

- ด้านรายได้เกษตรกรในจังหวัด พบว่ารายได้เกษตรกรในเดือนกุมภาพันธ์ ๒๕๖๗ ขยายตัวร้อยละ ๒๙.๙ เมื่อเทียบกับช่วงเดือนเดียวกันของปีก่อน ขยายตัวจากเดือนก่อนที่ขยายตัวร้อยละ ๑๓.๘ เป็นผลมาจากปริมาณผลผลิตมันสำปะหลัง ราคาข้าว และราคามันสำปะหลังที่เพิ่มขึ้น

- ด้านการเงิน พบว่าสภาพคล่องในระบบสถาบันการเงินมีการขยายตัวของสินเชื่อสูงกว่าเงินฝาก โดยปริมาณสินเชื่อรวม มียอดรวม ๑๑,๕๖๔.๓ ล้านบาท ขยายตัวร้อยละ ๕.๒ เมื่อเทียบกับเดือนเดียวกันของปีก่อนที่หดตัวร้อยละ -๑.๓ ปริมาณเงินฝากรวม มียอดรวม ๑๘,๗๘๐.๐ ล้านบาท ขยายตัวร้อยละ ๑.๑ เมื่อเทียบกับเดือนเดียวกันของปีก่อน ชะลอตัวจากเดือนก่อนที่ขยายตัวร้อยละ ๔.๔

๑.๒ ด้านเสถียรภาพทางเศรษฐกิจ

พบว่าอัตราเงินเฟ้อทั่วไปของจังหวัดในเดือนกุมภาพันธ์ ๒๕๖๗ อยู่ที่ร้อยละ -๐.๗ เมื่อเทียบกับเดือนเดียวกันของปีก่อน ลดลงในอัตราที่ลดลงจากเดือนก่อนที่อยู่ที่ยังร้อยละ -๑.๑ จากการลดลงของราคาสินค้ากลุ่มพลังงาน เนื่องจากมาตรการลดค่าครองชีพของภาครัฐ เครื่องประกอบอาหาร เนื้อสัตว์และผักราคาปรับลดลง จำนวนผู้ประกันตน หดตัวอยู่ที่ร้อยละ -๐.๕ เมื่อเทียบกับเดือนเดียวกันของปีก่อน อัตราการจ้างงาน ในเดือนกุมภาพันธ์ ๒๕๖๗ ขยายตัวอยู่ที่ร้อยละ ๕.๒ เมื่อเทียบกับเดือนเดียวกันของปีก่อน

❖ ข้อมูลภาวะเศรษฐกิจการเกษตร ปี ๒๕๖๖ และแนวโน้ม ปี ๒๕๖๗ จังหวัดชัยนาท

๑. ภาพรวมเศรษฐกิจจังหวัดชัยนาท

ผลิตภัณฑ์มวลรวมจังหวัด ณ ราคาประจำปีของจังหวัดชัยนาท ปี ๒๕๖๕ มีมูลค่า ๔๒,๖๒๗ ล้านบาท ประกอบด้วย ภาคเกษตร มีมูลค่า ๙,๗๔๗ ล้านบาท และนอกภาคการเกษตร มีมูลค่า ๓๒,๘๘๑ ล้านบาท โดยมีสาขาเกษตรกรรม การป่าไม้ และการประมง เป็นสาขาหลักที่ขับเคลื่อนเศรษฐกิจของจังหวัด คิดเป็นสัดส่วนร้อยละ ๒๒.๘๖ สาขาการผลิตสินค้าอุตสาหกรรม คิดเป็นสัดส่วนร้อยละ ๒๙.๒๔ สาขาการขนส่งและการขายปลีก การซ่อมยานยนต์และจักรยานยนต์ คิดเป็นสัดส่วนร้อยละ ๑๐.๖๘ สาขาการบริหารราชการ การป้องกันประเทศ และการประกันสังคมภาคบังคับ คิดเป็นสัดส่วนร้อยละ ๖.๓๘ สาขากิจกรรมทางการเงินและการประกันภัย คิดเป็นสัดส่วนร้อยละ ๕.๕๘ สาขาการก่อสร้าง คิดเป็นสัดส่วนร้อยละ ๕.๓๑ สาขาการศึกษา คิดเป็นสัดส่วนร้อยละ ๔.๘๘ และสาขาอื่น ๆ คิดเป็นสัดส่วนร้อยละ ๑๕.๐๖

โครงสร้างการผลิตของสาขาเกษตรกรรม การป่าไม้ และการประมง ของจังหวัดชัยนาท ประกอบด้วย สาขาพืช สาขาปศุสัตว์ สาขาประมง และสาขาบริการทางการเกษตร เนื่องจากจังหวัดชัยนาทเป็นแหล่งผลิตข้าวที่สำคัญแหล่งหนึ่งของประเทศ พื้นที่ปลูกข้าวส่วนใหญ่อยู่ในเขตชลประทาน ดังนั้น ข้าวจึงเป็นพืชที่มีความสำคัญต่อการเจริญเติบโตทางด้านเศรษฐกิจของจังหวัดเป็นอย่างมาก ซึ่งจังหวัดได้ให้ความสำคัญและมีนโยบายรวมถึงยุทธศาสตร์ในการพัฒนาสินค้าภาคเกษตรอย่างต่อเนื่อง ส่วนนอกภาคการเกษตรมีสาขาการผลิตที่สำคัญ คือ สาขาอุตสาหกรรม กิจกรรมที่สำคัญคือ โรงสีข้าว ซึ่งเกี่ยวเนื่องกับการผลิตภาคการเกษตร

สัดส่วนผลิตภัณฑ์มวลรวมจังหวัด ณ ราคาประจำปี ๒๕๖๕ จังหวัดชัยนาท

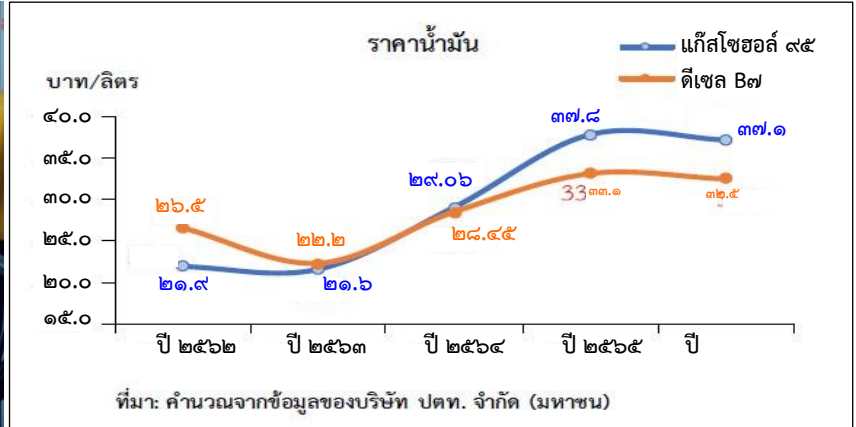


ที่มา : สำนักงานสภาพัฒนาการเศรษฐกิจและสังคมแห่งชาติ (ปี ๒๕๖๕)

๒. ปัจจัยที่เกี่ยวข้องกับการผลิตภาคเกษตร

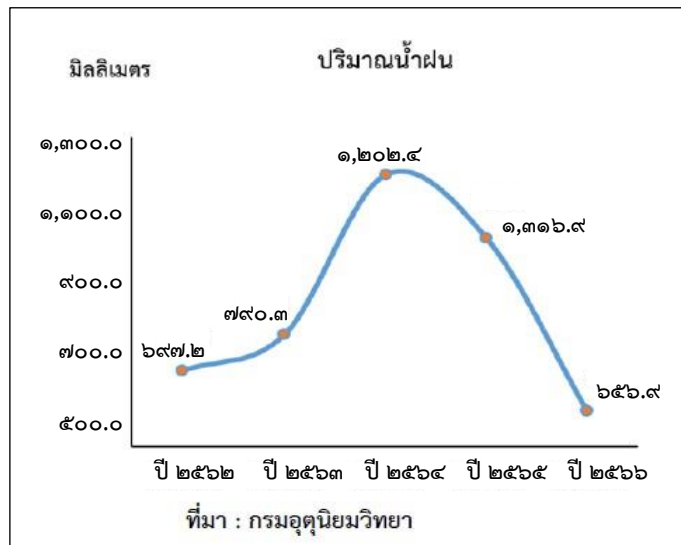
๒.๑ ราคาน้ำมัน

ในปี ๒๕๖๖ ราคาน้ำมันแก๊สโซฮอล์ ๙๕ ของจังหวัดชัยนาท เฉลี่ยอยู่ที่ ๓๗.๑๐ บาทต่อลิตร ลดลงร้อยละ ๑.๙ จากปี ๒๕๖๕ ซึ่งอยู่ที่ ๓๗.๘๐ บาทต่อลิตร ราคาน้ำมันดีเซล B๗ เฉลี่ยอยู่ที่ ๓๒.๕๐ บาทต่อลิตร ลดลงร้อยละ ๑.๘ จากปี ๒๕๖๕ ซึ่งอยู่ที่ ๓๓.๑๐ บาทต่อลิตร เนื่องจากราคาน้ำมันดิบในตลาดโลกปรับตัวลดลง



๒.๒ สถานการณ์น้ำ

ปริมาณน้ำฝนในจังหวัดชัยนาทของปี ๒๕๖๖ มีปริมาณ ๖๕๖.๙๐ มิลลิเมตร ลดลงจากปี ๒๕๖๕ ซึ่งมีปริมาณ ๑,๓๑๖.๙๐ มิลลิเมตร หรือลดลงร้อยละ ๕๐.๑๒



๒.๓ สถานการณ์ภัยธรรมชาติ และโรคแมลง ศัตรูพืชระบาด

(๑) ความแปรปรวนของสภาพอากาศที่มีมากขึ้น ภัยธรรมชาติ อิทธิพลของลมมรสุมที่ทำให้ฝนตกหนักในบางพื้นที่ และปรากฏการณ์เอลนีโญที่รุนแรงขึ้น

(๒) สถานการณ์การระบาดของโรคพืช แมลงศัตรูพืช เช่น โรคใบด่างในมันสำปะหลัง เพลี้ยกระโดดสีน้ำตาลในนาข้าว หนอนกออ้อย และหนอนกระทู้ในข้าวโพดเลี้ยงสัตว์ ซึ่งหน่วยงานที่เกี่ยวข้องมีการตรวจติดตามเฝ้าระวัง และสามารถควบคุมป้องกันการระบาดในพื้นที่ได้

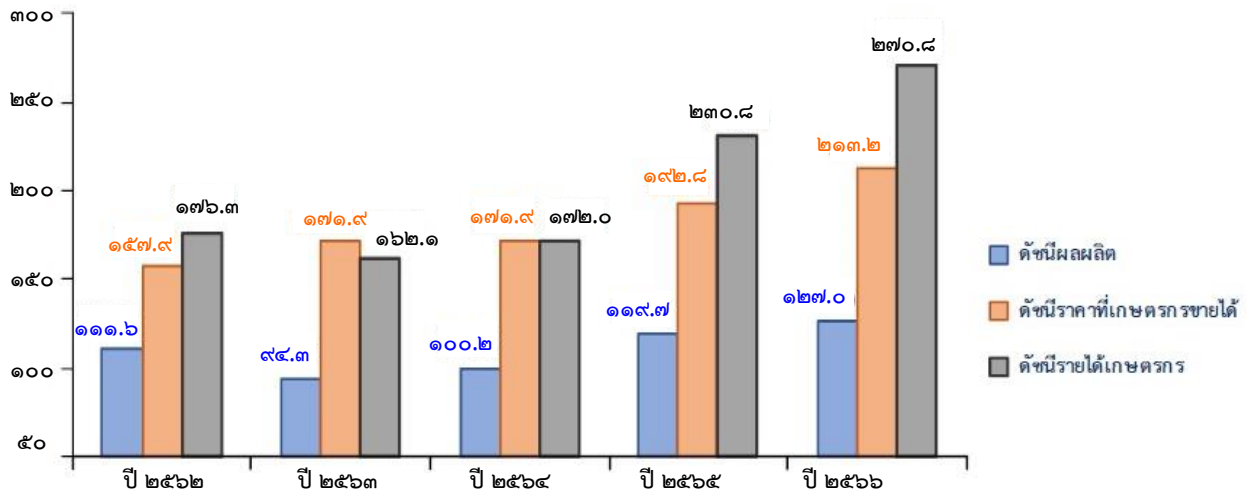
(๓) ด้านปศุสัตว์ กรมปศุสัตว์มีการเตรียมความพร้อมรับมือป้องกันโรคระบาดในสัตว์อย่างเข้มงวด

(๔) ด้านประมง การส่งเสริมการใช้จุลินทรีย์ในการเพาะเลี้ยงสัตว์น้ำ เฝ้าระวังสถานการณ์โรคระบาดสัตว์น้ำ ประชาสัมพันธ์และให้ข้อมูลตามสถานการณ์ ฤดูกาล และสภาพแวดล้อมที่เปลี่ยนแปลง เพื่อช่วยลดความเสี่ยงให้กับเกษตรกร

๓. เครื่องชี้ทางด้านเศรษฐกิจการเกษตร

๓.๑ ดัชนีผลผลิตสินค้าเกษตร ในปี ๒๕๖๖ อยู่ที่ระดับ ๑๒๗.๐ เพิ่มขึ้นร้อยละ ๖.๑ จากปีที่ผ่านมา ซึ่งอยู่ที่ระดับ ๑๑๙.๗ ส่วนดัชนีราคาที่ใช้เกษตรกรขายได้ อยู่ที่ระดับ ๒๑๓.๒ เพิ่มขึ้นร้อยละ ๑๐.๖ จากปีที่ผ่านมา ซึ่งอยู่ที่ระดับ ๑๙๒.๘ ส่งผลให้ดัชนีรายได้เกษตรกรอยู่ที่ระดับ ๒๗๐.๘ เพิ่มขึ้นร้อยละ ๑๗.๓ จากปีที่ผ่านมา ซึ่งอยู่ที่ระดับ ๒๓๐.๘

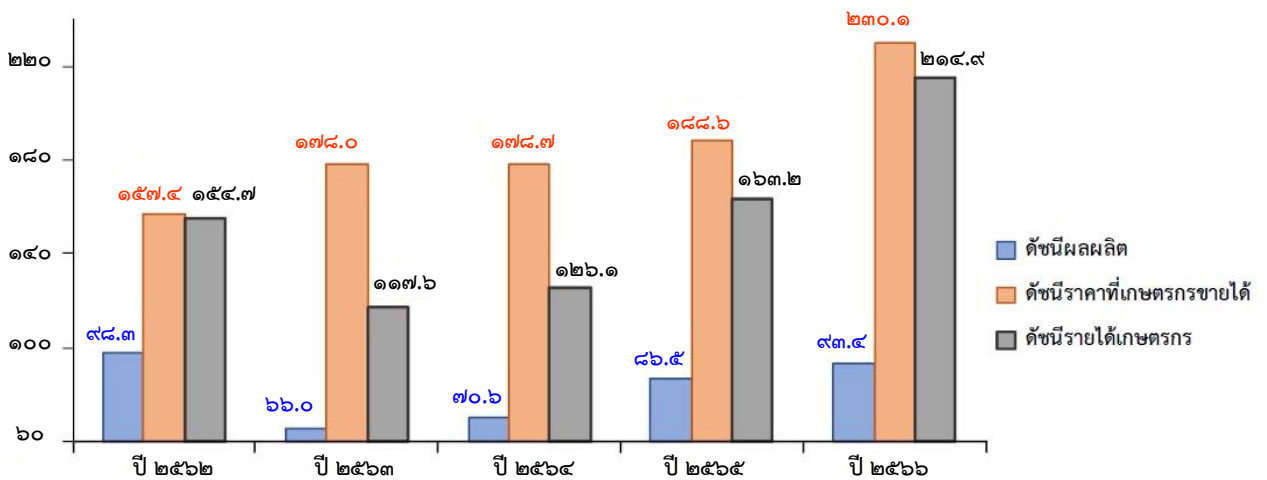
ดัชนีผลผลิตสินค้าเกษตร ดัชนีราคาที่ใช้เกษตรกรขายได้ และดัชนีรายได้เกษตรกร



ที่มา : สำนักงานเศรษฐกิจการเกษตรที่ ๗

๓.๒ ดัชนีผลผลิตสาขาพืช ปี ๒๕๖๖ อยู่ที่ระดับ ๙๓.๔ เพิ่มขึ้นร้อยละ ๘.๐ จากปีที่ผ่านมา ซึ่งอยู่ที่ระดับ ๘๖.๕ ส่วนดัชนีราคาที่ใช้เกษตรกรขายได้ อยู่ที่ระดับ ๒๓๐.๑ เพิ่มขึ้นร้อยละ ๒๒.๐ จากปีที่ผ่านมา ซึ่งอยู่ที่ระดับ ๑๘๘.๖ ส่งผลให้ดัชนีรายได้เกษตรกรอยู่ที่ระดับ ๒๑๔.๙ เพิ่มขึ้นร้อยละ ๓๑.๗ จากปีที่ผ่านมา ซึ่งอยู่ที่ระดับ ๑๖๓.๒

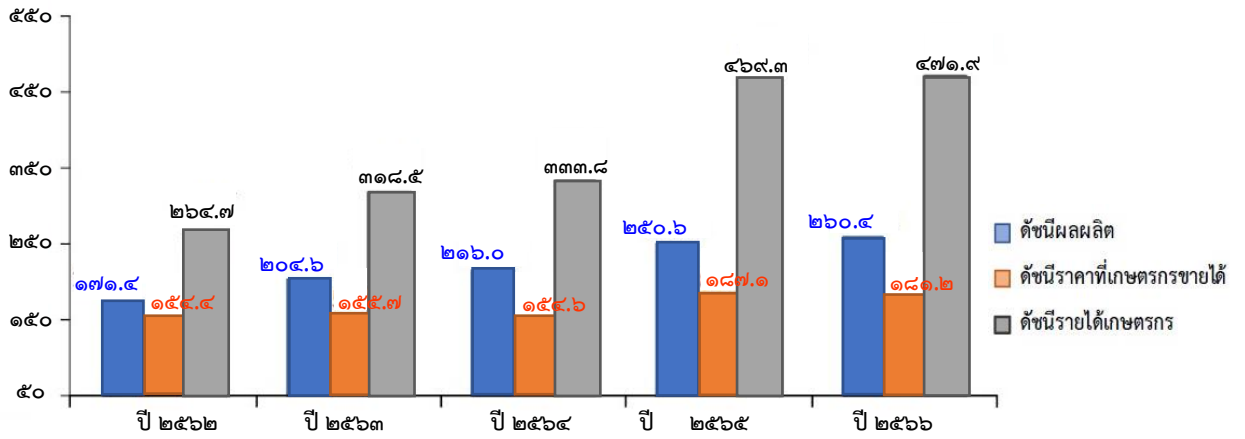
ดัชนีผลผลิตสินค้าเกษตร ดัชนีราคาที่ใช้เกษตรกรขายได้ และดัชนีรายได้เกษตรกร สาขาพืช



ที่มา : สำนักงานเศรษฐกิจการเกษตรที่ ๗

๓.๓ ดัชนีผลผลิตสาขาปศุสัตว์ ในปี ๒๕๖๖ อยู่ที่ระดับ ๒๖๐.๔ เพิ่มขึ้นร้อยละ ๓.๙ จากปีที่ผ่านมา ซึ่งอยู่ที่ระดับ ๒๕๐.๖ ส่วนดัชนีราคาที่เกี่ยวข้องที่ขายได้ อยู่ที่ระดับ ๑๘๑.๒ ลดลงร้อยละ ๓.๓ จากปีที่ผ่านมา ซึ่งอยู่ที่ระดับ ๑๘๗.๓ ส่งผลให้ดัชนีรายได้เกษตรกรอยู่ที่ระดับ ๔๗๑.๙ เพิ่มขึ้นร้อยละ ๐.๖ จากปีที่ผ่านมา ซึ่งอยู่ที่ระดับ ๔๖๙.๓

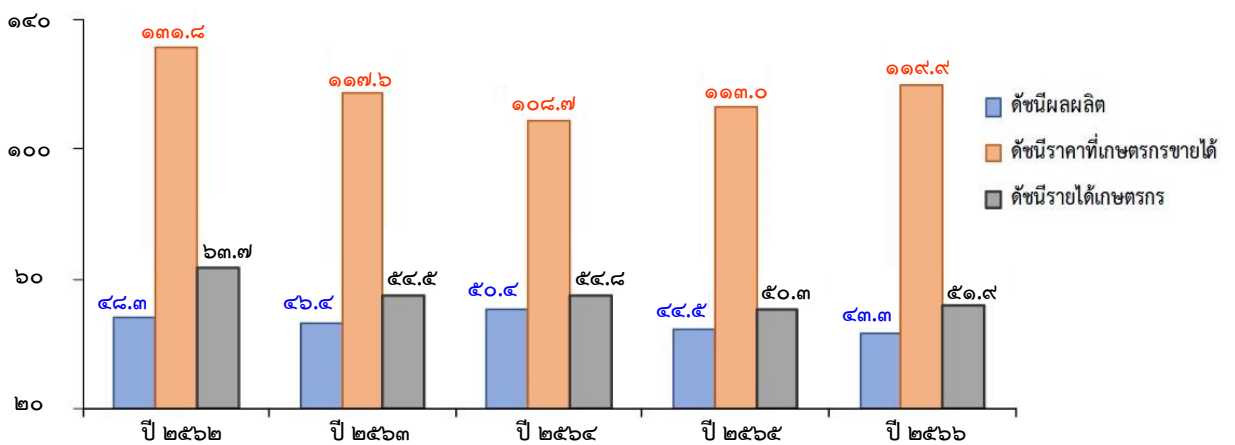
ดัชนีผลผลิตสินค้าเกษตร ดัชนีราคาที่เกี่ยวข้องที่ขายได้ และดัชนีรายได้เกษตรกร สาขาปศุสัตว์



ที่มา : สำนักงานเศรษฐกิจการเกษตรที่ ๗

๓.๔ ดัชนีผลผลิตสาขาประมง ในปี ๒๕๖๖ อยู่ที่ระดับ ๔๓.๓ ลดลงร้อยละ ๒.๗ จากปีที่ผ่านมา ซึ่งอยู่ที่ระดับ ๔๔.๕ ส่วนดัชนีราคาที่เกี่ยวข้องที่ขายได้ อยู่ที่ระดับ ๑๑๙.๙ เพิ่มขึ้นร้อยละ ๖.๑ จากปีที่ผ่านมา ซึ่งอยู่ที่ระดับ ๑๑๓.๐ ส่งผลให้ดัชนีรายได้เกษตรกรอยู่ที่ระดับ ๕๑.๙ เพิ่มขึ้นร้อยละ ๓.๒ จากปีที่ผ่านมา ซึ่งอยู่ที่ระดับ ๕๐.๓

ดัชนีผลผลิตสินค้าเกษตร ดัชนีราคาที่เกี่ยวข้องที่ขายได้ และดัชนีรายได้เกษตรกร สาขาประมง



ที่มา : สำนักงานเศรษฐกิจการเกษตรที่ ๗

๔. ภาพเศรษฐกิจการเกษตร ปี ๒๕๖๖

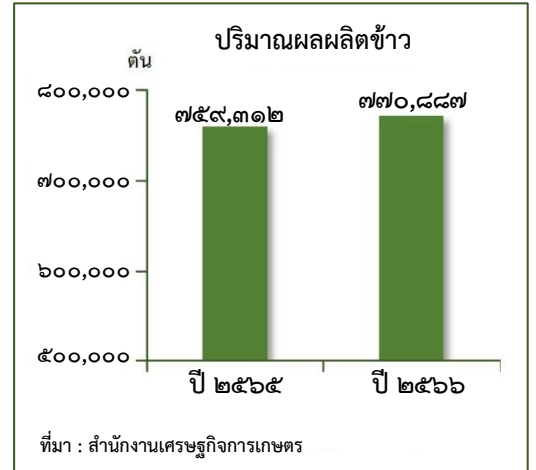
ภาพเศรษฐกิจการเกษตรของจังหวัดชัยนาท ในปี ๒๕๖๖ ขยายตัวร้อยละ ๑.๑ เมื่อเทียบกับปีที่ผ่านมา เนื่องจากในช่วงครึ่งแรกของปี ๒๕๖๖ มีปริมาณน้ำสะสมจากปีที่ผ่านมา ประกอบกับฝนตกชุกในช่วงปลายปี เหมาะสมสำหรับการเพาะปลูกพืช เลี้ยงสัตว์ และทำประมง ประกอบกับราคาสินค้าเกษตรอยู่ในเกณฑ์ดี ทำให้เกษตรกรเพิ่มการผลิต และมีการดูแลรักษาที่ดีขึ้น แม้ว่าจะมีปัจจัยเสี่ยงจากราคาปัจจัยการผลิตที่สูงขึ้น สภาพอากาศที่แปรปรวน และการเข้าสู่ปรากฏการณ์เอลนีโญ รายละเอียดในแต่ละสาขามีดังนี้

๔.๑ สาขาพืช ในปี ๒๕๖๖ ขยายตัวร้อยละ ๑.๓ เมื่อเทียบกับปีที่ผ่านมา โดยผลผลิตพืชที่สำคัญ ได้แก่ ข้าว อ้อยโรงงาน มันสำปะหลัง และข้าวโพดเลี้ยงสัตว์ เพิ่มขึ้น

❖ ข้าว

ภาวะการผลิต ผลผลิตข้าว ปี ๒๕๖๖ เท่ากับ ๗๗๐,๘๘๗ ตัน เพิ่มขึ้นจากปีที่ผ่านมา ซึ่งมีผลผลิต ๗๕๙,๓๑๒ ตัน หรือเพิ่มขึ้นร้อยละ ๑.๕ เนื่องจากปริมาณน้ำสะสมจากปีที่ผ่านมา มีเพียงพอต่อการเจริญเติบโตของต้นข้าว อีกทั้งเกษตรกรมีการดูแลเอาใจใส่ที่ดี ทำให้ผลผลิตเฉลี่ยต่อไร่เพิ่มขึ้น

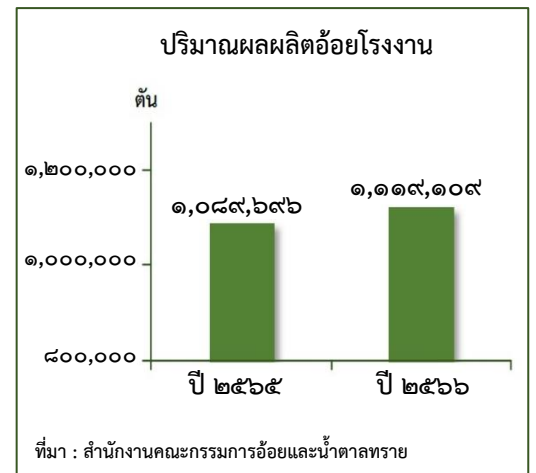
ระดับราคา ปี ๒๕๖๖ ราคาข้าวเปลือกเจ้า ความชื้น ๑๕% ที่เกษตรกรขายได้ เฉลี่ยตันละ ๑๑,๐๔๕.๓๓ บาท เพิ่มขึ้นจากปีที่ผ่านมา ซึ่งมีราคาเฉลี่ยอยู่ที่ตันละ ๙,๓๙๒.๐๓ บาท หรือเพิ่มขึ้นร้อยละ ๑๗.๖ เนื่องจากตลาดทั้งในประเทศและต่างประเทศ มีความต้องการอย่างต่อเนื่อง



❖ อ้อยโรงงาน

ภาวะการผลิต ปริมาณผลผลิตอ้อยโรงงาน ปี ๒๕๖๖ เท่ากับ ๑,๑๑๙,๑๐๙ ตัน เพิ่มขึ้นจากปีที่ผ่านมา ซึ่งมีผลผลิต ๑,๐๘๙,๖๙๖ ตัน หรือเพิ่มขึ้นร้อยละ ๒.๗ เนื่องจากปริมาณน้ำสะสมที่เพียงพอจากปีที่ผ่านมา อีกทั้งเกษตรกรยังมีการดูแลเอาใจใส่ ทำให้อ้อยโรงงาน มีคุณภาพ และส่งผลให้ผลผลิตเฉลี่ยต่อไร่เพิ่มขึ้น

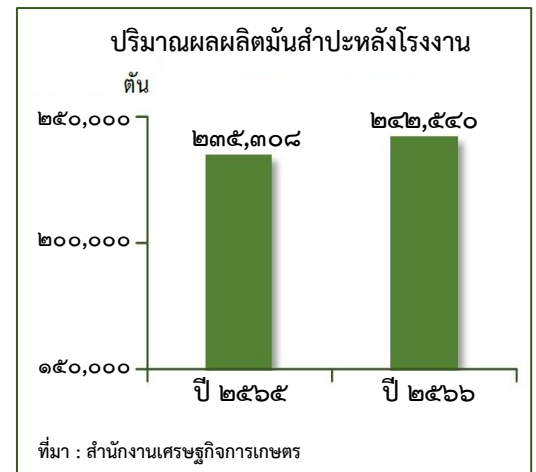
ระดับราคา ปี ๒๕๖๖ ราคาอ้อยโรงงานที่เกษตรกรขายได้ เฉลี่ยตันละ ๑,๐๖๖.๒๕ บาท เพิ่มขึ้นจากปีที่ผ่านมา ซึ่งมีราคาเฉลี่ยตันละ ๙๘๐.๕๐ บาท หรือเพิ่มขึ้นร้อยละ ๘.๘ ตามทิศทางของราคาน้ำตาลในตลาดโลกที่ปรับตัวสูงขึ้น



❖ มันสำปะหลังโรงงาน

ภาวะการผลิต ผลผลิตมันสำปะหลังโรงงาน ปี ๒๕๖๖ เท่ากับ ๒๔๒,๕๔๐ ตัน เพิ่มขึ้นจากปี ๒๕๖๕ ซึ่งมีผลผลิต ๒๓๕,๓๐๘ ตัน หรือเพิ่มขึ้นร้อยละ ๓.๑ เนื่องจากเกษตรกรมีการดูแลเอาใจใส่แปลงปลูกที่ดี ส่งผลให้ผลผลิตเฉลี่ยต่อไร่เพิ่มขึ้น

ระดับราคา ปี ๒๕๖๖ ราคามันสำปะหลังโรงงาน สดคละที่เกษตรกรขายได้ เฉลี่ยกิโลกรัมละ ๓.๐๐ บาท เพิ่มขึ้นจากปีที่ผ่านมา ซึ่งราคาเฉลี่ยกิโลกรัมละ ๒.๔๘ บาท หรือเพิ่มขึ้นร้อยละ ๒๑.๐ เนื่องจากผลผลิตมันสำปะหลังของไทยยังเป็นที่ต้องการของตลาดต่างประเทศอย่างต่อเนื่อง



❖ ข้าวโพดเลี้ยงสัตว์

ภาวะการผลิต ผลผลิตข้าวโพดเลี้ยงสัตว์ ปี ๒๕๖๖ เท่ากับ ๑๗,๑๗๒ ตัน เพิ่มขึ้นจากปีที่ผ่านมา ซึ่งมีผลผลิต ๑๑,๓๕๙ ตัน หรือเพิ่มขึ้นร้อยละ ๕๑.๒ เนื่องจากปริมาณน้ำสะสมจากปีที่ผ่านมาเพียงพอ ประกอบกับราคาอยู่ในเกณฑ์ดี เกษตรกรจึงมีการขยายพื้นที่ปลูกข้าวโพดเลี้ยงสัตว์เพิ่มขึ้น อีกทั้งเกษตรกรมีการดูแลเอาใจใส่แปลงปลูกและเฝ้าระวังโรคมากขึ้น ทำให้ต้นข้าวโพดเจริญเติบโตได้ดี ส่งผลให้ปริมาณผลผลิตเพิ่มขึ้น

ระดับราคา ปี ๒๕๖๖ ราคาข้าวโพดเลี้ยงสัตว์ ความชื้น ๑๔.๕% ที่เกษตรกรขายได้ เฉลี่ยกิโลกรัมละ ๑๐.๐๙ บาท เพิ่มขึ้นจากปีที่ผ่านมา ซึ่งมีราคาเฉลี่ยกิโลกรัมละ ๘.๔๗ บาท หรือเพิ่มขึ้นร้อยละ ๑๙.๑ เนื่องจากราคาข้าวโพดเลี้ยงสัตว์ในตลาดโลกปรับตัวสูงขึ้น และความต้องการใช้ในอุตสาหกรรมอาหารสัตว์เพิ่มขึ้นอย่างต่อเนื่อง

๔.๒ สาขาปศุสัตว์ ในปี ๒๕๖๖ ขยายตัวร้อยละ ๒.๒ เมื่อเทียบกับปีที่ผ่านมา โดยผลผลิตปศุสัตว์ที่เพิ่มขึ้น ได้แก่ สุกร ไก่เนื้อ และโคเนื้อ

❖ สุกร

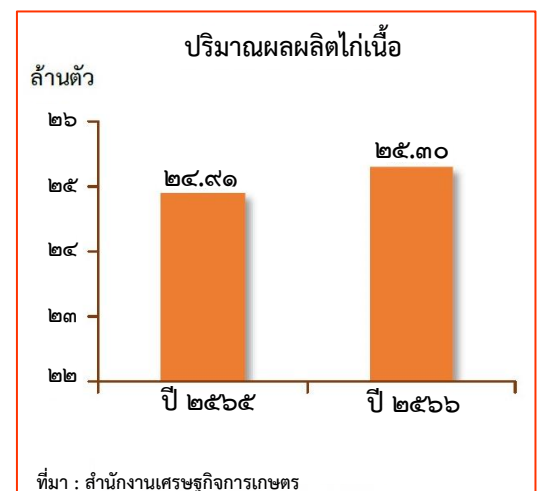
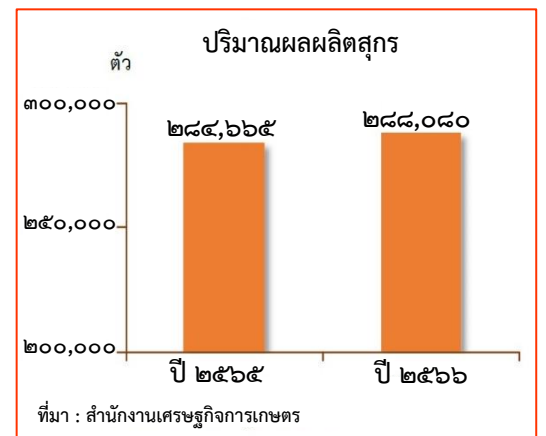
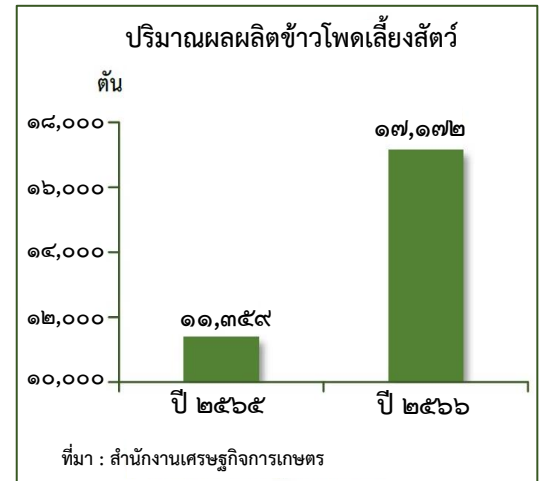
ภาวะการผลิต ผลผลิตสุกร ปี ๒๕๖๖ เท่ากับ ๒๘๘,๐๘๐ ตัว เพิ่มขึ้นจากปีที่ผ่านมา ซึ่งมีผลผลิต ๒๘๔,๖๖๕ ตัว หรือเพิ่มขึ้นร้อยละ ๑.๒ เนื่องจากการผลิตสุกรมีการขยายตัวตามความต้องการบริโภคที่เพิ่มขึ้นและการจัดการฟาร์มที่ดีของเกษตรกร

ระดับราคา ปี ๒๕๖๖ ราคาสุกรน้ำหนัก ๑๐๐ กิโลกรัมขึ้นไปที่เกษตรกรขายได้เฉลี่ยกิโลกรัมละ ๑๑๘.๖๗ บาท ลดลงจากปีที่ผ่านมา ซึ่งมีราคาเฉลี่ยกิโลกรัมละ ๑๒๐.๘๓ บาท หรือลดลงร้อยละ ๑.๘ เนื่องจากผลผลิตสุกรออกสู่ตลาดเพิ่มขึ้น ประกอบกับปีที่ผ่านมาได้รับผลกระทบจากโรคระบาดทำให้ปริมาณสุกรออกสู่ตลาดน้อย ราคาจำหน่ายจึงสูงกว่าปีนี้

❖ ไก่เนื้อ

ภาวะการผลิต ผลผลิตไก่เนื้อ ปี ๒๕๖๖ เท่ากับ ๒๕.๓๐ ล้านตัว เพิ่มขึ้นจากปีที่ผ่านมา ซึ่งมีผลผลิต ๒๔.๙๑ ล้านตัว หรือเพิ่มขึ้นร้อยละ ๑.๓๖ เนื่องจากความต้องการของตลาดที่มีอย่างต่อเนื่อง ประกอบกับราคาอยู่ในเกณฑ์ดี จึงใจให้เกษตรกรขยายการผลิต ส่งผลให้ปริมาณการผลิตเพิ่มขึ้น

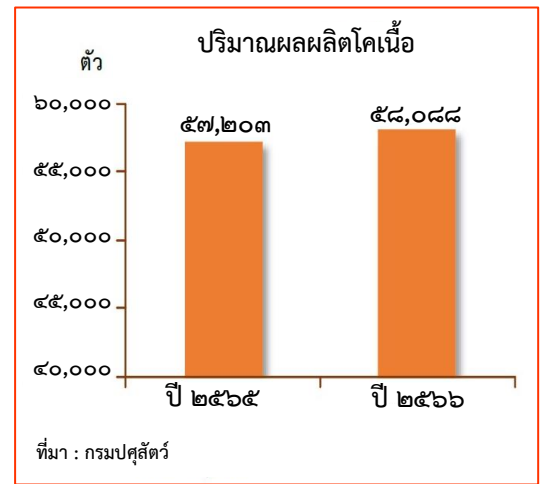
ระดับราคา ปี ๒๕๖๖ ราคาไก่รุ่นพันธุ์เนื้อที่เกษตรกรขายได้เฉลี่ยกิโลกรัมละ ๓๖.๑๘ บาท เพิ่มขึ้นจากปีที่ผ่านมา ซึ่งมีราคาเฉลี่ยกิโลกรัมละ ๓๔.๘๘ บาท หรือเพิ่มขึ้นร้อยละ ๓.๗ เนื่องจากราคาปรับตัวสูงขึ้นตามต้นทุนการผลิตที่สูงขึ้น อีกทั้งความต้องการของตลาดยังคงมีอย่างต่อเนื่อง



❖ โคน้ำ

ภาวะการผลิต ผลผลิตโคน้ำ ปี ๒๕๖๖ เท่ากับ ๕๘,๐๘๘ ตัน เพิ่มขึ้นจากปีที่ผ่านมา ซึ่งมีผลผลิต ๕๗,๒๐๓ ตัน หรือเพิ่มขึ้นร้อยละ ๑.๖ เนื่องจากเกษตรกรมีการดูแลเฝ้าระวังโรคระบาดอย่างต่อเนื่อง อีกทั้งภาครัฐมีโครงการส่งเสริมการเลี้ยงโคน้ำแก่เกษตรกร

ระดับราคา ปี ๒๕๖๖ ราคาโคน้ำขนาดกลางที่เกษตรกรขายได้เฉลี่ยกิโลกรัมละ ๙๘.๗๕ บาท ลดลงจากปีที่ผ่านมา ซึ่งมีราคาเฉลี่ยกิโลกรัมละ ๑๐๙.๘๔ บาท หรือลดลงร้อยละ ๑๐.๑ เนื่องจากความต้องการของตลาดที่ชะลอลง

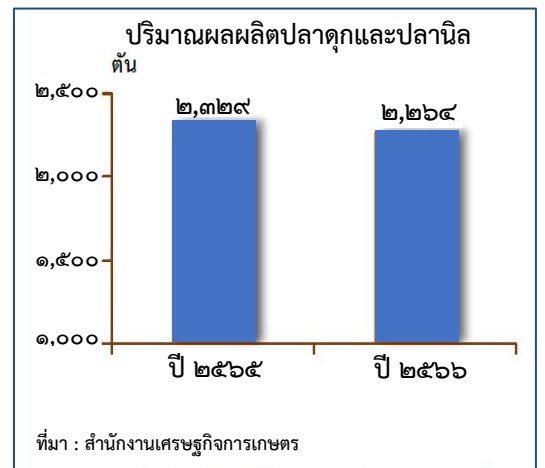


๔.๓ สาขาประมง ในปี ๒๕๖๖ หดตัวร้อยละ ๑.๘ เมื่อเทียบกับปีที่ผ่านมา โดยผลผลิตประมงที่ลดลง ได้แก่ ปลาตูกและปลานิล

❖ ปลาตูกและปลานิล

ภาวะการผลิต ผลผลิตปลาตูกและปลานิล ปี ๒๕๖๖ เท่ากับ ๒,๒๖๔ ตัน ลดลงจากปีที่ผ่านมา ซึ่งมีผลผลิต ๒,๓๒๙ ตัน หรือลดลงร้อยละ ๒.๘ เนื่องจากภาวะต้นทุนค่าอาหารที่สูงขึ้น ทำให้เกษตรกรชะลอการเลี้ยงปลาและลดปริมาณการปล่อยพันธุ์ปลา

ระดับราคา ปี ๒๕๖๖ ราคาปลาตูกและปลานิลที่เกษตรกรขายได้เฉลี่ยกิโลกรัมละ ๔๔.๖๔ บาท เพิ่มขึ้นจากปีที่ผ่านมา ซึ่งมีราคาเฉลี่ยกิโลกรัมละ ๔๒.๗๘ บาท หรือเพิ่มขึ้นร้อยละ ๔.๔ เนื่องจากความต้องการของตลาดที่เพิ่มขึ้น และราคาสูงขึ้นตามต้นทุนการผลิตที่เพิ่มขึ้น



๔. สาขาบริการทางการเกษตร ในปี ๒๕๖๖ ขยายตัวร้อยละ ๑.๖ เมื่อเทียบกับปีที่ผ่านมา เนื่องจากพื้นที่เพาะปลูกข้าวและพืชไร่เพิ่มขึ้น ส่งผลให้มีการใช้บริการเครื่องมือเครื่องจักรทางการเกษตร ด้านการเตรียมดิน และการเก็บเกี่ยวเพิ่มขึ้น



๕. แนวโน้มเศรษฐกิจการเกษตร ปี ๒๕๖๗

ภาวะเศรษฐกิจการเกษตรของจังหวัดชัยนาท ในปี ๒๕๖๗ คาดว่าจะขยายตัวอยู่ในช่วงร้อยละ ๐.๘-๑.๘ เมื่อเทียบกับปี ๒๕๖๖ สำหรับปัจจัยที่ช่วยสนับสนุนให้ภาคเกษตรขยายตัว ได้แก่ การดำเนินนโยบายด้านการเกษตรที่ต่อเนื่อง เช่น ส่งเสริมการใช้เทคโนโลยีและนวัตกรรมด้านการเกษตร การบริหารจัดการทรัพยากรน้ำ การวางแผนการผลิตอย่างเหมาะสมสอดคล้องกับความต้องการของตลาด ส่งเสริมการรวมกลุ่มและการแปรรูปสินค้าเกษตร เป็นต้น ประกอบกับราคาสินค้าเกษตรหลายชนิดอยู่ในเกณฑ์ดี อย่างไรก็ตาม ยังคงต้องติดตามสถานการณ์ และปัจจัยเสี่ยงต่าง ๆ ที่เกี่ยวข้องกับการเกษตร เช่น ความแปรปรวนของสภาพอากาศ และปรากฏการณ์เอลนีโญ อาจทำให้เกิดภัยแล้งที่รุนแรง ส่งผลกระทบต่อภาคเกษตร ต้นทุนการผลิตที่สูงขึ้น รวมทั้งการระบาดของโรคพืชและสัตว์ ที่อาจส่งผลกระทบต่อการฟื้นตัวของเศรษฐกิจได้ สำหรับรายละเอียดในแต่ละสาขา มีดังนี้

๕.๑ สาขาพืช ในปี ๒๕๖๗ คาดว่าจะขยายตัวอยู่ในช่วงร้อยละ ๑.๔-๒.๔ เมื่อเทียบกับปีที่ผ่านมา โดยสินค้าพืชที่คาดว่าจะมีปริมาณผลผลิตเพิ่มขึ้น ได้แก่ ข้าว อ้อยโรงงาน มันสำปะหลัง และข้าวโพดเลี้ยงสัตว์ ประกอบกับราคาอยู่ในเกณฑ์ดี ทำให้เกษตรกรขยายการเพาะปลูกมากขึ้น อีกทั้งภาครัฐมีมาตรการช่วยเหลือเกษตรกรอย่างต่อเนื่อง

๕.๒ สาขาปศุสัตว์ ในปี ๒๕๖๗ คาดว่าจะขยายตัวอยู่ในช่วง ๑.๒-๒.๒ เมื่อเทียบกับปีที่ผ่านมา คาดว่าการผลิตจะเพิ่มขึ้นจากปีที่ผ่านมา จากการที่เกษตรกรมีระบบการเลี้ยงที่ดีขึ้นตามที่ภาครัฐและเอกชนให้การส่งเสริมการพัฒนาฟาร์มให้เป็นระบบ มีกระบวนการควบคุม ฝ้าระวังการเกิดโรคระบาดที่ได้มาตรฐาน ประกอบกับราคายังอยู่ในเกณฑ์ดี ความต้องการของตลาดมีแนวโน้มเพิ่มขึ้น

๕.๓ สาขาประมง ในปี ๒๕๖๗ คาดว่าจะขยายตัวอยู่ในช่วงร้อยละ ๐.๙-๑.๙ เมื่อเทียบกับปีที่ผ่านมา โดยผลผลิตปลาดุกและปลานิล คาดว่าจะทรงตัวหรือมีแนวโน้มเพิ่มขึ้นเล็กน้อย ตามความต้องการของตลาดที่คาดว่าจะเพิ่มขึ้นจากการที่เกษตรกรมีการอนุบาลลูกพันธุ์ให้ได้ขนาดและแข็งแรงก่อนปล่อยลงบ่อเลี้ยงเพื่อเพิ่มอัตราการรอด และมีการพัฒนาระบบการเลี้ยงที่มีคุณภาพ อย่างไรก็ตาม เกษตรกรอาจยังต้องเผชิญกับราคาปัจจัยการผลิตที่สูงขึ้น ซึ่งจะทำให้ต้นทุนการผลิตเพิ่มขึ้นตามไปด้วย

๕.๔ สาขาบริการทางการเกษตร ในปี ๒๕๖๗ คาดว่าจะขยายตัวอยู่ในช่วงร้อยละ ๑.๓-๒.๓ เมื่อเทียบกับปีที่ผ่านมา เนื่องจากคาดว่าจะการเพาะปลูกและเก็บเกี่ยวผลผลิตพืชสำคัญมีแนวโน้มเพิ่มขึ้น ส่งผลให้มีการใช้บริการเครื่องมือเครื่องจักรทางการเกษตร ด้านการเตรียมดิน และการเก็บเกี่ยว เพิ่มขึ้นตามไปด้วย



ข้อมูลด้านการเกษตรที่สำคัญของจังหวัด

❖ ข้อมูลด้านการเกษตรที่สำคัญของจังหวัดชัยนาท

๑. คริวเรือนเกษตรกรและแรงงานภาคเกษตร

จังหวัดชัยนาท แบ่งเขตการปกครองออกเป็น ๘ อำเภอ ๕๑ ตำบล ๕๐๕ หมู่บ้าน ๓๙ เทศบาล (สำนักงานเทศบาลตำบล ๓๘ เทศบาลเมือง ๑) และ ๒๐ องค์การบริหารส่วนตำบล มีคริวเรือนทั้งสิ้น ๑๓๑,๙๐๘ คริวเรือน เป็นคริวเรือนเกษตรกร ๔๑,๕๒๕ คริวเรือน คิดเป็นร้อยละ ๓๑.๔๘ ของคริวเรือนประชากรทั้งจังหวัด ดังตารางที่ ๙

ตารางที่ ๙ ข้อมูลประชากร คริวเรือนทั่วไป และคริวเรือนเกษตรกร จังหวัดชัยนาท ปี ๒๕๖๖

ที่	อำเภอ	จำนวน			ร้อยละของจำนวน คริวเรือนประชากร ต่อคริวเรือนเกษตรกร
		ประชากร*	คริวเรือนทั่วไป*	คริวเรือนเกษตรกร**	
๑.	เมืองชัยนาท	๖๘,๓๗๗	๓๐,๒๕๘	๕,๘๘๙	๑๙.๔๖
๒.	มโนรมย์	๓๑,๑๖๓	๑๓,๕๒๒	๔,๖๐๗	๓๔.๐๗
๓.	วัดสิงห์	๒๔,๗๘๘	๑๑,๕๕๓	๓,๔๘๖	๓๐.๑๗
๔.	สรรพยา	๓๙,๖๖๕	๑๖,๗๐๔	๔,๕๘๑	๒๗.๔๒
๕.	สรรคบุรี	๖๒,๑๘๔	๒๔,๑๔๕	๗,๓๔๑	๓๐.๔๐
๖.	หันคา	๕๓,๒๑๔	๒๐,๙๗๖	๗,๓๓๘	๓๔.๙๘
๗.	หนองมะโมง	๑๙,๒๖๖	๗,๘๔๔	๕,๕๔๐	๗๐.๖๒
๘.	เนินขาม	๑๖,๖๔๑	๖,๙๐๖	๒,๗๔๓	๓๙.๗๒
รวม		๓๑๕,๒๙๘	๑๓๑,๙๐๘	๔๑,๕๒๕	๓๑.๔๘

ที่มา : * เว็บไซต์สถิติประชากรทางการทะเบียนราษฎร(รายเดือน) สำนักงานการทะเบียน กรมการปกครอง; ข้อมูล ณ เดือนเมษายน ๒๕๖๗

** ข้อมูลพื้นฐานด้านการเกษตรจังหวัดชัยนาท ปี ๒๕๖๖ สำนักงานเกษตรจังหวัดชัยนาท ; ข้อมูล ณ เดือนกุมภาพันธ์ ๒๕๖๗



๒. การใช้ที่ดินเพื่อการเกษตร

จังหวัดชัยนาท มีพื้นที่เพื่อใช้ในการเกษตรกรรม ๑,๑๙๙,๒๕๗ ไร่ ซึ่งคิดเป็นร้อยละ ๗๗.๖๙ ของพื้นที่จังหวัด พืชเศรษฐกิจหลักที่สำคัญของจังหวัด คือ ข้าว คิดเป็นร้อยละ ๖๑.๓๑ ของพื้นที่เกษตรกรรม รองลงมา ได้แก่ พืชไร่ คิดเป็นร้อยละ ๒๔.๓๒ และพืชอื่น ๆ คิดเป็นร้อยละ ๑๑.๒๙ ตามลำดับ ดังตารางที่ ๑๐

ตารางที่ ๑๐ การจำแนกตามการใช้พื้นที่เพื่อเกษตรกรรมของจังหวัดชัยนาท ปี ๒๕๖๖

อำเภอ	พื้นที่ การเกษตร	ข้าว	พืชไร่	ไม้ผล	พืชผัก	เกษตรอื่น ๆ	ทุ่งหญ้า อาหารสัตว์*	เนื้อที่เพาะเลี้ยง สัตว์น้ำจืด**
เมืองชัยนาท	๑๓๐,๙๕๔	๙๔,๔๖๒	๒,๙๖๕	๘,๗๘๑	๔๖๔	๒๙,๙๓๙	๓๕๓	๓๗,๔๐๖
มโนรมย์	๙๘,๘๖๔	๗๕,๖๑๔	๑๑,๕๔๒	๒,๖๔๙	๗๖๓	๘,๒๕๗	๒๗๗	๘,๕๐๖
วัดสิงห์	๑๔๑,๑๑๓	๙๘,๖๒๒	๓๒,๑๖๗	๑,๔๑๕	๑๑๔	๓๒,๖๙๐	๗๑	๑๘,๖๗๕
สรรพยา	๑๐๙,๑๙๓	๑๐๒,๕๕๘	๖๗	๑,๕๒๙	๔๙๓	๔,๕๔๖	๒๔๔	๑๕๐
สรรคบุรี	๑๘๗,๘๐๐	๑๓๒,๑๙๗	๖,๙๐๗	๑,๖๘๖	๒,๑๘๐	๑๖,๗๙๓	๗๔๖	๓๓,๗๓๕.๕๐
หันคา	๒๓๘,๔๒๓	๑๕๓,๐๔๑	๘๖,๑๘๗	๒,๗๔๔	๐	๑๙	๔๓๘	๑๑,๑๒๘
หนองมะโมง	๑๕๘,๐๓๒	๕๖,๖๓๙	๖๑,๗๗๓	๖๒๔	๕๗	๒๑,๔๑๓	๙๕๐	๐
เนินขาม	๑๓๔,๘๗๘	๒๒,๑๖๐	๙๐,๐๕๓	๙๓๖	๒๖	๒๑,๗๐๒	๗๔๙	๐
รวม	๑,๑๙๙,๒๕๗	๗๓๕,๒๙๓	๒๙๑,๖๖๑	๒๐,๓๖๔	๔,๐๙๗	๑๓๕,๓๕๙	๓,๘๒๘	๑๐๙,๖๐๐.๕๐

ที่มา : สำนักงานเกษตรจังหวัดชัยนาท ; ข้อมูล ณ กุมภาพันธ์ ๒๕๖๗

* ศูนย์วิจัยและพัฒนาอาหารสัตว์ชัยนาท , สำนักงานปศุสัตว์จังหวัดชัยนาท ; ข้อมูล ณ มิถุนายน ๒๕๖๗

** สำนักงานประมงจังหวัดชัยนาท ; ข้อมูล ณ กันยายน ๒๕๖๗ (หน่วย : ตารางเมตร)

๓. ข้อมูลสินค้าเกษตรที่สำคัญของจังหวัดชัยนาท

๓.๑ ด้านพืช

จังหวัดชัยนาท เป็นแหล่งผลิตข้าวที่สำคัญแห่งหนึ่งของประเทศไทย และในพื้นที่ลุ่มน้ำเจ้าพระยา มีพื้นที่ปลูกข้าวนาปี ปี ๒๕๖๔/๖๕ จำนวน ๘๔๓,๒๔๐ ไร่ คิดเป็นร้อยละ ๖๘.๗๒ ของพื้นที่การเกษตร พื้นที่ปลูกข้าวนาปรัง ปี ๒๕๖๔ เท่ากับ ๒๐๒,๗๖๗ ไร่ คิดเป็นร้อยละ ๑๖.๕๒ ของพื้นที่การเกษตร ซึ่งเกษตรกรสามารถปลูกได้ทั้งข้าวนาปีและข้าวนาปรัง การปลูกข้าวนาปี อาศัยน้ำฝนตามธรรมชาติและน้ำชลประทาน ส่วนนาปรังเกษตรกรอาศัยน้ำจากแหล่งน้ำชลประทานและแหล่งน้ำอื่น ๆ จึงทำให้เกษตรกรบางส่วนสามารถปลูกข้าวได้ ๒-๓ ครั้งต่อปี ในการจัดเก็บข้อมูลจะจำแนกข้าวนาปี และข้าวนาปรัง จากวันปลูก โดยข้าวนาปี คือ ข้าวที่ปลูกในช่วงวันที่ ๑ พฤษภาคม - ๓๑ ตุลาคม และข้าวนาปรัง คือ ข้าวที่ปลูกในช่วงวันที่ ๑ พฤศจิกายน - ๓๐ เมษายน ของปีถัดไป เป็นผลทำให้สถิติการเก็บข้อมูลการปลูกข้าวนาปี และข้าวนาปรัง มาเป็นลำดับที่ ๑ และ ๒ รองลงมาคือ พื้นที่สำหรับปลูกพืชไร่ และไม้ผลไม้ยืนต้นตามลำดับ ดังตารางที่ ๑๑ และ ๑๒

ตารางที่ ๑๑ ข้อมูลด้านการปลูกพืชเศรษฐกิจ (ข้าว) ของจังหวัดชัยนาท ปีการผลิต ๒๕๖๕/๖๖

ชนิดพืช	เนื้อที่เพาะปลูก (ไร่)	เนื้อที่เก็บเกี่ยว (ไร่)	ผลผลิตที่เก็บเกี่ยวได้ (ตัน)	ผลผลิตเฉลี่ยต่อไร่ (กิโลกรัม)	ราคาเฉลี่ยรายปี ๖๖ ข้าวเปลือกเจ้าความชื้น ๑๕% (บาท/ตัน)
ข้าวนาปี	๘๔๖,๓๔๗	๘๓๙,๕๔๔	๕๑๕,๗๘๖	๖๑๔	๘,๖๓๐
ข้าวนาปรัง	๔๐๙,๑๕๙	๔๐๘,๖๙๙	๒๗๑,๐๘๕	๖๖๓	๘,๘๙๐

ที่มา : ๑. คณะทำงานพัฒนาคุณภาพข้อมูลปริมาณการผลิตสินค้าเกษตรด้านพืชภาคกลาง ; ณ เดือนสิงหาคม ๒๕๖๖

๒. สำนักงานเกษตรจังหวัดชัยนาท ; ข้อมูล ณ พฤษภาคม ๒๕๖๗

๓. สำนักงานพาณิชย์จังหวัดชัยนาท ; ข้อมูล ณ พฤษภาคม ๒๕๖๗

ตารางที่ ๑๒ ข้อมูลด้านการปลูกพืชเศรษฐกิจของจังหวัดชัยนาท ปีการผลิต ๒๕๖๖

ชนิดพืช	เนื้อที่ เพาะปลูก (ไร่)	เนื้อที่ เก็บเกี่ยว (ไร่)	ผลผลิต ที่เก็บเกี่ยวได้ (ตัน)	ผลผลิตเฉลี่ย/ เนื้อที่เก็บเกี่ยว (กิโลกรัม/ไร่)	ราคาที่เกษตรกร ขายได้เฉลี่ย (บาท/กิโลกรัม)
มันสำปะหลัง	๙๙,๑๓๗	๘๖,๑๐๒	๒๔๒,๕๔๐	๒,๘๑๗	๓.๐๐
อ้อยโรงงาน	๘๖,๑๙๑	๗๒,๒๔๔	๑๐,๔๒๕	๗๕๓,๑๕๖	๐.๙๕
ข้าวโพดเลี้ยงสัตว์	๑๔,๑๕๒	๑๔,๐๐๕	๙,๖๔๘	๖๘๙	๑๐.๑๐
ปาล์มน้ำมัน	๑,๓๔๓	๑,๑๖๕	๑,๐๗๒	๙๒๐	๔.๕๙
ยางพารา	๙๔๖	๗๒๖	๘.๔๒	๑๒	๒๖.๐๘
ส้มโอขาวแตงกวา	๒,๖๔๖.๐๐	๑,๗๐๑.๐๐	๓,๐๐๔.๐๐	๕,๑๑๐.๐๐	๔๓.๑๗
พืชผัก	๒,๐๐๖	๓,๗๒๙	๒,๗๖๗	-	-

ที่มา : ๑. คณะทำงานพัฒนาคุณภาพข้อมูลปริมาณการผลิตสินค้าเกษตรด้านพืชภาคกลาง ; ณ เดือนสิงหาคม ๒๕๖๖
 ๒. สำนักงานเกษตรจังหวัดชัยนาท ; ณ เดือนพฤษภาคม ๒๕๖๗
 ๓. สำนักงานพาณิชย์จังหวัดชัยนาท ; ณ เดือนพฤษภาคม ๒๕๖๗

ตารางที่ ๑๓ ข้อมูลการผลิตพืชผัก ๑๐ อันดับของจังหวัดชัยนาท ปี ๒๕๖๖

ชนิดพืชผัก	พื้นที่ปลูก (ไร่)	พื้นที่เก็บเกี่ยว (ไร่)	ผลผลิตที่เก็บเกี่ยวได้ (กิโลกรัม)	ผลผลิตเฉลี่ย (กิโลกรัม/ไร่)	ราคาที่เกษตรกรขายได้ (บาท/กิโลกรัม)
๑.มะเขือยาว	๔๒๐	๔๒๐	๑,๓๖๕,๐๐๐	๔๑๓.๖๔	๒๓.๘๓
๒.ข้าวโพดหวาน	๑๘๖	๑๘๖	๑๗๓,๗๘๐	๙๓๔.๓๐	๘.๐๙
๓.ข้าวโพดรับประทานฝักสด	๑๖๕	๑๒๐	๑๓๐,๐๐๐	๑,๐๘๓.๓๓	๑๐.๐๐
๔.ผักกาดหอม	๑๖๑	๑๕๙	๑๔๐,๓๗๕	๘๗๘.๗๒	๗๑.๙๙
๕.ถั้วฝักยาว	๑๑๒	๑๓๒	๕๕,๘๐๐	๔๒๒.๗๓	๓๔.๕๔
๖.มะระจีน	๑๑๐	๒๕๐	๒๐๓,๑๐๐	๘๑๒.๔๐	๑๙.๙๕
๗.แคนตาลูป	๙๖	๙๖	๑๗๔,๗๙๐	๑,๘๒๐.๗๓	๓๑.๖๘
๘.แตงโมเนื้อ	๖๒	๑๒๒	๑๑๔,๐๖๐	๙๓๔.๙๒	๑๓.๔๙
๙.ข่า	๔๙	๖๐๖	๕๖,๐๐๐	๙๒.๔๑	๒๐.๔๖
๑๐.ชะอม	๔๘	๖๕๗	๖,๒๕๐	๙.๕๑	๒๑.๑๐
รวม	๑,๔๐๙	๒,๗๔๘	๒,๔๑๙,๑๕๕	-	-

ที่มา : สำนักงานเกษตรจังหวัดชัยนาท ; ข้อมูล ณ เดือนกุมภาพันธ์ ๒๕๖๗

หมายเหตุ : พืชผักบางชนิด สามารถเก็บเกี่ยวผลผลิตได้มากกว่า ๑ ครั้ง/๑ รอบการเพาะปลูก



๓.๒ ด้านปศุสัตว์

จังหวัดชัยนาทมีเกษตรกรประกอบอาชีพด้านการปศุสัตว์ จำนวน ๒๐,๔๕๘ ครัวเรือน เกษตรกรผู้เลี้ยงปศุสัตว์ ประกอบอาชีพเลี้ยงโคเนื้อมากที่สุด รองลงมา ได้แก่ การเลี้ยงไก่เนื้อ และสุกร ตามลำดับ

ตารางที่ ๑๔ ข้อมูลด้านการปศุสัตว์ของจังหวัดชัยนาท ปีการผลิต ๒๕๖๗

ชนิดสัตว์	จำนวนเกษตรกร (ราย)	จำนวนสัตว์ (ตัว)	ข้อมูลผลผลิต		ราคาเฉลี่ย (บาท/หน่วย)	ตลาด
			จำนวน	หน่วยนับ		
ไก่เนื้อ	๑๓๕	๖,๓๕๙,๒๒๕	๓๐,๑๗๑,๙๕๗	ตัว	๓๙.๕๐ (บาท/กก.)	โรงฆ่าและชำแหละเนื้อไก่ จำนวน ๕ แห่ง
สุกร (ขุน)	๖๕๗	๒๐๕,๐๖๕	๑,๑๖๑,๕๕๓	ตัว	๗๖.๔๕ (บาท/กก.)	- โรงฆ่า ๒ แห่ง - สถานที่จำหน่ายเนื้อสัตว์ ๒๑ แห่ง
โคเนื้อ (ขุน)	๓๙	๔๑๔	๑๔,๔๐๐	ตัน	๙๐.๘๑ (บาท/กก.)	- พ่อค้าในตลาด - พ่อค้าต่างจังหวัด - โรงฆ่าสัตว์ ๑ แห่ง - เขียงจำหน่ายเนื้อโค ๗ แห่ง
แพะเนื้อ	๑,๒๐๐	๔๓,๙๑๒	๒,๔๖๖	ตัน	๑๑๖.๖๔ (บาท/กก.)	- ผู้รวบรวม - ส่งออก
โคนม	๓๓	๙๐๒	๙๔๑	ตัน	๑๙.๔๔ (บาท/กก.)	- ศูนย์รับน้ำนมดิบ
หญ้าแพงโกล่า*	๔๑๖	๒,๕๙๒ (ไร่)	๖,๔๑๖	ตัน	๖,๐๐๐ (บาท/ไร่)	- ฟาร์มม้าแข่งต่างจังหวัด - ฟาร์มเลี้ยงปศุสัตว์

ที่มา : ๑. คาดการณ์ตลาดผลผลิต : สำนักงานปศุสัตว์จังหวัดชัยนาท ; ข้อมูล ณ มิถุนายน ๒๕๖๗

๒. *ศูนย์วิจัยและพัฒนาอาหารสัตว์ชัยนาท ; ข้อมูล ณ มิถุนายน ๒๕๖๗

๓.๓ ด้านประมง

จังหวัดชัยนาท ในปี ๒๕๖๕ มีปริมาณการผลิตสัตว์น้ำจากการเพาะเลี้ยงสัตว์น้ำ จำนวน ๒,๗๒๒.๘๒ ตัน และมีมูลค่าผลผลิตสัตว์น้ำจากการเพาะเลี้ยงสัตว์น้ำ ๑๗๒,๐๐๐,๕๓๙.๔๐ บาท นอกจากนี้จังหวัดชัยนาท ยังมีการทำประมงสัตว์น้ำจืดประเภทการจับสัตว์น้ำจืดจากแหล่งน้ำธรรมชาติ โดยในปี ๒๕๖๕ มีปริมาณการจับสัตว์น้ำจืด จากแหล่งน้ำธรรมชาติ เท่ากับ ๒,๑๙๙.๐๕ ตัน น้อยกว่าปี ๒๕๖๔ เนื่องจากประสบอุทกภัย สัตว์น้ำจืดที่เพาะเลี้ยง และจับจากแหล่งน้ำธรรมชาติที่มีราคาสูงของจังหวัดชัยนาท ได้แก่ ปลาเค็ม ปลาเนื้ออ่อน ปลากุรย ปลาช่อน ปลาแรด เป็นต้น ดังตารางที่ ๑๕-๑๖

ตารางที่ ๑๕ ข้อมูลปริมาณการผลิต และมูลค่าผลผลิตสัตว์น้ำจากการเพาะเลี้ยงสัตว์น้ำของจังหวัดชัยนาท ประจำปี ๒๕๖๑-๒๕๖๕

ปีการผลิต	ผลการผลิต (กิโลกรัม)	มูลค่า (บาท)	ราคาเฉลี่ย (บาท)
ปี ๒๕๖๑	๘,๔๕๐,๐๙๒.๘๘	๔๙๓,๑๔๗,๔๒๐.๔๘	๕๘.๓๖
ปี ๒๕๖๒	๒,๐๘๘,๔๐๐.๐๐	๑๒๔,๓๒๒,๒๐๐	๕๙.๔๗
ปี ๒๕๖๓	๓,๓๑๐,๔๔๐.๐๐	๑๙๖,๗๖๙,๘๙๔	๕๙.๘๕
ปี ๒๕๖๔	๔,๐๓๓,๗๗๘.๗๐	๒๕๐,๓๒๕,๔๕๑.๔๐	๖๒.๐๖
ปี ๒๕๖๕	๒,๗๒๒,๘๒๐.๐๐	๑๗๑,๙๙๗,๖๑๘.๓๐	๖๓.๑๗

ที่มา : สำนักงานประมงจังหวัดชัยนาท ; ข้อมูล ณ วันที่ ๑๑ กรกฎาคม ๒๕๖๖

ตารางที่ ๑๖ ข้อมูลปริมาณการจับสัตว์น้ำจืดจากการทำการประมงน้ำจืด จังหวัดชัยนาท ประจำปี ๒๕๖๑-๒๕๖๕

ปีการผลิต	ปริมาณการจับสัตว์น้ำจืด (ตัน/ปี)		
	จากการเพาะเลี้ยงสัตว์น้ำจืด	จากแหล่งน้ำธรรมชาติ	รวม
ปี ๒๕๖๑	๕,๖๙๑.๗๕	๔,๐๙๒.๔๒	๙,๗๘๔.๑๗
ปี ๒๕๖๒	๒,๐๘๘.๔๐	๒,๘๘๕.๙๑	๔,๙๗๔.๓๑
ปี ๒๕๖๓	๓,๓๑๐.๔๔	๒,๘๘๓.๑๒	๖,๑๙๓.๕๖
ปี ๒๕๖๔	๔,๐๓๓.๗๗	๒,๑๘๐.๕๑	๖,๒๑๔.๒๘
ปี ๒๕๖๕	๒,๗๒๒.๘๒	๒,๑๙๙.๐๕	๔,๙๒๑.๘๗

ที่มา : สำนักงานประมงจังหวัดชัยนาท ; ข้อมูล ณ วันที่ ๑๑ กรกฎาคม ๒๕๖๖



❖ ข้อมูลสถิติสินค้าเกษตรที่สำคัญของจังหวัดชัยนาท

๑. ข้าวนาปี

ข้าวนาปีหรือนาหน้าฝน คือ การทำนาที่ต้องอาศัยน้ำฝนจากธรรมชาติเป็นหลัก สำหรับในเขตชลประทาน จะได้รับน้ำชลประทานบางส่วน สภาพะฝนทั้งช่วง โดยทั่วไปจะเริ่มตั้งแต่เดือนพฤษภาคม ถึงมิถุนายน ในพื้นที่นอกเขตชลประทานส่วนใหญ่จะเป็นข้าวหอมจังหวัด (ข้าวขาวดอกมะลิ ๑๐๕) และพันธุ์ข้าวไวต่อช่วงแสงอื่น ๆ สำหรับพื้นที่การเกษตรในเขตชลประทานและนอกเขตชลประทานที่สามารถรับน้ำจากแหล่งน้ำธรรมชาติได้ และเป็นพื้นที่ไม่ลุ่มเกินไป จะใช้พันธุ์ข้าวไม่มีความไวต่อช่วงแสง

ตารางที่ ๑๗ เนื้อที่ปลูก ผลผลิต และผลผลิตต่อไร่ ข้าวนาปี จังหวัดชัยนาท ปีเพาะปลูก ๒๕๕๖/๕๗-๒๕๖๕/๖๖ ที่ความชื้น ๑๕%

ปีเพาะปลูก	เนื้อที่เพาะปลูก (ไร่)	เนื้อที่เก็บเกี่ยว (ไร่)	ผลผลิต (ตัน)	ผลผลิตต่อไร่ต่อเนื้อที่เก็บเกี่ยว (กก.)
๒๕๕๖/๕๗	๗๙๔,๘๕๖	๗๙๒,๗๙๕	๕๓๓,๐๔๔	๖๗๒
๒๕๕๗/๕๘	๗๗๐,๓๘๐	๗๕๗,๒๐๐	๕๑๓,๗๘๓	๖๗๙
๒๕๕๘/๕๙	๖๘๗,๘๒๗	๖๘๘,๖๕๕	๔๕๓,๑๖๙	๖๕๘
๒๕๕๙/๖๐	๗๔๘,๒๙๘	๗๓๑,๖๑๖	๔๘๔,๓๐๖	๖๖๒
๒๕๖๐/๖๑	๘๒๕,๙๒๕	๘๑๙,๒๕๓	๕๔๘,๒๖๖	๖๖๙
๒๕๖๑/๖๒	๘๔๘,๗๒๘	๘๔๒,๕๕๕	๕๕๗,๙๕๖	๖๖๒
๒๕๖๒/๖๓	๘๔๘,๐๒๔	๗๘๐,๙๒๐	๕๑๓,๘๒๖	๖๕๘
๒๕๖๓/๖๔	๘๓๕,๘๖๙	๘๒๙,๔๔๔	๕๑๘,๖๔๔	๖๒๐
๒๕๖๔/๖๕	๘๔๗,๓๓๙	๘๑๑,๖๗๑	๕๐๒,๘๔๙	๖๒๐
๒๕๖๕/๖๖	๘๕๖,๓๔๗	๘๓๙,๕๔๔	๕๑๕,๗๘๖	๖๑๔

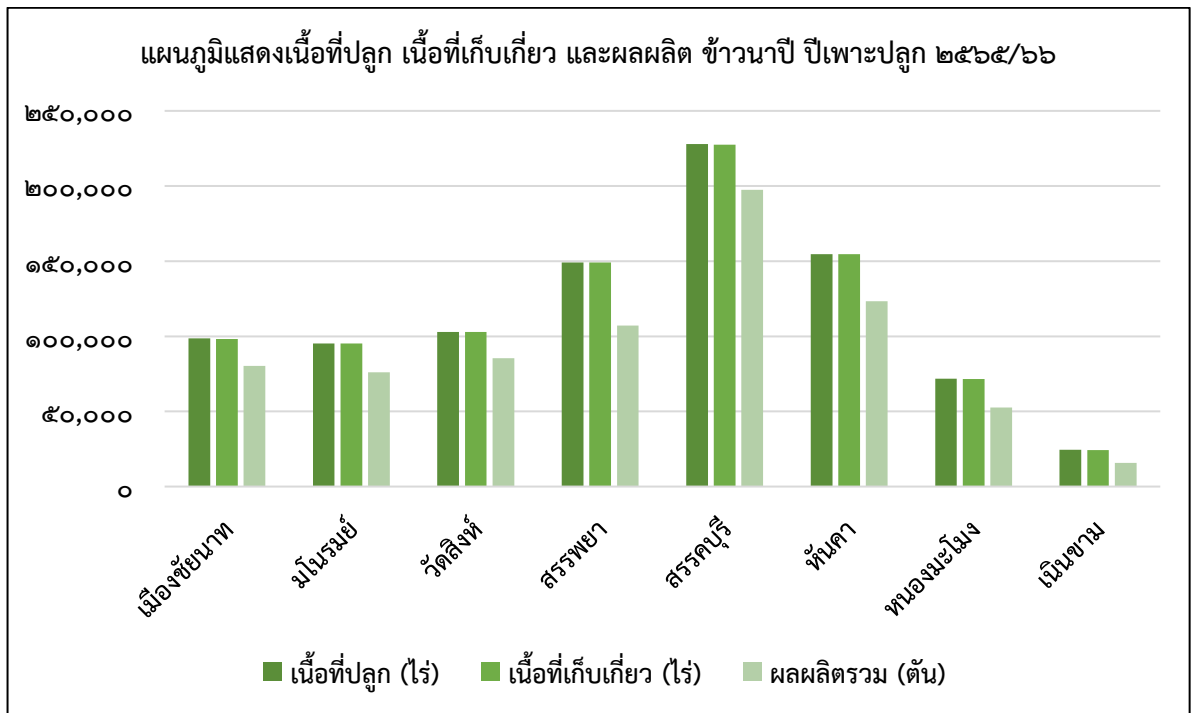
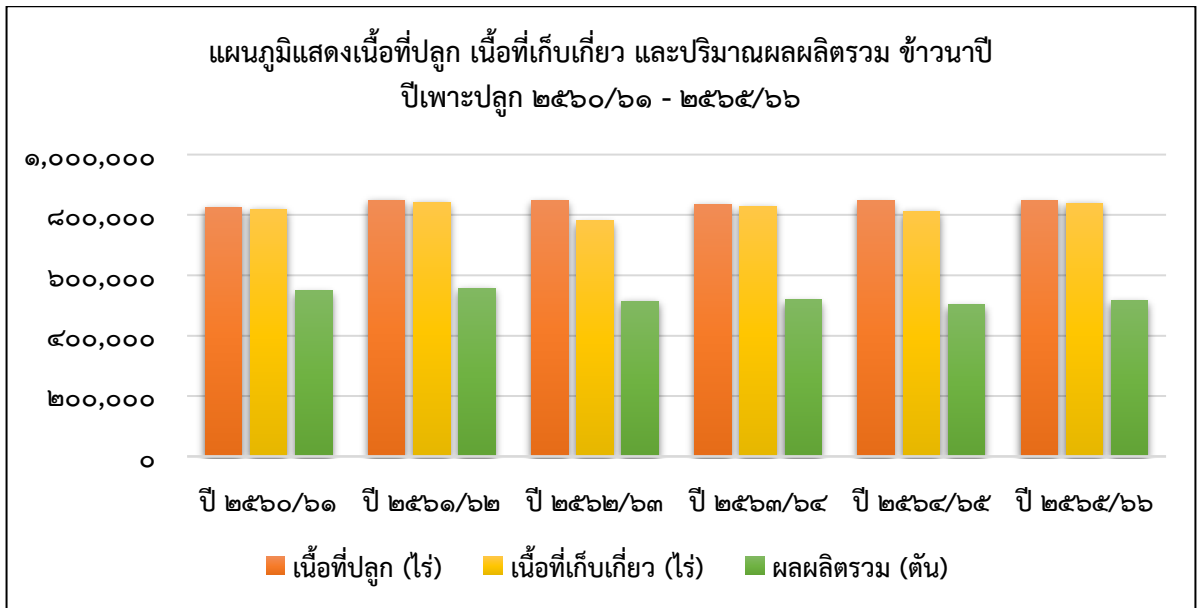
ที่มา : คณะทำงานพัฒนาคุณภาพข้อมูลปริมาณการผลิตสินค้าเกษตรด้านพืช ภาคกลาง ; สิงหาคม ๒๕๖๖

ตารางที่ ๑๘ เนื้อที่เพาะปลูก ผลผลิต และผลผลิตต่อไร่ ข้าวนาปี ระดับอำเภอของจังหวัดชัยนาท ปีเพาะปลูก ๒๕๖๕/๖๖

อำเภอ	จำนวนเกษตรกร*	เนื้อที่ปลูก (ไร่)	เนื้อที่เก็บเกี่ยว (ไร่)	ผลผลิตรวม (ตัน)	ผลผลิตต่อไร่ต่อเนื้อที่เก็บเกี่ยว (กิโลกรัม)
เมืองชัยนาท	๓,๙๔๙	๑๐๐,๒๑๔	๙๙,๕๗๔	๖๔,๗๒๓	๖๕๐
มโนรมย์	๓,๑๐๙	๘๓,๗๔๐	๘๓,๑๖๘	๕๐,๗๓๒	๖๑๐
วัดสิงห์	๓,๓๘๕	๙๓,๔๘๕	๙๓,๑๕๐	๕๒,๙๐๙	๕๖๘
สรรพยา	๔,๕๗๑	๒๐๘,๑๒๐	๒๐๗,๖๘๙	๑๓๙,๕๖๗	๖๗๒
สรรคบุรี	๖,๐๕๙	๑๐๗,๓๒๖	๑๐๕,๗๗๗	๖๖,๓๒๒	๖๒๗
หันคา	๖,๗๒๑	๑๖๐,๕๔๓	๑๕๘,๔๗๘	๙๙,๒๐๗	๖๒๖
หนองมะโมง	๓,๒๕๕	๖๙,๑๐๖	๖๘,๖๐๙	๓๑,๔๒๓	๔๕๘
เนินขาม	๑,๕๑๓	๒๓,๘๑๓	๒๓,๐๙๙	๑๐,๙๐๓	๔๗๒
รวม	๓๒,๕๖๒	๘๔๖,๓๔๗	๘๓๙,๕๔๔	๕๑๕,๗๘๖	๖๑๔

ที่มา : *สำนักงานเกษตรจังหวัดชัยนาท ; มิถุนายน ๒๕๖๖

คณะทำงานพัฒนาคุณภาพข้อมูลปริมาณการผลิตสินค้าเกษตรด้านพืช ภาคกลาง ; สิงหาคม ๒๕๖๖



๒. ข้าวนาปรัง

ข้าวนาปรังหรือนาครั้งที่สอง หรือนานอกฤดู หรือนาน้ำตาม คือ การทำนาที่ไม่ได้อาศัยน้ำฝนจากธรรมชาติเป็นหลัก แต่อาศัยน้ำจากลำห้วย หนอง คลองบึง น้ำใต้ดิน หรือน้ำจากคลองชลประทาน พันธุ์ข้าวที่ปลูกเป็นพันธุ์ข้าวอายุสั้นหรือเกษตรกรเรียกว่า “พันธุ์ข้าวเตี้ย” ไม่มีความไวต่อช่วงแสง กล่าวคือ ข้าวจะออกดอกติดรวงข้าวและเก็บเกี่ยวได้ตามอายุ ระยะเวลาการเพาะปลูก และอายุเก็บเกี่ยวจะน้อยกว่าข้าวนาปี การทำนาปรังจะใช้ วิธีหว่านน้ำตาม เป็นส่วนมาก

ตารางที่ ๑๙ เนื้อที่ปลูก ผลผลิต และผลผลิตต่อไร่ ข้าวนาปรัง จังหวัดชัยนาท ปีเพาะปลูก ๒๕๕๗-๒๕๖๖ ที่ความชื้น ๑๕%

ปีเพาะปลูก	เนื้อที่เพาะปลูก (ไร่)	เนื้อที่เก็บเกี่ยว (ไร่)	ผลผลิต (ตัน)	ผลผลิตต่อไร่ (กก.)
๒๕๕๗	๖๐๑,๑๖๖	๕๙๗,๐๕๕	๔๐๒,๘๕๓	๖๗๕
๒๕๕๘	๒๐๖,๓๑๕	๒๐๕,๑๓๑	๑๓๒,๗๔๙	๖๔๗
๒๕๕๙	๑๔๗,๗๕๖	๑๔๗,๐๓๔	๘๙,๓๖๔	๖๐๘
๒๕๖๐	๔๘๖,๔๐๙	๔๘๕,๗๐๔	๓๑๓,๗๑๘	๖๔๖
๒๕๖๑	๕๒๖,๗๐๘	๕๒๖,๔๑๒	๓๕๕,๑๕๘	๖๗๕
๒๕๖๒	๕๒๑,๖๔๗	๕๒๑,๑๑๘	๓๔๖,๔๕๐	๖๖๕
๒๕๖๓	๑๐๒,๕๕๔	๙๙,๙๗๑	๖๐,๗๙๘	๖๐๘
๒๕๖๔	๒๐๒,๗๖๗	๒๐๒,๔๔๒	๑๒๙,๗๙๖	๖๔๑
๒๕๖๕	๓๖๗,๔๑๕	๓๖๗,๐๕๖	๒๔๓,๕๒๖	๖๖๓
๒๕๖๖	๔๐๙,๑๕๙	๔๐๘,๖๙๙	๒๗๑,๐๘๕	๖๖๓

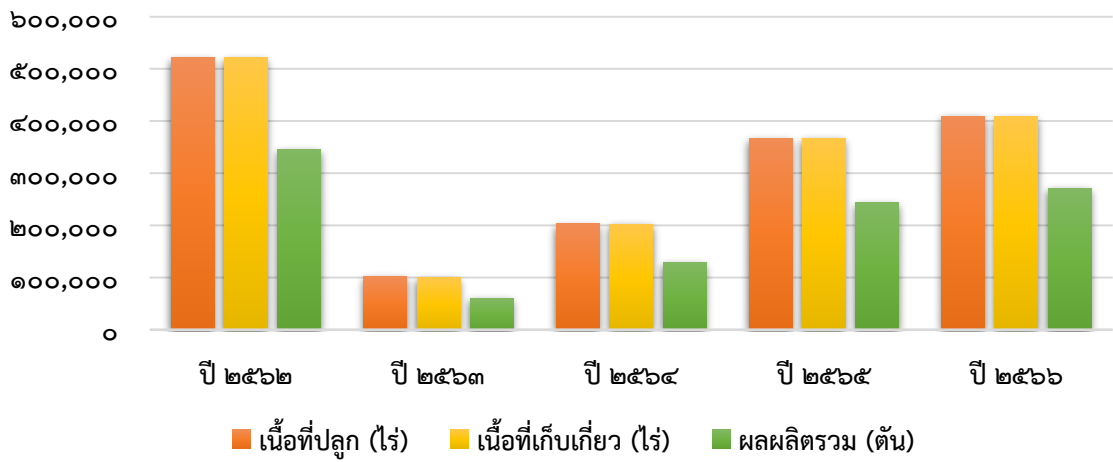
ที่มา : คณะทำงานพัฒนาคุณภาพข้อมูลปริมาณการผลิตสินค้าเกษตรด้านพืช ภาคกลาง ; ตุลาคม ๒๕๖๖

ตารางที่ ๒๐ เนื้อที่เพาะปลูก ผลผลิต และผลผลิตต่อไร่ ข้าวนาปรัง ระดับอำเภอของจังหวัดชัยนาท ปี ๒๕๖๖

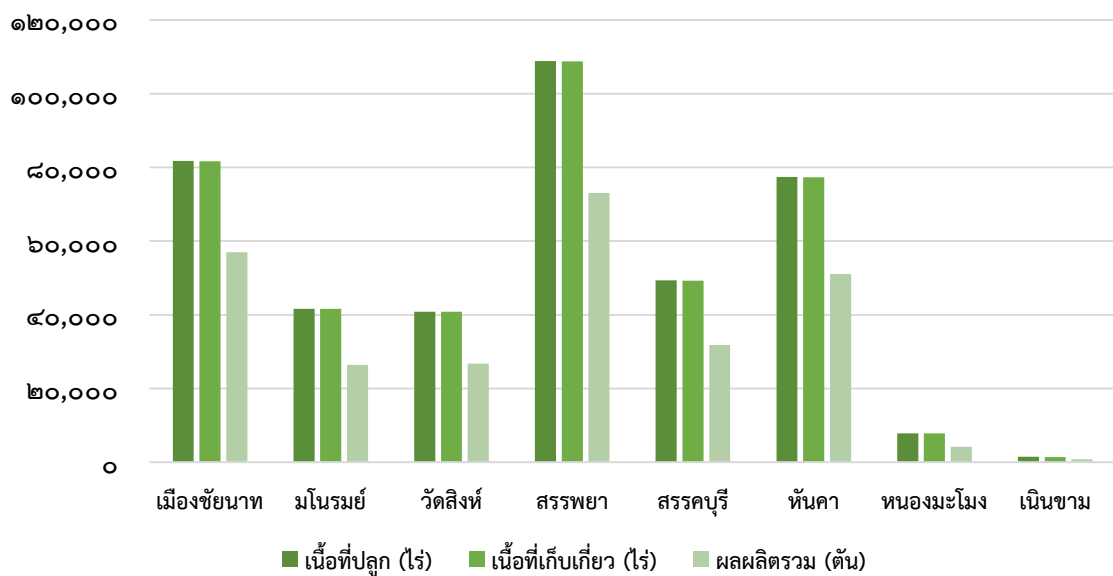
อำเภอ	เนื้อที่ปลูก (ไร่)	เนื้อที่เก็บเกี่ยว (ไร่)	ผลผลิตรวม (ตัน)	ผลผลิตต่อไร่ต่อเนื้อที่เก็บเกี่ยว (กิโลกรัม)
เมืองชัยนาท	๘๑,๗๙๙	๘๑,๗๐๒	๕๗,๐๒๘	๖๙๘
มโนรมย์	๔๑,๖๕๖	๔๑,๖๐๔	๒๖,๔๑๙	๖๓๕
วัดสิงห์	๔๐,๘๒๓	๔๐,๘๐๐	๒๖,๗๒๔	๖๕๕
สรรพยา	๑๐๘,๘๘๐	๑๐๘,๗๖๖	๗๓,๐๙๑	๖๗๒
สรรคบุรี	๔๙,๓๒๕	๔๙,๒๓๖	๓๑,๘๐๖	๖๔๖
หันคา	๗๗,๔๑๓	๗๗,๓๕๓	๕๑,๐๕๓	๖๖๐
หนองมะโมง	๗,๘๒๕	๗,๘๒๐	๔,๑๘๔	๕๓๕
เนินขาม	๑,๔๓๘	๑,๔๑๘	๗๘๐	๕๕๐
รวม	๔๐๙,๑๕๙	๔๐๘,๖๙๙	๒๗๑,๐๘๕	๖๖๓

ที่มา : คณะทำงานพัฒนาคุณภาพข้อมูลปริมาณการผลิตสินค้าเกษตรด้านพืช ภาคกลาง ; ตุลาคม ๒๕๖๖

แผนภูมิแสดงเนื้อที่ปลูก เนื้อที่เก็บเกี่ยว และปริมาณผลผลิตรวม ข้าวนาปรัง ปีเพาะปลูก ๒๕๖๒-๒๕๖๖



แผนภูมิแสดงเนื้อที่ปลูก เนื้อที่เก็บเกี่ยว และผลผลิต ข้าวนาปรัง ปีเพาะปลูก ๒๕๖๖



๓. มันสำปะหลัง

มันสำปะหลัง เป็นพืชเศรษฐกิจที่สำคัญของจังหวัดชัยนาทอีกชนิดหนึ่ง ปลูกมากในท้องที่อำเภอหันคา อำเภอเนินขาม อำเภอหนองมะโมง เนื่องจากเป็นที่ราบสูงเหมาะแก่การเพาะปลูกพืชไร่ อย่างไรก็ตามหากเปรียบเทียบกับจังหวัดทางภาคตะวันออกเฉียงเหนือ ซึ่งเป็นแหล่งผลิต มันสำปะหลังอยู่แล้ว พื้นที่ปลูกของจังหวัดชัยนาท ถือว่าอยู่ในระดับต่ำ โดยเฉลี่ยมีพื้นที่ปลูกมันสำปะหลังประมาณเก้าหมื่นกว่าไร่ การปลูกมันสำปะหลัง เกษตรกรจะเริ่มปลูกเมื่อมีฝนตกลงมาในช่วงเดือนเมษายนหรือต้นฝน ความคาดเคลื่อนของพื้นที่ปลูกและพื้นที่เก็บเกี่ยว อาจแตกต่างกันบ้าง โดยเกษตรกรมีการใช้พันธุ์มันสำปะหลังพันธุ์ส่งเสริม ซึ่งสำนักงานเกษตรจังหวัดและสำนักงานเกษตรอำเภอ ได้จัดทำโครงการเพิ่มผลผลิตต่อไร่ใช้มันสำปะหลังพันธุ์ดีให้แก่เกษตรกร และมีการใช้ปุ๋ยเคมีเพียงเล็กน้อย

ตารางที่ ๒๑ เนื้อที่เก็บเกี่ยว ผลผลิต และผลผลิตต่อไร่ มันสำปะหลังโรงงานจังหวัดชัยนาท ปี ๒๕๕๗-๒๕๖๖

ปีเพาะปลูก	เนื้อที่เพาะปลูก (ไร่)	เนื้อที่เก็บเกี่ยว (ไร่)	ผลผลิตรวม (ตัน)	ผลผลิตต่อไร่ต่อเนื้อที่เก็บเกี่ยว (กก.)
๒๕๕๗	๖๔,๔๓๔	๖๓,๐๒๑	๒๐๓,๙๓๕	๓,๒๓๖
๒๕๕๘	๖๘,๔๐๐	๖๖,๘๕๙	๒๑๒,๗๑๓	๓,๑๘๒
๒๕๕๙	๗๗,๕๖๙	๗๕,๑๕๕	๒๒๙,๓๓๗	๓,๐๕๒
๒๕๖๐	๘๗,๒๓๖	๗๙,๕๓๘	๒๓๗,๕๙๑	๒,๙๘๗
๒๕๖๑	๘๑,๕๓๒	๘๐,๑๒๑	๒๔๑,๘๗๒	๓,๐๑๙
๒๕๖๒	๘๓,๐๔๑	๘๒,๑๔๖	๒๓๙,๖๖๕	๒,๙๑๘
๒๕๖๓	๘๑,๐๘๕	๖๔,๑๖๐	๑๕๙,๗๙๖	๒,๔๙๑
๒๕๖๔	๙๐,๖๑๓	๗๖,๒๖๒	๑๘๕,๙๑๖	๒,๔๓๘
๒๕๖๕	๙๕,๖๒๗	๘๒,๑๔๑	๒๓๕,๓๐๘	๒,๘๖๕
๒๕๖๖	๙๙,๑๓๗	๘๖,๑๐๒	๒๔๒,๕๔๐	๒,๘๑๗

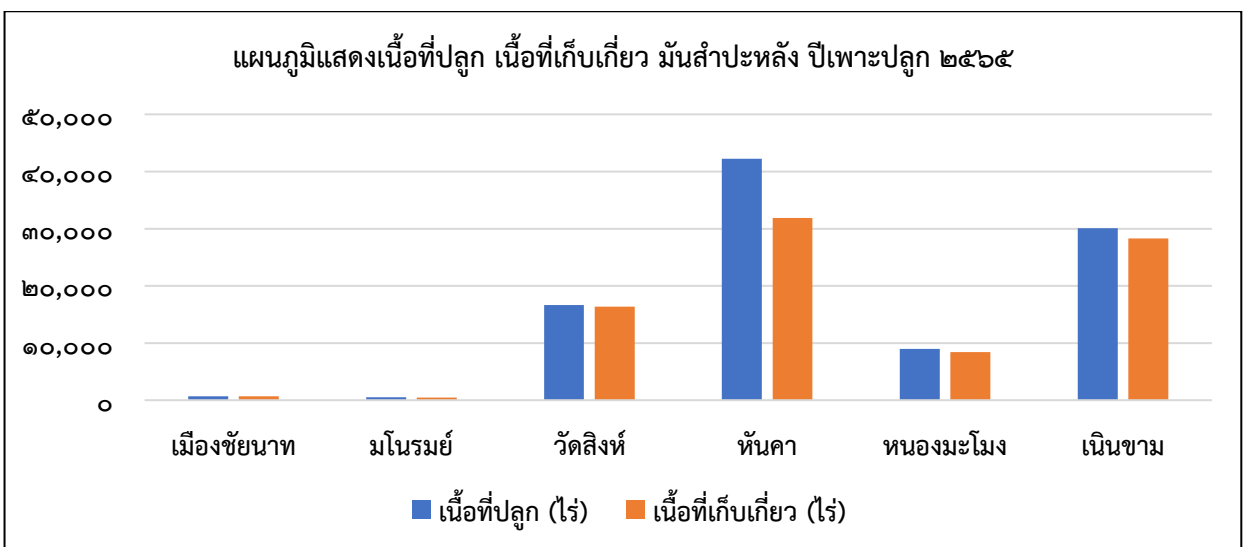
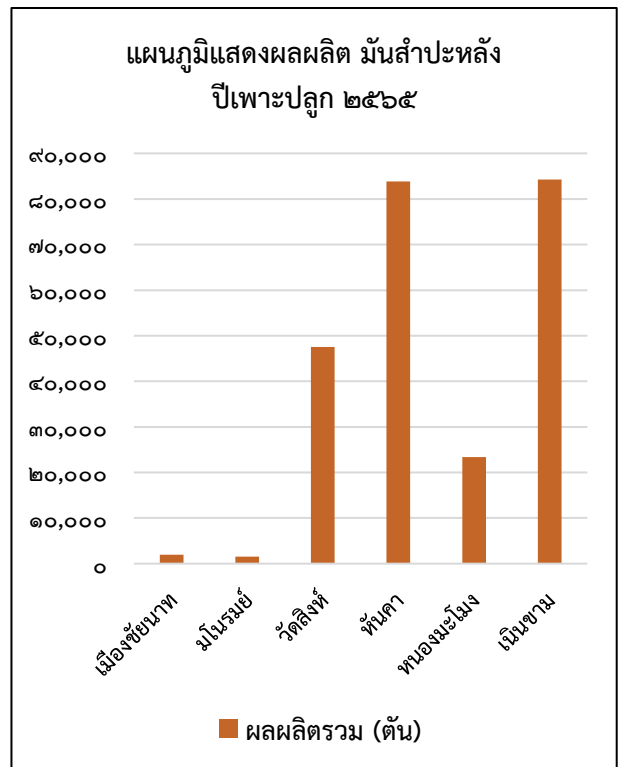
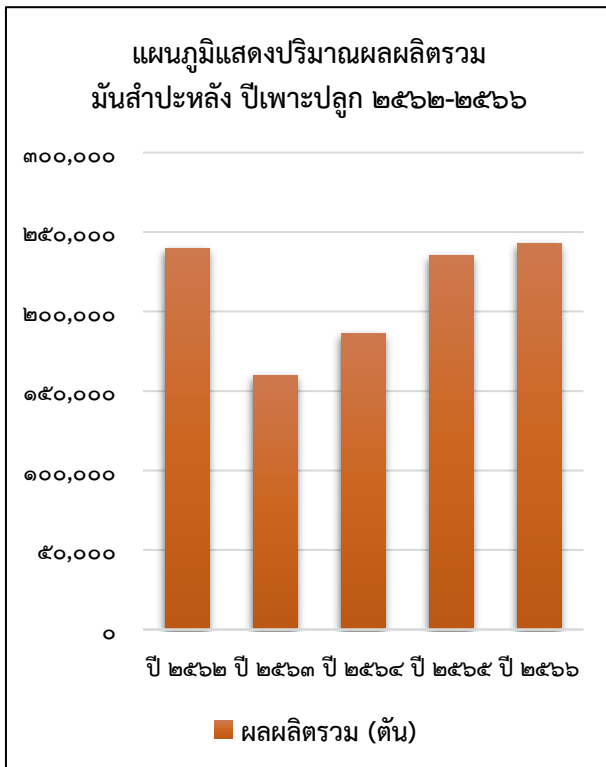
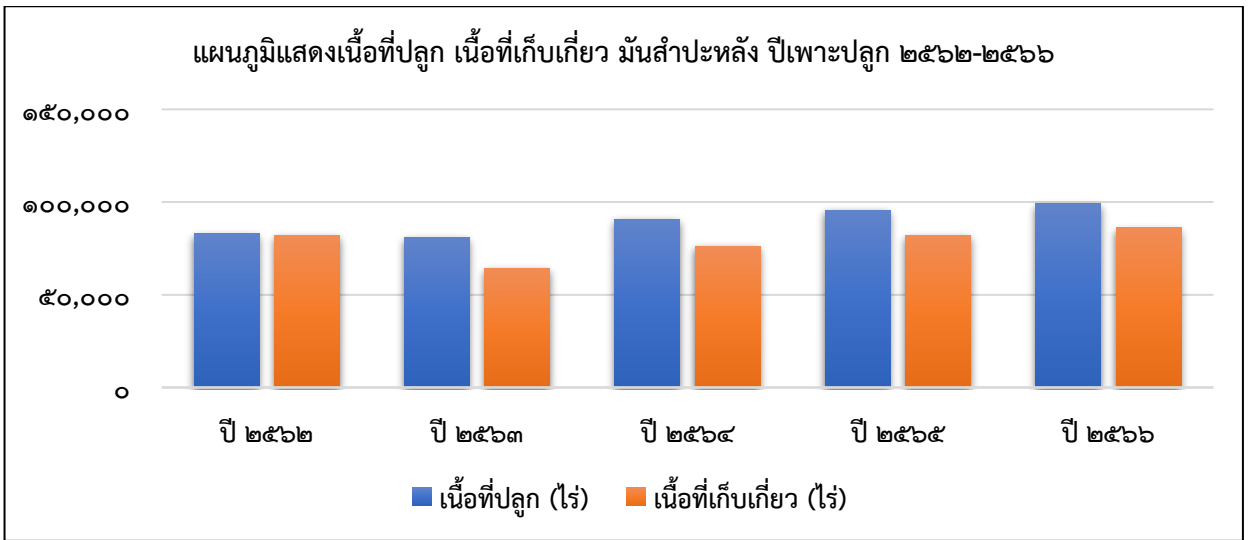
ที่มา : คณะทำงานพัฒนาคุณภาพข้อมูลปริมาณการผลิตสินค้าเกษตรด้านพืช ภาคกลาง ; ตุลาคม ๒๕๖๖

ตารางที่ ๒๒ เนื้อที่เพาะปลูก เนื้อที่เก็บเกี่ยว ผลผลิต และผลผลิตต่อไร่ รายอำเภอ ปีเพาะปลูก ๒๕๖๖

อำเภอ	เนื้อที่เพาะปลูก (ไร่)	เนื้อที่เก็บเกี่ยว (ไร่)	ผลผลิตรวม (ตัน)	ผลผลิตเฉลี่ย (กก./ไร่)
เมืองชัยนาท	๖๙๘	๖๙๕	๑,๙๗๕	๒,๘๔๒
มโนรมย์	๔๙๗	๔๘๐	๑,๕๕๖	๓,๒๔๒
วัดสิงห์	๑๖,๖๗๐	๑๖,๓๗๙	๔๗,๕๑๕	๒,๙๐๑
สรรพยา	๐	๐	๐	๐
สรรคบุรี	๖	๐	๐	๐
หันคา	๔๒,๑๒๑	๓๑,๘๗๔	๘๓,๘๖๐	๒,๖๓๑
หนองมะโมง	๘,๙๗๘	๘,๓๙๖	๒๓,๓๖๖	๒,๗๘๓
เนินขาม	๓๐,๐๗๖	๒๘,๒๗๘	๘๔,๒๖๘	๒,๙๘๐
รวม	๙๙,๑๓๗	๘๖,๑๐๒	๒๔๒,๕๔๐	๒,๘๑๗

ที่มา : คณะทำงานพัฒนาคุณภาพข้อมูลปริมาณการผลิตสินค้าเกษตรด้านพืช ภาคกลาง ; ตุลาคม ๒๕๖๖





๔. อ้อยโรงงาน

จังหวัดชัยนาทปลูกอ้อยโรงงานมากในเขตพื้นที่ราบสูง ได้แก่ อำเภอหันคา อำเภอสรรคบุรี อำเภอดงเมือง อำเภอเนินขาม และอำเภอหนองมะโมง พันธุ์อ้อยที่นิยมปลูกส่วนใหญ่ คือ พันธุ์ขอนแก่น ๓ ประมาณร้อยละ ๘๐ ของเนื้อที่ปลูกอ้อยในจังหวัด เนื่องจากมีความเหมาะสมกับสภาพพื้นที่ ดินทรายและดินร่วนปนทราย อีกทั้งมีความต้านทานต่อโรคเส้ดำ รองลงมา คือ พันธุ์ลำปาง ๑๑ (LK๙๒-๑๑) ประมาณร้อยละ ๑๕ ของเนื้อที่ปลูกอ้อยในจังหวัด และพันธุ์อื่น ๆ เช่น พันธุ์อุทอง ๑ อุทอง ๓ และสุพรรณบุรี ๘๐ ประมาณร้อยละ ๕

ตารางที่ ๒๓ สถิติการผลิตอ้อยโรงงานของจังหวัดชัยนาท ปี ๒๕๖๐-๒๕๖๖

อำเภอ	เนื้อที่ปลูกใหม่ (ไร่)						
	๒๕๖๐	๒๕๖๑	๒๕๖๒	๒๕๖๓	๒๕๖๔	๒๕๖๕	๒๕๖๖
เมืองชัยนาท	๒๔๐	๕๒๔	๓๗๔	๓๕๙	๓๖๐	๖๓๕	๒๖๐
มโนรมย์	๖,๕๐๑	๗,๒๒๐	๘,๙๒๐	๒,๓๕๕	๔,๐๙๕	๗,๐๔๕	๓,๓๘๐
วัดสิงห์	๒๘,๔๕๐	๑๘,๗๘๔	๒๗,๖๘๓	๒,๙๐๒	๕,๕๑๐	๑๓,๘๓๐	๘,๖๒๐
สรรพยา	๐	๒๐๔	๑๓๖	๖๗	๐	๐	๐
สรรคบุรี	๘,๕๔๗	๓,๘๖๗	๕,๑๑๗	๒,๓๓๗	๒,๓๔๗	๒,๓๗๗	๒,๓๔๗
หันคา	๘๙,๐๔๐	๕๕,๖๗๑	๗๐,๘๔๙	๑๑,๑๐๐	๗,๑๖๕	๑๐,๐๑๕	๕,๗๕๐
หนองมะโมง	๗๕,๖๑๖	๖๘,๓๒๓	๖๗,๘๔๕	๑๐,๖๗๗	๑๑,๑๑๔	๒๑,๔๕๒	๙,๙๑๖
เนินขาม	๑๒๖,๘๘๐	๘๖,๕๑๒	๑๑๒,๗๓๑	๕๐,๕๗๕	๕๙,๗๕๒	๖๔,๒๖๐	๕๕,๙๑๘
รวม	๓๓๕,๒๗๔	๒๔๑,๑๐๕	๒๙๓,๖๕๕	๘๐,๓๗๒	๙๐,๓๔๓	๑๑๙,๖๑๔	๘๖,๑๙๑

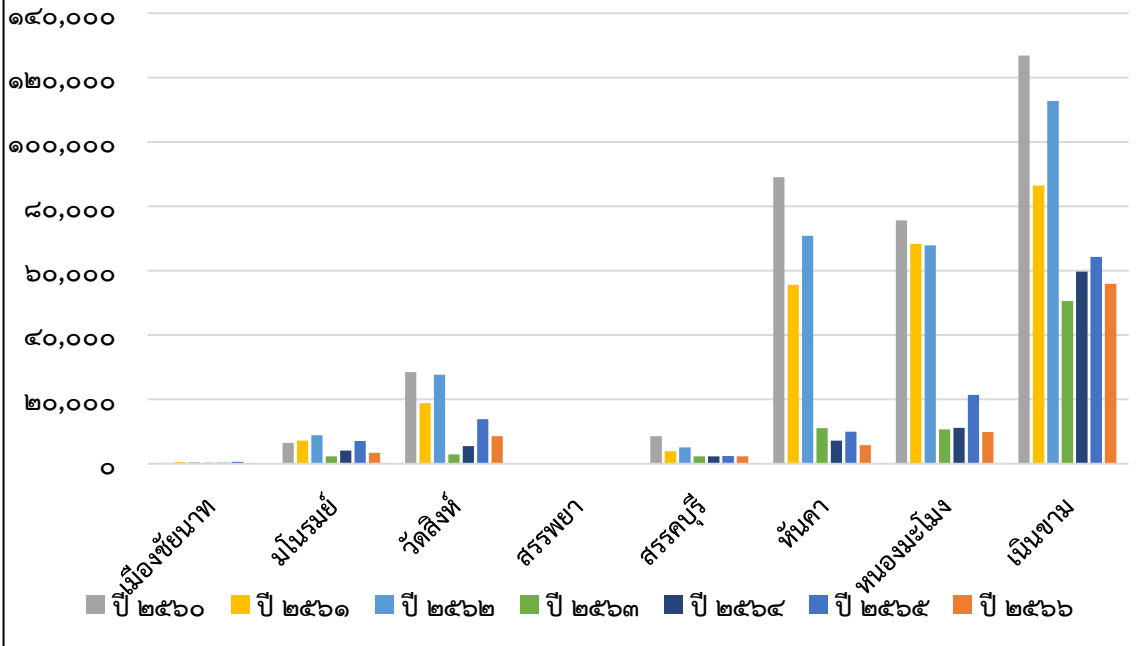
ที่มา : สำนักงานเกษตรจังหวัดชัยนาท ; กุมภาพันธ์ ๒๕๖๗

ตารางที่ ๒๔ เนื้อที่ปลูก เนื้อที่ไถหน่อ/ไถตอ เนื้อที่เสียหาย เนื้อที่เก็บเกี่ยว และผลผลิตอ้อยโรงงานของจังหวัดชัยนาท ปีเพาะปลูก ๒๕๖๖

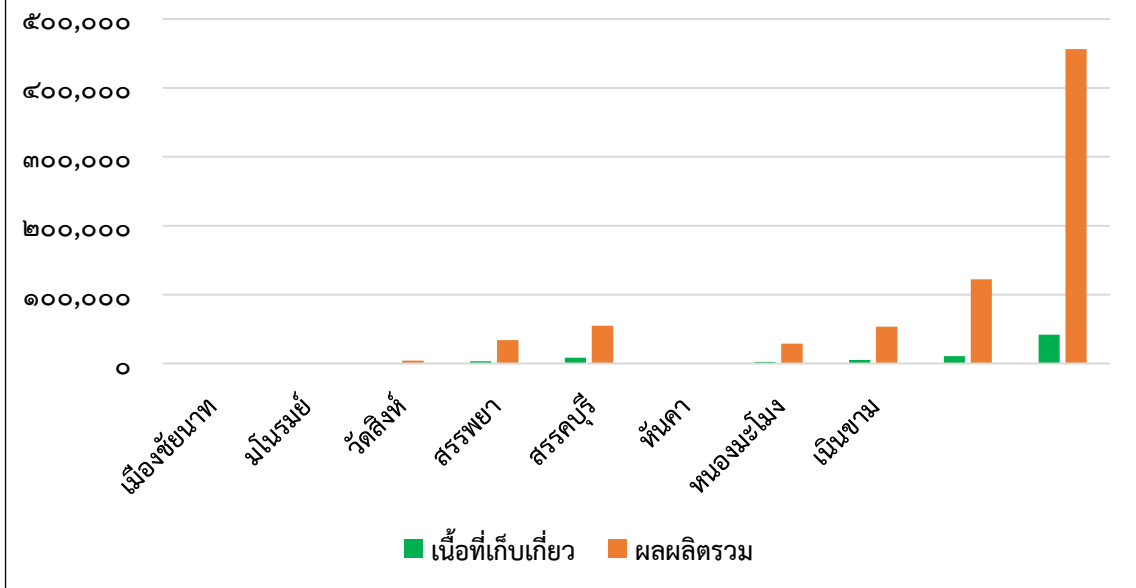
อำเภอ	เนื้อที่				ผลผลิตเฉลี่ย (กก./ไร่)	ผลผลิตรวม (ตัน)
	ปลูก (ไร่)	ไถหน่อ/ไถตอ (ไร่)	เสียหาย (ไร่)	เก็บเกี่ยว (ไร่)		
เมืองชัยนาท	๒๖๐	๐	๐	๒๗๖	๑๔,๗๙๒	๔,๐๙๐
มโนรมย์	๓,๓๘๐	๐	๐	๓,๓๘๐	๑๐,๐๐๐	๓๓,๘๐๐
วัดสิงห์	๘,๖๒๐	๓,๑๔๐	๐	๘,๕๙๐	๖,๓๕๙	๕๔,๖๒๔
สรรพยา	๐	๐	๐	๐	๐	๐
สรรคบุรี	๒,๓๔๗	๒,๓๐๗	๐	๒,๓๑๗	๑๒,๓๘๘	๒๘,๗๐๕
หันคา	๕,๗๕๐	๐	๐	๕,๓๕๐	๑๐,๐๐๐	๕๓,๕๐๐
หนองมะโมง	๙,๙๑๖	๐	๐	๑๐,๕๗๒	๑๑,๕๕๘	๑๒๒,๑๙๓
เนินขาม	๕๕,๙๑๘	๖,๐๗๓	๐	๔๑,๗๕๙	๑๐,๙๒๕	๔๕๖,๒๔๔
รวม	๘๖,๑๙๑	๑๑,๕๒๐	๐	๗๒,๒๔๔	๑๐,๔๒๕	๗๕๓,๑๕๖

ที่มา : สำนักงานเกษตรจังหวัดชัยนาท ; กุมภาพันธ์ ๒๕๖๗

แผนภูมิแสดงเนื้อที่ปลูกใหม่ (ไร่) อ้อยโรงงาน จังหวัดชัยนาท
ปีเพาะปลูก ๒๕๖๐-๒๕๖๖



แผนภูมิเนื้อที่เพาะปลูก เนื้อที่เก็บเกี่ยว ผลผลิต อ้อยโรงงาน
ปีเพาะปลูก ๒๕๖๕/๖๖



๕. ข้าวโพดเลี้ยงสัตว์

จังหวัดชัยนาทมีการปลูกข้าวโพดเลี้ยงสัตว์มากในเขตพื้นที่ราบสูง อาศัยน้ำฝนเป็นหลัก เกษตรกรส่วนใหญ่ปลูกข้าวโพดเลี้ยงสัตว์มากเมื่อราคาดีเท่านั้น ดังนั้นพื้นที่ปลูกในแต่ละปีจึงมีจำนวนไม่แน่นอน นอกจากนี้ ยังขึ้นอยู่กับราคาพืชไร่ชนิดอื่นประกอบด้วย โดยพันธุ์ที่ใช้ปลูก ส่วนใหญ่จะเป็นข้าวโพดพันธุ์ลูกผสมเดี่ยว ซึ่งให้ผลผลิตต่อไร่สูง และต้านทานโรคและแมลงได้ โดยจังหวัดชัยนาทมีพื้นที่ปลูกส่วนใหญ่อยู่ที่อำเภอโมรหมย และอำเภอหนองมะโมง

- ข้าวโพดเลี้ยงสัตว์ หมายถึง ข้าวโพดเลี้ยงสัตว์ที่เกษตรกรเพาะปลูกเพื่อนำเมล็ดมาใช้ผสมเป็นอาหารสัตว์หรือทำพันธุ์

- ข้าวโพดเลี้ยงสัตว์รุ่น ๑ หมายถึง ข้าวโพดเลี้ยงสัตว์ที่เกษตรกรเพาะปลูกอยู่ในระหว่างวันที่ ๑ มีนาคม ถึงวันที่ ๓๑ ตุลาคม

- ข้าวโพดเลี้ยงสัตว์รุ่น ๒ หมายถึง ข้าวโพดเลี้ยงสัตว์ที่เกษตรกรทำการเพาะปลูกตั้งแต่วันที่ ๑ พฤศจิกายน ถึงวันที่ ๒๘ กุมภาพันธ์ของปีถัดไป

ตารางที่ ๒๕ เนื้อที่เพาะปลูก เนื้อที่เก็บเกี่ยว ผลผลิต และผลผลิตต่อไร่ ข้าวโพดเลี้ยงสัตว์ รุ่น ๑ จังหวัดชัยนาท ปีเพาะปลูก ๒๕๕๘/๕๙-๒๕๖๕/๖๖

ปีเพาะปลูก	เนื้อที่เพาะปลูก (ไร่)	เนื้อที่เก็บเกี่ยว (ไร่)	ผลผลิต (ตัน)	ผลผลิตต่อไร่ (กก.)
๒๕๕๘/๕๙	๕,๖๑๕	๕,๕๘๕	๓,๓๔๙	๖๐๐
๒๕๕๙/๖๐	๑๐,๗๖๕	๑๐,๖๖๐	๗,๑๙๙	๖๗๕
๒๕๖๐/๖๑	๗,๕๑๓	๗,๕๑๓	๕,๐๐๙	๖๖๗
๒๕๖๑/๖๒	๕,๘๗๕	๕,๘๗๕	๓,๙๑๘	๖๖๗
๒๕๖๒/๖๓	๑๑,๙๘๖	๑๐,๘๐๓	๖,๗๓๑	๖๒๓
๒๕๖๓/๖๔	๒๓,๗๐๘	๒๓,๕๙๘	๑๕,๓๑๙	๖๔๙
๒๕๖๔/๖๕	๑๘,๕๗๖	๑๘,๓๕๔	๑๒,๓๒๖	๖๗๒
๒๕๖๕/๖๖	๑๔,๑๕๒	๑๔,๐๐๕	๙,๖๔๘	๖๘๙

ที่มา : คณะทำงานพัฒนาคุณภาพข้อมูลปริมาณการผลิตสินค้าเกษตรด้านพืชภาคกลาง ; ณ เดือนตุลาคม ๒๕๖๖

ตารางที่ ๒๖ เนื้อที่เพาะปลูก เนื้อที่เก็บเกี่ยว ผลผลิต และผลผลิตต่อไร่ ข้าวโพดเลี้ยงสัตว์ รุ่น ๑ ที่ความชื้น ๑๔.๕% จังหวัดชัยนาท ปีเพาะปลูก ๒๕๖๔/๖๕ รายอำเภอ

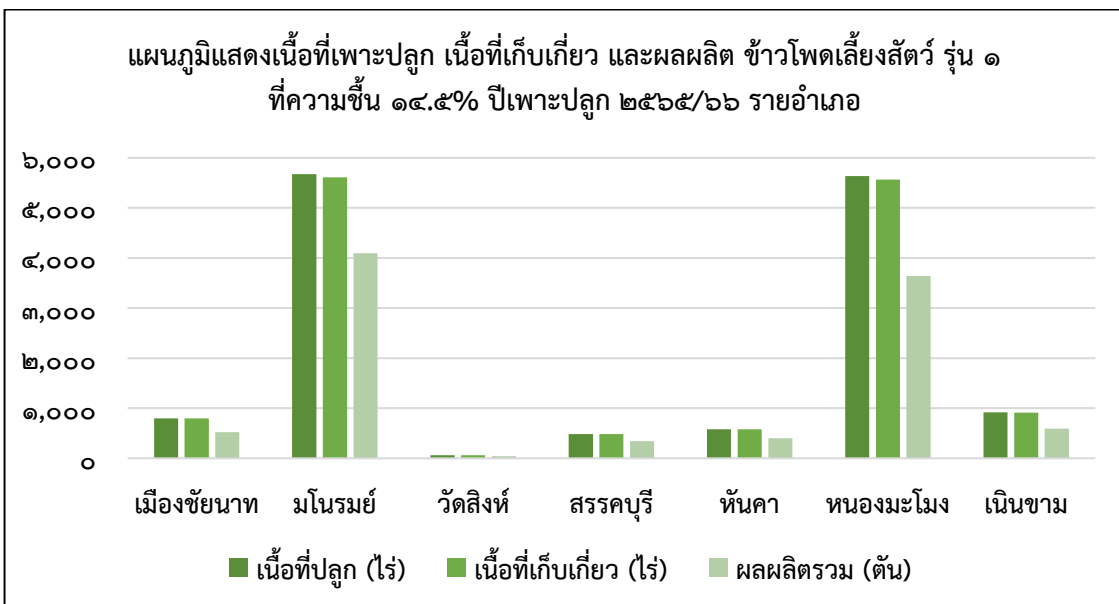
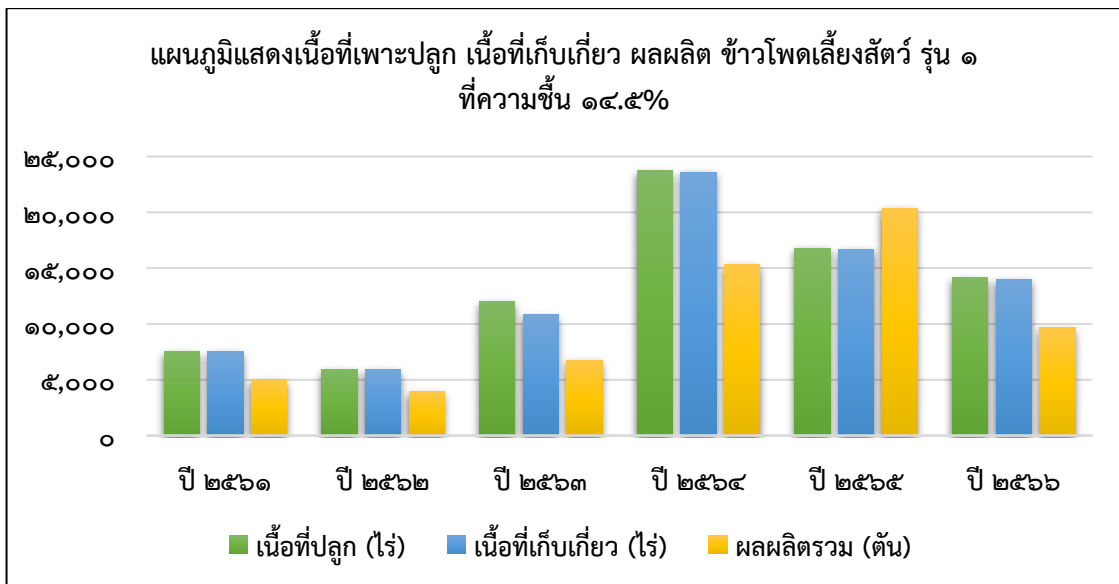
อำเภอ	เนื้อที่เพาะปลูก (ไร่)	เนื้อที่เก็บเกี่ยว (ไร่)	ผลผลิตรวม (ตัน)	ผลผลิตเฉลี่ย (กก./ไร่)
เมืองชัยนาท	๗๙๕	๗๙๕	๕๒๓	๖๕๘
มโนรมย์	๕,๖๗๗	๕,๖๐๗	๔,๐๙๓	๗๓๐
วัดสิงห์	๖๕	๖๕	๔๕	๖๙๒
สรรพยา	๐	๐	๐	๐
สรรคบุรี	๔๘๕	๔๘๕	๓๔๖	๗๑๓
หันคา	๕๗๗	๕๗๗	๔๐๓	๖๙๘
หนองมะโมง	๕,๖๓๖	๕,๕๖๔	๓,๖๔๔	๖๕๕
เนินขาม	๙๑๗	๙๑๒	๕๙๔	๖๕๑
รวม	๑๔,๑๕๒	๑๔,๐๐๕	๙,๖๔๘	๖๘๙

ที่มา : คณะทำงานพัฒนาคุณภาพข้อมูลปริมาณการผลิตสินค้าเกษตรด้านพืชภาคกลาง ; ณ เดือนตุลาคม ๒๕๖๖

ตารางที่ ๒๗ เนื้อที่เพาะปลูก เนื้อที่เก็บเกี่ยว ผลผลิต และผลผลิตต่อไร่ ข้าวโพดเลี้ยงสัตว์ รุ่น ๒ ที่ความชื้น ๑๔.๕% จังหวัดชัยนาท ปีเพาะปลูก ๒๕๖๕/๖๖ รายอำเภอ

อำเภอ	เนื้อที่เพาะปลูก (ไร่)	เนื้อที่เก็บเกี่ยว (ไร่)	ผลผลิตรวม (ตัน)	ผลผลิตเฉลี่ย (กก./ไร่)
เมืองชัยนาท	๒๐	๒๐	๑๔	๗๐๐
มโนรมย์	๔๗๘	๔๗๘	๓๔๗	๗๒๖
วัดสิงห์	๐	๐	๐	๐
สรรพยา	๐	๐	๐	๐
สรรคบุรี	๑,๔๑๖	๑,๔๑๖	๑,๒๒๘	๘๖๗
หันคา	๗๐	๗๐	๔๙	๗๐๐
หนองมะโมง	๑๐๔	๑๐๐	๗๓	๗๓๐
เนินขาม	๐	๐	๐	๐
รวม	๒,๐๘๘	๒,๐๘๔	๑,๗๑๑	๘๒๑

ที่มา : คณะทำงานพัฒนาคุณภาพข้อมูลปริมาณการผลิตสินค้าเกษตรด้านพืชภาคกลาง ; ณ เดือนตุลาคม ๒๕๖๖



๖. ปาล์มน้ำมัน

จังหวัดชัยนาทมีพื้นที่ปลูกปาล์มค่อนข้างน้อย เนื่องจากพืชเศรษฐกิจอื่น ๆ มีราคาดีกว่า แต่เนื่องจากนโยบายรัฐบาลที่สนับสนุนการปรับเปลี่ยนพื้นที่ปลูกยางพารามาเป็นปาล์มน้ำมัน เมื่อปี ๒๕๖๑ เริ่มให้ผลได้ ทำให้เนื้อที่และผลผลิตเพิ่มขึ้น เนื่องจากสถานการณ์ภัยแล้งและภาวะฝนทิ้งช่วง ตั้งแต่ต้นปี ๒๕๖๒ ถึงต้นปี ๒๕๖๓ ประกอบกับปัญหาราคापาล์มน้ำมันตกต่ำ ในช่วงปี ๒๕๖๒ โดยพันธุ์ปาล์มน้ำมันที่นิยมปลูกในประเทศไทย รวมถึงจังหวัดชัยนาท คือ พันธุ์เทนเนอรา (Tanera) ซึ่งเป็นพันธุ์ลูกผสมระหว่างพันธุ์แม่คูรา (DUra) และพันธุ์พ่อพิลีเฟอรา (Pisifera) โดยเป็นพันธุ์ที่มีกะลาบางประมาณ ๐.๕-๔ มิลลิเมตร มีปริมาณของชั้นเปลือกนอกที่ให้น้ำมัน (Mesocarp) ๖๐-๙๐ เปอร์เซ็นต์ของน้ำหนักผล ผลผลิตต่อทลายสูงในปัจจุบันจึงเป็นที่นิยมปลูก

ตารางที่ ๒๘ เนื้อที่ยืนต้น เนื้อที่เก็บเกี่ยว ผลผลิต และผลผลิตต่อไร่ รายอำเภอ ปี ๒๕๖๒-๒๕๖๕

อำเภอ	*จำนวนเกษตรกร (ราย)	เนื้อที่ยืนต้น (ไร่)	เนื้อที่เก็บเกี่ยว (ไร่)	ผลผลิตรวม (ตัน)	ผลผลิตต่อเนื้อที่เก็บเกี่ยว (กิโลกรัม)
ปี ๒๕๖๒	๓๙	๑,๓๖๘	๑,๓๖๘	๑,๕๓๙	๑,๑๒๕
ปี ๒๕๖๓	๔๓	๑,๕๖๓	๑,๓๓๖	๑,๔๐๒	๑,๐๔๙
ปี ๒๕๖๔	๔๓	๑,๓๗๐	๑,๓๕๐	๑,๒๔๙	๙๒๕
ปี ๒๕๖๕	๔๐	๑,๓๔๓	๑,๑๖๕	๑,๐๗๒	๙๒๐

ที่มา : คณะทำงานพัฒนาคุณภาพข้อมูลปริมาณการผลิตสินค้าเกษตรด้านพืชภาคกลาง ; ณ เดือนสิงหาคม ๒๕๖๖

*จำนวนเกษตรกร(ราย) , สำนักงานเกษตรจังหวัดชัยนาท ; เดือนมิถุนายน ๒๕๖๖

ตารางที่ ๒๙ เนื้อที่ยืนต้น เนื้อที่เก็บเกี่ยว ผลผลิต และผลผลิตต่อไร่ รายอำเภอ ปี ๒๕๖๕

อำเภอ	จำนวนเกษตรกร* (ราย)	เนื้อที่ยืนต้น (ไร่)	เนื้อที่เก็บเกี่ยว (ไร่)	ผลผลิตรวม (ตัน)	ผลผลิตต่อเนื้อที่เก็บเกี่ยว (กิโลกรัม)
เมืองชัยนาท	๒	๑๘	๑๘	๑๕	๘๓๓
มโนรมย์	๑	๗	๗	๕	๗๑๔
วัดสิงห์	๔	๘๓	๖๓	๗๖	๑,๒๐๖
สรรพยา	๐	๓๕	๓๕	๘๑	๒,๓๑๔
สรรคบุรี	๒	๖๕๕	๖๕๕	๔๘๗	๗๔๔
หันคา	๑๑	๒๒๑	๒๒๑	๒๒๒	๑,๐๐๕
หนองมะโมง	๑๕	๑๐	๑๐	๒๕	๒,๕๐๐
เนินขาม	๕	๓๑๔	๑๕๖	๑๖๑	๑,๐๓๒
รวม	๔๐	๑,๓๔๓	๑,๑๖๕	๑,๐๗๒	๙๒๐

ที่มา : คณะทำงานพัฒนาคุณภาพข้อมูลปริมาณการผลิตสินค้าเกษตรด้านพืชภาคกลาง ; ณ เดือนสิงหาคม ๒๕๖๖

*จำนวนเกษตรกร(ราย) , สำนักงานเกษตรจังหวัดชัยนาท ; เดือนมิถุนายน ๒๕๖๖



๗. ยางพารา

ยางพาราเป็นพืชเศรษฐกิจที่มีความสำคัญต่อเศรษฐกิจของประเทศไทย โดยเฉพาะภาคใต้ ซึ่งน้ำยาง (Latex) เป็นผลิตภัณฑ์ที่ได้จากท่อน้ำเลี้ยงอาหารในส่วนเปลือกของต้นยางพารา สามารถนำมาใช้เป็นวัตถุดิบในการทำผลิตภัณฑ์ยางชนิดต่างๆ สำหรับใช้ในอุตสาหกรรมหลายประเภท ตั้งแต่อุตสาหกรรมหนัก เช่น การผลิตยางรถยนต์ ไปจนถึงอุปกรณ์ที่ใช้ในครัวเรือน น้ำยางที่ได้จากต้นยางพารามีคุณสมบัติบางอย่างที่ยางสังเคราะห์ (Synthetic Rubber) ไม่สามารถทำให้เหมือนได้

สำหรับจังหวัดชัยนาท มีพื้นที่ปลูกยางพาราเพียงเล็กน้อย ส่วนใหญ่เจ้าของที่ดินมิได้เป็นเกษตรกรในพื้นที่จังหวัดชัยนาท ซึ่งจะปลูกเพื่อทดแทนพื้นที่ที่รกร้างว่างเปล่า และลดภาระในการชำระภาษีบำรุงท้องที่ จึงเหลือเนื้อที่กรีดยางเชิงการค้าเพียงเล็กน้อย

ตารางที่ ๓๐ สถิติจำนวนเกษตรกร เนื้อที่ยืนต้น เนื้อที่กรีดยาง ผลผลิตรวม และผลผลิตต่อไร่ ยางพารา จังหวัดชัยนาท
รายอำเภอ ปี ๒๕๖๐-๒๕๖๕

ปีเพาะปลูก	จำนวนเกษตรกร* (ราย)	เนื้อที่ยืนต้น (ไร่)	เนื้อที่กรีดยาง (ไร่)	ผลผลิตรวม (ตัน)	ผลผลิตเฉลี่ย ต่อเนื้อที่กรีดยาง (กก.)
ปี ๒๕๖๐	-	๒,๐๒๖	๗๙	๔	๕๑
ปี ๒๕๖๑	-	๒,๐๒๖	๗๙	๘	๑๐๑
ปี ๒๕๖๒	๖	๒,๒๑๒	๑,๙๐๕	๙	๕
ปี ๒๕๖๓	๗	๑,๗๘๔	๑,๕๖๔	๖	๔
ปี ๒๕๖๔	๓๘	๑,๕๓๑	๑,๓๑๑	๐.๓๘	๐.๒๙
ปี ๒๕๖๕	๓๗	๙๕๖	๗๒๖	๘.๔๒	๑๒

ที่มา : คณะทำงานพัฒนาคุณภาพข้อมูลปริมาณการผลิตสินค้าเกษตรด้านพืชภาคกลาง ; ณ เดือนสิงหาคม ๒๕๖๖

*จำนวนเกษตรกร(ราย) , สำนักงานเกษตรจังหวัดชัยนาท ; เดือนมิถุนายน ๒๕๖๖

ตารางที่ ๓๑ เนื้อที่ยืนต้น เนื้อที่กรีดยาง ผลผลิต และผลผลิตต่อไร่ ยางพารา จังหวัดชัยนาท รายอำเภอ ปี ๒๕๖๕

อำเภอ	*จำนวนเกษตรกร (ราย)	เนื้อที่ยืนต้น (ไร่)	เนื้อที่กรีดยาง (ไร่)	ผลผลิตรวม (ตัน)	ผลผลิตต่อเนื้อที่กรีดยางได้ (กก.)
เมืองชัยนาท	๑	๑๔	๘	๐	๐
มโนรมย์	๑	๒๐	๐	๐	๐
วัดสิงห์	๓	๒๘๐	๒๘๐	๐	๐
สรรพยา	๐	๐	๐	๐	๐
สรรคบุรี	๐	๐	๐	๐	๐
หันคา	๒๖	๔๓๑	๓๖๒	๐	๐
หนองมะโมง	๒	๙	๔	๐.๔๒	๑๐๕
เนินขาม	๔	๑๙๒	๗๒	๘	๑๑๑
รวม	๓๗	๙๕๖	๗๒๖	๘.๔๒	๑๒

ที่มา : คณะทำงานพัฒนาคุณภาพข้อมูลปริมาณการผลิตสินค้าเกษตรด้านพืชภาคกลาง ; ณ เดือนสิงหาคม ๒๕๖๖

*จำนวนเกษตรกร(ราย) , สำนักงานเกษตรจังหวัดชัยนาท ; เดือนมิถุนายน ๒๕๖๖



๘. ส้มโอขาวแตงกวา

ส้มโอขาวแตงกวาเป็นไม้ผลที่สร้างชื่อเสียงและรายได้ให้แก่เกษตรกรของจังหวัดชัยนาท มาเป็นเวลากว่า ๓๐ ปีเศษ ทั้งนี้เนื่องจากส้มโอขาวแตงกวามีรสชาติที่อร่อย กุ้งโต เกาะตัว ไม่ร่วน กรอบแต่ไม่แห้ง ฉ่ำแต่ไม่แฉะน้ำ และมีเมล็ดน้อยจนถึงไม่มีเมล็ด ให้เปอร์เซ็นต์ความหวานประมาณ ๑๐-๑๒ บริกซ์ ให้ผลผลิตเฉลี่ยประมาณ ๔๐-๗๐ ผล/ต้น/ปี (ทั้งนี้ขึ้นอยู่กับอายุของต้นส้มโอขาวแตงกวา) โดยทั่วไปแล้วส้มโอขาวแตงกวาจะติดดอกและออกผลในปริมาณมากอยู่ ๒ ช่วง ได้แก่

- ✍ ดอกที่ออกเดือนธันวาคม-มกราคม จะเก็บเกี่ยวประมาณเดือน สิงหาคม-กันยายนเรียกว่า “ส้มปี”
- ✍ ดอกที่ออกเดือนสิงหาคม-กันยายน จะเก็บเกี่ยวประมาณเดือน มีนาคม-เมษายนเรียกว่า “ส้มทวาย”

ปัจจุบันได้มีการพัฒนาคุณภาพผลผลิตส้มโอขาวแตงกวาให้ได้มาตรฐานตามกระบวนการผลิตการปฏิบัติทางการเกษตรที่ดี (GAP) และมีการเชื่อมโยงจนได้สัญลักษณ์ Q อีกทั้งยังได้รับการรับรองการขึ้นทะเบียนสิ่งบ่งชี้ทางภูมิศาสตร์ (GI) ซึ่งทำให้ส้มโอขาวแตงกวาได้รับการยอมรับและความเชื่อมั่นในคุณภาพจากผู้บริโภคมากยิ่งขึ้น

ตารางที่ ๓๒ สถิติพื้นที่ปลูก พื้นที่ให้ผล ปริมาณผลผลิต ของส้มโอขาวแตงกวาจังหวัดชัยนาท ปี ๒๕๕๘-๒๕๖๖

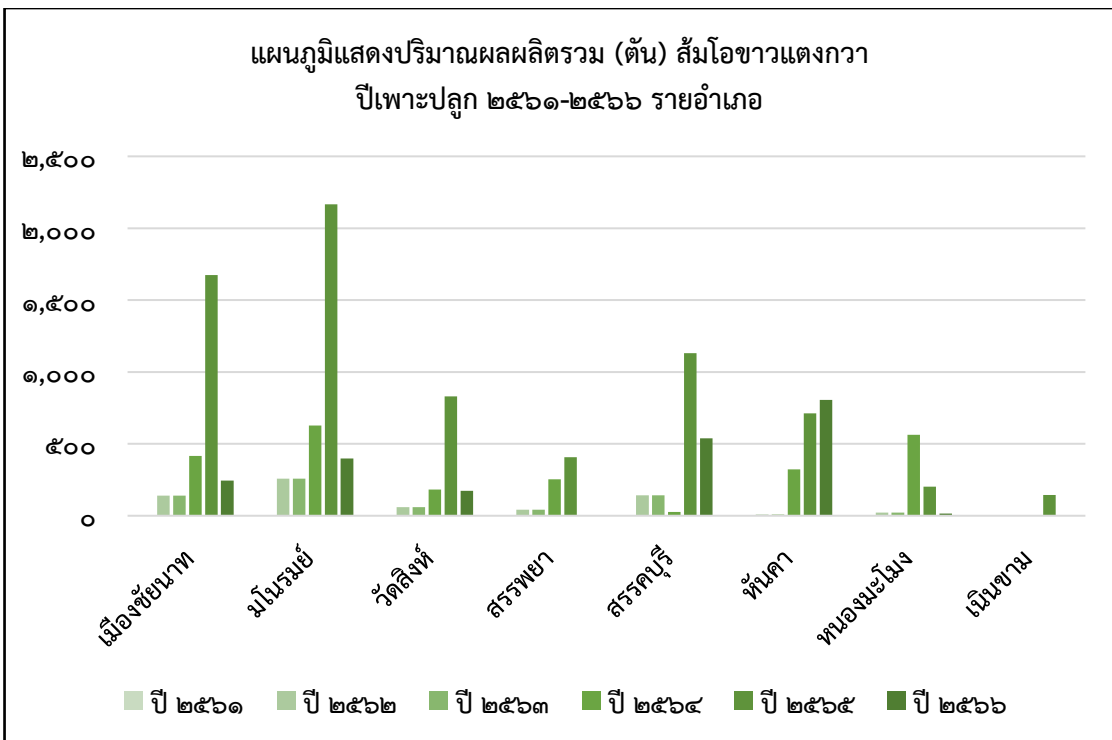
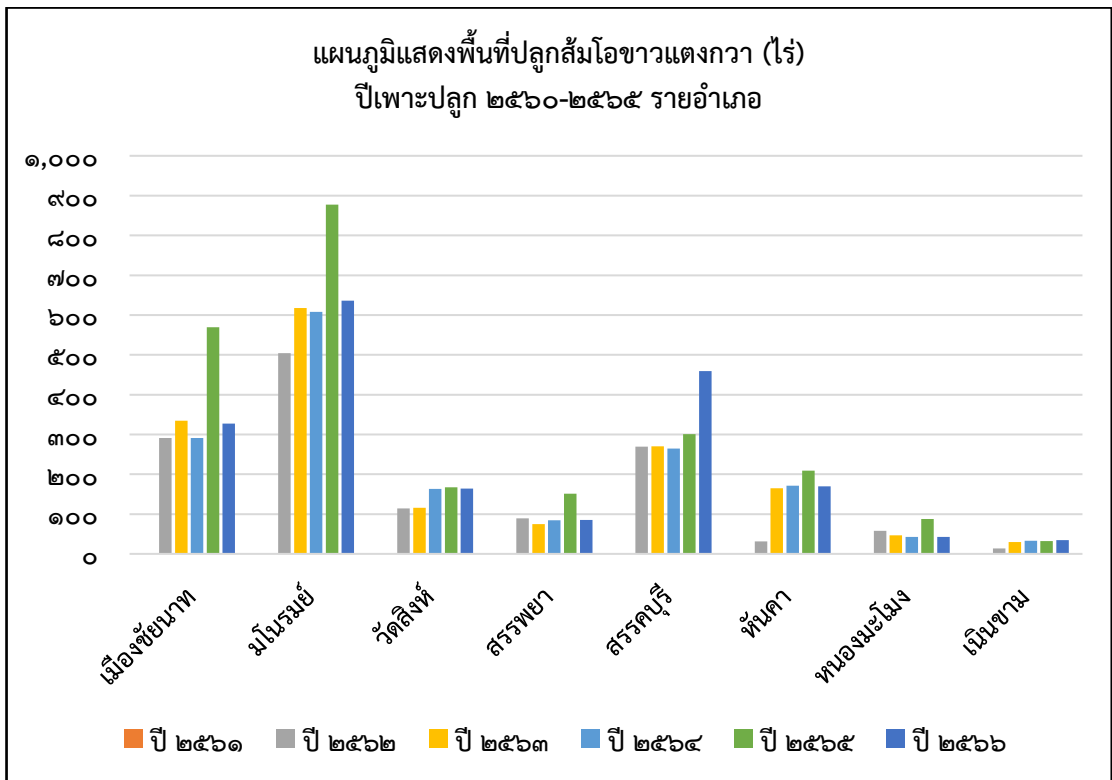
ปีเพาะปลูก	พื้นที่ปลูก (ไร่)	พื้นที่ให้ผล (ไร่)	ผลผลิตเฉลี่ย (กก./ไร่)	ผลผลิตรวม (ตัน)	ราคาเฉลี่ย (บาท/กก.)
๒๕๕๘	๑,๑๓๖.๗๕	๖๒๖.๐๐	๖๖๑.๒๗	๗๕๑.๖๐	๔๙.๒๒
๒๕๕๙	๑,๒๗๖.๐๐	๖๒๖.๐๐	๖๖๑.๒๗	๗๕๑.๖๐	๕๐.๕๑
๒๕๖๐	๑,๓๖๓.๐๐	๖๒๖.๐๐	๑,๔๘๒.๔๒	๙๒๘.๐๐	๔๐.๘๑
๒๕๖๑	๑,๓๗๑.๐๐	๑,๑๔๕.๐๐	๕๙๔.๐๗	๖๘๐.๒๒	๕๐.๐๐
๒๕๖๒	๑,๖๕๕.๐๐	๙๘๕.๐๐	๑,๕๖๑.๙๕	๑,๕๓๘.๕๓	๔๓.๕๗
๒๕๖๓	๑,๖๕๙.๐๕	๙๖๔.๘๐	๑,๑๓๘.๙๗	๑,๐๙๘.๘๘	๔๔.๓๗
๒๕๖๔	๒,๓๙๔.๐๐	๑,๔๓๘.๐๐	๕,๐๕๕.๑๐	๗,๒๖๗.๗๙	๔๓.๙๕
๒๕๖๕	๑,๙๑๙.๐๐	๑,๔๕๘.๐๐	๑,๔๙๒.๐๐	๒,๑๗๖.๐๐	๔๑.๐๐
๒๕๖๖	๒,๖๔๖.๐๐	๑,๗๐๑.๐๐	๓,๐๐๔.๐๐	๕,๑๑๐.๐๐	๔๓.๑๗

ที่มา : สำนักงานเกษตรจังหวัดชัยนาท ; พฤษภาคม ๒๕๖๗

ตารางที่ ๓๓ จำนวนเกษตรกร เนื้อที่เพาะปลูก และผลผลิต ส้มโอขาวแตงกวา จังหวัดชัยนาท ปี ๒๕๖๖

อำเภอ	จำนวนเกษตรกร (ราย)	เนื้อที่เพาะปลูก จำแนกตามอายุต้น (ไร่)				พื้นที่เก็บเกี่ยว (ไร่)	ผลผลิตเฉลี่ย (กก./ไร่)	ผลผลิตรวม (ตัน)	ราคา (บาท/กก.)
		อายุ ๑-๓ ปี	อายุ ๔-๗ ปี	อายุ ๘ ปีขึ้นไป	รวม				
เมืองชัยนาท	๕๐	๔๐	๑๒๗	๔๕๕	๖๒๑	๓๓๘	๑,๙๑๐	๖๔๔	๕๕.๙๐
มโนรมย์	๓๔๖	๓๑๑	๐	๖๑๔	๙๒๕	๕๘๑	๔,๐๘๓	๒,๓๗๓	๔๐.๐๐
วัดสิงห์	๑๑๕	๖๔	๑๙	๘๘	๑๗๐	๑๐๖	๑,๑๕๕	๑๒๒	๔๖.๖๐
สรรพยา	๖๔	๒๙	๗๑	๕๑	๑๕๑	๑๑๙	๑,๑๐๐	๑๓๑	๕๐.๐๒
สรรคบุรี	๑๖๖	๓๓	๒๓๒	๑๘๕	๔๕๐	๓๗๓	๓,๐๙๒	๑,๑๕๓	๔๓.๓๔
หันคา	๖๓	๖๖	๑๔	๑๒๙	๒๐๙	๑๔๓	๔,๗๘๓	๖๘๔	๔๐.๐๐
หนองมะโมง	๒๔	๔๗	๑๑	๓๐	๘๘	๔๑	๗๓	๓	๒๘.๓๓
เนินขาม	๑๗	๒๗	๐	๕	๓๒	๐	๐	๐	๐
รวม	๘๔๕	๖๑๗	๔๗๔	๑,๕๕๗	๒,๖๔๖	๑,๗๐๑	๓,๐๐๔	๕,๑๑๐	๔๓.๑๗

ที่มา : สำนักงานเกษตรจังหวัดชัยนาท ; พฤษภาคม ๒๕๖๗



๙. ไก่เนื้อ

เกษตรกรผู้เลี้ยงไก่ในจังหวัดชัยนาทส่วนใหญ่เลี้ยงไก่เพื่อบริโภคภายในครัวเรือน สำหรับการเลี้ยงเชิงการค้า นั้น นิยมเลี้ยงในระบบฟาร์มปิด เพื่อสะดวกแก่การควบคุมโรค โดยไก่ที่เลี้ยงมีทั้งไก่พื้นเมือง ไก่เนื้อ และไก่ไข่

ตารางที่ ๓๔ สถิติปริมาณการผลิต และจำนวนผู้เลี้ยงไก่เนื้อของจังหวัดชัยนาท ปี ๒๕๕๘-๒๕๖๗

ปี พ.ศ.	จำนวนสัตว์ (ตัว)	จำนวนผู้เลี้ยง (ราย)	ปี พ.ศ.	จำนวนสัตว์ (ตัว)	จำนวนผู้เลี้ยง (ราย)
๒๕๕๘	๒,๓๒๑,๗๗๙	๙๕	๒๕๖๓	๕,๓๔๓,๔๘๕	๑๒๘
๒๕๕๙	๒,๙๘๔,๓๐๗	๑๓,๑๕๓	๒๕๖๔	๕,๘๐๓,๓๕๒	๑๔๔
๒๕๖๐	๒,๘๕๖,๒๕๓	๑๓,๔๘๖	๒๕๖๕	๕,๘๖๙,๔๕๒	๑๔๒
๒๕๖๑	๓,๒๗๐,๖๔๓	๑๓๐	๒๕๖๖	๖,๓๗๔,๗๗๑	๑๓๙
๒๕๖๒	๖,๑๘๐,๘๙๘	๒๒๒	๒๕๖๗	๖,๓๕๙,๒๒๕	๑๓๕

ที่มา : สำนักงานปศุสัตว์จังหวัดชัยนาท ; มิถุนายน ๒๕๖๗

ตารางที่ ๓๕ สถิติปริมาณการผลิต และจำนวนผู้เลี้ยงไก่เนื้อของจังหวัดชัยนาท ปี ๒๕๖๔-๒๕๖๖

อำเภอ	ปี ๒๕๖๔		ปี ๒๕๖๕		ปี ๒๕๖๖	
	จำนวนสัตว์ (ตัว)	จำนวนผู้เลี้ยง (ราย)	จำนวนสัตว์ (ตัว)	จำนวนผู้เลี้ยง (ราย)	จำนวนสัตว์ (ตัว)	จำนวนผู้เลี้ยง (ราย)
เมืองชัยนาท	๒๓๒,๓๔๒	๒๗	๒๐๘,๓๘๘	๒๕	๓๘๗,๓๗๘	๒๕
มโนรมย์	๗๐๘,๔๑๐	๗	๗๐๘,๔๓๐	๙	๑,๒๔๙,๕๐๐	๑๑
วัดสิงห์	๒๗๒,๑๓๑	๑๓	๒๗๒,๑๒๑	๑๓	๒๓๒,๑๒๑	๑๒
สรรพยา	๑๒๐,๐๐๐	๑	๑๒๐,๐๐๐	๑	๑๒๐,๐๓๐	๒
สรรคบุรี	๙๕,๘๓๕	๑๕	๙๕,๘๓๕	๑๕	๙๕,๘๑๖	๑๔
หันคา	๓,๔๙๔,๙๓๘	๕๖	๓,๕๔๐,๙๘๗	๕๕	๓,๔๕๓,๙๕๐	๕๓
หนองมะโมง	๕๑๙,๑๗๕	๑๖	๕๒๓,๑๗๕	๑๖	๕๒๓,๑๗๕	๑๖
เนินขาม	๓๖๐,๕๒๑	๙	๔๐๐,๕๑๖	๘	๓๑๒,๘๐๑	๖
รวม	๕,๘๐๓,๓๕๒	๑๔๔	๕,๘๖๙,๔๕๒	๑๔๒	๖,๓๗๔,๗๗๑	๑๓๙

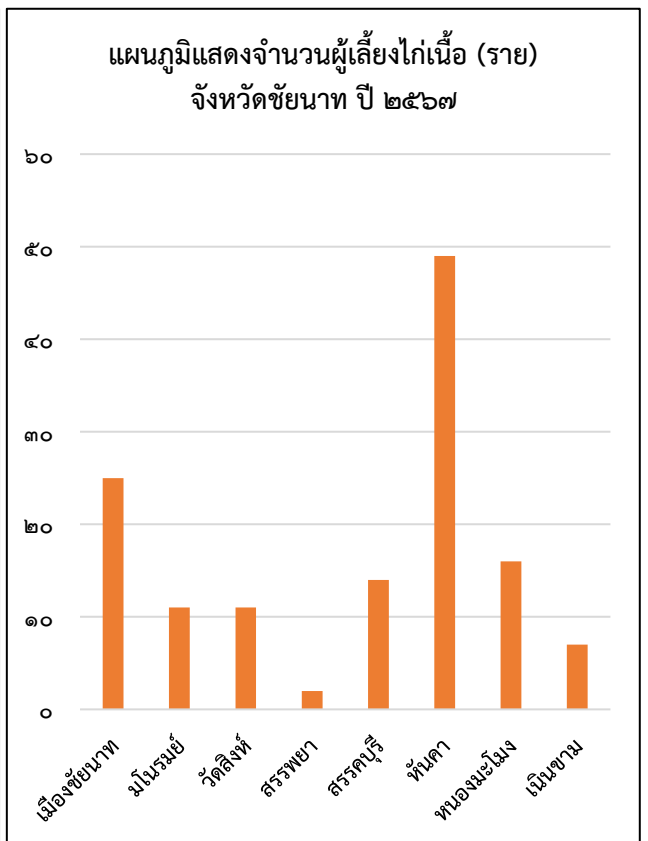
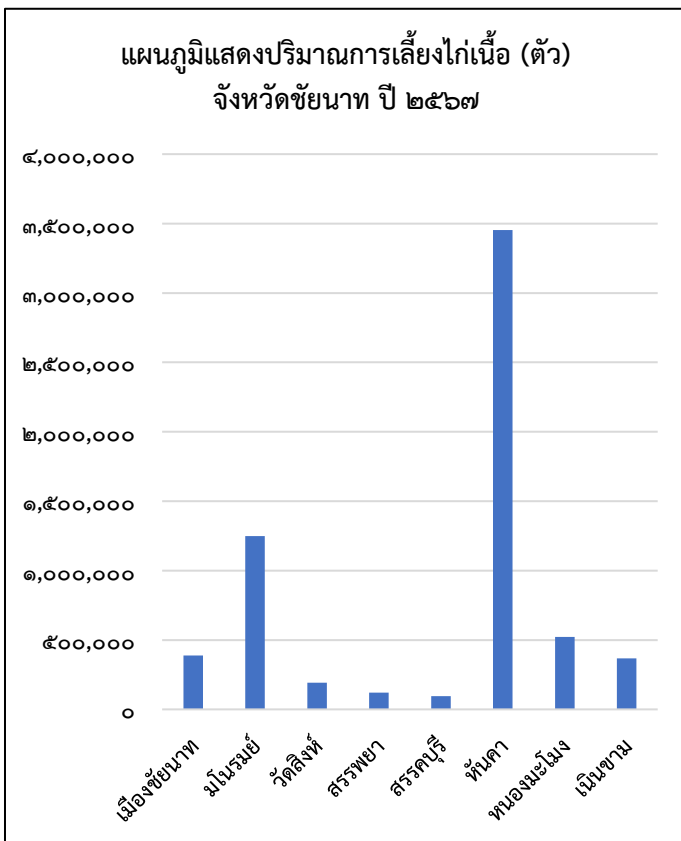
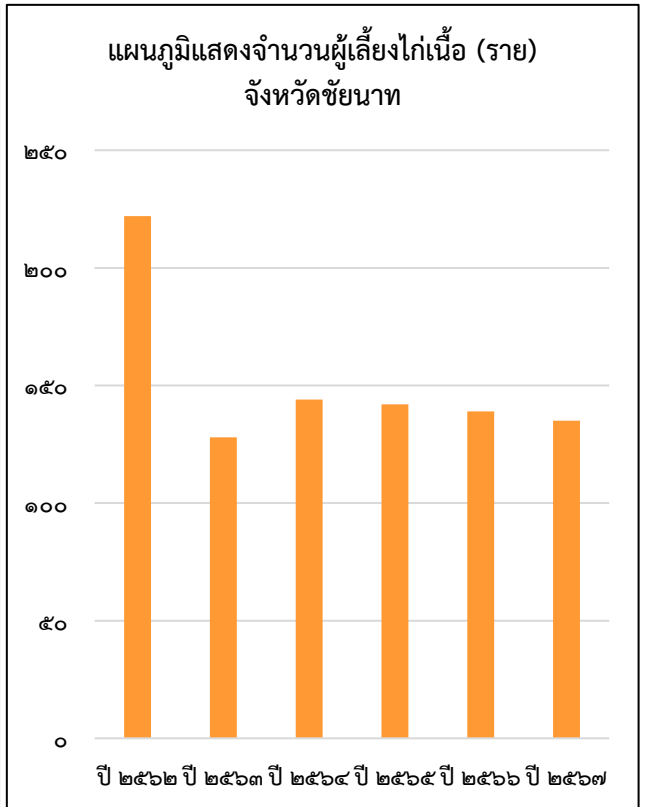
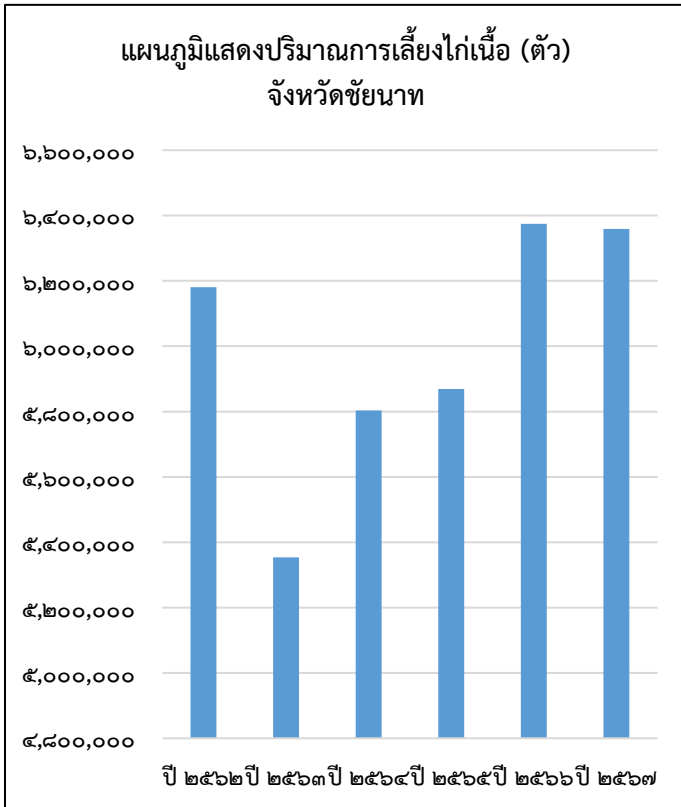
ที่มา : สำนักงานปศุสัตว์จังหวัดชัยนาท ; มิถุนายน ๒๕๖๗

ตารางที่ ๓๖ สถิติปริมาณการผลิต และจำนวนผู้เลี้ยงไก่เนื้อของจังหวัดชัยนาท ปี ๒๕๖๗

อำเภอ	จำนวนสัตว์(ตัว)	จำนวนผู้เลี้ยง (ราย)	จำนวนฟาร์ม GAP (แห่ง)	จำนวนฟาร์ม GFM (แห่ง)
เมืองชัยนาท	๓๘๗,๓๗๘	๒๕	๑๒	-
มโนรมย์	๑,๒๔๙,๕๐๐	๑๑	๑๒	-
วัดสิงห์	๑๙๒,๑๒๑	๑๑	๗	-
สรรพยา	๑๒๐,๐๓๐	๒	๑	-
สรรคบุรี	๙๕,๘๑๖	๑๔	๖	-
หันคา	๓,๔๕๓,๙๕๐	๕๓	๔๐	-
หนองมะโมง	๕๒๓,๑๗๕	๑๖	๑๐	-
เนินขาม	๓๑๒,๘๐๑	๗	๕	-
รวม	๖,๓๕๙,๒๒๕	๑๓๕	๙๓	-

ที่มา : สำนักงานปศุสัตว์จังหวัดชัยนาท ; มิถุนายน ๒๕๖๗

หมายเหตุ : ฟาร์ม GFM คือ ฟาร์มที่มีระบบการป้องกันโรคและการเลี้ยงสัตว์ที่เหมาะสม (GOOD FARMING MANAGEMENT : GFM)



๑๐. สุกรขุน

การเลี้ยงสุกรขุนของเกษตรกรในจังหวัดชัยนาท ส่วนใหญ่เป็นการเลี้ยงของเกษตรกรรายย่อย รูปแบบการเลี้ยงมีทั้งที่เลี้ยงกันตามบ้าน จำนวนไม่มากนัก และเลี้ยงแบบระบบฟาร์มเพื่อการค้า ส่วนใหญ่อยู่ในเขตอำเภอหันคา และอำเภอหนองมะโมง ตามลำดับ

ตารางที่ ๓๗ สถิติปริมาณการผลิต และจำนวนผู้เลี้ยงสุกรขุนของจังหวัดชัยนาท ปี ๒๕๕๘-๒๕๖๗

ปี พ.ศ.	จำนวนสัตว์ (ตัว)	จำนวนผู้เลี้ยง (ราย)	ปี พ.ศ.	จำนวนสัตว์ (ตัว)	จำนวนผู้เลี้ยง (ราย)
๒๕๕๘	๕๓,๔๘๗	๔๖๔	๒๕๖๓	๑๒๑,๓๐๓	๘๑๔
๒๕๕๙	๕๔,๔๕๗	๔๖๒	๒๕๖๔	๑๒๕,๙๔๘	๒๙๔
๒๕๖๐	๖๔,๔๗๔	๕๕๙	๒๕๖๕	๒๒๔,๖๗๘	๖๐๕
๒๕๖๑	๗๘,๕๒๗	๖๖๓	๒๕๖๖	๑๓๔,๐๓๔	๓๒๑
๒๕๖๒	๘๐,๔๖๙	๕๘๗	๒๕๖๗	๒๐๕,๐๖๕	๖๕๗

ที่มา : สำนักงานปศุสัตว์จังหวัดชัยนาท ; มิถุนายน ๒๕๖๗

ตารางที่ ๓๘ สถิติปริมาณการผลิต และจำนวนผู้เลี้ยงสุกรขุนของจังหวัดชัยนาท ปี ๒๕๖๔-๒๕๖๖

อำเภอ	ปี ๒๕๖๔		ปี ๒๕๖๕		ปี ๒๕๖๖	
	จำนวนสัตว์ (ตัว)	จำนวนผู้เลี้ยง (ราย)	จำนวนสัตว์ (ตัว)	จำนวนผู้เลี้ยง (ราย)	จำนวนสัตว์ (ตัว)	จำนวนผู้เลี้ยง (ราย)
เมืองชัยนาท	๔๕๓	๘	๓๔๖	๑๒	๘๕	๕
มโนรมย์	๒๒๖	๗	๒๗	๕	๐	๐
วัดสิงห์	๕,๖๒๙	๒๒	๓๘,๒๕๑	๒๙	๕,๗๔๖	๑๗
สรรพยา	๒,๗๔๑	๒๙	๑๐๙	๒๕	๘๐	๗
สรรคบุรี	๑๖,๐๔๕	๗๑	๒,๖๕๕	๑๔๕	๒,๑๑๗	๘๒
หันคา	๖๑,๐๓๓	๗๙	๖๙,๓๘๕	๒๗๔	๕๗,๐๑๕	๑๓๒
หนองมะโมง	๓๒,๗๓๒	๔๖	๔๙,๙๓๓	๕๙	๒๔,๒๐๖	๓๙
เนินขาม	๗,๐๘๙	๓๒	๖๓,๙๗๒	๕๘	๔๔,๗๘๔	๓๙
รวม	๑๒๕,๙๔๘	๒๙๔	๒๒๔,๖๗๘	๖๐๕	๑๓๔,๐๓๓	๓๒๑

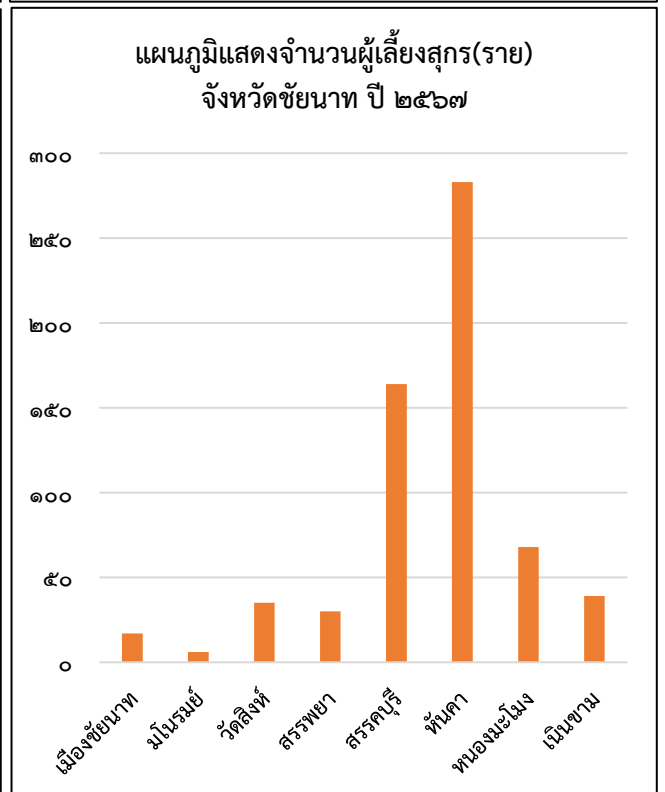
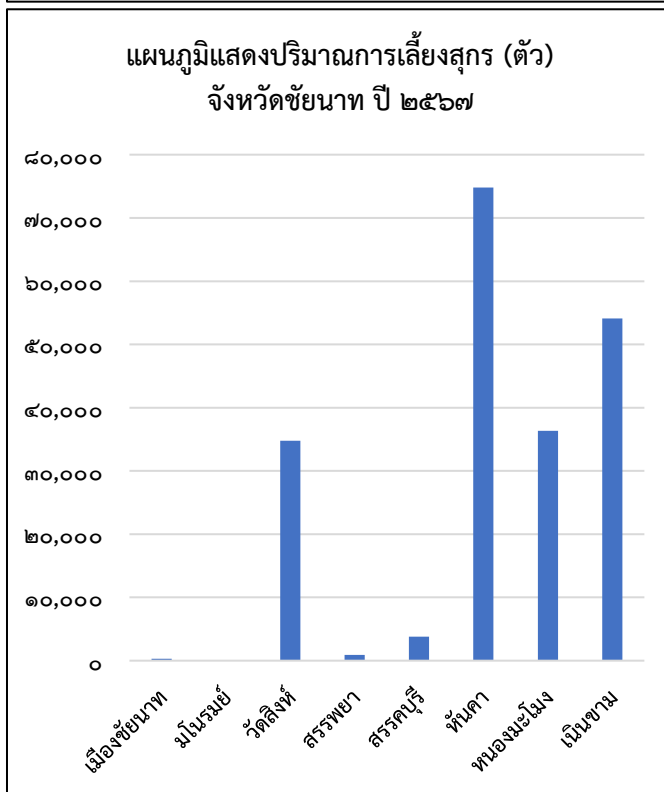
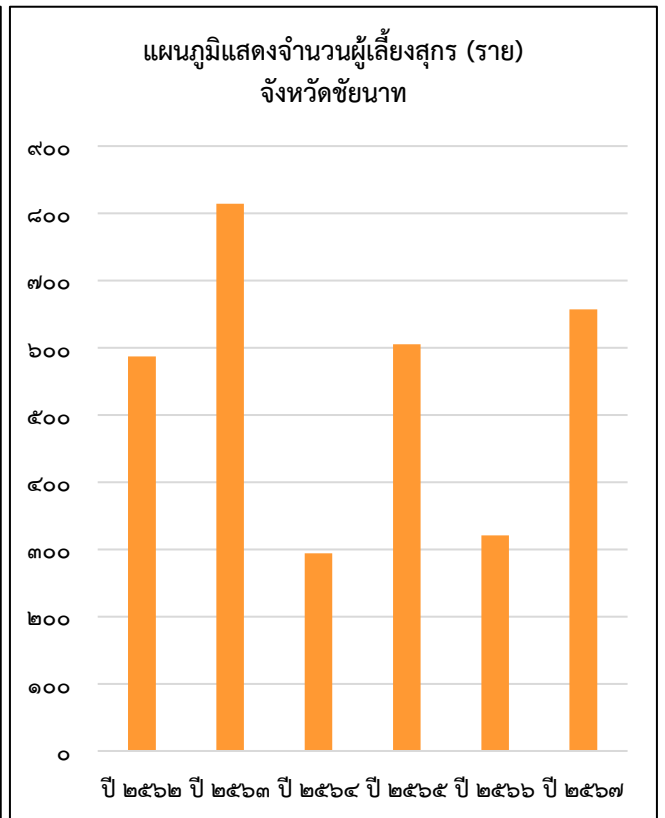
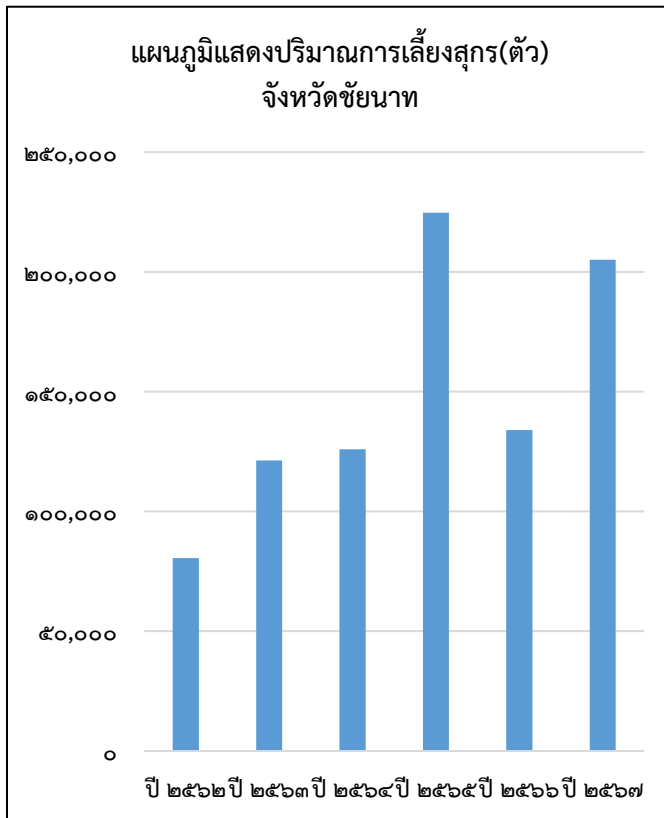
ที่มา : สำนักงานปศุสัตว์จังหวัดชัยนาท ; มิถุนายน ๒๕๖๗

ตารางที่ ๓๙ สถิติปริมาณการผลิต และจำนวนผู้เลี้ยงสุกรขุนของจังหวัดชัยนาท ปี ๒๕๖๗

อำเภอ	จำนวนสัตว์(ตัว)	จำนวนผู้เลี้ยง (ราย)	จำนวนฟาร์ม GAP (แห่ง)	จำนวนฟาร์ม GFM (แห่ง)
เมืองชัยนาท	๒๘๒	๑๗	-	-
มโนรมย์	๔๖	๖	-	๑
วัดสิงห์	๓๔,๗๗๓	๓๕	๖	๒
สรรพยา	๙๒๖	๓๐	-	๒
สรรคบุรี	๓,๘๐๗	๑๖๔	-	๘
หันคา	๗๔,๗๘๖	๒๘๓	๔๓	๑๓
หนองมะโมง	๓๖,๓๔๐	๖๘	๒๒	๙
เนินขาม	๕๔,๑๕๐	๕๔	๑๘	๑๓
รวม	๒๐๕,๐๖๕	๖๕๗	๘๙	๔๘

ที่มา : สำนักงานปศุสัตว์จังหวัดชัยนาท ; มิถุนายน ๒๕๖๗

หมายเหตุ : ฟาร์ม GFM คือ ฟาร์มที่มีระบบการป้องกันโรคและการเลี้ยงสัตว์ที่เหมาะสม (GOOD FARMING MANAGEMENT : GFM)



๑๑. โคน้

๑๑.๑ โคน้

การเลี่ยนโคน้ในจังหวัดชัยนาทได้มีการพัฒนาเป็นลำดับ จากเดิมเลี่ยนโคน้พื้นเมืองแบบธรรมชาติ ปัจจุบันเกษตรกรได้พัฒนาเลี่ยนโคน้พันธุ์ชนิดต่าง ๆ เช่น ลูกผสมบร่าห์มัน ลูกผสมเรดชินดี อีนดูบราซิล มีการสร้างโรงเรือนมีมุ้งกันยุงอย่างมิดชิด และได้รับการดูแลเอาใจใส่เกี่ยวกับอาหารเป็นอย่างดี

ตารางที่ ๔๐ สถิติปริมาณการผลิต และจำนวนผู้เลี่ยนโคน้ของจังหวัดชัยนาท ปี ๒๕๕๘-๒๕๖๗

ปี พ.ศ.	จำนวนสัตว์ (ตัว)	จำนวนผู้เลี่ยน (ราย)	ปี พ.ศ.	จำนวนสัตว์ (ตัว)	จำนวนผู้เลี่ยน (ราย)
๒๕๕๘	๓๕,๖๐๗	๑,๓๙๓	๒๕๖๓	๔๗,๑๒๕	๒,๗๒๖
๒๕๕๙	๓๘,๙๗๓	๑,๔๓๑	๒๕๖๔	๔๙,๐๗๑	๓,๐๐๑
๒๕๖๐	๓๘,๑๗๒	๑,๕๓๔	๒๕๖๕	๕๖,๐๙๘	๓,๕๒๔
๒๕๖๑	๓๙,๘๖๓	๑,๖๙๓	๒๕๖๖	๕๗,๙๙๒	๓,๕๕๐
๒๕๖๒	๔๑,๕๙๐	๑,๘๖๗	๒๕๖๗	๕๘,๗๑๕	๓,๖๕๖

ที่มา : สำนักงานปศุสัตว์จังหวัดชัยนาท ; มิถุนายน ๒๕๖๗

ตารางที่ ๔๑ สถิติปริมาณการผลิต และจำนวนผู้เลี่ยนโคน้ของจังหวัดชัยนาท ปี ๒๕๖๔-๒๕๖๖

อำเภอ	ปี ๒๕๖๔		ปี ๒๕๖๕		ปี ๒๕๖๖	
	จำนวนสัตว์ (ตัว)	จำนวนผู้เลี่ยน (ราย)	จำนวนสัตว์ (ตัว)	จำนวนผู้เลี่ยน (ราย)	จำนวนสัตว์ (ตัว)	จำนวนผู้เลี่ยน (ราย)
เมืองชัยนาท	๓,๓๓๘	๒๑๐	๓,๔๓๓	๒๑๓	๓,๔๑๔	๒๒๔
มโนรมย์	๔,๕๕๔	๓๑๒	๕,๘๗๓	๓๙๐	๖,๓๗๘	๓๙๑
วัดสิงห์	๖,๐๘๘	๓๑๐	๗,๑๗๖	๓๖๙	๗,๓๙๙	๓๗๖
สรรพยา	๒,๒๕๒	๑๑๘	๒,๑๒๗	๑๑๗	๒,๔๒๘	๑๒๕
สรรคบุรี	๕,๐๘๐	๒๓๘	๕,๒๔๖	๒๖๗	๕,๓๗๖	๒๗๒
หันคา	๑๒,๗๗๗	๘๔๖	๑๖,๔๓๔	๑,๐๘๖	๑๗,๑๕๐	๑,๑๐๓
หนองมะโมง	๑๐,๗๐๓	๗๖๗	๑๑,๙๒๕	๘๖๒	๑๒,๓๐๘	๘๖๔
เนินขาม	๔,๒๗๙	๒๐๐	๓,๘๘๔	๒๒๐	๓,๕๓๙	๑๙๕
รวม	๔๙,๐๗๑	๓,๐๐๑	๕๖,๐๙๘	๓,๕๒๔	๕๗,๙๙๒	๓,๕๕๐

ที่มา : สำนักงานปศุสัตว์จังหวัดชัยนาท ; มิถุนายน ๒๕๖๗

ตารางที่ ๔๒ สถิติปริมาณการผลิต และจำนวนผู้เลี่ยนโคน้ของจังหวัดชัยนาท ปี ๒๕๖๗

อำเภอ	โคน้เมือง		โคน้ทุ่งแท้		โคลูกผสม		โคน้รวม	
	จำนวนสัตว์ (ตัว)	จำนวนผู้เลี่ยน (ราย)	จำนวนสัตว์ (ตัว)	จำนวนผู้เลี่ยน (ราย)	จำนวนสัตว์ (ตัว)	จำนวนผู้เลี่ยน (ราย)	จำนวนสัตว์ (ตัว)	จำนวนผู้เลี่ยน (ราย)
เมืองชัยนาท	๕๑๓	๔๕	๖๓	๑๑	๒,๘๐๖	๑๗๗	๓,๓๘๒	๒๓๓
มโนรมย์	๔๔	๖	๕๗	๖	๖,๒๙๘	๓๘๓	๖,๓๙๙	๓๙๕
วัดสิงห์	๒,๘๗๕	๑๓๗	๒๒๙	๙	๔,๕๑๗	๒๕๑	๗,๖๒๑	๓๙๗
สรรพยา	๒๗๖	๑๑	๐	๐	๒,๑๔๙	๑๑๙	๒,๔๒๕	๑๓๐
สรรคบุรี	๑,๖๗๙	๑๓๙	๑,๖๓๖	๕๕	๒,๑๔๗	๙๔	๕,๔๖๒	๒๘๘
หันคา	๔	๑	๑๗	๒	๑๗,๑๕๑	๑,๑๐๒	๑๗,๑๗๒	๑,๑๐๕
หนองมะโมง	๕๘๑	๗๑	๑๐๕	๑๘	๑๑,๘๓๐	๘๐๕	๑๒,๕๑๖	๘๙๔
เนินขาม	๗	๑	๑๘๙	๑๗	๓,๕๔๒	๑๙๖	๓,๗๓๘	๒๑๔
รวม	๕,๙๗๙	๔๑๑	๒,๒๙๖	๑๑๘	๕๐,๔๔๐	๓,๑๒๗	๕๘,๗๑๕	๓,๖๕๖

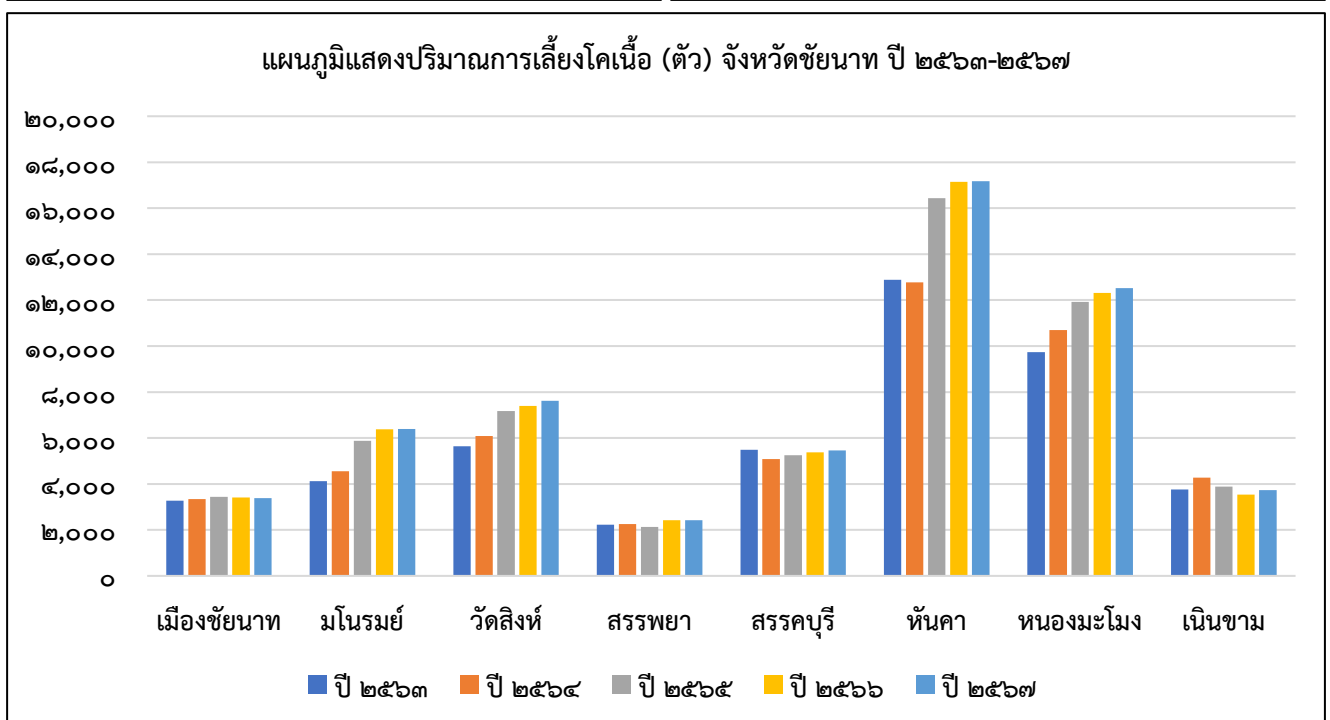
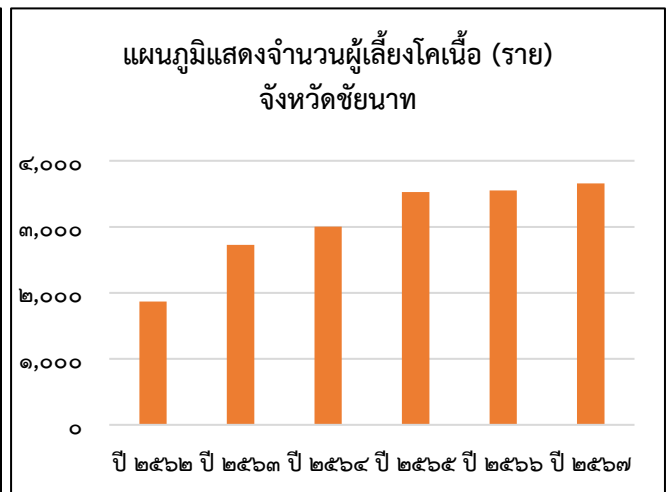
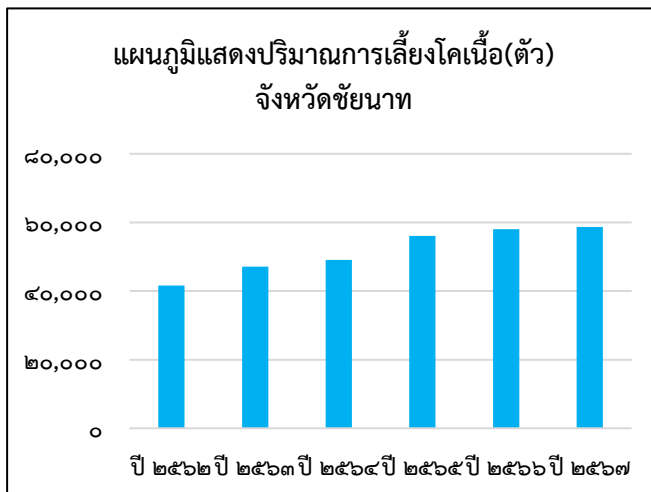
ที่มา : สำนักงานปศุสัตว์จังหวัดชัยนาท ; มิถุนายน ๒๕๖๗

ตารางที่ ๔๓ สถิติจำนวนฟาร์มมาตรฐานโคเนื้อของจังหวัดชัยนาท ปี ๒๕๖๗

อำเภอ	โคเนื้อรวม		จำนวนฟาร์ม	
	จำนวนสัตว์ (ตัว)	จำนวนผู้เลี้ยง (ราย)	มาตรฐาน GAP (แห่ง)	มาตรฐาน GFM (แห่ง)
เมืองชัยนาท	๓,๓๙๕	๒๓๑	-	๑๒
มโนรมย์	๖,๔๒๘	๓๙๓	๑	๓
วัดสิงห์	๗,๕๓๑	๓๘๗	-	๑๓
สรรพยา	๒,๔๒๘	๑๒๕	-	๑๓
สรรคบุรี	๕,๔๔๗	๒๗๘	-	๑
หันคา	๑๗,๓๓๓	๑,๑๑๒	-	๑๖
หนองมะโมง	๑๒,๖๐๘	๘๗๙	๑	๑๓
เนินขาม	๓,๗๓๘	๒๐๘	-	๑๐
รวม	๕๘,๙๐๘	๓,๖๑๓	๒	๘๑

ที่มา : สำนักงานปศุสัตว์จังหวัดชัยนาท ; มิถุนายน ๒๕๖๗

หมายเหตุ : ฟาร์ม GFM คือ ฟาร์มที่มีระบบการป้องกันโรคและการเลี้ยงสัตว์ที่เหมาะสม (GOOD FARMING MANAGEMENT : GFM)



๑๑.๒ โคขุน

ในปี ๒๕๖๑ จังหวัดชัยนาท ได้รับนโยบายจากอธิบดีกรมปศุสัตว์ ให้ดำเนินการตามโครงการฟาร์มโคเนื้อสร้างอาชีพ ระยะที่ ๒ เพื่อสร้างอาชีพการเลี้ยงโคเนื้อให้กับเกษตรกรมีรายได้อย่างยั่งยืน และเพื่อเพิ่มผลผลิตโคเนื้อและความมั่นคงทางอาหารของประเทศ โดยกระทรวงเกษตรและสหกรณ์ ได้ผลักดันช่องทางการตลาดอย่างหลากหลายตามนโยบายรณรงค์บริโภคสินค้าเกษตรไทยที่มีคุณภาพ (Eat Thai First) โดยร่วมกับเครือข่ายและภาคส่วนต่าง ๆ จากโครงการดังกล่าว ทำให้มีเกษตรกรสนใจเข้าร่วมโครงการฯ อย่างต่อเนื่อง โดยมีเกษตรกรในจังหวัดชัยนาทสนใจเข้าร่วมโครงการ ฯ กระจายในพื้นที่ทั้ง ๘ อำเภอของจังหวัด

ตารางที่ ๔๔ สถิติปริมาณการผลิต และจำนวนผู้เลี้ยงโคขุนของจังหวัดชัยนาท ปี ๒๕๖๓-๒๕๖๕

อำเภอ	ปี ๒๕๖๓		ปี ๒๕๖๔		ปี ๒๕๖๕	
	จำนวนสัตว์ (ตัว)	จำนวนผู้เลี้ยง (ราย)	จำนวนสัตว์ (ตัว)	จำนวนผู้เลี้ยง (ราย)	จำนวนสัตว์ (ตัว)	จำนวนผู้เลี้ยง (ราย)
เมืองชัยนาท	๑๑	๒	๑๑	๓	๑๓	๓
มโนรมย์	๑๓๔	๔	๑๓๗	๖	๖๖	๖
วัดสิงห์	๐	๐	๗๐	๑	๗๐	๑
สรรพยา	๔	๑	๔	๑	๔	๑
สรรคบุรี	๑๐	๒	๑๐	๒	๑๐	๒
หันคา	๑๗๕	๒๐	๒๔๗	๒๓	๓๗๖	๒๒
หนองมะโมง	๑๑๐	๑๒	๑๐๑	๑๒	๑๒๐	๑๒
เนินขาม	๓๑๖	๔	๑๑๕	๔	๑๑๓	๓
รวม	๗๖๐	๔๕	๖๙๕	๕๒	๗๗๒	๕๐

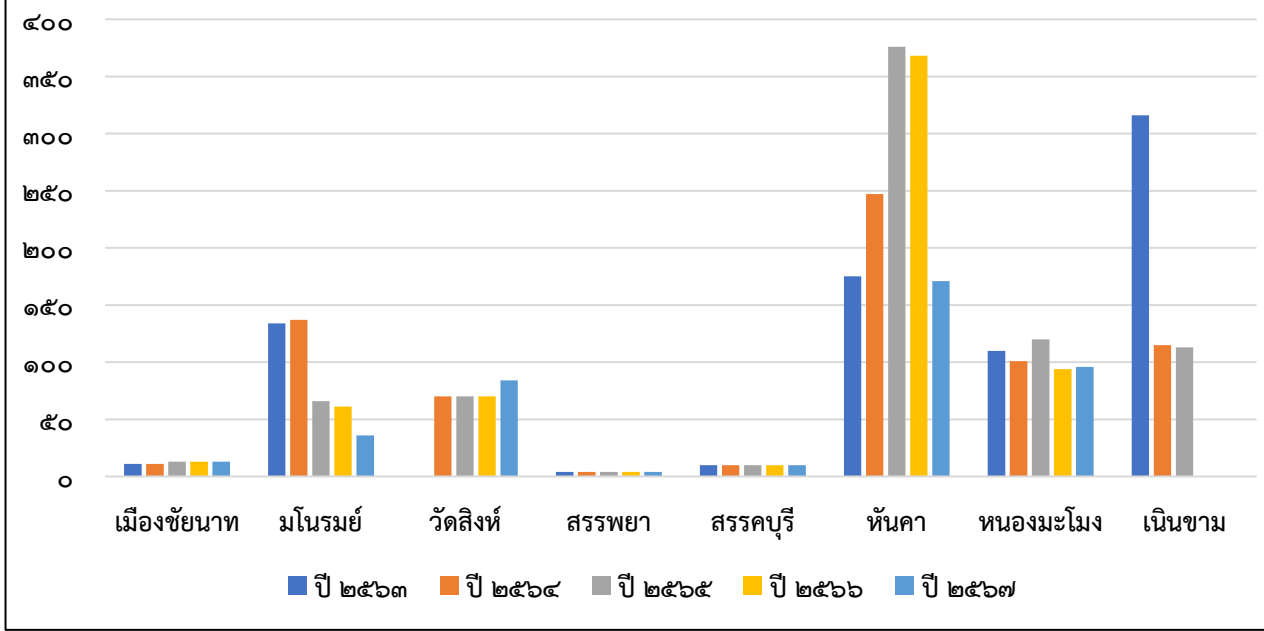
ที่มา : สำนักงานปศุสัตว์จังหวัดชัยนาท ; มิถุนายน ๒๕๖๓

ตารางที่ ๔๕ ข้อมูลปริมาณการผลิต และจำนวนผู้เลี้ยงโคขุน ของจังหวัดชัยนาท ปี ๒๕๖๖-๒๕๖๗

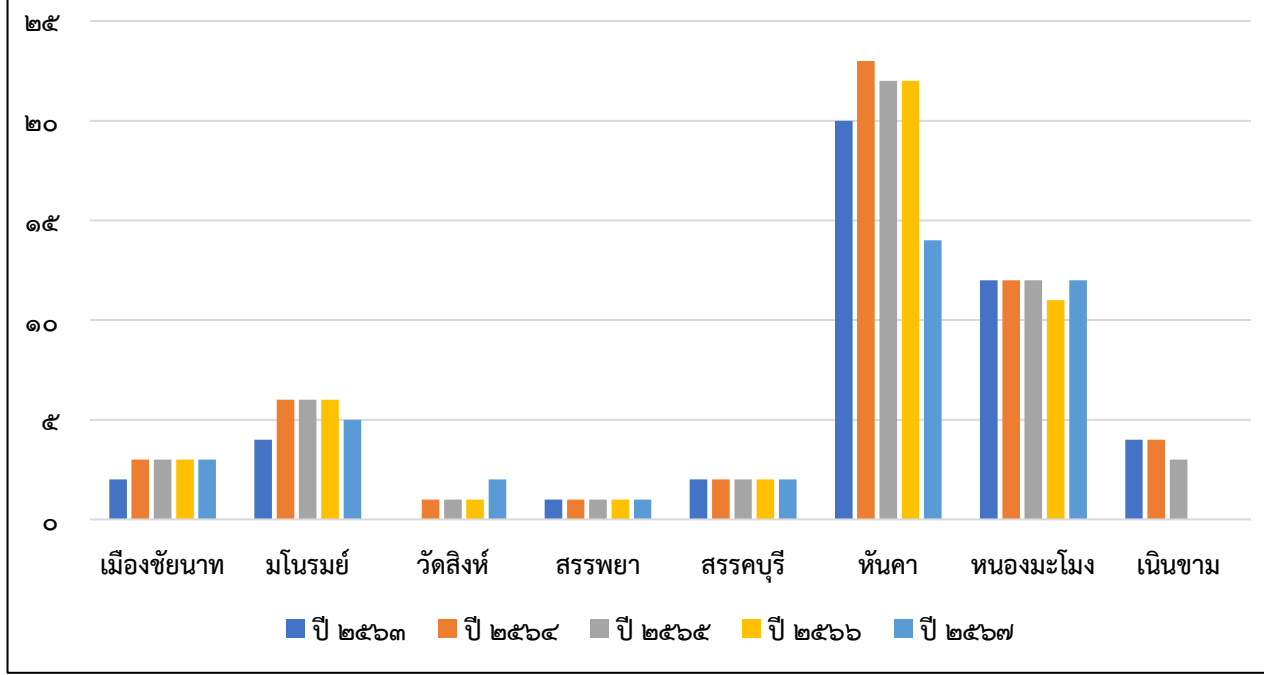
อำเภอ	ปี ๒๕๖๖		ปี ๒๕๖๗	
	จำนวนสัตว์ (ตัว)	จำนวนผู้เลี้ยง (ราย)	จำนวนสัตว์ (ตัว)	จำนวนผู้เลี้ยง (ราย)
เมืองชัยนาท	๑๓	๓	๑๓	๓
มโนรมย์	๖๑	๖	๓๖	๕
วัดสิงห์	๗๐	๑	๘๔	๒
สรรพยา	๔	๑	๔	๑
สรรคบุรี	๑๐	๒	๑๐	๒
หันคา	๓๖๘	๒๒	๑๗๑	๑๔
หนองมะโมง	๙๔	๑๑	๙๖	๑๒
เนินขาม	๐	๐	๐	๐
รวม	๖๒๐	๔๖	๔๑๔	๓๙

ที่มา : สำนักงานปศุสัตว์จังหวัดชัยนาท ; มิถุนายน ๒๕๖๗

แผนภูมิแสดงปริมาณการเลี้ยงโคขุน (ตัว) จังหวัดชัยนาท ปี ๒๕๖๓-๒๕๖๗



แผนภูมิแสดงจำนวนเกษตรกรผู้เลี้ยงโคขุน (ตัว) จังหวัดชัยนาท ปี ๒๕๖๓-๒๕๖๗



๑๑.๓ โคนม

จังหวัดชัยนาท มีโครงการส่งเสริมการเลี้ยงโคนม - กระบือ ตามพระราชดำริจังหวัดชัยนาท ประจำปี ๒๕๖๒ บรรจุในแผนพัฒนาการเกษตรและสหกรณ์ของจังหวัดชัยนาท (พ.ศ. ๒๕๖๑-๒๕๖๕) โดยมีสำนักงานปศุสัตว์จังหวัดชัยนาทเป็นเจ้าภาพหลักในการดำเนินโครงการ วัตถุประสงค์เพื่อเพิ่มขีดความสามารถในการแข่งขันซึ่งจังหวัดชัยนาท มีการส่งเสริมและสนับสนุนโครงการแปลงใหญ่ (Mega Fram Enterprise : MFE) โคนม ซึ่งทำให้สมาชิกที่เข้าร่วมโครงการมีช่องทางการจำหน่ายผลผลิตที่แน่นอน ช่วยลดต้นทุนการผลิต โดยทำการส่งเสริมนำร่องที่กลุ่มสหกรณ์การเกษตรไพรมกยung จำกัด ปัจจุบันเปลี่ยนชื่อเป็น วิสาหกิจชุมชนศูนย์ปราชญ์ชาวบ้านไทยใจรักแผ่นดิน กลุ่มองค์กรเกษตรกรกรบ้านคลองใหญ่ ตำบลไพรมกยung อำเภอหันคา จังหวัดชัยนาท

ตารางที่ ๔๖ สถิติปริมาณการผลิต และจำนวนผู้เลี้ยงโคนมของจังหวัดชัยนาท ปี ๒๕๖๓-๒๕๖๖

อำเภอ	ปี ๒๕๖๓		ปี ๒๕๖๔		ปี ๒๕๖๕		ปี ๒๕๖๖	
	จำนวน		จำนวน		จำนวน		จำนวน	
	สัตว์ (ตัว)	ผู้เลี้ยง (ราย)	สัตว์ (ตัว)	ผู้เลี้ยง (ราย)	สัตว์ (ตัว)	ผู้เลี้ยง (ราย)	สัตว์ (ตัว)	ผู้เลี้ยง (ราย)
เมืองชัยนาท	๐	๐	๓	๑	๑๐	๒	๐	๐
หันคา	๑,๐๕๗	๖๔	๑,๑๙๔	๖๕	๑,๑๔๖	๖๐	๑,๐๗๘	๕๕
เนินขาม	๓๙	๑	๔๕	๑	๒๖	๒	๒๘	๒
รวม	๑,๐๙๖	๖๕	๑,๒๔๒	๖๗	๑,๑๘๒	๖๔	๑,๑๐๖	๕๗

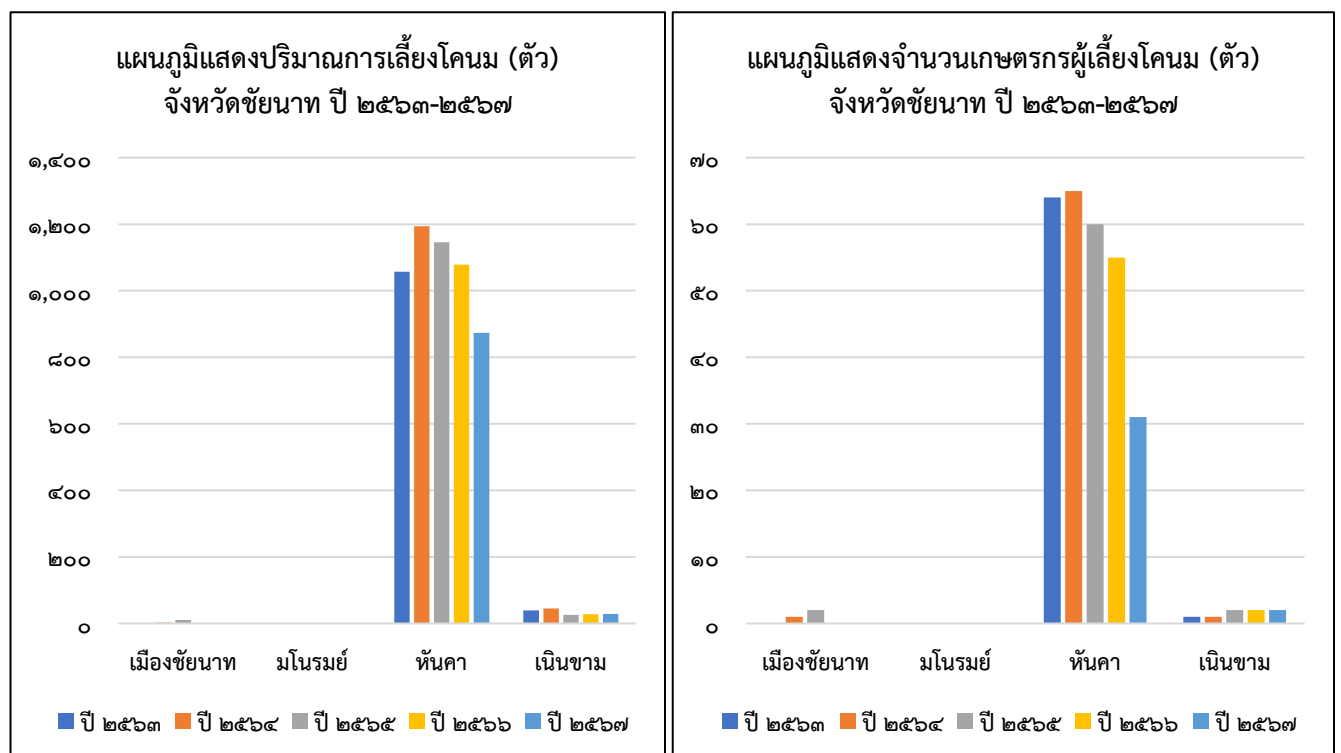
ที่มา : สำนักงานปศุสัตว์จังหวัดชัยนาท ; มิถุนายน ๒๕๖๗

ตารางที่ ๔๗ ข้อมูลปริมาณการผลิต และจำนวนผู้เลี้ยงโคนมของจังหวัดชัยนาท ปี ๒๕๖๗

อำเภอ	จำนวนสัตว์ (ตัว)	จำนวนผู้เลี้ยง (ราย)	จำนวนฟาร์ม GAP (แห่ง)	จำนวนฟาร์ม GFM (แห่ง)
เมืองชัยนาท	๐	๐	-	-
หันคา	๘๗๓	๓๑	๙	๑๖
เนินขาม	๒๙	๒	-	-
รวม	๙๐๒	๓๓	๙	๑๖

ที่มา : สำนักงานปศุสัตว์จังหวัดชัยนาท ; กรกฎาคม ๒๕๖๖

หมายเหตุ : ฟาร์ม GFM คือ ฟาร์มที่มีระบบการป้องกันโรคและการเลี้ยงสัตว์ที่เหมาะสม (GOOD FARMING MANAGEMENT : GFM)



๑๒. แพะเนื้อ

จังหวัดชัยนาทมีการส่งเสริมและสนับสนุนการผลิตแพะเนื้อคุณภาพ เพื่อรองรับการนำเข้าของโรงฆ่าสัตว์และการส่งออกในพื้นที่ที่มีอย่างไม่จำกัด ประกอบกับสนับสนุนธุรกิจเลี้ยงแพะ เพื่อรองรับตลาดฮาลาล โดยเกษตรกรในจังหวัดชัยนาทนิยมเลี้ยงแพะเนื้อเป็นส่วนมาก และพันธุ์แพะเนื้อที่เลี้ยงโดยทั่วไป ได้แก่ พันธุ์บัวร์หรือบอร์ และแกมบิงกัทจัง ซึ่งเหมาะสมกับสภาพพื้นที่และสภาพภูมิอากาศของจังหวัดชัยนาท นับเป็นอาชีพหนึ่งที่ทำรายได้คุ้มค่าผลตอบแทนสูง คุ้มค่ากับการลงทุน และมีช่องทางการตลาดที่ชัดเจน

ตารางที่ ๔๘ สถิติปริมาณการผลิต และจำนวนผู้เลี้ยงแพะเนื้อของจังหวัดชัยนาท ปี ๒๕๕๘-๒๕๖๗

ปี พ.ศ.	จำนวนสัตว์(ตัว)	จำนวนผู้เลี้ยง (ราย)	ปี พ.ศ.	จำนวนสัตว์(ตัว)	จำนวนผู้เลี้ยง (ราย)
๒๕๕๘	๑๑,๗๕๕	๑๓๕	๒๕๖๓	๒๘,๙๓๑	๗๑๒
๒๕๕๙	๑๐,๕๕๒	๑๒๖	๒๕๖๔	๓๗,๔๗๐	๑,๐๑๕
๒๕๖๐	๑๓,๘๐๔	๒๒๕	๒๕๖๕	๓๙,๔๓๗	๑,๐๗๕
๒๕๖๑	๑๘,๒๘๒	๓๖๒	๒๕๖๖	๔๓,๐๖๘	๑,๑๘๔
๒๕๖๒	๑๙,๓๙๔	๓๙๖	๒๕๖๗	๔๓,๙๑๒	๑,๒๐๐

ที่มา : สำนักงานปศุสัตว์จังหวัดชัยนาท ; มิถุนายน ๒๕๖๗

ตารางที่ ๔๙ สถิติปริมาณการผลิต และจำนวนผู้เลี้ยงแพะเนื้อของจังหวัดชัยนาท ปี ๒๕๖๔-๒๕๖๖

อำเภอ	ปี ๒๕๖๔		ปี ๒๕๖๕		ปี ๒๕๖๖	
	จำนวนสัตว์ (ตัว)	จำนวนผู้เลี้ยง (ราย)	จำนวนสัตว์ (ตัว)	จำนวนผู้เลี้ยง (ราย)	จำนวนสัตว์ (ตัว)	จำนวนผู้เลี้ยง (ราย)
เมืองชัยนาท	๖,๗๓๘	๑๘๘	๗,๖๕๐	๑๙๙	๘,๐๙๗	๒๒๓
มโนรมย์	๕,๑๑๘	๑๔๕	๕,๔๗๒	๑๕๙	๖,๓๑๙	๑๗๕
วัดสิงห์	๒,๑๖๕	๕๘	๒,๑๖๕	๕๙	๒,๕๗๙	๖๖
สรรพยา	๕,๖๓๒	๑๒๒	๕,๗๔๖	๑๓๑	๕,๘๖๕	๑๔๒
สรรคบุรี	๑๐,๙๕๙	๒๗๙	๑๑,๒๕๗	๒๙๕	๑๒,๑๔๓	๓๑๔
หันคา	๔,๐๑๔	๑๔๑	๓,๙๘๕	๑๔๔	๔,๐๕๓	๑๕๐
หนองมะโมง	๑,๔๗๓	๔๕	๑,๘๕๕	๕๓	๒,๔๐๑	๖๙
เนินขาม	๑,๓๗๑	๓๗	๑,๕๔๑	๔๕	๑,๖๖๑	๔๕
รวม	๓๗,๔๗๐	๑,๐๑๕	๓๙,๖๗๑	๑,๐๘๕	๔๓,๐๖๘	๑,๑๘๔

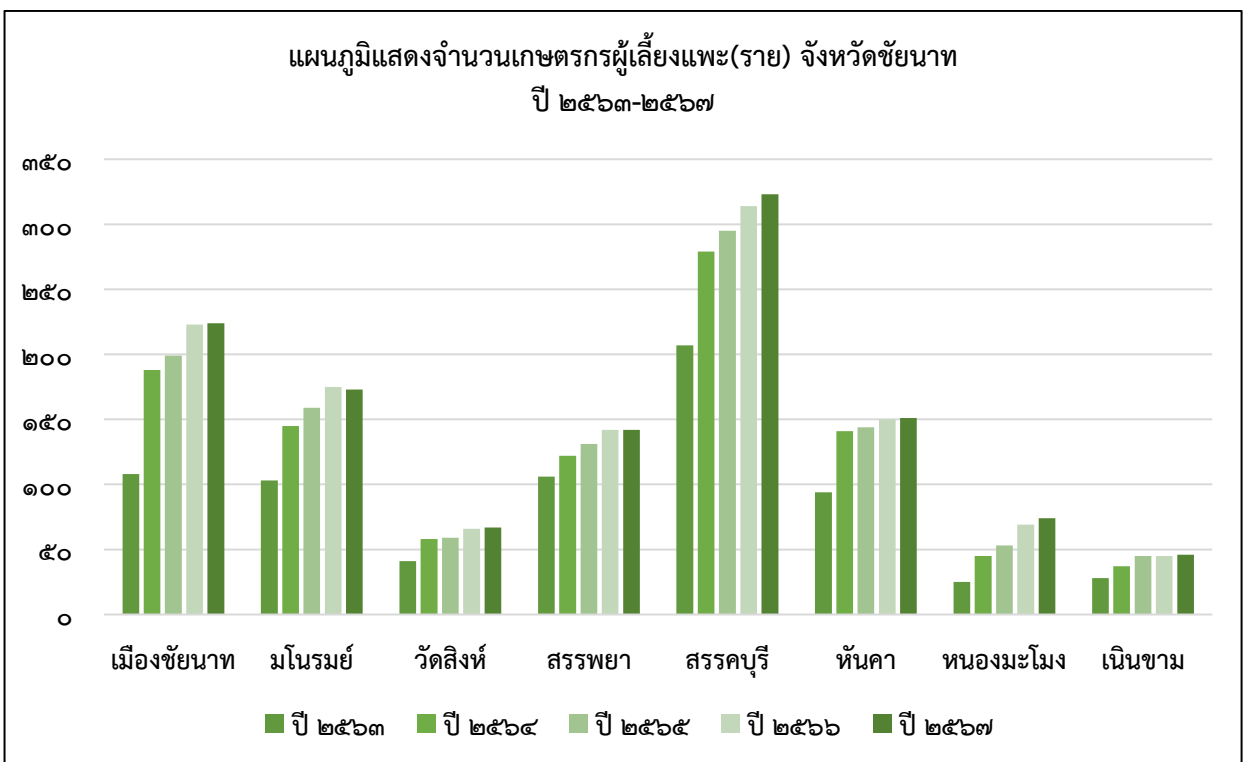
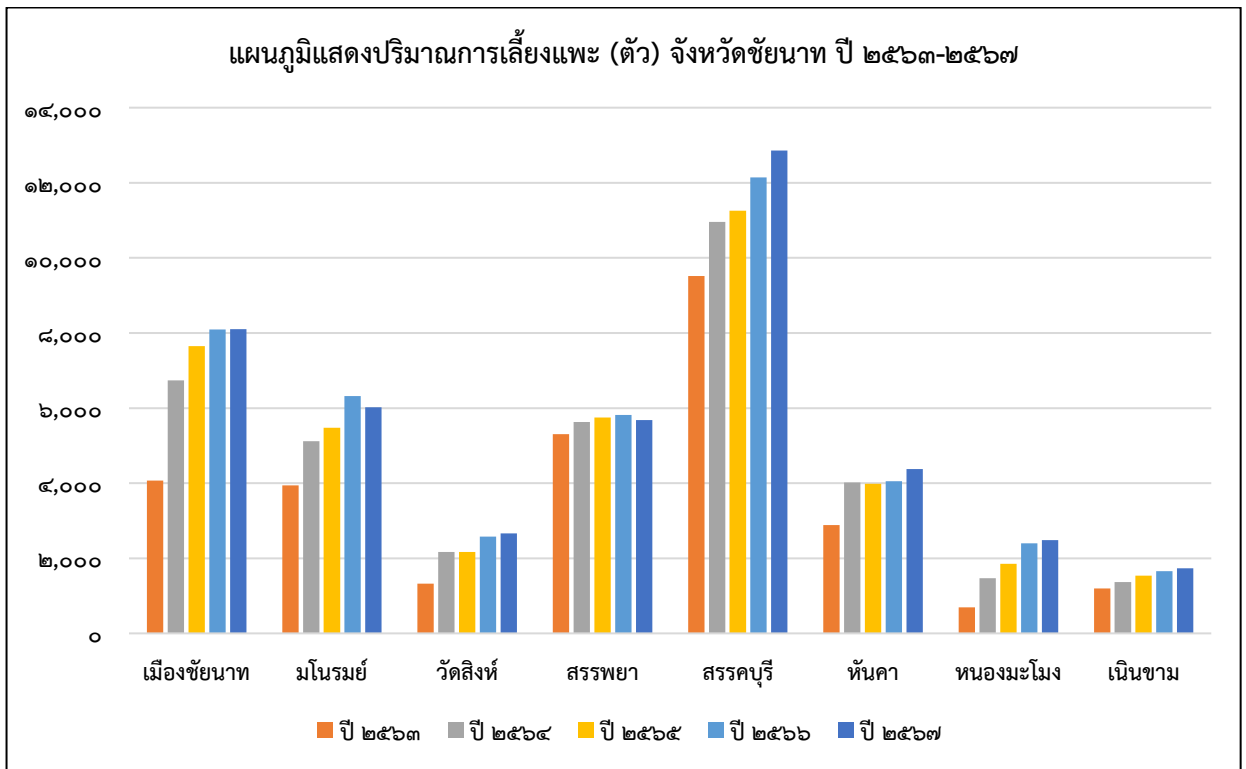
ที่มา : สำนักงานปศุสัตว์จังหวัดชัยนาท ; มิถุนายน ๒๕๖๗

ตารางที่ ๕๐ ข้อมูลปริมาณการผลิต และจำนวนผู้เลี้ยงแพะของจังหวัดชัยนาท ปี ๒๕๖๗

อำเภอ	จำนวนสัตว์ (ตัว)	จำนวนผู้เลี้ยง (ราย)	จำนวนฟาร์มมาตรฐาน (แห่ง)	จำนวนฟาร์ม GFM (แห่ง)
เมืองชัยนาท	๘,๑๐๕	๒๒๔	-	๒๑
มโนรมย์	๖,๐๑๘	๑๗๓	-	๘
วัดสิงห์	๒,๖๖๐	๖๗	-	๒
สรรพยา	๕,๖๘๒	๑๔๒	-	๖
สรรคบุรี	๑๒,๘๕๗	๓๒๓	-	๒
หันคา	๔,๓๗๗	๑๕๑	-	๖
หนองมะโมง	๒,๔๘๑	๗๔	-	๔
เนินขาม	๑,๗๓๒	๔๖	-	๒
รวม	๔๓,๙๑๒	๑,๒๐๐	-	๕๑

ที่มา : สำนักงานปศุสัตว์จังหวัดชัยนาท ; มิถุนายน ๒๕๖๗

หมายเหตุ : ฟาร์ม GFM คือ ฟาร์มที่มีระบบการป้องกันโรคและการเลี้ยงสัตว์ที่เหมาะสม (GOOD FARMING MANAGEMENT : GFM)



๑๓. กล้วย้าแพงโกล่า

จังหวัดชัยนาท มีการส่งเสริมการปลูกกล้วย้าแพงโกล่า ซึ่งเป็นพืชอาหารสัตว์ที่มีโปรตีนที่สำคัญของกระเพาะอาหารรวมของสัตว์หลากหลายชนิด เช่น โคเนื้อ แพะ ไก่ เป็นต้น ที่มีต้นทุนต่ำ รายได้ดี มีตลาดแน่นอน ปลูกครั้งเดียว สามารถตัดผลผลิตได้ต่อเนื่อง นับ ๑๐ ปี โดยมีศูนย์วิจัยและพัฒนาอาหารสัตว์ชัยนาท เป็นหน่วยงานหลักในการส่งเสริม สนับสนุน ให้คำแนะนำและให้ความรู้แก่เกษตรกรที่สนใจ ปัจจุบันมีเกษตรกรสนใจปลูกกล้วย้าแพงโกล่าเพื่อผลิตเป็นอาหารสัตว์ในพื้นที่ทั้ง ๘ อำเภอของจังหวัด ประกอบกับภาครัฐได้มีนโยบายรณรงค์ให้ลดพื้นที่ทำนาเปลี่ยนมาปลูกพืชใช้น้ำน้อย จึงได้ส่งเสริมการปลูกกล้วย้าแพงโกล่าทดแทน

ตารางที่ ๕๑ สถิติปริมาณการผลิต และจำนวนเกษตรกรผู้ปลูกกล้วย้าแพงโกล่าเพื่อจำหน่าย และเลี้ยงสัตว์ของจังหวัดชัยนาท ปี ๒๕๖๓-๒๕๖๔

อำเภอ	ปี ๒๕๖๓			ปี ๒๕๖๔		
	พื้นที่ปลูกเพื่อเลี้ยงสัตว์ (ไร่)	พื้นที่ปลูกเพื่อจำหน่าย (ไร่)	พื้นที่ปลูกรวม (ไร่)	พื้นที่ปลูกเพื่อเลี้ยงสัตว์ (ไร่)	พื้นที่ปลูกเพื่อจำหน่าย (ไร่)	พื้นที่ปลูกรวม (ไร่)
เมืองชัยนาท	๕๓	๑๕๕	๒๐๘	๗๒	๑๖๘	๒๔๐
มโนรมย์	๒๔	๖๑๐	๖๓๔	๑๖๔	๖๔๓	๘๐๗
วัดสิงห์	๑๗๗	๐	๑๗๗	๓๒	๐	๓๒
สรรพยา	๘๑	๒๖๔	๓๔๕	๑๒๔	๑๐๒	๒๒๖
สรรคบุรี	๙๑	๔๕๒	๕๔๓	๒๑	๔๓๓	๔๕๔
หันคา	๑๙๕	๐	๑๙๕	๒๔๙	๐	๒๔๙
หนองมะโมง	๒๕	๐	๒๕	๔๓๒	๐	๔๓๒
เนินขาม	๑๕๕	๐	๑๕๕	๑๐๑	๐	๑๐๑
รวม	๘๐๑	๑,๔๘๑	๒,๒๘๒	๑,๑๙๕	๑,๓๔๖	๒,๕๔๑

ที่มา : ศูนย์วิจัยและพัฒนาอาหารสัตว์ชัยนาท ; มิถุนายน ๒๕๖๗

หมายเหตุ : ผลผลิต (สด) ต่อไร่เฉลี่ย ๒,๘๐๐-๓,๐๐๐ กิโลกรัม/ไร่

ตารางที่ ๕๒ สถิติปริมาณการผลิต และจำนวนเกษตรกรผู้ปลูกกล้วย้าแพงโกล่าเพื่อจำหน่าย และเลี้ยงสัตว์ของจังหวัดชัยนาท ปี ๒๕๖๕-๒๕๖๖

อำเภอ	ปี ๒๕๖๕			ปี ๒๕๖๖		
	พื้นที่ปลูกเพื่อเลี้ยงสัตว์ (ไร่)	พื้นที่ปลูกเพื่อจำหน่าย (ไร่)	พื้นที่ปลูกรวม (ไร่)	พื้นที่ปลูกเพื่อเลี้ยงสัตว์ (ไร่)	พื้นที่ปลูกเพื่อจำหน่าย (ไร่)	พื้นที่ปลูกรวม (ไร่)
เมืองชัยนาท	๗๖	๑๖๘	๑๙๒	๒๒๒	๗๙	๓๐๑
มโนรมย์	๑๘๖	๖๔๓	๖๘๙	๑๙๐	๕๕๓	๗๔๓
วัดสิงห์	๓๖	๐	๙	๔๙	๐	๔๙
สรรพยา	๑๔๘	๑๐๒	๑๕๖	๑๗๖	๕๔	๒๓๐
สรรคบุรี	๒๖	๓๒๓.๙๐	๓๒๖.๙๐	๖๓๒	๓๒๘	๙๖๐
หันคา	๒๔๖	๐	๑๐๐	๒๔๔	๐	๒๔๔
หนองมะโมง	๕๗๔	๐	๑๐	๕๖๖	๐	๕๖๖
เนินขาม	๙๙	๐	๖	๙๙	๐	๙๙
รวม	๑,๓๙๑	๑,๒๓๖.๙๐	๑,๔๗๘.๙๐	๒,๑๗๘	๑,๐๑๔	๓,๑๙๒

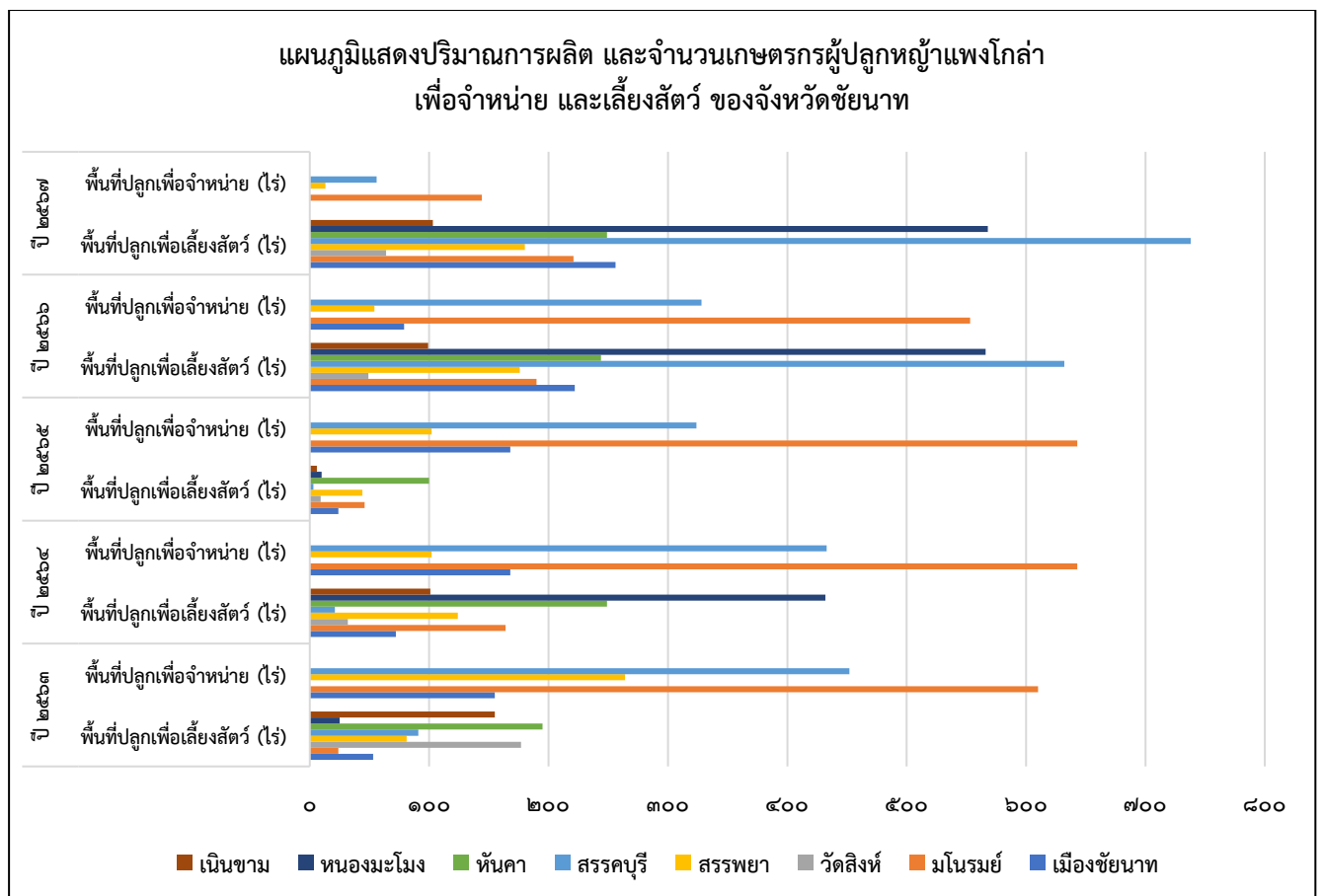
ที่มา : ศูนย์วิจัยและพัฒนาอาหารสัตว์ชัยนาท ; มิถุนายน ๒๕๖๗

หมายเหตุ : ผลผลิต (สด) ต่อไร่เฉลี่ย ๒,๘๐๐-๓,๐๐๐ กิโลกรัม/ไร่

ตารางที่ ๕๓ สถิติปริมาณการผลิต และจำนวนเกษตรกรผู้ปลูกหญ้าแพงโกล่าเพื่อจำหน่าย และเลี้ยงสัตว์
ของจังหวัดชัยนาท ปี ๒๕๖๗

อำเภอ	เพื่อเลี้ยงสัตว์*		เพื่อจำหน่าย		รวม	
	เกษตรกร (ราย)	พื้นที่ปลูก (ไร่)	เกษตรกร (ราย)	พื้นที่ปลูก (ไร่)	เกษตรกร (ราย)	พื้นที่ปลูก (ไร่)
เมืองชัยนาท	๖๐	๒๕๖	-	-	๖๐	๒๕๖
มโนรมย์	๕๑	๒๒๑	๔๐	๑๔๔	๙๑	๓๖๕
วัดสิงห์	๒๐	๖๔	-	-	๒๐	๖๔
สรรพยา	๔๗	๑๘๐	๖	๑๓	๕๓	๑๙๓
สรรคบุรี	๕๗	๗๓๘	๑๖	๕๖	๗๓	๗๙๔
หันคา	๙๙	๒๔๙	-	-	๙๙	๒๔๙
หนองมะโมง	๑๒	๕๖๘	-	-	๑๒	๕๖๘
เนินขาม	๘	๑๐๓	-	-	๘	๑๐๓
รวม	๓๕๔	๒,๓๗๙	๖๒	๒๑๓	๔๑๖	๒,๕๙๒

ที่มา : ศูนย์วิจัยและพัฒนาอาหารสัตว์ชัยนาท ; มิถุนายน ๒๕๖๗ / *พื้นที่ปลูกเพื่อเลี้ยงสัตว์ (ไร่) : สำนักงานปศุสัตว์จังหวัดชัยนาท ; มิถุนายน ๒๕๖๗
หมายเหตุ : ผลผลิต (สด) ต่อไร่เฉลี่ย ๒,๘๐๐-๓,๐๐๐ กิโลกรัม/ไร่



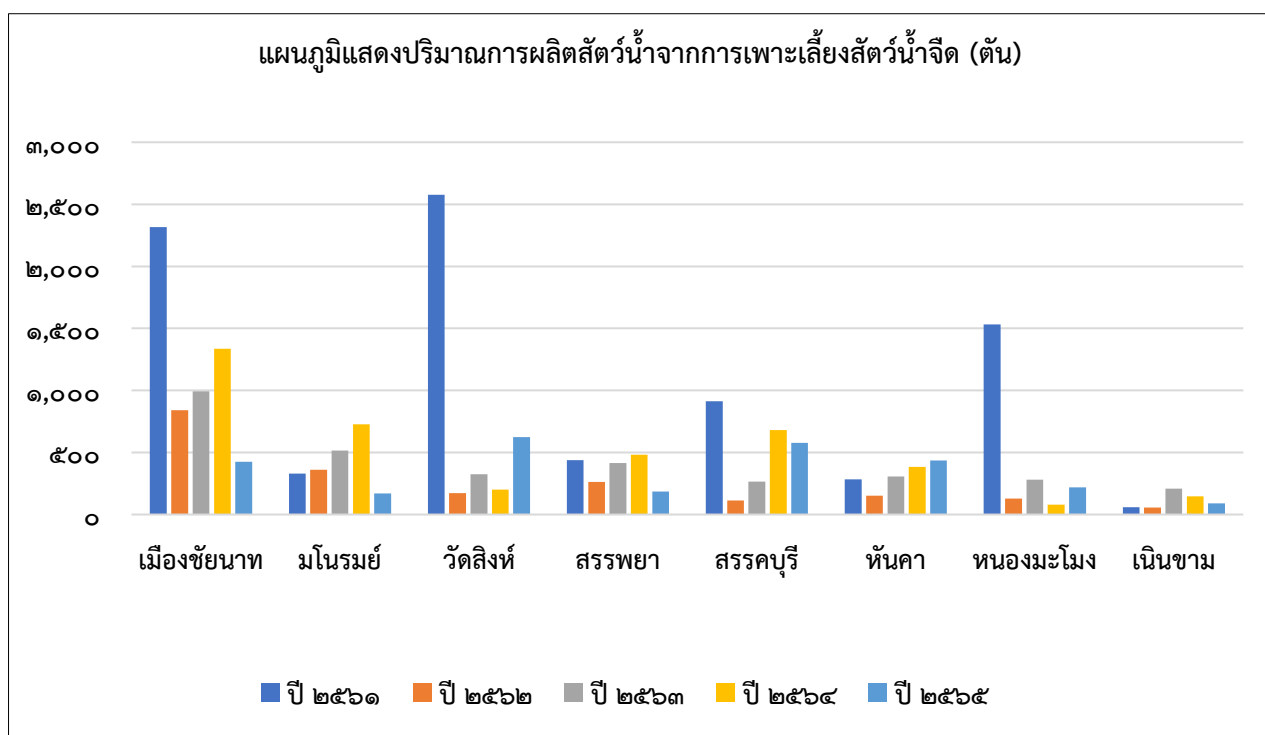
๑๔. การเพาะเลี้ยงสัตว์น้ำและการจับสัตว์น้ำจืด

เนื่องจากจังหวัดชัยนาท มีแหล่งน้ำอุดมสมบูรณ์ มีแม่น้ำไหลผ่าน ๓ สาย จึงมีเกษตรกรประกอบอาชีพการทำประมง ๒ ประเภท ได้แก่ การผลิตสัตว์น้ำจากการเพาะเลี้ยงสัตว์น้ำ ในรูปแบบกระชัง บ่อดิน บ่อซีเมนต์ และบ่อพลาสติก นอกจากนี้ยังมีผลผลิตสัตว์น้ำจากการจับสัตว์น้ำจืดจากแหล่งน้ำธรรมชาติ ซึ่งสร้างรายได้ให้แก่จังหวัดได้เป็นจำนวนมาก

ตารางที่ ๕๔ ปริมาณการผลิตสัตว์น้ำจากการเพาะเลี้ยงสัตว์น้ำของจังหวัดชัยนาท ประจำปี ๒๕๖๒-๒๕๖๕

อำเภอ	ปริมาณการผลิตสัตว์น้ำจากการเพาะเลี้ยงสัตว์น้ำ (ตัน)			
	ปี ๒๕๖๒	ปี ๒๕๖๓	ปี ๒๕๖๔	ปี ๒๕๖๕
เมืองชัยนาท	๘๓๙.๗๐	๙๙๒.๔๖	๑,๓๓๖.๑๕	๔๒๔.๐๔
มโนรมย์	๓๖๑.๗๐	๕๑๔.๓๖	๗๒๖.๓๔	๑๖๙.๑๓
วัดสิงห์	๑๗๓.๐๐	๓๒๕.๗๙	๒๐๐.๓๔	๖๒๔.๓๕
สรรพยา	๒๖๒.๙๐	๔๑๕.๖๙	๔๘๑.๖๒	๑๘๕.๕๓
สรรคบุรี	๑๑๓.๒๐	๒๖๕.๙๗	๖๘๐.๑๑	๕๗๖.๗๑
หันคา	๑๕๒.๙๐	๓๐๕.๖๘	๓๘๓.๒๘	๔๓๔.๘๖
หนองมะโมง	๑๒๙.๒๐	๒๘๑.๙๔	๗๘.๗๔	๒๑๗.๖๗
เนินขาม	๕๕.๘๐	๒๐๘.๕๕	๑๔๗.๑๙	๙๐.๕๓
รวม	๒,๐๘๘.๔๐	๓,๓๑๐.๔๔	๔,๐๓๓.๗๗	๒,๗๒๒.๘๒

ที่มา : สำนักงานประมงจังหวัดชัยนาท ; ข้อมูล ณ วันที่ ๑๑ กรกฎาคม ๒๕๖๖



ตารางที่ ๕๕ มูลค่าผลผลิตสัตว์น้ำจากการเพาะเลี้ยงสัตว์น้ำของจังหวัดชัยนาท ประจำปี ๒๕๖๒-๒๕๖๖

อำเภอ	มูลค่าผลผลิตสัตว์น้ำจากการเพาะเลี้ยงสัตว์น้ำ (บาท)				
	ปี ๒๕๖๒	ปี ๒๕๖๓	ปี ๒๕๖๔	ปี ๒๕๖๕	ปี ๒๕๖๖
เมืองชัยนาท	๕๘,๓๒๔,๑๐๐	๖๙,๖๓๐,๖๙๒	๗๗,๒๔๒,๖๖๒	๒๘,๖๖๕,๑๐๔	๓๑๔,๗๘๖,๖๘๑
มโนรมย์	๒๐,๖๘๓,๓๐๐	๓๐,๑๙๒,๙๓๒	๔๔,๓๔๓,๐๓๒	๑๐,๘๗๓,๓๖๘	๑๗,๒๒๔,๗๙๖
วัดสิงห์	๑๐,๗๕๖,๓๐๐	๑๙,๖๔๕,๑๓๗	๒๑,๑๙๘,๓๗๗	๓๘,๔๓๔,๙๘๖	๓๑,๙๗๖,๒๕๒
สรรพยา	๑๓,๘๗๒,๗๐๐	๒๔,๓๑๗,๘๖๕	๒๖,๘๑๑,๘๔๙	๑๐,๕๔๙,๒๓๖	๓๖๖,๐๘๖,๗๗๑
สรรคบุรี	๕,๑๕๓,๘๐๐	๑๔,๔๙๕,๓๖๕	๔๔,๗๗๘,๓๓๑	๔๐,๙๕๗,๙๔๔	๖๐๒,๐๗๓,๓๑๑
หันคา	๗,๔๖๕,๙๐๐	๑๖,๑๓๙,๙๐๔	๒๔,๖๑๘,๒๘๕	๒๘,๗๒๖,๘๕๒	๑๑๖,๕๓๕,๒๕๐
หนองมะโมง	๕,๑๗๙,๔๐๐	๑๒,๑๕๑,๖๑๔	๒,๗๖๗,๘๖๘	๘,๒๔๙,๖๙๓	๑๐๘,๕๕๒,๒๖๔
เนินขาม	๒,๘๘๕,๗๐๐	๑๐,๑๕๖,๓๘๕	๘,๕๖๕,๐๔๖	๕,๕๔๐,๔๓๖	๑,๕๒๓,๑๙๖
รวม	๑๒๔,๓๒๑,๒๐๐	๑๙๖,๗๖๙,๘๙๔	๒๕๐,๓๒๕,๔๕๐	๑๗๑,๙๙๗,๖๑๙	๑,๕๕๘,๗๘๘,๕๒๑

ที่มา : สำนักงานประมงจังหวัดชัยนาท ; ข้อมูล ณ วันที่ ๕ กันยายน ๒๕๖๗

ตารางที่ ๕๖ ราคาเฉลี่ยผลผลิตสัตว์น้ำจากการเพาะเลี้ยงสัตว์น้ำของจังหวัดชัยนาท ประจำปี ๒๕๖๒-๒๕๖๕

อำเภอ	ราคาเฉลี่ยผลผลิตสัตว์น้ำจากการเพาะเลี้ยงสัตว์น้ำ (บาท)			
	ปี ๒๕๖๒	ปี ๒๕๖๓	ปี ๒๕๖๔	ปี ๒๕๖๕
เมืองชัยนาท	๖๙.๕๐	๗๐.๒๐	๕๗.๘๑	๖๗.๖๐
มโนรมย์	๕๗.๒๐	๕๘.๗๐	๖๑.๐๕	๖๔.๒๙
วัดสิงห์	๖๒.๒๐	๖๐.๓๐	๑๐๕.๘๑	๖๑.๕๖
สรรพยา	๕๒.๘๐	๕๘.๕๐	๕๕.๖๗	๕๖.๘๖
สรรคบุรี	๔๕.๕๐	๕๔.๕๐	๖๕.๘๔	๗๑.๐๒
หันคา	๔๘.๘๐	๕๒.๘๐	๖๔.๒๓	๖๖.๐๖
หนองมะโมง	๔๐.๑๐	๔๓.๑๐	๓๕.๑๕	๓๗.๙๐
เนินขาม	๕๑.๗๐	๔๘.๗๐	๕๘.๑๙	๖๑.๒๐
รวม	๕๓.๔๗	๕๕.๘๕	๖๒.๙๗	๖๓.๑๗

ที่มา : สำนักงานประมงจังหวัดชัยนาท ; ข้อมูล ณ วันที่ ๑๗ มิถุนายน ๒๕๖๕

ตารางที่ ๕๗ ข้อมูลจำนวนเกษตรกร จำนวนกระชัง และเนื้อที่เพาะเลี้ยงสัตว์น้ำจืดในกระชังของจังหวัดชัยนาท ปี ๒๕๖๓

อำเภอ	จำนวนตำบล	จำนวนกระชัง	เนื้อที่ (ตารางเมตร)	จำนวนเกษตรกร (ราย)
เมืองชัยนาท	๖	๑,๕๐๘	๓๗,๘๓๘	๑๔๘
มโนรมย์	๓	๓๕๖	๘,๙๐๙	๕๓
วัดสิงห์	๓	๖๙๗	๑๗,๖๐๐	๖๗
สรรพยา	๑	๗	๑๗๕	๒
สรรคบุรี	๔	๑,๓๙๒	๓๔,๘๑๒	๘๓
หันคา	๒	๒๗๙	๖,๙๖๕	๒๗
หนองมะโมง	๐	๐	๐	๐
เนินขาม	๐	๐	๐	๐
รวม	๑๙	๔,๒๓๙	๑๐๖,๒๙๙	๓๘๐

ที่มา : สำนักงานประมงจังหวัดชัยนาท ; มีนาคม ๒๕๖๔

หมายเหตุ : เป็นข้อมูลผู้เพาะเลี้ยงสัตว์น้ำที่ยื่นคำขอรับใบอนุญาตตามมาตรา ๑๗๕ แห่งพระราชกำหนดการประมง ๒๕๕๘

ตารางที่ ๕๘ ข้อมูลจำนวนเกษตรกร จำนวนกระชัง และเนื้อที่เพาะเลี้ยงสัตว์น้ำจืดในกระชังของจังหวัดชัยนาท ปี ๒๕๖๔

อำเภอ	จำนวนตำบล	จำนวนกระชัง	เนื้อที่ (ตารางเมตร)	จำนวนเกษตรกร (ราย)
เมืองชัยนาท	๖	๑,๕๐๘	๓๗,๘๓๘	๑๔๘
มโนรมย์	๓	๓๕๖	๘,๙๐๙	๕๓
วัดสิงห์	๓	๖๙๗	๑๗,๖๐๐	๖๗
สรรพยา	๑	๗	๑๗๕	๒
สรรคบุรี	๔	๑,๓๙๒	๓๔,๘๑๒	๘๓
หันคา	๒	๒๗๙	๖,๙๖๕	๒๗
รวม	๑๙	๔,๒๓๙	๑๐๖,๒๙๙	๓๘๐

ที่มา : สำนักงานประมงจังหวัดชัยนาท ; มีนาคม ๒๕๖๔

ตารางที่ ๕๙ ข้อมูลจำนวนเกษตรกร จำนวนกระชัง และเนื้อที่เพาะเลี้ยงสัตว์น้ำจืดในกระชังของจังหวัดชัยนาท ปี ๒๕๖๕

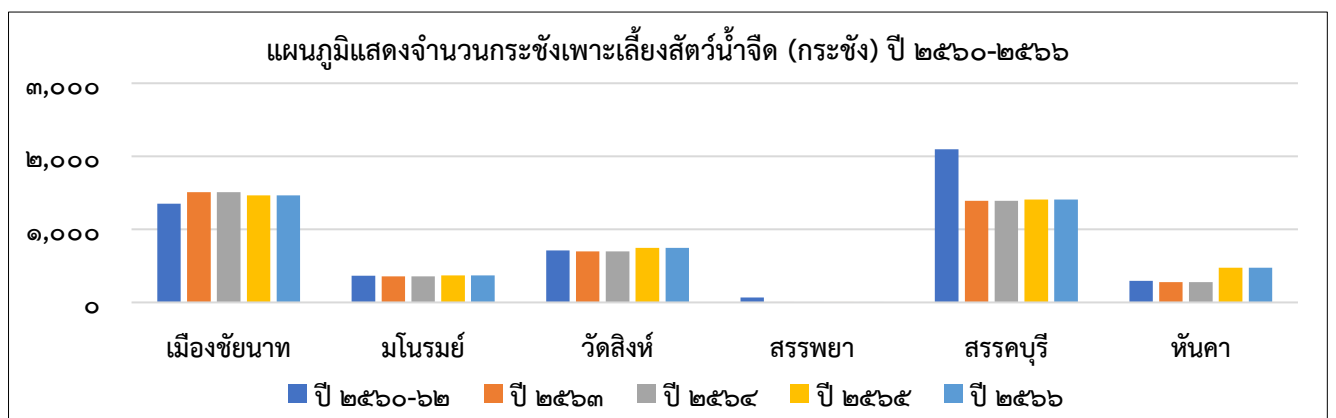
อำเภอ	จำนวนตำบล	จำนวนกระชัง	เนื้อที่ (ตารางเมตร)	จำนวนเกษตรกร (ราย)
เมืองชัยนาท	๖	๑,๔๖๕	๓๗,๔๐๖	๑๕๒
มโนรมย์	๔	๓๖๙	๘,๕๐๖	๕๖
วัดสิงห์	๓	๗๔๗	๑๘,๖๗๕	๖๔
สรรพยา	๑	๖	๑๕๐	๒
สรรคบุรี	๕	๑,๔๑๐	๓๓,๗๓๖	๖๗
หันคา	๖	๔๗๔	๑๑,๑๒๘	๓๔
รวม	๒๕	๔,๔๗๑	๑๐๙,๖๐๑	๓๗๕

ที่มา : สำนักงานประมงจังหวัดชัยนาท ; ข้อมูล ณ วันที่ ๑๗ มิถุนายน ๒๕๖๕

ตารางที่ ๖๐ ข้อมูลจำนวนเกษตรกร จำนวนกระชัง และเนื้อที่เพาะเลี้ยงสัตว์น้ำจืดในกระชังของจังหวัดชัยนาท ปี ๒๕๖๖

อำเภอ	จำนวนตำบล	จำนวนกระชัง	เนื้อที่ (ตารางเมตร)	จำนวนเกษตรกร (ราย)
เมืองชัยนาท	๙	๑,๔๖๕	๓๗,๔๐๖	๑๕๒
มโนรมย์	๔	๓๖๙	๘,๕๐๖	๕๖
วัดสิงห์	๔	๗๔๗	๑๘,๖๗๕	๖๔
สรรพยา	๑	๖	๑๕๐	๒
สรรคบุรี	๕	๑,๔๑๐	๓๓,๓๗๕	๖๗
หันคา	๕	๔๗๔	๑๑,๑๒๘	๓๔
รวม	๒๘	๔,๔๗๑	๑๐๙,๖๐๐	๓๗๕

ที่มา : สำนักงานประมงจังหวัดชัยนาท ; ข้อมูล ณ วันที่ ๕ กันยายน ๒๕๖๗



ตารางที่ ๖๑ จำนวนฟาร์มเพาะเลี้ยงสัตว์น้ำจืด จังหวัดชัยนาท ปี ๒๕๖๑-๒๕๖๓

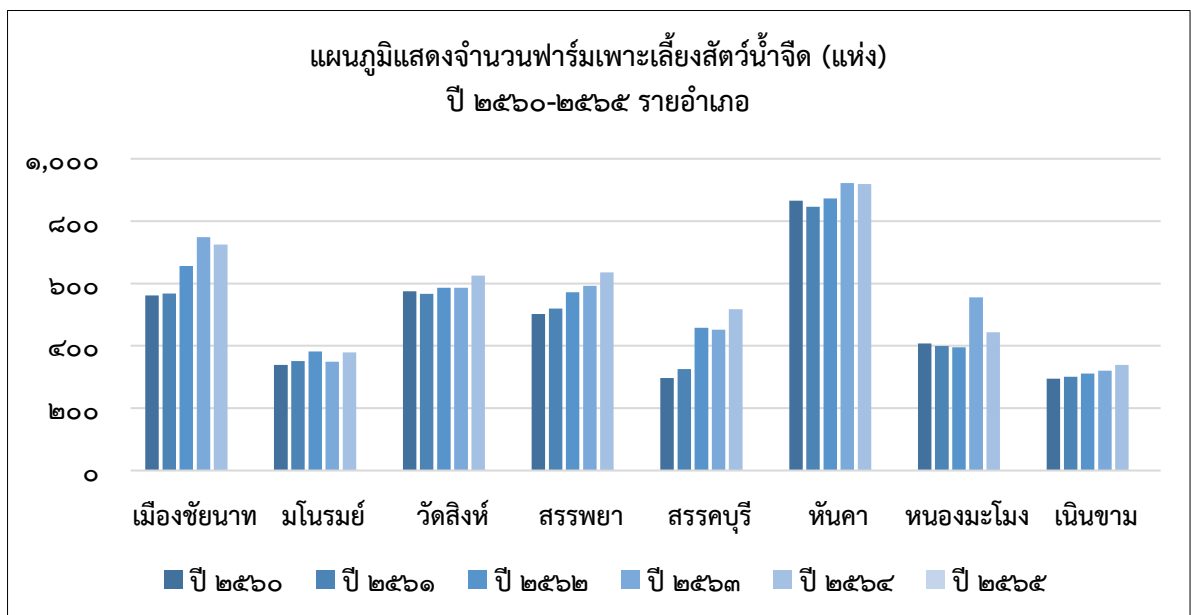
อำเภอ	ปี ๒๕๖๑			ปี ๒๕๖๒			ปี ๒๕๖๓		
	เกษตรกร (ราย)	ฟาร์ม (แห่ง)	เนื้อที่เลี้ยง (ไร่)	เกษตรกร (ราย)	ฟาร์ม (แห่ง)	เนื้อที่เลี้ยง (ไร่)	เกษตรกร (ราย)	ฟาร์ม (แห่ง)	เนื้อที่เลี้ยง (ไร่)
เมืองชัยนาท	๕๖๘	๕๖๘	๕๐๐.๕๔	๖๘๖	๖๘๖	๕๓๘.๘๘	๗๔๙	๗๔๙	๙๓๐.๔๗
มโนรมย์	๓๕๑	๓๕๑	๓๖๓.๐๔	๓๘๒	๓๘๒	๓๗๐.๐๖	๓๔๙	๓๔๙	๕๑๐.๐๑
วัดสิงห์	๕๖๗	๕๖๗	๖๘๙.๐๓	๕๘๖	๕๘๖	๖๖๑.๕๖	๕๘๖	๕๘๖	๗๐๖.๑๕
สรรพยา	๕๒๐	๕๒๐	๓๖๐.๕๖	๕๗๒	๕๗๒	๓๘๑.๙๗	๕๙๓	๕๙๓	๔๖๐.๔๐
สรรคบุรี	๓๒๕	๓๒๕	๒๑๐.๗๖	๔๕๘	๔๕๘	๒๕๘.๐๙	๔๕๒	๔๕๒	๒๘๖.๒๕
หันคา	๘๔๖	๘๔๖	๘๙๖.๗๑	๘๗๓	๘๗๓	๘๗๔.๙๒	๙๒๒	๙๒๒	๑,๒๔๐.๒๐
หนองมะโมง	๓๙๙	๓๙๙	๔๓๗.๘๘	๓๙๕	๓๙๕	๔๓๒.๓๘	๕๕๖	๕๕๖	๔๕๐.๒๓
เนินขาม	๓๐๑	๓๐๑	๓๙๘.๒๕	๓๑๑	๓๑๑	๓๘๗.๗๕	๓๒๐	๓๒๐	๓๗๘.๐๔
รวม	๓,๘๗๗	๓,๘๗๗	๓,๘๕๖.๗๗	๔,๒๖๓	๔,๒๖๓	๓,๙๐๕.๖๑	๔,๕๒๗	๔,๕๒๗	๔,๙๖๑.๗๕

ที่มา : สำนักงานประมงจังหวัดชัยนาท ; มีนาคม ๒๕๖๔

ตารางที่ ๖๒ จำนวนฟาร์มเพาะเลี้ยงสัตว์น้ำจืด จังหวัดชัยนาท ปี ๒๕๖๔-๒๕๖๖

อำเภอ	ปี ๒๕๖๔			ปี ๒๕๖๕		
	เกษตรกร (ราย)	ฟาร์ม (แห่ง)	เนื้อที่เลี้ยง (ไร่)	เกษตรกร (ราย)	ฟาร์ม (แห่ง)	เนื้อที่เลี้ยง (ไร่)
เมืองชัยนาท	๗๒๕	๗๒๕	๗๐๗.๘๘	๖๕๗	๖๕๗	๗๗๒.๑๒
มโนรมย์	๓๗๙	๓๗๙	๔๕๘.๑๙	๓๒๔	๓๒๔	๔๑๕.๘๑
วัดสิงห์	๖๒๕	๖๒๕	๘๖๗.๙๑	๖๐๓	๖๐๓	๕๓๔.๙๑
สรรพยา	๖๓๖	๖๓๖	๕๒๗.๓๙	๓๔๑	๓๔๑	๔๒๗.๐๒
สรรคบุรี	๕๑๘	๕๑๘	๓๔๖.๗๘	๘๔๑	๘๔๑	๙๔๙.๓๒
หันคา	๙๑๙	๙๑๙	๑,๐๖๑.๐๖	๓๓๕	๓๓๕	๔๒๗.๗๕
หนองมะโมง	๔๔๔	๔๔๔	๕๘๒.๖๓	๕๑๑	๕๑๑	๑,๐๕๔.๐๔
เนินขาม	๓๓๙	๓๓๙	๔๒๐.๐๔	๔๑๐	๔๑๐	๖๒๘.๓๗
รวม	๔,๕๘๕	๔,๕๘๕	๔,๙๗๑.๘๘	๔,๐๒๒	๔,๐๒๒	๕,๒๐๙.๓๔

ที่มา : สำนักงานประมงจังหวัดชัยนาท ; ข้อมูล ณ วันที่ กรกฎาคม ๒๕๖๖



ตารางที่ ๖๓ ข้อมูลจำนวนบ่อดิน/บ่อซีเมนต์/บ่อพลาสติก และพื้นที่เพาะเลี้ยงสัตว์น้ำจืดในบ่อ จังหวัดชัยนาท ปี ๒๕๖๑

อำเภอ	จำนวนตำบล	บ่อดิน			บ่อซีเมนต์/บ่อพลาสติก		
		เกษตรกร (ราย)	จำนวนบ่อ	พื้นที่ (ไร่)	เกษตรกร (ราย)	จำนวนบ่อ	พื้นที่ (ไร่)
เมืองชัยนาท	๙	๕๔๕	๘๓๗	๕๑๙.๒๔	๒๕	๕๒	๘,๔๔๐
มโนรมย์	๗	๓๑๐	๔๓๓	๓๖๔.๗๖	๑๓	๙๙	๑๐,๘๐๐
วัดสิงห์	๗	๕๑๑	๘๘๑	๖๕๐.๔๐	๒๐	๑๒๐	๓๐,๘๕๒
สรรพยา	๗	๕๔๘	๑,๑๘๑	๓๘๐.๑๙	๒๘	๑๓๕	๘,๑๐๐
สรรคบุรี	๘	๓๒๗	๙๗๐	๒๔๕.๓๒	๑๐	๓๑	๗,๙๙๐
หันคา	๘	๘๓๑	๑,๗๑๕	๘๗๐.๖๐	๒๒	๑๒๑	๘,๗๐๔
หนองมะโมง	๔	๓๙๕	๕๗๒	๔๓๒.๓๘	๑๑	๒๗	๓,๔๖๐
เนินขาม	๓	๓๐๕	๓๘๔	๓๘๗.๗๕	๑๖	๓๙	๓๖๕
รวม	๕๓	๓,๗๗๒	๖,๙๗๓	๓,๘๕๐.๖๔	๑๔๕	๖๒๔	๗๘,๗๑๑

ที่มา : สำนักงานประมงจังหวัดชัยนาท ; มีนาคม ๒๕๖๔

ตารางที่ ๖๔ ข้อมูลจำนวนบ่อดิน/บ่อซีเมนต์/บ่อพลาสติก และพื้นที่เพาะเลี้ยงสัตว์น้ำจืดในบ่อ จังหวัดชัยนาท ปี ๒๕๖๒

อำเภอ	จำนวนตำบล	บ่อดิน			บ่อซีเมนต์/บ่อพลาสติก		
		เกษตรกร (ราย)	จำนวนบ่อ	พื้นที่ (ไร่)	เกษตรกร (ราย)	จำนวนบ่อ	พื้นที่ (ไร่)
เมืองชัยนาท	๙	๔๔๙	๗๒๒	๕๑๒.๑๐	๒๙	๕๘	๘,๖๔๐
มโนรมย์	๗	๒๖๑	๓๗๒	๓๐๒.๙๑	๒๐	๑๐๗	๒๓,๘๔๐
วัดสิงห์	๗	๔๖๕	๗๔๑	๕๙๓.๕๘	๒๓	๑๓๑	๓๑,๑๕๒
สรรพยา	๗	๔๖๐	๖๔๖	๓๕๒.๐๗	๓๒	๑๓๙	๘,๑๑๒
สรรคบุรี	๘	๓๗๗	๕๒๘	๒๒๘.๑๕	๑๒	๓๕	๘,๐๖๔
หันคา	๘	๘๒๓	๑,๕๐๔	๘๓๑.๒๐	๒๗	๑๓๗	๘,๗๐๔
หนองมะโมง	๔	๓๕๗	๕๔๔	๔๑๖.๑๐	๑๔	๓๘	๓,๖๖๔
เนินขาม	๓	๒๙๐	๓๗๐	๓๕๒.๓๔	๑๔	๓๗	๓๘๔
รวม	๕๓	๓,๔๘๒	๕,๔๒๗	๓,๕๘๘.๔๕	๑๗๑	๖๘๒	๙๒,๕๖๐

ที่มา : สำนักงานประมงจังหวัดชัยนาท ; มีนาคม ๒๕๖๔

ตารางที่ ๖๕ ข้อมูลจำนวนบ่อดิน/บ่อซีเมนต์/บ่อพลาสติก และพื้นที่เพาะเลี้ยงสัตว์น้ำจืดในบ่อ จังหวัดชัยนาท ปี ๒๕๖๓

อำเภอ	จำนวนตำบล	บ่อดิน			บ่อซีเมนต์/บ่อพลาสติก		
		เกษตรกร (ราย)	จำนวนบ่อ	พื้นที่ (ไร่)	เกษตรกร (ราย)	จำนวนบ่อ	พื้นที่ (ไร่)
เมืองชัยนาท	๙	๕๒๖	๗๔๓	๕๑๔.๒๖	๒๓	๙๔	๗,๙๖๘
มโนรมย์	๗	๓๐๔	๔๒๐	๓๖๑.๕๖	๖	๑๓	๕,๑๒๐
วัดสิงห์	๗	๕๐๓	๗๘๐	๖๓๗.๕๓	๘	๑๐๑	๒๐,๕๘๔
สรรพยา	๗	๔๓๖	๖๓๑	๓๗๔.๓๖	๑๑๒	๕๕๐	๑๐,๔๘๔.๘๐
สรรคบุรี	๘	๓๑๕	๙๓๖	๒๒๓.๙๒	๑๒	๓๔	๓,๔๒๔
หันคา	๘	๗๙๓	๑,๖๕๗	๘๖๘.๓๕	๓๘	๕๘	๓,๖๐๔.๘๐
หนองมะโมง	๔	๓๙๔	๕๗๑	๔๓๒.๑๓	๑	๑	๔๐๐
เนินขาม	๓	๓๑๑	๓๘๔	๓๘๗.๗๕	๐	๐	๐
รวม	๕๓	๓,๕๘๒	๖,๑๒๒	๓,๗๙๙.๘๖	๒๐๐	๘๕๑	๕๑,๕๘๕.๖๐

ที่มา : สำนักงานประมงจังหวัดชัยนาท ; มีนาคม ๒๕๖๔

ตารางที่ ๖๖ ข้อมูลจำนวนบ่อดิน/บ่อซีเมนต์/บ่อพลาสติก และพื้นที่เพาะเลี้ยงสัตว์น้ำจืดในบ่อ จังหวัดชัยนาท ปี ๒๕๖๔

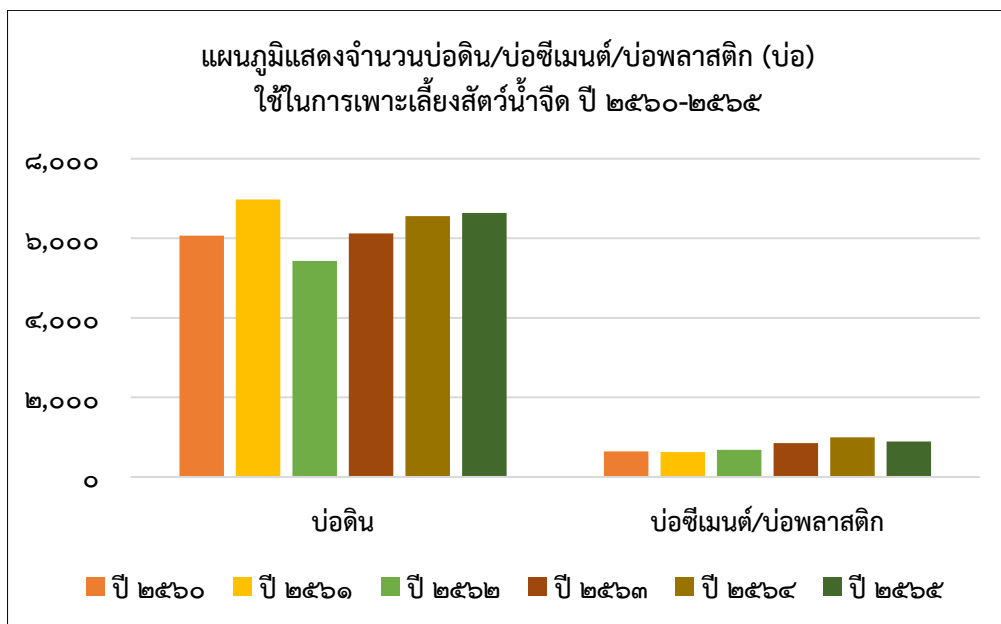
อำเภอ	จำนวนตำบล	บ่อดิน			บ่อซีเมนต์/บ่อพลาสติก		
		เกษตรกร (ราย)	จำนวนบ่อ	พื้นที่ (ไร่)	เกษตรกร (ราย)	จำนวนบ่อ	พื้นที่ (ไร่)
เมืองชัยนาท	๙	๖๙๔	๘๓๑	๗๐๑.๑๙	๓๑	๑๘๕	๖.๖๙
มโนรมย์	๗	๓๗๒	๔๓๑	๔๕๒.๙๑	๗	๒๒	๕.๒๘
วัดสิงห์	๗	๖๑๔	๘๗๙	๘๕๒.๒๓	๑๑	๑๑๓	๑๕.๖๘
สรรพยา	๗	๕๒๙	๖๙๙	๕๑๘.๐๐	๑๐๗	๕๒๐	๙.๓๙
สรรคบุรี	๘	๕๐๒	๑,๐๒๔	๓๔๓.๓๗	๑๖	๖๖	๓.๔๑
หันคา	๘	๘๗๙	๑,๗๕๗	๑,๐๕๘.๒๑	๔๐	๖๓	๒.๘๕
หนองมะโมง	๔	๔๔๑	๕๙๕	๕๘๑.๙๘	๓	๑๗	๐.๖๕
เนินขาม	๓	๓๓๗	๓๔๐	๔๑๙.๗๖	๒	๙	๐.๒๘
รวม	๕๓	๔,๓๖๘	๖,๕๕๖	๔,๙๒๗.๖๕	๒๑๗	๙๙๕	๔๔.๒๓

ที่มา : สำนักงานประมงจังหวัดชัยนาท ; มีนาคม ๒๕๖๔

ตารางที่ ๖๗ ข้อมูลจำนวนบ่อดิน/บ่อซีเมนต์/บ่อพลาสติก และพื้นที่เพาะเลี้ยงสัตว์น้ำจืดในบ่อ จังหวัดชัยนาท ปี ๒๕๖๕

อำเภอ	จำนวนตำบล	บ่อดิน			บ่อซีเมนต์/บ่อพลาสติก		
		เกษตรกร (ราย)	จำนวนบ่อ	พื้นที่ (ไร่)	เกษตรกร (ราย)	จำนวนบ่อ	พื้นที่ (ไร่)
เมืองชัยนาท	๙	๕๐๑	๗๒๔	๖๐๖.๕๒	๓๑	๑๓๕	๖.๖๙
มโนรมย์	๗	๓๑๑	๔๓๕	๔๘๗.๗๑	๕	๑๒	๓.๒๕
วัดสิงห์	๗	๕๗๕	๘๙๖	๙๖๐.๙๕	๑๑	๑๒๔	๑๕.๖๘
สรรพยา	๗	๕๒๒	๗๔๒	๕๕๐.๙๕	๙๗	๕๑๓	๑๐.๕๔
สรรคบุรี	๘	๔๓๖	๙๘๓	๓๗๐.๓๓	๑๖	๓๘	๓.๔๑
หันคา	๘	๘๖๐	๑,๘๒๓	๙๔๘.๕๖	๔๑	๖๒	๘.๙๒
หนองมะโมง	๔	๔๕๖	๖๓๕	๕๐๙.๔๓	๔	๕	๒.๐๔
เนินขาม	๓	๓๔๐	๓๙๘	๔๔๘.๐๐	๒	๔	๐.๒๘
รวม	๕๓	๓,๙๙๑	๖,๖๓๖	๔,๘๘๒.๓๕	๒๐๗	๘๙๓	๕๐.๘๑

ที่มา : สำนักงานประมงจังหวัดชัยนาท ; ข้อมูล ณ วันที่ ๑๗ มิถุนายน ๒๕๖๕



ตารางที่ ๖๘ ข้อมูลปริมาณการเพาะเลี้ยง จำนวนผู้เพาะเลี้ยง จระเข้ ของจังหวัดชัยนาท ปี ๒๕๖๒

อำเภอ	จำนวนผู้เพาะเลี้ยง (ราย)	พื้นที่เพาะเลี้ยง		ปริมาณการเพาะเลี้ยง (ตัว)	ราคา (บาท/ตัว)
		ฟาร์ม/แห่ง	ไร่		
เมืองชัยนาท	๑	๑	๑.๐๐	จระเข้ น้ำจืด ๑๘ ตัว	๑,๕๐๐-๒,๐๐๐
	๑	-	-	ครอบครองซากหัวจระเข้ ๑ หัว	
มโนรมย์	๑	๑	๑.๕๐	จระเข้ น้ำจืด ๑๐๗ ตัว	๑,๕๐๐-๒,๐๐๐
วัดสิงห์	๓	๓	๑๐.๒๕	จระเข้ น้ำจืด ๓,๓๕๐ ตัว	๑,๕๐๐-๒,๐๐๐
				จระเข้ น้ำเค็ม ๑,๒๙๕ ตัว	
สรรคบุรี	๒	๒	๒.๐๐	จระเข้ น้ำจืด ๙๖ ตัว	๑,๕๐๐-๒,๐๐๐
หันคา	๑	๑	๐.๕๐	จระเข้ น้ำจืด ๑๑๐ ตัว	๑,๕๐๐-๒,๐๐๐
รวม	๙	๘	๑๕.๒๕	๔,๙๗๗	๑,๕๐๐-๒,๐๐๐

ที่มา : สำนักงานประมงจังหวัดชัยนาท ; มีนาคม ๒๕๖๔

ตารางที่ ๖๙ ข้อมูลปริมาณการเพาะเลี้ยง จำนวนผู้เพาะเลี้ยง จระเข้ ของจังหวัดชัยนาท ปี ๒๕๖๓

อำเภอ	จำนวนผู้เพาะเลี้ยง (ราย)	พื้นที่เพาะเลี้ยง		ปริมาณการเพาะเลี้ยง (ตัว)	ราคา (บาท/ตัว)
		ฟาร์ม/แห่ง	ไร่		
เมืองชัยนาท	๑	๑	๑.๐๐	จระเข้ น้ำจืด ๑๘ ตัว	๕๐๐-๒,๐๐๐
	๑	-	-	ครอบครองซากหัวจระเข้ ๑ หัว	
มโนรมย์	๒	๒	๓.๕๐	จระเข้ น้ำจืด ๑๖๐ ตัว	๕๐๐-๒,๐๐๐
วัดสิงห์	๓	๓	๑๐.๒๕	จระเข้ น้ำจืด ๓,๔๓๓ ตัว	๕๐๐-๒,๐๐๐
				จระเข้ น้ำเค็ม ๑,๒๔๒ ตัว	
สรรคบุรี	๒	๒	๒.๐๐	จระเข้ น้ำจืด ๙๖ ตัว	๕๐๐-๒,๐๐๐
หันคา	๑	๑	๐.๕	จระเข้ น้ำจืด ๑๑๐ ตัว	๕๐๐-๒,๐๐๐
รวม	๑๐	๙	๑๗.๒๕	๕,๐๖๐	๕๐๐-๒,๐๐๐

ที่มา : สำนักงานประมงจังหวัดชัยนาท ; มีนาคม ๒๕๖๔

ตารางที่ ๗๐ ข้อมูลปริมาณการเพาะเลี้ยง จำนวนผู้เพาะเลี้ยง จระเข้ ของจังหวัดชัยนาท ปี ๒๕๖๔

อำเภอ	รวมผู้เพาะเลี้ยง (ราย)	พื้นที่เพาะเลี้ยง		ปริมาณการเพาะเลี้ยง (ตัว)	ราคา (บาท/ตัว)
		ฟาร์ม/แห่ง	ไร่		
เมืองชัยนาท	๑	๑	๓๒ ตรม.	จระเข้ น้ำจืด ๑๓ ตัว	๔๐๐-๕๐๐
มโนรมย์	๕	๕	๑,๘๙๒.๐๕ ตรม.	จระเข้ น้ำจืด ๑๒๒ ตัว	๔๐๐-๕๐๐
วัดสิงห์	๑	๑	๖ ไร่	จระเข้ น้ำจืด ๑,๙๒๕ ตัว	๑๐๐-๑,๕๐๐
สรรคบุรี	๒	๒	๑๔๒.๕๐ ตรม.	จระเข้ น้ำจืด ๔ ตัว	๑๐๐-๔๐๐
หันคา	๑	๑	๑๘๘ ตรม.	จระเข้ น้ำจืด ๑๐๐ ตัว	๔๐๐-๑,๐๐๐
รวม	๑๐	๑๐	๑๑.๖๘	๒,๑๖๔ ตัว	๑๐๐-๑,๕๐๐

ที่มา : สำนักงานประมงจังหวัดชัยนาท ; ข้อมูล ณ วันที่ ๑๑ กรกฎาคม ๒๕๖๖

ตารางที่ ๗๑ ข้อมูลปริมาณการเพาะเลี้ยง จำนวนผู้เพาะเลี้ยง กระจกซ์ ของจังหวัดชัยนาท ปี ๒๕๖๕

อำเภอ	รวมผู้เพาะเลี้ยง (ราย)	พื้นที่เพาะเลี้ยง		ปริมาณการเพาะเลี้ยง (ตัว)	ราคา (บาท/ตัว)
		ฟาร์ม/แห่ง	ไร่		
เมืองชัยนาท	๑	๑	๐.๐๒	กระจกซ์น้ำจืด ๑๐ ตัว	๑,๐๐๐-๓,๐๐๐
มโนรมย์	๕	๕	๑.๒๘	กระจกซ์น้ำจืด ๑๕๔ ตัว	๑๕,๔๐๐-๔๖,๒๐๐
วัดสิงห์	๑	๑	๒๐.๐๐	กระจกซ์น้ำจืด ๒๐๐ ตัว	๒๐,๐๐๐-๖๐,๐๐๐
สรรคบุรี	๒	๒	๐.๐๙	กระจกซ์น้ำจืด ๔ ตัว	๔๐๐-๑,๒๐๐
หันคา	๑	๑	๐.๑๒	กระจกซ์น้ำจืด ๑๐๐ ตัว	๑๐,๐๐๐-๓๐,๐๐๐
รวม	๑๐	๑๐	๒๑.๕๑	๔๖๘ ตัว	๔๐๐-๖๐,๐๐๐

ที่มา : สำนักงานประมงจังหวัดชัยนาท ; ข้อมูล ณ วันที่ ๕ กันยายน ๒๕๖๗

ตารางที่ ๗๒ ข้อมูลปริมาณการเพาะเลี้ยง จำนวนผู้เพาะเลี้ยง กระจกซ์ ของจังหวัดชัยนาท ปี ๒๕๖๖

อำเภอ	รวมผู้เพาะเลี้ยง (ราย)	พื้นที่เพาะเลี้ยง		ปริมาณการเพาะเลี้ยง (ตัว)	ราคา (บาท/ตัว)
		ฟาร์ม/แห่ง	ไร่		
เมืองชัยนาท	๑	๑	๐.๐๒	กระจกซ์น้ำจืด ๘ ตัว	๘๐๐-๒,๔๐๐
มโนรมย์	๑	๑	๐.๐๔	กระจกซ์น้ำจืด ๒๓ ตัว	๒,๓๐๐-๖,๙๐๐
วัดสิงห์	๑	๑	๒๐.๐๐	กระจกซ์น้ำจืด ๒๐๐ ตัว	๒๐,๐๐๐-๖๐,๐๐๐
สรรคบุรี	๓	๓	๐.๐๕	กระจกซ์น้ำจืด ๘ ตัว	๘๐๐-๒,๔๐๐
หันคา	-	-	-	-	-
รวม	๖	๖	๒๐.๑๐	๔๖๘ ตัว	๘๐๐-๖๐,๐๐๐

ที่มา : สำนักงานประมงจังหวัดชัยนาท ; ข้อมูล ณ วันที่ ๕ กันยายน ๒๕๖๗

ตารางที่ ๗๓ ปริมาณการจับสัตว์น้ำจืดจากแหล่งน้ำธรรมชาติ จังหวัดชัยนาท เป็นรายอำเภอ ปี ๒๕๖๑-๒๕๖๖

อำเภอ	ปริมาณการจับสัตว์น้ำจืดจากแหล่งน้ำธรรมชาติ (ตัน/ปี)					
	ปี ๒๕๖๑	ปี ๒๕๖๒	ปี ๒๕๖๓	ปี ๒๕๖๔	ปี ๒๕๖๕	ปี ๒๕๖๖
เมืองชัยนาท	๓๘๖.๗๘	๕๓๕.๘๔	๕๒๒.๐๕	๓๘๙.๑๗	๓๘๑.๕๒	๒๙๙.๕๘
มโนรมย์	๑,๕๖๑.๙๔	๓๗๘.๗๐	๓๖๙.๒๓	๒๘๒.๕๗	๒๘๑.๘๑	๒๒๒.๑๑
วัดสิงห์	๑๕๒.๔๓	๑๓๘.๖๕	๑๔๓.๕๕	๑๑๓.๗๔	๑๑๘.๐๒	๙๕.๔๘
สรรพยา	๑,๓๓๒.๔๗	๕๓๖.๑๒	๕๓๔.๖	๓๙๘.๕๘	๔๐๗.๓๐	๓๒๓.๐๗
สรรคบุรี	๒๗๖.๓๕	๖๙๙.๔๒	๗๐๘.๔๔	๕๒๙.๙๖	๕๒๙.๗๘	๔๑๔.๓๔
หันคา	๑๘๗.๑๓	๒๙๙.๗๑	๒๙๙.๐๘	๒๒๖.๕๑	๒๓๒.๔๓	๑๘๒.๒๘
หนองมะโมง	๕๑.๔๙	๒๗๘.๙๘	๒๘๐.๕๔	๒๑๔.๐๑	๒๒๑.๕๖	๑๗๕.๙๕
เนินขาม	๑๔๓.๘๓	๑๘.๔๙	๒๕.๖๓	๒๕.๙๗	๒๖.๖๓	๒๐.๘๔
รวม	๔,๐๙๒.๕๒	๒,๘๘๕.๙๑	๒,๘๘๓.๑๒	๒,๑๘๐.๕๑	๒,๑๙๙.๐๕	๑,๗๓๓.๖๕

ที่มา : สำนักงานประมงจังหวัดชัยนาท ; ข้อมูล ณ วันที่ ๕ กันยายน ๒๕๖๗

ตารางที่ ๗๔ มูลค่า และราคาเฉลี่ยผลผลิตสัตว์น้ำจากการจับสัตว์น้ำจากแหล่งน้ำธรรมชาติ ของจังหวัดชัยนาท
ประจำปี ๒๕๖๕-๒๕๖๖

อำเภอ	มูลค่าผลผลิตสัตว์น้ำ จากการจับสัตว์น้ำ (บาท)		ราคาเฉลี่ยผลผลิตสัตว์น้ำจากการจับสัตว์น้ำ จากแหล่งน้ำธรรมชาติ (บาท)	
	ปี ๒๕๖๕	ปี ๒๕๖๖	ปี ๒๕๖๕	ปี ๒๕๖๖
เมืองชัยนาท	๒๘,๖๖๕,๑๐๔.๐๐	๓๑๔,๗๘๖,๖๘๐.๘๐	๖๗.๖๐	๑,๐๕๐.๗๖
มโนรมย์	๑๐,๘๗๓,๓๖๗.๗๐	๑๗,๒๒๔,๗๙๕.๕๐	๖๔.๒๙	๗๗๙.๐๕
วัดสิงห์	๓๘,๔๓๔,๙๘๖.๐๐	๓๑,๙๗๖,๒๕๒.๐๐	๖๑.๕๖	๓๓๔.๙๐
สรรพยา	๑๐,๕๕๙,๒๓๕.๘๐	๓๖๖,๐๘๖,๗๗๐.๕๐	๕๖.๘๖	๑,๑๓๓.๑๕
สรรคบุรี	๔๐,๙๕๗,๙๔๔.๒๑	๖๐๒,๐๗๓,๓๑๐.๖๐	๗๑.๐๒	๑,๔๕๓.๐๙
หันคา	๒๘,๗๒๖,๘๕๑.๖๐	๑๑๖,๕๓๕,๒๔๙.๖๐	๖๖.๐๖	๖๓๙.๓๒
หนองมะโมง	๘,๒๔๙,๖๙๓.๐๐	๑๐๘,๕๘๒,๒๖๔.๐๐	๓๗.๙๐	๖๑๗.๑๒
เนินขาม	๕,๕๔๐,๔๓๖.๐๐	๑,๕๒๓,๑๙๕.๖๐	๖๑.๒๐	๗๓.๐๙
รวม	๑๗๑,๙๙๗,๖๑๘.๓๑	๑,๕๕๘,๗๘๘,๕๑๘.๖๐	๖๓.๑๗	๖,๐๘๐.๔๘

ที่มา : สำนักงานประมงจังหวัดชัยนาท ; ข้อมูล ณ วันที่ ๕ กันยายน ๒๕๖๗



❖ ข้อมูลการรับรองมาตรฐานสินค้าเกษตรปลอดภัยของจังหวัดชัยนาท

๑. มาตรฐานเกษตรอินทรีย์

เกษตรอินทรีย์ (Organic/ออร์แกนิก) คือ ระบบการจัดการด้านการเกษตรแบบองค์รวม ที่เกื้อหนุนต่อระบบนิเวศและความหลากหลายทางชีวภาพ โดยเน้นการใช้วัสดุธรรมชาติ หลีกเลี่ยงวัตถุพิษที่ได้จากการสังเคราะห์ และไม่ใช้พืช สัตว์ หรือจุลินทรีย์ที่ได้จากการดัดแปรพันธุกรรม (จีเอ็มโอ) มีการจัดการกับผลิตภัณฑ์โดยเน้นการแปรรูปด้วยความระมัดระวัง เพื่อรักษาสภาพการเป็นเกษตรอินทรีย์และคุณภาพที่สำคัญของผลิตภัณฑ์ในทุกขั้นตอน โดยการรับรองมาตรฐานเกษตรอินทรีย์ แบ่งเป็น ๖ ขอบเขต ดังนี้ แหล่งผลิต การรวบรวมผลผลิต/ผลิตภัณฑ์ การคัดบรรจุ การจัดจำหน่าย ผลิตผล/ผลิตภัณฑ์ การแปรรูปผลิตภัณฑ์ และการนำเข้าผลผลิต/ผลิตภัณฑ์ คุณสมบัติของผู้ยื่นขอการรับรอง แบ่งเป็น ๒ แบบ ได้แก่ แบบรายเดี่ยว (บุคคล/นิติบุคคล) และแบบรายกลุ่ม (สมาชิกอย่างน้อย ๕ ราย จดทะเบียนกลุ่มกับหน่วยงานภาครัฐ และมีระบบควบคุมภายในกลุ่ม (ICS)) โดยสามารถยื่นคำขอการรับรองมาตรฐานเกษตรอินทรีย์ ได้ที่ สำนักวิจัยและพัฒนาการเกษตรเขตที่ ๑-๘ และศูนย์วิจัยและพัฒนาการเกษตรจังหวัด

จังหวัดชัยนาท มีสินค้าเกษตรที่ได้รับการรับรองมาตรฐานเกษตรอินทรีย์ ทั้งแบบรายเดี่ยวและรายกลุ่ม จำนวน ๔๖ ราย ๒ กลุ่ม ๔๙ แปลง พื้นที่รวม ๒๔๔.๗๐ ไร่ ส่วนใหญ่เป็นข้าว และพืชผสมผสาน ดังนี้

ชนิดสินค้า	จำนวนราย/แปลง	จำนวนไร่
1) ข้าว T1 (เตรียมความพร้อม)	-	-
ข้าว T2 (ปรับเปลี่ยน)	-	-
ข้าว T 3 รับรองแล้ว (รายกลุ่ม)	12 ราย / 12 แปลง	139.75
	(1 กลุ่ม = 5 ราย) / 5 แปลง	29.75
	(1 กลุ่ม = 7 ราย) / 7 แปลง	110.00
รับรองแล้ว (รายเดี่ยว)	4 ราย / 7 แปลง	102.75
2) พืช - ผสมผสาน (แปลง)		
รับรองแล้ว	30 ราย / 30 แปลง	2.20
รวมทั้งสิ้น	46 ราย(2 กลุ่ม) 49 แปลง	244.70

ที่มา : 1) ข้าว : ศูนย์วิจัยข้าวชัยนาท ; ธันวาคม 2566

2) พืช : ระบบตรวจสอบรับรองแหล่งผลิตพืชอินทรีย์ กรมวิชาการเกษตร ; ธันวาคม 2566



๒. มาตรฐานเกษตรปลอดภัย (GAP)

เกษตรปลอดภัย หรือ การปฏิบัติทางการเกษตรที่ดี (GAP) เป็นระบบการผลิตที่อนุญาตให้ใช้สารเคมีทางการเกษตร ปุ๋ยเคมี ในกระบวนการผลิตได้ แต่ต้องใช้ในปริมาณที่ถูกต้องตามคำแนะนำของหน่วยงานที่เกี่ยวข้อง ซึ่งจะทำให้ผลิตผล/สินค้าเกษตรมีความปลอดภัย หรืออาจมีสารตกค้างอยู่ในระดับต่ำ แต่มีความปลอดภัยต่อผู้บริโภค โดยมีข้อกำหนดตามหลักการปฏิบัติทางการเกษตรที่ดี สำหรับพืชอาหารเพื่อรองรับแหล่งผลิต GAP ดังนี้

- ด้านพืช ประกอบด้วย น้ำ พื้นที่ปลูก วัตถุดิบทรายทางการเกษตร การจัดการคุณภาพในกระบวนการผลิตก่อนการเก็บเกี่ยว การเก็บเกี่ยวและการปฏิบัติหลังการเก็บเกี่ยว การพักผลผลิต การขนย้ายในแปลงปลูกและการเก็บรักษา สุขลักษณะส่วนบุคคล และบันทึกข้อมูลและการตามสอบ โดยสามารถยื่นคำขอการรับรองมาตรฐานเกษตรปลอดภัย (GAP) ได้ที่ สำนักวิจัยและพัฒนาการเกษตรเขตที่ ๑-๘ และศูนย์วิจัยและพัฒนาการเกษตรจังหวัด

- ด้านปศุสัตว์ ประกอบด้วย องค์ประกอบของฟาร์ม การจัดการฟาร์ม การจัดการด้านสุขภาพสัตว์ การจัดการด้านสวัสดิภาพสัตว์ การจัดการระบบน้ำ การจัดการด้านสิ่งแวดล้อม โดยสามารถยื่นคำขอการรับรองมาตรฐานเกษตรปลอดภัย (GAP) ได้ที่สำนักงานปศุสัตว์จังหวัด

- ด้านประมง (ฟาร์มเพาะเลี้ยงสัตว์น้ำ) ประกอบด้วย สถานที่ การจัดการทั่วไป ปัจจัยการผลิต การจัดการดูแลสุขภาพสัตว์น้ำ สุขลักษณะฟาร์ม โดยสามารถยื่นคำขอการรับรองมาตรฐานเกษตรปลอดภัย (GAP) ได้ที่สำนักงานประมงจังหวัด

จังหวัดชัยนาท มีสินค้าเกษตรที่ได้รับการรับรองมาตรฐานเกษตรปลอดภัย (GAP) ด้านพืช แบ่งเป็น ข้าว และพืช ๔๑๕ แปลง พื้นที่ ๓,๙๗๓.๗๒ ไร่ ด้านประมง ๒๔๐ ฟาร์ม และด้านปศุสัตว์ ๓๐๔ ฟาร์ม ดังนี้

➤ ด้านพืช

ชนิดสินค้า	จำนวนราย/แปลง ฟาร์ม	จำนวนไร่
1) ข้าว GAP Grain	21 / 21	233.25
2) ข้าว GAP Seed	76 / 105	2,406.00
3) ส้มโอ	58 / 59	428.80
4) ผัก	229 / 230	875.67
รวม	384 / 415	3,943.72 ไร่

ที่มา : 1) GAP Grain จำนวนเกษตรกรลดลงเนื่องจากหมดอายุการรับรอง เมื่อวันที่ 26 กันยายน 2566
 2) ข้าว GAP Seed : ศูนย์วิจัยข้าวชัยนาท ; ธันวาคม 2566
 3) ส้มโอ , 4) ผัก : สำนักวิจัยและพัฒนาการเกษตรเขตที่ 5 ; ธันวาคม 2566



➤ ด้านประมง

ชนิดสินค้า	จำนวนราย/แปลง ฟาร์ม	จำนวนไร่
- Safety Level	164	-
- GAP	76	-
รวม	240	-

ที่มา : สำนักงานประมงจังหวัดชัยนาท ; ธันวาคม 2566

➤ ด้านปศุสัตว์

ชนิดสินค้า	จำนวนราย/แปลง ฟาร์ม	จำนวนไร่
- ไก่เนื้อ	95 / 95	-
- ไก่ไข่	1 / 1	-
- ไก่พันธุ์	1 / 1	-
- ไก่พื้นเมือง	1 / 1	-
- สุกร	86 / 86	-
- แพะเนื้อ	93 / 93	-
- จิ้งหรีด	1 / 1	-
- โคนม	15 / 15	-
- โคเนื้อ	2 / 2	-
- แพงโกล่า	9 / 9	-
รวม	304 / 304	-

ที่มา : สำนักงานปศุสัตว์จังหวัดชัยนาท ; ธันวาคม 2566



❖ ข้อมูลแหล่งจำหน่าย ราคา และวิถีตลาดสินค้าเกษตรที่สำคัญของจังหวัดชัยนาท

จังหวัดชัยนาทมีแหล่งจำหน่ายผลผลิตสินค้าเกษตรที่สำคัญ ประกอบด้วย

- ตลาดกลาง จำนวน ๒ แห่ง ดังนี้
 ๑. ตลาดกลางข้าวและพืชไร่ เขื่อนพลเทพ อำเภอเมืองชัยนาท
 ๒. ตลาดกลางข้าวและพืชไร่ ป.เจริญกิจ อำเภอเนินขาม

- ตลาดเกษตรกรรุ่มค้า ประชากรัฐชุมชน

สำนักงานพาณิชย์จังหวัดชัยนาท ร่วมกับสำนักงานเกษตรและสหกรณ์จังหวัดชัยนาท สำนักงานเกษตรจังหวัดชัยนาท สำนักงานปศุสัตว์จังหวัดชัยนาท สำนักงานประมงจังหวัดชัยนาท และสำนักงานพัฒนาชุมชนจังหวัดชัยนาท จัดกิจกรรม “ตลาดเกษตรกรรุ่มค้า ประชากรัฐชุมชน” สัปดาห์ละ ๑ ครั้ง ในวันพฤหัสบดี ตั้งแต่เวลา ๐๖.๐๐-๑๒.๐๐ น. ณ บริเวณถนนพรหมประเสริฐ หน้าศาลากลางจังหวัดชัยนาท เพื่อจำหน่ายผลผลิตทางการเกษตรอาหารสำเร็จรูป ผลผลิตจากโครงการพัฒนาทักษะการประกอบอาชีพประชาชนของหน่วยงานภาครัฐ และสินค้าอื่นๆ ตลอดปีงบประมาณ พ.ศ. ๒๕๖๖ จำนวนรวม ๔๙ ครั้ง

- Farm Outlet จำนวน ๒ แห่ง ดังนี้

๑. ศูนย์จำหน่ายสินค้า OTOP หน้าสวนนกชัยนาท อำเภอเมืองชัยนาท
๒. ร้านบ้านของฝาก หมู่ที่ ๗ ตำบลตลุก อำเภอสรรพยา จังหวัดชัยนาท (ถนนสายเอเชีย)

- ตลาดสด จำนวน ๗ แห่ง ดังนี้

๑. ตลาดสดภาษีซุง เทศบาลเมืองชัยนาท อำเภอเมืองชัยนาท
๒. ตลาดสดเทศบาลเมืองชัยนาท เทศบาลเมืองชัยนาท อำเภอเมืองชัยนาท
๓. ตลาดสดสมหวัง เทศบาลตำบลวัดสิงห์ อำเภอวัดสิงห์
๔. ตลาดสดแม่จ่าปี เทศบาลตำบลวัดสิงห์ อำเภอวัดสิงห์
๕. ตลาดสดสรรพยา เทศบาลตำบลสรรพยา อำเภอสรรพยา
๖. ตลาดสดแพรศรีราชา เทศบาลตำบลแพรศรีราชา อำเภอสรรคบุรี
๗. ตลาดสดหันคา เทศบาลตำบลหันคา อำเภอหันคา

- ตลาดเกษตรกรรุ่มค้า ประชากรัฐชุมชน

โดยสำนักงานเกษตรจังหวัดชัยนาท ร่วมกับสำนักงานพาณิชย์จังหวัดชัยนาท จัดให้มีตลาดเกษตรกรหรือตลาดสินค้าเกษตร ตามนโยบายของกรมส่งเสริมการเกษตร กระทรวงเกษตรและสหกรณ์ และกระทรวงพาณิชย์ จำนวน ๒ แห่ง พื้นที่ดำเนินการ ณ ตลาดเกษตรกรหน้าธนาคารเพื่อการเกษตรและสหกรณ์การเกษตร (ธกส.) เปิดบริการวันศุกร์ ตั้งแต่เวลา ๐๗.๐๐-๑๒.๐๐ น. และบริเวณริมฟุตบาทหน้าศาลากลางจังหวัดชัยนาท เปิดบริการวันอังคาร และวันพฤหัสบดี ตั้งแต่เวลา ๐๗.๐๐-๑๒.๐๐ น.

➢ ตลาดอื่น ๆ นอกจากตลาดที่กล่าวมาข้างต้นแล้ว จังหวัดชัยนาทยังมีตลาดนัดตามพื้นที่ชุมชนต่าง ๆ อีกเป็นจำนวนมาก อาทิเช่น ตลาดนัดเทศบาลเมืองชัยนาท อำเภอเมืองชัยนาท ตลาดนัดบางกระเบื้อง อำเภอสรรพยา ตลาดนัดวัดพิชัยนาวาส อำเภอหันคา ตลาดนัดวัดมหาธาตุ อำเภอสรรคบุรี เป็นต้น



สินค้าเกษตรที่สร้างมูลค่าให้กับจังหวัดที่สำคัญ มีดังนี้

๑. ข้าว

ปี ๒๕๖๗ จังหวัดชัยนาทมีโรงสีข้าว รวม ๓๔ โรง แบ่งเป็นโรงสีขนาดใหญ่มีกำลังการผลิตมากกว่า ๓๐๐ เมตริกตันต่อวัน จำนวน ๑๗ โรง โรงสีขนาดกลางมีกำลังการผลิต ๖๐ - ๓๐๐ เมตริกตันต่อวัน จำนวน ๑๒ โรง โรงสีขนาดเล็กมีกำลังการผลิต ๕ - ๖๐ เมตริกตันต่อวัน จำนวน ๕ โรง โรงสีขนาดใหญ่ ตั้งอยู่ในอำเภอเมืองชัยนาท มโนรมย์ สรรพยา สรรคบุรี และหันคา กิจกรรมโรงสีของจังหวัดชัยนาท ส่วนใหญ่เป็นการสีข้าวเปลือก สีข้าวหนึ่ง สีข้าวชนิดแยกแกลบแยกรำ อบข้าวเปลือก นอกจากนี้ยังมีกิจกรรมประเภทไซโลอบข้าวเปลือก อบฟืชหรือเมล็ดฟืช การลำเลียงและเก็บรักษาเมล็ดฟืชในไซโลและโกดัง การคัดเมล็ดพันธุ์ฟืช ตั้มนึ่ง อบ ฟืชหรือเมล็ดฟืช การปรับสภาพ เมล็ดพันธุ์ (ลดความชื้นและคัดคุณภาพผลผลิตการเกษตร) การร่อน ล้าง คัด หรือแยกขนาดหรือคุณภาพของผลผลิต เกษตรกรรม ลานตากข้าวเปลือก โดยโรงสีในจังหวัดชัยนาทมีกระจายอยู่ในพื้นที่ทั้ง ๖ อำเภอ อำเภอที่มีโรงสีมากที่สุด คือ อำเภอหนองมะโมง รองลงมา ได้แก่ อำเภอเมืองชัยนาท อำเภอสรรคบุรี อำเภอมโนรมย์ อำเภอสรรพยา ตามลำดับ และอำเภอวัดสิงห์ ตามลำดับ ดังตารางที่ ๗๘

ตารางที่ ๗๕ จำนวนโรงสีข้าวแยกขนาด (กำลังการผลิต) รายอำเภอ ของจังหวัดชัยนาท

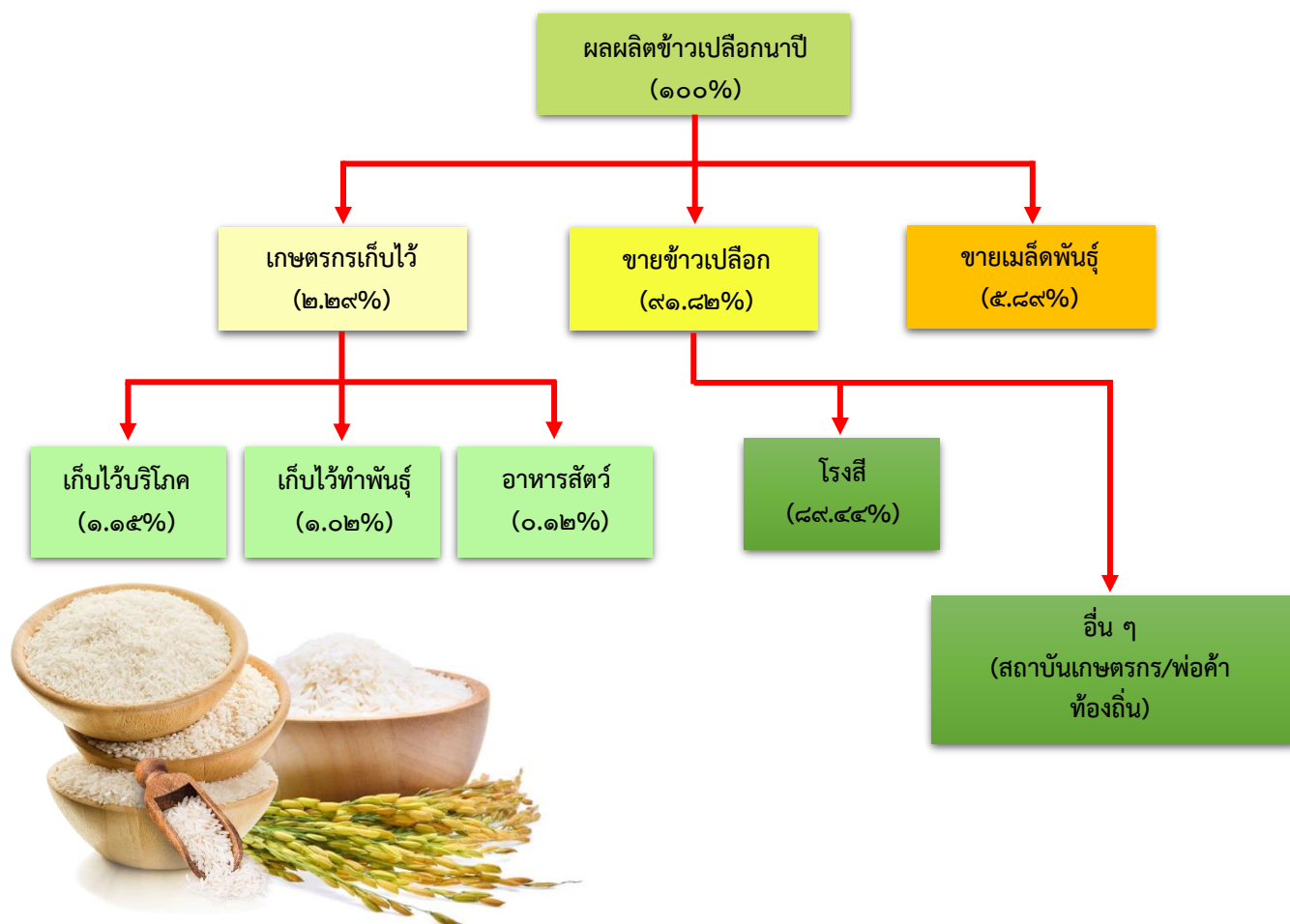
อำเภอ	โรงสีขนาดใหญ่ (กำลังการผลิต >๓๐๐ เมตริกตันต่อวัน)	โรงสีขนาดกลาง (กำลังการผลิต ๖๐-๓๐๐ เมตริกตันต่อวัน)	โรงสีขนาดเล็ก (กำลังการผลิต ๕-๖๐ เมตริกตันต่อวัน)	จำนวน (โรง)	ท่าข้าว (แห่ง)	ผู้ส่งออก ต่างประเทศ
เมืองชัยนาท	๑	๔	๒	๗	๓	-
มโนรมย์	๕	๑	-	๖	๑	๒
วัดสิงห์	-	๑	๑	๒	๔	-
สรรพยา	๓	๑	-	๔	๕	-
สรรคบุรี	๓	๓	๑	๗	๕	-
หันคา	๕	๒	๑	๘	๘	๑
หนองมะโมง	-	-	-	-	-	-
เนินขาม	-	-	-	-	-	-
รวม	๑๗	๑๒	๕	๓๔	๒๖	๓

ที่มา : สำนักงานพาณิชย์จังหวัดชัยนาท ; เดือนพฤษภาคม ๒๕๖๗

นอกจากนี้ จังหวัดชัยนาทยังมีบริษัทขายส่งข้าวอีกจำนวน ๖ บริษัท ในพื้นที่ ๔ อำเภอ ประกอบด้วย บจก.แหลมทองไรซ์ เลขที่ ๓๔ หมู่ ๓ ตำบลเสื่อโฮก อำเภอเมืองชัยนาท จังหวัดชัยนาท บจก.ธนสรรไรซ์ เลขที่ ๑๙๖ หมู่ ๒ ตำบลคิ่งสำเภา อำเภอมโนรมย์ จังหวัดชัยนาท บจก.เบสเอ็กซ์พอร์ต เลขที่ ๕๔ หมู่ ๓ ตำบลหนองแขง อำเภอหันคา จังหวัดชัยนาท พงศ์สุภาพรไรซ์ เลขที่ ๑๐๓ หมู่ ๑๐ ตำบลแพรงศรีราชา บจก.สรรรวมผล ๙๙๙ เลขที่ ๒๑๒/๔ หมู่ ๙ ตำบลห้วยกรด และ บจก.ออร่าไรซ์ มิลล์ เลขที่ ๒๑๒/๔ หมู่ ๙ ตำบลห้วยกรด อำเภอสรรคบุรี จังหวัดชัยนาท



วิถีตลาดข้าวจังหวัดชัยนาท



ตารางที่ ๗๖ ราคาการผลิตข้าวเปลือกเจ้า ความชื้น ๑๕% เฉลี่ยรายปี ของจังหวัดชัยนาท

รายการ	ราคาเฉลี่ยรายปี (บาท/ตัน)							
	ปี ๒๕๕๙	ปี ๒๕๖๐	ปี ๒๕๖๑	ปี ๒๕๖๒	ปี ๒๕๖๓	ปี ๒๕๖๔	ปี ๒๕๖๕	ปี ๒๕๖๖
ข้าวเปลือกเจ้า ความชื้น ๑๕%	๗,๗๑๘	๗,๘๖๘	๗,๘๔๒	๖,๗๔๕	๘,๓๗๖	๘,๑๐๐	๙,๐๗๑	๑๑,๙๙๖

ที่มา : สำนักงานเศรษฐกิจการเกษตรที่ ๗ : ธันวาคม ๒๕๖๖



๒. มันสำปะหลัง

การตลาดผลผลิตมันสำปะหลังของจังหวัดชัยนาท ส่วนใหญ่จะถูกขายในลักษณะหัวมันสำปะหลังสด ให้กับลานมันในจังหวัด เพื่อทำเป็นมันเส้น ระดับราคาหัวมันสำปะหลังที่ลานมันรับซื้อจะขึ้นกับราคามันเส้นที่ผู้ส่งออกสั่งซื้อเป็นหลัก การซื้อขายหัวมันสด ลานมันจะใช้วิธีหักหัวมันและประมาณเปอร์เซ็นต์แป้งในหัวมัน อย่างไรก็ตามโดยภาพรวมแล้ว ราคาหัวมันสำปะหลังจะสูงหรือต่ำขึ้นอยู่กับปริมาณความต้องการของตลาดต่างประเทศ โดยเฉพาะประเทศจีน ซึ่งเป็นคู่ค้าหลักในการนำเข้ามันเส้นจากประเทศไทย จังหวัดชัยนาท มีลานมันทั้งหมดจำนวน ๒๐ แห่ง ในพื้นที่ ๔ อำเภอ ดังนี้

ตารางที่ ๗๗ รายชื่อผู้ประกอบการลานมันสำปะหลังรายใหญ่ จังหวัดชัยนาท

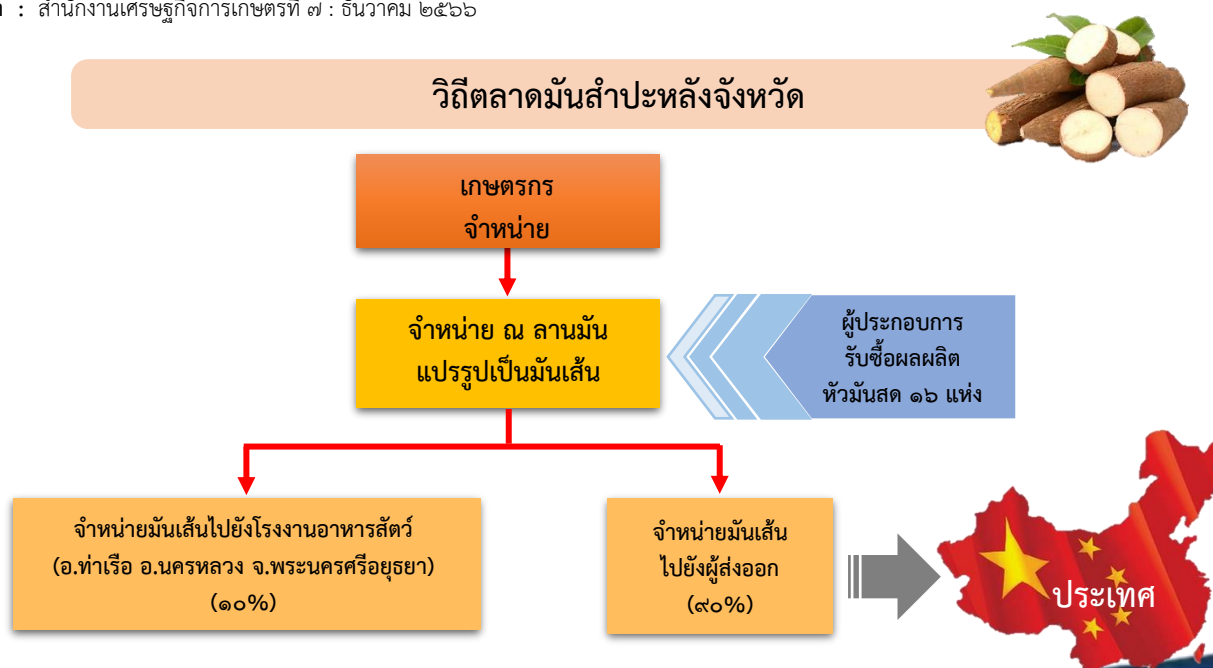
อำเภอ	รายชื่อลานมัน	อำเภอ	รายชื่อลานมัน
อำเภอดสิงห์	๑. ลานมันรัตนปัญญา	อำเภอหันคา	๑. จิรศักดิ์พืชผล
	๒. ลานมันเจื้อยสารเกษตร		๒. กิ่งแก้วพืชผล
	๓. ทรีพีรุ่งเรือง		๓. จี้อเจริญการเกษตร
รวม	๓ แห่ง		๔. บริษัท สิริสถิตถาวร จำกัด
อำเภอเนินขาม	๑. ลานมันวัฒนกิจ ๒ อ.เนินขาม		๕. ลานมันกาญจนพานิช
	๒. ตลาดกลาง (ทจก.โรงสี ป.สุเมธธัญกิจ ๙๙๙)		๖. ทจก. ซี.เอส.วี เกษตรเพิ่มพูน
	๓. สุนทร เทพรัักษ์ (บุญส่ง)		๗. ทจก. ซี.เอส.วี เกษตรเพิ่มพูน ๒
	๔. มะลิ พลอยเจริญ		๘. ทจก. ซี.เอส.วี เกษตรเพิ่มพูน ๓
	๕. ลานมันอภิวัฒน์การเกษตร		๙. ลานมันรักยิ้มรวมผล
	๖. ลานมันพันล้าน	รวม	๙ แห่ง
รวม	๖ แห่ง	อำเภอหนองมะโมง	๑. ลานมันวิทยาพืชผล
			๒. เงินเพิ่มพูน
		รวม	๒ แห่ง

ที่มา : สำนักงานพาณิชย์จังหวัดชัยนาท ; เดือนสิงหาคม ๒๕๖๗

ตารางที่ ๗๘ ราคาหัวมันสำปะหลังสดคละ เชื้อแป้ง ๒๕% เฉลี่ยรายปี ของจังหวัดชัยนาท

รายการ	ราคาเฉลี่ยรายปี (บาท : ตัน)						
	ปี ๒๕๖๐	ปี ๒๕๖๑	ปี ๒๕๖๒	ปี ๒๕๖๓	ปี ๒๕๖๔	ปี ๒๕๖๕	ปี ๒๕๖๖
หัวมันสำปะหลังสดคละ เชื้อแป้ง ๒๕%	๑,๔๓๐	๒,๐๗๐	๒,๑๒๐	๑,๙๕๐	๒,๔๕๐	๒,๕๒๐	๓,๐๔๐

ที่มา : สำนักงานเศรษฐกิจการเกษตรที่ ๗ : ธันวาคม ๒๕๖๖



๓. อ้อยโรงงาน

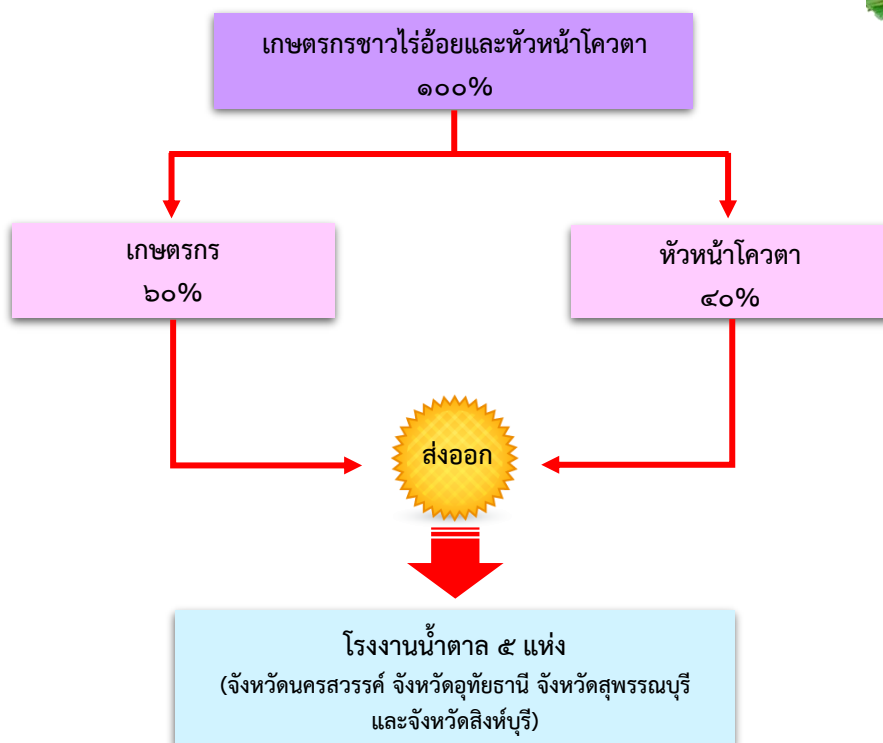
การตลาดอ้อยโรงงานจังหวัดชัยนาท เกษตรกรชาวไร่อ้อยจะนำผลผลิตอ้อยโรงงานไปส่งให้กับโรงงานน้ำตาลโดยตรง (ประมาณร้อยละ ๖๐) และหัวหน้ากลุ่มชาวไร่อ้อย/หัวหน้าโคเวตา ทำการจัดคิวอ้อยของเกษตรกรชาวไร่อ้อยรายย่อยในกลุ่มส่งให้กับโรงงานน้ำตาล (ประมาณร้อยละ ๔๐) ส่วนใหญ่จะใช้รถบรรทุกและรถพ่วงในการขนส่งอ้อยเข้าโรงงานน้ำตาล ซึ่งในจังหวัดชัยนาทไม่มีโรงงานน้ำตาลในจังหวัด ดังนั้นเกษตรกรชาวไร่อ้อยต้องส่งอ้อยไปเข้าหีบในโรงงานน้ำตาลของจังหวัดอื่น มี ๕ แห่ง คือ โรงงานอุตสาหกรรมน้ำตาลสุพรรณบุรี อำเภอสามชูก จังหวัดสุพรรณบุรี มีกำลังการผลิต ๐.๖๓ ล้านตันต่อปี โรงงานน้ำตาลมิตรผล อำเภอด่านช้าง จังหวัดสุพรรณบุรี มีกำลังการผลิต ๓.๒๓ ล้านตันต่อปี โรงงานน้ำตาลสิงห์บุรี อำเภอบางระจัน จังหวัดสิงห์บุรี มีกำลังการผลิต ๑.๖๕ ล้านตันต่อปี โรงงานเกษตรไทยอินเตอร์เนชั่นแนลซูการ์ คอร์ปอเรชั่น จำกัด (มหาชน) อำเภอดาศึก จังหวัดนครสวรรค์ มีกำลังการผลิต ๖.๐๐ ล้านตันต่อปี และโรงงานอุตสาหกรรมน้ำตาลบ้านไร่ อำเภอบ้านไร่ จังหวัดอุทัยธานี มีกำลังการผลิต ๑.๗๙ ล้านตันต่อปี

ตารางที่ ๗๙ ราคาอ้อยโรงงาน เฉลี่ยรายปี ของจังหวัดชัยนาท

รายการ	ราคาอ้อยโรงงาน ปีการผลิต (บาท/ตัน)						
	ปี ๒๕๕๙	ปี ๒๕๖๐	ปี ๒๕๖๑	ปี ๒๕๖๒	ปี ๒๕๖๓	ปี ๒๕๖๔	ปี ๒๕๖๖
อ้อยโรงงาน	๗๔๕	๙๔๙	๗๖๒	๕๙๔	๖๗๓	๘๗๓	๑,๐๗๓

ที่มา : สำนักงานเศรษฐกิจการเกษตรที่ ๗ : ธันวาคม ๒๕๖๖

วิถีตลาดอ้อยโรงงานจังหวัดชัยนาท



๔. ข้าวโพดเลี้ยงสัตว์

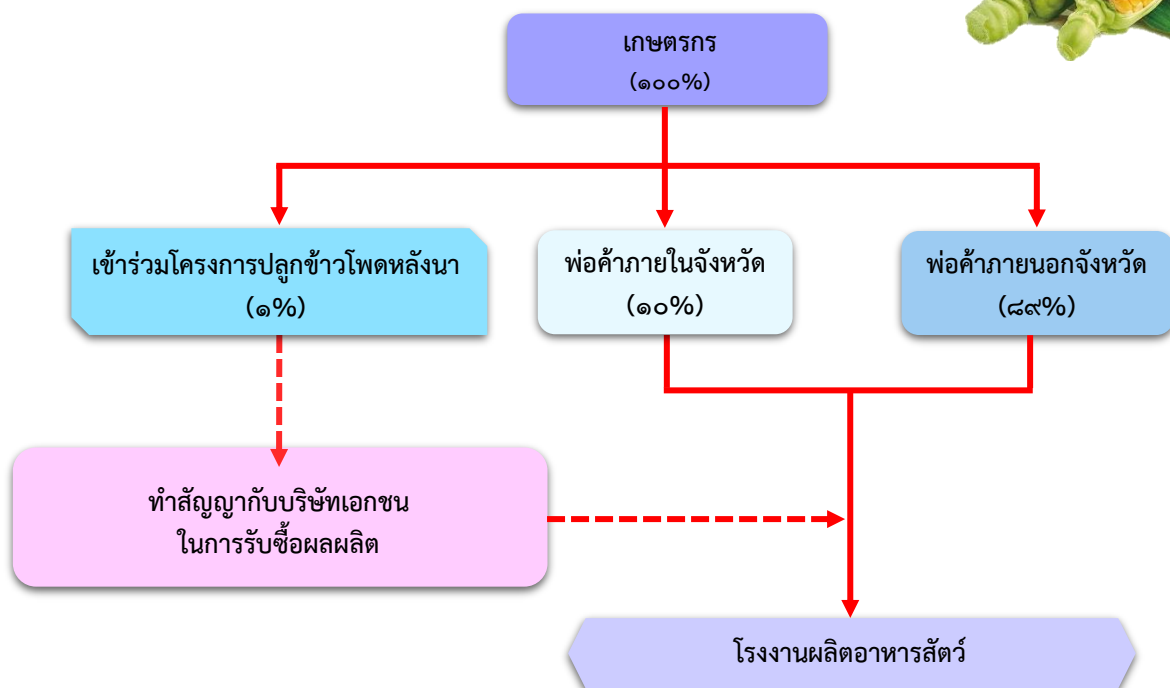
ปริมาณผลผลิตข้าวโพดเลี้ยงสัตว์ของจังหวัดชัยนาท ขึ้นอยู่กับสภาพภูมิอากาศ ปริมาณน้ำฝน และราคา รับซื้อข้าวโพดเลี้ยงสัตว์เป็นหลัก เนื่องจากเกษตรกรส่วนใหญ่ปลูกข้าวโพดเลี้ยงสัตว์มากเมื่อราคาดีเท่านั้น และจังหวัด ชัยนาทไม่มีโรงงานผลิตอาหารสัตว์ เกษตรกรจึงต้องจำหน่ายผลผลิตให้กับพ่อค้าคนกลาง เพื่อนำส่งเข้าโรงงานต่อไป ยกเว้นกรณีที่เกษตรกรเข้าร่วมโครงการปลูกข้าวโพดหลังนาที่มีการทำสัญญากับบริษัทคู่ค้าเพื่อมารับผลผลิตจากเกษตรกร โดยตรง

ตารางที่ ๘๐ ราคาข้าวโพดเลี้ยงสัตว์ รุ่น ๑ เฉลี่ยรายปี ของจังหวัดชัยนาท

รายการ	ราคาข้าวโพดเลี้ยงสัตว์ (บาท/ตัน)						
	ปี ๒๕๖๐	ปี ๒๕๖๑	ปี ๒๕๖๒	ปี ๒๕๖๓	ปี ๒๕๖๔	ปี ๒๕๖๕	ปี ๒๕๖๖
ข้าวโพดเลี้ยงสัตว์ รุ่น ๑ (ความชื้น ๑๔.๕%)	๖,๑๖๐	๕,๘๕๐	๗,๘๒๐	๘,๐๓๐	๘,๐๐๐	๙,๘๑๐	๘,๗๕๐

ที่มา : สำนักงานเศรษฐกิจการเกษตรที่ ๗ : ธันวาคม ๒๕๖๖

วิถีตลาดข้าวโพดเลี้ยงสัตว์จังหวัดชัยนาท



๗. ยางพารา

การตลาดน้ำยางพาราดิบของจังหวัดชัยนาท ส่วนใหญ่เกษตรกรจะจำหน่ายให้กับพ่อค้ารายเอกชน และสหกรณ์กองทุนสวนยางปฏิรูปที่ดินน้ำดี จำกัด ในจังหวัดอุทัยธานี

ตารางที่ ๘๑ ราคาซื้อขายยางดิบ เฉลี่ยรายปี

รายการ	น้ำยางดิบ (บาท/ตัน)						
	ปี ๒๕๕๙	ปี ๒๕๖๐	ปี ๒๕๖๑	ปี ๒๕๖๒	ปี ๒๕๖๓	ปี ๒๕๖๔	ปี ๒๕๖๕
น้ำยางดิบ	๔,๘๘๑	๕,๕๘๑	๔,๐๙๖	๔,๑๐๔	๔,๓,๓๘๐	๖,๗๒๐	๖,๑๐๐

ที่มา : สำนักงานเศรษฐกิจการเกษตรที่ ๗ : ธันวาคม ๒๕๖๖

๖. ปาล์มน้ำมัน

จังหวัดชัยนาทไม่มีลานรับซื้อผลปาล์มน้ำมัน เกษตรกรมีน้อยราย จึงนำผลผลิตที่ได้ไปจำหน่ายให้กับลานรับซื้อผลปาล์มในจังหวัดอุทัยธานี ได้แก่ ทัพหลวงปาล์ม และเกษตรธรรมรัตน์

ตารางที่ ๘๒ ราคาผลปาล์ม เฉลี่ยรายปี

รายการ	ราคาผลปาล์ม (บาท/ตัน)						
	ปี ๒๕๖๐	ปี ๒๕๖๑	ปี ๒๕๖๒	ปี ๒๕๖๓	ปี ๒๕๖๔	ปี ๒๕๖๕	ปี ๒๕๖๖
ปาล์มน้ำมันทั้งทะลาย น้ำหนัก >๑๕ กิโลกรัมขึ้นไป	๔,๑๐๐	๓,๑๑๐	๓,๐๗๐	๒,๗๑๐	๖,๗๒๐	๗,๖๕๐	๕,๙๓๓

ที่มา : สำนักงานเศรษฐกิจการเกษตรที่ ๗ : ธันวาคม ๒๕๖๖



๗. ส้มโอขาวแตงกวา

การตลาดส้มโอขาวแตงกวาในจังหวัดชัยนาท ส่วนใหญ่มีพ่อค้าคนกลางมารับซื้อถึงสวน และนิยมรับประทานสดมากกว่าแปรรูป โดยเป็นที่นิยมของผู้บริโภคทั้งในและต่างประเทศ อาทิ จีน สิงคโปร์ ฮองกง ซึ่งในปัจจุบัน ส้มโอขาวแตงกวาชัยนาทได้ขึ้นทะเบียนสิ่งบ่งชี้ทางภูมิศาสตร์ (Geographical Indications หรือ GI) จึงทำให้เป็นที่เชื่อมั่น และได้รับการยอมรับในคุณภาพจากผู้บริโภคอย่างแพร่หลายมากขึ้น

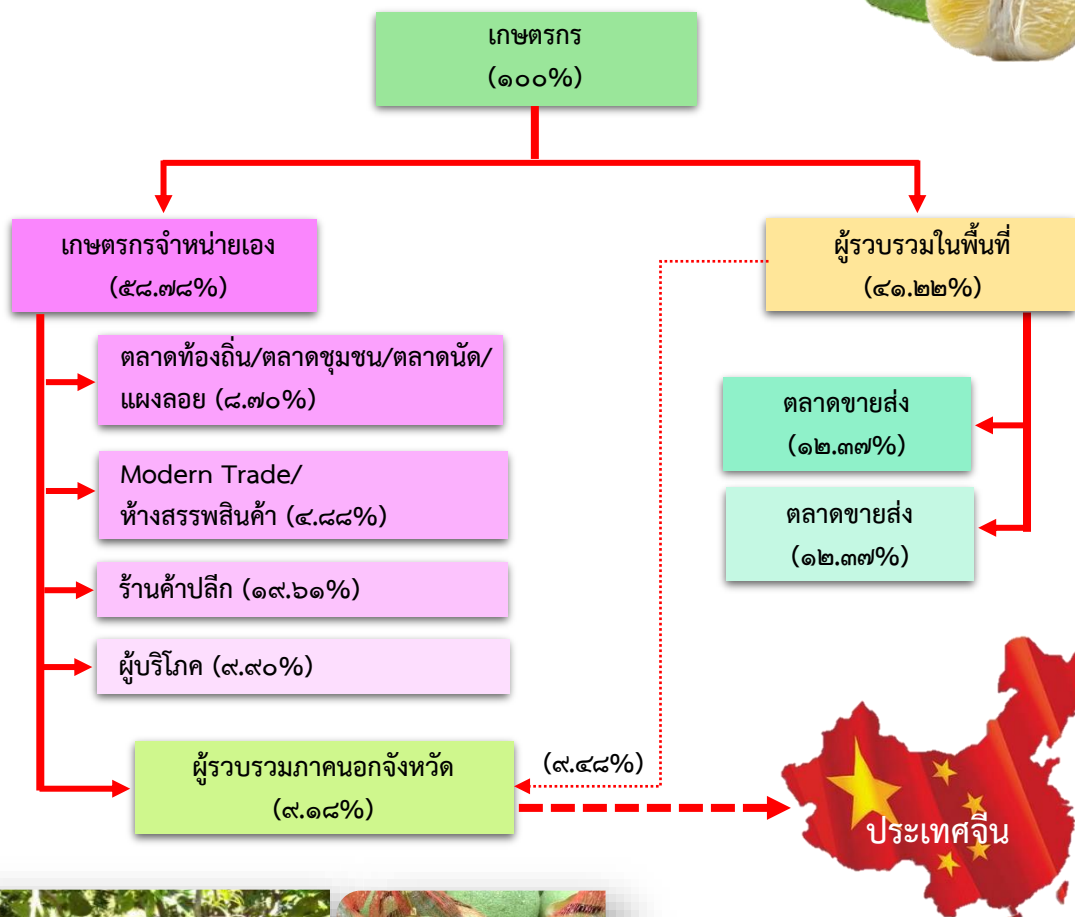
ตารางที่ ๘๓ ราคาส้มโอขาวแตงกวา เฉลี่ยรายปี ของจังหวัดชัยนาท

รายการ	ราคาส้มโอขาวแตงกวา (บาท/กก.)						
	ปี ๒๕๖๐	ปี ๒๕๖๑	ปี ๒๕๖๒	ปี ๒๕๖๓	ปี ๒๕๖๔	ปี ๒๕๖๕	ปี ๒๕๖๖
ส้มโอขาวแตงกวา	๔๐.๘๑	๔๖.๐๐	๔๕.๐๐	๔๐.๓๑	๖๐.๐๐	๖๐.๐๐	๖๐.๐๐

ที่มา : ๑. ปี ๒๕๕๘-๒๕๖๓ สำนักงานเศรษฐกิจการเกษตร ; มีนาคม ๒๕๖๔

๒. ปี ๒๕๖๕-๒๕๖๖ สำนักงานพาณิชย์จังหวัดชัยนาท ; พฤษภาคม ๒๕๖๗

วิถีตลาดส้มโอขาวแตงกวาจังหวัดชัยนาท



๘. ไก่เนื้อ

จังหวัดชัยนาท มีเกษตรกรประกอบอาชีพเลี้ยงไก่เนื้อในทุกอำเภอ โดยพบว่าปริมาณการผลิตไก่เนื้อ มีการขยายตัวเพิ่มขึ้น ทั้งนี้เนื่องจากความต้องการของผู้บริโภคเพิ่มขึ้น ทำให้ผู้ประกอบการเพิ่มการผลิตให้สอดคล้องกับ ความต้องการ และเนื้อไก่ยังมีราคาถูกเมื่อเทียบกับเนื้อสัตว์ประเภทอื่น ประกอบกับเกษตรกรมีการพัฒนามาตรฐาน การเลี้ยง การจัดการฟาร์ม และระบบการผลิตที่ปลอดภัย


ตารางที่ ๘๔ ราคาไก่เนื้อที่เกษตรกรขายได้ที่ฟาร์ม (บาท/กิโลกรัม) เฉลี่ยรายปี ของจังหวัดชัยนาท

รายการ	ราคาไก่เนื้อ (บาท/กิโลกรัม) ราคาที่เกษตรกรขายได้ที่ฟาร์ม						
	ปี ๒๕๖๐	ปี ๒๕๖๑	ปี ๒๕๖๒	ปี ๒๕๖๓	ปี ๒๕๖๔	ปี ๒๕๖๕	ปี ๒๕๖๖
ไก่เนื้อ	๓๗.๒๘	๓๔.๔๐	๓๖.๘๕	๓๖.๔๒	๓๗.๐๐	๔๓.๙๖	๓๙.๐๘

ที่มา : ๑. ปี ๒๕๖๐-๒๕๖๔ กรมปศุสัตว์ ; ราคาเฉลี่ยสินค้าปศุสัตว์ที่เกษตรกรขายได้ ; เดือนธันวาคม ๒๕๖๔

๒. ปี ๒๕๖๕-๒๕๖๖ สำนักงานเศรษฐกิจการเกษตร ; ธันวาคม ๒๕๖๖

วิถีตลาดไก่เนื้อจังหวัดชัยนาท



๙. สุกร

จังหวัดชัยนาท มีเกษตรกรประกอบอาชีพเลี้ยงสุกรในทุกอำเภอ โดยมีปริมาณการเลี้ยงเพิ่มขึ้นอย่างต่อเนื่อง สาเหตุเนื่องจากความนิยมบริโภคเนื้อสุกรและราคาจำหน่าย อีกทั้งตลาดที่มีอยู่ในทุกพื้นที่ ซึ่งสุกรที่เลี้ยงในจังหวัดชัยนาท มีทั้งการเลี้ยงแบบระบบฟาร์มขนาดกลาง และขนาดเล็ก

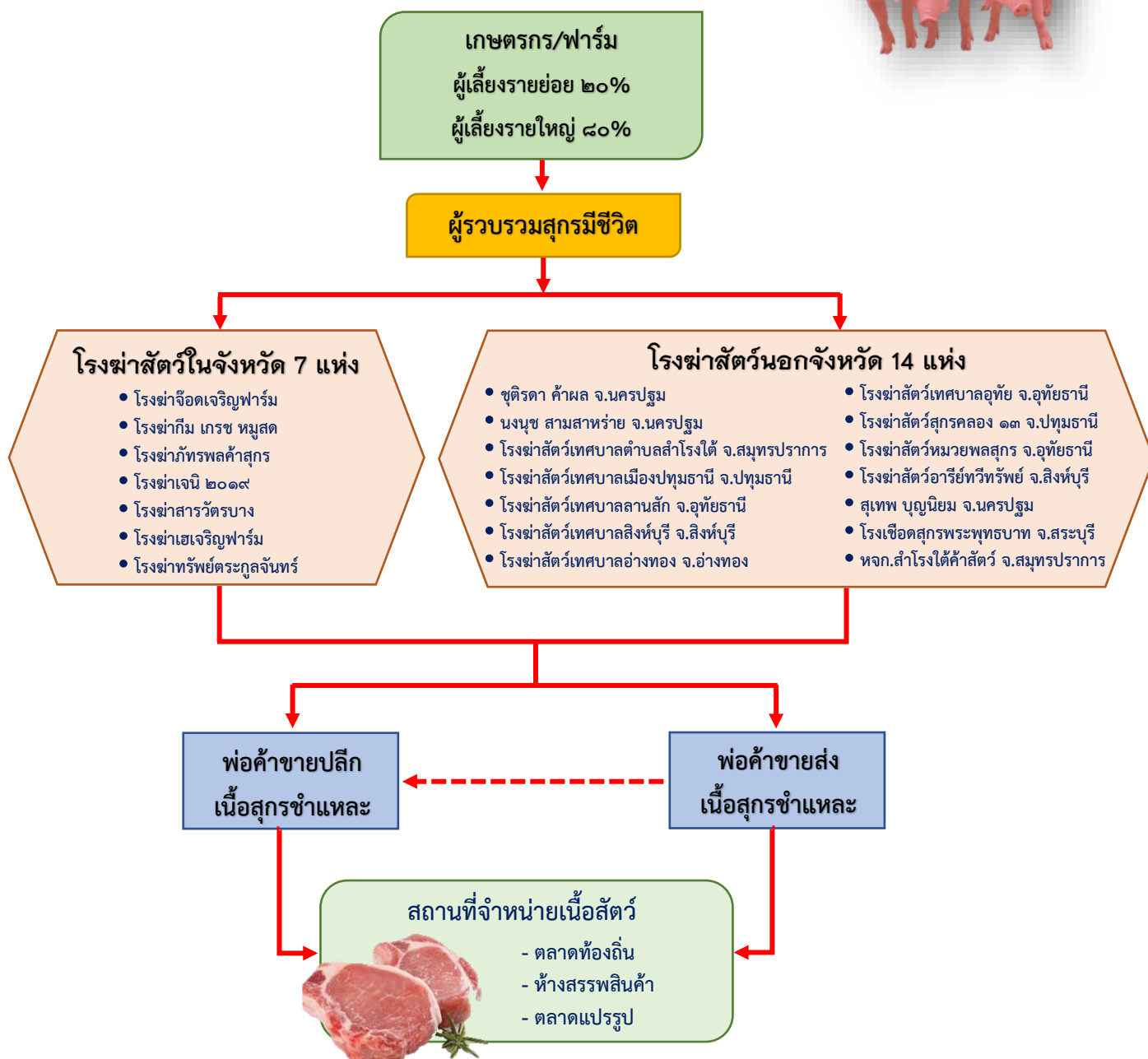
ตารางที่ ๘๕ ราคาสุกรขุนที่เกษตรกรขายได้ที่ฟาร์ม (บาท/กิโลกรัม) เฉลี่ยรายปี ของจังหวัดชัยนาท

รายการ	ราคาสุกรขุน (บาท/กิโลกรัม) ราคาที่เกษตรกรขายได้ที่ฟาร์ม						
	ปี ๒๕๖๐	ปี ๒๕๖๑	ปี ๒๕๖๒	ปี ๒๕๖๓	ปี ๒๕๖๔	ปี ๒๕๖๕	ปี ๒๕๖๖
สุกรขุน (น้ำหนัก ๑๐๐ กก. ขึ้นไป)	๕๙.๐๑	๕๕.๖๘	๖๖.๕๒	๖๙.๐๒	๙๘.๖๐	๙๙.๔๖	๘๓.๗๗

ที่มา : ๑. ปี ๒๕๖๐-๒๕๖๔ กรมปศุสัตว์ ; ราคาเฉลี่ยสินค้าปศุสัตว์ที่เกษตรกรขายได้ ; เดือนธันวาคม ๒๕๖๔

๒. ปี ๒๕๖๕-๒๕๖๖ สำนักงานเศรษฐกิจการเกษตร ; ธันวาคม ๒๕๖๖

วิถีตลาดสุกรจังหวัดชัยนาท



๑๐. โคเนื้อ/โคขุน

จังหวัดชัยนาท มีการเลี้ยงโคเนื้อกระจายไปทั่วทุกอำเภอ โดยเฉพาะเกษตรกรในเขตพื้นที่ดอน เช่น อำเภอวัดสิงห์ อำเภอหนองมะโมง อำเภอเนินขาม อำเภอหันคา เป็นต้น ซึ่งมีการปรับปรุงพันธุ์สัตว์จากพันธุ์พื้นเมืองมาเป็นพันธุ์ลูกผสม ซึ่งได้รับการพัฒนาอย่างต่อเนื่อง โดยวิธีการผสมเทียมและใช้พ่อพันธุ์คุมฝูง จังหวัดได้มีนโยบายส่งเสริมการเลี้ยงโคเนื้อมาตลอด เพราะมีศักยภาพการผลิตโคเนื้อพันธุ์ดีที่เป็นที่ต้องการของตลาด ส่งออกไปจำหน่ายในพื้นที่ใกล้เคียง ประกอบกับปัจจุบันเนื้อโคมีราคาสูง จึงเป็นแรงจูงใจให้เกษตรกรนิยมเลี้ยงโคเนื้อ เพื่อสร้างรายได้ให้แก่ครอบครัวได้เป็นอย่างดี และโอกาสที่จะเป็นปัจจัยสนับสนุนช่วยผลักดันให้มีตลาดรองรับและส่งออกไปยังตลาดประเทศเพื่อนบ้าน และประเทศจีนเพิ่มมากยิ่งขึ้น คือ โครงการรถไฟที่เชื่อมต่อไปยัง สปป.ลาว ที่จะเริ่มในปี พ.ศ. ๒๕๖๕

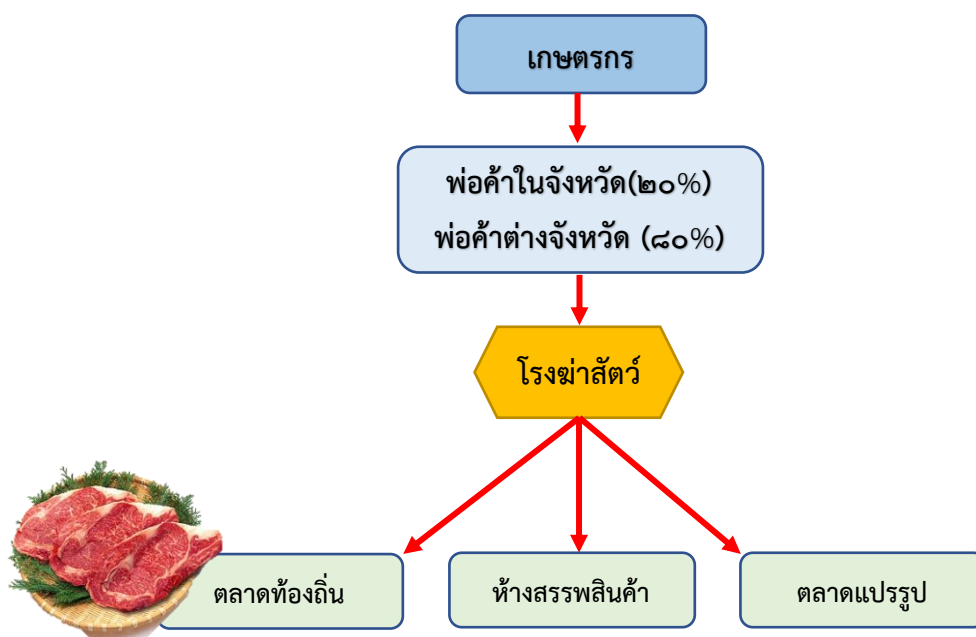
ตารางที่ ๘๖ ราคาโคเนื้อที่เกษตรกรขายได้ที่ฟาร์ม (บาท/ตัว) เฉลี่ยรายปี ของจังหวัดชัยนาท

รายการ	ราคาโคเนื้อขนาดกลาง (บาท/ตัว) ราคาที่เกษตรกรขายได้ที่ฟาร์ม						
	ปี ๒๕๖๐	ปี ๒๕๖๑	ปี ๒๕๖๒	ปี ๒๕๖๓	ปี ๒๕๖๔	ปี ๒๕๖๕	
โคเนื้อขนาดกลาง (น้ำหนัก ๓๕๐ - ๔๕๐ กก.)	๓๓,๗๑๕	๓๑,๕๓๓	๓๑,๑๕๘	๓๑,๙๖๘	๓๗,๔๓๒	๓๔,๙๒๑	๓๒,๑๐๐

ที่มา : ๑. ปี ๒๕๖๐-๒๕๖๔ กรมปศุสัตว์ ; ราคาเฉลี่ยสินค้าปศุสัตว์ที่เกษตรกรขายได้ ; เดือนธันวาคม ๒๕๖๔

๒. ปี ๒๕๖๕-๒๕๖๖ สำนักงานเศรษฐกิจการเกษตร ; ธันวาคม ๒๕๖๖

วิถีตลาดโคเนื้อ/โคขุนจังหวัดชัยนาท



๑๑. โคนม

จังหวัดชัยนาท มีการส่งเสริมและสนับสนุนโครงการแปลงใหญ่ (Mega Fram Enterprise : MFE) โคนม ซึ่งทำให้สมาชิกที่เข้าร่วมโครงการมีช่องทางการจำหน่ายผลผลิตที่แน่นอน ช่วยลดต้นทุนการผลิต โดยทำการส่งเสริม นำร่องที่ กลุ่มสหกรณ์การเกษตรไพรมกยูง จำกัด ตำบลไพรมกยูง อำเภอหันคา จังหวัดชัยนาท ปัจจุบันเปลี่ยนชื่อเป็น วิสาหกิจชุมชนศูนย์ปราชญ์ชาวบ้านไทยใจรักแผ่นดินกลุ่มองค์กรเกษตรกรบ้านคลองใหญ่ ตำบลไพรมกยูง อำเภอหันคา จังหวัดชัยนาทมีเกษตรกรผู้เลี้ยงโคนม ในพื้นที่ ๓ อำเภอของจังหวัดชัยนาท ได้แก่ อำเภอหันคา อำเภอนิคม และ อำเภอเมืองชัยนาท ซึ่งเกษตรกรจะรวบรวมน้ำนมดิบส่งให้กับศูนย์รับน้ำนมดิบในพื้นที่ใกล้เคียง ได้แก่ สหกรณ์การเกษตร ตากฟ้า (มันคง) จำกัด และสหกรณ์การเกษตรโคนมตากฟ้า จำกัด เพื่อนำไปสู่การแปรรูปในขั้นตอนต่อไป โดยปริมาณ น้ำนมดิบที่ผลิตได้ ๑ ใน ๓ จะเข้าสู่โครงการนมโรงเรียน ขณะที่น้ำนมดิบที่เหลือจะเข้าสู่ตลาดนมพาณิชย์

ตารางที่ ๘๗ ราคาน้ำนมดิบที่เกษตรกรขายได้ และราคารับซื้อน้ำนมดิบหน้าโรงงาน เฉลี่ยรายปี

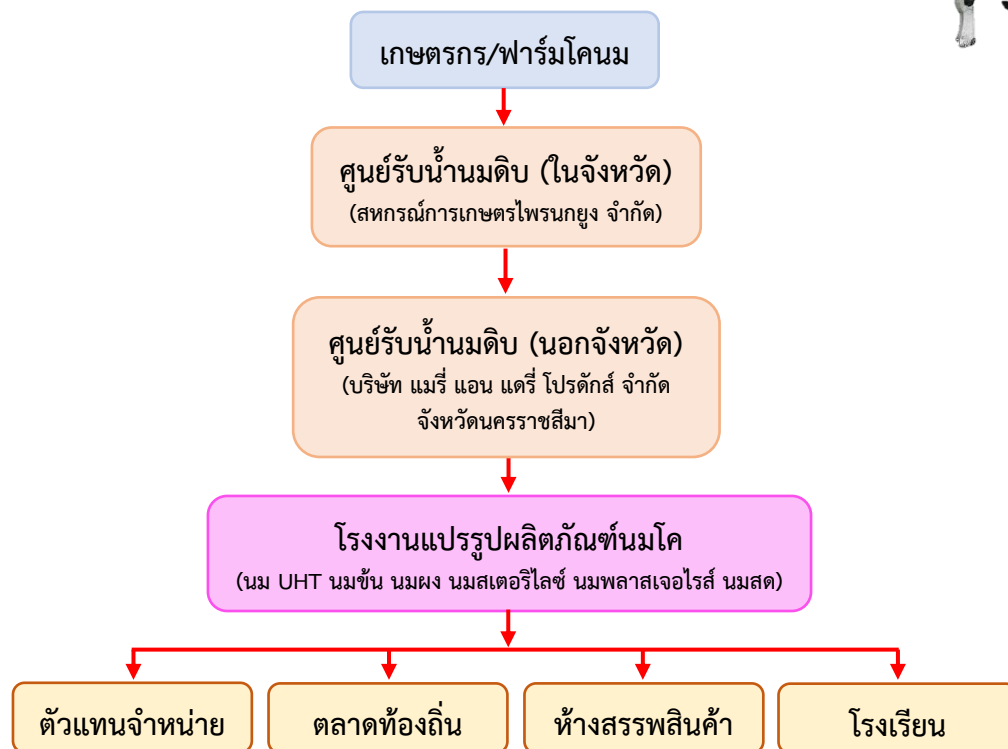
รายการ	ราคาทีเกษตรกรขายได้ (บาท/กก.)						
	ปี ๒๕๖๐	ปี ๒๕๖๑	ปี ๒๕๖๒	ปี ๒๕๖๓	ปี ๒๕๖๔	ปี ๒๕๖๕	ปี ๒๕๖๖
น้ำนมดิบ	๑๘.๐๘	๑๘.๒๑	๑๘.๓๐	๑๘.๑๖	๑๘.๐๘	๑๘.๕๕	๑๙.๙๒

ที่มา : ๑. ปี ๒๕๖๐-๒๕๖๕ กรมปศุสัตว์ ; ราคาเฉลี่ยสินค้าปศุสัตว์ที่เกษตรกรขายได้ ; เดือนธันวาคม ๒๕๖๕

๒. ปี ๒๕๖๖ สำนักงานเศรษฐกิจการเกษตร ; ธันวาคม ๒๕๖๖



วิถีตลาดโคนมจังหวัดชัยนาท



๑๑. แพะ

จังหวัดชัยนาท มีปริมาณการเลี้ยงแพะในทุกอำเภอ มีช่องทางการตลาดที่ชัดเจน และมีความต้องการสูง โดยเฉพาะตลาดฮาลาล เนื่องจากให้ผลตอบแทนที่สูง คู่แข่งกับการลงทุน ทำให้มีเกษตรกรสนใจเลี้ยงแพะเป็นอาชีพหลักเพิ่มมากขึ้น

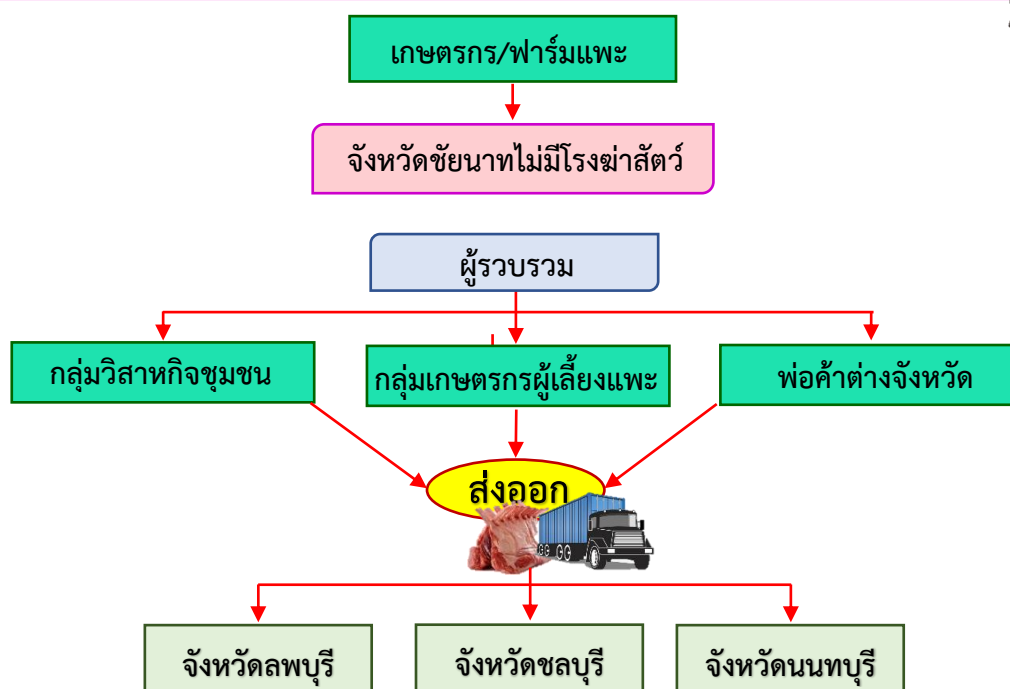
ตารางที่ ๘๘ ราคาแพะขุนที่เกษตรกรขายได้ที่ฟาร์ม (บาท/ตัว) เฉลี่ยรายปี ของจังหวัดชัยนาท

รายการ	ราคาแพะขุน (บาท/ตัว) ที่เกษตรกรขายได้ที่ฟาร์ม						
	ปี ๒๕๖๐	ปี ๒๕๖๑	ปี ๒๕๖๒	ปี ๒๕๖๓	ปี ๒๕๖๔	ปี ๒๕๖๕	ปี ๒๕๖๖
แพะขุน (น้ำหนัก ๒๕ กก./ตัว)	๒,๕๐๐	๒,๕๐๐	๒,๙๕๖	๓,๐๒๕	๓,๐๖๓	๓,๐๖๖	๓,๔๔๗

ที่มา : ๑. ปี ๒๕๖๐-๒๕๖๕ กรมปศุสัตว์ ; ราคาเฉลี่ยสินค้าปศุสัตว์ที่เกษตรกรขายได้ ; เดือนธันวาคม ๒๕๖๕

๒. ปี ๒๕๖๖ สำนักงานเศรษฐกิจการเกษตร ; ธันวาคม ๒๕๖๖

วิถีตลาดแพะจังหวัดชัยนาท

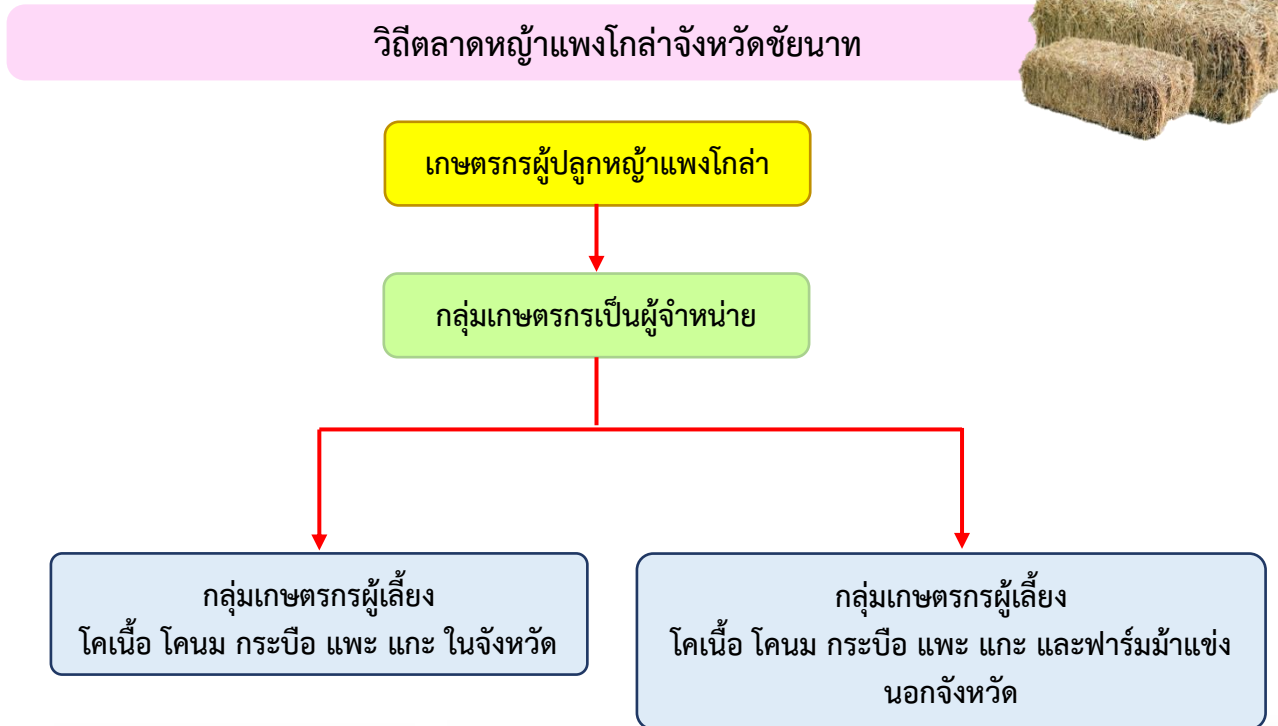


๑๒. หญ้าแพงโกล่า

ปัจจุบันจังหวัดชัยนาทมีพื้นที่ปลูกหญ้าแพงโกล่าประมาณ ๒,๕๙๒ ไร่ นิยมปลูกมากที่สุด ที่อำเภอมนोरมย์ สำหรับตลาดหรือช่องทางในการจำหน่ายหญ้าแพงโกลานั้น นิยมขายเป็นหญ้าแห้งอัดก้อน โดยจะขายให้กับเกษตรกรผู้เลี้ยงโคเนื้อ โคนม แพะ ในพื้นที่ และต่างจังหวัด นอกจากนี้ยังมีการจำหน่ายให้กับฟาร์มม้าแข่ง เนื่องจากหญ้าแพงโกล่าเป็นแหล่งโปรตีนที่สำคัญของสัตว์กระเพาะรวม ซึ่งผลผลิตสดเฉลี่ยต่อไร่ของหญ้าแพงโกล่า เท่ากับ ๒,๘๐๐๐-๓,๐๐๐ กิโลกรัม/ไร่ ราคาจำหน่ายก้อนละประมาณ ๖๐-๑๕๐ บาท/ก้อน สามารถผลิตและสร้างมูลค่าการผลิตได้ไม่น้อยกว่า ๕,๐๕๖ ตัน หรือคิดเป็นมูลค่าการผลิตได้รวม ๒๕-๓๓ ล้านบาทต่อปี



วิถีตลาดหญ้าแพงโกล่าจังหวัดชัยนาท



๑๓. การเพาะเลี้ยงสัตว์น้ำจืด และการจับสัตว์น้ำจืดจากแหล่งน้ำธรรมชาติ

จังหวัดชัยนาท มีเกษตรกรประกอบอาชีพด้านการประมงในทุกอำเภอ โดยผลผลิตที่ได้จากการเพาะเลี้ยงและจากการจับแหล่งน้ำธรรมชาติ จะนำมาจำหน่ายภายในจังหวัดส่วนหนึ่ง อีกส่วนนำไปขายต่างจังหวัด อาทิเช่น ตลาดปลาน้ำจืดอ่างทอง ลพบุรี เป็นต้น ซึ่งการจำหน่ายจะเป็นแบบเกษตรกรนำมาขายเอง และผ่านพ่อค้าคนกลาง

ตารางที่ ๘๙ ข้อมูลราคาสัตว์น้ำจืดของจังหวัดชัยนาท ประจำปี ๒๕๖๓

ชนิดสัตว์น้ำ	ราคา (บาท/กก.)	
	จับจากธรรมชาติ	จับจากการเพาะเลี้ยง
ปลาช่อน	๘๐.๙๓	๘๕.๐๐
ปลาหมอ	๕๔.๐๓	๘๐.๐๐
ปลาตะเพียน	๔๑.๐๑	๕๐.๐๐
ปลาฉลาม	๕๕.๒๓	๕๐.๐๐
ปลาสร้อย	๓๖.๐๒	๔๐.๐๐
ปลาสังกะวาด	๖๖.๐๑	๘๐.๐๐
ปลาตะโกก	๔๗.๘๕	๔๕.๐๐
ปลานิล	๔๗.๑๒	๖๐.๐๐
ปลาทาบิหม	๔๗.๑๒	๖๕.๐๐
ปลาสร้อยขาว	๒๕.๙๖	๓๕.๐๐
ปลากระดี่	๒๙.๒๔	๒๕.๐๐
ปลาสลิิด	๔๕.๔๗	๗๕.๐๐
ปลาแรด	๗๖.๔๗	๗๕.๐๐
ปลาสร้อยนกเขา	๒๕.๓๐	๓๕.๐๐

ชนิดสัตว์น้ำ	ราคา (บาท/กก.)	
	จับจากธรรมชาติ	จับจากการเพาะเลี้ยง
ปลาแขยง	๕๘.๔๔	๖๐.๐๐
ปลาดุก	๕๔.๖๒	๕๐.๐๐
ปลาชะโด	๕๑.๘๕	๕๐.๐๐
ปลากด	๑๓๐.๐๐	๑๓๐.๐๐
ปลากราย	๗๒.๖๖	๘๕.๐๐
ปลากาดำ	๔๗.๖๔	๕๐.๐๐
ปลากระมัง	๓๖.๘๖	๓๐.๐๐
ปลาอีสกเทศ	๔๐.๗๙	๖๐.๐๐
ปลาเค้า	๑๒๕.๐๐	๐.๐๐
ปลาเนื้ออ่อน	๕๘.๔๔	๑๖๐.๐๐
ปลาเทโพ	๖๔.๓๐	๗๐.๐๐
กึ่งขาว	๕๗.๑๘	๓๐.๐๐
ปลาเบญจพรรณ	๓๔.๕๐	๓๐.๐๐

ที่มา : สำนักงานประมงจังหวัดชัยนาท ; ข้อมูล ณ มีนาคม ๒๕๖๔

ตารางที่ ๙๐ ข้อมูลราคาสัตว์น้ำจืดของจังหวัดชัยนาท ประจำปี ๒๕๖๔

ชนิดสัตว์น้ำ	ราคา (บาท/กก.)	
	จับจากธรรมชาติ	จับจากการเพาะเลี้ยง
ปลาช่อน	๗๙.๗๔	๗๔.๙๒
ปลาหมอ	๕๘.๑๖	๖๗.๐๐
ปลาตะเพียน	๓๙.๓๓	๔๐.๙๐
ปลาฉลาม	๕๘.๖๓	๖๐.๕๗
ปลาสร้อย	๔๐.๖๗	๔๐.๕๘
ปลาสังกะวาด	๕๘.๙๐	๗๐.๘๒
ปลาตะโกก	๔๘.๘๗	๔๕.๙๒
ปลานิล	๕๔.๖๑	๖๕.๓๑
ปลาทาบิหม	๖๔.๖๕	๗๐.๓๗
ปลาสร้อยขาว	๒๙.๗๗	๓๔.๐๐
ปลากระดี่	๒๗.๓๐	๒๕.๐๐
ปลาสลิิด	๗๙.๙๔	๘๑.๘๑
ปลาแรด	๔๙.๕๖	๗๘.๓๗
ปลาสร้อยนกเขา	๒๙.๑๖	๓๗.๗๕

ชนิดสัตว์น้ำ	ราคา (บาท/กก.)	
	จับจากธรรมชาติ	จับจากการเพาะเลี้ยง
ปลาแขยง	๖๐.๔๔	๖๓.๓๓
ปลาดุก	๗๑.๐๕	๕๑.๓๒
ปลาชะโด	๕๔.๒๖	๕๕.๘๒
ปลากด	๑๕๐.๒๕	๑๑๑.๙๗
ปลากราย	๗๒.๖๖	๘๐.๕๕
ปลากาดำ	๔๙.๙๕	๕๓.๑๕
ปลากระมัง	๓๗.๙๕	๕๕.๘๓
ปลาอีสกเทศ	๓๗.๘๙	๔๕.๕๙
ปลาเค้า	๓๕.๖๖	-
ปลาเนื้ออ่อน	๖๐.๔๔	๑๖๕.๒๕
ปลาเทโพ	๖๔.๓๐	๖๕.๓๓
กึ่งขาว	-	-
ปลาเบญจพรรณ	๖๐.๑๘	๔๐.๐๐

ที่มา : สำนักงานประมงจังหวัดชัยนาท ; ข้อมูล ณ วันที่ ๑๗ มิถุนายน ๒๕๖๔

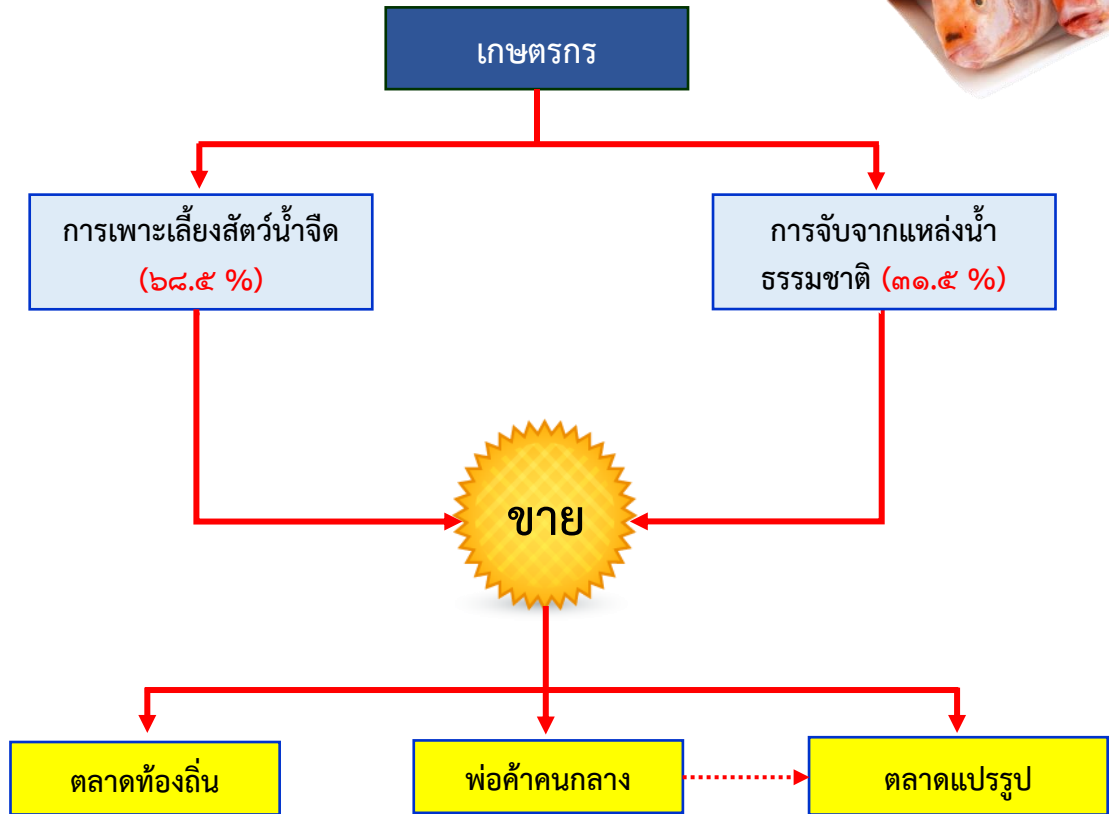
ตารางที่ ๙๑ ข้อมูลราคาสัตว์น้ำจืดจากการจับจากธรรมชาติของจังหวัดชัยนาท ประจำปี ๒๕๖๕-๒๕๖๖

ชนิดสัตว์น้ำ	ราคา (บาท/กก.)	
	ปี ๒๕๖๕	ปี ๒๕๖๖
ปลานิล	๕๗.๘๘	๕๒.๓๖
ปลาตะเพียน	๓๗.๓๙	๔๐.๓๐
ปลาสร้อย	๔๗.๔๙	-
ปลาจิ้น	๓๕.๑๖	๓๙.๙๗
ปลาดุก	๘๐.๔๒	๗๙.๙๗
ปลาช่อน	๗๕.๙๕	๘๒.๐๖
ปลาสร้อย	๓๘.๖๒	๔๐.๕๒
ปลานวลจันทร์	๓๕.๐๒	๔๒.๗๓
ปลาหมอไทย	๕๙.๖๖	๕๙.๔๓
ปลาหมอเทศ	๓๕.๐๔	๓๗.๑๘
ปลาสลาด	๔๑.๖๒	๔๗.๖๘
ปลาช่อนไทย	๓๕.๐๕	๓๘.๐๖
ปลาช่อนเทศ	๓๔.๙๒	๓๖.๘๘
ปลาไหล	๗๓.๐๑	๘๘.๗๒
ปลาเทโพ	๕๙.๗๓	๖๐.๐๐
ปลาเทพา	๑๒๐.๗๙	-
ปลาเค้าขาว	๑๑๙.๗๙	๑๓๒.๓๐
ปลาชะโด	๕๕.๔๕	๔๙.๒๘
ปลาเนื้ออ่อน	๙๙.๙๒	๑๑๙.๓๓
ปลาแขยง	๓๙.๔๕	๓๗.๖๒
ปลาตะโกก	๔๙.๑๐	๔๙.๖๓
ปลาบึก	๗๑.๕๒	๘๐.๐๐
ปลาน้ำจืด	๘๖.๑๑	๗๙.๔๖

ชนิดสัตว์น้ำ	ราคา (บาท/กก.)	
	ปี ๒๕๖๕	ปี ๒๕๖๖
ปลากระดี่	๓๒.๔๑	๓๖.๐๙
ปลากดปแก้ว	๖๔.๖๒	๙๑.๖๓
ปลาแก้มขี้	๓๔.๙๖	-
ปลาหมอ	๗๐.๑๐	-
ปลากดเหลือง	๘๑.๘๑	๘๐.๓๙
ปลากระแห	๓๔.๙๘	-
ปลาชะโอน	๑๐๐.๐๗	-
ปลาสังกะวาด	๗๘.๗๕	๗๖.๔๕
ปลากาดำ	๔๙.๙๙	๔๙.๐๐
ปลาหมอข้างเหยียบ	๓๑.๖๒	๔๐.๖๓
ปลากระสูบ	๔๔.๒๒	๔๖.๕๗
ปลาสร้อยนกเขา	๓๗.๖๑	๔๖.๙๔
ปลากระมัง	๓๗.๒๒	๓๕.๗๖
ปลาสร้อยขาว	๓๖.๓๑	๓๖.๔๒
ปลากราย	๗๙.๓๔	๔๔.๙๐
ปลาแรด	๙๑.๕๙	๑๐๐.๙๔
ปลาชิว	๘๐.๑๒	๗๔.๓๖
ปลาไส้ตัน	๓๕.๒๒	-
กุ้งก้ามกราม	๑๘๑.๗๔	๒๐๓.๖๖
กุ้งอื่นๆ	๔๒.๘๙	-
สัตว์น้ำอื่นๆ	๕๙.๕๑	๓๕.๐๓
ปลาอื่นๆ	๓๕.๙๔	๔๐.๒๕

ที่มา : สำนักงานประมงจังหวัดชัยนาท ; ข้อมูล ณ วันที่ ๕ กันยายน ๒๕๖๗

วิถีตลาดสัตว์น้ำจืดจังหวัดชัยนาท



❖ ข้อมูลแหล่งจำหน่ายสินค้าเกษตรจังหวัดชัยนาท ตามนโยบายส่งเสริมสินค้าเกษตรคุณภาพปลอดภัยและได้มาตรฐาน

๑. การดำเนินงานโครงการร้านอาหารวัตถุดิบปลอดภัยเลือกใช้สินค้า Q ปีงบประมาณ พ.ศ. ๒๕๖๖

ปีงบประมาณ พ.ศ. ๒๕๖๖ ได้รับงบประมาณ ทั้งสิ้น ๑๐,๘๐๐ บาท เบิกจ่ายทั้งสิ้น ๑๐,๘๐๐ บาท คิดเป็นร้อยละ ๑๐๐ โดยเจ้าหน้าที่สำนักงานเกษตรและสหกรณ์จังหวัดชัยนาท ได้มีการออกตรวจติดตามร้านอาหารรายเดิมที่ผ่านการรับรองเข้าร่วมโครงการ จำนวน ๑๐ ร้าน โดยมีร้านอาหารซึ่งครบกำหนดการรับรอง จำนวน ๖ ร้าน ร้านสมัครเข้าร่วมโครงการใหม่ จำนวน ๑ ร้าน ร้านขอต่ออายุการรับรอง จำนวน ๑ ร้าน ซึ่งมีผลการตรวจประเมินร้านอาหาร ดังนี้

๑.๑ ตรวจติดตามร้านอาหารที่ผ่านตามหลักเกณฑ์การรับรอง จำนวน ๙ ร้าน ได้แก่

- ๑) คริวแหลมหัว ตำบลเสือโฮก อำเภอเมืองชัยนาท จังหวัดชัยนาท
- ๒) ร้านจืดเย็นเจี๊ยบ ตำบลสามง่ามท่าโบสถ์ อำเภอหันคา จังหวัดชัยนาท
- ๓) ร้านท่าพระจันทร์ ตำบลบ้านกล้วย อำเภอเมืองชัยนาท จังหวัดชัยนาท
- ๔) ร้านต้นตะขบ ตำบลบางหลวง อำเภอสรรพยา จังหวัดชัยนาท
- ๕) ร้านสำหรับกับข้าว๑ ตำบลบ้านกล้วย อำเภอเมืองชัยนาท จังหวัดชัยนาท
- ๖) ร้านแพรุ่ง ตำบลบ้านกล้วย อำเภอเมืองชัยนาท จังหวัดชัยนาท
- ๗) ร้านรสนิยม ตำบลชัยนาท อำเภอเมืองชัยนาท จังหวัดชัยนาท
- ๘) ร้านควายเกษตร Buffalo ตำบลอุตะเถา อำเภอมโนรมย์ จังหวัดชัยนาท
- ๙) ร้าน Finn ตำบลหันคา อำเภอหันคา จังหวัดชัยนาท

๑.๒ ร้านอาหารครบกำหนดการรับรองมีจำนวน ๖ ร้าน ได้แก่

- ๑) ร้านท่าพระจันทร์ ตำบลบ้านกล้วย อำเภอเมืองชัยนาท จังหวัดชัยนาท
- ๒) ร้านต้นตะขบ ตำบลบางหลวง อำเภอสรรพยา จังหวัดชัยนาท
- ๓) ร้านสำหรับกับข้าว๑ ตำบลบ้านกล้วย อำเภอเมืองชัยนาท จังหวัดชัยนาท
- ๔) ร้านแพรุ่ง ตำบลบ้านกล้วย อำเภอเมืองชัยนาท จังหวัดชัยนาท
- ๕) ร้านรสนิยม ตำบลชัยนาท อำเภอเมืองชัยนาท จังหวัดชัยนาท
- ๖) ร้านควายเกษตร Buffalo ตำบลอุตะเถา อำเภอมโนรมย์ จังหวัดชัยนาท

ร้านอาหารทั้งหมดครบกำหนดการรับรอง วันที่ ๑๓ กันยายน ๒๕๖๖

๑.๓ ร้านขอยกเลิกการเข้าร่วมโครงการ จำนวน - ร้าน

๑.๔ ร้านอาหารต่ออายุการรับรอง จำนวน ๑ ร้าน คือ ร้านจืดเย็นเจี๊ยบ ตำบลสามง่ามท่าโบสถ์ อำเภอหันคา จังหวัดชัยนาท ผ่านการรับรองเมื่อวันที่ ๑๖ มีนาคม ๒๕๖๖ โดยมีระยะเวลาให้การรับรองตั้งแต่วันที่ ๑๖ มีนาคม ๒๕๖๖ ถึงวันที่ ๑๕ มีนาคม ๒๕๖๙

๑.๕ ร้านอาหารสมัครเข้าร่วมโครงการรายใหม่ จำนวน ๑ ร้าน คือ วิสาหกิจชุมชน ริเช่ ฟาร์ม ตำบลคุ้มสำเภา อำเภอมโนรมย์ จังหวัดชัยนาท ผ่านการรับรองเมื่อวันที่ ๑๖ มีนาคม ๒๕๖๖ โดยมีระยะเวลาให้การรับรองตั้งแต่วันที่ ๑๖ มีนาคม ๒๕๖๖ ถึงวันที่ ๑๕ มีนาคม ๒๕๖๙



ร้านครัวแหลมหัว ตำบลเสื่อโฮก อำเภอเมืองชัยนาท จังหวัดชัยนาท โทรศัพท์ ๐๘๗-๑๙๖-๑๖๐๓



ร้านจืดเย็นเจี๊ยบ ตำบลสามง่ามท่าโบสถ์ อำเภอหันคา จังหวัดชัยนาท โทรศัพท์ ๐๕๖-๔๘๙-๑๑๐



ร้านท่าพระจันทร์ ตำบลบ้านกล้วย อำเภอเมืองชัยนาท จังหวัดชัยนาท โทรศัพท์ ๐๘๗-๑๙๕-๕๕๖๖



ร้านต้นตะขบ ตำบลบางหลวง อำเภอสรรพยา จังหวัดชัยนาท โทรศัพท์ ๐๕๖-๔๐๕-๑๕๐



ร้านสำหรับกับข้าว ตำบลบ้านกล้วย อำเภอเมืองชัยนาท จังหวัดชัยนาท โทรศัพท์ ๐๕๖-๔๑๐-๙๑๙



ร้านแพรง ตำบลบ้านกล้วย อำเภอเมืองชัยนาท จังหวัดชัยนาท โทรศัพท์ ๐๕๖-๔๗๖-๐๑๙



ร้านรสนิยม ตำบลชัยนาท อำเภอเมืองชัยนาท จังหวัดชัยนาท โทรศัพท์ ๐๙๑-๐๒๖-๕๓๓๙



ร้านควายเกษตร Buffalo ตำบลอุ่ตะเภา อำเภอมโนรมย์ จังหวัดชัยนาท โทรศัพท์ ๐๘๕-๔๙๔-๙๔๙๖



ร้าน Finn ตำบลหันคา อำเภอหันคา จังหวัดชัยนาท โทรศัพท์ ๐๘๓-๕๔๔-๔๓๒๗

๒. การดำเนินงานโครงการส่งเสริมการบริโภคและใช้วัตถุดิบสินค้า Q ปิงปวงประมาณ พ.ศ. ๒๕๖๖

ปีงบประมาณ พ.ศ. ๒๕๖๖ ได้รับงบประมาณ ทั้งสิ้น ๕,๓๐๐ บาท เบิกจ่ายทั้งสิ้น ๕,๓๐๐ บาท คิดเป็นร้อยละ ๑๐๐ โดยจังหวัดชัยนาทมีแหล่งจำหน่ายสินค้าที่เข้าร่วมโครงการมีลักษณะที่ดีที่ผ่านการรับรอง จำนวน ๓ แห่ง คือ ตลาดสดเทศบาลแพรกศรีราชา อำเภอสรรคบุรี ตลาดสดเทศบาลตำบลวัดสิงห์ อำเภอวัดสิงห์ และ ตลาดเย็นวัดพิชัยนาวาส (บ้านเขื่อน) อำเภอหันคา มีแผนจำหน่ายสินค้าที่ผ่านการรับรอง จำนวน ๑๑ แผน และมีร้านค้า หน้าฟาร์มผ่านการรับรองจำนวน ๑ แห่ง ดังนี้

ลำดับ	ชื่อแผนจำหน่าย	ชนิดวัตถุดิบขอรับรอง	ผลการตรวจ/การรับรอง	ระยะเวลารับรอง
ตลาดสดเทศบาลตำบลวัดสิงห์				
๑	นายนิรุติ กลิ่นเนตร	ชิ้นส่วนไก่ชำแหละ	GMP/กปศ./CP/เบทาโกร	๑๔ ก.ย. ๖๓-๑๓ ก.ย. ๖๖
		เนื้อสุกรชำแหละ	GMP/กปศ./CP/เบทาโกร	
๒	นางปัทมา ศุภปัญญาพงษ์	เนื้อสุกรชำแหละ	GMP/กปศ./CP/เบทาโกร	๑๔ ก.ย. ๖๓-๑๓ ก.ย. ๖๖
๓	นางสาวภัตราพรรณ เชื้ออภัย	เนื้อสุกรชำแหละ	GMP/กปศ./เบทาโกร	๒๔ มิ.ย. ๖๔-๒๓ มิ.ย. ๖๗
ตลาดสดเทศบาลแพรกศรีราชา				
๑	น.ส.วรรณิศา สิงห์วีเชียร	ชิ้นส่วนไก่ชำแหละ	GMP/กปศ./CP/เบทาโกร	๑๔ ก.ย. ๖๓-๑๓ ก.ย. ๖๖
๒	นางสงกรานต์ จันน้อย	ชิ้นส่วนไก่ชำแหละ	GMP/กปศ./CP/เบทาโกร	๑๔ ก.ย. ๖๓-๑๓ ก.ย. ๖๖
๓	นางปราณี ยังแหยม	ชิ้นส่วนไก่ชำแหละ	GMP/กปศ./CP/เบทาโกร	๒๔ มิ.ย. ๖๔-๒๓ มิ.ย. ๖๗
๔	น.ส.ปิยรัตน์ กิ่งกัน	ชิ้นส่วนไก่ชำแหละ	GMP/กปศ./CP/เบทาโกร	๒๔ มิ.ย. ๖๔-๒๓ มิ.ย. ๖๗
ตลาดเย็นวัดพิชัยนาวาส(บ้านเขื่อน)				
๑	นางอภิญา ขำดี	เปิด/ชิ้นส่วนเปิด	GMP/กปศ./CP/เบทาโกร	๑๔ ก.ย. ๖๓-๑๓ ก.ย. ๖๖
๒	นายสุกัลลิต สุขศรี	เนื้อสุกรชำแหละ	GMP/กปศ./CP	๑๔ ก.ย. ๖๓-๑๓ ก.ย. ๖๖
๓	น.ส.เจริญ ศรีบัวโรย	เนื้อสุกรชำแหละ	GMP,ปศุสัตว์ OK/CP/กปศ.	๑๔ ก.ย. ๖๓-๑๓ ก.ย. ๖๖
๔	นางทับทิม คุ่มเพชร	เนื้อสุกรชำแหละ	GMP/กปศ./CP	๑๔ ก.ย. ๖๓-๑๓ ก.ย. ๖๖

แผนจำหน่ายครบกำหนดการรับรองจำนวน ๘ แผน คือ

ลำดับ	ชื่อแผนจำหน่าย	ชนิดวัตถุดิบขอรับรอง	ผลการตรวจ/การรับรอง	ระยะเวลารับรอง
ตลาดสดเทศบาลตำบลวัดสิงห์				
๑	นายนิรุติ กลิ่นเนตร	ชิ้นส่วนไก่ชำแหละ	GMP/กปศ./CP/เบทาโกร	๑๔ ก.ย. ๖๓-๑๓ ก.ย. ๖๖
		เนื้อสุกรชำแหละ	GMP/กปศ./CP/เบทาโกร	
๒	นางปัทมา ศุภปัญญาพงษ์	เนื้อสุกรชำแหละ	GMP/กปศ./CP/เบทาโกร	๑๔ ก.ย. ๖๓-๑๓ ก.ย. ๖๖
ตลาดสดเทศบาลแพรกศรีราชา				
๑	น.ส.วรรณิศา สิงห์วีเชียร	ชิ้นส่วนไก่ชำแหละ	GMP/กปศ./CP/เบทาโกร	๑๔ ก.ย. ๖๓-๑๓ ก.ย. ๖๖
๒	นางสงกรานต์ จันน้อย	ชิ้นส่วนไก่ชำแหละ	GMP/กปศ./CP/เบทาโกร	๑๔ ก.ย. ๖๓-๑๓ ก.ย. ๖๖
ตลาดเย็นวัดพิชัยนาวาส(บ้านเขื่อน)				
๑	นางอภิญา ขำดี	เปิด/ชิ้นส่วนเปิด	GMP/กปศ./CP/เบทาโกร	๑๔ ก.ย. ๖๓-๑๓ ก.ย. ๖๖
๒	นายสุกัลลิต สุขศรี	เนื้อสุกรชำแหละ	GMP/กปศ./CP	๑๔ ก.ย. ๖๓-๑๓ ก.ย. ๖๖
๓	น.ส.เจริญ ศรีบัวโรย	เนื้อสุกรชำแหละ	GMP,ปศุสัตว์ OK/CP/กปศ.	๑๔ ก.ย. ๖๓-๑๓ ก.ย. ๖๖
๔	นางทับทิม คุ่มเพชร	เนื้อสุกรชำแหละ	GMP/กปศ./CP	๑๔ ก.ย. ๖๓-๑๓ ก.ย. ๖๖

แผนจำหน่าย/ร้านค้าหน้าฟาร์ม จำนวน ๑ แห่ง (สมัครใหม่)

ในปีงบประมาณ พ.ศ. ๒๕๖๖ มีแผนจำหน่าย/ร้านค้าหน้าฟาร์ม สมัครเพื่อขอเข้าร่วมโครงการ(สมัครใหม่) จำนวน ๑ แผนจำหน่ายคือ วิสาหกิจชุมชน ริเช่ ฟาร์ม ตำบลคิ่งสำเภา อำเภอมโนรมย์ จังหวัดชัยนาท ซึ่งผ่านการตรวจประเมินและได้รับการรับรองเมื่อวันที่ ๑๖ มีนาคม ๒๕๖๖ ซึ่งสินค้าเกษตรที่ได้รับการรับรองเป็นสินค้าที่ผ่านการรับรอง GAP จำนวน ๒๐ ชนิด คือ มะระ เมล่อน พริก แตงโม กระเจี๊ยบ ถั่วฝักยาว กะเพรา โหระพา บวบ กวางตุ้ง ผักกาดขาว คะน้า ผักเคล มะเขือเทศ วอเตอร์เครส ผักสลัด กะหล่ำปลี กะหล่ำดอก บล็อกโคลี และหน่อไม้ฝรั่ง โดยมีระยะเวลาให้การรับรองตั้งแต่ วันที่ ๑๖ มีนาคม ๒๕๖๖ ถึงวันที่ ๑๕ มีนาคม ๒๕๖๙

ภาพกิจกรรมการตรวจติดตามแผนจำหน่ายสินค้าเดิม



ภาพกิจกรรมการตรวจรับรองแผนจำหน่าย/ร้านค้าหน้าฟาร์ม (สมัครใหม่)

วิสาหกิจชุมชน ริเช่ ฟาร์ม





ข้อมูลด้านกลุ่มสหกรณ์และกลุ่มเกษตรกร

๑. ข้อมูลด้านกลุ่มสหกรณ์ที่สำคัญของจังหวัดชัยนาท

จังหวัดชัยนาทมีการรวมกลุ่มของเกษตรกร โดยจัดตั้งเป็นสหกรณ์ภาคการเกษตร สหกรณ์นอกภาคการเกษตร กลุ่มเกษตรกร องค์กรเกษตรกร และกองทุนฟื้นฟูและพัฒนาเกษตรกร ซึ่งมีวัตถุประสงค์เพื่อส่งเสริม สนับสนุน การรวมกลุ่มของเกษตรกรผู้มีอาชีพเกษตรกรรม ดำเนินกิจกรรมร่วมกัน ช่วยเหลือซึ่งกันและกัน ส่งเสริม สนับสนุน ฟื้นฟู และพัฒนาอาชีพเกษตรกรรม หรือกิจกรรมในครัวเรือน ให้สินค้ามีคุณภาพดีขึ้น พัฒนาความรู้ในด้านการเกษตร อุตสาหกรรมที่เกี่ยวข้องกับเกษตรกร เพื่อสร้างความเข้มแข็งให้แก่องค์กร พัฒนาศักยภาพในการพึ่งพาตนเอง และ เกื้อกูลซึ่งกันและกัน รวบรวมผลผลิตทางการเกษตรและผลิตภัณฑ์ของสมาชิก จำหน่าย แลกเปลี่ยน ซึ่งกันและกัน ส่งเสริมบริการสินเชื่อให้แก่องค์กรเกษตรกรกู้ยืม ส่งเสริมการออม การประหยัด การช่วยเหลือตนเอง และพัฒนาคุณภาพชีวิต ให้มีความเป็นอยู่ที่ดีขึ้น

ตารางที่ ๙๒ สถิติจำนวนสหกรณ์ของจังหวัดชัยนาท ตั้งแต่ปี ๒๕๖๐-๒๕๖๓

ประเภทสหกรณ์	ปี ๒๕๖๐		ปี ๒๕๖๑		ปี ๒๕๖๒		ปี ๒๕๖๓	
	จำนวน		จำนวน		จำนวน		จำนวน	
	สหกรณ์ (แห่ง)	สมาชิก (คน)	สหกรณ์ (แห่ง)	สมาชิก (คน)	สหกรณ์ (แห่ง)	สมาชิก (คน)	สหกรณ์ (แห่ง)	สมาชิก (คน)
สหกรณ์การเกษตร	๓๓	๕๗,๒๑๒	๒๗	๕๖,๔๓๘	๒๕	๕๕,๖๖๘	๒๔	๕๕,๔๘๙
สหกรณ์ออมทรัพย์	๔	๙,๒๖๓	๔	๙,๔๐๙	๔	๘,๖๖๗	๔	๘,๖๖๗
สหกรณ์บริการ	๑๐	๑,๐๐๓	๑๐	๘๘๓	๑๐	๙๐๙	๑๐	๙๐๙
สหกรณ์เครดิตยูเนี่ยน	๒	๑,๗๕๓	๒	๑,๗๔๙	๒	๑,๗๔๙	๒	๑,๗๔๙
รวม	๔๙	๖๙,๒๓๑	๔๓	๖๘,๔๓๙	๔๑	๖๖,๙๙๓	๔๐	๖๖,๘๑๔

ที่มา : สำนักงานสหกรณ์จังหวัดชัยนาท ; พฤษภาคม ๒๕๖๓

ตารางที่ ๙๓ สถิติจำนวนสหกรณ์ของจังหวัดชัยนาท ตั้งแต่ปี ๒๕๖๔-๒๕๖๖

ประเภทสหกรณ์	ปี ๒๕๖๔		ปี ๒๕๖๕		ปี ๒๕๖๖	
	จำนวน		จำนวน		จำนวน	
	สหกรณ์ (แห่ง)	สมาชิก (คน)	สหกรณ์ (แห่ง)	สมาชิก (คน)	สหกรณ์ (แห่ง)	สมาชิก (คน)
สหกรณ์การเกษตร	๒๓	๕๑,๖๖๙	๒๒	๕๔,๓๓๓	๒๑	๕๓,๗๗๗
สหกรณ์ออมทรัพย์	๔	๘,๙๘๗	๔	๑๐,๙๑๐	๔	๑๐,๙๖๖
สหกรณ์บริการ	๑๑	๘๘๐	๑๑	๙๔๖	๑๑	๙๔๘
สหกรณ์เครดิตยูเนี่ยน	๒	๑,๗๖๐	๒	๑,๖๘๔	๒	๑,๕๖๔
รวม	๔๐	๖๓,๒๙๖	๓๙	๖๗,๘๗๓	๓๘	๖๗,๒๕๕

ที่มา : สำนักงานสหกรณ์จังหวัดชัยนาท ; ข้อมูล ณ วันที่ ๓ มกราคม ๒๕๖๗

ตารางที่ ๙๔ จำนวนกลุ่มเกษตรกรของจังหวัดชัยนาท ปี ๒๕๖๑-๒๕๖๓

ประเภทกลุ่มเกษตรกร	ปี ๒๕๖๑		ปี ๒๕๖๒		ปี ๒๕๖๓	
	จำนวน		จำนวน		จำนวน	
	กลุ่มเกษตรกร (กลุ่ม)	สมาชิก (ราย)	กลุ่มเกษตรกร (กลุ่ม)	สมาชิก (ราย)	กลุ่มเกษตรกร (กลุ่ม)	สมาชิก (ราย)
กลุ่มเกษตรกรทำนา	๑๙	๒,๕๐๗	๑๙	๒,๔๖๑	๑๘	๒,๓๒๐
กลุ่มเกษตรกรทำสวน	๒	๒๔๘	๒	๒๗๐	๒	๒๗๐
กลุ่มเกษตรกรทำไร่	๓	๒๕๘	๓	๒๕๗	๓	๒๕๗
กลุ่มเกษตรกรเลี้ยงสัตว์	๑๑	๘๐๔	๑๑	๘๑๔	๑๐	๗๗๔
กลุ่มเกษตรกรอื่น ๆ (นาหญ้า)	๑	๓๒	๑	๓๒	๑	๓๒
รวม	๓๖	๓,๘๔๙	๓๖	๓,๘๓๔	๓๔	๓,๖๕๓

ที่มา : สำนักงานสหกรณ์จังหวัดชัยนาท ; พฤษภาคม ๒๕๖๓

ตารางที่ ๙๕ จำนวนกลุ่มเกษตรกรของจังหวัดชัยนาท ปี ๒๕๖๔-๒๕๖๖

ประเภทกลุ่มเกษตรกร	ปี ๒๕๖๔		ปี ๒๕๖๕		ปี ๒๕๖๖	
	จำนวน		จำนวน		จำนวน	
	กลุ่มเกษตรกร (กลุ่ม)	สมาชิก (ราย)	กลุ่มเกษตรกร (กลุ่ม)	สมาชิก (ราย)	กลุ่มเกษตรกร (กลุ่ม)	สมาชิก (ราย)
กลุ่มเกษตรกรทำนา	๑๕	๑,๗๙๒	๑๔	๑,๖๙๓	๑๓	๑,๓๑๑
กลุ่มเกษตรกรทำสวน	๒	๒๑๘	๒	๒๐๐	๒	๒๐๐
กลุ่มเกษตรกรทำไร่	๓	๑๖๗	๓	๘๙	๒	๘๘
กลุ่มเกษตรกรเลี้ยงสัตว์	๘	๕๙๑	๘	๕๕๘	๖	๕๒๒
กลุ่มเกษตรกรอื่น ๆ (นาหญ้า)	๑	๒๖	๑	๓๒	๑	๓๔
รวม	๒๙	๒,๗๙๔	๒๘	๒,๕๗๒	๒๔	๒,๑๕๕

ที่มา : สำนักงานสหกรณ์จังหวัดชัยนาท ; ข้อมูล ณ วันที่ ๓ มกราคม ๒๕๖๗

๒. ข้อมูลกลุ่มสถาบันเกษตรกร กลุ่มเกษตรกร และเครือข่าย

จังหวัดชัยนาท มีกลุ่มส่งเสริมอาชีพการเกษตร จำนวน ๕๕ กลุ่ม กลุ่มแม่บ้านเกษตรกร ๖๐ กลุ่ม กลุ่มยุวเกษตรกร ๔๕ กลุ่ม กลุ่มวิสาหกิจชุมชน ๔๑๘ กลุ่ม อาสาสมัครเกษตรหมู่บ้าน (อกม.) ๕๐๕ ราย Smart Farmer (SF) ๖,๐๘๐ ราย Young Smart Farmer (YSF) ๒๕๗ ราย แหล่งท่องเที่ยวเชิงเกษตร ๓๑ แห่ง และศูนย์บ่มเพาะเกษตรกร รุ่นใหม่ ๒๐ แห่ง รายละเอียดดังนี้

ตารางที่ ๙๖ จำนวนกลุ่มวิสาหกิจชุมชน แยกรายอำเภอ ปี ๒๕๖๔-๒๕๖๖

อำเภอ	จำนวนกลุ่มวิสาหกิจชุมชน		
	ปี ๒๕๖๔	ปี ๒๕๖๕	ปี ๒๕๖๖
เมืองชัยนาท	๓๖	๔๕	๔๗
มโนรมย์	๔๕	๕๒	๔๓
วัดสิงห์	๓๔	๓๙	๓๗
สรรพยา	๔๙	๔๗	๕๑
สรรคบุรี	๔๕	๔๖	๔๙
หันคา	๖๕	๘๔	๘๘
หนองมะโมง	๗๒	๗๓	๗๓
เนินขาม	๒๙	๓๐	๓๐
รวม	๓๗๕	๔๑๖	๔๑๘

ที่มา : สำนักงานเกษตรจังหวัดชัยนาท ; ข้อมูล ณ เดือนกุมภาพันธ์ ๒๕๖๗

ตารางที่ ๙๗ จำนวนกลุ่มแม่บ้านเกษตรกร แยกรายอำเภอ ปี ๒๕๖๔-๒๕๖๖

อำเภอ	ปี ๒๕๖๔		ปี ๒๕๖๕		ปี ๒๕๖๖	
	จำนวนกลุ่ม (กลุ่ม)	จำนวนสมาชิก (ราย)	จำนวนกลุ่ม (กลุ่ม)	จำนวนสมาชิก (ราย)	จำนวนกลุ่ม (กลุ่ม)	จำนวนสมาชิก (ราย)
เมืองชัยนาท	๙	๑๘๖	๑๑	๑๖๖	๑๑	๑๖๖
มโนรมย์	๗	๑๔๑	๗	๖๗	๘	๘๗
วัดสิงห์	๗	๑๐๕	๖	๒๐	๖	๗๔
สรรพยา	๙	๑๘๐	๙	๑๑๙	๙	๑๒๒
สรรคบุรี	๗	๑๒๘	๗	๑๐๑	๗	๑๐๖
หันคา	๖	๑๒๐	๗	๑๑	๗	๑๐๗
หนองมะโมง	๔	๒๓๙	๖	๔๐	๖	๖๒
เนินขาม	๘	๑๘๕	๗	๑๒๑	๗	๑๒๒
รวม	๕๗	๑,๒๘๔	๖๐	๖๔๕	๖๑	๘๔๖

ที่มา : สำนักงานเกษตรจังหวัดชัยนาท ; ข้อมูล ณ เดือนกุมภาพันธ์ ๒๕๖๗

ตารางที่ ๙๘ สถาบันเกษตรกร กลุ่มเกษตรกร เครือข่าย แหล่งเรียนรู้ และแหล่งท่องเที่ยวเชิงเกษตร ปี ๒๕๖๖

อำเภอ	กลุ่มส่งเสริมอาชีพการเกษตร (กลุ่ม)	กลุ่มแม่บ้านเกษตรกร (กลุ่ม)	กลุ่มยุวเกษตรกร (กลุ่ม)	กลุ่มวิสาหกิจชุมชน (แห่ง)	อาสาสมัครเกษตรกรหมู่บ้าน (อกม.) (ราย)	Smart Farmer (ราย)	Young Smart Farmer (ราย)	แหล่งท่องเที่ยวเชิงเกษตร (แห่ง)	ศูนย์บ่มเพาะเกษตรกรรุ่นใหม่ (แห่ง)
เมืองชัยนาท	๖	๑๑	๗	๔๗	๘๒	๑,๓๒๒	๓๖	๙	๓
มโนรมย์	๕	๗	๔	๔๓	๔๐	๓๕๔	๒๘	๗	๒
วัดสิงห์	๕	๖	๕	๓๗	๔๗	๑๘๐	๒๘	๑	๒
สรรพยา	๘	๙	๙	๕๑	๕๕	๔๑๗	๓๒	๙	๑
สรรคบุรี	๑๐	๗	๕	๔๙	๙๒	๑,๓๘๔	๔๑	๑	๔
หันคา	๑๑	๗	๖	๘๘	๑๐๐	๖๑๒	๔๕	๑	๓
หนองมะโมง	๗	๖	๖	๗๓	๔๑	๑,๔๒๑	๒๔	๑	๓
เนินขาม	๓	๗	๓	๓๐	๔๘	๓๙๐	๒๓	๒	๒
รวม	๕๕	๖๐	๔๕	๔๑๘	๕๐๕	๖,๐๘๐	๒๕๗	๓๑	๒๐

ที่มา : สำนักงานเกษตรจังหวัดชัยนาท ; ข้อมูล ณ เดือนกุมภาพันธ์ ๒๕๖๗



๓. ข้อมูลกลุ่มเกษตรกรแปลงใหญ่

จังหวัดชัยนาท มีกลุ่มเกษตรกรแปลงใหญ่ รวมทั้งสิ้นจำนวน ๕๘ กลุ่ม แบ่งเป็น แปลงใหญ่ข้าว จำนวน ๓๓ แปลง แปลงใหญ่ข้าวโพดเลี้ยงสัตว์ จำนวน ๑ แปลง แปลงใหญ่อ้อยโรงงาน จำนวน ๔ แปลง แปลงใหญ่มันสำปะหลัง จำนวน ๖ แปลง แปลงใหญ่ส้มโอ จำนวน ๓ แปลง แปลงใหญ่ผัก/สมุนไพร จำนวน ๑ แปลง แปลงใหญ่พืชอาหารสัตว์ จำนวน ๑ แปลง แปลงใหญ่กระบือ จำนวน ๑ แปลง แปลงใหญ่โคนม จำนวน ๑ แปลง แปลงใหญ่โคเนื้อ จำนวน ๒ แปลง แปลงใหญ่แพะ จำนวน ๔ แปลง และแปลงใหญ่ปลาน้ำจืด จำนวน ๑ แปลง รายละเอียด ดังนี้

ตารางที่ ๙๖ จำนวนกลุ่มเกษตรกรแปลงใหญ่จังหวัดชัยนาท

ที่	ชื่อแปลง	เกษตรกร (ราย)	พื้นที่ (ไร่)	ประเภท แปลงใหญ่
แปลงใหญ่ ข้าว		๒,๔๘๕	๖๑,๓๗๖	-
๑	แปลงใหญ่ข้าวบ้านหนองตาคำโพธิ์เจริญ ต.ท่าชัย อ.เมืองชัยนาท จ.ชัยนาท	๖๑	๑,๔๔๑.๗๕	ปี ๒๕๕๙
๒	แปลงใหญ่ข้าวบ้านหนองคันปลัก ต.เสือโฮก อ.เมืองชัยนาท จ.ชัยนาท	๑๑๑	๓,๖๖๓.๒๕	ปี ๒๕๕๙
๓	แปลงใหญ่ข้าวบ้านทางแขยง ต.ทางน้ำสาคร อ.มโนรมย์ จ.ชัยนาท	๖๖	๒,๑๘๐	ปี ๒๕๕๙
๔	แปลงใหญ่ข้าวบ้านหนองพญา ต.มะขามเฒ่า อ.วัดสิงห์ จ.ชัยนาท	๙๒	๒,๐๒๗	ปี ๒๕๕๙
๕	แปลงใหญ่ข้าวบ้านอ้อย ต.สรรพยา อ.สรรพยา จ.ชัยนาท	๕๙	๑,๓๗๔	ปี ๒๕๕๙
๖	แปลงใหญ่ข้าวบ้านพระแก้ว ต.แพรภคธีรราชา อ.สรรคบุรี จ.ชัยนาท	๑๙๔	๓,๗๐๐	ปี ๒๕๕๙
๗	แปลงใหญ่ข้าวบ้านใหญ่ ต.โพงาม อ.สรรคบุรี จ.ชัยนาท	๑๓๓	๒,๗๓๕	ปี ๒๕๕๙
๘	แปลงใหญ่ข้าวบ้านทับใต้ ต.สามง่ามท่าโบสถ์ อ.หันคา จ.ชัยนาท	๗๔	๒,๖๐๐	ปี ๒๕๕๙
๙	แปลงใหญ่สหกรณ์การเกษตรเมืองชัยนาท จำกัด อ.เมืองชัยนาท จ.ชัยนาท	๔๒	๖๓๐	ปี ๒๕๖๐
๑๐	แปลงใหญ่ข้าว/ถั่วลิสง บ้านท่าลาภ อ.เมืองชัยนาท จ.ชัยนาท	๕๒	๑,๗๙๕.๒๕	ปี ๒๕๖๐
๑๑	แปลงใหญ่ข้าว ต.คิ่งสำเภา อ.มโนรมย์ จ.ชัยนาท	๖๙	๒,๑๖๘	ปี ๒๕๖๐
๑๒	แปลงใหญ่สหกรณ์การเกษตรมโนรมย์ จำกัด อ.มโนรมย์ จ.ชัยนาท	๓๒๐	๘,๗๒๐	ปี ๒๕๖๐
๑๓	แปลงใหญ่สหกรณ์การเกษตรวัดสิงห์ จำกัด อ.วัดสิงห์ จ.ชัยนาท	๓๐	๑,๐๓๖	ปี ๒๕๖๐
๑๔	แปลงใหญ่สหกรณ์การเกษตรทุ่งวัดสิงห์ จำกัด อ.วัดสิงห์ จ.ชัยนาท	๔๐	๑,๒๒๗	ปี ๒๕๖๐
๑๕	แปลงใหญ่ข้าวบ้านกะทง ต.หนองบัว อ.วัดสิงห์ จ.ชัยนาท	๓๕	๔๘๐	ปี ๒๕๖๐
๑๖	แปลงใหญ่ข้าวบ้านหนองอีตุ๊ก ต.ดงคอน อ.สรรคบุรี จ.ชัยนาท	๔๒	๕๖๔	ปี ๒๕๖๐
๑๗	แปลงใหญ่ข้าวบ้านบางไถ่เลื่อน ต.ตลุก อ.สรรพยา จ.ชัยนาท	๔๓	๖๐๓	ปี ๒๕๖๑
๑๘	แปลงใหญ่ข้าวบ้านยางต้นเดียว ต.หันคา อ.หันคา จ.ชัยนาท	๔๔	๑,๓๔๗	ปี ๒๕๖๑
๑๙	แปลงใหญ่ข้าว ต.วังตะเคียน อ.หนองมะโมง จ.ชัยนาท	๙๔	๑,๗๐๗	ปี ๒๕๖๑
๒๐	แปลงใหญ่ข้าว ต.เนินขาม อ.เนินขาม จ.ชัยนาท	๗๕	๑,๗๘๔	ปี ๒๕๖๑
๒๑	แปลงใหญ่ข้าวคลองธรรมามูล ต.ธรรมามูล อ.เมืองชัยนาท จ.ชัยนาท	๒๑๖	๖,๔๖๙.๕๐	ปี ๒๕๖๒
๒๒	แปลงใหญ่ข้าวห้วยยางท่าฉนวน ต.ท่าฉนวน อ.มโนรมย์ จ.ชัยนาท	๑๒๙	๒,๒๑๖	ปี ๒๕๖๒
๒๓	แปลงใหญ่สหกรณ์การเกษตรสรรพยา จำกัด อ.สรรพยา จ.ชัยนาท	๓๗	๘๘๔.๕๐	ปี ๒๕๖๒
๒๔	แปลงใหญ่ข้าวบ้านท่าระบาด ต.เที่ยงแท้ อ.สรรคบุรี จ.ชัยนาท	๓๓	๕๕๒	ปี ๒๕๖๒
๒๕	นาแปลงใหญ่บ้านดอนประดู่ ต.ดงคอน อ.สรรคบุรี จ.ชัยนาท	๔๒	๖๖๙	ปี ๒๕๖๒
๒๖	แปลงใหญ่สหกรณ์การเกษตรเด่นใหญ่พัฒนา จำกัด อ.หันคา จ.ชัยนาท	๓๒	๑,๓๙๒	ปี ๒๕๖๒
๒๗	กลุ่มนาแปลงใหญ่ตำบลสะพานหิน อ.หนองมะโมง จ.ชัยนาท	๔๗	๑,๐๔๗	ปี ๒๕๖๒
๒๘	กลุ่มนาแปลงใหญ่ตำบลกุดจอก อ.หนองมะโมง จ.ชัยนาท	๓๑	๕๖๗	ปี ๒๕๖๒
๒๙	แปลงใหญ่ข้าวบ้านบึงม่วง ต.สามง่ามท่าโบสถ์ อ.หันคา จ.ชัยนาท	๘๗	๒,๓๗๒	ปี ๒๕๖๓
๓๐	แปลงใหญ่ข้าวตำบลบ่อแร่ อ.วัดสิงห์ จ.ชัยนาท	๓๗	๑,๐๑๘	ปี ๒๕๖๔
๓๑	แปลงใหญ่ข้าวบ้านหัวสะพาน อ.สรรคบุรี จ.ชัยนาท	๓๖	๘๑๖.๗๕	ปี ๒๕๖๕
๓๒	แปลงใหญ่ข้าวตำบลดงคอน อ.สรรคบุรี จ.ชัยนาท	๓๖	๓๒๑.๕๐	ปี ๒๕๖๖
๓๓	แปลงใหญ่ข้าวตำบลอุตะเถา อ.มโนรมย์ จ.ชัยนาท	๔๖	๑,๒๖๘.๕๐	ปี ๒๕๖๖

ที่	ชื่อแปลง	เกษตรกร (ราย)	พื้นที่ (ไร่)	ประเภท แปลงใหญ่
แปลงใหญ่ มันสำปะหลัง		๓๓๙	๗,๗๕๒.๗๕	-
๑	แปลงใหญ่มันสำปะหลังบ้านหนองแก ต.วังหมัน อ.วัดสิงห์ จ.ชัยนาท	๓๗	๗๑๗	ปี ๒๕๖๐
๒	แปลงใหญ่มันสำปะหลังบ้านเขาน้อย ต.หนองแซง อ.หันคา จ.ชัยนาท	๕๕	๑,๖๙๕	ปี ๒๕๖๐
๓	แปลงใหญ่มันสำปะหลังบ้านสระแก้ว ต.เด่นใหญ่ อ.หันคา จ.ชัยนาท	๕๐	๑,๐๔๘	ปี ๒๕๖๐
๔	แปลงใหญ่มันสำปะหลังบ้านหนองไม้แก่น ต.สะพานหิน อ.หนองมะโมง จ.ชัยนาท	๖๖	๑,๑๑๔	ปี ๒๕๖๐
๕	แปลงใหญ่มันสำปะหลังบ้านเขาราวเทียน ต.เนินขาม อ.เนินขาม จ.ชัยนาท	๖๑	๑,๗๒๑	ปี ๒๕๖๐
๖	แปลงใหญ่มันสำปะหลังบ้านหนองแกผักพฤษ์ ต.กะบกเตี้ย อ.เนินขาม จ.ชัยนาท	๗๐	๑,๔๕๗.๗๕	ปี ๒๕๖๐
แปลงใหญ่ อ้อยโรงงาน		๑๕๙	๓,๖๒๐.๒๕	-
๑	แปลงใหญ่อ้อย ต.หนองมะโมง อ.หนองมะโมง จ.ชัยนาท	๖๔	๑,๓๒๐	ปี ๒๕๖๑
๒	แปลงใหญ่อ้อยโรงงานกระบกเตี้ย ต.กะบกเตี้ย อ.เนินขาม จ.ชัยนาท	๓๐	๔๒๕	ปี ๒๕๖๔
๓	แปลงใหญ่อ้อยโรงงาน ต.เนินขาม อ.เนินขาม จ.ชัยนาท	๓๓	๘๒๕.๒๕	ปี ๒๕๖๔
๔	แปลงใหญ่อ้อยบ้านหัวหว้า ต.ไร่พัฒนา อ.มโนรมย์ จ.ชัยนาท	๓๒	๑,๐๕๐	ปี ๒๕๖๕
แปลงใหญ่ ส้มโอขาวแตงกวา		๒๐๔	๙๓๙.๗๕	-
๑	แปลงใหญ่ส้มโอขาวแตงกวา ต.ศิลาदान อ.มโนรมย์ จ.ชัยนาท	๑๐๗	๔๓๓.๒๕	ปี ๒๕๖๒
๒	กลุ่มแปลงใหญ่ส้มโอขาวแตงกวาสรรคบุรี ต.แพรกศรีราชา อ.สรรคบุรี จ.ชัยนาท	๖๗	๓๖๘.๒๕	ปี ๒๕๖๒
๓	ส้มโอขาวแตงกวาบ้านสะพานหิน ต.ท่าฉนวน อ.มโนรมย์ จ.ชัยนาท	๓๐	๑๓๘.๒๕	ปี ๒๕๖๕
แปลงใหญ่ โคเนื้อ		๑๐๑	๒,๕๐๕	-
๑	กลุ่มองค์กรเกษตรกรบ้านคลองใหญ่ (โคเนื้อ) และพืชอาหารสัตว์ อ.หันคา จ.ชัยนาท	๕๑	๑,๓๐๐	ปี ๒๕๖๑
๒	โครงการระบบส่งเสริมการเกษตรแบบแปลงใหญ่โคเนื้อ อ.หนองมะโมง จ.ชัยนาท	๕๐	๑,๒๐๕	ปี ๒๕๖๑
แปลงใหญ่ แพะ		๑๑๙	๔,๐๓๓	-
๑	กลุ่มเกษตรกรแปลงใหญ่แพะเมืองสรรค์ อ.สรรคบุรี จ.ชัยนาท	๔๓	๒,๙๐๘	ปี ๒๕๖๑
๒	แปลงใหญ่แพะเนื้อบ้านหนองกุ่ม อ.สรรพยา จ.ชัยนาท	๓๓	๓๑	ปี ๒๕๖๔
๓	แปลงใหญ่แพะเนื้อบ้านเนินขาม อ.เนินขาม จ.ชัยนาท	๓๐	๘๔๔	ปี ๒๕๖๕
๔	แปลงใหญ่แพะตำบลสะพานหิน อ.หนองมะโมง จ.ชัยนาท	๓๐	๒๕๐	ปี ๒๕๖๖
แปลงใหญ่ ข้าวโพดเลี้ยงสัตว์		๗๑	๘๘๔.๗๕	-
๑	แปลงใหญ่ข้าวโพดเลี้ยงสัตว์หลังนาบ้านหัวเด่น ต.บางซุด อ.สรรคบุรี จ.ชัยนาท	๗๑	๘๘๓.๗๕	ปี ๒๕๖๑
แปลงใหญ่ ผัก/สมุนไพร		๔๑	๒๕๐.๒๕	-
๑	แปลงใหญ่พืชผัก อ.สรรพยา จ.ชัยนาท	๔๑	๒๕๐.๒๕	ปี ๒๕๖๑
แปลงใหญ่ พืชอาหารสัตว์		๙๔	๑,๗๐๗	-
๑	กลุ่มเลี้ยงสัตว์ทางน้ำสาครนาหญ้าแปลงใหญ่ ต.ทางน้ำสาคร อ.มโนรมย์ จ.ชัยนาท	๙๔	๑,๗๐๗	ปี ๒๕๖๑
แปลงใหญ่ กระบือ		๗๗	๒,๐๖๗	-
๑	โครงการระบบส่งเสริมการเกษตรแบบแปลงใหญ่กระบือ อ.หนองมะโมง จ.ชัยนาท	๗๗	๒,๐๖๗	ปี ๒๕๖๑
แปลงใหญ่ ไก่ชน		๖๓	๑,๖๙๐	-
๑	แปลงใหญ่ไก่ชน สหกรณ์การเกษตรไพรม์กยุง อ.หันคา จ.ชัยนาท	๖๓	๑,๖๙๐	ปี ๒๕๖๒
แปลงใหญ่ ปลาน้ำจืด		๓๑	๗๑.๕๐	-
๑	แปลงปลากลายและปลาน้ำจืดอื่นๆ อ.เมืองชัยนาท จ.ชัยนาท	๓๑	๗๑.๕๐	ปี ๒๕๖๓

ที่มา : สำนักงานเกษตรจังหวัดชัยนาท ; ข้อมูล ณ เดือนกุมภาพันธ์ ๒๕๖๗

๔. ข้อมูลศูนย์เรียนรู้การเพิ่มประสิทธิภาพการผลิตสินค้าเกษตร

จังหวัดชัยนาท มีศูนย์เรียนรู้การเพิ่มประสิทธิภาพการผลิตสินค้าเกษตร จังหวัดชัยนาท (ศูนย์หลัก) จำนวน ๘ ศูนย์ ในพื้นที่ ๘ อำเภอ และศูนย์เรียนรู้การเพิ่มประสิทธิภาพการผลิตสินค้าเกษตร จังหวัดชัยนาท (ศูนย์เครือข่าย) จำนวน ๑๐๔ ศูนย์ โดยมีรายละเอียดดังนี้

❖ ศูนย์เรียนรู้การเพิ่มประสิทธิภาพการผลิตสินค้าเกษตร จังหวัดชัยนาท (ศูนย์หลัก)

๑. ศูนย์เรียนรู้การเพิ่มประสิทธิภาพการผลิตสินค้าเกษตรอำเภอเมืองชัยนาท
 - ◆ ตั้งอยู่ที่ บ้านเลขที่ ๕๘ หมู่ ๑๐ ตำบลท่าชัยนาท อำเภอเมืองชัยนาท จังหวัดชัยนาท
 - ◆ ประธานศูนย์ฯ นายวินัย จินจัน
 - ◆ จุดเด่น การผลิตเมล็ดพันธุ์ข้าวคุณภาพดี การใช้สารชีวภัณฑ์ลดต้นทุนการผลิต
๒. ศูนย์เรียนรู้การเพิ่มประสิทธิภาพการผลิตสินค้าเกษตรอำเภอมโนรมย์
 - ◆ ตั้งอยู่ที่ บ้านเลขที่ ๑๑๖ หมู่ ๒ ตำบลหางน้ำสาคร อำเภอมโนรมย์ จังหวัดชัยนาท
 - ◆ ประธานศูนย์ฯ นายสมศักดิ์ แดงโพธิ์
 - ◆ จุดเด่น ทำนาหยอดโดยใช้เครื่องจักรกล ลดการใช้เมล็ดพันธุ์ข้าว ใช้ปุ๋ยตามค่าวิเคราะห์ดิน และใช้สารชีวภัณฑ์
๓. ศูนย์เรียนรู้การเพิ่มประสิทธิภาพการผลิตสินค้าเกษตรอำเภอวัดสิงห์
 - ◆ ตั้งอยู่ที่ บ้านเลขที่ ๑๐๗ หมู่ ๓ ตำบลหนองขุ่น อำเภอวัดสิงห์ จังหวัดชัยนาท
 - ◆ ประธานศูนย์ฯ นายชัยวัฒน์ ไพรหนู
 - ◆ จุดเด่น การลดต้นทุน
๔. ศูนย์เรียนรู้การเพิ่มประสิทธิภาพการผลิตสินค้าเกษตรอำเภอสรรพยา
 - ◆ ตั้งอยู่ที่ บ้านเลขที่ ๑๗๒ หมู่ ๓ ตำบลโพพานางคำออก อำเภอสรรพยา จังหวัดชัยนาท
 - ◆ ประธานศูนย์ฯ นายสมศักดิ์ สีหะ
 - ◆ จุดเด่น ลดต้นทุนการผลิตข้าวด้วยสารสกัดพริกแกง
๕. ศูนย์เรียนรู้การเพิ่มประสิทธิภาพการผลิตสินค้าเกษตรอำเภอสรรคบุรี
 - ◆ ตั้งอยู่ที่ บ้านเลขที่ ๑๖ หมู่ ๑๐ ตำบลแพรภคคีรัราช อำเภอสรรคบุรี จังหวัดชัยนาท
 - ◆ ประธานศูนย์ฯ นายบุญฤทธิ์ หอมจันทร์
 - ◆ จุดเด่น แปลงเกษตรอัจฉริยะ การปรับพื้นที่ด้วยเลเซอร์ และเมล็ดพันธุ์ข้าวคุณภาพดี
๖. ศูนย์เรียนรู้การเพิ่มประสิทธิภาพการผลิตสินค้าเกษตรอำเภอหันคา
 - ◆ ตั้งอยู่ที่ บ้านเลขที่ ๒๕ หมู่ ๙ ตำบลสามง่ามท่าโบสถ์ อำเภอหันคา จังหวัดชัยนาท
 - ◆ ประธานศูนย์ฯ นายขวัญชัย แดงทอง
 - ◆ จุดเด่น ลดต้นทุนการผลิตข้าว การใช้ปุ๋ยตามค่าวิเคราะห์ดิน
๗. ศูนย์เรียนรู้การเพิ่มประสิทธิภาพการผลิตสินค้าเกษตรอำเภอหนองมะโมง
 - ◆ ตั้งอยู่ที่ บ้านเลขที่ ๘๓/๒ หมู่ ๑ ตำบลสะพานหิน อำเภอหนองมะโมง จังหวัดชัยนาท
 - ◆ ประธานศูนย์ฯ มีนายสวอง สระเสริม
 - ◆ จุดเด่น การใช้ถั่วเขียวผิวมันปรับปรุงบำรุงดินและเพิ่มรายได้หลังจากการทำนา นวัตกรรมเครื่องหยอดถั่วเขียวที่ลดอัตราเมล็ดพันธุ์ต่อไร่ การลดต้นทุนการผลิตถั่วเขียวโดยใช้น้ำสะอาดหมัก
๘. ศูนย์เรียนรู้การเพิ่มประสิทธิภาพการผลิตสินค้าเกษตรอำเภอเนินขาม
 - ◆ ตั้งอยู่ที่ บ้านเลขที่ ๒๗ หมู่ ๘ ตำบลสุขเดือนห้า อำเภอเนินขาม จังหวัดชัยนาท
 - ◆ ประธานศูนย์ฯ นายทงศ์ สิงห์สม
 - ◆ จุดเด่น การลดต้นทุนการผลิตข้าว และการแปรรูปข้าว

❖ **ศูนย์เรียนรู้การเพิ่มประสิทธิภาพการผลิตสินค้าเกษตร จังหวัดชัยนาท (ศูนย์เครือข่าย)**

➤ **อำเภอเมืองชัยนาท จำนวน ๑๐ ศูนย์**

๑. ศูนย์เรียนรู้ด้านไม้ผล หมู่ที่ ๘ ต.เขาท่าพระ อ.เมืองชัยนาท จ.ชัยนาท (นายเสรี กล้าน้อย)
๒. ศูนย์เรียนรู้เศรษฐกิจพอเพียง/เกษตรทฤษฎีใหม่/เกษตรผสมผสาน หมู่ที่ ๒ ต.ชัยนาท อ.เมืองชัยนาท จ.ชัยนาท (นางเพ็ญศรี โพธิ์แหน)
๓. ศูนย์เรียนรู้ด้านปศุสัตว์ หมู่ที่ ๑๐ ต.ท่าชัย อ.เมืองชัยนาท จ.ชัยนาท (นายจำเนียร จีนจัน)
๔. ศูนย์เรียนรู้ด้านข้าว/ศูนย์ข้าวชุมชน หมู่ที่ ๕ ต.ท่าชัย อ.เมืองชัยนาท จ.ชัยนาท (นายถวัลย์ พักขาว)
๕. ศูนย์เรียนรู้ด้านประมง หมู่ที่ ๕ ต.ท่าชัย อ.เมืองชัยนาท จ.ชัยนาท (นายปรีชา ชะเอม)
๖. ศูนย์เรียนรู้ด้านการแปรรูปผลิตผลด้านการเกษตร หมู่ที่ ๗ ต.ธรรมามูล อ.เมืองชัยนาท จ.ชัยนาท (นางอัมพร เผ่าพงษ์ศักดิ์)
๗. ศูนย์จัดการดินปุ๋ยชุมชน (ศคปช.) หมู่ที่ ๓ ต.นางลือ อ.เมืองชัยนาท จ.ชัยนาท (นายลำพอง ภู่วงษ์)
๘. ศูนย์เรียนรู้ด้านไม้ผล หมู่ที่ ๘ ต.นางลือ อ.เมืองชัยนาท จ.ชัยนาท (นายชัชชัย ทับทอง)
๙. ศูนย์เรียนรู้ด้านการแปรรูปผลิตผลด้านการเกษตร หมู่ที่ ๒ ต.บ้านกล้วย อ.เมืองชัยนาท จ.ชัยนาท (นางสาวจินตนา พุ่มहन)
๑๐. ศูนย์จัดการศัตรูพืชชุมชน (ศจช.) หมู่ที่ ๑๔ ต.เสื่อโฮก อ.เมืองชัยนาท จ.ชัยนาท (นายธนกร กลิ่นนาค)

➤ **อำเภอมโนรมย์ จำนวน ๑๕ ศูนย์**

๑. ศูนย์เรียนรู้ด้านข้าว/ศูนย์ข้าวชุมชน หมู่ที่ ๓ ต.คิ่งสำโรง อ.มโนรมย์ จ.ชัยนาท (นางพวงวรรณ กระจายศรี)
๒. ศูนย์เรียนรู้ด้านข้าว/ศูนย์ข้าวชุมชน หมู่ที่ ๓ ต.ท่าฉนวน อ.มโนรมย์ จ.ชัยนาท (นายทักษิต โกตัน)
๓. ศูนย์เรียนรู้พืชผัก หมู่ที่ ๔ ต.ท่าฉนวน อ.มโนรมย์ จ.ชัยนาท (นางสาววิไลวรรณ ดีอ่วม)
๔. ศูนย์จัดการศัตรูพืชชุมชน (ศจช.) หมู่ที่ ๖ ต.ท่าฉนวน อ.มโนรมย์ จ.ชัยนาท (นางสาวรินทร์ พุ่มผาง)
๕. ศูนย์เรียนรู้ด้านปศุสัตว์ หมู่ที่ ๔ ต.ไร่พัฒนา อ.มโนรมย์ จ.ชัยนาท (นางยุพิน ลาวัน)
๖. ศูนย์เรียนรู้เศรษฐกิจพอเพียง/เกษตรทฤษฎีใหม่/เกษตรผสมผสาน หมู่ที่ ๑ ต.วัดโคก อ.มโนรมย์ จ.ชัยนาท (นางสุนีย์ ยี่สาคร)
๗. ศูนย์เรียนรู้ด้านแมลงเศรษฐกิจ หมู่ที่ ๒ ต.วัดโคก อ.มโนรมย์ จ.ชัยนาท (นางกรรณิการ์ สิทธิกุล)
๘. ศูนย์จัดการดินปุ๋ยชุมชน (ศคปช.) หมู่ที่ ๑ ต.ศิลาดาน อ.มโนรมย์ จ.ชัยนาท (นายกิตติพัฒน์ เอี่ยมทัต)
๙. ศูนย์เรียนรู้ด้านไม้ผล หมู่ที่ ๔ ต.ศิลาดาน อ.มโนรมย์ จ.ชัยนาท (นายพันธวัช ธงชัย)
๑๐. ศูนย์เรียนรู้เศรษฐกิจพอเพียง/เกษตรทฤษฎีใหม่/เกษตรผสมผสาน หมู่ที่ ๒ ต.หางน้ำสาคร อ.มโนรมย์ จ.ชัยนาท (นางสาวทิวพร ทองอินทร์)
๑๑. ศูนย์เรียนรู้ด้านปศุสัตว์ หมู่ที่ ๒ ต.หางน้ำสาคร อ.มโนรมย์ จ.ชัยนาท (นายวรวิทย์ ทองอินทร์)
๑๒. ศูนย์เรียนรู้ด้านปศุสัตว์ หมู่ที่ ๒ ต.หางน้ำสาคร อ.มโนรมย์ จ.ชัยนาท (นางบุญญา บุญเกิด)
๑๓. ศูนย์เรียนรู้เศรษฐกิจพอเพียง/เกษตรทฤษฎีใหม่/เกษตรผสมผสาน หมู่ที่ ๒ ต.อุตะเถา อ.มโนรมย์ จ.ชัยนาท (นางณภัสนุภา ช่างประดับ)
๑๔. ศูนย์เรียนรู้เศรษฐกิจพอเพียง/เกษตรทฤษฎีใหม่/เกษตรผสมผสาน หมู่ที่ ๓ ต.อุตะเถา อ.มโนรมย์ จ.ชัยนาท (นายทิวา สุขลำไย)
๑๕. ศูนย์เรียนรู้ด้านปศุสัตว์ หมู่ที่ ๔ ต.อุตะเถา อ.มโนรมย์ จ.ชัยนาท (นางสาวชนิษฐา ยิ่งเจริญ)

➤ **อำเภอวัดสิงห์ จำนวน ๑๕ ศูนย์**

๑. ศูนย์เรียนรู้ศัตรูพืชชุมชน (ศจช.) หมู่ที่ ๑ ต.บ่อแร่ อ.วัดสิงห์ จ.ชัยนาท (นางธัญลักษณ์ สนวนบ่อแร่)
๒. ศูนย์เรียนรู้พืชผัก หมู่ที่ ๕ ต.บ่อแร่ อ.วัดสิงห์ จ.ชัยนาท (นายฉัตรชัย เถกิงสรคันธ์)

๓. ศูนย์เรียนรู้เศรษฐกิจพอเพียง/เกษตรทฤษฎีใหม่/เกษตรผสมผสาน หมู่ที่ ๗ ต.ป่อแร่ อ.วัดสิงห์ จ.ชัยนาท (นายจารึก อ่ำทิพย์)

๔. ศูนย์เรียนรู้ด้านไม้ผล หมู่ที่ ๕ ต.มะขามเฒ่า อ.วัดสิงห์ จ.ชัยนาท (นายทวาย มั่นอ่วม)
๕. ศูนย์เรียนรู้ด้านประมง หมู่ที่ ๗ ต.มะขามเฒ่า อ.วัดสิงห์ จ.ชัยนาท (นายบำรุง บางบุญฤทธิ์)
๖. ศูนย์เรียนรู้ด้านข้าว/ศูนย์ข้าวชุมชน หมู่ที่ ๙ ต.มะขามเฒ่า อ.วัดสิงห์ จ.ชัยนาท (นางบุญลือ ชุนโสภา)
๗. ศูนย์เรียนรู้ด้านพืชไร่ หมู่ที่ ๑ ต.วังหมัน อ.วัดสิงห์ จ.ชัยนาท (นายบรรเจิด หรั่งมา)
๘. ศูนย์เรียนรู้ด้านพืชไร่ หมู่ที่ ๗ ต.วังหมัน อ.วัดสิงห์ จ.ชัยนาท (นายสัมฤทธิ์ รัตน์ปัญญา)
๙. ศูนย์เรียนรู้ด้านข้าว/ศูนย์ข้าวชุมชน หมู่ที่ ๘ ต.วังหมัน อ.วัดสิงห์ จ.ชัยนาท (นายศักดิ์ดา พนาแสงทอง)
๑๐. ศูนย์เรียนรู้ด้านปศุสัตว์ หมู่ที่ ๘ ต.วังหมัน อ.วัดสิงห์ จ.ชัยนาท (นายศักดิ์ดา พนาแสงทอง)
๑๑. ศูนย์จัดการศัตรูพืชชุมชน (ศจช.) หมู่ที่ ๓ ต.หนองขุน อ.วัดสิงห์ จ.ชัยนาท (นางสาวปัทมาภรณ์ แซ่ฝือก)
๑๒. ศูนย์เรียนรู้ด้านการจัดการดิน หมู่ที่ ๓ ต.หนองขุน อ.วัดสิงห์ จ.ชัยนาท (นายชัยวัฒน์ ไพรหนู)
๑๓. ศูนย์จัดการดินปุ๋ยชุมชน (ศดปช.) หมู่ที่ ๘ ต.หนองน้อย อ.วัดสิงห์ จ.ชัยนาท (นายอุบล ปาคำ)
๑๔. ศูนย์จัดการดินปุ๋ยชุมชน (ศดปช.) หมู่ที่ ๑ ต.หนองบัว อ.วัดสิงห์ จ.ชัยนาท (นายจรัส ฉายเชิด)
๑๕. ศูนย์เรียนรู้ด้านการแปรรูปผลิตผลด้านการเกษตร หมู่ที่ ๒ ต.หนองบัว อ.วัดสิงห์ จ.ชัยนาท

(นางวัชรีย์ แฉมเจริญ)

➤ อำเภอสรรพยา จำนวน ๑๓ ศูนย์

๑. ศูนย์เรียนรู้ด้านข้าว/ศูนย์ข้าวชุมชน หมู่ที่ ๒ ต.เขาแก้ว อ.สรรพยา จ.ชัยนาท (นางสาวณอมพร อยู่คง)
๒. ศูนย์เรียนรู้ด้านปศุสัตว์ หมู่ที่ ๒ ต.เขาแก้ว อ.สรรพยา จ.ชัยนาท (นายประมวล คล้ายทอง)
๓. ศูนย์เรียนรู้ด้านประมง หมู่ที่ ๑ ต.ตลุก อ.สรรพยา จ.ชัยนาท (นางสำเร็จ แจ่มทรัพย์ไพศาล)
๔. ศูนย์จัดการดินและปุ๋ยชุมชน (ศดปช.) หมู่ที่ ๓ ต.ตลุก อ.สรรพยา จ.ชัยนาท (นายชยันต์ พิทักษ์พูลศิลป์)
๕. ศูนย์เรียนรู้ด้านข้าว/ศูนย์ข้าวชุมชน หมู่ที่ ๓ ต.ตลุก อ.สรรพยา จ.ชัยนาท (นางมาลี ชัยโชติ)
๖. ศูนย์จัดการดินปุ๋ยชุมชน (ศดปช.) หมู่ที่ ๖ ต.บางหลวง อ.สรรพยา จ.ชัยนาท (นายดาวเรือง บานเย็น)
๗. ศูนย์จัดการศัตรูพืชชุมชน (ศจช.) หมู่ที่ ๖ ต.บางหลวง อ.สรรพยา จ.ชัยนาท (นายดาวเรือง บานเย็น)
๘. ศูนย์เรียนรู้พืชผัก หมู่ที่ ๒ ต.โพนางดำตก อ.สรรพยา จ.ชัยนาท (นายนิคม ชูเมือง)
๙. ศูนย์จัดการศัตรูพืชชุมชน (ศจช.) หมู่ที่ ๓ ต.โพนางดำตก อ.สรรพยา จ.ชัยนาท (นายสมศักดิ์ สีหะ)
๑๐. ศูนย์จัดการศัตรูพืชชุมชน หมู่ที่ ๗ ต.สรรพยา อ.สรรพยา จ.ชัยนาท (นายสมศักดิ์ เกิดเสมอ)
๑๑. ศูนย์เรียนรู้ด้านการแปรรูปผลิตผลด้านการเกษตร หมู่ที่ ๑ ต.หาดอาษา อ.สรรพยา จ.ชัยนาท

(นางนฤมล ปิ่นสอาด)

๑๒. ศูนย์เรียนรู้เศรษฐกิจพอเพียง/เกษตรทฤษฎีใหม่/เกษตรผสมผสาน หมู่ที่ ๖ ต.หาดอาษา อ.สรรพยา จ.ชัยนาท (นายจรัส จันทนา)

๑๓. ศูนย์เรียนรู้ด้านข้าว/ศูนย์ข้าวชุมชน หมู่ที่ ๗ ต.หาดอาษา อ.สรรพยา จ.ชัยนาท (นายสมนึก บุญแต้ม)

➤ อำเภอสรรคบุรี จำนวน ๑๒ ศูนย์

๑. ศูนย์จัดการดินปุ๋ยชุมชน (ศดปช.) หมู่ที่ ๑๐ ต.เทียงแท้ อ.สรรคบุรี จ.ชัยนาท (นายเฉลิม สาลี)
๒. ศูนย์เรียนรู้ด้านไม้ผล หมู่ที่ ๗ ต.เทียงแท้ อ.สรรคบุรี จ.ชัยนาท (นางสาวสาธิตา จันน้อย)
๓. ศูนย์เรียนรู้ด้านพืชไร่ หมู่ที่ ๑๐ ต.บางซุด อ.สรรคบุรี จ.ชัยนาท (นายไพฑูรย์ นิมปสีม)
๔. ศูนย์เรียนรู้เศรษฐกิจพอเพียง/เกษตรทฤษฎีใหม่/เกษตรผสมผสาน หมู่ที่ ๑๒ ต.บางซุด อ.สรรคบุรี จ.ชัยนาท (นางสาวรัชดา นุ่มหอม)
๕. ศูนย์จัดการศัตรูพืชชุมชน (ศจช.) หมู่ที่ ๗ ต.บางซุด อ.สรรคบุรี จ.ชัยนาท (นายบุญยืน พุ่มมูล)
๖. ศูนย์เรียนรู้พืชผัก หมู่ที่ ๑๐ ต.แพรกศรีราชา อ.สรรคบุรี จ.ชัยนาท (นางสาวออย พักแพรก)
๗. ศูนย์เรียนรู้ด้านประมง หมู่ที่ ๘ ต.แพรกศรีราชา อ.สรรคบุรี จ.ชัยนาท (นายพะยอม อิมจิตต์)

๘. ศูนย์เรียนรู้ด้านการแปรรูปผลิตผลด้านการเกษตร หมู่ที่ ๘ ต.แพรงศรีราชา อ.สรรคบุรี จ.ชัยนาท
(พันจำโทเฉลี่ย น้อยแสง)

๙. ศูนย์จัดการศัตรูพืชชุมชน (ศจช.) หมู่ที่ ๓ ต.โพงาม อ.สรรคบุรี จ.ชัยนาท (นายเสถียร ปลื้มใจ)

๑๐. ศูนย์เรียนรู้ด้านข้าว/ศูนย์ข้าวชุมชน หมู่ที่ ๓ ต.โพงาม อ.สรรคบุรี จ.ชัยนาท (นางนิสากร ภูนาหลวง)

๑๑. ศูนย์เรียนรู้ด้านปศุสัตว์ หมู่ที่ ๓ ต.ห้วยกรดพัฒนา อ.สรรคบุรี จ.ชัยนาท (นายอารมณ สนั่นเลี้ยง)

๑๒. ศูนย์จัดการศัตรูพืชชุมชน (ศจช.) หมู่ที่ ๔ ต.ห้วยกรด อ.สรรคบุรี จ.ชัยนาท (นายสุนทร มณฑา)

➤ อำเภอหันคา จำนวน ๑๕ ศูนย์

๑. ศูนย์เรียนรู้เศรษฐกิจพอเพียง/เกษตรทฤษฎีใหม่/เกษตรผสมผสาน หมู่ที่ ๑๒ ต.เด่นใหญ่
อ.หันคา จ.ชัยนาท (นายอุดม ดอกแดง)

๒. ศูนย์เรียนรู้เศรษฐกิจพอเพียง/เกษตรทฤษฎีใหม่/เกษตรผสมผสาน หมู่ที่ ๑๒ ต.บ้านเขียน
อ.หันคา จ.ชัยนาท (นายสายัณห์ โฉมเชิด)

๓. ศูนย์เรียนรู้ด้านปศุสัตว์ หมู่ที่ ๔ ต.ไพรมงคล อ.หันคา จ.ชัยนาท (นายสมศักดิ์ คงเพชร)

๔. ศูนย์เรียนรู้ด้านการแปรรูปผลิตผลด้านการเกษตร หมู่ที่ ๑ ต.วังไก่อเลื้อย อ.หันคา จ.ชัยนาท
(นางจันทิมา ภูษิต)

๕. ศูนย์เรียนรู้ด้านชลประทาน/การใช้น้ำอย่างรู้คุณค่า หมู่ที่ ๗ ต.วังไก่อเลื้อย อ.หันคา จ.ชัยนาท
(นายบัวเพชร ใจแสน)

๖. ศูนย์เรียนรู้ด้านไม้ผล หมู่ที่ ๑ ต.สามง่ามท่าโบสถ์ อ.หันคา จ.ชัยนาท (นางสาวอมร ศรีบุญญา)

๗. ศูนย์เรียนรู้ด้านปศุสัตว์ หมู่ที่ ๙ ต.สามง่ามท่าโบสถ์ อ.หันคา จ.ชัยนาท (นายปราโมทย์ เขิดชูสุวรรณ)

๘. ศูนย์จัดการดินปุ๋ยชุมชน (ศดปช.) หมู่ที่ ๙ ต.สามง่ามท่าโบสถ์ อ.หันคา จ.ชัยนาท (นายขวัญชัย แดงทอง)

๙. ศูนย์จัดการศัตรูพืชชุมชน (ศจช.) หมู่ที่ ๙ ต.สามง่ามท่าโบสถ์ อ.หันคา จ.ชัยนาท (นายขวัญชัย แดงทอง)

๑๐. ศูนย์เรียนรู้พืชผัก หมู่ที่ ๑๒ ต.หนองแซง อ.หันคา จ.ชัยนาท (นายอำนาจ อุ่มครุฑ)

๑๑. ศูนย์เรียนรู้ด้านปศุสัตว์ หมู่ที่ ๑๔ ต.หนองแซง อ.หันคา จ.ชัยนาท (นายสวัสดิ์ แสงตะคร้อ)

๑๒. ศูนย์เรียนรู้พืชผัก หมู่ที่ ๕ ต.ห้วยงู อ.หันคา จ.ชัยนาท (นายจวน สวัสดิ์)

๑๓. ศูนย์จัดการศัตรูพืชชุมชน (ศจช.) หมู่ที่ ๖ ต.ห้วยงู อ.หันคา จ.ชัยนาท (นางนิตยา บุญจันทร์)

๑๔. ศูนย์เรียนรู้การแปรรูปผลิตผลด้านการเกษตร หมู่ที่ ๑๑ ต.หันคา อ.หันคา จ.ชัยนาท
(นางรัตนา พัฒนานุพงษ์)

๑๕. ศูนย์เรียนรู้ด้านการจัดการดิน หมู่ที่ ๔ ต.หันคา อ.หันคา จ.ชัยนาท (นายสุวรรณ์ มงคลเมฆ)

➤ อำเภอหนองมะโมง จำนวน ๑๒ ศูนย์

๑. ศูนย์เรียนรู้เศรษฐกิจพอเพียง/เกษตรทฤษฎีใหม่/เกษตรผสมผสาน หมู่ที่ ๖ ต.กุดจอก
อ.หนองมะโมง จ.ชัยนาท (นายธิปณัฐชัย สุขสุดไพบูลย์)

๒. ศูนย์เรียนรู้ด้านข้าว/ศูนย์ข้าวชุมชน หมู่ที่ ๑๐ ต.วังตะเคียน อ.หนองมะโมง จ.ชัยนาท
(นางสาวเสาวรัตน์ เกสร)

๓. ศูนย์จัดการศัตรูพืชชุมชน (ศจช.) หมู่ที่ ๑๓ ต.วังตะเคียน อ.หนองมะโมง จ.ชัยนาท
(นายวิทยา ศรีศิริทธิ์)

๔. ศูนย์เรียนรู้ด้านประมง หมู่ที่ ๑๓ ต.วังตะเคียน อ.หนองมะโมง จ.ชัยนาท (นายสุรินทร์ ลำลึก)

๕. ศูนย์เรียนรู้ด้านบัญชี หมู่ที่ ๑๓ ต.วังตะเคียน อ.หนองมะโมง จ.ชัยนาท (นางพฤษดี ว่างบุญ)

๖. ศูนย์เรียนรู้ด้านพืชไร่ หมู่ที่ ๗ ต.วังตะเคียน อ.หนองมะโมง จ.ชัยนาท (นายจำเนียร อยู่รหัส)

๗. ศูนย์เรียนรู้ด้านพืชไร่ หมู่ที่ ๑ ต.สะพานหิน อ.หนองมะโมง จ.ชัยนาท (นายสรวง สระเสริม)

๘. ศูนย์เรียนรู้ด้านปศุสัตว์ หมู่ที่ ๒ ต.สะพานหิน อ.หนองมะโมง จ.ชัยนาท (นายสิทธิชัย เสือคง)

- ๙. ศูนย์เรียนรู้เศรษฐกิจพอเพียง/เกษตรทฤษฎีใหม่/เกษตรผสมผสาน หมู่ที่ ๖ ต.สะพานหิน อ.หนองมะโมง จ.ชัยนาท (นายเสวก ตุ่มเขตต์)
- ๑๐. ศูนย์เรียนรู้เศรษฐกิจพอเพียง/เกษตรทฤษฎีใหม่/เกษตรผสมผสาน หมู่ที่ ๗ ต.สะพานหิน อ.หนองมะโมง จ.ชัยนาท (นายน้อย จูสิงห์)
- ๑๑. ศูนย์เรียนรู้ด้านพืชไร่ หมู่ที่ ๘ ต.สะพานหิน อ.หนองมะโมง จ.ชัยนาท (นายประจวบ ปานเกิด)
- ๑๒. ศูนย์จัดการดินปุ๋ยชุมชน (ศดปช.) หมู่ที่ ๕ ต.หนองมะโมง อ.หนองมะโมง จ.ชัยนาท (นางพรทิพย์ นิลจำ)

➤ อำเภอหนองเนินขาม จำนวน ๑๒ ศูนย์

- ๑. ศูนย์เรียนรู้ด้านปศุสัตว์ หมู่ที่ ๕ ต.กะบกเตี้ย อ.เนินขาม จ.ชัยนาท (นายขุนพล ทาเอื้อ)
- ๒. ศูนย์เรียนรู้ด้านปศุสัตว์ หมู่ที่ ๙ ต.กะบกเตี้ย อ.เนินขาม จ.ชัยนาท (นายประยูร ชูวงษ์)
- ๓. ศูนย์เรียนรู้ด้านพืชไร่ หมู่ที่ ๑๐ ต.เนินขาม อ.เนินขาม จ.ชัยนาท (นายศักดิ์ชัย เหลืองรุ่งทรัพย์)
- ๔. ศูนย์เรียนรู้ด้านประมง หมู่ที่ ๑๑ ต.เนินขาม อ.เนินขาม จ.ชัยนาท (นายมานพ มาลัยทอง)
- ๕. ศูนย์จัดการศัตรูพืชชุมชน (ศจช.) หมู่ที่ ๖ ต.เนินขาม อ.เนินขาม จ.ชัยนาท (นางสุทิน ทาเอื้อ)
- ๖. ศูนย์เรียนรู้ด้านพืชไร่ หมู่ที่ ๖ ต.เนินขาม อ.เนินขาม จ.ชัยนาท (นายสันกำแพง น้ำจันทร์)
- ๗. ศูนย์เรียนรู้เศรษฐกิจพอเพียง/เกษตรทฤษฎีใหม่/เกษตรผสมผสาน หมู่ที่ ๖ ต.เนินขาม อ.เนินขาม จ.ชัยนาท (นายวินัย สังข์เรือง)
- ๘. ศูนย์เรียนรู้ด้านปศุสัตว์ หมู่ที่ ๒ ต.สุขเดือนห้า อ.เนินขาม จ.ชัยนาท (นายพิชัย จันทร์ชื่น)
- ๙. ศูนย์เรียนรู้ด้านปศุสัตว์ หมู่ที่ ๕ ต.สุขเดือนห้า อ.เนินขาม จ.ชัยนาท (นายวิโรจน์ ฝั่งเจียม)
- ๑๐. ศูนย์จัดการดินปุ๋ยชุมชน (ศดปช.) หมู่ที่ ๘ ต.สุขเดือนห้า อ.เนินขาม จ.ชัยนาท (นายหัตถิ การภักดี)
- ๑๑. ศูนย์จัดการศัตรูพืชชุมชน (ศจช.) หมู่ที่ ๘ ต.สุขเดือนห้า อ.เนินขาม จ.ชัยนาท (นางลัดดา สิงห์สม)
- ๑๒. ศูนย์เรียนรู้ด้านข้าว/ศูนย์ข้าวชุมชน หมู่ที่ ๘ ต.สุขเดือนห้า อ.เนินขาม จ.ชัยนาท (นายวิษณุ มีชนะ)

ที่มา : สำนักงานเกษตรจังหวัดชัยนาท ; ข้อมูล ณ เดือนกุมภาพันธ์ ๒๕๖๗



๕. ข้อมูลศูนย์จัดการดินปุ๋ยชุมชน (ศดปช.)

อำเภอ	ชื่อศูนย์	ระดับ	ที่ตั้ง	ชื่อประธาน
เมืองชัยนาท	ศูนย์จัดการดินปุ๋ยชุมชนบ้านหนองแค	A	๒๐๘ หมู่ ๘ ต.นางลือ	นายลำพอง ภู่วงษ์
	ศูนย์จัดการดินปุ๋ยชุมชนบ้านท่าแห	A+	๓๗๔ หมู่ ๔ ต.หาดท่าเสา	นางสาวสุภัทธร เทียมพิทักษ์
มโนรมย์	ศูนย์จัดการดินปุ๋ยชุมชนบ้านทางแขยง	A	๑๑๖ หมู่ ๒ ต.ทางน้ำสาคร	นางสาวสุภาพร ทองนิพันธ์
	ศูนย์จัดการดินปุ๋ยชุมชนบ้านท่าแขก	A+	๗๙/๑ หมู่ ๑ ต.ศิลาदान	นายกิตติพัฒน์ เอี่ยมทัต
วัดสิงห์	ศูนย์จัดการดินปุ๋ยชุมชนบ้านทุ่งพงษ์	A	๑๖ หมู่ ๘ ต.หนองน้อย	นายอุบล ปาคำ
	ศูนย์จัดการดินปุ๋ยชุมชนบ้านวัดใหม่	A+	๗๕ หมู่ ๑ ต.หนองบัว	นายจรัส ฉายเชิด
สรรพยา	ศูนย์จัดการดินปุ๋ยชุมชนบ้านดอนตะไคร้	A	๒๖/๓ หมู่ ๖ ต.บางหลวง	นายดาวเรือง บานเย็น
	ศูนย์จัดการดินปุ๋ยชุมชนบ้านบางไถ่เลื่อน	A+	๒๖๓/๑ หมู่ ๓ ต.ตลุก	นายสมชาย ใจคง
สรรคบุรี	ศูนย์จัดการดินปุ๋ยชุมชนบ้านหนองบัว	A+	๙๑ หมู่ ๑๐ ต.เที่ยงแท้	นายเฉลิม สาลี
	ศูนย์จัดการดินปุ๋ยชุมชนบ้านพระแก้ว	C	๑๒๓ หมู่ ๑๐ ต.แพรกศรีราชา	นายบุญฤทธิ์ หอมจันทร์
หันคา	ศูนย์จัดการดินปุ๋ยชุมชนบ้านทับใต้	A+	๒๕ หมู่ ๙ ต.สามง่ามท่าโบสถ์	นายขวัญชัย แดงทอง
	ศูนย์จัดการดินปุ๋ยชุมชนบ้านหนองหวาย	C	๒๔๐ หมู่ ๔ ต.หันคา	นายสุวรรณ มงคลเมฆ
หนองมะโมง	ศูนย์จัดการดินปุ๋ยชุมชนบ้านดอนใหญ่	A+	๖๙ หมู่ ๕ ต.หนองมะโมง	นางพรทิพย์ นิลคำ
	ศูนย์จัดการดินปุ๋ยชุมชนบ้านดงประดาศ	C	๙/๑ หมู่ ๕ ต.กุคจอก	นายดำเนิน กล่องเนียม
เนินขาม	ศูนย์จัดการดินปุ๋ยชุมชนบ้านบ่อม่วง	A+	๒๗ หมู่ ๘ ต.สุขเดือนห้า	นายหัตถิ์ การภักดี
	ศูนย์จัดการดินปุ๋ยชุมชนบ้านเขาราวเทียน	C	๓๓ หมู่ ๑๐ ต.เนินขาม	นายบุญสม ประจำเมือง

ที่มา : สำนักงานเกษตรจังหวัดชัยนาท ; ข้อมูล ณ เดือนกุมภาพันธ์ ๒๕๖๗

๖. ข้อมูลศูนย์จัดการศัตรูพืชชุมชน (ศจช.)

อำเภอ	ชื่อศูนย์	ระดับ	ที่ตั้ง	ชื่อประธาน
เมืองชัยนาท	ศูนย์จัดการศัตรูพืชชุมชนบ้านหนองคันปลัก	A	ต.เสือโฮก อ.เมืองชัยนาท	นายธนกร กลิ่นนาค
	ศูนย์จัดการศัตรูพืชชุมชนบ้านวังไผ่	C	ต.ชัยนาท อ.เมืองชัยนาท	นายสมศักดิ์ โพธิ์ภู
	ศูนย์จัดการศัตรูพืชชุมชนบ้านหนองแค	C	ต.นางลือ อ.เมืองชัยนาท	นายลำพอง ภู่วงษ์
	ศูนย์จัดการศัตรูพืชชุมชนโพธิ์เจริญ	C	ต.ท่าชัย อ.เมืองชัยนาท	นายวินัย จินจัน
	ศูนย์จัดการศัตรูพืชชุมชนบ้านท่าแห	C	ต.หาดท่าเสา อ.เมืองชัยนาท	นางสาวสุภัทธร เทียมพิทักษ์
	ศูนย์จัดการศัตรูพืชชุมชนบ้านแหลมยาง	C	ต.บ้านกล้วย อ.เมืองชัยนาท	นายประยูร ชัดฤกษ์
	ศูนย์จัดการศัตรูพืชชุมชนบ้านทางกรวด	C	ต.ธรรมามูล อ.เมืองชัยนาท	นายสืบศักดิ์ บุญชู
	ศูนย์จัดการศัตรูพืชชุมชนธรรมามูล	C	ต.ธรรมามูล อ.เมืองชัยนาท	นายสมใจ เชื้ออภัย
มโนรมย์	ศูนย์จัดการศัตรูพืชชุมชนบ้านหนองตาตน	B	ต.อุตะเถา อ.มโนรมย์	นายวิชาญ ทับฤทธิ์
	ศูนย์จัดการศัตรูพืชชุมชนบ้านดอนฉนวน	B	ต.ท่าฉนวน อ.มโนรมย์	นางสาวรินทร์ พุ่มฝาง
	ศูนย์จัดการศัตรูพืชชุมชนบ้านหลั่น	B	ต.ท่าฉนวน อ.มโนรมย์	นางสาววิไลวรรณ ดีอ่วม
	ศูนย์จัดการศัตรูพืชชุมชนบ้านท่าแขก	B	ต.ศิลาदान อ.มโนรมย์	นายกิตติพัฒน์ เอี่ยมทัต
	ศูนย์จัดการศัตรูพืชชุมชนบ้านหัวหว้า	C	ต.ไร่พัฒนา อ.มโนรมย์	นายทวีพงษ์ แดงไผ่
	ศูนย์จัดการศัตรูพืชชุมชนบ้านทางแขยง	B	ต.ทางน้ำสาคร อ.มโนรมย์	นางสาวสุภาพร ทองนิพันธ์
	ศูนย์จัดการศัตรูพืชชุมชนตำบลคิ่งสำเภา	C	ต.คิ่งสำเภา อ.มโนรมย์	นางสุปราณี เขียน้อย
	ศูนย์จัดการศัตรูพืชชุมชนตำบลวัดโคก	C	ต.วัดโคก อ.มโนรมย์	นางสาวเกศสุดา แดงโพธิ์
วัดสิงห์	ศูนย์จัดการศัตรูพืชชุมชนบ้านวัดใหม่	C	ต.หนองบัว อ.วัดสิงห์	นายจรัส ฉายเชิด
	ศูนย์จัดการศัตรูพืชชุมชนบ้านหนองน้อย	C	ต.มะขามแต้ อ.วัดสิงห์	นางบุญลือ ขุนโสภะ
	ศูนย์จัดการศัตรูพืชชุมชนบ้านสระใหญ่	B	ต.วังหมัน อ.วัดสิงห์	นายศักดิ์ดา หนาแสงทอง
	ศูนย์จัดการศัตรูพืชชุมชนบ้านหนองแค	C	อ.หนองน้อย อ.วัดสิงห์	นายสมควร อ่อนสิงห์
	ศูนย์จัดการศัตรูพืชชุมชนบ้านบ่อแร่	A	ต.บ่อแร่ อ.วัดสิงห์	นางธัญลักษณ์ สวนบ่อแร่
	ศูนย์จัดการศัตรูพืชชุมชนบ้านท่าจัน	A	ต.หนองขุ่น อ.วัดสิงห์	นางสาวปัทมาภรณ์ แซ่เผือก

อำเภอ	ชื่อศูนย์	ระดับ	ที่ตั้ง	ชื่อประธาน
สรรพยา	ศูนย์จัดการศัตรูพืชชุมชนบ้านหนองกุ้ง	B	ต.เขาแก้ว อ.สรรพยา	นางสาวณอมพร อยู่คง
	ศูนย์จัดการศัตรูพืชชุมชนบ้านบางไก่อเลียน	A	ต.ตลุก อ.สรรพยา	นายชยันต์ พิทักษ์พลศิลป์
	ศูนย์จัดการศัตรูพืชชุมชนบ้านเขาดิน	C	ต.หาดอาษา อ.สรรพยา	นายสมนึก บุญแท้
	ศูนย์จัดการศัตรูพืชชุมชนบ้านอ้อย	B	ต.สรรพยา อ.สรรพยา	นายสมศักดิ์ เกิดเสมอ
	ศูนย์จัดการศัตรูพืชชุมชนบ้านดอนตะไล้	B	ต.บางหลวง อ.สรรพยา	นายดาวเรือง บานเย็น
	ศูนย์จัดการศัตรูพืชชุมชนบ้านโพนางด้าออก	C	ต.โพนางด้าออก อ.สรรพยา	นายบุญชื่น กงบุตร
	ศูนย์จัดการศัตรูพืชชุมชนบ้านโพนางด้าตก	B	ต.โพนางด้าตก อ.สรรพยา	นายมนตรี เลี้ยงตระกูล
สรรคบุรี	ศูนย์จัดการศัตรูพืชชุมชนบ้านพระแก้ว	B	ต.แพรงศรีราชา อ.สรรคบุรี	นายบุญฤทธิ์ หอมจันทร์
	ศูนย์จัดการศัตรูพืชชุมชนบ้านดอนประตู	B	ต.ดงคอน อ.สรรคบุรี	นางอุไร ชุมก
	ศูนย์จัดการศัตรูพืชชุมชนบ้านม่วงงาม	B	ต.โพงาม อ.สรรคบุรี	นางนิสากร ภูนาหลวง
	ศูนย์จัดการศัตรูพืชชุมชนบางกระบวย	B	ต.บางซุด อ.สรรคบุรี	นายบุญยืน พุ่มมูล
	ศูนย์จัดการศัตรูพืชชุมชนบ้านคลองรี	A	ต.ห้วยกรด อ.สรรคบุรี	นายสุนทร มณฑา
	ศูนย์จัดการศัตรูพืชชุมชนบ้านหัวโพธิ์	B	ต.ห้วยกรดพัฒนา อ.สรรคบุรี	นางกานต์อินท์ นวลโย
	ศูนย์จัดการศัตรูพืชชุมชนบ้านท่าระบาด	A	ต.เที่ยงแท้ อ.สรรคบุรี	นางธัญชนก รักเสนาะ
	ศูนย์จัดการศัตรูพืชชุมชนบ้านหอมกระจุก	C	ต.ดอนก่า อ.สรรคบุรี	นางจินตนา ศรีรุ่ง
หันคา	ศูนย์จัดการศัตรูพืชชุมชนบ้านตลุกรัง	C	ต.ไพรมย์ อ.หันคา	นายบุญเสริม โกช่วย
	ศูนย์จัดการศัตรูพืชชุมชนบ้านคลองคด	C	ต.วังไก่อเลียน อ.หันคา	นางสาวกนกวรรณ กันอุไร
	ศูนย์จัดการศัตรูพืชชุมชนบ้านดอนซาก	A	ต.ห้วยงู อ.หันคา	นางนิตยา บุญจันทร์
	ศูนย์จัดการศัตรูพืชชุมชนบ้านทับใต้	A	ต.สามง่ามท่าโบสถ์ อ.หันคา	นายขวัญชัย แดงทอง
	ศูนย์จัดการศัตรูพืชชุมชนบ้านยางต้นเดียว	B	ต.หันคา อ.หันคา	นายวิฑูล ทองมี
	ศูนย์จัดการศัตรูพืชชุมชนบ้านวังล้นทม	C	ต.หนองแขง อ.หันคา	นายดาวลอย พูลเหลือ
	ศูนย์จัดการศัตรูพืชชุมชนบ้านดอนกอก	C	ต.บ้านเขื่อน อ.หันคา	นายชำนาญ คล้ายสอน
	ศูนย์จัดการศัตรูพืชชุมชนบ้านหนองอ้ายกาง	C	ต.เด่นใหญ่ อ.หันคา	นายสมพิศ อ่าทิม
หนองมะโมง	ศูนย์จัดการศัตรูพืชชุมชนบ้านดอนใหญ่	A	ต.หนองมะโมง อ.หนองมะโมง	นางพรทิพย์ นิลฉ่ำ
	ศูนย์จัดการศัตรูพืชชุมชนบ้านหนองเดิน	A	ต.วังตะเคียน อ.หนองมะโมง	นายวิทยา ศรีศิริทธิ์
	ศูนย์จัดการศัตรูพืชชุมชนบ้านดงประดา	B	ต.กุดจอก อ.หนองมะโมง	นายดำเนิน กล่องเนียม
	ศูนย์จัดการศัตรูพืชชุมชนบ้านสะพานหิน	B	ต.สะพานหิน อ.หนองมะโมง	นายสรวง สระเสริม
เนินขาม	ศูนย์จัดการศัตรูพืชชุมชนบ้านหนองระกำ	A	ต.เนินขาม อ.เนินขาม	นางสุทิน ทาเอื้อ
	ศูนย์จัดการศัตรูพืชชุมชนบ้านบ่อม่วง	A	ต.สุขเดือนห้า อ.เนินขาม	นางลัดดา สิงห์สม
	ศูนย์จัดการศัตรูพืชชุมชนบ้านหนองกระดาน	B	ต.กะบกเตี้ย อ.เนินขาม	นายวน สไบทิพย์
	ศูนย์จัดการศัตรูพืชชุมชนบ้านเขาราวเทียนทอง	B	ต.เนินขาม อ.เนินขาม	นายเมธี โควางกูร

ที่มา : สำนักงานเกษตรจังหวัดชัยนาท ; ข้อมูล ณ เดือนกุมภาพันธ์ ๒๕๖๗



๗. ข้อมูลแหล่งท่องเที่ยวเชิงเกษตร

จังหวัดชัยนาท มีแหล่งท่องเที่ยวเชิงเกษตรทั้งสิ้น ๓๑ แห่ง แบ่งเป็น อำเภอเมืองชัยนาท ๙ แห่ง อำเภอมนोरมย์ ๗ แห่ง อำเภอวัดสิงห์ ๑ แห่ง อำเภอสรรพยา ๙ แห่ง อำเภอสรรคบุรี ๑ แห่ง อำเภอหันคา ๑ แห่ง อำเภอหนองมะโมง ๑ แห่ง และอำเภอเนินขาม ๒ แห่ง รายละเอียดดังนี้

ที่	อำเภอ	ชื่อแหล่งท่องเที่ยวเชิงเกษตร	กิจกรรม	ที่ตั้ง
๑	เมืองชัยนาท	Family Organic Farm Chainat	ฝึกสวนครัวออร์แกนิก	๑๐๖ หมู่ ๗ ต.นางลือ อ.เมืองชัยนาท
๒	เมืองชัยนาท	Why At Chainat Farmstay	โฮมสเตย์,กิจกรรมทางน้ำ	๒๘๘ หมู่ ๑ ต.หาดท่าเสา อ.เมืองชัยนาท
๓	เมืองชัยนาท	กลุ่มแม่บ้านเกษตรกรกรบ้านท่าข้าวโพด	การแปรรูปผลไม้	๒๐๕ หมู่ ๒ ต.บ้านกล้วย อ.เมืองชัยนาท
๔	เมืองชัยนาท	กลุ่มแม่บ้านเกษตรกรกรท่าลาภ	การแปรรูปกล้วย	๒๔๑ หมู่ ๗ ต.ธรรมามูล อ.เมืองชัยนาท
๕	เมืองชัยนาท	กลุ่มเมล็ดพันธุ์ข้าวนางลือ-ท่าชัย	เมล็ดพันธุ์ข้าว	๒ หมู่ ๑๐ ต.ท่าชัย อ.เมืองชัยนาท
๖	เมืองชัยนาท	ชมสวนส้มโอ (สวนโชคชัย)	สวนส้มโอขาวแตงกวา	๙๘ หมู่ ๘ ต.นางลือ อ.เมืองชัยนาท
๗	เมืองชัยนาท	ชมสวนส้มโอ (พวงฉัตร)	สวนส้มโอขาวแตงกวา	๔๔๕ หมู่ ๘ ต.เขาท่าพระ อ.เมืองชัยนาท
๘	เมืองชัยนาท	ชมสวนส้มโอ (สวนอำนวยการ)	สวนส้มโอขาวแตงกวา	๖ หมู่ ๘ ต.หาดท่าเสา อ.เมืองชัยนาท
๙	เมืองชัยนาท	ชมสวนส้มโอ (สวนลุงดม)	สวนส้มโอขาวแตงกวา	๑๖๘ หมู่ ๔ ต.หาดท่าเสา อ.เมืองชัยนาท
๑๐	มนोरมย์	ชุมชนเรียนรู้วิถีเกษตร	๑.ก้อนเชื้อเห็ด (ฟางข้าว/ขี้เลื่อย) ๒.ดอกเห็ดอินทรี ๓.ผลิตภัณฑ์เห็ดแปรรูป ๔.ไข่ไก่อารมณ์ดี	๗๓/๓ หมู่ ๒ ต.ทางน้ำสาคร อ.มนोरมย์
๑๑	มนोरมย์	วิสาหกิจชุมชนริเซ่ฟาร์ม	๑.ผักอินทรี ๒.ไข่ไก่อารมณ์ดี ๓.ผลิตเมล็ดอ่อน	๑๐๗/๑ หมู่ ๑ ต.คิ่งสำเภา อ.มนोरมย์
๑๒	มนोरมย์	วิสาหกิจชุมชนกลุ่มบ้านดอนสำโรง	ศูนย์เรียนรู้เศรษฐกิจพอเพียง/ เกษตรทฤษฎีใหม่/เกษตรผสมผสาน	หมู่ ๒ ต.อุตะเถา อ.มนोरมย์
๑๓	มนोरมย์	วิสาหกิจชุมชนกลุ่มเลี้ยงสัตว์และ ผลิตอาหารสัตว์	ศูนย์เรียนรู้ด้านปศุสัตว์	หมู่ ๔ ต.อุตะเถา อ.มนोरมย์
๑๔	มนोरมย์	แปลงใหญ่ส้มโอขาวแตงกวาตำบล ศิลาदान	เที่ยวสวนและชิมส้มโอขาวแตงกวา	ต.ศิลาदान อ.มนोरมย์
๑๕	มนोरมย์	วิสาหกิจชุมชนฟาร์มนกใหญ่เมล็ดอ่อน	ผลิตเมล็ดอ่อน	หมู่ ๑ ต.ไร่พัฒนา อ.มนोरมย์
๑๖	มนोरมย์	วิสาหกิจชุมชนแปรรูปผลิตภัณฑ์ ทางการเกษตรตำบลวัดโคก	ผลิตภัณฑ์เห็ด เลี้ยงไก่ไข่	หมู่ ๓ ต.วัดโคก อ.มนोरมย์
๑๗	วัดสิงห์	วิสาหกิจชุมชนการแปรรูปผลผลิต เพื่อสุขภาพบ้านไร่ห้วยกระบอก	ชาดาวอินคา/ไวน์ผลไม้	๑๑๖ หมู่ ๗ ต.บ่อแร่ อ.วัดสิงห์
๑๘	สรรพยา	วิสาหกิจชุมชนกลุ่มหัตถกรรม ผักตบชวาบ้านอ้อย	จักสานผักตบชวา	หมู่ ๗ ต.สรรพยา อ.สรรพยา
๑๙	สรรพยา	วิสาหกิจชุมชนกลุ่มพัฒนาอาชีพ ปศุสัตว์บ้านหนองกุ้ง	ศูนย์เรียนรู้ด้านการเลี้ยงแพะ	หมู่ ๒ ต.เขาแก้ว อ.สรรพยา
๒๐	สรรพยา	ศูนย์เรียนรู้การเพิ่มประสิทธิภาพ การผลิตสินค้าเกษตร (ศพก.)	ฐานความรู้เรื่องการลดต้นทุน การผลิตข้าว	หมู่ ๓ ต.โพนางด้าออก อ.สรรพยา
๒๑	สรรพยา	วิสาหกิจชุมชนแม่บ้านหาดอาษา	ศูนย์เรียนรู้ด้านการแปรรูป ผลิตผลด้านการเกษตร	๖๔ หมู่ ๑ ต.หาดอาษา อ.สรรพยา
๒๒	สรรพยา	คล้ายกังวลฟาร์ม	พืชผักในโรงเรือน	๔๒/๑ หมู่ ๗ ต.ตุลภู อ.สรรพยา
๒๓	สรรพยา	กลุ่มจักสานผักตบชวาบ้านดอนตะไต้	จักสานผักตบชวา	หมู่ ๖ ต.บางหลวง อ.สรรพยา
๒๔	สรรพยา	กลุ่มแปรรูปผลไม้เด็กดอนเสือ	น้ำปลาหวาน มะนาวดอง น้ำสมุนไพรแช่ดื่ม กระท้อนทรงเครื่อง	หมู่ ๕ ต.บางหลวง อ.สรรพยา

ที่	อำเภอ	ชื่อแหล่งท่องเที่ยวเชิงเกษตร	กิจกรรม	ที่ตั้ง
๒๕	สรรพยา	นลินธรรณสวนเกษตร	๑.ผักสวนครัว สวนเกษตรผสมผสาน ๒.ร้านอาหารและคาเฟ่	หมู่ ๒ ต.โพนางดำตอก อ.สรรพยา
๒๖	สรรพยา	กลุ่มวิสาหกิจชุมชนเกษตรผสมผสาน บ้านดอนเสือ	ไร่นาสวนผสม แปรรูปกล้วย	หมู่ ๕ ต.บางหลวง อ.สรรพยา
๒๗	สรรคบุรี	กลุ่มวิสาหกิจชุมชนการแปรรูป ผลิตภัณฑ์ศูนย์เรียนรู้ตาลโตนด บ้านห้วยกรด	การอนุรักษ์ตาลโตนดผลิตภัณฑ์ แปรรูปจากตาลโตนด	หมู่ ๙ ต.ห้วยกรด อ.สรรคบุรี
๒๘	หันคา	กลุ่มร่วมทุนโรงงานอาหารดิน อินทรีย์ชีวภาพ	ผลิตอาหารดินอินทรีย์ชีวภาพ	๑๑๖ หมู่ ๑ ต.หนองแขง อ.หันคา
๒๙	หนองมะโมง	สวนคุณสัมฟาร์มชยันนาท	สวนอินทผลัม	หมู่ ๙ ต.หนองมะโมง อ.หนองมะโมง
๓๐	เนินขาม	ศูนย์เครือข่ายเกษตรทฤษฎีใหม่	ศูนย์เรียนรู้เศรษฐกิจพอเพียง/ เกษตรทฤษฎีใหม่/เกษตรผสมผสาน	๖๙ หมู่ ๖ ต.เนินขาม อ.เนินขาม
๓๑	เนินขาม	วิสาหกิจชุมชนโรงสีข้าวชุมชนบ้าน หนองระกำ	ผลิตและแปรรูปข้าว	๑๕๗ หมู่ ๖ ต.เนินขาม อ.เนินขาม

ที่มา : สำนักงานเกษตรจังหวัดชัยนาท ; ข้อมูล ณ เดือนกุมภาพันธ์ ๒๕๖๗



ภาคผนวก

❖ สินค้าที่โดดเด่นของจังหวัดชัยนาท

จังหวัดชัยนาท มีสินค้าโดดเด่นทั้งสิ้น ๔๖ ชนิดสินค้า แบ่งเป็น อำเภอเมือง ๑ ชนิด อำเภอมโนรมย์ ๑๐ ชนิด อำเภอวัดสิงห์ ๑๐ ชนิด อำเภอสรรพยา ๑๖ ชนิด อำเภอสรรคบุรี ๒ ชนิด อำเภอหันคา ๒ ชนิด อำเภอหนองมะโมง ๕ ชนิด และอำเภอเนินขาม ๗ ชนิด รายละเอียดดังนี้

อำเภอเมืองชัยนาท



กล้วยม้วนอบกรอบ, กล้วยกวน, กล้วยอบแผ่นระสธรรมชาติ และเครื่องดื่มผงกล้วยพร้อมชง
วิสาหกิจชุมชนกลุ่มแม่บ้านเกษตรกรบ้านท่าลาภ
หมู่ที่ ๗ ตำบลธรรมามูล อำเภอเมืองชัยนาท จังหวัดชัยนาท

อำเภอมโนรมย์



เมล่อน
วิสาหกิจชุมชนริเซ่ฟาร์ม
เลขที่ ๑๐๔/๑ หมู่ที่ ๑ ตำบลคิ่งสำเภา อำเภอมโนรมย์ จังหวัดชัยนาท



หัตถกรรมจากไม้ไผ่
กลุ่มจักรสานไม้ไผ่บ้านเนินไผ่
เลขที่ ๖๘ หมู่ที่ ๓ ตำบลวัดโคก อำเภอมโนรมย์ จังหวัดชัยนาท



กระเช้าเถาวัลย์
กลุ่มแม่บ้านกระเช้าเถาวัลย์ประยุกต์
เลขที่ ๒ หมู่ที่ ๖ ตำบลศิลาदान อำเภอมโนรมย์ จังหวัดชัยนาท



ส้มโอขาวแตงกวา
กลุ่มแปลงใหญ่ส้มโอขาวแตงกวาศิลาदान
หมู่ที่ ๖ ตำบลศิลาदान อำเภอมโนรมย์ จังหวัดชัยนาท



ส้มโอขาวแตงกวา
กลุ่มแปลงใหญ่ส้มโอขาวแตงกวาบ้านสะพานหิน
หมู่ที่ ๙ ตำบลท่าฉนวน อำเภอมโนรมย์ จังหวัดชัยนาท

อำเภอโนนรมย์ (ต่อ)



น้ำพริกแปรรูปบ้านไผ่พักช้าง
กลุ่มวิสาหกิจชุมชนบ้านไผ่พักช้าง
หมู่ที่ ๘ ตำบลท่าฉนวน อำเภอโนนรมย์ จังหวัดชัยนาท



ตะกร้าพลาสติก
กลุ่มแม่บ้านเกษตรกรบ้านดอนฉนวน
หมู่ที่ ๖ ตำบลท่าฉนวน อำเภอโนนรมย์ จังหวัดชัยนาท



ไข่เค็มดินสอพอง
วิสาหกิจชุมชนไข่เค็มดินสอพอง
เลขที่ ๓๐๐ หมู่ที่ ๔ ตำบลทางน้ำสาคร อำเภอโนนรมย์ จังหวัดชัยนาท



เมล่อน
วิสาหกิจชุมชนฟาร์มนกใหญ่เมล่อน
หมู่ที่ ๑ ตำบลไร่พัฒนา อำเภอโนนรมย์ จังหวัดชัยนาท



น้ำเห็ด สบู่สมุนไพร
วิสาหกิจชุมชนบ้านดอนสำโรง
ร้านแป๊ะยิ้ม หมู่ที่ ๒ ตำบลอุ่ตะเภา อำเภอโนนรมย์ จังหวัดชัยนาท

อำเภอวัดสิงห์



กล้วยอบเนย
วิสาหกิจชุมชนแปรรูปอาหารบ้านหนองบัว
หมู่ที่ ๒ ตำบลหนองบัว อำเภอวัดสิงห์ จังหวัดชัยนาท

อำเภอสรรพยา



จักสานผลิตภัณฑ์จากผักตบชวา
วิสาหกิจชุมชนกลุ่มหัตถกรรมจักสานผักตบชวาบ้านอ้อย
หมู่ที่ ๗ ตำบลสรรพยา อำเภอสรรพยา จังหวัดชัยนาท

อำเภอสรรพยา (ต่อ)



หมูแดดเดียว

นางถนอมพร อยู่คง

เลขที่ ๕๖ หมู่ที่ ๒ ตำบลเขาแก้ว อำเภอสรรพยา จังหวัดชัยนาท



ผลิตภัณฑ์การสานพัดจากไม้ไผ่

กลุ่มชมรมผู้สูงอายุบ้านสวนมะม่วง

หมู่ที่ ๓ ตำบลโพนางคำออก อำเภอสรรพยา จังหวัดชัยนาท



ผลิตภัณฑ์จักสานเส้นพลาสติก

วิสาหกิจชุมชนกลุ่มแม่บ้านบ้านหาดอาษา

เลขที่ ๖๔ หมู่ที่ ๑ ตำบลหาดอาษา อำเภอสรรพยา จังหวัดชัยนาท



ขนมเบเกอรี่ คู้กกี้ เค้ก

วิสาหกิจชุมชนกลุ่มเกษตรกรกรมน์พัฒนา

เลขที่ ๑๐๒ หมู่ที่ ๓ ตำบลหาดอาษา อำเภอสรรพยา จังหวัดชัยนาท



ผักปลอดภัยจากสารพิษ

วิสาหกิจชุมชนกลุ่มผู้ผลิตสินค้าเกษตรปลอดภัยจากสารพิษเทศบาลตำบลโพธิ์พิทักษ์

หมู่ที่ ๒ ตำบลโพนางคำตก อำเภอสรรพยา จังหวัดชัยนาท



น้ำพริก ขนมกง กระจายสารท ขนมปัง ปลาธำทอด กลัวยตากพลังงานแสงอาทิตย์

วิสาหกิจชุมชนกลุ่มแม่บ้านเกษตรกรวัดคงคาราม

หมู่ที่ ๒ ตำบลโพนางคำตก อำเภอสรรพยา จังหวัดชัยนาท



รองเท้าจักสานผักตบชวา

วิสาหกิจชุมชนกลุ่มจักสานผักตบชวาบ้านห้องคู้ง

เลขที่ ๕๖ หมู่ที่ ๑๑ ตำบลตลุก อำเภอสรรพยา จังหวัดชัยนาท

อำเภอสรรพยา (ต่อ)



หุ่นฟางนกเล็ก

วิสาหกิจชุมชนกลุ่มหุ่นฟางนกเล็กวัดโคกเข็ม

เลขที่ ๓ หมู่ที่ ๑๒ ตำบลตลุก อำเภอสรรพยา จังหวัดชัยนาท



เครื่องประดับจากกะลาไทย

วิสาหกิจชุมชนพันธุ์กะลาไทย

เลขที่ ๒ หมู่ที่ ๖ ตำบลบางหลวง อำเภอสรรพยา จังหวัดชัยนาท



ข้าวสาร

วิสาหกิจชุมชนศูนย์ผลิตเมล็ดพันธุ์ข้าวชุมชนบ้านบางไถ่ถ่อน

เลขที่ ๒๕๓/๒ หมู่ที่ ๓ ตำบลตลุก อำเภอสรรพยา จังหวัดชัยนาท



ไข่เค็ม

กลุ่มแม่บ้านตลุกหมู่ที่ ๑๑

เลขที่ ๖๒/๓ หมู่ที่ ๑๑ ตำบลตลุก อำเภอสรรพยา จังหวัดชัยนาท



พืชผักผลไม้ในโรงเรือน

คล้ายกิ่งวลฟาร์ม

เลขที่ ๔๒/๑ หมู่ที่ ๗ ตำบลตลุก อำเภอสรรพยา จังหวัดชัยนาท



กระเป๋าผักตบชวา

วิสาหกิจชุมชนกลุ่มจักรสานผักตบชวาบ้านดอนตะไต้

หมู่ที่ ๖ ตำบลบางหลวง อำเภอสรรพยา จังหวัดชัยนาท



น้ำปลาหวาน

วิสาหกิจชุมชนกลุ่มแปรรูปผักผลไม้เด็กดอนเสือ

หมู่ที่ ๕ ตำบลบางหลวง อำเภอสรรพยา จังหวัดชัยนาท

อำเภอสรรพยา (ต่อ)



กล้วยอบพลังงานแสงอาทิตย์
วิสาหกิจชุมชนกลุ่มเกษตรผสมผสานบ้านดอนเสือ
หมู่ที่ ๕ ตำบลบางหลวง อำเภอสรรพยา จังหวัดชัยนาท

อำเภอสรรคบุรี



น้ำตาลโตนด
วิสาหกิจชุมชนศูนย์อนุรักษ์ตาลโตนดตำบลห้วยกรด
หมู่ที่ ๙ ตำบลห้วยกรด อำเภอสรรคบุรี จังหวัดชัยนาท



รองเท้า/กระเป่าผักตบชวา
วิสาหกิจชุมชนตัดเย็บและรองเท้าบ้านบางกระบวย/กลุ่มแม่บ้านเกษตรกรกรบ้านบางกระบวย
เลขที่ ๒๓/๑ หมู่ที่ ๗ ถนน ตำบลบางซุด อำเภอสรรคบุรี จังหวัดชัยนาท

อำเภอหันคา



จักรสานหวาย
กลุ่มแม่บ้านเกษตรกรกรบ้านคลองคต
เลขที่ ๓๓ หมู่ที่ ๑ ตำบลวังไก่อีเรือน อำเภอหันคา จังหวัดชัยนาท



ผลิตภัณฑ์ดาวอินคา
วิสาหกิจชุมชนเขาสารพัดดี
เลขที่ ๒๓๕ หมู่ที่ ๑๑ ตำบลหันคา อำเภอหันคา จังหวัดชัยนาท

อำเภอหนองมะโมง



ไม้กวาดดอกหญ้า
กลุ่มไม้กวาดดอกหญ้าบ้านทุ่งวัวแดง
เลขที่ ๓๑ หมู่ที่ ๑ ตำบลวังตะเคียน อำเภอหนองมะโมง จังหวัดชัยนาท



เครื่องจักรสานจากผักตบชวา
กลุ่มแม่บ้านเกษตรกรกรบ้านหนองไม้แก่น
เลขที่ ๘ หมู่ที่ ๗ ตำบลสะพานหิน อำเภอหนองมะโมง จังหวัดชัยนาท

อำเภอหนองมะโมง (ต่อ)



ไข่เค็มและพริกแกง

กลุ่มสตรีบ้านหนองเดิน

หมู่ที่ ๑๓ ตำบลวังตะเคียน อำเภอหนองมะโมง จังหวัดชัยนาท



ข้าวปลอดสารพิษ

วิสาหกิจชุมชนพืชอาหารปลอดภัยบ้านศรีพัฒนา

หมู่ที่ ๖ ตำบลกุดจอก อำเภอหนองมะโมง จังหวัดชัยนาท



ผ้าทอตีนจก

วิสาหกิจชุมชนกลุ่มแม่บ้านเกษตรกรบ้านกุดจอก

หมู่ที่ ๑ ตำบลกุดจอก อำเภอหนองมะโมง จังหวัดชัยนาท

อำเภอเนินขาม



ข้าวสารขาวดอกมะลิ ๑๐๕

วิสาหกิจชุมชนกลุ่มแปรรูปผลิตภัณฑ์อาหารและข้าว

เลขที่ ๓๕ หมู่ที่ ๘ ตำบลสุขเดือนห้า อำเภอเนินขาม จังหวัดชัยนาท



ข้าวสารขาวดอกมะลิ ๑๐๕ , กข๔๓ และ กข๗๙

วิสาหกิจชุมชนโรงสีข้าวชุมชนบ้านหนองระกำ

เลขที่ ๑๕๗ หมู่ที่ ๘ ตำบลสุขเดือนห้า อำเภอเนินขาม จังหวัดชัยนาท



ผ้าไหมมัดหมี่

วิสาหกิจชุมชนกลุ่มทอผ้าโบราณบ้านทุ่งหมู่ที่ ๙

เลขที่ ๑๓๕/๑ หมู่ที่ ๙ ตำบลเนินขาม อำเภอเนินขาม จังหวัดชัยนาท



เสื้อจুবหม้อ

วิสาหกิจชุมชนกลุ่มเย็บเสื้อจুবหม้อบ้านโคกลึก

เลขที่ ๒๐๑ หมู่ที่ ๓ ตำบลกะบกเตี้ย อำเภอเนินขาม จังหวัดชัยนาท

อำเภอเนินขาม (ต่อ)



ผ้าทอลายพระราชทาน

วิสาหกิจชุมชนกลุ่มทอผ้าโบราณบ้านทุ่งหมู่ที่ ๙

เลขที่ ๑๓๕/๑ หมู่ที่ ๙ ตำบลเนินขาม อำเภอเนินขาม จังหวัดชัยนาท

วิสาหกิจชุมชนกลุ่มเย็บเสื้อจุ่มหม้อบ้านโคกลึก

เลขที่ ๒๐๑ หมู่ที่ ๓ ตำบลกะบกเตี้ย อำเภอเนินขาม จังหวัดชัยนาท

วิสาหกิจชุมชนกลุ่มทอผ้าหมู่ ๘ เนินขาม

เลขที่ ๑๒๐ หมู่ที่ ๘ ตำบลเนินขาม อำเภอเนินขาม จังหวัดชัยนาท



ผลิตภัณฑ์แปรรูปสมุนไพร (สบู่ แชมพู ครีมนวด)

วิสาหกิจชุมชนศูนย์การเรียนรู้วิถีพอเพียงตำบลเนินขาม ภายใต้เครือข่ายป่าชุมชนเขาราวเทียนทอง

เลขที่ ๗๗ หมู่ที่ ๘ ตำบลเนินขาม อำเภอเนินขาม จังหวัดชัยนาท



กล้วยตากพลังงานแสงอาทิตย์

วิสาหกิจชุมชนกลุ่มแม่บ้านเกษตรกรบ้านสุขเดือนห้า

เลขที่ ๑๐ หมู่ที่ ๖ ตำบลสุขเดือนห้า อำเภอเนินขาม จังหวัดชัยนาท

หมายเหตุ : สำนักงานเกษตรจังหวัดชัยนาท ; ข้อมูล เดือนกุมภาพันธ์ ๒๕๖๗

❖ สถานที่ตั้ง/หมายเลขโทรศัพท์-โทรสาร หน่วยงานในจังหวัดชัยนาท

ชื่อหน่วยงาน	สถานที่ตั้ง/หมายเลขโทรศัพท์-โทรสาร
▶ กระทรวงมหาดไทย	
๑.สำนักงานจังหวัดชัยนาท	ศาลากลางจังหวัดชัยนาท (หลังใหม่) ชั้น ๒ ถนนพรหมประเสริฐ ต.ในเมือง อ.เมืองชัยนาท จ.ชัยนาท ๑๗๐๐๐ โทรศัพท์/โทรสาร ๐-๕๖๔๑-๑๑๘๑
๒.ที่ทำการปกครองจังหวัดชัยนาท	ศาลากลางจังหวัดชัยนาท (หลังใหม่) ชั้น ๓ ถนนพรหมประเสริฐ ต.ในเมือง อ.เมืองชัยนาท จ.ชัยนาท ๑๗๐๐๐ โทรศัพท์/โทรสาร ๐-๕๖๔๑-๑๑๖๓
๓.สำนักงานโยธาธิการและผังเมืองจังหวัดชัยนาท	เลขที่ ๔๓๙ หมู่ ๔ ต.เขาท่าพระ อ.เมืองชัยนาท จ.ชัยนาท ๑๗๑๐๐ โทรศัพท์ ๐-๕๖๔๗-๖๖๐๖-๗ โทรสาร ๐-๕๖๔๗-๖๖๐๕
๔.สำนักงานที่ดินจังหวัดชัยนาท	เลขที่ ๒๗๐ ต.เขาท่าพระ อ.เมืองชัยนาท จ.ชัยนาท ๑๗๐๐๐ โทรศัพท์ /โทรสาร ๐-๕๖๔๗-๖๖๐๑
๕.สำนักงานพัฒนาชุมชนจังหวัดชัยนาท	ศาลากลางจังหวัดชัยนาท (หลังเก่า) ชั้น ๒ ถนนพรหมประเสริฐ ต.ในเมือง อ.เมืองชัยนาท จ.ชัยนาท ๑๗๐๐๐ โทรศัพท์/โทรสาร ๐-๕๖๔๑-๑๐๖๘
๖.สำนักงานส่งเสริมการปกครองท้องถิ่นจังหวัดชัยนาท	ศาลากลางจังหวัดชัยนาท (หลังใหม่) ชั้น ๔ ถนนพรหมประเสริฐ ต.ในเมือง อ.เมืองชัยนาท จ.ชัยนาท ๑๗๐๐๐ โทรศัพท์ ๐-๕๖๔๑-๖๓๘๐ โทรสาร ๐-๕๖๔๑-๖๖๐๓
๗.สำนักงานป้องกันและบรรเทาสาธารณภัยจังหวัดชัยนาท	เลขที่ ๓๑๕ หมู่ ๔ ต.เขาท่าพระ อ.เมืองชัยนาท จ.ชัยนาท ๑๗๐๐๐ โทรศัพท์ ๐๕๖-๔๗๖-๕๓๑
๘.ศูนย์ป้องกันและบรรเทาสาธารณภัย เขต ๑๖ ชัยนาท	เลขที่ ๕๖๗ หมู่ ๔ ต.เขาท่าพระ อ.เมืองชัยนาท จ.ชัยนาท ๑๗๑๐๐ โทรศัพท์/โทรสาร ๐-๕๖๔๗-๖๘๓๕
๙.องค์การบริหารส่วนจังหวัดชัยนาท	หมู่ ๔ ต.เขาท่าพระ อ.เมืองชัยนาท จ.ชัยนาท ๑๗๐๐๐ โทรศัพท์/โทรสาร ๐-๕๖๔๗-๖๖๑๗
▶ สำนักนายกรัฐมนตรี	
๑.สำนักงานประชาสัมพันธ์จังหวัดชัยนาท	ศาลากลางจังหวัดชัยนาท (หลังเก่า) ถนนพรหมประเสริฐ ต.ในเมือง อ.เมืองชัยนาท จ.ชัยนาท ๑๗๐๐๐ โทรศัพท์ ๐๕๖-๔๑๑-๙๑๙
๒.สถานีวิทยุกระจายเสียงแห่งประเทศไทยจังหวัดชัยนาท	เลขที่ ๒๕๔ หมู่ ๗ ต.เขาท่าพระ อ.เมืองชัยนาท จ.ชัยนาท ๑๗๐๐๐ โทรศัพท์/โทรสาร ๐-๕๖๔๗-๖๕๒๑
▶ กระทรวงเกษตรและสหกรณ์	
๑. สำนักงานเกษตรและสหกรณ์จังหวัดชัยนาท	หมู่ ๕ ต.บางหลวง อ.สรรพยา จ.ชัยนาท ๑๗๑๕๐ โทรศัพท์ ๐๕๖-๐๑๙-๗๖๓ โทรสาร ๐-๕๖๔๐-๕๐๑๐
๒. สำนักงานส่งเสริมและพัฒนาการเกษตรที่ ๑ จังหวัดชัยนาท	หมู่ ๔ ต.บางหลวง อ.สรรพยา จ.ชัยนาท ๑๗๑๕๐ โทรศัพท์ ๐-๕๖๔๐-๕๐๐๐ โทรสาร ๐-๕๖๔๐-๕๐๐๑
๓. สำนักงานเกษตรจังหวัดชัยนาท	หมู่ ๒ ต.เขาท่าพระ อ.เมืองชัยนาท จ.ชัยนาท ๑๗๐๐๐ โทรศัพท์ ๐-๕๖๔๗-๖๗๒๐ โทรสาร ๐-๕๖๔๗-๖๖๖๔
๔. ศูนย์ส่งเสริมเทคโนโลยีการเกษตรด้านวิศวกรรมเกษตร จังหวัดชัยนาท	หมู่ ๔ ต.เขาท่าพระ อ.เมืองชัยนาท จ.ชัยนาท ๑๗๐๐๐ โทรศัพท์/โทรสาร ๐-๕๖๔๗-๖๕๙๖
๕. ศูนย์ส่งเสริมเทคโนโลยีการเกษตรด้านอารักขาพืช จังหวัดชัยนาท	หมู่ ๒ ต.เขาท่าพระ อ.เมืองชัยนาท จ.ชัยนาท ๑๗๐๐๐ โทรศัพท์/โทรสาร ๐-๕๖๔๗-๖๖๕๕
๖.สำนักวิจัยและพัฒนาการเกษตรเขตที่ ๕	เลขที่ ๕๕๒ หมู่ ๔ ต.บางหลวง อ.สรรพยา จ.ชัยนาท ๑๗๑๕๐ โทรศัพท์ ๐-๕๖๔๐-๕๐๗๐ โทรสาร ๐-๕๖๔๐-๕๐๗๑

ชื่อหน่วยงาน	สถานที่ตั้ง/หมายเลขโทรศัพท์-โทรสาร
➤ กระทรวงเกษตรและสหกรณ์ (ต่อ)	
๗.ศูนย์วิจัยพืชไร้อชยนาท	เลขที่ ๕๒๒ หมู่ ๔ ต.บางหลวง อ.สรรพยา จ.ชัยนาท ๑๗๑๕๐ โทรศัพท์ ๐-๕๖๔๐-๕๐๘๐-๑ โทรสาร ๐-๕๖๔๐-๕๐๘๓
๘.สำนักงานปศุสัตว์จังหวัดชัยนาท	หมู่ ๔ ต.เขาท่าพระ อ.เมืองชัยนาท จ.ชัยนาท ๑๗๐๐๐ โทรศัพท์/โทรสาร ๐-๕๖๔๗-๖๕๕๗
๙.ศูนย์วิจัยและพัฒนาอาหารสัตว์ชัยนาท	เลขที่ ๓๗๗ หมู่ ๕ ต.บางหลวง อ.สรรพยา จ.ชัยนาท ๑๗๑๕๐ โทรศัพท์ ๐-๕๖๔๐-๕๐๕๖ โทรสาร ๐-๕๖๔๒-๖๕๒๑
๑๐.ด่านกักกันจังหวัดชัยนาท	๓๔/๑ หมู่ ๑ ต.ไร่พัฒนา อ.มโนรมย์ จ.ชัยนาท ๑๗๑๗๐ โทรศัพท์/โทรสาร ๐-๕๖๔๑-๐๙๖๙
๑๑.สำนักงานประมงจังหวัดชัยนาท	ศาลากลางจังหวัดชัยนาท (หลังเก่า) ชั้น ๑ ถนนพรหมประเสริฐ ต.ในเมือง อ.เมืองชัยนาท จ.ชัยนาท ๑๗๐๐๐ โทรศัพท์ ๐-๕๖๔๑-๑๓๐๑ โทรสาร ๐-๕๖๔๒-๑๓๒๔
๑๒.ศูนย์วิจัยและพัฒนาการเพาะเลี้ยงสัตว์น้ำจืดชัยนาท	เลขที่ ๒๘๕ หมู่ ๕ ต.บางหลวง อ.สรรพยา จ.ชัยนาท ๑๗๑๕๐ โทรศัพท์/โทรสาร ๐-๕๖๔๐-๕๐๖๐
๑๓.หน่วยป้องกันปราบปรามประมงน้ำจืดเขื่อนเจ้าพระยา ชัยนาท	๒๓/๑ หมู่ ๔ ต.บางหลวง อ.สรรพยา จ.ชัยนาท ๑๗๑๕๐ โทรศัพท์/โทรสาร ๐-๕๖๔๐-๕๐๓๙
๑๔.ศูนย์วิจัยข้าวชัยนาท	เลขที่ ๑๑๖ หมู่ ๒ ต.เขาท่าพระ อ.เมืองชัยนาท จ.ชัยนาท ๑๗๐๐๐ โทรศัพท์/โทรสาร ๐-๕๖๐๑-๙๗๗๑
๑๕.ศูนย์เมล็ดพันธุ์ข้าวชัยนาท	เลขที่ ๑๔๙ หมู่ ๔ ต.ทางน้ำสาคร อ.มโนรมย์ จ.ชัยนาท ๑๗๑๗๐ โทรศัพท์ ๐-๕๖๔๓-๑๓๗๒ โทรสาร ๐-๕๖๔๓-๑๓๗๑
๑๖.สถานีพัฒนาที่ดินชัยนาท	เลขที่ ๘๓ หมู่ ๑ ต.หนองมะโมง อ.หนองมะโมง จ.ชัยนาท ๑๗๑๒๐ โทรศัพท์ ๐-๕๖๔๖-๖๙๗๘ โทรสาร ๐-๕๖๔๖-๖๙๗๙
๑๗.สำนักงานการปฏิรูปที่ดินจังหวัดชัยนาท	เลขที่ ๒๒๕ หมู่ ๒ ถนนพหลโยธิน ต.เขาท่าพระ อ.เมืองชัยนาท จังหวัดชัยนาท ๑๗๐๐๐ โทรศัพท์ ๐-๕๖๔๗-๖๕๕๒ โทรสาร ๐-๕๖๔๗-๖๖๘๘
๑๘.สำนักงานเศรษฐกิจการเกษตรที่ ๗	เลขที่ ๒๓๘ หมู่ ๔ ต.บางหลวง อ.สรรพยา จ.ชัยนาท ๑๗๑๕๐ โทรศัพท์ ๐-๕๖๔๐-๕๐๐๘ โทรสาร ๐-๕๖๔๐-๕๐๐๗
๑๙.สำนักงานสหกรณ์จังหวัดชัยนาท	เลขที่ ๕๑๐/๓ หมู่ที่ ๔ ต.บางหลวง อ.สรรพยา จ.ชัยนาท ๑๗๑๕๐ โทรศัพท์ ๐-๕๖๔๐-๕๒๒๗-๘ โทรสาร ๐-๕๖๔๐-๕๒๒๗
๒๐.ศูนย์ถ่ายทอดเทคโนโลยีการสหกรณ์ที่ ๑๓	เลขที่ ๑๙๘ หมู่ ๔ ต.บางหลวง อ.สรรพยา จ.ชัยนาท ๑๗๑๕๐ โทรศัพท์ ๐-๕๖๔๐-๕๐๓๓ โทรสาร ๐-๕๖๔๐-๕๐๓๔
๒๑.สำนักงานตรวจบัญชีสหกรณ์ชัยนาท	เลขที่ ๑๕๓/๒ ถนนชัยณรงค์ ต.ในเมือง อ.เมืองชัยนาท จ.ชัยนาท ๑๗๐๐๐ โทรศัพท์ ๐-๕๖๔๑-๑๒๐๐ โทรสาร ๐-๕๖๔๑-๑๑๒๓
๒๒.สำนักงานชลประทานที่ ๑๒	เลขที่ ๒๕๐/๑ หมู่ ๕ ต.บางหลวง อ.สรรพยา จ.ชัยนาท ๑๗๑๕๐ โทรศัพท์ ๐-๕๖๔๐-๕๐๑๒-๕ โทรสาร ๐-๕๖๔๐-๕๐๑๗-๘
๒๓.โครงการชลประทานชัยนาท	หมู่ ๓ ต.หนองบัว อ.วัดสิงห์ จ.ชัยนาท ๑๗๑๒๐ โทรศัพท์ ๐-๕๖๔๖-๑๓๘๒ โทรสาร ๐-๕๖๔๖-๑๖๐๗
๒๔.โครงการส่งน้ำและบำรุงรักษาเขื่อนเจ้าพระยา	หมู่ ๔ ต.บางหลวง อ.สรรพยา จ.ชัยนาท ๑๗๐๐๐ โทรศัพท์/โทรสาร ๐-๕๖๔๒-๖๕๑๘
๒๕.โครงการส่งน้ำและบำรุงรักษาบรรมาตุ	เลขที่ ๒๕๑ หมู่ ๖ ต.ชัยนาท อ.เมืองชัยนาท จ.ชัยนาท ๑๗๐๐๐ โทรศัพท์ ๐-๕๖๔๐-๕๕๒๕ โทรสาร ๐-๕๖๔๒-๖๕๑๒

ชื่อหน่วยงาน	สถานที่ตั้ง/หมายเลขโทรศัพท์-โทรสาร
➤ กระทรวงเกษตรและสหกรณ์ (ต่อ)	
๒๖.โครงการส่งน้ำและบำรุงรักษาพลเทพ	เลขที่ ๒๘๐ หมู่ ๔ ต.หาดท่าเสา อ.เมืองชัยนาท จ.ชัยนาท ๑๗๐๐๐ โทรศัพท์ ๐-๕๖๔๗-๕๕๐๘ โทรสาร ๐-๕๖๔๗-๕๕๐๗
๒๗.โครงการส่งน้ำและบำรุงรักษาท่าโบสถ์	เลขที่ ๑๕๐ หมู่ ๖ ต.สามง่ามท่าโบสถ์ อ.หันคา จ.ชัยนาท ๑๗๑๖๐ โทรศัพท์ ๐-๕๖๔๘-๙๑๐๑ โทรสาร ๐-๕๖๔๐-๙๐๙๙
๒๘.โครงการส่งน้ำและบำรุงรักษามโนรมย์	เลขที่ ๙๙ หมู่ที่ ๒ ต.วัดโคก อ.มโนรมย์ จ.ชัยนาท ๑๗๑๑๐ โทรศัพท์ ๐-๕๖๔๙-๑๒๘๙ โทรสาร ๐-๕๖๔๙-๑๕๘๗
๒๙.โครงการส่งน้ำและบำรุงรักษามหาราช	๑๙๘ หมู่ ๕ ต.ม่วงหมู่ อ.เมืองสิงห์บุรี จ.สิงห์บุรี ๑๖๐๐๐ โทรศัพท์ ๐-๓๖๕๑-๑๕๙๒ โทรสาร ๐-๓๖๕๒-๐๗๘๔
๓๐.โครงการก่อสร้าง สำนักงานชลประทานที่ ๑๒	หมู่ ๔ ต.บางหลวง อ.สรรพยา จ.ชัยนาท ๑๗๑๕๐ โทรศัพท์/โทรสาร ๐-๕๖๔๐-๕๒๕๘
๓๑.สำนักงานจัดรูปที่ดินและจัดระบบน้ำ เพื่อเกษตรกรรมที่ ๒๓	เลขที่ ๕๘ หมู่ ๕ ต.มะขามแต้ อ.วัดสิงห์ จ.ชัยนาท ๑๗๑๒๐ โทรศัพท์ ๐-๕๖๔๗-๕๕๕๖ โทรสาร ๐-๕๖๔๗-๕๕๑๔
๓๒.สำนักงานก่อสร้างชลประทานขนาดใหญ่ที่ ๑๒	เลขที่ ๑ หมู่ ๑ ต.บ้านกล้วย อ.เมืองชัยนาท จ.ชัยนาท ๑๗๐๐๐ โทรศัพท์ ๐-๕๖๔๑-๐๘๑๐
๓๓.สำนักงานสภาเกษตรกรจังหวัดชัยนาท	หมู่ ๕ ต.บางหลวง อ.สรรพยา จ.ชัยนาท ๑๗๑๕๐ โทรศัพท์ ๐-๕๖๔๐-๕๓๒๒
➤ กระทรวงพาณิชย์	
๑.สำนักงานพาณิชย์จังหวัดชัยนาท	เลขที่ ๑๑๖ ถนนคันกั้นน้ำชลประทาน ต.บ้านกล้วย อ.เมืองชัยนาท จ.ชัยนาท ๑๗๐๐๐ โทรศัพท์ ๐-๕๖๔๑-๒๕๐๗
๒.สำนักงานสาขาซึ่งต่างวัด เขต ๐ - ๕ ชัยนาท	เลขที่ ๑๑๖ ถนนคันกั้นน้ำชลประทาน ต.บ้านกล้วย อ.เมืองชัยนาท จ.ชัยนาท ๑๗๐๐๐ โทรศัพท์ ๐-๕๖๔๑-๒๕๕๖ โทรสาร ๐-๕๖๔๑-๒๕๖๗
➤ กระทรวงแรงงาน	
๑.สำนักงานแรงงานจังหวัดชัยนาท	ศูนย์ราชการกระทรวงแรงงาน (ชั้น ๑) เลขที่ ๒๙๔ หมู่ ๖ ต.บ้านกล้วย อ.เมืองชัยนาท จ.ชัยนาท ๑๗๐๐๐ โทรศัพท์ ๐-๕๖๔๑-๒๕๗๑ โทรสาร ๐-๕๖๔๑-๒๕๗๐
๒.สำนักงานจัดหางานจังหวัดชัยนาท	ศูนย์ราชการกระทรวงแรงงานจังหวัดชัยนาท (ชั้น ๒) ๒๙๔ หมู่ ๖ ต.บ้านกล้วย อ.เมืองชัยนาท จ.ชัยนาท ๑๗๐๐๐ โทรศัพท์ ๐-๕๖๔๑-๓๐๓๕-๖ โทรสาร ๐-๕๖๔๑-๓๐๓๕
๓.สำนักงานสวัสดิการและคุ้มครองแรงงานจังหวัดชัยนาท	ศูนย์ราชการกระทรวงแรงงานจังหวัดชัยนาท (ชั้น ๓) เลขที่ ๒๙๔ หมู่ ๖ ต.บ้านกล้วย อ.เมืองชัยนาท จ.ชัยนาท ๑๗๐๐๐ โทรศัพท์ ๐-๕๖๔๑-๑๒๐๒ โทรสาร ๐-๕๖๔๑-๑๒๐๖
๔.สำนักงานประกันสังคมจังหวัดชัยนาท	เลขที่ ๒๘๙ หมู่ ๖ ต.บ้านกล้วย อ.เมืองชัยนาท จ.ชัยนาท โทรศัพท์ ๐-๕๖๔๑-๒๖๐๓ โทรสาร ๐-๕๖๔๑-๒๓๑๘
๕.สำนักงานพัฒนาฝีมือแรงงานจังหวัดชัยนาท	เลขที่ ๔๔๗ หมู่ ๔ ต.เขาท่าพระ อ.เมืองชัยนาท จ.ชัยนาท ๑๗๐๐๐ โทรศัพท์ ๐-๕๖๔๗-๖๗๔๕-๘ โทรสาร ๐-๕๖๔๗-๖๗๕๒
➤ กระทรวงทรัพยากรธรรมชาติและสิ่งแวดล้อม	
๑.สำนักงานทรัพยากรธรรมชาติและสิ่งแวดล้อม จังหวัดชัยนาท	เลขที่ ๑๕๗/๒ ถนนพรหมประเสริฐ ต.ในเมือง อ.เมืองชัยนาท จ.ชัยนาท ๑๗๐๐๐ โทรศัพท์/โทรสาร ๐-๕๖๔๑-๑๐๑๓
๒.สถานีเพาะชำกล้าไม้จังหวัดชัยนาท	หมู่ ๔ ต.บางหลวง อ.สรรพยา จ.ชัยนาท ๑๗๑๕๐ โทรศัพท์ ๐๙๒-๖๓๕-๖๕๑๑

ชื่อหน่วยงาน	สถานที่ตั้ง/หมายเลขโทรศัพท์-โทรสาร
➤ กระทรวงดิจิทัลเพื่อเศรษฐกิจและสังคม	
๑.สำนักงานสถิติจังหวัดชัยนาท	ศาลากลางจังหวัดชัยนาท (ชั้น ๔) ถนนพหลโยธิน ต.ในเมือง อ.เมืองชัยนาท จ.ชัยนาท ๑๗๐๐๐ โทรศัพท์ ๐-๕๖๔๑-๑๖๖๓ โทรสาร ๐-๕๖๔๑-๓๐๓๗
๒.สถานีอุตุนิยมวิทยาชัยนาท	หมู่ ๔ ต.บางหลวง อ.สรรพยา จ.ชัยนาท ๑๗๑๕๐ โทรศัพท์/โทรสาร ๐-๕๖๔๐-๕๒๐๒
➤ กระทรวงอุตสาหกรรม	
๑.สำนักงานอุตสาหกรรมจังหวัดชัยนาท	เลขที่ ๔๔๔ หมู่ ๗ ต.เขาท่าพระ อ.เมืองชัยนาท จ.ชัยนาท ๑๗๐๐๐ โทรศัพท์ ๐-๕๖๐๑-๔๗๕๐ โทรสาร ๐-๕๖๔๗-๖๗๖๔
➤ กระทรวงพลังงาน	
๑.สำนักงานพลังงานจังหวัดชัยนาท	เลขที่ ๖๔ หมู่ที่ ๖ ถนนชัยนาท-เขื่อนเจ้าพระยา ต.บ้านกล้วย อ.เมืองชัยนาท จ.ชัยนาท ๑๗๐๐๐ โทรศัพท์ ๐-๕๖๔๑-๖๑๖๕ โทรสาร ๐-๕๖๔๑-๖๑๖๖
➤ กระทรวงสาธารณสุข	
๑.สำนักงานสาธารณสุขจังหวัดชัยนาท	เลขที่ ๒๕๔ หมู่ ๖ ต.ชัยนาท อ.เมืองชัยนาท จ.ชัยนาท ๑๗๐๐๐ โทรศัพท์ ๐-๕๖๔๐-๕๕๑๘ โทรสาร ๐-๕๖๔๐-๕๕๒๑
๒.โรงพยาบาลชัยนาทนเรนทร	เลขที่ ๑๙๙ หมู่ ๕ ถนนพหลโยธิน ต.บ้านกล้วย อ.เมืองชัยนาท จ.ชัยนาท ๑๗๐๐๐ โทรศัพท์ ๐๕๖-๔๑๑-๐๕๕
➤ กระทรวงคมนาคม	
๑.สำนักงานขนส่งจังหวัดชัยนาท	เลขที่ ๒๔๐ หมู่ ๗ ต.เขาท่าพระ อ.เมืองชัยนาท จ.ชัยนาท ๑๗๐๐๐ โทรศัพท์/โทรสาร ๐-๕๖๔๗-๖๖๔๖
๒.แขวงทางหลวงชัยนาท	เลขที่ ๑๖๘ ถนนพหลโยธิน ต.บ้านกล้วย อ.เมืองชัยนาท จ.ชัยนาท ๑๗๐๐๐ โทรศัพท์ ๐-๕๖๔๑-๑๖๔๙ โทรสาร ๐-๕๖๔๑-๒๐๓๖
๓.แขวงทางหลวงชนบทชัยนาท	เลขที่ ๓๗๕ หมู่ ๔ ต.เขาท่าพระ อ.เมืองชัยนาท จ.ชัยนาท ๑๗๐๐๐ โทรศัพท์ ๐-๕๖๔๗-๖๕๓๘ โทรสาร ๐-๕๖๔๗-๖๕๓๙
➤ สำนักงานตำรวจแห่งชาติ	
๑.ตำรวจภูธรจังหวัดชัยนาท	๓๐๔/๑ ถนนสถิตยธรรม ต.ในเมือง อ.เมืองชัยนาท จ.ชัยนาท ๑๗๐๐๐ โทรศัพท์ ๐-๕๖๔๑-๑๑๘๖ โทรสาร ๐-๕๖๔๑-๑๒๑๐
๒.ตรวจคนเข้าเมืองจังหวัดชัยนาท	อาคารสำนักงานการท่องเที่ยวและกีฬาจังหวัดชัยนาท ชั้น ๒ บริเวณศาลากลางจังหวัดชัยนาท ถนนพหลโยธิน ต.ในเมือง อ.เมืองชัยนาท จ.ชัยนาท ๑๗๐๐๐ โทรศัพท์ ๐-๕๖๔๑-๐๘๐๒
➤ กระทรวงการคลัง	
๑.สำนักงานคลังจังหวัดชัยนาท	ศาลากลางจังหวัดชัยนาท (หลังใหม่) ชั้น ๑ ถนนพหลโยธิน ต.ในเมือง อ.เมืองชัยนาท จ.ชัยนาท ๑๗๐๐๐ โทรศัพท์ ๐-๕๖๔๑-๑๒๐๙ , ๐-๕๖๔๑-๑๓๒๕ โทรสาร ๐-๕๖๔๑-๔๗๖๐
๒.สำนักงานสรรพากรพื้นที่ชัยนาท	อาคารศูนย์ราชการกระทรวงการคลัง ถนนชัยนาท-เขื่อนเจ้าพระยา หมู่ ๖ ต.บ้านกล้วย อ.เมืองชัยนาท จ.ชัยนาท ๑๗๐๐๐ โทรศัพท์/โทรสาร ๐-๕๖๔๑-๒๖๑๑-๕

ชื่อหน่วยงาน	สถานที่ตั้ง/หมายเลขโทรศัพท์-โทรสาร
➤ กระทรวงการคลัง (ต่อ)	
๓.สำนักงานสรรพสามิตพื้นที่ชัยนาท	อาคารศูนย์ราชการกระทรวงการคลัง (ชั้น ๕) ถนนชัยนาท-เขื่อนเจ้าพระยา หมู่ ๖ ต.บ้านกล้วย อ.เมืองชัยนาท จ.ชัยนาท ๑๗๐๐๐ โทรศัพท์ ๐-๕๖๔๑-๑๐๑๐
๔.สำนักงานธนารักษ์พื้นที่ชัยนาท	ศูนย์ราชการกระทรวงการคลัง (ชั้น ๔) ถนนชัยนาท-เขื่อนเจ้าพระยา หมู่ ๖ ต.บ้านกล้วย อ.เมืองชัยนาท จ.ชัยนาท ๑๗๐๐๐ โทรศัพท์ ๐-๕๖๔๑-๑๑๕๖ โทรสาร ๐-๕๖๔๑-๓๐๔๑
➤ กระทรวงการพัฒนาสังคมและความมั่นคงของมนุษย์	
๑.สำนักงานพัฒนาสังคมและความมั่นคงของมนุษย์ จังหวัดชัยนาท	ศาลากลางจังหวัดชัยนาท (หลังใหม่) ชั้น ๑ ถนนพรหมประเสริฐ ต.ในเมือง อ.เมืองชัยนาท จ.ชัยนาท ๑๗๐๐๐ โทรศัพท์/โทรสาร ๐-๕๖๔๑-๑๑๐๓
๒.ศูนย์คุ้มครองคนไร้ที่พึ่ง จังหวัดชัยนาท	เลขที่ ๙๑/๑๙ ซอยเทศบาล ๔๓ ต.บ้านกล้วย อ.เมืองชัยนาท จ.ชัยนาท ๑๗๐๐๐ โทรศัพท์/โทรสาร ๐-๕๖๔๑-๖๔๘๒
➤ กระทรวงกระทรวงวัฒนธรรม	
๑.สำนักงานวัฒนธรรมจังหวัดชัยนาท	ศาลากลางจังหวัดชัยนาท (หลังใหม่) ชั้น ๕ ถนนพรหมประเสริฐ ต.ในเมือง อ.เมืองชัยนาท จ.ชัยนาท ๑๗๐๐๐ โทรศัพท์ ๐-๕๖๔๑-๖๕๗๕ โทรสาร ๐-๕๖๔๑-๖๕๗๖
๒.พิพิธภัณฑสถานแห่งชาติชัยนาทมุนี	หมู่ ๖ ต.ชัยนาท อ.เมืองชัยนาท จ.ชัยนาท ๑๗๐๐๐ โทรศัพท์ ๐-๕๖๔๐-๕๖๒๑
➤ สำนักงานพระพุทธศาสนาแห่งชาติ	
๑.สำนักงานพระพุทธศาสนาจังหวัดชัยนาท	ศาลากลางจังหวัดชัยนาท (หลังเก่า) ชั้น ๒ ถนนพรหมประเสริฐ ต.ในเมือง อ.เมืองชัยนาท จ.ชัยนาท ๑๗๐๐๐ โทรศัพท์ / โทรสาร ๐-๕๖๔๑-๔๕๕๙
➤ กระทรวงศึกษาธิการ	
๑.สำนักงานเขตพื้นที่การศึกษาประถมศึกษาชัยนาท	อาคารสำนักงานเขตพื้นที่การศึกษาประถมศึกษาชัยนาท ถนนวิเชียรปราการ ต.ในเมือง อ.เมืองชัยนาท จ.ชัยนาท ๑๗๐๐๐ โทรศัพท์ ๐-๕๖๔๑-๑๖๓๙ โทรสาร ๐-๕๖๔๑-๑๕๖๐
๒.สำนักงานศึกษาธิการจังหวัดชัยนาท	เลขที่ ๑ ถนนวิเชียรปราการ ต.ในเมือง อ.เมือง จ.ชัยนาท ๑๗๐๐๐ โทรศัพท์ ๐-๕๖๔๑-๐๖๗๑ โทรสาร ๐-๕๖๔๑-๐๖๗๒
➤ กระทรวงการท่องเที่ยวและกีฬา	
๑.สำนักงานการท่องเที่ยวและกีฬาจังหวัดชัยนาท	บริเวณศาลากลางจังหวัดชัยนาท ถนนพรหมประเสริฐ ต.ในเมือง อ.เมืองชัยนาท จ.ชัยนาท ๑๗๐๐๐ โทรศัพท์/โทรสาร ๐-๕๖๔๑-๒๖๘๔
➤ กระทรวงยุติธรรม	
๑.เรือนจำจังหวัดชัยนาท	เลขที่ ๘๙ ถนนชัยณรงค์ ต.ในเมือง อ.เมืองชัยนาท จ.ชัยนาท ๑๗๐๐๐ โทรศัพท์ ๐-๕๖๔๑-๑๗๑๑ โทรสาร ๐-๕๖๔๑-๒๖๒๘
๒.สำนักงานบังคับคดีจังหวัดชัยนาท	เลขที่ ๒๙๙ ถนนชัยณรงค์ ต.ในเมือง อ.เมืองชัยนาท จ.ชัยนาท ๑๗๐๐๐ โทรศัพท์ ๐-๕๖๔๑-๔๓๕๘-๙ โทรสาร ๐-๕๖๔๑-๔๓๕๗

ชื่อหน่วยงาน	สถานที่ตั้ง/หมายเลขโทรศัพท์-โทรสาร
➤ กระทรวงยุติธรรม (ต่อ)	
๓.สถานพินิจและคุ้มครองเด็กและเยาวชนจังหวัดชัยนาท	เลขที่ ๗๓ อาคารศาลาประชาคม ถนนพรหมประเสริฐ ต.ในเมือง อ.เมืองชัยนาท จ.ชัยนาท ๑๗๐๐๐ โทรศัพท์ ๐-๕๖๔๑-๕๕๔๒ โทรสาร ๐-๕๖๔๑-๕๕๔๑
๔.สำนักงานยุติธรรมจังหวัดชัยนาท	อาคารศาลาประชาคม ชั้น ๒ ถ.พรหมประเสริฐ ต.ในเมือง อ.เมืองชัยนาท จ.ชัยนาท ๑๗๐๐๐ โทรศัพท์ ๐-๕๖๔๑-๑๙๒๘ โทรสาร ๐-๕๖๔๑-๒๑๐๓
๕.สถานพินิจและคุ้มครองเด็กและเยาวชนจังหวัดชัยนาท	อาคารศาลาประชาคม ชั้น ๒ ถ.พรหมประเสริฐ ต.ในเมือง อ.เมืองชัยนาท จ.ชัยนาท ๑๗๐๐๐ โทรศัพท์ ๐-๕๖๔๑-๑๙๒๘ โทรสาร ๐-๕๖๔๑-๒๑๐๓



จัดทำโดย
สำนักงานเกษตรและสหกรณ์จังหวัดชัยนาท

☎ 056-019-763

📍 หมู่ที่ 5 ตำบลบางหลวง อำเภอสรรพยา จังหวัดชัยนาท 17150

🌐 <https://www.opsmoac.go.th/chainat-home>

✉ saraban_cnt@opsmoac.go.th

