

## ข้อมูลพื้นฐานของจังหวัดชัยภูมิ

### 1. ข้อมูลด้านการเกษตรของจังหวัด

1.1 **พื้นที่ทั้งหมด** 7,986,426 ไร่ มีพื้นที่ถือครองทางการเกษตร จำนวน 3,404,483 ไร่ (42.30 % ของพื้นที่ทั้งหมด) เป็นพื้นที่ปลูกข้าว 1,726,647 ไร่ (52 % ของพื้นที่ทำการเกษตร) พื้นที่ปลูกพืชไร่ 1,427,960 ไร่ (42 % ของพื้นที่ทำการเกษตร) พื้นที่ปลูกไม้ผล/ไม้ยืนต้น 180,769 ไร่ (5 % ของพื้นที่ทำการเกษตร) และพื้นที่อื่นๆ 69,107 ไร่ (2 % ของพื้นที่ทำการเกษตร) พื้นที่ชลประทาน 426,432 ไร่ (12.53 % ของพื้นที่ทำการเกษตร)

1.2 **ขอบเขตการปกครอง และประชากร** เขตการปกครอง 16 อำเภอ 124 ตำบล 1,620 หมู่บ้าน และ 25 ชุมชน มีครัวเรือนทั้งหมด 412,363 ครัวเรือน ประชากรทั้งหมด 1,118,750 คน เป็นครัวเรือนเกษตรกร 175,860 ครัวเรือน เป็นแรงงานภาคเกษตร 495,530 คน

### 1.3 สถานการณ์ด้านทรัพยากรการผลิตและแหล่งน้ำเพื่อการเกษตร

1) แหล่งน้ำในเขตชลประทาน (ข้อมูล ณ วันที่ 12 กันยายน 2567)

ตารางที่ 1 แหล่งน้ำในเขตชลประทาน ของจังหวัดชัยภูมิ

ที่	เขื่อน/อ่างเก็บน้ำ	ตำบล	อำเภอ	ความจุที่เก็บกัก (ล้าน ลบ.ม.)	พื้นที่ชลประทาน (ไร่)	ปริมาณน้ำ ในอ่าง
<b>อ่างเก็บน้ำขนาดกลาง</b>						
1	อ่างเก็บน้ำลำคันฉู	โคกเพชรพัฒนา	บำเหน็จณรงค์	42.600	49,324	21.585
2	โครงการน้ำพรม	โนนทอง	เกษตรสมบูรณ์	3.434	52,250	2.290
3	อ่างเก็บน้ำห้วยทราย	บ้านชวน	บำเหน็จณรงค์	10.300	4,400	5.230
4	อ่างเก็บน้ำห้วยทองกลาง	บ้านกอก	จัตุรัส	0.480	432	0.212
5	อ่างเก็บน้ำห้วยส้มป่อย	ท่ากูป	ซับใหญ่	7.646	5,042	3.110
6	อ่างเก็บน้ำบาซ่าน	ตลาดแร้ง	บ้านเขว้า	0.600	310	0.267
7	อ่างเก็บน้ำลำซอระกา	นาฝาย	เมือง	10.312	6,588	4.630
8	อ่างเก็บน้ำหินลับมีด	โพนทอง	เมือง	0.481	175	0.246
9	อ่างเก็บน้ำบ้านเพชร	บ้านเพชร	ภูเขียว	19.675	10,170	15.350
10	อ่างเก็บน้ำโปร่งขุนเพชร	โคกสะอาด	หนองบัวระเหว	43.700	28,000	15.220
<b>กฟผ.</b>						
11	เขื่อนจุฬาภรณ์	ทุ่งลุยลาย	คอนสาร	163.750	-	76.150
12	อ่างเก็บน้ำห้วยกุ่ม	หนองโพนงาม	เกษตรสมบูรณ์	20.230	-	9.250
<b>กรมพัฒนาพลังงานทดแทนและอนุรักษ์พลังงาน</b>						
13	เขื่อนลำปะทาว (บน)	เก่ายาคี	แก้งคร้อ	44.000	-	17.602
14	เขื่อนลำปะทาว (ล่าง)	ท่าหินโงม	เมือง	16.400	-	9.250
<b>รวม</b>				<b>383.608</b>	<b>156,691</b>	<b>166.980</b>

## 2) แหล่งน้ำนอกเขตชลประทาน

ตารางที่ 2 แหล่งน้ำนอกเขตชลประทานของจังหวัดชัยภูมิ

แหล่งน้ำ	จำนวน	ความจุที่เก็บกัก (ล้าน ลบ.ม.)
แก้มลิง	58 แห่ง	116.019
อ่างเก็บน้ำขนาดเล็ก	214 แห่ง	46.82
ฝาย	133 แห่ง	-
บ่อบาดาล	4,692 แห่ง	-
สถานีสูบน้ำ	135 แห่ง	-
แหล่งน้ำเพื่อการอนุรักษ์ดินและน้ำ	281 แห่ง	16.55
บ่อจืด (1,260 ลบ.ม.)	29,260 บ่อ	36.86
บ่อทฤษฎีใหม่	1,203 บ่อ	2.92
บ่อโคกหนองนา	478 บ่อ	1.60
<b>รวม</b>		<b>220.769</b>

ที่มา : โครงการชลประทานชัยภูมิ

## 3) การใช้ประโยชน์และความเหมาะสมของดินเพื่อการเพาะปลูก (Agri-Map analytic)

ตารางที่ 3 การใช้ประโยชน์และความเหมาะสมของดินเพื่อการเพาะปลูกของจังหวัดชัยภูมิ

แหล่งน้ำ	พื้นที่เพาะปลูกบนพื้นที่ศักยภาพ ชั้นความเหมาะสม (ไร่)	
	S1+S2	S3
ข้าว	590,695	758,547
มันสำปะหลังโรงงาน	774,950	159,237
อ้อยโรงงาน	773,710	165,048
ยางพารา	2,013	51,035

## 1.4 ขนาดเศรษฐกิจของจังหวัด (GPP)

ผลิตภัณฑ์มวลรวมของจังหวัดชัยภูมิ ปี 2565 ณ ราคาประจำปีมีมูลค่ารวมทั้งสิ้น 73,528 ล้านบาท แบ่งเป็นภาคเกษตร 19,139 ล้านบาท (ร้อยละ 26.03) และนอกภาคเกษตร 54,389 ล้านบาท (ร้อยละ 73.97) และในปี 2565 มีรายได้เฉลี่ยต่อหัวประชากรเท่ากับ 79,864 บาท/คน/ปี

## 1.5 พืชเศรษฐกิจที่สำคัญ

ตารางที่ 4 พืชเศรษฐกิจที่สำคัญของจังหวัดชัยภูมิ ปีการผลิต 2566/67

ลำดับ ที่	ชนิดพืช	เกษตรกร (ราย)	เนื้อที่ เพาะปลูก (ไร่)	เนื้อที่ เสียหายภัย ธรรมชาติ (ไร่)	เนื้อที่เก็บ เกี่ยว(ไร่)	ผลผลิต เฉลี่ย/ไร่ (กก.)	ผลผลิตรวม (ตัน)
1	ข้าวนาปี	152,372	1,745,389	95,159	1,650,230	386	636,909
2	มันสำปะหลังโรงงาน	43,860	793,224	162,302	630,922	3,182	2,007,594
3	อ้อยโรงงาน	27,632	561,769	-	561,769	11,060	6,213,165
4	ยางพารา	7,062	121,236	-	116,823	219	25,633
5	ข้าวโพดเลี้ยงสัตว์	5,111	67,156	5	67,151	740	49,691
6	สับปะรด	489	8,810	-	8,151	4,682	38,167
7	ปาล์มน้ำมัน	579	5,718	-	5,205	1,780	9,264
8	มะขามหวาน	1,527	11,830	-	6,637	545	3,617
9	กล้วยหอมทอง	94	729	-	571	3,042	1,737
10	ส้มโอ	1,277	4,639	-	1,277	1,640	2,094
11	มะม่วง	1023	15,888	-	11,781	750	8,836
12	ทุเรียน	549	3,263	-	1,665	718	1,196

ที่มา : สำนักงานเกษตรจังหวัดชัยภูมิ

## 1.6 สัตว์เศรษฐกิจที่สำคัญจังหวัดชัยภูมิ ปีการผลิต 2566

### 1.6.1 ด้านปศุสัตว์

ตารางที่ 5 สัตว์เศรษฐกิจที่สำคัญ (ด้านปศุสัตว์) ของจังหวัดชัยภูมิ

ที่	ชนิดสัตว์	พันธุ์สัตว์	จำนวน เกษตรกร (ราย)	จำนวนที่เลี้ยง สัตว์ทั้งหมด ปี 2566 (ตัว)	ปริมาณผลผลิต ปี 2566	หน่วย นับ
1	โคเนื้อ	ชาร์โลเลส์ , บราห์มัน , ฮินดูบราซิลวากิว , พันเมือง	16,701	117,272	16,963	ตัว
2	กระบือ	กระบือปลัก	2,934	18,520	2,598	ตัว
3	สุกร	สุกรพันธุ์แลนด์เรซ ,สุกรพันธุ์ดูรีอค, สุกรพันธุ์ลาจันไวท์ ,สุกรพันธุ์สาม สายเลือด (Three-blood hybrid)	3,762	154,347	277,833	ตัว
4	น้านมวัวดิบ	โฮลสไตน์ฟรีเซียน (Holstein Friesian)	216	2,998	13,493	ตัน
5	แพะ	บอร์ (Boer) ,แองโกลนูเบียลูกผสม	1,555	38,329	25,920	ตัว
6	แกะ	แกะคอร์ริเดล , แกะบอนด์	53	1,025	760	ตัว
7	เป็ดเทศ	พันเมือง	9,170	182,053	437,194	ตัว
8	เป็ดเนื้อ	พันเมือง , ลูกผสม	616	579,748	2,199,050	ตัว
9	ไก่เนื้อ	ลอส ,คอร์ป ,เอเอ	321	4,701,146	23,314,923	ตัว

ที่	ชนิดสัตว์	พันธุ์สัตว์	จำนวน เกษตรกร (ราย)	จำนวนที่เลี้ยง สัตว์ทั้งหมด ปี 2566 (ตัว)	ปริมาณผลผลิต ปี 2566	หน่วย นับ
10	ไก่พื้นเมือง	ไก่แดง ,ไก่ประดู่หางดำ ,ไก่ประดู่ หางขาว ,ไก่เหลืองหางขาว , ลูกผสมไก่พื้นเมือง	74,501	2,740,315	5,321,100	ตัว
11	ไข่เป็ด	กากีแคมเบล	1,743	274,599	75,314,200	ฟอง
12	ไข่ไก่	โรมัน ,โรสโอแลนค์	2,204	1,253,401	377,727,300	ฟอง
13	นกกกระทา	สายพันธุ์ญี่ปุ่น	27	17,552	9,134	ตัว
รวมทั้งสิ้น			113,803	10,081,305	484,660,468	

ที่มา : สำนักงานปศุสัตว์จังหวัดชัยภูมิ

## 1.6.2 ด้านประมง

### 1) การเพาะเลี้ยงน้ำจืด

ตารางที่ 6 สัตว์เศรษฐกิจที่สำคัญ (ด้านประมงการเพาะเลี้ยงน้ำจืด) ของจังหวัดชัยภูมิ

ลำดับ	ชนิดสินค้า	จำนวน เกษตรกร (ราย)	เนื้อที่เลี้ยง (ไร่)	ผลผลิต ปีปัจจุบัน (ตัน)	มูลค่า (พันบาท)	ผลผลิต ปีถัดไป (ตัน)	การกระจาย ภายใน จังหวัด (ตัน)	การกระจาย ภายนอก จังหวัด (ตัน)
1	ปลานิล	17,092	15,750.36	5,689.46	318,849.49	5,888.59	4,206.73	1,482.73
2	ปลาตะเพียน	4,397	3,628.69	680.53	36,631.97	704.35	680.53	-
3	ปลาดุก	2,769	2,359.60	972.08	53,266.71	1,006.10	899.65	72.43
4	ปลาหมอ	12	13.635	4.84	372.78	5.01	4.84	-
5	กบ	2	0.045	0.19	19.00	0.20	0.19	-
รวมเพาะเลี้ยงน้ำจืด		24,272	21,752.33	7,347.10	409,139.95			

ชื่อชนิดสินค้า	จำนวน เกษตรกร (ราย)	เนื้อที่เลี้ยง (ไร่)	ปริมาณ ผลผลิตปี ปัจจุบัน (ตัน)	มูลค่า (พันบาท)	การกระจาย ภายใน จังหวัด (ตัน)	การกระจาย ภายนอกจังหวัด (ตัน)
ปลานิล (บ่อ*)	16,984	15,731.46	4,035.42	226,868.33	3,875.92	159.50
ปลานิล (กระชัง)	108	18.90	1,654.46	91,981.16	1,711.93	1,323.23
รวมปลานิล	17092	15,750.36	5,689.46	318,849.49	5,587.85	1,482.73

\*\*บ่อ หมายถึง บ่อดิน บ่อซีเมนต์ บ่อพลาสติก นา ร่องสวน

## 2) การจับธรรมชาติ น้ำจืด

ตารางที่ 7 สัตว์เศรษฐกิจที่สำคัญ (ด้านประมงการจับธรรมชาติ น้ำจืด) ของจังหวัดชัยภูมิ

ลำดับ	ชนิดสินค้า	ปริมาณผลผลิต ปีปัจจุบัน (ตัน)	มูลค่า (พันบาท)	ปริมาณผลผลิต ปีถัดไป (ตัน)	การกระจายภายใน จังหวัด (ตัน)
1	ปลานิล	198.50	11,488.31	205.45	1,1488.31
2	ปลาตะเพียน	175.25	8,227.78	181.38	8,227.78
3	ปลาดุก	52.90	2,946.74	54.75	2,946.74
4	ปลาหมอ	47.34	2,117.46	49.00	2,117.46
5	ปลาไน	6.74	322.20	6.98	322.20
6	ปลากด	5.93	448.34	6.14	448.34
7	ปลาช่อน	95.63	7,711.97	98.98	7,711.97
8	ปลานวลจันทร์	7.84	341.41	8.11	341.41
9	ปลาอีสก	14.40	635.52	14.90	635.52
10	ปลาสร้อยขาว	276.25	10,444.58	285.92	10,444.58
11	ปลาสลาด	22.24	1,129.21	23.02	1,129.21
12	ปลาสลิค	4.21	300.11	4.36	300.11
13	ปลาชวาย	0.72	28.05	0.75	28.05
14	ปลากระสูบ	8.61	340.29	8.91	340.29
15	ปลาอื่น ๆ	394.88	21,235.68	357.59	16,338.37
16	กุ้งอื่นๆ	12.00	2,268.52	12.42	2,268.52
17	สัตว์น้ำอื่น ๆ	32.04	3,509.81	15.68	483.65
รวมจับธรรมชาติ น้ำจืด (ตัน) จำนวน 10,821 ครั้วเรือน		1,289.21	65,572.51	1,334.33	65,572.51

## 3) การเพาะเลี้ยง น้ำจืด (จระเข้)

ลำดับ	ชนิดสินค้า	จำนวน เกษตรกร (ราย)	เนื้อที่เลี้ยง (ไร่)	ปริมาณ ผลผลิต ปีปัจจุบัน (ตัว)	มูลค่า (พันบาท)	ปริมาณ ผลผลิต ปีถัดไป (ตัว)	การกระจาย ภายใน จังหวัด (ตัว)	การกระจาย ภายนอก จังหวัด (ตัว)
1	จระเข้	6	2.78	200.00	1,400.00	985.00	-	200.00
รวมเพาะเลี้ยง น้ำจืด (ตัว)		6	2.78	200.00	1,400.00	985.00	-	200.00

ที่มา : สำนักงานประมงจังหวัดชัยภูมิ

### 1.7 สินค้าเกษตรที่ได้รับรองสิ่งบ่งชี้ทางภูมิศาสตร์ของจังหวัด (GI)

1) ส้มโอบ้านแทน เป็นส้มโอพันธุ์ทองดี เปลือกบาง เนื้ออ่ำไม่แฉะ รสชาติกลมกล่อม หวานอมเปรี้ยว ไม่ขมและซ่า ปลูกและผลิตในพื้นที่อำเภอบ้านแทน จังหวัดชัยภูมิ จำนวนผู้ผลิต 250 ราย จำนวนผู้ขอใช้ตรา 89 ราย ปริมาณผลผลิต 15 ตัน/ปี รายได้ 18,13,219.26 บาท ส่งออกประเทศจีน 10 ตัน รายได้ 400,000.00 บาท

2) กล้วยหอมทองหนองบัวแดง ลักษณะเด่น มีเนื้อเหนียวนุ่มละเอียด ผลดิบสีเขียวนวล ผลสุกสีเหลืองนวล ไม่มีจุดดำที่เปลือก เปลือกหนา ทำให้ยากต่อการซ้ำของเนื้อกล้วย รสชาติหอมหวาน ปลูกและผลิตในพื้นที่อำเภอนองบัวแดง อำเภอกักตุมพล และอำเภอกษัตริย์บุรณ จังหวัดชัยภูมิ จำนวนผู้ผลิต 33 ราย จำนวนผู้ขอใช้ตรา 16 ราย ปริมาณผลผลิต 30,170.60 กก./ปี รายได้ 148,401.94 บาท/ไร่ ส่งออกประเทศญี่ปุ่น ปริมาณ 5,571.73 กก./ปี รายได้ 46,243.91 บาท/ไร่

3) มะม่วงน้ำดอกไม้สีทองบ้านโหล่น ลักษณะเด่น มีผลยาวรี เปลือกหนาสีเหลืองทองนวล เนื้อสุกมีสีเหลืองเข้ม เนื้อละเอียดไม่มีเสี้ยน รสชาติหวานอมเปรี้ยว มีกลิ่นหอม เมล็ดลีบบาง พื้นที่ปลูกอำเภอนองบัวแดง จังหวัดชัยภูมิ จำนวนผู้ผลิต 185 ราย จำนวนผู้ขอใช้ตรา 104 ราย ปริมาณผลผลิต 2,500 ตัน/ปี รายได้ 7,300,000.00 บาท ส่งออกประเทศเกาหลี/มาเลเซีย ปริมาณ 1,584 ตัน รายได้ 44,900,000.00 บาท

### 1.8 สินค้า OTOP 10 อันดับแรกของจังหวัด ได้แก่

ตารางที่ 8 สินค้า OTOP 10 อันดับแรกของจังหวัดชัยภูมิ

ที่	สินค้า	กลุ่มเกษตรกรที่ผลิต
1	ผ้ามัดหมี่ด้ายไหมประดิษฐ์	กลุ่มสตรีทอผ้ามัดหมี่บ้านหนองบัวเพวัง
2	ผ้าฝ้ายมัดหมี่	นางภรณ์สุรีย์ สาทแก้ว
3	มะม่วงน้ำดอกไม้สีทอง	วิสาหกิจชุมชน กลุ่มผลิตมะม่วงแปลงใหญ่บ้านโหล่น
4	มะขามหวาน	กลุ่มมะขามหวานบ้านซับประสิทธิ์
5	น้ำผึ้งแท้ ตราลัดดา เกสรดอกไม้ป่า 1,000 กรัม	ฟาร์มผึ้งลัดดา
6	เสื้อชั้นในสตรี	กลุ่มสตรีตัดเย็บแปรรูป
7	กระเทียมดำ	วิสาหกิจชุมชนกลุ่มแปรรูปข้าวเพื่อสุขภาพ
8	แกะสลักจากสะเก็ดดาว (จี้สะเก็ดดาว)	นายนเรศ อธิกุล
9	เสื้อสำเร็จรูปสตรี	กลุ่มผ้าฝ้ายทอมือ บ้านโนนสวนปอ
10	ผ้ามัดหมี่ไทเร	ร้านอุไรวรรณไหมไทย

ที่มา : สำนักงานพัฒนาชุมชนจังหวัดชัยภูมิ

## 1.9 กลุ่มสถาบันเกษตรกร

### 1) สหกรณ์ (ข้อมูล ณ 31 ธันวาคม 2566)

ตารางที่ 9 ประเภทสหกรณ์และจำนวนสมาชิกของจังหวัดชัยภูมิ

ประเภทสหกรณ์	จำนวนสหกรณ์ (แห่ง)	จำนวนสมาชิก (ราย)
สหกรณ์ภาคการเกษตร	53	158,274
สหกรณ์การเกษตร	52	156,877
สหกรณ์ประมง	-	-
สหกรณ์นิคม	1	1,397
สหกรณ์นอกภาคการเกษตร	17	23,249
สหกรณ์ออมทรัพย์	8	20,562
สหกรณ์บริการ	3	276
สหกรณ์ร้านค้า	-	-
สหกรณ์เครดิตยูเนี่ยน	6	2,411
รวม	70	181,523

การจัดชั้นมาตรฐานคุณภาพสหกรณ์ในจังหวัด (จำนวน 53 แห่ง) ชั้น 1 จำนวน 15 สหกรณ์ ชั้น 2 จำนวน 19 สหกรณ์ และชั้น 3 จำนวน 19 สหกรณ์ มูลค่าธุรกิจสหกรณ์ 5,436.19 ล้านบาท

### 2) กลุ่มเกษตรกร

- กลุ่มเกษตรกร 48 กลุ่ม สมาชิกกลุ่มเกษตรกร 3,632 ราย
- กลุ่มแม่บ้านเกษตรกร 440 กลุ่ม สมาชิก 5,611 คน
- กลุ่มยุวเกษตรกร 180 กลุ่ม สมาชิก 2,768 คน
- วิสาหกิจชุมชน 2,454 กลุ่ม สมาชิก 44,667 คน
- ศพก. หลัก 16 ศูนย์/ศพก. เครือข่าย 359 ศูนย์
- Smart Farmer 2,436 ราย/ Smart Farmer ต้นแบบ 16 ราย Young Smart Farmer 610 ราย/ Young Smart Farmer ต้นแบบ 16 คน
- อาสาสมัครเกษตรหมู่บ้าน 1,645 ราย

## 2. ข้อมูลการรับรองมาตรฐานสินค้าเกษตรปลอดภัยของจังหวัด

### 2.1 พื้นที่ทำเกษตรอินทรีย์ (ข้าวอินทรีย์)

ตารางที่ 10 พื้นที่ทำการเกษตรอินทรีย์ (ข้าวอินทรีย์)

ที่	อำเภอ	เป้าหมาย				ผลผลิต (กก./ไร่)
		จำนวนกลุ่ม	จำนวนสมาชิก (ราย)	จำนวนแปลง	จำนวนพื้นที่ (ไร่)	
1	เมืองชัยภูมิ	117	2,631	3,579	18,757	4,689
2	แก้งคร้อ	9	182	259	1,843	461
3	บ้านแท่น	8	213	243	1,752	438
4	คอนสวรรค์	54	1,817	2,386	16,994	4,248
5	เกษตรสมบูรณ์	6	457	543	2,598	650

ที่	อำเภอ	เป้าหมาย				ผลผลิต (กก./ไร่)
		จำนวนกลุ่ม	จำนวนสมาชิก (ราย)	จำนวนแปลง	จำนวนพื้นที่ (ไร่)	
6	คอนสาร	1	17	19	101	25
7	ภูเขียว	2	50	52	276	69
8	จัตุรัส	10	526	620	4,068	1,017
9	หนองบัวแดง	11	796	868	5,488	1,372
10	หนองบัวระเหว	1	50	54	408	102
11	บำเหน็จณรงค์	1	20	31	310	78
12	บ้านเขว้า	1	17	17	116	29
รวม		219	6,776	8,671	52,711	13,178

## 2.2 การรับรอง GAP จังหวัดชัยภูมิ

1) ด้านพืช มีการรับรอง 1,261 ราย

ตารางที่ 11 การรับรอง GAP ของจังหวัดชัยภูมิ ด้านพืช

ลำดับ	ชนิดพืช	จำนวน			ผลผลิต (ตัน)
		ราย	แปลง	ไร่	
1	กลุ่มพืชผัก	675	675	787.37	121.35
2	กลุ่มไม้ผล	586	586	3,257.14	1,816.74
รวม		1,261	1,261	4,044.51	1,938.09

ที่มา : ศูนย์วิจัยและพัฒนาการเกษตรชัยภูมิ

2) ด้านประมง มีการรับรอง 161 ฟาร์ม

ตารางที่ 12 การรับรอง GAP ของจังหวัดชัยภูมิ ด้านประมง

มาตรฐาน/ชนิดสินค้า	จำนวน (ฟาร์ม)	จำนวนปริมาณ ผลผลิต	หน่วยนับ
ปลานิล	75	834,210	กก.
ปลาตะเพียนขาว	66	19,870	กก.
ปลาดุก	9	69,420	กก.
ปลาหมอ	2	2,250	กก.
ปลาช่อน	1	380	กก.
ปูนา	3	59	กก.
กบ	1	200	กก.
มาตรฐานสัตว์น้ำอินทรีย์ (ระยะปรับเปลี่ยน)	4	575	กก.

ที่มา : สำนักงานประมงจังหวัดชัยภูมิ



3) ด้านปศุสัตว์ มีการรับรอง 158 ฟาร์ม  
 ตารางที่ 13 การรับรอง GAP ของจังหวัดชัยภูมิ ด้านปศุสัตว์

ลำดับ	ชนิดสินค้า	ปริมาณ ผลผลิต	หน่วยนับ	วันที่ออกใบรับรอง
1	ไก่ไข่	20,552,000	ฟอง/เดือน	29 พฤศจิกายน 2564 - 29 พฤศจิกายน 2567
2	ไก่เนื้อ	24,922,850	ตัว/ปี	17 มิถุนายน 2565 - 16 กันยายน 2568
3	ไก่พันธุ์ (ไก่แม่พันธุ์)	286,625	ตัว	15 มกราคม 2564 - 14 มกราคม 2567
4	จิ้งหรีด	100	กิโลกรัม/บ่อ	29 มีนาคม 2564 - 28 มีนาคม 2567
5	โคนม	2,818	ตัว	5 สิงหาคม 2565 - 4 สิงหาคม 2568
6	โครีด	1,610	ตัว	18 กรกฎาคม 2565 - 17 กรกฎาคม 2568
7	น้ำนมดิบ	19,354	กิโลกรัม/วัน	13 มกราคม 2565 - 12 มกราคม 2568

ที่มา : สำนักงานปศุสัตว์จังหวัดชัยภูมิ

2.3 มาตรฐานฟาร์ม GAP จังหวัดชัยภูมิ  
 ตารางที่ 14 มาตรฐานฟาร์ม GAP จังหวัดชัยภูมิ

ชนิดสินค้า	จำนวน (ฟาร์ม)	โรงเรือน (หลัง,บ่อ,รัง)	ปริมาณ (ตัว/รุ่น ,ฟอง/เดือน,กก./ บ่อ)	ระยะเวลาการออกใบรับรอง
1. ไก่เนื้อ	81	251	4,984,570	31 สิงหาคม 2564 - 30 สิงหาคม 2567
2. โคนม	57	-	2,818	25 มิถุนายน 2565 - 24 กันยายน 2568
3. ไก่ไข่	7	34	20,552,000	28 ตุลาคม 2564 - 27 ตุลาคม 2567
4. ไก่พันธุ์	6	31	286,625	15 มกราคม 2561 - 24 พฤศจิกายน 2566
5. เป็ดเนื้อ	5	41	2,383,200	23 สิงหาคม 2565 - 22 สิงหาคม 2568
6. จิ้งหรีด	1	24	100	29 มีนาคม 2564 - 28 มีนาคม 2567
7. ผึ้ง	1	50	3,600	27 พฤษภาคม 2565 - 26 พฤษภาคม 2568

ที่มา : สำนักงานปศุสัตว์จังหวัดชัยภูมิ

## 2.4 การรับรองมาตรฐาน GFM จังหวัดชัยภูมิ

ตารางที่ 15 การรับรองมาตรฐาน GFM จังหวัดชัยภูมิ

ชนิดสินค้า	จำนวน (ฟาร์ม)	จำนวน (ตัว)	ระยะเวลาการออกไปรับรอง
1. สัตว์ปีกพื้นเมือง	182	26,411	26 เมษายน 2566 – 26 เมษายน 2568
2. ไก่ไข่	5	13,850	2 มกราคม 2566 – 1 มกราคม 2568
3. เป็ด	34	28,126	26 เมษายน 2566 – 26 เมษายน 2568
4. ไก่เนื้อ	17	841	31 สิงหาคม 2563 – 30 สิงหาคม 2565
5. ไก่เนื้อ	215	2,940	27 มีนาคม 2566 – 27 มีนาคม 2568
6. กระบือ	47	697	29 มีนาคม 2565 – 29 มีนาคม 2567
7. แพะ	160	5,698	26 เมษายน 2566 – 26 เมษายน 2568
8. แกะ	1	40	31 สิงหาคม 2563 – 30 สิงหาคม 2565
9. สุกร	126	18,874	9 มกราคม 2565 – 1 มกราคม 2567

## 2.5 การรับรองมาตรฐานสินค้าเกษตร (ด้านหม่อนไหม) จังหวัดชัยภูมิ ปี 2566

ตารางที่ 16 การรับรองมาตรฐานสินค้าเกษตร (ด้านหม่อนไหม) จังหวัดชัยภูมิ ปี 2566

มาตรฐาน สินค้า	กลุ่มที่ผลิต		จำนวน (เมตร)
	ชื่อกลุ่ม	ที่อยู่	
นogyงสีทอง	กลุ่ม สตรีทอผ้าบ้านหนองบัวเพ็ง	30 หมู่ 4 ต.บ้านโสก อ.คอนสวรรค์ จ.ชัยภูมิ	16
	กลุ่ม ไหมเมืองไชยกลุ่มทอผ้าไหมพื้นบ้าน ชุมชนโนนสำราญ	289 หมู่ที่ 9 ต.โนนสำราญ อ.เมือง จ.ชัยภูมิ	138.30
	กลุ่ม ไผไหมทองผ้าทอพื้นบ้าน	531 หมู่ 1 ต.บ้านเว้า อ.บ้านเขว้า จ.ชัยภูมิ	24
	กลุ่ม สตรีสหกรณ์บ้านหนองบัวเพ็ง	142 หมู่ 4 ต.บ้านโสก อ.คอนสวรรค์ จ.ชัยภูมิ	8
	กลุ่ม ปลูกหม่อนเลี้ยงไหมตำบลบ้านเขว้า	37/1 หมู่ 6 ต.บ้านเว้า อ.บ้านเขว้า จ.ชัยภูมิ	8
	กลุ่ม ทอผ้าไหมมัดหมี่บ้านบุรพา หมู่ ๑๔	49 หมู่ 14 ต.บ้านเว้า อ.บ้านเขว้า จ.ชัยภูมิ	44
	กลุ่ม กานต์พืชชาผ้าไทย	691/1 หมู่ 1 ต.บ้านเว้า อ.บ้านเขว้า จ.ชัยภูมิ	14
	กลุ่ม ศิลป์ทอลายไทย	6 หมู่ 7 ต.โคกเจริญ อ.บ้านเขว้า จ.ชัยภูมิ	36.80
	โครงการส่งเสริมศิลปาชีพทุ่งกะมัง	136 หมู่ 4 ต.กุดชุมแสง อ.หนองบัวแดง จ.ชัยภูมิ	68
	กลุ่ม นายพิณิจ แก้วพิมาย	24 หมู่ 2 ต.ตบขันธ์ อ.คอนสาร จ.ชัยภูมิ	16
รวม	10 กลุ่ม		373.10
นogyงสีเงิน	กลุ่ม ปลูกหม่อนเลี้ยงไหมตำบลบ้านเขว้า	37/1 หมู่ 6 ต.บ้านเว้า อ.บ้านเขว้า จ.ชัยภูมิ	16
	กลุ่ม ไหมเมืองไชยกลุ่มทอผ้าไหมพื้นบ้าน ชุมชนโนนสำราญ	289 หมู่ 9 ต.โนนสำราญ อ.เมือง จ.ชัยภูมิ	8
	กลุ่ม ศิลป์ทอลายไทย	6 หมู่ 7 ต.โคกเจริญ อ.บ้านเขว้า จ.ชัยภูมิ	12.40
	โครงการส่งเสริมศิลปาชีพทุ่งกะมัง	136 หมู่ 4 ต.กุดชุมแสง อ.หนองบัวแดง จ.ชัยภูมิ	4.10
รวม	4 กลุ่ม		40.50

มาตรฐาน สินค้า	กลุ่มที่ผลิต		จำนวน (เมตร)
	ชื่อกลุ่ม	ที่อยู่	
นยงสินน้ำเงิน	กลุ่ม ภาสินีไหมไทย	56 หมู่ 1 บ้านเขว้า ต.บ้านเขว้า อ.บ้านเขว้า จ.ชัยภูมิ	86
	กลุ่ม เกศินีไหมไทย	74/1 หมู่1 บ้านเขว้า ต.บ้านเขว้า อ.บ้านเขว้า จ.ชัยภูมิ	434
	กลุ่ม ไหมเมืองไชยกลุ่มทอผ้าไหมพื้นบ้าน ชุมชนโนนสำราญ	289 หมู่ 9 ต.โนนสำราญ อ.เมือง จ.ชัยภูมิ	1,164
	ร้านชนวีร์ผ้าไหมไทย	559 หมู่2 ต.บ้านเขว้า อ.บ้านเขว้า จ.ชัยภูมิ	1,832
	ร้านคุณป้องไหมไทย	223 หมู่2 ต.บ้านเขว้า อ.บ้านเขว้า จ.ชัยภูมิ	526
	ร้านอรวรรณผ้าไหม	330/1 หมู่14 ตำบลบ้านเขว้า อำเภอบ้านเขว้า จ.ชัยภูมิ	2,344
	ร้านแม่ทองสุขไหมไทย	1 หมู่ที่ 2 ต.บ้านเขว้า อ.บ้านเขว้า จ.ชัยภูมิ	3,764
	กลุ่ม นางสายฝน นาราข	248/3 ต.บ้านเขว้า อ.บ้านเขว้า จ.ชัยภูมิ	4,708
	กลุ่ม กานต์พิชชาผ้าไทย	691/1 หมู่ 1 ต.บ้านเขว้า อ.บ้านเขว้า จ.ชัยภูมิ	405
	กลุ่มทอผ้าไหมคุ้มหนองอ้อม	56/3 หมู่ 1 ต.บ้านเขว้า อ.บ้านเขว้า จ.ชัยภูมิ	808
	โครงการส่งเสริมศิลปาชีพทุ่งกะมัง	136 หมู่4 ต.กุดชุมแสง อ.หนองบัวแดง จ.ชัยภูมิ	144
	กลุ่ม นางสุรีรัตน์ ป้องขันธุ์	เลขที่ 70 หมู่ที่ 5 ตำบลบ้านเขว้า อำเภอบ้านเขว้า จังหวัดชัยภูมิ	510
รวม	12 กลุ่ม		16,725
รวมทั้งสิ้น	26 กลุ่ม		17,138.60

### 3. งบประมาณ (Function Base / Area Base) ปี 2567 (ไตรมาส 3)

สำนักงานเกษตรและสหกรณ์จังหวัดชัยภูมิ ได้รวบรวมแผนงานโครงการตามแผนปฏิบัติการด้านการเกษตรและสหกรณ์ของจังหวัดชัยภูมิ ประจำปี 2567 จำนวน 357 โครงการ งบประมาณรวมทั้งสิ้น 1,535,514,790.36 บาท เบิกจ่าย 800,391,505.76 บาท ร้อยละ 52.12

ตารางที่ 17 แผนงานโครงการตามแผนปฏิบัติการด้านการเกษตรและสหกรณ์จังหวัดชัยภูมิ

งบประมาณ	จำนวน โครงการ	งบประมาณ ที่ได้รับ	เบิกจ่าย (ล้านบาท)	เบิกจ่าย (ร้อยละ)
งบประมาณจังหวัด	15	70,201,900.00	9,233,115.98	13.15 %
งบปกติ	328	1,419,028,080.36	783,947,981.00	55.25 %
งบประมาณอื่น ๆ	14	46,284,810.00	7,210,408.78	15.58 %
<b>รวมทั้งสิ้น</b>	<b>357</b>	<b>1,535,514,790.36</b>	<b>800,391,505.76</b>	<b>52.12 %</b>

ที่มา : สำนักงานเกษตรและสหกรณ์จังหวัดชัยภูมิ

#### 4. ผลการดำเนินงานโครงการสำคัญ (สรุปโดยย่อ)

##### 4.1 ศูนย์บริการเกษตรกรพิจิตรราช ภาพรวมจังหวัดชัยภูมิ (ข้อมูล ณ วันที่ 12 กันยายน 2567)

จังหวัดชัยภูมิ มีการให้บริการเกษตรกรพิจิตรราช จำนวน 173 เรื่อง ดำเนินการเสร็จสิ้น จำนวน 150 เรื่อง ร้อยละ 86.71 อยู่ระหว่างดำเนินการ จำนวน 10 เรื่อง ร้อยละ 5.78 และเกินกำหนด จำนวน 13 เรื่อง ร้อยละ 7.51

##### 4.2 โครงการขับเคลื่อนการเกษตรระดับหมู่บ้านสู่การผลิตสินค้าเกษตรมูลค่าสูง

จังหวัดชัยภูมิ โดยสำนักงานเกษตรและสหกรณ์จังหวัดชัยภูมิ มีเป้าหมาย 16 อำเภอ 16 หมู่บ้าน ดำเนินการจัดทำหนังสือแจ้งแนวทางการดำเนินงานตามคู่มือการดำเนินงานโครงการขับเคลื่อนการเกษตรระดับหมู่บ้านสู่การผลิตสินค้าเกษตรมูลค่าสูง ประจำปีงบประมาณ พ.ศ. 2567 และงบประมาณสนับสนุนการดำเนินงานโครงการฯ และให้อำเภอดำเนินการคัดเลือกหมู่บ้านและสินค้าเกษตร อำเภอละ 1 หมู่บ้าน เข้าร่วมโครงการฯ โดยผ่านกลไกคณะทำงานโครงการขับเคลื่อนการเกษตรระดับหมู่บ้านสู่การผลิตสินค้าเกษตรมูลค่าสูง ระดับอำเภอ หรือคณะทำงานขับเคลื่อนงานด้านการเกษตรระดับอำเภอ (SCD) โดยให้ทุกอำเภอรายงานผลการคัดเลือก ตามแบบฟอร์มรายงานผลโครงการฯ ให้สำนักงานเกษตรและสหกรณ์จังหวัดชัยภูมิ และนำเสนอให้คณะกรรมการขับเคลื่อนงานด้านการเกษตรระดับจังหวัด (SCP) ทราบ ขณะนี้อำเภอ รายงานผลการคัดเลือก โดยมีรายชื่อหมู่บ้านและสินค้าเกษตร โครงการขับเคลื่อนการเกษตรระดับหมู่บ้านสู่การผลิตสินค้าเกษตรมูลค่าสูง ปีงบประมาณ พ.ศ.2567 จังหวัดชัยภูมิ ดังตารางต่อไปนี้

ตารางที่ 18 รายชื่อหมู่บ้าน โครงการขับเคลื่อนการเกษตรระดับหมู่บ้านสู่การผลิตสินค้าเกษตรมูลค่าสูง

ที่	พื้นที่เป้าหมาย			สินค้าเกษตร
	อำเภอ	ตำบล	หมู่บ้าน	
1	เมืองชัยภูมิ	โนนสำราญ	บ้านกะพี้ ม. 3	เมล็ดพันธุ์ข้าว /ข้าวแปรรูป
2	บ้านเขว้า	ลุ่มลำชี	บ้านคลองโลโพ ม.16	พืชผัก
3	คอนสวรรค์	บ้านโสก	บ้านโสก ม.11	โคเนื้อเกรดพรีเมียม
4	เกษตรสมบูรณ์	บ้านยาง	บ้านท่าเตือ ม.9	พืชผัก
5	หนองบัวแดง	ถ้ำวัวแดง	บ้านหัวนาคำ ม.7	กล้วยหอมทองสด
6	จัตุรัส	หนองบัวใหญ่	บ้านหนองบัวใหญ่ ม.2	พริกยอดสน
7	บำเหน็จณรงค์	โคกเริงรมย์	บ้านโปร่งมีชัย ม. 7	หัวหอมแดง /ยาหม่องหอมแดง/ ชาหอมแดง
8	หนองบัวระเหว	วังตะเฆ่	บ้านหลังสัน ม.9	แมคคาเดเมีย
9	เทพสถิต	โป่งนก	บ้านสะพานยาว หมู่ 5	ยางก้อนถ้วยคุณภาพดี
10	บ้านแท่น	บ้านแท่น	หนองผักหลอด ม.9	ส้มโอ
11	แก้งคร้อ	ท่ามะไฟหวาน	บ้านท่าเว่อ ม.7	สารกาแฟ
12	ภูเขียว	ธาตุทอง	บ้านห้วยหอย ม.5	ข้าวสาร /ข้าวกล้องบรรจุถุง/ เมล็ดพันธุ์ข้าวอินทรีย์
13	คอนสาร	โนนคูณ	บ้านโสกมะตูม ม. 3	พริกสด/พริกแห้ง
14	เนินสง่า	กะหาด	บ้านหนองไข่น้ำ หมู่ที่ 9	โคเนื้อ
15	ซับใหญ่	ท่ากูป	บ้านโป่งเกตุ ม.2	พริก
16	ภักดีชุมพล	เจาทอง	ราษฎร์บูรณะ ม.9	มะขามหวาน

### 4.3 โครงการสินค้าเกษตรและบริการมูลค่าสูง 1 ท้องถิ่น 1 สินค้าเกษตรมูลค่าสูง

เมื่อวันที่ 1 มีนาคม 2567 สำนักงานปลัดกระทรวงเกษตรและสหกรณ์ จัดประชุมชี้แจงแนวทางการขับเคลื่อนโครงการสินค้าเกษตรและบริการมูลค่าสูง 1 ท้องถิ่น 1 สินค้าเกษตรมูลค่าสูง และได้คัดเลือกสินค้าเกษตรมูลค่าสูง ดังนี้

ตารางที่ 19 โครงการสินค้าเกษตรและบริการมูลค่าสูง 1 ท้องถิ่น 1 สินค้าเกษตรมูลค่าสูง

ที่	ตำบล	อำเภอ	ชื่อกลุ่ม	ผลผลิต/ ผลิตภัณฑ์
1	บ้านแท่น	บ้านแท่น	กลุ่มแปลงใหญ่ส้มโอ หมู่ 9 ตำบลบ้านแท่น	ส้มโอ
2	ถ้ำวัวแดง	หนองบัวแดง	วิสาหกิจชุมชนกลุ่มปลูกกล้วยหอมทองเพื่อการส่งออกหนองบัวแดง	กล้วยหอมทอง
3	กะหาด	เนินสง่า	กลุ่มผู้เลี้ยงโคเนื้อบ้านหนองไช้	โคเนื้อ

สำนักงานเกษตรและสหกรณ์จังหวัดชัยภูมิ ได้จัดประชุมเพื่อหารือและจัดทำแผนปฏิบัติงานการส่งเสริมการใช้ปุ๋ยหมัก และการใช้ปุ๋ยตามค่าวิเคราะห์ดิน สินค้าเกษตรมูลค่าสูง กล้วยหอมทอง และส้มโอ ครั้งที่ ๑ เมื่อวันที่ ๖ สิงหาคม ๒๕๖๗ และจัดประชุมเพื่อติดตามความก้าวหน้าเพื่อวางแผนการดำเนินงาน ครั้งที่ ๒ เมื่อวันที่ ๕ กันยายน ๒๕๖๗ สรุปได้ดังนี้

๑) สำนักงานอุตสาหกรรมจังหวัดชัยภูมิ แจกแผนการสนับสนุนวัสดุในการปรับปรุงบำรุงดิน (Supply side) จากโรงงานน้ำตาลมิตรผลภูเขียว ได้แก่ Filter Cake, Vinassaes, ปุ๋ย SoilMate และ Molasses (กากน้ำตาล) เพื่อมอบให้แก่เกษตรกรในจังหวัดชัยภูมิ ในห้วงเดือนกันยายน ๒๕๖๗ ถึงเดือนกุมภาพันธ์ ๒๕๖๘

๒) ผลการคัดเลือกแปลงต้นแบบ

- แปลงต้นแบบกลุ่มเกษตรกรแปลงใหญ่กล้วยหอมทองเพื่อการส่งออกหนองบัวแดง นายอุดมศักดิ์ เพ็งจันดา พื้นที่ ๔ ไร่
- แปลงต้นแบบกลุ่มแปลงใหญ่ส้มโอ นายบุญมี นามวงศ์ พื้นที่ ๔ ไร่

๓) สถานีพัฒนาที่ดินชัยภูมิ ได้ดำเนินการตรวจวิเคราะห์ดินเบื้องต้นกลุ่มเกษตรกรแปลงใหญ่กล้วยหอมทองเพื่อการส่งออกหนองบัวแดง เสร็จเรียบร้อยแล้ว

ทั้งนี้ กลุ่มแปลงใหญ่ส้มโอ สถานีพัฒนาที่ดินชัยภูมิจะเร่งดำเนินการติดตามตัวอย่างดินจากกลุ่มเกษตรกร เพื่อนำมาตรวจวิเคราะห์ดินเบื้องต้นให้แล้วเสร็จโดยเร็ว

๔) การขอรับการสนับสนุนวัสดุในการปรับปรุงบำรุงดิน

- Filter Cake สำหรับทำปุ๋ยหมัก จำนวน ๔ ตัน/แปลง
- ปุ๋ย SoilMate สำหรับปรับปรุงบำรุงดิน จำนวน ๓๐๐ กิโลกรัม/แปลง
- Molasses (กากน้ำตาล) สำหรับทำน้ำหมักชีวภาพ จำนวน ๑๐๐ กิโลกรัม/แปลง

๕) โครงการชลประทานชัยภูมิ สนับสนุนยานพาหนะสำหรับขนส่งวัสดุในการปรับปรุงบำรุงดิน จากโรงงานน้ำตาลมิตรผลภูเขียว ไปยัง แปลงเกษตรกร ภายในเดือนกันยายน ๒๕๖๗

๖) กำหนดการถ่ายทอดองค์ความรู้การทำปุ๋ยหมัก น้ำหมักชีวภาพ และการใช้ปุ๋ยตามค่าวิเคราะห์ดิน

- กลุ่มเกษตรกรแปลงใหญ่กล้วยหอมทอง ดำเนินการในสัปดาห์ที่ ๑ ของเดือนตุลาคม ๒๕๖๗
- กลุ่มแปลงใหญ่ส้มโอ ดำเนินการในสัปดาห์ที่ ๒ ของเดือนตุลาคม ๒๕๖๗

#### 4.4 พืชฤดูแล้ง จังหวัดชัยภูมิ

ตารางที่ 20 ข้อมูลการปลูกพืชฤดูแล้ง และพืชต่อเนื่อง (ไม้ผลเศรษฐกิจ) จังหวัดชัยภูมิ

ลำดับ	อำเภอ	ข้าวนาปรัง(ไร่)	พืชไร่ (ไร่)	พืชผัก (ไร่)	พืชอื่นๆ (ไร่)	รวม (ไร่)
1	เมืองชัยภูมิ	9,155	183	620	1,387	11,345
2	บ้านเขว้า	20,253	12	1,341	412.75	22,018.75
3	คอนสวรรค์	3,300	290	7	65	3,662
4	เกษตรสมบูรณ์	20,768	3,790	2,439	1,810	28,807
5	หนองบัวแดง	-	-	232	8,051	8,283
6	จัตุรัส	6,272	113	605	208	7,198
7	บำเหน็จณรงค์	1,715	216	59	236	2,226
8	หนองบัวระเหว	2,367	5	46	318	2,736
9	เทพสถิต	-	16	154	3,769	3,939
10	ภูเขียว	4,794	3,693	185	582.25	9,254.25
11	บ้านแท่น	4,976	662	293	2,585	8,516
12	แก้งคร้อ	8,668	54	528	635	9,885
13	คอนสาร	366	2,987	903	1,062	5,318
14	ภักดีชุมพล	3	100	131	9,941	10,175
15	เนินสง่า	650	27	18	57	752
ลำดับ	อำเภอ	ข้าวนาปรัง(ไร่)	พืชไร่ (ไร่)	พืชผัก (ไร่)	พืชอื่นๆ (ไร่)	รวม (ไร่)
16	ชัยใหญ่	-	56	308	116	480
	รวม	83,287	12,204	7,870	31,235	134,595

ตารางที่ 21 การบริหารจัดการแหล่งน้ำทั้งระบบ

แผน - ผล การเพาะปลูกพืชฤดูแล้ง ในเขตโครงการชลประทานขนาดใหญ่ และขนาดกลาง ปี 2566 / 2567													
จังหวัด	พื้นที่ ชลประทาน (ไร่)	ข้าว			พืชไร่ พืชผัก อ้อย ไม้ยืนต้น			บ่อปลา บ่อกึ่ง			รวมเพาะปลูกทั้งหมด		
		แผน (ไร่)	ผล (ไร่)	คิดเป็น (%)	แผน (ไร่)	ผล (ไร่)	คิดเป็น (%)	แผน (ไร่)	ผล (ไร่)	คิดเป็น (%)	แผน (ไร่)	ผล (ไร่)	คิดเป็น (%)
ชัยภูมิ	149,286	34,199	22,100	64.62	16,632	16,739	100.64	699	773	110.59	51,530	39,612	76.87
แผน - ผล การเพาะปลูกพืชฤดูแล้ง ในเขตสถานีสูบน้ำด้วยไฟฟ้า ปี 2566 / 2567													
ชัยภูมิ	211,672	26,697	26,697	100.00	8,137	8,137	100.00	-	-	0.00	34,834	34,834	100.00
สรุปรวม แผน - ผล การเพาะปลูกพืชฤดูแล้ง ในเขตโครงการชลประทานขนาดใหญ่ ขนาดกลาง และสถานีสูบน้ำด้วยไฟฟ้า ปี 2566 / 2567													
ชัยภูมิ	360,958	60,896	48,797	80.13	24,769	24,876	100.43	699	773	110.59	86,364	74,446	86.20

4.5 การดำเนินงานป้องกันและแก้ไขปัญหาการเผาในพื้นที่เกษตรกรรม ปี 2566/67  
 ตารางที่ 22 รายงานผลการตรวจสอบจุดความร้อน (Hotspot) ตั้งแต่วันที่ 19 ธ.ค. 2566 – 31 พ.ค. 2567

เดือน	Modis			ลงพื้นที่ตรวจสอบจุดความร้อน											
				เขต ส.ป.ก.				เกษตร				เกษตรกรรม			
	ส.ป.ก. (จุด)	เกษตร (จุด)	เกษตรกรรม (จุด)	พบ		ไม่พบ (จุด)	รวม (จุด)	พบ		ไม่พบ (จุด)	รวม (จุด)	พบ		ไม่พบ (จุด)	รวม (จุด)
				(จุด)	(ไร่)			(จุด)	(ไร่)			(จุด)	(ไร่)		
มกราคม	17	21	38	7	80	10	17	14	539	7	21	21	619	17	38
กุมภาพันธ์	67	45	112	36	728	31	67	27	525	18	45	63	1,253	49	112
มีนาคม	32	21	53	12	146	20	32	8	149	13	21	20	295	33	53
เมษายน	13	15	28	3	8	10	13	8	74	7	15	11	82	17	28
พฤษภาคม	4	2	6	1	1	3	4	-	-	2	2	1	1	5	6
รวมทั้งสิ้น	133	104	237	59	963	74	133	57	1,287	47	104	116	2,250	121	237

ตารางที่ 23 การเผาในพื้นที่การใช้ประโยชน์ที่ดิน

พื้นที่เกษตรกรรม/การใช้ ที่ดิน	สะสม												
	Hotspot MODIS (จุด)			ลงพื้นที่ตรวจสอบ									
	ส.ป.ก.	พื้นที่ เกษตร	รวม	พบ (จุด)	ไม่พบ (จุด)	รวม	พบ เขต ส.ป.ก.		พบพื้นที่เกษตร		พื้นที่เกษตรกรรม		
							(จุด)	(ไร่)	(จุด)	(ไร่)	(จุด)	(ไร่)	
นาข้าว	34	54	88	42	46	88	13	99	30	483	43	582	
อ้อย	39	34	73	38	35	73	14	161	23	736	37	897	
พื้นที่ป่า	24	-	24	19	10	29	18	496	-	-	18	496	
เกษตรอื่นๆ	27	19	46	18	23	41	10	197	9	114	19	311	
ข้าวโพดและไร้หมุนเวียน	-	2	2	-	2	2	-	-	-	-	-	-	
อื่นๆ	11	-	11	4	7	11	4	10	-	-	4	10	
รวม	135	109	244	121	123	244	59	963	62	1,333	121	2,296	

## 5. สถานการณ์การผลิตและราคาสินค้าเกษตรที่สำคัญ



**ภาวะเศรษฐกิจการเกษตรไตรมาส 2 ปี 2567**  
**และแนวโน้มปี 2567 จังหวัดชัยภูมิ**



### เครื่องชี้ทางด้านเศรษฐกิจการเกษตรไตรมาส 2 ปี 2567

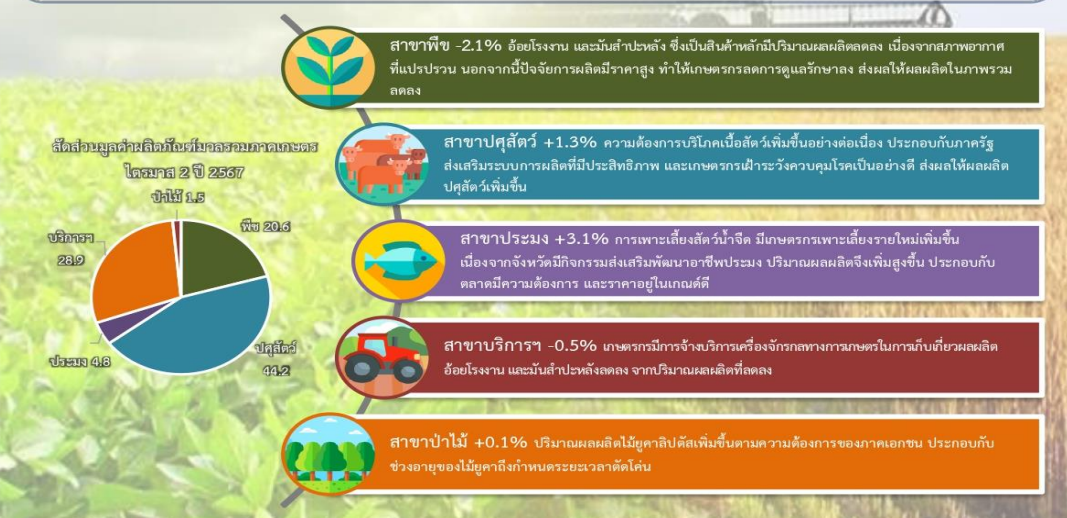
รายการ	ภาคเกษตร			สาขาพืช			สาขาปศุสัตว์			สาขาประมง		
	Q2/66	Q2/67	%Δ	Q2/66	Q2/67	%Δ	Q2/66	Q2/67	%Δ	Q2/66	Q2/67	%Δ
ดัชนีผลผลิตสินค้าเกษตร	76.9	76.3	-0.8	24.8	21.9	-11.7	173.8	176.8	1.7	88.4	91.3	3.3
ดัชนีราคาที่เกษตรกรขายได้	120.7	122.9	1.8	112.1	110.8	-1.2	150.2	149.8	-0.3	111.9	114.2	2.1
ดัชนีรายได้เกษตรกร	92.8	93.8	1.1	27.8	24.3	-12.6	261.0	264.8	1.5	98.9	104.3	5.5

ไตรมาส 2 ปี 2567 ดัชนีผลผลิตสินค้าเกษตรอยู่ที่ระดับ 76.3 ลดลงร้อยละ 0.8 เมื่อเทียบกับปีที่ผ่านมา เนื่องจากผลผลิตสินค้าเกษตรในสาขาพืชลดลง ได้แก่ มันสำปะหลัง อ้อยโรงงาน ส่วนดัชนีราคาที่เกษตรกรขายได้อยู่ที่ระดับ 122.9 เพิ่มขึ้นร้อยละ 1.8 เนื่องจากราคาสินค้าเกษตรที่สำคัญในสาขาประมงเพิ่มขึ้น ส่งผลให้ดัชนีรายได้เกษตรกรอยู่ที่ระดับ 93.8 เพิ่มขึ้นร้อยละ 1.0

**ภาวะเศรษฐกิจการเกษตรไตรมาส 2 ปี 2567 หดตัวร้อยละ 6.7**


ภาวะเศรษฐกิจการเกษตร ไตรมาส 2 ปี 2567 หดตัวร้อยละ 6.7 โดยสาขาพืชหดตัวร้อยละ 2.1 สาขาบริการทางการเกษตรหดตัวร้อยละ 0.5 ในขณะที่สาขาประมงขยายตัวอยู่ที่ร้อยละ 3.1 สาขาปศุสัตว์ขยายตัวอยู่ที่ร้อยละ 1.3 และสาขาป่าไม้ขยายตัวร้อยละ 0.1

สัดส่วนโครงสร้างการผลิตทางการเกษตรที่สำคัญ พบว่า สาขาปศุสัตว์ มีสัดส่วนมากที่สุดคือร้อยละ 44.2 รองลงมาคือ สาขาบริการทางการเกษตร สาขาพืช สาขาประมง และสาขาป่าไม้ คือ ร้อยละ 28.9 , 20.6 , 4.8 และ 1.5 ตามลำดับ





## สถานการณ์การผลิตสินค้าเกษตรที่สำคัญในไตรมาส 2 ปี 2567 จังหวัดชัยภูมิ




**มันสำปะหลัง -12.4%**  
 ผลผลิตมันสำปะหลังไตรมาส 2 ปี 2567 มีปริมาณ 173,083 ตัน ลดลงจากช่วงเดียวกันของปีที่ผ่านมา ซึ่งมีผลผลิต 197,543 ตัน หรือลดลงร้อยละ 12.4 เนื่องจากอิทธิพลของปรากฏการณ์เอลนีโญ ทำให้พื้นที่บางส่วนได้รับผลกระทบจากปัญหาภาวะภัยแล้งและฝนทิ้งช่วง ประกอบกับฝนตกหนัก และน้ำท่วมขังบางพื้นที่ในช่วงปลายปี 2566 ทำให้หัวมันสำปะหลังบางส่วนเน่าเสีย ส่งผลให้ผลผลิตในภาพรวมลดลง



**อ้อยโรงงาน -36.1%**  
 ผลผลิตอ้อยโรงงานไตรมาส 2 ปี 2567 มีปริมาณ 992 ตัน ลดลงจากช่วงเดียวกันของปีที่ผ่านมา ซึ่งมีผลผลิต 1,553 ตัน หรือลดลงร้อยละ 36.1 เนื่องจากสภาวะฝนแล้งทั้งช่วง มีปริมาณน้ำฝนน้อยลงมากเมื่อเทียบกับช่วงเดียวกันของปีที่ผ่านมา อีกทั้งปัญหายุ้งและการเคมีกำจัดศัตรูพืชมีราคาสูงขึ้นอย่างต่อเนื่อง ทำให้เกษตรกรลดการบำรุงรักษาผล ส่งผลให้การเจริญเติบโตของอ้อยโรงงานลดลง



**สุกร +4.0%**  
 ผลผลิตสุกรไตรมาส 2 ปี 2567 มีปริมาณ 77,385 ตัว เพิ่มขึ้นจากช่วงเดียวกันของปีที่ผ่านมา ซึ่งมีผลผลิต 74,442 ตัว หรือเพิ่มขึ้นร้อยละ 4.0 เนื่องจากการฟื้นตัวจากโรคอหิวาต์แอฟริกาในสุกร ทำให้ปริมาณแม่พันธุ์เพิ่มมากขึ้น ประกอบกับการควบคุมและเฝ้าระวังโรคระบาดของกรมปศุสัตว์อย่างเข้มงวด และเกษตรกรมีการปรับตัวไปสู่ระบบการเลี้ยงที่มีความปลอดภัยทางชีวภาพ ส่งผลให้ภาพรวมผลผลิตเพิ่มขึ้น



**โคเนื้อ +2.0%**  
 ผลผลิตโคเนื้อไตรมาส 2 ปี 2567 มีปริมาณ 4,214 ตัว เพิ่มขึ้นจากช่วงเดียวกันของปีที่ผ่านมา ซึ่งมีผลผลิต 4,132 ตัว หรือเพิ่มขึ้นร้อยละ 2.0 เนื่องจากนโยบายของรัฐบาลที่มีการส่งเสริมให้เกษตรกรเลี้ยงโคเนื้อ เช่น โครงการฟาร์มโคเนื้อสร้างอาชีพ โครงการเพิ่มศักยภาพการผลิตโคเนื้อ เป็นต้น ประกอบกับราคาโคเนื้อยังอยู่ในเกณฑ์ดี ส่งผลให้เกษตรกรเฝ้าระวังควบคุมโรคระบาดเป็นอย่างดี ทำให้ปริมาณการผลิตโคเนื้อเพิ่มขึ้น

## แนวโน้มภาวะเศรษฐกิจการเกษตร ปี 2567 จังหวัดชัยภูมิ



- ⚠️ ปัจจัยเสี่ยง**

  - ปัญหาภัยธรรมชาติที่ไม่สามารถควบคุมได้ เช่น ภัยแล้ง ฝนทิ้งช่วง อุทกภัย และโรค/ศัตรูพืชระบาด เป็นต้น
  - ความขัดแย้งทางภูมิรัฐศาสตร์ อาจส่งผลต่อระดับราคาพลังงาน ความมั่นคงในการวางแผนการผลิต และจัดหาปัจจัยการผลิตการเกษตร
  - ปรากฏการณ์เอลนีโญที่คาดว่าจะยังส่งผลจนถึงเดือนเมษายน 2567 อาจทำให้เกิดภัยแล้งที่รุนแรง ส่งผลกระทบต่อพื้นที่และผลผลิตทางการเกษตร

**✅ ปัจจัยสนับสนุน**

  - การดำเนินนโยบายของภาครัฐ ความร่วมมือในการพัฒนาศักยภาพการผลิตและบริหารจัดการสินค้าเกษตร อาทิ ส่งเสริมเทคโนโลยีและนวัตกรรมในการผลิต ส่งเสริมการรวมกลุ่มทำการผลิตและแปรรูปสินค้าเกษตร ยกกระดับสินค้าเกษตรให้ได้มาตรฐาน เป็นสินค้าเกษตรและบริการมูลค่าสูง เป็นที่ยอมรับของตลาด และตอบโจทย์ผู้บริโภคโดยใช้หลักการลดน้ำ การผลิตเพื่อบริหารจัดการสินค้าเกษตรให้สอดคล้องกับความต้องการของตลาด รวมถึงพัฒนาระบบโลจิสติกส์สินค้าเกษตร บริหารจัดการทรัพยากรน้ำที่ระบบเพื่อรองรับสถานการณ์ภัยแล้งและน้ำท่วม สนับสนุนการเข้าถึงและใช้ประโยชน์ข้อมูลขนาดใหญ่ (Big Data) เพื่อการวางแผนเฝ้าระวัง เตือนภัย ตลอดจนระบบประกันภัยและการรองรับความเสี่ยงต่าง ๆ
  - แนวโน้มเศรษฐกิจไทยปี 2567 ที่คาดว่าขยายตัว โดยเฉพาะการบริโภคภายในประเทศ และทางท่องเที่ยวที่คาดว่าจะขยายตัวอย่างต่อเนื่อง รวมถึงการส่งออกที่มีแนวโน้มเพิ่มขึ้นจากเศรษฐกิจ ของประเทศคู่ค้าที่ปรับตัวดีขึ้น

ข้อมูลประมาณการเบื้องต้น โดยวิธีการคำนวณดัชนีแบบปริมาณลูกโซ่ (CVM) : ส่วนแผนพัฒนาเขตเศรษฐกิจการเกษตร สำนักงานเศรษฐกิจการเกษตรที่ 5

ที่มา : สำนักงานเศรษฐกิจการเกษตรที่ 5

## 6. สถานการณ์และการช่วยเหลือภัยพิบัติด้านเกษตร

### สถานการณ์อุทกภัย ปี 25676 จังหวัดชัยภูมิ (อำเภอเกษตรสมบูรณ์)

6.1 จังหวัดชัยภูมิประกาศเขตพื้นที่ประสบสาธารณภัย (อุทกภัย) จำนวน 1 อำเภอ 8 ตำบล 59 หมู่บ้าน เมื่อวันที่ 30 กรกฎาคม 2567

6.2 ดำเนินการประกาศสิ้นสุดสาธารณภัย/สถานการณ์ภัยพิบัติกรณีฉุกเฉิน (อุทกภัย) เมื่อวันที่ 9 สิงหาคม 2567

## 7. สถานการณ์การระบาดในพื้นที่จังหวัดชัยภูมิ

### 7.1 การระบาดของศัตรูพืช

จังหวัดชัยภูมิ	ชนิดพืช	โรคพืช	จำนวน	
			ไร่	ราย
1. อำเภอเมืองชัยภูมิ	มะพร้าว	1. แมลงดำหนาม 2. หนอนหัวดำ	10.25	10
	มันสำปะหลัง	ใบด่างมันสำปะหลัง	105	23
2. อำเภอบ้านเขว้า	มะพร้าว	1. แมลงดำหนาม 2. หนอนหัวดำ	7	8
	มันสำปะหลัง	ใบด่างมันสำปะหลัง	1,000	108
3. อำเภอคอนสวรรค์	มะพร้าว	1. แมลงดำหนาม 2. หนอนหัวดำ	-	-
	มันสำปะหลัง	ใบด่างมันสำปะหลัง	-	-
4. อำเภอเกษตรสมบูรณ์	มะพร้าว	1. แมลงดำหนาม 2. หนอนหัวดำ	-	-
	มันสำปะหลัง	ใบด่างมันสำปะหลัง	-	-
5. อำเภอหนองบัวแดง	มะพร้าว	1. แมลงดำหนาม 2. หนอนหัวดำ	-	-
	มันสำปะหลัง	ใบด่างมันสำปะหลัง	-	-
6. อำเภอจัตุรัส	มะพร้าว	1. แมลงดำหนาม 2. หนอนหัวดำ	2	3
	มันสำปะหลัง	ใบด่างมันสำปะหลัง	1,600	240
7. อำเภอบำเหน็จณรงค์	มะพร้าว	1. แมลงดำหนาม 2. หนอนหัวดำ	-	-
	มันสำปะหลัง	ใบด่างมันสำปะหลัง	796	330
8. อำเภอหนองบัวระเหว	มะพร้าว	1. แมลงดำหนาม 2. หนอนหัวดำ	3	5
	มันสำปะหลัง	ใบด่างมันสำปะหลัง	1,085	86
9. อำเภอเทพสถิต	มะพร้าว	1. แมลงดำหนาม 2. หนอนหัวดำ	-	-
	มันสำปะหลัง	ใบด่างมันสำปะหลัง	2,800	280
			<b>จำนวน</b>	

จังหวัดชัยภูมิ	ชนิดพืช	โรคพืช	ไร่	ราย
10. อำเภอภูเขียว	มะพร้าว	1. แมลงดำหนาม 2. หนอนหัวดำ	- -	- -
	มันสำปะหลัง	ใบด่างมันสำปะหลัง	-	-
11. อำเภอบ้านแท่น	มะพร้าว	1. แมลงดำหนาม 2. หนอนหัวดำ	3	3
	มันสำปะหลัง	ใบด่างมันสำปะหลัง	24	3
12. อำเภอแก้งคร้อ	มะพร้าว	1. แมลงดำหนาม 2. หนอนหัวดำ	-	-
	มันสำปะหลัง	ใบด่างมันสำปะหลัง	20	1
13. อำเภอกอนสาร	มะพร้าว	1. แมลงดำหนาม 2. หนอนหัวดำ	-	-
	มันสำปะหลัง	ใบด่างมันสำปะหลัง	0.25	5
14. อำเภอภักดีชุมพล	มะพร้าว	1. แมลงดำหนาม 2. หนอนหัวดำ	-	-
	มันสำปะหลัง	ใบด่างมันสำปะหลัง	-	-
15. อำเภอเนินสง่า	มะพร้าว	1. แมลงดำหนาม 2. หนอนหัวดำ	-	-
	มันสำปะหลัง	ใบด่างมันสำปะหลัง	995	170
16. อำเภอซับใหญ่	มะพร้าว	1. แมลงดำหนาม 2. หนอนหัวดำ	-	-
	มันสำปะหลัง	ใบด่างมันสำปะหลัง	1,734	242
<b>รวม</b>			<b>10,184.50</b>	<b>1,517</b>

### 7.1 การระบาดของสัตว์

จังหวัดชัยภูมิ	ชนิดของสัตว์	โรคสัตว์	จำนวนสัตว์	
			ตัว	ราย
1. อำเภอเมืองชัยภูมิ	-	-	-	-
2. อำเภอบ้านเขว้า	-	-	-	-
3. อำเภอกอนสวรรค์	-	-	-	-
4. อำเภอเกษตรสมบูรณ์	สุนัข	โรคพิษสุนัขบ้า	1	1
5. อำเภอหนองบัวแดง	สุนัข	โรคพิษสุนัขบ้า	1	1
6. อำเภอจัตุรัส	-	-	-	-
7. อำเภอบำเหน็จณรงค์	-	-	-	-
8. อำเภอหนองบัวระเหว	-	-	-	-
9. อำเภอเทพสถิต	-	-	-	-
10. อำเภอภูเขียว	-	-	-	-
11. อำเภอบ้านแท่น	-	-	-	-

จังหวัดชัยภูมิ	ชนิดของสัตว์	โรคสัตว์	จำนวนสัตว์	
			ตัว	ราย
12. อำเภอกำแพงศรี	-	-	-	-
13. อำเภอกอนสาร	-	-	-	-
14. อำเภอกำกัฒมพล	-	-	-	-
15. อำเภอนีนสง่า	-	-	-	-
16. อำเภอซับใหญ่	-	-	-	-
รวม			2	2

## 8. ปัญหา/ข้อเรียกร้องที่เกิดขึ้นในจังหวัด/แนวทางแก้ไข ปัญหาที่ดินทำกิน

### 7.1 โครงการอ่างเก็บน้ำโป่งขุนเพชร อำเภอหนองบัวระเหว จังหวัดชัยภูมิ

ปัญหาเรื่องการจัดหาที่ดิน มีปัญหา 2 กลุ่ม ดังนี้

1) กลุ่มสมาชิกเกษตรกรภาคอีสาน (สกอ.) เรียกร้องค่าเสียหายค่าทดแทนที่ดินและทรัพย์สินในพื้นที่โครงการฯ ตั้งแต่ปี 2559 แก้ปัญหาโดยกระทรวงเกษตรและสหกรณ์ โดยนายรัฐมนตรีแต่งตั้งคณะกรรมการแก้ไขปัญหาของสมาชิกเกษตรกรภาคอีสานและสมาพันธ์เกษตรกรอีสาน เมื่อวันที่ 16 ตุลาคม 2566 โดยมีรัฐมนตรีว่าการกระทรวงเกษตรและสหกรณ์เป็นประธาน และรองปลัดกระทรวงเกษตรและสหกรณ์ที่ได้รับมอบหมาย และอธิบดีกรมชลประทาน เป็นกรรมการและเลขานุการร่วม และรัฐมนตรีว่าการกระทรวงเกษตรและสหกรณ์มีคำสั่งคณะกรรมการฯ ที่ 6/2566 ลงวันที่ 2 พฤศจิกายน 2566 แต่งตั้งคณะทำงานตรวจสอบข้อเท็จจริงกรณีสมาชิกสมาชิกเกษตรกรภาคอีสานที่ได้รับผลกระทบจากโครงการอ่างเก็บน้ำโป่งขุนเพชร โครงการไฟฟ้าพลังน้ำเขื่อนลำปะทาว และสวนป่าเกษตรสมบูรณ์ทับที่ดินทำกินในพื้นที่จังหวัดชัยภูมิ โดยมีผู้ว่าราชการจังหวัดชัยภูมิ เป็นประธาน และผู้อำนวยการโครงการชลประทานชัยภูมิ เป็นคณะทำงานและเลขานุการ ตั้งแต่ปี 2561 - 2566 คณะกรรมการฯ ประชุมแล้ว รวม 23 ครั้ง โดยในปี 2564 ได้มีมติ ครม. อนุมัติการจ่ายค่าชดเชย (ที่ดินไม่มีเอกสารสิทธิ) ครั้งที่ 1 แล้วเมื่อ 25 พฤษภาคม 2564 วงเงิน 82,975,410 บาท และกรมชลประทาน เสนอเรื่องครั้งที่ 2 ให้ปลัดกระทรวงเกษตรและสหกรณ์ พิจารณาเมื่อวันที่ 19 มกราคม 2567 เพื่อเสนอรัฐมนตรีว่าการกระทรวงเกษตรและสหกรณ์ พิจารณาเสนอ ครม. เพื่อพิจารณาอนุมัติการจ่ายค่าชดเชย (ที่ดินไม่มีเอกสารสิทธิ) รวมจำนวน 344 แปลง เนื้อที่ 2,001-1-71 ไร่ เป็นเงิน 96,050,595.00 บาท

- รัฐมนตรีว่าการกระทรวงเกษตรและสหกรณ์ เสนอเรื่อง เลขาธิการคณะรัฐมนตรี เมื่อวันที่ 20 มีนาคม 2567 เพื่อพิจารณารณช่วยเหลือนายชดเชย (ที่ดินไม่มีเอกสารสิทธิ) กรณีที่ดินไม่มีข้อพิพาทในพื้นที่ 4 กลุ่ม รวมจำนวน 344 แปลง เนื้อที่ 2,001-1-71.0 ไร่ เป็นเงิน 96,050,595.00 บาท ปัจจุบันอยู่ระหว่างเลขาธิการคณะรัฐมนตรีมีหนังสือแจ้งมาให้กรมชลประทานเพิ่มเติมข้อมูล

2) กลุ่มสมาชิกคนจน (สคจ.) เรียกร้องเป็นที่ดินทำกินคนละ 15 ไร่ ที่อยู่อาศัยคนละ 1 งาน พร้อมสร้างบ้านเรือน และสาธารณูปโภค ที่ป่าชุมชน 100 ไร่ ให้กับผู้ได้รับผลกระทบ 28 ราย : ตุลาคม 2562 (จากการลงพื้นที่ตรวจสอบข้อเท็จจริงพบ 23 ครครัวเรือน 50 ราย) พื้นที่รวมประมาณ 480-550 ไร่ แก้ไขปัญหาโดยสำนักนายกรัฐมนตรี ซึ่งนายกรัฐมนตรีมีคำสั่งสำนักนายกรัฐมนตรี ที่ 310/2566 ลงวันที่ 2 พฤศจิกายน 2566 เรื่อง แต่งตั้งคณะกรรมการแก้ไขปัญหาของสมาชิกคนจน โดยมีรองนายกรัฐมนตรี นายภูมิธรรม เวชยชัย เป็นประธานกรรมการ มีรองปลัดสำนักนายกรัฐมนตรีที่ได้รับมอบหมาย เป็นกรรมการและเลขานุการ รองนายกรัฐมนตรี นายภูมิธรรม เวชยชัย มีคำสั่งคณะกรรมการแก้ไขปัญหาของสมาชิกคนจน ที่ 5/2566 ลงวันที่ 19 ธันวาคม 2566 เรื่อง แต่งตั้งคณะกรรมการจัดหาที่ดิน กรณีโครงการอ่างเก็บน้ำโป่งขุนเพชร

จังหวัดชัยภูมิ โดยมีผู้ว่าราชการจังหวัดชัยภูมิ เป็นประธาน อนุกรรมการมีผู้อำนวยการสำนักงานก่อสร้างชลประทานขนาดใหญ่ที่ 6 สำนักพัฒนาแหล่งน้ำขนาดใหญ่ กรมชลประทานเป็นอนุกรรมการและเลขานุการ

- มติคณะอนุกรรมการจัดหาที่ดิน กรณีโครงการอ่างเก็บน้ำโป่งขุนเพชร จังหวัดชัยภูมิ ครั้งที่ 3/2567 วันที่ 7 สิงหาคม 2567 พิจารณาเห็นชอบที่ดินเอกชน (ร.ต.ท.ทองจันทร์ ศรีแสง) ที่ตั้งบริเวณอำเภอบ้านเขว้าและอำเภอเมืองชัยภูมิ จำนวน 18 แปลง เนื้อที่รวม 514-2-58 ไร่ เสนอราคาไร่ละ 190,000 บาท รวมวงเงิน 97,782,550.00 บาท และอยู่ระหว่างจัดทำรายละเอียดข้อมูลเสนอคณะกรรมการแก้ไขปัญหาของสมาชิกคนจน เพื่อพิจารณานำจัดสรรให้กลุ่มสมาชิกคนจนต่อไป

## ตารางสรุปการแก้ไขปัญหากลุ่มสมาชิกคนจน (สคจ.)

### กรณีจัดหาที่ดินของรัฐ

ฝ่ายเลขานุการคณะทำงานฯ ได้ดำเนินการตามมติที่ประชุมครั้งที่ 2/2563 เมื่อวันที่ 27 ตุลาคม 2563 โดยได้ดำเนินการทำหนังสือสอบถามไปยังหน่วยงานที่รับผิดชอบในเรื่องการจัดหาที่ดินของรัฐ ประกอบด้วย 5 หน่วยงาน

- สำนักงานธนากรักษ์พื้นที่จังหวัดชัยภูมิ
- สำนักงานปฏิรูปที่ดินจังหวัดชัยภูมิ
- สำนักงานที่ดินจังหวัดชัยภูมิ
- สำนักงานทรัพยากรธรรมชาติและสิ่งแวดล้อม จังหวัดชัยภูมิ
- ศูนย์ป่าไม้จังหวัดชัยภูมิ

เพื่อขอให้ตรวจสอบพื้นที่ที่อยู่ในความรับผิดชอบที่สามารถนำมาจัดสรรให้ราษฎรดังกล่าวได้หรือไม่ ซึ่งคณะกรรมการตรวจสอบคุณสมบัติและจัดหาที่ดินกรณีโครงการอ่างเก็บน้ำโปร่งขุนเพชร จังหวัดชัยภูมิ และฝ่ายเลขานุการคณะทำงานฯ ได้รับหนังสือตอบกลับจาก 5 หน่วยงาน ว่าไม่มีที่ดินพอที่จะจัดสรรให้กลุ่มสมาชิกคนจนตามความต้องการได้ คณะทำงานจึงได้ร่วมกันพิจารณาแล้วมีมติเห็นชอบผลการตรวจสอบข้อมูลที่ดินจากหน่วยงานของราชการหรือของรัฐที่เกี่ยวข้อง ซึ่งพิจารณาแล้วไม่สามารถนำมาจัดที่ดินทำกิน ที่อยู่อาศัย ที่ป่าชุมชน ให้กับราษฎรกลุ่มสมาชิกคนจนที่ได้รับผลกระทบจากโครงการอ่างเก็บน้ำโปร่ง ขุนเพชร จังหวัดชัยภูมิ ได้

### กรณีจัดหาที่ดินเอกชน (สคจ. เสนอคณะทำงานฯ เพื่อพิจารณา)

คณะทำงานฯ จัดประชุมเพื่อพิจารณาตั้งแต่ปี 2563 - ปัจจุบัน รวมจำนวน 12 ครั้ง คณะกรรมการจัดหาที่ดินฯ ครั้งที่ 2/2566 เมื่อวันที่ 27 กุมภาพันธ์ 2566 ที่ประชุมมีมติมอบหมายให้ฝ่ายเลขานุการคณะทำงานฯ แก่ไขข้อมูลในประกาศเพิ่มเติมและเห็นชอบให้ประธานคณะทำงานฯ ลงนามในประกาศคณะทำงานตรวจสอบคุณสมบัติและจัดหาที่ดิน เพื่อจัดสรรให้กับกลุ่มสมาชิกคนจน กรณีโครงการอ่างเก็บน้ำโปร่งขุนเพชร จังหวัดชัยภูมิ ในระหว่างวันที่ 1 มีนาคม 2566 - 30 เมษายน 2566 เมื่อครบกำหนดระยะเวลาฝ่ายเลขานุการ คณะทำงานฯ ดำเนินการจัดประชุมเพื่อพิจารณาที่ดินที่มีคุณสมบัติถูกต้องครบถ้วนตามประกาศต่อไป

คณะทำงานตรวจสอบคุณสมบัติและจัดหาที่ดิน กรณีโครงการอ่างเก็บน้ำโปร่งขุนเพชร จังหวัดชัยภูมิ ได้มีประชุมครั้งที่ 3/2566 เมื่อวันที่ 30 พฤษภาคม 2566 สรุปมติที่ประชุม ดังนี้

1. ให้ฝ่ายเลขานุการฯ ทำรายละเอียดแปลงที่ดินทุกแปลงที่ยื่นมาเป็นไปตามประกาศทุกข้อหรือไม่
2. ให้ฝ่ายเลขานุการฯ จัดทำหนังสือพร้อมลงนามแจ้งขอให้สำนักงานที่ดินที่มีที่ดินตั้งอยู่ให้ตรวจสอบสภาพของแปลงที่ดินทุกแปลง
3. ให้ฝ่ายเลขานุการฯ ลงพื้นที่ตรวจสอบแปลงที่ดินร่วมกับกลุ่มสมาชิกคนจนหลังจากเลิกประชุมแล้ว โดยกลุ่มสมาชิกคนจนนัดลงพื้นที่กำหนดวันที่ 7 ก.ค.66 เวลา 09.00 น. ตรวจสอบที่ดินฝั่งอำเภอบ้านเขว้า วันที่ 7 ก.ค.66 เวลา 14.00 น. ตรวจสอบที่ดินฝั่งอำเภอซับใหญ่

ข้อมูลมีผู้เสนอราคา ทั้งหมด 3 ราย

1. ที่ดินแห่งที่ 1 ตั้งอยู่ อ.เมืองชัยภูมิ และ อ.บ้านเขว้า เป็นโฉนดและ นส.3 จำนวน 16 แปลง เนื้อที่ 506-0-70 ไร่ เสนอราคาขายไร่ละ 190,000 บาท
2. ที่ดินแห่งที่ 2 ตั้งอยู่ อ.เมืองชัยภูมิ และ อ.บ้านเขว้า เป็นโฉนดและ นส.3 จำนวน 15 แปลง เนื้อที่ 506-0-95 ไร่ เสนอราคาขายไร่ละ 190,000 บาท (แจ้งขอยกเลิก)
3. ที่ดินแห่งที่ 3 ตั้งอยู่ อ.ซับใหญ่ จำนวน 16 แปลง เนื้อที่ 459-2-28 ไร่ 2 แปลง และที่ดินไม่มีเอกสารสิทธิ์ 1 แปลง เนื้อที่ 11-3-80 ไร่ เสนอราคาขายไร่ละ 180,000 บาท

## 7.2 โครงการอ่างเก็บน้ำลำน้ำชีอันเนื่องมาจากพระราชดำริ อ.บ้านเขว้า และ อ.หนองบัวระเหว

คณะรัฐมนตรีอนุมัติเปิดโครงการวันที่ 2 มกราคม 2562 ก่อสร้างโครงการฯ รวมทั้งสิ้น 3,100 ล้านบาท ระยะเวลาดำเนินการก่อสร้าง 6 ปี พ.ศ. 2562 – 2567 งานจ้างก่อสร้างเขื่อนหัวงานและอาคารประกอบ อายุสัญญา 1,260 วัน วงเงิน 939,023,900 บาท ผู้รับจ้าง บริษัท ส.เขมราฐอินดัสตรี จำกัด สัญญาเลขที่ กจ.47/2563 (สพด.) ลงวันที่ 24 กรกฎาคม 2563 เริ่มส่งเข้าปฏิบัติงาน วันที่ 13 สิงหาคม 2563 สิ้นอายุสัญญา วันที่ 24 มกราคม 2567 และแก้ไขสัญญาเพิ่มเติม ครั้งที่ 1/2566 ลงวันที่ 10 เมษายน 2566 ข้อ 17 ค่าปรับ

**หมายเหตุ** แผนงานที่ผู้รับจ้างได้รับสิทธิตามมาตรการให้ความช่วยเหลือผู้ประกอบการในช่วงการแพร่ระบาดของโรคติดเชื้อไวรัสโคโรนา 2019 จำนวน 707 วัน แก้ไขค่าปรับเป็นร้อยละ 0 และผู้รับจ้างได้ขอปรับแผนงานก่อสร้างใหม่โดยขอขยายระยะเวลาดำเนินงาน จำนวน 510 วัน หรือ 17 งวดงาน ซึ่งตามแผนงานก่อสร้างจะแล้วเสร็จ วันที่ 17 มิถุนายน 2568 แผนงานก่อสร้าง 56.240 % ผลงานก่อสร้าง 55.918 % ซ้ำกว่าแผน 0.322 %

การจัดหาที่ดิน โครงการอ่างเก็บน้ำลำน้ำชีฯ ใช้พื้นที่สำหรับก่อสร้างเขื่อนและอาคารประกอบและพื้นที่อ่างเก็บน้ำ (พื้นที่น้ำท่วม) เนื้อที่ประมาณ 18,173-2-82 ไร่ เป็นพื้นที่สาธารณะและลำน้ำ 2,700 ไร่ พื้นที่ต้องจัดหาที่ดิน 15,473-2-82 ไร่ ผลรังวัดสะสม ปี 2562-2566 จำนวน 2,932 แปลง เป็นที่มีเอกสารสิทธิ 1,924 แปลง เนื้อที่ 10,433-1-92.2 ไร่ และที่ไม่มีเอกสารสิทธิ 1,008 แปลง เนื้อที่ 4,005-1-79.6 ไร่ ปัจจุบันคณะรัฐมนตรี มีมติอนุมัติตามที่กระทรวงเกษตรและสหกรณ์เสนอ เมื่อวันที่ 2 เมษายน 2567 ขยายระยะเวลาก่อสร้างจากเดิม 6 ปี (ปีงบประมาณ พ.ศ. 2562 - พ.ศ. 2567) เป็น 9 ปี (ปีงบประมาณ พ.ศ. 2562 – 2570) และขอขยายกรอบวงเงินโครงการฯ จาก เดิม 3,100 ล้านบาท เป็น 6,000 ล้านบาท

### ผลการดำเนินงาน

1. รวมผลการจ่ายเงินสะสม ปี 2563 – 2567 จ่ายค่าทดแทนที่ดินแล้ว 613 แปลง เนื้อที่ 3,603-2-1.80 ไร่ วงเงิน 413,826,567.34 บาท ค่าร้อยละทรัพย์สิน 797 ราย เป็นเงิน 875,444,707.04 บาท รวมค่าที่ดินและทรัพย์สินที่จ่ายสะสมแล้ว จำนวน 1,289,271,274.38 บาท (งบประมาณปี พ.ศ. 2567 คงเหลือเป็นเงิน 138,525,852.88 บาท ได้รับจัดสรรเพิ่ม 106,324,119 รวมเป็นเงิน 244,849,971.88 บาท)

2. คณะกรรมการกำหนดราคาอสังหาริมทรัพย์เบื้องต้นและเงินค่าทดแทน อำเภอหนองบัวระเหว ได้มีการประชุม เมื่อวันที่ 9 กรกฎาคม 2567 ที่ประชุมมติ เห็นชอบให้กำหนดราคาค่าทดแทนโรงเรียนและสิ่งปลูกสร้างอย่างอื่นให้แก่ผู้ถูกเวนคืน โดยใช้บัญชีมาตรฐานราคาทดแทนสิ่งปลูกสร้าง (ฉบับเดิม) และเห็นชอบให้กำหนดรายละเอียดค่าทดแทนต้นไม้และไม้ผลที่ถูกเขตชลประทาน ตามบัญชีรายละเอียดค่าทดแทนต้นไม้ที่ถูกเขตชลประทาน (ฉบับเดิม)

3. เสนอกรมอนุมัติบัญชีค่าที่ดินแล้ว จำนวน 674 แปลง เนื้อที่ 3,002-3-84.30 ไร่ วงเงิน 345,992,132.62 บาท

4. นัดทำสัญญาจ่ายค่าที่ดินแล้ว บริเวณ Zone 1 อำเภอหนองบัวระเหว และอำเภอบ้านเขว้า เมื่อวันที่ 12 กรกฎาคม 2567 จำนวน 43 แปลง (อำเภอหนองบัวระเหว 22 แปลง และอำเภอบ้านเขว้า 21 แปลง) วงเงิน 47,292,747.78 บาท

5. คณะกรรมการกำหนดราคาอสังหาริมทรัพย์เบื้องต้นและเงินค่าทดแทน อำเภอหนองบัวระเหว ประชุมเมื่อวันที่ 30 กรกฎาคม 2567 และวันที่ 6 สิงหาคม 2567 เพื่อพิจารณาค่าร้อยละรายแปลง บริเวณ Zone 0 , Zone 1 , Zone 2 และ Zone อื่น ๆ เห็นชอบค่าที่ดินและทรัพย์สิน รวมทั้งหมด 241,622,144.32 บาท เพื่อเสนอกรมชลประทานพิจารณาอนุมัติ ก่อนทำสัญญาและเบิกจ่ายเงิน

### 7.3 ปัญหาหนี้สิน กองทุนหมุนเวียนเพื่อการกู้ยืมแก่เกษตรกรและผู้ยากจนจังหวัดชัยภูมิ

1) การอนุมัติเงินกู้กองทุนหมุนเวียนเพื่อการกู้ยืมแก่เกษตรกรและผู้ยากจน ตั้งแต่เริ่มดำเนินการ วันที่ 1 มกราคม 2534 – 31 กรกฎาคม 2567 จังหวัดชัยภูมิ อนุมัติเงินกู้รวมทั้งสิ้น 1,449 ราย จำนวน 323,769,648.75 บาท (สามร้อยยี่สิบสามล้านเจ็ดแสนหกหมื่นเก้าพันหกร้อยสี่สิบแปดบาทเจ็ดสิบห้าสตางค์) จำนวนที่ดินที่ช่วยเหลือเนื้อที่ 12,431-2-0.2 ไร่ ในปีงบประมาณ 2567 เกษตรกรและผู้ยากจนได้รับการอนุมัติเงินกู้ตั้งแต่เดือนตุลาคม 2566 - พฤษภาคม 2567 จำนวน 4 ราย เป็นเงินจำนวน 882,000 บาท (แปดแสนแปดหมื่นสองพันบาทถ้วน) ที่ดินที่ช่วยเหลือ เนื้อที่ 5 - 2 - 49 ไร่ ปัจจุบันลูกหนี้กองทุนหมุนเวียนเพื่อการกู้ยืมแก่เกษตรกรและผู้ยากจน คงเหลือ 407 ราย (ข้อมูล ณ วันที่ 31 พฤษภาคม 2567)

2) เกษตรกรและผู้ยากจนที่ขอความช่วยเหลือ ขอคำปรึกษา และยื่นกู้เงินกองทุนหมุนเวียนเพื่อการกู้ยืมแก่เกษตรกรและผู้ยากจน (ข้อมูล 3 ปี ย้อนหลัง) ดังนี้

#### ปีงบประมาณ 2564 (ตุลาคม 2563 - กันยายน 2564)

- |                            |               |
|----------------------------|---------------|
| 1) ผู้มาติดต่อขอคำปรึกษา   | จำนวน 216 ราย |
| 2) ผู้ขอกู้เงิน            | จำนวน 47 ราย  |
| - ผ่านการอนุมัติเงินกู้    | จำนวน 36 ราย  |
| - ไม่ผ่านการอนุมัติเงินกู้ | จำนวน 11 ราย  |

#### ปีงบประมาณ 2565 (ตุลาคม 2564 - กันยายน 2565)

- |                            |               |
|----------------------------|---------------|
| 1) ผู้มาติดต่อขอคำปรึกษา   | จำนวน 172 ราย |
| 2) ผู้ขอกู้เงิน            | จำนวน 21 ราย  |
| - ผ่านการอนุมัติเงินกู้    | จำนวน 16 ราย  |
| - ไม่ผ่านการอนุมัติเงินกู้ | จำนวน 5 ราย   |

#### ปีงบประมาณ 2566 (ตุลาคม 2565 - กันยายน 2566)

- |                            |                                |
|----------------------------|--------------------------------|
| 1) ผู้มาติดต่อขอคำปรึกษา   | จำนวน 368 ราย                  |
| 2) ผู้ขอกู้เงิน            | จำนวน 47 ราย                   |
| - ผ่านการอนุมัติเงินกู้    | จำนวน 18 ราย (เป้าหมาย 35 ราย) |
| - ไม่ผ่านการอนุมัติเงินกู้ | จำนวน 29 ราย                   |

#### ปีงบประมาณ 2567 (ตุลาคม 2566 - กันยายน 2567)

- |   |                               |
|---|-------------------------------|
| 1) ผู้มาติดต่อขอคำปรึกษา ตั้งแต่เดือนตุลาคม 2566 - ปัจจุบัน | จำนวน 122 ราย                 |
| 2) ผู้ขอกู้เงิน   | จำนวน 25 ราย                  |
| - ผ่านการอนุมัติเงินกู้                                     | จำนวน 4 ราย (เป้าหมาย 23 ราย) |
| - ไม่ผ่านการอนุมัติเงินกู้                                  | จำนวน 20 ราย                  |
| - ทบทวน   | จำนวน 1 ราย                   |

ทั้งนี้สำนักงานเกษตรและสหกรณ์จังหวัดชัยภูมิ ได้จัดทำหนังสือแจ้ง อבק.ส่วนอำเภอทุกอำเภอ ดำเนินการประชาสัมพันธ์กองทุนหมุนเวียนเพื่อการกู้ยืมแก่เกษตรกรและผู้ยากจน เพื่อให้บรรลุตามเป้าหมายการอนุมัติเงินกู้กองทุนหมุนเวียนฯ ประจำปีงบประมาณ พ.ศ. 2567 ตามหนังสือจังหวัดชัยภูมิ ที่ ชย 0006/ว 3473 ลงวันที่ 14 ธันวาคม 2566