



คู่มือ

คำอธิบายเรียงมาตรา

พระราชบัญญัติพัฒนาที่ดิน พ.ศ. ๒๕๕๑

พร้อม

กฎกระทรวง (ร่าง) ระเบียบ ประกาศ และคำสั่งที่เกี่ยวข้อง

กรมพัฒนาที่ดิน

คำนำ

พระราชบัญญัติพัฒนาที่ดิน พ.ศ. ๒๕๕๑ ได้ประกาศใช้เมื่อวันที่ ๕ กุมภาพันธ์ ๒๕๕๑ โดยมีเหตุผลในการประกาศใช้พระราชบัญญัตินี้คือ เนื่องจากการใช้ประโยชน์ที่ดินในปัจจุบันไม่เป็นไปตามสมรรถนะของที่ดิน ผู้ที่เข้าไปครอบครองทำประโยชน์ในเขตที่ดินซึ่งเป็นพื้นที่ที่มีความลาดเทโดยขาดความรู้ความเข้าใจที่ถูกต้องเกี่ยวกับมาตรการอนุรักษ์ดินและน้ำ โดยเฉพาะอย่างยิ่งมีการไถพรวนดินขึ้นลงในพื้นที่ลาด เท โดยไม่ถูกต้องตามมาตรการวิธีกล ซึ่งจะต้องดำเนินการไถพรวนและปลูกพืชตามแนวระดับประกอบกับพระราชบัญญัติพัฒนาที่ดิน พ.ศ. ๒๕๒๖ ได้ใช้บังคับมาเป็นเวลานานแล้ว มีบทบัญญัติบางประการไม่เหมาะสมกับสภาพการณ์ในปัจจุบันและโดยที่ปัจจุบันมีปัญหาความเสื่อมโทรมของดินเพราะไม่มีการอนุรักษ์ดินและน้ำ ทำให้เกิดการชะล้างพังทลายของดินก่อให้เกิดความเสียหายต่อเศรษฐกิจและสังคมโดยรวม ทั้งไม่มีบทบัญญัติให้หน่วยงานของรัฐสามารถเข้าไปดำเนินการป้องกันรักษาสภาพพื้นที่ที่มีความเสี่ยงต่อการเกิดแผ่นดินถล่มและเกิดการชะล้างพังทลายของดินอย่างรุนแรง และเพื่อให้การใช้ที่ดินเป็นไปอย่างมีประสิทธิภาพและเกิดประโยชน์สูงสุด สมควรกำหนดมาตรการทางกฎหมายที่เหมาะสมเกี่ยวกับการสำรวจความอุดมสมบูรณ์ของดินตามธรรมชาติ ความเหมาะสมแก่การใช้ประโยชน์ที่ดิน และการกำหนดการอนุรักษ์ดินและน้ำ การวิเคราะห์ตรวจสอบตัวอย่างดินหรือการปรับปรุงดินหรือที่ดิน ตลอดจนกำหนดมาตรการห้ามกระทำการใดๆ รวมถึงการทำให้ที่ดินเกิดการปนเปื้อนของสารเคมี หรือวัตถุอื่นใด จึงจำเป็นต้องตราพระราชบัญญัตินี้

เนื่องจากบทบัญญัติของพระราชบัญญัตินี้มีขอบเขตที่กว้างขวางและมีส่วนเกี่ยวข้องกับสิทธิและเสรีภาพของประชาชนโดยรวม เพื่อให้การบังคับใช้เป็นไปอย่างถูกต้องและมีประสิทธิภาพตรงกับเจตนารมณ์ที่ได้ตั้งไว้ที่จะให้การใช้ที่ดินของชาติเป็นไปอย่างยั่งยืน กรมพัฒนาที่ดินจึงได้จัดทำคำอธิบายพร้อมกฎกระทรวง (ร่าง) ระเบียบ ประกาศและคำสั่ง โดยอธิบายเรียงมาตราตามพระราชบัญญัติพัฒนาที่ดิน พ.ศ. ๒๕๕๑ ขึ้นเพื่อให้เจ้าหน้าที่ และหน่วยงานภายนอกที่เกี่ยวข้องและผู้สนใจ ได้ศึกษาและใช้เป็นแนวทางในการปฏิบัติงาน หวังว่า คู่มือคำอธิบายฉบับนี้จะเป็นประโยชน์แก่เจ้าหน้าที่ผู้ปฏิบัติงานและผู้สนใจโดยทั่วไป

(นายรัชชัย ลำโรงวัฒนา)

อธิบดีกรมพัฒนาที่ดิน

สารบัญ

	หน้า
คำนำ	ก
คำปรารภ	๑
มาตรา ๑ ชื่อพระราชบัญญัติ	๓
มาตรา ๒ วันที่พระราชบัญญัติใช้บังคับ	๔
มาตรา ๓ บทยกเลิกพระราชบัญญัติพัฒนาที่ดิน พ.ศ. ๒๕๒๖	๔
มาตรา ๔ บทนิยาม	๔
มาตรา ๕ คณะกรรมการพัฒนาที่ดิน	๖
มาตรา ๖ กรรมการผู้ทรงคุณวุฒิมีวาระการดำรงตำแหน่งคราวละสามปี	๓
มาตรา ๗ กรรมการผู้ทรงคุณวุฒิดำรงตำแหน่งติดต่อกันเกินสองวาระมิได้	๗
มาตรา ๘ การพ้นจากตำแหน่งกรรมการผู้ทรงคุณวุฒิ	๗
มาตรา ๙ อำนาจหน้าที่ของคณะกรรมการพัฒนาที่ดิน	๕
มาตรา ๑๐ การประชุมคณะกรรมการพัฒนาที่ดิน	๑๗
มาตรา ๑๑ การแต่งตั้งคณะอนุกรรมการพัฒนาที่ดิน	๑๕
มาตรา ๑๒ การประกาศกำหนดบริเวณการใช้ที่ดิน	๒๐
มาตรา ๑๓ การประกาศเขตอนุรักษ์ดินและน้ำ	๒๕
มาตรา ๑๔ การประกาศควบคุมการใช้ที่ดิน	๓๕
มาตรา ๑๕ การกำหนดมาตรการ	๔๔
มาตรา ๑๖ หน้าที่ของกรมพัฒนาที่ดิน	๖๒
มาตรา ๑๗ การสำรวจที่ดิน	๖๓
มาตรา ๑๘ หน้าที่ของพนักงานเจ้าหน้าที่และการแสดงบัตรประจำตัว	๖๕
มาตรา ๑๙ พนักงานเจ้าหน้าที่เป็นพนักงานตามกฎหมายอาญา	๗๐
มาตรา ๒๐ กรมพัฒนาที่ดินให้บริการต่อเอกชนหรือเกษตรกร	๗๐
มาตรา ๒๑ บทกำหนดโทษผู้ฝ่าฝืนตาม มาตรา ๑๕ หรือขัดขวางตาม มาตรา ๑๘	๗๑
มาตรา ๒๒ บทกำหนดโทษทำให้เสียหายเครื่องหมายสำรวจ	๗๑
มาตรา ๒๓ กฎกระทรวงที่ออกตาม พ.ร.บ.พัฒนาที่ดิน พ.ศ. ๒๕๒๖ ให้คงมีผลใช้บังคับ	๗๑
มาตรา ๒๔ การดำรงตำแหน่งคณะกรรมการพัฒนาที่ดินก่อนที่ พ.ร.บ. มีผลใช้บังคับ	๗๒
มาตรา ๒๕ อำนาจหน้าที่ของรัฐมนตรีว่าการกระทรวงเกษตรและสหกรณ์	๗๒
ความหมายของคำย่อ	๗๕
เอกสารอ้างอิง	๗๖
ภาคผนวก	๗๗

สารบัญตาราง

	หน้า
ตารางที่ ๑ รายละเอียดขั้นตอนการดำเนินงานเรื่องการจำแนกประเภทที่ดิน	๑๒
ตารางที่ ๒ การทบทวนมติคณะรัฐมนตรีตามมติคณะรัฐมนตรี วันที่ ๒๒ เมษายน ๒๕๔๐	๑๔
ตารางที่ ๓ การดำเนินการตรวจพิสูจน์ที่ดินตามกฎหมายกระทรวง ฉบับที่ ๔๓ (พ.ศ. ๒๕๓๗)	๑๖
ตารางที่ ๔ รายละเอียดขั้นตอนการดำเนินงานในการประกาศเขตสำรวจเพื่อกำหนด บริเวณ การใช้ที่ดิน	๒๓
ตารางที่ ๕ รายละเอียดขั้นตอนการดำเนินงานในการประกาศกำหนดบริเวณการใช้ที่ดิน	๒๕
ตารางที่ ๖ รายละเอียดขั้นตอนการดำเนินงานในการประกาศเขตอนุรักษ์ดินและน้ำ	๓๑
ตารางที่ ๗ รายละเอียดขั้นตอนการดำเนินงานในการประกาศเขตสำรวจเพื่อการควบคุม การใช้ที่ดิน	๓๘
ตารางที่ ๘ รายละเอียดขั้นตอนการดำเนินงานในการประกาศเขตควบคุมการใช้ที่ดิน	๔๐
ตารางที่ ๙ รายละเอียดขั้นตอนการดำเนินงานในการประกาศเขตสำรวจที่ดิน	๖๕
ตารางที่ ๑๐ รายละเอียดขั้นตอนการดำเนินงานในการประกาศเขตสำรวจ การอนุรักษ์ดินและน้ำ	๖๗

ภาคผนวก

	หน้า
ภาคผนวก ๑ ประกาศสำนักนายกรัฐมนตรี เรื่อง แต่งตั้งกรรมการผู้ทรงคุณวุฒิ ในคณะกรรมการพัฒนาที่ดิน	๓๓
ภาคผนวก ๒ หนังสือสำนักเลขาธิการคณะรัฐมนตรี ค่วนที่สุด นร ๐๒๐๕/ว(ก)๕๘๖๐ ลงวันที่ ๒๕ เมษายน ๒๕๔๐	๓๘
ภาคผนวก ๓ กฎกระทรวงฉบับที่ ๔๓ (พ.ศ. ๒๕๓๓) ออกตามความในพระราชบัญญัติ ให้ใช้ประมวลกฎหมายที่ดิน พ.ศ. ๒๔๙๓	๘๔
ภาคผนวก ๔ บันทึกข้อตกลงระหว่างกรมที่ดินและกรมป่าไม้ ว่าด้วยการตรวจพิสูจน์ เพื่อออกโฉนดที่ดิน หรือหนังสือรับรองการทำประโยชน์ ซึ่งเกี่ยวกับเขตป่าไม้ พ.ศ. ๒๕๓๔	๕๑
ภาคผนวก ๕ ระเบียบคณะกรรมการพัฒนาที่ดินว่าด้วย หลักเกณฑ์ วิธีการหรือเงื่อนไข เกี่ยวกับคำขอให้วิเคราะห์ตรวจสอบตัวอย่างดินเป็นการเฉพาะราย พ.ศ. ๒๕๕๓	๕๖
- ระเบียบคณะกรรมการพัฒนาที่ดินว่าด้วย หลักเกณฑ์ วิธีการหรือเงื่อนไข เกี่ยวกับคำขอให้การบริการแผนที่และข้อมูลทางแผนที่เป็นการเฉพาะราย พ.ศ. ๒๕๕๓	
- ระเบียบคณะกรรมการพัฒนาที่ดินว่าด้วย หลักเกณฑ์ วิธีการหรือเงื่อนไข เกี่ยวกับคำขอให้ปรับปรุงดิน หรือที่ดิน หรือการอนุรักษ์ดินและน้ำ เป็นการเฉพาะราย พ.ศ. ๒๕๕๓	
ภาคผนวก ๖ ระเบียบคณะกรรมการพัฒนาที่ดิน ว่าด้วยวิธีการปฏิบัติหน้าที่ของ คณะอนุกรรมการพัฒนาที่ดินจังหวัด พ.ศ. ๒๕๕๓	๑๐๓
ภาคผนวก ๗ คำสั่งคณะกรรมการพัฒนาที่ดินที่ ๑ /๒๕๕๒ เรื่อง แต่งตั้งคณะอนุกรรมการ พัฒนาที่ดินจังหวัด	๑๐๕
- คำสั่งคณะกรรมการพัฒนาที่ดิน ที่ ๑ /๒๕๕๓ เรื่อง แต่งตั้งคณะอนุกรรมการ พิจารณากฎหมายและระเบียบ	
ภาคผนวก ๘ ตัวอย่างประกาศเขตสำรวจการกำหนดบริเวณการใช้ที่ดินพร้อมแผนที่แนบท้าย	๑๑๓
ภาคผนวก ๙ ตัวอย่างประกาศการกำหนดบริเวณการใช้ที่ดินพร้อมแผนที่แนบท้าย	๑๑๕
ภาคผนวก ๑๐ ตัวอย่างประกาศเขตอนุรักษ์ดินและน้ำพร้อมแผนที่แนบท้าย	๑๑๗
ภาคผนวก ๑๑ ตัวอย่างประกาศเขตสำรวจควบคุมการใช้ที่ดินพร้อมแผนที่แนบท้าย	๑๑๙
ภาคผนวก ๑๒ ตัวอย่างประกาศเขตควบคุมการใช้ที่ดินพร้อมแผนที่แนบท้าย	๑๒๑

ภาคผนวก (ต่อ)

	หน้า
ภาคผนวก ๑๓ ระเบียบสำนักนายกรัฐมนตรี ว่าด้วยการรับฟังความคิดเห็น ของประชาชน พ.ศ. ๒๕๕๘	๑๒๓
ภาคผนวก ๑๔ ตัวอย่างประกาศเขตสำรวจดินพร้อมแผนที่แนบท้าย	๑๒๗
ภาคผนวก ๑๕ ตัวอย่างประกาศสำรวจเพื่อกำหนดเขตอนุรักษ์ดินและน้ำ พร้อมแผนที่แนบท้าย	๑๒๙
ภาคผนวก ๑๖ กฎ กระทรวง กำหนดแบบบัตรประจำตัวพนักงานเจ้าหน้าที่ พ.ศ. ๒๕๕๔	๑๓๑
ภาคผนวก ๑๗ ประมวลกฎหมายอาญาลักษณะ ๒ ความผิดเกี่ยวกับการปกครอง	๑๓๓
ภาคผนวก ๑๘ กฎกระทรวงว่าด้วย การกำหนดหลักเกณฑ์ วิธีการ และเงื่อนไข และอัตราค่าใช้จ่าย	๑๓๗
ในการวิเคราะห์ตรวจสอบตัวอย่างดินเป็นการเฉพาะรายตัวอย่างดิน พ.ศ. ๒๕๕๔	
- กฎกระทรวงว่าด้วย การกำหนดหลักเกณฑ์ วิธีการ และเงื่อนไข และอัตราค่าใช้จ่าย ในการบริการแผนที่และข้อมูลทางแผนที่เป็นการเฉพาะราย พ.ศ. ๒๕๕๔	
- กฎกระทรวงว่าด้วย การกำหนดหลักเกณฑ์ วิธีการ และเงื่อนไข และอัตราค่าใช้จ่าย เกี่ยวกับคำขอให้ปรับปรุงดินหรือที่ดินหรือการอนุรักษ์ดินและน้ำเป็นการเฉพาะราย พ.ศ. ๒๕๕๔	
ภาคผนวก ๑๙ ประกาศกระทรวงเกษตรและสหกรณ์ เรื่อง แต่งตั้งพนักงานเจ้าหน้าที่ ตามพระราชบัญญัติพัฒนาที่ดิน พ.ศ. ๒๕๕๑ พ.ศ. ๒๕๕๓	๑๕๑

พระราชบัญญัติ

พัฒนาที่ดิน

พ.ศ. ๒๕๕๑

ภูมิพลอดุลยเดช ป.ร.

ให้ไว้ ณ วันที่ ๒๗ มกราคม พ.ศ. ๒๕๕๑

เป็นปีที่ ๖๓ ในรัชกาลปัจจุบัน

พระบาทสมเด็จพระปรมินทรมหาภูมิพลอดุลยเดช มีพระบรมราชโองการโปรดเกล้าฯ ให้ประกาศว่า

โดยที่เป็นการสมควรปรับปรุงกฎหมายว่าด้วยการพัฒนาที่ดิน

พระราชบัญญัตินี้บทบัญญัติบางประการเกี่ยวกับการจำกัดสิทธิและเสรีภาพของบุคคลซึ่งมาตรา ๒๕ ประกอบกับมาตรา ๓๓ มาตรา ๔๑ และมาตรา ๔๓ ของรัฐธรรมนูญแห่งราชอาณาจักรไทยบัญญัติให้กระทำได้โดยอาศัยอำนาจตามบทบัญญัติแห่งกฎหมาย

จึงทรงพระกรุณาโปรดเกล้าฯ ให้ตราพระราชบัญญัติขึ้นไว้โดยคำแนะนำและยินยอมของ สภานิติบัญญัติแห่งชาติ ดังต่อไปนี้

คำอธิบาย

พระราชบัญญัติพัฒนาที่ดิน พ.ศ. ๒๕๕๑ มีบทบัญญัติบางประการที่จำกัดสิทธิและเสรีภาพของบุคคลตามความในมาตรา ๒๕ มาตรา ๓๓ มาตรา ๔๑ และมาตรา ๔๓ แห่งรัฐธรรมนูญราชอาณาจักรไทย พุทธศักราช ๒๕๕๐

“มาตรา ๒๕ การจำกัดสิทธิและเสรีภาพของบุคคลที่รัฐธรรมนูญรับรองไว้ จะกระทำได้เว้นแต่โดยอาศัยอำนาจตามบทบัญญัติแห่งกฎหมาย เฉพาะเพื่อการที่รัฐธรรมนูญนี้กำหนดไว้และเท่าที่จำเป็น และจะกระทบกระเทือนสาระสำคัญของสิทธิและเสรีภาพนั้นมิได้

กฎหมายตามวรรคหนึ่งต้องมีผลใช้บังคับเป็นการทั่วไป และไม่มุ่งหมายให้ใช้บังคับแก่กรณีใด กรณีหนึ่งหรือแก่บุคคลใดบุคคลหนึ่งเป็นการเจาะจง ทั้งต้องระบุบทบัญญัติแห่งรัฐธรรมนูญที่ให้อำนาจในการตรากฎหมายนั้นด้วย

บทบัญญัติในวรรคหนึ่งและวรรคสองให้นำมาใช้บังคับกับกฎที่ออกโดยอาศัยอำนาจตามบทบัญญัติแห่งกฎหมายด้วยโดยอนุโลม”

เจตนารมณ์ของบทบัญญัติมาตรา ๒๕ ของรัฐธรรมนูญแห่งราชอาณาจักรไทย นี้เป็นการกำหนดเงื่อนไขการจำกัดสิทธิและเสรีภาพของบุคคล เพื่อเป็นหลักประกันและเสรีภาพของชนชาวไทย

ป้องกัน มิให้รัฐดำเนินการใดๆ เพื่อจำกัดสิทธิและเสรีภาพของประชาชนจนเกินสมควรและกระทบสาระสำคัญแห่งสิทธิและเสรีภาพแต่พระราชบัญญัติพัฒนาที่ดิน พ.ศ. ๒๕๕๑ มีบทบัญญัติบางประการที่รัฐธรรมนูญแห่งราชอาณาจักรไทยได้บัญญัติรับรองและชี้แจงในการจำกัดสิทธิและเสรีภาพของบุคคล

ตัวอย่าง

การดำเนินการตามบทบัญญัติแห่งพระราชบัญญัติพัฒนาที่ดิน พ.ศ. ๒๕๕๑ ที่มีผลกระทบต่อการจำกัดสิทธิและเสรีภาพของบุคคลแต่รัฐธรรมนูญให้อำนาจไว้ ในกรณีนี้ก็คือ การประกาศกำหนดบริเวณการใช้ที่ดิน (มาตรา ๑๒) เพื่อรักษาระบบนิเวศของประเทศเอาไว้ เช่น การกำหนดเขตห้ามเลี้ยงสัตว์น้ำทะเลในพื้นที่น้ำจืดหรือพื้นที่น้ำจืด หรือการประกาศเขตอนุรักษ์ดินและน้ำ (มาตรา ๑๓) ในพื้นที่การเกษตรที่มีลักษณะเป็นพื้นที่ลาดชันเสี่ยงต่อการชะล้างพังทลายของดิน หรือเสี่ยงต่อการเกิดดินถล่มเป็นการบังคับให้เกษตรกรต้องจัดทำระบบอนุรักษ์ดินและน้ำ หรือ การประกาศควบคุมการใช้ที่ดิน ห้ามมิให้กระทำให้ที่ดินปนเปื้อนของสารเคมีหรือวัตถุอันตรายอื่นใด (มาตรา ๑๔)

“มาตรา ๓๓ บุคคลย่อมมีเสรีภาพในเคหสถาน

บุคคลย่อมได้รับความคุ้มครองในการที่จะอยู่อาศัยและครอบครองเคหสถานโดยปกติ การเข้าไปในเคหสถานโดยปราศจากความยินยอมของผู้ครอบครอง หรือการตรวจค้นเคหสถานหรือในที่รโหฐาน จะกระทำมิได้ เว้นแต่มีคำสั่งหรือหมายของศาล หรือมีเหตุอย่างอื่นตามที่กฎหมายบัญญัติ”

เจตนารมณ์ของบทบัญญัติมาตรานี้ เพื่อประกันสิทธิและเสรีภาพในเคหสถานหรือที่
อยู่อาศัย

ตัวอย่าง

การดำเนินการตามบทบัญญัติพัฒนาที่ดิน พ.ศ. ๒๕๕๑ ที่อาจมีผลกระทบในกรณีนี้แต่รัฐธรรมนูญให้อำนาจไว้คือ การเข้าไปสำรวจที่ดินในที่ดินที่มีเจ้าของหรือ ผู้ครอบครอง จึงต้องมีการประกาศเขตสำรวจที่ดินหรือประกาศเขตสำรวจการอนุรักษ์ดินและน้ำ (มาตรา ๑๓) เพื่อให้ประชาชนทราบโดยทั่วกัน และการเข้าไปทำการสำรวจจะต้องเป็นระหว่างเวลาพระอาทิตย์ขึ้นถึงพระอาทิตย์ตก รวมทั้งจะต้องมีการแสดงบัตรประจำตัวพนักงานเจ้าหน้าที่ที่เข้าไปดำเนินการต่อผู้ที่เกี่ยวข้อง(มาตรา ๑๔)

“มาตรา ๔๑ สิทธิของบุคคลในทรัพย์สินย่อมได้รับความคุ้มครอง ขอบเขตแห่งสิทธิและการจำกัดสิทธิเช่นนี้ย่อมเป็นไปตามที่กฎหมายบัญญัติ

การสืบมรดกย่อมได้รับความคุ้มครอง สิทธิของบุคคลในการสืบมรดกย่อมเป็นไปตามที่กฎหมายบัญญัติ”

เจตนารมณ์ของบทบัญญัติมาตรานี้เพื่อประกันความมั่นคงในการถือครองทรัพย์สิน

ตัวอย่าง

การดำเนินการตามบทบัญญัติแห่งพระราชบัญญัติพัฒนาที่ดิน พ.ศ. ๒๕๕๑ ที่อาจมีผลกระทบในกรณีนี้แต่รัฐธรรมนูญให้อำนาจไว้ คือ การประกาศกำหนดบริเวณการใช้ที่ดิน (มาตรา ๑๒) เพื่อรักษาระบบนิเวศของประเทศเอาไว้ เช่นการกำหนดเขตห้ามเลี้ยงสัตว์น้ำทะเลในพื้นที่น้ำจืดหรือพื้นที่น้ำจืด

“มาตรา ๔๓ บุคคลย่อมมีเสรีภาพในการประกอบกิจการหรือประกอบอาชีพและการแข่งขัน โดยเสรีอย่างเป็นธรรม

การจำกัดเสรีภาพตามวรรคหนึ่งจะกระทำมิได้ เว้นแต่โดยอาศัยอำนาจตามบทบัญญัติแห่งกฎหมาย เฉพาะเพื่อประโยชน์ในการรักษาความมั่นคงของรัฐหรือเศรษฐกิจของประเทศ การคุ้มครองประชาชนในด้านสาธารณสุข โภค การรักษาความสงบเรียบร้อยหรือศีลธรรมอันดีของประชาชน การจัดระเบียบการประกอบอาชีพ การคุ้มครองผู้บริโภค การผังเมือง การรักษาทรัพยากรธรรมชาติ หรือสิ่งแวดล้อม สุวีติภาพของประชาชน หรือเพื่อป้องกันการผูกขาดหรือจัดความไม่เป็นธรรมในการแข่งขัน”

เจตนารมณ์ของบทบัญญัติมาตรานี้เพื่อประกันเสรีภาพในการประกอบอาชีพ

บุคคลย่อมมีเสรีภาพในการประกอบกิจการหรืออาชีพ รวมทั้งเสรีภาพในการแข่งขันทางธุรกิจอย่างเป็นธรรม รัฐจะจำกัดเสรีภาพในการประกอบกิจการหรืออาชีพไม่ได้ แต่พระราชบัญญัติพัฒนาที่ดินรัฐธรรมนูญได้ให้อำนาจกเว้นไว้

ตัวอย่าง

การดำเนินการตามบทบัญญัติแห่งพระราชบัญญัติพัฒนาที่ดิน พ.ศ. ๒๕๕๑ ที่อาจจะมีผลกระทบในกรณีนี้ แต่รัฐธรรมนูญให้อำนาจไว้คือการประกาศการกำหนดบริเวณการใช้ที่ดิน (มาตรา ๑๒) เพื่อรักษาระบบนิเวศน์ทางประเทศเอาไว้ เช่นการกำหนดเขตห้ามเลี้ยงสัตว์น้ำทะเลในพื้นที่น้ำจืดหรือพื้นที่น้ำจืด การประกาศกำหนดเขตอนุรักษ์ดินและน้ำ (มาตรา ๑๓) ซึ่งต้องบังคับให้เจ้าของที่ดินหรือผู้ครอบครองที่ดินต้องจัดทำระบบอนุรักษ์ดินและน้ำ หรือการ ประกาศควบคุมการใช้ที่ดินมิให้กระทำที่ที่ดินปนเปื้อนของสารเคมี หรือวัตถุอื่นใด (มาตรา ๑๔)

มาตรา ๑ พระราชบัญญัตินี้เรียกว่า “พระราชบัญญัติพัฒนาที่ดิน พ.ศ. ๒๕๕๑”

คำอธิบาย

พระราชบัญญัติทุกฉบับต้องมีชื่อเพื่อให้ทราบถึงเรื่องสาระสำคัญและขอบเขตในการบังคับใช้พระราชบัญญัตินั้นตลอดจนเพื่อประโยชน์ในการตรวจสอบและอ้างอิง

มาตรา ๒ พระราชบัญญัตินี้ให้ใช้บังคับตั้งแต่วันถัดจากวันประกาศในราชกิจจานุเบกษาเป็นต้นไป

คำอธิบาย

โดยทั่วไปวันบังคับใช้กฎหมายจะกำหนดให้ใช้บังคับในวันถัดจากวันประกาศในราชกิจจานุเบกษา เพื่อให้ประชาชนหรือผู้อยู่ภายใต้กฎหมายได้รับทราบล่วงหน้าว่ากฎหมายจะใช้บังคับหลังจากวันที่มีการลงประกาศโดยเปิดเผยในราชกิจจานุเบกษาแล้ว

สำหรับพระราชบัญญัติพัฒนาที่ดิน พ.ศ. ๒๕๕๑ ได้ประกาศในราชกิจจานุเบกษาเล่ม ๑๒๕ ตอนที่ ๒๗ ก. เมื่อวันที่ ๕ กุมภาพันธ์ ๒๕๕๑ จึงมีผลบังคับใช้ตั้งแต่วันที่ ๖ กุมภาพันธ์ ๒๕๕๑

เหตุผลในการประกาศใช้พระราชบัญญัติฉบับนี้ คือ เนื่องจากพระราชบัญญัติพัฒนาที่ดิน พ.ศ. ๒๕๒๖ ได้ใช้บังคับมาเป็นเวลานานแล้ว มีบทบัญญัติบางประการไม่เหมาะสมกับสถานการณ์ในปัจจุบันและโดยที่ปัจจุบันมีปัญหาความเสื่อมโทรมของดินเพราะไม่มีการอนุรักษ์ดินและน้ำ ทำให้เกิดการชะล้างพังทลายของดินก่อให้เกิดความเสียหายต่อเศรษฐกิจและสังคมรวมทั้งไม่มีบทบัญญัติให้หน่วยงานของรัฐสามารถเข้าไปดำเนินการป้องกันรักษาสภาพพื้นที่ที่มีความเสี่ยงต่อการเกิดแผ่นดินถล่มและเกิดการชะล้างพังทลายของดินอย่างรุนแรง และเพื่อให้การใช้ที่ดินเป็นไปอย่างมีประสิทธิภาพและเกิดประโยชน์สูงสุดสมควรกำหนดมาตรการทางกฎหมายที่เหมาะสมเกี่ยวกับการสำรวจความอุดมสมบูรณ์ของดินตามธรรมชาติความเหมาะสมแก่การใช้ประโยชน์ที่ดิน และการกำหนดการอนุรักษ์ดินและน้ำ การวิเคราะห์ตรวจสอบตัวอย่างดินหรือการปรับปรุงดินหรือที่ดิน ตลอดจนกำหนดมาตรการห้ามกระทำการใดๆ รวมถึงการทำให้ที่ดินเกิดการปนเปื้อนของสารเคมีหรือวัตถุอื่นใด จึงจำเป็นต้องตราพระราชบัญญัตินี้

มาตรา ๓ ให้ยกเลิกพระราชบัญญัติพัฒนาที่ดิน พ.ศ. ๒๕๒๖

คำอธิบาย

การกำหนดให้มีบทยกเลิก พระราชบัญญัติพัฒนาที่ดิน พ.ศ. ๒๕๒๖ ในมาตรานี้มีวัตถุประสงค์เพื่อระบุว่าพระราชบัญญัติพัฒนาที่ดิน พ.ศ. ๒๕๒๖ ได้ถูกยกเลิกไม่ใช้บังคับอีกต่อไปและให้ใช้พระราชบัญญัติพัฒนาที่ดิน พ.ศ. ๒๕๕๑ แทน

มาตรา ๔ ในพระราชบัญญัตินี้

“การพัฒนาที่ดิน ” หมายความว่า การกระทำใดๆ ต่อดินหรือที่ดินเพื่อเพิ่มประสิทธิภาพและคุณภาพของ ดินหรือที่ดิน หรือเพื่อเพิ่มผลผลิตทางการเกษตรให้สูงขึ้น และหมายความรวมถึงการปรับปรุงดินหรือที่ดินที่ขาดความอุดมสมบูรณ์ตามธรรมชาติหรือขาดความอุดมสมบูรณ์เพราะการใช้ประโยชน์ และการอนุรักษ์ดินและน้ำเพื่อรักษาคุณลักษณะหรือเพื่อความเหมาะสมในการใช้ที่ดินเพื่อเกษตรกรรม

“การวางนโยบายและแผนการใช้ที่ดิน” หมายความว่า การวางนโยบายและแผนการใช้ที่ดินให้เหมาะสมกับสภาพของดิน และสอดคล้องกับประเภทของที่ดินที่ได้จำแนกไว้

“ดิน” หมายความว่า รวมถึง หิน กรวด ทราย แร่ธาตุ น้ำ และอินทรีย์วัตถุต่างๆ ที่เจือปนกับเนื้อดินด้วย

“ที่ดิน” หมายความว่า ที่ดินตามประมวลกฎหมายที่ดิน

“สำมะโนที่ดิน ” หมายความว่า การสำรวจ ภาว การณ์ถือครองที่ดินอย่างละเอียด รายชื่อเกษตรกรเกี่ยวกับการใช้ที่ดินเพื่อการเกษตร ที่อยู่อาศัย การพาณิชย์ และการอุตสาหกรรม

“เศรษฐกิจที่ดิน ” หมายความว่า ภาวะความสัมพันธ์ ระหว่างประชากรกับที่ดิน ทางด้านเศรษฐกิจ

“เกษตรกรรม ” หมายความว่า การทำนา ทำไร่ ทำสวน เลี้ยงสัตว์ เลี้ยงสัตว์น้ำ และกิจการอื่นตามที่รัฐมนตรีว่าการกระทรวงเกษตรและสหกรณ์กำหนด โดยประกาศในราชกิจจานุเบกษา

“การชะล้างพังทลายของดิน” หมายความว่า ป्राกฏการณ์ซึ่งที่ดิน ถูกชะล้าง กัดเซาะ พังทลายด้วยพลังงานที่เกิดจากน้ำ ลม หรือโดยการกระทำอื่นใด เป็นเหตุให้เกิดการเสื่อมโทรม สูญเสีย เนื้อดิน หรือความอุดมสมบูรณ์ของดิน

“การอนุรักษ์ดินและน้ำ ” หมายความว่า การกระทำใดๆ ที่มุ่งให้เกิดการระวัง ป้องกันรักษาดินและที่ ดิน ไม่ให้เกิดการเสื่อมโทรม สูญเสีย รวมถึงการรักษา ปรับปรุงความอุดมสมบูรณ์ของดินและการรักษาน้ำในดิน หรือบนผิวดินให้คงอยู่ เพื่อรักษาดุลยธรรมชาติให้เหมาะสมในการ ใช้ประโยชน์ที่ดินในทางเกษตรกรรม

“มาตรการวิธีกล ” หมายความว่า วิธีการอนุรักษ์ดินและน้ำ โดยการก่อสร้าง โครงสร้างทางวิศวกรรม โดยวิธีการไหลพรวนตามแนวระดับ คันดินกันน้ำ ชั้นบันไดดิน คูรับน้ำขอบเขา ป่อน้ำในไร่นา หรืออื่น ๆ

“ มาตรการวิธีพืช ” หมายความว่า วิธีการอนุรักษ์ดินและน้ำ โดยวิธีการทางพืช โดยการปลูกพืช หรือใช้ส่วนใด ๆ ของพืชทำให้เป็นแถบหรือเป็นแนว หรือปกคลุมผิวดิน หรืออื่น ๆ

“คณะกรรมการ” หมายความว่า คณะกรรมการพัฒนาที่ดิน

“กรรมการ” หมายความว่า กรรมการพัฒนาที่ดิน

“พนักงานเจ้าหน้าที่ ” หมายความว่า ผู้ซึ่งรัฐมนตรีแต่งตั้ง ให้ปฏิบัติการตามพระราชบัญญัตินี้

“รัฐมนตรี” หมายความว่า รัฐมนตรีผู้รักษาการตามพระราชบัญญัตินี้

คำอธิบาย

“บทนิยาม” ในมาตรา ๔ ของพระราชบัญญัติพัฒนาที่ดิน พ.ศ. ๒๕๕๑ ได้กำหนดข้อความจำกัดความหมายที่แน่นอนไว้ ทั้งนี้เพื่อความมุ่งหมายในการอธิบายความหมายของถ้อยคำหรือข้อความที่ใช้ในกฎหมาย เนื่องจากการเขียนถ้อยคำในบทบัญญัติของกฎหมายนั้นอาจมีความหมายที่ไม่แน่นอนหรือมีความเข้าใจไม่ตรงกัน จึงต้องกำหนดบทนิยามขึ้นเพื่ออธิบายความหมายหรือขอบเขตของถ้อยคำเพื่อให้ผู้ใช้กฎหมายเข้าใจความหมายของถ้อยคำหรือข้อความในกฎหมายตรงกัน

สำหรับบทนิยามในมาตรา ๔ ของข้อความว่า “ที่ดิน” หมายความว่า ที่ดินตามประมวลกฎหมายที่ดิน ตามบทบัญญัติแห่งประมวลกฎหมายที่ดินมาตรา ๑ “ที่ดิน” หมายความว่า พื้นที่ดินทั่วไปและให้หมายความรวมถึง ภูเขา ห้วย หนอง คลอง บึง บาง ลำน้ำ ทะลสาบ เกาะ แล ที่ชายทะเลด้วย

ข้อสังเกต

บทนิยามตามพระราชบัญญัตินี้ได้มี การบัญญัติ เพิ่มเติมของคำว่า “เกษตรกรรม” “การอนุรักษ์ดินและน้ำ” “มาตรการวิธีกล” “มาตรการวิธีพืช” ซึ่งตามพระราชบัญญัติพัฒนาที่ดิน พ.ศ. ๒๕๒๖ ที่ได้ถูกยกเลิก ไม่มีบทนิยามของข้อความดังกล่าว

มาตรา ๕ ให้มีคณะกรรมการคณะหนึ่งเรียกว่า “คณะกรรมการพัฒนาที่ดิน” ประกอบด้วยรัฐมนตรีว่าการกระทรวงเกษตรและสหกรณ์ เป็นประธานกรรมการ ปลัดกระทรวงเกษตรและสหกรณ์เป็นรองประธานกรรมการ เลขาธิการคณะกรรมการพัฒนาการเศรษฐกิจและสังคมแห่งชาติ อธิบดีกรมการปกครอง อธิบดีกรมควบคุมมลพิษ อธิบดีกรมชลประทาน อธิบดีกรมที่ดิน อธิบดีกรมทรัพยากร ธรณี อธิบดีกรมธนารักษ์ อธิบดีกรมพัฒนาสังคมและสวัสดิการ อธิบดีกรมป่าไม้ อธิบดีกรมโยธาธิการและผังเมือง อธิบดีกรมวิชาการเกษตร อธิบดีกรมส่งเสริมการเกษตร อธิบดีกรมส่งเสริมการปกครองท้องถิ่น อธิบดีกรมส่งเสริมสหกรณ์ อธิบดีกรมอุทยาน แห่งชาติ สัตว์ป่า และพันธุ์พืช เลขาธิการสำนักงานการปฏิรูปที่ดินเพื่อเกษตรกรรม เลขาธิการสำนักงานนโยบายและแผนทรัพยากรธรรมชาติและสิ่งแวดล้อม และผู้ทรงคุณวุฒิอีกไม่เกินห้าคน ซึ่งคณะรัฐมนตรีแต่งตั้งจากผู้ซึ่งมีความรู้ ความเชี่ยวชาญ และประสบการณ์สูง เป็นที่ประจักษ์ ในด้านการอนุรักษ์ ดินและน้ำ ด้านการเกษตร หรือด้านอื่นๆ ที่เกี่ยวข้องกับการพัฒนาที่ดินเป็นกรรมการ

ให้อธิบดีกรมพัฒนาที่ดินเป็นกรรมการและเลขานุการ และให้อธิบดีกรมพัฒนาที่ดิน แต่งตั้งผู้ช่วยเลขานุการได้ตามความจำเป็น

คำอธิบาย

มาตรานี้กำหนดให้มี “คณะกรรมการพัฒนาที่ดิน” ประกอบด้วย

๑. รัฐมนตรีว่าการกระทรวงเกษตรและสหกรณ์ เป็นประธานกรรมการ
๒. ปลัดกระทรวงเกษตรและสหกรณ์ เป็นรองประธานกรรมการ
๓. หัวหน้าส่วนราชการ ๑๗ หน่วยงาน เป็นกรรมการ
๔. กรรมการผู้ทรงคุณวุฒิไม่เกิน ๕ คน เป็นกรรมการ
๕. อธิบดีกรมพัฒนาที่ดิน เป็นกรรมการและเลขานุการ

กรรมการพัฒนาที่ดินตั้งแต่ลำดับที่ ๑ – ๓ และลำดับที่ ๕ เป็นกรรมการโดยตำแหน่ง ส่วนกรรมการผู้ทรงคุณวุฒิลำดับที่ ๔ จำนวนไม่เกิน ๕ คน คณะรัฐมนตรี แต่งตั้งจากผู้มีความรู้ความเชี่ยวชาญและประสบการณ์สูงเป็นที่ประจักษ์ ในด้านการอนุรักษ์ดินและน้ำ ด้านการเกษตร หรือด้านอื่นๆ ที่เกี่ยวข้องกับการพัฒนาที่ดิน (ภาคผนวก ๑)

ข้อสังเกต

พระราชบัญญัติพัฒนาที่ดิน พ.ศ. ๒๕๕๑ มาตรา ๕ ได้มีการบัญญัติเพิ่มเติมหัวหน้าส่วนราชการที่สำคัญ หลายส่วนราชการร่วมเป็นกรรมการ เช่น อธิบดีกรมการปกครอง อธิบดีกรมควบคุมมลพิษ อธิบดีกรมทรัพยากรธรณี อธิบดีกรมธนารักษ์ อธิบดีกรมพัฒนาสังคมและสวัสดิการ อธิบดีกรมโยธาธิการและผังเมือง อธิบดีกรมส่งเสริมสหกรณ์ อธิบดีกรมส่งเสริมการปกครองท้องถิ่น อธิบดีกรมอุทยานแห่งชาติ สัตว์ป่า และพันธุ์พืช เลขาธิการสำนักงานนโยบายและแผนทรัพยากรธรรมชาติและสิ่งแวดล้อม ซึ่งตามพระราชบัญญัติพัฒนาที่ดิน พ.ศ. ๒๕๒๖ ที่ได้ถูกยกเลิก ไม่มีหัวหน้าส่วนราชการดังกล่าว

มาตรา ๖ กรรมการผู้ทรงคุณวุฒิมีวาระการดำรงตำแหน่งคราวละสามปี

ในกรณีที่กรรมการผู้ทรงคุณวุฒิพ้นจากตำแหน่งก่อนวาระ หรือ อในกรณีที่ คณะรัฐมนตรีแต่งตั้งกรรมการผู้ทรงคุณวุฒิเพิ่มขึ้นในระหว่างที่กรรมการซึ่งแต่งตั้งไว้แล้วยังมีวาระอยู่ในตำแหน่ง ให้ผู้ได้รับแต่งตั้งแทนตำแหน่งที่ว่างหรือเป็นกรรมการผู้ทรงคุณวุฒิเพิ่มขึ้นอยู่ในตำแหน่ง เท่ากับวาระที่เหลืออยู่ของกรรมการซึ่งได้แต่งตั้งไว้ แล้ว เว้นแต่วาระที่เหลืออยู่ไม่ถึงเก้าสิบวันจะไม่แต่งตั้งกรรมการผู้ทรงคุณวุฒิแทนก็ได้

เมื่อครบกำหนดตามวาระในวาระหนึ่ง หากยังไม่มีการแต่งตั้งกรรมการผู้ทรงคุณวุฒิขึ้นใหม่ ให้กรรมการผู้ทรงคุณวุฒิซึ่งพ้นจากตำแหน่งตามวาระนั้นอยู่ในตำแหน่งเพื่อดำเนินงานต่อไป จนกว่ากรรมการผู้ทรงคุณวุฒิ ซึ่งได้รับแต่งตั้งใหม่เข้ารับหน้าที่

คำอธิบาย

มาตรานี้กำหนดวาระการดำรงตำแหน่งของผู้ทรงคุณวุฒิซึ่งได้รับแต่งตั้งตามมาตรา ๕ แห่งพระราชบัญญัติพัฒนาที่ดิน พ.ศ. ๒๕๕๑ ให้ดำรงตำแหน่งคราวละสามปี นับแต่วันที่ได้รับแต่งตั้ง

มาตรา ๗ กรรมการผู้ทรงคุณวุฒิซึ่งพ้นจากตำแหน่งตามวาระอาจได้รับแต่งตั้งอีกได้ แต่จะดำรงตำแหน่งติดต่อกันเกินสองวาระมิได้

ในกรณีที่กรรมการผู้ทรงคุณวุฒิพ้นจากตำแหน่งก่อนวาระ ให้คณะกรรมการประกอบด้วยกรรมการทั้งหมดเท่าที่มีอยู่จนกว่าจะมีการแต่งตั้งกรรมการผู้ทรงคุณวุฒิ ตาม มาตรา ๖ วรรคสอง

คำอธิบาย

มาตรานี้กำหนดให้กรรมการผู้ทรงคุณวุฒิที่พ้นจากตำแหน่งอาจได้รับแต่งตั้งใหม่ได้ แต่จะดำรงตำแหน่งติดต่อกันสองวาระไม่ได้

มาตรา ๘ นอกจากการพ้นจากตำแหน่งตามวาระ กรรมการผู้ทรงคุณวุฒิพ้นจากตำแหน่งเมื่อ

(๑) ตาย

(๒) ลาออก

(๓) คณะรัฐมนตรีได้ออก เพราะบกพร่องต่อหน้าที่ มีความประพฤติเสื่อมเสียหรือหย่อนความสามารถ

(๔) เป็นบุคคลล้มละลาย

(๕) เป็นคนไร้ความสามารถหรือคนเสมือนไร้ความสามารถ

(๖) ได้รับโทษจำคุกโดยคำพิพากษาถึงที่สุดให้จำคุก เว้นแต่เป็นโทษสำหรับความผิดที่ได้กระทำโดยประมาทหรือความผิดลหุโทษ

(๗) เป็นผู้ดำรงตำแหน่งทางการเมือง สมาชิกสภาท้องถิ่นหรือผู้บริหารท้องถิ่น กรรมการผู้ดำรงตำแหน่งซึ่งรับผิดชอบการบริหารพรรคการเมือง ที่ปรึกษาพรรคการเมืองหรือเจ้าหน้าที่พรรคการเมือง

คำอธิบาย

มาตรานี้กำหนดว่ากรรมการผู้ทรงคุณวุฒิ นอก พ้นจากตำแหน่งตามมาตรา ๗ แล้ว ยังจะพ้นจากตำแหน่งในกรณีนี้ อีก ๗ ประการ ได้แก่ ตาย ลาออก คณะรัฐมนตรีได้ออก เพราะบกพร่องต่อหน้าที่ มีความประพฤติเสื่อมเสียหรือหย่อนความสามารถ เป็นบุคคลล้มละลาย เป็นคนไร้ความสามารถหรือคนเสมือนไร้ความสามารถ ได้รับโทษจำคุกโดยคำพิพากษาถึงที่สุดให้จำคุก เว้นแต่เป็นโทษสำหรับความผิดที่ได้กระทำโดยประมาทหรือความผิดลหุโทษ เป็นผู้ดำรงตำแหน่งทางการเมือง สมาชิกสภาท้องถิ่นหรือผู้บริหารท้องถิ่น กรรมการผู้ดำรงตำแหน่งซึ่งรับผิดชอบการบริหารพรรคการเมือง ที่ปรึกษาพรรคการเมืองหรือเจ้าหน้าที่พรรคการเมือง

มาตรา ๕ คณะกรรมการมีอำนาจและหน้าที่ ดังต่อไปนี้

- (๑) กำหนดการจำแนกประเภทที่ดิน และเสนอขอรับความเห็นชอบต่อคณะรัฐมนตรี เพื่อให้หน่วยงานของรัฐที่มีหน้าที่เกี่ยวข้องรับไปปฏิบัติ
 - (๒) วางแผนการใช้ที่ดิน การพัฒนาที่ดิน การกำหนดบริเวณการใช้ที่ดินและ การกำหนดเขตการอนุรักษ์ดินและน้ำ
 - (๓) ประกาศกำหนดเขตสำรวจที่ดิน และประกาศกำหนดเขตสำรวจการอนุรักษ์ดิน และน้ำ ตามมาตรา ๑๗
 - (๔) เสนอคณะรัฐมนตรีเพื่อให้ความเห็นชอบ ในการให้ความช่วยเหลือ และเยียวยา ความเดือดร้อนหรือความเสียหายที่อาจเกิดขึ้นแก่ผู้ครอบครองที่ดินตามความเหมาะสมจากการกำหนด บริเวณการใช้ที่ดินหรือการกำหนดเขตการอนุรักษ์ดินและน้ำ
 - (๕) กำหนดมาตรการเพื่อการปรับปรุงดินหรือที่ดิน หรือกำหนดมาตรการเพื่อการ อนุรักษ์ดินและน้ำ
 - (๖) ให้ความเห็นหรือข้อเสนอแนะเกี่ยวกับการจัดตั้งหน่วยงานพัฒนาที่ดินระดับต่างๆ ขึ้นในเขตท้องที่หนึ่งท้องที่ใดเพื่อช่วยเหลือทางวิชาการ สาธิต และแนะนำเกษตรกร โดยตรงในกรณี ที่ มาตรการเพื่อการปรับปรุงดินหรือที่ดิน หรือมาตรการเพื่อการอนุรักษ์ดินและน้ำตามที่คณะกรรมการ กำหนดต้องใช้วิทยาการซึ่งไม่อาจนำไปแนะนำเกษตรกรด้วยวิธีการส่งเสริมได้
 - (๗) ออกระเบียบ ขบ หลักเกณฑ์ วิธีการ หรือเงื่อนไขเกี่ยวกับคำขอให้วิเคราะห์ ตรวจสอบ ตัวอย่างดินหรือคำขอให้ปรับปรุงดินหรือที่ดิน หรือคำขอให้การบริการแผนที่ ข้อมูลทางแผนที่ เป็นการเฉพาะรายตามมาตรา ๒๐
 - (๘) ออกระเบียบเกี่ยวกับการปฏิบัติหน้าที่ของคณะกรรมการ เพื่อปฏิบัติหน้าที่ ต่างๆ ตามที่มอบหมาย
 - (๙) ปฏิบัติหน้าที่อื่นตามที่กำหนดในพระราชบัญญัตินี้หรือตามที่คณะรัฐมนตรี มอบหมาย
- ในการปฏิบัติหน้าที่ตามมาตรานี้ คณะกรรมการอาจมอบหมายให้กรมพัฒนาที่ดินเป็น ผู้ปฏิบัติงานหรือเตรียมข้อเสนอมายังคณะกรรมการเพื่อพิจารณาดำเนินการต่อไปก็ได้

คำอธิบาย

ในมาตรา นี้ได้บัญญัติขึ้นให้เป็นอำนาจหน้าที่ของคณะกรรมการพัฒนาที่ดิน ซึ่งมี อำนาจอย่างกว้างขวางตามที่กฎหมายกำหนดไว้โดยเฉพาะในเรื่อง การจำแนกประเภทที่ดิน การวางแผนการใช้ที่ดิน การกำหนดบริเวณการใช้ที่ดิน การกำหนดเขตอนุรักษ์ดินและน้ำ การ ประกาศสำรวจที่ดินและการประกาศกำหนดเขตสำรวจการอนุรักษ์ดินและน้ำ การกำหนดมาตรการเพื่อการ

ปรับปรุงดินหรือที่ดิน หรือการกำหนดมาตรการอนุรักษ์ดินและน้ำ ตลอดจนการให้ความช่วยเหลือและ
 เยียวยาความเดือดร้อนความเสียหายที่เกิดขึ้นแก่ผู้ครอบครองที่ดินจากการกำหนดบริเวณกา ไรใช้ที่ดิน
 หรือการกำหนดเขตอนุรักษ์ดินและน้ำ

อนุมาตรา (๑) การจำแนกประเภทที่ดิน เป็นการดำเนินการสำรวจและจำแนกประเภท
 ที่ดินเพื่อเสนอขอรับความเห็นชอบต่อคณะรัฐมนตรี เพื่อให้หน่วยงานของรัฐที่เกี่ยวข้องรับไปปฏิบัติ
 โดยมีวัตถุประสงค์แบ่งที่ดินออกเป็น ๒ ประเภท คือ ๑. ที่ดินประเภทป่าไม้ ๒. ที่ดินทำกินของราษฎร
 หรือใช้ประโยชน์อย่างอื่น

หลักเกณฑ์และขั้นตอนในการจำแนกประเภทที่ดิน มีดังต่อไปนี้

๑. การจำแนกประเภทที่ดิน มีขั้นตอนการดำเนินงานดังนี้

- ๑.๑ ทำการสำรวจในสนาม
- ๑.๒ ประมวลผลการสำรวจและจัดทำแผนที่แนวเขตป่าไม้ถาวร
- ๑.๓ จัดทำระเบียบวาระการประชุมคณะอนุกรรมการพัฒนาที่ดินจังหวัด
- ๑.๔ ประชุมคณะอนุกรรมการพัฒนาที่ดินจังหวัด
- ๑.๕ จัดทำระเบียบวาระการประชุมคณะกรรมการพัฒนาที่ดิน
- ๑.๖ ประชุมคณะกรรมการพัฒนาที่ดิน
- ๑.๗ จัดทำเอกสารส่งสำนักเลขาธิการคณะรัฐมนตรีเพื่อให้คณะรัฐมนตรี
 พิจารณาผ่านกระทรวงเกษตรและสหกรณ์
- ๑.๘ คณะรัฐมนตรีประชุมและมีมติ
- ๑.๙ แจ้งส่วนราชการและจังหวัดที่เกี่ยวข้องเพื่อดำเนินการต่อไป

๒. การทบทวนมติคณะรัฐมนตรีตามมติคณะรัฐมนตรีวันที่ ๒๒ เมษายน ๒๕๔๐
มีขั้นตอนดังต่อไปนี้

- ๒.๑ รับเรื่องร้องเรียนจากราษฎร
- ๒.๒ เสนอเรื่องร้องเรียนต่อผู้ว่าราชการจังหวัด
- ๒.๓ ประชุมคณะอนุกรรมการพัฒนาที่ดินจังหวัด
- ๒.๔ คณะทำงานเข้าพื้นที่ดำเนินการสำรวจ
- ๒.๕ ประชุมคณะทำงานฯ
- ๒.๖ ประชุมคณะอนุกรรมการพัฒนาที่ดินจังหวัด
- ๒.๗ นำผลการพิจารณาเสนอต่อคณะกรรมการพัฒนาที่ดิน
- ๒.๘ จัดทำข้อมูลและผลการพิจารณาของคณะกรรมการพัฒนาที่ดิน
 เสนอต่อกระทรวงเกษตรและสหกรณ์ เพื่อพิจารณาลงนามเสนอต่อ
 สำนักเลขาธิการคณะรัฐมนตรี

๒.๕ แจ้งมติคณะรัฐมนตรี ให้หน่วยงานที่เกี่ยวข้องทราบและดำเนินการต่อไป

๒.๑๐ ร่วมประชุมและชี้แจงคณะกรรมการจัดที่ดินแห่งชาติ (ภาคผนวก ๒)

๓. การดำเนินการตรวจพิสูจน์ที่ดินตามกฎกระทรวงฉบับที่ ๔๓ (พ.ศ. ๒๕๓๓)

มีขั้นตอนดังต่อไปนี้

๓.๑ รับเรื่องที่ยื่นคำร้องในการขออนุญาตออกเอกสารสิทธิ์ (ในกรณีที่ได้เคยมีหลักฐานการถือครองหรือหลักฐานการทำประโยชน์ในที่ดินมาก่อน เช่น สด, นส.๒, นส.๓, และนส.๓ก.)

๓.๒ ประชุมคณะทำงาน

๓.๓ ตรวจสอบพื้นที่ตามที่หมาย

๓.๔ ลงนามในสรุปผลที่จัดทำโดยผ่านเลขานุการคณะทำงานจัดทำรายงานและแจ้งผลการตรวจพิสูจน์ (ภาคผนวก ๓)

อนึ่ง การดำเนินการตรวจพิสูจน์ที่ดินตามกฎกระทรวง ฉบับที่ ๔๓ (พ.ศ. ๒๕๓๓) นี้ผู้แทนกรมพัฒนาที่ดินไม่มีอำนาจในการชี้และรับรองแนวเขตป่าไม้ ผู้ที่มีอำนาจและรับรองชี้แนวเขตป่าไม้ก็คือเจ้าหน้าที่กรมป่าไม้ตามที่ระบุไว้ในบันทึกข้อตกลงระหว่างกรมที่ดินและกรมป่าไม้ ว่าด้วยการพิสูจน์เพื่อออกโฉนดที่ดิน หรือหนังสือรับรองการทำประโยชน์ ซึ่งเกี่ยวกับเขตป่าไม้ พ.ศ. ๒๕๓๔ ข้อ ๖.๓ (ภาคผนวก ๔)

ตารางที่ ๑ รายละเอียดขั้นตอนการดำเนินงานเรื่องการจำแนกประเภทที่ดิน

ลำดับขั้นตอนการดำเนินงาน	รายละเอียดการดำเนินงาน	ผู้รับผิดชอบ	บทบัญญัติ	หมายเหตุ
(๑) ทำการสำรวจในสนาม	ตรวจสอบพื้นที่ป่าไม้ถาวรที่มีการร้องขอให้เปลี่ยนแปลง มติคณะรัฐมนตรี	สสพ. สพด. สพข.	๕ (๑)	
(๒) ประมวลผลการสำรวจและจัดทำ แผนที่แนวเขตป่าไม้ถาวร	ประมวลผลการสำรวจในพื้นที่ที่มีการร้องขอให้เปลี่ยนแปลงมติ คณะรัฐมนตรี พร้อมทั้งจัดทำแผนที่แนวเขตป่าไม้ถาวรที่ขอ เปลี่ยนแปลง	สสพ.		
(๓) จัดทำระเบียบวาระการประชุม คณะกรรมการพัฒนาที่ดินจังหวัด	เชิญประชุมและจัดทำระเบียบวาระการประชุมคณะกรรมการ พัฒนาที่ดินจังหวัด	สสพ. สพด. สพข.		
(๔) ประชุมอนุคณะกรรมการพัฒนาที่ดิน จังหวัด	ทำหน้าที่ฝ่ายเลขานุการในการประชุมคณะกรรมการ พัฒนาที่ดินจังหวัด	สพด. สพข. สสพ.		
(๕) จัดทำระเบียบวาระการประชุม คณะกรรมการพัฒนาที่ดิน	เชิญประชุม และจัดทำระเบียบวาระการประชุมคณะกรรมการ พัฒนาที่ดิน	สสพ. สลก. ฝ่ายช่วยเลขานุการ คณะกรรมการพัฒนาที่ดิน		
(๖) ประชุมคณะกรรมการพัฒนาที่ดิน	ทำหน้าที่ฝ่ายเลขานุการในการประชุมคณะกรรมการพัฒนาที่ดิน	สสพ. สลก. ฝ่ายช่วยฯ คณะกรรมการพัฒนาที่ดิน		

ตารางที่ ๑ (ต่อ)

ลำดับขั้นตอนการดำเนินงาน	รายละเอียดการดำเนินงาน	ผู้รับผิดชอบ	บทบัญญัติ	หมายเหตุ
(๗) จัดทำเอกสารส่งคณะกรรมการรัฐมนตรีเพื่อให้ คณะกรรมการพิจารณาผ่านกระทรวง เกษตรและสหกรณ์	๑. จัดทำเอกสารเพื่อประกอบการพิจารณา ของคณะกรรมการรัฐมนตรี ในการเปลี่ยนแปลงมติคณะกรรมการรัฐมนตรี เรื่องการจำแนกประเภท ที่ดิน โดยอำนาจมติของคณะกรรมการพัฒนาที่ดินจังหวัด ๒. ร่างหนังสือถึงปลัด กษ. ให้เรียน รมว. กษ. เพื่อลงนาม ๓. ร่างหนังสือถึงเลขาธิการคณะกรรมการรัฐมนตรี ให้ รมว. กษ. ลงนาม ส่งเรื่องขอเปลี่ยนแปลงมติคณะกรรมการรัฐมนตรี	สสพ. สลก. ฝ่ายช่วยฯ		
(๘) คณะรัฐมนตรีประชุมและมีมติ	ไปรอชี้แจงต่อที่ประชุมคณะกรรมการรัฐมนตรี	สสพ. ฝ่ายช่วยฯ		
(๙) แจ้งส่วนราชการและจังหวัดที่ เกี่ยวข้องเพื่อดำเนินการต่อไป	๑. สำนักมติคณะกรรมการรัฐมนตรี ๒. แจ้งส่วนราชการและจังหวัด ที่เกี่ยวข้องเพื่อดำเนินการต่อไป	สสพ. ฝ่ายช่วยฯ		

ตารางที่ ๒ การทบทวนมติคณะรัฐมนตรีตามมติคณะรัฐมนตรี วันที่ ๒๒ เมษายน ๒๕๔๐

ลำดับขั้นตอนการดำเนินงาน	รายละเอียดการดำเนินงาน	ผู้รับผิดชอบ	บทบัญญัติ	หมายเหตุ
(๑) รับเรื่องร้องเรียนจากราษฎร	มีการร้องเรียนโดยผ่านทางศูนย์ดำรงธรรมหรือร้องเรียนโดยผ่านทาง สพด. ในแต่ละพื้นที่ ผู้ร้องเรียนจะต้องระบุข้อมูลและวัตถุประสงค์ในการขอทบทวน มติคณะรัฐมนตรี	สพด. (ในฐานะเลขานุการกรม)	มาตรา ๕ วรรคท้าย	มติคณะรัฐมนตรี ๒๒ เมษายน ๒๕๔๐
(๒) เสนอเรื่องร้องเรียนต่อผู้ว่าราชการจังหวัด	สพด. สรุปเรื่องแล้วเสนอประธานคณะกรรมการพัฒนาที่ดินจังหวัด	สพด..		มติคณะรัฐมนตรี ๒๒ เมษายน ๒๕๔๐
(๓) ประชุมคณะกรรมการพัฒนาที่ดินจังหวัด	เพื่อจัดตั้งคณะทำงานดำเนินการสำรวจและจัดหางบประมาณ ในการดำเนินการ	สพด.		มติคณะรัฐมนตรี ๒๒ เมษายน ๒๕๔๐
(๔) คณะทำงานเข้าพื้นที่ดำเนินการสำรวจ	(๑) สำรวจการถือครองที่ดิน (๒) สำรวจสภาพการใช้ที่ดิน (๓) สำรวจดินและความเหมาะสมของดิน (๔) สำรวจสภาพเศรษฐกิจและสังคม	สพด. หน่วยงานที่เกี่ยวข้อง		
(๕) ประชุมคณะทำงานฯ	พิจารณาข้อมูลที่ได้จากการสำรวจ	สพด.		
(๖) ประชุมคณะกรรมการพัฒนาที่ดินจังหวัด	เพื่อพิจารณาและเสนอความเห็นต่อคณะกรรมการพัฒนาที่ดิน	สพด. หน่วยงานที่เกี่ยวข้อง	มาตรา ๕ วรรคท้าย	มติคณะรัฐมนตรี ๒๒ เมษายน ๒๕๔๐

ตารางที่ ๒ (ต่อ)

ลำดับขั้นตอนการดำเนินงาน	รายละเอียดการดำเนินงาน	ผู้รับผิดชอบ	บทบัญญัติ	หมายเหตุ
<p>(๗) นำผลการพิจารณาเสนอต่อคณะกรรมการพัฒนาที่ดิน</p> <p>(๘) จัดทำข้อมูลและผลการพิจารณาของคณะกรรมการพัฒนาที่ดิน เสนอต่อกระทรวงเกษตรและสหกรณ์ เพื่อพิจารณาลงนามเสนอต่อคณะรัฐมนตรี</p> <p>(๙) แจ้งมติคณะรัฐมนตรี ให้หน่วยงานที่เกี่ยวข้องทราบและดำเนินการต่อไป</p> <p>(๑๐) ร่วมประชุมและชี้แจงคณะกรรมการจัดที่ดินแห่งชาติ</p>	<p>(๑) ส่งระเบียบวาระการประชุม ๑๕ วัน ก่อนการประชุม</p> <p>(๒) คณะกรรมการพัฒนาที่ดินประชุมพิจารณา</p>	<p>สสพ. สลก. ฝ่ายช่วยเหลือเกษตรกร คณะกรรมการพัฒนาที่ดิน</p>	<p>มาตรา ๕ (๑)</p>	<p>มติคณะรัฐมนตรี ๒๒ เมษายน ๒๕๔๐</p>
		<p>สสพ. สลก. ฝ่ายช่วยเหลือเกษตรกร คณะกรรมการพัฒนาที่ดิน</p>	<p>มาตรา ๕ (๑)</p>	<p>มติคณะรัฐมนตรี ๒๒ เมษายน ๒๕๔๐</p>
		<p>สสพ. สลก. ฝ่ายช่วยเหลือเกษตรกร คณะกรรมการพัฒนาที่ดิน</p>		
		<p>สสพ. สลก. ฝ่ายช่วยเหลือเกษตรกร คณะกรรมการพัฒนาที่ดิน</p>		<p>มติคณะรัฐมนตรี ๒๒ พฤศจิกายน ๒๕๒๕ แก้ไข ๑๘ ธันวาคม ๒๕๒๗</p>

ตารางที่ ๓ การดำเนินการตรวจพิสูจน์ที่ดินตามกฎหมายกระทรวง ฉบับที่ ๔๓ (พ.ศ. ๒๕๓๗)

ลำดับขั้นตอนการดำเนินงาน	รายละเอียดการดำเนินงาน	ผู้รับผิดชอบ	บทบัญญัติ	หมายเหตุ
(๑) รับเรื่องที่ราษฎรได้ยื่นคำร้องในการขออนุญาตเอกสารสิทธิ (ในกรณีที่ได้เคยมีหลักฐานการถือครองหรือหลักฐานการทำประโยชน์ในที่ดินมาก่อน เช่น สค. ๑, นส. ๒, นส. ๓, และ นส.๓ ก.)	รับเรื่องที่ราษฎรร้องเรียนผ่านประชุมร่วมกับตัวแทน กรมที่ดิน กรมป่าไม้ กรมการปกครอง และกรมที่ดิน สำนักงานที่ดินจังหวัด หรือสำนักงานที่ดินสาขา	สพด.		องค์ประกอบคณะกรรมการระบุไว้ในกฎกระทรวงฉบับที่ ๔๓
(๒) ประชุมคณะกรรมการ	(๑) ตรวจสอบประวัติความเป็นมา (๒) ตรวจสอบตำแหน่งที่หมาย (๓) หมายตำแหน่งในแผนที่มาตราส่วน ๑:๕๐,๐๐๐ (๔) ตรวจสอบตำแหน่งที่ได้จากการสำรวจกับแผนที่จำแนกประเภทที่ดิน (๕) ตรวจสอบในพื้นที่ร่วมกับคณะกรรมการ	สพด. หรือ ฝ่ายสำรวจ ทำแผนที่ สพข.		ในกรณีที่คาบเกี่ยวกับแนวเขตป่าไม้อาวุธหรือไม้เน่าใจให้ส่ง สสผ.
(๓) ตรวจสอบพื้นที่ตามที่หมาย	(๑) จัดทำรายงานการตรวจพิสูจน์สรุปผลและแจ้งกลับไปยังสำนักงานที่ดินหรือสำนักงานที่ดินสาขา (๒) ลงนามในรายงานการตรวจพิสูจน์ในฐานะกรรมการ (หากมีข้อโต้แย้งให้บันทึกไว้ท้ายรายงานด้วย)	สพด, สพข.		
(๔) ลงนามในสรุปผลที่จัดทำโดยผ่านเลขานุการคณะกรรมการจัดทำรายงานและแจ้งผลการตรวจพิสูจน์		สพด, สพข.		

หมายเหตุ ในกรณีที่มีการขอให้ตรวจสอบความลาดชันว่าเกิน ๓๕% หรือไม่ให้ส่งมาตรวจที่ สสผ. เพื่อดำเนินการตรวจในแผนที่มาตราส่วน ๑:๕๐,๐๐๐ ของกรมแผนที่ทหาร หากราษฎรเจ้าของที่ไม่พอใจในผลการตรวจสอบ ให้ส่งเรื่องอุทธรณ์ไปที่สำนักงานที่ดินหรือสำนักงานที่ดินสาขา

อนุมาตรา (๒) ได้บัญญัติเรื่อง การวางแผนการใช้ที่ดิน การพัฒนาที่ดิน ซึ่งในมาตรา ๔ ของพระราชบัญญัตินี้ได้อธิบายความหมายของถ้อยคำดังกล่าวไว้แล้ว ส่วนการกำหนดบริเวณการใช้ที่ดินและการกำหนดเขตอนุรักษ์ดินและน้ำมีคำอธิบายกำหนดขั้นตอนการดำเนินงานตามมาตรา ๒ และมาตรา ๑๓

อนุมาตรา (๓) ได้บัญญัติเรื่อง การประกาศเขตสำรวจที่ดิน และการประกาศเขตสำรวจการอนุรักษ์ดินและน้ำ มีคำอธิบายและกำหนดขั้นตอนการดำเนินงานตามมาตรา ๑๓

อนุมาตรา (๔) ได้บัญญัติถึง กรณีที่การดำเนินงานในการประกาศกำหนดบริเวณการใช้ที่ดินหรือการประกาศกำหนดเขตการอนุรักษ์ดินและน้ำ ได้สร้างความเดือดร้อน หรือเสียหายให้แก่ผู้ครอบครองที่ดิน คณะกรรมการพัฒนาที่ดินจะเสนอคณะรัฐมนตรีเพื่อให้ความช่วยเหลือ และเยียวยาความเดือดร้อน ตามความเหมาะสมจากการดำเนินการดังกล่าว

ในมาตรา ๕ (๕) “การปรับปรุงดินหรือที่ดิน” หมายความว่า การพัฒนาดินหรือที่ดินที่ ขาดความอุดมสมบูรณ์ตามธรรมชาติหรือขาดความอุดมสมบูรณ์เพราะการใช้ประโยชน์เพื่อให้มีความเหมาะสมในการใช้ประโยชน์ที่ดินเพื่อเกษตรกรรม

ในมาตรา ๕(๖) เป็นเรื่องให้อำนาจคณะกรรมการพัฒนาที่ดินในการเสนอความเห็นหรือข้อเสนอแนะเกี่ยวกับการจัดตั้งหน่วยงานพัฒนาที่ดิน ระดับต่างๆ ในส่วนภูมิภาค เพื่อช่วยเหลือทางวิชาการ สาธิต และแนะนำเกษตรกร โดยตรง และมุ่งประโยชน์เพื่อการปรับปรุงดินหรือที่ดินหรือมาตรการเพื่อการอนุรักษ์ดินและน้ำ

ในมาตรา ๕ (๗) นี้ ได้ให้อำนาจแก่คณะกรรมการพัฒนาที่ดินในการออก ระเบียบ หลักเกณฑ์ วิธีการ หรือเงื่อนไขเกี่ยวกับคำขอให้วิเคราะห์ตรวจสอบตัวอย่างดินหรือคำขอให้ปรับปรุงดินหรือที่ดิน หรือคำขอให้การบริการแผนที่ ข้อมูลทางแผนที่เป็นการเฉพาะราย ปัจจุบันคณะกรรมการพัฒนาที่ดินได้ออกระเบียบในเรื่องดังกล่าวแล้วรวม ๓ ฉบับ ดังนี้

๑. ระเบียบคณะกรรมการว่าด้วยหลักเกณฑ์ วิธีการหรือเงื่อนไขเกี่ยวกับคำขอให้วิเคราะห์ตรวจสอบตัวอย่างดินเป็นการเฉพาะราย พ.ศ. ๒๕๕๓

๒. ระเบียบคณะกรรมการว่าด้วยหลักเกณฑ์ วิธีการหรือเงื่อนไขเกี่ยวกับคำขอในการบริการแผนที่และข้อมูลทางแผนที่เป็นการเฉพาะราย พ.ศ. ๒๕๕๓

๓. ระเบียบคณะกรรมการว่าด้วยหลักเกณฑ์ วิธีการหรือเงื่อนไขเกี่ยวกับคำให้ปรับปรุงดินหรือที่ดิน หรือการอนุรักษ์ดินและน้ำเป็นการเฉพาะราย พ.ศ. ๒๕๕๓ (ภาคผนวก ๕)

ในมาตรา ๕ (๘) ได้ให้อำนาจแก่คณะกรรมการพัฒนาที่ดินในการออกระเบียบเกี่ยวกับการปฏิบัติหน้าที่ของคณะอนุกรรมการเพื่อปฏิบัติหน้าที่ต่างๆ ตามที่มอบหมาย ปัจจุบันคณะกรรมการพัฒนาที่ดินได้มีการออก “ระเบียบคณะกรรมการพัฒนาที่ดินว่าด้วยวิธีการปฏิบัติหน้าที่ของคณะอนุกรรมการพัฒนาที่ดิน จังหวัด พ.ศ.๒๕๕๓” (ภาคผนวก ๖)

ในมาตรา ๕ (๕) คณะกรรมการพัฒนาที่ดินนอกจากมีอำนาจหน้าที่ตาม มาตรา ๕ แล้วยังมีอำนาจหน้าที่ ในมาตราอื่นๆ ตามที่พระราชบัญญัตินี้กำหนดไว้ ให้เป็นอำนาจของคณะกรรมการพัฒนาที่ดิน เช่น การแต่งตั้งคณะกรรมการตามมาตรา ๑๐ การให้คำแนะนำรัฐมนตรีในการประกาศกำหนดบริเวณการใช้ที่ดินตามมาตรา ๑๒ การประกาศกำหนดเขตอนุรักษ์ดินและน้ำ ตามมาตรา ๑๓ การประกาศควบคุมการใช้ที่ดินตามมาตรา ๑๔ การประกาศสำรวจที่ดิน ตามมาตรา ๑๗

สำหรับข้อความในวรรคท้ายของมาตรา ๕ เกี่ยวกับการปฏิบัติหน้าที่ของคณะกรรมการพัฒนาที่ดิน ตั้งแต่อนุมาตรา (๑)–(๕) คณะกรรมการอาจมอบหมายให้กรมพัฒนาที่ดินเป็นผู้ปฏิบัติงาน หรือเตรียมข้อเสนอไปยังคณะกรรมการเพื่อพิจารณาดำเนินการต่อไปก็ได้

มาตรา ๑๐ ให้นำบทบัญญัติว่าด้วยคณะกรรมการที่มีอำนาจดำเนินการพิจารณาทางปกครอง ตามกฎหมายว่าด้วยวิธีปฏิบัติราชการทางปกครองมาใช้บังคับแก่การประชุมของคณะกรรมการโดยอนุโลม

ในมาตรานี้ได้กำหนดให้นำพระราชบัญญัติวิธีปฏิบัติราชการทางปกครอง พ.ศ. ๒๕๓๕ มาบังคับใช้ในการประชุมคณะกรรมการพัฒนาที่ดิน พระราชบัญญัติวิธีปฏิบัติราชการทางปกครอง พ.ศ. ๒๕๓๕ ได้มีบทบัญญัติว่าด้วยการประชุมของคณะกรรมการในมาตรา ๗๕ มาตรา ๘๐ มาตรา ๘๑ มาตรา ๘๒ และ มาตรา ๘๓ ไว้ดังนี้

“มาตรา ๗๕ ภายใต้บังคับมาตรา ๑๕ วรรคสอง การประชุมของคณะกรรมการต้องมีกรรมการมาประชุมอย่างน้อยกึ่งหนึ่ง จึงจะเป็นองค์ประชุม เว้นแต่บทบัญญัติแห่งกฎหมายหรือกฎหรือคำสั่งที่จัดให้มีคณะกรรมการชุดนั้นจะกำหนดไว้เป็นอย่างอื่น

ในกรณีมีกรรมการครบที่จะเป็นองค์ประชุมได้ แต่การพิจารณาเรื่องใดถ้าต้อง เลื่อนมาเพราะไม่ครบองค์ประชุม ถ้าเป็นการประชุมของคณะกรรมการซึ่งมิใช่คณะกรรมการวินิจฉัยข้อพิพาท หากได้มีการนัดประชุมเรื่องนั้นอีกภายในสิบสี่วันนับแต่วันนัดประชุมที่เลื่อนมาและการประชุมครั้งหลังนี้มีกรรมการมาประชุมไม่น้อยกว่าหนึ่งในสามของจำนวนกรรมการทั้งหมด ให้ถือว่าเป็นองค์ประชุม แต่ทั้งนี้ต้องระบุนามประสงฆ์ให้เกิดผลตามบทบัญญัตินี้ไว้ในหนังสือนัดประชุมด้วย”

“มาตรา ๘๐ การประชุมให้เป็นไปตามระเบียบการที่คณะกรรมการกำหนด

การนัดประชุมต้องทำเป็นหนังสือและแจ้งให้กรรมการทุกคนทราบล่วงหน้าไม่น้อยกว่าสามวัน เว้นแต่กรรมการนั้นจะได้ทราบการบอกนัดในที่ประชุมแล้ว กรณีดังกล่าวนี้จะทำหนังสือแจ้งนัดเฉพาะกรรมการที่ไม่ได้มาประชุมก็ได้

บทบัญญัติในวรรคสองมิให้นำมาใช้บังคับในกรณีมีเหตุจำเป็นเร่งด่วนซึ่งประธานกรรมการจะนัดประชุมเป็นอย่างอื่นก็ได้”

“มาตรา ๘๑ ประธานกรรมการมีอำนาจ หน้าที่ดำเนินการประชุม และเพื่อรักษาความเรียบร้อยในการประชุมให้ประธานมีอำนาจออกคำสั่งใดๆ ตามความจำเป็นได้

ถ้าประธานกรรมการ ไม่อยู่ในที่ประชุมหรือไม่สามารถปฏิบัติหน้าที่ได้ให้รองประธาน กรรมการทำหน้าที่แทน ถ้าไม่มีรองประธานกรรมการหรือมีแต่ไม่สามารถปฏิบัติหน้าที่ได้ให้กรรมการที่มา ประชุมเลือกกรรมการคนหนึ่งขึ้นทำหน้าที่แทน

ในกรณีที่ประธานกรรมการมีหน้าที่ต้องดำเนินการใดๆ นอกจากการดำเนินการประชุมให้นำ ความในวรรคสองมาใช้บังคับโดยอนุโลม”

“มาตรา ๘๒ การลงมติของที่ประชุมให้ถือเสียงข้างมาก

กรรมการคนหนึ่งให้มีหนึ่ง เสียงในการลงคะแนน ถ้าคะแนนเสียงเท่ากันให้ประธานในที่ ประชุมออกเสียงเพิ่มขึ้นอีกเสียงหนึ่งเป็นเสียงชี้ขาด

เรื่องใดถ้าไม่มีผู้คัดค้าน ให้ประธานถามที่ประชุมว่ามีผู้เห็นเป็นอย่างอื่นหรือไม่ เมื่อไม่มี ผู้เห็นเป็นอย่างอื่น ให้ถือว่าที่ประชุมลงมติเห็นชอบในเรื่องนั้น”

“มาตรา ๘๓ ในการประชุมต้องมีรายงานการประชุมเป็นหนังสือ

ถ้ามีความเห็นแย้งให้บันทึกความเห็นแย้งพร้อมทั้งเหตุผลไว้ในรายงานการประชุม และถ้า กรรมการฝ่ายข้างน้อยเสนอความเห็นแย้งเป็นหนังสือก็ให้บันทึกความเห็นแย้งนั้นไว้ด้วย”

ข้อสังเกต

พระราชบัญญัติพัฒนาที่ดิน พ.ศ. ๒๕๕๑ เป็นกฎหมายเกี่ยวกับการปฏิบัติทางปกครองและ โดยที่พระราชบัญญัติวิธีปฏิบัติ ราชการ ทางการปกครอง พ.ศ. ๒๕๓๘ ที่ยังใช้บังคับในปัจจุบันเป็นกฎหมาย กลางเกี่ยวกับวิธีการปฏิบัติราชการทางการปกครอง ในชั้นการพิจารณาของคณะกรรมการกฤษฎีกาจึงได้มีมติ ให้นำบทบัญญัติ ในหมวดที่ ๕ ของพระราชบัญญัติวิธีปฏิบัติราชการทางปกครอง ว่าด้วยคณะกรรมการที่มี อำนาจดำเนินการพิจารณาทางปกครอง มาใช้บังคับแก่การประชุมของคณะกรรมการ พัฒนาที่ดิน โดยอนุโลม โดยไม่ต้องระบุนรายละเอียดวิธีการประชุมไว้ในร่างพระราชบัญญัตินี้

มาตรา ๑๑ ในการปฏิบัติตามพระราชบัญญัตินี้ คณะกรรมการอาจแต่งตั้งคณะอนุกรรมการ เพื่อพิจารณาหรือปฏิบัติการอย่างหนึ่งอย่างใดตามที่คณะกรรมการมอบหมายได้ ทั้งนี้ วิธีการปฏิบัติหน้าที่ ของคณะอนุกรรมการให้เป็นไปตามระเบียบที่คณะกรรมการกำหนด

การประชุมของคณะอนุกรรมการให้นำมาตรา ๑๐ มาใช้บังคับโดยอนุโลม

คำอธิบาย

ในมาตรานี้ให้อำนาจแก่คณะกรรมการพัฒนาที่ดินในการแต่งตั้งคณะอนุกรรมการเพื่อ พิจารณาหรือพิจารณาหรือปฏิบัติการอย่างหนึ่งอย่างใดตามความจำเป็นในปัจจุบัน คณะกรรมการพัฒนาที่ดิน ได้มีการแต่งตั้งคณะอนุกรรมการขึ้น ๒ คณะ คือ

๑. คำสั่งคณะกรรมการพัฒนาที่ดิน ที่ ๑/๒๕๕๒ ลงวันที่ ๒๔ พฤศจิกายน ๒๕๕๒ เรื่อง แต่งตั้งคณะอนุกรรมการพัฒนาที่ดินจังหวัด

๒. คำสั่งคณะกรรมการพัฒนาที่ดินที่ ๑/๒๕๕๓ ลงวันที่ ๑๑ มีนาคม ๒๕๕๓ เรื่อง แต่งตั้ง คณะอนุกรรมการพิจารณากฎหมายและระเบียบ (ภาคผนวก ๗)

สำหรับ ข้อความ ในวรรคท้ายของมาตรา ๑๑ ได้กำหนดเรื่องการประชุมของ คณะอนุกรรมการให้นำมาตรา ๑๐ ของพระราชบัญญัติพัฒนาที่ดิน พ.ศ. ๒๕๕๑ ใช้บังคับโดยอนุโลม

มาตรา ๑๒ รัฐมนตรีโดยคำแนะนำของคณะกรรมการมีอำนาจประกาศในราชกิจจานุเบกษา กำหนดบริเวณการใช้ที่ดินตามมาตรา ๕ (๒) และให้มีแผนที่แนบท้ายประกาศด้วย แผนที่ดังกล่าวให้ถือเป็น ส่วนหนึ่งแห่งประกาศ

คำอธิบาย

ในมาตรานี้ หากปรากฏว่ามีพื้นที่ใดมีความจำเป็นที่จะต้อง กำหนดบริเวณการใช้ที่ดินตาม มาตรา ๕ (๒) คณะกรรมการพัฒนาที่ดินสามารถแนะนำให้รัฐมนตรีว่าการกระทรวงเกษตรและสหกรณ์ มีอำนาจประกาศในราชกิจจานุเบกษากำหนดบริเวณการใช้ที่ดินได้ โดยมีขั้นตอนดังนี้

๑ หลักเกณฑ์การคัดเลือกพื้นที่เพื่อประกาศกำหนดบริเวณการใช้ที่ดิน

หลักเกณฑ์ในการกำหนดพื้นที่เพื่อประกาศกำหนดบริเวณการใช้ที่ดิน จะยึดพื้นฐาน ๒ ประการ คือ ลักษณะพื้นที่ และการทับซ้อนกับเขตสงวนหวงห้ามตามกฎหมายอื่น

๑.๑ ลักษณะพื้นที่

พื้นที่ที่จะดำเนินการกำหนดบริเวณการใช้ที่ดินจะต้องมีลักษณะอย่างใดอย่างหนึ่ง ดังนี้

- (๑) มีความเหมาะสมของดินเพื่อกิจกรรมนั้น ซึ่งจะสร้างขึ้นใหม่ได้ยาก
- (๒) รัฐได้ลงทุนในการก่อสร้างโครงสร้างพื้นฐานไว้แล้ว เช่น ระบบชลประทาน เพื่อการเกษตร
- (๓) เป็นพื้นที่ที่มีระบบนิเวศเป็นการเฉพาะ
- (๔) พื้นที่ที่มีความขัดแย้งในการใช้ประโยชน์ในที่ดิน
- (๕) พื้นที่อื่นที่คณะกรรมการพัฒนาที่ดิน ได้พิจารณาแล้วเห็นว่ามีความจำเป็นต้อง กำหนดบริเวณการใช้ที่ดิน

๑.๒ การทับซ้อนกับเขตสงวนหวงห้ามตามกฎหมายอื่น

การประกาศกำหนดบริเวณการใช้ที่ดิน หากทับ ซ้อนกับเขตสงวนหวงห้ามตาม กฎหมายจะดำเนินการต่อเมื่อได้รับการอนุญาตจากผู้มีอำนาจตามบทบัญญัติแห่งกฎหมายนั้น ๆ รวมทั้งเป็น การสนับสนุนเจตนารมณ์ของกฎหมายนั้น ๆ อีกทางหนึ่งด้วย

๒ ขั้นตอนการดำเนินงาน

ขั้นตอนการดำเนินงานในการประกาศกำหนดบริเวณการใช้ที่ดินจะประกอบด้วย
ขั้นตอนหลัก ๒ ขั้นตอน ดังนี้

๒.๑ ขั้นตอนการประกาศเขตสำรวจการกำหนดบริเวณการใช้ที่ดิน

- (๑) กำหนดท้องที่ที่จะสำรวจพร้อมจัดทำประกาศและแผนที่สังเขป (ม. ๑๗)
- (๒) แต่งตั้งคณะทำงานในท้องที่ดำเนินการ
 - (๓) ประชุมคณะทำงาน
 - (๔) ประชุมคณะอนุกรรมการพัฒนาที่ดินจังหวัด
 - (๕) ประชุมคณะกรรมการพัฒนาที่ดิน
- (๖) เสนอกระทรวงเกษตรและสหกรณ์เพื่อให้รัฐมนตรีว่าการฯ ลงนามในประกาศเขตสำรวจ (ม. ๑๗)
- (๗) นำส่งสำนักงานราชกิจจานุเบกษา
- (๘) ปิดประกาศในท้องที่ดำเนินการ (ม. ๑๘) (ภาคผนวก ๘)

๒.๒ ขั้นตอนการประกาศกำหนดบริเวณการใช้ที่ดิน

- (๑) สำรวจเพื่อกำหนดบริเวณการใช้ที่ดิน (ม. ๑๗)
- (๒) วิเคราะห์ เพื่อจัดทำร่างประกาศกำหนดบริเวณการใช้ที่ดิน (ม. ๑๒, ๑๕)
ตามหลักเกณฑ์กำหนด
 - (๓) ประชุมคณะทำงานในท้องที่ดำเนินการพิจารณาร่างประกาศบริเวณการใช้ที่ดิน
 - (๔) ประชุมรับฟังความเห็นของประชาชน (ม. ๑๕)
 - (๕) ประชุมคณะอนุกรรมการพัฒนาที่ดินจังหวัด
- (๖) จัดทำเอกสารร่างประกาศและแผนที่บริเวณการใช้ที่ดิน
- (๗) ประชุมคณะกรรมการพัฒนาที่ดิน
- (๘) เสนอกระทรวงเกษตรและสหกรณ์เพื่อให้รัฐมนตรีว่าการฯ ลงนามในประกาศบริเวณการใช้ที่ดิน (ม. ๑๒)
- (๙) ประกาศในราชกิจจานุเบกษา (ม.๑๒)
- (๑๐) กรมพัฒนาที่ดินแจ้งให้จังหวัดและส่วนราชการที่เกี่ยวข้องทราบ เพื่อปิดประกาศให้ประชาชนในพื้นที่ทราบและปฏิบัติ (ภาคผนวก ๙)

๓ เอกสารประกอบระเบียบวาระการประชุมเพื่อการพิจารณาของคณะกรรมการพัฒนาที่ดิน

เอกสารประกอบระเบียบวาระการประชุมเพื่อการพิจารณาของคณะกรรมการพัฒนาที่ดิน
มีโครงร่าง ดังนี้

๑. หลักการและเหตุผล

ความสำคัญของปัญหา เช่น การสูญเสียพื้นที่เกษตรกรรมที่เหมาะสม

๒. ข้อมูลทั่วไป

- ที่ตั้ง
- เนื้อที่
- ดิน
- ความลาดเท
- ความเหมาะสมของที่ดิน
- การใช้ที่ดิน
- ประชากร
- ข้อมูลทางเศรษฐกิจสังคม

๓. แผนการใช้ที่ดิน

๔. ความเห็นของประชาชน

๕. มติของคณะอนุกรรมการและคณะทำงาน

๕.๑ มติของคณะทำงานในท้องที่ดำเนินการ

๕.๒ มติของคณะอนุกรรมการพัฒนาที่ดินจังหวัด

๖. ร่างประกาศกำหนดบริเวณการใช้ที่ดินพร้อมแผนที่ท้ายประกาศ

๗. ข้อเสนอเพื่อพิจารณาอนุมัติ

ตารางที่ ๔ รายละเอียดขั้นตอนการดำเนินงานในการประกาศเขตสำรวจเพื่อกำหนดบริเวณการใช้ที่ดิน

ลำดับขั้นตอนการดำเนินงาน	รายละเอียดการดำเนินงาน	ผู้รับผิดชอบ	บทบัญญัติ	หมายเหตุ
(๑) กำหนดท้องที่ที่จะสำรวจพร้อมจัดทำประกาศและแผนที่สังเขป	๑. กำหนดพื้นที่โดย สสว. สนผ. สพด. และสพข. โดยใช้ข้อมูลที่มีอยู่เดิม ได้แก่ แผนที่ดิน และแผนที่การใช้ที่ดิน โดยใช้หลักเกณฑ์ที่กำหนดไว้ในการคัดเลือกพื้นที่ ๒. ส่งพื้นที่เป้าหมายให้กับสำนักงานเลขานุการ (สลก.) จัดทำร่างประกาศและแผนที่	สสว. สนผ. สพข. สวจ. . สสผ. สลก.	มาตรา ๑๗	
(๒) แต่งตั้งคณะทำงานในท้องที่ดำเนินการ	จัดทำร่างคำสั่งแต่งตั้งคณะทำงานในท้องที่ดำเนินการให้ผู้ว่าราชการจังหวัดลงนามในฐานะประธานคณะกรรมการพัฒนาที่ดินจังหวัด	สพด.		
(๓) ประชุมคณะทำงาน	พิจารณาประกาศและแผนที่สังเขป	สพด. สสว. สนผ. สวจ.		
(๔) ประชุมคณะกรรมการพัฒนาที่ดินจังหวัด (กพจ.)	๑. สวจ. สพด. ร่วมกันจัดทำวาระการประชุม ประกอบด้วย ๑.๑ หลักการและเหตุผลที่จำเป็นจะต้องมีการประกาศเขตสำรวจเพื่อกำหนดบริเวณการใช้ที่ดิน ซึ่งเน้นพื้นที่ที่ดินมีความเหมาะสมต่อการเกษตรและรัฐได้ลงทุนด้านโครงสร้างพื้นฐานไว้แล้วจำนวนมาก หรือกิจกรรมอื่นๆ ตามวัตถุประสงค์	สวจ. สพด.	มาตรา ๑๑	

ตารางที่ ๔ (ต่อ)

ลำดับขั้นตอนการดำเนินงาน	รายละเอียดการดำเนินงาน	ผู้รับผิดชอบ	บทบัญญัติ	หมายเหตุ
(๕) ประชุมคณะกรรมการพัฒนาที่ดิน	<p>๑.๒ ข้อมูลเบื้องต้นด้านกายภาพ เศรษฐกิจ สังคม</p> <p>๑.๓ ร่างประกาศเขตสำรวจและแผนที่สังเขป</p> <p>๑.๔ ข้อมูลอื่นๆ</p> <p>จัดทำวาระการประชุมโดยมีสาระสำคัญเช่นเดียวกับวาระการประชุมคณะอนุกรรมการพัฒนาที่ดินจังหวัดโดย เพิ่มเติมมติที่ประชุมคณะอนุกรรมการพัฒนาที่ดินจังหวัด</p>	<p>สลก.</p> <p>ฝ่ายช่วยเหลืองาน คณะกรรมการ พัฒนาที่ดิน</p>		
(๖) เสนอกระทรวงเกษตรและสหกรณ์ เพื่อให้รัฐมนตรีลงนามประกาศเขตสำรวจ	<p>จัดทำประกาศและแผนที่เสนอกระทรวงเกษตรและสหกรณ์ เพื่อเสนอ รมว. กษ. ลงนามประกาศเขตสำรวจเพื่อกำหนดบริเวณการใช้ที่ดิน</p>	<p>สลก.</p> <p>ฝ่ายช่วยเหลืองาน คณะกรรมการ พัฒนาที่ดิน</p>		
(๗) ส่งประกาศเขตสำรวจไปประกาศในราชกิจจานุเบกษา	<p>ส่งประกาศเขตสำรวจและแผนที่สังเขปไปประกาศในราชกิจจานุเบกษา</p>	<p>สลก.</p> <p>ฝ่ายช่วยเหลืองาน คณะกรรมการ</p>	<p>มาตรา ๑๗</p>	
(๘) ปิดประกาศในท้องที่ดำเนินการ	<p>๑. กรมพัฒนาที่ดินแจ้งจังหวัดในท้องที่ดำเนินการทราบและดำเนินการ</p> <p>๒. สพด. ปิดประกาศในท้องที่ดำเนินการ ที่ว่าการอำเภอ ที่ทำการกำนันและที่ทำการแขวง</p>	<p>สพด. สพข.</p> <p>สลก.</p>	<p>มาตรา ๑๘</p>	

ตารางที่ ๕ รายละเอียดขั้นตอนการดำเนินงานในการประกาศกำหนดบริเวณการใช้ที่ดิน

ลำดับขั้นตอนการดำเนินงาน	รายละเอียดการดำเนินงาน	ผู้รับผิดชอบ	บทบัญญัติ	หมายเหตุ
<p>(๑) สำรวจเพื่อกำหนดบริเวณการใช้ที่ดิน</p> <p>(๒) วิเคราะห์กำหนดบริเวณการใช้ที่ดินฉบับร่าง ตามหลักเกณฑ์ที่กำหนดคือ</p> <p>๒.๑ มีความเหมาะสมของดินเพื่อกิจกรรมนั้น ซึ่งจะสร้างขึ้นมาได้ยาก</p> <p>๒.๒ รัฐได้ลงทุนในการก่อสร้างโครงสร้างพื้นฐานไว้แล้ว เช่น ระบบชลประทาน เพื่อการเกษตร</p> <p>๒.๓ เป็นพื้นที่ที่มีระบบนิเวศน์เป็นการเฉพาะ</p> <p>๒.๔ พื้นที่ที่มีความขัดแย้งในการใช้ประโยชน์ในที่ดิน</p>	<p>สำรวจเพื่อกำหนดบริเวณการใช้ที่ดินโดยรวม ข้อมูลสภาพปัญหาในพื้นที่ทั้งทางกายภาพ เศรษฐกิจและสังคม</p> <p>วิเคราะห์ข้อมูลที่ได้แล้วจัดทำร่างประกาศและแผนที่พร้อมด้วยเอกสาร ประกอบด้วยหัวข้อดังนี้</p> <p>๑. หลักการและเหตุผล</p> <p> ความสำคัญของปัญหา</p> <p>๒. ข้อมูลทั่วไปของพื้นที่ดำเนินการ</p> <ul style="list-style-type: none"> - ที่ตั้ง - เนื้อที่ - ดิน - ความลาดเท - ความเหมาะสมของที่ดิน - การใช้ที่ดิน - ประชากร - ข้อมูลทางเศรษฐกิจและสังคม <p>๓. การกำหนดบริเวณการใช้ที่ดิน</p>	<p>ศสว. สนผ. สพข. สพด. สสผ.</p> <p>ศสว. สนผ. สพด. สพข. สลก.</p>		

ตารางที่ ๕ (ต่อ)

ลำดับขั้นตอนการดำเนินงาน	รายละเอียดการดำเนินงาน	ผู้รับผิดชอบ	บทบัญญัติ	หมายเหตุ
(๓) ประชุมคณะทำงานในท้องที่ดำเนินการพิจารณาร่างประกาศกำหนดบริเวณการใช้ที่ดิน	จัดประชุมคณะทำงานในท้องที่ดำเนินการเพื่อพิจารณาร่างประกาศกำหนดบริเวณการใช้ที่ดิน โดยใช้เอกสารประกอบที่จัดทำขึ้น	สสว. สนผ. สลก. สพด. สพข.		
(๔) ประชุมรับฟังความเห็นประชาชน	จัดประชุมประชาชนเพื่อรับฟังความเห็นต่อมาตรการกำหนดบริเวณการใช้ที่ดินที่อาจมีผลกระทบต่อเจ้าของที่ดิน ถ้าประชาชนเห็นชอบ เตรียมเสนอคณะกรรมการพัฒนาที่ดินจังหวัด ถ้าไม่เห็นชอบ อาจจะมีการปรับปรุงมาตรการกำหนดบริเวณการใช้ที่ดินตามข้อเสนอที่ไม่ขัดต่อหลักการและระบบการกำหนดบริเวณการใช้ที่ดินหรือยกเลิก	สสว. สนผ. สลก. สพด. สพข.	มาตรา ๑๕	
(๕) ประชุมคณะกรรมการพัฒนาที่ดินจังหวัด	จัดทำวาระการประชุม คพจ. โดยมีร่างประกาศและแผนที่พร้อมด้วยเอกสารที่ประกอบด้วยหัวข้อ เช่นเดียวกับที่ประชุมประชาชนโดยเพิ่มเติมความเห็นประชาชนในเอกสารด้วย	สสว. สนผ. สลก. สพด. สพข.		
(๖) จัดทำเอกสารประกอบร่างประกาศและแผนที่เขตกำหนดบริเวณการใช้ที่ดิน	จัดร่างประกาศและแผนที่กำหนดบริเวณการใช้ที่ดิน พร้อมด้วยเอกสารประกอบการพิจารณาฉบับสมบูรณ์ ซึ่งประกอบด้วยหัวข้อดังต่อไปนี้ ๑. หลักการและเหตุผล ความสำคัญของปัญหา	สสว. สนผ. สลก. สพด. สพข.		

ตารางที่ ๕ (ต่อ)

ลำดับขั้นตอนการดำเนินงาน	รายละเอียดการดำเนินงาน	ผู้รับผิดชอบ	บทบัญญัติ	หมายเหตุ
(๗) ประชุมคณะกรรมการพัฒนาที่ดิน	<p>๒. ข้อมูลทั่วไปของพื้นที่ดำเนินการ</p> <ul style="list-style-type: none"> - ที่ตั้ง - เนื้อที่ - ดิน - ความลาดเท - ความเหมาะสมของที่ดิน - การใช้ที่ดิน - ประชากร - ข้อมูลทางเศรษฐกิจและสังคม <p>๓. การกำหนดบริเวณการใช้ที่ดิน</p> <p>๔. ความเห็นของประชาชน.</p> <p>๕. มติของคณะอนุกรรมการและคณะทำงาน</p> <p>๕.๑ มติของคณะอนุกรรมการพัฒนาที่ดินจังหวัด</p> <p>๕.๒ มติของคณะทำงานในท้องที่ดำเนินการ</p> <p>๖. ข้อเสนอเพื่อพิจารณา</p> <p>จัดทำระเบียบวาระการประชุมคณะกรรมการพัฒนาที่ดินเพื่อพิจารณา ร่างประกาศและแผนที่กำหนดบริเวณการใช้ที่ดินถ้าคณะกรรมการ</p>	สลก., ฝ่ายช่วยเลขานุการ คณะกรรมการพัฒนาที่ดิน		

ตารางที่ ๕ (ต่อ)

ลำดับขั้นตอนการดำเนินงาน	รายละเอียดการดำเนินงาน	ผู้รับผิดชอบ	บทบัญญัติ	หมายเหตุ
(๘) เสนอกระทรวงเกษตรและสหกรณ์ เพื่อให้รัฐมนตรีว่าการลงนามในประกาศ	<p>ที่ดินเห็นชอบดำเนินการในขั้นตอนต่อไป ถ้าหากมีข้อทักท้วงอาจจะต้องดำเนินการ ๒ กรณี คือ</p> <p>๑. ขอให้ที่ประชุมรับหลักการแล้วแก้ไขให้เป็นไปตามที่ทักท้วงโดยไม่ต้องนำเข้าพิจารณาใหม่และจะรายงานให้ที่ประชุมทราบในพิจารณาครั้งต่อไป</p> <p>๒. รับมาแก้ไขแล้วนำเสนอเพื่อพิจารณาในการประชุมครั้งต่อไป เสนอประกาศกำหนดบริเวณการใช้ที่ดินพร้อมแผนที่ให้รัฐมนตรีว่าการกระทรวงเกษตรและสหกรณ์ลงนามในประกาศกำหนดบริเวณการใช้ที่ดิน</p>	สลก., ฝ่ายช่วยเลขานุการ คณะกรรมการพัฒนาที่ดิน	ม. ๑๒	
(๙) ประกาศในราชกิจจานุเบกษา	นำส่งสำนักงานราชกิจจานุเบกษา	สลก., ฝ่ายช่วยเลขานุการ คณะกรรมการพัฒนาที่ดิน	ม. ๑๒	
(๑๐) แจงให้จังหวัดและส่วนราชการที่เกี่ยวข้องทราบเพื่อปิดประกาศให้ประชาชนในพื้นที่รับทราบ	กรมพัฒนาที่ดินแจ้งจังหวัด และองค์การปกครองส่วนท้องถิ่นในท้องที่ดำเนินการ ปิดประกาศที่ทำการอำเภอ ที่ทำการกำนัน ที่ทำการผู้ใหญ่บ้าน	สพด. สลก., ฝ่ายช่วยเลขานุการ คณะกรรมการพัฒนาที่ดิน		

มาตรา ๑๓ ในกรณีที่น่าปรากฏว่าบริเวณพื้นที่ใดมีลักษณะเป็นพื้นที่ลาดชันเสี่ยงต่อการชะล้างพังทลายของดิน หรือเสี่ยงต่อการเกิดดินถล่ม อันเกิดจากการกระทำของผู้เข้าไปครอบครองทำประโยชน์ในบริเวณพื้นที่ดังกล่าวโดยไม่เหมาะสม หรืออาจเกิดขึ้น จากภัยธรรมชาติ หากปล่อยให้ไม่ดำเนินการจะเกิดการชะล้างพังทลายของดินอย่างรุนแรงจนถึงขั้นเกิดดินถล่ม สร้างความสูญเสียแก่ชีวิตและทรัพย์สินของประชาชน ให้รัฐมนตรีโดยคำแนะนำของคณะกรรมการมีอำนาจประกาศในราชกิจจานุเบกษา กำหนดให้พื้นที่นั้นเป็นเขตอนุรักษ์ดินและน้ำ และให้มีแผนที่แนบท้ายประกาศด้วย แผนที่ดังกล่าวให้ถือเป็นส่วนหนึ่งแห่งประกาศ

คำอธิบาย

ในมาตรานี้ได้ให้อำนาจรัฐมนตรีว่าการกระทรวงเกษตรและสหกรณ์ โดยคำแนะนำของคณะกรรมการพัฒนาที่ดินในการประกาศเขตอนุรักษ์ดินและน้ำในพื้นที่ที่มีความลาดชันเสี่ยงต่อการชะล้างพังทลายของดินและเสี่ยงต่อการเกิดดินถล่ม เนื่องจากการชะล้างพังทลายของดินส่งผลให้เกิดความเสื่อมโทรมของดินจาก ข้อมูลการศึกษาของกรมพัฒนาที่ดินในปี ๒๕๔๕ พบว่าทั่วประเทศมีเนื้อที่ที่มีปัญหาการชะล้างพังทลายของดินอยู่ในภาคต่างๆ ประมาณรวม ๑๐๘.๘๘ ล้านไร่

สำหรับการประกาศเขตอนุรักษ์ดินและน้ำ ตามมาตรานี้เป็นขั้นตอนต่อเนื่องกับการประกาศเขตสำรวจการอนุรักษ์ดินและน้ำ (โปรดดูรายละเอียดขั้นตอนการประกาศเขต สำรวจการอนุรักษ์ดินและน้ำ ในหน้า ๖๗ - ๖๘)

สำหรับขั้นตอนในการประกาศเขตอนุรักษ์ดินและน้ำ มีดังต่อไปนี้

๑ ขั้นตอนการประกาศเขตอนุรักษ์ดินและน้ำ

๑.๑ สำรวจเพื่อกำหนดเขตอนุรักษ์ดินและน้ำ (ม. ๑๗)

๑.๒ วิเคราะห์ จัดทำร่างประกาศกำหนดเขตอนุรักษ์ดินและน้ำ (ม. ๑๓, ๑๕)

ตามหลักเกณฑ์กำหนด

๑.๓ ประชุมคณะทำงานในท้องที่ดำเนินการพิจารณาร่างประกาศเขตอนุรักษ์ดินและน้ำ

๑.๔ ประชุมรับฟังความเห็นของประชาชน (ม. ๑๕)

๑.๕ ประชุมคณะกรรมการพัฒนาที่ดินจังหวัด

๑.๖ จัดทำเอกสารร่างประกาศและแผนที่เขตอนุรักษ์ดินและน้ำ

๑.๗ ประชุมคณะกรรมการพัฒนาที่ดิน

๑.๘ เสนอกระทรวงเกษตรและสหกรณ์เพื่อให้อำนาจรัฐมนตรีว่าการฯ ลงนามในประกาศเขตอนุรักษ์ดินและน้ำ (ม. ๑๓)

๑.๙ ประกาศในราชกิจจานุเบกษา (ม. ๑๓)

๑.๑๐ กรมพัฒนาที่ดินแจ้งให้จังหวัดและส่วนราชการที่เกี่ยวข้องทราบ เพื่อปิดประกาศให้ประชาชนในพื้นที่ทราบและปฏิบัติ

๒ เอกสารประกอบระเบียบวาระการประชุมเพื่อการพิจารณาของคณะกรรมการพัฒนาที่ดิน
 เอกสารประกอบระเบียบวาระการประชุมเพื่อการพิจารณาของคณะกรรมการพัฒนาที่ดินมี
 โครงร่างดังนี้

๒.๑ หลักการและเหตุผล

ความสำคัญของปัญหาที่เกิดจากการชะล้างพังทลายของดิน และเสี่ยงต่อการเกิดภัยพิบัติ

๒.๒ ข้อมูลทั่วไป

- ที่ตั้ง
- เนื้อที่
- ดิน
- ความลาดเท
- การใช้ที่ดิน
- สภาพของพืชพรรณ (การปกคลุมดินมาก ปานกลาง น้อย)
- ความเหมาะสมของที่ดิน
- การชะล้างพังทลายของดิน
- ประชากร
- ข้อมูลทางเศรษฐกิจสังคม

๒.๓ แผนการใช้ที่ดิน

๒.๔ มาตรการอนุรักษ์ดินและน้ำ

๒.๕ งบประมาณ

๒.๖ ความเห็นของประชาชนและการยินยอม

๒.๗ มติของคณะอนุกรรมการและคณะทำงาน

๒.๗.๑ มติของคณะทำงานในท้องที่ดำเนินการ

๒.๗.๒ มติของคณะอนุกรรมการพัฒนาที่ดินจังหวัด

๒.๘ ร่างประกาศเขตอนุรักษ์ดินและน้ำพร้อมแผนที่ท้ายประกาศ

๒.๙ ข้อเสนอเพื่อพิจารณาอนุมัติ

๓ ประกาศคณะกรรมการพัฒนาที่ดิน

ประกาศคณะกรรมการพัฒนาที่ดินจะต้องจัดทำพร้อมด้วยแผนที่แนบท้ายประกาศดังตัวอย่าง
 ที่แนบมาพร้อมนี้ (ภาคผนวก ๑๐)

ตารางที่ ๖ รายละเอียดขั้นตอนการดำเนินงานในการประกาศเขตอนุรักษ์ดินและน้ำ

ลำดับขั้นตอนการดำเนินงาน	รายละเอียดการดำเนินงาน	ผู้รับผิดชอบ	บทบัญญัติ
<p>(๑) สำรวจเพื่อกำหนดเขตอนุรักษ์ดินและน้ำ</p> <p>(๒) วิเคราะห์กำหนดเขตอนุรักษ์ดินและน้ำฉบับร่าง ตามหลักเกณฑ์ที่กำหนดคือ</p> <p>๒.๑ มีการสูญเสียดินมากกว่า 5 ตัน/ไร่/ปี</p> <p>๒.๒ เสี่ยงต่อการเกิดดินถล่มในอนาคต</p> <p>๒.๓ ได้เกิดภัยพิบัติมาแล้วในอดีต</p>	<p>สำรวจเพื่อกำหนดเขตอนุรักษ์ดินและน้ำโดยรวบรวม ข้อมูลสภาพปัญหาในพื้นที่ทั้งทางกายภาพ เศรษฐกิจและสังคม</p> <p>วิเคราะห์ข้อมูลที่ได้แล้วจัดทำร่างประกาศและแผนที่พร้อมด้วยเอกสาร ประกอบด้วยหัวข้อดังนี้</p> <p>๑. หลักการและเหตุผล</p> <p> ความสำคัญของปัญหา</p> <p>๒. ข้อมูลทั่วไปของพื้นที่ดำเนินการ</p> <ul style="list-style-type: none"> - ที่ตั้ง - เนื้อที่ - ดิน - ความลาดเท - ความเหมาะสมของที่ดิน - สภาพของพืชพรรณ(การปกคลุมดิน มาก ปานกลาง น้อย - การใช้ที่ดิน - พื้นที่เสี่ยงภัยดินถล่ม - ประชากร - ข้อมูลทางเศรษฐกิจและสังคม <p>๓. แผนการใช้ที่ดิน</p> <p>๔. มาตรการอนุรักษ์ดินและน้ำ</p>	<p>สพด. สพข. สภก. คณะทำงานฯ</p> <p>สพด. สพข. สภก. คณะทำงานฯ</p>	<p>มาตรา ๑๗</p>

ตารางที่ ๖ (ต่อ)

ลำดับขั้นตอนการดำเนินงาน	รายละเอียดการดำเนินงาน	ผู้รับผิดชอบ	บทบัญญัติ
(๓) ประชุมคณะทำงานในท้องที่ดำเนินการพิจารณาร่างประกาศเขตอนุรักษ์ดินและน้ำ	จัดประชุมคณะทำงานในท้องที่ดำเนินการเพื่อพิจารณาร่างประกาศเขตอนุรักษ์ดินและน้ำโดยใช้เอกสารประกอบที่จัดทำขึ้น	สพด. คณะทำงาน สลก. ฝ่ายช่วยเหลืองาน คณะกรรมการพัฒนาที่ดิน	มาตรา ๑๕
(๔) ประชุมรับฟังความเห็นของประชาชน	จัดประชุมประชาชนเพื่อรับฟังความเห็นต่อมาตรการอนุรักษ์ดินและน้ำที่อาจมีผลกระทบต่อเจ้าของที่ดิน ถ้าประชาชนเห็นชอบ เตรียมเสนอคณะกรรมการพัฒนาที่ดินจังหวัด ถ้าไม่เห็นชอบ อาจจะมีการปรับปรุงมาตรการอนุรักษ์ดินและน้ำตามข้อเสนอที่ไม่ขัดต่อหลักการและระบบการอนุรักษ์ดินและน้ำหรือยกเลิก	สพด. คณะทำงาน สลก. ฝ่ายช่วยเหลืองาน คณะกรรมการพัฒนาที่ดิน	
(๕) ประชุมคณะอนุกรรมการพัฒนาที่ดินจังหวัด	จัดทำวาระการประชุม คพจ. โดยมีร่างประกาศและแผนที่พร้อมด้วยเอกสารที่ประกอบด้วยหัวข้อ เช่นเดียวกับที่ประชุมประชาชนโดยเพิ่มเติมความเห็นประชาชนในเอกสารด้วย	สพด. คณะทำงาน สลก. ฝ่ายช่วยเหลืองาน คณะกรรมการพัฒนาที่ดิน	
(๖) จัดทำเอกสารประกอบร่างประกาศและแผนที่เขตอนุรักษ์ดินและน้ำ	จัดทำร่างประกาศและแผนที่เขตอนุรักษ์ดินและน้ำพร้อมด้วยเอกสารประกอบการพิจารณาฉบับสมบูรณ์ ซึ่งประกอบด้วยหัวข้อดังต่อไปนี้ ๑. หลักการและเหตุผล ความสำคัญของปัญหา ๒. ข้อมูลทั่วไปของพื้นที่ดำเนินการ - ที่ตั้ง - เนื้อที่	สพด. คณะทำงาน สลก. ฝ่ายช่วยเหลืองาน คณะกรรมการพัฒนาที่ดิน	

ตารางที่ ๖ (ต่อ)

ลำดับขั้นตอนการดำเนินงาน	รายละเอียดการดำเนินงาน	ผู้รับผิดชอบ	บทบัญญัติ
(๑) ประชุมคณะกรรมการพัฒนาที่ดิน	<ul style="list-style-type: none"> - ดิน - ความลาดเท - การใช้ที่ดิน - สภาพของพืชพรรณ(การปกคลุมดิน มาก ปานกลาง น้อย) - ความเหมาะสมของที่ดิน - การชะล้างพังทลายของดิน - ประชากร - ข้อมูลทางเศรษฐกิจและสังคม <p>๓. แผนการใช้ที่ดิน</p> <p>๔. มาตรการอนุรักษ์ดินและน้ำ</p> <p>๕. งบประมาณ</p> <p>๖. ความเห็นของประชาชน</p> <p>๗. มติของคณะอนุกรรมการและคณะทำงาน</p> <p style="padding-left: 20px;">๗.๑ มติของคณะอนุกรรมการพัฒนาที่ดินจังหวัด</p> <p style="padding-left: 20px;">๗.๒ มติของคณะทำงานในท้องที่ดำเนินการ</p> <p>๘. ข้อเสนอเพื่อพิจารณา</p> <p>จัดทำระเบียบวาระการประชุมคณะกรรมการพัฒนาที่ดินเพื่อพิจารณา ร่างประกาศและแผนที่เขตอนุรักษ์ดินและน้ำถ้าคณะกรรมการที่ดิน เห็นชอบดำเนินการในขั้นตอนต่อไป ถ้าหากมีข้อทักท้วงอาจจะต้อง ดำเนินการ ๒ กรณี คือ</p>	สลก. ฝ่ายช่วยเหลืองาน คณะกรรมการพัฒนาที่ดิน	

ตารางที่ ๖ (ต่อ)

ลำดับขั้นตอนการดำเนินงาน	รายละเอียดการดำเนินงาน	ผู้รับผิดชอบ	บทบัญญัติ
(๘) เสนอกระทรวงเกษตรและสหกรณ์ เพื่อให้รัฐมนตรีว่าการลงนามในประกาศ	<p>๑. ขอให้ที่ประชุมรับหลักการแล้วแก้ไขให้เป็นไปตามที่ ทักท้วง โดยไม่ต้องนำเข้าพิจารณาใหม่และจะรายงานให้ที่ประชุม ทราบในการพิจารณาครั้งต่อไป</p> <p>๒. รับมาแก้ไขแล้วนำเสนอเพื่อพิจารณาในการประชุมครั้งต่อไป</p> <p>เสนอประกาศเขตอนุรักษ์ดินและน้ำพร้อมแผนที่ให้รัฐมนตรีว่าการ กระทรวงเกษตรและสหกรณ์ลงนาม</p>	สลก. ฝ่ายช่วยเหลือเลขานุการ คณะกรรมการพัฒนาที่ดิน	ม. ๑๓
(๙) ประกาศในราชกิจจานุเบกษา	นำส่งสำนักงานราชกิจจานุเบกษา	สลก. ฝ่ายช่วยเหลือเลขานุการ คณะกรรมการพัฒนาที่ดิน	ม. ๑๓
(๑๐) แจ้งให้จังหวัดและส่วนราชการที่ เกี่ยวข้องทราบเพื่อปิดประกาศให้ประชาชน ในพื้นที่รับทราบ	กรมพัฒนาที่ดินแจ้งจังหวัด และองค์กรปกครองส่วนท้องถิ่นใน ท้องที่ดำเนินการ ปิดประกาศที่ทำการอำเภอ ที่ทำการกำนัน ที่ทำการ ผู้ใหญ่บ้าน	สลก. ฝ่ายช่วยเหลือเลขานุการ คณะกรรมการพัฒนาที่ดิน	
(๑๑) ดำเนินการตามแผนงาน	กำหนดแผนการปฏิบัติงานประจำปี	สพด. สพข.	

มาตรา ๑๔ ในกรณีที่ปรากฏว่าพื้นที่ใดมีการใช้หรือทำให้เกิดการปนเปื้อนของสารเคมีหรือวัตถุอันตรายใดที่จะทำให้ที่ดินเกิดความเสื่อมโทรมต่อการใช้ประโยชน์ทางการเกษตร ให้รัฐมนตรีโดยคำแนะนำของคณะกรรมการมีอำนาจประกาศในราชกิจจานุเบกษาควบคุมการใช้ที่ดินบริเวณนั้น และให้มีแผนที่แนบท้ายประกาศด้วยแผนที่ดังกล่าวให้ถือเป็นส่วนหนึ่งแห่งประกาศ

กรณีมีการปนเปื้อนเกิดขึ้น ให้ผู้กระทำ การปนเปื้อนดำเนินการปรับปรุงที่ดินให้คืนสู่สภาพเดิมหรือชดเชยค่าเสียหายให้แก่รัฐหรือผู้ที่ได้รับความเสียหาย

คำอธิบาย

ในมาตรานี้ ได้ให้อำนาจรัฐมนตรีว่าการกระทรวงเกษตรและสหกรณ์ โดยคำแนะนำของคณะกรรมการพัฒนาที่ดินในการประกาศควบคุมการใช้ที่ดินในพื้นที่ที่ การใช้หรือทำให้เกิดการปนเปื้อนของสารเคมีหรือวัตถุอันตรายใดที่สูงเกินกว่าค่าปกติในธรรมชาติที่มีผลกระทบต่อคุณภาพดินหรือ ทำให้ที่ดินเกิดความเสื่อมโทรมโดยมีหลักเกณฑ์และขั้นตอน

๑ หลักเกณฑ์การคัดเลือกพื้นที่เพื่อประกาศเขตควบคุมการใช้ที่ดิน

หลักเกณฑ์ในการกำหนดพื้นที่ ที่จะประกาศเป็นเขตควบคุมการใช้ที่ดินจะยึดพื้นฐาน

๒ ประการ คือการปนเปื้อนจากสารเคมีหรือวัตถุอันตรายใดและการทับซ้อนกับเขตสงวนหวงห้ามตามกฎหมายอื่น

๑.๑ พื้นที่ที่จะดำเนินการประกาศเขตควบคุมการใช้ที่ดินจะต้องพิสูจน์ได้ว่าการปนเปื้อนจากสารเคมีหรือวัตถุอันตรายใด ที่จะทำให้ที่ดินเกิดความเสื่อมโทรมต่อการใช้ประโยชน์ทางการเกษตร หรือทำให้จำเป็นต้องมีการเปลี่ยนแปลงการใช้ที่ดินอย่างรุนแรง

๑.๒ การทับซ้อนกับเขตสงวนหวงห้ามตามกฎหมายอื่น

การประกาศเขตควบคุมการใช้ที่ดินหากทับซ้อนกับเขตสงวนหวงห้ามตามกฎหมายอื่น จะดำเนินการต่อเมื่อได้รับการอนุญาตจากผู้มีอำนาจตามบทบัญญัติตามกฎหมายนั้น ๆ

๒ ขั้นตอนการดำเนินงาน

ขั้นตอนการดำเนินงานในการประกาศเขตควบคุมการใช้ที่ดินจะประกอบด้วย ขั้นตอนหลัก ๒ ขั้นตอน ดังนี้

๒.๑ ขั้นตอนการประกาศเขตสำรวจการควบคุมการใช้ที่ดิน

- (๑) กำหนดท้องที่ที่จะสำรวจพร้อมจัดทำประกาศและแผนที่สังเขป (ม. ๑๗)
- (๒) แต่งตั้งคณะทำงานในท้องที่ดำเนินการ
- (๓) ประชุมคณะทำงาน
- (๔) ประชุมคณะอนุกรรมการพัฒนาที่ดินจังหวัด
- (๕) ประชุมคณะกรรมการพัฒนาที่ดิน

- (๖) เสนอกระทรวงเกษตรและสหกรณ์เพื่อให้รัฐมนตรีว่าการฯ ลงนามในประกาศเขตสำรวจ (ม. ๑๗)
- (๗) นำส่งสำนักงานราชกิจจานุเบกษา
- (๘) ปิดประกาศในท้องที่ดำเนินการ (ม. ๑๘) (ภาคผนวก ๑๑)

๒.๒ ขั้นตอนการประกาศเขตควบคุมการใช้ที่ดิน

- (๑) สำรวจเพื่อกำหนดเขตควบคุมการใช้ที่ดิน (ม. ๑๔)
- (๒) วิเคราะห์ กำหนดเขตควบคุมการใช้ที่ดินฉบับร่าง (ม. ๑๔, ๑๕)
ตามหลักเกณฑ์ที่กำหนด
- (๓) ประชุมคณะทำงานในท้องที่ดำเนินการพิจารณาร่างประกาศเขตควบคุมการใช้ที่ดิน
- (๔) ประชุมรับฟังความเห็นประชาชน (ม. ๑๕)
- (๕) ประชุมคณะอนุกรรมการพัฒนาที่ดินจังหวัด
- (๖) จัดทำเอกสารร่างประกาศและแผนที่ควบคุมการใช้ที่ดิน
- (๗) ประชุมคณะกรรมการพัฒนาที่ดิน เพื่อให้ความเห็นชอบ
- (๘) เสนอกระทรวงเกษตรและสหกรณ์เพื่อให้รัฐมนตรีว่าการฯ ลงนามในประกาศเขตควบคุมการใช้ที่ดิน (ม. ๑๔)
- (๙) ประกาศในราชกิจจานุเบกษา (ม. ๑๔)
- (๑๐) กรมพัฒนาที่ดินแจ้งให้จังหวัดและส่วนราชการที่เกี่ยวข้องทราบ เพื่อปิดประกาศให้ประชาชนในพื้นที่ทราบและปฏิบัติ (ภาคผนวก ๑๒)

๓ เอกสารประกอบระเบียบวาระการประชุมคณะกรรมการพัฒนาที่ดิน

เอกสารประกอบการระเบียบวาระการประชุมคณะกรรมการพัฒนาที่ดิน ควรมีหัวข้อ

ดังต่อไปนี้

๓.๑ หลักการและเหตุผล

ความสำคัญของปัญหาที่เกิดจากการปนเปื้อน หรือทำให้เกิดความเสื่อมโทรมของดิน

๓.๒ ข้อมูลทั่วไปของพื้นที่ดำเนินการ

- ที่ตั้ง
- เนื้อที่
- ดิน
- ความลาดเท
- ความเหมาะสมของที่ดิน
- การใช้ที่ดิน

- ประชากร
- ข้อมูลทางเศรษฐกิจและสังคม
- ๓.๓ การปนเปื้อน : สาเหตุและปัญหา
- ๓.๔ มาตรการในการควบคุมการใช้ที่ดิน
- ๓.๕ ความเห็นของประชาชน
- ๓.๖ มติของคณะอนุกรรมการและคณะทำงาน
 - ๓.๖.๑ มติของคณะอนุกรรมการพัฒนาที่ดินจังหวัด
 - ๓.๖.๒ มติของคณะทำงานในท้องที่ดำเนินการ
- ๓.๗ ข้อเสนอเพื่อพิจารณา

ตารางที่ ๗ รายละเอียดขั้นตอนการดำเนินงานในการประกาศเขตสำรวจเพื่อการควบคุมการใช้ที่ดิน

ลำดับขั้นตอนการดำเนินงาน	รายละเอียดการดำเนินงาน	ผู้รับผิดชอบ	บทบัญญัติ	หมายเหตุ
(๑) กำหนดท้องที่ที่จะสำรวจพร้อมจัดทำประกาศและแผนที่สังเขป	๑. กำหนดพื้นที่โดย สวด. สสว. สนผ. สพด. และ สพข. โดยใช้ข้อมูลการปนเปื้อนตามหลักเกณฑ์ที่กำหนดไว้ในกาหนดพื้นที่ ๒. ส่งพื้นที่เป้าหมายพร้อมข้อมูลและแผนที่ให้กับสำนักงานเลขานุการกรม	สวด. สสว. สนผ. สพข. สสผ. สพด. สลก.	มาตรา ๑๖	
๒) แต่งตั้งคณะทำงานในท้องที่ดำเนินการ	จัดทำร่างคำสั่งแต่งตั้งคณะทำงานในท้องที่ดำเนินการให้ผู้ว่าราชการจังหวัดลงนามในฐานะประธานคณะกรรมการพัฒนาที่ดินจังหวัด	สพด. สพข.		
(๓) ประชุมคณะทำงาน	พิจารณาประกาศและแผนที่สังเขป	สพด. สพข. สวด. สสว. สนผ.		
(๔) ประชุมคณะกรรมการพัฒนาที่ดินจังหวัด (คพจ.)	๑. สวด. สพด. สพข. จัดทำวาระการประชุม ประกอบด้วย ๑.๑ หลักการและเหตุผลที่จำเป็นจะต้องมีการประกาศเขตสำรวจเพื่อการควบคุมการใช้ที่ดิน ซึ่งเน้นการปนเปื้อนเป็นหลัก ๑.๒ ข้อมูลเบื้องต้นด้านกายภาพ เศรษฐกิจ สังคม ๑.๓ ร่างประกาศเขตสำรวจและแผนที่สังเขป ๑.๔ ข้อมูลอื่นๆ	สพด. สพข. สวจ.	มาตรา ๑๑	

ตารางที่ ๗ (ต่อ)

ลำดับขั้นตอนการดำเนินงาน	รายละเอียดการดำเนินงาน	ผู้รับผิดชอบ	บทบัญญัติ	หมายเหตุ
(๕) ประชุมคณะกรรมการพัฒนาที่ดิน	จัดทำวาระการประชุมโดยมีสาระสำคัญเช่นเดียวกับวาระการประชุมคณะกรรมการพัฒนาที่ดินจังหวัดโดย เพิ่มเติมมติที่ประชุมคณะกรรมการพัฒนาที่ดินจังหวัด	สกก. ฝ่ายช่วย- เลขานุการคณะ- กรรมการพัฒนาที่ดิน		
(๖) เสนอกระทรวงเกษตรและสหกรณ์ เพื่อให้รัฐมนตรีลงนามประกาศเขตสำรวจ	จัดทำประกาศและแผนที่เสนอกระทรวงเกษตรและสหกรณ์ เพื่อเสนอ รมว. กษ. ลงนาม	สกก. ฝ่ายช่วย- เลขานุการคณะ- กรรมการพัฒนาที่ดิน		
(๗) ส่งประกาศเขตสำรวจไปประกาศในราชกิจจานุเบกษา	ส่งประกาศเขตสำรวจและแผนที่สั่งเข้ไปประกาศในราชกิจจานุเบกษา	สกก. ฝ่ายช่วย- เลขานุการคณะ- กรรมการพัฒนาที่ดิน	มาตรา ๑๗	
(๘) ปิดประกาศในท้องที่ดำเนินการ	๑. กรมพัฒนาที่ดินแจ้งจังหวัดในท้องที่ดำเนินการทราบและดำเนินการ ๒. สพด. ปิดประกาศในท้องที่ดำเนินการ ที่ว่าการอำเภอ ที่ทำการกำนันและที่ทำการแขวง	สพด. สพข.	มาตรา ๑๘	

ตารางที่ ๘ รายละเอียดขั้นตอนการดำเนินงานในการประกาศเขตควบคุมการใช้ที่ดิน

ลำดับขั้นตอนการดำเนินงาน	รายละเอียดการดำเนินงาน	ผู้รับผิดชอบ	บทบัญญัติ	หมายเหตุ
<p>(๑) ดำเนินการเพื่อกำหนดเขตควบคุมการใช้ที่ดิน</p> <p>(๒) วิเคราะห์กำหนดเขตฉบับร่าง ตามหลักเกณฑ์ที่กำหนดคือ</p> <p>๒.๑ พื้นที่ที่จะดำเนินการประกาศเขตควบคุมการใช้ที่ดินจะต้องพิสูจน์ได้ว่ามีการปนเปื้อนจากสารเคมีหรือวัตถุอื่นใด ที่จะทำให้ที่ดินเกิดความเสื่อมโทรมต่อการใช้ประโยชน์ทางการเกษตร หรือทำให้จำเป็นต้องมีการเปลี่ยนแปลงการใช้ที่ดินอย่างรุนแรง</p> <p>๒.๒ การทับซ้อนเขตสงวนหวงห้ามตามกฎหมายอื่น</p>	<p>สำรวจเพื่อกำหนดเขตโดยรวม ข้อมูลสภาพปัญหาในพื้นที่ทั้งทางกายภาพ เศรษฐกิจและสังคม</p> <p>วิเคราะห์ข้อมูลที่ได้แล้วจัดทำร่างประกาศและแผนที่พร้อมด้วยเอกสาร ประกอบด้วยหัวข้อดังนี้</p> <p>๑. หลักการและเหตุผล</p> <p> ความสำคัญของปัญหาที่เกิดจากการปนเปื้อน</p> <p>๒. ข้อมูลทั่วไปของพื้นที่ดำเนินการ</p> <ul style="list-style-type: none"> - ที่ตั้ง - เนื้อที่ - ดิน - ความลาดเท - ความเหมาะสมของที่ดิน - การใช้ที่ดิน - ประชากร - ข้อมูลทางเศรษฐกิจและสังคม <p>๓. การปนเปื้อนสาเหตุและปัญหา</p> <p>๔. มาตรการในการควบคุมการใช้ที่ดิน</p>	<p>สสว. สนผ.สวด. สพด. สพข.คณะทำงานฯ</p> <p>สสว. สนผ. สวด. สพด. สพข.คณะทำงานฯ</p>	<p>มาตรา ๑๑</p>	

ตารางที่ ๘ (ต่อ)

ลำดับขั้นตอนการดำเนินงาน	รายละเอียดการดำเนินงาน	ผู้รับผิดชอบ	บทบัญญัติ	หมายเหตุ
(๓) ประชุมคณะทำงานในท้องที่ดำเนินการพิจารณาร่างประกอบเขตควบคุมการใช้ที่ดิน	จัดประชุมคณะทำงานในท้องที่ดำเนินการเพื่อพิจารณาร่างประกาศเขตควบคุมการใช้ที่ดิน โดยใช้เอกสารประกอบที่จัดทำขึ้น	สสว. สนผ. สวด. สพด. สพข.		
(๔) ประชุมรับฟังความเห็นประชาชน	จัดประชุมประชาชนเพื่อรับฟังความเห็นต่อมาตรการควบคุมการใช้ที่ดินที่อาจมีผลกระทบต่อเจ้าของที่ดิน	สพด. สพข.	มาตรา ๑๕	
(๕) ประชุมคณะอนุกรรมการพัฒนาที่ดินจังหวัด	ถ้าประชาชนเห็นชอบ เตรียมเสนอคณะกรรมการพัฒนาที่ดินจังหวัด ถ้าไม่เห็นชอบ อาจจะมีการปรับปรุงมาตรการควบคุมการใช้ที่ดินตามข้อเสนอที่ไม่ขัดต่อหลักการควบคุมการใช้ที่ดินหรือยกเลิก	สพด. สพข. สวด. คณะทำงานฯ		
(๖) จัดทำเอกสารประกอบร่างประกาศและแผนที่เขตควบคุมการใช้ที่ดิน	จัดทำร่างประกาศและแผนที่เขตควบคุมการใช้ที่ดิน พร้อมด้วยเอกสารประกอบการพิจารณาฉบับสมบูรณ์ ซึ่งประกอบด้วยหัวข้อดังต่อไปนี้ ๑. หลักการและเหตุผล ความสำคัญของปัญหา	สพด. สพข. สลก. คณะทำงานฯ		

ตารางที่ ๘ (ต่อ)

ลำดับขั้นตอนการดำเนินงาน	รายละเอียดการดำเนินงาน	ผู้รับผิดชอบ	บทบาท/ยัติ	หมายเหตุ
	๒. ข้อมูลทั่วไปของพื้นที่ดำเนินการ <ul style="list-style-type: none"> - ที่ตั้ง - เนื้อที่ - ดิน - ความลาดเท - ความเหมาะสมของที่ดิน - การใช้ที่ดิน - ประชากร - ข้อมูลทางเศรษฐกิจและสังคม ๓. การปนเปื้อน : สาเหตุและปัญหา ๔. มาตรการในการควบคุมการใช้ที่ดิน ๕. ความเห็นของประชาชน ๖. มติของคณะกรรมการและคณะทำงาน <ul style="list-style-type: none"> ๖.๑ มติของคณะทำงานในท้องที่ดำเนินการ ๖.๒ มติของคณะกรรมการพัฒนาที่ดินจังหวัด ๗. ข้อเสนอเพื่อพิจารณา			

ตารางที่ ๘ (ต่อ)

ลำดับขั้นตอนการดำเนินงาน	รายละเอียดการดำเนินงาน	ผู้รับผิดชอบ	บทบัญญัติ	หมายเหตุ
(๙) ประชุมคณะกรรมการพัฒนาที่ดิน	<p>จัดทำระเบียบวาระการประชุมคณะกรรมการพัฒนาที่ดินเพื่อพิจารณา ร่างประกาศและแผนที่เขตควบคุมการใช้ที่ดินถ้าคณะกรรมการที่ดิน เห็นชอบดำเนินการในขั้นตอนต่อไป ถ้าหากมีข้อทักท้วงอาจจะต้อง ดำเนินการ ๒ กรณี คือ</p> <p>๑. ขอให้ที่ประชุมรับหลักการแล้วแก้ไขให้เป็นไปตามที่ ทักท้วงโดยไม่ต้องนำเข้าพิจารณาใหม่และจะรายงานให้ที่ประชุม ทราบในพิจารณาครั้งต่อไป</p> <p>๒. รับมาแก้ไขแล้วนำเสนอเพื่อพิจารณาในการประชุมครั้ง ต่อไป</p>	สลก. ฝ่ายช่วยเหลือ คณะกรรมการพัฒนาที่ดิน		
(๙) เสนอกระทรวงเกษตรและสหกรณ์ เพื่อให้รัฐมนตรีว่าการลงนามใน ประกาศ	เสนอประกาศเขตควบคุมการใช้ที่ดินพร้อมแผนที่ให้ รัฐมนตรีว่าการกระทรวงเกษตรและสหกรณ์ลงนามประกาศ เขตควบคุมการใช้ที่ดิน	สลก. ฝ่ายช่วยเหลือ คณะกรรมการพัฒนาที่ดิน	ม. ๑๔	
(๙) ประกาศในราชกิจจานุเบกษา	นำส่งสำนักงานราชกิจจานุเบกษา	สลก. ฝ่ายช่วยเหลือ คณะกรรมการพัฒนาที่ดิน	ม. ๑๔	
(๑๐) แจ้งให้จังหวัดและส่วนราชการที่ เกี่ยวข้องทราบเพื่อปิดประกาศให้ ประชาชนในพื้นที่รับทราบ	กรมพัฒนาที่ดินแจ้งจังหวัด และองค์กรปกครองส่วนท้องถิ่น ใน ท้องที่ดำเนินการ ปิดประกาศที่ทำการอำเภอ ที่ทำการกำนัน ที่ทำการ ผู้ใหญ่บ้าน	สพด. สลก.		

มาตรา ๑๕ ในการออกประกาศตามมาตรา ๑๒ และ ๑๓ และ มาตรา ๑๔ ให้กำหนดมาตรการอย่างใดอย่างหนึ่ง ดังต่อไปนี้ไว้ในประกาศด้วย

(๑) กำหนดมาตรการอนุรักษ์ดินและน้ำ เพื่อ ลดการชะล้างพังทลายของดิน และป้องกัน การเกิดดินถล่ม โดยใช้มาตรการวิธีกล มาตรการวิธีพืช หรือมาตรการอื่นใดที่เหมาะสม

(๒) ห้ามกระทำการใดๆ รวมถึงการทำให้เกิดการปนเปื้อนของสารพิษที่เป็นอันตรายต่อดิน หรือทำให้สภาพที่ดินเกิดการเปลี่ยนแปลงอย่างรุนแรง

(๓) กำหนดมาตรการอื่นๆ ตามที่เห็นสมควรและเหมาะสมแก่สภาพพื้นที่นั้นในการกำหนด มาตรการตาม (๑) (๒) และ (๓) ให้ดำเนินการจัดให้มีการรับฟังความเห็น ของประชาชนที่อาจได้รับผลกระทบ จากการกำหนดมาตรการดังกล่าว

คำอธิบาย

มาตรานี้ ได้บัญญัติ ถึงกรณีในการออกประกาศกำหนดบริเวณการใช้ที่ดินตามมาตรา ๑๒ การประกาศกำหนดเขตอนุรักษ์ดินและน้ำตามมาตรา ๑๓ และการประกาศควบคุมการใช้ที่ดินตามมาตรา ๑๔ ให้กำหนดมาตรการอย่างใดอย่างหนึ่งดังนี้

อนุมาตรา (๑) กำหนดมาตรการอนุรักษ์ดินและน้ำเพื่อลดการชะล้างพังทลายของดินและ ป้องกันการเกิดดินถล่ม โดยใช้มาตรการ วิธีกล และมาตรการวิธีพืช หรือมาตรการอื่นใดที่เหมาะสม การที่จะเลือกใช้มาตรการใดควรพิจารณาถึงสมบัติของ ดิน ภูมิประเทศ ปริมาณน้ำฝน และการใช้ประโยชน์ ที่ดิน เป็นต้น

“การอนุรักษ์ ดินและน้ำ ” หมายความว่า การกระทำใดๆ ต่อดินหรือที่ดินเพื่อเพิ่ม ประสิทธิภาพและคุณภาพของดินหรือที่ดิน หรือเพื่อเพิ่มผลผลิตทางการเกษตรให้สูงขึ้น และให้หมายความ รวมถึงการปรับปรุงดินหรือที่ดินที่ขาดความอุดมสมบูรณ์ ตามธรรมชาติหรือขาดความอุดมสมบูรณ์เพราะการ ใช้ประโยชน์ และการอนุรักษ์ดินและน้ำเพื่อรักษาคุณธรรมชาติ หรือเพื่อความเหมาะสมในการใช้ที่ดินเพื่อ เกษตรกรรม

สำหรับมาตรการอนุรักษ์ดินและน้ำ ในปัจจุบันที่ใช้กันอยู่สามารถแบ่งออกตามลักษณะของ มาตรการได้เป็น ๒ ประเภท มาตรการทางวิธีกล มาตรการวิธีพืช

๑. มาตรการทางวิธีกล

มาตรการวิธีกลเป็นวิธีการควบคุมน้ำไหลบ่าหน้าดิน โดยการสร้างสิ่งกีดขวางความลาดเท ของพื้นที่และทิศทางน้ำไหลของน้ำ ช่วยลดและชะลอความเร็วของกระแสน้ำ เป็นวิธีการอนุรักษ์ที่ดินและน้ำ ก่อนข้างถาวรและมีประสิทธิภาพสูง มาตรการวิธีกลมีหลายวิธีเช่น

๑.๑ การไถพรวนและปลูกพืชตามแนวระดับ

การไถพรวนและปลูกพืชตามแนวระดับเป็นการไถพรวน หวาน ปลูก และเก็บเกี่ยวพืชไปตามแนวระดับขวางความลาดเทของพื้นที่



๑.๒ คันดิน

คันดินเป็นสิ่งก่อสร้างที่สร้างขวางความลาดเทของพื้นที่ โดยพื้นที่จะถูกแบ่งออกเป็นช่วงๆ เพื่อเก็บกักน้ำไหลมาในแต่ละช่วงหรือเบนน้ำไหลบ่าออกไปจากพื้นที่



๑.๓ คันดินเบนน้ำ

คันดินเบนน้ำเป็นคันดินขนาดใหญ่ที่สร้างขึ้นขวางความลาดเทของพื้นที่โดยมีการลดระดับเพื่อเบนน้ำที่ไหลบาลงมาจากพื้นที่ด้านบนไปยังทางระบายน้ำ



๑.๔ ชั้นบันไดดิน

ชั้นบันไดดิน เป็นการปรับพื้นที่เป็นขั้นๆ ต่อเนื่องกันคล้ายชั้นบันได



๑.๕ คูรับน้ำขอบเขา

คูรับน้ำขอบเขาเป็นคูรับน้ำที่สร้างบริเวณขอบเขาตามแนวระดับหรือลดระดับ เป็นรูปสามเหลี่ยมหรือรูปสี่เหลี่ยมคางหมู ระยะห่างของคูขึ้นอยู่กับสภาพภูมิประเทศและสิ่งแวดล้อม



๑.๖ ทางระบายน้ำ

ทางระบายน้ำเป็นสิ่งก่อสร้างที่สร้างขึ้นเพื่อรับน้ำจากพื้นที่ต่างๆ ซึ่งถูกเบนมาเพื่อไหลไปยังแหล่งที่ต้องการ เช่น อ่างเก็บน้ำทุ่งหญ้าเลี้ยงสัตว์ และ แหล่งน้ำธรรมชาติ เป็นต้นทางระบายน้ำแบ่งออกเป็น





๑.๗ สิ่งก่อสร้างชะลอความเร็วของน้ำในทางระบายน้ำ

สิ่งก่อสร้างชะลอความเร็วของน้ำในทางระบายน้ำ เป็นสิ่งก่อสร้างเป็นช่วงๆ ในทางระบายน้ำที่ก่อสร้างขึ้นใหม่ หรือปรับปรุงจากร่องน้ำธรรมชาติ เพื่อใช้ในการชะลอความเร็วของน้ำไม่ให้เกิดความเสียหายแก่ทางระบายน้ำ



๑.๘ บอดักตะกอน

บอดักตะกอนเป็นบ่อขนาดเล็กที่สร้างขังน้ำเพื่อดักตะกอนที่ไหลมาตามทางระบายน้ำ
ก่อนลงสู่อ่างน้ำประจําไรนา




๑.๙ บ่อน้ำในไรนา

บ่อน้ำในไรนาเป็นพื้นที่ที่สร้างขังน้ำโดยการขุดหรือทำคันดินล้อมรอบสำหรับเก็บกัก
น้ำไว้ใช้ในพื้นที่การเกษตร หรือถมดินขวางกั้นทางเดินน้ำหรือรองน้ำ



ทางน้ำล้น เป็นอาคารระบายน้ำล้น สำหรับควบคุมระดับน้ำในอ่างเก็บน้ำไม่ให้สูงจน
ล้นข้ามสันเขื่อน เมื่อน้ำในอ่างเก็บน้ำถูก เก็บไว้ถึงระดับที่ต้องการแล้ว หากว่ายังมีฝนตก หรือมีน้ำไหลลงมา
อีกก็จะถูกระบายทิ้งไปทางด้านท้ายเขื่อน ผ่านอาคารระบายน้ำล้นนี้



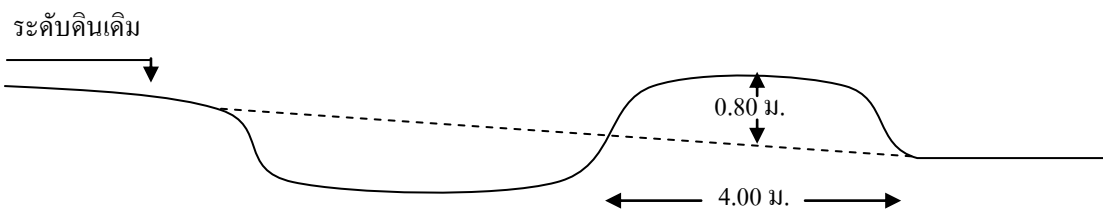
๑.๑๐ ทางลำเลียงในไรนา

ทางลำเลียงในไรนา หมายถึงทางลำเลียงที่สร้างโดยการทำคันดินให้ มีขนาดใหญ่ขึ้น สำหรับใช้เป้นทางลำเลียงผลิตผลการเกษตรสู่ตลาด

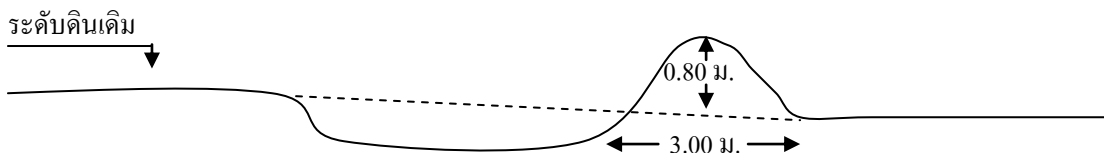


โครงสร้างระบบอนุรักษ์ดินและน้ำ นอกจากมาตรการวิธีกลดังกล่าวแล้ว กรมพัฒนาที่ดินได้ กำหนดโครงสร้างระบบอนุรักษ์ดินและน้ำแบบมาตรฐานสำหรับแนะนำใช้ในพื้นที่ของเกษตรกรและ เขตพัฒนาที่ดิน ไว้ดังนี้

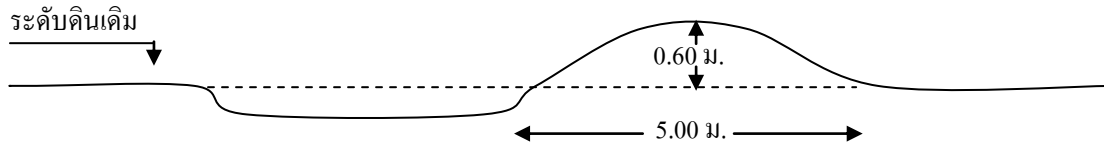
คันดินแบบที่ ๑ เป็นคันดินเบนน้ำเพื่อป้องกันน้ำไหลบ่าลงสู่พื้นที่เกษตรกร ควรใช้บน พื้นที่ที่มีความลาดเทไม่เกิน ๑๕% ปริมาตรดิน ขุด-ถม ประมาณ ๒.๔ ม.³/เมตร



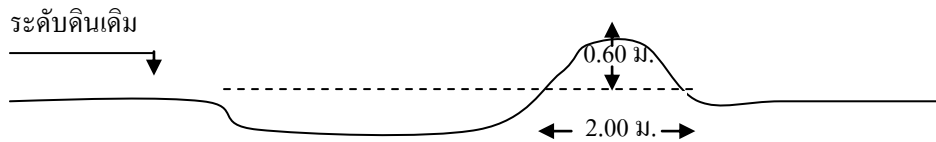
คันดินแบบที่ ๒ เป็นคันดินเก็บกักน้ำควรใช้กับพื้นที่ดินร่วนปนทราย มีความลาดเทประมาณ ๓-๑๕% ปริมาตรดิน ขุด-ถม ประมาณ ๑.๒ ม.³/เมตร



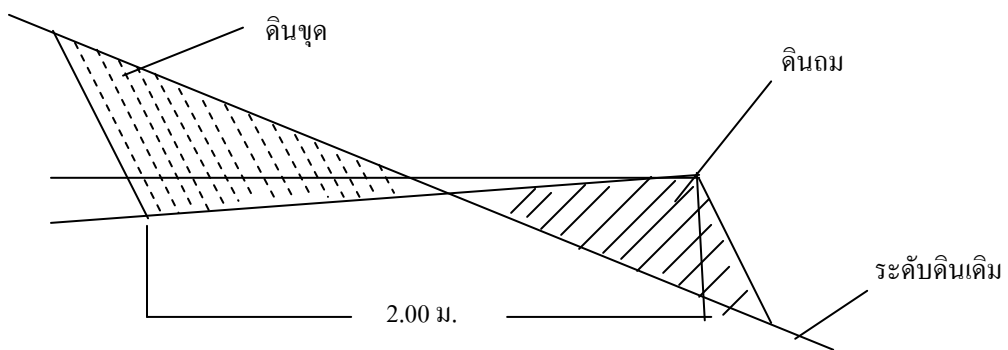
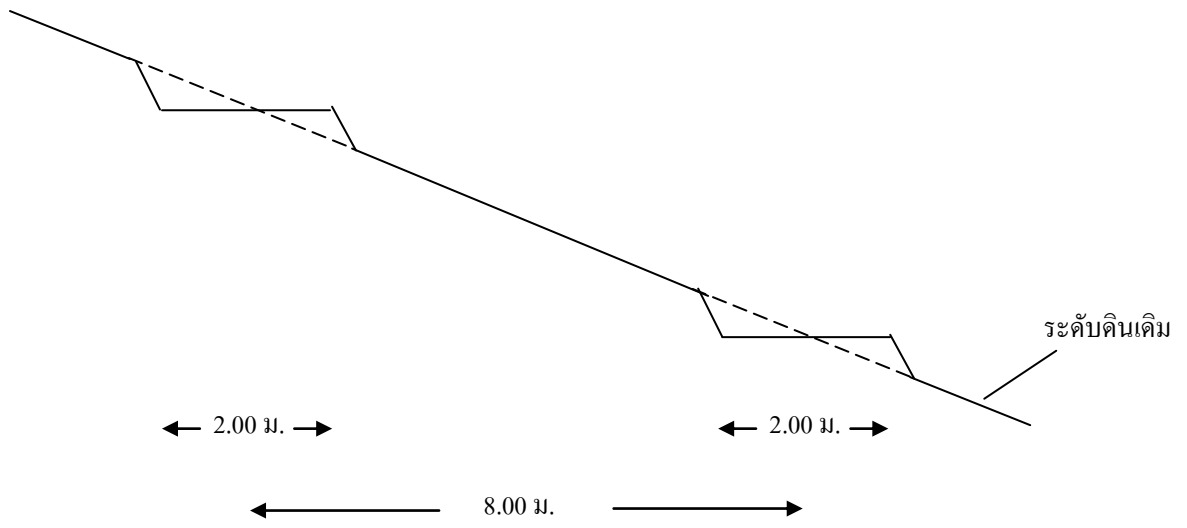
คันดินแบบที่ ๓ เป็นคันดินฐานกว้าง ควรใช้กับพื้นที่ดินร่วนปนทราย มีความลาดเทไม่เกิน ๘% ปริมาตรดิน ขุด-ถม ประมาณ ๑.๕ ม.³/เมตร



คันดินแบบที่ ๔ เป็นคันดินฐานแคบ ควรใช้กับพื้นที่ดินร่วนปนทรายที่มีความลาดเทประมาณ ๓-๑๕% ปริมาตรดิน ขุด-ถม ประมาณ ๐.๖ ม.³/เมตร

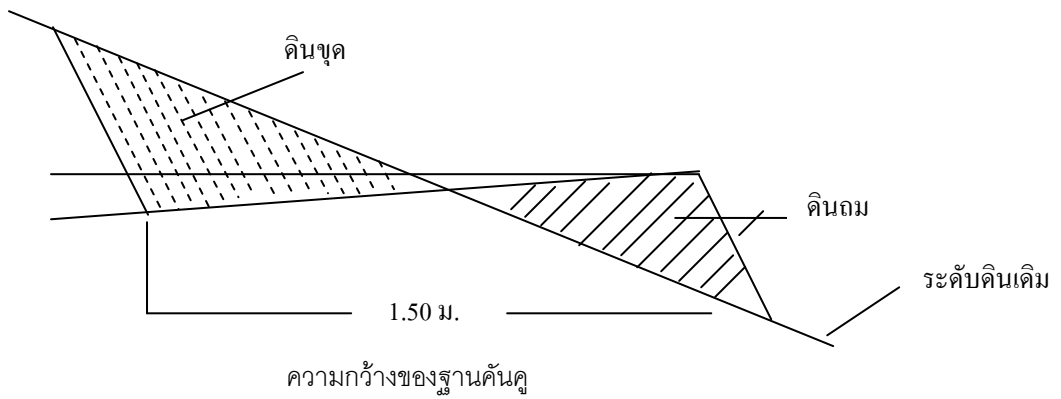
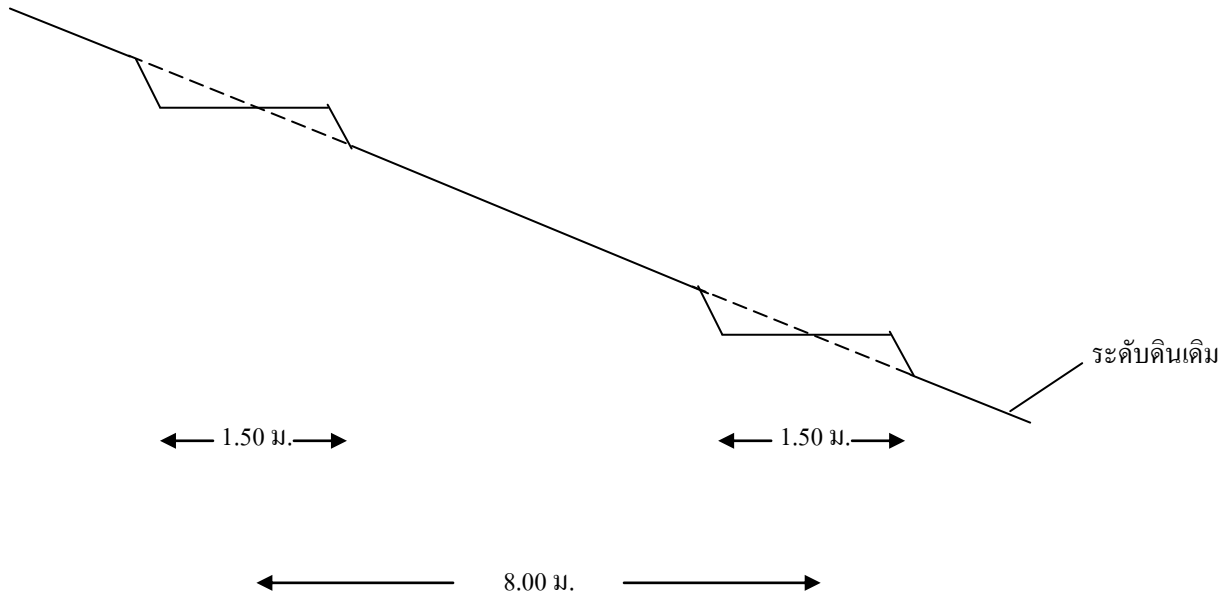


คันดินแบบที่ ๕ เป็นคันคูรับน้ำรอบเขา ควรใช้กับพื้นที่ที่มีความลาดเทไม่เกิน ๓๕% ปริมาตร
ดิน ขุด-ถม ประมาณ ๐.๓ ม.³/เมตร

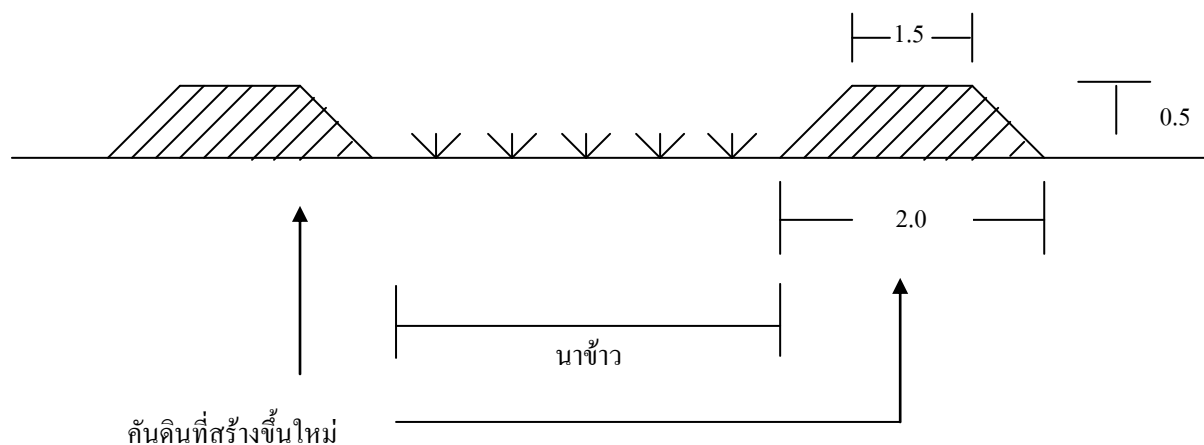


ความกว้างของฐานคันคู

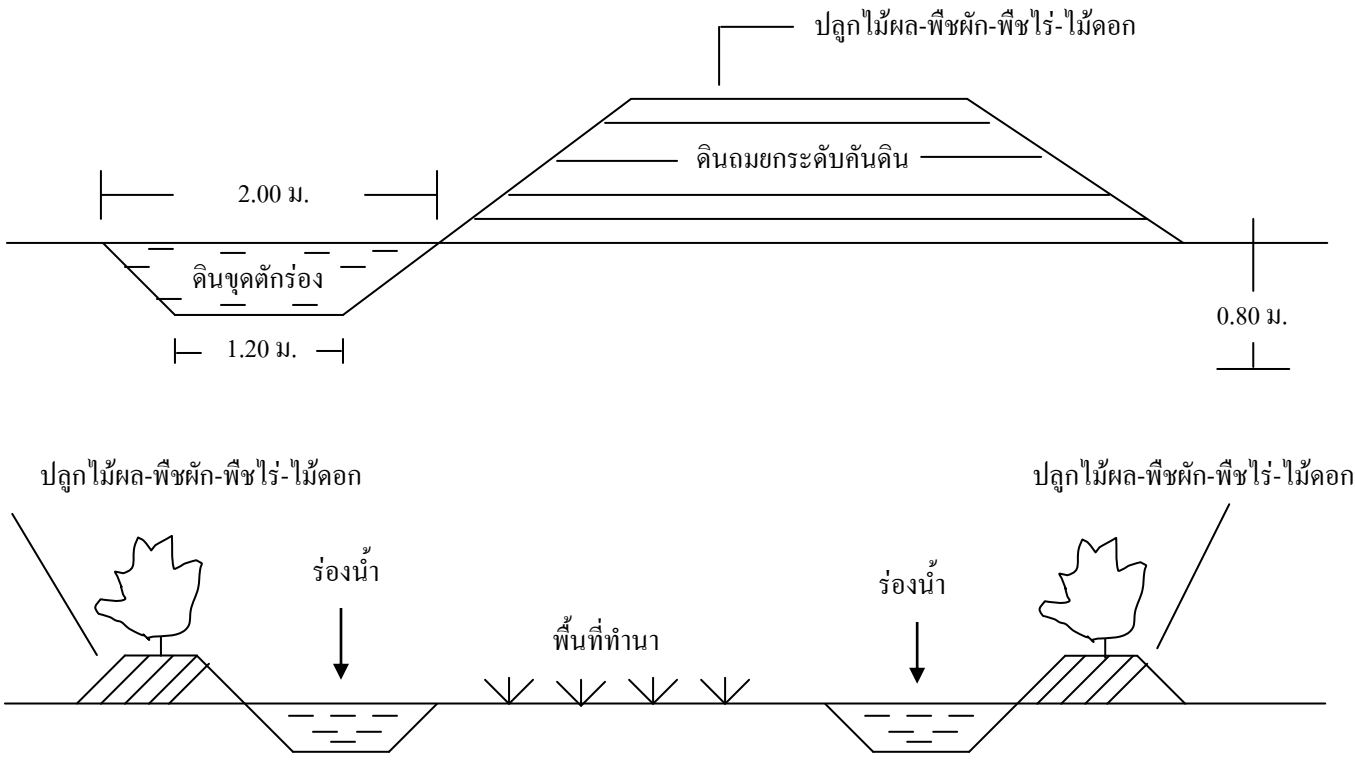
คันดินแบบที่ ๖ คันคูรับน้ำรอบเขาควไรใช้กับพื้นที่ๆ มีความลาดเทมากกว่า ๓๕% ปริมาตรดิน
ขุด-ถม ประมาณ ๐.๒ ม.³/เมตร



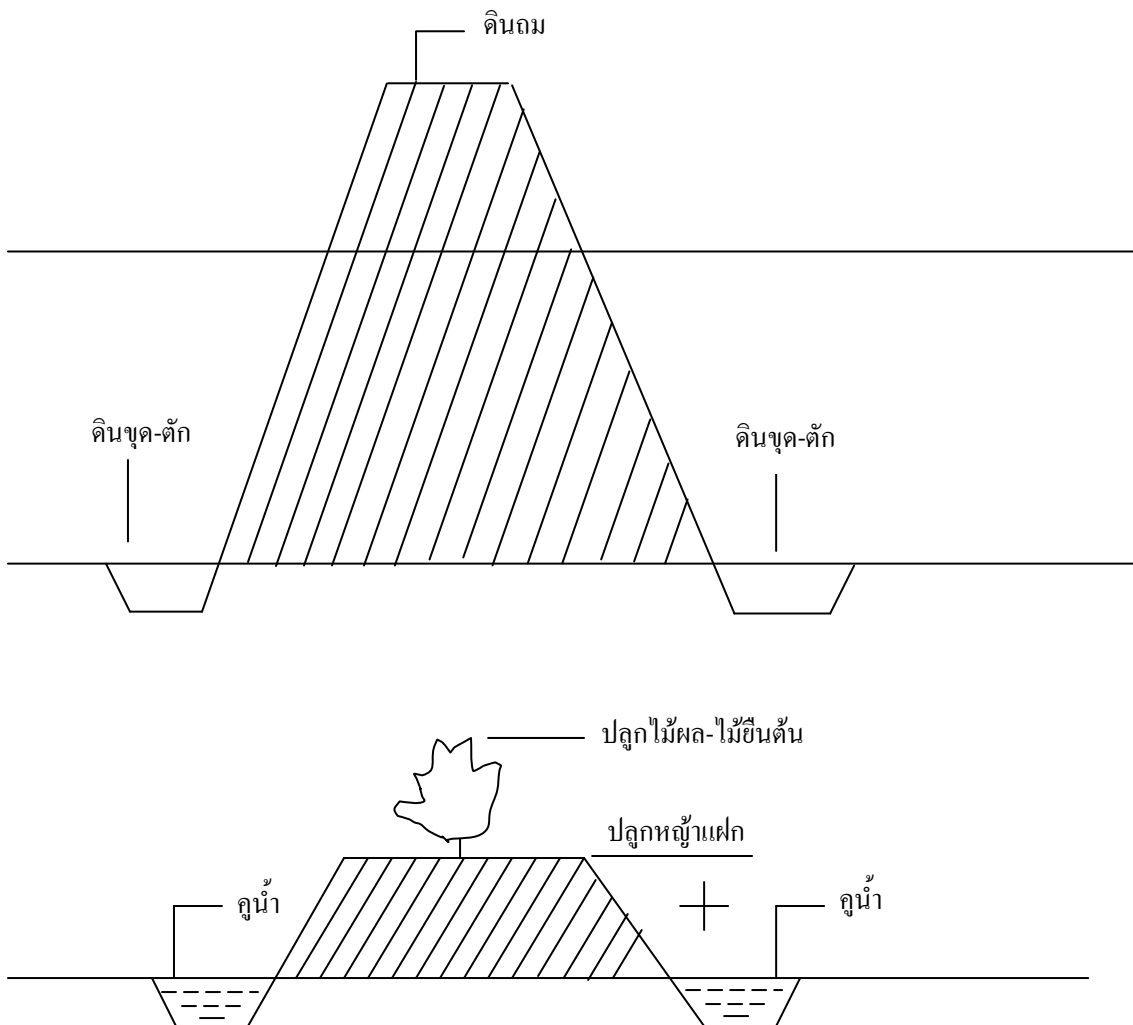
การปรับปรุงแปลงนาลักษณะที่ ๑ ก่อสร้างโดยการถมคันนาเดิมซึ่งมีขนาดเล็กและเป็นคันนาแปลงเล็ก แปลงน้อยแล้วสร้างคันนาขึ้นมาใหม่โดยให้มีขนาดกว้างและสูงกว่าเดิม เป็นคันดินที่สร้างขึ้นโดยให้ระดับของดินอยู่ในระดับเดียวกัน วัตถุประสงค์เพื่อเก็บกักน้ำที่ไหลบ่ามาไว้เป็นช่วง ๆ มีลักษณะเหมือนคันนา บนตัวคันนาสามารถปลูกพืชชนิดต่าง ๆ เช่น ไม้ผล- ไม้ยืนต้น พืชไร่ และ พืชผัก ความสูงและความกว้างของคันนาหรือคันดินจะผันแปรไปตามลักษณะดิน พื้นที่ดินและลักษณะการใช้ประโยชน์ที่ดิน ปริมาณน้ำฝนที่ตกลงมาหรือปริมาณน้ำที่จะเก็บกักหรือระบายออก



การปรับเปลี่ยนนาลักษณะที่ ๒ มีลักษณะเป็นคันดินที่สร้างขึ้นโดยให้ระดับของคันดินอยู่ในระดับเดียวกันตลอด เช่นเดียวกับแบบที่ ๑ แต่มีการขุดคูน้ำเพื่อเก็บกักน้ำและระบายน้ำ โดยการขุดดินทำเป็นคูแล้วเอาดินนั้นขึ้นมาถมเป็นคันดิน วัตถุประสงค์เพื่อเก็บกักน้ำ ระบายน้ำ และส่งน้ำในแปลงปลูกพืชบนคันดินยังสามารถปลูกพืชเศรษฐกิจชนิดต่าง ๆ ได้เช่นเดียวกับแบบที่ ๑ การใช้ประโยชน์ส่วนใหญ่ของพื้นที่ยังใช้เพื่อทำนา สำหรับลักษณะความลึกและความกว้างของคูที่จะขุดดินขึ้นมาถมเป็นคันจะผันแปรไปตามลักษณะดิน



การปรับเปลี่ยนนาลักษณะที่ ๓ มีลักษณะเหมือนคันดินที่สร้างขึ้นโดยให้ระดับของคันดินอยู่ในระดับเดียวกัน ทำโดยการขุดดินขึ้นให้เป็นคูน้ำทั้งสองด้านแล้วนำดินนั้นมาถมเป็นคัน ดิน วัตถุประสงค์เพื่อเก็บกักน้ำและระบายน้ำในพื้นที่ราบและราบลุ่ม บนคันดินสามารถปลูกพืชเศรษฐกิจ เช่น ผลไม้ยืนต้นแบบแถวเดี่ยวขนาดของร่องปลูกไม้ผลจะผันแปรไปตามลักษณะดิน การปรับเปลี่ยนนาลักษณะที่ ๓ นี้สามารถออกแบบต่อเนื่องทำเป็นแปลงใหญ่ ๆ ได้



๒ มาตรการวิธีพืช

มาตรการวิธีพืชเป็นวิธีการที่เพิ่มความหนาแน่นของพืช การคลุมดิน การป้องกันเมล็ดฝน กระทบผิวดิน ตลอดจนการปรับปรุงบำรุงดิน มีการลงทุนต่ำ ซึ่งเกษตรกรสามารถปฏิบัติได้เองโดยใช้พืชพวก ตระกูลถั่วบำรุงดิน หญ้าเลี้ยงสัตว์ หรือหญ้าธรรมชาติปลูกเป็นแถบบางความลาดเทของพื้นที่ หรือปลูกพืช คลุมดิน หรือการใช้ระบบการปลูกพืชแบบผสมผสาน เพื่อลดความรุนแรงของเมล็ดฝน ดักตะกอนดิน และ ชะลอความเร็วของน้ำ มีหลายวิธีการ เช่น

๒.๑ การปลูกพืชคลุมดิน

การปลูกพืชคลุมดินเป็นการปลูกหญ้า หรือพืชตระกูลถั่วคลุมดินซึ่งเมื่อปลูกแล้ว จะปกคลุมผิวหน้าดินช่วยควบคุมการชะล้างพังทลายของดินและปรับปรุงบำรุงดิน



๒.๒ การปลูกพืชปุ๋ยสด

การปลูกพืชปุ๋ยสดเป็นการปลูกพืชตระกูลถั่วเพื่อไถกลบคลุมเคลากับดิน



๒.๓ การปลูกพืชสลับเป็นแถบ

การปลูกพืชสลับเป็นแถบเป็นการปลูกพืชที่มีระยะปลูกถี่และห่างเป็นแถบสลับกัน ขวางความลาดเทของพื้นที่ตามแนวระดับหรือไม่เป็นไปตามแนวระดับก็ได้




๒.๔ การปลูกพืชระหว่างแถบไม้มุมบำรุงดิน

การปลูกพืชระหว่างแถบไม้มุมบำรุงดิน เป็นการปลูกพืชระหว่างแถบไม้ มุมบำรุงดิน ซึ่งปลูกตามแนวระดับ



๒.๕ คันซากพีช

คันซากพีชเป็นการนำซากพีชที่ เกิดจากการบุกเบิกพื้นที่หรือที่เหลือหลังการเก็บเกี่ยว แลวมาวางสุมให้สูงประมาณ ๕๐ ซม. เป็นคันตามแนวระดับไถเป็นระยะๆ ห่างกัน ประมาณ ๒๐-๔๐ เมตร หรือตามแนวคันดินกั้นน้ำ



ไม้บังลมเป็น แถบต้นไม้หรือหญ้า สูงที่ปลูกเป็น ระยะๆ โดยมีระยะห่างของแถบที่เหมาะสมเพื่อป้องกันการสูญเสียดิน สูญเสียน้ำ และผลเสียหายที่จะเกิดแก่ พืชอันเนื่องมาจากแรงลม



อนุมาตรา(๒) ของมาตรา๑๕ ได้ห้ามการกระทำใด รวมถึงการทำให้เกิดการปนเปื้อนของสารพิษ ที่เป็นอันตรายต่อดินหรือทำให้สภาพที่ดินเกิดการเปลี่ยนแปลงอย่างรุนแรงตามที่กำหนดเช่น

- การควบคุมการใช้สารปรับปรุงดิน ปุ๋ยเคมี ปุ๋ยอินทรีย์ ปูน หรือ วัตถุอื่นใดที่ใส่ลงในดิน ไม่ให้มีโลหะหนักปนเปื้อนสูงกว่าเกณฑ์มาตรฐาน หรือสารปนเปื้อนอื่นใดที่มีผลกระทบต่อการใช้ประโยชน์ที่ดิน
- ห้ามเท หรือ ทิ้งน้ำเสีย หรือของเสียอันตรายใดๆ ที่มีโลหะหนัก หรือสารปนเปื้อนอื่นใด ลงสู่ไร่-นา และแหล่งน้ำธรรมชาติ ซึ่งเป็นสาเหตุให้เกิดการปนเปื้อนสารพิษในดิน

สำหรับในอนุมาตรา (๓) ให้กำหนดมาตรการอื่นๆ ตามที่เห็นสมควรและเหมาะสมกับสภาพพื้นที่นั้น

ในการกำหนดมาตรการตามมาตรา ๑๕ (๑) (๒) และ (๓) ให้ดำเนินการรับฟังความเห็นของประชาชนที่อาจได้รับผลกระทบจากการกำหนดมาตรการดังกล่าวนี้ ปัจจุบันมีระเบียบสำนักนายกรัฐมนตรีว่าด้วยการรับฟังความเห็นของประชาชน พ.ศ. ๒๕๔๘ ซึ่งประกาศในราชกิจจานุเบกษา เล่ม ๑๒๒ ตอนพิเศษ ๕๕ ง เมื่อวันที่ ๒๗ กรกฎาคม ๒๕๔๘ ที่สามารถนำมาใช้เป็นหลัก เกณฑ์ในการรับฟังความเห็นของประชาชนได้ (ภาคผนวก ๑๓)

มาตรา ๑๖ ให้กรมพัฒนาที่ดินมีหน้าที่สำรวจและวิเคราะห์ ตรวจสอบดิน หรือที่ดินเพื่อให้ทราบถึงความอุดมสมบูรณ์ตามธรรมชาติ ความเหมาะสม แก่การใช้ประโยชน์ที่ดินหรือภาวะเศรษฐกิจที่ดิน หรือเพื่อประโยชน์ในการจำแนกประเภทที่ดิน การพัฒนาที่ดิน การกำหนดบริเวณการใช้ที่ดิน การกำหนดเขตการอนุรักษ์ดินและน้ำ และ การทำสำมะโนที่ดินเพื่อปฏิบัติการตามพระราชบัญญัตินี้ และปฏิบัติการอื่นใดตามที่คณะกรรมการมอบหมาย

ให้กรมพัฒนาที่ดินมีอำนาจหน้าที่เกี่ยวกับการสถิติตามกฎหมายว่าด้วยสถิติใน เรื่องที่เกี่ยวกับการทำสำมะโนที่ดินเพื่อปฏิบัติการตามพระราชบัญญัตินี้

คำอธิบาย

มาตรานี้กำหนดให้กรมพัฒนาที่ดินมีหน้าที่ต่างๆ ดังต่อไปนี้

๑. การสำรวจที่ดิน
๒. วิเคราะห์ ตรวจสอบดิน หรือที่ดิน
๓. ภาวะเศรษฐกิจที่ดิน
๔. จำแนกที่ดิน
๕. การพัฒนาที่ดิน
๖. การกำหนดบริเวณการใช้ที่ดิน

๗. การกำหนดเขตอนุรักษ์ดินและน้ำ

๘. การทำสำมะโนที่ดิน

นอกจากกรมพัฒนาที่ดินจะมีหน้าที่ ในการปฏิบัติตามพระราชบัญญัตินี้แล้ว อาจต้องปฏิบัติงานอื่นตามที่คณะกรรมการพัฒนาที่ดินมอบหมาย

สำหรับในวรรคท้ายของมาตรา ๑๖ บัญญัติให้กรมพัฒนาที่ดินมีอำนาจหน้าที่เกี่ยวกับการสถิติตามกฎหมายว่าด้วยสถิติในเรื่องที่เกี่ยวกับการทำสำมะโนที่ดินเพื่อปฏิบัติตามพระราชบัญญัตินี้

มาตรา ๑๗ เพื่อประโยชน์ในการสำรวจความอุดมสมบูรณ์ของดินตามธรรมชาติความเหมาะสมแก่การใช้ประโยชน์ที่ดิน และการกำหนดเขตอนุรักษ์ดินและน้ำ คณะกรรมการจะจัดให้มีการสำรวจที่ดิน และการสำรวจเพื่อกำหนดเขตการอนุรักษ์ดินและน้ำก็ได้

เมื่อคณะกรรมการเห็นสมควรจะสำรวจที่ดินเพื่อทราบความอุดมสมบูรณ์ ของดินตามธรรมชาติความเหมาะสมแก่การใช้ประโยชน์ที่ดิน และสำรวจเพื่อกำหนดเขตการอนุรักษ์ดินและน้ำ ในท้องที่ใดให้คณะกรรมการประกาศในราชกิจจานุเบกษา กำหนดท้องที่จะดำเนินการดังกล่าว และ ให้มีแผนที่แนบท้ายประกาศด้วยแผนที่ดังกล่าวให้ถือเป็นส่วนหนึ่งแห่งประกาศ

คำอธิบาย

บทบัญญัติมาตรานี้กำหนดถึงเรื่องการประกาศเขตสำรวจที่ดินเพื่อประโยชน์ในการสำรวจความอุดมสมบูรณ์ของดินตามธรรมชาติ และความเหมาะสมแก่การใช้ที่ดิน คณะกรรมการมีอำนาจหน้าที่ประกาศในราชกิจจานุเบกษา เพื่อกำหนดท้องที่ที่จะดำเนินการสำรวจที่ดินและให้มีแผนที่แนบท้ายประกาศด้วยแผนที่ดังกล่าวให้ถือเป็นส่วนหนึ่งแห่งประกาศ

สำหรับขั้นตอนการดำเนินงานในการประกาศเขตสำรวจที่ดินและการประกาศเขตสำรวจการอนุรักษ์ดินและน้ำ มีขั้นตอนดังต่อไปนี้

๑. การประกาศเขตสำรวจที่ดิน

๑.๑ กำหนดท้องที่ที่จะสำรวจพร้อมจัดทำประกาศและแผนที่สังเขป

๑.๒ แต่งตั้งคณะทำงานในท้องที่ดำเนินการ

๑.๓ ประชุมคณะทำงานเพื่อพิจารณาประกาศและแผนที่สังเขป

๑.๔ ประชุมคณะอนุกรรมการพัฒนาที่ดินจังหวัด

๑.๕ ประชุมคณะกรรมการพัฒนาที่ดิน

๑.๖ เสนอกระทรวงเกษตรและสหกรณ์เพื่อให้รัฐมนตรีว่าการฯ ลงนามในประกาศ

เขตสำรวจ (ม. ๑๗)

- ๑.๗ ส่งประกาศเขตสำรวจไปประกาศในราชกิจจานุเบกษา
- ๑.๘ ปิดประกาศในท้องที่ดำเนินการ (ม. ๑๘) (ภาคผนวก ๑๔)

ตารางที่ ๕ รายละเอียดขั้นตอนการดำเนินงานในการประกาศเขตสำรวจที่ดิน

ลำดับขั้นตอนการดำเนินงาน	รายละเอียดการดำเนินงาน	ผู้รับผิดชอบ	บทบัญญัติ	หมายเหตุ
๑ กำหนดท้องที่ที่จะสำรวจพร้อมจัดทำประกาศและแผนที่สังเขป	๑. กำหนดพื้นที่เป้าหมายที่จะทำการสำรวจ	สสว. สนผ. สพด. สพข.	มาตรา ๑๗	ควรจะเป็นเขตจังหวัด อำเภอ หรือตำบล เพื่อความสะดวกในการกำหนดขอบเขตพื้นที่สำรวจ
๒ แต่งตั้งคณะทำงานในท้องที่ดำเนินการ	๒. ส่งพื้นที่เป้าหมายพร้อมข้อมูลและแผนที่ให้กับสำนักงานเลขานุการจัดทำร่างประกาศและแผนที่แนบท้าย จัดทำร่างคำสั่งแต่งตั้งคณะทำงานในท้องที่ดำเนินการให้ผู้ว่าราชการจังหวัดลงนามในฐานะประธานคณะกรรมการพัฒนาที่ดินจังหวัด	สลก. สพด. สพข.		
๓ ประชุมคณะทำงานในท้องที่ดำเนินการ	พิจารณาประกาศและแผนที่สังเขป	สพด. สสว. สนผ. สลก.	มาตรา ๑๗	เพื่อให้หน่วยงานและผู้แทนในท้องที่ดำเนินการรับทราบ
๔ ประชุมคณะกรรมการพัฒนาที่ดินจังหวัด	๑. สสว. สพด. ร่วมกับ สลก. จัดทำวาระการประชุม ประกอบด้วย ๑.๑ หลักการและเหตุผลที่จำเป็นจะต้องมีการประกาศเขตสำรวจ ๑.๒ ข้อมูลเบื้องต้นด้านกายภาพ เศรษฐกิจ สังคม ๑.๓ ร่างประกาศเขตสำรวจและแผนที่สังเขป	สสว. สนผ. สพด. สพข. สลก.	มาตรา ๑๗	เพื่อให้ทราบความอุดมสมบูรณ์ตามธรรมชาติและความเหมาะสมแก่การใช้ประโยชน์ที่ดิน

ตารางที่ ๕ (ต่อ)

ลำดับขั้นตอนการดำเนินงาน	รายละเอียดการดำเนินงาน	ผู้รับผิดชอบ	บทบัญญัติ	หมายเหตุ
<p>๕ ประชุมคณะกรรมการพัฒนาที่ดิน</p> <p>๖. เสนอกระทรวงเกษตรและสหกรณ์ เพื่อให้รัฐมนตรีลงนามประกาศเขตสำรวจ</p> <p>๗ ส่งประกาศเขตสำรวจไปประกาศในราชกิจจานุเบกษา</p> <p>๘ ปิดประกาศในท้องที่ดำเนินการ</p>	<p>จัดทำวาระการประชุมโดยมีสาระสำคัญเช่นเดียวกับวาระการประชุมคณะอนุกรรมการพัฒนาที่ดินจังหวัด โดยเพิ่มเติมมติที่ประชุมคณะอนุกรรมการพัฒนาที่ดินจังหวัด</p> <p>จัดทำประกาศและแผนที่เสนอกระทรวงเกษตรและสหกรณ์ เพื่อเสนอ ร.มว. กษ. ลงนาม</p> <p>ส่งประกาศเขตสำรวจและแผนที่ส่งเขไปประกาศในราชกิจจานุเบกษา</p> <p>๑. กรมพัฒนาที่ดินแจ้งจังหวัดในท้องที่ดำเนินการทราบและดำเนินการ</p> <p>๒. สพด. ปิดประกาศในท้องที่ดำเนินการ ที่ว่าการอำเภอ ที่ทำการกำนันและที่ทำการแขวง</p>	<p>สสว. สนผ. สลก. ฝ่ายช่วย เลขานุการคณะกรรมการพัฒนาที่ดิน</p> <p>สลก. ฝ่ายช่วย เลขานุการคณะกรรมการพัฒนาที่ดิน</p> <p>สลก. ฝ่ายช่วย เลขานุการคณะกรรมการพัฒนาที่ดิน</p> <p>สลก. สพด. สพข.</p>	<p>มาตรา ๑๗</p> <p>มาตรา ๑๘</p>	

๒ การประกาศเขตสำรวจการอนุรักษ์ดินและน้ำ

การประกาศเขตสำรวจการอนุรักษ์ดินและน้ำมีขั้นตอนดังต่อไปนี้

๑ หลักเกณฑ์การคัดเลือกพื้นที่เพื่อประกาศเขตสำรวจการอนุรักษ์ดินและน้ำ

หลักเกณฑ์ในการกำหนดพื้นที่ที่จะประกาศเป็นเขตสำรวจการอนุรักษ์ดินและน้ำ จะยึดพื้นฐาน ๒ ประการ คือ ลักษณะพื้นที่ และ การทับซ้อนกับเขตสงวนหวงห้ามตามกฎหมายอื่น

๑.๑ พื้นที่ที่จะดำเนินการประกาศเขตสำรวจการอนุรักษ์ดินและน้ำจะต้องมีลักษณะอย่างใดอย่างหนึ่ง ดังนี้

๑.๑.๑ มีการชะล้างพังทลายของดินมากกว่า ๕ ตัน/ไร่/ปี

๑.๑.๒ มีความเสี่ยงต่อการเกิดดินถล่มในอนาคต โดยใช้ข้อมูลที่กรมพัฒนาที่ดินได้จัดทำไว้แล้ว

๑.๑.๓ ได้เกิดภัยพิบัติมาแล้วในอดีต

๑.๒ การทับซ้อนกับเขตสงวนหวงห้ามตามกฎหมายอื่น

การประกาศเขตอนุรักษ์ดินและน้ำหากทับซ้อนกับเขตสงวนหวงห้ามตามกฎหมายอื่น จะดำเนินการต่อเมื่อได้รับการอนุญาตจากผู้มีอำนาจตามบทบัญญัติแห่งกฎหมายนั้นๆ

๒ ขั้นตอนการประกาศเขตสำรวจการอนุรักษ์ดินและน้ำ

๒.๑ กำหนดท้องที่ที่จะสำรวจพร้อมจัดทำประกาศและแผนที่สังเขป (ม.๑๗)

๒.๒ แต่งตั้งคณะทำงานในท้องที่ดำเนินการ

๒.๓ ประชุมคณะทำงานเพื่อพิจารณาประกาศและแผนที่สังเขป

๒.๔ ประชุมคณะอนุกรรมการพัฒนาที่ดินจังหวัด

๒.๕ ประชุมคณะกรรมการพัฒนาที่ดิน

๒.๖ เสนอกระทรวงเกษตรและสหกรณ์เพื่อให้รัฐมนตรีว่าการฯ ลงนามในประกาศเขตสำรวจ (ม. ๑๗)

๒.๗ ส่งประกาศเขตสำรวจไปประกาศในราชกิจจานุเบกษา

๒.๘ ปิดประกาศในท้องที่ดำเนินการ (ม.๑๘) (ภาคผนวก ๑๕)

ตารางที่ ๑๐ รายละเอียดขั้นตอนการดำเนินงานในการประกาศเขตสำรวจการอนุรักษ์ดินและน้ำ

ลำดับขั้นตอนการดำเนินงาน	รายละเอียดการดำเนินงาน	ผู้รับผิดชอบ	บทบัญญัติ	หมายเหตุ
(๑) กำหนดท้องที่ที่จะสำรวจพร้อมจัดทำประกาศและแผนที่สังเขป	๑. กำหนดพื้นที่โดย สพด. และ สพข. โดยใช้ข้อมูลที่มีอยู่เดิม ได้แก่ แผนที่ Soil Loss และแผนที่เสี่ยงภัยต่อดินถล่ม โดยใช้หลักเกณฑ์ที่กำหนดไว้ในการคัดเลือกพื้นที่ ๒. ส่งพื้นที่เป้าหมายพร้อมข้อมูลและแผนที่ให้กับสำนักงานเลขานุการจัดทำร่างประกาศและแผนที่แนบท้าย	สสว. สนผ. สวจ. สภก. สพด.สพข. สลก.	มาตรา ๑๗	
(๒) แต่งตั้งคณะทำงานในท้องที่ดำเนินการ	จัดทำร่างคำสั่งแต่งตั้งคณะทำงานในท้องที่ดำเนินการให้ผู้ว่าราชการจังหวัดลงนามในฐานะประธานคณะกรรมการพัฒนาที่ดินจังหวัด	สพด. สพข.		
(๓) ประชุมคณะทำงาน	พิจารณาประกาศและแผนที่สังเขป	สพด. สพข.. สสว. สนผ. สวจ. สภก.		
(๔) ประชุมคณะกรรมการพัฒนาที่ดินจังหวัด	๑. สวจ. สพด. สพข. จัดทำวาระการประชุม ประกอบด้วย ๑.๑ หลักการและเหตุผลที่จำเป็นจะต้องมีการประกาศเขตสำรวจ ๑.๒ ข้อมูลเบื้องต้นด้านกายภาพ เศรษฐกิจ สังคม ๑.๓ ร่างประกาศเขตสำรวจและแผนที่สังเขป ๑.๔ ข้อมูลอื่นๆ	สวจ. สภก. สพข. สพด.	มาตรา ๑๑	

ตารางที่ ๑๐ (ต่อ)

ลำดับขั้นตอนการดำเนินงาน	รายละเอียดการดำเนินงาน	ผู้รับผิดชอบ	บทบัญญัติ	หมายเหตุ
(๕) ประชุมคณะกรรมการพัฒนาที่ดิน	จัดทำวาระการประชุมโดยมีสาระสำคัญเช่นเดียวกับวาระการประชุมคณะอนุกรรมการพัฒนาที่ดินจังหวัดโดย เพิ่มเติมมติที่ประชุมคณะอนุกรรมการพัฒนาที่ดินจังหวัด	สวจ. สกก. สลก. ฝ่ายช่วยเหลืองาน คณะกรรมการ พัฒนาที่ดิน		
(๖) เสนอกระทรวงเกษตรและสหกรณ์ เพื่อให้รัฐมนตรีลงนามประกาศเขตสำรวจ	จัดทำประกาศและแผนที่เสนอกระทรวงเกษตรและสหกรณ์ เพื่อเสนอ รมว. กษ. ลงนาม	สลก. ฝ่ายช่วยเหลืองาน คณะกรรมการ พัฒนาที่ดิน		
(๗) ส่งประกาศเขตสำรวจไปประกาศในราชกิจจานุเบกษา	ส่งประกาศเขตสำรวจและแผนที่ส่งเข้าไปประกาศในราชกิจจานุเบกษา	สลก. ฝ่ายช่วยเหลืองาน คณะกรรมการ พัฒนาที่ดิน	มาตรา ๑๗	
(๘) ปิดประกาศในท้องที่ดำเนินการ	๑. กรมพัฒนาที่ดินแจ้งจังหวัดในท้องที่ดำเนินการทราบและดำเนินการ ๒. สพด. ปิดประกาศในท้องที่ดำเนินการ ที่ว่าการอำเภอ	สพด. สพข. สลก.	มาตรา ๑๘	

มาตรา ๑๘ ภายในเขตสำรวจความสมบูรณ์ของดินตามธรรมชาติ ความเหมาะสมแก่การใช้ประโยชน์ที่ดิน และเขตสำรวจการอนุรักษ์ดินและน้ำตามมาตรา ๑๗ ให้พนักงานเจ้าหน้าที่ที่มีอำนาจเข้าไปในที่ดินที่มีเจ้าของหรือผู้ครอบครองระหว่างเวลาพระอาทิตย์ขึ้นถึงพระอาทิตย์ตกเพื่อทำการเก็บตัวอย่างดินและน้ำ หรือทำเครื่องหมายสำรวจไว้ในที่ดินหรือน้ำได้ตามสมควรและเท่าที่จำเป็น แต่ต้องแจ้งเป็นหนังสือให้เจ้าของหรือผู้ครอบครองทราบล่วงหน้าไม่น้อยกว่าสิบห้าวัน การประกาศให้ทำเป็นหนังสือปิดไว้ ณ บริเวณซึ่งที่ดินนั้นตั้งอยู่ หรือที่ทำการเขต หรือที่ว่าการอำเภอหรือที่ทำการกำนัน หรือที่ทำการแขวงซึ่งที่ดินนั้นตั้งอยู่ ทั้งนี้ให้แจ้งกำหนดเวลาและการที่จะกระทำนั้นไว้ด้วย

ในการปฏิบัติหน้าที่ตามมาตรา ๑๗ นี้ให้ผู้ที่เกี่ยวข้องอำนาจความสะดวกตามสมควรและในการนี้ให้พนักงานเจ้าหน้าที่แสดงบัตรประจำตัวต่อผู้ที่เกี่ยวข้อง

บัตรประจำตัวของพนักงานเจ้าหน้าที่ให้เป็นไปตามแบบที่กำหนดในกฎกระทรวง

คำอธิบาย

ในมาตรา ๑๗ วรรคแรก ได้ให้อำนาจแก่พนักงานเจ้าหน้าที่เข้าไปในที่ดินที่มี เจ้าของหรือผู้ครอบครองเมื่อคณะกรรมการพัฒนาที่ดิน ได้ประกาศกำหนดสำรวจที่ดิน เพื่อทราบความอุดมสมบูรณ์ของดินตามธรรมชาติ ความเหมาะสมแก่การใช้ประโยชน์ในที่ดิน และสำรวจเพื่อกำหนดเขตอนุรักษ์ดินและน้ำในท้องที่ใด พนักงานเจ้าหน้าที่ที่ได้รับแต่งตั้งให้เป็นเจ้าหน้าที่ในการสำรวจที่ดิน มีอำนาจดังนี้

๑. เข้าไปในที่ดินที่มีเจ้าของหรือผู้ครอบครองระหว่างพระอาทิตย์ขึ้นถึงพระอาทิตย์ตก
๒. เข้าไปเพื่อทำการเก็บตัวอย่างดินหรือน้ำ หรือทำเครื่องหมายสำรวจไว้ในที่ดิน หรือน้ำได้ตามสมควรและเท่าที่จำเป็น
๓. พนักงานเจ้าหน้าที่ต้องแจ้งเป็นหนังสือให้เจ้าของหรือผู้ครอบครองทราบล่วงหน้าไม่น้อยกว่าสิบห้าวัน
๔. ปิดประกาศเป็นหนังสือ ไว้ ณ บริเวณซึ่งที่ดินนั้น ตั้งอยู่ หรือที่ทำการเขต หรือที่ว่าการอำเภอหรือที่ทำการกำนัน หรือที่ทำการแขวงซึ่งที่ดินนั้นตั้งอยู่ และประกาศจะต้องแจ้งกำหนดเวลาที่เข้าทำการสำรวจเอาไว้ด้วย

บทบัญญัติ ในวรรคสองของ มาตรา ๑๗ นี้ได้กำหนดให้ ผู้ที่เกี่ยวข้อง อำนาจความสะดวกให้แก่พนักงานเจ้าหน้าที่ที่เข้าทำการสำรวจดิน ตามสมควรและในการนี้ ให้พนักงานเจ้าหน้าที่ แสดงบัตรประจำตัวต่อผู้ที่เกี่ยวข้อง

สำหรับ ในวรรคท้ายของ มาตรา ๑๗ นี้บัตรประจำตัวพนักงานเจ้าหน้าที่ให้เป็นไปตามแบบที่กำหนดในกฎกระทรวง (ภาคผนวก ๑๖)

มาตรา ๑๕ ในการปฏิบัติหน้าที่ตามพระราชบัญญัตินี้ ให้พนักงานเจ้าหน้าที่เป็นเจ้าพนักงานตามประมวลกฎหมายอาญา

คำอธิบาย

ในมาตรานี้ พนักงานเจ้าหน้าที่ หมายถึง ผู้ที่มีหน้าที่ ปฏิบัติงานตามพระราชบัญญัติพัฒนาที่ดิน พ.ศ. ๒๕๕๑ โดยรัฐมนตรีว่าการกระทรวงเกษตรและสหกรณ์ เป็นผู้แต่งตั้ง ซึ่งกฎหมายถือว่าเป็นเจ้าพนักงานตามประมวลกฎหมายอาญา เมื่อกฎหมายถือว่าเป็นเจ้าพนักงานตามประมวลกฎหมายอาญาแล้ว บุคคลใดกระทำความผิดต่อพนักงานเจ้าหน้าที่ ในการปฏิบัติหน้าที่ มีโทษสูงกว่ากระทำความผิดต่อบุคคลธรรมดา และถ้าพนักงานเจ้าหน้าที่ปฏิบัติหน้าที่โดยมิชอบหรือโดยทุจริตก็จะมี ความผิดต่อตำแหน่งหน้าที่ราชการ เช่นเดียวกัน

บทบัญญัติ ตามประมวลกฎหมายอาญาที่เกี่ยวข้องในการปฏิบัติงานตามพระราชบัญญัติพัฒนาที่ดิน พ.ศ. ๒๕๕๑ มีรายละเอียดในลักษณะ ๒ ความผิดเกี่ยวกับการปกครอง หมวด ๑ ความผิดต่อเจ้าพนักงานมาตรา ๑๓๖-๑๔๖ และหมวด ๒ ความผิดต่อตำแหน่งหน้าที่ราชการ มาตรา ๑๔๗-๑๕๕ (ภาคผนวก ๑๗)

มาตรา ๒๐ ผู้ใดประสงค์จะให้กรมพัฒนาที่ดินวิเคราะห์ตรวจสอบตัวอย่างดิน หรือปรับปรุงดินหรือที่ดิน หรืออนุรักษ์ดินและน้ำ หรือบริการแผนที่ ข้อมูลทางแผนที่ เว้นแต่แผนที่หรือข้อมูลทางแผนที่ในพื้นที่ที่เกี่ยวข้องกับความมั่นคงของประเทศเป็นการเฉพาะรายให้ยื่นคำขอต่อหน่วยงานพัฒนาที่ดินในท้องที่ซึ่งที่ดินตั้งอยู่ หากไม่มีหน่วยงานดังกล่าวให้ยื่นต่อที่ทำการเขตหรือที่ว่าการอำเภอ

การวิเคราะห์ตรวจสอบตัวอย่างดินหรือปรับปรุงดินหรือที่ดิน หรืออนุรักษ์ดินและน้ำหรือบริการแผนที่ หรือข้อมูลทางแผนที่ตามวรรคหนึ่ง รวมทั้งการวิเคราะห์ตรวจสอบตัวอย่างดินเพื่อปรับปรุงดินหรือที่ดินเพื่อการเกษตรกรรมของเกษตรกรให้เป็นไป ไปตามหลักเกณฑ์ วิธีการและเงื่อนไขและเสียค่าใช้จ่ายตามที่กำหนดในกฎกระทรวง

คำอธิบาย

เพื่อให้ประชาชนโดยทั่วไปสามารถรับบริการทางวิชาการจากส่วนราชการได้ บทบัญญัติมาตรานี้ได้กำหนดให้ผู้ประสงค์จะให้กรมพัฒนาที่ดิน วิเคราะห์ตรวจสอบตัวอย่างดิน หรือปรับปรุงดินหรือที่ดิน หรืออนุรักษ์ดินและน้ำ หรือบริการแผนที่ ข้อมูลทางแผนที่ เว้นแต่แผนที่หรือ ข้อมูลทางแผนที่ในพื้นที่ที่เกี่ยวข้องกับความมั่นคงของประเทศเป็นการเฉพาะราย ให้ประชาชนหรือผู้ขอรับบริการยื่นคำขอ ต่อหน่วยงานพัฒนาที่ดิน

การให้บริการดังกล่าวนั้นจะต้องเป็นไปตาม หลักเกณฑ์ วิธีการ และเงื่อนไข และต้องเสียค่าใช้จ่ายตามที่กำหนดในกฎกระทรวง ปัจจุบันได้มีการออกกฎกระทรวงตามมาตรานี้ รวม ๓ ฉบับ ดังนี้

๑. ร่างกฎกระทรวงกำหนดหลักเกณฑ์ วิธีการและเงื่อนไขและอัตราค่าใช้จ่ายในการวิเคราะห์ตรวจสอบตัวอย่างดินเป็นการเฉพาะราย พ.ศ. (ร่างที่สำนักงานคณะกรรมการกฤษฎีกาตรวจพิจารณาแล้ว)

๒. ร่างกฎกระทรวงกำหนดหลักเกณฑ์ วิธีการและเงื่อนไขและอัตราค่าใช้จ่ายในการบริการแผนที่หรือข้อมูลทางแผนที่เป็นการเฉพาะราย.พ.(ร่างที่สำนักงานคณะกรรมการกฤษฎีกาตรวจพิจารณาแล้ว)

๓. ร่างกฎกระทรวงกำหนดหลักเกณฑ์ วิธีการและเงื่อนไขและอัตราค่าใช้จ่ายในการปรับปรุงดินหรือที่ดินเป็นการเฉพาะราย พ.ศ. (ร่างที่สำนักงานคณะกรรมการกฤษฎีกาตรวจพิจารณาแล้ว)
(ภาคผนวก ๑๘)

มาตรา ๑๒ ผู้ใดฝ่าฝืนไม่ปฏิบัติตามมาตรา ๑๕ หรือขัดขวางพนักงานเจ้าหน้าที่ผู้ปฏิบัติการตามมาตรา ๑๘ ต้องระวางโทษจำคุกไม่เกินสามเดือน หรือปรับไม่เกินห้าพันบาท หรือทั้งจำทั้งปรับ

คำอธิบาย

ในมาตรานี้ได้บัญญัติถึง การฝ่าฝืนไม่ปฏิบัติตาม มาตรการที่ได้กำหนดไว้ในการประกาศบริเวณการใช้ที่ดินตามมาตรา ๑๒ การประกาศเขตอนุรักษ์ดินและน้ำตามมาตรา ๑๓ และการประกาศควบคุมการใช้ที่ดิน ตามมาตรา ๑๔ หรือการขัดขวาง การปฏิบัติหน้าที่ของพนักงาน เจ้าหน้าที่ใน การสำรวจความอุดมสมบูรณ์ของดินตามธรรมชาติ ความเหมาะสมแก่การใช้ประโยชน์ที่ดินและเขตการสำรวจการอนุรักษ์ดินและน้ำตามมาตรา ๑๗ ต้องระวางโทษจำคุกไม่เกินสามเดือน หรือปรับไม่เกินห้าพันบาท หรือจำทั้งปรับ

มาตรา ๒๒ ผู้ใดทำให้เสียหาย ทำลาย ดัดแปลง เคลื่อนย้าย หรือถอดถอนเครื่องหมายสำรวจซึ่งพนักงานเจ้าหน้าที่ทำไว้ตามมาตรา ๑๘ โดยไม่ได้รับอนุญาตจากพนักงานเจ้าหน้าที่ ต้องระวางโทษจำคุกไม่เกินหนึ่งเดือน หรือปรับไม่เกินหนึ่งพันบาท หรือทั้งจำทั้งปรับ

คำอธิบาย

ในมาตรานี้มีวัตถุประสงค์จะคุ้มครองเครื่องหมายที่ใช้ในการสำรวจความอุดมสมบูรณ์ของดินตามธรรมชาติความเหมาะสมแก่การใช้ประโยชน์ที่ดิน และเขตสำรวจการอนุรักษ์ดินและน้ำ พนักงานเจ้าหน้าที่อาจจะต้องมีการปักหลักเขตไว้ในเขตสำรวจหรือเครื่องหมายอื่น การทำให้เสียหาย ทำลาย ดัดแปลง เคลื่อนย้าย หรือถอดถอนเครื่องหมายสำรวจโดยไม่ได้รับอนุญาตจากพนักงานเจ้าหน้าที่จะมีความผิด ต้องระวางโทษจำคุกไม่เกินหนึ่งเดือน หรือปรับไม่เกินหนึ่งพันบาท หรือทั้งจำทั้งปรับ

มาตรา ๒๓ บรรดากฎกระทรวงที่ออกตามพระราชบัญญัติ พัฒนาที่ดิน พ.ศ. ๒๕๒๖ ให้คงมีผลใช้บังคับต่อไปได้เท่าที่ไม่ขัดหรือแย้งกับบทบัญญัติแห่งพระราชบัญญัตินี้ ทั้งนี้จนกว่าจะได้มีกฎกระทรวงที่ออกตามพระราชบัญญัตินี้ใช้บังคับ

คำอธิบาย

ในมาตรานี้ได้บัญญัติขึ้นเพื่อให้เกิดความต่อเนื่องในการปฏิบัติงานของคณะกรรมการ พัฒนาที่ดิน จึงให้กฎกระทรวงที่ออกตามพระราชบัญญัติพัฒนาที่ดิน พ.ศ. ๒๕๒๖ มีผลบังคับใช้บังคับต่อไปไม่เท่าที่ไม่ขัดหรือแย้งกับบทบัญญัติแห่งพระราชบัญญัติพัฒนาที่ดิน พ.ศ. ๒๕๕๑

มาตรา ๒๔ ให้คณะกรรมการพัฒนาที่ดินตามพระราชบัญญัติพัฒนาที่ดิน พ.ศ. ๒๕๒๖ ซึ่งดำรงตำแหน่งอยู่ในวันก่อนวันที่พระราชบัญญัตินี้ใช้บังคับปฏิบัติหน้าที่ไปพลางก่อนจนกว่าจะได้มีการแต่งตั้งคณะกรรมการพัฒนาที่ดินตามพระราชบัญญัตินี้ ทั้งนี้ให้ดำเนินการให้แล้วเสร็จภายในหกสิบวันแต่วันที่พระราชบัญญัตินี้ใช้บังคับ

คำอธิบาย

ในมาตรานี้กำหนดให้คณะกรรมการพัฒนาที่ดิน คณะเดิมที่ได้รับแต่งตั้งตามพระราชบัญญัติพัฒนาที่ดิน พ.ศ. ๒๕๒๖ ซึ่งดำรงอยู่ในวันก่อนวันที่พระราชบัญญัตินี้ใช้บังคับ คือก่อนวันที่ ๖ กุมภาพันธ์ ๒๕๕๑ ปฏิบัติหน้าที่ไปพลางก่อนจนกว่าจะได้มีการแต่งตั้งคณะกรรมการพัฒนาที่ดินคณะใหม่ ทั้งนี้ คณะกรรมการพัฒนาที่ดินตามพระราชบัญญัตินี้ต้องดำเนินการให้แล้วเสร็จภายใน ๖๐ วัน นับแต่วันที่ ใช้บังคับ

มาตรา ๒๕ ให้รัฐมนตรีว่าการกระทรวงเกษตรและสหกรณ์รักษาการตามพระราชบัญญัตินี้ และให้มีอำนาจแต่งตั้งพนักงานเจ้าหน้าที่กับออกกฎกระทรวงและประกาศเพื่อปฏิบัติการตามพระราชบัญญัตินี้ กฎกระทรวงนั้น เมื่อได้ประกาศในราชกิจจานุเบกษาแล้ว ให้ใช้บังคับได้

คำอธิบาย

มาตรานี้กำหนดให้รัฐมนตรีว่าการกระทรวงเกษตรและสหกรณ์เป็นผู้รักษาการพระราชบัญญัติพัฒนาที่ดิน พ.ศ. ๒๕๕๑ ทั้งนี้ให้มีอำนาจแต่งตั้งพนักงานเจ้าหน้าที่กับออก กฎกระทรวงและประกาศเพื่อปฏิบัติตามพระราชบัญญัตินี้

ปัจจุบันได้มีประกาศ กระทรวงเกษตรและสหกรณ์ ณ วันที่ ๒๐ กรกฎาคม ๒๕๕๓
เรื่อง แต่งตั้งพนักงานเจ้าหน้าที่ดินตามพระราชบัญญัติพัฒนาที่ดิน พ. ๒๕๕๑ พ.ศ. ๒๕๕๓ (ภาคผนวก๑๕)

ผู้รับสนองพระบรมราชโองการ
พลเอก สุรยุทธ์ จุลานนท์
นายกรัฐมนตรี

ความหมายของคำย่อ

๑. สวจ. - สำนักวิจัยและพัฒนากิจการที่ดิน
๒. สวด. - สำนักวิทยาศาสตร์เพื่อการพัฒนาที่ดิน
๓. สนผ. - สำนักนโยบายและแผนการใช้ที่ดิน
๔. สสว. - สำนักสำรวจและวิจัยทรัพยากรดิน
๕. สสผ. - สำนักเทคโนโลยีการสำรวจและทำแผนที่
๖. สภก. - สำนักป้องกันภัยธรรมชาติและความเสี่ยงทางการเกษตร
๗. สลก. - สำนักงานเลขานุการกรม
๘. สพด. - สถานีพัฒนาที่ดิน
๙. สพข. - สำนักงานพัฒนาที่ดินเขต
๑๐. คพจ. - คณะอนุกรรมการพัฒนาที่ดินจังหวัด
๑๑. ฝ่ายช่วยฯ - ฝ่ายช่วยเลขานุการคณะกรรมการพัฒนาที่ดิน

เอกสารอ้างอิง

๑. คู่มือแบบการร่างกฎหมาย สำนักงานคณะกรรมการกฤษฎีกา พ.ศ. ๒๕๕๑
๒. กรมพัฒนาที่ดิน ๒๕๔๔ นิชามและทางเลือกมาตรการอนุรักษ์ดินและน้ำ กองอนุรักษ์ดินและน้ำ โรงพิมพ์ ฟิวเจอร์เพรส แอนด์ มีเดีย จำกัด กทม.
๓. กรมพัฒนาที่ดิน ๒๕๔๕ การประเมินการสูญเสียดินในประเทศไทย

ภาคผนวก

(ภาคผนวก ๑)



ประกาศสำนักนายกรัฐมนตรี

เรื่อง แต่งตั้งกรรมการผู้ทรงคุณวุฒิในคณะกรรมการพัฒนาที่ดิน

โดยที่พระราชบัญญัติพัฒนาที่ดิน พ.ศ. ๒๕๕๑ บัญญัติให้มีคณะกรรมการพัฒนาที่ดิน ประกอบด้วยผู้ทรงคุณวุฒิไม่เกินห้าคน ซึ่งคณะรัฐมนตรีแต่งตั้งจากผู้ซึ่งมีความรู้ ความเชี่ยวชาญ และประสบการณ์สูงเป็นที่ประจักษ์ในด้านอนุรักษ์ดินและน้ำ ด้านการเกษตร หรือด้านอื่นๆ ที่เกี่ยวข้อง ซึ่งองค์การพัฒนาที่ดินเป็นกรรมการ

อาศัยอำนาจตามความในมาตรา ๕ แห่งพระราชบัญญัติพัฒนาที่ดิน พ.ศ. ๒๕๕๑ คณะรัฐมนตรีจึงไม่มีมติเมื่อวันที่ ๒๗ พฤษภาคม ๒๕๕๑ ให้แต่งตั้งกรรมการผู้ทรงคุณวุฒิในคณะกรรมการพัฒนาที่ดิน ดังนี้

๑. ศาสตราจารย์พิเศษ สันทัด โรจนสุนทร
๒. นายสมเจตน์ จันทวัฒน์
๓. นายไชยสิทธิ์ เอนกสัมพันธ์
๔. นายสำราญ สมบัติพานิช
๕. นายนพดล เกรีฤกษ์

ทั้งนี้ ตั้งแต่วันที่ ๒๗ พฤษภาคม พ.ศ. ๒๕๕๑ เป็นต้นไป

ประกาศ ณ วันที่ ๕ มิถุนายน พ.ศ. ๒๕๕๑

พลตรี สนั่น ขจรประศาสน์

(สนั่น ขจรประศาสน์)

รองนายกรัฐมนตรี ปฏิบัติราชการแทน

นายกรัฐมนตรี

(ภาคผนวก ๒)

คววนที่สุด

ที่ นร ๐๒๐๕/ว(ล)๕๘๖๐

สำนักเลขาธิการคณะรัฐมนตรี

ทำเนียบรัฐบาล กท. ๑๐๓๐๐

๒๕ เมษายน ๒๕๔๐

เรื่อง มาตรการและแนวทางการแก้ไขปัญหาที่ดินทำกิน และการบุกรุกพื้นที่ป่าสงวนและอุทยานแห่งชาติ
ในภาพรวมทั้งประเทศ

เรียน รัฐมนตรีว่าการกระทรวงมหาดไทย

สิ่งที่ส่งมาด้วย ๑. สำเนาหนังสือกระทรวงเกษตรและสหกรณ์ คววนที่สุด ที่ กษ ๐๒๐๑/๐๘๘๖๗

ลงวันที่ ๑๓ มีนาคม ๒๕๔๐

ด้วยกระทรวงเกษตรและสหกรณ์ได้เสนอมาตรการและแนวทางการแก้ไขปัญหาเกี่ยวกับพื้นที่
ป่าไม้ ในภาพรวมทั้งประเทศ มาเพื่อคณะรัฐมนตรีพิจารณา ความละเอียดปรากฏตามสำเนาหนังสือที่ส่งมาด้วยนี้
คณะรัฐมนตรีได้ประชุมปรึกษาเมื่อวันที่ ๒๒ เมษายน ๒๕๔๐ ลงมติ

๑. เห็นชอบมาตรการและแนวทางแก้ไขปัญหาดังกล่าวเกี่ยวกับพื้นที่ป่าไม้ ซึ่งจำแนกเป็น ๕ ประเภท
ตามที่กระทรวงเกษตรและสหกรณ์เสนอ โดยให้หน่วยงานที่เกี่ยวข้องถือปฏิบัติต่อไป ดังนี้

๑.๑ ป่าไม้ถาวรตามมติคณะรัฐมนตรี

เมื่อราษฎรเสนอปัญหาเรียกร้องให้เพิกถอนเขตป่าไม้ถาวรตามมติคณะรัฐมนตรีให้

คณะอนุกรรมการจำแนกประเภทที่ดินประจำจังหวัดแต่งตั้งคณะทำงานตรวจสอบพื้นที่ เมื่อคณะอนุกรรมการ
ฯ พิจารณาผลการตรวจสอบของคณะทำงานฯ แล้วให้นำเสนอคณะกรรมการพัฒนาที่ดินพิจารณาเพื่อนำเสนอ
คณะรัฐมนตรีพิจารณาเปลี่ยนแปลงมติคณะรัฐมนตรีกำหนดเขตป่าไม้ถาวรเสียใหม่ให้สอดคล้องกับความเป็น
จริง โดยจำแนกเป็นพื้นที่ทำกินหรือพื้นที่ใช้ประโยชน์อย่างอื่นฯ แล้วมอบให้หน่วยงานที่เกี่ยวข้องดำเนินการ
ต่อไป เช่น ส.ป.ก. และกรมที่ดิน เป็นต้น

๑.๒ ป่าสงวนแห่งชาติ

เนื่องจากราษฎรได้เรียกร้องให้กรมป่าไม้มอบพื้นที่ให้ ส.ป.ก. และให้ ส.ป.ก. เร่งรัดการออก
เอกสาร ส.ป.ก. ๔-๐๑ และ จากข้อเท็จจริงปรากฏว่า กรมป่าไม้ได้มอบพื้นที่ป่าสงวนแห่งชาติให้ ส.ป.ก. นำไป
ดำเนินการตามกฎหมายปฏิรูปที่ดินแล้ว ประมาณ ๔๔ ล้านไร่ ตามมติคณะรัฐมนตรีเมื่อวันที่ ๔ พฤษภาคม
๒๕๓๖ แต่เกิดปัญหาความคลาดเคลื่อนของแผนที่ มีการมอบพื้นที่ที่ไม่สมควรจะนำไปปฏิรูปที่ดินให้ ส.ป.ก.
จึงได้มีมติคณะรัฐมนตรีเมื่อวันที่ ๒๒ สิงหาคม ๒๕๓๘ ยกเลิกมติคณะรัฐมนตรีดังกล่าว กรมป่าไม้และ
ส.ป.ก. ได้ทำบันทึกข้อตกลงในการกันพื้นที่ป่าสงวนแห่งชาติกลับคืนกรมป่าไม้ โดยจะกันพื้นที่ดังนี้ออก คือ

พื้นที่ที่มีสภาพ ปีนป่า พื้นที่ที่มีสภาพหรือศักยภาพทำการเกษตรไม่คุ้มค่า พื้นที่ที่ล่อแหลมคุกคามต่อระบบนิเวศน์ และพื้นที่ที่ควรอนุรักษ์ไว้ให้ชุมชนใช้ประโยชน์ร่วมกัน พื้นที่ภูเขาสูงชันหรือพื้นที่ที่มีความลาดชันโดยเฉลี่ยตั้งแต่ร้อยละ ๓๕ ขึ้นไป และพื้นที่ต้นน้ำลำธาร พื้นที่ที่กรมป่าไม้มีภาระผูกพันตามกฎหมาย พื้นที่ป่าชายเลน พื้นที่ป่าเสื่อมโทรมที่ยังไม่มีราษฎรถือครองทำกิน ดังนั้น จึงให้

๑.๒.๑ กรมป่าไม้ และ ส.ป.ก. ปฏิบัติตามข้อตกลง โดยเร่งรัดดำเนินการให้แล้วเสร็จทุกป่าโดยเร็ว

๑.๒.๒ ส.ป.ก. นำผลปฏิบัติตามบันทึกข้อตกลงไปเร่งรัดกำหนดเขตปฏิรูปที่ดิน โดยเร็ว

๑.๒.๓ เพื่อแก้ไขปัญหาความเดือดร้อนของราษฎร ป่าใดที่ผ่านการปฏิบัติตามบันทึกข้อตกลงแล้ว แต่ยังไม่มีการออกฤกษ์ฤกษ์กำหนดเขตปฏิรูปที่ดิน ให้ ส.ป.ก. ออกเอกสาร ส.ป.ก. ๔-๕๘ ให้ราษฎรก่อน เมื่อมีพระราชกฤษฎีกากำหนดเขตปฏิรูปที่ดินแล้ว ให้ ส.ป.ก. เร่งรัดออกเอกสาร ส.ป.ก. ๔-๑๑ ให้กับราษฎรโดยเร็ว

๑.๒.๔ พื้นที่ที่ไม่สมควรนำไปปฏิรูปที่ดิน ให้กรมป่าไม้พิจารณากำหนดให้เป็นป่าสงวนหรือสงวนไว้เป็นพื้นที่ป่าไม้ประเภทต่างๆ หรือให้ดำเนินการตามกิจกรรมของกรมป่าไม้ตามหน้าที่และความรับผิดชอบ

๑.๓ ป่าอนุรักษ์ตามมติคณะรัฐมนตรี

เนื่องจากราษฎรเรียกร้องให้ปรับแนวเขตป่าอนุรักษ์ซึ่งทับกับที่ทำกินของราษฎรข้อเท็จจริงสรุปได้ว่า คณะรัฐมนตรีได้มีมติเมื่อวันที่ ๑๐ และ วันที่ ๑๗ มีนาคม ๒๕๓๕ จำแนกเขตการใช้ประโยชน์ทรัพยากรที่ดินและป่าไม้ของประเทศ เป็น ๓ พื้นที่ คือ พื้นที่ป่าเพื่อการอนุรักษ์ (Zone C) พื้นที่ป่าเพื่อเศรษฐกิจ (Zone E) และพื้นที่ป่าที่เหมาะสมต่อการเกษตร (Zone A) การจำแนกอาจมีการคลาดเคลื่อนจากสภาพข้อเท็จจริงในบางพื้นที่ ราษฎรจึงเรียกร้องให้มีการปรับแนวเขตให้ถูกต้องตามข้อเท็จจริง ซึ่งในเรื่องนี้ได้มีการแก้ไขปัญหาโดยวิธีการปฏิรูปที่ดินสำหรับเขตพื้นที่ป่าเพื่อเศรษฐกิจ (Zone E) และเขตพื้นที่ป่าที่เหมาะสมต่อการเกษตร (Zone A) ที่เสื่อมสภาพหรือมีราษฎรอยู่อาศัยทำกินแล้ว แต่สำหรับป่าเพื่อการอนุรักษ์ (Zone C) มติคณะรัฐมนตรีดังกล่าวข้างต้นได้กำหนดให้มีการปรับปรุงแนวเขตได้ โดยให้มีคณะทำงาน ๕ ฝ่าย คือ ผู้แทนฝ่ายปกครองระดับพื้นที่ (นายอำเภอ หรือ ปลัดอำเภอ) เป็นหัวหน้าคณะทำงาน ผู้แทนสำนักงานป่าไม้เขต ผู้แทนราษฎรในพื้นที่ เป็นคณะทำงาน และผู้แทนสำนักงานป่าไม้จังหวัด เป็นคณะทำงาน และเลขานุการ ดังนั้น เมื่อราษฎรเรียกร้องเสนอปัญหาให้ปรับปรุงแนวเขตป่าเพื่อการอนุรักษ์ให้จังหวัดแต่งตั้งคณะทำงาน ๕ ฝ่าย ตามมติคณะรัฐมนตรีดังกล่าวข้างต้น เมื่อคณะทำงาน ๕ ฝ่าย สำร็จพื้นที่เสร็จแล้วให้เสนอคณะอนุกรรมการป้องกันและปราบปรามการลักลอบทำลายทรัพยากรป่าไม้ประจำจังหวัดพิจารณาและส่งให้สำนักงานป่าไม้เขตดำเนินการรังวัด ปักเขต ปรับปรุงแผนที่ แล้วส่งให้กรมป่าไม้ดำเนินการนำเสนอ

ต่อกระทรวงเกษตรและสหกรณ์และคณะรัฐมนตรีต่อไปและเพื่อให้การแก้ไขปัญหาความเดือดร้อนของราษฎรเป็นไปด้วยความรวดเร็ว จึงให้

๑.๓.๑ เร่งรัดดำเนินการปรับแนวเขตป่าเพื่อการอนุรักษ์ในพื้นที่ที่มีปัญหาราษฎรเรียกร้องให้แล้วเสร็จโดยเร็วก่อนเป็นอันดับแรก แล้วนำเสนอคณะรัฐมนตรีพิจารณาให้ความเห็นชอบมอบบริเวณพื้นที่ที่ปรับออก ให้ ส.ป.ก. นำไปปฏิรูปที่ดิน

๑.๓.๒ ป่าอนุรักษ์ตามมติคณะรัฐมนตรีอื่นๆ ที่ไม่มีปัญหาราษฎรเรียกร้องให้เร่งรัดดำเนินการปรับแนวเขตให้ถูกต้อง สอดคล้องกับภูมิประเทศไปพร้อมกัน

๑.๓.๓ พื้นที่ที่ผ่านการปรับแนวเขต และมีความเหมาะสมที่จะกำหนดไว้เป็นป่าเพื่อการอนุรักษ์ โดยไม่มีปัญหาความเดือดร้อนของราษฎร ให้กรมป่าไม้กำหนดเป็นป่าอนุรักษ์ตามกฎหมาย และความเหมาะสมในแต่ละพื้นที่ ทั้ง นี้ให้กรมป่าไม้จัดทำแนวเขตที่ชัดเจน และป้องกันดูแลคุ้มครองอย่างเข้มงวด ไม่ให้ราษฎรบุกรุกเข้าไปยึดถือครอบครองอยู่อาศัยทำกิน หากมีการบุกรุกเข้าไปยึดถือครอบครองให้ดำเนินการตามกฎหมายอย่างเฉียบขาด

๑.๔ ป่าอนุรักษ์ตามกฎหมาย เช่น อุทยานแห่งชาติ เขตรักษาพันธุ์ และป่าอนุรักษ์พื้นที่ลุ่มน้ำ
ชั้น ๑ ชั้น ๒

เนื่องจากเขตพื้นที่ป่าอนุรักษ์ได้กำหนดขึ้นเพื่อการอนุรักษ์สิ่งแวดล้อม ดิน น้ำ พันธุ์พืช และพันธุ์สัตว์ที่มีคุณค่า หายาก เพื่อการป้องกันภัยธรรมชาติ เช่น อุทกภัยและการพังทลายของดิน รวมตลอดถึงเพื่อประโยชน์ด้านการศึกษา วิจัย นันทนาการของประชาชนและความมั่นคงของชาติ ดังนั้น

๑.๔.๑ ให้ถือปฏิบัติตามนโยบายที่รัฐจะไม่ออกเอกสารสิทธิตามประมวลกฎหมายที่ดินให้แก่ผู้บุกรุกหรือครอบครองที่ดินในเขตป่าอนุรักษ์โดยไม่ชอบด้วยกฎหมายต่อไป

๑.๔.๒ ให้กรมป่าไม้สำรวจจำนวนราษฎรและพื้นที่ที่ครอบครองให้ชัดเจน เพื่อนำมาใช้เป็นข้อมูลในการจัดการเพื่อการอนุรักษ์และการพัฒนาอย่างยั่งยืน

๑.๔.๓ ให้กรมป่าไม้ร่วมกับหน่วยงานที่เกี่ยวข้องกำหนดขอบเขตพื้นที่ที่จะให้ราษฎรอยู่อาศัยและหรือทำกินในพื้นที่เหมาะสม โดยให้คำนึงถึงความเหมาะสมในการดำรงชีพและให้มีผลกระทบต่อทรัพยากรธรรมชาติและหรือสิ่งแวดล้อมให้น้อยที่สุด ทั้งนี้ ให้ทำขอบเขตให้ชัดเจนเป็นที่ทราบทั่วกัน และห้ามขยายพื้นที่เพิ่มเติมโดยเด็ดขาด

๑.๔.๔ ให้กรมป่าไม้ร่วมกับหน่วยงานที่เกี่ยวข้องและตัวแทนราษฎรในพื้นที่กำหนดมาตรการเพื่อการอยู่อาศัย การทำประโยชน์อื่นๆ ตามความเหมาะสมของแต่ละพื้นที่ โดยรัฐจะสนับสนุนด้านการสาธารณสุข โภค การพัฒนาคุณภาพชีวิต และส่งเสริมอาชีพทั้งในและนอกภาคเกษตรกรรม ในกรณีของรัฐจัดที่ทำกินให้ โดยให้กรมป่าไม้ประสานกับหน่วยงานที่เกี่ยวข้องเตรียมแผนงานรองรับ

๑.๔.๕ ให้ตั้งกรรมการแก้ไขปัญหาพื้นที่ป่าอนุรักษ์ในแต่ละพื้นที่ ประกอบด้วยตัวแทนฝ่ายราชการ และราษฎรที่มีปัญหาเกี่ยวข้องโดยตรงฝ่ายละเท่าๆ กัน เพื่อทำการตรวจสอบ พิสูจน์เพื่อดำเนินการรับรองสิทธิการอยู่อาศัยทำกิน

๑.๔.๖ การรับรองสิทธิอยู่อาศัยและหรือทำกินให้แก่ราษฎร ให้ดำเนินการตามกฎหมายป่าสงวนแห่งชาติ หากพื้นที่ใดเป็นเขตอุทยานแห่งชาติ หรือเป็นเขตรักษาพันธุ์สัตว์ป่า หรือเป็นเขตอนุรักษ์ตามกฎหมาย ให้สำรวจขอบเขตให้ชัดเจน แน่นอน แล้วดำเนินการเพิกถอนตามวิธีการที่กฎหมายกำหนด เพื่อให้กลับมาเป็นป่าสงวนตามกฎหมาย หากเป็นป่าอนุรักษ์ พื้นที่ลุ่ม หนองน้ำชั้น ๑ ชั้น ๒ ให้ดำเนินการตามขั้นตอนที่กำหนดไว้ แล้วนำเสนอคณะรัฐมนตรีพิจารณาเปลี่ยนแปลงมติคณะรัฐมนตรีที่กำหนดชั้นคุณภาพลุ่มน้ำหรือเสนอขอผ่อนผันการใช้ประโยชน์ต่อไป และในการให้เอกสารรับรองสิทธิ สทก . พิเศษให้กำหนดเงื่อนไขห้ามจำหน่าย จ่าย โอนแต่ให้ตกทอดทาง งามรดกได้ และกำหนดเงื่อนไขในการใช้พื้นที่เพื่อให้เกิดผลกระทบต่อทรัพยากรธรรมชาติและสิ่งแวดล้อมน้อยที่สุด สำหรับขนาดของพื้นที่ให้ค้ำนึ่งถึงจำนวนพื้นที่ที่เหมาะสมในแต่ละพื้นที่ประกอบด้วยจำนวนผู้ได้รับสิทธิเป็นสำคัญ

๑.๕ พื้นที่อื่นๆ เช่น พื้นที่สวนป่า

กรณีที่มีราษฎรร้องเรียนเสนอปัญหาให้จังหวัดดำเนินการ โดยตั้งคณะทำงานตรวจสอบข้อเท็จจริง โดยให้มีทั้งฝ่ายราชการและราษฎรฝ่ายละเท่าๆ กัน ในการตรวจสอบข้อเท็จจริงให้พิสูจน์การอยู่อาศัยครอบครองการทำประโยชน์ในพื้นที่ให้ชัดเจนว่ามีมาก่อนหรือไม่ ราษฎรเดือดร้อนอย่างไรเคยได้รับ การช่วยเหลือจากทางราชการมาแล้วหรือไม่ แล้วเสนอมาตรการหรือแนวทางแก้ไขปัญหานั้นหน่วยงานที่เกี่ยวข้องพิจารณาตามมาตรการและแนวทางของแต่ละพื้นที่ที่เป็นปัญหา ทั้งนี้ให้หน่วยงานผู้รับผิดชอบให้ความเป็นธรรมกับราษฎรให้มากที่สุด

๒. ในการดำเนินการแก้ไขปัญหาคความเดือด ร้อนของราษฎรดังกล่าวให้เร่งรัดดำเนินการแก้ไขปัญหาให้เป็นไปตามมาตรการที่กระทรวงเกษตรและสหกรณ์เสนอทุกข้อโดยเร็วที่สุด โดยเฉพาะ มาตรการและแนวทางตามข้อ ๑.๔.๑ และให้กระทรวงเกษตรและสหกรณ์ร่วมกับกระทรวงมหาดไทย โดยองค์กรปกครองท้องถิ่น เช่น อบต. หรือสภาตำบลและชุมชนเข้ามาร่วมดูแลรักษาสภาพป่าไม่ให้มีการบุกรุก ทำลาย หรือกระทำการใดอันเป็นการกระทบกระเทือนต่อการรักษาป่าและหรือสิ่งแวดล้อมต่อไป

๓. ถ้ามีการกระทำการใดๆ อันเป็นการบุกรุกพื้นที่ป่าใหม่หรือเป็นการทำลาย หรือกระทบกระเทือนต่อการรักษาป่าและหรือสิ่งแวดล้อม ให้ดำเนินการตามกฎหมายอย่างเฉียบขาด ทั้งนี้ ให้ตั้งคณะกรรมการเฉพาะกิจ ประกอบด้วย ผู้แทนกระทรวงมหาดไทย ผู้แทนกระทรวงเกษตรและสหกรณ์ ผู้แทนกระทรวงกลาโหม (กองทัพภาค) จัดทำแผนปฏิบัติการป้องกันป่าทุกประเภทในทุกภาคเพื่อให้เกิดผลในการปฏิบัติอย่างมีประสิทธิภาพ

๔. ให้กรมป่าไม้รีบไปดำเนินการจัดทำแผนการจัดการทรัพยากรที่ดินและป่าไม้ในระดับพื้นที่ให้ชัดเจนรวมถึงแผนปฏิบัติการฟื้นฟูอนุรักษ์ทรัพยากรธรรมชาติและสิ่งแวดล้อม ร่วมกับส่วนราชการและหน่วยงานที่เกี่ยวข้อง โดยคำนึงถึงการมีส่วนร่วมของประชาชน องค์กรเอกชน และองค์กรปกครองท้องถิ่นอันจะส่งผลให้การบริหารจัดการทรัพยากรที่ดินและป่าไม้ เป็นไปอย่างเป็นระบบ ยั่งยืน และไม่เกิดปัญหาความขัดแย้งการใช้ทรัพยากรธรรมชาติในพื้นที่

๕. ให้สำนักงานประมาณพิจารณาจัดเงินอุดหนุนจากงบประมาณแผ่นดินให้หน่วยงานที่เกี่ยวข้องดำเนินกิจกรรมตามนโยบาย มาตรการและแนวทางแก้ไขปัญหามาในแต่ละประเภทพื้นที่ รวมถึงการจัดทำแผนการจัดการทรัพยากรที่ดินและป่าไม้ในระดับพื้นที่ ตามความจำเป็นและเหมาะสม โดยให้หน่วยงานที่เกี่ยวข้องเสนอขอตั้งงบประมาณเป็นปีๆ ไป

๖. ให้กระทรวงเกษตรและสหกรณ์เร่งรัดดำเนินการตามแผนพัฒนาการ เกษตรและสหกรณ์ ในช่วงแผนพัฒนาฯ ฉบับที่ ๘ ซึ่งได้ปรับปรุงแก้ไขตามมติคณะรัฐมนตรีเมื่อวันที่ ๑๘ มีนาคม ๒๕๔๐ แล้วเพื่อให้เกษตรกรมีส่วนร่วมในการเกษตรแบบยั่งยืน โดยเน้นกิจกรรมเกษตรธรรมชาติ เกษตรอินทรีย์ เกษตรผสมผสาน และวนเกษตร เพื่อให้เกษตรกรสามารถยกระดับรายได้จากการประกอบอาชีพพร้อมทั้งสามารถรักษาสภาพแวดล้อม เน้นความร่วมมือระหว่างภาครัฐ เอกชน และเกษตรกร ให้มีส่วนร่วมในการเข้ามาแก้ไขปัญหาและพัฒนาการเกษตรมากขึ้น ทั้งนี้ จะมีผลให้ภาคเกษตร โดยเฉพาะเกษตรกรรายย่อย กลุ่มเกษตรกรผู้ยากจนจะได้รับประโยชน์ในการยกระดับคุณภาพชีวิตและความเป็นอยู่ที่ดีขึ้น และยังเป็นกำลังเสริมให้การเกษตรสามารถฟื้นฟูและรักษาสภาพแวดล้อมให้ยั่งยืนสอดคล้องกับแผนพัฒนาฯ ฉบับที่ ๘ เพื่อให้เกิดการพัฒนาเกษตรอย่างสมบูรณ์แบบต่อไป

๗. ให้ส่วนราชการและหน่วยงานที่เกี่ยวข้อง เช่น ส.ป.ก. ช.ก.ส. และสหกรณ์การเกษตรในพื้นที่สนับสนุนสินเชื่อเงินผ่อนปรนระยะยาวแก่เกษตรกร โดยเฉพาะอย่างยิ่งสำหรับการทำการเกษตรที่เกี่ยวเนื่องสิ่งแวดล้อม

๘. โดยที่คณะรัฐมนตรีได้รับหลักการร่างพระราชบัญญัติป่าชุมชนไปแล้ว และเพื่อให้ได้ข้อสรุปในเรื่องนี้ที่ชัดเจน จึงให้กระทรวงเกษตรและสหกรณ์และหน่วยงานที่เกี่ยวข้องเร่งรัดดำเนินการกระบวนการประชาพิจารณ์ในร่างพระราชบัญญัติป่าชุมชน เพื่อให้สามารถนำเสนอต่อรัฐสภาในสมัยประชุมสามัญต่อไป

จึงเรียนขึ้นเข้ามา

ขอแสดงความนับถือ

(ลงนาม) นายนภดล เสงเจริญ

(นายนภดล เสงเจริญ)

รองเลขาธิการคณะรัฐมนตรี ปฏิบัติราชการแทน

เลขาธิการคณะรัฐมนตรี

สำนักบริหารการประชุมคณะรัฐมนตรี

โทร. 2800391

โทรสาร. 2810627

(ภาคผนวก ๓)



กฎกระทรวง

ฉบับที่ ๔๓ (พ.ศ. ๒๕๓๗)

ออกตามความในพระราชบัญญัติให้ใช้ประมวลกฎหมายที่ดิน

พ.ศ. ๒๕๕๗

อาศัยอำนาจตามความในมาตรา ๖ มาตรา ๘ และมาตรา ๑๕ แห่งพระราชบัญญัติให้ใช้ประมวลกฎหมายที่ดิน พ.ศ. ๒๕๕๗ และมาตรา ๕๖ แห่งประมวลกฎหมายที่ดิน รัฐมนตรีว่าการกระทรวงมหาดไทยออกกฎกระทรวงไว้ดังต่อไปนี้

ข้อ ๑ ให้ยกเลิก

- (๑) กฎกระทรวง (พ.ศ. ๒๕๕๗) ออกตามความในพระราชบัญญัติให้ใช้ประมวลกฎหมายที่ดิน พ.ศ. ๒๕๕๗
- (๒) กฎกระทรวง ฉบับที่ ๒ (พ.ศ. ๒๕๕๗) ออกตามความในพระราชบัญญัติให้ใช้ประมวลกฎหมายที่ดิน พ.ศ. ๒๕๕๗
- (๓) กฎกระทรวง ฉบับที่ ๕ (พ.ศ. ๒๕๕๗) ออกตามความในพระราชบัญญัติให้ใช้ประมวลกฎหมายที่ดิน พ.ศ. ๒๕๕๗
- (๔) กฎกระทรวง ฉบับที่ ๑๖ (พ.ศ. ๒๕๑๔) ออกตามความในพระราชบัญญัติให้ใช้ประมวลกฎหมายที่ดิน พ.ศ. ๒๕๕๗
- (๕) กฎกระทรวง ฉบับที่ ๑๘ (พ.ศ. ๒๕๑๕) ออกตามความในพระราชบัญญัติให้ใช้ประมวลกฎหมายที่ดิน พ.ศ. ๒๕๕๗
- (๖) กฎกระทรวง ฉบับที่ ๒๒ (พ.ศ. ๒๕๑๕) ออกตามความในพระราชบัญญัติให้ใช้ประมวลกฎหมายที่ดิน พ.ศ. ๒๕๕๗
- (๗) กฎกระทรวง ฉบับที่ ๒๓ (พ.ศ. ๒๕๑๕) ออกตามความในพระราชบัญญัติให้ใช้ประมวลกฎหมายที่ดิน พ.ศ. ๒๕๕๗
- (๘) กฎกระทรวง ฉบับที่ ๒๘ (พ.ศ. ๒๕๑๖) ออกตามความในพระราชบัญญัติให้ใช้ประมวลกฎหมายที่ดิน พ.ศ. ๒๕๕๗

(๙) กฎกระทรวง ฉบับที่ ๓๐ (พ.ศ. ๒๕๑๘) ออกตามความในพระราชบัญญัติให้ใช้ประมวลกฎหมายที่ดิน พ.ศ. ๒๔๘๗

(๑๐) กฎกระทรวง ฉบับที่ ๓๔ (พ.ศ. ๒๕๒๕) ออกตามความในพระราชบัญญัติให้ใช้ประมวลกฎหมายที่ดิน พ.ศ. ๒๔๘๗

(๑๑) กฎกระทรวง ฉบับที่ ๓๕ (พ.ศ. ๒๕๓๓) ออกตามความในพระราชบัญญัติให้ใช้ประมวลกฎหมายที่ดิน พ.ศ. ๒๔๘๗

หมวด ๑

ใบจอง

ข้อ ๒ แบบใบจองมี ๒ แบบ คือ แบบ น.ส.๒ และ น.ส. ๒ ก. ทำยกกฎกระทรวงนี้ การออกใบจองในท้องที่ซึ่งรัฐมนตรียังไม่ได้ประกาศยกเลิกอำนาจหน้าที่ในการปฏิบัติการตามประมวลกฎหมายที่ดินของหัวหน้าเขต นายอำเภอ หรือปลัดอำเภอผู้เป็นหัวหน้าประจำกิ่งอำเภอ ตามมาตรา ๑๕ แห่งพระราชบัญญัติแก้ไขเพิ่มเติมประมวลกฎหมายที่ดิน (ฉบับที่ ๔) พ.ศ. ๒๕๒๘ ให้ใช้แบบ น.ส. ๒ ส่วนในท้องที่อื่นให้ใช้แบบ น.ส. ๒ ก.

ข้อ ๓ ใบแทนใบจองให้ใช้แบบ น.ส. ๒ หรือ น.ส. ๒ ก. แล้วแต่กรณี การออกแบบใบแทนใบของ ให้พนักงานเจ้าหน้าที่ดำเนินการตามวิธีการออกใบแทนโฉนดที่ดิน โดยอนุโลม

หมวด ๒

หนังสือรับรองการทำประโยชน์

ข้อ ๔ แบบหนังสือรับรองการทำประโยชน์มี ๓ แบบ คือ แบบ น.ส. ๓ น.ส. ๓ ก. และ น.ส. ๓ ข. ทำยกกฎกระทรวงนี้

การออกหนังสือรับรองการทำประโยชน์ในท้องที่ที่มีระวางรูปถ่ายทางอากาศให้ใช้ แบบ น.ส. ๓ ก. ในท้องที่ที่ไม่มีระวางรูปถ่ายทางอากาศซึ่งรัฐมนตรีได้ประกาศยกเลิกอำนาจหน้าที่ในการปฏิบัติการตามประมวลกฎหมายที่ดินของหัวหน้าเขต นายอำเภอ หรือปลัดอำเภอผู้เป็นหัวหน้าประจำกิ่งอำเภอ ตามมาตรา ๑๕ แห่งพระราชบัญญัติแก้ไขเพิ่มเติมประมวลกฎหมายที่ดิน (ฉบับที่ ๔) พ.ศ. ๒๕๒๘ แล้ว ให้ใช้แบบ น.ส. ๓ ข. ส่วนในท้องที่อื่นให้ใช้แบบ น.ส. ๓

ข้อ ๕ ที่ดินที่จะออกหนังสือรับรองการทำประโยชน์ต้องเป็นที่ดินที่ผู้มีสิทธิในที่ดินได้ครอบครองและทำประโยชน์แล้ว และเป็นที่ดินสามารถออกโฉนดที่ดินได้ตามที่กำหนดไว้ในข้อ ๑๔

ข้อ ๖ ในการนำพนักงานเจ้าหน้าที่ทำการสำรวจพิสูจน์สอบสวนการทำประโยชน์ตามมาตรา ๕๘ แห่งประมวลกฎหมายที่ดิน ซึ่งแก้ไขเพิ่มเติมโดยพระราชบัญญัติแก้ไขเพิ่มเติมประมวลกฎหมายที่ดิน

(ฉบับที่ ๔) พ.ศ. ๒๕๒๘ ให้ผู้มีสิทธิในที่ดินหรือตัวแทนปักหลักตามมุมเขตที่ดินของตนและให้ถือยศต่อพนักงานเจ้าหน้าที่หรือผู้ซึ่งพนักงานเจ้าหน้าที่มอบหมายตามแบบ น.ส. ๑ ก. ทำยกฎกระทรวงนี้

ก่อนออกหนังสือรับรองการทำประโยชน์ ให้พนักงานเจ้าหน้าที่ประกาศการออกหนังสือรับรองการทำประโยชน์ให้ทราบมีกำหนดสามสิบวัน ประกาศนั้นให้ปิดไว้ในที่เปิดเผย ณ สำนักงานที่ดินท้องที่สำนักงานเขตหรือที่ว่าการอำเภอหรือที่ว่าการกิ่งอำเภอท้องที่ ที่ทำการแขวงหรือที่ทำการกำนันท้องที่และในบริเวณที่ดินนั้น แห่งละหนึ่งฉบับ ในเขตเทศบาลให้ปิดไว้ ณ สำนักงานเทศบาล อีกหนึ่งฉบับ

ข้อ ๑ การขอออกหนังสือรับรองการทำประโยชน์ตามมาตรา ๕๕ และ มาตรา ๕๕ ทวิ แห่งประมวลกฎหมายที่ดิน ซึ่งแก้ไขเพิ่มเติมโดยประกาศของคณะปฏิวัติ ฉบับที่ ๕๖ ลงวันที่ ๒๕ กุมภาพันธ์ พ.ศ. ๒๕๑๕ ให้ดำเนินการดังนี้

(๑) ให้ผู้ยื่นคำขอตามแบบ น.ส. 1 ข. ทำยกฎกระทรวงนี้ต่อพนักงานเจ้าหน้าที่

(๒) ในการยื่นคำขอตาม (๑) ถ้าผู้ขอมีใบจอง ใบเหี้ยบย่ำตราจอง หลักฐานการแจ้งการครอบครองที่ดิน หลักฐานว่าเป็นผู้มีสิทธิตามกฎหมายว่าด้วยการจัดที่ดินเพื่อการครองชีพหรือพยานหลักฐานอื่นที่แสดงว่าได้สิทธิในที่ดินโดยชอบด้วยกฎหมาย ให้แนบหลักฐานดังกล่าวมาประกอบพิจารณาด้วย

ข้อ ๘ เมื่อได้รับคำขอแล้ว ให้พนักงานเจ้าหน้าที่ไปพิสูจน์สอบสวนการทำประโยชน์ยังที่ดินตามแบบ น.ส. ๑ ก. ทำยกฎกระทรวงนี้ในการนี้จะมอบให้เจ้าหน้าที่ไปทำการแทนก็ได้

ข้อ ๙ ในการนำพนักงานเจ้าหน้าที่พิสูจน์สอบสวนการทำประโยชน์ให้ผู้มีสิทธิในที่ดินหรือตัวแทนปักหลักตามมุมเขตที่ดินของตนเองและให้ถือยศต่อพนักงานเจ้าหน้าที่หรือผู้ซึ่งพนักงานเจ้าหน้าที่มอบหมายตามแบบ น.ส. ๑ ค. ทำยกฎกระทรวงนี้

ในการคำนวณจำนวนเนื้อที่เพื่อออกหนังสือรับรองการทำประโยชน์ตามแบบ น .ส. ๑ ก. ให้คำนวณโดยวิธีคณิตศาสตร์หรือโดยมาตราส่วน ทั้งนี้ ให้ถือว่าจำนวนเนื้อที่ที่คำนวณได้เป็นจำนวนเนื้อที่โดยประมาณ

ข้อ ๑๐ เมื่อได้พิสูจน์สอบสวนการทำประโยชน์แล้ว ปรากฏว่าได้มีการครอบครองและทำประโยชน์ตามสมควรแก่สภาพที่ดินในท้องถิ่น ตลอดจนสภาพของกิจการที่ได้ทำประโยชน์ ให้พนักงานเจ้าหน้าที่ดำเนินการดังนี้

(๑) ประกาศการออกหนังสือรับรองการทำประโยชน์ให้ทราบมีกำหนดสามสิบวันประกาศนั้นให้ปิดไว้ในที่เปิดเผย ณ สำนักงานที่ดินท้องที่ สำนักงานเขตหรือ ที่ว่าการอำเภอหรือที่ว่าการกิ่งอำเภอท้องที่ ที่ทำการแขวงหรือทำการกำนันท้องที่และในบริเวณที่ดินนั้น แห่งละหนึ่งฉบับ ในเขตเทศบาลให้ปิดไว้ ณ สำนักงานเทศบาลอีกหนึ่งฉบับ

(๒) ถ้าปรากฏว่าที่ดินนั้นไม่อยู่ในเขตป่าสงวนแห่งชาติ เขตอุทยานแห่งชาติ เขตรักษาพันธุ์สัตว์ป่า เขตห้ามล่าสัตว์ป่าหรือเขตที่ได้จำแนกให้เป็นเขตป่าไม้ถาวรตามมติคณะรัฐมนตรีและที่ดินนั้นไม่เป็น

ที่ดินซึ่งต้องห้ามมิให้ออกหนังสือรับรองการทำประโยชน์ตามข้อ ๕ และไม่มีผู้คัดค้านภายในกำหนดเวลาที่ประกาศตาม (๑) ให้พนักงานเจ้าหน้าที่ออกหนังสือรับรองการทำประโยชน์ให้ได้

(๓) ถ้าปรากฏว่าที่ดินนั้นตั้งอยู่ในตำบลที่มีป่าสงวนแห่งชาติ อุทยานแห่งชาติ พื้นที่รักษาพันธุ์สัตว์ป่า พื้นที่ห้ามล่าสัตว์ป่าหรือพื้นที่ที่ได้จำแนกให้เป็นเขตป่าไม้ถาวรตามมติคณะรัฐมนตรีและกรมป่าไม้หรือกรมพัฒนาที่ดินยังไม่ได้ขีดเขตป่าสงวนแห่งชาติ เขตอุทยานแห่งชาติ เขตรักษาพันธุ์สัตว์ป่า เขตห้ามล่าสัตว์ป่าหรือเขตที่ได้จำแนกให้เป็นเขตป่าไม้ถาวรตามมติคณะรัฐมนตรี ลงในระวางรูปถ่ายทางอากาศเพื่อการออกหนังสือรับรองการทำประโยชน์ หรือกรณีที่ดินที่ขีดเขตแล้ว แต่ที่ดินที่ขอออกหนังสือรับรองการทำประโยชน์มีอาณาเขตติดต่อกับหรืออยู่ในเขตป่าสงวนแห่งชาติเขตอุทยานแห่งชาติเขตรักษาพันธุ์สัตว์ป่าเขตห้ามล่าสัตว์ป่าหรือเขตที่ได้จำแนกให้เป็นเขตป่าไม้ถาวรตามมติคณะรัฐมนตรี ให้ผู้ว่าราชการจังหวัดแต่งตั้งคณะกรรมการร่วมกันออกไปตรวจพิสูจน์ที่ดินประกอบด้วยป่าไม้อำเภอหรือผู้ป่าไม้จังหวัดมอบหมายสำหรับท้องที่ที่ไม่มีป่าไม้อำเภอ เจ้าหน้าที่บริหารงานที่ดินอำเภอ ปลัดอำเภอ (เจ้าพนักงานปกครอง) และกรรมการอื่นตามที่เห็นสมควร เมื่อคณะกรรมการดังกล่าวได้ทำการตรวจพิสูจน์เสร็จแล้ว ให้เสนอความเห็นต่อผู้ว่าราชการจังหวัดว่าสมควรออกหนังสือรับรองการทำประโยชน์ให้ได้หรือไม่ เพียงใดสำหรับที่ดินที่ได้จำแนกให้เป็นเขตป่าไม้ถาวรตามมติคณะรัฐมนตรี แต่ยังไม่ได้ขีดเขตหรือขีดเขตแล้วแต่ที่ดินดังกล่าวมีอาณาเขตติดต่อกับเขตที่ได้จำแนกให้เป็นเขตป่าไม้ถาวร ให้แต่งตั้งผู้แทนกรมพัฒนาที่ดินเป็นกรรมการด้วย

ข้อ ๑๑ เมื่อผู้ว่าราชการจังหวัดได้พิจารณาผลการตรวจพิสูจน์ที่ดินของคณะกรรมการตามข้อ ๑๐ (๓) แล้ว ปรากฏว่าที่ดินนั้นไม่อยู่ในเขตป่าสงวนแห่งชาติ เขตอุทยานแห่งชาติ เขตรักษาพันธุ์สัตว์ป่า เขตห้ามล่าสัตว์ป่าหรือเขตที่ได้จำแนกให้เป็นเขตป่าไม้ถาวร ตามมติคณะรัฐมนตรี หรือปรากฏว่าที่ดินนั้นอยู่ในเขตป่าสงวนแห่งชาติ เขตอุทยานแห่งชาติ เขตรักษาพันธุ์สัตว์ป่า เขตห้ามล่าสัตว์ป่าหรือเขตที่ได้จำแนกให้เป็นเขตป่าไม้ถาวรตามมติคณะรัฐมนตรี แต่ผู้ขอได้ครอบครองและทำประโยชน์ในที่ดินดังกล่าวโดยชอบด้วยกฎหมายมาก่อนวันที่ทำ ราชการกำหนดให้ที่ดินนั้นเป็นป่าสงวนแห่งชาติ อุทยานแห่งชาติ เขตรักษาพันธุ์สัตว์ป่า เขตห้ามล่าสัตว์ป่าหรือเขตที่ได้จำแนกให้เป็นเขตป่าไม้ถาวรตามมติคณะรัฐมนตรี และไม่มีคัดค้านภายในกำหนดเวลาที่ประกาศตามข้อ ๑๐ (๑) ให้ผู้ว่าราชการจังหวัดสั่งการให้พนักงานเจ้าหน้าที่พิจารณาดำเนินการตามข้อ ๑๐ (๒)

ข้อ ๑๒ ใบแทนหนังสือรับรองการทำประโยชน์ให้ใช้แบบ น ส.๓ และ น ส.๓ ก. หรือ นส. ๓ ข. แล้วแต่กรณี

การออกใบแทนหนังสือรับรองการทำประโยชน์ ให้พนักงานเจ้าหน้าที่ดำเนินการตามวิธีการออกใบแทนโฉนดที่ดินโดยอนุโลม

หมวด ๓

โฉนดที่ดิน

ข้อ ๑๓ โฉนดที่ดินให้ใช้แบบ น.ส. ๔ จ. ทำยกกฎกระทรวงนี้

ในกรณีโฉนดที่ดินที่ออกเป็นโฉนดตราจองหรือตราจองที่ตราว่า “ได้ทำประโยชน์แล้ว” ให้มีคำว่า “โฉนดตราจอง” หรือ “ตราจองที่ตราว่า “ได้ทำประโยชน์แล้ว” ” แล้วแต่กรณีไว้ได้ตราครุฑ

ข้อ ๑๔ ที่ดินที่จะออกโฉนดที่ดินต้องเป็นที่ดินที่มีสิทธิในที่ดินได้ครอบครองและทำประโยชน์แล้ว และเป็นที่ดินที่สามารถออกโฉนดที่ดินได้ตามกฎหมายแต่ห้ามมิให้ออกโฉนดที่ดินสำหรับที่ดินดังต่อไปนี้

(๑) ที่ดินที่ราษฎรใช้ประโยชน์ร่วมกัน เช่น ทางน้ำ ทางหลวง ทะเลสาบ ที่ชายตลิ่ง

(๒) ที่เขา ที่ภูเขา และพื้นที่ที่รัฐมนตรีประกาศหวงห้ามตามมาตรา ๕ (๒) แห่งประมวลกฎหมายที่ดิน แต่ไม่รวมถึงที่ดินซึ่งผู้ครอบครองมีสิทธิครอบครองโดยชอบด้วยกฎหมายตามประมวลกฎหมายที่ดิน

(๓) ที่เกาะแต่ไม่รวมถึงที่ดินของผู้ซึ่งมีหลักฐานแจ้งการครอบครองที่ดิน มีใบจองใบเหยียบย่ำหนังสือรับรองการทำประโยชน์ โฉนดตราจอง ตราจองที่ตราว่า “ได้ทำประโยชน์แล้ว” หรือเป็นผู้มีสิทธิตามกฎหมายว่าด้วยการจัดที่ดินเพื่อการครองชีพ หรือที่ดินที่คณะกรรมการจัดที่ดินแห่งชาติได้อนุมัติให้จัดแก่ประชาชน หรือที่ดินซึ่งได้มีการจัดหาผลประโยชน์ตามมาตรา ๑๐ และ มาตรา ๑๑ แห่งประมวลกฎหมายที่ดินโดยคณะกรรมการจัดที่ดินแห่งชาติได้อนุมัติแล้ว

(๔) ที่สงวนหวงห้ามตามมาตรา 10 แห่งพระราชบัญญัติให้ใช้ประมวลกฎหมายที่ดิน พ .ศ. ๒๔๕๗ มาตรา ๒๐ (๓) และ (๔) แห่งประมวลกฎหมายที่ดินซึ่งแก้ไขเพิ่มเติมโดยพระราชบัญญัติแก้ไขเพิ่มเติมประมวลกฎหมายที่ดิน (ฉบับที่ ๓) พ.ศ. ๒๕๒๖ หรือกฎหมายอื่น

(๕) ที่ดินที่คณะกรรมการสงวนไว้เพื่อรักษาทรัพยากรธรรมชาติหรือเพื่อประโยชน์สาธารณะอย่างอื่น

ข้อ ๑๕ การออกโฉนดที่ดินตามมาตรา ๕๘ แห่งประมวลกฎหมายที่ดินซึ่งแก้ไขเพิ่มเติมโดยพระราชบัญญัติแก้ไขเพิ่มเติมประมวลกฎหมายที่ดิน (ฉบับที่ ๔) พ.ศ. ๒๕๒๘ ให้ดำเนินการดังนี้

(๑) ให้มีการรังวัดทำแผนที่ตามวิธีการรังวัดเพื่อออกโฉนดที่ดิน โดยให้เจ้าของที่ดินปักหลักหมายเขตที่ดินไว้ทุกมุมที่ดินของตน

(๒) ให้เจ้าของที่ดินหรือผู้แทนให้อ้อยคำตามแบบ น.ส. ๕ ทำยกกฎกระทรวงนี้

(๓) ก่อนแจกโฉนดที่ดินให้เจ้าพนักงานที่ดินประกาศการแจกโฉนดที่ดินให้ทราบมีกำหนดสามสิบวัน ประกาศนั้นให้ปิดไว้ในที่เปิดเผย ณ สำนักงานที่ดินท้องที่สำนักงานเขตหรือที่ว่าการอำเภอหรือ

ที่ว่าการกึ่งอำเภอท้องที่ ที่ทำการแขวงหรือที่ทำการกำหนดท้องที่ และในบริเวณที่ดินนั้นแห่งละหนึ่งฉบับ ในเขตเทศบาลให้ปิดไว้ ณ สำนักงานเทศบาลอีกหนึ่งฉบับ

ข้อ ๑๖ ในกรณีออกโฉนดที่ดินเฉพาะรายตามมาตรา ๕๔ และ มาตรา ๕๕ ทวิ แห่งประมวลกฎหมายที่ดิน ซึ่งแก้ไขเพิ่มเติมโดยประกาศของคณะปฏิวัติ ฉบับที่ ๔๖ ลงวันที่ ๒๕ กุมภาพันธ์ พ.ศ.๒๕๑๕ ให้ผู้มีสิทธิครอบครองที่ดินยื่นคำขอตามแบบ น.ส. ๑ ข. ท้ายกฎกระทรวงนี้ และให้นำข้อ ๑ (๒) ข้อ ๑๐ (๒) และ (๓) ข้อ ๑๑ และข้อ ๑๕ มาใช้บังคับโดยอนุโลม

ข้อ ๑๗ ในการออกแบบใบแทนโฉนดที่ดินให้ดำเนินการดังนี้

(๑) ในกรณีโฉนดที่ดินเป็นอันตรายหรือสูญหาย ให้เจ้าของที่ดินยื่นคำขอและปฏิญาณตนต่อเจ้าพนักงานที่ดิน โดยให้นำพยานหลักฐานมาให้เจ้าพนักงานที่ดินทำการสอบสวนจนเป็นที่เชื่อถือได้ และให้เจ้าพนักงานที่ดินประกาศให้ทราบมีกำหนดสามสิบวัน ประกาศนั้นให้ปิดไว้ในที่เปิดเผย ณ สำนักงานที่ดินท้องที่ สำนักงานเขตหรือที่ว่าการอำเภอ หรือที่ว่าการกึ่งอำเภอท้องที่ ที่ทำการแขวงหรือที่ทำการกำนันท้องที่ และในบริเวณที่ดินนั้น แห่งละหนึ่งฉบับในเขตเทศบาลให้ปิดไว้ ณ สำนักงานเทศบาล อีกหนึ่งฉบับ ถ้ามีผู้คัดค้านภายในเวลาที่กำหนดและนำพยานหลักฐานมาแสดงให้เจ้าพนักงานที่ดินสอบสวนแล้วตั้งการไปตามควรแก่กรณี ถ้าไม่มีผู้ใดคัดค้านภายในเวลาที่กำหนด ให้ออกใบแทนให้ไปตามคำขอ

(๒) ในกรณีโฉนดที่ดินชำรุด ถ้าเจ้าของที่ดินนำโฉนดที่ดินที่ชำรุดนั้นมามอบและโฉนดที่ดินที่ชำรุดนั้นยังมีตำแหน่งที่ดิน เลขที่โฉนดที่ดิน ชื่อและตราประจำตำแหน่งของผู้ว่าราชการจังหวัด และหรือชื่อและตราประจำตำแหน่งของเจ้าพนักงานที่ดินตามแบบโฉนดที่ดินปรากฏอยู่ซึ่งสามารถตรวจสอบได้ ให้ออกใบแทนให้ไปได้ ถ้าขาดข้อความสำคัญดังกล่าวให้นำความใน (๑) มาใช้บังคับ

(๓) ในกรณีศาลมีคำสั่งหรือมีคำพิพากษาอันถึงที่สุดเกี่ยวกับโฉนดที่ดินหรือผู้ใดมีสิทธิจดทะเบียนตามคำพิพากษาของศาล แต่ไม่ได้โฉนดที่ดินมาหรือโฉนดที่ดินเดิมเป็นอันตราย ชำรุดหรือสูญหายด้วยประการใด ให้ผู้มีสิทธิจดทะเบียนยื่นคำขอใบแทนแล้วให้ดำเนินการตามที่กำหนดไว้ใน (๑) หรือ (๒) แล้วแต่กรณี

(๔) ในกรณีเจ้าพนักงานผู้มีอำนาจในการยึดและขายทอดตลาดที่ดินของผู้ที่ค้างชำระภาษีอากรหรือเงินค้างจ่ายใดๆ ตามที่กฎหมายบัญญัติไว้ ขอให้ออกใบแทนโฉนดที่ดินสำหรับที่ดินดังกล่าวซึ่งเจ้าพนักงานผู้มีอำนาจได้ยึดมาขายทอดตลาดแล้ว แต่ไม่ได้โฉนดที่ดินเดิมเป็นอันตราย ชำรุดหรือสูญหายด้วยประการใด ให้ถือหนังสือของเจ้าพนักงานดังกล่าวเป็นคำขอและดำเนินการทำนองเดียวกับที่กำหนดไว้ใน (๑) แต่ไม่ต้องสอบสวน

(๕) ในกรณีอธิบดีจะใช้อำนาจจำหน่ายที่ดินตามประมวลกฎหมายที่ดิน แต่ไม่ได้โฉนดที่ดินมาหรือโฉนดที่ดินเดิมเป็นอันตราย ชำรุด หรือสูญหายด้วยประการใด ให้ดำเนินการทำนองเดียวกับที่กำหนดไว้ใน (๔) แต่ไม่ต้องสอบสวน

(๖) ในกรณีอธิบดีหรือผู้ว่าราชการจังหวัดใช้อำนาจเพิกถอนหรือแก้ไขโฉนดที่ดินเพิกถอนหรือแก้ไขรายการจดทะเบียนตามมาตรา ๖๑ แห่งประมวลกฎหมายที่ดินซึ่งแก้ไขเพิ่มเติม โดยพระราชบัญญัติแก้ไขเพิ่มเติมประมวลกฎหมายที่ดิน (ฉบับที่ ๔) พ.ศ. ๒๕๒๘ แต่ไม่ได้โฉนดที่ดินมาหรือโฉนดที่ดินเป็นอันตราย ชำรุดหรือสูญหายด้วยประการใด ให้ดำเนินการทำนองเดียวกับที่กำหนดไว้ใน (๔) แต่ไม่ต้องสอบสวน

ในกรณีที่ไม่ได้โฉนดที่ดินตามมาตรา (๓) (๔) (๕) และ (๖) ให้ถือว่าโฉนดที่ดินสูญหาย
ข้อ ๑๘ ใบแทนโฉนดที่ดินให้ใช้แบบ น.ศ. ๔ จ.

การออกใบแทนโฉนดที่ดิน ให้เจ้าพนักงานที่ดินจังหวัดหรือเจ้าพนักงานที่ดินจังหวัดสาขา คนปัจจุบันหรือเจ้าพนักงานที่ดินซึ่งอธิบดีมอบหมายลงลายมือชื่อและประทับตราประจำตำแหน่งของเจ้าพนักงานที่ดินเป็นสำคัญ ให้มีคำว่า “ใบแทน” ด้วยหมึกสีแดงไว้ด้านหน้าของโฉนดที่ดิน ในสารบัญชจดทะเบียนให้ระบุนับ เดือน ปี ที่ออกโฉนดที่ดินฉบับเดิมด้วยหมึกสีแดง ถ้ามีรายการจดทะเบียนให้คัดรายการด้วยหมึกแดงและให้เจ้าพนักงานที่ดินลงลายมือชื่อและประทับตราได้รายการสุดท้ายถ้าไม่มีรายการจดทะเบียน ให้เจ้าพนักงานที่ดินลงลายมือชื่อและประทับตราได้วัน เดือน ปี ที่ออกโฉนดที่ดินฉบับเดิม

ส่วนโฉนดที่ดินฉบับสำนักงานที่ดิน ในสารบัญชจดทะเบียนให้ มีคำว่า “ได้ออกใบแทนโฉนดที่ดินแล้ว” และวัน เดือน ปี ที่ออกด้วยหมึกสีแดงกับให้เจ้าพนักงานที่ดินลงลายมือชื่อกำกับไว้

ข้อ ๑๙ ในกรณีออกโฉนดที่ดินให้กับบุคคลตามมาตรา ๖ แห่งพระราชบัญญัติให้ใช้ประมวลกฎหมายที่ดิน พ.ศ. ๒๔๕๗ ซึ่งได้แจ้งการครอบครองตามมาตรา ๕ แห่งพระราชบัญญัติให้ใช้ประมวลกฎหมายที่ดิน พ.ศ. ๒๔๕๗ ไว้แล้ว ให้ดำเนินการตามหลักเกณฑ์และวิธีการที่กฎกระทรวงนี้กำหนดไว้โดยอนุโลม

ให้ไว้ ณ วันที่ ๒๒ กุมภาพันธ์ พ.ศ. ๒๕๓๗

เด่น โต๊ะมีนา

รัฐมนตรีช่วยว่าการฯ ปฏิบัติราชการแทน

รัฐมนตรีว่าการกระทรวงมหาดไทย

(ภาคผนวก ๔)

**บันทึกข้อตกลงระหว่างกรมที่ดินและกรมป่าไม้ ว่าด้วยการตรวจพิสูจน์
เพื่อออกโฉนดที่ดิน หรือหนังสือรับรองการทำประโยชน์ ซึ่งเกี่ยวกับเขตป่าไม้**

พ.ศ. ๒๕๓๔

ตามที่ดินและกรมป่าไม้กำหนดข้อตกลงร่วมกัน ว่าด้วยการตรวจพิสูจน์เพื่อออกโฉนดที่ดินหรือหนังสือรับรองการทำประโยชน์ ซึ่งเกี่ยวกับเขตป่าไม้ ตามบันทึกข้อตกลงระหว่างกรมที่ดินและกรมป่าไม้ พ.ศ. ๒๕๒๔ ไว้แล้วนั้น บัดนี้ คณะรัฐมนตรีได้มีมติเมื่อวันที่ ๑๒ เมษายน ๒๕๓๑ เห็นชอบกับแนวทางดำเนินการขีดแนวเขตป่าไม้ลงในระวางรูปถ่ายทางอากาศ และให้กรมพัฒนาที่ดินมีส่วนร่วมในการตรวจสอบและลงนามรับรองการขีดแนวเขตป่าไม้ถาวรด้วย ประกอบกับมีเรื่องอื่นๆ ในบันทึกข้อตกลงดังกล่าว ควรมีการปรับปรุงเพื่อให้เหมาะสมกับสถานการณ์ปัจจุบัน จึงให้ยกเลิกบันทึกข้อตกลงว่าด้วยการตรวจพิสูจน์ พ.ศ. ๒๕๒๔ และให้ใช้ข้อตกลงระหว่างกรมที่ดินและกรมป่าไม้ ว่าด้วยการตรวจพิสูจน์เพื่อออกโฉนดที่ดิน หรือหนังสือรับรองการทำประโยชน์ ซึ่งเกี่ยวกับเขตป่าไม้ พ.ศ. ๒๕๓๔ แทน ตั้งแต่วันที่ ๑ เดือน มกราคม พ.ศ. ๒๕๓๕ ดังต่อไปนี้

ข้อ ๑ ในข้อตกลงนี้

“เขตป่าไม้” หมายความว่า เขตป่าสงวนแห่งชาติ เขตรักษาพันธุ์สัตว์ป่า เขตอุทยานแห่งชาติ เขตวนอุทยาน และให้หมายความรวมถึงเขตป่าไม้ถาวร (ป่าที่คณะรัฐมนตรีมีมติให้รักษาไว้เป็นสมบัติของชาติ) ด้วย

“เขตป่า ” หมายความว่า เขตป่าไม้ตามบันทึกข้อตกลงนี้ ยกเว้นเขตป่าไม้ถาวร (ป่าที่คณะรัฐมนตรีมีมติให้รักษาไว้เป็นสมบัติของชาติ)

“ระวาง” หมายความว่า ระวางแผนที่รูปถ่ายทางอากาศ และให้รวมถึงระวางรูปถ่ายทางอากาศที่ใช้ในราชการกรมที่ดินด้วย

ข้อ ๒ การตรวจสอบและการลงที่หมายหรือการถ่ายทอดแนวเขตป่าในแผนที่ระวางที่ใช้ในราชการกรมที่ดิน ให้ดำเนินการดังนี้

๒.๑ เขตป่าสงวนแห่งชาติ เขตรักษาพันธุ์สัตว์ป่า เขตอุทยานแห่งชาติ และเขตวนอุทยาน ซึ่งกรมป่าไม้มีหลักฐานการรังวัดทำแผนที่ กำหนดขอบเขตที่แน่นอนแล้ว ในกรณีที่เขตป่าดังกล่าวใหญ่กว่าเขตป่าไม้ถาวร กรมที่ดินหรือเจ้าหน้าที่ผู้เกี่ยวข้องจะจัดส่งระวางให้กรมป่าไม้หรือป่าไม้เขตท้องที่แล้วแต่กรณี ดำเนินการลงที่หมายหรือถ่ายทอดแนวเขตป่าลงในระวาง และแผ่นทาบระวางให้ถูกต้องตรงกัน โดยให้

ลงที่หมายตำแหน่งหลักเขตตามแผนที่ท้ายพระราชกฤษฎีกาหรือแผนที่ท้ายกฎกระทรวง หรือแผนที่ประกาศกรมป่าไม้ แล้วแต่กรณี ด้วยวงกลมสีแดงขนาดเส้นผ่าศูนย์กลาง ๓ ม.ม. จิตรอบด้วยสีเหลี่ยมจัตุรัส และเขียนหมายเลขประจำหลักเขตนั้นๆ เช่น O_๒ ชีดแนวเขตระหว่างหลักต่อหลักด้วยหมึก สีแดง พร้อมทั้งเขียนชื่อป่าสงวนแห่งชาติ เขตรักษาพันธุ์สัตว์ป่า เขตอุทยานแห่งชาติ หรือเขตนอุทยาน แล้วแต่กรณี ลงตามแนวเขตป่านั้น

เขตป่าที่ได้มีการรังวัดแนวเขตป่าเสร็จก่อนข้อตกลงนี้ และยังมีได้มีการลงที่หมายหรือถ่ายทอดแนวเขตป่าในระวาง ให้กรมที่ดินหรือเจ้าหน้าที่ผู้เกี่ยวข้องประสานงานกับกรมป่าไม้หรือป่าไม้เขตท้องที่ แล้วแต่กรณี เพื่อให้เจ้าหน้าที่ป่าไม้ดำเนินการลงที่หมายหรือถ่ายทอดแนวเขตป่าและรับรองเขตป่าต่อไป

๒.๒ วิธีจัดส่งระวางดังกล่าว ให้เจ้าหน้าที่กรมที่ดินจัดทำบัญชีระวางที่จะมอบให้เจ้าหน้าที่ป่าไม้ไปดำเนินการตามข้อตกลงนี้ โดยให้มีชื่อ หมายเลข แผนที่ ของระวาง ตามจำนวนที่ส่งมอบแต่ละคราว แล้วให้ผู้ส่งมอบและผู้รับมอบลงลายมือชื่อไว้ในบัญชีทุกครั้ง เมื่อเจ้าหน้าที่กรมที่ดินรับคืนเมื่อใด ให้ลงวัน เดือน ปี ที่รับคืน พร้อมทั้งลงลายมือชื่อผู้ส่งคืนและผู้รับคืนไว้เป็นหลักฐานในบัญชีทุกครั้ง

การดำเนินการของเจ้าหน้าที่ป่าไม้ดังกล่าว จะต้องดำเนินการให้แล้วเสร็จโดยเร็วนับแต่วันที่ได้รับระวาง

ข้อ ๓ การรับรองเขตป่าในระวาง

๓.๑ ให้เจ้าหน้าที่ผู้ดำเนินการลงที่หมายหรือถ่ายทอดแนวเขตป่า ตามข้อ ๒ ลงลายมือชื่อไว้ตรงแนวเขตป่าที่จัดขอบระวางทุกด้าน หรือที่จุดตัดกับเขตป่าไม้ทุกด้าน พร้อมทั้งวงเล็บชื่อเต็มและวัน เดือน ปี ไว้ด้วย

๓.๒ เมื่อได้ดำเนินการตามนัยดังกล่าวแล้ว ให้เจ้าหน้าที่ป่าไม้เขียนข้อความไว้ในที่ว่างด้านบนขวาของขอบระวางและแผ่นทาบระวางแผ่นนั้นๆ ว่า “ได้ตรวจสอบและลงแนวเขตป่าในระวางถูกต้องแล้ว เมื่อวันที่ .. เดือน พ.ศ. ” แล้วให้ลงลายมือชื่อพร้อมตำแหน่งกำกับไว้ด้วย

ข้อ ๔ เมื่อได้มีการขีดเขตป่าลงในระวางแล้ว หากเจ้าหน้าที่ป่าไม้และเจ้าหน้าที่ที่ดินได้ร่วมกันตรวจสอบ ปรากฏว่าที่ดินแปลงใดได้เดินสำรวจออกโฉนดที่ดิน หรือหนังสือรับรองการทำประโยชน์อยู่ในเขตป่าทั้งแปลงหรือบางส่วน ก็ให้เจ้าหน้าที่ที่ดินดำเนินการตรวจสอบต่อไปว่าการออกหนังสือแสดงสิทธิในที่ดินดังกล่าว ชอบด้วยกฎหมายหรือไม่ หากปรากฏว่าเป็นการออกโดยไม่ชอบ ก็ให้แจ้งผู้ว่าราชการจังหวัดพิจารณาดำเนินการตาม มาตรา ๖๑ (๒) แห่งประมวลกฎหมายที่ดินต่อไป ถ้าหนังสือแสดงสิทธิในที่ดินแปลงนั้นยังมีได้แจกให้แก่ราษฎร กรมที่ดินจะได้ดำเนินการตามอำนาจหน้าที่ต่อไป

ข้อ ๕ การดำเนินการออกโฉนดที่ดินหรือหนังสือรับรองการทำประโยชน์เป็นการเฉพาะรายตาม มาตรา ๕๕ แห่งประมวลกฎหมายที่ดินในเขตป่าไม้ ซึ่งมีหลักฐาน ส .ค.๑ หรือ ใบจอง หรือใบเหยียบย่ำหรือตราจอง ให้ปฏิบัติดังนี้

๕.๑ การออกโฉนดที่ดินให้จังหวัดแต่งตั้งคณะกรรมการไม่น้อยกว่า ๓ คน ประกอบด้วย ป่าไม้จังหวัดหรือผู้แทน เจ้าพนักงานที่ดินจังหวัดหรือผู้แทน นายอำเภอท้องที่หรือผู้แทนและกรรมการอื่น ตามที่เห็นสมควร ร่วมกันออกไปตรวจพิสูจน์ที่ดิน

๕.๒ การออกหนังสือรับรองการทำประโยชน์ ให้นายอำเภอหรือปลัดอำเภอผู้เป็นหัวหน้า ประจำอำเภอแล้วแต่กรณี แต่งตั้งคณะกรรมการไม่น้อยกว่า ๓ คน ประกอบด้วย ป่าไม้อำเภอ หรือผู้ที่ป่าไม้ จังหวัดมอบหมาย สำหรับท้องที่ที่ไม่มีป่าไม้อำเภอ เจ้าหน้าที่บริหารงานที่ดิน อำเภอ ปลัดอำเภอ (เจ้าพนักงาน ปกครอง) และกรรมการอื่นตามที่เห็นสมควรร่วมกันออกไปตรวจพิสูจน์ที่ดิน

๕.๓ การออกหนังสือรับรองการทำ ประโยชน์ในท้องที่ที่ได้มีการประกาศยกเลิกอำนาจ หน้าที่ของนายอำเภอเกี่ยวกับการปฏิบัติตามประมวลกฎหมายที่ดินแล้ว ให้นำความใน ข้อ ๕.๑ มาใช้บังคับ โดยอนุโลม

๕.๔ ในการตรวจพิสูจน์การครอบครองและทำประโยชน์ในที่ดิน ให้คณะกรรมการ ดำเนินการดังนี้

๕.๔.๑ ให้ตรวจพิสูจน์ ว่ามีการปลูกสร้างบ้านเรือน ปลูกไม้ยืนต้น ทำนา ทำไร่ หรือทำ ประโยชน์อย่างอื่นจริงตามสมควรแก่สภาพของที่ดินในท้องถื่น ตลอดจนสภาพของกิจการที่ได้ทำประโยชน์

๕.๔.๕ ให้นำหลักฐานอื่นๆ เช่น รูปถ่ายทางอากาศ (ถ้ามี) ที่คณะกรรมการเห็นสมควรเพื่อ ประกอบการพิจารณาด้วย

เมื่อคณะกรรมการได้ดำเนินการตามข้อ ๕.๔ แล้ว ให้สรุปข้อเท็จจริงพร้อมความเห็นเสนอ ต่อผู้ว่าราชการจังหวัด หรือนายอำเภอ หรือปลัดอำเภอ ผู้เป็นหัวหน้าประจำกิ่งอำเภอแล้วแต่กรณี ว่าสมควร ออกโฉนดที่ดินหรือหนังสือรับรองการทำประโยชน์ให้ได้หรือไม่ เพียงใด

การแต่งตั้งคณะกรรมการตามข้อ ๕.๑, ๕.๒ และ ข้อ ๕.๓ กรณีที่ดินอยู่ในเขตอุทยาน แห่งชาติ หรือเขตรักษาพันธุ์สัตว์ป่า ให้หัวหน้าอุทยานแห่งชาติ หรือหัวหน้าเขตรักษาพันธุ์สัตว์ป่าหรือผู้ที่ทำ หน้าที่ในตำแหน่งดังกล่าวนั้นร่วมเป็นกรรมการด้วย

ในกรณีที่ผู้ว่าราชการจังหวัด หรือนายอำเภอ หรือปลัดอำเภอผู้เป็นหัวหน้าประจำกิ่งอำเภอ แล้วแต่กรณี เห็นว่าที่ดินดังกล่าวไม่สมควรออกโฉนดที่ดินหรือหนังสือรับรองการทำประโยชน์ก็ให้พิจารณา สั่งการตามอำนาจหน้าที่ต่อไป

ข้อ ๖ การประสานงานในการระงับชี้แนวเขตป่าไม้เกี่ยวกับโฉนดที่ดินหรือหนังสือรับรอง การทำประโยชน์ให้ดำเนินการดังนี้

๖.๑ เมื่อกรมที่ดินได้กำหนดแผนดำเนินการเดินสำรวจออกโฉนดที่ดินหรือหนังสือรับรอง การทำประโยชน์ ในท้องที่อำเภอและจังหวัดใด ให้ส่งแผนดำเนินงานให้กรมป่าไม้ทราบล่วงหน้าก่อนวัน เริ่มต้นปีงบประมาณไม่น้อยกว่า ๓ เดือน หรือทันทีที่ได้รับทราบวงเงินงบประมาณที่ได้รับอนุมัติ

๖.๒ เมื่อกรมป่าไม้รับแผนดำเนินการเดินสำรวจออกโฉนดที่ดินหรือหนังสือรับรองการทำประโยชน์ ตามข้อ ๖.๑ แล้ว กรมป่าไม้จะแจ้งแผนการเดินสำรวจดังกล่าวให้ป่าไม้เขตและป่าไม้จังหวัดท้องที่ทราบ ให้ฝ่ายที่ดินประสานงานกับป่าไม้เขตและป่าไม้จังหวัดท้องที่ ก่อนที่จะทำการเดินสำรวจบริเวณที่ใกล้เคียงกับเขตป่าไม้ เพื่อดำเนินการตามข้อตกลงนี้ต่อไป

๖.๓ ในการเดินสำรวจออกโฉนดที่ดิน หรือหนังสือรับรองการทำประโยชน์ที่มีแนวเขตติดต่อกับเขตป่า ซึ่งอยู่ในความรับผิดชอบของกรมป่าไม้ กรมป่าไม้จะมอบหมายให้เจ้าหน้าที่ป่าไม้ที่เป็นข้าราชการระดับ ๒ ขึ้นไป ออกไปประวัังชี้และลงชื่อรับรองแนวเขตป่าแทน เมื่อได้ลงชื่อรับรองแนวเขตแล้ว ให้เจ้าหน้าที่ที่ดินสำเนาระวางดังกล่าว พร้อมทั้งลงรายละเอียดชื่อเจ้าของที่ดินและจำนวนเนื้อที่ มอบให้เจ้าหน้าที่ป่าไม้ไว้เป็นหลักฐาน

๖.๔ การรังวัดทำแผนที่เพื่อออกโฉนดที่ดินเฉพาะราย สอบเขต แบ่งแยกและรวมโฉนดที่ดิน ซึ่งมีแนวเขตติดต่อกับเขตป่าไม้ กรมป่าไม้มอบหมายให้ป่าไม้จังหวัดหรือผู้ที่ป่าไม้จังหวัดมอบหมาย ซึ่งจะต้องเป็นข้าราชการระดับ ๒ ขึ้นไป ออกไปประวัังชี้และลงชื่อรับรองแนวเขตป่าไม้แทน

๖.๕ การตรวจพิสูจน์ที่ดินเพื่อออกหนังสือรับรองการทำประโยชน์เฉพาะรายตรวจสอบเนื้อที่แบ่งแยก และรวมหนังสือรับรองการทำประโยชน์ ซึ่งมีแนวเขตติดต่อกับเขตป่าไม้ กรมป่าไม้มอบหมายให้ป่าไม้อำเภอ หรือผู้ที่ป่าไม้อำเภอมอบหมาย หรือผู้ที่ป่าไม้จังหวัดมอบหมายสำหรับท้องที่ที่ไม่มีป่าไม้อำเภอ เจ้าหน้าที่ผู้ที่ได้รับมอบหมายจะต้องเป็นข้าราชการระดับ ๒ ขึ้นไป ออกไปประวัังชี้และลงชื่อรับรองแนวเขตป่าไม้แทน

๖.๖ เพื่อประโยชน์ในการตรวจพิสูจน์ที่ดินและลงชื่อรับรองเขตที่ดินที่ติดต่อกับเขตป่าไม้ ให้เจ้าพนักงานที่ดินจังหวัดหรือเจ้าพนักงานที่ดินจังหวัดสาขา หรือเจ้าหน้าที่บริหารงานที่ดินอำเภอ อำนวยความสะดวกให้แก่เจ้าหน้าที่ป่าไม้ในการขอดู ขอบยืม หรือคัดระวางแผนที่ที่เกี่ยวข้องทั้งนี้ให้ถือปฏิบัติตามข้อ ๒.๒ โดยอนุโลม

๖.๗ กรณี ข้อ ๖.๓ ,๖.๔ หรือ ข้อ ๖.๕ หากมีแนวเขตที่ดินติดต่อกับเขตอุทยานแห่งชาติ หรือเขตรักษาพันธุ์สัตว์ป่า กรมป่าไม้มอบหมายให้หัวหน้าอุทยานแห่งชาติ หรือ หัวหน้าเขตรักษาพันธุ์สัตว์ป่า หรือผู้ที่ทำหน้าที่ในตำแหน่งดังกล่าว หรือผู้ที่หัวหน้าอุทยานแห่งชาติ หรือหัวหน้าเขตรักษาพันธุ์สัตว์ป่า หรือผู้ที่ทำหน้าที่ในตำแหน่งดังกล่าวมอบหมาย ซึ่งจะต้องเป็นข้าราชการระดับ ๒ ขึ้นไป ออกไปประวัังชี้และลงชื่อรับรองแนวเขตแทน

๗. ค่าใช้จ่ายในการเดินทางไปราชการของคณะกรรมการ หรือเจ้าหน้าที่ที่ต้องออกไปดำเนินการตามข้อตกลงนี้ ให้เบิกจ่ายจากเงินงบประมาณของส่วนราชการที่เจ้าหน้าที่นั้นสังกัด

บันทึกข้อตกลงนี้ทำเมื่อวันที่ ๓๐ ธันวาคม ๒๕๖๔

(ลงนาม) ทิวา สรรพกิจ
(นายทิวา สรรพกิจ)
อธิบดีกรมป่าไม้

(ลงนาม) ผัน จันทรปาน
(นายผัน จันทรปาน)
อธิบดีกรมที่ดิน

สำเนาถูกต้อง
ทรงชัย พึ่งชมพู่
(นายทรงชัย พึ่งชมพู่)
นิติกร ๕ กองจัดการที่ดินป่าสงวนแห่งชาติ

(ภาคผนวก ๕)



ระเบียบคณะกรรมการพัฒนาที่ดิน
ว่าด้วยหลักเกณฑ์ วิธีการ และเงื่อนไขเกี่ยวกับ
คำขอในการวิเคราะห์ตรวจสอบตัวอย่างดินเป็นการเฉพาะราย

พ.ศ. ๒๕๕๓

อาศัยอำนาจตามความใน มาตรา ๕ (๗) แห่งพระราชบัญญัติพัฒนาที่ดิน พ.ศ. ๒๕๕๑ ประกอบกับมติคณะกรรมการพัฒนาที่ดิน ครั้งที่ ๒/๒๕๕๓ เมื่อวันที่ ๑ กุมภาพันธ์ ๒๕๕๓ จึงออก ระเบียบคณะกรรมการพัฒนาที่ดิน ว่าด้วย หลักเกณฑ์ วิธีการ และเงื่อนไข เกี่ยวกับคำขอ ในการวิเคราะห์ ตรวจสอบตัวอย่างดินเป็นการเฉพาะราย ดังต่อไปนี้

ข้อ ๑ ระเบียบนี้เรียกว่า “ระเบียบ คณะกรรมการ พัฒนาที่ดินว่าด้วย หลักเกณฑ์วิธีการ และ เงื่อนไขเกี่ยวกับคำขอในการวิเคราะห์ตรวจสอบตัวอย่างดินเป็นการเฉพาะราย พ.ศ. ๒๕๕๓”

ข้อ ๒ ระเบียบนี้ให้บังคับใช้ตั้งแต่วันที่ ๑ ตุลาคม ๒๕๕๓ เป็นต้นไป

ข้อ ๓ ในระเบียบนี้

“ดิน” หมายความว่า รวมถึง หิน กรวด ทราย แร่ธาตุ น้ำ และอินทรีย์วัตถุต่าง ๆ ที่เจือปนกับ เนื้อดินด้วย

“การวิเคราะห์ตรวจสอบตัวอย่างดิน ” หมายความว่า การนำวิชา การวิทยาศาสตร์สาขา ต่าง ๆ มาเป็นหลักในการปฏิบัติและดำเนินงานตามขั้นตอนกรรมวิธีและเทคนิคต่าง ๆ ร่วมกับการใช้ เครื่องมือ เครื่องใช้และอุปกรณ์วิทยาศาสตร์นานาชนิด เพื่อให้ ได้มาซึ่งผลงานการตรวจวิเคราะห์ที่ปรากฏ เป็นตัวเลขและรายละเอียดข้อมูลของดินที่สามารรถนำไปใช้ ให้เกิด ประโยชน์ต่อไปได้ในส่วนของงาน สาขาต่าง ๆ ที่เกี่ยวข้อง่างงานด้านเกษตรกรรม วิศวกรรม และอุตสาหกรรม

“พืช” หมายความว่า พรรณพืชทุกชนิด ส่วนหนึ่งส่วนใดของพืช เช่น หน่อ กิ่ง ใบ ราก หัว ดอก ผล เมล็ด ไม่ว่าที่ยังใช้ทำพันธุ์ได้หรือตายแล้ว

“การวิเคราะห์พืช ” หมายความว่า การวิเคราะห์ส่วนหนึ่งส่วนใดของพืช เพื่อให้ ได้ทราบ ถึงความสัมพันธ์กับดิน

“เกษตรกรรม” หมายความว่า การทำนา ทำไร่ ทำสวน เลี้ยงสัตว์ เลี้ยงสัตว์น้ำ และกิจการอื่น ตามที่รัฐมนตรีว่าการกระทรวงเกษตรและสหกรณ์กำหนด โดยประกาศในราชกิจจานุเบกษา

“สิ่งปรับปรุงดิน ” หมายความว่า วัสดุใด ๆ ที่ใส่ลงไปดิน โดยมีวัตถุประสงค์เพื่อปรับปรุงสมบัติดินให้มีความเหมาะสมในการเพาะปลูกพืช เช่น ปุ๋ย ยิปซัม ผงกำมะถัน จี๋เลื่อย ปุ๋ยคอก เศษซากพืช หรือวัสดุสังเคราะห์ปรับสภาพดิน แต่มิได้ใช้เพื่อแทนปุ๋ย หรือเป็นปุ๋ย ถึงแม้ว่า บางชนิดจะมีธาตุอาหารพืชก็ตาม

ข้อ ๔ บุคคลใดประสงค์จะให้กรมพัฒนาที่ดินทำการวิเคราะห์ตรวจสอบตัวอย่างดิน หรือพืช หรือสิ่งปรับปรุงดิน ให้ยื่นคำขอ โดยตรง ต่อสำนักวิทยาศาสตร์เพื่อการพัฒนาที่ดิน กรมพัฒนาที่ดิน หรือให้ยื่นคำขอต่อสำนักงานพัฒนาที่ดินเขต หรือสถานีพัฒนาที่ดินซึ่งที่ดินนั้นตั้งอยู่

ในการยื่นคำขอ ให้เป็นไปตามแบบคำขอที่กำหนดท้ายระเบียบนี้

ข้อ ๕ เมื่อได้รับคำขอแล้ว หน่วยงานที่ทำการวิเคราะห์ จะต้องแจ้งให้ผู้ยื่นคำขอทราบว่าจะสามารถดำเนินการได้หรือไม่ภายในระยะเวลาไม่เกิน ๓๐ วันทำการ แต่ถ้าผู้ยื่นคำขอผ่านหน่วยงานพัฒนาที่ดินในท้องที่ซึ่งที่ดินนั้นตั้งอยู่ ของกรมพัฒนาที่ดิน กำหนดเวลาให้เพิ่มเป็น ๑๐ วันทำการ และคำขอในกรณีที่มีการส่งตัวอย่างทางพัสดุไปรษณีย์เพื่อการวิเคราะห์ ตรวจสอบ ให้เริ่มนับวันตั้งแต่วันที่หน่วยงานที่ทำการวิเคราะห์ได้รับตัวอย่างและรับเรื่องลงทะเบียน

ข้อ ๖ ขั้นตอน และระยะเวลาการปฏิบัติงานการวิเคราะห์ตรวจสอบตัวอย่างดิน หรือพืช หรือสิ่งปรับปรุงดินตามคำร้องขอ ให้เป็นไปตามขั้นตอนท้ายระเบียบนี้ และดำเนินการให้แล้วเสร็จ ภายในกำหนดเวลา ๔๕ วันทำการ นับแต่วันที่แจ้งให้ผู้ยื่นคำขอทราบ เว้นแต่ การวิเคราะห์ตรวจสอบตัวอย่างดินด้านแร่ และจุดสัมพันธดิน ตามคำร้องขอ กำหนดให้แล้วเสร็จ ภายใน ๘๕ วันทำการ ในกรณีที่ผู้ยื่นคำขออยู่ใน ข่ายที่ต้องเสียค่าใช้จ่าย เพื่อการวิเคราะห์ ตรวจสอบตัวอย่างดิน ให้เริ่มนับวันตั้งแต่วันที่ผู้ยื่นคำขอได้ชำระเงินค่าใช้จ่ายแล้ว เป็นต้นไป

ข้อ ๗ ในการดำเนินการตามคำขอ ถ้าปรากฏว่า การวิเคราะห์ตรวจสอบตัวอย่างดิน หรือพืช หรือสิ่งปรับปรุงดิน ไม่สามารถกระทำให้แล้วเสร็จอย่างสมบูรณ์จะโดยเหตุ ขัดข้องประการใด หน่วยงานที่รับผิดชอบการวิเคราะห์จะต้องแจ้งให้ผู้ยื่นคำขอทราบทันที

ข้อ ๘ ให้รัฐมนตรีว่าการกระทรวงเกษตรและสหกรณ์ เป็นผู้รักษาการ ตามระเบียบนี้

ประกาศ ณ วันที่ ๒๐ กรกฎาคม พ.ศ. ๒๕๕๓

(ลงนาม) ศุภชัย โพธิ์สุ

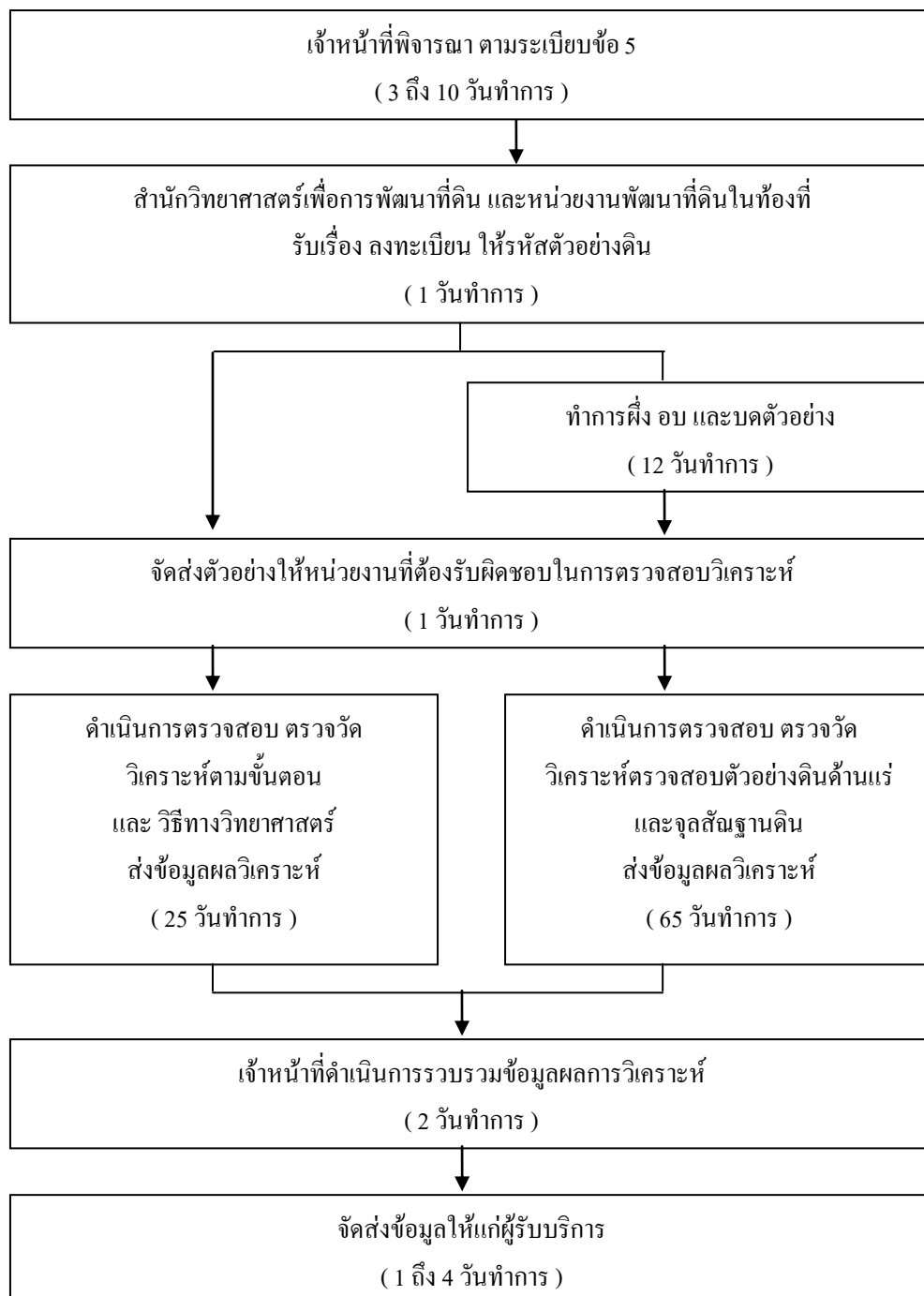
(นายศุภชัย โพธิ์สุ)

รัฐมนตรีช่วยว่าการกระทรวงเกษตรและสหกรณ์

ปฏิบัติราชการแทนรัฐมนตรีว่าการกระทรวงเกษตรและสหกรณ์

๑/๓

ขั้นตอนการดำเนินงานวิเคราะห์ตรวจสอบตัวอย่างดิน พืช สิ่งปรับปรุงดิน
(สำหรับตัวอย่างดิน พืช สิ่งปรับปรุงดิน ๑ – ๒๕ ตัวอย่าง)



รวมเวลานับตั้งแต่รับเรื่องลงทะเบียนให้รหัสตัวอย่างดินถึงจัดส่งข้อมูลให้แก่ผู้รับบริการประมาณ ๘๕ วันทำการ ยกเว้นการวิเคราะห์ตรวจสอบดิน ด้านแร่และจุดสัณฐานดินประมาณ ๘๕ วันทำการ



ระเบียบคณะกรรมการพัฒนาที่ดิน
ว่าด้วยหลักเกณฑ์ วิธีการ และเงื่อนไขเกี่ยวกับคำขอ
ในการบริการแผนที่หรือข้อมูลทางแผนที่เป็นการเฉพาะราย
พ.ศ. ๒๕๕๓

อาศัยอำนาจตามความใน มาตรา ๕ (๓) แห่งพระราชบัญญัติพัฒนาที่ดิน พ.ศ. ๒๕๕๑ ประกอบกับมติคณะกรรมการพัฒนาที่ดิน ครั้งที่ ๒/๒๕๕๓ เมื่อวันที่ ๑ กุมภาพันธ์ ๒๕๕๓ จึงออกระเบียบคณะกรรมการพัฒนาที่ดิน ว่าด้วย หลักเกณฑ์ วิธีการและเงื่อนไขเกี่ยวกับคำขอในการบริการแผนที่หรือข้อมูลทางแผนที่เป็นการเฉพาะราย ดังต่อไปนี้

ข้อ ๑ ระเบียบนี้เรียกว่า “ระเบียบคณะกรรมการพัฒนาที่ดิน ว่าด้วยหลักเกณฑ์ วิธีการ และเงื่อนไขเกี่ยวกับคำขอในการบริการแผนที่ หรือ ข้อมูลทางแผนที่เป็นการเฉพาะราย พ.ศ. ๒๕๕๓”

ข้อ ๒ ระเบียบนี้ให้ใช้บังคับตั้งแต่วันถัดจากประกาศในราชกิจจานุเบกษาเป็นต้นไป

ข้อ ๓ ในระเบียบนี้

“แผนที่” ได้แก่ แผนที่ภูมิประเทศ แผนที่ภาพถ่ายออร์โธ ภาพถ่ายออร์โธ แผนที่ลายเส้น แผนที่ภาพถ่ายผสมลายเส้น และแผนที่เฉพาะเรื่อง ทั้งที่พิมพ์ลงบนวัสดุใด ๆ และที่บันทึกในรูปแบบซึ่งคอมพิวเตอร์ หรืออุปกรณ์อิเล็กทรอนิกส์ใด ๆ รับรู้ได้

“ข้อมูลทางแผนที่ ” ได้แก่ ภาพถ่ายหรือรูปถ่ายทางอากาศ ข้อมูลหมุดหลักฐานทางแผนที่ ค่าพิกัดจุดควบคุมรูปถ่ายทางอากาศ แบบจำลองระดับสูงเชิงเลข เส้นชั้นความสูงและข้อมูลสารสนเทศ ภูมิศาสตร์ ทั้งที่พิมพ์ลงบนวัสดุใด ๆ และที่บันทึกในรูปแบบซึ่ง คอมพิวเตอร์ หรืออุปกรณ์อิเล็กทรอนิกส์ใด ๆ รับรู้ได้

“หน่วยงานของรัฐ ” หมายความว่า กระทรวง ทบวง กรม สำนักงาน หรือส่วนราชการ ที่เรียกชื่ออย่างอื่นและมีฐานะเป็นกรม ราชการส่วนภูมิภาค ราชการส่วนท้องถิ่น รัฐวิสาหกิจที่ตั้งขึ้น โดยพระราชบัญญัติหรือพระราชกฤษฎีกา และให้หมายความรวมถึงหน่วยงานอื่นของรัฐที่มี พระราชกฤษฎีกากำหนดให้เป็นหน่วยงานของรัฐ

“อธิบดี” หมายถึง อธิบดีกรมพัฒนาที่ดิน

“เอกชน” หมายถึง บุคคลธรรมดา หรือนิติบุคคลตามกฎหมายไทย ที่ตั้งอยู่ในประเทศไทย และมีเชื้อชาติต่างประเทศ

ข้อ ๔ แผนที่ หรือ ข้อมูลทางแผนที่ ที่กรมพัฒนาที่ดินผลิต หรือจัดทำเพื่อบริการ มีหลักเกณฑ์ในการให้บริการ ดังนี้

(๑) ให้บริการแผนที่ หรือ ข้อมูลทางแผนที่แก่หน่วย งานของรัฐ ยกเว้นแผนที่และ ข้อมูลทางแผนที่ บริเวณที่กรมแผนที่ทหาร ได้ระบุว่ามิผลกระทบต่อความมั่นคงหรือ เสียหายต่อผลประโยชน์ของชาติจะ พิจารณาตัดทอนหรือปิดบังอำพราง ข้อมูลที่เป็นพื้นที่สงวนและเป็นความลับของทางราชการทหารไว้ ซึ่งหากหน่วยงานของรัฐใดมีความประสงค์จะขอรับบริการข้อมูลบริเวณดังกล่าว จะต้องนำหลักฐานการได้รับอนุมัติ การขอรับบริการแผนที่และข้อมูลทาง แผนที่บริเวณดังกล่าวจากหน่วยงานด้านความมั่นคงของประเทศยื่นแสดง จึงจะพิจารณาให้บริการตามความจำเป็น

(๒) ให้บริการแผนที่หรือข้อมูลทางแผนที่แก่เอกชน ยกเว้นแผนที่และข้อมูลทางแผนที่บริเวณที่ กรมแผนที่ทหาร ได้ระบุว่ามิผลกระทบต่อความมั่นคงหรือเสียหายต่อผลประโยชน์ ของชาติ โดยจะ พิจารณาตัดทอนหรือปิดบังอำพราง ข้อมูลที่ เป็นพื้นที่สงวนและเป็นความลับของทางราชการทหาร ดังกล่าวออกไม่ว่ากรณีใด ๆ ทั้งสิ้น

(๓) แผนที่ หรือ ข้อมูลทางแผนที่ ในข้อ ๔ (๑) และ (๒) รวมทั้งข้อมูลสารสนเทศ ทางภูมิศาสตร์ที่เกี่ยวข้องนั้น กรมพัฒนาที่ดินจะพิจารณาให้บริการตามความจำเป็นของโครงการ

ข้อ ๕ การขอ รับบริการแผนที่และข้อมูลทางแผนที่ ให้หน่วย งานของรัฐ เอกชนที่ขอรับ บริการ ทำหนังสือแจ้งความประสงค์ หรือความต้องการ แผนที่และข้อมูลทางแผนที่ยื่นต่ออธิบดีกรมพัฒนา ที่ดิน โดยระบุวัตถุประสงค์ในการนำไปใช้ และขอบเขตพื้นที่โครงการ หรือ หลักฐานเอกสาร สิทธิการ ครอบครอง เพื่อประกอบการพิจารณาอนุมัติ

หนังสือขอรับบริการแผนที่หรือข้อมูลทางแผนที่ให้ลงนามโดยบุคคลต่อไปนี้

(๑) หน่วยงานของรัฐ ให้หัวหน้าหน่วยงานของรัฐเป็นผู้มีอำนาจลงนามในหนังสือ

(๒) เอกชน

(ก) บริษัท ห้างหุ้นส่วนจำกัด ได้แก่ กรรมการผู้จัดการ หุ้นส่วนผู้จัดการ

(ข) บุคคลธรรมดาต้องลงนามด้วยตนเอง

ข้อ ๖ ให้อธิบดีกรมพัฒนาที่ดิน หรือผู้ที่อธิบดีมอบหมายเป็นลายลักษณ์ ณ์อักษร มีอำนาจอนุมัติให้บริการแผนที่และข้อมูลทางแผนที่

ข้อ ๗ การขอรับบริการแผนที่หรือข้อมูลทางแผนที่ ให้ผู้ขอรับบริการปฏิบัติดังนี้

(๑) กรณีผู้ขอรับบริการเป็นหน่วย งานของรัฐ ให้ทำหนังสือ การขอรับบริการยื่น ต่อกรมพัฒนาที่ดิน หรือสำนักงานพัฒนาที่ดินเขต หรือสถานีพัฒนาที่ดินท้องที่ ซึ่งที่ดินนั้นตั้งอยู่และ เมื่อ ได้รับอนุมัติจากผู้มีอำนาจตามข้อ ๖ แล้ว ให้มาชำระค่าบริการด้วยเงินสด เช็ค หรือ แคนเชียร์เช็ค ณ

ฝ่ายการเงิน กองคลัง กรมพัฒนาที่ดิน หรือโอนเงินเข้าบัญชี กรมพัฒนา ที่ดิน และนำหลักฐานการชำระเงิน บันทึกข้อตกลงและแบบขอรับบริการมายื่นต่อเจ้าหน้าที่ ผู้ให้บริการเพื่อขอรับแผนที่ หรือข้อมูลทางแผนที่ที่ขอรับบริการ กรณีที่ไม่สามารถมาติดต่อขอรับแผนที่ หรือข้อมูลทางแผนที่ ได้ด้วยตนเอง ให้ทำหนังสือมอบอำนาจบุคคลอื่นมารับแทนได้

(๒) กรณีผู้ขอรับบริการเป็นเอกชน ให้ทำหนังสือการขอรับบริการมายังกรมพัฒนาที่ดิน หรือสำนักงานพัฒนาที่ดินเขต หรือสถานีพัฒนาที่ดินท้องที่ซึ่งที่ดินนั้นตั้งอยู่และ เมื่อได้รับอนุมัติ จากผู้มีอำนาจตามข้อ ๖ แล้ว ให้มาชำระค่าบริการ ๑ ไร่ ๑ งาน ๑๐๐ ตารางวา หรือ แยกชำระเช็ค หรือ แยกชำระเช็ค ณ ฝ่ายการเงิน กองคลัง กรมพัฒนาที่ดิน หรือ โอนเงินเข้าบัญชีกรมพัฒนาที่ดิน และนำหลักฐานการชำระเงิน บันทึกข้อตกลงและแบบขอรับบริการมายื่นต่อเจ้าหน้าที่ผู้ให้บริการเพื่อขอรับแผนที่ หรือ ข้อมูลทางแผนที่ ที่ขอรับบริการ กรณีที่ไม่สามารถมาติดต่อขอรับแผนที่ หรือ ข้อมูลทางแผนที่ ได้ด้วยตนเอง ให้ทำหนังสือมอบอำนาจบุคคลอื่นมารับแทนได้

การยื่นคำขอ ให้เป็นไปตามแบบคำขอที่กำหนดท้ายระเบียบนี้

ข้อ ๘ หน่วยงานผู้ให้บริการ แผนที่ หรือข้อมูลทางแผนที่ มีหน้าที่รับผิดชอบเพื่อรักษาความปลอดภัยและติดตามข้อมูลการให้บริการได้ภายหลัง และให้ปฏิบัติตามนี้

(๑) กรณีการให้บริการแผนที่หรือข้อมูลทางแผนที่ในรูปเอกสาร ให้ประทับหมายเลข ณ บริเวณส่วนล่างด้านหน้าและบริเวณส่วนกลางด้านหลังของแผนที่หรือข้อมูลทางแผนที่ทุกฉบับ และ ให้ประทับข้อความว่า “แผนที่เป็นเอกสารปกปิดของทางราชการ ผู้ใช้ต้องระมัดระวังรักษาเพื่อความปลอดภัยของประเทศ ” เป็นข้อควรระวังไว้ ณ ตอนบนด้านหน้าของแผนที่และข้อมูลทางแผนที่ทุกฉบับ ณ ตำแหน่งที่เหมาะสมและเห็นได้ชัดเจน

(๒) กรณีการให้บริการแผนที่ หรือ ข้อมูลทางแผนที่เชิงเลข ต้องเพิ่มลายน้ำเข้าในแผนที่ และข้อมูลทางแผนที่เชิงเลข

(๓) รายงานสถิติการให้บริการแผนที่ หรือ ข้อมูลทาง แผนที่ ให้อธิบดีทราบเป็นประจำ ทุกเดือน โดยระบุชื่อบุคคล / หน่วยงานผู้ขอรับบริการ เหตุผลการนำไปใช้ งาน จำนวนของจำนวนเงิน และอื่น ๆ ตามความจำเป็น

ข้อ ๙ การรับชำระเงิน การเบิกเงิน การจ่ายเงินและการนำส่งเงิน

(๑) การรับชำระเงินค่าบริการแผนที่และ ข้อมูลทางแผนที่ ให้ฝ่ายการเงิน กองคลัง กรมพัฒนาที่ดิน ออกหลักฐานการรับชำระเงินดังกล่าวให้แก่ผู้ชำระเงิน

(๒) การเบิกเงิน การจ่ายเงิน และการนำเงินส่งคลังเป็นรายได้แผ่นดิน ให้กองคลัง
กรมพัฒนาที่ดิน ปฏิบัติให้เป็นไปตามกฎหมายและระเบียบแบบแผนของทางราชการ

ประกาศ ณ วันที่ ๒๐ กรกฎาคม พ.ศ. ๒๕๕๓

(ลงนาม) ศุภชัย โพธิ์สุ

(นายศุภชัย โพธิ์สุ)

รัฐมนตรีช่วยว่าการกระทรวงเกษตรและสหกรณ์

ปฏิบัติราชการแทนรัฐมนตรีว่าการกระทรวงเกษตรและสหกรณ์

ประธานกรรมการพัฒนาที่ดิน



ระเบียบคณะกรรมการพัฒนาที่ดิน
ว่าด้วยหลักเกณฑ์ วิธีการและเงื่อนไขเกี่ยวกับคำขอให้ปรับปรุงดิน หรือที่ดิน หรือการอนุรักษ์ดินและน้ำ
เป็นการเฉพาะราย พ.ศ. ๒๕๕๓

อาศัยอำนาจตามความใน มาตรา ๕ (๑) แห่งพระราชบัญญัติพัฒนาที่ดิน พ.ศ. ๒๕๕๑ ประกอบกับมติคณะ กรรมการพัฒนาที่ดิน ครั้งที่ ๒/๒๕๕๓ เมื่อวันที่ ๑ กุมภาพันธ์ ๒๕๕๓ จึงออก ระเบียบคณะกรรมการพัฒนาที่ดิน ว่าด้วยหลักเกณฑ์ วิธีการ และเงื่อนไขเกี่ยวกับคำขอในการวิเคราะห์ ตรวจสอบตัวอย่างดินเป็นการเฉพาะราย ดังต่อไปนี้

ข้อ ๑ ระเบียบนี้เรียกว่า “ ระเบียบคณะกรรมการพัฒนาที่ดิน ว่าด้วยหลักเกณฑ์ วิธีการ เงื่อนไขเกี่ยวกับคำขอให้ปรับปรุงดินหรือที่ดิน หรือการอนุรักษ์ดินและน้ำเป็นการเฉพาะราย พ.ศ. ๒๕๕๓ ”

ข้อ ๒ ระเบียบนี้ให้ใช้บังคับตั้งแต่วันถัดจากวันประกาศในราชกิจจานุเบกษาเป็น ต้นไป ข้อ ๓ ในระเบียบนี้

“การปรับปรุงดิน หรือที่ดิน ” หมายความว่า การกระทำใด ๆ ต่อดินหรือที่ดินเพื่อเพิ่ม ประสิทธิภาพและคุณภาพของดินและที่ดินและหมายความรวมถึงการปรับปรุงดินหรือที่ดินที่ขาดความอุดม สมบูรณ์ตามธรรมชาติหรือขาดความอุดมสมบูรณ์ เพราะการใช้ประโยชน์ทั้งนี้ เพื่อเพิ่มผลผลิตทางการเกษตร ให้สูงขึ้น

“การอนุรักษ์ดินและน้ำ ” หมายความว่า การ กระทำใดๆ ที่มุ่งให้เกิดการระวังป้องกัน รักษาดินและที่ดิน ไม่ให้เกิดความเสื่อมโทรมสูญเสีย รวมถึงการรักษา ปรับปรุง ความอุดมสมบูรณ์ของดิน และการรักษาน้ำในดินหรือบนผิวดินให้คงอยู่เพื่อรักษาคุณธรรมชาติให้เหมาะสมในการใช้ป ะโยชน์ที่ดิน ในทางเกษตรกรรม

“การชะล้างพังทลายของดิน” หมายความว่า ปรากฏการณ์ซึ่งที่ดินถูกชะล้างกัดเซาะพังทลาย ด้วยพลังงานที่เกิดจากน้ำ ลม หรือ โดยเหตุอื่นใดให้เกิดการเสื่อมโทรม สูญเสียเนื้อดิน หรือความ อุดมสมบูรณ์ของดิน

๑/๒

“มาตรการวิธีกล ” หมายความว่า วิ ธีการอนุรักษ์ดินและน้ำ โดยการก่อสร้างโครงสร้างทางวิศวกรรม โดยวิธีการไถพรวนตามแนวระดับ คันดินกั้นน้ำ ชั้นบันไดดิน คูรับน้ำขอบเขา บ่อน้ำในไร่นา หรืออื่น ๆ

“มาตรการวิธีพืช” หมายความว่า วิ ธีการอนุรักษ์ดินและน้ำ โดยวิธีการทางพืช โดยการปลูกพืชหรือใช้ส่วนใด ๆ ของพืช ทำให้เป็นแถบหรือเป็นแนว หรือปกคลุมผิวดินหรืออื่น ๆ

“อธิบดี” หมายความว่า อธิบดีกรมพัฒนาที่ดิน

ข้อ ๔ เอกชนรายใดประสงค์ให้กรมพัฒนาที่ดินปรับปรุงดินหรือที่ดิน หรืออนุรักษ์ดินและน้ำ สำหรับที่ดินที่ตนมีหนังสือแสดงสิทธิในที่ดินหรือที่ดินที่ ตนได้รับอนุญาตให้ทำประโยชน์ได้ โดยชอบด้วยกฎหมายเป็นการเฉพาะราย ให้ยื่นคำขอ ให้ดำเนินการ ณ กรมพัฒนาที่ดิน หรือ สำนักงานพัฒนาที่ดินเขตหรือสถานีพัฒนาที่ดินในท้องที่ซึ่งที่ดินนั้นตั้งอยู่

ในการยื่นคำขอ ให้เป็นไปตามแบบคำขอที่กำหนดท้ายระเบียบนี้

ข้อ ๕ ภายใน ๓๐ วันนับแต่วันที่ได้รับคำขอตามข้อ ๔ ให้หน่วยงาน ที่ได้รับคำขอ เสนอความเห็นว่าเป็นที่ดินแปลงดังกล่าวควรจะดำเนินการปรับปรุงดินหรือที่ดิน หรืออนุรักษ์ดินและน้ำประการใด พร้อมคำขอดังกล่าวไปยังอธิบดีเพื่อพิจารณาสั่งการ

ข้อ ๖ ในกรณีที่อธิบดีมีคำสั่งตามคำ ขอ ผู้ขอจะต้องเสียค่าใช้จ่ายในการปรับปรุงดิน หรือที่ดิน หรือการอนุรักษ์ดินและน้ำ ตามอัตราที่กำหนดในกฎกระทรวง

ข้อ ๗ การยื่นคำขอให้กรมพัฒนาที่ดินปรับปรุงดินหรือที่ดินหรือการอนุรักษ์ดินและน้ำเป็นการเฉพาะราย ให้เจ้าหน้าที่ที่มีหน้าที่เกี่ยวข้องจัดให้มีการลง ทะเบียนรับหนังสือตามระเบียบ ของทางราชการ และดำเนินการตรวจสอบพื้นที่ แล้วพิจารณาว่าที่ดินแปลงดังกล่าวควรจะดำเนินการประการใด จึงเสนอความเห็นพร้อมคำขอไปยังอธิบดีภายใน ๓๐ วันทำการนับแต่วันที่ได้รับคำขอ

ในกรณี ปรากฏว่าคำขอดังกล่าวไม่ถูกต้องหรือ ไม่สมบูรณ์ตามหลักเกณฑ์ วิธีการ หรือเงื่อนไข ให้เจ้าหน้าที่แจ้งให้ผู้ยื่นคำขอดำเนินการแก้ไข ภายใน ๗ วันทำการนับแต่วันที่รับคำขอ

ข้อ ๘ การดำเนินการปรับปรุงดินหรือที่ดินเฉพาะราย ให้ดำเนินการดังนี้

(๑) เมื่ออธิบดีได้รับเรื่องตามข้อ ๗ แล้ว ให้พิจารณาส่ง เรื่องให้ สำนักวิจัยและ พัฒนาการจัดการที่ดิน หรือ สำนักงานพัฒนาที่ดินเขตที่รับผิดชอบ หรือกองช่างแล้วแต่กรณีภายใน ๗ วันทำการ นับแต่วันรับเรื่อง

(๒) ให้หน่วยงานที่อธิบดีสั่งการตามข้อ ๑ กำหนดค่าใช้จ่ายในการสำรวจ ภูมิประเทศและการเก็บตัวอย่างดิน เพื่อวิเคราะห์ดินเบื้องต้นตามอัตราที่ระบุไว้ในกฎกระทรวงกำหนดหลักเกณฑ์ วิธีการ และอัตราค่าใช้จ่ายในการวิเคราะห์ตรวจสอบตัวอย่างดินเป็นการเฉพาะรายพ.ศ. ๒๕๕๓ ซึ่ง

๑/๓

ออกตามความในพระราชบัญญัติพัฒนาที่ดิน พ.ศ. ๒๕๕๑ เสนอความเห็นไปยังอธิบดี ภายใน ๑๐ วันทำการนับตั้งแต่วันรับเรื่องจากอธิบดี

(๓) ให้อธิบดีพิจารณาสั่งการว่าจะอนุมัติตามคำขอหรือไม่ แล้วมีหนังสือแจ้งให้ผู้ยื่นคำขอทราบ ภายใน ๓ วันทำการ นับแต่วันที่ได้รับเรื่องจากเจ้าหน้าที่ ตามข้อ (๒)

ในกรณีมีคำสั่งอนุมัติตามคำขอตามวรรคแรก ให้แจ้งค่าใช้จ่ายให้ผู้ยื่นคำขอทราบด้วย และให้ผู้ยื่นคำขอชำระเงิน ภายใน ๑๕ วันทำการนับตั้งแต่วันที่ได้รับแจ้ง

ข้อ ๘ เมื่อผู้ยื่นคำขอชำระค่าใช้จ่ายแล้ว ให้เจ้าหน้าที่ที่รับผิดชอบดำเนินการ ดังนี้

(๑) เก็บตัวอย่างดินแล้ว ส่งตัวอย่างดินให้หน่วยงานวิเคราะห์ดินภายใน ๕ วันทำการนับตั้งแต่วันที่ได้รับชำระค่าใช้จ่าย ให้หน่วยงานที่รับผิดชอบวิเคราะห์ดิน ดำเนินการวิเคราะห์ดินภายในระยะเวลาตามที่กำหนดไว้ในระเบียบคณะกรรมการ พัฒนาที่ดินว่าด้วย หลักเกณฑ์ วิธีการ และเงื่อนไขเกี่ยวกับคำขอในการวิเคราะห์ตรวจสอบตัวอย่างดินเป็นการเฉพาะราย พ.ศ. ๒๕๕๓

(๒) ออกแบบจัดระบบการปรับปรุงดินหรือที่ดิน และพิจารณาให้ คำแนะนำการจัดการดิน และการปรับปรุงดินหรือที่ดินภายใน ๒๐ วันทำการนับตั้งแต่วันที่ได้รับผลการวิเคราะห์ดิน

(๓) ออกแบบ พิมพ์แบบ และเขียนรายงาน ภายใน ๑๐ วันทำการ

(๔) รายงานอธิบดี แล้วส่งแบบให้ผู้ยื่นคำขอภายใน ๓ วันทำการ นับตั้งแต่วันที่อธิบดีรับทราบ

ข้อ ๑๐ การดำเนินการอนุรักษ์ดินและน้ำเป็นการเฉพาะราย ให้ดำเนินการดังนี้

(๑) เมื่ออธิบดีได้รับเรื่องตามข้อ ๗ แล้ว ให้พิจารณาส่งเรื่อง ให้สำนักงานพัฒนาที่ดินเขตที่รับผิดชอบ หรือกองแผนที่ แล้วแต่กรณีภายใน ๓ วันทำการ นับตั้งแต่วันรับเรื่อง

(๒) ให้หน่วยงานที่อธิบดีสั่งการตาม (๑) สืบหาข้อมูลพื้นฐานเบื้องต้น และคำนวณค่าใช้จ่ายในการจัดทำแผนที่ภูมิประเทศ ตามอัตราที่กำหนดในกฎกระทรวงกำหนดหลักเกณฑ์ วิธีการ และเงื่อนไข และอัตราค่าใช้จ่ายในการปรับปรุงดิน หรือที่ดิน หรือการอนุรักษ์ดินและน้ำเป็นการเฉพาะราย พ.ศ. ๒๕๕๓ ซึ่งออกตามความในพระราชบัญญัติพัฒนาที่ดิน พ.ศ. ๒๕๕๑ เสนอพร้อมความเห็น ภายใน ๑๐ วันทำการ นับตั้งแต่วันรับเรื่องจากอธิบดี แล้วให้ส่งเรื่องไปยังกองช่าง หรือสำนักวิจัยและพัฒนาการจัดการที่ดิน หรือสำนักงานพัฒนาที่ดินเขตที่รับผิดชอบ แล้วแต่กรณี

(๓) ให้หน่วยงานที่ได้รับเรื่อง ตาม (๒) พิจารณากำหนดระบบอนุรักษ์ดินและน้ำเบื้องต้น และคำนวณค่าใช้จ่ายในการออกแบบระบบอนุรักษ์ดินและน้ำ ตามที่ระบุในกฎกระทรวงกำหนดหลักเกณฑ์ วิธีการ และเงื่อนไข และอัตราค่าใช้จ่ายในการปรับปรุงดิน หรือที่ดิน หรือการอนุรักษ์ดินและน้ำเป็นการ

๑/๔

เฉพาะราย พ.ศ. ๒๕๕๓ ซึ่งออกตามความในพระราชบัญญัติพัฒนาที่ดิน พ.ศ. ๒๕๕๑ แล้ว
เสนอความเห็น ไปยังอธิบดีภายใน ๓๐ วันทำการ นับแต่วันที่ได้รับแผนที่ภูมิประเทศและแผนที่ถือครองที่ดิน

(๔) ให้อธิบดีสั่งการว่าจะอนุมัติตามคำขอหรือไม่ แล้วมีหนังสือแจ้งให้ผู้ยื่นคำขอทราบ
ภายใน ๕ วันทำการ นับแต่วันที่ได้รับเรื่องจากเจ้าหน้าที่ ตามข้อ (๓)

ในกรณีมีคำสั่งอนุมัติตามคำขอตามวรรคแรก ให้แจ้งค่าใช้จ่ายให้ผู้ยื่นคำขอทราบและชำระ
เงินภายใน ๑๕ วันทำการ นับแต่วันที่ได้รับแจ้ง

ข้อ ๑๑ เมื่อผู้ยื่นคำขอชำระค่าใช้จ่ายแล้ว ให้เจ้าหน้าที่ดำเนินการดังนี้

(๑) ดำรวจภูมิประเทศและข้อมูล ที่เกี่ยวข้องเพื่อวางแผนและออกแบบอนุรักษ์ดินและน้ำ
ภายใน ๑๕ วันทำการ นับแต่วันที่ผู้ยื่นคำขอได้ชำระค่าใช้จ่ายแล้ว

(๒) ดำรวจดินหรือที่ดินเพื่อวางแผนและออกแบบระบบอนุรักษ์ดินและน้ำ อย่างละเอียด
ภายใน ๑๕ วันทำการ

(๓) ออกแบบและเขียนแบบระบบอนุรักษ์ดินและน้ำ ภายใน ๑๕ วันทำการ

(๔) กำหนดมาตรฐานงานและประเมินราคางาน ภายใน ๑๐ วันทำการ

(๕) เสนอแบบระบบอนุรักษ์ดินและน้ำเพื่อลงนามอนุมัติแบบภายใน ๕ วันทำการ

(๖) พิมพ์แบบอนุรักษ์ดินและน้ำภายใน ๓ วันทำการ

(๗) รายงานอธิบดีทราบ แล้วส่งแบบให้ผู้ยื่นคำขอภายใน ๕ วันทำการ

ข้อ ๑๒ ระยะเวลาที่กำหนดในระเบียบนี้ให้ใช้บังคับพื้นที่ไม่เกิน ๑๐๐ ไร่

ข้อ ๑๓ ให้รัฐมนตรีว่าการกระทรวงเกษตรและสหกรณ์ เป็นผู้รักษาการ ตามระเบียบนี้

ประกาศ ณ วันที่ ๒๐ กรกฎาคม พ.ศ. ๒๕๕๓

(ลงนาม) ศุภชัย โพธิ์สุ

(นายศุภชัย โพธิ์สุ)

รัฐมนตรีช่วยว่าการกระทรวงเกษตรและสหกรณ์

ปฏิบัติราชการแทนรัฐมนตรีว่าการกระทรวงเกษตรและสหกรณ์

ประธานกรรมการพัฒนาที่ดิน

(ภาคผนวก ๖)



ระเบียบคณะกรรมการพัฒนาที่ดิน

ว่าด้วยวิธีการปฏิบัติหน้าที่ของคณะกรรมการพัฒนาที่ดินจังหวัด พ.ศ. ๒๕๕๓

ด้วยในคราวประชุมคณะกรรมการพัฒนาที่ดิน ครั้งที่ ๑/๒๕๕๓ เมื่อวันที่ ๒๑ มกราคม ๒๕๕๓ ที่ประชุมได้มีมติให้คณะกรรมการพัฒนาที่ดิน ออกระเบียบวิธีการปฏิบัติหน้าที่ของ คณะกรรมการพัฒนาที่ดินจังหวัด เพื่อปฏิบัติให้เป็นไปตามพระราชบัญญัติพัฒนาที่ดิน พ.ศ. ๒๕๕๑

อาศัยอำนาจตามความในมาตรา ๕ (๘) และ มาตรา ๑๑ คณะกรรมการพัฒนาที่ดิน จึงออกระเบียบไว้ ดังต่อไปนี้

ข้อ ๑ ระเบียบนี้เรียกว่า “ระเบียบคณะกรรมการพัฒนาที่ดินว่าด้วยวิธีการปฏิบัติหน้าที่ของคณะกรรมการพัฒนาที่ดินจังหวัด พ .ศ. ๒๕๕๓”

ข้อ ๒ ระเบียบนี้ให้ใช้บังคับตั้งแต่วันถัดจากวันประกาศในราชกิจจานุเบกษา เป็นต้นไป

ข้อ ๓ ให้คณะกรรมการพัฒนาที่ดินจังหวัดมีอำนาจหน้าที่ ดังต่อไปนี้

- (๑) พิจารณากลับกรองการจำแนกประเภทที่ดิน
- (๒) พิจารณากลับกรองการประกาศกำหนดเขตสำรวจที่ดิน การประกาศเขตสำรวจการอนุรักษ์ดินและน้ำ และประกาศเขตสำรวจเพื่อกำหนดบริเวณการใช้ที่ดิน
- (๓) พิจารณากลับกรองกา รวางแผนการใช้ที่ดิน การพัฒนาที่ดิน การกำหนด บริเวณการใช้ที่ดิน และการกำหนดเขตการอนุรักษ์ดินและน้ำ
- (๔) พิจารณากลับกรองการประกาศเขตสำรวจควบคุมการใช้ที่ดินที่มีการใช้ หรือทำให้เกิดการปนเปื้อนของสารเคมีหรือวัตถุอื่นใดที่จะทำให้ที่ดินเกิดความเสื่อมโทรมต่อการใช้ ประโยชน์ทางการเกษตร และการประกาศเขตควบคุมการใช้ที่ดิน
- (๕) แต่งตั้งบุคคลหรือคณะทำงานได้ตามความจำเป็น
- (๖) รายงานผลการพิจารณากลับกรองต่อคณะกรรมการให้ความเห็นชอบ
- (๗) ปฏิบัติหน้าที่อื่นตามที่คณะกรรมการมอบหมาย

ข้อ ๔ ในการพิจารณาดำเนินการตามอำนาจหน้าที่ของคณะกรรมการพัฒนาที่ดิน จังหวัดตามข้อ ๓ ในส่วนที่เกี่ยวกับการจำแนกประเภทที่ดิน ตามมาตรา ๕ (๑) การประกาศกำหนด บริเวณการใช้ที่ดิน การประกาศกำหนดเขตอนุรักษ์ดินและน้ำ การประกาศควบคุมการใช้ที่ดิน ตามมาตรา ๑๒ มาตรา ๑๓ มาตรา ๑๔ เพื่อกำหนดมาตรการอย่างใดอย่างหนึ่ง ตามมาตรา ๑๕ แห่งพระราชบัญญัติพัฒนาที่ดิน พ.ศ. ๒๕๕๑ นั้น ให้คณะกรรมการพัฒนาที่ดินจังหวัดแต่งตั้ง คณะทำงานเฉพาะเรื่องขึ้นประกอบด้วยส่วนราชการที่เกี่ยวข้องเพื่อดำเนินการ รวบรวมข้อมูล ตรวจสอบข้อเท็จจริงในพื้นที่ รวมทั้งการรับฟังความคิดเห็นของประชาชนแล้ว จัดทำรายงานผลการ ดำเนินการเสนอต่อคณะกรรมการพัฒนาที่ดินจังหวัดเพื่อประกอบการพิจารณา

ข้อ ๕ เมื่อคณะกรรมการพัฒนาที่ดินจังหวัดได้รับรายงานผลการตรวจสอบ ข้อเท็จจริงจากคณะทำงานเฉพาะเรื่องแล้วให้ดำเนินการจัดประชุมเพื่อพิจารณา ภายใน ๔๕ วัน นับแต่วันที่ ได้รับเรื่อง ผลเป็นประการใดให้รายงานต่อคณะกรรมการพัฒนาที่ดิน

ข้อ ๖ ในการประชุมคณะกรรมการพัฒนาที่ดินจังหวัดให้นำบทบัญญัติว่าด้วย คณะกรรมการที่มีอำนาจดำเนินพิจารณาทางปกครองตามกฎหมายว่าด้วยวิธีปฏิบัติราชการทางปกครอง มาใช้บังคับแก่การประชุมของคณะกรรมการพัฒนาที่ดินจังหวัดโดยอนุโลม

ข้อ ๗ ให้อธิบดีกรมพัฒนาที่ดินรักษาการตามระเบียบนี้

ประกาศ ณ วันที่ ๑๑ มีนาคม พ.ศ. ๒๕๕๓

(ลงนาม) ศุภชัย โพธิ์สุ

(นายศุภชัย โพธิ์สุ)

รัฐมนตรีช่วยว่าการกระทรวงเกษตรและสหกรณ์ ปฏิบัติราชการแทน

รัฐมนตรีว่าการกระทรวงเกษตรและสหกรณ์

ประธานคณะกรรมการพัฒนาที่ดิน

(ภาคผนวก ๗)



คำสั่งคณะกรรมการพัฒนาที่ดิน

ที่ ๑ /๒๕๕๒

เรื่อง แต่งตั้งคณะกรรมการพัฒนาที่ดินจังหวัด

เพื่อให้การพัฒนาที่ดินเป็นไปด้วยความเรียบร้อยและมีประสิทธิภาพ อาศัยอำนาจตามความใน มาตรา ๑๑ แห่งพระราชบัญญัติพัฒนาที่ดิน พ.ศ. ๒๕๕๑ และมติคณะกรรมการพัฒนาที่ดิน ในการประชุมครั้งที่ ๑/๒๕๕๒ เมื่อวันที่ ๓๑ สิงหาคม ๒๕๕๒ จึงแต่งตั้งคณะกรรมการพัฒนาที่ดินจังหวัด ประกอบด้วย

- | | |
|---|---------------------|
| ๑. ผู้ว่าราชการจังหวัด | ประธานอนุกรรมการ |
| ๒. ปลัดจังหวัด | รองประธานอนุกรรมการ |
| ๓. นายกองค้การบริหารส่วนจังหวัด | อนุกรรมการ |
| ๔. นายกเทศมนตรีหรือนายกองค้การบริหารส่วนตำบลที่เกี่ยวข้อง | อนุกรรมการ |
| ๕. ผู้แทนกองทัพภาคที่รับผิดชอบในพื้นที่ | อนุกรรมการ |
| ๖. หัวหน้าสำนักงานจังหวัด | อนุกรรมการ |
| ๗. เจ้าพนักงานที่ดินจังหวัด | อนุกรรมการ |
| ๘. โยธาธิการและผังเมืองจังหวัด | อนุกรรมการ |
| ๙. นายอำเภอหรือปลัดอำเภอผู้เป็นหัวหน้า
ประจำกิ่งอำเภอในเขตพื้นที่ที่เกี่ยวข้อง | อนุกรรมการ |
| ๑๐. ธนารักษ์พื้นที่ | อนุกรรมการ |
| ๑๑. ผู้แทนกรมอุทยานแห่งชาติ สัตว์ป่าและพันธุ์พืช | อนุกรรมการ |
| ๑๒. ผู้แทนกรมป่าไม้ | อนุกรรมการ |
| ๑๓. ผู้อำนวยการสำนักงานทรัพยากรธรรมชาติและสิ่งแวดล้อมจังหวัด | อนุกรรมการ |
| ๑๔. ผู้แทนกรมอุตสาหกรรมพื้นฐานและการเหมืองแร่ | อนุกรรมการ |
| ๑๕. เกษตรและสหกรณ์จังหวัด | อนุกรรมการ |
| ๑๖. เกษตรจังหวัด | อนุกรรมการ |
| ๑๗. ปฎิรูปที่ดินจังหวัด | อนุกรรมการ |

๑๘. ผู้อำนวยการโครงการชลประทาน(จังหวัด)	อนุกรรมการ
๑๙. ผู้อำนวยการเขตเกษตรเศรษฐกิจ	อนุกรรมการ
๒๐. ผู้อำนวยการสำนักงานพัฒนาที่ดิน เขตที่รับผิดชอบในพื้นที่	อนุกรรมการ
๒๑. ผู้แทนกรมพัฒนาที่ดิน	อนุกรรมการ
๒๒. ผู้อำนวยการสถานีพัฒนาที่ดินจังหวัด	อนุกรรมการและเลขานุการ
๒๓. เจ้าหน้าที่กรมพัฒนาที่ดิน	อนุกรรมการและผู้ช่วยเลขานุการ

ให้คณะอนุกรรมการดังกล่าวมีอำนาจหน้าที่ ดังต่อไปนี้

- ๑) พิจารณากลับกรองการจำแนกประเภทที่ดิน
- ๒) พิจารณากลับกรองการประกาศกำหนดเขตสำรวจที่ดิน การประกาศเขตสำรวจ การอนุรักษ์ดินและน้ำ และประกาศเขตสำรวจเพื่อกำหนดบริเวณการใช้ที่ดิน
- ๓) พิจารณากลับกรองการวางแผนการใช้ที่ดิน การพัฒนาที่ดิน การกำหนดบริเวณการใช้ที่ดิน และการกำหนดเขตการอนุรักษ์ดินและน้ำ
- ๔) พิจารณากลับกรองการประกาศเขตสำรวจควบคุมการใช้ที่ดินที่มีการใช้ หรือทำให้เกิดการปนเปื้อนของสารเคมี หรือวัตถุอันตรายอื่นใดที่จะทำให้ที่ดินเกิดความเสื่อมโทรมต่อการใช้ประโยชน์ทางการเกษตร และการประกาศเขตควบคุมการใช้ที่ดิน
- ๕) แต่งตั้งบุคคลหรือคณะทำงานได้ตามความจำเป็น
- ๖) รายงานผลการพิจารณากลับกรองต่อคณะกรรมการพัฒนาที่ดินเพื่อให้ความเห็นชอบ
- ๗) ปฏิบัติหน้าที่อื่นตามที่คณะกรรมการพัฒนาที่ดินมอบหมาย

ทั้งนี้ ตั้งแต่บัดนี้เป็นต้นไป

ตั้ง ณ วันที่ ๒๔ พฤศจิกายน พ.ศ. ๒๕๕๒

(ลงนาม) ชีระ วงศ์สมุทร

(นายชีระ วงศ์สมุทร)

รัฐมนตรีว่าการกระทรวงเกษตรและสหกรณ์

ประธานคณะกรรมการพัฒนาที่ดิน



คำสั่งคณะกรรมการพัฒนาที่ดิน

ที่ ๑ /๒๕๕๓

เรื่อง แต่งตั้งคณะกรรมการพิจารณากฎหมายและระเบียบ

ด้วยในคราวประชุมคณะกรรมการพัฒนาที่ดิน ครั้งที่ ๒/๒๕๕๓ เมื่อวันที่ ๒๑ มกราคม ๒๕๕๓ ที่ประชุมได้มีมติให้คณะกรรมการพัฒนาที่ดินแต่งตั้งคณะกรรมการเพื่อพิจารณาด้านกฎหมายและระเบียบ เพื่อปฏิบัติให้เป็นไปตามพระราชบัญญัติพัฒนาที่ดิน พ.ศ. ๒๕๕๑

อาศัยอำนาจตามความในมาตรา ๑๑ แห่งพระราชบัญญัติพัฒนาที่ดิน พ.ศ. ๒๕๕๑ และมติคณะกรรมการพัฒนาที่ดินในคราวประชุม ครั้งที่ ๑/๒๕๕๓ เมื่อวันที่ ๒๑ มกราคม พ.ศ. ๒๕๕๓ จึงแต่งตั้งคณะกรรมการพิจารณากฎหมายและระเบียบ โดยมีองค์ประกอบและอำนาจหน้าที่ ดังนี้

๑. องค์ประกอบ

- | | | |
|------|--|-------------------------------|
| ๑.๑ | รองปลัดกระทรวงเกษตรและสหกรณ์ | ประธานคณะกรรมการ |
| | หัวหน้ากลุ่มภารกิจด้านบริหารจัดการทรัพยากรเพื่อการผลิต | |
| ๑.๒ | นายณภดล เกริกฤกษ์ ผู้อำนวยการสำนักหลักนิติบัญญัติ | อนุกรรมการ |
| | สำนักงานคณะกรรมการกฤษฎีกา | |
| ๑.๓ | นายวุฒิชชาติ สิริช่วยชู ผู้เชี่ยวชาญด้านสำรวจและจำแนกดิน | อนุกรรมการ |
| ๑.๔ | นายพิทยากร ลิ่มทอง ผู้เชี่ยวชาญด้านอนุรักษ์ดินและน้ำ | อนุกรรมการ |
| ๑.๕ | ผู้อำนวยการสำนักวิจัยและพัฒนาการจัดการที่ดิน | อนุกรรมการ |
| ๑.๖ | ผู้อำนวยการสำนักสำรวจดินและวางแผนการใช้ที่ดิน | อนุกรรมการ |
| ๑.๗ | ผู้อำนวยการสำนักวิทยาศาสตร์เพื่อการพัฒนาที่ดิน | อนุกรรมการ |
| ๑.๘ | ผู้อำนวยการสำนักเทคโนโลยีการสำรวจและทำแผนที่ | อนุกรรมการ |
| ๑.๙ | ผู้อำนวยการสำนักกฎหมาย | อนุกรรมการ |
| | สำนักงานปลัดกระทรวงเกษตรและสหกรณ์ | |
| ๑.๑๐ | เลขานุการกรม | อนุกรรมการ |
| ๑.๑๑ | นายโสภณ ชมชาญ พนักงานราชการพิเศษ | อนุกรรมการ |
| ๑.๑๒ | อธิบดีกรมพัฒนาที่ดิน | อนุกรรมการและเลขานุการ |
| ๑.๑๓ | ผู้อำนวยการส่วนนิติการ | อนุกรรมการและผู้ช่วยเลขานุการ |
| ๑.๑๔ | นายไชยวัฒน์ เวสารัชชระกุล นิติกรชำนาญการ | อนุกรรมการและผู้ช่วยเลขานุการ |

/๒. อำนาจ...

๒. อำนาจหน้าที่

ให้คณะกรรมการ มีอำนาจหน้าที่ดังนี้

๒.๑ พิจารณา ตรวจสอบ กลั่นกรอง และเสนอความเห็นเกี่ยวกับระเบียบที่ออก โดยอาศัยอำนาจตามพระราชบัญญัติพัฒนาที่ดิน พ .ศ. ๒๕๕๑

๒.๒ พิจารณาตีความระเบียบที่ออกโดยคณะกรรมการพัฒนาที่ดิน

๒.๓ ปฏิบัติหน้าที่อื่นตามที่คณะกรรมการพัฒนาที่ดินมอบหมาย

ทั้งนี้ ตั้งแต่บัดนี้เป็นต้นไป

สั่ง ณ วันที่ ๑๑ มีนาคม พ.ศ. ๒๕๕๓

(ลงนาม) ศุภชัย โพธิ์สุ

(นายศุภชัย โพธิ์สุ)

รัฐมนตรีช่วยว่าการกระทรวงเกษตรและสหกรณ์

ปฏิบัติราชการแทนรัฐมนตรีว่าการกระทรวงเกษตรและสหกรณ์

ประธานคณะกรรมการพัฒนาที่ดิน

(ภาคผนวก ๘)



ตัวอย่าง

ประกาศคณะกรรมการพัฒนาที่ดิน

ฉบับที่ .. (พ.ศ.)

ออกตามความในพระราชบัญญัติพัฒนาที่ดิน พ.ศ. ๒๕๕๑

เรื่อง กำหนดให้พื้นที่ ตำบลหูล่อง อำเภอปากพนัง จังหวัดนครศรีธรรมราช

เป็นเขตสำรวจเพื่อกำหนดบริเวณการใช้ที่ดินเพื่อเกษตรกรรม

ด้วยกรมพัฒนาที่ดินมีความจำเป็นที่จะต้องทำการสำรวจเพื่อให้ทราบถึงความอุดมสมบูรณ์ตามธรรมชาติของดินและ ความเหมาะสมแก่การใช้ประโยชน์ที่ดิน เป็นข้อมูลพื้นฐานเพื่อประกอบการพิจารณากำหนดบริเวณการใช้ที่ดินเพื่อเกษตรกรรม

อาศัยอำนาจตามความในมาตรา ๑๗ แห่งพระราชบัญญัติพัฒนาที่ดิน พ.ศ. ๒๕๕๑ คณะกรรมการพัฒนาที่ดิน จึงได้มีมติในคราวการประชุม ครั้งที่ ../... เมื่อวันที่

กำหนดให้พื้นที่ ตำบลหูล่อง อำเภอปากพนัง จังหวัดนครศรีธรรมราช เป็นเขตสำรวจเพื่อกำหนดบริเวณการใช้ที่ดินเพื่อเกษตรกรรม

ประกาศฉบับนี้ให้ใช้บังคับตั้งแต่วันถัดจากวันประกาศในราชกิจจานุเบกษาเป็นต้นไป

ประกาศ ณ วันที่ .. เดือน พ.ศ.

.....

()

รัฐมนตรีว่าการกระทรวงเกษตรและสหกรณ์

ประธานคณะกรรมการพัฒนาที่ดิน

ตัวอย่าง

แผนที่ท้ายประกาศคณะกรรมการพัฒนาที่ดิน
 ฉบับที่ .. (พ.ศ.)
 เรื่อง กำหนดให้พื้นที่ ตำบลหูล่อง อำเภอปากพนัง จังหวัดนครศรีธรรมราช
 เป็นเขตสำรวจเพื่อกำหนดบริเวณการใช้ที่ดินเพื่อเกษตรกรรม
 มาตราส่วน ๑:

เหนือ

ตะวันตก ————— ตะวันออก

ใต้

แผนที่

เครื่องหมาย

————— บริเวณการใช้ที่ดินเพื่อเกษตรกรรม

— · — เขตจังหวัด

— · — เขตอำเภอ

===== ทางหลวง

+++++ ทางรถไฟ

~~~~~ แม่น้ำ

□ หมู่บ้าน บ้าน

.....

(.....)

ตำแหน่ง .....

.....

(.....)

ตำแหน่ง .....

} ผู้มีอำนาจ

} ลงนาม





(ภาคผนวก ๕)



ตัวอย่าง

**ประกาศกระทรวงเกษตรและสหกรณ์**  
**เรื่อง กำหนดให้พื้นที่ ตำบลหูล่อง อำเภอปากพนัง จังหวัดนครศรีธรรมราช**  
**เป็นบริเวณการใช้ที่ดินเพื่อเกษตรกรรม**

ด้วยปรากฏว่าในพื้นที่ตำบลหูล่อง อำเภอปากพนัง จังหวัดนครศรีธรรมราช ดินมีความเหมาะสมต่อการเกษตรและรัฐได้ลงทุนจัดทำโครงสร้างพื้นฐานเพื่อการเกษตรไว้เรียบร้อยแล้วจนสามารถใช้ทำการเกษตรได้อย่างมีประสิทธิภาพ

อาศัยอำนาจตามความในมาตรา ๑๒ แห่งพระราชบัญญัติพัฒนาที่ดิน พ.ศ. ๒๕๕๑ รัฐมนตรีว่าการกระทรวงเกษตรและสหกรณ์ โดยคำแนะนำของคณะกรรมการพัฒนาที่ดิน ออกประกาศเพื่อกำหนดให้พื้นที่ ตำบลหูล่องอำเภอปากพนัง จังหวัดนครศรีธรรมราช เป็นบริเวณการใช้ที่ดินเพื่อเกษตรกรรม

ประกาศฉบับนี้ให้ใช้บังคับตั้งแต่วันถัดจากวันประกาศในราชกิจจานุเบกษาเป็นต้นไป

ประกาศ ณ วันที่ .. เดือน ..... พ.ศ. ....

.....

( )

รัฐมนตรีว่าการกระทรวงเกษตรและสหกรณ์

ประธานคณะกรรมการพัฒนาที่ดิน

หมายเหตุ ในการประกาศกำหนดบริเวณตามมาตรา ๑๒ ให้กำหนดมาตรการอย่างใดอย่างหนึ่งลงในประกาศด้วย

ตัวอย่าง

แผนที่ท้ายประกาศกระทรวงเกษตรและสหกรณ์  
 เรื่อง กำหนดให้พื้นที่ ตำบลหูล่อง อำเภอปากพนัง จังหวัดนครศรีธรรมราช  
 เป็นบริเวณการใช้ที่ดินเพื่อเกษตรกรรม  
 มาตราส่วน ๑: ....

แผนที่

เครื่องหมาย

———— เขตสำรวจเพื่อกำหนดบริเวณการใช้ที่ดินเพื่อเกษตรกรรม

— · — เขตจังหวัด

— · — เขตอำเภอ

==== ทางหลวง

+++++ ทางรถไฟ

~~~~~ แม่น้ำ

□ หมู่บ้าน บ้าน

.....

(.....)

ตำแหน่ง

.....

(.....)

ตำแหน่ง

} ผู้มีอำนาจ
ลงนาม

(ภาคผนวก ๑๐)



ตัวอย่าง

ประกาศกระทรวงเกษตรและสหกรณ์
เรื่อง กำหนดให้พื้นที่ลุ่มน้ำห้วยน้ำรี ตำบลจirim ตำบลน้ำหมัน อำเภอท่าปลาจังหวัดอุตรดิตถ์
เป็นเขตการอนุรักษ์ดินและน้ำ

ด้วยปรากฏว่าพื้นที่ในลุ่มน้ำห้วยน้ำรี ตำบลจirim ตำบลน้ำหมัน อำเภอท่าปลา จังหวัดอุตรดิตถ์ ได้เกิดการ การชะล้างพังทลายของดินขึ้นอย่างรุนแรงและมีแนวโน้มว่าจะทวีความรุนแรงยิ่งขึ้น อันจะมีผลให้ทรัพยากรที่ดินของชาติ ตลอดจนชีวิตและทรัพย์สินของประชาชนเสียหายต่อไปในอนาคตได้

อาศัยอำนาจตามความในมาตรา ๑๓ แห่งพระราชบัญญัติพัฒนาที่ดิน พ.ศ. ๒๕๕๑ รัฐมนตรีว่าการกระทรวงเกษตรและสหกรณ์ โดยคำแนะนำของคณะกรรมการพัฒนาที่ดิน ออกประกาศเพื่อกำหนดให้พื้นที่ลุ่มน้ำห้วยน้ำรี ตำบลจirim ตำบลน้ำหมัน อำเภอท่าปลา จังหวัดอุตรดิตถ์ เป็นเขตการอนุรักษ์ดินและน้ำ

ประกาศฉบับนี้ให้ใช้บังคับตั้งแต่วันถัดจากวันประกาศในราชกิจจานุเบกษาเป็นต้นไป

ประกาศ ณ วันที่ .. เดือน พ.ศ.

.....

()

รัฐมนตรีว่าการกระทรวงเกษตรและสหกรณ์

ประธานคณะกรรมการพัฒนาที่ดิน

หมายเหตุ ในการประกาศกำหนดเขตอนุรักษ์ดินและน้ำตามมาตรา๑๓ ให้กำหนดมาตรการอย่างใดอย่างหนึ่งลงในประกาศด้วย

ตัวอย่าง

แผนที่ท้ายประกาศกระทรวงเกษตรและสหกรณ์
 เรื่อง กำหนดให้พื้นที่ลุ่มน้ำห้วยน้ำรี ตำบลจirim ตำบลน้ำหมัน อำเภอบางขันจังหวัดอุดรดิษฐ์
 เป็นเขตการอนุรักษ์ดินและน้ำ
 มาตราส่วน ๑ :

แผนที่

เครื่องหมาย

- เขตการอนุรักษ์ดินและน้ำ
- · - - - - เขตจังหวัด
- · - - - - เขตอำเภอ
- ===== ทางหลวง
- +++++ ทางรถไฟ
- ~~~~~ แม่น้ำ
- หมู่บ้าน บ้าน

.....

(.....)

ตำแหน่ง

.....

(.....)

ตำแหน่ง

}
 ผู้มีอำนาจ
 ลงนาม

(ภาคผนวก ๑๑)



ตัวอย่าง

ประกาศกระทรวงเกษตรและสหกรณ์

เรื่อง กำหนดให้พื้นที่ลุ่มน้ำแม่ตาว ตำบลท่าสายลวด ตำบลแม่สอด ตำบลพระธาตุผาแดง
ตำบลแม่ตาว และตำบลแม่กุ อำเภอแม่สอด จังหวัดตาก
เป็นเขตสำรวจเพื่อควบคุมการใช้ที่ดินห้ามมิให้ใช้เพื่อการปลูกพืชอาหาร

ด้วยปรากฏว่าในพื้นที่ลุ่มน้ำแม่ตาว ตำบลท่าสายลวด ตำบลแม่สอด ตำบลพระธาตุผาแดง ตำบลแม่ตาว และตำบลแม่กุ อำเภอแม่สอด จังหวัดตาก ได้เกิดกา รปนเปื้อนของสารแคดเมียมจนทำให้ประชาชนที่บริโภคข้าวที่ผลิตในพื้นที่ลุ่มน้ำมีปัญหาด้านสุขภาพอย่างรุนแรงรวมทั้งอาจกระทบต่อความเชื่อมั่นในสินค้าเกษตรไทยในตลาดโลกในอนาคตได้

อาศัยอำนาจตามความในมาตรา ๑๔ แห่งพระราชบัญญัติพัฒนาที่ดิน พ .ศ. ๒๕๕๑ คณะกรรมการ พัฒนาที่ดิน จึงได้มีมติในคราวการประชุม ครั้งที่/... เมื่อวันที่, กำหนดให้พื้นที่ลุ่มน้ำแม่ตาว ตำบลท่าสายลวด ตำบลแม่สอด ตำบลพระธาตุผาแดง ตำบลแม่ตาว และตำบลแม่กุ อำเภอแม่สอด จังหวัดตาก เป็นเขตสำรวจเพื่อควบคุมการใช้ที่ดินห้ามมิให้ใช้เพื่อการ ปลูกพืชอาหาร

ประกาศฉบับนี้ให้ใช้บังคับตั้งแต่วันถัดจากวันประกาศในราชกิจจานุเบกษาเป็นต้นไป

ประกาศ ณ วันที่ .. เดือน พ.ศ.

.....

()

รัฐมนตรีว่าการกระทรวงเกษตรและสหกรณ์

ประธานคณะกรรมการพัฒนาที่ดิน

หมายเหตุ ในการประกาศกำหนดอนุรักษ์ดินและน้ำตามมาตรา๑๓ ให้กำหนดมาตรการอย่างใดอย่างหนึ่งลงในประกาศด้วย

ตัวอย่าง

แผนที่ท้ายประกาศกระทรวงเกษตรและสหกรณ์
 เรื่อง กำหนดให้พื้นที่ลุ่มน้ำแม่ดาว ตำบลท่าสายลวด ตำบลแม่สอด ตำบลพระธาตุผาแดง
 ตำบลแม่ดาว และตำบลแม่กุ อำเภอแม่สอด จังหวัดตาก
 เป็นเขตสำรวจเพื่อควบคุมการใช้ที่ดินห้ามมิให้ใช้เพื่อการปลูกพืชอาหาร
 มาตรฐานส่วน ๑:

_____ กิโลเมตร

เหนือ
↑
ตะวันตก ———— ตะวันออก
↓
ใต้

แผนที่

เครื่องหมาย

| | | |
|-------|---|-----------------------|
| | เขตสำรวจเพื่อควบคุมการใช้ที่ดินห้ามมิให้ใช้เพื่อการปลูกพืชอาหาร | } ผู้มีอำนาจ
ลงนาม |
| | เขตจังหวัด (.....) | |
| | เขตอำเภอ ตำแหน่ง | |
| | ทางหลวง | |
| ##### | ทางรถไฟ | |
| ~~~~~ | แม่น้ำ (.....) | |
| □ | หมู่บ้าน บ้าน ตำแหน่ง | |

(ภาคผนวก ๑๒)



ตัวอย่าง

ประกาศกระทรวงเกษตรและสหกรณ์

เรื่อง กำหนดให้พื้นที่ลุ่มน้ำแม่ตาว ตำบลท่าสายลวด ตำบลแม่สอดตำบลพระธาตุผาแดง
ตำบลแม่ตาว และตำบลแม่กุ อำเภอแม่สอด จังหวัดตาก
เป็นเขตควบคุมการใช้ที่ดินห้ามมิให้ใช้เพื่อการปลูกพืชอาหาร

ด้วยปรากฏว่าในพื้นที่ลุ่มน้ำแม่ตาว ตำบลท่าสายลวด ตำบลแม่สอด ตำบล
พระธาตุผาแดง ตำบลแม่ตาว และตำบลแม่กุ อำเภอแม่สอด จังหวัดตาก ได้เกิดการปนเปื้อน
ของสารแคดเมียมจนทำให้ประชาชน ที่บริโภคข้าวที่ผลิตในพื้นที่ลุ่มน้ำมีปัญหาด้านสุขภาพ
อย่างรุนแรง รวมทั้งอาจกระทบต่อความเชื่อมั่นในสินค้าเกษตรไทยในตลาดโลกในอนาคตได้

อาศัยอำนาจตามความในมาตรา ๑๔ แห่งพระราชบัญญัติพัฒนาที่ดิน พ.ศ. ๒๕๕๑
รัฐมนตรีว่าการกระทรวงเกษตรและสหกรณ์โดยคำแนะนำของคณะกรรมการพัฒนาที่ดิน
ออกประกาศเพื่อกำหนดให้พื้นที่ ลุ่มน้ำแม่ตาวตำบลท่าสายลวด ตำบลแม่สอด ตำบลพระธาตุผาแดง
ตำบลแม่ตาว และตำบลแม่กุ อำเภอแม่สอด จังหวัดตาก เป็นเขตควบคุมการใช้ที่ดินห้ามมิให้ใช้เพื่อ
การปลูกพืชอาหารอีกต่อไป

ประกาศฉบับนี้ให้ใช้บังคับตั้งแต่วันถัดจากวันประกาศในราชกิจจานุเบกษาเป็นต้นไป

ประกาศ ณ วันที่ .. เดือน พ.ศ.

.....

()

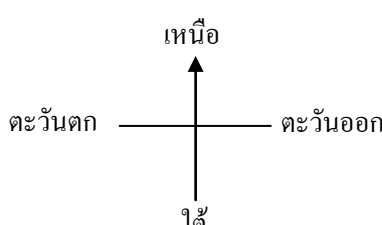
รัฐมนตรีว่าการกระทรวงเกษตรและสหกรณ์

ประธานคณะกรรมการพัฒนาที่ดิน

หมายเหตุ ในการประกาศควบคุมการใช้ที่ดินตามมาตรา ๑๔ ให้กำหนดมาตรการอย่างใดอย่างหนึ่งลงใน
ประกาศด้วย



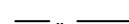


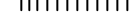

ตัวอย่าง

แผนที่ท้ายประกาศกระทรวงเกษตรและสหกรณ์
 เรื่อง กำหนดให้พื้นที่ลุ่มน้ำแม่ดาว ตำบลท่าสายลวด ตำบลแม่สอด ตำบลพระธาตุผาแดง
 ตำบลแม่ดาว และตำบลแม่กุ อำเภอแม่สอด จังหวัดตาก
 เป็นเขตควบคุมการใช้ที่ดินห้ามมิให้ใช้เพื่อการปลูกพืชอาหาร
 มาตรฐาน ๑:



แผนที่

เครื่องหมาย

| | | | |
|---|---|---------------|-----------------------|
|  | เขตควบคุมการใช้ที่ดินห้ามมิให้ใช้เพื่อการปลูกพืชอาหาร | | } ผู้มีอำนาจ
ลงนาม |
|  | เขตจังหวัด | (.....) | |
|  | เขตอำเภอ | ตำแหน่ง | |
|  | ทางหลวง | | |
|  | ทางรถไฟ | (.....) | |
|  | แม่น้ำ | ตำแหน่ง | |
|  | หมู่บ้าน บ้าน | | |

(ภาคผนวก ๑๓)

ระเบียบสำนักนายกรัฐมนตรี
ว่าด้วยการรับฟังความคิดเห็นของประชาชน
พ.ศ. ๒๕๔๘

โดยที่เป็นการสมควรกำหนดหลักเกณฑ์และวิธีการในการรับฟังความคิดเห็นของประชาชนเพื่อให้เกิดประโยชน์ แก่หน่วยงานของรัฐและประชาชน รวมตลอดทั้งเป็นแนวทางในการให้ประชาชนมีส่วนร่วมในการดำเนินการโครงการของรัฐอย่างกว้างขวาง

อาศัยอำนาจตามความในมาตรา ๑๑ (๘) แห่งพระราชบัญญัติ ระเบียบบริหารราชการแผ่นดิน พ.ศ. ๒๕๓๔ นายกรัฐมนตรีโดยความเห็นชอบของคณะรัฐมนตรี จึงวางระเบียบไว้ดังต่อไปนี้

ขอ ๑ ระเบียบนี้เรียกว่า “ระเบียบสำนักนายกรัฐมนตรี ว่าด้วยการรับฟังความคิดเห็นของประชาชน พ.ศ. ๒๕๔๘”

ขอ ๒ ระเบียบนี้ให้ ใช้อย่างบังคับเมื่อพ้นกำหนดหกสิบวันนับแต่ วันประกาศในราชกิจจานุเบกษาเป็นต้นไป

ขอ ๓ ให้ยกเลิกระเบียบสำนักนายกรัฐมนตรี ว่าด้วยการรับฟังความคิดเห็นสาธารณะโดยวิธีประชาพิจารณ์ พ.ศ. ๒๕๓๕

ขอ ๔ ในระเบียบนี้

“โครงการของรัฐ” หมายความว่า การดำเนินโครงการของหน่วยงานของรัฐ อันเป็นการพัฒนาเศรษฐกิจหรือสังคม ไม่ว่าจะเป็นการดำเนินการโดยหน่วยงานของรัฐหรือโดยวิธีการให้สัมปทานหรืออนุญาตให้บุคคลอื่นทำ ทั้งนี้ บรรดาที่มีผลกระทบต่อคุณภาพสิ่งแวดล้อมสุขภาพอนามัยวิถีชีวิต หรือสวนใดเสียเกี่ยวกับชุมชนท้องถิ่น

“หน่วยงานของรัฐ” หมายความว่า ราชการส่วนกลาง ราชการส่วนภูมิภาค ราชการส่วนท้องถิ่นหน่วยงานอื่นใดของรัฐ และรัฐวิสาหกิจ

“ผู้มีสวนใดเสีย” หมายความว่า ผู้ซึ่งอาจได้รับความเดือดร้อนหรือความเสียหายโดยตรงจากการดำเนินงานตามโครงการของรัฐ

“รัฐมนตรี” หมายความว่า รัฐมนตรีว่าการกระทรวง และให้ หมายถึง นายกรัฐมนตรีในฐานะที่เป็นผู้บังคับบัญชาของสำนักนายกรัฐมนตรีและส วนราชการที่มีฐานะเป็นกรมซึ่งไม่สังกัดสำนักนายกรัฐมนตรี กระทรวง หรือทบวง

ขอ ๕ ก่อนเริ่มดำเนินการโครงการของรัฐ หน่วยงานของรัฐที่เป็นผู้รับผิดชอบโครงการต้องจัดให้มีการเผยแพร่ ข้อมูลตามขอ ๗ ให้ประชาชนทราบ และจะรับฟังความคิดเห็นของประชาชน โดยวิธีใดวิธีหนึ่งหรือหลายวิธีตามขอ ๕ ด้วยก็ได้

หน่วยงานของรัฐที่เป็นผู้รับผิดชอบโครงการของรัฐที่มีผลกระทบอย่างรุนแรงต่อประชาชนเป็นสวนรวมต อดจัดให้ มีการรับฟังความคิดเห็นของประชาชน โดยวิธีใดวิธีหนึ่งหรือหลายวิธีตามขอ ๕ ก่อนเริ่มดำเนินการ

ขอ ๖ ในกรณีที่หน่วยงานของรัฐมิได้จัดให้มีการรับฟังความคิดเห็นของประชาชน ก่อนเริ่มดำเนินการโครงการของรัฐตามขอ ๕ วรรคหนึ่ง เมื่อผู้มีสวนใดเสียรองของรัฐมนตรีสำหรับราชการสวนกลาง ผู้วราชการจังหวัดสำหรับราชการส วนภูมิภาคหรือราชการส วนท้องถิ่น หรือผู้วราชการกรุงเทพมหานครสำหรับราชการของกรุงเทพมหานคร จะตั้งหน่วยงานของรัฐให้รับฟังความคิดเห็นของประชาชนก อนก็ได้ ในกรณีเช่นนั้นให้หน่วยงานของรัฐดำเนินการรับฟังความคิดเห็นของประชาชน โดยเร็ว

ขอ ๗ ข้อมูลเกี่ยวกับโครงการของรัฐที่หน่วยงานของรัฐต้องเผยแพร่แก่ ประชาชน อย่างน้อยต้องประกอบด้วยข้อมูลดังต่อไปนี้

(๑) เหตุผลความจำเป็น และวัตถุประสงค์ของโครงการ

(๒) สารระสำคัญขงโครงการ

(๓) ผู้ดำเนินการ

(๔) สถานที่ที่จะดำเนินการ

(๕) ขั้นตอนและระยะเวลาดำเนินการ

(๖) ผลผลิตและผลลัษขงโครงการ

(๗) ผลกระทบที่อาจเกิดขึ้นแก่ ประชาชนที่อยู่ อาศัยหรือประกอบอาชีพอยู่ในสถานที่ที่จะดำเนินโครงการและพื้นที่ใกล้เคียง และประชาชนทั่วไป รวมทั้งมาตรการป้องกันแก้ไข หรือเยียวยาความเดือดรอนหรือความเสียหายที่อาจเกิดขึ้นจากผลกระทบดังกล่าว

(๘) ประมาณการคาใช้จ่าย ในกรณีที่หน่วยงานของรัฐ จะเป็นผู้ดำเนินการโครงการของรัฐเองให้ระบุที่มาของเงินที่จะนำมาใช้จ่ายในการดำเนินโครงการนั้นด้วย

ให้หน่วยงานของรัฐประกาศข ้อมูลที่ต้องเผยแพร่ แก่ประชาชนตามวรรคหนึ่งในระบบเครือขายสารสนเทศที่สำนักงานปลัดสำนักนายกรัฐมนตรีจัดให้มีขึ้นตามระเบียบนี้ด้วย

ขอ ๘ ในการรับฟังความคิดเห็นของประชาชน หน่วยงานของรัฐต้องมุ่งให้ประชาชนมีความเขาใจที่ถูกต้องเกี่ยวกับโครงการของรัฐ และรวบรวมความคิดเห็นของประชาชนที่มีต่อโครงการนั้นรวมตลอดทั้งความเดือดรอนหรือความเสียหายที่อาจเกิดขึ้นแก่ประชาชนด้วย

หน่วยงานของรัฐจะรับฟังความคิดเห็นของประชาชนไปพร้อมกับการเผยแพร่
ข้อมูลแก่ประชาชนก็ได้

๑๒๕

ขอ ๕ การรับฟังความคิดเห็นของประชาชนตามขอ ๔ อาจใช้วิธีการอย่างหนึ่งหรือ
หลายอย่าง ดังต่อไปนี้

(๑) การสำรวจความคิดเห็น ซึ่งอาจทำได้วิธีดังต่อไปนี้

(ก) การสัมภาษณ์รายบุคคล

(ข) การเปิดให้แสดงความคิดเห็นทางไปรษณีย์ ทางโทรศัพท์หรือ

โทรสาร

ทางระบบเครือข่ายสารสนเทศ หรือทางอื่นใด

(ค) การเปิดโอกาสให้ประชาชนมารับข้อมูลและแสดงความคิดเห็นต

อหน่วยงาน

ของรัฐที่รับผิดชอบโครงการ

(ง) การสนทนากลุ่มย่อย

(๒) การประชุมปรึกษาหารือ ซึ่งอาจทำได้โดยวิธีดังต่อไปนี้

(ก) การประชาพิจารณ์

(ข) การอภิปรายสาธารณะ

(ค) การแลกเปลี่ยนข้อมูลข่าวสาร

(ง) การประชุมเชิงปฏิบัติการ

(จ) การประชุมระดับตัวแทนของกลุ่มบุคคลที่เกี่ยวข้องหรือมีส่วนใดเสีย

(๓) วิธีอื่นที่สำนักงานปลัดสำนักนายกรัฐมนตรีกำหนด

ขอ ๑๐ ในกรณีที่เห็น หน่วยงานของรัฐเห็นว่า การรับฟังความคิดเห็นของประชาชน
โดยวิธีอื่นนอกจากที่กำหนดไว้ ในขอ ๕ จะทำให้การรับฟังความคิดเห็นของประชาชนบรรลุวัตถุประสงค์
ประสงค์ ตามขอ ๔ หน่วยงานของรัฐจะรับฟังความคิดเห็นของประชาชน โดยวิธีนั้นก็ได้ แต่เมื่อ
ดำเนินการแล้ว ให้แจ้งสำนักงานปลัดสำนักนายกรัฐมนตรีทราบด้วย

ขอ ๑๑ ในการรับฟังความคิดเห็นของประชาชน หน่วยงานของรัฐต้องประกาศให้
ประชาชนทราบถึงวิธีการรับฟังความคิดเห็น ระยะเวลา สถานที่ ตลอดจนรายละเอียดอื่นที่เพียงพอ
แก่การที่ประชาชนจะเข้าใจและสามารถแสดงความคิดเห็นได้

ประกาศตามวรรคหนึ่งให้ ปลดไว้โดยเปิดเผย ณ สถานที่ที่ปลดประกาศของหน หน่วยงาน
ของรัฐและสถานที่ที่จะดำเนิน โครงการของรัฐนั้นเป็นเวลาไม่น้อยกว่าสิบห้าวันก่อนเริ่มดำเนินการ
รับฟังความคิดเห็นของประชาชน และให้ประกาศในระบบเครือข่ายสารสนเทศที่สำนั กงานปลัด
สำนักนายกรัฐมนตรีจัดให้มีขึ้นตามระเบียบนี้ด้วย

ขอ ๑๒ เมื่อดำเนินการรับฟังความคิดเห็นของประชาชนแล้ว ให้หน่วยงานของรัฐจัดทำสรุปผลการรับฟังความคิดเห็นของประชาชน และประกาศให้ ประชาชนทราบภายใน สิบห้าวันนับแต่วันที่เสร็จสิ้นการรับฟังความคิดเห็นของประชาชนให้ นำความในขอ ๑๑ วรรคสอง มาใช้บังคับแก่การประกาศตามข้อนี้โดยอนุโลม

ขอ ๑๓ เมื่อรับฟังความคิดเห็นของประชาชนแล้ว ปรากฏว่าการดำเนินโครงการของรัฐโครงการใดอาจก่อให้เกิดผลกระทบต่อ ประชาชนมากกว่า ข้อมูลที่เผยแพร่ แก่ประชาชน ตามขอ ๑ (๗) ถ้ายังมีความจำเป็นตงดำเนินโครงการดังกล่าวต่อไป หน่วยงานของรัฐต้องกำหนด มาตรการป้องกันแก้ไข หรือเยียวยาความเดือดร้อนหรือความเสียหายที่อาจเกิดขึ้นจากผลกระทบ ดังกล่าว เพิ่มขึ้นตามความเหมาะสม อนึ่งเริ่มดำเนินการ โครงการของรัฐนั้นและประกาศให้ ประชาชนทราบ

ให้นำความในขอ ๑๑ วรรคสอง มาใช้บังคับแก่การประกาศตามข้อนี้โดยอนุโลม

ขอ ๑๔ ระเบียบนี้ไม่ใช้บังคับแก่

(๑) โครงการของรัฐที่กฎหมายบัญญัติวิธีการรับฟัง ความคิ ดเห็นของประชาชน หรือผู้มีส่วนใดเสียไว้เป็นการเฉพาะ

(๒) โครงการของรัฐที่เริ่มดำเนินการไปแล้วก่อนวันที่ระเบียบนี้มีผลใช้บังคับ

ขอ ๑๕ ให้สำนักงานปลัดสำนักนายกรัฐมนตรี มีหน้าที่กำกับดูแล ส่งเสริม สนับสนุนช่วยเหลือ และแนะนำหน วยงานของรัฐในการดำเนินการตามระเบียบนี้ รวมทั้งให้มี หน้าที่ดังต่อไปนี้

(๑) จัดทำและเผยแพร่ แนวทางการเผยแพร่ ข้อมูลและการรับฟังความคิดเห็นของ ประชาชนให้หน่วยงานของรัฐทราบ โดยจะจัดให้มีการสัมมนาหรือฝึกอบรมเป็นครั้งคราวด้วยก็ได้

(๒) ศึกษาหรือวิจัยเพื่อประโยชน์ ในการปรับปรุงและพัฒนาวิธีการให้ ขอ มูลและ การรับฟัง ความคิดเห็นของประชาชน

(๓) จัดทำและพัฒนาฐานข อมูลอิเล็กทรอนิกส์และระบบเครือข่ายสารสนเทศเพื่อ ประโยชน์ ในการประกาศ รวบรวม และให้บริการข้อมูลที่เผยแพร่ แก่ประชาชนและข้อมูลเกี่ยวกับการรับฟังความคิดเห็นของประชาชนตามระเบียบนี้

ในการปฏิบัติหน้าที่ตามวรรคหนึ่ง สำนักงานปลัดสำนักนายกรัฐมนตรีจะเชิญผู้ มี ความรู้ความเชี่ยวชาญเกี่ยว กับการให้ ข้อมูลและการรับฟัง ความคิดเห็นของประชาชนมาให้ ขอ มูล ความคิดเห็นหรือ ขอเสนอแนะด้วยก็ได้

ขอ ๑๖ ให้นายกรัฐมนตรีรักษาการตามระเบียบนี้

(ภาคผนวก ๑๔)



ตัวอย่าง

ประกาศคณะกรรมการพัฒนาที่ดิน
เรื่อง กำหนดเขตสำรวจที่ดินในพื้นที่ลุ่มน้ำห้วยน้ำรี ตำบลจirim ตำบลน้ำหมัน
อำเภอท่าปลา จังหวัดอุตรดิตถ์

โดยที่คณะกรรมการพัฒนาที่ดินเห็นสมควรว่า มีความจำเป็นที่จะต้องทำการสำรวจที่ดินเพื่อให้ทราบถึงความอุดมสมบูรณ์ตามธรรมชาติและความเหมาะสมแก่การใช้ประโยชน์ที่ดินเป็นข้อมูลพื้นฐานในการพัฒนาที่ดินอันจะทำให้การใช้ที่ดินเป็นไปอย่างมีประสิทธิภาพและเกิดประโยชน์สูงสุด

อาศัยอำนาจตามความในมาตรา ๕ (๓) และมาตรา ๑๗ แห่งพระราชบัญญัติพัฒนาที่ดิน พ.ศ. ๒๕๕๑ และมติคณะกรรมการพัฒนาที่ดิน ในคราวการประชุม ครั้งที่ .. /... เมื่อวันที่ ... เดือน..... พ.ศ. กำหนดให้พื้นที่ลุ่มน้ำห้วยน้ำรี ตำบลจirim ตำบลน้ำหมัน อำเภอท่าปลา จังหวัดอุตรดิตถ์ เป็นเขตการสำรวจที่ดิน

ประกาศฉบับนี้ให้ใช้บังคับตั้งแต่วันถัดจากวันประกาศในราชกิจจานุเบกษาเป็นต้นไป

ประกาศ ณ วันที่.. เดือน พ.ศ.

.....

()

รัฐมนตรีว่าการกระทรวงเกษตรและสหกรณ์

ประธานคณะกรรมการพัฒนาที่ดิน

ตัวอย่าง

แผนที่ท้ายประกาศคณะกรรมการพัฒนาที่ดิน
 เรื่อง กำหนดเขตสำรวจที่ดินในพื้นที่ลุ่มน้ำห้วยน้ำรี ตำบลจirim ตำบลน้ำหมัน
 อำเภอท่าปลา จังหวัดอุตรดิตถ์
 มาตราส่วน ๑:

แผนที่

เครื่องหมาย

———— เขตสำรวจที่ดิน

— · — เขตจังหวัด

— · — เขตอำเภอ

==== ทางหลวง

ทางรถไฟ

~~~~~ แม่น้ำ

□ หมู่บ้าน บ้าน

.....

(.....)

ตำแหน่ง .....

.....

(.....)

ตำแหน่ง .....

} ผู้มีอำนาจ  
ลงนาม

(ภาคผนวก ๑๕)

ตัวอย่าง



**ประกาศคณะกรรมการพัฒนาที่ดิน**  
**เรื่อง กำหนดเขตสำรวจเพื่อการอนุรักษ์ดินและน้ำ**  
**ในพื้นที่ลุ่มน้ำห้วยน้ำรี ตำบลจirim ตำบลน้ำหมัน**  
**อำเภอท่าปลา จังหวัดอุตรดิตถ์**

โดยที่กรรมการพัฒนาที่ดินเห็นว่าพื้นที่ในลุ่มน้ำห้วยน้ำรี ตำบลจirim ตำบลน้ำหมัน อำเภอท่าปลา จังหวัดอุตรดิตถ์ ได้เกิดการชะล้างพังทลายของดินขึ้นอย่างรุนแรงและมีแนวโน้มว่าจะทวีความรุนแรงยิ่งขึ้น อันมีผลให้ทรัพยากรที่ดินของชาติ ตลอดจนชีวิตและทรัพย์สินของประชาชนเสียหายต่อไปในอนาคตได้

อาศัยอำนาจตามความในมาตรา ๕ (๓) และมาตรา ๑๗ แห่งพระราชบัญญัติพัฒนาที่ดิน พ.ศ. ๒๕๕๑ คณะกรรมการพัฒนาที่ดิน จึงได้มีมติในคราวการประชุม ค รุ่งที่ .../.... เมื่อวันที่ .. เดือน ..... พ.ศ. .... กำหนดให้พื้นที่ลุ่มน้ำห้วยน้ำรี น้ำหมัน ตำบลจirim อำเภอท่าปลา จังหวัดอุตรดิตถ์เป็นเขตสำรวจเพื่อการอนุรักษ์ดินและน้ำ

ประกาศฉบับนี้ให้ใช้บังคับตั้งแต่วันถัดจากประกาศในราชกิจจานุเบกษาเป็นต้นไป

ประกาศ ณ วันที่ .. เดือน ..... พ.ศ. ....

.....

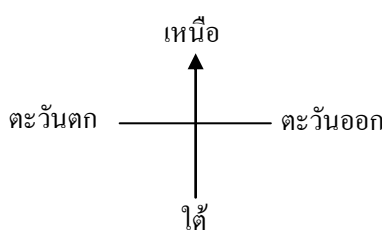
( )

รัฐมนตรีว่าการกระทรวงเกษตรและสหกรณ์

ประธานคณะกรรมการพัฒนาที่ดิน


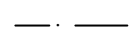



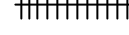

ตัวอย่าง

แผนที่ท้ายประกาศคณะกรรมการพัฒนาที่ดิน  
เรื่อง กำหนดเขตสำรวจเพื่อการอนุรักษ์ดินและน้ำ  
ในพื้นที่ลุ่มน้ำห้วยน้ำรี ตำบลจirim ตำบลน้ำหมันอำเภอท่าปลา จังหวัดอุตรดิตถ์  
มาตราส่วน ๑: ....



แผนที่

เครื่องหมาย

|                                                                                     |                                   |               |              |
|-------------------------------------------------------------------------------------|-----------------------------------|---------------|--------------|
|  | เขตสำรวจเพื่อการอนุรักษ์ดินและน้ำ | .....         | } ผู้มีอำนาจ |
|  | เขตจังหวัด                        | (.....)       |              |
|  | เขตอำเภอ                          | ตำแหน่ง ..... | } ลงนาม      |
|  | ทางหลวง                           | .....         |              |
|  | ทางรถไฟ                           | (.....)       |              |
|  | แม่น้ำ                            | ตำแหน่ง ..... |              |
|  | หมู่บ้าน บ้าน                     | ตำแหน่ง ..... |              |

(ภาคผนวก ๑๖)

ร่างที่ สกค.ตรวจพิจารณาแล้ว



กฎกระทรวง

กำหนดแบบบัตรประจำตัวพนักงานเจ้าหน้าที่

พ.ศ. ....

อาศัยอำนาจตามความในมาตรา ๑๘ วรรคสาม และมาตรา ๒๕ แห่งพระราชบัญญัติพัฒนาที่ดิน พ.ศ. ๒๕๕๑ อันเป็นกฎหมายที่มีบทบัญญัติบางประการเกี่ยวกับการจำกัดสิทธิและเสรีภาพของบุคคลซึ่งมาตรา ๒๕ ประกอบกับมาตรา ๓๓ มาตรา ๔๑ และมาตรา ๔๓ ของรัฐธรรมนูญแห่งราชอาณาจักรไทย บัญญัติให้กระทำได้โดยอาศัยอำนาจตามบทบัญญัติแห่งกฎหมาย รัฐมนตรีว่าการกระทรวงเกษตรและสหกรณ์จึงออกกฎกระทรวงไว้ดังต่อไปนี้

ข้อ ๑ บัตรประจำตัวพนักงานเจ้าหน้าที่ ให้เป็นไปตามแบบท้ายกฎกระทรวงนี้

ข้อ ๒ ให้อธิบดีกรมพัฒนาที่ดินเป็นผู้ออกบัตรประจำตัวพนักงานเจ้าหน้าที่

ข้อ ๓ รูปถ่ายที่จะติดบัตรประจำตัวพนักงานเจ้าหน้าที่ ให้ใช้รูปถ่ายที่ถ่ายไม่เกินหกเดือนก่อนวันยื่นคำขอมีบัตรประจำตัวพนักงานเจ้าหน้าที่ ขนาด ๒.๕ x ๓.๐ เซนติเมตร ครึ่งตัวหน้าตรง ไม่สวมหมวกและแว่นตาสีเข้ม

ข้อ ๔ บัตรประจำตัวพนักงานเจ้าหน้าที่ ให้ใช้ได้ตามระยะเวลาที่กำหนดไว้ในบัตรแต่ต้องไม่เกินหกปีนับแต่วันออกบัตร

ให้ไว้ ณ วันที่

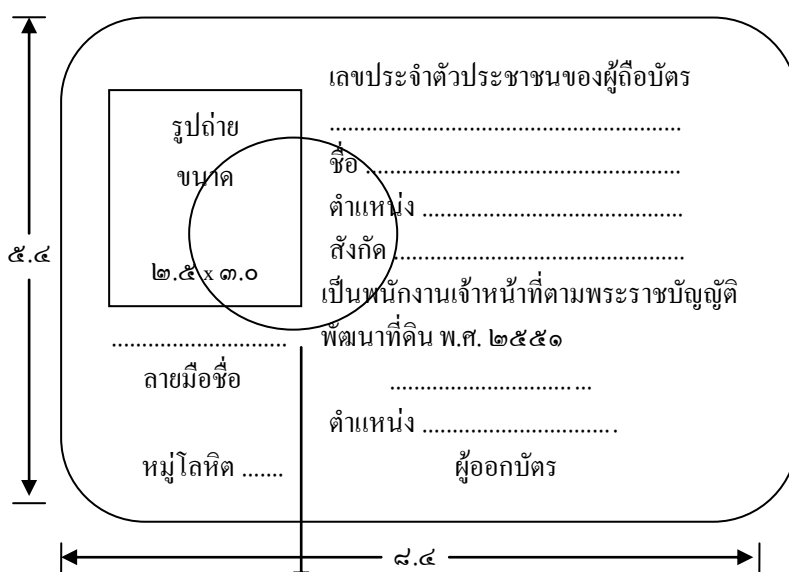
พ.ศ. ....

รัฐมนตรีว่าการกระทรวงเกษตรและสหกรณ์  
 แบบบัตรประจำตัวพนักงานเจ้าหน้าที่  
 ท้ายกฎกระทรวงกำหนดแบบบัตรประจำตัวพนักงานเจ้าหน้าที่  
 พ.ศ. ....

(ด้านหน้า)



(ด้านหลัง)



ตรากรมพัฒนาที่ดิน

(ภาคผนวก ๑๗)

ประมวลกฎหมายอาญาในส่วนที่เกี่ยวข้องกับการ  
ปฏิบัติหน้าที่ตามพระราชบัญญัติพัฒนาที่ดิน พ.ศ. ๒๕๕๑

ลักษณะ ๒  
ความผิดเกี่ยวกับการปกครอง

หมวด ๑

ความผิดต่อเจ้าพนักงาน

-----

“มาตรา ๑๓๖ ผู้ใดดูหมิ่นเจ้าพนักงานซึ่งกระทำการตามหน้าที่หรือเพราะได้กระทำการตามหน้าที่ ต้องระวางโทษจำคุกไม่เกินหนึ่งปี หรือปรับไม่เกินสองพันบาท หรือทั้งจำทั้งปรับ”

มาตรา ๑๓๗ ผู้ใดแจ้งข้อความอันเป็นเท็จแก่เจ้าพนักงานซึ่งอาจทำให้ผู้อื่นหรือประชาชนเสียหาย ต้องระวางโทษจำคุกไม่เกินหกเดือน หรือปรับไม่เกินหนึ่งพันบาท หรือทั้งจำทั้งปรับ

“มาตรา ๑๓๘ ผู้ใดต่อสู้ หรือขัดขวางเจ้าพนักงานหรือผู้ซึ่งต้องช่วยเจ้าพนักงานตามกฎหมายในการปฏิบัติการตามหน้าที่ต้องระวางโทษจำคุกไม่เกินหนึ่งปี หรือปรับไม่เกินสองพันบาทหรือทั้งจำทั้งปรับ

ถ้าการต่อสู้หรือขัดขวางนั้น ได้กระทำโดยใช้กำลังประทุษร้าย หรืออยู่เจตนาจะใช้กำลังประทุษร้าย ผู้กระทำต้องระวางโทษจำคุกไม่เกินสองปี หรือปรับไม่เกินสี่พันบาท หรือทั้งจำทั้งปรับ”

มาตรา ๑๓๙ ผู้ใดข่มขืนใจเจ้าพนักงานให้ปฏิบัติการอันมิชอบด้วยหน้าที่ หรือให้ละเว้นการปฏิบัติการตามหน้าที่โดยใช้กำลังประทุษร้าย หรืออยู่เจตนาจะใช้กำลังประทุษร้าย ต้องระวางโทษจำคุกไม่เกินสี่ปี หรือปรับไม่เกินแปดพันบาท หรือทั้งจำทั้งปรับ

“มาตรา ๑๔๐ ถ้าความผิดตามมาตรา ๑๓๘ วรรคสองหรือมาตรา ๑๓๙ ได้กระทำ โดยมีหรือใช้อาวุธ หรือโดยร่วมกระทำความผิดด้วยกันตั้งแต่สามคนขึ้นไป ผู้กระทำความผิดต้องระวางโทษจำคุกไม่เกินห้าปี หรือปรับไม่เกินหนึ่งหมื่นบาท หรือทั้งจำทั้งปรับ

๑๓๔

ถ้ากระทำโดยอ้างอำนาจอัยย์หรือช่องโงร ไม่ว่าจะอัยย์หรือช่องโงรนั้นจะมีอยู่หรือไม่ ผู้กระทำความผิดต้องระวางโทษจำคุกตั้งแต่สองปีถึงสิบปี และปรับตั้งแต่สี่พันบาทถึงสองหมื่นบาท

ถ้าความผิดตามมาตรา นี้ได้กระทำ โดยมีหรือใช้อาวุธปืนหรือวัตถุระเบิด ผู้กระทำความผิดต้องระวางโทษหนักกว่าโทษที่กฎหมายบัญญัติไว้ในสองวรรคก่อนกึ่งหนึ่ง”

มาตรา ๑๔๑ ผู้ใดถอน ทำให้เสียหาย ทำลายหรือทำให้ไว้ประโยชน์ซึ่งตราหรือเครื่องหมายอันเจ้าพนักงานได้ประทับหรือหมายไว้ที่ สิ่งใดๆ ในการปฏิบัติการตามหน้าที่เพื่อเป็นหลักฐานในการยึด อาชคหรือรักษาสิ่งนั้นๆ ต้องระวางโทษจำคุกไม่เกินสองปี หรือปรับไม่เกินสี่พันบาท หรือทั้งจำทั้งปรับ

มาตรา ๑๔๒ ผู้ใดทำให้เสียหาย ทำลาย ซ่อนเร้น เอาไปเสียหรือทำให้สูญหาย หรือไว้ประโยชน์ซึ่งทรัพย์ สิ้นหรือเอกสารใดๆ อันเจ้าพนักงานได้ยึด รักษาไว้ หรือสั่งให้ส่งเพื่อเป็นพยานหลักฐาน หรือเพื่อบังคับการให้เป็นไปตามกฎหมาย ไม่ว่าจะเจ้าพนักงานจะรักษาทรัพย์หรือเอกสารนั้นไว้เอง หรือสั่งให้ผู้นั้นหรือผู้อื่นส่งหรือรักษาไว้ก็ตาม ต้องระวางโทษจำคุกไม่เกินสามปี หรือปรับไม่เกินหกพันบาท หรือทั้งจำทั้งปรับ

มาตรา ๑๔๓ ผู้ใดเรียกรับหรือยอมจะรับทรัพย์สิน หรือประโยชน์อื่นใดสำหรับตนเองหรือผู้อื่น เป็นการตอบแทนในการที่จะจงใจหรือได้จงใจเจ้าพนักงาน สมาชิกสภานิติบัญญัติแห่งรัฐ สมาชิกสภาจังหวัดหรือสมาชิกสภาเทศบาล โดยวิธีอันทุจริต หรือผิดกฎหมายหรือโดยอิทธิพลของตนให้กระทำการ หรือไม่กระทำการในหน้าที่อันเป็นคุณหรือเป็นโทษแก่บุคคลใด ต้องระวางโทษจำคุกไม่เกินห้าปี หรือปรับไม่เกินหนึ่งหมื่นบาท หรือทั้งจำทั้งปรับ

มาตรา ๑๔๔ ผู้ใดให้ ขอให้หรือรับว่าจะให้ทรัพย์สิน หรือประโยชน์อื่นใดแก่เจ้าพนักงาน สมาชิกสภานิติบัญญัติแห่งรัฐ สมาชิกสภาจังหวัดหรือสมาชิกสภาเทศบาล เพื่อจงใจให้กระทำการ ไม่กระทำการหรือประวิงการกระทำอันมิชอบด้วยหน้าที่ต้องระวางโทษจำคุกไม่เกินห้าปี หรือปรับไม่เกินหนึ่งหมื่นบาทหรือทั้งจำทั้งปรับ

มาตรา ๑๔๕ ผู้ใดแสดงตนเป็นเจ้าพนักงาน และกระทำการเป็นเจ้าพนักงาน โดยตนเองมิได้เป็นเจ้าพนักงานที่มีอำนาจกระทำการนั้น ต้องระวางโทษจำคุกไม่เกินหนึ่งปี หรือปรับไม่เกินสองพันบาท หรือทั้งจำทั้งปรับ

มาตรา ๑๔๖ ผู้ใดไม่มีสิทธิที่จะสวมเครื่องแบบหรือประดับเครื่องหมายของเจ้าพนักงาน สมาชิกสภานิติบัญญัติแห่งรัฐ สมาชิกสภาจังหวัดหรือสมาชิกสภาเทศบาล หรือไม่มี

สิทธิใช้ศ ตำแหน่ง เครื่องราชอิสริยาภรณ์หรือสิ่งที่มีหมายถึงเครื่องราชอิสริยาภรณ์ กระทำการ เช่นนั้นเพื่อให้บุคคลอื่นเชื่อว่าตนมีสิทธิ ต้องระวางโทษจำคุกไม่เกินหนึ่งปีหรือปรับ ไม่เกิน สองพันบาท หรือทั้งจำทั้งปรับ

๑๓๕

## หมวด ๒

### ความผิดต่อตำแหน่งหน้าที่ราชการ

**มาตรา ๑๔๗** ผู้ใดเป็นพนักงาน มีหน้าที่ซื้อ ทำ จัดการหรือรักษาทรัพย์สิน เบียดบัง ทรัพย์สินนั้นเป็นของตน หรือเป็นของผู้อื่นโดยทุจริต หรือโดยทุจริตยอมให้ผู้อื่นเอาทรัพย์สิน นั้นเสีย ต้อง ระวางโทษจำคุกตั้งแต่ห้าปีถึงยี่สิบปี หรือจำคุกตลอดชีวิตและปรับตั้งแต่สองพันบาทถึงสี่หมื่นบาท

**“มาตรา ๑๔๘** ผู้ใดเป็นเจ้าของพนักงาน ใช้อำนาจในตำแหน่งโดยมิชอบข่มขืนใจหรือ จูงใจเพื่อให้บุคคลใดมอบให้หรือหามาให้ซึ่งทรัพย์สินหรือประโยชน์อื่นใดแก่ตนเองหรือ ผู้อื่น ต้องระวางโทษจำคุกตั้งแต่ห้าปีถึงยี่สิบปี หรือจำคุกตลอดชีวิต และปรับตั้งแต่สองพันบาทถึงสี่หมื่น บาทหรือประหารชีวิต”

อากรค่าธรรมเนียมหรือเงินนั้น หรือกระทำการหรือไม่กระทำการอย่างใด เพื่อให้ผู้มีหน้าที่เสียภาษีอากรหรือค่าธรรมเนียมนั้นไม่ต้องเสียไปกว่า ที่จะต้องเสีย ต้องระวางโทษ จำคุกตั้งแต่ห้าปีถึงยี่สิบปี หรือจำคุกตลอดชีวิต และปรับตั้งแต่สองพันบาทถึงสี่หมื่นบาท”

**“มาตรา ๑๕๕** ผู้ใดเป็นเจ้าของพนักงาน มีหน้าที่กำหนดราคาทรัพย์สินหรือสินค้าใดๆ เพื่อเรียกเก็บภาษีอากรหรือค่าธรรมเนียมตามกฎหมาย โดยทุจริตกำหนดราคาทรัพย์สินหรือสินค้านั้น เพื่อให้ผู้มีหน้าที่เสียภาษีอากรหรือค่าธรรมเนียมนั้นไม่ต้องเสียหรือเสียน้อยกว่าที่จะต้องเสีย ต้องระวางโทษจำคุกตั้งแต่ห้าปีถึงยี่สิบปี หรือจำคุกตลอดชีวิต และปรับตั้งแต่สองพันบาทถึง สี่หมื่นบาท

**“มาตรา ๑๕๖** ผู้ใดเป็น เจ้าพนักงาน มีหน้าที่ตรวจสอบบัญชีตามกฎหมาย โดย ทุจริตแนะนำ หรือกระทำการหรือไม่กระทำการอย่างใด เพื่อให้มีการละเว้นการลงรายการในบัญชี ลงรายการเท็จในบัญชี แก้ไขบัญชีหรือซ่อนเร้น หรือทำหลักฐานในการลงบัญชีอันจะเป็นผลให้การ เสียภาษีอากรหรือค่าธรรมเนียมนั้นไม่ต้องเสีย หรือเสียน้อยกว่าที่จะต้องเสีย ต้องระวางโทษจำคุก ตั้งแต่ห้าปีถึงยี่สิบปี หรือจำคุกตลอดชีวิต และปรับตั้งแต่สองพันบาทถึงสี่หมื่นบาท”



“มาตรา ๑๕๓ ผู้ใดเป็นเจ้าของงาน ปฏิบัติหรือละเว้นการปฏิบัติหน้าที่โดยมิชอบ เพื่อให้เกิดความเสียหายแก่ผู้หนึ่งผู้ใด หรือปฏิบัติหรือละเว้นการปฏิบัติหน้าที่โดยทุจริตต้องระวางโทษจำคุกตั้งแต่หนึ่งปีถึงสิบปี หรือปรับตั้งแต่สองพันบาทถึงสองหมื่นบาทหรือทั้งจำทั้งปรับ”

มาตรา ๑๕๔ ผู้ใดเป็นเจ้าของงาน ทำให้เสียหาย ทำลาย ซ่อนเร้น เอาไปเสีย หรือทำให้สูญหายหรือทำให้ไร้ประโยชน์ซึ่งทรัพย์สินหรือเอกสารใดอันเป็นหน้าที่ของคนที่จะปกครอง

๑๓๖

หรือรักษาไว้ หรือยินยอมให้ผู้อื่นกระทำเช่นนั้น ต้องระวางโทษจำคุกไม่เกินเจ็ดปี และปรับไม่เกินหนึ่งหมื่นสี่พันบาท

มาตรา ๑๕๕ ผู้ใดเป็นเจ้าของงาน มีหน้าที่ดูแล รักษาทรัพย์สินหรือเอกสารใดๆ กระทำการอันมิชอบด้วยหน้าที่ โดย ถอนทำให้เสียหาย ทำลายหรือทำให้ไร้ประโยชน์หรือโดยยินยอมให้ผู้อื่นกระทำเช่นนั้น ซึ่งตราหรือเครื่องหมายอันเจ้าพนักงานได้ประทับหรือหมายไว้ที่ทรัพย์สินหรือเอกสารนั้น ในการปฏิบัติการตามหน้าที่ เพื่อเป็นหลักฐานในการยึดหรือรักษาสิ่งนั้น ต้องระวางโทษจำคุกไม่เกินห้าปี หรือปรับไม่เกินหนึ่งหมื่นบาทหรือทั้งจำทั้งปรับ

(ภาคผนวก ๑๘ )

ร่างที่ สกค.ตรวจพิจารณาแล้ว

ร่าง

กฎกระทรวง

กำหนดหลักเกณฑ์ วิธีการและเงื่อนไข และอัตราค่าใช้จ่าย  
ในการวิเคราะห์ตรวจสอบตัวอย่างดินเป็นการเฉพาะราย

พ.ศ. ....

อาศัยอำนาจตามความในมาตรา ๒๐ วรรคสอง และมาตรา ๒๕ แห่งพระราชบัญญัติพัฒนาที่ดิน พ.ศ. ๒๕๕๑ อันเป็นกฎหมายที่มีบทบัญญัติบางประการเกี่ยวกับการจำกัดสิทธิและเสรีภาพของบุคคล ซึ่งมาตรา ๒๕ ประกอบกับมาตรา ๓๓ มาตรา ๔๑ และมาตรา ๔๓ ของรัฐธรรมนูญแห่งราชอาณาจักรไทย บัญญัติให้กระทำได้โดยอาศัยอำนาจตามบทบัญญัติแห่งกฎหมาย รัฐมนตรีว่าการกระทรวงเกษตรและสหกรณ์ออกกฎกระทรวงไว้ดังต่อไปนี้

ข้อ ๑ ในกฎกระทรวงนี้

“การวิเคราะห์ตรวจสอบตัวอย่างดิน” หมายความว่า การนำวิชาการทางวิทยาศาสตร์มาใช้ในการปฏิบัติงาน ร่วมกับการใช้เครื่องมือ เครื่องใช้และอุปกรณ์ทางวิทยาศาสตร์ เพื่อให้ได้มาซึ่งผลงานการตรวจวิเคราะห์ที่ปรากฏเป็นตัวเลขและรายละเอียดข้อมูลของดิน ที่สามารถจะนำไปใช้ให้เกิดประโยชน์

“เกษตรกร” หมายความว่า บุคคลธรรมดาซึ่งประกอบอาชีพเกษตรกรรมเป็นหลัก

ข้อ ๒ ผู้ใดประสงค์จะให้กรมพัฒนาที่ดินวิเคราะห์ตรวจสอบตัวอย่างดินเป็นการเฉพาะราย ให้ยื่นคำขอตามแบบที่คณะกรรมการกำหนด ณ กรมพัฒนาที่ดิน สำนักงานพัฒนาที่ดินเขตหรือสถานีพัฒนาที่ดินท้องที่ซึ่งที่ดินนั้นตั้งอยู่ พร้อมด้วยเอกสารและหลักฐานตามที่ระบุไว้ในแบบคำขอตามที่คณะกรรมการกำหนด รวมทั้งตัวอย่างดินที่จะให้ทำการวิเคราะห์ตรวจสอบด้วย

ข้อ ๓ เมื่อได้รับคำขอแล้ว ให้เจ้าหน้าที่ตรวจสอบคำขอ เอกสารและหลักฐาน รวมทั้งตัวอย่างดินว่ามีความถูกต้องครบถ้วนหรือไม่ ในกรณีที่<sup>๑</sup>ไม่ถูกต้องครบถ้วน ให้เจ้าหน้าที่แจ้งให้ผู้ยื่นคำขอแก้ไขเพิ่มเติมคำขอหรือจัดส่งเอกสารหรือหลักฐานหรือ ตัวอย่างดินให้ถูกต้องครบถ้วนภายในระยะเวลาที่กำหนด

๑๓๘

ในกรณีที่ผู้ยื่นคำขอไม่แก้ไขเพิ่มเติมคำขอ หรือไม่จัดส่งเอกสารและหลักฐานหรือตัวอย่างดินให้ถูกต้องครบถ้วนภายในระยะเวลาตามวรรคหนึ่ง ให้ถือว่าผู้ยื่นคำขอทิ้งคำขอ และให้จำหน่ายเรื่องออกจากสารบบ

ในกรณีที่คำขอ เอกสารและหลักฐาน รวมทั้งตัวอย่างดินมีความถูกต้องครบถ้วนแล้ว ให้ดำเนินการดังต่อไปนี้

(๑) กรณีเป็นคำขอที่ยื่น ณ กรมพัฒนาที่ดิน ให้เจ้าหน้าที่แจ้งเป็นหนังสือให้ผู้ยื่นคำขอทราบภายในสามวันทำการว่าจะสามารถดำเนินการตามคำขอได้หรือไม่ เว้นแต่เป็นคำขอที่มีการส่งตัวอย่างดินทางพัสดุไปรษณีย์ ให้แจ้งเป็นหนังสือภายในสิบวันทำการ นับแต่วันที่ได้รับตัวอย่างดินและรับเรื่องลงทะเบียน

(๒) กรณีเป็นคำขอที่ยื่น ณ สำนักงานพัฒนาที่ดินเขตหรือสถานีพัฒนาที่ดินท้องถิ่นซึ่งที่ดินนั้นตั้งอยู่ ให้เจ้าหน้าที่แจ้งเป็นหนังสือให้ผู้ยื่นคำขอทราบภายในสิบวันทำการว่าจะสามารถดำเนินการตามคำขอได้หรือไม่

ข้อ ๔ ให้ดำเนินการ วิเคราะห์ตรวจสอบตัวอย่างดิน ให้แล้วเสร็จภายในหกสิบวันทำการ นับแต่วันที่ได้แจ้งให้ผู้ยื่นคำขอทราบตามข้อ ๓ วรรคสาม และผู้ยื่นคำขอได้ชำระค่าใช้จ่าย ถ้าหากมีครบถ้วนแล้ว เว้นแต่เป็นการวิเคราะห์ตรวจสอบตัวอย่างดินด้านแร่ และด้านจุลสัณฐานดิน ให้ดำเนินการให้แล้วเสร็จภายในหนึ่งร้อยยี่สิบวันทำการ

ข้อ ๕ ในระหว่างการดำเนินการตามคำขอ ถ้าปรากฏว่าการวิเคราะห์ตรวจสอบตัวอย่างดินไม่สามารถกระทำให้แล้วเสร็จได้ทั้งหมดหรือแต่บางส่วน ให้แจ้งเป็นหนังสือระบุเหตุขัดข้องให้ผู้ยื่นคำขอทราบ

ข้อ ๖ เมื่อการ วิเคราะห์ตรวจสอบตัวอย่างดิน เสร็จสิ้น ให้แจ้งผลการวิเคราะห์ตรวจสอบตัวอย่างดินเป็นหนังสือให้ผู้ยื่นคำขอทราบ ดังนี้

(๑) กรณีเป็นคำขอตามข้อ ๓ วรรคสาม (๑) ให้แจ้งภายในสามวันทำการ นับแต่วันที่มีการวิเคราะห์ตรวจสอบเสร็จสิ้น

(๒) กรณีเป็นคำขอตามข้อ ๓ วรรคสาม (๒) ให้แจ้งภายในสิบวันทำการ นับแต่วันที่การวิเคราะห์ตรวจสอบเสร็จสิ้น

ข้อ ๓ อัตราค่าใช้จ่ายในการวิเคราะห์ตรวจสอบตัวอย่างดิน ให้เป็นไปตามบัญชี ๑ ท้ายกฎกระทรวงนี้

๑๓๕

ข้อ ๔ ในกรณีที่เกษตรกรยื่นคำขอวิเคราะห์ตรวจสอบตัวอย่างดินตามรายการในบัญชี ๒ ท้ายกฎกระทรวงนี้ ไม่ต้องเสียค่าใช้จ่าย

ข้อ ๕ ในกรณีส่วนราชการหรือหน่วยงานอื่นของรัฐยื่นคำขอวิเคราะห์ตรวจสอบตัวอย่างดิน เพื่อประโยชน์แก่ทางราชการ ให้เสียค่าใช้จ่ายในอัตราร้อยละห้าสิบ ของอัตราค่าใช้จ่ายตามบัญชี ๑ ท้ายกฎกระทรวงนี้

การยื่นคำขอตามวรรคหนึ่ง หากเป็นไปเพื่อนำผลการวิเคราะห์ตรวจสอบไปใช้ประโยชน์ในโครงการพิเศษตามนโยบายของรัฐบาล หรือในโครงการอันเนื่องมาจากพระราชดำริ หรือมีการจัดซื้อสารเคมีหรือวัสดุวิทยาศาสตร์เพื่อใช้ในการวิเคราะห์ตรวจสอบตัวอย่างดินให้แก่กรมพัฒนาที่ดิน ไม่ต้องเสียค่าใช้จ่าย

ให้ไว้ ณ วันที่

พ.ศ. ....

รัฐมนตรีว่าการกระทรวงเกษตรและสหกรณ์

บัญชี ๑ อัตราค่าใช้จ่ายในการวิเคราะห์ตรวจสอบตัวอย่างดินเป็นการเฉพาะราย

| ลำดับที่ | รายการ                                                                                         | อัตรา   |
|----------|------------------------------------------------------------------------------------------------|---------|
|          | <b>ก. อัตราค่าวิเคราะห์ตรวจสอบดิน</b>                                                          |         |
| ๑        | ความชื้นในดิน (moisture content)                                                               | ๕๐ บาท  |
| ๒        | ความเป็นกรดเป็นด่างของดิน (soil pH) แบ่งเป็น                                                   |         |
|          | ๒.๑ water suspension (ดิน : น้ำ, $\text{pH}_{\text{H}_2\text{O}}$ )                            | ๕๐ บาท  |
|          | ๒.๒ KCl solution suspension (ดิน : KCl, $\text{pH}_{\text{KCl}}$ )                             | ๑๐๐ บาท |
|          | ๒.๓ $\text{CaCl}_2$ solution suspension (ดิน : $\text{CaCl}_2$ , $\text{pH}_{\text{CaCl}_2}$ ) | ๑๐๐ บาท |
| ๓        | ความต้องการปูนเพื่อแก้ความเป็นกรด (lime requirement : LR)                                      | ๑๐๐ บาท |
| ๔        | การนำไฟฟ้าของดิน (electrical conductivity)                                                     |         |
|          | ๔.๑ การนำไฟฟ้าของดิน (EC) อัตราส่วน ๑ : ๕ (1 : 5 soluble extract)                              | ๑๐๐ บาท |
|          | ๔.๒ การนำไฟฟ้าของดินอิ่มตัวด้วยน้ำ, E <sub>Ce</sub> (suspension saturated paste)               | ๒๐๐ บาท |
| ๕        | เปอร์เซ็นต์ความชื้นเมื่อดินอิ่มตัวด้วยน้ำ (saturation percentage : % SP)                       | ๑๐๐ บาท |
| ๖        | ความต้องการยิปซัม (gypsum requirement : GR)                                                    | ๓๐๐ บาท |
| ๗        | ปริมาณสารละลายเกลือในดิน (soluble salts) โดยมีค่าวิเคราะห์แต่ละธาตุ ดังนี้                     |         |
|          | ๗.๑ $\text{K}^+$ , $\text{Na}^+$ , $\text{Ca}^{2+}$ , $\text{Mg}^{2+}$ ธาตุละ                  | ๓๐๐ บาท |
|          | ๗.๒ Chloride, Carbonate, Bicarbonate รายการละ                                                  | ๓๐๐ บาท |
|          | ๗.๓ ซัลเฟตที่ละลายน้ำ (soluble $\text{SO}_4^{2-}$ )                                            | ๓๐๐ บาท |
| ๘        | อินทรีย์วัตถุในดิน (organic matter : OM)                                                       | ๓๐๐ บาท |
| ๙        | แคตไอออนที่แลกเปลี่ยนได้ในดิน (exchangeable cations) โดยมีค่าวิเคราะห์แต่ละธาตุ ดังนี้         |         |
|          | $\text{K}^+$ , $\text{Na}^+$ , $\text{Ca}^{2+}$ , $\text{Mg}^{2+}$ ธาตุละ                      | ๓๐๐ บาท |
| ๑๐       | ความเป็นกรดที่สกัดได้ในดิน (extractable acidity : EA)                                          | ๓๐๐ บาท |
| ๑๑       | ความจุแลกเปลี่ยนแคตไอออนในดิน (cation exchange capacity : CEC)                                 | ๕๐๐ บาท |
| ๑๒       | ฟอสฟอรัสที่เป็นประโยชน์ต่อพืชในดิน (available phosphorus)                                      | ๓๐๐ บาท |
| ๑๓       | โพแทสเซียมที่เป็นประโยชน์ต่อพืชในดิน (available potassium)                                     | ๓๐๐ บาท |
| ๑๔       | โซเดียมที่สกัดได้ในดิน (extractable sodium)                                                    | ๓๐๐ บาท |
| ๑๕       | แคลเซียมที่สกัดได้ในดิน (extractable calcium)                                                  | ๓๐๐ บาท |
| ๑๖       | แมกนีเซียมที่สกัดได้ในดิน (extractable magnesium)                                              | ๓๐๐ บาท |
| ๑๗       | ซัลเฟอร์ที่สกัดได้ในดิน (extractable sulphur)                                                  | ๓๐๐ บาท |
| ๑๘       | ทองแดงที่สกัดได้ในดิน (extractable copper)                                                     | ๓๐๐ บาท |
| ๑๙       | แมงกานีสที่สกัดได้ในดิน (extractable manganese)                                                | ๓๐๐ บาท |
| ๒๐       | สังกะสีที่สกัดได้ในดิน (extractable zinc)                                                      | ๓๐๐ บาท |

| ลำดับที่ | รายการ                                                                                                                                                                                                                                                                                   |
|----------|------------------------------------------------------------------------------------------------------------------------------------------------------------------------------------------------------------------------------------------------------------------------------------------|
| ๒๑       | เหล็กที่สกัดได้ในดิน (extractable iron)                                                                                                                                                                                                                                                  |
| ๒๒       | อะลูมิเนียมที่สกัดได้ในดิน (extractable aluminum)                                                                                                                                                                                                                                        |
| ๒๓       | แอกทีฟไอรอน (active iron)                                                                                                                                                                                                                                                                |
| ๒๔       | เหล็กออกไซด์อิสระ (free iron oxide)                                                                                                                                                                                                                                                      |
| ๒๕       | ปริมาณทั้งหมดของธาตุต่าง ๆ เชิงปริมาณ (total element)<br>โดยใช้รังสีเอกซ์ (x-ray fluorescence spectrophotometer) ๑๔ ธาตุ<br>คือ Al, Ca, Cu, Fe, K, Mg, Mn, Na, P, S, Si, Ti, Zn และ Cl                                                                                                   |
|          | ๒๕.๑ ธาตุแรก                                                                                                                                                                                                                                                                             |
|          | ๒๕.๒ ธาตุต่อไป ธาตุละ                                                                                                                                                                                                                                                                    |
| ๒๖       | ปริมาณไพไรต์ (pyrite)                                                                                                                                                                                                                                                                    |
| ๒๗       | เนื้อดิน แยกอนุภาคทราย (sand) อนุภาคทรายแป้ง (silt) และอนุภาคดินเหนียว (clay)                                                                                                                                                                                                            |
| ๒๘       | แยกอนุภาคขนาดทราย (sand fraction) เป็นอนุภาคทรายหยาบมาก (very coarse sand)<br>อนุภาคทรายหยาบ (coarse sand) อนุภาคทรายปานกลาง (medium sand)<br>อนุภาคทรายละเอียด (fine sand) อนุภาคทรายละเอียดมาก (very fine sand)                                                                        |
| ๒๙       | ความหนาแน่นอนุภาค (particle density)                                                                                                                                                                                                                                                     |
| ๓๐       | ความหนาแน่นรวม (bulk density)                                                                                                                                                                                                                                                            |
| ๓๑       | สัมประสิทธิ์การนำน้ำของดิน (hydraulic conductivity)                                                                                                                                                                                                                                      |
| ๓๒       | เสถียรภาพของเม็ดดิน (aggregate stability)                                                                                                                                                                                                                                                |
| ๓๓       | ความชื้นที่แรงดึงน้ำ (water retention) ที่ระดับความดัน ๖/๓, ๑๕ บรรยากาศ (atmosphere) (ถ้าต้องการวิเคราะห์ความชื้นที่ระดับความดันอื่นคิดเพิ่มอีก ระดับละ ๑๐๐ บาท)                                                                                                                         |
| ๓๔       | ชนิดและปริมาณแร่ดินเหนียวในดิน กลุ่มแร่ดินเหนียวเคโอลิไนต์ (kaolinite group)<br>กลุ่มแร่ดินเหนียวอิลไลต์ (illite group) กลุ่มแร่ดินเหนียวมอนต์มอริลโลไนต์ (montmorillonite group) กลอไรต์ (chlorite) เวอร์มิคิวไลต์ (vermiculite)<br>แร่ดินเหนียวสอดชั้น (interstratified clay minerals) |
| ๓๕       | ชนิดและปริมาณของแร่ธรรมชาติด้วยการใช้เทคนิคการเลี้ยวเบนรังสีเอกซ์<br>(x-ray diffraction : XRD)                                                                                                                                                                                           |
| ๓๖       | ทำแผ่นตัดบาง (thin section) ของดินทราย ตรวจสอบพร้อมให้รายงาน                                                                                                                                                                                                                             |
| ๓๗       | ทำแผ่นตัดบาง (thin section) ของดินเหนียว ตรวจสอบพร้อมให้รายงาน                                                                                                                                                                                                                           |
| ๓๘       | ทำแผ่นตัดบาง (thin section) ของหินผุ และวัตถุต้นกำเนิดดินพวก residual soil<br>ตรวจสอบพร้อมให้รายงาน                                                                                                                                                                                      |
| ๓๙       | ทำแผ่นตัดบาง (thin section) ของหิน ตรวจสอบพร้อมให้รายงาน                                                                                                                                                                                                                                 |
| ๔๐       | ชนิดและเปอร์เซ็นต์ของแร่ในดิน โดยใช้กล้องจุลทรรศน์                                                                                                                                                                                                                                       |
| ๔๑       | โลหะหนักเพื่อประเมินความมั่นคง ความปลอดภัยด้านอาหาร และสิ่งแวดล้อมในพื้นที่เกษตรกรรม                                                                                                                                                                                                     |



| ลำดับที่ | รายการ                                                                                                                      | อัตรา   |
|----------|-----------------------------------------------------------------------------------------------------------------------------|---------|
|          | ๔๑.๑ As, Hg ในดิน ชาติละ                                                                                                    | ๖๐๐ บาท |
|          | ๔๑.๒ Cd, Cr, Cu, Pb, Zn ในดิน ชาติละ                                                                                        | ๔๐๐ บาท |
|          | <b>ข. อัตราค่าวิเคราะห์ตรวจสอบพืช</b>                                                                                       |         |
| ๑        | ธาตุอาหารในพืช                                                                                                              |         |
|          | ๑.๑ ไนโตรเจนทั้งหมด (total nitrogen) ในพืช                                                                                  | ๕๐๐ บาท |
|          | ๑.๒ ฟอสฟอรัสทั้งหมด (total phosphorus) ในพืช                                                                                | ๓๐๐ บาท |
|          | ๑.๓ โพแทสเซียมทั้งหมด (total potassium) ในพืช                                                                               | ๓๐๐ บาท |
|          | ๑.๔ แคลเซียมทั้งหมด (total calcium) ในพืช                                                                                   | ๓๐๐ บาท |
|          | ๑.๕ แมกนีเซียมทั้งหมด (total magnesium) ในพืช                                                                               | ๓๐๐ บาท |
|          | ๑.๖ โซเดียมทั้งหมด (total sodium) ในพืช                                                                                     | ๓๐๐ บาท |
|          | ๑.๗ ซัลเฟอร์ทั้งหมด (total sulphur) ในพืช                                                                                   | ๓๐๐ บาท |
|          | ๑.๘ เหล็กทั้งหมด (total iron) ในพืช                                                                                         | ๓๐๐ บาท |
|          | ๑.๙ แมงกานีสทั้งหมด (total manganese) ในพืช                                                                                 | ๓๐๐ บาท |
|          | ๑.๑๐ สังกะสีทั้งหมด (total zinc) ในพืช                                                                                      | ๓๐๐ บาท |
|          | ๑.๑๑ ทองแดงทั้งหมด (total copper) ในพืช                                                                                     | ๓๐๐ บาท |
| ๒        | โลหะหนักเพื่อประเมินความมั่นคง ความปลอดภัยด้านอาหาร และสิ่งแวดล้อมในพื้นที่เกษตรกรรม                                        |         |
|          | ๒.๑ As, Hg ในพืช ชาติละ                                                                                                     | ๖๐๐ บาท |
|          | ๒.๒ Cd, Cr, Pb ในพืช ชาติละ                                                                                                 | ๔๐๐ บาท |
| ๓        | อินทรีย์คาร์บอน (organic carbon) ในพืช                                                                                      | ๓๐๐ บาท |
|          | <b>ค. อัตราค่าวิเคราะห์ตรวจสอบน้ำเพื่อการเกษตร</b>                                                                          |         |
| ๑        | ความเป็นกรดเป็นด่าง (pH) ของน้ำ                                                                                             | ๕๐ บาท  |
| ๒        | ค่าการนำไฟฟ้า (electrical conductivity) ของน้ำ                                                                              | ๑๐๐ บาท |
| ๓        | ปริมาณสารละลายทั้งหมดที่ละลายน้ำได้ (total dissolved solid : TDS) หรือ ปริมาณสารทั้งหมด (total residue : TR) ในน้ำ รายการละ | ๒๐๐ บาท |
| ๔        | แคลเซียม (calcium) ในน้ำ                                                                                                    | ๔๐๐ บาท |
| ๕        | แมกนีเซียม (magnesium) ในน้ำ                                                                                                | ๔๐๐ บาท |
| ๖        | โซเดียม (sodium) ในน้ำ                                                                                                      | ๔๐๐ บาท |
| ๗        | โพแทสเซียม (potassium) ในน้ำ                                                                                                | ๔๐๐ บาท |
| ๘        | คาร์บอเนต (carbonate) ในน้ำ                                                                                                 | ๑๕๐ บาท |
| ๙        | ซัลเฟต (sulphate) ในน้ำ                                                                                                     | ๓๐๐ บาท |
| ๑๐       | คลอไรด์ (chloride) ในน้ำ                                                                                                    | ๒๐๐ บาท |
| ๑๑       | ฟอสเฟต (phosphate) ในน้ำ                                                                                                    | ๔๐๐ บาท |



| ลำดับที่ | รายการ                                                                                | อัตรา   |
|----------|---------------------------------------------------------------------------------------|---------|
| ๑๒       | โลหะหนักในน้ำ                                                                         |         |
|          | ๑๒.๑ As, Hg ในน้ำ ชาติละ                                                              | ๖๐๐ บาท |
|          | ๑๒.๒ Cd, Cr, Cu, Pb, Zn ในน้ำ ชาติละ                                                  | ๔๐๐ บาท |
|          | ง. อัตราค่าวิเคราะห์ตรวจสอบสิ่งปรับปรุงดิน                                            |         |
| ๑        | ธาตุอาหารในปุ๋ยอินทรีย์ / สิ่งปรับปรุงดิน                                             |         |
|          | ๑.๑ ไนโตรเจนทั้งหมด (total nitrogen) ในปุ๋ยอินทรีย์                                   | ๕๐๐ บาท |
|          | ๑.๒ ฟอสฟอรัสทั้งหมด (total phosphorus) ในปุ๋ยอินทรีย์                                 | ๓๐๐ บาท |
|          | ๑.๓ โพแทสเซียมทั้งหมด (total potassium) ในปุ๋ยอินทรีย์                                | ๓๐๐ บาท |
|          | ๑.๔ แคลเซียมทั้งหมด (total calcium) ในปุ๋ยอินทรีย์                                    | ๓๐๐ บาท |
|          | ๑.๕ แมกนีเซียมทั้งหมด (total magnesium) ในปุ๋ยอินทรีย์                                | ๓๐๐ บาท |
|          | ๑.๖ โซเดียมทั้งหมด (total sodium) ในปุ๋ยอินทรีย์                                      | ๓๐๐ บาท |
|          | ๑.๗ ซัลเฟอร์ทั้งหมด (total sulphur) ในปุ๋ยอินทรีย์                                    | ๓๐๐ บาท |
|          | ๑.๘ เหล็กทั้งหมด (total iron) ในปุ๋ยอินทรีย์                                          | ๓๐๐ บาท |
|          | ๑.๙ แมงกานีสทั้งหมด (total manganese) ในปุ๋ยอินทรีย์                                  | ๓๐๐ บาท |
|          | ๑.๑๐ สังกะสีทั้งหมด (total zinc) ในปุ๋ยอินทรีย์                                       | ๓๐๐ บาท |
|          | ๑.๑๑ ทองแดงทั้งหมด (total copper) ในปุ๋ยอินทรีย์                                      | ๓๐๐ บาท |
| ๒        | โลหะหนักเพื่อประเมินความมั่นคง ความปลอดภัยด้านอาหาร และสิ่งแวดล้อมในพื้นที่เกษตรกรรม  |         |
|          | ๒.๑ As, Hg ในสิ่งปรับปรุงดิน ชาติละ                                                   | ๖๐๐ บาท |
|          | ๒.๒ Cd, Cr, Pb ในสิ่งปรับปรุงดิน ชาติละ                                               | ๔๐๐ บาท |
| ๓        | อินทรีย์วัตถุ (organic matter) ในปุ๋ยอินทรีย์                                         | ๓๐๐ บาท |
| ๔        | ความเป็นกรดเป็นด่าง (pH) ของปุ๋ยอินทรีย์ หรือวัสดุปุ๋ยเพื่อการเกษตร หรือน้ำหมักชีวภาพ | ๑๐๐ บาท |
| ๕        | ค่าการนำไฟฟ้า (electrical conductivity : EC) ของปุ๋ยอินทรีย์ หรือน้ำหมักชีวภาพ        | ๑๐๐ บาท |
| ๖        | ความชื้น (moisture) ของปุ๋ยอินทรีย์ หรือวัสดุปุ๋ยเพื่อการเกษตร                        | ๑๐๐ บาท |
| ๗        | ขนาดอนุภาค (particle size) ของปุ๋ยอินทรีย์ หรือวัสดุปุ๋ยเพื่อการเกษตร                 | ๒๐๐ บาท |
| ๘        | ค่าการทำให้เป็นกลางของวัสดุปุ๋ยเพื่อการเกษตร (calcium carbonate equivalent : CCE)     | ๒๐๐ บาท |
| ๙        | ปริมาณหินกรวด (gravel)                                                                | ๒๐๐ บาท |
| ๑๐       | การย่อยสลายเสร็จสมบูรณ์ของปุ๋ยอินทรีย์                                                | ๑๐๐ บาท |
| ๑๑       | อัตราส่วนคาร์บอนต่อไนโตรเจน (C/N ratio)                                               | ๘๐๐ บาท |

**บัญชี ๒ การวิเคราะห์ตรวจสอบตัวอย่างดินของเกษตรกร**

| ลำดับที่ | รายการ                                                                               |
|----------|--------------------------------------------------------------------------------------|
|          | <b>ก. การวิเคราะห์ตรวจสอบดิน</b>                                                     |
| ๑        | ความเป็นกรดเป็นด่างของดิน (soil pH)                                                  |
| ๒        | ความต้องการปูนเพื่อแก้ความเป็นกรด (lime requirement : LR)                            |
| ๓        | การนำไฟฟ้าของดิน (EC) อัตราส่วน ๑ : ๕ (1 : 5 soluble extract)                        |
| ๔        | อินทรีย์วัตถุ (organic matter)                                                       |
| ๕        | ฟอสฟอรัสที่เป็นประโยชน์ต่อพืชในดิน (available phosphorus)                            |
| ๖        | โพแทสเซียมที่เป็นประโยชน์ต่อพืชในดิน (available potassium)                           |
| ๗        | แคลเซียมที่สกัดได้ในดิน (extractable calcium)                                        |
| ๘        | แมกนีเซียมที่สกัดได้ในดิน (extractable magnesium)                                    |
| ๙        | เนื้อดิน แยกอนุภาคทราย(sand) อนุภาคทรายแป้ง(silt) และอนุภาคดินเหนียว(clay)           |
|          | <b>ข. การวิเคราะห์ตรวจสอบน้ำเพื่อการเกษตร</b>                                        |
| ๑        | ความเป็นกรดเป็นด่าง (pH) ของน้ำ                                                      |
| ๒        | ค่าการนำไฟฟ้า (electrical conductivity) ของน้ำ                                       |
| ๓        | โพแทสเซียม (potassium) ในน้ำ                                                         |
| ๔        | ฟอสเฟต (phosphate) ในน้ำ                                                             |
|          | <b>ค. การวิเคราะห์ตรวจสอบสิ่งปรับปรุงดิน</b>                                         |
| ๑        | ไนโตรเจนทั้งหมด (total nitrogen) ในปุ๋ยอินทรีย์                                      |
| ๒        | ฟอสฟอรัสทั้งหมด (total phosphorus) ในปุ๋ยอินทรีย์                                    |
| ๓        | โพแทสเซียมทั้งหมด (total potassium) ในปุ๋ยอินทรีย์                                   |
| ๔        | อินทรีย์วัตถุ (organic matter) ในปุ๋ยอินทรีย์                                        |
| ๕        | ความเป็นกรดเป็นด่าง (pH) ของปุ๋ยอินทรีย์ หรือวัสดุปุ๋ยเพื่อการเกษตรหรือน้ำหมักชีวภาพ |
| ๖        | ค่าการนำไฟฟ้า (electrical conductivity : EC) ของปุ๋ยอินทรีย์ หรือน้ำหมักชีวภาพ       |
| ๗        | อัตราส่วนคาร์บอนต่อไนโตรเจน (C/N ratio)                                              |

ร่างฯ ที่ สคก. ตรวจสอบพิจารณาแล้ว

## ร่าง

### กฎกระทรวง

กำหนดหลักเกณฑ์ วิธีการและเงื่อนไข และอัตราค่าใช้จ่าย  
ในการบริการแผนที่หรือข้อมูลทางแผนที่เป็นการเฉพาะราย  
พ.ศ. ....

อาศัยอำนาจตามความในมาตรา ๒๐ วรรคสอง และมาตรา ๒๕ แห่งพระราชบัญญัติพัฒนาที่ดิน พ.ศ. ๒๕๕๑ อันเป็นกฎหมายที่มีบทบัญญัติบางประการเกี่ยวกับการจำกัด สิทธิและเสรีภาพ ของบุคคล ซึ่งมาตรา ๒๕ ประกอบกับมาตรา ๓๓ มาตรา ๔๑ และมาตรา ๔๓ ของรัฐธรรมนูญรัฐธรรมนูญมนตรีว่าการกระทรวงเกษตรและสหกรณ์ออกกฎกระทรวงไว้ดังต่อไปนี้

ข้อ ๑ ผู้ใดประสงค์จะขอรับบริการแผนที่หรือข้อมูลทางแผนที่ที่กรมพัฒนาที่ดินผลิตหรือจัดทำมาเพื่อบริการเป็นการเฉพาะราย ให้ยื่นคำขอต่ออธิบดีกรมพัฒนาที่ดิน โดยให้ระบุวัตถุประสงค์ในการนำไปใช้ ขอบเขตพื้นที่ และเอกสารและหลักฐานแสดงสิทธิการครอบครอง

ข้อ ๒ การให้บริการแผนที่หรือข้อมูลทางแผนที่ของกรมพัฒนาที่ดินให้เป็นไปตามหลักเกณฑ์ดังต่อไปนี้

(๑) ในกรณีหน่วยงานของรัฐเป็นผู้ยื่นคำขอ กรมพัฒนาที่ดินสามารถให้แผนที่หรือข้อมูลทางแผนที่ได้ เว้นแต่เป็นกรณีที่กรมแผนที่ทหารระบุว่ามีความกระทบต่อความมั่นคง หรือเสียหายต่อผลประโยชน์ของประเทศ ในกรณีที่หน่วยงานของรัฐยังคงมีความประสงค์จะขอรับบริการข้อมูลในบริเวณดังกล่าวจะต้องได้รับอนุมัติ จากหน่วยงานด้านความมั่นคงของประเทศเพื่อประกอบการพิจารณาด้วย

(๒) ในกรณีเอกชนเป็นผู้ยื่นคำขอ กรมพัฒนาที่ดินสามารถให้แผนที่หรือข้อมูลทางแผนที่ได้ เว้นแต่เป็นกรณีที่กรมแผนที่ทหารระบุว่ามีความกระทบต่อความมั่นคงหรือเสียหายต่อผลประโยชน์ของประเทศ

ข้อ ๓ แผนที่หรือข้อมูลทางแผนที่ที่ให้บริการ กรมพัฒนาที่ดินสงวนไว้มิให้ผู้ขอรับบริการทำการเปลี่ยนแปลง ทำซ้ำ จำหน่าย แจก หรือเผยแพร่ส่วนหนึ่งส่วนใด หรือทั้งหมดของแผนที่หรือข้อมูลทางแผนที่แก่บุคคลที่สามโดยเด็ดขาด

ข้อ ๔ อัตราค่าใช้จ่ายในการบริการแผนที่หรือข้อมูลทางแผนที่เป็นการเฉพาะรายให้เป็นไปตามบัญชีท้ายกฎกระทรวงนี้

ข้อ ๕ ในกรณีหน่วยงานของรัฐที่ทำข้อตกลงความร่วมมือกับกรมพัฒนาที่ดินเพื่อ  
แลกเปลี่ยนแผนที่หรือข้อมูลทางแผนที่ ซึ่งได้ปรับปรุงให้ถูกต้องและชัดเจนแล้วใช้ประโยชน์ทาง  
ราชการร่วมกันทั้งสองฝ่าย ไม่ต้องเสียค่าใช้จ่าย

ให้ไว้ ณ วันที่

พ.ศ. ....

รัฐมนตรีว่าการกระทรวงเกษตรและสหกรณ์



**บัญชีอัตราค่าใช้จ่าย**  
**ในการบริการแผนที่หรือข้อมูลทางแผนที่เป็นการเฉพาะราย**

---

| ลำดับ<br>ที่ | แผนที่หรือข้อมูลทางแผนที่ที่ให้บริการ                        | หน่วยนับ | อัตราค่าบริการ<br>(บาท/หน่วย) |        | หมายเหตุ              |
|--------------|--------------------------------------------------------------|----------|-------------------------------|--------|-----------------------|
|              |                                                              |          | ราชการ                        | เอกชน  |                       |
| ๑            | ภาพถ่ายทางอากาศสีเชิงเลข มาตรฐาน ๑ :<br>๒๕,๐๐๐               | ภาพ      | ๔๐๐                           | ๕๐๐    |                       |
| ๒            | ภาพถ่ายออร์โธสีเชิงเลข มาตรฐาน ๑ :<br>๒๕,๐๐๐                 | ระวาง    | ๕๐๐                           | ๒๘,๐๐๐ |                       |
| ๓            | แผนที่ภาพถ่ายออร์โธสี มาตรฐาน ๑ :<br>๒๕,๐๐๐<br>แบบ Hard Copy | แผ่น     | ๖๐๐                           | ๗๐๐    |                       |
| ๔            | ภาพถ่ายออร์โธสีเชิงเลข มาตรฐาน ๑ :<br>๔,๐๐๐                  | ระวาง    | ๕๐๐                           | ๖๐๐    |                       |
| ๕            | แผนที่เส้นชั้นความสูงเชิงเลข มาตรฐาน ๑ :<br>๔,๐๐๐            | ระวาง    | ๕๐๐                           | ๖๐๐    |                       |
| ๖            | แบบจำลองระดับสูงเชิงเลข มาตรฐาน ๑ :<br>๔,๐๐๐                 | ระวาง    | ๑,๐๐๐                         | -      | ไม่ให้บริการ<br>เอกชน |
| ๗            | แผนที่ภาพถ่ายออร์โธสี มาตรฐาน ๑ : ๔,๐๐๐<br>แบบ Hard Copy     | แผ่น     | ๖๐๐                           | ๗๐๐    |                       |
| ๘            | หมุดหลักฐานภาคพื้นดิน                                        | หมุด     | ๓๐๐                           | ๔๐๐    |                       |

ร่าง ที่ สกค. ตรวจสอบพิจารณาแล้ว

ร่าง

กฎกระทรวง

กำหนดหลักเกณฑ์ วิธีการและเงื่อนไข และอัตราค่าใช้จ่าย  
ในการปรับปรุงดินหรือที่ดิน หรือการอนุรักษ์ดินและน้ำเป็นการเฉพาะราย  
พ.ศ. ....

อาศัยอำนาจตามความในมาตรา ๒๐ วรรคสอง และมาตรา ๒๕ แห่งพระราชบัญญัติ พัฒนา  
ที่ดิน พ.ศ. ๒๕๕๑ อันเป็นกฎหมายที่มีบทบัญญัติบางประการเกี่ยวกับการจำกัดสิทธิและเสรีภาพของบุคคล ซึ่ง  
มาตรา ๒๕ ประกอบกับมาตรา ๓๓ มาตรา ๔๑ และมาตรา ๔๘ ของรัฐธรรมนูญแห่งราชอาณาจักรไทย บัญญัติ  
ให้กระทำได้โดยอาศัยอำนาจตามบทบัญญัติแห่งกฎหมาย รัฐมนตรีว่าการ กระทรวงเกษตรและสหกรณ์ออก  
กฎกระทรวงไว้ ดังต่อไปนี้

ข้อ ๑ ในกฎกระทรวงนี้

“การปรับปรุงดินหรือที่ดิน ” หมายความว่า การพัฒนาดินหรือที่ดินที่ขาดความอุดม  
สมบูรณ์ตามธรรมชาติหรือขาดความอุดมสมบูรณ์เพราะการใช้ประโยชน์ เพื่อให้มี ความเหมาะสมในการใช้  
ประโยชน์ที่ดินเพื่อเกษตรกรรม

ข้อ ๒ ผู้ใดประสงค์จะให้กรมพัฒนาที่ดินทำการปรับปรุงดินหรือที่ดิน หรือการอนุรักษ์ ดิน  
และน้ำเป็นการเฉพาะราย ให้ยื่นคำขอตามแบบที่คณะกรรมการกำหนด ณ กรมพัฒนาที่ดิน สำนักงานพัฒนา  
ที่ดินเขต หรือสถานีพัฒนาที่ดินท้องที่ซึ่งที่ดินนั้นตั้งอยู่พร้อมด้วยเอกสารและหลักฐานตามที่ระบุไว้ในแบบคำ  
ขอตามที่คณะกรรมการกำหนด

ข้อ ๓ เมื่อได้รับคำขอแล้ว ให้เจ้าหน้าที่ตรวจสอบคำขอว่ามีความถูกต้องครบถ้วน  
หรือไม่ ในกรณีที่มิถูกต้องครบถ้วน ให้เจ้าหน้าที่แจ้งให้ผู้ยื่นคำขอดำเนินการแก้ไขเพิ่มเติมคำขอ  
ให้ถูกต้องภายในระยะเวลาที่กำหนด

ในกรณีที่ผู้ยื่นคำขอไม่แก้ไขเพิ่มเติมคำขอให้ถูกต้องครบถ้วนภายในระยะเวลาตามวรรค  
หนึ่ง ให้ถือว่าผู้ยื่นคำขอต้งคำขอและให้จำหน่ายเรื่องออกจากสารบบ

ข้อ ๔ ให้เจ้าหน้าที่ดำเนินการตรวจสอบที่ดินแปลงดังกล่าวว่าสมควรจะดำเนินการปรับปรุงดินหรือที่ดิน หรืออนุรักษ์ดินและน้ำ หรือไม่ให้แล้วเสร็จภายในสามสิบวันนับแต่วันที่รับคำขออนุญาต ข้อ ๓ เพื่อเสนอความเห็นไปยังอธิบดีเพื่อพิจารณาสั่งการ

ข้อ ๕ ให้อธิบดีพิจารณาคำขอให้แล้วเสร็จ ภายในสามสิบวันนับแต่วันที่ได้รับความเห็นจากเจ้าหน้าที่ ในกรณีที่อธิบดีพิจารณาแล้วมีคำสั่งอนุมัติตามคำขอ ให้ระบุจำนวนเงินที่ต้องชำระค่าใช้จ่าตามอัตราค่าใช้จ่าตามบัญชีท้ายกฎกระทรวงนี้และกำหนดระยะเวลาในการชำระค่าใช้จ่าไว้ด้วย

ข้อ ๖ เมื่อผู้ยื่นคำขอได้ชำระค่าใช้จ่าตามอัตราค่าใช้จ่าตามบัญชีท้ายกฎกระทรวงนี้แล้ว ให้เจ้าหน้าที่ที่รับผิดชอบดำเนินการ ดังต่อไปนี้

(๑) ในกรณีการปรับปรุงดินหรือที่ดิน ให้ดำเนินการดังต่อไปนี้

(ก) เก็บตัวอย่างดินแล้วส่งตัวอย่างดินให้หน่วยงานที่รับผิดชอบในการวิเคราะห์ดิน

ดำเนินการ

(ข) ออกแบบการจัดระบบการปรับปรุงดินหรือที่ดิน และพิจารณาให้คำแนะนำในการ

จัดการดินและปรับปรุงดินหรือที่ดิน

(ค) พิมพ์แบบการปรับปรุงดินหรือที่ดิน แล้วรายงานต่ออธิบดี

(ง) ส่งแบบให้ผู้ยื่นคำขอ

(๒) ในกรณีการอนุรักษ์ดินและน้ำ ให้ดำเนินการดังต่อไปนี้

(ก) สำรวจภูมิประเทศและข้อมูลที่เกี่ยวข้องเพื่อวางแผนและออกแบบอนุรักษ์ดินและน้ำ

(ข) สำรวจดินหรือที่ดินเพื่อวางแผนและออกแบบระบบอนุรักษ์ดินและน้ำ

อย่างละเอียด

(ค) ออกแบบและเขียนแบบระบบอนุรักษ์ดินและน้ำ

(ง) เสนอแบบระบบอนุรักษ์ดินและน้ำเพื่อลงนามอนุมัติแบบ

(จ) พิมพ์แบบอนุรักษ์ดินและน้ำ แล้วรายงานต่ออธิบดี

(ฉ) ส่งแบบให้ผู้ยื่นคำขอ

ให้ไว้ ณ วันที่

พ.ศ. ....

รัฐมนตรีว่าการกระทรวงเกษตรและสหกรณ์



บัญชีอัตราค่าใช้จ่ายในการปรับปรุงดินหรือที่ดิน หรือการอนุรักษ์ดินและน้ำเป็นการเฉพาะราย

| ลำดับที่ | รายการ                                                                                                                                                                 | พื้นที่ไม่เกิน ๑๐ ไร่ |       |       | พื้นที่ส่วนที่เกิน ๑๐-๑๐๐ ไร่ |       |      | พื้นที่ส่วนที่เกิน ๑๐๐ ไร่ |       |     |
|----------|------------------------------------------------------------------------------------------------------------------------------------------------------------------------|-----------------------|-------|-------|-------------------------------|-------|------|----------------------------|-------|-----|
|          |                                                                                                                                                                        | อัตรา (บาท)           |       |       | อัตรา (บาท/ไร่)               |       |      | อัตรา (บาท/ไร่)            |       |     |
|          |                                                                                                                                                                        | เปอร์เซ็นต์ความลาดชัน |       |       | เปอร์เซ็นต์ความลาดชัน         |       |      | เปอร์เซ็นต์ความลาดชัน      |       |     |
|          | ๐-๑๒                                                                                                                                                                   | ๑๓-๒๐                 | ๒๑-๓๕ | ๐-๑๒  | ๑๓-๒๐                         | ๒๑-๓๕ | ๐-๑๒ | ๑๓-๒๐                      | ๒๑-๓๕ |     |
| ๑        | การสำรวจพื้นที่ดินเพื่อจัดทำแผนที่ขอบเขต ระดับ และแผนที่ภูมิประเทศ มาตรฐาน ๑ : ๔,๐๐๐ เพื่อใช้ในการวางแผนการใช้ที่ดิน การปรับปรุงดินหรือที่ดิน หรือการอนุรักษ์ดินและน้ำ | ๒,๓๐๐                 | ๒,๕๐๐ | ๒,๗๐๐ | ๑๐๐                           | ๑๕๐   | ๒๐๐  | ๗๕                         | ๑๒๕   | ๑๗๕ |
| ๒        | การสำรวจจำแนกและวิเคราะห์ดินอย่างละเอียด มาตรฐาน ๑ : ๔,๐๐๐ เพื่อวางแผนการใช้ที่ดิน การปรับปรุงดินหรือที่ดิน หรือการอนุรักษ์ดินและน้ำ                                   | ๒,๑๐๐                 | ๒,๓๐๐ | ๒,๕๐๐ | ๑๐๐                           | ๑๕๐   | ๒๐๐  | ๗๕                         | ๑๒๕   | ๑๗๕ |
| ๓        | การสำรวจดินหรือที่ดินเพื่อกำหนดวิธีการปรับปรุงดินหรือที่ดินหรือการอนุรักษ์ดินและน้ำ พร้อมออกแบบวิธีการปรับปรุงดินและระบบอนุรักษ์ดินและน้ำอย่างละเอียด                  | ๓,๐๐๐                 | ๓,๒๐๐ | ๓,๔๐๐ | ๑๐๐                           | ๑๕๐   | ๒๐๐  | ๗๕                         | ๑๒๕   | ๑๗๕ |
| ๔        | การบริการให้คำปรึกษาและควบคุมการดำเนินงานปรับปรุงดินหรือที่ดินหรือควบคุมการก่อสร้างระบบอนุรักษ์ดินและน้ำ                                                               | ๑,๕๐๐                 | ๑,๗๐๐ | ๑,๙๐๐ | ๑๐๐                           | ๑๕๐   | ๒๐๐  | ๗๕                         | ๑๒๕   | ๑๗๕ |



(ภาคผนวก ๑๕)



## ประกาศกระทรวงเกษตรและสหกรณ์

เรื่อง แต่งตั้งพนักงานเจ้าหน้าที่ตามพระราชบัญญัติพัฒนาที่ดิน พ.ศ. ๒๕๕๑

พ.ศ. ๒๕๕๓

ด้วย พระราชบัญญัติพัฒนาที่ดิน พ.ศ. ๒๕๕๑ ได้กำหนดให้รัฐมนตรีว่าการกระทรวงเกษตรและสหกรณ์มีอำนาจแต่งตั้งพนักงานเจ้าหน้าที่ เพื่อปฏิบัติการตามพระราชบัญญัติพัฒนาที่ดิน

ฉะนั้น อาศัยอำนาจตามความในมาตรา ๒๕ แห่งพระราชบัญญัติพัฒนาที่ดิน พ.ศ. ๒๕๕๑ จึงแต่งตั้งให้ผู้ดำรงตำแหน่ง ดังต่อไปนี้ เป็นพนักงานเจ้าหน้าที่ มีอำนาจหน้าที่ปฏิบัติการตามพระราชบัญญัติพัฒนาที่ดิน

๑. ปลัดกระทรวงเกษตรและสหกรณ์
๒. รองปลัดกระทรวงเกษตรและสหกรณ์
๓. ผู้ตรวจราชการกระทรวงเกษตรและสหกรณ์
๔. อธิบดีกรมพัฒนาที่ดิน
๕. ผู้ว่าราชการจังหวัด
๖. รองอธิบดีกรมพัฒนาที่ดิน
๗. รองผู้ว่าราชการจังหวัด
๘. ปลัดจังหวัด
๙. ผู้บริหารท้องถิ่น
๑๐. นายอำเภอหรือปลัดอำเภอผู้เป็นหัวหน้าประจำกิ่งอำเภอในเขตพื้นที่ที่เกี่ยวข้อง
๑๑. ผู้อำนวยการสำนักวิจัยและพัฒนาการจัดการที่ดิน
๑๒. ผู้อำนวยการสำนักสำรวจดินและวางแผนการใช้ที่ดิน
๑๓. ผู้อำนวยการสำนักวิทยาศาสตร์เพื่อการพัฒนาที่ดิน
๑๔. ผู้อำนวยการสำนักงานพัฒนาที่ดินเขต ๑-๑๒
๑๕. ผู้อำนวยการกองแผนที่

/๑๖. ผู้อำนวยการ....

๑๖. ผู้อำนวยการกองช่าง

๑๗. หัวหน้าสถานีพัฒนาที่ดิน

ประกาศฉบับนี้ให้ใช้บังคับตั้งแต่วันถัดจากประกาศในราชกิจจานุเบกษาเป็นต้นไป

ประกาศ ณ วันที่ ๒๐ กรกฎาคม พ.ศ. ๒๕๕๓

(ลงนาม) ศุภชัย โปธิ์สุ

(นายศุภชัย โปธิ์สุ)

รัฐมนตรีช่วยว่าการกระทรวงเกษตรและสหกรณ์

ปฏิบัติราชการแทนรัฐมนตรีว่าการกระทรวงเกษตรและสหกรณ์

ประธานกรรมการพัฒนาที่ดิน

## คณะผู้จัดทำ

### ที่ปรึกษา

|                        |                                       |
|------------------------|---------------------------------------|
| นายรัชชชัย สำโรงวัฒนา  | อธิบดีกรมพัฒนาที่ดิน                  |
| นายเกรียงศักดิ์ หงษ์โต | รองอธิบดีกรมพัฒนาที่ดิน               |
| นายจรูญ ยกถาวร         | รองอธิบดีกรมพัฒนาที่ดิน               |
| นายอนุสรณ์ จันทนโรจน์  | รองอธิบดีกรมพัฒนาที่ดิน               |
| นายโสภณ ชมชาญ          | ผู้เชี่ยวชาญด้านการวางแผนการใช้ที่ดิน |

### คณะทำงานจัดทำเอกสารวิชาการและเผยแพร่

ตามคำสั่งกรมพัฒนาที่ดิน ที่

๕๓๑ / ๒๕๕๔

ลงวันที่ ๕ สิงหาคม ๒๕๕๔ โดยนายรัชชชัย สำโรงวัฒนา อธิบดีกรมพัฒนาที่ดิน

|                               |                            |
|-------------------------------|----------------------------|
| 1. นายพิทยากร ลิ้มทอง         | ประธานกรรมการ              |
| 2. นายวุฒิชชาติ สิริช่วยชู    | กรรมการ                    |
| 3. นางอรทัย ศุภกริชพงษ์       | กรรมการ                    |
| 4. นายอนิรุทธิ์ โพธิ์จันทร์   | กรรมการ                    |
| 5. นายบุญรักษ์ พัฒนกนก        | กรรมการ                    |
| 6. นายศิริพงษ์ อินทรมงคล      | กรรมการ                    |
| 7. นางกุลรัศมี อนันต์พงษ์สุข  | กรรมการ                    |
| 8. นายธีระยุทธ จิตต์จ้านงค์   | กรรมการ                    |
| 9. นายวีรชัย กาญจนาลัย        | กรรมการ                    |
| 10. นายชินพัฒนธนา สุขวิบูลย์  | กรรมการ                    |
| 11. นายโชติวัฒน์ ชุมวรานนท์   | กรรมการและเลขานุการ        |
| 12. นายวิภูพัฒน์ สถิตยยุทธการ | กรรมการและผู้ช่วยเลขานุการ |

พิมพ์ครั้งที่ ๑ จำนวน ๑๐,๐๐๐ เล่ม