



แผนการป้องกันและบรรเทาสาธารณภัย
จังหวัดกำแพงเพชร พ.ศ. ๒๕๕๘
(ฉบับปรับปรุง พ.ศ. ๒๕๖๓)



จัดทำโดย

คณะกรรมการจัดทำแผนการป้องกันและบรรเทาสาธารณภัยจังหวัดกำแพงเพชร

คำนำ

สาธารณสุขยังคงมีแนวโน้มจะเกิดขึ้นอย่างต่อเนื่องและซับซ้อนมากขึ้น เนื่องจากความแปรปรวนของภูมิอากาศโลก ความเสื่อมโทรมของทรัพยากรธรรมชาติประกอบกับการเปลี่ยนแปลงโครงสร้างสังคมไทยจากสังคมชนบทไปสู่สังคมเมืองอย่างรวดเร็ว ประชาชนมีโอกาสอาศัยอยู่ในพื้นที่เสี่ยงภัยเพิ่มขึ้นส่งผลให้ความเสียหายจากสาธารณสุขรุนแรงมากขึ้น ทั้งภัยธรรมชาติ เช่น อุทกภัย วาตภัย ภัยแล้ง ภัยหนาว และภัยจากการกระทำของมนุษย์ เช่น อัคคีภัย อุบัติภัย การรั่วไหลของสารเคมีและวัตถุอันตราย

การบริหารจัดการสาธารณสุขในช่วงที่ผ่านมา ยังมีปัจจัยที่เป็นจุดอ่อนหลายประการที่จำเป็นต้องยกระดับและพัฒนาให้สู่ระบบสากล รวมทั้งเป็นการรวมพลังประสานความร่วมมือและระดมทรัพยากรจากทุกหน่วยงานภายใต้ระบบปฏิบัติการและการประสานงานที่มีเอกภาพ

แผนการป้องกันและบรรเทาสาธารณสุขจังหวัดกำแพงเพชร พ.ศ. ๒๕๕๘ ได้จัดทำขึ้นเพื่อเป็นแนวทางในการป้องกันและบรรเทาสาธารณสุขระหว่างหน่วยงานต่างๆ บูรณาการความร่วมมือกันในการแก้ไขปัญหาสาธารณสุข ตั้งแต่ก่อนเกิดภัย ระหว่างเกิดภัยและหลังเกิดภัย ได้อย่างมีประสิทธิภาพและสัมฤทธิ์ผลสูงสุด ซึ่งสอดคล้องกับแผนการป้องกันและบรรเทาสาธารณสุขแห่งชาติ พ.ศ. ๒๕๕๘ หลักกฎหมายและครอบคลุมสาธารณสุขในพื้นที่ และเนื่องจากสถานการณ์สาธารณสุขในปัจจุบันเกิดขึ้นบ่อยครั้ง ทวีความรุนแรง และมีความซับซ้อนเพิ่มมากขึ้น ส่งผลกระทบต่อการจัดการความเสี่ยงจากสาธารณสุข รวมถึงต้องมีการเตรียมความพร้อมในการจัดการความเสี่ยงจากสาธารณสุขที่หลากหลาย จังหวัดกำแพงเพชร จึงได้ดำเนินการศึกษาทบทวนและปรับปรุงแผนดังกล่าวให้สอดคล้องเหมาะสมกับสถานการณ์ที่เปลี่ยนแปลงไป โดยมีข้อมูลครอบคลุมและเป็นปัจจุบัน เพื่อใช้ประกอบการตัดสินใจในการจัดการความเสี่ยงจากสาธารณสุขได้อย่างมีประสิทธิภาพบรรลุเป้าหมายครอบคลุมในทุกมิติ



(นายเชาวลิตร์ แสงอุทัย)
ผู้ว่าราชการจังหวัดกำแพงเพชร
ผู้อำนวยการจังหวัด

สารบัญ

หน้า

คำนำ	
สารบัญ	
คำย่อ	
แผนที่จังหวัดกำแพงเพชร	
บทที่ ๑ สถานการณ์สาธารณสุขของจังหวัด	๑
๑.๑ สภาพทั่วไปของจังหวัด	๒
๑.๒ สถานการณ์สาธารณสุขที่เกิดขึ้นในพื้นที่	๑๖
๑.๓ ความเสี่ยงสาธารณสุขของจังหวัด	๒๒
บทที่ ๒ ยุทธศาสตร์การจัดการความเสี่ยงจากสาธารณสุข	๓๒
๒.๑ ยุทธศาสตร์การจัดการความเสี่ยงจากสาธารณสุข	๓๓
๒.๒ แหล่งที่มาของงบประมาณ	๓๘
บทที่ ๓ หลักการจัดการสาธารณสุข	๔๒
๓.๑ ขอบเขตสาธารณสุข	๔๓
๓.๒ ระดับการจัดการสาธารณสุข	๔๓
๓.๓ บทบาทหน้าที่หน่วยงานระดับจังหวัด	๔๓
๓.๔ การจัดตั้งองค์การปฏิบัติ	๕๓
- ระดับนโยบาย	
- ระดับปฏิบัติ	
๓.๕ แนวทางปฏิบัติร่วมกับหน่วยงานที่เกี่ยวข้อง	๕๗
- แนวทางปฏิบัติร่วมกับหน่วยงานที่เกี่ยวข้อง	
- แนวทางปฏิบัติร่วมกับภาคประชาสังคม เอกชนและองค์กรการกุศล	
- แนวทางปฏิบัติร่วมกับศูนย์ป้องกันและบรรเทาสาธารณสุข เขต ๘ กำแพงเพชร	
- แนวทางปฏิบัติร่วมกับองค์กรระหว่างประเทศ	
บทที่ ๔ การลดความเสี่ยงจากสาธารณสุข	๕๙
๔.๑ การป้องกันและลดผลกระทบในพื้นที่เสี่ยงภัย	๖๐
๔.๑.๑ ใช้โครงสร้าง	
๔.๑.๒ ไม่ใช้โครงสร้าง	
๔.๒ การเตรียมความพร้อม	๖๔
๔.๒.๑ การจัดการความเสี่ยงจากสาธารณสุขโดยอาศัยชุมชนเป็นฐาน	
๔.๒.๒ การฝึกการป้องกันและบรรเทาสาธารณสุข	
๔.๒.๓ การเตรียมการอพยพ	

สารบัญ (ต่อ)

หน้า

๔.๒.๔	การเตรียมการจัดตั้งศูนย์พักพิงชั่วคราว	
๔.๒.๕	การจัดตั้งองค์กรการเรียนรู้สาธารณสุข	
๔.๓	การแจ้งเตือนภัย	๖๘
บทที่ ๕	การจัดการในภาวะฉุกเฉิน	๗๑
๕.๑	การปฏิบัติในการจัดการเมื่อเกิดสาธารณภัย	๗๒
๕.๒	การจัดตั้งองค์กรปฏิบัติในการจัดการภาวะฉุกเฉิน	๗๓
๕.๓	การประกาศเขตพื้นที่ประสบสาธารณภัย	๗๔
๕.๔	การตัดสินใจระดับการจัดการสาธารณสุข	๘๐
๕.๕	การปฏิบัติในการอพยพ	๘๑
๕.๖	การเผยแพร่ประชาสัมพันธ์ข้อมูลข่าวสารในสภาวะฉุกเฉิน	๘๒
๕.๗	การบัญชาการเหตุการณ์	๘๒
๕.๘	การปฏิบัติการในการบรรเทาทุกข์	๘๔
๕.๘.๑	การรายงานข้อมูล	
๕.๘.๒	การประเมินความเสียหายและความต้องการความช่วยเหลือ	
๕.๘.๓	การใช้เงินทดรองราชการ	
๕.๘.๔	การรับบริจาค	
๕.๘.๕	การจัดตั้งศูนย์พักพิงชั่วคราว	
บทที่ ๖	การสื่อสารและการคมนาคม	๘๘
๖.๑	การสื่อสารหลัก	๘๙
๖.๒	การสื่อสารรอง	๘๙
๖.๓	การสื่อสารสำรอง	๙๐
บทที่ ๗	การฟื้นฟู	๙๒
๗.๑	การประเมินความจำเป็นในการฟื้นฟูภายหลังเหตุการณ์สาธารณสุข	๙๓
๗.๒	การฟื้นฟู	๙๔
บทที่ ๘	การขับเคลื่อนแผนการป้องกันและบรรเทาสาธารณภัยจังหวัดไปสู่การปฏิบัติ	๙๘
๘.๑	กำกับ ติดตาม ให้อำเภอ/องค์กรปกครองส่วนท้องถิ่นจัดทำแผนการป้องกันและบรรเทาสาธารณภัย แผนปฏิบัติการและแผนเผชิญเหตุ ให้สอดคล้องกับแผนการป้องกันและบรรเทาสาธารณภัยจังหวัด	๙๙
๘.๒	จังหวัดบรรจุแผนงานโครงการที่ปรากฏในแผนการป้องกันและบรรเทาสาธารณภัยจังหวัดในแผนยุทธศาสตร์จังหวัดและกลุ่มจังหวัด	๙๙
๘.๓	ท้องถิ่นบรรจุแผนงานโครงการในแผนพัฒนาองค์กรปกครองส่วนท้องถิ่น	๑๐๐
๘.๔	ทดสอบ ประเมิน ทบทวน แผนจังหวัด เพื่อปรับปรุงใหม่	๑๐๐
๘.๕	การทบทวนและปรับปรุงใหม่	๑๐๐

สารบัญ (ต่อ)

ภาคผนวก

- ภาคผนวก ๑ : พื้นที่เสี่ยงภัย (แยกตามประเภทภัย)
- ภาคผนวก ๒ : ข้อมูลสถานที่สำคัญที่ต้องดูแลเป็นพิเศษ
- ภาคผนวก ๓ : ข้อมูลบัญชียานพาหนะ เครื่องจักรกลและเครื่องมืออุปกรณ์สาธารณภัย
- ภาคผนวก ๔ : ข้อมูลสถานีเตือนภัย หอเตือนภัย ป้ายเตือนภัย สัญญาณเตือนภัย และหอกระจายข่าว
- ภาคผนวก ๕ : ข้อมูลบัญชีผู้เชี่ยวชาญด้านสาธารณภัย
- ภาคผนวก ๖ : ข้อมูลบัญชีเครือข่ายด้านสาธารณภัย บัญชีเครือข่าย อปพร.
- ภาคผนวก ๗ : ข้อมูลบัญชีศักยภาพพื้นฐานทางด้านสาธารณสุข
- ภาคผนวก ๘ : รายชื่อผู้นำอาสาสมัคร องค์กรสาธารณกุศล หน่วยงานที่รับผิดชอบ
ในการประสานการปฏิบัติ
- ภาคผนวก ๙ : ข้อมูลพื้นที่รองรับการอพยพ
- ภาคผนวก ๑๐ : ศูนย์พักพิงชั่วคราวหลัก ศูนย์พักพิงสำรอง (ที่แห่งใหม่ที่สามารถรองรับผู้อพยพ)
- ภาคผนวก ๑๑ : ข่ายติดต่อสื่อสารภายในจังหวัด
- ภาคผนวก ๑๒ : บัญชีรายชื่อหน่วยงานทหารในพื้นที่
-

คำย่อ

กท. : กระทรวงกลาโหม

ศบภ.กท.	:	ศูนย์บรรเทาสาธารณภัย กระทรวงกลาโหม
สป.	:	สำนักงานปลัดกระทรวงกลาโหม
ศบภ.สป.	:	ศูนย์บรรเทาสาธารณภัย สำนักงานปลัดกระทรวงกลาโหม
ทท.	:	กองทัพไทย
ศบภ.ทท.	:	ศูนย์บรรเทาสาธารณภัย กองทัพไทย
บก.ทท.	:	กองบัญชาการกองทัพไทย
ศบภ.บก.ทท.	:	ศูนย์บรรเทาสาธารณภัย กองบัญชาการกองทัพไทย
ศบท.บก.ทท.	:	ศูนย์บัญชาการทางทหาร กองบัญชาการกองทัพไทย
ศบภ.ทบ.	:	ศูนย์บรรเทาสาธารณภัย กองทัพบก
ศบภ.ทร.	:	ศูนย์บรรเทาสาธารณภัย กองทัพเรือ
ศบภ.ทอ.	:	ศูนย์บรรเทาสาธารณภัย กองทัพอากาศ
ศปก.ทบ.	:	ศูนย์ปฏิบัติการกองทัพบก
ศปก.ทร.	:	ศูนย์ปฏิบัติการกองทัพเรือ
ศปก.ทอ.	:	ศูนย์ปฏิบัติการกองทัพอากาศ
ทบ.	:	กองทัพบก
ทร.	:	กองทัพเรือ
ทอ.	:	กองทัพอากาศ
ทภ.	:	กองทัพภาค
มทบ.	:	มณฑลทหารบก
จทบ.	:	จังหวัดทหารบก
นขต.	:	หน่วยขึ้นตรง
นขต.ทบ.	:	หน่วยขึ้นตรงกองทัพบก
นขต.ทร.	:	หน่วยขึ้นตรงกองทัพเรือ
นขต.ทอ.	:	หน่วยขึ้นตรงกองทัพอากาศ
ทรภ.	:	ทัพเรือภาค
ฐท.กท.	:	ฐานทัพเรือกรุงเทพ
กปช.จต.	:	กองบัญชาการป้องกันชายแดนจันทบุรีและตราด
นรช.	:	หน่วยเรือรักษาความสงบเรียบร้อยตามลำน้ำโขง
ฉก.นย.ภต.	:	หน่วยเฉพาะกิจนาวิกโยธินภาคใต้
อศ.	:	กรมอุทกศาสตร์กองทัพเรือ

คำย่อ (ต่อ)

คณะกรรมการแห่งชาติ

กปภ.ช.	:	คณะกรรมการป้องกันและบรรเทาสาธารณภัยแห่งชาติ
กปอ.	:	คณะกรรมการป้องกันอุบัติภัยแห่งชาติ

กองอำนาจการต่างๆ

กอ.รมน.	:	กองอำนาจการรักษาความมั่นคงภายในราชอาณาจักร
บก.ปภ.ช.	:	กองบัญชาการป้องกันและบรรเทาสาธารณภัยแห่งชาติ
กอ.ปภ.กทม.	:	กองอำนาจการป้องกันและบรรเทาสาธารณภัยกรุงเทพมหานคร
กอ.ปภ.สนง.เขต	:	กองอำนาจการป้องกันและบรรเทาสาธารณภัยสำนักงานเขต
กอ.ปภ.จว.	:	กองอำนาจการป้องกันและบรรเทาสาธารณภัยจังหวัด
กอ.ปภ.อ.	:	กองอำนาจการป้องกันและบรรเทาสาธารณภัยอำเภอ
กอ.ปภ.อบต.	:	กองอำนาจการป้องกันและบรรเทาสาธารณภัยองค์การบริหารส่วนตำบล
กอ.ปภ.เทศบาล	:	กองอำนาจการป้องกันและบรรเทาสาธารณภัยเทศบาล
กอ.ปภ.เมืองพัทยา	:	กองอำนาจการป้องกันและบรรเทาสาธารณภัยเมืองพัทยา

รัฐมนตรี ผู้บัญชาการและผู้อำนวยการ

รมว.มท.	:	รัฐมนตรีว่าการกระทรวงมหาดไทย
รมว.กท.	:	รัฐมนตรีว่าการกระทรวงกลาโหม
ป.มท.	:	ปลัดกระทรวงมหาดไทย
ผบ.ปภ.ช.	:	ผู้บัญชาการป้องกันและบรรเทาสาธารณภัยแห่งชาติ (รัฐมนตรีว่าการกระทรวงมหาดไทย)
ผอ.กลาง	:	ผู้อำนวยการกลาง (อธิบดีกรมป้องกันและบรรเทาสาธารณภัย)
ผอ.จว.	:	ผู้อำนวยการจังหวัด
รอง ผอ.จว.	:	รองผู้อำนวยการจังหวัด (นายกองค์การบริหารส่วนจังหวัด)
ผอ.กทม.	:	ผู้อำนวยการกรุงเทพมหานคร
รอง ผอ.กทม.	:	รองผู้อำนวยการกรุงเทพมหานคร (ปลัดกรุงเทพมหานคร)
ผอ.อำเภอ	:	ผู้อำนวยการอำเภอ
ผอ.ท้องถิ่น	:	ผู้อำนวยการท้องถิ่น
ผช.ผอ.ท้องถิ่น	:	ผู้ช่วยผู้อำนวยการท้องถิ่น (ปลัดเทศบาล / ปลัดองค์การบริหารส่วนตำบล)

ปภ : กรมป้องกันและบรรเทาสาธารณภัย

ศูนย์ปภ. เขต ๑-๑๘	:	ศูนย์ป้องกันและบรรเทาสาธารณภัยเขต ๑-๑๘
ปภ.จังหวัด	:	สำนักงานป้องกันและบรรเทาสาธารณภัยจังหวัด

แผนที่จังหวัดกำแพงเพชร



บทที่ ๑

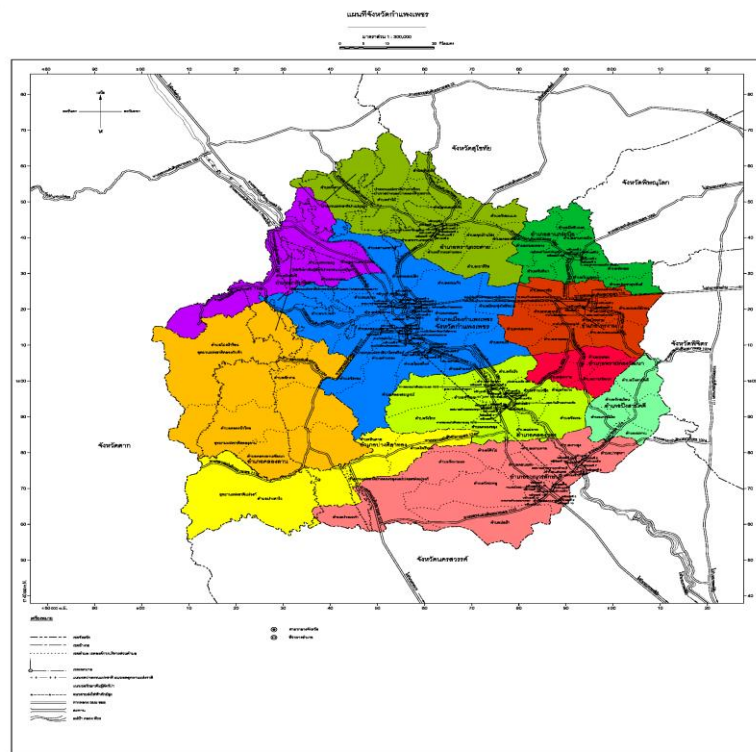
สถานการณ์สาธารณภัยของจังหวัด

๑.๑ สภาพทั่วไปของจังหวัด

ที่ตั้งและอาณาเขต

จังหวัดกำแพงเพชรตั้งอยู่ในเขตภาคเหนือตอนล่างอยู่ที่ละติจูด ๑๕ องศา ๕๑ ลิปดาเหนือ ถึงลองจิจูดที่ ๑๖ องศา ๕๔ ลิปดาเหนือ และเส้นแวงที่ ๙๐ องศาตะวันออก ถึงเส้นแวง ๑๐๐ องศา ๓ ลิปดาตะวันออก อยู่ห่างจากกรุงเทพมหานครตามระยะทางทางหลวงหมายเลข ๑ ถนนพหลโยธิน ๓๕๘ กิโลเมตร มีอาณาเขตติดต่อกับจังหวัดใกล้เคียง ดังนี้

ทิศเหนือ	ติดต่อกับ	อำเภอวังเจ้า จังหวัดตาก และอำเภอศรีมาศ จังหวัดสุโขทัย
ทิศใต้	ติดต่อกับ	อำเภอบรรพตพิสัย จังหวัดนครสวรรค์
ทิศตะวันออก	ติดต่อกับ	อำเภอบางระกำ จังหวัดพิษณุโลก และอำเภอโพธิ์ทะเล อำเภอวชิรขารมี จังหวัดพิจิตร
ทิศตะวันตก	ติดต่อกับ	อำเภออุ้มผาง จังหวัดตาก



ขนาดพื้นที่

จังหวัดกำแพงเพชร มีพื้นที่ ๘,๖๐๗.๕ ตารางกิโลเมตร (๕,๓๗๙,๖๘๑ไร่) เป็นพื้นที่ การเกษตรประมาณ ๔,๙๑๓.๗ ตารางกิโลเมตร (๓,๐๗๑,๐๗๕ไร่) ป่าไม้ ๑,๙๙๐.๕ ตารางกิโลเมตร (๑,๒๔๔,๐๖๐ไร่) พื้นที่นอก การเกษตรอีกประมาณ ๑,๗๐๓.๓ตารางกิโลเมตร (๑,๐๖๔,๕๔๖ไร่)

ลักษณะภูมิประเทศ

จังหวัดกำแพงเพชร มีแม่น้ำปิงไหลผ่านตอนกลางของจังหวัดจากเหนือจรดใต้เป็นระยะทางยาวประมาณ ๑๐๔ กิโลเมตร ซึ่งเหมาะสำหรับการทำการเกษตร โดยมีพื้นที่ทำนาประมาณร้อยละ ๓๑.๔๓ ของพื้นที่ทั้งหมด กระจายอยู่ในพื้นที่ราบด้านตะวันออกของจังหวัด ได้แก่ อำเภอเมืองกำแพงเพชร ลานกระบือ ไทรงาม ทวายทองวัฒนา คลองขลุง บึงสามัคคี พรานกระต่าย และขามเฒ่าลักษณะบุรี พื้นที่ทำไร่ประมาณร้อยละ ๒๘.๐๑ กระจายอยู่ในพื้นที่ด้านตะวันตกของแม่น้ำปิง ได้แก่ อำเภอลองลาน ปางศิลาทอง โกสัมพีนคร พรานกระต่าย เมืองกำแพงเพชร และขามเฒ่าลักษณะภูมิประเทศ แบ่งเป็น ๓ ลักษณะ ดังนี้

- ลักษณะที่ ๑ เป็นที่ราบลุ่มแม่น้ำปิงตอนล่างแบบตะพักลุ่มน้ำ (Alluvial Terrace) มีระดับความสูงประมาณ ๔๓-๑๐๗ เมตร จากระดับน้ำทะเลปานกลางอยู่บริเวณทางด้านทิศตะวันออกและใต้ของจังหวัด
- ลักษณะที่ ๒ เป็นเนินเขาเตี้ยๆ สลับที่ราบ พบเห็นบริเวณด้านเหนือ และตอนกลางของจังหวัด
- ลักษณะที่ ๓ เป็นภูเขาสลับซับซ้อน เป็นแหล่งแร่ธาตุและต้นน้ำลำธารต่างๆ ที่สำคัญ เช่น คลองวังเจ้า คลองสวนหมาก คลองขลุง และคลองวังไทรไหลลงสู่แม่น้ำปิง

โดยสรุปลักษณะพื้นที่ของจังหวัดกำแพงเพชร ด้านตะวันตกเป็นภูเขาสูงลาดลงมาทางด้านตะวันออก ลักษณะดินเป็นดินปนทรายเหมาะแก่การทำนาและปลูกพืชไร่

ลักษณะภูมิอากาศ

จังหวัดกำแพงเพชร ตามระบบการจำแนกภูมิอากาศของ Koppen เป็นแบบฝนเมืองร้อนเฉพาะฤดู (Tropical Savana Climate : Aw) มี ๓ ฤดูกาล ได้แก่ ฤดูฝน ตั้งแต่เดือนพฤษภาคมถึงเดือนตุลาคม ในช่วงนี้ทางภาคเหนือของประเทศไทยได้รับอิทธิพลจากลมมรสุมตะวันตกเฉียงใต้ ฤดูหนาว เริ่มจากเดือนพฤศจิกายนถึงเดือนกุมภาพันธ์เป็นช่วงของลมมรสุมตะวันออกเฉียงเหนือซึ่งพัดพาเอาความหนาวเย็นและแห้งแล้งมาจากประเทศจีน สำหรับฤดูร้อนเริ่มตั้งแต่ปลายเดือนกุมภาพันธ์ถึงเดือนเมษายนได้รับอิทธิพลจากลมมรสุมตะวันออกเฉียงใต้ ซึ่งพัดมาจากทะเลจีนใต้และอ่าวไทยประกอบกับเป็นช่วงที่ได้รับแสงแดดเต็มที่ จึงมีอากาศร้อนและแห้งแล้งมากจากข้อมูลสถิติภูมิอากาศของสถานีตรวจอากาศจังหวัดกำแพงเพชร ได้นำมาใช้เป็นตัวแทนลักษณะภูมิอากาศของพื้นที่ตำบลสรุปได้ดังนี้

๑) ปริมาณน้ำฝน ปริมาณน้ำฝนรวมตลอดปี ๑,๓๕๔.๖ มิลลิเมตร โดยเดือนกันยายนมีฝนตกมากที่สุด ในรอบปี ปริมาณเฉลี่ย ๒๙๓.๗ มิลลิเมตร และฝนตกน้อยที่สุดในเดือนมกราคม ปริมาณเฉลี่ย ๓.๕ มิลลิเมตร รวมจำนวนวันที่มีฝนตกตลอดทั้งปี ๑๒๔ วัน

๒) อุณหภูมิ อุณหภูมิสูงสุดเฉลี่ยรายปีเท่ากับ ๓๖.๐ องศาเซลเซียส และอุณหภูมิต่ำสุดเฉลี่ยรายปีเท่ากับ ๒๐.๘ องศาเซลเซียส โดยเดือนเมษายนมีค่าอุณหภูมิสูงสุด เฉลี่ย ๓๐.๔ องศาเซลเซียส และต่ำสุดในเดือนธันวาคมและเดือนมกราคม เฉลี่ย ๒๔.๙ องศาเซลเซียส

๓) ความชื้นสัมพัทธ์ ความชื้นสัมพัทธ์เฉลี่ยรายปีเท่ากับ ๗๗ เปอร์เซ็นต์ โดยเดือนตุลาคมมีค่าความชื้นสัมพัทธ์สูงสุด เฉลี่ย ๘๐ เปอร์เซ็นต์ และต่ำสุดในเดือนมีนาคม เฉลี่ย ๕๒ เปอร์เซ็นต์

๔) ช่วงฤดูเพาะปลูกพืช ในการวิเคราะห์ข้อมูลเพื่อกำหนดช่วงเวลาที่เหมาะสมในการปลูกพืช โดยใช้ข้อมูลเกี่ยวกับปริมาณน้ำฝนรายเดือนเฉลี่ย และค่าศักยภาพการคายระเหยน้ำของพืชรายเดือนเฉลี่ย (Evapotranspiration: ETo) ซึ่งคำนวณค่าโดยใช้โปรแกรม Cropwat มากำหนดจุดกราฟลงบนกระดาษ โดยพิจารณาจากระยะเวลาช่วงที่เส้นน้ำฝนอยู่เหนือเส้น ๐.๕ ETo เป็นหลัก เพื่อหาช่วงระยะเวลาที่เหมาะสมในการเพาะปลูกพืช

ลักษณะทางการปกครอง

จังหวัดกำแพงเพชร แบ่งการปกครองเป็น ๑๑ อำเภอ ๗๘ ตำบล ๙๕๗ หมู่บ้าน มีองค์การบริหารส่วนจังหวัด ๑ แห่ง เทศบาลเมือง ๓ แห่ง เทศบาลตำบล ๒๒ แห่ง และองค์การบริหารส่วนตำบล ๖๔ แห่ง มีประชากรทั้งสิ้น ๗๒๕,๙๐๒ คน แยกเป็นชาย ๓๕๘,๙๘๑ คน หญิง ๓๖๖,๙๒๑ คน จำนวนครัวเรือน ๒๗๖,๘๙๗ ครัวเรือน

อำเภอ	ตำบล	หมู่บ้าน	อบจ.	เทศบาล (แห่ง)		อบต. (แห่ง)	ครัวเรือน	ประชากรในพื้นที่		
				เมือง	ตำบล			ชาย	หญิง	รวม
เมืองกำแพงเพชร	๑๖	๒๒๐	๑	๒	๕	๑๒	๘๗,๓๘๙	๑๐๓,๘๘๗	๑๐๘,๙๓๑	๒๑๒,๘๒๘
ขามเฒ่า	๑๑	๑๔๓	-	๑	๒	๑๐	๕๐,๑๔๐	๕๒,๐๓๔	๕๒,๙๕๖	๑๐๕,๙๘๐
คลองขลุง	๑๐	๑๐๓	-	-	๔	๙	๒๙,๐๖๘	๓๔,๖๙๔	๓๖,๐๙๐	๗๐,๗๘๔
พรานกระต่าย	๑๐	๑๑๖	-	-	๔	๗	๒๔,๘๕๖	๓๕,๒๙๘	๓๕,๗๓๐	๗๑,๐๒๘
ไทรงาม	๗	๗๑	-	-	๑	๗	๑๗,๒๒๓	๒๕,๑๗๕	๒๕,๕๒๗	๕๐,๗๐๒
ลานกระบือ	๗	๖๘	-	-	๓	๕	๑๕,๒๘๐	๒๑,๕๒๘	๒๑,๕๒๙	๔๒,๘๐๙
คลองลาน	๔	๖๘	-	-	๑	๓	๒๓,๒๖๑	๓๒,๑๖๘	๓๓,๖๖๑	๖๓,๘๒๙
ทรายทองวัฒนา	๓	๓๘	-	-	๑	๒	๗,๓๙๒	๑๑,๖๘๒	๑๑,๗๙๐	๒๓,๑๘๒
ปางศิลาทอง	๓	๔๒	-	-	-	๓	๑๐,๙๘๔	๑๕,๒๗๙	๑๕,๓๐๖	๓๐,๕๘๕
บึงสามัคคี	๔	๔๕	-	-	๑	๓	๑๐,๗๓๘	๑๒,๘๘๑	๑๓,๐๒๑	๒๕,๙๐๒
โกสัมพีนคร	๓	๔๓	-	-	-	๓	๑๐,๕๖๖	๑๔,๔๔๕	๑๔,๓๙๐	๒๘,๘๕๕
รวม	๗๘	๙๕๗	๑	๓	๒๒	๖๔	๒๗๖,๘๙๗	๓๕๘,๙๘๑	๓๖๖,๙๒๑	๗๒๕,๙๐๒

ที่มา : ที่ทำการปกครองจังหวัดกำแพงเพชร, (ข้อมูล ณ วันที่ ๑๑ สิงหาคม ๒๕๖๓)

● **ข้อมูลประชากรแยกตามช่วงอายุ**

อำเภอ	ข้อมูลประชากรแยกตามช่วงอายุ											
	๐-๗ ปี		๘-๑๕ ปี		๑๖-๒๕ ปี		๒๖-๕๐ ปี		๕๑-๗๐ ปี		๗๐ ปีขึ้นไป	
	ชาย	หญิง	ชาย	หญิง	ชาย	หญิง	ชาย	หญิง	ชาย	หญิง	ชาย	หญิง
เมืองฯ	๕,๖๙๕	๕,๐๙๔	๖,๘๘๐	๖,๔๐๗	๘,๙๓๓	๘,๗๖๐	๒๕,๗๙๒	๒๕,๙๒๕	๑๖,๖๖๕	๑๘,๖๔๒	๔,๐๗๖	๕,๑๘๘
ขามเฒ่า	๒,๗๓๐	๒,๖๐๓	๓,๖๓๑	๓,๒๗๔	๔,๕๖๖	๔,๒๗๗	๑๓,๒๓๗	๑๒,๗๒๒	๘,๗๘๑	๙,๗๗๔	๒,๒๗๑	๒,๙๐๗
คลองขลุง	๒,๒๑๘	๒,๐๖๔	๒,๗๓๔	๒,๖๔๐	๓,๕๘๕	๓,๔๖๐	๑๐,๓๙๖	๑๐,๓๐๓	๗,๓๑๕	๘,๒๑๙	๒,๐๘๕	๒,๗๙๘
พรานกระต่าย	๒,๐๑๖	๑,๙๐๗	๒,๕๑๗	๒,๒๗๖	๓,๔๐๖	๓,๑๔๔	๙,๒๐๙	๙,๐๒๖	๖,๐๖๑	๖,๓๙๐	๑,๓๙๑	๑,๘๓๖
ไทรงาม	๑,๘๙๐	๑,๖๘๑	๒,๓๓๘	๒,๑๖๓	๒,๙๑๐	๒,๘๙๓	๘,๗๕๒	๘,๔๒๖	๕,๕๔๑	๖,๐๘๔	๑,๓๕๕	๑,๖๖๓
ลานกระบือ	๑,๓๓๑	๑,๒๖๙	๑,๖๑๘	๑,๕๗๓	๒,๒๖๒	๒,๑๐๙	๖,๓๙๗	๖,๑๘๘	๓,๙๔๐	๔,๒๒๑	๘๖๙	๑,๑๑๗
คลองลาน	๑,๗๓๓	๑,๕๔๗	๒,๐๕๕	๑,๙๐๔	๒,๘๑๑	๒,๖๙๕	๗,๗๗๑	๗,๒๑๖	๕,๐๓๐	๕,๐๗๗	๑,๒๒๗	๑,๓๘๗
ทรายทองวัฒนา	๕๙๙	๕๑๓	๗๓๘	๗๐๐	๙๗๘	๘๙๓	๒,๗๒๕	๒,๖๙๙	๑,๗๔๔	๑,๘๒๕	๔๘๔	๕๗๕
ปางศิลาทอง	๑,๒๖๖	๑,๒๕๓	๑,๖๕๖	๑,๕๖๖	๒,๐๓๕	๑,๙๗๒	๕,๘๖๐	๕,๖๔๖	๓,๕๘๕	๓,๗๙๐	๘๗๗	๑,๑๓๙
บึงสามัคคี	๗๖๓	๖๖๐	๙๕๑	๙๑๒	๑,๒๒๒	๑,๑๔๔	๓,๕๘๙	๓,๔๙๑	๒,๒๕๒	๒,๔๓๔	๕๓๔	๖๗๑
โกสัมพีนคร	๑,๒๒๕	๑,๑๒๓	๑,๔๙๖	๑,๓๖๙	๑,๙๗๖	๑,๘๔๐	๕,๕๒๘	๕,๒๕๕	๓,๓๓๙	๓,๖๘๒	๘๘๑	๑,๐๘๑
รวมทั้งสิ้น	๒๑,๔๖๖	๑๙,๗๑๔	๒๖,๖๑๔	๒๔,๗๒๔	๓๔,๗๒๔	๓๓,๑๘๗	๙๙,๒๔๖	๙๖,๙๓๗	๖๔,๒๔๓	๗๐,๑๓๘	๑๖,๐๕๐	๒๐,๓๖๒

ที่มา : ที่ทำการปกครองจังหวัดกำแพงเพชร, (ข้อมูล ณ วันที่ ๑๑ สิงหาคม ๒๕๖๓)

● ข้อมูลประชากรกลุ่มเปราะบาง

อำเภอ	ทางการมองเห็น		ทางการได้ยิน/สื่อความหมาย		ทางการเคลื่อนไหว/ทางกาย		ทางจิตใจ/พฤติกรรม		ทางสติปัญญา		ทางการเรียนรู้		ทางอาชีพ		พิการซ้ำซ้อน	
	ชาย	หญิง	ชาย	หญิง	ชาย	หญิง	ชาย	หญิง	ชาย	หญิง	ชาย	หญิง	ชาย	หญิง	ชาย	หญิง
เมืองฯ	๒๐๙	๑๖๓	๖๙๑	๖๕๐	๒,๖๗๒	๒,๙๒๔	๓๐๐	๑๙๐	๓๒๐	๒๙๑	๑๕	๗	๒๕	๑๐	๒๒๖	๑๕๒
ขามเฒ่า	๑๖๐	๑๖๕	๒๕๘	๒๒๙	๑,๑๖๙	๑,๐๐๔	๑๒๕	๗๘	๑๓๓	๑๐๓	๔	๓	๑๐	๓	๑๓๑	๘๘
คลองขลุง	๗๗	๑๐๐	๒๐๘	๑๖๓	๘๙๙	๑,๐๒๐	๑๒๓	๖๗	๙๓	๘๕	๖	๕	๖	๑	๙๒	๖๒
พรานกระต่าย	๙๗	๑๐๖	๒๘๔	๒๔๒	๗๗๗	๗๘๑	๕๘	๓๕	๑๒๑	๘๔	๔	๑	๖	๔	๗๕	๕๗
ไทรงาม	๑๔๑	๑๗๒	๑๖๗	๑๓๙	๖๗๘	๘๖๐	๘๔	๖๙	๖๙	๕๘	๓	๐	๒	๐	๙๓	๗๘
ลานกระบือ	๑๑๕	๑๒๙	๑๓๓	๑๒๓	๕๘๔	๖๒๘	๔๘	๒๖	๕๘	๔๙	๔	๕	๓	๑	๕๔	๕๗
คลองลาน	๑๓๖	๑๖๗	๒๑๔	๒๐๔	๙๒๑	๙๕๕	๙๒	๕๓	๙๓	๖๕	๑	๔	๑๒	๐	๗๖	๕๔
ทรายทองวัฒนา	๓๒	๒๖	๖๙	๕๒	๒๓๗	๒๕๙	๓๑	๑๑	๓๔	๑๕	๐	๒	๒	๑	๒๓	๓๐
ปางศิลาทอง	๓๕	๓๕	๘๘	๖๓	๓๒๒	๒๖๔	๕๐	๓๒	๓๐	๔๑	๑	๑	๒	๐	๓๒	๔๑
บึงสามัคคี	๕๒	๔๘	๕๖	๕๗	๒๔๑	๑๙๙	๓๙	๒๕	๓๒	๓๓	๒	๐	๒	๑	๕๐	๒๘
โกสัมพีนคร	๒๗	๒๐	๗๙	๗๑	๔๑๘	๔๐๕	๔๕	๒๔	๕๖	๔๐	๕	๒	๓	๒	๒๑	๒๒
รวมทั้งสิ้น	๑,๐๘๑	๑,๑๓๑	๒,๒๔๗	๑,๙๙๓	๘,๙๑๘	๙,๒๙๙	๙๙๕	๖๑๐	๑,๐๓๙	๘๖๔	๔๕	๓๐	๗๓	๒๓	๘๗๓	๖๖๙

ที่มา : สอน.พัฒนาสังคมและความมั่นคงของมนุษย์จังหวัดกำแพงเพชร, (ข้อมูล ณ วันที่ ๑๐ สิงหาคม ๒๕๖๓)

● ข้อมูลคนต่างด้าว

อำเภอ	จำนวน นายจ้าง	สัญชาติ			จำนวนคนต่างด้าว ทั้งสิ้น
		กัมพูชา (คน)	ลาว (คน)	เมียนมาร์ (คน)	
เมืองกำแพงเพชร	๕๓๙	๑๖๔	๑๓๐	๑,๖๗๒	๑,๙๖๖
ขามเฒ่า	๑๒๖	๒๗	๔๗	๓๓๒	๔๐๖
คลองขลุง	๑๕๙	๕๙	๑๓๑	๘๘๗	๑,๐๗๗
พรานกระต่าย	๖๓	๑๐๒	๒๖	๑๙๑	๓๑๙
ไทรงาม	๖๘	๕๙	๑๐๑	๒๗๗	๔๓๗
ลานกระบือ	๓๙	๓๐	๕๕	๑๓๐	๒๑๕
คลองลาน	๔๑	๔	๘	๕๕	๖๗
ทรายทองวัฒนา	๓๒	๗	๓๔	๑๕๒	๑๙๓
ปางศิลาทอง	๒๖	๑๒๓	๒๒	๑๗๓	๓๑๘
บึงสามัคคี	๖๓	๔๑	๗๑	๒๑๓	๓๒๕
โกสัมพีนคร	๕๐	๒๑	๒๖	๓๓๒	๓๗๙
รวมทั้งสิ้น	๑,๒๐๖	๖๓๗	๖๕๑	๔,๔๑๔	๕,๗๐๒

ที่มา : สำนักงานจัดหางานจังหวัดกำแพงเพชร, (ข้อมูล ณ วันที่ ๑๐ สิงหาคม ๒๕๖๓)

เส้นทางคมนาคม

การคมนาคมขนส่งที่สำคัญของจังหวัดกำแพงเพชร มีการคมนาคมสะดวกเพียงทางเดียว คือ ทางรถยนต์ ไม่มีทางรถไฟหรือสนามบิน ซึ่งต้องใช้บริการของจังหวัดใกล้เคียงทางรถไฟสายเหนือผ่านจังหวัดพิจิตรและจังหวัดพิษณุโลก ส่วนสนามบินมีที่จังหวัดสุโขทัยและพิษณุโลก ประกอบกับทางถนนมีความสะดวกรวดเร็วกว่า โดยใช้เส้นทางคมนาคมทางบก ถนนทางหลวงแผ่นดินเส้นทางหลวงหมายเลข ๓๒ ผ่านจังหวัดอุทัย อ่างทอง สิงห์บุรี นครสวรรค์ เข้าสู่ทางหลวงหมายเลข ๑ ถึงจังหวัดกำแพงเพชร รวมระยะทาง ๓๕๘ กิโลเมตรถนนสายสำคัญในจังหวัดกำแพงเพชร ดังนี้

- ทางหลวงแผ่นดินหมายเลข ๑ (จากอำเภอเมืองกำแพงเพชร ผ่านอำเภอโกสัมพีนคร จังหวัดกำแพงเพชร เข้าสู่พื้นที่อำเภอวังเจ้า จังหวัดตาก ระยะทางประมาณ ๖๘ กิโลเมตร
- ทางหลวงแผ่นดินหมายเลข ๑๐๑ (จากอำเภอเมืองกำแพงเพชร ผ่านอำเภอพรานกระต่ายจังหวัดกำแพงเพชร เข้าสู่พื้นที่อำเภอศรีมอหิ จังหวัดสุโขทัย ระยะทางประมาณ ๗๗ กิโลเมตร
- ทางหลวงแผ่นดินหมายเลข ๑๑๕ (จากอำเภอเมืองกำแพงเพชร ผ่านอำเภอไทรงาม จังหวัดกำแพงเพชร เข้าสู่พื้นที่อำเภอวิเชียรบุรี จังหวัดพิจิตร ระยะทางประมาณ ๙๐ กิโลเมตร
- ทางหลวงแผ่นดินหมายเลข ๑ (จากอำเภอเมืองกำแพงเพชร ผ่านอำเภอคลองขลุงและอำเภอขามเฒ่าบุรีจังหวัดกำแพงเพชร เข้าสู่พื้นที่อำเภอลาดยาวจังหวัดนครสวรรค์ ระยะทางประมาณ ๑๐๗ กิโลเมตร

การคมนาคมระหว่างตัวจังหวัดกับอำเภอมิถนนลาดยางเชื่อมต่อกัน ซึ่งระยะทางจากตัวเมืองกำแพงเพชร ไปยังอำเภอต่างๆ ดังนี้

๑)	อำเภอพรานกระต่าย	ระยะทาง	๒๕	กิโลเมตร
๒)	อำเภอไทรงาม	ระยะทาง	๔๓	กิโลเมตร
๓)	อำเภอคลองลาน	ระยะทาง	๕๐	กิโลเมตร
๔)	อำเภอคลองขลุง	ระยะทาง	๔๓	กิโลเมตร
๕)	อำเภอลานกระบือ	ระยะทาง	๕๕	กิโลเมตร
๖)	อำเภอขามเฒ่าบุรี	ระยะทาง	๗๙	กิโลเมตร
๗)	อำเภอทรายทองพัฒนา	ระยะทาง	๕๓	กิโลเมตร
๘)	อำเภอปางศิลาทอง	ระยะทาง	๗๐	กิโลเมตร
๙)	อำเภอบึงสามัคคี	ระยะทาง	๙๐	กิโลเมตร
๑๐)	อำเภอโกสัมพีนคร	ระยะทาง	๓๕	กิโลเมตร

ลักษณะการประกอบอาชีพ

ประชาชนส่วนใหญ่ของจังหวัดกำแพงเพชร ประกอบอาชีพเกษตรกรรม ทั้งนี้ เนื่องจากมีสภาพภูมิศาสตร์ที่เหมาะสมแก่การทำนาและปลูกพืชไร่ ซึ่งพืชเศรษฐกิจที่สำคัญ คือ ข้าว มันสำปะหลัง และอ้อย เป็นต้น

แหล่งทรัพยากรธรรมชาติและแหล่งน้ำ

จังหวัดกำแพงเพชร มีแหล่งน้ำตามธรรมชาติในลักษณะของแม่น้ำลำคลอง หนองและบึง จากการศึกษาแผนที่ภูมิประเทศจังหวัดกำแพงเพชร แบ่งแหล่งน้ำได้ ๒ กลุ่มน้ำ คือ

- บริเวณลุ่มน้ำปิง (Mae Nam Ping Catchment basin) บริเวณพื้นที่รับน้ำที่มีสันปันน้ำล้อมรอบ เมื่อฝนตกน้ำฝนจะไหลลงสู่ทางน้ำและบึงที่อยู่ในบริเวณต่างๆ ของพื้นที่จังหวัด กำแพงเพชรแล้วจึงไหลสู่แม่น้ำปิง ซึ่งประกอบด้วยพื้นที่รับน้ำ (Catchment area) หรือลุ่มน้ำ (River basin) ต่างๆ รวมเนื้อที่ ๕,๙๕๕.๘๖๕ ตารางกิโลเมตร หรือร้อยละ ๖๙.๑๙

- บริเวณลุ่มน้ำยม (Mae Nam Yom Catchment basin) บริเวณพื้นที่รับน้ำที่มีพื้นที่อยู่ในจังหวัดกำแพงเพชร เนื้อที่ ๒,๖๕๑.๖๒๕ ตารางกิโลเมตร หรือร้อยละ ๓๐.๘๑ แต่ลำน้ำจะไหลลงสู่แม่น้ำยม การที่ภูมิประเทศบริเวณที่เป็นธรณีสัณฐานแบบเนินตะกอนรูปพัดมีความลาดเอียงจากตำแหน่งสูงสุดที่อำเภอเมืองกำแพงเพชร ระดับความสูงประมาณ ๗๘ เมตรจากระดับน้ำทะเลปานกลาง เอียงไปตามแนวรูปพัดที่ระดับความสูง ๔๖ เมตรน้ำที่ล้นท่วมฝั่งแม่น้ำยมในอดีต จึงไหลไปลงแม่น้ำยม ดังนั้นลำน้ำทั้งหลายที่ไหลบนเนินตะกอนรูปพัดกำแพงเพชรจึงแพร่กระจายการกัดกร่อนในทางลิกเป็นลำ น้ำไหลไปตามความลาดที่ต่ำกว่าสู่ที่ราบทางตะวันออก

จังหวัดกำแพงเพชร มีแม่น้ำยมเป็นแหล่งน้ำต้นทุนที่สำคัญ มีความยาว ๑๐๔ กิโลเมตร มีแหล่งน้ำ เช่น อ่างเก็บน้ำ ฝ่าย ทานบ สระ หนอง บึง คูคลอง บ่อบาดาล และบ่อน้ำตื้น จำนวน ๑๐,๑๓๓ แห่ง ระบบน้ำชลประทานมีพื้นที่อยู่ในเขตชลประทาน ๑,๐๑๓,๔๒๒ ไร่ คิดเป็นร้อยละ ๓๐.๒ ของพื้นที่การเกษตรทั้งหมด ทั้งนี้จังหวัดกำแพงเพชร อยู่ในเขตลุ่มน้ำยมเป็นส่วนใหญ่ โดยประกอบด้วยลุ่มน้ำสาขาต่างๆ

- ๑) ลุ่มน้ำสาขา แม่น้ำยมส่วนที่ ๔ : พื้นที่ ๑,๘๙๗,๕๐๐ ไร่ มีลำน้ำย่อยสายหลักๆ ที่สำคัญ ได้แก่
 - ๒) ห้วยตาก ห้วยปะแหนะ ห้วยทราย คลองประดาง คลองสขยม
 - ๓) ลุ่มน้ำสาขา คลองวังเจ้า : พื้นที่ ๔๐๐,๐๐๐ ไร่ มีลำน้ำย่อยสายหลักๆ ที่สำคัญ ได้แก่ คลองแขยง คลองข้าวเจ้า สบขุนหมาก คลองแม่ยะมา รวมอยู่ในปริมาณน้ำท่าในแม่น้ำยม ณ จุดพิจารณา (P.๑๘) ก่อนเข้าจังหวัดกำแพงเพชร
 - ๔) ลุ่มน้ำสาขาคลองแม่ระกา : พื้นที่ ๕๕๕,๐๐๐ ไร่ มีลำน้ำย่อยสายหลักๆ ที่สำคัญ ได้แก่ คลองชะยาง คลองวังน้ำแดง คลองสมอโคน เป็นต้น
 - ๕) ลุ่มน้ำสาขา คลองสวนหมาก : พื้นที่ ๖๗๓,๖๕๐ ไร่ มีลำน้ำย่อยสายหลักๆ ที่สำคัญ ได้แก่ คลองไผ่ตัน คลองจำปา คลองเตอะโค๊ะ คลองผู้ใหญ่เลา คลองบัวน้อย คลองไพร และคลองคะยาง
 - ๖) ลุ่มน้ำสาขาแม่น้ำยมตอนล่าง : พื้นที่ ๓,๒๒๒ ตารางกิโลเมตร คิดเป็นพื้นที่ ๒,๐๑๓,๗๕๐ ไร่ มีพื้นที่ลุ่มน้ำย่อย ดังนี้

-	ลุ่มน้ำยมตอนล่าง (๑)	พื้นที่	๒๗๕ ตารางกิโลเมตร
-	ลุ่มน้ำคลองขลุ	พื้นที่	๘๓๐ ตารางกิโลเมตร
-	ลุ่มน้ำยมตอนล่าง (๒)	พื้นที่	๑,๓๑๐ ตารางกิโลเมตร
-	ลุ่มน้ำยมตอนล่าง (๓)	พื้นที่	๕๖๒ ตารางกิโลเมตร

จำนวนแหล่งน้ำ จำแนกตามประเภทแหล่งน้ำเป็นรายอำเภอ

อำเภอ	รวม	ประเภทแหล่งน้ำ								
		อ่างเก็บน้ำ			ฝาย คอนกรีต	ทำนบ	สระ/ หนอง/ บึง	คู/คลอง	บ่อ บาดาล	บ่อน้ำตื้น
		ใหญ่	กลาง	เล็ก						
เมืองกำแพงเพชร	๗,๕๙๐	-	๑	-	๑๓๐	-	๑,๒๓๗	๔๑๓	๑,๑๘๖	๔,๖๒๓
ขามเฒ่า	๘	-	-	๒	๑	-	-	๕	-	-
คลองขลุง	๔	-	-	-	-	-	-	๔	-	-
พรานกระต่าย	๑,๑๙๑	-	๑	๑	๒๗	-	๘๕	๔๗	๘๐	๙๕๐
ไทรงาม	๙๕	-	-	-	๒	-	๒๔	๔	๓๙	๒๖
ลานกระบือ	๗๙	-	-	-	-	-	๓	๘	๖๘	-
คลองลาน	๗๑๗	-	๑	๙	๓๘	-	๕๑	๓๘	๙๒	๔๘๘
ทรายทองวัฒนา	-	-	-	-	-	-	-	-	-	-
ปางศิลาทอง	๖	-	-	๑	๒	-	-	๓	๓	-
บึงสามัคคี	๘	-	-	-	-	-	-	๘	๘	-
โกสัมพีนคร	๔๓๑	-	-	-	-	-	๗๕	๒๓	๒๓	๓๐๐
รวม	๑๐,๑๒๙	-	๓	๑๓	๒๐๐	-	๑,๔๗๕	๕๕๓	๑,๔๙๘	๖,๓๘๗

ที่มา : โครงการชลประทานกำแพงเพชร, สำนักงานทรัพยากรน้ำบาดาล เขต ๗ กำแพงเพชร (ข้อมูล ณ เดือนสิงหาคม ๒๕๖๓)

สภาพเศรษฐกิจของจังหวัด

ผลิตภัณฑ์มวลรวมจังหวัด (GPP) ณ ราคาประจำปี: ปี ๒๕๖๐ เท่ากับ ๑๑๐,๒๔๘ ล้านบาท (ลำดับที่ ๒ ของภาคเหนือ ลำดับที่ ๒๔ ของประเทศ) มีผลิตภัณฑ์มวลรวมต่อประชากร (รายได้ต่อประชากร) เท่ากับ ๑๔๒,๖๖๐ บาท/คน/ปี (ลำดับที่ ๒ ของภาคเหนือ ลำดับที่ ๒๔ ของประเทศ) โครงสร้างการผลิตหลักของ จังหวัดมาจากภาคอุตสาหกรรม (สาขาการทำเหมืองแร่และเหมืองหิน และสาขาการผลิตอุตสาหกรรม) ร้อยละ ๔๕.๐๖ มีมูลค่า ๔๙,๖๗๓ ล้านบาท และภาคเกษตรกรรม ร้อยละ ๒๑.๒๐ มีมูลค่า ๒๓,๓๖๙ ล้านบาท

(๑) ด้านเกษตร

พื้นที่การเกษตรกรรม ประมาณ ๕,๘๕๘.๔๕ ตารางกิโลเมตร (๓,๖๖๑,๕๓๓ ไร่) คิดเป็น ร้อยละ ๖๘.๐๖ ของพื้นที่จังหวัดกำแพงเพชร พืชเศรษฐกิจที่สำคัญของจังหวัด ได้แก่ ข้าว อ้อยโรงงาน มันสำปะหลัง ข้าวโพดเลี้ยงสัตว์ยางพารา ปาล์มน้ำมัน ข้อมูล ณ วันที่ ๑ มกราคม ๒๕๖๓ พื้นที่ปลูกพืชเศรษฐกิจที่สำคัญ ได้แก่ ข้าวนาปีมีพื้นที่ปลูก ๑,๑๔๔,๐๖๓ ไร่ ผลผลิตประมาณ ๖๔๙,๑๓๘ ตัน มันสำปะหลังมีพื้นที่ปลูก ๖๘๔,๖๘๑ ไร่ ผลผลิต ๒,๔๘๗,๕๙๔ ตัน อ้อยมีพื้นที่ปลูก ๗๑๓,๑๘๙ ไร่ ผลผลิตประมาณ ๙,๑๘๓,๗๙๓ ตัน ข้าวโพดเลี้ยงสัตว์มีพื้นที่ปลูกรวมทั้งสิ้น ๙๘,๒๙๔ ไร่ โดยพื้นที่ ปลูกข้าวโพดเลี้ยงสัตว์ รุ่น ๑ จำนวน ๔๗,๖๑๓ ไร่ และ พื้นที่ปลูกข้าวโพดเลี้ยงสัตว์รุ่นที่ ๒ จำนวน ๕๐,๖๘๑ ไร่ ผลผลิตรวม ๗๖,๐๓๘ ตัน โดยมีผลผลิตข้าวโพดเลี้ยงสัตว์ รุ่น ๑ จำนวน ๓๖,๘๙๐ ตัน และ ผลผลิตข้าวโพดเลี้ยง สัตว์รุ่น ๒ จำนวน ๓๙,๑๔๘ ตัน ยางพารามีพื้นที่ปลูก ๓๗,๘๙๙ ไร่ผลผลิต ๔,๐๔๐ ตัน ปาล์มน้ำมันมีพื้นที่ ปลูก ๗,๕๙๖ ไร่ (ให้ผล ๖,๗๒๙ ไร่) ผลผลิต ๖,๙๕๔ ตัน และมะพร้าว มีพื้นที่ ปลูก ๔๕๘ ไร่ ผลผลิต ๒๓๕ ตัน

ชนิดพืช	ครัวเรือน	เนื้อที่เพาะปลูก (ไร่)	ปริมาณผลผลิต (ตัน)	ผลผลิตเฉลี่ยต่อไร่ (กิโลกรัม)
ข้าวนาปี	๕๖,๓๘๙	๑,๑๔๔,๐๖๓	๖๔๙,๑๓๘	๕๖๙
ข้าวนาปรัง	๒๗,๙๗๓	๖๒๑,๐๔๒	๓๓๓,๐๑๒	๖๓๖
อ้อยโรงงาน	๒๙,๒๘๒	๗๑๓,๑๘๙	๙,๑๘๓,๗๙๓	๑๒,๘๗๗
มันสำปะหลัง	๓๐,๘๘๓	๖๘๔,๖๘๑	๒,๔๘๗,๕๙๔	๓,๖๓๔
ข้าวโพดเลี้ยงสัตว์ รุ่น ๑	๓,๔๘๘	๔๗,๖๑๓	๓๖,๘๙๐	๗๗๘
ข้าวโพดเลี้ยงสัตว์ รุ่น ๒	๓,๙๔๔	๕๐,๖๘๑	๓๙,๑๔๘	๗๗๒
ยางพารา	๑,๖๖๗	๓๗,๘๙๙	๔,๐๔๐	๑๖๗
ปาล์มน้ำมัน	๒๙๖	๗,๕๙๖	๖,๙๕๔	๑,๓๓๑
มะพร้าว	-	๔๕๘	๒๓๕	๗๔๑

ที่มา : สำนักงานเกษตรจังหวัด (ข้อมูล ณ เดือนสิงหาคม ๒๕๖๓)

(๒) ด้านประมง

จังหวัดกำแพงเพชร มีครัวเรือนที่เพาะเลี้ยงสัตว์น้ำในพื้นที่น้ำจืด บ่อ กระชัง เนื้อที่และปริมาณสัตว์น้ำจืดที่จับได้จากการทำประมงน้ำจืด ดังนี้

อำเภอ	การเพาะเลี้ยงสัตว์น้ำจืด			ปริมาณการจับสัตว์น้ำจืด (กก.)	รวมมูลค่า (บาท)
	จำนวนครัวเรือน	จำนวนบ่อ	เนื้อที่ (ไร่)		
เมืองกำแพงเพชร	๖๘๐	๑,๓๖๒	๗๑๖.๙๑๙	๕๖๘,๗๒๐	๒๖,๗๓๕,๖๑๐
ไทรงาม	๓๕๖	๔๙๓	๓๖๔.๐๒๑	๙,๘๖๐	๓๕๓,๔๐๐
คลองลาน	๙๓๖	๑,๑๔๑	๑,๐๑๐,๓๓๐	๕๕๖,๙๔๐	๑๙,๗๙๖,๖๘๐
ขามเฒ่า	๕๘๐	๘๖๑	๖๐๙.๘๕๐	๔๖๒,๘๖๐	๑๙,๑๑๘,๗๒๐
คลองขลุง	๖๔๕	๑,๘๐๖	๑,๓๐๙.๖๕๐	๑,๐๑๗,๑๒๐	๔๙,๙๖๖,๐๗๐
พรานกระต่าย	๙๖๘	๑,๑๗๑	๑,๓๐๓.๖๑๐	๗๒๙,๖๙๐	๓๘,๖๔๖,๒๒๐
ลานกระบือ	๕๐๔	๖๗๔	๕๘๗.๕๙๒	๓๔๘,๔๐๐	๑๓,๗๗๒,๕๒๐
ทรายทองวัฒนา	๒๑๖	๓๘๑	๓๘๔.๐๒๐	๒๑๕,๘๓๐	๘,๔๗๘,๑๗๐
บึงสามัคคี	๘๕	๑๔๖	๑๔๑.๗๕๐	๕๐,๖๑๐	๑,๕๕๒,๘๕๐
ปางศิลาทอง	๕๘๙	๗๕๗	๖๕๒.๘๔๓	๔๕๙,๒๗๐	๑๘,๑๘๖,๖๒๐
โกสัมพีนคร	๕๓๑	๗๕๔	๖๑๘.๑๐๔	๔๙๖,๘๔๐	๒๑,๐๙๘,๐๒๐
รวม	๖,๐๙๐	๙,๕๔๖	๗,๖๙๘,๖๘๘	๔,๙๑๖,๑๔๐	๒๑๗,๗๐๔,๘๘๐

ที่มา : สำนักงานประมงจังหวัด (ข้อมูล ณ เดือนสิงหาคม ๒๕๖๓)

(๓) ด้านอุตสาหกรรม

จังหวัดกำแพงเพชร มีโรงงานอุตสาหกรรม จำนวนรวม ๗๑๑ แห่ง ประกอบด้วย

- (๑) อุตสาหกรรมการเกษตร จำนวน ๒๕๒ แห่ง
- (๒) อุตสาหกรรมอาหาร จำนวน ๖๒ แห่ง
- (๓) อุตสาหกรรมอื่น ๆ จำนวน ๓๙๗ แห่ง

จำนวนโรงงานอุตสาหกรรมในจังหวัดกำแพงเพชร

รายการ	จำนวน (แห่ง)	เงินทุน (บาท)
๑.อุตสาหกรรมเกษตร	๒๕๒	-โรงงานสีข้าว -โรงงานผลิตมันเส้น -โรงงานผลิตแป้งมันสำปะหลัง
๒.อุตสาหกรรมอาหาร	๖๒	-โรงผลิตผงชูรส -บริษัทอายโนะโมะโตะ -โรงงานน้ำตาล
๓.อุตสาหกรรมอื่นๆ	๓๙๗	-ผลิตภัณฑ์ไม้ -โรงโม่หิน/บ่อน้ำมันดิบ -เคมี/โลหะ/จักรกล -ไฟฟ้า/ขนส่ง
รวม	๗๑๑	

จำนวนโรงสีข้าวในจังหวัดกำแพงเพชร

ที่	รายการ	จำนวน
๑.	โรงสีข้าวขนาดกลางและขนาดย่อม<=๒๐๐ ล้านบาท	๔๐
๒.	โรงสีข้าวขนาดใหญ่> ๒๐๐ ล้านบาท	๕
	รวม	๔๕

จำนวนลานมัน/โรงงานแปรรูปมันสำปะหลัง

ที่	รายการ	จำนวน (แห่ง)	เงินลงทุน (ล้านบาท)
๑.	ลานตากมัน (แห่ง)	๑๕๓	๑,๑๑๓.๕๕
๒.	โรงงานผลิตแป้งมัน (โรงงาน)	๑๐	๑,๘๘๗.๘
๓.	เอทานอล	๒	๖๘๘.๑๑
	รวม	๑๖๕	๓,๖๘๙.๔๖

จำนวนโรงงานน้ำตาล/โรงงานไฟฟ้า

ที่	รายการ	จำนวน (แห่ง)	เงินลงทุน (ล้านบาท)
๑.	โรงงานน้ำตาล	๓	๗,๐๗๓.๕๐
๒.	โรงงานผลิตไฟฟ้า	๒๕	๑๒,๘๑๔.๑๒
	รวม	๒๘	๑๙,๘๘๗.๖๒

ที่มา : สำนักงานอุตสาหกรรมจังหวัดกำแพงเพชร (ข้อมูล ณ เดือนสิงหาคม ๒๕๖๓)

(๔) ระบบสาธารณูปโภค

๔.๑ จังหวัดกำแพงเพชร มีผู้ใช้น้ำรวมทั้งสิ้น ๒๗,๒๑๖ ราย ระบบผลิตน้ำประปาทั้งสิ้น ๘ แห่ง ผลิตน้ำประปาได้วันละ ๓๐,๒๗๓ ลบ.ม./วัน หรือ ๓๐,๒๗๓,๐๐๐ ลิตร/วันดังนี้

สถานที่	ความสามารถในการผลิตน้ำ		เขตพื้นที่การจ่ายน้ำ	แหล่งน้ำดิบ	ระดับความลึกบริเวณจุดสูบน้ำ (เมตร)
	กำลังผลิต ณ ปัจจุบัน (ลบ.ม/วัน)	กำลังผลิตสูงสุด (ลบ.ม/วัน)			
กปภ.สาขากำแพงเพชร					
๑. โรงกรองน้ำหนองปลิง (แม่ข่าย)	๑๑,๓๒๓	๑๗,๗๖๐	อ.เมืองกำแพงเพชร ผู้ใช้น้ำรวม ๑๓,๑๔๓ ราย	แม่น้ำปิง	๑.๘๐
๒. โรงกรองน้ำศูนย์ราชการ	๗,๕๕๒	๑๒,๐๐๐	อ.เมือง/อ.พรานกระต่าย ผู้ใช้น้ำรวม ๗,๖๑๕ ราย	แม่น้ำปิง	๑.๘๐
๓. โรงกรองน้ำหนองน้ำขาว	๓,๓๒๙	๑๒,๐๐๐	ต.นครชุม/ต.อ่างทอง ต.คลองแม่ลาย/ ต.ไตรตรึงษ์/ ผู้ใช้น้ำรวม ๓,๖๗๐ ราย	แม่น้ำปิง	๐.๓๐
๓. หน่วยบริการคลองลาน	๘๑๑	๒,๔๐๐	อ.คลองลาน/ ต.คลองน้ำไหล ผู้ใช้น้ำรวม ๑,๒๑๔ ราย	อ่างเก็บน้ำคลองน้ำไหล	ปัจจุบันคงเหลือ ๙,๓๒๐ ล้าน ลบ.ม. ใช้ได้จริง ๘,๕๗๐ ล้าน ลบ.ม.
๔. หน่วยบริการลานกระบือ	๑,๐๐๗	๒,๔๐๐	อ.ลานกระบือ/ต.จันทิมา ผู้ใช้น้ำรวม ๑,๕๔๑ ราย	น้ำบาดาล/น้ำผิวดิน จากบึงช้าง	ความจุ ๔๘๐,๐๐๐ ลบ.ม. ปัจจุบันคงเหลือ ๕๓,๗๖๐ ล้าน ลบ.ม. ระดับน้ำ ๑.๐๖ ม.
๖. สถานีจ่ายน้ำนครชุม	๒,๐๗๗	รับน้ำใสจากบ.หนองน้ำขาว	ต.นครชุม/ต.ท่าขุนราม ผู้ใช้น้ำรวม ๒๔๓ ราย	ไม่มี	ไม่มี
กปภ. สาขาขามเฒ่า					
๗. โรงกรองน้ำขามเฒ่า	๒,๔๘๓	๔,๘๐๐	อ.ขามเฒ่า/ต.สลกบาตร/ต.ป่าพุดรา/ ต.แสนตอ ผู้ใช้น้ำรวม ๔,๓๑๑ ราย	แม่น้ำปิง	๐.๕๐
๘. หน่วยบริการท่ามะเขือ	๑,๖๙๑	๓,๖๐๐	ต.ท่ามะเขือ/ต.คลองขลุ่ย/ ต.ท่าพุดรา ผู้ใช้น้ำรวม ๒,๘๒๔ ราย	แม่น้ำปิง	๐.๕๐

ที่มา : สำนักงานการประปาส่วนภูมิภาค สาขากำแพงเพชร, สิงหาคม ๒๕๖๓

๔.๒ จังหวัดกำแพงเพชร มีหมู่บ้านที่มีระบบประปาหมู่บ้านใช้แล้ว จำนวน ๙๐๓ หมู่บ้าน คิดเป็น ร้อยละ ๙๕.๖ โดยมีระบบประปาหมู่บ้านถึง จำนวน ๑,๑๘๖ แห่ง จากจำนวนหมู่บ้านทั้งหมด ๙๔๕ หมู่บ้าน และยังมีหมู่บ้านที่ยังไม่มีระบบประปาหมู่บ้านอีกเพียง จำนวน ๔๒ หมู่บ้าน หรือคิดเป็นร้อยละ ๔.๔ ทั้งนี้ ในภาพรวมหมู่บ้านของจังหวัดกำแพงเพชร จะมีน้ำสะอาดสำหรับการอุปโภค-บริโภคครอบคลุมทุกหมู่บ้าน

ที่	อำเภอ	จำนวนหมู่บ้าน	หมู่บ้านที่มีประปาหมู่บ้าน			หมู่บ้านที่ยังไม่มีประปาหมู่บ้าน
			จำนวนหมู่บ้าน		จำนวนประปา (แห่ง)	
			จำนวน (หมู่บ้าน)	ร้อยละ		
๑.	เมืองกำแพงเพชร	๒๑๔	๒๐๖	๙๖.๓	๒๒๖	๘
๒.	ชาณุวรลักษบุรี	๑๓๘	๑๓๔	๙๗.๑	๒๐๒	๔
๓.	คลองขลุง	๑๐๓	๑๐๒	๙๙.๐	๑๒๕	๑
๔.	พรานกระต่าย	๑๑๑	๙๘	๘๘.๓	๑๑๐	๑๓
๕.	ไทรงาม	๗๓	๗๓	๑๐๐	๑๐๒	-
๖.	ลานกระบือ	๗๐	๖๗	๙๕.๗	๑๒๒	๓
๗.	คลองลาน	๖๘	๖๑	๘๙.๗	๘๕	๗
๘.	ทรายทองวัฒนา	๓๘	๓๘	๑๐๐	๔๙	-
๙.	ปางศิลาทอง	๔๒	๔๒	๑๐๐	๗๙	-
๑๐.	บึงสามัคคี	๔๕	๔๔	๙๗.๘	๔๘	๑
๑๑.	โกสัมพีนคร	๔๓	๓๘	๘๘.๔	๓๘	๕
รวม		๙๔๕	๙๐๓	๙๕.๖	๑,๑๘๖	๔๒

ที่มา : แผนพัฒนาจังหวัดกำแพงเพชร (พ.ศ. ๒๕๖๑ - ๒๕๖๕)

(๕) การแพทย์และสาธารณสุข

จังหวัดกำแพงเพชร มีการขยายการให้บริการด้านสาธารณสุขครอบคลุมทุกพื้นที่หมู่บ้าน ตำบล ทัวทั้งจังหวัด กล่าวคือในระดับอำเภอมีโรงพยาบาลทุกอำเภอ จำนวน ๑๒ แห่ง มีจำนวนเตียงใช้งานจริงรวมทั้งสิ้นจำนวน ๙๐๘ เตียง สำหรับในระดับตำบล จะมีโรงพยาบาลส่งเสริมสุขภาพตำบลให้บริการด้านการแพทย์และสาธารณสุขครบทุกตำบล ภาพรวมจังหวัดมีจำนวนแพทย์ ๑๕๒ คน และมีแพทย์เฉพาะทางรวม ๙๔ คน

บุคลากรด้านสาธารณสุข

แพทย์เฉพาะทาง	จำนวน
- อายุรกรรม	๑๖
- ศัลยกรรม	๑๓
- จักษุแพทย์	๔
- หูคอจมูก	๓
- สูติ-นารีเวช	๗
- กุมารเวช	๙
- จิตเวช	๒
- กายภาพบำบัด	๑
- เวชศาสตร์ชุมชน	๑๑
- สาขาอื่นๆ	๒๘

ที่มา : ศูนย์ปฏิบัติการตอบโต้ภาวะฉุกเฉินทางสาธารณสุข (Emergency Operation Center: EOC)

สำนักงานสาธารณสุขจังหวัดกำแพงเพชร (ข้อมูล ณ เดือนสิงหาคม ๒๕๖๓)

(๖) ด้านการศึกษาและวัฒนธรรม

๑) จังหวัดกำแพงเพชร มีเขตพื้นที่การศึกษา จำนวน ๓ เขต ประกอบด้วย สพป. เขต ๑, สพป. เขต ๒ และ สพม.เขต ๔๑ นอกจากนี้ ยังมีสถาบันการศึกษาระดับอุดมศึกษาอีก ๑ แห่ง คือ มหาวิทยาลัยราชภัฏกำแพงเพชร

จำนวนนักเรียน/บุคลากรทางการศึกษาระดับประถมและมัธยมศึกษา

เขตพื้นที่การศึกษา	จำนวนโรงเรียน (แห่ง)	จำนวนนักเรียน (คน)	จำนวนครู/บุคลากร (คน)
๑. สำนักงานเขตพื้นที่การศึกษาประถมศึกษากำแพงเพชร เขต ๑	๒๐๔	๓๐,๓๘๘	๒,๑๔๘
๒. สำนักงานเขตพื้นที่การศึกษาประถมศึกษากำแพงเพชร เขต ๒	๑๘๔	๒๓,๒๓๙	๒,๐๙๘
๓. สำนักงานเขตพื้นที่การศึกษามัธยมศึกษากำแพงเพชร เขต ๔๑	๓๒	๒๗,๐๓๒	๑,๖๗๕
๔. สำนักงานคณะกรรมการการอาชีวศึกษา	๕	๖,๔๔๐	๔๑๑
๕. สำนักงานคณะกรรมการอุดมศึกษา	๑	๘,๐๔๙	๗๖๐
๖. สำนักงานส่งเสริมการศึกษานอกระบบและการศึกษาตามอัธยาศัย	๑๑	๖,๓๑๓	๑๘๗
รวมทั้งสิ้น	๔๓๗	๑๐๑,๔๖๑	๗,๒๗๙

ที่มา : ๑. สำนักงานเขตพื้นที่การศึกษาประถมศึกษากำแพงเพชร เขต ๑ และเขต ๒, พ.ศ. ๒๕๖๒

๒. สำนักงานเขตพื้นที่การศึกษามัธยมศึกษากำแพงเพชร เขต ๔๑, พ.ศ. ๒๕๖๒

๓. สำนักงานคณะกรรมการการอาชีวศึกษา, พ.ศ. ๒๕๖๐

๔. สำนักงานคณะกรรมการอุดมศึกษา, พ.ศ. ๒๕๖๑

๕. สำนักงานส่งเสริมการศึกษานอกระบบและการศึกษาตามอัธยาศัย, พ.ศ. ๒๕๖๑

จำนวนนักศึกษามหาวิทยาลัยราชภัฏกำแพงเพชร (จำแนกตามคณะและประเภทนักศึกษา)

คณะ	ประเภทนักศึกษา				รวมทั้งสิ้น	ร้อยละ
	ป.ตรี (ภาคปกติ)	ป.ตรี (ภาคพิเศษ)	ป.โท	ป.เอก		
๑. คณะครุศาสตร์	๒,๗๘๔	-	-	-	๒,๗๘๔	๓๔.๕๙
๒. คณะมนุษยศาสตร์และสังคมศาสตร์	๑,๓๒๕	๑๙๒	-	-	๑,๕๑๗	๑๘.๘๕
๓. คณะวิทยาการจัดการ	๑,๐๐๘	๒๔๓	-	-	๑,๒๕๑	๑๕.๕๔
๔. คณะวิทยาศาสตร์และเทคโนโลยี	๕๔๕	-	-	-	๕๔๕	๖.๗๗
๕. คณะเทคโนโลยีอุตสาหกรรม	๔๕๓	๘	-	-	๔๖๑	๕.๗๓
๖. มหาวิทยาลัยราชภัฏกำแพงเพชร (แม่สอด)	๑,๑๓๕	๑๗๑	-	-	๑,๓๐๖	๑๖.๒๓
๗. บัณฑิตวิทยาลัย	-	-	๙๖	๘๙	๑๘๕	๒.๓๐
รวม	๗,๒๕๐	๖๑๔	๙๖	๘๙	๘,๐๔๙	๑๐๐

ที่มา : มหาวิทยาลัยราชภัฏกำแพงเพชร

จำนวนบุคลากรมหาวิทยาลัยราชภัฏกำแพงเพชร

บุคลากรสายวิชาการ	จำนวน (คน)	บุคลากรสายสนับสนุน	จำนวน (คน)
๑. ข้าราชการ	๖๙	๑. ข้าราชการ	๘
๒. พนักงานมหาวิทยาลัย	๒๐๘	๒. พนักงานมหาวิทยาลัย	๑๒
๓. อาจารย์ตามสัญญาจ้าง	๕๑	๓. พนักงานราชการ	๒๘
๔. อาจารย์ชาวต่างประเทศ	๑๘	๔. ลูกจ้างประจำ	๑๐๙
		๕. เจ้าหน้าที่ตามสัญญาจ้าง	๒๕๗
รวม	๓๔๖	รวม	๔๑๔
ร้อยละ	๔๕.๕๓	ร้อยละ	๕๔.๔๗

ที่มา : มหาวิทยาลัยราชภัฏกำแพงเพชร

๒) จังหวัดกำแพงเพชร มีการนับถือศาสนา ดังนี้

ศาสนิกชนทั้งหมดมีจำนวน ๗๒๘,๖๕๘ คน เป็นพุทธศาสนิกชนจำนวน ๗๒๕,๐๗๔ คน

คิดเป็นร้อยละ ๙๙.๕ เป็นศาสนาอื่นๆ เช่น คริสต์ศาสนิกชน ศาสนิกชนมุสลิม ฯลฯ จำนวน ๓,๗๑๕ คน คิดเป็นร้อยละ ๐.๕

จำนวนศาสนิกชนที่นับถือพุทธศาสนาจำแนกตามนิคม

อำเภอ	พุทธศาสนา			ศาสนาอื่น (คน)
	ศาสนสถาน		ศาสนิกชน	
	มหานิกาย (แห่ง)	ธรรมยุติกนิกาย (แห่ง)		
๑. เมืองกำแพงเพชร	๑๔๙	๑๓	๒๑๒,๔๔๗	๘๐๕
๒. ไทรงาม	๔๗	๒	๕๐,๗๙๑	๓๕
๓. คลองลาน	๔๔	๗	๖๓,๐๕๓	๘๗๔
๔. ขาณุวรลักษบุรี	๙๙	๒	๑๐๕,๖๘๔	๓๑๗
๕. คลองขลุง	๖๒	๑	๗๑,๔๕๐	๑๕๐
๖. พรานกระต่าย	๔๐	๑	๖๙,๙๖๖	๑,๐๘๘
๗. ลานกระบือ	๓๗	๑	๔๒,๗๓๙	๑๖๓
๘. ทวายทองวัฒนา	๒๔	-	๒๓,๕๔๙	-
๙. บึงสามัคคี	๒๕	-	๒๖,๒๑๖	๓๒
๑๐.ปางศิลาทอง	๒๙	๒	๓๐,๓๕๗	๒๕
๑๑.โกสัมพีนคร	๓๑	๓	๒๘,๘๒๒	-
รวม	๕๘๗	๓๒	๗๒๕,๐๗๔	๓,๗๑๕
รวมทั้งสิ้น	๖๑๙		(๙๙.๕๕%)	(๐.๕%)

ที่มา : สำนักงานพระพุทธศาสนาจังหวัดกำแพงเพชร (กรกฎาคม ๒๕๖๓)

จำนวนศาสนิกชนที่นับถือศาสนาอิสลาม และคริสต์ศาสนา จำแนกตามนิคม

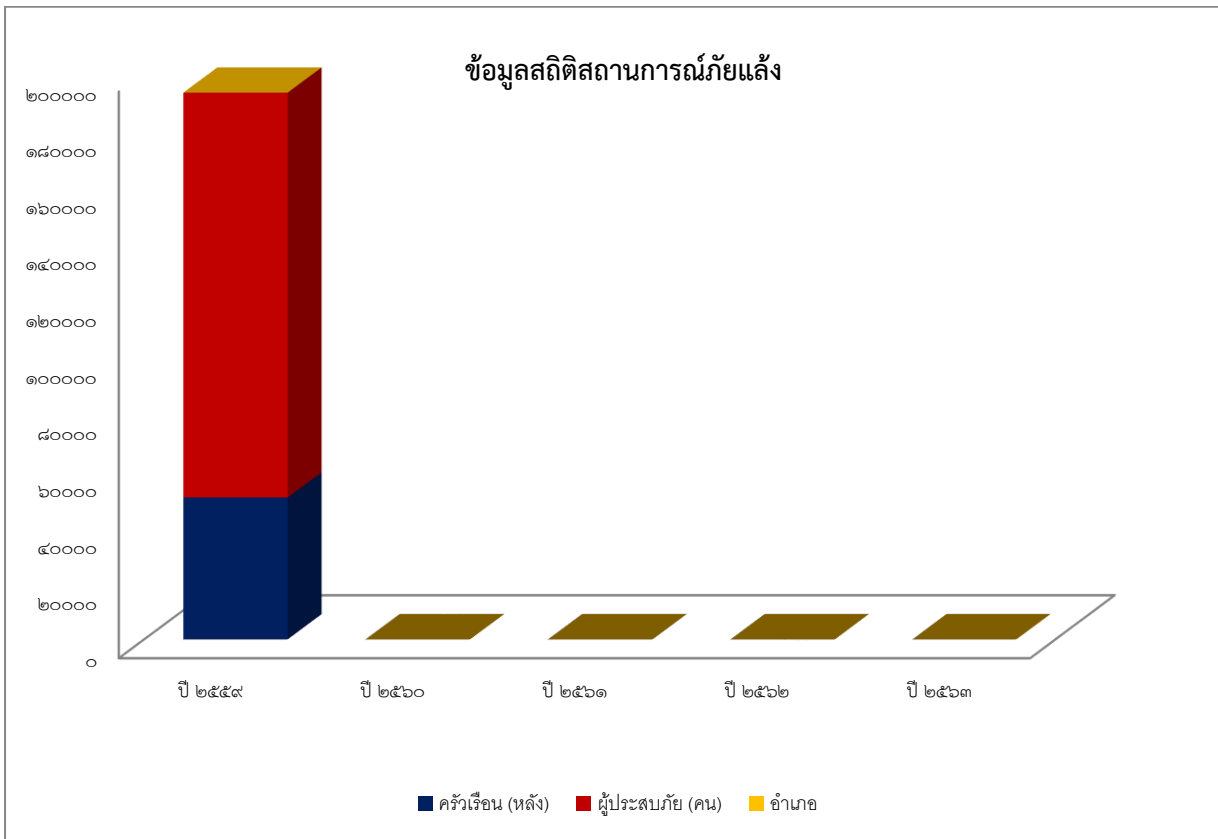
	ศาสนสถานอิสลาม (แห่ง)		ศาสนสถานคริสต์ (แห่ง)		รวมศาสนสถาน (แห่ง)
	ชีอะห์	สุนี่	โปรเตสแตนต์	โรมันคาทอลิก	
๑. เมืองกำแพงเพชร	-	๑	๘	๑	๑๐
๒. ไทรงาม	-	-	๑	-	๑
๓. คลองลาน	-	-	๗	๓	๑๐
๔. ขาณุวรลักษบุรี	-	-	๕	-	๕
๕. คลองขลุง	-	-	๑	-	๑
๖. พรานกระต่าย	-	-	๑๑	-	๑๑
๗. ลานกระบือ	-	-	-	๒	๒
๘. ทวายทองวัฒนา	-	-	-	-	-
๙. บึงสามัคคี	-	-	-	๑	๑
๑๐. ปางศิลาทอง	-	-	๔	-	๔
๑๑. โกสัมพีนคร	-	-	-	-	-
รวม	-	๑	๓๗	๗	๔๕

ที่มา : สำนักงานวัฒนธรรมจังหวัดกำแพงเพชร (กรกฎาคม ๒๕๖๓)

ที่มา : สำนักงานป้องกันและบรรเทาสาธารณภัยจังหวัด, กรกฎาคม ๒๕๖๓

(๒) ภัยแล้ง (Drought)

ภัยแล้ง เกิดขึ้นเนื่องจากน้ำ น้ำฝน น้ำใต้ดินหรือน้ำในแหล่งน้ำในธรรมชาติหรืออ่างเก็บน้ำ มีน้อยกว่าปกติในช่วงเวลาหนึ่ง โดยมีปริมาณน้อยกว่าที่พืช คน หรือสัตว์ต้องการ ซึ่งเป็นสภาวะการขาดแคลนน้ำอุปโภคและบริโภค รวมถึงน้ำเพื่อการเกษตรและอุตสาหกรรมในพื้นที่ใดพื้นที่หนึ่งเป็นเวลานาน จนก่อให้เกิดความเสียหายและส่งผลกระทบต่อชุมชน สังคมและระบบเศรษฐกิจโดยรวมและจากสภาวะการเปลี่ยนแปลงของสภาพภูมิอากาศเป็นสาเหตุที่ทำให้ฤดูฝนสั้นขึ้น ซึ่งหมายถึงฤดูแล้งจะยาวนานขึ้น ฝนตกน้อยลง ทำให้ปริมาณน้ำในเขื่อนและอ่างเก็บน้ำมีปริมาณไม่เพียงพอเพื่อการอุปโภคบริโภคและเพื่อการเกษตรโดยเฉพาะพื้นที่นอกเขตชลประทาน

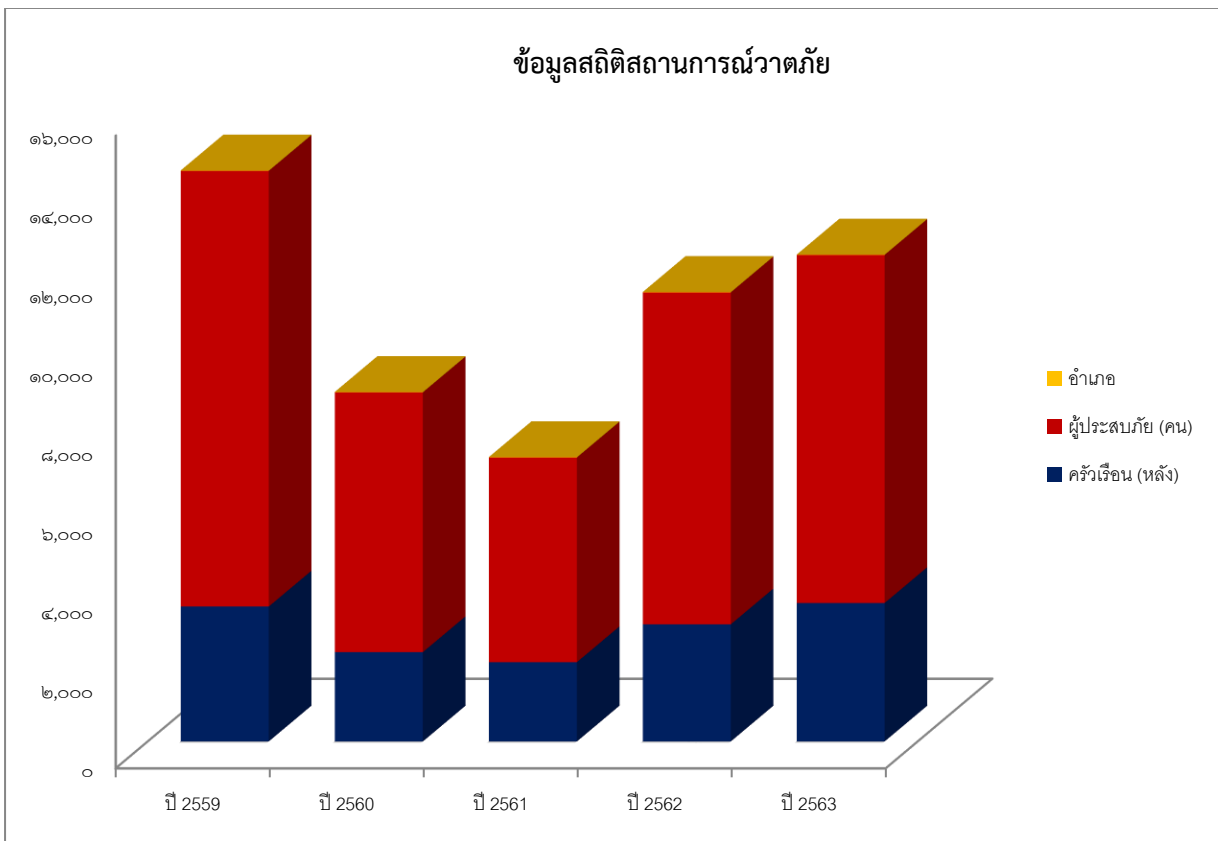


ปี พ.ศ.	จำนวนที่เกิดภัย (ครั้ง)	พื้นที่ประสบภัย		ผลกระทบ/ความเสียหาย				มูลค่าความเสียหาย (ล้านบาท)
		ตำบล	อำเภอ	ครัวเรือน (หลัง)	จำนวนผู้ประสบภัย (คน)	ตาย (คน)	บาดเจ็บ (คน)	
๒๕๕๘	๑	๕๔	๙	๕๐,๑๐๘	๑๔๒,๘๕๑	-	-	๓,๕๐๔,๑๖๖
๒๕๖๐	-	-	-	-	-	-	-	-
๒๕๖๑	-	-	-	-	-	-	-	-
๒๕๖๒	-	-	-	-	-	-	-	-
๒๕๖๓	-	-	-	-	-	-	-	-

ที่มา : สำนักงานป้องกันและบรรเทาสาธารณภัยจังหวัด, กรกฎาคม ๒๕๖๓

(๓) วิกฤติภัย (Storm)

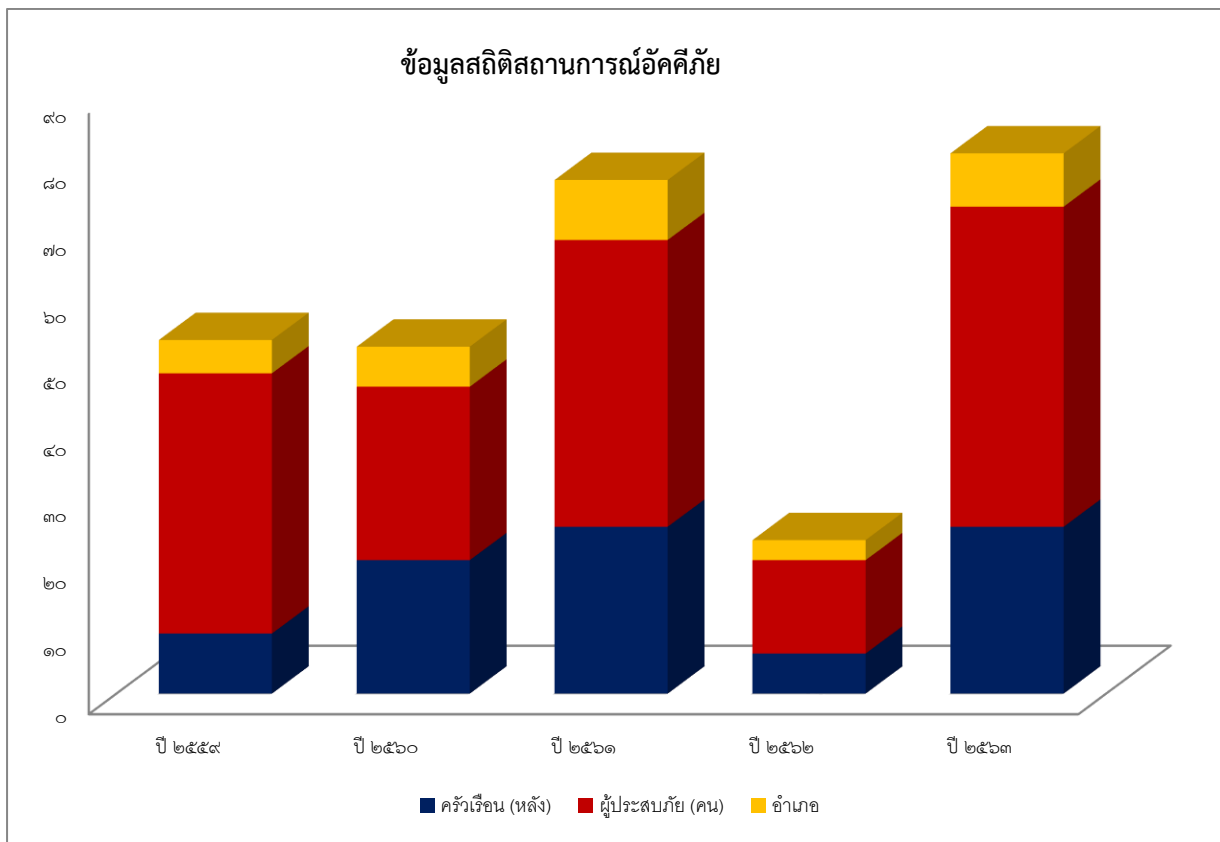
วิกฤติภัย เป็นสาธารณภัยที่มีสาเหตุจากพายุลมแรง จนทำให้เกิดความเสียหายแก่อาคาร บ้านเรือนต้นไม้ และสิ่งก่อสร้าง รวมถึงชีวิตประชาชน โดยมีสาเหตุจากปรากฏการณ์ทางธรรมชาติ คือ พายุฝนฟ้าคะนอง พายุฤดูร้อนและพายุหมุนเขตร้อน (พายุดีเปรสชัน พายุโซนร้อนและไต้ฝุ่น) โดยเฉพาะพายุหมุนเขตร้อนจะส่งผลกระทบต่อพื้นที่เป็นบริเวณกว้างนับร้อยตารางกิโลเมตร (บริเวณที่เป็นศูนย์กลางของพายุเคลื่อนผ่านจะได้รับผลกระทบมากที่สุด) เมื่อพายุมีกำลังแรงในชั้นดีเปรสชันจะทำให้เกิดฝนตกหนักและมักมีอุทกภัยตามมา และหากพายุมีกำลังแรงขึ้นเป็นพายุโซนร้อนหรือพายุไต้ฝุ่นจะทำให้เกิดภัยหลายอย่างพร้อมกัน ทั้งวิกฤติภัย อุทกภัย ซึ่งเป็นอันตรายและอาจก่อให้เกิดความเสียหายอย่างร้ายแรง ทำให้มีผู้เสียชีวิตเป็นจำนวนมากได้



ปี พ.ศ.	จำนวนที่เกิดภัย (ครั้ง)	พื้นที่ประสบภัย		ผลกระทบ/ความเสียหาย				มูลค่าความเสียหาย (ล้านบาท)
		ตำบล	อำเภอบาง	ครัวเรือน (หลัง)	จำนวนผู้ประสบภัย (คน)	ตาย (คน)	บาดเจ็บ (คน)	
๒๕๕๙	๓๐	๗๒	๑๑	๓,๔๑๑	๑๑,๐๑๖	-	-	๕,๔๕๑,๖๓๒
๒๕๖๐	๓๒	๗๑	๑๑	๒,๒๕๘	๖,๕๖๙	-	-	๘,๓๓๘,๐๘๕
๒๕๖๑	๓๓	๖๒	๑๑	๒,๐๐๕	๕,๑๗๕	-	-	๑๐,๔๒๐,๒๑๐
๒๕๖๒	๒๙	๖๖	๑๑	๒,๙๖๐	๘,๓๙๔	-	-	๑๒,๕๑๒,๑๔๐
๒๕๖๓	๓๒	๖๖	๘	๓,๕๐๐	๘,๘๐๒	๑	-	๘๘๒,๘๕๖

(๔) อัคคีภัย (Fire)

อัคคีภัย เป็นสาธารณภัยประเภทหนึ่งที่เกิดจากไฟ ซึ่งไฟเป็นพลังงานอย่างหนึ่งที่ทำให้ความร้อน โดยความร้อนของไฟที่ขาดการควบคุม ดูแล จะทำให้การติดต่อลูกกลมไปตามบริเวณที่มีเชื้อเพลิง เกิดการลุกไหม้ ต่อเนื่อง หากปล่อยเวลาของการลุกไหม้นานเกินไป จะทำให้การลุกลามมากยิ่งขึ้น สถานะของไฟจะรุนแรงมากยิ่งขึ้นถ้าการลุกไหม้มีเชื้อเพลิงหนุ่นหรือมีไอของเชื้อเพลิงถูกขับออกมามาก ความร้อนแรงก็จะมากยิ่งขึ้นสิ่งทำให้เกิดอัคคีภัยได้ง่าย ได้แก่ เชื้อเพลิง สารเคมีหรือวัตถุใดๆ ที่มีสถานะเป็นของแข็ง ของเหลวหรือก๊าซที่อยู่ในภาวะพร้อมจะเกิดการสันดาปจากการจุดติดใดๆ หรือการสันดาปเอง

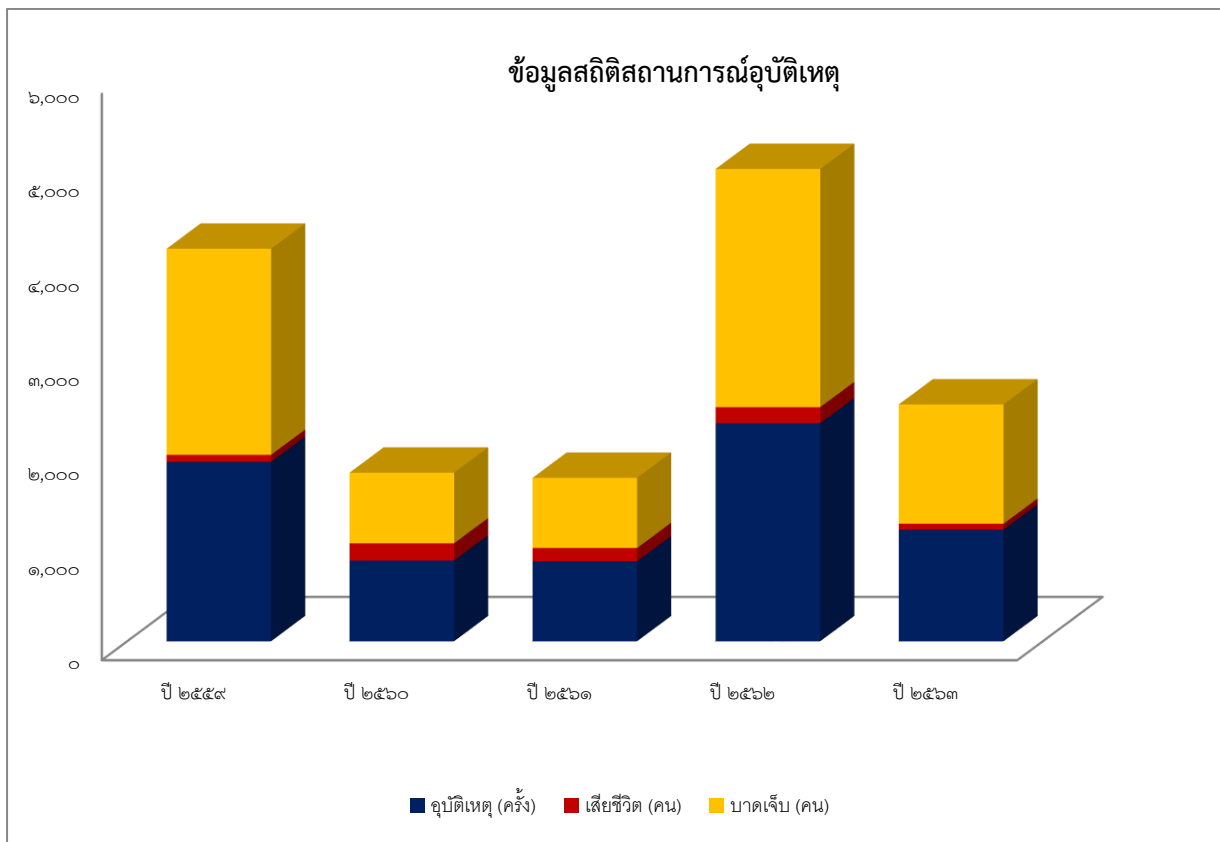


ปี พ.ศ.	จำนวน ที่เกิดภัย (ครั้ง)	พื้นที่ประสบภัย		ผลกระทบ/ความเสียหาย				มูลค่า ความเสียหาย (ล้านบาท)
		ตำบล	อำเภอบ	ครัวเรือน (หลัง)	จำนวน ผู้ประสบภัย (คน)	ตาย (คน)	บาดเจ็บ (คน)	
๒๕๕๙	๑๐	๘	๕	๙	๓๙	-	-	๔,๖๓๐,๐๐๐
๒๕๖๐	๑๖	๑๔	๖	๒๐	๒๖	๑	-	๑,๗๗๐,๐๐๐
๒๕๖๑	๒๐	๑๗	๙	๒๕	๔๓	-	๑	๒,๘๐๐,๐๐๐
๒๕๖๒	๙	๘	๖	๖	๑๔	-	-	๖๐๐,๐๐๐
๒๕๖๓	๒๓	๑๘	๘	๒๕	๔๘	-	-	๓,๒๗๐,๑๐๐

ที่มา : สำนักงานป้องกันและบรรเทาสาธารณภัยจังหวัด,กรกฎาคม ๒๕๖๓

(๕) ภัยจากคมนาคม (อุบัติเหตุทางถนน)

อุบัติเหตุทางถนน เป็นปัญหาสำคัญที่นับวันจะมีความรุนแรงยิ่งขึ้นซึ่งส่งผลกระทบต่อภาวะเศรษฐกิจ สังคมและการสาธารณสุข ก่อให้เกิดการบาดเจ็บ พิการ และเสียชีวิตของประชากรก่อนวัยอันสมควร โดยส่วนใหญ่ จะอยู่ในวัยเด็กและวัยศึกษาอันเป็นทรัพยากรที่มีคุณค่าในการพัฒนาประเทศ ทำให้เกิดการสูญเสียทางเศรษฐกิจ ไม่ว่าจะป็นทรัพย์สิน รายได้และค่าใช้จ่ายในการรักษาพยาบาล รวมทั้งสูญเสียรายได้ระหว่างการรักษาพยาบาล และพักฟื้น ตลอดจนสูญเสียโอกาสและการสูญเสียด้านจิตใจของคนในครอบครัวที่ไม่อาจประมาณค่าได้



ปี พ.ศ.	จำนวนที่เกิด (ครั้ง)	พื้นที่ (อำเภอ)	ผลกระทบ/ความเสียหาย		มูลค่าความเสียหาย (ล้านบาท)
			ตาย (คน)	บาดเจ็บ (คน)	
๒๕๕๙	๑,๘๙๙	๑๑	๗๕	๒,๑๘๓	๔๒๘,๗๙๗,๐๐๐
๒๕๖๐	๘๕๔	๑๑	๑๘๓	๗๔๘	๗๐๗,๗๓๑,๐๙๕
๒๕๖๑	๘๔๖	๑๑	๑๔๑	๗๔๓	๕๔๔,๑๒๗,๙๐๔
๒๕๖๒	๒,๓๐๘	๑๑	๑๗๑	๒,๕๒๓	๘๓๒,๘๕๗,๐๐๐
๒๕๖๓	๑,๑๘๑	๑๑	๖๓	๑,๒๖๔	๓๒๖,๕๗๖,๐๐๐

ที่มา : สำนักงานป้องกันและบรรเทาสาธารณภัยจังหวัด, มิถุนายน ๒๕๖๓

(๖) โรคระบาดในมนุษย์ (โรคติดเชื้อไวรัสโคโรนา ๒๐๑๙ (COVID-๑๙))

โรคติดเชื้อไวรัสโคโรนา ๒๐๑๙ (COVID-๑๙) คือ โรคติดเชื้อจากไวรัสชนิดหนึ่ง ซึ่งพบการระบาดในช่วงปี ๒๐๑๙ ที่เมืองอู่ฮั่น ประเทศจีน เป็นสายพันธุ์ใหม่ที่ไม่เคยเกิดขึ้นมาก่อน จึงได้ตั้งชื่อโรคติดต่อดังนี้ใหม่อย่างเป็นทางการ โดยมีชื่อว่า COVID-๑๙ โดยในช่วงที่มีการระบาดของเชื้อไวรัสโคโรนาฯ จังหวัดกำแพงเพชรได้จัดตั้งศูนย์เฝ้าระวังโรคติดเชื้อไวรัสโคโรนา ๒๐๑๙ (COVID-๑๙) เพื่อติดตามสถานการณ์ ดังนี้

ผู้ป่วยยืนยัน COVID-๑๙	ผู้เข้าเกณฑ์ตรวจหาเชื้อ				การติดตาม	
	รายใหม่	สะสมรวม	ไม่พบเชื้อ	รอผลตรวจ	ครบ ๑๔ วัน	เฝ้าระวัง
๐	๐	๑๓๔	๑๓๔	๐	๑๓๓	๑

ที่มา : สำนักงานสาธารณสุขจังหวัดกำแพงเพชร (ข้อมูล ณ วันที่ ๑๑ สิงหาคม ๒๕๖๓)

ผู้เดินทางกลับจากต่างประเทศ

เดือน/ปี	ผู้เดินทางกลับสะสม		เฝ้าระวังครบ ๑๔ วัน		เฝ้าระวัง	
	ประเทศเสี่ยง	ด้านชายแดน	ประเทศเสี่ยง	ด้านชายแดน	ประเทศเสี่ยง	ด้านชายแดน
มีนาคม ๒๕๖๓	๒๕๖	-	๑๘๒	-	-	-
เมษายน ๒๕๖๓	๒๗๐	๕	๒๗๐	๕	๐	๐
พฤษภาคม ๒๕๖๓	๒๗๐	๖	๒๗๐	๕	๐	๑
มิถุนายน ๒๕๖๓	๒๗๐	๖	๒๗๐	๖	๐	๐
กรกฎาคม ๒๕๖๓	๒๗๐	๖	๒๗๐	๖	๐	๐
สิงหาคม ๒๕๖๓	๒๗๐	๖	๒๗๐	๖	๐	๐

ที่มา : สำนักงานสาธารณสุขจังหวัดกำแพงเพชร (ข้อมูล ณ วันที่ ๑๑ สิงหาคม ๒๕๖๓)

สถานการณ์ผู้เดินทางกลับภูมิลำเนาจากพื้นที่ต่างจังหวัด ตั้งแต่ ๒๒ มีนาคม ๒๕๖๓ ถึงปัจจุบัน

เดือน/ปี ๒๕๖๓	ผู้เดินทางกลับสะสม (คน)	เฝ้าระวังครบ ๑๔ วันสะสม (คน)	อยู่ระหว่างเฝ้าระวัง (คน)
มีนาคม ๒๕๖๓	๙,๗๓๔	-	-
เมษายน ๒๕๖๓	๒๐,๔๙๘	๑๗,๙๑๗	๒,๕๘๑
พฤษภาคม ๒๕๖๓	๒๗,๐๘๘	๒๕,๘๒๑	๑,๒๖๗
มิถุนายน ๒๕๖๓	๒๙,๑๘๓	๒๙,๐๐๘	๑๗๕
กรกฎาคม ๒๕๖๓	๒๙,๔๕๙	๒๙,๓๘๐	๗๙
สิงหาคม ๒๕๖๓	๒๙,๕๓๐ (วันนี้ +๐ คน)	๒๙,๔๘๑	๔๙

ที่มา : สำนักงานสาธารณสุขจังหวัดกำแพงเพชร (ข้อมูล ณ วันที่ ๑๑ สิงหาคม ๒๕๖๓)

๑.๓ ความเสี่ยงสาธารณภัยของจังหวัด

จากสถิติข้อมูลการเกิดสาธารณภัยในพื้นที่จังหวัดกำแพงเพชร พบว่าจังหวัดมีความเสี่ยงในเกิดสาธารณภัยขึ้นได้บ่อยครั้ง เนื่องจากสภาพพื้นที่ทางกายภาพของจังหวัดกำแพงเพชรบริเวณทางด้านทิศตะวันออก และได้มีลักษณะเป็นที่ราบลุ่มแบบตะพักกลุ่มน้ำ (Alluvial Terrace) และบริเวณทางด้านตะวันตก เป็นภูเขาสูงสลับซับซ้อน และเป็นเนินเขาเตี้ยสลับที่ราบ บริเวณด้านเหนือและตอนกลางโดยลักษณะอากาศจะมีฝนตกสลับแห้งแล้งในหลายพื้นที่ของจังหวัด

โครงสร้างในด้านระบบสาธารณูปโภคต่างๆ ภายในจังหวัดกำแพงเพชรที่ก่อให้เกิดความเสี่ยงจากสาธารณภัย อาทิเช่น สิ่งก่อสร้าง อาคารสูงหรือสถานที่ที่มีความเสี่ยงในการเกิดอันตรายเมื่อเกิดสาธารณภัยขึ้นตามพระราชบัญญัติควบคุมอาคาร พ.ศ. ๒๕๒๒ ดังนี้

ที่	ประเภท	ชื่ออาคาร	สถานที่ตั้ง	ลักษณะอาคาร พื้นที่/ความสูง/ จำนวนชั้น
๑.	อาคารสูง	๑.๑ บริษัทเปียร์ไทย (๑๙๙๑) จำกัด (มหาชน) - อาคารเก็บวัตถุดิบ	เลขที่ ๔๖๙ ม.๒ ต.แม่ลาด อ.คลองขลุง จ.กำแพงเพชร	อาคาร คสล. ๓ ชั้น พื้นที่ ๑,๘๗๒ ตร.ม.
		- อาคารจัดการวัสดุ	เลขที่ ๔๖๙ ม.๒ ต.แม่ลาด อ.คลองขลุง จ.กำแพงเพชร	อาคาร คสล. ๓ ชั้น พื้นที่ ๑,๔๕๒ ตร.ม. สูง ๓๕.๒๐ ม.
		๑.๒ โรงแรมซากังรารวีเวอร์วิ	เลขที่ ๑๔๙ ถ.เทศา ๑ ต.ในเมือง อ.เมือง จ.กำแพงเพชร	อาคาร คสล. ๗ ชั้น
๒.	อาคารขนาดใหญ่พิเศษ	๒.๑ บริษัทเปียร์ไทย (๑๙๙๑) จำกัด (มหาชน) - อาคารต้มเบียร์ B๑๐ BREWHOUSE	เลขที่ ๓๔๙ ม.๒ ต.แม่ลาด อ.คลองขลุง จ.กำแพงเพชร	อาคาร คสล. ๓ ชั้น พื้นที่ ๑๐,๗๙๐ ตร.ม.
		- อาคารต้มเบียร์ B๑๐A BREWHOUSE	เลขที่ ๓๔๙ ม.๒ ต.แม่ลาด อ.คลองขลุง จ.กำแพงเพชร	อาคาร คสล. ๓ ชั้น พื้นที่ ๔,๙๔๐ ตร.ม.
		- อาคารต้มเบียร์ B๑๐B BREWHOUSE	เลขที่ ๓๔๙ ม.๒ ต.แม่ลาด อ.คลองขลุง จ.กำแพงเพชร	อาคาร คสล. ๓ ชั้น พื้นที่ ๖,๑๙๖ ตร.ม.
		- อาคารต้มเบียร์ B๑๒ BREWHOUSE	เลขที่ ๓๔๙ ม.๒ ต.แม่ลาด อ.คลองขลุง จ.กำแพงเพชร	อาคาร คสล. ๓ ชั้น พื้นที่ ๓,๓๓๙ ตร.ม.

ที่	ประเภท	ชื่ออาคาร	สถานที่ตั้ง	ลักษณะอาคาร พื้นที่/ความสูง/ จำนวนชั้น
		- อาคารบรรจุน้ำ-โซดา	เลขที่ ๓๔๙ ม.๒ ต.แม่ลาด อ.คลองขลุง จ.กำแพงเพชร	อาคาร คสล. ๓ ชั้น พื้นที่ ๔๘,๔๔๘ ตร.ม.
		- อาคารบรรจุน้ำ-โซดา	เลขที่ ๓๔๙ ม.๒ ต.แม่ลาด อ.คลองขลุง จ.กำแพงเพชร	อาคาร คสล. ๓ ชั้น พื้นที่ ๖๑,๘๗๒ ตร.ม.
		- อาคารบรรจุเปียร์	เลขที่ ๓๔๙ ม.๒ ต.แม่ลาด อ.คลองขลุง จ.กำแพงเพชร	อาคาร คสล. ๑ ชั้น (มีชั้นลอย) พื้นที่ ๔๘,๑๔๖ ตร.ม.
		๒.๒ บริษัท บิ๊กซี ซูเปอร์ เซ็นเตอร์ จำกัด (มหาชน) สาขากำแพงเพชร	เลขที่ ๖๑๓/๑ ถ.เจริญสุข ต.ในเมือง อ.เมือง จ.กำแพงเพชร	อาคาร คสล. ๒ ชั้น พื้นที่ ๔๑,๐๖๙ ตร.ม.
		๒.๓ โกดังเก็บของพืชผล ทางการเกษตร	ม.๔ บ้านอินทรานุสรณ์	พื้นที่ ๑๒,๖๐๐ ตร.ม. สูง ๓๐.๘๐ เมตร
		๒.๔ โกดังเก็บของพืชผล ทางการเกษตร	ม.๔ บ้านอินทรานุสรณ์	กว้าง ๑๐๕ ม. ยาว ๑๙๕ ม.
		๒.๕ หจก. โรงสีสิงโตทองไรซ์ - อาคารโรงคลุมโรงสีข้าว โกดังเก็บสินค้า,อาคารคลุม เครื่องอบข้าว -	ม.๒ ต.ท่ามรงค์ อ.เมือง จ.กำแพงเพชร	พื้นที่ ๑๒,๖๐๐ ตร.ม.
		๒.๕ บจก. สิงโตทองอาร์ ซีซีไรซ์ - อาคารโรงคลุมโรงสีข้าว โกดังเก็บสินค้า,อาคารคลุม เครื่องอบข้าว - อาคารโรงคลุมโรงสีข้าว โกดังเก็บสินค้า,อาคารคลุม เครื่องอบข้าว (ตลาดกลางข้าวและพืชไร่)	ม.๒ ต.ท่ามรงค์ อ.เมือง จ.กำแพงเพชร ม.๒ ต.ท่ามรงค์ อ.เมือง จ.กำแพงเพชร	๑ ชั้น ๑ ชั้น
๓.	อาคารชุมชนคน	๓.๑ ทต.ท่าพุทรา - โรงยิมเอนกประสงค์	ม.๕ ต.ท่าพุทรา อ.คลองขลุง จ.กำแพงเพชร	๑,๕๐๐ ตร.ม.
		๓.๒ ร้านน้ำชายเฟอร์นิเจอร์	ม.๒ ต.ท่ามะเขือ อ.คลองขลุง จ.กำแพงเพชร	อาคาร คสล. ๒ ชั้น พื้นที่ ๑,๘๓๐ ตร.ม.

ที่	ประเภท	ชื่ออาคาร	สถานที่ตั้ง	ลักษณะอาคาร พื้นที่/ความสูง/ จำนวนชั้น
		๓.๓ ตลาดโลตัส	ม.๒ ต.ท่ามะเขือ อ.คลองขลุง จ.กำแพงเพชร	อาคาร คสล. ๑ ชั้น พื้นที่ ๑,๓๙๗ ตร.ม.
๔.	โรงแรมทรสพ	๔.๑ บริษัท เมเจอร์ ซินีเพล็กซ์ กรุ๊ป จำกัด (มหาชน) - เมเจอร์ ซินีเพล็กซ์ กำแพงเพชร ๑ - เมเจอร์ ซินีเพล็กซ์ กำแพงเพชร ๒ - เมเจอร์ ซินีเพล็กซ์ กำแพงเพชร ๓ - เมเจอร์ ซินีเพล็กซ์ กำแพงเพชร ๔	เลขที่ ๖๑๓/๑ ถ.เจริญสุข ต.ในเมือง อ.เมือง เลขที่ ๖๑๓/๑ ถ.เจริญสุข ต.ในเมือง อ.เมือง เลขที่ ๖๑๓/๑ ถ.เจริญสุข ต.ในเมือง อ.เมือง เลขที่ ๖๑๓/๑ ถ.เจริญสุข ต.ในเมือง อ.เมือง	บรรจุคนดู ๒๖๒ คน บรรจุคนดู ๒๓๔ คน บรรจุคนดู ๒๕๖ คน บรรจุคนดู ๒๕๖ คน
		๔.๒ บริษัท เมเจอร์ ซินีเพล็กซ์ กรุ๊ป จำกัด (มหาชน) - เมเจอร์ ซินีเพล็กซ์ โรงที่ ๑ - เมเจอร์ ซินีเพล็กซ์ โรงที่ ๒ - เมเจอร์ ซินีเพล็กซ์ โรงที่ ๓ - เมเจอร์ ซินีเพล็กซ์ โรงที่ ๔	เลขที่ ๖๕๑/๑ ถ.เจริญสุข ต.ในเมือง อ.เมือง เลขที่ ๖๕๑/๑ ถ.เจริญสุข ต.ในเมือง อ.เมือง เลขที่ ๖๕๑/๑ ถ.เจริญสุข ต.ในเมือง อ.เมือง เลขที่ ๖๕๑/๑ ถ.เจริญสุข ต.ในเมือง อ.เมือง	บรรจุคนดู ๑๒๖ คน บรรจุคนดู ๑๙๗ คน บรรจุคนดู ๑๙๗ คน บรรจุคนดู ๒๓๓ คน
๕.	โรงแรม	โรงแรมเพชร	เลขที่ ๑๙๙ ถ.บำรุงราษฎร์ ต.ในเมือง อ.เมือง	อาคาร คสล. ๙ ชั้น พื้นที่ ๑๐,๕๓๐ ตร.ม. ห้องพัก ๑๕๕ ห้อง
๖.	อาคารชุดหรืออาคาร อยู่อาศัยรวม	-	-	-

ที่	ประเภท	ชื่ออาคาร	สถานที่ตั้ง	ลักษณะอาคาร พื้นที่/ความสูง/ จำนวนชั้น
๗.	โรงงาน	๗.๑ บริษัท น้ำตาลทิพย์ กำแพงเพชร - อาคารโรงหีบอ้อย	เลขที่ ๓๓๙ ม.๙ ต.เทพนิมิต อ.บึงสามัคคี	พื้นที่ ๗,๑๕๒ ตร.ม. สูง ๙.๕๐ ม. ๕ ชั้น
		- อาคารหม้อเคี่ยวน้ำตาล	เลขที่ ๓๓๙ ม.๙ ต.เทพนิมิต อ.บึงสามัคคี	พื้นที่ ๒๖,๙๐๐ ตร.ม. สูง ๒๙.๕๐ ม. ๑๑ ชั้น
		- โกดังน้ำตาลดิบ	เลขที่ ๓๓๙ ม.๙ ต.เทพนิมิต อ.บึงสามัคคี	พื้นที่ ๑๐,๓๖๘ ตร.ม.
		- ถังเก็บน้ำเหลือ	เลขที่ ๓๓๙ ม.๙ ต.เทพนิมิต อ.บึงสามัคคี	พื้นที่ ๘,๐๔๗ ตร.ม.
		๗.๒ โรงงานข้าวกำแพงเพชร	เลขที่ ๙๙/๑ ม.๕ ต.วังบัว อ.คลองขลุง	พื้นที่ ๘,๐๐๐ ตร.ม. สูง ๒ ชั้น
		๗.๓ น้ำตาลทรายกำแพงเพชร	เลขที่ ๑๕๒ ม.๒ ต.ไตรตรังษ์ อ.เมือง	โครงสร้างเหล็กรูปพรรณ สูง ๓ ชั้น
๘.	ป้ายโฆษณา	๘.๑ เสาป้าย	เลขที่ ๓๖๕ ม.๓ ต.ทรงธรรม อ.เมือง	สูง ๒๑ เมตร พื้นที่ ๔๑.๙๑ ตร.ม.
		๘.๒ ร้านพรสวรรค์ก่อสร้าง	ม.๒ ต.ท่ามะเขือ อ.คลองขลุง	โครงเหล็กพื้นที่ ๗๒ ตร.ม.
		๘.๓ ร้านสงานชัยไฮเทค	ม.๒ ต.ท่ามะเขือ อ.คลองขลุง	โครงเหล็กพื้นที่ ๑๓๘ ตร.ม.
		๘.๔ ร้านนำชัยเฟอร์นิเจอร์	ม.๒ ต.ท่ามะเขือ อ.คลองขลุง	โครงเหล็กพื้นที่ ๑๒๖ ตร.ม.
		๘.๕ ป้ายปัมน้ำมัน เอสโซ่ (หจก.ศรีทองบริการ)	๖๘๘ ม.๑ ต.คลองขลุง อ.คลองขลุง	สูง ๑๕ ม. ขึ้นไป
		๘.๖ ป้ายปัมน้ำมัน เอสโซ่ (หจก.เอส.พี.ศรีทองบริการ)	เลขที่ ๙๙๙ ม.๔ ต.คลองขลุง อ.คลองขลุง	สูง ๑๕ เมตรขึ้นไป

ที่	ประเภท	ชื่ออาคาร	สถานที่ตั้ง	ลักษณะอาคาร พื้นที่/ความสูง/ จำนวนชั้น
		๘.๗ ปั้มน้ำมัน เพรอน	เลขที่ ๘๘๘ ม.๑ ต.คลองขลุง อ.คลองขลุง	สูง ๒๐ เมตรขึ้นไป
		๘.๘ ป้ายไดนาสตีไทล์ท้อป (สาขาคองขลุง)	๓๓๓ ม.๑๓ ต.คลองขลุง	สูง ๒๐ เมตรขึ้นไป
		๘.๙ บ.เปียร์ไทย (๑๙๙๒) จำกัด (มหาชน) - ป้ายหน้า บ.เปียร์ไทย (๑๙๙๒) จำกัด (มหาชน)	เลขที่ ๓๔๙ ม.๒ ต.แม่ลาด อ.คลองขลุง	สูง ๙.๓๐ เมตร (ตั้งบนพื้นดิน)
		๘.๑๐ ป้าย บ.บริดส์โตนเซลล์ (ร้านหลีเฮงเส็งบริการ)	เลขที่ ๓๙๔ ถ.เจริญสุข ต.ในเมือง อ.เมืองกำแพงเพชร	พื้นที่ ๙๒ ตร.ม.
		๘.๑๑ ป้าย บ.บริดส์โตนเซลล์ (หจก.ช.การยาง ศูนย์ล้อ)	เลขที่ ๒๖/๒ ถ.เลียงเมือง ต.ในเมือง อ.เมืองกำแพงเพชร	พื้นที่ ๑๒๔.๘ ตร.ม.
		๘.๑๒ หจก.จรรยาการยาง (สาขาใหญ่) บ.บริดส์โตนเซลล์	เลขที่ ๖๒๙ ถ.เจริญสุข ต.ในเมือง อ.เมืองกำแพงเพชร	พื้นที่ ๑๖๘ ตร.ม.
		๘.๑๓ หจก.จรรยาการยาง (สาขา ๑) บ.บริดส์โตนเซลล์	เลขที่ ๗๓๖ ถ.เจริญสุข ต.ในเมือง อ.เมืองกำแพงเพชร	พื้นที่ ๒๐๗.๙ ตร.ม.
		๘.๑๔ บ.ซัสโก้ พร็อพเพอร์ตี้ จำกัด สาขากำแพงเพชร-สินทวี	เลขที่ ๗๓๖ ถ.ราชดำเนิน ๑ ต.ในเมือง อ.เมืองกำแพงเพชร	สูงเกิน ๑๕ เมตร
		๘.๑๕ บ.บีกชีซูเปอร์เซ็นเตอร์ จำกัด (มหาชน)	เลขที่ ๖๑๓/๑ ถ.เจริญสุข ต.ในเมือง อ.เมืองกำแพงเพชร	สูง ๓๐ เมตร
		๘.๑๖ บ.สยามแม็คโค จำกัด (มหาชน) สาขากำแพงเพชร	เลขที่ ๘๘๙ ถ.เจริญสุข ต.ในเมือง อ.เมืองกำแพงเพชร	สูงเกิน ๑๕ เมตร
		๘.๑๗ ร้านหลีเฮงเส็งบริการ บ.สยามมิชลิน จำกัด	เลขที่ ๓๙๔ ถ.เจริญสุข ต.ในเมือง อ.เมืองกำแพงเพชร	พื้นที่ ๖๐ ตร.ม.
		๘.๑๘ บ.สยามมิชลิน จำกัด (หจก.จอยการยาง)	เลขที่ ๔๑๘, ๔๒๐, ๔๒๒, ๔๒๔ ถ.เจริญสุข ต.ในเมือง อ.เมืองกำแพงเพชร	-พื้นที่ ๔๘ ตร.ม.

ที่	ประเภท	ชื่ออาคาร	สถานที่ตั้ง	ลักษณะอาคาร พื้นที่/ความสูง/ จำนวนชั้น
		๘.๑๙ จ.ไทยพาณิชย์ สาขากำแพงเพชร	เลขที่ ๒๗๕ ถ.เจริญสุข ต.ในเมือง อ.เมืองกำแพงเพชร	ป้ายติดอาคาร ขนาดเกิน ๒๕ ตร.ม.
		๘.๒๐ บ. สยามคูโบต้า ลิสซิ่ง จำกัด และศูนย์เทคนิค สยามคูโบต้า - บ.สยามคูโบต้า คอร์ปอเรชั่น จำกัด	เลขที่ ๕๐๔/๓-๕ ถ.เจริญสุข ต.ในเมือง อ.เมืองกำแพงเพชร	พื้นที่ ๗๒ ตร.ม.
		๘.๒๑ หจก.ง่วงเฮงหลี แมชินเนอร์รี่ - บ.สยามคูโบต้า คอร์ปอเรชั่น จำกัด	เลขที่ ๑๐๒ ถ.เจริญสุข ต.ในเมือง อ.เมืองกำแพงเพชร	พื้นที่ ๑๘๐ ตร.ม.
		๘.๒๒ หจก.ฮั่วเฮงหลี - บ.สยามคูโบต้า คอร์ปอเรชั่น จำกัด - บ.สยามคูโบต้า	เลขที่ ๒๗๗-๒๗๙ ถ.เจริญสุข ต.ในเมือง อ.เมืองกำแพงเพชร เลขที่ ๒๗๗/๔ ถ.เจริญสุข ต.ในเมือง อ.เมืองกำแพงเพชร	พื้นที่ ๑๒๐ ตร.ม. พื้นที่ ๓๓ ตร.ม.
		๘.๒๓ บ.เซฟรอน (ไทย) จำกัด	ถ.เจริญสุข ต.ในเมือง อ.เมืองกำแพงเพชร	สูง ๑๕ เมตร
		๘.๒๔ บ.ซัสโก้ ดีลเลอร์ส จำกัด สาขากำแพงเพชร-ศิริพงษ์	เลขที่ ๕๘๙ ถ.เจริญสุข ต.ในเมือง อ.เมืองกำแพงเพชร	สูง ๑๕ เมตร
		๘.๒๔ บ. สยามคูโบต้า ลิสซิ่ง จำกัด และศูนย์เทคนิค สยามคูโบต้า - บ.สยามคูโบต้า	เลขที่ ๔๔๔-๔๔๘ ถ.เจริญสุข ต.ในเมือง อ.เมืองกำแพงเพชร	พื้นที่ ๔๗.๔ ตร.ม.
		๘.๒๕ บ.คูโบต้า กำแพงเพชร - บ.สยามคูโบต้า	เลขที่ ๖๒๗/๔ ถ.เจริญสุข ต.ในเมือง อ.เมืองกำแพงเพชร	พื้นที่ ๙๖ ตร.ม. สูง ๒๖ เมตร
๙.	สถานบริการ	๙.๑ เดอะ บานาน่า	เลขที่ ๑๘๙ ถ.บำรุงราษฎร์ ต.ในเมือง อ.เมือง	อาคาร คสล. ๑ ชั้น พื้นที่ ๒๘๘ ตร.ม.
		๙.๒ หนึ่งแปดเก้า	เลขที่ ๑๘๙ ถ.บำรุงราษฎร์ ต.ในเมือง อ.เมือง	อาคาร คสล. ๑ ชั้น พื้นที่ ๒๐๗ ตร.ม.
		๙.๓ คลองลานคาเฟ่	เลขที่ ๑๘๙ ถ.บำรุงราษฎร์ ต.ในเมือง อ.เมือง	อาคาร คสล. ๑ ชั้น พื้นที่ ๔๐๐ ตร.ม.

ตารางวิเคราะห์ปัจจัยที่ทำให้เกิดความเสียหายในพื้นที่จังหวัดกำแพงเพชร

ที่	อำเภอ	พื้นที่ตำบล	ลักษณะทางกายภาพ	ประเภทภัยที่เกิดขึ้น บ่อยครั้ง/ คาดว่าจะเกิดขึ้น
๑.	เมืองกำแพงเพชร	ตำบลในเมือง ตำบลหนองปลิง ตำบลทรงธรรม ตำบลนครชุม ตำบลลานดอกไม้ ตำบลนาบ่อคำ ตำบลท่าขุนราม ตำบลคลองแม่ลาย ตำบลเทพนคร ตำบลไตรตรึงษ์ ตำบลอัมรงค์ ตำบลคณฑี	พื้นที่เป็นที่ราบลุ่ม และติดกับแม่น้ำปิง ในเขตพื้นที่ตำบลลานดอกไม้ ตำบล หนองปลิง ตำบลทรงธรรม ตำบลนครชุม ตำบลในเมือง ตำบลเทพนคร ตำบล ไตรตรึงษ์ ตำบลอัมรงค์ มีลำน้ำคลอง สวนมากผ่านในพื้นที่ตำบลนาบ่อคำ และตำบลท่าขุนราม ตำบลนครชุมและ คลองท่อทองแดง ในพื้นที่ตำบลสระแก้ว (เฉพาะในเขตตำบลในเมืองและตำบล นครชุมมีชุมชนเก่าแก่ปลูกสร้างบ้านเรือน ด้วยไม้และมีประชากรหนาแน่น) ในบางส่วนพื้นที่ของตำบลนาบ่อคำ ยังตั้งอยู่ในเขตรอยเลื่อนคลองไพโร ซึ่งเป็นรอยเลื่อนย่อยของรอยเลื่อนเมย	อุทกภัย/น้ำป่าไหลหลาก ภัยแล้ง วาตภัย อัคคีภัย
๒.	ชาณุวรลักษบุรี	ตำบลวังหามแห ตำบลปางมะค่า ตำบลวังชะพลู ตำบลบ่อถ้ำ ตำบลสลกบาตร ตำบลดอนแดง ตำบลแสนตอ ตำบลไค้งไผ่ ตำบลเกาะตาล ตำบลยางสูง ตำบลป่าพุทรา	พื้นที่เป็นที่ราบและที่ราบสูง ติดแม่น้ำปิง ในเขตตำบลเกาะตาล ตำบลยางสูง ตำบลแสนตอ ตำบลป่าพุทรา และคลอง หนองขวัญในพื้นที่ข้างเคียงมีลำน้ำแม่วงศ์ ในพื้นที่ตำบลปางมะค่า	น้ำไหลหลาก/น้ำล้นตลิ่ง ภัยแล้ง วาตภัย
๓.	คลองขลุง	ตำบลวังบัว ตำบลท่าพุทรา ตำบลหัวถนน ตำบลท่ามะเขือ ตำบลวังยาง ตำบลวังแฉม ตำบลแม่ลาด ตำบลคลองขลุง ตำบลวังไทร ตำบลคลองสมบูรณ์	ลักษณะพื้นที่แบ่งออกเป็น ๒ ลักษณะ คือ ๑) เป็นที่ราบลุ่มแม่น้ำปิงตอนล่าง แบบ ตะพักลุ่มน้ำ อยู่บริเวณตอนกลางของ อำเภอ ๒) เป็นเนินเขาเตี้ยๆ สลับที่ราบ ซึ่งจะพบ บริเวณด้านตะวันตกของอำเภอ โดยสรุป ลักษณะพื้นที่ของอำเภอคลองขลุง ด้านตะวันตกเป็นเนินเขาลาดลงมา ทางด้านตะวันออก ลักษณะดินเป็นดิน ปนทราย เหมาะสมแก่การทำนาและ เพาะปลูกพืชไร่	น้ำไหลหลาก/น้ำล้นตลิ่ง วาตภัย ภัยแล้ง

ที่	อำเภอ	พื้นที่ตำบล	ลักษณะทางกายภาพ	ประเภทภัยที่เกิดขึ้น บ่อยครั้ง/ คาดว่าจะเกิดขึ้น
๔.	คลองลาน	ตำบลโป่งน้ำร้อน ตำบลสักงาม ตำบลคลองน้ำไหล ตำบลคลองลานพัฒนา	พื้นที่เป็นที่ราบเชิงเขา มีลำน้ำคลองสวนหมาก ผ่านในพื้นที่ตำบลคลองน้ำไหล ตำบลสักงาม และตำบลโป่งน้ำร้อนนอกจากนี้ในพื้นที่ ของตำบลโป่งน้ำร้อนยังตั้งอยู่ในเขตรอย เลื่อนคลองไพรซึ่งเป็นรอยเลื่อนย่อยของ รอยเลื่อนเมย	อุทกภัย/น้ำไหลหลาก ภัยแล้ง วาตภัย
๕.	ลานกระบือ	ตำบลบึงทับแรต ตำบลหนองหลวง ตำบลจันทิมา ตำบลประชาสุขสันต์ ตำบลโนนพลวง ตำบลช่องลม ตำบลลานกระบือ	พื้นที่เป็นที่ราบลุ่ม มีคลองท่อทองแดง ผ่านในพื้นที่ตำบลหนองหลวง ตำบลจันทิมา ตำบลบึงทับแรต ตำบลประชาสุขสันต์ ตำบลโนนพลวง ตำบลช่องลม และตำบล ลานกระบือ	วาตภัย ภัยแล้ง
๖.	พรานกระต่าย	ตำบลวังควง ตำบลท่าไม้ ตำบลถ้ำกระต่ายทอง ตำบลเขาคีรีสี ตำบลคูยบ้านโอง ตำบลคลองพิไกร ตำบลวังตะแบก	พื้นที่เป็นที่ราบและที่ราบสูง มีลำน้ำ คลองแม่ระกาผ่านในพื้นที่ตำบลวังควง ตำบลท่าไม้ และคลองท่อทองแดงผ่านใน พื้นที่ตำบลถ้ำกระต่ายทอง ตำบลเขาคีรีสี ตำบลคูยบ้านโอง ตำบลคลองพิไกร และ ตำบลวังตะแบก	อุทกภัย/น้ำป่าไหลหลาก ภัยแล้ง วาตภัย
๗.	ไทรงาม	ตำบลหนองไม้กอง ตำบลมหาชัย ตำบลไทรงาม ตำบลหนองทอง ตำบลหนองคล้า ตำบลพานทอง ตำบลหนองแม่แตง	พื้นที่เป็นที่ราบลุ่ม มีคลองท่อทองแดงใน พื้นที่ตำบลหนองไม้กอง ตำบลมหาชัย และตำบลไทรงามและคลองวังบัว ในพื้นที่ตำบลหนองทอง ตำบลหนองคล้า ตำบลพานทอง และตำบลหนองแม่แตง	อุทกภัย ภัยแล้ง วาตภัย
๘.	ทรายทองวัฒนา	ตำบลทุ่งทราย ตำบลทุ่งทอง ตำบลถาวรวัฒนา	พื้นที่เป็นที่ราบลุ่ม มีคลองวังบัวในเขต พื้นที่ตำบลทุ่งทอง ตำบลทุ่งทรายและ ตำบลถาวรวัฒนา	ภัยแล้ง วาตภัย
๙.	บึงสามัคคี	ตำบลระหาน ตำบลบึงสามัคคี ตำบลเทพนิมิต ตำบลวังชะโอน	พื้นที่เป็นที่ราบลุ่ม มีคลองวังยางในพื้นที่ ตำบลเทพนิมิต ตำบลระหาน และตำบล วังชะโอนและคลองวังบัวในพื้นที่ตำบล บึงสามัคคี	ภัยแล้ง วาตภัย อุทกภัย
๑๐.	โกสัมพีนคร	ตำบลโกสัมพี ตำบลเพชรชมพู	พื้นที่เป็นที่ราบริมฝั่งแม่น้ำปิง ในพื้นที่ ตำบลโกสัมพี ตำบลเพชรชมพู และตำบล	น้ำป่าไหลหลาก/น้ำล้นตลิ่ง ภัยแล้ง

ที่	อำเภอ	พื้นที่ตำบล	ลักษณะทางกายภาพ	ประเภทภัยที่เกิดขึ้น บ่อยครั้ง/ คาดว่าจะเกิดขึ้น
		ตำบลลานดอกไม้ตก	ลานดอกไม้และมีลำน้ำคลองวังเจ้า ในพื้นที่ของตำบลโกสัมพีนอก นอกจากนี้ในพื้นที่ตำบลโกสัมพีน้อยตั้งอยู่ในเขตรอยเลื่อนคลองไพโร ซึ่งเป็นรอยเลื่อนย่อยของรอยเลื่อนเมย	วาตภัย
๑๑.	ปางศิลาทอง	ตำบลโพธิ์ทอง ตำบลหินดาต ตำบลปางตาไว	พื้นที่เป็นที่ราบสูง มีลำน้ำคลองขลุงผ่านตำบลปางตาไว ตำบลหินดาต และตำบลโพธิ์ทอง มีลำน้ำแม่วงศ์ผ่านในพื้นที่ตำบลปางตาไว	น้ำป่าไหลหลาก วาตภัย ภัยแล้ง



แผนภาพ : แสดงทิศทางการไหลของแม่น้ำลำคลองสายหลักจังหวัดกำแพงเพชร

ปัจจัยที่ทำให้เกิดความเสียหาย ทำให้สามารถจัดประเภทภัยและการประเมินความเสี่ยงสาธารณภัยของจังหวัดกำแพงเพชร ได้ดังนี้

ตารางประเมินความเสี่ยงสาธารณสุขของจังหวัดกำแพงเพชร

ประเภทภัย	ระดับความเสี่ยง	ระดับความรุนแรง	ระดับการบริหารจัดการ	ระดับความล่าช้า
วาตภัยจากพายุหมุนเขตร้อน	สูง	ปานกลาง	ปานกลาง	สูง
อัคคีภัย	สูง	ปานกลาง	ปานกลาง	ปานกลาง
ภัยแล้ง	ปานกลาง	ปานกลาง	ปานกลาง	สูง
อุทกภัย/ดินโคลนถล่ม	ปานกลาง	ปานกลาง	ปานกลาง	ปานกลาง
ภัยจากอุบัติเหตุจราจรทางถนน	ปานกลาง	ปานกลาง	ปานกลาง	ปานกลาง
ภัยจากไฟฟ้าและหมอกควัน	ปานกลาง	ปานกลาง	ปานกลาง	ปานกลาง
ภัยจากอากาศหนาว	ปานกลาง	ต่ำ	ปานกลาง	ปานกลาง
ภัยจากโรคและแมลงศัตรูพืช	ปานกลาง	ต่ำ	ปานกลาง	ปานกลาง
ภัยจากโรคระบาดสัตว์	ปานกลาง	ต่ำ	ปานกลาง	ต่ำ
ภัยจากโรคระบาดจากมนุษย์	ต่ำ	ต่ำ	ปานกลาง	ปานกลาง
ภัยจากเทคโนโลยีสารสนเทศ	ต่ำ	ต่ำ	ปานกลาง	ต่ำ
ภัยจากสารเคมีและวัตถุอันตราย	ต่ำ	ต่ำ	ต่ำ	ปานกลาง
แผ่นดินไหว	ต่ำ	ต่ำ	ต่ำ	ต่ำ

- หมายเหตุ**
๑. ระดับความเสี่ยงสูง = ๓ ระดับความเสี่ยงปานกลาง = ๒ ระดับความเสี่ยงต่ำ = ๑
 ๒. ระดับความรุนแรงสูง = ๓ ระดับความรุนแรงปานกลาง = ๒ ระดับความรุนแรงต่ำ = ๑
 ๓. ระดับการบริหารจัดการดี = ๓ ระดับการบริหารจัดการปานกลาง = ๒ ระดับการบริหารจัดการน้อย = ๑
 ๔. ระดับความล่าช้าสูง = ๓ ระดับความล่าช้าปานกลาง = ๒ ระดับความล่าช้าต่ำ = ๑

ซึ่งจากการวิเคราะห์สถานการณ์สาธารณสุข และการประเมินความเสี่ยงสาธารณสุขจังหวัดกำแพงเพชร ทำให้ทราบถึงประเภทภัยที่มีความเสี่ยงในพื้นที่และสามารถจัดลำดับความเสี่ยง ได้ดังนี้ (จัดลำดับความเสี่ยงจากมากไปหาน้อย)

๑. วาตภัย
๒. อัคคีภัย
๓. ภัยแล้ง
๔. อุทกภัย/น้ำป่าไหลหลาก

จากความเสี่ยงต่อสาธารณสุข ดังกล่าวข้างต้น ซึ่งอาจจะส่งผลกระทบต่อชีวิตและทรัพย์สินของประชาชน และของรัฐ จังหวัดกำแพงเพชร จึงปรับปรุงบริบท เนื้อหา และรายละเอียดข้อมูลแผนการป้องกันและบรรเทาสาธารณสุขจังหวัดกำแพงเพชร พ.ศ. ๒๕๕๘ ฉบับปรับปรุง ปีงบประมาณ พ.ศ. ๒๕๖๓ ขึ้นเพื่อใช้เป็นกรอบกำหนดแนวทางการปฏิบัติในการจัดการบริหารจัดการความเสี่ยงจากสาธารณสุขร่วมกับหน่วยงานในพื้นที่

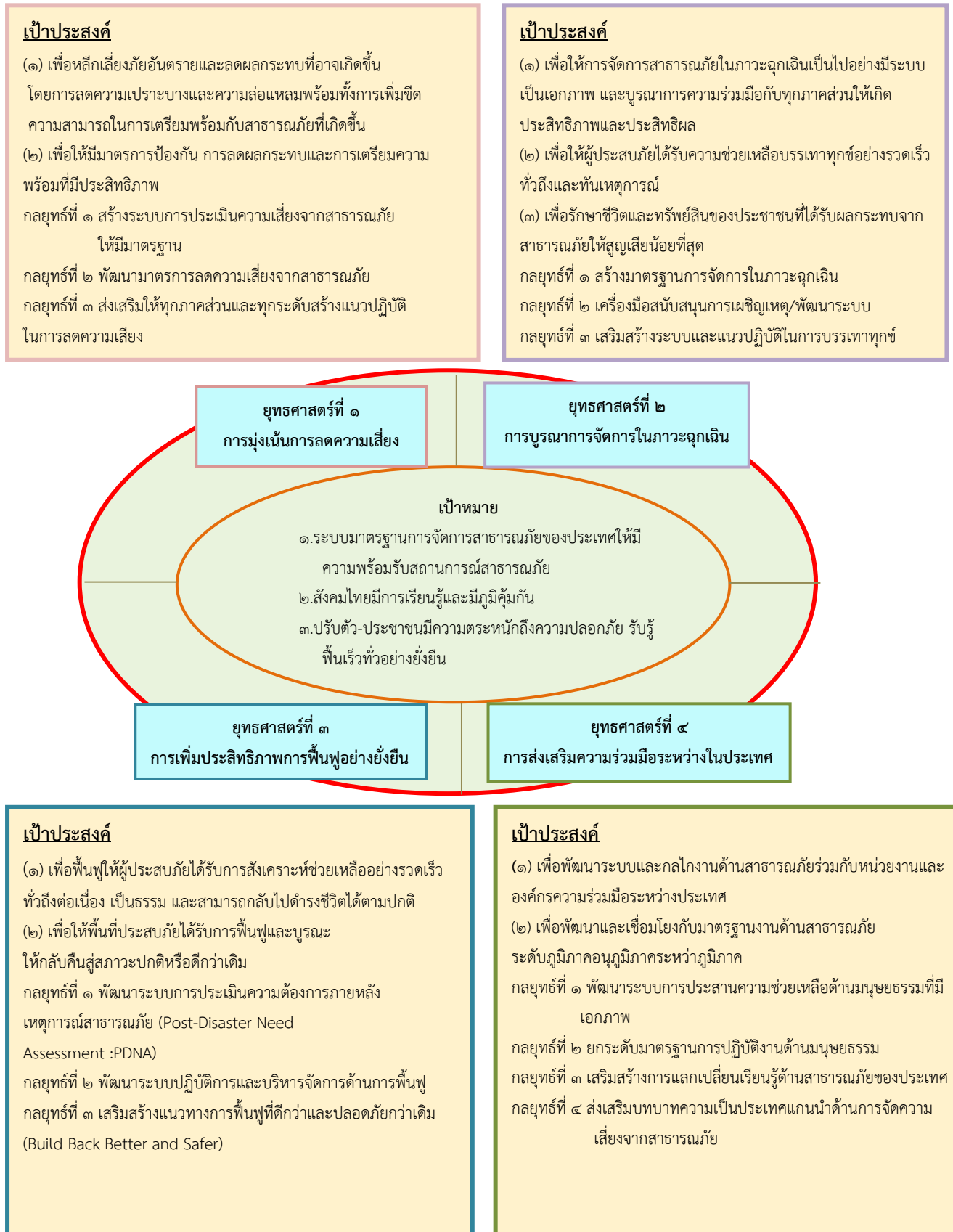
บทที่ ๒

ยุทธศาสตร์การจัดการความเสี่ยงจากสาธารณภัย

ยุทธศาสตร์การจัดการความเสี่ยงจากสาธารณภัย

การป้องกันและบรรเทาสาธารณภัยในพื้นที่จังหวัดกำแพงเพชร ได้มีแผนการป้องกันและบรรเทาสาธารณภัย จังหวัดกำแพงเพชร พ.ศ. ๒๕๕๓ - ๒๕๕๗ เป็นแผนที่ใช้ในการป้องกันและบรรเทาสาธารณภัย ในช่วงระยะเวลาที่ผ่านมา ในการบริหารจัดการและแก้ไขปัญหาในสถานการณ์ใหญ่ๆ ที่เกิดขึ้นในพื้นที่ อาทิเช่น มหาอุทกภัย ปี พ.ศ. ๒๕๕๔ ซึ่งทำให้ได้บทเรียนมากมายทั้งปัญหาในด้านการบริหารจัดการภัยพิบัติและความสามารถของท้องถิ่นในการเผชิญเหตุที่ผ่านมา ประกอบการสถานการณ์สาธารณภัยของประเทศไทยที่เพิ่มมากขึ้น และได้มีการปรับปรุงแผนการป้องกันและบรรเทาสาธารณภัยแห่งชาติ พ.ศ. ๒๕๕๘ ให้สอดคล้องเหมาะสมกับช่วงเวลา สำหรับในพื้นที่จังหวัดกำแพงเพชร มีความเสี่ยงจากเหตุสาธารณภัย ได้แก่ อุทกภัย ภัยแล้ง วาตภัยหรือพายุฤดูร้อน อัคคีภัยและภัยจากคมนาคมขนส่ง (อุบัติเหตุจากรถทางถนน) ก่อให้เกิดความเสียหายต่อชีวิตและทรัพย์สินทั้งของประชาชนและรัฐในแต่ละปีมีมูลค่าสูง ซึ่งนอกจากนี้ในพื้นที่จังหวัดกำแพงเพชรยังมีความเสี่ยงที่จะเกิดภัยจากแผ่นดินไหว เนื่องจากอยู่ในเขตรอยเลื่อนคลองเฒ่า ซึ่งเป็นรอยเลื่อนย่อยของรอยเลื่อนเมยพาดผ่านในพื้นที่อำเภอเมืองกำแพงเพชร อำเภอคลองลานและอำเภอกงสิมพินคร

ตามพระราชบัญญัติป้องกันและบรรเทาสาธารณภัย พ.ศ. ๒๕๕๐ มาตรา ๑๕ ให้ผู้ว่าราชการจังหวัดเป็นผู้อำนวยการจังหวัด รับผิดชอบในการป้องกันและบรรเทาสาธารณภัยในเขตจังหวัด โดยมีอำนาจหน้าที่ (๑) จัดทำแผนการป้องกันและบรรเทาสาธารณภัยจังหวัด ซึ่งต้องสอดคล้องกับแผนการป้องกันและบรรเทาสาธารณภัยแห่งชาติ (๒) กำกับดูแลการฝึกอบรมอาสาสมัครขององค์กรปกครองส่วนท้องถิ่น (๓) กำกับดูแลองค์กรปกครองส่วนท้องถิ่นให้จัดให้มีวัสดุอุปกรณ์ เครื่องมือ เครื่องใช้ ยานพาหนะละสิ่งอื่น เพื่อใช้ในการป้องกันและบรรเทาสาธารณภัยตามที่กำหนด (๔) ดำเนินการให้หน่วยงานของรัฐและองค์กรปกครองส่วนท้องถิ่นให้การสงเคราะห์เบื้องต้นแก่ผู้ประสบภัยหรือผู้ได้รับภัยอันตรายหรือเสียหายจากสาธารณภัย รวมทั้งการรักษาความสงบเรียบร้อยและการปฏิบัติการใดๆในการป้องกันและบรรเทาสาธารณภัย (๕) สนับสนุนและให้ความช่วยเหลือแก่องค์กรปกครองส่วนท้องถิ่นในการป้องกันและบรรเทาสาธารณภัย ดังนั้น ในการจัดการความเสี่ยงจากสาธารณภัยของจังหวัดกำแพงเพชร ได้เตรียมความพร้อมและวางแนวทางในการจัดการความเสี่ยงจากสาธารณภัยในเขตพื้นที่จังหวัด ให้เหมาะสมกับสภาพพื้นที่และสาธารณภัยที่เกิดขึ้น โดยใช้ยุทธศาสตร์การจัดการความเสี่ยงจากสาธารณภัย และกลยุทธ์ตามแผนการป้องกันและบรรเทาสาธารณภัยแห่งชาติ พ.ศ.๒๕๕๘ ในการจัดการความเสี่ยงจากสาธารณภัยที่เกิดขึ้นอย่างเป็นระบบ ตอบสนองต่อการบริหารจัดการสาธารณภัยตั้งแต่ระยะก่อนเกิดภัย ขณะเกิดภัย และหลังเกิดภัยได้อย่างมีประสิทธิภาพและเป็นแนวทางในการปฏิบัติงานของหน่วยงานต่างๆ ดังนี้



แผนภาพที่ ๑.๑ : ยุทธศาสตร์การจัดการความเสี่ยงจากสาธารณภัยตามแผนการป้องกันและบรรเทาสาธารณภัยแห่งชาติ พ.ศ. ๒๕๕๘

๒.๑ ยุทธศาสตร์การจัดการความเสี่ยงจากสาธารณภัย

แผนการป้องกันและบรรเทาสาธารณภัยจังหวัดกำแพงเพชร พ.ศ. ๒๕๕๘ (ฉบับปรับปรุง พ.ศ. ๒๕๖๒) ฉบับนี้ มุ่งตอบสนองต่อเป้าหมายการจัดการความเสี่ยงจากสาธารณภัยตามแผนการป้องกันและบรรเทาสาธารณภัย แห่งชาติ พ.ศ. ๒๕๕๘ (ตามแผนภาพที่ ๑.๑) เพื่อสร้างความเชื่อมั่นและความปลอดภัยในชีวิตและทรัพย์สิน ของประชาชนและของรัฐ โดยมีแนวทางในการดำเนินการตามยุทธศาสตร์ ดังนี้

ยุทธศาสตร์ที่ ๑ การมุ่งเน้นการลดความเสี่ยงจากสาธารณภัย

จังหวัดกำแพงเพชร ดำเนินการป้องกันและลดความเสี่ยงที่จะได้รับผลกระทบจากสาธารณภัยอย่างเป็นระบบ โดยการวิเคราะห์และจัดการกับปัจจัยที่เป็นสาเหตุและผลกระทบของสาธารณภัย เพื่อลดความล่าช้าและ ลดผลกระทบของสาธารณภัย ลดปัจจัยที่ทำให้เกิดความเปราะบางและเพิ่มศักยภาพของบุคคล ชุมชนและสังคม ให้เข้มแข็งในการจัดการปัญหาในปัจจุบัน รวมถึงป้องกันความเสียหายที่อาจเกิดขึ้นในอนาคต

เป้าประสงค์

๑) เพื่อหลีกเลี่ยงภัยอันตรายและลดผลกระทบที่อาจเกิดขึ้นโดยการลดความเปราะบางและความล่าช้าพร้อมทั้งการเพิ่มขีดความสามารถในการเตรียมพร้อมทั้งกับสาธารณภัยที่เกิดขึ้น

๒) เพื่อให้มีมาตรการป้องกันการลดผลกระทบและการเตรียมความพร้อมที่มีประสิทธิภาพ

กลยุทธ์ที่ ๑ สร้างระบบการประเมินความเสี่ยงจากสาธารณภัยให้มีมาตรฐาน

สร้างระบบประเมินและตรวจสอบความเสี่ยงจากสาธารณภัย จังหวัดกำแพงเพชรจัดทำข้อมูล ระบบสารสนเทศด้านการจัดการสาธารณภัยในพื้นที่จังหวัดให้สมบูรณ์ทันสมัย โดยอาศัยรวบรวมสถิติข้อมูลในพื้นที่ ทั้งด้านกายภาพและด้านสังคมมาวิเคราะห์และประเมินหาระดับและโอกาสของความเสี่ยงภัยที่จะเกิดขึ้นในพื้นที่ จัดเรียงลำดับความสำคัญและปริมาณขีดความสามารถขององค์กร อาทิเช่น สถิติการเกิดสาธารณภัย ข้อมูลพื้นฐาน แผนที่เสี่ยงภัย จุดอันตราย จุดอพยพ หน่วยงาน ผู้เชี่ยวชาญ บุคคลสำคัญ เจ้าหน้าที่และเครือข่ายอาสาสมัคร อุปกรณ์เครื่องมือเครื่องใช้ด้านการป้องกันสาธารณภัย ข้อมูล สถานที่ แหล่งน้ำ เส้นทางคมนาคม และข้อมูลต้อง สามารถเชื่อมต่อระบบข้อมูลได้ระหว่างหน่วยงานที่เกี่ยวข้องทุกระดับ เพื่อสนับสนุนการประเมินความเสี่ยง จากสาธารณภัยให้มีมาตรฐาน

กลยุทธ์ที่ ๒ พัฒนามาตรการลดความเสี่ยงจากสาธารณภัย

จังหวัดกำแพงเพชร พัฒนามาตรการลดความเสี่ยงจากสาธารณภัยในการป้องกันและ ลดผลกระทบจากสาธารณภัยในระยะก่อนเกิดภัย เพื่อมุ่งหวังที่จะขจัดและลดโอกาสที่จะเกิดสาธารณภัย โดยใช้มาตรการไม่ใช่โครงสร้างและใช้โครงสร้าง มาตรการไม่ใช่โครงสร้าง ได้แก่ การพัฒนาแผนหลักและแผนปฏิบัติการ ด้านสาธารณภัยของทุกภัยอย่างต่อเนื่อง เสริมสร้างความเข้าใจและความตระหนักเกี่ยวกับการป้องกันสาธารณภัย พัฒนาให้จังหวัดกำแพงเพชร เป็นคลังข้อมูลระดับจังหวัด เป็นศูนย์การเรียนรู้ สถานศึกษา ฝึกอบรม ฝึกซ้อม และพัฒนาบุคลากรผู้ปฏิบัติงานด้านการป้องกันและบรรเทาสาธารณภัยแก่หน่วยงาน และองค์กรเครือข่ายต่างๆ สำหรับมาตรการใช้โครงสร้าง ได้แก่ การก่อสร้างโครงสร้างด้านการป้องกันและบรรเทาสาธารณภัย การฟื้นฟูบูรณะ แหล่งน้ำเพื่อป้องกันอุทกภัยและภัยแล้ง เป็นต้น

กลยุทธ์ที่ ๓ ส่งเสริมให้ทุกภาคส่วนและทุกระดับสร้างแนวปฏิบัติในการลดความเสี่ยง

การลดความเสี่ยงจากสาธารณภัย จำเป็นต้องได้รับความร่วมมือจากทุกภาคส่วนจังหวัด กำแพงเพชร จึงได้ดำเนินการวางแนวทางในการปฏิบัติในการส่งเสริมให้สังคมและชุมชนเข้ามามีส่วนร่วมในการ เตรียมความพร้อมรับมือและลดความเสี่ยงจากสาธารณภัยเพื่อนำไปสู่การพัฒนาอย่างยั่งยืน โดยจัดทำแผนการป้องกัน และบรรเทาสาธารณภัยระดับจังหวัด การฝึกการป้องกันและบรรเทาสาธารณภัยระดับจังหวัดและสนับสนุน กระบวนการจัดการภัยพิบัติและการฝึกฯ ของหน่วยงานทุกระดับ เพื่อสร้างความเข้มแข็งให้กับหน่วยงาน องค์กร

และประชาชนในการป้องกันและบรรเทาสาธารณภัยระหว่างภาครัฐ ภาคเอกชน และประชาชน สนับสนุนและร่วมปรับปรุงแผนงานโครงการด้านการป้องกันและบรรเทาสาธารณภัยขององค์กรทุกระดับ เพื่อป้องกันและมิให้เกิดภัยเกิดซ้ำขึ้นอีก

ยุทธศาสตร์ที่ ๒ การบูรณาการการจัดการในภาวะฉุกเฉิน

จังหวัดกำแพงเพชร บริหารจัดการในสภาวะฉุกเฉินเป็นการเผชิญเหตุและจัดการสาธารณภัยในภาวะฉุกเฉินให้เป็นอย่างมีมาตรฐานโดยการจัดระบบการจัดการทรัพยากรและภารกิจความรับผิดชอบ เพื่อเผชิญเหตุการณ์ฉุกเฉินที่เกิดขึ้นทุกรูปแบบได้อย่างมีประสิทธิภาพ รวมถึงลดความสูญเสียที่จะมีต่อชีวิตและทรัพย์สินของประชาชน ทรัพยากร สภาพแวดล้อม สังคมและประเทศให้มีความเสียหายน้อยที่สุด

เป้าประสงค์

- ๑) เพื่อให้การจัดการสาธารณภัยในภาวะฉุกเฉินเป็นอย่างมีระบบมีมาตรฐานเป็นเอกภาพและบูรณาการความร่วมมือกับทุกภาคส่วนให้เกิดประสิทธิภาพและประสิทธิผล
- ๒) เพื่อให้ผู้ประสบภัยได้รับความช่วยเหลือบรรเทาทุกข์อย่างรวดเร็วทั่วถึงและทันต่อเหตุการณ์
- ๓) เพื่อลดความสูญเสียชีวิตและทรัพย์สินของประชาชนที่ได้รับผลกระทบจากสาธารณภัยให้มน้อยที่สุด

กลยุทธ์ที่ ๑ สร้างมาตรฐานการจัดการในภาวะฉุกเฉิน

จังหวัดกำแพงเพชร ได้วางแนวทางในการปฏิบัติเมื่อเกิดสาธารณภัยขึ้นในเขตพื้นที่รับผิดชอบ โดยการจัดทำแผนปฏิบัติการในภาวะฉุกเฉิน จัดโครงสร้างองค์กรในภาวะฉุกเฉิน ระบบการควบคุม การสั่งการ และสร้างความรู้ ความเข้าใจแก่บุคลากรภายในองค์กร จัดเครื่องมืออุปกรณ์การสื่อสาร การประชาสัมพันธ์ ระบบแจ้งเตือนภัย เครื่องจักรกลที่เหมาะสมกับสาธารณภัยให้สามารถเข้าร่วม สนับสนุนการจัดการสาธารณภัยในภาวะฉุกเฉินกับหน่วยงานและหลักและหน่วยงานที่เกี่ยวข้องได้ทันทีและสามารถปฏิบัติร่วมกันอย่างราบรื่นและมีประสิทธิภาพ

กลยุทธ์ที่ ๒ พัฒนาระบบ/เครื่องมือสนับสนุนการเผชิญเหตุ

จังหวัดกำแพงเพชร ได้กำหนดแนวทางในการพัฒนาระบบติดต่อสื่อสารในภาวะฉุกเฉินบุคลากร ผู้ปฏิบัติงาน อุปกรณ์การสื่อสาร ช่องทางการติดต่อสื่อสาร ให้เชื่อมโยงระบบ ได้ทั้งภายในและภายนอกหน่วยงาน ให้มีประสิทธิภาพ สามารถแจ้งเตือนภัยได้ทุกอย่างถูกต้อง แม่นยำ การเผยแพร่ประชาสัมพันธ์ข้อมูลข่าวสาร และการพัฒนาบุคลากร เพื่อสนับสนุนการปฏิบัติงานร่วมกับกองอำนาจการป้องกันและบรรเทาสาธารณภัยกลาง และกองอำนาจการป้องกันและบรรเทาสาธารณภัยทุกแห่งในพื้นที่ในการกำกับดูแลและควบคุมพื้นที่ เพื่อลดความเสียหายที่เกิดขึ้นจากสาธารณภัยให้น้อยที่สุด

กลยุทธ์ที่ ๓ เสริมสร้างระบบและแนวปฏิบัติในการบรรเทาทุกข์

จังหวัดกำแพงเพชร กำหนดดำเนินการบรรเทาทุกข์และการปฏิบัติงานเพื่อบรรเทาความเดือดร้อนเบื้องต้นแก่ผู้ประสบภัยอย่างรวดเร็ว ต่อเนื่องและมีประสิทธิภาพ เพื่อให้ผู้ประสบภัยสามารถดำรงชีวิตประจำวันระหว่างเกิดภัยพิบัติกรณีฉุกเฉิน สนับสนุนการปฏิบัติงานของอำเภอและท้องถิ่นในเขตรับผิดชอบ ประเมินความเสียหายความต้องการความช่วยเหลือของผู้ประสบภัย เพื่อให้เกิดความรวดเร็ว และตรงตามความต้องการ จัดตั้งศูนย์รับบริจาคเงินและสิ่งของบรรเทาทุกข์ สนับสนุนเครื่องมืออุปกรณ์ รักษาความปลอดภัยในการจัดตั้งศูนย์พักพิงชั่วคราว ตลอดจนรายงานข้อมูลในการปฏิบัติงานด้านช่วยเหลือผู้ประสบภัยอย่างถูกต้องและทันต่อเหตุการณ์

ยุทธศาสตร์ที่ ๓ การเพิ่มประสิทธิภาพการฟื้นฟูอย่างยั่งยืน

การฟื้นฟูภายหลังเกิดสาธารณภัยเมื่อภัยได้ยุติหรือผ่านพ้นไปแล้ว จังหวัดกำแพงเพชรจะดำเนินการปรับสภาพระบบสาธารณูปโภคการดำรงชีวิตและสภาวะวิถีความเป็นอยู่ของชุมชนที่ประสบภัยให้กลับสู่สภาวะปกติหรือพัฒนาให้ดียิ่งขึ้นและปลอดภัยกว่าเดิม (Build Back Better and Safer) รวมทั้งการซ่อมสร้าง (reconstruction) และการฟื้นฟูสภาพ (rehabilitation) เพื่อสร้างขวัญกำลังใจและความมั่นคงในอนาคต

เป้าประสงค์

๑) เพื่อฟื้นฟูให้ผู้ประสบภัยได้รับการสงเคราะห์ช่วยเหลืออย่างรวดเร็วทั่วถึงต่อเนื่องเป็นธรรม และสามารถกลับไปดำรงชีวิตได้ตามปกติ

๒) เพื่อให้พื้นที่ประสบภัยได้รับการฟื้นฟูให้กลับคืนสู่สภาวะปกติหรือให้ดีกว่าเดิมและปลอดภัย

กลยุทธ์ที่ ๑ พัฒนาระบบการประเมินความต้องการหลังเกิดสาธารณภัย (Post Disaster Need Assessment : PDNA)

รวบรวมข้อมูลความเสียหายที่ได้รับผลกระทบจากสาธารณภัยในพื้นที่จังหวัดทั้งในระดับชุมชน สังคม เศรษฐกิจและสิ่งแวดล้อม เพื่อวางแผนและกำหนดแนวทางในการฟื้นฟูให้เหมาะสมตรงตามความต้องการของผู้ประสบภัยในการจัดเก็บข้อมูล สำรวจและประเมินความเสียหายทุกด้านอย่างละเอียดทั้งด้านสาธารณูปโภคและสิ่งสาธารณประโยชน์ต่างๆ จนถึงระดับครัวเรือน เพื่อประโยชน์ในการช่วยเหลือและจัดทำฐานข้อมูลความเสียหาย

กลยุทธ์ที่ ๒ ส่งเสริมพัฒนาระบบปฏิบัติการและบริหารจัดการด้านการฟื้นฟู

บริหารจัดการด้านการฟื้นฟูหลังจากเกิดสาธารณภัย จำเป็นต้องดำเนินการทั้งด้านสุขภาพอนามัยของผู้ประสบภัยและสภาพสังคม โครงสร้างพื้นฐานต่างๆ ที่ได้รับความเสียหาย ตลอดจนสิ่งแวดล้อมที่ส่งผลกระทบต่อชุมชน

กลยุทธ์ที่ ๓ เสริมสร้างแนวทางการฟื้นฟูที่ดีกว่าและปลอดภัยกว่าเดิม (Build Back Better and Safer)

จังหวัดกำแพงเพชรมีการสนับสนุนให้ชุมชนมีการวางแผนและพัฒนาศักยภาพในการฟื้นฟูความเสียหายที่ได้รับจากสาธารณภัย ส่งเสริมความรู้และความเข้าใจในการจัดการความเสี่ยงจากสาธารณภัยชุมชน โดยการจัดทำแผนฝึกซ้อมแผนการป้องกันและบรรเทาสาธารณภัยให้เหมาะสมกับพื้นที่เสี่ยงภัยและสร้างที่อยู่อาศัยที่แข็งแรงทนทาน สนับสนุนการดำเนินการฟื้นฟูด้านโครงสร้างพื้นฐาน ด้านแหล่งน้ำและด้านทรัพยากรธรรมชาติร่วมกับหน่วยงานที่เกี่ยวข้อง

ยุทธศาสตร์ที่ ๔ การส่งเสริมความร่วมมือระหว่างประเทศในการจัดการสาธารณภัย

เป็นการพัฒนาศักยภาพการจัดการความเสี่ยงจากสาธารณภัยของประเทศให้ได้มาตรฐานตามหลักสากล โดยการจัดระบบและกลไกในการประสานความร่วมมือระหว่างประเทศให้มีประสิทธิภาพ ซึ่งการจัดการความเสี่ยงจากสาธารณภัยของประเทศจำเป็นต้องได้รับความร่วมมือจากทุกภาคส่วนทั้งในประเทศและต่างประเทศ โดยคำนึงถึงระเบียบ กฎหมาย แนวทางปฏิบัติ การให้ความช่วยเหลือด้านมนุษยธรรม และประเพณีปฏิบัติให้สอดคล้องกับกรอบความร่วมมือระหว่างประเทศเป็นสำคัญ

เป้าประสงค์

๑) เพื่อพัฒนาระบบและกลไกงานด้านสาธารณภัยร่วมกับหน่วยงานและองค์การความร่วมมือระหว่างประเทศ

๒) เพื่อพัฒนาและเชื่อมโยงกับมาตรฐานงานด้านสาธารณภัยระดับภูมิภาคอนุภูมิภาคและระหว่างภูมิภาค

กลยุทธ์ที่ ๑ พัฒนาระบบการประสานความช่วยเหลือด้านมนุษยธรรมที่มีเอกภาพ

จังหวัดกำแพงเพชร สนับสนุนแนวทางปฏิบัติ “การรับ” และ “การให้” ความช่วยเหลือด้านมนุษยธรรมจากต่างประเทศของหน่วยงานและองค์กรทุกระดับ ประสานและอำนวยความสะดวกให้กับเจ้าหน้าที่ผู้ปฏิบัติงาน ผู้เชี่ยวชาญ จัดเตรียมบุคลากร เครื่องมืออุปกรณ์ เพื่อให้ความช่วยเหลือหากได้รับการร้องขอเมื่อเกิดสาธารณภัยร้ายแรง

กลยุทธ์ที่ ๒ ยกระดับมาตรฐานการปฏิบัติงานด้านมนุษยธรรม

จังหวัดกำแพงเพชร สนับสนุนมาตรฐานการปฏิบัติงานด้านมนุษยธรรมที่เป็นไปตามระเบียบกฎหมายและกรอบแนวทางประสานงานของประเทศ ส่งเสริมและสนับสนุนการพัฒนาบุคลากรภายในองค์กรให้มีความรู้ความสามารถ ในการให้ความช่วยเหลือด้านมนุษยธรรมในด้านที่เกี่ยวข้อง อาทิเช่น ด้านสุขภาพอนามัย ด้านโลจิสติกส์ ด้านการบริหารจัดการศูนย์พักพิงชั่วคราว ด้านน้ำและสุขาภิบาลด้านการสื่อสารในภาวะฉุกเฉิน ด้านการปรับปรุงมาตรฐานการปฏิบัติงานให้เป็นไปตามหลักสากล เป็นต้น

กลยุทธ์ที่ ๓ เสริมสร้างการแลกเปลี่ยนเรียนรู้ด้านสาธารณภัยของประเทศ

จังหวัดกำแพงเพชรได้พัฒนาการจัดทำแผนข้อมูลสาธารณภัยในพื้นที่อำเภอให้ถูกต้อง สมบูรณ์ และทันสมัย เพื่อเป็นคลังข้อมูลสาธารณภัยที่สามารถเชื่อมโยงกับหน่วยงานที่เกี่ยวข้องเป็นองค์ความรู้สู่สาธารณะสามารถนำข้อมูลไปใช้ประโยชน์ในการวางแผนและตัดสินใจในการจัดท่างบประมาณโครงการที่เกี่ยวกับการป้องกันและบรรเทาสาธารณภัย

กลยุทธ์ที่ ๔ ส่งเสริมบทบาทความเป็นประเทศแกนนำด้านการจัดการความเสี่ยงจากสาธารณภัย

จังหวัดกำแพงเพชร สนับสนุนการสร้างความเป็นเลิศ ทางวิชาการและด้านปฏิบัติการของประเทศร่วมพัฒนาบทบาทการเป็นแกนนำด้านการจัดการความเสี่ยงจากสาธารณภัย โดยส่งเสริมให้บุคลากรได้รับการพัฒนาการปฏิบัติงานด้านการค้นหาและกู้ภัยทั้งภายในและภายนอกประเทศ

๒.๒ แหล่งที่มาของงบประมาณ

งบประมาณในการจัดการความเสี่ยงจากสาธารณภัยของจังหวัดกำแพงเพชร มี ๒ แหล่งงบประมาณ ได้แก่

(๑) งบประมาณรายจ่ายประจำปี (งบรายจ่ายประจำปีขององค์กรปกครองส่วนท้องถิ่น/จังหวัดและกลุ่มจังหวัด (Aera)/ส่วนราชการ (Function))

(๒) งบประมาณอื่นๆ (งบกลางขององค์กรปกครองส่วนท้องถิ่น หรืองบกลางรัฐบาล)

๒.๒.๑ งบประมาณรายจ่ายประจำปี

งบประมาณ	สาระสำคัญ
(๑) องค์กรปกครองส่วนท้องถิ่น (องค์การบริหารส่วนจังหวัด/เทศบาลเมือง/เทศบาลตำบล/องค์การบริหารส่วนตำบลทุกแห่ง)	(๑.๑) ให้องค์กรปกครองส่วนท้องถิ่นตั้งงบประมาณรายจ่ายประจำปี ในการป้องกันและบรรเทาสาธารณภัยในเขตพื้นที่ของตน เพื่อใช้ในการดำเนินการทั้งในระยะก่อนเกิดขณะเกิด และหลังเกิดสาธารณภัย โดยเฉพาะงบประมาณเพื่อให้ความช่วยเหลือและบรรเทาความเดือดร้อนที่เกิดขึ้นเฉพาะหน้าและระยะยาว การอพยพ การจัดการศูนย์พักพิงชั่วคราว การสงเคราะห์ช่วยเหลือผู้ประสบภัย การสาธารณสุข การสื่อสาร การรักษาความสงบเรียบร้อยและการสาธารณสุข เป็นต้น

งบประมาณ	สาระสำคัญ
	<p>(๑.๒) ให้องค์กรปกครองส่วนท้องถิ่นสนับสนุนงบประมาณเพื่อการป้องกันและบรรเทาสาธารณภัยในพื้นที่ของตนให้เป็นไปตามแผนการป้องกันและบรรเทาสาธารณภัยจังหวัด ซึ่งกำหนดให้มีแผนและขั้นตอนขององค์กรปกครองส่วนท้องถิ่นในการจัดหาวัสดุอุปกรณ์ เครื่องมือเครื่องใช้และยานพาหนะ พร้อมทั้งจัดให้มีเครื่องหมายสัญญาณหรือสิ่งอื่นใด ในการแจ้งให้ประชาชนทราบถึงการเกิดหรือจะเกิดสาธารณภัย</p> <p>(๑.๓) ให้มีการตั้งงบประมาณในการป้องกันและบรรเทาสาธารณภัยในเขตท้องถิ่นของตนตามกรอบแนวทางตามกฎหมายที่เกี่ยวข้อง ได้แก่</p> <p>(๑.๓.๑) พระราชบัญญัติสภาตำบลและองค์การบริหารส่วนตำบล พ.ศ. ๒๕๓๗ มาตรา ๖๗ ภายใต้อำนาจแห่งกฎหมาย องค์การบริหารส่วนตำบลมีหน้าที่ต้องทำในเขต องค์การบริหารส่วนตำบล (๔) ป้องกันและบรรเทาสาธารณภัย</p> <p>(๑.๓.๒) พระราชบัญญัติเทศบาล พ.ศ. ๒๔๙๖ และที่แก้ไขเพิ่มเติม มาตรา ๕๐ ภายใต้อำนาจแห่งกฎหมาย เทศบาลตำบลมีหน้าที่ต้องทำ ในเขตเทศบาล (๑) รักษาความสงบเรียบร้อยของประชาชน</p> <p>มาตรา ๕๓ ภายใต้อำนาจแห่งกฎหมาย เทศบาลเมืองมีหน้าที่ต้องทำ ในเขตเทศบาล (๑) กิจการตามที่ระบุไว้ในมาตรา ๕๐</p> <p>มาตรา ๕๖ ภายใต้อำนาจแห่งกฎหมาย เทศบาลนครมีหน้าที่ต้องทำ ในเขตเทศบาล (๑) กิจการตามที่ระบุไว้ในมาตรา ๕๓</p> <p>(๑.๓.๓) พระราชบัญญัติองค์การบริหารส่วนจังหวัด พ.ศ. ๒๕๔๐ และที่แก้ไขเพิ่มเติม มาตรา ๔๕ องค์การบริหารส่วนจังหวัด มีอำนาจหน้าที่ดำเนินกิจการ ภายในเขตองค์การบริหารส่วนจังหวัด (๘) จัดทำกิจกรรมใดๆ อันเป็นอำนาจหน้าที่ของ ราชการส่วนท้องถิ่นอื่นที่อยู่ในเขตองค์การบริหารส่วนจังหวัด และกิจกรรมนั้นเป็นการ สมควร ให้ราชการส่วนท้องถิ่นอื่นร่วมกันดำเนินการหรือให้องค์การบริหารส่วนจังหวัดจัดทำ ทั้งนี้ตามที่กำหนดในกฎกระทรวง</p> <p>(๑.๓.๔) พระราชบัญญัติกำหนดแผนและขั้นตอนการกระจายอำนาจให้แก่องค์กร ปกครองส่วนท้องถิ่น พ.ศ. ๒๕๔๒ มาตรา ๑๖ ให้เทศบาล เมืองพัทยา และองค์กรปกครองส่วนท้องถิ่น มีอำนาจและหน้าที่ในการจัดระบบการบริการสาธารณะเพื่อประโยชน์ของประชาชน ในท้องถิ่นของตนเอง (๒๙) ในการป้องกันและบรรเทาสาธารณภัย</p> <p>มาตรา ๑๗ ภายใต้อำนาจมาตรา ๑๖ ให้องค์การบริหารส่วนจังหวัด มีอำนาจหน้าที่ในการจัดระบบการบริการสาธารณะเพื่อประโยชน์ของประชาชนในท้องถิ่น ของตน (๒๒) การป้องกันและบรรเทาสาธารณภัย</p> <p>- ประกาศคณะกรรมการการกระจายอำนาจให้แก่องค์กรปกครอง ส่วนท้องถิ่น เรื่อง กำหนดอำนาจและหน้าที่ในการจัดระบบการบริการสาธารณะขององค์การ บริหารส่วนจังหวัด</p>

งบประมาณ	สาระสำคัญ
	<p>- ประกาศคณะกรรมการการกระจายอำนาจให้แก่องค์กรปกครองส่วนท้องถิ่น เรื่อง หลักเกณฑ์การสนับสนุนขององค์การบริหารส่วนจังหวัด เทศบาล และองค์การบริหารส่วนตำบลในการให้บริการสาธารณะ</p> <p>(๑.๓.๕) ระเบียบกระทรวงมหาดไทยว่าด้วยวิธีการงบประมาณขององค์กรปกครองส่วนท้องถิ่น พ.ศ. ๒๕๔๑ และที่แก้ไขเพิ่มเติม</p> <p>- อาศัยหลักเกณฑ์ตามข้อ ๖ จึงกำหนดหลักเกณฑ์ว่าด้วยการตั้งงบประมาณเพื่อการช่วยเหลือประชาชนตามอำนาจหน้าที่ขององค์การบริหารส่วนจังหวัด เทศบาล และองค์การบริหารส่วนตำบล พ.ศ. ๒๕๔๓</p>
(๒) จังหวัดและกลุ่มจังหวัด (Area)	<p>(๒.๑) ให้จังหวัดตั้งงบประมาณสำหรับการป้องกันและบรรเทาสาธารณภัยจากสำนักงบประมาณตามพระราชกฤษฎีกาว่าด้วยการบริหารงานจังหวัดและกลุ่มจังหวัดแบบบูรณาการ พ.ศ. ๒๕๕๑ โดยการจัดทำแผนพัฒนาจังหวัด แผนพัฒนากลุ่มจังหวัด แผนปฏิบัติการประจำปี แผนปฏิบัติการประจำปีของกลุ่มจังหวัดและ คำของงบประมาณของจังหวัดและกลุ่มจังหวัดตามกฎหมายว่าด้วยวิธีการงบประมาณ เพื่อให้จังหวัดและกลุ่มจังหวัดได้มีส่วนร่วมรับผิดชอบในการป้องกันและบรรเทาสาธารณภัยเขตพื้นที่รับผิดชอบ</p> <p>(๒.๒) ให้จังหวัดขอตั้งงบประมาณและขอรับการจัดสรรงบประมาณจากรัฐบาล เพื่อการป้องกันและบรรเทาสาธารณภัยได้อีกแนวทางหนึ่ง</p>
(๓) ส่วนราชการ จังหวัด (Function)	<p>ให้หน่วยงานต่างๆ ตั้งของงบประมาณรายจ่ายประจำปี เพื่อดำเนินงานด้านการป้องกันและบรรเทาสาธารณภัย ตามภารกิจของหน่วยงานที่ดำเนินการรองรับยุทธศาสตร์ที่กำหนดไว้ในแผนการป้องกันและบรรเทาสาธารณภัยจังหวัด</p>

๒.๒.๒ งบประมาณอื่นๆ ได้แก่ งบกลางขององค์กรปกครองส่วนท้องถิ่น โดยมีแนวทาง ดังนี้

งบกลาง	สาระสำคัญ
(๑) องค์กรปกครองส่วนท้องถิ่น (องค์การบริหารส่วนจังหวัด/เทศบาลเมือง/เทศบาลตำบล/องค์การบริหารส่วนตำบลทุกแห่ง)	<p>(๑.๑.๑) ก่อนเกิดภัย : ให้องค์กรปกครองส่วนท้องถิ่นตั้งงบกลาง ประเภท เงินสำรองจ่ายให้เพียงพอต่อการเผชิญเหตุสาธารณภัยที่อาจจะเกิดขึ้น</p> <p>(๑.๑.๒) ขณะเกิดภัย : ให้องค์กรปกครองส่วนท้องถิ่นนำเงินงบประมาณที่ได้เตรียมไว้ไปใช้จ่ายเพื่อบรรเทา/ช่วยเหลือความเดือดร้อนของประชาชนที่ประสบสาธารณภัยเป็นลำดับแรก ทั้งนี้ หากงบประมาณไม่เพียงพอให้โอนเงินงบประมาณเหลือจ่ายหรืองบประมาณในแผนงาน/โครงการอื่น ที่ยังไม่มีคามจำเป็นเร่งด่วนที่ต้องใช้จ่ายไปตั้งเป็นงบประมาณสำหรับจ่ายเพิ่มเติมได้ตามระเบียบกระทรวงมหาดไทย ว่าด้วยวิธีการงบประมาณขององค์กรปกครองส่วนท้องถิ่นพ.ศ. ๒๕๔๑ และที่แก้ไขเพิ่มเติม</p>

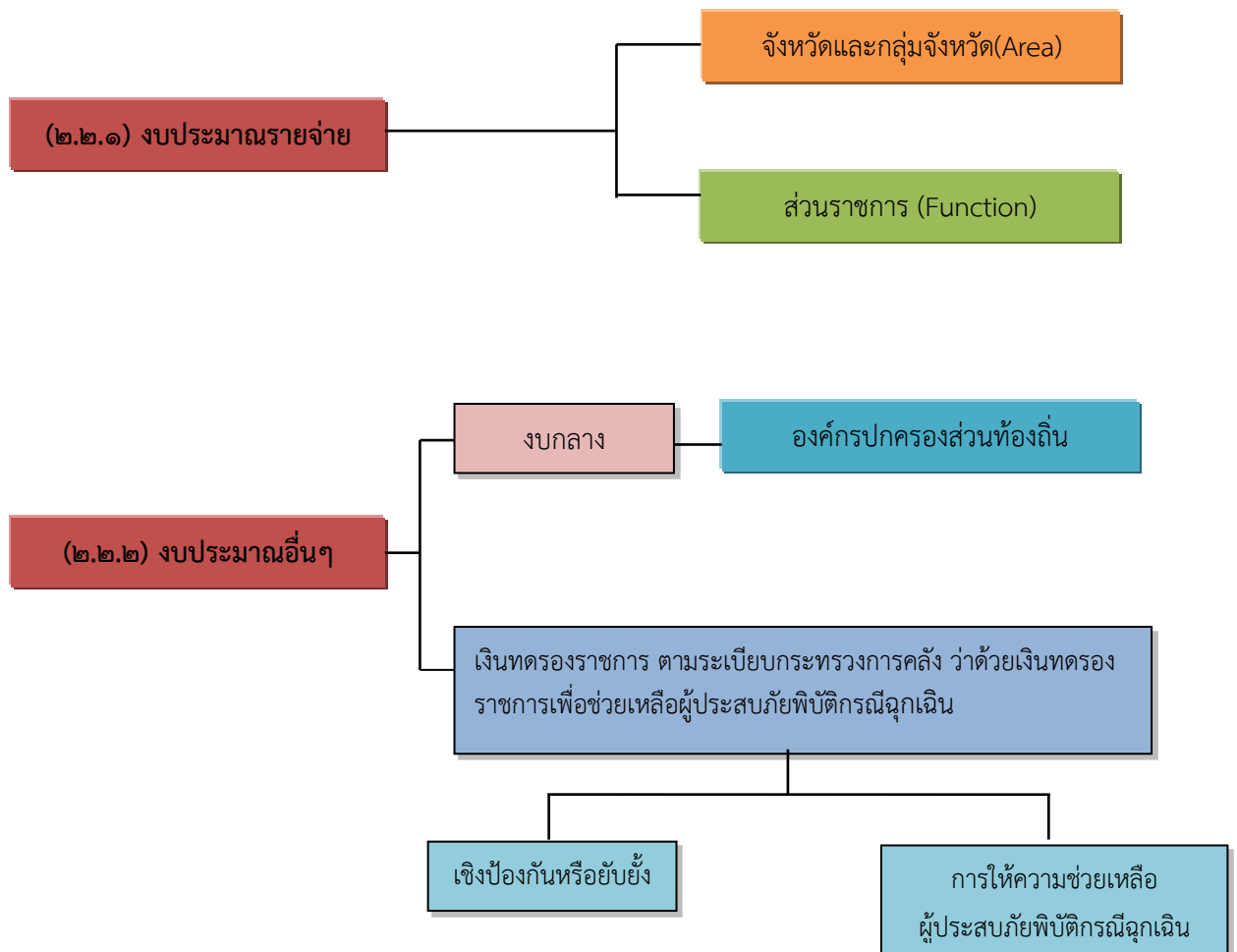
(๒.๓) เงินอุดหนุนราชการ ตามระเบียบกระทรวงการคลังว่าด้วยเงินอุดหนุนราชการเพื่อช่วยเหลือผู้ประสบภัยพิบัติกรณีฉุกเฉิน

(๒.๓.๑) เมื่อคาดว่าจะเกิดภัยพิบัติกรณีฉุกเฉินในเวลาอันใกล้และจำเป็นต้องรีบดำเนินการโดยฉับพลันให้ใช้งบในเชิงป้องกันหรือยับยั้งภัยพิบัติกรณีฉุกเฉินนั้นได้ โดยไม่ต้องประกาศเขตการให้ความช่วยเหลือผู้ประสบภัยพิบัติกรณีฉุกเฉิน

(๒.๓.๒) เมื่อเกิดภัยพิบัติขึ้นในพื้นที่ใด ให้จังหวัดใช้งบเงินอุดหนุนราชการเพื่อช่วยเหลือผู้ประสบภัยพิบัติกรณีฉุกเฉินให้ถูกต้องตามวิธีการและหลักเกณฑ์ที่กำหนด โดยมีผู้รับผิดชอบ ดังนี้

- ๑) คณะกรรมการให้ความช่วยเหลือผู้ประสบภัยพิบัติอำเภอ (ก.ช.ภ.อ.) มีหน้าที่สำรวจความเสียหายจากสาธารณภัยในเขตพื้นที่อำเภอ เพื่อพิจารณาให้ความช่วยเหลือสงเคราะห์ผู้ประสบภัย
- ๒) คณะกรรมการให้ความช่วยเหลือผู้ประสบภัยพิบัติจังหวัด (ก.ช.ภ.จ.) มีหน้าที่สำรวจความเสียหายที่เกิดขึ้นภายในจังหวัด เพื่อพิจารณาให้ความช่วยเหลือผู้ประสบภัย

ในกรณีที่ความเสียหายมีมูลค่ามากกว่าวงเงินที่ผู้ว่าราชการจังหวัดมีอำนาจอนุมัติให้ส่งเรื่องให้กองอำนวยการป้องกันและบรรเทาสาธารณภัยกลาง ประกาศดำเนินการให้ความช่วยเหลือผู้ประสบภัยจากวงเงินงบกลาง รายการเงินสำรองจ่าย เพื่อกรณีฉุกเฉินตามขั้นตอนทางกฎหมายต่อไป



แผนภาพ : แหล่งที่มาและวิธีการงบประมาณในการจัดการความเสี่ยงจากสาธารณภัยของจังหวัดกำแพงเพชร

บทที่ ๓

หลักการจัดการสาธารณภัย

๓.๑ ขอบเขตสาธารณภัย

ขอบเขตสาธารณภัย ตามแผนป้องกันและบรรเทาสาธารณภัยจังหวัดกำแพงเพชร ฉบับนี้ ให้เป็นไปตาม “สาธารณภัย” มาตรา ๔ แห่งพระราชบัญญัติป้องกันและบรรเทาสาธารณภัย พ.ศ. ๒๕๕๐ ดังนี้

“อัคคีภัย วาตภัย อุทกภัย ภัยแล้ง โรคระบาดในมนุษย์ โรคระบาดสัตว์โรคระบาดสัตว์น้ำ การระบาดของศัตรูพืช ตลอดจนภัยอื่นๆ อันมีผลกระทบต่อสาธารณสุข ไม่ว่าจะเกิดจากธรรมชาติ มีผู้ทำให้เกิดขึ้น อุบัติเหตุหรือเหตุอื่นใด ซึ่งก่อให้เกิดอันตรายแก่ชีวิต ร่างกายของประชาชนหรือความเสียหายแก่ทรัพย์สินของประชาชนหรือของรัฐและให้หมายความรวมถึงภัยทางอากาศและการก่อวินาศกรรมด้วย”

๓.๒ ระดับการจัดการสาธารณภัย

ระดับการจัดการสาธารณภัย แบ่งเป็น ๔ ระดับ ทั้งนี้ขึ้นกับพื้นที่ ประชากร ความซับซ้อน หรือความสามารถในการจัดการสาธารณภัย ตลอดจนศักยภาพของทรัพยากร ที่ผู้มีอำนาจตามกฎหมายใช้ดุลยพินิจในการตัดสินใจเกี่ยวกับความสามารถในการเข้าควบคุมสถานการณ์เป็นหลัก ดังนี้

ระดับ	การจัดการ	ผู้มีอำนาจตามกฎหมาย
๑	สาธารณภัยขนาดเล็ก	ผู้อำนวยการอำเภอ ผู้อำนวยการท้องถิ่น ควบคุมและสั่งการ
๒	สาธารณภัยขนาดกลาง	ผู้อำนวยการจังหวัด ควบคุม สั่งการ
๓	สาธารณภัยขนาดใหญ่	ผู้บัญชาการป้องกันและบรรเทาสาธารณภัยแห่งชาติ ควบคุม สั่งการและบัญชาการ
๔	สาธารณภัยร้ายแรงอย่างยิ่ง	นายกรัฐมนตรีหรือรองนายกรัฐมนตรีที่นายกรัฐมนตรีมอบหมาย ควบคุม สั่งการและบัญชาการ

๓.๓ บทบาทหน้าที่ของหน่วยงานระดับจังหวัด

ให้หน่วยงานที่อยู่ภายใต้สังกัดและหน่วยงานหลักที่เกี่ยวข้องมีบทบาทในการป้องกันและจัดการสาธารณภัยในพื้นที่จังหวัดกำแพงเพชร ดังนี้

หน่วยงาน	บทบาทหน้าที่
๑. กองอำนวยการรักษาความมั่นคงภายใน จังหวัดกำแพงเพชร ๒. กองกำลังรักษาความสงบเรียบร้อย จังหวัดกำแพงเพชร ๓. กรมทหารพรานที่ ๓๕	๑) สนับสนุน/ช่วยเหลือภารกิจในการดำเนินการป้องกันและแก้ไขปัญหาจากสาธารณภัยที่เกิดขึ้นในพื้นที่ ๒) ดูแลความสงบเรียบร้อยในพื้นที่ประสบภัย ๓) ส่งเสริมและรักษาความมั่นคงภายใน ความสงบเรียบร้อย และให้มีบริการประชาชนในพื้นที่อย่างมีประสิทธิภาพ
๔. สำนักงานป้องกันและบรรเทาสาธารณภัย จังหวัดกำแพงเพชร	๑) จัดทำแผนการป้องกันและบรรเทาสาธารณภัยจังหวัด เสนอคณะกรรมการจัดทำแผนการป้องกันและบรรเทาสาธารณภัยจังหวัด ๒) จัดทำฐานข้อมูลพื้นที่เสี่ยงภัย พื้นที่ปลอดภัยและสถิติสาธารณภัย

หน่วยงาน	บทบาทหน้าที่
	<p>๓) ปฏิบัติการ ประสานการปฏิบัติงาน ให้การสนับสนุน และช่วยเหลือหน่วยงานของรัฐ องค์กรปกครองส่วนท้องถิ่นและหน่วยงานภาคเอกชนในการป้องกันและบรรเทาสาธารณภัย</p> <p>๔) ให้การสงเคราะห์แก่ผู้ประสบภัย ผู้ได้รับภัยอันตราย หรือผู้ได้รับความเสียหายจากสาธารณภัย</p> <p>๕) แนะนำ ให้คำปรึกษา และอบรมเกี่ยวกับการป้องกันและบรรเทาสาธารณภัย แก่หน่วยงานของรัฐ องค์กรปกครองส่วนท้องถิ่น และหน่วยงานภาคเอกชน</p> <p>๖) ประกาศเขตพื้นที่ประสบสาธารณภัยเพื่อสามารถช่วยเหลือผู้ประสบภัยได้ตามกฎหมายที่เกี่ยวข้อง</p> <p>๗) ติดตาม ตรวจสอบ และประเมินผลการดำเนินการตามแผนการป้องกันและบรรเทาสาธารณภัยแต่ละระดับ</p>
<p>๕. กองบังคับการตำรวจภูธรจังหวัดกำแพงเพชร</p>	<p>๑) รักษาความสงบเรียบร้อยและความปลอดภัยของประชาชนในพื้นที่ประสบภัยและพื้นที่ใกล้เคียง</p> <p>๒) ควบคุมและบังคับใช้กฎหมายเพื่อป้องกันและปราบปรามการกระทำผิดทางอาญา</p> <p>๓) ปฏิบัติหน้าที่ด้านการพิสูจน์เอกลักษณ์บุคคล การจัดการศพการติดตามผู้สูญหายและการส่งกลับ</p> <p>๔) จัดระบบจราจรในพื้นที่ประสบภัยและพื้นที่ใกล้เคียง</p> <p>๕) จัดชุดเจ้าหน้าที่ผู้เชี่ยวชาญพิเศษสนับสนุนการป้องกันและบรรเทาสาธารณภัยเช่นชุดกู้ภัยชุดเก็บกู้และทำลายวัตถุระเบิด เป็นต้น</p> <p>๖) สนับสนุนกำลังเจ้าหน้าที่เครื่องมืออุปกรณ์และยานพาหนะแก่กองอำนาจการป้องกันและบรรเทาสาธารณภัยในพื้นที่จังหวัด</p>
<p>๖. สำนักงานสาธารณสุขจังหวัดกำแพงเพชร</p>	<p>๑) จัดเตรียมความพร้อมสถานพยาบาลทุกระดับในการรับมือกับสาธารณภัยรวมถึงพัฒนาบุคลากรสาธารณสุขและอาสาสมัคร ให้มีความรู้และทักษะพร้อมที่จะปฏิบัติงานเมื่อเกิดสาธารณภัย และป้องกันตนเองจากภัยที่เกิดขึ้นขณะปฏิบัติงาน</p> <p>๒) จัดหาและจัดเตรียมสำรองทรัพยากรทางการแพทย์และสาธารณสุขรวมถึงการพัฒนาทีมปฏิบัติการฉุกเฉินทางการแพทย์ในภาวะฉุกเฉินในระดับต่างๆที่พร้อมปฏิบัติการช่วยเหลือผู้ประสบภัยอย่างมีประสิทธิภาพโดยสามารถใช้ประโยชน์ได้ทันทีเมื่อเกิดสาธารณภัยได้แก่ทีม Mini MERT ระดับอำเภอ ทีม MERT (Medical Emergency Response Team) ระดับจังหวัด ทีมเฝ้าระวังสอบสวนโรคเคลื่อนที่เร็ว(SRRT) ทีม Mcatt เป็นต้น</p>

หน่วยงาน	บทบาทหน้าที่
	<p>๓) จัดให้มีและพัฒนาระบบสื่อสารเพื่อการประสานงานและสั่งการภายในและภายนอกกระทรวงสาธารณสุขรวมถึงหน่วยงานที่เกี่ยวข้องและภาคเอกชนได้อย่างมีประสิทธิภาพ</p> <p>๔) พัฒนาระบบฐานข้อมูลผู้เชี่ยวชาญทางการแพทย์และสาธารณสุขรวมทั้งเครื่องมือทางการแพทย์และเวชภัณฑ์ของภาครัฐและเอกชน</p> <p>๕) เป็นหน่วยงานหลักด้านการแพทย์และสาธารณสุขรับผิดชอบในการตอบสนองต่อสาธารณภัยโดยประสานและจัดการให้มีผู้บัญชาการเหตุการณ์ด้านการแพทย์และสาธารณสุข (Public Health & Medical Incidence Commander) รวมทั้งจัดให้มีศูนย์ปฏิบัติการด้านการแพทย์และสาธารณสุขในระดับต่างๆ (Public Health Emergency Operation Center: PHEOC)</p> <p>๖) ประสานหน่วยงานได้แก่สถาบันการแพทย์ฉุกเฉินแห่งชาติ (สพฉ.) สำนักงานสาธารณสุขฉุกเฉินแห่งชาติองค์การเภสัชกรรม (GPO) กรมวิชาการต่างๆ เป็นต้น</p> <p>๗) ประสานผู้เชี่ยวชาญด้านการพิสูจน์เอกลักษณ์บุคคล</p>
<p>๗. แขวงทางหลวงกำแพงเพชร</p> <p>๘. แขวงทางหลวงชนบทกำแพงเพชร</p>	<p>๑) จัดทำแผนสนับสนุนการปฏิบัติงานในภาวะฉุกเฉินด้านคมนาคมให้สอดคล้องกับแผนการป้องกันและบรรเทาสาธารณภัยจังหวัด</p> <p>๒) ปรับปรุงเส้นทางและโครงข่ายคมนาคมสนับสนุนภารกิจการส่งกำลังบำรุงพร้อมทั้งแก้ไขเส้นทางเพื่อป้องกันและลดผลกระทบจากสาธารณภัย</p> <p>๓) จัดให้มีเส้นทางสำรองเส้นทางเลี่ยงหรือทางชั่วคราวรวมทั้งซ่อมหรือตัดแปลงแก้ไขสิ่งอำนวยความสะดวกในระบบคมนาคมเพื่อสนับสนุนการปฏิบัติงานของกองบัญชาการป้องกันและบรรเทาสาธารณภัยแห่งชาติและกองอำนวยการป้องกันและบรรเทาสาธารณภัยในพื้นที่</p> <p>๔) สนับสนุนการอพยพเคลื่อนย้ายประชาชนออกจากพื้นที่ประสบภัยหรือเสี่ยงต่อการเกิดสาธารณภัยเพื่อให้ประชาชนมีความปลอดภัย</p> <p>๕) สนับสนุนข้อมูลเส้นทางสัญจรเส้นทางเลี่ยงพื้นที่เสี่ยงภัยและพื้นที่ประสบภัยสำหรับประชาชน</p> <p>๖) บูรณะฟื้นฟูเส้นทางคมนาคมที่ได้รับความเสียหายให้สามารถใช้งานได้โดยเร็ว</p>

หน่วยงาน	บทบาทหน้าที่
	<p>๗) จัดทำระบบฐานข้อมูลทรัพยากรเพื่อการป้องกันและบรรเทาสาธารณภัยด้านคมนาคม</p> <p>๘) ให้การสนับสนุนงานด้านการจราจรในเส้นทางรับผิดชอบที่ประสพภัย</p> <p>๙) ประสานงานและรับแจ้งเหตุสาธารณภัยด้านความมั่นคงภัยด้านอุบัติเหตุจราจรทางถนนและสถานการณ์ฉุกเฉินระหว่างหน่วยงานในสังกัด</p>
<p>๙. สำนักงานพลังงานจังหวัดกำแพงเพชร</p>	<p>๑) จัดทำฐานข้อมูลแหล่งพลังงานเพื่อใช้สนับสนุนการปฏิบัติงานของกองอำนวยการป้องกันและบรรเทาสาธารณภัยในพื้นที่</p> <p>๒) ประสานผู้ประกอบการ จัดหาทรัพยากรด้านพลังงานให้เพียงพอต่อความต้องการใช้ในการป้องกันและบรรเทาสาธารณภัย</p> <p>๓) สนับสนุนผู้เชี่ยวชาญด้านพลังงานเพื่อการป้องกันและบรรเทาสาธารณภัย</p>
<p>๑๐. สำนักงานแรงงานจังหวัดกำแพงเพชร</p> <p>๑๑. สำนักงานพัฒนาฝีมือแรงงานจังหวัดกำแพงเพชร</p> <p>๑๒. สำนักงานสวัสดิการและคุ้มครองแรงงานจังหวัดกำแพงเพชร</p> <p>๑๓. สำนักงานประกันสังคมจังหวัดกำแพงเพชร</p> <p>๑๔. สำนักงานจัดหางานจังหวัดกำแพงเพชร</p>	<p>๑) จัดเตรียมจัดหาแรงงานที่มีความรู้ทางเทคนิคเพื่อประโยชน์ในการป้องกันและบรรเทาสาธารณภัย</p> <p>๒) ให้การศึกษาอบรมและฝึกฝนแรงงานในสถานประกอบการเพื่อความปลอดภัยในการทำงานและสามารถป้องกันและรักษาความปลอดภัยในสถานประกอบการของตนเอง</p> <p>๓) สำรวจจัดเตรียมจัดหาโดยการเรียกร่องเกนซ์จ้างหรือเช่าเครื่องมือเครื่องใช้ในการป้องกันและบรรเทาสาธารณภัย</p> <p>๔) ตรวจสอบข้อมูลแรงงานที่ได้รับผลกระทบจากสาธารณภัยเพื่อให้การช่วยเหลือด้านคุ้มครองและเรียกร่องสิทธิที่พึงได้ตามกฎหมายแรงงาน</p> <p>๕) ฝึกอาชีพและจัดหางานให้ผู้ประสพภัย</p> <p>๖) จัดหน่วยให้บริการด้านประกันสังคมแก่แรงงานที่ประสพภัย</p>
<p>๑๕. สำนักงานวัฒนธรรมจังหวัดกำแพงเพชร</p>	<p>๑) จัดทำฐานข้อมูลโบราณสถาน โบสถ์คริสต์ มัสยิดที่สามารถใช้เป็นจุดอพยพ/ศูนย์พักพิงชั่วคราว</p> <p>๒) จัดเตรียมพื้นที่โบราณสถาน โบสถ์คริสต์ มัสยิดที่สามารถใช้เป็นจุดอพยพ/ศูนย์พักพิงชั่วคราวหรือสถานที่อำนวยความสะดวกแก่การปฏิบัติงานของกองอำนวยการป้องกันและบรรเทาสาธารณภัยในพื้นที่</p> <p>๓) ประสานและสนับสนุน กรมศิลปกรในการฟื้นฟูบูรณะศาสนสถาน (ยกเว้นวัด) โบราณสถานโบราณวัตถุที่เสียหายจากสาธารณภัยให้กลับคืนสู่สภาพเดิม</p>

หน่วยงาน	บทบาทหน้าที่
๑๖. สำนักงานพระพุทธศาสนาจังหวัดกำแพงเพชร	<p>๑) จัดทำฐานข้อมูลวัดที่สามารถใช้เป็นจุดอพยพ/ศูนย์พักพิงชั่วคราว</p> <p>๒) จัดเตรียมพื้นที่วัดที่สามารถใช้เป็นจุดอพยพ/ศูนย์พักพิงชั่วคราวหรือสถานที่อำนวยความสะดวกแก่การปฏิบัติงานของกองอำนาจการป้องกันและบรรเทาสาธารณภัยในพื้นที่</p> <p>๓) พื้นฟูบูรณะวัดที่เสียหายจากสาธารณภัยให้กลับสู่สภาพปกติหรือดีกว่าเดิม</p>
๑๗. ที่ทำการปกครองจังหวัดกำแพงเพชร	<p>๑) ส่งเสริมและประสานให้อำเภอและองค์กรปกครองส่วนท้องถิ่นดำเนินการเกี่ยวกับการป้องกันและบรรเทาสาธารณภัยในเขตพื้นที่รับผิดชอบและพื้นที่ข้างเคียงหรือเมื่อได้รับการร้องขอ</p> <p>๒) ดำเนินการตามกฎหมายว่าด้วยการควบคุมกิจการการค้าอันกระทบถึงความปลอดภัยหรือความผาสุกแห่งสาธารณชนและกฎหมายอื่นที่เกี่ยวข้อง</p> <p>๓) อำนาจการและประสานการปฏิบัติการจัดการสาธารณภัยและให้ความช่วยเหลือผู้ประสบภัยพื้นฟูและบูรณะสภาพพื้นที่ประสบภัยในกรณีที่เกิดสาธารณภัยขนาดใหญ่ที่มีผลกระทบรุนแรงกว้างขวาง</p> <p>๔) ส่งเสริมและรักษาความมั่นคงภายในความสงบเรียบร้อยและให้มีบริการประชาชนในพื้นที่อย่างมีประสิทธิภาพ</p>
๑๘. สำนักงานทรัพยากรธรรมชาติและสิ่งแวดล้อมจังหวัดกำแพงเพชร	<p>๑) ประเมินสถานการณ์ที่เกี่ยวข้องวิเคราะห์ข้อมูลสภาพอากาศสิ่งปกคลุมดินสถานการณ์น้ำข้อมูลการใช้ประโยชน์ที่ดินรวมทั้งข้อมูลพื้นที่เสี่ยงภัยและพื้นที่ที่เกิดภัยในอดีตพร้อมทั้งประสานหน่วยงานที่เกี่ยวข้องเพื่อแจ้งเตือนประชาชนและเฝ้าระวังติดตามสถานการณ์</p> <p>๒) ประสานงานร่วมกับหน่วยงานที่เกี่ยวข้องในการวางแผนควบคุมป้องกันอันตรายจากสาธารณภัยประเภทต่างๆ ที่ส่งผลกระทบต่อทรัพยากรธรรมชาติและสิ่งแวดล้อมเช่นไฟฟ้าและหมอกควัน ธรณีพิบัติภัยและมลพิษต่างๆ เป็นต้น</p> <p>๓) วางแผนปรับปรุงและพัฒนาแหล่งทรัพยากรธรรมชาติและสภาพแวดล้อมเพื่อลดความเสี่ยงจากสาธารณภัย</p> <p>๔) ประสานงานกรมอุทยานและกรมป่าไม้เพื่อปรับปรุงฟื้นฟูแหล่งทรัพยากรธรรมชาติและสภาพแวดล้อมและเขตอุทยานที่ได้รับผลกระทบจากสาธารณภัยให้กลับสู่สภาพเดิมและไม่เสี่ยงต่อการเกิดภัย</p>

หน่วยงาน	บทบาทหน้าที่
	<p>๕) ติดตามตรวจสอบและประเมินผลกระทบสิ่งแวดล้อมจากการเกิดสาธารณภัยรวมทั้งวางแผนดำเนินการฟื้นฟูและรักษาสิ่งแวดล้อมให้มีความสมดุลเหมาะสมต่อการดำรงชีวิตของประชาชนและสิ่งมีชีวิต</p> <p>๖) ประสานงานกรมอุทยานฯ กรมป่าไม้ ควบคุมและป้องกันสัตว์ป่าและสัตว์อพยพที่ได้รับผลกระทบจากสาธารณภัย</p> <p>๗) ประสานงานกรมอุทยานฯ กรมป่าไม้ ในการร่วมปฏิบัติงานและสนับสนุนเครื่องมือ เครื่องจักร และอุปกรณ์ในการป้องกันและบรรเทาสาธารณภัย</p>
<p>๑๙. สำนักงานพัฒนาสังคมและความมั่นคงของมนุษย์จังหวัดกำแพงเพชร</p>	<p>๑) เสริมสร้างเครือข่ายด้านการพัฒนาสังคมและสวัสดิการสังคมให้เป็นกลไกเสริมในการทำงานป้องกันสาธารณภัยในระดับชุมชนรากฐาน</p> <p>๒) สนับสนุนด้านการสังคมสงเคราะห์แก่ผู้ประสบภัยและดูแลช่วยเหลือเด็กกำพร้าคนพิการและผู้สูงอายุในพื้นที่ประสบภัย</p> <p>๓) วางแผนและฟื้นฟูด้านสังคมและจิตใจให้แก่ผู้ประสบภัยและผู้ประสบปัญหาทางสังคม</p> <p>๔) สนับสนุนกิจกรรมด้านสังคมสงเคราะห์เพื่อฟื้นฟูภายในศูนย์พักพิงชั่วคราว</p> <p>๕) รับผิดชอบในการเตรียมการและบริหารจัดการศูนย์พักพิงชั่วคราว</p>
<p>๒๐. สำนักงานอุตสาหกรรมจังหวัดกำแพงเพชร</p>	<p>๑) จัดทำแผนการจัดการสาธารณภัยให้สอดคล้องกับแผนการป้องกันและบรรเทาสาธารณภัยจังหวัด</p> <p>๒) สนับสนุนข้อมูลและผู้เชี่ยวชาญกรมโรงงานอุตสาหกรรมด้านการจัดการสารเคมีและวัตถุอันตรายเพื่อการป้องกันและบรรเทาสาธารณภัย</p> <p>๓) จัดทำฐานข้อมูลทรัพยากรของแหล่งอุตสาหกรรม เพื่อใช้สนับสนุนการป้องกันและบรรเทาสาธารณภัย</p> <p>๔) ประสานงานให้ความช่วยเหลือภาคอุตสาหกรรมที่ได้รับผลกระทบจากสาธารณภัย</p>
<p>๒๑. สำนักงานพาณิชย์จังหวัดกำแพงเพชร</p>	<p>๑) สนับสนุนการบรรเทาสาธารณภัยโดยประสานผู้ผลิต/ผู้นำเข้าสินค้าที่จำเป็นต่อการครองชีพ</p> <p>๒) กำหนดมาตรการกำกับดูแลราคาสินค้าและปริมาณสินค้าเพื่อการจัดหาสินค้าที่จำเป็นในขณะเกิดสาธารณภัยและป้องปรามการฉวยโอกาสกักตุนสินค้าหรือขึ้นราคาสินค้าซ้ำเติมผู้บริโภคโดยมีการกำกับดูแลทั้งต้นทางและปลายทาง</p> <p>๓) ติดตามสินค้าที่เป็นพืชผลการเกษตรในพื้นที่ประสบภัย</p>

หน่วยงาน	บทบาทหน้าที่
	๔) ประสานผู้ผลิต/ผู้นำเข้าในการขนส่งสินค้าเข้าแต่ละพื้นที่ให้เพียงพอกับความต้องการโดยเฉพาะพื้นที่ประสบภัยและให้จำหน่ายในราคาปกติ
๒๒. สำนักงานเขตพื้นที่การศึกษาประถมศึกษากำแพงเพชร เขต ๑,๒ และสำนักงานเขตพื้นที่การศึกษามัธยมศึกษา เขต ๔๑	๑) ส่งเสริมการเรียนการสอนเกี่ยวกับการป้องกันและบรรเทาสาธารณภัยในชั้นการศึกษาขั้นพื้นฐาน ๒) สนับสนุน เผยแพร่ ให้ความรู้แก่ลูกเสือ ยุวกาชาด เนตรนารี ให้เข้ามามีบทบาทและมีส่วนสำคัญในการช่วยเหลือ สนับสนุนการป้องกันและบรรเทาสาธารณภัย ๓) ให้การสนับสนุนอุปกรณ์การเรียนแก่ครอบครัวที่ประสบภัย ๔) ดำเนินการซ่อมแซม แก้ไข ดัดแปลงอาคารเรียนที่ชำรุดเสียหายให้อยู่ในสภาพใช้การได้ในระยะแรก รวมทั้งจัดอุปกรณ์การเรียนการสอนเพื่อให้สามารถดำเนินการได้ต่อไป ๕) สนับสนุนให้มีความรู้ด้านอาชีพแก่ครัวเรือนผู้ประสบภัย ๖) ส่งเสริมสนับสนุนให้มีการฝึกซ้อมแผนการอพยพให้แก่สถานศึกษาในสังกัด
๒๓. สำนักส่งเสริมการปกครองท้องถิ่นจังหวัดกำแพงเพชร	๑) ประสานการปฏิบัติงานให้การสนับสนุนช่วยเหลือหน่วยงานของรัฐ และประสานองค์ปกครองส่วนท้องถิ่นในการป้องกันและบรรเทาสาธารณภัย ๒) จัดทำฐานข้อมูลสาธารณภัยที่เกี่ยวข้อง
๒๔. สำนักงานขนส่งจังหวัดกำแพงเพชร	๑) ประสานผู้ประกอบการขนส่งเพื่อ สนับสนุน ยานพาหนะพนักงานประจำรถยานพาหนะและอุปกรณ์การขนส่ง ตลอดจนเตรียมน้ำมันเชื้อเพลิงตามความเหมาะสมและจำเป็นเพื่อการป้องกันและบรรเทาสาธารณภัย ๒) สนับสนุนการอพยพเคลื่อนย้ายประชาชนออกจากพื้นที่ประสบภัยหรือเสี่ยงต่อการเกิดสาธารณภัยเพื่อให้ประชาชนมีความปลอดภัย
๒๕. สำนักงานเกษตรจังหวัดกำแพงเพชร ๒๖. สำนักงานปศุสัตว์จังหวัดกำแพงเพชร ๒๗. สำนักงานประมงจังหวัดกำแพงเพชร	๑) จัดทำฐานข้อมูลพื้นที่เสี่ยง จัดทำแผนปฏิบัติการด้านพืช ด้านปศุสัตว์ ด้านประมง ด้านพื้นที่เสี่ยงภัย เพื่อป้องกันและบรรเทาสาธารณภัย ๒) วางแผนและมาตรการในการป้องกันและแก้ไขปัญหารายพิบัติด้านพืชด้านปศุสัตว์ ด้านประมง ๓) ติดตามสถานการณ์ภัยและแจ้งเกษตรกรเพื่อเตรียมพร้อมรับสถานการณ์

หน่วยงาน	บทบาทหน้าที่
	<p>๔) สำรวจและประเมินความเสียหายด้านการเกษตร เพื่อให้การช่วยเหลือตามระเบียบของทางราชการ</p> <p>๕) ปรับปรุงฟื้นฟูพื้นที่เกษตรกรรมและพื้นที่ชลประทาน ที่ได้รับความเสียหายจากสาธารณภัยเพื่อให้เกษตรกรสามารถประกอบอาชีพได้</p>
<p>๒๘. สำนักงานโยธาธิการและผังเมืองจังหวัดกำแพงเพชร</p>	<p>๑) ดำเนินการตามมาตรการด้านผังเมืองและกฎหมายว่าด้วยการควบคุมอาคารเพื่อการป้องกันและบรรเทาสาธารณภัย</p> <p>๒) อำนวยการและประสานการปฏิบัติการจัดการสาธารณภัยและให้ความช่วยเหลือผู้ประสบภัยฟื้นฟูและบูรณะสภาพพื้นที่ประสบภัยในกรณีที่เกิดสาธารณภัยขนาดใหญ่ที่มีผลกระทบรุนแรงกว้างขวาง</p> <p>๓) สำรวจความเสียหายระบบสาธารณูปโภคและสิ่งสาธารณประโยชน์ต่างๆ และให้คำปรึกษาทางด้านวิศวกรรม การซ่อมแซมสถานที่ราชการ สถานศึกษา วัด โบราณสถาน สถานที่ราชการ และสถานที่ท่องเที่ยว</p>
<p>๒๙. สำนักงานประชาสัมพันธ์จังหวัดกำแพงเพชร</p>	<p>๑) ประชาสัมพันธ์ ก่อนเกิดภัย และให้ข้อมูลข่าวสารแก่ประชาชนเกี่ยวกับสาธารณภัยในภาวะฉุกเฉินหรือภัยคุกคามที่เกิดขึ้นรวมทั้งหลังจากภัยผ่านพ้นแล้ว</p> <p>๒) จัดตั้งศูนย์ข้อมูลข่าวสารร่วมเพื่อเป็นศูนย์กลางการแลกเปลี่ยนข้อมูลข่าวสารระหว่างส่วนราชการหน่วยงานภาคเอกชนและสื่อมวลชนทั้งในและต่างประเทศ</p> <p>๓) กำหนดมาตรการป้องกันตอบโต้ข่าวลือข่าวอันเป็นเท็จ และข้อมูลที่จะสร้างความตระหนกตกตื่นและหวาดกลัวให้แก่ประชาชน</p>
<p>๓๐. โครงการชลประทานกำแพงเพชร ๓๑. โครงการส่งน้ำและบำรุงรักษาท่อทองแดง</p>	<p>๑) ประเมินสถานการณ์ที่เกี่ยวข้อง ซึ่งเป็นการวิเคราะห์ข้อมูลปริมาณน้ำฝน สถานการณ์น้ำ รวมทั้งข้อมูลพื้นที่เสี่ยงภัยและพื้นที่ที่เกิดภัยในอดีต</p> <p>๒) แจ่งเตือนภัยล่วงหน้า</p> <p>๓) พัฒนา ปรับปรุงและซ่อมแซม แหล่งน้ำเพื่อป้องกันและแก้ไขปัญหาน้ำท่วมและน้ำแล้ง</p> <p>๔) พัฒนาระบบการพยากรณ์และเฝ้าระวังเพื่อการเตือนภัยจากอุทกภัย</p> <p>๕) สนับสนุนเครื่องสูบน้ำและเครื่องจักร ตามคำร้องขอของหน่วยงาน/พื้นที่ประสบภัย</p> <p>๖) เร่งระบายน้ำในคลองชลประทาน</p>

หน่วยงาน	บทบาทหน้าที่
๓๒. สถานีอุตุนิยมวิทยากำแพงเพชร	๑) ตรวจ เฝ้าระวัง ติดตาม รายงานสภาวะอากาศ และปรากฏการณ์ธรรมชาติ ๒) แจ้งเตือนภัยและให้บริการฐานข้อมูลด้านสื่อสาร ๓) สนับสนุนข้อมูลสภาวะและการพยากรอากาศ
๓๓. สำนักงานคลังจังหวัดกำแพงเพชร	๑) พิจารณาอนุมัติการเบิกจ่ายเงินอุดหนุนราชการ เพื่อช่วยเหลือผู้ประสบภัยพิบัติกรณีฉุกเฉิน ๒) ศูนย์ประสานงานเกี่ยวกับการใช้จ่ายเงินอุดหนุนราชการ เพื่อช่วยเหลือผู้ประสบภัยพิบัติกรณีฉุกเฉินของจังหวัด กำแพงเพชร และสนับสนุนการดำเนินงานของคณะทำงาน ตรวจสอบ ติดตามการใช้จ่ายเงินอุดหนุนราชการเพื่อช่วยเหลือผู้ประสบภัยพิบัติกรณีฉุกเฉินจังหวัดกำแพงเพชร (คจ.) ๓) ติดตามตรวจสอบการใช้จ่ายเงินอุดหนุนราชการ ๔) ตรวจสอบเอกสารหลักฐานการจ่ายเงินอุดหนุนราชการฯ และรายงานให้กรมบัญชีกลางทราบ เพื่อดำเนินการขอรับโอน เงินงบประมาณรายจ่ายชดใช้เงินอุดหนุนราชการ เพื่อช่วยเหลือผู้ประสบภัยพิบัติกรณีฉุกเฉิน ตามระเบียบ กระทรวงการคลังว่าด้วยเงินอุดหนุนราชการ เพื่อช่วยเหลือผู้ประสบภัยพิบัติกรณีฉุกเฉิน (ฉบับที่ ๒) พ.ศ. ๒๕๕๙
๓๔. สำนักงานพัฒนาชุมชนจังหวัดกำแพงเพชร	๑) ส่งเสริมการขับเคลื่อนศูนย์เรียนรู้ชุมชนให้มีศักยภาพในการจัดการภัยพิบัติในชุมชน ๒) ส่งเสริมอาชีพผู้ประสบภัยหลังจากภัยผ่านพ้น เพื่อให้ผู้ประสบภัยสามารถมีอาชีพดำรงชีวิตเลี้ยงครอบครัวต่อไป
๓๕. สำนักงานสถิติจังหวัดกำแพงเพชร	๑) สำรวจความพึงพอใจของประชาชนในการช่วยเหลือ เยียวยาจากภัยพิบัติที่เกิดขึ้นในพื้นที่ ๒) สถิติการแจ้งเตือนภัยให้ประชาชนรับทราบ โดยใช้ หอเตือนภัยในความรับผิดชอบ
๓๖. สำนักงานการท่องเที่ยวและการกีฬาจังหวัดกำแพงเพชร	๑) ให้ความรู้และเผยแพร่ความรู้ด้านความปลอดภัย เมื่อเกิดสาธารณภัยแก่นักท่องเที่ยวและประสานผู้ประกอบการ อุตสาหกรรมท่องเที่ยว ๒) ฟื้นฟูแหล่งท่องเที่ยวที่ได้รับผลกระทบจากสาธารณภัย
๓๗. องค์การบริหารส่วนจังหวัดกำแพงเพชร	๑) จัดทำแผนปฏิบัติการ และการสนับสนุนเครื่องมือ เครื่องจักรกล ยานพาหนะ ในการอพยพผู้ประสบภัย ๒) ดำเนินการช่วยเหลือผู้ประสบภัยตามอำนาจหน้าที่

หน่วยงาน	บทบาทหน้าที่
๓๘. การไฟฟ้าส่วนภูมิภาคจังหวัดกำแพงเพชร	๑) ควบคุมและป้องกันอันตรายอันอาจเกิดจากกระแสไฟฟ้าในขณะเกิดภัย ๒) บำรุง ตัดแปลง แก้ไข จัดสิ่งทดแทนและอำนวยความสะดวกสาธารณะในด้านการไฟฟ้า ในด้านความสว่างและการฟื้นฟูบูรณะในสภาพการชำรุดเสียหายให้กลับคืนสู่สภาพปกติให้มีใช้ตามระบบเดิม ๓) จัดหาไฟฟ้าส่องสว่างในศูนย์พักพิงชั่วคราว
๓๙. การประปาส่วนภูมิภาคจังหวัดกำแพงเพชร	๑) อำนวยการปฏิบัติในด้านการบำรุง ตัดแปลง แก้ไข จัดสิ่งทดแทนและอำนวยความสะดวกให้มีน้ำกินน้ำใช้และการฟื้นฟูบูรณะในสภาพการชำรุดเสียหายให้กลับคืนสู่สภาพปกติให้มีใช้ตามระบบเดิม ๒) บริการ จัดหาน้ำสะอาดสำหรับดื่มให้แก่ผู้ประสบภัย และดูแลผู้ประสบภัยในศูนย์พักพิงชั่วคราว
๔๐. บริษัท ทีไอที จำกัด (มหาชน) สาขาจังหวัดกำแพงเพชร ๔๑. บริษัท กสท.โทรคมนาคม จำกัด (มหาชน) สาขาจังหวัดกำแพงเพชร	๑) จัดระบบสื่อสารและโทรคมนาคมทั้งระบบสื่อสารหลัก ระบบสื่อสารรอง ระบบสำรอง ให้สามารถใช้งานได้ทุกสถานการณ์ ๒) สนับสนุนอุปกรณ์เครื่องมือเครื่องใช้ในการสื่อสารการจัดช่องการสื่อสารสำรองเพื่อใช้ในภาวะฉุกเฉินและสนับสนุนกำลังคนเพื่อบริการติดต่อสื่อสารได้ตลอดระยะเวลาช่วงที่เกิดภัยและพื้นที่ภายนอกเพื่อให้การช่วยเหลือได้อย่างรวดเร็ว
๔๒. สำนักงานเหล่ากาชาดจังหวัดกำแพงเพชร	๑) จัดเตรียมโลหิต ยา เวชภัณฑ์ วัสดุอุปกรณ์ต่างๆ ตลอดจนเครื่องมืออุปกรณ์บริโภค เพื่อใช้ในการบรรเทาทุกข์ ๒) ฝึกอบรมเจ้าหน้าที่อาสาชาด และประชาชน เพื่อเตรียมพร้อมรับภัยพิบัติและให้ความรู้เกี่ยวกับการปฐมพยาบาลการสาธารณสุข เพื่อให้สามารถช่วยเหลือตนเองและผู้อื่นได้เมื่อประสบภัย ๓) บรรเทาทุกข์ผู้ประสบภัยขณะเกิดเหตุและหลังเกิดเหตุด้วยบริการทางการแพทย์ ทั้งการรักษาพยาบาลและการป้องกันโรคและการสงเคราะห์เครื่องอุปโภคบริโภค ตลอดจนอุปกรณ์และบริการอื่นๆ ตามความจำเป็นของผู้ประสบภัย
๔๓. มูลนิธิกุ้ยในพื้นที่ - มูลนิธิสว่างกำแพงเพชรธรรมสถาน - มูลนิธิกำแพงเพชรประชานุเคราะห์ - กุ้ยข้าวภาพจังหวัดกำแพงเพชร	๑) ให้การสนับสนุนช่วยเหลือศูนย์บัญชาการเหตุการณ์ในทุกระดับ ๒) สนับสนุนกำลังเจ้าหน้าที่ เครื่องมือ อุปกรณ์และยานพาหนะเพื่อช่วยผู้ประสบภัยในพื้นที่ ๓) ร่วมปฏิบัติงานตามที่ผู้อำนวยการจังหวัด อำเภอและท้องถิ่น มอบหมายตามขีดความสามารถและทรัพยากร

๓.๔ การจัดตั้งองค์กรปฏิบัติ

๓.๔.๑ ระดับนโยบาย

(๑) คณะกรรมการป้องกันและบรรเทาสาธารณภัยแห่งชาติ (กปภ.ช.)

มีหน้าที่กำหนดนโยบายการป้องกันและบรรเทาสาธารณภัยแห่งชาติ บูรณาการพัฒนาระบบการป้องกันและบรรเทาสาธารณภัยระหว่างหน่วยงานของรัฐและหน่วยงานภาคเอกชนให้มีประสิทธิภาพมีองค์ประกอบและอำนาจหน้าที่ตามที่ระบุไว้ในมาตรา ๖ และมาตรา ๗ แห่งพระราชบัญญัติป้องกันและบรรเทาสาธารณภัย พ.ศ. ๒๕๕๐

(๒) คณะกรรมการป้องกันอุบัติภัยแห่งชาติ (กปอ.)

มีหน้าที่เสนอนโยบายเกี่ยวกับการป้องกันอุบัติภัยของประเทศและเสนอแนะแนวทางปฏิบัติและประสานงานระหว่างหน่วยงานของรัฐ โดยมีองค์ประกอบและอำนาจหน้าที่ตามระเบียบสำนักนายกรัฐมนตรีว่าด้วยการป้องกันอุบัติภัยแห่งชาติ พ.ศ. ๒๕๓๘ และที่แก้ไขเพิ่มเติม

๓.๔.๒ ระดับปฏิบัติ

(๑) กองบัญชาการป้องกันและบรรเทาสาธารณภัยแห่งชาติ (บกปภ.ช.)

มีหน้าที่ อำนวยการ ควบคุม กำกับ ดูแล และประสานการปฏิบัติการป้องกันและบรรเทาสาธารณภัยของกองอำนวยการป้องกันและบรรเทาสาธารณภัยแต่ละระดับ โดยมีรัฐมนตรีว่าการกระทรวงมหาดไทยเป็นผู้บัญชาการป้องกันและบรรเทาสาธารณภัยแห่งชาติ และปลัดกระทรวงมหาดไทย เป็นรองผู้บัญชาการป้องกันและบรรเทาสาธารณภัยแห่งชาติ

ในกรณีการจัดการสาธารณภัยขนาดใหญ่ (ระดับ ๓) มีรัฐมนตรีว่าการกระทรวงมหาดไทยเป็นผู้ควบคุม สั่งการและบัญชาการ และกรณีการจัดการสาธารณภัยร้ายแรงอย่างยิ่ง (ระดับ ๔) มีนายกรัฐมนตรีหรือรองนายกรัฐมนตรีที่ได้รับมอบหมาย เป็นผู้ควบคุมสั่งการและบัญชาการ

(๒) กองอำนวยการป้องกันและบรรเทาสาธารณภัยกลาง (กอปภ.ก.)

มีอธิบดีกรมป้องกันและบรรเทาสาธารณภัย เป็นผู้อำนวยการกลาง มีหน้าที่ความรับผิดชอบ ดังนี้

(๒.๑) ภาวะปกติ ประสานงานและบูรณาการข้อมูลและการปฏิบัติการของหน่วยงานที่เกี่ยวข้องทั้งในส่วนกลาง ภูมิภาค และจังหวัด เครื่องมืออุปกรณ์ แผนปฏิบัติการ เพื่อเตรียมความพร้อมในการป้องกันและแก้ไขปัญหาสาธารณภัยทั้งระบบ

(๒.๒) ภาวะใกล้เกิดภัย เตรียมการเผชิญเหตุ การติดตามและเฝ้าระวังสถานการณ์ วิเคราะห์ข้อมูลที่เกี่ยวข้อง ประเมินสถานการณ์และแจ้งเตือน พร้อมทั้งรายงานและเสนอความเห็นต่อผู้บัญชาการป้องกันและบรรเทาสาธารณภัยแห่งชาติหรือนายกรัฐมนตรีแล้วแต่การจัดการสาธารณภัย เพื่อตัดสินใจในการรับมือกับสาธารณภัยที่จะเกิดขึ้น โดยเรียกหน่วยงานที่เกี่ยวข้องเพื่อเป็นการประกอบกำลังเริ่มปฏิบัติการ

(๒.๓) ภาวะเกิดภัย อำนวยการและบูรณาการประสานการปฏิบัติ ในกรณีความรุนแรงของสาธารณภัยขนาดเล็ก (ระดับ ๑) และขนาดกลาง (ระดับ ๒) ให้กองอำนวยการป้องกันและบรรเทาสาธารณภัยกลางรับผิดชอบในการอำนวยการ ประเมินสถานการณ์และสนับสนุนการสั่งการจากกองบัญชาการป้องกันและบรรเทาสาธารณภัยแห่งชาติ รวมถึงติดตามและเฝ้าระวังสถานการณ์ วิเคราะห์ประเมินสถานการณ์ รายงาน แจ้งเตือนและเสนอความคิดเห็นต่อผู้บัญชาการป้องกันและบรรเทาสาธารณภัยแห่งชาติหรือนายกรัฐมนตรี เพื่อตัดสินใจระดับในกรณีการจัดการสาธารณภัยระดับ ๓ และระดับ ๔

ทั้งนี้ กองอำนวยการป้องกันและบรรเทาสาธารณภัยกลาง ทำหน้าที่เป็นส่วนหนึ่งในศูนย์ประสานงานของกองบัญชาการป้องกันและบรรเทาสาธารณภัยแห่งชาติ ในกรณีเกิดสาธารณภัย ระดับ ๓ และระดับ ๔

(๓) กองอำนวยการป้องกันและบรรเทาสาธารณภัยจังหวัด (กอปภ.จ.)

ทำหน้าที่อำนวยการ ควบคุม สนับสนุนและประสานการปฏิบัติการป้องกันและบรรเทาสาธารณภัยในพื้นที่รับผิดชอบ โดยมี **ผู้ว่าราชการจังหวัด** เป็นผู้อำนวยการจังหวัด รองผู้ว่าราชการจังหวัดที่ผู้ว่าราชการจังหวัดมอบหมายและนายกองค์การบริหารส่วนจังหวัด เป็นรองผู้อำนวยการจังหวัด มีอำนาจหน้าที่ ดังนี้

(๓.๑) จัดทำแผนปฏิบัติการความเสี่ยงภัยด้านต่างๆ ให้สอดคล้องกับแผนป้องกันและบรรเทาสาธารณภัยจังหวัด

(๓.๒) กำหนดแนวทาง/ดำเนินการ เพื่อลดความเสี่ยงจากสาธารณภัย การเตรียมความพร้อมรับมือกับสาธารณภัยของกองอำนวยการป้องกันและบรรเทาสาธารณภัยจังหวัด อำเภอและองค์กรปกครองส่วนท้องถิ่นแห่งพื้นที่

(๓.๓) เฝ้าระวัง ติดตามประเมินและวิเคราะห์สถานการณ์สาธารณภัย เมื่อเกิดหรือคาดว่าจะเกิดสาธารณภัยขนาดกลาง (ระดับ ๒) ให้เสนอผู้อำนวยการจังหวัด จัดตั้งศูนย์บัญชาการเหตุการณ์จังหวัดขึ้นเพื่อเผชิญเหตุสาธารณภัยในพื้นที่

(๓.๔) รวบรวมและจัดทำคลังข้อมูลทรัพยากรในการป้องกันและบรรเทาสาธารณภัยในพื้นที่จังหวัดกำแพงเพชร

(๓.๕) ประสานความร่วมมือกับหน่วยงานต่างๆ ภาคเอกชนและจังหวัดข้างเคียง โดยให้และรับการสนับสนุนทรัพยากร เพื่อช่วยเหลือในการป้องกันและบรรเทาสาธารณภัย

(๓.๖) ปฏิบัติหน้าที่อื่นใดตามที่ผู้มีอำนาจตามกฎหมายมอบหมาย

(๔) กองอำนวยการป้องกันและบรรเทาสาธารณภัยอำเภอ (กอปภ.อ.)

ทำหน้าที่ อำนวยการ ควบคุม สนับสนุนและประสานการปฏิบัติกับองค์กรปกครองส่วนท้องถิ่นในเขตพื้นที่รับผิดชอบในการป้องกันและบรรเทาสาธารณภัย และปฏิบัติงานตามที่ผู้ว่าราชการจังหวัดหรือกองอำนวยการป้องกันและบรรเทาสาธารณภัยจังหวัดมอบหมาย โดยมี **นายอำเภอ** เป็นผู้อำนวยการอำเภอ มีอำนาจหน้าที่ ดังนี้

(๔.๑) จัดทำแผนปฏิบัติการป้องกันและบรรเทาสาธารณภัยอำเภอและแผนที่เกี่ยวข้อง เพื่ออำนวยการ ประสานงานและสนับสนุนการปฏิบัติในการป้องกันและบรรเทาสาธารณภัยขององค์กรปกครองส่วนท้องถิ่นตามแผนป้องกันและบรรเทาสาธารณภัยจังหวัด

(๔.๒) กำหนดแนวทางปฏิบัติเพื่อลดความเสี่ยงจากสาธารณภัย การเตรียมความพร้อมรับมือกับสาธารณภัยและการฟื้นฟูของกองอำนวยการป้องกันและบรรเทาสาธารณภัยอำเภอและกองอำนวยการป้องกันและบรรเทาสาธารณภัยขององค์กรปกครองส่วนท้องถิ่นแห่งพื้นที่

(๔.๓) เฝ้าระวัง ติดตามประเมินและวิเคราะห์สถานการณ์สาธารณภัย เมื่อเกิดหรือคาดว่าจะเกิดสาธารณภัยในพื้นที่ให้เสนอผู้อำนวยการอำเภอ จัดตั้งศูนย์บัญชาการเหตุการณ์อำเภอ เพื่อควบคุมและบัญชาการเหตุการณ์

(๔.๔) รวบรวมและจัดทำคลังข้อมูลทรัพยากรในการป้องกันและบรรเทาสาธารณภัยในพื้นที่อำเภอ

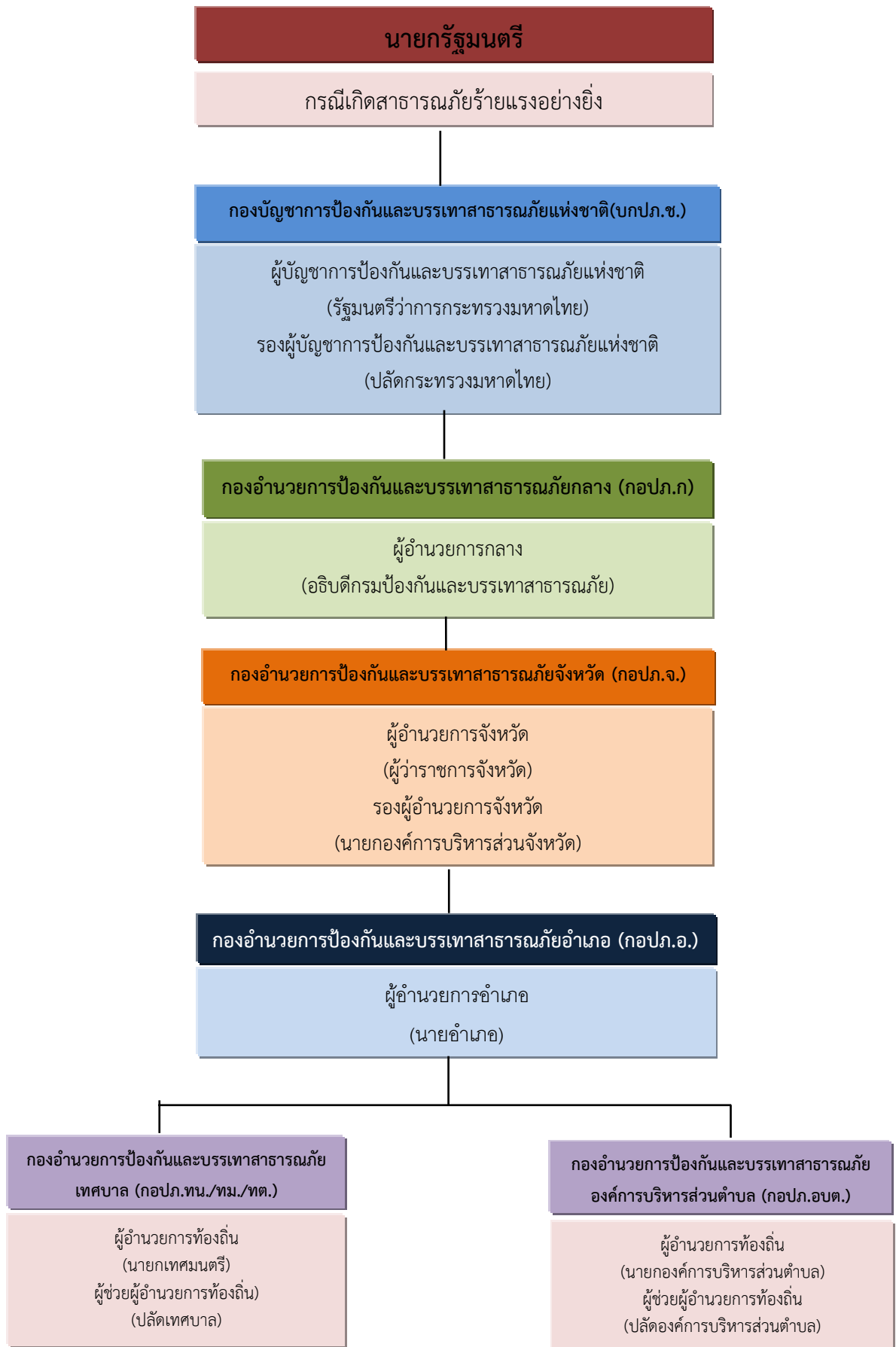
(๔.๕) ปฏิบัติหน้าที่อื่นใดตามที่ผู้ว่าราชการจังหวัดหรือกองอำนวยการป้องกันและบรรเทาสาธารณภัยจังหวัดมอบหมาย

(๕) กองอำนวยการป้องกันและบรรเทาสาธารณภัยเทศบาล (กอปภ.ทน./ทม./ทต.)

ทำหน้าที่อำนวยความสะดวก ควบคุม ปฏิบัติการป้องกันและบรรเทาสาธารณภัยและเผชิญเหตุเมื่อเกิดสาธารณภัยขึ้นพร้อมทั้งจัดทำแผนปฏิบัติการในการป้องกันและบรรเทาสาธารณภัยของเทศบาล ให้สอดคล้องกับแผนป้องกันและบรรเทาสาธารณภัยจังหวัดและแผนป้องกันและบรรเทาสาธารณภัยอำเภอ รวมถึงมีหน้าที่ช่วยเหลือผู้อำนวยการจังหวัด/ผู้อำนวยการอำเภอตามที่ได้รับมอบหมาย พร้อมทั้งสนับสนุนการป้องกันและบรรเทาสาธารณภัยให้องค์กรปกครองส่วนท้องถิ่นที่มีพื้นที่ติดต่อกับหรือใกล้เคียงหรือเขตพื้นที่อื่นเมื่อได้รับการร้องขอ โดยมี นายกเทศมนตรี เป็นผู้อำนวยการท้องถิ่น

(๖) กองอำนวยการป้องกันและบรรเทาสาธารณภัยองค์การบริหารส่วนตำบล (กอปภ.อบต.)

ทำหน้าที่อำนวยความสะดวก ควบคุม ปฏิบัติการป้องกันและบรรเทาสาธารณภัย และเผชิญเหตุเมื่อเกิดสาธารณภัยขึ้นพร้อมทั้งจัดทำแผนปฏิบัติการในการป้องกันและบรรเทาสาธารณภัยขององค์การบริหารส่วนตำบล ให้สอดคล้องกับแผนการป้องกันและบรรเทาสาธารณภัยจังหวัดและแผนการป้องกันและบรรเทาสาธารณภัยอำเภอ รวมถึงมีหน้าที่ช่วยเหลือผู้อำนวยการจังหวัด/ผู้อำนวยการอำเภอ ตามที่ได้รับมอบหมาย พร้อมทั้งสนับสนุนการป้องกันและบรรเทาสาธารณภัยให้องค์กรปกครองส่วนท้องถิ่นที่มีพื้นที่ติดต่อกับหรือใกล้เคียงหรือเขตพื้นที่อื่นเมื่อได้รับการร้องขอ โดยมี นายกองค์การบริหารส่วนตำบล เป็นผู้อำนวยการท้องถิ่น



แผนผัง ๓.๑ : กลไกการจัดการความเสี่ยงจากสาธารณภัยของประเทศ

๓.๕ แนวทางปฏิบัติร่วมกับหน่วยงานที่เกี่ยวข้อง

๓.๕.๑ แนวทางปฏิบัติร่วมกับหน่วยทหารในพื้นที่

การปฏิบัติการป้องกันและบรรเทาสาธารณภัยร่วมระหว่างพลเรือนกับทหารจะต้องมีการประสานงานระหว่างกันอย่างใกล้ชิดและพยายามเสริมสร้างความเข้าใจระหว่างกันรวมทั้งดำรงการติดต่อสื่อสารระหว่างกันอย่างต่อเนื่องเพื่อป้องกันความเข้าใจที่คลาดเคลื่อนระหว่างการปฏิบัติงาน ทั้งนี้ เพื่อเป็นการสนับสนุนการจัดการสาธารณภัยของกองอำนาจการป้องกันและบรรเทาสาธารณภัยจังหวัดกำแพงเพชรและศูนย์บัญชาการเหตุการณ์แต่ละระดับ ฝ่ายทหารอาจพิจารณาจัดตั้งศูนย์ประสานงานระหว่างพลเรือนกับทหารหรือศูนย์ปฏิบัติงานร่วมระหว่างพลเรือนกับทหารขึ้นอยู่กับระดับของหน่วยและสถานการณ์สาธารณภัยเพื่อประชุมหารือและแลกเปลี่ยนข้อมูลในการจัดการสาธารณภัยรวมทั้งการบรรยายสรุปสถานการณ์ประจำวันเพื่อทำความเข้าใจต่อสถานการณ์ให้ตรงกันโดยยึดกรอบแนวทางการปฏิบัติตามมาตรฐานหลักสากลและพระราชบัญญัติป้องกันและบรรเทาสาธารณภัย พ.ศ. ๒๕๕๐ ดังนี้

(๑) ดำเนินการตามมาตรา ๔๖ แห่งพระราชบัญญัติป้องกันและบรรเทาสาธารณภัย พ.ศ. ๒๕๕๐ บัญญัติไว้การดำเนินการภายในเขตทหารหรือที่เกี่ยวข้องกับกิจการ เจ้าหน้าที่ หรือทรัพย์สินในราชการทหารให้เป็นไปตามความตกลง เป็นหนังสือร่วมกันระหว่างผู้อำนาจการจังหวัด และผู้บังคับบัญชาของทหารในเขตพื้นที่ที่เกี่ยวข้อง เว้นแต่เป็นกรณีการสั่งการของนายกรัฐมนตรีหรือรองนายกรัฐมนตรีตามมาตรา ๓๑

(๒) ดำเนินการตามแนวทางการปฏิบัติงานร่วมระหว่างพลเรือนกับทหารในการบรรเทาสาธารณภัย

(๓) ดำเนินการติดต่อสื่อสารและประสานการปฏิบัติอย่างใกล้ชิดระหว่างพลเรือนกับทหารในพื้นที่

๓.๕.๒ แนวทางปฏิบัติร่วมกับภาคประชาสังคม เอกชนและองค์กรสาธารณกุศล

การปฏิบัติเมื่อเกิดสาธารณภัยเป็นการขจัดหรือลดความรุนแรงของภัย รวมทั้งการรักษาขวัญกำลังใจของประชาชนและความเป็นระเบียบในการปฏิบัติหน้าที่ของเจ้าหน้าที่และอาสาสมัครให้คงไว้ ซึ่งเป็นงานที่ทุกฝ่ายทั้งภาครัฐ ภาคเอกชนและประชาชนจะต้องร่วมแรงร่วมใจกันดำเนินการเพื่อให้สภาวะภัยหมดสิ้นโดยเร็วโดยมีแนวทางในการปฏิบัติ ดังนี้

(๑) ให้จัดเจ้าหน้าที่ประสานงานกับศูนย์บัญชาการเหตุการณ์แต่ละระดับ (กรณีเกิดสาธารณภัย) เพื่อร่วมปฏิบัติการป้องกันและบรรเทาสาธารณภัยและการช่วยเหลือสงเคราะห์ผู้ประสบภัยให้เป็นไปอย่างมีเอกภาพ

(๒) ให้สำนักงานป้องกันและบรรเทาสาธารณภัยจังหวัด สำนักงานสาธารณสุขจังหวัดร่วมกับองค์การสาธารณกุศล มูลนิธิต่างๆ จัดทำแนวทางปฏิบัติในการสนับสนุนกำลังทรัพยากรเจ้าหน้าที่เครื่องมือและอุปกรณ์เพื่อการปฏิบัติงานขององค์กรปฏิบัติในการจัดการสาธารณภัยแต่ละระดับ

๓.๕.๓ แนวทางปฏิบัติร่วมกับศูนย์ป้องกันและบรรเทาสาธารณภัย เขต ๘ กำแพงเพชร

ให้กองอำนาจการป้องกันและบรรเทาสาธารณภัยจังหวัดกำแพงเพชร (กอปภ.จ.กพ.) ประสานศูนย์ป้องกันและบรรเทาสาธารณภัย เขต ๘ กำแพงเพชร ในการให้การสนับสนุนตามการร้องขอ โดยศูนย์ป้องกันและบรรเทาสาธารณภัย เขต ๘ กำแพงเพชร มีอำนาจหน้าที่ ดังนี้

(๑) การป้องกันและลดผลกระทบและการเตรียมความพร้อม ให้ความรู้ คำแนะนำ ตลอดจนติดตามและประเมินผลการดำเนินงานป้องกันและบรรเทาสาธารณภัยในหน่วยงานภาครัฐและเอกชนที่เกี่ยวข้อง สนับสนุนและจัดให้มีการฝึกการป้องกันและบรรเทาสาธารณภัย รวมทั้งบริหารจัดการกิจการอาสาสมัครเพื่อการป้องกันและบรรเทาสาธารณภัย เช่น อาสาสมัครป้องกันภัยฝ่ายพลเรือน (อปพร.) เจ้าหน้าที่ชุดเผชิญสถานการณ์วิกฤต (ERT)

- (๒) การจัดการในภาวะฉุกเฉินและเผชิญเหตุ โดยอำนวยการปฏิบัติให้ความช่วยเหลือแก่ผู้ประสบภัย และพื้นที่เกิดภัยขนาดใหญ่ โดยสนับสนุนทรัพยากร เครื่องมือสื่อสารและชุดเผชิญเหตุ
- (๓) การบรรเทาทุกข์และการฟื้นฟู สนับสนุนและปฏิบัติการฟื้นฟูสภาพพื้นที่ สนับสนุนทรัพยากร ในการปรับปรุงและฟื้นฟูที่อยู่อาศัย

๓.๕.๔ แนวทางปฏิบัติร่วมกับองค์การระหว่างประเทศ

ในกรณีเกิดสาธารณภัย และเมื่อมีการปฏิบัติร่วมกับองค์การระหว่างประเทศ กองอำนวยการป้องกันและบรรเทาสาธารณภัยจังหวัดกำแพงเพชร จะดำเนินการโดยผ่านการประสานงานจากกองบัญชาการป้องกันและบรรเทาสาธารณภัยแห่งชาติหรือหน่วยงานกระทรวงต่างประเทศโดยตรง เพื่อความเป็นเอกภาพ และไม่เกิดความสับสนในการปฏิบัติงาน

บทที่ ๔

การลดความเสี่ยงจากสาธารณภัย

การลดความเสี่ยงจากสาธารณภัย เป็นแนวคิดและวิธีปฏิบัติในการลดโอกาสที่จะได้รับผลกระทบทางลบจากสาธารณภัยโดยการวิเคราะห์และการบริหารจัดการปัจจัยที่เป็นสาเหตุและผลกระทบของสาธารณภัยเพื่อกำหนดมาตรการ หรือกิจกรรมต่างๆ ให้สามารถลดความล่อแหลม ลดปัจจัย ที่ทำให้เกิดความเปราะบาง และเพิ่มศักยภาพในการจัดการปัญหา โดยมีเป้าหมายในการลดความเสี่ยง ที่มีอยู่ในชุมชนและสังคมในปัจจุบัน รวมถึงป้องกันความเสี่ยงที่อาจเกิดขึ้นในอนาคต ซึ่งความเสี่ยงจากสาธารณภัย (Disaster Risk) หมายถึง โอกาสที่สาธารณภัยทำให้เกิดการสูญเสียต่อชีวิต ร่างกาย ทรัพย์สิน ความเป็นอยู่และภาคบริการต่างๆ ในชุมชนใดชุมชนหนึ่ง ณ ระยะเวลาใดเวลาหนึ่งในอนาคต

๔.๑ การป้องกันและลดผลกระทบในพื้นที่เสี่ยงภัย

การป้องกันและลดผลกระทบ เป็นการดำเนินการที่เน้นช่วงก่อนเกิดภัยในการเตรียมการเผชิญสาธารณภัยต่างๆ ไว้ล่วงหน้า เป็นการลดความรุนแรงและลดความสูญเสียจากสาธารณภัยที่มีต่อประชาชนในพื้นที่ที่มีความเสี่ยงน้อยที่สุด ทั้งใช้โครงสร้างและไม่ใช้โครงสร้าง เพื่อขจัดหรือลดโอกาสที่สาธารณภัยจะสร้างผลกระทบต่อบุคคล ชุมชนหรือสังคม

๔.๑.๑ ใช้โครงสร้าง

๑) กำหนดมาตรฐานการก่อสร้างอาคารที่ต้านทาน และไม่ก่อให้เกิดสาธารณภัยต่างๆ เช่น แผ่นดินไหว พายุ เป็นต้น

๒) การสร้างเขื่อนเก็บกักน้ำ การสร้างกำแพงกันน้ำริมตลิ่ง ป้องกันความเสียหายในพื้นที่เขตเศรษฐกิจ โบราณสถานและสถานที่สำคัญ การสร้างระบบการระบายน้ำ การขุดลอกแหล่งน้ำและการขุดสระกักเก็บน้ำ

๔.๑.๒ ไม่ใช้โครงสร้าง

๑) กำหนดเขตพื้นที่และจัดกลุ่มที่ตั้งทางเศรษฐกิจ สังคมและวัฒนธรรม เพื่อหลีกเลี่ยงพื้นที่เสี่ยงภัย เช่น การวางแผนการใช้ที่ดิน การจัดทำแผนที่เสี่ยงภัย การกำหนดมาตรฐาน ความปลอดภัยของกิจกรรมต่างๆ การกำหนดโซนนิ่ง เป็นต้น

๒) การเสริมสร้างความแข็งแรงของตลิ่ง ปลูกต้นไม้ ไม้พุ่ม หญ้าแฝก ป้องกันชุมชนริมน้ำ

๓) การขุดลอกคูคลอง ท่อระบายน้ำ ขุดสระกักเก็บน้ำ และรักษาความสามารถในการ ระบายน้ำของพื้นที่แบบปกติและแบบฉุกเฉิน

๔) การปรับแผนการเกษตรเพื่อกระจายความเสี่ยง เช่น ปลูกป่าต้นไม้ ปลูกไม้คลุมหน้าดินกันดินพังทลาย ทำแนวปลูกแบบขวาง แนะนำพันธุ์พืชที่ทนต่อแมลงศัตรูพืชและความแห้งแล้ง รวมถึงส่งเสริมการปลูกพืชให้เหมาะสมกับสภาพพื้นที่และสภาพภูมิอากาศ เป็นต้น

๕) การพัฒนาบ่อน้ำบาดาลและบ่อน้ำตื้น

๖) การสร้างความตระหนักเพื่อป้องกันการติดต่อของเชื้อโรค และอื่นๆ

๗) การออกกฎหมายที่จำเป็นในการลดความเสี่ยงจากสาธารณภัย

๘) มีเครือข่ายในการจัดการภัยพิบัติและการแจ้งเตือนภัย ได้แก่ อาสาสมัครป้องกันภัยฝ่ายพลเรือน (อปพร.) ประจำอยู่ทุกศูนย์อาสาสมัครป้องกันภัยฝ่ายพลเรือนเทศบาลและองค์การบริหารส่วนตำบลทุกแห่ง และมีศูนย์บริหารจัดการภัยพิบัติในชุมชนพื้นที่เสี่ยงภัย ดังนี้

๑) ศูนย์บริหารจัดการภัยพิบัติในชุมชนพื้นที่เสี่ยงภัยจากน้ำป่าไหลหลาก ในพื้นที่หมู่ที่ ๑ บ้านวังชมภู ตำบลเพชรชมพู

๒) ศูนย์บริหารจัดการภัยพิบัติในชุมชนพื้นที่เสี่ยงภัยจากน้ำป่าไหลหลาก ในพื้นที่หมู่ที่ ๒ บ้านเกาะรากเสียด ตำบลเพชรชมพู

- ๒๒) ศูนย์บริหารจัดการภัยพิบัติในชุมชนพื้นที่เสี่ยงภัยจากน้ำป่าไหลหลาก ในพื้นที่หมู่ที่ ๑๕ บ้านท่าข้าม ตำบลคลองลานพัฒนา
- ๒๓) ศูนย์บริหารจัดการภัยพิบัติในชุมชนพื้นที่เสี่ยงภัยจากน้ำป่าไหลหลาก ในพื้นที่หมู่ที่ ๖ บ้านเลิงกระพงษ์ ตำบลคลองลานพัฒนา
- ๒๔) ศูนย์บริหารจัดการภัยพิบัติในชุมชนพื้นที่เสี่ยงภัยจากน้ำป่าไหลหลาก ในพื้นที่หมู่ที่ ๗ บ้านใหม่ธงชัย ตำบลคลองลานพัฒนา
- ๒๕) ศูนย์บริหารจัดการภัยพิบัติในชุมชนพื้นที่เสี่ยงภัยจากน้ำป่าไหลหลาก ในพื้นที่หมู่ที่ ๙ บ้านคลองเตย ตำบลคลองลานพัฒนา
- ๒๖) ศูนย์บริหารจัดการภัยพิบัติในชุมชนพื้นที่เสี่ยงภัยจากน้ำป่าไหลหลาก ในพื้นที่หมู่ที่ ๑๑ บ้านโชคชัยพัฒนา ตำบลคลองลานพัฒนา
- ๒๗) ศูนย์บริหารจัดการภัยพิบัติในชุมชนพื้นที่เสี่ยงภัยจากน้ำป่าไหลหลาก ในพื้นที่หมู่ที่ ๑๒ บ้านมอตะแบก ตำบลคลองลานพัฒนา
- ๒๘) ศูนย์บริหารจัดการภัยพิบัติในชุมชนพื้นที่เสี่ยงภัยจากน้ำป่าไหลหลาก ในพื้นที่หมู่ที่ ๑๖ บ้านตลาดมั่ง ตำบลคลองลานพัฒนา
- ๒๙) ศูนย์บริหารจัดการภัยพิบัติในชุมชนพื้นที่เสี่ยงภัยจากน้ำป่าไหลหลาก ในพื้นที่หมู่ที่ ๑๙ บ้านมอมะค่า ตำบลคลองลานพัฒนา
- ๓๐) ศูนย์บริหารจัดการภัยพิบัติในชุมชนพื้นที่เสี่ยงภัยจากน้ำป่าไหลหลาก ในพื้นที่หมู่ที่ ๒๐ บ้านมอสำราญ ตำบลคลองลานพัฒนา
- ๓๑) ศูนย์บริหารจัดการภัยพิบัติในชุมชนพื้นที่เสี่ยงภัยจากน้ำป่าไหลหลาก ในพื้นที่หมู่ที่ ๒๑ บ้านทุ่งแก้วนาขวัญ ตำบลคลองลานพัฒนา

ทั้งนี้ การลดความเสี่ยงภัยในพื้นที่จังหวัดกำแพงเพชร มีแนวทางการดำเนินกิจกรรม/โครงการ เพื่อลดผลกระทบของสาธารณภัย ดังนี้

ที่	อำเภอ	พื้นที่ตำบล	ความเสี่ยงภัย	กิจกรรม/แผนงาน/โครงการ
๑	เมืองกำแพงเพชร	ตำบลท่ามะกรูด ตำบลไตรรงค์ ตำบลลานดอกไม้ ตำบลนาบ่อคำ ตำบลวังทอง ตำบลอ่างทอง ตำบลหนองปลิง ตำบลเทพนคร ตำบลคลองแม่ลาย ตำบลนครชุม ตำบลนิคมทุ่งโพธิ์ทะเล ตำบลท่าขุนราม	- ภัยแล้ง - อุทกภัย	๑.๑ ขุดแหล่งน้ำใหม่ ๑.๒ ปรับปรุงแหล่งน้ำเดิม ๑.๓ ฝายชะลอน้ำ ๑.๔ เป่าล้างบ่อบาดาล สาธารณะ

ที่	อำเภอ	พื้นที่ตำบล	ความเสี่ยงภัย	กิจกรรม/แผนงาน/โครงการ
๒	ชาณุวรลักษบุรี	ตำบลปางมะค่า ตำบลโค้งไผ่ ตำบลบ่อถ้ำ ตำบลยางสูง ตำบลเกาะตาล ตำบลวังชะพลู ตำบลดอนแดง ตำบลวังหามแห	- ภัยแล้ง - อุทกภัย	๑.๑ ขุดแหล่งน้ำใหม่ ๑.๒ ปรับปรุงแหล่งน้ำเดิม ๑.๓ เป่าล้างบ่อบาดาล สาธารณะ
๓	คลองขลุง	ตำบลคลองสมบูรณ์ ตำบลหัวถนน ตำบลวังแฉม ตำบลท่าพุทรา ตำบลวังบัว ตำบลวังไทร	- ภัยแล้ง - อุทกภัย	๑.๑ ขุดแหล่งน้ำใหม่ ๑.๒ ปรับปรุงแหล่งน้ำเดิม
๔	คลองลาน	ตำบลคลองลานพัฒนา ตำบลคลองน้ำไหล ตำบลสักงาม ตำบลโป่งน้ำร้อน	- ภัยแล้ง - อุทกภัย	๑.๑ ขุดแหล่งน้ำใหม่ ๑.๒ ปรับปรุงแหล่งน้ำเดิม ๑.๓ ฝายชะลอน้ำ
๕	พรานกระต่าย	ตำบลวังตะแบก ตำบลหนองหัววัว ตำบลเขาคีรีสี ตำบลคลองพีไกร ตำบลถ้ำกระต่ายทอง ตำบลพรานกระต่าย ตำบลห้วยยั้ง ตำบลคูยบ้านโอง ตำบลท่าไม้ ตำบลวังควง	- ภัยแล้ง - อุทกภัย	๑.๑ ขุดแหล่งน้ำใหม่ ๑.๒ ปรับปรุงแหล่งน้ำเดิม ๑.๓ ฝายชะลอน้ำ
๖	ไทรงาม	ตำบลไทรงาม ตำบลพานทอง ตำบลมหาชัย ตำบลหนองทอง ตำบลหนองแม่แตง ตำบลหนองไม้ก่อง	- ภัยแล้ง	ปรับปรุงแหล่งน้ำเดิม
๗	ทรายทองวัฒนา	ตำบลทุ่งทอง	- ภัยแล้ง - อุทกภัย	ปรับปรุงแหล่งน้ำเดิม
๘	บึงสามัคคี	ตำบลระหาน ตำบลเทพนิมิต ตำบลวังชะโอน	- ภัยแล้ง - อุทกภัย	๑.๑ ขุดแหล่งน้ำใหม่ ๑.๒ ปรับปรุงแหล่งน้ำเดิม ๑.๓ ขุดลอกแก้มลิง

ที่	อำเภอ	พื้นที่ตำบล	ความเสี่ยงภัย	กิจกรรม/แผนงาน/โครงการ
๙	ปางศิลาทอง	ตำบลหินดาด ตำบลโพธิ์ทอง ตำบลปางตาไว	- ภัยแล้ง - อุทกภัย	๑.๑ ปรับปรุงแหล่งน้ำเดิม ๑.๒ ฝายชะลอน้ำ
๑๐	ลานกระบือ	ตำบลช่องลม ตำบลประชาสุขสันต์ ตำบลหนองหลวง ตำบลลานกระบือ ตำบลบึงทับแรต ตำบลจันทิมา	- ภัยแล้ง	๑.๑ ขุดแหล่งน้ำใหม่ ๑.๒ ปรับปรุงแหล่งน้ำเดิม
๑๑	โกสัมพีนคร	ตำบลเพชรชมพู ตำบลลานดอกไม้ตึก ตำบลโกสัมพี	- ภัยแล้ง - อุทกภัย	๑.๑ ปรับปรุงแหล่งน้ำเดิม ๑.๒ ฝายชะลอน้ำ

๔.๒ การเตรียมความพร้อม

๔.๒.๑ การจัดการความเสี่ยงจากสาธารณภัยโดยอาศัยชุมชนเป็นฐาน (Community Based Disaster Risk Management : CBDRM) เน้นการอาศัยชุมชนเป็นศูนย์กลางในการป้องกัน แก้ไข บรรเทาและฟื้นฟูความเสียหายจากสาธารณภัย โดยให้ชุมชนเข้ามามีส่วนร่วมในการวางแผน ตัดสินใจ กำหนดแนวทางแก้ปัญหาในการจัดการความเสี่ยงจากสาธารณภัย เพื่อลดความเสี่ยงภัยของชุมชนและ เพิ่มขีดความสามารถให้คนในชุมชนมีศักยภาพ ในการระงับบรรเทาภัยได้ด้วยตนเองในระดับหนึ่งก่อนที่หน่วยงานภายนอกจะเข้าไปให้ความช่วยเหลือ เป็นการสร้างภาคีเครือข่ายภาคประชาชนในรูปแบบอาสาสมัคร เพื่อช่วยเหลืองานเจ้าหน้าที่ในขั้นตอนการเตรียมความพร้อม เช่น การแจ้งเตือนภัย การจัดตั้งคณะกรรมการป้องกันและบรรเทาสาธารณภัยของชุมชน/หมู่บ้าน การฝึกการป้องกันและบรรเทาสาธารณภัย เป็นต้น

๔.๒.๒ การฝึกการป้องกันและบรรเทาสาธารณภัย เป็นเครื่องมือและกิจกรรมในการสร้างความพร้อมและเพิ่มศักยภาพของหน่วยงานและบุคลากรรวมทั้งเป็นการทดสอบการประสานงานและการบูรณาการความร่วมมือทำให้ทราบจุดบกพร่องและช่องว่างในการปฏิบัติงานในภาวะฉุกเฉิน เพื่อนำไปสู่การปรับปรุงแผนการป้องกันและบรรเทาสาธารณภัยแต่ละระดับแผนปฏิบัติการและแผนเผชิญเหตุให้มีความสมบูรณ์มากยิ่งขึ้น ทั้งนี้ การฝึกการป้องกันและบรรเทาสาธารณภัยให้หมายรวมถึงการฝึกซ้อมแผน การซักซ้อมและการฝึกปฏิบัติตามความเหมาะสมและความจำเป็นของแต่ละหน่วยงาน

ประเภทของการฝึกการป้องกันและบรรเทาสาธารณภัย แบ่งเป็น ๒ ประเภท คือ

๑. การฝึกเชิงอภิปราย (Discussion Base Exercise) เป็นการฝึกโดยใช้วิธีการหารืออภิปรายเกี่ยวกับแผน มาตรการ หรือวิธีการปฏิบัติเพื่อมุ่งเน้นประเด็นยุทธศาสตร์และนโยบายของหน่วยงานเป็นสำคัญ แบ่งออกเป็น

(๑.๑) การประชุมเชิงปฏิบัติการ (Workshop) เป็นการตั้งสมมติฐานสถานการณ์สาธารณภัย ที่อาจเกิดขึ้นเพื่อให้ผู้เข้าร่วมประชุมเชิงปฏิบัติการได้แสดงความคิดเห็นร่วมกันในการ ค้นหาทางเลือกที่เหมาะสม ต่อการเผชิญเหตุ

(๑.๒) การฝึกบนโต๊ะ (Table Top Exercise) เป็นการจำลองสถานการณ์แบบกว้าง เพื่อค้นหาจุดอ่อน ปัญหา อุปสรรคของแผนฯ นำมากำหนดแนวทาง ขั้นตอนการปฏิบัติ และระเบียบปฏิบัติประจำ (Standard Operating Procedure : SOP) โดยเน้นการฝึกในระดับผู้บริหารและผู้มีอำนาจตัดสินใจ

๒. การฝึกเชิงปฏิบัติการ (Operation Base Exercise) เป็นการฝึกที่มีการจำลองสถานการณ์ให้ใกล้เคียงความเป็นจริง โดยมีการเคลื่อนย้าย ระดมทรัพยากรและบุคลากรจริงตามสถานการณ์ แบ่งออกเป็น

(๒.๑) การฝึกปฏิบัติ (Drill) เป็นการฝึกปฏิบัติของหน่วยงานขนาดเล็ก กระดับพื้นที่ โดยเน้นการเผชิญเหตุของเจ้าหน้าที่ภาคสนามเฉพาะด้าน

(๒.๒) การฝึกเฉพาะหน้าที่ (Functional Exercise) เป็นการฝึกของหน่วยงานหรือระหว่างหน่วยงานเพื่อทดสอบและประเมินขีดความสามารถของบุคคลที่มีหน้าที่ความรับผิดชอบเฉพาะด้าน รวมทั้งบทบาทหน้าที่ที่ใช้ในการเผชิญเหตุกับสถานการณ์สมมติที่กำหนดขึ้น

(๒.๓) การฝึกเต็มรูปแบบ (Full Scale Exercise) เป็นการฝึกที่มีความสลับซับซ้อน มีขั้นตอนการเตรียมการและการใช้ทรัพยากรมากที่สุดเมื่อเทียบกับการฝึกรูปแบบอื่น ๆ รวมทั้งเกี่ยวข้องกับบุคลากรจากหลากหลายหน่วยงานในหลายระดับ โดยมีการเคลื่อนย้ายทรัพยากรและบุคลากรเพื่อเผชิญเหตุตั้งแต่การประสานข้อมูล การสนับสนุนทรัพยากรของกองอำนาจการป้องกันและบรรเทาสาธารณภัยแต่ละระดับ จนถึงการเชื่อมโยงและการสั่งการจากศูนย์บัญชาการเหตุการณ์ ไปยังเจ้าหน้าที่ผู้ปฏิบัติภาคสนาม

กองอำนาจการป้องกันและบรรเทาสาธารณภัยจังหวัด และกองอำนาจการป้องกันและบรรเทาสาธารณภัยในระดับพื้นที่ และหน่วยงานที่รับผิดชอบแผนสนับสนุนการปฏิบัติงานในภาวะฉุกเฉินแต่ละด้าน ต้องจัดให้มีการฝึกการป้องกันและบรรเทาสาธารณภัย อย่างน้อยปีละ ๑ ครั้ง ทั้งนี้ หน่วยงานที่เกี่ยวข้องสามารถนำประเภทการฝึกดังกล่าวไปปรับใช้ในการฝึกการป้องกันและบรรเทาสาธารณภัยของหน่วยงาน ตามความเหมาะสม นอกจากนี้การประเมินผลแต่ละครั้ง การฝึกบรรลุตามวัตถุประสงค์ที่ตั้งไว้หรือไม่ ความจำเป็นในการปรับปรุงระบบการจัดการในภาวะฉุกเฉิน ขั้นตอนและแนวทางปฏิบัติในการประสานงาน การสื่อสาร ทรัพยากร ทักษะ ประสบการณ์ ความต้องการ การฝึกอบรม ทรัพยากรเพิ่มเติม ข้อบกพร่อง อุปสรรคและข้อเสนอแนะในการฝึกครั้งต่อไป

๔.๒.๓ การเตรียมการอพยพ

ให้กองอำนาจการป้องกันและบรรเทาสาธารณภัยแต่ละระดับจัดทำแผนอพยพ แผนอพยพ ส่วนราชการ หรือวางมาตรการการอพยพ ซึ่งอย่างน้อยมีสาระสำคัญประกอบด้วย บัญชีจำนวนผู้อพยพ บัญชีส่วนราชการ สิ่งอำนวยความสะดวกในการอพยพ กำหนดเขตพื้นที่รองรับการอพยพให้อยู่ในพื้นที่ที่เหมาะสม กำหนดเจ้าหน้าที่หรือผู้รับผิดชอบการอพยพไว้ให้ชัดเจน กำหนดเส้นทางอพยพหลักและเส้นทางอพยพสำรอง สำหรับแต่ละประเภทภัย รวมทั้งการสำรวจและจัดเตรียมพาหนะ น้ำมันเชื้อเพลิงและระบบสื่อสาร สำหรับการอพยพ

๔.๒.๔ การเตรียมการจัดตั้งศูนย์พักพิงชั่วคราว

เป็นการแก้ปัญหาที่อยู่อาศัยชั่วคราวในสถานการณ์ที่เกิดสาธารณภัยขึ้น ซึ่งต้องมีการเตรียมแผนรับมือต่อจากการอพยพในภาวะฉุกเฉิน โดยกำหนดอาคารที่จะใช้เป็นศูนย์พักพิงชั่วคราวไว้และการบริหารจัดการในศูนย์พักพิงชั่วคราว เพราะจะมีผลโดยตรงต่อการดำรงชีวิตและศักดิ์ศรีกับผู้ประสบภัยที่เข้าพักพิง ทั้งนี้ การเตรียมการจัดตั้งศูนย์พักพิงชั่วคราวที่เหมาะสมและมีประสิทธิภาพควรประกอบด้วยอย่างน้อย ดังนี้

๑) จัดหาสถานที่ตั้งศูนย์พักพิงชั่วคราว โดยกองอำนาจการป้องกันและบรรเทาสาธารณภัยแต่ละระดับ ต้องดำเนินการคัดเลือกสถานที่ตั้ง

๒) จัดการภายในศูนย์พักพิงชั่วคราว ให้กำหนดผู้รับผิดชอบภายในศูนย์พักพิงชั่วคราว ได้แก่ ผู้จัดการศูนย์พักพิงชั่วคราว ซึ่งอาจเป็นได้ทั้งหน่วยงานของรัฐ องค์กรปกครองส่วนท้องถิ่น องค์กรระหว่างประเทศ ผู้นำชุมชน หรือผู้อำนวยการโรงเรียน (กรณีโรงเรียนเป็นศูนย์ฯ) ทั้งนี้ ศูนย์พักพิงชั่วคราว อาจมีโครงสร้างภายใน แบ่งเป็นฝ่ายปฏิบัติการและฝ่ายอำนวยการตามความเหมาะสม

๓) ปัจจัยความจำเป็นขั้นต่ำของศูนย์พักพิงชั่วคราวอื่นๆ

๔) ให้มีการบริหารจัดการข้อมูลผู้อพยพ โดยมีการเก็บบันทึกข้อมูลที่จำเป็นให้สำนักงานพัฒนาสังคมและความมั่นคงของมนุษย์จังหวัดกำแพงเพชร เป็นหน่วยงานหลักในการจัดทำแผนบริหารจัดการศูนย์พักพิงชั่วคราว

๕) การดูแลผู้ประสบภัยในศูนย์พักพิงชั่วคราวในพื้นที่จังหวัดกำแพงเพชร โดยมีหน่วยงานรับผิดชอบดังนี้

(๑) สำนักงานสาธารณสุขจังหวัดกำแพงเพชร ด้านดูแลสุขภาพอนามัย

(๒) กองบังคับการตำรวจภูธรจังหวัดกำแพงเพชร ด้านการรักษาความปลอดภัย

(๓) เทศบาลเมืองกำแพงเพชร เทศบาลตำบลและองค์การบริหารส่วนตำบลทุกแห่ง

ด้านการสุขภาพ จัดเก็บขยะมูลฝอย

(๔) แขวงทางหลวงกำแพงเพชร แขวงทางหลวงชนบทกำแพงเพชร องค์การบริหารส่วน

จังหวัดกำแพงเพชร ด้านบริการยานพาหนะ เครื่องจักรกล

(๕) การประปาส่วนภูมิภาคจังหวัดกำแพงเพชร ด้านน้ำอุปโภคบริโภค

(๖) การไฟฟ้าส่วนภูมิภาคจังหวัดกำแพงเพชร ด้านระบบไฟฟ้าแสงสว่าง

(๗) บริษัท ทีโอที จำกัด สาขากำแพงเพชร ด้านระบบการสื่อสาร

(๘) สำนักงานพัฒนาสังคมและความมั่นคงของมนุษย์จังหวัดกำแพงเพชร เป็นหน่วยงาน

ผู้รับผิดชอบหลักในการบริหารจัดการศูนย์พักพิงชั่วคราว

๔.๒.๕ จัดเตรียมพื้นที่จุดเฮลิคอปเตอร์ รับ-ส่งผู้ป่วยกรณีฉุกเฉิน หรือภารกิจอื่น

จังหวัดกำแพงเพชร ได้จัดเตรียมพื้นที่และกำหนดจุดพิกัดพื้นที่สำหรับจุดเฮลิคอปเตอร์ เพื่อรับ-ส่งผู้ป่วย ในกรณีฉุกเฉินหากเกิดเหตุสาธารณภัยในพื้นที่ เพื่อให้ความช่วยเหลือผู้ประสบภัยเป็นไปด้วยความรวดเร็วและทันต่อเหตุการณ์ ดังนี้

อำเภอ	สถานที่	พิกัดพื้นที่
๑. เมืองกำแพงเพชร	๑.๑ สนามกีฬาหน้าองค์การบริหารส่วนจังหวัดกำแพงเพชร (ริมปิง)	Lat ๑๖.๔๗๗๖๘๘ Long ๙๙.๕๒๑๔๕๐ N ๑๘๒๑๘๔๙๖ E ๕๕๕๖๕๗.๔๕
	๑.๒ สนามกีฬาหน้าศาลเยาวชนและครอบครัวกำแพงเพชร	Lat ๑๖.๔๘๕๗๑๑ Long ๙๙.๕๒๒๗๓๒ N ๑๘๒๒๓๓๕.๔๖ E ๕๕๕๗๙๑.๘๗
๒. คลองขลุง	๒.๑ สนามกีฬาโรงเรียนคลองขลุงราษฎร์รังสรรค์	N ๑๗๙๔๑๓๕.๙๖๖ E ๕๗๔๗๒๕.๔๕๙
๓. ลานกระบือ	๓.๑ สนามที่ว่าการอำเภอลานกระบือ	NU ๙๐๔๓๕๕
	๓.๒ สนามโรงเรียนลานกระบือวิทยา	NU ๙๑๐๓๕๐
	๓.๓ สนามหน้าสำนักงานเทศบาลตำบลลานกระบือ	NU ๙๑๔๓๕๖

อำเภอ	สถานที่	พิกัดพื้นที่
๔. บึงสามัคคี	๔.๑ สนามหน้าที่ว่าการอำเภอบึงสามัคคี ๔.๒ สนามกีฬาโรงเรียนอนุบาลบึงสามัคคี ๔.๓ สนามกีฬาโรงเรียนบ้านทุ่งชาน ๔.๔ สนามกีฬาโรงเรียนบ้านโนนพลวง	๑๗๘๙๘๓๗ - ๖๐๔๒๓๙ (UTM) ๑๗๘๖๙๐๕ - ๖๐๑๕๐๘ (UTM) ๑๗๙๘๖๖๘ - ๖๐๕๓๕๗ (UTM) ๑๗๘๗๖๒๖ - ๕๙๘๔๘๒ (UTM)
๕. พรานกระต่าย	๕.๑ สนามกีฬาโรงเรียนพรานกระต่ายพิทยาคม	E ๕๖๓๙๙๑
๖. ชานุมรลักขบุรี	๖.๑ สนามกีฬาโรงเรียนชานุมรวิทยา	Lat ๑๖.๐๖๐๐๕๒ Long ๙๙.๘๕๘๖๑๙
๗. คลองลาน	๗.๑ สนามที่ว่าการอำเภอคลองลาน ๗.๒ สนามโรงเรียนคลองลานพัฒนาจินดาศักดิ์	N ๕๓๔๒๒๖ E ๑๗๙๑๔๒๗ X ๕๓๔๔๘๐ Y ๑๗๘๐๙๑๔
๘. ทวายทองวัฒนา	๘.๑ สนามที่ว่าการอำเภอทวายทองวัฒนา	NU ๘๘๘๔๓๐๓๖๕๔
๙. ไทรงาม	๙.๑ สนามที่ว่าการอำเภอไทรงาม	Lat ๑๖.๔๗๓๒ Long ๙๙.๘๙๖๘
๑๐. ปางศิลาทอง	๑๐.๑ บริเวณหน้าสถานีตำรวจภูธรปางศิลาทอง	Lat ๑๖.๐๙๖๕๑๒ Long ๙๙.๔๘๙๑๑๓
๑๑. โกสัมพีนคร	๑๑.๑ สนามกีฬาโรงเรียนโกสัมพีนครวิทยา	Lat ๑๖.๖๕๕๗๖ Long ๙๙.๓๑๙๘๗

หน่วยงานรับผิดชอบการจราจรทางอากาศ คือ สถานีตำรวจภูธรเมืองกำแพงเพชร

๔.๒.๖ การจัดตั้งองค์กรการเรียนรู้สาธารณภัย

เป็นแนวคิดเพื่อให้ประชาชน/ชุมชนได้เรียนรู้ขั้นตอนและวิธีการจัดการความเสี่ยงจากสาธารณภัยเพื่อลดผลกระทบและความสูญเสียชีวิตที่อาจเกิดขึ้น ประกอบกับเป็นการเพิ่มทักษะให้ประชาชน/ชุมชนช่วยเหลือตนเองและสามารถรักษาชีวิตรอดได้เมื่อเกิดสาธารณภัยขึ้น รวมทั้งเป็นวิธีการปรับเปลี่ยนทัศนคติให้ผู้ประสบภัยได้พยายามช่วยเหลือตนเองเป็นลำดับแรกระหว่างรอความช่วยเหลือจากภาครัฐ ทั้งนี้ ศูนย์การเรียนรู้สาธารณภัยยังให้องค์ความรู้แก่บุคลากรที่ปฏิบัติงานด้านการจัดการความเสี่ยงจากสาธารณภัย

ให้กองอำนวยการป้องกันและบรรเทาสาธารณภัยจังหวัด กองอำนวยการป้องกันและบรรเทาสาธารณภัยอำเภอ และกองอำนวยการป้องกันและบรรเทาสาธารณภัยเทศบาล องค์การบริหารส่วนตำบลทุกแห่งพิจารณาจัดตั้งศูนย์การเรียนรู้สาธารณภัยแต่ละระดับ ตามความเหมาะสม ได้แก่ ศูนย์การเรียนรู้สาธารณภัยจังหวัด ศูนย์การเรียนรู้สาธารณภัยอำเภอ และศูนย์การเรียนรู้สาธารณภัยเทศบาล องค์การบริหารส่วนตำบล

๔.๒.๗ การจัดตั้งคลังข้อมูลสาธารณภัยจังหวัด

เป็นการจัดทำระบบข้อมูลด้านสาธารณภัยเพื่อให้ทุกหน่วยงานสามารถเชื่อมโยงและแลกเปลี่ยนข้อมูลระหว่างหน่วยงานได้ เช่น ฐานข้อมูลพื้นที่เสี่ยงภัย ฐานข้อมูลการรายงานเหตุด่วนสาธารณภัย ฐานข้อมูลทรัพยากร เครื่องจักรกล อุปกรณ์เครื่องมือภัย ฐานข้อมูลการฝึก ฐานข้อมูลคลังทรัพยากรด้านสาธารณภัย เป็นต้น และเชื่อมโยงฐานข้อมูลเข้าสู่คลังข้อมูลสาธารณภัยแห่งชาติ ตลอดจนจัดทำระบบการนำเสนอข้อมูลสาธารณภัยให้กับประชาชนทั่วไป เพื่อเป็นข้อมูลสำหรับความรู้ด้านการศึกษาและการรวบรวมสถิติ เช่น ข้อมูลพื้นที่เสี่ยงภัย พื้นที่ประสบภัย สถิติการเกิดภัย ผู้เชี่ยวชาญ การให้ความช่วยเหลือ มูลค่าความเสียหายและการฟื้นฟู เป็นต้น

๔.๒.๘ แผนการบริหารความต่อเนื่อง (Business Continuity Plan : BCP) เป็นแผนรองรับการดำเนินการกิจ เพื่อให้บริการประชาชนได้อย่างต่อเนื่อง เมื่ออยู่ในสภาวะวิกฤต

โดยแนวคิดการบริหารความต่อเนื่องของหน่วยงานภาครัฐเน้นการควบคุม ดูแล และป้องกันทรัพยากรที่สำคัญต่อการดำเนินงานหรือให้บริการเพื่อสร้างประโยชน์สูงสุดสำหรับผู้รับบริการและผู้มีส่วนได้ส่วนเสีย โดยหากการควบคุมภายในที่มีอยู่ไม่สามารถควบคุม ดูแลและป้องกันได้ทั้งหมดเมื่อเกิดสภาวะวิกฤตจะทำให้การดำเนินงานหรือการให้บริการของหน่วยงานลดลงและไม่ต่อเนื่อง ดังนั้น บทบาทหน้าที่ของหน่วยงานภาครัฐ คือ ต้องเร่งดำเนินการให้การดำเนินงานหรือการให้บริการกลับมาให้เหมือนภาวะปกติแม้ในสถานการณ์สาธารณภัย

๔.๒.๙ การจัดให้มีแผนการป้องกันและบรรเทาสาธารณภัยอำเภอ และแผนปฏิบัติการในการป้องกันและบรรเทาสาธารณภัยขององค์กรปกครองส่วนท้องถิ่น

ในการป้องกันและบรรเทาสาธารณภัยในเขตอำเภอและในเขตพื้นที่องค์กรปกครองส่วนท้องถิ่น ซึ่งเป็นหน่วยเผชิญเหตุเมื่อเกิดสาธารณภัย รวมทั้งให้สอดคล้องกับแผนการป้องกันและบรรเทาสาธารณภัยจังหวัด พ.ศ. ๒๕๕๘ ให้อำเภอมีแผนการป้องกันและบรรเทาสาธารณภัยอำเภอ และท้องถิ่นมีแผนปฏิบัติการในการป้องกันและบรรเทาสาธารณภัยขององค์กรปกครองส่วนท้องถิ่น เพื่อใช้ในการป้องกันและบรรเทาสาธารณภัยในเขตพื้นที่รับผิดชอบ

๔.๓ การแจ้งเตือน

ให้สำนักงานป้องกันและบรรเทาสาธารณภัยจังหวัดกำแพงเพชร มีหน้าที่ในการแจ้งเตือนภัย โดยแจ้งเตือนไปที่หน่วยงานที่เกี่ยวข้อง และหรือกองอำนาจการป้องกันและบรรเทาสาธารณภัยจังหวัด กองอำนาจการป้องกันและบรรเทาสาธารณภัยอำเภอ กองอำนาจการป้องกันและบรรเทาสาธารณภัยท้องถิ่น ในเขตพื้นที่ที่คาดว่าจะเกิดภัย เพื่อแจ้งเตือนภัยล่วงหน้าแก่ผู้ที่คาดว่าจะได้รับผลกระทบในพื้นที่เสี่ยงภัย ให้เฝ้าระวังและเตรียมพร้อมรับสถานการณ์และสามารถอพยพเคลื่อนย้ายไปสู่ที่ปลอดภัยได้ และให้กองอำนาจการป้องกันและบรรเทาสาธารณภัยในเขตพื้นที่ที่คาดว่าจะเกิดภัยประเมินสถานการณ์จากระดับความรุนแรงของภัย และดำเนินการแจ้งเตือนภัย

๔.๓.๑ วิธีการแจ้งเตือนภัย มี ๒ วิธี

๑) แจ้งเตือนประชาชนโดยตรง

โดยผ่านทางสถานีโทรทัศน์ สถานีวิทยุกระจายเสียง วิทยุสมัครเล่น โทรสาร โทรศัพท์มือถือ หอกระจายข่าว เสียงตามสาย ไซเรนเตือนภัยแบบมือหมุน

๒) แจ้งเตือนผ่านหน่วยงาน ส่วนราชการภายในจังหวัดและองค์กรปกครองส่วนท้องถิ่นในเขตพื้นที่

๔.๓.๒ ระดับของการแจ้งเตือนภัย

๑) การแจ้งเตือนภัยระดับจังหวัด

เป็นการแจ้งเตือนภัยล่วงหน้า ผ่านระบบเครือข่ายและระบบสื่อสารและสื่อประชาสัมพันธ์ ทางราชการและเอกชน เช่น สถานีวิทยุกระจายเสียง ข่ายวิทยุสื่อสาร โทรสาร

๒) การแจ้งเตือนภัยระดับอำเภอ

เป็นการแจ้งเตือนภัยล่วงหน้า ผ่านระบบเครือข่ายและระบบสื่อสารและสื่อประชาสัมพันธ์ ทางราชการและเอกชน เช่น สถานีวิทยุกระจายเสียงชุมชน ข่ายวิทยุสื่อสาร โทรสาร

๓) การแจ้งเตือนภัยระดับตำบล/หมู่บ้าน

เป็นการแจ้งเตือนภัยล่วงหน้า ให้อาสาสมัครป้องกันภัยฝ่ายพลเรือน (อปพร.) มีสเตอร์เตือนภัยประจำชุมชนและเครือข่ายเฝ้าระวัง แจ้งเตือนภัยในระดับตำบล/หมู่บ้าน โดยใช้ระบบสื่อสารและสื่อประชาสัมพันธ์

ในการแจ้งเตือนภัย เช่น เสียงตามสาย หอกระจายข่าว สถานีวิทยุกระจายเสียงชุมชน โซนเตือนภัยแบบมือถือ หรือสัญญาณเสียงที่กำหนดใช้เป็นสัญญาณเตือนภัยประจำหมู่

๔.๓.๓ กระบวนการแจ้งเตือนภัย

(๑) การเฝ้าระวัง ติดตามสถานการณ์

เป็นการติดตามข้อมูลความเคลื่อนไหวของเหตุการณ์ที่อาจส่งผลให้เกิดสาธารณภัย รวมทั้งทำหน้าที่เฝ้าระวัง ให้ข้อมูลและข่าวสารแก่ประชาชน โดยมีส่วนราชการและหน่วยงานเกี่ยวข้องที่มีความรู้ และเครื่องมือทางเทคนิค เช่น สถานีอุตุนิยมวิทยากำแพงเพชร โครงการชลประทานกำแพงเพชร สำนักงานทรัพยากรธรรมชาติและสิ่งแวดล้อมจังหวัดกำแพงเพชร สำนักงานป้องกันและบรรเทาสาธารณภัยจังหวัดกำแพงเพชร มีหน้าที่เฝ้าระวัง และติดตามสถานการณ์ปฏิบัติงานตลอด ๒๔ ชั่วโมง โดยให้หน่วยงานบริษัท ทีโอที จำกัด สาขากำแพงเพชร เป็นหน่วยจัดวางระบบสื่อสาร รวมทั้งให้ทุกภาคส่วนที่เกี่ยวข้องจัดเตรียมจัดหาอุปกรณ์และเครื่องมือสื่อสารสำหรับเชื่อมกับระบบสื่อสารให้เพียงพอและใช้การได้ตลอดเวลา โดยให้กองบัญชาการป้องกันและบรรเทาสาธารณภัยจังหวัดกำแพงเพชร วิเคราะห์และประเมินสถานการณ์เพื่อตัดสินใจในการเตรียมรับมือกับสาธารณภัย

(๒) การแจ้งเตือนล่วงหน้า

เป็นการแจ้งข้อมูลข่าวสารที่บ่งชี้ว่า มีแนวโน้มที่จะเกิดสาธารณภัยขึ้นในพื้นที่ที่มีความเสี่ยงภัย ไปยังส่วนราชการ หน่วยงาน และกองอำนวยการป้องกันและบรรเทาสาธารณภัยแต่ละระดับและประชาชน เพื่อให้ติดตามข้อมูลข่าวสารและความเคลื่อนไหวอย่างต่อเนื่อง ทั้งนี้ ระยะเวลาสำหรับการแจ้งเตือนล่วงหน้า ขึ้นอยู่กับสาธารณภัยแต่ละประเภท โดยปกติควรมีการแจ้งเตือนล่วงหน้าก่อนเกิดสาธารณภัย ไม่ต่ำกว่า ๑๒๐ ชั่วโมง ให้สำนักงานป้องกันและบรรเทาสาธารณภัยจังหวัดกำแพงเพชร สถานีอุตุนิยมวิทยากำแพงเพชร โครงการชลประทานกำแพงเพชร เป็นหน่วยประสานงานร่วมกับ สำนักงานประชาสัมพันธ์จังหวัดกำแพงเพชร ในการจัดวางแนวทางมาตรการ และขั้นตอนการปฏิบัติร่วมกับหน่วยงานที่มีหน้าที่ในการเฝ้าระวัง ติดตามสถานการณ์ เผยแพร่ประชาสัมพันธ์ และแจกจ่ายข้อมูลข่าวสาร เพื่อให้การแจ้งเตือนล่วงหน้าที่มีมาตรฐานเป็นรูปแบบเดียวกัน ซึ่งสะดวกต่อการรับทราบและทำความเข้าใจกับข้อมูลที่ได้รับ

(๓) การแจ้งเตือนภัย

เป็นการยืนยันข้อมูลว่ามีโอกาสเกิดสาธารณภัยมากกว่าร้อยละ ๖๐ และเป็นการแจ้งแนวทางปฏิบัติให้กับส่วนราชการ หน่วยงาน กองอำนวยการป้องกันและบรรเทาสาธารณภัยแต่ละระดับและประชาชนในพื้นที่เสี่ยงภัย เพื่อให้เตรียมความพร้อมรับมือกับสาธารณภัยที่จะเกิดขึ้น โดยให้มีการแจ้งเตือนภัย ไม่ต่ำกว่า ๗๒ ชั่วโมงก่อนเกิดภัยและมีข้อมูลการแจ้งเตือนภัย ได้แก่

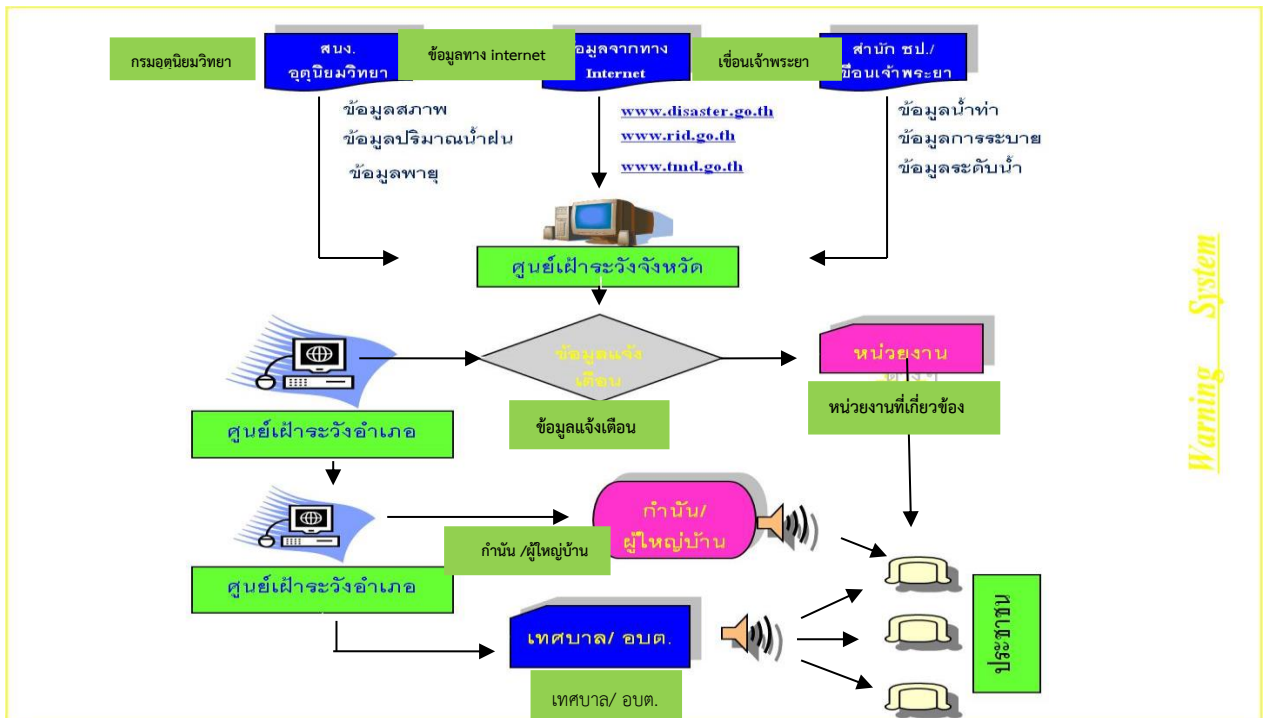
(๓.๑) คาดการณ์ระยะเวลา และบริเวณพื้นที่ที่จะเกิดสาธารณภัย

(๓.๒) ผลกระทบที่อาจเกิดขึ้นและความยาวนานของภัย (ระยะเวลา)

(๓.๓) แนวทางการปฏิบัติตนของส่วนราชการ หน่วยงาน และประชาชน

(๓.๔) การเตรียมความพร้อมรับมือ เช่น อาหาร น้ำดื่ม ยารักษาโรค เป็นต้น

ให้กองอำนวยการป้องกันและบรรเทาสาธารณภัยแต่ละระดับ รายงานผลการปฏิบัติให้กองอำนวยการป้องกันและบรรเทาสาธารณภัยกลางทราบ ภายใน ๒๔ ชั่วโมง นับตั้งแต่ได้รับแจ้งการเตือนภัยเพื่อเป็นการยืนยันการสื่อสารสองทาง (Two - way Communication)



(๔) ระบบการแจ้งเตือนภัยล่วงหน้า (Early Warning System)

ระดับของการแจ้งเตือนภัย

- สีแดง ● หมายถึง สถานการณ์อยู่ในสภาวะอันตรายสูงสุด ให้อาศัยอยู่แต่ในสถานที่ปลอดภัยและปฏิบัติตามข้อสั่งการ
- สีส้ม ● หมายถึง สถานการณ์อยู่ในภาวะเสี่ยงอันตรายสูง เจ้าหน้าที่กำลังดำเนินการควบคุมสถานการณ์ ให้อพยพไปยังสถานที่ปลอดภัยและปฏิบัติตามแนวทางที่กำหนด
- สีเหลือง ● หมายถึง สถานการณ์อยู่ในภาวะเสี่ยงอันตรายมีแนวโน้มสถานการณ์จะรุนแรงมากขึ้น ให้จัดเตรียมความพร้อมรับสถานการณ์และปฏิบัติตามคำแนะนำ
- สีน้ำเงิน ● หมายถึง สถานการณ์อยู่ในภาวะเฝ้าระวัง ให้ติดตามข้อมูลข่าวสารอย่างใกล้ชิดทุกๆ ๒๔ ชั่วโมง
- สีเขียว ● หมายถึง สถานการณ์อยู่ในภาวะปกติ ให้ติดตามข้อมูลข่าวสารเป็นประจำ

(๕) การรับมือและการอพยพ

กองอำนวยการป้องกันและบรรเทาสาธารณภัยจังหวัดกำแพงเพชร กองอำนวยการป้องกันและบรรเทาสาธารณภัยอำเภอทุกอำเภอ และกองอำนวยการป้องกันและบรรเทาสาธารณภัยเทศบาล องค์การบริหารส่วนตำบลทุกแห่ง ในเขตพื้นที่จังหวัดกำแพงเพชร พิจารณากำหนดแนวทางและขั้นตอนการปฏิบัติสำหรับส่วนราชการ หน่วยงานและองค์กรเอกชน ในการรับมือกับสาธารณภัยที่เกิดขึ้น รวมถึงการจัดทำแผนอพยพและการฝึกอบรม โดยมีศูนย์ป้องกันและบรรเทาสาธารณภัยเขต ๘ กำแพงเพชร องค์การบริหารส่วนจังหวัดกำแพงเพชร เป็นหน่วยงานสนับสนุนทรัพยากรเครื่องมือพิเศษ ทั้งนี้ หากเกิดภัยพิบัติที่จะรับมือกับสถานการณ์ได้ ให้รายงานกองอำนวยการป้องกันและบรรเทาสาธารณภัยกลางทราบทันที

บทที่ ๕

การจัดการในภาวะฉุกเฉิน

การจัดการในภาวะฉุกเฉิน เป็นการปฏิบัติการเพื่อลดความรุนแรงของสาธารณภัย รวมทั้งการรักษาขวัญ สร้างความมั่นใจ และปฏิบัติหน้าที่อย่างเป็นระเบียบของเจ้าหน้าที่และประชาชน โดยให้ยึดถือว่าการรักษาชีวิตและทรัพย์สินของประชาชนเป็นเรื่องเร่งด่วน ลำดับแรกที่จะต้องเร่งเข้าระงับและให้ความช่วยเหลือ ดังนั้น ในภาวะปกติ จึงต้องมีการเตรียมความพร้อมไว้ เพื่อให้สามารถเผชิญกับเหตุสาธารณภัยที่เกิดขึ้นได้อย่างมีประสิทธิภาพ รวดเร็วและทันต่อเหตุการณ์ ทั้งนี้ การจัดการในภาวะฉุกเฉินแต่ละระดับได้มอบหมายให้ผู้ที่มิอำนาจหน้าที่ในการ ป้องกันและบรรเทาสาธารณภัย ตามพระราชบัญญัติป้องกันและบรรเทาสาธารณภัย พ.ศ. ๒๕๕๐ เป็นผู้รับผิดชอบ แต่ละระดับของการจัดการสาธารณภัย

๕.๑ การปฏิบัติในการจัดการเมื่อเกิดสาธารณภัย

(๑) แนวทางปฏิบัติในการจัดการเมื่อเกิดสาธารณภัย

(๑.๑) ในเขตจังหวัด อำเภอ และองค์กรปกครองส่วนท้องถิ่น ให้ดำเนินการดังนี้

(๑.๑.๑) เมื่อเกิดหรือคาดว่าจะเกิดสาธารณภัยขึ้นในเขตองค์กรปกครองส่วนท้องถิ่น แห่งพื้นที่ใด ให้เป็นหน้าที่ของผู้อำนวยการท้องถิ่นขององค์กรปกครองส่วนท้องถิ่นแห่งพื้นที่นั้น เข้าดำเนินการ ป้องกันและบรรเทาสาธารณภัยโดยเร็วและให้แจ้งผู้อำนวยการอำเภอที่รับผิดชอบในเขตพื้นที่ และผู้อำนวยการ จังหวัดทราบทันที

(๑.๑.๒) กรณีที่พื้นที่ที่เกิดหรือคาดว่าจะเกิดสาธารณภัยอยู่ในความรับผิดชอบของ ผู้อำนวยการท้องถิ่นหลายคน ผู้อำนวยการท้องถิ่นคนหนึ่งคนใด จะใช้อำนาจหรือปฏิบัติหน้าที่ไปพลางก่อนก็ได้ แล้ว ให้แจ้งผู้อำนวยการท้องถิ่นอื่นทราบโดยเร็ว

(๑.๑.๓) กรณีผู้อำนวยการท้องถิ่นมีความจำเป็นต้องได้รับความช่วยเหลือจากเจ้าหน้าที่ ของรัฐ หรือหน่วยงานของรัฐที่อยู่นอกเขตขององค์กรปกครองส่วนท้องถิ่นแห่งพื้นที่ของตน ให้แจ้งให้ผู้อำนวยการ อำเภอ หรือผู้อำนวยการจังหวัดแล้วแต่กรณี เพื่อสั่งการโดยเร็วต่อไป

(๑.๑.๔) ผู้อำนวยการในเขตพื้นที่ที่ติดต่อกันหรือใกล้เคียง มีหน้าที่สนับสนุนการป้องกัน และบรรเทาสาธารณภัยแก่ผู้อำนวยการซึ่งรับผิดชอบในการป้องกันและบรรเทาสาธารณภัยที่เกิดขึ้นในพื้นที่ติดต่อกัน หรือใกล้เคียงนั้น

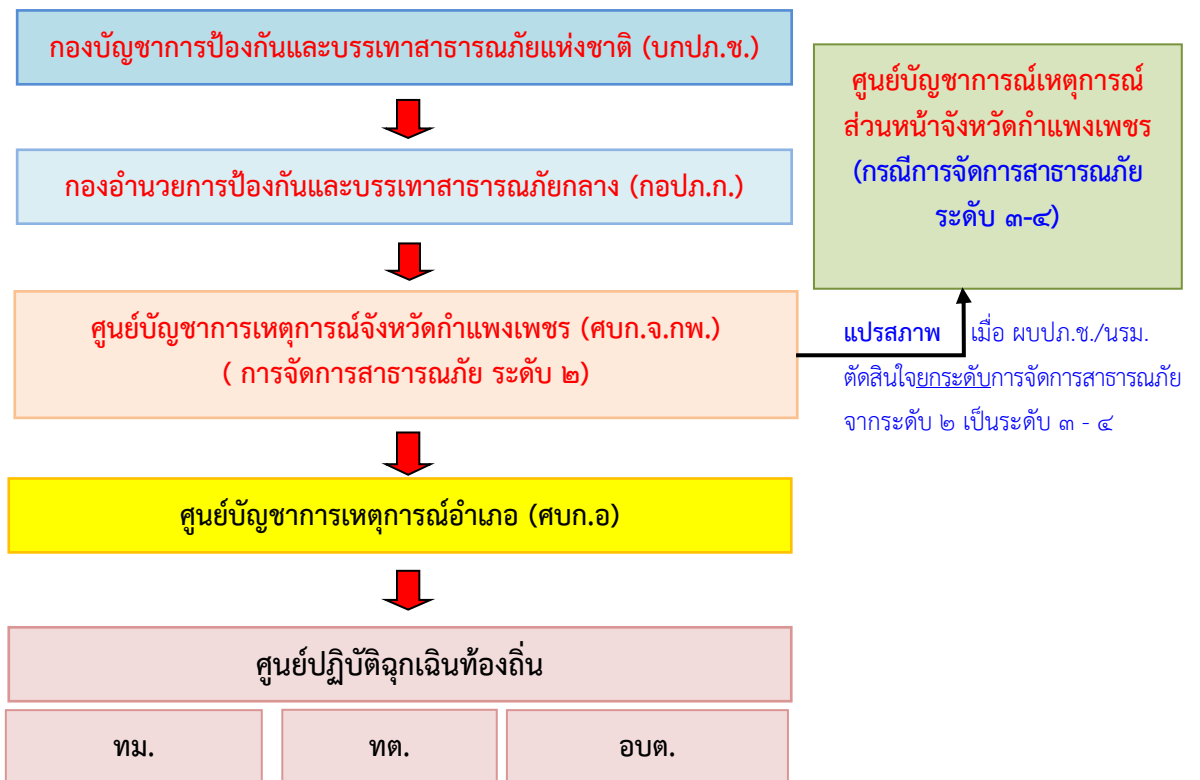
(๑.๑.๕) เมื่อเกิดสาธารณภัยขึ้น เจ้าพนักงานที่ประสบเหตุมีหน้าที่ต้องเข้าดำเนินการ เบื้องต้นเพื่อระงับภัยนั้น แล้วรีบรายงานให้ผู้อำนวยการท้องถิ่นเพื่อสั่งการต่อไป และในกรณีจำเป็นอันไม่อาจ หลีกเลี่ยงได้ ให้เจ้าพนักงานมีอำนาจดำเนินการใดเพื่อประโยชน์ในการคุ้มครองชีวิตหรือป้องกันอันตรายที่จะเกิด แก่บุคคลได้

(๑.๑.๖) กรณีเจ้าพนักงานจำเป็นต้องเข้าไปในอาคาร หรือสถานที่ที่อยู่ใกล้เคียงกับ บริเวณที่เกิดสาธารณภัยเพื่อทำการป้องกันและบรรเทาสาธารณภัย ให้กระทำได้ต่อเมื่อได้รับอนุญาตจากเจ้าของ หรือผู้ครอบครองอาคารหรือสถานที่แล้ว เว้นแต่ไม่มีเจ้าของหรือผู้ครอบครองอยู่ในเวลานั้น หรือเมื่อมีผู้อำนวยการ อยู่ด้วยและหากทรัพย์สินนั้นเป็นสิ่งที่ทำให้เกิดสาธารณภัยได้ง่าย ให้เจ้าพนักงานมีอำนาจสั่งให้เจ้าของหรือ ผู้ครอบครอง ขนย้ายทรัพย์สินออกจากอาคารหรือสถานที่ดังกล่าวได้ หากเจ้าของหรือผู้ครอบครองไม่ปฏิบัติตาม คำสั่งให้เจ้าพนักงานมีอำนาจขนย้ายทรัพย์สินนั้นได้ตามความจำเป็นแก่การป้องกันและบรรเทาสาธารณภัย โดยเจ้าพนักงานไม่ต้องรับผิดชอบต่อความเสียหายอันเกิดจากการกระทำดังกล่าว

(๑.๑.๗) ในกรณีที่เกิดสาธารณภัยร้ายแรงอย่างยิ่ง (ระดับ๔) นายกรัฐมนตรีหรือรองนายกรัฐมนตรี ซึ่งนายกรัฐมนตรีมอบหมายมีอำนาจสั่งการผู้บัญชาการ ผู้อำนวยการ ผู้อำนวยการหน่วยงานของรัฐและองค์กรปกครองส่วนท้องถิ่น ให้ดำเนินการอย่างหนึ่งอย่างใดเพื่อการป้องกันและบรรเทาสาธารณภัย รวมตลอดทั้งให้ความช่วยเหลือแก่ประชาชน โดยมีอำนาจเช่นเดียวกับผู้บัญชาการป้องกันและบรรเทาสาธารณภัยแห่งชาติและผู้บัญชาการแต่ละระดับ

๕.๒ การจัดตั้งองค์กรปฏิบัติในการจัดการในภาวะฉุกเฉิน

เมื่อเกิดหรือคาดว่าจะเกิดสาธารณภัยขึ้น กองอำนาจการป้องกันและบรรเทาสาธารณภัยจังหวัด จะจัดตั้งองค์กรปฏิบัติเพื่อรับผิดชอบในการจัดการสาธารณภัยในพื้นที่ วางแผนและบูรณาการหน่วยงานต่างๆ ในพื้นที่ ให้มีส่วนร่วมในการปฏิบัติงานร่วมกันและรับมือกับเหตุสาธารณภัยที่เกิดขึ้น



แผนภาพที่ ๕.๑ : องค์กรปฏิบัติในการจัดการในภาวะฉุกเฉิน

๕.๒.๑ การจัดการสาธารณภัยระดับ ๑

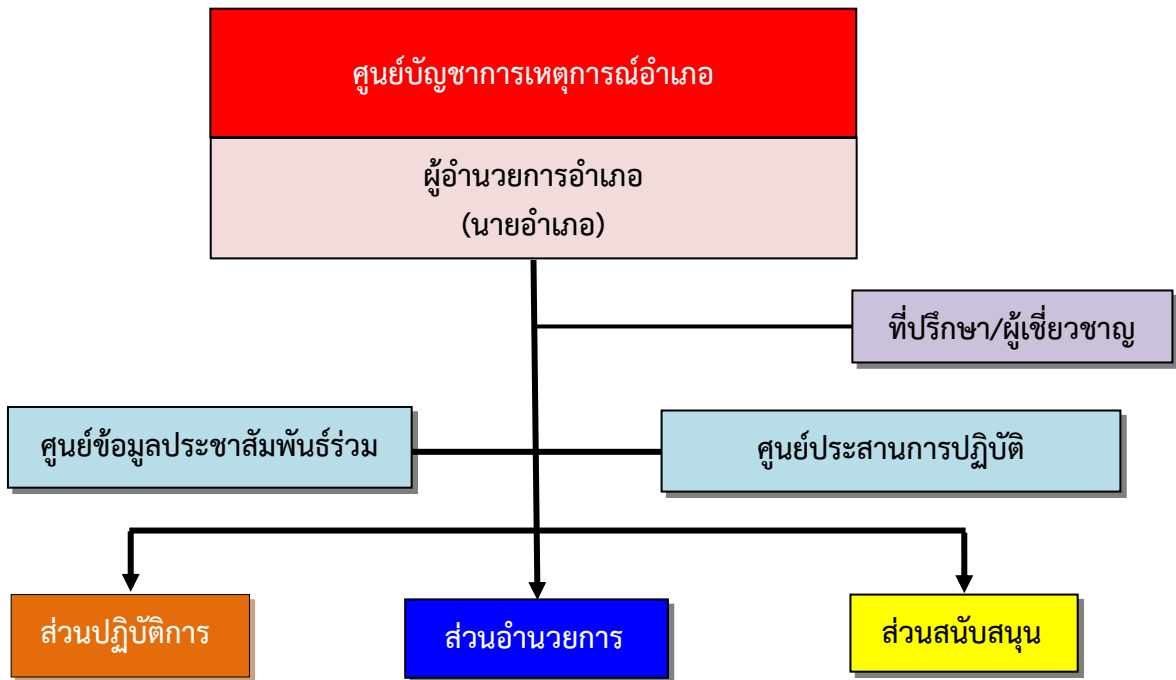
(๑) ศูนย์ปฏิบัติการฉุกเฉินท้องถิ่น

เมื่อเกิดหรือคาดว่าจะเกิดสาธารณภัยขึ้น ให้กองอำนวยการป้องกันและบรรเทาสาธารณภัยเทศบาลและองค์การบริหารส่วนตำบลทุกแห่งในพื้นที่จังหวัดกำแพงเพชร **จัดตั้งศูนย์ปฏิบัติการฉุกเฉินท้องถิ่น** ในเขตพื้นที่ เพื่อเป็นศูนย์ประสานกับส่วนราชการและหน่วยงานที่เกี่ยวข้องในพื้นที่ที่ได้รับผิดชอบ และประสานความร่วมมือกับทุกภาคส่วนในการจัดการสาธารณภัยทุกชั้นตอน ควบคุมและสั่งการจนกว่าสถานการณ์จะกลับเข้าสู่ภาวะปกติ

กรณีไม่สามารถควบคุมสถานการณ์สาธารณภัยตามขีดความสามารถโดยลำพัง ให้ขอรับการสนับสนุนจากกองอำนวยการป้องกันและบรรเทาสาธารณภัยในเขตพื้นที่ติดต่อหรือใกล้เคียง และหรือกองอำนวยการป้องกันและบรรเทาสาธารณภัยอำเภอ

(๒) ศูนย์บัญชาการเหตุการณ์อำเภอ (ศบก.อ.)

เมื่อเกิดหรือคาดว่าจะเกิดสาธารณภัยขึ้น ให้กองอำนวยการป้องกันและบรรเทาสาธารณภัยอำเภอทุกอำเภอ ในเขตพื้นที่จังหวัดกำแพงเพชร **จัดตั้งศูนย์บัญชาการเหตุการณ์อำเภอ** ขึ้น เพื่อเป็นศูนย์กลางในการระดมสรรพกำลังและทรัพยากรในการจัดการสาธารณภัยที่เกิดขึ้น รวมทั้งอำนวยความสะดวกประสานการปฏิบัติระหว่างหน่วยงานต่างๆ ทั้งฝ่ายพลเรือนและฝ่ายทหาร ตลอดจนองค์กรปกครองส่วนท้องถิ่นและองค์การสาธารณกุศลในพื้นที่ที่ได้รับผิดชอบได้อย่างมีประสิทธิภาพ รวดเร็วและทั่วถึง



แผนภาพที่ ๕.๒ : โครงสร้างศูนย์บัญชาการเหตุการณ์อำเภอ

หมายเหตุ : โครงสร้างศูนย์บัญชาการเหตุการณ์อำเภอสามารถปรับได้ตามความเหมาะสมกับสถานการณ์โดยยึดหลักมาตรฐาน เอกภาพในการจัดการและความยืดหยุ่นของโครงสร้างองค์การในการจัดการในภาวะฉุกเฉิน

๕.๒.๒ การจัดการสาธารณภัยเป็นระดับ ๒

จังหวัดกำแพงเพชร มีการจัดตั้งองค์กรปฏิบัติในการจัดการสาธารณภัยในภาวะฉุกเฉินในเขตพื้นที่ ดังนี้

(๑) ศูนย์บัญชาการเหตุการณ์จังหวัดกำแพงเพชร (ศบก.จ.กพ.)

เมื่อเกิดหรือคาดว่าจะเกิดสาธารณภัยขึ้น ให้กองอำนวยการป้องกันและบรรเทาสาธารณภัยจังหวัดกำแพงเพชร **จัดตั้งศูนย์บัญชาการเหตุการณ์จังหวัดกำแพงเพชร** เพื่อเป็นศูนย์กลางในการระดมสรรพกำลังและทรัพยากรในการจัดการสาธารณภัยจากส่วนราชการและหน่วยงานที่เกี่ยวข้อง เพื่อสนับสนุนให้แก่กองอำนวยการป้องกันและบรรเทาสาธารณภัยในระดับพื้นที่ รวมทั้งอำนวยความสะดวกและประสานการเผชิญเหตุระหว่างหน่วยงานต่างๆ ทั้งฝ่ายพลเรือนและฝ่ายทหาร ตลอดจนองค์กรปกครองส่วนท้องถิ่น และองค์การสาธารณกุศลในพื้นที่ที่รับผิดชอบได้อย่างมีประสิทธิภาพและประสิทธิภาพ

กรณี เมื่อมีการยกระดับเป็นการจัดการสาธารณภัยขนาดใหญ่ (ระดับ ๓) หรือการจัดการสาธารณภัยร้ายแรงอย่างยิ่ง (ระดับ ๔)

(๒) ศูนย์บัญชาการเหตุการณ์ส่วนหน้าจังหวัดกำแพงเพชร

เมื่อผู้บัญชาการป้องกันและบรรเทาสาธารณภัยแห่งชาติ หรือนายกรัฐมนตรีตัดสินใจยกระดับการจัดการสาธารณภัยของจังหวัดกำแพงเพชรเป็นการจัดการสาธารณภัยขนาดใหญ่ (ระดับ ๓) หรือการจัดการสาธารณภัยร้ายแรงอย่างยิ่ง (ระดับ ๔) ให้ศูนย์บัญชาการเหตุการณ์จังหวัดกำแพงเพชร (ศบก.จ.กพ.) **แปรสภาพ** เป็น ศูนย์บัญชาการเหตุการณ์ส่วนหน้าจังหวัดกำแพงเพชร ของกองบัญชาการป้องกันและบรรเทาสาธารณภัยแห่งชาติ ให้มีหน้าที่ปฏิบัติงานตามการบัญชาการจากกองบัญชาการป้องกันและบรรเทาสาธารณภัยแห่งชาติ โดยรับผิดชอบอำนวยการ ควบคุม ปฏิบัติงานและประสานการปฏิบัติเกี่ยวกับการป้องกันและบรรเทาสาธารณภัยในเขตพื้นที่จังหวัด พร้อมทั้งเป็นศูนย์กลางในการระดมสรรพกำลังและทรัพยากรเพื่อการจัดการสาธารณภัยและประสานการปฏิบัติระหว่างหน่วยงานต่างๆ ทั้งฝ่ายพลเรือนและฝ่ายทหาร ตลอดจนองค์กรปกครองส่วนท้องถิ่นและองค์การสาธารณกุศลในพื้นที่ที่รับผิดชอบ

ทั้งนี้ โครงสร้างศูนย์บัญชาการเหตุการณ์จังหวัด/ศูนย์บัญชาการเหตุการณ์ส่วนหน้าจังหวัดตามแผนภาพ ๕.๓

๕.๒.๓ การจัดการสาธารณภัยเป็นระดับ ๓ - ๔

(๑) กองอำนวยการป้องกันและบรรเทาสาธารณภัยกลาง (กอปก.ก.)

กรณีการจัดการสาธารณภัยขนาดเล็ก (ระดับ ๑) และการจัดการสาธารณภัยขนาดกลาง (ระดับ ๒) กองอำนวยการป้องกันและบรรเทาสาธารณภัยกลาง รับผิดชอบในการอำนวยการ และบูรณาการประสานการปฏิบัติ ดังนี้

(๑.๑) ภาวะใกล้เกิดภัย

เตรียมการเผชิญเหตุ ติดตามและเฝ้าระวังสถานการณ์ รวมถึงวิเคราะห์ข้อมูลที่เกี่ยวข้อง ประเมินสถานการณ์และแจ้งเตือนภัย พร้อมทั้ง รายงานและเสนอความเห็นต่อผู้บัญชาการป้องกันและบรรเทาสาธารณภัยแห่งชาติหรือนายกรัฐมนตรีตามระดับการจัดการสาธารณภัย เพื่อตัดสินใจในการรับมือกับสาธารณภัยที่จะเกิดขึ้น โดยเรียกหน่วยงานที่เกี่ยวข้องเพื่อเป็นการประกอบกำลังเริ่มปฏิบัติการ

(๑.๒) ภาวะเกิดภัย

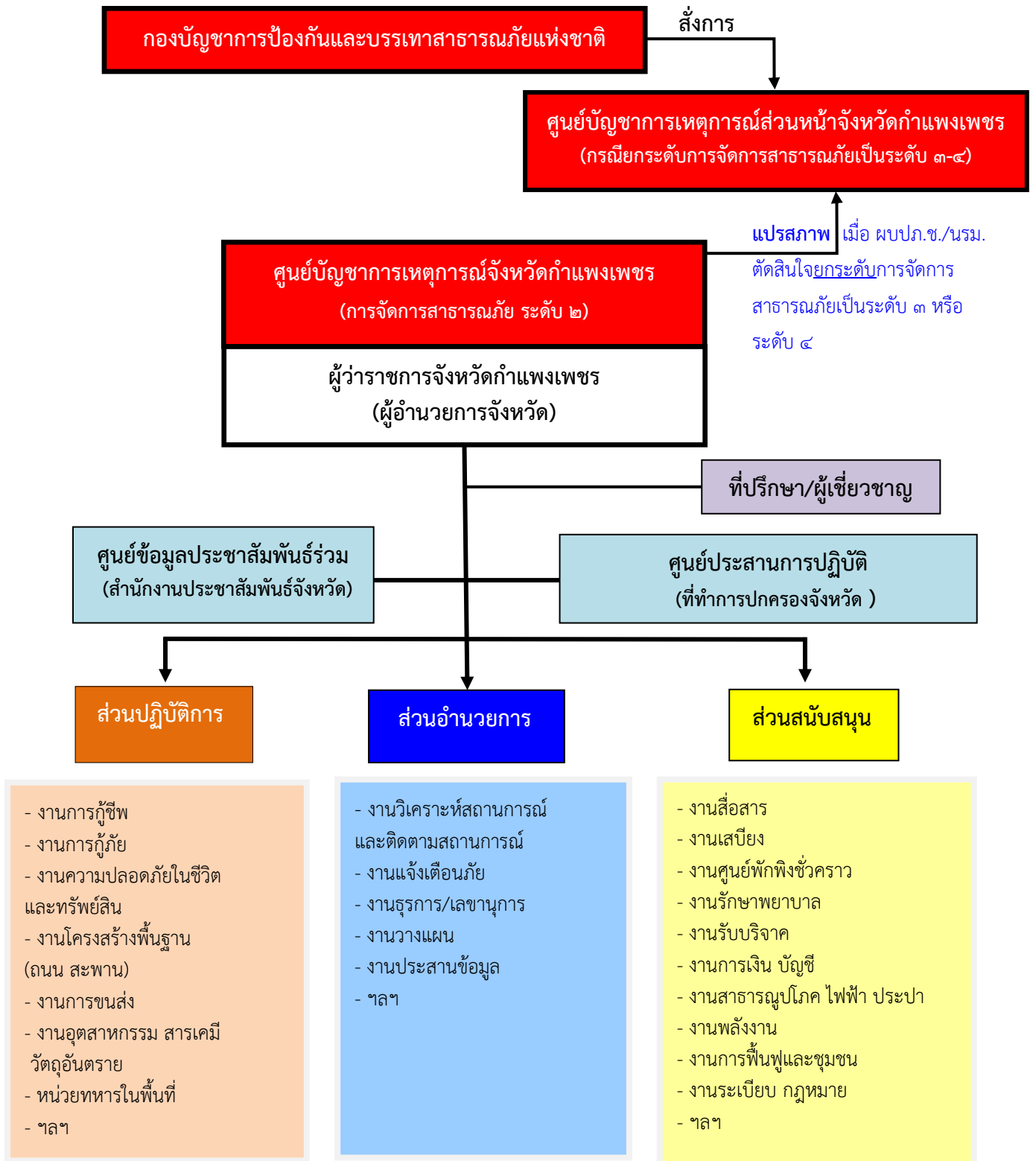
(๑.๒.๑) อำนาจการ ประสานการปฏิบัติ ประเมินสถานการณ์ และสนับสนุนกองอำนาจการป้องกันและบรรเทาสาธารณภัยแต่ละระดับ รวมทั้งติดตาม เฝ้าระวังสถานการณ์ วิเคราะห์ประเมินสถานการณ์ รายงานสถานการณ์และแจ้งเตือนภัย

(๑.๒.๒) รายงานและเสนอความคิดเห็นต่อผู้บัญชาการป้องกันและบรรเทาสาธารณภัยแห่งชาติ เพื่อตัดสินใจระดับในกรณีการจัดการสาธารณภัยขนาดใหญ่ (ระดับ ๓) และนายกรัฐมนตรีหรือรองนายกรัฐมนตรีซึ่งนายกรัฐมนตรีมอบหมาย ในกรณีการจัดการสาธารณภัยร้ายแรงอย่างยิ่ง (ระดับ ๔)

กรณีการจัดการสาธารณภัยขนาดใหญ่ (ระดับ ๓) และการจัดการสาธารณภัยร้ายแรงอย่างยิ่ง (ระดับ ๔) กองอำนาจการป้องกันและบรรเทาสาธารณภัยกลาง ทำหน้าที่เป็นส่วนหนึ่งในศูนย์ประสานการปฏิบัติของกองบัญชาการป้องกันและบรรเทาสาธารณภัยแห่งชาติ

(๒) กองบัญชาการป้องกันและบรรเทาสาธารณภัยแห่งชาติ (บกปภ.ช.)

กรณีการจัดการสาธารณภัยขนาดใหญ่ (ระดับ ๓) และการจัดการสาธารณภัยร้ายแรงอย่างยิ่ง (ระดับ ๔) กองบัญชาการป้องกันและบรรเทาสาธารณภัยแห่งชาติรับผิดชอบบังคับบัญชา อำนาจการ วินิจฉัยสั่งการ ควบคุม และประสานความร่วมมือจากทุกภาคส่วนในการจัดการสาธารณภัย พร้อมทั้งทำหน้าที่บังคับบัญชา อำนาจการ ควบคุม กำกับ ดูแลและประสานการปฏิบัติการป้องกันและบรรเทาสาธารณภัยของกองอำนาจการป้องกันและบรรเทาสาธารณภัยแต่ละระดับ



แผนภาพที่ ๕.๓ : โครงสร้างศูนย์บัญชาการเหตุการณ์จังหวัดกำแพงเพชร (ศบก.จ.กพ.)
(การจัดการสาธารณภัยเป็นระดับ ๒)/ศูนย์บัญชาการเหตุการณ์ส่วนหน้าจังหวัดกำแพงเพชร
(การจัดการสาธารณภัยเป็นระดับ ๓ - ๔)

ศูนย์บัญชาการเหตุการณ์จังหวัดกำแพงเพชร/อำเภอ มีโครงสร้างและองค์ประกอบ ดังนี้

(๑) คณะที่ปรึกษา/ผู้เชี่ยวชาญ มีหน้าที่ให้ข้อเสนอแนะ คำแนะนำ ข้อมูลทางวิชาการ การสังเคราะห์ แนวโน้มสถานการณ์และเทคนิคการปฏิบัติที่เกี่ยวข้องกับเหตุการณ์สาธารณภัยที่เกิดขึ้น โดยให้คำปรึกษาถึงความปลอดภัยในการปฏิบัติงานเป็นสำคัญ พร้อมทั้งปฏิบัติหน้าที่อื่นใด ตามที่ศูนย์บัญชาการป้องกันและบรรเทาสาธารณภัย แห่งชาติ/ผู้อำนวยการเห็นสมควร ทั้งนี้จำนวนของคณะที่ปรึกษา/ผู้เชี่ยวชาญให้เป็นไปตามที่เห็นสมควร

(๒) ศูนย์ข้อมูลประชาสัมพันธ์ร่วม มีหน้าที่ประสานข้อมูลเหตุการณ์กับส่วนต่างๆ เพื่อสื่อสารและประชาสัมพันธ์ข้อมูลข่าวสารให้กับประชาชน และสื่อมวลชนรวมทั้งปฏิบัติการทางจิตวิทยามวลชน โดยให้สำนักงาน ประชาสัมพันธ์จังหวัด เป็นหน่วยงานหลัก ในการจัดทำขอบเขตแผนงาน ภารกิจและโครงสร้างภายในศูนย์ฯ และมีหน่วยงานสนับสนุน ได้แก่ สถานีวิทยุกระจายเสียงแห่งประเทศไทยประจำจังหวัด ,สถานีวิทยุกระจายเสียง อสมท.จังหวัด

(๓) ศูนย์ประสานการปฏิบัติ มีหน้าที่ประสานงานกับหน่วยงานภาคเอกชนและภาคประชาสังคม ด้านกฎหมาย ธุรการและกำลังพล ทั้งนี้ ในกรณีการจัดการสาธารณภัยร้ายแรงอย่างยิ่ง (ระดับ ๔) ให้ประสานงาน ด้านกิจการต่างประเทศ โดย ให้ที่ทำการปกครองจังหวัด เป็นหน่วยงานหลักร่วมกันจัดทำขอบเขต แผนงาน ภารกิจ และโครงสร้างภายในของศูนย์ฯ ทั้งนี้ ให้ที่ทำการปกครองจังหวัด กองอำนวยการรักษาความมั่นคงภายในจังหวัด และหน่วยงานที่มีภารกิจที่เกี่ยวข้องเข้าร่วมปฏิบัติหน้าที่ด้วย

(๔) ส่วนปฏิบัติการ มีหน้าที่ปฏิบัติการลดอันตรายที่เกิดขึ้นโดยเร็ว โดยรักษาชีวิตและปกป้องทรัพย์สิน เข้าควบคุมสถานการณ์ พื้นฟูสู่สภาวะปกติ ดับเพลิง ค้นหาและกู้ภัย สารเคมีและวัตถุอันตราย บริการการแพทย์ และสาธารณสุข คมนาคม รักษาความสงบเรียบร้อย ประสานทรัพยากรและทางทหาร โดยให้กองบังคับการ ตำรวจภูธรจังหวัด สำนักงานสาธารณสุขจังหวัด แขวงทางหลวงจังหวัด แขวงทางหลวงชนบทจังหวัด สำนักงาน ขนส่งจังหวัด สำนักงานอุตสาหกรรมจังหวัด โรงพยาบาลกำแพงเพชร สำนักงานป้องกันและบรรเทาสาธารณภัยจังหวัด มูลนิธิกู้ภัยภายในจังหวัดกำแพงเพชร หน่วยงานที่มีหน้าที่ดังกล่าวร่วมกันจัดทำขอบเขตแผนงานภารกิจ และโครงสร้างภายในของส่วนฯ

(๕) ส่วนอำนวยการ มีหน้าที่ติดตามสถานการณ์ วิเคราะห์แนวโน้มสถานการณ์แจ้งเตือนภัย รวบรวม ประสานข้อมูลและประเมินความต้องการและความจำเป็นในการสนับสนุนทรัพยากรในภาวะฉุกเฉิน รวมถึง จัดเตรียมเอกสารและวางแผนเผชิญเหตุโดยใช้ข้อมูลที่ได้รับจากส่วนปฏิบัติการเป็นฐานดำเนินการ ทั้งนี้ ให้ สำนักงานป้องกันและบรรเทาสาธารณภัยจังหวัด สำนักงานจังหวัด สำนักงานส่งเสริมการปกครองท้องถิ่นจังหวัด สถานีอุตุนิยมวิทยาจังหวัด โครงการชลประทานจังหวัด สำนักงานสถิติจังหวัด สำนักงานเลขาธิการคณะกรรมการ ลุ่มน้ำปิงตอนล่าง หรือหน่วยงานตามผู้อำนวยการมอบหมาย เป็นผู้รับผิดชอบหลักในการจัดทำขอบเขตแผนงาน ภารกิจและโครงสร้างภายในของส่วนฯ พร้อมทั้ง ให้การสนับสนุนสถานที่ปฏิบัติงานแก่กองบัญชาการป้องกันและ บรรเทาสาธารณภัยแห่งชาติ/ศูนย์บัญชาการเหตุการณ์จังหวัด

(๖) ส่วนสนับสนุน มีหน้าที่ดังนี้

(๖.๑) ตอบสนองการร้องขอรับการสนับสนุนในทุกๆ ด้านที่จำเป็น เพื่อให้การจัดการในภาวะฉุกเฉิน ดำเนินไปอย่างมีประสิทธิภาพและประสิทธิผล ได้แก่ ด้านการสื่อสารโทรคมนาคม เทคโนโลยีสารสนเทศ การพลังงาน การเกษตร ทรัพยากรธรรมชาติสิ่งแวดล้อมและวัฒนธรรม การสาธารณสุข การโยธาธิการและการ คมนาคม การฟื้นฟูเศรษฐกิจ สังคมและชุมชน โดยให้สำนักงานพัฒนาชุมชนจังหวัด สำนักงานพาณิชย์จังหวัด สำนักงานเกษตรจังหวัด สำนักงานประมงจังหวัด สำนักงานปศุสัตว์จังหวัด โยธาธิการและผังเมืองจังหวัด สำนักงาน ทรัพยากรธรรมชาติและสิ่งแวดล้อมจังหวัด สำนักงานพัฒนาสังคมและความมั่นคงของมนุษย์จังหวัด สำนักงาน พลังงานจังหวัด สำนักงานวัฒนธรรมจังหวัด สำนักงานแรงงานจังหวัด ศูนย์พัฒนาฝีมือแรงงานจังหวัด มหาวิทยาลัย

ราชภัฏกำแพงเพชร องค์การบริหารส่วนจังหวัด(อบจ.) การไฟฟ้าส่วนภูมิภาคจังหวัด การประปาส่วนภูมิภาคจังหวัด บริษัท ทีโอที จำกัด (มหาชน) สาขากำแพงเพชร หน่วยงานที่รับผิดชอบภารกิจในแต่ละด้านร่วมกันจัดทำขอบเขตแผนงานภารกิจ และโครงสร้างภายในของส่วนฯ

(๖.๒) ตอบสนองการร้องขอรับการสนับสนุนในด้านงบประมาณ การเงิน การคลัง และการรับบริจาค โดยให้คลังจังหวัด เป็นหน่วยรับผิดชอบภารกิจด้านงบประมาณ การเงิน การคลังและสำนักงานพัฒนาสังคมและความมั่นคงของมนุษย์จังหวัด เป็นหน่วยรับผิดชอบภารกิจด้านการรับบริจาค พร้อมทั้ง ให้ร่วมกันจัดทำขอบเขตแผนงาน ภารกิจ โครงสร้างภายในของส่วน ฯ

๕.๓ การประกาศเขตพื้นที่ประสบสาธารณภัย

เมื่อเกิดสาธารณภัยในเขตพื้นที่จังหวัดกำแพงเพชร อันเป็นสาธารณภัยตามพระราชบัญญัติป้องกันและบรรเทาสาธารณภัย พ.ศ. ๒๕๕๐ ซึ่งมีผลกระทบต่อสาธารณสุขและก่อให้เกิดอันตรายต่อชีวิต ร่างกายหรือก่อให้เกิดความเสียหายแก่ทรัพย์สินของประชาชนในพื้นที่ดังกล่าว เพื่อประโยชน์ในการจัดการสาธารณภัยในพื้นที่ให้ยุติโดยเร็ว และเพื่อให้ส่วนราชการ หน่วยงาน องค์การปกครองส่วนท้องถิ่น หน่วยงานที่มีอำนาจหน้าที่เกี่ยวข้อง และภาคเอกชน สามารถให้ความช่วยเหลือ ปกป้องชีวิตและทรัพย์สินของประชาชนในพื้นที่ประสบสาธารณภัยได้ตามกฎหมาย ระเบียบ คำสั่ง ประกาศและมติคณะรัฐมนตรีที่เกี่ยวข้องโดยเร็ว ให้ผู้อำนวยการจังหวัดประกาศเขตพื้นที่ประสบภัยสาธารณภัยได้ตามดุลพินิจ โดยมีแนวทางการปฏิบัติ ดังนี้

๕.๓.๑ เมื่อเกิดเหตุสาธารณภัยในพื้นที่ใดให้กองอำนวยการป้องกันและบรรเทาสาธารณภัยอำเภอ และหรือกองอำนวยการป้องกันและบรรเทาสาธารณภัยเทศบาล/องค์การบริหารส่วนตำบล ตรวจสอบข้อเท็จจริงและรายงานสถานการณ์สาธารณภัยที่เกิดขึ้น ให้กองอำนวยการป้องกันและบรรเทาสาธารณภัยจังหวัดกำแพงเพชรทราบ เพื่อเป็นข้อมูลประกอบการตัดสินใจประกาศเขตพื้นที่ประสบภัย

๕.๓.๒ เมื่อเกิดสาธารณภัยขึ้นและส่งผลกระทบต่อสาธารณสุข และก่อให้เกิดอันตรายต่อชีวิต ร่างกาย หรือก่อให้เกิดความเสียหายแก่ทรัพย์สินของประชาชนในพื้นที่ ให้ผู้อำนวยการจังหวัดประกาศเขตพื้นที่ประสบภัยสาธารณภัยตามดุลพินิจ โดยมีแนวทางการประกาศ ดังนี้

- (๑) ระบุประเภทสาธารณภัย
- (๒) สาเหตุการเกิดสาธารณภัย
- (๓) ช่วงเวลาที่เกิดสาธารณภัย
- (๔) พื้นที่ที่เกิดสาธารณภัย
- (๕) ผลกระทบต่อสาธารณสุขและก่อให้เกิดอันตรายต่อชีวิต ร่างกาย หรือก่อให้เกิดความเสียหายแก่ทรัพย์สินของประชาชน

ทั้งนี้ ผู้ประสบภัยอาจขอให้มีหนังสือรับรองพื้นที่ประสบภัยทั้งที่เป็นบุคคลและนิติบุคคลได้ โดยให้เป็นไปตามรูปแบบที่กรมป้องกันและบรรเทาสาธารณภัยกำหนดและตามแนวทางปฏิบัติในการประกาศเขตพื้นที่ประสบสาธารณภัย

๕.๔ การตัดสินใจระดับการจัดการสาธารณภัย

ให้ผู้อำนวยการจังหวัด ใช้เกณฑ์หรือเงื่อนไขดังต่อไปนี้ ประกอบการพิจารณาตัดสินใจระดับการจัดการสาธารณภัยระดับ ๑ เป็นระดับ ๒ เพื่อควบคุม สั่งการและบัญชาการ พร้อมทั้งสนับสนุนการให้ความช่วยเหลือแก่องค์กรปกครองส่วนท้องถิ่นในการป้องกันและบรรเทาสาธารณภัยในพื้นที่ให้ยุติโดยเร็ว

เกณฑ์/เงื่อนไข	ข้อมูลที่ใช้ระบุเงื่อนไข
๑. พื้นที่	พื้นที่ใช้สอยในลักษณะต่างๆ ที่ได้รับผลกระทบและความเสียหาย ๑.๑ พื้นที่ทางการเกษตรและปศุสัตว์ ๑.๒ พื้นที่ธุรกิจ อุตสาหกรรม และประกอบการ ๑.๓ พื้นที่อยู่อาศัย (จำนวนหลังคาเรือน) ๑.๔ พื้นที่ทางธรรมชาติ
๒. ประชากร	จำนวนและลักษณะของประชากรในพื้นที่ที่ได้รับผลกระทบ ๒.๑ จำนวนผู้ได้รับผลกระทบ ๒.๒ จำนวนผู้อพยพ ๒.๓ จำนวนผู้ได้รับบาดเจ็บและเสียชีวิต
๓. ความซับซ้อน	ความยากง่ายสถานการณ์แทรกซ้อน และเงื่อนไขทางเทคนิคของสถานการณ์ ๓.๑ ความรุนแรงของภัย ความเฉพาเจาะจงทางเทคนิคของภัย การเกิดภัยต่อเนื่อง ๓.๒ ความเสียหายที่เกิดขึ้นต่อสาธารณูปโภคพื้นฐาน สถานที่สำคัญ และเส้นทางการให้ความช่วยเหลือ ๓.๓ การคาดการณ์ขยายตัวของภัย พื้นที่ที่จะเสียหายต่อระยะเวลาที่การดำเนินกิจกรรมปกติที่ต้องหยุดชะงัก ระยะเวลาที่ต้องใช้ในการตอบสนองต่อสถานการณ์ และระยะเวลาที่ต้องช่วยฟื้นฟูเบื้องต้น
๔. ศักยภาพด้านทรัพยากร	ความสามารถในการปฏิบัติงานจากทรัพยากร ๔.๑ กำลังคน ทั้งของหน่วยงานหลักและหน่วยงานสนับสนุน พร้อมทั้งอาสาสมัครหน่วยงานต่างๆ ๔.๒ เครื่องมือ อุปกรณ์ ยานพาหนะ และอุปกรณ์พิเศษต่างๆ ที่ต้องใช้ตามแต่ลักษณะทางเทคนิค ๔.๓ แหล่งที่มาและจำนวนเงินงบประมาณจากหน่วยงานในพื้นที่
๕. การพิจารณาตัดสินใจของผู้อำนวยการ	ดุลพินิจจากการประเมินสถานการณ์จากเงื่อนไขต่างๆ ๕.๑ ขอบเขตการปกครอง ๕.๒ การประเมินศักยภาพในการจัดการสาธารณภัย

๕.๕ การปฏิบัติในการอพยพ

๕.๕.๑ การอพยพเคลื่อนย้าย

(๑) จัดลำดับความสำคัญของผู้อพยพ โดยแบ่งกลุ่มผู้อพยพที่ต้องได้รับการดูแลเป็นพิเศษ (กลุ่มเปราะบาง) เช่น กลุ่มผู้ป่วยทุพพลภาพ คนพิการ คนชรา เด็ก สตรี ควรได้รับการพิจารณา ให้อพยพไปก่อน เป็นต้น กรณีเด็ก บิดาและมารดาควรอพยพไปด้วยกันทั้งครอบครัว และควรอพยพเป็นกลุ่ม โดยให้ผู้ที่ทำการปกครองอำเภอและองค์กรปกครองส่วนท้องถิ่นในเขตพื้นที่ เป็นหน่วยงานรับผิดชอบหลัก

(๒) จัดให้มีสถานที่ปลอดภัยและที่พักพิงชั่วคราวแก่ผู้อพยพและเจ้าหน้าที่ โดยจัดระเบียบพื้นที่ที่พักพิงให้เหมาะสมเป็นสัดส่วนและมีระบบสุขาภิบาล โดยให้ สำนักงานพัฒนาสังคมและความมั่นคงของมนุษย์จังหวัด เป็นหน่วยงานรับผิดชอบหลัก

(๓) การบริหารจัดการศูนย์พักพิงชั่วคราว และสนับสนุนกิจกรรมด้านสังคมสงเคราะห์ เพื่อการฟื้นฟูด้านสังคมและจิตใจให้แก่ผู้ประสบภัย และผู้ประสบปัญหาทางสังคม โดยให้ สำนักงานพัฒนาสังคมและความมั่นคงของมนุษย์จังหวัด เป็นหน่วยงานรับผิดชอบหลัก

(๔) จัดระเบียบการจราจรชั่วคราวในพื้นที่ที่เกิดสาธารณภัยและพื้นที่ใกล้เคียง รวมทั้งจัดระเบียบการจราจรในพื้นที่พักพิงชั่วคราวเพื่อรองรับการอพยพ เพื่อเป็นการรักษาความปลอดภัยในชีวิตและทรัพย์สินของประชาชนและส่วนราชการ และสามารถดำเนินการอพยพเคลื่อนย้ายเป็นไปอย่างมีระบบ สามารถระงับการแตกตื่นเสียขวัญของประชาชนไปสู่สถานที่ปลอดภัยได้อย่างมีประสิทธิภาพ โดยให้กองบังคับการตำรวจภูธรจังหวัด เป็นหน่วยงานรับผิดชอบหลัก และที่ทำการปกครองจังหวัดกำแพงเพชร เป็นหน่วยสนับสนุน

(๕) ให้ความช่วยเหลือผู้อพยพในการขนย้ายทรัพย์สินของใช้ในพื้นที่ที่เกิดสาธารณภัยและพื้นที่ใกล้เคียงตามที่ได้รับคำร้องขอ โดยให้แนวทางหลวงจังหวัด แนวทางหลวงชนบทจังหวัดและองค์การบริหารส่วนจังหวัด ร่วมกันดำเนินการ หากไม่เพียงพอประสานหน่วยงานทหารในพื้นที่

(๖) ให้มีการจัดทำทะเบียนเพื่อตรวจสอบจำนวนผู้อพยพและผู้ที่ยังติดค้างในพื้นที่ โดยให้ที่ทำการปกครองอำเภอและองค์กรปกครองส่วนท้องถิ่นในเขตพื้นที่ ร่วมกันดำเนินการ

(๗) จัดให้มีการบริการด้านการแพทย์และสาธารณสุขในพื้นที่อพยพ

(๘) จัดให้มีระบบการรักษาความสงบเรียบร้อยของพื้นที่รองรับการอพยพ โดยจัดกำลังเจ้าหน้าที่ตำรวจ กองร้อยอาสาสมัครด้านจังหวัดกำแพงเพชร และอาสาสมัครตามความเหมาะสม

(๙) จัดให้มีเจ้าหน้าที่ประสานงานกับเจ้าหน้าที่ตำรวจในพื้นที่เพื่อจัดกำลังดูแลบ้านเรือนและทรัพย์สินของผู้อพยพเป็นระยะๆ หากกำลังเจ้าหน้าที่ตำรวจไม่เพียงพอ ให้ประสานขอกำลังสนับสนุน จากศูนย์อาสาสมัครป้องกันภัยฝ่ายพลเรือน (อปพร.) จังหวัด อำเภอหรือจัดหาอาสาสมัครจากประชาชน แต่หากสถานการณ์ล่อแหลมเสี่ยงต่อการสูญเสียชีวิตห้ามเจ้าหน้าที่/อาสาสมัครออกปฏิบัติหน้าที่ในพื้นที่เสี่ยงโดยเด็ดขาดจนกว่าสถานการณ์จะบรรเทาความรุนแรงลง และสามารถเข้าไปตรวจในพื้นที่ได้ โดยไม่มีความเสี่ยง พร้อมทั้งให้มีการประชาสัมพันธ์ให้ผู้อพยพทราบสถานการณ์อย่างต่อเนื่อง

(๑๐) จัดหาพื้นที่รองรับสำหรับการอพยพสัตว์เลี้ยง โดยให้สำนักงานปศุสัตว์จังหวัดร่วมกับองค์กรปกครองส่วนท้องถิ่นในพื้นที่ ดำเนินการสำรวจ จัดทำบัญชี ประชาชนผู้เลี้ยงสัตว์และผู้ประกอบการ รวมทั้งจัดเตรียมยานพาหนะ เครื่องจักรกล สำหรับใช้ในการอพยพ หากไม่เพียงพอให้ประสานงานหน่วยงานที่มีเครื่องจักรกล ยานพาหนะ

๕.๕.๒ การยกเลิกสถานการณ์

ให้มีการติดตามความเคลื่อนไหวของสถานการณ์อย่างใกล้ชิดและต่อเนื่อง โดยประชาสัมพันธ์ให้ประชาชนทราบถึงสถานการณ์เป็นระยะๆ เพื่อป้องกันความสับสน พร้อมทั้งให้มีการยืนยันความชัดเจนถึงการยกเลิกสถานการณ์และแจ้งให้ผู้อพยพเตรียมพร้อมในการอพยพกลับสู่พื้นที่ที่อยู่อาศัยต่อไป

๕.๕.๓ การอพยพกลับ

ให้ผู้นำชุมชนหรือผู้นำกลุ่มอพยพจัดระเบียบและลำดับก่อนหลัง ก่อนการอพยพกลับ พร้อมทั้งประสานงานกับเจ้าหน้าที่ที่ดำเนินการควบคุมดูแลการอพยพกลับ เมื่อได้รับแจ้งข่าวการสิ้นสุดสถานการณ์สาธารณภัย เพื่อให้ประชาชนเตรียมความพร้อมและรอรับการแจ้งจุดอพยพกลับไปสู่พื้นที่ที่อยู่อาศัย

๕.๕.๔ การอพยพส่วนราชการและองค์กรปกครองส่วนท้องถิ่น

เป็นการเคลื่อนย้ายหน่วยราชการและองค์กรปกครองส่วนท้องถิ่นเพื่อให้สามารถให้บริการได้ตามปกติ โดยให้ศูนย์บัญชาการเหตุการณ์ในเขตพื้นที่แบ่งประเภทส่วนราชการที่จะอพยพตามลำดับและความจำเป็นเร่งด่วน พร้อมทั้งกำหนดพื้นที่รองรับการอพยพส่วนราชการ ครอบคลุม ส่วนราชการและองค์กรปกครองส่วนท้องถิ่น

๕.๖ การเผยแพร่ประชาสัมพันธ์ข้อมูลข่าวสารในสภาวะฉุกเฉิน

๕.๖.๑ การประชาสัมพันธ์ในสภาวะฉุกเฉิน

กระจายข้อมูลข่าวสารที่เกิดหรือคาดว่าจะเกิดสาธารณภัยขึ้น ให้ส่วนราชการและประชาชนได้รับรู้และเข้าใจสถานการณ์ โดยผ่านสื่อต่างๆ ให้หน่วยงานทุกภาคส่วน สื่อมวลชน เพื่อให้ประชาชนรับทราบเข้าใจในสถานการณ์ ที่ถูกต้อง และลดความตื่นตระหนก ทั้งนี้ จัดให้มีศูนย์ประสานข้อมูลร่วม (Joint Information Center : JIC) ในภาวะฉุกเฉิน และเป็นปัจจุบันเพื่อให้ผู้ที่มีหน้าที่รับผิดชอบ หรือผู้ที่ต้องการทราบข้อมูลข่าวสารใช้เป็นจุดปฏิบัติการ ในการติดตามและเผยแพร่ข้อมูลข่าวสาร แนวโน้มความเปลี่ยนแปลงของสถานการณ์ และการตรวจสอบยืนยันความถูกต้องของข้อมูล โดยสำนักงานประชาสัมพันธ์จังหวัดกำแพงเพชร เป็นหน่วยงานหลัก

๕.๖.๒ การจัดการข้อมูลข่าวสาร

เป็นการดำเนินการจัดการข้อมูลข่าวสารให้เสนอข้อมูลไม่เป็นไปตามข้อเท็จจริงเพื่อลดความสับสน ลดความตื่นตระหนกของประชาชน โดยให้มีหน่วยงานคัดกรองข้อมูลข่าวสารก่อนไปเผยแพร่ให้ประชาชนรับทราบ นำเสนอในทิศทางเดียวกันข้อมูลที่ส่งออกไปยังประชาชนในพื้นที่เป้าหมายควรเป็นข้อมูลที่ถูกต้อง ซึ่งได้แก่ คำเตือน วิธีการ ทั้งนี้เพื่อให้ประชาชนมีความเข้าใจและป้องกันตนเองจากความเสี่ยงนั้น และจัดเตรียมประเด็นข้อมูลข่าวสาร สำหรับการแถลงข่าว กำหนดบุคคลสำหรับให้ข่าว

๕.๗ การบัญชาการเหตุการณ์

การบัญชาการเหตุการณ์ (Incident Command) หมายถึง โครงสร้างการบัญชาการพื้นฐานที่มีผู้บัญชาการเหตุการณ์ รับผิดชอบการจัดการเหตุการณ์ทั้งหมดแต่ผู้เดียว

การบัญชาการเหตุการณ์เป็นเครื่องมือที่ใช้ในการสั่งการ ควบคุม และประสานความร่วมมือของแต่ละหน่วยงานในการจัดการในภาวะฉุกเฉิน และเป็นระบบปฏิบัติการในการระดมทรัพยากรไปยังที่เกิดเหตุ เพื่อให้สามารถปกป้องชีวิต ทรัพย์สินและสิ่งแวดล้อมเป็นอย่างดีมีประสิทธิภาพและบรรลุวัตถุประสงค์ โดยให้ทุกส่วนราชการ หน่วยงานและภาคเอกชนใช้ระบบบัญชาการเหตุการณ์เป็นระบบมาตรฐานของประเทศในการจัดการในภาวะฉุกเฉิน จังหวัดกำแพงเพชรจัดโครงสร้างการบัญชาการเหตุการณ์ไว้ ดังนี้

๕.๗.๑ วัตถุประสงค์การบัญชาการเหตุการณ์

- (๑) ความปลอดภัยทั้งผู้ประสบภัยและเจ้าหน้าที่ผู้ปฏิบัติงาน
- (๒) ใช้ทรัพยากรในการปฏิบัติงานอย่างคุ้มค่า และมีประสิทธิภาพ
- (๓) การจัดการสาธารณภัยมีประสิทธิภาพ

๕.๗.๒ การบัญชาการเหตุการณ์

จังหวัดกำแพงเพชร กำหนดโครงสร้างองค์กรปฏิบัติรับผิดชอบในการจัดการสาธารณภัย ในภาวะฉุกเฉินในรูปแบบโครงสร้างของ “ศูนย์บัญชาการเหตุการณ์จังหวัดกำแพงเพชร” (การจัดการสาธารณภัย ระดับ ๒) (โครงสร้างศูนย์บัญชาการเหตุการณ์จังหวัด ตามแผนภาพที่ ๕.๓) โดยมีผู้อำนวยการจังหวัดเป็น ผู้อำนวยการศูนย์บัญชาการเหตุการณ์จังหวัด มีอำนาจในการควบคุม สั่งการ และบัญชาการ ในการป้องกันและบรรเทา สาธารณภัยในพื้นที่

หากเมื่อสาธารณภัยในพื้นที่จังหวัดกำแพงเพชรลุกลามขยายเป็นวงกว้างประชาชนได้รับ ผลกระทบจำนวนมากและผู้บัญชาการป้องกันและบรรเทาสาธารณภัยแห่งชาติ หรือนายกรัฐมนตรีตัดสินใจระดับ การจัดการสาธารณภัยของจังหวัดกำแพงเพชรเป็นการจัดการสาธารณภัยขนาดใหญ่ (ระดับ ๓) หรือการจัดการ สาธารณภัยร้ายแรงอย่างยิ่ง (ระดับ ๔) ศูนย์บัญชาการเหตุการณ์จังหวัดกำแพงเพชร (ศบก.จ.ภพ.) จะแปรสภาพ เป็น “ศูนย์บัญชาการเหตุการณ์ส่วนหน้าจังหวัดกำแพงเพชร” และรับข้อสั่งการจากกองบัญชาการป้องกันและ บรรเทาสาธารณภัยแห่งชาติไปปฏิบัติ โดยกำหนดรูปแบบขององค์กรปฏิบัติตั้งแต่ระดับจังหวัดถึงระดับพื้นที่ ดังนี้

ระดับการจัดการ สาธารณภัย	องค์กรรับผิดชอบการจัดการ สาธารณภัยในภาวะปกติ (ในช่วงไม่เกิดสาธารณภัย)	องค์กรรับผิดชอบ ในภาวะฉุกเฉิน (ในช่วงเกิดหรือคาดว่าจะเกิดสาธารณภัย)	ผู้บัญชาการ (ผู้มีอำนาจตาม กฎหมาย)
ระดับ ๑ (อำเภอ/เทศบาล/ องค์การบริหารส่วน ตำบลเข้าควบคุม สถานการณ์สาธารณภัย)	กองอำนาจการป้องกันและบรรเทา สาธารณภัยเทศบาลเมือง (จำนวน ๓ แห่ง)/เทศบาลตำบล (จำนวน ๒๒ แห่ง)/องค์การบริหาร ส่วนตำบล (จำนวน ๖๔ แห่ง) (กอปภ.ทม./ทต./อบต.)	ศูนย์ปฏิบัติการฉุกเฉิน ท้องถิ่น (กอปภ.ทม./ทต.จัดตั้ง ศูนย์ฯ จังหวัด)	ผู้อำนวยการท้องถิ่น
	กองอำนาจการป้องกันและบรรเทา สาธารณภัยอำเภอ (กอปภ.อ.) (จำนวน ๑๑ แห่ง)	ศูนย์บัญชาการ เหตุการณ์อำเภอ (กอปภ.อ.จัดตั้งศูนย์ฯ อำเภอ)	ผู้อำนวยการอำเภอ
ระดับ ๒ (จังหวัดเข้าควบคุม สถานการณ์สาธารณภัย)	กองอำนาจการป้องกันและบรรเทา สาธารณภัยจังหวัดกำแพงเพชร	ศูนย์บัญชาการ เหตุการณ์จังหวัด กำแพงเพชร (กอปภ.จ.จัดตั้งศูนย์ฯ จังหวัด)	ผู้อำนวยการจังหวัด
		ศูนย์บัญชาการเหตุการณ์ จังหวัดกำแพงเพชร	ผู้อำนวยการจังหวัด

และดำเนินการ ดังนี้

๑) เมื่อเกิดสาธารณภัยขนาดเล็ก (ความรุนแรงระดับ ๑) ให้ปฏิบัติ ดังนี้

เมื่อเกิดสาธารณภัยที่มีสถานการณ์สาธารณภัยขนาดเล็ก (ความรุนแรงระดับ ๑) ซึ่งอาจมีผลกระทบเป็นวงกว้างครอบคลุมพื้นที่หลายตำบล ผู้อำนวยการท้องถิ่น ผู้อำนวยการอำเภอ เข้าควบคุมสถานการณ์ ตามลำดับ

๒) กรณีเกิดสาธารณภัยขนาดกลาง (ความรุนแรงระดับ ๒) ผู้อำนวยการจังหวัดเข้าควบคุมสถานการณ์

(๑) เมื่อเกิดสาธารณภัย มีความรุนแรงของสาธารณภัยขนาดกลาง (ความรุนแรงระดับ ๒) ขยายเป็นบริเวณกว้างครอบคลุมพื้นที่หลายตำบลหรืออำเภอ ซึ่งองค์กรปกครองส่วนท้องถิ่น และอำเภอได้วิเคราะห์และประเมินศักยภาพด้านทรัพยากร ความซับซ้อนของภัยในพื้นที่ เกินขีดความสามารถของผู้อำนวยการท้องถิ่น ผู้อำนวยการอำเภอ ที่จะควบคุมสถานการณ์ได้โดยลำพังหรือโดยเร็ว ให้ผู้อำนวยการอำเภอขอรับการสนับสนุนจากผู้อำนวยการจังหวัด เพื่อพิจารณาเข้าควบคุมสถานการณ์

(๒) กรณีผู้อำนวยการจังหวัดเข้าควบคุมสถานการณ์ ให้อำเภอ/เทศบาลและองค์การบริหารส่วนตำบลรับข้อสั่งการจากผู้อำนวยการจังหวัดไปปฏิบัติ

(๓) เมื่อผู้อำนวยการจังหวัด เข้าควบคุมสถานการณ์ ให้จังหวัดสนับสนุนการปฏิบัติในการเผชิญเหตุสาธารณภัยแต่ละด้านอย่างเร่งด่วน พร้อมทั้งสั่งการให้ทุกหน่วยปฏิบัติ ดังนี้

(๓.๑) ให้จัดตั้งศูนย์บัญชาการเหตุการณ์จังหวัดกำแพงเพชร (ศบก.จ.) ควบคุมสถานการณ์สาธารณภัย ตามแนวทางการปฏิบัติในแผนการป้องกันและบรรเทาสาธารณภัยจังหวัดกำแพงเพชร พ.ศ. ๒๕๕๘

(๓.๒) หน่วยงานหลักประจำส่วนต่างๆ เช่น ส่วนปฏิบัติการ ส่วนอำนวยการ ส่วนสนับสนุน เป็นต้น รายงานผลการปฏิบัติงานในความรับผิดชอบให้ผู้อำนวยการจังหวัดทราบและให้ **สำนักงานป้องกันและบรรเทาสาธารณภัยจังหวัดกำแพงเพชร** สรุปและรวบรวมข้อมูลสถานการณ์ เพื่อใช้เป็นฐานข้อมูลประกอบการตัดสินใจในการสั่งการต่อไป

(๓.๓) ตรวจสอบวิเคราะห์ข้อมูลสถานการณ์และการให้ความช่วยเหลือ พร้อมทั้งความต้องการรับการสนับสนุน (ถ้ามี) และรายงานให้กรมป้องกันและบรรเทาสาธารณภัย กระทรวงมหาดไทยทราบทุกวันจนกว่าสถานการณ์ภัยจะยุติ

๕.๘ การปฏิบัติการในการบรรเทาทุกข์

๕.๘.๑ การรายงานข้อมูล

เป็นการรายงานข้อมูลข่าวสารกรณีเกิดสาธารณภัย ให้ผู้รับผิดชอบจัดทำรายงาน พร้อมทั้งรายงานข้อเท็จจริงที่เกิดขึ้นทั้งด้านสถานการณ์สาธารณภัย ด้านการปฏิบัติการระงับบรรเทาสาธารณภัย ด้านการให้ความช่วยเหลือและด้านอื่นๆ ที่จำเป็น โดยให้คำนึงถึงความถูกต้อง ความชัดเจนและรวดเร็ว ตามแนวทางปฏิบัติ ดังนี้

(๑) ให้ผู้นำชุมชนสำรวจความเสียหายและความต้องการเบื้องต้น แล้วรายงานให้ศูนย์บัญชาการเหตุการณ์ระดับพื้นที่ทราบ และรวบรวมความเสียหายและความต้องการเบื้องต้น

(๒) ให้ศูนย์บัญชาการเหตุการณ์ระดับพื้นที่ รายงานสถานการณ์สาธารณภัยต่อกองอำนวยการป้องกันและบรรเทาสาธารณภัยตามลำดับชั้นที่เหนือขึ้นไป

(๓) ให้กองอำนวยการป้องกันและบรรเทาสาธารณภัยท้องถิ่นในเขตพื้นที่ที่เกิดภัย รายงานสถานการณ์สาธารณภัยต่อกองอำนวยการป้องกันและบรรเทาสาธารณภัยอำเภอและจังหวัดตามลำดับชั้น และกองอำนวยการป้องกันและบรรเทาสาธารณภัยจังหวัด รายงานสถานการณ์ให้กองบัญชาการป้องกันและบรรเทาสาธารณภัยแห่งชาติทราบตามลำดับ

๕.๘.๒ การประเมินความเสียหายและความต้องการความช่วยเหลือ

กองอำนวยการป้องกันและบรรเทาสาธารณภัยจังหวัดกำแพงเพชร กองอำนวยการป้องกันและบรรเทาสาธารณภัยจังหวัดอำเภอ และกองอำนวยการป้องกันและบรรเทาสาธารณภัยเทศบาล องค์การบริหารส่วนตำบลทุกแห่ง ประเมินความเสียหายและความต้องการความช่วยเหลือภายในพื้นที่ประสบภัย โดยวิเคราะห์ผลกระทบจากความเสียหายที่เกิดขึ้นจากสาธารณภัยเพื่อประเมินสถานการณ์ และวิเคราะห์ความสามารถของผู้ประสบภัยในการตอบโต้สถานการณ์ฉุกเฉินด้วยตนเอง รวมทั้งความต้องการความช่วยเหลือเพิ่มเติมจาก หน่วยงานภายนอก เช่น ความช่วยเหลือด้านอาหาร น้ำดื่ม การรักษาพยาบาล สุขอนามัยและการกำจัดสิ่งปฏิกูล ความช่วยเหลือด้านสุขภาวะ ที่พักพิง อุปกรณ์ยังชีพ เป็นต้น การประเมินนี้เป็นกระบวนการที่สำคัญในการปฏิบัติงานด้านมนุษยธรรมและการช่วยเหลือผู้ประสบภัยให้อยู่รอดปลอดภัย โดยมีหลักการปฏิบัติ ดังนี้

(๑) การประเมินแบบรวดเร็ว (rapid assessment) กระทำทันทีภายหลังจากเกิดเหตุการณ์ สาธารณภัยเกิดขึ้น โดยมากภายในสัปดาห์แรกของการเกิดภัย เป็นการประเมินแบบคร่าวๆ เพื่อรวบรวมข้อมูล ความต้องการ สิ่งที่ต้องปฏิบัติหลังจากเกิดภัยและทรัพยากรที่จำเป็นต่างๆ ด้าน ทั้งผู้ประสบภัย โครงสร้างพื้นฐาน สิ่งแวดล้อม ลำดับความสำคัญก่อน -หลัง การให้ความช่วยเหลือเบื้องต้น เพื่อให้ทันต่อความต้องการในภาวะฉุกเฉิน

(๒) การประเมินแบบละเอียด (detailed assessment) ให้ดำเนินการทันทีเมื่อภาวะฉุกเฉิน สิ้นสุดลง หรืออย่างน้อยภายใน ๒ สัปดาห์หลังจากเกิดสาธารณภัย ทั้งนี้ ขึ้นอยู่กับการเข้าถึงพื้นที่ประสบภัย ซึ่งเป็นการประเมินเพื่อใช้ในการฟื้นฟูระยะยาวได้อีกด้วย เป็นการระบุมูลค่าความเสียหายทางกายภาพ โครงสร้างทางสังคม ประมาณการด้านการเงิน และวัสดุอุปกรณ์ที่จะต้องใช้ในการให้ความช่วยเหลือและความต่อเนื่อง หรือให้ผู้เชี่ยวชาญในแต่ละสาขาดำเนินการประเมินความเสียหายและความต้องการในแต่ละด้าน

๕.๘.๓ การใช้เงินอุดหนุนราชการ

เมื่อภัยพิบัติกรณีฉุกเฉินเกิดขึ้นในท้องที่จังหวัดกำแพงเพชร ให้เป็นอำนาจของผู้ว่าราชการจังหวัด ร่วมกับคณะกรรมการให้ความช่วยเหลือผู้ประสบภัยพิบัติจังหวัด (ก.ช.ภ.จ.) ดำเนินการประกาศเขตการให้ความช่วยเหลือผู้ประสบภัยพิบัติกรณีฉุกเฉิน ตามระเบียบกระทรวงคลังว่าด้วยเงินอุดหนุนราชการเพื่อช่วยเหลือผู้ประสบภัยพิบัติกรณีฉุกเฉินและหลักเกณฑ์วิธีการที่เกี่ยวข้อง โดยมีวัตถุประสงค์เพื่อดำเนินการช่วยเหลือโดยเร่งด่วน ตามจำเป็นและเหมาะสมเมื่อเกิดภัยพิบัติขึ้นในท้องที่ โดยมีมุ่งหมายที่จะบรรเทาความเดือดร้อนเฉพาะหน้าของผู้ประสบภัยพิบัติ แต่มิได้มุ่งหมายที่จะชดเชยความเสียหายให้แก่ผู้ใด

แนวทางการใช้จ่ายเงินอุดหนุนราชการ ตามระเบียบกระทรวงคลังว่าด้วยเงินอุดหนุนราชการ เพื่อช่วยเหลือผู้ประสบภัยพิบัติกรณีฉุกเฉิน พ.ศ.๒๕๕๖

(๑) เมื่อคาดว่าจะเกิดภัยพิบัติกรณีฉุกเฉินขึ้นในเวลาอันใกล้ และจำเป็นต้องรีบดำเนินการ โดยฉับพลัน ให้สำนักงานป้องกันและบรรเทาสาธารณภัยจังหวัดกำแพงเพชร โดยผู้ว่าราชการจังหวัด เป็นผู้ที่มีอำนาจอนุมัติใช้จ่ายเงินอุดหนุนราชการในเชิงป้องกันหรือยับยั้งภัยพิบัติกรณีฉุกเฉินนั้นได้ โดยไม่ต้องประกาศเขตการให้ความช่วยเหลือผู้ประสบภัยพิบัติกรณีฉุกเฉินภายในวงเงินไม่เกิน ๑๐,๐๐๐,๐๐๐ บาท

เมื่อประกาศเขตการให้ความช่วยเหลือผู้ประสบภัยพิบัติกรณีฉุกเฉิน และต้องช่วยเหลือผู้ประสบภัยพิบัติกรณีฉุกเฉินและดำเนินการให้ความช่วยเหลือหรือสนับสนุนการให้ความช่วยเหลือผู้ประสบภัยพิบัติให้ใช้วงเงินทรองราชการ ตามระเบียบที่กำหนดให้สำนักงานป้องกันและบรรเทาสาธารณภัยจังหวัดแห่งละ ๒๐,๐๐๐,๐๐๐ บาท

(๒) การใช้จ่ายเงินทรองราชการเพื่อช่วยเหลือผู้ประสบภัยพิบัติกรณีฉุกเฉินตามระเบียบนี้ ต้องเป็นค่าใช้จ่ายที่จำเป็นในการดำรงชีพและความเป็นอยู่ของประชาชน หรือเป็นการซ่อมแซมให้คืนสู่สภาพเดิม อันเป็นการบรรเทาความเดือดร้อนเฉพาะหน้า โดยไม่สามารถใช้จ่ายเงินทรองราชการเพื่อสร้างสิ่งก่อสร้างหรือสาธารณูปโภคที่ถาวรหรือก่อสร้างใหม่ได้

ทั้งนี้ ให้เป็นไปตามหลักเกณฑ์ วิธีการ และเงื่อนไขที่กรมป้องกันและบรรเทาสาธารณภัย กำหนดโดยความเห็นชอบของกระทรวงการคลัง การกำหนดวงเงินทรองราชการของส่วนราชการที่เกี่ยวข้อง สำหรับให้ความช่วยเหลือผู้ประสบภัยไว้ตามระเบียบนี้ ให้กองอำนวยการป้องกันและบรรเทาสาธารณภัยในเขตพื้นที่ ดำเนินการขอใช้วงเงินทรองราชการให้ถูกต้องตามวิธีการและหลักเกณฑ์ที่กำหนดไว้ในระเบียบดังกล่าว

๕.๘.๔ การรับบริจาค

กองอำนวยการป้องกันและบรรเทาสาธารณภัยจังหวัดกำแพงเพชร อำเภอและท้องถิ่น พิจารณาเห็นว่ามีความจำเป็นต้องจัดให้มีการรับบริจาคเงินหรือทรัพย์สินเพื่อช่วยเหลือผู้ประสบสาธารณภัย โดยจัดตั้งศูนย์รับบริจาคและประสานกับหน่วยงานที่เกี่ยวข้อง และกำหนดสถานที่เก็บรักษาสิ่งของบริจาค และวิธีการแจกจ่ายสิ่งของและเงินบริจาค จัดทำบัญชีการรับ-แจกจ่าย สิ่งของรับบริจาคไว้เป็นหลักฐานและมีระบบ ควบคุมการรับและใช้จ่ายเงินบริจาคเพื่อให้เป็นไปตามระเบียบระเบียบที่เกี่ยวข้อง ดังต่อไปนี้

(๑) ระเบียบสำนักนายกรัฐมนตรีว่าด้วยการรับบริจาคและการให้ความช่วยเหลือผู้ประสบสาธารณภัย พ.ศ. ๒๕๔๒ และที่แก้ไขเพิ่มเติม

(๒) ระเบียบสำนักนายกรัฐมนตรีว่าด้วยการเรียกรายของหน่วยงานของรัฐ พ.ศ. ๒๕๔๔

(๓) ระเบียบกระทรวงการคลังว่าด้วยการรับเงินหรือทรัพย์สินที่มีผู้บริจาคให้ทางราชการ พ.ศ. ๒๕๒๖

(๔) ระเบียบกรมพัฒนาสังคมและสวัสดิการว่าด้วยการรับบริจาคสิ่งของเหลือใช้ของศูนย์รับบริจาคเพื่อการสงเคราะห์ผู้เดือดร้อน พ.ศ. ๒๕๔๗

กรณีที่บุคคล หน่วยงานหรือองค์กรใด จัดตั้งศูนย์รับบริจาคเพื่อช่วยเหลือผู้ประสบสาธารณภัย โดยที่บุคคล หน่วยงานหรือองค์กรนั้น ไม่ได้รับมอบภารกิจใดๆ จากกองอำนวยการป้องกันและบรรเทาสาธารณภัย จังหวัดกำแพงเพชร อำเภอและท้องถิ่น ให้รับผิดชอบค่าใช้จ่ายในการขนย้ายและส่งมอบสิ่งของบริจาคเอง

๕.๘.๕ การจัดตั้งศูนย์พักพิงชั่วคราว

เป็นการช่วยเหลือผู้ประสบภัยที่อาศัยในศูนย์พักพิงชั่วคราวในระยะต้นและระยะกลางให้ได้ผลดีจำเป็นต้องคำนึงถึงสิ่งสำคัญ ได้แก่

- (๑) การดูแลด้านความปลอดภัย
- (๒) การจัดการด้านสวัสดิการ อาหาร สุขาภิบาลและความเป็นอยู่ให้มีความสะดวก
- (๓) การรักษาพยาบาล และการควบคุมป้องกันโรคเป็นไปอย่างทั่วถึง
- (๔) การมีกิจกรรมฟื้นฟูสุขภาพจิตร่วมกันเพื่อให้มีสุขภาพจิตดี
- (๕) การรวมกลุ่มเป็นแหล่งเดียวกันเพื่อติดต่อขอรับการสนับสนุนจากภายนอก

ให้สำนักงานพัฒนาสังคมและความมั่นคงของมนุษย์จังหวัดกำแพงเพชร เป็นหน่วยรับผิดชอบหลักในการบริหารศูนย์พักพิงชั่วคราวและประสานงานที่เกี่ยวข้องสนับสนุน ยานพาหนะ เครื่องมืออุปกรณ์ ระบบสื่อสาร ระบบสาธารณูปโภค

บทที่ ๖

การสื่อสารและโทรคมนาคม

กองอำนวยการป้องกันและบรรเทาสาธารณภัยจังหวัดกำแพงเพชร เป็นศูนย์กลางการสื่อสารในเขตพื้นที่รับผิดชอบ ตลอด ๒๔ ชั่วโมง เพื่อให้สามารถติดต่อประสานงานสั่งการรายงานการปฏิบัติและสถานการณ์ระหว่างทุกหน่วยงานที่เกี่ยวข้องได้อย่างต่อเนื่องรวดเร็วและเชื่อถือได้ การสื่อสารจัดเป็นกิจกรรมที่สำคัญในการบริหารจัดการสาธารณภัย ให้สามารถประสานดำเนินงานได้อย่างมีประสิทธิภาพและรวดเร็ว โดยมีหลักการปฏิบัติจัดตั้งระบบสื่อสาร ที่จำเป็นให้ใช้งานอย่างทั่วถึงทุกพื้นที่ ประกอบด้วย

๖.๑ การสื่อสารหลัก

ระบบสื่อสารหลัก คือ ระบบสื่อสารที่มีใช้งานโดยทั่วไปของหน่วยงาน และองค์กรปกครองส่วนท้องถิ่นต่างๆ เป็นช่องทางติดต่อสื่อสารระหว่างหน่วยงานกับหน่วยงานและระหว่างหน่วยงานกับประชาชน ซึ่งทุกหน่วยงานต้องจัดเตรียมไว้ให้พร้อมใช้ติดต่อสื่อสารได้ตลอดเวลาและเข้าถึงข้อมูลที่จำเป็นในการบริหารจัดการสาธารณภัยอย่างทั่วถึงดังนี้

๖.๑.๑ โทรศัพท์/โทรสาร

- ๑) สำนักงานป้องกันและบรรเทาสาธารณภัยจังหวัด โทรศัพท์ ๐ ๕๕๗๐ ๕๐๔๘
โทรสาร ๐ ๕๕๗๐ ๕๐๙๒
- ๒) สำนักงานประชาสัมพันธ์จังหวัดกำแพงเพชร โทรศัพท์ ๐ ๕๕๗๐ ๕๐๗๐
- ๓) บริษัท ทีโอที จำกัด (มหาชน) สาขากำแพงเพชร โทรศัพท์ ๐ ๕๕๗๑ ๐๑๑๑

๖.๒ การสื่อสารรอง

ระบบสื่อสารรอง คือ ระบบสื่อสารที่มีใช้โดยทั่วไปและใช้งานควบคู่กับระบบสื่อสารหลัก เป็นช่องทางเสริมในการติดต่อสื่อสารโดยองค์กรปกครองส่วนท้องถิ่น และหน่วยงานที่เกี่ยวข้องจะต้องจัดให้มี ระบบสื่อสารรองให้สามารถติดต่อสื่อสารได้อย่างทั่วถึง

๖.๒.๑ ข่ายวิทยุสื่อสาร ระบบ HF

- ๑) ความถี่หลัก ๑๖๑.๒๐๐ MHz. นามเรียกขาน “ปก.กำแพงเพชร”
- ๒) ความถี่รอง
 - ๑๖๖.๔๗๕ MHz.
 - ๑๕๓.๘๒๕ MHz.
 - ๑๕๓.๗๗๕ MHz.
 - ๑๕๐.๑๕๐ MHz.
 - ๑๕๐.๐๗๕ MHz.
 - ๑๔๗.๔๒๕ MHz.
 - ๑๔๒.๔๒๕ MHz.
- ๓) ความถี่สำรอง ๑๖๖.๔๗๕ MHz. นามเรียกขาน “ศูนย์นิรภัย เขต ๘
กำแพงเพชร ”ของศูนย์ป้องกันและบรรเทาสาธารณภัย เขต ๘ กำแพงเพชร
- ๔) ความถี่สำรอง ๑๕๖.๒๐๐ MHz. นามเรียกขาน “ซากังราว”ของสถานี
ตำรวจภูธรเมืองกำแพงเพชร
- ๕) ความถี่สำรอง ๑๖๒.๑๒๕ MHz. นามเรียกขาน “ซุ่มกอ ๑”ของที่ทำ
การปกครองจังหวัดกำแพงเพชร
- ๖) ความถี่สำรอง ๑๕๓.๐๙๐ MHz. นามเรียกขาน “พรานเพชร ๓๕”
ของกรมทหารพรานที่ ๓๕

๖.๓ การสื่อสารสำรอง

ระบบสื่อสารสำรองได้จัดเตรียมระบบสื่อสารสำรองไว้ทดแทนในกรณีระบบสื่อสารหลักไม่สามารถใช้ได้ เช่น โทรศัพท์ โทรสาร โทรศัพท์เคลื่อนที่

๖.๓.๑ โทรศัพท์เคลื่อนที่แจ้งเหตุ

๑) หัวหน้าสำนักงานป้องกันและบรรเทาสาธารณภัยจังหวัด โทรศัพท์ ๐๘ ๙๙๖๙ ๖๗๒๐

๒) ป้องกันจังหวัดกำแพงเพชร โทรศัพท์ ๐๘ ๑๘๓๑ ๔๗๓๓

๓) ระบบ CALL CENTER แจ้งเหตุด่วน

- | | |
|-----------------------------|-----------|
| - แจ้งเหตุแพทย์ฉุกเฉิน | โทร. ๑๖๖๙ |
| - แจ้งเหตุไฟไหม้ | โทร. ๑๙๙ |
| - แจ้งเหตุด่วนเหตุร้าย | โทร. ๑๙๑ |
| - แจ้งเหตุสาธารณภัย | โทร. ๑๗๘๔ |
| - แจ้งเหตุกระแสไฟฟ้าขัดข้อง | โทร. ๑๑๒๙ |
| - แจ้งการประปา น้ำไม่ไหล | โทร. ๑๖๖๒ |

๖.๓.๒ สถานีวิทยุกระจายเสียงแห่งประเทศไทยจังหวัดกำแพงเพชร คลื่นความถี่ (FM) ๙๗.๒๕ MHz.
โทรศัพท์ ๐ ๕๕๗๑ ๕๙๔๔

๖.๓.๓ สถานีวิทยุกระจายเสียง อสมท. จังหวัดกำแพงเพชร คลื่นความถี่ (FM) ๙๒.๗๕ MHz.
โทรศัพท์ ๐ ๕๕๗๑ ๐๐๙๑



แผนภูมิ : ผังสื่อสารในการป้องกันและบรรเทาสาธารณภัยจังหวัดกำแพงเพชร

บทที่ ๗

การฟื้นฟู

การฟื้นฟู เป็นการดำเนินการภายหลังจากที่ภาวะฉุกเฉินจากสาธารณภัยบรรเทาลง หรือได้ผ่านพ้นไปแล้ว เพื่อปรับสภาพระบบสาธารณสุขไปโรค การดำรงชีวิต และสภาวะวิถีความเป็นอยู่ของชุมชนที่ประสบภัย ให้กลับสู่สภาวะปกติ หรือพัฒนาให้ดียิ่งขึ้นกว่าเดิมตามความจำเป็น ด้วยการนำเอาปัจจัยต่างๆ ในการลดความเสี่ยงจากสาธารณภัยเข้ามาช่วยในการฟื้นฟู โดยให้ความสำคัญกับการพัฒนาให้ดีกว่าเดิมและปลอดภัยกว่าเดิม (Build Back Better and Safer) ซึ่งหมายรวมถึง การซ่อมสร้าง (Reconstruction) และการฟื้นฟูสภาพ (Rehabilitation) โดยมีหลักการสำคัญของการฟื้นฟู ได้แก่

การช่วยเหลือผู้ประสบภัยให้สามารถช่วยเหลือตนเองได้ เพื่อให้การดำรงชีวิตกลับเข้าสู่ภาวะปกติ โดยไม่จำเป็นต้องพึ่งพิงความช่วยเหลือจากภายนอกแต่เพียงอย่างเดียว

ผู้ประสบภัยต้องมีส่วนร่วมในกระบวนการตัดสินใจ เพื่อให้เกิดกระบวนการยอมรับและมีส่วนร่วมในขั้นตอนต่างๆ ที่จะดำเนินการ

การพิจารณาความเสี่ยงต่อการฟื้นฟูคืนสภาพและการสร้างใหม่เสมอ เพื่อไม่ให้งบประมาณต้องสูญเสียไปโดยเปล่าประโยชน์จากการเกิดสาธารณภัยครั้งต่อไป

ดังนั้น ท้องถิ่น ชุมชนในพื้นที่เสี่ยงภัยต้องมีความเข้มแข็ง ในการฟื้นฟูได้โดยเร็ว โดยไม่ต้องรอให้หน่วยงานภาครัฐเข้ามามีการจัดการฟื้นฟูทั้งระบบ และประชาชนในพื้นที่มีส่วนร่วมในการฟื้นฟูอย่างมีประสิทธิภาพ

๗.๑ การประเมินความจำเป็นในการฟื้นฟูภายหลังเหตุการณ์สาธารณภัย

เป็นการประเมินความเสียหายและการประเมินความสูญเสียภายหลังเกิดสาธารณภัยรวมถึงการคำนวณมูลค่าผลกระทบจากสาธารณภัยที่มีผลต่อระบบเศรษฐกิจโดยรวม โดยการประมาณการความเสียหายในชีวิตและทรัพย์สินของประชาชน ระบบสาธารณสุขไปโรค สภาพแวดล้อม ระบบนิเวศน์ และทรัพยากรธรรมชาติที่ถูกทำลายหรือได้รับผลกระทบจากสาธารณภัย เพื่อประเมินความจำเป็นตามที่ได้รับผลกระทบ และจำเป็นต้องฟื้นฟูภายหลังเกิดสาธารณภัย และเพื่อนำเป็นข้อมูลในการวางแผนการฟื้นฟูระยะสั้น ระยะกลาง และระยะยาว โดยมีแนวทางปฏิบัติ ดังนี้

๗.๑.๑ แจ้งให้อำเภอและท้องถิ่น สรรวจความเสียหายระบบสาธารณสุขและสิ่งสาธารณประโยชน์ต่างๆ จนถึงระดับครัวเรือน รวมทั้งจัดทำฐานข้อมูลการสำรวจความเสียหาย เพื่อเป็นข้อมูลในการฟื้นฟู และกำหนดกรอบแนวทางในการสร้างคืนใหม่ได้อย่างเหมาะสมและเป็นที่ยอมรับ

๗.๑.๒ อำเภอและท้องถิ่นสำรวจประเมินความจำเป็นในการฟื้นฟูหลังการเกิดสาธารณภัย ดังนี้

(๑) ข้อมูลพื้นฐานด้านชุมชน เช่น ประชากร เศรษฐกิจ สังคม และวัฒนธรรม

(๒) ข้อมูลด้านความเสียหายจากสาธารณภัย การจัดการในภาวะฉุกเฉิน การช่วยเหลือจากภายนอก

(๓) ข้อมูลการวิเคราะห์ความสามารถในการเผชิญเหตุของชุมชน ความอ่อนแอ หรือความอ่อนแอต่อสาธารณภัยที่เกิดขึ้น

๗.๑.๓ สำรวจและประเมินความจำเป็นในการฟื้นฟูภายหลังเหตุการณ์สาธารณภัย ดังนี้

(๑) ข้อมูลการฟื้นฟูผู้ประสบภัย ควรมีรายละเอียดในแต่ละด้าน เช่น ด้านอาหาร การเงิน สิ่งของเครื่องใช้ ที่พักพิง สุขภาพ สุขาภิบาลและสิ่งแวดล้อม การประกอบอาชีพและองค์ความรู้ (การช่วยเหลือยามฉุกเฉิน สุขาภิบาล ฯลฯ) โดยให้คำนึงถึงการฟื้นฟูกลุ่มเปราะบาง (กลุ่มเด็ก สตรีมีครรภ์ คนชรา ผู้ป่วยและผู้พิการ) ที่ได้รับผลกระทบจากสาธารณภัยเป็นพิเศษ

(๒) ข้อมูลการฟื้นฟูพื้นที่ประสบภัย ควรมีรายละเอียดในแต่ละด้าน เช่น ที่อยู่อาศัย การศึกษา การดูแลสุขภาพ สิ่งก่อสร้างต่างๆ เกษตรกรรม การชลประทาน การขนส่ง การสื่อสาร อุตสาหกรรม ระบบสุขาภิบาล เป็นต้น

๗.๑.๔ จังหวัดจัดชุดปฏิบัติการพิเศษประสานกับอำเภอและท้องถิ่น ให้ตรวจสอบรายละเอียดความเสียหาย การให้ความช่วยเหลือและความต้องการเบื้องต้นของผู้ประสบภัยโดยเร็ว

๗.๑.๕ ประสานการปฏิบัติกับอำเภอ ให้ประสานการปฏิบัติกับคณะกรรมการช่วยเหลือผู้ประสบภัยพิบัติอำเภอ (ก.ช.ภ.อ.) ให้เร่งสำรวจความเสียหายจากภัยพิบัติกรณีฉุกเฉินโดยเร็ว เพื่อพิจารณาช่วยเหลือผู้ประสบภัยตามหลักเกณฑ์และวิธีการที่กระทรวงการคลังกำหนด และรายงานผลการสำรวจความเสียหายจากภัยพิบัติกรณีฉุกเฉิน ต่อคณะกรรมการช่วยเหลือผู้ประสบภัยพิบัติจังหวัด (ก.ช.ภ.จ.) เพื่อพิจารณาดำเนินการช่วยเหลือผู้ประสบภัย

๗.๑.๖ ในกรณีที่ความเสียหายมีมูลค่ามากกว่าวงเงินที่ผู้ว่าราชการจังหวัดมีอำนาจอนุมัติ ให้ส่งเรื่องให้กรมป้องกันและบรรเทาสาธารณภัยพิจารณาเสนอขออนุมัติวงเงินช่วยเหลือผู้ประสบภัยจากวงเงินงบกลางรายการเงินสำรองจ่ายเพื่อกรณีฉุกเฉินหรือจำเป็นจากคณะรัฐมนตรี

๗.๑.๗ รายงานสรุปการประเมินความเสียหายและความจำเป็นเบื้องต้น ให้ผู้อำนวยการจังหวัด ผู้อำนวยการกลาง ผู้บัญชาการป้องกันและบรรเทาสาธารณภัยแห่งชาติและนายกรัฐมนตรีทราบ ตามลำดับ

๗.๒ การฟื้นฟู

๗.๒.๑ จัดการด้านการฟื้นฟู

การฟื้นฟูในเขตพื้นที่จังหวัด เป็นหน้าที่ความรับผิดชอบของกองอำนาจการป้องกันและบรรเทาสาธารณภัยจังหวัด ในเขตพื้นที่อำเภอ เป็นหน้าที่ความรับผิดชอบของกองอำนาจการป้องกันและบรรเทา สาธารณภัยอำเภอ และในเขตพื้นที่ท้องถิ่น เป็นหน้าที่ความรับผิดชอบของกองอำนาจการป้องกันและบรรเทาสาธารณภัยองค์กรปกครองส่วนท้องถิ่นแห่งพื้นที่ โดยการนำทรัพยากรที่มีอยู่ทั้งกำลังคน ทรัพย์สิน เครื่องมือของเอกชนเข้าร่วมในการฟื้นฟู โดยมีแนวทางการปฏิบัติ ดังนี้

(๑) การฟื้นฟูระยะสั้น

เป็นการดำเนินการต่อเนื่องจากการจัดการในภาวะฉุกเฉินได้ยุติลง เพื่อสนองความต้องการที่จำเป็นของผู้ประสบภัย ธุรกิจ และชุมชนที่ได้รับผลกระทบจากสาธารณภัยในระยะเร่งด่วนหรือระยะสั้น รวมถึงการจัดมาตรการรักษาความปลอดภัยไม่ให้เกิดอันตรายหรือสาธารณภัยซ้ำขึ้นอีก การประเมินความเสียหายของโครงสร้างพื้นฐานการเตรียมที่พักอาศัยชั่วคราวและการให้บริการสาธารณะ โดยมีแนวทางการปฏิบัติ ดังนี้

(๑.๑) การฟื้นฟูผู้ประสบภัย

เป็นการฟื้นฟูด้านสมรรถภาพทางกายให้แก่ผู้ประสบภัย เช่น การตรวจรักษา ป้องกัน ควบคุมโรค และการฟื้นฟูความแข็งแรงทางร่างกาย รวมถึงการฟื้นฟูด้านสภาพจิตใจและจิตสังคมของผู้ได้รับผลกระทบ ตลอดจนการกระตุ้นและช่วยเหลือให้เกิดการปรับตัวให้เข้ากับ การเปลี่ยนแปลงตามความจำเป็น โดยให้สำนักงานสาธารณสุขจังหวัดเป็นหน่วยงานหลัก และมีแนวทางปฏิบัติ ดังนี้

(๑.๑.๑) การช่วยเหลือและสงเคราะห์ผู้ประสบภัย

- แจ้งให้อำเภอและท้องถิ่น สำรวจ ตรวจสอบข้อมูลผู้ประสบภัยและความเสียหาย เพื่อให้ความช่วยเหลือต่างๆ ตรงกับข้อเท็จจริง ตลอดจนส่งผู้ประสบภัยกลับภูมิลำเนา

- ให้มีการประสานงานระหว่างหน่วยงานของรัฐ และองค์กรภาคเอกชน ในการสงเคราะห์ผู้ประสบภัยให้เป็นไปอย่างมีระบบ รวดเร็ว ทัวถึงและหลีกเลี่ยงความซ้ำซ้อนในการสงเคราะห์ผู้ประสบภัย

- ให้อำเภอและท้องถิ่น จัดทำบัญชีรายชื่อผู้ประสบภัยและทรัพย์สินที่เสียหายไว้เป็นหลักฐานเพื่อการสงเคราะห์ผู้ประสบภัย พร้อมทั้งออกหนังสือรับรองให้ผู้ประสบภัยไว้เป็นหลักฐานในการรับการสงเคราะห์และฟื้นฟู

- จัดให้มีการรักษาพยาบาลแก่ผู้ประสบภัยอย่างต่อเนื่องจนกว่าจะหายกลับมาดำรงชีวิตได้ตามปกติ รวมทั้งการจัดที่พักอาศัยชั่วคราว และระบบสุขภาพแก่ผู้ประสบภัยในกรณีที่ต้องอพยพจากพื้นที่อันตราย

- ให้การสงเคราะห์แก่ครอบครัวของผู้ที่ประสบภัยอย่างต่อเนื่อง โดยเฉพาะในกรณีที่ผู้เป็นหัวหน้าครอบครัวประสบภัยจนเสียชีวิตหรือไม่สามารถประกอบอาชีพต่อไปได้ โดยการให้ทุนการศึกษาแก่บุตรของผู้ประสบภัยจนจบการศึกษาภาคบังคับและโดยการจัดหาอาชีพในแก่บุคคลในครอบครัว

- เลี้ยงดูผู้ประสบภัยที่ไม่สามารถช่วยเหลือตัวเองได้ในระยะแรก เช่น เด็กกำพร้า นักเรียน นักศึกษา คนพิการ และผู้สูงอายุที่ประสบภัย

(๑.๑.๒) การป้องกัน ฝ้าระวัง และควบคุมโรคระบาดทั้งคนและสัตว์

(๑.๑.๓) ประชาสัมพันธ์เพื่อเสริมสร้างขวัญและกำลังใจของประชาชน

ให้กลับคืนสู่สภาพปกติโดยเร็ว

(๑.๑.๔) รายงานข่าวและประชาสัมพันธ์ให้ข่าวสารต่อสาธารณชนได้รับทราบ

สถานการณ์เป็นระยะๆ

(๑.๒) การฟื้นฟูสถานภาพทางสังคม

การให้บริการด้านข้อมูลข่าวสาร ความรู้ และคำปรึกษาต่างๆ การรับแจ้งเหตุและประสานการช่วยเหลือ การฟื้นฟูอาชีพการช่วยเหลือด้านการเสริมศักยภาพประชาชน/ชุมชนการโยกย้ายและการตั้งถิ่นฐานของผู้ประสบภัยการทำให้ประชาชนหรือผู้ประสบภัยสามารถกลับมาประกอบอาชีพและดำเนินชีวิตได้อย่างปกติ โดยให้สำนักงานพัฒนาสังคมและความมั่นคงของมนุษย์จังหวัด เป็นหน่วยงานหลัก

(๑.๓) การฟื้นฟูพื้นที่ประสบภัย

เป็นการบูรณะที่อยู่อาศัย โครงสร้างพื้นฐานต่างๆ ที่ได้รับความเสียหายจากเหตุการณ์สาธารณภัยให้กลับสู่สภาพที่สามารถใช้งานได้ดังเดิม ทั้งนี้ควรให้ความสำคัญกับการฟื้นฟูทรัพยากรธรรมชาติและสิ่งแวดล้อมด้วยตามความเหมาะสมกับสถานการณ์และการใช้งาน หากการบูรณะโครงสร้างและสิ่งก่อสร้าง หรือการฟื้นฟูทรัพยากรธรรมชาติและสิ่งแวดล้อมที่ต้องฟื้นฟูให้ดีกว่าเดิมอาจต้องใช้เวลาและงบประมาณในการฟื้นฟูควรกำหนดแผนงานไว้ในกรอบของการฟื้นฟูระยะยาวต่อไป และการฟื้นฟูพื้นที่ประสบภัยในระยะเริ่มต้นให้ปฏิบัติ ดังนี้

(๑.๓.๑) ทำความสะอาดบ้านเรือน ชุมชน และสิ่งสาธารณประโยชน์ ในพื้นที่ประสบภัยและขนย้ายขยะมูลฝอย

(๑.๓.๒) ให้องค์กรปกครองส่วนท้องถิ่นที่เกิดเหตุ ดำเนินการฟื้นฟูพื้นที่ประสบภัย ปรับสภาพภูมิทัศน์และแก้ไขปัญหาล้างแฉะและมลภาวะเป็นพิษ

(๑.๓.๓) กรณีที่เกินกว่าความสามารถขององค์กรปกครองส่วนท้องถิ่นให้หน่วยงานที่รับผิดชอบโครงสร้างพื้นฐานนั้นๆ ดำเนินการฟื้นฟู ซ่อมแซม และบูรณะโครงการที่ได้รับความเสียหาย ดังนี้

- ทางหลวงแผ่นดินและเส้นทางคมนาคม ดำเนินการโดย แขวงทางหลวงกำแพงเพชร และแขวงทางหลวงชนบทกำแพงเพชร

- ระบบไฟฟ้า ดำเนินการโดย การไฟฟ้าส่วนภูมิภาคจังหวัดกำแพงเพชร และการไฟฟ้าฝ่ายผลิตแห่งประเทศไทย

- ระบบประปา ดำเนินการโดย การประปาส่วนภูมิภาคจังหวัดกำแพงเพชร
- ระบบโทรคมนาคมและการติดต่อสื่อสาร ดำเนินการโดยบริษัท

ทีโอที จำกัด (มหาชน) สาขากำแพงเพชร และ บริษัท กสท โทรคมนาคม จำกัด (มหาชน) สาขากำแพงเพชร

(๑.๓.๔) ให้รื้อถอนซากปรักหักพัง และซ่อมแซมสิ่งสาธารณูปโภค โครงสร้างพื้นฐาน และอาคารบ้านเรือนของผู้ประสบภัย เพื่อให้สามารถประกอบอาชีพต่อไป

(๑.๓.๕) ซ่อมแซมสถานที่ราชการ โรงเรียน สถานศึกษา วัด โบราณสถาน สถานที่ราชการ และสถานที่ท่องเที่ยวและสาธารณูปโภคต่างๆ ให้ใช้งานได้ตามเดิม

(๑.๓.๖) พื้นที่ประสบภัย เช่น การเก็บซากปรักหักพัง การตรวจสอบความแข็งแรงของอาคาร การออกแบบวางผังเมือง การจัดหาแหล่งน้ำอุปโภคบริโภค การจัดทำภูมิทัศน์ ดำเนินการโดยสำนักงานโยธาธิการและผังเมืองจังหวัดกำแพงเพชร โครงการชลประทานจังหวัดกำแพงเพชร องค์การบริหารส่วนจังหวัดกำแพงเพชร และหน่วยงานอื่นๆ ที่เกี่ยวข้อง

(๑.๓.๗) การจัดการขยะมูลฝอยและซากปรักหักพัง

- ขยะมูลฝอยมีผลกระทบต่อสภาพแวดล้อมทำให้เกิดการปนเปื้อนของพื้นดิน แหล่งน้ำและอากาศ ทำให้บ้านเมืองไม่เป็นระเบียบเรียบร้อย ส่งผลกระทบต่อสุขภาพของประชาชน โดยทั่วไปการแก้ไขปัญหาขยะมูลฝอย จึงควรปฏิบัติเพื่อป้องกันและแก้ไขผลเสียที่จะเกิดขึ้น ดังนี้

- การเก็บรวบรวมขยะมูลฝอย โดยการเก็บขยะมูลฝอยมาเก็บใส่รวบรวมไว้ในจุดรองรับขยะ ก่อนที่จะส่งไปยังสถานที่กำจัดขยะ การรวบรวมขยะจากภายในบ้านเรือนจะต้องมีฝาปิดมิดชิด น้ำไม่สามารถจะซึมได้

- กำจัดขยะมูลฝอย โดยการนำไปหมักทำปุ๋ย เผากลางแจ้ง เผาในเตาเผาขยะ และฝังกลบอย่างถูกหลักวิชาการ โดยให้สำนักงานทรัพยากรธรรมชาติและสิ่งแวดล้อมจังหวัดกำแพงเพชร เป็นหน่วยงานหลักในการบูรณาการกับหน่วยงานต่าง ๆ

(๒) การฟื้นฟูระยะกลาง

เป็นการดำเนินการต่อเนื่องในการประสานและสนับสนุนชุมชนที่ประสบภัย ฟื้นฟูหรือสร้างสิ่งอำนวยความสะดวกในการดำรงชีวิตขึ้นใหม่ การฟื้นฟูเศรษฐกิจและสิ่งแวดล้อม รวมทั้งสภาพจิตใจร่างกายและสังคมของผู้ประสบภัย ให้ปฏิบัติ ดังนี้

(๒.๑) จัดการที่อยู่อาศัยแบบถาวร และชั่วคราว และประสานความช่วยเหลือจากหน่วยช่วยเหลือต่างๆ เพื่อให้การช่วยเหลือผู้ประสบภัยได้อย่างทั่วถึง

(๒.๒) การฟื้นฟูโครงสร้างพื้นฐานด้านต่างๆ ที่จำเป็นต่อการดำรงชีวิต เช่น ประปา ไฟฟ้า ระบบโทรคมนาคม เป็นต้น

(๒.๓) ฯลฯ

๗.๒.๒ การฟื้นฟูที่ดีกว่าเดิมและปลอดภัยกว่าเดิม

การฟื้นฟูระยะยาว เป็นการดำเนินการต่อเนื่องจากระยะกลาง ซึ่งอาจใช้เวลาหลายเดือนหรือหลายปีนับจากหลังเกิดสาธารณภัย โดยมุ่งเน้นการกลับสู่สภาวะปกติ หรือให้ดีกว่าและปลอดภัยกว่าเดิม โดยให้หน่วยงานที่เกี่ยวข้องสำรวจและจัดทำแผนงานโครงการ เพื่อวางแผนการฟื้นฟูพื้นที่เกิดภัยให้สามารถรองรับภัยพิบัติที่จะเกิดขึ้นในอนาคตได้ดีกว่าเดิมและปลอดภัยกว่าเดิม และมีแนวทางปฏิบัติ ดังนี้

(๑) จัดตั้งหน่วยบรรเทาทุกข์เพื่อปฏิบัติการร่วมกับหน่วยงานภาครัฐ เอกชน มูลนิธิการกุศล
อย่างต่อเนื่อง

(๒) ให้มีการบูรณะ และการก่อสร้างที่อยู่อาศัยที่ถูกทำลายและได้รับความเสียหายใหม่
หรือพัฒนาที่อยู่อาศัยถาวร เพื่อเป็นทางเลือกใหม่ในการแก้ไขปัญหาด้านที่อยู่อาศัยที่จะรองรับ โดยชุมชนมีส่วนร่วม
ในการเสริมสร้างความถาวรยั่งยืนและความต้านทานต่อสาธารณภัยของที่อยู่อาศัย ทั้งนี้ การฟื้นฟู ที่อยู่อาศัยมุ่งที่จะ
แก้ไขปัญหาด้านที่อยู่อาศัยให้ผู้ประสบภัยหลังการเกิดสาธารณภัยเพื่อป้องกันและลดผลกระทบต่อสาธารณภัย
ที่จะเกิดขึ้นอีก

(๓) ปกป้องทรัพยากรธรรมชาติและสิ่งแวดล้อม และทรัพย์สินทางประวัติศาสตร์ในการ
ดำเนินงานตอบโต้และฟื้นฟูที่เหมาะสม เพื่อที่จะสงวน อนุรักษ์ บูรณะและปฏิสังขรณ์ให้กลับคืนสู่สภาพเดิม
หรือดีกว่าหรือปลอดภัยกว่าเดิม ให้หน่วยงานที่มีหน้าที่รับผิดชอบในทุกระดับ รวมถึงหน่วยงานภาคเอกชน
ที่เป็นเครือข่ายให้การสนับสนุนแผนงานและภารกิจสำคัญตามแผนงานที่กำหนด

บทที่ ๘

การขับเคลื่อนแผนการป้องกันและบรรเทาสาธารณภัยจังหวัด
ไปสู่การปฏิบัติ

๘.๑ กำกับ ติดตาม ให้อำเภอ/องค์กรปกครองส่วนท้องถิ่นจัดทำแผนการป้องกันและบรรเทาสาธารณภัย แผนปฏิบัติการและแผนเผชิญเหตุ ให้สอดคล้องกับแผนการป้องกันและบรรเทาสาธารณภัยจังหวัด

แผนการป้องกันและบรรเทาสาธารณภัยจังหวัดกำแพงเพชร พ.ศ. ๒๕๕๘ (ฉบับปรับปรุง พ.ศ. ๒๕๖๒) ฉบับนี้ ได้นำกรอบแนวความคิดและแนวทางการจัดการความเสี่ยงจากสาธารณภัย การมุ่งเน้นการลดความเสี่ยงจากสาธารณภัย การบูรณาการการจัดการในภาวะฉุกเฉิน การเพิ่มประสิทธิภาพการฟื้นฟูอย่างยั่งยืน และการส่งเสริมความร่วมมือกันในการจัดการกับสาธารณภัย ทั้งนี้ การดำเนินการให้บรรลุผลสัมฤทธิ์จำเป็นต้องอาศัยความร่วมมือจากทุกภาคส่วนปฏิบัติตามแผนที่ได้กำหนดไว้ และตามพระราชบัญญัติป้องกันและบรรเทาสาธารณภัย พ.ศ. ๒๕๕๐ บัญญัติไว้ในมาตรา ๑๙ นายอำเภอในฐานะผู้อำนวยการอำเภอและมีแผนการป้องกันและบรรเทาสาธารณภัยอำเภอในการบริหารจัดการสาธารณภัยในพื้นที่ มาตรา ๑๖ แผนการป้องกันและบรรเทาสาธารณภัยจังหวัด ต้องมีสาระสำคัญอื่น ดังต่อไปนี้ (๒) แผนและขั้นตอนขององค์กรปกครองส่วนท้องถิ่นในการจัดหาวัสดุ อุปกรณ์ เครื่องมือเครื่องใช้และยานพาหนะ เพื่อใช้ในการป้องกันและบรรเทาสาธารณภัย (๓) แผนและขั้นตอนขององค์กรปกครองส่วนท้องถิ่น ในการจัดให้มีเครื่องหมาย สัญญาณหรือสิ่งอื่นใดในการแจ้งให้ประชาชนได้ทราบถึงการเกิดหรือจะเกิดสาธารณภัย (๔) แผนปฏิบัติการในการป้องกันและบรรเทาสาธารณภัยขององค์กรปกครองส่วนท้องถิ่น และมาตรา ๒๐ ให้องค์กรปกครองส่วนท้องถิ่นแห่งพื้นที่นั้น เป็นผู้รับผิดชอบในฐานะผู้อำนวยการท้องถิ่น และมีหน้าที่ช่วยเหลือผู้อำนวยการจังหวัดและผู้อำนวยการอำเภอตามที่ได้รับมอบหมาย เพื่อให้การบริหารจัดการสาธารณภัยในพื้นที่ประสานสอดคล้องกันระหว่างท้องถิ่น อำเภอและจังหวัด โดยกำหนดเป็นกิจกรรมและแผนงาน ดังนี้

๘.๑.๑ การมีส่วนร่วมจากทุกภาคส่วนในการขับเคลื่อนแผนไปสู่การปฏิบัติ เช่น การประชุมสร้างความเข้าใจกระบวนการบริหารจัดการภัยพิบัติ ตามแผนการป้องกันและบรรเทาสาธารณภัยจังหวัดกำแพงเพชร พ.ศ. ๒๕๕๘ รวมทั้งการประชาสัมพันธ์ผ่านสื่อต่างๆ เป็นต้น

๘.๑.๒ จัดให้มีการฝึกการป้องกันและบรรเทาสาธารณภัยร่วมกันทุกระดับ และใช้แผนฉบับนี้ เพื่อเป็นกรอบการดำเนินการในการฝึกซ้อมแผนฯ

๘.๑.๓ ให้ทุกภาคส่วนนำแผนฯ ฉบับนี้ ใช้เป็นกรอบในการจัดทำแผนปฏิบัติของแต่ละหน่วย

๘.๒ ให้จังหวัดบรรจุแผนงานโครงการที่ปรากฏในแผนการป้องกันและบรรเทาสาธารณภัยจังหวัด ในแผนยุทธศาสตร์จังหวัดและกลุ่มจังหวัด

ประสานหน่วยงานจังหวัด เช่น สำนักงานจังหวัดกำแพงเพชร ในการบรรจุแผนงาน/โครงการ ที่เกี่ยวกับการป้องกันและบรรเทาสาธารณภัยในแผนพัฒนาจังหวัดกำแพงเพชร เพื่อเป็นการเตรียมความพร้อมในการป้องกันและลดผลกระทบจากสาธารณภัยที่อาจเกิดขึ้น ซึ่งจะช่วยลดความสูญเสียที่จะเกิดขึ้นกับชีวิตและทรัพย์สินของประชาชนและภาครัฐได้อย่างมีประสิทธิภาพ

๘.๓ ให้องค์กรปกครองส่วนท้องถิ่น บรรจุแผนงาน/โครงการด้านการป้องกันและบรรเทาสาธารณภัยขององค์กรปกครองส่วนท้องถิ่นไว้ในแผนพัฒนา ๓ ปีขององค์กรปกครองส่วนท้องถิ่น

๘.๔ ทดสอบ ประเมิน ทบทวนแผนจังหวัดเพื่อปรับปรุงใหม่

ใช้แผนการป้องกันและบรรเทาสาธารณภัยจังหวัดกำแพงเพชร พ.ศ. ๒๕๕๘ (ฉบับปรับปรุง พ.ศ. ๒๕๖๓) ไปสู่การปฏิบัติในการจัดการภัยพิบัติในพื้นที่จังหวัดกำแพงเพชร และใช้เป็นกรอบการฝึกการป้องกันและบรรเทาสาธารณภัยในแต่ละระดับ ทั้งนี้ หากหน่วยงานต่างๆที่เกี่ยวข้องภายใต้แผนนี้ ได้นำแผนการป้องกันและบรรเทาสาธารณภัยจังหวัดกำแพงเพชร พ.ศ. ๒๕๕๘ (ฉบับปรับปรุง พ.ศ. ๒๕๖๓) ไปใช้แล้ว พบข้อบกพร่องหรือขั้นตอนต่างๆที่เป็นอุปสรรค สามารถเสนอแนะปัญหาและอุปสรรคและความจำเป็นเปลี่ยนแปลงแก้ไขได้ เพื่อให้เกิดความสมบูรณ์และเป็นประโยชน์ต่อไป รวมทั้งอาจร่วมกันประเมินในช่วงปลายแผนฯ เพื่อเป็นข้อมูลประกอบการพิจารณาแนวทางในการปรับปรุงหรือทบทวนแผนต่อไป

๘.๕ การทบทวนและปรับปรุงใหม่

พระราชบัญญัติป้องกันและบรรเทาสาธารณภัย พ.ศ. ๒๕๕๐ มาตรา ๔๔ กำหนดว่าในกรณีที่ข้อเท็จจริงเกี่ยวกับสาธารณภัยหรือการป้องกันและบรรเทาสาธารณภัยที่ได้กำหนดไว้ในแผนต่างๆ ตามพระราชบัญญัตินี้เปลี่ยนแปลงไปหรือแผนดังกล่าวได้ใช้ครบห้าปีแล้ว ให้เป็นหน้าที่ของผู้รับผิดชอบในการจัดทำแผนดำเนินการปรับปรุงหรือทบทวนแผนที่อยู่ในความรับผิดชอบดำเนินการตามกระบวนการที่กำหนดไว้ในแผนการป้องกันและบรรเทาสาธารณภัยแห่งชาติ พ.ศ. ๒๕๕๘ และได้มีการประเมินผลสัมฤทธิ์ของแผนและพัฒนาข้อบกพร่องให้พิจารณาทบทวนปรับปรุง สำหรับแผนการป้องกันและบรรเทาสาธารณภัยจังหวัดกำแพงเพชร พ.ศ. ๒๕๕๘ ก็เช่นกัน เนื่องจากอาจจะมีการเปลี่ยนแปลงข้อมูลในแผนฉบับนี้ และหากนำแผนไปใช้ในการจัดการภัยพิบัติในพื้นที่พบข้อบกพร่องหรือเพื่อให้สอดคล้องกับแผนการป้องกันและบรรเทาสาธารณภัยแห่งชาติ พ.ศ. ๒๕๕๘ จังหวัดกำแพงเพชร จะได้มีการพัฒนาปรับปรุงทุกปีเพื่อให้ข้อมูลในแผนมีความสมบูรณ์ยิ่งขึ้น

ภาคผนวก

- ภาคผนวก ๑ : พื้นที่เสี่ยงภัย (แยกตามประเภทภัย)
- ภาคผนวก ๒ : ข้อมูลสถานที่สำคัญที่ต้องดูแลเป็นพิเศษ
- ภาคผนวก ๓ : ข้อมูลบัญชียานพาหนะ เครื่องจักรกลและเครื่องมืออุปกรณ์สาธารณภัย
- ภาคผนวก ๔ : ข้อมูลสถานีเตือนภัย หอเตือนภัย ป้ายเตือนภัย สัญญาณเตือนภัย และหอกระจายข่าว
- ภาคผนวก ๕ : ข้อมูลบัญชีผู้เชี่ยวชาญด้านสาธารณภัย
- ภาคผนวก ๖ : ข้อมูลบัญชีเครือข่ายด้านสาธารณภัย บัญชีเครือข่าย อปพร.
- ภาคผนวก ๗ : ข้อมูลบัญชีศักยภาพพื้นฐานทางด้านสาธารณสุข
- ภาคผนวก ๘ : รายชื่อผู้นำอาสาสมัคร องค์กรสาธารณกุศล หน่วยงานที่รับผิดชอบในการประสานการปฏิบัติ
- ภาคผนวก ๙ : ข้อมูลพื้นที่รองรับการอพยพ
- ภาคผนวก ๑๐ : ศูนย์พักพิงชั่วคราวหลัก ศูนย์พักพิงสำรอง (ที่แห่งใหม่ที่สามารถรองรับผู้อพยพ)
- ภาคผนวก ๑๑ : ข่ายติดต่อสื่อสารภายในจังหวัด
- ภาคผนวก ๑๒ : บัญชีรายชื่อหน่วยงานทหารในพื้นที่
-

ข้อมูลพื้นที่เสี่ยงภัย จังหวัดกำแพงเพชร

ที่	อำเภอ	ประเภทภัย							รวมเสี่ยงภัย (ภัย)
		อุทกภัย	ภัยแล้ง	วาตภัย	ไฟป่าและ หมอก ควัน	แผ่นดินไหว	คมนาคม และขนส่ง	อัคคีภัย	
๑	เมืองกำแพงเพชร	/	/	/	/	/	/	/	๗
๒	ขาณุวรลักษบุรี	/	/	/	/	-	/	/	๖
๓	คลองขลุง	/	/	/	/	-	/	/	๖
๔	คลองลาน	/	/	/	/	/	/	/	๗
๕	พรานกระต่าย	/	/	/	/	-	/	/	๖
๖	ไทรงาม	-	/	/	-	-	/	/	๔
๗	ทรายทองวัฒนา	/	-	/	-	-	/	/	๔
๘	บึงสามัคคี	/	/	/	-	-	/	/	๕
๙	ปางศิลาทอง	/	/	/	/	-	/	/	๖
๑๐	ลานกระบือ	-	/	/	-	-	/	/	๔
๑๑	โกสัมพีนคร	/	/	/	/	/	/	/	๗
รวมพื้นที่เสี่ยงภัย (๑๑ อำเภอ)		๙	๑๐	๑๑	๗	๓	๑๑	๑๑	

ข้อมูล : สนง.ปภ.จังหวัดกำแพงเพชร (ณ เดือนสิงหาคม ๒๕๖๓)

ข้อมูลสถานที่สำคัญที่ต้องดูแลเป็นพิเศษ

รายชื่อสถานที่สำคัญ	ที่ตั้ง
๑. ศาลากลางจังหวัดกำแพงเพชร	ต.หนองปลิง อ.เมืองกำแพงเพชร จ.กำแพงเพชร
๒. ที่ว่าการอำเภอ <ul style="list-style-type: none"> - อำเภอเมืองกำแพงเพชร - อำเภอคลองขลุง - อำเภอชาณุวรลักษบุรี - อำเภอพรานกระต่าย - อำเภอไทรงาม - อำเภอคลองลาน - อำเภอทรายทองวัฒนา - อำเภอลานกระบือ - อำเภอปางศิลาทอง - อำเภอบึงสามัคคี - อำเภอโกสัมพีนคร 	อ.เมืองกำแพงเพชร จ.กำแพงเพชร อ.คลองขลุง จ.กำแพงเพชร อ.ชาณุวรลักษบุรี จ.กำแพงเพชร อ.พรานกระต่าย จ.กำแพงเพชร อ.ไทรงาม จ.กำแพงเพชร อ.คลองลาน จ.กำแพงเพชร อ.ทรายทองวัฒนา จ.กำแพงเพชร อ.ลานกระบือ จ.กำแพงเพชร อ.ปางศิลาทอง จ.กำแพงเพชร อ.บึงสามัคคี จ.กำแพงเพชร อ.โกสัมพีนคร จ.กำแพงเพชร
๓. โรงพยาบาลในเขตพื้นที่จังหวัดกำแพงเพชร <ul style="list-style-type: none"> - โรงพยาบาลกำแพงเพชร - โรงพยาบาลทุ่งโพธิ์ทะเล - โรงพยาบาลเอกชนเมืองกำแพง - โรงพยาบาลคลองขลุง - โรงพยาบาลชาณุวรลักษบุรี - โรงพยาบาลพรานกระต่าย - โรงพยาบาลไทรงาม - โรงพยาบาลคลองลาน - โรงพยาบาลทรายทองวัฒนา - โรงพยาบาลลานกระบือ - โรงพยาบาลปางศิลาทอง - โรงพยาบาลบึงสามัคคี - โรงพยาบาลโกสัมพีนคร 	๔๒๘ ถ.ราชดำเนิน ๑ ต.ในเมือง อ.เมืองกำแพงเพชร จ.กำแพงเพชร หมู่ที่ ๑๕ ต.นิคมทุ่งโพธิ์ทะเล อ.เมืองกำแพงเพชร จ.กำแพงเพชร ๖๘ ถ.เลี้ยวเมือง ต.ในเมือง อ.เมืองกำแพงเพชร จ.กำแพงเพชร ๓๑๕ หมู่ที่ ๑๐ ต.คลองขลุง อ.คลองขลุง จ.กำแพงเพชร ๓๔๐ หมู่ที่ ๒ ต.แสนตอ อ.ชาณุวรลักษบุรี จ.กำแพงเพชร ๑๑๔ หมู่ที่ ๑๑ ต.พรานกระต่าย อ.พรานกระต่าย จ.กำแพงเพชร ๔๐๖ หมู่ที่ ๔ ต.ไทรงาม อ.ไทรงาม จ.กำแพงเพชร ๙ หมู่ที่ ๙ ต.คลองน้ำไหล อ.คลองลาน จ.กำแพงเพชร ๓๐๕ หมู่ที่ ๑ ต.ทุ่งทราย อ.ทรายทองวัฒนา จ.กำแพงเพชร ๖๒ หมู่ที่ ๖ ต.ลานกระบือ อ.ลานกระบือ จ.กำแพงเพชร ๒๕๐ หมู่ที่ ๔ ต.หินดาด อ.ปางศิลาทอง จ.กำแพงเพชร ๒๐๐ หมู่ที่ ๗ ต.ระหาน อ.บึงสามัคคี จ.กำแพงเพชร ๓๐๕ หมู่ที่ ๓ ต.โกสัมพีนคร อ.โกสัมพีนคร จ.กำแพงเพชร
๔. พิพิธภัณฑ์สถานแห่งชาติกำแพงเพชร	อ.เมืองกำแพงเพชร จ.กำแพงเพชร
๕. พิพิธภัณฑ์สถานแห่งชาติกำแพงเพชร เฉลิมพระเกียรติ	อ.เมืองกำแพงเพชร จ.กำแพงเพชร
๖. หอไตรวัดคูยาง	ต.ในเมือง อ.เมืองกำแพงเพชร จ.กำแพงเพชร
๗. วัดพระบรมธาตุ	ต.นครชุม อ.เมืองกำแพงเพชร จ.กำแพงเพชร

บัญชีเครื่องจักรกล ยานพาหนะ และเครื่องมืออุปกรณ์ที่ใช้งานป้องกันและบรรเทาสาธารณภัย
จังหวัดกำแพงเพชร

ลำดับที่	หน่วยงาน	เรือ					รถกู้ภัย	รถยนต์บรรทุก							เครื่องจักรกล					อุปกรณ์กู้ภัย					รวม	ผู้รับผิดชอบ (เบอร์โทร.)								
		ท้องแบน+เรือยาง, พร้อมดับเพลิง	ตรวจการณ์	อื่น ๆ	รถดับเพลิงทุกประเภท	เครื่องดับเพลิงแบบทาบ		รถบรรทุก	รถบรรทุก	รถบรรทุก	รถบรรทุก	รถบรรทุก	รถบรรทุก	รถบรรทุก	รถบรรทุก	รถบรรทุก	รถบรรทุก	รถบรรทุก	รถบรรทุก	รถบรรทุก	รถบรรทุก	รถบรรทุก	รถบรรทุก	รถบรรทุก			รถบรรทุก							
ส่วนราชการ																																		
๑	สำนักงาน ปก.จังหวัดกำแพงเพชร	๘	๒๔	-	-	-	-	-	๑	๑	๕	-	-	-	-	-	-	-	-	-	-	-	-	-	๔๓	๐-๕๕๗๐-๕๐๘๘								
๒	ศูนย์ ปก.เขต ๘ กำแพงเพชร	-	๓๐	-	-	-	-	-	๑	๑	-	๒	๖	๗	๖	๓	-	-	-	๑	-	-	-	-	-	๗๑	ผอ.ศูนย์/๐๘-๑๑๗๔-๓๘๘๑							
๓	กรมทหารพรานที่ ๓๕	-	-	-	-	-	-	-	-	-	-	-	-	-	-	-	-	-	-	-	-	-	-	-	๑	๐-๕๕๗๓-๓๕๐๒								
๔	แขวงทางหลวงกำแพงเพชร	-	-	-	-	-	-	-	๗	-	-	-	-	-	-	-	-	-	-	-	-	-	-	-	๑๔	นายวิสุทธิ์ ลิ้มสกุล/๐๘๖-๔๔๑๖๖๓๙								
๕	สำนักงานแขวงทางหลวงชนบทจังหวัด	-	-	-	-	-	-	-	-	-	-	-	๘	๓	-	-	-	-	๒	-	-	-	-	-	-	๑๖	๐-๕๕๗๑-๐๐๓๑							
๖	สำนักชลประทานที่ ๔ กำแพงเพชร	-	-	-	๑	-	-	-	-	-	-	๒	-	๒	-	-	-	-	-	๒	-	-	-	-	-	๒๘	นายนคร พริ้งเพริด ๐๘๑-๐๐๙-๓๓๓๒							
๗	โครงการชลประทานกำแพงเพชร	-	-	-	-	-	-	-	-	-	๓	๑	๒	๑	-	๑	-	-	๑	-	-	-	-	-	-	๒	นายอนันต์ โกษิตพิพัฒน์/๐๖๒-๖๐๕๑๖๒๗							
๘	โครงการส่งน้ำและบำรุงรักษาท่อทองแดง	-	-	-	-	-	-	-	-	-	๖	๒	-	-	-	-	-	-	๒	-	-	-	-	-	-	๑๐	นายจักรกฤษณ์ สิ้นพรมมา/๐๘๑-๕๕๓๗๙๗๓							
๙	สถานีพัฒนาที่ดินกำแพงเพชร	-	-	-	-	-	-	-	-	-	๑๐	๑	-	-	-	-	-	-	๒	-	-	-	-	-	-	๑๔	นายณัฐชากร กัณฑ์ฤกษ์/๐๘๙-๙๐๗๐๓๓๓							
๑๐	ศูนย์เมล็ดพันธุ์ข้าวกำแพงเพชร	-	-	-	-	-	-	-	-	-	-	๒	-	-	-	-	-	-	-	-	-	-	-	-	๒	นายธงชัย/๐๙๔-๖๓๐๐๗๓๐								
๑๑	สำนักทรัพยากรน้ำบาดาล เขต ๗	-	-	-	-	-	-	-	-	-	๒	๔	-	๔	๒	-	-	-	-	-	-	-	-	-	-	๑๒	๐-๕๕๕๕-๑๑๒๗							
๑๒	สำนักทรัพยากรน้ำบาดาล ภาค ๑ ลำปาง	-	-	-	-	-	-	-	-	-	-	๖	-	๓	๑	-	-	-	-	-	-	-	-	-	-	๔๔	นายสุเมธ สุขมาก/ ๐๙๔-๗๑๗๖๔๑๑							
๑๓	สำนักงานจังหวัดกำแพงเพชร	-	-	-	-	-	-	-	-	-	๒	-	-	-	-	-	-	-	-	-	-	-	-	-	๒	นายธเรศ ไชยเชษฐ์/๐๘๗-๗๑๑๘๒๕๘								
๑๔	สำนักงานพัฒนาฝีมือแรงงานกำแพงเพชร	-	-	-	-	-	-	-	-	-	๑	๑	-	-	-	-	-	-	-	-	-	-	-	-	๒									
รัฐวิสาหกิจ																																		
๑๕	การไฟฟ้าส่วนภูมิภาคกำแพงเพชร	-	-	-	-	-	-	๓	-	-	-	๔	-	-	-	-	-	-	-	-	-	-	-	-	๗	๐-๕๕๗๑-๒๒๕๗								
มูลนิธิ																																		
๑๖	สว่างกำแพงเพชรธรรมสถาน	-	๕	-	-	-	-	๑	-	๑	-	-	-	-	-	-	-	-	-	-	-	-	-	-	๗	๐-๕๕๗๑-๑๕๕๑								
รวม		๘	๕๙	๐	๐	๑	๐	๖	๙	๑	๓๒	๒๕	๒๑	๒๗	๖	๑	๐	๐	๑๑	๐	๒	๔	๒	๖๗	๑	๐	๐	๐	๐	๐	๐	๐	๒	๒๘๕

**บัญชีเครื่องจักรกล ยานพาหนะ และเครื่องมืออุปกรณ์ที่ใช้งานป้องกันและบรรเทาสาธารณภัย
จังหวัดกำแพงเพชร**

ลำดับที่	หน่วยงาน	เรื่อง				รถกู้ภัย	รถยนต์บรรทุก										เครื่องจักรกล					อุปกรณ์กู้ภัย						รวม	ผู้รับผิดชอบ (เบอร์โทร.)										
		ท้องแบบ+เรือพลาสติกยาง, พร้อมเครื่องยนต์ดับเพลิง	ตรวจการณั	รถดับเพลิงทุกประเภท	เครื่องดับเพลิงแบบหาบาม		รถกระบะ	รถกระบะเล็ก	รถกระบะยาว	รถกระบะเช่า	รถพยาบาล	ปิคอัพ	๖ - ๑๐ ล้อ	เทท้าย ๖ - ๑๐ ล้อ	น้ำ ๖ - ๑๐ ล้อ	รถแทรกเตอร์	รถเครน	รถเครื่องตัดอากาศ	รถเครื่องช่วยหายใจ	รถกระเช้าไฟฟ้า	รถแทรกเตอร์	รถแทรกเตอร์	แบคโฮ	รถปัดอัด	รถตัดหญ้า	รถตัดหญ้า	เครื่องสูบน้ำ			อื่นๆ	เครื่องรับ - ส่งวิทยุ	ชุดตัดแก๊ส	เสื้อชูชีพ	เครื่องช่วยหายใจ	ชุดป้องกันสารเคมี	เครื่องตัด/ถ่าง	เชือกกู้ภัย, เครื่องชุด	ชุดสัญญาณเพลิง	เสื้อย่นต์
อำเภอเมือง																																							
๑	องค์การบริหารส่วนจังหวัดกำแพงเพชร	๓	-	-	-	-	-	-	-	-	-	๑๑	๑๑	๓	๑	-	-	-	-	๑	๑๑	๑๑	-	-	-	-	-	-	-	-	-	-	-	-	-	-	-	๓๕	นายสุพรรณ อุ่นจันทร์/๐-๕๕๗๑-๘๒๘๐-๙๖ต่อ๒๐๐
๒	สำนักงานเทศบาลเมืองกำแพงเพชร	๑	-	-	-	๒	๑	-	-	-	-	-	๑	-	-	-	-	-	-	-	-	-	-	-	-	-	-	-	-	-	-	๓๐	-	-	๒	๑	๑	๔๙	๐๘๗-๒๐๘๓๑๗๑
๓	สำนักงานเทศบาลเมืองหนองปลิง	-	-	-	-	-	-	-	-	-	-	-	๑	-	-	-	-	-	-	-	-	-	-	-	-	-	-	-	-	-	-	-	-	-	-	-	๔	ตระพัฒน์ ธิพิย์ผ่อง/๐-๕๕๗๑-๐๐๕๓	
๔	สำนักงานเทศบาลตำบลคลองแม่ลาย	-	-	-	-	๑	-	-	-	-	-	-	๒	-	-	-	-	-	-	-	-	-	-	-	-	๓	-	-	-	-	-	-	-	-	-	-	๑๒	๐๕๕-๗๐๕๖๒๒	
๕	สำนักงานเทศบาลตำบลเทพนคร	-	-	-	-	๓	-	-	๑	๑	๑	๑	๑	-	-	-	-	-	-	-	-	-	-	-	-	๑๐	-	๑๐	-	-	๑	-	-	๔	-	๑	๓๖	๐-๕๕๗๑-๓๗๒๒	
๖	สำนักงานเทศบาลตำบลนครชุม	๔	-	-	-	๓	-	๑	-	๑	๒	-	-	-	-	-	-	-	-	-	-	๑	-	๑๒	-	๒	-	๒	-	-	-	-	๒	๑	-	๒๙	๐๘๑-๐๔๕-๗๔๔๗		
๗	สำนักงานเทศบาลตำบลนิคมทุ่งโพธิ์ทะเล	-	-	-	-	-	-	-	-	๒	๑	-	-	-	-	-	-	-	-	๑	-	-	-	๓	๕	-	๔	-	-	-	-	-	-	-	-	๑๖	หัวหน้าฝ่ายปกครอง/๐๘๖-๔๔๕๐๓๓		
๘	สำนักงานเทศบาลตำบลปากคอง	-	-	-	-	๔	-	-	-	๑	๑	๒	-	-	-	-	-	-	-	-	-	๑	๑๐	-	๑๐	-	๑	-	๑	-	๑	-	๑	-	๑	๓๒	สัญญา คำบรรลือ/๐๘๓-๒๑๙-๗๑๘๙		
๙	องค์การบริหารส่วนตำบลคณฑี	๕	-	-	-	๒	๓	-	๑	๒	๔	-	-	๑	๑	-	-	-	-	-	-	-	-	-	-	๑๐	-	๑๐	-	๑	-	๒	-	๑	-	๔๔	๐๘๓-๒๑๙-๗๑๘๙		
๑๐	องค์การบริหารส่วนตำบลคลองแม่ลาย	-	-	-	-	-	-	-	-	๒	๑	-	-	-	-	-	-	-	-	-	-	-	-	-	๒	-	๑๐	-	-	-	-	-	-	-	-	๑๕	ไพบุลย์ หุ่นรูปงาม/๐-๕๕๑๒-๙๑๐๖		
๑๑	องค์การบริหารส่วนตำบลไตรรงค์	-	-	-	-	-	-	-	-	๑	-	๑	-	๑	-	-	-	-	-	-	-	-	-	๒	-	๕	-	๒๐	-	-	-	-	๓	-	-	๓๖	จ.อ.ศรายุทธ น้ารัชย์/๐๙๙-๘๓๘๐๐๓๘		
๑๒	องค์การบริหารส่วนตำบลทรงธรรม	๑๐	-	-	-	-	-	-	-	๓	๑	-	๑	-	-	-	-	-	-	-	-	-	-	-	๑๒	-	-	-	-	-	-	-	-	-	-	-	๒๗	๐๘๙-๖๔๔-๐๑๓๙	
๑๓	องค์การบริหารส่วนตำบลท่าขุนราม	๑๕	-	-	-	-	๑	-	-	-	-	-	-	-	-	-	-	-	-	-	-	-	-	-	-	-	๑๖๐	-	-	-	-	-	-	-	-	๑๗๖	๐-๕๕๗๓-๘๔๘๐		
๑๔	องค์การบริหารส่วนตำบลจันทรมรงค์	-	-	-	-	-	-	-	๑	๓	-	๒	-	-	-	-	-	-	-	-	-	-	-	-	-	๑๐	-	-	-	-	-	-	๗	-	-	๒๗	๐๙๕-๙๙๖-๓๘๖๔		
๑๕	องค์การบริหารส่วนตำบลนครชุม	๔	-	-	๑	-	-	-	-	๔	-	๒	-	-	-	-	-	-	-	-	-	-	-	๑	-	-	-	-	-	-	-	-	-	-	-	๑๗	๐-๕๕๘๕-๐๘๗๐		
๑๖	องค์การบริหารส่วนตำบลนาบ่อคำ	๑	-	-	-	๒	-	-	๑	-	๑	-	๑	-	-	-	-	-	-	-	๑	-	๑	-	๑๓	-	๕๐	๑	-	-	-	-	-	-	๑	๗๓	๐๕๕-๗๔๑๕๑๑		
๑๗	องค์การบริหารส่วนตำบลลานดอกไม้	-	-	-	-	-	-	-	-	๑	-	๑	-	๑	-	๑	-	-	-	-	-	-	-	๑	-	-	-	-	-	-	-	-	-	-	-	๔	น.ส.พิบูล ศรีอินทร์/๐๕๕-๘๕๒๐๗๓		
๑๘	องค์การบริหารส่วนตำบลวังทอง	-	-	-	-	-	-	-	๑	๑	-	๑	-	-	-	-	-	-	-	-	-	-	-	-	-	๓	-	๒๐	-	-	-	-	-	-	-	๒๕	น.ส.วิภาวรรณ สันตะยอม ๐๘๔-๘๑๘๑-๔๘๔		
๑๙	องค์การบริหารส่วนตำบลสระแก้ว	-	-	-	-	๑	-	-	-	๑	-	-	-	-	๑	-	-	-	-	-	-	-	-	-	๓๒	-	-	-	-	-	-	-	-	-	-	๓๖	๐๕๕-๗๔๖๐๖๐		
๒๐	องค์การบริหารส่วนตำบลอ่างทอง	-	-	-	-	-	-	-	๑	๔	๑	-	๒	-	-	-	-	-	-	-	-	-	-	-	๑๑	-	๑๕	๑	-	-	-	-	-	-	-	๓๖	พจ.สมชาย หมู่คำ/๐๙๕-๖๔๒๘๗๕๙		
๒๑	ร.พ.ทุ่งโพธิ์ทะเล	-	-	-	-	-	-	-	๒	๓	-	-	-	-	-	-	-	-	-	-	-	-	-	-	-	-	-	-	-	-	-	-	-	-	-	-	๐๕๕-๗๓๖๑๒๐		
๒๒	รพ.กำแพงเพชร	-	-	-	๑	-	-	-	๑	๑	-	-	-	-	-	-	๑	-	-	-	-	-	-	-	-	-	-	-	-	-	-	-	-	-	-	๖	๐๕๕-๗๑๕๙๐๘		

**บัญชีเครื่องจักรกล ยานพาหนะ และเครื่องมืออุปกรณ์ที่ใช้งานป้องกันและบรรเทาสาธารณภัย
จังหวัดกำแพงเพชร**

ลำดับที่	หน่วยงาน	เรื่อง				รถกู้ภัย	รถยนต์บรรทุก								เครื่องจักรกล				อุปกรณ์กู้ภัย								รวม	ผู้รับผิดชอบ (เบอร์โทร.)			
		ห้องแบบ+เรือพลาสติกยาง, พร้อมเครื่องยนต์ดับเพลิง	ตรวจการณ	รถดับเพลิงทุกประเภท	เครื่องดับเพลิงแบบหอบหาม		รถบรรทุก	รถบรรทุก	รถบรรทุก	รถบรรทุก	รถบรรทุก	รถบรรทุก	รถบรรทุก	รถบรรทุก	รถบรรทุก	รถบรรทุก	รถบรรทุก	รถบรรทุก	รถบรรทุก	รถบรรทุก	รถบรรทุก	รถบรรทุก	รถบรรทุก	รถบรรทุก	รถบรรทุก	รถบรรทุก			รถบรรทุก	รถบรรทุก	รถบรรทุก
อำเภอขาณุวรลักษบุรี																															
๑	สำนักงานเทศบาลเมืองปางมะค่า	๒	-	-	๑	๒	-	-	๑	-	-	๑	๑	๑	๑	-	-	-	-	-	-	-	-	-	-	-	-	-	-	๕๖	วิสูตร/๐๕๕-๘๗๒๓๑๗
๒	สำนักงานเทศบาลตำบลขาณุวรลักษบุรี	๑	-	-	-	๑	-	-	-	-	-	-	-	-	-	-	-	-	-	-	-	-	-	-	-	-	-	-	๑๑	สอ.ยุทธนา ม่วงขวัญ/๐๙๔-๒๒๗๖๗๓๖	
๓	สำนักงานเทศบาลตำบลสลกบาตร	-	๑	-	-	๑	-	-	-	-	-	-	-	-	-	-	-	-	-	-	-	-	-	-	-	-	-	-	๑๐	๐๕๕-๗๗๑๓๒๓๘	
๔	องค์การบริหารส่วนตำบลเกาะตาล	-	-	-	-	๑	-	-	-	-	-	-	-	-	-	-	-	-	-	-	-	-	-	-	-	-	-	-	๖	นายธวัชชัย รักษาพล/๐๘๗-๗๓๘๐๘๘๔	
๕	องค์การบริหารส่วนตำบลไค้งไผ่	-	-	-	-	-	-	-	-	-	-	-	-	-	-	-	-	-	-	-	-	-	-	-	-	-	-	-	๒	ประมาน อ่อนฤทธิ์/๐๕๕-๘๖๖๐๗๘	
๖	องค์การบริหารส่วนตำบลดอนแดง	-	-	-	-	๑	๖	-	-	-	-	-	-	-	-	-	-	-	-	-	-	-	-	-	-	-	-	-	๔๒	ค.ต.เด่น พลสุสวัสดิ์/๐๕๕-๗๗๕๒๐๐	
๗	องค์การบริหารส่วนตำบลบ่อถ้ำ	-	-	-	-	-	-	-	-	-	-	-	-	-	-	-	-	-	-	-	-	-	-	-	-	-	-	-	๒๑	น.ส.ละมัย อิ่มแสน ปลัด อบต./๐๕๕-๗๔๑๘๑๐	
๘	องค์การบริหารส่วนตำบลป่าพุทรา	-	-	-	-	-	๑	-	-	-	-	-	-	-	-	-	-	-	-	-	-	-	-	-	-	-	-	-	๒๐	นายแหลม ศรีสามทอง/๐๙๓-๘๐๕๔๙๖	
๙	องค์การบริหารส่วนตำบลยางสูง	-	-	-	-	๑	-	-	-	-	-	-	-	-	-	-	-	-	-	-	-	-	-	-	-	-	-	-	๘	นายสมพร ราชแขวง/๐-๕๕๗๘-๑๗๕๓	
๑๐	องค์การบริหารส่วนตำบลวังชะพลู	-	-	-	-	-	-	-	-	-	-	-	-	-	-	-	-	-	-	-	-	-	-	-	-	-	-	-	๕๒	๐๕๕-๗๐๑๔๓	
๑๑	องค์การบริหารส่วนตำบลวังหามแห	-	-	-	-	-	-	-	-	-	-	-	-	-	-	-	-	-	-	-	-	-	-	-	-	-	-	-	๓	เสกสรรค แสงประเสริฐ/๐๘๗-๕๖๕๗๙๓๓	
๑๒	องค์การบริหารส่วนตำบลสลกบาตร	-	-	-	-	๑	๕	๑	-	-	-	-	-	-	-	-	-	-	-	-	-	-	-	-	-	-	-	-	๒๕	๐-๕๕๗๗-๑๗๖๙	
๑๓	องค์การบริหารส่วนตำบลแสนตอ	-	-	-	-	-	-	-	-	-	-	-	-	-	-	-	-	-	-	-	-	-	-	-	-	-	-	-	๒	๐-๕๕๘๗-๒๑๐๐	
รพ.ขาณุวรลักษบุรี																															
อำเภอคลองขลุง																															
๑	สำนักงานเทศบาลตำบลคลองขลุง	๒	๑๐	๑	๑	๒	-	-	๑	-	-	๔	๑	๑	๒	-	-	-	-	-	-	-	-	-	-	-	-	-	๓๘	จ.ท.วิทยา โคยามา ๐-๕๕๗๘-๑๑๙๙	
๒	สำนักงานเทศบาลตำบลท่าพุทรา	-	-	-	-	๑	-	-	-	-	-	๑	๑	๑	๑	-	-	-	-	-	-	-	-	-	-	-	-	-	๖	๐-๕๕๗๘-๙๒๒๘	
๓	สำนักงานเทศบาลตำบลท่ามะเขือ	-	-	-	-	๒	๗๔	๑	๑	-	๑	๓	๒	-	-	-	-	-	-	-	-	-	-	-	-	-	-	-	๙๓	สำเร็จ หลานป้อ/๐๕๕-๗๘๑๐๑๐	
๔	สำนักงานเทศบาลตำบลวังยาง	-	-	-	-	-	-	-	๑	-	-	๓	-	-	-	-	-	-	-	-	-	-	-	-	-	-	-	-	๓๘	๐๕๕-๘๖๕๓๗๕	
๕	องค์การบริหารส่วนตำบลคลองขลุง	-	-	-	-	๑	-	๑	๑	-	-	๓	๑	-	๒	-	-	-	-	-	-	-	-	-	-	-	-	-	๓๐	๐-๕๕๗๘-๑๗๖๔	
๖	องค์การบริหารส่วนตำบลคลองสมบูรณ์	-	-	-	-	-	-	-	-	-	-	๒	-	๑	-	-	-	-	-	-	-	-	-	-	-	-	-	-	๓	รัฐลักษณ์ เรือศรีจันทร์/๐๘๗-๘๘๘๗๖๖๗	
๗	องค์การบริหารส่วนตำบลท่าพุทรา	-	-	-	-	-	-	-	-	-	-	๑	-	-	-	-	-	-	-	-	-	-	-	-	-	-	-	-	๖	จอ.อุทัย ดงบัง ๐-๕๖๕๕-๘๔๕๓	
๘	องค์การบริหารส่วนตำบลท่ามะเขือ	-	-	-	-	-	-	-	-	-	-	๑	-	-	-	-	-	-	-	-	-	-	-	-	-	-	-	-	๒	๐-๕๕๘๖-๔๑๒๒	

**บัญชีเครื่องจักรกล ยานพาหนะ และเครื่องมืออุปกรณ์ที่ใช้งานป้องกันและบรรเทาสาธารณภัย
จังหวัดกำแพงเพชร**

ลำดับที่	หน่วยงาน	เรื่อง				รถกู้ภัย	รถยนต์บรรทุก						เครื่องจักรกล						อุปกรณ์กู้ภัย						รวม	ผู้รับผิดชอบ (เบอร์โทร.)												
		ท้องแบบ+เรือพลาสติก ยาง, พร้อมเครื่องยนต์ ดับเพลิง	ตัวเครื่อง	ตรวจการณ	รถดับเพลิงทุกประเภท		เครื่องดับเพลิงแบบหาม	อเนกประสงค์	เคลื่อนที่เร็ว	รถกระเช้า	รถพยาบาล	ปิคอัพ	๖ - ๑๐ ล้อ	เท้ายาย ๖ - ๑๐ ล้อ	น้ำ ๖ - ๑๐ ล้อ	รถแทรกเตอร์	รถเครน	รถเครื่องตัดอากาศ	รถเครื่องช่วยหายใจ	รถกระเช้าไฟฟ้า	รถแทรกเตอร์	รถแทรกเตอร์	แบคโฮ	รถปัด			รถตัดหญ้า	รถตัดหญ้า	เครื่องสูบน้ำ	อื่น ๆ	เครื่องรับ - ส่งวิทยุ	ชุดตัดแก๊ส	เสื้อชูชีพ	เครื่องช่วยหายใจ	ชุดป้องกันสารเคมี	เครื่องตัด/ถ่าง	เชือกกู้ภัย, เครื่องชุด	ชุดผสมเพลิง
๙	องค์การบริหารส่วนตำบลแม่ลาด	-	-	-	๑	-	-	-	-	-	-	-	-	-	-	-	-	-	-	-	-	-	-	-	-	-	-	-	-	-	-	-	-	-	-	๒๒	ธีรศักดิ์ อมระรักษ์/๐๕๕-๐๒๙๗๓๕	
๑๐	องค์การบริหารส่วนตำบลวังแฉม	-	-	-	๑	-	-	-	-	-	-	-	-	-	-	-	-	-	-	-	-	-	-	-	-	-	-	-	-	-	-	-	-	-	-	๓๒	๐๕๕-๘๗๐๖๓	
๑๑	องค์การบริหารส่วนตำบลวังไทร	๔	-	-	-	-	-	-	-	-	-	-	-	-	-	-	-	-	-	-	-	-	-	-	-	-	-	-	-	-	-	-	-	-	๒๔	จ.อ. พยุ/๐๖๓-๘๙๓-๓๒๑๕		
๑๒	องค์การบริหารส่วนตำบลวังบัว	-	-	-	-	-	-	-	-	-	-	-	-	-	-	-	-	-	-	-	-	-	-	-	-	-	-	-	-	-	-	-	-	-	๓๒	นายพิสาร จันทะสี/๐-๕๕๗๔-๑๙๖๖		
๑๓	องค์การบริหารส่วนตำบลหัวถนน	-	-	-	-	-	-	-	-	-	-	-	-	-	-	-	-	-	-	-	-	-	-	-	-	-	-	-	-	-	-	-	-	-	๑	๐-๕๕๗๘-๑๗๔๘-๕๐		
	รพ.คลองขลุง																																				๐-๕๕๗๘-๑๐๖๖	
	อำเภอคลองลาน																																					
๑	สำนักงานเทศบาลตำบลคลองลานพัฒนา	-	-	-	๓	-	๑	-	๑	๖	๑	-	-	-	-	-	-	-	-	-	-	-	๑	๑	-	-	-	-	-	-	-	-	-	-	๖	๑	๒๒	๐-๕๕๘๖-๘๖๓๗
๒	องค์การบริหารส่วนตำบลคลองน้ำไหล	-	-	-	-	-	-	-	๑	๑	-	-	๑	-	-	-	-	-	-	-	-	-	-	๔	๑๕	-	-	-	-	-	-	-	-	-	-	-	๒๒	๐๘๔-๓๒๓๑-๑๔๐
๓	องค์การบริหารส่วนตำบลโป่งน้ำร้อน	-	-	-	-	-	-	-	๑	๑	-	-	๑	-	-	-	-	-	-	-	-	-	๔	๑๕	-	-	-	-	-	-	-	-	-	-	-	-	๒๒	จ.อ. ยนต์ นิลเกษม ๐๘๔-๓๒๓๑-๑๔๐
๔	องค์การบริหารส่วนตำบลสังขาม	-	-	-	-	-	-	-	๑	๑	-	-	๓	-	-	-	-	-	-	-	-	-	๕	๕๐	-	-	-	-	-	-	-	-	-	-	-	๖๒	วิภาคย์ เข้มกลัด ๐๘๒-๘๗๘๗-๗๘๕	
	รพ.คลองลาน	-	-	-	-	-	-	-	๓	-	-	-	-	-	-	-	-	-	-	-	-	-	-	-	-	-	-	-	-	-	-	-	-	-	-	-	๐-๕๕๗๘-๖๔๔๑	
	อำเภอไทรงาม																																					
๑	สำนักงานเทศบาลตำบลไทรงาม	-	-	-	๑	-	-	๑	-	-	-	-	-	-	-	-	-	-	-	-	-	-	-	-	-	-	-	-	-	-	-	-	-	-	-	๒	๐๘๓-๖๓๐-๖๘๘๘/๐๕๕-๗๓๑๐๙	
๒	องค์การบริหารส่วนตำบลไทรงาม	-	-	-	-	-	-	-	๑	-	-	๑	-	-	-	-	-	-	-	-	-	-	๑	๑	-	-	-	-	-	-	-	-	-	-	-	๔	๐๕๕-๗๙๑๑๔๐	
๓	องค์การบริหารส่วนตำบลพานทอง	-	-	-	๑	-	-	๑	-	๑	-	-	-	-	-	-	-	๑	-	๑	-	-	๑๓	๒๕	๑	-	-	-	-	-	-	-	-	-	-	๔๔	๐๕๕-๘๖๐๑๔๓	
๔	องค์การบริหารส่วนตำบลมหาชัย	-	-	-	-	-	-	๑	-	๒	-	-	-	-	-	-	-	-	-	-	-	-	-	-	-	-	-	-	-	-	-	-	-	-	๓	๐๕๕-๗๐๑๐๐๕		
๕	องค์การบริหารส่วนตำบลหนองคล้า	-	-	-	-	-	-	-	๑	-	-	๑	-	-	-	-	-	-	-	-	-	-	-	๑	-	-	-	-	-	-	-	-	-	-	๓	๐๕๕-๗๔๑๗๐๐		
๖	องค์การบริหารส่วนตำบลหนองทอง	-	-	-	๑	-	๑	-	๒	-	-	-	-	-	-	-	-	-	-	-	-	-	๑๑	๑๐	๑	-	-	-	-	-	-	-	-	-	๓๐	จพง.ป้องกันฯ/๐๙๑-๒๒๙๗๕๓		
๗	องค์การบริหารส่วนตำบลหนองแม่แตง	-	-	-	-	๑	-	-	๑	-	-	๑	-	-	-	-	-	-	-	-	-	-	-	๑	-	-	-	-	-	-	-	-	-	-	๔	๐๘๗-๒๐๔๒๔๑๗/๐๕๕-๗๔๑๗๑๐		
๘	องค์การบริหารส่วนตำบลหนองไม้กอง	-	-	-	-	๑	-	-	๑	-	-	๑	-	-	-	-	-	-	-	-	-	-	๑	๑	-	-	-	-	-	-	-	-	-	-	๕	นายธนวรรณ เฟ็งภู/๐๘๘-๗๗๗-๘๙๕๐		
	รพ.ไทรงาม								๑	-	-	-	-	-	-	-	-	-	-	-	-	-	-	-	-	-	-	-	-	-	-	-	-	-	๑	๐๕๕-๗๙๑๐๐๖		
	อำเภอพรานกระต่าย																																					
๑	สำนักงานเทศบาลตำบลคลองพิไกร	๑	-	-	-	-	๑	-	๒	-	-	๑	-	๑	-	-	-	-	-	-	-	-	๑	๒	-	๑๐	-	๑๐	-	-	-	-	-	-	๓๕	พ.จ.อ.ธวัชชัย แจ่มจำรัส/๐๘๒-๓๙๕๖๑๕๙		

**บัญชีเครื่องจักรกล ยานพาหนะ และเครื่องมืออุปกรณ์ที่ใช้งานป้องกันและบรรเทาสาธารณภัย
จังหวัดกำแพงเพชร**

ลำดับที่	หน่วยงาน	เรื่อง				รถกู้ภัย	รถยนต์บรรทุก						เครื่องจักรกล				อุปกรณ์กู้ภัย						รวม	ผู้รับผิดชอบ (เบอร์โทร.)			
		ท้องแบบ+เรือพลาสติกยาง, พร้อมเครื่องยนต์	ดับเพลิง	ตรวจการณ์	รถดับเพลิงทุกประเภท		เครื่องดับเพลิงแบบหาม	รถบรรทุก	รถบรรทุก	รถบรรทุก	รถบรรทุก	รถบรรทุก	รถบรรทุก	รถบรรทุก	รถบรรทุก	รถบรรทุก	รถบรรทุก	รถบรรทุก	รถบรรทุก	รถบรรทุก	รถบรรทุก	รถบรรทุก			รถบรรทุก	รถบรรทุก	
๒	สำนักงานเทศบาลตำบลบ้านพราน	๑	-	-	-	-	-	-	-	-	-	-	-	-	-	-	-	-	-	-	-	-	-	-	๒๔	นายดำรง กัตติภักดิ์/๐๘๐-๕๑๐๔๒๓๐	
๓	สำนักงานเทศบาลตำบลพรานกระต่าย	-	-	-	-	-	-	-	-	-	-	-	-	-	-	-	-	-	-	-	-	-	-	-	๕๐	๐-๕๕๗๐-๑๑๕๙	
๔	สำนักงานเทศบาลตำบลเขาคีรี	-	-	-	-	-	-	-	-	-	-	-	-	-	-	-	-	-	-	-	-	-	-	-	๗	นายสมใจ คำทรัพย์/๐๘๕-๗๒๘-๐๖๐๕	
๕	องค์การบริหารส่วนตำบลคูยบ้านโอง	-	-	-	-	-	-	-	-	-	-	-	-	-	-	-	-	-	-	-	-	-	-	-	๓๗	๐๕๕-๗๔๖๐๐	
๖	องค์การบริหารส่วนตำบลถ้ากระต่ายทอง	-	-	-	-	-	-	-	-	-	-	-	-	-	-	-	-	-	-	-	-	-	-	-	๒๒	๐-๕๕๘๕-๒๖๑๑	
๗	องค์การบริหารส่วนตำบลท่าไม้	-	-	-	-	-	-	-	-	-	-	-	-	-	-	-	-	-	-	-	-	-	-	-	๔	ชาญพิชัย คล้ายกลิ้ง/๐-๕๕๗๔-๑๙๘๗	
๘	องค์การบริหารส่วนตำบลวังควง	-	-	-	-	-	-	-	-	-	-	-	-	-	-	-	-	-	-	-	-	-	-	-	๗	๐-๕๕๗๔-๑๘๘๗	
๙	องค์การบริหารส่วนตำบลวังตะแบก	๑	-	-	-	-	-	-	-	-	-	-	-	-	-	-	-	-	-	-	-	-	-	-	๑๐	นายจักรกริช เดชะพล/๐๙๗-๙๙๐-๑๐๔๔	
๑๐	องค์การบริหารส่วนตำบลหนองหัววัว	-	-	-	-	-	-	-	-	-	-	-	-	-	-	-	-	-	-	-	-	-	-	-	๓	๐-๕๕๗๔-๙๗๖๗	
๑๑	องค์การบริหารส่วนตำบลหัวขี้ยั้ง	-	-	-	-	-	-	-	-	-	-	-	-	-	-	-	-	-	-	-	-	-	-	-	-	-	๐-๕๕๗๗-๕๖๗๕-๙
	รพ.พรานกระต่าย	-	-	-	-	-	-	-	-	-	-	-	-	-	-	-	-	-	-	-	-	-	-	-	๙		
	อำเภอลานกระบือ																										
๑	สำนักงานเทศบาลตำบลช่องลม	๑	-	-	-	-	-	-	-	-	-	-	-	-	-	-	-	-	-	-	-	-	-	-	๑	๐-๕๕๗๔-๑๖๖๖/๐๘๐-๓๔๒๗๐๑๑	
๒	สำนักงานเทศบาลตำบลลานกระบือ	-	-	-	-	-	-	-	-	-	-	-	-	-	-	-	-	-	-	-	-	-	-	-	๑	๐-๕๕๗๖๙-๑๒๓/๐๖๑-๙๒๖๑๔๑๖	
๓	องค์การบริหารส่วนตำบลประชาสุขสันต์	-	-	-	-	-	-	-	-	-	-	-	-	-	-	-	-	-	-	-	-	-	-	-	๓๗	๐๙๓-๓๕๒๙-๙๓๑๖	
๔	องค์การบริหารส่วนตำบลจันทิมา	-	-	-	-	-	-	-	-	-	-	-	-	-	-	-	-	-	-	-	-	-	-	-	๗๓	๐๘๖-๒๑๔-๒๗๐๘/๐-๕๕๗๒-๙๑๐๙	
๕	องค์การบริหารส่วนตำบลลานกระบือ	-	-	-	-	-	-	-	-	-	-	-	-	-	-	-	-	-	-	-	-	-	-	-	๔๐	๐-๕๕๘๕-๖๕๑๘/๐๘-๗๓๑๕-๑๒๙๑	
๖	องค์การบริหารส่วนตำบลบึงทับแสด	๑	-	-	-	-	-	-	-	-	-	-	-	-	-	-	-	-	-	-	-	-	-	-	๓๓	นายอนุรักษย์/๐๘๓-๕๒๖๙๕๕๑	
๗	องค์การบริหารส่วนตำบลโนนพลวง	-	-	-	-	-	-	-	-	-	-	-	-	-	-	-	-	-	-	-	-	-	-	-	๓๓	๐๕๕-๗๔๑๗๓๒/๐๘๐-๓๔๒๗๐๑๑	
๘	องค์การบริหารส่วนตำบลหนองหลวง	-	๒	-	-	-	-	-	-	-	-	-	-	-	-	-	-	-	-	-	-	-	-	-	๖๓	๐-๕๕๘๕-๖๕๑๘	
	รพ.ลานกระบือ																								๓	๐-๕๕๘๕-๗๗๑๑	
	อำเภอทรายทองวัฒนา																										
๑	สำนักงานเทศบาลตำบลทุ่งทราย	๕	-	-	-	-	-	-	-	-	-	-	-	-	-	-	-	-	-	-	-	-	-	-	๔๓๒	๐-๕๕๗๓-๒๑๕๙-๑๖	
๒	องค์การบริหารส่วนตำบลถาวรวัฒนา	-	-	-	-	-	-	-	-	-	-	-	-	-	-	-	-	-	-	-	-	-	-	-	๑๑๑	พ.จ.อ.นภดล มาลาศรี/๐๘๖-๓๓๓-๓๕๔๒	

**บัญชีเครื่องจักรกล ยานพาหนะ และเครื่องมืออุปกรณ์ที่ใช้งานป้องกันและบรรเทาสาธารณภัย
จังหวัดกำแพงเพชร**

ลำดับที่	หน่วยงาน	เรื่อง				รถกู้ภัย	รถยนต์บรรทุก										เครื่องจักรกล						อุปกรณ์กู้ภัย										รวม	ผู้รับผิดชอบ (เบอร์โทร.)					
		ห้องแบบ+เรือพลาสติก	ยาง, พร้อมเครื่องยนต์	ดับเพลิง	ตรวจการณ์		รถดับเพลิงแบบหาบสาม	รถดับเพลิงทุกประเภท	รถบรรทุก	รถบรรทุก	รถบรรทุก	รถบรรทุก	รถบรรทุก	รถบรรทุก	รถบรรทุก	รถบรรทุก	รถบรรทุก	รถบรรทุก	รถบรรทุก	รถบรรทุก	รถบรรทุก	รถบรรทุก	รถบรรทุก	รถบรรทุก	รถบรรทุก	รถบรรทุก	รถบรรทุก	รถบรรทุก	รถบรรทุก	รถบรรทุก	รถบรรทุก	รถบรรทุก			รถบรรทุก	รถบรรทุก	รถบรรทุก	รถบรรทุก	รถบรรทุก
๓	องค์การบริหารส่วนตำบลทุ่งทอง	๑	-	-	-	๑	-	-	-	-	-	-	-	-	-	-	-	-	-	-	-	-	-	-	-	-	-	-	-	-	-	-	-	-	-	๒๘	๐-๕๕๘๖-๐๒๘๘		
	รพ.ทรายทองวัฒนา																																				๐-๕๕๗๓-๒๑๐๕		
	อำเภอปางศิลาทอง																																						
๑	องค์การบริหารส่วนตำบลปางตาไว	-	-	-	-	-	-	-	-	-	-	-	-	-	-	-	-	-	-	-	-	-	-	-	-	-	-	-	-	-	-	-	-	-	๙	จ.อ.บุญเหลือ/๐๖๔-๘๐๘-๕๐๙๔			
๒	องค์การบริหารส่วนตำบลโพธิ์ทอง	-	-	-	-	๓	๑	-	-	-	-	-	-	-	-	-	-	-	-	-	-	-	-	-	-	-	-	-	-	-	-	-	-	-	๕๖	จ.อ.นภา/๐๘๔-๓๕๘-๒๓๓๐			
๓	องค์การบริหารส่วนตำบลหินลาด	-	-	-	-	๒	-	-	-	-	-	-	-	-	-	-	-	-	-	-	-	-	-	-	-	-	-	-	-	-	-	-	-	-	๑๕	วิสา/๐๘๗-๓๑๕-๑๒๖๓			
	รพ.ปางศิลาทอง																																						
	อำเภอบึงสามัคคี																																						
๑	สำนักงานเทศบาลตำบลระหาน	-	-	-	-	๑	-	-	-	-	-	-	-	-	-	-	-	-	-	-	-	-	-	-	-	-	-	-	-	-	-	-	-	-	๓	๐๕๕-๘๗๑๕๘๘			
๒	องค์การบริหารส่วนตำบลเทพนิมิต	-	-	-	-	-	-	-	-	-	-	-	-	-	-	-	-	-	-	-	-	-	-	-	-	-	-	-	-	-	-	-	-	-	๑	๐๕๕-๗๐๑๓๓๒			
๓	องค์การบริหารส่วนตำบลบึงสามัคคี	-	-	-	-	-	-	-	-	-	-	-	-	-	-	-	-	-	-	-	-	-	-	-	-	-	-	-	-	-	-	-	-	-	๐	๐๘๑-๘๘๗๖๔๓			
๔	องค์การบริหารส่วนตำบลวังชะโอน	-	-	-	-	-	-	-	-	-	-	-	-	-	-	-	-	-	-	-	-	-	-	-	-	-	-	-	-	-	-	-	-	-	๒๑	๐๕๕-๗๗๒๕๑๘			
	รพ.บึงสามัคคี																																			๓	๐๕๕-๗๓๓๓๕๓		
	อำเภอโกสัมพีนคร																																						
๑	องค์การบริหารส่วนตำบลโกสัมพีนคร	-	-	-	-	๑	-	-	-	-	-	-	-	-	-	-	-	-	-	-	-	-	-	-	-	-	-	-	-	-	-	-	-	-	๓๕	๐๕๕-๐๒๙๗๓๗			
๒	องค์การบริหารส่วนตำบลเพชรชมพู	-	๑๓	-	-	๑	-	-	-	-	-	-	-	-	-	-	-	-	-	-	-	-	-	-	-	-	-	-	-	-	-	-	-	-	๗๑	๐๙๔-๖๔๐๗๙๓			
๓	องค์การบริหารส่วนตำบลลานดอกไม้ตก	-	-	-	-	๑	-	-	-	-	-	-	-	-	-	-	-	-	-	-	-	-	-	-	-	-	-	-	-	-	-	-	-	-	๒๓	จ.อ.นิรันฎ สายแก้ว/๐๘๔-๑๓๑-๗๔๕๔			
	รพ.โกสัมพีนคร																																			๒๔	๐-๕๕๗๑-๔๐๘๑		
	รวม	๖๘	๒๖	๑	๓	๖๘	๑๒๘	๑๒	๒๗	๖	๔๓	๑๗๘	๓๐	๒๒	๖๘	๙	๑๕	๐	๑	๑	๑๑	๑๒	๒๒	๑๓	๑๓	๔๒	๐	๔๗๗	๔	๑๕๖๔	๑๙	๑	๔	๒	๑๖๕	๓	๑๑	๓๐๔๑	

ข้อมูลสถานีเตือนภัย หอเตือนภัย ป้ายเตือนภัย สัญญาณเตือนภัย และหอกระจายข่าว

อุปกรณ์	สถานที่	ตำบล	อำเภอ	ละติจูด	ลองจิจูด
เครื่องรับสัญญาณเตือนภัยผ่านดาวเทียม	สำนักงานป้องกันฯ จังหวัดกำแพงเพชร	หนองปลิง	เมือง	N๑๖.๕๐๘๗๒๒	E๙๙.๕๐๑๖๙๔
เครื่องรับสัญญาณเตือนภัยผ่านดาวเทียม	สวท. จังหวัดกำแพงเพชร	หนองปลิง	เมือง	N๑๖.๕๐๘๓๔๒	E๙๙.๔๘๙๙๖๔
หอเตือนภัย	บ้านกะเหรี่ยงน้ำตก	คลองลานพัฒนา	คลองลาน	N๑๖.๑๓๐๒๕๐	E๙๙.๒๙๒๕๘๓
หอเตือนภัย	บ้านทุ่งพุทธา ม.๙	โกสัมพี	โกสัมพีนคร	N๑๖.๖๒๔๙๑๗	E๙๙.๒๕๑๕๘๓
สถานีถ่ายทอดสัญญาณเตือนภัย	สนง.ทต.คลองลานพัฒนา	คลองลานพัฒนา	คลองลาน	N๑๖.๑๒๒๐๘๓	E๙๙.๓๒๙๐๕๖
หอกระจายข่าว	บ้านเลขที่ ๔๙ หมู่ ๑๘	คลองลานพัฒนา	คลองลาน	N๑๖.๑๒๗๑๑๑	E๙๙.๓๐๙๐๐๐
หอกระจายข่าว	บ้านเลขที่ ๖๖๖ หมู่ ๑	คลองลานพัฒนา	คลองลาน	N๑๖.๑๑๕๐๐๐	E๙๙.๓๒๗๑๙๔
หอกระจายข่าว	บ้านเลขที่ ๒๒ หมู่ ๑๒ (จุดที่ ๑) ผญ.บึง	คลองลานพัฒนา	คลองลาน	N๑๖.๑๐๕๔๗๒	E๙๙.๓๗๑๐๘๓
หอกระจายข่าว	บ้านเลขที่ ๘๙๒ หมู่ ๑๕ อดีต ผญ.เก่าเปี้ยว	คลองลานพัฒนา	คลองลาน	N๑๖.๑๒๒๗๕๐	E๙๙.๓๖๙๐๘๓
หอกระจายข่าว	บ้านเลขที่ ๖๑ หมู่ ๑๒ (จุดที่ ๒)	คลองลานพัฒนา	คลองลาน	N๑๖.๐๘๘๒๗๘	E๙๙.๓๖๙๐๘๓
หอกระจายข่าว	บ้านเลขที่ ๔๘/๑ หมู่ ๘ ผญ.อนุ เปรมเสถียร ๐๘๙ ๕๖๒๗	คลองลานพัฒนา	คลองลาน	N๑๖.๐๖๙๙๔๔	E๙๙.๓๑๗๖๓๙
เครื่องรับสัญญาณเตือนภัยในท้องที่ ๑๑ ตำบล	ต.คลองลาน อ.คลองลาน จ.กำแพงเพชร	คลองลานพัฒนา	คลองลาน		
สถานีถ่ายทอดสัญญาณเตือนภัย	สนง.อบต.โป่งน้ำร้อน	โป่งน้ำร้อน	คลองลาน	N๑๖.๓๒๙๔๔	E๙๙.๒๙๕๙๑๗
หอกระจายข่าว	บ้านเลขที่ ๑๙/๑ หมู่ ๑	โป่งน้ำร้อน	คลองลาน	N๑๖.๓๓๐๒๕๐	E๙๙.๓๐๒๓๖๑
หอกระจายข่าว	วัดดอนแก้ว	โป่งน้ำร้อน	คลองลาน	N๑๖.๓๓๕๐๒๘	E๙๙.๒๘๙๒๒๒
หอกระจายข่าว	บ้านเลขที่ ๑๖ ม.๔	โป่งน้ำร้อน	คลองลาน	N๑๖.๓๘๔๒๗๘	E๙๙.๓๓๗๕๐๐
หอกระจายข่าว	บ้านเลขที่ ๑๐๑ หมู่ ๖ บ้านท่ากระบาก	โป่งน้ำร้อน	คลองลาน	N๑๖.๓๕๖๐๕๖	E๙๙.๓๒๐๘๓๓
เครื่องรับสัญญาณเตือนภัยในท้องที่ ๑๑ ตำบล	ต.โป่งน้ำร้อน อ.คลองลาน จ.กำแพงเพชร	โป่งน้ำร้อน	คลองลาน		
สถานีถ่ายทอดสัญญาณเตือนภัย	สนง.อบต.ท่าขุนราม หมู่ ๖	ท่าขุนราม	เมือง	N๑๖.๔๕๑๙๔๔	E๙๙.๔๕๕๓๓๓
หอกระจายข่าว	บ้านผู้ใหญ่ เลขที่ ๑๖๔ หมู่ ๑๑	ท่าขุนราม	เมือง	N๑๖.๔๕๒๓๘๙	E๙๙.๔๕๕๗๒๒
เครื่องรับสัญญาณเตือนภัยในท้องที่ ๑๑ ตำบล	ต.ท่าขุนราม อ.เมือง จ.กำแพงเพชร	ท่าขุนราม	เมือง		

ข้อมูลสถานีเตือนภัย หอเตือนภัย ป้ายเตือนภัย สัญญาณเตือนภัย และหอกระจายข่าว

อุปกรณ์	สถานที่	ตำบล	อำเภอ	ละติจูด	ลองจิจูด
สถานีถ่ายทอดสัญญาณเตือนภัย	สนง.อบต.วังไทร	วังไทร	คลองขลุง	N๑๖.๒๑๘๘๐๖	E๙๙.๖๒๐๖๑๑
หอกระจายข่าว	อบต.วังไทร	วังไทร	คลองขลุง	N๑๖.๒๑๘๘๐๖	E๙๙.๖๒๐๖๑๑
เครื่องรับสัญญาณเตือนภัยในท้องที่ ๑๑ ตำบล	ต.วังไทร อ.คลองขลุง จ.กำแพงเพชร	วังไทร	คลองขลุง		
สถานีถ่ายทอดสัญญาณเตือนภัย	อบต.คลองขลุง หมู่ ๑๐	คลองขลุง	คลองขลุง	N๑๖.๒๐๒๒๗๘	E๙๙.๗๑๐๑๖๗
หอกระจายข่าว	บ้านเลขที่ ๕๒/๑ หมู่ ๑๑	คลองขลุง	คลองขลุง	N๑๖.๒๓๕๖๑๑	E๙๙.๖๙๔๕๘๓
เครื่องรับสัญญาณเตือนภัยในท้องที่ ๑๑ ตำบล	ต.คลองขลุง อ.คลองขลุง จ.กำแพงเพชร	คลองขลุง	คลองขลุง		
สถานีถ่ายทอดสัญญาณเตือนภัย	บ้านผู้ใหญ่หนองแดน หมู่ ๒	โกสัมพี	โกสัมพีนคร	N๑๖.๕๒๑๕๕๖	E๙๙.๒๓๒๓๘๙
หอกระจายข่าว	บ้านเลขที่ ๑๓๔ หมู่ ๒	โกสัมพี	โกสัมพีนคร	N๑๖.๕๒๑๕๕๖	E๙๙.๒๓๒๓๘๙
หอกระจายข่าว	บ้านหนองแดน หมู่ ๒	โกสัมพี	โกสัมพีนคร	N๑๖.๕๒๒๐๒๘	E๙๙.๒๒๔๖๙๔
หอกระจายข่าว	บ้านมอรั้งาม หมู่ ๒๒	โกสัมพี	โกสัมพีนคร	N๑๖.๕๓๖๒๒๒	E๙๙.๒๕๒๘๐๖
หอกระจายข่าว	บ้านไร่พิจิตร	โกสัมพี	โกสัมพีนคร	N๑๖.๕๑๒๒๕๐	E๙๙.๒๕๒๘๐๖
หอกระจายข่าว	บ้านหนองบัวสามัคคี	โกสัมพี	โกสัมพีนคร	N๑๖.๕๖๖๒๒๒	E๙๙.๒๖๑๘๖๑
เครื่องรับสัญญาณเตือนภัยในท้องที่ ๑๑ ตำบล	รอสำรวจติดตั้งใหม่				

เครื่องมือ อุปกรณ์เฝ้าระวัง และระบบแจ้งเตือนภัย (ที่ไม่ใช่ของศูนย์เตือนภัยพิบัติแห่งชาติ ปภ.)

จังหวัดกำแพงเพชร

ลำดับ	ประเภทอุปกรณ์เฝ้าระวัง/ ระบบแจ้งเตือนภัย (ที่ไม่ใช่ของศูนย์ เตือนภัยพิบัติแห่งชาติ ปภ.)	สถานที่ติดตั้ง					พิกัด		หน่วยงานรับผิดชอบ
		บ้าน/ชุมชน	หมู่ที่	ตำบล	อำเภอ	จำนวน	Lat	Long	
1	สถานีวัดปริมาณน้ำฝน/ เครื่องวัดปริมาณน้ำฝน	สถานีอุตุนิยมวิทยาจังหวัดกำแพงเพชร		ในเมือง	เมืองกำแพงเพชร	1			อุตุนิยมวิทยาจังหวัดกำแพงเพชร
		บ้านห้วยกุ่ม		ทรงธรรม	เมืองกำแพงเพชร	1			กรมทรัพยากรน้ำ
		บ้านท่าทองแดง		ทรงธรรม	เมืองกำแพงเพชร	1			กรมทรัพยากรน้ำ
		บ้านสันติสุข		คลองแม่ลาย	เมืองกำแพงเพชร	1			กรมทรัพยากรน้ำ
		บ้านเพชรนิยัม		สักงาม	คลองลาน	1			กรมทรัพยากรน้ำ
		อบจ.กำแพงเพชร		คลองแม่ลาย	เมืองกำแพงเพชร	1			สถาบันสารสนเทศทรัพยากรน้ำ
		ชุมชนหนองปิงไก่อ		นาบ่อคำ	เมืองกำแพงเพชร	1			สถาบันสารสนเทศทรัพยากรน้ำ
		อบต.หนองไม้ก่อง		หนองไม้ก่อง	ไทรงาม	1			สถาบันสารสนเทศทรัพยากรน้ำ
		ทต.คลองลานพัฒนา		คลองลานพัฒนา	คลองลาน	1			สถาบันสารสนเทศทรัพยากรน้ำ
		ทต.ชาณุวรลักษบุรี		ป่าพุทรา	ชาณุวรลักษบุรี	1			สถาบันสารสนเทศทรัพยากรน้ำ
		อบต.สลกบาตร		สลกบาตร	ชาณุวรลักษบุรี	1			สถาบันสารสนเทศทรัพยากรน้ำ
		อบต.คลองขลุง		คลองขลุง	คลองขลุง	1			สถาบันสารสนเทศทรัพยากรน้ำ
		ทต.พรานกระต่าย		พรานกระต่าย	พรานกระต่าย	1			สถาบันสารสนเทศทรัพยากรน้ำ
		อบต.ลานกระบือ		ลานกระบือ	ลานกระบือ	1			สถาบันสารสนเทศทรัพยากรน้ำ
อบต.โพธิ์ทอง		โพธิ์ทอง	ปางศิลาทอง	1			สถาบันสารสนเทศทรัพยากรน้ำ		
2	สถานีวัดสภาพอากาศทาง อุตุนิยมวิทยา(PM 2.5/PM10)	ที่ว่าการอำเภอเมืองกำแพงเพชร		ในเมือง	เมืองกำแพงเพชร	1			สำนักงานจังหวัดกำแพงเพชร
		ทต.เทพนคร		เทพนคร	เมืองกำแพงเพชร	1			สำนักงานจังหวัดกำแพงเพชร
		อบต.สระแก้ว		สระแก้ว	เมืองกำแพงเพชร	1			สำนักงานจังหวัดกำแพงเพชร
3	สถานีตรวจวัดระดับน้ำ (โทรมาตร)	ฝายคลองสวนหมาก	2	โป่งน้ำร้อน	คลองลาน	1			ชลประทานจังหวัด
		บ้านโป่งน้ำร้อน	2	โป่งน้ำร้อน	คลองลาน	1			ชลประทานจังหวัด
		อ่างเก็บน้ำคลองมดแดง	7	โป่งน้ำร้อน	คลองลาน	1			ชลประทานจังหวัด
		บ้านโชคชัยพัฒนา-หินดาด	11	คลองลานพัฒนา	คลองลาน	1			ชลประทานจังหวัด
		อ่างเก็บน้ำคลองน้ำไหล	3	คลองน้ำไหล	คลองลาน	1			ชลประทานจังหวัด
		บ้านคลองน้ำไหลใต้	7	คลองน้ำไหล	คลองลาน	1			ชลประทานจังหวัด
		คลองวังหิน	11	คลองขลุง	คลองขลุง	1			ชลประทานจังหวัด
		สำนักสงฆ์มอหินเพลิง	14	วังไทร	คลองขลุง	1			ชลประทานจังหวัด

ลำดับ	ประเภทอุปกรณ์เฝ้าระวัง/ ระบบแจ้งเตือนภัย (ที่ไม่ใช่ของศูนย์ เตือนภัยพิบัติแห่งชาติ ปก.)	สถานที่ติดตั้ง					พิกัด		หน่วยงานรับผิดชอบ
		บ้าน/ชุมชน	หมู่ที่	ตำบล	อำเภอ	จำนวน	Lat	Long	
	สถานีตรวจวัดระดับน้ำ (โทรมาตร)	บ้านคลองสินवल	6	ธำรงค์	เมืองกำแพงเพชร	1			ชลประทานจังหวัด
		วัดอุทุมพร	1	ท่าขุนราม	เมืองกำแพงเพชร	1			ชลประทานจังหวัด
		บ้านหัวฝาย	9	ท่าขุนราม	เมืองกำแพงเพชร	1			ชลประทานจังหวัด
		วัดเขาแก้วสวรรค์	11	นาบ่อคำ	เมืองกำแพงเพชร	1			ชลประทานจังหวัด
		วัดวังทอง	4	วังทอง	เมืองกำแพงเพชร	1			ชลประทานจังหวัด
		อุทยานแห่งชาติคลองวังเจ้า	22	โกสัมพีนคร	โกสัมพีนคร	1			ชลประทานจังหวัด
		โรงเรียนบ้านคลองปลาสร้อย	7	ปางตาไว	ปางศิลาทอง	1			ชลประทานจังหวัด
4	หอเตือนภัย	ไรพิจิตร	15	โกสัมพีนคร	โกสัมพีนคร	1	529009	1833085	ทรัพยากรธรรมชาติและสิ่งแวดล้อมกำแพงเพชร
		หนองแดน	2	โกสัมพีนคร	โกสัมพีนคร	1	528500	1831500	ทรัพยากรธรรมชาติและสิ่งแวดล้อมกำแพงเพชร
		ท่าพุทรา	9	โกสัมพีนคร	โกสัมพีนคร	1	527788	1836627	ทรัพยากรธรรมชาติและสิ่งแวดล้อมกำแพงเพชร
		สันติสุข	7	ท่าขุนราม	เมืองกำแพงเพชร	1	545600	1818300	ทรัพยากรธรรมชาติและสิ่งแวดล้อมกำแพงเพชร
		เพชรนิยม	2	สักงาม	คลองลาน	1	528947	1801386	ทรัพยากรธรรมชาติและสิ่งแวดล้อมกำแพงเพชร
		เขาน้ำเพชร	6	คลองแม่ลาย	เมืองกำแพงเพชร	1	542472	1810391	ทรัพยากรธรรมชาติและสิ่งแวดล้อมกำแพงเพชร
		มอฝ้าย	10	คลองแม่ลาย	เมืองกำแพงเพชร	1	542537	1808124	ทรัพยากรธรรมชาติและสิ่งแวดล้อมกำแพงเพชร
		วังซ้อย	9	คลองแม่ลาย	เมืองกำแพงเพชร	1	542685	1813185	ทรัพยากรธรรมชาติและสิ่งแวดล้อมกำแพงเพชร
		ตากฟ้า	5	ปางตาไว	ปางศิลาทอง	1	540926	1766343	ทรัพยากรธรรมชาติและสิ่งแวดล้อมกำแพงเพชร
		ศรีเกษตร	16	ปางมะค่า	ขามเฒ่า	1	541083	1764283	ทรัพยากรธรรมชาติและสิ่งแวดล้อมกำแพงเพชร
		ทรัพย์เจริญ	17	ปางมะค่า	ขามเฒ่า	1	540140	1761607	ทรัพยากรธรรมชาติและสิ่งแวดล้อมกำแพงเพชร
		ศรีสมบูรณ์พัฒนา	19	ปางมะค่า	ขามเฒ่า	1	545023	1761482	ทรัพยากรธรรมชาติและสิ่งแวดล้อมกำแพงเพชร
		มอสมบูรณ์	11	ปางมะค่า	ขามเฒ่า	1	545343	1763082	ทรัพยากรธรรมชาติและสิ่งแวดล้อมกำแพงเพชร
		โป่งน้ำร้อน	2	โป่งน้ำร้อน	คลองลาน	1	530961	1805676	ทรัพยากรธรรมชาติและสิ่งแวดล้อมกำแพงเพชร
		ท่ากระบาก	6	โป่งน้ำร้อน	คลองลาน	1	536347	1809360	ทรัพยากรธรรมชาติและสิ่งแวดล้อมกำแพงเพชร
		ท่าระแนะ	8	นาบ่อคำ	เมืองกำแพงเพชร	1	541679	1815466	ทรัพยากรธรรมชาติและสิ่งแวดล้อมกำแพงเพชร
		บ้านใหม่นาบ่อคำ	16	นาบ่อคำ	เมืองกำแพงเพชร	1	543287	1816588	ทรัพยากรธรรมชาติและสิ่งแวดล้อมกำแพงเพชร
		คลองมดแดง	3	โป่งน้ำร้อน	คลองลาน	1	529591	1813383	ทรัพยากรธรรมชาติและสิ่งแวดล้อมกำแพงเพชร
		คลองสมบูรณ์	5	โป่งน้ำร้อน	คลองลาน	1	532515	1814773	ทรัพยากรธรรมชาติและสิ่งแวดล้อมกำแพงเพชร
		ศรีไกรลาศ	7	นาบ่อคำ	เมืองกำแพงเพชร	1	537661	1819791	ทรัพยากรธรรมชาติและสิ่งแวดล้อมกำแพงเพชร
		ปางขนุน	6	นาบ่อคำ	เมืองกำแพงเพชร	1	528052	1820466	ทรัพยากรธรรมชาติและสิ่งแวดล้อมกำแพงเพชร
		ห้วยกุ่ม	16	ทรงธรรม	เมืองกำแพงเพชร	1	540887	1826858	ทรัพยากรธรรมชาติและสิ่งแวดล้อมกำแพงเพชร
		บ้านสหธรรมพัฒนา	12	ทรงธรรม	เมืองกำแพงเพชร	1	543270	1824183	ทรัพยากรธรรมชาติและสิ่งแวดล้อมกำแพงเพชร

ลำดับ	ประเภทอุปกรณ์เฝ้าระวัง/ ระบบแจ้งเตือนภัย (ที่ไม่ใช่ของศูนย์ เตือนภัยพิบัติแห่งชาติ ปภ.)	สถานที่ติดตั้ง				พิกัด		หน่วยงานรับผิดชอบ	
		บ้าน/ชุมชน	หมู่ที่	ตำบล	อำเภอ	จำนวน	Lat		Long
	หอเตือนภัย	คลองลึก	5	ทรงธรรม	เมืองกำแพงเพชร	1	541118	1825790	ทรัพยากรธรรมชาติและสิ่งแวดล้อมกำแพงเพชร
		วังน้ำเย็น	6	ทรงธรรม	เมืองกำแพงเพชร	1	545861	1837583	ทรัพยากรธรรมชาติและสิ่งแวดล้อมกำแพงเพชร
5	หอกระจายข่าว/เสียงตามสาย	มีหอกระจายข่าวจำนวน 961 หมู่บ้าน							กำนัน ผู้ใหญ่บ้าน/อปท.
		-ใช้งานได้ จำนวน 865 หมู่บ้าน							
		-ไม่สามารถใช้งานได้เนื่องจาก							
		อุปกรณ์ชำรุด/เสียหาย จำนวน 96 หมู่บ้าน							
		หมู่บ้านที่ไม่มีหอกระจายข่าวจำนวน 2 หมู่บ้าน							
		เนื่องจากเป็นหมู่บ้านตั้งใหม่							
		บ้านหนองกองพัฒนา	23	นาบ่อคำ	เมืองกำแพงเพชร				
		บ้านวังไทร	15	หนองหลวง	ลานกระบือ				

ข้อมูลบัญชีผู้เชี่ยวชาญด้านสาธารณสุข

: ข้อมูลสำรวจปีงบประมาณ ๒๕๖๓

ลำดับ	ชื่อ - สกุล	ตำแหน่ง	สถานที่ทำงาน / หน่วยงาน ที่ตั้ง	เบอร์โทรศัพท์/E-mail	เบอร์มือถือ	ความเชี่ยวชาญ
๑	นางสาวอิศราภรณ์ สุจาโน	นักวิเคราะห์นโยบายและแผนเชี่ยวชาญ	ศูนย์ป้องกันและบรรเทาสาธารณภัย เขต ๘ กำแพงเพชร	๐-๕๕๓๑-๐๓๙๗-๙	๐๙-๘๒๕๘-๒๙๑๖	ด้านสาธารณสุข

**ข้อมูลบัญชีเครือข่ายด้านสาธารณสุข
จังหวัดกำแพงเพชร**

ลำดับที่	ชื่อหน่วยงาน	ระบบวิทยุสื่อสาร		ระบบโทรศัพท์		หมายเหตุ
		นามเรียกขาน	ความถี่	โทรศัพท์	โทรสาร	
๑	กรมทหารพรานที่ ๓๕	พรานเพชร ๓๕	๑๕๓.๐๙๐	๐-๕๕๗๔-๑๕๒๑	๐-๕๕๗๔-๑๕๒๑	มือถือ ๐๘-๑๙๖๒-๒๒๔๒
๒	บก.ภ.จว.กำแพงเพชร	กำแพงเพชร	๑๕๒.๙๕๐	๐-๕๕๗๒-๒๓๕๑	๐-๕๕๗๑-๓๓๗๗	
๓	สภ.เมืองกำแพงเพชร	ซากังราว	๑๕๖.๒๐๐	๐-๕๕๗๒-๐๐๘๐,๑๙๑	๐-๕๕๗-๖๘๖๙	
๔	ศูนย์ป้องกันและบรรเทาสาธารณภัย เขต ๘ กำแพงเพชร	ศูนย์นิรภัย เขต ๘	๑๖๖.๔๗๕	๐-๕๕๗๑-๐๓๙๐	๐-๕๕๗๑-๐๓๙๐	
๕	ที่ทำการปกครองจังหวัดกำแพงเพชร	ซุ่มกอ	๑๖๒.๑๒๕	๐-๕๕๗๐-๕๐๕๕	๐-๕๕๗๐-๕๐๕๖	
๖	ปกครอง อ.เมืองกำแพงเพชร	บรมธาตุ	๑๖๒.๑๒๕	๐-๕๕๗๑-๑๓๑๐	๐-๕๕๗๑-๑๓๑๐	
๗	อปท.ในพื้นที่ อ.เมืองกำแพงเพชร					
๘	ปกครอง อ.ชาณุวรลักษบุรี	ขุนวรร	๑๖๒.๑๒๕	๐-๕๕๗๗-๙๒๐๒	๐-๕๕๗๗-๙๒๐๒	
๙	อปท.ในพื้นที่ อ.ชาณุวรลักษบุรี					
๑๐	ปกครอง อ.คลองขลุง	กุญชร	๑๖๒.๑๒๕	๐-๕๕๗๘-๑๙๖๘	๐-๕๕๗๘-๑๕๐๕	
๑๑	อปท.ในพื้นที่ อ.คลองขลุง					
๑๒	ปกครอง อ.คลองลาน	น้ำตก	๑๖๒.๑๒๕	๐-๕๕๗๘-๖๑๓๘	๐-๕๕๗๘-๖๑๓๘	
๑๓	อปท.ในพื้นที่ อ.คลองลาน					
๑๔	ปกครอง อ.พรานกระต่าย	เมืองพราน	๑๖๒.๑๒๕	๐-๕๕๗๖-๑๔๘๙	๐-๕๕๗๖-๑๓๒๑	
๑๕	อปท.ในพื้นที่ อ.พรานกระต่าย					
๑๖	ปกครอง อ.ไตรงาม	ทรายแก้ว	๑๖๒.๑๒๕	๐-๕๕๗๙-๑๑๒๖	๐-๕๕๗๙-๑๑๒๖	
๑๗	อปท.ในพื้นที่ อ.ไตรงาม					
๑๘	ปกครอง อ.ทรายทองวัฒนา	ทรายทอง	๑๖๒.๑๒๕	๐-๕๕๗๓-๒๐๒๖	๐-๕๕๗๓-๒๐๒๖	
๑๙	อปท.ในพื้นที่ อ.ทรายทองวัฒนา					
๒๐	ปกครอง อ.บึงสามัคคี	บึงสามัคคี	๑๖๒.๑๒๕	๐-๕๕๗๗-๒๕๐๖	๐-๕๕๗๗-๒๕๐๖	
๒๑	อปท.ในพื้นที่ อ.บึงสามัคคี					

ลำดับที่	ชื่อหน่วยงาน	ระบบวิทยุสื่อสาร		ระบบโทรศัพท์		หมายเหตุ
		نامเรียกขาน	ความถี่	โทรศัพท์	โทรสาร	
๒๒	ปกครอง อ.ปางศิลาทอง	พฤกษา	๑๖๒.๑๒๕	๐-๕๕๗๒-๗๐๔๑	๐-๕๕๗๒-๗๐๔๑	
๒๓	อปท.ในพื้นที่ อ.ปางศิลาทอง					
๒๔	ปกครอง อ.ลานกระบือ	ไม้ดำ	๑๖๒.๑๒๕	๐-๕๕๗๖-๙๐๕๐	๐-๕๕๗๖-๙๐๕๐	
๒๕	อปท.ในพื้นที่ อ.ลานกระบือ					
๒๖	ปกครอง อ.โกสัมพีนคร	วาสิษฐี	๑๖๒.๑๒๕	๐-๕๕๗๑-๔๗๗๗	๐-๕๕๗๑-๔๗๗๗	
๒๗	อปท.ในพื้นที่ อ.โกสัมพีนคร					
๒๘	มูลนิธิสว่างกำแพงเพชรธรรมสถาน	ศูนย์สว่าง	๑๔๓.๐๖๐	๐-๕๕๗๑-๑๕๑๑		
๒๙	มูลนิธิกำแพงเพชรประชานุเคราะห์			๐ ๕๕๗๑ ๑๘๒๑		มือถือ ๐๘-๑๙๕๓-๙๒๕๙
๓๐	สมาคมกู้ภัยข่าวภาพ สาขากำแพงเพชร	กู้ภัยกำแพง	๑๖๑.๘๖๐	๐-๕๕๗๙-๙๐๔๗		มือถือ ๐๘-๖๒๐๓-๓๔๖๐
๓๑	โรงพยาบาลกำแพงเพชร	รพ.ศูนย์	๑๕๓.๘๗๐	๐-๕๕๗๑-๔๒๒๓-๕	๐-๕๕๗๑-๔๒๒๓	
๓๒	ศูนย์กู้ชีพ รพ.กำแพงเพชร	ศูนย์กู้ชีพ	๑๕๓.๘๗๐	๐-๕๕๗๑-๔๒๒๔	๐-๕๕๗๑-๔๒๒๕	

บัญชีเครือข่าย อปพร.

ลำดับ	อำเภอ	จำนวน (คน)	อัตรากำลังใช้งาน
๑	เมืองกำแพงเพชร	๓,๑๒๒	๖๒๔
๒	ขามเฒ่า	๑,๗๐๓	๓๔๑
๓	คลองขลุง	๑,๒๗๑	๒๕๔
๔	พรานกระต่าย	๑,๑๙๓	๒๓๙
๕	ไทรยางม	๑,๐๓๐	๒๐๖
๖	ลานกระบือ	๑,๐๕๕	๒๑๑
๗	คลองลาน	๘๙๐	๑๗๘
๘	ทรายทองวัฒนา	๔๖๐	๙๒
๙	ปางศิลาทอง	๕๘๘	๑๑๘
๑๐	บึงสามัคคี	๓๖๔	๗๓
๑๑	โกสัมพีนคร	๕๓๗	๑๐๗
รวม		๑๒,๒๑๓	๒,๔๔๓

หมายเหตุ -ข้อมูลตามระบบ E-Volunteer ณ เดือนสิงหาคม ๒๕๖๓
 -อัตรากำลังใช้งานประมาณ ๒๐% ของจำนวนคนในระบบ E-Volunteer

ข้อมูลบัญชีศักยภาพพื้นฐานทางด้านสาธารณสุข

ลำดับ	อำเภอ	โรงพยาบาล	ประเภท	จำนวนเตียงใช้งานจริง	แพทย์ทั้งหมด	แพทย์เฉพาะทาง										พิกัด GPS (ลองจิจูด, ละติจูด)
						อายุรกรรม	ศัลยกรรม	จักษุแพทย์	หูคอจมูก	สูติ-นรีเวช	กุมารเวช	จิตเวช	กายภาพบำบัด	เวชศาสตร์ชุมชน	สาขาอื่นๆ	
๑	เมืองกำแพงเพชร	โรงพยาบาลกำแพงเพชร	รพ.ทั่วไป	๔๖๘	๘๕	๑๓	๑๒	๔	๓	๖	๒	๒	๑	๑๐	๒๘	๙๙.๕๒๗๘๔๐, ๑๖.๔๖๓๓๑๗
๒	เมืองกำแพงเพชร	โรงพยาบาลทุ่งโพธิ์ทะเล	รพ.ชุมชน	๑๐	๓											๙๙.๖๘๙๘๔๗, ๑๖.๔๘๖๘๙๔
๓	ไตรงาม	โรงพยาบาลไตรงาม	รพ.ชุมชน	๓๐	๕											๙๙.๘๘๔๗๐๓, ๑๖.๔๗๖๖๖๓
๔	คลองลาน	โรงพยาบาลคลองลาน	รพ.ชุมชน	๖๐	๗											๙๙.๓๒๔๑๑๘, ๑๖.๑๘๓๘๓๘
๕	ขามเฒ่า	โรงพยาบาลขามเฒ่า	รพ.ชุมชน	๖๐	๑๔	๒	๑			๑	๒					๙๙.๘๕๗๔๓๘, ๑๖.๐๕๖๗๙๑
๖	คลองขลุง	โรงพยาบาลคลองขลุง	รพ.ชุมชน	๙๐	๑๒	๑							๑			๙๙.๗๐๙๗๘๐, ๑๖.๒๑๕๕๑๓
๗	พรานกระต่าย	โรงพยาบาลพรานกระต่าย	รพ.ชุมชน	๖๐	๗						๑					๙๙.๕๘๖๐๕๕, ๑๖.๖๗๗๘๖๕
๘	ลานกระบือ	โรงพยาบาลลานกระบือ	รพ.ชุมชน	๓๐	๕											๙๙.๘๔๕๓๙๙, ๑๖.๕๙๘๙๘๕
๙	ทรายทองวัฒนา	โรงพยาบาลทรายทองวัฒนา	รพ.ชุมชน	๓๐	๔											๙๙.๘๑๔๖๘๐, ๑๖.๒๙๘๐๗๖
๑๐	ปางศิลาทอง	โรงพยาบาลปางศิลาทอง	รพ.ชุมชน	๓๐	๓											๙๙.๔๐๙๙๔๑, ๑๖.๐๖๓๓๒๖
๑๑	บึงสามัคคี	โรงพยาบาลบึงสามัคคี	รพ.ชุมชน	๓๐	๔											๙๙.๙๔๙๕๖๑, ๑๖.๑๖๘๒๙๓
๑๒	โกสัมพีนคร	โรงพยาบาลโกสัมพีนคร	รพ.ชุมชน	๑๐	๓											๙๙.๓๔๐๑๕๐, ๑๖.๖๓๙๘๑๕
รวม				๙๐๘	๑๕๒	๑๖	๑๓	๔	๓	๗	๙	๒	๑	๑๑	๒๘	

ที่มา : สำนักงานสาธารณสุขจังหวัดกำแพงเพชร (ข้อมูล ณ เดือนสิงหาคม ๒๕๖๓)

ข้อมูลหน่วยบริการสาธารณสุขและอาสาสมัครสาธารณสุข (อสม.)

ลำดับ	อำเภอ	สังกัดกระทรวงสาธารณสุข			สังกัดองค์กรปกครองส่วนท้องถิ่น		หน่วยบริการ สาธารณสุข รวม	อาสาสมัคร สาธารณสุข (คน)
		สถานีอนามัย เฉลิมพระเกียรติฯ	รพ.สต.	ศูนย์บริการ สาธารณสุข	สถานีอนามัย	ศูนย์บริการ สาธารณสุข		
๑	เมืองกำแพงเพชร	๑	๒๘	๒	๐	๓	๓๔	๓,๑๖๔
๒	ไตรงาม	๐	๙	๐	๐	๐	๙	๙๒๒
๓	คลองลาน	๐	๑๑	๐	๐	๐	๑๑	๑,๐๓๘
๔	ขามเฒ่า	๐	๑๗	๐	๐	๐	๑๗	๑,๘๐๗
๕	คลองขลุง	๐	๑๒	๐	๒	๐	๑๔	๑,๓๗๕
๖	พรานกระต่าย	๐	๑๕	๐	๐	๑	๑๖	๑,๑๔๓
๗	ลานกระบือ	๐	๘	๐	๐	๑	๙	๑,๑๓๐
๘	ทรายทองวัฒนา	๐	๔	๐	๐	๐	๔	๓๖๓
๙	ปางศิลาทอง	๐	๒	๐	๓	๐	๕	๕๔๓
๑๐	บึงสามัคคี	๐	๖	๐	๐	๐	๖	๔๐๐
๑๑	โกสัมพีนคร	๐	๗	๐	๐	๐	๗	๔๔๐
รวม		๑	๑๑๙	๒	๕	๕	๑๓๒	๑๒,๓๒๕

ที่มา : สำนักงานสาธารณสุขจังหวัดกำแพงเพชร (ข้อมูล ณ เดือนสิงหาคม ๒๕๖๓)

บัญชีรายชื่อผู้นำอาสาสมัคร องค์กรสาธารณกุศล หน่วยงานที่รับผิดชอบในการประสานการปฏิบัติ

ลำดับ	ชื่อองค์กรสาธารณกุศล	สถานที่ตั้ง	ความเชี่ยวชาญ	อาสาสมัคร		ผู้ปฏิบัติงาน	หมายเลขโทรศัพท์	ชื่อผู้บริหาร		ตำแหน่ง	โทรศัพท์มือถือ
				จำนวน(คน)	กุ๊ชีพ			กุ๊ภัย	องค์กร		
๑	เหล่ากาชาดจังหวัดกำแพงเพชร	สนง.เหล่ากาชาดจังหวัด กำแพงเพชร เลขที่ ๑๗ ถนนเทศา ๑ ต.ในเมือง อ.เมือง จ.กำแพงเพชร	ด้านช่วยเหลือผู้ประสบ สาธารณภัย				๐-๕๕๗๑-๑๔๒๐				
๒	มูลนิธิกำแพงเพชรประชาชนุเคราะห์	๘๒/๑ ถ.บำรุงราษฎร์ ต.ในเมือง อ.เมือง จ.กำแพงเพชร	ด้านช่วยเหลือผู้ประสบ สาธารณภัย				๐-๕๕๗๑-๑๘๒๑				๐๘-๗๒๐๘-๗๙๔๗
๑	มูลนิธิสว่างกำแพงเพชรธรรมสถาน	๔๑๓/๖ ถ.เจริญสุข ต.ในเมือง อ.เมือง จ.กำแพงเพชร	ด้านช่วยเหลือผู้ประสบ สาธารณภัย				๐-๕๕๗๑-๑๕๕๑				๐๘-๗๖๗๔-๘๔๐๕

พื้นที่รองรับการอพยพ
อำเภอโกสุมพินคร จังหวัดกำแพงเพชร

พื้นที่รองรับการอพยพ										
อำเภอ	ชื่อสถานที่	ค่าพิกัด GPS (ถ้ามี)	ที่อยู่			*รองรับผู้อพยพได้จำนวน (คน)	ขนาดพื้นที่ (ตารางเมตร)	ผู้รับผิดชอบสถานที่		สิ่งสาธารณูปโภคที่มีอยู่ในปัจจุบัน
			เลขที่	หมู่บ้าน /ชุมชน	ตำบล			ชื่อ-สกุล/ตำแหน่ง	หมายเลขโทรศัพท์	
โกสุมพินคร	วัดสังฆานุภาพ	-	๑๖	๑	โกสุมพิ	๕๐๐-๑,๐๐๐		องค์การบริหารส่วนตำบลโกสุมพิ	๐๕๕-๐๒๙๗๓๗	<input checked="" type="checkbox"/> ไฟฟ้า <input checked="" type="checkbox"/> ประปา <input checked="" type="checkbox"/> ห้องสุขา...๓๐...ห้อง
โกสุมพินคร	วัดหนองแกม	-	๒	๒	โกสุมพิ	๒๐๐		องค์การบริหารส่วนตำบลโกสุมพิ	๐๕๕-๐๒๙๗๓๗	<input checked="" type="checkbox"/> ไฟฟ้า <input checked="" type="checkbox"/> ประปา <input checked="" type="checkbox"/> ห้องสุขา...๑๐...ห้อง
โกสุมพินคร	วัดหนองบัว	-	๑๔	๔	โกสุมพิ	๒๐๐		องค์การบริหารส่วนตำบลโกสุมพิ	๐๕๕-๐๒๙๗๓๗	<input checked="" type="checkbox"/> ไฟฟ้า <input checked="" type="checkbox"/> ประปา <input checked="" type="checkbox"/> ห้องสุขา...๑๐...ห้อง
โกสุมพินคร	เขตรักษาพันธุ์สัตว์ป่าเขาสนามเพรียง	-	๑๖	๑	โกสุมพิ	๕๐๐		องค์การบริหารส่วนตำบลโกสุมพิ	๐๕๕-๐๒๙๗๓๗	<input checked="" type="checkbox"/> ไฟฟ้า <input checked="" type="checkbox"/> ประปา <input checked="" type="checkbox"/> ห้องสุขา...๑๕...ห้อง
โกสุมพินคร	๑.โรงเรียนวังชมพู ๒.วัดวังชมพู	- -	- -	วังชมพู	เพชรชมพู	๖๖๘		นายวิชัย จันทร์ลอย	๐๘๖-๒๐๐๒๘๒๑	<input checked="" type="checkbox"/> ไฟฟ้า <input checked="" type="checkbox"/> ประปา <input checked="" type="checkbox"/> ห้องสุขา...๒๐...ห้อง
โกสุมพินคร	๑.ศาลาประชาคม ๒.วัดสตูดิวาราม	- -	- -	มอเสียดู	เพชรชมพู	๗๐๐		นายดิเรก อินทีก	๐๙๔-๘๘๕๓๒๙๒	<input checked="" type="checkbox"/> ไฟฟ้า <input checked="" type="checkbox"/> ประปา <input checked="" type="checkbox"/> ห้องสุขา...๑๕...ห้อง
โกสุมพินคร	๑.โรงเรียนยอดประชาสรรค์ ๒.วัดเนินกรวด	-	-	เนินกรวด	ลานดอกไม้ ตก	๑,๐๐๐ ๑,๐๐๐		ผอ.โรงเรียน/นางศุภลักษณ์ นาเจริญ เจ้าอาวาสวัดเนินกรวด	๐๘๖-๙๓๐-๘๑๑๐ ๐๘๑-๘๘๘-๓๘๗๐	<input checked="" type="checkbox"/> ไฟฟ้า <input checked="" type="checkbox"/> ประปา <input checked="" type="checkbox"/> ห้องสุขา...๔๐...ห้อง

พื้นที่รองรับการอพยพ
อำเภอชาณุวรลักษบุรี จังหวัดกำแพงเพชร

พื้นที่รองรับการอพยพ										
อำเภอ	ชื่อสถานที่	ค่าพิกัด GPS (ถ้ามี)	ที่อยู่			* รองรับ ผู้อพยพ ได้จำนวน (คน)	ขนาดพื้นที่ (ตาราง เมตร)	ผู้รับผิดชอบสถานที่		สิ่งสาธารณูปโภค ที่มีอยู่ในปัจจุบัน
			เลขที่	หมู่บ้าน /ชุมชน	ตำบล			ชื่อ-สกุล/ตำแหน่ง	หมายเลขโทรศัพท์	
ชาณุวรลักษบุรี	๑.โรงเรียนบ้านศรีไพศาล	-	-	๑	ปางมะค่า	๑,๒๗๗		ผอ.โรงเรียนบ้านศรีไพศาล	-	<input checked="" type="checkbox"/> ไฟฟ้า <input checked="" type="checkbox"/> ประปา <input checked="" type="checkbox"/> ห้องสุขา.....๑๐.....ห้อง
ชาณุวรลักษบุรี	๑.โรงเรียนบ้านส่องตาแล	-	-	๒	ปางมะค่า	๖๙๓		ผอ.โรงเรียนบ้านส่องตาแล	-	<input checked="" type="checkbox"/> ไฟฟ้า <input checked="" type="checkbox"/> ประปา <input checked="" type="checkbox"/> ห้องสุขา.....๑๐.....ห้อง
ชาณุวรลักษบุรี	๑.วัดใหม่ศรีสว่าง	-	-	๓	ปางมะค่า	๖๑๔		เจ้าอาวาสวัดใหม่ศรีสว่าง	-	<input checked="" type="checkbox"/> ไฟฟ้า <input checked="" type="checkbox"/> ประปา <input checked="" type="checkbox"/> ห้องสุขา.....๕.....ห้อง
ชาณุวรลักษบุรี	๑.โรงเรียนบ้านพิตโบก	-	-	๔	ปางมะค่า	๙๗๐		ผอ.โรงเรียนบ้านพิตโบก	-	<input checked="" type="checkbox"/> ไฟฟ้า <input checked="" type="checkbox"/> ประปา <input checked="" type="checkbox"/> ห้องสุขา.....๑๐.....ห้อง
ชาณุวรลักษบุรี	๑.วัดปางมะค่า	-	-	๕	ปางมะค่า	๑,๒๕๒		เจ้าอาวาสวัดปางมะค่า	-	<input checked="" type="checkbox"/> ไฟฟ้า <input checked="" type="checkbox"/> ประปา <input checked="" type="checkbox"/> ห้องสุขา.....๕.....ห้อง
ชาณุวรลักษบุรี	๑.โรงเรียนบ้านเกาะแก้ว อนุสรณ์	-	-	๖	ปางมะค่า	๖๑๐		ผอ.โรงเรียนบ้านเกาะแก้วอนุสรณ์	-	<input checked="" type="checkbox"/> ไฟฟ้า <input checked="" type="checkbox"/> ประปา <input checked="" type="checkbox"/> ห้องสุขา.....๑๐.....ห้อง
ชาณุวรลักษบุรี	๑.อบต.หลังเก่า	-	-	๗	ปางมะค่า	๑,๐๐๓		เทศบาลตำบลปางมะค่า	-	<input checked="" type="checkbox"/> ไฟฟ้า <input checked="" type="checkbox"/> ประปา <input checked="" type="checkbox"/> ห้องสุขา.....๓.....ห้อง

พื้นที่รองรับการอพยพ

อำเภอ	ชื่อสถานที่	ค่าพิกัด GPS (ถ้ามี)	ที่อยู่			* รองรับ ผู้อพยพ ได้จำนวน (คน)	ขนาดพื้นที่ (ตาราง เมตร)	ผู้รับผิดชอบสถานที่		สิ่งสาธารณูปโภค ที่มีอยู่ในปัจจุบัน
			เลขที่	หมู่บ้าน /ชุมชน	ตำบล			ชื่อ-สกุล/ตำแหน่ง	หมายเลขโทรศัพท์	
ขานูวรัลักษ์บุรี	๑.วัดหนองแสง	-	-	๘	ปางมะค่า	๗๐๑		เจ้าอาวาสวัดหนองแสง	-	<input checked="" type="checkbox"/> ไฟฟ้า <input checked="" type="checkbox"/> ประปา <input checked="" type="checkbox"/> ห้องสุขา.....๕.....ห้อง
ขานูวรัลักษ์บุรี	๑.โรงเรียนหนองน้ำแดง	-		๙	ปางมะค่า	๕๓๙		ผอ.โรงเรียนหนองน้ำแดง	-	<input checked="" type="checkbox"/> ไฟฟ้า <input checked="" type="checkbox"/> ประปา <input checked="" type="checkbox"/> ห้องสุขา.....๑๐.....ห้อง
ขานูวรัลักษ์บุรี	๑.โรงเรียนบ้านวังน้ำพัฒนา	-		๑๐	ปางมะค่า	๗๒๔		ผอ.โรงเรียนบ้านวังน้ำพัฒนา	-	<input checked="" type="checkbox"/> ไฟฟ้า <input checked="" type="checkbox"/> ประปา <input checked="" type="checkbox"/> ห้องสุขา.....๑๐.....ห้อง
ขานูวรัลักษ์บุรี	๑.วัดเขาสว่างธรรม	-		๑๑	ปางมะค่า	๙๙๑		เจ้าอาวาสวัดเขาสว่างธรรม	-	<input checked="" type="checkbox"/> ไฟฟ้า <input checked="" type="checkbox"/> ประปา <input checked="" type="checkbox"/> ห้องสุขา.....๓.....ห้อง
ขานูวรัลักษ์บุรี	๑.วัดอ่างหินเพลิง	-		๑๒	ปางมะค่า	๖๒๗		เจ้าอาวาสวัดอ่างหินเพลิง	-	<input checked="" type="checkbox"/> ไฟฟ้า <input checked="" type="checkbox"/> ประปา <input checked="" type="checkbox"/> ห้องสุขา.....๕.....ห้อง
ขานูวรัลักษ์บุรี	๑.วัดท่าตಾಯู่	-	-	๑๓	ปางมะค่า	๕๓๖		เจ้าอาวาสวัดท่าตಾಯู่	-	<input checked="" type="checkbox"/> ไฟฟ้า <input checked="" type="checkbox"/> ประปา <input checked="" type="checkbox"/> ห้องสุขา.....๕.....ห้อง
ขานูวรัลักษ์บุรี	๑.โรงเรียนบ้านวังน้ำพัฒนา (สาขาบ่อหิน)	-	-	๑๔	ปางมะค่า	๓๔๗		ผอ.โรงเรียนบ้านวังน้ำพัฒนา (สาขาบ่อหิน)	-	<input checked="" type="checkbox"/> ไฟฟ้า <input checked="" type="checkbox"/> ประปา <input checked="" type="checkbox"/> ห้องสุขา.....๑๐.....ห้อง
ขานูวรัลักษ์บุรี	๑.วัดศรีมงคล	-		๑๕	ปางมะค่า	๖๙๒		เจ้าอาวาสวัดศรีมงคล	-	<input checked="" type="checkbox"/> ไฟฟ้า <input checked="" type="checkbox"/> ประปา <input checked="" type="checkbox"/> ห้องสุขา.....๕.....ห้อง

พื้นที่รองรับการอพยพ

อำเภอ	ชื่อสถานที่	ค่าพิกัด GPS (ถ้ามี)	ที่อยู่			* รองรับ ผู้อพยพ ได้จำนวน (คน)	ขนาดพื้นที่ (ตาราง เมตร)	ผู้รับผิดชอบสถานที่		สิ่งสาธารณูปโภค ที่มีอยู่ในปัจจุบัน
			เลขที่	หมู่บ้าน /ชุมชน	ตำบล			ชื่อ-สกุล/ตำแหน่ง	หมายเลขโทรศัพท์	
ขานูวรลักษบุรี	๑.โรงเรียนบ้านศรีเกษตรพัฒนา	-		๑๖	ปางมะค่า	๖๕๔		ผอ.โรงเรียนบ้านศรีเกษตรพัฒนา	-	<input checked="" type="checkbox"/> ไฟฟ้า <input checked="" type="checkbox"/> ประปา <input checked="" type="checkbox"/> ห้องสุขา.....๑๐.....ห้อง
ขานูวรลักษบุรี	๑.วัดทรัพย์เจริญ	-		๑๗	ปางมะค่า	๖๖๓		เจ้าอาวาสวัดทรัพย์เจริญ	-	<input checked="" type="checkbox"/> ไฟฟ้า <input checked="" type="checkbox"/> ประปา <input checked="" type="checkbox"/> ห้องสุขา.....๕.....ห้อง
ขานูวรลักษบุรี	๑.โรงเรียนบ้านเขาพริกไทย	-		๑๘	ปางมะค่า	๖๑๐		ผอ.โรงเรียนบ้านเขาพริกไทย	-	<input checked="" type="checkbox"/> ไฟฟ้า <input checked="" type="checkbox"/> ประปา <input checked="" type="checkbox"/> ห้องสุขา.....๑๐.....ห้อง
ขานูวรลักษบุรี	๑.วัดศรีสมบูรณ์	-	-	๑๙	ปางมะค่า	๖๙๖		เจ้าอาวาสวัดศรีสมบูรณ์	-	<input checked="" type="checkbox"/> ไฟฟ้า <input checked="" type="checkbox"/> ประปา <input checked="" type="checkbox"/> ห้องสุขา.....๑๐.....ห้อง
ขานูวรลักษบุรี	๑.วัดหนองน้ำแดง	-	-	๒๐	ปางมะค่า	๕๔๕		เจ้าอาวาสวัดหนองน้ำแดง	-	<input checked="" type="checkbox"/> ไฟฟ้า <input checked="" type="checkbox"/> ประปา <input checked="" type="checkbox"/> ห้องสุขา.....๕.....ห้อง
ขานูวรลักษบุรี	๑.ศาลาประชาคมหมู่บ้าน	-	-	๒๑	ปางมะค่า	๖๙๔		ผู้ใหญ่บ้าน หมู่ ๒๑	-	<input checked="" type="checkbox"/> ไฟฟ้า <input checked="" type="checkbox"/> ประปา <input checked="" type="checkbox"/> ห้องสุขา.....๓.....ห้อง
ขานูวรลักษบุรี	๑.วัดวังปลาอ้าว	-	-	๒๒	ปางมะค่า	๑,๐๒๙		เจ้าอาวาสวัดวังปลาอ้าว	-	<input checked="" type="checkbox"/> ไฟฟ้า <input checked="" type="checkbox"/> ประปา <input checked="" type="checkbox"/> ห้องสุขา.....๑๐.....ห้อง
ขานูวรลักษบุรี	๑.ศาลาอเนกประสงค์	-	-	๒๓	ปางมะค่า	๔๗๘		ผู้ใหญ่บ้าน หมู่ ๒๓	-	<input checked="" type="checkbox"/> ไฟฟ้า <input checked="" type="checkbox"/> ประปา <input checked="" type="checkbox"/> ห้องสุขา.....๑๐.....ห้อง

พื้นที่รองรับการอพยพ

อำเภอ	ชื่อสถานที่	ค่าพิกัด GPS (ถ้ามี)	ที่อยู่			* รองรับ ผู้อพยพ ได้จำนวน (คน)	ขนาดพื้นที่ (ตาราง เมตร)	ผู้รับผิดชอบสถานที่		สิ่งสาธารณูปโภค ที่มีอยู่ในปัจจุบัน
			เลขที่	หมู่บ้าน /ชุมชน	ตำบล			ชื่อ-สกุล/ตำแหน่ง	หมายเลขโทรศัพท์	
ขามเฒ่า	๑.โรงเรียนบ้านคลองสะพาน ข้าง	-	-	๒๔	ปางมะค่า	๔๗๘		ผอ.โรงเรียนบ้านคลองสะพานข้าง	-	<input checked="" type="checkbox"/> ไฟฟ้า <input checked="" type="checkbox"/> ประปา <input checked="" type="checkbox"/> ห้องสุขา.....๕....ห้อง
ขามเฒ่า	๑.โรงเรียนชุมชน บ้านสลกบาตร ๒.วัดสิงคาราม ๓.อาคารอเนกประสงค์ จอมทอง	- - -	- - -	โพธิ์ทอง ร่วมใจ มังกรทอง	สลกบาตร	๑,๕๐๐ ๑,๐๐๐ ๖๐๐		จ.ส.อ.เนศ แซ่จัญญกรรม นายอภิชัย สุนทร นายสิทธิชัย แสงสอน	๐๘๗-๗๓๗-๖๕๗๗ ๐๘๔-๘๑๔-๒๑๑๖ ๐๘๑-๖๘๘-๒๓๒๘	<input checked="" type="checkbox"/> ไฟฟ้า <input checked="" type="checkbox"/> ประปา <input checked="" type="checkbox"/> ห้องสุขา...๑๐....ห้อง
ขามเฒ่า	๑.วัดป่าสลกบาตร	-	-	โพธิ์ทอง	สลกบาตร	๑,๐๐๐		นายละมัย นิพนธ์	๐๙๑-๑๔๖-๔๙๖๒	<input checked="" type="checkbox"/> ไฟฟ้า <input checked="" type="checkbox"/> ประปา <input checked="" type="checkbox"/> ห้องสุขา...๑๐....ห้อง
ขามเฒ่า	๑.โรงเรียนนวิสารศึกษา ๒.วัดหงษ์ทอง ๓.อาคารอเนกประสงค์ ทต.สลกบาตร ๔.อาคารศูนย์ส่งเสริมกีฬาฯ	- - - -	- - - -	หงษ์ทอง ร่วมใจ	สลกบาตร	๘๐๐ ๑,๐๐๐ ๖๐๐ ๕๐๐		นายบัณฑิต พุทธิโคภิชฐ์ นายประชัน ภูมิตล นางพรทิพย์ เพิ่มพูนขันติสุข นางสุวรรณา ศรีพัฒน์	๐๘๒-๓๙๕-๘๐๘๕ ๐๘๔-๖๘๘-๙๕๘๘ ๐๙๑-๗๗๔-๑๕๘๒ ๐๘๑-๗๗๒-๐๐๑๓	<input checked="" type="checkbox"/> ไฟฟ้า <input checked="" type="checkbox"/> ประปา <input checked="" type="checkbox"/> ห้องสุขา...๑๐....ห้อง
ขามเฒ่า	๑.ศาลาประชาคม	-	-	สลกบาตร	สลกบาตร	๔๐๐		นายโกศล ชมชื่น กำนัน	๐๘-๙๗๐๘-๗๑๕๓	<input checked="" type="checkbox"/> ไฟฟ้า <input checked="" type="checkbox"/> ประปา <input checked="" type="checkbox"/> ห้องสุขา...๑๐....ห้อง
ขามเฒ่า	๑.โรงเรียนเนินปอแดง	-	-	โนนปอ แดง	สลกบาตร	๑,๐๐๐		นางนภาพร หงส์ยนต์ รรก. ผอ.รร.	๐-๕๕๗๑๑-๑๓๗๐	<input checked="" type="checkbox"/> ไฟฟ้า <input checked="" type="checkbox"/> ประปา <input checked="" type="checkbox"/> ห้องสุขา...๑๐....ห้อง

พื้นที่รองรับการอพยพ

อำเภอ	ชื่อสถานที่	ค่าพิกัด GPS (ถ้ามี)	ที่อยู่			* รองรับ ผู้อพยพ ได้จำนวน (คน)	ขนาดพื้นที่ (ตาราง เมตร)	ผู้รับผิดชอบสถานที่		สิ่งสาธารณูปโภค ที่มีอยู่ในปัจจุบัน
			เลขที่	หมู่บ้าน /ชุมชน	ตำบล			ชื่อ-สกุล /ตำแหน่ง	หมายเลขโทรศัพท์	
ชาณุวรลักษบุรี	๑.วัดดอนปอแดง	-	-	โนนปอ แดง	สลกบาตร	๔๐๐		พระครูประสาทวิฑูรณปสาทโน เจ้าอาวาส	-	<input checked="" type="checkbox"/> ไฟฟ้า <input checked="" type="checkbox"/> ประปา <input checked="" type="checkbox"/> ห้องสุขา...๑๐...ห้อง
ชาณุวรลักษบุรี	๑.ศาลา SML	-	-	วังสลัก พระ	สลกบาตร	๒๐๐		นายวิชัย ยะมก ผู้ใหญ่บ้านหมู่ ๔	๐๘-๒๒๒๘-๓๗๓๘	<input checked="" type="checkbox"/> ไฟฟ้า <input checked="" type="checkbox"/> ประปา <input checked="" type="checkbox"/> ห้องสุขา...๑๐...ห้อง
ชาณุวรลักษบุรี	๑.โรงเรียนสลกบาตรวิทยา	-	-	สลกบาตร	สลกบาตร	๓,๐๐๐		นายเกษม สุขเกตุ ผอ.รร.	๐-๕๕๓๒-๖๔๓๒	<input checked="" type="checkbox"/> ไฟฟ้า <input checked="" type="checkbox"/> ประปา <input checked="" type="checkbox"/> ห้องสุขา...๔๐...ห้อง
ชาณุวรลักษบุรี	๑.โรงเรียนบ้านรังแกว	-	-	รังแกว	สลกบาตร	๕๐๐		นายประเสริฐ ปรีกมานนท์ ผอ.รร.	๐-๕๕๓๖-๐๑๑๑	<input checked="" type="checkbox"/> ไฟฟ้า <input checked="" type="checkbox"/> ประปา <input checked="" type="checkbox"/> ห้องสุขา...๔๐...ห้อง
ชาณุวรลักษบุรี	๑.วัดมะม่วงงาม	-	-	อุตสาหกรรม ริม ยิงเจริญ	สลกบาตร	๑,๐๐๐		พระอธิการทองอยู่ สุขกาโม เจ้าอาวาส	-	<input checked="" type="checkbox"/> ไฟฟ้า <input checked="" type="checkbox"/> ประปา <input checked="" type="checkbox"/> ห้องสุขา...๑๐...ห้อง
ชาณุวรลักษบุรี	๑.โรงเรียนบ้านเกาะตาล ๒.วัดเกาะตาล	- -	หมู่ ๒ -	เกาะตาล	เกาะตาล	๒๐๐ ๓๐๐		นายอำนาจ ชูปิ่น	๐๘๙-๗๐๒๓๘๘๓	<input checked="" type="checkbox"/> ไฟฟ้า <input checked="" type="checkbox"/> ประปา <input checked="" type="checkbox"/> ห้องสุขา...๑๕...ห้อง
ชาณุวรลักษบุรี	๑.โรงเรียนบ้านโนนตารอด ๒.วัดโนนตารอด	- -	หมู่ ๔ -	โนนตา รอด	เกาะตาล	๑๕๐ ๑๐๐		นายสง่า วินทะชัย	๐๘๙-๙๕๘๓๗๘๘	<input checked="" type="checkbox"/> ไฟฟ้า <input checked="" type="checkbox"/> ประปา <input checked="" type="checkbox"/> ห้องสุขา...๑๒...ห้อง
ชาณุวรลักษบุรี	๑.โรงเรียนสระตาพรหม ๒.วัดพรหมนิมิต ๓.ศาลาประชาคม	- - -	- - -	สระตา พรหม	ดอนแดง	๒๐ ๑๑๐ ๑๓๐		ผอ.โรงเรียนสระตาพรหม หลวงพ่อวัดพรหมนิมิต ผู้ใหญ่บ้าน (นายสำนวน เตโชเม็ง)	-	<input checked="" type="checkbox"/> ไฟฟ้า <input checked="" type="checkbox"/> ประปา <input checked="" type="checkbox"/> ห้องสุขา...๒๕...ห้อง

พื้นที่รองรับการอพยพ

อำเภอ	ชื่อสถานที่	ค่าพิกัด GPS (ถ้ามี)	ที่อยู่			* รองรับ ผู้อพยพ ได้จำนวน (คน)	ขนาดพื้นที่ (ตาราง เมตร)	ผู้รับผิดชอบสถานที่		สิ่งสาธารณูปโภค ที่มีอยู่ในปัจจุบัน
			เลขที่	หมู่บ้าน /ชุมชน	ตำบล			ชื่อ-สกุล/ตำแหน่ง	หมายเลขโทรศัพท์	
ขามเฒ่า	๑.โรงเรียนโคกเลาะ ๒.วัดบุญม้นศัทธาราม	- -	- -	โคกเลาะ	ดอนแดง	๘๐ ๑๒๐		ผอ.โรงเรียนโคกเลาะ หลวงพ่อดอนแดงศัทธาราม	-	<input checked="" type="checkbox"/> ไฟฟ้า <input checked="" type="checkbox"/> ประปา <input checked="" type="checkbox"/> ห้องสุขา...๒๒...ห้อง
ขามเฒ่า	๑.วัดดอนแดง	-	-	ดอนแดง	ดอนแดง	๑๒๐		หลวงพ่อดอนแดง	-	<input checked="" type="checkbox"/> ไฟฟ้า <input checked="" type="checkbox"/> ประปา <input checked="" type="checkbox"/> ห้องสุขา...๑๕...ห้อง
ขามเฒ่า	๑.วัดดอนไค้	-	-	ดอนไค้	ดอนแดง	๑๐๐		หลวงพ่อดอนไค้	-	<input checked="" type="checkbox"/> ไฟฟ้า <input checked="" type="checkbox"/> ประปา <input checked="" type="checkbox"/> ห้องสุขา...๑๐...ห้อง
ขามเฒ่า	๑.ศาลา SML	-	-	เฒ่า	ดอนแดง	๘๐		ผู้ใหญ่บ้าน (นายนำชัย บุญยะกา)	-	<input checked="" type="checkbox"/> ไฟฟ้า <input checked="" type="checkbox"/> ประปา <input checked="" type="checkbox"/> ห้องสุขา...๑...ห้อง
ขามเฒ่า	๑.โรงเรียนบ้านเปาะสอง ๒.วัดสันติวัน ๓.อบต.บ่อถ้ำ	- - -	- - -	เปาะ สอง	บ่อถ้ำ	๘๐๐ ๘๐๐ ๑,๕๐๐		ผอ.ประเสริฐ พระครูวิฑูริโก นายกัฒนา ศรีวิไล	-	<input checked="" type="checkbox"/> ไฟฟ้า <input checked="" type="checkbox"/> ประปา <input checked="" type="checkbox"/> ห้องสุขา.....๕.....ห้อง
ขามเฒ่า	๑.โรงเรียนวัดคูหาสวรรค์ ๒.วัดคูหาสวรรค์ ๓.รพ.สต.บ่อถ้ำ	- - -	- - -	บ่อถ้ำ	บ่อถ้ำ	๑,๕๐๐ ๘๐๐ ๓๐๐		ผอ.ธีรภัทร พระอาจารย์กล้า ผอ.ชนมณี	-	<input checked="" type="checkbox"/> ไฟฟ้า <input checked="" type="checkbox"/> ประปา <input checked="" type="checkbox"/> ห้องสุขา.....๕.....ห้อง
ขามเฒ่า	๑.โรงเรียนบ้านใหม่หนองยาง	-	-	ใหม่หนอง ยาง	บ่อถ้ำ	๑,๕๐๐		ผอ.พิชิต	-	<input checked="" type="checkbox"/> ไฟฟ้า <input checked="" type="checkbox"/> ประปา <input checked="" type="checkbox"/> ห้องสุขา.....๓.....ห้อง
ขามเฒ่า	๑.โรงเรียนบ้านหนองบอน	-	-	หนอง บอน	บ่อถ้ำ	๑,๒๐๐		ผอ.สาคร	-	<input checked="" type="checkbox"/> ไฟฟ้า <input checked="" type="checkbox"/> ประปา <input checked="" type="checkbox"/> ห้องสุขา.....๑๐.....ห้อง

พื้นที่รองรับการอพยพ

อำเภอ	ชื่อสถานที่	ค่าพิกัด GPS (ถ้ามี)	ที่อยู่			* รองรับ ผู้อพยพ ได้จำนวน (คน)	ขนาดพื้นที่ (ตาราง เมตร)	ผู้รับผิดชอบสถานที่		สิ่งสาธารณูปโภค ที่มีอยู่ในปัจจุบัน
			เลขที่	หมู่บ้าน /ชุมชน	ตำบล			ชื่อ-สกุล/ตำแหน่ง	หมายเลขโทรศัพท์	
ขามเฒ่า	๑.โรงเรียนบ้านอุดมสามัคคี ๒.วัดอุดมสามัคคี	- -	- -	หาด ชะอมใต้	ป่าพุทรา	๗๐๐ ๔๐๐		อ.พัชรินทร์ ร่วมรักษ์	๐-๕๕๐๒-๙๘๒๖	<input checked="" type="checkbox"/> ไฟฟ้า <input checked="" type="checkbox"/> ประปา <input checked="" type="checkbox"/> ห้องสุขา...๒๐...ห้อง
ขามเฒ่า	๑.โรงเรียนบ้านวังพลับ	-	-	วังพลับ	ป่าพุทรา	๔๐๐		อ.อนงค์นาฏ ทงมี	๐-๕๕๗๖-๐๐๖๔	<input checked="" type="checkbox"/> ไฟฟ้า <input checked="" type="checkbox"/> ประปา <input checked="" type="checkbox"/> ห้องสุขา...๑๐...ห้อง
ขามเฒ่า	๑.วัดสันติยาราม	-	-	วังพลับ เหนือ	ป่าพุทรา	๕๐๐		เจ้าอาวาสวัดสันติยาราม	-	<input checked="" type="checkbox"/> ไฟฟ้า <input checked="" type="checkbox"/> ประปา <input checked="" type="checkbox"/> ห้องสุขา...๑๕...ห้อง
ขามเฒ่า	๑.โรงเรียนบ้านหนอง ตะเคียน ๒.วัดเขาพิมพาราม	- -	- -	หนอง ตะเคียน	ป่าพุทรา	๒,๐๐๐ ๔๐๐		อ.ธรรศักดิ์ บุญเกิด	๐๘๑-๙๗๒-๘๘๖๕	<input checked="" type="checkbox"/> ไฟฟ้า <input checked="" type="checkbox"/> ประปา <input checked="" type="checkbox"/> ห้องสุขา...๒๕...ห้อง
ขามเฒ่า	๑.โรงเรียนบ้านหนองกระทุ่ม ๒.วัดหนองกระทุ่ม	- -	- -	หนอง กระทุ่ม	ป่าพุทรา	๘๐๐ ๔๐๐		อ.เกษินท์ ยุทธนวรรกุล	๐-๕๕๗๐-๑๐๔๑	<input checked="" type="checkbox"/> ไฟฟ้า <input checked="" type="checkbox"/> ประปา <input checked="" type="checkbox"/> ห้องสุขา...๑๘...ห้อง
ขามเฒ่า	๑.โรงเรียนบ้านหัวเสลา	๑๖.๐๙๑ ๑๓๓,๙๙. ๘๔๒๙๙ ๗	๑๖๘	๒	ยางสูง	๒๐๐		นางสาวบุญเยี่ยม สุขศิริ	๐-๕๕๗๒-๕๔๑๔	<input checked="" type="checkbox"/> ไฟฟ้า <input checked="" type="checkbox"/> ประปา <input checked="" type="checkbox"/> ห้องสุขา...๘...ห้อง
ขามเฒ่า	๒.วัดหัวเสลา	๑๖.๐๙๑ ๑๓๓,๙๙. ๘๔๒๙๙ ๗	๑๖๙	๒	ยางสูง	๒๐๐		พระครูโสภณวิศิรคุณ	๐-๕๕๗๒-๕๐๘๑	<input checked="" type="checkbox"/> ไฟฟ้า <input checked="" type="checkbox"/> ประปา <input checked="" type="checkbox"/> ห้องสุขา...๑๐...ห้อง

พื้นที่รองรับการอพยพ

อำเภอ	ชื่อสถานที่	ค่าพิกัด GPS (ถ้ามี)	ที่อยู่			* รองรับ ผู้อพยพ ได้จำนวน (คน)	ขนาดพื้นที่ (ตาราง เมตร)	ผู้รับผิดชอบสถานที่		สิ่งสาธารณูปโภค ที่มีอยู่ในปัจจุบัน
			เลขที่	หมู่บ้าน /ชุมชน	ตำบล			ชื่อ-สกุล /ตำแหน่ง	หมายเลขโทรศัพท์	
ชาณุวรลักษบุรี	๑.โรงเรียนบ้านเกาะฝ้าย	๑๖.๑๓๑๔ ๕๑,๙๙.๘๑ ๖๒๒๘	-	๔	ยางสูง	๒๐๐		นายมานะ สุขเกษม	๐-๕๕๗๕-๒๐๗๔	<input checked="" type="checkbox"/> ไฟฟ้า <input checked="" type="checkbox"/> ประปา <input checked="" type="checkbox"/> ห้องสุขา...๘...ห้อง
ชาณุวรลักษบุรี	๒.วัดเกาะฝ้าย	๑๖.๑๓๐๗ ๗,๙๙.๘๑๕	-	๔	ยางสูง	๒๐๐		เจ้าอาวาสวัดเกาะฝ้าย	-	<input checked="" type="checkbox"/> ไฟฟ้า <input checked="" type="checkbox"/> ประปา <input checked="" type="checkbox"/> ห้องสุขา...๑๐...ห้อง
ชาณุวรลักษบุรี	๑.โรงเรียนบ้านนาเหนือ ๒.วัดนาเหนือ	- -	๓๖ -	บ้านนา เหนือ	วังชะพลู	๑,๐๐๐ ๖๐๐		นายอำนาจ พรหมศักดิ์ ผู้ใหญ่บ้าน หมู่ที่ ๑	๐๘๙-๔๓๖-๕๓๓๑	<input checked="" type="checkbox"/> ไฟฟ้า <input checked="" type="checkbox"/> ประปา <input checked="" type="checkbox"/> ห้องสุขา...๑๐...ห้อง
ชาณุวรลักษบุรี	๑.โรงเรียนบ้านห้วยแก้ว สามัคคี ๒.วัดห้วยแก้วสามัคคีธรรม	- -	- -	ห้วยแก้ว สามัคคี	วังชะพลู	๑,๕๐๐ ๕๐๐		นายศรีโพธิ์ ขันการนาวิ ผู้ใหญ่บ้าน หมู่ที่ ๒	๐๘๘-๑๗๔-๔๕๐๐	<input checked="" type="checkbox"/> ไฟฟ้า <input checked="" type="checkbox"/> ประปา <input checked="" type="checkbox"/> ห้องสุขา...๑๐...ห้อง
ชาณุวรลักษบุรี	๑.โรงเรียนบ้านช่องลม ๒.วัดช่องลม	- -	- -	ช่องลม	วังชะพลู	๑,๐๐๐ ๕๐๐		นายวิรัตน์ อันมัน ผู้ใหญ่บ้าน หมู่ที่ ๓	๐๘๗-๑๙๕-๙๗๑๕	<input checked="" type="checkbox"/> ไฟฟ้า <input checked="" type="checkbox"/> ประปา <input checked="" type="checkbox"/> ห้องสุขา...๑๕...ห้อง
ชาณุวรลักษบุรี	๑.วัดหนองกระทุ่มใหม่ ๒.วัดขุนงาม	- -	- -	หนอง กระทุ่ม	วังชะพลู	๑,๕๐๐ ๓๐๐		นายบุญเกื้อ อินทัพ ผู้ใหญ่บ้าน หมู่ที่ ๔	๐๘๗-๒๑๑-๒๒๐๒	<input checked="" type="checkbox"/> ไฟฟ้า <input checked="" type="checkbox"/> ประปา <input checked="" type="checkbox"/> ห้องสุขา...๑๐...ห้อง
ชาณุวรลักษบุรี	๑.โรงเรียนบ้านวังน้ำซึม ๒.วัดวังน้ำซึม	- -	- -	วังน้ำซึม	วังชะพลู	๘๐๐ ๕๐๐		นายสุพี แพ้โธสงค์ ผู้ใหญ่บ้าน หมู่ที่ ๕	๐๘๐-๕๑๔-๖๒๖๗	<input checked="" type="checkbox"/> ไฟฟ้า <input checked="" type="checkbox"/> ประปา <input checked="" type="checkbox"/> ห้องสุขา...๕...ห้อง

พื้นที่รองรับการอพยพ

อำเภอ	ชื่อสถานที่	ค่าพิกัด GPS (ถ้ามี)	ที่อยู่			* รองรับ ผู้อพยพ ได้จำนวน (คน)	ขนาดพื้นที่ (ตาราง เมตร)	ผู้รับผิดชอบสถานที่		สิ่งสาธารณูปโภค ที่มีอยู่ในปัจจุบัน
			เลขที่	หมู่บ้าน /ชุมชน	ตำบล			ชื่อ-สกุล /ตำแหน่ง	หมายเลขโทรศัพท์	
ชาณุวรลักษบุรี	๑.โรงเรียนบ้านไร่ดอนแดง ๒.วัดบ้านไร่ดอนแดง	- -	- -	ไร่ดอน แดง	วังชะพลู	๒,๐๐๐ ๕๐๐		นายพิเชษ หงส์ไกร ผู้ใหญ่บ้าน หมู่ที่ ๖	๐๘๑-๙๗๑-๘๐๔๗	<input checked="" type="checkbox"/> ไฟฟ้า <input checked="" type="checkbox"/> ประปา <input checked="" type="checkbox"/> ห้องสุขา...๑๐...ห้อง
ชาณุวรลักษบุรี	๑.โรงเรียนบ้านวังตาช่วย	-	-	วังตาช่วย	วังชะพลู	๑,๕๐๐		นายอัมพร ไผ่งาม ผู้ใหญ่บ้าน หมู่ที่ ๗	๐๘๒-๓๙๔-๗๗๓๕	<input checked="" type="checkbox"/> ไฟฟ้า <input checked="" type="checkbox"/> ประปา <input checked="" type="checkbox"/> ห้องสุขา...๕...ห้อง
ชาณุวรลักษบุรี	๑.โรงเรียนบ้านโป่งคู ประชาอุทิศ	-	-	โป่งคู	วังชะพลู	๑,๘๐๐		นายสมชาย ต่ายตลับ	๐๘๕-๖๐๖-๐๖๔๘	<input checked="" type="checkbox"/> ไฟฟ้า <input checked="" type="checkbox"/> ประปา <input checked="" type="checkbox"/> ห้องสุขา...๑๐...ห้อง
ชาณุวรลักษบุรี	๑.ที่ทำการ อบต.แสนตอ	-	๓๖๑	หมู่ที่ ๒	แสนตอ	๑๐๐		นายสมเจต โป่พันธ์ นายก อบต.แสนตอ	๐๘-๙๙๖๐-๗๑๐๐	<input checked="" type="checkbox"/> ไฟฟ้า <input checked="" type="checkbox"/> ประปา <input checked="" type="checkbox"/> ห้องสุขา...๘...ห้อง
ชาณุวรลักษบุรี	๒.วัดหนองเหมือด	-	-	หมู่ที่ ๖	แสนตอ	๕๐๐		เจ้าอาวาสวัดหนองเหมือด	-	<input checked="" type="checkbox"/> ไฟฟ้า <input checked="" type="checkbox"/> ประปา <input checked="" type="checkbox"/> ห้องสุขา...๑๒...ห้อง

พื้นที่รองรับการอพยพ
อำเภอคลองขลุง จังหวัดกำแพงเพชร

พื้นที่รองรับการอพยพ										
อำเภอ	ชื่อสถานที่	ค่าพิกัด GPS (ถ้ามี)	ที่อยู่			* รองรับ ผู้อพยพ ได้จำนวน (คน)	ขนาดพื้นที่ (ตาราง เมตร)	ผู้รับผิดชอบสถานที่		สิ่งสาธารณูปโภค ที่มีอยู่ในปัจจุบัน
			เลขที่	หมู่บ้าน /ชุมชน	ตำบล			ชื่อ-สกุล/ตำแหน่ง	หมายเลขโทรศัพท์	
คลองขลุง	๑.โรงเรียนคลองขลุงราษฎร์รังสรรค์	-	-	เกาะหมู	คลองขลุง	๒๐๐		นายสมหมาย หอมยก (ครู)	๐๘-๙๘๖๐-๐๔๐๕	<input checked="" type="checkbox"/> ไฟฟ้า <input checked="" type="checkbox"/> ประปา <input checked="" type="checkbox"/> ห้องสุขา...๖๓...ห้อง
คลองขลุง	๒.ตลาดสดเทศบาล	-	-	สดใส	คลองขลุง	๒๐๐		นางเพ็ญศรี ศรีพึ่งไชย (พนักงานจ้าง)	๐-๕๕๗๘-๑๐๑๑	<input checked="" type="checkbox"/> ไฟฟ้า <input checked="" type="checkbox"/> ประปา <input checked="" type="checkbox"/> ห้องสุขา.....ห้อง
คลองขลุง	๓.วัดศรีภิรมย์	-	-	สดใส	คลองขลุง	๒๐๐		นายสมเกียรติ แก้วมีศรี (ไวยาวัจกร)	-	<input checked="" type="checkbox"/> ไฟฟ้า <input checked="" type="checkbox"/> ประปา <input checked="" type="checkbox"/> ห้องสุขา...๓๗...ห้อง
คลองขลุง	๔.สำนักงานเทศบาลตำบลคลองขลุง	-	-	สร้างสรรค์	คลองขลุง	๔,๐๐๐		น.ส.ทองปลิว อุดมנית์คน (พนักงานจ้าง)	๐-๕๕๗๘-๑๐๑๑	<input checked="" type="checkbox"/> ไฟฟ้า <input checked="" type="checkbox"/> ประปา <input checked="" type="checkbox"/> ห้องสุขา.....๖..ห้อง
คลองขลุง	๕.ศาลเจ้าพ่อเจ้าแม่คลองขลุง	-	-	สดใส	คลองขลุง	๙,๐๐๐		นายเขาว์ โชคอนันต์คุณ (เถ้าหน้าง)	๐๘-๙๔๓๗-๙๓๗๙	<input checked="" type="checkbox"/> ไฟฟ้า <input checked="" type="checkbox"/> ประปา <input checked="" type="checkbox"/> ห้องสุขา.....๙..ห้อง
คลองขลุง	๖.บริษัท ทีไอทีคลองขลุง	-	-	สร้างสรรค์	คลองขลุง	๒๐๐		-	๐-๕๕๗๘-๑๐๑๑	<input checked="" type="checkbox"/> ไฟฟ้า <input checked="" type="checkbox"/> ประปา <input checked="" type="checkbox"/> ห้องสุขา...๒...ห้อง
คลองขลุง	๗.สหกรณ์ออมทรัพย์ครูคลองขลุง	-	-	พัฒนาหมู่ที่ ๑๐	คลองขลุง	๘๐๐		นายวารากร สีบวงษ์รอด (ภารโรง)	๐๘-๘๑๕๗-๕๑๘๖	<input checked="" type="checkbox"/> ไฟฟ้า <input checked="" type="checkbox"/> ประปา <input checked="" type="checkbox"/> ห้องสุขา.....๒๔...ห้อง

พื้นที่รองรับการอพยพ										
อำเภอ	ชื่อสถานที่	ค่าพิกัด GPS (ถ้ามี)	ที่อยู่			* รองรับ ผู้อพยพ ได้จำนวน (คน)	ขนาดพื้นที่ (ตาราง เมตร)	ผู้รับผิดชอบสถานที่		สิ่งสาธารณูปโภค ที่มีอยู่ในปัจจุบัน
			เลขที่	หมู่บ้าน /ชุมชน	ตำบล			ชื่อ-สกุล/ตำแหน่ง	หมายเลขโทรศัพท์	
คลองขลุง	๘.สหกรณ์การเกษตรคลองขลุง	-	-	พัฒนาหมู่ ที่ ๑๐	คลองขลุง	๒๐๐		นายจำรูญ นาคบาตร (พนักงาน)	๐๘-๘๒๗๘-๓๔๙๖	<input checked="" type="checkbox"/> ไฟฟ้า <input checked="" type="checkbox"/> ประปา <input checked="" type="checkbox"/> ห้องสุขา....๕...ห้อง
คลองขลุง	๙.ที่ว่าการอำเภอคลองขลุง	-	-	สดใส	คลองขลุง	๒๐๐		นายศุภชัย รักชาติ (อส.)	๐-๕๕๗๘-๑๕๐๕	<input checked="" type="checkbox"/> ไฟฟ้า <input checked="" type="checkbox"/> ประปา <input checked="" type="checkbox"/> ห้องสุขา.....๘...ห้อง
คลองขลุง	๑. สำนักงานเทศบาล ตำบลท่าพุทรา	-	๕๔	๓	ท่าพุทรา	๒๐๐		นายโสภณ สุวรรณประทีป นายกเทศมนตรีตำบลท่าพุทรา	๐-๕๕๗๘-๙๒๒๘	<input checked="" type="checkbox"/> ไฟฟ้า <input checked="" type="checkbox"/> ประปา <input checked="" type="checkbox"/> ห้องสุขา....๑๕...ห้อง
คลองขลุง	๑.ศูนย์พัฒนาเด็กเล็กฯ ทต.ท่ามะเขือ	-	๑๑๔๖	๒	ท่ามะเขือ	๕๐๐	๘,๐๐๐	น.ส.ปริชารัตน์/ผอ.กองการศึกษา	๐๙๑-๘๘๔-๑๘๙๙	<input checked="" type="checkbox"/> ไฟฟ้า <input checked="" type="checkbox"/> ประปา <input checked="" type="checkbox"/> ห้องสุขา....๑๐...ห้อง
คลองขลุง	๒.วัดสันติวาราม	-	๓๘๕/ ๔	๒	ท่ามะเขือ	๓๐๐	๓,๕๐๐	นายไพฑูรย์ ทาเอื้อ	๐-๕๕๗๘-๑๒๓๘	<input checked="" type="checkbox"/> ไฟฟ้า <input checked="" type="checkbox"/> ประปา <input checked="" type="checkbox"/> ห้องสุขา....๓๐...ห้อง
คลองขลุง	๑.ศาลากลางหมู่บ้าน	-	๑	เกาะหมู	ท่ามะเขือ	๖๐		ผญ.พะยวน โตพุ่ม นายภักขุะ พงศ์ประกาอำไพ	๐๙-๑๓๙๖-๖๐๘๒ ๐๙-๗๙๕๒-๙๒๙๔	<input checked="" type="checkbox"/> ไฟฟ้า <input checked="" type="checkbox"/> ประปา <input checked="" type="checkbox"/> ห้องสุขา....๑...ห้อง
คลองขลุง	๒.วัดคล้ายทุ่ง ศาลากลางหมู่บ้าน	-	-	๒/เกาะ หมู	ท่ามะเขือ	๑๐๐ ๓๐		พระใบฎีกาสมชาย จิตตั้งวังโส ผญ.ถาวร แก้ววัฒนา นายภักขุะ พงศ์ประกาอำไพ	๐๘-๘๑๒๙-๙๒๙๙ ๐๘-๙๕๖๖-๖๘๒๕ ๐๙-๗๙๕๒-๙๒๙๔	<input checked="" type="checkbox"/> ไฟฟ้า <input checked="" type="checkbox"/> ประปา <input checked="" type="checkbox"/> ห้องสุขา....๑๐...ห้อง
คลองขลุง	๓.โรงเรียนอนุบาล คลองขลุง สาขาบ้านโนนมะกอก ศาลากลางหมู่บ้าน	-	-	๓/ท่า มะเขือ	ท่ามะเขือ	๒๐๐ ๑๐๐		นายไพฑูรย์ นิลทับ ผญ.สมพิศ เหลืองคำ นายภักขุะ พงศ์ประกาอำไพ	๐๘-๙๕๖๒-๕๕๘๐ ๐๘-๗๘๔๑-๗๒๘๐ ๐๙-๗๙๕๒-๙๒๙๔	<input checked="" type="checkbox"/> ไฟฟ้า <input checked="" type="checkbox"/> ประปา <input checked="" type="checkbox"/> ห้องสุขา....๕...ห้อง

พื้นที่รองรับการอพยพ

อำเภอ	ชื่อสถานที่	ค่าพิกัด GPS (ถ้ามี)	ที่อยู่			* รองรับ ผู้อพยพ ได้จำนวน (คน)	ขนาดพื้นที่ (ตาราง เมตร)	ผู้รับผิดชอบสถานที่		สิ่งสาธารณูปโภค ที่มีอยู่ในปัจจุบัน
			เลขที่	หมู่บ้าน /ชุมชน	ตำบล			ชื่อ-สกุล /ตำแหน่ง	หมายเลขโทรศัพท์	
คลองขลุง	๔.โรงเรียนบ้านหนองจอก วัดหนองจอกพัฒนาราม ศาลากลางหมู่บ้าน	-	-	๔/โนนมะกอก	ท่ามะเขือ	๑๕๐ ๒๐๐ ๕๐		ผอ.ปทุมณีวิช แก้วปิ่น พระครูประภัทร วชิรกิจ ผญ.ชลิตา อนุพันธ์ นายภักขภูงะ พงศ์ประกาอำไพ	๐๘-๗๕๗๒-๑๑๔๙ ๐๘-๓๙๕๒-๗๔๓๙ ๐๘-๗๓๑๓-๘๗๘๒ ๐๙-๗๙๕๒-๙๒๙๔	<input checked="" type="checkbox"/> ไฟฟ้า <input checked="" type="checkbox"/> ประปา <input checked="" type="checkbox"/> ห้องสุขา...๒๐...ห้อง
คลองขลุง	๕.ศาลากลางหมู่บ้าน	-	-	๕/วังน้ำแดง	ท่ามะเขือ	๔๐		ก้านวิเชียร แผงศรี นายภักขภูงะ พงศ์ประกาอำไพ	๐๘-๖๒๐๔-๖๖๓๖ ๐๙-๗๙๕๒-๙๒๙๔	<input checked="" type="checkbox"/> ไฟฟ้า <input checked="" type="checkbox"/> ประปา <input checked="" type="checkbox"/> ห้องสุขา...๑...ห้อง
คลองขลุง	๖.ศาลากลางหมู่บ้าน	-	-	๖/ดงประดา	ท่ามะเขือ	๓๕		ผญ.อรุณเดช สมโสมง นายภักขภูงะ พงศ์ประกาอำไพ	๐๘-๗๘๓๙-๗๗๒๕ ๐๙-๗๙๕๒-๙๒๙๔	<input checked="" type="checkbox"/> ไฟฟ้า <input checked="" type="checkbox"/> ประปา <input checked="" type="checkbox"/> ห้องสุขา...๑...ห้อง
คลองขลุง	๗.วัดอู่สำเภา ศาลากลางหมู่บ้าน	-	-	๗/อู่สำเภา	ท่ามะเขือ	๒๐๐ ๓๐		พระอธิการสมพงษ์ มุณีนิโย ผญ.ประทุม ลาทอง นายภักขภูงะ พงศ์ประกาอำไพ	๐๘-๕๑๕๙-๔๖๖๗ ๐๖-๑๓๔๘-๓๙๖๖ ๐๙-๗๙๕๒-๙๒๙๔	<input checked="" type="checkbox"/> ไฟฟ้า <input checked="" type="checkbox"/> ประปา <input checked="" type="checkbox"/> ห้องสุขา...๑๐...ห้อง
คลองขลุง	๘.วัดคลองพัฒนาราม ศาลากลางหมู่บ้าน	-	-	๘/คลองพัฒนา	ท่ามะเขือ	๒๐๐ ๑๑๐		พระครูพัฒน์ วชิราลัย ผญ.วัชร ชุ่มตง นายภักขภูงะ พงศ์ประกาอำไพ	๐๘-๑๗๗๗-๕๑๖๘ ๐๘-๙๘๕๗-๘๒๔๕ ๐๙-๗๙๕๒-๙๒๙๔	<input checked="" type="checkbox"/> ไฟฟ้า <input checked="" type="checkbox"/> ประปา <input checked="" type="checkbox"/> ห้องสุขา...๑๐...ห้อง
คลองขลุง	๙.ศาลากลางหมู่บ้าน	-	-	๙/หนองจอกพัฒนา	ท่ามะเขือ	๕๐		ผญ.ราตรี อ่อนสิงห์ นายภักขภูงะ พงศ์ประกาอำไพ	๐๙-๑๑๕๐-๖๔๒๖ ๐๙-๗๙๕๒-๙๒๙๔	<input checked="" type="checkbox"/> ไฟฟ้า <input checked="" type="checkbox"/> ประปา <input checked="" type="checkbox"/> ห้องสุขา...๑...ห้อง
คลองขลุง	๑.วัดฤกษ์ทรายสามัคคี	-	๑๑๖	หมู่ที่ ๑	วังยาง	๑,๔๐๐	๑๐,๐๐๐	พระครูถาวรวิธานศาสตร์ เจ้าอาวาส	๐๘๑-๘๘๘-๘๔๔๓	<input checked="" type="checkbox"/> ไฟฟ้า <input checked="" type="checkbox"/> ประปา <input checked="" type="checkbox"/> ห้องสุขา...๑๔...ห้อง
คลองขลุง	๒.โรงเรียนบ้านคลองยาง	-	๓๑๔	หมู่ที่ ๓	วังยาง	๑,๒๐๐	๔,๕๐๐	นายปองภพ วรรณานกมล ผู้อำนวยการ	๐-๕๕๗๔-๐๘๒๓	<input checked="" type="checkbox"/> ไฟฟ้า <input checked="" type="checkbox"/> ประปา <input checked="" type="checkbox"/> ห้องสุขา...๘...ห้อง

พื้นที่รองรับการอพยพ

อำเภอ	ชื่อสถานที่	ค่าพิกัด GPS (ถ้ามี)	ที่อยู่			* รองรับผู้อพยพได้จำนวน (คน)	ขนาดพื้นที่ (ตารางเมตร)	ผู้รับผิดชอบสถานที่		สิ่งสาธารณูปโภคที่มีอยู่ในปัจจุบัน
			เลขที่	หมู่บ้าน/ชุมชน	ตำบล			ชื่อ-สกุล/ตำแหน่ง	หมายเลขโทรศัพท์	
คลองขลุง	๑.วัดจันทาราม	-	-	๑	วังแฉม	๔๐๐		เจ้าอาวาส	-	<input checked="" type="checkbox"/> ไฟฟ้า <input checked="" type="checkbox"/> ประปา <input checked="" type="checkbox"/> ห้องสุขา...๓๐...ห้อง
คลองขลุง	๒.โรงเรียนวังแฉมวิทยาคม	-	-	๒	วังแฉม	๔๐๐		ดร.มานิตย์ นาคเมือง	๐-๕๕๘๗-๐๒๒๗	<input checked="" type="checkbox"/> ไฟฟ้า <input checked="" type="checkbox"/> ประปา <input checked="" type="checkbox"/> ห้องสุขา...๓๐...ห้อง
คลองขลุง	๓.โรงเรียนวังแฉม (สว่างชัยวงษ์)	-	-	๒	วังแฉม	๒๐๐		นายไพฑูริย์ ดาวเรือง	๐๘-๑๙๖๒-๕๒๔๘	<input checked="" type="checkbox"/> ไฟฟ้า <input checked="" type="checkbox"/> ประปา <input checked="" type="checkbox"/> ห้องสุขา...๑๐...ห้อง
คลองขลุง	๔.อบต.วังแฉม	-	-	๒	วังแฉม	๒๐๐		นายชัยวัฒน์ พันธุ์วิทยากุล	๐๘-๐๕๑๑-๗๒๗๒	<input checked="" type="checkbox"/> ไฟฟ้า <input checked="" type="checkbox"/> ประปา <input checked="" type="checkbox"/> ห้องสุขา...๑๐...ห้อง
คลองขลุง	๕.โรงเรียนบ้านบึงลาด	-	-	๔	วังแฉม	๒๐๐		นางกรรณิการ์ เพ็ชรครุฑ	๐๘-๑๒๙๘-๑๔๒๐	<input checked="" type="checkbox"/> ไฟฟ้า <input checked="" type="checkbox"/> ประปา <input checked="" type="checkbox"/> ห้องสุขา...๑๐...ห้อง
คลองขลุง	๖.วัดวังหันน้ำตี่	-	-	๕	วังแฉม	๔๐๐		นายพลายงาม ปานจันทร์	๐๘-๙๙๐๗-๔๙๙๓	<input checked="" type="checkbox"/> ไฟฟ้า <input checked="" type="checkbox"/> ประปา <input checked="" type="checkbox"/> ห้องสุขา...๑๐...ห้อง
คลองขลุง	๗.โรงเรียนวังหันน้ำตี่	-	-	๕	วังแฉม	๒๐๐		นายบุญเชิด ขำชุ่ม	๐๘-๑๙๗๓-๑๘๑๙	<input checked="" type="checkbox"/> ไฟฟ้า <input checked="" type="checkbox"/> ประปา <input checked="" type="checkbox"/> ห้องสุขา...๑๐...ห้อง
คลองขลุง	๘.วัดศาลเจ้าแม่	-	-	๖	วังแฉม	๒๐๐		นายสมเกียรติ เปลี่ยนทองคำ	๐๘-๔๕๙๕-๗๖๙๒	<input checked="" type="checkbox"/> ไฟฟ้า <input checked="" type="checkbox"/> ประปา <input checked="" type="checkbox"/> ห้องสุขา...๑๐...ห้อง

พื้นที่รองรับการอพยพ										
อำเภอ	ชื่อสถานที่	ค่าพิกัด GPS (ถ้ามี)	ที่อยู่			* รองรับ ผู้อพยพ ได้จำนวน (คน)	ขนาดพื้นที่ (ตาราง เมตร)	ผู้รับผิดชอบสถานที่		สิ่งสาธารณูปโภค ที่มีอยู่ในปัจจุบัน
			เลขที่	หมู่บ้าน /ชุมชน	ตำบล			ชื่อ-สกุล/ตำแหน่ง	หมายเลขโทรศัพท์	
คลองขลุง	๙.โรงเรียนอนุบาล อบต.วังแฉม	-	-	๖	วังแฉม	๒๐๐		นางสุทัศน์ ภักดีการ	๐๘-๙๘๓๙-๑๒๙๒	<input checked="" type="checkbox"/> ไฟฟ้า <input checked="" type="checkbox"/> ประปา <input checked="" type="checkbox"/> ห้องสุขา...๑๐...ห้อง
คลองขลุง	๑๐.วัดบ่อทอง	-	-	๘	วังแฉม	๓๐๐		นายถาวร จันทร์แรม	๐๘-๑๒๘๔-๕๒๖๙	<input checked="" type="checkbox"/> ไฟฟ้า <input checked="" type="checkbox"/> ประปา <input checked="" type="checkbox"/> ห้องสุขา...๑๐...ห้อง
คลองขลุง	๑๑.โรงเรียนบ่อทอง	-	-	๘	วังแฉม	๒๐๐		นายมานัส รังศรี	๐๘-๑๐๔๖-๘๐๙๒	<input checked="" type="checkbox"/> ไฟฟ้า <input checked="" type="checkbox"/> ประปา <input checked="" type="checkbox"/> ห้องสุขา...๑๐...ห้อง
คลองขลุง	๑๒.สำนักสงฆ์บ้านทุ่งลานควาย	-	-	๙	วังแฉม	๑๐๐		นายพงษ์ศิริ เณรตาก้อง	๐๘-๖๑๒๔-๓๑๒๕	<input checked="" type="checkbox"/> ไฟฟ้า <input checked="" type="checkbox"/> ประปา <input checked="" type="checkbox"/> ห้องสุขา...๕...ห้อง
คลองขลุง	๑๓.โรงเรียนบ้านทุ่งหันตรา	-	-	๑๐	วังแฉม	๒๐๐		นายชูศักดิ์ ศุภนคร	๐๘-๙๘๓๙-๑๓๖๖	<input checked="" type="checkbox"/> ไฟฟ้า <input checked="" type="checkbox"/> ประปา <input checked="" type="checkbox"/> ห้องสุขา...๑๐...ห้อง
คลองขลุง	๑๔.วัดบ้านทุ่งหันตรา	-	-	๑๐	วังแฉม	๒๐๐		นายกิตติเดช โสไกร	๐๘-๗๒๐๗-๐๔๖๔	<input checked="" type="checkbox"/> ไฟฟ้า <input checked="" type="checkbox"/> ประปา <input checked="" type="checkbox"/> ห้องสุขา...๑๐...ห้อง
คลองขลุง	๑.โรงเรียนบ้านวังบัว ๒.วัดปทุมทอง	- -	-	๘ ๘	วังบัว	๑,๐๐๐ ๑,๐๐๐		ผอ.สุวัตร ทองก้อน นายสุนีย์ เสนารินทร์	-	<input checked="" type="checkbox"/> ไฟฟ้า <input checked="" type="checkbox"/> ประปา <input checked="" type="checkbox"/> ห้องสุขา...๒๐...ห้อง
คลองขลุง	๑.โรงเรียนบ้านสามแยก ๒.วัดบ้านสามแยก	- -	-	๗ ๗	วังบัว	๑,๕๐๐ ๑,๐๐๐		นายทองสุข พิदनอก นายอุตร บุญทน	-	<input checked="" type="checkbox"/> ไฟฟ้า <input checked="" type="checkbox"/> ประปา <input checked="" type="checkbox"/> ห้องสุขา...๒๐...ห้อง

พื้นที่รองรับการอพยพ

อำเภอ	ชื่อสถานที่	ค่าพิกัด GPS (ถ้ามี)	ที่อยู่			* รองรับผู้อพยพได้จำนวน (คน)	ขนาดพื้นที่ (ตารางเมตร)	ผู้รับผิดชอบสถานที่		สิ่งสาธารณูปโภคที่มีอยู่ในปัจจุบัน
			เลขที่	หมู่บ้าน/ชุมชน	ตำบล			ชื่อ-สกุล/ตำแหน่ง	หมายเลขโทรศัพท์	
คลองขลุง	๒.โรงเรียนวัดพิบูลทอง	-	-	หัวถนน	หัวถนน	๑,๐๐๐		นายสุวิทย์ พุ่มฉัตร ผอ.รร.	๐๘-๑๙๗๑-๓๖๔๘	<input checked="" type="checkbox"/> ไฟฟ้า <input checked="" type="checkbox"/> ประปา <input checked="" type="checkbox"/> ห้องสุขา...๗...ห้อง
คลองขลุง	๓.วัดหนองกระทุ่ม	-	-	หนองกระทุ่ม	หัวถนน	๕๐๐		นายวิสัย กลิ่นหอม กรรมวัด	๐๘-๙๙๐๗-๗๙๐๑	<input checked="" type="checkbox"/> ไฟฟ้า <input checked="" type="checkbox"/> ประปา <input checked="" type="checkbox"/> ห้องสุขา...๘...ห้อง
คลองขลุง	๔.โรงเรียนบ้านหนองโมกข์	-	-	หนองกระทุ่ม	หัวถนน	๘๐๐		นายประยูร ว่องธัญญการ รกร.ผอ.รร.	๐๘-๑๒๖๙-๒๕๕๘	<input checked="" type="checkbox"/> ไฟฟ้า <input checked="" type="checkbox"/> ประปา <input checked="" type="checkbox"/> ห้องสุขา...๘...ห้อง
คลองขลุง	๕.วัดโนนดุม	-	-	โนนดุม	หัวถนน	๓๐๐		นายมนัส พันธุ์ฮาบ กรรมวัด	๐๕-๖๒๐๘-๕๗๘๓	<input checked="" type="checkbox"/> ไฟฟ้า <input checked="" type="checkbox"/> ประปา <input checked="" type="checkbox"/> ห้องสุขา...๘...ห้อง
คลองขลุง	๖.วัดโนนหัน	-	-	โนนหัน	หัวถนน	๓๐๐		นายกฤตภาส ใจมั่น กรรมวัด	๐๘-๘๔๓๙-๖๐๔๕	<input checked="" type="checkbox"/> ไฟฟ้า <input checked="" type="checkbox"/> ประปา <input checked="" type="checkbox"/> ห้องสุขา...๔...ห้อง
คลองขลุง	๗.วัดหนองขาม	-	-	หนองขาม	หัวถนน	๓๐๐		นายจรูณ ศิลาเงิน กรรมวัด	๐๘-๖๐๕๑-๘๖๒๙	<input checked="" type="checkbox"/> ไฟฟ้า <input checked="" type="checkbox"/> ประปา <input checked="" type="checkbox"/> ห้องสุขา...๕...ห้อง
คลองขลุง	๘.วัดอุเบกขาราม	-	-	ถนนใหญ่	หัวถนน	๕๐๐		นายรัชกร กู้ทอง กรรมวัด	๐๘-๑๑๘๑-๐๑๐๐	<input checked="" type="checkbox"/> ไฟฟ้า <input checked="" type="checkbox"/> ประปา <input checked="" type="checkbox"/> ห้องสุขา...๔...ห้อง
คลองขลุง	๙.โรงเรียนวัดอุเบกขาราม	-	-	ถนนใหญ่	หัวถนน	๕๐๐		นายสมศักดิ์ พิมพา ผอ.รร.	๐๘-๗๒๐๒-๓๒๘๔	<input checked="" type="checkbox"/> ไฟฟ้า <input checked="" type="checkbox"/> ประปา <input checked="" type="checkbox"/> ห้องสุขา...๘...ห้อง

พื้นที่รองรับการอพยพ
อำเภอคลองลาน จังหวัดกำแพงเพชร

พื้นที่รองรับการอพยพ										
อำเภอ	ชื่อสถานที่	ค่าพิกัด GPS (ถ้ามี)	ที่อยู่			* รองรับ ผู้อพยพ ได้จำนวน (คน)	ขนาดพื้นที่ (ตาราง เมตร)	ผู้รับผิดชอบสถานที่		สิ่งสาธารณูปโภค ที่มีอยู่ในปัจจุบัน
			เลขที่	หมู่บ้าน /ชุมชน	ตำบล			ชื่อ-สกุล/ตำแหน่ง	หมายเลขโทรศัพท์	
คลองลาน	๑.เทศบาลตำบลคลองลานพัฒนา	-	-	๑	คลองลานพัฒนา	๑๐๐		นายพิเชษฐ์ ยืนยง	๐๙๔-๑๕๓-๗๐๑๖	<input checked="" type="checkbox"/> ไฟฟ้า <input checked="" type="checkbox"/> ประปา <input checked="" type="checkbox"/> ห้องสุขา.....๙.....ห้อง
คลองลาน	๑.หน้าคว้งดาวहन	-	-	๑๘	คลองลานพัฒนา	๕๐๐		นายไพศาล ศิริไพบุลย์	๐๙๖-๘๓๐-๓๘๕๗	<input checked="" type="checkbox"/> ไฟฟ้า <input checked="" type="checkbox"/> ประปา <input checked="" type="checkbox"/> ห้องสุขา.....๒.....ห้อง
คลองลาน	๓.อาคารอนุประสงค์ หมู่ ๑๙	-	-	๑๙	คลองลานพัฒนา	๓๐๐		นายอนันต์ ส่งสาลี	๐๖๑-๓๔๐-๕๙๒๙	<input checked="" type="checkbox"/> ไฟฟ้า <input checked="" type="checkbox"/> ประปา <input checked="" type="checkbox"/> ห้องสุขา.....๑.....ห้อง
คลองลาน	๑.โรงเรียนบ้านคลองพลูประชาสรรค์	-	-	๙	คลองน้ำไหล	๒,๐๐๐		ผอ.โรงเรียนบ้านคลองพลูประชาสรรค์	-	<input checked="" type="checkbox"/> ไฟฟ้า <input checked="" type="checkbox"/> ประปา <input checked="" type="checkbox"/> ห้องสุขา.....๑๐.....ห้อง
คลองลาน	๑.วัดมอเศรษฐี	-	-	๑๐	คลองน้ำไหล	๕๐๐		เจ้าอาวาสวัดมอเศรษฐี	-	<input checked="" type="checkbox"/> ไฟฟ้า <input checked="" type="checkbox"/> ประปา <input checked="" type="checkbox"/> ห้องสุขา.....๕.....ห้อง
คลองลาน	๑.โรงเรียนรอนินวิทยา	-	-	๑๖	คลองน้ำไหล	๑,๐๐๐		ผอ.โรงเรียนรอนินวิทยา	-	<input checked="" type="checkbox"/> ไฟฟ้า <input checked="" type="checkbox"/> ประปา <input checked="" type="checkbox"/> ห้องสุขา.....๑๐.....ห้อง
คลองลาน	๑.โรงเรียนคลองลานวิทยา	-	-	๑๘	คลองน้ำไหล	๑,๐๐๐		ผอ.โรงเรียนคลองลานวิทยา	-	<input checked="" type="checkbox"/> ไฟฟ้า <input checked="" type="checkbox"/> ประปา <input checked="" type="checkbox"/> ห้องสุขา.....๑๐.....ห้อง

พื้นที่รองรับการอพยพ										
อำเภอ	ชื่อสถานที่	ค่าพิกัด GPS (ถ้ามี)	ที่อยู่			* รองรับ ผู้อพยพ ได้จำนวน (คน)	ขนาดพื้นที่ (ตาราง เมตร)	ผู้รับผิดชอบสถานที่		สิ่งสาธารณูปโภค ที่มีอยู่ในปัจจุบัน
			เลขที่	หมู่บ้าน /ชุมชน	ตำบล			ชื่อ-สกุล/ตำแหน่ง	หมายเลขโทรศัพท์	
คลองลาน	๑.โรงเรียนอนุบาลคลองลาน	-	-	๑๙	คลองน้ำไหล	๑,๐๐๐		ผอ.โรงเรียนอนุบาลคลองลาน	-	<input checked="" type="checkbox"/> ไฟฟ้า <input checked="" type="checkbox"/> ประปา <input checked="" type="checkbox"/> ห้องสุขา.....๑๐.....ห้อง
คลองลาน	๑.วัดโป่งน้ำร้อน	-	-	๑	โป่งน้ำร้อน	๗๐๐		เจ้าอาวาสวัดโป่งน้ำร้อน	-	<input checked="" type="checkbox"/> ไฟฟ้า <input checked="" type="checkbox"/> ประปา <input checked="" type="checkbox"/> ห้องสุขา.....๓.....ห้อง
คลองลาน	๑.อบต.โป่งน้ำร้อน ๒.โรงเรียนบ้านโป่งน้ำร้อน ๓.วัดดอยแก้ว	- - -	- - -	๒	โป่งน้ำร้อน	๙๐๐ ๑,๖๐๐ ๑,๐๐๐		นายก อบต.โป่งน้ำร้อน ผอ.โรงเรียนบ้านโป่งน้ำร้อน เจ้าอาวาสวัดดอยแก้ว	-	<input checked="" type="checkbox"/> ไฟฟ้า <input checked="" type="checkbox"/> ประปา <input checked="" type="checkbox"/> ห้องสุขา.....๑๐.....ห้อง
คลองลาน	๑.วัดบ้านคลองมดแดง ๒.โรงเรียนบ้านคลองมดแดง	- -	- -	๓	โป่งน้ำร้อน	๑,๒๐๐ ๑,๐๐๐		เจ้าอาวาสวัดคลองมดแดง ผอ.โรงเรียนบ้านคลองมดแดง	-	<input checked="" type="checkbox"/> ไฟฟ้า <input checked="" type="checkbox"/> ประปา <input checked="" type="checkbox"/> ห้องสุขา.....๑๐.....ห้อง
คลองลาน	๑.โรงเรียนบ้านคลองไพร	-	-	๔	โป่งน้ำร้อน	๘๐๐		ผอ.โรงเรียนบ้านคลองไพร	-	<input checked="" type="checkbox"/> ไฟฟ้า <input checked="" type="checkbox"/> ประปา <input checked="" type="checkbox"/> ห้องสุขา.....๑๐.....ห้อง
คลองลาน	๑.วัดบ้านคลองสมบูรณ์	-	-	๕	โป่งน้ำร้อน	๒,๒๐๐		เจ้าอาวาสวัดบ้านคลองสมบูรณ์	-	<input checked="" type="checkbox"/> ไฟฟ้า <input checked="" type="checkbox"/> ประปา <input checked="" type="checkbox"/> ห้องสุขา.....๕.....ห้อง
คลองลาน	๑.วัดบ้านท่ากระบือ	-	-	๖	โป่งน้ำร้อน	๑,๐๐		เจ้าอาวาสวัดบ้านท่ากระบือ	-	<input checked="" type="checkbox"/> ไฟฟ้า <input checked="" type="checkbox"/> ประปา <input checked="" type="checkbox"/> ห้องสุขา.....๕.....ห้อง
คลองลาน	๑.สำนักสงฆ์บ้าน คลองสมุยใต้ ๒.สำนักสงฆ์บ้านท่าข้าม	- -	- -	๗	โป่งน้ำร้อน	๖๐๐ ๕๐๐		ผู้ใหญ่บ้าน หมู่ที่ ๗	-	<input checked="" type="checkbox"/> ไฟฟ้า <input checked="" type="checkbox"/> ประปา <input checked="" type="checkbox"/> ห้องสุขา.....๕.....ห้อง

พื้นที่รองรับการอพยพ										
อำเภอ	ชื่อสถานที่	ค่าพิกัด GPS (ถ้ามี)	ที่อยู่			* รองรับ ผู้อพยพ ได้จำนวน (คน)	ขนาดพื้นที่ (ตาราง เมตร)	ผู้รับผิดชอบสถานที่		สิ่งสาธารณูปโภค ที่มีอยู่ในปัจจุบัน
			เลขที่	หมู่บ้าน /ชุมชน	ตำบล			ชื่อ-สกุล/ตำแหน่ง	หมายเลขโทรศัพท์	
คลองลาน	๑.โรงเรียนบ้านชุมชนไทร ๒.วัดบ้านชุมชนไทร	- -	- -	๘	โป่งน้ำร้อน	๕๐๐ ๕๐๐		ผอ.โรงเรียนบ้านชุมชนไทร เจ้าอาวาสวัดบ้านชุมชนไทร	-	<input checked="" type="checkbox"/> ไฟฟ้า <input checked="" type="checkbox"/> ประปา <input checked="" type="checkbox"/> ห้องสุขา.....๑๐.....ห้อง
คลองลาน	๑.โรงเรียนบ้านไทรพัฒนา	-	-	๙	โป่งน้ำร้อน	๘๐๐		ผอ.โรงเรียนบ้านไทรพัฒนา	-	<input checked="" type="checkbox"/> ไฟฟ้า <input checked="" type="checkbox"/> ประปา <input checked="" type="checkbox"/> ห้องสุขา.....๑๐.....ห้อง
คลองลาน	โรงเรียนสีกงามประชาสรรค์	E๕๓๕๖ ๑๙	N๑๘๐ ๔๘๑๒	สีกงาม	สีกงาม	๒๐๐		นายสันต์ ปานทอง	๐๘๗-๑๙๕-๓๒๗๘	<input checked="" type="checkbox"/> ไฟฟ้า <input checked="" type="checkbox"/> ประปา <input checked="" type="checkbox"/> ห้องสุขา.....๑๐.....ห้อง
คลองลาน	โรงเรียนบ้านเพชรนิยม	E๕๒๙๓ ๗๖	N๑๘๐ ๐๙๐๗	เพชรนิยม	สีกงาม	๑๐๐		นายสุรพล หาญถ้ายวง	๐๘๙-๙๕๗-๐๗๙๔	<input checked="" type="checkbox"/> ไฟฟ้า <input checked="" type="checkbox"/> ประปา <input checked="" type="checkbox"/> ห้องสุขา.....๑๕.....ห้อง
คลองลาน	โรงเรียนบ้านท่ามะเขือ	E๕๓๓๐ ๑๖	N๑๗๙ ๘๓๖๘	ท่ามะเขือ	สีกงาม	๑๐๐		น.ส.จุฑามาศ หมิ่นวงษ์	๐๙๐-๔๕๔-๕๙๐๓	<input checked="" type="checkbox"/> ไฟฟ้า <input checked="" type="checkbox"/> ประปา <input checked="" type="checkbox"/> ห้องสุขา.....๘.....ห้อง
คลองลาน	โรงเรียนบ้านปางลับแล	E๕๓๔๒ ๓๒	N๑๘๐ ๐๘๖๗	ปางลับแล	สีกงาม	๑๐๐		นายสันต์ นาคพันธ์	๐๘๑-๐๔๔-๓๐๒๙	<input checked="" type="checkbox"/> ไฟฟ้า <input checked="" type="checkbox"/> ประปา <input checked="" type="checkbox"/> ห้องสุขา.....๖.....ห้อง
คลองลาน	อบต.สีกงาม	E๕๓๙๑ ๗๕	N๑๘๐ ๑๓๘๘	มอ สมบูรณีย์	สีกงาม	๑๐๐		น.ส.ทัศนีย์ คงไทย	๐๘๕-๒๗๒-๓๑๒๓	<input checked="" type="checkbox"/> ไฟฟ้า <input checked="" type="checkbox"/> ประปา <input checked="" type="checkbox"/> ห้องสุขา.....๑๑.....ห้อง

พื้นที่รองรับการอพยพ

อำเภอ	ชื่อสถานที่	ค่าพิกัด GPS (ถ้ามี)	ที่อยู่			* รองรับผู้อพยพได้จำนวน (คน)	ขนาดพื้นที่ (ตารางเมตร)	ผู้รับผิดชอบสถานที่		สิ่งสาธารณูปโภคที่มีอยู่ในปัจจุบัน
			เลขที่	หมู่บ้าน/ชุมชน	ตำบล			ชื่อ-สกุล/ตำแหน่ง	หมายเลขโทรศัพท์	
คลองลาน	โรงเรียนบ้านคลองแขยง	E๕๓๙๗๓๙	N๑๘๐๖๕๔๒	คลองแขยง	สีงาม	๑๐๐		นายกิตติศักดิ์ ทั้นจันทร์	๐๘๒-๑๗๐-๘๔๗๕	<input checked="" type="checkbox"/> ไฟฟ้า <input checked="" type="checkbox"/> ประปา <input checked="" type="checkbox"/> ห้องสุขา.....๑๙.....ห้อง
คลองลาน	โรงเรียนสีงามวิทยา	E๕๔๒๘๓๓	N๑๘๐๔๑๖๒	มอมะนาว	สีงาม	๔๐๐		นายฐานวัฒน์ เศรษฐธีรยศ	๐๘๑-๘๘๖-๔๓๕๖	<input checked="" type="checkbox"/> ไฟฟ้า <input checked="" type="checkbox"/> ประปา <input checked="" type="checkbox"/> ห้องสุขา.....๒๐.....ห้อง

พื้นที่รองรับการอพยพ
อำเภอทรายทองวัฒนา จังหวัดกำแพงเพชร

พื้นที่รองรับการอพยพ										
อำเภอ	ชื่อสถานที่	ค่าพิกัด GPS (ถ้ามี)	ที่อยู่			* รองรับ ผู้อพยพ ได้จำนวน (คน)	ขนาดพื้นที่ (ตาราง เมตร)	ผู้รับผิดชอบสถานที่		สิ่งสาธารณูปโภค ที่มีอยู่ในปัจจุบัน
			เลขที่	หมู่บ้าน /ชุมชน	ตำบล			ชื่อ-สกุล/ตำแหน่ง	หมายเลขโทรศัพท์	
ทรายทองวัฒนา	๑.โรงเรียนทุ่งทรายวิทยา	-	-	ทุ่งทรายเหนือ	ทุ่งทราย	๖๐๐		ดร.ไพชยนต์ ศรีม่วง	๐๘๑-๙๖๒-๘๙๔๒	<input checked="" type="checkbox"/> ไฟฟ้า <input checked="" type="checkbox"/> ประปา <input checked="" type="checkbox"/> ห้องสุขา...๑๐...ห้อง
ทรายทองวัฒนา	๑.โรงเรียนอนุบาลทรายทองวัฒนา ๒.วัดแก้วศรีวิไล	-	-	ทุ่งทรายกลาง	ทุ่งทราย	๕๐๐ ๓๐๐		นายมานิช ใหญ่มาก พระครูโสภณวัชรภิกขิต์	๐๘๒-๔๐๓-๑๔๓๓ -	<input checked="" type="checkbox"/> ไฟฟ้า <input checked="" type="checkbox"/> ประปา <input checked="" type="checkbox"/> ห้องสุขา...๑๐...ห้อง
ทรายทองวัฒนา	๑.โรงเรียนบ้านถาวรวัฒนา ๒.วัดถาวรวัฒนาใต้	- -	- -	บ้านถาวรวัฒนา	ถาวรวัฒนา	๑๐๐		นายประเทือง มหาโพธิ์	๐๘-๔๔๙๔-๗๔๓๐	<input checked="" type="checkbox"/> ไฟฟ้า <input checked="" type="checkbox"/> ประปา <input checked="" type="checkbox"/> ห้องสุขา.. ๒๐...ห้อง
ทรายทองวัฒนา	๑.โรงเรียนบ้านบึงสำราญ ๒.วัดบึงสำราญ	- -	- -	บ้านบึงสำราญ	ถาวรวัฒนา	๑๐๐		นายบุญฤทธิ์ คีตการ	๐๘-๑๘๗๖-๕๘๓๗	<input checked="" type="checkbox"/> ไฟฟ้า <input checked="" type="checkbox"/> ประปา <input checked="" type="checkbox"/> ห้องสุขา.. ๒๐...ห้อง
ทรายทองวัฒนา	๑.โรงเรียนบ้านทุ่งทอง ๒.วัดทุ่งทอง	- -	- -	ทุ่งทอง	ทุ่งทอง	๒๐๐ ๒๐๐		นายทิวดี คงใหม่ พระครูวัชรธรรมทัต	๐๙๐-๔๔๙-๔๐๐๒	<input checked="" type="checkbox"/> ไฟฟ้า <input checked="" type="checkbox"/> ประปา <input checked="" type="checkbox"/> ห้องสุขา...๑๐...ห้อง
ทรายทองวัฒนา	๑.วัดคงเจริญ	-	-	คงเจริญ	ทุ่งทอง	๒๐๐		พระอธิการทน ปัญญาวิโร	-	<input checked="" type="checkbox"/> ไฟฟ้า <input checked="" type="checkbox"/> ประปา <input checked="" type="checkbox"/> ห้องสุขา.....๕...ห้อง
ทรายทองวัฒนา	๑.วัดเนินสง่า	-	-	เนินสง่า	ทุ่งทอง	๒๐๐		พระครูสถิตวิโรทัย	-	<input checked="" type="checkbox"/> ไฟฟ้า <input checked="" type="checkbox"/> ประปา <input checked="" type="checkbox"/> ห้องสุขา.....๕...ห้อง

พื้นที่รองรับการอพยพ
อำเภอไทรงาม จังหวัดกำแพงเพชร

พื้นที่รองรับการอพยพ										
อำเภอ	ชื่อสถานที่	ค่าพิกัด GPS (ถ้ามี)	ที่อยู่			* รองรับ ผู้อพยพ ได้จำนวน (คน)	ขนาดพื้นที่ (ตาราง เมตร)	ผู้รับผิดชอบสถานที่		สิ่งสาธารณูปโภค ที่มีอยู่ในปัจจุบัน
			เลขที่	หมู่บ้าน /ชุมชน	ตำบล			ชื่อ-สกุล/ตำแหน่ง	หมายเลขโทรศัพท์	
ไทรงาม	๑.โรงเรียนอนุบาลไทรงาม	-	-	ม.๓	ไทรงาม	๒,๐๐๐		นายสมชาย โตนาค/ ผอ.โรงเรียนอนุบาลไทรงาม	๐-๕๕๗๙-๑๑๑๖	<input checked="" type="checkbox"/> ไฟฟ้า <input checked="" type="checkbox"/> ประปา <input checked="" type="checkbox"/> ห้องสุขา.....๑๐.....ห้อง
ไทรงาม	๑.วัดเทพนิมิตมงคล	-	-	ม.๔	ไทรงาม	๑,๐๐๐		เจ้าอาวาสวัดนิมิตมงคล	๐-๕๕๗๙-๑๑๖๗	<input checked="" type="checkbox"/> ไฟฟ้า <input checked="" type="checkbox"/> ประปา <input checked="" type="checkbox"/> ห้องสุขา.....๑๐.....ห้อง
ไทรงาม	๑.วัดป่าไทรงาม	-	-	ม.๕	ไทรงาม	๒,๐๐๐		เจ้าอาวาสวัดป่าไทรงาม	๐-๕๕๗๙-๑๑๐๓	<input checked="" type="checkbox"/> ไฟฟ้า <input checked="" type="checkbox"/> ประปา <input checked="" type="checkbox"/> ห้องสุขา.....๑๐.....ห้อง
ไทรงาม	๑.โรงเรียนพานทอง	-	-	๑	พานทอง	๑,๐๐๐		ผอ.โรงเรียนพานทอง	-	<input checked="" type="checkbox"/> ไฟฟ้า <input checked="" type="checkbox"/> ประปา <input checked="" type="checkbox"/> ห้องสุขา.....๑๐.....ห้อง
ไทรงาม	๑.โรงเรียนบ้านหนองหัวควาย	-	-	๒	พานทอง	๑,๐๐๐		ผอ.โรงเรียนบ้านหนองหัวควาย	-	<input checked="" type="checkbox"/> ไฟฟ้า <input checked="" type="checkbox"/> ประปา <input checked="" type="checkbox"/> ห้องสุขา.....๑๐.....ห้อง
ไทรงาม	๑.โรงเรียนบ้านบ่อแก้ว ๒.รพ.สต.บ่อแก้ว	- -	- -	๘	พานทอง	๑,๐๐๐ ๗๕๐		ผอ.โรงเรียนบ้านบ่อแก้ว ผอ.รพ.สต.บ่อแก้ว	-	<input checked="" type="checkbox"/> ไฟฟ้า <input checked="" type="checkbox"/> ประปา <input checked="" type="checkbox"/> ห้องสุขา.....๑๐.....ห้อง
ไทรงาม	๑.โรงเรียนบ้านโนนจัน	-	-	๙	พานทอง	๑,๐๐๐		ผอ.โรงเรียนบ้านโนนจัน	-	<input checked="" type="checkbox"/> ไฟฟ้า <input checked="" type="checkbox"/> ประปา <input checked="" type="checkbox"/> ห้องสุขา.....๑๐.....ห้อง

พื้นที่รองรับการอพยพ										
อำเภอ	ชื่อสถานที่	ค่าพิกัด GPS (ถ้ามี)	ที่อยู่			* รองรับ ผู้อพยพ ได้จำนวน (คน)	ขนาดพื้นที่ (ตาราง เมตร)	ผู้รับผิดชอบสถานที่		สิ่งสาธารณูปโภค ที่มีอยู่ในปัจจุบัน
			เลขที่	หมู่บ้าน /ชุมชน	ตำบล			ชื่อ-สกุล/ตำแหน่ง	หมายเลขโทรศัพท์	
ไทรงาม	๑.อบต.พานทอง ๒.โรงเรียนบ่อแก้ววิทยา	- -	- -	๑๐	พานทอง	๑,๕๐๐ ๑,๐๐๐		นายก.อบต.พานทอง ผอ.โรงเรียนบ่อแก้ววิทยา		<input checked="" type="checkbox"/> ไฟฟ้า <input checked="" type="checkbox"/> ประปา <input checked="" type="checkbox"/> ห้องสุขา.....๑๐.....ห้อง
ไทรงาม	๑.วัดคงคาราม (วังโขน)	-	-	วังโขน	หนองคล้า	๑,๐๐๐		นางสาวเบญจวรรณ แววงค์ หัวหน้าสำนักงานปลัด	๐๘-๖๒๐๐-๘๗๖๗ ๐-๕๕๗๔-๑๗๐๐	<input checked="" type="checkbox"/> ไฟฟ้า <input checked="" type="checkbox"/> ประปา <input checked="" type="checkbox"/> ห้องสุขา....๓๐.....ห้อง
ไทรงาม	๒.โรงเรียนบ้านวังโขน	-	-	วังโขน	หนองคล้า	๑,๐๐๐		นางสาวอรสา มุทธิกา เจ้าหน้าที่วิเคราะห์นโยบายและแผน	๐๘-๙๗๐๖-๗๒๐๖ ๐-๕๕๗๔-๑๗๐๐	<input checked="" type="checkbox"/> ไฟฟ้า <input checked="" type="checkbox"/> ประปา <input checked="" type="checkbox"/> ห้องสุขา....๒๐.....ห้อง
ไทรงาม	๑.วัดบ้านหนองทอง	-	-	๑	หนองทอง	๓๐๐		กำนันตำบลหนองทอง	-	<input checked="" type="checkbox"/> ไฟฟ้า <input checked="" type="checkbox"/> ประปา <input checked="" type="checkbox"/> ห้องสุขา....๕.....ห้อง
ไทรงาม	๑.วัดบ้านเนินกรอย	-	-	เนินกรอย	หนองทอง	๓๐๐		ผู้ใหญ่บ้าน หมู่ ๒	-	<input checked="" type="checkbox"/> ไฟฟ้า <input checked="" type="checkbox"/> ประปา <input checked="" type="checkbox"/> ห้องสุขา.....๕.....ห้อง
ไทรงาม	๑.วัดบ้านจิกคั่นซ้อน	-	-	จิกคั่น ซ้อน	หนองทอง	๒๐๐		ผู้ใหญ่บ้าน หมู่ ๓	-	<input checked="" type="checkbox"/> ไฟฟ้า <input checked="" type="checkbox"/> ประปา <input checked="" type="checkbox"/> ห้องสุขา.....๓.....ห้อง
ไทรงาม	๑.วัดบ้านโคกเจริญ	-	-	โคกเจริญ	หนองทอง	๓๐๐		ผู้ใหญ่บ้าน หมู่ ๔	-	<input checked="" type="checkbox"/> ไฟฟ้า <input checked="" type="checkbox"/> ประปา <input checked="" type="checkbox"/> ห้องสุขา.....๕.....ห้อง
ไทรงาม	๑.วัดบ้านลานกระดี	-	-	ลานกระดี	หนองทอง	๓๐๐		ผู้ใหญ่บ้าน หมู่ ๕	-	<input checked="" type="checkbox"/> ไฟฟ้า <input checked="" type="checkbox"/> ประปา <input checked="" type="checkbox"/> ห้องสุขา.....๕.....ห้อง

พื้นที่รองรับการอพยพ

อำเภอ	ชื่อสถานที่	ค่าพิกัด GPS (ถ้ามี)	ที่อยู่			* รองรับ ผู้อพยพ ได้จำนวน (คน)	ขนาดพื้นที่ (ตาราง เมตร)	ผู้รับผิดชอบสถานที่		สิ่งสาธารณูปโภค ที่มีอยู่ในปัจจุบัน
			เลขที่	หมู่บ้าน /ชุมชน	ตำบล			ชื่อ-สกุล/ตำแหน่ง	หมายเลขโทรศัพท์	
ไทรงาม	๑.วัดบ้านศรีบุญส่ง	-	-	โนนใหญ่	หนองทอง	๒๕๐		ผู้ใหญ่บ้าน หมู่ ๗	-	<input checked="" type="checkbox"/> ไฟฟ้า <input checked="" type="checkbox"/> ประปา <input checked="" type="checkbox"/> ห้องสุขา.....๓.....ห้อง
ไทรงาม	๑.อบต.หนองทอง			ม.๘	หนองทอง	๒๐๐		นาย ก อบต.หนองทอง	-	<input checked="" type="checkbox"/> ไฟฟ้า <input checked="" type="checkbox"/> ประปา <input checked="" type="checkbox"/> ห้องสุขา.....๓.....ห้อง
ไทรงาม	๑.วัดบ้านสมบูรณ์พัฒนา	-	-	๙	หนองทอง	๑๕๐		ผู้ใหญ่บ้าน หมู่ ๙	-	<input checked="" type="checkbox"/> ไฟฟ้า <input checked="" type="checkbox"/> ประปา <input checked="" type="checkbox"/> ห้องสุขา.....๕.....ห้อง
ไทรงาม	วัดบ้านโนนใหญ่	-	-	๖,๑๐	หนองทอง	๔๕๐		ผู้ใหญ่บ้าน หมู่ ๖, ๑๐	-	<input checked="" type="checkbox"/> ไฟฟ้า <input checked="" type="checkbox"/> ประปา <input checked="" type="checkbox"/> ห้องสุขา.....๕.....ห้อง
ไทรงาม	๑.โรงเรียนหนองแม่แตง ๒.วัดหนองแม่แตง	- -	- -		หนองแม่แตง	๖๐๐ ๔๐๐		นายทองสุข แก่นหอม นายสุเทพ สิทธิทะวงศ์	-	<input checked="" type="checkbox"/> ไฟฟ้า <input checked="" type="checkbox"/> ประปา <input checked="" type="checkbox"/> ห้องสุขา.....๑๐.....ห้อง
ไทรงาม	๑.โรงเรียนสิริแก้วเจริญ	-	-		หนองแม่แตง	๖๐๐		นายพิเศษ แก้วการจะ	-	<input checked="" type="checkbox"/> ไฟฟ้า <input checked="" type="checkbox"/> ประปา <input checked="" type="checkbox"/> ห้องสุขา.....๑๐.....ห้อง
ไทรงาม	๑.โรงเรียนบ้านตอรั้ง ๒.วัดตอรั้ง	- -	- -		หนองแม่แตง	๖๐๐ ๔๐๐		นายจันทร์เพ็ญ กรานต์พรมมา นายพยัคฆ์ นารีจันทร์	-	<input checked="" type="checkbox"/> ไฟฟ้า <input checked="" type="checkbox"/> ประปา <input checked="" type="checkbox"/> ห้องสุขา.....๑๐.....ห้อง
ไทรงาม	๑.โรงเรียนบ้านหนองลาวก ๒.วัดหนองลาวก	- -	- -		หนองแม่แตง	๖๐๐ ๔๐๐		นายบาน วิทยา นายคำแปลง พิมพนัส	-	<input checked="" type="checkbox"/> ไฟฟ้า <input checked="" type="checkbox"/> ประปา <input checked="" type="checkbox"/> ห้องสุขา.....๑๐.....ห้อง

พื้นที่รองรับการอพยพ

อำเภอ	ชื่อสถานที่	ค่าพิกัด GPS (ถ้ามี)	ที่อยู่			* รองรับ ผู้อพยพ ได้จำนวน (คน)	ขนาดพื้นที่ (ตาราง เมตร)	ผู้รับผิดชอบสถานที่		สิ่งสาธารณูปโภค ที่มีอยู่ในปัจจุบัน
			เลขที่	หมู่บ้าน /ชุมชน	ตำบล			ชื่อ-สกุล/ตำแหน่ง	หมายเลขโทรศัพท์	
ไทรงาม	๑.โรงเรียนไผ่ตาสุ่ม	-	-	-	หนองแม่แตง	๖๐๐		นายสนั่น คุ่มแสง	-	<input checked="" type="checkbox"/> ไฟฟ้า <input checked="" type="checkbox"/> ประปา <input checked="" type="checkbox"/> ห้องสุขา.....๑๐.....ห้อง
ไทรงาม	วัดหนองปิ่นแตก	-	-	-	หนองแม่แตง	๔๐๐		นายคมสันต์ ปาปะไกร	-	<input checked="" type="checkbox"/> ไฟฟ้า <input checked="" type="checkbox"/> ประปา <input checked="" type="checkbox"/> ห้องสุขา.....๕.....ห้อง
ไทรงาม	๑.โรงเรียนบ้านหนองไม้กอง	-	-	๑	หนองไม้กอง	๓,๒๕๐		นายธรรธรณ์ เฟ็งภู	๐๘๘-๗๗๗-๘๙๕๐	<input checked="" type="checkbox"/> ไฟฟ้า <input checked="" type="checkbox"/> ประปา <input checked="" type="checkbox"/> ห้องสุขา.....๑๐.....ห้อง
ไทรงาม	๑.วัดสักขี ๒.โรงเรียนอ่อนวิมลราชกุฎ วิทยา	-	-	๒	หนองไม้กอง	๔,๕๐๐ ๖,๒๕๐		นายสมร รักษารูป นายกาเหว่า รอดเขียว	๐๙๓-๕๘๗-๘๗๕๐ ๐๘๖-๒๐๒-๖๕๙๗	<input checked="" type="checkbox"/> ไฟฟ้า <input checked="" type="checkbox"/> ประปา <input checked="" type="checkbox"/> ห้องสุขา.....๑๐.....ห้อง
ไทรงาม	๑.วัดแม่ยี่อ (ชีมายูการาม)	-	-	๓	หนองไม้กอง	๘,๕๐๐		นายทวี กองทองนอก	๐๘๘-๒๙๐-๕๕๙๖	<input checked="" type="checkbox"/> ไฟฟ้า <input checked="" type="checkbox"/> ประปา <input checked="" type="checkbox"/> ห้องสุขา.....๓.....ห้อง

พื้นที่รองรับการอพยพ
อำเภอบึงสามัคคี จังหวัดกำแพงเพชร

พื้นที่รองรับการอพยพ										
อำเภอ	ชื่อสถานที่	ค่าพิกัด GPS (ถ้ามี)	ที่อยู่			* รองรับ ผู้อพยพ ได้จำนวน (คน)	ขนาดพื้นที่ (ตาราง เมตร)	ผู้รับผิดชอบสถานที่		สิ่งสาธารณูปโภค ที่มีอยู่ในปัจจุบัน
			เลขที่	หมู่บ้าน /ชุมชน	ตำบล			ชื่อ-สกุล/ตำแหน่ง	หมายเลขโทรศัพท์	
บึงสามัคคี	๑.เทศบาลตำบลระหาน	-	-	๔	ระหาน	๑,๒๐๐		นายก ทต.ระหาน	๐-๕๕๘๗-๑๕๖๗	<input checked="" type="checkbox"/> ไฟฟ้า <input checked="" type="checkbox"/> ประปา <input checked="" type="checkbox"/> ห้องสุขา....๕...ห้อง
บึงสามัคคี	๑.โรงเรียนอนุบาลบึงสามัคคี	-	-	๗	ระหาน	๑,๐๐๐		ผอ.โรงเรียนอนุบาลบึงสามัคคี	-	<input checked="" type="checkbox"/> ไฟฟ้า <input checked="" type="checkbox"/> ประปา <input checked="" type="checkbox"/> ห้องสุขา....๓...ห้อง
บึงสามัคคี	๑.โรงเรียนระหานวิทยา	-	-	๖	ระหาน	๑,๒๐๐		ผอ.โรงเรียนระหานวิทยา	-	<input checked="" type="checkbox"/> ไฟฟ้า <input checked="" type="checkbox"/> ประปา <input checked="" type="checkbox"/> ห้องสุขา....๑๐...ห้อง
บึงสามัคคี	๑.ศาลาวัดบึงลาด	-	-		เทพนิมิต	๒๐๐		นายสมบัติ เกษสาคร	-	<input checked="" type="checkbox"/> ไฟฟ้า <input checked="" type="checkbox"/> ประปา <input checked="" type="checkbox"/> ห้องสุขา....๕...ห้อง
บึงสามัคคี	๑.ศาลาวัดศรีพรหม	-	-		เทพนิมิต	๓๐๐		นายรัชชัย สีนอนันต์วัฒน์	-	<input checked="" type="checkbox"/> ไฟฟ้า <input checked="" type="checkbox"/> ประปา <input checked="" type="checkbox"/> ห้องสุขา...๕...ห้อง
บึงสามัคคี	๑.อาคารอเนกประสงค์ (บ้าน ใหม่เจริญสุข)	-	-		เทพนิมิต	๒๐		นายทองใบ สารีผล	-	<input checked="" type="checkbox"/> ไฟฟ้า <input checked="" type="checkbox"/> ประปา <input checked="" type="checkbox"/> ห้องสุขา....๓...ห้อง
บึงสามัคคี	๑.ศาลาวัดวังเจ้า	-	-		เทพนิมิต	๕๐๐		นายลอย หล้าไธสง	-	<input checked="" type="checkbox"/> ไฟฟ้า <input checked="" type="checkbox"/> ประปา <input checked="" type="checkbox"/> ห้องสุขา.....๕...ห้อง

พื้นที่รองรับการอพยพ										
อำเภอ	ชื่อสถานที่	ค่าพิกัด GPS (ถ้ามี)	ที่อยู่			* รองรับ ผู้อพยพ ได้จำนวน (คน)	ขนาดพื้นที่ (ตาราง เมตร)	ผู้รับผิดชอบสถานที่		สิ่งสาธารณูปโภค ที่มีอยู่ในปัจจุบัน
			เลขที่	หมู่บ้าน /ชุมชน	ตำบล			ชื่อ-สกุล/ตำแหน่ง	หมายเลขโทรศัพท์	
บึงสามัคคี	๑.ศาลาวัดกระบวยทอง	-	-		เทพนิมิต	๑๕๐		นายชำนาน สิงห์ทอง	-	<input checked="" type="checkbox"/> ไฟฟ้า <input checked="" type="checkbox"/> ประปา <input checked="" type="checkbox"/> ห้องสุขา...๑๐...ห้อง
บึงสามัคคี	๑.ศาลาวัดก้องประชาราษฎร์	-	-		เทพนิมิต	๕๐๐		นายศตวรรษ กรเกิด	-	<input checked="" type="checkbox"/> ไฟฟ้า <input checked="" type="checkbox"/> ประปา <input checked="" type="checkbox"/> ห้องสุขา...๕...ห้อง
บึงสามัคคี	๑.สำนักสงฆ์สวนป่าภาวนา เทพนิมิต	-	-		เทพนิมิต	๑๕๐		นายสุรพงษ์ สุขสาลี	-	<input checked="" type="checkbox"/> ไฟฟ้า <input checked="" type="checkbox"/> ประปา <input checked="" type="checkbox"/> ห้องสุขา...๓...ห้อง
บึงสามัคคี	๑.โรงเรียนบ้านโพธิ์เอน	-	-		เทพนิมิต	๓๐๐		นายเปเรียน ศรีจันทร์	-	<input checked="" type="checkbox"/> ไฟฟ้า <input checked="" type="checkbox"/> ประปา <input checked="" type="checkbox"/> ห้องสุขา...๑๐...ห้อง
บึงสามัคคี	๑.โรงเรียนบ้านสามขา	-	-		เทพนิมิต	๑๕๐		นายประสิทธิ์ เส็งม่วง	-	<input checked="" type="checkbox"/> ไฟฟ้า <input checked="" type="checkbox"/> ประปา <input checked="" type="checkbox"/> ห้องสุขา...๑๐...ห้อง
บึงสามัคคี	๑.อาคารอเนกประสงค์	-	-	๑	บึงสามัคคี	๑๘๐		ผู้ใหญ่บ้าน หมู่ที่ ๑	-	<input checked="" type="checkbox"/> ไฟฟ้า <input checked="" type="checkbox"/> ประปา <input checked="" type="checkbox"/> ห้องสุขา...๓...ห้อง
บึงสามัคคี	๑.อาคารอเนกประสงค์	-	-	๔	บึงสามัคคี	๑๓๐		ผู้ใหญ่บ้าน หมู่ที่ ๔	-	<input checked="" type="checkbox"/> ไฟฟ้า <input checked="" type="checkbox"/> ประปา <input checked="" type="checkbox"/> ห้องสุขา...๕...ห้อง
บึงสามัคคี	๑.อาคารอเนกประสงค์	-	-	๕	บึงสามัคคี	๗๕		ผู้ใหญ่บ้าน หมู่ที่ ๕	-	<input checked="" type="checkbox"/> ไฟฟ้า <input checked="" type="checkbox"/> ประปา <input checked="" type="checkbox"/> ห้องสุขา...๕...ห้อง

พื้นที่รองรับการอพยพ										
อำเภอ	ชื่อสถานที่	ค่าพิกัด GPS (ถ้ามี)	ที่อยู่			* รองรับ ผู้อพยพ ได้จำนวน (คน)	ขนาดพื้นที่ (ตาราง เมตร)	ผู้รับผิดชอบสถานที่		สิ่งสาธารณูปโภค ที่มีอยู่ในปัจจุบัน
			เลขที่	หมู่บ้าน /ชุมชน	ตำบล			ชื่อ-สกุล/ตำแหน่ง	หมายเลขโทรศัพท์	
บึงสามัคคี	๑.อาคารอเนกประสงค์	-	-	๖	บึงสามัคคี	๘๐		ผู้ใหญ่บ้าน หมู่ที่ ๖	-	<input checked="" type="checkbox"/> ไฟฟ้า <input checked="" type="checkbox"/> ประปา <input checked="" type="checkbox"/> ห้องสุขา...๓...ห้อง
บึงสามัคคี	๑.อาคารอเนกประสงค์	-	-	๘	บึงสามัคคี	๗๕		ผู้ใหญ่บ้าน หมู่ที่ ๘	-	<input checked="" type="checkbox"/> ไฟฟ้า <input checked="" type="checkbox"/> ประปา <input checked="" type="checkbox"/> ห้องสุขา...๓...ห้อง
บึงสามัคคี	๑.อาคารอเนกประสงค์	-	-	๑๐	บึงสามัคคี	๕๐		ผู้ใหญ่บ้าน หมู่ที่ ๑๐	-	<input checked="" type="checkbox"/> ไฟฟ้า <input checked="" type="checkbox"/> ประปา <input checked="" type="checkbox"/> ห้องสุขา...๓...ห้อง
บึงสามัคคี	๑.ศาลาวัดหนองคล้า	-	-	-	บึงสามัคคี	๗๕		เจ้าอาวาสวัดหนองคล้า	-	<input checked="" type="checkbox"/> ไฟฟ้า <input checked="" type="checkbox"/> ประปา <input checked="" type="checkbox"/> ห้องสุขา...๕...ห้อง
บึงสามัคคี	๑.วัดใหม่	-	-	๓	บึงสามัคคี	๑๕๐		เจ้าอาวาสวัดใหม่	-	<input checked="" type="checkbox"/> ไฟฟ้า <input checked="" type="checkbox"/> ประปา <input checked="" type="checkbox"/> ห้องสุขา...๕...ห้อง
บึงสามัคคี	๑.วัดศรีทองสามัคคี	-	-	๖	บึงสามัคคี	๘๐		เจ้าอาวาสวัดศรีทองสามัคคี	-	<input checked="" type="checkbox"/> ไฟฟ้า <input checked="" type="checkbox"/> ประปา <input checked="" type="checkbox"/> ห้องสุขา...๕...ห้อง
บึงสามัคคี	๑.วัดบึงบ้าน (เสาร์ห้า)	-	-	๗	บึงสามัคคี	๒๑๐		เจ้าอาวาสวัดบึงบ้าน (เสาร์ห้า)	-	<input checked="" type="checkbox"/> ไฟฟ้า <input checked="" type="checkbox"/> ประปา <input checked="" type="checkbox"/> ห้องสุขา...๕...ห้อง
บึงสามัคคี	๑.วัดบึงสามัคคี (วัดเก่า)	-	-	๙	บึงสามัคคี	๑๕๐		เจ้าอาวาสวัดบึงสามัคคี (วัดเก่า)	-	<input checked="" type="checkbox"/> ไฟฟ้า <input checked="" type="checkbox"/> ประปา <input checked="" type="checkbox"/> ห้องสุขา...๕...ห้อง

พื้นที่รองรับการอพยพ										
อำเภอ	ชื่อสถานที่	ค่าพิกัด GPS (ถ้ามี)	ที่อยู่			* รองรับผู้อพยพได้จำนวน (คน)	ขนาดพื้นที่ (ตารางเมตร)	ผู้รับผิดชอบสถานที่		สิ่งสาธารณูปโภคที่มีอยู่ในปัจจุบัน
			เลขที่	หมู่บ้าน/ชุมชน	ตำบล			ชื่อ-สกุล/ตำแหน่ง	หมายเลขโทรศัพท์	
บึงสามัคคี	๑.หอประชุมที่ว่าการอำเภอ บึงสามัคคี	-	-	๕	วังชะโอน	๑๕๐		นายบุญเชิด มารศรี ปลัดอำเภอ	-	<input checked="" type="checkbox"/> ไฟฟ้า <input checked="" type="checkbox"/> ประปา <input checked="" type="checkbox"/> ห้องสุขา...๕...ห้อง
บึงสามัคคี	๑.วัดบ้านระหาน	-	-	๔	วังชะโอน	๑๐๐		ผู้ใหญ่บ้าน หมู่ที่ ๔	-	<input checked="" type="checkbox"/> ไฟฟ้า <input checked="" type="checkbox"/> ประปา <input checked="" type="checkbox"/> ห้องสุขา...๕...ห้อง
บึงสามัคคี	๑.วัดไผ่งาม	-	-	๘	วังชะโอน	๑๐๐		กำนันตำบลวังชะโอน	-	<input checked="" type="checkbox"/> ไฟฟ้า <input checked="" type="checkbox"/> ประปา <input checked="" type="checkbox"/> ห้องสุขา...๕...ห้อง
บึงสามัคคี	๑.วัดวังผึ้ง	-	-	๙	วังชะโอน	๑๐๐		ผู้ใหญ่บ้าน หมู่ที่ ๙	-	<input checked="" type="checkbox"/> ไฟฟ้า <input checked="" type="checkbox"/> ประปา <input checked="" type="checkbox"/> ห้องสุขา...๕...ห้อง

พื้นที่รองรับการอพยพ
อำเภอปางศิลาทอง จังหวัดกำแพงเพชร

พื้นที่รองรับการอพยพ										
อำเภอ	ชื่อสถานที่	ค่าพิกัด GPS (ถ้ามี)	ที่อยู่			* รองรับ ผู้อพยพ ได้จำนวน (คน)	ขนาดพื้นที่ (ตาราง เมตร)	ผู้รับผิดชอบสถานที่		สิ่งสาธารณูปโภค ที่มีอยู่ในปัจจุบัน
			เลขที่	หมู่บ้าน /ชุมชน	ตำบล			ชื่อ-สกุล /ตำแหน่ง	หมายเลขโทรศัพท์	
ปางศิลาทอง	วัด หมู่ที่ ๑,๒,๓,๔,๕,๗,๘,๑๐,๑๑,๑๒, ๑๓,๑๔,๑๕,๑๗	-	-	-	โพธิ์ทอง	๒๐๐ คน/ สถานที่		ผู้ใหญ่บ้าน หมู่ที่ ๑,๒,๓,๔,๕,๗,๘,๑๐,๑๑,๑๒,๑๓,๑๔, ๑๕,๑๗	๐๘๗-๐๕๒-๓๙๓๐	<input checked="" type="checkbox"/> ไฟฟ้า <input checked="" type="checkbox"/> ประปา <input checked="" type="checkbox"/> ห้องสุขา.....๑๐....ห้อง
ปางศิลาทอง	โรงเรียน หมู่ที่ ๓,๔,๕,๘,๙,๑๗	-	-	-	โพธิ์ทอง	๓๐๐-๔๐๐ คน/สถานที่		ผอ.โรงเรียน หมู่ที่ ๓,๔,๕,๘,๙,๑๗	-	<input checked="" type="checkbox"/> ไฟฟ้า <input checked="" type="checkbox"/> ประปา <input checked="" type="checkbox"/> ห้องสุขา.....๑๕....ห้อง

พื้นที่รองรับการอพยพ
อำเภอพรานกระต่าย จังหวัดกำแพงเพชร

พื้นที่รองรับการอพยพ										
อำเภอ	ชื่อสถานที่	ค่าพิกัด GPS (ถ้ามี)	ที่อยู่			* รองรับผู้อพยพได้จำนวน (คน)	ขนาดพื้นที่ (ตารางเมตร)	ผู้รับผิดชอบสถานที่		สิ่งสาธารณูปโภคที่มีอยู่ในปัจจุบัน
			เลขที่	หมู่บ้าน/ชุมชน	ตำบล			ชื่อ-สกุล/ตำแหน่ง	หมายเลขโทรศัพท์	
พรานกระต่าย	๑.โรงเรียนพิไกรวิทยา ๒.วัดคลองพิไกร	- -	- -	๓	คลองพิไกร	๑,๐๐๐ ๘๐๐		นางขวัญเรือน ใจใหม่	๐๘๔-๖๒๑-๖๓๙๓	<input checked="" type="checkbox"/> ไฟฟ้า <input checked="" type="checkbox"/> ประปา <input checked="" type="checkbox"/> ห้องสุขา....๔๐....ห้อง
พรานกระต่าย	๑.โรงเรียนบ้านไร่แดง ๒.วัดไร่แดง	- -	- -	ไร่แดง	พรานกระต่าย	๒๐๐ ๓๐๐		ผอ.ธวัช หาญอยู่ พระอาจารย์คารม โชติวิโร	๐๙๙-๗๒๑-๐๗๔๓ ๐๘๕-๗๓๒-๔๑๒๐	<input checked="" type="checkbox"/> ไฟฟ้า <input checked="" type="checkbox"/> ประปา <input checked="" type="checkbox"/> ห้องสุขา....๒๐....ห้อง
พรานกระต่าย	๑.โรงเรียนบ้านคุดป้อม ๒.วัดรัตนปทุม	- -	- -	คุดป้อม	พรานกระต่าย	๒๐๐ ๕๐๐		ผอ.พิพัฒน์ ภูภักดิ์ พระครูวิสุทธีวชิรานุกุล	๐๘๖-๔๔๖-๗๔๐๖ ๐๘๔-๖๕๐-๖๒๕๒	<input checked="" type="checkbox"/> ไฟฟ้า <input checked="" type="checkbox"/> ประปา <input checked="" type="checkbox"/> ห้องสุขา....๓๐....ห้อง
พรานกระต่าย	๑.วัดไร่ปรือวนาราม	-	-	ไร่ปรือ	พรานกระต่าย	๒๐๐		ผู้ใหญ่คำ เดชะพล	๐๘๙-๖๔๓-๓๔๖๘	<input checked="" type="checkbox"/> ไฟฟ้า <input checked="" type="checkbox"/> ประปา <input checked="" type="checkbox"/> ห้องสุขา....๓๐....ห้อง
พรานกระต่าย	๑.โรงเรียนบ้านคุดแขวน	-	-	คุดแขวน	พรานกระต่าย	๒๐๐		ผอ.สมหมาย หอมยก	๐๙๑-๐๒๗-๔๕๕๔	<input checked="" type="checkbox"/> ไฟฟ้า <input checked="" type="checkbox"/> ประปา <input checked="" type="checkbox"/> ห้องสุขา....๓๐....ห้อง
พรานกระต่าย	๑.โรงเรียนอนุบาลพรานกระต่าย ๒.วัดกุฎีการาม	- -	- -	๑๐	พรานกระต่าย	๓๐๐ ๑,๐๐๐		นายสุชาติ มะลิพรม	๐๘๕-๕๐๔-๓๑๐๓	<input checked="" type="checkbox"/> ไฟฟ้า <input checked="" type="checkbox"/> ประปา <input checked="" type="checkbox"/> ห้องสุขา....๓๐....ห้อง
พรานกระต่าย	๑.เทศบาลตำบลเขาคีรีส	-	-	เขาคีรีส	เขาคีรีส	๑,๐๐๐		นายวรเทพ ศุภกิจเจริญ	๐๘๒-๗๘๙-๖๑๙๔	<input checked="" type="checkbox"/> ไฟฟ้า <input checked="" type="checkbox"/> ประปา <input checked="" type="checkbox"/> ห้องสุขา....๑๕....ห้อง

พื้นที่รองรับการอพยพ

อำเภอ	ชื่อสถานที่	ค่าพิกัด GPS (ถ้ามี)	ที่อยู่			* รองรับ ผู้อพยพ ได้จำนวน (คน)	ขนาดพื้นที่ (ตาราง เมตร)	ผู้รับผิดชอบสถานที่		สิ่งสาธารณูปโภค ที่มีอยู่ในปัจจุบัน
			เลขที่	หมู่บ้าน /ชุมชน	ตำบล			ชื่อ-สกุล/ตำแหน่ง	หมายเลขโทรศัพท์	
พรานกระต่าย	๑.โรงเรียนบ้านเขาศิริส	-	-	เขาศิริส	เขาศิริส	๒๐๐		ผอ.วิทยา แสงศิริปริษา		<input checked="" type="checkbox"/> ไฟฟ้า <input checked="" type="checkbox"/> ประปา <input checked="" type="checkbox"/> ห้องสุขา....๑๐....ห้อง
พรานกระต่าย	๑.วัดเขาศิริส	-	-	เขาศิริส	เขาศิริส	๕๐๐		พระอธิการเอื้ออารีย์ อินทวิโร	๐๘๕-๒๖๙-๒๙๒๘	<input checked="" type="checkbox"/> ไฟฟ้า <input checked="" type="checkbox"/> ประปา <input checked="" type="checkbox"/> ห้องสุขา....๓๐....ห้อง
พรานกระต่าย	๑.โรงเรียนบ้านคุดยปาง	-	-	คุดยปาง	เขาศิริส	๒๐๐		ผอ.ปัจฉัย พลกล้า	๐๘๑-๙๗๒-๖๓๖๙	<input checked="" type="checkbox"/> ไฟฟ้า <input checked="" type="checkbox"/> ประปา <input checked="" type="checkbox"/> ห้องสุขา....๑๐....ห้อง
พรานกระต่าย	๑.โรงเรียนบ้านหนองโสน ๒.วัดหนองโสน	- -	- -	หนองโสน	เขาศิริส	๕๐๐ ๕๐๐		ผอ.วรารรณีย์ วัฒนศิริ	-	<input checked="" type="checkbox"/> ไฟฟ้า <input checked="" type="checkbox"/> ประปา <input checked="" type="checkbox"/> ห้องสุขา....๒๕....ห้อง
พรานกระต่าย	๑.โรงเรียนบ้านเมืองพาน	-	-	วังพาน	เขาศิริส	๒๐๐		ผอ.พงศธร สันติกุล	-	<input checked="" type="checkbox"/> ไฟฟ้า <input checked="" type="checkbox"/> ประปา <input checked="" type="checkbox"/> ห้องสุขา....๑๕....ห้อง
พรานกระต่าย	๑.โรงเรียนบ้านบึงลูกนก	-	-	บึงลูกนก	เขาศิริส	๒๐๐		ผอ.โรงเรียนบ้านบึงลูกนก	-	<input checked="" type="checkbox"/> ไฟฟ้า <input checked="" type="checkbox"/> ประปา <input checked="" type="checkbox"/> ห้องสุขา....๑๕....ห้อง
พรานกระต่าย	๑.วัดทรายทองศรีธาราม	-	-	หนองทอง	เขาศิริส	๕๐๐		พระอธิการวิเชียร แดงทรัพย์	-	<input checked="" type="checkbox"/> ไฟฟ้า <input checked="" type="checkbox"/> ประปา <input checked="" type="checkbox"/> ห้องสุขา....๑๕....ห้อง
พรานกระต่าย	๑.โรงเรียนบ้านทุ่งรวงทอง	-	-	ทุ่งรวง ทอง	เขาศิริส	๓๐๐		ผอ.โรงเรียนบ้านทุ่งรวงทอง	-	<input checked="" type="checkbox"/> ไฟฟ้า <input checked="" type="checkbox"/> ประปา <input checked="" type="checkbox"/> ห้องสุขา....๑๕....ห้อง

พื้นที่รองรับการอพยพ										
อำเภอ	ชื่อสถานที่	ค่าพิกัด GPS (ถ้ามี)	ที่อยู่			* รองรับ ผู้อพยพ ได้จำนวน (คน)	ขนาดพื้นที่ (ตาราง เมตร)	ผู้รับผิดชอบสถานที่		สิ่งสาธารณูปโภค ที่มีอยู่ในปัจจุบัน
			เลขที่	หมู่บ้าน /ชุมชน	ตำบล			ชื่อ-สกุล/ตำแหน่ง	หมายเลขโทรศัพท์	
พรานกระต่าย	๑.โรงเรียนบ้านนาป่าแดง	-	-	๑	คุยบ้านโอง	๒๐๐		ผอ.สมโภชน์ ทองประดับ	๐๘๙-๓๐๓-๑๘๘๒	<input checked="" type="checkbox"/> ไฟฟ้า <input checked="" type="checkbox"/> ประปา <input checked="" type="checkbox"/> ห้องสุขา....๑๐....ห้อง
พรานกระต่าย	๑.วัดรัตนประทุม	-	-	๒	คุยบ้านโอง	๑,๐๐๐		นางณัฐพัชร ถมทอง	๐๙๔-๖๑๗-๔๙๑๔	<input checked="" type="checkbox"/> ไฟฟ้า <input checked="" type="checkbox"/> ประปา <input checked="" type="checkbox"/> ห้องสุขา....๒๐....ห้อง
พรานกระต่าย	๑.โรงเรียนพรานกระต่ายพิทยาคม ๒.วัดไตรภูมิ	- -	- -	๑๐	ถ้ำกระต่ายทอง	๑,๐๐๐ ๑,๐๐๐		นายสมมาศ ไม้แดง นายสมชาย เนื้อไม้	๐๙๑-๖๒๓-๓๐๗๗ ๐๘๘-๘๑๕-๓๙๙๐	<input checked="" type="checkbox"/> ไฟฟ้า <input checked="" type="checkbox"/> ประปา <input checked="" type="checkbox"/> ห้องสุขา....๓๐....ห้อง
พรานกระต่าย	๑.โรงเรียนบ้านท่าไม้ ๒.อินทราราม	- -	- -	๔	ท่าไม้	๓๐๐ ๕๐๐		นายเสวียน พละทรัพย์	๐๘๗-๘๔๕-๒๔๑๔	<input checked="" type="checkbox"/> ไฟฟ้า <input checked="" type="checkbox"/> ประปา <input checked="" type="checkbox"/> ห้องสุขา....๒๐....ห้อง
พรานกระต่าย	๑.โรงเรียนเรืองวิทย์พิทยาคม	-	-	๑	วังควง	๑,๐๐๐		นายยี่ มณีเขียว	๐๘๕-๗๓๖-๒๓๘๔	<input checked="" type="checkbox"/> ไฟฟ้า <input checked="" type="checkbox"/> ประปา <input checked="" type="checkbox"/> ห้องสุขา....๑๕....ห้อง
พรานกระต่าย	๑.โรงเรียนบ้านลานสะเดา ๒.วัดสุวรรณาราม	- -	- -	๒	วังควง	๓๐๐ ๕๐๐		นายนพ นารอด	๐๘๔-๕๔๗-๒๒๙๐	<input checked="" type="checkbox"/> ไฟฟ้า <input checked="" type="checkbox"/> ประปา <input checked="" type="checkbox"/> ห้องสุขา....๑๐....ห้อง
พรานกระต่าย	๑.โรงเรียนบ้านวังตะแบก ๒.วัดราชบูรณะ	- -	- -	๑	วังตะแบก	๒๐๐ ๕๐๐		นายไพโรจน์ กนกสิงห์	๐๘๙-๖๓๙-๒๖๑๗	<input checked="" type="checkbox"/> ไฟฟ้า <input checked="" type="checkbox"/> ประปา <input checked="" type="checkbox"/> ห้องสุขา....๒๐....ห้อง

พื้นที่รองรับการอพยพ

อำเภอ	ชื่อสถานที่	ค่าพิกัด GPS (ถ้ามี)	ที่อยู่			* รองรับ ผู้อพยพ ได้จำนวน (คน)	ขนาดพื้นที่ (ตาราง เมตร)	ผู้รับผิดชอบสถานที่		สิ่งสาธารณูปโภค ที่มีอยู่ในปัจจุบัน
			เลขที่	หมู่บ้าน /ชุมชน	ตำบล			ชื่อ-สกุล/ตำแหน่ง	หมายเลขโทรศัพท์	
พรานกระต่าย	๑.โรงเรียนบ้านบางลาด ๒.วัดโคศิรการาม	- -	- -	๔ ๑	หนองหัววัว	๕๐๐ ๕๐๐		นายวุฒิพงษ์ พลศรี นายวิโรจน์ ขอนดอก	๐๙๖-๒๑๙-๙๐๕๗ ๐๙๔-๘๔๑-๕๖๖๙	<input checked="" type="checkbox"/> ไฟฟ้า <input checked="" type="checkbox"/> ประปา <input checked="" type="checkbox"/> ห้องสุขา...๒๐...ห้อง
พรานกระต่าย	๑.โรงเรียนบ้านคลองห้วยยั้ง ๒.วัดคลองราษฎร์เจริญ	- -	- -	๑	ห้วยยั้ง	๕๐๐ ๘๐๐		นางม่วงศรี ยอดมา	๐๘๗-๓๑๕-๗๒๓๗	<input checked="" type="checkbox"/> ไฟฟ้า <input checked="" type="checkbox"/> ประปา <input checked="" type="checkbox"/> ห้องสุขา...๒๕...ห้อง

พื้นที่รองรับการอพยพ
อำเภอเมืองกำแพงเพชร จังหวัดกำแพงเพชร

พื้นที่รองรับการอพยพ										
อำเภอ	ชื่อสถานที่	ค่าพิกัด GPS (ถ้ามี)	ที่อยู่			* รองรับ ผู้อพยพ ได้จำนวน (คน)	ขนาดพื้นที่ (ตาราง เมตร)	ผู้รับผิดชอบสถานที่		สิ่งสาธารณูปโภค ที่มีอยู่ในปัจจุบัน
			เลขที่	หมู่บ้าน /ชุมชน	ตำบล			ชื่อ-สกุล/ตำแหน่ง	หมายเลขโทรศัพท์	
เมืองกำแพงเพชร	๑.อาคารโรงเรียนเนเชียม ๑ (อาคาร ๑,๐๐๐ ที่นั่ง) ขนาดสนาม ๒๕*๓๐ ม.	-	-	เกาะทิว	ในเมือง	๑๘๐		นายศุภชัย ศรีงาม ผอ.กองการศึกษา ศาสนาฯ	๐-๕๕๗๑-๘๒๘๐	<input checked="" type="checkbox"/> ไฟฟ้า <input checked="" type="checkbox"/> ประปา <input checked="" type="checkbox"/> ห้องสุขา...๔...ห้อง
เมืองกำแพงเพชร	๒.อาคารโรงเรียนเนเชียม ๒ (อาคารสี่สั่ม ๕๐๐ ที่นั่ง) ขนาดสนาม ๒๕*๓๐ ม.	-	-	เกาะทิว	ในเมือง	๑๘๐		นายศุภชัย ศรีงาม ผอ.กองการศึกษา ศาสนาฯ	๐-๕๕๗๑-๘๒๘๐	<input checked="" type="checkbox"/> ไฟฟ้า <input checked="" type="checkbox"/> ประปา <input checked="" type="checkbox"/> ห้องสุขา...๒...ห้อง
เมืองกำแพงเพชร	๓.อาคารสนามแบดมินตัน ขนาดสนาม ๒๕*๕๐ ม.	-	-	เกาะทิว	ในเมือง	๓๐๐		นายศุภชัย ศรีงาม ผอ.กองการศึกษา ศาสนาฯ	๐-๕๕๗๑-๘๒๘๐	<input checked="" type="checkbox"/> ไฟฟ้า <input checked="" type="checkbox"/> ประปา <input checked="" type="checkbox"/> ห้องสุขา...๒...ห้อง
เมืองกำแพงเพชร	๑.โรงเรียนชุมชนบ้าน หนองปลิง (นาคอุปถัมภ์)	-	-	๒	หนองปลิง	๓๐๐		นายสรพงษ์ พรหมมาตร/ ผู้ใหญ่บ้านหมู่ ๒	๐๙-๙๔๒๑-๑๔๗๖ ๐๘-๘๑๕๒-๔๘๖๑	<input checked="" type="checkbox"/> ไฟฟ้า <input checked="" type="checkbox"/> ประปา <input checked="" type="checkbox"/> ห้องสุขา.....ห้อง
เมืองกำแพงเพชร	๒.โรงเรียนบ้านเกาะสะบ้า	-	-	๔	หนองปลิง	๑๕๐		นายมงคล ป้อมปราการ/ ผู้ใหญ่บ้านหมู่ ๔	๐๘-๖๙๓๑-๖๗๗๘	<input checked="" type="checkbox"/> ไฟฟ้า <input checked="" type="checkbox"/> ประปา <input checked="" type="checkbox"/> ห้องสุขา....๑๐....ห้อง
เมืองกำแพงเพชร	๓.วัดหนองปลิง	-	-	๓	หนองปลิง	๓๐๐		นางวาสนา พันสลิทธ์/ สมาชิกสภาเทศบาล	๐๘-๙๙๕๗-๓๗๔๙	<input checked="" type="checkbox"/> ไฟฟ้า <input checked="" type="checkbox"/> ประปา <input checked="" type="checkbox"/> ห้องสุขา....๑๐....ห้อง
เมืองกำแพงเพชร	๔.มัสยิด บ้านบ่อสามแสน เหนือ	-	-	๑๑	หนองปลิง	๕๐		นายสุรินทร์ สุวรรณวงษ์/ ที่ปรึกษานายกเทศมนตรี	๐๘-๕๗๒๕-๒๔๖๔	<input checked="" type="checkbox"/> ไฟฟ้า <input checked="" type="checkbox"/> ประปา <input checked="" type="checkbox"/> ห้องสุขา....๕....ห้อง

พื้นที่รองรับการอพยพ

อำเภอ	ชื่อสถานที่	ค่าพิกัด GPS (ถ้ามี)	ที่อยู่			* รองรับ ผู้อพยพ ได้จำนวน (คน)	ขนาดพื้นที่ (ตาราง เมตร)	ผู้รับผิดชอบสถานที่		สิ่งสาธารณูปโภค ที่มีอยู่ในปัจจุบัน
			เลขที่	หมู่บ้าน /ชุมชน	ตำบล			ชื่อ-สกุล/ตำแหน่ง	หมายเลขโทรศัพท์	
เมืองกำแพงเพชร	๕.วิทยาลัยสารพัดช่าง กำแพงเพชร	-	๑/๒	๑	หนองปลิง	๖๐๐		นายสว่าง แมลงภู ผู้ใหญ่บ้านหมู่ ๑	๐๘-๗๘๔๔-๓๗๖๑	<input checked="" type="checkbox"/> ไฟฟ้า <input checked="" type="checkbox"/> ประปา <input checked="" type="checkbox"/> ห้องสุขา...๒๐...ห้อง
เมืองกำแพงเพชร	๖.เทศบาลเมืองหนองปลิง	-	๓๓๓๓	๓	หนองปลิง	๕๐๐		นายธนศ ทองจิตติ/ รองนายกเทศมนตรี	๐๘-๙๙๐๖-๖๖๙๙	<input checked="" type="checkbox"/> ไฟฟ้า <input checked="" type="checkbox"/> ประปา <input checked="" type="checkbox"/> ห้องสุขา.....๕...ห้อง
เมืองกำแพงเพชร	๑.โรงเรียนยางเรียงราษฎร์พัฒนา ๒.วัดยางเรียงใต้	-	-	ยางเรียง	คลองแม่ลาย	๖๐๐		นางกัญญา มะโน	๐๘๙-๗๐๒-๔๗๗๔	<input checked="" type="checkbox"/> ไฟฟ้า <input checked="" type="checkbox"/> ประปา <input checked="" type="checkbox"/> ห้องสุขา....๒๐...ห้อง
เมืองกำแพงเพชร	๑.วัดปางเรือ	-	-	ปางเรือ	คลองแม่ลาย	๓๐๐		นายเนา ไกรสอน	๐๘๓-๙๕๗-๓๙๕๒	<input checked="" type="checkbox"/> ไฟฟ้า <input checked="" type="checkbox"/> ประปา <input checked="" type="checkbox"/> ห้องสุขา.....๑๐...ห้อง
เมืองกำแพงเพชร	ที่ทำการ อบต.คลองแม่ลาย	-	-	สันติสุข	คลองแม่ลาย	๒๐๐		นายไพบุลย์ หุ่นรูปงาม	๐๘๖-๔๖๘-๐๘๕๑	<input checked="" type="checkbox"/> ไฟฟ้า <input checked="" type="checkbox"/> ประปา <input checked="" type="checkbox"/> ห้องสุขา.....๕...ห้อง

พื้นที่รองรับการอพยพ

อำเภอ	ชื่อสถานที่	ค่าพิกัด GPS (ถ้ามี)	ที่อยู่			* รองรับผู้อพยพได้จำนวน (คน)	ขนาดพื้นที่ (ตารางเมตร)	ผู้รับผิดชอบสถานที่		สิ่งสาธารณูปโภคที่มีอยู่ในปัจจุบัน
			เลขที่	หมู่บ้าน/ชุมชน	ตำบล			ชื่อ-สกุล/ตำแหน่ง	หมายเลขโทรศัพท์	
เมืองกำแพงเพชร	๑.วัดวังโบสถ์ ๒.วัดโขมงหัก ๓.ทต.เทพนคร ๔.วัดเทพนคร ๕.วัดท่าตะคล้อ ๖.วัดตลุกงาม ๗.วัดคลองเรือ ๘.วัดสระสิงโต ๙.วัดคณชี่ ๑๐.วัดบ่อเงิน ๑๑.วัดมะกอกหวาน ๑๒.วัดไทรย้อย ๑๓.วัดบ่อตาโพธิ์	-	-		เทพนคร	๒๐๐ ๔๐๐ ๒๐๐ ๒๐๐ ๒๐๐ ๒๐๐ ๒๐๐ ๒๐๐ ๒๐๐ ๒๐๐ ๒๐๐ ๒๐๐		นายเสวก อ่อนคำ นายสุทิน อารีทม นายไกรศร น่วมภา นางสุนีย์ บริรักษ์ นายสมพิศ นาคคุ้ม นายพิศาล ฅมอินทร์ นายจอมพล อินสอน นางวิทนา นาคชื่น นายธนกิจ รัตธา นายบัญญัติ บุรภิภาชัย นายรังสรรค์ แสงเมธ นางสมคิด ศรีชม นายดำรง ฉลาดธัญกร	-	<input checked="" type="checkbox"/> ไฟฟ้า <input checked="" type="checkbox"/> ประปา <input checked="" type="checkbox"/> ห้องสุขา.....๔๐.....ห้อง
เมืองกำแพงเพชร	๑.วัดวังยาง	-	-	วังยาง	นครชุม	๒๐๐		นายบุญทิน นนท์คำ ผู้ใหญ่บ้านหมู่ ๑	๐๘-๒๔๐๘-๓๔๗๘	<input checked="" type="checkbox"/> ไฟฟ้า <input checked="" type="checkbox"/> ประปา <input checked="" type="checkbox"/> ห้องสุขา....๘...ห้อง
เมืองกำแพงเพชร	๒.ศาลาอเนกประสงค์ประจำหมู่บ้าน	-	-	ห้วยยาง	นครชุม	๕๐		นายสุวิทย์ ปานพลอย ผู้ใหญ่บ้านหมู่ ๒	๐๘-๖๖๘๐-๑๔๓๗	<input checked="" type="checkbox"/> ไฟฟ้า <input checked="" type="checkbox"/> ประปา <input checked="" type="checkbox"/> ห้องสุขา...๒...ห้อง
เมืองกำแพงเพชร	๓.ศาลาอเนกประสงค์ประจำหมู่บ้าน	-	-	ปากคลองใต้	นครชุม	๕๐		นายบุญเชิด ดาราน้อย ผู้ใหญ่บ้านหมู่ ๓	๐๘-๗๕๒๗-๘๐๑๗	<input checked="" type="checkbox"/> ไฟฟ้า <input checked="" type="checkbox"/> ประปา <input checked="" type="checkbox"/> ห้องสุขา...๒...ห้อง
เมืองกำแพงเพชร	๔.ศาลาอเนกประสงค์ประจำหมู่บ้าน	-	-	สว่างอารมณ์	นครชุม	๕๐		นายไพโรจน์ พนมวาสน์ ผู้ใหญ่บ้านหมู่ ๖	๐๘-๓๙๕๒-๘๗๘๗	<input checked="" type="checkbox"/> ไฟฟ้า <input checked="" type="checkbox"/> ประปา <input checked="" type="checkbox"/> ห้องสุขา...๒...ห้อง

พื้นที่รองรับการอพยพ

อำเภอ	ชื่อสถานที่	ค่าพิกัด GPS (ถ้ามี)	ที่อยู่			* รองรับ ผู้อพยพ ได้จำนวน (คน)	ขนาดพื้นที่ (ตาราง เมตร)	ผู้รับผิดชอบสถานที่		สิ่งสาธารณูปโภค ที่มีอยู่ในปัจจุบัน
			เลขที่	หมู่บ้าน /ชุมชน	ตำบล			ชื่อ-สกุล/ตำแหน่ง	หมายเลขโทรศัพท์	
เมืองกำแพงเพชร	๕.ศาลาอเนกประสงค์ประจำหมู่บ้าน	-	-	ทุ่งสวน	นครชุม	๕๐		นายจอมจันทร์ จันทร์ ผู้ใหญ่บ้านหมู่ ๗	๐๘-๖๒๐๔-๖๘๙๒	<input checked="" type="checkbox"/> ไฟฟ้า <input checked="" type="checkbox"/> ประปา <input checked="" type="checkbox"/> ห้องสุขา...๒...ห้อง
เมืองกำแพงเพชร	๖.ศาลาอเนกประสงค์ประจำหมู่บ้าน	-	-	คลองแม่ ลายเหนือ	นครชุม	๕๐		นายสมรัก แขนสูงเนิน ผู้ใหญ่บ้านหมู่ ๘	๐๘-๖๘๔๙-๔๗๙๒	<input checked="" type="checkbox"/> ไฟฟ้า <input checked="" type="checkbox"/> ประปา <input checked="" type="checkbox"/> ห้องสุขา...๒...ห้อง
เมืองกำแพงเพชร	๗.วัดทุ่งเศรษฐี	-	-	ทุ่งเศรษฐี	นครชุม	๒๐๐		นายชัยเวช เสือสูงเนิน ผู้ใหญ่บ้านหมู่ ๙	๐๘-๗๐๔๙-๙๐๓๑	<input checked="" type="checkbox"/> ไฟฟ้า <input checked="" type="checkbox"/> ประปา <input checked="" type="checkbox"/> ห้องสุขา...๑๐...ห้อง
เมืองกำแพงเพชร	๘.ศาลาอเนกประสงค์ประจำหมู่บ้าน	-	-	โนนม่วง	นครชุม	๘๐		นายประยงค์ เพ็ญเขตกิจ ผู้ใหญ่บ้านหมู่ ๑๐	๐๘-๖๙๓๒-๘๗๓๕	<input checked="" type="checkbox"/> ไฟฟ้า <input checked="" type="checkbox"/> ประปา <input checked="" type="checkbox"/> ห้องสุขา...๒...ห้อง
เมืองกำแพงเพชร	๙.ศาลาอเนกประสงค์ประจำหมู่บ้าน	-	-	หวังใหม่	นครชุม	๕๐		นายวันชาติ รอดปานะ ผู้ใหญ่บ้านหมู่ ๑๑	๐๘-๖๙๗๕-๓๐๐๕	<input checked="" type="checkbox"/> ไฟฟ้า <input checked="" type="checkbox"/> ประปา <input checked="" type="checkbox"/> ห้องสุขา...๒...ห้อง
เมืองกำแพงเพชร	๑๐.ศาลาอเนกประสงค์ประจำหมู่บ้าน	-	-	เนิน สำราญ	นครชุม	๕๐		นายสวิส แกลงกิจ ผู้ใหญ่บ้านหมู่ ๑๒	๐๘-๗๒๐๔-๐๗๐๐	<input checked="" type="checkbox"/> ไฟฟ้า <input checked="" type="checkbox"/> ประปา <input checked="" type="checkbox"/> ห้องสุขา...๒...ห้อง
เมืองกำแพงเพชร	๑๑.ศาลาอเนกประสงค์ประจำหมู่บ้าน	-	-	ป่า มะม่วง	นครชุม	๑๐๐		นายบุญเลิศ เรืองชม ผู้ใหญ่บ้านหมู่ ๑๓	๐๘-๑๐๓๗-๑๒๙๕	<input checked="" type="checkbox"/> ไฟฟ้า <input checked="" type="checkbox"/> ประปา <input checked="" type="checkbox"/> ห้องสุขา...-...ห้อง
เมืองกำแพงเพชร	๑.ศูนย์สงเคราะห์ราษฎร หมู่ ๒	-	-	ทุ่งโพธิ์ ทะเล กลาง	นิคมฯ	๕๐		นายธงชัย พิลาแพ่ง กำนัน	๐๘-๗๑๙๙-๑๔๕๔	<input checked="" type="checkbox"/> ไฟฟ้า <input checked="" type="checkbox"/> ประปา <input checked="" type="checkbox"/> ห้องสุขา...๒...ห้อง

พื้นที่รองรับการอพยพ

อำเภอ	ชื่อสถานที่	ค่าพิกัด GPS (ถ้ามี)	ที่อยู่			* รองรับ ผู้อพยพ ได้จำนวน (คน)	ขนาดพื้นที่ (ตาราง เมตร)	ผู้รับผิดชอบสถานที่		สิ่งสาธารณูปโภค ที่มีอยู่ในปัจจุบัน
			เลขที่	หมู่บ้าน /ชุมชน	ตำบล			ชื่อ-สกุล/ตำแหน่ง	หมายเลขโทรศัพท์	
เมืองกำแพงเพชร	๒.ศูนย์สงเคราะห์ราษฎร หมู่ ๓	-	-	สระเตย	นิคมฯ	๒๐		นายรณพัฒน์ สีเพชร ผู้ใหญ่บ้าน	๐๘-๙๘๘๖-๕๔๒๖	<input checked="" type="checkbox"/> ไฟฟ้า <input checked="" type="checkbox"/> ประปา <input checked="" type="checkbox"/> ห้องสุขา...๒....ห้อง
เมืองกำแพงเพชร	๓.ศูนย์สงเคราะห์ราษฎรหมู่ ๔	-	-	โพธิ์ทะเล	นิคมฯ	๒๐		นายประยูร พัฒนผล ผู้ใหญ่บ้าน	๐๘-๕๖๐๕-๒๕๘๒	<input checked="" type="checkbox"/> ไฟฟ้า <input checked="" type="checkbox"/> ประปา <input checked="" type="checkbox"/> ห้องสุขา....๒....ห้อง
เมืองกำแพงเพชร	๔.ศูนย์สงเคราะห์ราษฎรหมู่ ๕	-	-	บ่อทอง	นิคมฯ	๒๐		นายทัต คำเมฆ ผู้ใหญ่บ้าน	๐๘-๙๗๐๒๖๓๙๓	<input checked="" type="checkbox"/> ไฟฟ้า <input checked="" type="checkbox"/> ประปา <input checked="" type="checkbox"/> ห้องสุขา....๒....ห้อง
เมืองกำแพงเพชร	๕.ศูนย์สงเคราะห์ราษฎรหมู่ ๖	-	-	หนองเต่า	นิคมฯ	๓๐		นายสมชาย จันตรี ผู้ใหญ่บ้าน	๐๘-๔๓๘๒-๐๘๗๔	<input checked="" type="checkbox"/> ไฟฟ้า <input checked="" type="checkbox"/> ประปา <input checked="" type="checkbox"/> ห้องสุขา....๒....ห้อง
เมืองกำแพงเพชร	๖.ศูนย์สงเคราะห์ราษฎรหมู่ ๗	-	-	แปดอ้อม	นิคมฯ	๓๐		นายสุวิทย์ เทพภักดี ผู้ใหญ่บ้าน	๐๘-๙๘๕๘-๔๗๒๐	<input checked="" type="checkbox"/> ไฟฟ้า <input checked="" type="checkbox"/> ประปา <input checked="" type="checkbox"/> ห้องสุขา...๒....ห้อง
เมืองกำแพงเพชร	๗.ศูนย์สงเคราะห์ราษฎรหมู่ ๘	-	-	ใหม่ศรี อุบล	นิคมฯ	๓๐		นายไสว หมายมี ผู้ใหญ่บ้าน	๐๘-๓๒๑๓-๑๙๕๕	<input checked="" type="checkbox"/> ไฟฟ้า <input checked="" type="checkbox"/> ประปา <input checked="" type="checkbox"/> ห้องสุขา...๒....ห้อง
เมืองกำแพงเพชร	๘.ศูนย์สงเคราะห์ราษฎรหมู่ ๙	-	-	วังอ้อ	นิคมฯ	๓๐		นายแสงทอง มาลัย ผู้ใหญ่บ้าน	๐๘-๑๐๔๑-๔๖๑๕	<input checked="" type="checkbox"/> ไฟฟ้า <input checked="" type="checkbox"/> ประปา <input checked="" type="checkbox"/> ห้องสุขา...๒....ห้อง
เมืองกำแพงเพชร	๙.ศูนย์สงเคราะห์ราษฎรหมู่ ๑๐	-	-	หนองทอง	นิคมฯ	๓๐		นายประสิทธิ์ อินทร์จันทร์ศรี ผู้ใหญ่บ้าน	๐๘-๙๙๐๖-๑๑๐๔	<input checked="" type="checkbox"/> ไฟฟ้า <input checked="" type="checkbox"/> ประปา <input checked="" type="checkbox"/> ห้องสุขา....๒....ห้อง

พื้นที่รองรับการอพยพ

อำเภอ	ชื่อสถานที่	ค่าพิกัด GPS (ถ้ามี)	ที่อยู่			* รองรับผู้อพยพได้จำนวน (คน)	ขนาดพื้นที่ (ตารางเมตร)	ผู้รับผิดชอบสถานที่		สิ่งสาธารณูปโภคที่มีอยู่ในปัจจุบัน
			เลขที่	หมู่บ้าน/ชุมชน	ตำบล			ชื่อ-สกุล/ตำแหน่ง	หมายเลขโทรศัพท์	
เมืองกำแพงเพชร	๑๐.ศูนย์สงเคราะห์ราษฎร หมู่ ๑๑	-	-	วังเพชร	นิคมฯ	๓๐		นายกมล นามเถื่อน ผู้ใหญ่บ้าน	๐๘-๙๒๗๑-๙๘๐๒	<input checked="" type="checkbox"/> ไฟฟ้า <input checked="" type="checkbox"/> ประปา <input checked="" type="checkbox"/> ห้องสุขา.....๒...ห้อง
เมืองกำแพงเพชร	๑๑.ศูนย์สงเคราะห์ราษฎร หมู่ ๑๒	-	-	ใหม่บ่อทอง	นิคมฯ	๒๐		นางพวยง ปานคำ ผู้ใหญ่บ้าน	๐๘-๙๙๕๙-๔๖๙๔	<input checked="" type="checkbox"/> ไฟฟ้า <input checked="" type="checkbox"/> ประปา <input checked="" type="checkbox"/> ห้องสุขา.....๒...ห้อง
เมืองกำแพงเพชร	๑๒.ศูนย์สงเคราะห์ราษฎร หมู่ ๑๓	-	-	พิกุลทอง	นิคมฯ	๓๐		นายวัลลพ คันศร ผู้ใหญ่บ้าน	๐๘-๙๘๓๙-๘๒๖๒	<input checked="" type="checkbox"/> ไฟฟ้า <input checked="" type="checkbox"/> ประปา <input checked="" type="checkbox"/> ห้องสุขา...๒...ห้อง
เมืองกำแพงเพชร	๑๓.ศูนย์สงเคราะห์ราษฎร หมู่ ๑๔	-	-	หนองบัวทอง	นิคมฯ	๓๐		นายณรงค์ ขาวทอง ผู้ใหญ่บ้าน	๐๘-๔๘๑๘-๒๘๘๙	<input checked="" type="checkbox"/> ไฟฟ้า <input checked="" type="checkbox"/> ประปา <input checked="" type="checkbox"/> ห้องสุขา...๒...ห้อง
เมืองกำแพงเพชร	๑๔.ศูนย์สงเคราะห์ราษฎร หมู่ ๑๕	-	-	วังทอง	นิคมฯ	๓๐		นายอุดร แสงกล้า ผู้ใหญ่บ้าน	๐๘-๔๘๑๖-๕๕๒๘	<input checked="" type="checkbox"/> ไฟฟ้า <input checked="" type="checkbox"/> ประปา <input checked="" type="checkbox"/> ห้องสุขา.....๒...ห้อง
เมืองกำแพงเพชร	๑๕.ศูนย์สงเคราะห์ราษฎร หมู่ ๑๖	-	-	หนองอึ่งพัฒนา	นิคมฯ	๒๐		นายชาญวิทย์ ชันชะหัดต์ ผู้ใหญ่บ้าน	๐๘-๓๖๓๑-๔๑๔๔	<input checked="" type="checkbox"/> ไฟฟ้า <input checked="" type="checkbox"/> ประปา <input checked="" type="checkbox"/> ห้องสุขา.....๒...ห้อง
เมืองกำแพงเพชร	๑.อบต.ไตรตรึงษ์	-	-	มอพระธาตุ	ไตรตรึงษ์	๒๐๐		นายดำรง มหาวงศ์ ปลัด อบต.ไตรตรึงษ์	๐-๕๕๘๔-๑๐๔๙	<input checked="" type="checkbox"/> ไฟฟ้า <input checked="" type="checkbox"/> ประปา <input checked="" type="checkbox"/> ห้องสุขา....๗...ห้อง
เมืองกำแพงเพชร	๒.โรงเรียนนครไตรตรึงษ์	-	-	มอพระธาตุ	ไตรตรึงษ์	๑,๐๐๐		ดร.ภิญโญ แก่งศิริ	๐-๕๕๗๙-๖๑๑๔	<input checked="" type="checkbox"/> ไฟฟ้า <input checked="" type="checkbox"/> ประปา <input checked="" type="checkbox"/> ห้องสุขา....๒๐...ห้อง

พื้นที่รองรับการอพยพ										
อำเภอ	ชื่อสถานที่	ค่าพิกัด GPS (ถ้ามี)	ที่อยู่			* รองรับ ผู้อพยพ ได้จำนวน (คน)	ขนาดพื้นที่ (ตาราง เมตร)	ผู้รับผิดชอบสถานที่		สิ่งสาธารณูปโภค ที่มีอยู่ในปัจจุบัน
			เลขที่	หมู่บ้าน /ชุมชน	ตำบล			ชื่อ-สกุล/ตำแหน่ง	หมายเลขโทรศัพท์	
เมืองกำแพงเพชร	๓.ศูนย์พัฒนาเด็กเล็กบ้าน ท้ายเกาะ	-	-	ท้ายเกาะ	ไตรตรังษ์	๑๐๐		นายดำรง มหาวงศ์ ปลัด อบต.ไตรตรังษ์	๐-๕๕๘๔-๑๐๔๙	<input checked="" type="checkbox"/> ไฟฟ้า <input checked="" type="checkbox"/> ประปา <input checked="" type="checkbox"/> ห้องสุขา...๒...ห้อง
เมืองกำแพงเพชร	๔.วัดหนองหลวง	-	-	หนอง หลวง	ไตรตรังษ์	๕๐๐		ผญ.ชินกฤต วงษ์บัณฑิต	๐๘๑-๙๗๓-๔๒๓๙	<input checked="" type="checkbox"/> ไฟฟ้า <input checked="" type="checkbox"/> ประปา <input checked="" type="checkbox"/> ห้องสุขา...๑๐...ห้อง
เมืองกำแพงเพชร	๕.โรงเรียนบ้านไตรตรังษ์	-	-	ท้ายเกาะ	ไตรตรังษ์	๕๐๐		ผอ.วรวิทย์ สิทธิโสภณ	๐-๕๕๗๙-๖๑๒๒ ๐๘๙-๕๖๖-๑๐๑๙	<input checked="" type="checkbox"/> ไฟฟ้า <input checked="" type="checkbox"/> ประปา <input checked="" type="checkbox"/> ห้องสุขา...๘...ห้อง
เมืองกำแพงเพชร	๖.วัดวังพระธาตุ	-	-	วังพระ ธาตุ	ไตรตรังษ์	๕๐๐		พระครูสุนทร โต้พุ่ม	๐๘๑-๒๘๐-๖๒๖๓	<input checked="" type="checkbox"/> ไฟฟ้า <input checked="" type="checkbox"/> ประปา <input checked="" type="checkbox"/> ห้องสุขา...๒๐...ห้อง
เมืองกำแพงเพชร	๗.สำนักสงฆ์วัดใหม่เจริญธรรม	-	-	บ่อเจริญ	ไตรตรังษ์	๕๐๐		นายสมควร เฉลิมชัยศักดิ์ศรี	๐๘๘-๕๗๘-๖๔๘๔	<input checked="" type="checkbox"/> ไฟฟ้า <input checked="" type="checkbox"/> ประปา <input checked="" type="checkbox"/> ห้องสุขา...๑๐...ห้อง
เมืองกำแพงเพชร	๘.โรงเรียนบ้านโนนโก	-	-	โนนโก	ไตรตรังษ์	๕๐๐		นางสำเนา คำฝอย	๐-๕๕๗๔-๐๗๖๓ ๐๙๖-๖๖๑-๘๓๔๙	<input checked="" type="checkbox"/> ไฟฟ้า <input checked="" type="checkbox"/> ประปา <input checked="" type="checkbox"/> ห้องสุขา...๑๕...ห้อง
เมืองกำแพงเพชร	๙.วัดทรัพย์นิมิต ๑๐.วัดโนนโก	-	-	โนนโก	ไตรตรังษ์	๑๐๐ ๑๐๐		นายวัลลพ บุญคำเรือง	๐๘๖-๓๗๐-๕๒๒๗	<input checked="" type="checkbox"/> ไฟฟ้า <input checked="" type="checkbox"/> ประปา <input checked="" type="checkbox"/> ห้องสุขา...๒๐...ห้อง
เมืองกำแพงเพชร	๑๑.โรงเรียนบ้านดงตาจันทร์	-	-	ดงตา จันทร์	ไตรตรังษ์	๕๐๐		นายชูศิลป์ แยมโกเมน	๐-๕๕๐๒-๙๕๕๖ ๐๙๕-๔๗๓-๕๕๖๙	<input checked="" type="checkbox"/> ไฟฟ้า <input checked="" type="checkbox"/> ประปา <input checked="" type="checkbox"/> ห้องสุขา...๑๕...ห้อง

พื้นที่รองรับการอพยพ

อำเภอ	ชื่อสถานที่	ค่าพิกัด GPS (ถ้ามี)	ที่อยู่			* รองรับผู้อพยพได้จำนวน (คน)	ขนาดพื้นที่ (ตารางเมตร)	ผู้รับผิดชอบสถานที่		สิ่งสาธารณูปโภคที่มีอยู่ในปัจจุบัน
			เลขที่	หมู่บ้าน/ชุมชน	ตำบล			ชื่อ-สกุล/ตำแหน่ง	หมายเลขโทรศัพท์	
เมืองกำแพงเพชร	๑๒.โรงเรียนบ้านวังประดา ๑๓.วัดวังประดา	-	-	วังประดา	ไตรตรึงษ์	๕๐๐ ๕๐๐		นายยงค์ เกาโพธิ์ น.ส.สุกัญญา คำดี	๐๙๐-๒๙๕-๘๒๕๙ ๐๙๗-๙๗๔-๑๑๐๖	<input checked="" type="checkbox"/> ไฟฟ้า <input checked="" type="checkbox"/> ประปา <input checked="" type="checkbox"/> ห้องสุขา...๒๕...ห้อง
เมืองกำแพงเพชร	๑๔.โรงเรียนบ้านวังน้ำขาว ๑๕.วัดศรีสุทธาวาส	-	-	วังน้ำขาว	ไตรตรึงษ์	๕๐๐ ๕๐๐		นางยุพา กลิ่นชัย พระครูวชิรสุทธิกร จร.	๐๘๑-๗๘๕-๑๓๙๗ ๐๘๘-๕๘๒-๗๙๓๘	<input checked="" type="checkbox"/> ไฟฟ้า <input checked="" type="checkbox"/> ประปา <input checked="" type="checkbox"/> ห้องสุขา...๓๕...ห้อง
เมืองกำแพงเพชร	๑.ร.ร.วัดราชกูร์เจริญพร ๒.ร.ร.สหวิทยาคม ๓.ร.ร.บ้านทรงธรรม ๔.ร.ร.บ้านไทรย้อย ๕.วัดราชกูร์เจริญพร ๖.วัดนิคมสภกรณ์ ๗.วัดคลองลึก ๘.วัดสหราษฎร์รังสรรค์ ๙.วัดไทรย้อย ๑๐.วัดเทพทรงธรรม ๑๑.อบต.ทรงธรรม	-	-	-	ทรงธรรม	๒๐๐ ๓๐๐ ๒๕๐ ๑๐๐ ๓๐๐ ๒๐๐ ๑๐๐ ๕๐ ๕๐ ๒๐๐ ๑๐๐		นายประชุม พลทิม นายวิรัตน์ มณีวงศ์ นายจรูญ ชมเชย นายสมาน หงส์จ้อย นายพรเทพ เกิดแก้วสกุล นายอนงค์ ขุนเทียน นายอนงค์ ขุนเทียน นายวิทยา สาคร นายสมชาย หาญพล นายสมคิด กลุ่มแก้ว นายโสภณ คงสมทอง	-	<input checked="" type="checkbox"/> ไฟฟ้า <input checked="" type="checkbox"/> ประปา <input checked="" type="checkbox"/> ห้องสุขา.....๕๐.....ห้อง
เมืองกำแพงเพชร	๑.วัดใหม่เจริญพร	-	-	บ้านใหม่	จำรุงค์	๗๓๕		นายพงษ์เทพ เหล่าอินทร์	๐๘๖-๗๓๒-๙๒๓๖	<input checked="" type="checkbox"/> ไฟฟ้า <input checked="" type="checkbox"/> ประปา <input checked="" type="checkbox"/> ห้องสุขา...๑๐...ห้อง
เมืองกำแพงเพชร	๑.วัดเสมางาม	-	-	จำรุงค์	จำรุงค์	๖๙๐		นายกฤษณะ ปกเกษ	๐๘๐-๑๑๗-๙๐๔๑	<input checked="" type="checkbox"/> ไฟฟ้า <input checked="" type="checkbox"/> ประปา <input checked="" type="checkbox"/> ห้องสุขา...๑๐...ห้อง

พื้นที่รองรับการอพยพ

อำเภอ	ชื่อสถานที่	ค่าพิกัด GPS (ถ้ามี)	ที่อยู่			* รองรับผู้อพยพได้จำนวน (คน)	ขนาดพื้นที่ (ตารางเมตร)	ผู้รับผิดชอบสถานที่		สิ่งสาธารณูปโภคที่มีอยู่ในปัจจุบัน
			เลขที่	หมู่บ้าน /ชุมชน	ตำบล			ชื่อ-สกุล/ตำแหน่ง	หมายเลขโทรศัพท์	
เมืองกำแพงเพชร	๑.โรงเรียนบ้านจ๋ามรงค์	-	-	จ๋ามรงค์	จ๋ามรงค์	๕๒๐		นายสุทธิพร กิติวรรณ	๐๙๘-๗๔๘-๑๓๑๐	<input checked="" type="checkbox"/> ไฟฟ้า <input checked="" type="checkbox"/> ประปา <input checked="" type="checkbox"/> ห้องสุขา...๑๒...ห้อง
เมืองกำแพงเพชร	๑.วัดราษฎร์ศรัทธาธรรม	-	-	จ๋ามรงค์	จ๋ามรงค์	๖๘๐		นายสันต์ สีดา	๐๙๖-๒๗๒-๗๑๓๖	<input checked="" type="checkbox"/> ไฟฟ้า <input checked="" type="checkbox"/> ประปา <input checked="" type="checkbox"/> ห้องสุขา...๑๒...ห้อง
เมืองกำแพงเพชร	๑.วัดคลองสุวรรณ	-	-	คลองสุวรรณ	จ๋ามรงค์	๓๓๐		นายदनัย บัวบุตร	๐๘๙-๒๗๒-๒๔๒๖	<input checked="" type="checkbox"/> ไฟฟ้า <input checked="" type="checkbox"/> ประปา <input checked="" type="checkbox"/> ห้องสุขา...๘...ห้อง
เมืองกำแพงเพชร	๑.วัดสระแก้ว	-	-	จ๋ามรงค์	จ๋ามรงค์	๗๓๐		นายจร เข็มวัน	๐๘๖-๒๑๓-๐๘๒๖	<input checked="" type="checkbox"/> ไฟฟ้า <input checked="" type="checkbox"/> ประปา <input checked="" type="checkbox"/> ห้องสุขา...๘...ห้อง
เมืองกำแพงเพชร	๑.วัดคลองสีนวล	-	-	คลองสีนวล	จ๋ามรงค์	๖๘๐		นายอดิเรก คงทน	๐๙๔-๗๐๘-๒๙๗๙	<input checked="" type="checkbox"/> ไฟฟ้า <input checked="" type="checkbox"/> ประปา <input checked="" type="checkbox"/> ห้องสุขา...๘...ห้อง
เมืองกำแพงเพชร	๑.โรงเรียนนาบ่อคำวิทยา	-	-	หมู่ ๘	นาบ่อคำ	๑,๐๐๐		นายประเสริฐ ทิพย์พิมพ์วงศ์ ผอ.ร.	๐๘-๖๒๑๓-๙๔๗๑	<input checked="" type="checkbox"/> ไฟฟ้า <input checked="" type="checkbox"/> ประปา <input checked="" type="checkbox"/> ห้องสุขา...๑๐...ห้อง
เมืองกำแพงเพชร	๒.วัดเขาแก้วสวรรค์	-	-	หมู่ ๑๗	นาบ่อคำ	๑๐๐		นายอนุภาพ พรหมสอน ผู้ใหญ่บ้าน	๐๘-๗๐๒๓-๓๑๖๑	<input checked="" type="checkbox"/> ไฟฟ้า <input checked="" type="checkbox"/> ประปา <input checked="" type="checkbox"/> ห้องสุขา...๘...ห้อง
เมืองกำแพงเพชร	๓.วัดสันติธรรม	-	-	หมู่ ๓	นาบ่อคำ	๒๐๐		นายเอกราช เทพเที่ยง ผู้ใหญ่บ้าน	๐๘-๑๐๔๓-๘๕๑๐	<input checked="" type="checkbox"/> ไฟฟ้า <input checked="" type="checkbox"/> ประปา <input checked="" type="checkbox"/> ห้องสุขา...๘...ห้อง

พื้นที่รองรับการอพยพ										
อำเภอ	ชื่อสถานที่	ค่าพิกัด GPS (ถ้ามี)	ที่อยู่			* รองรับ ผู้อพยพ ได้จำนวน (คน)	ขนาดพื้นที่ (ตาราง เมตร)	ผู้รับผิดชอบสถานที่		สิ่งสาธารณูปโภค ที่มีอยู่ในปัจจุบัน
			เลขที่	หมู่บ้าน /ชุมชน	ตำบล			ชื่อ-สกุล/ตำแหน่ง	หมายเลขโทรศัพท์	
เมืองกำแพงเพชร	๔.องค์การบริหารส่วนตำบล นาบ่อคำ	-	-	หมู่ ๙	นาบ่อคำ	๑,๐๐๐		สำนักงานปลัดฯ	๐-๕๕๗๔-๑๙๗๔-๕	<input checked="" type="checkbox"/> ไฟฟ้า <input checked="" type="checkbox"/> ประปา <input checked="" type="checkbox"/> ห้องสุขา...๑๐...ห้อง
เมืองกำแพงเพชร	๕.สนามกีฬาากลางตำบล นาบ่อคำ	-	-	หมู่ ๑๓	นาบ่อคำ	๒,๐๐๐		สำนักงานปลัดฯ	๐-๕๕๗๔-๑๙๗๔-๕	<input checked="" type="checkbox"/> ไฟฟ้า <input checked="" type="checkbox"/> ประปา <input checked="" type="checkbox"/> ห้องสุขา...๘...ห้อง
เมืองกำแพงเพชร	๖.วัดมอเจริญ	-	-	หมู่ ๑๓	นาบ่อคำ	๕๐๐		นายประพนธ์ จอมศิริ ผู้ใหญ่บ้าน	๐๘-๗๑๙๙-๖๕๕๒	<input checked="" type="checkbox"/> ไฟฟ้า <input checked="" type="checkbox"/> ประปา <input checked="" type="checkbox"/> ห้องสุขา...๑๐...ห้อง
เมืองกำแพงเพชร	๗.วัดปางขนุน	-	-	หมู่ ๖	นาบ่อคำ	๕๐๐		นายผ่าน เกตุศิริชัย ผู้ใหญ่บ้าน	๐๙-๓๑๙๖-๗๔๒๙	<input checked="" type="checkbox"/> ไฟฟ้า <input checked="" type="checkbox"/> ประปา <input checked="" type="checkbox"/> ห้องสุขา...๔...ห้อง
เมืองกำแพงเพชร	๘.โรงเรียนแนะนำราชบำรุง	-	-	หมู่ ๘	นาบ่อคำ	๖๐๐		นายโสภณ พิลาภาค ผอ.รร.	๐๘-๑๙๗๒-๙๓๘๗	<input checked="" type="checkbox"/> ไฟฟ้า <input checked="" type="checkbox"/> ประปา <input checked="" type="checkbox"/> ห้องสุขา...๔...ห้อง
เมืองกำแพงเพชร	๑.วัดเตาขนมจีน	-	-	๑๖	วังทอง	๕๐๐		นายสมดี พรมน้อย	๐๘๐-๐๒๙-๓๒๔๘	<input type="checkbox"/> ไฟฟ้า <input type="checkbox"/> ประปา <input type="checkbox"/> ห้องสุขา.....๕.....ห้อง
เมืองกำแพงเพชร	๑.สำนักสงฆ์วัดป่าธรรมโสภณ	-	-	๑๘	วังทอง	๕๐๐		นายเฉลียว นามมะหิงษ์	๐๘๙-๙๕๒-๘๒๑๕	<input type="checkbox"/> ไฟฟ้า <input type="checkbox"/> ประปา <input type="checkbox"/> ห้องสุขา.....๒.....ห้อง
เมืองกำแพงเพชร	๑.วัดป่าสันติสุข	-	-	๒๑	วังทอง	๕๐๐		นายเพยาร์ แกงเพชร	๐๖๓-๗๙๗-๗๔๗๙	<input type="checkbox"/> ไฟฟ้า <input type="checkbox"/> ประปา <input type="checkbox"/> ห้องสุขา.....๕.....ห้อง

พื้นที่รองรับการอพยพ										
อำเภอ	ชื่อสถานที่	ค่าพิกัด GPS (ถ้ามี)	ที่อยู่			* รองรับ ผู้อพยพ ได้จำนวน (คน)	ขนาดพื้นที่ (ตาราง เมตร)	ผู้รับผิดชอบสถานที่		สิ่งสาธารณูปโภค ที่มีอยู่ในปัจจุบัน
			เลขที่	หมู่บ้าน /ชุมชน	ตำบล			ชื่อ-สกุล/ตำแหน่ง	หมายเลขโทรศัพท์	
เมืองกำแพงเพชร	๑.ศาลเจ้าพ่อกษัตริย์ ๒.ร.ร.บ้านหนองกรด ๓.ร.ร.ประชาสันติภาพ ๔.ร.ร.บ้านโพธิ์สวัสดิ์ ๕.ศาลาประชาคม ๖.ร.ร.บ้านลำมะเือง ๗.วัดทุ่งแป๊ะ ๘.วัดห้วยปักษ์ ๙.ศาลาประชาคม ๑๐.ร.ร.บ้านหนองสะแก ๑๑.ร.ร.บ้านหนองกรด ๑๒.วัดหนองแผ่นดิน	-	-	-	สระแก้ว	๒๐๐ ๑๐๐ ๑๕๐ ๑๐๐ ๑๐๐ ๑๐๐ ๕๐ ๑๕ ๑๓๐ ๑๔๐ ๑๐๐ ๑๖๐		ผู้ใหญ่บ้าน หมู่ ๑ ผู้ใหญ่บ้าน หมู่ ๒ ผู้ใหญ่บ้าน หมู่ ๓ ผู้ใหญ่บ้าน หมู่ ๔ ผู้ใหญ่บ้าน หมู่ ๕ ผู้ใหญ่บ้าน หมู่ ๖ ผู้ใหญ่บ้าน หมู่ ๗ ผู้ใหญ่บ้าน หมู่ ๘ กำนัน ผู้ใหญ่บ้าน หมู่ ๑๐ ผู้ใหญ่บ้าน หมู่ ๑๑ ผู้ใหญ่บ้าน หมู่ ๑๒	๐๘-๑๘๘๗-๗๕๕๔ ๐๘-๑๙๗๑-๐๕๕๒ ๐๘-๙๒๖๘-๗๖๕๐ ๐๘-๕๕๙๓-๘๑๖๑ ๐๘-๗๓๐๖-๒๑๙๕ ๐๘-๑๐๔๖-๙๓๙๑ ๐๘-๖๙๓๙-๐๐๖๒ ๐๘-๕๕๗๕-๐๓๙๙ ๐๘-๑๖๗๕-๓๐๐๖ ๐๘-๑๑๘๑-๖๔๐๘ ๐๘-๓๔๘๔-๓๔๗๘ ๐๘-๙๒๗๑-๓๔๙๖	<input checked="" type="checkbox"/> ไฟฟ้า <input checked="" type="checkbox"/> ประปา <input checked="" type="checkbox"/> ห้องสุขา.....๕๐.....ห้อง
เมืองกำแพงเพชร	๑.อบต.อ่างทอง ๒.ร.ร.บ้านหนองขาม ๓.ร.ร.วังตะเคียน ๔.ร.ร.บ้านหนองใหญ่ ๕.ร.ร.บ้านทุ่งตะกุก ๖.ร.ร.บ้านท่าเสากระโดง ๗.ร.ร.วังตะเคียนประชานุสรณ์ ๘.ศพด.บ้านสันติสุขใต้ ๑๐.ศพด.บ้านท่าเสากระโดง ๑๑.วัดอุทัยทอง ๑๒.วัดแสงอรุณ ๑๓.วัดกระโสมทอง ๑๔.วัดทุ่งตะกุก ๑๕.วัดวังตะเคียน	-	-	-	อ่างทอง	๕๐ ๒๐๐ ๔๐๐ ๔๐๐ ๒๐๐ ๓๐๐ ๔๐๐ ๒๐ ๒๐ ๒๐ ๕๐ ๕๐ ๕๐ ๕๐		นายมานพ นุ่มเกลี้ยง นางวนิดา บุตรประเสริฐ นางวนิดา บุตรประเสริฐ นางวนิดา บุตรประเสริฐ นางวนิดา บุตรประเสริฐ นางวนิดา บุตรประเสริฐ นางวนิดา บุตรประเสริฐ นางวิมลรัตน์ จันทร์แดง นางวิมลรัตน์ จันทร์แดง นางวิมลรัตน์ จันทร์แดง นายคำรณ หินแก้ว นายกฤษดา วัฒนศิริ นางอรทัย ถมอินทร์ นายเจริญ วารี	<input checked="" type="checkbox"/> ไฟฟ้า <input checked="" type="checkbox"/> ประปา <input checked="" type="checkbox"/> ห้องสุขา.....๕๐.....ห้อง	

พื้นที่รองรับการอพยพ
อำเภอลานกระบือ จังหวัดกำแพงเพชร

พื้นที่รองรับการอพยพ										
อำเภอ	ชื่อสถานที่	ค่าพิกัด GPS (ถ้ามี)	ที่อยู่			* รองรับ ผู้อพยพ ได้จำนวน (คน)	ขนาดพื้นที่ (ตาราง เมตร)	ผู้รับผิดชอบสถานที่		สิ่งสาธารณูปโภค ที่มีอยู่ในปัจจุบัน
			เลขที่	หมู่บ้าน /ชุมชน	ตำบล			ชื่อ-สกุล/ตำแหน่ง	หมายเลขโทรศัพท์	
ลานกระบือ	๑.โรงเรียนบ้านช่องลม ๒.วัดช่องลม ๓.อาคารอเนกประสงค์	- - -	- - -	ช่องลม	ช่องลม	๙,๖๐๐ ๖,๔๐๐ ๑,๖๐๐		นายจตุพงษ์ มีสิงห์	๐๙๔-๓๓๙-๑๓๕๑	<input checked="" type="checkbox"/> ไฟฟ้า <input checked="" type="checkbox"/> ประปา <input checked="" type="checkbox"/> ห้องสุขา.....๓๐.....ห้อง
ลานกระบือ	๑.โรงเรียนบ้านเกศกาสร ๒.อาคารอเนกประสงค์	- -	- -	เกศกาสร	ช่องลม	๑๙,๒๐๐ ๑,๖๐๐		นายคำรี ทองคำ	๐๘๑-๒๘๔-๐๒๓๙	<input checked="" type="checkbox"/> ไฟฟ้า <input checked="" type="checkbox"/> ประปา <input checked="" type="checkbox"/> ห้องสุขา.....๒๐.....ห้อง
ลานกระบือ	๑.ศาลาอเนกประสงค์	-	-	บึง กระดาน	ช่องลม	๑,๖๐๐		นายสุชาติ เจนจบ	๐๖๑-๙๔๓-๗๘๕๔	<input checked="" type="checkbox"/> ไฟฟ้า <input checked="" type="checkbox"/> ประปา <input checked="" type="checkbox"/> ห้องสุขา.....๑๐.....ห้อง
ลานกระบือ	๑.โรงเรียนบ้านปรือพันไถ ๒.วัดปรือพันไถ ๓.อาคารอเนกประสงค์	- - -	- - -	ปรือพันไถ	ช่องลม	๑๒,๘๐๐ ๔,๘๐๐		นายพยัพ กันหามิ	๐๖๑-๙๔๓-๗๘๕๔	<input checked="" type="checkbox"/> ไฟฟ้า <input checked="" type="checkbox"/> ประปา <input checked="" type="checkbox"/> ห้องสุขา.....๒๐.....ห้อง
ลานกระบือ	๑.โรงเรียนบ้านบึงกระดาน ๒.วัดศรีสุขนาราม ๓.อาคารอเนกประสงค์	- - -	- - -	วังยาง	ช่องลม	๑๖,๐๐๐ ๖,๔๐๐ ๑,๖๐๐		นายวิน น้อยพงษ์	๐๙๕-๖๒๗-๗๑๐๙	<input checked="" type="checkbox"/> ไฟฟ้า <input checked="" type="checkbox"/> ประปา <input checked="" type="checkbox"/> ห้องสุขา.....๓๐.....ห้อง
ลานกระบือ	๑.โรงเรียน ทต.ช่องลม ๒.อาคารอเนกประสงค์ ๓.วัดเกศกาสร	- - -	- - -	เพชร	ช่องลม	๑๐,๘๑๔ ๑,๖๐๐ ๔,๐๐๐		นายเฉลิม สงชัย นางลำพิ่ง โตนาราง	๐๘๙-๗๐๓-๗๓๙๑ ๐๘๔-๒๒๗-๐๗๑๗	<input checked="" type="checkbox"/> ไฟฟ้า <input checked="" type="checkbox"/> ประปา <input checked="" type="checkbox"/> ห้องสุขา.....๒๐.....ห้อง
ลานกระบือ	๑.วัดคลองเจริญ ๒.อาคารอเนกประสงค์	- -	- -	คลองเจริญ	คลองเจริญ	๕,๖๐ ๑,๖๐๐		นายสมัย สีชมภู	๐๘๔-๓๐๔-๗๕๒๖	<input checked="" type="checkbox"/> ไฟฟ้า <input checked="" type="checkbox"/> ประปา <input checked="" type="checkbox"/> ห้องสุขา.....๑๕.....ห้อง

พื้นที่รองรับการอพยพ

อำเภอ	ชื่อสถานที่	ค่าพิกัด GPS (ถ้ามี)	ที่อยู่			* รองรับผู้อพยพได้จำนวน (คน)	ขนาดพื้นที่ (ตารางเมตร)	ผู้รับผิดชอบสถานที่		สิ่งสาธารณูปโภคที่มีอยู่ในปัจจุบัน
			เลขที่	หมู่บ้าน/ชุมชน	ตำบล			ชื่อ-สกุล/ตำแหน่ง	หมายเลขโทรศัพท์	
ลานกระบือ	อาคารอเนกประสงค์	-	-	บึงพระนางทอง	ช่องลม	๑,๖๐๐		นายเจียม แหม่มวงษ์	๐๘๖-๙๓๑-๔๖๒๗	<input checked="" type="checkbox"/> ไฟฟ้า <input checked="" type="checkbox"/> ประปา <input checked="" type="checkbox"/> ห้องสุขา.....๑๐.....ห้อง
ลานกระบือ	๑.โรงเรียนลานกระบือวิทยา ๒.วัดแก้วสุริย์ฉาย	-	-	๖ ๑	ลานกระบือ	๓๐๐ ๓๐๐		ผอ.โรงเรียนลานกระบือวิทยา เจ้าอาวาสวัดแก้วสุริย์ฉาย	๐-๕๕๓๖-๙๐๙๙	<input checked="" type="checkbox"/> ไฟฟ้า <input checked="" type="checkbox"/> ประปา <input checked="" type="checkbox"/> ห้องสุขา.....๑๐.....ห้อง
ลานกระบือ	๑.โรงเรียนมัธยมพัชรกิตติยาภา ๒ กำแพงเพชร ๒.วัดลานตาบัว	-	-	๓ ๑๐	ประชาสุขสันต์	๑๐๐ ๑๐๐		ผอ.โรงเรียนมัธยมพัชรกิตติยาภา ๒ กำแพงเพชร เจ้าอาวาสวัดลานตาบัว	-	<input checked="" type="checkbox"/> ไฟฟ้า <input checked="" type="checkbox"/> ประปา <input checked="" type="checkbox"/> ห้องสุขา.....๑๐.....ห้อง
ลานกระบือ	๑.โรงเรียนจันทิมา ๒.วัดจันทิมา	-	-	๓	จันทิมา	๑๐๐ ๑๐๐		ผอ.โรงเรียนจันทิมา เจ้าอาวาสวัดจันทิมา	๐-๕๕๗๕-๔๙๑๖	<input checked="" type="checkbox"/> ไฟฟ้า <input checked="" type="checkbox"/> ประปา <input checked="" type="checkbox"/> ห้องสุขา.....๒๐.....ห้อง
ลานกระบือ	๑.โรงเรียนเด่นพระ	-	-	เด่นพระ	บึงทับแรต	๔๐๐		นายประหัต เจนจบ	-	<input checked="" type="checkbox"/> ไฟฟ้า <input checked="" type="checkbox"/> ประปา <input checked="" type="checkbox"/> ห้องสุขา....๑๐...ห้อง
ลานกระบือ	๑.วัดหนองท่าไม้	-	-	หนองท่าไม้	บึงทับแรต	๕๐๐		นายสมจิตร์ สรรณศรี	-	<input checked="" type="checkbox"/> ไฟฟ้า <input checked="" type="checkbox"/> ประปา <input checked="" type="checkbox"/> ห้องสุขา....๑๙...ห้อง
ลานกระบือ	๑.โรงเรียนบ้านบึงทับแรต	-	-	บึงทับแรต	บึงทับแรต	๓๕๐		นายทรงพล พามี	-	<input checked="" type="checkbox"/> ไฟฟ้า <input checked="" type="checkbox"/> ประปา <input checked="" type="checkbox"/> ห้องสุขา....๒๒...ห้อง

พื้นที่รองรับการอพยพ

อำเภอ	ชื่อสถานที่	ค่าพิกัด GPS (ถ้ามี)	ที่อยู่			* รองรับ ผู้อพยพ ได้จำนวน (คน)	ขนาดพื้นที่ (ตาราง เมตร)	ผู้รับผิดชอบสถานที่		สิ่งสาธารณูปโภค ที่มีอยู่ในปัจจุบัน
			เลขที่	หมู่บ้าน /ชุมชน	ตำบล			ชื่อ-สกุล /ตำแหน่ง	หมายเลขโทรศัพท์	
ลานกระบือ	๑.อบต.บึงทับแรด	-	-	บึงสว่าง อารมณ	บึงทับแรด	๑,๕๐๐		นายวันชื่น ข้าโตนด	-	<input checked="" type="checkbox"/> ไฟฟ้า <input checked="" type="checkbox"/> ประปา <input checked="" type="checkbox"/> ห้องสุขา...๒๐...ห้อง
ลานกระบือ	๑.โรงเรียนหนองละมั่งทอง	-	-	หนอง ละมั่งทอง	บึงทับแรด	๖๐๐		นายจำลอง เรืองวงษ์	-	<input checked="" type="checkbox"/> ไฟฟ้า <input checked="" type="checkbox"/> ประปา <input checked="" type="checkbox"/> ห้องสุขา...๗...ห้อง
ลานกระบือ	ศาลาประชาคม	-	-	ทุ่งเกล้า	บึงทับแรด	๓๐๐		นางบุญเสริม บุญมาก	-	<input checked="" type="checkbox"/> ไฟฟ้า <input checked="" type="checkbox"/> ประปา <input checked="" type="checkbox"/> ห้องสุขา...๑...ห้อง
ลานกระบือ	ศาลาประชาคม	-	-	ประดู่งาม	บึงทับแรด	๒๐๐		นายอนันต์ จุปะมัตตั้ง	-	<input checked="" type="checkbox"/> ไฟฟ้า <input checked="" type="checkbox"/> ประปา <input checked="" type="checkbox"/> ห้องสุขา...๑...ห้อง
ลานกระบือ	ศาลาประชาคม	-	-	ทุ่งโพธิ์เงิน	บึงทับแรด	๓๐๐		นายพนม เป้ก้า	๐๙๙-๒๐๓-๗๗๑๖	<input checked="" type="checkbox"/> ไฟฟ้า <input checked="" type="checkbox"/> ประปา <input checked="" type="checkbox"/> ห้องสุขา...๑...ห้อง
ลานกระบือ	๑.โรงเรียนไทยรัฐวิทยา ๑๖ ๒.วัดแก้วสุริย์ฉาย	- -	- -	๑	โนนพลวง	๑๐๐ ๑๐๐		ผอ.โรงเรียนไทยรัฐวิทยา ๑๖ เจ้าอาวาสวัดแก้วสุริย์ฉาย	๐-๕๕๗๓-๑๑๖๗	<input checked="" type="checkbox"/> ไฟฟ้า <input checked="" type="checkbox"/> ประปา <input checked="" type="checkbox"/> ห้องสุขา.....๑๐.....ห้อง
ลานกระบือ	๑.โรงเรียนบ้านหนองหลวง ๒.วัดสว่างอารมณ์	- -	- -	๑	หนองหลวง	๒๐๐ ๒๐๐		ผอ.โรงเรียนบ้านหนองหลวง เจ้าอาวาสวัดสว่างอารมณ์	๐-๕๕๘๕-๗๑๐๘	<input checked="" type="checkbox"/> ไฟฟ้า <input checked="" type="checkbox"/> ประปา <input checked="" type="checkbox"/> ห้องสุขา.....๑๐.....ห้อง

ศูนย์พักพิงชั่วคราวหลัก ศูนย์พักพิงสำรอง

สถานที่พักพิงชั่วคราว

อำเภอ	ชื่อสถานที่	ค่าพิกัด GPS (ถ้ามี)	ที่อยู่			* รองรับผู้อพยพได้จำนวน (คน)	ขนาดพื้นที่ (ตารางเมตร)	ผู้รับผิดชอบสถานที่		สิ่งสาธารณูปโภคที่มีอยู่ในปัจจุบัน
			เลขที่	หมู่บ้าน/ชุมชน	ตำบล			ชื่อ-สกุล /ตำแหน่ง	หมายเลขโทรศัพท์	
เมืองกำแพงเพชร	ศูนย์ ปภ. เขต ๘ กำแพงเพชร	-	-	-	หนองปลิง	๖๐๐		นายกิตติศักดิ์ เอี่ยมระหงษ์	๐๘๙-๙๖๘-๗๑๙๓	<input checked="" type="checkbox"/> ไฟฟ้า <input checked="" type="checkbox"/> ประปา <input checked="" type="checkbox"/> ห้องสุขา...๓๐...ห้อง
										<input checked="" type="checkbox"/> ไฟฟ้า <input checked="" type="checkbox"/> ประปา <input checked="" type="checkbox"/> ห้องสุขา.....ห้อง

ข่ายติดต่อสื่อสารภายในจังหวัดกำแพงเพชร

ลำดับที่	หน่วยงาน	โทรศัพท์	โทรศัพท์มือถือ	โทรสาร	ส.ป.มท	หมายเหตุ
	จังหวัดกำแพงเพชร					
๑	ผู้ว่าราชการจังหวัดกำแพงเพชร	๐-๕๕๗๐-๕๐๐๐	๐๘-๙๒๐๓-๑๙๗๘	๐-๕๕๗๐-๕๐๐๐-๑	๑๕๗๑๔	
๒	รองผู้ว่าราชการจังหวัดกำแพงเพชร	๐-๕๕๗๐-๕๐๐๓	๐๘-๙๒๐๓-๑๐๘๙	๐-๕๕๗๐-๕๐๐๓	๑๕๗๑๒	
๓	รองผู้ว่าราชการจังหวัดกำแพงเพชร	๐-๕๕๗๐-๕๐๐๒	๐๘-๙๒๐๓-๑๐๘๙	๐-๕๕๗๐-๕๐๐๒	๑๕๗๑๓	
๔	ปลัดจังหวัดกำแพงเพชร	๐-๕๕๗๐-๕๐๕๕	๐๘-๙๙๖๑-๘๖๒๓	๐-๕๕๗๐-๕๐๕๖	๑๕๗๓๐	
๕	กองอำนวยการรักษาความมั่นคงภายในจังหวัดกำแพงเพชร	๐-๕๕๗๐-๕๒๒๑	๐๙-๓๔๕๓-๕๖๕๓	๐-๕๕๗๐-๕๒๒๑		
๖	กรมทหารพรานที่ ๓๕	๐-๕๕๗๔-๑๕๒๑	๐๘-๑๙๖๒-๒๒๔๒	๐-๕๕๗๔-๑๕๒๑		
๗	สถานีตำรวจภูธรจังหวัดกำแพงเพชร	๐-๕๕๗๑-๓๓๕๑	๐๘-๙๖๓๖-๔๓๔๓	๐-๕๕๗๑-๓๓๗๗		
๘	สำนักงานสาธารณสุขจังหวัดกำแพงเพชร	๐-๕๕๗๐-๕๑๘๘	๐๙-๒๒๖๒-๖๘๘๘	๐-๕๕๗๐-๕๒๐๐		
๙	โรงพยาบาลกำแพงเพชร	๐-๕๕๗๑-๓๐๔๓	๐๘-๑๙๗๒-๙๙๙๗	๐-๕๕๗๑-๓๐๔๓		
๑๐	ศูนย์ป้องกันและบรรเทาสาธารณภัย เขต ๘ กำแพงเพชร	๐-๕๕๗๑-๐๓๙๑-๖	๐๘-๑๑๗๔-๓๘๘๑	๐-๕๕๗๑-๐๓๙๗-๙		
๑๑	สำนักงานป้องกันและบรรเทาสาธารณภัยจังหวัดกำแพงเพชร	๐-๕๕๗๐-๕๐๔๘	๐๘-๙๙๖๙-๖๓๒๐	๐-๕๕๗๐-๕๐๔๘	๑๕๙๖๗	
๑๒	สำนักงานส่งเสริมการปกครองท้องถิ่นจังหวัดกำแพงเพชร	๐-๕๕๗๐-๕๐๔๕	๐๘-๑๘๖๐-๔๓๒๗	๐-๕๕๗๐-๕๑๘๒	๑๖๑๓๒	
๑๓	สำนักงานโยธาธิการและผังเมืองจังหวัดกำแพงเพชร	๐-๕๕๗๐-๕๐๖๔	๐๘-๑๗๒๗-๖๕๘๕	๐-๕๕๗๐-๕๐๖๔	๑๕๗๕๓	
๑๔	สำนักงานพัฒนาชุมชนจังหวัดกำแพงเพชร	๐-๕๕๗๐-๕๐๓๒	๐๘-๔๘๗๔-๐๖๒๙	๐-๕๕๗๐-๕๐๓๒	๑๖๑๕๖	
๑๕	สำนักงานที่ดินจังหวัดกำแพงเพชร	๐-๕๕๗๑-๖๖๔๔	๐๘-๖๗๘๗-๔๑๙๘	๐-๕๕๗๑-๖๖๔๔		
๑๖	สำนักงานแรงงานจังหวัดกำแพงเพชร	๐-๕๕๗๐-๕๐๒๘-๙	๐๙-๗๒๑๔-๙๖๓๐	๐-๕๕๗๐-๕๐๒๘	๑๖๑๕๐	
๑๗	สำนักงานสวัสดิการและคุ้มครองแรงงานจังหวัดกำแพงเพชร	๐-๕๕๗๐-๕๐๒๖-๗	๐๘-๑๘๘๖-๓๔๘๙	๐-๕๕๗๐-๕๐๒๖	๑๖๑๕๑	
๑๘	สำนักงานประกันสังคมจังหวัดกำแพงเพชร	๐-๕๕๗๑-๐๑๐๒-๓	๐๘-๑๘๘๗-๐๔๘๘	๐-๕๕๗๑-๐๑๐๒-๓		
๑๙	สำนักงานจัดหางานจังหวัดกำแพงเพชร	๐-๕๕๗๐-๕๐๒๓-๔	๐๙-๗๙๒๒-๘๐๓๙	๐-๕๕๗๐-๕๐๒๓-๔	๑๖๑๔๙	
๒๐	สำนักงานพัฒนาฝีมือแรงงานกำแพงเพชร	๐-๕๕๗๐-๕๒๑๑	๐๘-๕๔๘๓-๘๕๔๔	๐-๕๕๗๐-๕๒๑๑		
๒๑	สำนักงานพัฒนาสังคมและความมั่นคงของมนุษย์กำแพงเพชร	๐-๕๕๗๐-๕๐๓๐	๐๘-๑๙๗๓-๑๗๙๕	๐-๕๕๗๐-๕๐๓๐	๑๖๑๕๒	
๒๒	สำนักงานเขตพื้นที่การศึกษาประถมศึกษากำแพงเพชร เขต ๑	๐-๕๕๗๐-๕๑๒๓-๘	๐๖-๒๓๕๓-๖๒๕๖	๐-๕๕๗๐-๕๑๒๓-๘		
๒๓	สำนักงานเขตพื้นที่การศึกษาประถมศึกษากำแพงเพชร เขต ๒	๐-๕๕๗๘-๑๔๙๕	๐๘-๓๗๖๑-๓๔๙๓	๐-๕๕๗๘-๑๔๙๕		
๒๔	สำนักงานพื้นที่การศึกษามัธยมศึกษา เขต ๔๑	๐-๕๕๗๑-๖๖๓๖-๔	๐๙-๗๙๖๔-๑๕๕๕	๐-๕๕๗๑-๖๖๓๖-๔		
๒๕	สำนักงานวัฒนธรรมจังหวัดกำแพงเพชร	๐-๕๕๗๐-๕๐๘๙	๐๖-๕๕๒๓-๕๒๗๑	๐-๕๕๗๐-๕๐๙๐	๑๕๙๘๕	
๒๖	สำนักงานเกษตรและสหกรณ์จังหวัดกำแพงเพชร	๐-๕๕๗๐-๕๐๖๘	๐๖-๓๒๐๙-๙๖๕๙	๐-๕๕๗๐-๕๐๖๙		

ลำดับที่	หน่วยงาน	โทรศัพท์	โทรศัพท์มือถือ	โทรสาร	สป.มท	หมายเหตุ
๒๗	สำนักงานเกษตรจังหวัดกำแพงเพชร	๐-๕๕๓๑-๑๐๖๐	๐๙-๘๙๒๘-๔๙๙๕	๐-๕๕๓๑-๖๘๕๘		
๒๘	สำนักงานสหกรณ์จังหวัดกำแพงเพชร	๐-๕๕๓๐-๕๐๔๖	๐๙-๑๓๗๔-๘๕๓๕	๐-๕๕๓๐-๕๐๔๗		
๒๙	สำนักงานปศุสัตว์จังหวัดกำแพงเพชร	๐-๕๕๓๑-๑๔๕๐	๐๘-๕๖๖๐-๙๘๕๖	๐-๕๕๓๑-๑๔๕๐		
๓๐	สำนักงานประมงจังหวัดกำแพงเพชร	๐-๕๕๓๐-๕๐๖๒-๓	๐๙-๐๒๒๔-๓๘๗๕	๐-๕๕๓๐-๕๐๖๒	๑๕๙๔๑	
๓๑	สำนักชลประทานที่ ๔ กำแพงเพชร	๐-๕๕๓๑-๐๐๔๗-๘	๐๙-๒๒๖๙-๓๗๗๗	๐-๕๕๓๑-๐๐๔๗-๘		
๓๒	โครงการชลประทานกำแพงเพชร	๐-๕๕๓๒-๒๐๕๙	๐๘-๑๘๘๘-๕๑๒๑	๐-๕๕๓๒-๒๐๕๙		
๓๓	ศูนย์วิจัยและพัฒนาการเพาะเลี้ยงสัตว์น้ำจืดกำแพงเพชร	๐-๕๕๓๑-๓๔๗๓	๐๘-๑๖๘๐-๖๒๕๒	๐-๕๕๓๑-๑๙๒๐		
๓๔	สำนักงานปฏิรูปที่ดินจังหวัดกำแพงเพชร	๐-๕๕๕๕-๐๙๓๘	๐๘-๙๑๐๔-๓๓๙๗	๐-๕๕๕๕-๐๙๓๒		
๓๕	สถานีพัฒนาที่ดินกำแพงเพชร	๐-๕๕๓๐-๕๓๓๔	๐๘-๙๙๐๗-๐๓๓๓	๐-๕๕๓๐-๕๓๓๔		
๓๖	สำนักงานอุตสาหกรรมจังหวัดกำแพงเพชร	๐-๕๕๓๐-๕๐๓๙	๐๖-๑๔๒๓-๔๙๐๑	๐-๕๕๓๐-๕๐๔๐	๑๖๑๙๓	
๓๗	สำนักงานทรัพยากรธรรมชาติและสิ่งแวดล้อมจังหวัดกำแพงเพชร	๐-๕๕๓๐-๕๐๓๔	๐๘-๑๗๕๒-๐๑๒๗	๐-๕๕๓๐-๕๐๓๕		
๓๘	สำนักทรัพยากรน้ำบาดาล เขต ๗	๐-๕๕๕๕-๑๑๒๗	๐๘-๑๘๒๑-๕๒๖๐	๐-๕๕๕๕-๑๑๒๗		
๓๙	สำนักงานขนส่งจังหวัดกำแพงเพชร	๐-๕๕๓๑-๐๔๑๗	๐๖-๒๖๐๑-๕๑๓๐	๐-๕๕๓๑-๐๔๑๗		
๔๐	แขวงทางหลวงกำแพงเพชร	๐-๕๕๕๕-๐๗๔๗	๐๘-๙๔๙๗-๕๑๕๓	๐-๕๕๕๕-๐๗๕๑		
๔๑	แขวงทางหลวงชนบทจังหวัดกำแพงเพชร	๐-๕๕๓๑-๐๐๓๑	๐๘-๑๘๓๒-๘๗๑๙	๐-๕๕๓๑-๐๐๓๒		
๔๒	สำนักงานสถิติจังหวัดกำแพงเพชร	๐-๕๕๓๐-๕๐๐๙	๐๙-๐๙๘๐-๔๒๓๙	๐-๕๕๓๐-๕๐๑๐	๑๖๑๙๑	
๔๓	สถานีอุตุนิยมวิทยากำแพงเพชร	๐-๕๕๓๑-๑๔๗๐	๐๙-๒๒๔๖-๐๑๐๐	๐-๕๕๓๑-๑๔๗๐		
๔๔	สำนักงานประชาสัมพันธ์จังหวัดกำแพงเพชร	๐-๕๕๓๐-๕๐๑๐	๐๙-๒๒๔๖-๘๓๕๕	๐-๕๕๓๐-๕๐๑๑	๑๖๑๖๑	
๔๕	สถานีวิทยุกระจายเสียงแห่งประเทศไทยจังหวัดกำแพงเพชร	๐-๕๕๓๒-๒๓๔๔	๐๙-๒๒๔๖-๘๖๐๗	๐-๕๕๓๑-๕๙๔๔		
๔๖	สำนักงานจังหวัดกำแพงเพชร	๐-๕๕๓๐-๕๐๐๕-๗	๐๘-๙๒๐๓-๔๑๐๔	๐-๕๕๓๐-๕๐๐๕-๗	๑๕๘๒๐	
๔๗	การไฟฟ้าส่วนภูมิภาคจังหวัดกำแพงเพชร	๐-๕๕๓๑-๒๒๕๗	๐๘-๑๙๖๓-๒๗๐๖	๐-๕๕๓๑-๒๒๕๗		
๔๘	สำนักงานประชาสัมพันธ์จังหวัดกำแพงเพชร	๐-๕๕๓๑-๑๓๗๓	๐๘-๓๑๖๓-๓๕๕๙	๐-๕๕๓๑-๖๕๗๗		
๔๙	สำนักงานประชาสัมพันธ์ภาคสาขาชาวนนุรักษ์บุรี	๐-๕๕๓๗-๑๒๗๗	๐๘-๑๙๕๓-๑๘๔๒	๐-๕๕๓๗-๑๒๔๗		
๕๐	โทรศัพท์จังหวัดกำแพงเพชร	๐-๕๕๓๙-๙๖๔๑	๐๙-๑๗๗๒-๓๖๐๐	๐-๕๕๓๙-๙๖๔๑		
๕๑	องค์การบริหารส่วนจังหวัดกำแพงเพชร	๐-๕๕๓๑-๘๒๘๐	๐๘-๙๘๕๖-๔๗๙๕	๐-๕๕๓๑-๘๒๘๖		
	ที่ว่าการอำเภอ					
๕๒	ที่ว่าการอำเภอเมืองกำแพงเพชร	๐-๕๕๓๑-๑๑๐๑	๐๘-๑๘๖๗-๐๓๕๒	๐-๕๕๓๑-๑๑๐๑		
๕๓	ที่ว่าการอำเภอนนุรักษ์บุรี	๐-๕๕๓๗-๙๒๐๒	๐๘-๑๘๖๗-๐๓๖๐	๐-๕๕๓๗-๙๒๐๒		

ลำดับที่	หน่วยงาน	โทรศัพท์	โทรศัพท์มือถือ	โทรสาร	สป.มท	หมายเหตุ
๕๔	ที่ว่าการอำเภอคลองขลุง	๐-๕๕๗๘-๑๕๙๙	๐๘-๑๘๖๗-๐๓๕๗	๐-๕๕๗๘-๑๕๐๕		
๕๕	ที่ว่าการอำเภอพรานกระต่าย	๐-๕๕๗๖-๑๓๕๐	๐๘-๑๗๓๙-๓๔๙๔	๐-๕๕๗๖-๑๔๘๙		
๕๖	ที่ว่าการอำเภอไทรยางง	๐-๕๕๗๙-๑๑๒๖	๐๘-๑๘๖๗-๐๖๓๔	๐-๕๕๗๙-๑๑๒๖		
๕๗	ที่ว่าการอำเภอลานกระบือ	๐-๕๕๗๖-๙๖๑๔	๐๘-๑๘๖๗-๐๓๗๓	๐-๕๕๗๖-๙๖๑๔		
๕๘	ที่ว่าการอำเภอคลองลาน	๐-๕๕๗๘-๖๑๓๘	๐๘-๑๙๐๖-๕๓๙๙	๐-๕๕๗๘-๖๑๓๘		
๕๙	ที่ว่าการอำเภอทรายทองวัฒนา	๐-๕๕๗๓-๒๐๒๖	๐๘-๑๘๖๗-๐๓๗๑	๐-๕๕๗๓-๒๐๒๖		
๖๐	ที่ว่าการอำเภอปางศิลาทอง	๐-๕๕๗๒-๗๐๔๑	๐๘-๑๘๘๖-๑๗๓๖	๐-๕๕๗๒-๗๐๔๑		
๖๑	ที่ว่าการอำเภอบึงสามัคคี	๐-๕๕๗๗-๒๕๐๖	๐๘-๑๘๖๗-๐๓๙๙	๐-๕๕๗๗-๒๕๐๖		
๖๒	ที่ว่าการอำเภอโกสัมพีนคร	๐-๕๕๗๑๔-๗๔๗๗	๐๘-๑๘๖๗-๐๔๑๕	๐-๕๕๗๑-๔๗๗๗		
	เทศบาล					
๖๓	สำนักงานเทศบาลเมืองกำแพงเพชร	๐-๕๕๗๑-๘๒๐๐-๑๙	๐๘-๕๑๒๗-๘๗๘๗	๐-๕๕๗๑-๘๒๐๐-๑๙		
๖๔	สำนักงานเทศบาลเมืองปางมะค่า	๐-๕๕๘๗-๒๓๑๗	๐๘-๑๐๓๗-๕๑๗๗	๐-๕๕๘๗-๒๓๑๗		
๖๕	สำนักงานเทศบาลเมืองหนองปลิง	๐-๕๕๗๑-๐๐๕๓	๐๘-๑๗๓๔-๓๑๑๓	๐-๕๕๗๑-๐๐๕๓		
๖๖	สำนักงานเทศบาลตำบลนครชุม	๐-๕๕๗๓-๘๘๖๘	๐๘-๑๗๐๗-๐๖๒๕	๐-๕๕๗๓-๘๘๗๐		
๖๗	สำนักงานเทศบาลตำบลปางตอง	๐-๕๕๘๔-๑๐๕๗-๖๐	๐๘-๑๘๘๗-๐๙๗๒	๐-๕๕๘๔-๑๐๕๗		
๖๘	สำนักงานเทศบาลนิคมทุ่งโพธิ์ทะเล	๐-๕๕๗๓-๖๐๔๕	๐๘-๑๘๘๗-๑๘๓๑	๐-๕๕๗๓-๖๐๔๕		
๖๙	สำนักงานเทศบาลตำบลคลองแม่ลาย	๐-๕๕๘๕-๐๕๕๙-๖๐	๐๘-๗๕๒๖-๖๘๑๔	๐-๕๕๘๕-๐๕๖๐		
๗๐	สำนักงานเทศบาลตำบลขามเฒ่า	๐-๕๕๘๗-๐๕๙๔-๕	๐๘-๑๙๗๓-๓๘๘๐	๐-๕๕๗๗-๙๐๘๓		
๗๑	สำนักงานเทศบาลตำบลสลกบาตร	๐-๕๕๗๗-๑๓๒๒	๐๘-๕๗๓๓-๘๔๔๘	๐-๕๕๗๗-๑๓๒๓		
๗๒	สำนักงานเทศบาลตำบลคลองขลุง	๐-๕๕๗๘-๑๐๑๑	๐๘-๑๒๘๑-๓๑๖๐	๐-๕๕๗๘-๑๐๑๑		
๗๓	สำนักงานเทศบาลตำบลท่าพุทรา	๐-๕๕๗๘-๙๒๓๒	๐๘-๗๓๐๘-๒๗๔๘	๐-๕๕๗๘-๙๒๒๘		
๗๔	สำนักงานเทศบาลตำบลท่ามะเขือ	๐-๕๕๗๘-๑๐๑๐	๐๘-๙๙๖๑-๘๖๘๓	๐-๕๕๗๘-๑๘๘๔		
๗๕	สำนักงานเทศบาลตำบลพรานกระต่าย	๐-๕๕๗๖-๑๓๒๐	๐๘-๑๘๘๖-๖๒๑๑	๐-๕๕๗๖-๑๒๐๐		
๗๖	สำนักงานเทศบาลตำบลไทรยางง	๐-๕๕๗๙-๑๐๐๙	๐๘-๑๕๙๖-๘๖๕๔	๐-๕๕๗๙-๑๐๐๙		
๗๗	สำนักงานเทศบาลตำบลทุ่งทราย	๐-๕๕๗๓-๒๑๕๙	๐๘-๗๐๐๙-๑๘๗๖	๐-๕๕๗๓-๒๑๕๙		
๗๘	สำนักงานเทศบาลตำบลเทพนคร	๐-๕๕๗๗-๓๖๔๔-๕	๐๘-๑๘๘๖-๕๘๐๘	๐-๕๕๗๗-๓๖๔๔		
๗๙	สำนักงานเทศบาลตำบลลานกระบือ	๐-๕๕๗๖-๙๔๙๖	๐๘-๙๘๕๖-๑๗๔๔	๐-๕๕๗๖-๙๔๙๖		
๘๐	สำนักงานเทศบาลตำบลคลองลานพัฒนา	๐-๕๕๗๓-๕๔๘๙	๐๘-๔๙๘๘-๘๕๕๙	๐-๕๕๗๓-๕๔๘๙		

ลำดับที่	หน่วยงาน	โทรศัพท์	โทรศัพท์มือถือ	โทรสาร	สป.มท	หมายเหตุ
๘๑	สำนักงานเทศบาลตำบลช่อลม	๐-๕๕๗๔-๙๑๐๓-๖	๐๘-๙๗๐๓-๗๓๙๑	๐-๕๕๗๔-๙๑๐๓-๖		
๘๒	สำนักงานเทศบาลตำบลคลองพิไกร	๐-๕๕๗๔-๑๙๓๔-๕	๐๘-๖๒๑๑-๔๙๑๖	๐-๕๕๗๔-๑๙๓๔-๕		
๘๓	สำนักงานเทศบาลตำบลบ้านพราน	๐-๕๕๗๖๑๑๙๔-๕	๐๘-๗๘๔๒-๔๗๖๒	๐-๕๕๗๖๑๑๙๔-๕		
๘๔	สำนักงานเทศบาลตำบลเขาคีรี	๐-๕๕๗๐-๑๑๕๙	๐๘-๔๙๕๑-๗๙๐๘	๐-๕๕๗๔-๑๘๕๒		
๘๕	สำนักงานเทศบาลตำบลวังยาง	๐-๕๕๘๖-๕๓๗๖	๐๘-๑๘๘๗-๖๑๗๘	๐-๕๕๘๖-๕๓๗๕		
๘๖	สำนักงานเทศบาลตำบลระหาน	๐-๕๕๗๓-๓๑๘๘	๐๘-๑๙๖๒-๒๖๙๔	๐-๕๕๗๓-๓๑๘๘		
	องค์การบริหารส่วนตำบล					
	อำเภอเมืองกำแพงเพชร					
๘๗	องค์การบริหารส่วนตำบลไตรตรึงษ์	๐-๕๕๗๓-๙๐๓๖	๐๘-๑๘๘๗-๔๔๗๗	๐-๕๕๗๓-๙๐๓๖		
๘๘	องค์การบริหารส่วนตำบลวังทอง	๐-๕๕๗๔-๕๕๖๒	๐๘-๐๘๔๓-๐๘๘๖	๐-๕๕๗๔-๕๕๖๒		
๘๙	องค์การบริหารส่วนตำบลอ่างทอง	๐-๕๕๘๕-๐๗๒๕	๐๘-๙๙๖๑๔๐๔๒	๐-๕๕๘๕-๐๗๒๕		
๙๐	องค์การบริหารส่วนตำบลคณทิ	๐-๕๕๘๖-๗๖๖๗	๐๘-๙๕๖๖-๘๑๙๔	๐-๕๕๘๖-๗๖๖๗		
๙๑	องค์การบริหารส่วนตำบลคลองแม่ลาย	๐-๕๕๗๐-๕๖๗๘	๐๘-๑๐๓๖-๐๔๖๘	๐-๕๕๗๐-๕๖๗๘		
๙๒	องค์การบริหารส่วนตำบลทรงธรรม	๐-๕๕๘๕-๑๑๔๕	๐๘-๘๓๓๖-๘๙๙๑	๐-๕๕๘๕-๑๑๔๕		
๙๓	องค์การบริหารส่วนตำบลท่าขุนราม	๐-๕๕๗๓-๘๔๘๐	๐๘-๙๖๔๔-๒๐๗๙	๐-๕๕๗๓-๘๔๘๐		
๙๔	องค์การบริหารส่วนตำบลจ้ามังค	๐-๕๕๘๖-๗๐๗๗	๐๘-๔๕๗๗-๕๔๕๔	๐-๕๕๘๖-๗๐๗๗		
๙๕	องค์การบริหารส่วนตำบลนครชุม	๐-๕๕๗๙-๙๗๗๐	๐๘-๙๒๓๔-๔๗๖๖	๐-๕๕๗๙-๙๗๗๐		
๙๖	องค์การบริหารส่วนตำบลนาบ่อคำ	๐-๕๕๗๖-๓๓๐๕	๐๘-๔๘๑๑-๕๓๗๒	๐-๕๕๗๖-๓๓๐๕		
๙๗	องค์การบริหารส่วนตำบลลานดอกไม้	๐-๕๕๘๕-๒๐๗๓	๐๘-๙๔๖๑-๗๑๔๖	๐-๕๕๘๕-๒๐๗๓		
๙๘	องค์การบริหารส่วนตำบลสระแก้ว	๐-๕๕๗๔-๖๐๖๐	๐๘-๑๘๘๗-๔๗๘๘	๐-๕๕๗๔-๖๐๖๐		
	อำเภอขาณุวรลักษบุรี					
๙๙	องค์การบริหารส่วนตำบลบ่อถ้ำ	๐-๕๕๗๔-๑๘๑๐	๐๘-๑๙๕๓-๑๘๗๗	๐-๕๕๗๔-๑๘๑๐		
๑๐๐	องค์การบริหารส่วนตำบลวังชะพลู	๐-๕๕๗๐-๔๐๔๓	๐๘-๑๘๘๗-๘๔๔๙	๐-๕๕๗๐-๔๐๔๓		
๑๐๑	องค์การบริหารส่วนตำบลวังหามแห	๐-๕๕๗๙-๔๐๗๕	๐๘-๙๘๕๗-๘๒๖๖	๐-๕๕๗๙-๔๐๗๕		
๑๐๒	องค์การบริหารส่วนตำบลโค่งไผ่	๐-๕๕๘๖-๖๐๗๘	๐๘-๖๒๑๑-๘๖๑๙	๐-๕๕๘๖-๖๐๗๘		
๑๐๓	องค์การบริหารส่วนตำบลดอนแดง	๐-๕๕๘๗-๒๕๑๐-๑๑	๐๘-๖๒๑๑-๐๗๖๗	๐-๕๕๘๗-๒๕๑๐-๑๑		
๑๐๔	องค์การบริหารส่วนตำบลสลกบาตร	๐-๕๕๗๗-๑๗๖๙	๐๘-๑๙๗๓-๑๔๐๐	๐-๕๕๗๗-๑๗๖๙		
๑๐๕	องค์การบริหารส่วนตำบลแสนตอ	๐-๕๕๘๗-๒๑๐๐	๐๘-๙๙๖๐-๗๑๐๐	๐-๕๕๘๗-๒๑๐๐		

ลำดับที่	หน่วยงาน	โทรศัพท์	โทรศัพท์มือถือ	โทรสาร	สป.มท	หมายเหตุ
๑๐๖	องค์การบริหารส่วนตำบลเกาะตาล	๐-๕๕๗๔-๑๗๗๙	๐๘-๒๗๖๘-๗๘๒๕	๐-๕๕๗๔-๑๗๗๙		
๑๐๗	องค์การบริหารส่วนตำบลยางสูง	๐-๕๕๗๐-๑๙๙๔	๐๘-๙๐๔๙-๑๗๔๑	๐-๕๕๗๐-๑๙๙๔		
๑๐๘	องค์การบริหารส่วนตำบลป่าพุทรา	๐-๕๕๗๐-๑๒๒๗	๐๘-๑๘๘๘-๘๒๐๙	๐-๕๕๗๐-๑๒๒๗		
	อำเภอลานกระบือ					
๑๐๙	องค์การบริหารส่วนตำบลหนองหลวง	๐-๕๕๘๕-๗๗๑๑-๔	๐๘-๑๗๐๗-๐๕๔๖	๐-๕๕๘๕-๗๗๑๑-๔		
๑๑๐	องค์การบริหารส่วนตำบลบึงทับแรต	๐-๕๕๗๐-๑๒๓๗	๐๘-๙๙๖๐-๙๔๗๗	๐-๕๕๗๔-๑๘๖๐		
๑๑๑	องค์การบริหารส่วนตำบลประชาสุขสันต์	๐-๕๕๘๕-๖๓๔๑	๐๘-๐๐๒๙-๔๔๘๘	๐-๕๕๘๕-๖๓๔๑		
๑๑๒	องค์การบริหารส่วนตำบลลานกระบือ	๐-๕๕๘๕-๖๕๑๙	๐๘-๙๖๔๔-๒๖๗๓	๐-๕๕๘๕-๖๕๑๘		
๑๑๓	องค์การบริหารส่วนตำบลจันทิมา	๐-๕๕๘๕-๙๗๗๗	๐๘-๑๔๗๔-๓๔๐๐	๐-๕๕๘๕-๙๗๗๗		
๑๑๔	องค์การบริหารส่วนตำบลโนนพลวง	๐-๕๕๗๔-๑๙๓๒	๐๘-๑๕๓๒-๖๘๘๑	๐-๕๕๗๔-๑๙๓๒		
	อำเภอไทรงาม					
๑๑๕	องค์การบริหารส่วนตำบลหนองไม้กอง	๐-๕๕๘๕-๙๐๘๘	๐๘-๘๔๒๒-๙๖๖๕	๐-๕๕๘๕-๙๐๘๘		
๑๑๖	องค์การบริหารส่วนตำบลไทรงาม	๐-๕๕๗๙-๑๑๔๐	๐๘-๕๐๕๒-๙๔๙๙	๐-๕๕๗๙-๑๑๔๐		
๑๑๗	องค์การบริหารส่วนตำบลหนองคล้า	๐-๕๕๗๐-๑๐๑๐	๐๘-๒๘๘๐-๒๐๐๑	๐-๕๕๗๐-๑๐๑๐		
๑๑๘	องค์การบริหารส่วนตำบลหนองทอง	๐-๕๕๘๕-๕๕๘๕	๐๘-๖๒๐๙-๗๗๑๗	๐-๕๕๘๕-๕๕๘๕		
๑๑๙	องค์การบริหารส่วนตำบลมหาชัย	๐-๕๕๗๐-๑๐๐๕	๐๘-๑๓๒๔-๘๖๔๙	๐-๕๕๗๐-๑๐๐๕		
๑๒๐	องค์การบริหารส่วนตำบลหนองแม่แตง	๐-๕๕๗๐-๑๑๙๙	๐๘-๐๔๙๑-๒๑๔๒	๐-๕๕๗๐-๑๑๙๙		
๑๒๑	องค์การบริหารส่วนตำบลพานทอง	๐-๕๕๘๖-๐๑๔๓	๐๙-๐๖๙๐-๒๘๕๓	๐-๕๕๘๖-๐๑๔๓		
	อำเภอพรานกระต่าย					
๑๒๒	องค์การบริหารส่วนตำบลถ้ากระต่ายทอง	๐-๕๕๗๖-๑๑๔๒	๐๘-๖๒๑๐-๗๒๔๓	๐-๕๕๗๖-๑๑๔๒		
๑๒๓	องค์การบริหารส่วนตำบลท่าไม้	๐-๕๕๘๕-๒๖๑๑	๐๘-๗๒๐๑-๕๓๙๙	๐-๕๕๘๕-๒๖๑๑		
๑๒๔	องค์การบริหารส่วนตำบลวังควง	๐-๕๕๘๕-๒๖๖๑	๐๘-๖๒๐๑-๖๑๖๗	๐-๕๕๘๕-๒๖๖๑		
๑๒๕	องค์การบริหารส่วนตำบลหนองหัววัว	๐-๕๕๗๐-๑๓๕๗	๐๘-๔๖๒๒-๓๙๗๐	๐-๕๕๗๐-๑๓๕๗		
๑๒๖	องค์การบริหารส่วนตำบลคุยบ้านโอง	๐-๕๕๗๐-๑๐๘๑	๐๘-๗๑๙๖-๗๔๕๔	๐-๕๕๗๐-๑๐๘๑		
๑๒๗	องค์การบริหารส่วนตำบลวังตะแบก	๐-๕๕๗๔-๑๘๕๘-๙	๐๘-๑๙๖๒-๓๑๕๖	๐-๕๕๗๔-๑๘๕๘-๙		
๑๒๘	องค์การบริหารส่วนตำบลห้วยยั้ง	๐-๕๕๗๔-๙๗๖๗	๐๘-๑๗๐๗-๑๙๘๓	๐-๕๕๗๔-๙๗๖๗		
	อำเภอคลองขลุง					
๑๒๙	องค์การบริหารส่วนตำบลคลองขลุง	๐-๕๕๗๘-๑๕๑๕	๐๘-๑๘๘๖-๙๔๗๗	๐-๕๕๗๘-๑๕๑๕		

ลำดับที่	หน่วยงาน	โทรศัพท์	โทรศัพท์มือถือ	โทรสาร	สป.มท	หมายเหตุ
๑๓๐	องค์การบริหารส่วนตำบลวังไทร	๐-๕๕๕๖-๔๖๖๘	๐๘-๙๙๖๐-๑๗๐๒	๐-๕๕๕๖-๔๖๖๘		
๑๓๑	องค์การบริหารส่วนตำบลคลองสมบูรณ์	๐-๕๕๗๐-๑๐๑๘	๐๘-๑๕๙๑-๙๒๒๓	๐-๕๕๗๑-๒๐๓๒		
๑๓๒	องค์การบริหารส่วนตำบลท่ามะเขือ	๐-๕๕๕๖-๔๑๒๒-๔	๐๘-๙๒๖๙-๒๓๒๔	๐-๕๕๕๖-๔๑๒๒-๔		
๑๓๓	องค์การบริหารส่วนตำบลวังบัว	๐-๕๕๗๔-๐๔๕๒	๐๘-๑๒๙๒-๐๑๐๕	๐-๕๕๗๔-๑๙๙๖		
๑๓๔	องค์การบริหารส่วนตำบลหัวถนน	๐-๕๕๕๖-๕๐๒๗	๐๘-๑๗๕๖-๑๗๗๙	๐-๕๕๕๖-๕๐๒๗		
๑๓๕	องค์การบริหารส่วนตำบลวังแฉม	๐-๕๕๕๗-๐๐๖๓-๔	๐๘-๑๙๗๓-๘๒๔๐	๐-๕๕๕๗-๐๐๖๓-๔		
๑๓๖	องค์การบริหารส่วนตำบลท่าพุทรา	๐-๕๕๗๐-๑๓๘๑	๐๘-๑๔๒๐-๙๖๙๔	๐-๕๕๗๕-๘๔๕๓		
๑๓๗	องค์การบริหารส่วนตำบลแม่ลาด	๐-๕๕๗๐-๑๐๓๓	๐๘-๖๙๒๖-๖๘๙๗	๐-๕๕๗๐-๑๐๓๓		
	อำเภอทรายทองวัฒนา					
๑๓๘	องค์การบริหารส่วนตำบลทุ่งทอง	๐-๕๕๕๖-๐๒๘๘	๐๘-๙๘๕๗-๓๐๓๑	๐-๕๕๕๖-๐๒๘๘		
๑๓๙	องค์การบริหารส่วนตำบลถาวรวัฒนา	๐-๕๕๗๐-๑๐๑๖	๐๘-๔๘๑๗-๕๖๑๗	๐-๕๕๗๐-๑๐๑๖		
	อำเภอคลองลาน					
๑๔๐	องค์การบริหารส่วนตำบลคลองน้ำไหล	๐-๕๕๗๘-๖๓๙๙	๐๘-๙๙๖๑-๔๕๔๓	๐-๕๕๗๘-๖๓๙๙		
๑๔๑	องค์การบริหารส่วนตำบลโป่งน้ำร้อน	๐-๕๕๕๖-๘๐๖๐	๐๘-๑๓๒๔-๑๐๔๕	๐-๕๕๕๖-๘๐๖๐		
๑๔๒	องค์การบริหารส่วนตำบลสักงาม	๐-๕๕๗๔-๕๖๐๘	๐๘-๕๒๗๒-๓๑๒๓	๐-๕๕๗๔-๕๖๐๘		
	อำเภอบึงสามัคคี					
๑๔๓	องค์การบริหารส่วนตำบลบึงสามัคคี	๐-๕๕๗๐-๑๑๘๐	๐๘-๑๗๕๕-๗๓๓๙	๐-๕๕๗๐-๑๑๘๐		
๑๔๔	องค์การบริหารส่วนตำบลวังชะโอน	๐-๕๕๗๗-๒๕๑๘	๐๘-๙๕๖๓-๒๙๙๙	๐-๕๕๗๗-๒๕๑๘		
๑๔๕	องค์การบริหารส่วนตำบลเทพนิมิตร	๐-๕๕๗๐-๑๓๓๑	๐๘-๗๓๑๓-๗๖๒๐	๐-๕๕๗๐-๑๓๓๑		
	อำเภอโกสัมพีนคร					
๑๔๖	องค์การบริหารส่วนตำบลโกสัมพีนคร	๐-๕๕๗๐-๑๒๕๓	๐๘-๐๕๑๒-๖๓๔๙	๐-๕๕๗๐-๑๒๕๓		
๑๔๗	องค์การบริหารส่วนตำบลเพชรชมพู	๐-๕๕๗๑-๕๖๖๘	๐๘-๖๙๒๘-๑๗๕๙	๐-๕๕๗๑-๕๖๖๘		
๑๔๘	องค์การบริหารส่วนตำบลลานดอกไม้ตึก	๐-๕๕๗๔-๐๑๑๙	๐๘-๗๒๐๐-๖๓๗๒	๐-๕๕๗๔-๐๑๑๙		
	อำเภอบางศิลาทอง					
๑๔๙	องค์การบริหารส่วนตำบลโพธิ์ทอง	๐-๕๕๗๒-๗๐๔๓	๐๘-๐๕๐๕-๕๕๐๒	๐-๕๕๗๒-๗๐๔๓		
๑๕๐	องค์การบริหารส่วนตำบลหินดาด	๐-๕๕๗๒-๗๐๓๒	๐๘-๕๑๑๓-๑๔๒๒	๐-๕๕๗๒-๗๐๓๒		
๑๕๑	องค์การบริหารส่วนตำบลปางตาไว	๐-๕๕๗๐-๑๑๓๘	๐๘-๑๗๒๗-๐๑๑๘	๐-๕๕๗๐-๑๑๓๘		

บัญชีรายชื่อหน่วยงานทหารในพื้นที่

จังหวัด/อำเภอ	ผู้แทน กท. ใน ก.ช.ภ.อ./ก.ช.ภ.จ. และ กอปภ.อ./กอปภ.จ.					หน่วยรับผิดชอบ
	สป.	บก.ทท.	ทบ.	ทร.	ทอ.	
กำแพงเพชร (๑๑อำเภอ)			ผู้แทน กองพลทหารราบที่ ๔ พิษณุโลก			พล.ร.๔ พิษณุโลก
อ.เมืองกำแพงเพชร			ผู้แทน พล.ร.๔ พิษณุโลก			
อ.ไทรงาม			ผู้แทน พล.ร.๔ พิษณุโลก			
อ.คลองลาน			ผู้แทน พล.ร.๔ พิษณุโลก			
อ.ชาณุวรลักษบุรี			ผู้แทน พล.ร.๔ พิษณุโลก			
อ.คลองขลุง			ผู้แทน พล.ร.๔ พิษณุโลก			
อ.พรานกระต่าย			ผู้แทน พล.ร.๔ พิษณุโลก			
อ.ลานกระบือ			ผู้แทน พล.ร.๔ พิษณุโลก			
อ.ทรายทองวัฒนา			ผู้แทน พล.ร.๔ พิษณุโลก			
อ.ปางศิลาทอง			ผู้แทน พล.ร.๔ พิษณุโลก			
อ.บึงสามัคคี			ผู้แทน พล.ร.๔ พิษณุโลก			
อ.โกสัมพีนคร			ผู้แทน พล.ร.๔ พิษณุโลก			

- หน่วยทหารในจังหวัดหรือที่ได้รับมอบหมาย (ตามแผนบรรเทาสาธารณภัยกระทรวงกลาโหม)

หน่วยงาน	ผู้บังคับบัญชา/ผู้ประสาน	ตำแหน่ง	โทรศัพท์
กรมทหารพรานที่ ๓๕	พ.อ.ประวิธ ธรรมชาติ	ผู้บังคับการกรมทหารพรานที่ ๓๕	๐๘๑-๙๕๓-๙๑๖๓



คำสั่งจังหวัดกำแพงเพชร

ที่ รบร ๑๖ / ๒๕๕๘

เรื่อง แต่งตั้งคณะกรรมการจัดทำแผนป้องกันและบรรเทาสาธารณภัยจังหวัดกำแพงเพชร พ.ศ. ๒๕๕๘

ตามมาตรา ๑๕ แห่ง พ.ร.บ. ป้องกันและบรรเทาสาธารณภัย พ.ศ. ๒๕๕๐ กำหนดให้ผู้ว่าราชการจังหวัด ในฐานะผู้อำนวยการจังหวัดจัดทำแผนการป้องกันและบรรเทาสาธารณภัยจังหวัด ซึ่งต้องสอดคล้องกับ แผนการป้องกันและบรรเทาสาธารณภัยแห่งชาติ พ.ศ. ๒๕๕๘ โดยให้หน่วยงานทุกภาคส่วนสามารถบริหารจัดการ กับสาธารณภัยตามภารกิจหน้าที่รับผิดชอบได้อย่างราบรื่นและสอดคล้องกัน

เพื่อให้การดำเนินการในการจัดทำแผนการป้องกันและบรรเทาสาธารณภัยจังหวัดกำแพงเพชร พ.ศ. ๒๕๕๘ เป็นแผนงานที่บรรจุภารกิจหน้าที่ความรับผิดชอบของทุกภาคส่วนประสานสอดคล้องกันในการปฏิบัติ อย่างมีประสิทธิภาพ จึงแต่งตั้งคณะกรรมการจัดทำแผนการป้องกันและบรรเทาสาธารณภัยจังหวัดกำแพงเพชร พ.ศ. ๒๕๕๘ ดังนี้

- | | |
|---|------------------|
| ๑. ผู้ว่าราชการจังหวัดกำแพงเพชร | ประธานกรรมการ |
| ๒. รองผู้ว่าราชการจังหวัดกำแพงเพชร (ด้านเศรษฐกิจ ความมั่นคง) | รองประธานกรรมการ |
| ๓. รองผู้ว่าราชการจังหวัดกำแพงเพชร (ด้านสังคม) | รองประธานกรรมการ |
| ๔. รองผู้อำนวยการกองอำนาจการรักษาความมั่นคงภายใน จังหวัดกำแพงเพชร | กรรมการ |
| ๕. ปลัดจังหวัดกำแพงเพชร | กรรมการ |
| ๖. ผู้บังคับการกองกำลังรักษาความสงบเรียบร้อย กองพลทหารราบ ที่ ๔ ส่วนแยก ๑ | กรรมการ |
| ๗. ผู้บังคับการกรมทหารพรานที่ ๓๕ | กรรมการ |
| ๘. ผู้บังคับการตำรวจภูธรจังหวัดกำแพงเพชร | กรรมการ |
| ๙. นายแพทย์สาธารณสุขจังหวัดกำแพงเพชร | กรรมการ |
| ๑๐. ผู้อำนวยการศูนย์ป้องกันและบรรเทาสาธารณภัย เขต ๘ กำแพงเพชร | กรรมการ |
| ๑๑. ผู้อำนวยการแขวงทางหลวงกำแพงเพชร | กรรมการ |
| ๑๒. ผู้อำนวยการแขวงทางหลวงชนบทกำแพงเพชร | กรรมการ |
| ๑๓. ผู้อำนวยการสำนักงานชลประทานที่ ๔ กำแพงเพชร | กรรมการ |
| ๑๔. ผู้อำนวยการโครงการชลประทานกำแพงเพชร | กรรมการ |
| ๑๕. ผู้อำนวยการสำนักงานทรัพยากรธรรมชาติและสิ่งแวดล้อม จังหวัดกำแพงเพชร | กรรมการ |
| ๑๖. ผู้อำนวยการสำนักงานทรัพยากรน้ำบาดาล เขต ๗ กำแพงเพชร | กรรมการ |
| ๑๗. ผู้อำนวยการสำนักงานพื้นที่การศึกษาประถมศึกษา กำแพงเพชร เขต ๑ | กรรมการ |
| ๑๘. ผู้อำนวยการสำนักงานพื้นที่การศึกษาประถมศึกษา กำแพงเพชร เขต ๒ | กรรมการ |

/๑๙. ผู้อำนวยการ...

- ๑๙. ผู้อำนวยการสำนักงานพื้นที่การศึกษาประถมศึกษา
กำแพงเพชร เขต ๒ กรรมการ
- ๒๐. ผู้อำนวยการสำนักงานพื้นที่ศึกษามัธยมศึกษา เขต ๔๑ กรรมการ
- ๒๑. ผู้อำนวยการศูนย์พัฒนาฝีมือแรงงานจังหวัดกำแพงเพชร กรรมการ
- ๒๒. ผู้อำนวยการสถานีอุคณิยวิทยำกำแพงเพชร กรรมการ
- ๒๓. นายอำเภอทุกอำเภอ กรรมการ
- ๒๔. ท้องถิ่นจังหวัดกำแพงเพชร กรรมการ
- ๒๕. แรงงานจังหวัดกำแพงเพชร กรรมการ
- ๒๖. สวัสดิการและคุ้มครองแรงงานจังหวัดกำแพงเพชร กรรมการ
- ๒๗. เกษตรและสหกรณ์จังหวัดกำแพงเพชร กรรมการ
- ๒๘. เกษตรจังหวัดกำแพงเพชร กรรมการ
- ๒๙. ประมงจังหวัดกำแพงเพชร กรรมการ
- ๓๐. ปศุสัตว์จังหวัดกำแพงเพชร กรรมการ
- ๓๑. ประชาสัมพันธ์จังหวัดกำแพงเพชร กรรมการ
- ๓๒. พาณิชย์จังหวัดกำแพงเพชร กรรมการ
- ๓๓. อุตสาหกรรมจังหวัดกำแพงเพชร กรรมการ
- ๓๔. ผู้จัดการประปาส่วนภูมิภาค สาขา กำแพงเพชร กรรมการ
- ๓๕. นายกเทศมนตรีเมืองกำแพงเพชร กรรมการ
- ๓๖. ประธานมูลนิธิกำแพงเพชรประชานุเคราะห์ กรรมการ
- ๓๗. ประธานมูลนิธิสว่างกำแพงเพชรธรรมสถาน กรรมการ
- ๓๘. ประธานมูลนิธิกุ้ยขาวภาพ กรรมการ
- ๓๙. หัวหน้าสำนักงานป้องกันและบรรเทาสาธารณภัย
จังหวัดกำแพงเพชร กรรมการ/เลขานุการ

ให้มีหน้าที่จัดทำแผนการป้องกันและบรรเทาสาธารณภัยจังหวัดกำแพงเพชร ให้ครอบคลุมภัยในพื้นที่ โดยมีสาระสำคัญดังนี้

- ๑. จัดทำแผนปฏิบัติการตามความเสี่ยงภัยด้านต่างๆ ให้สอดคล้องกับแผนการป้องกันและบรรเทาสาธารณภัยแห่งชาติ
 - ๒. กำหนดแนวทาง/ดำเนินการ เพื่อลดความเสี่ยงจากสาธารณภัย การเตรียมความพร้อมรับมือกับสาธารณภัยของกองอำนาจการป้องกันและบรรเทาสาธารณภัยจังหวัด อำเภอ และองค์กรปกครองส่วนท้องถิ่นแห่งพื้นที่
 - ๓. เฝ้าระวัง ติดตาม ประเมินและวิเคราะห์สถานการณ์สาธารณภัย เมื่อเกิด หรือใกล้จะเกิดสาธารณภัยในระดับ ๒ ให้เสนอผู้อำนวยการจังหวัด จัดตั้งศูนย์บัญชาการเหตุการณ์จังหวัดขึ้น เพื่อเผชิญเหตุ สาธารณภัยในพื้นที่
 - ๔. รวบรวมและจัดทำคลังข้อมูลทรัพยากร ในการป้องกันและบรรเทาสาธารณภัยในพื้นที่จังหวัด
 - ๕. ประสานความร่วมมือกับหน่วยงานต่างๆ ภาคเอกชน และจังหวัดข้างเคียง โดยให้และรับการสนับสนุนทรัพยากร เพื่อช่วยเหลือในการป้องกันและบรรเทาสาธารณภัย
 - ๖. ปฏิบัติหน้าที่อื่นใดตามที่ผู้มีอำนาจตามกฎหมายมอบหมาย
- ทั้งนี้ ตั้งแต่บัดนี้เป็นต้นไป

สั่ง ณ วันที่ 1๕ เดือน เมษายน พ.ศ. ๒๕๕๘

(นายธานี ธีัญญาโกษณ์)
ผู้ว่าราชการจังหวัดกำแพงเพชร