



แผนพัฒนาการเกษตรและสหกรณ์จังหวัดกำแพงเพชร

พ.ศ. 2566 – 2570



สำนักงานเกษตรและสหกรณ์จังหวัดกำแพงเพชร

กระทรวงเกษตรและสหกรณ์

สิงหาคม 2565

คำนำ

ภายใต้แผนยุทธศาสตร์ชาติ ๒๐ ปี (พ.ศ. ๒๕๖๑-๒๕๘๐) เป็นยุทธศาสตร์ชาติฉบับแรกของประเทศไทยตามรัฐธรรมนูญแห่งราชอาณาจักรไทย ซึ่งจะต้องนำไปสู่การปฏิบัติเพื่อให้ประเทศไทยบรรลุวิสัยทัศน์ “ประเทศไทยมีความมั่นคง มั่งคั่ง ยั่งยืน เป็นประเทศพัฒนาแล้ว ด้วยการพัฒนาตามหลักปรัชญาของ เศรษฐกิจพอเพียง” ภายในช่วงเวลาดังกล่าว เพื่อความสุขของคนไทยทุกคน โดยมีเป้าหมายการพัฒนาประเทศ คือ “ประเทศชาติมั่นคง ประชาชนมีความสุข เศรษฐกิจพัฒนา อย่างต่อเนื่อง สังคมเป็นธรรม ฐานทรัพยากรธรรมชาติยั่งยืน” โดยยกระดับศักยภาพของประเทศใน หลากหลายมิติ พัฒนาคนในทุกมิติและในทุกช่วงวัยให้เป็นคนดี เก่ง และมีคุณภาพ สร้างโอกาส และความเสมอภาคทางสังคม สร้างการเติบโตบนคุณภาพชีวิตที่เป็นมิตรกับสิ่งแวดล้อม และมีภาครัฐของประชาชนเพื่อประชาชนและประโยชน์ส่วนรวม

สำนักงานเกษตรและสหกรณ์จังหวัดกำแพงเพชร เป็นหน่วยงานกลางในการอำนวยความสะดวกและบูรณาการข้อมูลด้านการเกษตรและสหกรณ์ของจังหวัด โดยมีภารกิจหลักที่สำคัญ ได้แก่ การจัดทำและทบทวนแผนยุทธศาสตร์พัฒนาการเกษตรและสหกรณ์ในระดับจังหวัด โดยในปี ๒๕๖๕ ได้จัดทำยุทธศาสตร์พัฒนาการเกษตรและสหกรณ์ในระดับจังหวัด ๕ ปี (พ.ศ. ๒๕๖๖ - ๒๕๗๐) ภายใต้แผนพัฒนาการเกษตร ในช่วงแผนพัฒนา ฉบับที่ ๑๓ (พ.ศ. ๒๕๖๐-๒๕๖๔) เพื่อใช้เป็นกรอบในการจัดทำคำของบประมาณ รวมถึงเป็นแนวทางในการขับเคลื่อนและพัฒนาการเกษตรของจังหวัดที่สอดคล้องกับแผนพัฒนาการเกษตร โดยได้รับความร่วมมือจากหน่วยงานภาครัฐ ภาคเอกชน ประชาสังคม ภาคเกษตรกร และประชาชนชาวบ้านร่วมกันจัดทำแผน โดยได้รับความเห็นชอบจากคณะกรรมการขับเคลื่อนนโยบายของกระทรวงเกษตรและสหกรณ์แบบเบ็ดเสร็จ ของจังหวัดกำแพงเพชร และเพื่อให้การขับเคลื่อนการดำเนินงานด้านการเกษตรของจังหวัดกำแพงเพชรมีความทันต่อเหตุการณ์และการเปลี่ยนแปลงในปัจจุบัน สำนักงานเกษตรและสหกรณ์จึงได้ทบทวนแผนยุทธศาสตร์พัฒนาการเกษตรและสหกรณ์ในระดับจังหวัด ระยะ ๕ ปี ในครั้งนี้ สำนักงานเกษตรและสหกรณ์จังหวัดกำแพงเพชร ขอขอบคุณทุกหน่วยงานที่ได้ให้ความอนุเคราะห์ และให้ความร่วมมือในการดำเนินงานเป็นอย่างดี มา ณ โอกาสนี้

สำนักงานเกษตรและสหกรณ์จังหวัดกำแพงเพชร

สิงหาคม ๒๕๖๕

สารบัญ

คำนำ	ก
สารบัญ	ข
ส่วนที่ ๑ บทนำ	๑
ส่วนที่ ๒ ข้อมูลทั่วไปและข้อมูลด้านการเกษตรที่สำคัญของจังหวัดกำแพงเพชร	๒๒
ส่วนที่ ๓ การวิเคราะห์สภาพแวดล้อมด้านการเกษตรและสหกรณ์ของจังหวัดกำแพงเพชร	๘๖
ส่วนที่ ๔ แผนพัฒนาการเกษตรและสหกรณ์ของจังหวัดกำแพงเพชร พ.ศ. ๒๕๖๖-๒๕๗๐	๙๓
ส่วนที่ ๕ โครงการภายใต้ประเด็นยุทธศาสตร์ตามแผนพัฒนาการเกษตรและสหกรณ์ของจังหวัดกำแพงเพชร	๙๕

ภาคผนวก

๑. หนังสือกระทรวงเกษตรและสหกรณ์ ที่ กษ ๐๒๑๒/ว๑๕๙๙ ลงวันที่ ๑๒ เมษายน ๒๕๖๕ เรื่อง การจัดทำแผนพัฒนาการเกษตรและสหกรณ์ของจังหวัด(พ.ศ. ๒๕๖๖ – ๒๕๗๐)
๒. คำสั่งกระทรวงเกษตรและสหกรณ์ ที่ ๙๗๘/๒๕๖๒ ลงวันที่ ๒ พฤศจิกายน ๒๕๖๔ เรื่อง แต่งตั้งคณะกรรมการขับเคลื่อนงานด้านการเกษตรระดับจังหวัด คณะทำงานขับเคลื่อนงานด้านการเกษตรระดับอำเภอ และ คณะกรรมการขับเคลื่อนงานด้านการเกษตรในเขตพื้นที่กรุงเทพมหานคร
๓. หนังสือกระทรวงเกษตรและสหกรณ์ ด่วนที่สุดที่ กษ ๐๒๑๒/ว๑๔๗๓ ลงวันที่ ๔ มิถุนายน ๒๕๖๒ เรื่อง แจกคำสั่งแต่งตั้งคณะกรรมการพัฒนาการเกษตรและสหกรณ์ระดับจังหวัด (อ.พ.ก.)
๔. คำสั่งคณะกรรมการนโยบายแผนและแผนพัฒนาการเกษตรและสหกรณ์ ที่ ๓ / ๒๕๖๒ ลงวันที่ ๑๕ พฤษภาคม ๒๕๖๒ เรื่อง แต่งตั้งคณะกรรมการพัฒนาการเกษตรและสหกรณ์ระดับจังหวัด

ส่วนที่ ๑

บทนำ

๑. ที่มา

๑.๑ รัฐธรรมนูญแห่งราชอาณาจักรไทย พ.ศ. ๒๕๖๐ มาตรา ๖๕ รัฐพึงจัดให้มียุทธศาสตร์ชาติเป็นเป้าหมายการพัฒนาประเทศอย่างยั่งยืนตามหลักธรรมาภิบาลเพื่อใช้เป็นกรอบในการจัดทำแผนต่างๆ ให้สอดคล้อง และบูรณาการกันเพื่อให้เกิดเป็นพลังผลักดันร่วมกันไปสู่เป้าหมายดังกล่าว ประกอบกับมาตรา ๗๒(๔) รัฐพึงจัดให้มีทรัพยากรน้ำที่มีคุณภาพและเพียงพอต่อการอุปโภคบริโภคของประชาชน รวมทั้งการประกอบเกษตรกรรม อุตสาหกรรม และการอื่น และมาตรา ๗๓ รัฐพึงจัดให้มีมาตรการหรือกลไกที่ช่วยให้เกษตรกรประกอบเกษตรกรรมได้อย่างมีประสิทธิภาพ ได้ผลผลิตที่มีปริมาณและคุณภาพสูง มีความปลอดภัย โดยใช้ต้นทุนต่ำ และสามารถแข่งขันในตลาดได้ และพึงช่วยเหลือเกษตรกรผู้ยากไร้ให้มีที่ทำกินโดยการปฏิรูปที่ดินหรือวิธีอื่นใด รวมทั้งมาตรา ๗๕ (วรรค ๓) รัฐพึงส่งเสริม สนับสนุน คุ้มครอง และสร้างเสถียรภาพให้แก่ระบบสหกรณ์ประเภทต่างๆ และกิจการวิสาหกิจขนาดย่อมและขนาดกลางของประชาชนและชุมชน

๑.๒ ยุทธศาสตร์เกษตรและสหกรณ์ ระยะ ๒๐ ปี (พ.ศ. ๒๕๖๐ - ๒๕๗๙) มุ่งในการเสริมจุดแข็งและแก้ไขจุดอ่อนให้เอื้อต่อการพัฒนาภาคการเกษตรในระยะยาว เพื่อบรรลุวิสัยทัศน์ “เกษตรกรรมมั่นคง ภาคการเกษตรมีศักยภาพ การเกษตรยั่งยืน” โดยสร้างความเข้มแข็งให้กับเกษตรกรและสถาบันเกษตรกร เพิ่มประสิทธิภาพการผลิตและยกระดับมาตรฐานสินค้าเกษตร เพิ่มความสามารถในการแข่งขันภาคการเกษตรด้วยเทคโนโลยีและนวัตกรรม บริหารจัดการทรัพยากรการเกษตรและสิ่งแวดล้อมอย่างสมดุลและยั่งยืน และพัฒนาระบบบริหารจัดการภาครัฐ

๑.๓ กระทรวงเกษตรและสหกรณ์ ได้จัดทำแผนปฏิบัติการของกระทรวงเกษตรและสหกรณ์ ระยะ ๕ ปี (พ.ศ. ๒๕๖๖ - ๒๕๗๐) ตามแนวทางการขับเคลื่อนการดำเนินงานเพื่อบรรลุเป้าหมายยุทธศาสตร์ชาติ โดยทุกหน่วยงานในสังกัดกระทรวงเกษตรและสหกรณ์ ได้ร่วมกันพิจารณาภารกิจของหน่วยงานที่สอดคล้องเชื่อมโยงกับแผนในแต่ละระดับ รวมทั้งนำนโยบายสำคัญ และสถานการณ์สภาพแวดล้อมต่างๆ ที่เกี่ยวข้องกับบริบทของกระทรวงเกษตรและสหกรณ์ มากำหนดเป้าหมาย ตัวชี้วัด และแนวทางการดำเนินงานในการขับเคลื่อนภารกิจให้ได้ผลลัพธ์ตามที่กำหนด ตลอดจนพิจารณาความต่อเนื่องในการบริหารราชการแผ่นดินควบคู่กับการขับเคลื่อนนโยบายของรัฐบาล เพื่อให้เกิดผลอย่างเป็นรูปธรรม โดยแผนปฏิบัติการฯ จะเป็นกรอบแนวทางในการดำเนินงานของส่วนราชการ รัฐวิสาหกิจ และองค์การมหาชน รวมทั้งเป็นเครื่องมือสำหรับผู้บริหารในการกำกับ ดูแล และติดตามผลการดำเนินงานของโครงการ/กิจกรรมต่างๆ ในแต่ละผลผลิต ให้สามารถดำเนินการได้ตามเป้าหมายอย่างมีประสิทธิภาพ มีความคุ้มค่า เกิดประโยชน์สูงสุดต่อการบริหารราชการแผ่นดินในภาพรวม เพื่อมุ่งสู่การบรรลุผลสัมฤทธิ์ของเป้าหมายระดับชาติร่วมกันต่อไป

๒. ทิศทาง นโยบาย และยุทธศาสตร์ที่เกี่ยวข้องกับการจัดทำแผนพัฒนาการเกษตรและสหกรณ์

เพื่อให้การจัดทำแผนพัฒนาการเกษตรและสหกรณ์ของจังหวัด เป็นไปตามกรอบยุทธศาสตร์ชาติ ระยะ ๒๐ ปี แผนแม่บทภายใต้ยุทธศาสตร์ชาติ แผนการปฏิรูปประเทศ ยุทธศาสตร์เกษตรและสหกรณ์ ระยะ ๒๐ ปี (ร่าง) กรอบแผนพัฒนาเศรษฐกิจและสังคมแห่งชาติ ฉบับที่ ๑๓ ยุทธศาสตร์การขับเคลื่อนประเทศไทยด้วยโมเดลเศรษฐกิจ BCG พ.ศ. ๒๕๖๔ - ๒๕๗๐ (ร่าง) กรอบแผนพัฒนาภาค พ.ศ. ๒๕๖๖ - ๒๕๗๐ แผนปฏิบัติการของกระทรวงเกษตรและสหกรณ์ ระยะ ๕ ปี (พ.ศ. ๒๕๖๖ - ๒๕๗๐) นโยบายรัฐบาล นโยบายสำคัญของกระทรวงเกษตรและสหกรณ์ จึงกำหนดกรอบแนวคิดหลักในการจัดทำแผนพัฒนาการเกษตรและสหกรณ์ของจังหวัด โดยมุ่งเน้นให้มีความเชื่อมโยง สอดคล้องกับนโยบาย ยุทธศาสตร์ และแผนพัฒนาในระดับต่างๆ ที่เกี่ยวข้องกับการเกษตรและสหกรณ์ ดังนี้

๒.๑ ยุทธศาสตร์ชาติ (พ.ศ. ๒๕๖๑ - ๒๕๘๐)^๑ มีวิสัยทัศน์ คือ “ประเทศไทยมีความมั่นคง มั่งคั่ง ยั่งยืน เป็นประเทศพัฒนาแล้ว ด้วยการพัฒนาตามหลักปรัชญาของเศรษฐกิจพอเพียง” โดยมีเป้าหมายการพัฒนาประเทศ คือ “ประเทศชาติมั่นคง ประชาชนมีความสุข เศรษฐกิจพัฒนาอย่างต่อเนื่อง สังคมเป็นธรรม ฐานทรัพยากรธรรมชาติยั่งยืน” โดยยกระดับศักยภาพของประเทศในหลากหลายมิติ พัฒนาคนในทุกมิติและในทุกช่วงวัยให้เป็นคนดี เก่งและมีคุณภาพ สร้างโอกาสและความเสมอภาคทางสังคม สร้างการเติบโตบนคุณภาพชีวิตที่เป็นมิตรกับสิ่งแวดล้อม และมีภาครัฐของประชาชนเพื่อประชาชนและประโยชน์ส่วนรวม การพัฒนาประเทศในช่วงระยะเวลาของยุทธศาสตร์ชาติ จะมุ่งเน้นการสร้างสมดุลระหว่างการพัฒนาเศรษฐกิจ สังคม และสิ่งแวดล้อม ประกอบด้วย ๖ ยุทธศาสตร์ โดยมีความเกี่ยวข้องกับกระทรวงเกษตรและสหกรณ์ ๕ ยุทธศาสตร์ ได้แก่ (๐๑) ยุทธศาสตร์ชาติด้านความมั่นคง (๐๒) ยุทธศาสตร์ชาติด้านการสร้างความสามารถในการแข่งขัน (หลัก) (๐๔) ยุทธศาสตร์ชาติด้านการสร้างโอกาสและความเสมอภาคทางสังคม (๐๕) ยุทธศาสตร์ชาติด้านการสร้างการเติบโตบนคุณภาพชีวิตที่เป็นมิตรต่อสิ่งแวดล้อม และ (๐๖) ยุทธศาสตร์ชาติด้านการปรับสมดุลและพัฒนาระบบการบริหารจัดการภาครัฐ การประเมินผลการพัฒนาตามยุทธศาสตร์ชาติ ประกอบด้วย

- ๑) ความอยู่ดีมีสุขของคนไทยและสังคมไทย
- ๒) ชีตความสามารถในการแข่งขัน การพัฒนาเศรษฐกิจ และการกระจายรายได้
- ๓) การพัฒนาทรัพยากรมนุษย์ของประเทศ
- ๔) ความเท่าเทียมและความเสมอภาคของสังคม
- ๕) ความหลากหลายทางชีวภาพ คุณภาพสิ่งแวดล้อม และความยั่งยืนของทรัพยากรธรรมชาติ
- ๖) ประสิทธิภาพการบริหารจัดการและการเข้าถึงการให้บริการของภาครัฐ

๒.๒ แผนแม่บทภายใต้ยุทธศาสตร์ชาติ^๒ เป็นส่วนสำคัญในการถ่ายทอดเป้าหมายและประเด็นยุทธศาสตร์ของยุทธศาสตร์ชาติลงสู่แผนระดับต่างๆ ในลักษณะที่มีการบูรณาการและเชื่อมโยงระหว่างยุทธศาสตร์ชาติด้านที่เกี่ยวข้อง เพื่อให้หน่วยงานสามารถนำไปใช้เป็นกรอบในการดำเนินการที่เกี่ยวข้องให้บรรลุเป้าหมายการพัฒนาประเทศตามที่กำหนดไว้ในยุทธศาสตร์ชาติภายในปี ๒๕๘๐ โดยแผนแม่บทภายใต้ยุทธศาสตร์ชาติ มีทั้งหมด ๒๓ ฉบับ เกี่ยวข้องกับกระทรวงเกษตรและสหกรณ์ จำนวน ๑๕ ฉบับ ได้แก่ (๐๑) ความมั่นคง (๐๓) การเกษตร (หลัก) (๐๕) การท่องเที่ยว (๐๖) พื้นที่และเมืองนำอยู่อัจฉริยะ (๐๗) โครงสร้างพื้นฐาน ระบบโลจิสติกส์ และดิจิทัล (๐๘) ผู้ประกอบการและวิสาหกิจขนาดกลางและขนาดย่อมยุคใหม่ (๐๙) เขตเศรษฐกิจพิเศษ (๑๕) พลังทางสังคม (๑๖) เศรษฐกิจฐานราก (๑๘) การเติบโตอย่างยั่งยืน (๑๙) การบริหารจัดการน้ำทั้งระบบ (๒๐) การบริการประชาชนและประสิทธิภาพภาครัฐ (๒๑) การต่อต้านการทุจริตและประพฤติมิชอบ (๒๒) กฎหมายและกระบวนการยุติธรรม และ (๒๓) การวิจัยและพัฒนานวัตกรรม ในแผนแม่บทภายใต้ยุทธศาสตร์ชาติประเด็น (๐๓) การเกษตร จะให้ความสำคัญกับการยกระดับการผลิตให้เข้าสู่คุณภาพมาตรฐานความปลอดภัย การใช้ประโยชน์จากความโดดเด่นและเอกลักษณ์ของสินค้าเกษตร รวมถึงความหลากหลายทางชีวภาพในแต่ละพื้นที่ การพัฒนาสินค้าเกษตรและการแปรรูปสินค้าเกษตร เพื่อสร้างมูลค่าและคุณค่าให้กับสินค้าเกษตร การประยุกต์ใช้เทคโนโลยีและนวัตกรรมสมัยใหม่ในการผลิตและการจัดทำฟาร์ม นอกจากนี้ ยังมีการสนับสนุนและส่งเสริมการพัฒนาระบบนิเวศของภาคเกษตร เพื่อเสริมสร้างให้การพัฒนามีการเติบโตอย่างต่อเนื่องและเข้มแข็ง ประกอบด้วย ๖ แผนย่อย โดยสรุป ดังนี้

^๑ สำนักงานสภาพัฒนาการเศรษฐกิจและสังคมแห่งชาติ. (๒๕๖๑, ตุลาคม). ยุทธศาสตร์ชาติ (พ.ศ. ๒๕๖๑ - ๒๕๘๐)

^๒ สำนักงานสภาพัฒนาการเศรษฐกิจและสังคมแห่งชาติ. (๒๕๖๒, เมษายน). แผนแม่บทภายใต้ยุทธศาสตร์ชาติ (พ.ศ. ๒๕๖๑ - ๒๕๘๐).

๒.๒.๑ แผนย่อยเกษตรอัตลักษณ์พื้นถิ่น ประกอบด้วยแนวทางการพัฒนา ดังนี้

๑. ส่งเสริมและพัฒนาผลิตภัณฑ์เกษตรอัตลักษณ์พื้นถิ่น ด้วยการประยุกต์ใช้ภูมิปัญญา วัฒนธรรม และเทคโนโลยีการพัฒนากระบวนการผลิตและบรรจุภัณฑ์ ส่งเสริมการพัฒนา คุณภาพมาตรฐานที่ตอบสนองต่อความต้องการของผู้บริโภคที่หลากหลาย
๒. ส่งเสริมการพัฒนาและยกระดับความสามารถของเกษตรกรและชุมชนในการพัฒนา สินค้าเกษตรอัตลักษณ์พื้นถิ่น
๓. สร้างอัตลักษณ์หรือนำเสนอเรื่องราวเกี่ยวกับแหล่งกำเนิดให้กับสินค้า รวมทั้งการสร้าง ความแตกต่างและโดดเด่นของสินค้าในแต่ละท้องถิ่น และสร้างตราสินค้าของ เกษตรอัตลักษณ์พื้นถิ่น ตลอดจนเชื่อมโยง ไปสู่ภาคการผลิตอื่น

เป้าหมาย สินค้าเกษตรอัตลักษณ์พื้นถิ่นมีมูลค่าเพิ่มขึ้น

ตัวชี้วัด อัตราการขยายตัวของมูลค่าของสินค้าเกษตรอัตลักษณ์พื้นถิ่น (เฉลี่ยร้อยละ)

๒.๒.๒ แผนย่อยเกษตรปลอดภัย ประกอบด้วยแนวทางการพัฒนา ดังนี้

๑. สนับสนุนการบริหารจัดการฐานทรัพยากรทางเกษตรและระบบการผลิตที่เป็นมิตรต่อ สิ่งแวดล้อม และส่งเสริมการผลิตในระบบเกษตรกรรมยั่งยืน
๒. พัฒนาระบบคุณภาพมาตรฐานความปลอดภัยและระบบการตรวจรับรองคุณภาพจาก สถาบันที่มีความน่าเชื่อถือในระดับต่างๆ พัฒนาคุณค่าทางโภชนาการของสินค้าเกษตร และอาหาร และพัฒนาระบบ การตรวจสอบย้อนกลับให้เป็นที่ยอมรับกับความต้องการ ของตลาดทั้งในประเทศและต่างประเทศ
๓. ส่งเสริมและสนับสนุนเกษตรกร ชุมชน ท้องถิ่น รวมถึงผู้ประกอบการ ให้สามารถผลิต สินค้าเกษตรและอาหารที่มีคุณภาพมาตรฐาน และส่งเสริมการวิจัยพัฒนาสินค้า
๔. สร้างความตระหนักรู้ของผู้ผลิตและผู้บริโภคถึงความสำคัญของความปลอดภัย และ การส่งเสริมด้านการขยายตลาดการบริโภคสินค้าเกษตรและอาหารปลอดภัย
๕. สนับสนุนการทำเกษตรอินทรีย์วิถีชาวบ้าน ควบคุมการขยายตลาดเกษตรอินทรีย์ทั้งในและ ต่างประเทศ

เป้าหมายที่ ๑ สินค้าเกษตรปลอดภัยมีมูลค่าเพิ่มขึ้น

ตัวชี้วัด อัตราการขยายตัวของมูลค่าของสินค้าเกษตรปลอดภัย (เฉลี่ยร้อยละ)

เป้าหมายที่ ๒ ผลิตภัณฑ์เกษตรปลอดภัยของไทยได้รับการยอมรับด้านคุณภาพความปลอดภัย และคุณค่าทางโภชนาการสูงขึ้น

ตัวชี้วัด ดัชนีความเชื่อมั่นผู้บริโภคด้านคุณภาพและความปลอดภัยอาหาร

๒.๒.๓ แผนย่อยเกษตรชีวภาพ ประกอบด้วยแนวทางการพัฒนา ดังนี้

๑. สนับสนุนการใช้ประโยชน์จากการอนุรักษ์ทรัพยากรชีวภาพ พันธุ์พืช พันธุ์สัตว์ และ เชื้อจุลินทรีย์
๒. ส่งเสริมและสนับสนุนการผลิต การแปรรูป และการพัฒนาสินค้าเกษตรและผลิตภัณฑ์ จากฐานเกษตรกรรมและฐานทรัพยากรชีวภาพ ยกย่องให้เกษตรกรเป็น ผู้ประกอบการวิสาหกิจการเกษตรขนาดกลางและเล็ก และสนับสนุนให้มีการนำวัตถุดิบ เหลือทิ้งทางการเกษตรมาใช้ในอุตสาหกรรมและพลังงานที่เกี่ยวข้อง กับชีวภาพได้อย่าง มีประสิทธิภาพ
๓. ส่งเสริมการปลูกพืชสมุนไพรให้เป็นพืชเศรษฐกิจตามความเหมาะสมของสภาพแวดล้อม ในแต่ละพื้นที่ มุ่งแปรรูปเพื่อป้อนในตลาดอุตสาหกรรมผลิตภัณฑ์เสริมอาหาร สินค้า ประเภทโภชนาเภสัช ผลิตภัณฑ์ ประเภทเวชสำอาง และผลิตภัณฑ์กลุ่มเครื่องสำอาง

๔. ส่งเสริมการทำตลาดผ่านการสร้างความรู้ความเข้าใจเกี่ยวกับผลิตภัณฑ์จากเกษตร
ชีวภาพ ตลอดจนประโยชน์และสรรพคุณของสมุนไพรไทย

เป้าหมายที่ ๑ สินค้าเกษตรชีวภาพมีมูลค่าเพิ่มขึ้น

ตัวชี้วัด อัตราการขยายตัวของมูลค่าของสินค้าเกษตรชีวภาพ (เฉลี่ยร้อยละ)

เป้าหมายที่ ๒ วิสาหกิจการเกษตรจากฐานชีวภาพและภูมิปัญญาท้องถิ่นมีการจัดตั้ง
ทุกตำบลเพิ่มขึ้น

ตัวชี้วัด จำนวนวิสาหกิจการเกษตรขนาดกลางและเล็ก และผลิตภัณฑ์จากฐานชีวภาพ

๒.๒.๔ แผนย่อยเกษตรแปรรูป ประกอบด้วยแนวทางการพัฒนา ดังนี้

๑. ส่งเสริมการพัฒนาและใช้วัตถุดิบและผลิตผลทางการเกษตรที่เชื่อมโยงไปสู่
กระบวนการแปรรูปในอุตสาหกรรมต่อเนื่องที่เกี่ยวข้อง

๒. ส่งเสริมการแปรรูปโดยประยุกต์ใช้เทคโนโลยีและนวัตกรรม รวมถึงองค์ความรู้และ
ภูมิปัญญาที่ทันสมัย มีประสิทธิภาพในการแปรรูป สร้างความแตกต่าง และเพิ่มมูลค่าใน
ผลิตภัณฑ์และสินค้าเกษตร

๓. สนับสนุนการนำเทคโนโลยี นวัตกรรมสมัยใหม่มาใช้ในกระบวนการผลิตหลังการเก็บเกี่ยว
และการแปรรูป

๔. ส่งเสริมการสร้างตราสินค้า และขยายช่องทางการตลาดด้วยระบบเทคโนโลยีสารสนเทศ
และการสร้างเครื่องหมายทางการค้าและการปกป้องสิทธิในทรัพย์สินทางปัญญา

เป้าหมาย สินค้าเกษตรแปรรูปและผลิตภัณฑ์มีมูลค่าเพิ่มขึ้น

ตัวชี้วัด อัตราการขยายตัวของมูลค่าสินค้าเกษตรแปรรูปและผลิตภัณฑ์ (เฉลี่ยร้อยละ)

๒.๒.๕ แผนย่อยเกษตรอัจฉริยะ ประกอบด้วยแนวทางการพัฒนา ดังนี้

๑. ส่งเสริมการพัฒนาพันธุ์พืช พันธุ์สัตว์ ปัจจัยการผลิต เครื่องจักรกลและอุปกรณ์การเกษตร
รวมทั้งเทคโนโลยีและนวัตกรรมการเกษตรแห่งอนาคต

๒. พัฒนาศักยภาพเกษตรกรในการเข้าถึงและใช้ประโยชน์จากเทคโนโลยีและนวัตกรรมทาง
การเกษตร การจัดการภาคเกษตรที่เป็นมิตรกับสิ่งแวดล้อม องค์ความรู้ด้านการผลิตและ
การตลาด การใช้ประโยชน์ จากเทคโนโลยีอวกาศและภูมิสารสนเทศ เทคโนโลยีดิจิทัล
ฐานข้อมูลสารสนเทศทางการเกษตรต่างๆ

๓. สนับสนุนและส่งเสริมการทำระบบฟาร์มอัจฉริยะ ควบคู่กับการใช้เทคโนโลยีดิจิทัลและ
การใช้ประโยชน์จากข้อมูลในการวางแผนการปรับเปลี่ยนกระบวนการผลิตสินค้า
ที่สอดคล้องกับความต้องการของตลาด

เป้าหมายที่ ๑ สินค้าที่ได้จากเทคโนโลยีสมัยใหม่/อัจฉริยะมีมูลค่าเพิ่มขึ้น

ตัวชี้วัด มูลค่าสินค้าที่มีการใช้เทคโนโลยีสมัยใหม่/อัจฉริยะ (เฉลี่ยร้อยละ)

เป้าหมายที่ ๒ ผลผลิตต่อหน่วยของฟาร์ม/แปลงที่มีการใช้เทคโนโลยีสมัยใหม่/อัจฉริยะเพิ่มขึ้น

ตัวชี้วัด ผลผลิตต่อหน่วยของฟาร์ม/แปลงที่มีการใช้เทคโนโลยีสมัยใหม่/อัจฉริยะ (เฉลี่ยร้อยละ)

๒.๒.๖ แผนย่อยการพัฒนาระบบนิเวศการเกษตร ประกอบด้วยแนวทางการพัฒนา ดังนี้

๑. เพิ่มประสิทธิภาพและการจัดการฐานทรัพยากรทางการเกษตร อนุรักษ์และรักษาฐาน
ทรัพยากรทางการเกษตรที่สำคัญ การคุ้มครองที่ดินการเกษตร การจัดการน้ำเพื่อการเกษตร
และชุมชนอย่างมีประสิทธิภาพ ตลอดจนใช้ประโยชน์จากฐานข้อมูลทรัพยากรทาง
การเกษตร และการบริหารจัดการพื้นที่เกษตรกรรมอย่างเหมาะสม

๒. สร้างความมั่นคงอาหารให้กับครัวเรือนเกษตรกรและชุมชน สนับสนุนให้ชุมชนทางการเกษตรของท้องถิ่น ส่งเสริมการทำการเกษตรตามหลักการปรัชญาของเศรษฐกิจพอเพียง สนับสนุนให้หน่วยงานของ รัฐหรือท้องถิ่นในพื้นที่มีบทบาทดำเนินการให้เกิดความมั่นคงด้านอาหารในมิติต่างๆ รวมถึงการดูแลโภชนาการของ ประชาชนในทุกช่วงวัย สร้างเสถียรภาพด้านรายได้ของเกษตรกรและประชาชน การมีมาตรการรองรับสำหรับผู้มีรายได้น้อยให้สามารถเข้าถึงสินค้าเกษตรและอาหารได้อย่างทั่วถึง และการติดตามการเปลี่ยนแปลงของราคาอาหาร และผลกระทบ
๓. พัฒนาระบบข้อมูลสารสนเทศ และการเฝ้าระวังและเตือนภัยสินค้าเกษตร ส่งเสริมให้มีการพัฒนาระบบฐานข้อมูลสารสนเทศการเกษตรที่มีมาตรฐานและครบวงจร ทั้งเรื่องเกษตรกร ข้อมูล อุปสงค์และอุปทานสินค้าเกษตรที่มุ่งเน้นการตลาดนำการผลิต ข้อมูลพื้นที่เกษตรกรรม ข้อมูลมูลค่าสินค้าเกษตร การพัฒนาระบบติดตามเฝ้าระวังและวางระบบเตือนภัย กลไกการจัดการปัญหาที่อาจเกิดขึ้นกับสินค้าเกษตร และผลิตภัณฑ์ในมิติต่างๆ ทั้งในด้านอุปสงค์และอุปทาน รวมทั้งให้เกษตรกรและผู้ใช้ประโยชน์สามารถเข้าถึงข้อมูลได้ง่าย ตลอดจน เชื่อมโยงข้อมูลระหว่างหน่วยงานที่มีประสิทธิภาพ วิเคราะห์แนวโน้มการผลิตสินค้าเกษตร
๔. ส่งเสริมการรวมกลุ่มเกษตรกรเชื่อมโยงไปถึงผู้ประกอบการ ภาคเอกชน และหน่วยงานที่เกี่ยวข้อง ในการพัฒนาด้านการผลิตและด้านการตลาดของสินค้าเกษตรและผลิตภัณฑ์ สนับสนุนการขยายเครือข่าย ธุรกิจของวิสาหกิจชุมชนและสหกรณ์ สนับสนุนให้มีโอกาสในการเข้าถึงแหล่งทุนภายใต้เงื่อนไขที่ผ่อนปรนมากขึ้น และมีกลไกในการดูแลให้เกษตรกรได้รับประโยชน์จากการรวมกลุ่มและการเพิ่มมูลค่าสินค้าเกษตรอย่างแท้จริง
๕. วิจัยพัฒนาเทคโนโลยีและนวัตกรรมสนับสนุนภาคเกษตร สนับสนุนและส่งเสริมการวิจัยพื้นฐาน รวมถึงการวิจัยเชิงประยุกต์ในด้านต่างๆ พัฒนาศักยภาพเกษตรกรในการเข้าถึงองค์ความรู้และเทคโนโลยีด้านการผลิตและการตลาด เทคโนโลยีดิจิทัล และข้อมูลสารสนเทศ
๖. พัฒนาคุณภาพมาตรฐานสินค้าและผลิตภัณฑ์ ยกกระตักการผลิตสินค้าและผลิตภัณฑ์ให้มีคุณภาพมาตรฐาน สอดคล้องกับความต้องการของตลาดหรือกลุ่มผู้บริโภค จัดให้มีระบบการตรวจรับรองคุณภาพมาตรฐานสินค้าเกษตรอย่างเพียงพอ มีขั้นตอนการตรวจสอบที่รวดเร็ว และมีราคาเหมาะสม รวมถึงการวางระบบตรวจสอบย้อนกลับ
๗. ส่งเสริมด้านการตลาดสินค้าเกษตรและผลิตภัณฑ์การเกษตร โดยใช้เทคโนโลยีและเครื่องมือต่างๆ ในการส่งเสริมและขยายตลาดสินค้าเกษตรและผลิตภัณฑ์เกษตรในรูปแบบต่างๆ
๘. อำนวยความสะดวกทางการค้าและพัฒนาระบบโลจิสติกส์การเกษตร เพิ่มประสิทธิภาพการให้บริการทางการค้าและอำนวยความสะดวกแก่ผู้ประกอบการให้มีความรวดเร็วและไม่เป็นภาระค่าใช้จ่ายในการทำธุรกรรมทางการค้า และเตรียมความพร้อมของสถานที่เก็บรวบรวม/รักษาคุณภาพสินค้าและผลิตภัณฑ์เกษตร ที่ได้คุณภาพและมาตรฐาน

เป้าหมายที่ ๑ ประสิทธิภาพการผลิตสินค้าเกษตรต่อหน่วยมีการปรับตัวเพิ่มขึ้น

ตัวชี้วัด มูลค่าผลผลิตสินค้าเกษตรต่อหน่วย (เฉลี่ยร้อยละ)

เป้าหมายที่ ๒ สถาบันเกษตรกร (สหกรณ์ วิสาหกิจชุมชน และกลุ่มเป้าหมาย) ที่ขึ้นทะเบียนกับกระทรวงเกษตรและสหกรณ์มีความเข้มแข็งในระดับมาตรฐานเพิ่มขึ้น

ตัวชี้วัด สถาบันเกษตรกร (สหกรณ์ วิสาหกิจชุมชน และกลุ่มเกษตรกร) ที่ขึ้นทะเบียนกับกระทรวงเกษตรและสหกรณ์มีความเข้มแข็งในระดับมาตรฐาน (เฉลี่ยร้อยละ)

๒.๓ แผนการปฏิรูปประเทศ^๓ ต้องดำเนินการเพื่อให้บรรลุเป้าหมายตามที่บัญญัติไว้ในรัฐธรรมนูญ ประกอบด้วย ประเทศชาติมีความสงบเรียบร้อย มีความสามัคคี สังคมมีความสงบสุข เป็นธรรม และมีโอกาสอันทัดเทียมกันเพื่อขจัดความเหลื่อมล้ำ มีคุณภาพชีวิตที่ดี และมีส่วนร่วมในการพัฒนาประเทศ ทั้งนี้ การปฏิรูปประเทศต้องสอดคล้องและเป็นไปในทิศทางเดียวกันกับยุทธศาสตร์ชาติ โดยมีประเด็นขับเคลื่อนการปฏิรูปที่สำคัญ โดยสรุปใน ๖ มิติ ได้แก่ การลดความเหลื่อมล้ำทางสังคม การพัฒนาเศรษฐกิจ การสร้างสังคมและชุมชนที่เข้มแข็ง การฟื้นฟู และการบริหารจัดการทรัพยากรธรรมชาติและสิ่งแวดล้อม การสร้างประสิทธิภาพและความโปร่งใสในกระบวนการทำงานของภาครัฐ และการพัฒนากฎหมายและกระบวนการยุติธรรม แผนการปฏิรูปประเทศมี ๑๓ ฉบับ มีความเกี่ยวข้องกับกระทรวงเกษตรและสหกรณ์ ๕ ฉบับ ได้แก่ (๒) การบริหารราชการแผ่นดิน (๓) กฎหมาย **(๕) เศรษฐกิจ (หลัก)** (๖) ทรัพยากรธรรมชาติและสิ่งแวดล้อม และ (๗) สาธารณสุข ในส่วนของแผนการปฏิรูปประเทศด้านเศรษฐกิจ มีเป้าหมายเพื่อยกระดับศักยภาพทางเศรษฐกิจของประเทศ กระจายความเจริญและความเข้มแข็งของภาคสังคมและปรับบทบาท โครงสร้าง และกลไกสถาบันบริหารจัดการเศรษฐกิจของประเทศตามหลักแนวคิดการบริหารงานคุณภาพที่มีบทบาทสำคัญต่อการขับเคลื่อนประเด็นปฏิรูปเพื่อเพิ่มความสามารถในการแข่งขันทางเศรษฐกิจ และลดความเหลื่อมล้ำให้เกิดผลสัมฤทธิ์ โดยกำหนดกิจกรรมปฏิรูปประเทศที่จะส่งผลให้เกิดการเปลี่ยนแปลงต่อประชาชนอย่างมีนัยสำคัญ จำนวน ๕ กิจกรรม ประกอบด้วย

- ๑) การสร้างเกษตรมูลค่าสูง
- ๒) การส่งเสริมและพัฒนาการท่องเที่ยวคุณภาพสูง
- ๓) การเพิ่มโอกาสของผู้ประกอบการขนาดกลางและขนาดเล็กในอุตสาหกรรมและบริการเป้าหมาย
- ๔) การเป็นศูนย์กลางด้านการค้าและการลงทุนของไทยในภูมิภาค
- ๕) การพัฒนาศักยภาพคนเพื่อเป็นพลังในการขับเคลื่อนเศรษฐกิจ

ทั้งนี้ ในการดำเนินการดังกล่าวจะทำให้กำลังคนในระบบมีทักษะสอดคล้องตามความต้องการของภาคอุตสาหกรรมและบริการเป้าหมาย และได้รับการจ้างงานเพิ่มมากขึ้น บุคลากรในภาคเกษตรกรรม ภาคการท่องเที่ยว และผู้ประกอบการรายย่อยมีรายได้เพิ่มขึ้น สามารถกระตุ้นเศรษฐกิจของประเทศได้ดียิ่งขึ้น

๒.๔ (ร่าง) แผนพัฒนาเศรษฐกิจและสังคมแห่งชาติ ฉบับที่ ๑๓ (พ.ศ. ๒๕๖๖ - ๒๕๗๐)^๔ มุ่งหมายที่จะเร่งเพิ่มศักยภาพของประเทศในการรับมือกับความเสี่ยงที่อาจส่งผลกระทบต่อฐานแรงและเสริมสร้างความสามารถในการสร้างสรรค์ประโยชน์จากโอกาสที่เกิดขึ้นได้อย่างเหมาะสมและทันห่วงที่ การกำหนดทิศทางการพัฒนาประเทศ ในระยะของแผนพัฒนาฯ ฉบับที่ ๑๓ จึงมีวัตถุประสงค์เพื่อ **พลิกโฉมประเทศไทยสู่ “สังคมก้าวหน้า เศรษฐกิจสร้างมูลค่าอย่างยั่งยืน”** ซึ่งหมายถึง การสร้างการเปลี่ยนแปลงที่ครอบคลุมตั้งแต่ระดับโครงสร้างนโยบายและกลไก เพื่อมุ่งเสริมสร้างสังคมที่ก้าวหน้าพลวัตของโลก และเกื้อหนุนให้คนไทยมีโอกาสที่จะพัฒนาตนเองได้อย่างเต็มศักยภาพ พร้อมกับการปรับโครงสร้างเศรษฐกิจไปสู่การขับเคลื่อนด้วยเทคโนโลยี นวัตกรรม และความคิดสร้างสรรค์ มีความสามารถในการสร้างมูลค่าเพิ่มที่สูง และคำนึงถึงความยั่งยืนด้านสิ่งแวดล้อม ดังนั้น เพื่อถ่ายทอดเป้าหมายหลักไปสู่การขับเคลื่อนที่ชัดเจนในลักษณะของวาระการพัฒนา (Agenda) ที่เอื้อให้เกิดการทำงานร่วมกันของหลายหน่วยงานและหลายภาคส่วนในการผลักดันการพัฒนาในเรื่องใดเรื่องหนึ่งให้เกิดผลได้อย่างเป็นรูปธรรม จึงได้กำหนด **หมุดหมายการพัฒนา จำนวน ๑๓ ประการ** ซึ่งเป็นการบ่งบอกถึงสิ่งที่ประเทศไทยปรารถนาจะ “เป็น” มุ่งหวังจะ “มี” หรือต้องการจะ “ขจัด” เพื่อสะท้อนประเด็นการพัฒนาที่มีลำดับความสำคัญสูงต่อการพลิกโฉม ประเทศไทยสู่ “สังคมก้าวหน้า เศรษฐกิจสร้างมูลค่าอย่างยั่งยืน” และการบรรลุเป้าหมายหลักในช่วงระยะเวลา ๕ ปี ของแผนพัฒนาฯ ฉบับที่ ๑๓ โดยมีหมุดหมายที่เกี่ยวข้องกับกระทรวงเกษตรและสหกรณ์ จำนวน ๑๑ หมุดหมาย ได้แก่

^๓ ประกาศ นร. เรื่อง การประกาศแผนการปฏิรูปประเทศ (ฉบับปรับปรุง). (๒๕๖๔, ๒๕ กุมภาพันธ์). ราชกิจจานุเบกษา เล่ม ๑๓๘ ตอนพิเศษ ๔๔ ง.

^๔ สำนักงานสภาพัฒนาการเศรษฐกิจและสังคมแห่งชาติ. (๒๕๖๔, ตุลาคม). (ร่าง) แผนพัฒนาเศรษฐกิจและสังคมแห่งชาติ ฉบับที่ ๑๓ (พ.ศ. ๒๕๖๖ - ๒๕๗๐).

หมวดหมู่ที่ ๑ ไทยเป็นประเทศชั้นนำด้านสินค้าเกษตรและเกษตรแปรรูปมูลค่าสูง โดยสร้างมูลค่าเพิ่มให้สินค้าเกษตรและเกษตรแปรรูป พัฒนาโครงสร้างพื้นฐานและระบบบริหารจัดการเพื่อคุณภาพ ความมั่นคงอาหาร และความยั่งยืนของภาคเกษตร และเพิ่มศักยภาพและบทบาทของผู้ประกอบการเกษตรในฐานะหุ้นส่วนเศรษฐกิจของห่วงโซ่อุปทานที่ได้รับส่วนแบ่งประโยชน์อย่างเหมาะสมและเป็นธรรม

หมวดหมู่ที่ ๒ ไทยเป็นจุดหมายของการท่องเที่ยวที่เน้นคุณภาพและความยั่งยืน โดยเปลี่ยนการท่องเที่ยวไทยเป็นการท่องเที่ยวคุณภาพสูงที่เชื่อมโยงกับอุตสาหกรรมและบริการที่มีศักยภาพอื่น ปรับโครงสร้างการท่องเที่ยวให้พึ่งพานักท่องเที่ยวในประเทศและมีการกระจายโอกาสทางเศรษฐกิจมากขึ้น และการท่องเที่ยวไทยต้องมีการบริหารจัดการอย่างยั่งยืนในทุกมิติ

หมวดหมู่ที่ ๕ ไทยเป็นประตูการค้าการลงทุนและยุทธศาสตร์ทางโลจิสติกส์ที่สำคัญของภูมิภาค โดยทำให้ประเทศไทยเป็นประตูการค้าและการลงทุน เป็นห่วงโซ่อุปทานของภูมิภาค และเป็นศูนย์กลางคมนาคมและโลจิสติกส์ของภูมิภาค

หมวดหมู่ที่ ๖ ไทยเป็นฐานการผลิตอุปกรณ์อิเล็กทรอนิกส์อัจฉริยะที่สำคัญของโลก โดยมูลค่าเศรษฐกิจดิจิทัลภายในประเทศมีการขยายตัวเพิ่มขึ้น การส่งออกของอุตสาหกรรมอิเล็กทรอนิกส์อัจฉริยะของประเทศเพิ่มขึ้น และมูลค่าอุตสาหกรรมดิจิทัลและอุตสาหกรรมอิเล็กทรอนิกส์อัจฉริยะของประเทศมีการขยายตัวเพิ่มขึ้น

หมวดหมู่ที่ ๗ ไทยมีวิสาหกิจขนาดกลางและขนาดย่อมที่เข้มแข็ง มีศักยภาพสูง และสามารถแข่งขันได้ โดยมีสภาพแวดล้อมที่เอื้ออำนวยต่อการเติบโตและแข่งขันได้ของ SME SME มีศักยภาพสูงในการดำเนินธุรกิจ สามารถ Scale up และปรับตัวเข้าสู่การแข่งขันใหม่ และ SME สามารถเข้าถึงและได้รับการส่งเสริมอย่างมีประสิทธิภาพจากภาครัฐ

หมวดหมู่ที่ ๘ ไทยมีพื้นที่และเมืองอัจฉริยะที่น่าอยู่ ปลอดภัย เติบโตได้อย่างยั่งยืน โดยการเจริญเติบโตทางเศรษฐกิจของภาคและการลงทุนในเขตเศรษฐกิจพิเศษขยายตัวเพิ่มขึ้น ความไม่เสมอภาคในการกระจายรายได้ของภาคลดลง และการพัฒนาเมืองให้มีความน่าอยู่อย่างยั่งยืน มีความพร้อมในการรับมือและปรับตัวต่อการเปลี่ยนแปลงทุกรูปแบบ เพื่อให้ประชาชนทุกกลุ่มมีคุณภาพชีวิตที่ดีอย่างทั่วถึง

หมวดหมู่ที่ ๙ ไทยมีความยากจนข้ามรุ่นลดลง และคนไทยทุกคนมีความคุ้มครองทางสังคมที่เพียงพอ เหมาะสม โดยครัวเรือนยากจนข้ามรุ่นมีโอกาสในการเลื่อนสถานะทางเศรษฐกิจและสังคม และคนไทยทุกช่วงวัยได้รับความคุ้มครองทางสังคมที่เพียงพอต่อการดำรงชีวิต

หมวดหมู่ที่ ๑๐ ไทยมีเศรษฐกิจหมุนเวียนและสังคมคาร์บอนต่ำ โดยการเพิ่มมูลค่าจากเศรษฐกิจหมุนเวียนและการใช้ทรัพยากรอย่างมีประสิทธิภาพ การอนุรักษ์ ฟื้นฟู และใช้ประโยชน์จากทรัพยากรธรรมชาติอย่างยั่งยืน และการสร้างสังคมคาร์บอนต่ำและยั่งยืน

หมวดหมู่ที่ ๑๑ ไทยสามารถลดความเสี่ยงและผลกระทบจากภัยธรรมชาติและการเปลี่ยนแปลงสภาพภูมิอากาศ โดยการลดความเสียหายและผลกระทบจากภัยธรรมชาติและการเปลี่ยนแปลงสภาพภูมิอากาศ การลดความเสี่ยงจากภัยธรรมชาติและการเปลี่ยนแปลงสภาพภูมิอากาศ และการสร้างภูมิคุ้มกันและการฟื้นตัวจากการเปลี่ยนแปลงสภาพภูมิอากาศและภัยธรรมชาติ

หมวดหมู่ที่ ๑๒ ไทยมีกำลังคนสมรรถนะสูง มุ่งเรียนรู้อย่างต่อเนื่อง ตอบโจทย์การพัฒนาแห่งอนาคต โดยคนไทยได้รับการพัฒนาอย่างเต็มศักยภาพในทุกช่วงวัย มีสมรรถนะที่จำเป็นสำหรับโลกยุคใหม่ มีคุณลักษณะตามบรรทัดฐานที่ดีของสังคม มีคุณธรรม จริยธรรม และมีภูมิคุ้มกันต่อการเปลี่ยนแปลงอย่างพลิกโฉมฉบับพลันของโลก สามารถดำรงชีวิตร่วมกันในสังคมได้อย่างสงบสุข กำลังคนมีสมรรถนะสูง สอดคล้องกับความต้องการของภาคการผลิตเป้าหมาย และสามารถสร้างงานอนาคต ประชาชนทุกกลุ่มเข้าถึงการเรียนรู้ตลอดชีวิต

หมวดหมู่ที่ ๑๓ ไทยมีภาครัฐที่ทันสมัย มีประสิทธิภาพ และตอบโจทย์ประชาชน โดยการบริการภาครัฐมีคุณภาพเข้าถึงได้ และภาครัฐที่มีขีดสมรรถนะสูงและคล่องตัว

๒.๕ ยุทธศาสตร์เกษตรและสหกรณ์ ระยะ ๒๐ ปี (พ.ศ. ๒๕๖๐ - ๒๕๗๙)^๕ กระทรวงเกษตรและสหกรณ์ ได้จัดทำยุทธศาสตร์เกษตรและสหกรณ์ ระยะ ๒๐ ปี (พ.ศ. ๒๕๖๐ - ๒๕๗๙) เพื่อเป็นกรอบการพัฒนาการเกษตรของประเทศในระยะยาว ซึ่งสอดคล้องกับการพัฒนาที่สำคัญ ได้แก่ ยุทธศาสตร์ชาติ ๒๐ ปี แผนพัฒนาเศรษฐกิจและสังคมแห่งชาติ ฉบับที่ ๑๒ (พ.ศ. ๒๕๖๐ - ๒๕๖๔) แผนปฏิรูปของสภาขับเคลื่อนการปฏิรูปประเทศ (สปท.) และเป้าหมายการพัฒนาที่ยั่งยืน (Sustainable Development Goals: SDGs) ซึ่งเป็นเป้าหมายการพัฒนาในระดับโลกขององค์การสหประชาชาติ โดยยุทธศาสตร์เกษตรและสหกรณ์ ระยะ ๒๐ ปี (พ.ศ. ๒๕๖๐ - ๒๕๗๙) มุ่งในการเสริมจุดแข็งและแก้ไขจุดอ่อนให้เอื้อต่อการพัฒนาภาคการเกษตรในระยะยาว เพื่อบรรลุวิสัยทัศน์ “เกษตรกรรมมั่นคง ภาคการเกษตรมั่งคั่ง ทรัพยากรการเกษตรยั่งยืน” โดยมียุทธศาสตร์และแนวทางการพัฒนา ดังนี้

ยุทธศาสตร์ที่ ๑ สร้างความเข้มแข็งให้กับเกษตรกรและสถาบันเกษตรกร โดยสร้างความเข้มแข็งให้กับเกษตรกรและสถาบันเกษตรกร Smart Farmer, Smart Group, Smart Enterprise เสริมสร้างความภาคภูมิใจและความมั่นคงในอาชีพเกษตรกรรม บริหารจัดการแรงงานภาคเกษตรโดยนำนวัตกรรมและเทคโนโลยีมาประยุกต์ใช้

ยุทธศาสตร์ที่ ๒ เพิ่มประสิทธิภาพการผลิตและยกระดับมาตรฐานสินค้าเกษตร โดยพัฒนาประสิทธิภาพการผลิตและคุณภาพมาตรฐานสินค้า และส่งเสริมการเกษตรตลอดโซ่อุปทานสอดคล้องกับความต้องการของตลาด

ยุทธศาสตร์ที่ ๓ เพิ่มความสามารถในการแข่งขันภาคการเกษตรด้วยเทคโนโลยีและนวัตกรรม โดยพัฒนาเทคโนโลยีและนวัตกรรมเพื่อการขับเคลื่อนเกษตรให้สอดคล้องกับไทยแลนด์ ๔.๐ บริหารจัดการเทคโนโลยีสารสนเทศเพื่อการเกษตร และพัฒนาผลงานวิจัยด้านการเกษตรนำไปสู่การผลิตนวัตกรรมเชิงพาณิชย์

ยุทธศาสตร์ที่ ๔ บริหารจัดการทรัพยากรการเกษตรและสิ่งแวดล้อมอย่างสมดุลและยั่งยืน โดยบริหารจัดการทรัพยากรการเกษตรอย่างยั่งยืน และฟื้นฟูและอนุรักษ์ทรัพยากรการเกษตรให้สมดุลและยั่งยืน

ยุทธศาสตร์ที่ ๕ พัฒนาระบบบริหารจัดการภาครัฐ โดยพัฒนาบุคลากรเป็น Smart Officer และ Smart Researcher เชื่อมโยงระบบการทำงานของทุกหน่วยงานในกระทรวงเกษตรและสหกรณ์ และปรับปรุงและพัฒนากฎหมายด้านการเกษตร

๒.๖ แผนปฏิบัติการด้านการขับเคลื่อนการพัฒนาประเทศไทยด้วยโมเดลเศรษฐกิจ BCG พ.ศ. ๒๕๖๔ - ๒๕๗๐^๖ โมเดลเศรษฐกิจ BCG เป็นกลไกเร่งให้เกิดการพัฒนาอุตสาหกรรมเป้าหมายภายใต้ Thailand ๔.๐ ที่ต้องการปรับเปลี่ยนรูปแบบการพัฒนาเศรษฐกิจจากการใช้ความได้เปรียบด้านทรัพยากรและแรงงาน ไปสู่เศรษฐกิจที่ขับเคลื่อนด้วยนวัตกรรมประสบความสำเร็จได้เร็วขึ้น ด้วยการระดมทรัพยากรและความสามารถของทุกภาคส่วนในการมุ่งไปสู่เป้าหมายเดียวกัน การขับเคลื่อนการพัฒนาประเทศไทยด้วยโมเดลเศรษฐกิจ BCG พ.ศ. ๒๕๖๔ - ๒๕๗๐ เป็นการพัฒนาภายใต้ ๔ + ๑ สาขายุทธศาสตร์ คือ เกษตรและอาหาร สุขภาพและการแพทย์ พลังงาน วัสดุและเคมีชีวภาพ การท่องเที่ยวและเศรษฐกิจสร้างสรรค์ และเศรษฐกิจหมุนเวียน ซึ่งมีศักยภาพจะเพิ่มผลิตภัณฑ์มวลรวมภายในประเทศเพิ่มขึ้น ๑ ล้านล้านบาท จากฐานความหลากหลายของทรัพยากรชีวภาพ (Nature) วัฒนธรรม (Culture) และความเอื้อเฟื้อเผื่อแผ่ (Nurture) ภายใต้กลไกจตุภาคี ซึ่งประกอบด้วยหน่วยงานภาครัฐ ภาคเอกชน สถาบันวิจัย/สถาบันการศึกษา และภาคประชาชน โดยมีวิสัยทัศน์ คือ เศรษฐกิจเติบโตอย่างมีคุณภาพและยั่งยืน ประชาชนมีรายได้ดี คุณภาพชีวิตดี รักษาและฟื้นฟูฐานทรัพยากรจากความหลากหลายทางชีวภาพให้มีคุณภาพที่ดี ด้วยการใช้ความรู้ เทคโนโลยี และนวัตกรรม ประกอบด้วย ๔ ยุทธศาสตร์ โดยเกี่ยวข้องกับกระทรวงเกษตรและสหกรณ์ทั้ง ๔ ยุทธศาสตร์ ได้แก่

^๕ สำนักงานเศรษฐกิจการเกษตร. (๒๕๖๐, เมษายน). ยุทธศาสตร์เกษตรและสหกรณ์ ระยะ ๒๐ ปี (พ.ศ. ๒๕๖๐ - ๒๕๗๙).

^๖ กระทรวงการอุดมศึกษา วิทยาศาสตร์ วิจัยและนวัตกรรม. (๒๕๖๕, กุมภาพันธ์). แผนปฏิบัติการด้านการขับเคลื่อนการพัฒนาประเทศไทยด้วยโมเดลเศรษฐกิจ BCG พ.ศ. ๒๕๖๔ - ๒๕๗๐.

ยุทธศาสตร์ที่ ๑ การสร้างความยั่งยืนของฐานทรัพยากรและความหลากหลายทางชีวภาพด้วยการจัดสมดุลระหว่างการอนุรักษ์ ป่าไม้ และการใช้ประโยชน์

เน้นการนำความรู้ เทคโนโลยีและนวัตกรรม ไปบริหารจัดการให้เกิดความสมดุลระหว่างการอนุรักษ์ และการใช้ประโยชน์เพื่อความยั่งยืนของฐานทรัพยากรและความหลากหลายทางชีวภาพ ซึ่งเป็นทุนพื้นฐานต่อการพัฒนาเศรษฐกิจให้เติบโตเพื่อส่งต่อสู่คนรุ่นต่อไป รวมถึงส่งเสริมให้เกิดการปรับเปลี่ยนทัศนคติจากการมองว่า “Nature as Resource” เป็น “Nature as Source” ดังนั้น ธรรมชาติจึงไม่ใช่แค่เพียงทรัพยากรหรือปัจจัยการผลิตเท่านั้น แต่ธรรมชาติคือแหล่งกำเนิดของชีวิตและทุกสรรพสิ่งบนโลก เป็นพื้นฐานของความเป็นอยู่ที่ดีของมนุษย์ ด้วยเหตุนี้ จึงต้องรักษาสมดุลระหว่างการมีอยู่และใช้ไป รวมถึงการนำกลับมาใช้ซ้ำตามหลักการหมุนเวียน โดยมีแนวทางการดำเนินการ ดังนี้

๑. การพัฒนาคลังข้อมูลดิจิทัลความหลากหลายทางชีวภาพและวัฒนธรรมเพื่อการบริหารจัดการให้เกิดความสมดุลระหว่างการอนุรักษ์และใช้ประโยชน์
๒. การอนุรักษ์ ป่าไม้ทรัพยากรด้วยนวัตกรรมทางเทคโนโลยีและนวัตกรรมทางสังคม
๓. การบริหารจัดการน้ำให้เกิดความยั่งยืนด้วยการอนุรักษ์ป่าต้นน้ำ และการพัฒนาแพลตฟอร์มเพื่อลดการใช้ ลดการสูญเสีย การนำกลับมาใช้ซ้ำ และยกระดับคุณภาพน้ำดื่ม น้ำใช้ให้สูงขึ้น
๔. การสร้างนักวิจัยรุ่นใหม่ในสาขาที่เกี่ยวข้องกับความหลากหลายทางชีวภาพ และการเพิ่มทักษะการบริหารจัดการทรัพยากรให้แก่ชุมชนและคนรุ่นใหม่

ยุทธศาสตร์ที่ ๒ การพัฒนาชุมชนและเศรษฐกิจฐานรากให้เข้มแข็งด้วยทุนทรัพยากร อัตลักษณ์ ความคิดสร้างสรรค์ และเทคโนโลยีสมัยใหม่

ใช้ศักยภาพของพื้นที่โดยการระเบิดจากภายใน เน้นการตอบสนองความต้องการในแต่ละพื้นที่เป็นอันดับแรก ควบคู่ไปกับการสร้างความเข้มแข็งในระดับพื้นที่ การดำรงไว้ซึ่งอัตลักษณ์ รวมถึงการใช้ประโยชน์จากความเข้มแข็งจากภายในอันประกอบด้วย “ความหลากหลายทางชีวภาพ” “ความหลากหลายทางวัฒนธรรม” และ “ความเอื้อเพื่อแม่” มาต่อยอดและยกระดับมูลค่าในห่วงโซ่การผลิตสินค้าและบริการให้มีมูลค่าสูงขึ้น ด้วยการใช้ความคิดสร้างสรรค์ เทคโนโลยีสมัยใหม่ในการยกระดับมาตรฐาน สร้างคุณค่าใหม่ รวมถึงการนำหลักการของเศรษฐกิจหมุนเวียนมาใช้เพื่อการลดการใช้ทรัพยากร การดำเนินการดังกล่าวมุ่งหวังให้เกิดการพัฒนาที่นำไปสู่การเดินหน้าไปด้วยกัน และไม่ทิ้งใครไว้ข้างหลัง เป็นการเติบโตของทุกภาคส่วนไปพร้อมๆ กัน เพื่อเพิ่มโอกาสของชุมชนและผู้ประกอบการที่อยู่ในภูมิภาคได้รับการพัฒนา รวมถึงการเข้าถึงทรัพยากรได้อย่างทัดเทียมกันมากยิ่งขึ้น นอกจากนี้ ยังให้ความสำคัญกับการนำความรู้ เทคโนโลยีและนวัตกรรมมาเพิ่มโอกาสในการเข้าถึงบริการหรือแก้ปัญหาสุขภาพ ปัญหามลพิษ ยกระดับคุณภาพ ความปลอดภัยของอาหาร ตลอดจนการเสริมสร้างความสามารถในการพึ่งพิงแหล่งพลังงานทางเลือกในพื้นที่ได้เพิ่มขึ้น โดยมีแนวทางการดำเนินการ ดังนี้

๑. การพัฒนาเศรษฐกิจภูมิภาคให้เติบโตด้วยรูปแบบของระเบียบเศรษฐกิจ BCG
๒. การนำทุนทางทรัพยากรความหลากหลายทางชีวภาพและวัฒนธรรมไปสร้างอัตลักษณ์ของชุมชนเพื่อการพัฒนาเศรษฐกิจฐานราก
๓. การใช้ทรัพยากรด้านเศรษฐกิจชีวภาพ เศรษฐกิจหมุนเวียน และเศรษฐกิจสีเขียวในพื้นที่เพื่อสร้างเศรษฐกิจให้ชุมชน
๔. การพัฒนาและยกระดับผลิตภัณฑ์สินค้าและบริการมูลค่าสูงจากความหลากหลายทางชีวภาพด้วยการยกระดับมาตรฐาน การสร้างนวัตกรรม ตลอดจนการจัดการวัตถุดิบเหลือทิ้งจากการผลิตให้เป็นศูนย์
๕. การพัฒนาเศรษฐกิจฐานรากให้เติบโตด้วยการใช้เทคโนโลยีและนวัตกรรมแบบบูรณาการด้วยกลไกจุดภาคี เช่น กลไกมหาวิทยาลัยสู่ตำบล อุทยานวิทยาศาสตร์ และคลัสเตอร์

๖. การพัฒนาตลาดและศักยภาพในการเข้าถึงตลาดทั้งในและนอกพื้นที่ด้วยการใช้อัตลักษณ์ความคิดสร้างสรรค์ และแพลตฟอร์มการเชื่อมโยงตลาด
๗. การยกระดับคุณภาพ ความปลอดภัยและมาตรฐานของอาหารท้องถิ่น (Street food/ วิสาหกิจชุมชน) ด้วย Food machinery และมาตรฐานการประกอบการที่ดี
๘. การสร้างและพัฒนาบุคลากรให้มีทักษะที่เอื้อต่อการพัฒนาเศรษฐกิจฐานรากทั้งระบบ เช่น การยกระดับประสิทธิภาพการผลิต การควบคุมความปลอดภัย ความคิดสร้างสรรค์ ระบบประกันคุณภาพ

ยุทธศาสตร์ที่ ๓ การยกระดับการพัฒนาอุตสาหกรรมภายใต้เศรษฐกิจ BCG ให้สามารถแข่งขัน

ได้อย่างยั่งยืน

เน้นการยกระดับความสามารถในการแข่งขันของภาคการผลิตและบริการเดิมให้สามารถเติบโตได้อย่างต่อเนื่องด้วยการนำความรู้ เทคโนโลยีและนวัตกรรมมายกระดับประสิทธิภาพการผลิต ลดความสูญเสียในกระบวนการผลิตให้เป็นศูนย์ การหมุนเวียนทรัพยากรกลับมาใช้ หรือการนำไปสร้างมูลค่าเพิ่มตามหลักเศรษฐกิจหมุนเวียน ยกย่องมาตรฐานสู่การเป็นแหล่งผลิตและให้บริการที่มีคุณภาพ มีความปลอดภัย มีสุขอนามัยที่ดีให้ความสำคัญกับระบบการผลิตที่เป็นมิตรต่อสิ่งแวดล้อม มาตรการผลิตที่ยั่งยืนเทียบเท่ามาตรฐานสากล รวมถึงการยกระดับผลิตภัณฑ์หรือบริการด้วยการใช้นวัตกรรมเข้มข้น เช่น ระบบการผลิตพืชในโรงเรือนอัจฉริยะ (Plan factory) การให้บริการด้านสุขภาพที่มีความแม่นยำสูง หรือการแพทย์เฉพาะบุคคล โดยมีเป้าหมายเพื่อเป็นผู้นำในการผลิตและการให้บริการทั้งในระดับประเทศและเวทีโลก โดยมีแนวทางการดำเนินการในแต่ละสาขายุทธศาสตร์ ดังนี้

๑. สาขาการเกษตรและอาหาร

๑. การปรับเปลี่ยนระบบการเกษตรสู่ประสิทธิภาพสูง มาตรฐานสูง และมูลค่าสูงด้วยการใช้การวิจัย เทคโนโลยีและนวัตกรรม (วทน.) สนับสนุนการยกระดับประสิทธิภาพการผลิตให้สูงขึ้น การผลิตสินค้าเกษตร พรีเมียม เกษตรปลอดภัย และเพิ่มความหลากหลายชนิดสินค้า
๒. การขับเคลื่อนเกษตรสู่การเป็นทั้ง B, C และ G ด้วยการบูรณาการในพื้นที่ (Area based)
๓. การแปรรูปสินค้าเกษตรขั้นสูง ด้วยการแปรรูปเป็นอาหารสุขภาพ อาหารทางการแพทย์ สารออกฤทธิ์ สำคัญเพื่อเป็นวัตถุดิบของอุตสาหกรรมต่อเนื่อง รวมถึงโปรตีนจากแมลงหรือพืช
๔. การยกระดับประสิทธิภาพการผลิตด้วยการนำแพลตฟอร์มดิจิทัล เทคโนโลยีขั้นสูง ระบบอัตโนมัติมาใช้บริหารจัดการกระบวนการผลิต และการกระจายสินค้าสู่ผู้บริโภค
๕. ปรับปรุงกระบวนการผลิตสู่ระบบการผลิตสีเขียวและการผลิตที่ยั่งยืน ลดการสูญเสียระหว่างการผลิตและขยะอาหาร และการยกระดับกระบวนการผลิตด้วยเทคโนโลยีขั้นสูง
๖. การสร้างแบรนด์อาหารไทยในตลาดโลกด้วยการส่งเสริมการใช้วัตถุดิบไทย อัตลักษณ์วัฒนธรรมไทยและการเชื่อมโยงการท่องเที่ยว
๗. การลงทุนและยกระดับโครงสร้างพื้นฐานด้านนวัตกรรมอาหาร เช่น หน่วยวิเคราะห์ทดสอบด้านอาหารฟังก์ชัน โรงงานต้นแบบผลิตอาหารฟังก์ชันและสารประกอบ Functional ingredient มาตรฐาน GMP

๒. สาขาสุภาพและการแพทย์

๑. การสร้างและยกระดับความสามารถในการพัฒนาและผลิตวัคซีน ยา และชีววัตถุในการป้องกันและควบคุมโรคจากไวรัสและการเข้าสู่ตลาดสากล
๒. การยกระดับคุณภาพการรักษาสู่ระบบการแพทย์แม่นยำ ด้วยการส่งเสริมให้มีการใช้บริการการแพทย์จีโนมิกส์ ผลิตภัณฑ์ทางการแพทย์ขั้นสูง (Advanced Therapy Medicinal Products, ATMPs)

๓. การเร่งรัดการพัฒนาเครื่องมือ และวัสดุทางการแพทย์ด้วยกลไกนวัตกรรมแบบ วิศวกรรม ย้อนกลับ
 ๔. การส่งเสริมการวิจัยทางคลินิก เพื่อรองรับการขึ้นทะเบียนผลิตภัณฑ์ทางการแพทย์และ สุขภาพ ได้แก่ ยา วัคซีน อาหารสุขภาพ อาหารการแพทย์ เครื่องสำอาง เครื่องมือแพทย์ และ วัสดุทางการแพทย์
 ๕. การส่งเสริมการสร้างตลาดด้วยกลไกการขึ้นทะเบียนนวัตกรรม Sandbox การจัดซื้อ จัดจ้างภาครัฐ และปรับรูปแบบการจัดซื้อจากรายปีเป็น Multi-year procurement
 ๖. การสร้างบุคลากรที่มีความเชี่ยวชาญเพื่อรองรับอุตสาหกรรม และบริการการแพทย์และสุขภาพ
- ๓. สาขาพลังงาน วัสดุ และเคมีชีวภาพ**
๑. การสร้างโอกาสทางการตลาดแก่ผลิตภัณฑ์ชีวภาพให้แข่งขันอย่างเป็นธรรมด้วยกลไก การกำหนดราคาคาร์บอน การจัดสรรคาร์บอนเครดิต และการลดอุปสรรคในการเข้าสู่ตลาด
 ๒. การส่งเสริมการนำพืช ผลผลิต และวัสดุเหลือใช้ทางการเกษตรไปสร้างคุณค่าและมูลค่าเพิ่ม
 ๓. การใช้นวัตกรรมชีวภาพเพิ่มมูลค่าผลิตภัณฑ์และบริการ และการสร้างธุรกิจนวัตกรรม ให้แก่ SMEs และการเชื่อมโยงห่วงโซ่มูลค่าของโลก
- ๔. สาขาการท่องเที่ยวและเศรษฐกิจสร้างสรรค์**
๑. การผลักดันให้เกิดการนำโมเดลการท่องเที่ยวรูปแบบใหม่ เช่น Happy Model เพื่อกระจาย รายได้อย่างทั่วถึงไปสู่เมืองท่องเที่ยวรอง ลดความเหลื่อมล้ำ และมุ่งสู่การพัฒนาอย่างยั่งยืน
 ๒. การส่งเสริมการท่องเที่ยวยั่งยืนและการท่องเที่ยวสีเขียว เพื่อรักษาสีเขียวแวดล้อมตามแนวทาง Happy Model
 ๓. การกระจายนักท่องเที่ยวสู่เมืองท่องเที่ยวรองด้วยการพัฒนาสินค้าและบริการในเมือง ท่องเที่ยวรอง โดยใช้อัตลักษณ์ท้องถิ่น วัฒนธรรม พัฒนาเรื่องราว และการอำนวยความสะดวกและความปลอดภัย และพัฒนาองค์ความรู้ด้วย Digital Technology
 ๔. การขยายตลาดการท่องเที่ยวด้วยการส่งเสริมพัฒนาระบบการจ่ายเงินแบบ One Payment System เพื่ออำนวยความสะดวกและรวบรวมข้อมูลพฤติกรรมค่าใช้จ่าย รวมถึง พัฒนาดิจิทัลคอนเทนต์ที่นำเสนอจุดเด่นของประเทศไทยในด้านต่างๆ เช่น วัฒนธรรม
 ๕. การส่งเสริมการท่องเที่ยวคุณภาพสูงผ่านการจัดงานประชุมและนิทรรศการ กีฬา และ อีเวนต์ (Event) ขนาดใหญ่
- ๕. เศรษฐกิจหมุนเวียน**
๑. การพัฒนาเศรษฐกิจด้วยโอกาสการลงทุนและการสร้างตลาดด้วยโมเดลธุรกิจเศรษฐกิจหมุนเวียน
 ๒. การส่งเสริมงานวิจัย เทคโนโลยีและนวัตกรรม เพื่อให้เกิดการคิดค้นผลิตภัณฑ์และ บริการใหม่จากการนำของเสียกลับมาใช้ใหม่
 ๓. การพัฒนาแพลตฟอร์มและโครงสร้างพื้นฐาน เพื่อส่งเสริมการขับเคลื่อนเศรษฐกิจหมุนเวียน อย่างเป็นระบบ
 ๔. การสร้างระบบกลไกการบริหารจัดการที่เอื้ออำนวยต่อการขับเคลื่อนเศรษฐกิจหมุนเวียน ของประเทศ
 ๕. การสร้างกำลังคนที่มีความรู้และความเข้าใจ ผ่านการถ่ายทอดองค์ความรู้จากการอบรม หรือหลักสูตร รวมทั้งสร้างความตระหนักในการผลิตและบริการที่ยั่งยืนเพื่อขับเคลื่อน เศรษฐกิจหมุนเวียน

ยุทธศาสตร์ที่ ๔ การเสริมสร้างความสามารถในการตอบสนองต่อกระแสการเปลี่ยนแปลงของโลก

เน้นการสร้างภูมิคุ้มกัน และสร้างความสามารถในการตอบสนองต่อการเปลี่ยนแปลงของโลกอย่างเท่าทันเพื่อบรรเทาผลกระทบ รวมถึงเข้าถึงโอกาสจากการเปลี่ยนแปลงของบริบทโลกที่เกิดขึ้นได้รวดเร็วยิ่งขึ้น เป็นการปูทางสู่นาคตด้วยการลงทุนโครงสร้างพื้นฐานในด้านต่างๆ โดยเฉพาะอย่างยิ่งโครงสร้างพื้นฐานด้านวิทยาศาสตร์และเทคโนโลยี โครงสร้างพื้นฐานด้านคุณภาพ เพื่อการสร้างคุณค่าใหม่ในอนาคตด้วยการนำวิทยาศาสตร์ เทคโนโลยีและนวัตกรรมไปเพิ่มศักยภาพของชุมชน ผู้ประกอบการ ปรับเปลี่ยนรูปแบบการผลิต/บริการเพื่อตอบสนองต่อความต้องการของตลาด รวมถึงสร้างการเติบโตอย่างมีคุณภาพ เป็นมิตรต่อสิ่งแวดล้อม และลดการปล่อยก๊าซเรือนกระจกเพื่อนำไปสู่สังคมคาร์บอนต่ำ นอกจากนี้ ต้องพัฒนากำลังคนเพื่อรองรับเศรษฐกิจ BCG ในอนาคต รวมถึงการวิจัย พัฒนาชิ้นส่วนเพื่อลดการพึ่งพาการนำเข้าเทคโนโลยีจากต่างประเทศ โดยมีแนวทางการดำเนินการ ดังนี้

๑. การยกระดับความสามารถของกำลังคนในสาขา BCG
๒. การลงทุนโครงสร้างพื้นฐานทางด้านวิทยาศาสตร์และเทคโนโลยี
๓. การลงทุนโครงสร้างพื้นฐานทางด้านคุณภาพ
๔. การพัฒนาเทคโนโลยีชิ้นส่วน

๒.๗ (ร่าง) กรอบแผนพัฒนาภาค พ.ศ. ๒๕๖๖ - ๒๕๗๐^๗

ภาคเหนือ

มุ่งสู่การพัฒนาเป็น “ฐานเศรษฐกิจสร้างสรรค์ของประเทศ” ตามแนวคิด เศรษฐกิจสร้างสรรค์ สานสัมพันธ์ระหว่างพื้นที่ สุขภาวะดี วิถีชีวิตยั่งยืน ประกอบด้วยแนวทางการพัฒนา ดังนี้

๑. พัฒนาสู่การเป็นระเบียบเศรษฐกิจพิเศษภาคเหนือ Creative LANNA ในพื้นที่จังหวัดเชียงใหม่ เชียงราย ลำพูน และลำปาง
๒. พัฒนาการผลิตตามระบบเกษตรกรรมยั่งยืน เชื่อมโยงสู่อุตสาหกรรมแปรรูปมูลค่าสูง
๓. พัฒนาการท่องเที่ยวและบริการบนฐานภูมิปัญญาและวัฒนธรรม
๔. เสริมศักยภาพของเมืองและพื้นที่เขตเศรษฐกิจพิเศษชายแดนเพื่อรองรับการขยายตัวทางเศรษฐกิจและเอื้อต่อการอยู่อาศัย
๕. พัฒนาและยกระดับคุณภาพชีวิต เพื่อแก้ไขปัญหาความยากจน พัฒนาผู้สูงอายุสู่การเป็นผู้สูงอายุที่มีศักยภาพ (Active Aging) และพัฒนาทักษะฝีมือแรงงาน
๖. อนุรักษ์และฟื้นฟูป่าต้นน้ำ พัฒนาระบบบริหารจัดการน้ำที่มีความสมดุล ป้องกันและแก้ไขปัญหาหมอกควัน ปัญหาลิ่งแวดล้อมเมือง

สภาพเศรษฐกิจสาขาเกษตรของภาคเหนือ

๑. พื้นที่ใช้ประโยชน์ทางการเกษตรส่วนใหญ่อยู่ในภาคเหนือตอนล่าง ในปี ๒๕๖๒ มีพื้นที่ใช้ประโยชน์ทางการเกษตรรวม ๓๒.๕ ล้านไร่ คิดเป็นร้อยละ ๒๑.๘ ของพื้นที่ใช้ประโยชน์ทางการเกษตรของทั้งประเทศ โดยพื้นที่เกษตรของภาคเหนือส่วนใหญ่อยู่ในภาคเหนือตอนล่าง ซึ่งเป็นพื้นที่ราบ ๒๑.๙ ล้านไร่ ทำการผลิตพืชสำคัญ ได้แก่ ข้าว อ้อย โรงงาน และมันสำปะหลัง และภาคเหนือตอนบน ๑๐.๖ ล้านไร่ เป็นพื้นที่สำคัญในการผลิตพืชผัก และผลไม้

๒. สัดส่วนพื้นที่ชลประทานต่อพื้นที่เกษตรของภาคเหนือสูงกว่าสัดส่วนของประเทศ ช่วยลดความเสี่ยงของภัยแล้ง ในปี ๒๕๖๒ ภาคเหนือมีพื้นที่ชลประทานรวม ๑๐.๒ ล้านไร่ คิดเป็นร้อยละ ๒๙.๔ ของพื้นที่ชลประทานทั้งประเทศ เพิ่มขึ้นจากร้อยละ ๒๗.๘ ในปี ๒๕๕๙ โดยมีสัดส่วนพื้นที่ชลประทานต่อพื้นที่เกษตรร้อยละ ๓๑.๓ สูงกว่าระดับประเทศที่มีสัดส่วนร้อยละ ๒๓.๒

^๗ สำนักงานสภาพัฒนาการเศรษฐกิจและสังคมแห่งชาติ. (๒๕๖๔, กรกฎาคม). ร่างกรอบแผนพัฒนาภาค พ.ศ.๒๕๖๖ - ๒๕๗๐

๓. **ผลิตภาพแรงงานภาคเกษตรต่ำ** เมื่อเทียบกับผลิตภาพแรงงานในสาขาการผลิตอื่น โดยผลิตภาพแรงงานภาคเกษตรภาคเหนือในปี ๒๕๖๒ เท่ากับ ๔๒,๑๑๒.๕๖ บาทต่อคน ขณะที่ภาคอุตสาหกรรมเท่ากับ ๒๙๓,๘๕๒.๕๖ บาทต่อคน และภาคบริการเท่ากับ ๑๖๐,๖๗๖.๘๘ บาทต่อคน รวมทั้งมีมูลค่าเศรษฐกิจต่ำ โดยในปี ๒๕๖๒ ผลิตภัณท์มวลรวมภาคการเกษตรภาคเหนือมีมูลค่า ๓๓๓,๑๙๕ ล้านบาท คิดเป็นสัดส่วนร้อยละ ๒๕.๖ ของผลิตภัณท์มวลรวมภาคเหนือ

๔. **กระบวนการผลิตการเกษตรเริ่มปรับเปลี่ยนสู่การเกษตรสร้างมูลค่า** เกษตรกรมีการปรับกระบวนการผลิตสู่เกษตรปลอดภัย เกษตรอินทรีย์มากขึ้น ตามพฤติกรรมของผู้บริโภคที่ใส่ใจในสุขภาพและสิ่งแวดล้อม และมีการใช้เทคโนโลยีในกระบวนการผลิต อาทิ การใช้โดรน การใช้แอปพลิเคชันทดแทนแรงงานเกษตรที่สูงวัย ซึ่งจะเป็นการพัฒนาสู่ระบบเกษตรอัจฉริยะที่มีการบริหารจัดการผลิตอย่างมีประสิทธิภาพ

๒.๘ **แผนปฏิบัติการราชการของกระทรวงเกษตรและสหกรณ์ ระยะ ๕ ปี (พ.ศ. ๒๕๖๖ - ๒๕๗๐)**^๘ เป็นแผนหลักในการขับเคลื่อนภารกิจของกระทรวงเกษตรและสหกรณ์ไปสู่การปฏิบัติที่ชัดเจนและเป็นรูปธรรม เพื่อให้บรรลุเป้าหมายตามยุทธศาสตร์ชาติ แผนแม่บทภายใต้ยุทธศาสตร์ชาติ และแผนอื่นๆ ที่เกี่ยวข้อง รวมทั้งนำไปใช้เป็นข้อมูลประกอบการจัดทำงบประมาณรายจ่ายประจำปีงบประมาณ และนำไปใช้ในการติดตามและประเมินผลโครงการสำคัญประจำปีงบประมาณ ตลอดจนผู้บริหารสามารถใช้เป็นเครื่องมือในการกำกับดูแลและติดตามผลการดำเนินงานของโครงการ/กิจกรรมต่างๆ ในแต่ละผลผลิตให้สามารถดำเนินการได้ตามเป้าหมายอย่างมีประสิทธิภาพ มีความคุ้มค่า เกิดประโยชน์สูงสุดต่อการบริหารราชการแผ่นดินในภาพรวม **มีวิสัยทัศน์ คือ “เกษตรกรมีคุณภาพชีวิตที่ดี มีรายได้เพิ่มขึ้นไม่น้อยกว่าร้อยละ ๑๐ ต่อปี”** โดยมีเป้าหมายผลิตภัณท์มวลรวมในประเทศสาขาเกษตรเพิ่มขึ้น ผลิตภาพการผลิตของภาคเกษตรเพิ่มขึ้น รายได้เงินสดสุทธิครัวเรือนเกษตรเพิ่มขึ้น สถาบันเกษตรกร (สหกรณ์ วิสาหกิจชุมชน กลุ่มเกษตรกร) มีศักยภาพเพิ่มขึ้น และการบริหารจัดการทรัพยากรเพื่อการผลิตทางการเกษตรมีความสมดุล ประกอบด้วย ๕ ประเด็นการพัฒนา ๒๘ แนวทางการพัฒนา ได้แก่

ประเด็นการพัฒนาที่ ๑ เสริมสร้างความมั่นคงทางการเกษตร มีแนวทางการพัฒนา คือ การป้องกันและแก้ไขปัญหาที่มีผลกระทบต่อความมั่นคงทางการเกษตร

ประเด็นการพัฒนาที่ ๒ ยกกระดับขีดความสามารถในการแข่งขันของภาคเกษตร มีแนวทางการพัฒนา คือ เกษตรอัตลักษณ์พื้นถิ่น เกษตรปลอดภัย เกษตรชีวภาพ เกษตรแปรรูป เกษตรอัจฉริยะ การพัฒนาระบบนิเวศการเกษตร ท่องเที่ยวเกษตรเชิงสร้างสรรค์และวัฒนธรรม โครงสร้างพื้นฐานและระบบโลจิสติกส์การเกษตร การสร้างความเข้มแข็งของสถาบันเกษตรกร (สหกรณ์ วิสาหกิจชุมชน กลุ่มเกษตรกร) ให้เป็นผู้ประกอบการยุคใหม่ และการพัฒนาการเกษตรในเขตเศรษฐกิจพิเศษ

ประเด็นการพัฒนาที่ ๓ สร้างความเสมอภาคและกระจายความเท่าเทียมทางสังคมเกษตร มีแนวทางการพัฒนา คือ การเสริมสร้างทุนทางสังคม การรองรับสังคมเกษตรสูงวัยเชิงรุก การยกระดับศักยภาพของเกษตรกรรายย่อยให้เป็นผู้ประกอบการธุรกิจ และการสร้างสภาพแวดล้อมและกลไกที่ส่งเสริมการพัฒนาเศรษฐกิจฐานราก

ประเด็นการพัฒนาที่ ๔ บริหารจัดการทรัพยากรการเกษตรและสิ่งแวดล้อมอย่างสมดุลและยั่งยืน มีแนวทางการพัฒนา คือ การพัฒนาพื้นที่เกษตรกรรมเชิงนิเวศ การสร้างการเติบโตอย่างยั่งยืนบนสังคมเศรษฐกิจสีเขียว การสร้างการเติบโตอย่างยั่งยืนบนสังคมเศรษฐกิจภาคทะเล การสร้างการเติบโตอย่างยั่งยืนบนสังคมที่เป็นมิตรต่อสภาพภูมิอากาศ การจัดการมลพิษที่มีผลกระทบต่อสิ่งแวดล้อมและสารเคมีในภาคเกษตรทั้งระบบให้ปฏิบัติตามมาตรฐานสากล การพัฒนาการจัดการน้ำเชิงลุ่มน้ำทั้งระบบเพื่อเพิ่มความมั่นคงด้านน้ำของประเทศ การเพิ่มผลิตภาพของน้ำทั้งระบบในการใช้น้ำอย่างประหยัด รู้คุณค่า และสร้างมูลค่าเพิ่มจากการใช้น้ำให้ทัดเทียมกับระดับสากล

⁸ กระทรวงเกษตรและสหกรณ์. (๒๕๖๔, ตุลาคม). **แผนปฏิบัติการราชการของกระทรวงเกษตรและสหกรณ์ ระยะ ๕ ปี (พ.ศ. ๒๕๖๖ - ๒๕๗๐).**

ประเด็นการพัฒนาที่ ๕ พัฒนาระบบการบริหารจัดการภาครัฐและงานวิจัยด้านการเกษตร มีแนวทางการพัฒนา คือ การพัฒนาบริการประชาชน การพัฒนาระบบบริหารงานภาครัฐ การสร้างและพัฒนาบุคลากรภาครัฐ การป้องกันการทุจริตและประพฤติมิชอบ การพัฒนากฎหมาย และการวิจัยและพัฒนาเทคโนโลยีและนวัตกรรม การเกษตร

๒.๙ นโยบายรัฐบาลที่เกี่ยวข้องกับกระทรวงเกษตรและสหกรณ์^๙

พลเอก ประยุทธ์ จันทร์โอชา นายกรัฐมนตรี แถลงต่อรัฐสภา เมื่อวันที่ ๒๕ กรกฎาคม ๒๕๖๒ โดยคณะรัฐมนตรีได้แถลงนโยบายต่อรัฐสภาให้ทราบถึงแนวทางการบริหารราชการแผ่นดินที่รัฐบาลจะดำเนินการเพื่อพัฒนาประเทศไทยให้ก้าวไปข้างหน้าด้วยความมั่นคง สังคมไทยมีความสุข สามัคคี และเอื้ออาทร คนไทยมีคุณภาพ ชีวิตที่ดีขึ้นและมีความพร้อมที่จะดำเนินชีวิตในศตวรรษที่ ๒๑ เศรษฐกิจไทยมีความแข็งแกร่งและมีความสามารถในการแข่งขันสูงขึ้น ควบคู่ไปกับการดูแลสุขภาพประชาชนและสิ่งแวดล้อมตามหลักปรัชญาของเศรษฐกิจพอเพียง โดยมีนโยบายประกอบด้วย นโยบายหลัก ๑๒ ด้าน นโยบายเร่งด่วน ๑๒ เรื่อง โดยมีนโยบายหลักและนโยบายเร่งด่วนที่เกี่ยวข้องกับกระทรวงเกษตรและสหกรณ์ ดังนี้

๑. นโยบายหลัก ๘ ด้าน ประกอบด้วย นโยบายหลักที่ ๑ การปกป้องและเชิดชูสถาบันพระมหากษัตริย์ นโยบายหลักที่ ๔ การสร้างบทบาทของไทยในเวทีโลก นโยบายหลักที่ ๕ การพัฒนาเศรษฐกิจและความสามารถในการแข่งขันของไทย นโยบายหลักที่ ๖ การพัฒนาพื้นที่เศรษฐกิจและการกระจายความเจริญสู่ภูมิภาค นโยบายหลักที่ ๗ การพัฒนาสร้างความเข้มแข็งจากฐานราก นโยบายหลักที่ ๑๐ การฟื้นฟูทรัพยากรธรรมชาติและการรักษาสิ่งแวดล้อมเพื่อสร้างการเติบโตอย่างยั่งยืน นโยบายหลักที่ ๑๑ การปฏิรูปการบริหารจัดการภาครัฐ และนโยบายหลักที่ ๑๒ การป้องกันและปราบปรามการทุจริตและประพฤติมิชอบและกระบวนการยุติธรรม

๒. นโยบายเร่งด่วน ๑๐ เรื่อง ประกอบด้วย นโยบายเร่งด่วนที่ ๑ การแก้ไขปัญหาในการดำรงชีวิตของประชาชน นโยบายเร่งด่วนที่ ๓ มาตรการเศรษฐกิจ นโยบายเร่งด่วนที่ ๔ การให้ความช่วยเหลือเกษตรกรและพัฒนานวัตกรรม นโยบายเร่งด่วนที่ ๕ ยกระดับศักยภาพแรงงาน นโยบายเร่งด่วนที่ ๖ การวางรากฐานระบบเศรษฐกิจของประเทศสู่อนาคต นโยบายเร่งด่วนที่ ๗ เตรียมคนไทยสู่ศตวรรษที่ ๒๑ นโยบายเร่งด่วนที่ ๘ การแก้ไขปัญหาทุจริตและประพฤติมิชอบในวงราชการทั้งฝ่ายการเมืองและฝ่ายราชการประจำ นโยบายเร่งด่วนที่ ๙ การแก้ไขปัญหาเสถียรภาพและสร้างความสงบสุขในพื้นที่ชายแดนภาคใต้ นโยบายเร่งด่วนที่ ๑๐ การพัฒนาระบบการให้บริการประชาชน และนโยบายเร่งด่วนที่ ๑๑ การจัดเตรียมมาตรการรองรับภัยแล้งและอุทกภัย

๒.๗ นโยบายสำคัญของกระทรวงเกษตรและสหกรณ์

๑. ยุทธศาสตร์และนโยบายของรัฐมนตรีกระทรวงเกษตรและสหกรณ์ รัฐมนตรีว่าการกระทรวงเกษตรและสหกรณ์ (ดร.เฉลิมชัย ศรีอ่อน) ได้มีแนวทางการพัฒนาเพื่อขับเคลื่อนด้านการเกษตรให้มีความยั่งยืนด้วยยุทธศาสตร์และแนวทางนโยบายหลัก ดังนี้

๑.๑ ยุทธศาสตร์ ๕ ประเด็น ประกอบด้วย

๑) ยุทธศาสตร์ตลาดนำการผลิต โดยกระทรวงเกษตรและสหกรณ์ได้ดำเนินการประสานความร่วมมือกับกระทรวงพาณิชย์ กระทรวงอุตสาหกรรม สภาอุตสาหกรรมแห่งประเทศไทย สภาหอการค้าแห่งประเทศไทย Lazada Shopee Alibaba สถานีวิทยุโทรทัศน์กองทัพบกช่อง ๕ เพื่อเพิ่มช่องทางการตลาดให้มีความหลากหลาย ทั้งในรูปแบบตลาดออนไลน์และออฟไลน์ รวมถึงการจัดกิจกรรมจับคู่ธุรกิจผู้ซื้อกับผู้ขายเพื่อสร้างเครือข่ายธุรกิจเกษตรทั้งผลผลิตและสินค้าเกษตรแปรรูป เพื่อเป็นผลิตภัณฑ์เกษตรชุมชนที่เชื่อมโยงกับตลาด

⁹ คำแถลงนโยบายของคณะรัฐมนตรี พลเอก ประยุทธ์ จันทร์โอชา นายกรัฐมนตรี แถลงต่อรัฐสภา วันพฤหัสบดีที่ ๒๕ กรกฎาคม ๒๕๖๒. (๒๕๖๒, ๒๕ กรกฎาคม). ราชกิจจานุเบกษา เล่ม ๑๓๖ ตอนพิเศษ ๑๘๖ ง.

ชุมชนหรือตลาดเกษตรกร อีกทั้งส่งเสริมระบบเกษตรพันธสัญญา เพื่อสร้างความไว้วางใจระหว่างเกษตรกรกับผู้ประกอบการ โดยมีความร่วมมือด้านการตลาดที่สำคัญ ได้แก่

๑.๑) ความร่วมมือกับกระทรวงพาณิชย์ การสร้างกลไกความร่วมมือให้เกิดการบูรณาการอย่างเป็นรูปธรรมระหว่างกระทรวงเกษตรและสหกรณ์และกระทรวงพาณิชย์ ให้เกิดการขับเคลื่อนภายใต้ยุทธศาสตร์ตลาดนำการผลิต ผ่านคณะทำงานร่วมของทั้ง ๒ กระทรวง โดยการดำเนินงานของคณะอนุกรรมการขับเคลื่อน ได้แก่ (๑) การสร้างและใช้ข้อมูลจากฐานเดียวกัน (Single Big Data) จัดทำ Dashboard สินค้าเกษตร (๒) การสร้างแพลตฟอร์มกลาง “เกษตรผลิต พาณิชย์ตลาด” โดยคัดเลือกกลุ่มสหกรณ์ กลุ่มเกษตรกรแปลงใหญ่ และวิสาหกิจชุมชนเป็นกลุ่มนำร่องในการออกแบบจัดทำแพลตฟอร์มกลาง (๓) การสร้างความเชื่อมั่นด้านคุณภาพ มาตรฐานความปลอดภัย และการตรวจสอบย้อนกลับ และ (๔) การพัฒนาคนและผลิตภัณฑ์ให้ตรงตามความต้องการของตลาด

๑.๒) ความร่วมมือกับสภาอุตสาหกรรมแห่งประเทศไทย โดยพัฒนาเกษตรกรแม่นยำสู่ธุรกิจเกษตรอุตสาหกรรม ในสินค้าเกษตรสำคัญ อาทิ ยางพารา ปาล์มน้ำมัน อ้อยโรงงาน ข้าวโพดหวาน และมะเขือเทศ ร่วมกับบริษัทผู้รับซื้อในเครือข่ายสภาอุตสาหกรรม เป็นการดำเนินงานที่เน้นให้เกษตรกรรวมกลุ่มเป็นแปลงใหญ่ ด้วยกระบวนการจัดการที่ลดต้นทุนการผลิตและเพิ่มผลผลิตให้สูงขึ้น สนับสนุนแผนการตลาดที่ชัดเจนของอุตสาหกรรม ทั้งด้านปริมาณ คุณภาพ และช่วงเวลาการรับซื้อ ทั้งนี้ พื้นที่เป้าหมาย คือ พื้นที่เกษตรกรที่ผลิตสินค้าตามเป้าหมายของอุตสาหกรรมที่ห่างจากแหล่งรับซื้อผลผลิตในรัศมีไม่เกิน ๑๐๐ กิโลเมตร เพื่อลดภาระต้นทุนการจัดการด้านโลจิสติกส์

๑.๓) การพัฒนาระบบตลาดสินค้าเกษตรเพื่อเพิ่มโอกาสและการรับรู้ความต้องการของตลาด โดยการพัฒนาช่องทางเชื่อมโยงตลาดสินค้าเกษตรทั้งในและต่างประเทศ การจัดทำร้านค้าออนไลน์ให้กับสินค้าเกษตร ด้วยการประชาสัมพันธ์ผ่านช่องทางต่างๆ พัฒนาระบบเพื่อตอบสนองความต้องการของผู้ใช้งานอย่างต่อเนื่อง และการพัฒนาต่อระบบเพื่อสนับสนุนการเรียนรู้ การใช้งานของเกษตรกร เช่น การ Live จำหน่ายสินค้าทาง Facebook รวมถึงการเชื่อมโยงระบบจัดเก็บและขนส่งสินค้า ตลอดจนการเชื่อมโยงเครือข่าย/คลังสตอร์ให้แก่สหกรณ์และกลุ่มเกษตรกร โดยการพัฒนากลไกเพื่อเพิ่มช่องทางการจำหน่ายสินค้าของสหกรณ์/กลุ่มเกษตรกร

๒) ยุทธศาสตร์เทคโนโลยีเกษตร ๔.๐ เพื่อการพัฒนาภาคเกษตรกรรมโดยการใช้เทคโนโลยีและนวัตกรรมตลอดโซ่อุปทานและโซ่คุณค่า (Supply-Value Chain) ตั้งแต่การผลิต การแปรรูป จนถึงการตลาด โดย

๒.๑) พัฒนาศูนย์เรียนรู้การเพิ่มประสิทธิภาพการผลิตสินค้าเกษตร (ศพก.) เพื่อเป็นต้นแบบเกษตรอัจฉริยะให้กับเกษตรกร รวมถึงเป็นกลไกส่งเสริมเกษตรแบบแปลงใหญ่ เพื่อให้เกษตรกรสามารถเข้าถึงเทคโนโลยีการเกษตรผ่านการรวมกลุ่ม

๒.๒) พัฒนาศูนย์เทคโนโลยีเกษตรและนวัตกรรม (AIC) เป็นแหล่งรวบรวมองค์ความรู้ด้านเทคโนโลยีทางการเกษตร สนับสนุนและส่งเสริมเทคโนโลยีเกษตร การประดิษฐ์ นวัตกรรม รวมทั้งเครื่องจักรกลเกษตรที่เหมาะสมกับพื้นที่ของแต่ละจังหวัด โดยเชื่อมโยงการทำงานกับศูนย์เรียนรู้การเพิ่มประสิทธิภาพการผลิตสินค้าเกษตร (ศพก.) เพื่อยกระดับสู่การทำเกษตรสมัยใหม่ เกษตรแบบแม่นยำ (Precision Agriculture) และเกษตรอัจฉริยะ

๒.๓) พัฒนาเกษตรกรให้เป็นเกษตรกรปราดเปรี๊อง (Smart Farmer) และส่งเสริมสถาบันเกษตรกร วิสาหกิจชุมชน ผู้ประกอบการธุรกิจเกษตร ให้เป็นผู้ให้บริการทางการเกษตร (Agricultural Service Providers : ASP) เพื่อยกระดับการให้บริการทางการเกษตร และเป็นช่องทางการเข้าถึงเทคโนโลยีและนวัตกรรมเกษตรสมัยใหม่ได้อย่างครบวงจร

๓) ยุทธศาสตร์ ๓'S คือ "Safety" ความปลอดภัยของอาหาร "Security" ความมั่นคง มั่งคั่ง ของภาคการเกษตรและอาหาร และ "Sustainability" ความยั่งยืนของภาคการเกษตร

๓.๑) Safety เน้นสินค้าเกษตรและอาหารของไทยมีความปลอดภัย เชื่อมั่นในระบบที่มีมาตรฐาน สามารถตรวจสอบย้อนกลับ (Traceability) มาตรฐานสินค้าเกษตรของไทยเป็นไปตามมาตรฐานสากล

และมั่นใจว่าสินค้าเกษตรและอาหารของไทยผลิตด้วยความปลอดภัยทั้งระบบ เพื่อผู้บริโภคภายในประเทศและส่งออกไปยังตลาดต่างประเทศ

๓.๒) Security เน้น ๔ ด้าน ได้แก่ (๑) Food Security ไทยเป็นผู้ส่งออกสินค้าเกษตรและอาหารที่สำคัญของโลก สามารถผลิตสินค้าเกษตรและอาหารได้เพียงพอ และสามารถผลิตเลี้ยงคนทั่วโลกได้ โดยมีตัวอย่างสินค้าดาวเด่นของไทย อาทิ ข้าว มันสำปะหลัง ไข่ สินค้าประมง (๒) Health Security ไทยมีมาตรการควบคุม ป้องกัน การระบาดของโรคที่เข้มงวด (๓) Biosecurity ไทยมีระบบควบคุม/ป้องกันโรคระบาดในสัตว์และพืช รวมทั้งศัตรูพืช การนำแอปพลิเคชัน e-Smart Plus มาใช้ในการประเมินความเสี่ยงฟาร์มสุกรแบบ Realtime สำหรับโรค African Swine Fever (ASF) และ (๔) Farmer Security เน้นการเสริมสร้างเกษตรกรและองค์กรเกษตรกร ให้มีความเข้มแข็ง ส่งเสริมเกษตรกรพอเพียง และ Smart Farmer, Young Smart Farmer เพื่อให้ภาคเกษตรมีความมั่นคง

๓.๓) Sustainability ระบบการทำเกษตรของไทยเน้นความยั่งยืน เช่น เกษตรผสมผสาน เกษตรอินทรีย์ เกษตรธรรมชาติ และวนเกษตร การลด ละ เลิก การใช้สารเคมี ประชาสัมพันธ์ให้เกษตรกรรับรู้เกี่ยวกับการใช้สารเคมีอย่างถูกต้อง มีการนำเทคโนโลยีฝนหลวงมาใช้ประโยชน์ มีการจัดสิทธิในการใช้ประโยชน์ที่ดินเพื่อเกษตรกรรม ให้มีความสำคัญกับความยั่งยืนของดิน การบริหารจัดการพื้นที่เกษตรกรรม (Zoning) เพื่อลดต้นทุนการผลิตและเพิ่มขีดความสามารถในการแข่งขัน และมีการบริหารจัดการน้ำทั้งระบบ รวมถึงการขับเคลื่อนโดยใช้แนวคิดเศรษฐกิจชีวภาพ เศรษฐกิจหมุนเวียน และเศรษฐกิจสีเขียว (Bio - Circular - Green Economy : BCG Economy) และ SDGs ที่เกี่ยวข้องกับภาคการเกษตร

๔) ยุทธศาสตร์การบริหารเชิงรุกแบบบูรณาการกับทุกภาคส่วน

๔.๑) การบูรณาการเพื่อพัฒนาฐานข้อมูล Big Data ในการใช้ประโยชน์และเชื่อมโยงแลกเปลี่ยนกับหน่วยงานต่างๆ เพื่อการบริหารและสนับสนุนข้อมูลที่ดีแก่เกษตรกรสำหรับการตัดสินใจที่ถูกต้องและเหมาะสม รวมถึงตรวจสอบศักยภาพพื้นที่ โดยบูรณาการจัดทำระบบแผนที่เกษตรเพื่อการบริหารจัดการเชิงรุก (Agri-Map) สำหรับเป็นเครื่องมือในการวางแผนบริหารจัดการสินค้าเกษตรที่สำคัญ ที่คำนึงถึงความเหมาะสมด้านกายภาพ ด้านเศรษฐกิจสำหรับการเชื่อมโยงข้อมูล และช่วยให้เกษตรกรมีข้อมูลที่ดี โดยมีการรวบรวมข้อมูลและการดำเนินงานทุกอย่างที่เกี่ยวข้องกับภาคเกษตรให้ครอบคลุมทุกด้านทั้งสินค้า การตลาด และทรัพยากร และครอบคลุมพื้นที่ทั้ง ๗๗ จังหวัด เพื่อบริหารจัดการสินค้าเกษตรและทรัพยากรทางการเกษตร นำไปใช้วางแผนการผลิตอย่างเป็นระบบ รวมถึงการรับรู้ความต้องการคุณภาพและปริมาณของตลาดทั้งในและต่างประเทศ

๔.๒) สร้างความร่วมมือกับทุกภาคส่วนในด้านการพัฒนาการเกษตร การนำจุดแข็งหรือศักยภาพของแต่ละภาคส่วนมาร่วมมือกัน เพื่อพัฒนาภาคเกษตรตลอดโซ่อุปทาน เช่น ความร่วมมือด้านการตลาดร่วมกับกระทรวงพาณิชย์ สภาอุตสาหกรรมแห่งประเทศไทย สภาหอการค้าแห่งประเทศไทย แพลตฟอร์มตลาดออนไลน์ต่างๆ เพื่อเชื่อมโยงด้านการตลาดให้มีความหลากหลาย ใช้ในการซื้อขายได้จริง

๕) ยุทธศาสตร์เกษตรกรรมยั่งยืนตามแนวศาสตร์พระราชา โดยน้อมนำหลักปรัชญาของเศรษฐกิจพอเพียงไปสู่การปฏิบัติ เพื่อเป็นภูมิคุ้มกันและสร้างความมั่นคงแก่เกษตรกร ได้แก่ โครงการอันเนื่องมาจากพระราชดำริฯ เกษตรทฤษฎีใหม่ และโครงการหลวง ด้วยการถ่ายทอดองค์ความรู้ผ่านกลุ่มเกษตรกร เครือข่ายเกษตรกร และสถาบันเกษตรกร สามารถนำไปปฏิบัติได้จริงและพึ่งพาตนเองได้

๑.๒ แนวทางนโยบายหลัก ๑๕ ด้าน ประกอบด้วย

๑) นโยบาย “ตลาดนำการผลิต” เป็นนโยบายหลักโดยเพิ่มช่องทางตลาดให้หลากหลาย ทั้งในรูปแบบตลาดออนไลน์ (แพลตฟอร์มรายสินค้าเพื่อรองรับ New Normal) ตลาดออฟไลน์ โมเดิร์นเทรด (Modern Trade) รถโมบาย ตลาดสด ตลาดชุมชน คาราวานสินค้า เกษตรพันธสัญญา และเคาน์เตอร์เทรด จัดกิจกรรมจับคู่ธุรกิจผู้ซื้อกับผู้ขายเพื่อสร้างเครือข่ายธุรกิจ โดยร่วมมืออย่างเข้มข้นกับกระทรวงพาณิชย์ภายใต้โมเดล “เกษตร - พาณิชย์ทันสมัย”

๒) การสร้างความเข้มแข็งให้สถาบันเกษตรกรและเศรษฐกิจฐานราก โดยส่งเสริมให้เกษตรกรมีการแลกเปลี่ยนความรู้ ช่วยเหลือซึ่งกันและกัน สามารถเชื่อมโยงเครือข่ายเกษตรกรและสถาบันเกษตรกรได้อย่างมีประสิทธิภาพ ทำให้มีอำนาจต่อรองในการซื้อขายผลผลิต ส่งเสริมการแปรรูปสินค้าเกษตร เพื่อเป็นผลิตภัณฑ์เกษตรชุมชน เชื่อมโยงกับตลาดชุมชน/ตลาดเกษตรกร ตลาดสีเขียว (Green Market) และการท่องเที่ยวเชิงเกษตร สร้างเศรษฐกิจหมุนเวียนภายในชุมชน รวมทั้งพัฒนาบุคลากรให้มีความรู้ สามารถช่วยเหลือสมาชิกเกษตรกร เอื้อให้เกิดการพัฒนาในพื้นที่ ทั้งสังคม ชุมชน วัฒนธรรม สิ่งแวดล้อมและทรัพยากรธรรมชาติให้เข้มแข็งและยั่งยืน

๓) การส่งเสริมสถาบันเกษตรกร ผู้ประกอบการ และ Start Up เป็นหน่วยธุรกิจให้บริการทางการเกษตร (Agricultural Service Providers : ASP) เพื่อยกระดับสู่การให้บริการทางการเกษตร เช่น เทคโนโลยีในการดูแลรักษา รถจักรกลในการเตรียมดินและการเก็บเกี่ยว สำหรับให้บริการแก่พี่น้องเกษตรกรแบบครบวงจร

๔) การส่งเสริมเกษตรพันธสัญญา (Contract Farming) เพื่อสร้างความไว้วางใจและความร่วมมือในการพัฒนาศักยภาพการผลิตอย่างยั่งยืน ระหว่างเกษตรกรกับผู้ประกอบการ และร่วมกันยกระดับคุณภาพผลผลิต และแก้ปัญหาผลผลิตล้นตลาด

๕) การพัฒนาศูนย์เทคโนโลยีเกษตรและนวัตกรรม (AIC) เป็นแหล่งรวบรวมองค์ความรู้ด้านเทคโนโลยีทางการเกษตร สนับสนุนและส่งเสริมเทคโนโลยีเกษตร โดยเชื่อมโยงการทำงานกับ ศพก. เพื่อยกระดับสู่การทำเกษตรสมัยใหม่ และเกษตรแบบแม่นยำ (Precision Agriculture)

๖) การพัฒนาระบบโลจิสติกส์ด้านการเกษตร เพื่อตอบสนองต่อโซ่อุปทานที่เปลี่ยนแปลงไป โดยเฉพาะการค้าสินค้าเกษตรออนไลน์ที่ขยายตัวต่อเนื่อง เพื่อรักษาคุณภาพสินค้าเกษตรให้มีความสดใหม่และถึงมือผู้บริโภคอย่างรวดเร็ว รวมถึงพัฒนาระบบเชื่อมโยงทางอิเล็กทรอนิกส์ เพื่ออำนวยความสะดวกในการส่งออกและนำเข้าสินค้าเกษตร

๗) การบริหารจัดการน้ำอย่างเป็นระบบ มีการกระจายน้ำอย่างเหมาะสมและทั่วถึง รวมทั้งพัฒนาแหล่งน้ำในไร่นาของเกษตรกรและชุมชน เพื่อให้เกษตรกรมีน้ำเพียงพอสำหรับใช้ในการอุปโภค บริโภค และทำการเกษตร ตลอดจนป้องกันและบรรเทาปัญหาอุทกภัย

๘) การบริหารจัดการพื้นที่เกษตรกรรม เพื่อให้เกษตรกรสามารถใช้ประโยชน์จากที่ดินได้ตรงตามศักยภาพของที่ดิน และสอดคล้องกับความต้องการของตลาดมากที่สุด โดยกำหนดเขตความเหมาะสมในการทำเกษตรในแต่ละพื้นที่ให้เกิดประสิทธิภาพในการผลิตสูงสุดผ่านข้อมูล Agri - Map

๙) การส่งเสริมศูนย์เรียนรู้การเพิ่มประสิทธิภาพการผลิตสินค้าเกษตร (ศพก.) เพื่อบ่มเพาะเกษตรกรให้เป็น Smart Farmer ผ่านการถ่ายทอดเทคโนโลยีการผลิต การบริหารจัดการ และการตลาดแก่เกษตรกร รวมทั้งให้บริการทางวิชาการและเผยแพร่ข้อมูลข่าวสารในพื้นที่ โดยมีเกษตรกรต้นแบบเป็นผู้ถ่ายทอดความรู้และเป็นกลไกในการบูรณาการการทำงานของหน่วยงานต่างๆ ในการแก้ปัญหาและพัฒนาการเกษตรในระดับพื้นที่

๑๐) การประกันภัยพืชผล ให้ความคุ้มครองความเสียหายหรือความสูญเสียต่อพืชผลที่เอาประกันภัย ซึ่งเกิดจากภัยต่างๆ เช่น น้ำท่วม ภัยแล้ง ลมพายุ ลูกเห็บตก เป็นต้น ซึ่งจะช่วยสร้างเสถียรภาพทางรายได้และความมั่นคงในอาชีพให้แก่เกษตรกร รวมถึงการให้ความช่วยเหลือเยียวยาเกษตรกรที่ประสบภัยพิบัติทางธรรมชาติอย่างทันท่วงที

๑๑) การส่งเสริมเกษตรกรรมยั่งยืน เพื่อเป็นภูมิคุ้มกันและสร้างความมั่นคงแก่เกษตรกร ได้แก่ เกษตรทฤษฎีใหม่ เกษตรผสมผสาน เกษตรอินทรีย์ เกษตรธรรมชาติ และวนเกษตร ด้วยการลด ละ เลิก การใช้สารเคมี ประชาสัมพันธ์ให้เกษตรกรรับรู้เกี่ยวกับการใช้สารเคมีอย่างถูกต้อง และมีการพัฒนาอาหารของไทย ให้เป็นรูปแบบอาหารที่ปลอดภัยและมีกระบวนการผลิตที่เป็นมิตรกับสิ่งแวดล้อม เพื่อตอบสนองต่อความต้องการสินค้าเกษตรปลอดภัยใน ๕ร ได้แก่ โรงเรียน โรงแรม โรงพยาบาล เรือนจำ และร้านอาหาร

๑๒) การยกระดับขีดความสามารถในการแข่งขัน โดยการส่งเสริมผลิตภัณฑ์ที่มีเอกลักษณ์เฉพาะถิ่น สร้างแบรนด์ให้กับสินค้าเกษตรอัตลักษณ์ ส่งเสริมการแปรรูปสินค้าจากความหลากหลายทางชีวภาพ

เช่น สมุนไพร แผลงเศรษฐกิจ ส่งเสริมสินค้าเกษตรที่มีศักยภาพทางการตลาดในอนาคต ทั้งสินค้าอาหารอนาคต (Future Food) และสินค้าเกษตรที่ตอบสนองผู้บริโภคเฉพาะกลุ่ม (Functional Food) รวมทั้งสินค้าเกษตรเพื่อพลังงานและอุตสาหกรรมแห่งอนาคต

๑๓) การวิจัยและพัฒนา เพื่อตอบสนองการพัฒนาภาคเกษตรของประเทศไทยบนพื้นฐานด้านวิทยาศาสตร์ เทคโนโลยี และนวัตกรรม เพื่อนำมาประยุกต์ใช้ให้เกิดประโยชน์สูงสุดต่อเกษตรกรและผู้บริโภค

๑๔) การพัฒนาฐานข้อมูล Big Data ในการใช้ประโยชน์และเชื่อมโยงแลกเปลี่ยนกับหน่วยงานต่างๆ เพื่อการบริหารและช่วยให้เกษตรกรมีข้อมูลที่ดีและเพียงพอต่อการตัดสินใจที่ถูกต้องและเหมาะสม เพื่อการผลิตและการจำหน่ายผ่านแพลตฟอร์มออนไลน์

๑๕) การประกันรายได้ของเกษตรกรผู้ปลูกข้าว ยางพารา มันสำปะหลัง ปาล์มน้ำมัน และข้าวโพดเลี้ยงสัตว์

๒. แนวทางการขับเคลื่อนกระทรวงเกษตรและสหกรณ์ของปลัดกระทรวงเกษตรและสหกรณ์
เมื่อวันที่ ๑ พฤศจิกายน ๒๕๖๔ ปลัดกระทรวงเกษตรและสหกรณ์ได้มอบแนวทางการขับเคลื่อนกระทรวงเกษตรและสหกรณ์ให้กับผู้บริหารและบุคลากรของส่วนราชการ/หน่วยงานในสังกัดกระทรวงเกษตรและสหกรณ์ ทั้งในส่วนกลางและส่วนภูมิภาค โดยสรุปเป็นแนวทางดำเนินงานหลักใน ๓ ด้าน ดังนี้

๒.๑ การกิจเร่งด่วนเพื่อขับเคลื่อนยุทธศาสตร์และนโยบายให้บรรลุเป้าหมาย ประกอบด้วย

- ๑) เร่งรัดงานโครงการอันเนื่องมาจากพระราชดำริของกระทรวง
- ๒) ขยายพื้นที่เกษตรทฤษฎีใหม่สร้างความเข้มแข็งให้เกษตรกรฐานราก
- ๓) ยกระดับศักยภาพแปลงใหญ่ด้วยเกษตรสมัยใหม่
- ๔) ผลักดันการสร้างเกษตรมูลค่าสูง
- ๕) พัฒนาช่องทางเชื่อมโยงตลาดสินค้าเกษตรทั้งในและต่างประเทศ
- ๖) ผลักดันการพัฒนา Big Data อย่างเป็นรูปธรรม
- ๗) ยกระดับ ศพก. ศูนย์พัฒนา Smart Farmer ครบวงจร
- ๘) ปรับปรุงกลไกและคณะทำงานขับเคลื่อนระดับพื้นที่
- ๙) มอบหมายรองปลัดกระทรวงดูแลการขับเคลื่อนระดับพื้นที่
- ๑๐) ปรับปรุงระบบประชาสัมพันธ์ทุกรูปแบบให้ทันสมัยเข้าถึงเกษตรกร

๒.๒ ขับเคลื่อนการแก้ไขปัญหาเฉพาะหน้าให้เกษตรกร ประกอบด้วย

- ๑) การแก้ไขปัญหาให้เกษตรกรที่ได้รับผลกระทบจากโควิด-๑๙
- ๒) เพิ่มประสิทธิภาพการบริหารจัดการและแก้ไขปัญหาภัยพิบัติด้านการเกษตร
- ๓) การรับเรื่องราวร้องทุกข์และการเยี่ยมเยียนพี่น้องเกษตรกร
- ๔) การแก้ไขปัญหาหนี้สินให้เกษตรกร

๒.๓ วางรากฐานการทำงานของกระทรวงรองรับความปกติใหม่ (New Normal) ประกอบด้วย

๑) สร้างเส้นทางความก้าวหน้าในอาชีพที่ชัดเจนและพัฒนา Smart Officer ให้พร้อมรับการเปลี่ยนแปลง

๒) สร้างความตระหนักในวัฒนธรรมองค์กร ค่านิยมร่วม และสร้างอัตลักษณ์ของกระทรวง รวมทั้งยกระดับสวัสดิการเพื่อคนกระทรวง

๓) กำหนดตัวชี้วัดร่วมเพื่อสร้างพลังการขับเคลื่อนบูรณาการทั้งส่วนกลางและส่วนภูมิภาค

๔) ปรับปรุงโครงสร้าง อำนาจหน้าที่และบทบาทของหน่วยงานในสังกัดกระทรวงให้สอดคล้องกับเป้าหมายระยะยาวและแนวทางการพัฒนาด้านการเกษตรของประเทศ

๕) สร้างเอกภาพในการขับเคลื่อนภารกิจของกระทรวง

๖) สร้างหอบังคับการ (Control Tower) เพื่อตรวจสอบ ติดตาม การบริหารแผนงาน และงบประมาณของกระทรวง

๗) ทบทวนแผนพัฒนาการเกษตรและสหกรณ์ระดับจังหวัดให้เป็นแผนหลักด้านการเกษตรของกระทรวงในจังหวัด เพื่อบูรณาการงบประมาณและสร้างแนวร่วมการพัฒนา

๘) ให้ผู้ตรวจราชการกระทรวงและผู้ตรวจราชการกรมเป็นผู้นำการเพิ่มประสิทธิภาพ การปฏิบัติราชการในพื้นที่

๙) ผลักดันการศึกษาวิจัย เทคโนโลยีและนวัตกรรมทางการเกษตรทุกด้าน

๒.๑๐ แผนพัฒนาจังหวัดกำแพงเพชร พ.ศ. ๒๕๖๖ - ๒๕๗๐

วิสัยทัศน์ (Vision)

“ ผู้นำการผลิต และแปรรูปเกษตรปลอดภัย และการท่องเที่ยวถิ่นมรดกโลก ”

เป้าหมายการพัฒนา (Development Goals)

“ แหล่งเกษตรปลอดภัย พลังงานทดแทน และท่องเที่ยวมรดกโลกทางวัฒนธรรมและธรรมชาติ ”
ซึ่งประกอบด้วยประเด็นการพัฒนา แนวทางการพัฒนา และแผนงาน ดังนี้

ประเด็นการพัฒนาที่ ๑: สร้างมูลค่าเพิ่มในการผลิต การแปรรูป การตลาดสินค้าเกษตรปลอดภัย และพลังงานทดแทน ด้วยนวัตกรรมและเทคโนโลยี

วัตถุประสงค์

- (๑) พัฒนาภาคเกษตรกรรมให้มีเสถียรภาพ มีความมั่นคงด้านอาหาร และปลอดภัยต่อผู้บริโภค
- (๒) พัฒนาพื้นที่ให้เป็นแหล่งผลิตเกษตรปลอดภัย พัฒนาระบบบริหารจัดการเกษตรกรรม และพัฒนาพลังงานทดแทน ด้วยนวัตกรรมและเทคโนโลยี
- (๓) พัฒนาศักยภาพเกษตรกรและกลุ่มเกษตรกร เพื่อความมั่นคงด้านอาชีพและรายได้
- (๔) ส่งเสริมและพัฒนาการผลิตสินค้าเกษตรให้มีคุณภาพมาตรฐาน และสร้างมูลค่าเพิ่มแก่สินค้าเกษตรด้วยนวัตกรรมและเทคโนโลยีในการแปรรูป
- (๕) ส่งเสริมพัฒนาระบบตลาดและประชาสัมพันธ์สินค้าเกษตรผ่านช่องทางที่หลากหลายและมีประสิทธิภาพ

เป้าหมายและตัวชี้วัด

- (๑) อัตราการขยายตัวของผลิตภัณฑ์มวลรวมภาคเกษตรเพิ่มขึ้นร้อยละ ๒.๕ ต่อปี
- (๒) จำนวนแปลงที่ผ่านการรับรองมาตรฐานเกษตรปลอดภัย (GAP) ๕๐๐ แปลง
- (๓) จำนวนผู้ผลิตและผู้ใช้พลังงานทดแทนเพิ่มขึ้น ๒๐ แห่งต่อปี
- (๔) มูลค่าการจำหน่ายผลิตภัณฑ์ OTOP ของวิสาหกิจชุมชนเพิ่มขึ้นร้อยละ ๕ ต่อปี

แนวทางการพัฒนา

- (๑) พัฒนาศักยภาพและปัจจัยพื้นฐานรองรับการเกษตร เกษตรปลอดภัย และอุตสาหกรรม
- (๒) ส่งเสริมและสนับสนุนการผลิตและใช้พลังงานทดแทนจากทรัพยากรธรรมชาติ ผลผลิต และวัสดุเหลือใช้ทางการเกษตร
- (๓) สร้างมูลค่าเพิ่มแก่สินค้าเกษตร เกษตรแปรรูป และผลิตภัณฑ์ชุมชน ด้วยนวัตกรรมและเทคโนโลยี
- (๔) ส่งเสริมการตลาดและประชาสัมพันธ์สินค้าเกษตรปลอดภัย เกษตรแปรรูป และผลิตภัณฑ์ชุมชนผ่านช่องทางที่หลากหลายทั้งในและต่างประเทศ

แผนงาน

- (๑) เพิ่มศักยภาพการผลิตด้วยการพัฒนาแหล่งน้ำและพื้นที่การเกษตรรองรับภาคเกษตรและอุตสาหกรรม
- (๒) ส่งเสริมและสนับสนุนการผลิตและการใช้พลังงานทดแทน
- (๓) พัฒนาศักยภาพการแปรรูปสินค้าเกษตรด้วยนวัตกรรมและเทคโนโลยี
- (๔) ส่งเสริมและพัฒนาช่องทางการตลาดเพื่อเพิ่มขีดความสามารถในการแข่งขัน

ประเด็นการพัฒนาที่ ๒: พัฒนาการบริหารจัดการท่องเที่ยวมรดกโลกทางวัฒนธรรมและธรรมชาติ เชื่อมโยงกับแหล่งท่องเที่ยวที่มีศักยภาพและวิถีชุมชนเพื่อยกระดับมาตรฐานสู่สากล

วัตถุประสงค์

- (๑) สร้างรายได้จากการท่องเที่ยวให้เพิ่มขึ้นอย่างมีเสถียรภาพ และกระจายรายได้แก่ประชาชนในพื้นที่
- (๒) พัฒนาการท่องเที่ยวและปรับปรุงโครงสร้างพื้นฐานและสิ่งอำนวยความสะดวกรองรับการท่องเที่ยวอย่างมีคุณภาพ ได้มาตรฐาน
- (๓) เชื่อมโยงการท่องเที่ยวมรดกโลกทางวัฒนธรรมและธรรมชาติกับวิถีชุมชนและแหล่งท่องเที่ยวอื่นที่มีศักยภาพ รวมทั้งส่งเสริมกิจกรรมท่องเที่ยวแนวใหม่
- (๔) พัฒนาการตลาดและประชาสัมพันธ์การท่องเที่ยวผ่านช่องทางที่หลากหลายและทั่วถึง

เป้าหมายและตัวชี้วัด

- (๑) รายได้จากการท่องเที่ยวเพิ่มขึ้นร้อยละ ๓ (เฉลี่ย ๕ ปี ในปี พ.ศ. ๒๕๖๖ - ๒๕๗๐)
- (๒) จำนวนแหล่งท่องเที่ยวที่ได้รับการพัฒนาตามเกณฑ์มาตรฐานการท่องเที่ยว ๑ แห่งต่อปี
- (๓) จำนวนนักท่องเที่ยวเพิ่มขึ้นร้อยละ ๓ (เฉลี่ย ๕ ปี ในปี พ.ศ. ๒๕๖๖ - ๒๕๗๐)

แนวทางการพัฒนา

- (๑) พัฒนาคุณภาพแหล่งท่องเที่ยวมรดกโลกและแหล่งท่องเที่ยวที่มีศักยภาพ ปรับปรุงโครงสร้างพื้นฐานและสิ่งอำนวยความสะดวกรองรับการท่องเที่ยว และเชื่อมโยงเส้นทางท่องเที่ยวมรดกโลกและแหล่งท่องเที่ยวอื่นที่มีศักยภาพและวิถีชุมชน
- (๒) พัฒนาการท่องเที่ยวเชิงวัฒนธรรมและสร้างสรรค์ด้วยอัตลักษณ์เพื่อสร้างมูลค่าเพิ่ม
- (๓) บริหารจัดการท่องเที่ยวอย่างมีประสิทธิภาพ และเสริมสร้างความเข้มแข็งของบุคลากรและผู้ประกอบการท่องเที่ยว
- (๔) พัฒนาผลิตภัณฑ์ การตลาด และการประชาสัมพันธ์การท่องเที่ยว เพื่อเพิ่มขีดความสามารถในการแข่งขัน

แผนงาน

- (๑) ปรับปรุงพัฒนาแหล่งท่องเที่ยวมรดกโลก แหล่งท่องเที่ยวที่มีศักยภาพ และพัฒนาสิ่งอำนวยความสะดวกรองรับการท่องเที่ยว
- (๒) พัฒนาเส้นทางคมนาคมเชื่อมโยงแหล่งท่องเที่ยวมรดกโลกกับแหล่งท่องเที่ยวที่มีศักยภาพและวิถีชุมชน
- (๓) สร้างมูลค่าเพิ่มแก่การท่องเที่ยวและบริการที่มีอัตลักษณ์ในเชิงพื้นที่
- (๔) เพิ่มขีดความสามารถในการบริหารจัดการการท่องเที่ยว
- (๕) พัฒนาผลิตภัณฑ์ การตลาด และการประชาสัมพันธ์การท่องเที่ยว

ประเด็นการพัฒนาที่ ๓: พัฒนาคุณภาพชีวิตประชาชน สร้างสังคมที่เข้มแข็ง และบริหารจัดการทรัพยากรธรรมชาติและสิ่งแวดล้อมอย่างยั่งยืน

วัตถุประสงค์

- (๑) พัฒนาคุณภาพชีวิตประชาชน สร้างรายได้ ความมั่นคง และส่งเสริมให้ประชาชนดำเนินชีวิตตามหลักปรัชญาของเศรษฐกิจพอเพียง
- (๒) พัฒนาคุณภาพการศึกษาและสร้างสังคมแห่งการเรียนรู้ทุกช่วงวัย
- (๓) พัฒนาค่าความปลอดภัยในชีวิตและทรัพย์สินของประชาชน และเสริมสร้างศักยภาพ ความเข้มแข็งของคน ชุมชน และสังคม
- (๔) พัฒนาแรงงานให้มีความรู้ทักษะที่เหมาะสมกับตลาดแรงงาน และส่งเสริมให้แรงงานผู้ด้อยโอกาส และผู้อยู่ในภาวะพึ่งพิงได้รับความคุ้มครองจากสวัสดิการ
- (๕) พัฒนาการบริการสาธารณสุขให้มีคุณภาพ ประสิทธิภาพ และส่งเสริมให้ประชาชนมีสุขภาพที่ดี และได้รับการอย่างทั่วถึง
- (๖) อนุรักษ์ฟื้นฟูทรัพยากรธรรมชาติและสิ่งแวดล้อมให้มีความหลากหลายทางชีวภาพ และบูรณาการการบริหารจัดการสิ่งแวดล้อมให้เกิดความยั่งยืน

เป้าหมายและตัวชี้วัด

- (๑) ร้อยละ ๙๐ ของครัวเรือนที่ตกเกณฑ์ จปฐ. สามารถผ่านเกณฑ์ได้
- (๒) ค่าเฉลี่ยคะแนน O-net มัธยมศึกษาตอนปลายสูงกว่า ๓๕.๒๐ คะแนน
- (๓) จำนวนหมู่บ้านที่มีการแพร่ระบาดของยาเสพติดในระดับรุนแรงเมื่อเทียบกับหมู่บ้านทั้งหมดไม่เกินร้อยละ ๘ (เฉลี่ย ๕ ปี ในปี พ.ศ. ๒๕๖๖ - ๒๕๗๐)
- (๔) ร้อยละ ๗๐ ของขยะมูลฝอยชุมชนได้รับการจัดการอย่างถูกต้อง

แนวทางการพัฒนา

- (๑) พัฒนาโครงสร้างพื้นฐาน สาธารณูปโภคพื้นฐาน และเส้นทางคมนาคมรองรับการขยายตัวของเศรษฐกิจและชุมชน
- (๒) พัฒนาศักยภาพและเสริมสร้างความเข้มแข็งของคน ชุมชน และสถาบันครอบครัว เพื่อลดความเหลื่อมล้ำ และสร้างโอกาสทางเศรษฐกิจและสังคม ภายใต้หลักศาสนา วัฒนธรรม และปรัชญาของเศรษฐกิจพอเพียง รวมทั้งสร้างความมั่นคงปลอดภัยในชีวิตและทรัพย์สิน
- (๓) เสริมสร้างให้ประชาชนมีสุขภาพที่ดีเหมาะสมกับวัย โดยเน้นการปรับเปลี่ยนพฤติกรรมทางสุขภาพ และการป้องกันควบคุมโรคอุบัติการณ์ใหม่และอุบัติการณ์ซ้ำ
- (๔) ยกกระดับคุณภาพการศึกษาและการเรียนรู้ โดยเน้นการพัฒนาคุณภาพการศึกษาขั้นพื้นฐาน
- (๕) รักษาและฟื้นฟูฐานทรัพยากรธรรมชาติและสิ่งแวดล้อม โดยฟื้นฟูป่าเสื่อมโทรมควบคู่กับป้องกันแก้ไขปัญหาการบุกรุกทำลายพื้นที่ป่า บริหารจัดการสิ่งแวดล้อม ลดมลพิษ ตลอดจนบริหารจัดการเพื่อลดความเสี่ยงด้านภัยพิบัติธรรมชาติ

แผนงาน

- (๑) พัฒนาศักยภาพโครงสร้างและสาธารณูปโภคพื้นฐานรองรับเศรษฐกิจและคุณภาพชีวิตที่ดี
- (๒) เสริมสร้างความเข้มแข็งทางสังคมตามแนวปรัชญาของเศรษฐกิจพอเพียง และความมั่นคงปลอดภัยในชีวิตและทรัพย์สิน
- (๓) พัฒนาการให้บริการสาธารณสุขอย่างมีประสิทธิภาพ
- (๔) พัฒนาการให้บริการทางการศึกษาอย่างมีคุณภาพและมาตรฐาน
- (๕) บริหารจัดการทรัพยากรธรรมชาติและสิ่งแวดล้อมอย่างยั่งยืน

ส่วนที่ ๒

ข้อมูลทั่วไปของจังหวัดกำแพงเพชร

๑. ประวัติความเป็นมา

จังหวัดกำแพงเพชร เป็นเมืองเก่าที่นับว่ามีความสำคัญทางประวัติศาสตร์และเจริญรุ่งเรืองมาตั้งแต่สมัยทวารวดี เป็นที่ตั้งของเมืองโบราณหลายเมือง เช่น เมืองชากังราว นครชุม ไตรตรังษ์ เทพนคร และคนที นอกจากนี้เมืองกำแพงเพชรยังเป็นเมืองที่สองที่สมเด็จพระเจ้าตากสินมหาราชได้ครองเมือง มีบรรดาศักดิ์เป็น “พระยาวชิรปราการ” ต่อมาในปี พ.ศ. ๒๔๕๙ ได้เปลี่ยนเมืองกำแพงเพชรเป็นจังหวัดกำแพงเพชร

ตามประวัติศาสตร์กล่าวว่ากำแพงเพชรเป็นเมืองหน้าด่านของสุโขทัยมีฐานะเป็นเมืองลูกหลวงเดิมเรียกชื่อว่า “เมืองชากังราว” และมีเมืองบริวารรายล้อมอยู่เป็นจำนวนมาก เช่น เมืองไตรตรังษ์ เมืองเทพนคร ฯลฯ การที่กำแพงเพชรเป็นเมืองหน้าด่าน รับผิดชอบสงครามในอดีตอยู่เสมอ จึงเป็นเมืองยุทธศาสตร์มีหลักฐานที่แสดงให้เห็นว่าเป็นเมืองที่มีความสำคัญทางประวัติศาสตร์มากมาย เช่น กำแพงเมือง คูเมือง ป้อมปราการ วัดโบราณ มีหลักฐานให้สันนิษฐานว่าเดิมเคยเป็นที่ตั้งของเมือง ๒ เมือง คือ เมืองชากังราว และเมืองนครชุม โดยเมืองชากังราวสร้างขึ้นก่อน ตั้งอยู่ฝั่งตะวันออกของแม่น้ำปิง พระเจ้าเลอไท กษัตริย์องค์ที่ ๒ แห่งราชวงศ์สุโขทัยเป็นผู้สร้างขึ้นเมื่อประมาณ พ.ศ. ๑๘๙๐ ต่อมาสมัยพระเจ้าลิไทกษัตริย์องค์ที่ ๕ แห่งราชวงศ์สุโขทัยได้สร้างเมืองใหม่ขึ้นทางฝั่งตะวันตกของลำน้ำปิง คือ “เมืองนครชุม”

สมเด็จพระนเรศวรมหาราชทรงได้ทรงบันทึกเรื่องกำแพงเมืองไว้ว่า “เป็นกำแพงเมืองที่เก่าแก่ มั่นคง ยังมีความสมบูรณ์มาก และเชื่อว่าสวยงามที่สุดในประเทศไทย”

ปัจจุบันจังหวัดกำแพงเพชรเป็นเมืองศูนย์กลางการท่องเที่ยวทางประวัติศาสตร์แห่งหนึ่ง เพราะมีโบราณสถานเก่าแก่ซึ่งก่อสร้างด้วยศิลาแลงหลายแห่งรวมอยู่ใน “อุทยานประวัติศาสตร์กำแพงเพชร” ที่ได้รับการพิจารณาคัดเลือกจากองค์การการศึกษาวิทยาศาสตร์ และวัฒนธรรมแห่งสหประชาชาติ (UNESCO) ให้ขึ้นทะเบียนเป็นมรดกโลกเมื่อวันที่ ๑๒ ธันวาคม ๒๕๓๔ (สำนักงานจังหวัดกำแพงเพชร, ๒๕๖๑)

คำขวัญจังหวัดกำแพงเพชร

กรุพระเครื่อง เมืองคนแกร่ง พระแสงฯ ล้ำค่า ศิลาแลงใหญ่ กล้วยไข่หวาน น้ำมันลานกระบือ เลื่องลือมรดกโลก





ตราประจำจังหวัด เป็นรูปกำแพงเมืองประดับเพชรเปล่งประกายแห่งความงดงามโชติช่วง
ประดิษฐานอยู่ในรูปวงกลม รูปกำแพงเมือง หมายถึง กำแพงเมืองโบราณของเมือง
กำแพงเพชร ซึ่งเป็นมรดกที่ล้ำค่าทางประวัติศาสตร์และโบราณคดีแสดงเกียรติประวัติ
ที่น่าภาคภูมิใจของชาวเมืองนี้และเป็นที่มาของชื่อจังหวัดกำแพงเพชร รูปวงกลม หมายถึง
ความกลมเกลียว สมัคสมานสามัคคี รักใคร่มีน้ำใจ เป็นอันหนึ่งอันเดียวกัน ของชาว
กำแพงเพชรทั้งมวล

ความหมายโดยสรุป คือ กำแพงเพชรเป็นเมืองที่มีกำแพงเมืองมั่นคงแข็งแรงรุ่งเรืองงามเป็นมรดกแห่งอดีต
อันยิ่งใหญ่ประจักษ์พยานแห่งความรุ่งโรจน์โชติช่วงในอดีตที่น่าภาคภูมิใจ เมืองมีความเจริญรุ่งเรือง ผู้คนพลเมือง
มีความสมัคสมานสามัคคีรักใคร่กลมเกลียวกันเป็นอันดี

ประเพณีและวัฒนธรรมสำคัญ

๑) ประเพณีนพพระ เล่นเพลง งานประเพณีนพพระ-เล่นเพลง เป็นประเพณีที่สำคัญ ประเพณีหนึ่ง
ของชาวจังหวัดกำแพงเพชร ที่ยึดถือปฏิบัติสืบทอดกันมาในแต่ละปี ซึ่งจะมีการจัดในช่วงวันเพ็ญเดือน ๓ ประมาณ
เดือนกุมภาพันธ์ ของทุกปี

๒) ประเพณีสารทไทยกล้วยไข่ งานสารทไทยกล้วยไข่เมืองกำแพง เริ่มจัดขึ้นครั้งแรก ในวันที่ ๒๖-๒๗
กันยายน พ.ศ. ๒๕๒๔ ในสมัย นายจันทน์ ยังเทียน เป็นผู้ว่าราชการจังหวัด มีชื่อว่างาน **"วันกล้วยไข่เมืองกำแพง"**
โดยมี นายศรี ศรีนนท์ ผู้จัดการทั่วไป โรงแรมเพชร, นายถนอม ภูทองคำ เกษตรอำเภอลองลาน, สี่มวลงชน
จังหวัดกำแพงเพชร และ นายคะเนย์ เพิ่มทรัพย์ เกษตรจังหวัดกำแพงเพชร ในสมัยนั้น เป็นผู้เสนอโครงการ
โดยมีวัตถุประสงค์เพื่อส่งเสริมการขายกล้วยไข่ เพราะช่วงเดือนกันยายนถึงตุลาคมเป็นช่วงที่มีผลผลิตออกมาก
ที่สุดกิจกรรม ในงานประกอบด้วยการทำบุญการทำบุญตักบาตร และขายกล้วยไข่ สินค้าทางการเกษตรเป็นสำคัญ
ในปี ๒๕๒๖ สมัยนายเชาว์ศ สุตลาภา ดำรงตำแหน่ง ผู้ว่าราชการจังหวัด ได้เปลี่ยนชื่องานเป็นงานสารทไทยกล้วยไข่
เมืองกำแพง มีไข่ งานสารทไทยกล้วยไข่เมืองกำแพงเพชร อย่างที่เรียกผิดๆ กัน โดยมีการประกวดขบวนรถที่ตกแต่ง
ด้วยกล้วยไข่เป็นหลัก ประกวดธิดากกล้วยไข่, การประกวดกล้วยไข่, การจำหน่าย กล้วยไข่, การแข่งขันกวนกระยาสารท

ปัจจุบัน งานสารทไทยกล้วยไข่เมืองกำแพง ประกอบด้วยกิจกรรมการจัดนิทรรศการการเกษตร
การเดินขบวนประกวดรถบุพชาติ จากทั่วทั้ง ๑๑ อำเภอ ในพื้นที่จังหวัดกำแพงเพชร พิธีเปิด กิจกรรมทอดผ้าป่าแถว
การประกวดกล้วยไข่ ประกวดธิดากกล้วยไข่ การจำหน่ายอาหารคาวหวานโบราณภายใต้บรรยากาศตลาด ย้อนยุค
การออกร้านสินค้าพื้นเมืองต่างๆ และการแสดงศิลปวัฒนธรรมและศิลปะร่วมสมัยบริเวณเวทีกลาง ซึ่งจะจัด
ที่บริเวณสนามหน้าที่ว่าการอำเภอเมืองเป็นประจำทุกปี



งานประเพณีนพพระ-เล่นเพลง ประจำปี ๒๕๖๕

๒. ที่ตั้งและอาณาเขต



จังหวัดกำแพงเพชร ตั้งอยู่ในเขตภาคเหนือตอนล่าง อยู่ที่ละติจูด ๑๕ องศา ๕๑ ลิปดาเหนือ ถึงลองจิจูด ที่ ๑๖ องศา ๕๔ ลิปดาเหนือ และเส้นแวงที่ ๙๐ องศาตะวันออก ถึงเส้นแวง ๑๐๐ องศา ๓ ลิปดาตะวันออก (สูงกว่าระดับน้ำทะเล ๑๑๖.๒ เมตร : ที่ตั้งศาลากลางจังหวัดกำแพงเพชร) อยู่ห่างจากกรุงเทพมหานครตามระยะทาง ทางหลวงหมายเลข ๑ ถนนพหลโยธิน ๓๕๘ กิโลเมตร มีอาณาเขตติดต่อกับจังหวัดใกล้เคียง ดังนี้

- ทิศเหนือ ติดต่อกับ อำเภอวังเจ้า จังหวัดตาก และอำเภอศรีมาศ จังหวัดสุโขทัย
- ทิศใต้ ติดต่อกับ อำเภอบรรพตพิสัย จังหวัดนครสวรรค์
- ทิศตะวันออก ติดต่อกับ อำเภอบางระกำ จังหวัดพิษณุโลก
อำเภอโพธิ์ทะเล และอำเภอลำปาง จังหวัดพิจิตร
- ทิศตะวันตก ติดต่อกับ อำเภออุ้มผาง จังหวัดตาก

๓. ขนาดพื้นที่

จังหวัดกำแพงเพชรมีพื้นที่ ๘,๖๐๗.๕ ตารางกิโลเมตร (๕,๓๗๙,๖๘๑ ไร่) เป็นพื้นที่ การเกษตร ประมาณ ๔,๙๑๔.๔ ตารางกิโลเมตร (๓,๐๗๑,๕๒๓ ไร่) ป่าไม้ ๑,๙๙๗.๐ ตารางกิโลเมตร (๑,๒๔๘,๑๒๒ ไร่) พื้นที่นอก การเกษตร อีกประมาณ ๑,๖๙๖.๑ ตารางกิโลเมตร (๑,๐๖๐,๐๓๖ ไร่) (ปี ๒๕๖๒)



เนื้อที่แยกรายอำเภอ ๑๑ อำเภอ

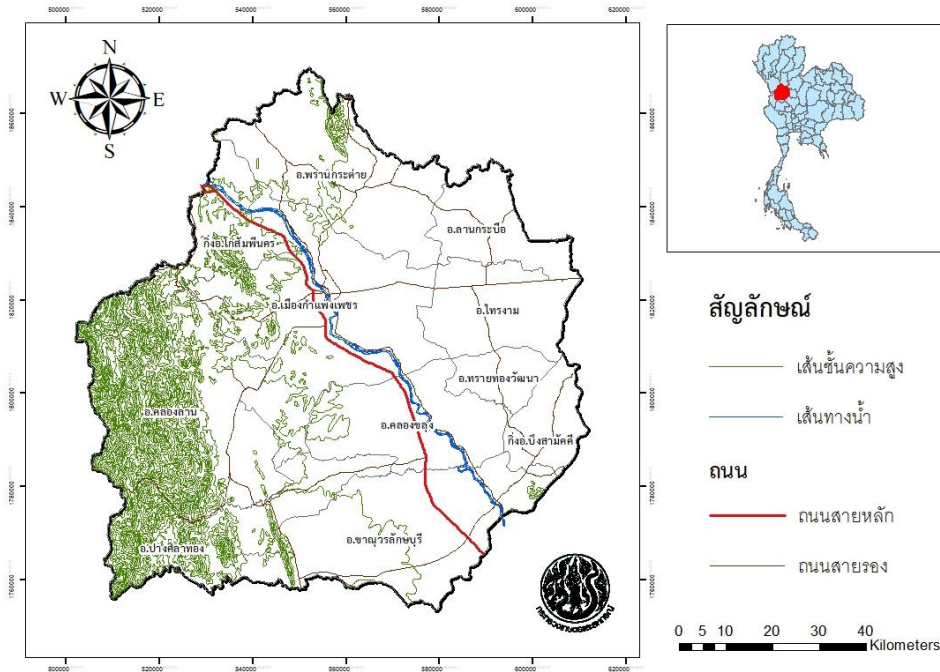
๑. อำเภอเมืองกำแพงเพชร	๑,๙๖๒.๐๔๗	ตารางกิโลเมตร
๒. อำเภอพรานกระต่าย	๗๘๑.๘๘๒	ตารางกิโลเมตร
๓. อำเภอโกสัมพีนคร	๔๗๖.๑๖๗	ตารางกิโลเมตร
๔. อำเภอคลองขลุง	๑,๑๘๕.๓๗๑	ตารางกิโลเมตร
๕. อำเภอไทรงาม	๔๔๘.๘๕๘	ตารางกิโลเมตร
๖. อำเภอคลองลาน	๑,๑๔๐.๒๔๕	ตารางกิโลเมตร
๗. อำเภอทรายทองวัฒนา	๒๕๒.๙๖๐	ตารางกิโลเมตร
๘. อำเภอลานกระบือ	๓๕๙.๐๘๖	ตารางกิโลเมตร
๙. อำเภอขามเฒ่า	๑,๑๔๓.๑๔๒	ตารางกิโลเมตร
๑๐. อำเภอปางศิลาทอง	๔๘๐.๕๔๖	ตารางกิโลเมตร
๑๑. อำเภอบึงสามัคคี	๓๗๗.๑๘๖	ตารางกิโลเมตร

๔. ข้อมูลการเดินทาง

จังหวัดกำแพงเพชรมีการคมนาคมสะดวกเพียงทางเดียวคือ ทางรถยนต์ ไม่มีทางรถไฟหรือสนามบิน ต้องไปใช้บริการของจังหวัดใกล้เคียง ทางรถไฟสายเหนือผ่านจังหวัดพิจิตรและจังหวัดพิษณุโลก ส่วนสนามบินมีที่จังหวัดสุโขทัยและพิษณุโลก ประกอบกับทางถนนมีความสะดวกรวดเร็วกว่า การคมนาคมระหว่างตัวจังหวัด อำเภอเมือง กับอำเภอมีถนนลาดยางเชื่อมต่อกัน โดยมีระยะทางดังนี้

๑. อำเภอพรานกระต่าย	ระยะทาง ๒๕ กิโลเมตร
๒. อำเภอลานกระบือ	ระยะทาง ๕๒ กิโลเมตร
๓. อำเภอคลองขลุง	ระยะทาง ๔๒ กิโลเมตร
๔. อำเภอไทรงาม	ระยะทาง ๔๖ กิโลเมตร
๕. อำเภอคลองลาน	ระยะทาง ๔๙ กิโลเมตร
๖. อำเภอทรายทองวัฒนา	ระยะทาง ๕๑ กิโลเมตร
๗. อำเภอขามเฒ่า	ระยะทาง ๗๐ กิโลเมตร
๘. อำเภอปางศิลาทอง	ระยะทาง ๗๘ กิโลเมตร
๙. อำเภอบึงสามัคคี	ระยะทาง ๘๕ กิโลเมตร
๑๐. อำเภอโกสัมพีนคร	ระยะทาง ๒๕ กิโลเมตร

๕. ลักษณะภูมิประเทศ



จังหวัดกำแพงเพชรมีแม่น้ำปิงไหลผ่านตอนกลางของจังหวัดจากเหนือจรดใต้ เป็นระยะทางยาวประมาณ ๑๐๔ กิโลเมตร ซึ่งเหมาะสำหรับการทำการเกษตร โดยมีพื้นที่ทำนา ประมาณร้อยละ ๓๑.๔๓ ของพื้นที่ทั้งหมด กระจายอยู่ในพื้นที่ราบด้านตะวันออกของจังหวัด ได้แก่ อำเภอเมืองกำแพงเพชร ลานกระบือ ไทรงาม ทRAYทอง วัฒนา คลองขลุง บึงสามัคคี พราณกระต่าย และชาณุวรลักษบุรี พื้นที่ทำไร่ประมาณร้อยละ ๒๘.๐๑ กระจายอยู่ในพื้นที่ด้านตะวันตกของแม่น้ำปิง ได้แก่ อำเภอลองลาน ปางศิลาทอง โกสัมพีนคร พราณกระต่าย เมืองกำแพงเพชร และชาณุวรลักษบุรี มีลักษณะภูมิประเทศ แบ่งเป็น ๓ ลักษณะ ดังนี้

ลักษณะที่ ๑ เป็นที่ราบลุ่มแม่น้ำปิงตอนล่างแบบตะพักลุ่มน้ำ (Alluvial Terrace) มีระดับความสูงประมาณ ๔๓-๑๐๗ เมตร จากระดับน้ำทะเลปานกลาง อยู่บริเวณทางด้านทิศตะวันออกและใต้ของจังหวัด

ลักษณะที่ ๒ เป็นเนินเขาเตี้ยๆ สลับที่ราบ พบเห็นบริเวณด้านเหนือ และตอนกลางของจังหวัด

ลักษณะที่ ๓ เป็นภูเขาสลับซับซ้อน เป็นแหล่งแร่ธาตุ และต้นน้ำลำธารต่าง ๆ ที่สำคัญ เช่น คลองวังเจ้า คลองสวนหมาก คลองขลุง และคลองวังไทร ไหลลงสู่แม่น้ำปิง

โดยสรุป ลักษณะพื้นที่ของจังหวัดกำแพงเพชร ด้านตะวันตกเป็นภูเขาสูงลาดลงมาทางด้านตะวันออก ลักษณะดินเป็นดินปนทรายเหมาะแก่การทำนาและปลูกพืชไร่

๖. ลักษณะภูมิอากาศ

จังหวัดกำแพงเพชรตามระบบการจำแนกภูมิอากาศของ Koppin เป็นแบบฝนเมืองร้อนเฉพาะฤดู (Tropical Savana Climate: Aw) มี ๓ ฤดูกาล ได้แก่ ฤดูฝน ตั้งแต่เดือนพฤษภาคม ถึงเดือนตุลาคม ในช่วงนี้ทางภาคเหนือของประเทศไทยได้รับอิทธิพลจากลมมรสุมตะวันตกเฉียงใต้ ฤดูหนาวเริ่มจากเดือนพฤศจิกายน ถึงเดือนกุมภาพันธ์ เป็นช่วงของลมมรสุมตะวันออกเฉียงเหนือซึ่งพัดพาเอาความหนาวเย็นและแห้งแล้ง มาจากประเทศจีน สำหรับฤดูร้อนเริ่มตั้งแต่ปลายเดือนกุมภาพันธ์ถึงเดือนเมษายน ได้รับอิทธิพลจากลมมรสุมตะวันออกเฉียงใต้ ซึ่งพัดมาจากทะเลจีนใต้และอ่าวไทย ประกอบกับเป็นช่วงที่ได้รับแสงแดดเต็มที่ จึงมีอากาศร้อนและแห้งแล้งมาก

ตารางที่ ๑ สถิติปริมาณฝน ปี ๒๕๕๗ - ๒๕๖๔

รายการ	ปี							
	๒๕๕๗	๒๕๕๘	๒๕๕๙	๒๕๖๐	๒๕๖๑	๒๕๖๒	๒๕๖๓	๒๕๖๔
ฝนรวม (มิลลิเมตร)	๑,๒๘๑.๑	๙๖๗.๐	๑,๑๖๘.๙	๑,๘๖๓.๘	๑,๑๒๙.๖	๑,๐๔๑.๗	๖๖๐.๙	๑,๒๖๕.๕
จำนวนวันฝน ตก (วัน)	๑๑๗	๑๑๒	๑๒๕	๑๔๕	๑๓๖	๑๐๐	๑๐๔	๑๒๑
ฝนสูงสุด (มิลลิเมตร)	๑๑๗.๕	๖๗.๔	๔๙.๒	๒๔๘.๙	๘๕.๓	๘๐.๑	๕๒.๓	๗๘.๓

ที่มา : สถานีอุตุนิยมวิทยากำแพงเพชร

ตารางที่ ๒ สถิติอุณหภูมิสูงสุด - ต่ำสุด ปี ๒๕๖๐ - ๒๕๖๔

เดือน	ปี ๒๕๖๐		ปี ๒๕๖๑		ปี ๒๕๖๒		ปี ๒๕๖๓		ปี ๒๕๖๔	
	ต่ำสุด	สูงสุด	ต่ำสุด	สูงสุด	ต่ำสุด	สูงสุด	ต่ำสุด	สูงสุด	ต่ำสุด	สูงสุด
มกราคม	๑๘.๓	๓๓.๘	๑๕.๒	๓๕.๑	๑๗.๖	๓๔.๗	๑๔.๒	๓๖.๐	๑๗.๗	๓๑.๒
กุมภาพันธ์	๑๖.๙	๓๗.๖	๑๖.๕	๓๖.๖	๑๘.๕	๓๘.๓	๑๗.๓	๓๗.๐	๒๐.๑	๓๔.๕
มีนาคม	๒๑.๑	๓๙.๑	๒๐.๔	๓๗.๕	๑๙.๕	๓๙.๗	๒๑.๓	๔๐.๐	๒๔.๕	๓๖.๘
เมษายน	๒๒.๘	๓๙.๓	๒๐.๑	๓๙.๔	๒๓.๗	๔๒.๐	๒๓.๔	๔๑.๐	๒๕.๐	๓๕.๓
พฤษภาคม	๒๓.๒	๓๘.๗	๒๒.๙	๓๘.๑	๒๔.๑	๔๑.๔	๒๕.๔	๔๐.๑	๒๖.๓	๓๖.๒
มิถุนายน	๒๔.๐	๓๕.๓	๒๓.๘	๓๖.๒	๒๔.๔	๓๗.๘	๒๔.๘	๓๘.๘	๒๕.๗	๓๔.๕
กรกฎาคม	๒๓.๗	๓๔.๖	๒๔.๔	๓๔.๕	๒๓.๘	๓๘.๔	๒๓.๖	๓๗.๘	๒๕.๓	๓๓.๐
สิงหาคม	๒๓.๘	๓๕.๔	๒๓.๑	๓๔.๓	๒๓.๙	๓๔.๗	๒๔.๕	๓๗.๗	๒๕.๓	๓๓.๔
กันยายน	๒๓.๓	๓๖.๕	๒๓.๒	๓๗.๒	๒๓.๔	๓๕.๔	๒๓.๘	๓๗.๐	๒๔.๖	๓๒.๑
ตุลาคม	๒๑.๒	๓๕.๑	๒๒.๘	๓๖.๗	๒๒.๕	๓๖.๓	๒๒.๔	๓๕.๐	๒๔.๓	๓๒.๐
พฤศจิกายน	๒๐.๙	๓๕.๙	๑๙.๑	๓๕.๕	๑๘.๓	๓๕.๔	๒๐.๐	๓๕.๔	๒๓.๔	๓๒.๑
ธันวาคม	๑๑.๙	๓๕.๐	๑๗.๑	๓๖.๐	๑๑.๔	๓๕.๐	๑๔.๗	๓๖.๐	๑๘.๕	๓๐.๗
เฉลี่ย	๒๐.๙	๓๖.๔	๒๐.๗	๓๖.๔	๒๐.๙	๓๗.๔	๒๑.๓	๓๗.๗	๒๓.๓	๓๓.๔

ที่มา : สถานีอุตุนิยมวิทยากำแพงเพชร

จากข้อมูลสถิติภูมิอากาศของสถานีตรวจอากาศ จังหวัดกำแพงเพชร ได้นำมาใช้เป็นตัวแทนลักษณะภูมิอากาศของพื้นที่ตำบล สรุปลงได้ดังนี้

๑. ปริมาณน้ำฝน ปี ๒๕๖๔ ปริมาณน้ำฝนรวมตลอดปี ๑,๒๖๕.๕ มิลลิเมตร โดยเดือนกันยายนมีฝนตกมากที่สุดในรอบปี ปริมาณเฉลี่ย ๓๔๘.๓ มิลลิเมตร และไม่มีฝนตกในเดือนมกราคม และธันวาคม รวมจำนวนวัน ที่มีฝนตกตลอดทั้งปี ๑๒๑ วัน

๒. อุณหภูมิ ปี ๒๕๖๔ อุณหภูมิสูงสุดเฉลี่ยรายปีเท่ากับ ๓๓.๔ องศาเซลเซียส และอุณหภูมิต่ำสุดเฉลี่ยรายปีเท่ากับ ๒๓.๓ องศาเซลเซียส โดยเดือนมีนาคมมีค่าอุณหภูมิสูงสุด เฉลี่ย ๓๖.๘ องศาเซลเซียส และต่ำสุดในเดือนมกราคม เฉลี่ย ๑๗.๗ องศาเซลเซียส

๓. ความชื้นสัมพัทธ์ ความชื้นสัมพัทธ์เฉลี่ยรายปีเท่ากับ ๗๗ เปอร์เซ็นต์ โดยเดือนตุลาคมมีค่าความชื้นสัมพัทธ์สูงสุด เฉลี่ย ๘๐ เปอร์เซ็นต์ และต่ำสุดในเดือนมีนาคม เฉลี่ย ๕๒ เปอร์เซ็นต์

๔. ช่วงฤดูเพาะปลูกพืช ในการวิเคราะห์ข้อมูลเพื่อกำหนดช่วงเวลาที่เหมาะสมในการปลูกพืช โดยใช้ข้อมูลเกี่ยวกับปริมาณน้ำฝนรายเดือนเฉลี่ย และค่าศักยภาพการคายระเหยน้ำของพืชรายเดือนเฉลี่ย (Evapotranspiration: ETo) ซึ่งคำนวณค่าโดยใช้โปรแกรม Cropwat มากำหนดจุดกราฟลงบนกระดาษ โดยพิจารณาจากระยะเวลาช่วงที่เส้นน้ำฝนอยู่เหนือเส้น ๐.๕ ETo เป็นหลัก เพื่อหาช่วงระยะเวลาที่เหมาะสม ในการเพาะปลูกพืช สามารถสรุปได้ ดังนี้

๑) ช่วงระยะเวลาที่เหมาะสมในการเพาะปลูก อยู่ในช่วงตั้งแต่กลางเดือนเมษายน ถึงต้นเดือนพฤศจิกายน โดยในช่วงเดือนตุลาคมหลังจากหมดฝนแล้ว ประมาณ ๑๐-๑๕ วัน จะยังคงมีความชื้นอยู่ในดินเพียงพอสำหรับปลูกพืชไร่ หรือพืชผักอายุสั้น แต่ควรมีแหล่งน้ำในไร่นาช่วยเสริมการเพาะปลูกไว้บ้าง ทั้งนี้ควรวางแผนจัดระบบการปลูกพืชให้เหมาะสมในแต่ละพื้นที่

๒) ช่วงเวลาที่มีน้ำมากเกินพอ ซึ่งอาจส่งผลกระทบต่อพืชที่ปลูกให้ได้รับความเสียหายจากปัญหาน้ำท่วมได้ โดยเฉพาะพื้นที่ที่อยู่ใกล้ทางน้ำหรือพื้นที่ลุ่มต้ำน้ำท่วมถึง ได้แก่ ปลายเดือนสิงหาคมและต้นเดือนตุลาคม ดังนั้น เกษตรกรจึงควรหาแนวทางป้องกันพืชผลจากปัญหาอุทกภัยด้วย

๓) ช่วงเวลาที่ไม่เหมาะสมต่อการเพาะปลูก คือ ช่วงเวลาที่มีปริมาณน้ำฝนและการกระจายของฝนน้อย ส่งผลให้ดินมีความชื้นไม่เพียงพอต่อการเจริญเติบโตของพืช จะอยู่ในช่วงเดือนพฤศจิกายนถึงกลางเดือนเมษายนของทุกปี แต่สำหรับพื้นที่ที่ได้รับน้ำชลประทานสามารถปลูกพืชฤดูแล้งได้

๗. ทรัพยากรธรรมชาติ

๑) พื้นที่ป่าไม้

ทรัพยากรป่าไม้ที่สามารถพบได้ในจังหวัดกำแพงเพชร มีทั้งป่าเบญจพรรณ ป่าเต็งรัง และป่าดิบแล้ง โดยอยู่ทางด้านทิศตะวันตกของพื้นที่ กระจายอยู่ในเขตพื้นที่อนุรักษ์ป่าไม้ประเภทต่างๆ ปัจจุบันมีการบุกรุกทำลายพื้นที่ป่าเพื่อเปลี่ยนแปลงเป็นพื้นที่ทำการเกษตร และที่อยู่อาศัย มีการนำพื้นที่ป่าไปใช้ประโยชน์อย่างไม่มีคัมค่า ไม่มีการปลูกป่าทดแทน ส่งผลทำให้เนื้อที่ป่ามีปริมาณลดลงกว่าในอดีตมาก จากข้อมูลการแปลภาพถ่ายดาวเทียมของสำนักจัดการที่ดินป่าไม้ กรมป่าไม้ พบว่าในปี พ.ศ.๒๕๖๓ จังหวัดกำแพงเพชร มีเนื้อที่ป่าไม้จำนวน ๑,๒๔๘,๕.๔.๑๐ ไร่ หรือคิดเป็นร้อยละ ๒๓.๔๗ ของพื้นที่จังหวัด ปรากฏดังตาราง ดังนี้

ตารางที่ ๓ เนื้อที่ป่าไม้ จังหวัดกำแพงเพชร ปี ๒๕๕๖ - ๒๕๖๓

ปี	เนื้อที่ป่าไม้		เนื้อที่ไม่ใช่ป่า	
	เนื้อที่ป่า (ไร่)	ร้อยละของ พ.ท.จังหวัด	เนื้อที่ไม่ใช่ป่า (ไร่)	ร้อยละของ พ.ท.จังหวัด
๒๕๕๖	๑,๒๔๔,๐๖๐.๔๙	๒๓.๓๘	๔,๑๓๕,๖๒๐.๕๑	๗๖.๖๒
๒๕๕๗	๑,๒๓๗,๖๙๕.๓๘	๒๓.๒๖	๔,๑๔๑,๙๘๕.๖๒	๗๖.๗๔
๒๕๕๘	๑,๒๓๓,๘๔๙.๖๙	๒๓.๑๙	๔,๑๔๕,๘๑๑.๓๑	๗๖.๘๑
๒๕๕๙	๑,๒๓๘,๕๙๖.๔๔	๒๓.๒๘	๔,๑๔๑,๐๘๔.๕๖	๗๖.๗๒
๒๕๖๐	๑,๒๓๘,๐๗๓.๕๕	๒๓.๒๗	๔,๑๔๑,๖๐๗.๔๕	๗๖.๗๓
๒๕๖๑	๑,๒๔๗,๒๗๓.๓๘	๒๓.๔๔	๔,๑๓๒,๔๐๗.๖๒	๗๖.๕๖
๒๕๖๒	๑,๒๔๘,๑๒๑.๖๖	๒๓.๕๖	๔,๑๓๑,๕๕๙.๓๔	๗๖.๕๔
๒๕๖๓	๑,๒๔๘,๕๐๔.๑๐	๒๓.๔๗	๔,๐๗๑,๗๗๕.๑๒	๗๖.๕๓

ที่มา : สำนักจัดการที่ดินป่าไม้ กรมป่าไม้

๒) พื้นที่ป่าสงวนแห่งชาติ และอุทยานแห่งชาติ

จังหวัดกำแพงเพชรมีพื้นที่ป่าตามกฎหมาย โดยออกตามกฎกระทรวง และพระราชกฤษฎีกา กำหนดเป็นป่าสงวนแห่งชาติ จำนวน ๙ แห่ง ได้แก่

(๑) ป่าคลองวังเจ้าและป่าคลองสวนหมาก อยู่ในเขตพื้นที่อำเภอเมืองกำแพงเพชร อำเภอคลองลาน และอำเภอโกสัมพีนคร

(๒) ป่าคลองสวนหมากและป่าคลองขลุง อยู่ในเขตพื้นที่อำเภอเมืองกำแพงเพชร อำเภอคลองลาน และอำเภอคลองขลุง

(๓) ป่าคลองขลุงและป่าแม่वंก อยู่ในเขตพื้นที่อำเภอชาณุวรลักษบุรี อำเภอคลองขลุง และอำเภอปางศิลาทอง

(๔) ป่าไทรตึ้ง อยู่ในเขตพื้นที่อำเภอเมืองกำแพงเพชร

(๕) ป่าหนองเสือโฮกและป่าหนองแวม อยู่ในเขตพื้นที่อำเภอพรานกระต่าย

(๖) ป่าหนองหลวง อยู่ในเขตพื้นที่อำเภอพรานกระต่าย และอำเภอลานกระบือ

(๗) ป่าเขาเขียว-เขาสว่าง และป่าคลองห้วยทราย อยู่ในเขตพื้นที่อำเภอเมืองกำแพงเพชร อำเภอพรานกระต่าย

(๘) ป่าแม่ระกา อยู่ในเขตพื้นที่อำเภอเมืองกำแพงเพชร อำเภอพรานกระต่าย อำเภอโกสัมพีนคร

(๙) ป่าหนองคล้าและป่าดงฉัตร อยู่ในเขตพื้นที่อำเภอลานกระบือ อำเภอไทรงาม อำเภอพรานกระต่าย อำเภอเมืองกำแพงเพชร อำเภอชาณุวรลักษบุรี และอำเภอคลองขลุง

อุทยานแห่งชาติ จำนวน ๓ แห่ง ได้แก่

(๑) อุทยานแห่งชาติแม่वंก เนื้อที่ ๕๕๘.๗๕๐ ไร่

(๒) อุทยานแห่งชาติคลองลาน เนื้อที่ ๑๘๗,๕๐๐ ไร่

(๓) อุทยานแห่งชาติคลองวังเจ้า เนื้อที่ ๔๖๖,๘๗๕ ไร่

เขตรักษาพันธุ์สัตว์ป่า จำนวน ๑ แห่ง คือ เขตรักษาพันธุ์สัตว์ป่าเขาสนามเพรียง เนื้อที่ ๖๓,๑๒๕ ไร่

๓) แหล่งน้ำธรรมชาติ

จังหวัดกำแพงเพชร มีแหล่งน้ำธรรมชาติในลักษณะของแม่น้ำ ลำคลอง หนองและบึง แบ่งแหล่งน้ำได้สองกลุ่มน้ำคือ กลุ่มน้ำปิง และกลุ่มน้ำยม

(๑) กลุ่มน้ำปิง เป็นบริเวณที่รับน้ำที่มีสันปันน้ำล้อมรอบ เมื่อฝนตก น้ำฝนไหลลงสู่ทางน้ำและบึงในบริเวณต่างๆ แล้วจึงไหลลงสู่แม่น้ำปิง ประกอบด้วยพื้นที่รับน้ำต่างๆ รวมพื้นที่ประมาณ ๕,๙๕๖ ตารางกิโลเมตร ประมาณร้อยละ ๖๙ ดังนี้

- กลุ่มน้ำคลองแม่ระกา เป็นที่ราบและเนินโดด มีลำน้ำสาขาต่างๆ ที่ไหลมาจากแนวสันปันน้ำ และเขาเขียว เขายอดเหล็ก เขาหนองจิก พื้นที่นี้ได้แก่ ชายแดนด้านเหนือของอำเภอพรานกระต่าย มีพื้นที่รับน้ำประมาณ ๓๕๔ ตารางกิโลเมตร รูปแบบการระบายน้ำเป็นแบบกึ่งไม้ ประกอบด้วยลำคลองสาขาต่างๆ เช่น คลองแม่ระกา คลองหนองเตา คลองวังน้ำแดง คลองสมอโคน ลำตะคล้อแสมสาร ลำต้าง ลำตะพานหิน และลำดินแดง

- กลุ่มน้ำคลองกระแซง คลองกระแซงมีต้นกำเนิดจากลำน้ำสาขาต่าง ๆ ที่ไหลมาจากแนวสันปันน้ำของเขาแก้ว เขาสี่เสียด เขาไลน์ เขาคะนา เขาหนองยอ เขาหนองบัว สภาพพื้นที่อยู่ในเขตตำบลวังตอง อำเภอพรานกระต่าย ตำบลโกสัมพี อำเภอเมือง พื้นที่รับน้ำประมาณ ๗๗ ตารางกิโลเมตร มีรูปแบบการระบายน้ำเป็นแบบกึ่งไม้ ประกอบด้วยลำคลองสาขาต่างๆ เช่น คลองกระแซง ลำเขาปูน ลำมะละกอ ลำศาลเจ้า ลำโป่งจันทร์ ลำสะแกยุบ ลำน้ำสาขาดังกล่าวมีน้ำไหลประมาณ ๘ - ๑๐ เดือนในรอบปี ในบางปีช่วงเดือนกุมภาพันธ์ มีนาคม เมษายนและ พฤษภาคม ไม่มีน้ำในลำน้ำ

- ลุ่มน้ำคลองวังเจ้า เกิดจากลำน้ำสาขาต่างๆ ที่ไหลจากแนวสันปันน้ำของเขาที่เป็นชายเขตอนันต์ของอำเภอเมือง จังหวัดตาก และทางด้านทิศตะวันตกของจังหวัดได้แก่ เขาอีโละโคะ ดอยปางสูง เขาปางมะโอ เขาวังเจ้า เขาเย็น เขาคันนา เขาตาโพ และเขาสน มีพื้นที่รับน้ำประมาณ ๒๖๕ ตารางกิโลเมตร รูปแบบการระบายน้ำ เป็นแบบรูปกึ่งไม้ ประกอบด้วยลำคลองสาขาต่างๆ เช่น คลองวังเจ้า คลองข้าวเจ้า คลองแขยง ห้วยน้ำแดง คลองอีโละโคะ สบขุนหมาก และอ้ายเบี้ย ลำน้ำวังเจ้ามีน้ำไหลตลอดปี

- ลุ่มน้ำลานดอกไม้ มีต้นกำเนิดจากเขาสน เขาตาโพ บริเวณตำบลดอกไม้ตัก มีพื้นที่รับน้ำประมาณ ๒๒๙ ตารางกิโลเมตร มีคลองต่างๆ ที่ไหลไปบรรจบแม่น้ำปิง คลองวังปลา คลองวังขมภู คลองลานดอกไม้ คลองระหง คลองตะแบก และคลองประจักษ์ คลองเหล่านี้มีน้ำไหลเฉพาะในฤดูฝนเท่านั้น

- ลุ่มน้ำคลองแขยง คลองแขยงมีต้นกำเนิดจากเขาเดี่ยวๆ ได้แก่ มอสมบูรณ์ มอสูง มอสมบัติ มอดินดำ เขาแก้ว เขาลับงา ในเขตตำบลคลองแม่ลาย ตำบลวังทอง ตำบลอ่างทอง ตำบลไทรตึงษ์ ตำบลธำมรงค์ อำเภอเมือง มีพื้นที่รับน้ำประมาณ ๔๗๕ ตารางกิโลเมตร มีลำคลองสาขาต่างๆ เช่น คลองแขยง คลองปิ่นโต คลองเขมา คลองแม่สาย ห้วยกระบอก ห้วยแม่โปร่ง รูปแบบการระบายน้ำเป็นแบบกึ่งไม้

- ลุ่มน้ำคลองสวนหมาก คลองสวนหมากมีกำเนิดจากลำน้ำสาขาต่างๆ ที่ไหลจากทิวเขาทางด้านทิศตะวันตกของจังหวัดกำแพงเพชร ได้แก่ เขาขุนลาน เขาใหญ่ เขาขุนคลองสวนหมาก เขาขาแข้ง เขาขุนแม่ละมุง เขาแม่กระสา เขาผาผึ้ง เขาตะบะ เขาอีซ่อม เขาตาตุรูปไข่ เขาเตาดำ เขาฝั่งใหญ่ เขาปางมะโอ เขาปางจะเล ดอยปางสูง และเขาอีโละโคะ ในเขตตำบลคลองน้ำไหล ตำบลโป่งน้ำร้อน ตำบลสักงาม อำเภอคลองลาน ตำบลนาบ่อคำ ตำบลทรงธรรม ตำบลท่าขุนรวม ตำบลนครชุม อำเภอเมือง มีพื้นที่รับน้ำประมาณ ๑,๐๙๕ ตารางกิโลเมตร มีรูปแบบการระบายน้ำเป็นแบบกึ่งไม้ ประกอบด้วยลำคลองสาขาต่างๆ เช่น คลองสวนหมาก คลองจำปา คลองไผ่ต้น ห้วยขาแข้ง คลองแม่กระสา คลองโปร่ง คลองเรวดี คลองแม่ต๋ำ คลองเดอะโคะ คลองเตาเนาะ คลองนายปู คลองเชคลอก คลองผู้ใหญ่เลา คลองเตาดำ คลองบึงใหญ่ คลองส้มโอ คลองอีหมี คลองบัวน้อย คลองปลากั้ง คลองน้ำขาว คลองวังกะสัง คลองพลู คลองเตย คลองตะยุค คลองมดแดง คลองไทร คลองตำตา คลองคเคยาง คลองห้วยแม่ั่ว สำหรับน้ำพื้นผิว ประกอบด้วยหนองรำแพน หนองตะกร้า หนองชำรูด หนองจิก

- ลุ่มน้ำคลองขลุ้ง คลองขลุ้งมีกำเนิดจากทิวเขาทางด้านทิศตะวันตกคือเขาขุนลาน เขาขุนแม่ละมุง เขาห้วยโป่ง เขาน้ำตัก เขาปางข้าวสาร เขาห้วยวัว เขาสองตาแล เขาสองพี่น้อง และเขาสามพี่น้อง ในเขตอำเภอคลองลาน อำเภอปางศิลาทอง และอำเภอคลองขลุ้ง มีพื้นที่รับน้ำประมาณ ๑,๖๙๗ ตารางกิโลเมตร มีรูปแบบการระบายน้ำ เป็นแบบกึ่งไม้ เป็นลุ่มน้ำที่มีลำน้ำสาขา ใหญ่สามสายไหลมาบรรจบกันคือคลองขลุ้ง คลองลาน คลองน้ำไหล และมีลำคลองสาขาอื่นๆ ประกอบด้วยคลองปลาสร้อย คลองอ้ายชีพ คลองน้ำขาว คลองเตาดำ คลองภู คลองยาง คลองหวาย คลองท่าส้ม คลองนา คลองพร้าว ลำน้ำคลองขลุ้งได้แยกสาขาออกไปบรรจบแม่น้ำปิง เป็นคลองสี่เสียด และคลองน้ำเย็น สำหรับน้ำพื้นผิวได้แก่ บึงหล่ม หนองขาบ หนองแห้ว หนองหม่น หนองช่องแมว หนองปลาไหล หนองอีม้า

- ลุ่มน้ำคลองรังวัด คลองรังวัดมีกำเนิดจากทิวเขาทางด้านทิศตะวันตกเฉียงใต้ของอำเภอชาณุวรลักษบุรี เป็นลุ่มน้ำขนาดเล็ก ที่เกิดจากการไหลของคลองรังวัด คลองหามแห และคลองวังตาช่วย คลองดังกล่าวไหลไปบรรจบแม่น้ำปิงในเขตอำเภอชาณุวรลักษบุรี มีพื้นที่ประมาณ ๖๔๘ ตารางกิโลเมตร

- ลุ่มน้ำแม่วงก์ แม่น้ำวงก์เกิดจากทิวเขาทางด้านทิศตะวันตกเฉียงใต้ของจังหวัด ได้แก่ เขาขุนน้ำเย็น เขาขุนสาม เขาดิน เขาโบโกจู เขาจู่โอเล เขาตาอุใจ เขาลวก เขาปลายห้วยขาแข้ง เขาขาด ในเขตอำเภอปางศิลาทอง อำเภอชาณุวรลักษบุรี มีพื้นที่รับน้ำในเขตของจังหวัดประมาณ ๕๗๕ ตารางกิโลเมตร มีรูปแบบการกระจายของน้ำ เป็นแบบกึ่งไม้ ในเขตจังหวัดกำแพงเพชร มีลำน้ำสำคัญคือ แม่น้ำวงก์ ห้วยเขาแหลม ห้วยน้ำริน ห้วยแม่กี ห้วยเตือ คลองแม่กระสา ห้วยวัว ห้วยใหญ่ และคลองปลาอ้าว มีน้ำไหลตลอดปี

ตารางที่ ๔ พื้นที่ในเขตลุ่มน้ำปิงของจังหวัดต่างๆ

จังหวัด	พื้นที่จังหวัด (ตร.กม.)	พื้นที่ในเขตลุ่มน้ำปิง		ร้อยละของ พื้นที่จังหวัด	ร้อยละของพื้นที่ ในลุ่มน้ำปิง
		(ตร.กม.)	(ไร่)		
กำแพงเพชร	8,541.34	4,622.99	2,889,367	54.12	13.39
เชียงราย	11,581.32	0.77	482	0.007	0.002
เชียงใหม่	22,070.31	18,726.12	11,703,825	84.85	54.22
ตาก	17,271.22	6,164.30	3,852,689	35.69	17.85
นครสวรรค์	9,567.04	412.34	257,713	4.31	1.19
แม่ฮ่องสอน	12,758.88	123.75	77,347	0.97	0.36
ลำปาง	12,488.39	2.60	1,624	0.02	0.008
ลำพูน	4,478.66	4,476.86	2,798,038	99.96	12.96
สุโขทัย	6,670.29	7.10	4,435	0.11	0.02
รวม		34,536.83	21,585,519		100.00

(๒) ลุ่มน้ำยม ในเขตจังหวัดกำแพงเพชร มีพื้นที่ประมาณ ๑,๘๖๒ ตารางกิโลเมตร ลำน้ำต่างๆ จะไหลไปบรรจบแม่น้ำยม มีระดับความสูงประมาณ ๗๘ เมตร จากระดับน้ำทะเล พื้นที่เอียงไปตามแนวรูปพัด จากตำแหน่งสูงสุดที่อำเภอเมือง ต่ำสุด ๔๖ เมตร น้ำที่ล้นท่วมฝั่งแม่น้ำปิงในอดีตจึงไหลไปลงแม่น้ำยม

แหล่งน้ำสำคัญที่เป็นห้วยและคลอง ได้แก่ คลองน้อย ห้วยวังชะโอน คลองวังเฉลียง คลองคณสี ห้วยลำแม่ฝาย ห้วยมาบไพร ห้วยใหญ่ คลองคต คลองไม้แดง ห้วยตงฉัตร คลองอ้ายเจ๊ก คลองนอก คลองมาบ - น้ำลึก คลองวังบัว แม่น้ำกรุงจัน คลองละหาน คลองอ่อนใจ คลองชุนนาค คลองชั๊กคูก คลองวังเจ้า

แหล่งน้ำที่เป็นหนองและบึงขนาดใหญ่ได้แก่ บึงพิไกร บึงบอน หนองสี่ปัด หนองแหม หนองไผ่ บึงลูกนก หนองสะแกลาด หนองกระโดน หนองปรือกระเทียม บึงทับแรด หนองอ้ายคุด อ้ายงอ บึงวงใหญ่ บึงกระดาน หนองปรือ หนองแสง บึงกิว หนองไม้แดง หนองไพรงาม หนองสะแก บึงทุ่งชะอม หนองบ่อน้ำ บึงหล่ม บึงทับแวง บึงไผ่งาม บึงใหญ่ บึงน้อย บึงบ้าน หนองบัวใหญ่ บึงตัว บึงขี้หล่ม บึงตาราง บึงเขาควาย บึงสลิต บึงบ่อแดง บึงกอก บึงอ้อ บึงบัว

ตารางที่ ๕ พื้นที่ในเขตลุ่มน้ำยมในเขตจังหวัดต่างๆ

จังหวัด	พื้นที่จังหวัด (ตร.กม.)	พื้นที่ในเขตลุ่มน้ำยม		ร้อยละของ พื้นที่จังหวัด	ร้อยละของพื้นที่ ในลุ่มน้ำยม
		(ตร.กม.)	(ไร่)		
กำแพงเพชร	8,541.34	1,862.60	1,164,126	21.81	7.75
ตาก	17,271.22	195.36	122,099	1.13	0.81
นครสวรรค์	9,567.04	20.56	12,852	0.21	0.09
น่าน	12,215.06	527.55	329,719	4.319	2.19
พะเยา	6,182.16	2,513.50	1,570,939	40.657	10.45
พิจิตร	4,341.96	1,633.43	1,020,891	37.62	6.79
พิษณุโลก	10,524.94	1,529.61	956,007	14.53	6.36
แพร่	6,490.81	6,426.15	4,016,345	99.00	26.72
ลำปาง	12,488.39	2,616.56	1,635,351	20.95	10.88
สุโขทัย	6,670.29	6,606.01	4,128,755	99.04	27.47
อุตรดิตถ์	7,855.21	115.55	72,221	1.47	0.48
รวม		24,046.89	15,029,305		100.00

ที่มา : ศูนย์ป้องกันวิกฤติน้ำ กรมทรัพยากรน้ำ

๔) บ่อบาดาล

จังหวัดกำแพงเพชร มีบ่อบาดาลจำนวนรวมทั้งสิ้น ๑,๕๗๗ บ่อ เป็นบ่ออุบโภาค-บริโภาค จำนวน ๑,๓๑๓ บ่อ และบ่อเกษตร ๒๖๔ บ่อ กระจายอยู่ทั่วทุกอำเภอของจังหวัดกำแพงเพชร

ตารางที่ ๖ บ่อบาดาลจังหวัดกำแพงเพชร ปี ๒๕๖๔

อำเภอ	จำนวนบ่อบาดาล (บ่อ)			จำนวนบ่ออุบโภาค - บริโภาค (บ่อ)			จำนวนบ่อเกษตร (บ่อ)		
	ปี ๒๕๖๒	ปี ๒๕๖๓	ปี ๒๕๖๔	ปี ๒๕๖๒	ปี ๒๕๖๓	ปี ๒๕๖๔	ปี ๒๕๖๒	ปี ๒๕๖๓	ปี ๒๕๖๔
จังหวัดกำแพงเพชร	๑,๔๖๖	๑,๕๕๙	๑,๕๗๗	๑,๒๒๕	๑,๓๐๓	๑,๓๑๓	๒๔๑	๒๕๖	๒๖๔
อำเภอเมืองกำแพงเพชร	๒๕๔	๒๖๖	๒๗๒	๒๑๗	๒๒๗	๒๓๑	๓๗	๓๙	๔๑
อำเภอไทรงาม	๑๒๐	๑๓๒	๑๓๖	๑๐๓	๑๐๗	๑๐๗	๑๗	๒๕	๒๙
อำเภอคลองลาน	๗๔	๘๐	๘๐	๗๓	๗๙	๗๙	๑	๑	๑
อำเภอขาณุวรลักษบุรี	๒๖๘	๒๘๐	๒๘๒	๒๒๗	๒๓๙	๒๓๙	๔๑	๔๑	๔๓
อำเภอคลองขลุง	๑๙๘	๒๒๐	๒๒๔	๑๖๓	๑๘๔	๑๘๘	๓๕	๓๖	๓๖
อำเภอพรานกระต่าย	๑๔๔	๑๖๐	๑๖๒	๑๒๖	๑๔๐	๑๔๒	๑๘	๒๐	๒๐
อำเภอลานกระบือ	๑๕๕	๑๕๕	๑๕๕	๑๒๙	๑๒๙	๑๒๙	๒๖	๒๖	๒๖
อำเภอทรายทองวัฒนา	๕๘	๕๘	๕๘	๕๗	๕๗	๕๗	๑	๑	๑
อำเภอปางศิลาทอง	๗๐	๘๑	๘๑	๖๐	๖๙	๖๙	๑๐	๑๒	๑๒
อำเภอบึงสามัคคี	๙๓	๙๓	๙๓	๔๖	๔๖	๔๖	๔๗	๔๗	๔๗
อำเภอโกสัมพีนคร	๓๒	๓๔	๓๔	๒๔	๒๖	๒๖	๘	๘	๘

ที่มา : กรมทรัพยากรน้ำบาดาล (ข้อมูล ณ วันที่ ๑ มีนาคม ๒๕๖๔)

๕) ลักษณะดิน

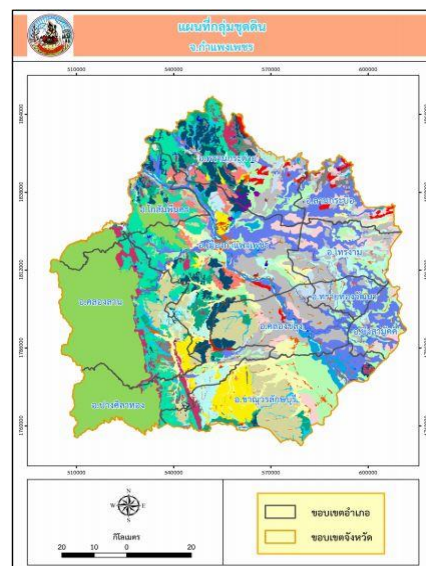
จังหวัดกำแพงเพชร มีกลุ่มชุดดินอยู่ ๒๔ กลุ่ม จำแนกออกเป็นดินที่พบในแต่ละพื้นที่ ดังนี้

(๑) พื้นที่ลุ่ม ส่วนใหญ่ใช้ทำนา มีอยู่ ๑๐ กลุ่มชุดดิน ได้แก่ กลุ่มชุดดินที่ ๔, ๕, ๖, ๗, ๑๕, ๑๖, ๑๘, ๒๑, ๒๒ และ ๒๕ มีเนื้อที่ประมาณ ๑,๖๔๑,๗๗๔ ไร่ หรือร้อยละ ๓๐.๕๑ ของเนื้อที่ทั้งหมด

(๒) ดินในพื้นที่ดอน และพื้นที่ เนินเขา ส่วนใหญ่ใช้ปลูกพืชไร่ ไม้ผลต่างๆ บางบริเวณยังคงสภาพเป็นป่าธรรมชาติ มีอยู่ ๑๓ กลุ่มชุดดิน ได้แก่ กลุ่มชุดดิน ที่ ๓๑, ๓๓, ๓๕, ๓๖, ๓๘, ๔๐, ๔๔, ๔๖, ๔๗, ๔๘, ๔๙, ๕๕ และ ๕๖ มีเนื้อที่ประมาณ ๒,๔๕๖,๔๘๐ ไร่ หรือร้อยละ ๔๕.๕๖ ของเนื้อที่ทั้งหมด

(๓) ดินในพื้นที่ภูเขาและเทือกเขาสูง ที่มีความลาดชันมากกว่า ๓๕ % ส่วนใหญ่เป็นพื้นที่ป่าธรรมชาติ บางบริเวณได้มีการบุกรุกแผ้วถางเพื่อปลูกพืชไร่ ไม้ผล และไม้ยืนต้น ได้จำแนกเป็นกลุ่มชุดดินที่ ๖๒ มีเนื้อที่ประมาณ ๑๔๒,๔๐๓ ไร่ หรือร้อยละ ๒.๖๕ ของเนื้อที่ทั้งหมด

นอกจากนี้ยังพบว่ามีพื้นที่เขตอุทยานแห่งชาติและเขตรักษาพันธุ์สัตว์ป่า (F) ที่ดินดัดแปลง (ML) พื้นที่ชุ่มชื้น (U) และพื้นที่น้ำ (W) มีเนื้อที่รวมกันประมาณ ๑,๑๔๔,๖๕๑ ไร่ หรือร้อยละ ๒๑.๒๘ ของเนื้อที่ทั้งหมด รายละเอียดตาม QR Code ข้อมูลกลุ่มชุดดิน



๘. ข้อมูลด้านประชากร

๑) ด้านการปกครอง

จังหวัดกำแพงเพชรมี ๑๑ อำเภอ ๗๘ ตำบล ๙๖๓ หมู่บ้าน องค์การบริหารส่วนจังหวัด ๑ แห่ง เทศบาลเมือง ๓ แห่ง เทศบาลตำบล ๒๒ แห่ง และองค์การบริหารส่วนตำบล ๖๔ แห่ง

ตารางที่ ๗ เขตการปกครองของจังหวัดกำแพงเพชร

ที่	อำเภอ	เขตการปกครอง					
		เทศบาลนคร	เทศบาลเมือง	เทศบาลตำบล	อบต.	ตำบล	หมู่บ้าน
๑	เมืองกำแพงเพชร	-	๒	๕	๑๒	๑๖	๒๒๓
๒	ชาณุวรลักษบุรี	-	๑	๒	๑๐	๑๑	๑๔๓
๓	คลองขลุง	-	-	๔	๙	๑๐	๑๐๓
๔	พรานกระต่าย	-	-	๔	๗	๑๐	๑๑๖
๕	ไทรงาม	-	-	๑	๗	๗	๗๑
๖	ลานกระบือ	-	-	๓	๕	๗	๖๙
๗	คลองลาน	-	-	๑	๓	๔	๖๙
๘	ทรายทองวัฒนา	-	-	๒	๒	๓	๓๘
๙	บึงสามัคคี	-	-	-	๓	๔	๔๕
๑๐	ปางศิลาทอง	-	-	-	๓	๓	๔๒
๑๑	โกสัมพีนคร	-	-	-	๓	๓	๔๔
รวม		-	๓	๒๒	๖๔	๗๘	๙๖๓

ที่มา : ที่ทำการปกครองจังหวัดกำแพงเพชร

๒) ประชากร

จังหวัดกำแพงเพชรมีประชากรทั้งสิ้น ๗๑๑,๗๐๔ คน แยกเป็นชาย ๓๕๑,๒๘๔ คน และหญิง ๓๖๐,๔๒๐ คน จำนวนครัวเรือน ๒๘๒,๓๙๘ ครัวเรือน ความหนาแน่นของประชากร ๘๖.๘๒ คน ต่อตารางกิโลเมตร

ตารางที่ ๘ จำนวนประชากรของจังหวัดกำแพงเพชร

ที่	อำเภอ	ประชากร			ครัวเรือน	ความหนาแน่นของประชากร (ต่อ ตร.กม.)
		ชาย	หญิง	รวม		
๑	เมืองกำแพงเพชร	๑๐๑,๖๗๘	๑๐๖,๙๓๙	๒๐๘,๖๑๗	๘๙,๓๑๓	๑๕๕.๕๒
๒	ชาณุวรลักษบุรี	๕๐,๖๕๔	๕๑,๘๒๔	๑๐๒,๔๗๘	๔๐,๗๖๖	๙๐.๓๐
๓	คลองขลุง	๓๓,๔๘๖	๓๔,๘๙๒	๖๘,๓๗๘	๒๙,๕๕๒	๘๘.๓๕
๔	พรานกระต่าย	๓๔,๘๙๕	๓๕,๔๗๗	๗๐,๓๗๒	๒๕,๒๓๒	๖๕.๑๗
๕	ไทรงาม	๒๔,๘๓๙	๒๕,๒๙๔	๕๐,๑๓๓	๑๗,๖๐๐	๙๕.๖๙
๖	ลานกระบือ	๒๑,๒๖๘	๒๑,๔๑๖	๔๒,๖๘๔	๑๕,๖๒๕	๑๐๐.๐๙
๗	คลองลาน	๓๑,๒๙๑	๓๑,๐๖๙	๖๒,๓๖๐	๒๓,๗๗๙	๕๒.๗๑
๘	ทรายทองวัฒนา	๑๑,๒๕๔	๑๑,๓๘๔	๒๒,๖๓๘	๗,๔๘๗	๑๑๓.๐๖
๙	บึงสามัคคี	๑๒,๖๘๒	๑๒,๘๕๕	๒๕,๕๓๗	๑๐,๙๔๔	๘๙.๑๒
๑๐	ปางศิลาทอง	๑๕,๑๕๙	๑๕,๑๖๖	๓๐,๓๒๕	๑๑,๒๓๕	๔๐.๓๒
๑๑	โกสัมพีนคร	๑๔,๐๗๘	๑๔,๑๐๔	๒๘,๑๘๒	๑๐,๘๓๕	๕๗.๗๗
รวม		๓๕๑,๒๘๔	๓๖๐,๔๒๐	๗๑๑,๗๐๔	๒๘๒,๓๙๘	๘๖.๘๒

ที่มา : กรมการปกครอง กระทรวงมหาดไทย (ข้อมูล ณ กุมภาพันธ์ ๒๕๖๕)

นอกจากนี้ จังหวัดกำแพงเพชรยังมีราษฎรชาวไทยภูเขา (ซึ่งปัจจุบันกองพัฒนาสังคมกลุ่มเป้าหมายพิเศษ กรมพัฒนาสังคมและสวัสดิการ กระทรวงการพัฒนาสังคมและความมั่นคงของมนุษย์ ได้ให้คำนิยามว่า “ราษฎรบนพื้นที่สูง”) ที่อาศัยกระจายอยู่ในพื้นที่ราบและอุทยานแห่งชาติ โดยส่วนใหญ่อาศัยอยู่ในพื้นที่ ๖ อำเภอ ๑๐ ตำบล ๒๘ กลุ่มบ้าน ๒๓ หมู่บ้าน ได้แก่ อำเภอคลองลาน อำเภอปางศิลาทอง อำเภอโกสัมพีนคร อำเภอคลองขลุง อำเภอเมืองกำแพงเพชร และอำเภอขาณุวรลักษบุรี จำนวน ๖ คนเผ่า ได้แก่ เผ่าม้ง (แม้ว) เผ่าเมี่ยน (เย้า, อิวเมี่ยน) เผ่าลีซู (ลีซอ) เผ่าลาหู่ (มุเซอ) เผ่าปกากะญอ (กะเหรี่ยง) และเผ่าลัวะ จำนวนประชากร ๒,๑๔๑ คน ครัวเรือน ๒,๙๗๖ ครอบครัวยุค ๑๑,๓๒๓ คน ได้รับสัญชาติไทยแล้ว จำนวน ๑๑,๒๖๙ คน (ร้อยละ ๙๙.๕๒) และยังไม่ได้รับสัญชาติไทยอีก จำนวน ๕๔ คน (ร้อยละ ๐.๔๘)

ตารางที่ ๙ จำนวนประชากรชาวไทยภูเขาของจังหวัดกำแพงเพชร

ที่	หมู่บ้าน/ กลุ่มบ้าน	หมู่ที่	ตำบล	เผ่า	ครัว เรือน	ครอบ ครัว	จำนวนประชากรที่อยู่จริง					สัญชาติไทย		
							ชาย	หญิง	ค.ช.	ค.ญ.	รวม	มี	ไม่มี	
อ.เมืองกำแพงเพชร														
๑	จอมแวน	๑๗	อ่างทอง	เมี่ยน	๖๙	๑๑๔	๑๔๙	๑๕๘	๓๑	๓๗	๓๗๕	๓๗๕	-	
	รวม				๖๙	๑๑๔	๑๔๙	๑๕๘	๓๑	๓๗	๓๗๕	๓๗๕	-	
อ.ขาณุวรลักษบุรี														
๒	ปางมะนาว	๑๑	ปางมะค่า	ลาหู่	๓๔	๔๖	๓๖	๔๕	๑๒	๑๙	๑๑๒	๑๑๑	๑	
	รวม				๓๔	๔๖	๓๖	๔๕	๑๒	๑๙	๑๑๒	๑๑๑	๑	
อ.คลองขลุง														
๓	ซับน้ำโจน	๙	คลองสมบูรณ์	เมี่ยน	๑๐	๑๒	๑๒	๑๗	๑	๒	๓๒	๓๒	-	
	รวม				๑๐	๑๒	๑๒	๑๗	๑	๒	๓๒	๓๒	-	
อ.คลองลาน														
๔	คลองปลาร้า	๑๓	คลองลานพัฒนา	เมี่ยน	๓๙	๖๓	๗๑	๗๙	๑๘	๑๐	๑๗๘	๑๗๘	-	
๕	น้ำพระทัย	๑๔	คลองลานพัฒนา	เมี่ยน กะเหรี่ยง	๑๓ ๒๔	๑๗ ๒๙	๒๕ ๓๖	๒๓ ๓๘	๓ ๑๐	๔ ๕	๕๕ ๘๙	๕๕ ๘๙	-	
๖	สุขสวรรค์	๑๓	คลองลานพัฒนา	ลาหู่	๗๔	๙๕	๑๕๘	๑๔๒	๔๒	๔๖	๓๘๘	๓๘๘	-	
๗	บึงหล่ม	๑๓	คลองลานพัฒนา	เมี่ยน	๖	๑๐	๒๐	๑๒	๔	๑	๓๗	๓๗	-	
๘	สุขวิจิตรพัฒนา	๑๔	คลองลานพัฒนา	เมี่ยน	๒๖	๓๗	๓๙	๕๕	๑๓	๑๗	๑๒๔	๑๒๔	-	
๙	คลองลาน	๑๖	คลองลานพัฒนา	ม้ง ลีซู เมี่ยน	๓๐๙ ๒๖ ๑๔๘	๔๔๗ ๓๑ ๑๖๐	๘๒๖ ๓๗ ๒๘๖	๘๗๗ ๔๐ ๓๐๐	๒๕๔ ๕ ๗๗	๒๔๖ ๙ ๖๑	๒,๒๐๓ ๙๑ ๗๒๔	๒,๒๐๓ ๙๑ ๗๒๔	-	
๑๐	กะเหรี่ยงน้ำตก	๑๘	คลองลานพัฒนา	กะเหรี่ยง ม้ง	๘๕ ๔	๑๐๒ ๕	๑๖๕ ๔	๑๔๐ ๔	๓๐ ๒	๔๕ ๒	๓๘๐ ๑๒	๓๘๐ ๑๒	-	
๑๑	คลองเตย	๙	คลองลานพัฒนา	เมี่ยน	๑๔๑	๒๒๓	๒๔๖	๒๘๐	๕๕	๖๒	๖๔๓	๖๒๕	๑๘	
๑๒	แม่พิช	๘	คลองลานพัฒนา	ลาหู่	๑๒๑	๑๔๙	๑๙๗	๒๑๖	๗๔	๖๓	๕๕๐	๕๔๙	๑	
๑๓	ปากคลองลาน	๔	คลองลานพัฒนา	ลัวะ	๑๐	๓๔	๕๓	๔๘	๑๑	๑๓	๑๒๕	๑๒๕	-	
๑๔	สักงาม กลุ่ม ๔	๙	สักงาม	เมี่ยน	๓๔	๔๓	๕๒	๕๑	๖	๘	๑๑๗	๑๑๗	-	
๑๕	สักงาม กลุ่ม ๒	๑	สักงาม	เมี่ยน	๔๐	๔๙	๕๓	๔๘	๑๕	๑๔	๑๓๐	๑๒๘	๒	
๑๖	สักงาม กลุ่ม ๑	๑	สักงาม	เมี่ยน	๓๘	๕๙	๙๑	๘๗	๓๐	๑๕	๒๒๓	๒๒๓	-	
๑๗	เพชรระขอ	๒	สักงาม	กะเหรี่ยง	๔๒	๖๗	๘๗	๗๑	๒๘	๑๘	๒๐๔	๒๐๔	-	
๑๘	ปางเหนือ	๑๗	คลองน้ำไหล	กะเหรี่ยง	๒๗	๓๗	๔๙	๔๓	๑๓	๔	๑๐๙	๑๐๙	-	
๑๙	วังกะสัง	๑๐	โป่งน้ำร้อน	กะเหรี่ยง	๑๐๒	๑๑๓	๑๑๐	๑๓๑	๕๕	๓๗	๓๓๓	๓๓๐	๓	
๒๐	สามัคคีธรรม	๑๖	คลองน้ำไหล	กะเหรี่ยง	๔๘	๖๕	๙๔	๘๔	๓๖	๑๘	๒๓๒	๒๓๐	๒	
๒๑	ไพรพัฒนา	๙	โป่งน้ำร้อน	ม้ง	๙๘	๑๖๘	๒๓๓	๒๑๔	๘๙	๙๗	๖๓๓	๖๒๗	๖	
๒๒	ใหม่ขุมนมไพร	๘	โป่งน้ำร้อน	ม้ง	๒๓๘	๓๐๖	๔๖๔	๔๓๖	๒๗๐	๒๖๐	๑,๔๓๐	๑,๔๑๓	๑๗	
	รวม				๑,๖๙๓	๒,๓๐๙	๓,๓๙๖	๓,๔๑๑	๑,๑๔๐	๑,๐๕๕	๙,๐๑๐	๘,๙๖๑	๔๙	

ตารางที่ ๙ จำนวนประชากรชาวไทยภูเขาของจังหวัดกำแพงเพชร (ต่อ)

ที่	หมู่บ้าน/ กลุ่มบ้าน	หมู่ที่	ตำบล	เผ่า	ครัว เรือน	ครอบครัว	จำนวนประชากรที่อยู่จริง					สัญชาติไทย		
							ชาย	หญิง	ค.ช.	ค.ญ.	รวม	มี	ไม่มี	
อ.ปางศิลาทอง														
๒๓	อุดมทรัพย์	๘	หินดาด	มื๋ยน	๕๑	๘๗	๑๑๔	๑๐๕	๒๒	๒๓	๒๖๔	๒๖๔	-	
๒๔	คลองมะนาว	๑๒	หินดาด	ม้ง	๖๑	๙๙	๑๘๔	๑๕๙	๖๒	๖๔	๔๖๙	๔๖๙	-	
๒๕	วังน้ำ	๘	หินดาด	มื๋ยน	๓๑	๕๙	๗๖	๘๔	๑๒	๑๗	๑๘๙	๑๘๙	-	
๒๖	ปางมะละกอ	๘	ปางตาไว	ลาหู่	๒๖	๔๖	๓๙	๔๖	๑๘	๑๗	๑๒๐	๑๒๐	-	
	รวม				๑๖๙	๒๙๑	๔๑๓	๓๙๔	๑๑๔	๑๒๑	๑,๐๔๒	๑,๐๔๒	-	
อ.โกสัมพีนคร														
๒๗	ป่าหมาก	๒๖	โกสัมพีนคร	ม้ง	๘๕	๑๐๗	๑๖๑	๑๔๒	๘๐	๕๖	๔๓๙	๔๓๕	๔	
๒๘	โล๊ะโคะ	๑๐	โกสัมพีนคร	กะเหรี่ยง	๘๑	๙๗	๑๑๙	๑๐๗	๔๙	๓๘	๓๑๓	๓๑๓	-	
	รวม				๑๖๖	๒๐๔	๒๘๐	๒๔๙	๑๒๙	๙๔	๗๕๒	๗๔๘	๔	
	รวมทั้งสิ้น				๒,๑๔๑	๒,๙๗๖	๔,๒๘๖	๔,๒๘๘	๑,๔๒๒	๑,๓๒๒	๑๑,๓๒๓	๑๑,๒๖๙	๕๔	

ที่มา : ศูนย์พัฒนารัฐบาลชนพื้นเมืองสูงจังหวัดกำแพงเพชร (กุมภาพันธ์ ๒๕๖๔)

๓) การนับถือศาสนา

ศาสนิกชนทั้งหมดมีจำนวน ๓,๒๘๘,๖๕๘ คน เป็นพุทธศาสนิกชนจำนวน ๓,๒๕๕,๐๗๔ คน คิดเป็นร้อยละ ๙๙.๕ เป็นศาสนาอื่นๆ เช่น คริสต์ศาสนิกชน ศาสนิกชนมุสลิม ฯลฯ จำนวน ๓,๗๑๕ คน คิดเป็นร้อยละ ๐.๕

ตารางที่ ๑๐ จำนวนศาสนิกชนที่นับถือพุทธศาสนาจำแนกตามนิคม

ที่	อำเภอ	พุทธศาสนา			ศาสนาอื่น (คน)
		ศาสนสถาน		ศาสนิกชน	
		มหานิกาย (แห่ง)	ธรรมยุติกนิกาย (แห่ง)		
๑	เมืองกำแพงเพชร	๑๕๐	๑๓	๒๑๒,๔๔๗	๘๐๕
๒	คลองขลุง	๖๑	๓	๗๑,๔๕๐	๑๕๐
๓	คลองลาน	๔๕	๙	๖๓,๐๕๓	๘๗๔
๔	ปางศิลาทอง	๒๙	๒	๓๐,๓๕๗	๒๕๑
๕	โกสัมพีนคร	๓๑	๓	๒๘,๘๒๒	-
๖	พรานกระต่าย	๔๐	๑	๖๙,๙๖๖	๑,๐๘๘
๗	ทรายทองวัฒนา	๒๔	-	๒๓,๕๔๙	-
๘	ไทรงาม	๔๘	๒	๕๐,๗๙๑	๓๕
๙	ลานกระบือ	๓๙	๑	๔๒,๗๓๙	๑๖๓
๑๐	ขามเฒ่า	๙๘	๒	๑๐๕,๖๘๔	๓๑๗
๑๑	บึงสามัคคี	๒๕	-	๒๖,๒๑๖	๓๒
	รวม	๕๙๐	๓๒๖	๗๒๕,๐๗๔	๓,๗๑๕
	รวมทั้งสิ้น	๖๒๖		(๙๙.๕%)	(๐.๕%)

ที่มา : สำนักงานพระพุทธศาสนาจังหวัดกำแพงเพชร (มิถุนายน ๒๕๖๔)

ตารางที่ ๑๑ จำนวนศาสนิกชนที่นับถือศาสนาอิสลาม และคริสต์ศาสนา จำแนกตามนิคม

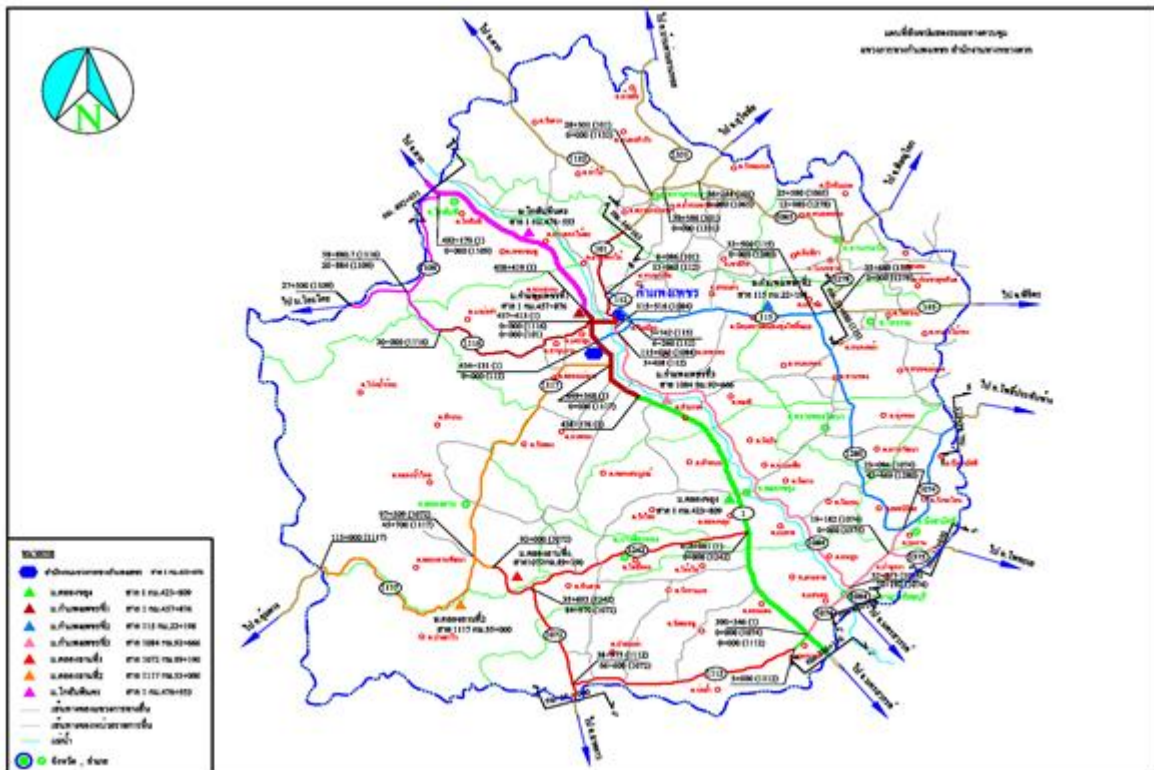
ที่	อำเภอ	ศาสนาอิสลาม(แห่ง)		ศาสนาอิสลาม คริสต์ (แห่ง)		รวม ศาสนาสถาณ (แห่ง)
		ชีอะห์	สุหนี่	โปรเตสแตนท์	โรมันคาทอลิก	
๑	เมืองกำแพงเพชร	-	๑	๗	๑	๙
๒	คลองขลุง	-	-	๑	-	๑
๓	คลองลาน	-	-	๗	๓	๑๐
๔	ปางศิลาทอง	-	-	๔	-	๔
๕	โกสัมพีนคร	-	-	-	-	-
๖	พรานกระต่าย	-	-	๑๑	-	๑๑
๗	ทรายทองวัฒนา	-	-	-	-	-
๘	ไทรงาม	-	-	๑	-	๑
๙	ลานกระบือ	-	-	-	๒	๒
๑๐	ขามเฒ่า	-	-	๕	-	๕
๑๑	บึงสามัคคี	-	-	-	๑	๑
รวม		-	๑	๓๗	๒	๔๐

ที่มา : สำนักงานวัฒนธรรมจังหวัดกำแพงเพชร (เมษายน ๒๕๖๔)

๙. โครงสร้างพื้นฐาน

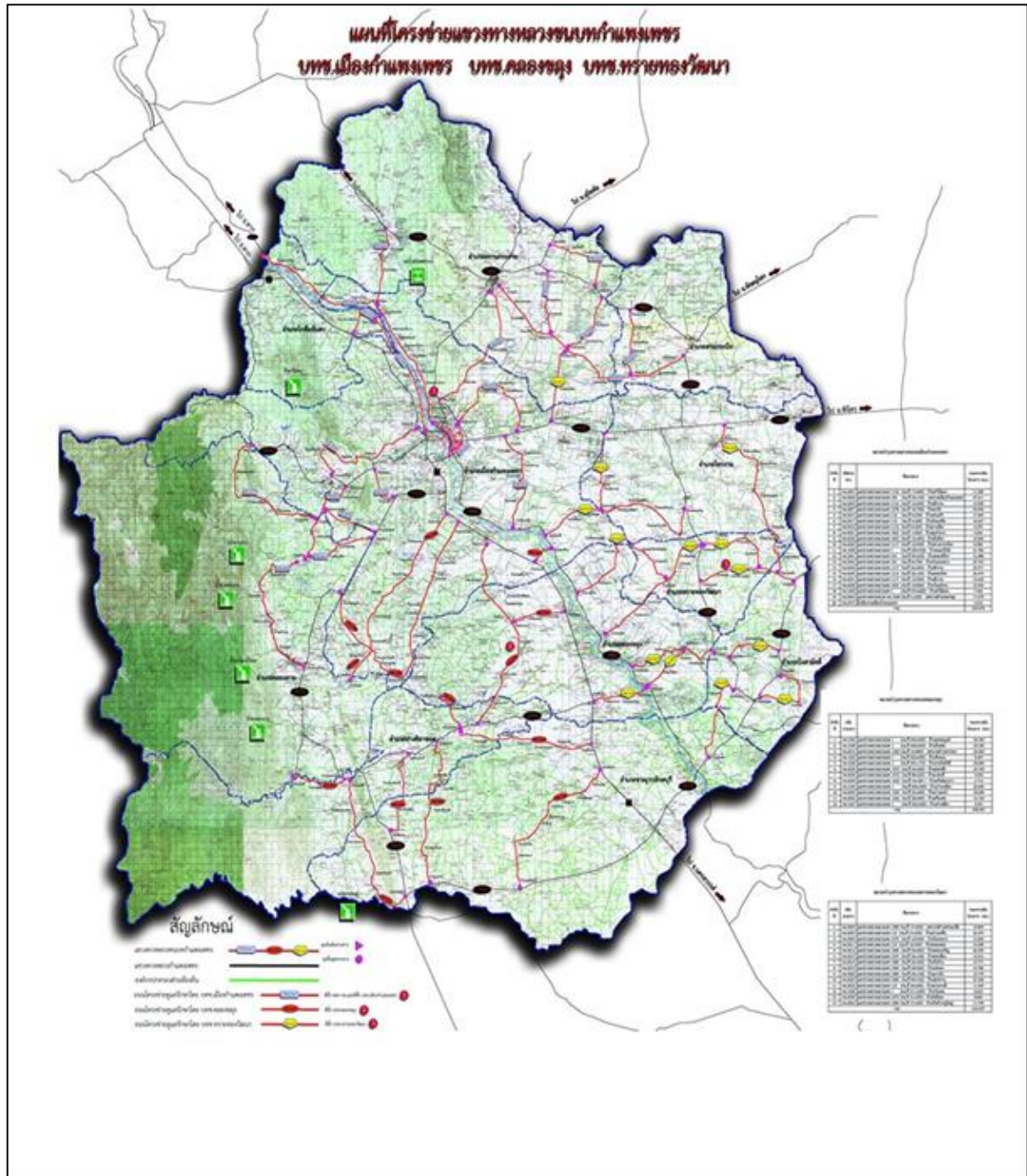
๑) ถนน

(๑) โครงข่ายถนนของกรมทางหลวง จังหวัดกำแพงเพชรมีถนนโครงข่ายหลักของกรมทางหลวง ซึ่งอยู่ในความรับผิดชอบของแขวงทาง-หลวงกำแพงเพชร รวมระยะทาง ๖๒๑.๔๗๙ กม. เชื่อมโยงอำเภอต่างๆ ในจังหวัด โดยมีทางหลวงหมายเลข ๑ (AH๑), (AH๒) เป็นถนนสายหลัก และมีทางหลวงสายรองเชื่อมต่อไปยังจังหวัดที่มีพื้นที่ติดต่อกัน และอำเภอต่าง ๆ ครอบคลุมทุกอำเภอ



แผนที่แสดงโครงข่ายถนนของกรมทางหลวง

(๒) โครงข่ายถนนของกรมทางหลวงชนบท จังหวัดกำแพงเพชรมีถนนโครงข่ายของกรมทางหลวงชนบท ซึ่งอยู่ในความรับผิดชอบของแขวงทาง-หลวงชนบทกำแพงเพชร หมวดยำรุงทางหลวงชนบทคลองขลุง และหมวดยำรุงทางหลวงชนบททรายทอง-วัฒนา รวมระยะทาง ๗๖๗.๘๒๘ กม. เชื่อมโยงจากทางหลวงสายหลักของกรมทางหลวงต่อไปยังตำบล และหมู่บ้านต่าง ๆ แยกเป็นถนนลาดยางระยะทางรวม ๗๕๒.๘๙๔ กม. (ร้อยละ ๙๘.๑) ถนนคอนกรีตเสริมเหล็ก รวมระยะทาง ๙.๙๖๖ กม. (ร้อยละ ๑.๓) และถนนลูกรังรวมระยะทาง ๕.๙๖๘ กม. (ร้อยละ ๐.๖)



แผนที่แสดงโครงข่ายแขวงทางหลวงชนบทกำแพงเพชร

๒) ไฟฟ้า

จังหวัดกำแพงเพชร มีหน่วยงานของการไฟฟ้าส่วนภูมิภาค (กฟภ.) รับผิดชอบการให้บริการไฟฟ้าแก่บ้านเรือนที่อยู่อาศัย และภาคธุรกิจ ๒ หน่วยงาน ได้แก่ การไฟฟ้าส่วนภูมิภาคจังหวัดกำแพงเพชร รับผิดชอบพื้นที่ ๗ อำเภอ คือ อำเภอเมืองกำแพงเพชร พานกระต่าย ลานกระบือ ไทรงาม คลองลาน ปางศิลาทอง และโกสัมพีนคร และการไฟฟ้าส่วนภูมิภาคอำเภอขามเฒ่าบุรีรัมย์ รับผิดชอบพื้นที่ ๔ อำเภอ คือ อำเภอขามเฒ่าบุรีรัมย์ คลองขลุง ทรายทองวัฒนา และบึงสามัคคี โดยให้บริการไฟฟ้ารวม ทั้ง ๒ จุดรวมงาน (๑๑ อำเภอ) เท่ากับ ๒๓๒,๒๑๑ ราย แยกเป็นที่อยู่อาศัยของประชาชน จำนวน ๒๐๒,๙๐๕ ราย และภาคธุรกิจ/ส่วนราชการ ๒๙,๓๐๖ ราย มีเปอร์เซ็นต์ปริมาณการจ่ายโหลดไฟฟ้ารวม ๑๖๘.๑๙ เมกกะวัตต์ และยังมีเปอร์เซ็นต์การรองรับการใช้ไฟฟ้าที่จะเพิ่มขึ้นได้อีก ๖๒.๖๒ % หรือ ๒๘๑.๘๑ เมกกะวัตต์

ตารางที่ ๑๒ การให้บริการไฟฟ้าในพื้นที่จังหวัดกำแพงเพชร ของการไฟฟ้าส่วนภูมิภาค (กฟภ.)

หน่วยงาน/ประเภทการใช้ไฟฟ้า	จำนวน (ราย)	% ปริมาณการจ่ายโหลดไฟฟ้า (เมกกะวัตต์)	% การรองรับการใช้ไฟฟ้าที่จะเพิ่มขึ้น (เมกกะวัตต์)
๑. การไฟฟ้าส่วนภูมิภาคจังหวัดกำแพงเพชร			
(๑) ที่อยู่อาศัย	๑๔๒,๒๓๐	} ๑๑๕.๖๒ MW.	} ๑๐๙.๓๘ MW.
(๒) กิจการธุรกิจ-ราชการ	๒๐,๙๘๙		
รวม	๑๖๓,๒๒๙	๕๑.๓๙	๔๘.๖๑
๒. การไฟฟ้าส่วนภูมิภาคอำเภอขามเฒ่าบุรีรัมย์			
(๑) ที่อยู่อาศัย	๖๐,๖๗๕	} ๕๒.๕๗ MW.	} ๑๗๒.๔๓ W.
(๒) กิจการธุรกิจ-ราชการ	๘,๓๐๗		
รวม	๖๘,๙๘๒	๒๓.๓๖	๗๖.๖๓
รวม (๑+๒)			
(๑) ที่อยู่อาศัย	๒๐๒,๙๐๕	} ๑๖๘.๑๙ MW.	} ๒๘๑.๘๑ MW.
(๒) กิจการธุรกิจ-ราชการ	๒๙,๓๐๖		
รวม	๒๓๒,๒๑๑	๓๗.๓๘	๖๒.๖๒

ที่มา : การไฟฟ้าส่วนภูมิภาคจังหวัดกำแพงเพชร (ปี ๒๕๖๔)

การเข้าถึงไฟฟ้า จากข้อมูลจำนวนผู้ใช้ไฟฟ้าพบว่า คริวเรือนของจังหวัดกำแพงเพชรที่เข้าถึงไฟฟ้า (การไฟฟ้าส่วนภูมิภาค) ตั้งแต่ปี พ.ศ. ๒๕๕๙ - ๒๕๖๓ มีอัตราเพิ่มขึ้นทุกปี โดยในปี พ.ศ. ๒๕๖๓ มีจำนวน ๒๓๐,๗๓๒ ราย จากจำนวนครัวเรือนทั้งหมด ๒๔๔,๒๗๕ ครัวเรือน หรือคิดเป็นร้อยละ ๙๔.๘๑ สำหรับสาเหตุที่มีครัวเรือนใช้ไฟฟ้า ไม่ครอบคลุมมีหลายประการ เช่น บ้านเช่า หรือหอพักที่มีเลขที่บ้านหลายเลขที่บ้านที่อยู่ในบริเวณเดียวกัน แต่ยื่นคำร้องขอใช้ไฟฟ้าเพียง ๑ ราย แต่จะแยกมิเตอร์ภายในเอง หรือครัวเรือนอาจจะอยู่ในพื้นที่หวงห้าม เช่น เขตอุทยานแห่งชาติ เขตอุทยานประวัติศาสตร์ เป็นต้น

ตารางที่ ๑๓ คริวเรือนที่เข้าถึงไฟฟ้า

ข้อมูล	ปี พ.ศ.				
	๒๕๕๙	๒๕๖๐	๒๕๖๑	๒๕๖๒	๒๕๖๓
๑. ผู้ใช้ไฟฟ้า (ราย)	๒๑๕,๖๖๖	๒๑๙,๔๕๐	๒๒๒,๖๐๘	๒๒๖,๓๖๖	๒๓๐,๗๓๒
๒. พลังงานไฟฟ้าที่จำหน่ายและใช้ (กิโลวัตต์-ชม.)	๑,๐๔๕,๕๑๒,๕๕๖	๑,๐๒๙,๒๗๕,๐๖๓	๑,๐๖๐,๐๘๓,๕๔๓	๑,๐๘๒,๒๐๓,๑๔๐	๑,๐๘๔,๕๔๐,๗๘๒
๓. คริวเรือน	๒๓๗,๕๕๕	๒๔๗,๐๘๐	๒๔๑,๙๙๓	๒๔๔,๒๗๕	๒๔๔,๒๗๕
คริวเรือนที่เข้าถึงไฟฟ้า (%)	๙๙.๘๓	๙๙.๗๔	๙๙.๘๐	๙๙.๘๑	๙๙.๘๑
ร้อยละคริวเรือนที่เข้าถึงไฟฟ้าเฉลี่ย ๕ ปี (%) = ๙๙.๐๘					

ที่มา : การไฟฟ้าส่วนภูมิภาค/กระทรวงพลังงาน (ปี ๒๕๖๔)

๓) ประปา

(๑) ประปาส่วนภูมิภาค พื้นที่การให้บริการของการประปาส่วนภูมิภาค (กปภ.) ในพื้นที่จังหวัดกำแพงเพชรจะครอบคลุมเฉพาะพื้นที่ชุมชนที่มีบ้านเรือนและประชากรหนาแน่น มีผู้รับบริการ จำนวน ๓๔,๙๓๘ ราย (ปี ๒๕๖๓) จากจำนวนคริวเรือนทั้งหมดของจังหวัดจำนวน ๒๔๒,๘๓๑ คริวเรือน หรือคิดเป็นร้อยละ ๑๔.๓๘ ดังนี้

- การประปาส่วนภูมิภาคสาขากำแพงเพชร ผู้รับบริการ ๒๗,๔๒๙ ราย
- การประปาส่วนภูมิภาคสาขาชาวนวลักษณ์บุรี ผู้รับบริการ ๗,๑๒๑ ราย

(๒) ประปาหมู่บ้าน จังหวัดกำแพงเพชรมีหมู่บ้านที่มีระบบประปาหมู่บ้านใช้แล้ว จำนวน ๙๓๓ หมู่บ้าน คิดเป็นร้อยละ ๙๘.๗๓ โดยมีระบบประปาหมู่บ้านถึง จำนวน ๑,๒๘๔ แห่ง จากจำนวนหมู่บ้านทั้งหมด ๙๕๕ หมู่บ้าน และยังมีหมู่บ้านที่ยังไม่มีระบบประปาหมู่บ้านอีกเพียง จำนวน ๑๒ หมู่บ้าน เท่านั้น หรือคิดเป็นร้อยละ ๑.๓ แต่ทั้งนี้หมู่บ้านที่ยังไม่มีระบบประปาดังกล่าว บางหมู่บ้านก็ใช้ประปาหมู่บ้านร่วมกับหมู่บ้านอื่น หรือระบบประปาภูเขา หรือจากประปาส่วนภูมิภาคจังหวัดตาก รวมทั้งมีบางหมู่บ้านที่ใช้น้ำจากบ่อน้ำตื้น

การเข้าถึงน้ำประปาส่วนภูมิภาค จำนวนของคริวเรือนของจังหวัดกำแพงเพชร ที่เข้าถึงน้ำประปา (การประปาส่วนภูมิภาค) ในปี พ.ศ. ๒๕๖๓ มีจำนวน ๓๔,๙๓๘ ราย จากจำนวนคริวเรือนทั้งหมดของจังหวัดจำนวน ๒๔๒,๘๓๑ คริวเรือน หรือคิดเป็นร้อยละ ๑๔.๓๘ แต่ถ้าหากพิจารณาจากแนวโน้มจำนวนผู้ใช้น้ำประปาตั้งแต่ปี พ.ศ. ๒๕๖๐ - ๒๕๖๓ แล้ว มีแนวโน้มเพิ่มสูงขึ้นทุกปี แต่ทั้งนี้นอกจากน้ำประปาของการประปาส่วนภูมิภาคแล้ว ยังมีน้ำประปาที่ผลิตจากระบบประปาหมู่บ้านอีกด้วย การพิจารณาการเข้าถึงน้ำประปาของจังหวัดใน ส่วนภูมิภาค จึงควรพิจารณาจากคริวเรือนที่ได้รับน้ำประปาจากระบบประปาดังกล่าว

ตารางที่ ๑๔ คริวเรือนที่เข้าถึงน้ำประปาของการประปาส่วนภูมิภาค

ข้อมูล	ปี พ.ศ.				
	๒๕๕๙	๒๕๖๐	๒๕๖๑	๒๕๖๒	๒๕๖๓
๑. ผู้ใช้น้ำ (ราย)	๓๑,๙๕๖	๓๒,๗๐๔	๓๓,๒๔๓	๓๓,๘๒๗	๓๔,๙๓๘
๒. ปริมาณน้ำผลิตจริง (ลบ.ม.)	๙,๕๖๘,๒๗๐	๙,๓๙๑,๓๙๑	๙,๒๖๖,๒๐๓	๙,๗๙๙,๙๐๐	๑๐,๔๐๘,๓๐๑
๓. ปริมาณน้ำขาย (ลบ.ม.)	๖,๗๑๘,๖๓๑	๖,๖๖๓,๗๓๔	๖,๖๘๕,๕๐๖	๖,๙๙๙,๙๖๖	๗,๒๒๒,๑๙๓
๔. คริวเรือน	๒๓๗,๕๕๕	๒๔๗,๐๘๐	๒๔๑,๙๙๓	๒๔๔,๒๗๕	๒๔๔,๒๗๕
คริวเรือนที่เข้าถึงน้ำประปา (%)	๑๓.๔๕	๑๓.๒๔	๑๓.๗๔	๑๓.๘๕	๑๔.๓๙
ร้อยละคริวเรือนที่เข้าถึงน้ำประปาเฉลี่ย ๕ ปี (%) = ๑๓.๗๓					

ที่มา : การประปาส่วนภูมิภาค/สำนักงานสถิติแห่งชาติ (๒๕๖๔)

ตารางที่ ๑๕ การเข้าถึงน้ำประปาของประชาชนในหมู่บ้านในอำเภอต่าง ๆ ของจังหวัดกำแพงเพชร

ที่	อำเภอ	จำนวนหมู่บ้าน	หมู่บ้านที่มีประปาหมู่บ้าน			หมู่บ้านที่ยังไม่มีประปาหมู่บ้าน
			จำนวนหมู่บ้าน		จำนวนประปา (แห่ง)	
			จำนวน (หมู่บ้าน)	ร้อยละ		
๑	เมืองกำแพงเพชร	๒๑๐	๒๐๗	๙๘.๗๕	๒๘๙	๓
๒	ชาณุวรลักษบุรี	๑๔๗	๑๔๗	๑๐๐	๒๑๖	-
๓	ไทรงาม	๗๓	๗๓	๑๐๐	๘๙	-
๔	ทรายทองวัฒนา	๓๘	๓๘	๑๐๐	๔๘	-
๕	บึงสามัคคี	๔๕	๔๕	๑๐๐	๕๘	-
๖	พรานกระต่าย	๑๑๑	๑๐๕	๙๔.๕๙	๑๒๕	๖
๗	ลานกระบือ	๗๑	๗๑	๑๐๐	๑๒๗	-
๘	ปางศิลาทอง	๔๒	๔๒	๑๐๐	๘๖	-
๙	คลองลาน	๖๗	๖๔	๙๕.๕๒	๙๕	๓
๑๐	คลองขลุง	๙๘	๙๘	๑๐๐	๑๑๐	-
๑๑	โกสัมพีนคร	๔๓	๔๓	๑๐๐	๔๑	-
รวม		๙๔๕	๙๓๓	๙๘.๗๓	๑,๒๘๔	๑๒

ที่มา : สำนักงานส่งเสริมการปกครองท้องถิ่นจังหวัดกำแพงเพชร

๔) การเข้าถึงอินเทอร์เน็ต

จังหวัดกำแพงเพชร มีประชากรที่ใช้อินเทอร์เน็ตในปี พ.ศ.๒๕๕๘ - พ.ศ. ๒๕๖๒ มีอัตราเพิ่มขึ้นอย่างต่อเนื่อง เฉลี่ยเพิ่มร้อยละ ๔๒.๙๙ โดยในปี พ.ศ.๒๕๖๒ มีผู้ใช้อินเทอร์เน็ต จำนวน ๓๘๔,๙๖๐ คน จากจำนวนประชากร ๗๒๕,๘๖๗ คน หรือคิดเป็น ร้อยละ ๕๓.๐๓ อย่างไรก็ตาม การเข้าถึงอินเทอร์เน็ตของประชาชนในจังหวัดยังต่ำกว่าค่ากลางประเทศซึ่งเท่ากับร้อยละ ๖๐.๗๕ จังหวัดจึงควรเร่งดำเนินการพัฒนาระบบเครือข่ายอินเทอร์เน็ตให้ครอบคลุม ทัวถึง และสะดวก รวดเร็วต่อการใช้งานเพื่อให้เป็นแหล่งแลกเปลี่ยนความรู้ ประสบการณ์ การศึกษา และต่อยอดสู่การทำตลาดออนไลน์อย่างมีประสิทธิภาพ

ตารางที่ ๑๖ ประชากรที่เข้าถึงอินเทอร์เน็ต

ข้อมูล	ปี				
	๒๕๕๘	๒๕๕๙	๒๕๖๐	๒๕๖๑	๒๕๖๒
๑. ผู้ใช้อินเทอร์เน็ต (คน)	๒๑๖,๙๘๙	๒๙๙,๐๕๗	๓๒๕,๓๒๓	๓๓๙,๒๔๙	๓๘๔,๙๖๐
๒. จำนวนประชากร (คน)	๗๓๐,๑๕๘	๗๒๙,๕๔๒	๗๒๙,๑๓๓	๗๒๗,๘๐๗	๗๒๕,๘๖๗
ประชากรที่เข้าถึงอินเทอร์เน็ต (%)	๒๙.๗๒	๔๐.๙๙	๔๔.๖๒	๔๖.๖๑	๕๓.๐๓
ร้อยละประชากรที่เข้าถึงอินเทอร์เน็ตเฉลี่ย ๕ ปี (%) = ๔๒.๙๙					

ที่มา : สำนักงานสถิติแห่งชาติ (ปี ๒๕๖๔)

๑๑. ข้อมูลด้านเศรษฐกิจของจังหวัดกำแพงเพชร

๑) ผลิตภัณฑ์มวลรวมจังหวัด (GPP) ณ ราคาประจำปี : ปี ๒๕๖๒ เท่ากับ ๑๑๙,๕๙๙ ล้านบาท มีผลิตภัณฑ์มวลรวมต่อประชากร (รายได้ต่อประชากร) เท่ากับ ๑๕๓,๑๗๐ บาท/คน/ปี โครงสร้างการผลิตหลักของจังหวัดมาจากภาคอุตสาหกรรม ร้อยละ ๔๘ มีมูลค่า ๕๗,๔๗๒ ล้านบาท รองลงมา ได้แก่ ภาคบริการ ร้อยละ ๓๑ มีมูลค่า ๓๖,๐๖๑ ล้านบาท และภาคเกษตรกรรม ร้อยละ ๒๑ มีมูลค่า ๒๕,๐๖๗ ล้านบาท

ตารางที่ ๑๗ ผลิตภัณฑ์มวลรวมจังหวัด (GPP) ณ ราคาประจำปี : ปี ๒๕๖๒

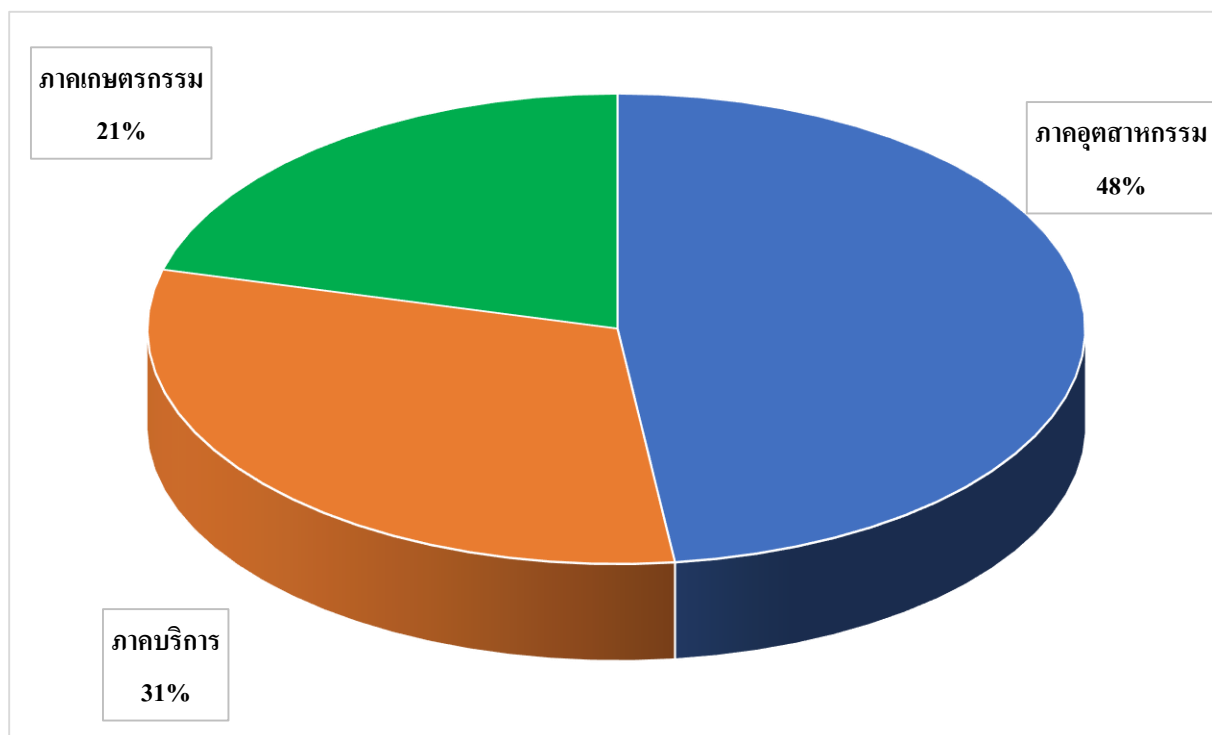
ผลิตภัณฑ์มวลรวมจังหวัด (GPP) ณ ราคาประจำปี : ปี ๒๕๖๒

GROSS PROVINCIAL PRODUCT AT CURRENT MARKET PRICES

จังหวัดกำแพงเพชร (KAM PHAENG PHET)	หน่วย : ล้านบาท
๒๕๖๒	
ภาคเกษตรกรรม (Agriculture)	๒๕,๐๖๗
เกษตรกรรม การป่าไม้และการประมง (Agriculture, Forestry and Fishing)	๒๕,๐๖๗
นอกภาคเกษตรกรรม (Non - Agriculture)	๙๔,๕๓๒
ภาคอุตสาหกรรม (Industrial)	๕๗,๔๗๒
การทำเหมืองแร่และเหมืองหิน (Mining and Quarrying)	๒๑,๕๒๖
อุตสาหกรรม (Manufacturing)	๓๔,๑๔๐
การไฟฟ้า ก๊าซ และการประปา (Electricity, gas and water supply)	๑,๐๙๐
การจัดหาน้ำ การจัดการน้ำเสียและของเสียรวมถึงกิจกรรมที่เกี่ยวข้อง (Water Supply; Sewerage, Waste Management and Remediation Activities)	๗๑๖
ภาคบริการ (Services)	๓๗,๐๖๑
การก่อสร้าง (Construction)	๒,๐๘๘
การขายส่ง การขายปลีก การซ่อมแซม ยานยนต์ จักรยานยนต์ ของใช้ส่วนบุคคล และของใช้ในครัวเรือน (Wholesale and Retail Trade; Repair of Motor Vehicles and Motorcycles)	๑๔,๑๘๑
การขนส่ง และสถานที่เก็บสินค้าและการคมนาคม (Transportation and Storage)	๑,๒๖๕
ที่พักแรมและบริการด้านอาหาร (Accommodation and Food Service Activities)	๓๘๒
ข้อมูลข่าวสารและการสื่อสาร (Information and Communication)	๕๖๔
กิจกรรมทางการเงินและการประกันภัย (Financial and Insurance Activities)	๔,๒๕๑
กิจกรรมเกี่ยวกับอสังหาริมทรัพย์ (Real Estate Activities)	๓,๓๒๒
กิจกรรมวิชาชีพ วิทยาศาสตร์และกิจกรรมทางวิชาการ (Professional, Scientific and Technical Activities)	๖
กิจกรรมการบริหารและบริการสนับสนุน (Administrative and Support Service Activities)	๑๑๖
การบริหารราชการ การป้องกันประเทศและการประกันสังคมภาคบังคับ (Public Administration and Defence; Compulsory Social Security)	๒,๑๗๑
การศึกษา (Education)	๖,๓๘๓
กิจกรรมด้านสุขภาพและงานสังคมสงเคราะห์ (Human Health and Social Work Activities)	๑,๔๘๑
ศิลปะ ความบันเทิงและนันทนาการ (Arts, Entertainment and Recreation)	๒๒๙
กิจกรรมการบริการด้านอื่นๆ (Other Service Activities)	๖๒๒
Gross provincial product (GPP)	๑๑๙,๕๙๙
GPP Per capita (Baht)	๑๕๓,๑๗๐
Population (๑,๐๐๐ persons)	๗๘๑

ที่มา : สำนักงานสภาพัฒนาการเศรษฐกิจและสังคมแห่งชาติ

โครงสร้างเศรษฐกิจจังหวัดกำแพงเพชร เมื่อพิจารณาจากผลิตภัณฑ์มวลรวมจังหวัด ปี ๒๕๖๒ ณ ราคาประจำปี (Gross Provincial Product at current market price) ขึ้นอยู่กับภาคอุตสาหกรรม มีสัดส่วนร้อยละ ๔๘ ของผลิตภัณฑ์มวลรวมทั้งหมด รองลงมา ได้แก่ ภาคบริการ มีสัดส่วนร้อยละ ๓๑ และภาคเกษตรกรรม มีสัดส่วนร้อยละ ๒๑



กราฟแสดงสัดส่วนโครงสร้างเศรษฐกิจจังหวัดกำแพงเพชร ปี ๒๕๖๒

ในปี ๒๕๖๒ จังหวัดกำแพงเพชร ผลิตภัณฑ์มวลรวมจังหวัด Gross provincial product (GPP) เท่ากับ ๑๑๙,๕๙๙ ล้านบาท ซึ่งเพิ่มขึ้นจากปี ๒๕๖๑ จำนวน ๑,๔๕๐ ล้านบาท หรือขยายตัวร้อยละ ๑.๒๓ และ ผลิตภัณฑ์มวลรวมจังหวัดเฉลี่ยต่อหัว (GPP Per capita) เท่ากับ ๑๕๓,๑๗๐ บาท/คน/ปี ซึ่งเพิ่มขึ้นจากปี ๒๕๖๑ จำนวน ๑,๘๑๘ บาท หรือขยายตัวร้อยละ ๑.๒๐

ตารางที่ ๑๘ แสดงมูลค่าผลิตภัณฑ์มวลรวมจังหวัดต่อหัวของจังหวัดกำแพงเพชร ปี ๒๕๕๕ - ๒๕๖๒

ปี	๒๕๕๕	๒๕๕๖	๒๕๕๗	๒๕๕๘	๒๕๕๙	๒๕๖๐	๒๕๖๑	๒๕๖๒
Gross provincial product (GPP) (ล้านบาท)	๑๑๕,๘๕๓	๑๒๒,๐๙๓	๑๑๐,๔๘๕	๑๐๒,๑๓๗	๑๐๗,๗๒๕	๑๑๐,๘๒๕	๑๑๘,๑๑๙	๑๑๙,๕๙๙
GPP Per capita (บาท)	๑๔๖,๑๓๒	๑๕๔,๔๐๑	๑๔๐,๐๘๒	๑๒๙,๘๓๓	๑๓๗,๒๘๘	๑๔๑,๖๐๓	๑๕๑,๓๕๒	๑๕๓,๑๗๐

ที่มา : สำนักงานคณะกรรมการพัฒนาการเศรษฐกิจและสังคมแห่งชาติ

๒) รายงานประมาณการเศรษฐกิจจังหวัดกำแพงเพชร ปี ๒๕๖๔ และการคาดการณ์ปี ๒๕๖๕

สำนักงานคลังจังหวัดกำแพงเพชร ได้จัดทำรายงานประมาณการเศรษฐกิจจังหวัดกำแพงเพชร ปี ๒๕๖๔ ฉบับที่ ๔ สรุปได้ว่า “เศรษฐกิจจังหวัดกำแพงเพชร ปี๒๕๖๔ คาดว่าจะขยายตัวร้อยละ ๑.๑ เป็นผลมาจากภาคอุตสาหกรรมขยายตัวจากปริมาณการผลิตหินปูนที่ใช้ในการก่อสร้าง และภาคเกษตรกรรมขยายตัวจากราคาสินค้าเกษตรที่อยู่ในเกณฑ์ดี ภาคบริการหดตัวจากสถานการณ์การแพร่ระบาดของโรคติดเชื้อไวรัสโคโรนา ๒๐๑๙ หรือโรคโควิด-๑๙ ส่วนการใช้จ่ายภาครัฐยังคงเป็นปัจจัยหลักในการกระตุ้นให้เกิดการหมุนเวียนของเงินในระบบเศรษฐกิจ”

ปัจจัยสนับสนุนที่ส่งผลต่อเศรษฐกิจของจังหวัดกำแพงเพชร ในปี ๒๕๖๔

๑. นโยบายของรัฐบาล มาตรการกระตุ้นเศรษฐกิจต่างๆ ของรัฐบาลที่จะอัดฉีดเม็ดเงินเข้าสู่ระบบเศรษฐกิจ เช่น โครงการคนละครึ่ง เฟส ๓ และโครงการยิ่งใช้ยิ่งได้ซึ่งจะสิ้นสุดในเดือนธันวาคม พ.ศ. ๒๕๖๔

๒. จังหวัดกำแพงเพชร เป็นแหล่งผลิตพืชเศรษฐกิจที่สำคัญของประเทศ เนื่องจากมีสภาพพื้นที่สภาพดิน และแหล่งน้ำที่มีศักยภาพด้านการเกษตร มีแม่น้ำปิงไหลผ่านหลายอำเภอเป็นระยะทางยาว ๑๐๔ กิโลเมตรสามารถทำการเกษตรได้ดี

๓. มีศักยภาพด้านพลังงานทดแทน ได้แก่ พลังงานชีวมวล พลังงานแสงอาทิตย์พลังงานจากเอทานอล แก๊สชีวภาพ และมีการนำขยะมาพัฒนาใช้เป็นพลังงาน

๔. ด้านการลงทุน จังหวัดกำแพงเพชรเป็นแหล่งทรัพยากรธรรมชาติที่สมบูรณ์และเพียงพอต่อการผลิต รวมถึงมีค่าจ้างแรงงานขั้นต่ำที่อยู่ในอัตราที่ไม่สูงมาก จึงเป็นปัจจัยสนับสนุนให้เกิดการลงทุนในพื้นที่ซึ่งมีโรงงานอุตสาหกรรมขนาดใหญ่ ที่มีความพร้อมของเครื่องมือเครื่องจักรและมีศักยภาพในการผลิตเลือกมาตั้งฐานการผลิต ได้แก่ โรงงานน้ำตาล จำนวน ๓ แห่ง โรงงานเปียร์ไทย (๑๙๙๑) จำกัด มหาชน หรือโรงงานเปียร์ช้าง และโรงงานอายิโนะโมะโต๊ะ (ประเทศไทย) จำกัด

๕. ด้านการท่องเที่ยว มีแหล่งท่องเที่ยวโบราณสถานที่สำคัญทางประวัติศาสตร์ ได้แก่ อุทยานประวัติศาสตร์กำแพงเพชร ซึ่งได้รับการพิจารณาคัดเลือกขึ้นทะเบียนเป็นมรดกโลก มีอุทยานแห่งชาติ จำนวน ๓ แห่ง ได้แก่ อุทยานแห่งชาติแม่วงก์ อุทยานแห่งชาติคลองลาน และอุทยานแห่งชาติคลองวังเจ้า

ปัจจัยเสี่ยงทางเศรษฐกิจในปี ๒๕๖๔ ของจังหวัดกำแพงเพชรที่ต้องติดตามอย่างต่อเนื่อง

๑. ความเสี่ยงจากภัยธรรมชาติ ที่มีแนวโน้มรุนแรงมากขึ้นทุก ๆ ปี และไม่อาจคาดการณ์ล่วงหน้าได้ ทั้งปัญหาภัยแล้งและอุทกภัย โดยเฉพาะจากการคาดการณ์เรื่องปริมาณน้ำฝนที่ยังไม่ปกติ และรายได้เกษตรกร ซึ่งเป็นภาคเศรษฐกิจหลักของจังหวัด จะส่งผลกระทบต่อเนื่องไปยังอุตสาหกรรมที่เกี่ยวข้องกับภาคเกษตรและส่งผลกระทบต่อการทำเกษตรกรรมรวมถึงโรคระบาดต่าง ๆ ทั้งในคนและสัตว์เลี้ยง

๒. ราคาสินค้าเกษตร มีความผันผวนและมีแนวโน้มลดลงต่อเนื่อง เนื่องจากประสิทธิภาพการผลิตสินค้าเกษตรลดลง ส่งผลต่อรายได้ภาคเกษตรที่ลดลงโดยเฉพาะอ้อยและมันสำปะหลัง ทำให้เกิดหนี้สินครัวเรือนมีแนวโน้มเพิ่มขึ้น

๓. ความเสี่ยงด้านต้นทุนการผลิตที่เพิ่มขึ้น ต้นทุนการผลิต เช่น ค่าปุ๋ย ค่ายา ค่าจ้างแรงงาน ปัจจัยทุนของเกษตรกร และราคาสินค้าอุปโภคบริโภคที่เพิ่มสูงขึ้น

๔. ด้านต่างประเทศ ปัญหาเศรษฐกิจโลกที่ชะลอตัวซึ่งจะส่งผลกระทบต่อการค้าโลกและการส่งออกของประเทศไทย และปัญหาการแพร่ระบาดของโรคติดเชื้อไวรัสโคโรนา ๒๐๑๙ หรือโรคโควิด ๑๙ ที่ในหลายๆ ประเทศยังคงรุนแรง

ตารางที่ ๑๙ สรุปภาพรวมเศรษฐกิจและแนวโน้มของจังหวัดกำแพงเพชร

เครื่องชี้วัดเศรษฐกิจ	หน่วย	ปี 2563 ^E	ปี 2564 ^E			ปี 2565 ^F		
			Min	Consensus	Max	Min	Consensus	Max
การขยายตัวเศรษฐกิจ								
ผลิตภัณฑ์มวลรวมจังหวัด ณ ราคาปัจจุบัน	ล้านบาท	112,303	113,735	114,858	115,981	119,775	122,702	125,668
	%yoy	-6.1	1.3	2.3	3.3	5.3	6.8	8.4
ผลิตภัณฑ์มวลรวมจังหวัด ณ ราคาปีฐาน	ล้านบาท	65,076	65,435	65,761	66,086	68,666	69,336	70,009
(CVM)	%yoy	-7.2	0.6	1.1	1.6	4.4	5.4	6.5
ประชากรในจังหวัด	คน	742,930	777,105	780,661	784,534	775,977	780,260	783,784
	%yoy	0.2	4.6	5.1	5.6	-0.6	-0.1	0.4
ผลิตภัณฑ์มวลรวมจังหวัดต่อหัว	บาท/คน/ปี	151,162.84	146,357	147,129	147,834	154,354	157,257	160,335
	%yoy	-6.3	-3.2	-2.7	-2.2	4.9	6.9	9.0
ดัชนีปริมาณผลผลิตภาคเกษตร(API)	%yoy	-17.2	-0.1	0.4	0.9	7.8	8.9	9.9
ดัชนีปริมาณผลผลิตภาคอุตสาหกรรม(IPI)	%yoy	-6.2	2.0	2.5	3.0	3.2	4.2	5.2
ดัชนีปริมาณผลผลิตภาคบริการ(SI)	%yoy	-9.6	-3.1	-2.6	-2.1	3.4	4.5	5.5
ดัชนีการบริโภคภาคเอกชน (Cp)	%yoy	-3.3	-3.7	-3.2	-2.7	2.0	3.0	4.0
ดัชนีการลงทุนภาคเอกชน (Ip)	%yoy	-17.8	5.2	5.7	6.2	5.3	6.3	7.3
ดัชนีการใช้จ่ายภาครัฐบาล (G)	%yoy	19.5	5.8	6.3	6.8	9.5	10.5	11.5
ดัชนีรายได้เกษตรกร (Farm Income)	%yoy	-7.4	2.8	3.8	4.8	0.6	11.3	1.6
อัตราเงินเฟ้อ (Inflation Rate)	%yoy	1.0	0.7	1.2	1.7	0.9	1.4	1.9
การจ้างงาน (Employment)	คน	411,351	409,577	409,582	409,587	407,226	407,231	407,236
	yoy	12.0	7,055	7,060	7,065	-2,361.0	-2,356.0	-2,346.0

ที่มา: สำนักงานคลังจังหวัดกำแพงเพชร ปรับปรุงล่าสุด : ๓๐ ธันวาคม ๒๕๖๔

หมายเหตุ : E = Estimate : การประมาณการ F = Forecast : การพยากรณ์

การคาดการณ์เศรษฐกิจจังหวัดกำแพงเพชร ปี ๒๕๖๕ คาดว่าจะขยายตัวร้อยละ ๕.๔ (ช่วงคาดการณ์ที่ร้อยละ ๔.๔ ถึง ๖.๔) ภาคอุปทาน คาดว่าจะขยายตัวร้อยละ ๕.๒ (ช่วงคาดการณ์ที่ร้อยละ ๔.๒ ถึง ๖.๒) จากภาคบริการเป็นสำคัญ ซึ่งคาดว่ารัฐบาลจะมี นโยบายในการกระตุ้นเศรษฐกิจภายหลังสถานการณ์การแพร่ระบาดของโรคโควิด-๑๙ ประกอบกับการได้รับวัคซีนอย่างทั่วถึง ทำให้ประชาชนกลับมาดำเนินกิจกรรมทางเศรษฐกิจได้ตามปกติภายใต้มาตรการควบคุมการแพร่ระบาดของโรคโควิด-๑๙ ของจังหวัด ด้านอุปสงค์คาดว่าจะขยายตัวร้อยละ ๑๐.๕ (ช่วงคาดการณ์ที่ร้อยละ ๙.๕ถึง ๑๑.๕) จากการลงทุนในโครงการขนาดใหญ่และโครงสร้างพื้นฐานของภาครัฐอย่างต่อเนื่อง เพื่อรองรับการดำเนินกิจกรรมทางเศรษฐกิจที่จะกลับมาฟื้นตัวอีกครั้ง

ด้านอุปทาน (ผลผลิตภาคการเกษตร)

๑. ปริมาณผลผลิตข้าว ในปี ๒๕๖๕ คาดว่าจะขยายตัวร้อยละ ๑.๕ ซึ่งเป็นผลมาจากปริมาณน้ำ ที่ใช้ในการเกษตรมีอย่างเพียงพอต่อการเพาะปลูก ประกอบกับสภาพอากาศโดยทั่วไปเอื้ออำนวยต่อการเพาะปลูก

๒. ปริมาณผลผลิตมันสำปะหลัง ในปี ๒๕๖๕ คาดว่าจะขยายตัวร้อยละ ๑๔.๘ (ช่วงคาดการณ์ที่ร้อยละ ๑๔.๓ ถึง ๑๕.๓) จากปัจจัยทางด้านราคาที่อยู่ในเกณฑ์ดี

๓. ปริมาณผลผลิตอ้อยโรงงาน ในปี ๒๕๖๕ คาดว่าจะขยายตัวร้อยละ ๗.๘ (ช่วงคาดการณ์ที่ร้อยละ ๗.๓ ถึง ๘.๓) เป็นผลมาจากการที่เกษตรกรปรับเปลี่ยนพฤติกรรมในการเก็บเกี่ยวเป็นไม่เผาอ้อยที่จะนำส่งโรงงาน ส่งผลให้อ้อยที่มีคุณภาพตามที่โรงงานกำหนดจึงได้ราคาสูง

ด้านรายได้เกษตรกร ในปี ๒๕๖๕ คาดว่าจะขยายตัว ๑๑.๓ (ช่วงคาดการณ์ที่ร้อยละ ๑๐.๘ ถึง ๑๑.๘) เกษตรกรมีการปรับเปลี่ยนวิธีการเพาะปลูกให้ผลผลิตมีคุณภาพมากขึ้น เพราะจะมีผลต่อราคาที่จะสูงตามมาด้วย

๓) รายได้เฉลี่ยของประชากร ข้อมูลจากสำนักงานสถิติจังหวัดกำแพงเพชร รายงานข้อมูลรายได้เฉลี่ยต่อเดือนต่อครัวเรือนที่จัดเก็บล่าสุด ณ ปี ๒๕๖๒ พบว่า ครัวเรือนในจังหวัดกำแพงเพชร มีรายได้โดยเฉลี่ยต่อเดือน เท่ากับ ๑๙,๒๖๔.๓๑ บาท/เดือน/ครัวเรือน โดยเมื่อเทียบในระยะเวลา ๑๐ ปีที่ผ่านมา ซึ่งได้มีการจัดเก็บข้อมูลทุก ๒ ปี พบว่า ครัวเรือนในจังหวัดกำแพงเพชร มีรายได้โดยเฉลี่ยต่อเดือนสูงสุด ในปี พ.ศ. ๒๕๕๖ เท่ากับ ๒๒,๐๘๒.๖๐ บาท/เดือน/ครัวเรือน รายละเอียดแสดงดังตาราง

ตารางที่ ๒๐ รายได้โดยเฉลี่ยต่อเดือนต่อครัวเรือน ปี ๒๕๔๕ - ๒๕๖๒

จังหวัด	ปี พ.ศ.	รายได้โดยเฉลี่ยครัวเรือน (บาท/เดือน/ครัวเรือน)
กำแพงเพชร	๒๕๔๕	๑๒,๕๘๓.๐๒
	๒๕๔๗	๑๒,๗๗๖.๓๓
	๒๕๔๙	๑๕,๓๓๗.๐๐
	๒๕๕๐	๑๕,๕๕๙.๐๐
	๒๕๕๒	๑๘,๑๑๕.๓๒
	๒๕๕๔	๑๘,๖๗๑.๙๐
	๒๕๕๖	๒๒,๐๘๒.๖๐
	๒๕๕๘	๒๐,๑๔๐.๒๐
	๒๕๖๐	๑๘,๗๗๐.๘๐
	๒๕๖๒	๑๙,๒๖๔.๓๑

ที่มา : สำนักงานสถิติจังหวัดกำแพงเพชร

อัตราการเปลี่ยนแปลงของรายได้เฉลี่ยของครัวเรือน รายได้เฉลี่ยของครัวเรือนจังหวัดกำแพงเพชร ระหว่างปี พ.ศ. ๒๕๕๒ - ๒๕๕๖ มีการเติบโตเพิ่มขึ้นอย่างต่อเนื่องทุกปี เฉลี่ยเพิ่มขึ้นร้อยละ ๑๒.๕๙ แต่หลังจากปี ๒๕๕๘ - ๒๕๖๐ กลับลดลงอย่างต่อเนื่อง เฉลี่ยลดลงร้อยละ ๗.๘ แต่หากพิจารณาอัตราการเปลี่ยนแปลงเฉลี่ย ตั้งแต่ปี พ.ศ.๒๕๕๒ - ๒๕๖๐ จะเพิ่มเฉลี่ยร้อยละ ๔.๔๓

ตารางที่ ๒๑ อัตราการเปลี่ยนแปลงของรายได้เฉลี่ยของครัวเรือน

ข้อมูล	ปี				
	๒๕๕๒	๒๕๕๔	๒๕๕๖	๒๕๕๘	๒๕๖๐
รายได้เฉลี่ยของครัวเรือน (บาท)	๑๘,๑๑๕	๑๘,๖๗๒	๒๒,๐๘๓	๒๐,๑๔๐	๑๘,๗๗๐
อัตราการเปลี่ยนแปลง (%)	+๑๖.๔๓	+๓.๐๗	+๑๘.๒๗	-๘.๘๐	-๖.๘๐
อัตราการเปลี่ยนแปลงเฉลี่ย (%) +๔.๔๓					

ที่มา : สำนักงานสถิติแห่งชาติ (๒๕๖๒)

๑๒. ด้านพาณิชย์กรรม

ธุรกิจนิติบุคคลของจังหวัดกำแพงเพชร ได้แก่ บริษัทจำกัด ห้างหุ้นส่วนจำกัด และห้างหุ้นส่วนสามัญนิติบุคคล ในปี ๒๕๕๙ จำนวน ๑,๖๔๐ ราย ปี ๒๕๖๐ จำนวน ๑,๘๒๓ ราย ปี ๒๕๖๑ จำนวน ๑,๙๗๕ ราย ปี ๒๕๖๒ จำนวน ๒,๐๘๕ ราย (ข้อมูล ณ วันที่ ๓๑ ธันวาคม ๒๕๖๒)

ตารางที่ ๒๒ ธุรกิจนิติบุคคล

รายการ	ปี ๒๕๕๙ (ราย)	ปี ๒๕๖๐ (ราย)	ปี ๒๕๖๑ (ราย)	ปี ๒๕๖๒ (ราย)
ห้างหุ้นส่วนสามัญนิติบุคคล	๒	๑	๑	๑
ห้างหุ้นส่วนจำกัด	๑,๑๒๘	๑,๒๐๒	๑,๒๘๘	๑,๓๔๒
บริษัทจำกัด	๕๑๒	๖๒๐	๖๘๖	๗๔๒
รวม	๑,๖๔๒	๑,๘๒๓	๑,๙๗๕	๒,๐๘๕

ที่มา : กลุ่มงานบริการทะเบียนธุรกิจและอำนวยความสะดวกทางการค้า สำนักงานพาณิชย์จังหวัดกำแพงเพชร

ตารางที่ ๒๓ นิติบุคคลจดทะเบียนตั้งใหม่และเลิก ประจำปี ๒๕๖๒

รายการ	จัดตั้งใหม่ (ราย)	จตเลิก (ราย)
ห้างหุ้นส่วนสามัญนิติบุคคล	-	-
ห้างหุ้นส่วนจำกัด	๑๔๘	๔๒
บริษัทจำกัด	๖๘	๑๘
รวม	๒๑๖	๖๐

ที่มา : กลุ่มงานบริการทะเบียนธุรกิจและอำนวยความสะดวกทางการค้า สำนักงานพาณิชย์จังหวัดกำแพงเพชร

ตารางที่ ๒๔ การเงิน/การธนาคาร

รายการ	จำนวน (แห่ง)
๑.รัฐวิสาหกิจ	๓๗
๑.๑ ธนาคารกรุงไทย จำกัด (มหาชน)	๘
๑.๒ ธนาคารออมสิน	๙
๑.๓ ธนาคารอาคารสงเคราะห์	๑
๑.๔ ธนาคารเพื่อการเกษตรและสหกรณ์การเกษตร	๑๘
๑.๕ ธนาคารพัฒนาวิสาหกิจขนาดกลางและขนาดย่อมแห่งประเทศไทย	๑
๒.เอกชน	๒๑
๒.๑ ธนาคารกรุงเทพ จำกัด (มหาชน)	๗
๒.๒ ธนาคารกสิกรไทย จำกัด (มหาชน)	๕
๒.๓ ธนาคารทหารไทย จำกัด (มหาชน)	๑
๒.๔ ธนาคารไทยพาณิชย์ จำกัด (มหาชน)	๓
๒.๕ ธนาคารกรุงศรีอยุธยา จำกัด (มหาชน)	๒
๒.๖ ธนาคารธนชาติ จำกัด (มหาชน)	๓
รวม	๕๘

ที่มา : สำนักงานคลังจังหวัดกำแพงเพชร

๑๓. ด้านอุตสาหกรรม

โรงงานอุตสาหกรรมในจังหวัดกำแพงเพชร ในปี พ.ศ. ๒๕๖๓ มีโรงงานอุตสาหกรรม รวม ๗๓๖ แห่ง เงินลงทุนรวม ๖๐,๖๐๒.๕๖ ล้านบาท จำนวนแรงงานรวม ๑๑,๑๕๒ คน กำลังเครื่องจักรรวม ๒,๓๐๖,๓๘๒.๒๐ แรงม้า ส่วนใหญ่เป็นโรงงานอุตสาหกรรมการเกษตร จำนวน ๒๕๒ โรงงาน คิดเป็นสัดส่วน ร้อยละ ๓๔.๒๔ ของจำนวนอุตสาหกรรมทั้งหมด ๗๓๖ แห่ง มูลค่าการลงทุนโรงงานแปรรูปพืชเศรษฐกิจหลัก ๓ ประเภท ได้แก่ ข้าว มันสำปะหลัง อ้อย ในจังหวัดกำแพงเพชร มีมูลค่าการลงทุน ๑๗,๘๖๓,๗๒๙,๗๓๙ บาท

ตารางที่ ๒๕ จำนวนโรงงานอุตสาหกรรมในจังหวัดกำแพงเพชร

รายการ	จำนวน (แห่ง)	เงินทุน (บาท)	จำนวนแรงงาน (คน)
โรงงานจำพวก ๑	๑	๐	๒
โรงงานจำพวก ๒	๘๘	๙๕,๔๑๖,๓๐๐	๔๓๘
โรงงานจำพวก ๓	๖๔๗	๖๐,๕๐๗,๑๔๔,๒๑๗	๑๐,๗๑๒
รวม	๗๓๖	๖๐,๖๐๒,๕๖๐,๕๑๗	๑๑,๑๕๒

ที่มา : สำนักงานอุตสาหกรรมจังหวัดกำแพงเพชร

ตารางที่ ๒๖ จำนวนโรงงานอุตสาหกรรม (แยกตามหมวดอุตสาหกรรม)

ที่	หมวดอุตสาหกรรม	จำนวน	เงินทุน	ชาย	หญิง	รวม	แรงม้า
๑	อุตสาหกรรมการเกษตร	๒๕๒	๘,๕๗๗,๘๑๗,๓๒๖	๑,๘๗๔	๖๔๗	๒,๕๒๑	๒๓๗,๕๒๔.๐๔
๒	อุตสาหกรรมอื่นๆ	๑๐๔	๑๔,๐๘๕,๒๗๖,๖๘๐	๑,๒๑๑	๔๓๒	๑,๖๔๓	๙๒๔,๔๒๗.๖๖
๓	อุตสาหกรรมโลหะ	๙๑	๕๘๒,๕๕๒,๐๐๐	๕๘๙	๒๑๘	๘๐๗	๑๑,๗๗๘.๒๗
๔	อุตสาหกรรมอาหาร	๖๒	๑๑,๓๙๖,๓๖๒,๐๙๔	๑,๙๑๒	๔๒๒	๒,๓๓๔	๙๐๕,๒๐๒.๙๒
๕	อุตสาหกรรมเฟอร์นิเจอร์ฯ	๖๐	๑๓๒,๗๑๕,๔๐๐	๖๕๑	๒๔๓	๘๙๔	๖,๐๗๔.๑๗
๖	อุตสาหกรรมเครื่องจักรกล	๓๘	๒๑๖,๘๒๕,๕๕๙	๓๙๖	๘๕	๔๘๑	๓,๓๖๖.๖๔
๗	อุตสาหกรรมขนส่ง	๓๐	๑,๓๐๓,๓๑๔,๔๐๐	๓๓๕	๔๒	๓๗๗	๒,๐๒๓.๖๖
๘	อุตสาหกรรมผลิตภัณฑ์โลหะ	๒๙	๑๕๐,๓๑๒,๕๐๐	๑๙๔	๑๐	๒๐๔	๒,๔๒๘.๗๖
๙	อุตสาหกรรมไม้/ผลิตภัณฑ์จากไม้	๒๕	๕๖๔,๖๙๖,๐๕๘	๒๙๓	๑๑๔	๔๐๗	๖,๕๔๕.๔๔
๑๐	อุตสาหกรรมเคมี	๒๑	๔๒๗,๔๓๗,๔๑๐	๒๓๓	๘๖	๓๑๙	๒,๙๕๕.๒๕
๑๑	อุตสาหกรรมปิโตรเคมีและผลิตภัณฑ์	๙	๒๒๘,๔๘๙,๘๐๐	๕๘	๕	๖๓	๔,๐๗๓.๕๒
๑๒	อุตสาหกรรมพลาสติก	๕	๓๒,๐๕๐,๐๐๐	๖๑	๔๑	๑๐๒	๒,๒๕๘.๑๙
๑๓	อุตสาหกรรมเครื่องตี	๔	๒๒,๕๖๔,๒๖๐,๐๙๐	๖๐๓	๒๕๖	๘๕๙	๑๙๒,๗๐๘.๘๕
๑๔	อุตสาหกรรมกระดาษฯ	๓	๓๑๙,๒๖๐,๐๐๐	๘๗	๓๐	๑๑๗	๓,๘๙๓.๕๓
๑๕	อุตสาหกรรมไฟฟ้า	๒	๑๐,๐๔๑,๒๐๐	๙	๘	๑๗	๕๒.๒๐
๑๖	อุตสาหกรรมยาง	๑	๑๑,๑๕๐,๐๐๐	๕	๒	๗	๔๘.๖๐
	รวม	๗๓๖	๖๐,๖๐๒,๕๖๐,๕๑๗	๘,๕๑๑	๒,๖๔๑	๑๑,๑๕๒	๒,๓๐๖,๓๘๒.๒๐

ที่มา : สำนักงานอุตสาหกรรมจังหวัดกำแพงเพชร

โรงงานอุตสาหกรรมในจังหวัดกำแพงเพชร ส่วนใหญ่เป็นโรงงานขนาดเล็กเงินลงทุนไม่เกิน ๑๐ ล้านบาท แยกเป็น จำพวก ๑ จำนวน ๑ โรงงาน คิดเป็นร้อยละ ๐.๑๔ เงินลงทุน ๐.๐๐ ล้านบาท คนงาน ๒ คน จำพวก ๒ จำนวน ๘๘ โรงงาน คิดเป็นร้อยละ ๑๑.๙๕ เงินลงทุน ๙๕.๔๑ ล้านบาท คนงาน ๔๓๘ คน และจำพวก ๓ จำนวน ๖๔๗ โรงงาน คิดเป็นร้อยละ ๘๗.๙๑ เงินลงทุน ๖๐,๕๐๗.๑๔ ล้านบาท คนงาน ๑๑,๑๕๒ คน

โรงงานอุตสาหกรรมขนาดใหญ่ที่มีเงินลงทุนมากกว่า ๑,๐๐๐ ล้านบาท มีดังนี้

๑. บริษัท น้ำตาลนครเพชร จำกัด ประกอบกิจการ ทำน้ำตาลทรายดิบและน้ำตาลทรายขาว
๒. บริษัท น้ำตาลทิพย์กำแพงเพชร จำกัด ประกอบกิจการ ทำน้ำตาลทรายดิบและน้ำตาลทรายขาว
๓. บริษัท น้ำตาลทรายกำแพงเพชร จำกัด ประกอบกิจการ ทำน้ำตาลทรายดิบและน้ำตาลทรายขาว
๔. บริษัท อายิโนะโมะโต๊ะ(ประเทศไทย) จำกัด ประกอบกิจการ ผลิตผงชูรสและกรดกลูตามิก
๕. บริษัท เบียร์ไทย (๑๙๙๑) จำกัด (มหาชน) ประกอบกิจการ ผลิตเบียร์, น้ำดื่ม, โซดา
๖. บริษัท กฟผ. จำกัด (มหาชน) ประกอบกิจการ ผลิตพลังงานไฟฟ้า
๗. บริษัท ทิพย์กำแพงเพชร ไบโอบีโอบี จำกัด ประกอบกิจการ ผลิตพลังงานไฟฟ้า
๘. บริษัท สุรากระหิงแดง (๑๙๘๘) จำกัด ประกอบกิจการ ผลิตสุรากลั่นประเภทวิสกี้

อุตสาหกรรมส่วนใหญ่ เป็นอุตสาหกรรมเกษตร โดยมากประกอบกิจการ ทำมันเส้น ลานมัน โรงสีข้าว และโรงอบเมล็ดพืช โดยมีอุตสาหกรรมที่สำคัญส่งผลให้การผลิตภาคอุตสาหกรรมมีมูลค่าสูงขึ้น ได้แก่

๑. อุตสาหกรรมเกษตร : มีจำนวน ๒๕๒ แห่ง เป็นอุตสาหกรรมที่มีการประกอบกิจการมากที่สุดในจังหวัดส่วนใหญ่เป็นโรงงานผลิตมันเส้นและโรงสีข้าว
๒. อุตสาหกรรมเครื่องดื่ม : ผลิตเบียร์ น้ำดื่ม โซดาของบริษัท เบียร์ไทย (๑๙๙๑) จำกัด มหาชนและผลิตสุรากลั่นประเภทวิสกี้ของบริษัท สุรากระหิงแดง (๑๙๘๘) จำกัด
๓. อุตสาหกรรมอาหาร : ผลิตผงชูรสและกรดกลูตามิก ของ บจก. อายิโนะโมะโต๊ะ (ประเทศไทย) , ผลิตน้ำตาลทรายของ บจก. น้ำตาลทรายนครเพชร, บจก. น้ำตาล-ทรายกำแพงเพชร และ บจก. น้ำตาลทิพย์กำแพงเพชร

๑๔. สินค้าหนึ่งตำบลหนึ่งผลิตภัณฑ์ (OTOP)

จังหวัดกำแพงเพชร มีสินค้าหนึ่งตำบลหนึ่งผลิตภัณฑ์ (OTOP) จำนวน ๒,๔๗๙ สินค้า โดยสินค้าส่วนใหญ่จะเป็นสินค้าประเภทของใช้ จำนวน ๙๔๑ สินค้า รองลงมา เป็นสินค้าประเภทอาหาร จำนวน ๙๒๖ สินค้า โดยมีผู้ประกอบการ จำนวน ๑,๐๐๕ ราย

ตารางที่ ๒๗ จำนวนสินค้าหนึ่งตำบลหนึ่งผลิตภัณฑ์ (OTOP)

ประเภทผลิตภัณฑ์	จำนวน (สินค้า)
๑. อาหาร	๙๒๖
๒. เครื่องดื่ม	๑๓๕
๓. ผ้าและเครื่องแต่งกาย	๒๑๘
๔. ของใช้	๙๔๑
๕. สมุนไพรที่ไม่ใช่อาหาร	๒๕๙
รวม	๒,๔๗๙

ตารางที่ ๒๘ ผู้ประกอบการหนึ่งตำบลหนึ่งผลิตภัณฑ์ (OTOP)

ประเภทผู้ประกอบการ	จำนวน (ราย)
๑. กลุ่มผู้ผลิตชุมชน	๔๙๗
๒. ผู้ผลิตชุมชนที่เป็นเจ้าของรายเดียว	๔๙๑
๓. ผู้ผลิตวิสาหกิจขนาดกลางและขนาดย่อม	๗
๔. ไม่ระบุ	๑๐
รวม	๑,๐๐๕

ตารางที่ ๒๙ ข้อมูลสินค้า และผู้ประกอบการหนึ่งตำบลหนึ่งผลิตภัณฑ์ (OTOP) รายอำเภอ

อำเภอ	ประเภทผลิตภัณฑ์ (สินค้า)	ผู้ประกอบการ (ราย)
เมืองกำแพงเพชร	๗๐๐	๒๘๓
ไตรงาม	๑๖๔	๗๕
คลองลาน	๒๖๕	๙๑
ขามเฒ่า	๑๕๓	๖๖
คลองขลุง	๑๘๒	๘๒
พรานกระต่าย	๑๙๖	๗๒
ลานกระบือ	๒๕๐	๗๕
ทรายทองวัฒนา	๑๔๘	๘๖
บึงสามัคคี	๔๘	๓๙
ปางศิลาทอง	๑๗๑	๗๑
โกสัมพีนคร	๒๐๒	๖๕
รวม	๒,๔๗๙	๑,๐๐๕

ที่มา : กรมการพัฒนาชุมชน กระทรวงมหาดไทย (ณ มีนาคม ๒๕๖๕)

ตารางที่ ๓๐ สินค้าหนึ่งตำบลหนึ่งผลิตภัณฑ์ (OTOP) จังหวัดกำแพงเพชร (๒๐ อันดับแรก)

ลำดับ	สินค้า OTOP	ผู้ประกอบการ	ระดับ (ดาว)	ประเภทสินค้า
๑	ครีมพอกหน้าเปลือกกล้วย ไข่สกัด	พญาไพร	๕ ดาว	สมุนไพรที่ไม่ใช่อาหาร
๒	เต้าฮวยชากังราว	Kimly เต้าฮวยชากังราว	๕ ดาว	อาหาร
๓	เฉาก๊วยสำเร็จรูปใน น้ำเชื่อม	บริษัท เฉาก๊วยชากังราว จำกัด	๕ ดาว	อาหาร
๔	กล้วยกวนทองแก้ว	กลุ่มแม่บ้านเกษตรกรเกาะน้ำโจน สามัคคี	๕ ดาว	อาหาร
๕	หมูฝอยแม่จำเนียร	หมูฝอยแม่จำเนียร	๕ ดาว	อาหาร
๖	ราชาเฉาก๊วย	กลุ่มแม่บ้านชาววัง	๕ ดาว	อาหาร
๗	ผ้าขาวม้า	กลุ่มทอผ้าบ้านหนองจอกพัฒนา	๕ ดาว	ผ้า และเครื่องแต่งกาย
๘	ผ้าปัก	ผ้าปักชาวเขา (เหมยจ้อย แซ่จ้าว)	๕ ดาว	ผ้า และเครื่องแต่งกาย
๙	ผ้าขาวม้า	กลุ่มสตรีทอผ้าพื้นเมืองย้อมสี ธรรมชาติบ้านชัยมงคล	๕ ดาว	ผ้า และเครื่องแต่งกาย
๑๐	เบาะรองนั่งเพื่อสุขภาพ	บริษัท โอพีเอสซี เฮลท์ จำกัด	๕ ดาว	ของใช้ ของฝาก ของที่ระลึก
๑๑	หมูสวรรค์	หมูไทยศรีโยธิน	๕ ดาว	อาหาร
๑๒	น้ำพริกปลาร้า	น้ำพริกชากังราว	๕ ดาว	อาหาร
๑๓	กล้วยกวน	อัญชลีของฝาก	๕ ดาว	อาหาร

ลำดับ	สินค้า OTOP	ผู้ประกอบการ	ระดับ (ดาว)	ประเภทสินค้า
๑๔	ขนมทองม้วนโรสเบอรี่	วิสาหกิจชุมชนผลพลอย พอเพียงพลัส	๕ ดาว	อาหาร
๑๕	กล้วยตากแดดดี	บริษัทแดดดี บานาน่า ฟู้ดส์ จำกัด	๕ ดาว	อาหาร
๑๖	ปลาแก้วกรอบ	ลุงเสือบ้านนอก	๕ ดาว	อาหาร
๑๗	ข้าวมะลิสีสุรินทร์	วิสาหกิจชุมชนกลุ่มแปลงนาสะอาด	๕ ดาว	อาหาร
๑๘	ไข่เค็มไข่เปิด (ดิบ) ตราเงินน้อง	นางปราณี จนนต์	๕ ดาว	อาหาร
๑๙	มะนาวในน้ำผึ้ง	กลุ่มผลิตภัณฑ์แปรรูปข้าวสร้อย สุวรรณ	๕ ดาว	อาหาร
๒๐	ข้าวกล็องงอก	สหกรณ์การเกษตรไทรงาม จำกัด	๕ ดาว	อาหาร

ที่มา : สำนักงานพัฒนาชุมชนจังหวัดกำแพงเพชร

๑๕. ชุมชนท่องเที่ยว OTOP นวัตวิถี

ตารางที่ ๓๑ ชุมชนท่องเที่ยว OTOP นวัตวิถี และหมู่บ้าน OTOP เพื่อการท่องเที่ยว

สถานที่	ระดับ
ชุมชนท่องเที่ยว OTOP นวัตวิถี	
๑. บ้านวังน้ำ หมู่ ๔ ตำบลวังยาง อำเภอคลองขลุง	A
๒. บ้านวังกะสัง หมู่ ๑๐ ตำบลโป่งน้ำร้อน อำเภอคลองลาน	B
๓. บ้านสามัคคีธรรม หมู่ ๑๖ ตำบลคลองน้ำไหล อำเภอคลองลาน	B
๔. บ้านนครชุม หมู่ ๕ ตำบลนครชุม อำเภอเมืองกำแพงเพชร	B
๕. บ้านคลองแตงโม หมู่ ๒๐ ตำบลโกสัมพีน อำเภอโกสัมพีนคร	B
๖. บ้านแสงตะวัน หมู่ ๘ ตำบลเพชรชมพู อำเภอโกสัมพีนคร	B
๗. บ้านลานเพชร หมู่ ๙ ตำบลลานดอกไม้ตก อำเภอโกสัมพีนคร	B
๘. บ้านหนองจอกพัฒนา หมู่ ๙ ตำบลท่ามะเขือ อำเภอคลองขลุง	B
หมู่บ้าน OTOP เพื่อการท่องเที่ยว	
๙. บ้านใหม่ชุมชนมิตร (ป่าคา) หมู่ ๘ ตำบลโป่งน้ำร้อน อำเภอคลองขลุง	B
๑๐. บ้านกะเหรี่ยงน้ำตก หมู่ ๑๘ ตำบลคลองลานพัฒนา อำเภอคลองลาน	B

ที่มา : สำนักงานพัฒนาชุมชนจังหวัดกำแพงเพชร

ส่วนที่ ๒.๑

ข้อมูลพื้นฐานด้านการเกษตร

๑. การบริหารจัดการน้ำ

๑) พื้นที่ชลประทานและระบบชลประทาน

กรมชลประทานได้เข้ามาพัฒนาแหล่งน้ำผิวดินเพื่อการเกษตร โดยการจัดสร้างโครงการขนาดกลาง และขนาดเล็กต่างๆ มากมาย นอกจากนี้ยังมีโครงการสูบน้ำด้วยพลังงานไฟฟ้า ของสำนักงานแห่งชาติ ซึ่งได้ติดตั้ง สถานีสูบน้ำ ๙ แห่ง ซึ่งได้ทำการติดตั้งเครื่องสูบน้ำ นำน้ำจากแม่น้ำปิงมาใช้ด้านการเกษตร โดยกรมชลประทาน ได้ดำเนินการพัฒนาระบบชลประทานไว้ในเขตจังหวัดกำแพงเพชรตั้งแต่เริ่มจนถึงปัจจุบัน ดังนี้

ด้านฝั่งซ้าย หรือฝั่งตะวันออกของแม่น้ำปิง ได้ก่อสร้างระบบชลประทานที่เรียกว่า โครงการชลประทานขนาดกลาง รวม ๕ โครงการ คือ โครงการแหล่งน้ำชลประทานประเภทรับน้ำเอง ๔ โครงการ และโครงการอ่างเก็บน้ำ จำนวน ๑ โครงการ คือ โครงการท่อทองแดง วังบัว วังยาง หนองขวัญ และอ่างเก็บน้ำป่าบาง สามารถส่งน้ำให้กับพื้นที่ในเขตอำเภอเมือง พรานกระต่าย คลองขลุง ชาญวรลักษบุรี ทวายทองวัฒนา ไทรงาม และอำเภอบึงสามัคคี และเขตอำเภอบรรพตพิสัย จังหวัดนครสวรรค์ ซึ่งโครงการชลประทานประเภทรรับน้ำนอง ทั้ง ๔ โครงการ อาศัยน้ำต้นทุนจากเขื่อนภูมิพล จังหวัดตาก ระบายลงสู่แม่น้ำปิง และรับเข้าคลองส่งน้ำที่ได้ขุด มาเชื่อมกับแม่น้ำปิงเพื่อส่งให้กับพื้นที่เพาะปลูกบริเวณดังกล่าวข้างต้น และปัจจุบันได้มีการปรับปรุงขุดคลองมา เชื่อมต่อกับคลองชลประทาน จนสามารถขยายพื้นที่เพาะปลูกไปในเขตอำเภอลานกระบือ จังหวัดสุโขทัยและ พิษณุโลกได้อีกจำนวนมาก มีรายละเอียดดังนี้

(๑) **โครงการท่อทองแดง** ตั้งอยู่ที่ ตำบลหนองปลิง อำเภอเมือง จังหวัดกำแพงเพชร มีพื้นที่ชลประทานส่งน้ำเพื่อการเกษตร รวมทั้งสิ้น ประมาณ ๔๕๗,๐๕๘ ไร่ ในเขตตำบลหนองปลิง ตำบลสระแก้ว ตำบลเทพนคร อำเภอเมืองกำแพงเพชร ตำบลเขาคีรีส ตำบลคุยบ้านโอง ตำบลวังตะแบก ตำบลถ้ากระต่ายทอง อำเภอพรานกระต่าย ตำบลมหาชัย ตำบลไทรงาม อำเภอไทรงาม และตำบลจันทิมา ตำบลโนนพลวง ตำบลหนองหลวง ตำบลบึงทับแรต ตำบลประชาสุขสันต์และตำบลช่องลม อำเภอลานกระบือ นอกจากนี้ยังทดน้ำเพื่อให้การประปาส่วนภูมิภาค จังหวัดกำแพงเพชร เพื่อสูบน้ำผลิตประปาให้กับประชาชน ในเขตเทศบาลเมืองกำแพงเพชร เทศบาลตำบลนครชุม เทศบาลตำบลปากดง เทศบาลพรานกระต่าย

(๒) **โครงการวังบัว** ตั้งอยู่ที่ ตำบลเทพนคร อำเภอเมือง จังหวัดกำแพงเพชร มีพื้นที่ชลประทานส่งน้ำเพื่อการเกษตร รวมทั้งสิ้น ประมาณ ๔๔๓,๙๓๘ ไร่ ในเขตตำบลเทพนคร ตำบลคณทิ ตำบลนิคมทุ่งโพธิ์ทะเล อำเภอเมือง ตำบลปหนองคล้า ตำบลมหาชัย ตำบลพานทอง ตำบลหนองทอง ตำบลหนองแม่แดง ตำบลหนองไม้กอง อำเภอไทรงาม ตำบลทุ่งทราย ตำบลถาวรวัฒนา ตำบลทุ่งทอง อำเภอทวายทองวัฒนา ตำบลบึงสามัคคี อำเภอบึงสามัคคี

(๓) **โครงการวังยาง** ตั้งอยู่ที่ ตำบลวังยาง อำเภอคลองขลุง จังหวัดกำแพงเพชร มีพื้นที่ชลประทานส่งน้ำเพื่อการเกษตร รวมทั้งสิ้น ประมาณ ๙๘,๑๙๘ ไร่ ในเขตตำบลวังยาง ตำบลวังแฉม อำเภอคลองขลุง ตำบลเทพนิมิต ตำบลระหาร ตำบลวังชะโอน ตำบลบึงสามัคคี อำเภอบึงสามัคคี จังหวัดกำแพงเพชร นอกจากนี้ยังสามารถส่งน้ำในเขตตำบลหนองตาว ตำบลบึงปลาทุ ตำบลหนองกรด ตำบลด่านช้าง อำเภอบรรพตพิสัย จังหวัดนครสวรรค์ และปัจจุบันขยายพื้นที่ส่งน้ำไปช่วยเหลือในเขตตำบลโพธิ์ไทรงาม ตำบลห้วยแก้ว ตำบลท่าเสา อำเภอโพทะเล และตำบลบึงนาราง อำเภอบึงนาราง จังหวัดพิจิตรอีกด้วย

(๔) **โครงการหนองขวัญ** ตั้งอยู่ที่ ตำบลวังแฉม อำเภอคลองขลุง จังหวัดกำแพงเพชร มีพื้นที่ชลประทานส่งน้ำเพื่อการเกษตร รวมทั้งสิ้นประมาณ ๒๙,๗๘๖ ไร่ ในเขตตำบลวังแฉม อำเภอคลองขลุง ตำบลยางสูง ตำบลป่าพุทรา อำเภอชาญวรลักษบุรี ตำบลตาชืด ตำบลตาสังข์ ตำบลเจริญผล ตำบลด่านช้าง อำเภอบรรพตพิสัย จังหวัดนครสวรรค์

(๕) โครงการอ่างเก็บน้ำป่าบาง ตั้งอยู่ที่ตำบลหนองหัววัว อำเภอพรานกระต่าย จังหวัดกำแพงเพชร เป็นโครงการชลประทานส่งน้ำสำหรับเพื่อ การอุปโภค - บริโภค โดยเฉพาะเท่านั้น

ด้านฝั่งขวา หรือฝั่งตะวันตกของแม่น้ำปิง เป็นพื้นที่แหล่งต้นน้ำลำธารสภาพภูมิประเทศมีลักษณะ เป็นภูเขาสูงสลับซับซ้อน และเนินเขาเตี้ยสลับที่ราบ ลาดเทไหลลงมาสู่แม่น้ำปิง ขาดแหล่งเก็บกักน้ำขนาดใหญ่ และ ขนาดกลาง ทำให้ไม่มีแหล่งเก็บกักน้ำต้นทุนไว้ให้ประชาชนทั่วไปและเกษตรกรได้ใช้อุปโภค - บริโภค และเพื่อ การเกษตร แหล่งน้ำที่กรมชลประทานและหน่วยงานต่าง ๆ ได้พัฒนา และก่อสร้างไว้เป็นเพียงแหล่งน้ำขนาดกลาง และขนาดเล็กไม่เพียงพอที่จะใช้ได้อย่างตลอดฤดูแล้ง สำหรับพื้นที่ที่จะสามารถก่อสร้างและพัฒนาเป็นแหล่งเก็บกักน้ำ ขนาดกลางและขนาดใหญ่ นั้น กรมชลประทานได้พิจารณาสภาพภูมิประเทศ และความเหมาะสมเบื้องต้นไว้เกือบ ครบคลุมแล้ว แต่ติดปัญหาเรื่องพื้นที่อยู่ในเขตอุทยานแห่งชาติเขตนุรักษ์พันธุ์สัตว์ป่า และป่าสงวนแห่งชาติ ตลอดจนชุมชนที่อยู่อาศัยของราษฎร ซึ่งต้องใช้งบประมาณค่อนข้างสูงในการก่อสร้างและปัญหาการอพยพราษฎร ออกจากพื้นที่

โครงการชลประทานที่กรมชลประทานได้พัฒนาและก่อสร้างไว้ในเขตฝั่งขวาหรือฝั่งตะวันตก ของแม่น้ำปิง ประกอบด้วย โครงการชลประทานขนาดกลาง จำนวน ๖ โครงการ ดังนี้ โครงการฝายท่ากระดาน ประตุระบายน้ำหินชะงอก ประตุระบายน้ำวังไทร ฝายคลองสวนหมาก อ่างเก็บน้ำคลองน้ำไหล และฝายยาง เป็นลักษณะโครงการชลประทานประเภท เก็บกักน้ำและโครงการชลประทานประเภทอ่างเก็บน้ำขนาดเล็ก จำนวน ๑๒ โครงการ

สำหรับพื้นที่ของจังหวัดกำแพงเพชร ทางด้านฝั่งขวา หรือทิศตะวันตกของแม่น้ำปิง สภาพภูมิ ประเทศเป็น ลักษณะภูเขาสูงสลับลูกเนิน เป็นแหล่งต้นน้ำลำคลอง ลาดเทมาจรดแม่น้ำปิง และไม่สามารถนำน้ำ จากแม่น้ำปิงขึ้นไปใช้ประโยชน์ทางการเกษตรได้มากนัก ส่วนใหญ่ต้องใช้ระบบป้อน เช่น สถานีสูบน้ำด้วยไฟฟ้า ซึ่งได้ก่อสร้างไว้ตรวจสอบ จำนวนสถานีทั้งสิ้น ๕๐ สถานี นอกจากนี้ยังมีลำคลองธรรมชาติที่สำคัญ ซึ่งได้พัฒนา ก่อสร้างระบบชลประทานไว้แล้ว ดังนี้

(๑) โครงการฝายท่ากระดาน ตั้งอยู่ที่บ้านหัวฝาย ตำบลท่าขุนราม อำเภอเมือง จังหวัดกำแพงเพชร สามารถส่งน้ำช่วยเหลือพื้นที่การเกษตร ในเขตตำบลท่าขุนราม ตำบลคลองแม่ลาย และตำบลนครชุม อำเภอเมือง ได้ประมาณ ๓๐,๑๗๕ ไร่

(๒) โครงการประตุระบายน้ำหินชะงอก ตั้งอยู่ที่บ้านหินชะงอก ตำบลหินดาต อำเภอปางศิลาทอง สามารถส่งน้ำช่วยเหลือพื้นที่การเกษตรได้ ในเขตตำบลโพธิ์ทอง อำเภอปางศิลาทอง ตำบลหามแห ตำบลโค้งไผ่ ตำบลวังชะพลู อำเภอขาณุวรลักษบุรี ได้ประมาณ ๖๐,๒๐๕ ไร่ และเป็นแหล่งเก็บกักน้ำต้นทุนในการผลิต น้ำประปาให้กับประชาชนอำเภอปางศิลาทอง

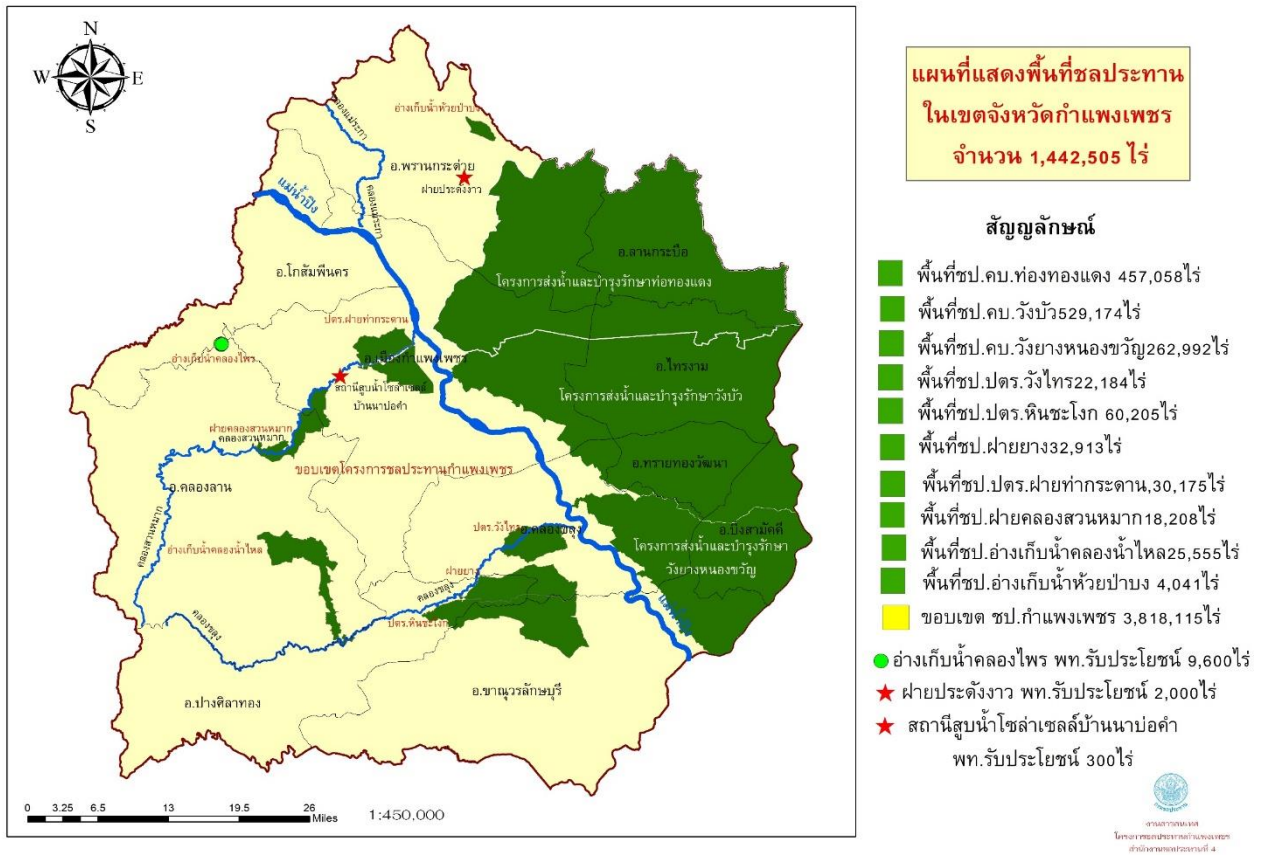
(๓) โครงการประตุระบายน้ำวังไทร ตั้งอยู่ที่ตำบลวังไทร อำเภอคลองขลุง จังหวัดกำแพงเพชร สามารถช่วยเหลือพื้นที่การเกษตร ในเขตตำบลวังไทร อำเภอคลองขลุง ได้ประมาณ ๒๒,๑๘๔ ไร่

(๔) โครงการฝายคลองสวนหมาก ตั้งอยู่ที่บ้านโป่งน้ำร้อน อำเภอคลองลาน จังหวัดกำแพงเพชร สามารถส่งน้ำช่วยเหลือพื้นที่การเกษตร ในเขตตำบลโป่งน้ำร้อน ตำบลสีกาม อำเภอคลองลาน และตำบลนาบ่อคำ อำเภอเมือง ได้ประมาณ ๑๘,๒๐๘ ไร่

(๕) โครงการอ่างเก็บน้ำคลองน้ำไหล ตั้งอยู่ที่บ้านแม่สอด ตำบลคลองน้ำไหล อำเภอคลอง ลาน จังหวัดกำแพงเพชร สามารถส่งน้ำให้กับพื้นที่การเกษตร ได้ประมาณ ๒๕,๕๕๕ ไร่ และเป็นแหล่งเก็บกักน้ำ ต้นทุนเพื่อผลิตน้ำประปาในเขตอำเภอคลองลาน

(๖) โครงการฝายยาง ตั้งอยู่ที่บ้านท่าขึ้น ตำบลโพธิ์ทอง อำเภอปางศิลาทอง สามารถส่งน้ำ ช่วยเหลือพื้นที่การเกษตร ในเขตตำบลโพธิ์ทอง อำเภอปางศิลาทอง ได้ประมาณ ๓๒,๙๑๓ ไร่

โครงการชลประทานที่สำคัญในเขตจังหวัดกำแพงเพชร



แผนที่แสดงพื้นที่ชลประทานในเขตจังหวัดกำแพงเพชร

๑. โครงการชลประทาน ๔ แห่ง

๑) โครงการชลประทานกำแพงเพชร

โครงการชลประทานขนาดกลาง

- (๑) โครงการวังไทร
 - (๒) โครงการหินชะงอก
 - (๓) โครงการฝายยาง
 - (๔) โครงการ ปตร. ฝายท่ากระดาน
 - (๕) โครงการฝายคลองสวนหมาก อันเนื่องมาจากพระราชดำริ
 - (๖) โครงการอ่างเก็บน้ำคลองน้ำไหล อันเนื่องมาจากพระราชดำริ
 - (๗) โครงการอ่างเก็บน้ำห้วยป่าบง
 - (๘) โครงการอ่างเก็บน้ำคลองไพร อันเนื่องมาจากพระราชดำริ
- ๒) โครงการส่งน้ำและบำรุงรักษาท้องทองแดง
 - ๓) โครงการส่งน้ำและบำรุงรักษาวังบัว
 - ๔) โครงการส่งน้ำและบำรุงรักษาเวียงหนองขัว

๒. โครงการชลประทานขนาดเล็ก ประเภทอ่างเก็บน้ำ (โครงการอันเนื่องมาจากพระราชดำริ)
จำนวน ๑๓ แห่ง

ตารางที่ ๓๒ โครงการชลประทานขนาดเล็ก ประเภทอ่างเก็บน้ำ (โครงการอันเนื่องมาจากพระราชดำริ)

ลำดับ	โครงการ	ตำบล	อำเภอ	จังหวัด	ความจุล ลบ.ม.
1	อ่างเก็บน้ำคลองมดแดง	โป่งน้ำร้อน	คลองลาน	กำแพงเพชร	2.566
2	อ่างเก็บน้ำคลองปู่เล็ก	โป่งน้ำร้อน	คลองลาน	กำแพงเพชร	0.169
3	อ่างเก็บน้ำคลองโป่งคาง	สักงาม	คลองลาน	กำแพงเพชร	0.039
4	อ่างเก็บน้ำคลองตึกแก	สักงาม	คลองลาน	กำแพงเพชร	0.104
5	อ่างเก็บน้ำคลองแขงตอนล่าง	สักงาม	คลองลาน	กำแพงเพชร	0.182
6	อ่างเก็บน้ำคลองลานพัฒนา 4	คลองลานพัฒนา	คลองลาน	กำแพงเพชร	0.168
7	อ่างเก็บน้ำคลองลานพัฒนา 5	คลองลานพัฒนา	คลองลาน	กำแพงเพชร	0.191
8	อ่างเก็บน้ำคลองน้ำไหล 3	คลองน้ำไหล	คลองลาน	กำแพงเพชร	0.186
9	อ่างเก็บน้ำคลองคะยुक	โป่งน้ำร้อน	คลองลาน	กำแพงเพชร	0.408
10	อ่างเก็บน้ำบ้านปางมะนาวแห่งที่ 3	ปางมะค่า	ขามเฒ่า	กำแพงเพชร	0.075
11	อ่างเก็บน้ำบ้านปางมะนาวแห่งที่ 5	ปางมะค่า	ขามเฒ่า	กำแพงเพชร	0.055
12	อ่างเก็บน้ำบ้านอุดมทรัพย์	หินดาด	ปางศิลาทอง	กำแพงเพชร	0.013
13	อ่างเก็บน้ำบ้านอุดมทรัพย์ 2	หินดาด	ปางศิลาทอง	กำแพงเพชร	0.012

ตารางที่ ๓๓ จำนวนแหล่งน้ำตามประเภทแหล่งน้ำ เป็นรายอำเภอ ปี ๒๕๖๓

อำเภอ	รวม	ประเภทแหล่งน้ำ							
		อ่างเก็บน้ำ			ฝาย คอนกรีต	สระ/ หนอง/บึง	คู/ คลอง	บ่อ บาดาล	บ่อน้ำ ตื้น
		ใหญ่	กลาง	เล็ก					
เมืองกำแพงเพชร	๑๘๒	-	๑	-	๖๕	-	๖๘	๔๘	-
ไทรงาม	๘๘	-	-	-	๒	-	๕	๘๑	-
คลองลาน	๙๕	-	๑	๙	๓๙	-	๓๘	๘	-
ขามเฒ่า	๑๓๙	-	-	๒	๓๘	-	๖๐	๓๙	-
คลองขลุง	๘๐	-	๑	-	๗	-	๔๐	๓๓	-
พรานกระต่าย	๑๑๗	-	-	-	๒๗	-	๔๗	๔๒	-
ลานกระบือ	๘๕	-	-	-	-	-	๑๐	๗๕	-
ทรายทองวัฒนา	๕๕	-	-	-	-	-	๓	๕๒	-
บึงสามัคคี	๖๒	-	-	-	๘	-	๒๒	๓๒	-
ปางศิลาทอง	๙๔	-	-	๒	๔๑	๑	๓๖	๑๔	-
โกสัมพีนคร	๒๕	-	-	-	-	-	๒๔	๑	-
รวม	๑,๐๒๒	-	๓	๑๓	๒๒๗	๑	๓๕๓	๔๒๕	-

ที่มา : โครงการชลประทานกำแพงเพชร

๒) ระบายน้ำในไร่นานอกเขตชลประทาน

สถานีพัฒนาที่ดินกำแพงเพชร สำนักงานพัฒนาที่ดินเขต ๙ ดำเนินโครงการแหล่งน้ำไร่นานอกเขตชลประทาน ตั้งแต่ ปี ๒๕๔๘ - ๒๕๖๔ จำนวน ๙,๐๕๔ บ่อ และปี ๒๕๖๕ มีแผนการขุดสระน้ำในไร่นา จำนวน ๓๘๓ บ่อ

ตารางที่ ๓๔ จำนวนสระน้ำในไร่นา ขนาด ๑,๒๖๐ ลบ.เมตร ของจังหวัดกำแพงเพชร

สปข.	สปด.	ปีงบประมาณ	ผลการดำเนินงาน (บ่อ)
สปข.๙	กำแพงเพชร	๒๕๔๘	๑๕๐
		๒๕๔๙	๒๒๕
		๒๕๕๐	๔๐๐
		๒๕๕๑	๒๑๐
		๒๕๕๒	๒๐๕
		๒๕๕๓	๑๙๕
		๒๕๕๔	๘๐
		๒๕๕๕	๒๐๐
		๒๕๕๖	๑,๐๐๐
		๒๕๕๗	๑,๐๐๐
		๒๕๕๘	๑,๕๕๐
		๒๕๕๙	๓๐๐
		๒๕๖๐	๕๐๐
		๒๕๖๑	๒,๓๑๕
		๒๕๖๒	๑๔๐
		๒๕๖๓	๓๓๔
		๒๕๖๔	๒๕๐
รวม			๙,๐๕๔ บ่อ
แผนปีงบประมาณ พ.ศ. ๒๕๖๕			๓๘๓ บ่อ

ที่มา : สถานีพัฒนาที่ดินกำแพงเพชร สำนักงานพัฒนาที่ดินเขต ๙

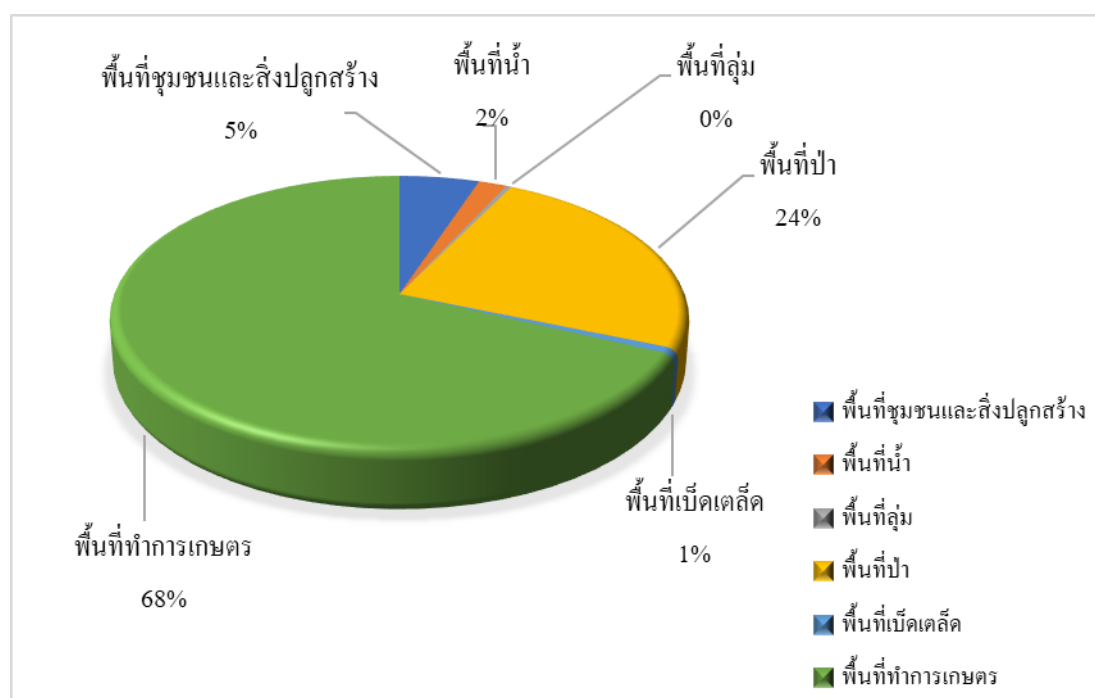
๒. การใช้ที่ดินเพื่อการเกษตร

๑) ข้อมูลการใช้ที่ดินของจังหวัดกำแพงเพชร ปี ๒๕๖๔

ตารางที่ ๓๕ การใช้ที่ดินของจังหวัดกำแพงเพชร ปี ๒๕๖๔ โดยกรมพัฒนาที่ดิน

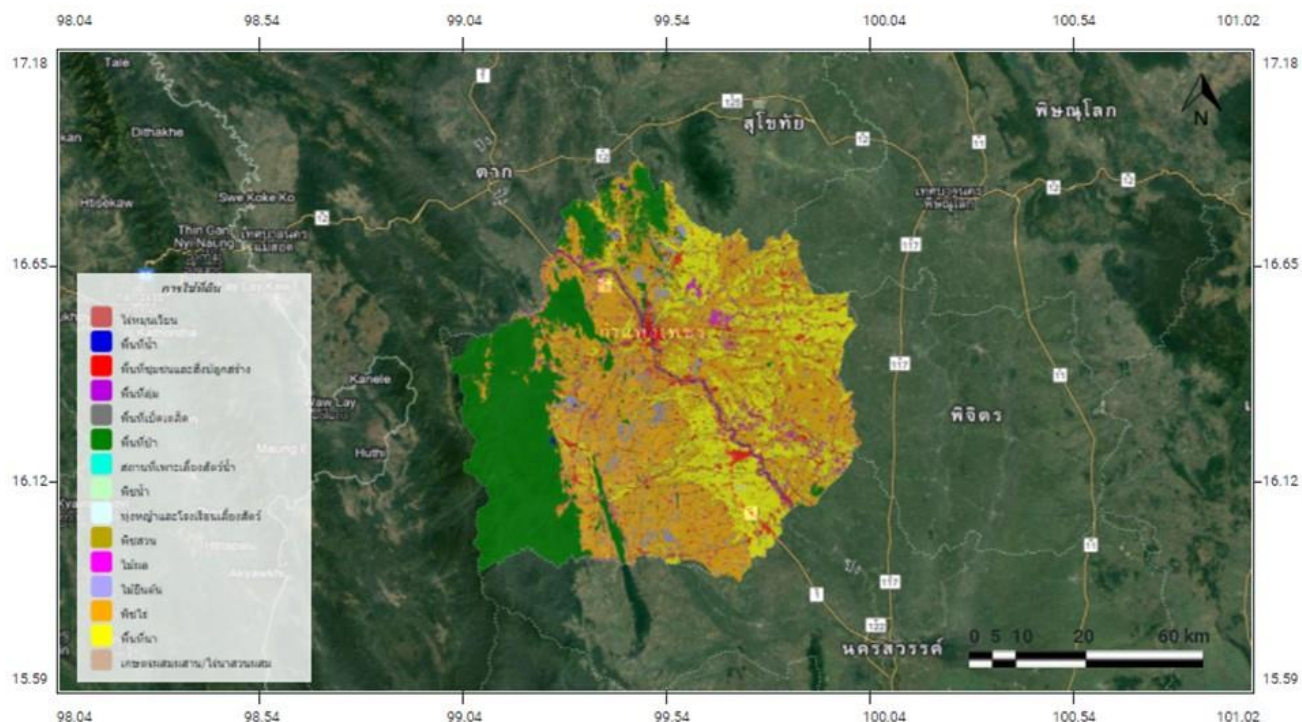
การใช้ที่ดิน	เนื้อที่ (ไร่)	ร้อยละ
จังหวัดกำแพงเพชร	๕,๓๒๒,๔๑๒.๗๓	๑๐๐
พื้นที่ชุมชนและสิ่งปลูกสร้าง	๒๗๓,๓๘๕.๔๓	๕.๑๓
พื้นที่น้ำ	๙๗,๐๒๑.๐๖	๑.๘๒
พื้นที่ลุ่ม	๑๘,๒๒๒.๔๑	๐.๓๔
พื้นที่ป่า	๑,๒๗๗,๓๖๓.๑๖	๒๓.๙๙
พื้นที่เบ็ดเตล็ด	๓๕,๙๗๔.๙๐	๐.๖๗
พื้นที่ทำการเกษตร	๓,๖๒๐,๔๔๕.๗๗	๖๘.๐๒
๑. พืชไร่	๑,๙๗๐,๕๖๒.๐๐	๕๔.๔๓
๒. พื้นที่นา	๑,๓๔๓,๐๗๒.๗๐	๓๗.๑๐
๓. ไม้ยืนต้น	๑๖๙,๘๒๙.๐๓	๔.๖๙
๔. ไม้ผล	๑๑๘,๔๕๕.๐๒	๓.๒๗
๕. พืชสวน	๖,๐๐๗.๗๔	๐.๑๗
๖. หุ่นยนต์และโรงเรือนเลี้ยงสัตว์	๕,๔๑๔.๕๖	๐.๑๕
๗. สถานที่เพาะเลี้ยงสัตว์น้ำ	๓,๖๒๓.๒๓	๐.๑๐
๘. ไร่มวนเวียน	๒,๒๒๒.๓๓	๐.๐๖
๙. เกษตรผสมผสาน/ไร่นาสวนผสม	๑,๒๕๙.๑๖	๐.๐๓

ที่มา : ระบบ Agri - Map กรมพัฒนาที่ดิน ปี ๒๕๖๔



แผนภูมิแสดงข้อมูลการใช้ที่ดินของจังหวัดกำแพงเพชร ปี ๒๕๖๔

แผนที่การใช้ที่ดินจังหวัดกำแพงเพชร



แหล่งข้อมูล
กรมพัฒนาที่ดิน

๒) เขตความเหมาะสมสำหรับพืชเศรษฐกิจตามแผนที่ Agri-Map

ตารางที่ ๓๖ เขตความเหมาะสมสำหรับพืชเศรษฐกิจ ตามแผนที่ Agri-Map

ชนิดพืช	ระดับความเหมาะสม	พื้นที่ (ไร่)	ร้อยละ
๑. ข้าว	S๑ : เหมาะสมมาก	๑,๔๙๒,๒๒๖	๓๙.๔๓
	S๒ : เหมาะสมปานกลาง	๓๐๓,๓๓๐	๘.๐๒
	S๓ : เหมาะสมเล็กน้อย	๔๒,๑๑๖	๑.๑๑
	N : เขตไม่เหมาะสม	๑,๙๔๖,๗๒๖	๕๑.๔๑
รวม		๓,๗๘๔,๓๙๘	๑๐๐
๒. มันสำปะหลัง	S๑ : เหมาะสมมาก	๘๑๓,๖๘๖	๒๑.๕๐
	S๒ : เหมาะสมปานกลาง	๗๔๓,๒๘๐	๑๙.๖๔
	S๓ : เหมาะสมเล็กน้อย	๕๐๔,๗๒๕	๑๓.๓๔
	N : เขตไม่เหมาะสม	๑,๗๒๒,๗๐๗	๔๕.๕๒
รวม		๓,๗๘๔,๓๙๘	๑๐๐
๓. อ้อยโรงงาน	S๑ : เหมาะสมมาก	๕๒๑,๙๘๓	๑๓.๗๙
	S๒ : เหมาะสมปานกลาง	๑,๑๙๕,๖๖๕	๓๑.๕๙
	S๓ : เหมาะสมเล็กน้อย	๕๘๕,๕๙๗	๑๕.๔๗

ชนิดพืช	ระดับความเหมาะสม	พื้นที่ (ไร่)	ร้อยละ
	N : เขตไม่เหมาะสม	๑,๔๘๑,๑๕๔	๓๙.๑๔
	รวม	๓,๗๘๔,๓๙๙	๑๐๐
๔. ข้าวโพดเลี้ยงสัตว์	S๑ : เหมาะสมมาก	๒๒๘,๙๓๕	๖.๒๘
	S๒ : เหมาะสมปานกลาง	๑,๓๒๒,๓๖๖	๓๖.๒๖
	S๓ : เหมาะสมเล็กน้อย	๔๕๒,๐๕๙	๑๒.๔๐
	N : เขตไม่เหมาะสม	๑,๖๔๓,๖๑๕	๔๕.๐๗
	รวม	๓,๖๔๖,๙๗๕	๑๐๐
๕. ยางพารา	S๑ : เหมาะสมมาก	๔,๖๘๗	๙.๑๓
	S๒ : เหมาะสมปานกลาง	๔๒,๔๖๗	๘๒.๗๓
	S๓ : เหมาะสมเล็กน้อย	๔,๐๖๗	๗.๙๒
	N : เขตไม่เหมาะสม	๑๑๐	๐.๒๑
	รวม	๕๑,๓๓๑	๑๐๐
๖. ปาล์มน้ำมัน	S๑ : เหมาะสมมาก	๐	๐
	S๒ : เหมาะสมปานกลาง	๐	๐
	S๓ : เหมาะสมเล็กน้อย	๐	๐
	N : เขตไม่เหมาะสม	๙,๗๔๓	๑๐๐
	รวม	๙,๗๔๓	๑๐๐

ที่มา : กรมพัฒนาที่ดิน ๒๕๖๔

ตารางที่ ๓๗ ข้อมูลพื้นที่เพาะปลูกตามชั้นความเหมาะสมของดิน ข้อมูลปี ๒๕๖๓

ข้อมูลพื้นที่เพาะปลูกตามชั้นความเหมาะสมของดิน (ข้อมูลปี ๒๕๖๓)			
สินค้า	ชั้นความเหมาะสม	เนื้อที่ (ไร่)	ร้อยละ
๑. ข้าว	เหมาะสมสูง	๑,๐๗๗,๑๔๐.๗๕	๘๒.๐๘
	เหมาะสมปานกลาง	๑๗๐,๓๒๖.๑๘	๑๒.๙๗
	เหมาะสมเล็กน้อย	๔๒,๑๑๙.๑๗	๓.๒
	ไม่เหมาะสม	๒๒,๗๑๑.๘๒	๑.๗๓
	รวม	๑,๓๑๒,๒๙๗.๙๒	๑๐๐
๒. อ้อยโรงงาน	เหมาะสมสูง	๒๙๘,๐๙๙.๕๓	๓๓.๐๙
	เหมาะสมปานกลาง	๔๑๙,๘๘๕.๗๘	๔๖.๖๑
	เหมาะสมเล็กน้อย	๑๘๒,๗๒๘.๒๑	๒๐.๒๘
	ไม่เหมาะสม	๒๙.๕๘	๐
	รวม	๙๐๐,๗๔๓.๑๐	๑๐๐
๓. มันสำปะหลัง	เหมาะสมสูง	๒๓๒,๖๙๒.๙๔	๒๙.๐๕
	เหมาะสมปานกลาง	๒๖๕,๔๗๗.๐๑	๓๓.๑๔
	เหมาะสมเล็กน้อย	๓๐๑,๕๕๔.๔๘	๓๗.๖๔
	ไม่เหมาะสม	๑,๒๔๗.๔๗	๐.๑๕
	รวม	๘๐๐,๙๗๑.๙๐	๑๐๐

ข้อมูลพื้นที่เพาะปลูกตามชั้นความเหมาะสมของดิน (ข้อมูลปี ๒๕๖๓) (ต่อ)			
สินค้า	ชั้นความเหมาะสม	เนื้อที่ (ไร่)	ร้อยละ
๔. ข้าวโพดเลี้ยงสัตว์	เหมาะสมสูง	๓,๖๒๕.๘๖	๑๑.๓๑
	เหมาะสมปานกลาง	๘,๕๒๔.๗๓	๒๖.๕๙
	เหมาะสมเล็กน้อย	๑๕,๗๗๔.๔๕	๔๙.๒
	ไม่เหมาะสม	๔,๑๓๑.๙๓	๑๒.๘๘
	รวม	๓๒,๐๕๖.๙๗	๑๐๐
๕. ยางพารา	เหมาะสมสูง	๔,๖๘๗.๔๑	๙.๑๓
	เหมาะสมปานกลาง	๔๒,๔๖๖.๘๒	๘๒.๗๓
	เหมาะสมเล็กน้อย	๔,๐๖๔.๒๕	๗.๙๑
	ไม่เหมาะสม	๑๑๐.๑๕	๐.๒๑
	รวม	๕๑,๒๒๘.๖๓	๑๐๐
๖. ปาล์มน้ำมัน	ไม่เหมาะสม	๙,๗๔๒.๗๙	๑๐๐
	รวม	๙,๗๔๒.๗๙	๑๐๐

ที่มา : กรมพัฒนาที่ดิน ๒๕๖๔

๓) พื้นที่ในเขตปฏิรูปที่ดินจังหวัดกำแพงเพชร

ข้อมูล ณ ปี ๒๕๖๕ จังหวัดกำแพงเพชรมีพื้นที่ในเขตปฏิรูปที่ดิน จำนวน ๑,๕๘๘,๓๐๙ ไร่

ตารางที่ ๓๘ พื้นที่ในเขตปฏิรูปที่ดินจังหวัดกำแพงเพชร

อำเภอ	พื้นที่ชุมชน			พื้นที่เกษตร		
	ราย	แปลง	ไร่	ราย	แปลง	ไร่
เมืองกำแพงเพชร	๖,๕๘๓	๖,๖๗๘	๕,๙๙๙	๑๕,๕๗๗	๑๘,๖๒๒	๒๕๙,๘๕๐
ไทรงาม	๗,๒๖๕	๗,๕๔๒	๖,๐๖๑	๑๒,๔๗๑	๑๔,๖๘๑	๒๓๗,๐๒๘
คลองลาน	๔,๗๐๙	๔,๘๖๖	๔,๒๗๘	๘,๙๘๓	๑๐,๗๒๖	๑๓๗,๗๕๓
ขาณุวรลักษบุรี	๕,๐๑๓	๕,๒๐๙	๕,๓๓๑	๑๓,๘๕๗	๑๗,๙๙๗	๒๘๗,๓๐๙
คลองขลุง	๑,๖๙๒	๑,๗๓๙	๑,๖๕๒	๕,๖๑๘	๖,๙๒๗	๙๘,๗๒๘
พรานกระต่าย	๑,๔๙๖	๑,๔๙๖	๑,๕๑๙	๑,๓๕๘	๖,๐๙๙	๗,๖๐๗
ลานกระบือ	๔,๑๘๓	๔,๒๗๑	๓,๗๑๙	๙,๙๕๒	๑๒,๑๘๒	๑๔๗,๓๒๖
ทรายทองวัฒนา	๓,๐๘๐	๓,๒๔๙	๒,๔๐๙	๔,๕๑๔	๕,๔๕๖	๙๒,๒๘๗
บึงสามัคคี	-	-	-	-	-	-
ปางศิลาทอง	๔,๐๘๕	๔,๒๐๖	๓,๘๕๒	๘,๑๘๗	๙,๘๑๕	๑๓๖,๓๔๙
โกสัมพีนคร	๑,๐๙๗	๑,๑๒๑	๑,๐๐๗	๓,๓๕๘	๔,๑๗๙	๖๓,๑๕๘
รวม	๓๙,๒๐๓	๔๐,๔๐๐	๓๕,๖๖๖	๘๘,๖๑๖	๑๐๘,๑๙๒	๑,๕๕๒,๖๔๓

ที่มา : สำนักงานการปฏิรูปที่ดินจังหวัดกำแพงเพชร

๓. ข้อมูลด้านการเกษตรที่สำคัญ

๑) ข้อมูลจำนวนครัวเรือนเกษตรกรที่ขึ้นทะเบียน

ข้อมูลจากฐานข้อมูลเกษตรกรกลาง (Farmer ONE) จังหวัดกำแพงเพชร มีครัวเรือนเกษตรกรที่ขึ้นทะเบียนเกษตรกร จำนวน ๑๒๙,๐๑๗ ครัวเรือน

ตารางที่ ๓๙ จำนวนครัวเรือนที่ขึ้นทะเบียนเกษตรกร สะสมถึงวันที่ ๒๔ ม.ค. ๒๕๖๕

อำเภอ	จำนวนครัวเรือนที่ขึ้นทะเบียนเกษตรกร (ครัวเรือน)							รวม
	ปลูกพืช	ปลูกพืชและเลี้ยงสัตว์	เลี้ยงสัตว์	ปลูกพืชและเพาะเลี้ยงสัตว์น้ำ	ปลูกพืชเลี้ยงสัตว์และเพาะเลี้ยงสัตว์น้ำ	เพาะเลี้ยงสัตว์น้ำ	เลี้ยงสัตว์และเพาะเลี้ยงสัตว์น้ำ	
เมืองกำแพงเพชร	๑๘,๘๐๗	๖,๑๗๖	๑,๙๑๗	๔๙๓	๒๗๙	๖๙	๑๓	๒๗,๗๕๔
ไทรงาม	๖,๕๒๔	๒,๒๗๓	๖๒๖	๑๖๓	๑๓๐	๔	๑๙	๙,๗๓๙
คลองลาน	๖,๔๘๕	๓,๒๓๒	๗๙๒	๑๕๓	๙๖	๕	๕	๑๐,๗๖๘
ขาณุวรลักษบุรี	๑๒,๗๓๓	๖,๕๗๓	๑,๘๙๖	๑๙๒	๑๗๐	๒	๗	๒๑,๕๗๓
คลองขลุง	๖,๙๘๕	๔,๒๑๗	๗๙๔	๒๐๐	๑๔๗	๒๙	๙	๑๒,๓๘๑
พรานกระต่าย	๙,๙๘๑	๕,๘๙๐	๗๕๒	๑๕๘	๑๗๒	๓	๑	๑๖,๙๕๗
ลานกระบือ	๔,๕๔๓	๒,๖๑๖	๑,๑๒๔	๓๘๑	๒๑๑	๙	๑๓	๘,๘๙๗
ทรายทองวัฒนา	๑,๕๓๑	๑,๗๘๔	๕๖๒	๖๖	๑๒๐	-	๒	๔,๐๖๕
ปางศิลาทอง	๓,๕๔๓	๑,๗๕๕	๕๑๐	๑๙๒	๑๗๒	๑๔	๑๓	๖,๑๙๙
บึงสามัคคี	๓,๑๗๒	๑,๗๗๒	๓๕๓	๑๗๑	๑๑๙	๒	๑	๕,๕๙๐
โกสัมพีนคร	๓,๒๑๖	๑,๒๕๐	๔๖๘	๙๒	๕๖	๑๐	๒	๕,๐๙๔
กำแพงเพชร	๗๗,๕๒๐	๓๗,๕๓๘	๙,๗๙๔	๒,๒๖๑	๑,๖๗๒	๑๔๗	๘๕	๑๒๙,๐๑๗

ที่มา : Big Data กระทรวงเกษตรและสหกรณ์ ฐานข้อมูลเกษตรกรกลาง (Farmer ONE)

ตารางที่ ๔๐ จำนวนครัวเรือนเกษตรกรของจังหวัดกำแพงเพชร

อำเภอ	ครัวเรือน	ครัวเรือนเกษตรกร	ร้อยละครัวเรือนเกษตรกร/ครัวเรือนทั้งหมด
เมืองกำแพงเพชร	๘๙,๓๑๓	๒๗,๗๕๔	๓๑.๐๗
ไทรงาม	๑๗,๖๐๐	๙,๗๓๙	๕๕.๓๔
คลองลาน	๒๓,๗๗๙	๑๐,๗๖๘	๔๕.๒๘
ขาณุวรลักษบุรี	๔๐,๗๖๖	๒๑,๕๗๓	๕๒.๙๒
คลองขลุง	๒๙,๕๔๒	๑๒,๓๘๑	๔๑.๙๑
พรานกระต่าย	๒๕,๒๗๒	๑๖,๙๕๗	๖๗.๑๐
ลานกระบือ	๑๕,๖๒๕	๘,๘๙๗	๕๖.๙๔
ทรายทองวัฒนา	๗,๔๘๗	๔,๐๖๕	๕๔.๒๙
ปางศิลาทอง	๑๑,๒๓๕	๖,๑๙๙	๕๕.๑๘
บึงสามัคคี	๒๕,๕๓๗	๕,๕๙๐	๒๑.๘๙
โกสัมพีนคร	๑๐,๘๓๕	๕,๐๙๔	๔๗.๐๑
รวม	๒๘๒,๓๙๘	๑๒๙,๐๑๗	๔๕.๖๙

ที่มา : Big Data กระทรวงเกษตรและสหกรณ์ ฐานข้อมูลเกษตรกรกลาง (Farmer ONE) (ณ มีนาคม ๒๕๖๕) และกรมการปกครอง กระทรวงมหาดไทย (ณ กุมภาพันธ์ ๒๕๖๕)

ตารางที่ ๔๑ ข้อมูลการขึ้นทะเบียนเกษตรกร กรมส่งเสริมการเกษตร

จังหวัด/อำเภอ	จำนวนครัวเรือนที่ขึ้นทะเบียนสะสม (ครัวเรือน)
เมืองกำแพงเพชร	๑๘,๔๗๕
ไทรงาม	๖,๙๘๕
คลองลาน	๗,๙๘๑
ชาณุวรลักษบุรี	๑๐,๖๘๘
คลองขลุง	๗,๘๗๔
พรานกระต่าย	๑๑,๖๕๗
ลานกระบือ	๔,๙๔๔
ทรายทองวัฒนา	๒,๓๘๙
บึงสามัคคี	๔,๔๐๖
ปางศิลาทอง	๓,๒๗๓
โกสัมพีนคร	๓,๓๙๐
รวมทั้งสิ้น	๘๒,๐๖๒

ที่มา : สำนักงานเกษตรจังหวัดกำแพงเพชร ณ มีนาคม ๒๕๖๕

ตารางที่ ๔๒ ข้อมูลการขึ้นทะเบียนเกษตรกร กรมปศุสัตว์

จังหวัด/อำเภอ	จำนวนครัวเรือนที่ขึ้นทะเบียนสะสม (ครัวเรือน)
เมืองกำแพงเพชร	๕,๙๖๕
ไทรงาม	๒,๖๗๙
คลองลาน	๓,๐๘๒
ชาณุวรลักษบุรี	๗,๖๑๖
คลองขลุง	๒,๕๒๕
พรานกระต่าย	๔,๙๑๙
ลานกระบือ	๓,๕๒๒
ทรายทองวัฒนา	๑,๙๓๓
บึงสามัคคี	๒,๔๙๐
ปางศิลาทอง	๑,๒๘๗
โกสัมพีนคร	๑,๔๗๓
รวมทั้งสิ้น	๓๗,๔๙๑

ที่มา : สำนักงานปศุสัตว์จังหวัดกำแพงเพชร ณ มีนาคม ๒๕๖๕

ตารางที่ ๔๓ ข้อมูลการขึ้นทะเบียนเกษตรกรผู้เพาะเลี้ยงสัตว์น้ำจืด กรมประมง

อำเภอ	บ่อดิน (ราย)	บ่อดินพื้นที่ (ไร่)	กระชัง (ราย)	จำนวน (กระชัง)	พื้นที่ (ตร.ม.)
เมืองกำแพงเพชร	๙๙๑	๑,๔๖๘	๓๓	๑,๐๗๔	๑๑,๖๓๕
ไทรงาม	๓๑๖	๒๙๑	-	-	-
คลองลาน	๔๘๕	๖๖๙	-	-	-
ชาณุวรลักษบุรี	๘๓๕	๙๑๐	-	-	-
คลองขลุง	๓๔๒	๖๙๗	๑๑	๑,๒๘๑	๒๐,๔๙๐
พรานกระต่าย	๕๙๐	๖๗๓	-	-	-
ลานกระบือ	๕๓๑	๕๖๒	-	-	-
ทรายทองวัฒนา	๑๔๗	๑๓๒	-	-	-
บึงสามัคคี	๙๙	๑๒๕	-	-	-
ปางศิลาทอง	๓๙๙	๔๔๕	-	-	-
โกสัมพีนคร	๒๑๗	๒๐๑	๖	๗๔	๖๖๖
รวม	๔,๙๕๒	๖,๑๗๓	๕๐	๒,๔๒๙	๓๒,๗๙๑

ที่มา : สำนักงานประมงจังหวัดกำแพงเพชร ณ มีนาคม ๒๕๖๕

ตารางที่ ๔๔ ข้อมูลการขึ้นทะเบียนเกษตรกรผู้ปลูกยางพารา การยางแห่งประเทศไทย

จังหวัด/อำเภอ	จำนวนเกษตรกรที่ขึ้นทะเบียนสะสม (ราย)
เมืองกำแพงเพชร	๘๒๖
ไทรงาม	๓๑
คลองลาน	๑๗๑
ชาณุวรลักษบุรี	๑๒๘
คลองขลุง	๑๕๗
พรานกระต่าย	๕๙
ลานกระบือ	๑๕
ทรายทองวัฒนา	๑๗
บึงสามัคคี	๓
ปางศิลาทอง	๑๖๑
โกสัมพีนคร	๓๘
รวมทั้งสิ้น	๑,๖๐๖

ที่มา : การยางแห่งประเทศไทย จังหวัดกำแพงเพชร

๒) แรงงานภาคการเกษตร

ตารางที่ ๔๕ แรงงานภาคการเกษตร จังหวัดกำแพงเพชร ปี ๒๕๕๙ - ๒๕๖๔

ปี พ.ศ.	๒๕๕๙	๒๕๖๐	๒๕๖๑	๒๕๖๒	๒๕๖๓	๒๕๖๔
แรงงานภาคการเกษตรทั้งหมด (ราย)	๒๐๙,๙๙๔	๒๑๑,๔๘๐	๒๓๖,๗๓๙	๒๑๓,๔๒๐	๒๐๒,๗๕๘	๒๐๕,๑๐๕
ชาย	๑๒๓,๑๖๓	๑๒๕,๐๑๙	๑๔๑,๕๖๙	๑๒๑,๓๘๖	๑๑๙,๘๕๔	๑๒๑,๒๓๘
หญิง	๘๖,๘๓๑	๘๖,๔๖๒	๙๕,๑๗๐	๙๒,๐๓๔	๘๒,๙๐๔	๘๓,๘๖๗

ที่มา : สำนักงานสถิติจังหวัดกำแพงเพชร

๓) ข้อมูลการผลิตพืชเศรษฐกิจ

ตารางที่ ๔๖ ข้อมูลการผลิต ข้าวนาปี ปีเพาะปลูก ๒๕๖๓/๖๔

จังหวัด/อำเภอ	เนื้อที่เพาะปลูก (ไร่)	เนื้อที่เก็บเกี่ยว (ไร่)	ผลผลิต (ตัน)	ผลผลิตต่อไร่ (กก.)
เมืองกำแพงเพชร	๑๘๗,๕๐๔	๑๘๖,๓๔๘	๑๑๘,๓๓๑	๖๓๕
ไทรยางม	๑๕๑,๗๑๙	๑๕๑,๗๑๙	๘๗,๙๙๗	๕๘๐
คลองลาน	๔๓,๖๑๑	๔๓,๕๒๖	๒๕,๘๙๘	๕๙๕
ชาณุวรลักษบุรี	๒๐๒,๕๑๔	๑๙๘,๘๔๗	๑๐๘,๙๖๘	๕๔๘
คลองขลุง	๑๗๓,๑๓๙	๑๗๑,๒๗๒	๑๐๕,๘๖๖	๖๑๘
พรานกระต่าย	๑๗๘,๙๖๘	๑๗๘,๙๖๘	๙๔,๖๗๔	๕๒๙
ลานกระบือ	๑๐๐,๒๑๗	๑๐๐,๒๑๗	๕๗,๗๒๕	๕๗๖
ทรายทองวัฒนา	๓๓,๔๖๒	๓๓,๔๖๒	๒๑,๓๑๕	๖๓๗
บึงสามัคคี	๖๔,๒๔๘	๖๔,๒๔๘	๔๒,๙๘๒	๖๖๙
ปางศิลาทอง	๔๖,๗๐๒	๔๖,๗๐๒	๒๗,๙๒๘	๕๙๘
โกสัมพีนคร	๑๑,๕๘๓	๑๑,๕๓๗	๖,๔๐๓	๕๕๕
รวมทั้งสิ้น	๑,๑๙๓,๖๖๗	๑,๑๘๖,๘๔๖	๖๙๘,๐๖๗	๕๘๘

ที่มา : ข้อมูลเอกภาพ คณะกรรมการพัฒนาคุณภาพข้อมูลด้านการเกษตร กระทรวงเกษตรและสหกรณ์

ตารางที่ ๔๗ ข้อมูลการผลิต ข้าวนาปรัง ปีเพาะปลูก ๒๕๖๓/๖๔

จังหวัด/อำเภอ	เนื้อที่เพาะปลูก (ไร่)	เนื้อที่เก็บเกี่ยว (ไร่)	ผลผลิต (ตัน)	ผลผลิตต่อไร่ (กก.)
เมืองกำแพงเพชร	๕๘,๘๔๘	๕๘,๘๔๘	๓๔,๔๘๕	๕๘๖
ไทรยางม	๓๙,๑๓๓	๓๙,๐๐๓	๒๑,๙๕๙	๕๖๓
คลองลาน	๔๑,๗๖๙	๔๑,๗๖๙	๒๔,๒๒๖	๕๘๐
ชาณุวรลักษบุรี	๓๙,๑๗๐	๓๙,๑๗๐	๒๓,๖๙๘	๖๐๕
คลองขลุง	๕๒,๕๑๕	๕๒,๕๑๕	๓๒,๑๙๒	๖๑๓
พรานกระต่าย	๘,๖๕๒	๘,๖๒๓	๕,๑๓๑	๕๙๕
ลานกระบือ	๓๖,๕๒๔	๓๖,๕๒๔	๒๒,๙๐๑	๖๒๗
ทรายทองวัฒนา	๘,๗๕๓	๘,๗๕๓	๔,๖๘๓	๕๓๕
บึงสามัคคี	๑๓,๒๗๑	๑๓,๑๒๗	๘,๓๐๙	๖๓๓
ปางศิลาทอง	๓๗,๙๗๘	๓๗,๙๗๘	๒๕,๐๒๘	๖๕๙
โกสัมพีนคร	๑,๒๔๖	๑,๒๔๖	๖๙๙	๕๖๑
รวมทั้งสิ้น	๓๓๗,๘๕๙	๓๓๗,๕๕๖	๒๐๓,๓๑๑	๖๐๒

ที่มา : ข้อมูลเอกภาพ คณะกรรมการพัฒนาคุณภาพข้อมูลด้านการเกษตร กระทรวงเกษตรและสหกรณ์

ตารางที่ ๔๘ ข้อมูลการผลิต มันสำปะหลัง ปีเพาะปลูก ๒๕๖๔

จังหวัด/อำเภอ	เนื้อที่เพาะปลูก (ไร่)	เนื้อที่เก็บเกี่ยว (ไร่)	ผลผลิต (ตัน)	ผลผลิตต่อไร่ (กก.)
เมืองกำแพงเพชร	๑๘๙,๓๑๐	๑๘๘,๙๖๐	๖๐๖,๙๔๐	๓,๒๑๒
ไทรงาม	๒๑๘,๙๙๐	๒๑๓,๖๗๒	๖๔๕,๗๑๗	๓,๐๒๒
คลองลาน	๕๘,๐๐๔	๕๕,๖๒๙	๑๗๕,๕๖๕	๓,๑๕๖
ชาณุวรลักษบุรี	๘๗,๔๗๙	๗๕,๔๒๗	๒๒๖,๔๓๒	๓,๐๐๒
คลองขลุง	๖,๔๒๖	๖,๒๕๐	๒๑,๗๐๖	๓,๔๗๓
พรานกระต่าย	๑๑๕,๒๕๗	๑๑๒,๙๖๘	๓๕๐,๓๑๔	๓,๑๐๑
ลานกระบือ	๙,๖๘๗	๘,๙๑๓	๓๒,๓๑๐	๓,๖๒๕
ทรายทองวัฒนา	๑,๘๕๐	๑,๕๗๐	๖,๐๒๑	๓,๘๓๕
บึงสามัคคี	๔๙,๔๗๓	๔๕,๑๔๕	๑๕๘,๑๘๘	๓,๕๐๔
ปางศิลาทอง	๑,๒๕๗	๑,๒๕๑	๗,๙๗๕	๖,๓๗๕
โกสัมพีนคร	๕๔,๕๘๙	๕๑,๕๗๓	๑๗๒,๓๕๗	๓,๓๔๒
รวมทั้งสิ้น	๗๙๒,๓๒๒	๗๖๑,๓๕๘	๒,๔๐๓,๕๒๕	๓,๑๕๗

ที่มา : ข้อมูลเอกภาพ คณะกรรมการพัฒนาคุณภาพข้อมูลด้านการเกษตร กระทรวงเกษตรและสหกรณ์

ตารางที่ ๔๙ ข้อมูลการผลิต อ้อยโรงงาน ปีเพาะปลูก ๒๕๖๔

จังหวัด/อำเภอ	เนื้อที่เพาะปลูก (ไร่)	เนื้อที่เก็บเกี่ยว (ไร่)	ผลผลิต (ตัน)	ผลผลิตต่อไร่ (กก.)
เมืองกำแพงเพชร	๙๓,๗๕๓	๙๓,๗๕๓	๑,๓๗๑,๑๑๖	๑๔,๖๒๕
ไทรงาม	๑๓๘,๑๐๒	๑๓๘,๑๐๒	๑,๒๘๘,๐๘๙	๙,๓๓๔
คลองลาน	๑๑,๘๓๕	๑๑,๘๓๕	๒๖๓,๕๕๐	๒๒,๒๖๙
ชาณุวรลักษบุรี	๖๐,๐๔๒	๖๐,๐๔๒	๖๐๐,๔๒๐	๑๐,๐๐๐
คลองขลุง	๕๓,๓๔๖	๕๓,๓๔๖	๔๒๙,๖๗๖	๘,๐๕๕
พรานกระต่าย	๓๖,๖๓๙	๓๖,๖๓๙	๓๖๗,๔๐๐	๑๐,๐๒๘
ลานกระบือ	๒๘,๑๒๒	๒๘,๑๒๒	๑๒๗,๓๐๒	๔,๕๒๗
ทรายทองวัฒนา	๖๖,๐๐๙	๖๖,๐๐๙	๙๕๙,๗๐๐	๑๔,๕๓๙
บึงสามัคคี	๔๐,๕๙๘	๔๐,๕๙๘	๔๒๐,๘๔๗	๑๐,๓๖๖
ปางศิลาทอง	๙,๗๔๓	๙,๗๔๓	๙๗,๔๓๐	๑๐,๐๐๐
โกสัมพีนคร	๔,๖๐๖	๔,๖๐๖	๗๐,๙๐๘	๑๕,๓๙๕
รวมทั้งสิ้น	๕๔๒,๗๙๔	๕๔๒,๗๙๔	๕,๙๙๗,๔๓๘	๑๑,๗๔๐

ที่มา : สำนักงานเกษตรจังหวัดกำแพงเพชร

ตารางที่ ๕๐.๑ ข้อมูลการผลิต ข้าวโพดเลี้ยงสัตว์ รุ่น ๑ (ฤดูฝน) ปีเพาะปลูก ๒๕๖๓/๖๔

จังหวัด/อำเภอ	เนื้อที่เพาะปลูก (ไร่)	เนื้อที่เก็บเกี่ยว (ไร่)	ผลผลิต (ตัน)	ผลผลิตต่อไร่ (กก.)
เมืองกำแพงเพชร	๑๔,๔๗๕	๑๔,๓๕๒	๑๐,๖๓๕	๗๔๑
ไทรงาม	๑,๓๒๒	๑,๓๒๒	๑,๐๐๗	๗๖๒
คลองลาน	๑๐,๑๖๘	๑๐,๐๘๗	๗,๑๘๒	๗๑๒
ขามเฒ่า	๒๒,๗๒๓	๒๒,๒๖๗	๑๖,๔๕๖	๗๓๙
คลองขลุง	๑,๘๐๒	๑,๘๐๒	๑,๓๑๙	๗๓๒
พรานกระต่าย	๓,๐๖๕	๓,๐๖๕	๒,๓๐๒	๗๕๑
ลานกระบือ	๒,๘๑๗	๒,๘๑๗	๒,๒๑๑	๗๘๕
ทรายทองวัฒนา	๒,๓๙๐	๒,๓๙๐	๑,๘๔๕	๗๗๒
บึงสามัคคี	๖,๓๗๕	๖,๓๗๕	๖,๖๑๑	๑,๐๓๗
ปางศิลาทอง	๙,๐๗๖	๙,๐๗๖	๗,๐๘๘	๗๘๑
โกสัมพีนคร	๖,๔๖๖	๖,๔๖๖	๔,๗๓๓	๗๓๒
รวมทั้งสิ้น	๘๐,๖๗๙	๘๐,๐๒๐	๖๑,๓๘๙	๗๖๗

ที่มา : ข้อมูลเอกภาพ คณะกรรมการพัฒนาคุณภาพข้อมูลด้านการเกษตร กระทรวงเกษตรและสหกรณ์

ตารางที่ ๕๐.๒ ข้อมูลการผลิต ข้าวโพดเลี้ยงสัตว์ รุ่น ๒ (ฤดูแล้ง) ปีเพาะปลูก ๒๕๖๓/๖๔

จังหวัด/อำเภอ	เนื้อที่เพาะปลูก (ไร่)	เนื้อที่เก็บเกี่ยว (ไร่)	ผลผลิต (ตัน)	ผลผลิตต่อไร่ (กก.)
เมืองกำแพงเพชร	๑๑,๙๔๙	๑๑,๙๔๙	๘,๙๓๘	๗๔๘
ไทรงาม	๒,๐๓๙	๒,๐๓๙	๑,๕๕๔	๗๖๒
คลองลาน	๔,๙๖๔	๔,๙๖๔	๓,๕๖๔	๗๑๘
ขามเฒ่า	๑๑,๙๖๘	๑๑,๙๖๘	๘,๘๓๒	๗๓๘
คลองขลุง	๒,๑๐๓	๒,๑๐๓	๑,๕๗๙	๗๕๑
พรานกระต่าย	๗๓๑	๗๓๑	๕๔๗	๗๔๘
ลานกระบือ	๑,๖๔๙	๑,๖๔๙	๑,๒๔๓	๗๕๔
ทรายทองวัฒนา	๑,๑๐๐	๑,๑๐๐	๘๓๙	๗๖๓
บึงสามัคคี	๖,๐๕๕	๖,๐๕๕	๖,๔๔๓	๑,๐๖๔
ปางศิลาทอง	๑๒,๐๖๖	๑๒,๐๖๖	๙,๔๒๔	๗๘๑
โกสัมพีนคร	๔๙๐	๔๙๐	๓๕๙	๗๓๓
รวมทั้งสิ้น	๕๕,๑๑๔	๕๕,๑๑๔	๔๓,๓๒๒	๗๘๖

ที่มา : สำนักงานเกษตรจังหวัดกำแพงเพชร

ตารางที่ ๕๑ ข้อมูลการผลิต ปาล์มน้ำมัน ปีเพาะปลูก ๒๕๖๔

จังหวัด/อำเภอ	เนื้อที่เพาะปลูก (ไร่)	เนื้อที่เก็บเกี่ยว (ไร่)	ผลผลิต (ตัน)	ผลผลิตต่อไร่ (กก.)
เมืองกำแพงเพชร	๑,๖๖๘	๑,๖๖๘	๒,๔๐๕	๑,๔๔๒
ไทรงาม	๓๖๖	๓๖๖	๓๔๘	๙๕๐
คลองลาน	๗๒๐	๗๒๐	๖๖๒	๙๒๐
ขามเฒ่า	๘๖๘	๘๖๘	๑,๑๒๗	๑,๒๙๘
คลองขลุง	๔๖๓	๔๖๓	๕๓๒	๑,๑๕๐
พรานกระต่าย	๒๖๕	๒๖๕	๒๖๕	๑,๐๐๐
ลานกระบือ	๕๘	๕๘	๕๕	๙๔๕
ทรายทองวัฒนา	๒๙	๒๙	๓๖	๑,๒๔๐
บึงสามัคคี	๖๗	๖๗	๙๓	๑,๓๘๒
ปางศิลาทอง	๓๔๔	๓๔๔	๓๙๖	๑,๑๕๐
โกสัมพีนคร	๔๙๕	๔๙๕	๗๒๐	๑,๔๕๔
รวมทั้งสิ้น	๕,๓๔๒	๕,๓๔๒	๖,๖๓๘	๑,๒๓๓

ที่มา : สำนักงานเกษตรจังหวัดกำแพงเพชร

ตารางที่ ๕๒ ข้อมูลการผลิต ถั่วเขียว ปีเพาะปลูก ๒๕๖๔

จังหวัด/อำเภอ	เนื้อที่เพาะปลูก (ไร่)	เนื้อที่เก็บเกี่ยว (ไร่)	ผลผลิต (ตัน)	ผลผลิตต่อไร่ (กก.)
เมืองกำแพงเพชร	๙๑๙	๘๗๑	๒,๔๗๖	๒,๘๔๓
ไทรงาม	๗๖	๗๖	๑๗๖	๒,๓๑๘
คลองลาน	๒๖๒	๒๖๒	๕๑๐	๑,๙๔๕
ขามเฒ่า	๒๐	๒๐	๓๘	๑,๙๗๕
คลองขลุง	๓๒๕	๓๒๕	๗๙๘	๒,๔๕๔
พรานกระต่าย	๓๓๐	๓๓๐	๖๕๕	๑,๙๘๕
ลานกระบือ	๑๓	๑๓	๒๓	๑,๗๔๕
ทรายทองวัฒนา	๑๕	๑๒	๒๓	๑,๘๘๘
บึงสามัคคี	๑๒๐	๑๒๐	๔๑๑	๓,๔๒๕
ปางศิลาทอง	๗	๖	๑๒	๑,๙๓๒
โกสัมพีนคร	๑๗๖	๑๗๖	๓๕๑	๑,๙๙๕
รวมทั้งสิ้น	๒,๒๖๓	๒,๒๑๑	๕,๔๗๑	๒,๒๒๐

ที่มา : สำนักงานเกษตรจังหวัดกำแพงเพชร

ตารางที่ ๕๓ ข้อมูลการผลิต ยางพารา ปีเพาะปลูก ๒๕๖๓ - ๒๕๖๔

จังหวัด/อำเภอ	เนื้อที่เพาะปลูก (ไร่)	เนื้อที่เก็บเกี่ยว (ไร่)	ผลผลิต (ตัน)	ผลผลิตต่อไร่ (กก.)
เมืองกำแพงเพชร	๑๖,๒๓๒	๑๕,๘๕๓	๒,๗๑๑	๑๗๑
ไตรงาม	๗๐๖	๖๙๙	๑๑๕	๑๖๕
คลองลาน	๔,๒๓๗	๓,๘๔๗	๗๑๒	๑๘๕
ขามเฒ่า	๕,๑๘๖	๔,๕๖๑	๙๓๐	๒๐๔
คลองขลุง	๒,๗๒๓	๒,๕๑๒	๔๘๐	๑๙๑
พรานกระต่าย	๑,๑๙๘	๑,๐๒๐	๑๖๖	๑๖๓
ลานกระบือ	๒๙๖	๒๑๔	๓๖	๑๖๘
ทรายทองวัฒนา	๗๓๕	๕๘๘	๑๐๖	๑๘๐
บึงสามัคคี	๒๓๔	๒๓๔	๔๓	๑๘๔
ปางศิลาทอง	๓,๒๗๖	๒,๙๐๑	๕๓๗	๑๘๕
โกสัมพีนคร	๑,๒๕๑	๑,๑๔๒	๒๐๓	๑๗๘
รวมทั้งสิ้น	๓๖,๐๗๔	๓๓,๕๗๑	๖,๐๓๙	๑๘๐

ที่มา : การยางแห่งประเทศไทย จังหวัดกำแพงเพชร

๔) ข้อมูลการปลูกที่สำคัญ

ตารางที่ ๕๔ การผลิตด้านการปลูกที่สำคัญของจังหวัด ปี ๒๕๖๔

พื้นที่	เกษตรกรผู้เลี้ยงสัตว์รวม (ราย)	โคเนื้อ (ตัว)	โคนม (ตัว)	กระบือ (ตัว)	สุกร (ตัว)	ไก่ (ตัว)	เป็ด (ตัว)	แพะ (ตัว)	แกะ (ตัว)
เมืองกำแพงเพชร	๕,๙๖๕	๔,๖๖๙	๐	๙๒๖	๖๐,๕๖๒	๓๔๑,๙๖๘	๑๒,๙๖๑	๖๘๘	๑๕๑
ไตรงาม	๒,๖๗๙	๑,๘๕๒	๐	๓๑๗	๒,๘๓๖	๑๓๘,๐๐๗	๒๗,๔๗๑	๙๑๗	๕๖
คลองลาน	๓,๐๘๒	๒,๗๖๓	๐	๘๖๗	๔,๘๗๓	๑๓๕,๑๑๗	๖,๔๔๔	๗๔๖	๑๗
ขามเฒ่า	๗,๖๑๖	๑,๗๕๒	๐	๒๒๕	๑๐,๑๙๒	๕๙๗,๔๗๗	๑๙,๙๙๘	๖๗๗	๑๓๙
คลองขลุง	๒,๕๒๕	๑,๘๖๘	๓๕	๙๔	๒,๓๔๙	๑๑๖,๐๖๙	๖,๔๗๒	๖๖๗	๑๘๐
พรานกระต่าย	๔,๙๑๙	๙,๖๔๕	๙๙	๕,๘๗๔	๖๒,๐๑๑	๑๘๘,๙๔๒	๓,๒๐๗	๑,๑๐๐	๘๐
ลานกระบือ	๓,๕๒๒	๒,๓๘๔	๗	๔๕๗	๔,๑๒๘	๒๒๐,๒๗๗	๘,๓๐๗	๓,๑๔๖	๔๔๒
ทรายทองวัฒนา	๑,๙๓๓	๑,๐๓๕	๐	๓๗	๓,๖๒๖	๑๒๓,๔๑๘	๓,๑๑๕	๑๒๖	๐
ปางศิลาทอง	๒,๔๙๐	๘๖๒	๐	๑๗๑	๑,๗๖๑	๘๔,๐๘๐	๑๕,๕๙๒	๗๑๘	๔๖
บึงสามัคคี	๑,๒๘๗	๔๙๘	๔๘	๒๕๘	๑๕,๗๑๕	๕๒,๖๗๙	๖๐๓	๖๓	๐
โกสัมพีนคร	๑,๔๗๓	๔๘๗	๐	๓๒๕	๗,๘๙๕	๖๒,๐๑๕	๙๐๖	๕๐๒	๐
รวม	๓๗,๔๙๑	๒๗,๘๑๕	๑๘๙	๙,๕๕๑	๑๗๕,๙๔๘	๒,๐๖๐,๐๔๙	๑๐๕,๐๗๖	๙,๓๕๐	๑,๑๑๑

ที่มา : สำนักงานปศุสัตว์จังหวัดกำแพงเพชร

ตารางที่ ๕๕ มูลค่าการผลิตด้านการปศุสัตว์ที่สำคัญของจังหวัด ปี ๒๕๖๔

ชนิดสัตว์	ปริมาณผลผลิต (ตัว)	ราคาเฉลี่ย (บาท/ตัว)	มูลค่าผลผลิต (บาท)
๑. โคเนื้อ	๒๗,๘๑๕	๒๗,๐๐๐	๗๕๑,๐๐๕,๐๐๐
๒. โคนม	๑๒๕	๓๐,๐๐๐	๓,๗๕๐,๐๐๐
๓. กระบือ	๙,๕๕๑	๓๒,๐๐๐	๓๐๕,๖๓๒,๐๐๐
๔. สุกร	๒๙๘,๘๙๒	๘,๐๐๐	๒๓๙,๑๑๖,๐๐๐
๕. ไก่เนื้อ	๑,๗๒๖,๒๐๐ (๔ รุ่น/ ปี)	๑๐๐	๑๗๒,๖๒๐,๐๐๐
๖. ไก่ไข่	๕๖๙,๐๙๐	๒๐๐	๑๑๓,๘๑๘,๐๐๐
๗. ไก่พื้นเมือง	๑,๖๐๐,๕๓๔	๑๐๐	๑๖๐,๐๕๓,๔๐๐
๘. เป็ด	๖,๒๖๑	๑๑๕	๗๒๐,๐๑๖,๑๖๐
๙. เป็ดไข่	๖๓,๑๘๓	๑๖๐	๑๐,๑๐๙,๒๘๐
๑๐. แพะ	๙,๓๕๐	๓,๕๐๐	๓๒,๗๒๕,๐๐๐
๑๑. แกะ	๑,๑๑๑	๓,๕๐๐	๓,๘๘๘,๕๐๐
รวม			๒,๒๖๓,๕๑๖,๕๒๔

ที่มา : สำนักงานปศุสัตว์จังหวัดกำแพงเพชร

๕) ข้อมูลการเพาะเลี้ยงสัตว์น้ำที่สำคัญ

ตารางที่ ๕๖ การเพาะเลี้ยงสัตว์น้ำในพื้นที่น้ำจืด บ่อ กระชัง เนื้อที่ และปริมาณสัตว์น้ำจืดที่จับได้จากการทำประมงน้ำจืด ปี ๒๕๖๔

อำเภอ	การเพาะเลี้ยงสัตว์น้ำจืด			ปริมาณ การจับสัตว์น้ำจืด (ตัน)	มูลค่า (พันบาท)
	จำนวน ครัวเรือน	จำนวน บ่อ	เนื้อที่ (ไร่)		
เมืองกำแพงเพชร	๑,๑๒๕	๑,๙๓๙	๑,๔๒๔	๑,๑๖๖.๐๕	๖๔,๙๓๙
ไทรยางม	๔๗๙	๖๐๙	๔๔๔	๑๙๑.๙๕	๘,๐๕๐
คลองลาน	๑,๒๓๙	๑,๔๗๗	๑,๔๓๗	๖๓๙.๘๗	๒๖,๕๕๔
ขามเฒ่า	๘๑๗	๑,๐๐๕	๘๙๓	๖๒๘.๑๗	๓๕,๘๕๘
คลองขลุง	๗๕๑	๒,๒๐๐	๑,๑๐๖	๕๘๖.๑๙	๓๒,๕๗๕
พรานกระต่าย	๑,๐๑๑	๑,๑๑๙	๑,๑๓๐	๓๘๙.๒๘	๑๙,๗๕๔
ลานกระบือ	๗๗๔	๙๗๕	๘๓๘	๖๘๔.๑๑	๓๕,๓๓๖
ทรายทองวัฒนา	๓๑๑	๔๓๓	๔๒๑	๑๐๐.๐๑	๑๑,๘๕๐
บึงสามัคคี	๑๒๑	๑๘๙	๒๐๔	๕๑.๔๘	๒,๑๖๗
ปางศิลาทอง	๖๑๐	๗๕๐	๖๔๑	๒๘๗.๒๓	๑๒,๘๕๗
โกสัมพีนคร	๕๗๗	๗๙๘	๖๐๓	๑๘๑.๔๘	๙,๒๐๘
รวม	๗,๘๑๕	๑๑,๔๙๔	๙,๑๔๑	๔,๙๐๕.๘๒	๒๕๙,๑๔๘

ที่มา : สำนักงานประมงจังหวัดกำแพงเพชร

ตารางที่ ๕๗ ข้อมูลสัตว์น้ำในแหล่งน้ำธรรมชาติจังหวัดกำแพงเพชร

อำเภอ	จำนวน (แห่ง)	พื้นที่ (ไร่)
เมืองกำแพงเพชร	๑๔๘	๖,๕๒๐
ไทรงาม	๓๒	๕๑๗
คลองลาน	๑๗	๑,๐๓๙
ชาณุวรลักษบุรี	๒๘	๑,๐๑๕
คลองขลุง	๕๒	๑,๕๒๗
พรานกระต่าย	๓๘	๑,๓๗๑
ลานกระบือ	๓๐	๑,๓๙๐
ทรายทองวัฒนา	๒๘	๙๕๓
บึงสามัคคี	๑๐	๒๒๒
ปางศิลาทอง	๑๘	๓๘๓
โกสัมพีนคร	๙	๓๖๘
รวม	๔๑๐	๑๕,๓๐๕

ที่มา : สำนักงานประมงจังหวัดกำแพงเพชร

ตารางที่ ๕๘ การผลิตสินค้าประมงที่สำคัญของจังหวัด ปี ๒๕๖๔

ชนิดสัตว์	ปริมาณการผลิต (ตัน)	ราคา (บาท/กก.)	มูลค่าผลผลิต (พันบาท)
ปลาช่อน	๓๕๖	๖๕	๒๓,๑๔๘
ปลาดุก	๑,๕๓๕	๔๐	๖๑,๔๐๐
ปลาตะเพียนขาว	๑,๖๕๓	๓๕	๕๗,๘๕๕
ปลาทับทิม(นิลแดง)	๖๗๒	๖๕	๔๓,๖๘๐
ปลานิล	๒,๗๗๒	๔๕	๑๒๔,๗๔๐
ปลาหมอไทย	๖๖	๔๐	๒,๖๔๐
ปลานวลจันทร์เทศ	๖๙	๓๕	๒,๔๑๕

ที่มา : สำนักงานประมงจังหวัดกำแพงเพชร

๔. การรับรองมาตรฐานสินค้าเกษตร

จังหวัดกำแพงเพชร ได้ส่งเสริมให้เกษตรกรผลิตสินค้าเกษตรปลอดภัย และเข้าสู่การรับรองมาตรฐานสินค้าเกษตร ในสินค้าด้านพืช ข้าว ปศุสัตว์ และประมง

ตารางที่ ๕๙ การรับรองมาตรฐานสินค้าเกษตร ของจังหวัดกำแพงเพชร

ชนิดสินค้า	มาตรฐาน	เกษตรกรที่ได้รับ การรับรอง	พื้นที่/ ฟาร์ม
ด้านพืช	๑. การรับรองแหล่งผลิตพืช GAP	๑๗๗ ราย	๖๐๗.๒๕ ไร่
	๒. การรับรองแหล่งผลิต พืชอินทรีย์	๒ ราย	๙.๑๕ ไร่
	๓. การรับรองมาตรฐานสินค้าเกษตรอินทรีย์ PGS	๑๔๘ ราย	๑,๐๒๙ ไร่
ด้านข้าว	๑. การรับรองมาตรฐาน ข้าว GAP	๖๕๑ ราย	๑๒,๗๘๖ ไร่
	๒. การรับรองมาตรฐาน ข้าวอินทรีย์	๓๓ ราย	๓๒๖ ไร่
ด้านปศุสัตว์	๑. การรับรองมาตรฐานสินค้าเกษตรด้านปศุสัตว์	๒๒๔ ราย	๒๒๔ แห่ง
ด้านประมง	๑. การรับรองมาตรฐาน GAP กรมประมง	๖๙ ราย	๖๙ แห่ง
	๒. การรับรองมาตรฐานสินค้าปลอดภัย	๖๖๗ ราย	๖๖๗ แห่ง

ที่มา : สำนักวิจัยและพัฒนาการเกษตรเขต ๒ พิษณุโลก, ศูนย์เมล็ดพันธุ์ข้าวกำแพงเพชร, สำนักงานปศุสัตว์จังหวัดกำแพงเพชร, สำนักงานประมงจังหวัดกำแพงเพชร และสถานีพัฒนาที่ดินกำแพงเพชร

ตารางที่ ๖๐ ผลการตรวจรับรองแหล่งผลิตพืช GAP ของจังหวัดกำแพงเพชร

ชนิดสินค้า	เกษตรกรที่ได้รับการรับรอง (ราย)	พื้นที่ (ไร่)
ลำไยอีดอ	๕	๒๔
หน่อไม้ฝรั่ง	๑	๗
ข้าวโพดฝักอ่อน	๙	๑๓๕
ส้มเขียวหวาน	๑๑	๑๗๒
ตะไคร้	๑๔๖	๑๙๒.๒๕
กล้วยน้ำว้า	๒	๕๖
มะนาว	๑	๑๕
มะยงชิด	๑	๔
หน่อไม้	๑	๒
รวม	๑๗๗	๖๐๗.๒๕

ที่มา : สำนักวิจัยและพัฒนาการเกษตรเขต ๒ พิษณุโลก

ตารางที่ ๖๑ ผลการตรวจรับรองแหล่งผลิต พืชอินทรีย์ ของจังหวัดกำแพงเพชร

ชนิดสินค้า	เกษตรกรที่ได้รับการรับรอง (ราย)	พื้นที่ (ไร่)
ถั่วดาวอินคา	๑	๙
พืชผัก	๑	๐.๑๕
รวม	๒	๙.๑๕

ที่มา : สำนักวิจัยและพัฒนาการเกษตรเขต ๒ พิษณุโลก ปีงบประมาณ ๒๕๖๕

ตารางที่ ๖๒ การรับรองมาตรฐาน ข้าว GAP และข้าวอินทรีย์

ชนิดสินค้า	มาตรฐานการรับรอง	เกษตรกรที่ได้รับการรับรอง (ราย)	พื้นที่ (ไร่)
ข้าว	GAP	๖๕๑	๑๒,๗๘๖
	อินทรีย์	๓๓	๓๒๖

ที่มา : ศูนย์เมล็ดพันธุ์ข้าวกำแพงเพชร

ตารางที่ ๖๓ การรับรองมาตรฐานสินค้าเกษตรด้านปศุสัตว์

ชนิดสัตว์	จำนวนฟาร์ม (แห่ง)
ไก่เนื้อ	๗๐
ไก่ไข่	๒๓
ไก่พันธุ์	๖
ฟาร์มโคนม	๖
ฟาร์มสุกรพันธุ์	๒๖
ฟาร์มสุกรขุน	๙๓
รวม	๒๒๔

ที่มา : สำนักงานปศุสัตว์จังหวัดกำแพงเพชร

ตารางที่ ๖๔ การรับรองมาตรฐานสินค้าเกษตรด้านประมง

มาตรฐาน	ชนิดสินค้า	เกษตรกรที่ได้รับการรับรอง (ราย)	จำนวนฟาร์ม (แห่ง)
GAP กรมประมง	ปลานิล	๔	๔
GAP กรมประมง	ปลาดุก	๒๒	๒๒
GAP กรมประมง	ปลาช่อน	๔๒	๔๒
GAP กรมประมง	ปลากดแก้ว	๑	๑
มาตรฐานสินค้าปลอดภัย	ปลาจระเมื่อน้ำจืด	๑	๑
มาตรฐานสินค้าปลอดภัย	ปลาช่อน	๑๓	๑๓
มาตรฐานสินค้าปลอดภัย	ปลาดุก	๒๓	๒๓
มาตรฐานสินค้าปลอดภัย	ตะเพียนขาว	๑๒	๑๒
มาตรฐานสินค้าปลอดภัย	ปลานิล	๓๘	๓๘
มาตรฐานสินค้าปลอดภัย	ปลาสร้อย	๗	๗
มาตรฐานสินค้าปลอดภัย	ปลาหมอไทย	๒	๒
มาตรฐานสินค้าปลอดภัย	ปลาไน	๑	๑
มาตรฐานสินค้าปลอดภัย	กบนา	๒	๒
มาตรฐานสินค้าปลอดภัย	ปูนา	๓	๓
มาตรฐานสินค้าปลอดภัย	ปลารวม อื่นๆ	๕๖๕	๕๖๕

ที่มา : สำนักงานประมงจังหวัดกำแพงเพชร

ตารางที่ ๖๕ การรับรองมาตรฐานสินค้าเกษตรอินทรีย์ PGS ปี ๒๕๖๔

อำเภอ	เกษตรกรที่ได้รับการรับรอง (ราย)	พื้นที่ (ไร่)	ชนิดสินค้า
เมืองกำแพงเพชร	๓๓	๔๘	พืชผัก ไม้ผล สมุนไพร ข้าว ใบบงหวาน
ไทรงาม	-	-	-
คลองลาน	๒๖	๖๗	พืชผักสวนครัว ไม้ผล
ชาณุวรลักษบุรี	๓๑	๕๐๐	พืชผัก ไม้ผล สมุนไพร ข้าว
คลองขลุง	๓๘	๒๓๔	พืชผัก ไม้ผล สมุนไพร กล้วยไข่
พรานกระต่าย	-	-	-
ลานกระบือ	-	-	-
ทรายทองวัฒนา	-	-	-
บึงสามัคคี	-	-	-
ปางศิลาทอง	๒๐	๑๘๐	พืชผัก ไม้ผล สมุนไพร มะนาว
โกสัมพีนคร	-	-	-
รวม	๑๔๘	๑,๐๒๙	

ที่มา : สถานีพัฒนาที่ดินกำแพงเพชร

๕. สินค้าเกษตรที่ได้รับรองสิ่งบ่งชี้ทางภูมิศาสตร์ (GI)

สำนักงานพาณิชย์จังหวัดกำแพงเพชร ได้ดำเนินการยกระดับสินค้าเกษตร โดยได้รับรองสิ่งบ่งชี้ทางภูมิศาสตร์ (GI) ได้แก่ กล้วยไข่ ลักษณะเด่นของกล้วยไข่กำแพงเพชรมีรสชาติหวาน เนื้อกล้วยมีสีครีมอมส้ม เนื้อแน่น เปลือกบาง ผลมีขนาดกลางและเล็ก ข้อมูล ณ ปี ๒๕๖๔ จังหวัดกำแพงเพชร มีเกษตรกรและผู้ประกอบการที่ผ่านการรับรองมาตรฐานฯ กล้วยไข่ GI จำนวนทั้งสิ้น ๗๐ ราย มีพื้นที่การผลิตกล้วยไข่ GI ทั้งหมด ๓๖๑ ไร่

ตารางที่ ๖๖ จำนวนผู้ผลิตที่ผ่านการรับรองมาตรฐานฯ กล้วยไข่ GI ปี ๒๕๖๔

อำเภอ	จำนวนผู้ผลิต (ราย)	ไร่	งาน
อำเภอเมืองกำแพงเพชร	๓๔	๒๑๕	๒
อำเภอคลองลาน	๕	๑๙	-
อำเภอคลองขลุง	๒๕	๙๘	๒
อำเภอโกสัมพีนคร	๑	๓	-
รวม	๖๕	๓๓๕	๔

ที่มา : สำนักงานพาณิชย์จังหวัดกำแพงเพชร

ตารางที่ ๖๗ จำนวนผู้ที่เป็นทั้งผู้ผลิตและผู้ประกอบการ ที่ผ่านการรับรองมาตรฐานฯ กล้วยไข่ GI ปี ๒๕๖๔

อำเภอ	ผู้ผลิตและผู้ประกอบการ (ราย)	พื้นที่ปลูก	
		ไร่	งาน
อำเภอเมืองกำแพงเพชร	๓	๑๘	-
อำเภอโกสัมพีนคร	๑	๗	-
อำเภอบึงสามัคคี	๑	-	-
รวม	๕	๒๕	-

ที่มา : สำนักงานพาณิชย์จังหวัดกำแพงเพชร

๖. การพัฒนาเกษตรกรสู่ Smart Farmer และครอบครัว

ตารางที่ ๖๘ การพัฒนาเกษตรกรสู่ Smart Farmer และครอบครัว

หน่วยงาน	การพัฒนาเกษตรกร	เกษตรกร
๑. ศูนย์เมล็ดพันธุ์ข้าวกำแพงเพชร	Smart Farmer	๑๐๙ ราย
๒. สำนักงานเกษตรจังหวัดกำแพงเพชร	Smart Farmer	๒๔,๗๖๐ ราย
	Smart Farmer ต้นแบบ	๘๗ ราย
	Young Smart Farmer	๒๖๓ ราย
๓. สำนักงานปศุสัตว์จังหวัดกำแพงเพชร	Smart Farmer	๑,๐๑๑ ราย
๔. สำนักงานประมงจังหวัดกำแพงเพชร	Smart Farmer	๗๕๐ ราย
๕. การยางแห่งประเทศไทย จังหวัดกำแพงเพชร	Smart Farmer	๔๖ ราย
๖. สำนักงานตรวจบัญชีสหกรณ์กำแพงเพชร	ครอบครัว	๒๓ ราย

๗. ราคาสินค้าเกษตรที่สำคัญของจังหวัด

ตารางที่ ๖๙ ข้อมูลราคาสินค้าเกษตรเฉลี่ย ปี ๒๕๖๐ - ๒๕๖๔

รายการ	ราคาสินค้าเกษตรเฉลี่ย รายปี				
	๒๕๖๐	๒๕๖๑	๒๕๖๒	๒๕๖๓	๒๕๖๔
๑. ข้าวนาปี (บาท/ตัน)					
๑.๑ ข้าวนาปี (ข้าวเปลือก ๕% ความชื้น ๑๕%)	๗,๖๕๐	๗,๕๕๐	๗,๗๕๐	๑๐,๑๕๐	๗,๗๐๐
๑.๒ ข้าวนาปี (ข้าวเปลือก ๕% ความชื้น ๒๕%)	๖,๖๕๐	๖,๕๕๐	๖,๕๕๐	๘,๙๐๐	๖,๗๐๐
๑.๓ ข้าวนาปี (ข้าวเปลือก ๕% ความชื้น ๓๐%)	๖,๑๕๐	๖,๐๕๐	๖,๐๕๐	๘,๔๐๐	๖,๒๐๐
๒. ข้าวนาปรัง (บาท/ตัน)					
๒.๑ ข้าวนาปรัง (ข้าวเปลือก ๕% ความชื้น ๑๕%)	๗,๙๐๐	๗,๘๐๐	๗,๕๕๐	๙,๘๕๐	๙,๒๐๐
๒.๒ ข้าวนาปรัง (ข้าวเปลือก ๕% ความชื้น ๒๕%)	๖,๙๐๐	๖,๘๐๐	๖,๗๕๐	๘,๘๕๐	๗,๙๕๐
๒.๓ ข้าวนาปรัง (ข้าวเปลือก ๕% ความชื้น ๓๐%)	๖,๔๐๐	๖,๓๐๐	๖,๒๕๐	๘,๓๕๐	๗,๔๕๐
๓. มันสำปะหลังโรงงาน (บาท/กก.)					
๓.๑ มันสำปะหลังโรงงาน (คละ)	๑.๖๕	๒.๔๘	๑.๘๓	๑.๘๔	๑.๙๙
๓.๒ มันสำปะหลังโรงงาน (เปอร์เซ็นต์เชื้อแป้ง ๒๕%)	๑.๙๕	๒.๖๒	๒.๒๕	๒.๒๓	๒.๓๖
๓.๓ มันสำปะหลังโรงงาน (เปอร์เซ็นต์เชื้อแป้ง ๓๐%)	-	๒.๙๐	๒.๕๐	๒.๕๓	๒.๖๑
๔. อ้อยโรงงาน (บาท/ตัน) (ค่าความหวาน ๑๐ CCS)	๗๙๐	๖๘๐	๗๐๐	๙๒๐	๑,๐๗๐
				(+/- ๕๕.๒๐ B/๑ CCS)	(+/- ๖๔.๒๐ B/๑ CCS)
๕. ข้าวโพดเลี้ยงสัตว์ (บาท/กก.)					
๕.๑ ข้าวโพดเลี้ยงสัตว์ ความชื้น ๑๔% (ชนิดเมล็ด)	-	๘.๘๗	๘.๐๗	๗.๙๗	๘.๙๕
๕.๒ ข้าวโพดเลี้ยงสัตว์ ความชื้น ๓๐% (ชนิดเมล็ด)	๖.๑๐	๗.๑๔	๖.๔๗	๖.๒๓	๖.๖๑
๖. ยางพารา (บาท/กก.)					
๖.๑ แผ่นยางดิบ	๕๘.๖๓	๔๑.๘๓	๔๒.๙๙	๔๔.๔๘	๕๕.๐๒
๖.๒ น้ำยางสด (ณ โรงงาน)	๕๗.๑๒	๔๒.๗๔	๔๓.๖๙	๔๔.๗๔	๕๓.๔๐
๗. ปาล์มน้ำมัน (บาท/กก.)	๓.๔๗	๒.๖๕	๒.๙๕	๓.๖๓	๖.๓๘
๘. กล้วยไข่ (บาท/หวี/กก.)	๒๒.๒๕	๒๒.๒๕	๒๒.๒๕	๒๒.๒๕	๒๒.๒๕
๙. มะนาว (บาท/กก./ลูก)	-	-	-	๐.๘๓	๐.๕๕

ที่มา : สำนักงานพาณิชย์จังหวัดกำแพงเพชร

๘. ข้อมูลด้านอุตสาหกรรมเกษตร

จำนวนโรงงานอุตสาหกรรมสำคัญของจังหวัดกำแพงเพชร ตามพืชเศรษฐกิจหลัก ๓ ประเภท ได้แก่ ข้าว มันสำปะหลัง อ้อย ในปี ๒๕๖๔ มีดังนี้

ตารางที่ ๗๐ จำนวนโรงสีข้าวในจังหวัดกำแพงเพชร

ที่	รายการ	จำนวน (แห่ง)
๑.	โรงสีข้าวขนาดกลางและขนาดย่อม <= ๒๐๐ ล้านบาท	๓๔
๒.	โรงสีข้าวขนาดใหญ่ > ๒๐๐ ล้านบาท	๕
รวม		๓๙

ตารางที่ ๗๑ จำนวนลานมัน/โรงงานแปรรูปมันสำปะหลังในจังหวัดกำแพงเพชร

ที่	รายการ	จำนวน (แห่ง)	เงินลงทุน (ล้านบาท)
๑.	ลานตากมัน (แห่ง)	๑๔๙	๓,๒๔๘
๒.	โรงงานผลิตแป้งมัน (โรงงาน)	๑๐	๑,๒๔๗
๓.	เอทานอล	๒	๑,๔๓๗
รวม		๑๖๑	๕,๙๓๒

ตารางที่ ๗๒ จำนวนโรงงานน้ำตาล และโรงงานไฟฟ้าในจังหวัดกำแพงเพชร

ที่	รายการ	จำนวน (แห่ง)	เงินลงทุน (ล้านบาท)
๑.	โรงงานน้ำตาล	๓	๑๐,๓๕๓
๒.	โรงงานผลิตไฟฟ้า	๒๓	๑๑,๔๐๒
รวม		๒๖	๒๑,๗๕๕

ตารางที่ ๗๓ จำนวนโรงงานอุตสาหกรรมแปรรูปข้าว อ้อย และมันสำปะหลังในจังหวัดกำแพงเพชร

ผลิตภัณฑ์แปรรูป	จำนวนโรงงาน (แห่ง)
แปรรูปข้าว	
- สีข้าว	๓๔
- ผลิตแป้งหมัก	๒
แปรรูปอ้อย	
- ผลิตน้ำตาลทราย	๓
แปรรูปมันสำปะหลัง	
- ผลิตแป้งมันสำปะหลัง	๑๐
- ทำมันเส้น	๑๔๙
- ผลิตเอทานอล	๒
รวม	๒๐๕

ที่มา : สำนักงานอุตสาหกรรมจังหวัดกำแพงเพชร

๙. ข้อมูลแหล่งแปรรูป และตลาดกระจายสินค้าเกษตรที่สำคัญ

ตารางที่ ๗๔ แหล่งแปรรูป/ตลาดกระจายสินค้าเกษตรที่สำคัญ

ลำดับ	แหล่งจำหน่าย/จุดจำหน่ายสินค้า	สถานที่	หมายเหตุ
๑	ศูนย์แสดงและจำหน่ายสินค้าผลิตภัณฑ์ OTOP จังหวัดกำแพงเพชร (OTOP SHOP)	ใกล้สำนักงานเกษตรจังหวัดกำแพงเพชร อ.เมือง จ.กำแพงเพชร	จำหน่ายสินค้า และผลิตภัณฑ์ OTOP ของจังหวัดกำแพงเพชร
๒	งานประเพณีประจำจังหวัดกำแพงเพชร	งานสารทไทย กล้วยไข่ และของดีเมืองกำแพง/ งานนพพระเล่นเพลง จังหวัดกำแพงเพชร	การจัดจำหน่ายสินค้า OTOP และผลิตภัณฑ์ชุมชนตามความสมัครใจ โดยกรมพัฒนาชุมชนจะแจ้งหนังสือไปยัง ที่ว่าการอำเภอ แต่ละอำเภอ เพื่อแจ้งไปยังผู้ประกอบการที่มีความประสงค์จะจัดจำหน่ายสินค้า
๓	- งานจัดแสดงและจำหน่ายผลิตภัณฑ์ OTOP ของกรมพัฒนาชุมชน - งาน OTOP Midyear - งานศิลปาชีพ - งาน OTOP City - งาน OTOP To The Town - งาน OTOP ภูมิภาค ๕ ครั้ง ตามภูมิภาคทั้ง ๕ ภาค	จำหน่ายตามสถานที่ ที่กรมพัฒนาชุมชน ส่วนกลาง กำหนด	คัดเลือก OTOP ระดับ ๓ - ๕ ดาว เท่านั้น
๔	ศูนย์สาธิตการตลาด ประจำจังหวัดกำแพงเพชร	อ.ทรายทองวัฒนา อ.พรานกระต่าย อ.คลองขลุง	จำหน่ายสินค้า OTOP และผลิตภัณฑ์ชุมชน รวมทั้งเป็นศูนย์สาธิตของชุมชน
๕	จังหวัดเคลื่อนที่ จังหวัดกำแพงเพชร	บูรณาการและจัดแสดงสินค้าชุมชนของ สำนักงานพัฒนาชุมชนจังหวัดกำแพงเพชร ร่วมกับจังหวัดเคลื่อนที่	จำหน่ายสินค้าผลิตภัณฑ์ชุมชน และสินค้า OTOP ของจังหวัดกำแพงเพชร
๖	ตลาดเกษตรกร	ตลาดเกษตรกร หน้าสำนักงานเกษตรจังหวัดกำแพงเพชร	ดำเนินการโดย สำนักงานเกษตรจังหวัดกำแพงเพชร
๗	ตลาดกรีน มาร์เก็ต	โรงพยาบาลกำแพงเพชร	โรงพยาบาลกำแพงเพชร ร่วมกับหน่วยงานสังกัดกระทรวงเกษตรและสหกรณ์จังหวัดกำแพงเพชรและสำนักงานพาณิชย์จังหวัด

ที่มา : สำนักงานพัฒนาชุมชนจังหวัดกำแพงเพชร

๑๐. ข้อมูลด้านสหกรณ์ และกลุ่มเกษตรกร

สำนักงานสหกรณ์จังหวัดกำแพงเพชร ได้สรุปข้อมูลสหกรณ์ ปี ๒๕๖๔ จังหวัดกำแพงเพชรมีสหกรณ์รวมทั้งสิ้น ๕๖ แห่ง มูลค่าธุรกิจสหกรณ์ ๑๖,๔๘๖,๓๒๐,๖๑๘.๖๔ บาท เป็นสหกรณ์ภาคการเกษตร จำนวน ๔๙ แห่ง และสหกรณ์นอกภาคการเกษตร จำนวน ๗ แห่ง

ตารางที่ ๗๕ ข้อมูลสหกรณ์ จำแนกตามประเภทสหกรณ์ ปี ๒๕๖๔

อำเภอ	สหกรณ์ภาคการเกษตร			สหกรณ์นอกภาคการเกษตร				รวม	กลุ่มเกษตรกร
	การเกษตร	ประมง	นิคม	ออมทรัพย์	สหกรณ์เครดิตยูเนียน	ร้านค้า	บริการ		
เมืองกำแพงเพชร	๑๒		๒	๖			๑	๒๑	๘
ไทรงาม	๒							๒	๓
คลองลาน	๒		๑					๓	๑
ขามเฒ่า	๙							๙	๕
คลองขลุง	๑๐							๑๐	๙
พรานกระต่าย	๒							๒	
ลานกระบือ	๑							๑	
ทรายทองวัฒนา	ไม่มีสหกรณ์และกลุ่มเกษตรกร								
บึงสามัคคี	๓							๓	๑
ปางศิลาทอง	๒							๒	๒
โกสัมพีนคร	๓							๓	๓
รวม	๔๖		๓	๖			๑	๕๖	๒๗
มูลค่าธุรกิจสหกรณ์ (บาท)	๑๖,๔๘๖,๓๒๐,๖๑๘.๖๔								

ที่มา : สำนักงานสหกรณ์จังหวัดกำแพงเพชร

ตารางที่ ๗๖ การจัดชั้นมาตรฐานคุณภาพสหกรณ์ในจังหวัด ปี ๒๕๖๔ (สถานะดำเนินงาน ๕๑ แห่ง)

ลำดับ	ชั้นมาตรฐาน	จำนวน (แห่ง)
๑	ดีเลิศ	๑๕
๒	ดีมาก	๘
๓	ดี	๑๒
๔	ไม่ผ่าน	๑๖

ตารางที่ ๗๗ การจัดชั้นมาตรฐานกลุ่มเกษตรกรในจังหวัด (สถานะดำเนินงาน ๒๕ แห่ง)

ลำดับ	ชั้นมาตรฐาน	จำนวน (แห่ง)
๑	รักษามาตรฐานเดิม	๑๘
๒	ผลักดันให้ผ่านมาตรฐาน	๑
๓	ต่ำกว่ามาตรฐาน	๖

ตารางที่ ๗๘ จำนวนสมาชิกสหกรณ์ จำแนกตามประเภทสหกรณ์ ปี ๒๕๖๔

ที่	อำเภอ	สหกรณ์ภาคการเกษตร			สหกรณ์นอกภาคการเกษตร				รวม
		การเกษตร	ประมง	นิคม	ออมทรัพย์	สหกรณ์ เครดิตยูเนียน	ร้านค้า	บริการ	
๑	เมืองกำแพงเพชร	๕,๑๔๘		๑,๖๑ ๖	๑๓,๑๑๗			๑๖๕	๒๐,๐๔๖
๒	ไทรยางม	๘๕,๖๓๓							๘๕,๖๓๓
๓	คลองลาน	๑,๑๒๑		๔,๓๓ ๕					๕,๔๕๖
๔	ขามเฒ่า	๑๑,๑๘๔							๑๑,๑๘๔
๕	คลองขลุง	๕,๙๘๐							๕,๙๘๐
๖	พรานกระต่าย	๑,๓๗๙							๑,๓๗๙
๗	ลานกระบือ	๑๑,๑๗๘							๑๑,๑๗๘
๘	ทรายทองวัฒนา	ไม่มีสหกรณ์และกลุ่มเกษตรกร							
๙	บึงสามัคคี	๒,๓๘๙							๒,๓๘๙
๑๐	ปางศิลาทอง	๑,๒๑๗							๑,๒๑๗
๑๑	โกสัมพีนคร	๕๖๐							๕๖๐
รวม		๑๒๕,๗๘ ๙		๕,๙๕ ๑	๑๓,๑๑๗			๑๖๕	๑๔๕,๐๒ ๒

ที่มา : สำนักงานสหกรณ์จังหวัดกำแพงเพชร

๑๑. วิสาหกิจชุมชน

ตารางที่ ๗๙ จำนวนและสมาชิกของวิสาหกิจชุมชน และเครือข่ายวิสาหกิจชุมชน

ลำดับที่	เขต/จังหวัด/อำเภอ	วิสาหกิจชุมชน		เครือข่ายวิสาหกิจชุมชน	
		จำนวน (แห่ง)	สมาชิก (ราย)	จำนวน (แห่ง)	สมาชิก (ราย)
๑	โกสัมพีนคร	๔๔	๘๘๖	๑	๗
๒	ขามเฒ่า	๔๔	๒,๑๔๖	๐	๐
๓	คลองขลุง	๔๙	๑,๙๕๙	๑	๓๑
๔	คลองลาน	๑๐๐	๑,๑๙๐	๐	๐
๕	ทรายทองวัฒนา	๒๙	๔๐๒	๐	๐
๖	ไทรยางม	๔๙	๑,๒๕๔	๐	๐
๗	บึงสามัคคี	๔๙	๑,๒๘๒	๑	๔
๘	ปางศิลาทอง	๕๗	๑,๔๖๐	๐	๐
๙	พรานกระต่าย	๖๓	๑,๔๗๕	๑	๔๔
๑๐	เมืองกำแพงเพชร	๑๙๓	๓,๗๒๙	๓	๒๙
๑๑	ลานกระบือ	๖๒	๑,๒๘๗	๐	๐
รวมทั้งหมด		๗๓๙	๑๗,๐๗๐	๗	๑๑๕

ที่มา : ระบบสารสนเทศวิสาหกิจชุมชน กองส่งเสริมวิสาหกิจชุมชน กรมส่งเสริมการเกษตร (ณ มีนาคม ๒๕๖๕)

ตารางที่ ๘๐ จำนวนวิสาหกิจชุมชน และเครือข่ายวิสาหกิจชุมชน จำแนกตามประเภทกิจการ

ลำดับที่	ประเภทกิจการ	จำนวนแห่ง	
		วิสาหกิจชุมชน	เครือข่ายวิสาหกิจชุมชน
การผลิตสินค้า			
๑	การผลิตพืช	๒๗๒	๖
๒	การผลิตปศุสัตว์	๑๗๐	๒
๓	การผลิตประมง	๒๒	๐
๔	การแปรรูปและผลิตภัณฑ์อาหาร	๑๑๗	๑
๕	ผลิตภัณฑ์ผ้าทอ/เสื้อผ้า	๕๕	๐
๖	เครื่องจักสาน	๓๕	๐
๗	ดอกไม้ประดิษฐ์	๓	๐
๘	เครื่องจักรกล	๐	๐
๙	ของชำร่วย / ของที่ระลึก	๑๒	๐
๑๐	ผลิตภัณฑ์สมุนไพร	๑๓	๐
๑๑	เครื่องตีม	๑๖	๐
๑๒	เครื่องประดับ/อัญมณี	๒	๐
๑๓	เครื่องไม้/เฟอร์นิเจอร์	๒๕	๐
๑๔	เครื่องหนัง	๑	๐
๑๕	การผลิตปัจจัยการผลิต	๙๓	๑
๑๖	เครื่องปั้น	๓	๐
๑๗	สิ่งประดิษฐ์จากโลหะ	๑	๐
๑๘	การผลิตสินค้าอื่นๆ	๗๕	๐
รวม		๙๑๕	๑๐
การให้บริการ			
๑	ร้านค้าชุมชน	๗	๑
๒	ออมทรัพย์ชุมชน	๑๔	๐
๓	ท่องเที่ยว	๕	๐
๔	สุขภาพ	๒	๐
๕	ซ่อมเครื่องจักรกล	๑	๐
๖	บริการอื่นๆ	๗๐	๓
รวม		๙๙	๔

ที่มา : ระบบสารสนเทศวิสาหกิจชุมชน กองส่งเสริมวิสาหกิจชุมชน กรมส่งเสริมการเกษตร (ณ มีนาคม ๒๕๖๕)

ตารางที่ ๘๑ รายงานสรุปสถาบันเกษตรกร ของจังหวัดกำแพงเพชร

อำเภอ	จำนวน (แห่ง)
โกสัมพีนคร	๔๕
ขาณุวรลักษบุรี	๔๔
คลองขลุง	๔๙
คลองลาน	๑๐๐
ทรายทองวัฒนา	๒๙
ไทรงาม	๔๙
บึงสามัคคี	๕๐
ปางศิลาทอง	๕๗
พรานกระต่าย	๖๔
เมืองกำแพงเพชร	๑๙๖
ลานกระบือ	๖๒
รวมทั้งหมด	๗๔๕

ที่มา : ระบบสารสนเทศวิสาหกิจชุมชน กองส่งเสริมวิสาหกิจชุมชน กรมส่งเสริมการเกษตร

๑๒. ศูนย์เรียนรู้การเพิ่มประสิทธิภาพการผลิตสินค้าเกษตร

ตารางที่ ๘๒ ศูนย์เรียนรู้การเพิ่มประสิทธิภาพการผลิตสินค้าเกษตร จังหวัดกำแพงเพชร

ลำดับ	เกษตรกรต้นแบบ	ตำบลที่ตั้งศูนย์	อำเภอ	สินค้าหลัก	จุดเด่นของศูนย์
๑	นายภิญโญ เทียนชัย โทร. ๐๘๖-๙๒๕๑๙๙๘	เทพนคร	เมืองกำแพงเพชร	ข้าว	การใช้สารชีวภัณฑ์ในการป้องกันกำจัดศัตรูข้าว
๒	นายสำเนา นาคสวัสดิ์ โทร. ๐๙๓-๖๔๙๕๒๕๑	หนองหลวง	ลานกระบือ	ข้าว	๑. การลดต้นทุนการผลิตข้าว ๒. การผลิตเมล็ดพันธุ์ข้าว
๓	นายพิพัฒน์ เพิ่มพิพัฒน์ โทร. ๐๘๓-๘๗๓๒๒๓๕	ลานดอกไม้ตาก	โกสัมพีนคร	ข้าว	๑. การลดต้นทุนการผลิตข้าว ๒. ส่งเสริมการใช้เมล็ดข้าวพันธุ์ดี
๔	นายสมาน ลุนพงษ์ โทร. ๐๘๗-๓๐๖๒๒๗๙	ทุ่งทอง	ทรายทองวัฒนา	ข้าว	๑. การลดต้นทุนการผลิตข้าว ๒. การผลิตข้าวอินทรีย์
๕	นายสมมาตร บุญฤทธิ์ โทร. ๐๘๖-๒๐๗๑๒๘๕	มหาชัย	ไทรงาม	ข้าว	๑. การใช้สารชีวภาพกำจัดแมลงศัตรูพืช ๒. การลดต้นทุนการผลิตข้าว ๓. การใช้ปุ๋ยตามค่าการวิเคราะห์ดิน ๔. การผลิตข้าวปลอดภัย(GAP)
๖	นายเล็ก เกตุภาค โทร. ๐๖๑-๖๘๔๑๙๖๙	เขาคีรีส	พรานกระต่าย	ข้าว	๑. การปลูกข้าวปลอดภัย ๒. การปรับปรุงบำรุงดิน
๗	นายอำนาจ สุขกัลยา โทร. ๐๙๕-๔๐๑๖๒๖๙	ระหาน	บึงสามัคคี	ผัก	การจัดการศัตรูพืชแบบผสมผสาน

ลำดับ	เกษตรกรต้นแบบ	ตำบลที่ตั้งศูนย์	อำเภอ	สินค้าหลัก	จุดเด่นของศูนย์
๘	นายประสิทธิ์ พรายสังข์ โทร. ๐๙๓-๒๒๕๑๙๙๑	คลองน้ำไหล	คลองลาน	มัน ลำปะหลัง	๑. การลดต้นทุนมันสำปะหลัง ๒. การเพิ่มผลผลิตมันสำปะหลัง
๙	นายสรรเสริญ สวรรค์บรรพต โทร. ๐๘๗-๑๙๙๙๕๘๙	วังหามแห	ขามเฒ่า	มัน ลำปะหลัง	๑. การเพิ่มประสิทธิภาพการผลิตมัน สำปะหลัง ๒. การปลูกพืชทางเลือกทดแทนการ ปลูกมันสำปะหลัง
๑๐	นางบังอร สีมารัก โทร. ๐๘๖-๙๓๒๒๐๔๗	หัวถนน	คลองขลุง	ข้าว	๑. การลดต้นทุนการผลิตข้าว ๒. การใช้สารชีวภัณฑ์ลดต้นทุน
๑๑	นายวิเชียร ขุนพิลึก โทร. ๐๘๗-๓๑๒๐๗๔๗	โพธิ์ทอง	ปางศิลาทอง	ข้าว	๑. การลดต้นทุนข้าว ๒. การเพิ่มผลผลิตข้าว

ที่มา : กองวิจัยและพัฒนาางานส่งเสริมการเกษตร กรมส่งเสริมการเกษตร

๑๓. ศูนย์ถ่ายทอดเทคโนโลยีด้านการพัฒนาที่ดิน

ตารางที่ ๘๓ ศูนย์ถ่ายทอดเทคโนโลยีด้านการพัฒนาที่ดิน กรมพัฒนาที่ดิน

อำเภอ	ศูนย์ถ่ายทอดเทคโนโลยีด้านการพัฒนาที่ดิน
เมืองกำแพงเพชร	บ้านตลุกงาม ม.๖ ต.สระแก้ว อ.เมือง
ไตรงาม	บ้านศรีวิไล ม.๘ ต.มหาชัย อ.ไตรงาม
คลองลาน	บ้านคลองพลู ม.๘ ต.คลองน้ำไหล อ.คลองลาน
ขามเฒ่า	บ้านโนนปอแดง ม.๒ ต.สลกบาตร อ.ขามเฒ่า
คลองขลุง	บ้านเกาะหมู ม.๖ ต.คลองขลุง อ.คลองขลุง
พรานกระต่าย	บ้านเขาแก้ว ม.๓ ต.พรานกระต่าย อ.พรานกระต่าย
ลานกระบือ	บ้านหนองไม้แดง ม.๗ ต.หนองหลวง อ.ลานกระบือ
ทรายทองวัฒนา	บ้านอุบลสามัคคี ม.๙ ต.ทุ่งทอง อ.ทรายทองวัฒนา
บึงสามัคคี	บ้านกระบวนทองใต้ ม.๒ ต.ระหาน อ.บึงสามัคคี
ปางศิลาทอง	บ้านไผ่ยาวสามัคคี ม.๙ ต.โพธิ์ทอง อ.ปางศิลาทอง
โกสัมพีนคร	บ้านอมฤต ม.๘ ต.ลานดอกไม้ตก อ.โกสัมพีนคร

ที่มา : สถานีพัฒนาที่ดินกำแพงเพชร

๑๔. การส่งเสริมการเกษตรระบบแปลงใหญ่

ปัจจุบันจังหวัดกำแพงเพชร มีพื้นที่ดำเนินการโครงการส่งเสริมการเกษตรระบบแปลงใหญ่ จำนวน ๘๓ แปลง ๑๓ ชนิดสินค้า เกษตรกร รวม ๔,๓๙๑ ราย พื้นที่รวม ๘๕,๒๒๒.๓๘ ไร่

ตารางที่ ๘๔ ข้อมูลกลุ่มเกษตรระบบแปลงใหญ่ จังหวัดกำแพงเพชร

ปี/ชนิดสินค้า	แปลงใหญ่ (แปลง)	เกษตรกร (ราย)	พื้นที่ (ไร่)/สัตว์ (ตัว)
รวมจังหวัดกำแพงเพชร	๘๓	๔,๓๙๑	๘๕,๒๒๒.๓๘
รวมแปลงใหญ่ ปี ๒๕๕๙	๑๒	๑,๕๙๑	๓๒,๒๕๑.๐๐
ข้าว	๗	๖๓๒	๑๔,๙๘๒.๐๐
โคเนื้อ	๑	๒๐๗	๕๘๕
ผัก/สมุนไพร	๑	๑๔๐	๖๘๕
มันสำปะหลัง	๒	๕๖๐	๑๕,๒๕๒.๐๐
อ้อยโรงงาน	๑	๕๒	๗๔๗
รวมแปลงใหญ่ ปี ๒๕๖๐	๑๑	๔๗๘	๘,๑๒๓.๗๕
ข้าว	๕	๑๙๓	๔,๑๔๗.๕๐
มันสำปะหลัง	๓	๑๔๔	๓,๔๘๖.๐๐
กล้วยไข่	๓	๑๔๑	๔๙๐.๒๕
รวมแปลงใหญ่ ปี ๒๕๖๑	๑๙	๖๘๒	๑๑,๘๗๔.๐๑
ข้าว	๙	๓๕๘	๗,๗๓๕.๐๐
ปลาช่อน	๑	๔๓	๓๐.๐๑
โคเนื้อ	๑	๓๐	๔๓๔
ผัก/สมุนไพร	๒	๖๓	๔๒๑
มันสำปะหลัง	๒	๗๖	๑,๓๙๘.๐๐
หม่อนไหม	๑	๓๐	๒๐๐
มะนาว	๒	๔๘	๘๔๖
ยางพารา	๑	๓๔	๘๑๐
รวมแปลงใหญ่ ปี ๒๕๖๒	๙	๓๘๒	๗,๗๒๙.๐๐
ข้าว	๖	๒๒๑	๔,๓๗๒.๐๐
มันสำปะหลัง	๒	๑๒๘	๒,๖๗๑.๕๐
ยางพารา	๑	๓๓	๖๘๕.๕
รวมแปลงใหญ่ ปี ๒๕๖๓	๖	๒๔๘	๕,๑๗๑.๒๕
ข้าว	๔	๑๗๘	๓,๗๑๕.๐๐
มันสำปะหลัง	๑	๓๔	๖๓๑.๗๕
ยางพารา	๑	๓๖	๘๒๔.๕
รวมแปลงใหญ่ ปี ๒๕๖๔	๑๐	๔๑๓	๗,๙๐๗.๑๓
ข้าว	๖	๑๙๙	๓,๒๖๑.๘๘
มันสำปะหลัง	๔	๒๑๔	๔,๖๔๕.๒๕
รวมแปลงใหญ่ ปี ๒๕๖๕	๑๖	๕๙๗	๑๒,๑๖๖.๒๕
ข้าว	๑๐	๓๖๐	๘,๑๒๘.๐๐
ข้าวโพดเลี้ยงสัตว์	๑	๔๖	๓๙๑
มันสำปะหลัง	๔	๑๖๐	๒,๙๕๐.๐๐
มะม่วง	๑	๓๑	๖๙๗.๒๕

ที่มา : สำนักงานเกษตรจังหวัดกำแพงเพชร

๑๕. อาสาสมัครเกษตร จังหวัดกำแพงเพชร

ตารางที่ ๘๕ ข้อมูลอาสาสมัครเกษตร จังหวัดกำแพงเพชร

อำเภอ	ครูบัญชี	หมอดินอาสา	ประมงอาสา	เศรษฐกิจการเกษตรอาสา	ครูยาง	อาสาสมัครปฐพีดินเพื่อเกษตรกรรม	อาสาสมัครเกษตรและสหกรณ์	อาสาปศุสัตว์	อาสาสมัครหมหลวง	อาสาสมัครสหกรณ์	อาสาสมัครชลประทาน	ขานอาสา	เกษตรหมู่บ้าน	สารวัตรเกษตรอาสา	ไหมอาสา	Q อาสา	รวมสาขา (บังคับ)	รวมบุคคล (ไม่บังคับ)
รวมทั้งสิ้น	141	955	86	11	11	70	0	327	57	17	64	10	1,072	49	19	16	2,905	2,520
เมืองกำแพงเพชร	24	219	10	1	6	4	0	27	10	2	6	1	225	6	0	2	543	494
ไตรงาม	10	71	3	1	1	0	0	15	3	1	27	1	71	26	2	0	232	192
คลองลาน	11	68	12	1	0	8	0	18	5	4	3	0	69	0	1	0	200	166
ชาณุวรลักษบุรี	13	141	10	1	1	32	0	10	6	2	2	1	163	1	12	0	395	344
คลองขลุง	34	103	12	1	3	9	0	97	4	2	3	1	109	0	0	3	381	336
พรานกระต่าย	19	116	15	1	0	1	0	43	5	1	6	1	167	5	2	5	387	329
ลานกระบือ	6	68	8	1	0	0	0	8	9	0	1	1	77	4	0	0	183	154
ทรายทองวัฒนา	5	38	4	1	0	12	0	19	3	1	6	1	38	5	0	0	133	105
ปางศิลาทอง	10	42	12	1	0	3	0	58	2	2	0	1	43	1	2	2	179	157
บึงสามัคคี	5	45	0	1	0	0	0	25	9	1	10	1	45	1	0	3	146	129
โกสัมพีนคร	4	44	0	1	0	1	0	7	1	1	0	1	65	0	0	1	126	114

ที่มา : สำนักงานเกษตรจังหวัดกำแพงเพชร ข้อมูล ณ มีนาคม ๒๕๖๕

๑๖. ประชาชนชาวบ้าน

จังหวัดกำแพงเพชร มีประชาชนชาวบ้าน จำนวน ๒ ราย ดังนี้

๑. นางตฤณศร สัมทับ รับผิดชอบของศูนย์เครือข่ายประชาชนชาวบ้าน

ชื่อศูนย์เครือข่ายประชาชนชาวบ้าน : ศูนย์เรียนรู้ชีวิตพอเพียงบ้านดาดทองเจริญ
สถานที่ตั้ง เลขที่ ๒๑ หมู่ ๒ บ้านดาดทองเจริญ ต.อ่างทอง อ.เมือง จ.กำแพงเพชร
โทรศัพท์ : ๐๘๑-๙๕๓๓๒๐๔



๒. สิบตรีโกบสุข สิงห์แรง รับผิดชอบของศูนย์เครือข่ายประชาชนชาวบ้าน

ชื่อศูนย์เครือข่ายประชาชนชาวบ้าน : ศูนย์เรียนรู้เศรษฐกิจพอเพียงบ้านหนองบง
สถานที่ตั้ง เลขที่ ๘๙ หมู่ที่ ๒๑ บ้านหนองบง ต.โกสัมพีน อ.โกสัมพีนคร จ.กำแพงเพชร
โทรศัพท์ : ๐๙๔-๖๗๘๖๗๒๔



๑๗. ธนาคารเพื่อการเกษตรและสหกรณ์การเกษตร (ธ.ก.ส.)

จังหวัดกำแพงเพชร มีธนาคารเพื่อการเกษตรและสหกรณ์การเกษตร (ธ.ก.ส.) ให้บริการเกษตรกรและประชาชน จำนวน ๑๙ สาขา วันทำการ จันทร์-ศุกร์ เวลาทำการ ๐๙:๐๐-๑๕:๐๐ น.

ตารางที่ ๘๖ ธนาคารเพื่อการเกษตรและสหกรณ์การเกษตร (ธ.ก.ส.)

ลำดับ	สาขา	ที่ตั้ง
๑	สำนักงาน ธ.ก.ส.จังหวัดกำแพงเพชร	ที่ตั้ง : ๒๑ ถนนราชดำเนิน ต.ในเมือง อ.เมืองกำแพงเพชร จ.กำแพงเพชร ๖๒๐๐๐ โทรศัพท์ : ๐๕๕๗๒๒๗๕๕, ๐๕๕๗๒๐๓๑๓ Fax : ๐๕๕๗๒๐๓๑๒
๒	ธ.ก.ส.สาขากำแพงเพชร	ที่ตั้ง : ๒๑ ม.- ถนนราชดำเนิน ต.ในเมือง อ.เมืองกำแพงเพชร จ.กำแพงเพชร ๖๒๐๐๐ โทรศัพท์ : ๐๕๕๗๑๑๐๘๒, ๐๕๕๗๑๓๒๐๓, ๐๕๕๗๑๑๗๙๑ Fax : ๐๕๕๗๑๑๗๙๑
๓	ธ.ก.ส.สาขานครชุม	ที่ตั้ง : ๒๑๑/๕-๗ ม.๓ ต.นครชุม อ.เมืองกำแพงเพชร จ.กำแพงเพชร ๖๒๐๐๐ โทรศัพท์ : ๐๕๕๗๙๙๔๓๘ Fax : ๐๕๕๗๙๙๔๓๘
๔	ธ.ก.ส.สาขาคลองแม่ลาย	ที่ตั้ง : ๑๓๔/๔ ม.๓ ต.คลองแม่ลาย อ.เมืองกำแพงเพชร จ.กำแพงเพชร ๖๒๐๐๐ โทรศัพท์ : ๐๕๕๗๐๕๕๐๐ Fax : ๐๕๕๗๐๕๕๐๑
๕	ธ.ก.ส.สาขาขามนวลลักษบุรี	ที่ตั้ง : ๓๘๙ ม.๓ ต.ป่าพุทรา อ.ขามนวลลักษบุรี จ.กำแพงเพชร ๖๒๑๓๐ โทรศัพท์ : ๐๕๕๘๗๐๕๖๖, ๐๕๕๘๗๐๖๑๕ Fax : ๐๕๕๘๗๐๕๖๖
๖	ธ.ก.ส.สาขาสลกบาตร	ที่ตั้ง : ๑๓๗๒ ม.๑ ถนนพหลโยธิน ต.สลกบาตร อ.ขามนวลลักษบุรี จ.กำแพงเพชร ๖๒๑๔๐ โทรศัพท์ : ๐๕๕๗๑๓๐๓ Fax : ๐๕๕๗๑๓๐๓
๗	ธ.ก.ส.สาขาโค้งไผ่	ที่ตั้ง : ๗/๑๔-๑๖ ม.๑ ต.โค้งไผ่ อ.ขามนวลลักษบุรี จ.กำแพงเพชร ๖๒๑๔๐ โทรศัพท์ : ๐๕๕๘๖๖๑๑๔ Fax : ๐๕๕๘๖๖๑๑๔
๘	ธ.ก.ส.สาขาย่อยปางมะค่า	ที่ตั้ง : ๓๓๓ ม.๕ ต.ปางมะค่า อ.ขามนวลลักษบุรี จ.กำแพงเพชร ๖๒๑๔๐ โทรศัพท์ : ๐๕๕๘๗๒๒๖๘ Fax : ๐๕๕๘๗๒๒๖๗
๙	ธ.ก.ส.สาขาคลองขลุง	ที่ตั้ง : ๒๒๘ ม.๒ - ต.คลองขลุง อ.คลองขลุง จ.กำแพงเพชร ๖๒๑๒๐ โทรศัพท์ : ๐๕๕๗๘๑๐๑๒ Fax : ๐๕๕๗๘๑๐๑๒
๑๐	ธ.ก.ส.สาขาท่าพุทรา	ที่ตั้ง : ๖๐๘ ม.๓ ต.ท่าพุทรา อ.คลองขลุง จ.กำแพงเพชร ๖๒๑๒๐ โทรศัพท์ : ๐๕๕๗๘๙๑๙๕ Fax : ๐๕๕๗๘๙๑๙๔

ลำดับ	สาขา	ที่ตั้ง
๑๒	ธ.ก.ส.สาขาคลองฟิไกร	ที่ตั้ง : ๑๔ ม.๔ ต.คลองฟิไกร อ.พรานกระต่าย จ.กำแพงเพชร ๖๒๑๑๐ โทรศัพท์ : ๐๕๕๘๕๘๐๗๘ Fax : ๐๕๕๘๕๘๐๕๕
๑๓	ธ.ก.ส.สาขาไทรงาม	ที่ตั้ง : ๑๑๑ ม.๓ ถนนโกวิท - พิศวง ต.ไทรงาม อ.ไทรงาม จ.กำแพงเพชร ๖๒๑๕๐ โทรศัพท์ : ๐๕๕๗๙๑๑๑๒, ๐๕๕๗๙๑๑๙๐ Fax : ๐๕๕๗๙๑๒๔๒
๑๔	ธ.ก.ส.สาขาโกสัมพินคร	ที่ตั้ง : ๖๐ ม.๒ ต.เพชรชมพู อ.โกสัมพินคร จ.กำแพงเพชร ๖๒๐๐๐ โทรศัพท์ : ๐๕๕๘๔๒๐๔๖ Fax : ๐๕๕๘๔๒๐๔๖
๑๕	ธ.ก.ส.สาขาทรายทองวัฒนา	ที่ตั้ง : ๔/๒ ม.๑ ต.ทุ่งทราย อ.ทรายทองวัฒนา จ.กำแพงเพชร ๖๒๑๙๐ โทรศัพท์ : ๐๕๕๗๓๒๑๔๖, ๐๕๕๘๖๒๒๑๒ Fax : ๐๕๕๘๖๒๒๑๓
๑๖	ธ.ก.ส.สาขาลานกระบือ	ที่ตั้ง : ๓๒๓ ม.๖ ต.ลานกระบือ อ.ลานกระบือ จ.กำแพงเพชร ๖๒๑๗๐ โทรศัพท์ : ๐๕๕๗๖๙๖๒๖, ๐๕๕๗๖๙๖๒๕, ๐๕๕๗๖๙๖๒๔ Fax : ๐๕๕๗๖๙๖๒๖
๑๗	ธ.ก.ส.สาขาบึงสามัคคี	ที่ตั้ง : ๓๔๕ ม.๔ ต.ระหาน อ.บึงสามัคคี จ.กำแพงเพชร ๖๒๒๑๐ โทรศัพท์ : ๐๕๕๘๗๑๕๙๕, ๐๕๕๘๗๑๕๙๔ Fax : ๐๕๕๘๗๑๕๙๔, ๐๕๕๘๗๑๕๙๕
๑๘	ธ.ก.ส.สาขาปางศิลาทอง	ที่ตั้ง : ๔๑๖ ม.๕ ต.โพธิ์ทอง อ.ปางศิลาทอง จ.กำแพงเพชร ๖๒๑๒๐ โทรศัพท์ : ๐๕๕๘๖๘๘๖๘ Fax : ๐๕๕๘๖๘๘๖๘
๑๙	ธ.ก.ส.สาขาคลองลาน	ที่ตั้ง : ๙๙๑ ม.๒๒ - ต.คลองน้ำไหล อ.คลองลาน จ.กำแพงเพชร ๖๒๑๘๐ โทรศัพท์ : ๐๕๕๗๘๖๒๔๙ Fax : ๐๕๕๗๘๖๒๔๙, ๐๕๕๗๘๖๕๕๔

ที่มา : ธนาคารเพื่อการเกษตรและสหกรณ์การเกษตร ข้อมูล ณ มีนาคม ๒๕๖๕

ส่วนที่ ๓

การวิเคราะห์สภาพแวดล้อมด้านการเกษตรและสหกรณ์ของจังหวัด

ผลการวิเคราะห์สภาพแวดล้อมด้านการเกษตรและสหกรณ์ของจังหวัดของจังหวัด

กำแพงเพชร

➤ จุดแข็ง (Strengths : S)

๑. พื้นที่ด้านฝั่งตะวันออกของจังหวัดกำแพงเพชรเป็นพื้นที่ที่มีศักยภาพในการบริหารจัดการระบบน้ำชลประทานได้อย่างมีประสิทธิภาพ เนื่องจากอยู่ในเขตโครงการชลประทานกำแพงเพชร โครงการส่งน้ำและบำรุงรักษาท่อทองแดง โครงการส่งน้ำและบำรุงรักษาวังยาง-หนองขวัญ และโครงการส่งน้ำและบำรุงรักษาวังบัว
๒. มีแม่น้ำปิงไหลผ่านจังหวัดกำแพงเพชร เป็นระยะทาง ๑๓๔.๕๙ กิโลเมตร ส่งผลให้จังหวัดมีศักยภาพทางด้านการผลิตสินค้าเกษตรสูง สามารถรองรับการผลิตภาคเกษตรกรรม และอุตสาหกรรมเกษตรได้เป็นอย่างดี
๓. มีโรงงานแปรรูปสินค้าเกษตรและแหล่งรับซื้อผลผลิตสินค้าเกษตรอยู่จำนวนมาก เช่น ลานมัน โรงงานแป้งมัน โรงสีข้าว โรงงานน้ำตาล นอกจากนี้ยังมีแหล่งรองรับพืชผลทางการเกษตรในพื้นที่และจังหวัดใกล้เคียงได้อย่างเพียงพอ
๔. จังหวัดมีผลผลิตข้าว อ้อย มันสำปะหลัง และข้าวโพดเลี้ยงสัตว์ รวมประมาณ ๑๐ ล้านตัน/ปี โดยเฉพาะมันสำปะหลังสามารถผลิตได้ถึง ๒.๔ ล้านตัน/ปี มากเป็นอันดับ ๒ ของประเทศ (ข้อมูล ปี ๒๕๖๒)
๕. สภาพดินในจังหวัดเหมาะสมกับการปลูกพืชเศรษฐกิจ ข้าว มันสำปะหลัง อ้อย และพืชท้องถิ่น เช่น กัญชง ซึ่งเป็นพืชที่เป็นสิ่งบ่งชี้ทางภูมิศาสตร์ (Geographic Indication: GI) มีรสชาติที่แตกต่างเป็นเอกลักษณ์และเป็นที่ยอมรับโดยทั่วไป รวมทั้งเป็นผลผลิตที่สามารถแปรรูปได้หลากหลายรูปแบบ
๖. เกษตรกรมีความพร้อมในการเรียนรู้การผลิตสินค้าเกษตร และสามารถประกอบอาชีพด้านการเกษตรที่หลากหลายตามความเหมาะสมของสภาพภูมิประเทศ ภูมิอากาศ
๗. มีแหล่งเงินทุนที่หลากหลาย เช่น ธนาคาร สหกรณ์ กองทุนหมู่บ้าน ฯลฯ สำหรับสนับสนุนให้เกษตรกรทุกด้าน เช่น ด้านการผลิต การตลาด การแปรรูป
๘. เกษตรกรมีการรวมกลุ่มเป็นสหกรณ์ กลุ่มเกษตรกร วิสาหกิจชุมชน จำนวนมาก (สหกรณ์ ๕๖ แห่ง วิสาหกิจชุมชน ๖๙๗ แห่ง และกลุ่มเกษตรกร ๒๗ แห่ง)
๙. มีศูนย์เรียนรู้และปราชญ์ด้านการเกษตรที่มีความพร้อมและศักยภาพที่จะเป็นแหล่งเรียนรู้ให้เกษตรกรจำนวนมาก (ศพก. ๑๑ แห่ง ศูนย์เครือข่ายฯ ๑๓๓ แห่ง และศูนย์อื่น อีก ๑๒ แห่ง)

➤ จุดอ่อน (Weaknesses :W)

๑. พื้นที่ชลประทานของจังหวัดยังไม่ครอบคลุมทุกพื้นที่ของจังหวัด (ร้อยละ ๓๖ ของพื้นที่การเกษตร) โดยเฉพาะพื้นที่ด้านฝั่งตะวันตกของจังหวัดกำแพงเพชร มีสภาพภาพพื้นที่เป็นดินร่วนปนทราย เป็นพื้นที่ดอน ส่งผลให้มีปริมาณน้ำไม่เพียงพอในการทำการเกษตร
๒. เกษตรกรขาดความรู้ความเข้าใจในการใช้ปุ๋ยและสารเคมีอย่างถูกต้อง ส่งผลให้มีต้นทุนการผลิตสูง ทรัพยากรดินเสื่อมโทรม และสภาพของดินมีความเป็นกรดเพิ่มมากขึ้น

๓. กลุ่มเกษตรกร สหกรณ์การเกษตร วิสาหกิจชุมชน ส่วนใหญ่ยังขาดความเข้มแข็งและขาดองค์ความรู้การแปรรูปผลผลิต การเข้าถึงเทคโนโลยีและนวัตกรรมทางการเกษตรเพื่อเพิ่มมูลค่าผลผลิต อุปกรณ์ทางการตลาดมีไม่เพียงพอ
๔. การเข้าสู่สังคมสูงวัย และเกษตรกรรุ่นใหม่มีจำนวนน้อย ส่งผลให้แรงงานภาคเกษตรในครัวเรือนไม่เพียงพอ เนื่องจากรายได้จากภาคการเกษตรไม่เป็นแรงจูงใจและขาดความต่อเนื่อง แรงงานส่วนใหญ่จึงนิยมเข้าสู่ภาคอุตสาหกรรม
๕. เกษตรกรส่วนใหญ่ขาดที่ดินทำกินเป็นของตนเอง
๖. เกษตรกรส่วนใหญ่ไม่ให้ความสำคัญในการจดบันทึก และการวิเคราะห์บัญชีต้นทุนประกอบอาชีพ
๗. เกษตรกรส่วนใหญ่ไม่ตระหนักถึงเรื่องการยกระดับมาตรฐานสินค้าเกษตรให้ได้มาตรฐาน เช่น GAP, เกษตรอินทรีย์ เนื่องจากไม่มีตลาดรองรับและขาดแรงจูงใจในด้านราคา
๘. เกษตรกรขาดองค์ความรู้ด้านเทคโนโลยีสารสนเทศที่จะนำมาใช้ในภาคการเกษตร ในด้านการวางแผนการผลิต และการเชื่อมโยงการตลาด
๙. เกษตรกรส่วนใหญ่มีภาระหนี้สินจำนวนมาก

➤ โอกาส (Opportunities : O)

๑. นโยบายรัฐบาลให้ความสำคัญกับภาคเกษตร เช่น เกษตรแปลงใหญ่ เกษตรอินทรีย์ ศพก. Zoning by agri-map ส่งเสริมเกษตรทฤษฎีใหม่ โดยยึดหลักปรัชญาของเศรษฐกิจพอเพียง
๒. นโยบายรัฐบาล นโยบายกลุ่มจังหวัด และนโยบายจังหวัดให้ความสำคัญกับการผลิตสินค้าเกษตรปลอดภัย เกษตรอินทรีย์ เกษตรอุตสาหกรรม การผลิตพืชพลังงานทดแทน และการพัฒนาผลิตภัณฑ์สินค้าเกษตร
๓. กระแสการบริโภคสินค้าเกษตรและอาหารปลอดภัย สร้างโอกาสในการส่งเสริมให้เกษตรกรผลิตสินค้าเกษตรปลอดภัยและเกษตรอินทรีย์มากขึ้น
๔. นโยบายรัฐบาลสนับสนุนส่งเสริมพัฒนาพื้นที่เขตเศรษฐกิจพิเศษ ซึ่งจังหวัดกำแพงเพชรเป็นเขตติดต่อกับพื้นที่เศรษฐกิจพิเศษแม่สอด ทำให้สามารถเชื่อมโยงการตลาดไปยังตลาดทั้งในและต่างประเทศได้
๕. ประชาคมเศรษฐกิจอาเซียน (AEC) สร้างอำนาจการต่อรองด้านการตลาด และความสามารถในการแข่งขัน
๖. รัฐบาลมีกรอบนโยบายสนับสนุนอุตสาหกรรมเกษตรแปรรูป และพลังงานทดแทน สร้างโอกาสให้จังหวัดสามารถนำวัตถุดิบการเกษตร เช่น ข้าว อ้อย มันสำปะหลัง ยางพารา และวัสดุเหลือใช้ทางการเกษตร มาสู่อุตสาหกรรมแปรรูป และใช้เป็นพลังงานทดแทน
๗. ความก้าวหน้าทางเทคโนโลยีเปิดโอกาสให้เกษตรกรสามารถเข้าถึงข้อมูลข่าวสาร นวัตกรรม ด้านการผลิตการตลาด เช่น E-Commerce การทำการเกษตรแบบแม่นยำ (Precision Farming) เป็นต้น
๘. จังหวัดกำแพงเพชรตั้งอยู่จุดกึ่งกลางระหว่างกรุงเทพมหานคร - เชียงใหม่ เชื่อมต่อชายแดน - แม่สอด - พม่า ซึ่งเหมาะสมในการพัฒนาให้เป็นศูนย์กลางการขนส่ง และโลจิสติกส์ (Logistics) ในภูมิภาค

➤ อุปสรรคหรือภาวะคุกคาม (Threats : T)

๑. นโยบายการพัฒนาด้านการเกษตรและสหกรณ์ขาดความต่อเนื่อง
๒. กฎหมายและระเบียบ ข้อบังคับ บางฉบับยังเป็นข้อจำกัดต่อการพัฒนาภาคการเกษตร
๓. การช่วยเหลือของภาครัฐยังไม่ทั่วถึง เนื่องจากเกษตรกรไม่มีสิทธิ์ถือครองที่ดินทำกิน
๔. ราคาสินค้าเกษตรขาดเสถียรภาพ เนื่องจากราคาสินค้าเกษตรภายในประเทศขึ้นอยู่กับกลไกราคาตลาดต่างประเทศ
๕. มาตรการกีดกันทางการค้าด้านภาษีในบางประเทศ ส่งผลต่อการนำเข้าและส่งออกสินค้าเกษตรบางประเภท
๖. ราคาปัจจัยการผลิตมีแนวโน้มราคาสูงขึ้น

๗. เกิดการเอารัดเอาเปรียบกัน เรื่องราคาสินค้าเกษตร ทำให้เกษตรกรไม่ได้รับประโยชน์โดยตรง แต่ผู้รับประโยชน์เป็นนายทุนหรือกลุ่มผลประโยชน์อื่น

การจัดทำ TOWS Matrix เพื่อกำหนดกลยุทธ์ ตารางการวิเคราะห์ปัจจัยภายใน

ปัจจัยภายใน	
S จุดแข็ง (ภายใน) Strengths : S	W จุดอ่อน (ภายใน) Weaknesses :W
<p>๑. พื้นที่ด้านฝั่งตะวันออกของจังหวัดกำแพงเพชรเป็นพื้นที่ที่มีศักยภาพในการบริหารจัดการระบบน้ำชลประทานได้อย่างมีประสิทธิภาพ เนื่องจากอยู่ในเขตโครงการชลประทานกำแพงเพชร โครงการส่งน้ำและบำรุงรักษาท่อทองแดง โครงการส่งน้ำและบำรุงรักษาวังยาง-หนองขวัญ และโครงการส่งน้ำ และบำรุงรักษาวังบัว</p> <p>๒. มีแม่น้ำปิงไหลผ่านจังหวัดกำแพงเพชร เป็นระยะทาง ๑๓๔.๕๙ กิโลเมตร ส่งผลให้จังหวัด มีศักยภาพทางด้านการผลิตสินค้าเกษตรสูง สามารถรองรับการผลิตภาคเกษตรกรรม และอุตสาหกรรมเกษตรได้เป็นอย่างดี</p> <p>๓. มีโรงงานแปรรูปสินค้าเกษตรและแหล่งรับซื้อผลผลิตสินค้าเกษตรอยู่จำนวนมาก เช่น ลานมัน โรงงานแป้งมัน โรงสีข้าว โรงงานน้ำตาล นอกจากนี้ยังมีแหล่งรองรับพืชผลทางการเกษตรในพื้นที่ และจังหวัดใกล้เคียงได้อย่างเพียงพอ</p> <p>๔. จังหวัดมีผลผลิตข้าว อ้อย มันสำปะหลัง และข้าวโพดเลี้ยงสัตว์ รวมประมาณ ๑๐ ล้านตัน/ปี โดยเฉพาะมันสำปะหลังสามารถผลิตได้ถึง ๒.๔ ล้านตัน/ปี มากเป็นอันดับ ๒ ของประเทศ (ณ ปี ๒๕๖๒)</p> <p>๕. สภาพดินในจังหวัดเหมาะสมกับการปลูกพืชเศรษฐกิจ ข้าว มันสำปะหลัง อ้อย และพืชท้องถิ่น เช่น กล้วยไข่ ซึ่งเป็นพืชที่เป็นสิ่งบ่งชี้ทางภูมิศาสตร์ (Geographic Indication: GI) มีรสชาติที่แตกต่างเป็นเอกลักษณ์และเป็นที่ยอมรับโดยทั่วไป รวมทั้งเป็นผลผลิตที่สามารถแปรรูปได้หลากหลายรูปแบบ</p> <p>๖. เกษตรกรมีความพร้อมในการเรียนรู้การผลิต สินค้าเกษตร และสามารถประกอบอาชีพด้าน การเกษตรที่หลากหลายตามความเหมาะสมของ สภาพภูมิประเทศ และภูมิอากาศ</p> <p>๗. มีแหล่งเงินทุนที่หลากหลาย เช่น ธนาคาร สหกรณ์ กองทุนหมู่บ้าน ฯลฯ สำหรับสนับสนุนให้เกษตรกรทุกด้าน เช่น ด้านการผลิต การตลาด การแปรรูป</p> <p>๘. เกษตรกรมีการรวมกลุ่มเป็นสหกรณ์ กลุ่มเกษตรกร วิสาหกิจชุมชน จำนวนมาก (สหกรณ์ ๕๖ แห่ง วิสาหกิจชุมชน ๖๙๗ แห่ง และกลุ่มเกษตรกร ๒๗ แห่ง)</p> <p>๙. มีศูนย์เรียนรู้และปราชญ์ด้านการเกษตรที่มีความพร้อม และศักยภาพที่จะเป็นแหล่งเรียนรู้ให้เกษตรกรจำนวนมาก (ศพก. ๑๑ แห่ง ศูนย์เครือข่ายฯ ๑๓๓ แห่ง และศูนย์อื่น อีก ๑๒ แห่ง)</p>	<p>๑. พื้นที่ชลประทานของจังหวัดยังไม่ครอบคลุมทุกพื้นที่ของจังหวัด (ร้อยละ ๓๖ ของพื้นที่การเกษตร) โดยเฉพาะพื้นที่ด้านฝั่งตะวันตกของจังหวัดกำแพงเพชร มีสภาพภาพพื้นที่เป็นดินร่วนปนทราย เป็นพื้นที่ดอน ส่งผลให้มีปริมาณน้ำไม่เพียงพอในการทำการเกษตร</p> <p>๒. เกษตรกรขาดความรู้ความเข้าใจในการใช้ปุ๋ยและสารเคมีอย่างถูกต้อง ส่งผลให้มีต้นทุนการผลิตสูง ทรัพยากรดินเสื่อมโทรม และสภาพของดินมีความเป็นกรดเพิ่มมากขึ้น</p> <p>๓. กลุ่มเกษตรกร สหกรณ์การเกษตร วิสาหกิจชุมชน ส่วนใหญ่ยังขาดความเข้มแข็งและขาดองค์ความรู้การแปรรูปผลผลิต การเข้าถึงเทคโนโลยีและนวัตกรรมทางการเกษตรเพื่อเพิ่มมูลค่าผลผลิต อุปกรณ์ทางการตลาดมีไม่เพียงพอ</p> <p>๔. การเข้าสู่สังคมสูงวัย และเกษตรกรรุ่นใหม่มีจำนวนน้อย ส่งผลให้แรงงานภาคเกษตรในครัวเรือน ไม่เพียงพอเนื่องจากรายได้จากภาคการเกษตรไม่เป็นแรงจูงใจและขาดความต่อเนื่อง แรงงานส่วนใหญ่จึงนิยมเข้าสู่ภาคอุตสาหกรรม</p> <p>๕. เกษตรกรส่วนใหญ่ขาดที่ดินทำกินเป็นของตนเอง</p> <p>๖. เกษตรกรส่วนใหญ่ไม่ให้ความสำคัญในการจดบันทึก และการวิเคราะห์บัญชีต้นทุนประกอบอาชีพ</p> <p>๗. เกษตรกรส่วนใหญ่ไม่ตระหนักถึงเรื่องการยกระดับมาตรฐานสินค้าเกษตรให้ได้มาตรฐาน เช่น GAP, เกษตรอินทรีย์ เนื่องจากไม่มีตลาดรองรับและขาดแรงจูงใจในด้านราคา</p> <p>๘. เกษตรกรขาดองค์ความรู้ด้านเทคโนโลยีสารสนเทศที่จะนำมาใช้ในภาคการเกษตร ในด้านการวางแผน การผลิต และการเชื่อมโยงการตลาด</p> <p>๙. เกษตรกรส่วนใหญ่มีภาระหนี้สินจำนวนมาก</p>

ตารางการวิเคราะห์ปัจจัยภายนอก

ปัจจัยภายนอก	
O โอกาส (ภายนอก) Opportunities : O	T ภัยคุกคาม (ภายนอก) Threats : T
<p>๑. นโยบายรัฐบาลให้ความสำคัญกับภาคเกษตร เช่น เกษตรแปลงใหญ่ เกษตรอินทรีย์ ศพก. Zoning by agri-map ส่งเสริมเกษตรทฤษฎีใหม่ โดยยึดหลักปรัชญาของเศรษฐกิจพอเพียง</p> <p>๒. นโยบายรัฐบาล นโยบายกลุ่มจังหวัด และนโยบายจังหวัด ให้ความสำคัญกับการผลิตสินค้าเกษตรปลอดภัย เกษตรอินทรีย์ เกษตรอุตสาหกรรม การผลิตพืชพลังงานทดแทน และการพัฒนาผลิตภัณฑ์สินค้าเกษตร</p> <p>๓. กระแสการบริโภคสินค้าเกษตรและอาหารปลอดภัย สร้างโอกาส ในการส่งเสริมให้เกษตรกรผลิตสินค้าเกษตรปลอดภัยและเกษตรอินทรีย์ มากขึ้น</p> <p>๔. นโยบายรัฐบาลสนับสนุนส่งเสริมพัฒนาพื้นที่เขตเศรษฐกิจพิเศษ ซึ่งจังหวัดกำแพงเพชรเป็นเขตติดต่อกับพื้นที่เศรษฐกิจพิเศษแม่สอด ทำให้สามารถเชื่อมโยงการตลาดไปยังตลาดทั้งในและต่างประเทศได้</p> <p>๕. ประชาคมเศรษฐกิจอาเซียน (AEC) สร้างอำนาจการต่อรองด้านการตลาด และความสามารถในการแข่งขัน</p> <p>๖. รัฐบาลมีกรอบนโยบายสนับสนุนอุตสาหกรรมเกษตรแปรรูป และพลังงานทดแทน สร้างโอกาสให้จังหวัดสามารถนำวัตถุดิบการเกษตร เช่น ข้าว อ้อย มันสำปะหลัง ยางพารา และวัสดุเหลือใช้ทางการเกษตร มาสู่อุตสาหกรรมแปรรูป และใช้เป็นพลังงานทดแทน</p> <p>๗. ความก้าวหน้าทางเทคโนโลยีเปิดโอกาสให้เกษตรกรสามารถเข้าถึงข้อมูลข่าวสาร นวัตกรรม ด้านการผลิต การตลาด เช่น E-Commerce การทำการเกษตรแบบแม่นยำ (Precision Farming) เป็นต้น</p> <p>๘. จังหวัดกำแพงเพชรตั้งอยู่จุดกึ่งกลางระหว่างกรุงเทพมหานคร – เชียงใหม่ เชื่อมต่อชายแดน – แม่สอด – พม่า ซึ่งเหมาะสมในการพัฒนาให้เป็นศูนย์กลางการขนส่ง และโลจิสติกส์ (Logistics) ในภูมิภาค</p>	<p>๑. นโยบายการพัฒนาด้านการเกษตรและสหกรณ์ขาดความต่อเนื่อง</p> <p>๒. กฎหมายและระเบียบ ข้อบังคับ บางฉบับยังเป็นข้อจำกัดต่อการพัฒนาภาคการเกษตร</p> <p>๓. การช่วยเหลือของภาครัฐยังไม่ทั่วถึง เนื่องจากเกษตรกรไม่มีสิทธิ์ถือครองที่ดินทำกิน</p> <p>๔. ราคาสินค้าเกษตรขาดเสถียรภาพ เนื่องจากราคาสินค้าเกษตรภายในประเทศขึ้นอยู่กับกลไกราคาตลาดต่างประเทศ</p> <p>๕. มาตรการกีดกันทางการค้าด้านภาษีในบางประเทศ ส่งผลต่อการนำเข้าและส่งออกสินค้าเกษตรบางประเภท</p> <p>๖. ราคาปัจจัยการผลิตมีแนวโน้มราคาสูงขึ้น</p> <p>๗. เกิดการเอารัดเอาเปรียบกัน เรื่องราคาสินค้าเกษตร ทำให้เกษตรกรไม่ได้รับประโยชน์โดยตรง แต่ได้รับประโยชน์เป็นนายทุนหรือกลุ่มผลประโยชน์อื่น</p>

ตาราง TOWS Matrix เพื่อกำหนดประเด็นการพัฒนาเชิงรุก เชิงแก้ไข เชิงป้องกัน และเชิงรับ

	S จุดแข็ง (ภายใน) Strengths : S	W จุดอ่อน (ภายใน) Weaknesses :W
O โอกาส (ภายนอก) Opportunities : O	S + O ประเด็นการพัฒนาเชิงรุก	W + O ประเด็นการพัฒนาเชิงแก้ไข
การวิเคราะห์ปัจจัยภายนอก	๑. S๓O๒O๖ ส่งเสริมและเพิ่มช่องทางการตลาด ๒. S๔S๒O๓ ส่งเสริมและพัฒนาการผลิตสินค้าเกษตรสู่มาตรฐาน GAP และเกษตรอินทรีย์ ๓. S๖S๙O๗ ส่งเสริมและพัฒนาเกษตรกรสู่ความเป็นมืออาชีพ (Smart Farmer) ๔. S๘O๗ สร้างความเข้มแข็งในสถาบันเกษตรกร	๑. W๑W๒O๒ เพิ่มพื้นที่ชลประทานและระบบกระจายน้ำอย่างเป็นระบบ ๒. W๑W๒O๖ ส่งเสริมการมีส่วนร่วมในการอนุรักษ์ พัฒนาฟื้นฟูทรัพยากรการเกษตร ๓. W๓O๗ ส่งเสริมการใช้เทคโนโลยีสารสนเทศและนวัตกรรมในสถาบัน เกษตรกร ๔. W๒W๓W๗O๑O๓ ส่งเสริมการผลิตสินค้าเกษตรสู่มาตรฐาน และสอดคล้องกับความต้องการของตลาดมุ่งสู่การเป็นฟาร์มอัจฉริยะ ๕. W๔W๖O๖ ส่งเสริมการใช้เครื่องจักรกลทดแทนแรงงาน ๖. W๒O๑ ส่งเสริมการผลิตสินค้าเกษตร ตามความเหมาะสมของพื้นที่ (Zoning By Agri-map)
T ภัยคุกคาม (ภายนอก) Threats : T	S + T ประเด็นเชิงป้องกัน	W + T ประเด็นการพัฒนาเชิงรับ
การวิเคราะห์ปัจจัยภายนอก	๑. S๕S๖T๗ ส่งเสริมการดำเนินชีวิตตามหลักปรัชญาของเศรษฐกิจพอเพียง ๒. S๙T๕T๘ ส่งเสริมและขยายช่องทางการตลาด	๑. W๔W๖T๘ สร้างและพัฒนาเกษตรกรรุ่นใหม่ ๒. W๒T๗ ส่งเสริมการรวมกลุ่มเพื่อลดต้นทุนการผลิต

ส่วนที่ ๔

แผนพัฒนาการเกษตรและสหกรณ์ของจังหวัดกำแพงเพชร

๑. วิสัยทัศน์ (Vision)

“เกษตรกรรมมั่นคง สถาบันเกษตรกรเข้มแข็ง สินค้าเกษตรมีคุณภาพได้มาตรฐาน ทรัพยากรการเกษตรสมดุลและยั่งยืน”

๒. พันธกิจ (Mission)

๒.๑ ส่งเสริมและพัฒนาคุณภาพชีวิตเกษตรกรให้มีความมั่นคง โดยน้อมนำหลักปรัชญาของเศรษฐกิจพอเพียงมาประยุกต์ใช้

๒.๒ ส่งเสริมให้สถาบันเกษตรกรมีความเข้มแข็ง

๒.๓ ส่งเสริมการผลิตสินค้าเกษตรที่มีคุณภาพและบริหารจัดการตลอดโซ่อุปทานและให้สอดคล้องกับความต้องการของตลาด

๒.๔ ส่งเสริมให้มีการบริหารจัดการทรัพยากรการเกษตรและสิ่งแวดล้อมอย่างสมดุลและยั่งยืน

๓. เป้าประสงค์หลักการพัฒนาการเกษตรและสหกรณ์ของจังหวัด (Goals)

๓.๑ เกษตรกรมีความสามารถในการประกอบอาชีพได้อย่างมั่นคง (smart Farmers) และมีรายได้จากการทำการเกษตรเพิ่มขึ้น

๓.๒ สถาบันเกษตรกรเข้มแข็ง มีประสิทธิภาพในการดำเนินงาน

๓.๓ สินค้าเกษตรที่สำคัญของจังหวัดมีคุณภาพได้มาตรฐานและสอดคล้องกับความต้องการของตลาด

๓.๔ ทรัพยากรทางการเกษตรมีการนำไปใช้ได้อย่างมีประสิทธิภาพ คุ้มค่าและยั่งยืน

๔. ประเด็นยุทธศาสตร์ (Strategic Issue)

ประเด็นยุทธศาสตร์ที่ ๑ สร้างความเข้มแข็งให้กับเกษตรกรและสถาบันเกษตรกร

กลยุทธ์ ๑. สร้างความเข้มแข็งในสถาบันเกษตรกร

๒. ส่งเสริมและพัฒนาเกษตรกรสู่ความเป็นมืออาชีพ (Smart Farmer)

๓. ส่งเสริมการดำเนินชีวิตตามหลักปรัชญาของเศรษฐกิจพอเพียง

ตัวชี้วัด ๑. ร้อยละของสถาบันเกษตรกรที่มีความเข้มแข็งในระดับมาตรฐาน (ร้อยละ)

- ร้อยละความเข้มแข็งของสหกรณ์ ระดับ ๑ และ ๒

- ร้อยละความเข้มแข็งของวิสาหกิจชุมชน

- ร้อยละของกลุ่มเกษตรกรที่ผ่านเกณฑ์มาตรฐาน (๕ข้อ)

๒. จำนวนที่เพิ่มขึ้นของเกษตรกรที่ได้รับการพัฒนาเป็น Smart Farmer

๓. จำนวนเกษตรกรที่ได้รับการถ่ายทอดองค์ความรู้และปรับเปลี่ยนการดำเนินชีวิต

ตามหลักปรัชญาเศรษฐกิจพอเพียง และการเกษตรทฤษฎีใหม่

เป้าประสงค์เชิงยุทธศาสตร์ ๑ เกษตรกรมีความภาคภูมิใจและมีความมั่นคงในการประกอบอาชีพ (Smart Farmer) และสถาบันเกษตรกรมีความเข้มแข็ง Smart Group, Smart Enterprise

ประเด็นยุทธศาสตร์ที่ ๒ เพิ่มประสิทธิภาพการผลิตสินค้าเกษตรและยกระดับสู่มาตรฐาน

- กลยุทธ์**
๑. ส่งเสริมและพัฒนาการผลิตสินค้าเกษตรสู่มาตรฐาน GAP และเกษตรอินทรีย์
 ๒. ส่งเสริมการผลิตสินค้าเกษตรตามความเหมาะสมของพื้นที่ (Zoning By Agri-map)
 ๓. เพิ่มมูลค่าสินค้าและเพิ่มช่องทางการตลาด

ตัวชี้วัด ๑. ร้อยละจำนวนแปลง/ฟาร์ม : พืช/ประมง/ปศุสัตว์ ที่มียื่นขอรับรองมาตรฐาน GAP และเกษตรอินทรีย์ ผ่านการรับรองมาตรฐาน

๒. จำนวนเกษตรแปลงใหญ่ (พืชไร่/พืชสวน/ปศุสัตว์/ประมง) เพิ่มขึ้น
๓. ร้อยละจำนวนพื้นที่ที่มีการปรับเปลี่ยนตาม Agri-map จาก N, S๓ เป็น S๒,S๑
๔. เพิ่มช่องทางการจำหน่ายสินค้าเกษตรมาตรฐาน

เป้าประสงค์เชิงยุทธศาสตร์ ๒ เพิ่มประสิทธิภาพการผลิตและพัฒนาคุณภาพสินค้าสู่มาตรฐาน สอดคล้องกับความต้องการของตลาด

ประเด็นยุทธศาสตร์ที่ ๓ บริหารจัดการทรัพยากรการเกษตรและสิ่งแวดล้อมอย่างสมดุลและยั่งยืน

- กลยุทธ์**
๑. เพิ่มพื้นที่ชลประทานและระบบกระจายน้ำอย่างเป็นระบบ
 ๒. ส่งเสริมการมีส่วนร่วมในการอนุรักษ์ พัฒนา พื้นที่ทรัพยากรการเกษตร

- ตัวชี้วัด**
๑. จำนวนที่เพิ่มขึ้นของพื้นที่ชลประทาน
 ๒. จำนวนพื้นที่ที่ได้รับประโยชน์จากแหล่งน้ำนอกเขตชลประทาน
 ๓. จำนวนพื้นที่การเกษตรได้รับการอนุรักษ์ปรับปรุงและฟื้นฟู
 ๔. จำนวนพื้นที่เกษตรกรรมยั่งยืนเพิ่มขึ้น

เป้าประสงค์เชิงยุทธศาสตร์ ๓ บริหารจัดการทรัพยากรทางการเกษตรได้อย่างมีประสิทธิภาพ คุ่มค่าอนุรักษ์ ฟื้นฟูอย่างสมดุล และยั่งยืน สอดคล้องกับ SDGs (Sustainable Development Goals)



หน่วย : บาท

บัญชีรายชุดโครงการสำคัญ				งบประมาณดำเนินการ					
แผนงาน/โครงการสำคัญ	ยุทธศาสตร์ ชาติ (X) / แผนแม่บทฯ (Y)	แหล่ง งบประมาณ	หน่วย ดำเนินการ	พ.ศ.	พ.ศ.	พ.ศ.	พ.ศ.	พ.ศ.	พ.ศ.
				2566	2567	2568	2569	2570	2566-2570
ประเด็นการพัฒนาที่ 1 สร้างมูลค่าเพิ่มในการผลิต การแปรรูป การตลาดสินค้าเกษตรปลอดภัย และพลังงานทดแทนด้วยนวัตกรรมและเทคโนโลยี									
1. โครงการพัฒนาแหล่งน้ำ ระบบชลประทาน และระบบขนส่งทาง การเกษตร		5/19	1	231,448,800	378,805,290	27,003,600	52,477,700	4,651,800	394,387,190
กิจกรรมหลัก 1.1 พัฒนาแหล่งน้ำ และปรับปรุงระบบชลประทาน		5/19	1	205,748,800	349,535,290	25,803,600	37,477,700	4,651,800	323,217,190
1.1.1 ก่อสร้างแหล่งน้ำในไร่นา ขนาดความจุ ไม่น้อยกว่า 2,400 ลบ.ม. ต.โกสัมพีนคร อ.โกสัมพีนคร		5/19	1	412,950	-	-	-	-	412,950
1.1.2 ก่อสร้างแหล่งน้ำในไร่นา ขนาดความจุ ไม่น้อยกว่า 2,400 ลบ.ม. ต.ลานดอกไม้ตก อ.โกสัมพีนคร		5/19	1	412,950	-	-	-	-	412,950
1.1.3 ก่อสร้างแหล่งน้ำในไร่นา ขนาดความจุ ไม่น้อยกว่า 2,400 ลบ.ม. ต.ไผ่จำเริญ อ.ชาวนาเหล็กบุรี		5/19	1	412,950	-	-	-	-	412,950
1.1.4 ก่อสร้างแหล่งน้ำในไร่นา ขนาดความจุ ไม่น้อยกว่า 2,400 ลบ.ม. ต.ป่ามะค่า อ.ชาวนาเหล็กบุรี		5/19	1	412,950	-	-	-	-	412,950
1.1.5 ก่อสร้างแหล่งน้ำในไร่นา ขนาดความจุ ไม่น้อยกว่า 2,400 ลบ.ม. ต.คลองสนบูรณ อ.คลองขลุง		5/19	1	412,950	-	-	-	-	412,950
1.1.6 ก่อสร้างแหล่งน้ำในไร่นา ขนาดความจุ ไม่น้อยกว่า 2,400 ลบ.ม. ต.คลองน้ำไหล อ.คลองลาน		5/19	1	412,950	-	-	-	-	412,950
1.1.7 ก่อสร้างแหล่งน้ำในไร่นา ขนาดความจุ ไม่น้อยกว่า 2,400 ลบ.ม. ต.คลองลาน พัฒนา อ.คลองลาน		5/19	1	412,950	-	-	-	-	412,950
1.1.8 ก่อสร้างแหล่งน้ำในไร่นา ขนาดความจุ ไม่น้อยกว่า 2,400 ลบ.ม. ต.เกาะตะต๋ายทอง อ.พรานกระต่าย		5/19	1	412,950	-	-	-	-	412,950
1.1.9 ก่อสร้างแหล่งน้ำในไร่นา ขนาดความจุ ไม่น้อยกว่า 2,400 ลบ.ม. ต.พรานกระต่าย อ.พรานกระต่าย		5/19	1	412,950	-	-	-	-	412,950
1.1.10 ก่อสร้างแหล่งน้ำในไร่นา ขนาดความจุ ไม่น้อยกว่า 2,400 ลบ.ม. ต.วังหวง อ.พรานกระต่าย		5/19	1	412,950	-	-	-	-	412,950
1.1.11 ก่อสร้างแหล่งน้ำในไร่นา ขนาดความจุ ไม่น้อยกว่า 2,400 ลบ.ม. ต.หนองหัววัว อ.พรานกระต่าย		5/19	1	412,950	-	-	-	-	412,950
1.1.12 ก่อสร้างแหล่งน้ำในไร่นา ขนาดความจุ ไม่น้อยกว่า 2,400 ลบ.ม. ต.หนองไม้ถอง อ.โรรรม		5/19	1	412,950	-	-	-	-	412,950
1.1.13 ก่อสร้างแหล่งน้ำในไร่นา ขนาดความจุ ไม่น้อยกว่า 1,260 ลบ.ม. ต.หนองไม้ถอง อ.โรรรม		5/19	1	212,240	-	-	-	-	212,240
1.1.14 ก่อสร้างแหล่งน้ำในไร่นา ขนาดความจุ ไม่น้อยกว่า 1,260 ลบ.ม. ต.คึมศรี อ.เมือง		5/19	1	212,240	-	-	-	-	212,240
1.1.15 ก่อสร้างแหล่งน้ำในไร่นา ขนาดความจุ ไม่น้อยกว่า 1,260 ลบ.ม. ต.ฉิมพู่ไฟฟ้า ทะเล อ.เมือง		5/19	1	90,960	-	-	-	-	90,960
1.1.16 ก่อสร้างแหล่งน้ำในไร่นา ขนาดความจุ ไม่น้อยกว่า 1,260 ลบ.ม. ต.เทพนคร อ.เมือง		5/19	1	90,960	-	-	-	-	90,960
1.1.17 ก่อสร้างอาคารยึดค้ำกลางคลองแม่ลิ้ง หมู่ที่ 4 บ้านวังลิ้นจี่		5/19	1	โครงการชลประทานกำแพงเพชร	12,000,000	-	-	-	12,000,000
1.1.18 ก่อสร้างอาคารยึดค้ำกลางคลองแม่ลิ้ง หมู่ที่ 6 บ้านใหม่พัฒนา		5/19	1	โครงการชลประทานกำแพงเพชร	12,000,000	-	-	-	12,000,000
1.1.19 ก่อสร้างอาคารยึดค้ำกลางคลอง คลองหนองงูเห่า		5/19	1	โครงการชลประทานกำแพงเพชร	12,000,000	-	-	-	12,000,000
1.1.20 ขุดลอกบึงวังค่าน้ำ		5/19	1	โครงการชลประทานกำแพงเพชร	5,000,000	-	-	-	5,000,000
1.1.21 ปรับปรุงฝายหนองซังใหญ่ (ฝายพิไล)		5/19	1	โครงการชลประทานกำแพงเพชร	50,000,000	-	-	-	50,000,000
1.1.22 สถานีสูบน้ำด้วยไฟฟ้าพร้อมระบบส่งน้ำ แสนสอง หมู่ที่ 4 ตำบลแสนสอง อำเภอชาวนาเหล็กบุรี		5/19	1	โครงการชลประทานกำแพงเพชร	30,000,000	-	-	-	30,000,000
1.1.23 ขุดลอกคลองโดยขุดขุดข้างหามา คลอง สามจบ ถึงคลองขุนมาก ระยะทาง 7 กม. ต.ทุ่งทราย อ.พรายทองวัฒนา		5/19	1	โครงการส่งน้ำฯ จังหวัด	9,500,000	-	-	-	9,500,000
1.1.24 ปรับปรุงเพิ่มประสิทธิภาพการส่งน้ำคลอง ส่งน้ำสายใหญ่ MC รั้วบัว โครงการส่งน้ำ และบำรุงรักษาจังหวัด กม. 43+550 - กม. 66+000 โครงการส่งน้ำ และบำรุงรักษา จังหวัด		5/19	1	โครงการส่งน้ำฯ จังหวัด	25,000,000	-	-	-	25,000,000
1.1.25 ก่อสร้างท่อลอดถนนคลองส่งน้ำสาย 1L-1R-1R-2L-MC กม.1+025 ต.หนองหลวง อ.สามารศรี		5/19	1	โครงการส่งน้ำฯ ท่อลอด	2,300,000	-	-	-	2,300,000
1.1.26 ก่อสร้างท่อลอดถนนคลองส่งน้ำสาย 3L-MC กม.0+767 ต.จีนพินา อ.สามารศรี		5/19	1	โครงการส่งน้ำฯ ท่อลอด	1,805,000	-	-	-	1,805,000
1.1.27 ก่อสร้างท่อลอดถนนคลองส่งน้ำสาย 3L-MC กม.1+424 ต.จีนพินา อ.สามารศรี		5/19	1	โครงการส่งน้ำฯ ท่อลอด	2,175,000	-	-	-	2,175,000
1.1.28 ก่อสร้างท่อลอดถนนคลองส่งน้ำสาย 3L-MC กม.2+000 ต.จีนพินา อ.สามารศรี		5/19	1	โครงการส่งน้ำฯ ท่อลอด	1,830,000	-	-	-	1,830,000
1.1.29 ก่อสร้างท่อลอดถนนคลองส่งน้ำสาย 3L-MC กม.2+534 ต.จีนพินา อ.สามารศรี		5/19	1	โครงการส่งน้ำฯ ท่อลอด	2,190,000	-	-	-	2,190,000

หน่วย : บาท

บัญชีรายชุดโครงการสำคัญ				งบประมาณดำเนินการ					
แผนงาน/โครงการสำคัญ	ยุทธศาสตร์ ชาติ (X) / แผนแม่บทฯ (Y)	แหล่ง งบประมาณ	หน่วย ดำเนินการ	พ.ศ. 2566	พ.ศ. 2567	พ.ศ. 2568	พ.ศ. 2569	พ.ศ. 2570	พ.ศ. 2566-2570
1.1.30 ก่อสร้างท่อลอดถนนคลองน้ำสาย 3L-MC กม.3+169 ต.โนนพลวง อ.ลานกระบือ	5/19	1	โครงการส่งน้ำ ท่อลอด	1,802,000	-	-	-	-	1,802,000
1.1.31 ก่อสร้างท่อลอดถนนคลองน้ำสาย 3L-MC กม.3+800 ต.โนนพลวง อ.ลานกระบือ	5/19	1	โครงการส่งน้ำ ท่อลอด	1,705,000	-	-	-	-	1,705,000
1.1.32 ก่อสร้างท่อระบายน้ำ ปากคลองคูน้อย ต.เขาคีรี อ.พราหมณ์	5/19	1	โครงการส่งน้ำ ท่อลอด	5,700,000	-	-	-	-	5,700,000
1.1.33 ก่อสร้างอาคารปากคลองซอย 2L-MC กิโลเมตร 16+ 998 ต.เขาคีรี อ.พราหมณ์	5/19	1	โครงการส่งน้ำ ท่อลอด	4,500,000	-	-	-	-	4,500,000
1.1.34 ปรับปรุงระบบคันคูน้ำ หมู่ 5 บ้านลาดขันธ์ ต.เขาคีรี อ.พราหมณ์	5/19	1	โครงการส่งน้ำ ท่อลอด	800,000	-	-	-	-	800,000
1.1.35 ก่อสร้างท่อลอดถนนคลองน้ำสาย 1L-1R-2L-MC กิโลเมตร 2+830 ต.เขาคีรี อ.พราหมณ์	5/19	1	โครงการส่งน้ำ ท่อลอด	2,000,000	-	-	-	-	2,000,000
1.1.36 ก่อสร้างท่อลอดถนนคลองน้ำสาย 1R-1L-1R-2L-MC กิโลเมตร 7+380 ต.หนองหวง อ.ลานกระบือ	5/19	1	โครงการส่งน้ำ ท่อลอด	1,640,000	-	-	-	-	1,640,000
1.1.37 ก่อสร้างท่อลอดถนนคลองน้ำสาย 2R-1R-2L-MC กิโลเมตร 17+200 ต.หนองหวง อ.ลานกระบือ	5/19	1	โครงการส่งน้ำ ท่อลอด	2,800,000	-	-	-	-	2,800,000
1.1.38 ก่อสร้างท่อลอดถนนคลองน้ำสาย 1L-1L-1R-2L-MC กิโลเมตร 1+700 ต.หนองหวง อ.ลานกระบือ	5/19	1	โครงการส่งน้ำ ท่อลอด	2,500,000	-	-	-	-	2,500,000
1.1.39 ซ่อมแซมคันคลอง พร้อมอาคารประกอบ คลอง 1L-MC กิโลเมตร 21 ต.บ้านกระด้าง อ.พราหมณ์	5/19	1	โครงการส่งน้ำ ท่อลอด	1,500,000	-	-	-	-	1,500,000
1.1.40 งานซ่อมแซมคันคลองหรือเสริมท่อลอดถนนบ้านโพธิ์ศรี ต.สระแก้ว อ.เมือง	5/19	1	โครงการส่งน้ำ ท่อลอด	700,000	-	-	-	-	700,000
1.1.41 งานซ่อมแซมคันคลองหรือเสริมท่อลอดถนนบ้านหม้อไม้ ต.สระแก้ว อ.เมือง	5/19	1	โครงการส่งน้ำ ท่อลอด	700,000	-	-	-	-	700,000
1.1.42 งานซ่อมแซมคันคลองและท่อลอดถนน บ้านทุ่งมหาศาล ต.มหาชัย อ.โพธิ์ทอง	5/19	1	โครงการส่งน้ำ ท่อลอด	2,000,000	-	-	-	-	2,000,000
1.1.43 งานซ่อมแซมคันคลองและท่อลอดถนน บ้านแก้วสุวรรณ ต.มหาชัย อ.โพธิ์ทอง	5/19	1	โครงการส่งน้ำ ท่อลอด	750,000	-	-	-	-	750,000
1.1.44 งานซ่อมแซมคันคลองหรือเสริมท่อลอดถนน บ้านกุดทอง ต.นิคมทุ่งโพธิ์ทะเล อ.เมือง	5/19	1	โครงการส่งน้ำ ท่อลอด	500,000	-	-	-	-	500,000
1.1.45 งานเสริมคันคลองน้ำสาย 1R-2L-MC กิโลเมตร 5+047 ถึง กิโลเมตร 6+269 ต.เขาคีรี อ.พราหมณ์	5/19	1	โครงการส่งน้ำ ท่อลอด	2,590,000	-	-	-	-	2,590,000
1.1.46 งานซ่อมแซมคันคลองและท่อลอดถนน บ้านเมือ ต.หนองไม้กอง อ.โพธิ์ทอง	5/19	1	โครงการส่งน้ำ ท่อลอด	1,500,000	-	-	-	-	1,500,000
1.1.47 งานซ่อมแซมคันคลองหรือเสริมท่อลอดถนน บ้านสระแก้ว ต.สระแก้ว อ.เมือง	5/19	1	โครงการส่งน้ำ ท่อลอด	700,000	-	-	-	-	700,000
1.1.48 ก่อสร้างฝั้งน้ำในไร่นา ขนาดความจุไม่น้อยกว่า 2,400 ลบ.ม. ต.คลองเตย อ.ชาวนาเหล็ก	5/19	1	สถานีพัฒนาที่ดินกำแพงเพชร	-	412,950	-	-	-	412,950
1.1.49 ก่อสร้างฝั้งน้ำในไร่นา ขนาดความจุไม่น้อยกว่า 2,400 ลบ.ม. ต.บ่อท่า อ.ชาวนาเหล็ก	5/19	1	สถานีพัฒนาที่ดินกำแพงเพชร	-	412,950	-	-	-	412,950
1.1.50 ก่อสร้างฝั้งน้ำในไร่นา ขนาดความจุไม่น้อยกว่า 2,400 ลบ.ม. ต.วังตะกู อ.ชาวนาเหล็ก	5/19	1	สถานีพัฒนาที่ดินกำแพงเพชร	-	412,950	-	-	-	412,950
1.1.51 ก่อสร้างฝั้งน้ำในไร่นา ขนาดความจุไม่น้อยกว่า 2,400 ลบ.ม. ต.คลองขลุง อ.คลองขลุง	5/19	1	สถานีพัฒนาที่ดินกำแพงเพชร	-	412,950	-	-	-	412,950
1.1.52 ก่อสร้างฝั้งน้ำในไร่นา ขนาดความจุไม่น้อยกว่า 2,400 ลบ.ม. ต.วังบัว อ.คลองขลุง	5/19	1	สถานีพัฒนาที่ดินกำแพงเพชร	-	412,950	-	-	-	412,950
1.1.53 ก่อสร้างฝั้งน้ำในไร่นา ขนาดความจุไม่น้อยกว่า 2,400 ลบ.ม. ต.คลองลานพัฒนา อ.คลองลาน	5/19	1	สถานีพัฒนาที่ดินกำแพงเพชร	-	412,950	-	-	-	412,950
1.1.54 ก่อสร้างฝั้งน้ำในไร่นา ขนาดความจุไม่น้อยกว่า 2,400 ลบ.ม. ต.ท่าไม้ อ.พราหมณ์	5/19	1	สถานีพัฒนาที่ดินกำแพงเพชร	-	412,950	-	-	-	412,950
1.1.55 ก่อสร้างฝั้งน้ำในไร่นา ขนาดความจุไม่น้อยกว่า 2,400 ลบ.ม. ต.คลองเมือ อ.เมือง	5/19	1	สถานีพัฒนาที่ดินกำแพงเพชร	-	412,950	-	-	-	412,950
1.1.56 ก่อสร้างฝั้งน้ำในไร่นา ขนาดความจุไม่น้อยกว่า 2,400 ลบ.ม. ต.ลานกระบือ อ.ลานกระบือ	5/19	1	สถานีพัฒนาที่ดินกำแพงเพชร	-	247,770	-	-	-	247,770
1.1.57 ก่อสร้างฝั้งน้ำในไร่นา ขนาดความจุไม่น้อยกว่า 2,400 ลบ.ม. ต.หนองหวง อ.ลานกระบือ	5/19	1	สถานีพัฒนาที่ดินกำแพงเพชร	-	165,180	-	-	-	165,180
1.1.58 ก่อสร้างฝั้งน้ำในไร่นา ขนาดความจุไม่น้อยกว่า 1,260 ลบ.ม. ต.หนองคล้า อ.โพธิ์ทอง	5/19	1	สถานีพัฒนาที่ดินกำแพงเพชร	-	906,900	-	-	-	906,900
1.1.59 ก่อสร้างฝั้งน้ำในไร่นา ขนาดความจุไม่น้อยกว่า 1,260 ลบ.ม. ต.หนอง อ.โพธิ์ทอง	5/19	1	สถานีพัฒนาที่ดินกำแพงเพชร	-	909,600	-	-	-	909,600
1.1.60 ก่อสร้างฝั้งน้ำในไร่นา ขนาดความจุไม่น้อยกว่า 1,260 ลบ.ม. ต.หนองไม้กอง อ.โพธิ์ทอง	5/19	1	สถานีพัฒนาที่ดินกำแพงเพชร	-	909,600	-	-	-	909,600
1.1.61 ก่อสร้างฝั้งน้ำในไร่นา ขนาดความจุไม่น้อยกว่า 1,260 ลบ.ม. ต.คลองน้ำไหล อ.คลองลาน	5/19	1	สถานีพัฒนาที่ดินกำแพงเพชร	-	151,600	-	-	-	151,600

หน่วย : บาท

บัญชีรายชุดโครงการสำคัญ				งบประมาณดำเนินการ						
แผนงาน/โครงการสำคัญ	ยุทธศาสตร์ ชาติ (X) / แผนแม่บทฯ (Y)	แหล่ง งบประมาณ	หน่วย ดำเนินการ	พ.ศ.	พ.ศ.	พ.ศ.	พ.ศ.	พ.ศ.	พ.ศ.	
				2566	2567	2568	2569	2570	2566-2570	
1.1.62	ก่อสร้างแหล่งน้ำในไร่นา ขนาดความจุ ไม่น้อยกว่า 1,260 ลบ.ม. ต.ระหาน อ.นิคมพัฒนา	5/19	1	สถานี พัฒนาที่ดิน กำแพงเพชร	-	909,600	-	-	-	909,600
1.1.63	ก่อสร้างแหล่งน้ำในไร่นา ขนาดความจุ ไม่น้อยกว่า 1,260 ลบ.ม. ต.วังขอน อ.นิคมพัฒนา	5/19	1	สถานี พัฒนาที่ดิน กำแพงเพชร	-	60,640	-	-	-	60,640
1.1.64	ก่อสร้างแหล่งน้ำในไร่นา ขนาดความจุ ไม่น้อยกว่า 1,260 ลบ.ม. ต.ลานกระบือ อ.ลานกระบือ	5/19	1	สถานี พัฒนาที่ดิน กำแพงเพชร	-	909,600	-	-	-	909,600
1.1.65	ก่อสร้างแหล่งน้ำในไร่นา ขนาดความจุ ไม่น้อยกว่า 1,260 ลบ.ม. ต.หนองหลวง อ.ลานกระบือ	5/19	1	สถานี พัฒนาที่ดิน กำแพงเพชร	-	909,600	-	-	-	909,600
1.1.66	ก่อสร้างแหล่งน้ำในไร่นา ขนาดความจุ ไม่น้อยกว่า 1,260 ลบ.ม. ต.วังทอง อ.เมือง	5/19	1	สถานี พัฒนาที่ดิน กำแพงเพชร	-	151,600	-	-	-	151,600
1.1.67	ปรับปรุงอาคารศรีคองส่งน้ำสายใหญ่ MC. กม.22+550 - กม. 25+783 โครงการส่งน้ำและบำรุงรักษาวังบัว	5/19	1	โครงการส่งน้ำ วังบัว	-	30,000,000	-	-	-	30,000,000
1.1.68	ปรับปรุงอาคารรับคันน้ำปากคลองชอย MC วังบัว บ้านแม่บัว จำนวน 4 แห่ง ตำบลหนองคล้า อำเภอโพธาราม	5/19	1	โครงการส่งน้ำ วังบัว	-	10,000,000	-	-	-	10,000,000
1.1.69	ก่อสร้างแหล่งน้ำในไร่นา ขนาดความจุ ไม่น้อยกว่า 2,400 ลบ.ม. ต.ลานคอกไม้ตก อ.โกสัมพีนคร	5/19	1	สถานี พัฒนาที่ดิน กำแพงเพชร	-	-	412,950	-	-	412,950
1.1.70	ก่อสร้างแหล่งน้ำในไร่นา ขนาดความจุ ไม่น้อยกว่า 2,400 ลบ.ม. ต.บ่อท่า อ.ชานูวรลีชบุรี	5/19	1	สถานี พัฒนาที่ดิน กำแพงเพชร	-	-	412,950	-	-	412,950
1.1.71	ก่อสร้างแหล่งน้ำในไร่นา ขนาดความจุ ไม่น้อยกว่า 2,400 ลบ.ม. ต.ป่ามะค่า อ.ชานูวรลีชบุรี	5/19	1	สถานี พัฒนาที่ดิน กำแพงเพชร	-	-	412,950	-	-	412,950
1.1.72	ก่อสร้างแหล่งน้ำในไร่นา ขนาดความจุ ไม่น้อยกว่า 2,400 ลบ.ม. ต.คลองงิ้วปทุม อ.คลองขลุง	5/19	1	สถานี พัฒนาที่ดิน กำแพงเพชร	-	-	412,950	-	-	412,950
1.1.73	ก่อสร้างแหล่งน้ำในไร่นา ขนาดความจุ ไม่น้อยกว่า 2,400 ลบ.ม. ต.คลองน้ำไหล อ.คลองลาน	5/19	1	สถานี พัฒนาที่ดิน กำแพงเพชร	-	-	412,950	-	-	412,950
1.1.74	ก่อสร้างแหล่งน้ำในไร่นา ขนาดความจุ ไม่น้อยกว่า 2,400 ลบ.ม. ต.นครชุม อ.เมือง	5/19	1	สถานี พัฒนาที่ดิน กำแพงเพชร	-	-	412,950	-	-	412,950
1.1.75	ก่อสร้างแหล่งน้ำในไร่นา ขนาดความจุ ไม่น้อยกว่า 2,400 ลบ.ม. ต.วังทอง อ.เมือง	5/19	1	สถานี พัฒนาที่ดิน กำแพงเพชร	-	-	412,950	-	-	412,950
1.1.76	ก่อสร้างแหล่งน้ำในไร่นา ขนาดความจุ ไม่น้อยกว่า 2,400 ลบ.ม. ต.หนองหวาย อ.ลานกระบือ	5/19	1	สถานี พัฒนาที่ดิน กำแพงเพชร	-	-	247,770	-	-	247,770
1.1.77	ก่อสร้างแหล่งน้ำในไร่นา ขนาดความจุ ไม่น้อยกว่า 2,400 ลบ.ม. ต.ลานกระบือ อ.ลานกระบือ	5/19	1	สถานี พัฒนาที่ดิน กำแพงเพชร	-	-	165,180	-	-	165,180
1.1.78	ปรับปรุง ทบ.ปากคลองแยกชอยสี่ชัย 3R-MC กม.14+620 (ชัยภูมิ สป) พร้อมระบบส่งน้ำและอาคารประกอบ	5/19	1	โครงการส่งน้ำ วังบัว	-	-	15,000,000	-	-	15,000,000
1.1.79	ชุดคลองสามขาเขื่อนคลองวังน้ำเย็น	5/19	1	โครงการส่งน้ำ วังบัว	-	-	7,500,000	-	-	7,500,000
1.1.80	ก่อสร้างแหล่งน้ำในไร่นา ขนาดความจุ ไม่น้อยกว่า 2,400 ลบ.ม. ต.โกสัมพีนคร อ.โกสัมพีนคร	5/19	1	สถานี พัฒนาที่ดิน กำแพงเพชร	-	-	-	412,950	-	412,950
1.1.81	ก่อสร้างแหล่งน้ำในไร่นา ขนาดความจุ ไม่น้อยกว่า 2,400 ลบ.ม. ต.ป่ามะค่า อ.ชานูวรลีชบุรี	5/19	1	สถานี พัฒนาที่ดิน กำแพงเพชร	-	-	-	412,950	-	412,950
1.1.82	ก่อสร้างแหล่งน้ำในไร่นา ขนาดความจุ ไม่น้อยกว่า 2,400 ลบ.ม. ต.วังข่อย อำเภอชานูวรลีชบุรี	5/19	1	สถานี พัฒนาที่ดิน กำแพงเพชร	-	-	-	412,950	-	412,950
1.1.83	ก่อสร้างแหล่งน้ำในไร่นา ขนาดความจุ ไม่น้อยกว่า 2,400 ลบ.ม. ต.เกาะตะต๋ายทอง อ.พรานกระต่าย	5/19	1	สถานี พัฒนาที่ดิน กำแพงเพชร	-	-	-	412,950	-	412,950
1.1.84	ก่อสร้างแหล่งน้ำในไร่นา ขนาดความจุ ไม่น้อยกว่า 2,400 ลบ.ม. ต.พรานกระต่าย อ.พรานกระต่าย	5/19	1	สถานี พัฒนาที่ดิน กำแพงเพชร	-	-	-	412,950	-	412,950
1.1.85	ก่อสร้างแหล่งน้ำในไร่นา ขนาดความจุ ไม่น้อยกว่า 2,400 ลบ.ม. ต.หนองหัววัว อ.พรานกระต่าย	5/19	1	สถานี พัฒนาที่ดิน กำแพงเพชร	-	-	-	412,950	-	412,950
1.1.86	ปรับปรุง ทบ.กลางคลองโพธิ์ท่าดี พร้อมชุดออกคลองและอาคาร ประกอบ	5/19	1	โครงการส่งน้ำ วังบัว	-	-	-	35,000,000	-	35,000,000
1.1.87	ก่อสร้างแหล่งน้ำในไร่นา ขนาดความจุ ไม่น้อยกว่า 2,400 ลบ.ม. ต.ป่ามะค่า อ.ชานูวรลีชบุรี	5/19	1	สถานี พัฒนาที่ดิน กำแพงเพชร	-	-	-	-	412,950	412,950
1.1.88	ก่อสร้างแหล่งน้ำในไร่นา ขนาดความจุ ไม่น้อยกว่า 2,400 ลบ.ม. ต.คลองน้ำไหล อ.คลองลาน	5/19	1	สถานี พัฒนาที่ดิน กำแพงเพชร	-	-	-	-	412,950	412,950
1.1.89	ก่อสร้างแหล่งน้ำในไร่นา ขนาดความจุ ไม่น้อยกว่า 2,400 ลบ.ม. ต.คลองลาน พัฒนา อ.คลองลาน	5/19	1	สถานี พัฒนาที่ดิน กำแพงเพชร	-	-	-	-	412,950	412,950
1.1.90	ก่อสร้างแหล่งน้ำในไร่นา ขนาดความจุ ไม่น้อยกว่า 2,400 ลบ.ม. ต.วังหวาย อ.พรานกระต่าย	5/19	1	สถานี พัฒนาที่ดิน กำแพงเพชร	-	-	-	-	412,950	412,950
1.1.91	ชุดออกคลองถนน โครงการส่งน้ำและบำรุงรักษาวังบัว	5/19	1	โครงการส่งน้ำ วังบัว	-	-	-	-	3,000,000	3,000,000
*1.1.92	โครงการฝ่ายชั่วคราวกั้นแม่น้ำโขง โครงการหนองขามูญ ตำบลวังชม อำเภอคลองขลุง จังหวัดกำแพงเพชร	5/19	1	โครงการส่งน้ำ วังหวาย	-	300,000,000	-	-	-	300,000,000
กิจกรรมหลัก 1.2	ปรับปรุงระบบขนส่งดินแนวคลองชลประทาน	5/19	1		25,700,000	29,270,000	1,200,000	15,000,000	-	71,170,000

หน่วย : บาท

บัญชีรายชื่อโครงการสำคัญ				งบประมาณดำเนินการ					
แผนงาน/โครงการสำคัญ	ยุทธศาสตร์ชาติ (X)/ แผนแม่บท (Y)	แหล่ง งบประมาณ	หน่วยดำเนินการ	พ.ศ.	พ.ศ.	พ.ศ.	พ.ศ.	พ.ศ.	พ.ศ.
				2566	2567	2568	2569	2570	2566-2570
แผนงานที่ 3 พัฒนาศักยภาพการปฏิรูปสินค้าเกษตรด้วยนวัตกรรมและเทคโนโลยี									
6. โครงการเพิ่มประสิทธิภาพการแข่งขันของอุตสาหกรรมแปรรูปทางการเกษตร	2/3	1		10,000,000	22,000,000	6,000,000	6,000,000	6,000,000	50,000,000
กิจกรรมหลัก 6.2 ยุทธศาสตร์การปฏิรูปสินค้าเกษตรปลอดภัยและผลิตภัณฑ์ชุมชนให้มีคุณภาพด้วยนวัตกรรมและเทคโนโลยีให้ตรงกับความต้องการของตลาด	2/3	1	สง.สทกรมจังหวัด	10,000,000	22,000,000	6,000,000	6,000,000	6,000,000	50,000,000
7. โครงการส่งเสริมการใช้เทคโนโลยีทางการเกษตรเพื่อสร้างความได้เปรียบในการแข่งขัน	2/3	1		1,525,000	1,525,000	1,525,000	1,525,000	1,525,000	7,625,000
กิจกรรมหลัก 7.1 ส่งเสริมการใช้นวัตกรรมและเทคโนโลยีเพื่อเพิ่มขีดความสามารถในการแข่งขัน	2/3	1	ศูนย์ส่งเสริมและพัฒนาอาชีพการเกษตร	1,325,000	1,325,000	1,325,000	1,325,000	1,325,000	6,625,000
กิจกรรมหลัก 7.2 ส่งเสริมการใช้เทคโนโลยีสารสนเทศเพื่อการวางแผนและติดตามผลผลิตทางการเกษตร	2/3	1	สง.เกษตรและสหกรณ์จังหวัด	200,000	200,000	200,000	200,000	200,000	1,000,000
แผนงานที่ 4 ส่งเสริมและพัฒนาช่องทางการตลาดเพื่อเพิ่มขีดความสามารถในการแข่งขัน									
8. โครงการส่งเสริมการตลาดและพัฒนาขีดความสามารถในการแข่งขันของผู้ประกอบการ	2/8	1		5,000,000	5,000,000	5,000,000	5,000,000	5,000,000	25,000,000
กิจกรรมหลัก 8.5 พัฒนาตลาดเกษตรกรจังหวัดกำแพงเพชร (เกษตรแฟร์)	2/8	1	สง.เกษตรและสหกรณ์จังหวัด	5,000,000	5,000,000	5,000,000	5,000,000	5,000,000	25,000,000
รวมงบประมาณโครงการของจังหวัด (ประเด็นการพัฒนาที่ 1)				255,023,800	406,880,290	50,078,600	75,552,700	27,726,800	815,262,190
โครงการของกระทรวง กรม				608,210,900	194,259,900	31,986,900	41,306,900	13,856,900	889,621,500
1. บัณฑิตวิทยาลัยและคลังสินค้า โครงการชลประทานกำแพงเพชร	5/19	2	กรมชลประทาน	3,700,000	-	-	-	-	3,700,000
2. บริหารการส่งน้ำ โครงการชลประทานกำแพงเพชร	5/19	2	กรมชลประทาน	986,900	-	-	-	-	986,900
3. กังจัดห้วยขี้เหล็ก ปริมาณ 123 ไร่ ในเขตพื้นที่โครงการชลประทานกำแพงเพชร	5/19	2	กรมชลประทาน	400,000	-	-	-	-	400,000
4. ซ่อมแซมระบบส่งน้ำโครงการสถานีพัฒนาเกษตรที่สูงตามพระราชดำริป่าเขา โครงการชลประทานกำแพงเพชร	5/19	2	กรมชลประทาน	700,000	-	-	-	-	700,000
5. ซ่อมแซมคันดินและหินเรียง อ่างเก็บน้ำปู่เล็ก โครงการชลประทานกำแพงเพชร	5/19	2	กรมชลประทาน	1,500,000	-	-	-	-	1,500,000
6. ซ่อมแซมคันดินและหินเรียง อ่างเก็บน้ำโป่งดำ โครงการชลประทานกำแพงเพชร	5/19	2	กรมชลประทาน	1,500,000	-	-	-	-	1,500,000
7. ซ่อมแซมระบบส่งน้ำอ่างเก็บน้ำคลองมดแดงอันเนื่องมาจากพระราชดำริ โครงการชลประทานกำแพงเพชร	5/19	2	กรมชลประทาน	700,000	-	-	-	-	700,000
8. ปรับปรุงอาคารอำนวยการคลองหนองเรียน ระบบส่งน้ำฝั่งขวาฝายคลองสวนหมาก โครงการชลประทานกำแพงเพชร	5/19	2	กรมชลประทาน	5,000,000	-	-	-	-	5,000,000
9. ปรับปรุงอาคารอำนวยการคลองคางเขน ระบบส่งน้ำฝั่งขวาฝายคลองสวนหมาก โครงการชลประทานกำแพงเพชร	5/19	2	กรมชลประทาน	6,000,000	-	-	-	-	6,000,000
10. ปรับปรุงอาคารอำนวยการคลองอินเค้น ระบบส่งน้ำฝั่งขวาฝายคลองสวนหมาก โครงการชลประทานกำแพงเพชร	5/19	2	กรมชลประทาน	6,000,000	-	-	-	-	6,000,000
11. ซ่อมแซมคันดินเขื่อนท้ายพระ.กม.0+220 คลองMC โครงการอ่างเก็บน้ำห้วยป่าง โครงการชลประทานกำแพงเพชร	5/19	2	กรมชลประทาน	1,200,000	-	-	-	-	1,200,000
12. ซ่อมแซมคันดินกั้นคลอง.กม.1+800 คลองMCโครงการอ่างเก็บน้ำห้วยป่าง โครงการชลประทานกำแพงเพชร	5/19	2	กรมชลประทาน	1,000,000	-	-	-	-	1,000,000
13. ซ่อมแซมคันดินกั้นคลอง.กม.3+000 คลองMCโครงการอ่างเก็บน้ำห้วยป่าง โครงการชลประทานกำแพงเพชร	5/19	2	กรมชลประทาน	1,250,000	-	-	-	-	1,250,000
14. ซ่อมแซมคันดินกั้นคลอง.กม.3+680 คลองMCโครงการอ่างเก็บน้ำห้วยป่าง โครงการชลประทานกำแพงเพชร	5/19	2	กรมชลประทาน	1,180,000	-	-	-	-	1,180,000
15. ซ่อมแซมทำนบกั้นน้ำห้วยป่าง โครงการชลประทานกำแพงเพชร	5/19	2	กรมชลประทาน	1,000,000	-	-	-	-	1,000,000
16. ซ่อมแซม ประตู ฝายท่ากระดาน โครงการชลประทานกำแพงเพชร	5/19	2	กรมชลประทาน	1,000,000	-	-	-	-	1,000,000
17. ซ่อมแซม ประตู.เขาน้ำอุ่น โครงการชลประทานกำแพงเพชร	5/19	2	กรมชลประทาน	2,000,000	-	-	-	-	2,000,000
18. ซ่อมแซมท่อลอดถนน คลองสาย 4L-MC กม.3+950 โครงการหินชะลอก โครงการชลประทานกำแพงเพชร	5/19	2	กรมชลประทาน	850,000	-	-	-	-	850,000
19. ซ่อมแซมทร.ปากคลอง คลองสาย 4L-MC กม.4+200 โครงการหินชะลอก โครงการชลประทานกำแพงเพชร	5/19	2	กรมชลประทาน	900,000	-	-	-	-	900,000
20. ซ่อมแซมคันคลองส่งน้ำสาย 3L-MC กม.3+010 โครงการหินชะลอก โครงการชลประทานกำแพงเพชร	5/19	2	กรมชลประทาน	1,700,000	-	-	-	-	1,700,000
21. ซ่อมแซมคันคลองส่งน้ำสาย 4L-MC กม.1+235 โครงการหินชะลอก โครงการชลประทานกำแพงเพชร	5/19	2	กรมชลประทาน	1,500,000	-	-	-	-	1,500,000
22. ซ่อมแซมเครื่องสูบน้ำบนระบาย พร้อมระบบไฟฟ้า ประตู.เขาน้ำอุ่น โครงการชลประทานกำแพงเพชร	5/19	2	กรมชลประทาน	1,000,000	-	-	-	-	1,000,000
23. ซ่อมแซมระบบไฟฟ้า ประตู.ฝายท่ากระดาน โครงการชลประทานกำแพงเพชร	5/19	2	กรมชลประทาน	900,000	-	-	-	-	900,000
24. ซ่อมแซมคันดินเขื่อนท้ายพระ.กม.กลางคลองขี้ดินพื้นที่ 3 กม.8+025 โครงการชลประทานกำแพงเพชร	5/19	2	กรมชลประทาน	1,500,000	-	-	-	-	1,500,000

หน่วย : บาท

บัญชีรายชื่อโครงการสำคัญ				งบประมาณดำเนินการ					
แผนงาน/โครงการสำคัญ	พุทธ ศาสตร์ ชาติ (X) / แผนแม่บทฯ (Y)	แหล่ง งบประมาณ.	หน่วย ดำเนินการ	พ.ศ.	พ.ศ.	พ.ศ.	พ.ศ.	พ.ศ.	พ.ศ.
				2566	2567	2568	2569	2570	2566-2570
25.ซ่อมแซมคลองจากคอนกรีต คลองส่งน้ำสาย 1L-MC กม.0+500 - กม.1+750 อ่างเก็บน้ำคลองโพธิ์ โครงการชลประทานกำแพงเพชร	5/19	2	กรม ชลประทาน	3,000,000	-	-	-	-	3,000,000
26.ซ่อมแซมคันและหินเรียงท้ายฝายด้านใหญ่ กม.33+710 โครงการชลประทานกำแพงเพชร	5/19	2	กรม ชลประทาน	2,000,000	-	-	-	-	2,000,000
27.ซ่อมแซมท่อลอดถนน บริเวณด้านน้ำ หมู่ที่ 1 บ้านลานดอกไม้ตก โครงการชลประทานกำแพงเพชร	5/19	2	กรม ชลประทาน	850,000	-	-	-	-	850,000
28.ซ่อมแซมประตูเปิด-ปิดหน้า คลองวังชมพู หมู่ที่ 7 บ้านหนองลำ โครงการชลประทานกำแพงเพชร	5/19	2	กรม ชลประทาน	860,000	-	-	-	-	860,000
29.ซ่อมแซมท่อลอดถนน คลองส่งน้ำฝั่งขวาฝายคลองสวนหมาก หมู่ที่ 2 บ้านโป่งน้ำร้อน โครงการชลประทานกำแพงเพชร	5/19	2	กรม ชลประทาน	980,000	-	-	-	-	980,000
30.ซ่อมแซมสิ่งพร้อมดินเรียง คลอง MC อ่างเก็บน้ำคลองตมแดง หมู่ที่ 7 บ้านคลองสมบูรณ์ โครงการชลประทานกำแพงเพชร	5/19	2	กรม ชลประทาน	970,000	-	-	-	-	970,000
31.ซ่อมแซมบ้านระบาย ทบ.ปากคลองส่งน้ำ 1L-MC ฝายคลองสวนหมาก โครงการชลประทานกำแพงเพชร	5/19	2	กรม ชลประทาน	960,000	-	-	-	-	960,000
32.ซ่อมแซมท่อลอดถนน คลองส่งน้ำฝั่งขวาฝายคลองสวนหมาก หมู่ที่ 1 บ้านสักงาม โครงการชลประทานกำแพงเพชร	5/19	2	กรม ชลประทาน	940,000	-	-	-	-	940,000
33.ซ่อมแซมสิ่ง พร้อมขุดลอกคลองพลุ หมู่ที่ 9 บ้านคลองพลุ โครงการชลประทานกำแพงเพชร	5/19	2	กรม ชลประทาน	930,000	-	-	-	-	930,000
34.ซ่อมแซมท่อลอดถนนคลองใหญ่ หมู่ที่ 12 บ้านพุ่มพู่คา โครงการชลประทานกำแพงเพชร	5/19	2	กรม ชลประทาน	920,000	-	-	-	-	920,000
35.ซ่อมแซมคันดินและหินเรียง หมู่ที่ 16 บ้านสามัคคีธรรม โครงการชลประทานกำแพงเพชร	5/19	2	กรม ชลประทาน	910,000	-	-	-	-	910,000
36.ซ่อมแซมคันดินและหินเรียง กม.17+200 หมู่ที่ 21 บ้านคลองน้ำไหลเหนือพัฒนา โครงการชลประทานกำแพงเพชร	5/19	2	กรม ชลประทาน	900,000	-	-	-	-	900,000
37.ซ่อมแซมท่อลอดถนนคลองอินโด หมู่ที่ 3 บ้านคลองน้ำไหลใต้ โครงการชลประทานกำแพงเพชร	5/19	2	กรม ชลประทาน	890,000	-	-	-	-	890,000
38.ซ่อมแซมท่อลอดถนน คลองแยกซ้ายหน้าฝายสิ่งทรงษ์ หมู่ที่ 6 บ้านเสด็จระหงษ์ โครงการชลประทานกำแพงเพชร	5/19	2	กรม ชลประทาน	880,000	-	-	-	-	880,000
39.ซ่อมแซมสิ่งพร้อมดินเรียงคลองอินโด หมู่ที่ 12 บ้านมอดตะแบก โครงการชลประทานกำแพงเพชร	5/19	2	กรม ชลประทาน	870,000	-	-	-	-	870,000
40.ซ่อมแซมบ้านประตูน้ำพร้อมหินเรียงด้านท้าย หมู่ที่ 9 บ้านโนนโคก โครงการชลประทานกำแพงเพชร	5/19	2	กรม ชลประทาน	860,000	-	-	-	-	860,000
41.ซ่อมแซมสิ่งพร้อมดินเรียง หมู่ที่ 10 บ้านทุ่งถลิษฐ์ โครงการชลประทานกำแพงเพชร	5/19	2	กรม ชลประทาน	850,000	-	-	-	-	850,000
42.ซ่อมแซมหินเรียงท้ายฝาย หมู่ที่ 11 บ้านดงจันทน์ โครงการชลประทานกำแพงเพชร	5/19	2	กรม ชลประทาน	840,000	-	-	-	-	840,000
43.ซ่อมแซมสิ่งพร้อมดินเรียง หมู่ที่ 12 บ้านวังประจักษ์ โครงการชลประทานกำแพงเพชร	5/19	2	กรม ชลประทาน	830,000	-	-	-	-	830,000
44.ซ่อมแซมท่อลอดถนน หมู่ที่ 7 บ้านสี่ทิศ โครงการชลประทานกำแพงเพชร	5/19	2	กรม ชลประทาน	820,000	-	-	-	-	820,000
45.ซ่อมแซมคันดินและหินเรียง คลองหัวกระดาน หมู่ที่ 2 บ้านวังทอง โครงการชลประทานกำแพงเพชร	5/19	2	กรม ชลประทาน	810,000	-	-	-	-	810,000
46.ซ่อมแซมท่อลอดถนน หมู่ที่ 9 บ้านคลองใหญ่ โครงการชลประทานกำแพงเพชร	5/19	2	กรม ชลประทาน	880,000	-	-	-	-	880,000
47.ซ่อมแซมคันดินและหินเรียง กม.0+500 หมู่ที่ บ้านหัวฝาย โครงการชลประทานกำแพงเพชร	5/19	2	กรม ชลประทาน	950,000	-	-	-	-	950,000
48.ซ่อมแซมหินเรียง หน้า - ท้าย ทบ.มีชัย ฝายท่ากระดาน โครงการชลประทานกำแพงเพชร	5/19	2	กรม ชลประทาน	840,000	-	-	-	-	840,000
49.ซ่อมแซมคันดินและหินเรียง หมู่ที่10 บ้านโนนธานี โครงการชลประทานกำแพงเพชร	5/19	2	กรม ชลประทาน	830,000	-	-	-	-	830,000
50.ซ่อมแซมบ้านประตูอาคารบังคับน้ำ คลองส่งน้ำฝั่งขวาฝายท่ากระดาน หมู่ที่12 บ้านหัวฝายเหนือ โครงการชลประทานกำแพงเพชร	5/19	2	กรม ชลประทาน	870,000	-	-	-	-	870,000
51.ซ่อมแซมท่อลอดถนน คลอง MC อ่างเก็บน้ำคลองโพธิ์ หมู่ที่ 21 บ้านเนินสร้าง โครงการชลประทานกำแพงเพชร	5/19	2	กรม ชลประทาน	950,000	-	-	-	-	950,000
52.ซ่อมแซมถนนอ่างเก็บน้ำคลองน้ำไหล โครงการชลประทานกำแพงเพชร	5/19	2	กรม ชลประทาน	500,000	-	-	-	-	500,000
53.ซ่อมแซม ทบ.ปากคลองส่งน้ำฝายท่ากระดาน โครงการชลประทานกำแพงเพชร	5/19	2	กรม ชลประทาน	700,000	-	-	-	-	700,000
54.ซ่อมแซม ทบ.พ่ขื่นแห่งที่ 1 ฝ่ายยาง โครงการชลประทานกำแพงเพชร	5/19	2	กรม ชลประทาน	950,000	-	-	-	-	950,000
55.ซ่อมแซม ทบ.พ่ขื่นแห่งที่ 2 ฝ่ายยาง โครงการชลประทานกำแพงเพชร	5/19	2	กรม ชลประทาน	950,000	-	-	-	-	950,000
56.ซ่อมแซม ทบ.พ่ขื่นแห่งที่ 3 ฝ่ายยาง โครงการชลประทานกำแพงเพชร	5/19	2	กรม ชลประทาน	950,000	-	-	-	-	950,000
57.ซ่อมแซมเครื่องสูบน้ำระบาย ทบ.คลองลานตอนล่าง โครงการชลประทานกำแพงเพชร	5/19	2	กรม ชลประทาน	620,000	-	-	-	-	620,000
58.ซ่อมแซมคันคลองท้าย ปตร.เขาน้ำจูน โครงการชลประทานกำแพงเพชร	5/19	2	กรม ชลประทาน	970,000	-	-	-	-	970,000
59.ซ่อมแซมคันคลองท้าย อาคาร กม.23+000 หินของใจ โครงการชลประทานกำแพงเพชร	5/19	2	กรม ชลประทาน	970,000	-	-	-	-	970,000
60.ซ่อมแซมสิ่งบ้านสว่างอารมณ์ โครงการชลประทานกำแพงเพชร	5/19	2	กรม ชลประทาน	500,000	-	-	-	-	500,000
61.ซ่อมแซมคันดินและหินเรียงท้าย ทบ. คลอง MC หินชะงอก กม. 7+500 โครงการชลประทานกำแพงเพชร	5/19	2	กรม ชลประทาน	1,800,000	-	-	-	-	1,800,000
62.ซ่อมแซมคันดินและหินเรียงท้ายทบ. คลอง MC หินชะงอก กม 9+730 โครงการชลประทานกำแพงเพชร	5/19	2	กรม ชลประทาน	2,000,000	-	-	-	-	2,000,000
63.ซ่อมแซมคันดินและหินเรียงท้ายทบ. คลอง MC หินชะงอก กม15+300 โครงการชลประทานกำแพงเพชร	5/19	2	กรม ชลประทาน	1,500,000	-	-	-	-	1,500,000

หน่วย : บาท

บัญชีรายชื่อโครงการสำคัญ				งบประมาณดำเนินการ						
แผนงาน/โครงการสำคัญ	ยุทธศาสตร์ ชาติ (X) / แผนแม่บทฯ (Y)	แหล่ง งบประมาณ.	หน่วย ดำเนินการ	พ.ศ.	พ.ศ.	พ.ศ.	พ.ศ.	พ.ศ.	พ.ศ.	
				2566	2567	2568	2569	2570	2566-2570	
64.ซ่อมแซมคันดินและหินเรียงท้ายท่อลอด คลอง MC ทินชองโลก กม. 16+650 โครงการชลประทานกำแพงเพชร	5/19	2	กรมชลประทาน	1,900,000	-	-	-	-	-	1,900,000
65.ซ่อมแซมคันดินและหินเรียงท้ายท่อลอด คลอง MC ทินชองโลก กม. 40+386 โครงการชลประทานกำแพงเพชร	5/19	2	กรมชลประทาน	1,700,000	-	-	-	-	-	1,700,000
66.ซ่อมแซมคันดินและหินเรียงท้ายทรบ. คลอง MC ทินชองโลก กม. 42+050 โครงการชลประทานกำแพงเพชร	5/19	2	กรมชลประทาน	2,000,000	-	-	-	-	-	2,000,000
67.ซ่อมแซมหินเรียงด้านท้าย ทรบ. วิ่งโพธิ์ โครงการชลประทานกำแพงเพชร	5/19	2	กรมชลประทาน	2,000,000	-	-	-	-	-	2,000,000
68.ซ่อมแซมคันดินและหินเรียงด้านท้าย กม. 3+750 วิ่งโพธิ์ โครงการชลประทานกำแพงเพชร	5/19	2	กรมชลประทาน	1,800,000	-	-	-	-	-	1,800,000
69.ซ่อมแซมหินเรียง หน้าท้าย กม. 4+900 วิ่งโพธิ์ โครงการชลประทานกำแพงเพชร	5/19	2	กรมชลประทาน	1,600,000	-	-	-	-	-	1,600,000
70.ซ่อมแซมหินเรียง หน้าท้าย กม. 6+100 วิ่งโพธิ์ โครงการชลประทานกำแพงเพชร	5/19	2	กรมชลประทาน	1,800,000	-	-	-	-	-	1,800,000
71.ซ่อมแซมหินเรียงด้านท้าย กม. 8+900 วิ่งโพธิ์ โครงการชลประทานกำแพงเพชร	5/19	2	กรมชลประทาน	1,900,000	-	-	-	-	-	1,900,000
72.ซ่อมแซมหินเรียง หน้า ทรบ. คลองพร้าว โครงการชลประทานกำแพงเพชร	5/19	2	กรมชลประทาน	2,000,000	-	-	-	-	-	2,000,000
73.ซ่อมแซมหินเรียง หน้าท้าย ทรบ. คลองสีเสียด โครงการชลประทานกำแพงเพชร	5/19	2	กรมชลประทาน	2,000,000	-	-	-	-	-	2,000,000
74.ซ่อมแซมหินเรียง หน้าท้าย ทรบ. คลองอยู่ โครงการชลประทานกำแพงเพชร	5/19	2	กรมชลประทาน	2,000,000	-	-	-	-	-	2,000,000
75.ก่อสร้างรั้วบริเวณหัวงาน โครงการหินชองโลก โครงการชลประทานกำแพงเพชร	5/19	2	กรมชลประทาน	1,200,000	-	-	-	-	-	1,200,000
76.ก่อสร้างรั้วบริเวณหัวงาน โครงการตร. ฝ่ายท่ากระดาน โครงการชลประทานกำแพงเพชร	5/19	2	กรมชลประทาน	1,200,000	-	-	-	-	-	1,200,000
77.ปรับปรุงรั้วคัลล์น้ำเงิน ฝ่ายช่างกล โครงการชลประทานกำแพงเพชร	5/19	2	กรมชลประทาน	1,000,000	-	-	-	-	-	1,000,000
78.ก่อสร้างรั้วบริเวณหัวงาน โครงการอ่างเก็บน้ำห้วยปาง โครงการชลประทานกำแพงเพชร	5/19	2	กรมชลประทาน	1,200,000	-	-	-	-	-	1,200,000
79.ก่อสร้างอาคารเอนกประสงค์ขนาดเล็ก พื้นที่สีเขียว 209 ตร.ม. โครงการอ่างเก็บน้ำห้วยปาง โครงการชลประทานกำแพงเพชร	5/19	2	กรมชลประทาน	1,600,000	-	-	-	-	-	1,600,000
80.ก่อสร้างบ้านพัก ระดับ 5 - 6 จำนวน 1 หลัง โครงการหินชองโลก โครงการชลประทานกำแพงเพชร	5/19	2	กรมชลประทาน	1,330,000	-	-	-	-	-	1,330,000
81.ก่อสร้างบ้านพัก ระดับ 5 - 6 จำนวน 2 หลัง โครงการชลประทานกำแพงเพชร	5/19	2	กรมชลประทาน	2,660,000	-	-	-	-	-	2,660,000
82.ก่อสร้างโรงจอดรถ ขนาด 96 ตร.ม. จำนวน 1 แห่ง โครงการชลประทานกำแพงเพชร	5/19	2	กรมชลประทาน	1,200,000	-	-	-	-	-	1,200,000
83.ซ่อมแซมบ้านพัก โครงการวังโพธิ์ โครงการชลประทานกำแพงเพชร	5/19	2	กรมชลประทาน	500,000	-	-	-	-	-	500,000
84.ซ่อมแซมอาคารที่ทำการและบ้านพัก โครงการอ่างเก็บน้ำคลองน้ำไหล โครงการชลประทานกำแพงเพชร	5/19	2	กรมชลประทาน	850,000	-	-	-	-	-	850,000
85.ซ่อมแซมอาคารฝ่ายช่างกล โครงการชลประทานกำแพงเพชร	5/19	2	กรมชลประทาน	1,000,000	-	-	-	-	-	1,000,000
86.ซ่อมแซมบ้านพัก โครงการฝ่ายช่าง โครงการชลประทานกำแพงเพชร	5/19	2	กรมชลประทาน	600,000	-	-	-	-	-	600,000
87.ก่อสร้างบ้านพัก 8 ครอบครัวยุคใหม่ จำนวน 1 หลัง โครงการหินชองโลก โครงการชลประทานกำแพงเพชร	5/19	2	กรมชลประทาน	3,850,000	-	-	-	-	-	3,850,000
88.ซ่อมแซมอาคารที่ทำการและบ้านพัก โครงการตร.ฝ่ายท่ากระดาน โครงการชลประทานกำแพงเพชร	5/19	2	กรมชลประทาน	900,000	-	-	-	-	-	900,000
89.ซ่อมแซมอาคารที่ทำการฝ่ายช่างและบำรุงรักษาที่ 2 โครงการชลประทานกำแพงเพชร 1 แห่ง	5/19	2	กรมชลประทาน	900,000	-	-	-	-	-	900,000
90.ก่อสร้างที่ทำการหัวงาน จำนวน 1 หลัง โครงการอ่างเก็บน้ำห้วยปาง	5/19	2	กรมชลประทาน	3,000,000	-	-	-	-	-	3,000,000
91.ซ่อมแซมอุปกรณ์ระบบประปา โครงการอ่างเก็บน้ำห้วยปาง โครงการชลประทานกำแพงเพชร	5/19	2	กรมชลประทาน	900,000	-	-	-	-	-	900,000
92.ปรับปรุงระบบสาธารณูปโภค โครงการอ่างเก็บน้ำห้วยปาง โครงการชลประทานกำแพงเพชร	5/19	2	กรมชลประทาน	2,000,000	-	-	-	-	-	2,000,000
93.ปรับปรุงถนนบริเวณหัวงาน (Para Asphalt Concrete) โครงการอ่างเก็บน้ำคลองน้ำไหล โครงการชลประทานกำแพงเพชร ระยะทาง 1.4 กิโลเมตร	5/19	2	กรมชลประทาน	5,000,000	-	-	-	-	-	5,000,000
94.ปรับปรุงถนนทดแทนน้ำท่วม (Para Asphalt Concrete) โครงการอ่างเก็บน้ำคลองน้ำไหลโครงการชลประทานกำแพงเพชร ระยะทาง 4.5 กิโลเมตร	5/19	2	กรมชลประทาน	6,000,000	-	-	-	-	-	6,000,000
95.ปรับปรุงถนนคันคลอง MC ทินชองโลก (Para Asphalt Concrete) ระยะทาง 2.400 กิโลเมตร โครงการชลประทานกำแพงเพชร ระยะที่ 1	5/19	2	กรมชลประทาน	10,000,000	-	-	-	-	-	10,000,000
96.ปรับปรุงถนนบริเวณหัวงาน (Para Asphalt Concrete) โครงการอ่างเก็บน้ำคลองตมตแดง ระยะทาง 1.440 กิโลเมตร โครงการชลประทานกำแพงเพชร	5/19	2	กรมชลประทาน	3,000,000	-	-	-	-	-	3,000,000
97.ปรับปรุงถนนทางเข้า (Para Asphalt Concrete) โครงการอ่างเก็บน้ำคลองโพธิ์ ระยะทาง 1.600 กิโลเมตร โครงการชลประทานกำแพงเพชร	5/19	2	กรมชลประทาน	3,000,000	-	-	-	-	-	3,000,000
98.ปรับปรุงอาคารคอนกรีตคองส่งน้ำสาย MC โครงการฝ่ายช่าง โครงการชลประทานกำแพงเพชร	5/19	2	กรมชลประทาน	25,000,000	-	-	-	-	-	25,000,000
99.ปรับปรุงท่อลอดถนน คองส่งน้ำสาย 2L-MC กม.6+826 โครงการหินชองโลก โครงการชลประทานกำแพงเพชร	5/19	2	กรมชลประทาน	5,000,000	-	-	-	-	-	5,000,000
100.ปรับปรุงอาคารคอนกรีตคองส่งน้ำสาย 3L-MC พร้อมอาคารประกอบ โครงการหินชองโลกโครงการชลประทานกำแพงเพชร	5/19	2	กรมชลประทาน	20,000,000	-	-	-	-	-	20,000,000
101.ปรับปรุงฝายบ้านทุ่งหญ้าคา โครงการชลประทานกำแพงเพชร	5/19	2	กรมชลประทาน	14,000,000	-	-	-	-	-	14,000,000
102.ปรับปรุงฝายคองส่งน้ำโครงการชลประทานกำแพงเพชร	5/19	2	กรมชลประทาน	10,000,000	-	-	-	-	-	10,000,000

หน่วย : บาท

บัญชีรายชื่อโครงการสำคัญ				งบประมาณดำเนินการ					
แผนงาน/โครงการสำคัญ	ยุทธศาสตร์ ชาติ (X)/ แผนแม่บทฯ (Y)	แหล่ง งบประมาณ.	หน่วย ดำเนินการ	พ.ศ.	พ.ศ.	พ.ศ.	พ.ศ.	พ.ศ.	พ.ศ.
				2566	2567	2568	2569	2570	2566-2570
103.ปรับปรุงอาคารอำนวยการกลางคลอง คลองอินโด โครงการอ่างเก็บน้ำคลองน้ำไหล โครงการชลประทานกำแพงเพชร	5/19	2	กรม ชลประทาน	14,000,000	-	-	-	-	14,000,000
104.ปรับปรุงอาคารอำนวยการกลางคลองแม่ที่ 1 พร้อมระบบส่งน้ำ โครงการอ่างเก็บน้ำคลองน้ำไหล โครงการชลประทานกำแพงเพชร	5/19	2	กรม ชลประทาน	20,000,000	-	-	-	-	20,000,000
105.ก่อสร้างฝายชั่วคราวกั้นแม่น้ำปิงหนองวัดคำ พร้อมอาคารประกอบ	5/19	2	กรม ชลประทาน	149,365,000	-	-	-	-	149,365,000
106.ค่าควบคุมงานจ้างเหมา ก่อสร้างฝายชั่วคราวกั้นแม่น้ำปิงหนองวัดคำ พร้อมอาคารประกอบ	5/19	2	กรม ชลประทาน	2,662,000	-	-	-	-	2,662,000
107.แม่ลึงบ้านทุ่งระทอง พร้อมอาคารประกอบ ปริมาณเก็บกัก 64,000 ลบ.ม.	5/19	2	กรม ชลประทาน	9,500,000	-	-	-	-	9,500,000
108.บำรุงรักษาหัวงานและคลองส่งน้ำ โครงการชลประทานกำแพงเพชร	5/19	2	กรม ชลประทาน	-	3,700,000	-	-	-	3,700,000
109.บริหารการส่งน้ำ โครงการชลประทานกำแพงเพชร	5/19	2	กรม ชลประทาน	-	986,900	-	-	-	986,900
110.กำจัดวัชพืช ปริมาณ 123 ไร่ ในเขตพื้นที่โครงการชลประทานกำแพงเพชร	5/19	2	กรม ชลประทาน	-	400,000	-	-	-	400,000
111.ซ่อมแซมระบบท่อส่งน้ำอ่างเก็บน้ำคลองแม่คดอันเนื่องมาจากพระราชดำริ ฝ่ายส่งน้ำบำรุงรักษาที่ 1 โครงการชลประทานกำแพงเพชร	5/19	2	กรม ชลประทาน	-	700,000	-	-	-	700,000
112.ซ่อมแซมระบบส่งน้ำโครงการสถานีพัฒนาเกษตรที่สูงตามพระราชดำริปากา โครงการชลประทานกำแพงเพชร	5/19	2	กรม ชลประทาน	-	700,000	-	-	-	700,000
113.ปรับปรุงระบบส่งน้ำอ่างเก็บน้ำภูเหล็กอันเนื่องมาจากพระราชดำริ	5/19	2	กรม ชลประทาน	-	10,000,000	-	-	-	10,000,000
114.ซ่อมแซมท่อลอดถนนอำนวยการกลางคลองสาย MC อ่างเก็บน้ำห้วยป่าบง โครงการชลประทานกำแพงเพชร	5/19	2	กรม ชลประทาน	-	2,000,000	-	-	-	2,000,000
115.ซ่อมแซมเขตรอคอนกรีตคลองส่งน้ำสาย MC โครงการหินชะลอก	5/19	2	กรม ชลประทาน	-	3,000,000	-	-	-	3,000,000
116.ซ่อมแซมเขตรอคอนกรีตคลองส่งน้ำสาย 4L-MC โครงการหินชะลอก	5/19	2	กรม ชลประทาน	-	2,000,000	-	-	-	2,000,000
117.ซ่อมแซมท่อลอดถนนอำนวยการ คลองสาย 4L-MC กม.4+241 โครงการหินชะลอก	5/19	2	กรม ชลประทาน	-	900,000	-	-	-	900,000
118.ซ่อมแซมเขตรอคอนกรีตคลอง 2L-MC กม.0+000 ถึง กม.0+119 โครงการหินชะลอก	5/19	2	กรม ชลประทาน	-	900,000	-	-	-	900,000
119.ซ่อมแซมเขตรัน โครงการวังโพธิ์	5/19	2	กรม ชลประทาน	-	1,000,000	-	-	-	1,000,000
120.ก่อสร้างฝายชั่วคราวกั้นแม่น้ำปิงหนองวัดคำ พร้อมอาคารประกอบ	5/19	2	กรม ชลประทาน	-	165,036,000	-	-	-	165,036,000
121.ค่าควบคุมงานจ้างเหมา ก่อสร้างฝายชั่วคราวกั้นแม่น้ำปิงหนองวัดคำ พร้อมอาคารประกอบ	5/19	2	กรม ชลประทาน	-	2,937,000	-	-	-	2,937,000
122.บำรุงรักษาหัวงานและคลองส่งน้ำ โครงการชลประทานกำแพงเพชร	5/19	2	กรม ชลประทาน	-	-	3,700,000	-	-	3,700,000
123.บริหารการส่งน้ำ โครงการชลประทานกำแพงเพชร	5/19	2	กรม ชลประทาน	-	-	986,900	-	-	986,900
124.กำจัดวัชพืช ปริมาณ 123 ไร่ ในเขตพื้นที่โครงการชลประทานกำแพงเพชร	5/19	2	กรม ชลประทาน	-	-	400,000	-	-	400,000
125.ซ่อมแซมระบบท่อส่งน้ำอ่างเก็บน้ำคลองแม่คดอันเนื่องมาจากพระราชดำริ ฝ่ายส่งน้ำบำรุงรักษาที่ 1 โครงการชลประทานกำแพงเพชร	5/19	2	กรม ชลประทาน	-	-	700,000	-	-	700,000
126.ซ่อมแซมระบบส่งน้ำโครงการสถานีพัฒนาเกษตรที่สูงตามพระราชดำริปากา โครงการชลประทานกำแพงเพชร	5/19	2	กรม ชลประทาน	-	-	700,000	-	-	700,000
127.ซ่อมแซมระบบท่อส่งน้ำอ่างเก็บน้ำคลองน้ำไหล	5/19	2	กรม ชลประทาน	-	-	1,000,000	-	-	1,000,000
128.ซ่อมแซม ทบร.คลองลานตอนล่าง	5/19	2	กรม ชลประทาน	-	-	1,000,000	-	-	1,000,000
129.ปรับปรุงเขตรอคอนกรีตคลองส่งน้ำสาย MC โครงการวังโพธิ์	5/19	2	กรม ชลประทาน	-	-	10,000,000	-	-	10,000,000
130.ปรับปรุงระบบส่งน้ำอ่างเก็บน้ำห้วยป่าบง	5/19	2	กรม ชลประทาน	-	-	10,000,000	-	-	10,000,000
131.ซ่อมแซมเขตรอคอนกรีตคลองส่งน้ำสาย MC ฝ่าย่าง โครงการชลประทานกำแพงเพชร	5/19	2	กรม ชลประทาน	-	-	1,500,000	-	-	1,500,000
132.ซ่อมแซมเขตรอคอนกรีตคลองส่งน้ำสาย 1L-MC ฝ่าย่าง โครงการชลประทานกำแพงเพชร	5/19	2	กรม ชลประทาน	-	-	2,000,000	-	-	2,000,000
133.บำรุงรักษาหัวงานและคลองส่งน้ำ โครงการชลประทานกำแพงเพชร	5/19	2	กรม ชลประทาน	-	-	-	3,700,000	-	3,700,000
134.บริหารการส่งน้ำ โครงการชลประทานกำแพงเพชร	5/19	2	กรม ชลประทาน	-	-	-	986,900	-	986,900
135.กำจัดวัชพืช ปริมาณ 123 ไร่ ในเขตพื้นที่โครงการชลประทานกำแพงเพชร	5/19	2	กรม ชลประทาน	-	-	-	400,000	-	400,000
136.ซ่อมแซมระบบท่อส่งน้ำอ่างเก็บน้ำคลองแม่คดอันเนื่องมาจากพระราชดำริ ฝ่ายส่งน้ำบำรุงรักษาที่ 1 โครงการชลประทานกำแพงเพชร	5/19	2	กรม ชลประทาน	-	-	-	700,000	-	700,000
137.ซ่อมแซมระบบส่งน้ำโครงการสถานีพัฒนาเกษตรที่สูงตามพระราชดำริปากา โครงการชลประทานกำแพงเพชร	5/19	2	กรม ชลประทาน	-	-	-	700,000	-	700,000
138.ปรับปรุงระบบส่งน้ำ อ่างเก็บน้ำคลองแม่คดตอนล่าง	5/19	2	กรม ชลประทาน	-	-	-	10,000,000	-	10,000,000
139.ระบบระบายน้ำคลองหนองวัดคำ พร้อมอาคารประกอบ	5/19	2	กรม ชลประทาน	-	-	-	20,000,000	-	20,000,000
140.ซ่อมแซมท่อลอดถนน กม.3+615 คลองส่งน้ำสาย 1L-MC ฝ่ายคลองสวนหมากอันเนื่องมาจากพระราชดำริ โครงการชลประทานกำแพงเพชร	5/19	2	กรม ชลประทาน	-	-	-	970,000	-	970,000
141.ซ่อมแซมท่อลอดถนน กม.0+425 คลองส่งน้ำสาย 1L-MC ฝ่ายคลองสวนหมากอันเนื่องมาจากพระราชดำริ โครงการชลประทานกำแพงเพชร	5/19	2	กรม ชลประทาน	-	-	-	850,000	-	850,000

หน่วย : บาท

บัญชีรายชุดโครงการสำคัญ				งบประมาณดำเนินการ					
แผนงาน/โครงการสำคัญ	ยุทธศาสตร์ ชาติ (X)/ แผนแม่บท (Y)	แหล่ง งบประมาณ.	หน่วย ดำเนินการ	พ.ศ. 2566	พ.ศ. 2567	พ.ศ. 2568	พ.ศ. 2569	พ.ศ. 2570	พ.ศ. 2566-2570
142.ซ่อมแซมคันคลองส่งน้ำสาย MC โครงการวังไทร	5/19	2	กรม ชลประทาน	-	-	-	3,000,000	-	3,000,000
143.บำรุงรักษาที่วังและคลองส่งน้ำ โครงการชลประทานกำแพงเพชร	5/19	2	กรม ชลประทาน	-	-	-	-	3,700,000	3,700,000
144.บริหารการส่งน้ำ โครงการชลประทานกำแพงเพชร	5/19	2	กรม ชลประทาน	-	-	-	-	986,900	986,900
145.กำจัดวัชพืช ปริมาณ 123 ไร่ ในเขตพื้นที่โครงการชลประทานกำแพงเพชร	5/19	2	กรม ชลประทาน	-	-	-	-	400,000	400,000
146.ซ่อมแซมระบบท่อส่งน้ำอ่างเก็บน้ำคลองมงคล อันเนื่องมาจากพระราชดำริ ฝ่ายส่งน้ำบำรุงรักษาที่ 1 โครงการชลประทานกำแพงเพชร	5/19	2	กรม ชลประทาน	-	-	-	-	700,000	700,000
147.ซ่อมแซมระบบส่งน้ำโครงการสถานีพัฒนาเกษตรที่สูง ตามพระราชดำริป่าคา โครงการชลประทานกำแพงเพชร	5/19	2	กรม ชลประทาน	-	-	-	-	700,000	700,000
148.ซ่อมแซมท่อลอดถนน กม.5+897 คลองส่งน้ำสาย 1L-MC ฝ่ายคลองสวนหมากอัน เนื่องมาจากพระราชดำริ โครงการชลประทานกำแพงเพชร	5/19	2	กรม ชลประทาน	-	-	-	-	950,000	950,000
149.ซ่อมแซมท่อลอดถนนคลองส่งน้ำ ฝั่งซ้ายฝ่ายท่ากระดาน โครงการชลประทาน กำแพงเพชร	5/19	2	กรม ชลประทาน	-	-	-	-	500,000	500,000
150.ซ่อมแซมคันดินพร้อมหินเรียงรับ.คลองส่งน้ำ สายช้อย 1R-MC ฝ่ายคลองสวนหมาก กม.8+400 โครงการชลประทานกำแพงเพชร	5/19	2	กรม ชลประทาน	-	-	-	-	990,000	990,000
151.ซ่อมแซมคันดินพร้อมหินเรียงรับ.คลองส่งน้ำสายช้อย 1R-MC ฝ่ายคลองสวนหมาก กม.9+000 โครงการชลประทานกำแพงเพชร	5/19	2	กรม ชลประทาน	-	-	-	-	980,000	980,000
152.ซ่อมแซมคันดินพร้อมหินเรียงคลองสวนหมาก กม.50+000 โครงการชลประทานกำแพงเพชร	5/19	2	กรม ชลประทาน	-	-	-	-	990,000	990,000
153.ซ่อมแซมคันดินและหินเรียง ทบ.บ้านหัวฝายเหนือ คลองส่งน้ำช้อย 1L-MC ฝ่ายคลอง สวนหมาก กม.0+100 โครงการชลประทานกำแพงเพชร	5/19	2	กรม ชลประทาน	-	-	-	-	990,000	990,000
154.ซ่อมแซมคันดินและหินเรียงคลองส่งน้ำสายช้อย 1R-MC ฝ่ายคลองสวนหมาก กม. 1+200 โครงการชลประทานกำแพงเพชร	5/19	2	กรม ชลประทาน	-	-	-	-	980,000	980,000
155.ซ่อมแซมคันดินพร้อมหินเรียงคลองท่ามะ (คลอง สันติสุข) กม.4+400 โครงการชลประทานกำแพงเพชร	5/19	2	กรม ชลประทาน	-	-	-	-	990,000	990,000
156.ก่อสร้างฝายชั่วคราวกั้นแม่น้ำปิงหนองวัด้า พร้อมอาคารประกอบ อำเภอกันตังพินทร	5/19	2	กรม ชลประทาน	152,027,000	-	-	-	-	152,027,000
157.ก่อสร้างทดคอนกรีตคลองส่งน้ำสาย MC โครงการ ฝายยาง	5/19	2	กรม ชลประทาน	30,000,000	-	-	-	-	30,000,000
แผนงานที่ 11 เสริมสร้างความเข้มแข็งทางสังคมตามแนวปรัชญาของเศรษฐกิจพอเพียงและความมั่นคงปลอดภัยในชีวิตและทรัพย์สิน									
5. โครงการขับเคลื่อนการพัฒนาตามแนวปรัชญาของเศรษฐกิจพอเพียง และแนวพระราชดำริ	4/15	1	รวม	3,850,000	3,850,000	3,850,000	3,850,000	3,850,000	19,250,000
กิจกรรมหลัก 5.3 ส่งเสริมคุณธรรมตามแนวปรัชญาของเศรษฐกิจพอเพียงและ พระราชดำริ	4/15	1	สง.เกษตรจังหวัด	1,250,000	1,250,000	1,250,000	1,250,000	1,250,000	6,250,000
กิจกรรมหลัก 5.5 ส่งเสริมการเกษตรทฤษฎีใหม่ตามแนวพระราชดำริ	4/15	1	สง.เกษตรจังหวัด	2,600,000	2,600,000	2,600,000	2,600,000	2,600,000	13,000,000
6. โครงการเสริมสร้างชุมชนและครอบครัวเข้มแข็ง	4/15	1	รวม	1,450,000	1,450,000	1,450,000	1,450,000	1,450,000	7,250,000
กิจกรรมหลัก 6.9 พัฒนาและส่งเสริมการจัดสวัสดิการสังคมในชุมชนบนพื้นที่สูง	4/17	1	ศูนย์พัฒนารัฐบาลบนพื้นที่สูงจังหวัด	450,000	450,000	450,000	450,000	450,000	2,250,000
กิจกรรมหลัก 6.10 ส่งเสริมอาชีพและรายได้ชุมชนบนพื้นที่สูง	4/17	1	ศูนย์พัฒนารัฐบาลบนพื้นที่สูงจังหวัด	500,000	500,000	500,000	500,000	500,000	2,500,000
กิจกรรมหลัก 6.11 ส่งเสริมอาชีพนอกภาคการเกษตรภายในโครงการหลวงและ โครงการศิลปาชีพ	4/15	1	ศูนย์พัฒนารัฐบาลบนพื้นที่สูงจังหวัด	500,000	500,000	500,000	500,000	500,000	2,500,000
รวมทั้งสิ้น				878,534,700	628,440,190	93,365,500	128,159,600	52,883,700	1,781,383,690

แบบฟอร์มโครงการแบบย่อ (Project Brief) ของโครงการสำคัญภายใต้งบประมาณของจังหวัดกำแพงเพชร
ที่สอดคล้องกับนโยบายกระทรวงเกษตรและสหกรณ์

ประเด็นการพัฒนาจังหวัด ๑. สร้างมูลค่าเพิ่มในการผลิต การแปรรูป การตลาดสินค้าเกษตรปลอดภัย และพลังงาน
ทดแทน ด้วยนวัตกรรมและเทคโนโลยี

หัวข้อ	รายละเอียด
๑. ชื่อโครงการสำคัญ	โครงการ ๑. พัฒนาแหล่งน้ำ ระบบชลประทาน และระบบขนส่งทางการเกษตร
๒. ชื่อแผนงาน	แผนงาน ๑. เพิ่มศักยภาพการผลิตด้วยการพัฒนาแหล่งน้ำและพื้นที่การเกษตรรองรับ ภาคเกษตรและอุตสาหกรรม
๓. แนวทางการพัฒนา	แนวทางการพัฒนา ๑. พัฒนาศักยภาพและปัจจัยพื้นฐานรองรับการเกษตร เกษตร ปลอดภัย และอุตสาหกรรม
๔. หลักการและเหตุผล	ยุทธศาสตร์ชาติ ระยะ ๒๐ ปี เน้นการสร้างการเติบโตบนคุณภาพชีวิตที่เป็นมิตรกับ สิ่งแวดล้อม โดยมีวัตถุประสงค์เพื่อฟื้นฟู อนุรักษ์ ใช้ประโยชน์ และสร้างการเติบโตบน ฐานทรัพยากรธรรมชาติและสิ่งแวดล้อมให้สมดุล และให้ความสำคัญกับความมั่นคง ด้านน้ำ พลังงาน การพัฒนาพื้นที่เมือง ชนบท เกษตรกรรมและอุตสาหกรรมเชิงนิเวศ มุ่งเน้นความเป็นเมืองที่เติบโตอย่างต่อเนื่อง โดยแผนย่อยในแผนแม่บทฯ ให้ ความสำคัญกับการพัฒนาการจัดการน้ำ อนุรักษ์ ฟื้นฟู คุ้มครอง และสร้างมูลค่าเพิ่ม จากการใช้น้ำที่มีคุณภาพได้มาตรฐานเพิ่มขึ้น ประกอบกับแผนพัฒนากลุ่มจังหวัด ภาคเหนือตอนล่าง ๒ เน้นประเด็นการพัฒนาการจัดการน้ำและส่งเสริมระบบ การเกษตรอย่างครบวงจรด้วยนวัตกรรมและเทคโนโลยี รวมทั้งเป้าหมายแผนการ พัฒนาจังหวัดกำแพงเพชรคือ แหล่งเกษตรปลอดภัย พลังงานทดแทน และท่องเที่ยว มรดกโลกทางวัฒนธรรมและธรรมชาติ ดังนั้น จึงมีความจำเป็นต้องดำเนินการพัฒนา ศักยภาพและปัจจัยพื้นฐานรองรับการเกษตร เกษตรปลอดภัย และอุตสาหกรรม ภายใต้แผนงานเพิ่มศักยภาพการผลิต พัฒนาแหล่งน้ำ และพื้นที่การเกษตร โดยพัฒนา แหล่งน้ำ ระบบชลประทาน และระบบขนส่งทางการเกษตร เพื่อเพิ่มประสิทธิภาพการ ส่งน้ำ การบริหารจัดการน้ำอย่างเป็นระบบ และการขนส่งผลผลิตทางการเกษตร
๕. วัตถุประสงค์ของโครงการ	๑. เพื่อพัฒนาแหล่งน้ำ ระบบชลประทาน และการขนส่งผลผลิตทางการเกษตรให้ สามารถส่งน้ำแก่เกษตรกรได้อย่างมีประสิทธิภาพ ๒. เพื่อเพิ่มประสิทธิภาพการส่งน้ำและการบริหารจัดการน้ำอย่างเป็นระบบ
๖. ตัวชี้วัดและค่าเป้าหมาย	๑. อาคารชลประทาน ๕ แห่งต่อปี สามารถบริหารจัดการน้ำอย่างมีประสิทธิภาพ ครอบคลุมพื้นที่เกษตรกรรมและอุตสาหกรรม ๕,๐๐๐ ไร่ ๒. แหล่งกักเก็บน้ำอย่างน้อย ๕๐ แห่งต่อปีสามารถรองรับพื้นที่เกษตรกรรม ๕๐๐ ไร่ ๓. ระบบชลประทานที่ได้รับการพัฒนา ๕ แห่งต่อปีสามารถกระจายน้ำเข้าถึงพื้นที่การ เพาะปลูกของเกษตรกรกลุ่มเป้าหมาย ๕,๐๐๐ ไร่ ๔. ถนนเลียบริมคันคลองชลประทานหรือสะพานข้ามคลองชลประทานอย่างน้อย ๕ แห่ง ต่อปีสามารถรองรับการขนส่งผลผลิตของเกษตรกรจำนวน ๕๐๐ คริวเรือน
๗. พื้นที่เป้าหมาย	พื้นที่ชลประทานในเขตจังหวัดกำแพงเพชร

หัวข้อ	รายละเอียด
<p>๘. กิจกรรมหลัก ๘.๑ กิจกรรมหลักที่ ๑ งบประมาณ</p> <p>ผู้รับผิดชอบ หน่วยงานที่เกี่ยวข้อง</p>	<p>พัฒนาแหล่งน้ำ และปรับปรุงระบบชลประทาน ๓๑๑,๗๘๘,๑๙๐ บาท (๒๑๔,๓๑๙,๘๐๐ บาท ในปี พ.ศ. ๒๕๖๖, ๔๙,๕๓๕,๒๙๐ บาทในปี พ.ศ. ๒๕๖๗, ๒๕,๘๐๓,๖๐๐ บาท ในปี พ.ศ. ๒๕๖๘, ๓๗,๕๗๗,๗๐๐ บาท ในปี พ.ศ. ๒๕๖๙, ๔,๖๕๑,๘๐๐ บาท ในปี พ.ศ. ๒๕๗๐)</p> <p>โครงการชลประทานกำแพงเพชร โครงการส่งน้ำและบำรุงรักษาท่อทองแดง, โครงการส่งน้ำและบำรุงรักษาวังบัว, โครงการส่งน้ำและบำรุงรักษาวังยาง-หนองขวัญ, สถานีพัฒนาที่ดินกำแพงเพชร, สำนักงานป้องกันและบรรเทาสาธารณภัยจังหวัดกำแพงเพชร, ศูนย์ป้องกันและบรรเทาสาธารณภัย เขต ๘ กำแพงเพชร</p>
<p>๘.๒ กิจกรรมหลักที่ ๒ งบประมาณ</p> <p>ผู้รับผิดชอบ หน่วยงานที่เกี่ยวข้อง</p>	<p>ปรับปรุงระบบขนส่งตามแนวคลองชลประทาน ๗๑,๑๗๐,๐๐๐ บาท (๒๕,๗๐๐,๐๐๐ บาท ในปี พ.ศ. ๒๕๖๖, ๒๙,๒๗๐,๐๐๐ บาท ในปี พ.ศ. ๒๕๖๗, ๑,๒๐๐,๐๐๐ บาท ในปี พ.ศ. ๒๕๖๘, ๑๕,๐๐๐,๐๐๐ บาท ในปี พ.ศ. ๒๕๖๙)</p> <p>โครงการชลประทานกำแพงเพชร โครงการส่งน้ำและบำรุงรักษาท่อทองแดง, โครงการส่งน้ำและบำรุงรักษาวังบัว, โครงการส่งน้ำและบำรุงรักษาวังยาง-หนองขวัญ</p>
<p>๙. หน่วยงานดำเนินงาน</p>	<p>โครงการชลประทานกำแพงเพชร</p>
<p>๑๐. ระยะเวลาในการดำเนินโครงการ</p>	<p>๕ ปี (ปีงบประมาณ พ.ศ. ๒๕๖๖ – ๒๕๗๐)</p>
<p>๑๑. งบประมาณ</p>	<p>๔๐๒,๙๕๘,๑๙๐ บาท</p>
<p>๑๒. ผลผลิต (Output)</p>	<p>ผลผลิต</p> <ol style="list-style-type: none"> อาคารชลประทานอย่างน้อย ๕ แห่งต่อปี แหล่งกักเก็บน้ำอย่างน้อย ๕๐ แห่งต่อปี ระบบชลประทานที่ได้รับการพัฒนาอย่างน้อย ๕ แห่งต่อปี ถนนเลียบรินคันคลองชลประทานหรือสะพานข้ามคลองชลประทาน อย่างน้อย ๕ แห่งต่อปี
<p>๑๓. ผลลัพธ์จากการดำเนินโครงการ (Outcome)</p>	<p>ผลลัพธ์</p> <ol style="list-style-type: none"> อาคารชลประทานที่ก่อสร้างแล้วเสร็จ ๕ แห่งต่อปีสามารถบริหารจัดการน้ำอย่างมีประสิทธิภาพรองรับภาคเกษตรและอุตสาหกรรม แหล่งกักเก็บน้ำอย่างน้อย ๕๐ แห่งต่อปีสามารถรองรับพื้นที่เกษตรกรรม ๕๐๐ ไร่ ระบบชลประทานที่ได้รับการพัฒนา ๕ แห่งต่อปีสามารถกระจายน้ำเข้าถึงพื้นที่การเพาะปลูกของเกษตรกรกลุ่มเป้าหมายได้อย่างทั่วถึง ถนนเลียบรินคันคลองชลประทานหรือสะพานข้ามคลองชลประทานที่แล้วเสร็จ ๕ แห่งต่อปีสามารถรองรับการขนส่งผลผลิตทางการเกษตร

ประเด็นการพัฒนาจังหวัด ๑. สร้างมูลค่าเพิ่มในการผลิต การแปรรูป การตลาดสินค้าเกษตรปลอดภัย และพลังงานทดแทน ด้วยนวัตกรรมและเทคโนโลยี (ต่อ)

หัวข้อ	รายละเอียด
๑. ชื่อโครงการสำคัญ	โครงการ ๒. ส่งเสริมและพัฒนาการผลิตสินค้าเกษตรปลอดภัย พืชเศรษฐกิจ และพืชอัตลักษณ์ตามศักยภาพของพื้นที่ (Zoning)
๒. ชื่อแผนงาน	แผนงาน ๑. เพิ่มศักยภาพการผลิตด้วยการพัฒนาแหล่งน้ำและพื้นที่การเกษตรรองรับภาคเกษตรและอุตสาหกรรม
๓. แนวทางการพัฒนา	แนวทางการพัฒนา ๑. พัฒนาศักยภาพและปัจจัยพื้นฐานรองรับการเกษตร เกษตรปลอดภัย และอุตสาหกรรม
๔. หลักการและเหตุผล	ยุทธศาสตร์ชาติ ระยะ ๒๐ ปี (พ.ศ. ๒๕๖๑ - ๒๕๘๐) เน้นการสร้างความสามารถในการแข่งขัน โดยมีวัตถุประสงค์ให้ประเทศไทยมีความสามารถสูงขึ้น และเน้นการเกษตรสร้างมูลค่า โดยแผนย่อยในแผนแม่บทฯ ให้ความสำคัญกับการพัฒนาเกษตรปลอดภัยให้ได้รับการยอมรับด้านคุณภาพ ความปลอดภัย และคุณค่าทางโภชนาการสูงขึ้น ประกอบกับแผนพัฒนากลุ่มจังหวัดภาคเหนือตอนล่าง ๒ เน้นประเด็นการพัฒนาระบบเกษตรปลอดภัยและอินทรีย์ ดังนั้น จึงจำเป็นต้องมีการดำเนินการส่งเสริมและพัฒนาการผลิตสินค้าเกษตรปลอดภัย พืชเศรษฐกิจ และพืชอัตลักษณ์ ตามศักยภาพของพื้นที่ (Zoning) เพื่อผลิตสินค้าเกษตรปลอดภัยให้ได้มาตรฐานสู่ผู้บริโภค
๕. วัตถุประสงค์ของโครงการ	๑. เพื่อให้เกษตรกรมีความรู้และทักษะในการผลิตเกษตรปลอดภัย และส่งเสริมให้สินค้าเกษตรผ่านมาตรฐานสินค้าเกษตรปลอดภัย ๒. เพื่อให้หน่วยงานภาครัฐ เอกชน เกษตรกร และประชาชน สามารถใช้ข้อมูลจากฐานข้อมูลด้านการเกษตรในการวิเคราะห์ วางแผน และบริหารจัดการด้านการเกษตรตามภารกิจ ได้อย่างถูกต้อง
๖. ตัวชี้วัดและค่าเป้าหมาย	๑. ผลผลิตสินค้าเกษตรจากเกษตรกรผู้เข้าร่วมโครงการ มีคุณภาพตามมาตรฐานความปลอดภัย (GAP) เพิ่มขึ้นร้อยละ ๗๐ ๒. ต้นทุนการผลิตของเกษตรกรลดลงไม่น้อยกว่าร้อยละ ๒๐ (เทียบกับต้นทุนการผลิตของเกษตรกรทั่วไปที่ไม่ได้เข้าร่วมโครงการ) ๓. ร้อยละ ๘๐ ของบุคลากรในภาครัฐทุกหน่วยงานมีความพึงพอใจในฐานข้อมูลและสามารถนำข้อมูลไปใช้สนับสนุนการดำเนินงานของตนให้ถูกต้อง แม่นยำ และทันต่อสถานการณ์ ๔. ร้อยละ ๗๐ ของพื้นที่เกษตรกรเป้าหมาย ๑,๘๐๐ ไร่ ผ่านการปรับปรุงพื้นที่เพื่อรองรับการผลิตสินค้าเกษตรปลอดภัย
๗. พื้นที่เป้าหมาย	ทุกอำเภอ
๘. กิจกรรมหลัก ๘.๑ กิจกรรมหลักที่ ๑	ส่งเสริมการผลิตสินค้าเกษตร พืชเศรษฐกิจ และพืชอัตลักษณ์ตามมาตรฐานเกษตรปลอดภัยเพื่อวางรากฐานสู่เกษตรกรอินทรีย์
งบประมาณ ผู้รับผิดชอบ หน่วยงานที่เกี่ยวข้อง	๒๕,๐๐๐,๐๐๐ บาท (๕,๐๐๐,๐๐๐ บาทต่อปี ดำเนินการในปี พ.ศ. ๒๕๖๖ - ๒๕๗๐) สำนักงานเกษตรจังหวัดกำแพงเพชร -
๘.๒ กิจกรรมหลักที่ ๒	ส่งเสริมการผลิตสินค้าเกษตรปลอดภัยและมาตรฐานด้านปศุสัตว์
งบประมาณ ผู้รับผิดชอบ หน่วยงานที่เกี่ยวข้อง	๒,๐๐๐,๐๐๐ บาท (๔๐๐,๐๐๐ บาทต่อปี ดำเนินการในปี พ.ศ. ๒๕๖๖ - ๒๕๗๐) สำนักงานปศุสัตว์จังหวัดกำแพงเพชร -
๘.๓ กิจกรรมหลักที่ ๓	ส่งเสริมการผลิตสินค้าเกษตรปลอดภัยและมาตรฐานด้านประมง
งบประมาณ ผู้รับผิดชอบ หน่วยงานที่เกี่ยวข้อง	๒,๐๐๐,๐๐๐ บาท (๔๐๐,๐๐๐ บาทต่อปี ดำเนินการในปี พ.ศ. ๒๕๖๖ - ๒๕๗๐) สำนักงานประมงจังหวัดกำแพงเพชร -

หัวข้อ	รายละเอียด
<p>๘.๔ กิจกรรมหลักที่ ๔</p> <p>งบประมาณ</p> <p>ผู้รับผิดชอบ</p> <p>หน่วยงานที่เกี่ยวข้อง</p>	<p>จัดทำระบบฐานข้อมูลด้านการเกษตรในรูปแบบ Big Data</p> <p>๖,๐๐๐,๐๐๐ บาท (ปี พ.ศ. ๒๕๖๖ จำนวน ๒,๐๐๐,๐๐๐ บาท และปี พ.ศ.๒๕๖๗-๒๕๗๐ จำนวน ๑,๐๐๐,๐๐๐ บาทต่อปี)</p> <p>สำนักงานเกษตรและสหกรณ์จังหวัดกำแพงเพชร</p> <p>สถานีเกษตรที่สูงป่าคา, สำนักงานพาณิชย์จังหวัดกำแพงเพชร, สำนักงานเกษตรจังหวัดกำแพงเพชร, สถานีพัฒนาที่ดินกำแพงเพชร, สำนักงานประมงจังหวัดกำแพงเพชร, สำนักงานปศุสัตว์จังหวัดกำแพงเพชร, สำนักงานสหกรณ์จังหวัดกำแพงเพชร, สำนักงานพัฒนาที่ดินเขต ๙</p>
<p>๘.๕ กิจกรรมหลักที่ ๕</p> <p>งบประมาณ</p> <p>ผู้รับผิดชอบ</p> <p>หน่วยงานที่เกี่ยวข้อง</p>	<p>พัฒนาศักยภาพพื้นที่การเกษตรเพื่อผลิตสินค้าเกษตรปลอดภัย</p> <p>๒๔,๕๐๐,๐๐๐ บาท (ปี พ.ศ. ๒๕๖๖ จำนวน ๔,๕๐๐,๐๐๐บาท และปี พ.ศ. ๒๕๖๗-๒๕๗๐ จำนวน ๕,๐๐๐,๐๐๐ บาทต่อปี)</p> <p>สถานีพัฒนาที่ดินกำแพงเพชร</p> <p>-</p>
<p>๘.๖ กิจกรรมหลักที่ ๖</p> <p>งบประมาณ</p> <p>ผู้รับผิดชอบ</p> <p>หน่วยงานที่เกี่ยวข้อง</p>	<p>ส่งเสริมการปลูกพืชระยะสั้นและพืชเมืองหนาวที่มีมูลค่าสูง</p> <p>๑๑,๒๕๐,๐๐๐ บาท (๒,๒๕๐,๐๐๐ บาทต่อปี ดำเนินการในปี พ.ศ. ๒๕๖๖ - ๒๕๗๐)</p> <p>สำนักงานเกษตรจังหวัดกำแพงเพชร</p> <p>สำนักงานเกษตรและสหกรณ์จังหวัดกำแพงเพชร</p> <p>ศูนย์ส่งเสริมและพัฒนาอาชีพการเกษตร, สถานีเกษตรที่สูงป่าคา</p>
<p>๙. หน่วยงานดำเนินงาน</p>	<p>๑. สำนักงานเกษตรและสหกรณ์จังหวัด</p> <p>๒. สำนักงานเกษตรจังหวัด</p> <p>๓. สำนักงานปศุสัตว์จังหวัด</p> <p>๔. สำนักงานประมงจังหวัด</p> <p>๕. สถานีพัฒนาที่ดินกำแพงเพชร</p>
<p>๑๐. ระยะเวลาในการดำเนินโครงการ</p>	<p>๕ ปี (ปีงบประมาณ พ.ศ. ๒๕๖๖ - ๒๕๗๐)</p>
<p>๑๑. งบประมาณ</p>	<p>๗๐,๗๕๐,๐๐๐บาท</p>
<p>๑๒. ผลผลิต (Output)</p>	<p>ผลผลิต</p> <p>๑. ร้อยละ ๘๐ ของเกษตรกรผู้เข้าร่วมโครงการมีความรู้ความเข้าใจกระบวนการผลิตพืชเศรษฐกิจ และพืชอัตลักษณ์ให้ได้มาตรฐานความปลอดภัย การจัดการดินและปุ๋ย เพื่อเพิ่มประสิทธิภาพให้ได้ผลผลิตที่มีคุณภาพ</p> <p>๒. ร้อยละ ๗๐ ของเกษตรกรผู้เข้าร่วมโครงการได้รับการรับรองแปลงตามมาตรฐาน GAP</p> <p>๓. มีแปลงเรียนรู้การเพิ่มประสิทธิภาพการผลิตพืชเศรษฐกิจและพืชอัตลักษณ์ ๒๐๐ แปลง</p> <p>๔. ระบบฐานข้อมูลเชื่อมโยงศูนย์ปฏิบัติการด้านการเกษตรกับหน่วยงานที่เกี่ยวข้องในทุกมิติมีคุณภาพเป็นไปตามมาตรฐานที่กำหนด</p> <p>๕. ร้อยละ ๗๐ ของพื้นที่เกษตรกรรมเป้าหมายได้รับการพัฒนาเพื่อเพิ่มศักยภาพการผลิต</p> <p>๖. ร้อยละ ๖๐ ของเกษตรกรผ่านการพัฒนาศักยภาพการปลูกพืชระยะสั้นและพืชเมืองหนาวที่มีมูลค่าสูง</p>

หัวข้อ	รายละเอียด
<p>๑๓. ผลลัพธ์จากการดำเนินโครงการ (Outcome)</p>	<p>ผลลัพธ์</p> <p>๑. ผลผลิตสินค้าเกษตรจากเกษตรกรผู้เข้าร่วมโครงการ มีคุณภาพตามมาตรฐานความปลอดภัย (GAP) เพิ่มขึ้นร้อยละ ๗๐</p> <p>๒. ต้นทุนการผลิตของเกษตรกรลดลงไม่น้อยกว่าร้อยละ ๒๐ (เมื่อเทียบกับต้นทุนการผลิตของเกษตรกรทั่วไปที่ไม่ได้เข้าร่วมโครงการ)</p> <p>๓. ร้อยละ ๘๐ ของบุคลากรในภาครัฐทุกหน่วยงานมีความพึงพอใจในฐานข้อมูลและสามารถนำข้อมูลไปใช้ในการสนับสนุนการดำเนินงานของตนให้ถูกต้อง แม่นยำ ทันต่อสถานการณ์</p> <p>๔. ร้อยละ ๗๐ ของพื้นที่เกษตรกรรวมเป้าหมายผ่านการปรับปรุงพื้นที่เพื่อรองรับการผลิตสินค้าเกษตรปลอดภัย</p> <p>๕. ร้อยละ ๖๐ ของเกษตรกรที่เข้าร่วมโครงการมีการปลูกพืชระยะสั้นและพืชเมืองหนาวที่มีมูลค่าสูง</p>

ประเด็นการพัฒนาจังหวัด ๑. สร้างมูลค่าเพิ่มในการผลิต การแปรรูป การตลาดสินค้าเกษตรปลอดภัย และพลังงานทดแทน ด้วยนวัตกรรมและเทคโนโลยี (ต่อ)

หัวข้อ	รายละเอียด
๑. ชื่อโครงการสำคัญ	โครงการ ๓. พัฒนาศักยภาพการแข่งขันของเกษตรกรและกลุ่มเกษตรกร
๒. ชื่อแผนงาน	แผนงาน ๑. เพิ่มศักยภาพการผลิตด้วยการพัฒนาแหล่งน้ำและพื้นที่การเกษตรรองรับภาคเกษตรและอุตสาหกรรม
๓. แนวทางการพัฒนา	แนวทางการพัฒนา ๑. พัฒนาศักยภาพและปัจจัยพื้นฐานรองรับการเกษตร เกษตรปลอดภัย และอุตสาหกรรม
๔. หลักการและเหตุผล	ยุทธศาสตร์ชาติ ๒๐ ปี (พ.ศ. ๒๕๖๑ - ๒๕๗๐) ให้ความสำคัญกับการสร้างความสามารถในการแข่งขัน โดยมีวัตถุประสงค์ให้ประเทศไทยมีความสามารถสูงขึ้น โดยเน้นเกษตรสร้างมูลค่า โดยแผนย่อยในแผนแม่บทให้ความสำคัญกับการสร้างสินค้าอัตลักษณ์พื้นถิ่นให้มีมูลค่าเพิ่มขึ้นและการสร้างความเข้มแข็งให้กับเกษตรกรและกลุ่มเกษตรกรประกอบกับแผนพัฒนากลุ่มจังหวัดภาคเหนือตอนล่าง ๒ เน้นประเด็นการพัฒนาเกษตรให้เข้าสู่ระบบเกษตรปลอดภัยและอินทรีย์ ดังนั้น จึงมีความจำเป็นต้องดำเนินการพัฒนาศักยภาพการแข่งขันของเกษตรกรและกลุ่มเกษตรกร เพื่อผลิตสินค้าเกษตรให้ได้มาตรฐานและแข่งขันได้ในระดับสากล
๕. วัตถุประสงค์ของโครงการ	๑. เพื่อเพิ่มขีดความสามารถในการแข่งขันให้เกษตรกรและกลุ่มเกษตรกรมีความเข้มแข็งทั้งการผลิตและการตลาด ๒. เพื่อส่งเสริมให้เกษตรกรนำผลงานวิจัยและพัฒนาไปใช้ในการวางแผนการผลิตพืชเศรษฐกิจ พืชอัตลักษณ์ และพืชสมุนไพร
๖. ตัวชี้วัดและค่าเป้าหมาย	๑. ร้อยละ ๘๐ ของเกษตรกรและกลุ่มเกษตรกรจาก ๑๑ อำเภอ ที่ผ่านการพัฒนาศักยภาพในการแข่งขันมีการนำความรู้และทักษะไปใช้ในการดำเนินการผลิตสินค้าเกษตรปลอดภัย ๒. ร้อยละ ๘๐ ของเกษตรกรที่เข้าร่วมโครงการนำพันธุ์พืชเศรษฐกิจ พืชอัตลักษณ์ และพืชสมุนไพรที่มีคุณภาพดีไปใช้ในการเพาะปลูก
๗. พื้นที่เป้าหมาย	ทุกอำเภอ
๘. กิจกรรมหลัก ๘.๑ กิจกรรมหลักที่ ๑ งบประมาณ ผู้รับผิดชอบ หน่วยงานที่เกี่ยวข้อง	เพิ่มขีดความสามารถของเกษตรกรและกลุ่มเกษตรกร ๑๕,๐๐๐,๐๐๐ บาท (๒,๐๐๐,๐๐๐ บาท ในปี พ.ศ. ๒๕๖๖, ๗,๐๐๐,๐๐๐ บาท ในปี พ.ศ. ๒๕๖๗, ๒,๐๐๐,๐๐๐ บาท ในปี พ.ศ. ๒๕๖๘, ๒,๐๐๐,๐๐๐ บาท ในปี พ.ศ. ๒๕๖๙, ๒,๐๐๐,๐๐๐ บาท ในปี พ.ศ. ๒๕๗๐) สำนักงานเกษตรจังหวัดกำแพงเพชร ศูนย์ส่งเสริมและพัฒนาอาชีพการเกษตร, สำนักงานเกษตรและสหกรณ์จังหวัดกำแพงเพชร, สำนักงานพาณิชย์จังหวัดกำแพงเพชร
๘.๒ กิจกรรมหลักที่ ๒ งบประมาณ ผู้รับผิดชอบ หน่วยงานที่เกี่ยวข้อง	ส่งเสริมการวิจัยและพัฒนาพืชเศรษฐกิจ พืชอัตลักษณ์ และพืชสมุนไพร ๒,๕๐๐,๐๐๐ บาท (๕๐๐,๐๐๐ บาทต่อปี ดำเนินการในปี พ.ศ.๒๕๖๖ - ๒๕๗๐) ศูนย์ส่งเสริมและพัฒนาอาชีพการเกษตร สำนักงานเกษตรจังหวัดกำแพงเพชร, สำนักงานเกษตรและสหกรณ์จังหวัดกำแพงเพชร
๙. หน่วยงานดำเนินงาน	๑. สำนักงานเกษตรจังหวัดกำแพงเพชร ๒. ศูนย์ส่งเสริมและพัฒนาอาชีพการเกษตร
๑๐. ระยะเวลาในการดำเนินโครงการ	๕ ปี (ปีงบประมาณ พ.ศ. ๒๕๖๖ - ๒๕๗๐)
๑๑. งบประมาณ	๑๗,๕๐๐,๐๐๐บาท

หัวข้อ	รายละเอียด
๑๒. ผลผลิต (Output)	ผลผลิต ๑. ร้อยละ ๘๐ ของเกษตรกรและกลุ่มเกษตรกรที่เข้าร่วมโครงการได้รับการพัฒนาความรู้ความสามารถในการแข่งขัน ๒. ได้พันธุ์พืชเศรษฐกิจ พืชอัตลักษณ์ และพืชสมุนไพรที่มีคุณภาพดี
๑๓. ผลลัพธ์จากการดำเนินโครงการ (Outcome)	ผลลัพธ์ ๑. ร้อยละ ๘๐ ของเกษตรกรและกลุ่มเกษตรกรที่ผ่านการพัฒนาศักยภาพในการแข่งขันมีการนำความรู้และทักษะไปใช้ในการดำเนินการผลิตสินค้าเกษตรปลอดภัย ๒. ร้อยละ ๘๐ ของเกษตรกรที่เข้าร่วมโครงการนำพันธุ์พืชเศรษฐกิจ พืชอัตลักษณ์ และพืชสมุนไพรที่มีคุณภาพดีไปใช้ในการเพาะปลูก

ประเด็นการพัฒนาจังหวัด ๑. สร้างมูลค่าเพิ่มในการผลิต การแปรรูป การตลาดสินค้าเกษตรปลอดภัย และพลังงานทดแทน ด้วยนวัตกรรมและเทคโนโลยี (ต่อ)

หัวข้อ	รายละเอียด
๑. ชื่อโครงการสำคัญ	โครงการ ๔. ส่งเสริมและสนับสนุนการใช้เทคโนโลยีพลังงานทดแทนในกระบวนการผลิตและแปรรูปสินค้าเกษตร
๒. ชื่อแผนงาน	แผนงาน ๒. ส่งเสริมและสนับสนุนการผลิตและการใช้พลังงานทดแทน
๓. แนวทางการพัฒนา	แนวทางการพัฒนา ๒. ส่งเสริมและสนับสนุนการผลิตและใช้พลังงานทดแทนจากทรัพยากรธรรมชาติ ผลผลิต และวัสดุเหลือใช้ทางการเกษตร
๔. หลักการและเหตุผล	<p>จากสถานการณ์พลังงานของประเทศไทยที่มีความผันผวน และเพื่อตอบสนองต่อนโยบายตามยุทธศาสตร์ชาติ ๒๐ ปี ยุทธศาสตร์ที่ ๒ ด้านการสร้างความสามารถในการแข่งขัน ซึ่งมีเป้าหมายเพื่อให้ประเทศไทยมีขีดความสามารถในการแข่งขันที่สูงขึ้น โดยมีแนวทางในการขับเคลื่อนการผลิตที่เน้นการใช้เทคโนโลยีและนวัตกรรมเพิ่มมูลค่าสินค้าและบริการจากการสร้างขีดความสามารถในการแข่งขัน การมีส่วนร่วมและการจัดการสิ่งแวดล้อม (Green) ภาคการเกษตรในยุคไทยแลนด์ ๔.๐ ที่เน้นเศรษฐกิจขับเคลื่อนด้วยนวัตกรรม ซึ่งเป็นการเกษตรสมัยใหม่ (Modern Agriculture) ดังนั้น จึงมีความจำเป็นต้องพัฒนาต่อยอดนวัตกรรมการผลิต รวมทั้งเพิ่มมูลค่าและลดต้นทุนการผลิตด้วยพลังงานทดแทนเพื่อสร้างโอกาสทางการตลาดให้สินค้าเกษตรปลอดภัยสามารถแข่งขันทั้งตลาดภายในและต่างประเทศได้อย่างยั่งยืน</p> <p>การพัฒนาความมั่นคงทางพลังงานและส่งเสริมการใช้พลังงานที่เป็นมิตรต่อสิ่งแวดล้อม การเพิ่มประสิทธิภาพพลังงาน การพัฒนาความมั่นคงทางด้านเกษตรสมัยใหม่ (Smart Agricultural) ซึ่งสนับสนุนการนำพลังงานทดแทนมาใช้ในการแปรรูปผลผลิตทางการเกษตร สร้างมูลค่าเพิ่ม สามารถแข่งขันกับผู้ค้าภายในและภายนอกกลุ่มจังหวัดรวมทั้งในประเทศและต่างประเทศ รองรับการพัฒนาของเศรษฐกิจ การส่งเสริมและสนับสนุนพลังงานทดแทนจึงเป็นอีกทางเลือกที่กลุ่มวิสาหกิจชุมชน/กลุ่มอาชีพ/กลุ่มเกษตรกรแปลงใหญ่ควรมีเพื่อลดการใช้พลังงานในกระบวนการผลิต ลดระยะเวลา และประหยัดค่าใช้จ่าย</p>
๕. วัตถุประสงค์ของโครงการ	<p>๑. เพื่อลดต้นทุนในกระบวนการผลิตโดยเฉพาะต้นทุนด้านพลังงาน ลดระยะเวลา เพิ่มคุณภาพของผลผลิต โดยการนำศักยภาพของพลังงานทดแทนมาประยุกต์ใช้ในกระบวนการผลิตของกลุ่มวิสาหกิจชุมชน/ กลุ่มอาชีพ/ กลุ่มเกษตรกรแปลงใหญ่</p> <p>๒. เพื่อลดต้นทุนน้ำมันเชื้อเพลิงในกระบวนการผลิต โดยการนำศักยภาพของพลังงานแสงอาทิตย์มาใช้สูบน้ำเพื่อการเกษตรของกลุ่มเกษตรกร/ กลุ่มเกษตรกรแปลงใหญ่</p> <p>๓. เพื่อส่งเสริมให้มีการนำพลังงานทดแทนมาใช้ในการประกอบอาชีพผลิตสินค้า การแปรรูปผลผลิตทางการเกษตร การดำรงชีวิตประจำวันของประชาชน สามารถลดรายจ่ายและเพิ่มรายได้ให้กับครัวเรือน ชุมชนเกษตรกร และสร้างมูลค่าเพิ่มให้กับสินค้าเกษตรแปรรูป</p> <p>๔. เพื่อถ่ายทอดองค์ความรู้ ส่งเสริมการใช้พลังงานทดแทนอย่างคุ้มค่า และเกิดประโยชน์สูงสุด สอดคล้องกับศักยภาพและปัญหาความต้องการของเกษตรกร</p>
๖. ตัวชี้วัดและค่าเป้าหมาย	<p>๑. กลุ่มเกษตรกร/กลุ่มเกษตรกรแปลงใหญ่ สามารถลดต้นทุนค่าใช้จ่ายสิ้นเปลืองด้านพลังงานเชื้อเพลิงได้ร้อยละ ๓๐ ต่อปี โดยใช้พลังงานแสงอาทิตย์ในภาคการเกษตร ๒,๐๐๐ ไร่ สามารถลดการใช้ น้ำมันดีเซล ๔๔,๐๐๐ ลิตร ต่อปี คิดเป็นมูลค่า ๑,๑๔๔,๐๐๐ บาท หรือเทียบเท่าค่าพลังงาน ๓๘ toe/ปี</p> <p>๒. กลุ่มวิสาหกิจชุมชน/ กลุ่มอาชีพ/ กลุ่มเกษตรกรแปลงใหญ่ที่เข้าร่วมโครงการ สามารถลดต้นทุนด้านพลังงานในกระบวนการผลิตลง ๑๐% จากการใช้พลังงานแสงอาทิตย์ซึ่งสามารถลดระยะเวลาในกระบวนการแปรรูปอย่างน้อยร้อยละ ๕๐</p>

หัวข้อ	รายละเอียด
๗. พื้นที่เป้าหมาย	ทุกอำเภอ
๘. กิจกรรมหลัก ๘.๑ กิจกรรมหลักที่ ๑ งบประมาณ ผู้รับผิดชอบ หน่วยงานที่เกี่ยวข้อง	ส่งเสริมการใช้เทคโนโลยีระบบสูบน้ำพลังงานแสงอาทิตย์เพื่อลดต้นทุนด้านพลังงานในการผลิตสินค้าเกษตร ๑๔,๓๖๒,๗๕๐ บาท (๒,๘๗๒,๕๕๐ บาทต่อปี ดำเนินการในปี พ.ศ. ๒๕๖๖ - ๒๕๗๐) สำนักงานพลังงานจังหวัด <u>สำนักงานเกษตรจังหวัด</u>
๘.๒ กิจกรรมหลักที่ ๒ งบประมาณ ผู้รับผิดชอบ หน่วยงานที่เกี่ยวข้อง	ส่งเสริมการใช้เทคโนโลยีระบบอบแห้งพลังงานแสงอาทิตย์เพื่อแปรรูปพืชผลทางการเกษตร ๑,๐๑๐,๐๐๐ บาท (๒๐๒,๐๐๐ บาทต่อปี ดำเนินการในปี พ.ศ. ๒๕๖๖ - ๒๕๗๐) สำนักงานพลังงานจังหวัด <u>สำนักงานเกษตรจังหวัด</u>
๙. หน่วยงานดำเนินงาน	สำนักงานพลังงานจังหวัด
๑๐. ระยะเวลาในการดำเนินโครงการ	๕ ปี (ปีงบประมาณ พ.ศ. ๒๕๖๖ - ๒๕๗๐)
๑๑. งบประมาณ	๑๕,๓๗๒,๗๕๐ บาท
๑๒. ผลผลิต (Output)	ผลผลิต ๑. กลุ่มเกษตรกร/ กลุ่มเกษตรกรแปลงใหญ่ จำนวน ๒๐ กลุ่มได้ใช้ประโยชน์จากระบบสูบน้ำพลังงานแสงอาทิตย์แบบเคลื่อนที่เพื่อการเกษตร ๒. กลุ่มวิสาหกิจชุมชน/ กลุ่มอาชีพ /กลุ่มเกษตรกรแปลงใหญ่จำนวน ๒ กลุ่มที่เข้าร่วมโครงการผ่านการพัฒนาศักยภาพด้านการใช้เทคโนโลยีระบบอบแห้งพลังงานแสงอาทิตย์เพื่อแปรรูปพืชผลทางการเกษตร
๑๓. ผลลัพธ์จากการดำเนินโครงการ (Outcome)	ผลลัพธ์ ๑. กลุ่มเกษตรกร/ กลุ่มเกษตรกรแปลงใหญ่สามารถลดต้นทุนค่าใช้จ่ายสิ้นเปลืองด้านพลังงานเชื้อเพลิงได้ร้อยละ ๓๐ ต่อปี ๒. กลุ่มวิสาหกิจชุมชน/ กลุ่มอาชีพ/ กลุ่มเกษตรกรแปลงใหญ่ที่เข้าร่วมโครงการสามารถลดต้นทุนด้านพลังงานในกระบวนการผลิตลง ๑๐%

ประเด็นการพัฒนาจังหวัด ๑. สร้างมูลค่าเพิ่มในการผลิต การแปรรูป การตลาดสินค้าเกษตรปลอดภัย และพลังงานทดแทน ด้วยนวัตกรรมและเทคโนโลยี (ต่อ)

หัวข้อ	รายละเอียด
๑. ชื่อโครงการสำคัญ	โครงการ ๖. เพิ่มประสิทธิภาพการแข่งขันของอุตสาหกรรมแปรรูปทางการเกษตร
๒. ชื่อแผนงาน	แผนงาน ๓. พัฒนาศักยภาพการแปรรูปสินค้าเกษตรด้วยนวัตกรรมและเทคโนโลยี
๓. แนวทางการพัฒนา	แนวทางการพัฒนา ๓. สร้างมูลค่าเพิ่มแก่สินค้าเกษตร เกษตรแปรรูป และผลิตภัณฑ์ชุมชน ด้วยนวัตกรรมและเทคโนโลยี
๔. หลักการและเหตุผล	ยุทธศาสตร์ชาติ ระยะ ๒๐ ปี เน้นการส่งเสริมประสิทธิภาพการผลิต การสร้างมูลค่าภาคการเกษตร และการเสริมสร้างความเข้มแข็งแก่เกษตรกรอย่างเป็นระบบ ศักยภาพประการหนึ่งของจังหวัดกำแพงเพชร คือ เป็นฐานการผลิตพืชเศรษฐกิจส่งออกที่สำคัญของประเทศ อย่างไรก็ตาม สภาวะการค้าและการส่งออกในปัจจุบัน มีการแข่งขันค่อนข้างสูง รวมทั้งมาตรการกีดกันทางการค้าของประเทศผู้นำเข้า ผลกระทบจากการเปิดตลาดเสรีการค้าและบริการระหว่างกันของประเทศสมาชิกประชาคมเศรษฐกิจอาเซียน (AEC) ทำให้สินค้าเกษตรที่มีคุณภาพดีกว่าหรือราคาถูกกว่าเข้ามาแข่งขันและแย่งตลาด ซึ่งส่งผลกระทบต่อผู้ประกอบการภาคการผลิตทั้งทางอุตสาหกรรมและเกษตรกรรม รวมทั้งเกษตรกรที่มีขีดความสามารถในการผลิตต่ำซึ่งไม่สามารถแข่งขันกับประเทศที่มีขีดความสามารถในการผลิตสูงกว่าได้ ดังนั้นจึงจำเป็นต้องเพิ่มขีดความสามารถในการแข่งด้วยการยกระดับการแปรรูปสินค้าเกษตร และผลิตภัณฑ์ชุมชนให้มีคุณภาพด้วยนวัตกรรมเทคโนโลยี เพื่อสร้างโอกาสและความเสมอภาคให้ธุรกิจ SMEs วิสาหกิจชุมชน สหกรณ์และกลุ่มเกษตรกรให้มีความมั่นคงได้อย่างยั่งยืน ด้วยการพัฒนาและเชื่อมโยงฐานข้อมูลการผลิตและการตลาด พัฒนาศักยภาพสินค้า ผู้ประกอบการ และสร้างเครือข่ายธุรกิจเพื่อเชื่อมโยงการค้า การตลาดและการส่งออก ขยายช่องทางการตลาดสินค้าเกษตรปลอดภัย/ เกษตรอินทรีย์ พัฒนาตลาดเกษตรกรจังหวัดกำแพงเพชร พัฒนาการประชาสัมพันธ์สินค้า และส่งเสริมการใช้เทคโนโลยีเพื่อการตลาดโดยพัฒนา Website และ Social Media อย่างต่อเนื่อง
๕. วัตถุประสงค์ของโครงการ	๑. เพื่อพัฒนาศักยภาพในการบริหารจัดการแก่ผู้ประกอบการวิสาหกิจขนาดกลางและขนาดย่อม (SMEs) ๒. เพื่อเพิ่มมูลค่าแก่ผลผลิตทางการเกษตรและสร้างโอกาสในการแข่งขันด้านการผลิตและการตลาด
๖. ตัวชี้วัดและค่าเป้าหมาย	๑. ผู้ประกอบการวิสาหกิจขนาดกลางและขนาดย่อม (SMEs) ที่เข้าร่วมโครงการสามารถลดต้นทุนในสถานประกอบการได้ไม่น้อยกว่าร้อยละ ๑๐ ต่อปี ๒. ผู้ประกอบการวิสาหกิจขนาดกลางและขนาดย่อม (SMEs) ที่เข้าร่วมโครงการมีแผนกลยุทธ์ทางการตลาด และสามารถดำเนินงานตามแผนกลยุทธ์ได้สำเร็จตามเป้าหมาย โดยมียอดขายเพิ่มขึ้นร้อยละ ๒ ต่อปี เมื่อเทียบกับปีที่ผ่านมา ๓. สหกรณ์และกลุ่มเกษตรกรทั้งหมด ๕๖ แห่งในจังหวัดมีรายได้เพิ่มขึ้นร้อยละ ๒ ต่อปี
๗. พื้นที่เป้าหมาย	จังหวัดกำแพงเพชร
๘. กิจกรรมหลัก ๘.๑ กิจกรรมหลักที่ ๑	พัฒนาขีดความสามารถในการแข่งขันของผู้ประกอบการวิสาหกิจขนาดกลางและขนาดย่อม (SMEs)
งบประมาณ ผู้รับผิดชอบ หน่วยงานที่เกี่ยวข้อง	๔,๐๐๐,๐๐๐ บาท (๘๐๐,๐๐๐ บาทต่อปี ดำเนินการในปี พ.ศ. ๒๕๖๖ - ๒๕๗๐ สำนักงานอุตสาหกรรมจังหวัดกำแพงเพชร -

หัวข้อ	รายละเอียด
<p>๘.๒ กิจกรรมหลักที่ ๒</p> <p>งบประมาณ</p> <p>ผู้รับผิดชอบ</p> <p>หน่วยงานที่เกี่ยวข้อง</p>	<p>ยกระดับการแปรรูปสินค้าเกษตรปลอดภัยและผลิตภัณฑ์ชุมชนให้มีคุณภาพด้วยนวัตกรรมและเทคโนโลยีให้ตรงกับความต้องการของตลาด</p> <p>๕๐,๐๐๐,๐๐๐ บาท (๑๐,๐๐๐,๐๐๐ บาทในปี พ.ศ. ๒๕๖๖, ๒๒,๐๐๐,๐๐๐ บาทในปี พ.ศ. ๒๕๖๗, ๖,๐๐๐,๐๐๐ บาทในปี พ.ศ. ๒๕๖๘, ๖,๐๐๐,๐๐๐ บาทในปี พ.ศ. ๒๕๖๙ , ๖,๐๐๐,๐๐๐ บาทในปี พ.ศ. ๒๕๗๐)</p> <p>สำนักงานสหกรณ์จังหวัดกำแพงเพชร</p> <p><u>สำนักงานเกษตรจังหวัดกำแพงเพชร</u></p>
<p>๘.๓ กิจกรรมหลักที่ ๓</p> <p>งบประมาณ</p> <p>ผู้รับผิดชอบ</p> <p>หน่วยงานที่เกี่ยวข้อง</p>	<p>ศึกษาความเป็นไปได้ในการจัดตั้งนิคมอุตสาหกรรมสีเขียว</p> <p>๒,๐๐๐,๐๐๐ บาท (ดำเนินการ ในปี พ.ศ. ๒๕๖๗)</p> <p>สำนักงานจังหวัด</p> <p>สำนักงานอุตสาหกรรมจังหวัด</p>
<p>๙. หน่วยงานดำเนินงาน</p>	<p>๑. สำนักงานอุตสาหกรรมจังหวัดกำแพงเพชร</p> <p><u>๒. สำนักงานสหกรณ์จังหวัดกำแพงเพชร</u></p>
<p>๑๐. ระยะเวลาในการดำเนินโครงการ</p>	<p>๕ ปี (ปีงบประมาณ พ.ศ. ๒๕๖๖ - ๒๕๗๐)</p>
<p>๑๑. งบประมาณ</p>	<p>๕๖,๐๐๐,๐๐๐ บาท</p>
<p>๑๒. ผลผลิต (Output)</p>	<p>ผลผลิต</p> <p>๑. ผู้ประกอบการวิสาหกิจขนาดกลางและขนาดย่อม (SMEs) มีความรู้พื้นฐานด้านการเพิ่มประสิทธิภาพการผลิตและการตลาด ไม่น้อยกว่า ๕๐ ราย</p> <p>๒. ผู้ประกอบการวิสาหกิจขนาดกลางและขนาดย่อม (SMEs) ได้รับการยกระดับการพัฒนาทักษะในด้านการเพิ่มประสิทธิภาพการผลิตและการตลาด จำนวน ๒ ราย</p> <p>๓. สหกรณ์และกลุ่มเกษตรกรสามารถรวบรวมผลผลิตจากการแปรรูปสินค้าเกษตรปลอดภัยเพิ่มขึ้นร้อยละ ๓</p> <p>๔. มีรายงานผลการศึกษาความเป็นไปได้ในการจัดตั้งนิคมอุตสาหกรรมสีเขียว</p>
<p>๑๓. ผลลัพธ์จากการดำเนินโครงการ (Outcome)</p>	<p>ผลลัพธ์</p> <p>๑. ผู้ประกอบการวิสาหกิจขนาดกลางและขนาดย่อม (SMEs) ที่เข้าร่วมโครงการสามารถลงทุนในสถานประกอบการได้ไม่น้อยกว่าร้อยละ ๑๐ ต่อปี</p> <p>๒. ผู้ประกอบการวิสาหกิจขนาดกลางและขนาดย่อม (SMEs) ที่เข้าร่วมโครงการมีแผนกลยุทธ์ทางการตลาด และสามารถดำเนินงานตามแผนกลยุทธ์ได้สำเร็จตามเป้าหมาย โดยมียอดขายเพิ่มขึ้นร้อยละ ๒ ต่อปี เมื่อเทียบกับปีที่ผ่านมา</p> <p>๓. สหกรณ์และกลุ่มเกษตรกรมีรายได้เพิ่มขึ้นร้อยละ ๒ ต่อปี</p> <p>๔. มีการนำผลการศึกษาความเป็นไปได้ในการจัดตั้งนิคมอุตสาหกรรมสีเขียวไปใช้ในการเตรียมดำเนินงาน</p>

ประเด็นการพัฒนาจังหวัด ๑. สร้างมูลค่าเพิ่มในการผลิต การแปรรูป การตลาดสินค้าเกษตรปลอดภัย และพลังงานทดแทน ด้วยนวัตกรรมและเทคโนโลยี (ต่อ)

หัวข้อ	รายละเอียด
๑. ชื่อโครงการสำคัญ	โครงการ ๗. ส่งเสริมการใช้เทคโนโลยีทางการเกษตรเพื่อสร้างความได้เปรียบในการแข่งขัน
๒. ชื่อแผนงาน	แผนงาน ๓. พัฒนาศักยภาพการแปรรูปสินค้าเกษตรด้วยนวัตกรรมและเทคโนโลยี
๓. แนวทางการพัฒนา	แนวทางการพัฒนา ๓. สร้างมูลค่าเพิ่มแก่สินค้าเกษตร เกษตรแปรรูป และผลิตภัณฑ์ชุมชน ด้วยนวัตกรรมและเทคโนโลยี
๔. หลักการและเหตุผล	ยุทธศาสตร์ชาติ ระยะ ๒๐ ปี พ.ศ. ๒๕๖๑ – ๒๕๘๐ เน้นการสร้างความสามารถในการแข่งขันด้วยการเกษตรสร้างมูลค่า โดยแผนย่อยในแผนแม่บทฯ ให้ความสำคัญกับการผลิตสินค้าเกษตรจากนวัตกรรมและเทคโนโลยีสมัยใหม่เพื่อสร้างความได้เปรียบในการแข่งขัน ประกอบกับแผนพัฒนากลุ่มจังหวัดภาคเหนือตอนล่าง เน้นประเด็นการพัฒนาาระบบเกษตรโดยแนวทางเกษตรสมัยใหม่ ดังนั้น การใช้เทคโนโลยีและนวัตกรรมทางการเกษตรเพื่อสร้างความได้เปรียบในการแข่งขัน จึงเป็นสิ่งสำคัญในการทำการเกษตรยุคใหม่ของประเทศ เพื่อทดแทนแรงงานและลดต้นทุนการผลิต รวมทั้งเพิ่มประสิทธิภาพทางการเกษตรทั้งเชิงปริมาณ คุณภาพ และเวลา
๕. วัตถุประสงค์ของโครงการ	เพื่อพัฒนาขีดความสามารถในการแข่งขันภาคการเกษตรด้วยเทคโนโลยีและนวัตกรรม
๖. ตัวชี้วัดและค่าเป้าหมาย	๑. ร้อยละ ๕๐ ของเกษตรกรจากเกษตรกรทั้งหมด ๓๓๐ รายที่เข้าร่วมโครงการนำความรู้ด้านเทคโนโลยีและนวัตกรรมทางการเกษตรและการวางแผนและติดตามผลผลิตทางการเกษตรไปประยุกต์ใช้ในพื้นที่ ๒. เกษตรกรในพื้นที่เข้ามาศึกษาเรียนรู้เทคโนโลยีการให้น้ำอัจฉริยะ ไม่น้อยกว่า ๓๐๐ รายต่อปี ๓. มีเกษตรกรที่สนใจนำวิธีการเตรียมดินที่ดีไปขยายผลในแปลงของตนเองไม่น้อยกว่า ๑,๐๐๐ ไร่ต่อปี
๗. พื้นที่เป้าหมาย	ทุกอำเภอ
๘. กิจกรรมหลัก ๘.๑ กิจกรรมหลักที่ ๑ งบประมาณ ผู้รับผิดชอบ หน่วยงานที่เกี่ยวข้อง	ส่งเสริมการใช้นวัตกรรมและเทคโนโลยีเพื่อเพิ่มขีดความสามารถในการแข่งขัน ๖,๖๒๕,๐๐๐ บาท (ปีละ ๑,๓๒๕,๐๐๐ บาทต่อปี ดำเนินการในปี พ.ศ. ๒๕๖๖ – ๒๕๗๐ ศูนย์ส่งเสริมและพัฒนาอาชีพการเกษตร สำนักงานเกษตรและสหกรณ์จังหวัดกำแพงเพชร, สำนักงานเกษตรจังหวัดกำแพงเพชร, สำนักงานพาณิชย์จังหวัดกำแพงเพชร
๘.๒ กิจกรรมหลักที่ ๒ งบประมาณ ผู้รับผิดชอบ หน่วยงานที่เกี่ยวข้อง	ส่งเสริมการใช้เทคโนโลยีสารสนเทศเพื่อการวางแผนและติดตามผลผลิตทางการเกษตร ๑,๐๐๐,๐๐๐ บาท (๒๐๐,๐๐๐ บาทต่อปี ดำเนินการในปี พ.ศ. ๒๕๖๖ – ๒๕๗๐) สำนักงานเกษตรและสหกรณ์จังหวัดกำแพงเพชร ศูนย์ส่งเสริมและพัฒนาอาชีพการเกษตร
๙. หน่วยงานดำเนินงาน	๑. ศูนย์ส่งเสริมและพัฒนาอาชีพการเกษตร ๒. สำนักงานเกษตรและสหกรณ์จังหวัด
๑๐. ระยะเวลาในการดำเนินโครงการ	๕ ปี (ปีงบประมาณ พ.ศ. ๒๕๖๖ – ๒๕๗๐)
๑๑. งบประมาณ	๗,๖๒๕,๐๐๐ บาท

หัวข้อ	รายละเอียด
๑๒. ผลผลิต (Output)	<p>๑. ร้อยละ ๘๐ ของเกษตรกรที่เข้าร่วมโครงการมีความรู้และทักษะในการใช้เทคโนโลยีและนวัตกรรมด้านการเกษตร และการวางแผนและติดตามผลผลิตทางการเกษตร</p> <p>๒. มีจุดเรียนรู้เทคโนโลยีการให้น้ำอัจฉริยะ จำนวน ๑๑ จุด</p> <p>๓. มีแปลงสาธิตการเตรียมดินที่ดี จำนวน ๕๕ ไร่</p>
๑๓. ผลลัพธ์จากการดำเนินโครงการ (Outcome)	<p>๑. ร้อยละ ๕๐ ของเกษตรกรที่เข้าร่วมโครงการนำความรู้ด้านเทคโนโลยีและนวัตกรรมทางด้านการเกษตรและการวางแผนและติดตามผลผลิตทางการเกษตรไปประยุกต์ใช้ในพื้นที่</p> <p>๒. เกษตรกรในพื้นที่เข้ามาศึกษาเรียนรู้เทคโนโลยีการให้น้ำอัจฉริยะ ไม่น้อยกว่า ๓๐๐ รายต่อปี</p> <p>๓. มีเกษตรกรที่สนใจนำวิธีการเตรียมดินที่ดีไปขยายผลในแปลงของตนเองไม่น้อยกว่า ๑,๐๐๐ ไร่ต่อปี</p>

ประเด็นการพัฒนาจังหวัด ๑. สร้างมูลค่าเพิ่มในการผลิต การแปรรูป การตลาดสินค้าเกษตรปลอดภัย และพลังงานทดแทน ด้วยนวัตกรรมและเทคโนโลยี (ต่อ)

หัวข้อ	รายละเอียด
๑. ชื่อโครงการสำคัญ	โครงการ ๘. ส่งเสริมการตลาดและพัฒนาขีดความสามารถในการแข่งขันของผู้ประกอบการ
๒. ชื่อแผนงาน	แผนงาน ๔. ส่งเสริมและพัฒนาช่องทางทางการตลาดเพื่อเพิ่มขีดความสามารถในการแข่งขัน
๓. แนวทางการพัฒนา	แนวทางการพัฒนา ๔. ส่งเสริมการตลาดและประชาสัมพันธ์สินค้าเกษตรปลอดภัย เกษตรแปรรูป และผลิตภัณฑ์ชุมชน ผ่านช่องทางที่หลากหลายทั้งในและต่างประเทศ
๔. หลักการและเหตุผล	<p>ยุทธศาสตร์ ๒๐ ปี (พ.ศ. ๒๕๖๑ – ๒๕๘๐) ด้านการสร้างความสามารถในการแข่งขันได้กำหนดประเด็นการพัฒนาเศรษฐกิจบนพื้นฐานของผู้ประกอบการยุคใหม่ โดยสร้างและพัฒนาผู้ประกอบการยุคใหม่ที่มีทักษะและจิตวิญญาณของการเป็นผู้ประกอบการที่มีความสามารถในการแข่งขันและมีอัตลักษณ์ชัดเจนดังนี้ (๑) สร้างผู้ประกอบการอัจฉริยะ (๒) สร้างโอกาสเข้าถึงบริการทางการเงิน (๓) สร้างโอกาสเข้าถึงตลาด (๔) สร้างโอกาสเข้าถึงข้อมูล และ (๕) ปรับบทบาทและโอกาสการเข้าถึงบริการภาครัฐ ซึ่งเป็นแนวทางการพัฒนาที่ให้ความสำคัญกับการพัฒนาโลกไซเบอร์เคลื่อนเศรษฐกิจเพื่ออนาคตที่สามารถสร้างมูลค่าเพิ่มได้ทั้งในภาคเกษตร อุตสาหกรรม การบริการ และการท่องเที่ยว โดยให้ประเทศสามารถยกระดับผลผลิตทางการเกษตรเพื่อสร้างมูลค่าให้สูงขึ้น</p> <p>จังหวัดกำแพงเพชรต้องการพัฒนาศักยภาพ ผู้ผลิต ผู้ประกอบการสินค้าและบริการให้มีช่องทางการตลาดเพิ่มขึ้น สามารถแข่งขันได้ในยุคปัจจุบัน ตลอดจนการประชาสัมพันธ์ส่งเสริมตลาดสินค้าเกษตร เกษตรแปรรูป ผลิตภัณฑ์ชุมชน สินค้า GI และสินค้าอื่นในจังหวัดกำแพงเพชรให้เป็นที่รู้จัก และส่งเสริมให้ผู้ผลิตและผู้ประกอบการในจังหวัดมีรายได้เพิ่มขึ้น จึงมีความจำเป็นต้องส่งเสริมผู้ผลิตและผู้ประกอบการให้ได้รับการพัฒนาศักยภาพ เพื่อสามารถแข่งขันในตลาดเสรีได้ ซึ่งเป็นการสนับสนุนการขับเคลื่อนเศรษฐกิจฐานรากและผลักดันผู้ประกอบการให้สามารถเติบโตภายใต้เศรษฐกิจยุคใหม่ โดยส่งเสริมองค์ความรู้ด้านการสร้าง Brand Identity และเทคนิคการทำตลาดเพื่อให้สามารถแข่งขันกับตลาดต่างประเทศ สามารถจำหน่ายสินค้าสู่ตลาดสากล ส่งผลให้ผู้ประกอบการมีช่องทางการตลาดเพิ่มขึ้น มีรายได้จากการจำหน่ายสินค้าเพิ่มขึ้น สามารถพึ่งพาตนเองได้อย่างยั่งยืน</p>
๕. วัตถุประสงค์ของโครงการ	<p>๑. เพื่อพัฒนาศักยภาพผู้ประกอบการให้สามารถแข่งขันได้ภายใต้ภาวะเศรษฐกิจยุคใหม่</p> <p>๒. เพื่อสร้างการรับรู้ภาพลักษณ์ใหม่ของสินค้าให้เป็นที่รู้จักอย่างแพร่หลาย</p> <p>๓. เพื่อเพิ่มช่องทางการตลาดและสร้างมูลค่าเพิ่มให้สินค้าจังหวัดกำแพงเพชร</p>
๖. ตัวชี้วัดและค่าเป้าหมาย	<p>๑. ผู้ประกอบการที่เข้าร่วมโครงการจำนวน ๓๐ รายมีรายได้จากการจำหน่ายสินค้าเพิ่มขึ้นไม่น้อยกว่าร้อยละ ๓</p> <p>๒. ผู้ประกอบการที่เข้าร่วมโครงการจำนวน ๑๐ รายสามารถนำบรรจุมูลภัณฑ์ต้นแบบไปต่อยอดสร้างมูลค่าเพิ่มได้</p>
๗. พื้นที่เป้าหมาย	จังหวัดกำแพงเพชร
๘.๑ กิจกรรมหลักที่ ๑ งบประมาณ ผู้รับผิดชอบ หน่วยงานที่เกี่ยวข้อง	<p>ส่งเสริมและพัฒนาผู้ประกอบการสู่ตลาดสากล</p> <p>๑๒,๕๐๐,๐๐๐ บาท (๒,๕๐๐,๐๐๐ บาทต่อปี ดำเนินการในปี พ.ศ. ๒๕๖๖ - ๒๕๗๐)</p> <p>สำนักงานพาณิชย์จังหวัด</p> <p>สำนักงานเกษตรจังหวัด</p>

หัวข้อ	รายละเอียด
<p>๘.๒ กิจกรรมหลักที่ ๒</p> <p>งบประมาณ ผู้รับผิดชอบ หน่วยงานที่เกี่ยวข้อง</p>	<p>พัฒนาศักยภาพผู้ประกอบการและส่งเสริมการตลาดด้วยระบบพาณิชย์อิเล็กทรอนิกส์ ๑,๒๕๐,๐๐๐ บาท (๒๕๐,๐๐๐ บาทต่อปี ดำเนินการในปี พ.ศ. ๒๕๖๖ - ๒๕๗๐) สำนักงานพาณิชย์จังหวัด สำนักงานเกษตรจังหวัด</p>
<p>๘.๒ กิจกรรมหลักที่ ๓</p> <p>งบประมาณ ผู้รับผิดชอบ หน่วยงานที่เกี่ยวข้อง</p>	<p>พัฒนาศักยภาพการตลาดสินค้าเกษตร เกษตรแปรรูป ด้วยเทคโนโลยีสารสนเทศ ภูมิศาสตร์ (GIS) ๓,๐๐๐,๐๐๐ บาท (๖๐๐,๐๐๐ บาทต่อปี ดำเนินการในปี พ.ศ. ๒๕๖๖ - ๒๕๗๐) สำนักงานพาณิชย์จังหวัด สำนักงานเกษตรจังหวัด</p>
<p>๘.๒ กิจกรรมหลักที่ ๔</p> <p>งบประมาณ ผู้รับผิดชอบ หน่วยงานที่เกี่ยวข้อง</p>	<p>พัฒนาบรรจุภัณฑ์จากเกษตรอุตสาหกรรม ๕,๐๐๐,๐๐๐ บาท (๑,๐๐๐,๐๐๐ บาทต่อปี ดำเนินการในปี พ.ศ.๒๕๖๖- ๒๕๗๐) สำนักงานอุตสาหกรรมจังหวัด สำนักงานพาณิชย์จังหวัด</p>
<p>๙. หน่วยงานดำเนินงาน</p>	<p>๑. สำนักงานพาณิชย์จังหวัด ๒. สำนักงานอุตสาหกรรมจังหวัด</p>
<p>๑๐. ระยะเวลาในการดำเนินโครงการ</p>	<p>๕ ปี (ปีงบประมาณ พ.ศ.๒๕๖๖ – ๒๕๗๐)</p>
<p>๑๑. งบประมาณ</p>	<p>๒๑,๗๕๐,๐๐๐ บาท</p>
<p>๑๒. ผลผลิต (Output)</p>	<p>ผลผลิต</p> <p>๑. ร้อยละ ๘๐ ของผู้ประกอบการที่เข้าร่วมโครงการสามารถทำการตลาดด้วยระบบพาณิชย์อิเล็กทรอนิกส์</p> <p>๒. ผู้ประกอบการที่ผ่านคัดเลือกเข้าร่วมโครงการมีช่องทางการตลาดและการประชาสัมพันธ์เพิ่มขึ้น ๓ ช่องทาง</p> <p>๓. ผู้ประกอบการจำนวน ๑๐ รายที่เข้าร่วมโครงการได้รับความรู้จากการวิเคราะห์ข้อมูลผลิตภัณฑ์ พัฒนาบรรจุภัณฑ์ ที่สอดคล้องกับความต้องการของตลาด</p>
<p>๑๓. ผลลัพธ์จากการดำเนินโครงการ (Outcome)</p>	<p>ผลลัพธ์</p> <p>๑. ผู้ประกอบการที่เข้าร่วมโครงการจำนวน ๓๐ ราย มีรายได้จากการจำหน่ายสินค้าเพิ่มขึ้นไม่น้อยกว่าร้อยละ ๓</p> <p>๒. ร้อยละ ๘๐ ของผู้ประกอบการที่เข้าร่วมโครงการมีความพึงพอใจในบรรจุภัณฑ์ต้นแบบที่สอดคล้องกับความต้องการของตลาด</p> <p>๓. ผู้ประกอบการที่เข้าร่วมโครงการจำนวน ๑๐ ราย สามารถนำบรรจุภัณฑ์ต้นแบบไปต่อยอดสร้างมูลค่าเพิ่มได้</p>

ประเด็นการพัฒนาจังหวัด ๓. พัฒนาคุณภาพชีวิตประชาชน สร้างสังคมที่เข้มแข็ง และบริหารจัดการทรัพยากรธรรมชาติและสิ่งแวดล้อมอย่างยั่งยืน (ต่อ)

หัวข้อ	รายละเอียด
๑. ชื่อโครงการสำคัญ	โครงการ ๕. ขับเคลื่อนการพัฒนาตามแนวปรัชญาของเศรษฐกิจพอเพียงและแนวพระราชดำริ
๒. ชื่อแผนงาน	แผนงาน ๑๑. เสริมสร้างความเข้มแข็งทางสังคมตามแนวปรัชญาของเศรษฐกิจพอเพียงและความมั่นคงปลอดภัยในชีวิตและทรัพย์สิน
๓. แนวทางการพัฒนา	แนวทางการพัฒนา ๑๐. พัฒนาศักยภาพและเสริมสร้างความเข้มแข็งของคน ชุมชน และสถาบันครอบครัว เพื่อลดความเหลื่อมล้ำ และสร้างโอกาสทางเศรษฐกิจและสังคม ภายใต้หลักศาสนา วัฒนธรรม และปรัชญาของเศรษฐกิจพอเพียง รวมทั้งสร้างความมั่นคงปลอดภัยในชีวิตและทรัพย์สิน
๔. หลักการและเหตุผล	<p>การขับเคลื่อนพัฒนาตามหลักปรัชญาของเศรษฐกิจพอเพียงตามแนวพระราชดำริและการน้อมนำปรัชญาของเศรษฐกิจพอเพียงไปปฏิบัติให้เกิดผลสัมฤทธิ์และประโยชน์สุขแก่ประชาชนนั้น เป็นเจตนารมณ์ร่วมกันของทุกกระทรวง กรม หน่วยงานของรัฐและเอกชนทั้งหลายอยู่แล้ว แต่ยังเป็นไปในลักษณะที่เน้นภารกิจขององค์กรของตนหรือความถนัดของตนเป็นหลัก</p> <p>ตลอดระยะเวลาที่ผ่านมาที่พระบาทสมเด็จพระเจ้าอยู่หัวรัชกาลที่ ๙ ทรงครองราชย์ พระองค์ทรงมีพระราชดำริเพื่อเป็นแนวทางในการพัฒนาประเทศไว้อย่างมากมาย ครอบคลุมในทุกสาขาการพัฒนา และวิถีชีวิตของพสกนิกรทุกหมู่เหล่า เฉพาะพระราชดำริที่ดำเนินการเป็นโครงการอันเนื่องมาจากพระราชดำรินั้น มีประมาณ ๔,๔๔๗ โครงการ แนวพระราชดำริทั้งหลายนี้ เป็นการตกผลึกแห่งพระปรีชาสามารถของพระองค์ที่ทรงผสมผสานระหว่างหลักวิชา ประสบการณ์ และบริบทแวดล้อม เกิดเป็นปรัชญา ทฤษฎีและแนวคิดการพัฒนาในด้านต่าง ๆ ที่วางรากฐานอยู่บนหลัก “ภูมิสังคม” อาทิ ทฤษฎีใหม่ แก้มลิง ฝายชะลอน้ำ หลักปรัชญาของเศรษฐกิจพอเพียง เป็นต้น ซึ่งล้วนบังเกิดผลสัมฤทธิ์เชิงประจักษ์เป็นที่ยอมรับสรรเสริญและน้อมนำไปปฏิบัติทั้งในประเทศและต่างประเทศ ทั้งนี้พระบาทสมเด็จพระวชิรเกล้าเจ้าอยู่หัว รัชกาลที่ ๑๐ ทรงมีพระราชปณิธาน สืบสาน รักษา ต่อยอด โครงการพระราชดำริ ประกอบกับพระบรมวงศานุวงศ์ทุกพระองค์ให้ความสำคัญกับความเป็นอยู่ของประชาชนในประเทศ</p> <p>ดังนั้น จังหวัดจึงให้ความสำคัญในการน้อมนำแนวพระราชดำริเป็นแนวทางในการพัฒนาจังหวัดตามตามแนวปรัชญาของเศรษฐกิจพอเพียงและพระราชดำริ เพื่อแก้ไขปัญหาความยากจนและพัฒนาคุณภาพชีวิตของประชาชนอย่างยั่งยืน</p>
๕. วัตถุประสงค์ของโครงการ	<p>๑. เพื่อขับเคลื่อนการพัฒนาตามแนวปรัชญาของเศรษฐกิจพอเพียงและสนองการดำเนินงานโครงการตามแนวพระราชดำริทุกโครงการ</p> <p>๒. เพื่อแก้ไขปัญหาความยากจนตามแนวเศรษฐกิจพอเพียง และส่งเสริมสวัสดิการสังคมแก่ผู้ประสบปัญหาสังคมในภาวะพึ่งพิงและผู้ด้อยโอกาส</p>

หัวข้อ	รายละเอียด
๖. ตัวชี้วัดและค่าเป้าหมาย	<p>๑. ร้อยละ ๖๐ ผู้เข้าร่วมโครงการ โดยคิดเป็นร้อยละ ๕ จากประชาชนในทุกอำเภอจำนวน ๓๒๗,๘๐๗ คน นำหลักปรัชญาของเศรษฐกิจพอเพียงมาใช้ในการดำเนินชีวิต</p> <p>๒. ร้อยละ ๖๐ ของศูนย์เรียนรู้และหมู่บ้านเครือข่ายตามแนวปรัชญาของเศรษฐกิจพอเพียงที่เข้าร่วมโครงการมีการขยายผลการดำเนินงานอย่างต่อเนื่อง โดยคิดเป็นร้อยละ ๒๑ ของหมู่บ้านทั้งหมดจำนวน ๑,๐๗๔ หมู่บ้าน</p>
๗. พื้นที่เป้าหมาย	ทุกอำเภอ
<p>๘. กิจกรรมหลัก</p> <p>๘.๑ กิจกรรมหลักที่ ๑</p> <p>งบประมาณ</p> <p>ผู้รับผิดชอบ</p> <p>หน่วยงานที่เกี่ยวข้อง</p>	<p>ขับเคลื่อนการพัฒนาตามแนวปรัชญาของเศรษฐกิจพอเพียง</p> <p>๑๐๐,๐๐๐,๐๐๐ บาท (๒๐,๐๐๐,๐๐๐ บาทต่อปี ดำเนินการในปี พ.ศ. ๒๕๖๖ - ๒๕๗๐)</p> <p>สำนักงานจังหวัด</p> <p>สำนักงานเกษตรจังหวัด, สำนักงานเกษตรและสหกรณ์จังหวัด, สำนักงานพัฒนาชุมชนจังหวัด, สำนักงานประมงจังหวัด, สำนักงานปศุสัตว์จังหวัด, สถานีพัฒนาที่ดินกำแพงเพชร, วิทยาลัยเกษตรและเทคโนโลยีกำแพงเพชร</p>
<p>๘.๒ กิจกรรมหลักที่ ๒</p> <p>งบประมาณ</p> <p>ผู้รับผิดชอบ</p> <p>หน่วยงานที่เกี่ยวข้อง</p>	<p>สนับสนุนการดำเนินโครงการตามแนวพระราชดำริ</p> <p>๕๐,๐๐๐,๐๐๐ บาท (๑๐,๐๐๐,๐๐๐ บาทต่อปี ดำเนินการในปี พ.ศ. ๒๕๖๖ - ๒๕๗๐)</p> <p>สำนักงานจังหวัด</p> <p>สำนักงานเกษตรจังหวัด, สำนักงานเกษตรและสหกรณ์จังหวัด, สำนักงานพัฒนาชุมชนจังหวัด</p>
<p>๘.๓ กิจกรรมหลักที่ ๓</p> <p>งบประมาณ</p> <p>ผู้รับผิดชอบ</p> <p>หน่วยงานที่เกี่ยวข้อง</p>	<p>ส่งเสริมยุวเกษตรตามแนวปรัชญาของเศรษฐกิจพอเพียงและพระราชดำริ</p> <p>๖,๒๕๐,๐๐๐ บาท (๑,๒๕๐,๐๐๐ บาทต่อปี ดำเนินการในปี พ.ศ. ๒๕๖๖ - ๒๕๗๐)</p> <p>สำนักงานเกษตรจังหวัด</p> <p>สำนักงานประมงจังหวัด, สำนักงานปศุสัตว์จังหวัด, สถานีพัฒนาที่ดินกำแพงเพชร, สำนักงานศึกษาธิการจังหวัด</p>
<p>๘.๖ กิจกรรมหลักที่ ๔</p> <p>งบประมาณ</p> <p>ผู้รับผิดชอบ</p> <p>หน่วยงานที่เกี่ยวข้อง</p>	<p>อนุรักษ์พันธุกรรมพืชอันเนื่องมาจากพระราชดำริ สมเด็จพระเทพรัตนราชสุดาฯ สยามบรมราชกุมารี</p> <p>๕,๐๐๐,๐๐๐ บาท (๑,๐๐๐,๐๐๐ บาทต่อปี ดำเนินการในปี พ.ศ. ๒๕๖๖ - ๒๕๗๐)</p> <p>สำนักงานจังหวัด</p> <p>สำนักงานทรัพยากรธรรมชาติและสิ่งแวดล้อมจังหวัด, สำนักงานสาธารณสุขจังหวัด, สำนักงานศึกษาธิการจังหวัด, สำนักงานส่งเสริมการปกครองท้องถิ่นจังหวัด, วิทยาลัยเกษตรและเทคโนโลยีกำแพงเพชร, สำนักบริหารพื้นที่อนุรักษ์ที่ ๑๒, อำเภอ, องค์การปกครองส่วนท้องถิ่นจังหวัดกำแพงเพชร</p>
<p>๘.๗ กิจกรรมหลักที่ ๕</p> <p>งบประมาณ</p> <p>ผู้รับผิดชอบ</p> <p>หน่วยงานที่เกี่ยวข้อง</p>	<p>ส่งเสริมการเกษตรทฤษฎีใหม่ตามแนวพระราชดำริ</p> <p>๑๓,๐๐๐,๐๐๐ บาท (๒,๖๐๐,๐๐๐ บาทต่อปี ดำเนินการในปี พ.ศ. ๒๕๖๖ - ๒๕๗๐)</p> <p>สำนักงานเกษตรจังหวัด</p> <p>สำนักงานประมงจังหวัด, สำนักงานปศุสัตว์จังหวัด, สถานีพัฒนาที่ดินกำแพงเพชร, โครงการชลประทานกำแพงเพชร</p>

หัวข้อ	รายละเอียด
๙. หน่วยงานดำเนินการ	๑. สำนักงานจังหวัด ๒. สำนักงานเกษตรจังหวัด ๓. สำนักงานพัฒนาชุมชนจังหวัด
๑๐. ระยะเวลาในการดำเนินโครงการ	๕ ปี (ปีงบประมาณ พ.ศ. ๒๕๖๖ – ๒๕๗๐)
๑๑. งบประมาณ	๑๗๔,๒๕๐,๐๐๐ บาท
๑๒. ผลผลิต (Output)	๑. มีการดำเนินโครงการตามแนวพระราชดำริตามแผนงานที่กำหนดไว้ในปี พ.ศ. ๒๕๖๖ - ๒๕๗๐ ๒. มีการส่งเสริมยุวเกษตรกรตามแนวปรัชญาของเศรษฐกิจพอเพียงและพระราชดำริ ๓. มีศูนย์เรียนรู้และหมู่บ้านเครือข่ายตามแนวปรัชญาของเศรษฐกิจพอเพียง
๑๓. ผลลัพธ์จากการดำเนินโครงการ (Outcome)	๑. ร้อยละ ๖๐ ของผู้เข้าร่วมโครงการนำหลักปรัชญาของเศรษฐกิจพอเพียงมาใช้ในการดำเนินชีวิต ๒. ร้อยละ ๖๐ ของศูนย์เรียนรู้และหมู่บ้านเครือข่ายตามแนวปรัชญาของเศรษฐกิจพอเพียงที่เข้าร่วมโครงการมีการขยายผลการดำเนินงานอย่างต่อเนื่อง

ประเด็นการพัฒนาจังหวัด ๓. พัฒนาคุณภาพชีวิตประชาชน สร้างสังคมที่เข้มแข็ง และบริหารจัดการทรัพยากรธรรมชาติและสิ่งแวดล้อมอย่างยั่งยืน (ต่อ)

หัวข้อ	รายละเอียด
๑. ชื่อโครงการสำคัญ	โครงการ ๑๑. สร้างความเข้มแข็งในการป้องกันและแก้ไขปัญหาสิ่งแวดล้อม
๒. ชื่อแผนงาน	แผนงาน ๑๔. บริหารจัดการทรัพยากรธรรมชาติและสิ่งแวดล้อมอย่างยั่งยืน
๓. แนวทางการพัฒนา	แนวทางการพัฒนา ๑๓. รักษาและฟื้นฟูฐานทรัพยากรธรรมชาติและสิ่งแวดล้อม โดยฟื้นฟูป่าเสื่อมโทรมควบคู่กับป้องกันแก้ไขปัญหาการบุกรุกทำลายพื้นที่ป่า บริหารจัดการสิ่งแวดล้อม ลดมลพิษ ตลอดจนบริหารจัดการเพื่อลดความเสี่ยงด้านภัยพิบัติธรรมชาติ
๔. หลักการและเหตุผล	ยุทธศาสตร์ชาติ ๒๐ ปี (พ.ศ. ๒๕๖๑ - ๒๕๘๐) มีเป้าหมายในการสร้างการเติบโตบนคุณภาพชีวิตที่เป็นมิตรต่อสิ่งแวดล้อม โดยเน้นการอนุรักษ์และรักษาทรัพยากรธรรมชาติและสิ่งแวดล้อม รวมทั้งฟื้นฟูและสร้างฐานทรัพยากรธรรมชาติและสิ่งแวดล้อมเพื่อลดผลกระทบทางลบจากการพัฒนาสังคมและเศรษฐกิจของประเทศ ทั้งนี้ ปัญหาสิ่งแวดล้อมและทรัพยากรธรรมชาติ เป็นปรากฏการณ์ที่ก่อให้เกิดความเสียหายตามมาอย่างมากมาย ส่งผลกระทบต่อความเป็นอยู่ของมนุษย์และสิ่งมีชีวิตบนโลก อีกทั้งยังเกี่ยวโยงถึงสภาพเศรษฐกิจและสังคม จังหวัดจึงจำเป็นต้องสร้างความเข้มแข็งในการป้องกันและแก้ไขปัญหาสิ่งแวดล้อมด้วยการสร้างความเข้าใจแก่ประชาชนในการใช้ทรัพยากรอย่างเหมาะสม เพื่อให้มีทรัพยากรหมุนเวียนเกิดขึ้นสำหรับใช้งานได้อย่างยั่งยืน รวมทั้งดำเนินการแก้ไขหรือซ่อมแซมทรัพยากรที่ลดลงหรือการเสื่อมสลายของสิ่งแวดล้อมและทรัพยากรธรรมชาติ และฟื้นฟูทรัพยากรที่ลดลงหรือเสื่อมโทรมให้สามารถคืนกลับสู่สภาพเดิม โดยให้ความสำคัญกับการส่งเสริมและพัฒนาศักยภาพชุมชนด้านการป้องกันและบรรเทาสาธารณภัย ป้องกันและแก้ไขปัญหาทรัพยากรธรรมชาติ (ป่าไม้/ น้ำ) และส่งเสริมการมีส่วนร่วมของชุมชนในการจัดการขยะมูลฝอยอย่างบูรณาการ
๕. วัตถุประสงค์ของโครงการ	<ol style="list-style-type: none"> ๑. เพื่อส่งเสริมและพัฒนาศักยภาพชุมชนด้านการป้องกันและบรรเทาสาธารณภัย ๒. เพื่อส่งเสริมการป้องกันและแก้ไขปัญหาทรัพยากรธรรมชาติ (ป่าไม้/ น้ำ) ๓. เพื่อส่งเสริมการมีส่วนร่วมของชุมชนในการจัดการขยะมูลฝอย
๖. ตัวชี้วัดและค่าเป้าหมาย	<ol style="list-style-type: none"> ๑. จำนวนวันที่มีค่าฝุ่นละอองขนาดเล็ก (PM ๒.๕) เกินมาตรฐานของจังหวัดลดลงร้อยละ ๒๐ ต่อปี จากจำนวนวันที่มีค่าฝุ่นละอองขนาดเล็ก (PM ๒.๕) เกินมาตรฐาน ๔๘ วันในปีที่ผ่านมา ๒. ร้อยละ ๑๕ ของหมู่บ้านได้รับการพัฒนาศักยภาพด้านการป้องกันและบรรเทาสาธารณภัย จากจำนวน ๑,๐๗๔ หมู่บ้าน ๓. ร้อยละ ๗๐ ของขยะมูลฝอยชุมชนได้รับการจัดการอย่างถูกต้อง โดยเทียบกับปริมาณขยะในชุมชนทั้งหมด ๑๗๒,๙๐๓ ตันต่อปี

หัวข้อ	รายละเอียด
๗. พื้นที่เป้าหมาย	ทุกอำเภอในจังหวัดกำแพงเพชร
๘. กิจกรรมหลัก ๘.๑ กิจกรรมหลักที่ ๑ งบประมาณ ผู้รับผิดชอบ หน่วยงานที่เกี่ยวข้อง	ส่งเสริมและพัฒนาศักยภาพชุมชนด้านการป้องกันและบรรเทา สาธารณภัย ๒,๗๕๐,๐๐๐ บาท (๕๕๐,๐๐๐ บาทต่อปี ดำเนินการในปี พ.ศ. ๒๕๖๖ - ๒๕๗๐) สำนักงานป้องกันและบรรเทาสาธารณภัยจังหวัด อำเภอ, องค์กรปกครองส่วนท้องถิ่น
๘.๒ กิจกรรมหลักที่ ๒ งบประมาณ ผู้รับผิดชอบ หน่วยงานที่เกี่ยวข้อง	ส่งเสริมการป้องกันและแก้ไขปัญหาทรัพยากรธรรมชาติ ๓,๑๘๘,๐๐๐ บาท (ดำเนินการในปี พ.ศ. ๒๕๖๖) สำนักบริหารพื้นที่อนุรักษ์ที่ ๑๒ สำนักงานทรัพยากรธรรมชาติและสิ่งแวดล้อมจังหวัด, อำเภอ
๘.๓ กิจกรรมหลักที่ ๓ งบประมาณ ผู้รับผิดชอบ หน่วยงานที่เกี่ยวข้อง	ส่งเสริมการมีส่วนร่วมของชุมชนในการอนุรักษ์ทรัพยากรป่าไม้ ๔,๗๕๐,๐๐๐ บาท (๙๕๐,๐๐๐ บาทต่อปี ดำเนินการในปี พ.ศ. ๒๕๖๖ - ๒๕๗๐) สำนักงานทรัพยากรธรรมชาติและสิ่งแวดล้อมจังหวัด องค์กรปกครองส่วนท้องถิ่น
๘.๔ กิจกรรมหลักที่ ๔ งบประมาณ ผู้รับผิดชอบ หน่วยงานที่เกี่ยวข้อง	ส่งเสริมการมีส่วนร่วมของชุมชนในการจัดการขยะมูลฝอย ๗,๕๐๐,๐๐๐ บาท (๑,๕๐๐,๐๐๐ บาทต่อปี ดำเนินการในปี พ.ศ. ๒๕๖๖ - ๒๕๗๐) สำนักงานทรัพยากรธรรมชาติและสิ่งแวดล้อมจังหวัด สำนักงานส่งเสริมการปกครองท้องถิ่นจังหวัด, อำเภอ, องค์กร ปกครองส่วนท้องถิ่น
๘.๕ กิจกรรมหลักที่ ๕ งบประมาณ ผู้รับผิดชอบ หน่วยงานที่เกี่ยวข้อง	จัดตั้งเครือข่ายแจ้งเตือนภัย ๔,๐๐๐,๐๐๐ บาท (๘๐๐,๐๐๐ บาทต่อปี ดำเนินการในปี พ.ศ. ๒๕๖๖ - ๒๕๗๐) สำนักงานป้องกันและบรรเทาสาธารณภัยจังหวัด -
๘.๖ กิจกรรมหลักที่ ๖ งบประมาณ ผู้รับผิดชอบ หน่วยงานที่เกี่ยวข้อง	จัดตั้งศูนย์เตรียมพร้อมป้องกันภัยประจำตำบล ๓,๐๐๐,๐๐๐ บาท (๖๐๐,๐๐๐ บาทต่อปี ดำเนินการในปี พ.ศ. ๒๕๖๖ - ๒๕๗๐) สำนักงานป้องกันและบรรเทาสาธารณภัยจังหวัด -
๘.๗ กิจกรรมหลักที่ ๗ งบประมาณ ผู้รับผิดชอบ หน่วยงานที่เกี่ยวข้อง	ลาดตะเวนเพื่อป้องกันรักษาป่า ๓,๐๐๐,๐๐๐ บาท (๖๐๐,๐๐๐ บาทต่อปี ดำเนินการในปี พ.ศ. ๒๕๖๖ - ๒๕๗๐) กองอำนวยการรักษาความมั่นคงภายในราชอาณาจักรจังหวัด กำแพงเพชร -

หัวข้อ	รายละเอียด
<p>๘.๘ กิจกรรมหลักที่ ๘</p> <p>งบประมาณ</p> <p>ผู้รับผิดชอบ</p> <p>หน่วยงานที่เกี่ยวข้อง</p>	<p>จัดทำแนวกั้นไฟเพื่อลดปัญหาการเกิดไฟฟ้าและหมอกควันในพื้นที่ป่าอนุรักษ์</p> <p>๒๕,๗๐๐,๐๐๐ บาท (๕,๑๔๐,๐๐๐ บาทต่อปี ดำเนินการในปี พ.ศ. ๒๕๖๖ - ๒๕๗๐)</p> <p>สำนักงานทรัพยากรธรรมชาติและสิ่งแวดล้อมจังหวัด</p> <p>สำนักบริหารพื้นที่อนุรักษ์ที่ ๑๒</p>
<p>๘.๙ กิจกรรมหลักที่ ๙</p> <p>งบประมาณ</p> <p>ผู้รับผิดชอบ</p> <p>หน่วยงานที่เกี่ยวข้อง</p>	<p>เพิ่มความหลากหลายในพื้นที่ป่าชุมชนฯ</p> <p>๑๕,๐๐๐,๐๐๐ บาท (๓,๐๐๐,๐๐๐ บาทต่อปี ดำเนินการในปี พ.ศ. ๒๕๖๖ - ๒๕๗๐)</p> <p>สำนักงานทรัพยากรธรรมชาติและสิ่งแวดล้อมจังหวัด</p> <p>-</p>
<p>๘.๑๐ กิจกรรมหลักที่ ๑๐</p> <p>งบประมาณ</p> <p>ผู้รับผิดชอบ</p> <p>หน่วยงานที่เกี่ยวข้อง</p>	<p>สร้างฝายชะลอน้ำในพื้นที่ป่าอนุรักษ์</p> <p>๘,๐๐๐,๐๐๐ บาท (๑,๖๐๐,๐๐๐ บาทต่อปี ดำเนินการในปี พ.ศ. ๒๕๖๖ - ๒๕๗๐)</p> <p>๑. สำนักงานทรัพยากรธรรมชาติและสิ่งแวดล้อมจังหวัด</p> <p>๒. สำนักบริหารพื้นที่อนุรักษ์ที่ ๑๒</p> <p>-</p>
<p>๘.๑๑ กิจกรรมหลักที่ ๑๑</p> <p>งบประมาณ</p> <p>ผู้รับผิดชอบ</p> <p>หน่วยงานที่เกี่ยวข้อง</p>	<p>จัดทำรั้วลวดหนามป้องกันพื้นที่ป่าอนุรักษ์บริเวณจุดต่อแหลม</p> <p>๑๔,๘๐๐,๐๐๐ บาท (๒,๙๖๐,๐๐๐ บาทต่อปี ดำเนินการในปี พ.ศ. ๒๕๖๖ - ๒๕๗๐)</p> <p>สำนักงานทรัพยากรธรรมชาติและสิ่งแวดล้อมจังหวัด</p> <p>สำนักบริหารพื้นที่อนุรักษ์ที่ ๑๒</p>
<p>๘.๑๒ กิจกรรมหลักที่ ๑๒</p> <p>งบประมาณ</p> <p>ผู้รับผิดชอบ</p> <p>หน่วยงานที่เกี่ยวข้อง</p>	<p>ป้องกันและแก้ไขปัญหามอกควันและไฟฟ้า</p> <p>๒๕,๐๐๐,๐๐๐ บาท (๕,๐๐๐,๐๐๐ บาทต่อปี ดำเนินการในปี พ.ศ. ๒๕๖๖ - ๒๕๗๐)</p> <p>สำนักงานป้องกันและบรรเทาสาธารณภัยจังหวัด</p> <p>สำนักงานทรัพยากรธรรมชาติและสิ่งแวดล้อมจังหวัด, สำนักบริหารพื้นที่อนุรักษ์ที่ ๑๒, <u>สำนักงานเกษตรและสหกรณ์จังหวัด</u>, <u>สำนักงานเกษตรจังหวัด</u></p>
<p>๙. หน่วยงานดำเนินการ</p>	<p>๑. กองอำนวยการรักษาความมั่นคงภายในราชอาณาจักรจังหวัดกำแพงเพชร</p> <p>๒. สำนักงานป้องกันและบรรเทาสาธารณภัยจังหวัด</p> <p>๓. สำนักงานทรัพยากรธรรมชาติและสิ่งแวดล้อมจังหวัด</p> <p>๔. สำนักบริหารพื้นที่อนุรักษ์ที่ ๑๒</p>
<p>๑๐. ระยะเวลาในการดำเนินโครงการ</p>	<p>๕ ปี (ปีงบประมาณ พ.ศ. ๒๕๖๖ - ๒๕๗๐)</p>
<p>๑๑. งบประมาณ</p>	<p>๑๑๖,๖๙๘,๐๐๐ บาท</p>

หัวข้อ	รายละเอียด
๑๒. ผลผลิต (Output)	<p>๑. ร้อยละ ๘๐ ของชุมชนกลุ่มเป้าหมายได้รับการส่งเสริมและพัฒนาศักยภาพด้านการป้องกันและบรรเทาสาธารณภัยและการป้องกันแก้ไขปัญหามลพิษทางอากาศ (ป่าไม้/ น้ำ)</p> <p>๒. หมู่บ้านจำนวน ๑,๐๗๔ หมู่บ้านได้รับการส่งเสริมการมีส่วนร่วมในการจัดการขยะมูลฝอย</p> <p>๓. มีการจัดทำแผนป้องกันและแก้ไขปัญหามลพิษทางอากาศและไฟป่า</p> <p>๔. มีฝายชะลอน้ำในพื้นที่ป่าอนุรักษ์ (จำนวน ๓๒๐ แห่งต่อปี)</p> <p>๕. มีรั้วลวดหนามป้องกันพื้นที่ป่าอนุรักษ์บริเวณจุดต่อแหลมจำนวน ๘ กิโลเมตรต่อปี ใน ๔ พื้นที่ป่าอนุรักษ์</p> <p>๖. มีแนวกันไฟ ระยะทาง ๒๐๐ กิโลเมตร ใน ๔ พื้นที่ป่าอนุรักษ์ต่อปี</p>
๑๓. ผลลัพธ์จากการดำเนินโครงการ (Outcome)	<p>๑. จำนวนวันที่มีค่าฝุ่นละอองขนาดเล็ก (PM ๒.๕) เกินมาตรฐานของจังหวัดลดลงร้อยละ ๒๐ ต่อปี</p> <p>๒. ร้อยละ ๑๕ ของหมู่บ้านได้รับการพัฒนาศักยภาพด้านการป้องกันและบรรเทาสาธารณภัย</p> <p>๓. ร้อยละ ๗๐ ของขยะมูลฝอยชุมชนได้รับการจัดการอย่างถูกต้อง</p>

๔. แผนที่แสดงความสอดคล้องของแผนพัฒนาการเกษตรและสหกรณ์ของจังหวัด กำแพงเพชร (พ.ศ. ๒๕๖๖ - ๒๕๗๐) กับแผน ๓ ระดับ (๑/๒)

<p>แผนระดับ ๑ ยุทธศาสตร์ชาติ ๒๐ ปี (พ.ศ. ๒๕๖๑ - ๒๕๘๐)</p>	<p>ยุทธศาสตร์ชาติ ด้านการสร้างความสามารถในการแข่งขัน (หลัก)</p> <ul style="list-style-type: none"> เป้าหมาย: ประเทศไทยมีขีดความสามารถในการแข่งขันสูงขึ้น ประเด็น: การเกษตรสร้างมูลค่า <ul style="list-style-type: none"> ประเด็นย่อย: เกษตรปลอดภัย ให้ความรู้ สนับสนุนกลไกตลาด เปลี่ยนผ่านสู่เกษตรอินทรีย์ ประเด็น: สร้างความหลากหลายด้านการท่องเที่ยว <ul style="list-style-type: none"> ประเด็นย่อย: ท่องเที่ยวเชิงสร้างสรรค์และวัฒนธรรม 	<p>ยุทธศาสตร์ชาติ ด้านการสร้างการเติบโตบนคุณภาพชีวิตที่เป็นมิตรกับสิ่งแวดล้อม (รอง)</p> <ul style="list-style-type: none"> เป้าหมาย: ใช้ประโยชน์และสร้างการเติบโต บนฐานทรัพยากร ธรรมชาติและสิ่งแวดล้อมให้สมดุลภายในขีดความสามารถของระบบนิเวศ ประเด็น: พัฒนาความมั่นคงน้ำ พลังงาน และเกษตรที่เป็นมิตรต่อสิ่งแวดล้อม <ul style="list-style-type: none"> ประเด็นย่อย: พัฒนาความมั่นคงพลังงานของประเทศ และส่งเสริมการใช้พลังงานที่เป็นมิตรต่อสิ่งแวดล้อม 	<p>ยุทธศาสตร์ชาติ ด้านการสร้างโอกาสและความเสมอภาคทางสังคม (รอง)</p> <ul style="list-style-type: none"> เป้าหมาย: กระจายศูนย์กลางความเจริญทางเศรษฐกิจและสังคม เพิ่มโอกาสให้ทุกภาคส่วนเข้ามาเป็นกำลังของการพัฒนาประเทศในทุกระดับ ประเด็น: การกระจายศูนย์กลางความเจริญทางเศรษฐกิจ สังคม และเทคโนโลยี <ul style="list-style-type: none"> ประเด็นย่อย: กำหนดแผนพัฒนาเศรษฐกิจและสังคมของแต่ละกลุ่มจังหวัดในมิติต่าง ๆ
--	--	---	--



<p>แผนระดับ ๒ • แผนแม่บทภายใต้ยุทธศาสตร์ชาติ ๒๐ ปี พ.ศ. ๒๕๖๑ - ๒๕๘๐ • ร่างแผนพัฒนาเศรษฐกิจและสังคมแห่งชาติฉบับที่ ๑๓ พ.ศ. ๒๕๖๖ - ๒๕๗๐) • แผนยุทธศาสตร์เกษตรและสหกรณ์ระยะ ๒๐ ปี (พ.ศ. ๒๕๖๐ - ๒๕๗๙)</p>	<p>แผนแม่บทภายใต้ยุทธศาสตร์ชาติ ประเด็น การเกษตร</p> <ul style="list-style-type: none"> เป้าหมายประเด็นของแผนแม่บทฯ ผลผลิตทั้งหมดรวมในประเทศในสาขาเกษตรเพิ่มขึ้น แผนย่อยของแผนแม่บทฯ เกษตรปลอดภัย <ul style="list-style-type: none"> เป้าหมายแผนย่อย สินค้าเกษตรปลอดภัยมีมูลค่าเพิ่มขึ้น แนวทางการพัฒนา ส่งเสริมและสนับสนุนเกษตรกร ชุมชน ท้องถิ่น รวมถึงผู้ประกอบการ ให้สามารถผลิตสินค้าเกษตรและอาหารที่มีคุณภาพมาตรฐาน 	<p>ร่างแผนพัฒนาเศรษฐกิจและสังคมแห่งชาติฉบับที่ ๑๓ (พ.ศ. ๒๕๖๖ - ๒๕๗๐)</p> <ul style="list-style-type: none"> หมวดหมู่ที่ ๑ ไทยเป็นประเทศชั้นนำด้านสินค้าเกษตรและเกษตรแปรรูปมูลค่าสูง <ul style="list-style-type: none"> เป้าหมายระดับยุทธศาสตร์ : มูลค่าเพิ่มของสินค้าเกษตรและเกษตรแปรรูปสูงขึ้น แนวทางการพัฒนา : การยกระดับขีดความสามารถ ของเกษตรกรและสถาบันเกษตรกร หมวดหมู่ที่ ๓. วิถีชีวิตที่ยั่งยืน <ul style="list-style-type: none"> เป้าหมายระดับยุทธศาสตร์ : ไทยมีเศรษฐกิจหมุนเวียนและสังคมคาร์บอนต่ำ แนวทางการพัฒนา : นำเทคโนโลยีชีวภาพมาใช้เพื่อเพิ่มมูลค่าวัสดุเหลือใช้ทางการเกษตรและส่งเสริมการใช้พลังงานหมุนเวียนเพื่อลดก๊าซเรือนกระจกและมลพิษอากาศ 	<p>แผนยุทธศาสตร์กระทรวงเกษตรและสหกรณ์ระยะ ๒๐ ปี (พ.ศ. ๒๕๖๐ - ๒๕๗๙)</p> <p>ยุทธศาสตร์ที่สอดคล้องเชื่อมโยงกับแผนพัฒนาจังหวัดกำแพงเพชร : การยกระดับมาตรฐานการผลิต ใช้เทคโนโลยีและนวัตกรรมเพื่อเพิ่มขีดความสามารถในการแข่งขันและจัดการทรัพยากรการเกษตรและสิ่งแวดล้อมอย่างยั่งยืน ซึ่งสะท้อนถึงการส่งเสริมการเกษตรปลอดภัยและการใช้พลังงานที่เป็นมิตรกับสิ่งแวดล้อม ดังนี้</p> <ul style="list-style-type: none"> ยุทธศาสตร์ที่ ๒ การเพิ่มประสิทธิภาพการผลิตและยกระดับมาตรฐานสินค้าเกษตร ยุทธศาสตร์ที่ ๓ การเพิ่มขีดความสามารถในการแข่งขันภาคการเกษตรด้วยเทคโนโลยีและนวัตกรรม ยุทธศาสตร์ที่ ๔ การบริหารจัดการทรัพยากรการเกษตรและสิ่งแวดล้อมอย่างสมดุลและยั่งยืน
--	---	--	--



<p>แผนระดับ ๓ • แผนพัฒนาจังหวัดกำแพงเพชร พ.ศ. ๒๕๖๕ - ๒๕๗๐ • แผนพัฒนาภาค พ.ศ. ๒๕๖๖-๒๕๗๐ (ภาคเหนือ) • แผนพัฒนาภูมิภาคเหนือตอนล่าง ๒ พ.ศ. ๒๕๖๖-๒๕๗๐ • แผนปฏิบัติราชการของกระทรวงเกษตรและสหกรณ์ระยะ ๕ ปี (พ.ศ. ๒๕๖๖ - ๒๕๗๐) • แผนพัฒนาจังหวัดกำแพงเพชร แผนกระทรวง ๕ ปี และแผน BCG)</p>	<p>แผนพัฒนาจังหวัดกำแพงเพชร พ.ศ. ๒๕๖๕ - ๒๕๗๐</p> <p>เป้าหมายการพัฒนา : แหล่งเกษตรปลอดภัย พลังงานทดแทน และท่องเที่ยวมรดกโลกทางวัฒนธรรมและธรรมชาติ</p>	<p>แผนพัฒนาภาค พ.ศ. ๒๕๖๖ - ๒๕๗๐ (ภาคเหนือ)</p> <p>ประเด็นการพัฒนา : เน้นเกษตรกรรมยั่งยืน พัฒนาคุณภาพชีวิต และอนุรักษ์ฟื้นฟูรวมทั้งบริหารจัดการสิ่งแวดล้อมให้เกิดความยั่งยืน ดังนี้</p> <p>แนวทางการพัฒนาที่ ๒ พัฒนาการผลิตตามระบบเกษตรกรรมยั่งยืน เชื่อมโยงสู่อุตสาหกรรมแปรรูปมูลค่าสูง</p>	<p>แผนพัฒนาภูมิภาคเหนือตอนล่าง ๒ พ.ศ. ๒๕๖๖-๒๕๗๐ จ.กำแพงเพชร จ.นครสวรรค์ จ.พิจิตร จ.อุทัยธานี</p> <p>ประเด็นการพัฒนา : การให้ความสำคัญกับการผลิตสร้างมูลค่าเพิ่มแก่สินค้าเกษตรและการตลาดโดยใช้นวัตกรรมและเทคโนโลยีและพัฒนาการท่องเที่ยวให้ได้มาตรฐานปลอดภัย ยกระดับสู่สากล ดังนี้</p> <p>แนวทางการพัฒนาที่ ๒ เพิ่มประสิทธิภาพการจัดการน้ำ การผลิตและการสร้างมูลค่าเพิ่มสินค้าเกษตร ส่งเสริมการตลาดด้วยนวัตกรรมและเทคโนโลยีตลอดโซ่อุปทาน</p>	<p>แผนปฏิบัติราชการของกระทรวงเกษตรและสหกรณ์ ระยะ ๕ ปี (พ.ศ. ๒๕๖๖ - ๒๕๗๐)</p> <p>ประเด็นการพัฒนาที่ ๑ เสริมสร้างความมั่นคงทางการเกษตร</p> <p>ประเด็นการพัฒนาที่ ๒ ยกระดับขีดความสามารถในการแข่งขันของภาคเกษตร</p> <p>ประเด็นการพัฒนาที่ ๓ สร้างความเสมอภาคและกระจายความเท่าเทียมทางสังคมเกษตร</p> <p>ประเด็นการพัฒนาที่ ๔ บริหารจัดการทรัพยากรการเกษตรและสิ่งแวดล้อมอย่างสมดุลและยั่งยืน</p> <p>ประเด็นการพัฒนาที่ ๕ พัฒนาระบบการบริหารจัดการภาครัฐและงานวิจัยด้านการเกษตร</p>	<p>แผนปฏิบัติการด้านการขับเคลื่อนการพัฒนาประเทศไทยด้วยโมเดลเศรษฐกิจ BCG</p> <p>“เศรษฐกิจเติบโตอย่างมีคุณภาพและยั่งยืน ประชาชนมีรายได้ดี คุณภาพชีวิตดี รักษาและฟื้นฟู ฟูรู้ าน ทรัพยากร จาก ความหลากหลาย ทางชีวภาพให้มีคุณภาพที่ดี ด้วยการใช้ความรู้ เทคโนโลยี และ นวัตกรรม” การยกระดับ การพัฒนาอุตสาหกรรมภายใต้เศรษฐกิจ BCG ให้สามารถแข่งขันได้อย่างยั่งยืน”</p>
---	--	--	---	---	---

๔. แผนที่แสดงความสอดคล้องของแผนพัฒนาการเกษตรและสหกรณ์ของจังหวัด กำแพงเพชร (พ.ศ. ๒๕๖๖ - ๒๕๗๐) กับแผน ๓ ระดับ (ต่อ๒/๒)

สาระสำคัญ แผนพัฒนาจังหวัด	เป้าหมายการพัฒนาจังหวัด		ตัวชี้วัดความสำเร็จตามเป้าหมายการพัฒนาจังหวัด		
	“แหล่งเกษตรปลอดภัย พลังงานทดแทน และท่องเที่ยวมรดกโลกทางวัฒนธรรมและธรรมชาติ”		๑. อัตราการขยายตัวของผลิตภัณฑ์มวลรวมของจังหวัดไม่น้อยกว่าร้อยละ ๒ ต่อปี (คำนวณจากค่าฐานปี ๒๕๖๒ เท่ากับ ๑๑๙,๕๙๙ ลบ.) ๒. ประชากรที่อยู่ใต้เส้นความยากจนไม่เกินร้อยละ ๓.๓๕ (คำนวณจากค่าฐานในปี ๒๕๖๒ มีค่าร้อยละ ๓.๓๕)		
ประเด็น การพัฒนาจังหวัด	ประเด็นการพัฒนาที่ ๑: สร้างมูลค่าเพิ่มในการผลิต การแปรรูป การตลาดสินค้าเกษตรปลอดภัย และพลังงานทดแทนด้วยนวัตกรรมและเทคโนโลยี		ประเด็นการพัฒนาที่ ๒: พัฒนาการบริหารจัดการท่องเที่ยวมรดกโลกทางวัฒนธรรมและธรรมชาติเชื่อมโยงกับแหล่งท่องเที่ยวที่มีศักยภาพและวิถีชุมชนเพื่อยกระดับมาตรฐานสู่สากล		ประเด็นการพัฒนาที่ ๓: พัฒนาคุณภาพชีวิตประชาชน สร้างสังคมที่เข้มแข็ง และบริหารจัดการทรัพยากรธรรมชาติและสิ่งแวดล้อมอย่างยั่งยืน
	แผนงานการ พัฒนาจังหวัด	๑. เพิ่มศักยภาพการผลิตด้วยการพัฒนาแหล่งน้ำและพื้นที่การเกษตรรองรับภาคเกษตรและอุตสาหกรรม ๒. ส่งเสริมและสนับสนุนการผลิตและการใช้พลังงานทดแทน ๓. พัฒนาศักยภาพการแปรรูปสินค้าเกษตรด้วยนวัตกรรมและเทคโนโลยี ๔. ส่งเสริมและพัฒนาช่องทางการตลาดเพื่อเพิ่มขีดความสามารถในการแข่งขัน	๑. ปรับปรุงพัฒนาแหล่งท่องเที่ยวมรดกโลก แหล่งท่องเที่ยวที่มีศักยภาพ และพัฒนาสิ่งอำนวยความสะดวกรองรับการท่องเที่ยว ๒. พัฒนาเส้นทางคมนาคมเชื่อมโยงแหล่งท่องเที่ยวมรดกโลกกับแหล่งท่องเที่ยวที่มีศักยภาพและวิถีชุมชน ๓. สร้างมูลค่าเพิ่มแก่การท่องเที่ยวและบริการที่มีอัตลักษณ์ในเชิงพื้นที่ ๔. เพิ่มขีดความสามารถในการบริหารจัดการการท่องเที่ยว ๕. พัฒนาผลิตภัณฑ์ การตลาด และการประชาสัมพันธ์การท่องเที่ยว	๑. พัฒนาศักยภาพโครงสร้างและสาธารณูปโภคพื้นฐานรองรับเศรษฐกิจและคุณภาพชีวิตที่ดี ๒. เสริมสร้างความเข้มแข็งทางสังคมตามแนวปรัชญาของเศรษฐกิจพอเพียงและความมั่นคงปลอดภัยในชีวิตและทรัพย์สิน ๓. พัฒนาการให้บริการสาธารณสุขอย่างมีประสิทธิภาพ ๔. พัฒนาการให้บริการทางการศึกษาอย่างมีคุณภาพและมาตรฐาน ๕. บริหารจัดการทรัพยากรธรรมชาติและสิ่งแวดล้อมอย่างยั่งยืน	
สาระสำคัญ แผนพัฒนา การเกษตรและ สหกรณ์ของจังหวัด		เป้าหมายการพัฒนาด้านการเกษตรและสหกรณ์ของจังหวัด		ตัวชี้วัดและค่าเป้าหมาย	
	ประเด็นการพัฒนาที่ ๑ : สร้างมูลค่าเพิ่มในการผลิต การแปรรูป การตลาดสินค้าเกษตรปลอดภัย และพลังงานทดแทนด้วยนวัตกรรมและเทคโนโลยี ประเด็นการพัฒนาที่ ๓ : พัฒนาคุณภาพชีวิตประชาชน สร้างสังคมที่เข้มแข็ง และบริหารจัดการทรัพยากรธรรมชาติและสิ่งแวดล้อมอย่างยั่งยืน		๑. อัตราการขยายตัวของผลิตภัณฑ์มวลรวมภาคเกษตรเพิ่มขึ้นร้อยละ ๒.๕ ต่อปี ๒. จำนวนแปลงที่ผ่านการรับรองมาตรฐานเกษตรปลอดภัย (GAP) ๕๐๐ แปลง ๓. จำนวนผู้ผลิตและผู้ใช้พลังงานทดแทนเพิ่มขึ้น ๒๐ แห่งต่อปี ๔. มูลค่าการจำหน่ายผลิตภัณฑ์ OTOP ของวิสาหกิจชุมชนเพิ่มขึ้นร้อยละ ๕ ต่อปี		
ประเด็นการพัฒนา ด้านการเกษตรและ สหกรณ์ของจังหวัด	๑. พัฒนาภาคเกษตรกรรมให้มีเสถียรภาพ มีความมั่นคงด้านอาหาร และปลอดภัยต่อผู้บริโภค	๒. พัฒนาพื้นที่ให้เป็นแหล่งผลิตเกษตรปลอดภัย พัฒนาระบบบริหารจัดการเกษตรกรรม และพัฒนาพลังงานทดแทน ด้วยนวัตกรรมและเทคโนโลยี	๓. พัฒนาศักยภาพเกษตรกรและกลุ่มเกษตรกร เพื่อความมั่นคงด้านอาชีพและรายได้	๔. ส่งเสริมและพัฒนาการผลิตสินค้าเกษตรให้มีคุณภาพมาตรฐาน และสร้างมูลค่าเพิ่มแก่สินค้าเกษตรด้วยนวัตกรรมและเทคโนโลยีในการแปรรูป	๕. ส่งเสริมพัฒนาระบบตลาดและประชาสัมพันธ์สินค้าเกษตรผ่านช่องทางที่หลากหลายและมีประสิทธิภาพ
	โครงการสำคัญ	๑. พัฒนาแหล่งน้ำ ระบบชลประทาน และระบบขนส่งทางการเกษตร ๒. เพิ่มประสิทธิภาพการแข่งขันของอุตสาหกรรมแปรรูปทางการเกษตร	๑. ส่งเสริมและพัฒนาการผลิตสินค้าเกษตรปลอดภัย พืชเศรษฐกิจ และพืชอัตลักษณ์ ตามศักยภาพของพื้นที่ (Zoning) ๒. ส่งเสริมและสนับสนุนการใช้เทคโนโลยีพลังงานทดแทนในกระบวนการผลิตและแปรรูปสินค้าเกษตร	๑. พัฒนาศักยภาพการแข่งขันของเกษตรกรและกลุ่มเกษตรกร	๑. พัฒนานวัตกรรมการผลิตพลังงานทดแทน ๒. ส่งเสริมการใช้เทคโนโลยีทางการเกษตรเพื่อสร้างรายได้เปรียบในการแข่งขัน



แผนพัฒนาการเกษตรและสหกรณ์ระดับจังหวัด กำแพงเพชร

เป้าหมายการพัฒนาจังหวัด: แหล่งเกษตรปลอดภัย พลังงานทดแทน และท่องเที่ยวมรดกโลกทางวัฒนธรรมและธรรมชาติ

14 แผนงาน
283 โครงการ/กิจกรรม
งบประมาณ 1,779 ลบ.

แผนงานโครงการพัฒนาศักยภาพการแปรรูปสินค้าเกษตรด้วยนวัตกรรมและเทคโนโลยี 27%

แผนงานโครงการส่งเสริมและพัฒนาช่องทางทางการตลาดเพื่อเพิ่มขีดความสามารถในการแข่งขัน 14%

1. โครงการเพิ่มศักยภาพการผลิตด้วยเทคโนโลยี
2. โครงการส่งเสริมและสนับสนุนการใช้เทคโนโลยีพลังงานทดแทนในกระบวนการผลิตและแปรรูปสินค้าเกษตร
3. โครงการยกระดับการผลิตสินค้าเกษตร ด้วย BCG model

1. โครงการสถาบันเกษตรกรให้เป็นผู้ประกอบการธุรกิจเกษตร
2. โครงการส่งเสริมและพัฒนาวิสาหกิจชุมชน
3. โครงการส่งเสริมและพัฒนาสถาบันเกษตรกร
4. โครงการขับเคลื่อนการยกระดับการเกษตรระดับหมู่บ้านสู่การผลิตสินค้าเกษตรมูลค่าสูง

แผนงานโครงการพัฒนาศักยภาพการแข่งขันของเกษตรกรและกลุ่มเกษตรกร 10%

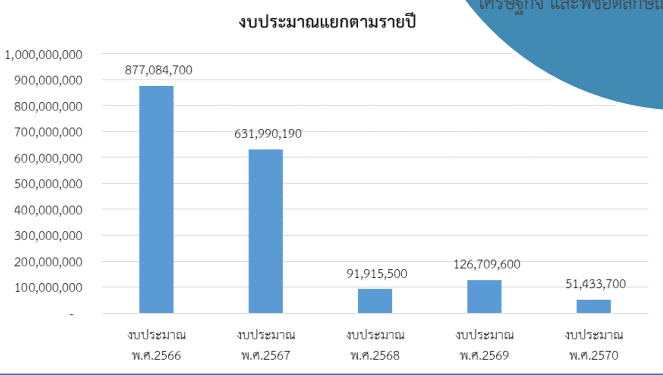
แผนงานโครงการ โครงการขับเคลื่อนการพัฒนาตามแนวปรัชญาของเศรษฐกิจพอเพียงและแนวพระราชดำริ 10%

1. โครงการเพิ่มศักยภาพการผลิตด้วยเทคโนโลยี
2. โครงการยกระดับคุณภาพมาตรฐานสินค้าเกษตร

1. โครงการพัฒนาเกษตรกรรมยั่งยืน

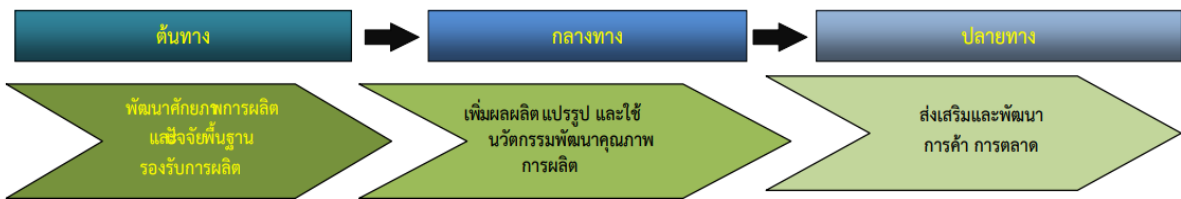
แผนงานโครงการส่งเสริมและพัฒนาการผลิตสินค้าเกษตรปลอดภัย พืชเศรษฐกิจ และพืชอัตลักษณ์ ตามศักยภาพของพื้นที่ (Zoning) 39%

1. โครงการพัฒนาแหล่งน้ำและระบบชลประทาน
2. โครงการส่งเสริมและพัฒนาการผลิตสินค้าเกษตรปลอดภัย พืชเศรษฐกิจและพืชอัตลักษณ์ ตามศักยภาพของพื้นที่ Zoning
3. โครงการจัดทำฐานข้อมูลระบบ Big data
4. โครงการส่งเสริมการปลูกพืชระยะสั้น และพืชเมืองหนาวที่มีศักยภาพ



- หมายเหตุ :
1. หน่วยงานที่ งบประมาณ มากที่สุดคือ ชลประทาน 889 ลบ.
 2. ปีที่ของงบประมาณมากที่สุดคือ ปี งบประมาณ 2566 จำนวน 877 ลบ
 3. หน่วยงานที่มีโครงการมากที่สุดคือ ชลประทาน จำนวน 157 โครงการ

ประเด็นการพัฒนาที่ ๑ : พัฒนาห่วงโซ่มูลค่าสินค้าเกษตรปลอดภัย และส่งเสริมการผลิตพืชพลังงานทดแทนอย่างมีประสิทธิภาพ



หน่วยงาน	จำนวนโครงการ	งบประมาณ พ.ศ.2566	งบประมาณ พ.ศ.2567	งบประมาณ พ.ศ.2568	งบประมาณ พ.ศ.2569	งบประมาณ พ.ศ.2570	รวมงบประมาณ
1.โครงการชลประทานกำแพงเพชร	19 โครงการ	135,700,000	*300,000,000				440,700,000
2.โครงการส่งน้ำและบำรุงรักษาท่อทองแดง	23 โครงการ	44,687,000					44,687,000
3.โครงการส่งน้ำและบำรุงรักษาวังบัว	16 โครงการ	45,500,000	69,270,000	23,700,000	50,000,000	3,000,000	191,470,000
4.กรมชลประทาน	157 โครงการ	608,210,900	194,259,900	31,986,900	41,306,900	13,856,900	889,621,500
5.ศูนย์ส่งเสริมและพัฒนาอาชีพการเกษตร	2 โครงการ	1,825,000	1,825,000	1,825,000	1,825,000	1,825,000	9,125,000
6.สำนักงานเกษตรจังหวัดกำแพงเพชร	4 โครงการ	10,850,000	15,850,000	10,850,000	10,850,000	10,850,000	59,250,000
7.สำนักงานสหกรณ์จังหวัดกำแพงเพชร	1 โครงการ	10,000,000	22,000,000	6,000,000	6,000,000	6,000,000	50,000,000
8.สำนักงานเกษตรและสหกรณ์จังหวัดกำแพงเพชร	4 โครงการ	9,450,000	8,450,000	8,450,000	8,450,000	8,450,000	43,250,000
9.สำนักงานประมงจังหวัดกำแพงเพชร	1 โครงการ	400,000	400,000	400,000	400,000	400,000	2,000,000
10.สำนักงานปศุสัตว์จังหวัดกำแพงเพชร	1 โครงการ	400,000	400,000	400,000	400,000	400,000	2,000,000
11.สถานีพัฒนาที่ดินกำแพงเพชร	54 โครงการ	10,061,800	14,535,290	8,303,600	7,477,700	6,651,800	47,030,190
รวม	283 โครงการ	877,084,700	631,990,190	91,915,500	126,709,600	51,433,700	1,779,133,690

หมายเหตุ :
1. แผนงานโครงการ ผ่านการพิจารณาจาก คณะ อ.พ.ท. ครั้งที่ 2/2665 เมื่อวันที่ 2 มิถุนายน 2565 ตามแผนพัฒนาจังหวัดกำแพงเพชร ระยะ 5 ปี พ.ศ. 2566 – พ.ศ. 2570

ภาคผนวก

ที่ กษ ๐๒๑๒/๑๑๕๕๕



กระทรวงเกษตรและสหกรณ์
ถนนราชดำเนินนอก กทม. ๑๐๒๐๐

๑๒ เมษายน ๒๕๖๕

เรื่อง การจัดทำแผนพัฒนาการเกษตรและสหกรณ์ของจังหวัด (พ.ศ. ๒๕๖๖ - ๒๕๗๐)

เรียน ผู้ว่าราชการจังหวัด

อ้างถึง หนังสือกระทรวงเกษตรและสหกรณ์ ที่ กษ ๐๒๑๒/ว๑๒๐๔ ลงวันที่ ๑๙ มีนาคม ๒๕๖๔

สิ่งที่ส่งมาด้วย QR Code คู่มือการปฏิบัติงาน การจัดทำแผนพัฒนาการเกษตรและสหกรณ์ของจังหวัด*

ตามหนังสือที่อ้างถึง กระทรวงเกษตรและสหกรณ์ ได้กำหนดให้สำนักงานเกษตรและสหกรณ์จังหวัด ซึ่งมีหน้าที่ในการจัดทำยุทธศาสตร์การพัฒนากการเกษตรและสหกรณ์ของจังหวัดและกลุ่มจังหวัด ศึกษาแนวทางและดำเนินการจัดทำแผนพัฒนาการเกษตรและสหกรณ์ของจังหวัด (พ.ศ. ๒๕๖๖ - ๒๕๗๐) ตามคู่มือการปฏิบัติงาน การจัดทำแผนพัฒนาการเกษตรและสหกรณ์ของจังหวัด ความละเอียดดังแจ้งแล้ว นั้น

เนื่องจาก กระทรวงเกษตรและสหกรณ์ ได้มีการปรับปรุงขั้นตอนการปฏิบัติงานการจัดทำแผนพัฒนาการเกษตรและสหกรณ์ของจังหวัด และเพื่อให้การจัดทำแผนพัฒนาการเกษตรและสหกรณ์ของจังหวัด (พ.ศ. ๒๕๖๖ - ๒๕๗๐) มีความสอดคล้องกับสถานการณ์และยุทธศาสตร์ทุกระดับ ตลอดจนทิศทางนโยบายต่างๆ ที่เกี่ยวข้องกับการจัดทำแผนพัฒนาการเกษตรและสหกรณ์ของจังหวัด กระทรวงเกษตรและสหกรณ์จึงได้ปรับปรุงคู่มือการปฏิบัติงาน การจัดทำแผนพัฒนาการเกษตรและสหกรณ์ของจังหวัด เพื่อให้สำนักงานเกษตรและสหกรณ์จังหวัดใช้เป็นกรอบแนวทางในการจัดทำแผนพัฒนาการเกษตรและสหกรณ์ของจังหวัด โดยแนวทางในการจัดทำจะต้องให้ความสำคัญในเรื่อง ดังต่อไปนี้

๑. ทิศทาง นโยบาย และยุทธศาสตร์ที่เกี่ยวข้องกับการจัดทำแผนพัฒนาการเกษตรและสหกรณ์ของจังหวัด

๒. การจัดทำแผนพัฒนาการเกษตรและสหกรณ์ของจังหวัด จะต้องมีการนำแผนการพัฒนาด้านการเกษตรของหน่วยงานต่างๆ ที่สังกัดกระทรวงเกษตรและสหกรณ์ เช่น แผนแม่บทพัฒนาแหล่งน้ำจังหวัด แผนที่เกษตรเพื่อการบริหารจัดการเชิงรุก (Agri-Map) แผนพัฒนาการส่งเสริมสหกรณ์ หรือแผนของหน่วยงานอื่นที่เกี่ยวข้องกับการเกษตรในพื้นที่ เช่น แผนบริหารจัดการทรัพยากรน้ำบาดาล (ทบ.) รวมทั้งสภาพปัญหาและความต้องการเชิงพื้นที่ ตั้งแต่ระดับหมู่บ้าน ชุมชน แผนพัฒนาตำบล แผนพัฒนาท้องถิ่น และแผนพัฒนาอำเภอ มาวิเคราะห์รายละเอียดข้อมูลในแต่ละประเด็น เพื่อเชื่อมโยงข้อมูลประกอบการจัดทำแผนพัฒนาการเกษตรและสหกรณ์ของจังหวัด โดยการจัดทำแผนพัฒนาการเกษตรและสหกรณ์ของจังหวัดจะต้องผ่านการมีส่วนร่วมจากทุกภาคส่วนที่เกี่ยวข้อง

๓. เกษตรและสหกรณ์จังหวัดในฐานะเลขาธิการคณะกรรมการพัฒนาการเกษตรและสหกรณ์ระดับจังหวัด จะต้องนำเสนอร่างแผนพัฒนาการเกษตรและสหกรณ์ของจังหวัด ในการประชุมคณะกรรมการพัฒนาการเกษตรและสหกรณ์ระดับจังหวัด เพื่อขอความเห็นชอบจากคณะกรรมการพัฒนาการเกษตรและสหกรณ์ระดับจังหวัด ก่อนส่งให้ส่วนกลางและหน่วยงานที่เกี่ยวข้อง

/๔.การ...

๔. การจัดทำแผนพัฒนาการเกษตรและสหกรณ์ของจังหวัด จะมีการทบทวนและปรับปรุงใหม่ให้ทันต่อสถานการณ์ที่เปลี่ยนแปลงในแต่ละปีทุกปี ครอบคลุมระยะเวลาของแผน ๕ ปี (พ.ศ. ๒๕๖๖ - ๒๕๗๐) โดยแต่ละปีที่มีการทบทวนให้คงระยะของแผนไว้ในช่วง พ.ศ. ๒๕๖๖ - ๒๕๗๐ เช่นเดิม

๕. การจัดทำหรือทบทวนแผนพัฒนาการเกษตรและสหกรณ์ของจังหวัดทุกปีงบประมาณควรดำเนินการให้แล้วเสร็จก่อนเริ่มปฏิทินการจัดทำแผนพัฒนาและแผนปฏิบัติราชการประจำปีของจังหวัดและกลุ่มจังหวัด เพื่อให้สอดคล้องกับการจัดทำแผนพัฒนาและแผนปฏิบัติราชการประจำปีของจังหวัดและกลุ่มจังหวัด และการเสนอแผนงาน/โครงการด้านการเกษตรและสหกรณ์บรรจุไว้ในแผนพัฒนาจังหวัด/กลุ่มจังหวัด เพื่อผลักดันเข้าสู่แผนปฏิบัติราชการประจำปีของจังหวัด/กลุ่มจังหวัด (คำขอตั้งงบประมาณรายจ่ายประจำปีงบประมาณ พ.ศ. ๒๕๖๗) ให้ได้รับการสนับสนุนงบประมาณในแต่ละปี

๖. เพื่อให้สอดคล้องกับแผนปฏิบัติงานของสำนักงานเกษตรและสหกรณ์จังหวัด (ผ.๑) ประจำปีงบประมาณ พ.ศ. ๒๕๖๕ สำนักงานเกษตรและสหกรณ์จังหวัดจะต้องดำเนินการให้แล้วเสร็จทุกขั้นตอนภายในเดือนสิงหาคม ๒๕๖๕

รายละเอียดปรากฏตามสิ่งที่ส่งมาด้วย

ดังนั้น กระทรวงเกษตรและสหกรณ์ จึงใคร่ขอความอนุเคราะห์ท่านได้โปรดพิจารณามอบหมายเกษตรและสหกรณ์จังหวัด ศึกษาแนวทางและจัดทำแผนพัฒนาการเกษตรและสหกรณ์ของจังหวัดตามคู่มือดังกล่าว ทั้งนี้ การจัดทำแผนพัฒนาการเกษตรและสหกรณ์ของจังหวัด ดำเนินการให้แล้วเสร็จภายในเดือนสิงหาคม ๒๕๖๕ เพื่อให้สอดคล้องกับการจัดทำแผนพัฒนาและแผนปฏิบัติราชการประจำปีของจังหวัดและกลุ่มจังหวัด และการเสนอแผนงาน/โครงการด้านการเกษตรและสหกรณ์บรรจุไว้ในแผนพัฒนาจังหวัด/กลุ่มจังหวัด เพื่อผลักดันเข้าสู่แผนปฏิบัติราชการประจำปีของจังหวัด/กลุ่มจังหวัด และการจัดทำคำขอตั้งงบประมาณรายจ่ายประจำปีงบประมาณ ถัดไปได้ทันภายในได้กรอบเวลาที่กำหนดของแต่ละหน่วยงาน และส่งแผนพัฒนาการเกษตรและสหกรณ์ของจังหวัด จำนวน ๑ เล่ม พร้อมไฟล์ข้อมูลทาง E-mail: bpsp_paco@opsmoac.go.th ให้กระทรวงเกษตรและสหกรณ์ ภายในเดือนสิงหาคม ๒๕๖๕

จึงเรียนมาเพื่อโปรดพิจารณา

ขอแสดงความนับถือ



(นายสำราญ สาราบรรณ์)
รองปลัดกระทรวงเกษตรและสหกรณ์
ปฏิบัติราชการแทนปลัดกระทรวงเกษตรและสหกรณ์

สำนักงานปลัดกระทรวงเกษตรและสหกรณ์

สำนักแผนงานและโครงการพิเศษ

โทร. ๐ ๒๖๒๙ ๙๐๕๔ - ๕

โทรสาร ๐ ๒๒๘๐ ๐๑๙๐

E-mail : bpsp_paco@opsmoac.go.th

คู่มือการปฏิบัติงาน

การจัดทำแผนพัฒนาการเกษตรและสหกรณ์ของจังหวัด



หรือ Download ได้ที่

<https://www.opsmoac.go.th/bpsp-home>



คำสั่งกระทรวงเกษตรและสหกรณ์

ที่ ๘๓๗/๒๕๖๔

เรื่อง แต่งตั้งคณะกรรมการขับเคลื่อนงานด้านการเกษตรระดับจังหวัด
คณะทำงานขับเคลื่อนงานด้านการเกษตรระดับอำเภอ
และคณะกรรมการขับเคลื่อนงานด้านการเกษตรในเขตพื้นที่กรุงเทพมหานคร

ตามที่กระทรวงเกษตรและสหกรณ์ได้มีคำสั่งที่ ๘/๒๕๖๑ ลงวันที่ ๔ มกราคม พ.ศ. ๒๕๖๑ คำสั่งที่ ๑๐/๒๕๖๑ ลงวันที่ ๔ มกราคม พ.ศ. ๒๕๖๑ และคำสั่งที่ ๘๓๔/๒๕๖๑ ลงวันที่ ๑๙ กันยายน พ.ศ. ๒๕๖๑ แต่งตั้งคณะกรรมการอำนวยการขับเคลื่อนงานนโยบายสำคัญและการแก้ไขปัญหาภาคเกษตรระดับจังหวัด (Chief of Operation) และคณะทำงานปฏิบัติการขับเคลื่อนงานนโยบายสำคัญและแก้ไขปัญหาการเกษตรระดับอำเภอ (Operation Team) และคณะกรรมการขับเคลื่อนงานนโยบายสำคัญและการแก้ไขปัญหาภาคเกษตรในเขตพื้นที่กรุงเทพมหานครไว้แล้ว นั้น

เพื่อให้การขับเคลื่อนนโยบายของรัฐบาลและกระทรวงเกษตรและสหกรณ์ในระดับจังหวัด และระดับอำเภอมีความเป็นเอกภาพ เป็นไปด้วยความรวดเร็ว และมีประสิทธิภาพมากยิ่งขึ้น จึงมีการปรับปรุง กลไกการขับเคลื่อนงานของกระทรวงเกษตรและสหกรณ์ในระดับจังหวัดขึ้น เพื่อสนับสนุนการดำเนินงาน ของคณะอนุกรรมการพัฒนาการเกษตรและสหกรณ์ระดับจังหวัด อาศัยอำนาจตามความในมาตรา ๒๐ แห่งพระราชบัญญัติระเบียบบริหารราชการแผ่นดิน พ.ศ. ๒๕๓๔ และที่แก้ไขเพิ่มเติม จึงให้ยกเลิกคำสั่ง กระทรวงเกษตรและสหกรณ์ ที่ ๘/๒๕๖๑ ลงวันที่ ๔ มกราคม พ.ศ. ๒๕๖๑ คำสั่งกระทรวงเกษตรและสหกรณ์ ที่ ๑๐/๒๕๖๑ ลงวันที่ ๔ มกราคม พ.ศ. ๒๕๖๑ และคำสั่งกระทรวงเกษตรและสหกรณ์ที่ ๘๓๔/๒๕๖๑ ลงวันที่ ๑๙ กันยายน พ.ศ. ๒๕๖๑ และแต่งตั้งคณะกรรมการขับเคลื่อนงานด้านการเกษตรระดับจังหวัด คณะทำงานขับเคลื่อนงานด้านการเกษตรระดับอำเภอ และคณะกรรมการขับเคลื่อนงานด้านการเกษตร ในเขตพื้นที่กรุงเทพมหานคร โดยมีองค์ประกอบและอำนาจหน้าที่ ดังนี้

๑. คณะกรรมการขับเคลื่อนงานด้านการเกษตรระดับจังหวัด

องค์ประกอบ

- | | |
|---|---------------------|
| ๑. เกษตรและสหกรณ์จังหวัด | ประธานกรรมการ |
| ๒. เกษตรจังหวัด | รองประธานกรรมการ |
| ๓. หัวหน้าส่วนราชการในสังกัดกระทรวงเกษตรและสหกรณ์ ทั้งราชการส่วนภูมิภาคและส่วนกลางที่มีสำนักงานตั้งอยู่ในจังหวัด รวมถึงราชการส่วนกลางที่มีสำนักงานตั้งอยู่ในจังหวัดอื่นแต่มีหน้าที่รับผิดชอบในจังหวัดนั้นด้วย | กรรมการ |
| ๔. หัวหน้ากลุ่มยุทธศาสตร์พัฒนาการเกษตร สำนักงานเกษตรและสหกรณ์จังหวัด | กรรมการและเลขานุการ |

อำนาจหน้าที่...

อำนาจหน้าที่

๑. ศึกษา วิเคราะห์ทิศทางการพัฒนาการเกษตรและสหกรณ์ของจังหวัดที่เชื่อมโยงทิศทางการพัฒนาระดับประเทศ ภาค และกลุ่มจังหวัด เพื่อจัดทำแผนพัฒนาการเกษตรและสหกรณ์ของจังหวัด และแผนปฏิบัติประจำปี เสนอคณะกรรมการพัฒนาการเกษตรและสหกรณ์ระดับจังหวัดพิจารณา
๒. วิเคราะห์ จัดทำแนวทาง และสนับสนุนการขับเคลื่อนนโยบาย/โครงการสำคัญของกระทรวงเกษตรและสหกรณ์ในระดับจังหวัด
๓. รวบรวมและจัดทำฐานข้อมูลด้านการเกษตรและสหกรณ์ของจังหวัด รวมทั้ง วิเคราะห์สถานการณ์ปริมาณและราคาสินค้าเกษตรของจังหวัด
๔. ติดตาม ปัญหาภาคการเกษตรและสหกรณ์ของจังหวัด เสนอแนวทางป้องกันและเตรียมการแก้ไขปัญหา และสนับสนุนการแก้ไขปัญหาภาคการเกษตรเร่งด่วน เพื่อบรรเทาเหตุและดำเนินการช่วยเหลือ
๕. บูรณาการ บริหารจัดการแผนงาน โครงการ งบประมาณ และทรัพยากรของส่วนราชการในสังกัดกระทรวงที่อยู่ในจังหวัด เพื่อสนับสนุนการปฏิบัติงานของส่วนราชการในสังกัดกระทรวงเกษตรและสหกรณ์ และสร้างความร่วมมือกับภาคส่วนอื่นที่เกี่ยวข้อง
๖. รายงานผลการดำเนินงาน ปัญหาและอุปสรรคในการปฏิบัติงานต่อคณะกรรมการพัฒนาการเกษตรและสหกรณ์ระดับจังหวัด
๗. แต่งตั้งคณะกรรมการ หรือคณะทำงานได้ตามความจำเป็นและความเหมาะสม
๘. เชิญหน่วยงานหรือผู้ที่เกี่ยวข้องมาให้ข้อมูล ความเห็น และข้อเสนอแนะ รวมทั้งจัดส่งเอกสารและข้อมูลในส่วนที่เกี่ยวข้องตามที่คณะกรรมการเห็นสมควร
๙. ปฏิบัติงานอื่นตามที่ได้รับมอบหมาย

๒. คณะทำงานขับเคลื่อนงานด้านการเกษตรระดับอำเภอ

องค์ประกอบ

- | | |
|---|----------------------|
| ๑. เกษตรอำเภอ | ประธานคณะทำงาน |
| ๒. หัวหน้าส่วนราชการระดับอำเภอ หรือผู้แทนของหน่วยงานในสังกัดกระทรวงเกษตรและสหกรณ์ ประกอบด้วย กรมประมง กรมปศุสัตว์ กรมส่งเสริมการเกษตร กรมส่งเสริมสหกรณ์ ผู้แทนสำนักงานเกษตรและสหกรณ์จังหวัด | คณะทำงาน |
| ๓. นักวิชาการส่งเสริมการเกษตร สำนักงานเกษตรอำเภอที่ได้รับมอบหมาย | คณะทำงานและเลขานุการ |

อำนาจหน้าที่

๑. จัดทำแนวทางสร้างการรับรู้ ประสานความร่วมมือกับเครือข่ายต่าง ๆ ในพื้นที่ และสนับสนุนการขับเคลื่อนนโยบาย/โครงการสำคัญของกระทรวงเกษตรและสหกรณ์
๒. กำหนดขอบเขตและแนวทางการเก็บข้อมูลด้านการเกษตรและสหกรณ์ของอำเภอ รวมทั้ง ตรวจสอบความถูกต้องของข้อมูล
๓. ติดตามและรายงานสถานการณ์ที่มีผลกระทบต่อเกษตรกรของอำเภอ และสนับสนุนการแก้ไขปัญหาภาคการเกษตรเร่งด่วน

๔. รายงานผลการดำเนินงาน ปัญหาและอุปสรรคในการปฏิบัติงานต่อคณะกรรมการ
ขับเคลื่อนงานด้านการเกษตรระดับจังหวัด

๕. เชิญหน่วยงานหรือผู้ที่เกี่ยวข้องมาให้ข้อมูล ความเห็น และข้อเสนอแนะ รวมทั้งจัดส่ง
เอกสารและข้อมูลในส่วนที่เกี่ยวข้องตามที่คณะทำงานเห็นสมควร

๖. ปฏิบัติงานอื่นตามที่ได้รับมอบหมาย

สำหรับค่าใช้จ่ายในการจัดประชุมคณะทำงานขับเคลื่อนงานด้านการเกษตรระดับอำเภอ
ให้เบิกจ่ายจากงบดำเนินงานของสำนักงานเกษตรและสหกรณ์จังหวัด สำนักงานปลัดกระทรวงเกษตรและสหกรณ์

๓. คณะกรรมการขับเคลื่อนงานด้านการเกษตรในเขตพื้นที่กรุงเทพมหานคร

องค์ประกอบ

- | | |
|--|----------------------------|
| ๑. ผู้อำนวยการสำนักแผนงานและโครงการพิเศษ
สำนักงานปลัดกระทรวงเกษตรและสหกรณ์ | ประธานกรรมการ |
| ๒. ปศุสัตว์พื้นที่กรุงเทพมหานคร กรมปศุสัตว์ | รองประธานกรรมการ |
| ๓. ผู้แทนกรมการข้าว | กรรมการ |
| ๔. ผู้แทนกรมชลประทาน | กรรมการ |
| ๕. ผู้แทนกรมวิชาการเกษตร | กรรมการ |
| ๖. ผู้แทนกรมหม่อนไหม | กรรมการ |
| ๗. ผู้แทนการยางแห่งประเทศไทย | กรรมการ |
| ๘. ผู้แทนองค์การตลาดเพื่อเกษตรกร | กรรมการ |
| ๙. ผู้แทนสำนักงานตรวจบัญชีสหกรณ์กรุงเทพมหานคร | กรรมการ |
| ๑๐. ผู้แทนประมงพื้นที่กรุงเทพมหานคร กรมประมง | กรรมการ |
| ๑๑. ผู้แทนสถานีพัฒนาที่ดินกรุงเทพมหานคร | กรรมการ |
| ๑๒. ผู้แทนสำนักงานส่งเสริมสหกรณ์กรุงเทพมหานคร พื้นที่ ๑ | กรรมการ |
| ๑๓. ผู้แทนสำนักงานส่งเสริมสหกรณ์กรุงเทพมหานคร พื้นที่ ๒ | กรรมการ |
| ๑๔. ผู้แทนสำนักงานเศรษฐกิจการเกษตรที่ ๗ | กรรมการ |
| ๑๕. หัวหน้ากลุ่มเกษตรและสหกรณ์จังหวัด
สำนักแผนงานและโครงการพิเศษ
สำนักงานปลัดกระทรวงเกษตรและสหกรณ์ | กรรมการและ
เลขานุการ |
| ๑๖. หัวหน้ากลุ่มยุทธศาสตร์และสารสนเทศการปศุสัตว์
สำนักงานปศุสัตว์พื้นที่กรุงเทพมหานคร | กรรมการและผู้ช่วยเลขานุการ |

อำนาจหน้าที่

๑. ศึกษา วิเคราะห์ทิศทางการพัฒนาการเกษตรและสหกรณ์ของจังหวัดที่เชื่อมโยง
ทิศทางการพัฒนาระดับประเทศ ภาค และกลุ่มจังหวัด เพื่อจัดทำแผนพัฒนาการเกษตรและสหกรณ์ของจังหวัด
และแผนปฏิบัติประจำปี เสนอคณะอนุกรรมการพัฒนาการเกษตรและสหกรณ์ระดับจังหวัดพิจารณา

๒. วิเคราะห์ จัดทำแนวทาง และสนับสนุนการขับเคลื่อนนโยบาย/โครงการสำคัญ
ของกระทรวงเกษตรและสหกรณ์ในระดับจังหวัด

๓. รวบรวมและจัดทำฐานข้อมูลด้านการเกษตรและสหกรณ์ของจังหวัด รวมทั้ง วิเคราะห์สถานการณ์ปริมาณและราคาสินค้าเกษตรของจังหวัด

๔. ติดตาม ปัญหาภาคการเกษตรและสหกรณ์ของจังหวัด เสนอแนวทางป้องกันและเตรียมการแก้ไขปัญหา และสนับสนุนการแก้ไขปัญหาภาคการเกษตรเร่งด่วน เพื่อบรรเทาเหตุและดำเนินการช่วยเหลือ

๕. บูรณาการ บริหารจัดการแผนงาน โครงการ งบประมาณ และทรัพยากรของส่วนราชการในสังกัดกระทรวงที่อยู่ในจังหวัด เพื่อสนับสนุนการปฏิบัติงานของส่วนราชการในสังกัดกระทรวงเกษตรและสหกรณ์ และสร้างความร่วมมือกับภาคส่วนอื่นที่เกี่ยวข้อง

๖. รายงานผลการดำเนินงาน ปัญหาและอุปสรรคในการปฏิบัติงานต่อคณะอนุกรรมการพัฒนาการเกษตรและสหกรณ์ของกรุงเทพมหานคร


๗. แต่งตั้งคณะอนุกรรมการ หรือคณะทำงานได้ตามความจำเป็นและความเหมาะสม

๘. เชิญหน่วยงานหรือผู้ที่เกี่ยวข้องมาให้ข้อมูล ความเห็น และข้อเสนอแนะ รวมทั้งจัดส่งเอกสารและข้อมูลในส่วนที่เกี่ยวข้องตามที่คณะกรรมการเห็นสมควร

๙. ปฏิบัติงานอื่นตามที่ได้รับมอบหมาย

ทั้งนี้ ตั้งแต่บัดนี้เป็นต้นไป

สั่ง ณ วันที่ ๒ พฤศจิกายน พ.ศ. ๒๕๖๔



(นายเฉลิมชัย ศรีอ่อน)

รัฐมนตรีว่าการกระทรวงเกษตรและสหกรณ์

ด่วนที่สุด

ที่ กษ ๐๒๑๒/ว๑๕๗๓



กระทรวงเกษตรและสหกรณ์
ถนนราชดำเนินนอก กทม. ๑๐๒๐๐

๔ มิถุนายน ๒๕๖๒

เรื่อง แจ้งคำสั่งแต่งตั้งคณะกรรมการพัฒนาการเกษตรและสหกรณ์ระดับจังหวัด (อ.พ.ก.)

เรียน ผู้ว่าราชการจังหวัดทุกจังหวัด

อ้างถึง หนังสือกระทรวงเกษตรและสหกรณ์ ที่ กษ ๑๓๐๔/ว๑๗๓๕ ลงวันที่ ๒๘ มีนาคม ๒๕๖๑

สิ่งที่ส่งมาด้วย ๑. สำเนาคำสั่งคณะกรรมการนโยบายและแผนพัฒนาการเกษตรและสหกรณ์ ที่ ๒/๒๕๖๒

ลงวันที่ ๑๗ เมษายน ๒๕๖๒ เรื่อง แต่งตั้งคณะกรรมการพัฒนาการเกษตรและสหกรณ์ระดับจังหวัด

๒. สำเนาคำสั่งคณะกรรมการนโยบายและแผนพัฒนาการเกษตรและสหกรณ์ ที่ ๓/๒๕๖๒

ลงวันที่ ๑๔ พฤษภาคม ๒๕๖๒ เรื่อง แต่งตั้งคณะกรรมการพัฒนาการเกษตรและสหกรณ์ระดับจังหวัด

ตามหนังสือที่อ้างถึง กระทรวงเกษตรและสหกรณ์ ได้แจ้งสำเนาคำสั่งแต่งตั้งคณะกรรมการพัฒนาการเกษตรและสหกรณ์ระดับจังหวัด ที่ ๒/๒๕๖๑ เรื่อง แต่งตั้งคณะกรรมการพัฒนาการเกษตรและสหกรณ์ระดับจังหวัด ลงวันที่ ๑๖ มีนาคม ๒๕๖๑ เพื่อให้การขับเคลื่อนการดำเนินงานพัฒนาการเกษตรและสหกรณ์ของจังหวัดเชื่อมโยงการตลาดนำการผลิตให้เป็นไปอย่างมีประสิทธิภาพ ความละเอียดแจ้งแล้ว นั้น

คณะกรรมการนโยบายและแผนพัฒนาการเกษตรมีคำสั่งที่ ๒/๒๕๖๒ ลงวันที่ ๑๗ เมษายน ๒๕๖๒ และคำสั่งที่ ๓/๒๕๖๒ ลงวันที่ ๑๔ พฤษภาคม ๒๕๖๒ เรื่อง แต่งตั้งคณะกรรมการพัฒนาการเกษตรและสหกรณ์ระดับจังหวัด รายละเอียดปรากฏตามสิ่งที่ส่งมาด้วย ดังนั้น เพื่อให้การดำเนินการและปฏิบัติงานพัฒนาการเกษตรในระดับพื้นที่ เป็นไปอย่างมีประสิทธิภาพ กระทรวงเกษตรและสหกรณ์ ใคร่ขอความอนุเคราะห์ท่านพิจารณา มอบหมายเกษตรและสหกรณ์จังหวัดในฐานะฝ่ายเลขานุการฯ ดำเนินการในส่วนที่เกี่ยวข้องและแจ้งเวียนคำสั่งฯ ดังกล่าวให้หน่วยงานที่เกี่ยวข้องทราบต่อไป

จึงเรียนมาเพื่อโปรดพิจารณา

ขอแสดงความนับถือ

(นายสุรจิตต์ อินทรจิต)

รองปลัดกระทรวงเกษตรและสหกรณ์
ปฏิบัติราชการแทนปลัดกระทรวงเกษตรและสหกรณ์

สำนักงานปลัดกระทรวงเกษตรและสหกรณ์

สำนักแผนงานและโครงการพิเศษ

โทร. ๐ ๒๒๘๒๗๒๐๗

โทรสาร. ๐ ๒๒๘๒๗๒๐๗



คำสั่งคณะกรรมการนโยบายและแผนพัฒนาการเกษตรและสหกรณ์
ที่ ๓ /๒๕๖๒
เรื่อง แต่งตั้งคณะกรรมการพัฒนาการเกษตรและสหกรณ์ระดับจังหวัด

ตามคำสั่งคณะกรรมการนโยบายและแผนพัฒนาการเกษตรและสหกรณ์ ที่ ๒/๒๕๖๒ ลงวันที่ ๑๗ เมษายน ๒๕๖๒ ได้แต่งตั้งคณะกรรมการพัฒนาการเกษตรและสหกรณ์ระดับจังหวัด เพื่อดำเนินการและปฏิบัติงานพัฒนาการเกษตรในระดับพื้นที่ ไว้แล้ว นั้น

เพื่อให้การดำเนินการและปฏิบัติงานพัฒนาการเกษตรในระดับพื้นที่ เป็นไปอย่างมีประสิทธิภาพยิ่งขึ้น คณะกรรมการนโยบายและแผนพัฒนาการเกษตรและสหกรณ์ อาศัยอำนาจตามความในมาตรา ๑๔ แห่งพระราชบัญญัติเศรษฐกิจการเกษตร พ.ศ. ๒๕๒๒ ให้อำนาจแก่คณะกรรมการนโยบายและแผนพัฒนาการเกษตรและสหกรณ์ ดังกล่าวข้างต้น และแต่งตั้งคณะกรรมการพัฒนาการเกษตรและสหกรณ์ระดับจังหวัดขึ้นใหม่ โดยมีองค์ประกอบและอำนาจหน้าที่ ดังนี้

องค์ประกอบ

- | | |
|--|------------------|
| ๑. ผู้ว่าราชการจังหวัด | ประธานอนุกรรมการ |
| ๒. ผู้แทนหน่วยทหารกองทัพบกในพื้นที่ หรือผู้แทนกองอำนวยการรักษาความมั่นคงภายในราชอาณาจักร (กอ.รมน.) ในจังหวัด | อนุกรรมการ |
| ๓. ผู้บังคับการตำรวจภูธรจังหวัด | อนุกรรมการ |
| ๔. ปลัดจังหวัด | อนุกรรมการ |
| ๕. หัวหน้าสำนักงานจังหวัด | อนุกรรมการ |
| ๖. ท้องถิ่นจังหวัด | อนุกรรมการ |
| ๗. พาณิชย์จังหวัด | อนุกรรมการ |
| ๘. อุตสาหกรรมจังหวัด | อนุกรรมการ |
| ๙. ทรพยากรธรรมชาติและสิ่งแวดล้อมจังหวัด | อนุกรรมการ |
| ๑๐. ประธานสภาเกษตรกรจังหวัด | อนุกรรมการ |
| ๑๑. ประธานสภาอุตสาหกรรมจังหวัด | อนุกรรมการ |
| ๑๒. ประธานหอการค้าจังหวัด | อนุกรรมการ |
| ๑๓. ผู้แทนสถาบันการศึกษาด้านการเกษตรในพื้นที่จังหวัด | อนุกรรมการ |
| ๑๔. ผู้อำนวยการสำนักงานธนาคารเพื่อการเกษตรและสหกรณ์การเกษตร จังหวัด | อนุกรรมการ |
| ๑๕. ประมงจังหวัด | อนุกรรมการ |
| ๑๖. ปศุสัตว์จังหวัด | อนุกรรมการ |
| ๑๗. ผู้แทนหน่วยงานกรมการข้าวที่รับผิดชอบพื้นที่จังหวัด | อนุกรรมการ |
| ๑๘. ผู้แทนหน่วยงานกรมวิชาการเกษตรที่รับผิดชอบพื้นที่จังหวัด | อนุกรรมการ |
| ๑๙. ผู้แทนหน่วยงานกรมหม่อนไหมที่รับผิดชอบพื้นที่จังหวัด | อนุกรรมการ |

๒๐. ผู้อำนวยการ....

๒๐. ผู้อำนวยการโครงการชลประทานจังหวัด	อนุกรรมการ
๒๑. ผู้อำนวยการสถานีพัฒนาที่ดินพื้นที่จังหวัด	อนุกรรมการ
๒๒. ปฏิรูปที่ดินจังหวัด	อนุกรรมการ
๒๓. เกษตรจังหวัด	อนุกรรมการ
๒๔. สหกรณ์จังหวัด	อนุกรรมการ
๒๕. หัวหน้าสำนักงานตรวจบัญชีสหกรณ์	อนุกรรมการ
๒๖. ผู้อำนวยการสำนักงานเศรษฐกิจการเกษตรที่รับผิดชอบพื้นที่จังหวัด	อนุกรรมการ
๒๗. หัวหน้าส่วนราชการ และ/หรือ หัวหน้าหน่วยงานรัฐวิสาหกิจ ที่มีภารกิจเกี่ยวข้องในพื้นที่จังหวัดนั้น ตามที่ผู้ว่าราชการจังหวัดเห็นสมควร จำนวนไม่เกิน ๓ หน่วยงาน	อนุกรรมการ
๒๘. ผู้อำนวยการการยางแห่งประเทศไทยจังหวัด	อนุกรรมการ
๒๙. ผู้อำนวยการองค์การตลาดเพื่อเกษตรกร/ผู้แทนที่รับผิดชอบพื้นที่จังหวัด	อนุกรรมการ
๓๐. ผู้ทรงคุณวุฒิ ไม่เกิน ๒ ท่าน ซึ่งผู้ว่าราชการจังหวัดแต่งตั้ง	อนุกรรมการ
๓๑. ประธานกรรมการบริษัท ประชากรรัฐรักสามัคคีจังหวัด (วิสาหกิจเพื่อสังคม) จำกัด	อนุกรรมการ
๓๒. ประธานสมาพันธ์ SME ไทย จังหวัด	อนุกรรมการ
๓๓. ประธานกรรมการเครือข่ายศูนย์เรียนรู้การเพิ่มประสิทธิภาพ การผลิตสินค้าเกษตร (ศพก.) ระดับจังหวัด	อนุกรรมการ
๓๔. เกษตรและสหกรณ์จังหวัด	อนุกรรมการและเลขานุการ

อำนาจหน้าที่

๑. กำหนดยุทธศาสตร์ แผนงาน โครงการกิจกรรมพัฒนาการเกษตรและสหกรณ์ของจังหวัดให้สอดคล้องกับนโยบาย (Agenda) และแนวทางการดำเนินงานการพัฒนาการเกษตรของกระทรวงเกษตรและสหกรณ์เพื่อขับเคลื่อนภาคการเกษตรของประเทศไทย ให้เป็นไปตามนโยบายของรัฐบาล

๒. วางแผน ส่งเสริม สนับสนุนการผลิตสินค้าเกษตรให้ตรงตามความต้องการของตลาด (Demand Driven) ครอบคลุมกระบวนการผลิตทางการเกษตร รวมทั้งรายงานสถานการณ์การผลิตสินค้าเกษตร และคาดการณ์ปริมาณผลผลิตในพื้นที่อย่างต่อเนื่อง

๓. ประสานข้อมูลด้านการตลาด กับหน่วยงานที่เกี่ยวข้องทั้งภาครัฐและเอกชน เพื่อวางแผนการบริหารจัดการสินค้าเกษตรที่สำคัญ รวมถึงสนับสนุนให้มีการเจรจาซื้อขายผลผลิตระหว่างเกษตรกรและผู้ประกอบการ

๔. ประสานการแก้ไขปัญหาด้านการเกษตรและสหกรณ์ในจังหวัด (Area-based) กับหน่วยงานรัฐและเอกชนที่เกี่ยวข้อง

๕. ทำหน้าที่เป็นกลไกในการกำกับ ดูแล ขับเคลื่อนการดำเนินการตามนโยบายและแนวทางการพัฒนาการเกษตรของกระทรวงเกษตรและสหกรณ์ รวมทั้งแผนพัฒนาจังหวัดนั้น ๆ

๖. ติดตามและรายงานผลการดำเนินงานโครงการตามนโยบายที่สำคัญด้านการเกษตรและสหกรณ์ในจังหวัด ต่อคณะกรรมการบริหารการขับเคลื่อนงานนโยบายสำคัญและการแก้ไขปัญหาภาคเกษตร

๗. สื่อสาร ประชาสัมพันธ์ข้อมูลข่าวสารด้านการเกษตรและสหกรณ์ เพื่อสร้างความเข้าใจที่ถูกต้องเกี่ยวกับข้อเท็จจริงต่างๆ ที่เป็นประโยชน์ต่อเกษตรกรและผู้มีส่วนได้ส่วนเสีย

๘. แต่งตั้งคณะทำงาน และอื่นๆ ที่เกี่ยวข้องตามความจำเป็นและเหมาะสม

๙. ปฏิบัติงาน...

๙. ปฏิบัติงานอื่นๆ ตามที่กระทรวงเกษตรและสหกรณ์ และคณะกรรมการนโยบายและแผนพัฒนาการเกษตรและสหกรณ์มอบหมาย

ทั้งนี้ ตั้งแต่บัดนี้เป็นต้นไป

สั่ง ณ วันที่ ๑๕ พฤษภาคม พ.ศ. ๒๕๖๒



(นายเกษม บุญราช)

รัฐมนตรีว่าการกระทรวงเกษตรและสหกรณ์
ประธานกรรมการนโยบายและแผนพัฒนาการเกษตรและสหกรณ์

บรรณานุกรม

- กระทรวงเกษตรและสหกรณ์. (พ.ศ.๒๕๖๔,ตุลาคม), **แผนปฏิบัติการราชการของกระทรวงเกษตรและสหกรณ์ ระยะ ๕ ปี (พ.ศ. ๒๕๖๖ - ๒๕๗๐)**
- กระทรวงการอุดมศึกษา วิทยาศาสตร์ วิจัยและนวัตกรรม. (๒๕๖๕, กุมภาพันธ์), **แผนปฏิบัติการด้านการขับเคลื่อนการพัฒนาประเทศด้วยโมเดลเศรษฐกิจ BCG พ.ศ. ๒๕๖๔ - ๒๕๗๐**
- คำแถลงนโยบายของคณะรัฐมนตรี พลเอก ประยุทธ์ จันทร์โอชา นายกรัฐมนตรี แถลงต่อรัฐสภา วันที่ ๒๕ กรกฎาคม ๒๕๖๒. (๒๕๖๒, ๒๕ กรกฎาคม), **ราชกิจจานุเบกษา เล่มที่ ๑๓๖ ตอนพิเศษ ๑๘๖ ง**
- ประกาศ นร. เรื่องแผนการปฏิรูปประเทศ (ฉบับปรับปรุง). (๒๕๖๔, ๒๕ กุมภาพันธ์), **ราชกิจจานุเบกษา เล่มที่ ๑๓๘ ตอนพิเศษ ๔๔ ง**
- สำนักเลขาธิการคณะรัฐมนตรี. (๒๕๕๗, กันยายน), **คำแถลงนโยบายของคณะรัฐมนตรี พลเอก ประยุทธ์ จันทร์โอชา**
- สำนักงานเกษตรและสหกรณ์จังหวัดกำแพงเพชร. (๒๕๖๕, มีนาคม), **ข้อมูลพื้นฐานด้านการเกษตร ข้อมูลทั่วไปของจังหวัดกำแพงเพชร**
- สำนักงานเศรษฐกิจการเกษตร. (๒๕๕๙, กันยายน), **แผนพัฒนาการเกษตรในช่วงแผนพัฒนาเศรษฐกิจและสังคมแห่งชาติ ฉบับที่ ๑๒ (พ.ศ.๒๕๖๐-๒๕๖๔)**
- สำนักงานเศรษฐกิจการเกษตร. (๒๕๕๙, ธันวาคม), **ยุทธศาสตร์เกษตรและสหกรณ์ ระยะ ๒๐ ปี (พ.ศ. ๒๕๖๐ - ๒๕๗๙)**
- สำนักงานเศรษฐกิจการเกษตร. (๒๕๖๐, เมษายน), **ยุทธศาสตร์เกษตรและสหกรณ์ ระยะ ๒๐ ปี (พ.ศ. ๒๕๖๐ - พ.ศ. ๒๕๗๙)**
- สำนักงานคณะกรรมการพัฒนาการเศรษฐกิจและสังคมแห่งชาติ. (๒๕๖๑, ตุลาคม), **ยุทธศาสตร์ชาติ (พ.ศ. ๒๕๖๑ - ๒๕๘๐).**
- สำนักงานคณะกรรมการพัฒนาการเศรษฐกิจและสังคมแห่งชาติ. (๒๕๖๒, มีนาคม), **แผนพัฒนาภาคในช่วงแผนพัฒนาเศรษฐกิจและสังคมแห่งชาติ ฉบับที่ ๑๒ (พ.ศ.๒๕๖๐ - ๒๕๖๕) ฉบับทบทวน**
- สำนักงานจังหวัดกำแพงเพชร. (๒๕๖๔, กันยายน), **แผนพัฒนาจังหวัดกำแพงเพชร พ.ศ.๒๕๖๖ - พ.ศ. ๒๕๗๐**
- สำนักงานสภาพัฒนาการเศรษฐกิจและสังคมแห่งชาติ. (๒๕๖๔,กรกฎาคม), **กรอบร่างแผนพัฒนาภาค (พ.ศ. ๒๕๖๖ - ๒๕๗๐)**
- สำนักงานสภาพัฒนาการเศรษฐกิจและสังคมแห่งชาติ. (๒๕๖๔,ตุลาคม), **ร่างแผนพัฒนาเศรษฐกิจและสังคมแห่งชาติ ฉบับที่ ๑๓ (พ.ศ. ๒๕๖๖ - ๒๕๗๐)**
- สำนักงานสภาพัฒนาการเศรษฐกิจและสังคมแห่งชาติ. (๒๕๖๕,พฤษภาคม), **ร่างแผนพัฒนาเศรษฐกิจและสังคมแห่งชาติ ฉบับที่ ๑๓ พ.ศ. ๒๕๖๖ - ๒๕๗๐**

คณะผู้จัดทำ

ที่ปรึกษา

นายอนันต์ โฆษิตพิพัฒน์

เกษตรและสหกรณ์จังหวัดกำแพงเพชร

ข้อมูล/ประสานงาน

นายอดิษฐ์ ศิริสุทธิ

นักวิเคราะห์นโยบายและแผนชำนาญการพิเศษ

นายสิรภพ แก้วทุ่ง

นักวิเคราะห์นโยบายและแผนชำนาญการ

นางพรทิวา อำนวย

นักวิเคราะห์นโยบายและแผนชำนาญการ

นางสาววรรณมล มุลลคร

นักวิเคราะห์นโยบายและแผนชำนาญการ

นางภิญญาศรี ตม อีรสกุล

เจ้าหน้าที่วิเคราะห์นโยบายและแผน

นางสาวหทัยชนก ทองภูเบศร์

พนักงานพิมพ์ ส.๓

เรียบเรียง/จัดทำ

นางสาววันทนา ฟูคำ

นักวิเคราะห์นโยบายและแผนปฏิบัติการ

สำนักงานเกษตรและสหกรณ์จังหวัดกำแพงเพชร
ศาลากลางจังหวัดกำแพงเพชร ชั้น ๓ ถนนกำแพงเพชร – สุโขทัย
ตำบลหนองปลิง อำเภอเมืองจังหวัดกำแพงเพชร ๖๒๐๐๐

โทรศัพท์ ๐๕๕ – ๗๐๕ – ๐๖๘

โทรสาร ๐๕๕ – ๗๐๕ – ๐๖๙

E-mail: paco_kpt@opsmoac.go.th

กระทรวงเกษตรและสหกรณ์