



วัดถ้ำเสือ @ท่าม่วง

แผนพัฒนา จังหวัดกาญจนบุรี

(พ.ศ. ๒๕๖๑ - ๒๕๖๕)

ฉบับทบทวนใหม่ ราวปี พ.ศ. ๒๕๖๓

สารบัญ

เรื่อง	หน้า
บทที่ ๑ ข้อมูลพื้นฐานทางกายภาพของจังหวัด	๑
บทที่ ๒ ข้อมูลสรุปความต้องการและศักยภาพของประชาชนในท้องถิ่น	๔๐
บทที่ ๓ การวิเคราะห์สถานการณ์และศักยภาพของจังหวัด	๘๗
บทที่ ๔ ประเด็นการพัฒนาจังหวัด	๑๓๖
บทที่ ๕ บัญชีการจัดทำแผนพัฒนาจังหวัดกาญจนบุรี (พ.ศ. ๒๕๖๑ - ๒๕๖๕)	๑๖๑
แบบสรุปโครงการแบบย่อ (Project Idea)	๒๑๘
ภาคผนวก ก รายงานการตรวจการดำเนินงานตามพระราชกฤษฎีกาว่าด้วย การบริหารงานจังหวัดและกลุ่มจังหวัดแบบบูรณาการ พ.ศ. ๒๕๕๑	
ภาคผนวก ข สรุปผลการทบทวนแผนพัฒนาจังหวัด	

บทที่ ๑

ข้อมูลพื้นฐานทางกายภาพของจังหวัด

๑.สภาพทั่วไปของจังหวัดกาญจนบุรี

๑.๑ ที่ตั้งและอาณาเขตจังหวัดกาญจนบุรี

จังหวัดกาญจนบุรีตั้งอยู่ที่ ลัดติจุด: ๑๔ ๐๑N และ ลองจิจูด: ๙๙ ๓๒E อยู่ห่างจากกรุงเทพฯ ๑๒๙ กิโลเมตร มีพื้นที่ประมาณ ๑๙,๔๗๓ ตารางกิโลเมตร เป็นจังหวัดที่มีขนาดใหญ่เป็นอันดับสามของประเทศรองจากจังหวัดนครราชสีมาและเชียงใหม่ อาณาเขตติดต่อกับพื้นที่การปกครองข้างเคียง ดังภาพ

ทิศเหนือ	ติดต่อกับ	จังหวัดตาก จังหวัดอุทัยธานี และสาธารณรัฐแห่งสหภาพเมียนมา
ทิศตะวันออก	ติดต่อกับ	จังหวัดสุพรรณบุรี จังหวัดนครปฐม และจังหวัดราชบุรี
ทิศใต้	ติดต่อกับ	จังหวัดราชบุรี
ทิศตะวันตก	ติดต่อกับ	สาธารณรัฐแห่งสหภาพเมียนมา โดยมีเทือกเขาตะนาวศรีเป็นแนวเขตแดนระหว่างประเทศ



๑.๒ ลักษณะภูมิประเทศจังหวัดกาญจนบุรี

ภูมิประเทศส่วนใหญ่เป็นป่ามีทั้งป่าโปร่ง และป่าดงดิบ มีแม่น้ำสำคัญสองสายคือ แม่น้ำแควใหญ่ และแม่น้ำแควน้อย ซึ่งไหลมาบรรจบรวมกันเป็นแม่น้ำแม่กลอง ที่บริเวณอำเภอเมืองกาญจนบุรี จังหวัดกาญจนบุรี ประกอบด้วยทิวเขา หุบเขา และที่ราบลุ่มแม่น้ำ พื้นที่ทางด้านทิศเหนือ และทิศตะวันตกเป็นเทือกเขาแล้วค่อย ๆ ลาดลงมาทางด้านทิศใต้ และทิศตะวันออก ทางทิศเหนือ และทิศตะวันตก เป็นป่าไม้และภูเขา ทิศตะวันออกเฉียงเหนือและบางส่วนทางทิศเหนือเป็นที่ราบกว้างใหญ่สลับกับเนินเขาเตี้ย ๆ แต่แห้งแล้ง ทิศตะวันออกเฉียงใต้ และตอนกลางของจังหวัดเป็นบริเวณที่ราบลุ่มแม่น้ำ มีความอุดมสมบูรณ์แบ่งออกได้เป็น ๓ เขต

เขตภูเขา และที่สูง

ได้แก่ พื้นที่ทางด้านทิศเหนือของจังหวัด มีเทือกเขาต่อเนื่องจากเทือกเขาถนนธงชัย ถัดลงไปทางด้านตะวันตกเป็นเทือกเขาตะนาวศรี ซึ่งเป็นเส้นกั้นพรมแดนระหว่างประเทศไทย กับสาธารณรัฐแห่งสหภาพเมียนมา ทอดยาวลงไปทางทิศใต้ และถือว่าเป็นแหล่งกำเนิดต้นน้ำลำธารของจังหวัดบริเวณอำเภอทองผาภูมิ อำเภอสังขละบุรี อำเภอศรีสวัสดิ์ และอำเภอไทรโยค

เขตที่ราบลุ่มฟูก

ได้แก่ พื้นที่ทางทิศตะวันออกเฉียงเหนือของจังหวัด ซึ่งลักษณะเป็นที่ราบเชิงเขาสลับเนินเตี้ย ๆ บริเวณอำเภอเลาขวัญ อำเภอบ่อพลอย อำเภอหนองปรือ อำเภอห้วยกระเจา และบางส่วนของอำเภอพนมทวน

เขตที่ราบลุ่มแม่น้ำ

ได้แก่ พื้นที่ทางด้านทิศใต้มีลักษณะเป็นที่ราบ ดินมีความอุดมสมบูรณ์บริเวณอำเภอน้ำมวงอำเภอท่ามะกา อำเภอเมือง และบางส่วนของอำเภอพนมทวน

๑.๓ ลักษณะภูมิอากาศ

สภาพพื้นที่ทางทิศเหนือและทิศตะวันตก มีลักษณะเป็นป่าไม้และภูเขา พื้นที่ทางทิศตะวันออกเฉียงเหนือและบางส่วนของทางทิศเหนือเป็นที่ราบกว้างใหญ่สลับกับเนินเขาเตี้ยๆ แต่แห้งแล้ง พื้นที่ทางทิศตะวันออกเฉียงใต้ และตอนกลางของจังหวัดเป็นบริเวณที่ราบมีความอุดมสมบูรณ์เนื่องจากจังหวัดกาญจนบุรีมีสภาพท้องที่กว้างขวางมาก ลักษณะของภูมิอากาศจึงแตกต่างกันไป บริเวณที่ราบจะมีสภาพภูมิอากาศคล้ายคลึงกับจังหวัดในภาคกลางและภาคตะวันตก ส่วนบริเวณที่เป็นป่าและภูเขาจะแตกต่างกันไป คือ ในฤดูร้อนจะร้อนจัด ในฤดูหนาวจะหนาวจัด ฤดูฝนจะเริ่มตั้งแต่เดือนพฤษภาคมถึงเดือนตุลาคม ในปี พ.ศ. ๒๕๕๗ มีฝนตกประมาณ ๑๐๓ วัน ปริมาณน้ำฝนวัดได้ ๘๒๔.๔ มิลลิเมตร

ตารางที่ ๑.๑ อุณหภูมิ และความกดอากาศเป็นรายเดือน พ.ศ. ๒๕๕๙ - ๒๕๖๐

เดือน	๒๕๕๙					ความกดอากาศเฉลี่ย	๒๕๖๐					ความกดอากาศเฉลี่ย
	อุณหภูมิ						อุณหภูมิ					
	เฉลี่ย	เฉลี่ยสูง	เฉลี่ยต่ำ	สูงสุด	ต่ำสุด		เฉลี่ยสูง	เฉลี่ยต่ำ	สูงสุด	ต่ำสุด		
ทั้งปี	๒๙.๔	๓๕.๒	๒๓.๙	๔๓.๕	๑๒.๓	๑๐๐๙.๗	๒๘.๘	๓๔.๑	๒๓.๓	๔๑.๐	๑๘.๑	๑๐๐๙.๕
มกราคม	๒๗.๔	๓๓.๖	๒๐.๓	๓๖.๙	๑๓.๖	๑๐๑๓.๕	๒๖.๘	๓๑.๕	๒๑.๔	๓๔.๕	๑๘.๔	๑๐๑๒.๑
กุมภาพันธ์	๒๗.๕	๓๔.๒	๒๐.๔	๓๗.๖	๑๒.๓	๑๐๑๔.๒	๒๘.๑	๓๔.๙	๒๑.๗	๓๘.๕	๑๘.๓	๑๐๑๒.๕
มีนาคม	๓๐.๖	๓๘.๕	๒๔.๐	๔๒.๓	๑๘.๔	๑๐๑๑.๒	๓๐.๕	๓๗.๓	๒๔.๙	๔๑.๐	๒๑.๗	๑๐๐๙.๘
เมษายน	๓๓.๔	๔๑.๐	๒๗.๑	๔๓.๕	๒๔.๓	๑๐๐๘.๓	๓๑.๕	๓๗.๔	๒๖.๐	๔๐.๗	๒๔.๕	๑๐๐๙.๑
พฤษภาคม	๓๒.๓	๓๘.๙	๒๖.๘	๔๒.๗	๒๓.๕	๑๐๐๗.๔	๓๐.๔	๓๖.๑	๒๕.๕	๔๐.๗	๒๓.๓	๑๐๐๗.๖
มิถุนายน	๓๐.๐	๓๕.๐	๒๕.๗	๓๗.๘	๒๔.๐	๑๐๐๘.๑	๓๐.๒	๓๕.๒	๒๔.๙	๓๗.๐	๒๓.๕	๑๐๐๗.๓
กรกฎาคม	๒๙.๒	๓๔.๒	๒๔.๙	๓๘.๐	๒๓.๒	๑๐๐๗.๙	๒๘.๗	๓๓.๖	๒๓.๗	๓๖.๙	๒๒.๑	๑๐๐๗.๓
สิงหาคม	๒๙.๙	๓๕.๐	๒๕.๓	๓๘.๓	๒๔.๒	๑๐๐๖.๒	๒๙.๓	๓๔.๓	๒๓.๘	๓๗.๐	๒๒.๔	๑๐๐๗.๐
กันยายน	๒๘.๗	๓๓.๘	๒๔.๖	๓๖.๖	๒๓.๐	๑๐๐๗.๙	๒๙.๔	๓๔.๙	๒๓.๔	๓๗.๐	๒๒.๐	๑๐๐๘.๑
ตุลาคม	๒๘.๔	๓๓.๒	๒๓.๙	๓๖.๐	๒๑.๗	๑๐๐๘.๔	๒๘.๓	๓๒.๘	๒๒.๗	๓๖.๓	๒๑.๒	๑๐๐๙.๕
พฤศจิกายน	๒๘.๐	๓๒.๗	๒๒.๙	๓๔.๕	๒๐.๗	๑๐๑๑.๐	๒๗.๒	๓๑.๒	๒๑.๖	๓๕.๐	๑๘.๑	๑๐๑๐.๕
ธันวาคม	๒๖.๙	๓๒.๑	๒๑.๓	๓๕.๗	๒๑.๓	๑๐๑๒.๓	๒๕.๗	๓๐.๕	๒๐.๔	๓๖.๓	๒๐.๔	๑๐๑๓.๒

(ที่มา : สถานีตรวจอากาศกาญจนบุรี)

ตารางที่ ๑.๒ ความชื้นสัมพัทธ์ของจังหวัดกาญจนบุรี เป็นรายเดือน พ.ศ. ๒๕๕๙ - ๒๕๖๐

เดือน	๒๕๕๙			๒๕๖๐		
	เฉลี่ย	สูงสุด	ต่ำสุด	เฉลี่ย	สูงสุด	ต่ำสุด
ทั้งปี	๖๙	๙๘	๑๖	๗๑	๙๙	๑๕
มกราคม	๖๔	๙๖	๒๗	๗๐	๙๘	๓๔
กุมภาพันธ์	๕๙	๙๔	๒๕	๕๙	๙๑	๒๓
มีนาคม	๖๐	๙๕	๑๖	๖๑	๙๖	๑๕
เมษายน	๕๕	๘๘	๒๒	๖๑	๙๐	๒๑
พฤษภาคม	๖๓	๙๖	๒๘	๗๓	๙๗	๓๕
มิถุนายน	๗๒	๙๗	๔๑	๖๙	๙๔	๔๓
กรกฎาคม	๘๙	๙๗	๓๘	๘๙	๙๖	๔๔
สิงหาคม	๗๐	๙๗	๓๗	๗๔	๙๗	๔๓
กันยายน	๗๗	๙๘	๔๗	๗๕	๙๘	๔๕
ตุลาคม	๗๙	๙๗	๕๐	๗๙	๙๘	๔๕
พฤศจิกายน	๗๗	๙๗	๔๕	๗๖	๙๙	๓๗
ธันวาคม	๖๕	๙๑	๓๗	๖๘	๙๗	๒๘

(ที่มา : สถานีตรวจอากาศกาญจนบุรี)

ตารางที่ ๑.๓ น้ำฝนของจังหวัดกาญจนบุรี เป็นรายเดือน พ.ศ. ๒๕๕๗ - ๒๕๕๘

เดือน	๒๕๕๗				๒๕๕๘			
	ปริมาณฝน	จำนวนวันที่ฝนตก	ปริมาณฝนสูงสุด	วันที่ปริมาณฝนสูงสุด	ปริมาณฝน	จำนวนวันที่ฝนตก	ปริมาณฝนสูงสุด	วันที่ปริมาณฝนสูงสุด
ทั้งปี	๘๒๔.๔	๑๐๓	๕๔.๗	๑๑ ก.ย.	๙๖๖.๕	๙๘	๖๐.๕	๑๑ ต.ค.
มกราคม	-	-	-	-	๒๕.๗	๒	๒๓.๕	๘
กุมภาพันธ์	๒.๕	๑	๒.๕	๒๑	๕๗.๘	๑	๕๗.๘	๒๑
มีนาคม	๗.๕	๓	๔.๑	๒๒	๒๕.๒	๓	๒๐.๗	๒๕
เมษายน	๕๙.๑	๕	๔๐.๒	๒๔	๕๒.๐	๖	๓๒.๘	๒๒
พฤษภาคม	๙๕.๕	๖	๔๙.๘	๒๗	๑๐.๒	๗	๔.๗	๒๓
มิถุนายน	๖๕.๙	๑๖	๑๙.๘	๔	๑๕๐.๙	๑๕	๔๐.๐	๘
กรกฎาคม	๘๒.๐	๑๑	๒๒.๕	๑๗	๗๑.๕	๑๕	๕๑.๔	๒๙
สิงหาคม	๑๑๙.๑	๒๐	๑๘.๔	๒๓	๕๐.๐	๑๓	๑๓.๙	๑๓
กันยายน	๑๕๓.๖	๑๔	๕๔.๗	๑๑	๒๖๖.๓	๑๘	๓๗.๖	๓
ตุลาคม	๑๗๐.๙	๑๗	๔๔.๕	๒๙	๒๖๓.๖	๑๔	๖๐.๕	๑๑
พฤศจิกายน	๕๖.๐	๗	๒๐.๗	๑	๑๓.๓	๔	๘.๒	๘
ธันวาคม	๑๒.๓	๓	๗.๑	๔	-	-	-	-

(ที่มา : สถานีตรวจอากาศกาญจนบุรี)

๑.๔ แหล่งน้ำธรรมชาติ

แหล่งน้ำธรรมชาติ จังหวัดกาญจนบุรี มีแหล่งน้ำธรรมชาติที่สำคัญ ได้แก่ ลำน้ำแควน้อย แควใหญ่ และแม่กลอง การไฟฟ้าฝ่ายผลิตแห่งประเทศไทย จึงได้สร้างเขื่อนกักเก็บน้ำไว้ใช้ในการผลิตกระแสไฟฟ้าถึง ๓ เดือน คือ เขื่อนสิรินธร ในพื้นที่อำเภอทองผาภูมิ เขื่อนศรีนครินทร์ ในอำเภอศรีสวัสดิ์ ซึ่งได้ชื่อว่าเป็นดินแดนมหัศจรรย์แห่งสายน้ำและขุนเขา และเขื่อนท่าทุ่งนา ในพื้นที่อำเภอเมือง นอกจากนี้ กรมชลประทานยังได้สร้างเขื่อนชลประทานเพื่อการเกษตรอีก ๑ แห่ง ได้แก่ เขื่อนแม่กลองในพื้นที่อำเภอดำม่วง

๑.๕ ข้อมูลพื้นที่ป่าไม้จังหวัดกาญจนบุรี

จากข้อมูลของสำนักงานทรัพยากรธรรมชาติและสิ่งแวดล้อมจังหวัดกาญจนบุรี พ.ศ. ๒๕๕๘ จังหวัดกาญจนบุรี มีเนื้อที่ประมาณ ๑๒,๑๗๖,๙๖๘ ไร่ หรือ ๑๙,๔๘๓.๑๕ ตารางกิโลเมตร มีพื้นที่ป่าไม้รวมทั้งหมดประมาณ ๗,๔๔๕,๑๕๑ ไร่ หรือ ๑๑,๙๑๒.๒๔ ตารางกิโลเมตร คิดเป็น ๖๑.๑๔ % ของพื้นที่จังหวัดกาญจนบุรี มีพื้นที่มากเป็นอันดับ ๓ ของประเทศรองจากจังหวัดเชียงใหม่และจังหวัดตาก มีรายละเอียดดังนี้

❖ ป่าสงวนแห่งชาติ

จังหวัดกาญจนบุรี มีป่าสงวนแห่งชาติ จำนวน ๑๕ ป่า รวมเนื้อที่ประมาณ ๕,๐๑๔,๔๘๕.๒๕ ไร่ หรือ ๘,๐๒๓.๑๘ ตารางกิโลเมตร ได้แก่

๑. ป่าหนองโรง (๑๐๕ พ.ศ.๒๕๐๕) ท้องที่ตำบลหนองโรง อำเภอพนมทวน จังหวัดกาญจนบุรี เนื้อที่ประมาณ ๑๙,๓๗๕ ไร่

๒. ป่าดอนแสลบและป่าเลาขวัญ ท้องที่ตำบลดอนแสลบ, ตำบลเลาขวัญ อำเภอเลาขวัญ จังหวัดกาญจนบุรี เนื้อที่ประมาณ ๓๓๗,๕๐๐ ไร่

๓. ป่าวังใหญ่และป่าแม่ น้ำน้อย (๔๑๗ พ.ศ.๒๕๑๒) ท้องที่ตำบลลิ้นถิ่น อำเภอทองผาภูมิ ตำบลไทรโยค ตำบลลุ่มสุม ตำบลสิงห์ ตำบลศรีมงคล อำเภอไทรโยค จังหวัดกาญจนบุรี เนื้อที่ประมาณ ๙๙๖,๔๑๘ ไร่

๔. ป่าเขาช่องอินทรีด้านตะวันออก (๔๔๓ พ.ศ.๒๕๑๔) ท้องที่ตำบลห้วยกระเจา อำเภอพนมทวน จังหวัดกาญจนบุรี เนื้อที่ประมาณ ๓๗,๕๐๐ ไร่

๕. ป่าห้วยเขย่ง (๑,๒๓๑ พ.ศ.๒๕๓๔) ท้องที่ตำบลท่าขนุน, ตำบลปิล็อก, ตำบลหินตาด, ตำบลลิ้นถิ่น อำเภอทองผาภูมิ และตำบลไทรโยค อำเภอไทรโยค จังหวัดกาญจนบุรี เนื้อที่ประมาณ ๓๗๖,๓๒๐ ไร่

๖. ป่าเขาแสงพัน (๖๑๓ พ.ศ.๒๕๑๖) ท้องที่ตำบลพนมทวน อำเภอพนมทวน จังหวัดกาญจนบุรี เนื้อที่ประมาณ ๑,๐๔๐ ไร่

๗. ป่าเขาช้างเผือก (๑,๒๓๒ พ.ศ.๒๕๓๔) ท้องที่ตำบลหนองลู, ตำบลปรังเผล อำเภอสังขละบุรี ตำบลปิล็อก, ตำบลท่าขนุน อำเภอทองผาภูมิ จังหวัดกาญจนบุรี เนื้อที่ประมาณ ๑,๐๘๕,๙๗๗ ไร่

๘. ป่าพระแท่นดงรัง (๖๙๓ พ.ศ.๒๕๑๗) ท้องที่ตำบลพระแท่น อำเภอท่ามะกา จังหวัดกาญจนบุรี เนื้อที่ประมาณ ๑,๓๔๔ ไร่

๙. ป่าเขาพระฤาษีและป่าเขาบ่อแร่ แปลงที่สอง (๗๒๓ พ.ศ.๒๕๑๘) ท้องที่ตำบลหนองรี อำเภอบ่อพลอย, ตำบลเขาโจน, ตำบลนาสวน, ตำบลหนองเป็ด, ตำบลด่านแม่แฉลบ อำเภอศรีสวัสดิ์ จังหวัดกาญจนบุรี เนื้อที่ประมาณ ๗๕๐,๐๐๐ ไร่

๑๐. ป่าเขาพระฤาษีและป่าเขาบ่อแร่ แปลงที่หนึ่ง (๘๐๒ พ.ศ.๒๕๒๑) ท้องที่ตำบลไทรโยค อำเภอไทรโยค, ตำบลหินตาด, ตำบลท่าขนุน, ตำบลปิล็อก, ตำบลชะแล, ตำบลลิ้นถิ่น อำเภอทองผาภูมิ, ตำบลปรังเผล อำเภอสังขละบุรี จังหวัดกาญจนบุรี เนื้อที่ประมาณ ๕๔๒,๕๐๐ ไร่

๑๑. ป่าโรงงานกระดาษไทยแปลงที่หก (๙๑๓ พ.ศ.๒๕๒๓) ท้องที่ตำบลเขาโจน อำเภอศรีสวัสดิ์ จังหวัดกาญจนบุรี เนื้อที่ประมาณ ๑๐๑,๕๖๒ ไร่

๑๒. ป่าเขาท่าละเมาะ (๙๘๙ พ.ศ.๒๕๒๖) ท้องที่ตำบลหนองเป็ด, ตำบลท่ากระดาน, อำเภอศรีสวัสดิ์, ตำบลชะแล อำเภอทองผาภูมิ จังหวัดกาญจนบุรี เนื้อที่ประมาณ ๖,๗๘๑ ไร่

๑๓. ป่าหนองรี (๑,๐๓๑ พ.ศ.๒๕๒๖) ท้องที่ตำบลเขาโจน อำเภอศรีสวัสดิ์ และตำบลหนองรี อำเภอบ่อพลอย จังหวัดกาญจนบุรี เนื้อที่ประมาณ ๒๗๒,๑๘๗ ไร่

๑๔. ป่าน้ำโจด (๑,๐๗๑ พ.ศ. ๒๕๒๗) ท้องที่ตำบลชะแล อำเภอทองผาภูมิ จังหวัดกาญจนบุรี เนื้อที่ประมาณ ๔๗๒,๗๐๖.๒๕ ไร่

๑๖. ป่าชันใหญ่ และป่าเขาสูง (๑,๐๗๔ พ.ศ. ๒๕๒๗) ท้องที่ตำบลกลอนโต, ตำบลด่านมะขามเตี้ย, ตำบลรางสำลี อำเภอด่านมะขามเตี้ย จังหวัดกาญจนบุรี เนื้อที่ประมาณ ๑๓,๒๗๕ ไร่

❖ ป่าถาวรตามมติคณะรัฐมนตรี

จังหวัดกาญจนบุรี มีพื้นที่ป่าไม้ถาวรตามมติคณะรัฐมนตรี จำนวน ๑๔ ป่า อยู่ในท้องที่ อำเภอบ่อพลอย, อำเภอศรีสวัสดิ์, อำเภอทองผาภูมิ, อำเภอไทรโยค, อำเภอสังขละบุรี, อำเภอท่ามะกา, อำเภอท่าม่วง, อำเภอบ่อพลอย, อำเภอเมือง จังหวัดกาญจนบุรี รวมเนื้อที่ประมาณ ๓๔๔,๕๙๙ ไร่

❖ อุทยานแห่งชาติ

จังหวัดกาญจนบุรี มีอุทยานแห่งชาติ จำนวน ๗ แห่ง รวมเนื้อที่ประมาณ ๔,๒๓๘,๓๓๘.๕๐ ไร่

๑. อุทยานแห่งชาติเขาแหลม ท้องที่ อำเภอสังขละบุรี และ อำเภอทองผาภูมิ เนื้อที่ประมาณ ๙๓๕,๖๒๕ ไร่

๒. อุทยานแห่งชาติเขื่อนศรีนครินทร์ ท้องที่ อำเภอไทรโยค อำเภอศรีสวัสดิ์ และอำเภอทองผาภูมิ เนื้อที่ประมาณ ๙๕๗,๐๐๐ ไร่

๓. อุทยานแห่งชาติเฉลิมรัตนโกสินทร์ ท้องที่ อำเภอศรีสวัสดิ์ เนื้อที่ประมาณ ๓๖,๘๗๕ ไร่

๔. อุทยานแห่งชาติทองผาภูมิ ท้องที่ อำเภอทองผาภูมิ และ อำเภอสังขละบุรี เนื้อที่ประมาณ ๗๐๐,๐๐๐ ไร่

๕. อุทยานแห่งชาติไทรโยค ท้องที่ อำเภอไทรโยค เนื้อที่ประมาณ ๕๙๘,๗๕๐ ไร่

๖. อุทยานแห่งชาติลำคลองงู ท้องที่ อำเภอทองผาภูมิ เนื้อที่ประมาณ ๔๖๐,๑๑๒.๕๐ ไร่

๗. อุทยานแห่งชาติเอราวัณ ท้องที่ อำเภอไทรโยค อำเภอเมือง และอำเภอศรีสวัสดิ์ เนื้อที่ประมาณ ๕๔๙,๙๗๖ ไร่

❖ เขตรักษาพันธุ์สัตว์ป่า

จังหวัดกาญจนบุรี มีเขตรักษาพันธุ์สัตว์ป่า จำนวน ๒ แห่ง รวมเนื้อที่ประมาณ ๑,๙๓๓,๐๖๒ ไร่

๑. เขตรักษาพันธุ์สัตว์ป่าทุ่งใหญ่นเรศวร ด้านตะวันตก ท้องที่ อำเภอทองผาภูมิ และอำเภอสังขละบุรี เนื้อที่ประมาณ ๑,๓๓๑,๐๖๒ ไร่

๒. เขตรักษาพันธุ์สัตว์ป่าสลักพระ ท้องที่ อำเภอเมือง และ อำเภอบ่อพลอย เนื้อที่ประมาณ ๖๐๒,๐๐๐ ไร่

❖ เขตห้ามล่าสัตว์ป่า

จังหวัดกาญจนบุรี มีเขตห้ามล่าสัตว์ป่า จำนวน ๑ แห่ง ได้แก่ เขตห้ามล่าสัตว์ป่า อุทยานสมเด็จพระศรีนครินทร์ ท้องที่อำเภอเมือง เนื้อที่ประมาณ ๕๖,๒๕๐ ไร่

❖ วนอุทยาน

จังหวัดกาญจนบุรี มีวนอุทยาน จำนวน ๑ แห่ง ได้แก่ วนอุทยานพระแท่นดงรัง ท้องที่ อำเภอท่ามะกา เนื้อที่ประมาณ ๑,๓๔๔ ไร่

❖ ในพื้นที่ป่าไม้ตามนัยดังกล่าวได้ดำเนินกิจกรรม/โครงการ ดังนี้

๑. โครงการพระราชดำริ ๒ โครงการ ดังนี้

๑.๑ โครงการพระราชดำริ อำเภอทองผาภูมิ จังหวัดกาญจนบุรี เป็นโครงการของ สมเด็จพระนางเจ้าฯ พระบรมราชินีนาถซึ่งได้เสด็จทรงเยี่ยมราษฎรที่ บ้านทิพยู หมู่ ๓ ตำบลชะแล อำเภอทองผาภูมิ

จังหวัดกาญจนบุรี เมื่อวันที่ ๕ มกราคม ๒๕๔๐ ทรงมีพระราชเสาวนีย์ให้ส่วนราชการและหน่วยงานที่เกี่ยวข้อง พิจารณาแก้ไขปัญหาเรื่องที่ดินทำกิน การอนุรักษ์ทรัพยากรธรรมชาติและสิ่งแวดล้อม การส่งเสริมอาชีพ ให้ราษฎรสามารถพึ่งตนเองได้ รวมทั้งการพัฒนาคุณภาพชีวิตของราษฎรให้ดีขึ้นสำนักบริหารจัดการในพื้นที่ป่าอนุรักษ์ ๓ ได้ดำเนินการตามพระราชเสาวนีย์ไปแล้ว ดังนี้

๑. จัดที่ดินให้แก่ราษฎรที่อาศัย ทำกิน ๓ หมู่บ้าน ดังนี้

๑.๑ บ้านทิพเย	๑๒๓ ราย	๑๗๗ แปลง	เนื้อที่ ๒,๙๐๗-๒-๔๗ ไร่
บ้านโปตานาบน (บ้านทิพเย)	๑๙ ราย	๒๐ แปลง	เนื้อที่ ๓๒๓-๐-๔๘ ไร่
บ้านโปตานาล่าง (บ้านทิพเย)	๑๙ ราย	๒๐ แปลง	เนื้อที่ ๓๘๔-๒-๕๐ ไร่
๑.๒ บ้านเกริงกระเวีย	๕๗ ราย	๖๘ แปลง	เนื้อที่ ๙๘๑-๐-๕๗ ไร่
๑.๓ บ้านคลิตี้	๒๐๘ ราย	๒๔๕ แปลง	เนื้อที่ ๓,๑๕๐-๐-๓๔ ไร่
	รวม	๔๒๖ ราย	๕๓๐ แปลง
			เนื้อที่ ๗,๗๔๖-๒-๓๑ ไร่

๒. สงมอบพื้นที่ให้ ส.ป.ก. นำไปปฏิรูปที่ดิน ดังนี้

๒.๑ ป่าสงวนแห่งชาติ ป่าเขาพระฤๅษีและป่าเขาบ่อแร่	แปลงที่หนึ่ง	เนื้อที่ ๒๖,๔๕๐ ไร่
๒.๒ ป่าสงวนแห่งชาติ ป่าเขาพระฤๅษีและป่าเขาบ่อแร่	แปลงที่หนึ่ง	เนื้อที่ ๑,๐๐๖ ไร่
๒.๓ ป่าสงวนแห่งชาติ ป่าน้ำโจน		เนื้อที่ ๖๐๖ ไร่
	รวม	เนื้อที่ ๒๘,๐๖๒ ไร่

๑.๒ โครงการช่วยเหลือคตอันเนื่องมาจากพระราชดำริ

โครงการช่วยเหลือคต อันเนื่องมาจากพระราชดำริ ตำบลสองเด็จเจริญ อำเภอนองปรี จังหวัดกาญจนบุรี ดำเนินการในพื้นที่ประมาณ ๒ หมื่นไร่เศษ ในเขตป่าสงวนแห่งชาติป่าเขาพระฤๅษี และป่าเขาบ่อแร่ แปลงที่สอง เริ่มจากเมื่อวันที่ ๒๘ มกราคม ๒๕๓๓ พระบาทสมเด็จพระเจ้าอยู่หัว มีพระราชกระแสรับสั่งกับนายสุเมธ ตันติเวชกุล เลขาธิการ กปร./เลขาธิการมูลนิธิชัยพัฒนาและอธิบดีกรมชลประทานว่าได้ทรงทราบว่าพระเทพสิทธิญาณรังสี (ปัจจุบันเป็นฆราวาส) จากวัดป่าชัยรังสี อำเภอมือง จังหวัดสมุทรสาคร ได้ไปดำเนินการพัฒนาพื้นที่บริเวณตำบลนองปรี อำเภอบ่อพลอย มีการขุดสระน้ำ ปลุกป่า สร้างโรงเรียน โรงพยาบาลซึ่งต่อมาพระบาทสมเด็จพระเจ้าอยู่หัวได้มีพระราชดำริให้จัดหาที่ดินบริเวณดังกล่าวเพื่อพัฒนาและช่วยเหลือราษฎรอย่างเกื้อหนุน เพื่อสร้างความสมดุล โดยมีวัตถุประสงค์ ๔ ประการ คือ

๑. เพื่อดำเนินการบริหารทรัพยากรและสิ่งแวดล้อม
๒. เพื่อดำเนินการจัดระเบียบชุมชน
๓. เพื่อส่งเสริมและพัฒนาอาชีพ
๔. เพื่อดำเนินการตามแนวคิดเรื่อง “บวร” พัฒนาเศรษฐกิจสังคมและวิถีชีวิตให้รวมกันในทุก ๆ

ฝ่ายกรมป่าไม้ได้อนุญาตให้สำนักงานคณะกรรมการพัฒนาเศรษฐกิจและสังคมแห่งชาติเพื่อจัดทำโครงการช่วยเหลือคต

๑.๖ เขตการปกครอง

จังหวัดกาญจนบุรีแบ่งเขตการปกครอง ประกอบด้วยการบริหารราชการส่วนกลาง ส่วนภูมิภาคและส่วนท้องถิ่นในระดับอำเภอ แบ่งเขตการปกครองออกเป็น ๑๓ อำเภอ ได้แก่ อำเภอเมืองกาญจนบุรี, อำเภอท่ามะกา, อำเภอท่าม่วง, อำเภอด่านมะขามเตี้ย, อำเภอทองผาภูมิ, อำเภอไทรโยค, อำเภอสังขละบุรี, อำเภอศรีสวัสดิ์, อำเภอบ่อพลอย, อำเภอพนมทวน, อำเภอเลาขวัญ, อำเภอห้วยกระเจา, อำเภอนองปรี

- ในระดับตำบล แบ่งเขตการปกครองเป็น ๙๕ ตำบล ๙๕๙ หมู่บ้าน

- องค์การปกครองส่วนท้องถิ่น ๑๒๒ แห่ง ประกอบด้วย องค์การบริหารส่วนจังหวัด ๑ แห่ง

เทศบาลเมือง ๒ แห่ง เทศบาลตำบล ๔๗ แห่ง และองค์การบริหารส่วนตำบล ๗๒ แห่ง

๑.๗ ประชากร

ประชากร ณ พ.ศ. ๒๕๕๙ รวมทั้งสิ้น ๘๘๕,๑๑๒ คน ชาย ๔๔๕,๑๑๓ คน หญิง ๔๓๙,๙๙๙ คน อำเภอที่มีประชากรมากที่สุดได้แก่ อำเภอเมืองกาญจนบุรี มีจำนวน ๑๗๐,๘๐๘ คน รองลงมา ได้แก่ อำเภอน้ำมะกา จำนวน ๑๓๖,๑๒๔ คน และอำเภอน้ำมวง มีจำนวน ๑๐๗,๔๐๘ คน อำเภอที่มีจำนวนบ้าน มากที่สุดได้แก่ อำเภอเมืองกาญจนบุรี มีจำนวน ๗๔,๘๗๐ ครัวเรือน รองลงมาได้แก่ อำเภอน้ำมะกา มีจำนวน ๔๖,๗๐๖ ครัวเรือน และอำเภอน้ำมวง มีจำนวน ๔๑,๘๖๔

ตารางที่ ๑.๔ แสดงจำนวน ประชากร (จากทะเบียนบ้าน) และจำนวนที่อยู่อาศัยของประชากร ปี ๒๕๕๙

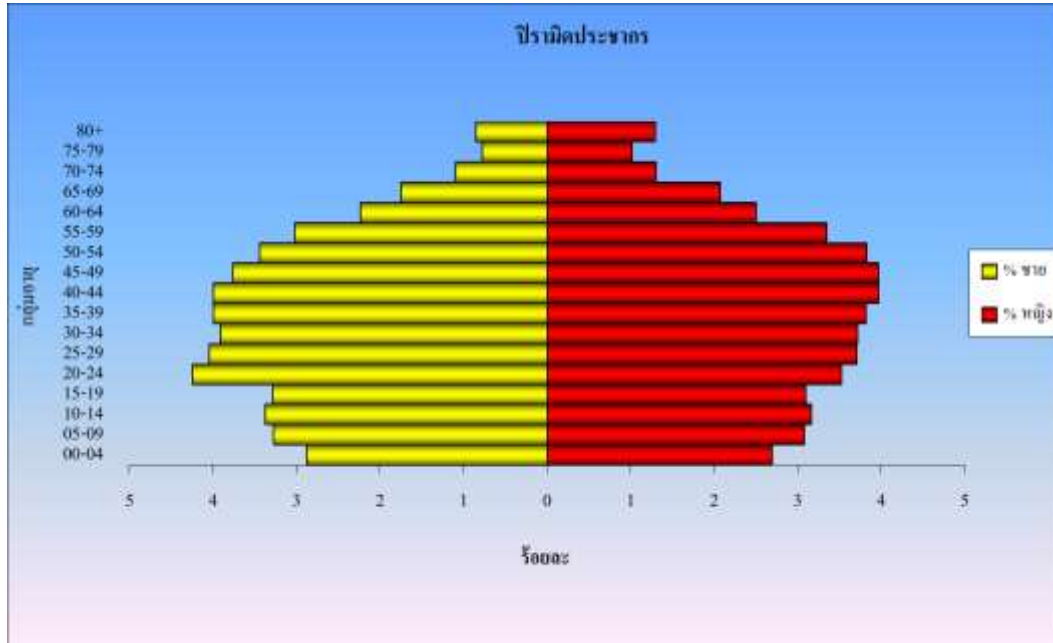
จังหวัด/อำเภอ	ชาย	หญิง	รวม	จำนวนบ้าน
จังหวัดกาญจนบุรี	๔๔๕,๑๑๓	๔๓๙,๙๙๙	๘๘๕,๑๑๒	๓๒๙,๒๖๗
อำเภอเมืองกาญจนบุรี	๘๙,๔๘๐	๘๑,๓๒๘	๑๗๐,๘๐๘	๗๔,๘๗๐
อำเภอไทรโยค	๓๒,๒๔๘	๓๐,๔๐๔	๖๒,๖๕๒	๒๒,๑๓๓
อำเภอบ่อพลอย	๒๘,๗๑๐	๒๘,๖๐๙	๕๗,๓๑๙	๒๐,๘๘๗
อำเภอศรีสวัสดิ์	๑๓,๖๙๑	๑๒,๘๘๐	๒๖,๕๗๑	๑๐,๑๑๙
อำเภอน้ำมะกา	๖๕,๘๗๖	๗๐,๒๔๘	๑๓๖,๑๒๔	๔๖,๗๐๖
อำเภอน้ำมวง	๕๑,๗๑๐	๕๕,๖๙๘	๑๐๗,๔๐๘	๔๑,๘๖๔
อำเภอทองผาภูมิ	๓๔,๘๗๘	๓๒,๑๔๐	๖๗,๐๑๘	๒๗,๘๖๙
อำเภอสังขละบุรี	๒๓,๙๒๙	๒๒,๔๑๔	๔๖,๓๔๓	๑๔,๑๑๖
อำเภอพนมทวน	๒๖,๐๓๙	๒๗,๒๖๗	๕๓,๓๐๖	๑๗,๙๐๓
อำเภอเลาขวัญ	๒๘,๗๐๐	๒๘,๙๖๑	๕๗,๖๖๑	๑๙,๒๔๙
อำเภอด่านมะขามเตี้ย	๑๗,๑๗๘	๑๗,๐๕๗	๓๔,๒๓๕	๑๑,๖๕๗
อำเภอหนองปรือ	๑๕,๘๒๓	๑๕,๕๓๐	๓๑,๓๕๓	๑๐,๗๔๓
อำเภอห้วยกระเจา	๑๖,๘๕๑	๑๗,๔๖๓	๓๔,๓๑๔	๑๑,๑๕๑

ที่มา: สำนักงานปกครองจังหวัดกาญจนบุรี)

๑.๗.๒ โครงสร้างประชากร ปี ๒๕๖๐ จังหวัดกาญจนบุรี

โครงสร้างประชากรจังหวัดกาญจนบุรี เมื่อแสดงเป็นพีระมิด พบว่าประชากรส่วนใหญ่เป็นกลุ่มคนวัยทำงานที่มีอายุ ๑๕-๕๕ ปี ประชากรวัยเด็กซึ่งเป็นฐานของพีระมิดมีแนวโน้มแคบลง และยอดของพีระมิดซึ่งหมายถึงประชากรวัยสูงอายุ (อายุ ๖๐ ปีและมากกว่า) มีแนวโน้มขยายตัวกว้างขึ้น

แผนภูมิที่ ๑ แสดงโครงสร้างประชากร ปี ๒๕๖๐ จังหวัดกาญจนบุรี



ที่มา: กรมการปกครอง กระทรวงมหาดไทย

ตารางที่ ๑.๕ แสดงจำนวนประชากรจากทะเบียนบ้าน จำแนกตามเพศ เป็นรายอำเภอ และเขตปกครอง
จังหวัดกาญจนบุรี พ.ศ. ๒๕๕๗-๒๕๕๙

เขตการปกครอง และอำเภอ	๒๕๕๗			๒๕๕๘			๒๕๕๙		
	รวม	ชาย	หญิง	รวม	ชาย	หญิง	รวม	ชาย	หญิง
จังหวัดกาญจนบุรี	๘๔๘,๑๙๘	๔๒๕,๑๓๒	๔๒๓,๐๖๖	๘๘๒,๑๔๖	๔๔๓,๗๗๒	๔๓๘,๓๗๔	๘๘๕,๑๑๒	๔๔๕,๑๑๓	๔๓๙,๙๙๙
ในเขตเทศบาล	๒๒๓,๓๗๓	๑๐๗,๕๖๒	๑๑๕,๘๑๑	๒๒๖,๒๗๕	๑๐๘,๙๘๑	๑๑๗,๒๙๔	๒๒๖,๘๙๖	๑๐๙,๑๘๓	๑๑๗,๗๑๓
นอกเขตเทศบาล	๖๒๔,๘๒๕	๓๑๗,๕๗๐	๓๐๗,๒๕๕	๖๕๕,๘๗๑	๓๓๔,๗๙๑	๓๒๑,๐๘๐	๖๕๘,๒๑๖	๓๓๕,๙๓๐	๓๒๒,๒๘๖
อำเภอเมือง	๑๖๒,๖๕๒	๘๔,๕๐๑	๗๘,๑๕๑	๑๖๙,๖๕๘	๘๘,๙๑๐	๘๐,๗๔๘	๑๗๐,๘๐๘	๘๘,๔๘๐	๘๒,๓๒๘
อำเภอไทรโยค	๕๓,๓๙๑	๒๗,๑๗๗	๒๖,๒๑๔	๖๒,๒๒๒	๓๒,๐๔๑	๓๐,๑๗๑	๖๒,๖๕๒	๓๒,๒๔๘	๓๐,๔๐๔
อำเภอบ่อพลอย	๕๖,๙๓๘	๒๘,๕๕๕	๒๘,๓๘๓	๕๗,๑๕๑	๒๘,๖๕๑	๒๘,๕๐๐	๕๗,๓๑๙	๒๘,๗๑๐	๒๘,๖๐๙
อำเภอศรีสวัสดิ์	๒๕,๔๖๕	๑๓,๐๗๘	๑๒,๓๘๗	๒๖,๔๗๑	๑๓,๖๓๖	๑๒,๘๓๕	๒๖,๕๗๑	๑๓,๖๙๑	๑๒,๘๘๐
อำเภอด่านมะขามเตี้ย	๑๓๕,๖๘๔	๖๕,๗๙๗	๖๙,๘๘๗	๑๓๖,๒๗๔	๖๖,๐๓๒	๗๐,๒๔๒	๑๓๖,๑๒๔	๖๕,๘๗๖	๗๐,๒๔๘
อำเภอด่านมะขามเตี้ย	๑๐๖,๖๒๐	๕๑,๔๔๑	๕๕,๑๗๙	๑๐๗,๓๒๐	๕๑,๗๐๗	๕๕,๖๑๓	๑๐๗,๔๐๘	๕๑,๗๑๐	๕๕,๖๙๘
อำเภอทองผาภูมิ	๕๘,๙๐๘	๓๐,๗๒๓	๒๘,๑๘๕	๖๖,๔๐๐	๓๔,๖๐๒	๓๑,๗๙๘	๖๗,๐๑๘	๓๔,๘๗๘	๓๒,๑๔๐
อำเภอสังขละบุรี	๓๘,๙๗๑	๒๐,๑๓๒	๑๘,๘๓๙	๔๕,๗๓๑	๒๓,๖๒๕	๒๒,๑๐๖	๔๖,๓๔๓	๒๓,๙๒๙	๒๒,๔๑๔
อำเภอพนมทวน	๕๓,๒๕๑	๒๕,๙๘๒	๒๗,๒๖๙	๕๓,๔๐๔	๒๖,๐๗๒	๒๗,๓๓๒	๕๓,๓๐๖	๒๖,๐๓๙	๒๗,๒๖๗
อำเภอเลาขวัญ	๕๗,๒๒๐	๒๘,๔๓๘	๒๘,๗๘๒	๕๗,๕๑๘	๒๘,๖๑๘	๒๘,๙๐๐	๕๗,๖๖๑	๒๘,๗๐๐	๒๘,๙๖๑
อำเภอด่านมะขามเตี้ย	๓๓,๘๒๗	๑๖,๙๔๒	๑๖,๘๘๕	๓๔,๒๑๗	๑๗,๑๖๒	๑๗,๐๕๕	๓๔,๒๓๕	๑๗,๑๗๘	๑๗,๐๕๗
อำเภอหนองปรือ	๓๑,๑๑๘	๑๕,๖๗๐	๑๕,๔๔๘	๓๑,๓๖๙	๑๕,๘๒๓	๑๕,๕๔๖	๓๑,๓๕๓	๑๕,๘๒๓	๑๕,๕๓๐
อำเภอห้วยกระเจา	๓๔,๑๕๓	๑๖,๗๐๖	๑๗,๔๔๗	๓๔,๔๒๑	๑๖,๘๘๓	๑๗,๕๓๘	๓๔,๓๑๔	๑๖,๘๕๑	๑๗,๔๖๓

๑.๘ การประกอบอาชีพ

ตารางที่ ๑.๖ จำนวนผู้มีงานทำจำแนกตามอาชีพและเพศ พ.ศ. ๒๕๕๗- ๒๕๖๐

อาชีพ	๒๕๕๗	๒๕๕๘	๒๕๕๙	๒๕๖๐
ยอดรวม	๔๖๘,๖๘๒	๔๕๙,๘๘๒	๔๖๕,๕๖๕	๔๕๖,๕๘๑
๑. ผู้บัญญัติกฎหมาย ข้าราชการระดับอาวุโสและผู้จัดการ	๗,๓๕๒	๙,๔๖๒	๗,๘๗๑	๖,๗๕๑
๒. ผู้ประกอบวิชาชีพด้านต่างๆ	๑๖,๗๓๙	๑๙,๘๕๐	๑๕,๘๘๓	๑๕,๑๐๘
๓. ผู้ประกอบวิชาชีพด้านเทคนิคสาขาต่างๆ	๑๒,๕๒๑	๑๒,๓๓๒	๑๑,๑๖๓	๑๐,๐๐๘
๔. เสมียน	๑๒,๑๗๙	๑๔,๘๙๔	๑๓,๒๖๔	๑๑,๘๘๑
๕. พนักงานบริการและพนักงานในร้านค้า และตลาด	๘๙,๓๗๒	๘๕,๗๙๕	๘๒,๖๙๐	๗๙,๒๙๑
๖. ผู้ปฏิบัติงานที่มีฝีมือในด้านการเกษตรและการประมง	๑๖๓,๔๘๒	๑๓๕,๐๐๔	๑๖๒,๗๐๗	๑๖๕,๖๒๒
๗. ผู้ปฏิบัติงานด้านความสามารถทางฝีมือและธุรกิจอื่นๆ	๕๒,๓๓๔	๖๒,๗๔๓	๕๓,๙๖๘	๔๙,๓๗๕
๘. ผู้ปฏิบัติการโรงงานและเครื่องจักร	๒๔,๐๗๙	๒๗,๒๓๑	๓๐,๓๗๓	๒๗,๕๐๗
๙. อาชีพขั้นพื้นฐานต่างๆ ในด้านการขายและการให้บริการ	๙๐,๕๖๗	๙๒,๕๗๐	๘๗,๖๔๗	๙๐,๙๐๔
๑๐. คนงานซึ่งไม่ได้จำแนกไว้ในหมวดอื่น	๕๖	-	-	๑๓๒

ที่มา: สำนักงานสถิติจังหวัดกาญจนบุรี

หมายเหตุ : ผลรวมของแต่ละจำนวนอาจไม่เท่ากับยอดรวม เนื่องจากข้อมูลแต่ละจำนวนมีการตัดเศษโดยอิสระจากกัน

จากการเก็บข้อมูลของสำนักงานสถิติจังหวัดกาญจนบุรี พบว่าผู้มีงานทำในจังหวัดกาญจนบุรีส่วนใหญ่เป็นผู้ประกอบอาชีพด้านการเกษตรและการประมง รองลงมาคือผู้ประกอบอาชีพขั้นพื้นฐานต่าง ๆ ในด้านการขายและการให้บริการ และพนักงานบริการและพนักงานในร้านค้าและตลาด

๑.๙ แรงงานต่างด้าว

ตารางที่ ๑.๗ สถิติจำนวนแรงงานต่างด้าวที่ได้รับอนุญาตทำงาน

พ.ศ.	จำนวนแรงงานต่างด้าว			รวม
	พม่า	ลาว	กัมพูชา	
พ.ศ. ๒๕๕๗	๓๕,๒๗๑	๗๕๖	๑,๘๘๕	๓๗,๙๑๒
พ.ศ. ๒๕๕๘	๓๖,๓๗๘	๕๕๙	๑,๓๓๖	๓๘,๒๗๓
พ.ศ. ๒๕๕๙	๒๖,๖๑๖	๓๓๘	๑,๑๕๓	๒๘,๑๐๗
พ.ศ. ๒๕๖๐	๒๔,๗๗๑	๓๖๘	๑,๐๘๘	๒๖,๒๒๗
พ.ศ. ๒๕๖๑	๓๕,๔๖๙	๕๒๐	๑,๕๑๘	๓๗,๕๐๗
พ.ศ. ๒๕๕๗	๓๕,๒๗๑	๗๕๖	๑,๘๘๕	๓๗,๙๑๒

(ที่มา : สำนักงานจัดหางานจังหวัดกาญจนบุรี)

จากข้อมูลดังกล่าว จะเห็นได้ว่าในปี ๒๕๖๑ มีจำนวนแรงงานต่างด้าวที่เป็นชาวพม่า ๓๕,๔๖๙ คน, ชาวลาว ๕๒๐ คน, ชาวกัมพูชา ๑,๕๑๘ คน รวมทั้งสิ้น ๓๗,๕๐๗ คน ซึ่งมีจำนวนแรงงานต่างด้าวทั้งหมดที่เพิ่มขึ้นจากปี ๒๕๖๐ คิดเป็นร้อยละ ๔๓.๐๑

๒. โครงสร้างด้านเศรษฐกิจ

๒.๑ ผลิตภัณฑ์มวลรวมจังหวัด (GROSS PROVINCIAL PRODUCT; GPP)

ตารางที่ ๑.๘ แสดงมูลค่าผลิตภัณฑ์มวลรวมจังหวัดต่อหัว (GPP per capita) ปี ๒๕๕๘ (บาทต่อปี)

จังหวัด		ผลิตภัณฑ์มวลรวม (ล้านบาท)	ประชากร (๑,๐๐๐ คน)	ผลิตภัณฑ์มวลรวม ต่อคน (บาท)
อันดับที่ ๒๕	เชียงใหม่	๒๒๒,๔๓๔	๑,๗๑๑	๑๓๐,๐๓๔
อันดับที่ ๒๖	ลพบุรี	๙๗,๖๘๕	๗๗๗	๑๒๕,๗๘๔
อันดับที่ ๒๗	สตูล	๓๔,๙๓๘	๒๘๑	๑๒๔,๔๐๐
อันดับที่ ๒๘	สิงห์บุรี	๒๔,๙๖๙	๒๐๕	๑๒๑,๙๑๐
อันดับที่ ๒๙	กาญจนบุรี	๙๒,๓๕๙	๘๐๑	๑๑๕,๒๗๔
อันดับที่ ๓๐	ขอนแก่น	๑๙๕,๘๔๘	๑,๗๓๙	๑๑๒,๐๓๘
อันดับที่ ๓๑	สมุทรสงคราม	๒๐,๘๔๑	๑๙๐	๑๐๙,๘๖๘
อันดับที่ ๓๒	ตรัง	๖๗,๓๔๘	๖๒๕	๑๐๗,๗๒๐
อันดับที่ ๓๓	นครสวรรค์	๑๐๔,๑๕๓	๙๗๗	๑๐๖,๕๖๗
อันดับที่ ๓๔	นครราชสีมา	๒๖๓,๕๗๘	๒,๔๙๖	๑๐๕,๖๑๘

ตารางที่ ๑.๙ แสดงมูลค่าผลิตภัณฑ์มวลรวม (ราคาประจำปี) และโครงสร้างทางเศรษฐกิจจำแนกตามสาขาการผลิต พ.ศ. ๒๕๕๖ -๒๕๕๙

สาขาการผลิต	๒๕๕๖	๒๕๕๗	๒๕๕๘	๒๕๕๙	โครงสร้างเศรษฐกิจ			
					๒๕๕๖	๒๕๕๗	๒๕๕๘	๒๕๕๙
ภาคเกษตร	๒๒,๐๖๗	๒๒,๓๔๕	๒๐,๘๑๒	๑๙,๓๖๓	๐.๒๕๖๘	๐.๒๕๕๐	๐.๒๔๐๑	๐.๒๐๙๖
เกษตรกรรม การล่าสัตว์และการป่าไม้	๒๒,๐๖๗	๒๒,๓๔๕	๒๐,๘๑๒	๑๙,๓๖๓	๐.๒๕๖๘	๐.๒๕๕๐	๐.๒๔๐๑	๐.๒๐๙๖
ภาคนอกเกษตร	๖๓,๘๖๓	๖๕,๖๓๓	๖๕,๘๗๗	๗๒,๙๙๗	๐.๗๔๓๒	๐.๗๔๖๐	๐.๗๕๙๙	๐.๗๙๐๔
การทำเหมืองแร่และเหมืองหิน	๑,๕๓๖	๑,๕๓๓	๑,๘๑๒	๒,๐๙๓	๐.๐๑๗๙	๐.๐๑๗๔	๐.๐๒๐๙	๐.๐๒๒๗
อุตสาหกรรม	๒๑,๙๐๐	๒๓,๑๑๓	๒๐,๘๓๘	๒๓,๗๘๐	๐.๒๕๔๙	๐.๒๖๒๗	๐.๒๕๐๔	๐.๒๕๗๕
ไฟฟ้า แก๊ส ไอน้ำ	๒,๓๑๑	๒,๓๘๑	๒,๔๙๒	๒,๕๐๑	๐.๐๒๖๙	๐.๐๒๗๑	๐.๐๒๘๗	๐.๐๒๗๑
ประปา การจัดการน้ำเสีย	๓๒๓	๔๐๘	๓๖๘	๓๙๓	๐.๐๐๓๘	๐.๐๐๔๖	๐.๐๐๔๒	๐.๐๐๔๓
การก่อสร้าง Construction	๒,๓๔๖	๒,๒๙๙	๒,๒๑๗	๒,๕๕๗	๐.๐๒๗๓	๐.๐๒๖๑	๐.๐๒๕๖	๐.๐๒๗๖
การขายส่ง การขายปลีก	๘,๓๑๐	๙,๔๖๐	๙,๗๔๖	๑๐,๖๑๖	๐.๐๙๖๗	๐.๑๐๗๕	๐.๑๑๒๔	๐.๑๑๔๙
การขนส่ง และการคมนาคม	๑,๘๔๙	๑,๙๐๑	๒,๕๓๑	๒,๔๖๘	๐.๐๒๑๕	๐.๐๒๑๖	๐.๐๒๙๒	๐.๐๒๖๗
โรงแรมและภัตตาคาร	๑,๔๐๓	๑,๖๐๑	๒,๑๖๕	๒,๔๗๖	๐.๐๑๖๓	๐.๐๑๘๒	๐.๐๒๕๐	๐.๐๒๖๘
ข้อมูลและการสื่อสาร	๔๓๖	๔๖๐	๔๖๒	๓๖๑	๐.๐๐๕๑	๐.๐๐๕๒	๐.๐๐๕๓	๐.๐๐๓๙
ตัวกลางทางการเงิน	๒,๙๘๙	๓,๓๕๓	๓,๖๗๑	๔,๒๒๓	๐.๐๓๘๘	๐.๐๓๘๑	๐.๐๔๒๓	๐.๐๔๕๗
บริการด้านอสังหาริมทรัพย์	๒,๗๙๓	๒,๔๘๒	๒,๔๔๓	๒,๙๙๗	๐.๐๓๒๕	๐.๐๒๘๒	๐.๐๒๘๒	๐.๐๓๒๕
บริการวิชาชีพ ด้านวิทยาศาสตร์ และเทคนิค	๕๕	๖๓	๗๔	๗๔	๐.๐๐๐๖	๐.๐๐๐๗	๐.๐๐๐๙	๐.๐๐๐๘
บริการด้านการจัดการและการสนับสนุนธุรกิจ	๕๘๑	๖๘๐	๑,๒๔๐	๒,๐๓๓	๐.๐๐๖๘	๐.๐๐๗๗	๐.๐๑๔๓	๐.๐๒๒๐
การบริหารราชการแผ่นดิน	๙,๐๔๑	๗,๔๘๔	๗,๓๔๓	๗,๖๔๕	๐.๑๐๕๒	๐.๐๘๕๑	๐.๐๘๘๗	๐.๐๘๘๘
การศึกษา	๕,๐๕๑	๕,๓๔๖	๕,๒๕๔	๕,๓๘๕	๐.๐๕๘๘	๐.๐๖๐๘	๐.๐๖๐๖	๐.๐๕๘๓
การบริการด้านสุขภาพและสังคม	๒,๐๖๙	๒,๑๙๖	๒,๓๓๔	๒,๔๗๒	๐.๐๒๔๑	๐.๐๒๕๐	๐.๐๒๖๙	๐.๐๒๖๘
ศิลปะ บันเทิง	๑๘๕	๑๘๗	๑๘๖	๒๓๑	๐.๐๐๒๒	๐.๐๐๒๑	๐.๐๐๒๑	๐.๐๐๒๕
บริการอื่นๆ	๖๘๖	๖๘๓	๗๐๐	๗๐๓	๐.๐๐๘๐	๐.๐๐๗๘	๐.๐๐๘๑	๐.๐๐๗๖
ผลิตภัณฑ์มวลรวมในจังหวัด (GPP)	๘๕,๙๓๐	๘๗,๙๗๘	๘๖,๖๘๘	๙๒,๓๕๙	๑.๐๐๐๐	๑.๐๐๐๐	๑.๐๐๐๐	๑.๐๐๐๐
GPP ต่อประชาชน ๑ คน	๑๐๗,๑๒๙	๑๐๙,๖๙๖	๑๐๘,๑๔๒	๑๑๕,๒๗๔				
ประชาชน (๑,๐๐๐ คน)	๘๐๒	๘๐๒	๘๐๒	๘๐๑				

ในปี ๒๕๕๗-๒๕๕๙ ผลิตภัณฑ์มวลรวมจังหวัด ณ ราคาประจำปี ได้เพิ่มขึ้นจาก ๘๗,๙๗๘ ล้านบาท ในปี ๒๕๕๗ เป็น ๙๒,๓๕๙ ล้านบาทในปี ๒๕๕๙ หรือเพิ่มขึ้นเฉลี่ยปีละ ๒.๕๔% และเมื่อพิจารณา สัดส่วนจำแนกตามภาคการผลิต พบว่า ใน ปี ๒๕๕๙ ภาคเกษตรกรรม มีสัดส่วน คิดเป็นร้อยละ ๒๐.๙๖ ลดลงจากปี ๒๕๕๗ เฉลี่ยปีละ ๖.๙% ในขณะที่ภาคนอกเกษตรมีสัดส่วนที่เพิ่มขึ้น คิดเป็นร้อยละ ๗๙.๐๔ เพิ่มขึ้นจากปี ๒๕๕๗ เฉลี่ยปีละ ๕.๖% ซึ่งการเปลี่ยนแปลงนี้ได้รวมผลการเปลี่ยนแปลงราคาไว้ด้วย อย่างไรก็ตามการเปลี่ยนแปลงนี้ได้แสดงถึงโครงสร้างเศรษฐกิจที่เปลี่ยนจากภาคเกษตรเป็นภาคนอกเกษตรเพิ่มขึ้น ในขณะที่รายได้เฉลี่ยต่อคนของจังหวัดกาญจนบุรี เพิ่มขึ้นจาก ๑๐๙,๖๙๖ บาทต่อคน เป็น ๑๑๕,๒๗๔ บาทต่อคน หรือเพิ่มขึ้นเฉลี่ยปีละ ๒.๕%

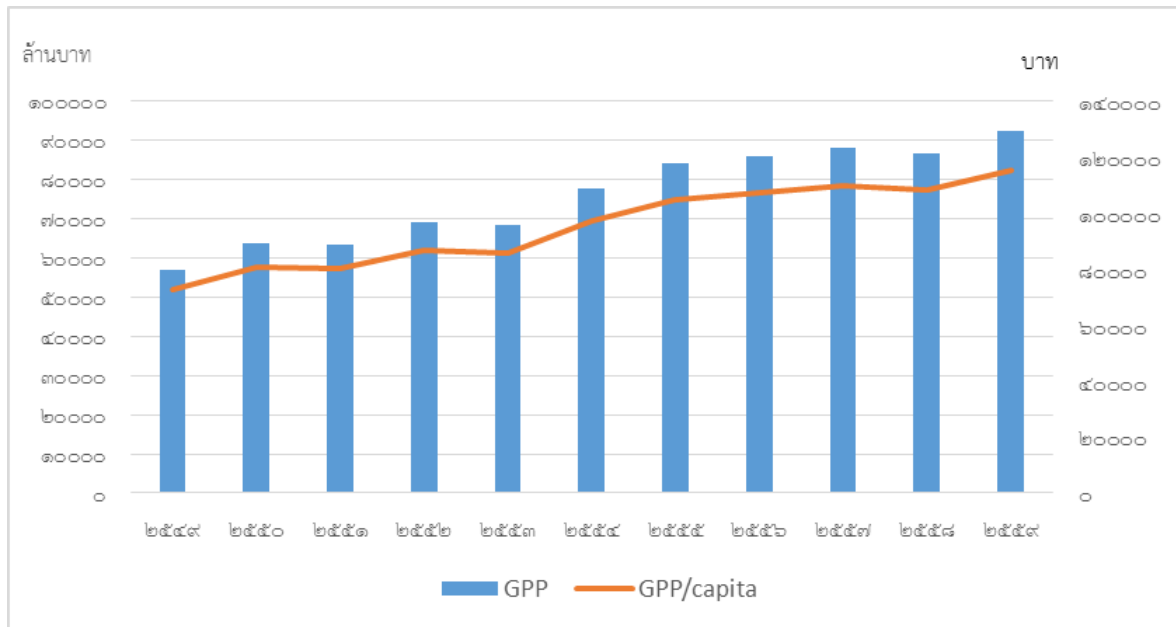
ตารางที่ ๑.๑๐ ข้อมูลผลิตภัณฑ์มวลรวมจังหวัด (GPP) ๑๖ สาขา (ณ ราคาคงที่) ของจังหวัดกาญจนบุรี

(หน่วย : ล้านบาท)

สาขาการผลิต	๒๕๕๗r	๒๕๕๘r	๒๕๕๙p	โครงสร้างทางเศรษฐกิจ		
ภาคเกษตร	๑๑,๒๐๑	๑๐,๔๘๙	๙,๗๘๖	๓.๖๒%	-๖.๓๕%	-๖.๗๐%
เกษตรกรรม การล่าสัตว์และการป่าไม้	๑๑,๒๐๑	๑๐,๔๘๙	๙,๗๘๖	๓.๖๒%	-๖.๓๕%	-๖.๗๐%
ภาคนอกเกษตร	๔๖,๓๖๑	๔๖,๙๘๓	๔๘,๙๒๙	-๐.๒๕%	๑.๓๕%	๔.๑๔%
การทำเหมืองแร่และเหมืองหิน	๑,๑๐๓	๑,๑๘๕	๑,๒๒๙	-๓.๓๘%	๗.๔๓%	๓.๗๐%
อุตสาหกรรม	๑๖,๖๐๗	๑๖,๒๐๑	๑๖,๑๖๓	๓.๗๑%	-๒.๔๕%	-๐.๒๓%
ไฟฟ้า แก๊ส ไอน้ำ	๒,๑๘๔	๒,๓๓๐	๒,๓๗๘	๑.๒๙%	๖.๖๖%	๒.๐๗%
ประปา การจัดการน้ำเสีย	๒๐๔	๑๙๒	๒๐๑	๙.๕๕%	-๕.๙๙%	๕.๑๔%
การก่อสร้าง	๑,๕๖๕	๑,๕๗๕	๑,๘๕๓	-๒.๔๔%	๐.๖๑%	๑๗.๗๐%
การขายส่ง การขายปลีก	๕,๕๒๕	๕,๖๘๒	๕,๘๖๖	๕.๑๑%	๒.๘๓%	๓.๒๕%
การขนส่ง และการคมนาคม	๑,๔๗๒	๑,๗๐๙	๑,๖๔๗	๒.๑๑%	๑๖.๑๔%	-๓.๖๑%
โรงแรมและภัตตาคาร	๑,๔๙๔	๑,๙๑๗	๒,๐๓๖	๑๔.๓๒%	๒๘.๓๓%	๖.๑๙%
ข้อมูลและการสื่อสาร	๖๔๙	๖๖๐	๕๑๐	๘.๗๙%	๑.๖๘%	-๒๒.๗๕%
ตัวกลางทางการเงิน	๒,๑๒๙	๒,๓๒๖	๒,๖๕๐	๙.๘๘%	๙.๒๓%	๑๓.๙๓%
บริการด้านอาหารมหรหัตถ์	๒,๖๕๐	๒,๕๘๐	๓,๑๘๙	-๑๐.๕๕%	-๒.๖๔%	๒๓.๕๙%
บริการวิชาชีพ ด้านวิทยาศาสตร์ และเทคนิค	๕๑	๖๐	๖๐	๑๔.๐๐%	๑๘.๖๕%	-๐.๘๗%
บริการด้านการจัดการและการสนับสนุนธุรกิจ	๔๒๔	๗๘๓	๑,๒๘๒	๑๕.๐๓%	๘๔.๕๗%	๖๓.๗๐%
การบริหารราชการแผ่นดิน	๔,๖๘๐	๔,๔๑๕	๔,๔๒๒	-๑๙.๙๘%	-๕.๖๕%	๐.๑๕%
การศึกษา	๒,๙๕๓	๒,๗๖๓	๒,๗๕๖	๐.๙๔%	-๖.๔๔%	-๐.๒๖%
การบริการด้านสุขภาพและสังคม	๑,๖๐๓	๑,๖๕๒	๑,๖๙๐	๓.๕๓%	๓.๐๖%	๒.๒๙%
ศิลปะ บันเทิง	๑๓๕	๑๔๐	๑๘๘	-๐.๘๕%	๔.๒๑%	๓๓.๘๖%
บริการอื่นๆ	๔๙๒	๔๙๘	๔๙๙	-๓.๙๖%	๑.๒๕%	๐.๑๙%
มูลค่าผลิตภัณฑ์มวลรวมจังหวัด	๕๗,๙๗๒	๕๗,๖๑๗	๕๘,๕๐๓	๐.๗๕%	-๐.๖๑%	๑.๕๔%

ในปี ๒๕๕๗-๒๕๕๙ ผลิตภัณฑ์มวลรวมจังหวัด ณ ราคาคงที่ เพิ่มขึ้นเฉลี่ยปีละ ๐.๔๕% ซึ่งหมายความว่าระดับราคาของเศรษฐกิจจังหวัดกาญจนบุรีในภาพรวมเพิ่มขึ้นเฉลี่ยประมาณ ๒% ต่อปี และเมื่อจำแนกตามภาคการผลิต พบว่า ใน ปี ๒๕๕๙ ภาคเกษตรกรรม มีปริมาณผลิตภัณฑ์มวลรวมลดลงจากปี ๒๕๕๗ เฉลี่ยปีละ ๖.๕๓% ใกล้เคียงกับมูลค่า ซึ่งแสดงว่าราคาสินค้าเกษตรในช่วง ๒ ปีที่ผ่านมาไม่ค่อยเปลี่ยนแปลง แต่เปลี่ยนแปลงที่ปริมาณการผลิตที่ลดลง ในขณะที่ภาคนอกเกษตรมีปริมาณผลิตภัณฑ์มวลรวมเพิ่มขึ้นจากปี ๒๕๕๗ เฉลี่ยปีละ ๒.๗% ซึ่งหมายความว่ามีการเปลี่ยนแปลงของราคาในภาคนอกเกษตรเพิ่มขึ้นเฉลี่ยปีละ ๒.๙%

แผนภูมิที่ ๒ เปรียบเทียบผลิตภัณฑ์มวลรวมจังหวัดและผลิตภัณฑ์มวลรวมจังหวัดต่อคน พ.ศ. ๒๕๔๙ - ๒๕๕๙



๒.๒ การเกษตรกรรม

การปลูกพืช

จังหวัดกาญจนบุรี มีพื้นที่ทำการเกษตรในปี ในปี ๒๕๕๘ ทั้งสิ้น ๓,๐๖๖,๒๙๒ ไร่ โดยมีครัวเรือนทำการเกษตร จำนวน ๑๐๙,๘๘๐ ครัวเรือน

ตารางที่ ๑.๑๑ แสดงการปลูกพืชเศรษฐกิจในจังหวัดกาญจนบุรี พ.ศ.๒๕๕๘-๒๕๖๐

พื้นที่การปลูกพืชเศรษฐกิจ (ไร่)	๒๕๕๘	๒๕๕๙	๒๕๖๐
ข้าวนาปี	๒๕๓,๙๗๗.๖๘	๓๒๖,๑๗๗.๖๗	๓๐๘,๒๖๓.๗๐
ข้าวนาปรัง	N/A	๘,๘๕๘.๙๒	๒,๐๕๕.๘๙
อ้อย	๒๒๔,๖๔๐.๑๑	๒๒๒,๘๙๘.๖๓	๒๒๔,๔๕๐.๙๓
มันสำปะหลัง	๓๕๒,๕๔๐.๗๐	๒๙๔,๕๖๔.๔๖	๒๐๗,๕๓๐.๘๓
ข้าวโพดเลี้ยงสัตว์	๓๖,๙๓๐.๙๒	๘๑,๔๐๙.๙๘	๖๔,๘๐๑.๙๐
ข้าวโพดหวาน	๒,๕๓๗.๘๗	๕,๐๔๙.๔๐	๔,๗๔๘.๘๗
ข้าวโพดฝักอ่อน	๗,๑๓๘.๘๕	๗,๕๗๘.๑๔	๘,๐๗๒.๐๙
หน่อไม้ฝรั่ง	๔๘๑.๕๘	๙๓๕.๗๕	๙๒๖.๘๗
สับปะรด	๕,๔๙๔.๐๐	๙,๓๐๖.๐๐	๑๐,๖๑๑.๕๑
ยางพารา	๙๐,๔๖๓.๐๗	๗๙,๒๒๖.๓๗	๘๙,๗๓๖.๒๘
รวม	๙๗๔,๒๐๔.๗๘	๑,๐๓๖,๐๐๕.๓๒	๙๒๑,๑๙๘.๘๗

(ที่มา : สำนักงานเกษตรจังหวัดกาญจนบุรี, ๒๕๖๐)

จากข้อมูล จะเห็นได้ว่าในปี ๒๕๖๐ เนื่องจากการทำการเกษตรลดลงจากปีก่อนๆ โดยพื้นที่เพาะปลูกพืชเศรษฐกิจลดลง ได้แก่ พื้นที่ปลูกข้าวนาปี ข้าวนาปรัง มันสำปะหลัง ข้าวโพดเลี้ยงสัตว์ ข้าวโพดหวาน และหน่อไม้ฝรั่ง ส่วนพื้นที่ที่มีการเพาะปลูกพืชเศรษฐกิจเพิ่มขึ้น ได้แก่ ข้าวโพดฝักอ่อน และสับปะรด และยางพารา

❖ ปศุสัตว์

ในปี ๒๕๕๙ เกษตรกรในจังหวัดกาญจนบุรี มีการเลี้ยงสัตว์เพื่อการบริโภคและการค้า เพิ่มขึ้นจากปีก่อน ๆ โดยสัตว์ที่นิยมเลี้ยงมากที่สุด ๕ ลำดับแรก ได้แก่ ไก่ เป็ด สุกร โค และแพะ

ตารางที่ ๑.๑๒ แสดงจำนวนปศุสัตว์เปรียบเทียบตั้งแต่ปี พ.ศ.๒๕๕๕ - ๒๕๕๙

ชนิด	๒๕๕๕	๒๕๕๖	๒๕๕๗	๒๕๕๘	๒๕๕๙
โค	๒๕๒,๒๙๑	๒๑๖,๑๕๐	๒๑๓,๓๘๗	๑๔๔,๒๘๘	๒๑๕,๙๕๖
กระบือ	๖,๙๖๒	๖,๐๔๙	๕,๔๐๖	๖,๖๙๔	๕,๔๙๒
สุกร	๑๙๔,๒๒๘	๑๘๙,๗๗๘	๒๐๑,๑๙๕	๒๗๕,๗๐๑	๒๕๒,๓๑๑
แพะ	๒๗,๐๙๒	๓๒,๙๓๗	๒๔,๗๖๒	๓๑,๘๓๘	๓๑,๘๐๖
ไก่	๑๖,๐๙๗,๙๓๗	๒๒,๔๑๓,๐๕๖	๒๔,๕๐๒,๔๓๘	๒๗,๗๒๘,๖๔๐	๒๖,๗๕๖,๓๖๖
เป็ด	๒๖๔,๑๐๓	๓๘๐,๔๒๘	๓๒๒,๕๙๐	๕๑๗,๖๒๒	๔๖๙,๙๓๗
รวม	๑๖,๘๔๒,๖๑๓	๒๓,๒๓๘,๓๙๘	๒๕,๒๖๙,๗๗๘	๒๘,๗๐๔,๗๘๓	๒๗,๗๓๑,๘๕๘

(ที่มา: สำนักงานปศุสัตว์จังหวัดกาญจนบุรี)

❖ ประมง

จังหวัดกาญจนบุรี มีเนื้อที่เพาะเลี้ยงสัตว์น้ำจืดในปี ๒๕๕๙ จำนวน ๕,๔๕๔.๙๑ ไร่ ซึ่งเพิ่มขึ้นจากปีก่อน ๆ และจำนวนครีวเรือที่เพาะเลี้ยงสัตว์น้ำจืดก็เพิ่มขึ้นเช่นเดียวกัน แต่พบว่าปริมาณการผลิตสัตว์น้ำ และมูลค่าการผลิตสัตว์น้ำลดลง

ตารางที่ ๑.๑๓ แสดงการเพาะเลี้ยงสัตว์น้ำระหว่าง พ.ศ.๒๕๕๕-๒๕๕๘

	๒๕๕๕	๒๕๕๖	๒๕๕๗	๒๕๕๘
เนื้อที่เพาะเลี้ยงสัตว์น้ำจืด (ไร่)	๖๓๙๔.๓	๖๑๑๕.๑๕	๕๑๘๙	๕๔๕๕
ครีวเรือเพาะเลี้ยงสัตว์น้ำจืด (ครีวเรือ)	๔๙๙๐	๓๘๔๕	๓๔๙๗	๓๕๙๘
ปริมาณการผลิตสัตว์น้ำ (พันตัน)	๕.๙๘	๘.๘๙	๙.๗	๔.๗๕
มูลค่าการผลิตสัตว์น้ำ (ล้านบาท)	๕๕๕.๙๓	๖๗๑.๘๙	๗๗๗.๐๘	

(ที่มา: สำนักงานประมงจังหวัดกาญจนบุรี, ๒๕๖๐)

๒.๓ การอุตสาหกรรม

❖ จำนวนสถานประกอบการอุตสาหกรรม

ตารางที่ ๑.๑๔ แสดงจำนวนสถานประกอบการอุตสาหกรรม จำแนกตามประเภทและจำนวนแรงงาน ปี ๒๕๕๘ - ๒๕๖๑

ประเภทอุตสาหกรรม	๒๕๕๘		๒๕๕๙		๒๕๖๐		๒๕๖๑	
	จำนวนสถานประกอบการ	จำนวนแรงงาน	จำนวนสถานประกอบการ	จำนวนแรงงาน	จำนวนสถานประกอบการ	จำนวนแรงงาน	จำนวนสถานประกอบการ	จำนวนแรงงาน
รวมยอด	๑,๕๙๖	๓๓,๔๘๒	๑,๖๑๖	๓๕,๓๗๗	๑,๖๗๔	๔๑,๓๙๖	๑,๖๘๔	๔๑,๙๐๒
การเกษตร	๔๘๑	๒,๓๔๕	๔๘๙	๒,๔๙๒	๔๙๑	๒,๕๔๑	๔๙๓	๒,๕๗๕
อาหาร	๑๒๖	๑๑,๕๒๙	๑๒๙	๑๒,๘๔๗	๑๓๗	๑๘,๐๙๕	๑๓๙	๑๘,๑๑๖
เครื่องตี	๑๓	๘๔๖	๑๔	๘๔๖	๑๔	๘๔๖	๑๔	๘๔๖
สิ่งทอ	๕	๕๗๖	๔	๔๓๔	๔	๔๓๔	๔	๔๓๔
เครื่องแต่งกาย	๔	๑,๗๗๙	๔	๑,๕๔๙	๔	๑,๕๔๙	๔	๑,๕๔๙
เครื่องหนัง	๙	๕๗๕	๙	๕๗๕	๙	๕๗๕	๙	๕๗๕
ไม้และผลิตภัณฑ์จากไม้	๑๑๘	๒,๗๕๖	๑๑๒	๒,๗๓๑	๑๑๒	๒,๙๑	๑๑๓	๒,๙๑๘

ประเภท อุตสาหกรรม	๒๕๕๘		๒๕๕๙		๒๕๖๐		๒๕๖๑	
	จำนวนสถาน ประกอบการ	จำนวน แรงงาน	จำนวนสถาน ประกอบการ	จำนวน แรงงาน	จำนวนสถาน ประกอบการ	จำนวน แรงงาน	จำนวนสถาน ประกอบการ	จำนวน แรงงาน
เฟอร์นิเจอร์และ เครื่องเรือน	๒๗	๖๘๑	๒๕	๖๗๖	๒๓	๖๖๑	๒๒	๖๕๖
กระดาษและ ผลิตภัณฑ์จาก กระดาษ	๑๓	๑,๘๑๗	๑๓	๒,๑๕๒	๑๓	๒,๑๕๒	๑๓	๒,๑๕๒
สิ่งพิมพ์	๘	๒๙	๖	๒๑	๖	๒๑	๖	๒๑
เคมี	๑๒๕	๒,๒๓๕	๑๒๔	๒,๓๓๐	๑๒๕	๒,๓๕๘	๑๒๖	๒,๓๖๓
ปิโตรเคมีและ ผลิตภัณฑ์	๘	๒๐๓	๙	๒๑๒	๑๐	๒๒๑	๑๐	๒๒๑
ยาง	๔๑	๑๓๗	๓๙	๑๒๙	๓๙	๑๒๙	๓๙	๑๒๙
พลาสติก	๑๕	๓๙๑	๑๙	๔๒๒	๑๙	๔๒๒	๒๐	๗๖๘
อลูมิเนียม	๙๔	๙๘๑	๑๐๒	๙๙๐	๑๑๗	๑,๑๑๘	๑๑๘	๑,๑๓๑
โลหะ	๘	๓๕๗	๗	๓๔๖	๗	๓๔๖	๗	๓๔๖
ผลิตภัณฑ์โลหะ	๗๓	๑,๑๐๗	๗๖	๑,๒๓๘	๘๑	๑,๓๓๑	๘๓	๑,๓๘๖
เครื่องจักรกล	๗๒	๘๓๗	๗๑	๘๐๕	๗๔	๘๙๔	๗๓	๘๘๔
ไฟฟ้า	๑๐	๘๔	๑๐	๘๔	๑๐	๘๔	๑๐	๘๔
ขนส่ง	๑๐๒	๑,๑๔๗	๙๙	๑,๓๒๙	๙๙	๑,๓๓๑	๙๙	๑,๓๓๑
อื่นๆ	๒๔๔	๓,๐๗๐	๒๕๕	๓,๑๖๙	๒๘๐	๓,๓๗๘	๒๘๒	๓,๔๑๗

(ที่มา : สำนักงานอุตสาหกรรมจังหวัดกาญจนบุรี)

จากตารางแสดงจำนวนสถานประกอบการอุตสาหกรรมจำแนกตามประเภทอุตสาหกรรม พบว่าตั้งแต่ปี ๒๕๕๘ - ๒๕๖๑ สถานประกอบการได้เพิ่มขึ้นตามลำดับ โดยในปี ๒๕๖๑ มีจำนวนสถานประกอบการ อุตสาหกรรมทั้งสิ้น ๑,๖๘๔ แห่ง และในจำนวนนี้เป็นสถานประกอบการอุตสาหกรรมด้านการเกษตรมากที่สุด คือ ๔๙๓ แห่ง รองลงมาคือสถานประกอบการอุตสาหกรรมด้านอาหาร ๑๓๙ แห่ง เคมี ๑๒๖ แห่ง ไม้และผลิตภัณฑ์จากไม้ ๑๑๓ แห่ง และด้านการขนส่ง ๙๙ แห่ง

❖ การประกอบกิจการเหมืองแร่

กระจายตามอำเภอต่างๆ แร่ธาตุที่สำคัญ ได้แก่ หินอุตสาหกรรมชนิดก่อสร้าง เฟลด์สปาร์ ควอตซ์ โคลไรต์ และดินขาว มีประทานบัตรเปิดการ ๒๔ แปลง รายได้ภาคหลวงแร่ จำนวนเหมืองแร่ ๓๘ แห่ง จำนวนคนงานทั้งสิ้น ๔๓๖ คน (พ.ศ.๒๕๕๖)

(ที่มา : สำนักงานอุตสาหกรรมจังหวัดกาญจนบุรี, ๒๕๖๐)

๒.๔ การท่องเที่ยว

จังหวัดกาญจนบุรีเป็น “เมืองประวัติศาสตร์ ธรรมชาติอันศรัทธย สวรรค์นักผจญภัย” มีศักยภาพในการท่องเที่ยวระดับสูง เป็นแหล่งท่องเที่ยวหลักของภูมิภาคตะวันตก อุดมด้วยทรัพยากรทางการท่องเที่ยวที่สวยงามและหลากหลาย ทั้งสถานที่สำคัญทางประวัติศาสตร์ แหล่งโบราณสถาน และแหล่งท่องเที่ยวตามธรรมชาติ มีการส่งเสริมให้มีการท่องเที่ยวเชิงอนุรักษ์ มีสิ่งอำนวยความสะดวกสำหรับ การท่องเที่ยวที่ครบครัน การเดินทางสะดวกและรวดเร็วใช้เวลาเพียง ๑-๓ ชั่วโมง เท่านั้นจากกรุงเทพมหานคร ทั้งทางรถยนต์ และรถไฟ

แหล่งท่องเที่ยวเชิงธรรมชาติ เช่น น้ำตกเอราวัณ น้ำตกห้วยแม่ขมิ้น น้ำตกไทรโยคน้อย น้ำตกไทรโยคใหญ่ น้ำตกนางครวญ น้ำตกเกริงกระเวีย น้ำตกผาดาด ถ้ำธารลอด ถ้ำดาวดึงส์ ถ้ำพระธาตุ ถ้ำเสาหิน ถ้ำสวรรค์บันดาล น้ำพุร้อนหินดาด เขาช้างเผือก

แหล่งท่องเที่ยวเชิงประวัติศาสตร์ เช่น สะพานข้ามแม่น้ำแคว อุทยานประวัติศาสตร์เมืองสิงห์ สุสานทหารสัมพันธมิตร โบราณสถานเจดีย์ยุทธหัตถี โบราณสถานพงตึก อนุสรณ์สถานช่องเขาขาด

แหล่งท่องเที่ยวที่มนุษย์สร้างขึ้น เช่น สะพานอุตตมานุสรณ์ ด่านเจดีย์สามองค์ เขื่อนศรีนครินทร์ เขื่อนวชิราลงกรณ์

แหล่งท่องเที่ยวเชิงวัฒนธรรม เช่น หมู่บ้านวัฒนธรรมบ้านหนองขาว วัดถ้ำเสือ วัดเขาน้อย วัดทิพย์สุคนธาราม หอพระประวัติสมเด็จพระญาณสังวร สมเด็จพระสังฆราช วัดวังแก้วเวการาม หมู่บ้านไทยทรงดำ และวัฒนธรรมชาวมอญอำเภอสังขละบุรี

โดยในปี ๒๕๕๙ จังหวัดกาญจนบุรีเป็นจังหวัดที่มีนักท่องเที่ยวและนักท่องเที่ยวเดินทางมาเยือนจังหวัด จำนวน ๘,๑๓๒,๔๖๘ คน และมีรายได้จากการท่องเที่ยว จำนวน ๒๐,๗๙๐ ล้านบาท ส่วนใหญ่ทั้งชาวไทยและต่างชาติ จะเดินทางเข้ามาเที่ยวในวันเดียวโดยไม่ค้างคืนมากกว่าจำนวนนักท่องเที่ยวที่เข้ามาพักแรม ทั้งนี้นักท่องเที่ยวจะใช้ระยะเวลาในการพำนักอยู่ในจังหวัดเฉลี่ย ๒.๓๘ วัน ซึ่งเพิ่มขึ้นจากปีที่ผ่านมา อย่างไรก็ตาม นักท่องเที่ยวชาวต่างชาติจะใช้เวลาในการพำนักอยู่ในจังหวัดมากกว่านักท่องเที่ยวคนไทย

นักท่องเที่ยวต่างชาติที่เข้ามาเที่ยวในจังหวัดกาญจนบุรี ๕ อันดับแรก คือ ชาวสหราชอาณาจักร ชาวรัสเซีย ชาวเกาหลี ชาวยุโรปตะวันออก และชาวอเมริกัน ตามลำดับ

ตารางที่ ๑.๑๕ แสดงจำนวนนักท่องเที่ยว รายได้จากการบริการและการท่องเที่ยวจังหวัดกาญจนบุรี

ปี	จำนวนนักท่องเที่ยว (ล้านคน)	รายได้จากการท่องเที่ยว (ล้านบาท)
๒๕๕๒	๔,๕๘๓,๖๓๐	๗,๑๑๘.๕๒
๒๕๕๓	๕,๗๔๑,๒๐๒	๘,๙๔๓.๘๖
๒๕๕๔	๖,๐๒๘,๒๖๒	๙,๓๙๑.๐๕
๒๕๕๕	๕,๙๙๖,๔๘๒	๑๑,๙๑๐.๒๕
๒๕๕๖	๖,๔๑๓,๕๕๖	๑๓,๔๑๖.๕๔
๒๕๕๗	๖,๖๔๑,๑๑๑	๑๕,๒๖๕.๐๔
๒๕๕๘	๗,๕๗๐,๐๐๐	๑๘,๙๔๕.๑๑
๒๕๕๙	๘,๑๓๒,๔๖๘	๒๐,๗๙๐

(ที่มา : กรมการท่องเที่ยว กระทรวงการท่องเที่ยวและกีฬา ปี ๒๕๕๒-๒๕๖๐)

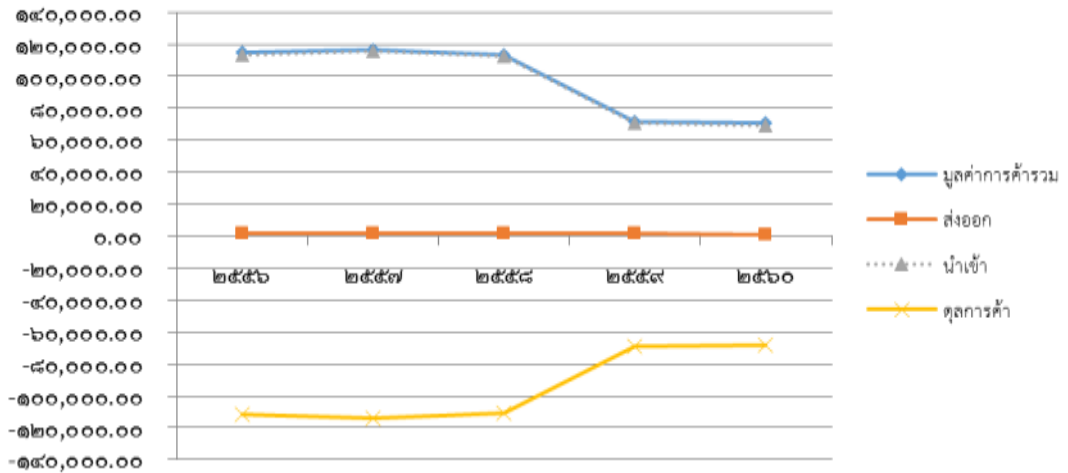
๒.๕ การค้าชายแดน

แนวชายแดนติดต่อประเทศสาธารณรัฐแห่งสหภาพเมียนมา ระยะทางประมาณ ๓๗๐ กิโลเมตร มีช่องทางเข้า-ออก ตามแนวชายแดนประมาณ ๔๓ จุด โดยมีจุดผ่านแดนถาวร ๑ จุด คือจุดผ่านแดนถาวรบ้านพุน้ำร้อน ตำบลบ้านเก่า อำเภอเมือง จังหวัดกาญจนบุรี และจุดผ่อนปรนทางการค้าและท่องเที่ยว ๑ จุด คือ ด่านพระเจดีย์สามองค์ อำเภอสังขละบุรี จังหวัดกาญจนบุรี

การค้าชายแดนกับประเทศสาธารณรัฐแห่งสหภาพเมียนมา ด้านจังหวัดกาญจนบุรีปีงบประมาณ ๒๕๖๐ มีมูลค่ารวมทั้งสิ้น ๗๐,๔๕๔.๖๐ ล้านบาท ลดลงจากปีงบประมาณ ๒๕๕๙ จำนวน ๑,๑๘๓.๒๖ ล้านบาท คิดเป็นร้อยละ ๑.๖๕ (ปีงบประมาณ ๒๕๕๙ มีมูลค่า ๗๑,๖๓๗.๘๖ ล้านบาท) ในปีงบประมาณ ๒๕๖๐ ขาดดุลการค้าจำนวน ๖๘,๒๙๖.๒๐ โดยขาดดุลจากการนำเข้าก๊าซธรรมชาติผ่านช่องทาง บ้านอิต้อง ตำบลปิ๊อ๊ก อำเภอทองผาภูมิ คิดเป็นร้อยละ ๙๘.๔๙ ของการนำเข้า

แผนภูมิที่ ๓ แสดงมูลค่าการค้าชายแดนรวมจังหวัดกาญจนบุรี ปี ๒๕๕๖-๒๕๖๐

มูลค่าการค้าชายแดนไทย-เมียนมา ด้านจังหวัดกาญจนบุรี ปี ๕๖-๖๐



สินค้าสำคัญที่ส่งออก ได้แก่ เครื่องปรุงรส, ผลิตภัณฑ์อาหารเสริมและนม, ปะหมี่กึ่งสำเร็จรูป, พลังงานไฟฟ้า และกาแฟสำเร็จรูปและเครื่องดื่มกาแฟ สินค้าที่นำเข้า ได้แก่ ก๊าซธรรมชาติ, อาหารทะเล, โค-กระบือ, ถ่านหิน และแร่พลวง

ตารางที่ ๑.๑๖ แสดงมูลค่าการค้าชายแดนรวมจังหวัดกาญจนบุรี ปี ๒๕๕๘ - ๒๕๖๐

พ.ศ.	รายการสินค้านำเข้า	รายการสินค้าส่งออก	รายการสินค้าผ่านแดน
๒๕๕๘	๑๑๒,๐๙๔.๔๑	๑๒,๘๐.๒๑	-
๒๕๕๙	๗๐,๓๖๕.๑๐	๑๒,๗๒.๗๖	-
๒๕๖๐	๖๙,๓๗๕.๔๐	๑๐,๗๙.๒๐	-

หมายเหตุ : รายการสินค้าผ่านแดนขอให้สอบถามข้อมูลจากด่านศุลกากรสังขละบุรี

ตารางที่ ๑.๑๗ แสดงสินค้านำเข้า (รวมก๊าซธรรมชาติ) ปี ๒๕๖๐

ลำดับ	รายการสินค้านำเข้า	มูลค่า (บาท)	คิดเป็นร้อยละ
๑	ก๊าซธรรมชาติ	๖๘,๓๒๘,๑๘๔,๖๓๙	๙๘.๔๙%
๒	ไม่ใช่ก๊าซธรรมชาติ	๑,๐๔๗,๒๒๐,๓๒๔	๑.๕๑%
	รวม	๖๙,๓๗๕,๔๐๔,๙๖๓	๑๐๐.๐๐%

ตารางที่ ๑.๑๘ แสดงสินค้านำเข้า (ไม่รวมก๊าซธรรมชาติ) ปี ๒๕๖๐

ลำดับ	รายการสินค้าส่งออก	มูลค่า (บาท)	คิดเป็นร้อยละ
๑	อาหารทะเล	๒๑๖,๒๗๒,๗๗๗	๒๐.๖๕%
๒	โค-กระบือมีชีวิต	๖๓,๑๑๐,๐๐๐	๖.๐๓%
๓	ถ่านหิน	๒๐,๐๓๙,๓๗๒	๑.๙๑%
๔	แร่พลวง	๑๘,๙๖๓,๕๙๕	๑.๘๑%
๕	ไม้ไฟลำตัดท่อน	๖,๔๙๙,๗๐๐	๐.๖๒%
๖	มะพร้าว	๖,๑๖๙,๔๖๘	๐.๕๙%

ลำดับ	รายการสินค้าส่งออก	มูลค่า (บาท)	คิดเป็นร้อยละ
๗	ปลากระตักตากแห้ง	๕,๗๕๖,๒๕๐	๐.๕๕%
๘	หอมแดง	๕,๓๘๒,๙๒๖	๐.๕๑%
๙	ถ่านหินลิกไนท์	๔,๙๕๗,๒๑๕	๐.๔๗%
๑๐	อื่นๆ	๗๐๐,๐๖๙,๐๒๑	๖๖.๘๕%
รวม		๑,๐๔๗,๒๒๐,๓๒๔	๑๐๐

ตารางที่ ๑.๑๙ แสดงสินค้าส่งออก ที่สำคัญ ปี ๒๕๖๐

ลำดับ	รายการสินค้าส่งออก	มูลค่า (บาท)	คิดเป็นร้อยละ
๑	เครื่องปรุงรส	๕๔,๘๑๘,๓๙๕	๕.๐๘%
๒	ผลิตภัณฑ์อาหารเสริมและนม	๓๖,๒๘๘,๖๔๐	๓.๓๖%
๓	บะหมี่กึ่งสำเร็จรูป	๓๓,๗๘๔,๘๖๑	๓.๑๓%
๔	พลังงานไฟฟ้า	๓๐,๖๕๓,๕๑๐	๒.๘๔%
๕	กาแฟสำเร็จรูปและเครื่องดื่มกาแฟ	๒๖,๑๒๗,๖๘๘	๒.๔๒%
๖	น้ำมันดีเซลหมุนเร็ว	๒๐,๗๘๓,๘๙๐	๑.๙๓%
๗	ข้าวในลอน	๑๖,๒๓๐,๑๗๒	๑.๕๐%
๘	เครื่องดื่มเพื่อสุขภาพ	๑๕,๒๒๔,๙๕๘	๑.๔๑%
๙	ก๊าซ LPG	๑๔,๔๒๐,๙๖๑	๑.๓๔%
๑๐	น้ำผลไม้	๑๒,๒๖๓,๓๓๐	๑.๑๔%
๑๑	อื่นๆ	๘๑๘,๖๐๐,๑๖๑.๘๖	๗๕.๘๕%
รวม		๑,๐๗๙,๑๙๖,๕๖๖.๔๕	๑๐๐.๐๐%

(ที่มา : ด้านศุลกากรสังขละบุรี)

๓. โครงสร้างด้านสังคม

๓.๑ การสาธารณสุข

❖ สถานบริการสาธารณสุขของรัฐ ประกอบด้วย โรงพยาบาลของรัฐ ๑๕ แห่ง โรงพยาบาลส่งเสริมสุขภาพตำบล ๑๔๒ แห่ง (ถ่ายโอนไป อบต.วังศาลา ๑ แห่ง) สำนักงานสาธารณสุขชุมชน ๑ แห่ง (สำนักงานสาธารณสุขชุมชนจะแก อำเภอสังขละบุรี) โรงพยาบาลเอกชน ๔ แห่ง โรงพยาบาลสังกัดกระทรวงกลาโหม ๑ แห่ง โรงพยาบาลทั่วไป ๒ แห่ง โรงพยาบาลชุมชน ๑๓ แห่ง

❖ สถานบริการสาธารณสุขเอกชน ๔ แห่ง คลินิกเวชกรรม ๘๐ แห่ง คลินิกทันตกรรม ๒๒ แห่ง คลินิกพยาบาลและผดุงครรภ์ ๔๕ แห่ง คลินิกแพทย์แผนไทย ๒ แห่ง

❖ จำนวนบุคลากรในส่วนของสาธารณสุขแบ่งเป็น แพทย์ ๑๔๖ คน ทันตแพทย์ ๕๗ คน พยาบาลทั้งสิ้น ๑,๑๘๘ คน โดยมีอัตราส่วนแพทย์ ๑ คนต่อประชากร ๔,๙๐๐ คน ทันตแพทย์ ๑ คนต่อประชากร ๑๔,๒๘๖ คน เภสัชกร ๑ คนต่อประชากร ๘,๖๙๐ คน พยาบาล ๑ คนต่อประชากร ๖๘๕ คน

ตารางที่ ๑.๒๐ แสดงจำนวนผู้ป่วยจำแนกตามกลุ่มสาเหตุ ของจังหวัดกาญจนบุรี พ.ศ.๒๕๕๕-๒๕๕๘

กลุ่มสาเหตุ	๒๕๕๕ (คน)	๒๕๕๖ (คน)	๒๕๕๗ (คน)	๒๕๕๘ (คน)
โรคเบาหวาน	๒๑,๔๑๔	๒๔,๓๘๙	๒๗,๑๕๒	๒๔,๓๕๐
โรคความดันโลหิต	๓๗,๐๐๙	๔๙,๑๑๙	๕๗,๕๗๙	๔๘,๐๗๑

(ที่มา : สำนักงานสาธารณสุขจังหวัดกาญจนบุรี ๒๕๕๘)

จากตารางจำนวนผู้ป่วยด้วยโรคเบาหวานในปี ๒๕๕๖ เพิ่มขึ้นจาก ปี ๒๕๕๕ จำนวน ๒,๙๗๕ คน คิดเป็นร้อยละ ๑๒.๑๙ และปี ๒๕๕๗ เพิ่มขึ้นจาก ปี ๒๕๕๖ จำนวน ๒,๗๖๓ คน คิดเป็นร้อยละ ๑๐.๑๗ และปี ๒๕๕๘ ลดลงจาก ปี ๒๕๕๗ จำนวน ๒,๘๐๒ คน คิดเป็นร้อยละ ๑๑.๕๐ ซึ่งให้เห็นว่าประชาชนในจังหวัดกาญจนบุรีมีอัตราการป่วยด้วยโรคเบาหวานลดลง

จากตารางจำนวนผู้ป่วยด้วยโรคความดันโลหิตสูงในปี ๒๕๕๖ เพิ่มขึ้นจาก ปี ๒๕๕๕ จำนวน ๑๒,๑๑๐ คน คิดเป็นร้อยละ ๒๔.๖๕ และปี ๒๕๕๗ เพิ่มขึ้นจาก ปี ๒๕๕๖ จำนวน ๘,๔๖๐ คน คิดเป็นร้อยละ ๑๔.๖๙ และปี ๒๕๕๘ ลดลงจาก ปี ๒๕๕๗ จำนวน ๙,๕๐๘ คน คิดเป็นร้อยละ ๑๙.๗๗ ซึ่งให้เห็นว่าประชาชนในจังหวัดกาญจนบุรีมีอัตราการป่วยด้วยโรคความดันโลหิตสูงลดลง

ตารางที่ ๑.๒๑ แสดงข้อมูลสถิติชีพ แสดงอัตราการเกิดมีชีพ การตาย และการเพิ่มตามธรรมชาติ จังหวัดกาญจนบุรี ปีงบประมาณ ๒๕๕๐-๒๕๕๘

ปีงบประมาณ	จำนวน				อัตราต่อ ๑,๐๐๐ ประชากร				
	เกิดมีชีพ	ตาย	ทารก ตาย	มารดา ตาย	เกิดมีชีพ	ตาย	ทารก ตาย	มารดา ตาย	อัตราเพิ่มตาม ธรรมชาติ
๒๕๕๐	๙๘๙๗	๔๖๕๙	๗๕	๒	๑๑.๘๕	๕.๕๘	๗.๕๘	๐.๒๐	๖.๒๗
๒๕๕๑	๑๐๐๐๔	๔๘๖๘	๗๙	๐	๑๑.๙๔	๕.๘๑	๗.๙๐	๐.๐๐	๖.๑๓
๒๕๕๒	๙๖๘๗	๔๘๑๕	๗๙	๑	๑๑.๕๗	๕.๗๕	๘.๑๖	๐.๑๐	๕.๘๒
๒๕๕๓	๙๖๗๘	๔๘๕๖	๘๐	๑	๑๑.๕๗	๕.๘๐	๘.๒๗	๐.๑๐	๕.๗๖
๒๕๕๔	๙๙๓๔	๔๖๗๙	๖๑	๑	๑๑.๘๔	๕.๕๗	๖.๑๔	๐.๑๐	๖.๒๖
๒๕๕๕	๑๐๓๒๕	๕๑๗๐	๕๗	๐	๑๒.๓๑	๖.๑๗	๕.๕๒	๐.๐๐	๖.๑๕
๒๕๕๖	๘๓๙๐	๕๑๕๐	๔๕	๑	๙.๙๘	๖.๑๓	๕.๓๖	๐.๑๒	๓.๘๕
๒๕๕๗	๘๐๙๖	๕๒๑๔	๖๒	๐	๙.๕๗	๖.๑๗	๗.๖๖	๐.๐๐	๓.๔๑
๒๕๕๘	๗๖๐๖	๕๒๒๓	๖๖	๒	๘.๙๕	๖.๑๕	๘.๖๘	๐.๒๖	๒.๘๐

(ที่มา : สำนักงานสาธารณสุขจังหวัดกาญจนบุรี ๒๕๕๘)

ตารางที่ ๑.๒๒ แสดงจำนวนและอัตราการตาย จำแนกตามกลุ่มสาเหตุการตายของประชากร ๑๐ ลำดับแรก จังหวัดกาญจนบุรี ปีงบประมาณ ๒๕๕๖-๒๕๕๘ (อัตราต่อ ๑๐๐,๐๐๐ ประชากร)

ลำดับ	สาเหตุการตาย	๒๕๕๖		๒๕๕๗		๒๕๕๘	
		จำนวน	อัตรา	จำนวน	อัตรา	จำนวน	อัตรา
๑	มะเร็งและเนื้องอกทุกชนิด	๗๑๓	๘๔.๘๒	๗๕๒	๘๘.๙๔	๘๓๑	๙๗.๘๑
๒	โรกระบบไหลเวียนโลหิต	๖๕๘	๗๘.๒๘	๖๕๒	๗๗.๑๑	๗๗๒	๙๐.๘๖
๓	โรกระบบหายใจ	๕๑๒	๖๐.๙๑	๕๓๔	๖๓.๑๕	๕๖๐	๖๕.๙๑
๔	สาเหตุภายนอกของการเจ็บป่วยและการตาย	๖๒๑	๗๓.๘๘	๕๘๗	๖๙.๔๒	๕๕๓	๖๕.๐๙
๕	โรคติดเชื้อและปรสิต	๕๓๔	๖๓.๕๓	๕๒๗	๖๒.๓๓	๔๘๙	๕๗.๕๕
๖	โรคของระบบสืบพันธุ์และปัสสาวะ	๑๔๖	๑๗.๓๗	๑๕๘	๑๘.๖๙	๒๓๖	๒๗.๗๘
๗	โรกระบบย่อยอาหาร	๒๐๔	๒๔.๒๗	๒๑๓	๒๕.๑๙	๒๒๖	๒๖.๖๐
๘	โรกระบบประสาท	๕๘	๖.๙๐	๑๐๑	๑๑.๙๕	๑๕๙	๑๘.๗๑
๙	โรคต่อมไร้ท่อ โภชนาการและเมตะบอลิซึม	๙๑	๑๐.๘๓	๙๕	๑๑.๒๔	๑๒๕	๑๔.๗๑
๑๐	ภาวะบางอย่างที่เกิดในระยะปริกำเนิด	๒๔	๒.๘๖	๒๙	๓.๔๓	๓๙	๔.๕๙

(ที่มา : สำนักงานสาธารณสุขจังหวัดกาญจนบุรี ๒๕๕๘)

ตารางที่ ๑.๒๓ แสดงจำนวนและอัตราการตาย จำแนกตามกลุ่มโรคมะเร็ง ๕ ลำดับแรก จังหวัดกาญจนบุรี ปีงบประมาณ ๒๕๕๖-๒๕๕๘ (อัตราต่อ ๑๐๐,๐๐๐ ประชากร)

ลำดับ	สาเหตุการตาย	๒๕๕๖		๒๕๕๗		๒๕๕๘	
		จำนวน	อัตรา	จำนวน	อัตรา	จำนวน	อัตรา
๑	มะเร็งหลอดลมและปอด	๑๓๔	๑๕.๙๔	๑๔๙	๑๗.๖๒	๑๔๘	๑๗.๔๒
๒	มะเร็งตับ	๑๐๐	๑๑.๙๐	๑๒๓	๑๔.๕๕	๑๔๑	๑๖.๖๐
๓	มะเร็งเต้านม	๔๕	๕.๓๕	๕๒	๖.๑๕	๔๕	๕.๓๐
๔	มะเร็งลำไส้ใหญ่	๓๑	๓.๖๙	๓๐	๓.๕๕	๔๓	๕.๐๖
๕	มะเร็งปากมดลูก	๒๕	๒.๙๗	๓๒	๓.๗๘	๔๑	๔.๘๓

(ที่มา : สำนักงานสาธารณสุขจังหวัดกาญจนบุรี ๒๕๕๘)

ตารางที่ ๑.๒๔ แสดงจำนวนและอัตราป่วยของผู้ป่วยนอก จำแนกตามกลุ่มสาเหตุการป่วย จังหวัดกาญจนบุรี ๑๐ ลำดับแรก ปีงบประมาณ ๒๕๕๖-๒๕๕๘ (อัตราต่อ ๑,๐๐๐ ประชากร)

ลำดับ	สาเหตุ	๒๕๕๖		๒๕๕๗		๒๕๕๘	
		จำนวน	อัตรา	จำนวน	อัตรา	จำนวน	อัตรา
๑	โรกระบบไหลเวียนเลือด	๔๑๒๕๕๖	๔๙๑.๖๐	๔๑๒๙๓๙	๔๘๖.๘๔	๔๗๒๔๕๒	๕๕๖.๐๖
๒	โรกระบบหายใจ	๔๔๓๔๐๖	๕๒๘.๓๖	๔๐๕๓๗๗	๔๗๗.๙๓	๔๒๓๐๓๔	๔๙๗.๙๐
๓	โรคเกี่ยวกับต่อมไร้ท่อ โภชนาการ และเมตะบอลิซึม	๓๓๘๖๙๔	๔๐๓.๕๙	๑๗๓๗๐๗	๒๐๔.๘๐	๓๘๖๕๙๓	๔๕๕.๐๑
๔	โรกระบบย่อยอาหาร รวมโรคในช่องปาก	๓๑๙๕๕๕	๓๘๐.๗๘	๒๒๒๘๐๕	๒๖๒.๖๘	๓๕๖๒๘๐	๔๑๙.๓๓
๕	โรกระบบกล้ามเนื้อ รวมโครงร่างและเนื้อเยื่อเสริม	๒๗๑๙๕๕	๓๒๔.๐๖	๒๓๒๙๐๙	๒๗๔.๕๙	๒๗๖๔๙๙	๓๒๓.๒๕
๖	โรกระบบสืบพันธุ์ร่วมปัสสาวะ	๘๗๓๑๖	๑๐๔.๐๕	๖๗๕๕๗	๗๙.๖๙	๑๒๓๙๓๑	๑๔๕.๘๖
๗	โรคผิวหนังและเนื้อเยื่อใต้ผิวหนัง	๑๑๒๓๘๒	๑๓๓.๙๑	๑๐๐๙๖๑	๑๑๙.๐๓	๑๑๗๘๙๘	๑๓๘.๗๖
๘	โรคติดเชื้อและปรสิต	๑๐๗๑๖๐	๑๒๗.๖๙	๖๖๓๕๑	๗๘.๒๓	๑๐๒๑๓๒	๑๒๐.๒๑
๙	โรคตาารวมส่วนประกอบของตา	๖๙๓๓๓	๘๒.๖๒	๖๗๙๗๕	๘๐.๑๔	๗๖๙๗๓	๙๐.๕๙
๑๐	โรกระบบประสาท	๕๓๓๑๘	๖๓.๕๓	๔๗๐๔๖	๕๕.๔๗	๔๘๖๓๖	๕๗.๒๔

(ที่มา : สำนักงานสาธารณสุขจังหวัดกาญจนบุรี ๒๕๕๘)

ตารางที่ ๑.๒๕ แสดงจำนวนและอัตราป่วยของ ผู้ป่วยใน จำแนกตามกลุ่มสาเหตุการป่วย จังหวัดกาญจนบุรี
๑๐ ลำดับแรก ปีงบประมาณ ๒๕๕๖-๒๕๕๘ (อัตราต่อ ๑๐๐,๐๐๐ ประชากร)

ลำดับ	สาเหตุโรค	๒๕๕๖		๒๕๕๗		๒๕๕๘	
		จำนวน	อัตรา	จำนวน	อัตรา	จำนวน	อัตรา
๑	ความผิดปกติเกี่ยวกับต่อมไร้ท่อ โภชนาการ และเมตาบอลิซึมอื่นๆ	๒๘๐๒๑	๓๔๒๘.๖๙	๒๑๐๑๖	๒๔๗๗.๗๒	๒๗๖๑๗	๓๒๕๐.๔๒
๒	โรคความดันโลหิตสูง	๑๗๒๙๒	๒๑๑๕.๘๘	๑๒๘๔๓	๑๕๑๔.๑๕	๑๖๓๒๗	๑๙๒๑.๖๓
๓	โรคแทรกซ้อนในการตั้งครรภ์ การเจ็บครรภ์ การคลอด ระยะหลังคลอดและภาวะอื่นๆทางสูติกรรม	๘๔๔๕	๑๐๓๓.๓๔	๗๔๑๙	๘๗๔.๖๘	๑๑๒๑๓	๑๓๑๙.๗๓
๔	โรคเลือดและอวัยวะสร้างเลือด และความผิดปกติบางชนิดที่เกี่ยวข้องกับระบบภูมิคุ้มกัน	๑๑๘๙๒	๑๔๕๕.๑๒	๙๐๗๓	๑๐๖๙.๖๘	๑๐๔๙๐	๑๒๓๔.๖๓
๕	โรคอื่นๆของระบบย่อยอาหาร	๙๔๑๓	๑๑๕๑.๗๙	๗๙๒๒	๙๓๓.๙๘	๙๑๙๓	๑๐๘๑.๙๘
๖	โรคเบาหวาน	๑๐๐๔๔	๑๒๒๙	๗๔๔๐	๘๗๗.๑๕	๘๙๑๖	๑๐๔๙.๓๘
๗	ความผิดปกติอื่น ๆ ที่เกิดขึ้นในระยะปริกำเนิด	๙๒๔๕	๑๑๓๑.๒๓	๗๐๐๙	๘๒๖.๓๔	๘๔๔๑	๙๙๓.๔๗
๘	โรคติดเชื้ออื่นๆของลำไส้	๘๗๓๘	๑๐๖๙.๒๐	๖๗๓๖	๗๙๔.๑๕	๗๒๐๖	๘๘๘.๑๒
๙	โรคตาและส่วนพววก	๖๙๒๑	๘๖๖.๘๖	๔๓๘๑	๕๑๖.๕๑	๗๐๗๐	๘๓๒.๑๑
๑๐	โรคติดเชื้อและปรสิตอื่นๆ	๖๔๓๖	๗๘๗.๕๒	๔๘๘๙	๕๗๖.๔๐	๖๔๐๙	๗๕๕.๓๒

(ที่มา : สำนักงานสาธารณสุขจังหวัดกาญจนบุรี ๒๕๕๘)

ตารางที่ ๑.๒๖ แสดงจำนวนและอัตราป่วยของโรคที่ต้องเฝ้าระวังทางระบาดวิทยา จังหวัดกาญจนบุรี
๑๐ อันดับแรก ปี พ.ศ. ๒๕๕๖ - ๒๕๕๘ (อัตราต่อ ๑๐๐,๐๐๐ ประชากร)

ลำดับ	โรค	๒๕๕๖		๒๕๕๗		๒๕๕๘	
		จำนวน	อัตรา/แสนประชากร	จำนวน	อัตรา/แสนประชากร	จำนวน	อัตรา/แสนประชากร
๑	อุจจาระร่วง	๘๕๑๖	๑๐๑๖.๐๔	๑๐๗๒๔	๑๒๗๙.๔๘	๑๐๖๐๐	๑๒๔๗.๕๘
๒	ไข้ไม่ทราบสาเหตุ	๑๔๙๕	๑๗๘.๓๗	๒๓๖๘	๒๘๒.๕๓	๓๒๕๘	๓๘๓.๔๕
๓	ปอดบวม	๒๑๗๐	๒๕๘.๙๐	๒๓๘๕	๒๘๔.๕๕	๑๘๙๙	๒๒๓.๕๑
๔	ตาแดง	๖๖๗	๗๙.๕๘	๓๐๖๓	๓๖๕.๔๕	๑๐๐๗	๑๑๘.๕๒
๕	อาหารเป็นพิษ	๕๙๘	๗๑.๓๕	๗๘๕	๙๓.๖๖	๖๖๐	๗๗.๖๘
๖	ไข้หวัดใหญ่	๕๙๙	๗๑.๔๗	๕๕๒	๖๕.๘๖	๔๖๙	๕๕.๒๐
๗	สุกใส	๒๘๒	๓๓.๖๕	๗๐๘	๘๔.๔๘	๔๐๑	๔๗.๒๐
๘	มือ เท้า ปาก	๒๕๔	๓๐.๓๐	๕๔๘	๖๕.๓๘	๔๑๑	๔๘.๓๗
๙	มาลาเรีย	๓๘๔	๔๕.๘๑	๔๖๓	๕๕.๒๔	๓๑๕	๓๗.๐๗
๑๐	โรคติดต่อทางเพศสัมพันธ์	๔๕๑	๕๓.๘๑	๔๕๗	๕๔.๕๒	๒๓๒	๒๗.๓๑

(ที่มา : สำนักงานสาธารณสุขจังหวัดกาญจนบุรี ๒๕๕๘)

๓.๒ สถาบัน/สถานศึกษา

สถาบัน/สถานศึกษาระดับ ประถมศึกษา-ระดับอุดมศึกษา จำนวน ๕๑๘ แห่ง โดยมีสถาบันการศึกษาระดับอุดมศึกษา คือมหาวิทยาลัยราชภัฏกาญจนบุรี มหาวิทยาลัยมหิดล วิทยาเขตกาญจนบุรี มหาวิทยาลัยรามคำแหง สาขาวิทยบริการเฉลิมพระเกียรติจังหวัดกาญจนบุรี มหาวิทยาลัยเวสเทิร์น (สถาบันการศึกษาเอกชน) มีจำนวนครูทั้งสิ้น ๖,๖๑๖ คน นักเรียนทั้งหมด ๑๔๐,๖๕๕ คน แยกเป็นนักเรียนชาย ๗๑,๑๑๙ คน นักเรียนหญิง ๖๙,๕๓๖ คน

ตารางที่ ๑.๒๗ แสดงค่าเฉลี่ย O-Net ของนักเรียนชั้นมัธยมศึกษาปีที่ ๓ ใน ๘ กลุ่มสาระการเรียนรู้ (จังหวัดกาญจนบุรี)

กลุ่มสาระการเรียนรู้	คะแนนเฉลี่ยร้อยละ				
	ปีการศึกษา ๒๕๕๔	ปีการศึกษา ๒๕๕๕	ปีการศึกษา ๒๕๕๖	ปีการศึกษา ๒๕๕๗	ปีการศึกษา ๒๕๕๘
ภาษาไทย	๔๖.๗๖	๕๓.๖๙	๔๒.๘๘	๓๔.๒๒	๔๑.๖๘
สังคมศึกษา ศาสนา และ วัฒนธรรม	๔๐.๗๔	๔๔.๖๕	๓๗.๙๓	๔๕.๘๔	๔๕.๔๓
ภาษาอังกฤษ	๒๘.๔๖	๒๖.๘๒	๒๘.๕๕	๒๖.๑๒	๒๘.๗๒
คณิตศาสตร์	๓๐.๕๓	๒๖.๒๒	๒๔.๑๔	๒๘.๒๗	๓๑.๑๙
วิทยาศาสตร์	๓๐.๔๓	๓๓.๘๔	๓๖.๓๗	๓๗.๑๗	
สุขศึกษาและพลศึกษา	๕๐.๓๙	๕๕.๓๗	๕๗.๙๙	๕๘.๓๐	
ศิลปศึกษา	๔๒.๐๗	๔๒.๒๔	๔๒.๔๗	๔๒.๒๒	
การงานอาชีพและเทคโนโลยี	๔๖.๒๘	๔๖.๘๘	๔๓.๖๐	๔๔.๕๗	

(ที่มา: สำนักงานเขตพื้นที่มัธยมศึกษาเขต ๘ จังหวัดกาญจนบุรี, ๒๕๕๘)

๓.๓ ศาสนา

❖ ศาสนาพุทธ วัด จำนวน ๕๗๗ แห่ง (พระอารามหลวง ๓ แห่ง คือ วัดไชยชุมพลชนะสงคราม วัดเทวสังฆาราม และวัดพระแท่นดงรัง) วัดราษฎร์ ๕๗๔ แห่ง พระภิกษุ จำนวน ๕,๖๓๕ รูป สามเณร ๘๕๐ รูป

❖ ศาสนาคริสต์ โบสถ์คริสต์ จำนวน ๓๙ แห่ง จำแนกเป็นนิกายโปรเตสแตนต์ ๓๓ แห่ง นิกายโรมันคาทอลิก ๖ แห่ง

❖ ศาสนาอิสลาม มัสยิด จำนวน ๖ แห่ง

❖ ประชาชนในจังหวัดกาญจนบุรี ร้อยละ ๙๘.๔๑ นับถือศาสนาพุทธ ส่วนที่เหลือกระจายการนับถือในศาสนาอื่นๆ

๔. โครงสร้างพื้นฐาน

๔.๑ ด้านการคมนาคม

(๑) ทางบก

❖ การเดินทางโดยรถยนต์ส่วนตัว

จากกรุงเทพมหานคร สามารถเดินทางโดยรถยนต์ส่วนตัว ไปตามถนนเพชรเกษมหรือถนนบรมราชชนนี ผ่านนครชัยศรี นครปฐม บ้านโป่ง ท่ามะกา ท่าเรือ ท่าม่วง ถึงจังหวัดกาญจนบุรี ระยะทาง ๑๒๙ กิโลเมตร

❖ การเดินทางโดยสาร

สายที่ ๘๑ กรุงเทพฯ – กาญจนบุรี

มีรถโดยสารประจำทางจากสถานีขนส่งผู้โดยสารกรุงเทพฯ (สายใต้) แบ่งเป็นรถโดยสารปรับอากาศชั้นที่ ๑ ตั้งแต่เวลา ๐๕.๐๐ น. จนถึงเวลา ๒๒.๐๐ น. ออกทุก ๑๕ นาที และรถตู้โดยสารประจำทาง ตั้งแต่เวลา ๐๔.๐๐ น. จนถึงเวลา ๒๐.๐๐ น.

และมีรถโดยสารประจำทางออกจากสถานีขนส่งผู้โดยสารจังหวัดกาญจนบุรี แบ่งเป็นรถโดยสารปรับอากาศชั้นที่ ๑ ตั้งแต่เวลา ๐๓.๓๐ น. จนถึงเวลา ๒๐.๐๐ น. ออกทุก ๑๕ นาที และมีรถตู้โดยสารประจำทาง ตั้งแต่เวลา ๐๔.๓๐ น. จนถึงเวลา ๑๘.๐๐ น.

สายที่ ๙๙๑๘ กรุงเทพฯ –ด่านเจดีย์สามองค์ (ช่วงกรุงเทพฯ – กาญจนบุรี)

มีรถโดยสารประจำทางจากสถานีขนส่งผู้โดยสารกรุงเทพฯ (หมอชิต) แบ่งเป็นรถโดยสารปรับอากาศชั้น ๑ เทียบแรกเวลา ๐๖.๓๐ น. และเที่ยวสุดท้ายเวลา ๐๙.๓๐ น. และรถตู้โดยสารประจำทาง ตั้งแต่เวลา ๐๔.๐๐ น. จนถึงเวลา ๒๐.๐๐ น.

และมีรถโดยสารประจำทางออกจากสถานีขนส่งผู้โดยสารจังหวัดกาญจนบุรี แบ่งเป็นรถโดยสารปรับอากาศชั้น ๑ ตั้งแต่เวลา ๑๒.๐๐ น. เที่ยวสุดท้ายเวลา ๑๓.๓๐ น. และมีรถตู้โดยสารประจำทาง ตั้งแต่เวลา ๐๔.๐๐ น. จนถึงเวลา ๑๘.๐๐ น.

❖ การเดินทางโดยรถไฟ

รถไฟออกจากสถานีกรุงธนบุรี วันละ ๒ เที่ยว เวลา ๐๗.๕๐ น.และเวลา ๑๓.๔๕ น. แวะจอดสถานีกาญจนบุรี สะพานข้ามแม่น้ำแคว ทำกิจกรรมและสูดปลายทางที่สถานีน้ำตกระยะทางประมาณ ๒๐๐ กิโลเมตร วันเสาร์-อาทิตย์และวันหยุดนักขัตฤกษ์ มีรถไฟเที่ยวพิเศษนำเที่ยว ไป-กลับ ภายในวันเดียว

(๒) ทางอากาศ สนามบินกองพลทหารราบที่ ๙ และสนามบินสังขละบุรี ซึ่งมีศักยภาพที่สามารถพัฒนาเป็นสนามบินพาณิชย์ได้

๔.๒ ด้านสาธารณูปโภค

(๑) ไฟฟ้า ในปี ๒๕๕๘ มีผู้ใช้ไฟฟ้าทั้งสิ้น ๓๐๖,๘๒๐ ราย จำแนกเป็น ประเภทที่อยู่อาศัย ๒๗๘,๐๘๖ ราย ประเภทธุรกิจและอุตสาหกรรม ๒ ๖,๖๖๗ ราย ประเภทหน่วยราชการและสาธารณะ ๑,๘๘๖ ราย และประเภทอื่นๆ (สูบน้ำเพื่อการเกษตร) ๓๑ ราย

(ที่มา : การไฟฟ้าส่วนภูมิภาคกาญจนบุรี, ๒๕๕๘)

(๒) ประปา ในปี ๒๕๕๘ มีผู้ใช้น้ำประปาทั้งสิ้น ๒๔,๓๗๐ ราย จำแนกเป็นประเภทที่อยู่อาศัย ๑๙,๑๔๒ ราย ส่วนราชการ ๓๓๗ ราย ธุรกิจขนาดเล็ก ๔,๔๐๘ ราย รัฐวิสาหกิจ ๒๗ ราย และธุรกิจขนาดใหญ่ ๘๑๖ ราย มีกำลังการผลิต ๒๗,๘๔๐ ลบ.ม./วัน ปริมาณน้ำที่ผลิต ปี ๒๕๕๘ ๘,๒๑๑,๓๒๑ ลบ.ม.

ตารางที่ ๑.๒๘ แสดงจำนวนผู้ใช้น้ำประปาและกำลังการผลิตของประชากรในจังหวัดกาญจนบุรีเปรียบเทียบ พ.ศ.๒๕๕๖-๒๕๕๘

จำนวน	ปี		
	๒๕๕๖	๒๕๕๗	๒๕๕๘
จำนวนผู้ใช้น้ำประปา (ราย)	๔๒,๒๙๗	๔๓,๑๗๙	๔๕,๔๐๐
กำลังการผลิต(ลบ.ม./ปี)	๒๑,๔๖๔,๖๔๐	๕๖,๑๖๐	๕๖,๑๖๐
ปริมาณน้ำที่ผลิต (ลบ.ม./ปี)	๑๔,๔๓๕,๖๐๐	๑๓,๗๙๔,๔๔๔	๑๔,๕๑๕,๖๙๓
จำหน่ายแก่ผู้ใช้น้ำ (ลบ.ม./ปี)	๑๐,๙๘๔,๑๓๙	๑๐,๕๒๐,๐๓๙	๑๑,๐๖๑,๑๓๗
จำนวนน้ำสูญเสีย (ลบ.ม./ปี)	๓๗๖,๒๙๘	๒,๕๐๙,๖๐๔	๒,๕๘๘,๕๐๖

(ที่มา : การประปาส่วนภูมิภาคสาขากาญจนบุรี, ๒๕๕๘)

(๓) โทรศัพท์ ในปี ๒๕๕๙ มีจำนวนเลขหมายทั้งสิ้น ๖๓,๖๕๔ เลขหมาย จำนวนเลขหมายที่มีผู้เช่า ๔๘,๓๔๙ เลขหมาย ประเภทของผู้ใช้เลขหมาย ได้แก่ ผู้ประกอบธุรกิจ ๓,๔๓๐ เลขหมาย บ้าน ๑๓,๗๓๙ เลขหมาย ส่วนราชการ ๒,๖๐๕ เลขหมาย และโทรศัพท์สาธารณะ ๑,๗๑๒ เลขหมาย

ตารางที่ ๑.๒๙ แสดงจำนวนผู้ใช้โทรศัพท์เปรียบเทียบปี ๒๕๕๖-๒๕๕๙

	๒๕๕๕	๒๕๕๖	๒๕๕๗	๒๕๕๘	๒๕๕๙
จำนวนหมายเลขที่มี	๖๔,๑๑๙	๖๔,๓๕๙	๖๔,๑๐๗	๖๓,๘๘๖	๖๓,๖๕๔
จำนวนเลขหมายที่มีผู้เช่า	๖๐,๗๔๑	๕๗,๖๓๗	๕๒,๘๑๓	๔๗,๙๙๐	๔๘,๓๔๙
บริษัท ทีโอที จำกัด (มหาชน)	๓๐,๕๗๓	๒๙,๑๑๕	๒๖,๖๘๙	๒๔,๒๗๗	๒๒,๐๔๕
ธุรกิจ	๓,๓๒๙	๓,๔๗๔	๓,๕๓๑	๓,๔๗๕	๓,๔๓๐
บ้าน	๒๑,๗๐๕	๒๐,๑๕๘	๑๗,๙๐๗	๑๕,๖๘๕	๑๓,๗๓๙
สาธารณะ	๒,๓๙๕	๒,๑๙๒	๒,๐๑๘	๑,๘๘๖	๑,๗๑๒
ราชการ	๒,๗๓๙	๒,๖๙๗	๒,๖๖๘	๒,๖๕๗	๒,๖๐๕
บมจ.ทีโอที	๔๐๕	๔๒๖	๔๒๖	๔๒๖	๔๒๖
บริษัทสัมปทาน	๑๐,๓๕๐	๘,๙๖๖	๗,๔๐๔	๑๓๘	n/a

(ที่มา: บริษัท ทีโอที จำกัด (มหาชน))

ตารางที่ ๑.๓๐ แสดงจำนวนประชากรอายุ ๖ ปีขึ้นไป ที่มีการใช้เทคโนโลยีสารสนเทศ ปี ๒๕๕๕-๒๕๖๐

การใช้เทคโนโลยีสารสนเทศ	๒๕๕๕	๒๕๕๖	๒๕๕๗	๒๕๕๘	๒๕๕๙	๒๕๖๐
ประชากรอายุ ๖ ปีขึ้นไป	๗๕๐,๒๔๓	๗๕๕,๑๓๘	๗๔๒,๖๔๑	๗๔๒,๓๕๔	๗๔๒,๒๙๑	๗๔๒,๕๗๐
การใช้คอมพิวเตอร์	๑๗๒,๐๙๘	๑๗๓,๓๘๖	๒๐๓,๕๕๔	๑๙๙,๑๕๐	๑๕๖,๔๘๖	๑๕๙,๐๖๑
ใช้อินเทอร์เน็ต	๑๔๒,๔๒๗	๑๔๓,๔๒๗	๑๘๔,๑๗๐	๒๑๓,๑๗๗	๒๘๗,๑๖๗	๓๒๙,๘๕๕
ใช้โทรศัพท์มือถือ	๔๙๕,๖๐๑	๕๐๙,๖๘๖	๕๑๕,๑๘๘	๕๗๐,๘๑๖	๕๗๖,๙๙๒	๖๐๖,๘๖๐

(ที่มา : สำนักงานสถิติแห่งชาติ)

ประชากรอายุ ๖ ปีขึ้นไปของจังหวัดกาญจนบุรีมีการใช้เทคโนโลยีสารสนเทศได้แก่ การใช้โทรศัพท์มือถือ การใช้คอมพิวเตอร์ การใช้อินเทอร์เน็ต เพิ่มขึ้นในทุกปี

๕. อัตราการผลิต ปริมาณของขยะมูลฝอยจังหวัดกาญจนบุรี

๕.๑ อัตราการผลิต ปริมาณของขยะมูลฝอย

จากการคำนวณปริมาณขยะมูลฝอยที่เกิดขึ้น ตามเกณฑ์ของกรมควบคุมมลพิษ กับฐานประชากรของกรมส่งเสริมการปกครองส่วนท้องถิ่น แบ่งตามเขตการปกครองในระดับท้องถิ่น คือ เทศบาลเมือง อัตราการผลิตขยะมูลฝอยเท่ากับ ๑.๑๕ กก./คน/วัน เทศบาลตำบล อัตราการผลิตขยะมูลฝอยเท่ากับ ๑.๐๒ กก./คน/วัน และองค์การบริหารส่วนตำบล อัตราการผลิตขยะมูลฝอยเท่ากับ ๐.๙๑ กก./คน/วัน พบว่า ในจังหวัดกาญจนบุรี ปริมาณขยะมูลฝอยที่เกิดขึ้นจากองค์กรปกครองส่วนท้องถิ่นทั้งสิ้น ๑๒๑ แห่ง มีปริมาณขยะมูลฝอยเท่ากับ ๘๐๒.๔๗ ตัน/วัน แบ่งเป็นปริมาณขยะมูลฝอยที่เกิดขึ้นในเขตเทศบาลเมือง เท่ากับ ๔๘.๑๗ ตัน/วัน เทศบาลตำบล ๒๘๓.๘๖ ตัน/วัน และองค์การบริหารส่วนตำบล ๔๗๐.๔๔ ตัน/วัน นี้เป็นบทบาทหน้าที่ขององค์กรปกครองส่วนท้องถิ่นในการบริหารจัดการขยะมูลฝอยตั้งแต่แหล่งกำเนิด การรวบรวม การเก็บขน จนถึงการจัด

ตารางที่ ๑.๓๑ ปริมาณขยะมูลฝอยที่เกิดขึ้นต่อวันจากการคำนวณและสถานภาพการกำจัด ปีงบประมาณ พ.ศ. ๒๕๕๙

อปท.	ประชากร (๑)	อัตราการผลิต (๒)	ปริมาณมูลฝอยรวม (ตัน/วัน) = (๑*๒)/๑๐๐๐
เทศบาลเมือง	๔๑,๔๘๘	๑.๑๕	๔๗.๗๑
เทศบาลตำบล	๒๘๘,๗๑๖	๑.๐๒	๒๙๔.๔๙
อปต.	๕๑๓,๓๘๐	๐.๙๑	๔๖๗.๑๘
รวม	๘๔๓,๕๘๔		๘๐๙.๓๘

๕.๒ องค์ประกอบของขยะมูลฝอย

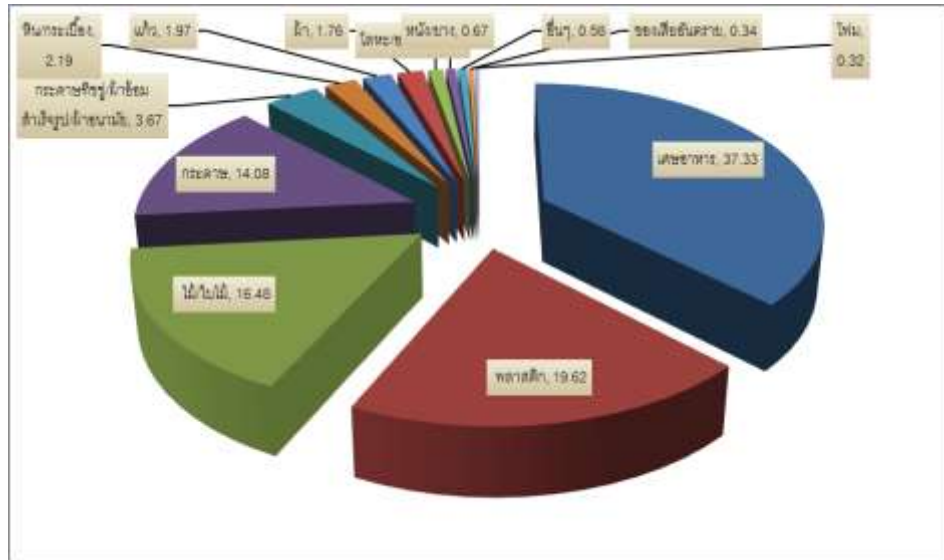
จากข้อมูลการหาองค์ประกอบขยะมูลฝอยในจังหวัดกาญจนบุรี พบว่า องค์ประกอบของขยะมูลฝอยในจังหวัดกาญจนบุรี ประกอบด้วย เศษอาหารมากที่สุด ประมาณร้อยละ ๓๗.๓๓ รองลงมาเป็นพลาสติก ไม้/ใบไม้ กระดาษ ตามลำดับ ประมาณร้อยละ ๑๙.๖๒ ๑๖.๔๘ และ ๑๔.๐๘ ตามลำดับ องค์ประกอบประเภทกระดาษที่ขรุขระ/ผ้าอ้อมสำเร็จรูป/ผ้าอนามัย หิน/กระเบื้อง แก้ว ผ้า และโลหะ/อโลหะ มีประมาณร้อยละ ๓.๖๗ ๒.๑๙ ๑.๙๗ ๑.๗๖ และ ๑.๐๐ ตามลำดับ ส่วนที่เหลือเป็นหนัง/ยาง ขยะมูลฝอยอื่นๆ ของเสียอันตราย และโฟม ประมาณร้อยละ ๐.๖๗ ๐.๕๘ ๐.๓๔ และ ๐.๓๒

ตารางที่ ๑.๓๒ แสดงองค์ประกอบขยะมูลฝอยของจังหวัดกาญจนบุรี ประจำปี พ.ศ.๒๕๕๙

ลำดับที่	องค์ประกอบขยะ	ร้อยละ
๑	เศษอาหาร	๓๗.๓๓
๒	กระดาษ	๑๔.๐๘
๓	พลาสติก	๑๙.๖๒
๔	หนัง/ยาง	๐.๖๗
๕	ผ้า	๑.๗๖
๖	ไม้/ใบไม้	๑๖.๔๘
๗	แก้ว	๑.๙๗
๘	โลหะ/อโลหะ	๑.๐๐
๙	หิน/กระเบื้อง	๒.๑๙
๑๐	โฟม	๐.๓๒
๑๑	ของเสียอันตราย	๐.๓๔
๑๒	กระดาษที่ขรุขระ / ผ้าอ้อมสำเร็จรูป / ผ้าอนามัย	๓.๖๗
๑๓	อื่นๆ	๐.๕๘
	รวม	๑๐๐.๐๐

ที่มา : สำนักงานทรัพยากรธรรมชาติและสิ่งแวดล้อมจังหวัดกาญจนบุรี, ๒๕๕๙

แผนภูมิที่ ๔ ร้อยละองค์ประกอบขยะมูลฝอยในจังหวัดกาญจนบุรี



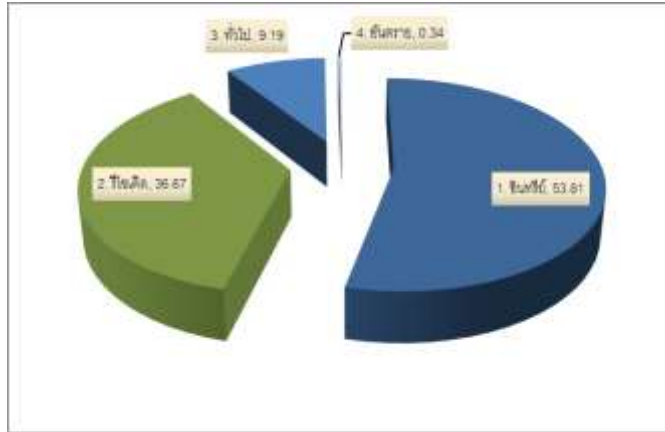
และการแยกองค์ประกอบขยะมูลฝอยเป็น ๔ ประเภท พบว่า องค์ประกอบของขยะมูลฝอยในจังหวัดกาญจนบุรี ประกอบด้วย ๑) ขยะอินทรีย์ ร้อยละ ๕๓.๘๑ ๒) ขยะรีไซเคิล ร้อยละ ๓๖.๖๗ ๓) ขยะทั่วไป ร้อยละ ๙.๑๙ และ ๔) ขยะอันตรายชุมชน ร้อยละ ๐.๓๔

ตารางที่ ๑.๓๓ แสดงองค์ประกอบขยะมูลฝอย ๔ ประเภท ของจังหวัดกาญจนบุรี ประจำปี พ.ศ.๒๕๕๙

ลำดับที่	องค์ประกอบขยะ	ร้อยละ	ประเภทขยะ	ร้อยละ
๑	เศษอาหาร	๓๗.๓๓	๑. อินทรีย์	๕๓.๘๑
๒	ไม้/ใบไม้	๑๖.๔๘		
๓	พลาสติก	๑๙.๖๒	๒. รีไซเคิล	๓๖.๖๗
๔	กระดาษ	๑๔.๐๘		
๕	แก้ว	๑.๙๗		
๖	โลหะ/โลหะ	๑.๐๐		
๗	กระดาษทิชชู/ผ้าอ้อมสำเร็จรูป/ผ้าอนามัย	๓.๖๗	๓. ทั่วไป	๙.๑๙
๘	หิน/กระเบื้อง	๒.๑๙		
๙	ผ้า	๑.๗๖		
๑๐	หนัง/ยาง	๐.๖๗		
๑๑	อื่นๆ	๐.๕๘		
๑๒	โพลีเมอร์	๐.๓๒		
๑๓	ของเสียอันตราย	๐.๓๔	๔. อันตราย	๐.๓๔
รวม		๑๐๐.๐๐	รวม	๑๐๐.๐๐

ที่มา : สำนักงานทรัพยากรธรรมชาติและสิ่งแวดล้อมจังหวัดกาญจนบุรี, ๒๕๕๙

แผนภูมิที่ ๕ ร้อยละองค์ประกอบขยะมูลฝอย ๔ ประเภท ในจังหวัดกาญจนบุรี



ของเสียอันตรายชุมชนและการจัดการ

จากการประมาณการ จังหวัดกาญจนบุรีมีของเสียอันตรายจากชุมชนในปี พ.ศ. ๒๕๕๘ เกิดขึ้นประมาณ ๙,๘๓๔.๓ ตัน (คำนวณจากจำนวนประชากรของจังหวัดในปี พ.ศ. ๒๕๕๘ เท่ากับ ๘๘๓,๕๘๕ คน คูณด้วยอัตราการเกิดของเสียอันตรายจากชุมชน ๑๑.๑๓ กก./คน/ปี) แต่จากแบบสำรวจปี ๒๕๕๙ พบว่าประชาชนมีการคัดแยกและเก็บรวบรวมของเสียอันตรายชุมชน ได้เพียงประมาณ ๕๒๓ กิโลกรัม/ปี

มูลฝอยติดเชื้อและการจัดการ

จังหวัดกาญจนบุรี มีปริมาณมูลฝอยติดเชื้อจากโรงพยาบาล จำนวน ๑๕ แห่ง จำนวนเตียง ๑,๕๘๑ เตียง น้ำหนักขยะมูลฝอยติดเชื้อ รวม ๑,๐๓๐ กิโลกรัม/วัน หรือ ๓๗๖ ตัน/ปี คิดเป็นน้ำหนักเฉลี่ย ๐.๖๕ กิโลกรัม/เตียง/วัน โดยกำจัดเอง ๑ แห่ง คือ โรงพยาบาลสังขละบุรี ส่งบริษัทเอกชนกำจัด จำนวน ๑๔ แห่ง ปัจจุบันยังไม่มีรวบรวมข้อมูลการเกิดมูลฝอยติดเชื้อจากสถานพยาบาลทุกประเภทและทุกขนาด

ตารางที่ ๑.๓๔ แสดงการจัดการมูลฝอยติดเชื้อของโรงพยาบาลสังกัดกระทรวงสาธารณสุขในจังหวัดกาญจนบุรี

ลำดับ	รายชื่อ	ที่อยู่	กำจัดเอง	ส่งบริษัทเอกชนกำจัด
๑	โรงพยาบาลพหลพลพยุหเสนา	จ.กาญจนบุรี		✓
๒	โรงพยาบาลมะการักษ์	อ.ท่ามะกา		✓
๓	โรงพยาบาลท่าม่วง	อ.ท่าม่วง		✓
๔	โรงพยาบาลเจ้าคุณพิบูลย์	อ.พนมทวน		✓
๕	โรงพยาบาลบ่อพลอย	อ.บ่อพลอย		✓
๖	โรงพยาบาลทองผาภูมิ	อ.ทองผาภูมิ		✓
๗	โรงพยาบาลสังขละบุรี	อ.สังขละบุรี	✓	
๘	โรงพยาบาลไทรโยค	อ.ไทรโยค		✓
๙	โรงพยาบาลเลาขวัญ	อ.เลาขวัญ		✓
๑๐	โรงพยาบาลท่ากระดาน	อ.ศรีสวัสดิ์		✓
๑๑	โรงพยาบาลด่านมะขามเตี้ย	อ.ด่านมะขามเตี้ย		✓
๑๒	โรงพยาบาลสถานพระบารมี	จ.กาญจนบุรี		✓
๑๓	โรงพยาบาลสมเด็จพระปิยะมหาราชมณีเยเขต	อ.ไทรโยค		✓
๑๔	โรงพยาบาลห้วยกระเจา	อ.ห้วยกระเจา		✓
๑๕	โรงพยาบาลศุภศรีศรีสวัสดิ์	อ.ศรีสวัสดิ์		✓
รวม			๑	๑๔

ที่มา : สำนักงานสาธารณสุขจังหวัดกาญจนบุรี, ๒๕๕๘

การคัดแยกและนำขยะมูลฝอยกลับมาใช้ประโยชน์ใหม่

จังหวัดกาญจนบุรี มีปริมาณขยะมูลฝอยที่ถูกนำไปใช้ประโยชน์ จากการสำรวจข้อมูลองค์กรปกครองส่วนท้องถิ่น พบว่า มีองค์กรปกครองส่วนท้องถิ่นมีกิจกรรมคัดแยกขยะมูลฝอยและนำขยะมูลฝอยกลับมาใช้ประโยชน์ จำนวน ๕๒ แห่ง ปริมาณขยะประมาณ ๕๗.๙๑ ตันต่อวัน รวม ๒๑,๑๓๗.๑๕ ตันต่อปี

รูปแบบการนำขยะกลับมาใช้ประโยชน์ เช่น การใช้ประโยชน์จากขยะรีไซเคิล โดยการคัดแยกและนำกลับคืนวัสดุรีไซเคิล ประเภทแก้ว กระดาษพลาสติก เหล็ก และอะลูมิเนียม มีการดำเนินงานผ่านกิจกรรมต่างๆ ได้แก่ การซื้อขายวัสดุรีไซเคิลโดยผ่านร้านรับซื้อของเก่า ศูนย์วัสดุรีไซเคิลชุมชน ธนาคารขยะรีไซเคิล กิจกรรมทอดผ้าป่าขยะรีไซเคิล การใช้ประโยชน์จากขยะอินทรีย์ ประเภทเศษอาหาร พืช ผัก ผลไม้ต่างๆ เพื่อนำไปทำปุ๋ยหมักอินทรีย์ น้ำหมักชีวภาพ และการเลี้ยงไส้เดือนดิน เพื่อนำปุ๋ยหมัก/น้ำหมักที่ได้ไปใช้บำรุงดินเพื่อการเกษตร

การกำจัดมูลฝอยในปัจจุบัน

๑) ปี ๒๕๕๙ จังหวัดกาญจนบุรี มีปริมาณขยะมูลฝอยเกิดขึ้น (คำนวณจากจำนวนประชากร) จำนวน ๘๐๙.๓๘ ตัน/วัน รวมปริมาณขยะเข้าสู่สถานที่กำจัดขยะมูลฝอย จำนวน ๔๐๕.๘๔ ตัน/วัน

๒) การบริหารจัดการขยะมูลฝอยในจังหวัดกาญจนบุรี พบว่า องค์กรปกครองส่วนท้องถิ่นมีการเก็บขนขยะมูลฝอยไปกำจัด จำนวน ๗๒ แห่ง มีสถานที่กำจัดขยะมูลฝอย จำนวน ๔๘ แห่ง แบ่งเป็นกำจัดโดยองค์กรปกครองส่วนท้องถิ่น จำนวน ๔๑ แห่ง และกำจัดโดยเอกชน จำนวน ๗ แห่ง อปท. รวมทั้ง จำนวน ๒๔ แห่ง ซึ่งส่วนใหญ่มีการจัดการขยะมูลฝอยแบบไม่ถูกหลักวิชาการ คือ การเทกองกลางแจ้ง (Open Dump) โดยมีการใช้ดินปิดทับเป็นครั้งคราว จำนวน ๔๖ แห่ง มีการกำจัดแบบถูกหลักวิชาการ เพียง ๒ แห่ง

๓) ในพื้นที่จังหวัดกาญจนบุรี มีลักษณะการกำจัดขยะมูลฝอยคล้ายๆ กัน สามารถแยกได้ ๓ รูปแบบ ดังนี้

๓.๑) การฝังกลบแบบถูกหลักวิชาการ (ฝังกลบแบบควบคุม Controlled Dump) มีจำนวน ๑ แห่ง ได้แก่ เทศบาลตำบลเอราวัณ

๓.๒) การเทกองกลางแจ้ง (Open Dump) มีจำนวน ๔๖ แห่ง

- องค์กรปกครองส่วนท้องถิ่น ๔๐ แห่ง ได้แก่ เทศบาล ๒๔ แห่ง และองค์การบริหารส่วนตำบล ๑๖ แห่ง

- เอกชน ๖ แห่ง ได้แก่ เอกชนพื้นที่ตำบลแก่งเสี้ยน เอกชนพื้นที่ตำบลท่าขนุน ที่ตั้งเอกชน อ.ไทรโยค เอกชนร่วมกับ ทต.ท่าม่วง เอกชนร่วมกับ ทม.ท่าเรือพระแท่น และ หจก.ทรัพย์ตะวันกาญจน์ ซึ่งปัจจุบันอยู่ระหว่างการระงับใบอนุญาต

๓.๓) การคัดแยกและเตาเผา จำนวน ๑ แห่ง ได้แก่ บริษัท กาญจน์ไมนิ่ง จำกัด

๔) องค์กรปกครองส่วนท้องถิ่นที่มีการให้บริการเก็บขน ๗๒ แห่ง รวมปริมาณขยะจำนวน ๔๐๗.๙๑ ตัน/วัน

๕) สถานที่กำจัดขยะมูลฝอย จำนวน ๔๘ แห่ง ได้แก่ อปท. จำนวน ๔๑ แห่ง และเอกชน จำนวน ๗ แห่ง มีการปรับปรุงสถานที่กำจัดขยะมูลฝอย สามารถลดปริมาณขยะสะสมลงได้ ๗๖.๒๙% เหลือขยะสะสมรวม ๒๒๑,๕๙๔.๓๘ ตัน (ปี ๒๕๕๗ ขยะสะสม = ๙๓๔,๕๙๘.๐๐ ตัน)

๖) สถานที่กำจัดขยะมูลฝอย ที่มีการจัดการอย่างถูกต้อง จำนวน ๒ แห่ง ได้แก่ เทศบาลตำบลเอราวัณ (ระบบฝังกลบ) และ บ.กาญจน์ไมนิ่ง จก. (ระบบคัดแยกและเตาเผา)

๗) อปท. ที่มีสถานที่กำจัดขยะมูลฝอย โดยไม่มีการเก็บขน (ให้ประชาชนนำขยะมาทิ้งเอง) จำนวน ๔ แห่ง ได้แก่ ๑) ทต.ดอนเจดีย์ ๒) ทต.สหกรณ์นิคม ๓) อปท.วังไผ่ ๔) ทต.หนองลาน

๘) อปท. ที่เริ่มมีสถานที่กำจัดขยะมูลฝอย ปี ๒๕๕๙ (ใหม่) จำนวน ๒ แห่ง ได้แก่

๘.๑) อปต.บ้านเก่า ระบบฝึงคลบ

๘.๒) อปต.ดอนแสลบ ระบบเตาเผา

๙) อปท. ที่มีกิจกรรมลด คัดแยกขยะ (๓R) จำนวน ๔๖ แห่ง มีการคัดแยกขยะต้นทาง จำนวน ๓๘ แห่ง มีการนำขยะกลับมาใช้ประโยชน์ จำนวน ๕๒ แห่ง (๕๗.๙๑ ตัน/วัน) มีการรวบรวมของเสียอันตรายชุมชน จำนวน ๒๑ แห่ง (๕๒๓ กก./ปี) (ข้อมูลจากแบบสำรวจ)

๙.๑) อปท. ที่มีกิจกรรมลด คัดแยกขยะ (๓R) จำนวน ๔๖ แห่ง

๙.๒) อปท. มีการคัดแยกขยะต้นทาง จำนวน ๓๘ แห่ง

๙.๓) อปท. มีการนำขยะกลับมาใช้ประโยชน์ จำนวน ๕๒ แห่ง (๕๗.๙๑ ตัน/วัน)

๙.๔) อปท. มีการรวบรวมของเสียอันตรายชุมชน จำนวน ๒๑ แห่ง (๕๒๓ กก./ปี)

๑๐) อปท. มีการออกเทศบัญญัติ/ข้อบัญญัติท้องถิ่นการเก็บขนและกำจัดมูลฝอย จำนวน ๗๒ แห่ง

๖. การขับเคลื่อนนโยบายของรัฐบาลเชื่อมโยงกับจังหวัดกาญจนบุรี

จังหวัดกาญจนบุรี ได้นำยุทธศาสตร์ชาติ ระยะ ๒๐ ปี (พ.ศ. ๒๕๖๑ – ๒๕๘๐) ซึ่งได้กำหนดวิสัยทัศน์และเป้าหมายการพัฒนาประเทศสู่การเป็น “ประเทศที่มีความมั่นคง มั่งคั่ง ยั่งยืน เป็นประเทศพัฒนาแล้ว ด้วยการพัฒนาตามหลักปรัชญาของเศรษฐกิจพอเพียง” และหลักการ “เข้าใจ เข้าถึงและพัฒนา” ซึ่งเป็นแนวทางการพัฒนาตามหลักการทรงงานของพระบาทสมเด็จพระปรมินทรมหาภูมิพลอดุลยเดช บรมนาถบพิตร มาเป็นแนวคิดในการขับเคลื่อนแผนพัฒนาจังหวัด (พ.ศ. ๒๕๖๑ - ๒๕๖๔) และแผนปฏิบัติราชการประจำปีงบประมาณ พ.ศ. ๒๕๖๓ ของจังหวัดกาญจนบุรี โดยมียุทธศาสตร์การพัฒนาที่ยั่งยืน ดังนี้

๑. การปกป้องและเชิดชูสถาบันพระมหากษัตริย์ รัฐบาลถือเป็นหน้าที่สำคัญยิ่งยวดที่จะเชิดชูสถาบันไว้ด้วยความจงรักภักดี โดยจะใช้มาตรการทางกฎหมาย มาตรการทางสังคมจิตวิทยา และมาตรการทางระบบสื่อสารและเทคโนโลยีสารสนเทศ ดำเนินการกับผู้คองงปาก ย่ามใจ หรือประสงค์ร้าย

๒. การรักษาความมั่นคงของรัฐและการต่างประเทศ รัฐบาลให้ความสำคัญกับการเตรียมความพร้อมสู่ประชาคมการเมืองและความมั่นคงอาเซียนในกิจการ ๕ ด้าน การบริหารจัดการชายแดน การสร้างความมั่นคงทางทะเล การแก้ไขปัญหาอาชญากรรมข้ามชาติ การสร้างความไว้วางใจกับประเทศเพื่อนบ้าน และการเสริมสร้างศักยภาพในการปฏิบัติทางทหารร่วมกันของอาเซียน เร่งแก้ไขปัญหาการใช้ความรุนแรงในจังหวัดชายแดนภาคใต้ ส่งเสริมการพูดคุยสันติสุขกับผู้มีความคิดเห็นต่างจากรัฐ

๓. การลดความเหลื่อมล้ำของสังคม และการสร้างโอกาสการเข้าถึงบริการของรัฐ ระยะเฉพาะหน้าจะเร่งสร้างโอกาส อาชีพ และการมีรายได้ที่มั่นคงแก่ผู้ที่เข้าสู่ตลาดแรงงาน การป้องกันและแก้ไขปัญหาการค้ามนุษย์ รวมถึงปัญหาผู้หลบหนีเข้าเมือง การทวงกรรมต่อแรงงานข้ามชาติ และระยะต่อไปเตรียมความพร้อมเข้าสู่สังคมผู้สูงอายุ การจัดระเบียบสังคม สร้างมาตรฐานด้านคุณธรรม จริยธรรมและธรรมาภิบาลให้เจ้าหน้าที่ของรัฐและประชาชนทั่วไปโดยใช้ค่านิยมหลัก ๑๒ ประการตามนโยบาย คสช.

๔. การศึกษา และเรียนรู้ การทะนุบำรุงศาสนา ศิลปะและวัฒนธรรม รัฐบาลจะนำการศึกษา ศาสนา ศิลปวัฒนธรรม ความภาคภูมิใจในประวัติศาสตร์และความเป็นไทยมาใช้สร้างสังคมให้เข้มแข็งอย่างมีคุณภาพและคุณธรรม พัฒนาระบบการผลิตและพัฒนาครูที่มีคุณภาพ และมีจิตวิญญาณของความเป็นครู

๕. การยกระดับคุณภาพบริการด้านสาธารณสุขและสุขภาพของประชาชน รัฐบาลจะวางรากฐานพัฒนาและเสริมความเข้มแข็งให้แก่การให้บริการด้านสาธารณสุขและสุขภาพของประชาชนโดยเน้นความทั่วถึง ความมีคุณภาพและประสิทธิภาพ โดยวางรากฐานให้ระบบหลักประกันสุขภาพครอบคลุมประชากรในทุกภาคส่วน โดยไม่มีความเหลื่อมล้ำของคุณภาพบริการในแต่ละระบบ บูรณาการข้อมูลระหว่างทุกระบบหลักประกันสุขภาพ เพื่อเพิ่มประสิทธิภาพในการบริหารจัดการ

๖. การเพิ่มศักยภาพทางเศรษฐกิจของประเทศ รัฐบาลจะดำเนินนโยบายเศรษฐกิจเป็น ๓ ระยะ คือระยะเร่งด่วน ระยะต่อไปที่ต้องแก้ไขปัญหาพื้นฐานที่ค้างคาอยู่และระยะยาว ที่ต้องวางรากฐานเพื่อความเจริญเติบโตอย่างเนื่อง ในระยะเร่งด่วน เร่งจ่ายงบลงทุนของปีงบประมาณปัจจุบัน สานต่อนโยบายงบประมาณกระตุ้นเศรษฐกิจ ตามที่ คสช. จัดทำไว้ กระตุ้นการลงทุนด้วยการเร่งพิจารณาโครงการลงทุนที่มีประสิทธิภาพ ดูแลเกษตรกรให้มีรายได้ที่เหมาะสม ลดอุปสรรคการส่งออกเพื่อให้เกิดความคล่องตัว ชักจูงให้นักท่องเที่ยวต่างชาติ เข้ามาเที่ยวในประเทศไทย โดยพิจารณามาตรการลดผลกระทบจากการประกาศใช้กฎอัยการศึกในบางพื้นที่ที่มีต่อการท่องเที่ยวในโอกาสแรกที่จะทำได้

ระยะต่อไป ประสานนโยบายการเงินและการคลังให้สอดคล้องกันเพื่อสนับสนุนการฟื้นตัวของเศรษฐกิจพร้อมกับการรักษาเสถียรภาพของราคาอย่างเหมาะสม ในระยะยาว พัฒนาโครงสร้างพื้นฐาน การขนส่งและคมนาคม ด้านคมนาคมทางบกโดยเริ่มโครงการรถไฟฟ้ามหานครในกรุงเทพฯ และรถไฟฟ้าเชื่อมกรุงเทพฯ กับเมืองบริวาร พัฒนาปรับปรุงระบบบริหารจัดการของรัฐวิสาหกิจให้มีประสิทธิภาพ โปร่งใส ตรวจสอบได้ ด้านเกษตรกรรม จะปรับปรุงโครงสร้างการผลิตสินค้าเกษตรให้สอดคล้องกับความต้องการ และสนับสนุนให้สหกรณ์ของกลุ่มเกษตรกรเพิ่มบทบาทในฐานะผู้ซื้อพืชผลจนถึงการแปรรูป และการส่งออกได้ เพื่อให้สหกรณ์เป็นผู้ค้าขายสินค้าเกษตรรายใหญ่อีกสายหนึ่ง

๗. การส่งเสริมบทบาทและการใช้โอกาสในประชาคมอาเซียน เร่งส่งเสริมความเชื่อมโยงทางเศรษฐกิจ การค้า การลงทุนในภูมิภาคอาเซียน พัฒนาศักยภาพในการแข่งขันของผู้ประกอบการไทยทุกระดับ พัฒนาแรงงานของภาคอุตสาหกรรมเพื่อรองรับการเข้าสู่ประชาคมอาเซียน เร่งพัฒนาความเชื่อมโยงด้านการขนส่ง และระบบโลจิสติกส์ภายในอนุภูมิภาค และภูมิภาคอาเซียน

๘. การพัฒนาและส่งเสริมการใช้ประโยชน์จากวิทยาศาสตร์ เทคโนโลยี การวิจัยและพัฒนา และนวัตกรรม รัฐบาลให้ความสำคัญต่อการวิจัย การพัฒนาต่อยอดและการสร้างนวัตกรรมเพื่อนำไปสู่การผลิตและบริการที่ทันสมัย

๙. การรักษาความมั่นคงของฐานทรัพยากรและการสร้างสมดุลระหว่างการอนุรักษ์กับการใช้ประโยชน์อย่างยั่งยืน ระยะเวลาเฉพาะหน้าเร่งปกป้องและฟื้นฟูพื้นที่อนุรักษ์ ทรัพยากรป่าไม้และสัตว์ป่า โดยให้ความสำคัญในการแก้ไขปัญหาบุกรุกที่ดินของรัฐ ในระยะต่อไปพัฒนาระบบบริหารจัดการที่ดินและแก้ไขปัญหาบุกรุกที่ดินของรัฐ โดยให้ประชาชนสามารถอยู่ร่วมกับป่าได้ บริหารจัดการน้ำให้เป็นเอกภาพในทุกมิติ ทั้งเชิงปริมาณและคุณภาพ

๑๐. การส่งเสริมการบริหารราชการแผ่นดินที่มีธรรมาภิบาลและการป้องกันปราบปรามการทุจริต และประพฤติมิชอบในภาครัฐ โดยปรับปรุงระบบราชการในด้านองค์กรหรือหน่วยงานภาครัฐทุกระดับ และกระจายอำนาจเพื่อให้ประชาชนสามารถเข้าถึงบริการสาธารณะได้อย่างรวดเร็ว เสริมสร้างระบบคุณธรรมในการแต่งตั้งโยกย้ายบุคลากรภาครัฐ ปรับปรุงและจัดให้มีกฎหมายเพื่อให้ครอบคลุมการป้องกันและปราบปรามการทุจริตประพฤติมิชอบ และการมีผลประโยชน์ทับซ้อนในภาครัฐทุกระดับ

๑๑. การปรับปรุงกฎหมายและกระบวนการยุติธรรม ระยะเวลาเฉพาะหน้าจะเร่งปรับปรุงประมวลกฎหมายหลักของประเทศและกฎหมายที่ล้าสมัย ไม่เป็นธรรม เป็นอุปสรรคต่อการบริหารราชการแผ่นดิน ในระยะต่อไปจะจัดตั้งองค์กรปฏิรูปกระบวนการยุติธรรมที่ปราศจากการแทรกแซงของรัฐ นำมาตรการทางการเงิน ภาษี และการป้องกันการฟอกเงินมาใช้ในการป้องกันและปราบปรามผู้มีอิทธิพลและเจ้าหน้าที่ของรัฐที่ทุจริต และประพฤติมิชอบ หรือกระทำผิดเกี่ยวกับการค้ามนุษย์ แรงงานทาส การก่อการร้ายสากล ยาเสพติด และอาชญากรรมข้ามชาติ

๖.๒ การนำวิสัยทัศน์ของประเทศเชื่อมโยงกับแผนพัฒนาจังหวัดกาญจนบุรี

จังหวัดกาญจนบุรี ได้สนองนโยบายการพัฒนา และการแก้ไขปัญหาบรรเทาความเดือดร้อน และสร้างประโยชน์สุขให้แก่ประชาชนชาวจังหวัดกาญจนบุรี จังหวัดได้ให้ความสำคัญกับนโยบายเขตอุตสาหกรรม โดยสนับสนุนโครงการอันเนื่องมาจากพระราชดำริที่สำคัญ ซึ่งได้กำหนดแนวทางการแก้ไขปัญหาของจังหวัด ให้ตรงตามวัตถุประสงค์ที่รัฐบาลคาดหวังไว้ ซึ่งก็เป็นประโยชน์ต่อการพัฒนาจังหวัดเป็นอย่างมาก อันจะส่งผล ให้การพัฒนาและการแก้ไขปัญหาประชาชนให้เกิดความมั่นคง มั่งคั่ง ยั่งยืน ตลอดไป โดยจังหวัดกาญจนบุรี มีแผนพัฒนาจังหวัดที่สอดคล้องกับความมั่นคง มั่งคั่ง ยั่งยืน ดังนี้

๑. ด้านความมั่นคง

๑.๑ เยาวชน นักเรียน นักศึกษา ครูอาจารย์ ข้าราชการ และประชาชน ในพื้นที่จังหวัดกาญจนบุรี ร่วมเป็นพลังแผ่นดินป้องกันและแก้ไขปัญหา ยาเสพติดแบบบูรณาการ ตามโครงการพัฒนาการมีส่วนร่วมด้านความปลอดภัยในชีวิตและทรัพย์สินของทุกภาคส่วน เพื่อการพัฒนาและปลอดภัยอย่างยั่งยืน

๑.๒ จังหวัดมีผู้นำชุมชน ผู้นำท้องที่ พ่อค้า ประชาชน ข้าราชการร่วมกันรักษาความสงบเรียบร้อย เกิดความสามัคคีเพื่อร่วมกันแก้ไขปัญหา และส่งเสริมการพัฒนาจังหวัดอย่างยั่งยืน สร้างความร่วมมือในการขับเคลื่อนการดำเนินงานเศรษฐกิจพอเพียง ร่วมกันแก้ไขปัญหาสังคมเชิงบูรณาการ ตามโครงการเสริมสร้างความมั่นคงและพัฒนาคุณภาพชีวิตของประชาชน และโครงการส่งเสริมวิถีชีวิตตามหลักปรัชญาเศรษฐกิจพอเพียง

๒. ความมั่งคั่ง

๒.๑ การส่งเสริมและพัฒนาโครงสร้างพื้นฐาน เส้นทางขนส่งสินค้าทางการเกษตร แหล่งน้ำ สำหรับการอุปโภค บริโภค และทำเกษตรกรรม ตามโครงการเพิ่มประสิทธิภาพระบบโลจิสติกส์ และพัฒนาโครงสร้างพื้นฐานเชื่อมโยงประชาคมอาเซียน

๒.๒ การส่งเสริมและการพัฒนาการผลิตสินค้าเกษตร พืช และปศุสัตว์ เพื่อเป็นมาตรฐาน มีความปลอดภัยสำหรับผู้บริโภค และบริโภค และส่งออก ตามโครงการส่งเสริมการผลิต จำหน่าย และบริโภคอาหารปลอดภัยในทุกระดับ

๒.๓ การพัฒนาและส่งเสริมแหล่งท่องเที่ยว ให้ได้มาตรฐาน มีความสวยงาม ปลอดภัย เพื่อให้สามารถรองรับและให้บริการนักท่องเที่ยวทั้งในประเทศและต่างประเทศ ที่จะเข้ามาท่องเที่ยวและใช้จ่ายเงินในจังหวัดกาญจนบุรี ตามโครงการยกระดับแหล่งท่องเที่ยวที่มีศักยภาพให้ได้มาตรฐานสากล และโครงการพัฒนาระบบบริการและสาธารณูปโภคพื้นฐานในแหล่งท่องเที่ยว

๓. ด้านความยั่งยืน

๓.๑ การส่งเสริมให้เยาวชน พ่อค้า ประชาชนในจังหวัดกาญจนบุรี มีความรู้ความเข้าใจและตระหนักถึงปัญหาสิ่งแวดล้อมในพื้นที่ และเกิดจิตสำนึกในการรักษาสิ่งแวดล้อม ร่วมกันฟื้นฟูสภาพสิ่งแวดล้อมในชุมชน ตามโครงการส่งเสริมการมีส่วนร่วมของทุกภาคส่วนในการอนุรักษ์และพัฒนาการท่องเที่ยว

๗. สรุปผลการดำเนินการตามแผนพัฒนาจังหวัด (พ.ศ. ๒๕๕๗ – ๒๕๖๐)

๗.๑ ประเด็นยุทธศาสตร์ที่ ๑ ด้านการส่งเสริมการเป็นศูนย์กลางการท่องเที่ยวเชิงอนุรักษ์
ปัญหาอุปสรรคโดยรวม

- (๑) การเตรียมความพร้อมเพื่อการรองรับการขยายตัวของนักท่องเที่ยวโลก
- (๒) ความเสื่อมโทรมของแหล่งท่องเที่ยวภายในจังหวัดกาญจนบุรี
- (๓) การประชาสัมพันธ์แหล่งท่องเที่ยวที่มีคุณภาพและกิจกรรมการท่องเที่ยวยังเป็นที่แพร่หลาย

และครอบคลุมกลุ่มเป้าหมาย

- (๔) การบริหารจัดการแหล่งท่องเที่ยวอย่างยั่งยืนยังไม่มีบูรณาการระหว่างภาคส่วนต่างๆเท่าที่ควร
- (๕) แนวความคิดในการพัฒนา ให้สามารถสร้างมูลค่าเพิ่มด้านการท่องเที่ยวที่เป็นมิตรต่อสิ่งแวดล้อมบนฐานความคิดสร้างสรรค์และนวัตกรรมยังมีน้อย
- (๖) การสนับสนุนงบประมาณจากภาครัฐไม่เพียงพอ

แนวทางแก้ไขปัญหาด้านการท่องเที่ยวเสริมการท่องเที่ยวเชิงอนุรักษ์ เนื่องจากจังหวัดกาญจนบุรีมีทรัพยากรด้านการท่องเที่ยวจำนวนมากและมีศักยภาพสูง แต่ยังคงต้องมีการส่งเสริมและพัฒนาทางการท่องเที่ยวเพื่อให้เกิดความยั่งยืนและให้ทันต่อสถานการณ์การท่องเที่ยวของโลกที่เปลี่ยนแปลงไปที่มุ่งเน้นการปรับโครงสร้างการตลาดการท่องเที่ยว ส่งเสริมการท่องเที่ยวเชิงคุณภาพ ให้เกิดความเชื่อมโยงเส้นทางในภูมิภาค (ASEAN Tourism Connectivity Corridors) จังหวัดกาญจนบุรี จึงได้กำหนดกรอบแนวความคิดในการพัฒนาให้สามารถสร้างมูลค่าเพิ่มด้านการท่องเที่ยวที่เป็นมิตรต่อสิ่งแวดล้อมบนฐานความคิดสร้างสรรค์และนวัตกรรม โดยมีแนวทางการพัฒนา ดังนี้

- (๑) **ฟื้นฟูและพัฒนาคุณภาพแหล่งท่องเที่ยว**
- ฟื้นฟูและพัฒนาแหล่งท่องเที่ยวในจังหวัดกาญจนบุรีที่เสื่อมโทรม
 - พัฒนาแหล่งท่องเที่ยวในจังหวัดกาญจนบุรีที่มีคุณภาพสูง
 - พัฒนาแหล่งท่องเที่ยวให้ได้มาตรฐานสากล และคุณภาพสิ่งแวดล้อมให้มีความพร้อมเพื่อความสมดุลและยั่งยืน
- (๒) **บริหารจัดการการท่องเที่ยวให้เกิดความสมดุลและยั่งยืน**
- พัฒนาการท่องเที่ยวในเชิงสร้างสรรค์และเป็นมิตรต่อสิ่งแวดล้อมคำนึงถึงความยั่งยืนและความสามารถในการรองรับของแหล่งท่องเที่ยว
 - พัฒนาและยกระดับมาตรฐานแหล่งท่องเที่ยวและบริการด้านการท่องเที่ยว
 - พัฒนาโครงสร้างพื้นฐานด้านการท่องเที่ยวให้มีคุณภาพ
 - บูรณาการการท่องเที่ยวให้มีความเชื่อมโยงกับวิถีชีวิต วัฒนธรรม ทรัพยากรธรรมชาติ
- (๓) **เสริมสร้างความเข้มแข็งของท้องถิ่น ชุมชน ผู้ประกอบการและบุคลากรภาครัฐ**
- พัฒนาทักษะและองค์ความรู้และเสริมสร้างศักยภาพของผู้ให้บริการให้สามารถปรับตัวจากการเปลี่ยนแปลงของโลกและพร้อมรองรับการเข้าสู่ประชาคมเศรษฐกิจอาเซียน
- (๔) **การสร้างและพัฒนาระบบโครงสร้างพื้นฐาน เพื่อเอื้ออำนวยให้เกิดความสะดวกในการเข้าถึงแหล่งท่องเที่ยวได้อย่างทั่วถึง** จึงจำเป็นต้องพัฒนาโครงสร้างด้านการท่องเที่ยวให้อยู่ในสภาพที่สมบูรณ์อยู่เสมอซึ่งไม่เพียงเพิ่มโอกาสให้แก่นักท่องเที่ยวแล้ว ยังทำให้เกิดความประทับใจแก่นักท่องเที่ยวด้วย ดังต่อไปนี้
- พัฒนาและปรับปรุงระบบสาธารณูปโภค สาธารณูปการ และปัจจัยพื้นฐาน เพื่อการท่องเที่ยว
 - พัฒนาโครงข่ายเส้นทางคมนาคม และระบบเชื่อมโยงการเดินทางท่องเที่ยวกับประเทศเมียนมาและในภูมิภาค ที่ครอบคลุมการคมนาคมทุกรูปแบบตั้งแต่ ท่ารถโดยสาร สถานีรถไฟ ท่าอากาศยานรวมทั้งที่จอดรถยนต์ส่วนบุคคล เป็นต้น
 - พัฒนาเครือข่ายการสื่อสาร โทรคมนาคม และระบบสารสนเทศเพื่อการท่องเที่ยว เช่น ระบบอินเทอร์เน็ตไร้สายที่ครอบคลุมและทั่วถึง ระบบโทรศัพท์มือถือที่มีเสถียรภาพ เป็นต้น
 - พัฒนาด้านความปลอดภัยของแหล่งท่องเที่ยวให้เป็นที่ยอมรับในระดับสากล ซึ่งหมายถึงความปลอดภัยจากการบริโภคสินค้าและบริการ ความปลอดภัยจากการหลอกลวงนักท่องเที่ยว ความปลอดภัยจากธรรมชาติ
 - พัฒนาคำเนิ่งถึงหลักการการเป็นเจ้าบ้านที่ดี ดูแลความปลอดภัยในชีวิตและทรัพย์สินของนักท่องเที่ยวสิ่งอำนวยความสะดวก การป้องกันและรักษาความปลอดภัยทางการท่องเที่ยว

- พัฒนาศักยภาพในการรองรับนักท่องเที่ยวที่สำคัญ ๆ เช่น ขยายพื้นที่จอดรถยนต์เพิ่มจำนวน สิ่งอำนวยความสะดวกต่าง ๆ เช่น สถานที่พักผ่อน จำนวนห้องน้ำ ร้านอาหาร ถังขยะ การจัดเก็บขยะ เป็นต้น เพื่อให้เหมาะสมกับปริมาณนักท่องเที่ยว

(๕) พัฒนาระดับมาตรฐานสินค้าและบริการด้านการท่องเที่ยว เพิ่มมูลค่าสินค้าและสร้างรายได้ทางการท่องเที่ยว

- พัฒนาผลิตภัณฑ์ชุมชนให้มีคุณภาพมาตรฐานในระดับสากล โดยมุ่งเน้นที่การคัดเลือก วัตถุดิบ และการพัฒนากระบวนการผลิตที่มีมาตรฐาน เพื่อเพิ่มมูลค่าให้แก่สินค้าและบริการ

- พัฒนารูปแบบการนำเสนอที่น่าสนใจ ตรงตามความต้องการของผู้บริโภค เช่น การพัฒนาบรรจุภัณฑ์ การพัฒนาสินค้าและบริการที่แตกต่าง แต่ยังคงเอกลักษณ์ของชุมชน และความเป็นไทยไว้ การพัฒนาตราสินค้า ให้เป็นที่ยอมรับในระดับสากล เป็นต้น

- พัฒนาพันธมิตร ความร่วมมือทางการค้ากับกลุ่มเป้าหมายที่มีศักยภาพ โดยเน้นการสร้าง ความมั่นใจในสินค้าและบริการ

(๔) การพัฒนาบุคลากรเพื่อรองรับการพัฒนาด้านการท่องเที่ยว เนื่องจากทรัพยากรมนุษย์ มีความสำคัญมากกับอุตสาหกรรมการท่องเที่ยว และเป็นอุตสาหกรรมบริการ ดังนั้นจึงมีความหลากหลาย ในประเด็นที่จะต้องพัฒนาบุคลากรที่เกี่ยวข้องกับการท่องเที่ยว โดยเน้นเรื่องของความรู้ ทักษะ และจิตใจ ที่จะทำให้นักศึกษามีสมรรถนะที่เหมาะสมและมีจำนวนบุคลากรเพียงพอที่จะรองรับการจัดตั้งเขตเศรษฐกิจพิเศษ กายูจนบุรี โดยมีแนวทางการพัฒนาดังต่อไปนี้

- ร่วมกับสถาบันการศึกษาจัดอบรมหลักสูตรระยะสั้นเกี่ยวกับการบริการของแหล่งท่องเที่ยว

- ร่วมกับสถาบันการศึกษาที่ผลิตบุคลากรด้านการท่องเที่ยวและองค์การภาคเอกชน ในการพัฒนานักศึกษาให้เพียงพอและมีคุณภาพสูงขึ้น

- ส่งเสริมให้ภาคเอกชนฝึกอบรมบุคลากรด้านการท่องเที่ยว

- การส่งเสริมให้สถานศึกษาสอนภาษาต่างประเทศให้แก่นักเรียนเพิ่มมากขึ้น และส่งเสริม ให้ประชาชนในพื้นที่แหล่งท่องเที่ยวได้อบรมภาษาต่างประเทศในการพูดเพื่อสื่อสารกับนักท่องเที่ยวต่างชาติ

- จัดทำคู่มือการบริหารท่องเที่ยวในชุมชน และการท่องเที่ยวเชิงอนุรักษ์ ส่งให้แหล่งท่องเที่ยวและชุมชนต่างๆ เพื่อส่งเสริมให้ศึกษาเรียนรู้ด้วยตนเอง

- พัฒนาอาสาสมัครด้านการท่องเที่ยวในระดับท้องถิ่นและชุมชน

- ส่งเสริมการมีส่วนร่วมและเสริมสร้างกิจกรรมการบริหารจัดการด้านการท่องเที่ยว แก่ทุกภาคส่วน เพื่อพัฒนาการท่องเที่ยวอย่างยั่งยืน สร้างการมีส่วนร่วมของชุมชนในท้องถิ่น ส่งเสริมและพัฒนา ให้ชุมชนสามารถสร้างรายได้จากการท่องเที่ยวได้

(๕) พัฒนาระบบสารสนเทศ เพื่อเพิ่มศักยภาพด้านการท่องเที่ยวให้มีประสิทธิภาพมากยิ่งขึ้น จำเป็นต้องพัฒนาระบบสารสนเทศเพื่อเสริมการบริหารจัดการด้านการท่องเที่ยว โดยเฉพาะอย่างยิ่ง เรื่องการ พัฒนาระบบข้อมูลด้านการท่องเที่ยวให้มีความถูกต้อง เป็นปัจจุบัน รวมทั้งการพัฒนาช่องทางสื่อสารผ่านทาง ระบบสารสนเทศเพื่อให้สามารถเข้าถึงข้อมูลการท่องเที่ยวของจังหวัดกาญจนบุรีได้อย่างกว้างขวางและทั่วถึง โดยมีแนวทางการพัฒนาดังต่อไปนี้

- พัฒนาข้อมูลสถานที่ท่องเที่ยวในจังหวัดกาญจนบุรี ตลอดจนฐานข้อมูลของภาคีเครือข่าย ที่เกี่ยวข้องกับการท่องเที่ยวทั้งภาครัฐ ภาคเอกชน และภาคประชาชน ซึ่งควรจะมีลักษณะของการนำเสนอข้อมูล ในลักษณะที่เข้าใจง่าย ทั้งรูปภาพและภาพเคลื่อนไหว

- พัฒนาระบบภูมิสารสนเทศด้านการท่องเที่ยว ที่แสดงข้อมูลด้านการท่องเที่ยวเชิงภูมิศาสตร์ได้

- การจัดทำเว็บไซต์เผยแพร่แหล่งท่องเที่ยว โดยส่งเสริมให้ผู้ประกอบการท่องเที่ยวจัดทำ เว็บไซต์เพื่อเผยแพร่ประชาสัมพันธ์แหล่งท่องเที่ยวเป็นภาษาไทย และภาษาต่างประเทศ

- พัฒนาระบบสารสนเทศด้านการท่องเที่ยวให้สามารถทำธุรกรรมพาณิชย์อิเล็กทรอนิกส์ได้ อาทิ การจองโรงแรม การนัดหมายเพื่อรับบริการทางการแพทย์ของโรงพยาบาล การชำระค่ามัดจำของสถานที่ท่องเที่ยว การซื้อขายสินค้าและบริการออนไลน์ เป็นต้น

(๖) การพัฒนาด้านการสื่อสารและประชาสัมพันธ์ เพื่อให้เกิดความตระหนักรู้ถึงศักยภาพด้านการท่องเที่ยวของจังหวัดกาญจนบุรี จำเป็นต้องมีการสื่อสารประชาสัมพันธ์อย่างเหมาะสมที่จะส่งเสริมให้เกิดกระแสความต้องการอย่างต่อเนื่อง ดังนั้นจึงต้องมีการพัฒนาด้านการสื่อสารและประชาสัมพันธ์ทั้งในเรื่องเนื้อหาสาระ และช่องทางการสื่อสาร โดยจะต้องวิเคราะห์กลุ่มเป้าหมายการประชาสัมพันธ์อย่างสม่ำเสมอต่อเนื่อง เพื่อให้ได้ข้อมูลที่ต้องการว่ากลุ่มเป้าหมายต้องการข้อมูลอะไร ในรูปแบบใด ความถี่ในการประชาสัมพันธ์ และช่องทางที่เหมาะสม

- พัฒนาเนื้อหาการประชาสัมพันธ์ให้เหมาะสมต่อนักท่องเที่ยวกลุ่มเป้าหมาย
- พัฒนาช่องทางการประชาสัมพันธ์ให้สามารถสื่อสารไปยังกลุ่มเป้าหมายได้อย่างทั่วถึง และครอบคลุมทุกกลุ่มเป้าหมาย

- การพัฒนาดังกล่าวข้างต้นเป็นประเด็นการพัฒนาที่จะช่วยส่งเสริมให้การท่องเที่ยวของจังหวัดกาญจนบุรี มีความพร้อมในการรองรับนักท่องเที่ยวได้อย่างมีประสิทธิภาพ โดยแนวทางการพัฒนาในแต่ละประเด็นเป็นเรื่องเร่งด่วนที่ต้องพัฒนา และต้องอาศัยความร่วมมือจากทุกภาคส่วนที่เกี่ยวข้องทั้งในระดับจังหวัด ระดับท้องถิ่นและชุมชน เพื่อให้เกิดการพัฒนาอย่างยั่งยืนต่อไป

- ส่งเสริมกิจกรรมการท่องเที่ยวที่สอดคล้องกับศักยภาพของจังหวัดกาญจนบุรีและความต้องการของนักท่องเที่ยว

- ส่งเสริมการดำเนินการทางการตลาดประชาสัมพันธ์ให้สามารถเข้าถึงกลุ่มเป้าหมาย และทรัพยากรด้านการท่องเที่ยวใหม่ๆ ที่มีคุณภาพ

ผลการดำเนินงานตามแนวทางดังกล่าวทำให้มีการขยายตัวของการลงทุนด้านการท่องเที่ยวในจังหวัดกาญจนบุรีอย่างต่อเนื่อง จึงทำให้สามารถคาดการณ์ได้ว่าภาคเศรษฐกิจด้านการท่องเที่ยวจะยังคงมีการเติบโตอย่างต่อเนื่อง การลงทุนใหม่มีอัตราค่อนข้างสูงขึ้นเพื่อรองรับปริมาณนักท่องเที่ยวที่เพิ่มมากขึ้น อาทิเช่น อำเภอสังขละบุรี อำเภอศรีสวัสดิ์ รวมแม้กระทั่งในเขตตัวเมืองจังหวัดกาญจนบุรี โดยมีจำนวนที่พักในปี ๒๕๕๗ จำนวน ๕๒๔ แห่ง โดยคาดว่า ในปี ๒๕๕๘ จะมีสถานที่พักเพิ่มมากขึ้น คาดการณ์ว่ามีสถานที่พักแรมจำนวน ๖๒๘ แห่ง นอกจากนี้โรงแรมที่พัก ร้านอาหารและสถานประกอบการด้านการท่องเที่ยวส่วนใหญ่มีแผนด้านการลงทุนและพัฒนา ในลักษณะ upper upscale chain เพิ่มมากขึ้น นอกจากนี้พบว่าค่าใช้จ่ายเฉลี่ยต่อหัวต่อวันในปี ๒๕๕๗ อยู่ที่ ๑๔๙๒.๘๓ บาท ซึ่งมากกว่าปี ๒๕๕๖ ร้อยละ ๓.๕๗ และมีแนวโน้มที่จะขยายตัวเพิ่มขึ้นเรื่อยๆ

จังหวัดกาญจนบุรีมีการเตรียมความพร้อมเพื่อการเข้าสู่ประชาคมเศรษฐกิจอาเซียน โดยการพัฒนาแหล่งท่องเที่ยวให้เป็นไปตามมาตรฐานของหน่วยงานรับผิดชอบแหล่งท่องเที่ยวและการพัฒนาบุคลากรอุตสาหกรรมท่องเที่ยวให้มีคุณภาพและมีจำนวนเพียงพอต่อการเติบโตของอุตสาหกรรมท่องเที่ยวในอนาคต โดยมีการจัดการอบรมอาชีพด้านการท่องเที่ยวและพัฒนาศักยภาพบุคลากรด้านการท่องเที่ยวมากกว่า ๑๗ หลักสูตร จำนวนบุคลากรที่ได้รับการพัฒนามากกว่า ๑,๙๐๐ คน

การจัดการประชาสัมพันธ์และจัดกิจกรรมส่งเสริมการท่องเที่ยวทุกสัปดาห์ทำให้สามารถคาดการณ์จำนวนนักท่องเที่ยวที่เดินทางมาท่องเที่ยวในจังหวัดกาญจนบุรีในช่วงวันหยุดสุดสัปดาห์จากกิจกรรมส่งเสริมการท่องเที่ยว ประมาณ ๒,๐๐๐ คนต่อสัปดาห์เป็นอย่างน้อย

๗.๒ ประเด็นยุทธศาสตร์ที่ ๒ ด้านการพัฒนาประสิทธิภาพระบบการผลิตสินค้าเกษตร เกษตรอุตสาหกรรมและอุตสาหกรรมที่ปลอดภัย

ปัญหาอุปสรรคโดยรวม

(๑) การบริหารจัดการน้ำยังไม่ครอบคลุมพื้นที่

- (๒) การจัดการด้านการเกษตรที่ปลอดภัย หรือพัฒนาสู่สินค้าเกษตรอุตสาหกรรมยังไม่มีประสิทธิภาพเท่าที่ควร
- (๓) ราคาสินค้าเกษตรมีความผันผวน
- (๔) ราคาน้ำมันผันผวน ส่งผลกระทบต่อต้นทุนการผลิตสินค้าเกษตรและกระบวนการผลิตสู่เกษตรอุตสาหกรรม
- (๕) การใช้ทรัพยากรธรรมชาติและสิ่งแวดล้อมไม่เหมาะสม
- (๖) การเปลี่ยนแปลงของระบบตลาดที่ส่งผลกระทบต่อสินค้าเกษตร
- (๗) แหล่งผลิต และจำหน่ายสินค้าเกษตรปลอดภัยไม่เพียงพอต่อความต้องการของผู้บริโภค

แนวทางแก้ไขปัญหาด้านการพัฒนาประสิทธิภาพระบบการผลิตสินค้าเกษตรเกษตรอุตสาหกรรมและอุตสาหกรรมที่ปลอดภัย การพัฒนาประสิทธิภาพการผลิตสินค้าเกษตรและเกษตรอุตสาหกรรม ได้แก่ พัฒนาส่งเสริมการผลิตและแปรรูปสินค้าเกษตรตามระบบ GAP และเกษตรอินทรีย์ และการสร้างมูลค่าสินค้าเกษตร ได้น้อมนำพระราชดำริของพระบาทสมเด็จพระเจ้าอยู่หัว มาดำเนินการและมีแนวทางการพัฒนาที่สำคัญ ดังนี้

- (๑) ส่งเสริมคุณภาพชีวิตเกษตรกรและองค์กรเกษตรกร
- (๒) อบรมให้ความรู้เกษตรกรในระบบ GAP และให้ได้รับมาตรฐาน QGAP และ Organic Thailand
- (๓) การพัฒนาอุตสาหกรรมแปรรูปเข้าสู่ระบบมาตรฐานสากล
- (๔) การพัฒนาเพิ่มประสิทธิภาพและมูลค่าสินค้าเกษตรที่สำคัญ
- (๕) ส่งเสริมการอนุรักษ์ทรัพยากรธรรมชาติและสิ่งแวดล้อม รวมทั้งการใช้พลังงานทดแทนที่เหมาะสม
- (๖) การส่งเสริมตลาดข้อตกลง (Contract Farming) เพื่อประกันราคาสินค้าการเกษตร
- (๗) การบริหารจัดการน้ำเพื่อการเกษตร เน้นในเขตพื้นที่ ๕ อำเภอ ได้แก่ อำเภอหนองปรือ อำเภอห้วยกระเจา อำเภอเลาขวัญ และอำเภอบ่อพลอย โดยในระยะเร่งด่วนเป็นเรื่องการขุดลอกและดำเนินการก่อสร้างฝายกักเก็บน้ำ การสูบน้ำด้วยไฟฟ้า ในระยะกลาง คือ การพัฒนาลุ่มน้ำลำตะเพิน เพื่อผันน้ำไปสู่พื้นที่ขาดแคลนน้ำให้ได้มากที่สุดรวมทั้งแนวคิดในการศึกษาการนำจากเขื่อนศรีนครินทร์ เพื่อใช้ในการเกษตรในพื้นที่ให้เกิดประโยชน์สูงสุด
- (๘) ส่งเสริมให้เกษตรกรทำการเกษตรตามหลักเกษตรทฤษฎีใหม่
- (๙) ส่งเสริมให้เกษตรกรผลิตสินค้าเกษตรและกระบวนการผลิตที่ปลอดภัย

ผลการดำเนินงานตามแนวทางดังกล่าวทำให้เกษตรกรได้รับการส่งเสริมความรู้ และสามารถนำไปปรับเปลี่ยนกระบวนการคิดเพื่อนำมาปรับใช้ในการเพิ่มประสิทธิภาพด้านการผลิต การตลาด และการบริหารจัดการ ส่งผลทำให้ชุมชนเกิดความเข้มแข็งและยั่งยืน

๗.๓ ประเด็นยุทธศาสตร์ที่ ๓ ด้านการค้าผ่านแดน

ปัญหาอุปสรรคด้านการค้าชายแดนจังหวัดกาญจนบุรี

- ด้านพระเจดีย์สามองค์

๑. ปัญหาภูมิประเทศช่วงรอยต่อของทั้งสองประเทศ ในเขตจังหวัดกาญจนบุรี ส่วนมากเป็นภูเขาลาดชัน ในช่วงฤดูฝนการเดินทางขนถ่ายสินค้าทำได้ลำบาก ทำให้การค้าชายแดนช่วงหน้าฝนลดลง
๒. ทางฝั่งประเทศสาธารณรัฐแห่งสหภาพเมียนมา ยังคงปิดด่านทำให้การค้าบริเวณชายแดนยังไม่คล่องตัวมากนัก

แนวทางแก้ไข

๑. เนื่องจากประเทศสาธารณรัฐแห่งสหภาพเมียนมา มีการเปลี่ยนแปลงทางการเมืองปกครองทั้งในระดับประเทศ และระดับท้องถิ่นบ่อยๆ ทำให้สานต่อความสัมพันธ์ได้ยาก จึงควรจัดให้มีการประชุมหารือในระดับท้องถิ่น เพื่อกระชับความสัมพันธ์ทั้งภาครัฐและภาคเอกชน และแก้ไขปัญหาลูกค้าต่างๆ ระหว่างกัน
๒. รัฐบาลของทั้งสองประเทศควรให้ความสนใจในปัญหาการค้าชายแดนอย่างจริงจัง โดยมีนโยบายและการดำเนินการที่ชัดเจน ร่วมกันแก้ไขปัญหาอย่างเป็นรูปธรรมมากขึ้น ซึ่งรวมถึงปัญหาการปักปันเขตแดนด้วย

๓. จังหวัดควรให้การสนับสนุนการปรับปรุงเส้นทางสู่ช่องทางอนุมัติเฉพาะคราว ที่มีการเปิดเป็นประจำ เพื่อให้สามารถสัญจรไปมา ค้าขายและขนถ่ายสินค้าได้ในช่วงฤดูฝน

- จุดผ่านแดนถาวรบ้านพุน้ำร้อน

๑. โครงสร้างพื้นฐานยังไม่เสร็จสมบูรณ์ ในการเตรียมความพร้อมรองรับการขยายตัวทางเศรษฐกิจ เช่น ถนน , ระบบไฟฟ้า , ประปา และแหล่งกักเก็บน้ำ เป็นต้น

๒. ขาดการส่งเสริมให้มีแหล่งท่องเที่ยวเชิงอนุรักษ์ชายแดน บริเวณชายแดนบ้านพุน้ำร้อน มีแหล่งท่องเที่ยวหลายจุด หากมีการลงทุนเป็นแหล่งท่องเที่ยวก็จะสร้างรายได้ให้แก่ชุมชน

แนวทางแก้ไข

๑. เร่งดำเนินการปรับปรุงโครงสร้างพื้นฐาน เพื่อรองรับการค้าการลงทุน

๒. รัฐบาลของทั้งสองประเทศควรให้ความสนใจในปัญหาการค้าชายแดนอย่างจริงจังโดยมีนโยบายและการดำเนินการที่ชัดเจน ร่วมกันแก้ไขปัญหาอย่างเป็นรูปธรรมมากขึ้น

๖.๔ ผลการดำเนินงานโครงการฯ ปีงบประมาณ พ.ศ.๒๕๕๖ - ๒๕๕๘ ได้ดำเนินการจัดโครงการ ดังนี้

๑. โครงการสร้างเสริมศักยภาพพัฒนาการค้าผ่านแดนตามแนวเส้นทางเศรษฐกิจ SOUTHERN CORRIDOR : DAWAI – QUY NHON/VUNG TAU

๒. โครงการส่งเสริมการค้าชายแดน ปี ๒๕๕๖

๓. โครงการส่งเสริมการส่งออกสินค้าและผลิตภัณฑ์ของจังหวัดกาญจนบุรี ชายแดนบ้านพุน้ำร้อน

๔. โครงการส่งเสริมการจัดตลาดนัดชายแดนไทย-เมียนมา ปี ๒๕๕๗

ผลการดำเนินงานที่ได้รับการจัดโครงการดังกล่าวข้างต้น มีดังนี้

๑. ด้านผู้ประกอบการ ผู้ประกอบการมีรายได้เพิ่มมากขึ้น นอกจากรายได้หรือยอดจำหน่าย/มูลค่าการเจรจาการค้าแล้ว สิ่งผู้ประกอบการได้รับจากการร่วมงาน คือ ประสบการณ์ – โอกาสทางการค้าที่ผู้ประกอบการแต่ละรายได้สัมผัสและเรียนรู้ด้วยตนเอง ซึ่งจากการสอบถาม/แบบประเมินผู้เข้าร่วมงานฯ พบว่าผู้ประกอบการหลายราย และเกิดแนวคิดในการปรับปรุง/พัฒนาผลิตภัณฑ์ของตนเพื่อให้ตรงกับความต้องการของลูกค้าได้ดียิ่งขึ้น

๒. ด้านผู้เข้าชมงาน ผู้เข้ามาเที่ยวชมงานส่วนใหญ่แสดงความเห็นว่ามีความพึงพอใจในการจัดงาน โดยประทับใจและมีความต้องการให้จัดกิจกรรมแบบนี้อีกในครั้งต่อไป เพราะนอกจากจะสามารถหาซื้อสินค้าหลากหลาย มีความแปลกใหม่ ทันสมัยนิยม และราคาไม่แพง ยังสามารถทำให้คนในพื้นที่มีรายได้เพิ่มขึ้นอีกด้วย ไม่ว่าจะเป็นรายได้จากการค้าขาย หรือจากการบริการด้านสถานที่ท่องเที่ยวหรือที่พัก ร้านอาหาร ทำให้มีเงินหมุนเวียนอยู่ในพื้นที่เพิ่มขึ้น

๓. ด้านเจ้าหน้าที่ภาครัฐ

๑. ได้รับทราบข้อมูลต่างๆ และสามารถนำมาวิเคราะห์ด้านการตลาด(พฤติกรรมผู้บริโภค) แรงจูงใจในการซื้อสินค้า ศักยภาพกำลังซื้อ ทิศนคติรสนิยมผู้บริโภค)

๒. สามารถนำไปจัดทำแผนงาน/โครงการส่งเสริมด้านการตลาดในระยะต่อไปให้มีความเหมาะสมและผู้ประกอบการได้รับประโยชน์เพิ่มมากยิ่งขึ้น

๔. ด้านความสัมพันธ์

ทำให้เสริมสร้างความสัมพันธ์ที่ดีทางการค้าระหว่างประเทศด้านจังหวัดกาญจนบุรี (ประเทศไทย) กับเมืองพญาทองชู และเมืองทวาย (ประเทศสาธารณรัฐแห่งสหภาพเมียนมา)

๕. ความมั่นใจ-ความปลอดภัย

ผู้ประกอบการค้า/นักลงทุน มีความเชื่อมั่นใจ ส่งผลให้ช่วยในเรื่องของการตัดสินใจในด้านการค้า และการลงทุน รวมทั้งความปลอดภัยในบริเวณพื้นที่ชายแดน

๖. มูลค่าในการจำหน่ายสินค้า

๖.๑ โครงการสร้างเสริมศักยภาพพัฒนาการค้าผ่านแดนตามแนวเส้นทางเศรษฐกิจ SOUTHERN CORRIDOR : DAWAI – QUY NHON/VUNG TAU จำนวน ๑,๑๗๓,๒๘๖ บาท

๖.๒ โครงการส่งเสริมการค้าชายแดน ปี ๒๕๕๖ จำนวน ๒,๓๗๒,๘๐๐ บาท

๖.๓ โครงการส่งเสริมการแสดงผลสินค้าและผลิตภัณฑ์ของจังหวัดกาญจนบุรี ชายแดนบ้านพุน้ำร้อน ปี ๒๕๕๗ จำนวน ๓,๑๒๗,๕๑๘ บาท

๖.๔ โครงการส่งเสริมการจัดตลาดนัดชายแดนไทย-เมียนมา ปี ๒๕๕๗ จำนวน ๒,๔๙๖,๓๐๐ บาท

๖.๕ โครงการส่งเสริมการแสดงผลสินค้าและผลิตภัณฑ์ของจังหวัดกาญจนบุรี ชายแดนบ้านพุน้ำร้อน ปี ๒๕๕๘ จำนวน ๗,๕๓๕,๐๒๖ บาท

๗. กิจกรรมการเจรจาจับคู่ธุรกิจการค้า Business Matching ได้แก่

๗.๑ โครงการสร้างเสริมศักยภาพพัฒนาการค้าผ่านแดนตามแนวเส้นทางเศรษฐกิจ SOUTHERN CORRIDOR : DAWAI – QUY NHON/VUNG TA มีผู้เข้าร่วมกิจกรรมกว่า ๖๐ ราย และได้มีการจับคู่เจรจาการค้า จำนวน ๔๓ คู่ ในจำนวนนี้มีคู่ค้าที่สามารถตกลงซื้อขายในช่วงของการจัดงานฯ จำนวน ๔ คู่ มูลค่าการค้าเบื้องต้น ๒,๘๕๗,๕๐๐ บาท

๗.๒ โครงการส่งเสริมการแสดงผลสินค้าและผลิตภัณฑ์ของจังหวัดกาญจนบุรี ชายแดนบ้านพุน้ำร้อน ปี ๒๕๕๗ มีผู้ประกอบการไทย เมียนมา และจีนสนใจเข้าร่วมการประชุม Business Matching โดยคู่ค้าที่สนใจ และลงนามความร่วมมือทางการค้า จำนวน ๒๒ ราย

๗.๓ โครงการส่งเสริมการจัดตลาดนัดชายแดนไทย-เมียนมา ปี ๒๕๕๗ มีผู้ประกอบการไทย เมียนมา และจีนสนใจเข้าร่วมการประชุม Business Matching จำนวน ๒๖ ราย จำนวน ๑๙ บริษัท และมีคู่ค้าที่สนใจและลงนามความร่วมมือทางการค้า จำนวน ๑๐ คู่

๗.๔ โครงการส่งเสริมการแสดงผลสินค้าและผลิตภัณฑ์ของจังหวัดกาญจนบุรี ชายแดนบ้านพุน้ำร้อน ปี ๒๕๕๘ มีผู้ประกอบการของไทย เมียนมา และจีนสนใจเข้าร่วมการประชุม Business Matching โดยมีคู่ค้าที่สนใจและลงนามความร่วมมือทางการค้าทั้งหมด จำนวน ๑๓ คู่เจรจา

๖.๕ สรุปผลการเบิกจ่ายงบประมาณ (ประจำปีงบประมาณ พ.ศ. ๒๕๕๗ – ๒๕๖๐)

การเบิกจ่ายงบประมาณเป็นตัวชี้วัดในมิติภายใน การประเมินประสิทธิภาพตามคำรับรอง การปฏิบัติราชการของจังหวัดในทุกปี จังหวัดกาญจนบุรีได้ให้ความสำคัญในการบริหารงบประมาณเพื่อให้เป็นไปตามนโยบายรัฐบาล ในการกระตุ้นเศรษฐกิจ มาตรการเพิ่มประสิทธิภาพการใช้จ่ายงบประมาณรายจ่ายประจำปี โดยได้มีการติดตาม และเร่งรัดการทำงานในระดับจังหวัด ซึ่งจังหวัดกาญจนบุรีได้มีการจัดประชุมหัวหน้าส่วนราชการประจำเดือน ทุกเดือน โดยมี ผู้ว่าราชการจังหวัดกาญจนบุรีเป็นประธานในการประชุมโดยมีการกำกับ ติดตาม และให้คำแนะนำในการทำงาน ตลอดจนรายงานความคืบหน้า และปัญหาอุปสรรคในการทำงาน ในที่ประชุมหัวหน้าส่วนราชการเป็นประจำทุกเดือน ตามแผนปฏิบัติการราชการประจำปีของจังหวัด ตั้งแต่ ปีงบประมาณ พ.ศ. ๒๕๕๗ – ๒๕๖๐ แผนงาน/โครงการ ได้ดำเนินการตามวัตถุประสงค์ และเบิกจ่ายงบประมาณแล้วเสร็จทุกโครงการ

๖.๕.๑ สำหรับในปีงบประมาณ พ.ศ. ๒๕๖๐ งบประมาณจังหวัด ได้รับการจัดสรรทั้งสิ้น จำนวน ๓๖ โครงการ งบประมาณ ๑๘๓.๕๕ ล้านบาท ผลการเบิกจ่ายจากระบบการบริหารการเงินการคลังภาครัฐแบบอิเล็กทรอนิกส์ (GFMS) ของกรมบัญชีกลาง ณ วันที่ ๓๐ กันยายน ๒๕๕๘ เบิกจ่าย ๒๑๕.๘๕ ล้านบาท (ร้อยละ ๗๖.๘๖) รายละเอียดที่สำคัญ ดังนี้

ตารางที่ ๑.๓๕ แสดงผลการเบิกจ่ายจากระบบการบริหารการเงินการคลังภาครัฐแบบอิเล็กทรอนิกส์ (GFMS) ของกรมบัญชีกลาง ณ วันที่ ๓๐ กันยายน ๒๕๕๘

ปีงบประมาณ	จำนวนโครงการ	งบประมาณที่ได้รับจัดสรร (ล้านบาท)	การเบิกจ่าย (ล้านบาท)	ร้อยละเบิกจ่าย (%)
๒๕๕๗	๔๔	๑๘๘.๑๔	๑๓๕.๖๙	๗๒.๑๒
๒๕๕๘	๓๖	๑๘๓.๕๕	๑๗๗.๕๐	๙๖.๗๐
๒๕๕๙	๓๖	๒๔๒.๖๐	๒๓๔.๐๓	๙๖.๔๗
๒๕๖๐	๙	๒๘๐.๘๕	๒๑๕.๘๕	๗๖.๘๖

ที่มา : ข้อมูลจากระบบการบริหารการเงินการคลังภาครัฐแบบอิเล็กทรอนิกส์ (GFMS) ของกรมบัญชีกลาง ณ วันที่ ๓๐ กันยายน ๒๕๖๐

บทที่ ๒

ข้อมูลสรุปความต้องการและศักยภาพของประชาชนในท้องถิ่นในจังหวัด

ในการจัดทำแผนพัฒนาจังหวัดระยะ ๔ ปี (พ.ศ. ๒๕๖๑ - ๒๕๖๔) ของจังหวัดกาญจนบุรีในครั้งนี้ จังหวัดกาญจนบุรีได้ดำเนินการจัดประชุมประชาพิจารณ์ความต้องการของประชาชนในพื้นที่จังหวัดกาญจนบุรี ทั้ง ๑๓ อำเภอ เพื่อนำข้อมูลความต้องการและศักยภาพที่มีของแต่ละอำเภอในพื้นที่จังหวัดกาญจนบุรีมาทำการรวบรวม และวิเคราะห์ข้อมูลเกี่ยวกับความต้องการและศักยภาพของประชาชนในท้องถิ่นจังหวัดกาญจนบุรี จากข้อมูลและเอกสารหลักฐานที่สามารถอ้างอิงได้ มาใช้เป็นข้อมูลประกอบการวิเคราะห์ในการจัดทำแผนพัฒนาจังหวัด การวิเคราะห์จุดแข็ง จุดอ่อน โอกาส และอุปสรรคของจังหวัด เพื่อนำไปสู่การกำหนดวิสัยทัศน์ ประเด็นยุทธศาสตร์ กลยุทธ์ เป้าประสงค์ ตัวชี้วัด และแผนงานโครงการต่อไป โดยรายละเอียดของข้อมูลสรุปความต้องการและศักยภาพของประชาชนในท้องถิ่นในจังหวัด ดังนี้

เพื่อให้การจัดทำแผนพัฒนาจังหวัดตอบสนองต่อความต้องการของประชาชนในพื้นที่ จังหวัดกาญจนบุรี ได้ทำการรวบรวมความคิดเห็นของประชาชนเกี่ยวกับความเดือดร้อน และความต้องการให้ภาครัฐเข้าไปมีส่วนร่วมในการแก้ไขหรือบรรเทาสภาพปัญหาที่เกิดขึ้น ในระดับพื้นที่ (Project Base) ตามแนวทางของพระราชกฤษฎีกาว่าด้วยการบริหารงานจังหวัดและกลุ่มจังหวัดแบบบูรณาการ พ.ศ. ๒๕๕๑ ดังนี้

ข้อมูลความเดือดร้อนที่ชุมชน/ หมู่บ้าน ได้รับในรอบปี และความต้องการให้ส่วนราชการช่วยเหลือ

อำเภอเมืองกาญจนบุรี

จำนวนหมู่บ้านทั้งสิ้น ๑๐๐ หมู่บ้าน

ผู้นำหมู่บ้านที่ตอบแบบสอบถาม ๙๕ ราย

ผู้นำชุมชนที่ตอบแบบสอบถาม ๑๕ ราย

ตารางที่ ๒.๑

ความเดือดร้อนที่ชุมชน / หมู่บ้านได้รับ	ร้อยละ
๑. ไม่มีที่ดินทำกิน	๒๘.๒
๒. ปัญหาหนี้สิน	๒๔.๕
๓. ป่วย / ยาปราบศัตรูพืชราคาแพง	๑๙.๑
๔. ขายผลผลิตทางการเกษตรได้ราคาต่ำ	๑๖.๔
๕. ไม่มีที่ดินทำกิน	๑๐.๙
๖. ขยะ / สภาพสิ่งแวดล้อมเป็นพิษ	๑๐.๐
๗. ไม่มีเงินทุนในการประกอบอาชีพ	๑๐.๐
๘. ภัยแล้ง , แล้งจัด	๙.๑
๙. ขาดแคลนแหล่งน้ำเพื่อการเกษตร	๘.๒
๑๐. ตกงาน / ไม่มีงานทำ	๗.๓

ความต้องการให้ส่วนราชการช่วยเหลือ	ร้อยละ
๑. จัดหาที่ดินทำกิน	๓๐.๐
๒. จัดหาเงินทุนในการประกอบอาชีพ	๑๐.๙
๓. ราคาขายผลผลิตทางการเกษตร	๑๐.๐
๔. หางานให้ทำ	๖.๔
๕. ขยะ / สภาพสิ่งแวดล้อมเป็นพิษหรือถูกทำลาย	๔.๕
๖. ภัยแล้ง / แล้งจัด	๔.๐
๗. ปัญหาสุขภาพติด	๓.๖
๘. ปัญหาผู้มีอิทธิพล	๓.๖
๙. ปัญหาหนี้สิน	๓.๖
๑๐. ราคาปุ๋ย / ยาปราบศัตรูพืช	๒.๗

ข้อมูลความเดือดร้อนที่ชุมชน / หมู่บ้าน ได้รับในรอบปี และความต้องการให้ส่วนราชการช่วยเหลือ

อำเภอไทรโยค

จำนวนหมู่บ้านทั้งสิ้น ๕๔ หมู่บ้าน

ผู้นำหมู่บ้านที่ตอบแบบสอบถาม ๕๓ ราย

ผู้นำชุมชนที่ตอบแบบสอบถาม ๘ ราย

ตารางที่ ๒.๒

ความเดือดร้อนที่ชุมชน / หมู่บ้านได้รับ	ร้อยละ
๑. ไม่มีที่ดินทำกิน	๓๔.๔
๒. ขายผลผลิตทางการเกษตรได้ราคาต่ำ	๓๑.๑
๓. ขาดแคลนแหล่งน้ำเพื่อการเกษตร	๒๖.๒
๔. ปัญหาหนี้สิน	๑๖.๔
๕. ไม่มีเงินทุนในการประกอบอาชีพ	๑๓.๑
๖. ป่วย/ยาปราบศัตรูพืชราคาแพง	๘.๒
๗. ปัญหายาเสพติด	๘.๒
๘. ภัยแล้ง / แล้งจัด	๖.๖
๙. การขนส่งสินค้าและการคมนาคมไม่สะดวก	๖.๖
๑๐. ตกงาน / ไม่มีงานทำ	๔.๙

ความต้องการให้ส่วนราชการช่วยเหลือ	ร้อยละ
๑. จัดหาที่ดินทำกิน	๓๔.๔
๒. ราคาขายผลผลิตทางการเกษตร	๒๑.๓
๓. จัดหาแหล่งน้ำเพื่อการเกษตร	๑๔.๘
๔. การขนส่งสินค้าและการคมนาคมไม่สะดวก	๖.๖
๕. ด้านสาธารณูปโภค เช่น ไฟฟ้า ประปา	๔.๙
๖. จัดหาเงินทุนในการประกอบอาชีพ	๓.๓
๗. ราคาสินค้าอุปโภค / บริโภค	๓.๓
๘. ฝุ่นละออง	๑.๖
๙. ภัยแล้ง / แล้งจัด	๑.๖
๑๐. ราคาปุ๋ย / ยาปราบศัตรูพืช	๑.๖

ข้อมูลความเดือดร้อนที่ชุมชน / หมู่บ้าน ได้รับในรอบปี และความต้องการให้ส่วนราชการช่วยเหลือ

อำเภอปอพลอย

ผู้นำหมู่บ้านที่ตอบแบบสอบถาม ๗๗ ราย

จำนวนหมู่บ้านทั้งสิ้น ๗๗ หมู่บ้าน

ผู้นำชุมชนที่ตอบแบบสอบถาม ๑๗ ราย

ตารางที่ ๒.๓

ความเดือดร้อนที่ชุมชน / หมู่บ้านได้รับ	ร้อยละ
๑. ขายผลผลิตทางการเกษตรได้ราคาต่ำ	๓๔.๐
๒. ปัญหาหนี้สิน	๒๕.๕
๓. ไม่มีที่ดินทำกิน	๑๗.๐
๔. ปุ๋ย / ยาปราบศัตรูพืชราคาแพง	๑๗.๐
๕. ขาดแคลนแหล่งน้ำเพื่อการเกษตร	๑๖.๐
๖. ภัยแล้ง / แล้งจัด	๑๒.๘
๗. ไม่มีเงินทุนในการประกอบอาชีพ	๑๑.๗
๘. น้ำท่วม	๖.๔
๙. ไม่มีที่อยู่อาศัย	๖.๔
๑๐. ตกงาน / ไม่มีงานทำ	๕.๓

ความต้องการให้ส่วนราชการช่วยเหลือ	ร้อยละ
๑. จัดหาที่ดินทำกิน	๒๘.๗
๒. ราคาขายผลผลิตทางการเกษตร	๑๔.๙
๓. จัดหาแหล่งน้ำเพื่อการเกษตร	๗.๔
๔. การขนส่งสินค้าและการคมนาคมไม่สะดวก	๗.๔
๕. ด้านสาธารณูปโภค เช่น ไฟฟ้า ประปา	๖.๔
๖. จัดหาเงินทุนในการประกอบอาชีพ	๖.๔
๗. ราคาสินค้าอุปโภค / บริโภค	๔.๓
๘. ฝุ่นละออง	๔.๓
๙. ภัยแล้ง / แล้งจัด	๓.๒
๑๐. ราคาปุ๋ย / ยาปราบศัตรูพืช	๓.๒

ข้อมูลความเดือดร้อนที่ชุมชน / หมู่บ้าน ได้รับในรอบปี และความต้องการให้ส่วนราชการช่วยเหลือ

อำเภอศรีสวัสดิ์

ผู้นำหมู่บ้านที่ตอบแบบสอบถาม ๓๓ ราย

จำนวนหมู่บ้านทั้งสิ้น ๓๓ หมู่บ้าน

ผู้นำชุมชนที่ตอบแบบสอบถาม ๓ ราย

ตารางที่ ๒.๔

ความเดือดร้อนที่ชุมชน / หมู่บ้านได้รับ	ร้อยละ
๑. ไม่มีที่ดินทำกิน	๕๘.๓
๒. ขายผลผลิตทางการเกษตรได้ราคาต่ำ	๑๙.๔
๓. ปัญหาหนี้สิน	๑๖.๗
๔. ขาดแคลนสาธารณูปโภค เช่น ไฟฟ้า ประปา	๑๓.๙
๕. ไม่มีเงินทุนในการประกอบอาชีพ	๑๑.๑
๖. การขนส่งสินค้าและการคมนาคมไม่สะดวก	๑๑.๑
๗. ขาดแคลนแหล่งน้ำเพื่อการเกษตร	๑๑.๑
๘. ภัยแล้ง / แล้งจัด	๕.๖
๙. ป่วย / ยาปราบศัตรูพืชราคาแพง	๒.๘
๑๐. ฝุ่นละออง	๒.๘

ความต้องการให้ส่วนราชการช่วยเหลือ	ร้อยละ
๑. จัดหาที่ดินทำกิน	๖๙.๔
๒. จัดหาแหล่งน้ำเพื่อการเกษตร	๑๓.๙
๓. ราคาขายผลผลิตทางการเกษตร	๑๑.๑
๔. การขนส่งสินค้าและการคมนาคมไม่สะดวก	๒.๘
๕. ด้านสาธารณูปโภค เช่น ไฟฟ้า ประปา	๒.๘

ข้อมูลความเดือดร้อนที่ชุมชน / หมู่บ้าน ได้รับในรอบปี และความต้องการให้ส่วนราชการช่วยเหลือ

อำเภอท่ามะกา

ผู้นำหมู่บ้านที่ตอบแบบสอบถาม ๑๔๐ ราย

จำนวนหมู่บ้านทั้งสิ้น ๑๕๒ หมู่บ้าน

ผู้นำชุมชนที่ตอบแบบสอบถาม ๑๘ ราย

ตารางที่ ๒.๕

ความเดือดร้อนที่ชุมชน / หมู่บ้านได้รับ	ร้อยละ
๑. ขายผลผลิตทางการเกษตรได้ราคาต่ำ	๓๘.๐
๒. ปัญหาหนี้สิน	๒๒.๒
๓. ป่วย / ยาปราบศัตรูพืชราคาแพง	๒๐.๙
๔. ไม่มีที่ดินทำกิน	๑๙.๖
๕. ไม่มีเงินทุนในการประกอบอาชีพ	๑๐.๑
๖. ปัญหายาเสพติด	๕.๑
๗. ตกงาน / ไม่มีงานทำ	๔.๔
๘. ปัญหาผู้มีอิทธิพล	๔.๔
๙. ขาดแคลนสาธารณูปโภค เช่น ไฟฟ้า ประปา	๔.๔
๑๐. น้ำเน่าเสีย	๓.๒

ความต้องการให้ส่วนราชการช่วยเหลือ	ร้อยละ
๑. ราคาขายผลผลิตทางการเกษตร	๔๑.๑
๒. จัดหาที่ดินทำกิน	๑๓.๙
๓. ปัญหาหนี้สิน	๑๒.๐
๔. จัดหาเงินทุนในการประกอบอาชีพ	๗.๖
๕. หางานให้ทำ	๕.๑
๖. ปัญหาผู้มีอิทธิพล	๓.๘
๗. ปราบปรามทุจริต / คอร์รัปชั่น	๒.๕
๘. ขึ้นเงินเดือนให้กำนัน ผู้ใหญ่บ้าน สารวัตรกำนัน	๒.๕
๙. น้ำท่วม	๑.๓
๑๐. ราคาปุ๋ย / ยาปราบศัตรูพืช	๑.๓

ข้อมูลความเดือดร้อนที่ชุมชน / หมู่บ้าน ได้รับในรอบปี และความต้องการให้ส่วนราชการช่วยเหลือ

อำเภอท่าม่วง

ผู้นำหมู่บ้านที่ตอบแบบสอบถาม ๙๖ ราย

จำนวนหมู่บ้านทั้งสิ้น ๑๑๓ หมู่บ้าน

ผู้นำชุมชนที่ตอบแบบสอบถาม ๑๔ ราย

ตารางที่ ๒.๖

ความเดือดร้อนที่ชุมชน / หมู่บ้านได้รับ	ร้อยละ
๑. ขายผลผลิตทางการเกษตรได้ราคาต่ำ	๔๔.๕
๒. ป่วย / ยาปราบศัตรูพืชราคาแพง	๓๙.๑
๓. ปัญหาหนี้สิน	๑๙.๑
๔. ไม่มีเงินทุนในการประกอบอาชีพ	๑๖.๔
๕. ตกงาน / ไม่มีงานทำ	๘.๒
๖. ปัญหายาเสพติด	๖.๔
๗. ขาดแคลนแหล่งน้ำเพื่อการเกษตร	๕.๕
๘. กลิ่นเหม็นจากโรงงาน	๔.๕
๙. ภัยแล้ง / แล้งจัด	๔.๕
๑๐. ไม่มีที่ดินทำกิน	๔.๕

ความต้องการให้ส่วนราชการช่วยเหลือ	ร้อยละ
๑. ราคาผลผลิตทางการเกษตร	๔๔.๕
๒. จัดหาเงินทุนในการประกอบอาชีพ	๗.๓
๓. จัดหาแหล่งน้ำเพื่อการเกษตร	๖.๔
๔. ปัญหาหนี้สิน	๖.๔
๕. ราคาปุ๋ย / ยาปราบศัตรูพืช	๕.๕
๖. น้ำท่วม	๔.๕
๗. จัดหาที่ดินทำกิน	๓.๖
๘. ปัญหายาเสพติด	๓.๖
๙. ภัยแล้ง / แล้งจัด	๒.๗
๑๐. หางานให้ทำ	๒.๗

ข้อมูลความเดือดร้อนที่ชุมชน / หมู่บ้าน ได้รับในรอบปี และความต้องการให้ส่วนราชการช่วยเหลือ

อำเภอทองผาภูมิ

ผู้นำหมู่บ้านที่ตอบแบบสอบถาม ๔๔ ราย

จำนวนหมู่บ้านทั้งสิ้น ๔๕ หมู่บ้าน

ผู้นำชุมชนที่ตอบแบบสอบถาม ๓ ราย

ตารางที่ ๒.๗

ความเดือดร้อนที่ชุมชน / หมู่บ้านได้รับ	ร้อยละ
๑. ปัญหาหนี้สิน	๔๐.๔
๒. ขายผลผลิตทางการเกษตรได้ราคาต่ำ	๓๘.๓
๓. ไม่มีที่ดินทำกิน	๒๕.๕
๔. ขาดแคลนแหล่งน้ำเพื่อการเกษตร	๑๗.๐
๕. ป่วย / ยาปราบศัตรูพืชราคาแพง	๑๔.๙
๖. ไม่มีที่ดินทำกิน	๑๒.๘
๗. ไม่มีเงินทุนในการประกอบอาชีพ	๑๐.๖
๘. ตกงาน / ไม่มีงานทำ	๘.๕
๙. การขนส่งสินค้าและการคมนาคมไม่สะดวก	๖.๔
๑๐.การรักษาพยาบาล (ขาดแคลนแพทย์ เครื่องมือ)	๔.๓

ความต้องการให้ส่วนราชการช่วยเหลือ	ร้อยละ
๑. จัดหาที่ดินทำกิน	๒๕.๐
๒. ราคาขายผลผลิตทางการเกษตร	๒๒.๙
๓. จัดหาแหล่งน้ำเพื่อการเกษตร	๑๔.๖
๔. ปัญหาหนี้สิน	๑๐.๔
๕. จัดหาเงินทุนในการประกอบอาชีพ	๖.๓
๖. หางานให้ทำ	๖.๓
๗. น้ำเน่าเสีย	๔.๒
๘. การขนส่งสินค้าและการคมนาคมไม่สะดวก	๔.๒
๙. ขยะ / สภาพแวดล้อมเป็นพิษหรือถูกทำลาย	๒.๑
๑๐. ภัยแล้ง / แล้งจัด	๒.๑

ข้อมูลความเดือดร้อนที่ชุมชน / หมู่บ้าน ได้รับในรอบปี และความต้องการให้ส่วนราชการช่วยเหลือ

อำเภอสังขละบุรี

จำนวนหมู่บ้านทั้งสิ้น ๒๐ หมู่บ้าน

ผู้นำหมู่บ้านที่ตอบแบบสอบถาม ๒๐ ราย

ผู้นำชุมชนที่ตอบแบบสอบถาม ๓ ราย

ตารางที่ ๒.๘

ความเดือดร้อนที่ชุมชน / หมู่บ้านได้รับ	ร้อยละ
๑. ไม่มีที่ดินทำกิน	๓๐.๕
๒. การขนส่งสินค้าและการคมนาคมไม่สะดวก	๒๑.๗
๓. ขาดแคลนพันธุ์พืช	๑๗.๕
๔. ไม่มีเงินทุนในการประกอบอาชีพ	๑๗.๕
๕. ขาดแคลนสาธารณูปโภค เช่น ไฟฟ้า ประปา	๑๗.๕
๖. ปัญหาน้ำล้น	๑๗.๕
๗. ขายผลผลิตทางการเกษตรได้ราคาต่ำ	๑๓.๐
๘. ป่วย / ยาปราบศัตรูพืชราคาแพง	๑๓.๐
๙. ตกงานไม่มีงานทำ	๑๓.๐
๑๐. ไม่มีที่อยู่อาศัย	๑๓.๐

ความต้องการให้ส่วนราชการช่วยเหลือ	ร้อยละ
๑. จัดหาที่ดินทำกิน	๒๖.๑
๒. จัดหาพันธุ์พืช	๑๗.๕
๓. ราคาขายผลผลิตทางการเกษตร	๑๓.๐
๔. การขนส่งสินค้าและการคมนาคมไม่สะดวก	๑๓.๐
๕. จัดหาเงินทุนในการประกอบอาชีพ	๘.๗
๖. ราคาปุ๋ย / ยาปราบศัตรูพืช	๔.๓
๗. จัดหาแหล่งน้ำเพื่อการเกษตร	๔.๓
๘. ปัญหาแรงงานต่างถิ่นที่เข้ามาในชุมชน/หมู่บ้าน	๔.๓
๙. จัดหาที่อยู่อาศัย	๔.๓
๑๐. ปัญหาน้ำล้น	๔.๓

ข้อมูลความเดือดร้อนที่ชุมชน / หมู่บ้าน ได้รับในรอบปี และความต้องการให้ส่วนราชการช่วยเหลือ

อำเภอพนมทวน

ผู้นำหมู่บ้านที่ตอบแบบสอบถาม ๙๒ ราย

จำนวนหมู่บ้านทั้งสิ้น ๙๗ หมู่บ้าน

ผู้นำชุมชนที่ตอบแบบสอบถาม ๒๐ ราย

ตารางที่ ๒.๙

ความเดือดร้อนที่ชุมชน / หมู่บ้านได้รับ	ร้อยละ
๑. ขายผลผลิตทางการเกษตรได้ราคาต่ำ	๕๐.๐
๒. ปัญหาหนี้สิน	๓๕.๗
๓. ป่วย / ยาปราบศัตรูพืชราคาแพง	๓๓.๙
๔. ขาดแคลนแหล่งน้ำเพื่อการเกษตร	๑๒.๕
๕. ไม่มีเงินทุนในการประกอบอาชีพ	๑๒.๕
๖. ไม่มีที่ดินทำกิน	๑๐.๗
๗. ปัญหายาเสพติด	๖.๓
๘. ภัยแล้ง / แล้งจัด	๕.๔
๙. น้ำท่วม	๒.๗
๑๐. โรคระบาดพืช	๒.๗

ความต้องการให้ส่วนราชการช่วยเหลือ	ร้อยละ
๑. ราคาขายผลผลิตทางการเกษตร	๒๙.๕
๒. ปัญหาหนี้สิน	๒๕.๙
๓. จัดหาเงินทุนในการประกอบอาชีพ	๑๓.๔
๔. จัดหาแหล่งน้ำเพื่อการเกษตร	๙.๘
๕. จัดหาที่ดินทำกิน	๘.๐
๖. ราคาปุ๋ย / ยาปราบศัตรูพืช	๒.๗
๗. ปัญหายาเสพติด	๒.๗
๘. ราคาสินค้าอุปโภค / บริโภค	๑.๘
๙. ผู้ฉ้อโกง	๐.๙
๑๐. น้ำท่วม	๐.๙

ข้อมูลความเดือดร้อนที่ชุมชน / หมู่บ้าน ได้รับในรอบปี และความต้องการให้ส่วนราชการช่วยเหลือ

อำเภอเลาขวัญ

ผู้นำหมู่บ้านที่ตอบแบบสอบถาม ๘๒ ราย

จำนวนหมู่บ้านทั้งสิ้น ๘๒ หมู่บ้าน

ผู้นำชุมชนที่ตอบแบบสอบถาม ๑๓ ราย

ตารางที่ ๒.๑๐

ความเดือดร้อนที่ชุมชน / หมู่บ้านได้รับ	ร้อยละ
๑. ปัญหาหนี้สิน	๓๔.๗
๒. ขายผลผลิตทางการเกษตรได้ราคาต่ำ	๒๗.๔
๓. ขาดแคลนแหล่งน้ำเพื่อการเกษตร	๒๔.๒
๔. ฝุ่นละออง	๑๐.๕
๕. ไม่มีเงินทุนในการประกอบอาชีพ	๑๐.๕
๖. ภัยแล้ง / แล้งจัด	๘.๔
๗. ไม่มีที่ดินทำกิน	๗.๔
๘. ป่วย / ยาปราบศัตรูพืชราคาแพง	๗.๔
๙. การขนส่งสินค้าและการคมนาคมไม่สะดวก	๕.๓
๑๐. กลิ่นเหม็นจากโรงงาน	๒.๑

ความต้องการให้ส่วนราชการช่วยเหลือ	ร้อยละ
๑. ราคาขายผลผลิตทางการเกษตร	๒๕.๓
๒. จัดหาแหล่งน้ำเพื่อการเกษตร	๑๘.๙
๓. ปัญหาหนี้สิน	๑๕.๘
๔. จัดหาเงินทุนในการประกอบอาชีพ	๑๒.๖
๕. จัดหาที่ดินทำกิน	๙.๕
๖. การขนส่งสินค้าและการคมนาคมไม่สะดวก	๘.๔
๗. ราคาสินค้าอุปโภค / บริโภค	๔.๒
๘. ฝุ่นละออง	๒.๑
๙. กลิ่นเหม็นจากโรงงาน	๑.๑
๑๐. ภัยแล้ง / แล้งจัด	๑.๑

ข้อมูลความเดือดร้อนที่ชุมชน / หมู่บ้าน ได้รับในรอบปี และความต้องการให้ส่วนราชการช่วยเหลือ

อำเภอด่านมะขามเตี้ย

ผู้นำหมู่บ้านที่ตอบแบบสอบถาม ๔๑ ราย

จำนวนหมู่บ้านทั้งสิ้น ๔๑ หมู่บ้าน

ผู้นำชุมชนที่ตอบแบบสอบถาม ๒ ราย

ตารางที่ ๒.๑๑

ความเดือดร้อนที่ชุมชน / หมู่บ้านได้รับ	ร้อยละ
๑. ขายผลผลิตทางการเกษตรได้ราคาต่ำ	๒๓.๓
๒. น้ำท่วม	๑๘.๖
๓. ขาดแคลนแหล่งน้ำเพื่อการเกษตร	๑๘.๖
๔. ไม่มีเงินทุนในการประกอบอาชีพ	๑๔.๐
๕. ไม่มีที่ดินทำกิน	๑๔.๐
๖. ภัยแล้ง / แล้งจัด	๑๑.๖
๗. ปัญหาหนี้สิน	๙.๓
๘. ฝุ่นละออง	๗.๐
๙. โรคระบาดพืช	๗.๐
๑๐. ป่วย / ยาปราบศัตรูพืชราคาแพง	๔.๗

ความต้องการให้ส่วนราชการช่วยเหลือ	ร้อยละ
๑. จัดหาที่ดินทำกิน	๒๓.๓
๒. ราคาขายผลผลิตทางการเกษตร	๑๖.๓
๓. จัดหาแหล่งน้ำเพื่อการเกษตร	๑๔.๐
๔. จัดหาเงินทุนในการประกอบอาชีพ	๑๑.๖
๕. น้ำท่วม	๙.๓
๖. ด้านสาธารณูปโภค เช่น ไฟฟ้า ประปา	๙.๓
๗. ปัญหาหนี้สิน	๙.๓
๘. กลืนเหม็นจากโรงงาน	๒.๓
๙. ภัยแล้ง / แล้งจัด	๒.๓
๑๐. การขนส่งสินค้าและการคมนาคม	๒.๓

ข้อมูลความเดือดร้อนที่ชุมชน / หมู่บ้าน ได้รับในรอบปี และความต้องการให้ส่วนราชการช่วยเหลือ

อำเภอหนองปรือ

ผู้นำหมู่บ้านที่ตอบแบบสอบถาม ๓๙ ราย

จำนวนหมู่บ้านทั้งสิ้น ๓๙ หมู่บ้าน

ผู้นำชุมชนที่ตอบแบบสอบถาม ๘ ราย

ตารางที่ ๒.๑๒

ความเดือดร้อนที่ชุมชน / หมู่บ้านได้รับ	ร้อยละ
๑. ขายผลผลิตทางการเกษตรได้ราคาต่ำ	๒๓.๔
๒. ขาดแคลนแหล่งน้ำเพื่อการเกษตร	๒๓.๔
๓. ภัยแล้ง / แล้งจัด	๑๙.๑
๔. ป่วย / ยาปราบศัตรูพืชราคาแพง	๑๗.๐
๕. ปัญหาหนี้สิน	๑๗.๐
๖. ไม่มีที่ดินทำกิน	๑๐.๖
๗. ไม่มีเงินทุนในการประกอบอาชีพ	๑๐.๖
๘. ฝุ่นละออง	๘.๕
๙. ตกงาน / ไม่มีงานทำ	๘.๕
๑๐. ป่วย / ยาปราบศัตรูพืชราคาแพง	๖.๔

ความต้องการให้ส่วนราชการช่วยเหลือ	ร้อยละ
๑. จัดหาแหล่งน้ำเพื่อการเกษตร	๑๙.๑
๒. ราคาขายผลผลิตทางการเกษตร	๑๗.๐
๓. การขนส่งสินค้าและการคมนาคมไม่สะดวก	๑๗.๐
๔. หางานให้ทำ	๑๒.๘
๕. จัดหาเงินทุนในการประกอบอาชีพ	๑๐.๖
๖. จัดหาที่ดินทำกิน	๘.๕
๗. ภัยแล้ง / แล้งจัด	๖.๔
๘. กลิ่นเหม็นจากโรงงาน	๒.๑
๙. ราคาปุ๋ย / ยาปราบศัตรูพืช	๒.๑
๑๐. ปัญหาผู้มีอิทธิพล	๒.๑

ข้อมูลความเดือดร้อนที่ชุมชน / หมู่บ้าน ได้รับในรอบปี และความต้องการให้ส่วนราชการช่วยเหลือ

อำเภอห้วยกระเจา

จำนวนหมู่บ้านทั้งสิ้น ๖๗ หมู่บ้าน

ผู้นำหมู่บ้านที่ตอบแบบสอบถาม ๖๗ ราย

ผู้นำชุมชนที่ตอบแบบสอบถาม - ราย

ตารางที่ ๒.๑๓

ความเดือดร้อนที่ชุมชน / หมู่บ้านได้รับ	ร้อยละ
๑. ขายผลผลิตทางการเกษตรได้ราคาต่ำ	๒๓.๙
๒. ภัยแล้ง / แล้งจัด	๑๙.๔
๓. ขาดแคลนแหล่งน้ำเพื่อการเกษตร	๑๙.๔
๔. ปัญหาหนี้สิน	๑๙.๔
๕. ป่วย / ยาปราบศัตรูพืชราคาแพง	๑๓.๔
๖. ขาดแคลนสาธารณูปโภค เช่น ไฟฟ้า ประปา	๙.๐
๗. ไม่มีที่ดินทำกิน	๙.๐
๘. ไม่มีเงินทุนในการประกอบอาชีพ	๙.๐
๙. การขนส่งสินค้าและการคมนาคมไม่สะดวก	๖.๐
๑๐. ชยะ / สภาพสิ่งแวดล้อมเป็นพิษหรือถูกทำลาย	๔.๕

ความต้องการให้ส่วนราชการช่วยเหลือ	ร้อยละ
๑. จัดหาแหล่งน้ำเพื่อการเกษตร	๓๗.๓
๒. ปัญหาหนี้สิน	๑๓.๔
๓. การขนส่งสินค้าและการคมนาคมไม่สะดวก	๑๑.๙
๔. ราคาขายผลผลิตทางการเกษตร	๗.๕
๕. ด้านสาธารณูปโภค เช่น ไฟฟ้า ประปา	๗.๕
๖. จัดหาที่ดินทำกิน	๖.๐
๗. ชยะ / สภาพสิ่งแวดล้อมเป็นพิษหรือถูกทำลาย	๔.๕
๘. ราคาปุ๋ย / ยาปราบศัตรูพืช	๔.๕
๙. หางานให้ทำ	๓.๐
๑๐. น้ำเน่าเสีย	๑.๕

การสำรวจความคิดเห็นของประชาชนในท้องถิ่น

อำเภอเมืองกาญจนบุรี

จำนวนหมู่บ้านทั้งสิ้น ๑๐๐ หมู่บ้าน

ผู้นำหมู่บ้านที่ตอบแบบสอบถาม ๙๕ ราย

ผู้นำชุมชนที่ตอบแบบสอบถาม ๑๕ ราย

จากผลการสำรวจความคิดเห็นของประชาชนในท้องถิ่น พบว่า ประชาชนต้องการให้ส่วนราชการดำเนินการในเรื่องต่างๆ อย่างเร่งด่วน ๓ อันดับแรก ได้แก่

จัดหาที่ดินทำกินมีมากที่สุดคือ ร้อยละ ๒๖.๔ รองลงมาคือแก้ปัญหาาราคาพืชผลเกษตรตกต่ำ/ พยุगरาคา ร้อยละ ๑๐.๙ และแก้ปัญหาการว่างงาน/ จัดหาอาชีพให้ประชาชน ร้อยละ ๑๐.๐

ข้อมูลร้อยละของประชาชน จำแนกตามความต้องการ ให้ส่วนราชการดำเนินการเพื่อเป็นของขวัญปีใหม่ ตารางที่ ๒.๑๔

ความต้องการให้ส่วนราชการดำเนินการ	ร้อยละ
๑. จัดหาที่ดินทำกิน	๒๖.๔
๒. แก้ปัญหาาราคาพืชผลเกษตรตกต่ำ/ พยุगरาคา	๑๐.๙
๓. แก้ปัญหาการว่างงาน/ จัดหาอาชีพให้ประชาชน	๑๐.๐
๔. ปราบปรามการทุจริต/ คอร์รัปชั่น	๙.๑
๕. ปรับปรุงโครงการ ๓๐ บาท	๘.๒
๖. ปรับขึ้นเงินเดือน/ ค่าจ้าง/ โบนัส	๕.๕
๗. จัดหาแหล่งน้ำเพื่อการเกษตร	๕.๕
๘. แก้ไขปัญหาเศรษฐกิจ	๓.๖
๙. แก้ไขปัญหาาราคาสินค้าอุปโภค/ บริโภค	๓.๖
๑๐. ปราบปรามผู้มีอิทธิพล	๒.๗

อำเภอไทรโยค

จำนวนหมู่บ้านทั้งสิ้น ๕๔ หมู่บ้าน

ผู้นำหมู่บ้านที่ตอบแบบสอบถาม ๕๓ ราย

ผู้นำชุมชนที่ตอบแบบสอบถาม ๘ ราย

จากผลการสำรวจความคิดเห็นของประชาชนในท้องถิ่นพบว่า ประชาชนต้องการให้ส่วนราชการดำเนินการในเรื่องต่างๆ อย่างเร่งด่วน ๓ อันดับแรก ได้แก่

จัดหาที่ดินทำกินมีมากที่สุดคือ ร้อยละ ๓๖.๑ รองลงมาคือแก้ปัญหาราคาพืชผลทางการเกษตรตกต่ำ/ พยุगरาคา ร้อยละ ๑๙.๗ และแก้ปัญหาการว่างงาน/ จัดหาอาชีพให้ประชาชน ร้อยละ ๖.๖

ข้อมูลร้อยละของประชาชน จำแนกตามความต้องการ ให้ส่วนราชการดำเนินการเพื่อเป็นของขวัญปีใหม่ ตารางที่ ๒.๑๕

ความต้องการให้ส่วนราชการดำเนินการ	ร้อยละ
๑. จัดหาที่ดินทำกิน	๓๖.๑
๒. แก้ปัญหาราคาพืชผลเกษตรตกต่ำ/พยุगरาคา	๑๙.๗
๓. แก้ปัญหาการว่างงาน/จัดหาอาชีพให้ประชาชน	๖.๖
๔. จัดหาตลาดรองรับสินค้าทางการเกษตรในประเทศ	๖.๖
๕.ปราบปรามทุจริต/คอร์รัปชั่น	๔.๙
๖.ปราบปรามผู้มีอิทธิพล	๔.๙
๗. แก้ไขปัญหาราคาสินค้าอุปโภค/บริโภค	๔.๙
๘. ขึ้นราคาค่าแรงขั้นต่ำ	๓.๓
๙.ปราบปรามยาเสพติด	๑.๖
๑๐.แก้ปัญหาเศรษฐกิจ	๑.๖

อำเภอบ่อพลอย
จำนวนหมู่บ้าน ทั้งสิ้น ๗๗ หมู่บ้าน

ผู้นำหมู่บ้านที่ตอบแบบสอบถาม ๗๗ ราย
ผู้นำชุมชนที่ตอบแบบสอบถาม ๑๗ ราย

จากผลการสำรวจความคิดเห็นของประชาชนในท้องถิ่นพบว่า ประชาชนต้องการให้ส่วนราชการดำเนินการในเรื่องต่างๆ อย่างเร่งด่วน ๓ อันดับแรก ได้แก่

แก้ปัญหาหาค่าพืชผลการเกษตรตกต่ำ/พยุ่งราคาแพงที่สุดคือ ร้อยละ ๓๗.๒ รองลงมาคือจัดหาที่ดินทำกิน ร้อยละ ๑๐.๖ และจัดหาแหล่งน้ำเพื่อการเกษตร ร้อยละ ๑๐.๖

ข้อมูลแสดงร้อยละของประชาชน จำแนกตามความต้องการ ให้ส่วนราชการดำเนินการเพื่อเป็นของขวัญปีใหม่ ตารางที่ ๒.๑๖

ความต้องการให้ส่วนราชการดำเนินการ	ร้อยละ
๑. แก้ปัญหาหาค่าพืชผลการเกษตรตกต่ำ/ พยุ่งราคา	๓๗.๒
๒. จัดหาที่ดินทำกิน	๑๐.๖
๓. จัดหาแหล่งน้ำเพื่อการเกษตร	๑๐.๖
๔. ปราบปรามยาเสพติด	๖.๔
๕. แก้ไขปัญหาหาค่าสินค้าอุปโภค/ บริโภค	๖.๔
๖. ปราบปรามผู้มีอิทธิพล	๕.๓
๗. ปรับขึ้นเงินเดือน/ ค่าจ้าง/ โบนัส	๔.๓
๘. ปราบปรามทุจริต/ คอร์รัปชั่น	๓.๒
๙. แก้ไขปัญหาเศรษฐกิจ	๓.๒
๑๐. แก้ไขปัญหาการว่างงาน/ จัดหาอาชีพให้ประชาชน	๓.๒

อำเภอศรีสวัสดิ์

จำนวนหมู่บ้าน ทั้งสิ้น ๓๓ หมู่บ้าน

ผู้นำหมู่บ้านที่ตอบแบบสอบถาม ๓๓ ราย

ผู้นำชุมชนที่ตอบแบบสอบถาม ๓ ราย

จากผลการสำรวจความคิดเห็นของประชาชนในท้องถิ่นพบว่า ประชาชนต้องการให้ส่วนราชการดำเนินการในเรื่องต่างๆ อย่างเร่งด่วน ๓ อันดับแรก ได้แก่

จัดหาที่ดินทำกินมีมากที่สุดคือ ร้อยละ ๔๑.๗ รองลงมาคือปราบปรามยาเสพติด ร้อยละ ๑๑.๑ และแก้ปัญหาการค้าพืชผลเกษตรตกต่ำ/พยุगरาคา ร้อยละ ๑๑.๑

ข้อมูลร้อยละของประชาชน จำแนกตามความต้องการ ให้ส่วนราชการดำเนินการเพื่อเป็นของขวัญปีใหม่ ตารางที่ ๒.๑๗

ความต้องการให้ส่วนราชการดำเนินการ	ร้อยละ
๑. จัดหาที่ดินทำกิน	๔๑.๗
๒. ปราบปรามยาเสพติด	๑๑.๑
๓. แก้ปัญหาการค้าพืชผลเกษตรตกต่ำ/ พยุगरาคา	๑๑.๑
๔. ปรับขึ้นเงินเดือน/ ค่าจ้าง/ โบนัส	๘.๓
๕. จัดหาแหล่งน้ำเพื่อการเกษตร	๕.๖
๖. โครงการแปลงสินทรัพย์ให้เป็นทุน (หลักประกันเงินทุน)	๕.๖
๗. ปราบปรามผู้มีอิทธิพล	๒.๘
๘. แก้ไขปัญหาการค้าสินค้าอุปโภค/ บริโภค	๒.๘
๙. แก้ไขปัญหาการว่างงาน/ จัดหาอาชีพให้ประชาชน	๒.๘
๑๐. ปรับปรุงการให้บริการ/ สวัสดิการสาธารณสุขด้านอื่นๆ	๒.๘

อำเภอท่ามะกา

จำนวนหมู่บ้าน ทั้งสิ้น ๑๕๒ หมู่บ้าน

ผู้นำหมู่บ้านที่ตอบแบบสอบถาม ๑๔๐ ราย

ผู้นำชุมชนที่ตอบแบบสอบถาม ๑๘ ราย

จากผลการสำรวจความคิดเห็นของประชาชนในท้องถิ่นพบว่า ประชาชนต้องการให้ส่วนราชการดำเนินการในเรื่องต่างๆ อย่างเร่งด่วน ๓ อันดับแรก ได้แก่

แก้ปัญหาาราคาพืชผลการเกษตรตกต่ำ/พยุ่งราคา มีมากที่สุดคือ ร้อยละ ๓๔.๒ รองลงมาคือจัดหาที่ดินทำกิน ร้อยละ ๑๓.๙ และปราบปรามทุจริต/ คอร์รัปชั่น ร้อยละ ๙.๕

ข้อมูลร้อยละของประชาชน จำแนกตามความต้องการ ให้ส่วนราชการดำเนินการเพื่อเป็นของขวัญปีใหม่ ตารางที่ ๒.๑๘

ความต้องการให้ส่วนราชการดำเนินการ	ร้อยละ
๑. แก้ปัญหาาราคาพืชผลการเกษตรตกต่ำ/ พยุ่งราคา	๓๔.๒
๒. จัดหาที่ดินทำกิน	๑๓.๙
๓. ปราบปรามทุจริต/ คอร์รัปชั่น	๙.๕
๔. แก้ไขปัญหาเศรษฐกิจ	๘.๒
๕. ปราบปรามผู้มีอิทธิพล	๕.๗
๖. ปราบปรามยาเสพติด	๕.๑
๗. แก้ไขปัญหาการว่างงาน/ จัดหาอาชีพให้ประชาชน	๔.๔
๘. ปรับขึ้นเงินเดือน/ ค่าจ้าง/ โบนัส	๓.๘
๙. ขึ้นค่าแรงขั้นต่ำ	๑.๙
๑๐. แก้ไขปัญหาาราคาสินค้าอุปโภค/ บริโภค	๑.๓

อำเภอท่าม่วง

จำนวนหมู่บ้าน ทั้งสิ้น ๑๑๓ หมู่บ้าน

ผู้นำหมู่บ้านที่ตอบแบบสอบถาม ๙๖ ราย

ผู้นำชุมชนที่ตอบแบบสอบถาม ๑๔ ราย

จากผลการสำรวจความคิดเห็นของประชาชนในท้องถิ่นพบว่า ประชาชนต้องการให้ส่วนราชการดำเนินการในเรื่องต่างๆ อย่างเร่งด่วน ๓ อันดับแรก ได้แก่

แก้ปัญหาาราคาพืชผลการเกษตรตกต่ำ/ พยุ่งราคา มีมากที่สุดคือ ร้อยละ ๔๒.๗ รองลงมาคือ ปรับขึ้นเงินเดือน/ ค่าจ้าง/ โบนัส ร้อยละ ๑๐.๐ และปราบปรามยาเสพติด ร้อยละ ๙.๑

ข้อมูลร้อยละของประชาชน จำแนกตามความต้องการ ให้ส่วนราชการดำเนินการเพื่อเป็นของขวัญปีใหม่ ตารางที่ ๒.๑๙

ความต้องการให้ส่วนราชการดำเนินการ	ร้อยละ
๑. แก้ปัญหาาราคาพืชผลการเกษตรตกต่ำ/ พยุ่งราคา	๔๒.๗
๒. ปรับขึ้นเงินเดือน/ ค่าจ้าง/ โบนัส	๑๐.๐
๓. ปราบปรามยาเสพติด	๙.๑
๔. แก้ปัญหาเศรษฐกิจ	๘.๒
๕. จัดหาแหล่งน้ำเพื่อการเกษตร	๔.๕
๖. ปราบปรามทุจริต/ คอร์รัปชั่น	๓.๖
๗. จัดหาที่ดินทำกิน	๓.๖
๘. แก้ไขปัญหาาราคาสินค้าอุปโภค/ บริโภค	๒.๗
๙. แก้ไขปัญหาการว่างงาน/ จัดหาอาชีพให้ประชาชน	๑.๘
๑๐. คุ้มครองสิทธิเด็ก/ สตรี/ เยาวชน	๑.๘

อำเภอทองผาภูมิ
จำนวนหมู่บ้านทั้งสิ้น ๔๕ หมู่บ้าน

ผู้นำหมู่บ้านที่ตอบแบบสอบถาม ๔๔ ราย
ผู้นำชุมชนที่ตอบแบบสอบถาม ๓ ราย

จากผลการสำรวจความคิดเห็นของประชาชนในท้องถิ่นพบว่า ประชาชนต้องการให้ส่วนราชการดำเนินการในเรื่องต่างๆ อย่างเร่งด่วน ๓ อันดับแรก ได้แก่

จัดหาที่ดินทำกิน มีมากที่สุดคือ ร้อยละ ๒๙.๘ รองลงมาคือ แก้ปัญหาราคาสินค้าเกษตรตกต่ำ/ พยุगरาคา ร้อยละ ๒๑.๓ และจัดหาแหล่งน้ำเพื่อการเกษตร ร้อยละ ๑๗.๐

ข้อมูลร้อยละของประชาชน จำแนกตามความต้องการ ให้ส่วนราชการดำเนินการเพื่อเป็นของขวัญปีใหม่ ตารางที่ ๒.๒๐

ความต้องการให้ส่วนราชการดำเนินการ	ร้อยละ
๑. จัดหาที่ดินทำกิน	๒๙.๘
๒. แก้ปัญหาราคาสินค้าเกษตรตกต่ำ/ พยุगरาคา	๒๑.๓
๓. จัดหาแหล่งน้ำเพื่อการเกษตร	๑๗.๐
๔. แก้ไขปัญหาเศรษฐกิจ	๑๐.๖
๕. แก้ไขปัญหาราคาสินค้าอุปโภค/ บริโภค	๑๐.๖
๖.ปราบปรามผู้มีอิทธิพล	๒.๑
๗. แก้ไขปัญหาการว่างงาน/ จัดหาอาชีพให้ประชาชน	๒.๑
๘. จัดหาตลาดรองรับสินค้าเกษตรในประเทศ	๒.๑
๙. เผยแพร่ข้อมูลข่าวสารให้แก่ประชาชนทราบ	๒.๑
๑๐. แก้ไขปัญหาการเปิด - ปิดชายแดนไทยกับประเทศข้างเคียง	๒.๑

อำเภอสังขละบุรี
จำนวนหมู่บ้านทั้งสิ้น ๒๐ หมู่บ้าน

ผู้นำหมู่บ้านที่ตอบแบบสอบถาม ๒๐ ราย
ผู้นำชุมชนที่ตอบแบบสอบถาม ๓ ราย

จากผลการสำรวจความคิดเห็นของประชาชนในท้องถิ่นพบว่า ประชาชนต้องการให้ส่วนราชการดำเนินการในเรื่องต่างๆ อย่างเร่งด่วน ๓ อันดับแรก ได้แก่

แก้ปัญหาการว่างงาน/ จัดหาอาชีพให้ประชาชน มีมากที่สุดคือ ร้อยละ ๓๙.๑ รองลงมาคือ ปราบปรามทุจริต/ คอร์รัปชั่น ร้อยละ ๑๗.๕ และแก้ไขปัญหาเศรษฐกิจ ร้อยละ ๘.๗

ข้อมูลร้อยละของประชาชน จำแนกตามความต้องการ ให้ส่วนราชการดำเนินการเพื่อเป็นของขวัญปีใหม่ ตารางที่ ๒.๒๑

ความต้องการให้ส่วนราชการดำเนินการ	ร้อยละ
๑. แก้ไขปัญหาการว่างงาน/ จัดหาอาชีพให้ประชาชน	๓๙.๑
๒. ปราบปรามทุจริต/ คอร์รัปชั่น	๑๗.๕
๓. แก้ปัญหาเศรษฐกิจ	๘.๗
๔. แก้ปัญหาแรงงานต่างชาติที่เข้ามาในประเทศไทย	๘.๗
๕. แก้ปัญหาราคาพืชผลเกษตรตกต่ำ/ พยุगरาคา	๘.๗
๖. จัดหาที่ดินทำกิน	๘.๗
๗. ปราบปรามผู้มีอิทธิพล	๔.๓
๘. จัดหาตลาดรองรับสินค้าเกษตรในประเทศ	๔.๓

อำเภอพนมทวน
จำนวนหมู่บ้าน ทั้งสิ้น ๘๗ หมู่บ้าน

ผู้นำหมู่บ้านที่ตอบแบบสอบถาม ๘๒ ราย
ผู้นำชุมชนที่ตอบแบบสอบถาม ๒๐ ราย

จากผลการสำรวจความคิดเห็นของประชาชนในท้องถิ่นพบว่า ประชาชนต้องการให้ส่วนราชการดำเนินการในเรื่องต่างๆ อย่างเร่งด่วน ๓ อันดับแรก ได้แก่

แก้ปัญหาราคาพืชผลเกษตรตกต่ำ/ พยุ่งราคา มีมากที่สุดคือ ร้อยละ ๒๓.๒ รองลงมาคือ ปรับขึ้นเงินเดือน/ ค่าจ้าง/ โบนัส ร้อยละ ๑๕.๒ และปราบปรามยาเสพติด ร้อยละ ๑๔.๓

ข้อมูลร้อยละของประชาชน จำแนกตามความต้องการ ให้ส่วนราชการดำเนินการเพื่อเป็นของขวัญปีใหม่ ตารางที่ ๒.๒๒

ความต้องการให้ส่วนราชการดำเนินการ	ร้อยละ
๑. แก้ปัญหาราคาพืชผลเกษตรตกต่ำ/ พยุ่งราคา	๒๓.๒
๒. ปรับขึ้นเงินเดือน/ ค่าจ้าง/ โบนัส	๑๕.๒
๓. ปราบปรามยาเสพติด	๑๔.๓
๔. แก้ปัญหาเศรษฐกิจ	๑๐.๗
๕. ปราบปรามผู้มีอิทธิพล	๘.๙
๖. ปราบปรามทุจริต/ คอร์รัปชั่น	๗.๑
๗. ขึ้นค่าแรงขั้นต่ำ	๖.๓
๘. ปรับปรุงโครงการ ๓๐ บาท	๔.๕
๙. จัดหาที่ดินทำกิน	๒.๗
๑๐. ส่งเสริมธุรกิจและการลงทุน	๑.๘

อำเภอเลาขวัญ
จำนวนหมู่บ้านทั้งสิ้น ๘๒ หมู่บ้าน

ผู้นำหมู่บ้านที่ตอบแบบสอบถาม ๘๒ ราย
ผู้นำชุมชนที่ตอบแบบสอบถาม ๑๓ ราย

จากผลการสำรวจความคิดเห็นของประชาชนในท้องถิ่นพบว่า ประชาชนต้องการให้ส่วนราชการดำเนินการในเรื่องต่างๆ อย่างเร่งด่วน ๓ อันดับแรก ได้แก่

แก้ปัญหาาราคาพืชผลเกษตรตกต่ำ/ พยุ่งราคา มีมากที่สุดคือ ร้อยละ ๖๒.๑ รองลงมาคือ จัดหาแหล่งน้ำเพื่อการเกษตร ร้อยละ ๑๓.๗ และแก้ไขปัญหาหนี้เสียของธนาคาร ร้อยละ ๖.๓

ข้อมูลร้อยละของประชาชน จำแนกตามความต้องการ ให้ส่วนราชการดำเนินการเพื่อเป็นของขวัญปีใหม่ ตารางที่ ๒.๒๓

ความต้องการให้ส่วนราชการดำเนินการ	ร้อยละ
๑. แก้ปัญหาาราคาพืชผลเกษตรตกต่ำ/ พยุ่งราคา	๖๒.๑
๒. จัดหาแหล่งน้ำเพื่อการเกษตร	๑๓.๗
๓. แก้ไขปัญหาหนี้เสียของธนาคาร	๖.๓
๔.ปราบปรามผู้มีอิทธิพล	๓.๒
๕. จัดหาที่ดินทำกิน	๓.๒
๖. ปราบปรามยาเสพติด	๒.๑
๗. แก้ไขปัญหาเศรษฐกิจ	๒.๑
๘. ปรับขึ้นเงินเดือน/ ค่าจ้าง/ โบนัส	๒.๑
๙. แก้ปัญหาการว่างงาน/ จัดหาอาชีพให้ประชาชน	๑.๑
๑๐. ขึ้นค่าแรงขั้นต่ำ	๑.๑

อำเภอด่านมะขามเตี้ย
จำนวนหมู่บ้านทั้งสิ้น ๔๑ หมู่บ้าน

ผู้นำหมู่บ้านที่ตอบแบบสอบถาม ๔๑ ราย
ผู้นำชุมชนที่ตอบแบบสอบถาม ๒ ราย

จากผลการสำรวจความคิดเห็นของประชาชนในท้องถิ่นพบว่า ประชาชนต้องการให้ส่วนราชการดำเนินการในเรื่องต่างๆ อย่างเร่งด่วน ๓ อันดับแรก ได้แก่

แก้ปัญหาหาค่าพืชผลเกษตรตกต่ำ/ พยุ่งราคา มีมากที่สุดคือ ร้อยละ ๓๒.๖ รองลงมาคือ ปราบปรามทุจริต/ คอร์รัปชั่น ร้อยละ ๙.๓ และจัดหาตลาดรองรับสินค้าเกษตรภายในประเทศ ร้อยละ ๙.๓

ข้อมูลร้อยละของประชาชน จำแนกตามความต้องการ ให้ส่วนราชการดำเนินการเพื่อเป็นของขวัญปีใหม่ ตารางที่ ๒.๒๔

ความต้องการให้ส่วนราชการดำเนินการ	ร้อยละ
๑. แก้ปัญหาหาค่าพืชผลเกษตรตกต่ำ/ พยุ่งราคา	๓๒.๖
๒. ปราบปรามทุจริต/ คอร์รัปชั่น	๙.๓
๓. จัดหาตลาดรองรับสินค้าเกษตรภายในประเทศ	๙.๓
๔. จัดหาแหล่งน้ำเพื่อการเกษตร	๙.๓
๕. ปราบปรามผู้มีอิทธิพล	๗.๐
๖. ปราบปรามยาเสพติด	๗.๐
๗. จัดหาที่ดินทำกิน	๗.๐
๘. แก้ไขปัญหาเศรษฐกิจ	๔.๗
๙. ส่งเสริมการส่งออกสินค้าเกษตร	๔.๗
๑๐. แก้ปัญหาการว่างงาน/ จัดหาอาชีพให้ประชาชน	๒.๓

อำเภอหนองปรือ
จำนวนหมู่บ้านทั้งสิ้น ๓๙ หมู่บ้าน

ผู้นำหมู่บ้านที่ตอบแบบสอบถาม ๓๙ ราย
ผู้นำชุมชนที่ตอบแบบสอบถาม ๘ ราย

จากผลการสำรวจความคิดเห็นของประชาชนในท้องถิ่นพบว่า ประชาชนต้องการให้ส่วนราชการดำเนินการในเรื่องต่างๆ อย่างเร่งด่วน ๓ อันดับแรก ได้แก่

แก้ปัญหาการค้าพืชผลเกษตรตกต่ำ/ พยุगरาคา มีมากที่สุดคือ ร้อยละ ๓๑.๙ รองลงมาคือ จัดหาที่ดินทำกิน ร้อยละ ๑๔.๙ และจัดหาแหล่งน้ำเพื่อการเกษตร ร้อยละ ๑๐.๖

ข้อมูลร้อยละของประชาชน จำแนกตามความต้องการ ให้ส่วนราชการดำเนินการเพื่อเป็นของขวัญปีใหม่ ตารางที่ ๒.๒๕

ความต้องการให้ส่วนราชการดำเนินการ	ร้อยละ
๑. แก้ปัญหาการค้าพืชผลเกษตรตกต่ำ/ พยุगरาคา	๓๑.๙
๒. จัดหาที่ดินทำกิน	๑๔.๙
๓. จัดหาแหล่งน้ำเพื่อการเกษตร	๑๐.๖
๔. แก้ปัญหาการว่างงาน/ จัดหาอาชีพให้ประชาชน	๘.๕
๕.ปราบปรามทุจริต/ คอร์รัปชั่น	๖.๔
๖. ปราบปรามยาเสพติด	๖.๔
๗. แก้ไขปัญหาเศรษฐกิจ	๖.๔
๘. ส่งเสริมธุรกิจและการลงทุน	๖.๔
๙. แก้ไขปัญหาการค้าสินค้าอุปโภค/ บริโภค	๒.๑
๑๐. ลดภาษีผู้มีเงินได้	๒.๑

อำเภอห้วยกระเจา
จำนวนหมู่บ้านทั้งสิ้น ๖๗ หมู่บ้าน

ผู้นำหมู่บ้านที่ตอบแบบสอบถาม ๖๗ ราย
ผู้นำชุมชนที่ตอบแบบสอบถาม - ราย

จากผลการสำรวจความคิดเห็นของประชาชนในท้องถิ่นพบว่า ประชาชนต้องการให้ส่วนราชการดำเนินการในเรื่องต่างๆ อย่างเร่งด่วน ๓ อันดับแรก ได้แก่

แก้ปัญหาหาค่าพืชผลเกษตรตกต่ำ/ พยุगरาคา มีมากที่สุดคือ ร้อยละ ๓๕.๘ รองลงมาคือ จัดหาแหล่งน้ำเพื่อการเกษตร ร้อยละ ๒๒.๔ และปราบปรามผู้มีอิทธิพล ร้อยละ ๙.๐

ข้อมูลร้อยละของประชาชน จำแนกตามความต้องการ ให้ส่วนราชการดำเนินการเพื่อเป็นของขวัญปีใหม่ ตารางที่ ๒.๒๖

ความต้องการให้ส่วนราชการดำเนินการ	ร้อยละ
๑. แก้ปัญหาหาค่าพืชผลเกษตรตกต่ำ/ พยุगरาคา	๓๕.๘
๒. จัดหาแหล่งน้ำเพื่อการเกษตร	๒๒.๔
๓. ปราบปรามผู้มีอิทธิพล	๙.๐
๔. ปรับขึ้นเงินเดือน/ ค่าจ้าง/ โบนัส	๖.๐
๕. จัดหาที่ดินทำกิน	๖.๐
๖. แก้ปัญหาการว่างงาน/ จัดหาอาชีพให้ประชาชน	๔.๕
๗. โครงการแปลงสินทรัพย์ให้เป็นทุน (หลักประกันเงินทุน)	๔.๕
๘. ปราบปรามทุจริต/ คอร์รัปชั่น	๓.๐
๙. ส่งเสริมธุรกิจและการลงทุน	๓.๐
๑๐. แก้ไขปัญหาทางเศรษฐกิจ	๑.๕

สรุปผลการสำรวจการสำรวจความคิดเห็นของประชาชนในท้องถิ่นจังหวัดกาญจนบุรี

๑. วัตถุประสงค์

เพื่อรวบรวมความคิดเห็นของประชาชนเกี่ยวกับความเดือดร้อน สภาพปัญหาที่ชุมชน/หมู่บ้านได้รับในรอบปี และความช่วยเหลือที่ชุมชน/หมู่บ้านต้องการ ตลอดจนความต้องการให้ส่วนราชการดำเนินการเพื่อสะท้อนปัญหาที่แท้จริงของจังหวัดกาญจนบุรีปี พ.ศ. ๒๕๖๐ ซึ่งข้อมูลที่ได้รับ ส่วนราชการและหน่วยงานที่เกี่ยวข้องสามารถนำไปใช้ในการวางแผนกำหนดนโยบายได้ต่อไป

๒. คุ่มรวม

คุ่มรวมผู้นำชุมชน/หมู่บ้าน ในจังหวัดกาญจนบุรี

๓. วิธีการเก็บรวบรวมข้อมูล

ดำเนินการเก็บรวบรวมข้อมูลจากผู้นำชุมชน/หมู่บ้านในจังหวัดกาญจนบุรี โดยผู้นำชุมชนมีผู้ตอบแบบสอบถามจำนวน ๑๒๓ ราย และจากผู้นำหมู่บ้านมีผู้ตอบแบบสอบถามจำนวน ๘๘๐ ราย รวมจำนวนผู้ตอบแบบสอบถามทั้งสิ้น ๑,๐๐๓ ราย

ตารางที่ ๒.๒๗ จำนวนผู้นำท้องถิ่นที่ตอบแบบสอบถาม จำแนกตามประเภทผู้นำและอำเภอ

อำเภอ	ประเภทผู้นำ		
	รวม	ผู้นำชุมชน	ผู้นำหมู่บ้าน
รวม	๑,๐๐๓	๑๒๓	๘๘๐
เมือง	๑๑๐	๑๕	๙๕
ไทรโยค	๖๑	๘	๕๓
บ่อพลอย	๙๔	๑๖	๗๘
ศรีสวัสดิ์	๓๖	๓	๓๓
ท่ามะกา	๑๕๘	๑๘	๑๔๐
ท่าม่วง	๑๑๐	๑๔	๙๖
ทองผาภูมิ	๔๗	๓	๔๔
สังขละบุรี	๒๓	๓	๒๐
พนมทวน	๑๑๒	๒๐	๙๒
เลาขวัญ	๙๕	๑๓	๘๒
ด่านมะขามเตี้ย	๔๓	๒	๔๑
หนองปรือ	๔๗	๘	๓๙
ห้วยกระเจา	๖๗	-	๖๗

วิธีการเก็บรวบรวมข้อมูล ในส่วนของผู้นำชุมชน จะจัดส่งเจ้าหน้าที่ของมหาวิทยาลัยราชภัฏสวนสุนันทาออกไปสัมภาษณ์ข้อมูลยังผู้นำชุมชนต่างๆ สำหรับผู้นำหมู่บ้าน ใช้วิธีการเก็บรวบรวมข้อมูลโดยนายอำเภอ ปลัดอำเภอ และเจ้าหน้าที่ ร่วมกันชี้แจงวิธีการบันทึกแบบสอบถาม พร้อมทั้งมอบแบบสอบถามให้กับผู้นำหมู่บ้านบันทึกข้อมูล และเจ้าหน้าที่มหาวิทยาลัยราชภัฏสวนสุนันทาเป็นผู้ตรวจแบบ ประมวลผล และนำเสนอข้อมูลในระดับจังหวัด

๔. คาบเวลาการปฏิบัติงานเก็บรวบรวมข้อมูล

ระหว่างเดือนสิงหาคม-กันยายน ๒๕๖๐

๕. การส่งแบบสอบถาม

รวบรวมแบบสอบถามที่ปฏิบัติงานเสร็จเรียบร้อยแล้วและนำส่งภายในวันที่ ๑๐ กันยายน ๒๕๖๐

๖. การเสนอผล

เสนอผลการสำรวจในระดับจังหวัด ในรูปของร้อยละ

๗. สรุปผลการสำรวจ

๗.๑ ข้อมูลผู้ตอบสัมภาษณ์

ในการสำรวจครั้งนี้มีผู้นำชุมชน/หมู่บ้าน เป็นผู้ตอบสัมภาษณ์ เพศชายร้อยละ ๘๘.๓ และหญิงร้อยละ ๑๑.๗ โดยกระจายตามอายุดังนี้ อายุ ๒๐-๒๙ ปี ร้อยละ ๓.๐ อายุ ๓๐-๓๙ ปี ร้อยละ ๒๑.๓ อายุ ๔๐-๔๙ ปี ร้อยละ ๓๙.๓ อายุ ๕๐-๕๙ ปี ร้อยละ ๓๒.๗ และอายุ ๖๐ ปีขึ้นไป ร้อยละ ๓.๗ เมื่อพิจารณาระดับการศึกษา พบว่าเป็นผู้จบการศึกษาระดับมัธยมศึกษา ร้อยละ ๔๘.๕ ระดับประถมศึกษา ร้อยละ ๔๑.๘ ระดับปวช. ปวส. ปวท. อนุปริญญา ปริญญาตรี สูงกว่าปริญญาตรี และอื่น ๆ ร้อยละ ๙.๔

สำหรับในด้านสถานภาพการทำงานของผู้ตอบสัมภาษณ์ พบว่าเป็นเกษตรกร ร้อยละ ๖๑.๒ ค้าขาย/ประกอบธุรกิจส่วนตัว ร้อยละ ๒๓.๕ ข้าราชการ/พนักงานรัฐวิสาหกิจ ร้อยละ ๕.๘ รับจ้างทั่วไป /กรรมกร ร้อยละ ๕.๖ พนักงาน / ลูกจ้างเอกชน และแม่บ้าน / ไม่ได้ประกอบอาชีพ ร้อยละ ๑.๘ และ ๑.๑ ตามลำดับ ในส่วนของรายได้ของครัวเรือนเฉลี่ยต่อเดือน (รายได้ที่เป็นตัวเงินเฉลี่ยในรอบ ๑๒ เดือน) มีผู้ตอบแบบสอบถามเป็นผู้ที่มีรายได้ ๓,๐๐๑ - ๕,๐๐๐ บาท ร้อยละ ๒๖.๘ ผู้ที่มีรายได้ ๕,๐๐๑ - ๑๐,๐๐๐ บาท มีร้อยละ ๒๕.๓ เป็นผู้ที่มีรายได้ ๑๐,๐๐๑ - ๒๐,๐๐๐ บาท ร้อยละ ๒๒.๖ และเป็นผู้ที่มีรายได้ ๒๐,๐๐๑ บาทขึ้นไป มีร้อยละ ๑๙.๒

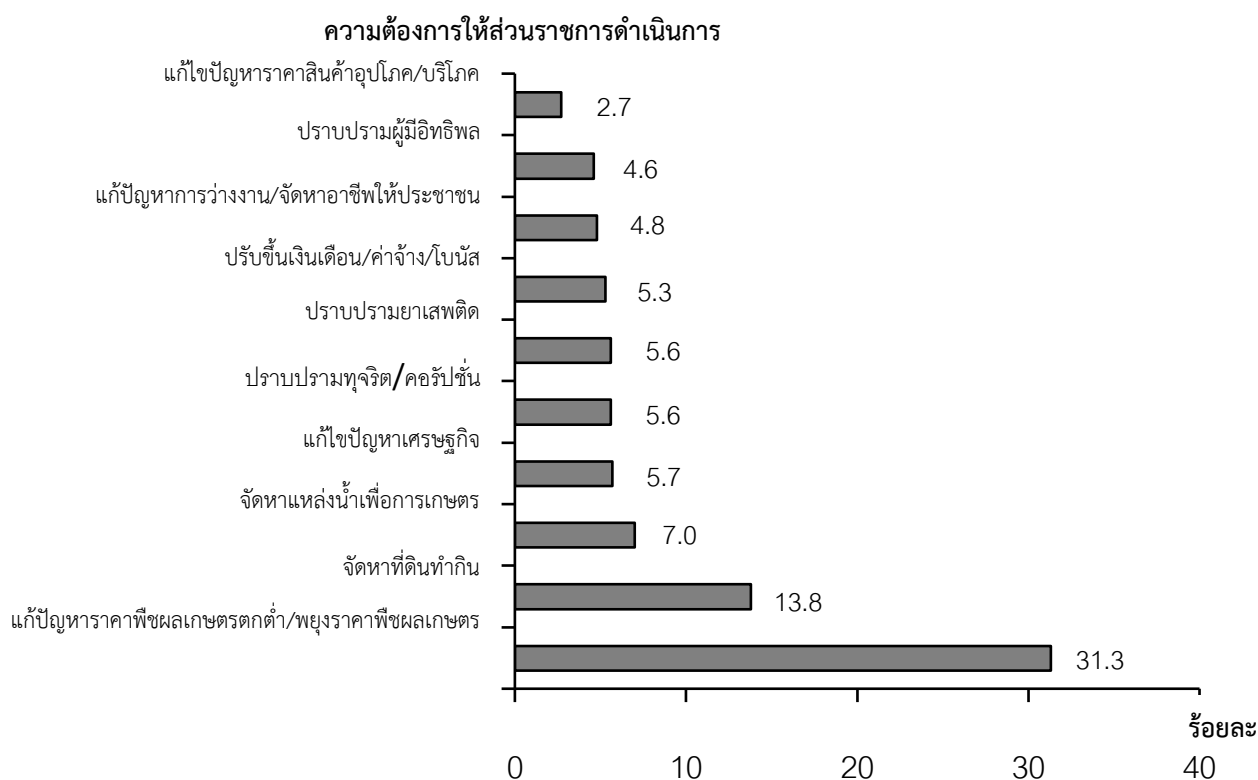
ตารางที่ ๒.๒๘ อัตราร้อยละของผู้นำชุมชนที่ตอบแบบสอบถาม จำแนกตามเพศ อายุ และการศึกษา

ผู้นำชุมชนที่ตอบแบบสอบถาม	ร้อยละ
เพศ	๑๐๐.๐
ชาย	๘๘.๓
หญิง	๑๑.๗
อายุ	
๒๐ - ๒๙ ปี	๓.๐
๓๐ - ๓๙ ปี	๒๑.๓
๔๐ - ๔๙ ปี	๓๙.๓
๕๐ - ๕๙ ปี	๓๒.๗
๖๐ ปีขึ้นไป	๓.๗
การศึกษา	
ไม่ได้รับการศึกษา	๐.๓
ประถมศึกษา	๔๑.๘
มัธยมศึกษาตอนต้น	๒๓.๐
มัธยมศึกษาตอนปลาย	๒๕.๕
ปวช. ปวส. ปวท. อนุปริญญา	๕.๑
ปริญญาตรี	๓.๙
สูงกว่าปริญญาตรี	๐.๓
อื่น ๆ	๐.๑

ผู้นำชุมชนที่ตอบแบบสอบถาม	ร้อยละ
สถานภาพการทำงาน	
ข้าราชการ/พนักงานรัฐวิสาหกิจ	๕.๘
พนักงาน /ลูกจ้างเอกชน	๑.๘
ค้าขาย/ประกอบธุรกิจส่วนตัว	๒๓.๕
เกษตรกร	๖๑.๒
รับจ้างทั่วไป/กรรมกร	๕.๖
แม่บ้าน/ไม่ได้ประกอบอาชีพ	๑.๑
อื่น ๆ ระบุ	๑.๐
รายได้ของครัวเรือนเฉลี่ยต่อเดือน	
น้อยกว่า ๓,๐๐๑ บาท	๖.๑
๓,๐๐๑ - ๕,๐๐๐ บาท	๒๖.๘
๕,๐๐๑ - ๑๐,๐๐๐ บาท	๒๕.๓
๑๐,๐๐๑ - ๑๕,๐๐๐ บาท	๑๔.๑
๑๕,๐๐๑ - ๒๐,๐๐๐ บาท	๘.๕
๒๐,๐๐๑ - ๒๕,๐๐๐ บาท	๕.๒
๒๕,๐๐๑ - ๓๐,๐๐๐ บาท	๔.๘
มากกว่า ๓๐,๐๐๐ บาท	๙.๒

๗.๒ ของขวัญปีใหม่ใหม่ที่ประชาชนต้องการจากส่วนราชการ

แผนภูมิที่ ๖ ร้อยละของประชาชน จำแนกตามความต้องการให้ส่วนราชการดำเนินการอย่างเร่งด่วน



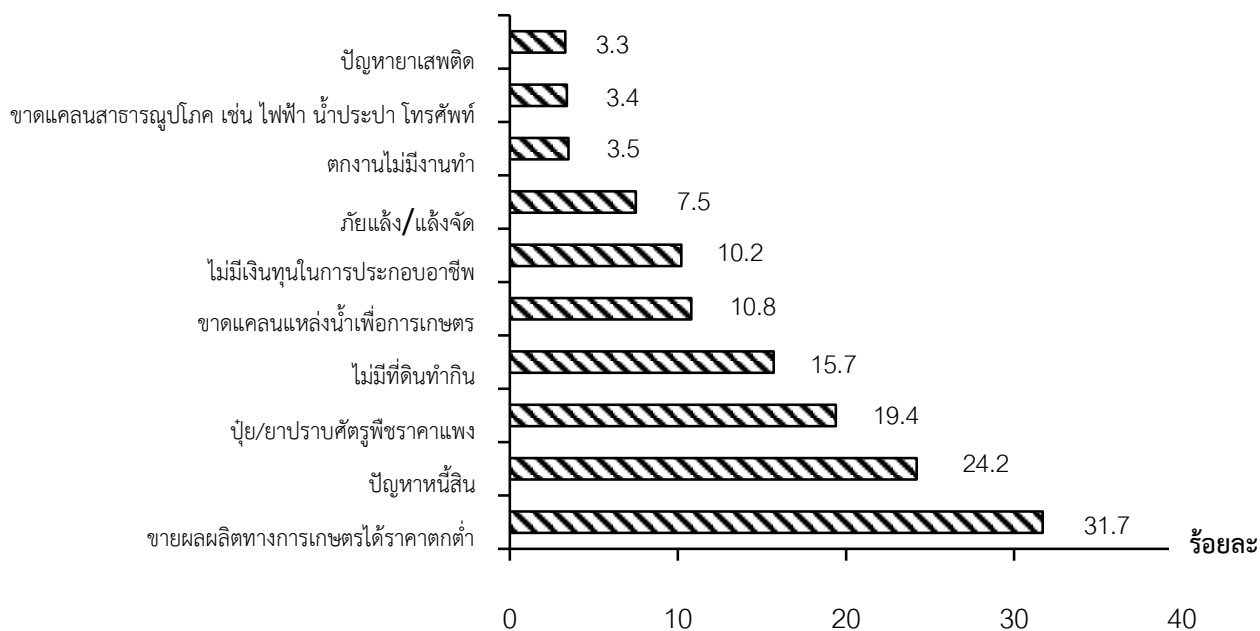
จากการการสำรวจความคิดเห็นของประชาชนในท้องถิ่น พ.ศ.๒๕๖๐ จากจำนวนผู้ตอบแบบสอบถามจำนวน ๑,๐๐๓ ราย พบว่าประชาชน มีความต้องการให้ส่วนราชการดำเนินการในเรื่องต่าง ๆ ซึ่งเป็นสิ่งที่ประชาชนต้องการให้ดำเนินการมากที่สุด คือ เรื่องการแก้ปัญหาหาค่าพืชผลเกษตรตกต่ำ ต้องการให้ส่วนราชการพยุงราคาสินค้าเกษตร เนื่องจากประชาชนส่วนใหญ่ในจังหวัดกาญจนบุรี มีอาชีพเกษตรกรรม ดังนั้นจึงมีสินค้าเกษตรเป็นผลผลิตออกสู่ตลาด เป็นจำนวนมาก เกษตรกรไม่มีสิทธิกำหนดราคาสินค้าเกษตร การกำหนดราคาขึ้นอยู่กับพ่อค้าคนกลาง เป็นผลทำให้ราคาสินค้าเกษตรตกต่ำ ส่วนราชการควรเข้ามาช่วยในการพยุงราคาสินค้าเกษตร เพื่อให้เกษตรกรมีรายได้ที่สามารถดำรงชีพได้ และยังพบว่าในปัจจุบันปุ๋ย/ยาปราบศัตรูพืชมีราคาแพงทำให้ต้นทุนการผลิตสูงขึ้นด้วย ซึ่งเป็นสาเหตุทำให้เกษตรกร ขายสินค้าเกษตรได้ไม่คุ้มกับการลงทุน รองลงมาต้องการให้ส่วนราชการจัดหาที่ดินทำกิน เนื่องจากที่ดินส่วนใหญ่ในจังหวัดกาญจนบุรี เป็นที่ดินซึ่งอยู่ในความดูแลครอบครองของกองทัพบก ซึ่งทางกองทัพบกยังมีได้มีการจัดระเบียบการใช้ที่ดิน หากประชาชนเข้าไปทำกินจะถือว่าเป็นผู้บุกรุก หากทางส่วนราชการจัดหาที่ดินทำกินให้อย่างถูกต้องก็จะทำให้ประชาชนมีความมั่นคงในชีวิต ลำดับต่อมา คือความต้องการให้ส่วนราชการจัดหาแหล่งน้ำเพื่อการเกษตร เนื่องจากพื้นที่บางแห่งไม่มีน้ำทำการเกษตร หาก ส่วนราชการเข้ามาดูแลเรื่องการทำแหล่งน้ำทำการเกษตรก็จะทำให้การประกอบอาชีพด้านการเกษตรมีผลผลิตที่ดีเต็มเม็ดเต็มหน่วย ส่งผลให้เกษตรกรมีรายได้เพิ่มขึ้น นั่นคือเกษตรกรจะมีความเป็นอยู่ที่ดีขึ้น

ตารางที่ ๒.๒๙ แสดงร้อยละของประชาชน จำแนกตามความต้องการให้ส่วนราชการดำเนินการ

ความต้องการให้ส่วนราชการดำเนินการ	ร้อยละ
๑. แก้ปัญหาหาค่าพืชผลเกษตรตกต่ำ/พยุงราคาสินค้าเกษตร	๓๑.๓
๒. จัดหาที่ดินทำกิน	๑๓.๘
๓. จัดหาแหล่งน้ำเพื่อการเกษตร	๗.๐
๔. แก้ไขปัญหาเศรษฐกิจ	๕.๗
๕. ปราบปรามทุจริต/คอร์รัปชัน	๕.๖
๖. ปราบปรามยาเสพติด	๕.๖
๗. ปรับขึ้นเงินเดือน/ค่าจ้างโบนัส	๕.๓
๘. แก้ปัญหาการว่างงาน/จัดหาอาชีพให้ประชาชน	๔.๘
๙. ปราบปรามผู้มีอิทธิพล	๔.๖
๑๐. แก้ไขปัญหาราคาสินค้าอุปโภค/บริโภค	๒.๗

๗.๓ ความเดือนร้อนที่ชุมชน/หมู่บ้านได้รับในรอบปี

แผนภูมิที่ ๗ แสดงร้อยละของประชาชน จำแนกตามความเดือนร้อนที่ได้รับในรอบปี



จากผู้ตอบแบบสอบถามจำนวน ๑,๐๐๓ ราย พบว่าในรอบปี ชุมชน/หมู่บ้านได้รับความเดือนร้อนในด้านต่างๆ โดยได้รับความเดือนร้อน ลำดับที่ ๑ ได้แก่ ความเดือนร้อนจากการขายผลผลิตทางการเกษตรได้ราคาต่ำ ร้อยละ ๓๑.๗ ลำดับที่ ๒ ได้รับความเดือนร้อนจากปัญหาหนี้สิน ร้อยละ ๒๔.๒ และลำดับที่ ๓ ได้รับความเดือนร้อนจากป่วย/ยาปราบศัตรูพืชราคาแพง ร้อยละ ๑๙.๔

ตารางที่ ๒.๓๐ แสดงร้อยละของประชาชน จำแนกตามความเดือนร้อนที่ได้รับในรอบปี

ความเดือนร้อนที่ได้รับ	ร้อยละ
๑. ขายผลผลิตทางการเกษตรได้ราคาตกต่ำ	๓๑.๗
๒. ปัญหาหนี้สิน	๒๔.๒
๓. ป่วย/ยาปราบศัตรูพืชราคาแพง	๑๙.๔
๔. ไม่มีที่ดินทำกิน	๑๕.๗
๕. ขาดแคลนแหล่งน้ำเพื่อการเกษตร	๑๐.๘
๖. ไม่มีเงินทุนในการประกอบอาชีพ	๑๐.๒
๗. ภัยแล้ง/แล้งจัด	๗.๕
๘. ตกงานไม่มีงานทำ	๓.๕
๙. ขาดแคลนสาธารณูปโภค เช่น ไฟฟ้า น้ำประปา โทรศัพท์	๓.๔
๑๐. ปัญหาเสพติด	๓.๓

๗.๔ ความต้องการให้ส่วนราชการเข้าไปดำเนินการช่วยเหลือชุมชน/หมู่บ้าน

ในปี พ.ศ. ๒๕๖๐ ประชาชนต้องการให้ส่วนราชการเข้าไปดำเนินการช่วยเหลือชุมชน/หมู่บ้าน เรียงตามลำดับความสำคัญดังนี้ คือ ลำดับที่ ๑ ต้องการให้ส่วนราชการดำเนินการช่วยเหลือในด้านราคาขายผลผลิตทางการเกษตรให้ได้ราคาสูงกว่าปัจจุบัน ร้อยละ ๒๕.๙ เนื่องจากมีต้นทุนในการผลิตสูงและยังเสี่ยงต่อการเป็นโรคระบาดของพืช แต่ราคาที่ขายได้ในปัจจุบันยังต่ำเกินไป ลำดับที่ ๒ ได้แก่ จัดหาที่ดินทำกินให้แก่ประชาชน ประชาชนต้องการมีที่ดินทำกินที่เป็นเอกสารสิทธิ์ที่สามารถครอบครองได้ตลอดไป ไม่ต้องย่ำยีที่ทำกินบ่อย และลำดับที่ ๓ ได้แก่ จัดหาแหล่งน้ำเพื่อการเกษตร เนื่องจากเมื่อถึงฤดูแล้งไม่มีแหล่งน้ำทำการเกษตร ต้องรอคอยน้ำฝนเพียงอย่างเดียว

ตารางที่ ๒.๓๑ ร้อยละของประชาชน จำแนกตามความต้องการให้ส่วนราชการเข้าไปดำเนินการช่วยเหลือชุมชน/ หมู่บ้าน และแนวทางการความต้องการให้ส่วนราชการช่วยเหลือ

ความต้องการให้ส่วนราชการเข้าไปดำเนินการช่วยเหลือชุมชน/หมู่บ้าน	ร้อยละ	แนวทางการความต้องการให้ส่วนราชการช่วยเหลือ
๑. ราคาขายผลผลิตทางการเกษตร	๒๕.๙	๑. จัดหาสถานที่ขายสินค้าทางการเกษตร ๒. ประกันราคาพืชผลทางการเกษตร
๒. จัดหาที่ดินทำกิน	๑๗.๒	๑. ยกเลิกเขตปฏิรูปที่ดินในบางท้องที่ ๒. ออกเอกสารสิทธิ์ในที่ดินทำกิน
๓. จัดหาแหล่งน้ำเพื่อการเกษตร	๑๑.๔	๑. สร้างคลองชลประทาน ๒. ขุดลอกลำห้วย
๔. ปัญหาหนี้สิน	๑๐.๐	๑. แก้ไขปัญหากองทุนหมู่บ้าน ๒. แก้ไขปัญหาหนี้สินนอกระบบ ๓. ลดภาระหนี้สิน ๔. ปรับขึ้นเงินเดือนกำนัน/ผู้ใหญ่บ้าน
๕. จัดหาเงินทุนในการประกอบอาชีพ	๘.๑	๑. ส่งเสริมการลงทุนและอาชีพ ๒. เพิ่มเงินกองทุนหมู่บ้าน ๓. ให้ส่วนราชการปล่อยเงินกู้ระยะยาว
๖. หางานให้ทำ / สร้างอาชีพ	๓.๑	๑. ส่งเสริมอาชีพ ๒. จัดหาอาชีพให้ประชาชน
๗. ภัยแล้ง / แล้งจัด	๒.๒	๑. สร้างอ่างเก็บน้ำ / สระน้ำในหมู่บ้าน ๒. สร้างฝาย / ทำนบกั้นน้ำ
๘. ราคาปุ๋ย / ยาปราบศัตรูพืชราคาแพง	๒.๒	๑. ควบคุมราคาปุ๋ย / ยาปราบศัตรูพืช ๒. ลดราคาปุ๋ย / ยาปราบศัตรูพืช
๙. ขาดแคลนสาธารณูปโภค เช่น ไฟฟ้า ประปา โทรศัพท์	๒.๑	๑. ขยายระบบประปาหมู่บ้าน
๑๐. ชยะ / สภาพแวดล้อมเป็นพิษหรือถูกทำลาย	๑.๘	๑. กำจัดขยะเน่าเหม็น/กำจัดถังขยะ ๒. กำจัดยุงลาย ๓. ทำท่อระบายน้ำ , ทำทางระบายน้ำ

๒.๑ ศักยภาพของประชาชนในท้องถิ่นของจังหวัดกาญจนบุรี

๑. ชุมชนมีความเข้มแข็ง เนื่องจากมีการจัดตั้งกลุ่มอาชีพ องค์กรภาคประชาชน และเครือข่ายองค์กรชุมชนจำนวนมาก เพื่อร่วมกันดำเนินกิจกรรมในชุมชน/อำเภอ และจังหวัด

๒. องค์กรภาคเอกชนมีความเข้มแข็ง เช่น สภาอุตสาหกรรมจังหวัดกาญจนบุรี หอการค้าจังหวัดกาญจนบุรี และสภาอุตสาหกรรมการท่องเที่ยวจังหวัดกาญจนบุรี เป็นต้น เป็นกลไกสำคัญในการขับเคลื่อนเศรษฐกิจของจังหวัดกาญจนบุรี ทั้งภายในจังหวัดและต่างประเทศเพื่อรองรับประชาคมเศรษฐกิจอาเซียน และโครงการพัฒนาท่าเรือน้ำลึกทวาย

๓. ประชาชนส่วนใหญ่มีระดับการศึกษาที่ดี เนื่องจากมีสถานศึกษาทุกระดับในจังหวัด ประกอบด้วย สถานศึกษาขั้นพื้นฐาน ระดับอาชีวศึกษา ระดับอุดมศึกษา และสำนักงานส่งเสริมการศึกษานอกระบบและการศึกษาตามอัธยาศัย (กศน.) ซึ่งทำให้จังหวัดสามารถปรับตัวเข้าสู่ประชาคมเศรษฐกิจอาเซียนได้อย่างมีคุณภาพ

๔. จังหวัดกาญจนบุรีเป็นเมืองท่องเที่ยวที่มีนักท่องเที่ยวทั้งชาวไทยและชาวต่างประเทศจำนวนปีละประมาณ ๗ ล้านคน ซึ่งทำให้ประชาชนชาวจังหวัดกาญจนบุรีมีความคุ้นเคยกับชาวต่างประเทศมาเป็นเวลายาวนาน ซึ่งจะส่งผลทำให้การปรับตัวเข้าสู่ประชาคมเศรษฐกิจอาเซียนได้อย่างมีคุณภาพ

๒.๒ ข้อมูลศักยภาพจังหวัดกาญจนบุรี

ข้อมูลศักยภาพด้านเศรษฐกิจ

ตารางที่ ๒.๓๒ แสดงข้อมูลจำนวนสถานประกอบการของจังหวัดกาญจนบุรี จำแนกตามกิจกรรมทางเศรษฐกิจ

ที่	กิจกรรมทางเศรษฐกิจ	จำนวน (ราย)	ร้อยละ
๑	การผลิต	๔,๒๕๕	๑๕.๐
๒	การจัดการและการบำบัดน้ำเสีย ของเสียและสิ่งปฏิกูล	๒๒	๐.๑
๓	การก่อสร้าง	๓๘๓	๑.๔
๔	การขายส่ง/ขายปลีก การซ่อมแซมยานยนต์และจักรยายนต์	๒,๖๓๕	๙.๓
๕	การขายส่ง	๑,๐๙๙	๓.๙
๖	การขายปลีก	๑๐,๐๐๒	๓๕.๔
๗	การขนส่งทางบก สถานที่เก็บสินค้า	๕๕๒	๒.๐
๘	ที่พักแรม	๔๙๑	๑.๗
๙	บริการอาหารเครื่องดื่ม	๔,๔๙๒	๑๕.๙
๑๐	บริการข้อมูลข่าวสารและการสื่อสาร	๔๗	๐.๒
๑๑	กิจกรรมอสังหาริมทรัพย์	๔๔๓	๑.๖
๑๒	กิจกรรมทางวิชาชีพ วิทยาศาสตร์และเทคโนโลยี	๑๓๙	๐.๕
๑๓	กิจกรรมการบริหาร และการบริการสนับสนุน	๔๑๘	๑.๕
๑๔	ศิลปะ ความบันเทิงและนันทนาการ	๗๔๔	๒.๖
๑๕	กิจกรรมบริการอื่นๆ	๒,๕๒๐	๘.๙
๑๖	กิจกรรมด้านโรงพยาบาลเอกชน	๓	๐.๐
รวม		๒๘,๒๔๕	๑๐๐.๐

(ที่มา: สำมะโนธุรกิจและอุตสาหกรรม พ.ศ.๒๕๖๐ ข้อมูลพื้นฐาน จังหวัดกาญจนบุรี สำนักงานสถิติแห่งชาติ จัดทำทุก ๕ ปี)

จากจำนวนสถานประกอบการในจังหวัดกาญจนบุรี ๒๗,๔๕๐ แห่ง เมื่อจำแนกตามกิจกรรมทางเศรษฐกิจ พบว่าผู้ประกอบการส่วนใหญ่ประกอบกิจการการขายปลีกมากที่สุด คือ ๙,๖๕๒ แห่ง หรือคิดเป็นร้อยละ ๓๕.๒ รองลงมาคือผู้ประกอบการประเภทการผลิต ร้อยละ ๔,๖๘๗ แห่ง หรือคิดเป็นร้อยละ ๑๗.๑ และผู้ประกอบการที่พักแรม บริการอาหารและเครื่องดื่ม ๔,๓๘๖ แห่ง หรือคิดเป็นร้อยละ ๑๖.๐

ตารางที่ ๒.๓๓ ข้อมูลจำนวนคนทำงานของสถานประกอบการในจังหวัดกาญจนบุรี จำแนกตามขนาดของสถานประกอบการ

ที่	ขนาดของสถานประกอบการ	จำนวน (ราย)	ร้อยละ
๑	๑ - ๑๕ คน	๕๘,๐๒๔	๖๗.๒
๒	๑๖ - ๒๕ คน	๔,๑๓๙	๔.๘
๓	๒๖ - ๓๐ คน	๑,๑๒๗	๑.๓
๔	๓๑ - ๕๐ คน	๓,๕๔๙	๔.๑
๕	๕๑ - ๒๐๐ คน	๘,๙๐๕	๑๐.๓
๖	มากกว่า ๒๐๐ คน	๑๐,๕๙๓	๑๒.๓
รวม		๘๖,๓๓๗	๑๐๐.๐

(ที่มา: สำมะโนธุรกิจและอุตสาหกรรม พ.ศ.๒๕๖๐ ข้อมูลพื้นฐาน จังหวัดกาญจนบุรี สำนักงานสถิติแห่งชาติ จัดทำทุก ๕ ปี)

จากจำนวนคนทำงานในสถานประกอบการของจังหวัดกาญจนบุรี จำนวน ๘๕,๖๙๕ คน พบว่าสถานประกอบการที่มีขนาดคนทำงาน ๑-๑๕ คน มีจำนวนคนทำงานมากที่สุดคือ ๕๖,๒๐๑ คน หรือคิดเป็นร้อยละ ๖๕.๖ รองลงมาคือสถานประกอบการที่มีขนาดคนทำงาน ๕๑-๒๐๐ คน มีจำนวนคนทำงาน ๑๐,๗๓๘ คน หรือคิดเป็นร้อยละ ๑๒.๕ และสถานประกอบการที่มีจำนวนคนทำงานมากกว่า ๒๐๐ คน มีจำนวนคนทำงาน ๑๐,๐๕๒ คน หรือคิดเป็นร้อยละ ๑๑.๗

ตารางที่ ๒.๓๔ แสดงข้อมูลจำนวนสถานประกอบการของจังหวัดกาญจนบุรี จำแนกตามประเภทการจดทะเบียน

ปี	ประเภทการจดทะเบียน									
	รวมยอด		บริษัทจำกัด		ห้างหุ้นส่วนจำกัด		ห้างหุ้นส่วนสามัญนิติบุคคล		บริษัทมหาชนจำกัด	
	ราย	ทุนจดทะเบียน	ราย	ทุนจดทะเบียน	ราย	ทุนจดทะเบียน	ราย	ทุนจดทะเบียน	ราย	ทุนจดทะเบียน
๒๕๕๕	๒,๓๑๑	๒๐,๙๘๒	๑,๐๒๑	๑๕,๐๙๑	๑,๒๘๗	๒,๓๐๒	๑	๑	๒	๓,๕๘๙
๒๕๕๖	๒,๔๕๓	๒๐,๘๒๐	๑,๑๓๓	๑๔,๙๕๐	๑,๓๑๗	๒,๒๘๑	๑	๑	๒	๓,๕๙๘
๒๕๕๗	๒,๕๔๗	๒๑,๗๑๙	๑,๒๐๗	๑๕,๗๓๓	๑,๓๓๗	๒,๓๙๗	๑	๑	๒	๓,๕๙๙
๒๕๕๘	๒,๗๐๒	๒๔,๕๒๓	๑,๓๑๔	๑๘,๕๓๖	๑,๓๘๕	๒,๓๙๘	๑	๑	๒	๓,๕๙๙
๒๕๕๙	๒,๘๕๙	๒๕,๓๒๒	๑,๔๕๖	๑๙,๒๙๘	๑,๔๐๐	๒,๔๓๖	๑	๑	๒	๓,๕๙๗
๒๕๖๐	๓,๑๘๙	๒๗,๑๖๕	๑,๗๓๓	๒๑,๑๑๑	๑,๕๕๓	๒,๔๖๖	๑	๑	๒	๓,๕๘๗

(ที่มา: สำนักงานพาณิชย์จังหวัดกาญจนบุรี พ.ศ.๒๕๖๐)

จากจำนวนสถานประกอบการของจังหวัดกาญจนบุรี จำแนกตามประเภทการจดทะเบียน พบว่าในปี พ.ศ. ๒๕๖๐ มีการจดทะเบียนรวมทั้งสิ้นมากกว่าในปี พ.ศ. ๒๕๕๗ ซึ่งในปี พ.ศ. ๒๕๕๘ พบว่ามีการจดทะเบียนรวมทั้งสิ้นจำนวน ๒,๗๐๒ ราย ทุนจดทะเบียน ๒๔,๕๒๓ ล้านบาท มีการจดทะเบียนมากที่สุดคือ บริษัทจำกัด มากที่สุด จำนวน ๑,๓๑๔ ราย ทุนจดทะเบียน ๑๘,๕๓๖ ล้านบาท รองลงมาคือ ห้างหุ้นส่วนจำกัด จำนวน ๑,๓๘๕ ราย ทุนเรือนหุ้น ๒,๓๙๘ ล้านบาท ห้างหุ้นส่วนมหาชนจำกัด จำนวน ๒ ราย ทุนเรือนหุ้น ๓,๕๘๙ ล้านบาท และห้างหุ้นส่วนสามัญนิติบุคคล จำนวน ๑ ราย ทุนเรือนหุ้น ๑ ล้านบาท

ตารางที่ ๒.๓๕ แสดงข้อมูลจำนวนสถานประกอบการของจังหวัดกาญจนบุรี จำแนกตามประเภทการจดทะเบียนเป็นรายอำเภอ พ.ศ. ๒๕๖๐

ปี	ประเภทการจดทะเบียน									
	รวมยอด		บริษัทจำกัด		ห้างหุ้นส่วนจำกัด		ห้างหุ้นส่วนสามัญนิติบุคคล		บริษัทมหาชนจำกัด	
	ราย	ทุนจดทะเบียน	ราย	ทุนจดทะเบียน	ราย	ทุนจดทะเบียน	ราย	ทุนจดทะเบียน	ราย	ทุนจดทะเบียน
รวมยอด	๓,๑๘๙	๒๗,๑๖๕	๑,๗๓๓	๒๑,๑๑๑	๑,๔๕๓	๒,๔๖๖	๑	๑	๒	๓,๕๘๗
เมือง	๑,๐๕๔	๖,๘๗๙	๖๓๔	๖,๐๘๗	๔๒๐	๗๙๒	-	-	-	-
ท่ามะกา	๗๙๒	๘,๗๖๕	๔๔๕	๘,๒๒๓	๓๔๗	๕๔๒	-	-	-	-
ท่าม่วง	๖๐๒	๖,๘๐๑	๓๐๙	๒,๗๓๙	๒๙๑	๔๗๙	๑	๑	๑	๓,๕๘๓
บ่อพลอย	๑๒๐	๗๔๓	๔๕	๖๔๔	๗๕	๙๙	-	-	-	-
พนมทวน	๑๓๒	๗๓๙	๗๑	๖๐๐	๖๑	๑๓๙	-	-	-	-
ไทรโยค	๑๐๕	๒๔๖	๖๒	๑๘๗	๔๓	๖๐	-	-	-	-
ทองผาภูมิ	๘๐	๒๒๗	๓๓	๑๗๐	๔๗	๕๘	-	-	-	-
ด่านมะขามเตี้ย	๗๓	๒๘๒	๓๕	๑๗๒	๓๘	๑๑๑	-	-	-	-
ห้วยกระเจา	๕๕	๑,๗๕๕	๒๒	๑,๖๙๑	๓๒	๕๙	-	-	๑	๕
เลาขวัญ	๖๓	๓๘๐	๓๒	๓๓๒	๓๑	๔๘	-	-	-	-
สังขละบุรี	๔๕	๖๒	๒๓	๔๑	๒๒	๒๑	-	-	-	-
หนองปรือ	๓๕	๒๒๓	๑๑	๑๘๘	๒๔	๓๕	-	-	-	-
ศรีสวัสดิ์	๓๓	๖๒	๑๑	๓๘	๒๒	๒๔	-	-	-	-

(ที่มา: สำนักงานพาณิชย์จังหวัดกาญจนบุรี พ.ศ.๒๕๖๐)

จากจำนวนสถานประกอบการของจังหวัดกาญจนบุรี จำแนกตามประเภทการจดทะเบียนเป็นรายอำเภอในปี พ.ศ. ๒๕๕๘ พบว่า มีการจดทะเบียนรวมทั้งสิ้นจำนวน ๒,๗๐๒ ราย ทุนจดทะเบียน ๒๔,๕๒๓ ล้านบาท มีการจดทะเบียนมากที่สุดคือ อำเภอเมืองกาญจนบุรี จำนวน ๘๘๗ ราย ทุนจดทะเบียน ๖,๒๕๑ ล้านบาท รองลงมาคือ อำเภอท่ามะกา จำนวน ๖๙๖ ราย ทุนเรือนหุ้น ๘,๑๒๔ ล้านบาท และอำเภอท่าม่วง จำนวน ๕๔๓ ราย ทุนเรือนหุ้น ๖,๐๘๔ ล้านบาท

ข้อมูลศักยภาพด้านประชากร

ตารางที่ ๒.๓๖ แสดงข้อมูลจำนวนและร้อยละของประชากรจังหวัดกาญจนบุรี จำแนกตามสถานภาพแรงงานเป็นรายไตรมาส พ.ศ. ๒๕๕๗ - ๒๕๖๑

ปี	ประชากรอายุ ๑๕ ปี ขึ้นไป								
	กำลังแรงงานรวม					ผู้ไม่อยู่ในกำลังแรงงาน			
	รวม	กำลังแรงงานปัจจุบัน			กำลังแรงงานที่รอฤดูกาล	รวม	ทำงานบ้าน	เรียนหนังสือ	อื่นๆ
		รวม	ผู้มีงานทำ	ผู้ว่างงาน					
๒๕๕๗									
ไตรมาสที่ ๑	๔๘๑,๓๒๙	๔๘๐,๐๘๓	๔๗๗,๗๓๕	๒,๓๔๗	๑,๒๔๗	๑๕๘,๘๒๘	๔๘,๕๓๔	๔๑,๐๓๒	๖๙,๒๖๒
ไตรมาสที่ ๒	๔๗๑,๒๑๘	๔๖๘,๒๓๗	๔๖๖,๖๗๗	๑,๕๖๐	๒,๙๘๐	๑๖๙,๔๔๐	๔๗,๙๖๗	๔๐,๘๕๐	๘๐,๖๒๓
ไตรมาสที่ ๓	๔๖๕,๐๔๓	๔๖๔,๘๓๓	๔๖๔,๒๑๒	๖๒๑	๒๑๐	๑๗๖,๑๕๗	๕๒,๓๙๔	๔๕,๐๒๐	๗๘,๗๔๔
ไตรมาสที่ ๔	๔๗๑,๕๒๒	๔๖๙,๖๓๘	๔๖๖,๑๐๒	๓,๕๓๖	๑,๘๘๓	๑๗๐,๐๑๙	๔๘,๗๓๘	๔๐,๖๙๔	๘๐,๕๘๘
๒๕๕๘									
ไตรมาสที่ ๑	๔๖๙,๕๗๖	๔๖๙,๒๓๑	๔๖๗,๖๗๓	๑,๕๕๘	๓๔๕	๑๗๒,๓๗๒	๔๗,๑๗๙	๔๘,๐๖๑	๗๗,๑๓๒
ไตรมาสที่ ๒	๔๕๙,๐๔๑	๔๕๕,๔๓๔	๔๕๔,๓๖๕	๑,๐๖๙	๓,๖๐๗	๑๘๓,๓๗๕	๕๒,๒๖๑	๔๔,๒๐๙	๘๖,๙๐๕
ไตรมาสที่ ๓	๔๖๐,๗๔๐	๔๕๘,๗๔๒	๔๕๒,๙๕๙	๑,๐๖๙	๓,๖๐๗	๑๘๓,๓๗๕	๕๒,๒๖๑	๔๔,๒๐๙	๘๖,๙๐๕
ไตรมาสที่ ๔	๔๖๗,๑๒๖	๔๖๖,๕๑๓	๔๖๔,๕๓๑	๑,๙๘๒	๖๑๓	๑๗๖,๐๔๓	๕๑,๗๓๙	๔๓,๘๔๔	๘๐,๔๖๑
๒๕๕๙									
ไตรมาสที่ ๑	๔๗๙,๕๕๘	๔๗๗,๕๕๐	๔๗๖,๐๘๙	๑,๔๖๒	๒,๐๐๗	๑๖๓,๙๔๐	๓๙,๐๑๑	๔๖,๕๓๙	๗๘,๓๙๐
ไตรมาสที่ ๒	๔๖๙,๘๑๓	๔๖๒,๒๐๑	๔๕๗,๓๒๐	๔,๘๘๑	๗,๖๑๒	๑๗๔,๑๕๓	๔๖,๕๒๑	๔๔,๗๔๓	๘๒,๘๙๐
ไตรมาสที่ ๓	๔๖๙,๙๔๔	๔๖๘,๗๗๙	๔๖๕,๕๑๖	๓,๒๖๔	๑,๑๖๕	๑๗๔,๔๒๕	๔๘,๘๙๗	๔๔,๖๔๒	๘๐,๘๘๖
ไตรมาสที่ ๔	๔๗๐,๑๖๑	๔๖๖,๓๕๙	๔๖๓,๓๓๘	๓,๐๒๒	๓,๘๐๒	๑๗๔,๕๑๓	๔๙,๕๑๓	๔๓,๘๘๖	๘๑,๑๑๓
๒๕๖๐									
ไตรมาสที่ ๑	๔๗๔,๒๐๐	๔๖๗,๐๙๒	๔๖๔,๕๐๕	๒,๕๘๗	๗,๑๐๘	๑๗๐,๘๑๖	๔๓,๔๕๔	๔๑,๙๗๒	๘๕,๓๙๐
ไตรมาสที่ ๒	๔๗๑,๘๗๔	๔๖๖,๙๔๐	๔๖๔,๓๓๓	๒,๖๐๘	๔,๙๓๓	๑๗๓,๔๗๑	๔๖,๔๓๓	๓๖,๘๙๙	๙๐,๑๓๙
ไตรมาสที่ ๓	๔๖๓,๗๔๗	๔๖๑,๖๑๐	๔๕๙,๑๔๗	๒,๔๖๓	๒,๑๓๗	๑๘๑,๘๖๑	๕๒,๙๔๕	๓๙,๕๗๐	๘๙,๓๔๕
ไตรมาสที่ ๔	๔๔๓,๓๕๖	๔๓๙,๔๓๒	๔๓๘,๓๓๘	๑,๐๙๔	๓,๙๒๓	๒๐๒,๕๑๕	๖๗,๒๑๔	๔๐,๐๒๖	๙๕,๒๗๕
๒๕๖๑									
ไตรมาสที่ ๑	๔๗๒,๒๙๐	๔๗๑,๑๖๐	๔๖๙,๕๓๐	๑,๖๓๐	๑,๑๓๐	๑๗๓,๘๖๒	๔๘,๔๖๖	๓๘,๔๒๕	๘๖,๙๗๑

(ที่มา: สำนักงานสถิติจังหวัดกาญจนบุรี)

ตารางที่ ๒.๓๗ แสดงข้อมูลจำนวนและร้อยละของประชากรจังหวัดกาญจนบุรี จำแนกตามสถานภาพ
แรงงานและเพศ (ไตรมาส ๑ พ.ศ. ๒๕๖๑)

สถานภาพแรงงาน	รวม	ร้อยละ	ชาย	ร้อยละ	หญิง	ร้อยละ
ผู้มีอายุ ๑๕ ปีขึ้นไป	๖๔๖,๑๕๒	๑๐๐.๐	๓๒๐,๑๒๕	๑๐๐.๐	๓๒๖,๐๒๗	๑๐๐.๐
๑. ผู้อยู่ในกำลังแรงงาน	๔๗๒,๒๙๐	๗๓.๑	๒๖๓,๑๗๑	๘๒.๒	๒๐๙,๑๑๙	๖๔.๑
๑.๑ กำลังแรงงานปัจจุบัน	๔๗๑,๑๖๐	๗๒.๙	๒๖๒,๘๒๖	๘๒.๑	๒๐๘,๓๓๔	๖๓.๙
๑.๑.๑ ผู้มีงานทำ	๔๖๙,๕๓๐	๗๒.๗	๒๖๒,๐๗๑	๘๑.๙	๒๐๗,๔๕๙	๖๓.๖
๑.๑.๒ ผู้ว่างงาน	๑,๖๓๐	๐.๓	๗๕๕	๐.๒	๘๗๕	๐.๓
๑.๒ ผู้ที่รอฤดูกาล	๑,๑๓๐	๐.๒	๓๔๕	๐.๑	๗๘๕	๐.๒
๒. ผู้ไม่อยู่ในกำลังแรงงาน	๑๗๓,๘๖๒	๒๖.๙	๕๖,๙๕๔	๑๗.๘	๑๑๖,๙๐๘	๓๕.๙
๒.๑ ทำงานบ้าน	๔๘,๔๖๖	๗.๕	๒,๖๘๓	๐.๘	๔๕,๗๘๓	๑๔.๐
๒.๒ เรียนหนังสือ	๓๘,๔๒๕	๕.๙	๑๖,๔๐๕	๕.๑	๒๒,๐๒๐	๖.๘
๒.๓ อื่นๆ	๘๖,๙๗๑	๑๓.๕	๓๗,๘๖๖	๑๑.๘	๔๙,๑๐๕	๑๕.๑

ที่มา: สำนักงานสถิติจังหวัดกาญจนบุรี

จากจำนวนประชากรผู้มีอายุ ๑๕ ปีขึ้นไป จำนวน ๖๔๔,๓๖๙ คน เป็นผู้อยู่ในกำลังแรงงาน
รวม ๔๖๙,๙๔๔ คน หรือคิดเป็นร้อยละ ๗๒.๙ และเป็นผู้ไม่อยู่ในกำลังแรงงาน คือ ทำงานบ้าน เรียนหนังสือ
และอื่น ๆ จำนวน ๑๗๔,๔๒๕ คน คิดเป็นร้อยละ ๒๗.๑ โดยประชากรอายุ ๑๕ ปีขึ้นไป เป็นผู้มีงานทำ
จำนวน ๔๖๕,๕๑๖ คน คิดเป็นร้อยละ ๗๒.๒ และเป็นผู้ว่างงาน จำนวน ๓,๒๖๔ คน หรือคิดเป็นร้อยละ ๐.๕
สำหรับ ผู้ที่รอฤดูกาล มีจำนวน ๑,๑๖๕ คน หรือคิดเป็นร้อยละ ๐.๒ สำหรับอัตราว่างงานในไตรมาสที่ ๓
มีร้อยละ ๐.๗ โดยชายมีอัตราว่างงานที่ร้อยละ ๐.๓ และหญิง ๑.๒ (คิดจากจำนวน ผู้ว่างงาน X ๑๐๐)

ผู้อยู่ในกำลังแรงงาน

ตารางที่ ๒.๓๘ แสดงข้อมูลจำนวนผู้มีงานทำของจังหวัดกาญจนบุรี จำแนกตามระดับการศึกษา ที่สำเร็จและเพศ (ไตรมาส ๑ พ.ศ. ๒๕๖๑)

ระดับการศึกษาที่สำเร็จ	รวม	ร้อยละ	ชาย	ร้อยละ	หญิง	ร้อยละ
ประชากรอายุ ๑๕ ปีขึ้นไป	๔๖๙,๕๓๐	๑๐๐.๐	๒๖๒,๐๗๑	๑๐๐.๐	๒๐๗,๔๕๙	๑๐๐.๐
๑. ไม่มีการศึกษา	๓๔,๘๓๐	๗.๔	๑๔,๗๒๗	๕.๖	๒๐,๑๐๔	๙.๗
๒. ต่ำกว่าประถมศึกษา	๑๐๓,๗๐๖	๒๒.๑	๕๓,๒๓๘	๒๐.๓	๕๐,๔๖๘	๒๔.๓
๓. ประถมศึกษา	๑๒๖,๖๕๔	๒๗.๐	๗๓,๒๒๖	๒๗.๙	๕๓,๔๒๘	๒๕.๘
๔. มัธยมศึกษาตอนต้น	๘๐,๑๐๖	๑๗.๑	๕๑,๓๗๕	๑๙.๖	๒๘,๗๓๐	๑๓.๘
๕. มัธยมศึกษาตอนปลาย	๖๓,๔๓๖	๑๓.๕	๔๑,๖๓๒	๑๕.๙	๒๑,๘๐๔	๑๐.๕
๕.๑ สายสามัญ	๕๐,๙๓๗	๘.๐	๓๓,๐๑๕	๑๒.๖	๑๗,๙๒๒	๘.๖
๕.๒ สายอาชีวศึกษา	๑๒,๔๙๙	๒.๗	๘,๖๑๗	๓.๓	๓,๘๘๒	๑.๙
๕.๓ สายวิชาการศึกษา	-	-	-	-	-	-
๖. มหาวิทยาลัย	๕๕,๗๑๓	๑๑.๙	๒๔,๓๘๓	๙.๔	๓๑,๓๓๐	๑๕.๑
๖.๑ สายวิชาการ	๒๙,๘๘๑	๕.๓	๑๒,๗๒๒	๔.๙	๑๗,๑๕๙	๘.๓
๖.๒ สายวิชาชีพ	๑๗,๔๓๘	๓.๗	๘,๕๖๔	๓.๓	๘,๘๗๔	๔.๓
๖.๓ สายวิชาการศึกษา	๘,๓๙๔	๑.๙	๓,๐๙๗	๑.๒	๕,๒๙๗	๒.๕
๗. อื่นๆ	-	-	-	-	-	-
๘. ไม่ทราบ	๕,๐๘๕	๑.๑	๓,๔๙๐	๑.๓	๑,๕๙๕	๐.๘

ที่มา: สำนักงานสถิติจังหวัดกาญจนบุรี

จากข้อมูลผู้มีงานทำของจังหวัดกาญจนบุรี จำแนกตามระดับการศึกษาที่สำเร็จ พบว่า ผู้มีงานทำสำเร็จการศึกษาในระดับประถมศึกษาและต่ำกว่าประถมศึกษามากที่สุดคือ ๒๓๐,๓๖๐ คน หรือคิดเป็นร้อยละ ๔๙.๑ ส่วนระดับมหาวิทยาลัยมีร้อยละ ๑๑.๙ สำหรับระดับมัธยมศึกษาตอนต้นมีร้อยละ ๑๗.๑ และมัธยมศึกษาตอนปลายมีร้อยละ ๑๓.๕ และพบว่าเพศชายส่วนใหญ่สำเร็จการศึกษาในระดับประถมศึกษาจนถึงมัธยมศึกษาตอนปลายมากกว่าเพศหญิง ในขณะที่เพศหญิงสำเร็จการศึกษาในระดับมหาวิทยาลัยมากกว่าเพศชาย

ตารางที่ ๒.๓๙ ข้อมูลรายได้และค่าใช้จ่ายและหนี้สินของครัวเรือนในจังหวัดกาญจนบุรี พ.ศ. ๒๕๖๐

รายได้เฉลี่ยต่อเดือน		๒๐,๕๖๕ บาท
ค่าใช้จ่ายเฉลี่ยต่อเดือน		๑๘,๐๐๑ บาท
หนี้สินเฉลี่ยของครัวเรือน		๑๕๗,๑๖๔ บาท
ที่	รายการค่าใช้จ่ายเฉลี่ยต่อเดือน	จำนวนเงิน (บาท)
๑	อาหาร และเครื่องดื่ม (ไม่มีแอลกอฮอล์)	๖,๐๐๙
๒	เครื่องดื่มที่มีแอลกอฮอล์	๔๔๗
๓	ยาสูบ หมาก ยานัตถุ และอื่นๆ	๑๙๒
๔	ค่าใช้จ่ายเกี่ยวกับที่อยู่อาศัย เครื่องแต่งบ้าน และเครื่องใช้ต่างๆ	๓,๒๒๔
๕	เครื่องนุ่งห่มและรองเท้า	๒๙๓
๖	ค่าใช้จ่ายส่วนบุคคล	๕๘๔
๗	เวชภัณฑ์และค่าตรวจรักษาพยาบาล	๒๘๐
๘	ค่าใช้จ่ายเกี่ยวกับการเดินทางและการสื่อสาร	๔,๐๓๙
๙	การศึกษา	๑๗๖
๑๐	การบันเทิง การอ่าน และกิจกรรมทางศาสนา	๒๗๒
๑๑	ค่าใช้จ่ายเกี่ยวกับการจัดงานพิธีในโอกาสพิเศษ	๑๒๗
๑๒	ค่าใช้จ่ายที่ไม่เกี่ยวกับการอุปโภคบริโภค	๒,๓๕๘
รวม		๑๘,๐๐๑

ที่มา: สำนักงานสถิติแห่งชาติ

จากตารางค่าใช้จ่ายเฉลี่ยต่อเดือนของครัวเรือนในจังหวัดกาญจนบุรี พบว่าครัวเรือนมีการใช้จ่ายทางด้านอาหาร และเครื่องดื่ม (ไม่มีแอลกอฮอล์) มากที่สุดคือ ๖,๐๐๙ บาท รองลงมาคือค่าใช้จ่ายเกี่ยวกับการเดินทางและการสื่อสาร ๔,๐๓๙ บาท และค่าใช้จ่ายเกี่ยวกับที่อยู่อาศัย เครื่องแต่งบ้าน และเครื่องใช้ต่างๆ ๓,๒๒๔ บาท

สรุปข้อมูลศักยภาพทางด้านเศรษฐกิจของจังหวัดกาญจนบุรี

จำนวนสถานประกอบการของจังหวัดกาญจนบุรีส่วนใหญ่จะเป็นประเภทการขายปลีกถึงร้อยละ ๓๕.๔ ซึ่งสอดคล้องกับจำนวนข้อมูลสถานประกอบการของจังหวัดที่จำแนกตามขนาดของสถานประกอบการด้านแรงงาน พบว่าจำนวนผู้อยู่ในกำลังแรงงานของจังหวัดอยู่ที่ร้อยละ ๗๓.๑ เป็นผู้มีงานทำร้อยละ ๗๒.๗ และผู้ไม่อยู่ในกำลังแรงงานร้อยละ ๒๖.๙ เรียนหนังสือร้อยละ ๕.๙ และอัตราการว่างงานร้อยละ ๐.๓ ซึ่งอัตราการว่างงานยังอยู่ในระดับน้อย ส่วนระดับการศึกษาที่สำเร็จของของผู้มีงานทำ พบว่าส่วนใหญ่จบการศึกษาในระดับประถมศึกษาและต่ำกว่าประถมศึกษามากที่สุด คือร้อยละ ๕๖.๕ รองลงมาเป็นระดับมัธยมศึกษา และระดับมหาวิทยาลัยที่ร้อยละ ๓๐.๖ และ ๑๑.๙ ตามลำดับ ประชากรมีรายได้เฉลี่ยต่อเดือนต่อครัวเรือน ๒๐,๕๖๕ บาท

ข้อมูลเกี่ยวกับศักยภาพของจังหวัดกาญจนบุรีในการเป็นศูนย์กลางเศรษฐกิจของภาคตะวันตก และโครงการท่าเรือน้ำลึกทวาย

สำนักงานคณะกรรมการพัฒนาการเศรษฐกิจและสังคมแห่งชาติร่วมกับกระทรวงมหาดไทย ให้เป็นหน่วยงานหลักเพื่อบูรณาการพัฒนาจังหวัดกาญจนบุรีให้เป็นศูนย์กลางทางเศรษฐกิจภาคตะวันตก

ความท้าทายจากโอกาสและแรงกดดันที่นำไปสู่การพัฒนาจังหวัดกาญจนบุรีคือ

๑. การมีชายแดนติดต่อมณฑลตะนาวศรีสาธารณรัฐแห่งสหภาพเมียนมา ซึ่งเป็นพื้นที่โครงการท่าเรือน้ำลึกทวาย ซึ่งสามารถเชื่อมโยงการค้าไปสู่อินเดียและยุโรป
๒. สถานการณ์ในสาธารณรัฐแห่งสหภาพเมียนมาเริ่มคลี่คลายทำให้ต่างชาติให้ความสำคัญในการสานสัมพันธ์กับสาธารณรัฐแห่งสหภาพเมียนมา
๓. นโยบายใหม่ของรัฐบาลสาธารณรัฐแห่งสหภาพเมียนมาให้ความสำคัญกับโครงการท่าเรือน้ำลึกทวาย
๔. การเปิดพื้นที่ใหม่สำหรับอุตสาหกรรมของไทยมีข้อจำกัดในเรื่องพื้นที่

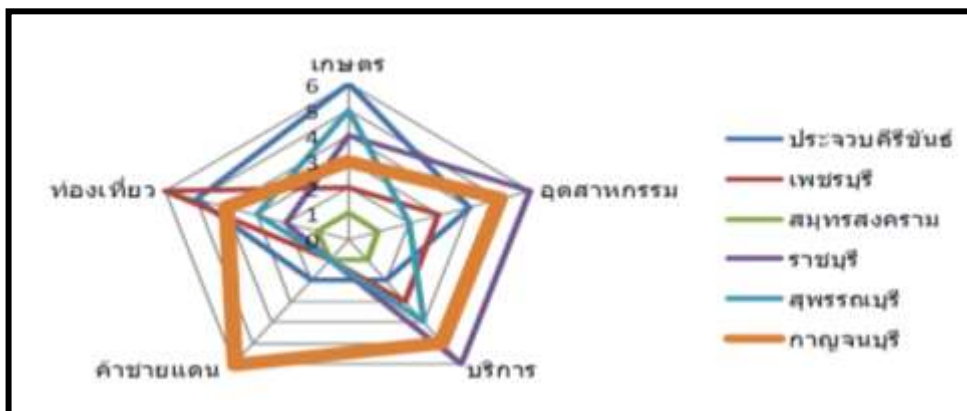
โครงการท่าเรือน้ำลึกทวายกำลังก่อสร้างในสาธารณรัฐแห่งสหภาพเมียนมา จะนำมาซึ่งผลประโยชน์สูงสุดทั้งต่อสาธารณรัฐแห่งสหภาพเมียนมา และไทย โดยเงื่อนไขของความสำเร็จ มีปัจจัยสำคัญดังนี้

๑. ความร่วมมือจากสาธารณรัฐแห่งสหภาพเมียนมา
๒. ความร่วมมือจากรัฐบาลไทยในการจัดโครงสร้างพื้นฐานและการผ่านแดน
๓. ความสำเร็จของ Transborder Corridor เชื่อมสู่ไทย กล่าวคือ จุดผ่านแดนถาวร และกฎระเบียบกลไกที่เอื้ออำนวย รวมถึงการใช้บริการธุรกิจและระบบโลจิสติกส์ที่แข็งแกร่งของไทย

การวิเคราะห์ศักยภาพของจังหวัดกาญจนบุรีในการเป็นศูนย์กลางเศรษฐกิจภาคตะวันตก

จากการวิเคราะห์จากแผนภูมิ Radar (ตามแผนภูมิที่ ๑) จะเห็นว่าจังหวัดราชบุรีเป็นผู้นำในสาขาอุตสาหกรรมและสาขาบริการ ตามด้วยจังหวัดกาญจนบุรี สำหรับจังหวัดประจวบคีรีขันธ์เป็นผู้นำในสาขาเกษตร ตามด้วยจังหวัดสุพรรณบุรี ส่วนจังหวัดเพชรบุรี เป็นผู้นำในสาขาการท่องเที่ยว ตามด้วยจังหวัดประจวบคีรีขันธ์ และสำหรับจังหวัดกาญจนบุรีเป็นผู้นำด้านการค้าชายแดน ตามด้วยจังหวัดประจวบคีรีขันธ์ แผนภูมินี้แสดงถึงศักยภาพของจังหวัดกาญจนบุรีในการเป็นศูนย์กลางทางเศรษฐกิจภาคตะวันตกด้านการค้าชายแดน อีกทั้งเมื่อพิจารณาควบคู่กับโครงการ Dawei Development ก็ทำให้ศักยภาพของจังหวัดกาญจนบุรีในการเป็นศูนย์กลางทางเศรษฐกิจภาคตะวันตกด้านการค้าชายแดนมีความเด่นชัดยิ่งขึ้น

แผนภูมิที่ ๘ การวิเคราะห์ศักยภาพการเป็นศูนย์กลางทางเศรษฐกิจของจังหวัดในภาคตะวันตก



นอกจากนี้ จากกระบวนการรับฟังความเห็นจากหลายภาคส่วนของสำนักงานคณะกรรมการพัฒนาการสังคมและเศรษฐกิจสังคมแห่งชาติ ประกอบกับการวิเคราะห์ ศักยภาพการเป็นศูนย์กลางทางเศรษฐกิจของจังหวัดในภาคตะวันตก การวิเคราะห์จุดแข็ง-จุดอ่อน-โอกาส-ข้อจำกัด เพื่อกำหนดแนวคิดการพัฒนาจังหวัดกาญจนบุรี โดยมุ่งสร้างผลประโยชน์เชิงยุทธศาสตร์ต่อจังหวัดกาญจนบุรีและประเทศในระยะยาวสรุปได้ว่า เมื่อเปรียบเทียบกับจังหวัดอื่นในภาคตะวันตกจังหวัดกาญจนบุรีมีศักยภาพสูงเด่นด้านการค้าการลงทุนผ่านแดนและชายแดน หรือมีศักยภาพในการเป็น “เขตเศรษฐกิจพิเศษชายแดน” โดยมีตัวเมืองกาญจนบุรีและกลุ่มเมืองในภาคตะวันตกเป็นศูนย์กลางความเจริญ สนับสนุนการพัฒนาและกระจายผลประโยชน์จากการพัฒนาเขตเศรษฐกิจพิเศษชายแดนกาญจนบุรีเชื่อมโยงระเบียงเศรษฐกิจ GMS ตอนใต้ที่เชื่อมโยง ทวาย-กาญจนบุรี-กรุงเทพฯ-พนมเปญ-โฮจิมินต์

ปัจจัยและสถานการณ์ภายใน: ตามแผนบูรณาการตักกาญจนบุรีเป็นศูนย์กลางเศรษฐกิจตะวันตก

ประโยชน์ ทรัพยากรธรรมชาติสมบูรณ์ มีที่ตั้งไม่ไกลจากกรุงเทพ มีที่ดินจำนวนมากภายใต้ความดูแลของกองทัพสามารถนำมาพัฒนาได้โดยไม่ต้องเวนคืน มีแหล่งท่องเที่ยวมาก อยู่ใกล้แหล่งพลังงานและภาคประชาชนเข้มแข็ง

อุปสรรค ระบบการขนส่งระหว่างกาญจนบุรี-กรุงเทพฯ ยังไม่ดีพอ ระบบสาธารณสุขภูมิภาคยังมีปัญหาที่ดินส่วนใหญ่รัฐครอบครองแบบไม่มีเอกสารสิทธิ์และมีปัญหาแก่งกำไร มีความเสี่ยงแผ่นดินไหว มีปัญหามลพิษโรงงาน ขาดธุรกิจบริการ ขาดการจัดระเบียบแรงงานต่างด้าว การศึกษายังไม่ตอบสนองวิสัยทัศน์จังหวัดด้านเศรษฐกิจชายแดน

ปัจจัยและสถานการณ์ภายนอก: ตามแผนบูรณาการตักกาญจนบุรีเป็นศูนย์กลางเศรษฐกิจตะวันตก

ประโยชน์ โครงการท่าเรือน้ำลึก Dawei เปิดไทยสู่ New Global Maritime Route เป็นโอกาสให้นักธุรกิจไทยขยายตลาดการค้าสู่สาธารณรัฐแห่งสหภาพเมียนมา มีโอกาสย้ายฐานการลงทุนเพื่อลดต้นทุนประกอบการ รัฐบาลทั้งสองฝ่ายให้ความสำคัญ มีโอกาสเชื่อมโยงรถไฟสาย Dawei-Yunnan ตามแผนของรัฐบาลจีน

อุปสรรค กฎระเบียบการค้าของสาธารณรัฐแห่งสหภาพเมียนมา ไม่น่าสนใจ มีปัญหาชายแดนอิทธิพลของชนกลุ่มน้อยมีบทบาทสูงในด้านการค้าชายแดน เขตแดนไทย-พม่ายังไม่มีการปักปัน

(ที่มา : แผนบูรณาการจังหวัดกาญจนบุรีให้เป็นศูนย์กลางภาคตะวันตก ,สำนักงานคณะกรรมการพัฒนาการเศรษฐกิจและสังคมแห่งชาติ)

ตารางสรุป ผลการวิเคราะห์ตามตัวชี้วัดในยุทธศาสตร์ประเทศ ๔ มิติ

<p>การพัฒนาแบบทั่วถึง (Inclusive Growth) มีค่าต่ำกว่าค่ากลางประเทศ กาญจนบุรี = ๒๓.๐๔ ค่ากลางประเทศ = ๒๗.๑๔</p>	<p>ตัวชี้วัดที่ยังมีค่าต่ำกว่าค่ากลางประเทศ มีดังนี้</p> <ol style="list-style-type: none"> ร้อยละของประชากรที่อยู่ใต้เส้นความยากจน ประเทศ ๑๐.๔๓ กาญจนบุรี ๑๗.๕๓ (ค่ามาก ไม่ดี) อัตราส่วนแพทย์ต่อประชากร (หน่วย: คนต่อแพทย์) ประเทศ ๒,๙๘๐ กาญจนบุรี ๓,๒๑๕ (ค่ามาก ไม่ดี) จำนวนปีการศึกษาเฉลี่ยประชากรไทยอายุ ๑๕-๕๙ ปี (หน่วย:ปี) ประเทศ ๘.๙๐ กาญจนบุรี ๘.๑๐ ค่าเฉลี่ยคะแนน O-net ม.๓ (หน่วย: คะแนน) ประเทศ ๓๒.๓๐ กาญจนบุรี ๓๑.๔๔
<p>การเติบโตทางเศรษฐกิจและการเพิ่มขีด ความสามารถในการแข่งขัน (Growth & Competitiveness) มีค่าต่ำกว่าค่ากลางประเทศ กาญจนบุรี = ๒๗.๙๘ ค่ากลางประเทศ = ๒๙.๗๓</p>	<p>ตัวชี้วัดที่ยังมีค่าต่ำกว่าค่ากลางประเทศ มีดังนี้</p> <ol style="list-style-type: none"> อัตราการเปลี่ยนแปลงของรายได้เฉลี่ยของครัวเรือนในจังหวัด (หน่วย: ร้อยละ) ประเทศ ๑.๗๕ กาญจนบุรี ๐.๓๗ อัตราการเปลี่ยนแปลงของผลิตภัณฑ์มวลรวมของจังหวัด (หน่วย: ร้อยละ) ประเทศ ๓.๒๘% กาญจนบุรี ๑.๕๔% (ณ ปี ๒๕๕๙) อัตราส่วนการออมเฉลี่ยต่อรายได้เฉลี่ยของครัวเรือน (หน่วย: ร้อยละ) ประเทศ ๑๙.๙๗ กาญจนบุรี ๑๖.๕๒
<p>การเติบโตทางเศรษฐกิจสีเขียว (Green Growth) มีค่าสูงกว่าค่ากลางประเทศเล็กน้อย กาญจนบุรี = ๑๕.๗๑ ค่ากลางประเทศ = ๒๒.๕๓</p>	<p>ตัวชี้วัดที่ยังมีค่าต่ำกว่าค่ากลางประเทศ มีดังนี้</p> <ol style="list-style-type: none"> ปริมาณขยะในจังหวัด (หน่วย: ตัน) ประเทศ ๒๔๗,๑๐๕ กาญจนบุรี ๒๕๐,๓๙๐ (ค่ามาก ไม่ดี) สัดส่วนปริมาณการใช้น้ำมันเชื้อเพลิงเพื่อยานพาหนะต่อประชากร (หน่วย: ลิตร/คน) ประเทศ ๒๘๔ กาญจนบุรี ๓๑๓ (ค่ามาก ไม่ดี) สัดส่วนปริมาณการใช้ไฟฟ้าภาคครัวเรือนต่อประชากร (หน่วย: กิโลวัตต์-ชั่วโมง/คน) ประเทศ ๔๖๔ กาญจนบุรี ๕๗๕ (ค่ามาก ไม่ดี) สัดส่วนปริมาณการใช้ไฟฟ้าภาคที่ไม่ใช่ครัวเรือนต่อ GPP (หน่วย: กิโลวัตต์-ชั่วโมง/ล้านบาท) ประเทศ ๗,๒๘๙ กาญจนบุรี ๑๑,๐๖๘ (ค่ามาก ไม่ดี) สัดส่วนปริมาณน้ำมันเชื้อเพลิงในภาคอุตสาหกรรมต่อ GPP ภาคอุตสาหกรรม (หน่วย: กิโลวัตต์-ชั่วโมง/ล้านบาท) ประเทศ ๑๗๘ กาญจนบุรี ๓๔๗ (ค่ามาก ไม่ดี)

<p>ประสิทธิภาพการดำเนินงานของภาครัฐ (Government Efficiency) มีค่าต่ำกว่าค่ากลางประเทศ กาญจนบุรี = ๓๓.๔๙ ค่ากลางประเทศ = ๔๕.๖๘</p>	<p>ตัวชี้วัดที่ยังมีค่าต่ำกว่าค่ากลางประเทศ มีดังนี้</p> <ol style="list-style-type: none"> ร้อยละของสถานพยาบาลที่ได้รับการรับรองคุณภาพ HA ประเทศ ๗๔.๗๖ กาญจนบุรี ๓๓.๓๓ ร้อยละของครัวเรือนที่เข้าถึงน้ำประปา ประเทศ ๑๕.๗๗ กาญจนบุรี ๑๔.๐๕ ร้อยละของประชากรที่เข้าถึงอินเทอร์เน็ต ประเทศ ๓๒.๗๓ กาญจนบุรี ๒๘.๗๒
--	--

ด้านการพัฒนาอย่างทั่วถึง

๑. สัดส่วนของจำนวนประชากรที่อยู่ใต้เส้นความยากจนของจังหวัดกาญจนบุรีต่ำกว่าค่ากลางของประเทศค่อนข้างมาก จากข้อมูลพบว่าจำนวนประชากรที่อยู่ต่ำกว่าเส้นความยากจนในปี ๒๕๕๘ ของจังหวัดกาญจนบุรีที่สำรวจโดยสำนักงานสถิติแห่งชาติซึ่งอยู่ที่ ๒,๗๔๙ บาทต่อคนต่อเดือน มีจำนวนประมาณ ๑๔๑,๓๐๐ คนจากจำนวนประชากรของจังหวัดที่มีประมาณ ๘๐๑,๐๐๐ คน ซึ่งการแก้ไขปัญหาในประเด็นนี้จำเป็นต้องแบ่งคนกลุ่มนี้ออกเป็นสามกลุ่มใหญ่ก่อนคือ ๑. ผู้ที่สามารถทำงานได้ (ผู้สูงอายุ ผู้พิการ เด็กอายุต่ำกว่า ๑๕ ปี) ๒. ผู้ที่อยู่ในวัยทำงานและทำงานได้ ๓. เยาวชนที่อยู่ในวัยทำงาน (อายุตั้งแต่ ๑๕ ปีขึ้นไป) แต่ยังไม่เรียนหนังสืออยู่ จากนั้นก็ใช้ภารกิจปกติของหน่วยงานที่มีหน้าที่รับผิดชอบโดยตรง เช่น พัฒนาความมั่นคงของมนุษย์ เข้าไปให้ความช่วยเหลือเพื่อให้ประชาชนกลุ่มนี้อยู่รอดได้ก่อน แล้วเสริมด้วยการใช้โครงการจากหน่วยงานต่าง ๆ ที่เกี่ยวข้อง เช่น พัฒนาชุมชนจังหวัด หน่วยงานภายใต้กระทรวงเกษตร พัฒนาฝีมือแรงงานจังหวัด แรงงานจังหวัด ทรพยากรธรรมชาติและสิ่งแวดล้อมจังหวัด (เรื่องปัจจัยน้ำ) และหน่วยงานด้านการศึกษา ที่จะนำโครงการต่าง ๆ รวมถึงการจัดหาแหล่งทุนที่จำเป็นสำหรับการพัฒนาอาชีพ ส่งเข้าไปในพื้นที่เพื่อยกระดับรายได้ของคนกลุ่มนี้ที่อยู่ในวัยทำงานและทำงานได้ (กลุ่ม ๒ และ ๓) ให้มีรายได้เฉลี่ยต่อคนต่อเดือนที่สูงขึ้น

๒. จำนวนแพทย์ต่อประชากรต่ำ เนื่องจากทางจังหวัดไม่สามารถดำเนินการผลิตแพทย์เองได้โดยตรงทางจังหวัดโดยสำนักงานสาธารณสุขอาจจะมีโครงการร่วมมือกับศึกษาธิการจังหวัดในการเสริมสร้างศักยภาพของนักเรียนมัธยมปลายกลุ่มที่มีความสนใจที่จะเป็นแพทย์ให้สามารถสอบเข้าเรียนต่อในสาขาแพทย์ชนบทเพื่อกลับมารับใช้บ้านเกิด

๓. การเพิ่มจำนวนปีการศึกษาเฉลี่ยของประชากรในจังหวัดไม่สามารถทำได้ด้วยระบบการศึกษาปกติ แต่สามารถทำได้ด้วยการศึกษานอกระบบ (กศน.จังหวัด) และการเทียบโอนประสบการณ์เพื่อขอรับวุฒิ ปวช. ปวส. จากกรมอาชีวศึกษา การศึกษาต่อในระดับที่สูงขึ้นนอกเวลาทำงานของแรงงาน ดังนั้น ศธจ.จังหวัดควรเร่งดำเนินการเพิ่มจำนวนผู้เรียนนอกระบบและการเทียบโอนประสบการณ์ให้ได้มากที่สุดเท่าที่จะทำได้ ซึ่งเป้าหมายของตัวชี้วัดที่ออกโดย สศช. ได้กำหนดไว้ว่า ต้องการให้แรงงานที่ขอเทียบโอนประสบการณ์และความรู้เพื่อขอรับวุฒิ ปวช. ปวส. เพิ่มขึ้นเฉลี่ยร้อยละ ๒๐ ต่อปี ในขณะเดียวกัน สถาบันอุดมศึกษาในจังหวัด ควรขยายโอกาสให้กับกลุ่มประชาชนทั่วไปเพื่อระดับความรู้และทักษะในการหารายได้เพิ่มเติม หากไม่สามารถดำเนินการด้วยตนเองได้ ก็อาจทำความร่วมมือกับสถาบันอุดมศึกษาของส่วนกลางที่มีความพร้อม

๔. ค่าเฉลี่ยคะแนน O-net ม.๓ ของจังหวัดกาญจนบุรี ต่ำกว่าค่ากลางไม่มากนัก การเพิ่มค่าเฉลี่ยคะแนน O-net จะต้องดำเนินการกับนักเรียนทุกกลุ่ม โดยเฉพาะอย่างยิ่งกลุ่มนักเรียนคะแนนต่ำ ซึ่งต้องปรับทัศนคติที่นำไปสู่การปฏิบัติของโรงเรียนที่มักจะทำให้ความสำคัญกับนักเรียนที่คะแนนดีให้หันกลับมาให้ความสำคัญกับนักเรียนที่คะแนนไม่ดีมากขึ้น ซึ่ง ศรช. จะต้องมีการพัฒนาที่จะทำให้เกิดผลในทางปฏิบัติที่จะทำให้ได้ผลลัพธ์ทำนองนี้

ด้านการเติบโตทางเศรษฐกิจและการเพิ่มขีดความสามารถในการแข่งขัน

๑. อัตราการเปลี่ยนแปลงของรายได้เฉลี่ยของครัวเรือนในจังหวัด ต่ำกว่าค่าเดียวกันที่เป็นค่าเฉลี่ยของประเทศค่อนข้างมาก แสดงถึงการที่รายได้ของประชากรโดยเฉพาะคนชั้นกลางและผู้มีรายได้ต่ำเกือบจะไม่เปลี่ยนแปลง สะท้อนถึงราคาของผลผลิตและบริการของจังหวัดและผลิตภาพแรงงานที่ไม่เพิ่มขึ้น อย่างไรก็ตาม แม้ว่าจังหวัดจะไม่สามารถกำหนดราคาของผลผลิตของสินค้าได้ด้วยตัวเอง แต่หากจังหวัดเพิ่มผลิตภาพของแรงงานให้สามารถผลิตสินค้าและบริการได้มากขึ้นหรือมีคุณภาพสูงขึ้น ก็จะทำให้รายได้เฉลี่ยของครัวเรือนในจังหวัดเพิ่มมากขึ้น โดยในระยะสั้น ต้องอาศัยหน่วยงานที่เกี่ยวข้องกับการท่องเที่ยว การผลิตสินค้าชุมชน การผลิตสินค้าเกษตร ใ้โครงการเพื่อเพิ่มผลิตภาพของแรงงาน

นอกจากรายได้จากปัจจัยแรงงานแล้ว ตัวชี้วัดนี้ ยังรวมเอารายได้จากการลงทุนของประชาชนในจังหวัดกาญจนบุรีที่มีเงินออมเข้ามาด้วย ซึ่งการเพิ่มรายได้จากเงินทุนดังกล่าวนี้จะต้องมีการนำเงินออมของคนในจังหวัดกาญจนบุรีไปลงทุนในโครงการที่ให้ผลตอบแทนที่ดีมากกว่าเดิม โดยสถาบันอุดมศึกษาของจังหวัดอาจมีโครงการประสานความร่วมมือกับหน่วยงานภาครัฐและเอกชนผู้มีความเชี่ยวชาญด้านการลงทุนในรูปแบบต่าง ๆ เข้ามาให้ความรู้กับผู้มีเงินออมในจังหวัดมากขึ้น

๒. เนื่องจากอัตราการเปลี่ยนแปลงของผลิตภัณฑ์มวลรวมของจังหวัด เป็นผลมาจากศักยภาพการผลิตโดยรวมของจังหวัดในทุกภาคการผลิต ทั้งเกษตร อุตสาหกรรม และบริการ (รวมหน่วยงานราชการ) การที่อัตราการเปลี่ยนแปลงของ GPP ต่ำกว่าค่าเฉลี่ยของประเทศค่อนข้างมาก แสดงให้เห็นว่าจังหวัดไม่ค่อยมีความคืบหน้าในการพัฒนาทั้งด้านปริมาณและคุณภาพของปัจจัยการผลิตขั้นต้น ซึ่งได้ประกอบด้วยปัจจัยแรงงานและปัจจัยทุนเพื่อการผลิตสินค้าและบริการของจังหวัด ดังนั้น นอกจากการปรับปรุงแรงงานตามข้อ ๕ แล้ว ก็จะต้องมีการเพิ่มปัจจัยทุนทั้งในด้านการปริมาณและคุณภาพให้กับการผลิตทั้งสามภาคการผลิตที่ได้กล่าวมาข้างต้น การส่งเสริมการลงทุนในโครงการเกี่ยวกับเกษตร อุตสาหกรรม และบริการที่ทันสมัยจะเป็นแรงขับเคลื่อนสำคัญในการยกระดับศักยภาพการผลิตและบริการของจังหวัด

๓. การเพิ่มอัตราส่วนการออมเฉลี่ยต่อรายได้เฉลี่ยของครัวเรือนนั้น หากไม่มีเครื่องมือช่วยและอาศัยเพียงการประชาสัมพันธ์สร้างจิตสำนึก จะไม่สามารถทำได้กับกลุ่มผู้มีรายได้น้อย เพราะด้วยธรรมชาติของมนุษย์ที่หากรายได้ยังไม่ถึงระดับความพึงพอใจของตนเอง (ซึ่งแต่ละคนไม่เท่ากัน) ก็จะไม่มีการออมเกิดขึ้น ดังนั้น การออมของคนกลุ่มนี้ จะต้องใช้เครื่องมือเช่น ประกันสังคม ประกันชีวิตแบบเงินออม (เบี้ยต่ำ) เข้ามาเป็นตัวช่วย ส่วนกลุ่มผู้มีรายได้ปานกลางและรายได้สูงนั้น วิธีตามที่ได้เสนอไว้ในข้อ ๕ ช่วงท้าย จะช่วยให้ดีขึ้นได้

การเติบโตทางเศรษฐกิจสีเขียว

๑. เพื่อลดปริมาณขยะในจังหวัด ทสจ. และ อปท. จะต้องร่วมมือกันดำเนินการในหลายเรื่อง เริ่มตั้งแต่การสร้างค่านิยมของการลดปริมาณขยะให้กับประชาชน การคัดแยกขยะ การให้ความรู้เรื่องการนำสิ่งของไม่ใช่แล้วกลับไปใช้ประโยชน์ใหม่โดยประชาชนเองทั้งโดยตัวประชาชนแต่ละคนที่น่ากลับไปใช้เองหรือร่วมกันบริจาคให้กับหน่วยงานหรือองค์กรที่สามารถนำเอาขยะนั้นกลับไปใช้ประโยชน์ได้ และส่งเสริมให้เอกชนที่ทำธุรกิจด้านการคัดแยกขยะเข้ามาดำเนินการในพื้นที่

๒. การลดสัดส่วนปริมาณการใช้ น้ำมันเชื้อเพลิงเพื่อยานพาหนะต่อประชากร จะทำได้ทั้งเชิงป้องกันและเชิงเปลี่ยนแปลง ในเชิงป้องกัน ขนส่งจังหวัดซึ่งดูแลรับผิดชอบเรื่องการต่อทะเบียนจะต้องเข้มงวดในการตรวจสภาพรถ ในขณะที่ สนง.พลังงานจังหวัด จะต้องมีการให้ความรู้กับประชาชนเรื่องการดูแลรักษาสภาพรถกระบะและรถบรรทุกและแสดงให้เห็นว่าหากมีการดูแลรักษาที่ดีถูกต้องจะสามารถประหยัดค่าใช้จ่ายในระยะยาวได้อย่างไร ทั้งนี้เพื่อสร้างแรงจูงใจให้กับประชาชนและผู้ประกอบการในการดูแลรักษาของตนเองให้อยู่ในสภาพดีอยู่เสมอ

๓. สัดส่วนปริมาณการใช้ไฟฟ้าภาคครัวเรือนต่อประชากร แนวทางหนึ่งที่สามารถนำมาใช้ได้คือการรณรงค์และให้ความรู้แก่ประชาชนโดย สนง.พลังงานจังหวัด เพื่อให้ประชาชนเห็นถึงความคุ้มค่าในระยะยาว อย่างไรก็ตามในการวัดความสำเร็จของโครงการ จะต้องมีการประเมินผลการรณรงค์โดยการใช้เครื่องมือทางเศรษฐมิติซึ่งต้องทำการสำรวจทั้งก่อนและหลังดำเนินโครงการ

๔. สัดส่วนปริมาณการใช้ไฟฟ้าภาคที่ไม่ใช่ครัวเรือนต่อ GPP และสัดส่วนปริมาณน้ำมันเชื้อเพลิงในภาคอุตสาหกรรมต่อ GPP เพื่อลดสัดส่วนทั้งสองนี้ลง สนง.อุตสาหกรรมจังหวัด และ สนง.พลังงานจังหวัด อาจมีโครงการรณรงค์ให้โรงงานอุตสาหกรรมทุกประเภทและทุกระดับ สถานบริการขนาดใหญ่ (เช่นห้างสรรพสินค้า) จนถึงร้านค้าทั่วไป ปรับเปลี่ยนระบบการผลิตและบริการให้ประหยัดพลังงานมากขึ้น โดยใช้กองทุนต่าง ๆ ทั้งของกระทรวงอุตสาหกรรมและของกระทรวงพลังงานเข้ามาช่วย ในขณะที่สถาบันการศึกษาระดับอุดมศึกษาในพื้นที่สามารถนำผู้ประกอบการเข้าไปขอทุนจากกองทุนของกระทรวงวิทยาศาสตร์และเทคโนโลยี มาใช้ในการปรับปรุงระบบการผลิตให้มีประสิทธิภาพมากขึ้น

ประสิทธิภาพการดำเนินงานของภาครัฐ

๑. ร้อยละของสถานพยาบาลที่ได้รับการรับรองคุณภาพ HA ของจังหวัดกาญจนบุรีน้อยกว่าค่าเฉลี่ยของประเทศมาก ดังนั้นสาธารณสุขจังหวัดควรจัดให้มีโครงการปรับปรุงสถานพยาบาลที่ได้รับการรับรองคุณภาพมากขึ้นอย่างรวดเร็ว

๒. ร้อยละของครัวเรือนที่เข้าถึงน้ำประปาแม้มีค่าต่ำแต่ในกรณีของกาญจนบุรี อาจต้องตรวจสอบว่าเป็นเพราะครัวเรือนส่วนใหญ่อยู่ในชนบทที่อาศัยน้ำจากธรรมชาติเช่นน้ำบาดาล น้ำจากลำธารต้นน้ำ หรือไม่ หากเป็นเช่นนั้น ตัวเลขที่ต่ำก็ไม่น่าเป็นห่วง แต่หากไม่ได้เป็นเช่นนั้น ก็ต้องเร่งเพิ่มจำนวนการเข้าถึงน้ำประปาซึ่งทางจังหวัดจะต้องร่วมมือกับการประปาส่วนภูมิภาคหรือ อปท เพื่อจัดหาน้ำประปาที่สะอาดให้

๓. ร้อยละของครัวเรือนที่เข้าถึงอินเทอร์เน็ตถึงแม้จะมีค่าต่ำกว่าค่าเฉลี่ยของประเทศไม่มาก แต่การพัฒนาประเทศในยุคเศรษฐกิจดิจิทัลจำเป็นต้องใช้สัญญาณอินเทอร์เน็ตเป็นโครงสร้างพื้นฐานที่สำคัญ จังหวัดจึงควรเร่งวางแผนร่วมกับผู้ให้บริการอินเทอร์เน็ตทั้งรัฐและเอกชนในการติดตั้งระบบกระจายสัญญาณอินเทอร์เน็ตให้ครอบคลุมประชากรมากที่สุดเท่าที่จะทำได้

บทที่ ๓

การวิเคราะห์สถานการณ์และศักยภาพ

การประเมินสถานการณ์สภาพแวดล้อม (SWOT Analysis)

ในการจัดทำแผนพัฒนาจังหวัดระยะ ๔ ปี (พ.ศ. ๒๕๖๑ - ๒๕๖๔) ฉบับทบทวนใหม่ รอบปี พ.ศ. ๒๕๖๒ จังหวัดกาญจนบุรีครั้งนี้ ได้ดำเนินการรวบรวม และวิเคราะห์ข้อมูลศักยภาพของประชาชน จังหวัดกาญจนบุรี จากหลักฐานเอกสารของหน่วยงานราชการ เอกชน ประชาสังคมในจังหวัด จากงานวิจัย ต่างๆ และผลจากการวิเคราะห์สภาพความต้องการของประชาชนจังหวัดกาญจนบุรี เพื่อนำไปเป็นฐานข้อมูล ประกอบการวิเคราะห์ศักยภาพ จุดแข็ง จุดอ่อน โอกาส และอุปสรรคของจังหวัดต่อไป

ข้อมูลสรุปศักยภาพของจังหวัดกาญจนบุรี นำเสนอใน ๙ ด้าน ได้แก่ ๑. ด้านสังคม ๒. ด้านการเมือง การปกครอง และความมั่นคง ๓. ด้านการศึกษา ๔. ด้านศาสนา ศิลปะ และวัฒนธรรม ๕. ด้านทรัพยากร ธรรมชาติและสิ่งแวดล้อม ๖. ด้านภัยพิบัติ ๗. ด้านการท่องเที่ยว ๘. ด้านเศรษฐกิจ (การเกษตร) และ ๙. ด้านเศรษฐกิจพิเศษชายแดน แต่ละด้านนำเสนอ ใน ๓ ประเด็น ดังต่อไปนี้

๑. ข้อมูลสถานการณ์
๒. ข้อมูลศักยภาพ
๓. ความต้องการของประชาชน

๑. สถานการณ์ทางสังคม

๑.๑ สถานการณ์ทางสังคม

สถานการณ์ทางสังคม ได้แก่ สถานการณ์เชิงประเด็นสังคม และสถานการณ์สังคมเชิงกลุ่มเป้าหมาย ที่ต้องได้รับการพัฒนา ดังต่อไปนี้

สถานการณ์เชิงประเด็นสังคม

๑. สถานการณ์ด้านที่อยู่อาศัยและสิ่งแวดล้อมของครัวเรือนและครอบครัว

ส่วนใหญ่เป็นปัญหาครัวเรือนที่อยู่ในพื้นที่เสี่ยงภัยอันตรายต่อชีวิตและทรัพย์สิน (สถานที่เปลี่ยว มีแสงสว่างไม่เพียงพอ หรือตั้งอยู่ห่างไกลชุมชน) ร้อยละ ๓๒.๐๕ รองลงมาครัวเรือนที่ไม่มีกรรมสิทธิ์ ในที่อยู่อาศัย ร้อยละ ๒๙.๒๕ ต่อมา ครัวเรือนที่มีสภาพที่อยู่อาศัยไม่มั่นคงถาวร, ครอบครัวที่อาศัย อยู่ในสภาพแวดล้อมไม่เหมาะสม และจำนวนครัวเรือนสมควรได้รับความช่วยเหลือด้านที่อยู่อาศัย ร้อยละ ๑๓.๒๗, ๙.๖๐ และ ๘.๖๓ ตามลำดับ

๒. สถานการณ์ด้านสาธารณสุขของจังหวัดกาญจนบุรี

ตารางที่ ๓.๑ จำนวนและอัตราการตาย จำแนกตามกลุ่มสาเหตุการตายของประชากร พ.ศ. ๒๕๕๖-๒๕๕๘

ประชากร: ๑๐๐,๐๐๐ คน

ลำดับ	สาเหตุการตาย	๒๕๕๖		๒๕๕๗		๒๕๕๘	
		จำนวน	อัตรา	จำนวน	อัตรา	จำนวน	อัตรา
๑	มะเร็งและเนื้องอกทุกชนิด	๗๑๓	๘๔.๘๒	๗๕๒	๘๘.๙๔	๘๓๑	๙๗.๘๑
๒	โรคระบบไหลเวียนโลหิต	๖๕๘	๗๘.๒๘	๖๕๒	๗๗.๑๑	๗๗๒	๙๐.๘๖
๓	โรคระบบหายใจ	๕๑๒	๖๐.๙๑	๕๓๔	๖๓.๑๕	๕๖๐	๖๕.๙๑
๔	สาเหตุภายนอกของการเจ็บป่วยและการตาย	๖๒๑	๗๓.๘๘	๕๘๗	๖๙.๔๒	๕๕๓	๖๕.๐๙
๕	โรคติดเชื้อและปรสิต	๕๓๔	๖๓.๕๓	๕๒๗	๖๒.๓๓	๔๘๙	๕๗.๕๕
๖	โรคของระบบสืบพันธุ์และปัสสาวะ	๑๔๖	๑๗.๓๗	๑๕๘	๑๘.๖๙	๒๓๖	๒๗.๗๘
๗	โรคระบบย่อยอาหาร	๒๐๔	๒๔.๒๗	๒๑๓	๒๕.๑๙	๒๒๖	๒๖.๖๐
๘	โรคระบบประสาท	๕๘	๖.๙๐	๑๐๑	๑๑.๙๕	๑๕๙	๑๘.๗๑
๙	โรคต่อมไร้ท่อ โภชนาการและเมตาบอลิซึม	๙๑	๑๐.๘๓	๙๕	๑๑.๒๔	๑๒๕	๑๔.๗๑
๑๐	ภาวะบางอย่างที่เกิดในระยาระยะปริกำเนิด	๒๔	๒.๘๖	๒๙	๓.๔๓	๓๙	๔.๕๙

ที่มา : สำนักงานสาธารณสุขจังหวัดกาญจนบุรี

สาเหตุการตายของประชากร ๑๐ อันดับแรกของจังหวัดกาญจนบุรี ได้แก่ ๑.มะเร็งและเนื้องอกทุกชนิด ๒.โรคระบบไหลเวียนโลหิต ๓.โรคระบบหายใจ ๔.สาเหตุภายนอกของการเจ็บป่วยและการตาย ๕.โรคติดเชื้อและปรสิต ๖.โรคของระบบสืบพันธุ์และปัสสาวะ ๗.โรคระบบย่อยอาหาร ๘.โรคระบบประสาท ๙.โรคต่อมไร้ท่อ โภชนาการและเมตาบอลิซึม และ ๑๐.ภาวะบางอย่างที่เกิดในระยาระยะปริกำเนิด

ตารางที่ ๓.๒ จำนวนและอัตราการตาย จำแนกตามกลุ่มโรคมะเร็ง ๕ ลำดับแรก พ.ศ. ๒๕๕๖-๒๕๕๘

ประชากร: ๑๐๐,๐๐๐ คน

ลำดับ	สาเหตุการตาย	๒๕๕๖		๒๕๕๗		๒๕๕๘	
		จำนวน	อัตรา	จำนวน	อัตรา	จำนวน	อัตรา
๑	มะเร็งหลอดลมและปอด	๑๓๔	๑๕.๙๔	๑๔๙	๑๗.๖๒	๑๔๘	๑๗.๔๒
๒	มะเร็งตับ	๑๐๐	๑๑.๙๐	๑๒๓	๑๔.๕๕	๑๔๑	๑๖.๖๐
๓	มะเร็งเต้านม	๔๕	๕.๓๕	๕๒	๖.๑๕	๔๕	๕.๓๐
๔	มะเร็งลำไส้ใหญ่	๓๑	๓.๖๙	๓๐	๓.๕๕	๔๓	๕.๐๖
๕	มะเร็งปากมดลูก	๒๕	๒.๙๗	๓๒	๓.๗๘	๔๑	๔.๘๓

ที่มา : สำนักงานสาธารณสุขจังหวัดกาญจนบุรี

โรคมะเร็ง ๕ ลำดับแรกของจังหวัดกาญจนบุรี ได้แก่ ๑.มะเร็งหลอดลมและปอด ๒.มะเร็งตับ ๓.มะเร็งเต้านม ๔.มะเร็งลำไส้ใหญ่ และ ๕.มะเร็งปากมดลูก

ตารางที่ ๓.๓ จำนวนและอัตราป่วยของผู้ป่วยนอก จำแนกตามกลุ่มสาเหตุการป่วย พ.ศ. ๒๕๕๖-๒๕๕๘

ประชากร: ๑๐๐,๐๐๐ คน

ลำดับ	สาเหตุ	๒๕๕๖		๒๕๕๗		๒๕๕๘	
		จำนวน	อัตรา	จำนวน	อัตรา	จำนวน	อัตรา
๑	โรคระบบไหลเวียนเลือด	๔๑๒๕๕๖	๔๙๑.๖๐	๔๑๒๙๓๙	๔๘๖.๘๔	๔๗๒๔๕๒	๕๕๖.๐๖
๒	โรคระบบหายใจ	๔๔๓๔๐๖	๕๒๘.๓๖	๔๐๕๓๗๗	๔๗๗.๙๓	๔๒๓๐๓๔	๔๙๗.๙๐
๓	โรคเกี่ยวกับต่อมไร้ท่อ โภชนาการและเมตาบอลิซึม	๓๓๘๖๙๔	๔๐๓.๕๙	๑๗๓๗๐๗	๒๐๔.๘๐	๓๘๖๕๙๓	๔๕๕.๐๑

ลำดับ	สาเหตุ	๒๕๕๖		๒๕๕๗		๒๕๕๘	
		จำนวน	อัตรา	จำนวน	อัตรา	จำนวน	อัตรา
๔	โรคระบบย่อยอาหาร รวมโรคในช่องปาก	๓๑๙๕๕๕	๓๘๐.๗๘	๒๒๒๘๐๕	๒๖๒.๖๘	๓๕๖๒๘๐	๔๑๙.๓๓
๕	โรคระบบกล้ามเนื้อ รวมโครงร่างและเนื้อเยื่อเสริม	๒๗๑๙๕๔	๓๒๔.๐๖	๒๓๒๙๐๙	๒๗๔.๕๙	๒๗๔๖๔๙	๓๒๓.๒๕
๖	โรคระบบสืบพันธุ์ร่วมปัสสาวะ	๘๗๓๑๖	๑๐๔.๐๕	๖๗๕๙๗	๗๙.๖๙	๑๒๓๙๓๑	๑๔๕.๘๖
๗	โรคผิวหนังและเนื้อเยื่อใต้ผิวหนัง	๑๑๒๓๘๒	๑๓๓.๙๑	๑๐๐๙๖๑	๑๑๙.๐๓	๑๑๗๘๙๘	๑๓๘.๗๖
๘	โรคติดเชื้อและปรสิต	๑๐๗๑๖๐	๑๒๗.๖๙	๖๖๓๕๑	๗๘.๒๓	๑๐๒๑๓๒	๑๒๐.๒๑
๙	โรคตาารวมส่วนประกอบของตา	๖๙๓๓๓	๘๒.๖๒	๖๗๙๗๕	๘๐.๑๔	๗๖๙๗๓	๙๐.๕๙
๑๐	โรคระบบประสาท	๕๓๓๑๘	๖๓.๕๓	๔๗๐๔๖	๕๕.๔๗	๔๘๖๓๖	๕๗.๒๔

ที่มา : สำนักงานสาธารณสุขจังหวัดกาญจนบุรี

สาเหตุการป่วยของคนจังหวัดกาญจนบุรี (ข้อมูลผู้ป่วยนอก) ๑๐ อันดับแรก ได้แก่ ๑.โรคระบบไหลเวียนเลือด ๒.โรคระบบหายใจ ๓.โรคเกี่ยวกับต่อมไร้ท่อ โภชนาการ และเมตาบอลิซึม ๔.โรคระบบย่อยอาหารรวมโรคในช่องปาก ๕.โรคระบบกล้ามเนื้อรวมโครงร่างและเนื้อเยื่อเสริม ๖.โรคระบบสืบพันธุ์ร่วมปัสสาวะ ๗.โรคผิวหนังและเนื้อเยื่อใต้ผิวหนัง ๘.โรคติดเชื้อและปรสิต ๙. โรคตาารวมส่วนประกอบของตา และ ๑๐.โรคระบบประสาท

ตารางที่ ๓.๔ จำนวนและอัตราป่วยของผู้ป่วยใน จำแนกตามกลุ่มสาเหตุการป่วย พ.ศ. ๒๕๕๖-๒๕๕๘

ประชากร: ๑๐๐,๐๐๐ คน

ลำดับ	สาเหตุโรค	๒๕๕๖		๒๕๕๗		๒๕๕๘	
		จำนวน	อัตรา	จำนวน	อัตรา	จำนวน	อัตรา
๑	ความผิดปกติเกี่ยวกับต่อมไร้ท่อ โภชนาการและเมตาบอลิซึมอื่นๆ	๒๘๐๒๑	๓๔๒๘.๖๙	๒๑๐๑๖	๒๔๗๗.๗๒	๒๗๖๑๗	๓๒๕๐.๔๒
๒	โรคความดันโลหิตสูง	๑๗๒๙๒	๒๑๑๕.๘๘	๑๒๘๔๓	๑๕๑๔.๑๕	๑๖๓๒๗	๑๙๒๒.๖๓
๓	โรคแทรกซ้อนในการตั้งครรภ์ การเจ็บครรภ์ การคลอด ระยะหลังคลอดและภาวะอื่นๆทางสูติกรรม	๘๔๔๕	๑๐๓๓.๓๔	๗๔๑๙	๘๗๔.๖๘	๑๑๒๑๓	๑๓๑๙.๗๓
๔	โรคเลือดและอวัยวะสร้างเลือด และความผิดปกติบางชนิดที่เกี่ยวกับระบบภูมิคุ้มกัน	๑๑๘๙๒	๑๔๕๕.๑๒	๙๐๗๓	๑๐๖๙.๖๘	๑๐๔๙๐	๑๒๓๔.๖๓
๕	โรคอื่นๆของระบบย่อยอาหาร	๙๔๑๓	๑๑๕๑.๗๙	๗๙๒๒	๙๓๓.๙๘	๙๑๙๓	๑๐๘๑.๙๘
๖	โรคเบาหวาน	๑๐๐๔๔	๑๒๒๙	๗๔๔๐	๘๗๗.๑๕	๘๙๑๖	๑๐๔๙.๓๘
๗	ความผิดปกติอื่นๆที่เกิดขึ้นในระยะปริกำเนิด	๙๒๔๕	๑๑๓๑.๒๓	๗๐๐๙	๘๒๖.๓๔	๘๔๔๑	๙๙๓.๔๗
๘	โรคติดเชื้ออื่นๆของลำไส้	๘๗๓๘	๑๐๖๙.๒๐	๖๗๓๖	๗๙๔.๑๕	๗๒๐๖	๘๘๘.๑๒
๙	โรคตาและส่วนผนวก	๖๙๒๑	๘๖๖.๘๖	๔๓๘๑	๕๑๖.๕๑	๗๐๗๐	๘๓๒.๑๑
๑๐	โรคติดเชื้อและปรสิตอื่นๆ	๖๔๓๖	๗๘๗.๕๒	๔๘๘๙	๕๗๖.๔๐	๖๔๐๙	๗๕๔.๓๒

(ที่มา : สำนักงานสาธารณสุขจังหวัดกาญจนบุรี ๒๕๕๘)

สาเหตุการป่วยของคนจังหวัดกาญจนบุรี (ข้อมูลผู้ป่วยใน) ๑๐ อันดับแรก ได้แก่ ๑. ความผิดปกติเกี่ยวกับต่อมไร้ท่อโภชนาการและเมตาบอลิซึมอื่นๆ ๒. โรคความดันโลหิตสูง ๓. โรคแทรกซ้อนในการตั้งครรภ์การเจ็บครรภ์ การคลอดระยะหลังคลอดและภาวะอื่นๆทางสูติกรรม ๔. โรคเลือดและอวัยวะสร้างเลือดและความผิดปกติบางชนิดที่เกี่ยวกับระบบภูมิคุ้มกัน ๕. โรคอื่นๆ ของระบบย่อยอาหาร ๖. โรคเบาหวาน ๗. ความผิดปกติอื่นๆที่เกิดขึ้นในระยะปริกำเนิด ๘. โรคติดเชื้ออื่นๆ ของลำไส้ ๙.โรคตาและส่วนผนวก และโรคติดเชื้อและปรสิตอื่นๆ

ตารางที่ ๓.๕ จำนวนและอัตราป่วยของโรคที่ต้องเฝ้าระวังทางระบาดพ.ศ. ๒๕๕๖-๒๕๕๘

ประชากร: ๑๐๐,๐๐๐ คน

ลำดับ	โรค	๒๕๕๖		๒๕๕๗		๒๕๕๘	
		จำนวน	อัตรา/ แสน ประชากร	จำนวน	อัตรา/ แสน ประชากร	จำนวน	อัตรา/ แสน ประชากร
๑	อุจจาระร่วง	๘๕๑๖	๑๐๑๖.๐๔	๑๐๗๒๔	๑๒๗๙.๔๘	๑๐๖๐๐	๑๒๔๗.๕๘
๒	ไข้ไม่ทราบสาเหตุ	๑๔๙๕	๑๗๘.๓๗	๒๓๖๘	๒๘๒.๕๓	๓๒๕๘	๓๘๓.๔๕
๓	ปอดบวม	๒๑๗๐	๒๕๘.๙๐	๒๓๘๕	๒๘๔.๕๕	๑๘๙๙	๒๒๓.๕๑
๔	ตาแดง	๖๖๗	๗๙.๕๘	๓๐๖๓	๓๖๕.๔๕	๑๐๐๗	๑๑๘.๕๒
๕	อาหารเป็นพิษ	๕๙๘	๗๑.๓๕	๗๘๕	๙๓.๖๖	๖๖๐	๗๗.๖๘
๖	ไข้หวัดใหญ่	๕๙๙	๗๑.๔๗	๕๕๒	๖๕.๘๖	๔๖๙	๕๕.๒๐
๗	สุกใส	๒๘๒	๓๓.๖๕	๗๐๘	๘๔.๘๘	๔๐๑	๔๗.๒๐
๘	มือ เท้า ปาก	๒๕๔	๓๐.๓๐	๕๔๘	๖๕.๓๘	๔๑๑	๔๘.๓๗
๙	มาลาเรีย	๓๘๔	๔๕.๘๑	๔๖๓	๕๕.๒๔	๓๑๕	๓๗.๐๗
๑๐	โรคติดต่อทางเพศสัมพันธ์	๔๕๑	๕๓.๘๑	๔๕๗	๕๔.๕๒	๒๓๒	๒๗.๓๑

(ที่มา : สำนักงานสาธารณสุขจังหวัดกาญจนบุรี ๒๕๕๘)

โรคที่ต้องเฝ้าระวังทางระบาดวิทยาจังหวัดกาญจนบุรี ๑๐ อันดับแรก ได้แก่ ๑.อุจจาระร่วง ๒.ไข้ไม่ทราบสาเหตุ ๓.ปอดบวม ๔.ตาแดง ๕.อาหารเป็นพิษ ๖.ไข้หวัดใหญ่ ๗. สุกใส ๘. มือ เท้าปาก ๙.มาลาเรีย และ ๑๐.โรคติดต่อทางเพศสัมพันธ์

๓. สถานการณ์ด้านการศึกษา

ปัญหาคนที่มีอายุ ๑๕ ปี ขึ้นไปไม่สามารถอ่านออกเขียนภาษาไทยได้ ร้อยละ ๕๐.๗๑ ของสถานการณ์ด้านการศึกษา รองลงมา เยาวชน อายุ ๑๘- ๒๕ ปี หลังจบการศึกษาระดับปริญญาตรี/ การศึกษาสายอาชีพ แล้วไม่มีงานทำ ในรอบ ๑ ปี ร้อยละ ๒๓.๕๔ คนที่จบการศึกษาชั้นประถมศึกษา แต่ไม่สามารถอ่านออกและเขียนภาษาไทยได้ เด็ก อายุ ๖-๑๕ ปี ที่ไม่สามารถเข้าศึกษาต่อตามภาคบังคับได้ ร้อยละ ๑๒.๒๑ และ ๑๐.๓๙ ตามลำดับ

๔. สถานการณ์ด้านการมีงานทำและรายได้

ปัญหาที่พบมากคือประชาชนที่มีรายได้น้อยที่มีหนี้สินและมีปัญหาในการส่งเงินกู้ยืมร้อยละ ๔๐.๖๕ รองลงมา ประชาชนที่มีรายได้น้อยไม่เพียงพอต่อการยังชีพ ร้อยละ ๒๘.๘๙ ต่อมาประชาชนที่มีรายได้น้อยขาดแคลนทุนประกอบอาชีพเพื่อยังชีพ และประชาชนในวัยทำงานที่ไม่มีงานทำหรือไม่สามารถประกอบอาชีพ และไม่มีรายได้ ร้อยละ ๑๖.๗๒ และ ร้อยละ ๑๓.๗๔ ตามลำดับ

๕. สถานการณ์ด้านความปลอดภัยในชีวิตและทรัพย์สิน

ที่พบมากคือประชาชนที่ประสบสาธารณภัยในรอบปี จากภัยธรรมชาติ ร้อยละ ๕๐.๘๗ รองลงมา ประชาชนที่ได้รับอุบัติเหตุจากยานพาหนะในรอบปีที่ผ่านมา ร้อยละ ๒๐.๔๕, ประชาชนถูกลักทรัพย์/ชิงทรัพย์/ ถูกทำลายทรัพย์สินในรอบปีที่ผ่านมา, ประชาชนที่ประสบภัยจากการทำงานในรอบปีที่ผ่านมา และประชาชนถูกทำร้ายทางร่างกายในรอบปีที่ผ่านมา ร้อยละ ๑๑.๐๐ , ๑๐,๑๙ และ ๕.๑๑ ตามลำดับ

๖. สถานการณ์ด้านวัฒนธรรมและจริยธรรม

พบปัญหาส่วนใหญ่มีร้านค้าที่ขายเหล้า/บุหรี่ อยู่ในบริเวณใกล้เคียงสถานศึกษา และศาสนสถาน ถึงร้อยละ ๕๐.๕๔ และสถานที่ที่ไม่เหมาะสมในท้องถิ่น ซึ่งประกอบด้วย ร้านสูทลามก ร้านคาราโอเกะ สถานเริงรมณ์ โต๊ะสน็อก และร้านเกมส์ ร้อยละ ๔๙.๕๖

สถานการณ์สังคมเชิงกลุ่มเป้าหมายที่ต้องได้รับการพัฒนา

๑. สถานการณ์เด็ก

ที่พบปัญหามากที่สุดได้แก่ปัญหาเด็กที่อยู่ในครอบครัวเลี้ยงเดี่ยวร้อยละ ๒๒.๔๗ ของปัญหา รองลงมาเป็นเด็กที่มีพฤติกรรมไม่เหมาะสมและพบเห็นได้ในที่สาธารณะ ร้อยละ ๒๑.๖๗ ต่อมา เด็กในครอบครัวยากจนไม่มีค่าใช้จ่ายทางการศึกษา, เด็กต่างด้าว, เด็กขาดผู้อุปการะ และเด็กถูกทอดทิ้ง ร้อยละ ๑๘.๖๐, ๑๑.๔๘, ๘.๑๐ และ ๖.๓๐ ตามลำดับ

๒. สถานการณ์เยาวชน

ปัญหาที่พบบ่อยที่สุดคือ เยาวชนที่อยู่ในครอบครัวเลี้ยงเดี่ยว ร้อยละ ๔๒.๑๗ ต่อมาเป็นปัญหา เยาวชนที่มีพฤติกรรมไม่เหมาะสมและพบเห็นได้ในที่สาธารณะ ร้อยละ ๒๗.๖๐ ต่อมาเป็นเยาวชนต่างด้าว, เยาวชนในครอบครัวยากจนไม่มีค่าใช้จ่ายทางการศึกษา, เยาวชนที่ไร้สัญชาติ, เยาวชนที่ไม่มีชื่อในทะเบียน บ้าน ร้อยละ ๑๔.๐๐, ๑๐.๐๗, ๔.๐๖ และ ๑๐.๕๐ ตามลำดับ

๓. สถานการณ์ครอบครัว

ปัญหาที่พบบ่อยที่สุดคือครอบครัวหย่าร้าง ร้อยละ ๗๑.๘๒ รองลงมาครอบครัวที่มีหัวหน้าครอบครัวประพฤติตัวไม่เหมาะสมร้อยละ ๘.๘๙ ต่อมาปัญหาครอบครัวที่กระทำความรุนแรงต่อเด็ก เยาวชน สตรี ผู้สูงอายุและคนพิการ, ครอบครัวที่ไม่เลี้ยงดูบุพการี ได้แก่ พ่อ แม่ ปู่ ย่า ตา ยาย เป็นต้น และครอบครัวที่มีคนในครอบครัวกระทำความรุนแรงต่อกัน ร้อยละ ๗.๙๘, ๖.๗๓ และ ๔.๕๗ ตามลำดับ

๔. สถานการณ์สตรี

พบปัญหาสตรีที่มีมากที่สุดได้แก่สตรีที่มีรายได้น้อยขาดแคลนทุนประกอบอาชีพ ร้อยละ ๕๐.๐๕ รองลงมาปัญหาสตรีหม้ายที่ต้องเลี้ยงดูบุตรเพียงลำพัง ร้อยละ ๔๘.๕๓ ต่อมาปัญหาสตรีถูกทำร้ายร่างกาย และจิตใจ และสตรีที่ถูกละเมิดทางเพศ ร้อยละ ๑.๔๓ และ ๐.๐๙ ตามลำดับ

๕. สถานการณ์ผู้สูงอายุ

ปัญหาที่พบบ่อยที่สุดคือผู้สูงอายุที่ยากจนและมีภาระต้องเลี้ยงดูบุตรหลาน ร้อยละ ๒๙.๘๙ ของปัญหา รองลงมาปัญหา ผู้สูงอายุไม่สามารถเข้าถึงบริการ/กิจกรรมสำหรับผู้สูงอายุในด้านต่าง ๆ เช่น ด้านฝึกอาชีพ สุขภาพ นันทนาการ เป็นต้น ร้อยละ ๒๗.๗๗ , ผู้สูงอายุที่ยังไม่ได้ไปแจ้งจดทะเบียนเพื่อรับเบี้ยยังชีพได้ตามกำหนด, ผู้สูงอายุช่วยเหลือตัวเองไม่ได้ ไม่มีคนดูแล ไม่มีรายได้ และสมควรได้รับความช่วยเหลือ, ผู้สูงอายุที่ไม่มีชื่อในทะเบียนบ้าน / ไม่มีบัตรประชาชน และ ผู้สูงอายุที่ถูกกระทำความรุนแรงทางร่างกาย หรือจิตใจ ร้อยละ ๒๑.๘๒, ๑๙.๒๐, ๑.๒๒ และ ๐.๑๑ ตามลำดับ

๖. สถานการณ์คนพิการ

ปัญหาที่พบบ่อยที่สุดคือคนพิการมีความต้องการกายอุปกรณ์ ร้อยละ ๕๑.๔๐ รองลงมา บุคคลที่เข้าข่ายความพิการแต่ยังไม่ได้รับการตรวจประเมินจากแพทย์ และยังไม่ได้รับเบี้ยคนพิการ ร้อยละ ๓๔.๓๘, คนพิการที่ยังไม่เคยได้รับความช่วยเหลือ และคนพิการที่ถูกทอดทิ้ง/ไม่ได้รับความเอาใจใส่ จากครอบครัว ร้อยละ ๑๐.๖๑ และ ๓.๖๑ ตามลำดับ

๗. สถานการณ์แรงงาน

ปัญหาที่พบคือแรงงานไทยที่อพยพมาจากต่างจังหวัด จำนวน ๖๐๐ คน เป็นชายร้อยละ ๕๔.๐๙ หญิง ๔๕.๙๑

๘. สถานการณ์แรงงานต่างด้าว

สถานการณ์ปัญหาแรงงานต่างด้าวหลบหนีเข้าเมืองในพื้นที่จังหวัดกาญจนบุรี ยังคงมีปัญหาผู้หลบหนีเข้าเมืองและแรงงานต่างด้าวผิดกฎหมายอย่างต่อเนื่อง และเพิ่มระดับความรุนแรงมากขึ้น โดยส่วนมากจะหลบหนีเข้าเมืองเพื่อรับจ้างทำงาน และอยู่รวมกันเป็นกลุ่มจำนวนมาก ทำให้เกิดการขยายตัวของระบบครอบครัว บุตรที่เกิดมามีปัญหาเรื่องสัญชาติ การศึกษา และสภาพทางสังคม และอาจทำให้เกิดปัญหาการนำพาโรคติดต่อบางอย่าง มาแพร่ระบาด เช่น โรคเท้าช้าง โรคเรื้อน และอาจเกิดปัญหาอาชญากรรมเพิ่มขึ้นสรุปได้ดังนี้

๘.๑ ปัจจัยภายนอก เกิดจากสถานการณ์ภายนอกของสหภาพเมียนมา ที่มีการปกครองในระบอบเผด็จการทหาร ชนเผ่าต่าง ๆ แยกกันปกครองตนเอง ทำให้ยังมีการสู้รบกันระหว่างทหารเมียนมากับกองกำลังกลุ่มต่อต้านอยู่ตลอดเวลา อีกทั้งสภาวะทางเศรษฐกิจภายในประเทศตกต่ำ ประชาชนส่วนใหญ่มีความยากจนส่งผลให้มีความเป็นอยู่ที่ยากลำบาก จึงแสวงหาอนาคตที่ดีกว่า เพื่อความอยู่รอดของตนเอง แม้จะรู้ว่าผิดกฎหมายหรือมีความเสี่ยงอันตราย โดยการลักลอบเข้ามาประเทศไทยอาจจะกระทำด้วยตนเองหรือขบวนการนำพาเข้ามา จากการประเมินสถานการณ์ในปัจจุบันอาจกล่าวได้ว่ารัฐบาลเมียนมา ยังไม่สามารถบูรณาการชนเผ่าต่าง ๆ ของตนได้อย่างมีเอกภาพในระยะเวลาอันใกล้นี้ ทำให้ไม่สามารถกำหนดนโยบายที่ชัดเจน ในเรื่องการส่งแรงงานที่ถูกกฎหมายเข้ามาทำงาน หรือการเจรจากับประเทศไทยในเรื่องการรับกลับแรงงานต่างด้าวที่ถูกจับกุมในประเทศไทยอย่างเป็นระบบได้ แต่ในปัจจุบันมีการเปลี่ยนผู้นำประเทศใหม่อาจต้องมีการเจรจาในเรื่องดังกล่าวให้มีเอกภาพมากขึ้นกว่าที่ผ่านมา

๘.๒ ปัจจัยภายใน เนื่องจากแรงงานต่างด้าวเป็นแรงงานที่สู้งาน ทรหดอดทน ไม่เกี่ยงงาน ความต้องการแรงงานต่างด้าวของนายจ้างและสถานประกอบการไทย จึงยังคงมีอยู่และเพิ่มมากขึ้นในประเภทกิจการที่แรงงานไทยไม่นิยมทำ ซึ่งเป็นกิจการที่มีส่วนสำคัญจำเป็นต่อประเทศ โดยเฉพาะแรงงานประมง ประกอบกับสภาวะการแข่งขันในตลาดโลก ซึ่งปัจจัยต้นทุนการผลิตเป็นส่วนสำคัญ ผู้ประกอบการส่วนใหญ่จึงมักใช้แรงงานต่างด้าวที่มีต้นทุนถูกกว่าในทุก ๆ ด้าน

๘.๓ ปัจจัยทางธรรมชาติ เนื่องจากจังหวัดกาญจนบุรีเป็นจังหวัดที่มีพื้นที่ติดแนวชายแดน มีช่องทางธรรมชาติที่สามารถใช้เดินทางเข้าออกได้โดยสะดวก ถึงแม้หน่วยงานที่เกี่ยวข้องได้ดำเนินการป้องกันสกัดกั้น จับกุม แรงงานต่างด้าวหลบหนีเข้าเมือง/ผู้นำพา/ขบวนการนำพา อย่างต่อเนื่อง แต่ก็ยังไม่สามารถสกัดกั้นการหลั่งไหลการเข้ามาของแรงงานต่างด้าวเหล่านี้ได้ เนื่องจากการเฝ้าระวังไม่สามารถทำได้ตลอดเวลา

๘.๔ ปัจจัยอื่น ๆ

๘.๔.๑) มีเจ้าหน้าที่ของรัฐบางรายรู้เห็นเป็นใจให้การช่วยเหลือสนับสนุนขบวนการนำพาผู้หลบหนีเข้าเมือง บางรายเป็นผู้ร่วมขบวนการและบางรายก็เป็นผู้ดำเนินการเสียเอง เพราะได้รับผลประโยชน์ตอบแทนสูง

๘.๔.๒) เจ้าหน้าที่ของรัฐ ซึ่งมีหน้าที่ในการสกัดกั้น ป้องกันและปราบปราม มีจำนวนไม่เพียงพอต่อพื้นที่รับผิดชอบ

๘.๔.๓) การนำพาผู้หลบหนีเข้าเมือง เป็นการดำเนินการที่มีผลตอบแทนสูง โดยได้รับค่าตอบแทนตั้งแต่ ๑๒,๐๐๐ – ๑๗,๐๐๐ บาท ต่อหัว หากสามารถนำส่งปลายทางได้ ก็เป็นค่าตอบแทนที่สูงมาก ในขณะที่ต้นทุนสำหรับการนำพา มีเพียงค่าน้ำมันต่อเที่ยวเท่านั้น เพราะส่วนใหญ่ที่ถูกจับกุมได้คนขับรถมักหนีได้ก่อน ผู้หลบหนีเข้าเมืองก็ถูกลงโทษเพียงการส่งกลับ ส่วนยานพาหนะที่ใช้กระทำความผิด ขบวนการนำพามัก

ใช้ยานพาหนะที่กฎหมายไม่สามารถเอาผิดได้ เช่น รถเช่า หรือซื้อ เป็นต้น เมื่อคดีถึงที่สุดเจ้าของที่แท้จริงหรือเจ้าของบริษัทก็จะมาขอรถคืน

๘.๔.๔) มาตรการสำหรับลงโทษผู้หลบหนีเข้าเมืองหรือแรงงานต่างด้าวในกรณีถูกจับกุมไม่สามารถทำให้เช็ดหลาบ เนื่องจากการปฏิบัติที่ทำได้ในขณะนี้ คือการส่งกลับประเทศต้นทางโดยเร็วที่สุด เพราะมีข้อจำกัดด้านงบประมาณค่าเลี้ยงดูในระหว่างคุมขัง นอกจากนี้ยังเลือกช่องทางส่งกลับได้ตามต้องการ ทำให้บุคคลเหล่านี้ไม่เกิดความเกรงกลัว และย้อนกลับเข้ามาใหม่ได้อย่างรวดเร็ว

๘.๔.๕) แรงงานต่างด้าวหลายรายมีครอบครัวหรือนำครอบครัวมาอยู่ด้วยระหว่างทำงาน จึงพยายามดิ้นรนเพื่อกลับมาหาครอบครัวตนเอง เมื่อถูกจับกุมและส่งกลับประเทศแล้ว

๘.๕ การจ้างแรงงานต่างด้าว

ปัจจุบันการจ้างแรงงานต่างด้าวในจังหวัดกาญจนบุรี แบ่งเป็นกลุ่มใหญ่ ๆ ๓ กลุ่ม ได้แก่

๘.๕.๑) กลุ่มแรงงานต่างด้าวระดับฝีมือเข้าเมืองโดยถูกต้องตามกฎหมายจำนวน ๓๖๖ คน ส่วนใหญ่ทำงานในตำแหน่งผู้บริหาร ฝ่ายการตลาด ครูสอนภาษา ผู้เชี่ยวชาญด้านเครื่องจักร เป็นต้น

๘.๕.๒) แรงงานต่างด้าวซึ่งเป็นชนกลุ่มน้อย มีถิ่นที่อยู่ในประเทศไทยอยู่ในความดูแลของกรมการปกครอง จำนวน ๒,๗๑๐ คน ทำงานกรรมกร ร้านอาหาร ซักรีดเสื้อผ้า งานเลี้ยงสัตว์ เกษตรกรรม ฯลฯ ส่วนใหญ่ได้รับอนุญาตออกนอกพื้นที่จากอำเภอไทรโยค อำเภอทองผาภูมิ อำเภอ สังขละบุรี และอำเภอศรีสวัสดิ์

๘.๕.๓) แรงงานต่างด้าวสัญชาติเมียนมา ลาว และกัมพูชา แบ่งออกเป็น ๓ กลุ่ม คือ

๑) ตามมติคณะรัฐมนตรีเมื่อวันที่ ๒๓ กุมภาพันธ์ ๒๕๕๙ ให้แรงงานต่างด้าวสัญชาติเมียนมา ลาว และกัมพูชา ที่จดทะเบียนประวัติไว้เมื่อปี ๒๕๕๗ หรือมีหนังสือเดินทางที่หมดอายุหรือวีซ่าขาดประมาณ ๓๐,๐๐๐ คน ต้องมารายงานตัวจัดทำทะเบียนประวัติและขอใบอนุญาตทำงานใหม่ที่ศูนย์บริการจดทะเบียนแบบเบ็ดเสร็จจังหวัดกาญจนบุรี โดยตั้งแต่วันที่ ๑-๒๕ เมษายน ๒๕๕๙ มีแรงงานต่างด้าวมาขอรับใบอนุญาตทำงาน จำนวน ๑,๗๒๖ คน ทั้งนี้ กลุ่มแรงงานที่กล่าวมาแล้วต้องดำเนินการให้แล้วเสร็จภายในวันที่ ๒๙ กรกฎาคม ๒๕๕๙ หากล่วงเลยกำหนดแล้วจะไม่ได้รับการผ่อนผันให้อยู่ทำงานในราชอาณาจักรไทยอีกต่อไป

๒) แรงงานต่างด้าวนำเข้าถูกต้องตามข้อตกลงระหว่างประเทศ (MOU) จำนวน ๖,๖๘๑ คน

๓) แรงงานต่างด้าวที่ผ่านการพิสูจน์สัญชาติ โดยปรับสภาพจากผู้หลบหนีเข้าเมืองเป็นผู้เข้าเมืองโดยถูกต้อง จำนวน ๕,๑๙๑ คน

๘.๖ ปัญหาการจ้างแรงงานต่างด้าว

๘.๖.๑) ในพื้นที่จังหวัดกาญจนบุรี ยังคงมีปัญหาผู้หลบหนีเข้าเมืองแรงงานต่างด้าวผิดกฎหมายอย่างต่อเนื่อง และเพิ่มระดับความรุนแรงมากขึ้น เนื่องจากยังมีความจำเป็นในการใช้แรงงานทางภาคอุตสาหกรรมและภาคเอกชนเป็นจำนวนมาก ที่สำคัญคือเป็นพื้นที่นำเข้าสู่ผู้หลบหนีเข้าเมือง เนื่องจากจังหวัดกาญจนบุรีมีพรมแดนติดต่อกับประเทศเมียนมา และมีช่องทางธรรมชาติมาก ที่สามารถใช้เดินทางเข้าออกได้โดยสะดวกถึงแม้หน่วยงานที่เกี่ยวข้องได้ดำเนินการป้องกัน สกัดกั้น จับกุมแรงงานต่างด้าวหลบหนีเข้าเมือง/ผู้นำพา/ขบวนการนำพาอย่างต่อเนื่อง แต่ยังไม่สามารถสกัดกั้นการหลั่งไหลการเข้ามาของแรงงานต่างด้าวเหล่านี้ได้ เนื่องจากการเฝ้าระวังไม่สามารถทำได้ตลอดเวลา จึงทำให้เกิดขบวนการนำพาผู้หลบหนีเข้าเมืองจำนวนมากไม่เกรงกลัวกฎหมาย เนื่องจากได้รับค่าตอบแทนสูงมาก ในขณะที่ต้นทุนสำหรับการนำพามีเพียงค่าน้ำมันต่อเที่ยวเท่านั้น

๘.๖.๒) แรงงานต่างด้าวกลุ่มที่นำเข้ามาโดยถูกต้องตามกฎหมายตามบันทึกความเข้าใจว่าด้วยการจ้างแรงงานระหว่างรัฐ (MOU) ไม่สามารถเปลี่ยนนายจ้างได้ (ยกเว้นเข้ากรณีนายจ้างเดิมเสียชีวิต นายจ้างปิดกิจการนายจ้างทำทารุณกรรม และไม่ปฏิบัติตามกฎหมายคุ้มครองแรงงานเท่านั้น) ถึงจะเปลี่ยนนายจ้างได้แต่ก็ไม่ได้รับความร่วมมือจากนายจ้างเดิมที่ต้องมาให้เหตุผลดังกล่าว) ถ้าจะเปลี่ยนนายจ้างต้องไปดำเนินการขออนุญาตที่ประเทศต้นทางใหม่ ทำให้เกิดผลกระทบแก่นายจ้างเป็นอย่างมาก เนื่องจากปัจจุบันมีแรงงานต่างด้าวกลุ่มนี้หลบหนีนายจ้างไปทำงานที่อื่นเป็นจำนวนมาก

๑.๒. ข้อมูลศักยภาพด้านสังคม

จังหวัดกาญจนบุรีมีทรัพยากรธรรมชาติที่หลากหลายและมีผืนป่าที่อุดมสมบูรณ์ ทั้งพื้นที่ป่าถ้ำและน้ำตก อันเป็นแหล่งท่องเที่ยวทางธรรมชาติที่ได้รับการยอมรับและมีสถานที่พัก ตลอดจนกิจกรรมที่หลากหลายรองรับนักท่องเที่ยวและผู้สนใจศึกษาทางธรรมชาติ สถาปัตยกรรมและภูมิอากาศที่แตกต่างกันในแต่ละพื้นที่จึงเหมาะสมกับการเป็นพื้นที่ด้านเกษตรกรรม การเลี้ยงสัตว์ การประมง และการปลูกพืชได้หลากหลายชนิด บางพื้นที่มีอากาศเย็น ได้แก่ อำเภอทองผาภูมิ อำเภอไทรโยคอำเภอศรีสวัสดิ์และอำเภอสังขละบุรี ที่สามารถปลูกพืชเมืองหนาวได้ เป็นที่ตั้งของเขื่อนขนาดใหญ่หลายแห่งที่ใช้ในการผลิตกระแสไฟฟ้าและใช้ประโยชน์ในการชลประทานเพื่อการเกษตร ได้แก่ เขื่อนศรีนครินทร์ (อำเภอศรีสวัสดิ์) เขื่อนวชิราลงกรณ์ (อำเภอทองผาภูมิ) เขื่อนแม่กลอง (อำเภอดำม่วง) และเขื่อนท่าทุ่งนา (อำเภอเมือง) ส่งผลให้มีน้ำใช้ในการเกษตรกรรม อีกทั้งยังเป็นแหล่งท่องเที่ยวของจังหวัดอยู่ใกล้กรุงเทพมหานคร รวมทั้งมีการคมนาคมที่สะดวกและหลากหลายช่องทาง ทั้งเส้นทางรถยนต์ รถไฟและการขนส่งสาธารณะ มีเส้นทางคมนาคมเพื่อการขนส่งผลผลิตทางการเกษตรที่สะดวกและอยู่ใกล้ตลาดหลักในการเป็นแหล่งรับซื้อผลผลิตของประเทศ ในทางสังคมจังหวัดกาญจนบุรีมีความสงบ ร่มเย็น ประชาชนอยู่กันด้วยความผาสุก ไม่มีปัญหาความแตกแยกในทางความคิดอย่างรุนแรง ด้านการศึกษาจังหวัดกาญจนบุรีมีหน่วยงานทางการศึกษาทุกระดับทั้งการศึกษาขั้นพื้นฐาน การศึกษาระดับมัธยมศึกษา อาชีวศึกษาและระดับอุดมศึกษา โดยระดับอุดมศึกษาจังหวัดกาญจนบุรีเป็นที่ตั้งของมหาวิทยาลัยที่เป็นศูนย์กลางด้านวิชาการ เช่น มหาวิทยาลัยราชภัฏกาญจนบุรี มหาวิทยาลัยรามคำแหง วิทยาเขตเฉลิมพระเกียรติ อำเภอปอพลอย มหาวิทยาลัยมหิดล วิทยาเขตไทรโยค ที่สามารถสนับสนุนกิจกรรมพัฒนาจังหวัด มีผู้ทรงภูมิปัญญาท้องถิ่นและปราชญ์ชาวบ้านที่มีความรู้หลากหลายทุกสาขาอาชีพ ที่นำเสนอหลักคิด วิถีแก้ปัญหา เป็นแบบอย่างในการดำเนินชีวิต สามารถนำไปใช้ปฏิบัติในระดับบุคคลและชุมชนได้เป็นอย่างดี มีศูนย์เรียนรู้และแหล่งเรียนรู้ที่หลากหลายครอบคลุมการพัฒนาทั้งระดับท้องถิ่นและระดับชาติ มีองค์กรชุมชนที่เข้มแข็งและมีการทำงานประสานกันเป็นเครือข่ายอย่างมีประสิทธิภาพสามารถเชื่อมโยงและสนับสนุนกิจกรรมในการพัฒนาจังหวัดได้อย่างต่อเนื่อง มีสำนักประชาสัมพันธ์เขต ๘ ซึ่งดูแลครอบคลุมหลายจังหวัดอยู่ในพื้นที่จังหวัดกาญจนบุรีสามารถประชาสัมพันธ์และสนับสนุนการดำเนินงานของจังหวัดอย่างรวดเร็ว มีหน่วยงานทหารขนาดใหญ่ระดับกองพล (กองพลทหารราบที่ ๙, มณฑลทหารบกที่ ๑๗) และกองกำลังการตำรวจตระเวนชายแดนที่ ๑๓ ที่มีความพร้อมทั้งกำลังพล อุปกรณ์ เครื่องมือ ในการช่วยเหลือประชาชนสนับสนุนกิจกรรมของจังหวัดเมื่อเกิดเหตุภัยพิบัติต่างๆ และรับผิดชอบป้องกันชายแดนและเสริมสร้างความมั่นคงอย่างมีประสิทธิภาพ

สภาพพื้นที่ติดแนวชายแดนสาธารณรัฐแห่งสหภาพเมียนมาเป็นระยะทางยาว และมีช่องทางเข้าออกตามธรรมชาติจำนวนมาก อาจส่งผลต่อเสถียรภาพด้านความมั่นคง และยากต่อการควบคุมดูแลให้ทั่วถึง ทั้งจากปัญหาความไม่สงบของชนกลุ่มน้อย ปัญหาการลักลอบค้ายาเสพติด การลักลอบเข้าเมืองโดยผิดกฎหมาย และปัญหาการทำลายทรัพยากรธรรมชาติ สภาพเส้นทางสัญจรบางพื้นที่มีสภาพเป็นภูเขาเป็นทางลาดชัน มีดและเป็นป่าจำนวนมาก (อำเภอไทรโยค อำเภอทองผาภูมิ อำเภอสังขละบุรี และอำเภอศรี

สวัสดิ์) ดังนั้น หากผู้สัญจรและนักท่องเที่ยวไม่ชำนาญเส้นทางอาจเกิดอันตรายได้ ปริมาณขยะมูลฝอยเพิ่มมากขึ้น ก่อให้เกิดมลภาวะ ยังไม่มีระบบกำจัดขยะที่ได้มาตรฐาน นอกจากนี้ประชาชนยังไม่ตระหนักถึงการคัดแยกขยะ พื้นที่บางแห่งขาดแคลนน้ำเพื่อการเกษตรเนื่องมาจากระบบชลประทานยังไม่ทั่วถึง และปัญหาความแปรปรวนของฤดูกาลจึงส่งผลกระทบต่อผลิตผลทางการเกษตรที่ลดลง ยังไม่มีการบังคับใช้ผังเมืองรวมและผังชุมชนจึงก่อให้เกิดการพัฒนาที่ไม่เหมาะสมกับพื้นที่ เช่น การก่อสร้างอาคารกีดขวางเส้นทางน้ำเดิม การถมพื้นที่เพื่อการก่อสร้างอาคารพาณิชย์ ไม่มีระบบระบายน้ำที่ดี เกษตรกรมีรายได้ไม่เพียงพอในการหาเลี้ยงชีพในครอบครัว เนื่องจากไม่มีที่ดินทำกินเป็นของตนเอง ต้องเช่าที่ดินในการดำเนินการทางการเกษตร และไม่มีหลักทรัพย์ในการค้ำประกันเพียงพอเพื่อเข้าถึงแหล่งเงินทุนกู้ยืมเพื่อประกอบกิจการทางการเกษตร พื้นที่จำนวนมากเป็นเขตหวงห้ามของทางราชการตามพระราชกฤษฎีกากำหนดเขตหวงห้าม พ.ศ. ๒๔๘๑ (เพื่อราชการทหาร) และเป็นที่ราชพัสดุก่อให้เกิดความรู้สึกไม่มั่นคงของผู้ใช้ประโยชน์จากที่ดิน ตลอดจนปัญหาการบุกรุกที่ดิน ปัญหาด้านเด็กและเยาวชนมีแนวโน้มสูงขึ้น ทั้งปัญหาการตั้งครุฑในวัยเรียน ปัญหาเด็กออกกลางคันจากโรงเรียน และปัญหาเด็กติดยาเสพติด ปัญหาด้านแรงงาน ขาดแรงงานที่มีทักษะและมีความเชี่ยวชาญ โดยถึงแม้จังหวัดกาญจนบุรีจะมีพื้นที่ติดชายแดนสาธารณรัฐแห่งสหภาพเมียนมาไม่ขาดแคลนแรงงานเนื่องจากมีการจ้างแรงงานต่างด้าวสัญชาติเมียนมา แต่พบว่าแรงงานส่วนใหญ่เป็นแรงงานไร้ฝีมือ

อย่างไรก็ดี จังหวัดมีนโยบายการส่งเสริมเศรษฐกิจฐานรากจากต้นน้ำ กลางน้ำ และปลายน้ำ เพื่อสร้างความมั่นคง ความมั่งคั่ง และความยั่งยืนให้เกิดขึ้นกับชุมชนท้องถิ่น นโยบายการปฏิรูปประเทศส่งผลต่อการพัฒนาจังหวัดแบบองค์รวม การส่งเสริมค่านิยมไทย ปลุกจิตสำนึกให้ตระหนักถึงศักดิ์ศรีและความเป็นไทย ส่งผลให้เกิดแนวทางการพัฒนาที่ชัดเจนขึ้น พระราชบัญญัติการศึกษาแห่งชาติ พ.ศ. ๒๕๕๒ สร้างการมีส่วนร่วมทางการศึกษาจากทุกภาคส่วนการมีเสถียรภาพทางการเมือง ความสงบของชนกลุ่มน้อยในประเทศเพื่อนบ้าน มีผลบวกต่อความมั่นคงชายแดนและการค้าชายแดนระหว่างประเทศ

๑.๓. ความต้องการของประชาชนด้านสังคม

ด้านสังคมและสวัสดิการสังคม

๑. จัดทำระบบฐานข้อมูลและให้สามารถบูรณาการข้อมูลได้ทุกหน่วยงาน
๒. ควรจัดทำแผนพัฒนาสังคมที่เชื่อมโยงกับแผนการศึกษาของชาติ และแผนการสร้างค่านิยมระบบการศึกษา (ปฏิรูปการศึกษา)
๓. ควรเร่งจัดทำแผนความต้องการแรงงาน
๔. ควรเร่งจัดทำแผนด้านการเกษตร ที่มุ่งเน้นการเกษตรเพื่อการผลิต เพื่อพัฒนารายได้และขอให้เชื่อมโยงกับการท่องเที่ยวให้ได้
๕. สร้างระบบการออมภาคประชาสังคมโดยน้อมนำเอาหลักปรัชญาของเศรษฐกิจพอเพียงมาใช้

ปัญหาผู้หลบหนีเข้าเมืองและแรงงานต่างด้าวผิดกฎหมาย

๑. จัดตั้งเขตเศรษฐกิจพิเศษบริเวณด่านพระเจดีย์สามองค์ อำเภอสังขละบุรี และเสนอมฝ่ายเมียนมาให้ยกระดับด่านพระเจดีย์สามองค์เป็นจุดผ่านแดนถาวร เพื่อให้ตรวจคนเข้าเมืองจังหวัดกาญจนบุรี ดำเนินการตรวจสอบแรงงานต่างด้าวที่เข้ามาทำงานบริเวณนั้น ซึ่งมีโรงงานตั้งอยู่ ๕๘ โรงงาน โดยเฉพาะแรงงานต่างด้าวตามมาตรา ๑๔ แห่งพระราชบัญญัติการทำงานของคนต่างด้าว พ.ศ. ๒๕๕๑ ที่กำหนดเงื่อนไขการเข้ามาทำงานลักษณะมาเข้า – เย็นกลับ ซึ่งปัจจุบันมีจำนวน ๔,๕๐๐ คน (ข้อมูลจากศูนย์ประสานงานชายแดนพม่า) เพื่อให้พื้นที่ดังกล่าวดำเนินการใช้แรงงานต่างด้าวได้อย่างถูกต้องตามกฎหมายต่อไป เป็นการป้องกันการทะลักเข้าพื้นที่ตอนในได้ระดับหนึ่ง

๒. จัดตั้งด่านตรวจสอบและพิจารณาอนุญาตทำงานของคนต่างด้าวสัญชาติเมียนมา จะเป็นการตอบสนองนโยบายของ คสช. ในเรื่องการจัดระบบแรงงานต่างด้าวสัญชาติเมียนมา โดยเฉพาะแรงงานเมียนมาที่เข้ามาทำงานตาม MOU รวมทั้งการตรวจสัญชาติแรงงานต่างด้าวสัญชาติเมียนมา ที่ได้รับการผ่อนผันให้ทำงานอยู่ในราชอาณาจักรเป็นการชั่วคราวตามมติคณะรัฐมนตรีและทำงานได้ตามประกาศ คสช. และรองรับการจัดตั้งศูนย์บริการเบ็ดเสร็จด้านแรงงาน สาธารณสุข และความมั่นคง ที่ต้องจัดระบบการจ้างแรงงานต่างด้าวแบบไป – กลับ ตามแนวทางที่กระทรวงแรงงานกำหนด และตามที่ทางรัฐบาลจัดตั้งให้จังหวัดกาญจนบุรีเป็นเขตเศรษฐกิจพิเศษชายแดนต่อไป

๒. สถานการณ์ด้านการเมือง การปกครอง และความมั่นคง

๒.๑ สถานการณ์ด้านการเมือง การปกครอง ความมั่นคง

เนื่องจากจังหวัดกาญจนบุรีมีสภาพพื้นที่ติดแนวชายแดนสาธารณรัฐแห่งสหภาพเมียนมาเป็นระยะทางยาว (๓๗๑ กิโลเมตร) และมีช่องทางเข้าออกตามธรรมชาติจำนวนมากถึง ๔๓ ช่องทาง และชายแดนด้านที่ติดกับอำเภอพระยาทองสุข มีช่องทางเข้าออกตามแนวชายแดนธรรมชาติจำนวนมาก จึงอาจส่งผลกระทบต่อเสถียรภาพด้านความมั่นคง และยากต่อการควบคุมดูแลให้ทั่วถึง ทั้งจากปัญหาความไม่สงบของชนกลุ่มน้อย ปัญหาการลักลอบค้ายาเสพติด การลักลอบเข้าเมืองโดยผิดกฎหมาย และปัญหาการทำลายทรัพยากรธรรมชาติ

ปัญหาด้านความมั่นคงส่วนใหญ่คือการลักลอบนำเข้ายาเสพติดและการลักลอบเข้ามาของแรงงานต่างด้าวผิดกฎหมายทั้งช่องทางปกติและเดินทางผ่านเข้าออกชายแดนโดยใช้วิธีการเดินเข้าออกตามเส้นทางธรรมชาติได้ อีกทั้งเจ้าหน้าที่ของรัฐมีไม่เพียงพอทำให้การสกัดกั้นทำได้ยาก ซึ่งการที่ชายแดนมีพรมแดนติดต่อกับประเทศเพื่อนบ้านเป็นระยะทางยาว ทำให้การเฝ้าระวังทำได้เฉพาะช่องทางหลักๆ เท่านั้น

ในด้านการเมืองการปกครองนั้นสถานการณ์ปัจจุบันไม่มีความขัดแย้งทางการเมืองที่รุนแรง แต่พบว่าประชาชนยังไม่มี ความเข้าใจด้านการเมืองมากนัก ด้านความสัมพันธ์กับประเทศเมียนมาปัจจุบันมีความสัมพันธ์ที่ดี และยังไม่ปรากฏแนวโน้มที่จะเกิดความขัดแย้งที่รุนแรงใดๆ

ส่วนด้านความปลอดภัยในชีวิตและทรัพย์สินนั้นจังหวัดกาญจนบุรียังอยู่ในระดับดี คือสถิติคดีอาชญากรรมไม่สูงนักเมื่อเทียบกับจังหวัดอื่น

ปัจจุบันชนกลุ่มน้อยบริเวณชายแดนได้ให้ความร่วมมือกับรัฐบาลเมียนมาในการเข้ามาสู่ การพัฒนาประเทศ โดยมีการลงนามความร่วมมือ และหยุดยิง ของชนเชื้อชาติเผ่าต่างๆ โดยหันมาร่วมมือกันพัฒนาประเทศ ปัญหาการสู้รบบริเวณชายแดนด้านจังหวัดกาญจนบุรีจึงไม่มี

๒.๒) ข้อมูลศักยภาพด้านการเมือง การปกครองและความมั่นคง

ตารางที่ ๓.๖ แสดงเขตการปกครองท้องถิ่น

อำเภอ	พื้นที่ (ตร.กม.)	ระยะห่างจาก ตัวจังหวัด	ตำบล	เทศบาลเมือง	เทศบาล ตำบล	องค์การบริหาร ส่วนตำบล
๑. เมือง	๑๒๓๖.๒๕	-	๑๑	๑	๕	๙
๒. ท่าม่วง	๖๑๐.๙๗	๑๒	๑๓	-	๙	๘
๓. พนมทวน	๕๓๕.๗๗๗	๒๔	๘	-	๕	๕
๔. ท่ามะกา	๓๕๐.๘๐๙	๓๐	๑๖	๑	๘	๑๒
๕. ค่ายมะเดื่อ	๘๐๗.๑๕	๓๐	๔	-	๑	๔
๖. บ่อพลอย	๙๖๗.๒๑๕	๔๐	๖	-	๒	๖
๗. ไทรโยค	๒๗๒๘.๙๒๒	๕๐	๗	-	๓	๖
๘. ห้วยกระเจา	๖๒๒	๖๔	๔	-	๒	๒
๙. หนองปรือ	๕๐๒.๒๓๓	๗๕	๓	-	๓	๑
๑๐. เลาชวีญ	๘๓๑.๓	๙๘	๗	-	๒	๗
๑๑. ศรีสวัสดิ์	๓๒๙๕.๙๕	๑๐๒	๖	-	๒	๕
๑๒. ทองผาภูมิ	๓๖๕๕.๑๗๓	๑๔๕	๗	-	๔	๔
๑๓. สังขละบุรี	๓๓๔๙.๓๘๓	๒๓๐	๓	-	๑	๓
รวม	๑๙,๔๘๓.๒	-	๙๕	๒	๔๗	๗๒

ที่มา : สำนักงานส่งเสริมการปกครองท้องถิ่นจังหวัดกาญจนบุรี มกราคม พ.ศ. ๒๕๕๗

การปกครอง

กาญจนบุรีแบ่งการปกครองออกเป็น ๑๓ อำเภอ คือ อำเภอเมือง อำเภอบ่อพลอย อำเภอเลาชวีญ อำเภอพนมทวน อำเภอไทรโยค อำเภอสังขละบุรี อำเภอศรีสวัสดิ์ อำเภอท่ามะกา อำเภอท่าม่วง อำเภอทองผาภูมิ อำเภอด่านมะขามเตี้ย อำเภอหนองปรือ และอำเภอห้วยกระเจา

องค์กรปกครองส่วนท้องถิ่น

จังหวัดกาญจนบุรี มีเทศบาลเมือง ๒ แห่ง เทศบาลตำบล ๔๗ แห่ง องค์การบริหารส่วนตำบล ๗๒ แห่ง

ระดับภัยคุกคามด้านต่างๆของจังหวัดกาญจนบุรี

จากข้อมูลยุทธศาสตร์กองอำนาจการรักษาความมั่นคงภายในราชอาณาจักรพ.ศ. ๒๕๕๕ – ๒๕๕๙ พบว่าภัยคุกคามด้านยาเสพติดอยู่ในระดับรุนแรงมาก ภัยคุกคามด้านการหลบหนีเข้าเมืองและภัยคุกคามด้านป่าไม้และทรัพยากรธรรมชาติอยู่ในระดับรุนแรง ส่วนภัยคุกคามด้านการก่อการร้ายและอาชญากรรมข้ามชาติอยู่ในสภาวะปกติคือไม่มีปัญหาใดๆ

การจับกุมคดีอาญา ปี พ.ศ. ๒๕๕๘

กลุ่มคดีที่เกี่ยวข้องชีวิตร่างกาย (ฆ่าผู้อื่นโดยเจตนา ฆ่าผู้อื่นโดยไม่เจตนา ทำให้ตายโดยประมาทพยายามฆ่า ทำร้ายร่างกาย ช่มชืนกระทำชำเรา) รับแจ้ง ๓๔๔ คดี จับกุมได้ ๒๕๕ การจับกุมคิดเป็น ร้อยละ ๗๔.๑๓

กลุ่มคดีประทุษร้ายต่อทรัพย์ (ลักทรัพย์ วิ่งราวทรัพย์ ริดเอาทรัพย์ กระชอกทรัพย์ ชิงทรัพย์ ปล้นทรัพย์ รับของโจร ทำให้เสียทรัพย์) รับแจ้ง ๖๘๒ คดี จับกุมได้ ๓๘๗ การจับกุมคิดเป็นร้อยละ ๕๖.๗๔

กลุ่มคดีอุกฉกรรจ์และสะเทือนขวัญ (ฆ่าผู้อื่นโดยเจตนา ปล้นทรัพย์ ชิงทรัพย์ ลักพาเรียกค่าไถ่ วางเพลิง) รับแจ้ง ๔๖ คดี จับกุมได้ ๓๒ การจับกุมคิดเป็นร้อยละ ๖๙.๕๗

๒.๓ ความต้องการของประชาชนด้านการเมือง การปกครอง และความมั่นคง

๑. ครม.มีแผนการพัฒนาเยาวชน การศึกษาที่ไม่เท่าทันต่อสถานการณ์ของจังหวัด และกฎเกณฑ์ที่เปลี่ยนแปลงไปทำให้ขาดความรู้ ความเข้าใจ
๒. เสริมสร้างความรู้ ความเข้าใจให้กับประชาชน ในเรื่องการเมือง การปกครอง และความมั่นคงอย่างแท้จริง เพื่อลดปัญหาการใช้หลักอุปถัมภ์ในการเลือกตั้ง
๓. จัดให้มีเจ้าหน้าที่ของรัฐเพียงพอในการป้องกัน และปราบปราม
๔. กวดขันความมั่นคง และความปลอดภัยแนวชายแดนที่ติดกับประเทศเมียนมา ในเรื่องการค้ายาเสพติด การลักลอบเข้าเมือง การทำลายทรัพย์สินของราษฎรชนชาติ ปัญหาความไม่สงบของชนกลุ่มน้อย ปัญหาผู้กระทำความผิดหลบหนีเข้าชายแดนฝั่งเมียนมาและฝั่งไทยเนื่องจากมีช่องทางเข้าออกระหว่างชายแดนมาก
๕. ตรวจสอบ ทำลายวัตถุระเบิดที่ยังมีอยู่ในพื้นที่
๖. จัดสรรพื้นที่ให้ราษฎรอยู่อาศัยให้เพียงพอ
๗. มีการบูรณาการของหน่วยงานต่างๆ ด้านการเมือง การปกครอง และความมั่นคง

๓. ด้านการศึกษา

๓.๑ สถานการณ์ด้านการศึกษาของจังหวัดกาญจนบุรี

จังหวัดกาญจนบุรีมีสถานศึกษา รวมทั้งสิ้น ๕๓๒ แห่ง แยกเป็นโรงเรียนในสังกัดสำนักงานการศึกษาขั้นพื้นฐาน ๔๕๒ แห่ง สังกัดสำนักงานการศึกษาเอกชน ๒๓ แห่ง สังกัดองค์การปกครองส่วนท้องถิ่น ๑๔ แห่ง สังกัดสำนักงานคณะกรรมการการอุดมศึกษา ๔ แห่ง สังกัดสำนักงานอาชีวศึกษา ๘ แห่ง สังกัดสำนักงานตำรวจแห่งชาติ ๑๓ แห่ง สังกัดสำนักพระพุทธศาสนา ๓ แห่ง สังกัดการศึกษานอกระบบ ๑๕ แห่ง ในแต่ละสังกัดมีจำนวนนักเรียน ๑๑๓,๒๕๘, ๑๗,๑๑๕, ๕,๖๖๐, ๑๔,๒๙๖, ๗,๕๑๙, ๑,๙๖๕, ๒๓๗ และ ๓๔,๔๗๘ คน ตามลำดับ รวมจำนวนนักเรียนทุกสังกัด ๑๙๔,๕๒๘ คน จำนวนห้องเรียน ๗,๒๕๕ ห้องเรียน จำนวนบุคลากรทุกสังกัด รวมทั้งสิ้น ๑๒,๒๐๘ คน แยกเป็น สังกัดสำนักงานการศึกษาขั้นพื้นฐาน ๘,๙๘๓ คน สังกัดสำนักงานการศึกษาเอกชน ๑,๐๒๙ คน สังกัดองค์การปกครองส่วนท้องถิ่น ๓๑๙ คน สังกัดสำนักงานคณะกรรมการการอุดมศึกษา ๘๔๓ คน สังกัดสำนักงานอาชีวศึกษา ๕๙๕ คน สังกัดสำนักงานตำรวจแห่งชาติ ๑๐๔ คน สังกัดสำนักพระพุทธศาสนา ๕๐ คน สังกัดการศึกษานอกระบบ ๒๘๒ คน

ปีการศึกษา ๒๕๕๘ จำนวนผู้สำเร็จการศึกษาทุกสังกัด ระดับชั้นประถมศึกษาปีที่ ๖ จำนวน ๑๐,๔๗๒ คน คิดเป็นร้อยละ ๙๕.๔๔ ระดับชั้นมัธยมศึกษาปีที่ ๓ จำนวน ๗,๒๗๑ คน คิดเป็นร้อยละ ๘๔.๒๘ ระดับชั้นมัธยมศึกษาปีที่ ๖ จำนวน ๔,๐๓๘ คน คิดเป็นร้อยละ ๘๗.๔๔ สายอาชีพ ๘๖๒ คน คิดเป็นร้อยละ ๙๕.๔๔ จำนวนนักเรียนออกกลางคัน สังกัด สพฐ. ๓๕๒ คน คิดเป็นร้อยละ ๐.๓๑ สังกัด ๔๐ คน คิดเป็นร้อยละ ๐.๒๔ สังกัด อปท. ๓๙ คน คิดเป็นร้อยละ ๐.๗๐ สังกัด สกอ. ๘๙๐ คน คิดเป็นร้อยละ - สังกัด สอศ. ๙๕๐ คน คิดเป็นร้อยละ ๑๓.๐๐ สังกัด สตร. ๒๕ คน คิดเป็นร้อยละ ๑.๒๒ สังกัด พศ. ๕ คน คิดเป็นร้อยละ ๒.๒๙ รวมนักเรียนออกกลางคันทุกสังกัด จำนวน ๒,๓๐๑ คน จากจำนวนนักเรียนทั้งสิ้น ๑๔๕,๗๒๔ คิดเป็นร้อยละ ๑.๕๘ จำนวนนักเรียนแยกตามสัญชาติต่างๆ ดังนี้ ไทย ๑๘๗,๙๓๒ คน คิดเป็นร้อยละ ๙๑.๔๖ พม่า ๑๑,๖๑๒ คน คิดเป็นร้อยละ ๕.๙๗ ลาว ๓๓๔ คน คิดเป็นร้อยละ ๐.๑๗ กัมพูชา ๑๔๖ คน คิดเป็นร้อยละ ๐.๐๘ ฟิลิปปินส์ ๑๐ คน คิดเป็นร้อยละ ๐.๐๐๕ จีน ๖ คน คิดเป็นร้อยละ ๐.๐๐๓ เกาหลีใต้ ๕ คน คิดเป็นร้อยละ ๐.๐๐๒ อินโดนีเซีย ๔ คน คิดเป็นร้อยละ ๐.๐๐๒๖ มาเลเซีย ๔ คน คิดเป็นร้อยละ ๐.๐๐๒๖ ปากีสถาน ๓ คน คิดเป็นร้อยละ ๐.๐๐๑๕ เนปาล ๓ คน คิดเป็นร้อยละ ๐.๐๐๑๕ อินเดีย ๒ คน คิดเป็นร้อยละ ๐.๐๐๑ ไม่ปรากฏสัญชาติ ๒,๗๔๘ คน คิดเป็นร้อยละ ๑.๔๑ อื่นๆ ๑,๗๑๙ คน คิดเป็นร้อยละ ๐.๘๘ จำนวนนักเรียน

ผู้พิการเรียนร่วม (พิการทางการเรียน ทางการได้ยิน ทางสติปัญญา ทางร่างกาย/สุขภาพ ทางการเรียนรู้ ทางการพูด/ภาษา ทางพฤติกรรม/อารมณ์ ซ้ำซ้อน ออทิสติก และอื่นๆ) รวมทุกสังกัด จำนวน ๒๓๙๕ คน ร้อยละ ๑.๒๓ จำนวนนักเรียนด้อยโอกาสจำแนกตามประเภทด้อยโอกาส (ทำงานรับผิดชอบตนเอง ถูกบังคับ ขายแรงงาน อยู่ในธุรกิจทางเพศ ถูกทอดทิ้ง อยู่ในสถานพินิจ เด็กเร่ร่อน ผลกระทบจากโรคเอดส์ ชนกลุ่มน้อย ถูกทำร้าย ยากจน มีปัญหาสุขภาพติด กำพร้า และอื่นๆ) รวมทุกสังกัดจำนวน ๔,๒๙๒๘ คน คิดเป็นร้อยละ ๒๒.๐๗

ตารางที่ ๓.๗ ด้านผลสัมฤทธิ์ทางการเรียนของนักเรียนจากการทดสอบระดับชาติขั้นพื้นฐาน O-NET ระดับชั้นประถมศึกษาปีที่ ๖ ปีการศึกษา ๒๕๕๗ - ๒๕๕๘

คะแนนเฉลี่ย	ปีการศึกษา ๒๕๕๗	ปีการศึกษา ๒๕๕๘
ระดับจังหวัด	๔๐.๒๔	๔๓.๕๑
ระดับประเทศ	๔๒.๒๕	๔๔.๘๙

จากตาราง พบว่าผลสัมฤทธิ์ทางการเรียนของนักเรียนจากการทดสอบระดับชาติขั้นพื้นฐาน O-NET ปีการศึกษา ระดับชั้นประถมศึกษาปีที่ ๖ ปีการศึกษา ๒๕๕๗ รวมเฉลี่ย ๔๐.๒๔ (ระดับประเทศ ๔๒.๒๕) ปีการศึกษา ๒๕๕๘ รวมเฉลี่ย ๔๓.๕๑ (ระดับประเทศ ๔๔.๘๘) ซึ่งมีค่าเพิ่มขึ้น แต่ต่ำกว่าเกณฑ์ และต่ำกว่าระดับประเทศทั้งสองปีการศึกษา

ตารางที่ ๓.๘ ผลสัมฤทธิ์ทางการเรียนของนักเรียนจากการทดสอบระดับชาติขั้นพื้นฐาน O-NET ระดับชั้นมัธยมศึกษาปีที่ ๓ ปีการศึกษา ๒๕๕๗ - ๒๕๕๘

คะแนนเฉลี่ย	ปีการศึกษา ๒๕๕๗	ปีการศึกษา ๒๕๕๘
ระดับจังหวัด	๓๓.๔๙	๓๕.๒๔
ระดับประเทศ	๓๕.๕๔	๓๗.๙๑

จากตาราง ผลสัมฤทธิ์ทางการเรียนของนักเรียนจากการทดสอบระดับชาติขั้นพื้นฐาน O-NET ระดับชั้นมัธยมศึกษาปีที่ ๓ ปีการศึกษา ๒๕๕๗ รวมเฉลี่ย ๓๓.๔๙ (ระดับประเทศ ๓๕.๕๔) ปีการศึกษา ๒๕๕๘ รวมเฉลี่ย ๓๕.๒๔ (ระดับประเทศ ๓๗.๙๑) ซึ่งมีค่าเพิ่มขึ้น แต่ต่ำกว่าเกณฑ์ และต่ำกว่าระดับประเทศทั้งสองปีการศึกษา

ตารางที่ ๓.๙ ผลสัมฤทธิ์ทางการเรียนของนักเรียนจากการทดสอบระดับชาติขั้นพื้นฐาน O-NET ระดับชั้นมัธยมศึกษาปีที่ ๖ ปีการศึกษา ๒๕๕๗ - ๒๕๕๘

คะแนนเฉลี่ย	ปีการศึกษา ๒๕๕๗	ปีการศึกษา ๒๕๕๘
ระดับจังหวัด	๒๘.๗๖	๓๓.๐๐
ระดับประเทศ	๓๐.๑๖	๓๔.๘๑

จากตาราง ผลสัมฤทธิ์ทางการเรียนของนักเรียนจากการทดสอบระดับชาติขั้นพื้นฐาน O-NET ระดับชั้นมัธยมศึกษาปีที่ ๖ ปีการศึกษา ๒๕๕๗ รวมเฉลี่ย ๒๘.๗๖ (ระดับประเทศ ๓๐.๑๖) ปีการศึกษา ๒๕๕๘ รวมเฉลี่ย ๓๓.๐๐ (ระดับประเทศ ๓๔.๘๑) ซึ่งมีค่าเพิ่มขึ้น แต่ต่ำกว่าเกณฑ์ และต่ำกว่าระดับประเทศทั้งสองปีการศึกษา

ตารางที่ ๓.๑๐ ผลสัมฤทธิ์ทางการเรียนของนักเรียนจากการทดสอบระดับชาติขั้นพื้นฐาน B-NET ระดับชั้นมัธยมศึกษาปีที่ ๓ ปีการศึกษา ๒๕๕๗ - ๒๕๕๘

คะแนนเฉลี่ย	ปีการศึกษา ๒๕๕๗	ปีการศึกษา ๒๕๕๘
ระดับจังหวัด	๓๖.๓๔	๓๗.๒๔
ระดับประเทศ	๓๗.๒๗	๓๕.๘๔

จากตาราง ผลสัมฤทธิ์ทางการเรียนของนักเรียนจากการทดสอบระดับชาติขั้นพื้นฐาน B-NET ระดับชั้นมัธยมศึกษาปีที่ ๓ ปีการศึกษา ๒๕๕๗ รวมเฉลี่ย ๓๖.๓๔ (ระดับประเทศ ๓๗.๒๗) ซึ่งมีค่าต่ำกว่าระดับประเทศ ในปีการศึกษา ๒๕๕๘ รวมเฉลี่ย ๓๗.๒๔ (ระดับประเทศ ๓๕.๘๔) ซึ่งมีค่าสูงกว่าระดับประเทศ แต่ต่ำกว่าเกณฑ์ ในขณะที่ค่าเฉลี่ยระดับประเทศลดลง พบว่าค่าเฉลี่ยระดับจังหวัดเพิ่มขึ้น

ตารางที่ ๓.๑๑ ผลสัมฤทธิ์ทางการเรียนของนักเรียนจากการทดสอบระดับชาติขั้นพื้นฐาน B-NET ระดับชั้นมัธยมศึกษาปีที่ ๖ ปีการศึกษา ๒๕๕๗ - ๒๕๕๘

คะแนนเฉลี่ย	ปีการศึกษา ๒๕๕๗	ปีการศึกษา ๒๕๕๘
ระดับจังหวัด	๔๐.๗๒	๔๓.๔๐
ระดับประเทศ	๓๙.๘๐	๓๖.๔๗

จากตาราง ผลสัมฤทธิ์ทางการเรียนของนักเรียนจากการทดสอบระดับชาติขั้นพื้นฐาน B-NET ระดับชั้นมัธยมศึกษาปีที่ ๖ ปีการศึกษา ๒๕๕๗ รวมเฉลี่ย ๔๐.๗๒ (ระดับประเทศ ๓๙.๘๐) ในปีการศึกษา ๒๕๕๘ รวมเฉลี่ย ๔๓.๔๐ (ระดับประเทศ ๓๖.๔๗) ซึ่งมีค่าต่ำกว่าระดับประเทศทั้งสองปีการศึกษา แต่ต่ำกว่าเกณฑ์ ในขณะที่ค่าเฉลี่ยระดับประเทศลดลง พบว่าค่าเฉลี่ยระดับจังหวัดเพิ่มขึ้น

ตารางที่ ๓.๑๒ ผลสัมฤทธิ์ทางการเรียนของนักเรียนจากการทดสอบระดับชาติด้านอาชีวศึกษา V-NET ปีการศึกษา ๒๕๕๗ - ๒๕๕๘ ระดับประกาศนียบัตรวิชาชีพ (ปวช.)

คะแนนเฉลี่ย	ปีการศึกษา ๒๕๕๗	ปีการศึกษา ๒๕๕๘
ระดับจังหวัด	๔๑.๔๕	๔๒.๐๒
ระดับประเทศ	๔๑.๘๕	๔๓.๘๑

จากตาราง ผลสัมฤทธิ์ทางการเรียนของนักเรียนจากการทดสอบระดับชาติด้านอาชีวศึกษา V-NET ระดับประกาศนียบัตรวิชาชีพ ปีการศึกษา ๒๕๕๗ รวมเฉลี่ย ๔๑.๔๕ (ระดับประเทศ ๔๑.๘๕) ในปีการศึกษา ๒๕๕๘ รวมเฉลี่ย ๔๒.๐๒ (ระดับประเทศ ๔๓.๘๑) ซึ่งมีค่าต่ำกว่าระดับประเทศทั้งสองปีการศึกษา แต่ต่ำกว่าเกณฑ์ พบว่าค่าเฉลี่ยระดับจังหวัดและค่าเฉลี่ยระดับประเทศเพิ่มขึ้นทั้งสองปีการศึกษา

ตารางที่ ๓.๑๓ ผลสัมฤทธิ์ทางการเรียนของนักเรียนจากการทดสอบระดับชาติด้านอาชีวศึกษา V-NET ปีการศึกษา ๒๕๕๗ - ๒๕๕๘ ระดับประกาศนียบัตรวิชาชีพชั้นสูง (ปวส.)

คะแนนเฉลี่ย	ปีการศึกษา ๒๕๕๗	ปีการศึกษา ๒๕๕๘
ระดับจังหวัด	๔๐.๗๑	๔๐.๘๗
ระดับประเทศ	๔๐.๖๕	๔๑.๖๘

จากตาราง ผลสัมฤทธิ์ทางการเรียนของนักเรียนจากการทดสอบระดับชาติด้านอาชีวศึกษา V-NET ระดับประกาศนียบัตรวิชาชีพชั้นสูง ปีการศึกษา ๒๕๕๗ รวมเฉลี่ย ๔๐.๗๑ (ระดับประเทศ ๔๐.๖๕) ในปีการศึกษา ๒๕๕๘ รวมเฉลี่ย ๔๐.๘๗ (ระดับประเทศ ๔๑.๖๘) ซึ่งมีค่าใกล้เคียงกับระดับประเทศ ทั้งสองปีการศึกษา แต่ต่ำกว่าเกณฑ์

ผลการประเมินคุณภาพภายนอกกรอบสามระดับการศึกษาขั้นพื้นฐาน ระดับปฐมวัย รับรองโรงเรียน ๔๕๖ ไม่รับรอง ๑ โรงเรียน (สังกัด สข.) ระดับการศึกษาขั้นพื้นฐานและระดับอาชีวศึกษา รับรอง ๔๖๕ โรงเรียน ไม่รับรอง ๕๑ โรงเรียน

๓.๒) ข้อมูลศักยภาพด้านการศึกษาของจังหวัดกาญจนบุรี

จังหวัดกาญจนบุรีมีหน่วยงานทางการศึกษาที่สามารถจัดการศึกษาได้ทุกระดับ มีหน่วยงานท้องถิ่นสามารถสนับสนุนการจัดการศึกษาได้อย่างทั่วถึง มีองค์กรสภาการศึกษา สมัชชาการศึกษา และภาคเอกชนมีความเข้มแข็งในการจัดการศึกษา มีประวัติศาสตร์ วัฒนธรรมแหล่งเรียนรู้ บุคคลสำคัญ ปราชญ์ และภูมิปัญญาท้องถิ่น ที่มีความสำคัญต่อการศึกษา หลากหลายของหน่วยการจัดการศึกษา โดยมีสำนักงานศึกษาธิการจังหวัดเป็นหน่วยงานหลักที่มีความสำคัญต่อการกำหนดนโยบายและ ปฏิรูปการเรียนรู้ของหน่วยงานที่จัดการศึกษาในจังหวัด พระราชบัญญัติการศึกษาแห่งชาติ พุทธศักราช ๒๕๔๒ ให้โอกาสการมีส่วนร่วมในการจัดการศึกษาจากทุกหน่วยงาน แนวโน้มการขยายตัว และเติบโตด้านอุตสาหกรรมเกษตรกรรมในจังหวัด รวมทั้งการที่รัฐบาลได้กำหนดให้จังหวัดกาญจนบุรีเป็นพื้นที่เขตเศรษฐกิจพิเศษ โครงการทำเรื่อน้ำลิกทวย โครงการก่อสร้างทางหลวงพิเศษ ล้วนส่งผลดีต่อการจัดการศึกษาเพื่อผลิตนักเรียนนักศึกษาทั้งระดับมัธยมศึกษา อาชีวศึกษา และอุดมศึกษาออกสู่ตลาดแรงงาน

๓.๓ ความต้องการของประชาชนด้านการศึกษา

๑. ควรเร่งรัด พัฒนาคุณธรรม จริยธรรม และความเป็นไทยให้กับเด็กและเยาวชนของจังหวัดกาญจนบุรี
๒. ควรเร่งรัดพัฒนาการศึกษาด้านอาชีว เพื่อรองรับตลาดแรงงานอุตสาหกรรม ฝีมือแรงงานของอาเซียน
๓. ควรเร่งรัดพัฒนาการเรียนรู้ด้านภาษาอังกฤษ และภาษาอาเซียน เพื่อการสื่อสารและชีวิตประจำวัน เพิ่มกิจกรรมการเรียนรู้ภาษาอังกฤษเพื่อการสื่อสารวันละ ๑ ชั่วโมง
๔. ควรสร้างอัตลักษณ์ของเด็กและเยาวชนจังหวัดกาญจนบุรี (Kanchanaburi Model)
๕. ควรเร่งรัดจัดทำข้อตกลงความร่วมมือ (MOU) ระหว่างหน่วยงานของรัฐและเอกชน ในการระดมทรัพยากรให้มีความพร้อมในการจัดการศึกษาทุกระดับ
๖. ควรเร่งรัดสำรวจและผลักดันให้เด็กพิการ และด้อยโอกาสได้เข้าถึงการศึกษาอย่างมีคุณภาพ
๗. ควรเร่งรัด ส่งเสริม และพัฒนาการจัดการศึกษาตามอัธยาศัย เพื่อลดความเหลื่อมล้ำทางการศึกษาทุกระดับ แก้ไขสภาพและปัญหาความเหลื่อมล้ำทางการศึกษาของพื้นที่
๘. ควรเร่งรัด พัฒนาแหล่งเรียนรู้ และภูมิปัญญาท้องถิ่น ให้เป็นต้นแบบของการศึกษาเรียนรู้ เพื่อรองรับการดำเนินชีวิต และการพัฒนาอย่างยั่งยืน
๙. ควรเร่งรัด ส่งเสริม และพัฒนาความร่วมมือของสถาบันอุดมศึกษาเพื่อวิจัยพัฒนาหลักสูตร และกระบวนการจัดการเรียนการสอน ที่สอดคล้องกับบริบทของจังหวัดกาญจนบุรี
๑๐. ควรเร่งรัด พัฒนาระบบข้อมูลสารสนเทศด้านการศึกษา และด้านอื่นที่เกี่ยวข้อง
๑๑. กระทรวงการศึกษาควรมีทิศทางการจัดการศึกษาที่ชัดเจน การเปลี่ยนแปลงนโยบายบ่อยครั้ง ทำให้การจัดการศึกษาไม่ต่อเนื่อง

๑๒. การสรรหา การบรรจุและแต่งตั้ง การโอน การย้าย และการเกลี้ยอัตรากำลังครู เป็นไปตามหลักธรรมาภิบาล และสอดคล้องความต้องการ สนองต่อการแก้ไขปัญหาคุณภาพผู้เรียน

๑๓. ครูและบุคลากรทางการศึกษา มีประสิทธิภาพด้านทักษะ ความชำนาญ ทักษะ คุณธรรม จริยธรรม และจรรยาบรรณวิชาชีพ และมีจิตสาธารณะ

๑๔. ครูและบุคลากรทางการศึกษา มีคุณภาพชีวิตตามหลักปรัชญาของเศรษฐกิจพอเพียง

๑๕. การผลิตครู และบุคลากร สอดคล้องกับความต้องการ และสาขาวิชาที่ขาดแคลน

๑๖. การประเมินคุณภาพการศึกษา ต้องสามารถตอบสนองการแก้ไขปัญหาคุณภาพผู้เรียน เน้นสภาพจริงมากกว่าการจัดทำเอกสาร

๑๗. ควรจัดหาสื่อ วัสดุ อุปกรณ์ เทคโนโลยี ให้เพียงพอ และมีการใช้อย่างคุ้มค่า สนองต่อการพัฒนาการศึกษา

๑๘. ปรับหลักสูตรสถานศึกษาให้เหมาะสม และสอดคล้องกับความต้องการของผู้เรียนและชุมชน

๑๙. จัดกิจกรรมการเรียนรู้ให้สอดคล้องกับหลักสูตรสถานศึกษา/หลักสูตรท้องถิ่น

๒๐. พัฒนาครูฝึกในสถานประกอบการตามกระบวนการถ่ายทอดความรู้ให้นักเรียน

๒๑. พัฒนาการเรียนรู้ของนักเรียนฝึกงานโดยสรุปองค์ความรู้จากการปฏิบัติจริง

๒๒. เพิ่มทักษะชีวิตในการเรียน/การทำงาน

๒๓. เสริมสร้างระบบดูแลช่วยเหลือนักเรียนในสถานศึกษาทั้งระดับการศึกษาขั้นพื้นฐานและอาชีวศึกษา

๒๔. สร้างมาตรฐานนักเรียนก่อนออกฝึกวิชาชีพในสถานประกอบการ

๒๕. กำหนดนิยามของสถานประกอบการให้ชัดเจน มีมาตรฐานเดียวกัน

๒๖. สถานศึกษาอาชีวศึกษาเอกชน หามาตรการจูงใจในการเข้าเรียนต่อ เช่นจัดหาทุน และการมีงานทำ

๒๗. สถานศึกษาอาชีวศึกษาเพิ่มช่องทางการประชาสัมพันธ์ การจัดกิจกรรมเพื่อเพิ่มจำนวนผู้เรียน จัดกิจกรรมสร้างความรู้ความเข้าใจให้ผู้ปกครอง จัดกิจกรรมให้ผู้ปกครองและนักเรียนมีส่วนร่วมด้านวิชาชีพ และกิจกรรมสาธารณประโยชน์ เพื่อปรับค่านิยมของผู้ปกครองให้ตระหนักถึงการศึกษเพื่อการทำงานและอาชีพ ไม่มุ่งเน้นให้บุตรหลานเรียนสายสามัญ เรียนจบแล้วมีอัตราการแข่งขันสูงมีโอกาสหางาน ขาดรายได้

๔. ด้านศาสนา ศิลปะ และวัฒนธรรม

๔.๑ สถานการณ์ด้านศาสนา ศิลปะ และวัฒนธรรม

ประชากรในจังหวัดกาญจนบุรีมีหลายชาติพันธุ์ มีวัฒนธรรมที่หลากหลาย วิธีการบริโภคจากผลกระทบกระแสบริโภคนิยม ร้านสะดวกซื้อ ทำให้เกิดความเสื่อมถอยด้านวัฒนธรรมดั้งเดิม การเปลี่ยนแปลงพฤติกรรมที่ได้รับอิทธิพลจากกระแสสื่อต่างๆ ได้มีหน่วยงานต่างๆ ทั้งภาครัฐ ภาคเอกชน และองค์กรชุมชน เช่น สำนักศิลปะและวัฒนธรรม มหาวิทยาลัยราชภัฏกาญจนบุรี และเครือข่าย ได้ทำการวิจัยด้านวิถีชีวิตกลุ่มชาติพันธุ์ เช่น “วิจัยถอดบทเรียนสะพานมอญเชิงพหุคุณค่า” รวมทั้งปราชญ์ท้องถิ่น เจ้าอาวาสวัดเทวสังฆาราม และหน่วยงานทางพระพุทธศาสนา และวัฒนธรรมจังหวัดได้มีการจัดการความรู้ (Knowledge Management) จัดสร้างหอพระประวัติ เพื่อรวบรวมพระประวัติสมเด็จพระญาณสังวร สมเด็จพระสังฆราชสกลมหาสังฆปริณายก และหนังสือ “ตามรอยเจริญธรรม” ได้จัดไว้เป็นแหล่งศึกษาค้นคว้าสำหรับประชาชนทั่วไป สำนักศิลปะและวัฒนธรรม มหาวิทยาลัยราชภัฏกาญจนบุรี และเครือข่าย เป็นที่ถ่ายทอดและรวบรวมศิลปะ วัฒนธรรมพื้นบ้าน ชุมชนปากแพรก ชุมชนท่าม่วง ชุมชนหนองขาวได้มีการ

สืบสานจัดการความรู้และพัฒนาเป็นนวัตกรรมชุมชนในพื้นที่สำคัญทางประวัติศาสตร์และวัฒนธรรม เช่น ปากแพรกถนนเก่าเล่าเรื่องเมืองกาญจน์, ท่าม่วงบ้านฉั้น, ผ้าขาวม้าร้อยสี และวัฒนธรรมพื้นบ้านหนองขาว มีการฟื้นฟูจัดการท่องเที่ยววิถีวัฒนธรรม วิถีเกษตร มีการขับเคลื่อนกลไกด้านวัฒนธรรม เช่น สภาวัฒนธรรม มีการฟื้นฟูและเผยแพร่ด้านศิลปวัฒนธรรม เช่น เพลงเหย่ย รำโทน ประทัด แตรวง เป็นต้น

๔.๒ ข้อมูลศักยภาพด้านศาสนา ศิลปะ และวัฒนธรรมจังหวัดกาญจนบุรี

กาญจนบุรี เมืองแห่งความร่ำรวยในมิติศาสนา ศิลปะ วัฒนธรรมที่เป็นฐานทุนของการพัฒนาไปสู่คุณค่าและคุณภาพของสังคม

๑. เป็นเมืองพระราชและเมืองพระชาติภูมิของสมเด็จพระญาณสังวร สมเด็จพระสังฆราชสกลมหาสังฆปริณายก (สมเด็จพระสังฆราชองค์ที่ ๑๙) จังหวัดกาญจนบุรีเป็นพื้นที่เสด็จพระราชดำเนินของพระมหากษัตริย์ซึ่งเกี่ยวข้องกับจังหวัดกาญจนบุรี เรียงตามลำดับ ดังนี้

๑) พระบาทสมเด็จพระเจ้าอยู่หัว รัชกาลที่ ๙ ได้เสด็จพระราชดำเนินมาทรงประกอบพระราชกรณียกิจต่างๆ ไม่ว่าจะเป็นการเสด็จฯ เยี่ยมราษฎร หรือทรงบำเพ็ญพระราชกุศลต่างๆ ณ จังหวัดกาญจนบุรีแห่งนี้ จึงนับได้ว่าพระองค์ท่านทรงเป็นพระมหากษัตริย์จำนวน ๙ ครั้งในสถานที่ทั้งหมด ๑๐ แห่ง

๒) พระบาทสมเด็จพระจุลจอมเกล้าเจ้าอยู่หัว รัชกาลที่ ๕ จำนวน ๕ ครั้ง

๓) พระบาทสมเด็จพระพุทธยอดฟ้าจุฬาโลกมหาราช รัชกาลที่ ๑ จำนวน ๔ ครั้ง

๔) พระบาทสมเด็จพระพุทธเลิศหล้านภาลัย รัชกาลที่ ๒ จำนวน ๔ ครั้ง

๕) พระบาทสมเด็จพระจอมเกล้าเจ้าอยู่หัวรัชกาลที่ ๔ จำนวน ๒ ครั้ง

๖) พระบาทสมเด็จพระมงกุฎเกล้าเจ้าอยู่หัวรัชกาลที่ ๖ จำนวน ๒ ครั้งเท่ากัน

๗) พระบาทสมเด็จพระนั่งเกล้าเจ้าอยู่หัว รัชกาลที่ ๓ จำนวน ๑ ครั้ง

๘) พระบาทสมเด็จพระปิ่นเกล้าเจ้าอยู่หัว พระอนุชาของพระบาทสมเด็จพระจอมเกล้าเจ้าอยู่หัว รัชกาลที่ ๔ ซึ่งเทียบฐานันดรศักดิ์เท่า พระมหากษัตริย์ในรัชกาลที่ ๔ จำนวน ๑ ครั้ง

๒. ศักยภาพด้านความเป็นเมืองแห่งศาสนา ประกอบด้วย จำนวนวัด ๕๗๐ แห่งสำนักสงฆ์ ๑๔๗ แห่ง แบ่งเป็นดังนี้

๑) พระอารามหลวง จำนวน ๓ แห่ง

๒) วัดราษฎร์มหานิกาย จำนวน ๕๕๔ วัด

๓) วัดราษฎร์ธรรมยุตินิกาย จำนวน ๑๐ วัด

๔) วัดราษฎร์จีนนิกาย จำนวน ๒ วัด

๕) วัดราษฎร์อนัมนิกาย จำนวน ๑ วัด

๖) คริสตจักร จำนวน ๑๘ แห่ง

๗) มัสยิด จำนวน ๒ แห่ง

แผนภาพที่ ๑ แสดงการกระจายของวัดและศาสนสถาน



๓. ศักยภาพด้านความหลากหลายของกลุ่มชาติพันธุ์

- ๓.๑ ชาวไทยรามัญ (มอญ)
- ๓.๒ ชาวไทยเชื้อสายกะเหรี่ยง
- ๓.๓ ชาวไทยเชื้อสายพม่า
- ๓.๔ ชาวไทยเชื้อสายลาว
- ๓.๕ ชาวไทยเชื้อสายจีน
- ๓.๖ ชาวไทยเชื้อสายบังคลาเทศ
- ๓.๗ ชาวไทยเชื้อสายขมุ
- ๓.๘ ชาวไทยเชื้อสายญวน
- ๓.๙ ชาวไทยทรงดำ
- ๓.๑๐ ชาวเขาเผ่าม้ง เย้า

๔. ศักยภาพด้านประเพณี คติความเชื่อ พิธีกรรม ตามอัตลักษณ์เฉพาะถิ่น เช่น หม้อยาย บ้านหนองขาว พนมทวน ศาลพ่อแม่ เป็นสถานที่ศักดิ์สิทธิ์และเป็นศูนย์รวมใจของชาวบ้านทั่วไปในเรื่องพิธีกรรม ความเชื่อมากกว่า ๒๐๐ ปี ศาลเจ้าพ่อโรงหนัง ศูนย์รวมใจของชาวบ้านหนองขาว ศาลเจ้าพ่อขุนด่าน อำเภอสรีสวัสดิ์ แม่พญาจิ้งจอก ศาลหลักเมืองกาญจนบุรี พระธาตุโบอ่อง

แผนภาพที่ ๒ แสดงคติความเชื่อ ประเพณี ตามพื้นที่ และอัตลักษณ์เฉพาะถิ่น



๕. ศักยภาพด้านดนตรีและการละเล่น

กาญจนบุรีเป็นต้นกำเนิดของเพลงเหย่ย ร้อยพรรษา และรำโทน มีวงแตงวง และกลองยาวจำนวนมาก รำตง สะบ้า วัลลาน เป็นต้น

แผนภาพที่ ๓ แสดงสื่อพื้นบ้านในจังหวัดกาญจนบุรี



๖. ศักยภาพความหลากหลายด้านภาษา

ประกอบด้วยภาษาไทยถิ่นกาญจนบุรีและภาษาไทยมาตรฐาน สำเนียงการพูดมีความแตกต่างจากภาษาไทยมาตรฐานอย่างชัดเจน ซึ่งถือเป็นเสน่ห์แห่งอัตลักษณ์ของท้องถิ่นกาญจนบุรี พบว่าภาษาที่ใช้พูดในจังหวัดกาญจนบุรีมีทั้งสิ้น ๑๑ ภาษา โดยแบ่งออกเป็น ๔ ตระกูลได้แก่ภาษา ได้แก่

- ๖.๑ ภาษาตระกูลไต ได้แก่ ภาษาไทย ภาษาลาวโซ่ง ภาษาลาวพวน และภาษาลาวครั่ง
- ๖.๒ ภาษาตระกูลมอญ-เขมร ได้แก่ ภาษามอญ ภาษาเขมร ภาษาขมุ
- ๖.๓ ภาษาตระกูลกระเหรี่ยง ได้แก่ ภาษาละว้า (อุก่อง)

๖.๔ ภาษาตระกูลทิเบต-พม่า ได้แก่ ภาษากระเหรี่ยง (ยาง) ภาษากระเหรี่ยงโปว์ ภาษาโผล่ว

ตารางที่ ๓.๑๔ ภาษาต่างๆ ดังกล่าวข้างต้นมีภูมิถิ่นกระจายอยู่ในบริเวณต่างๆของจังหวัดกาญจนบุรี

ภาษา	บริเวณที่พบ
ภาษาไทย	อยู่ทั่วไปในจังหวัดโดยเฉพาะในเขตเทศบาลและอำเภอเมือง
ภาษาลาวโซ่ง	สังขละบุรี ทองผาภูมิ พนมทวน บ่อพลอย
ภาษาลาวครั่ง	ด่านมะขามเตี้ย
ภาษาลาวพวน	เลาขวัญ และพนมทวน
ภาษามอญ	สังขละบุรี เลาขวัญ ทองผาภูมิ
ภาษาเขมร	ไทรโยค เลาขวัญ ศรีสวัสดิ์
ภาษาขมุ	ทองผาภูมิ สังขละบุรี ไทรโยค
ภาษาละว้า	สังขละบุรี ทองผาภูมิ ศรีสวัสดิ์
ภาษากระเหรี่ยง (ยาง) กระเหรี่ยงโปว์ และภาษาโผล่ว	ทองผาภูมิ ไทรโยค ศรีสวัสดิ์ สังขละบุรี

๗. ศักยภาพด้านวรรณกรรม

กาญจนบุรีเป็นจุดกำเนิดของวรรณคดีและวรรณกรรมสำคัญของชาติจำนวนมาก อาทิ ลิลิตตะเลงพ่าย ขุนช้างขุนแผน เสด็จประพาสไทรโยค นิราศไทรโยค นิราศพระแท่นดงรัง เพลงเขมรไทรโยค วรรณกรรมนิทานพื้นบ้าน ฯลฯ

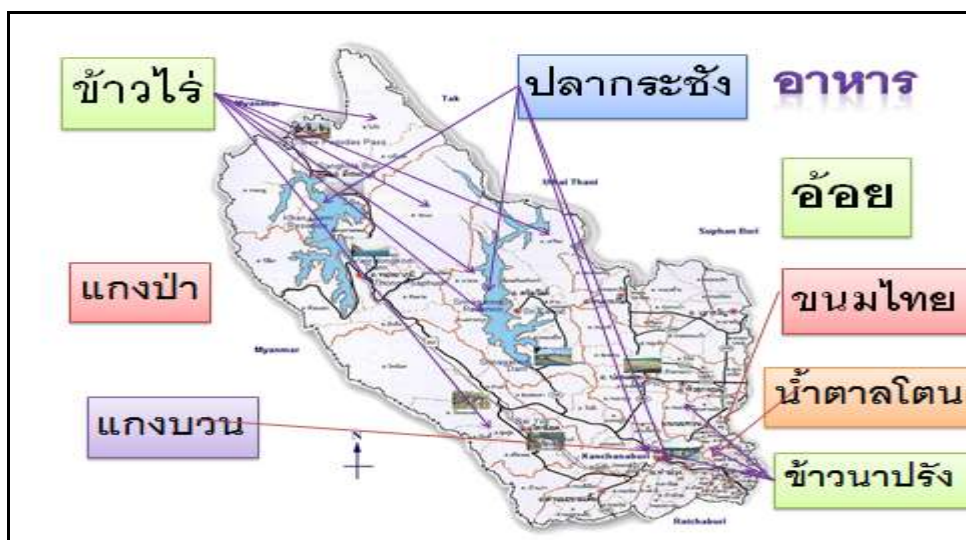
๘. ศักยภาพด้านวิถีชีวิตชุมชนและการท่องเที่ยวเชิงวัฒนธรรม การท่องเที่ยววิถีพุทธ และเส้นทางประวัติศาสตร์

- ๑) สะพานมอญ สะพานแห่งศรัทธา มรดกทางวัฒนธรรมและสายสัมพันธ์จากหลวงพ่อดุดม
- ๒) การท่องเที่ยวเส้นทางสายวัฒนธรรมและศาสนา
- ๓) การท่องเที่ยวเส้นทางประวัติศาสตร์ ประวัติศาสตร์อารยธรรม ประวัติศาสตร์สงคราม ยุทธหัตถี สงครามเก้าทัพ สงครามมหาเอเชียบูรพา
- ๔) ตามรอยพระพุทธเจ้าหลวง ตามรอยเสด็จพระราชดำเนิน น้ำตกพระราชาวัดพระราชา

๙. ศักยภาพด้านภูมิปัญญาและผลิตภัณฑ์วัฒนธรรม ตามอัตลักษณ์ท้องถิ่น
 แผนภาพที่ ๔ แสดงภูมิปัญญาท้องถิ่นและผลิตภัณฑ์วัฒนธรรมในจังหวัดกาญจนบุรี



๑๐. ศักยภาพด้านอาหารพื้นบ้าน
 แผนภาพที่ ๕ แสดงอาหารพื้นบ้านในจังหวัดกาญจนบุรี



๑๑. ศักยภาพด้านสถาปัตยกรรม ประวัติศาสตร์ อารยธรรม

ประกอบด้วยอุทยานประวัติศาสตร์เมืองสิงห์ พิพิธภัณฑสถานบ้านเก่า สะพานข้ามแม่น้ำแคว หอศิลป์ และพิพิธภัณฑสถานโลกครั้งที่ ๒ วัดถ้ำเสือ วัดถ้ำเขาน้อย อ.ท่าม่วง อาคารสถาปัตยกรรมถนนปากแพรก เป็นแหล่งชุมชนเก่าเป็นที่อยู่อาศัยของพ่อค้าและคหบดีตั้งแต่ครั้งก่อนสงครามโลกครั้งที่ ๒ เจดีย์หญิง เจดีย์ชาย วัดปรังกาสี บ้านไทยทรงดำ(ลาวโซ่ง) บ้านโบราณ ของชาวมอญ บ้านทับซุง (อายุ ๑๐๐ กว่าปี) ตำบลห้วยเหนือ อำเภอท่ามะกา บ้านพักอาศัยแบบมอญของชุมชนมอญ หมู่หม่องกะลา ตำบลหินดาด อำเภอทองผาภูมิ

๑๒. ศักยภาพด้านภูมิปัญญาและหัตถกรรมในท้องถิ่นของจังหวัด แสดงได้ตามตารางต่อไปนี้

ตารางที่ ๓.๑๕ แหล่งภูมิปัญญาท้องถิ่น จังหวัดกาญจนบุรี ประเภท หัตถกรรมและอุตสาหกรรม

แหล่งภูมิปัญญาท้องถิ่น จังหวัดกาญจนบุรี ประเภท หัตถกรรมและอุตสาหกรรม			
ประเภท	ชื่อเรื่อง	แหล่งภูมิปัญญาท้องถิ่น	ที่อยู่
การทอ การย้อม การถัก การเย็บ	การทอผ้าพื้นเมือง	กลุ่มสตรีไม้กวาดบ้านห้วยเสือ	หมู่ ๑ ต.ชะแล อ.ทองผาภูมิ
การทอ การย้อม การถัก การเย็บ	การทอผ้า	นางทองสุข ไทรสังธิดากุล	๕๓ หมู่ ๒ ต.โลโว อ.สังขละบุรี
การทอ การย้อม การถัก การเย็บ	ผ้าทอย้อมสีธรรมชาติ	นางพรรษา ลำไยนิโรช	๒๗ หมู่ ๔ ต.เขาโจด อ.ศรีสวัสดิ์
การทอ การย้อม การถัก การเย็บ	การทอผ้าฝ้ายลาย กระเหรี่ยง	นางมะเส็ง (ชาวกระเหรี่ยง)	ศูนย์ทอผ้า หมู่ ๔ ต.ชะแล อ.ทองผาภูมิ
การทอ การย้อม การถัก การเย็บ	ทอผ้าชุดพื้นบ้านด้วย มือ	นางมะเส็งเซ็ง สวัสดิ์ถนอม	หมู่บ้านองหลุ หมู่ ๓ ต.นาสวน อ.ศรีสวัสดิ์
การทอ การย้อม การถัก การเย็บ	ผ้าบาติกที่เขียนลาย ด้วยมือ	นางวิไลพร เกติวิเศษสิงห์	ศูนย์หัตถกรรมผ้าไหมบาติก ๑๙/๒ หมู่ ๑๔ บ้านเขาพุ อ. บ่อพลอย
การจักสาน	การผลิตเครื่องจัก สานด้วยไม้ไผ่	นางจรี ชื่นตา	๓๒/๑ หมู่ ๓ ต.ท่าขนุน อ.ทองผาภูมิ
การจักสาน	การสานกระดังและ ทำไม้กวาด	นางเฉลียว สัมฤทธิ์	๔๔๕/๕ หมู่ ๑ ต.ท่าขนุน อ.ทองผาภูมิ
การจักสาน	การสานแฝก	นางดารณี ถิ่นขจร	หมู่ ๔ ต.ศรีมงคล อ.ไทรโยค
การจักสาน	การถักแห	นางทรงวุฒิ เถกิลวิทย์สถาพร	๙ หมู่ ๒ ต.โลโว อ.สังขละบุรี
การจักสาน	การสานพัด	นางทวย ศิริเลิศ	๙๖ หมู่ ๒ ต.ลุ่มสุ่ม อ.ไทรโยค
การจักสาน	การสานเข่ง	นางมงคล มารทอง	บ้านท่ากระดาน หมู่ ๒ ต.ท่ากระดาน อ. ศรีสวัสดิ์

ประเภท	ชื่อเรื่อง	แหล่งภูมิปัญญาท้องถิ่น	ที่อยู่
การจักสาน	การสานด้วยไม้ไผ่	นายคำน้อย ทองสุข	๑๓/๔ หมู่ ๘ ต.ห้วยเขย่ง อ.ทองผาภูมิ
งานไม้และ แกะสลักไม้	การทำเครื่องเรือน ด้วยไม้	นายบุญโฮม กองสิงห์	หมู่ ๖ ต.ด่านแม่เฉลย อ.ศรีสวัสดิ์
งานไม้และ แกะสลักไม้	งานช่างไม้	นายแสน บัวระภา	หมู่ ๑ ต.ชะแล อ.ทองผาภูมิ
งานแร่ เหล็กและ โลหะ	การตีมีด	นายสุวิทย์ สุขศรี	๑๒/๗ หมู่ ๘ ต.ห้วยเขย่ง อ.ทองผาภูมิ
งานแร่ เหล็กและ โลหะ	อัญมณีนิล	นางกิมไฉ่ สิริพุกษา	๒๘๔/๓๑ ถนนแสงชูโต ต. บ้านเหนือ อ. เมือง
งานประดิษฐ์	การประดิษฐ์ดอกไม้ แห้ง	นางกิงกาญจน์ อดะลอย	๑๖๙/๕ หมู่ ๑ ต.ท่าขนุน อ.ทองผาภูมิ
งานประดิษฐ์	การประดิษฐ์ดอกไม้ จากยางพารา	นางม่วย ทรัพย์วัฒนไพศาล	๙๑/๓ หมู่ ๗ ต.ลิ้นถิ่น อ.ทองผาภูมิ
งานประดิษฐ์	การตัดกระดาษแก้ว และวาวเป็นรูปต่างๆ	นางสาวสาหร่าย พรายทอง	หมู่ ๔ บ้านทุ่งเรือโกลน ต.ศรีมงคล อ.ไทรโยค
เครื่องดนตรีไทย	ระนาดเอกและซอ	นายสมชัย ชำพาลี	๔๙ หมู่บ้านเขาปูน ต. หนองหญ้า อ. เมือง
อาหาร	น้ำมะเฒ่าพร้อมดื่ม	นายสุธาเทพ เอื้อวาณิช	๔๕/๑ ต. หนองลู อ. สังขละบุรี
อาหาร	หมี่กรอบสมุนไพร	นางสาวจตุพร อินทรโสภา	๒๓๐/๓ ต. ตะคร้ำเอน อ. ท่ามะกา
อาหาร	หมูร้าทรงเครื่อง	นางบุญเทียม คุณากรประพันธ์	๑๒๑/๑๐ หมู่ที่ ๑ ต.บ่อพลอย อ. บ่อพลอย
ของใช้	เบญจรงค์ลายไทย	นายพงษ์ศักดิ์ พิลาสกุล	๖๖/๑๘ หมู่ที่ ๑ ต.ห้วย เหนียว อ. ท่ามะกา
ของใช้	รองเท้าตุ๊ดตู่	คุณภัทรกมล จรุงรัตน์	๙๙/๑๔ หมู่ ๔ บ้านทุ่งทอง อ. ท่าม่วง

๑๓. ศักยภาพเรื่อง “การแพทย์แผนไทย”

ชาวบ้านในจังหวัดกาญจนบุรี มีการใช้ภูมิปัญญาจากบรรพบุรุษ เกี่ยวกับการใช้สมุนไพร ในชีวิตประจำวันและวิถีชีวิตของคนในชุมชน สรรพคุณเพื่อที่จะนำมารักษาโรค ฟันฟู การผลิตยาแผนไทย เพื่อนำมาใช้ในการรักษาผู้ป่วย ควบคู่ไปกับการรักษาโรคแผน ผสมผสานกันไปอย่างต่อเนื่อง เพื่อที่จะนำ ศักยภาพและความรู้เกี่ยวกับสมุนไพรของชาวบ้านในจังหวัดกาญจนบุรี การใช้ภูมิปัญญาเกี่ยวกับสมุนไพร เพื่อที่จะนำมาใช้กับแพทย์แผนไทย ๓ ประเภท ได้แก่ หัตถบำบัด การนวดแผนไทย การนวดประคบสมุนไพร และการอบสมุนไพร

๔.๓ ความต้องการของประชาชนด้านศาสนา ศิลปะ และวัฒนธรรม

๑. นำศักยภาพด้านศาสนา ศิลปะ และวัฒนธรรม มาจัดการด้านการท่องเที่ยวตามอัตลักษณ์เฉพาะถิ่น
๒. จัดการความรู้และเชิดชูบุคคล ชุมชน ด้านภูมิปัญญา
๓. จัดการความรู้เรื่องราว (Story-Telling) ของสถานที่ และวิถีชีวิตดั้งเดิมที่มีคุณค่า
๔. พัฒนาจังหวัดกาญจนบุรีให้เป็นเมืองแห่งความรุ่งเรืองทางศาสนา
๕. ส่งเสริมให้ชุมชนได้เรียนรู้จากฐานวัฒนธรรม
๖. มีการติดตามผลอย่างจริงจัง และต่อเนื่อง
๗. ปลูกฝังเด็กและเยาวชนด้านวัฒนธรรมท้องถิ่น ตลอดจนความมีวินัยและความซื่อสัตย์
๘. สร้างความเข้มแข็งให้กับบุคคลครอบครัว
๙. พัฒนาองค์ความรู้ด้านวัฒนธรรม และสื่อด้านวัฒนธรรม
๑๐. ส่งเสริมให้เกิดการวิจัยเกี่ยวกับวัฒนธรรม
๑๑. สร้างอัตลักษณ์ของคนจังหวัดกาญจนบุรี
๑๒. ทวงคืนรถบุพชาติในงานสะพานข้ามแม่น้ำแควให้กลับมาดังเดิม

๕. ด้านทรัพยากรธรรมชาติและสิ่งแวดล้อม

๕.๑ ข้อมูลสถานการณ์

ลักษณะภูมิประเทศของจังหวัดกาญจนบุรี แบ่งเป็น ๓ ลักษณะ ดังนี้

๑. เขตภูเขาและที่ราบสูง พื้นที่ด้านเหนือของจังหวัด ในอำเภอศรีสวัสดิ์และทองผาภูมิ มีลักษณะ เป็นเทือกเขาต่อเนื่องมาจากเทือกเขาถนนธงชัยถัดไปจากด้านตะวันตกของจังหวัดเป็นเทือกเขาตะนาวศรี ซึ่งกั้นพรมแดนระหว่างประเทศพม่าทอดยาวลงไปทางใต้อยู่ในพื้นที่ของอำเภอ สังขละบุรี ทองผาภูมิ ไทรโยค เมืองกาญจนบุรี และด่านมะขามเตี้ย บริเวณนี้เป็นแหล่งกำเนิด ต้นน้ำธารของจังหวัด มีภูเขาที่มีความสูงตั้งแต่ ๑,๐๐๐ เมตรขึ้นไป ในตอนเหนือของจังหวัดโดยเฉพาะ ในบริเวณเขตรักษาพันธุ์สัตว์ป่าทุ่งใหญ่นเรศวร เช่น เขาใหญ่ เขาเคลกู เป็นต้น ส่วนบริเวณที่มีระดับความสูง ๔๐๐ - ๑,๐๐๐ เมตร เป็นภูเขาในลุ่มน้ำแควใหญ่และแควน้อยในเขตอำเภอสังขละบุรี อำเภอทองผาภูมิ อำเภอศรีสวัสดิ์ และอำเภอเมืองกาญจนบุรี และส่วนที่มีความสูง ๑๐๐ - ๔๐๐ เมตร อยู่ในเขตภูเขาบริเวณ อำเภอไทรโยค อำเภอบ่อพลอยและอำเภอศรีสวัสดิ์
๒. เขตที่ราบลูกฟูก พื้นที่ด้านตะวันออกเฉียงเหนือของจังหวัด มีลักษณะเป็นที่ราบเชิงเขา สลับกับเนินเขาเตี้ย ๆ อยู่ที่บริเวณอำเภอบ่อพลอย อำเภอเลาขวัญ และบางส่วนของอำเภอพนมทวน

๓. เขตที่ราบลุ่มแม่น้ำแม่กลอง พื้นที่ทางใต้ของจังหวัดมีลักษณะเป็นที่ราบทำให้ดินมีสภาพความอุดมสมบูรณ์ อยู่ในบริเวณบางส่วนของอำเภอเมืองกาญจนบุรี อำเภอพนมทวน อำเภอท่าม่วงและอำเภอด่านมะกอก จึงทำให้เป็นพื้นที่เกษตรกรรมในการปลูกอ้อยและนาข้าวตลอดปี

สภาพภูมิอากาศของจังหวัดกาญจนบุรี มีอุณหภูมิเฉลี่ยตลอดปีระหว่าง ๒๕ องศาเซลเซียส ถึง ๔๐ องศาเซลเซียส ฤดูร้อน เริ่มตั้งแต่เดือนกุมภาพันธ์ถึงเดือนพฤษภาคม อุณหภูมิเป็นค่าเฉลี่ย ๓๒ องศาเซลเซียส ถึง ๔๐ องศาเซลเซียส ฤดูฝน เริ่มตั้งแต่ปลายเดือนมิถุนายนถึงเดือนตุลาคม ช่วงเดือนกรกฎาคมจนถึงเดือนกันยายน อาจจะมีฝนตกหนัก และบางครั้งฝนตกประปราย ในช่วงเวลาสั้นๆ ฤดูหนาวเริ่มตั้งแต่เดือนพฤศจิกายนจนถึงเดือนมกราคม สภาพภูมิอากาศเป็นเขตร้อนชื้น ตั้งอยู่ที่ ละติจูด : ๑๔ ๐๑N และ ลองจิจูด : ๐๙๙ ๓๒E ดังนั้น ในช่วงเดือนเมษายนจะร้อนมาก

พื้นที่ป่าไม้ ๗.๕ ล้านไร่ เป็นป่าอนุรักษ์ ๕.๙ ล้านไร่ และป่าสงวน ๑.๖ ล้านไร่ ในปี พ.ศ. ๒๕๕๒ – ๒๕๕๕ คัดตัดไม้ทำลายป่ามีแนวโน้มเพิ่มขึ้น และลดลงในปี พ.ศ. ๒๕๕๖ เป็นต้นมา ปริมาณขยะ จากปี พ.ศ. ๒๕๕๔ – ปัจจุบันมีแนวโน้มเพิ่มขึ้นทุกปี ประชากรมีแนวโน้มเพิ่มขึ้น รวมทั้งเพิ่มขึ้นจากแรงงานอพยพต่างถิ่น และต่างด้าว ประชากรส่วนใหญ่อาศัยอยู่ในเขตเมือง หนาแน่นในเขต อำเภอเมืองกาญจนบุรี อำเภอท่ามะกา และอำเภอท่าม่วง

๕.๒ ข้อมูลศักยภาพ

จังหวัดกาญจนบุรีมีพื้นที่ป่าไม้อุดมสมบูรณ์เป็นแหล่งต้นน้ำและผลิตน้ำคุณภาพดี มีแหล่งกักเก็บน้ำขนาดใหญ่ มีแหล่งท่องเที่ยวเชิงธรรมชาติ เชิงประวัติศาสตร์ และที่มนุษย์สร้างขึ้นคือแหล่งท่องเที่ยวเชิงวัฒนธรรม อากาศดี มีมลพิษน้อย

จังหวัดกาญจนบุรีมีปัญหาในเรื่องมีหลากหลายชาติพันธุ์ พื้นที่ป่าลดลง วิธีการบริหารจัดการน่านอกเขตชลประทานไม่ทั่วถึง ขยะมีปริมาณเพิ่มสูงขึ้นทุกปี การจัดการด้านสิ่งแวดล้อมยังไม่เป็นระบบ พื้นที่จำนวนมากอยู่ในความดูแลของกรมธนารักษ์และทหาร พื้นที่เกษตรกรรมแห้งแล้ง แต่มีโอกาสคือใกล้เขตอุตสาหกรรม ทำเรื่อน้ำลิกทวาย มีจุดผ่านแดนถาวร (บ้านพุน้ำร้อน) นโยบายการจัดการขยะของรัฐบาล และนโยบายคืนผืนป่า อาจช่วยให้สิ่งแวดล้อมของจังหวัดมีแนวโน้มดีขึ้น

๕.๓ ความต้องการของประชาชนด้านสิ่งแวดล้อม

๑. ต้องปรับแก้ไขกฎหมายเรื่องการจัดการสิ่งแวดล้อม
๒. หน่วยงานที่เกี่ยวข้องต้องจริงจังในการแก้ไขปัญหาด้านสิ่งแวดล้อม
๓. ควรมีระบบการจัดการขยะ และสิ่งแวดล้อม ตั้งแต่ต้นทาง และมีระบบกำจัดรวมที่ได้มาตรฐาน
๔. ควรมีระบบบำบัดน้ำเสียในเขตชุมชน
๕. ควรควบคุมอุตสาหกรรม และการเกษตร ให้เป็นอุตสาหกรรมสะอาด และเกษตรธรรมชาติ

๖. สถานการณ์ด้านภัยพิบัติ

๖.๑ ข้อมูลสถานการณ์ด้านภัยพิบัติในจังหวัดกาญจนบุรี

ปัจจุบันสาธารณภัย มีแนวโน้มที่จะทวีความรุนแรงเพิ่มขึ้น ไม่ว่าจะเป็นสาธารณภัย ที่เกิดขึ้นจากปรากฏการณ์ทางธรรมชาติ หรือสาธารณภัยที่เกิดขึ้นจากการกระทำของมนุษย์ การเปลี่ยนแปลงโครงสร้างสังคมไทยจากสังคมชนบทสู่สังคมเมืองอย่างรวดเร็ว ประชากรที่อาศัยอยู่ในเมืองหรือชุมชนหนาแน่นมีมากขึ้นได้ส่งผลให้ภัยพิบัติมีความหลากหลายและสลับซับซ้อนมากยิ่งขึ้น และการดำเนินงานแผนยุทธศาสตร์ด้านภัยพิบัติต้องใช้แผนการป้องกันและบรรเทาสาธารณภัยแห่งชาติ พ.ศ. ๒๕๕๘ เป็นการนำแนวคิดการพัฒนาาระบบการป้องกันเตรียมความพร้อมในการเฝ้าระวังและรับมือกับสาธารณภัยโดยเสริมสร้างความ

ตระหนักในการลดความเสี่ยงตั้งแต่ก่อนเกิดภัย ขณะเกิดภัย และหลังเกิดภัย โดยสามารถแบ่งประเภทของสาธารณภัย ดังนี้ ๑. อุทกภัย ๒. ภัยแล้ง ๓. ภัยจากดินโคลนถล่ม ๔. แผ่นดินไหว และสึนามิ ๕. วาตภัย ๖. อัคคีภัย ๗. ภัยจากไฟฟ้า และหมอกควัน ๘. ภัยจากการคมนาคม และ ๙. โรคระบาด

การป้องกันและบรรเทาสาธารณภัย จึงเป็นภารกิจที่สำคัญและจำเป็นที่ต้องมีการเตรียมการรองรับสถานการณ์ไว้ ตั้งแต่ยามปกติเพื่อป้องกันอันตรายหรือลดความเสียหายที่เกิดทั้งกับชีวิตและทรัพย์สินของประชาชนและของรัฐ

ดังนั้น เครื่องมือที่สำคัญที่จะช่วยในการปฏิบัติในภาวะฉุกเฉินให้เป็นไปได้โดยมีระบบและมีประสิทธิภาพ จึงจำเป็นที่จะต้องมีการจัดทำและปรับปรุงแผนยุทธศาสตร์จังหวัดกาญจนบุรีขึ้น

สถานการณ์เฉพาะ

จังหวัดกาญจนบุรี มีพื้นที่ ๑๙,๔๘๓ ตารางกิโลเมตร แบ่งการปกครองเป็น ๑๓ อำเภอ ๙๕ ตำบล ๙๕๙ หมู่บ้าน พื้นที่จังหวัดกาญจนบุรี จะได้รับผลกระทบจากลมมรสุมตะวันตกเฉียงใต้ ทำให้เกิดน้ำท่วมในเขตท้องที่ต่าง ๆ โดยเฉพาะอำเภอที่อยู่ในพื้นที่เสี่ยงเขตภูเขาและที่สูง เมื่อฝนตกหนักปริมาณน้ำจะระบายออกไม่ทันทำให้เกิดน้ำท่วมขัง หรือน้ำท่วมฉับพลันและเกิดน้ำป่าไหลหลาก ดินโคลนถล่ม ราษฎรได้รับความเดือดร้อนทรัพย์สินและสิ่งสาธารณประโยชน์เกิดความเสียหาย อำเภอพื้นที่เสี่ยงที่คาดว่าจะประสบปัญหาน้ำป่าไหลหลาก ได้แก่ อำเภอไทรโยค อำเภอทองผาภูมิ อำเภอด่านมะขามเตี้ย อำเภอสังขละบุรี อำเภอศรีสวัสดิ์ อำเภอพนมทวน อำเภอบ่อพลอย อำเภอเลาขวัญ อำเภอห้วยกระเจา และอำเภอหนองปรือ พื้นที่เสี่ยงดินโคลนถล่ม ได้แก่ อำเภอไทรโยค อำเภอทองผาภูมิ อำเภอสังขละบุรี และอำเภอศรีสวัสดิ์ พื้นที่เสี่ยงอุทกภัย ได้แก่ อำเภอไทรโยค อำเภอทองผาภูมิ อำเภอด่านมะขามเตี้ย อำเภอสังขละบุรี อำเภอศรีสวัสดิ์ อำเภอพนมทวน อำเภอบ่อพลอย อำเภอเลาขวัญ อำเภอห้วยกระเจา และอำเภอหนองปรือ พื้นที่เสี่ยงน้ำท่วมฉับพลัน/น้ำท่วมขัง ได้แก่ อำเภอเมืองกาญจนบุรี อำเภอท่าม่วง และอำเภอท่ามะกา พื้นที่เสี่ยงภัยแล้ง ได้แก่ อำเภอพนมทวน อำเภอบ่อพลอย อำเภอเลาขวัญ อำเภอห้วยกระเจา และอำเภอหนองปรือ พื้นที่เสี่ยงภัยแผ่นดินไหว ได้แก่ อำเภอศรีสวัสดิ์ พื้นที่เสี่ยงภัยไฟฟ้า ได้แก่ อำเภอไทรโยค อำเภอทองผาภูมิ อำเภอสังขละบุรี อำเภอศรีสวัสดิ์ และอำเภอบ่อพลอย

๖.๒ ข้อมูลศักยภาพด้านภัยพิบัติ

จังหวัดกาญจนบุรีมีหน่วยงานการไฟฟ้าฝ่ายผลิตมีความเข้มแข็งและมีความรู้ทางด้านวิชาการด้านการจัดการสาธารณภัย มีองค์กรปกครองส่วนท้องถิ่นที่มีแผนป้องกันและบรรเทาสาธารณภัยของท้องถิ่นอยู่แล้ว และมีแผนสอดคล้องกับแผนจังหวัด มีการสำรวจทรัพยากรภัยพิบัติ มีความพร้อมด้านเครื่องมือ อุปกรณ์ มีบุคลากรที่มีความพร้อมองค์กรปกครองส่วนท้องถิ่นมีแผนด้านการจัดการด้านภัยพิบัติของแต่ละท้องถิ่น

มีระบบการติดต่อสื่อสารที่เชื่อมโยงกันทุกภาคส่วนที่เกี่ยวข้อง มีกองกำลังกองร้อยควบคุมฝูงชน กองพลทหารราบที่ ๙ มีความพร้อมด้านอุปกรณ์เพื่อการช่วยเหลือเมื่อเกิดภัยพิบัติ

โดยหน่วยงานที่เกี่ยวข้องมีหลักการปฏิบัติเพื่อบรรเทาความเดือดร้อนของราษฎรจากการประสบสาธารณภัย คือเมื่อได้รับข้อมูลการเกิดภัยพิบัติให้จัดตั้งศูนย์บัญชาการจังหวัด อำเภอ และท้องถิ่น ให้อำเภอและท้องถิ่นจัดทำแผนปฏิบัติการป้องกันและบรรเทาสาธารณภัยให้สอดคล้องกับแผนการป้องกันและบรรเทาสาธารณภัยแห่งชาติ พ.ศ. ๒๕๕๘

๖.๓ ความต้องการของประชาชนด้านการป้องกันภัยพิบัติ

๑. จัดทำแผนรองรับมุ่งเน้นเรื่องการป้องกันตน ช่วยเหลือตนเองก่อนด้วยการให้ความรู้แก่เด็กนักเรียนและประชาชน

๒. จัดทำแผนรองรับภัยพิบัติ มุ่งเน้นเรื่องการป้องกันตน ช่วยเหลือตนเองก่อน รวมทั้งควรจัดทำแผนวิกฤต ให้ความรู้กับกลุ่มเป้าหมาย
๓. ปรับปรุงระบบการสื่อสารเพื่อการจัดการภัยพิบัติของจังหวัด ให้มีระบบ Call Center จังหวัด หมายเลขเดียว
๔. สร้างสะพานลอยทางร่วม ทางแยก ถนนอุโมงค์บริเวณแยกที่มีจราจรหนาแน่น เพื่อป้องกันและลดอุบัติเหตุ
๕. มีแผนการบริหารจัดการน้ำแบบบูรณาการ เช่น พื้นที่ในเมืองมีปัญหา น้ำท่วม และภัยแล้ง เป็นต้น ทำอย่างไรประชาชนมีน้ำใช้ในฤดูแล้ง และไม่ต้องประสบกับปัญหาน้ำท่วมซ้ำซาก
๖. ออกแบบการสร้างถนน และควบคุมสิ่งปลูกสร้าง ไม่ให้เกิดขวางทางน้ำ
๗. สร้าง Kanchanaburi Model ด้านการจัดการภัยพิบัติ สาธารณภัย และความปลอดภัยในชีวิต และทรัพย์สินของประชาชนแบบบูรณาการ
๘. บังคับใช้กฎหมายอย่างเคร่งครัด
๙. ควรมีการบูรณาการร่วมกันด้านการป้องกันภัยพิบัติ ระหว่างหน่วยงาน
๑๐. ควรมีป้ายสัญญาณ บอกจุดอันตรายที่ชัดเจน มีหอเตือนภัย หรือมีการเตือนภัยจากส่วนกลาง
๑๑. ควรมีการปรับปรุงระบบการสื่อสารโทรคมนาคม
๑๒. ให้ความรู้ด้านภัยพิบัติแก่ประชาชน
๑๓. สถานประกอบการมีคู่มือการจัดการภัยพิบัติ
๑๔. หน่วยงานทางการศึกษาจัดให้มีหลักสูตรกลางด้านการจัดการภัยพิบัติ
๑๕. ส่วนกลางศึกษาบริบทพื้นที่ที่เกิดภัยพิบัติก่อนออกคำสั่ง เพื่อความสะดวก รวดเร็ว ต่อการปฏิบัติงานของเจ้าหน้าที่

๗. ด้านการท่องเที่ยว

๗.๑ สถานการณ์ด้านการท่องเที่ยว

ตามแผนพัฒนาจังหวัดกาญจนบุรี ปี พ.ศ. ๒๕๕๘ – ๒๕๖๑ ได้กำหนดวิสัยทัศน์ เพื่อกำหนดทิศทางการพัฒนาวิสัยทัศน์ : เมืองท่องเที่ยวเชิงนิเวศน์ ฐานการเกษตรอุตสาหกรรม นาสู่ประชาคมโลก มีประเด็นยุทธศาสตร์จังหวัด ๕ ประเด็น ดังนี้

๑. การพัฒนาเกษตรอุตสาหกรรม การท่องเที่ยว การค้า ชายแดนเพื่อเพิ่มมูลค่า และยกระดับความสัมพันธ์กับประเทศเพื่อนบ้านคู่ค้าสำคัญ
๒. การพัฒนาการบริหารจัดการเพื่อสร้างมูลค่าเพิ่มของจังหวัด
๓. การพัฒนาการศึกษาเพื่อผลิตบุคลากรให้สอดคล้องกับ ความต้องการของตลาดแรงงานในพื้นที่
๔. การพัฒนาประสิทธิภาพในการบริหารจัดการโครงสร้าง พื้นฐาน การสาธารณสุข การบริการประชาชนและ ความมั่นคงชายแดน
๕. การจัดการทรัพยากรธรรมชาติและสิ่งแวดล้อม เพื่อ เป็นฐานการพัฒนาอย่างยั่งยืน

จังหวัดกาญจนบุรีเป็น “เมืองประวัติศาสตร์ธรรมชาติอัศจรรย์ สวรรค์นักผจญภัย” มีศักยภาพในการท่องเที่ยวระดับสูง มีทั้งแหล่งท่องเที่ยวเชิงธรรมชาติ เช่น น้ำตกเอราวัณ น้ำตกห้วยแม่ขมิ้น น้ำตกไทรโยคน้อย น้ำตกไทรโยคใหญ่ แหล่งท่องเที่ยวเชิงประวัติศาสตร์ สะพานข้ามแม่น้ำแคว อุทยานประวัติศาสตร์เมืองสิงห์ สุสานทหารสัมพันธมิตร และแหล่งท่องเที่ยวที่มนุษย์สร้างขึ้น เช่น เขื่อนวชิราลงกรณ์ เขื่อนศรีนครินทร์ เขื่อนแม่กลอง และเขื่อนท่าทุ่งนา

จากประเด็นยุทธศาสตร์ที่ ๒ การพัฒนาการเกษตรอุตสาหกรรม การท่องเที่ยว การค้าชายแดน เพื่อเพิ่มมูลค่าและยกระดับความสัมพันธ์กับประเทศเพื่อนบ้านคู่ค้าสำคัญ และ ประเด็นยุทธศาสตร์ที่ ๒ การพัฒนาบริหารจัดการเพื่อสร้างมูลค่าเพิ่มของจังหวัด ซึ่งผลิตภัณฑ์ ที่มีศักยภาพ (PRODUCT CHAMPION : PC) ของจังหวัดกาญจนบุรีในมิติด้านเศรษฐกิจ คือ “การท่องเที่ยว” และอยู่ในประเด็นยุทธศาสตร์ที่ ๑ และ ๒ สำหรับการเก็บรวบรวมข้อมูลด้าน “การท่องเที่ยว” ของจังหวัดกาญจนบุรี มีการใช้ข้อมูลจากรายการสถิติทางการระดับจังหวัดด้านเศรษฐกิจ ซึ่งประกอบไปด้วย ๒ สาขา ที่สำคัญ คือ สาขาบัญชีประชาชาติ และ สาขาการท่องเที่ยว ซึ่งมีข้อมูลที่ต้องจัดเก็บ จำนวน ๓๒ รายการ โดยเป็นรายการที่มีการจัดเก็บข้อมูลเป็นปกติ ๒๗ รายการ เป็นรายการที่ต้องมีการพัฒนาการจัดเก็บข้อมูล ๒ รายการ และเป็นรายการที่ต้องจัดเก็บเพิ่มเติม ๓ รายการ (ที่มา : สำนักงานสถิติจังหวัดกาญจนบุรี)

๗.๒ ข้อมูลศักยภาพด้านการท่องเที่ยว

จังหวัดกาญจนบุรีตั้งอยู่ใกล้กรุงเทพฯ มีความหลากหลายของสินค้า บริการ ทรัพยากร และ แหล่งท่องเที่ยวที่เป็นอัตลักษณ์ของจังหวัด มีรูปแบบการท่องเที่ยวที่คุ้มค่าต่อการเดินทางมาใช้บริการ ของนักท่องเที่ยว มีร้านอาหารอร่อยจำนวนมาก เป็น ๑ ใน ๑๐ จังหวัดที่ได้ประกาศเป็นจังหวัดเขตเศรษฐกิจ พิเศษชายแดน อยู่ใกล้เขตก่อสร้างท่าเรือน้ำลึก ได้มีแผนการขยายและก่อสร้างเส้นทางคมนาคม เทคโนโลยี มีการพัฒนาเพิ่มขึ้น

จังหวัดมีนโยบายส่งเสริมการท่องเที่ยวเชิงรุก โดยตั้งเป้าหมายว่าจำนวนนักท่องเที่ยวจะเพิ่มมากขึ้น โดยการพัฒนาคุณภาพแหล่งท่องเที่ยวตามอัตลักษณ์ของจังหวัด คุณภาพการบริการ จำนวนที่พักตั้งแต่ปี พ.ศ. ๒๕๔๘ – ๒๕๕๘ แนวโน้มของนักท่องเที่ยวเพิ่มขึ้นทุกปี รายได้ที่เกิดจากการท่องเที่ยวมีแนวโน้มเพิ่มขึ้น ความสัมพันธ์ระหว่างรายได้จากการท่องเที่ยวกับปริมาณนักท่องเที่ยว และความสัมพันธ์ระหว่างจำนวน ห้องพักกับจำนวนผู้เข้าพักมีแนวโน้มเพิ่มขึ้น และมีความสัมพันธ์ไปในทิศทางเดียวกัน

๗.๓ ความต้องการของประชาชนด้านการท่องเที่ยว

๑. ควรเร่งพัฒนาพืชรภัณฑ์เมืองกาญจนบุรีเพื่อเป็นหน้าบ้านสำหรับรับนักท่องเที่ยว
๒. ควรเร่งจัดระเบียบแหล่งท่องเที่ยว ร้านค้า ทั้งด้านภูมิสถาปัตยกรรม และสาธารณสุข
๓. ควรเร่งจัดฝึกอบรมอาชีพให้รองรับกับความต้องการของผู้ประกอบการ
๔. ควรดำเนินโครงการปลูกจิตสำนึกผู้ประกอบการด้านการจัดการท่องเที่ยวให้ได้มาตรฐาน
๕. ควรเร่งจัดสร้างศูนย์ประชุมประจำจังหวัดขนาดใหญ่ที่รองรับนักท่องเที่ยวจำนวนมาก เพื่อรองรับ การจัดประชุม สัมมนา
๖. ควรจัดทำแผนพัฒนาการท่องเที่ยวเชิงบูรณาการ
๗. นโยบาย- ฎาระเบียบของภาครัฐควรเอื้อประโยชน์ต่อนักท่องเที่ยว รวมทั้งการสร้างความพร้อม ให้บุคลากรด้านการท่องเที่ยวของรัฐ
๘. ควรมีการใช้ประโยชน์จากที่ดินด้วยการสร้างแหล่งท่องเที่ยวให้โดดเด่น และคุ้มค่า
๙. ควรให้ความรู้แก่ประชาชนด้านการท่องเที่ยว เพื่อสร้างข้อมูลเชิงบวก ลบล้างข้อมูลเชิงลบ ที่ส่งผลต่อการท่องเที่ยว
๑๐. เสริมสร้าง และพัฒนาการมีส่วนร่วมของรัฐ เอกชน ชุมชน และผู้ประกอบการ พร้อมสิ่งอำนวยความสะดวกต่างๆ มีการควบคุมการเติบโตของธุรกิจที่พัก
๑๑. พัฒนารูปแบบการท่องเที่ยวแบบเจาะตลาดเฉพาะกลุ่ม
๑๒. พัฒนา ปรับปรุงการคมนาคมให้อำนวยความสะดวกต่อนักท่องเที่ยว ตลอดจนสร้างสนามบิน

๘. ด้านเศรษฐกิจ (การเกษตร)

๘.๑ ข้อมูลสถานการณ์ด้านเศรษฐกิจการเกษตรจังหวัดกาญจนบุรี

กาญจนบุรีเป็นจังหวัดที่มีพื้นที่ กว้างใหญ่ มีเนื้อที่ประมาณ ๑๒,๑๗๖,๙๖๘ ไร่ และเป็นพื้นที่ที่มีความอุดมสมบูรณ์ประชาชนจึงใช้ประกอบอาชีพด้านเกษตรกรรม การปลูกพืช การเลี้ยงสัตว์ การประมง มีแม่น้ำแควน้อยและแม่น้ำแควใหญ่เป็นแม่น้ำสายหลัก มีเขื่อนชลประทานที่ใช้ผลิตไฟฟ้า ใช้เพื่อการเกษตร อุตสาหกรรมการทำระบบประปา มีแหล่งน้ำจากลำห้วยต่างๆในพื้นที่ มีเขื่อนหรือฝายกั้นน้ำขนาดกลางและขนาดเล็ก มีการขุดสระน้ำเพื่อใช้ในการเกษตร พื้นที่จังหวัดกาญจนบุรีมีสภาพอากาศที่เหมาะสมกับการปลูกพืชได้หลากหลายชนิด เช่น ข้าว อ้อย มันสำปะหลัง ข้าวโพด ยางพารา ปาล์มน้ำมัน สับปะรด หน่อไม้ฝรั่ง ผลไม้พืชผัก ไม้ดอกไม้ประดับ และรวมถึงพืชสมุนไพร ซึ่งมีพื้นที่ใช้ในการเพาะปลูกทั้งหมด จำนวน๓,๐๖๖,๕๙๙ ไร่ มีรายได้จากผลผลิตจำนวน ๑๒,๗๖๖,๑๕๑,๐๐๐ บาท จังหวัดกาญจนบุรีมีลักษณะอากาศเหมาะกับการเลี้ยงสัตว์ได้ทุกชนิดทั้ง วัวนม วัวเนื้อ ไก่ เป็ด แพะ แกะ นก พร้อมกับมีความสมบูรณ์ของแหล่งน้ำจึงทำให้การทำประมงได้ผลดีมีรายได้ต่อปี จำนวน ๙,๕๐๐,๐๐๐,๐๐๐ บาท จังหวัดกาญจนบุรี มีโรงงานที่ได้รับอนุญาตให้ประกอบกิจการ ณ วันที่ ๓๑ มีนาคม ๒๕๕๙ จำนวน ๑,๖๐๗ โรงงาน เงินลงทุนรวม ๗๖,๓๐๙.๙๐๐ ล้านบาท จำนวนคนงาน ๓๓,๖๓๒ คน แต่การเป็นวิสาหกิจชุมชนหรือแปรรูปผลผลิตเองโดยเกษตรกรหรือกลุ่มเกษตรกรยังมีน้อย การจำหน่ายผลผลิตการเกษตรในจังหวัดจึงมีพ่อค้าคนกลางมารับซื้อหรือตัวเกษตรกรเองต้องนำผลผลิตมาจำหน่ายที่ตลาดกลางรับซื้อ เช่น ตลาดปากคลองที่กรุงเทพฯ ตลาดสี่มุมเมือง ตลาดไทยที่ปทุมธานี ตลาดปฐมมงคลที่นครปฐม ตลาดศรีเมืองที่ราชบุรี

ถึงแม้ว่ากาญจนบุรีจะมีแหล่งน้ำมีการสร้างเขื่อนขนาดใหญ่อยู่ในพื้นที่ แต่ปัญหาที่เกษตรกรได้รับคือเกษตรกรและประชาชนทั่วไปในจังหวัดยังไม่สามารถใช้ประโยชน์จากน้ำได้ครอบคลุมตลอดทั้งปี ทุกพื้นที่ได้ เนื่องจากระบบชลประทานยังมีไม่ทั่วถึงไม่ครอบคลุมพื้นที่การเกษตร ประกอบกับเกษตรกรส่วนใหญ่ไม่มีที่ดินเพื่อใช้ประกอบอาชีพเป็นของตนเอง เกษตรกรต้องเช่าที่ดินเพื่อประกอบอาชีพไม่มีที่ดินเป็นของตนเองจึงทำให้ไม่มีความมั่นคงในการประกอบอาชีพ เกษตรกรยังใช้การปลูกพืชใช้การผลิตแบบเดิม เช่น เร่งการเจริญเติบโตของพืชด้วยการใช้ปุ๋ยเคมี ยาเคมี จึงทำให้ผลผลิตเกษตรไม่ปลอดภัยต่อผู้บริโภคหรือแม้แต่ตัวเกษตรกรเอง ไม่หมั่นเวียนปรับเปลี่ยนการปลูกพืชในที่ดินเดิมทำให้อากาศใช้ปุ๋ยเคมีมากขึ้น เกษตรกรส่วนใหญ่ไม่นิยมการปลูกพืชแบบอินทรีย์ เนื่องจากชอบสะดวกสบาย ตลาดผู้บริโภคมีน้อยและเกษตรกรขาดจิตสำนึกที่จะรักษาทรัพยากรธรรมชาติบางพื้นที่ประสบภัยแล้งและระบบชลประทานยังไม่มี ส่งผลให้ได้ผลผลิตน้อยหรือไม่ได้รับผลผลิตเลยเมื่อเก็บเกี่ยว ทำให้ขาดทุนและมีหนี้สินเพิ่มขึ้น เกษตรกรมีต้นทุนการผลิตสูงเนื่องจากต้องซื้อปัจจัยการผลิตทุกชนิด การทำเกษตรเชิงเดี่ยวการปลูกพืชชนิดเดียวทำให้เกิดความเสี่ยงเนื่องจากราคาผลผลิตไม่แน่นอน เกษตรกรขาดความรู้พื้นฐานด้านการเกษตรเช่นการเตรียมดินการใช้ดินที่ถูกต้อง เกษตรกรเข้าถึงแหล่งเงินทุนยากเนื่องจากขาดหลักทรัพย์ค้ำประกัน และขาดความน่าเชื่อถือเนื่องจากรายได้ไม่แน่นอน เกษตรกรขาดการสนับสนุนจากภาครัฐอย่างจริงจัง และการเปลี่ยนแปลงตามกระแสของการเมือง เกษตรกรขาดการรวมกลุ่มแล้วพัฒนาอย่างจริงจังเพื่อสร้างความเข้มแข็งและการต่อรอง เกษตรกรส่วนใหญ่ยังวางแผนการผลิตไม่ได้ ผลิตตามกระแสการบริโภคของตลาด จึงทำให้เกษตรกรมีรายได้ไม่น้อยไม่เพียงพอจ่ายและมีหนี้สินครัวเรือน เกษตรกรบางคนมีภูมิปัญญามีความรู้ในการประกอบอาชีพมีการนำภูมิปัญญาความรู้มาใช้ในการประกอบอาชีพโดยเฉพาะเกษตรกรที่ได้นำความรู้ภูมิปัญญามาประยุกต์ใช้กับหลักปรัชญา

ของเศรษฐกิจพอเพียงและเกษตรทฤษฎีใหม่จึงทำให้ผู้นั้นสามารถประกอบอาชีพเกษตรกรรมได้อย่างมีคุณภาพ มีความมั่นคงและยั่งยืน ในปัจจุบันกาญจนบุรีมีการจัดตั้งศูนย์การเรียนรู้ด้านการเกษตรไว้ทุกอำเภอ ที่สามารถใช้แลกเปลี่ยนเรียนรู้ระหว่างกลุ่มเกษตรกรได้ซึ่งเกษตรกรในจังหวัดกาญจนบุรีได้นำความรู้ตามหลักปรัชญาของเศรษฐกิจพอเพียงมาประยุกต์ใช้ด้วยการรวมตัวกันดำเนินงานเป็นกลุ่ม เป็นเครือข่าย เช่น กลุ่มเกษตรกรทำนา กลุ่มเกษตรกร ปลูกมันสำปะหลัง กลุ่มเกษตรกรปลูกอ้อย หรือรวมตัวกันเป็นสหกรณ์ เป็นวิสาหกิจชุมชน กลุ่มผลิตภัณฑ์ชุมชน OTOP ที่ดำเนินงานได้ดีเพียงแต่ยังมีน้อย

๘.๒ ข้อมูลศักยภาพด้านเศรษฐกิจการเกษตร

จังหวัดกาญจนบุรีมีพื้นที่อุดมสมบูรณ์ทางชีวภาพตามธรรมชาติที่หลากหลายเหมาะสมกับการเป็นพื้นที่ด้านเกษตรกรรม การปลูกพืช การเลี้ยงสัตว์ การประมง มีแหล่งน้ำที่ได้จากการสร้างเขื่อนขนาดใหญ่ ๔ เขื่อนหลักที่ใช้เป็นระบบชลประทานเพื่อการเกษตร มีเขื่อนหรือฝายกั้นน้ำขนาดกลางและขนาดเล็กทุกอำเภอ มีการขุดสระน้ำเพื่อใช้ในการเกษตรทุกตำบล พื้นที่ในจังหวัดกาญจนบุรีมีลักษณะอากาศเหมาะกับการเลี้ยงสัตว์ได้ทุกชนิด นอกจากนี้ในแต่ละพื้นที่ยังมีภูมิปัญญาท้องถิ่น และปราชญ์ชาวบ้านที่มีความรู้ที่หลากหลายทุกสาขาอาชีพ มีการนำภูมิปัญญาที่มีมาใช้ในการประกอบอาชีพหลายด้านโดยเฉพาะด้านอาชีพเกษตรกรรม และเมื่อได้นำความรู้ ภูมิปัญญาที่มีมาประยุกต์ใช้กับหลักปรัชญาเศรษฐกิจพอเพียงและเกษตรทฤษฎีใหม่ จึงทำให้ผู้นั้นสามารถประกอบอาชีพเกษตรกรรมได้อย่างมั่นคง มีศูนย์การเรียนรู้ด้านเกษตรทุกอำเภอ ที่สามารถแลกเปลี่ยนเรียนรู้ระหว่างกลุ่มเกษตรกรได้ มีเส้นทางคมนาคมเพื่อการขนส่งผลผลิตทางการเกษตรที่ดีและอยู่ใกล้ตลาดแหล่งรับซื้อผลผลิตหลักของประเทศ เช่น ปากคลองตลาดที่กรุงเทพฯ ตลาดสี่มุมเมืองและตลาดไทที่ปทุมธานี ตลาดปฐมมงคลที่นครปฐม ตลาดศรีเมืองที่ราชบุรี และรวมถึงตลาดที่รับซื้อผลผลิตในจังหวัดกาญจนบุรี โรงงานอุตสาหกรรมขนาดใหญ่ ขนาดกลางและขนาดเล็ก เพื่อแปรรูปผลผลิตด้านการเกษตรจำนวนมาก ที่จะรับซื้อผลผลิตการเกษตรในพื้นที่ได้ มีสภาพอากาศที่เหมาะสมกับการปลูกพืชได้หลากหลายชนิด ทั้งพืชที่ให้ผลผลิตดีในสภาพที่มีอุณหภูมิความร้อนน้อย เช่น มีอากาศที่เย็นเกือบ ทั้งปี ในแถบพื้นที่อำเภอสังขละบุรี อำเภอทองผาภูมิ อำเภอไทรโยค อำเภอศรีสวัสดิ์ เป็นต้น เกษตรกรในจังหวัดกาญจนบุรีได้มีการรวมตัวกันดำเนินงานของกลุ่มเกษตรกร เช่น กลุ่มเกษตรกรที่ปลูกพืชชนิดต่างๆ สหกรณ์ วิสาหกิจชุมชน กลุ่ม OTOP ที่ดำเนินงานได้ดี

แต่เกษตรกรและประชาชนทั่วไปในจังหวัดไม่สามารถใช้ประโยชน์จากน้ำได้ครอบคลุมทั้งปีทุกพื้นที่ เนื่องจากระบบชลประทานยังไม่ทั่วถึง ทิศนคติและพฤติกรรมของเกษตรกรที่ยังไม่เปิดรับนวัตกรรมหรือรูปแบบการผลิตเทคโนโลยีสมัยใหม่มาปรับใช้กับการผลิต เกษตรกรได้ผลผลิตต่อไร่ต่ำกว่าเกณฑ์ที่สมควรได้จากสภาพภัยแล้ง และไม่มีระบบชลประทาน เกษตรกรมีต้นทุนการผลิตสูงเนื่องจากต้องซื้อปัจจัยการผลิตทุกชนิด การทำเกษตรเชิงเดี่ยวการปลูกพืชชนิดเดียวทำให้เกิดความเสี่ยงเนื่องจากราคาผลผลิตไม่แน่นอน เกษตรกรขาดความรู้พื้นฐานด้านการเกษตร เช่น การเตรียมดิน การใช้ดินที่ถูกต้อง เกษตรกรยังนิยมใช้การผลิตแบบเดิม เช่น แรงการเจริญเติบโตของพืชด้วยการใช้ปุ๋ยเคมี ยาเคมี ไม่หมั่นเวียนปรับเปลี่ยนการปลูกพืชในที่ดินเดิม เกษตรกรเข้าถึงแหล่งเงินทุนยากเนื่องจากขาดหลักทรัพย์ค้ำประกัน และขาดความน่าเชื่อถือ เนื่องจากรายได้ไม่แน่นอน ขาดการสนับสนุนจากภาครัฐอย่างจริงจัง เปลี่ยนแปลงตามกระแสของการเมือง เกษตรกรขาดการรวมกลุ่มเพื่อสร้างความเข้มแข็งและการต่อรอง เกษตรกรยังวางแผนการผลิตไม่ได้ ไม่มีการทบทวนที่ผ่านมา ผลิตตามกระแสตลาด เกษตรกรไม่ได้เป็นเจ้าของที่ดิน ต้องเช่าที่ดิน และที่ดินที่ใช้ประกอบอาชีพของครัวเรือนไม่เพียงพอ

การที่จังหวัดกาญจนบุรีได้รับการประกาศให้เป็นเขตพื้นที่พัฒนาเขตเศรษฐกิจพิเศษ จะทำให้ความต้องการผลผลิตการเกษตรมากขึ้น การแปรรูปผลผลิตจะมากขึ้น การตลาดและการขนส่งจะสะดวกมากขึ้น มีการท่องเที่ยวในพื้นที่มาก ทำให้ความต้องการด้านการบริโภคมากขึ้น มีการพัฒนาเส้นทางคมนาคมตามนโยบายการพัฒนาทำให้การขนส่งสินค้ารวดเร็วและมีคุณภาพมากขึ้น นโยบายของรัฐบาล และกระแสการบริโภคอาหารที่มีคุณภาพของสังคมโลกช่วยสนับสนุนให้การผลิตสินค้าการเกษตรของเกษตรกรให้ได้คุณภาพมีมาตรฐานได้เร็วขึ้น นโยบายการพัฒนาสินค้าให้แข่งขันกับตลาดโลกได้ การผลิตอาหารเพื่อคนทั้งโลก ช่วยสร้างกระแสให้กับเกษตรกร ตลาดผู้บริโภคต้องการสินค้าที่มีคุณภาพ มีมติสมัชชาจังหวัดกาญจนบุรี เมืองกาญจน์อาหารปลอดภัย ทั้งหมดนี้ ล้วนส่งผลดีต่อการพัฒนาคุณภาพการผลิตของเกษตรกร อันจะส่งผลดีต่อเศรษฐกิจครัวเรือน และเศรษฐกิจมวลรวมของจังหวัดด้วย

๘.๓ ความต้องการของเกษตรกรจังหวัดกาญจนบุรีด้านเศรษฐกิจการเกษตร

๑. ระบบน้ำที่ใช้ในการเกษตรให้ครอบคลุมทั่วถึงพื้นที่การเกษตรทุกพื้นที่ให้เพียงพอตลอดเวลา
๒. ความรู้พื้นฐานเรื่องการเกษตรทุกด้าน เกษตรปลอดภัย เกษตรอินทรีย์ การแปรรูปผลผลิต
๑. ตลาดกลางรับซื้อผลผลิตการเกษตรที่ไม่เอาเปรียบ
๒. ที่ดินเพื่อประกอบอาชีพ
๓. แหล่งทุนเพื่อเกษตรกร
๔. การปรับใช้ภูมิปัญญาท้องถิ่นกับเทคโนโลยี นวัตกรรมสมัยใหม่
๕. การรวมกลุ่มเกษตรกรผลิตการเกษตรที่ปลอดภัย
๖. ศูนย์ผลิตพันธุ์พืช พันธุ์สัตว์
๗. การยอมรับสถานภาพ การให้ความสำคัญและการให้เกียรติจากสังคม กับคำว่าเกษตรกร
๘. ลดรายจ่าย เพิ่มรายได้ หมดหนี้สิน
๙. การสนับสนุนจากภาครัฐ ภาคเอกชน ภาควิชาการ อย่างจริงจัง

๙. ด้านเศรษฐกิจพิเศษชายแดน

๙.๑ ข้อมูลสถานการณ์ด้านเศรษฐกิจพิเศษชายแดน

จากการสังเคราะห์จุดยืนทางยุทธศาสตร์ของจังหวัดกาญจนบุรีตามการวิเคราะห์ปัจจัยแวดล้อม จุดแข็ง จุดอ่อน โอกาส และอุปสรรคในการพัฒนา พบศักยภาพที่เป็นจุดยืนทางยุทธศาสตร์ด้านเศรษฐกิจของจังหวัดกาญจนบุรี ดังนี้

๑. การพัฒนาเป็นศูนย์กลางทางเศรษฐกิจภาคตะวันตก

- ๑.๑ การมีชายแดนติดต่อมณฑลตะนาวศรีสหภาพพม่า ซึ่งเป็นพื้นที่โครงการท่าเรือน้ำลึกทวาย
- ๑.๒ สถานการณ์ในสาธารณรัฐแห่งสหภาพเมียนมาเริ่มคลี่คลายทำให้ต่างชาติให้ความสำคัญในการสานสัมพันธ์กับสาธารณรัฐแห่งสหภาพเมียนมา
- ๑.๓ นโยบายใหม่ของรัฐบาลสาธารณรัฐแห่งสหภาพเมียนมาให้ความสำคัญกับโครงการท่าเรือน้ำลึกทวาย
- ๑.๔ ความร่วมมือจากรัฐบาลไทยในการจัดโครงสร้างพื้นฐานและการผ่านแดน
- ๑.๕ ความสำเร็จของ Transborder Corridor เชื่อมสู่ไทย กล่าวคือ จุดผ่านแดนถาวรและกฎระเบียบปกติที่เอื้ออำนวย รวมถึงการใช้บริการธุรกิจและระบบโลจิสติกส์ที่แข็งแกร่งของไทย

๒. การพัฒนาเป็นศูนย์กลางทางเศรษฐกิจด้านการค้าการลงทุนชายแดน

๒.๑ ทรัพยากรธรรมชาติสมบูรณ์ มีที่ตั้งไม่ไกลจากกรุงเทพฯ มีที่ดินจำนวนมากภายใต้ความดูแลของกองทัพสามารถนำมาพัฒนาได้โดยไม่ต้องเวนคืน มีแหล่งท่องเที่ยวมาก อยู่ใกล้แหล่งพลังงานและภาคประชาชนเข้มแข็ง

๒.๒ โครงการท่าเรือน้ำลึก Dawei เปิดไทยสู่ New Global Maritime Route เป็นโอกาสให้นักธุรกิจไทยขยายตลาดการค้าสู่สาธารณรัฐแห่งสหภาพเมียนมาร์ มีโอกาสย้ายฐานการลงทุนเพื่อลดต้นทุนประกอบการรัฐบาลทั้งสองฝ่ายให้ความสำคัญ มีโอกาสเชื่อมโยงรถไฟสาย Dawei-Yunnan ตามแผนของรัฐบาลจีน

๒.๓ จุดผ่านแดนชั่วคราว ๑ จุด คือ ด่านพระเจดีย์สามองค์ ที่มีศักยภาพในการพัฒนาเป็นด่านถาวร และมีจุดผ่านแดนถาวร ๑ จุด คือ บ้านพุน้ำร้อน ที่มีความพร้อมเพื่อเป็นด่านสากลเพื่อรองรับการค้าการลงทุน และการท่องเที่ยวผ่านแดนที่เพิ่มขึ้นได้ในอนาคต

๓. การพัฒนาเขตพัฒนาเศรษฐกิจพิเศษชายแดน

๓.๑ จังหวัดกาญจนบุรีจัดพิธีส่งมอบพื้นที่ราชพัสดุ เพื่อจัดตั้งเขตพัฒนาเศรษฐกิจพิเศษกาญจนบุรี สนองนโยบายรัฐบาล ในการขับเคลื่อนพัฒนาเขตเศรษฐกิจพิเศษกาญจนบุรี ตามที่คณะกรรมการนโยบายเขตพัฒนาเศรษฐกิจพิเศษ (กนพ.) ได้ประกาศกำหนดพื้นที่เขตเศรษฐกิจพิเศษระยะที่ ๒ โดยกำหนดเขตเศรษฐกิจพิเศษกาญจนบุรี ใน ๒ ตำบล ในเขตอำเภอเมือง ได้แก่ ตำบลบ้านเก่า และตำบลแก่งเสี้ยน พื้นที่โดยส่วนใหญ่ของทั้งสองตำบลเป็นพื้นที่สงวนหวงห้าม ตามพระราชกฤษฎีกากำหนดเขตหวงห้ามที่ดินในท้องที่อำเภอเมืองและพื้นที่โดยรอบโครงการเขตพัฒนาเศรษฐกิจพิเศษ (ตำบลบ้านเก่า) เป็นพื้นที่ฝึกทางยุทธวิธีโดยหน่วยกองพลทหารราบที่ ๙ เป็นหน่วยใช้ประโยชน์ ซึ่งทางจังหวัดกาญจนบุรีได้ดำเนินงานสำรวจพื้นที่จัดตั้งเขตพัฒนาเศรษฐกิจพิเศษจังหวัดกาญจนบุรี ร่วมกับหน่วยงานที่เกี่ยวข้อง ในการรวบรวมเตรียมข้อมูลเรื่องที่ดิน ได้แก่ ที่ตั้ง ศักยภาพและความเหมาะสมของพื้นที่โดยการวางแผนในการดำเนินงานเป็น ๓ ขั้นตอน ได้แก่ ขั้นการสำรวจพื้นที่ซึ่งได้สำเร็จเป็นที่เรียบร้อยแล้ว และขั้นการส่งคืนพื้นที่ ในการพิธีส่งมอบพื้นที่ราชพัสดุ เพื่อจัดตั้งเขตพัฒนาเศรษฐกิจพิเศษกาญจนบุรี จำนวน ๘,๑๙๓ ไร่ ซึ่งเมื่อดำเนินการสำเร็จจะเป็นการสร้างรายได้ให้กับประชาชนในพื้นที่และเป็นจุดเชื่อมโยงการพัฒนาเศรษฐกิจของประเทศต่อไป

๓.๒ กรมธนารักษ์ได้มีการแบ่งสัดส่วนพื้นที่ออกเป็น ๔ ส่วน เพื่อการดำเนินการเรื่องพื้นที่นิคมอุตสาหกรรม พื้นที่ก่อตั้งเดิมซึ่งมีประชาชนอาศัยอยู่ พื้นที่ที่ใช้สนับสนุนการพัฒนาเขตเศรษฐกิจพิเศษและพื้นที่ในการดำเนินงานของกรมศุลกากรและรองรับการขนถ่ายสินค้า

๓.๓ รัฐบาลสนับสนุนจังหวัดกาญจนบุรีเป็นเขตพัฒนาเศรษฐกิจพิเศษ ในปี พ.ศ. ๒๕๕๙ จะก่อให้เกิดการหลั่งไหลเข้ามาของการลงทุนทั้งเพื่ออุตสาหกรรมที่ใช้แรงงานเข้มข้น ห้างสินค้าอุปโภคบริโภค สินค้าวัสดุก่อสร้าง ธุรกิจบริการ และโลจิสติกส์ข้ามแดน

๓.๔ การเชื่อมโยงกับประเทศพม่าและการเปิดประตูเศรษฐกิจรวมทั้งการเติบโตของภาคธุรกิจการท่องเที่ยวก่อให้เกิดการเติบโตของความต้องการทางการแพทย์ของผู้มาเยือนเหล่านี้ เป็นโอกาสสำคัญสำหรับการลงทุนในธุรกิจทางการแพทย์

๓.๕ เขตเศรษฐกิจพิเศษชายแดนกาญจนบุรี เมื่อเชื่อมโยงกับท่าเรือน้ำลึกทวาย จะทำให้สามารถขนส่งและแปรรูป วัตถุดิบและสินค้าสู่ตลาดโลกได้สะดวกยิ่งขึ้น โดยจะเป็นพื้นที่เศรษฐกิจหลักที่จะกระตุ้นการพัฒนาอุตสาหกรรมและพาณิชย์กรรมต่างๆ ของภาคตะวันตก สาเหตุที่พิจารณาว่า จังหวัดกาญจนบุรีมีความเหมาะสมที่จะพัฒนาเป็นเขตเศรษฐกิจพิเศษชายแดนเมื่อเปรียบเทียบกับแนวพื้นที่อื่น เนื่องจาก

๑) การพัฒนานิคมอุตสาหกรรมและท่าเรือน้ำลึกทวายจะเปิดประเทศสู่เส้นทางเดินเรือใหม่ของโลก โดยจะมี Trans-border Corridor มาเชื่อมโยงกับไทยบริเวณบ้านพุน้ำร้อน จังหวัดกาญจนบุรี

เป็นโอกาสในการจัดตั้งนิคมอุตสาหกรรมในเขตเศรษฐกิจพิเศษชายแดนกาญจนบุรี เพื่อรองรับอุตสาหกรรมหนักในนิคมอุตสาหกรรมทวาย โดยจะไม่ก่อให้เกิดผลกระทบต่อสิ่งแวดล้อมและประชาชนของกาญจนบุรี

๒) มีบริการสนับสนุนอย่างเพียงพอจากเมืองกาญจนบุรีด้านบริการธุรกิจ การศึกษา

๓) จังหวัดกาญจนบุรีสามารถเชื่อมโยงสู่กรุงเทพฯ ได้อย่างรวดเร็ว โดยมีระยะทาง ๑๒๘ กม. ถึง กรุงเทพฯ ๒๕๘ กม. ถึงท่าเรือแหลมฉบัง และ ๔๗๘ กม. ถึงชุมพร

๔) จังหวัดกาญจนบุรีมีพื้นที่ที่ใช้ในราชการทหารขนาดใหญ่ ซึ่งมีโอกาสขอใช้บางส่วนเพื่อจัดตั้งเขตเศรษฐกิจพิเศษชายแดน

๕) เขตเศรษฐกิจพิเศษชายแดนกาญจนบุรี เมื่อผนวกกับโครงการนิคมอุตสาหกรรมและท่าเรือน้ำลึกทวายจะมีบทบาทสำคัญในการแก้ไขข้อจำกัดการขยายพื้นที่อุตสาหกรรมของประเทศไทยและสนับสนุนการเพิ่มขีดความสามารถในการแข่งขันของประเทศในอนาคต สำหรับการค้าชายแดนด่านพระเจดีย์สามองค์ อำเภอสังขละบุรี จังหวัดกาญจนบุรี ซึ่งมีการค้าในระดับหนึ่งอยู่แล้ว สมควรได้รับการพิจารณาในการจัดตั้งเขตเศรษฐกิจพิเศษชายแดนต่อไป

๔. เศรษฐกิจบนฐานการเกษตร

ประกอบด้วยศักยภาพเชิงพื้นที่ที่เอื้อต่อการพัฒนาเพื่อความยั่งยืน เช่น ธุรกิจแปรรูปการเกษตร

๕. เศรษฐกิจบนฐานการท่องเที่ยว

๕.๑ ฐานนักท่องเที่ยวชาวต่างชาติ ด้วยทุน ๓ ภูมิ ภูมิวัฒนธรรม ภูมิปัญญา ภูมิประเทศ

๕.๒ การท่องเที่ยวที่เชื่อมโยงเศรษฐกิจบนฐานการเกษตร ซึ่งสามารถพัฒนาไปสู่การท่องเที่ยวเกษตรที่ยั่งยืน

๕.๓ กระแสการท่องเที่ยวชุมชน เชิงวัฒนธรรม เชิงสุขภาพและกิจกรรมการท่องเที่ยวความสนใจพิเศษ การท่องเที่ยวเชิงผจญภัย การท่องเที่ยวเชิงสุขภาพ มีแนวโน้มเพิ่มสูงขึ้น

๙.๒ ข้อมูลศักยภาพด้านเศรษฐกิจพิเศษชายแดน

๑. องค์กรเอกชนด้านเศรษฐกิจ เช่น หอการค้าจังหวัด สภาอุตสาหกรรมจังหวัด สมาคมส่งเสริมการท่องเที่ยว ฯลฯ ผนึกกำลังอย่างเข้มแข็งขับเคลื่อนวิสาหกิจขนาดกลางและขนาดย่อม (SMEs) เศรษฐกิจชุมชน (SE) ตามนโยบายประชารัฐ

๒. ขับเคลื่อนการค้าชายแดนกับประเทศสาธารณรัฐแห่งสหภาพเมียนมา

๓. วางแผนพัฒนาเขตพัฒนาเศรษฐกิจพิเศษชายแดนบ้านพุน้ำร้อน

๔. การพัฒนาศักยภาพเครือข่ายภาคธุรกิจเพื่อการพัฒนาาระบบเศรษฐกิจของจังหวัด

๙.๓ ความต้องการของประชาชนด้านเศรษฐกิจ

๑. การพัฒนาเศรษฐกิจฐานรากและการจัดการเกษตรอินทรีย์

๒. การจัดสรรพื้นที่ในเขตพัฒนาเศรษฐกิจพิเศษสำหรับวิสาหกิจชุมชน (SMEs) และเศรษฐกิจเพื่อสังคม (SE)

๓. วางแผนแม่บทการพัฒนาเขตเศรษฐกิจพิเศษ โดยเน้นให้ชุมชนและประชาชนจังหวัดกาญจนบุรีได้ประโยชน์

๔. การจัดสรรที่ดินราชพัสดุในความดูแลของทหารตามพระราชกฤษฎีกา ๒๕๘๑ ที่เหมาะสมเพื่อสร้างการท่องเที่ยวใหม่หรือเพื่อเสริมการท่องเที่ยว เช่น สวนดอกไม้ ฯลฯ

๕. ด้านการส่งเสริมการท่องเที่ยว

๕.๑ กำหนดกลยุทธ์ให้นักท่องเที่ยวพักค้างและกลับมาเที่ยวซ้ำ

๕.๒ เชื่อมโยงการท่องเที่ยวสากล เช่น จัดการการท่องเที่ยวเส้นทางรถไฟสายมหาเอเชียบูรพา
สู่सानสพระชาชาติ สะพานข้ามแม่น้ำแคว โดยสร้างสรรค์กิจกรรมแนวใหม่ในการดึงดูดนักท่องเที่ยวต่างชาติ
โดยเฉพาะประเทศที่เกี่ยวข้องกับสงครามมหาเอเซียบูรพา

๕.๓ พัฒนากิจกรรมท่องเที่ยวเส้นทางประวัติศาสตร์ซึ่งเป็นจุดเด่นของจังหวัดกาญจนบุรี

๕.๔ พัฒนาสินค้าและบริการด้านการท่องเที่ยว

๕.๕ ทำแผนพัฒนาการท่องเที่ยวแบบบูรณาการหน่วยปฏิบัติ

๖. พัฒนา/ปฏิรูปการศึกษาด้านอาชีวศึกษา เน้นการปฏิบัติได้จริงระหว่างเรียน โดยใช้บริบท
ของจังหวัดกาญจนบุรีเป็นพื้นที่ฝึกปฏิบัติโดยเฉพาะประเด็นหลักของจังหวัด เช่น การเกษตร การท่องเที่ยว
การประกอบการธุรกิจ เศรษฐกิจเพื่อชุมชน เป็นต้น

๗. การพัฒนาคุณภาพฝีมือแรงงาน ผู้ประกอบการ บุคลากรด้านการบริการ

๘. พัฒนาศูนย์บริการแบบร่วม (One Stop Service)

บทสรุปการวิเคราะห์ศักยภาพของจังหวัดกาญจนบุรี

ในช่วงเวลาระยะแรกของแผนพัฒนาจังหวัดกาญจนบุรี ๔ ปี (พ.ศ. ๒๕๖๑ – ๒๕๖๔) ถือเป็นช่วงเปลี่ยนผ่านของสถานการณ์ที่สำคัญของประเทศ ทั้งการปฏิรูปประเทศ การวางกรอบการพัฒนาประเทศ ระยะยาวด้วยยุทธศาสตร์ชาติระยะ ๒๐ ปี รวมทั้งสถานการณ์โลกที่เปลี่ยนแปลงอย่างรวดเร็วและเชื่อมโยงอย่างใกล้ชิดกันมากขึ้น จังหวัดกาญจนบุรี จำเป็นต้องปรับตัวให้สอดคล้องกับการเปลี่ยนแปลง และสามารถสนองตอบปัญหาความต้องการ และยกระดับคุณภาพชีวิตของประชาชน เกิดผลสัมฤทธิ์ตามเป้าหมายที่มุ่งหวังให้จังหวัดกาญจนบุรี เป็นเมืองน่าอยู่ เกษตรปลอดภัย การท่องเที่ยวคุณภาพ เป็นระเบียบเศรษฐกิจตะวันตก

จังหวัดกาญจนบุรีได้พิจารณาทบทวนวิสัยทัศน์ พันธกิจ ประเด็นยุทธศาสตร์ เป้าประสงค์ และวิเคราะห์สภาพแวดล้อม (SWOT Analysis) เพื่อค้นหาศักยภาพ ปัจจัยความสำเร็จที่จะช่วยปรับปรุงแนวทางการพัฒนาของจังหวัดกาญจนบุรีให้มีประสิทธิภาพมากยิ่งขึ้น และเนื่องจากการพิจารณาในครั้งนี้เป็นการพิจารณาเชิงทบทวนแผนยุทธศาสตร์ที่มีเป้าหมายร่วมชัดเจนแล้ว เพื่อให้การวิเคราะห์สภาพแวดล้อมเป็นไปอย่างมีประสิทธิภาพมากขึ้น จึงแยกประเด็นสำคัญของการวิเคราะห์ตามเป้าหมายการพัฒนา ๕ ด้าน^๑ ประกอบด้วย ด้านสังคม ด้านสิ่งแวดล้อม ด้านเศรษฐกิจการท่องเที่ยว ด้านเศรษฐกิจการเกษตร และด้านเศรษฐกิจการค้า เพราะแต่ละด้านมีเป้าหมายของการพัฒนาที่ชัดเจนแล้ว โดยจะวิเคราะห์สภาพแวดล้อมปัจจัยภายใน ผ่านกรอบการวิเคราะห์ ๙ มิติ ได้แก่ (๑) ทรัพยากรมนุษย์ (Human capital resources) (๒) ผู้ประกอบการ (Entrepreneurial resources) (๓) ทรัพยากรธรรมชาติ (Natural resources) (๔) ทรัพยากรที่มนุษย์สร้างขึ้น (Man-made physical resources) (๕) สินทรัพย์ไม่มีตัวตน (Intangible - assets) (๖) งบประมาณ (Financial resource) (๗) การวางแผนพื้นที่และเมือง (Urban/Area planning) (๘) สถานการณ์เศรษฐกิจของจังหวัด (Economic situation) (๙) หน่วยงานภาครัฐและท้องถิ่น (Government sector in the province) และวิเคราะห์ปัจจัยภายนอก ผ่านกรอบการวิเคราะห์ ๕ มิติ ได้แก่ (๑) การเปลี่ยนแปลงของวิถีชีวิต (Change in lifestyle) (๒) การเปลี่ยนแปลงรูปแบบของสังคม (Change in social pattern) (๓) การเปลี่ยนแปลงโครงสร้างประชากร (Change in population profile) (๔) การเปลี่ยนแปลงของเทคโนโลยีและตลาด (Change in technologies and markets) (๕) สถานการณ์เศรษฐกิจจากภายนอกจังหวัด (Economic situations) โดยสรุปผลการวิเคราะห์ได้ดังนี้

๑. ด้านสังคม : สังคมเป็นสุข สังคมแห่งการเรียนรู้ ปลอดภัย และมีสุขภาวะที่ดี

๑.๑ จุดแข็ง

- ๑) มีภูมิปัญญาท้องถิ่น ปราชญ์ชาวบ้าน จิตอาสา อาสาสมัคร เป็นกำลังสำคัญ
- ๒) มีองค์กรภาคเอกชน/องค์กรชุมชนที่จัดสวัสดิการทางสังคมแก่เด็ก เยาวชน สตรี ผู้สูงอายุ และคนพิการ และมีคนรุ่นใหม่นิยมเป็นผู้ประกอบการมากขึ้น โดยมีกิจการเกิดขึ้นใหม่จำนวนมากซึ่งเป็นกิจการร้านค้าที่มีการตกแต่งสวยงามตามความคิดของคนรุ่นใหม่เป็นที่ดึงดูดและทำให้เป็นเมืองที่น่าอยู่
- ๓) ทรัพยากรธรรมชาติและสิ่งแวดล้อมที่เอื้อต่อการดำรงชีวิตที่เป็นสุข
- ๔) ขนาดของเมือง ถือว่าจังหวัดกาญจนบุรีเป็นเมืองไม่ใหญ่ ง่ายต่อการดูแล เป็นเมืองติดแม่น้ำ มีแหล่งพักผ่อนหย่อนใจและร้านอาหารริมน้ำสำหรับชาวเมืองอยู่หลายจุด มีตลาดเก่าที่มีวิถีชีวิตแบบดั้งเดิม
- ๕) มีภาพลักษณ์ของเมืองแห่งแม่น้ำและขุนเขา มีวิถีชีวิตที่เรียบง่าย
- ๖) มีกองพลทหารราบที่ ๙ และกองกำกับการตำรวจตระเวนชายแดนที่ ๑๓ ให้การสนับสนุนช่วยเหลือยามเกิดสถานการณ์ฉุกเฉิน

¹ เพิ่มด้านสิ่งแวดล้อมซึ่งเป็นประเด็นสำคัญในปีปัจจุบันอีก ๑ ด้านจากปีก่อนหน้า

๑.๒ จุดอ่อน

- ๑) จำนวนเด็กที่เกิดจากการตั้งครรภ์ความไม่พร้อมทั้งในด้านเศรษฐกิจและด้านวิถีชีวิตของพ่อแม่มีมากขึ้น เด็กและเยาวชนมีคุณภาพและทักษะชีวิตลดลง รวมทั้งยังไม่มีเตรียมความพร้อมเพื่อเข้าสู่สังคมผู้สูงอายุ
- ๒) จำนวนผู้ประกอบการ Nursing home ยังมีน้อย ไม่เพียงพอกับสังคมผู้สูงอายุที่กำลังเพิ่มขึ้นอย่างรวดเร็ว
- ๓) ลักษณะภูมิประเทศตั้งอยู่บนลุ่มเลื่อนศรีสวัสดิ์ มีความเสี่ยงต่อการเกิดภัยพิบัติแผ่นดินไหว
- ๔) การพัฒนาโครงสร้างพื้นฐานทางด้านเทคโนโลยีสารสนเทศยังไม่ครอบคลุมและไม่เพียงพอ ประชาชนมีความรู้ในการใช้เทคโนโลยีสารสนเทศน้อย
- ๕) สภาพสังคมมีลักษณะ “ต่างคนต่างอยู่” มากขึ้น ความมีน้ำใจเอื้อเฟื้อเผื่อแผ่ระหว่างเพื่อนบ้านใกล้เคียงมีน้อยลง
- ๖) ภาษีจากกิจการของบริษัทเอกชนขนาดใหญ่ที่ตั้งอยู่ในจังหวัดกาญจนบุรี ไม่เข้าสู่จังหวัดกาญจนบุรี (lack of corporate head quarter)
- ๗) ไม่มีพื้นที่สาธารณะส่วนกลาง ที่จะให้ผู้คนออกมาทำกิจกรรมร่วมกัน
- ๘) โอกาสในการหางาน หายรายได้ ความก้าวหน้าในหน้าที่การงาน ในจังหวัดมีไม่เพียงพอ ทำให้ประชากรวัยแรงงานจำนวนมากต้องย้ายออกจากพื้นที่ ครอบครัวต้องแยกกันอยู่
- ๙) การสร้างสังคมเป็นสุข จำเป็นต้องมีการประสานงานร่วมกันหลายฝ่าย ซึ่งปัจจุบันหน่วยงานภาครัฐแต่ละหน่วยต่างมีภารกิจมาก และยังขาดการสร้างแรงจูงใจที่ช่วยหนุนเสริมให้เกิดการประสานการทำงานเพื่อบรรลุเป้าหมายเดียวกัน

๑.๓ โอกาส

- ๑) การเรียนรู้ในระบบออนไลน์ทั้งในรูปแบบที่เป็นทางการ อาทิ coursera.com, edx.ocm และการเรียนรู้อย่างไม่เป็นทางการผ่าน Youtube TedTalk เป็นที่นิยมมากขึ้น เปิดโอกาสให้คนรุ่นใหม่สามารถเข้าถึงแหล่งความรู้ที่เป็นมาตรฐานโลกได้มากขึ้น
- ๒) นโยบายการพัฒนาเมืองสู่การเป็น Digital society จะทำให้จังหวัดได้รับการสนับสนุนจากหน่วยงานภาครัฐ อาทิ กระทรวงดิจิทัลเพื่อเศรษฐกิจและสังคม กระทรวงวิทยาศาสตร์และเทคโนโลยี ในการให้ความช่วยเหลือเพื่อสร้างสังคมอัจฉริยะ
- ๓) เทคโนโลยีเป็นโอกาสที่ทำให้การติดต่อสื่อสารสะดวกรวดเร็วยิ่งขึ้น
- ๔) ระบบเศรษฐกิจดีจะทำให้รัฐบาลมีงบประมาณสนับสนุนการทำงานของท้องถิ่นมากขึ้น
- ๕) นโยบายของรัฐบาลส่งเสริมสนับสนุนเพื่อรองรับสังคมผู้สูงอายุ

๑.๔ อุปสรรค

- ๑) เทคโนโลยีทำให้คนในสังคมขาดการมีปฏิสัมพันธ์และการมีส่วนร่วม
- ๒) Digital society ทำให้คนรุ่นเก่าที่ใช้เทคโนโลยีไม่คล่องตัวกับคนรุ่นใหม่ที่เกิดมาพร้อมกับ digital technology มีปฏิสัมพันธ์กันน้อยลง
- ๓) มีประชากรแฝงจำนวนมาก งบประมาณที่ได้รับไม่ครอบคลุม
- ๔) ข้าราชการเชิงลบสามารถแพร่กระจายออกไปได้อย่างรวดเร็ว
- ๕) เกิดการผูกขาดทางเศรษฐกิจของทุนใหญ่จากภายนอก ทำให้ความสัมพันธ์และรายได้ของคนในชุมชนลดลง
- ๖) ความกังวลของข้าราชการผู้ปฏิบัติงานต่อเรื่องความเข้าใจไม่ตรงกันในการบริหารจัดการ งบประมาณกับหน่วยงานตรวจสอบกลาง ทำให้ข้าราชการท้องถิ่นไม่กล้าดำเนินการ

๒. ด้านสิ่งแวดล้อม : เมืองน่าอยู่ เป็นมิตรต่อสิ่งแวดล้อม

๒.๑ จุดแข็ง

- ๑) มีกลุ่มคนรุ่นใหม่ที่ใส่ใจกับการรักษาสิ่งแวดล้อมมากขึ้น
- ๒) สถานประกอบการมีมาตรการในการจัดการด้านสิ่งแวดล้อมที่ดีขึ้น อาทิ การนำวัสดุที่เหลือใช้มากำจัด หรือรีไซเคิล ส่งผลกระทบต่อสิ่งแวดล้อมน้อยลง
- ๓) ลักษณะภูมิประเทศ จังหวัดกาญจนบุรีอยู่ท่ามกลางภูเขา มีแม่น้ำสายใหญ่ไหลผ่านเป็นเมืองน่าอยู่โดยธรรมชาติ
- ๔) ขนาดของเมืองเป็นเมืองไม่ใหญ่ ง่ายต่อการดูแล
- ๕) วิถีชีวิตเป็นคนชนบทผูกพันกับธรรมชาติ
- ๖) มีงบประมาณสนับสนุนด้านสิ่งแวดล้อม
- ๗) มีประกาศผังเมืองที่บังคับใช้ได้
- ๘) มีรายได้จากนักท่องเที่ยวที่มาเที่ยวชมด้านสิ่งแวดล้อมจำนวนมาก
- ๙) มีหน่วยงานที่รับผิดชอบด้านสิ่งแวดล้อมหลายหน่วยงาน

๒.๒ จุดอ่อน

- ๑) จำนวนประชากรมากขึ้น ทำให้มีปริมาณขยะมากขึ้น สิ่งแวดล้อมแย่งลง ตลอดจนขาดเครื่องมือสร้างแรงจูงใจในการสร้างวินัยและความร่วมมือจากประชาชนให้ช่วยกันรักษาสิ่งแวดล้อม
- ๒) กิจการธุรกิจจำนวนมากทิ้งขยะและของเสียลงแม่น้ำ และจำนวนผู้ประกอบการด้านการจัดการขยะกลับไปรีไซเคิลยังน้อยเกินไป
- ๓) มีการบุกรุกพื้นที่ป่าเพิ่มมากขึ้น
- ๔) มีปริมาณขยะและน้ำเสียเพิ่มมากขึ้น
- ๕) ประชาชนส่วนใหญ่ยังไม่ตระหนักเรื่องการดูแลรักษาทรัพยากรธรรมชาติและสิ่งแวดล้อม
- ๖) งบประมาณไม่สอดคล้องกับกิจกรรมโครงการการพัฒนา ได้ผลลัพธ์ไม่คุ้มค่าเท่าที่ควร
- ๗) พื้นที่อยู่อาศัย พื้นที่ธุรกิจ พื้นที่อุตสาหกรรม อยู่บริเวณเดียวกัน
- ๘) มีการประกอบกิจกรรมทางเศรษฐกิจมากขึ้น ทำให้เกิดของเสียจากกิจกรรมทางเศรษฐกิจมากขึ้น ส่งผลให้สิ่งแวดล้อมแย่งลง
- ๙) ขาดหน่วยงานเจ้าภาพดูแลในพื้นที่ทับซ้อน การบูรณาการทำงานเพื่อแก้ปัญหาร่วมกันระหว่างจังหวัดและองค์กรปกครองส่วนท้องถิ่น (อปท.) ยังมีน้อย นอกจากนี้ อปท. มีข้อจำกัดในการใช้งบประมาณและยังขาดองค์ความรู้ด้านการบริหารจัดการสิ่งแวดล้อมกับการจัดการผังเมือง

๒.๓ โอกาส

- ๑) วิถีชีวิตสังคมชนบทเป็นส่วนใหญ่ จึงไม่ค่อยมีการทำลายทรัพยากรธรรมชาติและสิ่งแวดล้อม
 - ๒) การใช้สื่อดิจิทัลให้เกิดประโยชน์ด้านการณรงค์ สร้างความรู้ความเข้าใจในชุมชน
 - ๓) ประชาชนเริ่มให้ความสนใจด้านสิ่งแวดล้อมมากขึ้น
 - ๔) มีเทคโนโลยีและระบบบริหารจัดการใหม่ๆ ที่สามารถจัดการกับปัญหาสิ่งแวดล้อมได้ดีขึ้น
- ในต้นทุนที่ถูกลง
- ๕) มีนักลงทุนด้านจัดการขยะมากขึ้น

๖) มีกระบวนการวิเคราะห์ผลกระทบสิ่งแวดล้อม (Environmental Impact Assessment – EIA) เป็นตัวช่วยให้สามารถบริหารจัดการสิ่งแวดล้อมได้ดีมากขึ้น รวมทั้งตลาดหลักทรัพย์ส่งเสริมให้ภาคธุรกิจเอกชน บริษัทต่างๆ ในตลาดจัดกิจกรรมเพื่อสังคม (Corporate Social Responsibility – CSR)

๒.๔ อุปสรรค

- ๑) มีการขยายตัวของเขตเมืองอย่างต่อเนื่อง
- ๒) ราคาที่ดินปรับตัวสูงขึ้น เป็นแรงจูงใจทำให้เจ้าของที่ดินที่เป็นพื้นที่สีเขียวขายที่ดินและถูกเปลี่ยนเป็นพื้นที่อาศัยและภาคธุรกิจ
- ๓) ประชากรแฝงโดยเฉพาะจากเพื่อนบ้านที่มีระดับการพัฒนาน้อย จะมีความใส่ใจในเรื่องการรักษาสิ่งแวดล้อมน้อย
- ๔) มีเทคโนโลยีดีขึ้น แต่ต้นทุนการผลิตและคุณภาพต่ำลง ทำให้มีปริมาณขยะเพิ่มมากขึ้น
- ๕) นักท่องเที่ยวที่จำนวนมากขึ้น ทั้งนักท่องเที่ยวภายในประเทศและต่างประเทศ ทำให้มีปัญหาด้านสิ่งแวดล้อมที่มากขึ้น
- ๖) ความกังวลของข้าราชการผู้ปฏิบัติงานต่อเรื่องความเข้าใจไม่ตรงกันในการบริหารจัดการงบประมาณกับหน่วยงานตรวจสอบกลาง ทำให้ข้าราชการท้องถิ่นไม่กล้าดำเนินการ

๓. ด้านเศรษฐกิจการท่องเที่ยว : ท่องเที่ยวตามอัตลักษณ์ และการท่องเที่ยวคุณภาพ

๓.๑ จุดแข็ง

- ๑) สถาบันการศึกษาสามารถผลิตบุคลากรรองรับนักท่องเที่ยวได้เป็นจำนวนที่เพียงพอ
- ๒) มีผู้ประกอบการรีสอร์ทและ tour operators จำนวนมาก ทำให้เกิดการแข่งขัน ทั้งในด้านการดึงดูด ส่งเสริมการท่องเที่ยวและด้านการให้บริการนักท่องเที่ยว
- ๓) มีสถานที่ท่องเที่ยวธรรมชาติจำนวนมาก อาทิ มีอุทยานแห่งชาติ ๗ แห่ง เขตรักษาพันธุ์สัตว์ป่า ๒ แห่ง น้ำพุร้อน ๘ แห่ง
- ๔) มีสถานที่สำคัญๆ ที่ดึงดูดความสนใจนักท่องเที่ยว ได้แก่ สงครามยุทธหัตถี สงครามเก้าทัพ สถานที่ประวัติศาสตร์สงครามโลกครั้งที่ ๒ สถานที่ประวัติศาสตร์ยุคคอมมิวนิสต์ เขื่อนไฟฟ้าพลังน้ำขนาดใหญ่ ๒ แห่ง สนามกอล์ฟ ๑๑ แห่ง สถานที่ประวัติศาสตร์ทวารวดี สถานที่ประวัติศาสตร์อยุธยา มีวัดที่เป็นแหล่งท่องเที่ยวจำนวนมาก แหล่งท่องเที่ยวเชิงเกษตร
- ๕) วัฒนธรรมและวิถีชีวิตพื้นเมืองที่น่าสนใจ ได้แก่ วิถีชีวิตชาวมอญ สังขละบุรี วิถีชีวิตกระเหรี่ยงศรีสวัสดิ์ วิถีชีวิตไทยทรงดำ ห้วยกระเจา วิถีชีวิตลาวเวียง ท่ามะกา เป็นที่รู้จักของคนทั่วไปทั้งไทยและเทศ ไม่ต้องโฆษณามาก
- ๖) ผู้ประกอบการด้านท่องเที่ยวมีจำนวนมากและมีทุนเพียงพอที่จะดำเนินโครงการและกิจการของตนเอง
- ๗) มีสถานที่ท่องเที่ยวเชิงวัฒนธรรม อาทิ ตลาดเก่าที่มีวิถีชีวิตแบบดั้งเดิม ชุมชนเมืองเก่าตลาดคนเดินปากแพรก ชุมชนเมืองเก่าตลาดเก่าท่าม่วง ถิ่นกำเนิดวรรณคดีและบทประพันธ์ที่มีชื่อเสียง ชุนช้างชุนแผน นิราศไทรโยค ซึ่งอยู่ใกล้กับกรุงเทพฯ สามารถเดินทางได้สะดวก
- ๘) มีหลายหน่วยงานทั้งรัฐและเอกชนเข้ามาช่วยเหลือในการพัฒนาหมู่บ้านท่องเที่ยวชุมชน

๓.๒ จุดอ่อน

- ๑) ความสามารถด้านภาษาต่างประเทศของบุคลากรด้านการท่องเที่ยว รวมทั้งคนในชุมชนอยู่ในระดับต่ำ มาตรฐานความสามารถในการให้บริการยังน้อยเมื่อเทียบกับจังหวัดท่องเที่ยวสำคัญอื่นๆ เช่น เชียงใหม่ ภูเก็ต เป็นต้น
- ๒) การรวมตัวกันของผู้ให้บริการด้านท่องเที่ยวยังเป็นลักษณะ “ต่างคนต่างทำ” เป็นส่วนใหญ่
- ๓) ในช่วงฤดูฝน จะมีนักท่องเที่ยวจำนวนน้อย พื้นที่ส่วนมากในจังหวัดเป็นพื้นที่ของอุทยาน พื้นที่ในเขตทหาร พื้นที่เขตป่าสงวน และ พื้นที่ สปก. นำมาใช้ประโยชน์เชิงท่องเที่ยวได้จำกัด
- ๔) ยังไม่มีการบริหารจัดการอย่างเป็นระบบการบริหารจัดการทรัพยากรธรรมชาติและสิ่งแวดล้อม ขยะ น้ำเสีย หรือการจำกัดจำนวนนักท่องเที่ยว
- ๕) ยังอาศัยงบประมาณจากภาครัฐเป็นหลัก แนวคิดในการดึงภาคเอกชนเข้ามามีส่วนร่วมยังน้อย ทำให้การพัฒนาท่องเที่ยวชุมชนทำได้ในวงจำกัด
- ๖) ยังไม่มีแผนการพัฒนาปรับปรุงตลาดเก่าให้เป็นแหล่งท่องเที่ยว การจัดการด้านผังเมืองของแหล่งท่องเที่ยวสำคัญยังไม่ชัดเจน
- ๗) ยังไม่มีแนวทางในการเชื่อมต่อรายได้จากการท่องเที่ยวจากผู้ประกอบการไปยังประชาชนในชุมชนและภายในจังหวัด
- ๘) แนวทางการพัฒนาของภาครัฐ อาทิ การพัฒนาพื้นที่เขตเศรษฐกิจพิเศษ southern economic corridor กระทรวงทรัพยากรธรรมชาติและสิ่งแวดล้อมอยู่ระหว่างประกาศให้จังหวัดกาญจนบุรีเป็นเขตเมืองเก่า กระทรวงวัฒนธรรมดำเนินการยกทางรถไฟสายมรณะขึ้นทะเบียนมรดกโลก กับการทำธุรกิจของภาคเอกชนในจังหวัดยังไม่มีความสำเร็จ เชื่อมโยงกัน มีความเป็นอิสระจากกันค่อนข้างสูง

๓.๓ โอกาส

- ๑) กระแสการท่องเที่ยวเชิงคุณภาพ คนรุ่นใหม่ทั้งไทยและต่างประเทศมีความนิยมการท่องเที่ยวแบบ backpack มากขึ้น
- ๒) การใช้ชีวิตอยู่บนโลกออนไลน์ สังคมออนไลน์มากขึ้น ทำให้เพิ่มโอกาสและช่องทางในการโฆษณาการท่องเที่ยวด้วยต้นทุนที่ต่ำลงสามารถทำได้ง่ายขึ้นและดีขึ้น
- ๓) จังหวัดกาญจนบุรีเป็นบ้านหลังที่สองของผู้สูงอายุจากเมืองใหญ่ทั้งในประเทศไทยและต่างประเทศ
- ๔) Alitrip และการท่องเที่ยวแห่งประเทศไทย (ททท.) ร่วมลงนามใช้ platform ของ Alitrip ในการส่งเสริมการท่องเที่ยวชุมชน
- ๕) ตลาดนักท่องเที่ยวจากประเทศเพื่อนบ้านเพิ่มมากขึ้น เนื่องจากสภาพเศรษฐกิจดีขึ้น ทำให้มีความต้องการมาเที่ยวกาญจนบุรีมากขึ้น
- ๖) มีหลายหน่วยงานทั้งรัฐและภาคเอกชนเข้ามาช่วยเหลือในการพัฒนาหมู่บ้านท่องเที่ยวชุมชน

๓.๔ อุปสรรค

- ๑) นักท่องเที่ยว backpack มากขึ้น ทำให้การเก็บรวบรวมข้อมูลทำได้ยากขึ้น
- ๒) สังคมออนไลน์ทำให้ข่าวสารในแง่ลบถูกกระจายตัวได้อย่างรวดเร็ว
- ๓) พฤติกรรมการท่องเที่ยวปรับตัวตามโครงสร้างของประชากรที่เปลี่ยนไป
- ๔) สังคมออนไลน์ทำให้ผู้บริโภคมีทางเลือกมากขึ้น
- ๕) สภาพเศรษฐกิจที่ดีขึ้น ค่าเงินบาทแข็งขึ้น ประชาชนมีรายได้ที่สูงขึ้น ค่าเดินทางต่ำลง ทำให้นักท่องเที่ยวชาวไทยเลือกที่จะไปเที่ยวต่างประเทศมากกว่าเที่ยวในประเทศ

๖) ความกังวลของข้าราชการผู้ปฏิบัติงานต่อเรื่องความเข้าใจไม่ตรงกันในการบริหารจัดการงบประมาณกับหน่วยงานตรวจสอบกลาง ทำให้ข้าราชการท้องถิ่นไม่กล้าดำเนินการ

๔. ด้านเศรษฐกิจการเกษตร : เกษตรกรรมครบวงจร

๔.๑ จุดแข็ง

- ๑) เริ่มมีเกษตรกรรุ่นใหม่ที่มีความรู้สูงเพิ่มมากขึ้น
- ๒) จังหวัดกาญจนบุรีมี trader OTOP ที่ได้รับการยอมรับเมื่อเทียบกับจังหวัดอื่น ถ้าสามารถเชื่อมต่อเข้ากับการแปรรูปสินค้าเกษตรบางรายการที่มีตลาด จะสร้างโอกาสให้กับเกษตรกรบางกลุ่มได้
- ๓) ลักษณะภูมิประเทศ มีลำน้ำขนาดใหญ่ตลอดแนวจังหวัดและเป็นต้นน้ำ ทำให้อัตราสารพิษเจือปนในน้ำมีต่ำ
- ๔) มีเขื่อนขนาดใหญ่เพื่อผลิตไฟฟ้าและการชลประทาน ๔ เขื่อน ได้แก่ เขื่อนศรีนครินทร์ เขื่อนวชิราลงกรณ์ เขื่อนแม่กลอง และเขื่อนท่าทุ่งนา มีพื้นที่ชลประทาน ๕๐๐,๐๐๐ ไร่ และยังมีแผนเพิ่มต่อเนื่อง
- ๕) อยู่ใกล้กับตลาดกลางราชบุรี ทำให้ค่าขนส่งต่ำกว่าเมื่อเทียบกับจังหวัดอื่น
- ๖) มีสถาบันการเงินและแหล่งเงินทุนที่สนับสนุนเกษตรกร
- ๗) เริ่มมีการรวมตัวกันอย่างหลวมๆ เพื่อปลูกพืชประเภทเดียวกันโดยธรรมชาติ แต่ยังไม่รวมกลุ่มกันขาย ยังขายผลิตผลทางการเกษตรในลักษณะต่างคนต่างขาย
- ๘) เป็นเมืองท่องเที่ยวสำหรับชาวต่างชาติและคนรายได้สูง ซึ่งเป็นกลุ่มเป้าหมายที่มีความต้องการผักอินทรีย์ และพืชอินทรีย์มีมาก
- ๙) การบูรณาการของหน่วยงานที่สนับสนุนภาคเกษตร

๔.๒ จุดอ่อน

- ๑) เกษตรกรรายย่อยส่วนใหญ่ความรู้น้อยและอายุมาก ในอนาคตอันใกล้เกษตรกรกลุ่มนี้จะทำงานไม่ไหว และมีผู้สืบต่อน้อย เนื่องจากคนรุ่นใหม่มีทางเลือกมากขึ้นจากรายได้นอกภาคการเกษตร
- ๒) เกษตรกรส่วนใหญ่ยังถนัดในด้านผลิตอย่างเดียว ไม่เชี่ยวชาญเรื่องการขาย
- ๓) เกษตรกรรมอื่นที่ไม่ใช่อ้อย จะเป็นเกษตรแปลงเล็ก ทำให้ต้นทุนต่อหน่วยในการปลูกสูง
- ๔) ยังมีพื้นที่จำนวนมากโดยเฉพาะฝั่งตะวันออกของจังหวัดที่ระบบชลประทานยังเข้าไม่ถึง ทำให้ไม่สามารถทำเกษตรได้ในฤดูแล้ง
- ๕) ยังไม่มีผลผลิตที่ความโดดเด่นที่เป็นที่รับรู้เชิงภูมิศาสตร์ เช่น ข้าวหอมสุรินทร์ ทุเรียนจินตบุรี ส้มเขียวสาย เป็นต้น
- ๖) เกษตรกรรายครัวเรือน ส่วนใหญ่ทุนน้อย หรือไม่มีทุนเพียงพอจะทำเกษตรคุณภาพสูงได้ และปัญหานี้สินค้ำเก่า ทำให้ไม่สามารถกู้ใหม่เพื่อปรับปรุงการผลิตให้ดีขึ้นได้
- ๗) ไม่มีการบริหารเขตการเกษตร (Zoning) ยกเว้น การปลูกอ้อยที่มีการโซนนิ่งจากแรงจูงใจของโรงงานน้ำตาล
- ๘) ปัญหาหนี้สินของเกษตรกรรายย่อยทำให้เป็นอุปสรรคในการเข้าถึงแหล่งเงินทุนที่จะนำมาพัฒนากระบวนการผลิตและตลาด
- ๙) หน่วยงานยึดการทำงานตามภารกิจของตนเอง

๔.๓ โอกาส

- ๑) เมื่อผู้บริโภคมีรายได้สูงขึ้น ความต้องการบริโภคอาหารปลอดภัยก็เพิ่มขึ้น เปิดโอกาสให้ผู้ผลิตสินค้าเกษตรที่มีคุณภาพมีตลาดมากขึ้น
- ๒) สังคมออนไลน์เปิดโอกาสทางการตลาดมากขึ้น จะเป็นประโยชน์กับ small farm business ที่ใช้ประโยชน์จาก e-commerce ได้
- ๓) การหายไปของเกษตรกรผู้สูงอายุจำนวนมากและไม่มีผู้สืบทอด จะเปิดโอกาสให้เกษตรกรรุ่นใหม่เข้าไปรวบรวมพื้นที่ทำเกษตรทั้งในรูปแบบการเช่าหรือการซื้อเพื่อรวมเป็นผืนใหญ่ขึ้น และเปลี่ยนมาทำเกษตรที่เป็น smart farmer มากขึ้น
- ๔) การเข้ามาของ Alibaba จะช่วยเปิดช่องทางการค้าให้มากขึ้น เทคโนโลยีทางการเกษตรที่พัฒนามากขึ้น ทำให้สามารถนำมาพัฒนาเกษตรที่ไม่ต้องเป็นแปลงใหญ่มากเช่นเดิม
- ๕) การเติบโตทางเศรษฐกิจของประเทศเพื่อนบ้าน (เมียนมาร์) จะทำให้ความต้องการสินค้าเกษตรจากไทยมีสูงขึ้นตามไปด้วย
- ๖) มีโครงการสนับสนุนจากภาครัฐจำนวนมากทั้งจากกระทรวงเกษตรและจากกระทรวงอื่น อาทิ กระทรวงดิจิทัลเพื่อเศรษฐกิจและสังคม กระทรวงวิทยาศาสตร์และเทคโนโลยี กระทรวงพาณิชย์ กระทรวงอุตสาหกรรม และมหาวิทยาลัยต่างๆ ที่เกษตรกรสามารถรวมกลุ่มกันเข้าไปขอความช่วยเหลือในรูปแบบต่างๆ (ทั้งที่เป็นทุนโดยตรงหรือความช่วยเหลืออื่น) เพื่อนำมาพัฒนากระบวนการผลิตและการตลาด รวมถึงการแก้ไขปัญหาหนี้สินที่เป็นอุปสรรคสำคัญในการเข้าถึงแหล่งเงินทุนเพื่อนำมาพัฒนากระบวนการผลิตและการตลาด

๔.๔ อุปสรรค

- ๑) มีพื้นที่ประสบปัญหาภัยแล้งซ้ำซาก
- ๒) สังคมที่กำลังเปลี่ยนเป็นสังคมดิจิทัลจะทำให้ผู้ที่ไม่สามารถปรับตัวได้ทันต้องเผชิญกับความยากลำบากในการทำอาชีพเดิม เพราะไม่สามารถเพิ่มความสามารถในการผลิตและการตลาดได้ดีเท่ากับคนที่มีความรู้ความเชี่ยวชาญในด้านนี้
- ๓) สังคมผู้สูงอายุจะทำให้เกษตรกรจำนวนมากหายไป และไม่มีผู้สืบทอด
- ๔) การเข้าถึงตลาดได้อย่างง่ายของผู้บริโภค แม้จะเป็นโอกาสของเกษตรกรบางกลุ่ม แต่อาจเป็นอุปสรรคให้กับเกษตรกรกลุ่มที่ไม่เข้มแข็งหรือผลิตสินค้าที่ไม่ได้คุณภาพตามที่ตลาดต้องการ
- ๕) การพัฒนาของประเทศเพื่อนบ้าน ประกอบกับทรัพยากรที่อุดมสมบูรณ์มากกว่า ทำให้ความสามารถในการผลิตสินค้าเกษตรของเพื่อนบ้านจะเพิ่มสูงขึ้นในระยะยาว หากเกษตรกรไม่ปรับตัวจะทำให้สูญเสียความสามารถในการแข่งขันทั้งในด้านปริมาณและด้านคุณภาพ
- ๖) ความกังวลของข้าราชการผู้ปฏิบัติงานต่อเรื่องความเข้าใจไม่ตรงกันในการบริหารจัดการงบประมาณกับหน่วยงานตรวจสอบกลาง ทำให้ข้าราชการท้องถิ่นไม่กล้าดำเนินการ

๕. ด้านเศรษฐกิจการค้า: พัฒนาการค้า การลงทุน เขตเศรษฐกิจพิเศษ และการค้าชายแดน

๕.๑ จุดแข็ง

- ๑) ลักษณะภูมิประเทศของจังหวัดกาญจนบุรีมีพื้นที่ติดกับชายแดนประเทศเพื่อนบ้าน ทำให้มีแรงงานจากประเทศเพื่อนบ้านเข้ามาทำงานจำนวนมาก
- ๒) จังหวัดกาญจนบุรีมี trader OTOP ที่ได้รับการยอมรับเมื่อเทียบกับจังหวัดอื่น ถ้าสามารถเชื่อมต่อเข้ากับสินค้า OTOP ของชุมชน จะสร้างโอกาสให้กับชุมชนบางกลุ่มได้
- ๓) อยู่ใกล้กับสาธารณรัฐแห่งสหภาพเมียนมาซึ่งเป็นแหล่งวัตถุดิบชั้นดีจำนวนมาก

- ๔) มีเขตพื้นที่ทางเศรษฐกิจพิเศษที่สำคัญ ได้แก่ จุดผ่านแดนชั่วคราวด่านเจดีย์สามองค์ จุดผ่านแดนถาวรด่านพุน้ำร้อน
- ๕) มีสร้างผลิตภัณฑ์ของท้องถิ่นหรือแบรนด์เกี่ยวกับ เงาะทองผาภูมิ และนิลเมืองกาญจน์
- ๖) ผู้ประกอบการในจังหวัดมีทุนมากเพียงพอที่จะดำเนินการขยายกิจการค้าขายแดนกับประเทศเพื่อนบ้าน
- ๗) มีการวางผังเมืองในเขตเศรษฐกิจพิเศษ
- ๘) รายได้ต่อครัวเรือนอยู่ในระดับปานกลางค่อนข้างดีเมื่อเทียบกับจังหวัดอื่น
- ๙) มีหลายหน่วยงานทั้งรัฐและเอกชนเข้ามาช่วยเหลือในการพัฒนา OTOP

๕.๒ จุดอ่อน

- ๑) ยังไม่มีการวางแผนที่ชัดเจนในการสร้างคนรุ่นใหม่ให้ก้าวเข้ามาเป็นผู้ประกอบการในยุคเศรษฐกิจดิจิทัล
- ๒) จำนวนผู้ประกอบการในการทำของฝากที่มีคุณภาพให้นักท่องเที่ยวระดับสูงในปริมาณที่เพียงพอยังมีจำกัด
 - ๓) ยังไม่สามารถดึงเอาวัตถุดิบชั้นดีจากเพื่อนบ้านมาใช้ให้เกิดประโยชน์ได้อย่างเห็นผล
 - ๔) ความแออัดของจราจรในเขตเมือง ผังตะวันออกของจังหวัด
 - ๕) ยังไม่มีผลผลิตที่ความโดดเด่นที่เป็นที่รับรู้เชิงภูมิศาสตร์ เช่น ข้าวหอมสุรินทร์ ทุเรียนจันทบุรี ส้มเขียวสาย เป็นต้น
- ๖) ผู้ประกอบการในจังหวัดกังวลเรื่องทุนจากนอกพื้นที่จะมาแย่งการลงทุนจากคนในพื้นที่ และทำให้ผู้ประกอบการในพื้นที่เสียโอกาส
 - ๗) ผังเมืองยังไม่แบ่งพื้นที่เขตการบริหารจัดการพื้นที่ที่ชัดเจน ในขณะที่นักท่องเที่ยวส่วนใหญ่จะมุ่งไปที่จุดท่องเที่ยว ทำให้ไม่เกิดการกระจายรายได้ในพื้นที่เขตอำเภอเมือง เศรษฐกิจในตัวเมืองไม่คึกคัก
 - ๘) โอกาสในการหางาน หารายได้ ความก้าวหน้าในหน้าที่การงาน ในจังหวัดมีไม่เพียงพอ ทำให้คนในวัยทำงานจำนวนมากต้องย้ายออกจากพื้นที่ ครอบครัวต้องแยกกันอยู่
 - ๙) แนวทางการพัฒนาของภาครัฐกับการทำธุรกิจของภาคเอกชนในจังหวัดยังไม่มีความสะดวกเชื่อมโยงกัน มีความเป็นอิสระจากกันค่อนข้างสูง

๕.๓ โอกาส

- ๑) แรงงานจากประเทศเพื่อนบ้านมีคุณภาพชีวิตและอำนาจซื้อสูงขึ้น และนิยมเข้ามาทำงานและท่องเที่ยวในจังหวัดกาญจนบุรีมากขึ้น
- ๒) การใช้ชีวิตอยู่บนโลกออนไลน์ สังคมออนไลน์มากขึ้น ทำให้ผู้ผลิตเจอผู้ใช้โดยตรงเพิ่มโอกาสและช่องทางในการโฆษณาการค้าด้วยต้นทุนที่ต่ำลงสามารถทำได้ง่ายขึ้นและดีขึ้น
- ๓) สังคมผู้สูงอายุ จะนำไปสู่การให้บริการและการผลิตสินค้าที่เกี่ยวข้องกับผู้สูงอายุมากขึ้น
- ๔) การค้าบนโลกออนไลน์ จะกลายเป็นช่องทางตลาดใหม่ให้กับสินค้า OTOP และสินค้าของผู้ประกอบการอื่นๆ ที่มีคุณภาพในจังหวัด รวมทั้งนวัตกรรมเทคโนโลยีการผลิตสมัยใหม่จะช่วยให้กลุ่ม OTOP และผู้ประกอบการอื่นผลิตสินค้าได้มาตรฐานในต้นทุนที่ถูกลง
- ๕) มีการขยายตัวของเขตเมืองของประเทศเพื่อนบ้านอย่างต่อเนื่อง ภาคเอกชนของรัฐมอญและมณฑลตะนาวศรี ต้องการค้าขายกับไทยผ่านจังหวัดกาญจนบุรี ในขณะที่สถานการณ์เศรษฐกิจโลกกำลังดีขึ้น ประกอบกับโครงการพัฒนาระเบียงเศรษฐกิจพิเศษภาคตะวันออก (EEC) ของไทย จะทำให้มีทุนจากต่างประเทศเคลื่อนตัวมายังประเทศไทยมากขึ้น

๖) มีแผนงาน/โครงการพัฒนาที่สำคัญของประเทศ อาทิ โครงการทำเรื่อน้ำลิกทวาย และนโยบายเขตเศรษฐกิจพิเศษ รวมทั้งมีหน่วยงานภาครัฐและภาคเอกชนจำนวนมากต้องการเข้ามาสนับสนุน OTOP

๕.๔ อุปสรรค

- ๑) พฤติกรรมการซื้อขายของคนรุ่นใหม่ปรับตัวตามเทคโนโลยี ทำให้ผู้ประกอบการรุ่นเก่าต้องปรับตัว
- ๒) การสั่งซื้อสินค้าผ่านออนไลน์ ทำให้ผู้ประกอบการต้องปรับตัวให้เข้ากับรูปแบบการขายแบบใหม่
- ๓) ผู้บริโภคนิยม shopping online มากขึ้น และมีทางเลือกมากขึ้น
- ๔) โครงการพัฒนาระเบียงเศรษฐกิจพิเศษภาคตะวันออก (EEC) เป็นทางเลือกในการตัดสินใจของนักลงทุน
- ๕) ความกังวลของข้าราชการผู้ปฏิบัติงานต่อเรื่องความเข้าใจไม่ตรงกันในการบริหารจัดการงบประมาณกับหน่วยงานตรวจสอบกลาง ทำให้ข้าราชการท้องถิ่นไม่กล้าดำเนินการ

การวิเคราะห์กลยุทธ์ (TOWS Matrix)

จากการวิเคราะห์ข้อมูลเชิงประจักษ์ โดยใช้เครื่องมือการวิเคราะห์ศักยภาพ SWOT Analysis จะให้เห็นถึงสถานการณ์ที่เป็นอยู่ของจังหวัดกาญจนบุรี ซึ่งข้อมูลดังกล่าวเป็นข้อมูลสำคัญที่ช่วยให้การวางแผนยุทธศาสตร์ และการจัดทำกลยุทธ์เพื่อให้เหมาะสมกับสถานการณ์ได้ โดยอาศัยเครื่องมือ TOWS Matrix มาช่วยวิเคราะห์รูปแบบความสัมพันธ์ จุดแข็ง จุดอ่อน โอกาส และข้อจำกัด เพื่อกำหนดออกแบบกลยุทธ์ต่างๆ ซึ่งผลของการวิเคราะห์ความสัมพันธ์ในข้อมูลแต่ละคู่ดังกล่าว ทำให้เกิดยุทธศาสตร์หรือกลยุทธ์ สามารถแบ่งออกได้เป็น ๔ ประเภท คือ

(๑) กลยุทธ์เชิงรุก (SO Strategy) ได้มาจากการนำข้อมูลการประเมินสภาพแวดล้อมที่เป็นจุดแข็ง และโอกาสมาพิจารณาร่วมกัน เพื่อที่จะนำมากำหนดเป็นยุทธศาสตร์ หรือกลยุทธ์ในเชิงรุก

(๒) กลยุทธ์เชิงรับ (ST Strategy) ได้มาจากการนำข้อมูลการประเมินสภาพแวดล้อมที่เป็นจุดแข็ง และข้อจำกัดมาพิจารณาร่วมกัน เพื่อที่จะนำมากำหนดเป็นยุทธศาสตร์หรือกลยุทธ์ในเชิงรับ ทั้งนี้ เนื่องจากองค์กรมีจุดแข็ง ขณะเดียวกันองค์กรก็เจอกับสภาพแวดล้อมที่เป็นข้อจำกัดจากภายนอก ที่องค์กรควบคุมไม่ได้ แต่องค์กรสามารถใช้จุดแข็งที่มีอยู่ในการป้องกันข้อจำกัดที่มาจากภายนอกได้

(๓) กลยุทธ์เชิงแก้ไขหรือกลยุทธ์เชิงพัฒนา (WO Strategy) ได้มาจากการนำข้อมูลการประเมินสภาพแวดล้อมที่เป็นจุดอ่อนและโอกาสมาพิจารณาร่วมกัน เพื่อที่จะนำมากำหนดเป็นยุทธศาสตร์หรือกลยุทธ์ในเชิงแก้ไข ทั้งนี้เนื่องจากองค์กรจะได้ใช้โอกาสมาเป็นประโยชน์ในการแก้ไขจุดอ่อนที่องค์กรมีอยู่ได้

(๔) กลยุทธ์เชิงพลิกแพลง (WT Strategy) ได้มาจากการนำข้อมูลการประเมินสภาพแวดล้อมที่เป็นจุดอ่อนและข้อจำกัดมาพิจารณาร่วมกัน เพื่อที่จะนำมากำหนดเป็นยุทธศาสตร์หรือกลยุทธ์ในเชิงรับ ทั้งนี้เนื่องจากองค์กรเผชิญกับทั้งจุดอ่อนและข้อจำกัดจากภายนอกที่องค์กรไม่สามารถควบคุมได้

ผลการวิเคราะห์กลยุทธ์ตาม TOWS Matrix ของจังหวัดกาญจนบุรี สรุปได้ดังนี้

๑. **ด้านสังคม :** สังคมเป็นสุข สังคมแห่งการเรียนรู้ ปลอดภัย และมีสุขภาวะที่ดี

๑.๑ กลยุทธ์ SO :

- ๑) ส่งเสริมการพัฒนาศักยภาพของปราชญ์ชาวบ้าน จิตอาสา อาสาสมัคร ทางด้านเทคโนโลยีสารสนเทศและเทคโนโลยีใหม่ ด้วยความช่วยเหลือของหน่วยงานภาครัฐทุกภาคส่วนที่เกี่ยวข้อง
- ๒) พัฒนาทักษะด้านเทคโนโลยีสารสนเทศให้ประชาชนทุกกลุ่มเป้าหมาย
- ๓) ส่งเสริมการปรับโครงสร้างพื้นฐานเมือง ให้เป็นเมืองแห่งการเรียนรู้ ตัวอย่างเช่น smart library โดยการปรับห้องสมุดประชาชนของจังหวัดแบบเดิม ให้กลายเป็น smart digital library ที่รัฐเป็นสมาชิกกับ network ที่เก็บค่าธรรมเนียม แล้วเอามาขายต่อให้ประชาชนเข้าไปใช้ได้ฟรีในราคาถูก

๔) ส่งเสริมผู้ประกอบการรุ่นใหม่ให้มีความรู้ความสามารถด้าน STEAM และนำไปใช้ประโยชน์ เพื่อการสร้างสรรค์สถานประกอบการของตนให้มีความน่าดึงดูดแตกต่างกันไป

๕) ส่งเสริม สนับสนุนการอนุรักษ์ เผยแพร่ วัฒนธรรมและประเพณีอันดีงาม

๖) ส่งเสริมการสร้างเครือข่ายและการมีส่วนร่วมด้านสังคมของหน่วยงานภาครัฐ องค์กรเอกชน และชุมชน อย่างเข้มแข็งและยั่งยืน โดยใช้องค์ความรู้ที่ได้จากโลกออนไลน์

๗) ส่งเสริมการใช้ digital society ในการรวมกลุ่มองค์กรต่างๆ ที่ทำงานเพื่อสวัสดิการทางสังคม เพื่อรัฐจะสามารถเข้าไปเผยแพร่มาตรการความช่วยเหลือได้โดยง่าย

๑.๒ กลยุทธ์ ST :

๑) ส่งเสริมการใช้ digital society ในการพัฒนาการรวมกลุ่มกันของผู้ประกอบการรุ่นใหม่ เพื่อช่วยกันระดมสมองสร้างสรรค์จังหวัดกาญจนบุรีให้เป็นเมืองน่าอยู่

๒) ส่งเสริมให้ผู้ประกอบการรุ่นใหม่ เชื่อมต่อกับชุมชน เพื่อพัฒนาชุมชนให้สามารถผลิตสินค้าที่เป็นที่ต้องการของตลาดและมีคุณภาพ

๓) เฝ้าระวัง ป้องกัน รักษาและส่งเสริมการมีสุขภาวะที่ดีของแรงงานต่างด้าว

๔) ส่งเสริมให้มีการใช้ digital society สร้างเครือข่ายการมีส่วนร่วมด้านสังคมของหน่วยงานภาครัฐ องค์กรเอกชน และชุมชน อย่างเข้มแข็งและยั่งยืน

๕) ส่งเสริมให้ทหารและตำรวจเข้ามาส่งเสริมการทำกิจกรรมร่วมกันของประชาชนโดยเฉพาะอย่างยิ่งด้านการเฝ้าระวัง ป้องกัน และแก้ไข ทั้งจากภัยมนุษย์ และภัยธรรมชาติ

๑.๓ กลยุทธ์ WO :

๑) ส่งเสริมให้นำความรู้ในโลกออนไลน์ เข้ามาใช้ในการพัฒนาคุณภาพและทักษะชีวิตของเยาวชนให้มากขึ้น รวมถึงการนำมาเป็นประโยชน์กับการเตรียมความพร้อมสำหรับสังคมผู้สูงวัย

๒) ส่งเสริมการเรียนรู้เพื่อเพิ่มศักยภาพการทำงานของข้าราชการและพนักงานของรัฐ

๓) ส่งเสริมการพัฒนาโครงสร้างพื้นฐาน ICT

๔) นำจุดเด่นของจังหวัดทั้งทางลักษณะภูมิประเทศและวัฒนธรรมท้องถิ่นดึงคนมาเรียนรู้ร่วมกัน

๕) ส่งเสริมการใช้ digital society ในการประชาสัมพันธ์ nursing home

๖) ส่งเสริมการตั้งสถานประกอบการฝึกอบรมผู้ดูแลผู้สูงอายุทั้งโดยภาคเอกชนและองค์กรปกครองส่วนท้องถิ่น

๗) ส่งเสริมการเตรียมความพร้อมรองรับการเกิดภัยธรรมชาติ

๑.๔ กลยุทธ์ WT :

๑) ส่งเสริมการใช้เครื่องมือสมัยใหม่ให้กับข้าราชการทุกระดับเพื่อเพิ่มประสิทธิภาพการทำงาน

๒) ส่งเสริมให้มีพื้นที่การแสดงออกของเด็กและเยาวชนในทางที่ดีทั้งใน digital society และการจัดพื้นที่สาธารณะเพื่อการแสดงออกเช่น ดนตรี ศิลปะ การแสดง การละเล่น การเต้น หรือการแสดงออกอื่นๆ

๓) นำลักษณะเด่นของภูมิประเทศในจังหวัดกาญจนบุรีและเทคโนโลยีสารสนเทศมาช่วยดึงดูดคนมาทำกิจกรรมร่วมกัน

๔) ส่งเสริมการคุมกำเนิดในกลุ่มประชากรแฝง และร่วมกับภาคเอกชนที่จำเป็นต้องใช้แรงงานต่างชาติในการจัดกิจกรรมที่เป็นประโยชน์ต่อประชากรแฝงเหล่านี้

- ๕) ส่งเสริมให้ผู้ประกอบการที่มีประชากรแฝงทำประกันสังคม (หรือเทียบเท่า) เพื่อลดการใช้จ่ายของรัฐ
- ๖) ส่งเสริมให้คนในพื้นที่เข้ารับการศึกษาด้านการดูแลผู้สูงอายุในระดับต่างๆ กัน เพิ่มมากขึ้น
- ๗) ส่งเสริมให้มียุโรปายเชิงรุกและใช้ digital society เป็นเครื่องมือในการระดมผู้สูงอายุมาทำกิจกรรมและออกกำลังกายร่วมกัน

๒. ด้านสิ่งแวดล้อม : เมื่อนำอยู่ เป็นมิตรต่อสิ่งแวดล้อม

๒.๑ กลยุทธ์ SO :

- ๑) ส่งเสริมให้ความรู้คนรุ่นใหม่เกี่ยวกับกระบวนการ EIA และการมีส่วนร่วมของชุมชน
- ๒) ส่งเสริมให้คนรุ่นใหม่ใช้ชีวิตตามเศรษฐกิจพอเพียงลดการเกิดขยะตั้งแต่ต้นทาง และการนำกลับมาใช้ใหม่
- ๓) ส่งเสริมให้คนรุ่นใหม่ใส่ใจตระหนักด้านสิ่งแวดล้อม
- ๔) ส่งเสริมให้ผู้ประกอบการเดิมและนักลงทุนรายใหม่ทั้งด้านอุตสาหกรรม พาณิชยกรรม และตลาดสด เกิดความตระหนักและปรับเปลี่ยนมาใช้เทคโนโลยีที่เป็นมิตรกับสิ่งแวดล้อมในการผลิตและบริหารจัดการ โดยมีการดำเนินการตามกระบวนการ EIA อย่างถูกต้อง และเน้นการมีส่วนร่วมของประชาชน
- ๕) ส่งเสริมให้มีการเชิญชวนให้สถานประกอบการทำกิจกรรมเพื่อสังคม CSR ด้านการจัดการสิ่งแวดล้อมของชุมชนให้มากขึ้น
- ๖) ส่งเสริมการใช้สื่อดิจิทัลให้กับสถานประกอบการด้านการจัดการสิ่งแวดล้อม
- ๗) ส่งเสริมให้คนรุ่นใหม่ใช้สื่อดิจิทัลรณรงค์ด้านสิ่งแวดล้อม
- ๘) ส่งเสริมให้เกิดผู้ประกอบการและผู้ลงทุนรายใหม่ด้านการจัดการขยะขนาดเล็ก
- ๙) ส่งเสริมผู้ประกอบการลงทุนด้านการจัดการของเสีย ขนาดเล็ก เช่น โรงไฟฟ้าจากเชื้อเพลิงขยะขนาดเล็ก โรงไฟฟ้าชีวมวล การผลิตแท่งเชื้อเพลิง RDF จากขยะ

๒.๒ กลยุทธ์ ST :

- ๑) ส่งเสริมให้ทำการเกษตรเศรษฐกิจพอเพียงลดการใช้สารเคมีและลดต้นทุน
- ๒) ส่งเสริมให้สถานประกอบการมีมาตรการควบคุมและบริหารจัดการด้านสิ่งแวดล้อม และมีการจัดการขยะอายุสั้นอย่างเป็นระบบ
- ๓) ส่งเสริมให้ภาคเอกชนลงทุนด้านการจัดการขยะอย่างครบวงจรและบังคับใช้กฎหมายกับผู้ประกอบการที่ปล่อยของเสียอย่างเคร่งครัด
- ๔) ส่งเสริมให้ผู้ประกอบการทั้งร้านอาหาร โรงแรม รีสอร์ท โรงงาน มีการจัดการขยะและน้ำเสียตั้งแต่ต้นทาง เช่น ร้านอาหาร โรงแรม รีสอร์ท โรงงาน ฯลฯ
- ๕) ส่งเสริมให้ผู้ประกอบการมีมาตรการควบคุมแรงงาน(ต่างด้าว)ในการจัดการสิ่งแวดล้อมอย่างถูกสุขลักษณะ (ขยะ, น้ำเสีย)
- ๖) ส่งเสริมให้ผู้ประกอบการมีมาตรการควบคุมแรงงาน(ต่างด้าว)ในการจัดการสิ่งแวดล้อมอย่างถูกสุขลักษณะ (ขยะ, น้ำเสีย)

๒.๓ กลยุทธ์ WO :

- ๑) ส่งเสริมการมีส่วนร่วมของประชาชนในการจัดการทรัพยากรธรรมชาติและสิ่งแวดล้อม
- ๒) ใช้สื่อสารสนเทศรณรงค์ให้ความรู้ด้านสิ่งแวดล้อม
- ๓) ส่งเสริมให้ใช้กฎหมายผังเมือง และมาตรการการจัดการผลกระทบด้านสิ่งแวดล้อมอย่างเคร่งครัด

๔) ส่งเสริมการจัดการด้านสิ่งแวดล้อมของหน่วยงานภาครัฐอย่างบูรณาการ

๒.๔ กลยุทธ์ WT :

- ๑) ส่งเสริมให้ความรู้ประชากรแฝงในการจัดการขยะด้านสิ่งแวดล้อม
- ๒) ส่งเสริมให้ประชาชนมีความรู้ในการซื้อสินค้าที่มีคุณภาพและมีการผลิตและ packaging ที่เป็นมิตรต่อสิ่งแวดล้อม
- ๓) ส่งเสริมให้ผู้ประกอบการที่ใช้แรงงานต่างด้าวใช้มาตรการด้านสิ่งแวดล้อมอย่างเคร่งครัด และให้ถูกสุขลักษณะ
- ๔) ส่งเสริมให้ความรู้นักท่องเที่ยวรุ่นใหม่ให้เกิดความนิยมท่องเที่ยวเชิงอนุรักษ์
- ๕) ส่งเสริมให้มีมาตรการกฎหมายในการจัดการด้านสิ่งแวดล้อมที่เข้มงวด และมีการบังคับใช้อย่างเคร่งครัด

๓. ด้านเศรษฐกิจการท่องเที่ยว : ท่องเที่ยวตามอัตลักษณ์ และการท่องเที่ยวคุณภาพ

๓.๑ กลยุทธ์ SO :

- ๑) พัฒนาฝีมือแรงงานด้านอุตสาหกรรมการท่องเที่ยวให้มีขีดความสามารถในการแข่งขัน สอดคล้องกับมาตรฐานและพอเพียง
- ๒) เสริมสร้างศักยภาพชุมชนให้มีการพัฒนาอย่างยั่งยืน
- ๓) พัฒนาสินค้าและบริการด้านการท่องเที่ยวให้ได้มาตรฐานโดดเด่นเป็นเอกลักษณ์ของท้องถิ่น
- ๔) พัฒนาขีดความสามารถชุมชนให้สามารถใช้เทคโนโลยีในเรื่องของอินเทอร์เน็ต เพื่อทำการตลาดออนไลน์ด้วยตนเอง และใช้บริการ tourism digital market maker
- ๕) ส่งเสริมอนุรักษ์และฟื้นฟูวิถีชีวิตชาติพันธุ์
- ๖) พัฒนาขีดความสามารถผู้ประกอบการและผู้ให้บริการด้านการท่องเที่ยวให้มีความรู้ ด้านเทคโนโลยีและด้านการตลาดออนไลน์
- ๗) ปรับปรุงฟื้นฟู และจัดระเบียบแหล่งท่องเที่ยวเดิม และพัฒนาแหล่งท่องเที่ยวใหม่ที่โดดเด่น ธรรมชาติ ประวัติศาสตร์ วัฒนธรรมและวิถีชีวิต
- ๘) ส่งเสริมการพัฒนาระบบสารสนเทศ ฐานข้อมูล เพื่อเชื่อมต่อกับเว็บไซต์และแอปพลิเคชัน ที่ได้รับความนิยมจากนักท่องเที่ยว เพื่ออำนวยความสะดวกแก่นักท่องเที่ยวทุกกลุ่ม โดยใช้ภาษาหลัก
- ๙) ส่งเสริมการอำนวยความสะดวกผ่านโครงสร้างพื้นฐานทางกายภาพและโครงสร้างพื้นฐาน ด้านดิจิทัลเพื่อส่งเสริมการท่องเที่ยวให้เอื้อประโยชน์ต่อการท่องเที่ยว
- ๑๐) มีการบูรณาการระหว่างหน่วยงานภาครัฐและเอกชนเพื่อพัฒนาการท่องเที่ยวชุมชน ให้มีประสิทธิภาพมากขึ้นและเกิดความยั่งยืน
- ๑๑) ส่งเสริมความร่วมมือระหว่างผู้ประกอบการกับชุมชนในการจัดการการท่องเที่ยว เพื่อการเรียนรู้และกิจกรรมที่สร้างสรรค์ประโยชน์ต่อสังคม

๓.๒ กลยุทธ์ ST :

- ๑) สร้างจิตสำนึกการเป็นอาสาสมัครและเป็นเจ้าบ้านที่ดีในการให้ข้อมูลข่าวสารที่ถูกต้อง กับนักท่องเที่ยว
- ๒) พัฒนาคุณภาพมาตรฐานของการบริการ

๓.๓ กลยุทธ์ WO :

- ๑) ส่งเสริมและพัฒนาภาษาต่างประเทศเพื่อรองรับการใช้งานทางด้านอินเทอร์เน็ตแก่ผู้ประกอบการ
- ๒) ส่งเสริมและพัฒนาทางด้านภาษาต่างประเทศให้กับแรงงานเพื่อเพิ่มขีดความสามารถ ในการให้บริการ

- ๓) ส่งเสริมและพัฒนาทางด้านวัฒนธรรมให้กับแรงงานเพื่อสร้างภาพลักษณ์ที่ดี
- ๔) ส่งเสริมการท่องเที่ยวชุมชนให้สอดคล้องกับวิถีชีวิตพื้นบ้าน
- ๕) ส่งเสริมกิจกรรมการเรียนรู้ภาษาไทยและวัฒนธรรมไทยให้นักท่องเที่ยวต่างประเทศ
- ๖) ส่งเสริมการตลาดผ่านโลกออนไลน์
- ๗) ส่งเสริมการท่องเที่ยวโดยจัดโปรโมชั่นที่สอดคล้องเหมาะสมกับกลุ่มเป้าหมายและฤดูกาล เพื่อดึงดูดและกระตุ้นให้นักท่องเที่ยว เที่ยวจังหวัดกาญจนบุรีมากขึ้น
- ๘) เสริมสร้างความร่วมมือทุกภาคส่วนเพื่อพัฒนาประสิทธิภาพการจัดการการท่องเที่ยว จังหวัดกาญจนบุรีแบบบูรณาการผ่านช่องทางออนไลน์ เช่น e-book, e-learning

๓.๔ กลยุทธ์ WT :

- ๑) พัฒนาระบบการจัดการให้มีประสิทธิภาพอย่างยั่งยืน
- ๒) พัฒนาระบบการจัดการให้มีประสิทธิภาพอย่างยั่งยืน
- ๓) ให้ความรู้ความเข้าใจแก่นักท่องเที่ยวด้านข้อมูลและข่าวสารในโลกออนไลน์ในพื้นที่ที่สามารถท่องเที่ยวได้อย่างปลอดภัย
- ๔) สร้างความรู้ความเข้าใจข้อมูลและข่าวสารในโลกออนไลน์ในด้านสถานที่ท่องเที่ยว และสถานที่พักที่เหมาะสมกับนักท่องเที่ยวกลุ่มต่างๆ กัน

๔. ด้านเศรษฐกิจการเกษตร : เกษตรกรรมครบวงจร

๔.๑ กลยุทธ์ SO :

- ๑) สร้างความเข้มแข็งให้กับเกษตรกรและสถาบันเกษตรกร
- ๒) พัฒนาศักยภาพการผลิตสินค้าเกษตรด้วยเทคโนโลยีสู่ Smart Farm
- ๓) พัฒนาสินค้าเกษตรปลอดภัยสู่ตลาดออนไลน์
- ๔) พัฒนาศักยภาพการผลิตสินค้าเกษตรตามความต้องการของตลาด
- ๕) ส่งเสริมให้ผู้ประกอบการธุรกิจการเกษตรมีความรู้ความเข้าใจและรู้จักตลาดด้านการเกษตร และผลผลิตจากการแปรรูปสินค้าเกษตรของประเทศเพื่อนบ้านและจีนมากขึ้น
- ๖) ส่งเสริมการทำตลาดออนไลน์ของผู้ประกอบการธุรกิจการเกษตรทุกขนาด ทั้งแบบขายปลีก และขายส่ง
- ๗) ส่งเสริมให้เกษตรกรในพื้นที่ใกล้เคียงกันปลูกพืชประเภทเดียวกันหรือใกล้เคียงกัน เพื่อเอื้อให้เกิดความง่ายในการรวมกลุ่มกันในปัจจุบันซึ่งจะได้ประโยชน์ทั้งในเรื่องการผลิตที่เกษตรกรรุ่นใหม่จะเป็นหลักให้กับกลุ่ม เอื้อต่อการเข้ามาซื้อของ ผู้ประกอบการธุรกิจเกษตร และเอื้อต่อการรวบรวมสินค้า เป็นล็อตใหญ่ทั้งของกลุ่มเกษตรกรเองหากต้องการขายเป็นล็อตใหญ่ในออนไลน์ รวมถึงเอื้อต่อการเปลี่ยนเป็นเกษตรแปลงใหญ่ตามธรรมชาติในอนาคต
- ๘) ส่งเสริมให้เกิดความร่วมมือระหว่าง traders หรือผู้ประกอบการค้าผักอินทรีย์ กับเกษตรกร และกลุ่มเกษตรกร ในการเพิ่มกลุ่มเกษตรกรผู้ปลูกผักอินทรีย์ และกลุ่ม smart farmers เน้นช่วยกันทำงาน ตามที่ตนถนัด แต่ต้องหาทางให้เกิดการแบ่งปันประโยชน์อย่างเป็นธรรม
- ๙) ส่งเสริมให้เกิดความร่วมมือระหว่าง traders หรือผู้ประกอบการธุรกิจเกษตร กับเกษตรกร และกลุ่มเกษตรกร พัฒนาเกษตรกรและกลุ่มเกษตรกร เพื่อทำธุรกิจการเกษตรอย่างครบวงจร
- ๑๐) ส่งเสริมการมีส่วนร่วมระหว่างภาครัฐกับเกษตรกร

๑๑) ส่งเสริมให้สามารถเข้าถึงแหล่งเงินทุนเพื่อนำไปจัดหาเทคโนโลยีการผลิตใหม่ๆ เพื่อใช้ในการปรับปรุงกระบวนการผลิตที่ทำให้ลดต้นทุน เพิ่มผลผลิต และเพิ่มคุณภาพของผลผลิตการเกษตรที่คุ้มกับต้นทุนทางการเงินและต้นทุนอื่นๆ ที่เพิ่มสูงขึ้น

๑๒) ส่งเสริมให้เกษตรกรและผู้ประกอบการธุรกิจการเกษตร SMEs เข้าถึงแหล่งเงินทุนและความช่วยเหลือจากหน่วยงานภาครัฐและเอกชนที่เกี่ยวข้อง

๔.๒ กลยุทธ์ ST :

- ๑) ส่งเสริมให้เกิดการเพิ่มจำนวนเกษตรกรรุ่นใหม่
- ๒) สนับสนุนการพัฒนาแหล่งน้ำและระบบชลประทาน

๔.๓ กลยุทธ์ WO :

๑) พัฒนาเกษตรกรให้เป็น Smart Farmer และสามารถใช้อุปกรณ์ application บนมือถือในการเพิ่มปริมาณและคุณภาพของผลผลิตได้อย่างมีประสิทธิภาพ

๒) ส่งเสริมให้เกิดความร่วมมือระหว่าง traders หรือผู้ประกอบการธุรกิจเกษตร กับเกษตรกรและกลุ่มเกษตรกร พัฒนาเกษตรกรและกลุ่มเกษตรกร เพื่อร่วมมือกันสร้างลูกหลานของเกษตรกรที่มีศักยภาพและสนใจสืบต่ออาชีพเกษตรกรให้กลายเป็นเกษตรกรรุ่นใหม่ที่มีความรู้ทั้งด้านเทคโนโลยีการผลิตสมัยใหม่ด้านการตลาดออนไลน์ และการจัดการทางการเงิน

- ๓) ส่งเสริมการให้ความรู้เรื่องการวิเคราะห์โครงการและการจัดการทางการเงินให้กับ smart farmers
- ๔) สนับสนุนการพัฒนาแหล่งน้ำและระบบชลประทานและการบริหารจัดการน้ำ
- ๕) ส่งเสริมพัฒนาสินค้าเกษตรให้เป็นอัตลักษณ์ของจังหวัด
- ๖) ส่งเสริมการรวมกลุ่มและการบริหารจัดการสินค้าเกษตร

๔.๔ กลยุทธ์ WT :

๑) ส่งเสริมให้เกษตรกรที่มีความสามารถในการผลิตได้เข้าถึงข่าวสารการเปลี่ยนแปลงด้านความต้องการของตลาดได้อย่างง่ายและรวดเร็ว

๒) ส่งเสริมให้เกิดการรวมตัวกันระหว่างผู้ประกอบการธุรกิจเกษตรและเกษตรกร โดยแบ่งหน้าที่ตามความถนัด ได้แก่ การหาตลาดและการขายให้เป็นของ Traders และ ผู้ประกอบการธุรกิจเกษตร และหน้าที่การผลิตให้มีคุณภาพตามที่ลูกค้าต้องการให้เป็นของผู้ผลิต (สหกรณ์สามารถทำหน้าที่นี้ได้ในตัวเอง)

๕. ด้านเศรษฐกิจการค้า: พัฒนาการค้า การลงทุน เขตเศรษฐกิจพิเศษ และการค้าชายแดน

๕.๑ กลยุทธ์ SO :

- ๑) ส่งเสริมและพัฒนาพื้นที่เขตเศรษฐกิจพิเศษ และการค้าชายแดน
- ๒) พัฒนาศักยภาพผู้ประกอบการ OTOP, SMEs, YEC, BIZ CLUB, วิสาหกิจชุมชน ธุรกิจออนไลน์
- ๓) ส่งเสริมผู้ประกอบการรายใหม่ ในการทำธุรกิจออนไลน์
- ๔) ส่งเสริมและพัฒนาศักยภาพผู้ประกอบการ เพื่อการนำเข้า - ส่งออก สินค้า
- ๕) ส่งเสริมผู้ประกอบการเพื่อเชื่อมโยงการตลาดระหว่างประเทศ
- ๖) พัฒนาคุณภาพสินค้า OTOP ให้ได้มาตรฐานในระดับสากล
- ๗) พัฒนาผู้ประกอบการ ด้านการสร้างมูลค่าเพิ่มสินค้าโดยใช้เทคโนโลยี
- ๘) ส่งเสริมให้ผู้ประกอบการผลิตสินค้าเพื่อตอบสนองความต้องการกลุ่มผู้สูงอายุ
- ๙) ส่งเสริมและพัฒนาฝีมือแรงงานเพื่อตอบสนองต่อความต้องการ
- ๑๐) ส่งเสริมการสร้างรายได้ให้กับผู้สูงอายุ
- ๑๑) พัฒนาโครงสร้างพื้นฐานเพื่อรองรับการขยายตัวของเมือง

๕.๒ กลยุทธ์ ST :

- ๑) ขยาย trader OTOP
- ๒) พัฒนาและเพิ่มประสิทธิภาพโครงสร้างพื้นฐาน ระบบการขนส่ง โลจิสติกส์ และ ICT
- ๓) พัฒนาศักยภาพและทักษะของบุคลากรภาครัฐให้สามารถสนับสนุนการพัฒนาของผู้ประกอบการและเอื้อต่อการเติบโตของเศรษฐกิจการค้าและการลงทุน

๕.๓ กลยุทธ์ WO :

- ๑) ส่งเสริมทักษะด้านภาษาเพื่อการค้าชายแดน
- ๒) ส่งเสริมการจัดทำแผนด้านการลงทุนของภาคเอกชนโดยให้ภาครัฐเข้าไปมีส่วนร่วม
- ๓) พัฒนาสื่อออนไลน์ให้เป็นที่สนใจและเข้าถึงกลุ่มคนรุ่นใหม่ได้ง่าย
- ๔) ส่งเสริมผู้ประกอบการให้มีศักยภาพเกี่ยวกับระบบการค้าออนไลน์
- ๕) ส่งเสริม Start UP ให้สามารถทำธุรกิจออนไลน์ได้อย่างมืออาชีพ
- ๖) ส่งเสริมผู้ประกอบการ ให้เข้าสู่มาตรฐานในระดับสากล
- ๗) ส่งเสริมการจัดทำแผนด้านการลงทุนของภาคเอกชนโดยให้ภาครัฐเข้าไปมีส่วนร่วม
- ๘) ส่งเสริมกลุ่มอาชีพผู้สูงอายุให้สามารถผลิตสินค้าและบริการที่มีคุณภาพตามมาตรฐานระดับสากล
- ๙) ส่งเสริมการตลาดเพื่อกระจายสินค้าที่ผลิตจากผู้สูงอายุ
- ๑๐) ส่งเสริมให้ผู้ประกอบการโลจิสติกส์เข้ามาลงทุนในจังหวัด

๕.๔ กลยุทธ์ WT :

- ๑) พัฒนาศักยภาพผู้ประกอบการ OTOP, SMEs, YEC, BIZ CLUB, วิสาหกิจชุมชน ให้สามารถพัฒนาผลิตภัณฑ์ที่ทันสมัย
- ๒) พัฒนาศักยภาพของผู้ประกอบการให้สามารถแข่งขันได้

บทที่ ๔

ประเด็นการพัฒนาจังหวัด

วิสัยทัศน์จังหวัดกาญจนบุรี

“เมืองน่าอยู่ เกษตรปลอดภัย การท่องเที่ยวคุณภาพ เป็นระเบียบเศรษฐกิจตะวันตก”

พันธกิจ

๑. พัฒนาทุนมนุษย์ ทุนทางสังคม และคุณภาพชีวิต อย่างทั่วถึง
๒. สนับสนุนการวิจัยและพัฒนา นวัตกรรม เทคโนโลยี ในการจัดการระบบสังคม เศรษฐกิจ สิ่งแวดล้อม และคุณภาพชีวิต
๓. เสริมสร้างความมั่นคงปลอดภัยในชีวิต และทรัพย์สิน ในพื้นที่ตอนในและพื้นที่ชายแดน
๔. สนับสนุนการจัดทำแผนแม่บทผังชุมชน และผังเมืองรวม
๕. พัฒนาสินค้าและบริการด้านการท่องเที่ยว ให้มีคุณภาพ มาตรฐาน เพิ่มประสิทธิภาพการบริหารจัดการท่องเที่ยว ปลอดภัย
๖. จัดตั้งการรวมกลุ่มการเกษตร พัฒนาศักยภาพระบบการผลิต การแปรรูปสินค้าเกษตร เกษตรอุตสาหกรรมปลอดภัยให้มีคุณภาพมาตรฐานเพื่อการบริโภคและส่งออก
๗. พัฒนาเศรษฐกิจฐานราก ส่งเสริมอาชีพชุมชน ตามหลักปรัชญาของเศรษฐกิจพอเพียง
๘. พัฒนาโครงสร้างพื้นฐานและระบบโลจิสติกส์ให้มี มาตรฐานสากล เพิ่มช่องทางการค้าภายใน การค้าชายแดน ส่งเสริมความสัมพันธ์และการค้ากับต่างประเทศ

เป้าหมายการพัฒนาจังหวัด

๑. ประชาชนชาวจังหวัดกาญจนบุรีมีความสุขในการดำรง ชีวิต มีระบบดูแลสวัสดิการและส่งเสริมพัฒนาคุณภาพชีวิต อย่างเหมาะสม มีความมั่นคงปลอดภัยในชีวิตและทรัพย์สิน
๒. จังหวัดกาญจนบุรีเป็นเมืองน่าอยู่ ประชาชนและธุรกิจร่วมกันรักษาสิ่งแวดล้อม
๓. จังหวัดกาญจนบุรีเป็นเมืองเกษตรปลอดภัย
๔. จังหวัดกาญจนบุรีเป็นเมืองท่องเที่ยวที่มีมาตรฐานสากล ทั้งระบบ และมีความปลอดภัย
๕. จังหวัดกาญจนบุรี มีประชาชนยากจนลดลง มีการพัฒนา เศรษฐกิจทั้งระบบที่เชื่อมโยงกับการพัฒนาเศรษฐกิจของประเทศ

ประเด็นการพัฒนาของจังหวัด

- ประเด็นการพัฒนาที่ ๑ เสริมสร้างสังคมเป็นสุข สังคมแห่งการเรียนรู้ ปลอดภัย และมีสุขภาวะที่ดี
- ประเด็นการพัฒนาที่ ๒ เสริมสร้างเมืองน่าอยู่ เป็นมิตรต่อสิ่งแวดล้อม
- ประเด็นการพัฒนาที่ ๓ ส่งเสริมการพัฒนาระบบเกษตรกรรมอย่างครบวงจร
- ประเด็นการพัฒนาที่ ๔ ส่งเสริมการท่องเที่ยวตามอัตลักษณ์ และการท่องเที่ยวคุณภาพ
- ประเด็นการพัฒนาที่ ๕ ส่งเสริมการพัฒนาการค้า การลงทุน เขตพัฒนาเศรษฐกิจพิเศษ และการค้าชายแดน

แผนงานการพัฒนา

ประเด็นการพัฒนาที่ ๑ เสริมสร้างสังคมเป็นสุข สังคมแห่งการเรียนรู้ ปลอดภัย และมีสุขภาวะที่ดี

เป้าหมาย :

ประชาชนชาวจังหวัดกาญจนบุรีมีความสุขในการดำรง ชีวิต มีระบบดูแลสุขภาพและส่งเสริมพัฒนาคุณภาพชีวิต อย่างเหมาะสม มีความมั่นคงปลอดภัยในชีวิตและทรัพย์สิน

แนวทางการพัฒนา

- แนวทางที่ ๑ ส่งเสริมการพัฒนาโครงสร้างพื้นฐาน ICT และการปรับพื้นฐานการเรียนรู้และทักษะของประชาชนทุกกลุ่มให้อยู่บนฐานของ ICT
- แนวทางที่ ๒ ส่งเสริมการสร้างพื้นที่เพื่อการมีส่วนร่วมในการทำกิจกรรมเพื่อการแสดงออกในเชิงสร้างสรรค์ของประชาชนทุกกลุ่ม ทุกวัย
- แนวทางที่ ๓ สร้างเครือข่ายการมีส่วนร่วมด้านสังคมของหน่วยงานภาครัฐ องค์กรเอกชน และชุมชนอย่างเข้มแข็งและยั่งยืน
- แนวทางที่ ๔ ส่งเสริมการพัฒนาคุณภาพชีวิตผู้สูงอายุในระยะยาว และพัฒนาผู้สูงอายุให้สามารถผลิตสินค้าและบริการที่มีคุณภาพตามความต้องการของตลาด เพื่อให้ผู้สูงอายุมีความภูมิใจ และมีความสุขในคุณค่าของตน
- แนวทางที่ ๕ พัฒนาการจัดการด้านแรงงานสัมพันธ์ ส่งเสริมการมีงานทำ สวัสดิการและคุ้มครองแรงงาน ทั้งในระบบและนอกระบบ ให้มีสุขภาวะและคุณภาพชีวิตที่ดี งานประกันสังคมมุ่งให้ผลสัมฤทธิ์
- แนวทางที่ ๖ ส่งเสริมและต่อยอดโครงการตามพระราชดำริ
- แนวทางที่ ๗ พัฒนาการให้บริการสาธารณะและสาธารณสุขอย่างครบวงจรและทั่วถึง
- แนวทางที่ ๘ ขยายโอกาสทางการศึกษาให้กับประชาชนทุกกลุ่มเป้าหมาย
- แนวทางที่ ๙ ปรับปรุงกระบวนการเรียนการสอน เพื่อเพิ่มคะแนน O-net ให้กับนักเรียนมัธยมต้น

ประเด็นการพัฒนาที่ ๒ เสริมสร้างเมืองน่าอยู่ เป็นมิตรต่อสิ่งแวดล้อม

เป้าหมาย :

จังหวัดกาญจนบุรีเป็นเมืองน่าอยู่ ประชาชนและธุรกิจร่วมกันรักษาสิ่งแวดล้อม

แนวทางการพัฒนา

- แนวทางที่ ๑ ส่งเสริมให้ประชาชนและแรงงานต่างด้าว มีความรู้ความเข้าใจและตระหนักด้านการจัดการสิ่งแวดล้อม (ขยะ, น้ำเสีย, สารเคมี, เชื้อเพลิง, พลังงาน, สารเคมี)
- แนวทางที่ ๒ ส่งเสริมให้ผู้ประกอบการเดิมและนักลงทุนรายใหม่ทั้งด้านอุตสาหกรรม พาณิชยกรรม และตลาดสด เกิดความตระหนักและปรับเปลี่ยนมาใช้เทคโนโลยีที่เป็นมิตรกับสิ่งแวดล้อมในการผลิตและบริการ โดยมีการดำเนินการตามกระบวนการ EIA อย่างถูกต้อง
- แนวทางที่ ๓ ส่งเสริมให้กับนักท่องเที่ยวทั้งในประเทศและต่างประเทศท่องเที่ยวเชิงอนุรักษ์ และมีการวางมาตรการการท่องเที่ยวที่ไม่ส่งผลกระทบต่อสิ่งแวดล้อม
- แนวทางที่ ๔ ส่งเสริมให้เกิดผู้ประกอบการและผู้ลงทุนรายใหม่ด้านการจัดการขยะขนาดเล็ก โดยใช้เทคโนโลยีที่เป็นมิตรต่อสิ่งแวดล้อม
- แนวทางที่ ๕ ส่งเสริมให้มีการบังคับใช้กฎหมายสิ่งแวดล้อมและกฎหมายผังเมืองอย่างเคร่งครัด
- แนวทางที่ ๖ ส่งเสริมการอนุรักษ์ทรัพยากรธรรมชาติและเตรียมความพร้อมรองรับการเกิดภัยพิบัติทั้งจากธรรมชาติและมนุษย์
- แนวทางที่ ๗ ส่งเสริมการจัดการด้านสิ่งแวดล้อมของหน่วยงานภาครัฐอย่างบูรณาการ

ประเด็นการพัฒนาที่ ๓ ส่งเสริมการพัฒนาระบบเกษตรกรรมอย่างครบวงจร

เป้าหมาย :

จังหวัดกาญจนบุรีเป็นเมืองเกษตรครบวงจร

แนวทางการพัฒนา

- แนวทางที่ ๑ ส่งเสริมการเพิ่มศักยภาพด้านการผลิต การตลาด และการบริหารจัดการ ด้วยเทคโนโลยีและนวัตกรรม และสร้างความเข้มแข็งให้กับเกษตรกรและสถาบันเกษตรกร
- แนวทางที่ ๒ ส่งเสริมการพัฒนาแหล่งน้ำและบริหารจัดการน้ำให้มีความเพียงพอตามความต้องการของพื้นที่ขาดแคลนน้ำและความเหมาะสมกับน้ำต้นทุน
- แนวทางที่ ๓ ส่งเสริมพัฒนาสินค้าเกษตรทั้งที่เป็นความต้องการของตลาด เกษตรปลอดภัย และสินค้าที่เป็นอัตลักษณ์ของจังหวัด โดยใช้หลักปรัชญาของเศรษฐกิจพอเพียง
- แนวทางที่ ๔ ส่งเสริมให้มีการเพิ่มจำนวนผู้ประกอบการธุรกิจการเกษตร และพัฒนาผู้ประกอบการในด้านการตลาดและการใช้เครื่องมือและเทคโนโลยีสมัยใหม่เพื่อประโยชน์ต่อการตลาดและการพัฒนาเกษตรกรเครือข่าย
- แนวทางที่ ๕ ส่งเสริมให้เกษตรกรและผู้ประกอบการธุรกิจการเกษตร SMEs เข้าถึงแหล่งเงินทุนและความช่วยเหลือจากหน่วยงานภาครัฐและเอกชนที่เกี่ยวข้อง

ประเด็นการพัฒนาที่ ๔ ส่งเสริมการท่องเที่ยวตามอัตลักษณ์ และการท่องเที่ยวคุณภาพ

เป้าหมาย :

จังหวัดกาญจนบุรีเป็นเมืองท่องเที่ยวที่มีมาตรฐานสากล ทั้งระบบ และมีความปลอดภัย

แนวทางการพัฒนา

- แนวทางที่ ๑ ส่งเสริมการเพิ่มจำนวนและพัฒนาขีดความสามารถผู้ประกอบการและผู้ให้บริการด้านการท่องเที่ยวในการให้บริการแก่นักท่องเที่ยวให้ได้มาตรฐานระดับสากล
- แนวทางที่ ๒ ส่งเสริมการพัฒนาทักษะในการบริการและความสามารถด้านภาษาต่างประเทศของแรงงานในอุตสาหกรรมท่องเที่ยวให้มีขีดความสามารถตามมาตรฐานและเพียงพอกับความต้องการของผู้ประกอบการและเป็นที่ยอมรับของนักท่องเที่ยวต่างชาติ
- แนวทางที่ ๓ ส่งเสริมการสร้างศักยภาพชุมชนให้มีการพัฒนาทั้งด้านการผลิตสินค้า บริการ กิจกรรม และการบริหารจัดการเพื่อรองรับการท่องเที่ยวชุมชนอย่างยั่งยืน
- แนวทางที่ ๔ ส่งเสริมการให้ความรู้ด้านการท่องเที่ยวแก่นักท่องเที่ยวอย่างครบถ้วนทั้งในมิติของรายได้ มิติของวัย มิติของความสนใจ และมิติด้านความปลอดภัย
- แนวทางที่ ๕ ส่งเสริมการทำตลาดและการจัดการท่องเที่ยวโดยมีเอกชนเป็นผู้นำและภาครัฐเป็นผู้สนับสนุนส่งเสริม
- แนวทางที่ ๖ ปรับปรุงฟื้นฟู และจัดระเบียบแหล่งท่องเที่ยวเดิม และพัฒนาแหล่งท่องเที่ยวใหม่ที่โดดเด่นทั้งด้านธรรมชาติ ประวัติศาสตร์ วัฒนธรรม และวิถีชีวิต
- แนวทางที่ ๗ ส่งเสริมการพัฒนาโครงสร้างพื้นฐานทั้งด้านกายภาพและด้านดิจิทัลเพื่ออำนวยความสะดวกแก่นักท่องเที่ยวทุกกลุ่ม
- แนวทางที่ ๘ ส่งเสริมการสร้างความร่วมมือระหว่างภาครัฐ เอกชน ชุมชน และประชาชน ในการพัฒนาประสิทธิภาพการบริหารจัดการการท่องเที่ยวจังหวัดกาญจนบุรีแบบบูรณาการ

ประเด็นการพัฒนาที่ ๕ ส่งเสริมการพัฒนาการค้า การลงทุน เขตพัฒนาเศรษฐกิจพิเศษ และการค้าชายแดน

เป้าหมาย :

จังหวัดกาญจนบุรี มีประชาชนยากจนลดลง มีการพัฒนา เศรษฐกิจทั้งระบบที่เชื่อมโยงกับการพัฒนาเศรษฐกิจของประเทศ

แนวทางการพัฒนา

- แนวทางที่ ๑ ส่งเสริมและพัฒนาความพร้อมในทุกด้านเพื่อการพัฒนาพื้นที่เขตพัฒนาเศรษฐกิจพิเศษและการค้าชายแดน
- แนวทางที่ ๒ ส่งเสริมการสร้างผู้ประกอบการให้เข้มแข็งด้านการผลิตและพัฒนาศักยภาพด้านการใช้เทคโนโลยีที่เหมาะสมในด้านการผลิตให้กับผู้ประกอบการทุกระดับ
- แนวทางที่ ๓ ส่งเสริมการสร้างผู้ประกอบการให้เข้มแข็งด้านการตลาดและพัฒนาศักยภาพด้านการทำธุรกิจออนไลน์ให้กับผู้ประกอบการทุกระดับ

- แนวทางที่ ๔ ส่งเสริมการพัฒนาตลาดแรงงานให้มีปริมาณและคุณภาพตามความต้องการของผู้ประกอบการ ปัจจุบันและนักลงทุนเป้าหมาย
- แนวทางที่ ๕ ส่งเสริมการพัฒนาโครงสร้างพื้นฐานเพื่อรองรับการขยายตัวของการค้า การท่องเที่ยว และการขยายตัวของเมือง
- แนวทางที่ ๖ ส่งเสริมการพัฒนาศักยภาพและทักษะของบุคลากรภาครัฐให้สามารถสนับสนุนการพัฒนาของผู้ประกอบการและเอื้อต่อการเติบโตของเศรษฐกิจการค้าและการลงทุน
- แนวทางที่ ๗ ส่งเสริมการออมของครัวเรือน

ความสอดคล้องระหว่างประเด็นการพัฒนาและกลยุทธ์การพัฒนาจังหวัดกาญจนบุรีกับกรอบแนวทางการพัฒนาที่สำคัญของประเทศ

จากการพิจารณาและวิเคราะห์ความสอดคล้องของประเด็นการพัฒนาและกลยุทธ์การพัฒนาจังหวัดกาญจนบุรีกับยุทธศาสตร์ชาติ ระยะ ๒๐ ปี (พ.ศ. ๒๕๖๑ – ๒๕๘๐) แผนพัฒนาเศรษฐกิจและสังคมแห่งชาติ ฉบับที่ ๑๒ (พ.ศ. ๒๕๖๐ – ๒๕๖๔) นโยบายรัฐบาล และแผนพัฒนากลุ่มจังหวัดภาคกลางตอนล่าง ๑ ปี พ.ศ. ๒๕๖๑ – ๒๕๖๔ พบประเด็นความเชื่อมโยงที่สนับสนุนการพัฒนาในแต่ละระดับให้ประสบผลสัมฤทธิ์ รายละเอียดปรากฏดังนี้

ประเด็นการพัฒนาและกลยุทธ์การพัฒนา จังหวัดกาญจนบุรี	ความสอดคล้องกับกรอบแนวทางการพัฒนาที่สำคัญของประเทศ
ประเด็นการพัฒนาที่ ๑ เสริมสร้างสังคมเป็นสุข สังคมแห่งการเรียนรู้ พลอดภัย และมีสุขภาวะที่ดี	
<p>ประเด็นการพัฒนา</p> <p>๑. ส่งเสริมการพัฒนาโครงสร้างพื้นฐาน ICT และการปรับพื้นฐานการเรียนรู้และทักษะของประชาชนทุกกลุ่มให้อยู่บนฐานของ ICT</p> <p>๒. ส่งเสริมการสร้างพื้นที่เพื่อการมีส่วนร่วมในการทำกิจกรรมเพื่อการแสดงออกในเชิงสร้างสรรค์ของประชาชนทุกกลุ่ม ทุกวัย</p> <p>๓. สร้างเครือข่ายการมีส่วนร่วมด้านสังคมของหน่วยงานภาครัฐ องค์กรเอกชน และชุมชน อย่างเข้มแข็งและยั่งยืน</p> <p>๔. ส่งเสริมการพัฒนาคุณภาพชีวิตผู้สูงอายุในระยะยาว และพัฒนาผู้สูงอายุให้สามารถผลิตสินค้าและบริการที่มีคุณภาพตามความต้องการของตลาด เพื่อให้ผู้สูงอายุมีความภาคภูมิใจ และมีความสุขในคุณค่าของตน</p> <p>๕. พัฒนาการจัดการด้านแรงงานสัมพันธ์ ส่งเสริมการมีงานทำ สวัสดิการและคุ้มครองแรงงานทั้งในระบบและนอกระบบให้มีสุขภาวะและคุณภาพชีวิตที่ดี งานประกันสังคมมุ่งให้ผลสัมฤทธิ์</p> <p>๖. ส่งเสริมและต่อยอดโครงการตามพระราชดำริ</p> <p>๗. พัฒนาการให้บริการสาธารณสุขและสาธารณสุขอย่างครบวงจรและทั่วถึง</p> <p>๘. ขยายโอกาสทางการศึกษาให้กับคนในวัยทำงาน</p> <p>๙. ปรับปรุงกระบวนการเรียนการสอน เพื่อเพิ่มคะแนน O-net ให้กับนักเรียน มัธยมต้น</p>	<p>ยุทธศาสตร์ชาติ ระยะ ๒๐ ปี</p> <ul style="list-style-type: none"> ยุทธศาสตร์ที่ ๓ ด้านการพัฒนาและเสริมสร้างศักยภาพทรัพยากรมนุษย์ ยุทธศาสตร์ที่ ๔ ด้านการสร้างโอกาสและความเสมอภาคทางสังคม <p>แผนพัฒนาเศรษฐกิจและสังคมแห่งชาติ ฉบับที่ ๑๒</p> <ul style="list-style-type: none"> ยุทธศาสตร์ที่ ๑ การเสริมสร้างและพัฒนาศักยภาพทุนมนุษย์ ยุทธศาสตร์ที่ ๒ การสร้างความเป็นธรรมลดความเหลื่อมล้ำ ในสังคม <p>นโยบายรัฐบาล</p> <ul style="list-style-type: none"> ด้านที่ ๓ การลดความเหลื่อมล้ำของสังคม และการสร้างโอกาสการเข้าถึงบริการของรัฐ ด้านที่ ๔ การศึกษาและเรียนรู้ การทะนุบำรุงศาสนา ศิลปะและวัฒนธรรม ด้านที่ ๕ การยกระดับคุณภาพบริการด้านสาธารณสุขและสุขภาพของประชาชน <p>แผนพัฒนากลุ่มจังหวัดจังหวัดภาคกลางตอนล่าง ๑ ปี (พ.ศ.๒๕๖๑ – ๒๕๖๔)</p> <ul style="list-style-type: none"> เป้าประสงค์ ความสุขที่ยั่งยืน

ประเด็นการพัฒนาและกลยุทธ์การพัฒนา จังหวัดกาญจนบุรี	ความสอดคล้องกับกรอบแนวทาง การพัฒนาที่สำคัญของประเทศ
ประเด็นการพัฒนาที่ ๒ เสริมสร้างเมืองน่าอยู่ เป็นมิตรต่อสิ่งแวดล้อม	
<p>ประเด็นการพัฒนา</p> <p>๑. ส่งเสริมให้ประชาชนและแรงงานต่างด้าว มีความรู้ความเข้าใจและตระหนักด้านการจัดการสิ่งแวดล้อม (ขยะ, น้ำเสีย, เชื้อเพลิง, พลังงาน, สารเคมี)</p> <p>๒. ส่งเสริมให้ผู้ประกอบการเดิมและนักลงทุนรายใหม่ทั้งด้านอุตสาหกรรม พาณิชยกรรม และตลาดสด เกิดความตระหนักและปรับเปลี่ยนมาใช้เทคโนโลยีที่เป็นมิตรกับสิ่งแวดล้อมในการผลิตและบริการ โดยมีการดำเนินการตามกระบวนการ EIA อย่างถูกต้อง</p> <p>๓. ส่งเสริมให้กับนักท่องเที่ยวทั้งในประเทศและต่างประเทศท่องเที่ยวเชิงอนุรักษ์ และมีการวางมาตรการการท่องเที่ยวที่ไม่ส่งผลกระทบต่อสิ่งแวดล้อม</p> <p>๔. ส่งเสริมให้เกิดผู้ประกอบการและผู้ลงทุนรายใหม่ด้านการจัดการขยะขนาดเล็ก โดยใช้เทคโนโลยีที่เป็นมิตรต่อสิ่งแวดล้อม</p> <p>๕. ส่งเสริมให้มีการบังคับใช้กฎหมายสิ่งแวดล้อมและกฎหมายผังเมืองอย่างเคร่งครัด</p> <p>๖. ส่งเสริมการอนุรักษ์ทรัพยากรธรรมชาติและเตรียมความพร้อมรองรับการเกิดภัยพิบัติทั้งจากธรรมชาติและมนุษย์</p> <p>๗. ส่งเสริมการจัดการด้านสิ่งแวดล้อมของหน่วยงานภาครัฐอย่างบูรณาการ</p>	<p>ยุทธศาสตร์ชาติ ระยะ ๒๐ ปี</p> <ul style="list-style-type: none"> ● ยุทธศาสตร์ที่ ๔ ด้านการสร้างการเติบโตบนคุณภาพชีวิตที่เป็นมิตรกับสิ่งแวดล้อม <p>แผนพัฒนาเศรษฐกิจและสังคมแห่งชาติ ฉบับที่ ๑๒</p> <ul style="list-style-type: none"> ● ยุทธศาสตร์ที่ ๔ การเติบโตที่เป็นมิตรกับสิ่งแวดล้อมเพื่อพัฒนาอย่างยั่งยืน ● ยุทธศาสตร์ที่ ๙ การพัฒนาภาค เมือง และพื้นที่เศรษฐกิจ <p>นโยบายรัฐบาล</p> <ul style="list-style-type: none"> ● ด้านที่ ๘ การพัฒนาและส่งเสริมการใช้ประโยชน์จากวิทยาศาสตร์ เทคโนโลยี การวิจัย และพัฒนา และนวัตกรรม ● ด้านที่ ๙ การรักษาความมั่นคงของฐานทรัพยากร และการสร้างสมดุลระหว่างการอนุรักษ์ กับการใช้ประโยชน์อย่างยั่งยืน <p>แผนพัฒนากลุ่มจังหวัดจังหวัดภาคกลางตอนล่าง ๑ ปี (พ.ศ.๒๕๖๑ - ๒๕๖๔)</p> <ul style="list-style-type: none"> ● เป้าประสงค์ ความสุขที่ยั่งยืน

ประเด็นการพัฒนาและกลยุทธ์การพัฒนา จังหวัดกาญจนบุรี	ความสอดคล้องกับกรอบแนวทาง การพัฒนาที่สำคัญของประเทศ
ประเด็นการพัฒนาที่ ๓ ส่งเสริมการพัฒนาระบบเกษตรกรรมอย่างครบวงจร	
<p>ประเด็นการพัฒนา</p> <p>๑. ส่งเสริมการเพิ่มศักยภาพด้านการผลิตและการบริหารจัดการด้วยเทคโนโลยีและนวัตกรรม และสร้างความเข้มแข็งให้กับเกษตรกรและสถาบันเกษตรกร</p> <p>๒. ส่งเสริมการพัฒนาแหล่งน้ำและบริหารจัดการน้ำให้มีความเพียงพอตามความต้องการของพื้นที่ขาดแคลนน้ำและความเหมาะสมกับน้ำต้นทุน</p> <p>๓. ส่งเสริมพัฒนาสินค้าเกษตรทั้งที่เป็นความต้องการของตลาด เกษตรปลอดภัย และสินค้าที่เป็นอัตลักษณ์ของจังหวัด โดยใช้หลักปรัชญาของเศรษฐกิจพอเพียง</p> <p>๔. ส่งเสริมให้มีการเพิ่มจำนวนผู้ประกอบการธุรกิจการเกษตร และพัฒนาผู้ประกอบการในด้านการตลาดและการใช้เครื่องมือและเทคโนโลยีสมัยใหม่เพื่อประโยชน์ต่อการตลาดและการพัฒนาเกษตรกรเครือข่าย</p> <p>๕. ส่งเสริมให้เกษตรกรและผู้ประกอบการธุรกิจการเกษตร SMEs เข้าถึงแหล่งเงินทุนและความช่วยเหลือจากหน่วยงานภาครัฐและเอกชนที่เกี่ยวข้อง</p>	<p>ยุทธศาสตร์ชาติ ระยะ ๒๐ ปี</p> <ul style="list-style-type: none"> ● ยุทธศาสตร์ที่ ๒ ด้านการสร้างความสามารถในการแข่งขัน ● ยุทธศาสตร์ที่ ๕ ด้านการสร้างการเติบโตบนคุณภาพชีวิตที่เป็นมิตรกับสิ่งแวดล้อม <p>แผนพัฒนาเศรษฐกิจและสังคมแห่งชาติ ฉบับที่ ๑๒</p> <ul style="list-style-type: none"> ● ยุทธศาสตร์ที่ ๓ การสร้างความเข้มแข็งทางเศรษฐกิจและแข่งขันได้อย่างยั่งยืน ● ยุทธศาสตร์ที่ ๔ การเติบโตที่เป็นมิตรกับสิ่งแวดล้อมเพื่อการพัฒนาอย่างยั่งยืน ● ยุทธศาสตร์ที่ ๗ การพัฒนาโครงสร้างพื้นฐานและระบบโลจิสติกส์ ● ยุทธศาสตร์ที่ ๘ วิทยาศาสตร์ เทคโนโลยี วิจัย และนวัตกรรม ● ยุทธศาสตร์ที่ ๙ การพัฒนาภูมิภาค เมือง และพื้นที่เศรษฐกิจ <p>นโยบายรัฐบาล</p> <ul style="list-style-type: none"> ● ด้านที่ ๖ การเพิ่มศักยภาพทางเศรษฐกิจของประเทศ ● ด้านที่ ๘ การพัฒนาและส่งเสริมการใช้ประโยชน์จากวิทยาศาสตร์ เทคโนโลยี การวิจัย และพัฒนา และนวัตกรรม ● ด้านที่ ๙ การรักษาความมั่นคงของฐานทรัพยากรและการสร้างสมดุลระหว่างการอนุรักษ์ กับการใช้ประโยชน์อย่างยั่งยืน <p>แผนพัฒนากลุ่มจังหวัดภาคกลางตอนล่าง ๑ ปี (พ.ศ.๒๕๖๑ - ๒๕๖๔)</p> <ul style="list-style-type: none"> ● ยุทธศาสตร์ที่ ๓ การสร้างความเข้มแข็งทางเศรษฐกิจและแข่งขันได้อย่างยั่งยืน ● ยุทธศาสตร์ที่ ๔ การเติบโตที่เป็นมิตรกับสิ่งแวดล้อมเพื่อการพัฒนาอย่างยั่งยืน

ประเด็นการพัฒนาและกลยุทธ์การพัฒนา จังหวัดกาญจนบุรี	ความสอดคล้องกับกรอบแนวทาง การพัฒนาที่สำคัญของประเทศ
ประเด็นการพัฒนาที่ ๔ ส่งเสริมการท่องเที่ยวตามอัตลักษณ์ และการท่องเที่ยวคุณภาพ	
<p>ประเด็นการพัฒนา</p> <p>๑. ส่งเสริมการเพิ่มจำนวนและพัฒนาขีดความสามารถผู้ประกอบการและผู้ให้บริการด้านการท่องเที่ยว</p> <p>๒. ส่งเสริมการพัฒนาทักษะในการบริการและความสามารถด้านภาษาต่างประเทศของแรงงานในอุตสาหกรรมการท่องเที่ยวให้มีขีดความสามารถตามมาตรฐานและเพียงพอกับความต้องการของผู้ประกอบการและเป็นที่ยอมรับของนักท่องเที่ยวต่างชาติ</p> <p>๓. ส่งเสริมการสร้างศักยภาพชุมชนให้มีการพัฒนาทั้งด้านการผลิตสินค้า บริการ กิจกรรม และการบริหารจัดการเพื่อรองรับการท่องเที่ยวชุมชนอย่างยั่งยืน</p> <p>๔. ส่งเสริมการให้ความรู้ด้านการท่องเที่ยวแก่นักท่องเที่ยวอย่างครบถ้วนทั้งในมิติของรายได้ มิติของวัย มิติของความสนใจ และมีมิติด้านความปลอดภัย</p> <p>๕. ส่งเสริมการทำตลาดและการจัดการท่องเที่ยวโดยมีเอกชนเป็นผู้นำและภาครัฐเป็นผู้สนับสนุนส่งเสริม</p> <p>๖. ปรับปรุงฟื้นฟู และจัดระเบียบแหล่งท่องเที่ยวเดิม และพัฒนาแหล่งท่องเที่ยวใหม่ที่โดดเด่น ทั้งด้านธรรมชาติ ประวัติศาสตร์ วัฒนธรรมและวิถีชีวิต</p> <p>๗. ส่งเสริมการพัฒนาโครงสร้างพื้นฐานทั้งด้านกายภาพและด้านดิจิทัลเพื่ออำนวยความสะดวกแก่นักท่องเที่ยวทุกกลุ่ม</p> <p>๘. ส่งเสริมการสร้างความร่วมมือระหว่างภาครัฐ เอกชน ชุมชน และประชาชน ในการพัฒนาประสิทธิภาพการบริหารจัดการการท่องเที่ยวจังหวัดกาญจนบุรีแบบบูรณาการ</p>	<p>ยุทธศาสตร์ชาติ ระยะ ๒๐ ปี</p> <ul style="list-style-type: none"> ● ยุทธศาสตร์ที่ ๒ ด้านการสร้างความสามารถในการแข่งขัน ● ยุทธศาสตร์ที่ ๕ ด้านการสร้างการเติบโตบนคุณภาพชีวิตที่เป็นมิตรกับสิ่งแวดล้อม <p>แผนพัฒนาเศรษฐกิจและสังคมแห่งชาติ ฉบับที่ ๑๒</p> <ul style="list-style-type: none"> ● ยุทธศาสตร์ที่ ๓ การสร้างความเข้มแข็งทางเศรษฐกิจและแข่งขันได้อย่างยั่งยืน ● ยุทธศาสตร์ที่ ๗ การพัฒนาโครงสร้างพื้นฐานและระบบโลจิสติกส์ <p>นโยบายรัฐบาล</p> <ul style="list-style-type: none"> ● ด้านที่ ๔ การศึกษาและเรียนรู้ การทะนุบำรุงศาสนา ศิลปะและวัฒนธรรม ● ด้านที่ ๖ การเพิ่มศักยภาพทางเศรษฐกิจของประเทศ <p>แผนพัฒนากลุ่มจังหวัดจังหวัดภาคกลางตอนล่าง ๑ ปี (พ.ศ.๒๕๖๑ - ๒๕๖๔)</p> <ul style="list-style-type: none"> ● ยุทธศาสตร์ที่ ๒ การสร้างความเป็นธรรมลดความเหลื่อมล้ำ ในสังคม

ประเด็นการพัฒนาและกลยุทธ์การพัฒนา จังหวัดกาญจนบุรี	ความสอดคล้องกับกรอบแนวทาง การพัฒนาที่สำคัญของประเทศ
ประเด็นการพัฒนาที่ ๕ ส่งเสริมการพัฒนาการค้า การลงทุน เขตพัฒนาเศรษฐกิจพิเศษ และการค้า	
<p>ประเด็นการพัฒนา</p> <p>๑. ส่งเสริมและพัฒนาความพร้อมในทุกด้านเพื่อการพัฒนาพื้นที่เขตพัฒนาเศรษฐกิจพิเศษและการค้าชายแดน</p> <p>๒. ส่งเสริมการสร้างผู้ประกอบการให้เข้มแข็งด้านการผลิตและพัฒนาศักยภาพด้านการใช้เทคโนโลยีที่เหมาะสมในด้านการผลิตให้กับผู้ประกอบการทุกระดับ</p> <p>๓. ส่งเสริมการสร้างผู้ประกอบการให้เข้มแข็งด้านการตลาดและพัฒนาศักยภาพด้านการทำธุรกิจออนไลน์ให้กับผู้ประกอบการทุกระดับ</p> <p>๔. ส่งเสริมการพัฒนาตลาดแรงงานให้มีปริมาณและคุณภาพตามความต้องการของผู้ประกอบการปัจจุบันและนักลงทุนเป้าหมาย</p> <p>๕. ส่งเสริมการพัฒนาโครงสร้างพื้นฐานเพื่อรองรับการขยายตัวของการค้า การท่องเที่ยว และการขยายตัวของเมือง</p> <p>๖. ส่งเสริมการพัฒนาศักยภาพและทักษะของบุคลากรภาครัฐให้สามารถสนับสนุนการพัฒนาของผู้ประกอบการและเอื้อต่อการเติบโตของเศรษฐกิจการค้าและการลงทุน</p> <p>๗. ส่งเสริมการออมของครัวเรือน</p>	<p>ยุทธศาสตร์ชาติ ระยะ ๒๐ ปี</p> <ul style="list-style-type: none"> ● ยุทธศาสตร์ที่ ๒ ด้านการสร้างความสามารถในการแข่งขัน ● ยุทธศาสตร์ที่ ๕ ด้านการสร้างการเติบโตบนคุณภาพชีวิตที่เป็นมิตรกับสิ่งแวดล้อม <p>แผนพัฒนาเศรษฐกิจและสังคมแห่งชาติ ฉบับที่ ๑๒</p> <ul style="list-style-type: none"> ● ยุทธศาสตร์ที่ ๓ การสร้างความเข้มแข็งทางเศรษฐกิจและแข่งขันได้อย่างยั่งยืน ● ยุทธศาสตร์ที่ ๔ การเติบโตที่เป็นมิตรกับสิ่งแวดล้อมเพื่อการพัฒนาอย่างยั่งยืน ● ยุทธศาสตร์ที่ ๗ การพัฒนาโครงสร้างพื้นฐานและระบบโลจิสติกส์ ● ยุทธศาสตร์ที่ ๙ การพัฒนาภูมิภาค เมือง และพื้นที่เศรษฐกิจ <p>นโยบายรัฐบาล</p> <ul style="list-style-type: none"> ● ด้านที่ ๖ การเพิ่มศักยภาพทางเศรษฐกิจของประเทศ ● ด้านที่ ๘ การพัฒนาและส่งเสริมการใช้ประโยชน์จากวิทยาศาสตร์ เทคโนโลยี การวิจัย และพัฒนา และนวัตกรรม ● ด้านที่ ๙ การรักษาความมั่นคงของฐานทรัพยากรและการสร้างสมดุลระหว่างการอนุรักษ์ กับการใช้ประโยชน์อย่างยั่งยืน <p>แผนพัฒนากลุ่มจังหวัดจังหวัดภาคกลางตอนล่าง ๑ ปี (พ.ศ.๒๕๖๑ - ๒๕๖๔)</p> <ul style="list-style-type: none"> ● ยุทธศาสตร์ที่ ๑ การเสริมสร้างและพัฒนาศักยภาพทุนมนุษย์ ● ยุทธศาสตร์ที่ ๓ การสร้างความเข้มแข็งทางเศรษฐกิจและแข่งขันได้อย่างยั่งยืน

ตัวชี้วัดความสำเร็จตามเป้าหมายการพัฒนา

ประเด็นการพัฒนาที่ ๑ เสริมสร้างสังคมเป็นสุข สังคมแห่งการเรียนรู้ ปลอดภัย และมีสุขภาวะที่ดี							
เป้าประสงค์ ประเด็นการพัฒนา	ตัวชี้วัด	ค่าเป้าหมาย					
		พ.ศ. ๒๕๖๑	พ.ศ. ๒๕๖๒	พ.ศ. ๒๕๖๓	พ.ศ. ๒๕๖๔	พ.ศ. ๒๕๖๕	พ.ศ. ๒๕๖๑ พ.ศ. ๒๕๖๕
๑. ประชาชนชาวจังหวัดกาญจนบุรีมีความสุขในการดำรงชีวิต มีระบบดูแลสวัสดิการและส่งเสริมพัฒนาคุณภาพชีวิต อย่างเหมาะสม มีความมั่นคงปลอดภัยในชีวิตและทรัพย์สิน	๑. หน่วยงานภาครัฐ ท้องถิ่น ชุมชน และหน่วยงานที่เกี่ยวข้อง ขับเคลื่อนงานพัฒนาคุณภาพชีวิต ตามแผนและตัวชี้วัดที่กำหนด	ผ่านเกณฑ์ ร้อยละ ๕๐ ของแผน	ผ่านเกณฑ์ ร้อยละ ๖๐ ของแผน	ผ่านเกณฑ์ ร้อยละ ๗๐ ของแผน	ผ่านเกณฑ์ ร้อยละ ๘๐ ของแผน	ผ่านเกณฑ์ ร้อยละ ๘๕ ของแผน	ผ่านเกณฑ์ ร้อยละ ๘๕ ของแผน
	๒. มีการประเมินผลคุณภาพชีวิตประชาชนในจังหวัดกาญจนบุรีทุกกลุ่มเป้าหมาย	ประเมิน คุณภาพ ประชาชนทั้ง ๓ กลุ่ม	ประเมิน คุณภาพ ประชาชนทั้ง ๓ กลุ่ม	ประเมิน คุณภาพ ประชาชนทั้ง ๓ กลุ่ม	ประเมิน คุณภาพ ประชาชนทั้ง ๓ กลุ่ม	ประเมิน คุณภาพ ประชาชนทั้ง ๓ กลุ่ม	ประเมิน คุณภาพ ประชาชนทั้ง ๓ กลุ่ม
	๓. ผลการทดสอบทางการศึกษาระดับชาติขั้นพื้นฐาน (O-NET) เพิ่มขึ้นร้อยละ ๓ ของปีที่ผ่านมา	-	ร้อยละ ๓	ร้อยละ ๓	ร้อยละ ๓	ร้อยละ ๓	ร้อยละ ๓
	๔. ร้อยละ ๘๐ ของกลุ่มเป้าหมายที่ได้รับการสร้างภูมิคุ้มกันยาเสพติด	-	ร้อยละ ๘๐	ร้อยละ ๘๐	ร้อยละ ๘๐	ร้อยละ ๘๐	ร้อยละ ๘๐
	๕. ร้อยละ ๘๐ คะแนนเฉลี่ยของผู้เรียนที่มีคุณธรรมจริยธรรม ความเป็นพลเมืองและพลโลก	-	ร้อยละ ๘๐	ร้อยละ ๘๐	ร้อยละ ๘๐	ร้อยละ ๘๐	ร้อยละ ๘๐
	๖. ร้อยละ ๘๐ ของข้าราชการ ครู และบุคลากรทางการศึกษากลุ่มเป้าหมายได้รับการพัฒนาและนำไปใช้ในการปฏิบัติงาน	-	ร้อยละ ๘๐	ร้อยละ ๘๐	ร้อยละ ๘๐	ร้อยละ ๘๐	ร้อยละ ๘๐

ประเด็นการพัฒนาที่ ๑ เสริมสร้างสังคมเป็นสุข สังคมแห่งการเรียนรู้ ปลอดภัย และมีสุขภาวะที่ดี							
เป้าประสงค์ ประเด็นการพัฒนา	ตัวชี้วัด	ค่าเป้าหมาย					
		พ.ศ. ๒๕๖๑	พ.ศ. ๒๕๖๒	พ.ศ. ๒๕๖๓	พ.ศ. ๒๕๖๔	พ.ศ. ๒๕๖๕	พ.ศ. ๒๕๖๑ พ.ศ. ๒๕๖๕
	๗. ร้อยละ ๘๐ ของผู้รับบริการในแต่ละอำเภอมีความพึงพอใจในงานบริการของอำเภอ	-	ร้อยละ ๘๐	ร้อยละ ๘๐	ร้อยละ ๘๐	ร้อยละ ๘๐	ร้อยละ ๘๐
	๘. ทุกตำบลในจังหวัดกาญจนบุรี จะต้องมีความรู้ตามปรัชญาเศรษฐกิจพอเพียง อย่างน้อย ๑ แห่ง	-	๑ แห่ง: ตำบล	๑ แห่ง: ตำบล	๑ แห่ง: ตำบล	๑ แห่ง: ตำบล	๑ แห่ง: ตำบล
	๙. ร้อยละของแรงงาน ได้ขึ้นทะเบียนเป็นผู้ประกันตนใหม่ และเข้าใจและเข้าถึงสิทธิต่าง ๆ ตาม พรบ. ประกันสังคม		ร้อยละ ๑๐๐	ร้อยละ ๑๐๐	ร้อยละ ๑๐๐	ร้อยละ ๑๐๐	ร้อยละ ๑๐๐
	๑๐. ร้อยละของแรงงาน ได้รับการข้อมูล – ข่าวสาร ถึงการส่งเสริม พัฒนา และคุ้มครองแรงงานตามพรบ. คุ้มครองหมายแรงงาน	-	ร้อยละ ๑๐๐	ร้อยละ ๑๐๐	ร้อยละ ๑๐๐	ร้อยละ ๑๐๐	ร้อยละ ๑๐๐
	๑๑. อัตราการว่างงานลดลง ร้อยละ	-	ร้อยละ ๕	ร้อยละ ๕	ร้อยละ ๕	ร้อยละ ๕	ร้อยละ ๕
	๑๒. รายได้ของครัวเรือนในจังหวัดไม่ต่ำกว่าค่าเฉลี่ยของประชาชนทั้งประเทศ	-	๐ ครัวเรือน	๐ ครัวเรือน	๐ ครัวเรือน	๐ ครัวเรือน	๐ ครัวเรือน
	๑๓. ร้อยละของประชาชนที่ผ่านการศึกษาระดับมัธยมศึกษา	-	ร้อยละ ๑๐๐	ร้อยละ ๑๐๐	ร้อยละ ๑๐๐	ร้อยละ ๑๐๐	ร้อยละ ๑๐๐
	๑๔. ระดับความรู้ด้านดิจิทัลของประชากรผ่านเกณฑ์ตามมาตรฐานการทดสอบที่กำหนด	-	ร้อยละ ๕๐	ร้อยละ ๕๐	ร้อยละ ๕๐	ร้อยละ ๕๐	ร้อยละ ๕๐

ประเด็นการพัฒนาที่ ๑ เสริมสร้างสังคมเป็นสุข สังคมแห่งการเรียนรู้ ปลอดภัย และมีสุขภาวะที่ดี							
เป้าประสงค์ ประเด็นการพัฒนา	ตัวชี้วัด	ค่าเป้าหมาย					
		พ.ศ. ๒๕๖๑	พ.ศ. ๒๕๖๒	พ.ศ. ๒๕๖๓	พ.ศ. ๒๕๖๔	พ.ศ. ๒๕๖๕	พ.ศ. ๒๕๖๑ พ.ศ. ๒๕๖๕
	๑๕. ร้อยละของประชากรเป้าหมายเข้าถึงสวัสดิการขั้นพื้นฐานอย่างทั่วถึงและเป็นธรรม	-	ร้อยละ ๕๐	ร้อยละ ๕๐	ร้อยละ ๕๐	ร้อยละ ๕๐	ร้อยละ ๕๐
	๑๖. อัตราการเข้าสู่ตลาดแรงงาน ของผู้สูงอายุ สตรี และผู้พิการเพิ่มขึ้น	-	ร้อยละ ๕๐	ร้อยละ ๕๐	ร้อยละ ๕๐	ร้อยละ ๕๐	ร้อยละ ๕๐
	๑๗. อัตราการเพิ่มขึ้นของดัชนีความมั่นคงของมนุษย์	-	ร้อยละ ๕๐	ร้อยละ ๕๐	ร้อยละ ๕๐	ร้อยละ ๕๐	ร้อยละ ๕๐
	๑๘. ร้อยละของครอบครัวที่ผ่านเกณฑ์มาตรฐานครอบครัวเข้มแข็งเพิ่มขึ้น		ร้อยละ ๕๐	ร้อยละ ๕๐	ร้อยละ ๕๐	ร้อยละ ๕๐	ร้อยละ ๕๐
	๑๙. ร้อยละการเพิ่มขึ้นของชุมชนเข้มแข็งตามเกณฑ์ที่กำหนด	-	ร้อยละ ๕๐	ร้อยละ ๕๐	ร้อยละ ๕๐	ร้อยละ ๕๐	ร้อยละ ๕๐
	๒๐. ร้อยละของภาคีเครือข่ายที่ได้รับการเสริมเสริม และพัฒนาศักยภาพ การมีส่วนร่วมในการพัฒนาสังคมและจัดสวัสดิการ	-	ร้อยละ ๕๐	ร้อยละ ๕๐	ร้อยละ ๕๐	ร้อยละ ๕๐	ร้อยละ ๕๐
	๒๑. ทุกอำเภอจัดกิจกรรมมหกรรมคืนความสุขให้กับประชาชนเขตทุนองค์กราชั้น	-	๑๓ อำเภอ	๑๓ อำเภอ	๑๓ อำเภอ	๑๓ อำเภอ	๑๓ อำเภอ
	๒๒. จำนวนหมู่บ้านที่มีอินเทอร์เน็ตความเร็วสูงเข้าสู่สูง เพิ่มขึ้นจากร้อยละ ๓๐ เป็นมากกว่าร้อยละ ๕๐ ในปี ๒๕๖๔	-	ร้อยละ ๓๐	ร้อยละ ๔๐	ร้อยละ ๕๐	ร้อยละ ๕๐	ร้อยละ ๕๐

ประเด็นการพัฒนาที่ ๑ เสริมสร้างสังคมเป็นสุข สังคมแห่งการเรียนรู้ ปลอดภัย และมีสุขภาวะที่ดี							
เป้าประสงค์ ประเด็นการพัฒนา	ตัวชี้วัด	ค่าเป้าหมาย					
		พ.ศ. ๒๕๖๑	พ.ศ. ๒๕๖๒	พ.ศ. ๒๕๖๓	พ.ศ. ๒๕๖๔	พ.ศ. ๒๕๖๕	พ.ศ. ๒๕๖๑ พ.ศ. ๒๕๖๕
	๒๓. ทุกตำบลในจังหวัดกาญจนบุรีมีพื้นที่เพื่อการมีส่วนร่วมในการทำกิจกรรมเพื่อการแสดงออกในเชิงสร้างสรรค์ของประชาชนทุกกลุ่ม ทุกวัย	-	ร้อยละ ๕๐	ร้อยละ ๖๐	ร้อยละ ๗๐	ร้อยละ ๗๐	ร้อยละ ๗๐
	๒๔. สัดส่วนแรงงานที่เป็นผู้ป่วยโรคทางกาย โรคทางจิต ต่อประชากรทั้งหมด	-	ร้อยละ ๐	ร้อยละ ๐	ร้อยละ ๐	ร้อยละ ๐	ร้อยละ ๐
	๒๕. อายุเฉลี่ยเมื่อแรกเกิด	-	ญ ๗๙.๖ ช ๗๓.๖	ญ ๗๙.๘ ช ๗๓.๘	ญ ๘๐ ช ๗๔	ญ ๘๐.๒ ช ๗๔.๒	ญ ๘๐.๒ ช ๗๔.๒
	๒๖. อายุเฉลี่ยสุขภาพดี	-	๖๖	๖๖.๒	๖๖.๔	๖๖.๗	๖๖.๗
	๒๗. ร้อยละของผู้สูงอายุที่อยู่คนเดียว	-	ร้อยละ ๐	ร้อยละ ๐	ร้อยละ ๐	ร้อยละ ๐	ร้อยละ ๐
	๒๘. สัดส่วนผู้สูงอายุที่ไม่มีเงินออมและลูกหลานไม่เลี้ยงดูสามารถผลิตสินค้าหรือบริการและมีรายได้ด้วยตนเอง	-	ร้อยละ ๑๐	ร้อยละ ๑๐	ร้อยละ ๑๐	ร้อยละ ๑๐	ร้อยละ ๑๐
	๒๙. อัตราส่วนแพทย์ต่อประชากร	-	๓,๒๑๕	๓,๐๕๘	๒,๙๐๐	๒,๙๐๐	๒,๙๐๐
	๓๐. จำนวนปีการศึกษาเฉลี่ยประชากรไทยอายุ ๑๕-๕๙ ปี	-	๘.๑	๘.๕	๘.๙	๙.๓	๙.๓
	๓๑. ร้อยละของสถานพยาบาลที่ได้รับการรับรองคุณภาพ HA	-	๓๓.๓๓	๕๔.๐๐	๗๔.๗๖	๙๐.๐๐	๙๐.๐๐

ประเด็นการพัฒนาที่ ๑ เสริมสร้างสังคมเป็นสุข สังคมแห่งการเรียนรู้ ปลอดภัย และมีสุขภาวะที่ดี							
เป้าประสงค์ ประเด็นการพัฒนา	ตัวชี้วัด	ค่าเป้าหมาย					
		พ.ศ. ๒๕๖๑	พ.ศ. ๒๕๖๒	พ.ศ. ๒๕๖๓	พ.ศ. ๒๕๖๔	พ.ศ. ๒๕๖๕	พ.ศ. ๒๕๖๑ พ.ศ. ๒๕๖๕
	๓๒. ร้อยละของครัวเรือนที่เข้าถึงน้ำประปา	-	๑๔.๐๕	๑๕.๐๐	๑๖.๐๐	๑๗.๐๐	๑๗.๐๐
	๓๓. สัดส่วนของจำนวนคดีสู่กระบวนการยุติธรรมต่อจำนวนคดีที่ได้รับการฟ้องร้อง	-	ร้อยละ ๑๐๐	ร้อยละ ๑๐๐	ร้อยละ ๑๐๐	ร้อยละ ๑๐๐	ร้อยละ ๑๐๐
	๓๔. จำนวนผู้ประกอบการธุรกิจดิจิทัลเพิ่มขึ้น	-	๒๐๐	๔๐๐	๖๐๐	๘๐๐	๘๐๐

ประเด็นการพัฒนาที่ ๒ เสริมสร้างเมืองน่าอยู่ เป็นมิตรต่อสิ่งแวดล้อม								
เป้าประสงค์ ประเด็นการพัฒนา	ตัวชี้วัด	ค่าเป้าหมาย						
		พ.ศ. ๒๕๖๑	พ.ศ. ๒๕๖๒	พ.ศ. ๒๕๖๓	พ.ศ. ๒๕๖๔	พ.ศ. ๒๕๖๕	พ.ศ. ๒๕๖๑ พ.ศ. ๒๕๖๕	
จังหวัดกาญจนบุรีเป็นเมือง น่าอยู่ ประชาชนและธุรกิจ ร่วมกันรักษาสิ่งแวดล้อม	๑. ทุกอำเภอจัดกิจกรรมและสร้างการมีส่วนร่วมของประชาชนในการคัดและใช้ประโยชน์จากขยะมูลฝอย	-	๑๓ อำเภอ	๑๓ อำเภอ	๑๓ อำเภอ	๑๓ อำเภอ	๑๓ อำเภอ	๑๓ อำเภอ
	๒. ทุกอำเภอ ได้รับการพัฒนาแหล่งน้ำหรือการขุดลอกคูคลอง อย่างน้อยอำเภอละ ๒ แห่ง	-	อำเภอละ ๒ แห่ง	อำเภอละ ๒ แห่ง	อำเภอละ ๒ แห่ง	อำเภอละ ๒ แห่ง	อำเภอละ ๒ แห่ง	อำเภอละ ๒ แห่ง
	๓. ความเสียหายจากสาธารณภัยลดลง	-	ร้อยละ ๕๐	ร้อยละ ๕๐	ร้อยละ ๕๐	ร้อยละ ๕๐	ร้อยละ ๕๐	ร้อยละ ๕๐
	๔. ปริมาณขยะที่ถูกกำจัดอย่างถูกต้อง น้ำเสีย สารเคมีปนเปื้อนในแหล่งน้ำ	-	ร้อยละ ๘๐	ร้อยละ ๘๐	ร้อยละ ๘๐	ร้อยละ ๘๐	ร้อยละ ๘๐	ร้อยละ ๘๐
	๕. ร้อยละของผู้ประกอบการที่ได้รับความรู้เกี่ยวกับการใช้เทคโนโลยีที่เป็นมิตรกับสิ่งแวดล้อม	-	ร้อยละ ๘๐	ร้อยละ ๘๐	ร้อยละ ๘๐	ร้อยละ ๘๐	ร้อยละ ๘๐	ร้อยละ ๘๐
	๖. ร้อยละความสำเร็จของการเผยแพร่ประชาสัมพันธ์การท่องเที่ยวอนุรักษ์	-	ร้อยละ ๘๐	ร้อยละ ๘๐	ร้อยละ ๘๐	ร้อยละ ๘๐	ร้อยละ ๘๐	ร้อยละ ๘๐
	๗. สัดส่วนผู้ประกอบการที่ใช้เทคโนโลยีที่เป็นมิตรกับสิ่งแวดล้อม	-	ร้อยละ ๕๐	ร้อยละ ๕๐	ร้อยละ ๕๐	ร้อยละ ๕๐	ร้อยละ ๕๐	ร้อยละ ๕๐
	๘. ร้อยละของการบังคับใช้กฎหมายสิ่งแวดล้อมและกฎหมายผังเมืองต่อจำนวนเรื่องร้องเรียน	-	ร้อยละ ๑๐๐	ร้อยละ ๑๐๐	ร้อยละ ๑๐๐	ร้อยละ ๑๐๐	ร้อยละ ๑๐๐	ร้อยละ ๑๐๐
	๙. สัดส่วนผู้ประสพภัยพิบัติทางธรรมชาติ	-	ร้อยละ ๐	ร้อยละ ๐	ร้อยละ ๐	ร้อยละ ๐	ร้อยละ ๐	ร้อยละ ๐

ประเด็นการพัฒนาที่ ๒ เสริมสร้างเมืองน่าอยู่ เป็นมิตรต่อสิ่งแวดล้อม							
เป้าประสงค์ ประเด็นการพัฒนา	ตัวชี้วัด	ค่าเป้าหมาย					
		พ.ศ. ๒๕๖๑	พ.ศ. ๒๕๖๒	พ.ศ. ๒๕๖๓	พ.ศ. ๒๕๖๔	พ.ศ. ๒๕๖๕	พ.ศ. ๒๕๖๑ พ.ศ. ๒๕๖๕
	๑๐. สัดส่วนปริมาณการใช้น้ำมันเชื้อเพลิงเพื่อยานพาหนะต่อประชากร	-	๓๑๓ ลิตรต่อคน	๒๙๘ ลิตรต่อคน	๒๘๔ ลิตรต่อคน	๒๗๐ ลิตรต่อคน	๒๗๐ ลิตรต่อคน
	๑๑. สัดส่วนปริมาณการใช้ไฟฟ้าภาคครัวเรือนต่อประชากร	-	๕๗๕ kW-h ต่อคน	๕๒๐ kW-h ต่อคน	๔๖๔ kW-h ต่อคน	๔๐๘ kW-h ต่อคน	๔๐๘ kW-h ต่อคน
	๑๒. สัดส่วนปริมาณน้ำมันเชื้อเพลิงในภาคอุตสาหกรรมต่อ GPP ภาคอุตสาหกรรม	-	๓๔๗ ลิตรต่อล้าน บาท	๑๗๘ ลิตรต่อล้าน บาท	๑๗๘ ลิตรต่อล้าน บาท	๑๗๘ ลิตรต่อล้าน บาท	๑๗๘ ลิตรต่อล้านบาท
	๑๓. สัดส่วนปริมาณการใช้ไฟฟ้าภาคที่ไม่ใช่ครัวเรือนต่อ GPP	-	๑๐,๑๙๐ kW- h ต่อล้านบาท	๘,๕๕๓ kW-h ต่อล้าน บาท	๖,๙๑๕ kW-h ต่อล้าน บาท	๕,๒๗๗ kW-h ต่อล้าน บาท	๕,๒๗๗ kW-h ต่อล้าน บาท
	๑๔. จำนวนผู้ประกอบการด้านการจัดการขยะรายใหม่ที่ใช้เทคโนโลยีที่เป็นมิตรต่อสิ่งแวดล้อม	-	๕ ราย	๕ ราย	๕ ราย	๕ ราย	๒๐ ราย

ประเด็นการพัฒนาที่ ๓ ส่งเสริมการพัฒนาระบบเกษตรกรรมอย่างครบวงจร							
เป้าประสงค์ ประเด็นการพัฒนา	ตัวชี้วัด	ค่าเป้าหมาย					
		พ.ศ.๒๕๖๑	พ.ศ.๒๕๖๒	พ.ศ.๒๕๖๓	พ.ศ.๒๕๖๔	พ.ศ.๒๕๖๕	พ.ศ.๒๕๖๑ พ.ศ.๒๕๖๕
จังหวัดกาญจนบุรีเป็นเมือง เกษตรครบวงจร	๑. มีผลผลิตการเกษตรทั้งพืช สัตว์ และ การแปรรูปเพิ่มขึ้น	ร้อยละ ๕	ร้อยละ ๕	ร้อยละ ๕	ร้อยละ ๕	ร้อยละ ๕	ร้อยละ ๒๕
	๒. สนับสนุนให้เกษตรกรนำหลักปรัชญา ของเศรษฐกิจพอเพียง เกษตรทฤษฎีใหม่ และเกษตรสีเขียว มาใช้ในการดำเนินงาน	๒๐ ราย	๓๕ ราย	๔๕ ราย	๕๐ ราย	๖๕ ราย	๒๑๕ ราย
	๓. เกษตรกรผลิตอาหารปลอดภัยเพิ่มขึ้น จากเดิม	๒๐ ราย	๓๕ ราย	๔๕ ราย	๕๐ ราย	๖๕ ราย	๒๑๕ ราย
	๔. มีแหล่งน้ำและระบบน้ำเพื่อการเกษตร ที่ใช้อย่างเพียงพอ	๑๓ แห่ง	๒๖ แห่ง	๓๙ แห่ง	๕๒ แห่ง	๖๕ แห่ง	๑๙๕ แห่ง
	๕. มีระบบพลังงานทดแทนใช้เพื่อ การเกษตร	๑๐ แห่ง	๒๐ แห่ง	๓๐ แห่ง	๔๐ แห่ง	๕๐ แห่ง	๑๕๐ แห่ง
	๖. มีศูนย์เรียนรู้เศรษฐกิจพอเพียง เกษตร ทฤษฎีใหม่ที่มีศักยภาพในการถ่ายทอด ความรู้เพิ่มขึ้น	มี ๓ ศูนย์/ อำเภอ	มี ๕ ศูนย์/ อำเภอ	มี ๗ ศูนย์/ อำเภอ	มี ๙ ศูนย์/ อำเภอ	มี ๑๑ ศูนย์/ อำเภอ	มี ๓๕ ศูนย์/ อำเภอ
	๗. มีศูนย์ฝึกอบรมเพื่อพัฒนาผู้นำและ พัฒนาเกษตรกร	๓ ศูนย์	๕ ศูนย์	๗ ศูนย์	๙ ศูนย์	๑๑ ศูนย์	๓๕ ศูนย์
	๘. มีศูนย์ผลิตพันธุ์สัตว์ที่เลี้ยงในจังหวัด กาญจนบุรี	๑ ศูนย์	๒ ศูนย์	๓ ศูนย์	๔ ศูนย์	๕ ศูนย์	๑๕ ศูนย์
	๙. จำนวนการจัดงานมหกรรมสินค้า สหกรณ์ เป้าหมาย ๖ ครั้ง	-	๖ ครั้ง	๖ ครั้ง	๖ ครั้ง	๖ ครั้ง	๖ ครั้ง

ประเด็นการพัฒนาที่ ๓ ส่งเสริมการพัฒนาระบบเกษตรกรรมอย่างครบวงจร							
เป้าประสงค์ ประเด็นการพัฒนา	ตัวชี้วัด	ค่าเป้าหมาย					
		พ.ศ.๒๕๖๑	พ.ศ.๒๕๖๒	พ.ศ.๒๕๖๓	พ.ศ.๒๕๖๔	พ.ศ.๒๕๖๕	พ.ศ.๒๕๖๑ พ.ศ.๒๕๖๕
	๑๐. ผู้เข้าร่วมโครงการ Smart Farmer มีรายได้ไม่ต่ำกว่า ๑๘๐,๐๐๐ บาท/ครัวเรือน/ปี จำนวน ๒๐ ราย	-	จำนวน ๒๐ ราย	จำนวน ๒๐ ราย	จำนวน ๒๐ ราย	จำนวน ๒๐ ราย	จำนวน ๒๐ ราย
	๑๑. ขนาดธุรกิจของสหกรณ์และกลุ่มเกษตรกร เพิ่มขึ้น จำนวน ๑๗ แห่ง	-	ร้อยละ ๕	ร้อยละ ๕	ร้อยละ ๕	ร้อยละ ๕	ร้อยละ ๕
	๑๒. สหกรณ์และกลุ่มเกษตรกร ได้รับการพัฒนาศักยภาพ จำนวน ๕ แห่ง	-	จำนวน ๕ แห่ง	จำนวน ๕ แห่ง	จำนวน ๕ แห่ง	จำนวน ๕ แห่ง	จำนวน ๕ แห่ง
	๑๓. จำนวนเกษตรกรที่ได้รับการแนะนำส่งเสริมเกษตรทฤษฎีใหม่ตามขั้นตอน จำนวน ๖ ครั้ง ๒๔ ราย	-	จำนวน ๖ ครั้ง ๒๔ ราย	จำนวน ๖ ครั้ง ๒๔ ราย	จำนวน ๖ ครั้ง ๒๔ ราย	จำนวน ๖ ครั้ง ๒๔ ราย	จำนวน ๖ ครั้ง ๒๔ ราย
	๑๔. จำนวนสหกรณ์ได้รับการพัฒนาขีดความสามารถด้านการทำธุรกิจ ๑ แห่ง	-	จำนวน ๑ แห่ง	จำนวน ๑ แห่ง	จำนวน ๑ แห่ง	จำนวน ๑ แห่ง	จำนวน ๑ แห่ง
	๑๕. สหกรณ์ที่เข้าร่วมโครงการ ได้รับการเพิ่มประสิทธิภาพ การดำเนินธุรกิจศูนย์กระจายสินค้าสหกรณ์ หรือธุรกิจจัดหาสินค้ามาจำหน่าย ๑ แห่ง	-	จำนวน ๑ แห่ง	จำนวน ๑ แห่ง	จำนวน ๑ แห่ง	จำนวน ๑ แห่ง	จำนวน ๑ แห่ง
	๑๖. ปริมาณธุรกิจรวมซื้อ/ขายของกลุ่มสหกรณ์เพิ่มขึ้น ไม่น้อยกว่าร้อยละ ๒ เมื่อเทียบกับก่อนเข้าร่วมโครงการ ๑ แห่ง เป้าหมาย ๑ กลุ่มเกษตรกรทำนา ตำบลพระแท่น	-	ร้อยละ ๒	ร้อยละ ๒	ร้อยละ ๒	ร้อยละ ๒	ร้อยละ ๒

ประเด็นการพัฒนาที่ ๓ ส่งเสริมการพัฒนาระบบเกษตรกรรมอย่างครบวงจร							
เป้าประสงค์ ประเด็นการพัฒนา	ตัวชี้วัด	ค่าเป้าหมาย					
		พ.ศ.๒๕๖๑	พ.ศ.๒๕๖๒	พ.ศ.๒๕๖๓	พ.ศ.๒๕๖๔	พ.ศ.๒๕๖๕	พ.ศ.๒๕๖๑ พ.ศ.๒๕๖๕
	๑๗. เกษตรกรที่อยู่ภายใต้ระบบส่งเสริมการเกษตรแปลงใหญ่ มีช่องทางการตลาดเพิ่มขึ้น หรือมีตลาดรองรับผลผลิต จำนวน ๙ แปลง	-	๙ แปลง	๙ แปลง	๙ แปลง	๙ แปลง	๙ แปลง
	๑๘. จำนวนสหกรณ์และกลุ่มเกษตรกร ได้รับการส่งเสริม การลดต้นทุน การผลิตแก่สมาชิก ๓ แห่ง	-	จำนวน ๓ แห่ง	จำนวน ๓ แห่ง	จำนวน ๓ แห่ง	จำนวน ๓ แห่ง	จำนวน ๓ แห่ง
	๑๙. ศูนย์การเรียนรู้ ๑๓ ศูนย์ ๑๓ อำเภอ ได้รับการถ่ายทอดความรู้เกี่ยวกับการเพิ่มประสิทธิภาพการผลิตสินค้าเกษตร และแนวทางการดำเนินงานแบบสหกรณ์	-	จำนวน ๑๓ แห่ง	จำนวน ๑๓ แห่ง	จำนวน ๑๓ แห่ง	จำนวน ๑๓ แห่ง	จำนวน ๑๓ แห่ง
	๒๐. จำนวนเกษตรกรที่รับรองสถานที่เลี้ยงสัตว์ปีกพื้นเมืองไก่ชน ที่มีระบบป้องกันโรค: จำนวนเกษตรกรที่รับรองสถานที่เลี้ยงสัตว์ปีกพื้นเมืองไก่ชน ที่มีระบบการป้องกันโรค	-	ร้อยละ ๑๐๐	ร้อยละ ๑๐๐	ร้อยละ ๑๐๐	ร้อยละ ๑๐๐	ร้อยละ ๑๐๐
	๒๑. ระดับความสำเร็จของการลดต้นทุนการใช้ปุ๋ยเคมี	-	ระดับ ๕	ระดับ ๕	ระดับ ๕	ระดับ ๕	ระดับ ๕
	๒๒. ร้อยละของเป้าหมายที่ผ่านการตรวจประเมินแปลงเบื้องต้นของกรมส่งเสริมการเกษตร (GAP)	-	ร้อยละ ๑๐๐	ร้อยละ ๑๐๐	ร้อยละ ๑๐๐	ร้อยละ ๑๐๐	ร้อยละ ๑๐๐

ประเด็นการพัฒนาที่ ๓ ส่งเสริมการพัฒนาระบบเกษตรกรรมอย่างครบวงจร							
เป้าประสงค์ ประเด็นการพัฒนา	ตัวชี้วัด	ค่าเป้าหมาย					
		พ.ศ.๒๕๖๑	พ.ศ.๒๕๖๒	พ.ศ.๒๕๖๓	พ.ศ.๒๕๖๔	พ.ศ.๒๕๖๕	พ.ศ.๒๕๖๑ พ.ศ.๒๕๖๕
	๒๓. ร้อยละของเป้าหมายที่ผ่านการตรวจประเมินแปลงเบื้องต้นของกรมส่งเสริมเกษตรอินทรีย์	-	ร้อยละ ๑๐๐	ร้อยละ ๑๐๐	ร้อยละ ๑๐๐	ร้อยละ ๑๐๐	ร้อยละ ๑๐๐
	๒๔. เกษตรกรประมงได้รับการพัฒนาให้เป็น Smart Farmer เพิ่มขึ้น	-	จำนวน ๒๐๐ ราย	จำนวน ๒๐๐ ราย	จำนวน ๒๐๐ ราย	จำนวน ๒๐๐ ราย	จำนวน ๒๐๐ ราย
	๒๕. ฟาร์มเพาะเลี้ยงสัตว์น้ำรายใหม่ ผ่านการรับรองมาตรฐานเพิ่มขึ้น ปีละ ๓๐ ราย	-	จำนวน ๓๐ ราย	จำนวน ๓๐ ราย	จำนวน ๓๐ ราย	จำนวน ๓๐ ราย	จำนวน ๓๐ ราย
	๒๖. จำนวนเกษตรกรที่ได้รับการส่งเสริมการเพาะเลี้ยงสัตว์น้ำ ตามหลักปรัชญาของเศรษฐกิจพอเพียงเพิ่มขึ้นปีละ ๕๐ ราย	-	จำนวน ๕๐ ราย	จำนวน ๕๐ ราย	จำนวน ๕๐ ราย	จำนวน ๕๐ ราย	จำนวน ๕๐ ราย
	๒๗. กลุ่มเกษตรกรประมงได้รับการพิจารณาให้เป็นชุมชนประมงต้นแบบ ปีละ ๓ กลุ่ม	-	จำนวน ๓ กลุ่ม	จำนวน ๓ กลุ่ม	จำนวน ๓ กลุ่ม	จำนวน ๓ กลุ่ม	จำนวน ๓ กลุ่ม
	๒๘. รายได้ที่แท้จริงสุทธิต่อคนต่อปีของเกษตรกรเพิ่มขึ้น	-	ร้อยละ ๕	ร้อยละ ๕	ร้อยละ ๕	ร้อยละ ๕	ร้อยละ ๑๕
	๒๙. พื้นที่ชลประทานในหน้าแล้งเพิ่มขึ้น	-	ร้อยละ ๕	ร้อยละ ๕	ร้อยละ ๕	ร้อยละ ๕	ร้อยละ ๑๕
	๓๐. มูลค่าสินค้าเกษตรปลอดภัย และสินค้าที่เป็นอัตลักษณ์ของจังหวัดเพิ่มขึ้น	-	ร้อยละ ๕	ร้อยละ ๕	ร้อยละ ๕	ร้อยละ ๕	ร้อยละ ๑๕
	๓๑. ร้อยละของเกษตรกรที่ได้รับการส่งเสริมการใช้เทคโนโลยีเพื่อประโยชน์ในการตลาด	-	ร้อยละ ๓๐	ร้อยละ ๔๐	ร้อยละ ๕๐	ร้อยละ ๕๐	ร้อยละ ๕๐

ประเด็นการพัฒนาที่ ๓ ส่งเสริมการพัฒนาระบบเกษตรกรรมอย่างครบวงจร							
เป้าประสงค์ ประเด็นการพัฒนา	ตัวชี้วัด	ค่าเป้าหมาย					
		พ.ศ.๒๕๖๑	พ.ศ.๒๕๖๒	พ.ศ.๒๕๖๓	พ.ศ.๒๕๖๔	พ.ศ.๒๕๖๕	พ.ศ.๒๕๖๑ พ.ศ.๒๕๖๕
	๓๒. สัดส่วนของผู้ประกอบการธุรกิจ การเกษตรที่ขายสินค้าในตลาดออนไลน์	-	ร้อยละ ๑๐๐	ร้อยละ ๑๐๐	ร้อยละ ๑๐๐	ร้อยละ ๑๐๐	ร้อยละ ๑๐๐
	๓๓. สัดส่วนเกษตรกรที่เป็นหนี้ในระบบ	-	ร้อยละ ๐	ร้อยละ ๐	ร้อยละ ๐	ร้อยละ ๐	ร้อยละ ๐
	๓๔. สัดส่วนธุรกิจการเกษตรที่สามารถ เข้าถึงแหล่งเงินทุนได้ตามความเหมาะสม	-	ร้อยละ ๑๐๐	ร้อยละ ๑๐๐	ร้อยละ ๑๐๐	ร้อยละ ๑๐๐	ร้อยละ ๑๐๐

ประเด็นการพัฒนาที่ ๔ ส่งเสริมการท่องเที่ยวตามอัตลักษณ์ และการท่องเที่ยวคุณภาพ							
เป้าประสงค์ ประเด็นการพัฒนา	ตัวชี้วัด	ค่าเป้าหมาย					
		พ.ศ. ๒๕๖๑	พ.ศ. ๒๕๖๒	พ.ศ. ๒๕๖๓	พ.ศ. ๒๕๖๔	พ.ศ. ๒๕๖๕	พ.ศ. ๒๕๖๑ พ.ศ. ๒๕๖๕
จังหวัดกาญจนบุรีเป็นเมือง ท่องเที่ยวที่มีมาตรฐานสากล ทั้ง ระบบ และมีความปลอดภัย	๑. จำนวนแหล่งท่องเที่ยวและกิจกรรมที่ได้มาตรฐานตามกรมการท่องเที่ยวหรือมาตรฐานการท่องเที่ยวอาเซียน	๓ แห่ง	๓ แห่ง	๓ แห่ง	๓ แห่ง	๓ แห่ง	๑๕ แห่ง
	๒. จำนวนมาตรฐานที่บุคลากรด้านการท่องเที่ยวได้รับการพัฒนา	-	ปีละ ๒ มาตรฐาน	ปีละ ๒ มาตรฐาน	ปีละ ๒ มาตรฐาน	ละ ๒ มาตรฐาน	อย่างน้อยปีละ ๒มาตรฐาน
	๓. จำนวนครั้งที่ผู้ประกอบการที่เกี่ยวข้องกับการท่องเที่ยวได้รับการฝึกอบรมยกระดับมาตรฐานและความปลอดภัย เพื่อการท่องเที่ยว	-	ปีละ ๒ ครั้ง	ปีละ ๒ ครั้ง	ปีละ ๒ ครั้ง	ปีละ ๒ ครั้ง	อย่างน้อย ปีละ ๒ ครั้ง
	๔. รายได้จากการท่องเที่ยวเพิ่มขึ้น	-	ร้อยละ ๗	ร้อยละ ๗	ร้อยละ ๗	ร้อยละ ๗	ร้อยละ ๗
	๕. สัดส่วนผู้ประกอบการและผู้ให้บริการด้านการท่องเที่ยวได้มาตรฐานระดับสากล	-	ร้อยละ ๕๐	ร้อยละ ๕๐	ร้อยละ ๕๐	ร้อยละ ๕๐	ร้อยละ ๕๐
	๖. ร้อยละของแรงงานในอุตสาหกรรมท่องเที่ยวมีความสามารถสื่อสารด้วยภาษาอังกฤษ	-	ร้อยละ ๑๐	ร้อยละ ๑๐	ร้อยละ ๑๐	ร้อยละ ๑๐	ร้อยละ ๑๐
	๗. จำนวนนักท่องเที่ยวที่เข้าไปท่องเที่ยวชุมชนเพิ่มขึ้น	-	ร้อยละ ๑๐	ร้อยละ ๑๐	ร้อยละ ๑๐	ร้อยละ ๑๐	ร้อยละ ๑๐
	๘. จำนวนแหล่งท่องเที่ยวใหม่เพิ่มขึ้น	-	๑ แห่ง	๑ แห่ง	๑ แห่ง	๑ แห่ง	๑ แห่ง
	๙. ร้อยละความพึงพอใจของนักท่องเที่ยวเกี่ยวกับการได้รับความรู้ด้านการท่องเที่ยว	-	ร้อยละ ๘๐	ร้อยละ ๘๐	ร้อยละ ๘๐	ร้อยละ ๘๐	ร้อยละ ๘๐

ประเด็นการพัฒนาที่ ๔ ส่งเสริมการท่องเที่ยวตามอัตลักษณ์ และการท่องเที่ยวคุณภาพ							
เป้าประสงค์ ประเด็นการพัฒนา	ตัวชี้วัด	ค่าเป้าหมาย					
		พ.ศ. ๒๕๖๑	พ.ศ. ๒๕๖๒	พ.ศ. ๒๕๖๓	พ.ศ. ๒๕๖๔	พ.ศ. ๒๕๖๕	พ.ศ. ๒๕๖๑ พ.ศ. ๒๕๖๕
	๑๐. ร้อยละความพึงพอใจของ นักท่องเที่ยวเกี่ยวกับโครงสร้างพื้นฐาน	-	ร้อยละ ๘๐	ร้อยละ ๘๐	ร้อยละ ๘๐	ร้อยละ ๘๐	ร้อยละ ๘๐
	๑๑. ร้อยละความพึงพอใจของ นักท่องเที่ยวเกี่ยวกับการบริหารจัดการการ ท่องเที่ยว	-	ร้อยละ ๘๐	ร้อยละ ๘๐	ร้อยละ ๘๐	ร้อยละ ๘๐	ร้อยละ ๘๐

ประเด็นการพัฒนาที่ ๕ ส่งเสริมการพัฒนาการค้า การลงทุน เขตพัฒนาเศรษฐกิจพิเศษ และการค้าชายแดน							
เป้าประสงค์ ประเด็นการพัฒนา	ตัวชี้วัด	ค่าเป้าหมาย					
		พ.ศ. ๒๕๖๑	พ.ศ. ๒๕๖๒	พ.ศ. ๒๕๖๓	พ.ศ. ๒๕๖๔	พ.ศ. ๒๕๖๕	พ.ศ. ๒๕๖๑ พ.ศ. ๒๕๖๕
จังหวัดกาญจนบุรี มี ประชาชนยากจนลดลง มีการ พัฒนา เศรษฐกิจทั้งระบบที่ เชื่อมโยงกับการพัฒนา เศรษฐกิจของประเทศ	๑. อัตราการขยายตัวของเศรษฐกิจพิเศษ และการค้าชายแดน	ร้อยละ ๑.๕	ร้อยละ ๒.๐	ร้อยละ ๒.๕	ร้อยละ ๓.๐	ร้อยละ ๓.๕	ร้อยละ ๓.๕
	๒. ร้อยละของระบบขนส่งและโครงสร้าง พื้นฐานได้รับการพัฒนาเพิ่มขึ้น	-	ร้อยละ ๑๐	ร้อยละ ๒๐	ร้อยละ ๓๐	ร้อยละ ๔๐	ร้อยละ ๔๐
	๓. จำนวนครัวเรือน/ประชาชน ได้รับ ประโยชน์จากการพัฒนาระบบขนส่งและ โครงสร้างพื้นฐาน	-	ร้อยละ ๕๐	ร้อยละ ๖๐	ร้อยละ ๗๐	ร้อยละ ๘๐	ร้อยละ ๘๐
	๔. กลุ่มเป้าหมายได้รับการพัฒนาสร้าง มูลค่าเพิ่มมีอัตลักษณ์โดดเด่น และ เชื่อมโยงวัฒนธรรมในพื้นที่	-	ร้อยละ ๕๐	ร้อยละ ๖๐	ร้อยละ ๗๐	ร้อยละ ๘๐	ร้อยละ ๗๐
	๕. จำนวนผู้ประกอบการกลุ่มเป้าหมาย ได้รับการพัฒนาศักยภาพ	-	ร้อยละ ๕๐	ร้อยละ ๖๐	ร้อยละ ๗๐	ร้อยละ ๘๐	ร้อยละ ๘๐
	๖. ร้อยละของผลิตภาพแรงงาน แรงงาน วิชาชีพเพิ่มขึ้น	-	ร้อยละ ๑๐	ร้อยละ ๒๐	ร้อยละ ๓๐	ร้อยละ ๔๐	ร้อยละ ๔๐
	๗. ร้อยละของสถานประกอบการที่เข้าสู่ ระบบมาตรฐานแรงงานไทย	-	ร้อยละ ๑๐	ร้อยละ ๒๐	ร้อยละ ๓๐	ร้อยละ ๔๐	ร้อยละ ๔๐
	๘. จำนวนสถานประกอบการที่ได้รับการ ส่งเสริมให้ได้รับมาตรฐาน	-	๕๐ แห่ง	๕๐ แห่ง	๕๐ แห่ง	๕๐ แห่ง	๕๐ แห่ง

ประเด็นการพัฒนาที่ ๕ ส่งเสริมการพัฒนาค้า การลงทุน เขตพัฒนาเศรษฐกิจพิเศษ และการค้าชายแดน							
เป้าประสงค์ ประเด็นการพัฒนา	ตัวชี้วัด	ค่าเป้าหมาย					
		พ.ศ. ๒๕๖๑	พ.ศ. ๒๕๖๒	พ.ศ. ๒๕๖๓	พ.ศ. ๒๕๖๔	พ.ศ. ๒๕๖๕	พ.ศ. ๒๕๖๑ พ.ศ. ๒๕๖๕
	๙. ระดับความสำเร็จของการส่งเสริมและพัฒนาพื้นที่เขตพัฒนาเศรษฐกิจพิเศษและการค้าชายแดน	-	ระดับ ๕	ระดับ ๕	ระดับ ๕	ระดับ ๕	ระดับ ๕
	๑๑. ระดับความสำเร็จของสถานประกอบการ ที่ได้รับการต่อยอดการค้าจากกลุ่มประเทศอาเซียน+๖	-	ระดับ ๕	ระดับ ๕	ระดับ ๕	ระดับ ๕	ระดับ ๕
	๑๒. สัดส่วนของหน่วยงานภาครัฐที่ปฏิบัติภารกิจในพื้นที่เขตเศรษฐกิจพิเศษตามที่ได้รับมอบหมายจากส่วนกลางแล้วเสร็จตามกำหนด	-	ร้อยละ ๕๐	ร้อยละ ๕๐	ร้อยละ ๕๐	ร้อยละ ๕๐	ร้อยละ ๕๐
	๑๓. สัดส่วนของผู้ประกอบการที่มีรายได้สุทธิที่แท้จริงเพิ่มขึ้น	-	ร้อยละ ๕๐	ร้อยละ ๕๐	ร้อยละ ๕๐	ร้อยละ ๕๐	ร้อยละ ๕๐
	๑๔. สัดส่วนของผู้ประกอบการที่มีความสามารถค้าขายในตลาดออนไลน์	-	ร้อยละ ๑๐๐	ร้อยละ ๑๐๐	ร้อยละ ๑๐๐	ร้อยละ ๑๐๐	ร้อยละ ๑๐๐
	๑๕. สัดส่วนของแรงงานที่มีรายได้ที่แท้จริงเพิ่มขึ้น	-	ร้อยละ ๑๐๐	ร้อยละ ๑๐๐	ร้อยละ ๑๐๐	ร้อยละ ๑๐๐	ร้อยละ ๑๐๐
	๑๖. อัตราส่วนการออมเฉลี่ยต่อรายได้เฉลี่ยของครัวเรือน	-	ร้อยละ ๑๐	ร้อยละ ๑๐	ร้อยละ ๑๐	ร้อยละ ๑๐	ร้อยละ ๑๐

บทที่ ๕

แบบฟอร์มการจัดทำแผนพัฒนาจังหวัดกาญจนบุรี พ.ศ. ๒๕๖๑ - พ.ศ. ๒๕๖๕

เป้าหมายการพัฒนาจังหวัด : เมืองน่าอยู่ เศรษฐกิจปลอดภัย การท่องเที่ยวคุณภาพ เป็นระเบียบเศรษฐกิจตะวันตก

ประเด็นการพัฒนา	แผนงาน	ตัวชี้วัดของแผนงาน	ค่าเป้าหมาย					
			พ.ศ. ๒๕๖๑	พ.ศ. ๒๕๖๒	พ.ศ. ๒๕๖๓	พ.ศ. ๒๕๖๔	พ.ศ. ๒๕๖๕	พ.ศ. ๒๕๖๑ - ๒๕๖๕
รวมทั้งสิ้น			๑,๒๑๔,๔๓๐,๖๒๕	๒,๕๐๖,๙๒๒,๗๕๘	๓,๘๕๙,๐๘๘,๑๒๕	๒,๘๕๗,๓๕๔,๙๒๕	๒,๘๕๗,๓๕๔,๙๒๕	๑๓,๒๙๕,๑๕๑,๓๕๘
ประเด็นการพัฒนาที่ ๑ : เสริมสร้างสังคมเป็นสุข สังคมแห่งการเรียนรู้ ปลอดภัย และมีสุขภาพ ที่ดี			๗๖,๔๖๖,๖๐๐	๑๙๕,๗๕๒,๓๓๓	๒๙๐,๒๗๓,๓๐๐	๒๘๙,๑๒๓,๓๐๐	๒๘๙,๑๒๓,๓๐๐	๑,๑๔๐,๗๓๘,๘๓๓
	แผนงานที่ ๑ โครงการของจังหวัด	ตัวชี้วัดประเด็นการ พัฒนาที่ ๑	๗๑,๖๘๕,๕๐๐	๑๖๗,๙๔๑,๔๐๐	๒๘๔,๒๐๒,๒๐๐	๒๘๔,๒๐๒,๒๐๐	๒๘๔,๒๐๒,๒๐๐	๑,๐๙๒,๒๓๓,๕๐๐
	แผนงานที่ ๒ โครงการของกระทรวง กรม	ตัวชี้วัดประเด็นการ พัฒนาที่ ๑	-	๒๑,๘๐๙,๘๓๓	๑,๐๖๑,๐๐๐	-	-	๒๓,๐๐๙,๘๓๓
	แผนงานที่ ๓ โครงการขององค์กรปกครองส่วน ท้องถิ่น	ตัวชี้วัดประเด็นการ พัฒนาที่ ๑	๓,๗๓๑,๑๐๐	๔,๙๕๑,๑๐๐	๓,๘๒๑,๑๐๐	๓,๘๗๑,๑๐๐	๓,๘๗๑,๑๐๐	๒๐,๒๔๕,๕๐๐
	แผนงานที่ ๔ โครงการความร่วมมือกับภาคเอกชน	ตัวชี้วัดประเด็นการ พัฒนาที่ ๑	๑,๐๕๐,๐๐๐	๑,๐๕๐,๐๐๐	๑,๐๕๐,๐๐๐	๑,๐๕๐,๐๐๐	๑,๐๕๐,๐๐๐	๕,๒๕๐,๐๐๐
ประเด็นการพัฒนาที่ ๒ : เสริมสร้างเมืองน่าอยู่ เป็นมิตรต่อสิ่งแวดล้อม			๓,๑๓๐,๐๐๐	๓,๑๓๐,๐๐๐	๒๐,๘๖๑,๑๐๐	๒๐,๘๖๑,๑๐๐	๒๐,๘๖๑,๑๐๐	๖๘,๘๔๓,๓๐๐
	แผนงานที่ ๑ โครงการของจังหวัด	ตัวชี้วัดประเด็นการ พัฒนาที่ ๒	๓,๐๐๐,๐๐๐	๓,๐๐๐,๐๐๐	๒๐,๗๓๑,๑๐๐	๒๐,๗๓๑,๑๐๐	๒๐,๗๓๑,๑๐๐	๖๘,๑๙๓,๓๐๐
	แผนงานที่ ๒ โครงการของกระทรวง กรม	ตัวชี้วัดประเด็นการ พัฒนาที่ ๒	-	-	-	-	-	-
	แผนงานที่ ๓ โครงการขององค์กรปกครองส่วน ท้องถิ่น	ตัวชี้วัดประเด็นการ พัฒนาที่ ๒	๑๓๐,๐๐๐	๑๓๐,๐๐๐	๑๓๐,๐๐๐	๑๓๐,๐๐๐	๑๓๐,๐๐๐	๖๕๐,๐๐๐
	แผนงานที่ ๔ โครงการความร่วมมือกับภาคเอกชน	ตัวชี้วัดประเด็นการ พัฒนาที่ ๒	-	-	-	-	-	-

ประเด็นการพัฒนา	แผนงาน	ตัวชี้วัดของแผนงาน	ค่าเป้าหมาย					
			พ.ศ. ๒๕๖๑	พ.ศ. ๒๕๖๒	พ.ศ. ๒๕๖๓	พ.ศ. ๒๕๖๔	พ.ศ. ๒๕๖๕	พ.ศ. ๒๕๖๑ - ๒๕๖๕
ประเด็นการพัฒนาที่ ๓ : ส่งเสริมการพัฒนาระบบ เกษตรกรรมอย่างครบ วงจร			๕๓๔,๐๔๓,๖๐๐	๑,๒๐๗,๑๒๓,๒๐๐	๑,๓๓๐,๒๓๘,๘๐๐	๑,๓๑๔,๐๓๘,๘๐๐	๑,๓๑๔,๐๓๘,๘๐๐	๕,๖๙๙,๕๘๓,๒๐๐
	แผนงานที่ ๑ โครงการของจังหวัด	ตัวชี้วัดประเด็นการ พัฒนาที่ ๔	๔๑๖,๔๐๐,๖๐๐	๙๙๖,๑๙๔,๒๐๐	๑,๑๙๒,๑๙๙,๘๐๐	๑,๑๙๒,๑๙๙,๘๐๐	๑,๑๙๒,๑๙๙,๘๐๐	๔,๙๘๙,๑๙๔,๒๐๐
	แผนงานที่ ๒ โครงการของกระทรวง กรม	ตัวชี้วัดประเด็นการ พัฒนาที่ ๔	-	๖๖,๙๙๐,๐๐๐	-	-	-	๖๖,๙๙๐,๐๐๐
	แผนงานที่ ๓ โครงการขององค์กรปกครองส่วน ท้องถิ่น	ตัวชี้วัดประเด็นการ พัฒนาที่ ๔	๑๑๔,๗๔๓,๐๐๐	๑๔๑,๐๓๙,๐๐๐	๑๓๕,๑๓๙,๐๐๐	๑๑๘,๙๓๙,๐๐๐	๑๑๘,๙๓๙,๐๐๐	๖๒๘,๗๙๙,๐๐๐
	แผนงานที่ ๔ โครงการความร่วมมือกับภาคเอกชน	ตัวชี้วัดประเด็นการ พัฒนาที่ ๔	๒,๙๐๐,๐๐๐	๒,๙๐๐,๐๐๐	๒,๙๐๐,๐๐๐	๒,๙๐๐,๐๐๐	๒,๙๐๐,๐๐๐	๑๔,๕๐๐,๐๐๐
ประเด็นการพัฒนาที่ ๔ : ส่งเสริมการท่องเที่ยว ตามอัตลักษณ์ และการ ท่องเที่ยวคุณภาพ			๒๗๐,๕๔๓,๑๐๐	๗๐๙,๑๙๑,๔๐๐	๖๑๙,๙๒๑,๖๐๐	๔๙๐,๙๑๘,๔๐๐	๔๙๐,๙๑๘,๔๐๐	๒,๕๘๑,๔๙๒,๙๐๐
	แผนงานที่ ๑ โครงการของจังหวัด	ตัวชี้วัดประเด็นการ พัฒนาที่ ๓	๒๐๗,๗๐๓,๑๐๐	๓๔๑,๔๓๙,๙๐๐	๔๖๑,๗๘๓,๔๐๐	๔๖๑,๗๘๓,๔๐๐	๔๖๑,๗๘๓,๔๐๐	๑,๙๓๔,๔๙๓,๒๐๐
	แผนงานที่ ๒ โครงการของกระทรวง กรม	ตัวชี้วัดประเด็นการ พัฒนาที่ ๓	-	๓๐๔,๑๑๖,๕๐๐	๑๒๗,๔๔๓,๒๐๐	-	-	๔๓๑,๕๕๙,๗๐๐
	แผนงานที่ ๓ โครงการขององค์กรปกครองส่วน ท้องถิ่น	ตัวชี้วัดประเด็นการ พัฒนาที่ ๓	๖๒,๑๔๐,๐๐๐	๖๒,๙๓๕,๐๐๐	๒๙,๙๙๕,๐๐๐	๒๘,๔๓๕,๐๐๐	๒๘,๔๓๕,๐๐๐	๒๑๑,๙๔๐,๐๐๐
	แผนงานที่ ๔ โครงการความร่วมมือกับภาคเอกชน	ตัวชี้วัดประเด็นการ พัฒนาที่ ๓	๗๐๐,๐๐๐	๗๐๐,๐๐๐	๗๐๐,๐๐๐	๗๐๐,๐๐๐	๗๐๐,๐๐๐	๓,๕๐๐,๐๐๐
ประเด็นการพัฒนาที่ ๕ : ส่งเสริมพัฒนาการค้า การลงทุน เขตเศรษฐกิจ พิเศษ และการค้าชายแดน			๓๓๐,๒๔๗,๓๒๕	๓๙๑,๗๒๕,๘๒๕	๑,๕๙๗,๗๙๓,๓๒๕	๗๔๒,๔๑๓,๓๒๕	๗๔๒,๔๑๓,๓๒๕	๓,๘๐๔,๕๙๓,๑๒๕
	แผนงานที่ ๑ โครงการของจังหวัด	ตัวชี้วัดประเด็นการ พัฒนาที่ ๕	๑๓๔,๓๘๓,๖๐๐	๑๖๕,๔๔๙,๗๐๐	๕๔๘,๙๙๖,๑๐๐	๕๔๘,๙๙๖,๑๐๐	๕๔๘,๙๙๖,๑๐๐	๑,๙๔๖,๘๒๑,๖๐๐
	แผนงานที่ ๒ โครงการของกระทรวง กรม	ตัวชี้วัดประเด็นการ พัฒนาที่ ๕	-	๗๑,๔๐๐	๘๕๒,๕๐๐,๐๐๐	-	-	๘๕๒,๕๗๑,๔๐๐

ประเด็นการพัฒนา	แผนงาน	ตัวชี้วัดของแผนงาน	ค่าเป้าหมาย					
			พ.ศ. ๒๕๖๑	พ.ศ. ๒๕๖๒	พ.ศ. ๒๕๖๓	พ.ศ. ๒๕๖๔	พ.ศ. ๒๕๖๕	พ.ศ. ๒๕๖๑ - ๒๕๖๕
ประเด็นการพัฒนาที่ ๕ : ส่งเสริมการพัฒนาการค้า การลงทุน เขตเศรษฐกิจ พิเศษ และการค้าชายแดน	แผนงานที่ ๓ โครงการขององค์กรปกครองส่วน ท้องถิ่น	ตัวชี้วัดประเด็นการ พัฒนาที่ ๕	๑๖๘,๙๔๘,๗๒๕	๑๙๙,๒๘๙,๗๒๕	๑๖๘,๓๘๒,๒๒๕	๑๖๕,๕๐๒,๒๒๕	๑๖๕,๕๐๒,๒๒๕	๘๖๗,๖๒๕,๑๒๕
	แผนงานที่ ๔ โครงการความร่วมมือกับภาคเอกชน	ตัวชี้วัดประเด็นการ พัฒนาที่ ๕	๒๖,๙๑๕,๐๐๐	๒๖,๙๑๕,๐๐๐	๒๗,๙๑๕,๐๐๐	๒๗,๙๑๕,๐๐๐	๒๗,๙๑๕,๐๐๐	๑๓๗,๕๗๕,๐๐๐

บัญชีรายการชุดโครงการ				งบประมาณดำเนินการ					
แผนงาน/โครงการ	แหล่งงบประมาณ	ผลผลิต	หน่วยดำเนินการ	พ.ศ. ๒๕๖๑	พ.ศ. ๒๕๖๒	พ.ศ. ๒๕๖๓	พ.ศ. ๒๕๖๔	พ.ศ. ๒๕๖๕	พ.ศ. ๒๕๖๑ - ๒๕๖๕
โครงการเสริมสร้างศักยภาพคนชุมชนในการสร้างความมั่นคง	๑	๒	สำนักงานจังหวัดกาญจนบุรี/หน่วยงานที่ได้รับจัดสรรงบประมาณ	๒๕,๔๓๐,๑๐๐	๒๕,๔๓๐,๑๐๐	๒๕,๔๓๐,๑๐๐	๒๕,๔๓๐,๑๐๐	๒๕,๔๓๐,๑๐๐	๑๒๗,๑๕๐,๕๐๐
โครงการพัฒนาระบบการบริหารจัดการและการให้บริการด้านสาธารณสุขอย่างครบวงจรและทั่วถึง	๑	๒	มณฑลทหารบกที่ ๑๗/อำเภอท่าม่วง/อำเภอทองผาภูมิ/สำนักงานสาธารณสุขจังหวัดกาญจนบุรี	-	๒๘,๓๔๘,๖๐๐	๒๘,๓๔๘,๖๐๐	๒๘,๓๔๘,๖๐๐	๒๘,๓๔๘,๖๐๐	๑๑๓,๓๙๔,๔๐๐
โครงการพัฒนาคุณภาพชีวิตและสร้างทุนทางสังคมชุมชนเข้มแข็ง	๑	๒	กรมทหารราบที่ ๑๙ กองพลทหารราบที่ ๙/อำเภอไทรโยค/สำนักงานพัฒนาสังคมและความมั่นคงของมนุษย์จังหวัดกาญจนบุรี/สำนักงานการท่องเที่ยวและกีฬาจังหวัดกาญจนบุรี	-	๒๕,๔๖๕,๐๐๐	๒๕,๔๖๕,๐๐๐	๒๕,๔๖๕,๐๐๐	๒๕,๔๖๕,๐๐๐	๑๐๒,๘๖๐,๐๐๐
โครงการเสริมสร้างระบบความปลอดภัยตามมาตรฐานสากลในทุกมิติ	๑	๒	มณฑลทหารบกที่ ๑๗/อำเภอทองผาภูมิ/หน่วยเฉพาะกิจลาดหญ้า	-	๒๒,๔๗๖,๐๐๐	๒๒,๔๗๖,๐๐๐	๒๒,๔๗๖,๐๐๐	๒๒,๔๗๖,๐๐๐	๘๙,๙๐๔,๐๐๐
โครงการพัฒนาประสิทธิภาพการศึกษาตลอดชีวิตอย่างยั่งยืน	๑	๒	สำนักงานศึกษาธิการจังหวัดกาญจนบุรี	-	๓,๒๐๖,๖๐๐	๓,๒๐๖,๖๐๐	๓,๒๐๖,๖๐๐	๓,๒๐๖,๖๐๐	๑๒,๘๒๖,๔๐๐
โครงการพัฒนาจัดการด้านแรงงานสัมพันธ์ สวัสดิการและคุ้มครองแรงงานงานประกันสังคมมุ่งให้ผลสัมฤทธิ์	๑	๒	สำนักงานแรงงานจังหวัดกาญจนบุรี	-	๕,๐๐๐,๐๐๐	๕,๐๐๐,๐๐๐	๕,๐๐๐,๐๐๐	๕,๐๐๐,๐๐๐	๒๐,๐๐๐,๐๐๐

บัญชีรายการชุดโครงการ				งบประมาณดำเนินการ					
แผนงาน/โครงการ	แหล่งงบประมาณ	ผลผลิต	หน่วยดำเนินการ	พ.ศ. ๒๕๖๑	พ.ศ. ๒๕๖๒	พ.ศ. ๒๕๖๓	พ.ศ. ๒๕๖๔	พ.ศ. ๒๕๖๕	พ.ศ. ๒๕๖๑ - ๒๕๖๕
โครงการส่งเสริม และต่อยอดโครงการตามพระราชดำริฯ	๑	๒	สำนักงานเกษตรและสหกรณ์จังหวัดกาญจนบุรี/สำนักงานกศน. จังหวัดกาญจนบุรี/สำนักงานสาธารณสุขจังหวัดกาญจนบุรี	-	๑๑,๗๕๙,๗๐๐	๑๑,๗๕๙,๗๐๐	๑๑,๗๕๙,๗๐๐	๑๑,๗๕๙,๗๐๐	๔๗,๐๓๘,๘๐๐
โครงการส่งเสริมการพัฒนาโครงสร้างพื้นฐาน ICT และการปรับพื้นฐานการเรียนรู้และทักษะของประชาชนทุกกลุ่มให้อยู่บนฐานของ ICT	๑	๒	สำนักงาน กศน.จังหวัดกาญจนบุรี/สำนักงานพัฒนาชุมชนจังหวัดกาญจนบุรี/สำนักงานศึกษาธิการจังหวัดกาญจนบุรี/อำเภอห้วยกระเจา/สำนักงานสาธารณสุขจังหวัดกาญจนบุรี	-	-	๑๙,๖๔๗,๑๐๐	๑๙,๖๔๗,๑๐๐	๑๙,๖๔๗,๑๐๐	๕๘,๙๔๑,๓๐๐
โครงการส่งเสริมการสร้างพื้นที่เพื่อการมีส่วนร่วมในการทำกิจกรรมเพื่อการแสดงออกในเชิงสร้างสรรค์ของประชาชนทุกกลุ่ม ทุกวัย	๑	๒	สำนักงานศึกษาธิการจังหวัดกาญจนบุรี/อำเภอเมืองกาญจนบุรี/อำเภอบ่อพลอย/อำเภอศรีสวัสดิ์/อำเภอห้วยกระเจา	-	-	๒๑,๐๘๕,๕๐๐	๒๑,๐๘๕,๕๐๐	๒๑,๐๘๕,๕๐๐	๖๓,๒๕๖,๕๐๐

บัญชีรายการชุดโครงการ				งบประมาณดำเนินการ					
แผนงาน/โครงการ	แหล่งงบประมาณ	ผลผลิต	หน่วยดำเนินการ	พ.ศ. ๒๕๖๑	พ.ศ. ๒๕๖๒	พ.ศ. ๒๕๖๓	พ.ศ. ๒๕๖๔	พ.ศ. ๒๕๖๕	พ.ศ. ๒๕๖๑ - ๒๕๖๕
โครงการสร้างเครือข่ายการมีส่วนร่วมด้านสังคมของหน่วยงานภาครัฐ องค์กรเอกชน และชุมชน อย่างเข้มแข็งและยั่งยืน	๑	๒	สำนักงานพัฒนาชุมชน จังหวัดกาญจนบุรี/ สำนักงานทรัพยากร ธรรมชาติและ สิ่งแวดล้อมจังหวัด กาญจนบุรี/หน่วย เฉพาะกิจลาดหญ้า/ สำนักงานคุมประพฤติ จังหวัดกาญจนบุรี/ สำนักงานการ ท่องเที่ยวและกีฬา จังหวัดกาญจนบุรี/ สำนักงานยุติธรรม จังหวัดกาญจนบุรี/ สำนักงาน ประชาสัมพันธ์จังหวัด กาญจนบุรี	-	-	๑๕,๑๓๑,๕๐๐	๑๕,๑๓๑,๕๐๐	๑๕,๑๓๑,๕๐๐	๔๕,๓๙๔,๕๐๐
โครงการส่งเสริมการพัฒนาคุณภาพชีวิตผู้สูงอายุในระยะยาว และพัฒนาผู้สูงอายุให้สามารถผลิตสินค้าและบริการที่มีคุณภาพตามความต้องการของตลาด เพื่อให้ผู้สูงอายุมีความภูมิใจและมีความสุขในคุณค่าของตน	๑	๒	สำนักงาน กศน. จังหวัดกาญจนบุรี/ สำนักงานการ ท่องเที่ยวและกีฬา จังหวัดกาญจนบุรี	-	-	๕๐๖,๘๐๐	๕๐๖,๘๐๐	๕๐๖,๘๐๐	๑,๕๒๐,๔๐๐
โครงการพัฒนาการจัดการด้านแรงงานสัมพันธ์ ส่งเสริมการมีงานทำ สวัสดิการและคุ้มครองแรงงานทั้งในระบบและนอกระบบ ให้มีสุขภาวะและคุณภาพชีวิตที่ดี งานประกันสังคมมุ่งให้ผลสัมฤทธิ์	๑	๒	สำนักงานแรงงาน จังหวัดกาญจนบุรี/ หน่วยเฉพาะกิจลาดหญ้า	-	-	๔,๕๒๒,๐๐๐	๔,๕๒๒,๐๐๐	๔,๕๒๒,๐๐๐	๑๓,๕๖๖,๐๐๐

บัญชีรายการชุดโครงการ				งบประมาณดำเนินการ					
แผนงาน/โครงการ	แหล่งงบประมาณ	ผลผลิต	หน่วยดำเนินการ	พ.ศ. ๒๕๖๑	พ.ศ. ๒๕๖๒	พ.ศ. ๒๕๖๓	พ.ศ. ๒๕๖๔	พ.ศ. ๒๕๖๕	พ.ศ. ๒๕๖๑ - ๒๕๖๕
โครงการส่งเสริมและต่อยอดโครงการตามพระราชดำริ	๑	๒	สำนักงานปศุสัตว์จังหวัดกาญจนบุรี/กรมทหารราบที่ ๑๙ กองพลทหารราบที่ ๙	-	-	๔,๔๒๗,๐๐๐	๔,๔๒๗,๐๐๐	๔,๔๒๗,๐๐๐	๑๓,๒๘๑,๐๐๐
โครงการพัฒนาการให้บริการสาธารณสุขและสาธารณสุขอย่างครบวงจรและทั่วถึง	๑	๒	สำนักงานสาธารณสุขจังหวัดกาญจนบุรี/อำเภอพนมทวน/อำเภอท่ามะกา/อำเภอด่านมะขามเตี้ย	-	-	๓๗,๒๔๑,๕๐๐	๓๗,๒๔๑,๕๐๐	๓๗,๒๔๑,๕๐๐	๑๑๑,๗๒๔,๕๐๐
โครงการขยายโอกาสทางการศึกษาให้กับประชาชนทุกกลุ่มเป้าหมาย	๑	๒	สำนักงานศึกษาธิการจังหวัดกาญจนบุรี	-	-	๘,๗๓๙,๔๐๐	๘,๗๓๙,๔๐๐	๘,๗๓๙,๔๐๐	๒๖,๒๑๘,๒๐๐
โครงการปรับปรุงกระบวนการเรียนการสอน เพื่อเพิ่มคะแนน O-net ให้กับนักเรียนมัธยมต้น	๑	๒	สำนักงานศึกษาธิการจังหวัดกาญจนบุรี	-	-	๔,๙๖๐,๐๐๐	๔,๙๖๐,๐๐๐	๔,๙๖๐,๐๐๐	๑๔,๘๘๐,๐๐๐
แผนงานที่ ๒ โครงการของกระทรวง กรม				-	๒๑,๘๐๙,๘๓๓	๑,๒๐๐,๐๐๐	-	-	๒๓,๐๐๙,๘๓๓
โครงการพัฒนาแผนยุทธศาสตร์สุขภาพสำนักงานสาธารณสุขจังหวัดกาญจนบุรี ปี ๒๕๖๒	๒	๒	สำนักงานสาธารณสุขจังหวัดกาญจนบุรี	-	๔๐๐,๐๐๐	-	-	-	๔๐๐,๐๐๐
โครงการประชุมวิชาการสาธารณสุขสำนักงานสาธารณสุขจังหวัดกาญจนบุรี ปี ๒๕๖๒	๒	๒	สำนักงานสาธารณสุขจังหวัดกาญจนบุรี	-	๑,๒๒๘,๕๐๐	-	-	-	๑,๒๒๘,๕๐๐
โครงการพัฒนาการวางแผนกำลังคนด้านสุขภาพ	๒	๒	สำนักงานสาธารณสุขจังหวัดกาญจนบุรี	-	๕๑,๐๐๐	-	-	-	๕๑,๐๐๐
โครงการผลิตและพัฒนากำลังคนด้านสุขภาพสู่ความเป็นมืออาชีพ	๒	๒	สำนักงานสาธารณสุขจังหวัดกาญจนบุรี	-	๔๓๙,๐๐๐	-	-	-	๔๓๙,๐๐๐
โครงการเพิ่มประสิทธิภาพการบริหารจัดการกำลังคน	๒	๒	สำนักงานสาธารณสุขจังหวัดกาญจนบุรี	-	๑๕,๐๐๐	-	-	-	๑๕,๐๐๐

บัญชีรายการชุดโครงการ				งบประมาณดำเนินการ					
แผนงาน/โครงการ	แหล่งงบประมาณ	ผลผลิต	หน่วยดำเนินการ	พ.ศ. ๒๕๖๑	พ.ศ. ๒๕๖๒	พ.ศ. ๒๕๖๓	พ.ศ. ๒๕๖๔	พ.ศ. ๒๕๖๕	พ.ศ. ๒๕๖๑ - ๒๕๖๕
โครงการพัฒนาความรู้ด้านสุขภาพและพฤติกรรมสุขภาพเครือข่ายโรงเรียนสุขบัญญัติแห่งชาติ และอสม.น้อย จังหวัดกาญจนบุรี ปีงบประมาณ ๒๕๖๒	๒	๒	สำนักงานสาธารณสุขจังหวัดกาญจนบุรี	-	๑๖๔,๐๐๐	-	-	-	๑๖๔,๐๐๐
โครงการพัฒนาคุณภาพงานมาตรฐานสุขศึกษาในสถานบริการสาธารณสุข	๒	๒	สำนักงานสาธารณสุขจังหวัดกาญจนบุรี	-	๑๗,๐๐๐	-	-	-	๑๗,๐๐๐
โครงการพัฒนาคุณภาพชีวิตการบริการด้านสาธารณสุขในสุศาลาพระราชทานโรงเรียนตำรวจตระเวนชายแดน ตามแนวทางพระราชดำริ จังหวัดกาญจนบุรี	๒	๒	สำนักงานสาธารณสุขจังหวัดกาญจนบุรี	-	๔๐,๖๐๐	-	-	-	๔๐,๖๐๐
โครงการส่งเสริม สนับสนุนการพัฒนาระบบบริการปฐมภูมิ	๒	๒	สำนักงานสาธารณสุขจังหวัดกาญจนบุรี	-	๑๒๖,๙๔๐	-	-	-	๑๒๖,๙๔๐
โครงการพัฒนาคุณภาพ รพ.สต. ดิติดาว	๒	๒	สำนักงานสาธารณสุขจังหวัดกาญจนบุรี	-	๓๔๐,๒๐๐	-	-	-	๓๔๐,๒๐๐
โครงการพัฒนาระบบส่งต่อ	๒	๒	สำนักงานสาธารณสุขจังหวัดกาญจนบุรี	-	๘๙,๕๘๐	-	-	-	๘๙,๕๘๐
โครงการพัฒนาองค์กรคุณภาพ	๒	๒	สำนักงานสาธารณสุขจังหวัดกาญจนบุรี	-	๔๑๘,๕๔๐	-	-	-	๔๑๘,๕๔๐
โครงการพัฒนาคุณภาพชีวิตและระบบสุขภาพอำเภอ	๒	๒	สำนักงานสาธารณสุขจังหวัดกาญจนบุรี	-	๒,๒๑๘,๗๖๕	-	-	-	๒,๒๑๘,๗๖๕
โครงการพัฒนาหมู่บ้านปรับเปลี่ยนพฤติกรรมลดโรคมะเร็งโรคความดันโลหิตสูงโรคหัวใจและหลอดเลือดเฉลิมนพระเกียรติ ๕๗ พรรษา มหาวชิราลงกรณ	๒	๒	สำนักงานสาธารณสุขจังหวัดกาญจนบุรี	-	๑๔๑,๐๐๐	-	-	-	๑๔๑,๐๐๐
โครงการป้องกันและควบคุมโรคไข้เลือดออกจังหวัดกาญจนบุรี ปี ๒๕๖๒	๒	๒	สำนักงานสาธารณสุขจังหวัดกาญจนบุรี	-	๕๗๑,๒๐๐	-	-	-	๕๗๑,๒๐๐

บัญชีรายการชุดโครงการ				งบประมาณดำเนินการ					
แผนงาน/โครงการ	แหล่งงบประมาณ	ผลผลิต	หน่วยดำเนินการ	พ.ศ. ๒๕๖๑	พ.ศ. ๒๕๖๒	พ.ศ. ๒๕๖๓	พ.ศ. ๒๕๖๔	พ.ศ. ๒๕๖๕	พ.ศ. ๒๕๖๑ - ๒๕๖๕
โครงการเฝ้าระวัง คัดกรอง และส่งเสริมสุขภาพประชาชนที่ได้รับผลกระทบจากการปนเปื้อนสารตะกั่วหมู่บ้านคลิตี้ และหมู่บ้านข้างเคียง ปีงบประมาณ ๒๕๖๒	๒	๒	สำนักงานสาธารณสุขจังหวัดกาญจนบุรี	-	๑,๑๗๐,๐๐๐	-	-	-	๑,๑๗๐,๐๐๐
โครงการเพิ่มประสิทธิภาพการดูแลมารดาและทารก	๒	๒	สำนักงานสาธารณสุขจังหวัดกาญจนบุรี	-	๒๑๕,๔๐๐	-	-	-	๒๑๕,๔๐๐
โครงการเพิ่มประสิทธิภาพการค้นหา คัดกรอง การติดตาม พัฒนาการเด็ก สมวัย ๐-๕ ปี	๒	๒	สำนักงานสาธารณสุขจังหวัดกาญจนบุรี	-	๑๖๖,๐๐๐	-	-	-	๑๖๖,๐๐๐
โครงการพัฒนาและเสริมสร้างศักยภาพเด็กวัยเรียนสูงสุดไตรมาส สมอติ แข็งแรง ลดปัญหาภาวะ เริ่มอ้วนและอ้วน จังหวัดกาญจนบุรี ปี ๒๕๖๑	๒	๒	สำนักงานสาธารณสุขจังหวัดกาญจนบุรี	-	๑๗๙,๘๐๐	-	-	-	๑๗๙,๘๐๐
โครงการเพิ่มประสิทธิภาพดำเนินงานป้องกัน/ส่งเสริมสุขภาพวัยรุ่น	๒	๒	สำนักงานสาธารณสุขจังหวัดกาญจนบุรี	-	๑๗๙,๖๐๐	-	-	-	๑๗๙,๖๐๐
โครงการประชาสัมพันธ์ข้อมูลข่าวสารสาธารณสุขเพื่อถ่ายทอดความรู้ในการปรับเปลี่ยนพฤติกรรมสุขภาพให้ถูกต้อง จังหวัดกาญจนบุรี ปี ๒๕๖๒	๒	๒	สำนักงานสาธารณสุขจังหวัดกาญจนบุรี	-	๕๐,๐๐๐	-	-	-	๕๐,๐๐๐
โครงการอบรมพัฒนาเครือข่ายการสื่อสารสุขภาพแก่สื่อมวลชน/นักจัดรายการวิทยุ/หอกระจายข่าว/เสียงตามสาย จังหวัดกาญจนบุรี ปี ๒๕๖๒	๒	๒	สำนักงานสาธารณสุขจังหวัดกาญจนบุรี	-	๕๐,๐๐๐	-	-	-	๕๐,๐๐๐
โครงการอบรมพัฒนาศักยภาพ	๒	๒	สำนักงานสาธารณสุข	-	๓๒,๐๐๐	-	-	-	๓๒,๐๐๐

บัญชีรายการชุดโครงการ				งบประมาณดำเนินการ					
แผนงาน/โครงการ	แหล่งงบประมาณ	ผลผลิต	หน่วยดำเนินการ	พ.ศ. ๒๕๖๑	พ.ศ. ๒๕๖๒	พ.ศ. ๒๕๖๓	พ.ศ. ๒๕๖๔	พ.ศ. ๒๕๖๕	พ.ศ. ๒๕๖๑ - ๒๕๖๕
โครงการประชุม นพ.สสจ. พบสื่อมวลชน เผยแพร่ข่าวสารสาธารณสุขประจำฤดูกาลและแลกเปลี่ยนข้อมูลข่าวสารร่วมกับสื่อมวลชนทุกแขนง จังหวัดกาญจนบุรี ปี ๒๕๖๒	๒	๒	สำนักงานสาธารณสุขจังหวัดกาญจนบุรี	-	๒๔,๐๐๐	-	-	-	๒๔,๐๐๐
โครงการพัฒนาระบบการตอบโต้ภาวะฉุกเฉินและภัยสุขภาพจังหวัดกาญจนบุรี ปีงบประมาณ ๒๕๖๒	๒	๒	สำนักงานสาธารณสุขจังหวัดกาญจนบุรี	-	๔๙๒,๕๐๐	-	-	-	๔๙๒,๕๐๐
โครงการขับเคลื่อนการดำเนินงานโรงเรียนผู้สูงอายุ	๒	๒	สำนักงานสาธารณสุขจังหวัดกาญจนบุรี	-	๓,๕๐๐,๐๐๐	-	-	-	๓,๕๐๐,๐๐๐
โครงการพัฒนาระบบบริการให้มีผู้ใช้ยาอย่างสมเหตุผล	๒	๒	สำนักงานสาธารณสุขจังหวัดกาญจนบุรี	-	๑๘,๙๐๐	-	-	-	๑๘,๙๐๐
โครงการพัฒนาระบบงานคุ้มครองผู้บริโภคด้านสถานประกอบการและผลิตภัณฑ์สุขภาพจังหวัดกาญจนบุรี ปี ๒๕๖๒	๒	๒	สำนักงานสาธารณสุขจังหวัดกาญจนบุรี	-	๔๔๗,๐๖๘	-	-	-	๔๔๗,๐๖๘
โครงการอาหารปลอดภัย จังหวัดกาญจนบุรี ปี ๒๕๖๒	๒	๒	สำนักงานสาธารณสุขจังหวัดกาญจนบุรี	-	๔๒๐,๐๐๐	-	-	-	๔๒๐,๐๐๐
โครงการพัฒนาระบบการเงินการคลังสุขภาพ จังหวัดกาญจนบุรี ปีงบประมาณ ๒๕๖๒	๒	๒	สำนักงานสาธารณสุขจังหวัดกาญจนบุรี	-	๖๖,๐๐๐	-	-	-	๖๖,๐๐๐
โครงการพัฒนาระบบบริการสุขภาพ (พบส.) ทันตกรรม จังหวัดกาญจนบุรี	๒	๒	สำนักงานสาธารณสุขจังหวัดกาญจนบุรี	-	๑๙๙,๖๐๐	-	-	-	๑๙๙,๖๐๐
โครงการส่งเสริมประสิทธิภาพการป้องกันควบคุมวัณโรคและวัณโรคดื้อยาหลายขนาด จังหวัดกาญจนบุรี ปี ๒๕๖๒	๒	๒	สำนักงานสาธารณสุขจังหวัดกาญจนบุรี	-	๒๐๐,๐๐๐	-	-	-	๒๐๐,๐๐๐
โครงการป้องกันเด็กจมน้ำจังหวัดกาญจนบุรี	๒	๒	สำนักงานสาธารณสุขจังหวัดกาญจนบุรี	-	๘๕,๖๐๐	-	-	-	๘๕,๖๐๐

บัญชีรายการชุดโครงการ				งบประมาณดำเนินการ					
แผนงาน/โครงการ	แหล่งงบประมาณ	ผลผลิต	หน่วยดำเนินการ	พ.ศ. ๒๕๖๑	พ.ศ. ๒๕๖๒	พ.ศ. ๒๕๖๓	พ.ศ. ๒๕๖๔	พ.ศ. ๒๕๖๕	พ.ศ. ๒๕๖๑ - ๒๕๖๕
โครงการป้องกัน ควบคุม และเฝ้าระวังการติดเชื้อเอชไอวีจังหวัดกาญจนบุรี ปี ๒๕๖๒	๒	๒	สำนักงานสาธารณสุขจังหวัดกาญจนบุรี	-	๗๐,๐๐๐	-	-	-	๗๐,๐๐๐
โครงการรณรงค์ป้องกันโรคมะเร็งเต้านมและมะเร็งปากมดลูกปี ๒๕๖๒	๒	๒	สำนักงานสาธารณสุขจังหวัดกาญจนบุรี	-	๑๒๐,๐๐๐	-	-	-	๑๒๐,๐๐๐
โครงการขับเคลื่อนแผนปฏิบัติการป้องกันโรคติดต่อตามพระราชบัญญัติโรคติดต่อ พ.ศ. ๒๕๕๘ ปีงบประมาณ ๒๕๖๒	๒	๒	สำนักงานสาธารณสุขจังหวัดกาญจนบุรี	-	๒๐๐,๐๐๐	-	-	-	๒๐๐,๐๐๐
โครงการพัฒนาศักยภาพกระบวนการปรับเปลี่ยนพฤติกรรมจังหวัดกาญจนบุรี ปี ๒๕๖๒	๒	๒	สำนักงานสาธารณสุขจังหวัดกาญจนบุรี	-	๒๐๐,๐๐๐	-	-	-	๒๐๐,๐๐๐
โครงการแลกเปลี่ยนเรียนรู้เพื่อดำเนินการ NCDs ต้นแบบ ปี ๒๕๖๒	๒	๒	สำนักงานสาธารณสุขจังหวัดกาญจนบุรี	-	๑๐๘,๐๐๐	-	-	-	๑๐๘,๐๐๐
โครงการการป้องกันและปราบปรามการทุจริตประพฤติมิชอบ	๒	๒	สำนักงานสาธารณสุขจังหวัดกาญจนบุรี	-	๖๘,๐๐๐	-	-	-	๖๘,๐๐๐
โครงการการประเมินคุณธรรมและความโปร่งใสในการดำเนินงานของหน่วยงานภาครัฐ ประจำปีงบประมาณ ๒๕๖๑	๒	๒	สำนักงานสาธารณสุขจังหวัดกาญจนบุรี	-	๒๐,๐๐๐	-	-	-	๒๐,๐๐๐
โครงการบริหารจัดการขยะและสิ่งแวดล้อมในสถานบริการสาธารณสุขสังกัดสำนักงานปลัดกระทรวงสาธารณสุขแบบบูรณาการ ปีงบประมาณ ๒๕๖๒	๒	๒	สำนักงานสาธารณสุขจังหวัดกาญจนบุรี	-	๒๗๓,๐๐๐	-	-	-	๒๗๓,๐๐๐
โครงการพัฒนาระบบบริการการแพทย์แผนไทยและการแพทย์ทางเลือกในหน่วยบริการทุกระดับของจังหวัดกาญจนบุรี ปี ๒๕๖๒	๒	๒	สำนักงานสาธารณสุขจังหวัดกาญจนบุรี	-	๕๘๓,๐๐๐	-	-	-	๕๘๓,๐๐๐

บัญชีรายการชุดโครงการ				งบประมาณดำเนินการ					
แผนงาน/โครงการ	แหล่งงบประมาณ	ผลผลิต	หน่วยดำเนินการ	พ.ศ. ๒๕๖๑	พ.ศ. ๒๕๖๒	พ.ศ. ๒๕๖๓	พ.ศ. ๒๕๖๔	พ.ศ. ๒๕๖๕	พ.ศ. ๒๕๖๑ - ๒๕๖๕
โครงการมหรหรรณ เดิน-วิ่ง-ปั่น มั่นใจไม่โกง	๔	๑	องค์กรภาคเอกชน (หอการค้าไทย)	๕๐๐,๐๐๐	๕๐๐,๐๐๐	๕๐๐,๐๐๐	๕๐๐,๐๐๐	๕๐๐,๐๐๐	๒,๕๐๐,๐๐๐
โครงการการแข่งขันกอล์ฟการกุศล : จัดการแข่งขันกอล์ฟการกุศลเพื่อหารายได้เป็นทุนการศึกษาแก่เด็กนักเรียนที่ขาดแคลนทุนทรัพย์ในจังหวัดกาญจนบุรี	๔	๑	องค์กรภาคเอกชน (สภาอุตสาหกรรมจังหวัดกาญจนบุรี)	๕๐๐,๐๐๐	๕๐๐,๐๐๐	๕๐๐,๐๐๐	๕๐๐,๐๐๐	๕๐๐,๐๐๐	๒,๕๐๐,๐๐๐
โครงการจัดกิจกรรมหน่วยแพทย์เคลื่อนที่ (บริจาคโลหิต,ตรวจรักษาฟัน)	๔	๒	องค์กรภาคเอกชน (สภาอุตสาหกรรมจังหวัดกาญจนบุรี)	๕๐,๐๐๐	๕๐,๐๐๐	๕๐,๐๐๐	๕๐,๐๐๐	๕๐,๐๐๐	๒๕๐,๐๐๐
ประเด็นการพัฒนาที่ ๒ : เสริมสร้างเมืองน่าอยู่ เป็นมิตรต่อสิ่งแวดล้อม				๓,๑๓๐,๐๐๐	๓,๑๓๐,๐๐๐	๒๐,๘๖๑,๑๐๐	๒๐,๘๖๑,๑๐๐	๒๐,๘๖๑,๑๐๐	๖๘,๘๔๓,๓๐๐
แผนงานที่ ๑ โครงการของจังหวัด				๓,๐๐๐,๐๐๐	๓,๐๐๐,๐๐๐	๒๐,๗๓๑,๑๐๐	๒๐,๗๓๑,๑๐๐	๒๐,๗๓๑,๑๐๐	๖๘,๑๙๓,๓๐๐
โครงการเมืองกาญจน์ปลอดขยะ (Green Kanchanaburi)	๑	๓	สำนักงานจังหวัดกาญจนบุรี/หน่วยงานที่ได้รับจัดสรรงบประมาณ	๓,๐๐๐,๐๐๐	๓,๐๐๐,๐๐๐	๓,๐๐๐,๐๐๐	๓,๐๐๐,๐๐๐	๓,๐๐๐,๐๐๐	๑๕,๐๐๐,๐๐๐
โครงการส่งเสริมให้ประชาชนและแรงงานต่างด้าว มีความรู้ความเข้าใจ และตระหนักรู้ด้านการจัดการสิ่งแวดล้อม (ขยะ, น้ำเสีย, สารเคมี, เชื้อเพลิง, พลังงาน, สารเคมี)	๑	๓	สำนักงานศึกษาธิการจังหวัดกาญจนบุรี/สำนักงานทรัพยากรธรรมชาติและสิ่งแวดล้อม	-	-	๑๒,๔๗๑,๒๐๐	๑๒,๔๗๑,๒๐๐	๑๒,๔๗๑,๒๐๐	๓๗,๔๑๓,๖๐๐

บัญชีรายการชุดโครงการ				งบประมาณดำเนินการ					
แผนงาน/โครงการ	แหล่งงบประมาณ	ผลผลิต	หน่วยดำเนินการ	พ.ศ. ๒๕๖๑	พ.ศ. ๒๕๖๒	พ.ศ. ๒๕๖๓	พ.ศ. ๒๕๖๔	พ.ศ. ๒๕๖๕	พ.ศ. ๒๕๖๑ - ๒๕๖๕
โครงการส่งเสริมสนับสนุนให้เกษตรกรนำหลักปรัชญาของเศรษฐกิจพอเพียงมาสร้างธรรมาภิบาลความสุขชุมชนและใช้ให้เป็นวิถีชีวิตอย่างยั่งยืน	๑	๑	สำนักงานจังหวัดกาญจนบุรี/หน่วยงานที่ได้รับจัดสรรงบประมาณ	๔๕,๔๙๘,๑๐๐	๔๕,๔๙๘,๑๐๐	๔๕,๔๙๘,๑๐๐	๔๕,๔๙๘,๑๐๐	๔๕,๔๙๘,๑๐๐	๒๒๗,๔๙๐,๕๐๐
โครงการส่งเสริมมาตรฐานการผลิตอาหารปลอดภัย	๑	๑	สำนักงานจังหวัดกาญจนบุรี/หน่วยงานที่ได้รับจัดสรรงบประมาณ	๙,๐๖๐,๓๐๐	๙,๐๖๐,๓๐๐	๙,๐๖๐,๓๐๐	๙,๐๖๐,๓๐๐	๙,๐๖๐,๓๐๐	๔๕,๓๐๑,๕๐๐
กิจกรรมส่งเสริมและพัฒนาเพื่อเพิ่มศักยภาพปัจจัยการผลิตด้านการเกษตร	๑	๑	สำนักงานจังหวัดกาญจนบุรี/หน่วยงานที่ได้รับจัดสรรงบประมาณ	๔๐,๔๑๑,๐๐๐	๔๐,๔๑๑,๐๐๐	๔๐,๔๑๑,๐๐๐	๔๐,๔๑๑,๐๐๐	๔๐,๔๑๑,๐๐๐	๒๐๒,๐๕๕,๐๐๐
โครงการพัฒนาโครงสร้างพื้นฐานและระบบชลประทานเพื่อการเกษตรให้ครอบคลุมทุกพื้นที่	๑	๑	สำนักงานจังหวัดกาญจนบุรี/หน่วยงานที่ได้รับจัดสรรงบประมาณ	๒๘๑,๗๗๙,๑๐๐	๒๘๑,๗๗๙,๑๐๐	๒๘๑,๗๗๙,๑๐๐	๒๘๑,๗๗๙,๑๐๐	๒๘๑,๗๗๙,๑๐๐	๑,๔๐๘,๘๙๕,๕๐๐
โครงการส่งเสริมการตลาดและการประชาสัมพันธ์เพื่อการเกษตร	๑	๑	สำนักงานจังหวัดกาญจนบุรี/หน่วยงานที่ได้รับจัดสรรงบประมาณ	๒,๐๐๐,๐๐๐	๒,๐๐๐,๐๐๐	๒,๐๐๐,๐๐๐	๒,๐๐๐,๐๐๐	๒,๐๐๐,๐๐๐	๑๐,๐๐๐,๐๐๐
โครงการส่งเสริมและพัฒนาระบบข้อมูลแผนพัฒนาการเกษตร ระบบสารสนเทศการเกษตร ให้ทันสมัยและสอดคล้องกับบริบทพื้นที่	๑	๑	สำนักงานเกษตรจังหวัดกาญจนบุรี	-	๕,๐๐๐,๐๐๐	๕,๐๐๐,๐๐๐	๕,๐๐๐,๐๐๐	๕,๐๐๐,๐๐๐	๒๐,๐๐๐,๐๐๐

บัญชีรายการชุดโครงการ				งบประมาณดำเนินการ					
แผนงาน/โครงการ	แหล่งงบประมาณ	ผลผลิต	หน่วยดำเนินการ	พ.ศ. ๒๕๖๑	พ.ศ. ๒๕๖๒	พ.ศ. ๒๕๖๓	พ.ศ. ๒๕๖๔	พ.ศ. ๒๕๖๕	พ.ศ. ๒๕๖๑ - ๒๕๖๕
โครงการพัฒนาโครงสร้างพื้นฐานและระบบชลประทานเพื่อการเกษตร และ การใช้พลังงานทางเลือกเพื่อการเกษตร ให้เหมาะสมครอบคลุมทุกพื้นที่	๑	๑	โครงการชลประทานกาญจนบุรี/สำนักงานโยธาธิการและผังเมืองจังหวัดกาญจนบุรี/อำเภอเมืองกาญจนบุรี / อำเภอเลาขวัญ / อำเภอด่านมะขามเตี้ย/ อำเภอทองผาภูมิ/ อำเภอดำม่วง /อำเภอท่ามะกา/อำเภอบ่อพลอย/อำเภอห้วยกระเจา /อำเภอไทรโยค/อำเภอหนองปรือ / อำเภอพนมทวน	-	๕๓๘,๐๑๔,๗๐๐	๕๓๘,๐๑๔,๗๐๐	๕๓๘,๐๑๔,๗๐๐	๕๓๘,๐๑๔,๗๐๐	๒,๑๕๒,๐๕๘,๘๐๐
โครงการส่งเสริมสนับสนุนการวิจัย เพื่อการพัฒนาการเกษตรโดยใช้ภูมิปัญญาดั้งเดิมร่วมกับนวัตกรรมและเทคโนโลยีสมัยใหม่	๑	๑	สำนักงานเกษตรจังหวัดกาญจนบุรี/มหาวิทยาลัยราชภัฏกาญจนบุรี	-	๖,๐๙๕,๐๐๐	๖,๐๙๕,๐๐๐	๖,๐๙๕,๐๐๐	๖,๐๙๕,๐๐๐	๒๔,๓๘๐,๐๐๐
โครงการส่งเสริมและสร้างความเข้มแข็งให้กับเกษตรกรและสถาบันเกษตรกร	๑	๑	สำนักงานเกษตรจังหวัดกาญจนบุรี	-	๑,๕๓๘,๒๐๐	๑,๕๓๘,๒๐๐	๑,๕๓๘,๒๐๐	๑,๕๓๘,๒๐๐	๖,๑๕๒,๘๐๐
โครงการส่งเสริมและพัฒนาการผลิตอาหารและสินค้าเกษตรปลอดภัย การแปรรูป การจำหน่ายให้มีคุณภาพและมาตรฐาน ภายใต้หลักปรัชญาเศรษฐกิจพอเพียง	๑	๑	สำนักงานเกษตรจังหวัดกาญจนบุรี/สำนักงานเกษตรและสหกรณ์จังหวัดกาญจนบุรี/สำนักงานประมงจังหวัดกาญจนบุรี /หน่วยเฉพาะกิจลาดหญ้า	-	๒๗,๙๙๕,๗๐๐	๒๗,๙๙๕,๗๐๐	๒๗,๙๙๕,๗๐๐	๒๗,๙๙๕,๗๐๐	๑๑๑,๙๘๒,๘๐๐

บัญชีรายการชุดโครงการ				งบประมาณดำเนินการ					
แผนงาน/โครงการ	แหล่งงบประมาณ	ผลผลิต	หน่วยดำเนินการ	พ.ศ. ๒๕๖๑	พ.ศ. ๒๕๖๒	พ.ศ. ๒๕๖๓	พ.ศ. ๒๕๖๔	พ.ศ. ๒๕๖๕	พ.ศ. ๒๕๖๑ - ๒๕๖๕
โครงการส่งเสริมบุคลากร (ภาครัฐ) ด้านการเกษตรให้เป็น Smart Officer	๑	๑	สำนักงานเกษตรและสหกรณ์จังหวัดกาญจนบุรี	-	๑,๑๕๐,๐๐๐	๑,๑๕๐,๐๐๐	๑,๑๕๐,๐๐๐	๑,๑๕๐,๐๐๐	๔,๖๐๐,๐๐๐
โครงการส่งเสริมการเพิ่มศักยภาพด้านการผลิต การตลาด และการบริหารจัดการ ด้วยเทคโนโลยีและนวัตกรรม และสร้างความเข้มแข็งให้กับเกษตรกร และสถาบันเกษตรกร	๑	๑	สำนักงานประมงจังหวัดกาญจนบุรี/ สำนักงานปศุสัตว์จังหวัดกาญจนบุรี/ สำนักงานเกษตรจังหวัดกาญจนบุรี/ สำนักงานอุตสาหกรรมจังหวัดกาญจนบุรี/ อำเภอท่ามะกา	-	-	๖๐,๑๙๑,๘๐๐	๖๐,๑๙๑,๘๐๐	๖๐,๑๙๑,๘๐๐	๑๘๐,๕๗๕,๔๐๐
โครงการส่งเสริมการพัฒนาแหล่งน้ำ และบริหารจัดการน้ำให้มีความเพียงพอตามความต้องการของพื้นที่ขาดแคลนน้ำและความเหมาะสมกับน้ำต้นทุน	๑	๑	โครงการชลประทานกาญจนบุรี/อำเภอด่านมะขามเตี้ย/อำเภอเลาขวัญ/อำเภอห้วยกระเจา/อำเภอทองผาภูมิ/อำเภอท่ามะกา/สำนักงานโยธาธิการและผังเมืองจังหวัดกาญจนบุรี	-	-	๑๒๘,๙๐๓,๗๐๐	๑๒๘,๙๐๓,๗๐๐	๑๒๘,๙๐๓,๗๐๐	๓๘๖,๗๑๑,๑๐๐

บัญชีรายการชุดโครงการ				งบประมาณดำเนินการ					
แผนงาน/โครงการ	แหล่งงบประมาณ	ผลผลิต	หน่วยดำเนินการ	พ.ศ. ๒๕๖๑	พ.ศ. ๒๕๖๒	พ.ศ. ๒๕๖๓	พ.ศ. ๒๕๖๔	พ.ศ. ๒๕๖๕	พ.ศ. ๒๕๖๑ - ๒๕๖๕
โครงการส่งเสริมพัฒนาสินค้าเกษตรทั้งที่เป็นความต้องการของตลาด เกษตรปลอดภัย และสินค้าที่เป็นอัตลักษณ์ของจังหวัด โดยใช้หลักปรัชญาของเศรษฐกิจพอเพียง	๑	๑	สำนักงานเกษตรจังหวัดกาญจนบุรี/หน่วยเฉพาะกิจลาดหญ้า/สำนักงาน กศน.จังหวัดกาญจนบุรี/สำนักงานเกษตรและสหกรณ์จังหวัดกาญจนบุรี	-	-	๖,๙๑๐,๑๐๐	๖,๙๑๐,๑๐๐	๖,๙๑๐,๑๐๐	๒๐,๗๓๐,๓๐๐
แผนงานที่ ๒ โครงการของกระทรวง กรม				-	๖๖,๙๙๐,๐๐๐	-	-	-	๖๖,๙๙๐,๐๐๐
โครงการก่อสร้างถนนคอนกรีตเสริมเหล็ก หมู่ ๒ บ้านสะพานลาว ตำบลสหกรณ์นิคม อำเภอทองผาภูมิ เชื่อม หมู่ ๕ บ้านภูเตยตำบลชะแล อำเภอทองผาภูมิ ขนาดกว้าง ๖ เมตร ยาว ๒,๒๐๐ เมตร หนา ๐.๑๕ เมตร หรือพื้นที่รวมไม่น้อยกว่า ๑๓,๒๐๐ เมตร	๒	๑	อำเภอทองผาภูมิ	-	๗,๙๒๐,๐๐๐	-	-	-	๗,๙๒๐,๐๐๐
โครงการก่อสร้างถนนคอนกรีตเสริมเหล็ก หมู่ ๔ บ้านดินโส ตำบลสหกรณ์นิคม เชื่อม หมู่ ๒ บ้านองธิ ตำบลท่าขนุน อำเภอทองผาภูมิ ขนาดกว้าง ๖ เมตร ยาว ๔,๖๐๐ เมตร หนา ๐.๑๕ เมตร โหล่ทางลูกตั้งข้างละ ๐.๕๐ เมตร หรือพื้นที่รวมไม่น้อยกว่า ๒๗,๖๐๐ ตารางเมตร	๒	๑	อำเภอทองผาภูมิ	-	๑๕,๕๐๐,๐๐๐	-	-	-	๑๕,๕๐๐,๐๐๐

บัญชีรายการชุดโครงการ				งบประมาณดำเนินการ					
แผนงาน/โครงการ	แหล่งงบประมาณ	ผลผลิต	หน่วยดำเนินการ	พ.ศ. ๒๕๖๑	พ.ศ. ๒๕๖๒	พ.ศ. ๒๕๖๓	พ.ศ. ๒๕๖๔	พ.ศ. ๒๕๖๕	พ.ศ. ๒๕๖๑ - ๒๕๖๕
โครงการก่อสร้างถนนคอนกรีตเสริมเหล็ก หมู่ ๓ บ้านสหกรณ์ ตำบลสหกรณ์นิคม อำเภอทองผาภูมิ เชื่อม หมู่ ๘ บ้านวังผาตาด ตำบลหินดาด อำเภอทองผาภูมิ ขนาดกว้าง ๖ เมตร ยาว ๓,๒๐๐ เมตร หนา ๐.๑๕ เมตร ไหล่ทางลูกคลื่นข้างละ ๐.๕๐ เมตร หรือพื้นที่รวมไม่น้อยกว่า ๑๙,๒๐๐ ตารางเมตร	๒	๑	อำเภอทองผาภูมิ	-	๑๑,๓๘๘,๐๐๐	-	-	-	๑๑,๓๘๘,๐๐๐
โครงการก่อสร้างระบบประปาหมู่บ้าน หมู่ที่ ๔ บ้านดินโส ตำบลสหกรณ์นิคม อำเภอทองผาภูมิ จังหวัดกาญจนบุรี	๒	๑	อำเภอทองผาภูมิ	-	๓,๑๓๖,๐๐๐	-	-	-	๓,๑๓๖,๐๐๐
โครงการสร้างรั้วข้างแก้ปัญหาคนกับข้างที่ยั่งยืน	๒	๑	อำเภอทองผาภูมิ	-	๒๐,๐๐๐,๐๐๐	-	-	-	๒๐,๐๐๐,๐๐๐
โครงการขุดลอกฝายดินโส หมู่ที่ ๔ ตำบลสหกรณ์นิคม อำเภอทองผาภูมิ จังหวัดกาญจนบุรี	๒	๑	อำเภอทองผาภูมิ	-	๙,๐๔๖,๐๐๐	-	-	-	๙,๐๔๖,๐๐๐
แผนงานที่ ๓ โครงการขององค์กรปกครองส่วนท้องถิ่น				๑๑๔,๗๔๓,๐๐๐	๑๔๑,๐๓๙,๐๐๐	๑๓๕,๑๓๙,๐๐๐	๑๑๘,๙๓๙,๐๐๐	๑๑๘,๙๓๙,๐๐๐	๖๒๘,๗๙๙,๐๐๐
โครงการปรับปรุงถนนแอสฟัลท์ติกคอนกรีต ถนนสายเจริญธรรม ถนนสายพร้อมมิตร ถนนสายกาสะลอง	๓	๑	องค์กรปกครองส่วนท้องถิ่น	-	๕,๒๕๐,๐๐๐	๕,๒๕๐,๐๐๐	๕,๒๕๐,๐๐๐	๕,๒๕๐,๐๐๐	๒๑,๐๐๐,๐๐๐
โครงการก่อสร้างถนนคอนกรีตเสริมเหล็ก บริเวณถนนสายบ้านบนเนิน หมู่ที่ ๑ ตำบลท่ามะขามเตี้ย	๓	๑	องค์กรปกครองส่วนท้องถิ่น	-	๑,๕๖๐,๐๐๐	๑,๕๖๐,๐๐๐	๑,๕๖๐,๐๐๐	๑,๕๖๐,๐๐๐	๖,๒๔๐,๐๐๐
โครงการก่อสร้างถนน คสล. ม.๑ สายหนองบัวใหญ่ -เขาสายพาน เชื่อมท่า	๓	๑	องค์กรปกครองส่วนท้องถิ่น	-	๕,๐๐๐,๐๐๐	๕,๐๐๐,๐๐๐	๕,๐๐๐,๐๐๐	๕,๐๐๐,๐๐๐	๒๐,๐๐๐,๐๐๐

บัญชีรายการชุดโครงการ				งบประมาณดำเนินการ					
แผนงาน/โครงการ	แหล่งงบประมาณ	ผลผลิต	หน่วยดำเนินการ	พ.ศ. ๒๕๖๑	พ.ศ. ๒๕๖๒	พ.ศ. ๒๕๖๓	พ.ศ. ๒๕๖๔	พ.ศ. ๒๕๖๕	พ.ศ. ๒๕๖๑ - ๒๕๖๕
โครงการพัฒนากลไกการบริหารจัดการท่องเที่ยวเชิงพื้นที่	๑	๑	สำนักงานจังหวัดกาญจนบุรี/หน่วยงานที่ได้รับจัดสรรงบประมาณ	๔,๐๐๐,๐๐๐	๔,๐๐๐,๐๐๐	๔,๐๐๐,๐๐๐	๔,๐๐๐,๐๐๐	๔,๐๐๐,๐๐๐	๒๐,๐๐๐,๐๐๐
โครงการพัฒนาเส้นทางท่องเที่ยวปลอดภัย	๑	๑	สำนักงานจังหวัดกาญจนบุรี/หน่วยงานที่ได้รับจัดสรรงบประมาณ	๔๔,๒๐๖,๓๐๐	๔๔,๒๐๖,๓๐๐	๔๔,๒๐๖,๓๐๐	๔๔,๒๐๖,๓๐๐	๔๔,๒๐๖,๓๐๐	๒๒๑,๐๓๑,๕๐๐
โครงการส่งเสริมและพัฒนาบุคลากรด้านการท่องเที่ยวสู่มาตรฐานสากล	๑	๑	สำนักงานจังหวัดกาญจนบุรี/หน่วยงานที่ได้รับจัดสรรงบประมาณ	๑,๕๐๐,๐๐๐	๑,๕๐๐,๐๐๐	๑,๕๐๐,๐๐๐	๑,๕๐๐,๐๐๐	๑,๕๐๐,๐๐๐	๗,๕๐๐,๐๐๐
โครงการพัฒนาแหล่งท่องเที่ยวแห่งใหม่และปรับปรุงแหล่งท่องเที่ยวเดิม	๑	๑	สำนักงานจังหวัดกาญจนบุรี/หน่วยงานที่ได้รับจัดสรรงบประมาณ	๘๕,๑๓๖,๘๐๐	๘๕,๑๓๖,๘๐๐	๘๕,๑๓๖,๘๐๐	๘๕,๑๓๖,๘๐๐	๘๕,๑๓๖,๘๐๐	๔๒๕,๖๘๔,๐๐๐
โครงการพัฒนาโครงสร้างพื้นฐาน สิ่งอำนวยความสะดวกใน การเข้าถึงแหล่งท่องเที่ยว	๑	๑	สำนักงานทรัพยากรธรรมชาติและสิ่งแวดล้อมจังหวัดกาญจนบุรี/อำเภอเมืองกาญจนบุรี	-	๕๓,๖๒๐,๐๐๐	๕๓,๖๒๐,๐๐๐	๕๓,๖๒๐,๐๐๐	๕๓,๖๒๐,๐๐๐	๒๑๔,๔๘๐,๐๐๐
โครงการสำรวจ วิจัย และพัฒนาแหล่งท่องเที่ยวแห่งใหม่	๑	๑	สำนักงานการท่องเที่ยวและกีฬาจังหวัดกาญจนบุรี/อำเภอหนองปรือ/อำเภอไทรโยค/มหาวิทยาลัยราชภัฏกาญจนบุรี	-	๓๐,๒๙๕,๐๐๐	๓๐,๒๙๕,๐๐๐	๓๐,๒๙๕,๐๐๐	๓๐,๒๙๕,๐๐๐	๑๒๑,๑๘๐,๐๐๐

บัญชีรายการชุดโครงการ				งบประมาณดำเนินการ					
แผนงาน/โครงการ	แหล่งงบประมาณ	ผลผลิต	หน่วยดำเนินการ	พ.ศ. ๒๕๖๑	พ.ศ. ๒๕๖๒	พ.ศ. ๒๕๖๓	พ.ศ. ๒๕๖๔	พ.ศ. ๒๕๖๕	พ.ศ. ๒๕๖๑ - ๒๕๖๕
โครงการปรับปรุงแหล่งท่องเที่ยวเดิมอย่างสมดุลและยั่งยืน	๑	๑	สำนักงาน ทรัพยากรธรรมชาติและสิ่งแวดล้อมจังหวัด กาญจนบุรี/อำเภอ เมืองกาญจนบุรี/ มณฑลทหารบกที่ ๑๗/ อำเภอพนมทวน	-	๒๔,๘๙๖,๓๐๐	๒๔,๘๙๖,๓๐๐	๒๔,๘๙๖,๓๐๐	๒๔,๘๙๖,๓๐๐	๙๙,๕๘๕,๒๐๐
ส่งเสริมสินค้าและบริการการท่องเที่ยวมุ่งสู่มาตรฐานสากล	๑	๑	มหาวิทยาลัยราชภัฏ กาญจนบุรี/สำนักงาน การท่องเที่ยวและกีฬา จังหวัดกาญจนบุรี/ สำนักงานพัฒนาฝีมือ แรงงานจังหวัด กาญจนบุรี	-	๔,๖๔๐,๐๐๐	๔,๖๔๐,๐๐๐	๔,๖๔๐,๐๐๐	๔,๖๔๐,๐๐๐	๑๘,๕๖๐,๐๐๐
โครงการส่งเสริมการใช้นวัตกรรมด้านการตลาดยุคใหม่	๑	๑	สำนักงานการ ท่องเที่ยวและกีฬา จังหวัดกาญจนบุรี/CAT	-	๖,๐๐๐,๐๐๐	๖,๐๐๐,๐๐๐	๖,๐๐๐,๐๐๐	๖,๐๐๐,๐๐๐	๒๔,๐๐๐,๐๐๐
โครงการเสริมสร้างความเข้มแข็งภาคีเครือข่ายด้านการท่องเที่ยว	๑	๑	สำนักงานการ ท่องเที่ยวและกีฬา จังหวัดกาญจนบุรี/ สำนักงานตำรวจ ท่องเที่ยวกาญจนบุรี	-	๒,๙๒๐,๐๐๐	๒,๙๒๐,๐๐๐	๒,๙๒๐,๐๐๐	๒,๙๒๐,๐๐๐	๑๑,๖๘๐,๐๐๐

บัญชีรายการชุดโครงการ				งบประมาณดำเนินการ					
แผนงาน/โครงการ	แหล่งงบประมาณ	ผลผลิต	หน่วยดำเนินการ	พ.ศ. ๒๕๖๑	พ.ศ. ๒๕๖๒	พ.ศ. ๒๕๖๓	พ.ศ. ๒๕๖๔	พ.ศ. ๒๕๖๕	พ.ศ. ๒๕๖๑ - ๒๕๖๕
โครงการส่งเสริมอัตลักษณ์ วิถีชีวิต วัฒนธรรม เพื่อความยั่งยืน	๑	๑	สำนักงานวัฒนธรรม จังหวัดกาญจนบุรี/กร มทหารราบที่ ๑๙ กอง พลทหารราบที่ ๙/ สำนักงานการ ท่องเที่ยวและกีฬา จังหวัดกาญจนบุรี	-	๔,๕๕๐,๐๐๐	๔,๕๕๐,๐๐๐	๔,๕๕๐,๐๐๐	๔,๕๕๐,๐๐๐	๑๘,๒๐๐,๐๐๐
โครงการส่งเสริมกิจกรรมการท่องเที่ยว ทุกรูปแบบ	๑	๑	สำนักงานวัฒนธรรม จังหวัดกาญจนบุรี/ สำนักงานการ ท่องเที่ยวและกีฬา จังหวัดกาญจนบุรี	-	๖,๘๑๕,๕๐๐	๖,๘๑๕,๕๐๐	๖,๘๑๕,๕๐๐	๖,๘๑๕,๕๐๐	๒๗,๒๖๒,๐๐๐
โครงการส่งเสริมการสร้างศักยภาพ ชุมชนให้มีการพัฒนาทั้งด้านการผลิต สินค้า บริการ กิจกรรม และ การ บริหารจัดการเพื่อรองรับการท่องเที่ยว ชุมชนอย่างยั่งยืน	๑	๑	สำนักงานการ ท่องเที่ยวและกีฬา จังหวัดกาญจนบุรี/ สำนักงานสาธารณสุข จังหวัดกาญจนบุรี/ อำเภอศรีสวัสดิ์	-	-	๑๑,๑๐๕,๘๐๐	๑๑,๑๐๕,๘๐๐	๑๑,๑๐๕,๘๐๐	๓๓,๓๑๗,๔๐๐
โครงการส่งเสริมการให้ความรู้ด้านการ ท่องเที่ยวแก่นักท่องเที่ยวอย่างครบถ้วน ทั้งในมิติของรายได้ มิติของวัย มิติของ ความสนใจ และมิติด้านความปลอดภัย	๑	๑	กองกำกับตระเวน ชายแดนที่ ๑๓	-	-	๓,๑๘๗,๕๐๐	๓,๑๘๗,๕๐๐	๓,๑๘๗,๕๐๐	๙,๕๖๒,๕๐๐
โครงการส่งเสริมการทำตลาดและการ จัดการท่องเที่ยวโดยมีเอกชนเป็นผู้นำ และภาครัฐเป็นผู้สนับสนุนส่งเสริม	๑	๑	สำนักงานการท่องเที่ยว และกีฬาจังหวัด กาญจนบุรี	-	-	๘,๘๐๐,๐๐๐	๘,๘๐๐,๐๐๐	๘,๘๐๐,๐๐๐	๒๖,๔๐๐,๐๐๐

บัญชีรายการชุดโครงการ				งบประมาณดำเนินการ					
แผนงาน/โครงการ	แหล่งงบประมาณ	ผลผลิต	หน่วยดำเนินการ	พ.ศ. ๒๕๖๑	พ.ศ. ๒๕๖๒	พ.ศ. ๒๕๖๓	พ.ศ. ๒๕๖๔	พ.ศ. ๒๕๖๕	พ.ศ. ๒๕๖๑ - ๒๕๖๕
โครงการปรับปรุงฟื้นฟู และจัดระเบียบแหล่งท่องเที่ยวเดิม และพัฒนาแหล่งท่องเที่ยวใหม่ที่โดดเด่นทั้งด้านธรรมชาติ ประวัติศาสตร์ วัฒนธรรม และวิถีชีวิต	๑	๑	สำนักงานวัฒนธรรมจังหวัดกาญจนบุรี/อำเภอเลาขวัญ/สำนักงานทรัพยากรธรรมชาติและสิ่งแวดล้อมจังหวัดกาญจนบุรี/มณฑลทหารบกที่ ๑๗/อำเภอท่ามะกา	-	-	๖๙,๒๖๒,๐๐๐	๖๙,๒๖๒,๐๐๐	๖๙,๒๖๒,๐๐๐	๒๐๗,๗๘๖,๐๐๐
โครงการส่งเสริมการพัฒนาโครงสร้างพื้นฐานทั้งด้านกายภาพและด้านดิจิทัล เพื่ออำนวยความสะดวกแก่นักท่องเที่ยวทุกกลุ่ม	๑	๑	อำเภอพนมทวน/อำเภอปอพลอย/อำเภอด่านมะขามเตี้ย	-	-	๒๗,๙๘๘,๒๐๐	๒๗,๙๘๘,๒๐๐	๒๗,๙๘๘,๒๐๐	๘๓,๙๖๔,๖๐๐
แผนงานที่ ๒ โครงการของกระทรวง กรม				-	๓๐๔,๑๑๖,๕๐๐	๑๒๗,๔๔๓,๒๐๐	-	-	๔๓๑,๕๕๙,๗๐๐
โครงการปรับปรุงทางหลวงผ่านย่านชุมชน กิจกรรมยกระดับมาตรฐานและเพิ่มประสิทธิภาพทางหลวง ทางหลวงหมายเลข ๓๑๙๙ กม. ๑๑+๔๐๐ - กม. ๑๒+๐๐๐ ตอน ๐๑๐๒ ตอนควบคุมท่าพะเนียด - ช่องสะเดา (บ.ท่าเสา ต.ลาดหญ้า / ตลาดน้ำกองถ่าย)	๒	๑	แขวงทางหลวงกาญจนบุรี	-	๒๕,๐๐๐,๐๐๐	-	-	-	๒๕,๐๐๐,๐๐๐

บัญชีรายการชุดโครงการ				งบประมาณดำเนินการ					
แผนงาน/โครงการ	แหล่งงบประมาณ	ผลผลิต	หน่วยดำเนินการ	พ.ศ. ๒๕๖๑	พ.ศ. ๒๕๖๒	พ.ศ. ๒๕๖๓	พ.ศ. ๒๕๖๔	พ.ศ. ๒๕๖๕	พ.ศ. ๒๕๖๑ - ๒๕๖๕
โครงการปรับปรุงทางหลวงผ่านย่านชุมชน กิจกรรมยกระดับมาตรฐานและเพิ่มประสิทธิภาพทางหลวง ทางหลวงหมายเลข ๓๕๔๘ กม. ๐+๗๐๐ - กม. ๑+๔๐๕ ตอน ๐๑๐๐ ตอนควบคุม ท่ามะกา - ท่าม่วง (บ.ท่ามะกา ต.ท่ามะกา ย่านชุมชน / วัดวังขยาย)	๒	๑	แขวงทางหลวงกาญจนบุรี	-	๒๕,๐๐๐,๐๐๐	-	-	-	๒๕,๐๐๐,๐๐๐
โครงการปรับปรุงทางหลวงผ่านย่านชุมชน กิจกรรมยกระดับมาตรฐานและเพิ่มประสิทธิภาพทางหลวง ทางหลวงหมายเลข ๓๕๔๘ กม. ๒๐+๐๐๐ - กม. ๒๐+๗๒๙ ตอน ๐๑๐๐ ตอนควบคุม ท่ามะกา - ท่าม่วง (บ.ท่าม่วง ย่านชุมชนต.ท่าม่วง)	๒	๑	แขวงทางหลวงกาญจนบุรี	-	๒๕,๐๐๐,๐๐๐	-	-	-	๒๕,๐๐๐,๐๐๐
โครงการปรับปรุงทางหลวงผ่านย่านชุมชน กิจกรรมยกระดับมาตรฐานและเพิ่มประสิทธิภาพทางหลวง ทางหลวงหมายเลข ๓๒๓ กม. ๖๖+๐๑๐ - กม. ๖๖+๒๑๐ ตอน ๐๒๐๒ ตอนควบคุม ท่าเรือ - ท่าน้ำตื้น (บ.ท่าน้ำตื้น ต.ท่ามะขาม/สะพานข้ามแม่น้ำแคว)	๒	๑	แขวงทางหลวงกาญจนบุรี	-	๒๕,๐๐๐,๐๐๐	-	-	-	๒๕,๐๐๐,๐๐๐

บัญชีรายการชุดโครงการ				งบประมาณดำเนินการ					
แผนงาน/โครงการ	แหล่งงบประมาณ	ผลผลิต	หน่วยดำเนินการ	พ.ศ. ๒๕๖๑	พ.ศ. ๒๕๖๒	พ.ศ. ๒๕๖๓	พ.ศ. ๒๕๖๔	พ.ศ. ๒๕๖๕	พ.ศ. ๒๕๖๑ - ๒๕๖๕
โครงการปรับปรุงทางหลวงผ่านย่านชุมชน กิจกรรมยกระดับมาตรฐานและเพิ่มประสิทธิภาพทางหลวง ทางหลวงหมายเลข ๓๒๐๙ กม. ๐+๖๗๒ - กม. ๑+๕๐๐ ตอน ๐๑๐๑ ตอนควบคุม ท่ามะกา - แสนตอ (บ.ห้วยเหนียว ต.หวานเหนียว /บ.ทับซุง ต.ห้วยเหนียว /วัดแท่นลำภาชี)	๒	๑	แขวงทางหลวงกาญจนบุรี	-	๒๓,๐๐๐,๐๐๐	-	-	-	๒๓,๐๐๐,๐๐๐
โครงการปรับปรุงทางหลวงผ่านย่านชุมชน กิจกรรมยกระดับมาตรฐานและเพิ่มประสิทธิภาพทางหลวง ทางหลวงหมายเลข ๓๒๐๙ กม. ๗๔+๔๐๐ - กม. ๗๖+๔๕๐ ตอน ๐๑๐๓ ตอนควบคุมด่านมะขามเตี้ย - กาญจนบุรี (บ.ถ้ำมังกรทอง ต.เกาะสำโรง)	๒	๑	แขวงทางหลวงกาญจนบุรี	-	๓๐,๐๐๐,๐๐๐	-	-	-	๓๐,๐๐๐,๐๐๐
โครงการปรับปรุงทางหลวงผ่านย่านชุมชน กิจกรรมยกระดับมาตรฐานและเพิ่มประสิทธิภาพทางหลวง ทางหลวงหมายเลข ๓๒๗๒ กม. ๐+๓๐๐ - กม. ๑+๐๐๐ ตอน ๐๑๐๐ ตอนควบคุมทองผาภูมิ - ปีลือก (บ้านท่าขนุน ต.ท่าขนุน /เขื่อนวชิราลงกรณ์)	๒	๑	แขวงทางหลวงกาญจนบุรี	-	๒๐,๐๐๐,๐๐๐	-	-	-	๒๐,๐๐๐,๐๐๐

บัญชีรายการชุดโครงการ				งบประมาณดำเนินการ					
แผนงาน/โครงการ	แหล่งงบประมาณ	ผลผลิต	หน่วยดำเนินการ	พ.ศ. ๒๕๖๑	พ.ศ. ๒๕๖๒	พ.ศ. ๒๕๖๓	พ.ศ. ๒๕๖๔	พ.ศ. ๒๕๖๕	พ.ศ. ๒๕๖๑ - ๒๕๖๕
โครงการปรับปรุงทางหลวงผ่านย่านชุมชน กิจกรรมยกระดับมาตรฐานและเพิ่มประสิทธิภาพทางหลวง ทางหลวงหมายเลข ๓๐๘๑ กม.๒+๒๕๐ - กม. ๒+๕๕๐ ตอนควบคุม ๐๑๐๐ ตอนท่าเรือ - พระแท่นดงรัง (บ.ตะคร้ำเอน ชุมชนวัดตระคร้ำเอน)	๒	๑	แขวงทางหลวงกาญจนบุรี	-	๓๐,๐๐๐,๐๐๐	-	-	-	๓๐,๐๐๐,๐๐๐
โครงการศูนย์บริการการพัฒนาและสวนไม้ดอกไม้หอมไทย	๒	๑	สำนักงานเกษตรและสหกรณ์จังหวัดกาญจนบุรี	-	๑,๙๐๐,๐๐๐	-	-	-	๑,๙๐๐,๐๐๐
โครงการชุดเจาะน้ำบาดาลระดับความลึก ๑๕๐ - ๒๕๐ เมตรสำหรับอุปโภค	๒	๑	สำนักงานทรัพยากรธรรมชาติและสิ่งแวดล้อมจังหวัดกาญจนบุรี	-	๑,๕๐๐,๐๐๐	-	-	-	๑,๕๐๐,๐๐๐
โครงการก่อสร้างอาคารเรือนนอนค่ายเยาวชนชาย - หญิง พร้อมครุภัณฑ์ ประกอบ ๑๐๐ คน และห้องน้ำชาย - หญิง และห้องน้ำคนพิการ จำนวน ๒ หลัง เพื่อรองรับนักท่องเที่ยว ณ หน่วยพิทักษ์ป่าท่าทุ่งนา	๒	๑	สำนักงานทรัพยากรธรรมชาติและสิ่งแวดล้อมจังหวัดกาญจนบุรี	-	๗,๘๕๐,๐๐๐	-	-	-	๗,๘๕๐,๐๐๐
โครงการก่อสร้างอาคารเรือนนอนค่ายเยาวชนชาย - หญิง พร้อมครุภัณฑ์ ประกอบ ๑๐๐ คน และห้องน้ำชาย - หญิง และห้องน้ำคนพิการ จำนวน ๒ หลัง เพื่อรองรับนักท่องเที่ยว ณ หน่วยพิทักษ์ป่าหนองรี	๒	๑	สำนักงานทรัพยากรธรรมชาติและสิ่งแวดล้อมจังหวัดกาญจนบุรี	-	๗,๘๕๐,๐๐๐	-	-	-	๗,๘๕๐,๐๐๐

บัญชีรายการชุดโครงการ				งบประมาณดำเนินการ					
แผนงาน/โครงการ	แหล่งงบประมาณ	ผลผลิต	หน่วยดำเนินการ	พ.ศ. ๒๕๖๑	พ.ศ. ๒๕๖๒	พ.ศ. ๒๕๖๓	พ.ศ. ๒๕๖๔	พ.ศ. ๒๕๖๕	พ.ศ. ๒๕๖๑ - ๒๕๖๕
โครงการก่อสร้างสิ่งอำนวยความสะดวก ในพื้นที่อุทยานแห่งชาติเอราวัณ	๒	๑	สำนักงานทรัพยากร ธรรมชาติและ สิ่งแวดล้อมจังหวัด กาญจนบุรี	-	๓๔,๒๕๑,๐๐๐	-	-	-	๓๔,๒๕๑,๐๐๐
โครงการก่อสร้างสิ่งอำนวยความสะดวก ในพื้นที่อุทยานแห่งชาติเขื่อนศรี นครินทร์จังหวัดกาญจนบุรี	๒	๑	สำนักงานทรัพยากร ธรรมชาติและ สิ่งแวดล้อมจังหวัด กาญจนบุรี	-	๓๐,๔๒๙,๐๐๐	-	-	-	๓๐,๔๒๙,๐๐๐
โครงการก่อสร้างอาคารประชุมสัมมนา พร้อมอาคารประกอบ ณ อุทยาน แห่งชาติเฉลิมรัตนโกสินทร์ จังหวัด กาญจนบุรี	๒	๑	สำนักงานทรัพยากร ธรรมชาติและ สิ่งแวดล้อมจังหวัด กาญจนบุรี	-	๔,๘๕๔,๐๐๐	-	-	-	๔,๘๕๔,๐๐๐
โครงการก่อสร้างถนนคอนกรีตภายใน อุทยานแห่งชาติทองผาภูมิ	๒	๑	สำนักงานทรัพยากร ธรรมชาติและ สิ่งแวดล้อมจังหวัด กาญจนบุรี	-	๖,๑๖๐,๐๐๐	-	-	-	๖,๑๖๐,๐๐๐
โครงการก่อสร้างห้องน้ำรวมชาย - หญิง (ขนาด ๑๐ ห้อง) บริการนักท่องเที่ยว อุทยานแห่งชาติลำคลองงู	๒	๑	สำนักงานทรัพยากร ธรรมชาติและ สิ่งแวดล้อมจังหวัด กาญจนบุรี	-	๒,๑๓๖,๐๐๐	-	-	-	๒,๑๓๖,๐๐๐
โครงการก่อสร้างศูนย์การเรียนรู้เพื่อ ส่งเสริมและเผยแพร่ความรู้เรื่องไฟป่าสู่ เยาวชนเพื่อการอนุรักษ์สิ่งแวดล้อม อย่างยั่งยืน	๒	๑	สำนักงานทรัพยากร ธรรมชาติและ สิ่งแวดล้อมจังหวัด กาญจนบุรี	-	๔,๑๘๖,๕๐๐	-	-	-	๔,๑๘๖,๕๐๐

บัญชีรายการชุดโครงการ				งบประมาณดำเนินการ					
แผนงาน/โครงการ	แหล่งงบประมาณ	ผลผลิต	หน่วยดำเนินการ	พ.ศ. ๒๕๖๑	พ.ศ. ๒๕๖๒	พ.ศ. ๒๕๖๓	พ.ศ. ๒๕๖๔	พ.ศ. ๒๕๖๕	พ.ศ. ๒๕๖๑ - ๒๕๖๕
โครงการปรับปรุงถนนเข้าออกแหล่งท่องเที่ยววน้ำตกไทรโยคใหญ่ อุทยานแห่งชาติไทรโยค จังหวัดกาญจนบุรี	๒	๑	สำนักงานทรัพยากรธรรมชาติและสิ่งแวดล้อมจังหวัดกาญจนบุรี	-	-	๑๖,๐๐๐,๐๐๐	-	-	๑๖,๐๐๐,๐๐๐
โครงการพัฒนาก่อสร้างท่าเทียบเรือ แพพร้อมอาคารประกอบและสิ่งอำนวยความสะดวกรองรับนักท่องเที่ยว จุดที่ ๑ อุทยานแห่งชาติไทรโยค จังหวัดกาญจนบุรี	๒	๑	สำนักงานทรัพยากรธรรมชาติและสิ่งแวดล้อมจังหวัดกาญจนบุรี	-	-	๒๕,๐๐๐,๐๐๐	-	-	๒๕,๐๐๐,๐๐๐
โครงการพัฒนาก่อสร้างท่าเทียบเรือ แพพร้อมอาคารประกอบและสิ่งอำนวยความสะดวกรองรับนักท่องเที่ยว จุดที่ ๒ อุทยานแห่งชาติไทรโยค จังหวัดกาญจนบุรี	๒	๑	สำนักงานทรัพยากรธรรมชาติและสิ่งแวดล้อมจังหวัดกาญจนบุรี	-	-	๒๐,๐๐๐,๐๐๐	-	-	๒๐,๐๐๐,๐๐๐
โครงการก่อสร้างสิ่งอำนวยความสะดวกในพื้นที่อุทยานแห่งชาติเขื่อนศรีนครินทร์	๒	๑	สำนักงานทรัพยากรธรรมชาติและสิ่งแวดล้อมจังหวัดกาญจนบุรี	-	-	๒๒,๘๖๘,๐๐๐	-	-	๒๒,๘๖๘,๐๐๐
โครงการปรับปรุงระบบไฟฟ้า อุทยานแห่งชาติเฉลิมรัตนโกสินทร์	๒	๑	สำนักงานทรัพยากรธรรมชาติและสิ่งแวดล้อมจังหวัดกาญจนบุรี	-	-	๒๕,๐๐๐,๐๐๐	-	-	๒๕,๐๐๐,๐๐๐
โครงการพัฒนาศักยภาพศูนย์ศึกษาธรรมชาติและสัตว์ป่าเขาน้ำพุ จังหวัดกาญจนบุรี ในการปล่อยวัวแดงคืนสู่ธรรมชาติครั้งแรกของโลก ที่จังหวัดกาญจนบุรี	๒	๑	สำนักงานทรัพยากรธรรมชาติและสิ่งแวดล้อมจังหวัดกาญจนบุรี	-	-	๘,๖๕๙,๐๐๐	-	-	๘,๖๕๙,๐๐๐

บัญชีรายการชุดโครงการ				งบประมาณดำเนินการ					
แผนงาน/โครงการ	แหล่งงบประมาณ	ผลผลิต	หน่วยดำเนินการ	พ.ศ. ๒๕๖๑	พ.ศ. ๒๕๖๒	พ.ศ. ๒๕๖๓	พ.ศ. ๒๕๖๔	พ.ศ. ๒๕๖๕	พ.ศ. ๒๕๖๑ - ๒๕๖๕
โครงการจัดงานวันผู้สูงอายุและครอบครัว	๓	๑	องค์กรปกครองส่วนท้องถิ่น	๒๐๐,๐๐๐	๒๐๐,๐๐๐	๒๐๐,๐๐๐	๒๐๐,๐๐๐	๒๐๐,๐๐๐	๑,๐๐๐,๐๐๐
โครงการพัฒนาและส่งเสริมแหล่งท่องเที่ยวเชิงประวัติศาสตร์	๓	๑	องค์กรปกครองส่วนท้องถิ่น	๑๐๐,๐๐๐	๑๐๐,๐๐๐	๑๐๐,๐๐๐	๑๐๐,๐๐๐	๑๐๐,๐๐๐	๕๐๐,๐๐๐
โครงการปรับปรุงภูมิทัศน์บริเวณท่าเรือปากแซงเป็นแหล่งท่องเที่ยวแห่งใหม่	๓	๑	องค์กรปกครองส่วนท้องถิ่น	-	๒,๐๐๐,๐๐๐	๑,๐๐๐,๐๐๐	-	-	๓,๐๐๐,๐๐๐
โครงการปรับปรุงภูมิทัศน์บริเวณสองข้างทางรถไฟ (น้ำตก-สถานี) พร้อมติดตั้งไฟฟ้าแสงสว่าง	๓	๑	องค์กรปกครองส่วนท้องถิ่น	-	๖๐๐,๐๐๐	๖๐,๐๐๐	-	-	๖๖๐,๐๐๐
โครงการส่งเสริมการท่องเที่ยวตำบลไทรโยค "มนต์ไทรโยค"	๓	๑	องค์กรปกครองส่วนท้องถิ่น	๕๐๐,๐๐๐	๕๐๐,๐๐๐	๕๐๐,๐๐๐	๕๐๐,๐๐๐	๕๐๐,๐๐๐	๒,๕๐๐,๐๐๐
พัฒนาสถานที่ท่องเที่ยวบริเวณลานลาวาแหล่งกำเนิดพลอย	๓	๑	องค์กรปกครองส่วนท้องถิ่น	๒๙,๐๐๐,๐๐๐	๒๙,๐๐๐,๐๐๐	-	-	-	๕๘,๐๐๐,๐๐๐
ปรับปรุงภูมิทัศน์บริเวณลานหลวงพ่อนิลประทานพร (ด้านล่าง)	๓	๑	องค์กรปกครองส่วนท้องถิ่น	๑,๐๐๐,๐๐๐	๑,๐๐๐,๐๐๐	-	-	-	๒,๐๐๐,๐๐๐
โครงการร่วมงานเทศกาลหัตถ์โคนและอัญมณี	๓	๑	องค์กรปกครองส่วนท้องถิ่น	๕๐,๐๐๐	๕๐,๐๐๐	๕๐,๐๐๐	๕๐,๐๐๐	๕๐,๐๐๐	๒๕๐,๐๐๐
จัดงานเทิดพระเกียรติสมเด็จพระนเรศวรมหาราช	๓	๑	องค์กรปกครองส่วนท้องถิ่น	๕๐,๐๐๐	๕๐,๐๐๐	๕๐,๐๐๐	๕๐,๐๐๐	๕๐,๐๐๐	๒๕๐,๐๐๐
ปรับปรุงแหล่งท่องเที่ยวในเขตตำบลดอนเจดีย์	๓	๑	องค์กรปกครองส่วนท้องถิ่น	๑๐๐,๐๐๐	๑๐๐,๐๐๐	๑๐๐,๐๐๐	๑๐๐,๐๐๐	๑๐๐,๐๐๐	๕๐๐,๐๐๐
โครงการก่อสร้าง/ปรับปรุงพิพิธภัณฑสถานบ้านดอนตาเพชร	๓	๑	องค์กรปกครองส่วนท้องถิ่น	๒,๐๐๐,๐๐๐	๒,๐๐๐,๐๐๐	๒,๐๐๐,๐๐๐	๒,๐๐๐,๐๐๐	๒,๐๐๐,๐๐๐	๑๐,๐๐๐,๐๐๐
ส่งเสริมการท่องเที่ยว	๓	๑	องค์กรปกครองส่วนท้องถิ่น	๔๐๐,๐๐๐	๔๐๐,๐๐๐	๕๐๐,๐๐๐	๕๐๐,๐๐๐	๕๐๐,๐๐๐	๒,๓๐๐,๐๐๐

บัญชีรายการชุดโครงการ				งบประมาณดำเนินการ					
แผนงาน/โครงการ	แหล่งงบประมาณ	ผลผลิต	หน่วยดำเนินการ	พ.ศ. ๒๕๖๑	พ.ศ. ๒๕๖๒	พ.ศ. ๒๕๖๓	พ.ศ. ๒๕๖๔	พ.ศ. ๒๕๖๕	พ.ศ. ๒๕๖๑ - ๒๕๖๕
โครงการส่งเสริมและพัฒนาพื้นที่เขตเศรษฐกิจพิเศษ และพื้นที่เชื่อมโยง	๑	๑	สำนักงานจังหวัดกาญจนบุรี/สำนักงานการท่องเที่ยวและกีฬาจังหวัดกาญจนบุรี	๕๐๐,๐๐๐	๕๐๐,๐๐๐	๕๐๐,๐๐๐	๕๐๐,๐๐๐	๕๐๐,๐๐๐	๒,๕๐๐,๐๐๐
โครงการส่งเสริมให้สถานศึกษาพัฒนาหลักสูตรสมรรถนะแรงงานที่สอดคล้องกับความต้องการพื้นที่เศรษฐกิจพิเศษ	๑	๑	สำนักงานจังหวัดกาญจนบุรี/สำนักงานการท่องเที่ยวและกีฬาจังหวัดกาญจนบุรี	๒๑๐,๐๐๐	๒๑๐,๐๐๐	๒๑๐,๐๐๐	๒๑๐,๐๐๐	๒๑๐,๐๐๐	๑,๐๕๐,๐๐๐
โครงการเสริมสร้างความสัมพันธ์และการค้ากับกลุ่มประเทศลุ่มแม่น้ำโขงและประเทศอื่นๆ	๑	๑	สำนักงานจังหวัดกาญจนบุรี/สำนักงานการท่องเที่ยวและกีฬาจังหวัดกาญจนบุรี	๖,๐๖๐,๐๐๐	๖,๐๖๐,๐๐๐	๖,๐๖๐,๐๐๐	๖,๐๖๐,๐๐๐	๖,๐๖๐,๐๐๐	๓๐,๓๐๐,๐๐๐
โครงการเพิ่มประสิทธิภาพระบบการขนส่งและโครงสร้างพื้นฐาน	๑	๑	สำนักงานจังหวัดกาญจนบุรี/สำนักงานการท่องเที่ยวและกีฬาจังหวัดกาญจนบุรี	๘๗,๔๔๕,๖๐๐	๘๗,๔๔๕,๖๐๐	๘๗,๔๔๕,๖๐๐	๘๗,๔๔๕,๖๐๐	๘๗,๔๔๕,๖๐๐	๔๓๗,๒๒๘,๐๐๐
โครงการเพิ่มประสิทธิภาพระบบการขนส่งและโครงสร้างพื้นฐาน	๑	๑	สำนักงานโยธาธิการและผังเมืองจังหวัดกาญจนบุรี	-	๕,๑๘๒,๔๐๐	๕,๑๘๒,๔๐๐	๕,๑๘๒,๔๐๐	๕,๑๘๒,๔๐๐	๒๐,๗๒๙,๖๐๐
โครงการเสริมสร้างศักยภาพและพัฒนาเศรษฐกิจชุมชนและวิสาหกิจขนาดกลางและขนาดย่อม (SMEs)	๑	๑	อำเภอไทรโยค/สำนักงานจัดหางานจังหวัดกาญจนบุรี/อำเภอท่าม่วง	-	๑๘,๘๔๐,๗๐๐	๑๘,๘๔๐,๗๐๐	๑๘,๘๔๐,๗๐๐	๑๘,๘๔๐,๗๐๐	๗๕,๓๖๒,๘๐๐
โครงการส่งเสริมและพัฒนาพื้นที่เขตเศรษฐกิจพิเศษ และการค้าชายแดน	๑	๑	หน่วยเฉพาะกิจลาดหญ้า/สำนักงานพาณิชย์จังหวัดกาญจนบุรี	-	๑,๐๔๓,๐๐๐	๑,๐๔๓,๐๐๐	๑,๐๔๓,๐๐๐	๑,๐๔๓,๐๐๐	๔,๑๗๒,๐๐๐
โครงการเสริมสร้างความสัมพันธ์และการค้ากลุ่มประเทศอาเซียน + ๖	๑	๑	สำนักงานพาณิชย์จังหวัดกาญจนบุรี	-	๖,๐๐๐,๐๐๐	๖,๐๐๐,๐๐๐	๖,๐๐๐,๐๐๐	๖,๐๐๐,๐๐๐	๒๔,๐๐๐,๐๐๐

บัญชีรายการชุดโครงการ				งบประมาณดำเนินการ					
แผนงาน/โครงการ	แหล่งงบประมาณ	ผลผลิต	หน่วยดำเนินการ	พ.ศ. ๒๕๖๑	พ.ศ. ๒๕๖๒	พ.ศ. ๒๕๖๓	พ.ศ. ๒๕๖๔	พ.ศ. ๒๕๖๕	พ.ศ. ๒๕๖๑ - ๒๕๖๕
โครงการส่งเสริมและพัฒนาความพร้อมในทุกด้านเพื่อการพัฒนาพื้นที่เขตเศรษฐกิจพิเศษและการค้า ชายแดน	๑	๑	สำนักงานพาณิชย์จังหวัดกาญจนบุรี	-	-	๘,๘๘๓,๐๐๐	๘,๘๘๓,๐๐๐	๘,๘๘๓,๐๐๐	๒๖,๖๔๙,๐๐๐
โครงการส่งเสริมการสร้างผู้ประกอบการให้เข้มแข็งด้านการผลิตและพัฒนาศักยภาพด้านการใช้เทคโนโลยีที่เหมาะสมในด้านการผลิตให้กับผู้ประกอบการทุกระดับ	๑	๑	สำนักงานอุตสาหกรรมจังหวัดกาญจนบุรี	-	-	๑,๒๗๐,๐๐๐	๑,๒๗๐,๐๐๐	๑,๒๗๐,๐๐๐	๓,๘๑๐,๐๐๐
โครงการส่งเสริมการสร้างผู้ประกอบการให้เข้มแข็งด้านการตลาดและพัฒนาศักยภาพด้านการทำธุรกิจออนไลน์ให้กับผู้ประกอบการทุกระดับ	๑	๑	สำนักงานพาณิชย์จังหวัดกาญจนบุรี/อำเภอศรีสวัสดิ์	-	-	๑๓,๓๙๑,๐๐๐	๑๓,๓๙๑,๐๐๐	๑๓,๓๙๑,๐๐๐	๔๐,๑๗๓,๐๐๐

บัญชีรายการชุดโครงการ				งบประมาณดำเนินการ					
แผนงาน/โครงการ	แหล่งงบประมาณ	ผลผลิต	หน่วยดำเนินการ	พ.ศ. ๒๕๖๑	พ.ศ. ๒๕๖๒	พ.ศ. ๒๕๖๓	พ.ศ. ๒๕๖๔	พ.ศ. ๒๕๖๕	พ.ศ. ๒๕๖๑ - ๒๕๖๕
โครงการส่งเสริมการพัฒนาโครงสร้างพื้นฐานเพื่อรองรับการขยายตัวของการค้า การท่องเที่ยว และการขยายตัวของเมือง	๑	๑	สำนักงานโยธาธิการและผังเมืองจังหวัดกาญจนบุรี/อำเภอเมืองกาญจนบุรี/อำเภอทองผาภูมิ/อำเภอเลาขวัญ/อำเภอห้วยกระเจา/อำเภอหนองปรือ/อำเภอพนมทวน/อำเภอศรีสวัสดิ์/อำเภอบ่อพลอย/อำเภอท่ามะกา/อำเภอท่าม่วง/สำนักงานโยธาธิการและผังเมืองจังหวัดกาญจนบุรี/อำเภอเมืองกาญจนบุรี	-	-	๓๖๐,๐๐๒,๔๐๐	๓๖๐,๐๐๒,๔๐๐	๓๖๐,๐๐๒,๔๐๐	๑,๐๘๐,๐๐๗,๒๐๐
แผนงานที่ ๒ โครงการของกระทรวง กรม				-	๗๑,๔๐๐	๘๕๒,๕๐๐,๐๐๐	-	-	๘๕๒,๕๗๑,๔๐๐
โครงการออกหน่วยเคลื่อนที่ให้บริการข้อมูล/คำปรึกษาด้านทะเบียนธุรกิจ (Mobile Unit)	๒	๑	สำนักงานพาณิชย์จังหวัดกาญจนบุรี	-	๗๑,๔๐๐	-	-	-	๗๑,๔๐๐
โครงการบูรณาการพัฒนาพื้นที่ระดับภาค ทางหลวงหมายเลข ๓๐๘๔ กม. ๐+๕๐๐ - กม.๑+๕๐๐ ตอนควบคุม ๐๑๐๐ ตอน ท่าม่วง - หนองขาว (บ.ท่าม่วง ต.ท่าม่วง/ย่านชุมชนทุ่งทอง)	๒	๑	แขวงทางหลวงกาญจนบุรี สำนักงานทางหลวงที่ ๑๒	-	-	๖๐,๐๐๐,๐๐๐	-	-	๖๐,๐๐๐,๐๐๐

บัญชีรายการชุดโครงการ				งบประมาณดำเนินการ					
แผนงาน/โครงการ	แหล่งงบประมาณ	ผลผลิต	หน่วยดำเนินการ	พ.ศ. ๒๕๖๑	พ.ศ. ๒๕๖๒	พ.ศ. ๒๕๖๓	พ.ศ. ๒๕๖๔	พ.ศ. ๒๕๖๕	พ.ศ. ๒๕๖๑ - ๒๕๖๕
โครงการบูรณาการพัฒนาระดับภาค ทางหลวงหมายเลข ๓๕๔๘ กม. ๐+๗๐๐ - กม.๒+๒๕๑ ตอนควบคุม ๐๑๐๐ ตอน ท่ามะกา - ท่าม่วง ตอน ๑ (บ.ท่ามะกา ต.ท่ามะกา/ย่านชุมชนวัดวังขนาย)	๒	๑	แขวงทางหลวงกาญจนบุรี สำนักงานทางหลวงที่ ๑๓	-	-	๒๕,๐๐๐,๐๐๐	-	-	๒๕,๐๐๐,๐๐๐
โครงการปรับปรุงทางหลวงผ่านย่านชุมชน ยกระดับมาตรฐานและเพิ่มประสิทธิภาพทางหลวง ๓๕๔๘ กม. ๒๐+๐๐๐ - กม.๒๐+๗๒๙ ตอนควบคุม ๐๑๐๐ ตอน ท่ามะกา - ท่าม่วง (บ.ท่าม่วง ย่านชุมชน ต.ท่าม่วง)	๒	๑	แขวงทางหลวงกาญจนบุรี สำนักงานทางหลวงที่ ๑๒	-	-	๒๕,๐๐๐,๐๐๐	-	-	๒๕,๐๐๐,๐๐๐
โครงการบูรณาการพัฒนาระดับภาค ทางหลวงหมายเลข ๓๒๐๙ กม. ๗๒+๐๐๐ - กม.๗๔+๔๐๐ ตอนควบคุม ๐๑๐๓ ตอน ด้านมะขามเดี่ยว - กาญจนบุรี (บ.ถ้ำมั่งกรทอง ต.เกาะสำโรง)	๒	๑	แขวงทางหลวงกาญจนบุรี สำนักงานทางหลวงที่ ๑๒	-	-	๓๐,๐๐๐,๐๐๐	-	-	๓๐,๐๐๐,๐๐๐
โครงการบูรณาการพัฒนาระดับภาค ทางหลวงหมายเลข ๓๒๗๒ กม. ๐+๓๐๐ - กม. ๑+๐๐๐ ตอนควบคุม ๐๑๐๑ ตอน ทองผาภูมิ - ปิ่ลือก (บ.ท่าขนุน ต.ท่าขนุน/เขื่อนวชิราลงกรณ์)	๒	๑	แขวงทางหลวงกาญจนบุรี สำนักงานทางหลวงที่ ๑๒	-	-	๓๐,๐๐๐,๐๐๐	-	-	๓๐,๐๐๐,๐๐๐

บัญชีรายการชุดโครงการ				งบประมาณดำเนินการ					
แผนงาน/โครงการ	แหล่งงบประมาณ	ผลผลิต	หน่วยดำเนินการ	พ.ศ. ๒๕๖๑	พ.ศ. ๒๕๖๒	พ.ศ. ๒๕๖๓	พ.ศ. ๒๕๖๔	พ.ศ. ๒๕๖๕	พ.ศ. ๒๕๖๑ - ๒๕๖๕
โครงการปรับปรุงทางหลวงผ่านย่านชุมชน กิจกรรมยกระดับมาตรฐานและเพิ่มประสิทธิภาพทางหลวง ทางหลวงหมายเลข ๓๐๘๑ กม.๒+๒๕๐ - กม. ๒+๕๕๐ ตอนควบคุม ๐๑๐๐ ตอน ท่าเรือ - พระแท่นดงรัง (บ.ตะคร้ำเอน/ชุมชนวัดตะคร้ำเอน)	๒	๑	แขวงทางหลวงกาญจนบุรี สำนักงานทางหลวงที่ ๑๒	-	-	๓๐,๐๐๐,๐๐๐	-	-	๓๐,๐๐๐,๐๐๐
โครงการปรับปรุงทางหลวงผ่านย่านชุมชน กิจกรรมยกระดับมาตรฐานและเพิ่มประสิทธิภาพทางหลวง ทางหลวงหมายเลข ๓๓๙๘ กม.๑๒+๐๘๕ - กม. ๓+๐๘๕ ตอนควบคุม ๐๑๐๐ ตอน ท่าพะเนียด - ทุ่งมะสังข์ (บ.หนองกุ่ม อ.บ่อพลอย/ตลาดน้ำค่ายสุรสีห์)	๒	๑	แขวงทางหลวงกาญจนบุรี สำนักงานทางหลวงที่ ๑๒	-	-	๒๕,๐๐๐,๐๐๐	-	-	๒๕,๐๐๐,๐๐๐
โครงการบูรณาการพัฒนาระดับภาค ทางหลวงหมายเลข ๓๔๕๓ กม. ๓+๐๐๐ - กม.๕+๐๐๐ ตอนควบคุม ๐๑๐๐ ตอน ท่าไม้ - ตะคร้ำเอน (บ.ห้วยตะเคียน ต.ยางม่วง อ.ท่ามะกา)	๒	๑	แขวงทางหลวงกาญจนบุรี สำนักงานทางหลวงที่ ๑๒	-	-	๓๐,๐๐๐,๐๐๐	-	-	๓๐,๐๐๐,๐๐๐
โครงการปรับปรุงทางหลวงผ่านย่านชุมชน กิจกรรมยกระดับมาตรฐานและเพิ่มประสิทธิภาพทางหลวง ทางหลวงหมายเลข ๓๐๘๔ กม.๐+๙๐๓ - กม. ๐+๙๐๓ - กม.๑+๓๕๐ ตอนควบคุม ๐๑๐๐ ตอน ท่าม่วง - หนองขาว (บ.ทุ่งทอง ต.ทุ่งทอง อ.ท่าม่วง)	๒	๑	แขวงทางหลวงกาญจนบุรี สำนักงานทางหลวงที่ ๑๒	-	-	๒๕,๐๐๐,๐๐๐	-	-	๒๕,๐๐๐,๐๐๐

บัญชีรายการชุดโครงการ				งบประมาณดำเนินการ					
แผนงาน/โครงการ	แหล่งงบประมาณ	ผลผลิต	หน่วยดำเนินการ	พ.ศ. ๒๕๖๑	พ.ศ. ๒๕๖๒	พ.ศ. ๒๕๖๓	พ.ศ. ๒๕๖๔	พ.ศ. ๒๕๖๕	พ.ศ. ๒๕๖๑ - ๒๕๖๕
โครงการบูรณาการพัฒนาระดับภาค ทางหลวงหมายเลข ๓๓๔๘ กม. ๓+๒๐๐ - กม.๕+๘๐๐ ตอนควบคุม ๐๑๐๐ ตอน ทำพะเนียด - หุ่นมะสังข์ (บ.หนองกุ่ม อ.บ่อพลอย)	๒	๑	แขวงทางหลวงกาญจนบุรี สำนักงานทางหลวงที่ ๑๒	-	-	๒๕,๐๐๐,๐๐๐	-	-	๒๕,๐๐๐,๐๐๐
โครงการก่อสร้าง ปรับปรุงสะพานและอาคารระบายน้ำ ทางหลวงหมายเลข ๓๒๓ กม.๒๐+๕๐๐ - กม.๒๒+๕๐๐ ตอนควบคุม ๐๒๐๑ ตอน ลูกแก - ท่าเรือ (บ.ท่าไม้ ต.ท่าไม้ อ.ท่ามะกา)	๒	๑	แขวงทางหลวงกาญจนบุรี สำนักงานทางหลวงที่ ๑๒	-	-	๑๕,๐๐๐,๐๐๐	-	-	๑๕,๐๐๐,๐๐๐
โครงการก่อสร้าง ปรับปรุงสะพานและอาคารระบายน้ำ ทางหลวงหมายเลข ๓๒๓ กม.๓๑+๐๐๐ - กม.๓๒+๓๖๐ ตอนควบคุม ๐๒๐๒ ตอน ท่าเรือ - ทำน้ำตื้น (บ.ท่าเรือ บ.หนองรี ต.ท่าเรือ อ.ท่ามะกา)	๒	๑	แขวงทางหลวงกาญจนบุรี สำนักงานทางหลวงที่ ๑๒	-	-	๑๖,๐๐๐,๐๐๐	-	-	๑๖,๐๐๐,๐๐๐
โครงการก่อสร้าง ปรับปรุงสะพานและอาคารระบายน้ำ ทางหลวงหมายเลข ๓๒๓ กม.๕๑+๖๔๐ - กม.๕๒+๐๒๐ ตอนควบคุม ๐๒๐๒ ตอน ท่าเรือ - ทำน้ำตื้น (บ.ท่านกเอี้ยง ต.ท่าล้อ อ.ท่าม่วง)	๒	๑	แขวงทางหลวงกาญจนบุรี สำนักงานทางหลวงที่ ๑๒	-	-	๑๕,๐๐๐,๐๐๐	-	-	๑๕,๐๐๐,๐๐๐
โครงการติดตั้งระบบป้ายข้อมูลจราจรอัจฉริยะในพื้นที่จังหวัดกาญจนบุรี	๒	๑	แขวงทางหลวงกาญจนบุรี	-	-	๔๐,๐๐๐,๐๐๐	-	-	๔๐,๐๐๐,๐๐๐
โครงการก่อสร้างเขื่อนป้องกันตลิ่งริมแม่น้ำแม่กลอง ม.๑ ต.พงตึก อ.ท่ามะกา จ.กาญจนบุรี	๒	๑	สำนักงานโยธาธิการและผังเมืองจังหวัดกาญจนบุรี	-	-	๒๐,๐๐๐,๐๐๐	-	-	๒๐,๐๐๐,๐๐๐

บัญชีรายการชุดโครงการ				งบประมาณดำเนินการ					
แผนงาน/โครงการ	แหล่งงบประมาณ	ผลผลิต	หน่วยดำเนินการ	พ.ศ. ๒๕๖๑	พ.ศ. ๒๕๖๒	พ.ศ. ๒๕๖๓	พ.ศ. ๒๕๖๔	พ.ศ. ๒๕๖๕	พ.ศ. ๒๕๖๑ - ๒๕๖๕
โครงการก่อสร้างเขื่อนป้องกันตลิ่งริมแม่น้ำแควใหญ่ หมู่ ๑ ต.ลาดหญ้า อ.เมือง จ.กาญจนบุรี	๒	๑	สำนักงานโยธาธิการและผังเมืองจังหวัดกาญจนบุรี	-	-	๑๙,๕๐๐,๐๐๐	-	-	๑๙,๕๐๐,๐๐๐
โครงการก่อสร้างเขื่อนป้องกันตลิ่งริมแม่น้ำแควน้อยบ้านกลอนโค (ช่วงที่ ๒) หมู่ ๒ ต.กลอนโค อ.ด่านมะขามเตี้ย จ.กาญจนบุรี	๒	๑	สำนักงานโยธาธิการและผังเมืองจังหวัดกาญจนบุรี	-	-	๓๕,๐๐๐,๐๐๐	-	-	๓๕,๐๐๐,๐๐๐
โครงการก่อสร้างเขื่อนป้องกันตลิ่งริมแม่น้ำแม่กลอง และทางจักรยานเทศบาลเมืองท่าเรือพระแท่น อ.ท่ามะกา จ.กาญจนบุรี	๒	๑	สำนักงานโยธาธิการและผังเมืองจังหวัดกาญจนบุรี	-	-	๔๐,๐๐๐,๐๐๐	-	-	๔๐,๐๐๐,๐๐๐
โครงการขยายผิวจราจรถนนลาดยางแอสฟัลติกคอนกรีต สายบ้านหนองปรือ-บ้านท่าลำไย หมู่ที่ ๔ ตำบลเขาโจด อำเภอสรีสวัสดิ์ จังหวัดกาญจนบุรี	๒	๑	สำนักงานโยธาธิการและผังเมืองจังหวัดกาญจนบุรี	-	-	๓๕,๐๐๐,๐๐๐	-	-	๓๕,๐๐๐,๐๐๐
๒๓. โครงการสาย กจ.๓๐๙๔๔ แยก ทล.๓๒๓ - บ้านหนองรี (หน้า SCG) อำเภوتاมะกา	๒	๑	แขวงทางหลวงชนบทกาญจนบุรี	-	-	๑๕,๐๐๐,๐๐๐	-	-	๑๕,๐๐๐,๐๐๐
โครงการสาย กจ.๓๐๙๕๕ แยก ทล.๓๒๔ - บ้านดอนกระเพรา	๒	๑	แขวงทางหลวงชนบทกาญจนบุรี	-	-	๑๒๐,๐๐๐,๐๐๐	-	-	๑๒๐,๐๐๐,๐๐๐
โครงการสาย กจ.๔๐๒๖ แยก ทล.๓๐๘๑ - บ้านดอนชะเอม	๒	๑	แขวงทางหลวงชนบทกาญจนบุรี	-	-	๓๒,๐๐๐,๐๐๐	-	-	๓๒,๐๐๐,๐๐๐

บัญชีรายการชุดโครงการ				งบประมาณดำเนินการ					
แผนงาน/โครงการ	แหล่งงบประมาณ	ผลผลิต	หน่วยดำเนินการ	พ.ศ. ๒๕๖๑	พ.ศ. ๒๕๖๒	พ.ศ. ๒๕๖๓	พ.ศ. ๒๕๖๔	พ.ศ. ๒๕๖๕	พ.ศ. ๒๕๖๑ - ๒๕๖๕
โครงการสาย กจ.๓๐๐๗ แยก ทล.๓๒๔ - บ้านทุ่งทอง	๒	๑	แขวงทางหลวงชนบท กาญจนบุรี	-	-	๒๐,๐๐๐,๐๐๐	-	-	๒๐,๐๐๐,๐๐๐
โครงการสาย กจ.๓๐๐๑ แยกทล.๓๒๔ - บ้านบ่อพลอย	๒	๑	แขวงทางหลวงชนบท กาญจนบุรี	-	-	๑๒๕,๐๐๐,๐๐๐	-	-	๑๒๕,๐๐๐,๐๐๐
แผนงานที่ ๓ โครงการขององค์กรปกครองส่วนท้องถิ่น				๑๖๘,๙๔๘,๗๒๕	๑๙๙,๒๘๙,๗๒๕	๑๖๘,๓๘๒,๒๒๕	๑๖๕,๕๐๒,๒๒๕	๑๖๕,๕๐๒,๒๒๕	๘๖๗,๖๒๕,๑๒๕
โครงการก่อสร้างถนนลาดยางแอสฟัลท์ติกสายหน้าวัดนาใหม่-สระลงเรือ อ.ห้วยกระเจา	๓	๑	องค์กรปกครองส่วนท้องถิ่น	-	๔,๑๒๕,๐๐๐	-	-	-	๔,๑๒๕,๐๐๐
โครงการก่อสร้างถนนลาดยาง หมู่ที่ ๑๒ บ้านเขาดินสอ เชื่อม บ้านเขาศาลา อ.ห้วยกระเจา	๓	๑	องค์กรปกครองส่วนท้องถิ่น	๑,๕๐๐,๐๐๐	๑,๕๐๐,๐๐๐	๑,๕๐๐,๐๐๐	๑,๕๐๐,๐๐๐	๑,๕๐๐,๐๐๐	๗,๕๐๐,๐๐๐
โครงการก่อสร้างถนนลาดยางแอสฟัลติกคอนกรีต หมู่ที่ ๑๑,๑๒ ถึงบ้านเขาเขียวหมู่ที่ ๙ ต.บ่อพลอย อ.ห้วยกระเจา	๓	๑	องค์กรปกครองส่วนท้องถิ่น	๔,๐๐๐,๐๐๐	๔,๐๐๐,๐๐๐	๔,๐๐๐,๐๐๐	๔,๐๐๐,๐๐๐	๔,๐๐๐,๐๐๐	๒๐,๐๐๐,๐๐๐
ก่อสร้างถนนลาดยางสายหนองใหญ่-ดงเสลา หมู่ที่ ๑๑ อ.หนองปรือ	๓	๑	องค์กรปกครองส่วนท้องถิ่น	-	๗,๐๐๐,๐๐๐	-	-	-	๗,๐๐๐,๐๐๐
โครงการขุดลอกสระน้ำเพื่อการเกษตร หมู่ที่ ๙ อ.หนองปรือ	๓	๑	องค์กรปกครองส่วนท้องถิ่น	-	๗,๕๐๐,๐๐๐	-	-	-	๗,๕๐๐,๐๐๐

บัญชีรายการชุดโครงการ				งบประมาณดำเนินการ					
แผนงาน/โครงการ	แหล่งงบประมาณ	ผลผลิต	หน่วยดำเนินการ	พ.ศ. ๒๕๖๑	พ.ศ. ๒๕๖๒	พ.ศ. ๒๕๖๓	พ.ศ. ๒๕๖๔	พ.ศ. ๒๕๖๕	พ.ศ. ๒๕๖๑ - ๒๕๖๕
โครงการก่อสร้างถนนลาดยางผิวจราจรแอสฟัลต์ติกคอนกรีตสายบ้านหนองเหล็กม บ้านบ่อทอง หมู่ที่ ๓ อ.เลาขวัญ	๓	๑	องค์กรปกครองส่วนท้องถิ่น	๑๐,๖๓๐,๐๐๐	๑๐,๖๓๐,๐๐๐	๑๐,๖๓๐,๐๐๐	๑๐,๖๓๐,๐๐๐	๑๐,๖๓๐,๐๐๐	๕๓,๑๕๐,๐๐๐
ก่อสร้างถนนลาดยาง/คอนกรีตเข้าหมู่บ้านน้ำลาด-วัดใหม่ภูมิเจริญ(ม.๓ บ้านน้ำลาด) อ.เลาขวัญ	๓	๑	องค์กรปกครองส่วนท้องถิ่น	๕,๐๐๐,๐๐๐	๕,๐๐๐,๐๐๐	๕,๐๐๐,๐๐๐	๕,๐๐๐,๐๐๐	๕,๐๐๐,๐๐๐	๒๕,๐๐๐,๐๐๐
ก่อสร้างถนนคอนกรีตเสริมเหล็ก ม.๔(ป่าณี-แทงค์น้ำ ม.๑๒) อ.เมือง	๓	๑	องค์กรปกครองส่วนท้องถิ่น	-	๑,๖๕๐,๐๐๐	๑,๖๕๐,๐๐๐	๑,๖๕๐,๐๐๐	๑,๖๕๐,๐๐๐	๖,๖๐๐,๐๐๐
โครงการก่อสร้างถนน คสล.บ้านกลางกระเจียว พร้อมติดตั้งไฟฟ้าส่องสว่าง อ.เมือง	๓	๑	องค์กรปกครองส่วนท้องถิ่น	๓,๕๐๐,๐๐๐	๓,๕๐๐,๐๐๐	๓,๕๐๐,๐๐๐	๓,๕๐๐,๐๐๐	๓,๕๐๐,๐๐๐	๑๗,๕๐๐,๐๐๐
ก่อสร้างถนนลาดยางบ้านเก่าเชื่อมต่อหมู่๓บ้านท่าโป๊ะ อ.เมือง	๓	๑	องค์กรปกครองส่วนท้องถิ่น	๙,๕๐๐,๐๐๐	๙,๕๐๐,๐๐๐	๙,๕๐๐,๐๐๐	๙,๕๐๐,๐๐๐	๙,๕๐๐,๐๐๐	๔๗,๕๐๐,๐๐๐
โครงการก่อสร้างถนนคอนกรีตเสริมเหล็กสายจากมาแยกปั้มน้ำมัน ถึงบ้านห้วยด้วน หมู่ที่ ๕ อ.พนมทวน	๓	๑	องค์กรปกครองส่วนท้องถิ่น	๒,๐๘๓,๑๒๕	๒,๐๘๓,๑๒๕	๒,๐๘๓,๑๒๕	๒,๐๘๓,๑๒๕	๒,๐๘๓,๑๒๕	๑๐,๔๑๕,๖๒๕
โครงการก่อสร้างถนนลาดยางฯม.๖ สายบ้านดอนสระ เชื่อมถนนสายพนมทวน-กำแพงแสน อ.พนมทวน	๓	๑	องค์กรปกครองส่วนท้องถิ่น	๗,๕๐๐,๐๐๐	๗,๕๐๐,๐๐๐	๗,๕๐๐,๐๐๐	๗,๕๐๐,๐๐๐	๗,๕๐๐,๐๐๐	๓๗,๕๐๐,๐๐๐
โครงการก่อสร้างถนนลาดยาง หมู่ที่ ๕ อ.พนมทวน	๓	๑	องค์กรปกครองส่วนท้องถิ่น	๔,๒๐๐,๐๐๐	๔,๒๐๐,๐๐๐	๔,๒๐๐,๐๐๐	๔,๒๐๐,๐๐๐	๔,๒๐๐,๐๐๐	๒๑,๐๐๐,๐๐๐
ก่อสร้างถนนลาดยางผิวจราจรแอสฟัลต์ติกคอนกรีต หมู่ที่ ๘ บ้านลำเหย ต.หลุมรั้ง เชื่อมกับหมู่ที่ ๓ บ้านหนองหวาย ต.หนองกร่าง อ.บ่อพลอย จ.กาญจนบุรี	๓	๑	องค์กรปกครองส่วนท้องถิ่น	๑,๙๕๒,๕๐๐	๑,๙๕๒,๕๐๐	-	-	-	๓,๙๐๕,๐๐๐

บัญชีรายการชุดโครงการ				งบประมาณดำเนินการ					
แผนงาน/โครงการ	แหล่งงบประมาณ	ผลผลิต	หน่วยดำเนินการ	พ.ศ. ๒๕๖๑	พ.ศ. ๒๕๖๒	พ.ศ. ๒๕๖๓	พ.ศ. ๒๕๖๔	พ.ศ. ๒๕๖๕	พ.ศ. ๒๕๖๑ - ๒๕๖๕
โครงการก่อสร้างถนนแอสฟัลต์ติกคอนกรีต หมู่ที่ ๑ สายหนองตากยา-หนองครึม เขตติดต่อกำเภอโพธาราม อ.ท่าม่วง	๓	๑	องค์กรปกครองส่วนท้องถิ่น	-	๕,๕๘๖,๐๐๐	๕,๕๘๖,๐๐๐	๕,๕๘๖,๐๐๐	๕,๕๘๖,๐๐๐	๒๒,๓๔๔,๐๐๐
ซ่อมแซมถนน คสล. สายเรียบคลองชลประทาน ม.๒ ต.เขาน้อย อ.ท่าม่วง เชื่อมต่อ ม.๓ ต.ม่วงชุม อ.ท่าม่วง จ.กาญจนบุรี	๓	๑	องค์กรปกครองส่วนท้องถิ่น	๓,๙๐๐,๐๐๐	๓,๙๐๐,๐๐๐	๓,๙๐๐,๐๐๐	๓,๙๐๐,๐๐๐	๓,๙๐๐,๐๐๐	๑๙,๕๐๐,๐๐๐
ก่อสร้างถนนคอนกรีตเสริมเหล็กหมู่ ๖ ซอย ๒ (ข้างการไฟฟ้าท่าเรือถึงถนนแสงชูโตสายใหม่) อ.ท่าม่วง	๓	๑	องค์กรปกครองส่วนท้องถิ่น	๗,๕๙๐,๐๐๐	๗,๕๙๐,๐๐๐	๗,๕๙๐,๐๐๐	๗,๕๙๐,๐๐๐	๗,๕๙๐,๐๐๐	๓๗,๙๕๐,๐๐๐
โครงการก่อสร้างถนนคอนกรีตเสริมเหล็กตำบลหินดาด หมู่ที่ ๓ เชื่อมต่อดำบลหินแหลม หมู่ที่ ๕ อ.ทองผาภูมิ	๓	๑	องค์กรปกครองส่วนท้องถิ่น	๒,๙๐๐,๐๐๐	๒,๙๐๐,๐๐๐	๒,๙๐๐,๐๐๐	๒,๙๐๐,๐๐๐	๒,๙๐๐,๐๐๐	๑๔,๕๐๐,๐๐๐
ก่อสร้างถนนคอนกรีตเสริมเหล็กเส้นบ้านยอดสวาท-ไร่นางฐิตา หมู่ที่ ๑ อ.ทองผาภูมิ	๓	๑	องค์กรปกครองส่วนท้องถิ่น	๑,๗๐๐,๐๐๐	๑,๗๐๐,๐๐๐	๑,๗๐๐,๐๐๐	๑,๗๐๐,๐๐๐	๑,๗๐๐,๐๐๐	๘,๕๐๐,๐๐๐
โครงการก่อสร้างถนนคอนกรีตเสริมเหล็ก หมู่ที่ ๑ บ้านเขาเตียน,บ้านใหม่พัฒนา ซอย ๑-๖ อ.ทองผาภูมิ	๓	๑	องค์กรปกครองส่วนท้องถิ่น	๕,๘๘๐,๐๐๐	๕,๘๘๐,๐๐๐	๕,๘๘๐,๐๐๐	๕,๘๘๐,๐๐๐	๕,๘๘๐,๐๐๐	๒๙,๕๐๐,๐๐๐
ก่อสร้างถนน คสล.สายบ้านหนองปากดง-นกเขาคู หมู่ที่ ๒ กว้าง ๔ เมตร ยาว ๘๐๐ เมตร อ.ด่านมะขามเตี้ย	๓	๑	องค์กรปกครองส่วนท้องถิ่น	๑,๖๐๐,๐๐๐	๑,๖๐๐,๐๐๐	๑,๖๐๐,๐๐๐	-	-	๔,๘๐๐,๐๐๐
โครงการก่อสร้างถนนลาดยาง แอสฟัลต์ติก หมู่ ๕ จากบ้าน นายปิยะ ล้ำเลิศถึงบ้าน นายพิสุทธิ ล้ำเลิศ กว้าง ๕ม. ระยะทาง ๑,๐๐๐ ม. อ.ด่านมะขามเตี้ย	๓	๑	องค์กรปกครองส่วนท้องถิ่น	-	๒,๐๐๐,๐๐๐	-	-	-	๒,๐๐๐,๐๐๐

บัญชีรายการชุดโครงการ				งบประมาณดำเนินการ					
แผนงาน/โครงการ	แหล่งงบประมาณ	ผลผลิต	หน่วยดำเนินการ	พ.ศ. ๒๕๖๑	พ.ศ. ๒๕๖๒	พ.ศ. ๒๕๖๓	พ.ศ. ๒๕๖๔	พ.ศ. ๒๕๖๕	พ.ศ. ๒๕๖๑ - ๒๕๖๕
โครงการส่งเสริมเศรษฐกิจและการท่องเที่ยว "หอการค้า & สภาอุตสาหกรรม แฟร์"	๔	๑	องค์กรภาคเอกชน (สภาอุตสาหกรรมจังหวัดกาญจนบุรี)	๒,๕๐๐,๐๐๐	๒,๕๐๐,๐๐๐	๒,๕๐๐,๐๐๐	๒,๕๐๐,๐๐๐	๒,๕๐๐,๐๐๐	๑๒,๕๐๐,๐๐๐
โครงการร่วมกับภาครัฐและเอกชนในการจัดโครงการ "จับคู่ธุรกิจ" ในจังหวัดกาญจนบุรี	๔	๑	องค์กรภาคเอกชน (สภาอุตสาหกรรมจังหวัดกาญจนบุรี)	๔๐๐,๐๐๐	๔๐๐,๐๐๐	๔๐๐,๐๐๐	๔๐๐,๐๐๐	๔๐๐,๐๐๐	๒,๐๐๐,๐๐๐
โครงการศึกษาดูงานและการประชุมสัมมนา (ต่างประเทศ)	๔	๑	องค์กรภาคเอกชน (สภาอุตสาหกรรมจังหวัดกาญจนบุรี)	๘๐๐,๐๐๐	๘๐๐,๐๐๐	๘๐๐,๐๐๐	๘๐๐,๐๐๐	๘๐๐,๐๐๐	๔,๐๐๐,๐๐๐
โครงการศึกษาดูงานและการประชุมสัมมนา (ในประเทศ)	๔	๑	องค์กรภาคเอกชน (สภาอุตสาหกรรมจังหวัดกาญจนบุรี)	๓๐๐,๐๐๐	๓๐๐,๐๐๐	๓๐๐,๐๐๐	๓๐๐,๐๐๐	๓๐๐,๐๐๐	๑,๕๐๐,๐๐๐
โครงการความร่วมมือด้านการพัฒนาเศรษฐกิจอย่างยั่งยืนในภูมิภาค : จัดการอบรมสัมมนา ร่วมกับสถาบันระหว่างประเทศเพื่อการค้าและการพัฒนา (องค์กรมหาชน)	๔	๑	องค์กรภาคเอกชน (สภาอุตสาหกรรมจังหวัดกาญจนบุรี)	๕๐,๐๐๐	๕๐,๐๐๐	๕๐,๐๐๐	๕๐,๐๐๐	๕๐,๐๐๐	๒๕๐,๐๐๐
ค่าใช้จ่ายในการบริหารงานจังหวัดแบบบูรณาการ				๑๐,๐๐๐,๐๐๐	๑๐,๐๐๐,๐๐๐	๑๐,๐๐๐,๐๐๐	๑๐,๐๐๐,๐๐๐	๑๐,๐๐๐,๐๐๐	๕๐,๐๐๐,๐๐๐
รวมทั้งสิ้น				๑,๒๑๔,๔๓๐,๖๒๕	๒,๕๐๖,๙๒๒,๗๕๘	๓,๘๕๙,๐๘๘,๑๒๕	๒,๘๕๗,๓๕๔,๙๒๕	๒,๘๕๗,๓๕๔,๙๒๕	๑๓,๒๙๕,๑๕๑,๓๕๘

รายการตรวจสอบการดำเนินการตามพระราชกฤษฎีกาว่าด้วยการบริหารงานจังหวัด
และกลุ่มจังหวัดแบบบูรณาการ พ.ศ. ๒๕๕๑

จังหวัดกาญจนบุรี

การดำเนินการ	ดำเนินการแล้ว	ไม่ได้ดำเนินการ
<p>๑) สำรวจความคิดเห็นของประชาชนในท้องถิ่นในจังหวัดด้วยวิธีหนึ่งวิธีใด ดังต่อไปนี้</p> <p><input type="checkbox"/> มอบให้ส่วนราชการหน่วยงานของรัฐ สถาบันการศึกษา หรือบุคคลอื่นใด ทำการศึกษาสำรวจความคิดเห็นของประชาชนในท้องถิ่นในจังหวัด</p> <p><input type="checkbox"/> มอบให้ฝ่ายเลขานุการ ก.บ.จ. ดำเนินการหรือร่วมกับหน่วยงานอื่น ทำการศึกษาสำรวจความคิดเห็นของประชาชนในท้องถิ่นในจังหวัด</p> <p><input type="checkbox"/> แต่งตั้งคณะอนุกรรมการของ ก.บ.จ. ขึ้นคณะหนึ่ง ทำหน้าที่ประสานงานเพื่อให้ได้ข้อมูลความคิดเห็นของประชาชนในท้องถิ่นในจังหวัด</p> <p><input type="checkbox"/> ดำเนินการอื่นตามที่ ก.บ.จ. เห็นสมควร โดยดำเนินการ.....</p>	✓	
<p>๒) จัดประชุมหารือร่วมกันระหว่างหัวหน้าส่วนราชการที่มีสถานที่ตั้งทำการอยู่ในจังหวัด ไม่ว่าจะเป็นราชการบริหารส่วนภูมิภาคหรือราชการบริหารส่วนกลางและผู้บริหารองค์กรปกครองส่วนท้องถิ่นทั้งหมดในจังหวัด รวมทั้ง ผู้แทนภาคประชาสังคม และผู้แทนภาคธุรกิจเอกชน เพื่อรับฟังความคิดเห็นเกี่ยวกับแผนพัฒนาจังหวัดตามมาตรา ๕๓/๑ แห่งพระราชบัญญัติระเบียบบริหารราชการแผ่นดิน พ.ศ. ๒๕๓๔ ซึ่งแก้ไขเพิ่มเติมโดยพระราชบัญญัติระเบียบบริหารราชการแผ่นดิน (ฉบับที่ ๗) พ.ศ. ๒๕๕๐ และมาตรา ๑๙ มาตรา ๒๑ มาตรา ๒๒ มาตรา ๒๓ และมาตรา ๒๔ แห่งพระราชกฤษฎีกาว่าด้วยการบริหารงานจังหวัดและกลุ่มจังหวัดแบบบูรณาการพ.ศ. ๒๕๕๑</p>	✓	
<p>๓) การประชุมของ ก.บ.จ. เพื่อจัดทำและเห็นชอบแผนพัฒนาจังหวัดตามพระราชกฤษฎีกาว่าด้วยการบริหารงานจังหวัดและกลุ่มจังหวัดแบบบูรณาการ พ.ศ. ๒๕๕๑ และหลักเกณฑ์และวิธีการที่ ก.บ.ภ. กำหนด</p>	✓	

ข้าพเจ้าขอรับรองว่า ข้อความดังกล่าวข้างต้นเป็นความจริงทุกประการ ทั้งนี้ได้แนบรายงานการประชุมคณะกรรมการบริหารงานจังหวัดแบบบูรณาการ (ก.บ.จ.) มาพร้อมนี้ด้วย

(ลงชื่อ).....

(นายจรัสเกียรติ ภูมิสวัสดิ์)
ผู้ว่าราชการจังหวัดกาญจนบุรี

สรุปผลการทบทวนแผนพัฒนาจังหวัด/กลุ่มจังหวัด(พ.ศ. ๒๕๖๑ - ๒๕๖๕)(ฉบับทบทวน)

หัวข้อ	แผนพัฒนาจังหวัด/กลุ่มจังหวัด (พ.ศ. ๒๕๖๑ - ๒๕๖๔) (เสนอในปีงบประมาณ พ.ศ. ๒๕๖๒)	แผนพัฒนาจังหวัด/กลุ่มจังหวัด (พ.ศ. ๒๕๖๑-๒๕๖๕) (ฉบับทบทวน)	เหตุผลของการ ปรับเปลี่ยน
เป้าหมายการพัฒนา	เมื่อนำอายุ เกษตรปลอดภัย การท่องเที่ยวคุณภาพ เป็นระเบียบ เศรษฐกิจตะวันตก	เมื่อนำอายุ เกษตรปลอดภัย การท่องเที่ยวคุณภาพ เป็นระเบียบ เศรษฐกิจตะวันตก	เพื่อให้การพัฒนา จังหวัดมีทิศทางที่ ชัดเจน ต่อเนื่อง
ตัวชี้วัดความสำเร็จ ตามเป้าหมาย การพัฒนา	<p>ประเด็นการพัฒนาที่ ๑</p> <p>๑. หน่วยงานภาครัฐ ท้องถิ่น ชุมชน และหน่วยงานที่เกี่ยวข้อง ขับเคลื่อน งานพัฒนาคุณภาพชีวิต ตามแผน และตัวชี้วัดที่กำหนด</p> <p>๒. มีการประเมินผลคุณภาพชีวิต ประชาชนในจังหวัดกาญจนบุรี ทุกกลุ่มเป้าหมาย</p> <p>๓. ผลการทดสอบทางการศึกษา ระดับชาติ ชั้นพื้นฐาน (O-NET) เพิ่มขึ้นร้อยละ ๓ ของปีที่ผ่านมา (ร้อยละที่เพิ่มขึ้นของคะแนนเฉลี่ย X)</p> <p>๔. ร้อยละ ๘๐ ของกลุ่มเป้าหมาย ที่ได้รับการสร้างภูมิคุ้มกันยาเสพติด</p> <p>๕. ร้อยละ ๘๐ คะแนนเฉลี่ย ของผู้เรียนที่มีคุณธรรมจริยธรรม ความเป็นพลเมืองและพลโลก (สร้างเครื่องมือเพื่อประเมิน)</p> <p>๖. ร้อยละ ๘๐ ของข้าราชการ ครู และบุคลากรทางการศึกษากลุ่มเป้าหมาย ได้รับการพัฒนาและนำไปใช้ในการ ปฏิบัติงาน</p> <p>๗. ร้อยละ ๘๐ ของผู้รับบริการ ในแต่ละอำเภอมีความพึงพอใจ ในงานบริการของอำเภอ</p>	<p>ประเด็นการพัฒนาที่ ๑</p> <p>๑. หน่วยงานภาครัฐ ท้องถิ่น ชุมชน และหน่วยงานที่เกี่ยวข้อง ขับเคลื่อน งานพัฒนาคุณภาพชีวิต ตามแผน และตัวชี้วัดที่กำหนด</p> <p>๒. มีการประเมินผลคุณภาพชีวิต ประชาชนในจังหวัดกาญจนบุรีทุก กลุ่มเป้าหมาย</p> <p>๓. ผลการทดสอบทางการศึกษา ระดับชาติ ชั้นพื้นฐาน (O-NET) เพิ่มขึ้นร้อยละ ๓ ของปีที่ผ่านมา</p> <p>๔. ร้อยละ ๘๐ ของกลุ่มเป้าหมาย ที่ได้รับการสร้างภูมิคุ้มกันยาเสพติด</p> <p>๕. ร้อยละ ๘๐ คะแนนเฉลี่ยของ ผู้เรียนที่มีคุณธรรมจริยธรรม ความเป็นพลเมืองและพลโลก</p> <p>๖. ร้อยละ ๘๐ ของข้าราชการ ครู และบุคลากรทางการศึกษา กลุ่มเป้าหมายได้รับการพัฒนาและ นำไปใช้ในการปฏิบัติงาน</p> <p>๗. ร้อยละ ๘๐ ของผู้รับบริการ ในแต่ละอำเภอมีความพึงพอใจ ในงานบริการของอำเภอ</p>	<p>อย่างเป็นรูปธรรม นำไปสู่ความมั่นคง มั่งคั่ง และยั่งยืน โดยมีแผนพัฒนา จั ง ห วั ต แ ล ะ แผนปฏิบัติการประจำปี เป็น เครื่องมือการบริหาร ราชการแผ่นดินของ จังหวัด ที่สอดคล้องกับ นโยบายรัฐบาล ยุทธศาสตร์ชาติ ระ ย ะ ๒ ๐ ปี แผนพัฒนาเศรษฐกิจ และสังคมแห่งชาติ และเป็นแผนงานที่ สะท้อนถึงปัญหา และความต้องการ ของประชาชนอย่าง แท้ จ ริ ง จาก กระบวนการมีส่วนร่วม ของภาครัฐ ภาคเอกชน ภาค ประชาสังคม</p>

หัวข้อ	แผนพัฒนาจังหวัด/กลุ่มจังหวัด (พ.ศ. ๒๕๖๑ - ๒๕๖๔) (เสนอในปีงบประมาณ พ.ศ. ๒๕๖๒)	แผนพัฒนาจังหวัด/กลุ่มจังหวัด (พ.ศ. ๒๕๖๑-๒๕๖๔) (ฉบับทบทวน)	เหตุผลของการ ปรับเปลี่ยน
<p>ตัวชี้วัดความสำเร็จตามเป้าหมายการพัฒนา</p>	<p>๘. ทุกตำบลในจังหวัดกาญจนบุรีจะต้องมีศูนย์การเรียนรู้ตามปรัชญาเศรษฐกิจพอเพียง อย่างน้อย ๑ แห่ง</p> <p>๙. ร้อยละของแรงงาน ได้ขึ้นทะเบียนเป็นผู้ประกันตนใหม่ และเข้าใจและเข้าถึงสิทธิต่างๆตามพรบ.ประกันสังคม</p> <p>๑๐. ร้อยละของแรงงาน ได้รับการข้อมูล - ข่าวสาร ถึงการส่งเสริมพัฒนา และคุ้มครองแรงงานตามพรบ. คุ้มครองหมายแรงงาน</p> <p>๑๑. อัตราการว่างงานลดลง ร้อยละ</p> <p>๑๒. ร้อยละของแรงงานที่ได้รับการบรรจุเข้าทำงาน</p> <p>๑๓. รายได้ของครัวเรือนในจังหวัดไม่ต่ำกว่าค่าเฉลี่ยของประชาชนทั้งประเทศ</p> <p>๑๔. ร้อยละของประชาชนที่ผ่านการศึกษาระดับมัธยมศึกษา</p> <p>๑๕. ความเสียหายจากสาธารณภัยลดลง</p> <p>๑๖. ร้อยละของประชากรเป้าหมายเข้าถึงสวัสดิการขั้นพื้นฐานอย่างทั่วถึงและเป็นธรรม</p> <p>๑๗. อัตราการเข้าสู่ตลาดแรงงานของผู้สูงอายุ สตรี และผู้พิการเพิ่มขึ้น</p> <p>๑๘. อัตราการเพิ่มขึ้นของดัชนีความมั่นคงของมนุษย์</p> <p>๑๙. ร้อยละของครอบครัวที่ผ่านเกณฑ์มาตรฐานครอบครัวเข้มแข็งเพิ่มขึ้น</p>	<p>๘. ทุกตำบลในจังหวัดกาญจนบุรีจะต้องมีศูนย์การเรียนรู้ตามปรัชญาเศรษฐกิจพอเพียง อย่างน้อย ๑ แห่ง</p> <p>๙. ร้อยละของแรงงาน ได้ขึ้นทะเบียนเป็นผู้ประกันตนใหม่ และเข้าใจและเข้าถึงสิทธิต่าง ๆ ตามพรบ. ประกันสังคม</p> <p>๑๐. ร้อยละของแรงงาน ได้รับการข้อมูล - ข่าวสาร ถึงการส่งเสริมพัฒนา และคุ้มครองแรงงานตามพรบ. คุ้มครองหมายแรงงาน</p> <p>๑๑. อัตราการว่างงานลดลง ร้อยละ</p> <p>๑๒. รายได้ของครัวเรือนในจังหวัดไม่ต่ำกว่าค่าเฉลี่ยของประชาชนทั้งประเทศ</p> <p>๑๓. ร้อยละของประชาชนที่ผ่านการศึกษาระดับมัธยมศึกษา</p> <p>๑๔. ระดับความรู้ด้านดิจิทัลของประชากรผ่านเกณฑ์ตามมาตรฐานการทดสอบที่กำหนด</p> <p>๑๕. ร้อยละของประชากรเป้าหมายเข้าถึงสวัสดิการขั้นพื้นฐานอย่างทั่วถึงและเป็นธรรม</p> <p>๑๖. อัตราการเข้าสู่ตลาดแรงงานของผู้สูงอายุ สตรี และผู้พิการเพิ่มขึ้น</p> <p>๑๗. อัตราการเพิ่มขึ้นของดัชนีความมั่นคงของมนุษย์</p> <p>๑๘. ร้อยละของครอบครัวที่ผ่านเกณฑ์มาตรฐานครอบครัวเข้มแข็งเพิ่มขึ้น</p>	<p>และ ประชาชนจังหวัดกาญจนบุรีในการกำหนดอนาคตของกาญจนบุรีให้สอดคล้องรองรับกับสถานการณ์ที่มีการเปลี่ยนแปลงทั้งด้านสังคม เศรษฐกิจ การเมือง สิ่งแวดล้อม และด้านอื่นๆ ในปัจจุบันและอนาคต ซึ่งต้องมีความสอดคล้องเชื่อมโยงกันในทุกระดับ</p>

หัวข้อ	แผนพัฒนาจังหวัด/กลุ่มจังหวัด (พ.ศ. ๒๕๖๑ - ๒๕๖๔) (เสนอในปีงบประมาณ พ.ศ. ๒๕๖๒)	แผนพัฒนาจังหวัด/กลุ่มจังหวัด (พ.ศ. ๒๕๖๑-๒๕๖๔) (ฉบับทบทวน)	เหตุผลของการ ปรับเปลี่ยน
<p>ตัวชี้วัดความสำเร็จตามเป้าหมายการพัฒนา</p>	<p>๒๐. ร้อยละการเพิ่มขึ้นของชุมชนเข้มแข็งตามเกณฑ์ที่กำหนด</p> <p>๒๑. ร้อยละของภาคีเครือข่ายที่ได้รับการเสริมเสริม และพัฒนาศักยภาพ การมีส่วนร่วมในการพัฒนาสังคมและจิตสวัสดิการ</p> <p>๒๒. ทุกอำเภอจัดกิจกรรมมหรหรรรมคืนความสุขให้กับประชาชนเทิดทูนองค์ราชัน</p> <p>๒๓. ทุกอำเภอจัดกิจกรรมและสร้างการมีส่วนร่วมของประชาชนในการคัดและใช้ประโยชน์จากขยะมูลฝอย</p> <p>๒๔. ทุกอำเภอ ได้รับการพัฒนาแหล่งน้ำ หรือการขุดลอกคูคลองอย่างน้อยอำเภอละ ๒ แห่ง</p>	<p>๑๙. ร้อยละการเพิ่มขึ้นของชุมชนเข้มแข็งตามเกณฑ์ที่กำหนด</p> <p>๒๐. ร้อยละของภาคีเครือข่ายที่ได้รับการเสริมเสริม และพัฒนาศักยภาพ การมีส่วนร่วมในการพัฒนาสังคมและจิตสวัสดิการ</p> <p>๒๑. ทุกอำเภอจัดกิจกรรมมหรหรรรมคืนความสุขให้กับประชาชนเทิดทูนองค์ราชัน</p> <p>๒๒. จำนวนหมู่บ้านที่มีอินเทอร์เน็ตความเร็วสูงเข้าถึง เพิ่มขึ้นจากร้อยละ ๓๐ เป็นมากกว่าร้อยละ ๕๐ ในปี ๒๕๖๔</p> <p>๒๓. ทุกตำบลในจังหวัดกาญจนบุรี มีพื้นที่เพื่อการมีส่วนร่วมในการทำกิจกรรมเพื่อการแสดงออกในเชิงสร้างสรรค์ของประชาชนทุกกลุ่ม ทุกวัย</p> <p>๒๔. สัดส่วนแรงงานที่เป็นผู้ป่วยโรคทางกาย โรคทางจิต ต่อประชากรทั้งหมด</p> <p>๒๕. อายุเฉลี่ยเมื่อแรกเกิด</p> <p>๒๖. อายุเฉลี่ยสุขภาพดี</p> <p>๒๗. ร้อยละของผู้สูงอายุที่อยู่คนเดียว</p> <p>๒๘. สัดส่วนผู้สูงอายุที่ไม่มีเงินออมและลูกหลานไม่เลี้ยงดูสามารถผลิตสินค้าหรือบริการและมีรายได้ด้วยตนเอง</p> <p>๒๙. อัตราส่วนแพทย์ต่อประชากร</p> <p>๓๐. จำนวนปีการศึกษาเฉลี่ยประชากรไทยอายุ ๑๕-๕๙ ปี</p> <p>๓๑. ร้อยละของสถานพยาบาลที่ได้รับการรับรองคุณภาพ HA</p>	

หัวข้อ	แผนพัฒนาจังหวัด/กลุ่มจังหวัด (พ.ศ. ๒๕๖๑ - ๒๕๖๔) (เสนอในปีงบประมาณ พ.ศ. ๒๕๖๒)	แผนพัฒนาจังหวัด/กลุ่มจังหวัด (พ.ศ. ๒๕๖๑-๒๕๖๕) (ฉบับทบทวน)	เหตุผลของการ ปรับเปลี่ยน
		<p>๓๒. ร้อยละของครัวเรือนที่เข้าถึงน้ำประปา</p> <p>๓๓. สัดส่วนของจำนวนคดีสู่กระบวนการยุติธรรมต่อจำนวนคดีที่ได้รับการฟ้องร้อง</p> <p>๓๔. จำนวนผู้ประกอบการธุรกิจดิจิทัลเพิ่มขึ้น</p> <p>ประเด็นการพัฒนาที่ ๒</p> <p>๑. ทุกอำเภอจัดกิจกรรมและสร้างการมีส่วนร่วมของประชาชนในการคัดและใช้ประโยชน์จากขยะมูลฝอย</p> <p>๒. ทุกอำเภอ ได้รับการพัฒนาแหล่งน้ำ หรือการขุดลอกคูคลองอย่างน้อยอำเภอละ ๒ แห่ง</p> <p>๓. ความเสียหายจากสาธารณภัยลดลง</p> <p>๔. ปริมาณขยะที่ถูกกำจัดอย่างถูกต้อง น้ำเสีย สารเคมีปนเปื้อนในแหล่งน้ำ</p> <p>๕. ร้อยละของผู้ประกอบการที่ได้รับความรู้เกี่ยวกับการใช้เทคโนโลยีที่เป็นมิตรกับสิ่งแวดล้อม</p> <p>๖. ร้อยละความสำเร็จของการเผยแพร่ประชาสัมพันธ์การท่องเที่ยวเชิงอนุรักษ์</p> <p>๗. สัดส่วนผู้ประกอบการที่ใช้เทคโนโลยีที่เป็นมิตรกับสิ่งแวดล้อม</p> <p>๘. ร้อยละของการบังคับใช้กฎหมายสิ่งแวดล้อมและกฎหมายผังเมืองต่อจำนวนเรื่องร้องเรียน</p>	

หัวข้อ	แผนพัฒนาจังหวัด/กลุ่มจังหวัด (พ.ศ. ๒๕๖๑ - ๒๕๖๔) (เสนอในปีงบประมาณ พ.ศ. ๒๕๖๒)	แผนพัฒนาจังหวัด/กลุ่มจังหวัด (พ.ศ. ๒๕๖๑-๒๕๖๔) (ฉบับทบทวน)	เหตุผลของการ ปรับเปลี่ยน
	<p><u>ประเด็นการพัฒนาที่ ๒</u></p> <p>๑. มีผลผลิตการเกษตรทั้งพืช สัตว์ และการแปรรูปเพิ่มขึ้น</p> <p>๒. สนับสนุนให้เกษตรกรร่นาหลักปรัชญาของเศรษฐกิจพอเพียง เกษตรทฤษฎีใหม่ และเกษตรสีเขียว มาใช้ในการดำเนินงาน</p> <p>๓. เกษตรกรผลิตอาหารปลอดภัย เพิ่มขึ้นจากเดิม</p> <p>๔. มีแหล่งน้ำ และระบบน้ำ เพื่อการเกษตรที่ใช้อย่างเพียงพอ</p> <p>๕. มีระบบพลังงานทดแทนใช้เพื่อการเกษตร</p> <p>๖. มีศูนย์เรียนรู้เศรษฐกิจพอเพียง เกษตรทฤษฎีใหม่ที่มีศักยภาพ ในการถ่ายทอดความรู้เพิ่มขึ้น</p>	<p>๙. สัดส่วนผู้ประสบภัยพิบัติทางธรรมชาติ</p> <p>๑๐. สัดส่วนปริมาณการใช้น้ำมันเชื้อเพลิงเพื่อยานพาหนะต่อประชากร</p> <p>๑๑. สัดส่วนปริมาณการใช้ไฟฟ้าภาคครัวเรือนต่อประชากร</p> <p>๑๒. สัดส่วนปริมาณน้ำมันเชื้อเพลิงในภาคอุตสาหกรรมต่อ GPP ภาคอุตสาหกรรม</p> <p>๑๓. สัดส่วนปริมาณการใช้ไฟฟ้าภาคที่ไม่ใช่ครัวเรือนต่อ GPP</p> <p>๑๔. จำนวนผู้ประกอบการด้านการจัดการขยะรายใหม่ที่ใช้เทคโนโลยีที่เป็นมิตรต่อสิ่งแวดล้อม</p> <p><u>ประเด็นการพัฒนาที่ ๓</u></p> <p>๑. มีผลผลิตการเกษตรทั้งพืช สัตว์ และการแปรรูปเพิ่มขึ้น</p> <p>๒. สนับสนุนให้เกษตรกรร่นาหลักปรัชญาของเศรษฐกิจพอเพียง เกษตรทฤษฎีใหม่ และเกษตรสีเขียว มาใช้ในการดำเนินงาน</p> <p>๓. เกษตรกรผลิตอาหารปลอดภัย เพิ่มขึ้นจากเดิม</p> <p>๔. มีแหล่งน้ำ และระบบน้ำ เพื่อการเกษตรที่ใช้อย่างเพียงพอ</p> <p>๕. มีระบบพลังงานทดแทนใช้เพื่อการเกษตร</p>	

หัวข้อ	แผนพัฒนาจังหวัด/กลุ่มจังหวัด (พ.ศ. ๒๕๖๑ - ๒๕๖๔) (เสนอในปีงบประมาณ พ.ศ. ๒๕๖๒)	แผนพัฒนาจังหวัด/กลุ่มจังหวัด (พ.ศ. ๒๕๖๑-๒๕๖๔) (ฉบับทบทวน)	เหตุผลของการ ปรับเปลี่ยน
	<p>๗. มีศูนย์ฝึกอบรมเพื่อพัฒนาผู้นำ และพัฒนาเกษตรกร</p> <p>๘. มีศูนย์ผลิตพันธุ์สัตว์ที่เลี้ยง ในจังหวัดกาญจนบุรี</p> <p>๙. ร้อยละความสำเร็จของการ ขับเคลื่อนภารกิจตามเป้าหมายการ ให้บริการทั้ง ๔ เป้าหมาย</p> <ul style="list-style-type: none"> - ประสิทธิภาพการผลิตสินค้า เกษตรที่สำคัญเพิ่มขึ้น - คุณภาพสินค้าเกษตรสูงขึ้น - เพิ่มศักยภาพเกษตรกรและ สถาบันเกษตรกร - บริหารจัดการน้ำต้นทุนเพื่อ การเกษตรอย่างเหมาะสม <p>๑๐. จำนวนการจัดงานมหกรรม สินค้าสหกรณ์ เป้าหมาย ๖ ครั้ง</p> <p>๑๑. ผู้เข้าร่วมโครงการ Smart Famer มี ราย ได้ไม่ต่ำกว่า ๑๘๐,๐๐๐ บาท/ครัวเรือน/ปี จำนวน ๒๐ ราย</p> <p>๑๒. ปริมาณธุรกิจของสหกรณ์และ กลุ่มเกษตรกร เพิ่มขึ้น จำนวน ๑๗ แห่ง</p> <p>๑๓. สหกรณ์และกลุ่มเกษตรกร ได้รับการพัฒนาศักยภาพ จำนวน ๕ แห่ง</p> <p>๑๔. จำนวนเกษตรกรที่ได้รับการ แนะนำ ส่งเสริมเกษตรกรทฤษฎีใหม่ ตามขั้นตอน จำนวน ๖ ครั้ง ๒๔ ราย</p> <p>๑๕. จำนวนสหกรณ์ได้รับการ พัฒนาขีดความสามารถด้านการทำ ธุรกิจ ๑ แห่ง</p>	<p>๖. มีศูนย์เรียนรู้เศรษฐกิจพอเพียง เกษตรทฤษฎีใหม่ที่มีศักยภาพใน การถ่ายทอดความรู้เพิ่มขึ้น</p> <p>๗. มีศูนย์ฝึกอบรมเพื่อพัฒนาผู้นำ และพัฒนาเกษตรกร</p> <p>๘. มีศูนย์ผลิตพันธุ์สัตว์ที่เลี้ยงใน จังหวัดกาญจนบุรี</p> <p>๙. จำนวนการจัดงานมหกรรม สินค้าสหกรณ์ เป้าหมาย ๖ ครั้ง</p> <p>๑๐. ผู้เข้าร่วมโครงการ Smart Famer มีรายได้ไม่ต่ำกว่า ๑๘๐,๐๐๐ บาท/ครัวเรือน/ปี จำนวน ๒๐ ราย</p> <p>๑๑. ปริมาณธุรกิจของสหกรณ์และ กลุ่มเกษตรกร เพิ่มขึ้น จำนวน ๑๗ แห่ง</p> <p>๑๒. สหกรณ์และกลุ่มเกษตรกร ได้รับการพัฒนาศักยภาพ จำนวน ๕ แห่ง</p> <p>๑๓. จำนวนเกษตรกรที่ได้รับการ แนะนำ ส่งเสริมเกษตรกรทฤษฎีใหม่ ตามขั้นตอน จำนวน ๖ ครั้ง ๒๔ ราย</p> <p>๑๔. จำนวนสหกรณ์ได้รับการ พัฒนาขีดความสามารถด้านการทำ ธุรกิจ ๑ แห่ง</p> <p>๑๕. สหกรณ์ที่เข้าร่วมโครงการ ได้รับการเพิ่มประสิทธิภาพ การ ดำเนินธุรกิจศูนย์กระจายสินค้า สหกรณ์ หรือธุรกิจจัดหาสินค้ามา จำหน่าย ๑ แห่ง</p>	

หัวข้อ	แผนพัฒนาจังหวัด/กลุ่มจังหวัด (พ.ศ. ๒๕๖๑ - ๒๕๖๔) (เสนอในปีงบประมาณ พ.ศ. ๒๕๖๒)	แผนพัฒนาจังหวัด/กลุ่มจังหวัด (พ.ศ. ๒๕๖๑-๒๕๖๔) (ฉบับทบทวน)	เหตุผลของการ ปรับเปลี่ยน
	<p>๑๖. สหกรณ์ที่เข้าร่วมโครงการ ได้รับการเพิ่มประสิทธิภาพ การดำเนินธุรกิจศูนย์กระจายสินค้า สหกรณ์ หรือธุรกิจจัดหาสินค้า มาจำหน่าย ๑ แห่ง</p> <p>๑๗. ปริมาณธุรกิจรวม ซื่อ/ขาย ของกลุ่มสหกรณ์ เพิ่มขึ้น ไม่น้อยกว่าร้อยละ ๒ เมื่อเทียบกับก่อนเข้าร่วมโครงการ ๑ แห่ง เป้าหมาย ๑ กลุ่มเกษตรกรทำนา ตำบลพระแท่น</p> <p>๑๘. เกษตรกรที่อยู่ภายใต้ระบบ ส่งเสริมการเกษตรแปลงใหญ่ มีช่องทางการตลาดเพิ่มขึ้น หรือมี ตลาดรองรับผลผลิต จำนวน ๙ แปลง</p> <p>๑๙. จำนวนสหกรณ์ และกลุ่ม เกษตร ได้รับการส่งเสริม การลด ต้นทุน การผลิตแก่สมาชิก ๓ แห่ง</p> <p>๒๐. ศูนย์การเรียนรู้ ๑๓ ศูนย์ ๑๓ อำเภอ ได้รับการถ่ายทอดความรู้ เกี่ยวกับการเพิ่มประสิทธิภาพการ ผลิตสินค้าเกษตร และแนวทางการ ดำเนินงานแบบสหกรณ์</p> <p>๒๑. จำนวนเกษตรกรที่รับรอง สถานที่เลี้ยงสัตว์ปีกพื้นเมือง/ไก่ชน ที่มีระบบป้องกันโรค: จำนวน เกษตรกรที่รับรองสถานที่เลี้ยงสัตว์ ปีกพื้นเมือง/ไก่ชน ที่มีระบบการ ป้องกันโรค</p>	<p>๑๖. ปริมาณธุรกิจรวม ซื่อ/ขาย ของ กลุ่มสหกรณ์ เพิ่มขึ้น ไม่น้อยกว่า ร้อยละ ๒ เมื่อเทียบกับก่อนเข้าร่วม โครงการ ๑ แห่ง เป้าหมาย ๑ กลุ่ม เกษตรกรทำนา ตำบลพระแท่น</p> <p>๑๗. เกษตรกรที่อยู่ภายใต้ระบบ ส่งเสริมการเกษตรแปลงใหญ่ มีช่องทางการตลาดเพิ่มขึ้น หรือ มีตลาดรองรับผลผลิต จำนวน ๙ แปลง</p> <p>๑๘. จำนวนสหกรณ์ และกลุ่ม เกษตร ได้รับการส่งเสริม การลด ต้นทุน การผลิตแก่สมาชิก ๓ แห่ง</p> <p>๑๙. ศูนย์การเรียนรู้ ๑๓ ศูนย์ ๑๓ อำเภอ ได้รับการถ่ายทอดความรู้ เกี่ยวกับการเพิ่มประสิทธิภาพการ ผลิตสินค้าเกษตร และแนวทางการ ดำเนินงานแบบสหกรณ์</p> <p>๒๐. จำนวนเกษตรกรที่รับรอง สถานที่เลี้ยงสัตว์ปีกพื้นเมือง/ไก่ชน ที่มีระบบป้องกันโรค: จำนวน เกษตรกรที่รับรองสถานที่เลี้ยงสัตว์ ปีกพื้นเมือง/ไก่ชน ที่มีระบบการ ป้องกันโรค</p> <p>๒๑. ระดับความสำเร็จของการลด ต้นทุนการใช้ปุ๋ยเคมี</p> <p>๒๒. ร้อยละของเป้าหมายที่ผ่าน การตรวจประเมินแปลงเบื้องต้น ของกรมส่งเสริมการเกษตร (GAP)</p> <p>๒๓. ร้อยละของเป้าหมายที่ผ่าน การตรวจประเมินแปลงเบื้องต้น ของกรมส่งเสริมเกษตรอินทรีย์</p>	

หัวข้อ	แผนพัฒนาจังหวัด/กลุ่มจังหวัด (พ.ศ. ๒๕๖๑ - ๒๕๖๔) (เสนอในปีงบประมาณ พ.ศ. ๒๕๖๒)	แผนพัฒนาจังหวัด/กลุ่มจังหวัด (พ.ศ. ๒๕๖๑-๒๕๖๔) (ฉบับทบทวน)	เหตุผลของการ ปรับเปลี่ยน
	<p>๒๓. ระดับความสำเร็จของการลดต้นทุนการใช้ปุ๋ยเคมี</p> <p>๒๔. ร้อยละของเป้าหมายที่ผ่านการตรวจประเมินแปลงเบื้องต้นของกรมส่งเสริมการเกษตร (GAP)</p> <p>๒๕. ร้อยละของเป้าหมายที่ผ่านการตรวจประเมินแปลงเบื้องต้นของกรมส่งเสริมเกษตรอินทรีย์</p> <p>๒๖. เกษตรกรประมงได้รับการพัฒนาให้เป็น Smart Farmer เพิ่มขึ้น</p> <p>๒๗. ฟาร์มเพาะเลี้ยงสัตว์น้ำรายใหม่ ผ่านการรับรองมาตรฐานเพิ่มขึ้น ปีละ ๓๐ ราย</p> <p>๒๘. เกษตรกรได้รับการส่งเสริมการเพาะเลี้ยงสัตว์น้ำ ตามหลักเศรษฐกิจพอเพียงฯ เพิ่มขึ้นปีละ ๕๐ ราย</p> <p>๒๙. กลุ่มเกษตรกรประมงได้รับการพิจารณาให้เป็นชุมชนประมงต้นแบบ ปีละ ๓ กลุ่ม</p> <p>๓๐. มีแหล่งน้ำเพื่อการเกษตรครอบคลุมทุกพื้นที่</p>	<p>๒๔. เกษตรกรประมงได้รับการพัฒนาให้เป็น Smart Farmer เพิ่มขึ้น</p> <p>๒๕. ฟาร์มเพาะเลี้ยงสัตว์น้ำรายใหม่ ผ่านการรับรองมาตรฐานเพิ่มขึ้น ปีละ ๓๐ ราย</p> <p>๒๖. จำนวนเกษตรกรที่ได้รับการส่งเสริมการเพาะเลี้ยงสัตว์น้ำตามหลักปรัชญาของเศรษฐกิจพอเพียงเพิ่มขึ้นปีละ ๕๐ ราย</p> <p>๒๗. กลุ่มเกษตรกรประมงได้รับการพิจารณาให้เป็นชุมชนประมงต้นแบบ ปีละ ๓ กลุ่ม</p> <p>๒๘. รายได้ที่แท้จริงสุทธิต่อคนต่อปีของเกษตรกรเพิ่มขึ้น</p> <p>๒๙. พื้นที่ชลประทานในหน้าแล้งเพิ่มขึ้น</p> <p>๓๐. มูลค่าสินค้าเกษตรปลอดภัยและสินค้าที่เป็นอัตลักษณ์ของจังหวัดเพิ่มขึ้น</p> <p>๓๑. ร้อยละของเกษตรกรที่ได้รับการส่งเสริมการใช้เทคโนโลยีเพื่อประโยชน์ในการตลาด</p> <p>๓๒. สัดส่วนของผู้ประกอบการธุรกิจการเกษตรที่ขายสินค้าในตลาดออนไลน์</p> <p>๓๓. สัดส่วนเกษตรกรที่เป็นหนี้นอกระบบ</p> <p>๓๔. สัดส่วนธุรกิจการเกษตรที่สามารถเข้าถึงแหล่งเงินทุนได้ตามความเหมาะสม</p>	

หัวข้อ	แผนพัฒนาจังหวัด/กลุ่มจังหวัด (พ.ศ. ๒๕๖๑ - ๒๕๖๔) (เสนอในปีงบประมาณ พ.ศ. ๒๕๖๒)	แผนพัฒนาจังหวัด/กลุ่มจังหวัด (พ.ศ. ๒๕๖๑-๒๕๖๔) (ฉบับทบทวน)	เหตุผลของการ ปรับเปลี่ยน
	<p>ประเด็นการพัฒนาที่ ๓</p> <p>๑. จำนวนแหล่งท่องเที่ยวและกิจกรรมที่ได้มาตรฐานตามกรมการท่องเที่ยวหรือมาตรฐานการท่องเที่ยวอาเซียน</p> <p>๒. จำนวนมาตรฐานที่บุคลากรด้านการท่องเที่ยวได้รับการพัฒนา</p> <p>๓. จำนวนครั้งที่ผู้ประกอบการที่เกี่ยวข้องเนื่องกับการท่องเที่ยวได้รับการฝึกอบรมยกระดับมาตรฐานและความปลอดภัย เพื่อการท่องเที่ยว</p> <p>๔. รายได้จากการท่องเที่ยวเพิ่มขึ้น</p>	<p>ประเด็นการพัฒนาที่ ๔</p> <p>๑. จำนวนแหล่งท่องเที่ยวและกิจกรรมที่ได้มาตรฐานตามกรมการท่องเที่ยวหรือมาตรฐานการท่องเที่ยวอาเซียน</p> <p>๒. จำนวนมาตรฐานที่บุคลากรด้านการท่องเที่ยวได้รับการพัฒนา</p> <p>๓. จำนวนครั้งที่ผู้ประกอบการที่เกี่ยวข้องเนื่องกับการท่องเที่ยวได้รับการฝึกอบรมยกระดับมาตรฐานและความปลอดภัย เพื่อการท่องเที่ยว</p> <p>๔. รายได้จากการท่องเที่ยวเพิ่มขึ้น</p> <p>๕. สัดส่วนผู้ประกอบการและผู้ให้บริการด้านการท่องเที่ยวได้มาตรฐานระดับสากล</p> <p>๖. ร้อยละของแรงงานในอุตสาหกรรมท่องเที่ยวมีความสามารถสื่อสารด้วยภาษาอังกฤษ</p> <p>๗. จำนวนนักท่องเที่ยวที่เข้าไปท่องเที่ยวชุมชนเพิ่มขึ้น</p> <p>๘. จำนวนแหล่งท่องเที่ยวใหม่เพิ่มขึ้น</p> <p>๙. ร้อยละความพึงพอใจของนักท่องเที่ยวเกี่ยวกับการได้รับความรู้ด้านการท่องเที่ยว</p> <p>๑๐. ร้อยละความพึงพอใจของนักท่องเที่ยวเกี่ยวกับโครงสร้างพื้นฐาน</p> <p>๑๑. ร้อยละความพึงพอใจของนักท่องเที่ยวกับการบริหารจัดการการท่องเที่ยว</p>	

หัวข้อ	แผนพัฒนาจังหวัด/กลุ่มจังหวัด (พ.ศ. ๒๕๖๑ - ๒๕๖๔) (เสนอในปีงบประมาณ พ.ศ. ๒๕๖๒)	แผนพัฒนาจังหวัด/กลุ่มจังหวัด (พ.ศ. ๒๕๖๑-๒๕๖๔) (ฉบับทบทวน)	เหตุผลของการ ปรับเปลี่ยน
	<p>ประเด็นการพัฒนาที่ ๔</p> <p>๑. อัตราการขยายตัวของเศรษฐกิจพิเศษ และการค้าชายแดน</p> <p>๒. ร้อยละของระบบขนส่งและโครงสร้างพื้นฐานได้รับการพัฒนาเพิ่มขึ้น</p> <p>๓. จำนวนครัวเรือน/ประชาชนได้รับประโยชน์จากการพัฒนาระบบขนส่งและโครงสร้างพื้นฐาน</p> <p>๔. กลุ่มเป้าหมายได้รับการพัฒนาสร้างมูลค่าเพิ่มมีอัตลักษณ์โดดเด่นและเชื่อมโยงวัฒนธรรมในพื้นที่</p> <p>๕. จำนวนผู้ประกอบการกลุ่มเป้าหมายได้รับการพัฒนาศักยภาพ</p> <p>๖. ร้อยละของผลิตภาพแรงงานแรงงานวิชาชีพเพิ่มขึ้น</p> <p>๗. ร้อยละของสถานประกอบการที่เข้าสู่ระบบมาตรฐานแรงงานไทย</p> <p>๘. จำนวนสถานประกอบการที่ได้รับการส่งเสริมให้ได้รับมาตรฐาน</p> <p>๙. ระดับความสำเร็จของการส่งเสริมและพัฒนาพื้นที่เขตพัฒนาเศรษฐกิจพิเศษและการค้าชายแดน</p> <p>๑๐. ระดับความสำเร็จของการจัดตลาดนัดการค้าชายแดน</p> <p>๑๑. ระดับความสำเร็จของสถานประกอบการที่ได้รับการต่อยอดการค้าจากกลุ่มประเทศอาเซียน+๖</p>	<p>ประเด็นการพัฒนาที่ ๕</p> <p>๑. อัตราการขยายตัวของเศรษฐกิจพิเศษ และการค้าชายแดน</p> <p>๒. ร้อยละของระบบขนส่งและโครงสร้างพื้นฐานได้รับการพัฒนาเพิ่มขึ้น</p> <p>๓. จำนวนครัวเรือน/ประชาชนได้รับประโยชน์จากการพัฒนาระบบขนส่งและโครงสร้างพื้นฐาน</p> <p>๔. กลุ่มเป้าหมายได้รับการพัฒนาสร้างมูลค่าเพิ่มมีอัตลักษณ์โดดเด่นและเชื่อมโยงวัฒนธรรมในพื้นที่</p> <p>๕. จำนวนผู้ประกอบการกลุ่มเป้าหมายได้รับการพัฒนาศักยภาพ</p> <p>๖. ร้อยละของผลิตภาพแรงงานแรงงานวิชาชีพเพิ่มขึ้น</p> <p>๗. ร้อยละของสถานประกอบการที่เข้าสู่ระบบมาตรฐานแรงงานไทย</p> <p>๘. จำนวนสถานประกอบการที่ได้รับการส่งเสริมให้ได้รับมาตรฐาน</p> <p>๙. ระดับความสำเร็จของการส่งเสริมและพัฒนาพื้นที่เขตพัฒนาเศรษฐกิจพิเศษและการค้าชายแดน</p> <p>๑๐. ระดับความสำเร็จของสถานประกอบการ ที่ได้รับการต่อยอดการค้าจากกลุ่มประเทศอาเซียน+๖</p> <p>๑๑. สัดส่วนของหน่วยงานภาครัฐที่ปฏิบัติการกิจในพื้นที่เขตเศรษฐกิจพิเศษตามที่ได้รับมอบหมายจากส่วนกลางแล้วเสร็จตามกำหนด</p>	

หัวข้อ	แผนพัฒนาจังหวัด/กลุ่มจังหวัด (พ.ศ. ๒๕๖๑ - ๒๕๖๔) (เสนอในปีงบประมาณ พ.ศ. ๒๕๖๒)	แผนพัฒนาจังหวัด/กลุ่มจังหวัด (พ.ศ. ๒๕๖๑-๒๕๖๔) (ฉบับทบทวน)	เหตุผลของการ ปรับเปลี่ยน
ตัวชี้วัดความสำเร็จ ตามเป้าหมาย การพัฒนา		๑๓. สัดส่วนของผู้ประกอบการ ที่มีรายได้สุทธิที่แท้จริงเพิ่มขึ้น ๑๔. สัดส่วนของผู้ประกอบการ ที่มีความสามารถค้าขายในตลาด ออนไลน์ ๑๕. สัดส่วนของแรงงานที่มีรายได้ ที่แท้จริงเพิ่มขึ้น ๑๖. อัตราส่วนการออมเฉลี่ยต่อ รายได้เฉลี่ยของครัวเรือน	
ประเด็นการพัฒนา	<p><u>ประเด็นการพัฒนาที่ ๑</u> เสริมสร้าง สุขภาวะ ความมั่นคง ความ ปลอดภัยและสังคมแห่งการเรียนรู้</p> <p><u>ประเด็นการพัฒนาที่ ๒</u> ส่งเสริมการ พัฒนาระบบเกษตรกรรมอย่างครบ วงจร</p> <p><u>ประเด็นการพัฒนาที่ ๓</u> ส่งเสริม การท่องเที่ยวตามอัตลักษณ์ และ การท่องเที่ยวคุณภาพ</p> <p><u>ประเด็นการพัฒนาที่ ๔</u> ส่งเสริมการ พัฒนาระบบเศรษฐกิจ เขต เศรษฐกิจพิเศษ และการค้า ชายแดน</p>	<p><u>ประเด็นการพัฒนาที่ ๑</u> เสริมสร้าง สังคมเป็นสุข สังคมแห่งการเรียนรู้ ปลอดภัย และมีสุขภาวะที่ดี</p> <p><u>ประเด็นการพัฒนาที่ ๒</u> เสริมสร้าง เมื่อนำอยู่ เป็นมิตรต่อสิ่งแวดล้อม</p> <p><u>ประเด็นการพัฒนาที่ ๓</u> ส่งเสริมการ ท่องเที่ยวตามอัตลักษณ์ และการ ท่องเที่ยวคุณภาพ</p> <p><u>ประเด็นการพัฒนาที่ ๔</u> ส่งเสริมการ พัฒนาระบบเกษตรกรรมอย่างครบ วงจร</p> <p><u>ประเด็นการพัฒนาที่ ๕</u> ส่งเสริมการ พัฒนาการค้า การลงทุน เขต เศรษฐกิจพิเศษ และการค้าชายแดน</p>	

ค่าใช้จ่ายในการบริหารงานจังหวัด/กลุ่มจังหวัดแบบบูรณาการ

ที่	กิจกรรม	ประมาณการ งบประมาณ (บาท)
๑.	การจัดประชุมหารือเพื่อจัดทำแผนพัฒนาจังหวัดและกลุ่มจังหวัดกับภาคส่วนต่างๆ ตามมาตรา ๕๓/๑ และมาตรา ๕๓/๒ แห่ง พระราชบัญญัติระเบียบบริหารราชการแผ่นดิน พ.ศ. ๒๕๓๔ และที่แก้ไขเพิ่มเติม	๑,๐๐๐,๐๐๐
๒.	การจัดประชุม ก.บ.จ. หรือ ก.บ.ก.	๗๐๐,๐๐๐
๓.	การศึกษาเพื่อพัฒนาคุณภาพของแผนพัฒนาจังหวัด/กลุ่มจังหวัด หรือพัฒนาประเด็นการพัฒนาจังหวัด/กลุ่มจังหวัด	๒,๐๐๐,๐๐๐
๔.	การสำรวจความคิดเห็นของประชาชนในจังหวัด ซึ่งเป็นการดำเนินการตามมาตรา ๑๘ วรรคสี่ ของพระราชกฤษฎีกาว่าด้วยการบริหารงานจังหวัดและกลุ่มจังหวัดแบบบูรณาการ พ.ศ. ๒๕๕๑	๓๐๐,๐๐๐
๕.	การพัฒนาประสิทธิภาพในการบริหารจัดการ	๕,๐๐๐,๐๐๐
๖.	การเผยแพร่ประชาสัมพันธ์เพื่อให้เกิดความรู้ความเข้าใจแก่ภาคส่วนต่างๆ เพื่อเข้ามามีส่วนร่วมในการจัดทำแผน รวมทั้งเพื่อสนับสนุนในการขับเคลื่อนการดำเนินการตามแผน	๕๐๐,๐๐๐
๗.	การติดตามประเมินผล	๕๐๐,๐๐๐
	รวมทั้งสิ้น	๑๐,๐๐๐,๐๐๐

สำนักงานจังหวัดกาญจนบุรี
กลุ่มงานยุทธศาสตร์และข้อมูลเพื่อการพัฒนาจังหวัด
โทร. ๐ ๓๔๕๑ ๕๑๐๘, ๐ ๓๔๕๑ ๒๓๓๙
Email : Plankanburi@gmail.com