



**แผนการป้องกันและบรรเทา
สาธารณภัยด้านการเกษตร ในช่วงฤดูแล้ง
ปี 2566/2567 จังหวัดลำพูน**

 053-530923  sarabun_lpn@opsmoac.go.th



ศูนย์ติดตามและแก้ไขปัญหาคภัยพิบัติด้านการเกษตรจังหวัดลำพูน
สำนักงานเกษตรและสหกรณ์จังหวัดลำพูน

ก
คำนำ

ปัจจุบันการเปลี่ยนแปลงทางสภาวะแวดล้อมของโลกที่เกิดขึ้นเนื่องจากปัจจัยธรรมชาติหรือเกิดจากการกระทำของมนุษย์ เป็นปัจจัยสำคัญที่ส่งผลกระทบต่อการทำลายสิ่งแวดล้อมของโลก ทำให้ความสัมพันธ์ระหว่างมนุษย์กับมนุษย์ และมนุษย์กับธรรมชาติเปลี่ยนแปลงไป โดยเป็นปัจจัยเร่งให้โลกต้องเผชิญกับวิกฤตด้านทรัพยากรธรรมชาติและสิ่งแวดล้อม โดยเฉพาะสถานการณ์ภาวะโลกร้อน ได้ส่งผลทำให้สาธารณภัยมีแนวโน้มที่จะทวีความถี่ของการเกิด และมีระดับความรุนแรงเพิ่มมากขึ้น รวมทั้งมีความหลากหลายและซับซ้อนมากขึ้น เราจึงมีความจำเป็นที่จะต้องเปลี่ยนแปลงวิถีคิดและการปฏิบัติ เพื่อให้การบริหารจัดการกับสาธารณภัย มีความสอดคล้องกับสภาพการเปลี่ยนแปลงของธรรมชาติ และสามารถป้องกันความเสียหายที่อาจเกิดขึ้นในอนาคตจากภัยพิบัติต่างๆ เช่น อุทกภัย ภัยแล้ง ตลอดจนภัยพิบัติอื่นๆ ที่จะก่อให้เกิดผลกระทบทั้งโดยตรงและโดยอ้อมต่อชีวิตและทรัพย์สินเป็นจำนวนมาก

ดังนั้น เพื่อเตรียมการในการป้องกันและบรรเทาสาธารณภัยด้านการเกษตรในช่วงฤดูแล้ง ปี ๒๕๖๖/๖๗ ของจังหวัดลำพูน มีการบริหารจัดการความเสี่ยงจากภัยแล้งให้เป็นไปอย่างมีประสิทธิภาพ สามารถให้ความช่วยเหลือเกษตรกรได้อย่างรวดเร็วทันต่อเหตุการณ์ และลดผลกระทบความเสียหายที่จะเกิดแก่เกษตรกร ศูนย์ติดตามและแก้ไขปัญหาภัยพิบัติด้านการเกษตรจังหวัดลำพูน สำนักงานเกษตรและสหกรณ์จังหวัดลำพูน จึงได้ประสานงานร่วมกับหน่วยงานต่างๆ ที่เกี่ยวข้องจัดทำแผนป้องกันและบรรเทาสาธารณภัยด้านการเกษตรในช่วงฤดูแล้ง ปี ๒๕๖๖/๖๗ จังหวัดลำพูนขึ้น โดยมีวัตถุประสงค์เพื่อใช้เป็นกรอบแนวทางในการดำเนินงานป้องกันและลดความเสี่ยงจากภัยแล้งด้านการเกษตรของหน่วยงานที่เกี่ยวข้องทั้งในและนอกกระทรวงเกษตรและสหกรณ์ให้เป็นไปอย่างมีประสิทธิภาพ และเพื่อเตรียมความพร้อมให้กับส่วนราชการที่เกี่ยวข้องในการให้ความช่วยเหลือเพื่อบรรเทาความเดือดร้อนแก่เกษตรกรผู้ประสบภัยแล้งอย่างเป็นระบบรวดเร็ว และมีประสิทธิภาพ

ศูนย์ติดตามและแก้ไขปัญหาภัยพิบัติด้านการเกษตรจังหวัดลำพูน สำนักงานเกษตรและสหกรณ์จังหวัดลำพูน หวังเป็นอย่างยิ่งว่าแผนการป้องกันและบรรเทาสาธารณภัยด้านการเกษตรในช่วงฤดูแล้ง ปี ๒๕๖๖/๖๗ จังหวัดลำพูน ฉบับนี้ จะเป็นเครื่องมือในการปฏิบัติงานของเจ้าหน้าที่ และผู้ที่เกี่ยวข้องในการช่วยเหลือผู้ประสบภัยพิบัติ เพื่อบรรเทาความเดือดร้อนด้านการเกษตรแก่เกษตรกรในพื้นที่จังหวัดลำพูนได้อย่างมีประสิทธิภาพ รวดเร็ว และถูกต้องตามระเบียบราชการต่อไป

ศูนย์ติดตามและแก้ไขปัญหาภัยพิบัติด้านการเกษตรจังหวัดลำพูน
สำนักงานเกษตรและสหกรณ์จังหวัดลำพูน
ธันวาคม ๒๕๖๖

ข
สารบัญ

หน้า

- คำนำ	ก
- สารบัญ	ข
- บทนำ	๑
- วัตถุประสงค์	๑
- เป้าหมาย	๑
- ข้อมูลทั่วไปของจังหวัดลำพูน	๒
- ขนาดจังหวัดลำพูน	๓
- สภาพภูมิประเทศของจังหวัดลำพูน	๓
- การใช้ที่ดินเพื่อการเกษตรแยกตามรายอำเภอ จังหวัดลำพูน	๔
- สินค้าเกษตรที่สำคัญของจังหวัด	๔
- แหล่งน้ำธรรมชาติที่สำคัญ	๕
- แหล่งน้ำชลประทาน	๕
- อ่างเก็บน้ำในเขตจังหวัดลำพูน	๖
- แหล่งน้ำนอกเขตชลประทาน (สระน้ำในไร่นา ขนาด ๑,๒๖๐ ลูกบาศก์เมตร : กรมพัฒนาที่ดิน)	๖-๗
- ข้อมูลล่อบาดาล (สำนักงานทรัพยากรธรรมชาติและสิ่งแวดล้อมจังหวัดลำพูน)	๘-๙
- ข้อมูลแหล่งน้ำเพื่อการเกษตรในเขตปฏิรูปที่ดิน	๑๐
- กรอบการดำเนินงานตามแผนป้องกันและบรรเทาสาธารณภัยด้านการเกษตรในช่วงฤดูแล้ง ปี ๒๕๖๔/๖๕จังหวัดลำพูน	๑๑
- การวิเคราะห์และประเมินความเสี่ยงภัยแล้ง และการจัดการความเสี่ยงจากภัยแล้งของจังหวัดลำพูน	๑๑
- กรอบแนวคิด	๑๓
- การประเมินความเสี่ยง (Risk Assessment)	๑๓
- การจัดการความเสี่ยงจากสาธารณภัย (Disaster Risk Management)	๑๓
- แนวทางดำเนินการจัดการความเสี่ยงจากภัยพิบัติ	
- ก่อนเกิดภัย	๑๔
- ขณะเกิดภัย	๑๔
- หลังเกิดภัย	๑๔
- การเตรียมความพร้อม	๑๕
- การคาดการณ์ลักษณะอากาศของประเทศไทยราย ๓ เดือน เดือนธันวาคม พ.ศ. ๒๕๖๖ – กุมภาพันธ์ พ.ศ. ๒๕๖๗	๑๕
- ข้อควรระวัง	๑๖
- ภาพการคาดการณ์ปริมาณฝนและผลต่างจากค่าปกติ (มิลลิเมตร)	๑๗
- ภาพการคาดการณ์อุณหภูมิสูงสุดเฉลี่ยและผลต่างจากค่าปกติ (องศาเซลเซียส)	๑๗-๑๘
- ภาพการคาดการณ์อุณหภูมิต่ำสุดเฉลี่ยและผลต่างจากค่าปกติ (องศาเซลเซียส)	๑๘-๑๙
- อีพเดทน้ำท่วม น้ำแล้ง ปี ๒๕๖๗ (โดยรศ.ดร.วิษณุ อรรถวานิช)	๒๐
- ระดับการจัดการสาธารณภัย	๒๒
- การเตรียมความพร้อมและการจัดการภัยด้านการเกษตรในช่วงฤดูแล้ง ปี ๒๕๖๖/๖๗ จังหวัดลำพูน	
- บทบาทหน้าที่หน่วยงานระดับจังหวัด	๒๒
- มาตรการรองรับสถานการณ์ขาดแคลนน้ำฤดูแล้ง ปี ๒๕๖๖/๖๗	๓๒
- กลไกการบริหาร	๓๔

๒
สารบัญ (ต่อ)

หน้า

- ภาพกลไกการบริหารจัดการสถานการณ์ภัยแล้ง กระทรวงเกษตรและสหกรณ์	๓๔
- การติดตามและรายงาน	๓๕
- การติดต่อ ประสาน ช่องทางการสื่อสาร	๓๕
- การจัดการในภาวะฉุกเฉิน	๓๗
- การปฏิบัติในการจัดการเมื่อเกิดสาธารณภัย	๓๗
- การจัดตั้งองค์กรปฏิบัติการจัดการในภาวะฉุกเฉิน	๓๘
- การจัดการสาธารณภัยขนาดเล็ก ระดับ ๑ (องค์กรปกครองส่วนท้องถิ่นแห่งพื้นที่)	๓๘
- การจัดการสาธารณภัยขนาดเล็ก ระดับ ๑ (อำเภอ)	๔๐
- การจัดการสาธารณภัยขนาดกลาง ระดับ ๒ (จังหวัด)	๔๑
- การปฏิบัติเมื่อเกิดสาธารณภัย	๔๒
- กรณีเกิดสาธารณภัยขนาดเล็ก	๔๒
- กรณีเกิดสาธารณภัยขนาดกลาง	๔๒
- กรณีเกิดสาธารณภัยขนาดใหญ่และร้ายแรงยิ่ง	๔๒
- การปฏิบัติในการบรรเทาทุกข์	๔๓
- การรายงานข้อมูล	๔๓
- การประเมินความเสียหายและความต้องการความช่วยเหลือ	๔๓
- การใช้เงินอุดหนุนราชการ	
- สถานการณ์ความเสี่ยงและพื้นที่เฝ้าระวังด้านการเกษตร ปี ๒๕๖๖/๖๗ จังหวัดลำพูน	
- เปรียบเทียบข้อมูลปริมาณน้ำในอ่างเก็บน้ำขนาดใหญ่และอ่างเก็บน้ำขนาดกลางของจังหวัดลำพูน	
- อ่างเก็บน้ำขนาดใหญ่	๔๖
- อ่างเก็บน้ำขนาดกลาง ในพื้นที่จังหวัดลำพูน	๔๗-๔๘
- สถานการณ์น้ำในอ่างเก็บน้ำขนาดใหญ่และขนาดกลาง (ข้อมูล ณ วันที่ ๑๙ ธันวาคม ๒๕๖๖)	๔๙
- พื้นที่เสี่ยงด้านการเกษตร ปี ๒๕๖๕/๖๖ (ภัยแล้ง)	
- แผนการเพาะปลูกพืชฤดูแล้ง ปี ๒๕๖๕/๖๖ ของจังหวัดลำพูน	๕๐
- พื้นที่เฝ้าระวังเสี่ยงขาดแคลนน้ำด้านการเกษตร นอกเขตชลประทาน (พืชต่อเนื่อง-ไม้ผลที่มีมูลค่าทางเศรษฐกิจ) ฤดูแล้ง ปี ๒๕๖๖/๖๗	๕๐
- ข้อมูลพื้นที่การเกษตรจังหวัดลำพูน ข้อมูล ณ วันที่ ๓๐ เมษายน ๒๕๖๖	๕๐
- สถานการณ์การค้าเกษตรที่สำคัญของจังหวัดลำพูน (ด้านปศุสัตว์) จังหวัดลำพูน	๕๑
- สถานการณ์การค้าเกษตรที่สำคัญของจังหวัดลำพูน (ด้านประมง) จังหวัดลำพูน	๕๑
- ข้อมูลพื้นที่เสี่ยงได้รับผลกระทบจากภัยแล้ง (ด้านพืช)	๕๒-๕๔
- พื้นที่เสี่ยงด้านประมง	๕๕
- พื้นที่เสี่ยงด้านปศุสัตว์	๕๖
- แผนงาน/โครงการป้องกันและเผชิญเหตุภัยแล้งด้านการเกษตรจังหวัดลำพูน ปี ๒๕๖๖/๖๗	๕๖
- การบริหารจัดการพื้นที่เสี่ยงภัยแล้งด้านการเกษตรรายแปลงปี ๒๕๖๖/๗๖ จังหวัดลำพูน โดยระบบ Google Map	๕๗-๕๘
- แผนงาน/โครงการป้องกันและเผชิญเหตุภัยแล้งด้านการเกษตรจังหวัดลำพูน ปี ๒๕๖๖/๖๗	๕๙-๖๖
- รายชื่อเจ้าหน้าที่ศูนย์ติดตามและแก้ไขปัญหาภัยพิบัติด้านการเกษตรจังหวัดลำพูน ปีงบประมาณ พ.ศ. ๒๕๖๖/๖๗	๖๗
- รายชื่อเจ้าหน้าที่ผู้ประสานงานศูนย์ติดตามและแก้ไขปัญหาภัยพิบัติด้านการเกษตรจังหวัดลำพูน ปีงบประมาณ พ.ศ. ๒๕๖๗ ระดับอำเภอ	๖๙-๗๑

ภาคผนวก

- คำสั่งกระทรวงเกษตรและสหกรณ์ ที่ ๗๗๒/๒๕๖๓ เรื่อง จัดตั้งศูนย์ติดตามและแก้ไขปัญหาภัยพิบัติด้านการเกษตรจังหวัด
- คำสั่งศูนย์ติดตามและแก้ไขปัญหาภัยพิบัติด้านการเกษตรจังหวัดลำพูน ที่ ๑/๒๕๖๓ เรื่อง แต่งตั้งคณะทำงานติดตามและแก้ไขปัญหาภัยพิบัติด้านการเกษตรระดับพื้นที่ จังหวัดลำพูน
- ระเบียบกระทรวงการคลังว่าด้วยเงินอุดหนุนราชการ เพื่อช่วยเหลือผู้ประสบภัยพิบัติกรณีฉุกเฉิน พ.ศ. ๒๕๖๒
- หลักเกณฑ์การใช้จ่ายเงินอุดหนุนราชการเพื่อช่วยเหลือผู้ประสบภัยพิบัติกรณีฉุกเฉิน พ.ศ. ๒๕๖๓
- หนังสือกระทรวงเกษตรและสหกรณ์ ด่วนที่สุด ที่ กษ ๐๒๑๒/ว ๒๗๐๘ ลงวันที่ ๓๑ สิงหาคม ๒๕๖๔ เรื่อง ขอส่งหลักเกณฑ์ปฏิบัติปลีกย่อยเกี่ยวกับการใช้ความช่วยเหลือด้านการเกษตรผู้ประสบภัยพิบัติกรณีฉุกเฉิน พ.ศ.๒๕๖๔
- หนังสือกรมส่งเสริมการปกครองส่วนท้องถิ่น ด่วนที่สุด ที่ มท ๐๘๐๘.๒/ว ๒๙๒๒ ลงวันที่ ๑๙ กันยายน ๒๕๖๕ เรื่อง ชักซ้อมแนวทางการปฏิบัติกรช่วยเหลือประชาชนกรณีเกิดสาธารณภัยขององค์กรปกครองส่วนท้องถิ่น
- แผนการจัดสรรน้ำจากอ่างเก็บน้ำขนาดใหญ่และการปลูกพืชฤดูแล้งในเขตชลประทาน ในช่วงฤดูแล้ง ปี ๒๕๖๖/๖๗
- แผนการจัดสรรน้ำรายสัปดาห์จากเขื่อนแม่จันทสมบูรณ์ชล จังหวัดเชียงใหม่ ในช่วงฤดูแล้งปี ๒๕๖๖/๖๗ (ระหว่างเดือน พฤศจิกายน ๒๕๖๖ ถึงเดือน เมษายน ๒๕๖๗)
- แผนการจัดสรรน้ำรายสัปดาห์จากเขื่อนแม่กวงอุดมธารา จังหวัดเชียงใหม่ ในช่วงฤดูแล้งปี ๒๕๖๖/๖๗ (ระหว่างเดือน พฤศจิกายน ๒๕๖๖ ถึงเดือน เมษายน ๒๕๖๗)
- แผนการจัดสรรน้ำจากอ่างเก็บน้ำขนาดกลาง ในเขตชลประทาน ๔ แห่ง ในช่วงฤดูแล้ง ปี ๒๕๖๖/๖๗ ของจังหวัดลำพูน
- แผนการจัดสรรน้ำและการปลูกพืชฤดูแล้งของโครงการชลประทานขนาดใหญ่ และขนาดใหญ่อื่นๆ รายจังหวัด ช่วงฤดูแล้งปี ๒๕๖๖/๖๗
- แผนการจัดสรรน้ำและการปลูกพืชฤดูแล้งของโครงการชลประทานขนาดใหญ่ ขนาดใหญ่อื่น ๆ ขนาดกลางและแหล่งน้ำธรรมชาติ รายสำนักงานชลประทาน ปี ๒๕๖๖/๖๗
- แผนการจัดสรรน้ำและการปลูกพืชฤดูแล้งในเขตชลประทานจากโครงการชลประทานขนาดกลาง ในช่วงฤดูแล้งปี ๒๕๖๖/๖๗
- แผนการจัดสรรน้ำและการเพาะปลูกพืชฤดูแล้งในเขตชลประทาน ปี ๒๕๖๖/๖๗ รายโครงการ
- สรุปการเตรียมความพร้อมเครื่องสูบน้ำเคลื่อนที่และรถบรรทุกน้ำของกรมชลประทาน เพื่อช่วยเหลือการเพาะปลูกพืชฤดูแล้ง ปี ๒๕๖๖/๖๗ ในเขตชลประทาน
- วิธีการดูแลรักษาต้นไม้ผลให้ผ่านพ้นช่วงวิกฤตภัยแล้ง ปี ๒๕๖๖/๖๗
- บัญชีเครื่องจักรกลสาธารณภัยในพื้นที่จังหวัดลำพูน

แผนการป้องกันและบรรเทาสาธารณภัยด้านการเกษตรในช่วงฤดูแล้ง ปี ๒๕๖๖/๖๗ จังหวัดลำพูน

บทนำ

ด้วยกรมอุตุนิยมวิทยา ได้คาดการณ์ว่า ประเทศไทยตอนบนจะ สิ้นสุดฤดูฝนและ เริ่มเข้าสู่ฤดูหนาวประมาณปลายเดือนตุลาคม ๒๕๖๖ ซึ่งจะช้ากว่าค่าเฉลี่ยปกติประมาณ ๒ สัปดาห์ และจะสิ้นสุดประมาณปลายเดือนกุมภาพันธ์ ๒๕๖๗ และได้คาดการณ์การปรากฏ การณ์ ENSO มีสถานะเป็นเอลนีโญ กำลังปานกลางและมีแนวโน้มที่จะรุนแรงขึ้นในช่วงเดือนพฤศจิกายน ๒๕๖๖ ถึง เดือน มกราคม ๒๕๖๗ จากนั้นจะอ่อนลงและต่อเนื่องไปจนถึงช่วงเดือนมีนาคมถึงเดือน พฤษภาคม ๒๕๖๗

สำหรับสถานการณ์น้ำของประเทศไทย(อ่างเก็บน้ำขนาดใหญ่ และอ่างเก็บน้ำขนาดกลางในปี ๒๕๖ ๒๕๖๖) มีปริมาณน้ำต้นทุนทั้งประเทศน้อยกว่า ปี ๒๕๖๖ - ๒๕๖๕ จำนวน ๓,๓๔๙ ล้านลูกบาศก์เมตรโดยสามารถวางแผนการบริหารจัดการน้ำแบบยั่งยืน ให้สอดคล้องกับปริมาณน้ำต้นทุน สนับสนุนการใช้น้ำทุกกิจกรรมในพื้นที่ต่างๆ อย่างทั่วถึงและเป็นธรรม สำหรับภาคใต้จะยังคงมีฝนตกชุกหนาแน่นทางฝั่งตะวันออกของภาคตั้งแต่จังหวัดชุมพรลงไป โดยเฉพาะในช่วงเดือน พฤศจิกายน ถึง ต้นเดือน ธันวาคม จะมีฝนตกหนักหลายพื้นที่และหนักมากในบางแห่ง ซึ่ง อาจ ก่อให้เกิดสภาวะน้ำท่วมฉับพลัน น้ำป่าไหลหลาก และน้ำล้นตลิ่ง

ดังนั้น ศูนย์ติดตามและแก้ไขปัญหาภัยพิบัติด้านการเกษตรจังหวัดลำพูน โดยมีเกษตรและสหกรณ์จังหวัดลำพูน เป็นผู้อำนวยการศูนย์ ได้เตรียมความพร้อมและจัดทำแผนป้องกันและบรรเทาสาธารณภัยด้านการเกษตรในช่วงฤดูแล้ง ปี ๒๕๖๖/๖๗ จังหวัดลำพูน เพื่อให้หน่วยงานที่เกี่ยวข้องใช้เป็นกรอบแนวทางการดำเนินงานในการเตรียมรับสถานการณ์ป้องกันและบรรเทาความเสียหายต่อพื้นที่การเกษตรที่อาจเกิดขึ้น เนื่องจากปัญหาภัยพิบัติด้านการเกษตรต่างๆ รวมทั้งให้การช่วยเหลือเกษตรกรผู้ประสบภัยได้อย่างเป็นระบบ รวดเร็ว และมีประสิทธิภาพ

วัตถุประสงค์

๑) เพื่อใช้เป็นกรอบแนวทางการดำเนินงานป้องกันและลดความเสี่ยงจากภัยแล้งด้านการเกษตรของหน่วยงานที่เกี่ยวข้องทั้งในและนอกกระทรวงเกษตรและสหกรณ์ให้เป็นไปอย่างมีประสิทธิภาพ

๒) เพื่อเตรียมความพร้อมให้กับส่วนราชการที่เกี่ยวข้องในการให้ความช่วยเหลือเพื่อบรรเทาความเดือดร้อนแก่เกษตรกรผู้ประสบภัยแล้งอย่างเป็นระบบ รวดเร็ว และมีประสิทธิภาพ

เป้าหมาย

๑) เพื่อเพิ่มประสิทธิภาพการป้องกันและแก้ไขปัญหาที่เกิดขึ้นแก่เกษตรกร รวมทั้งการช่วยเหลือเกษตรกรที่ประสบปัญหาภัยแล้งได้อย่างรวดเร็ว และทันต่อสถานการณ์

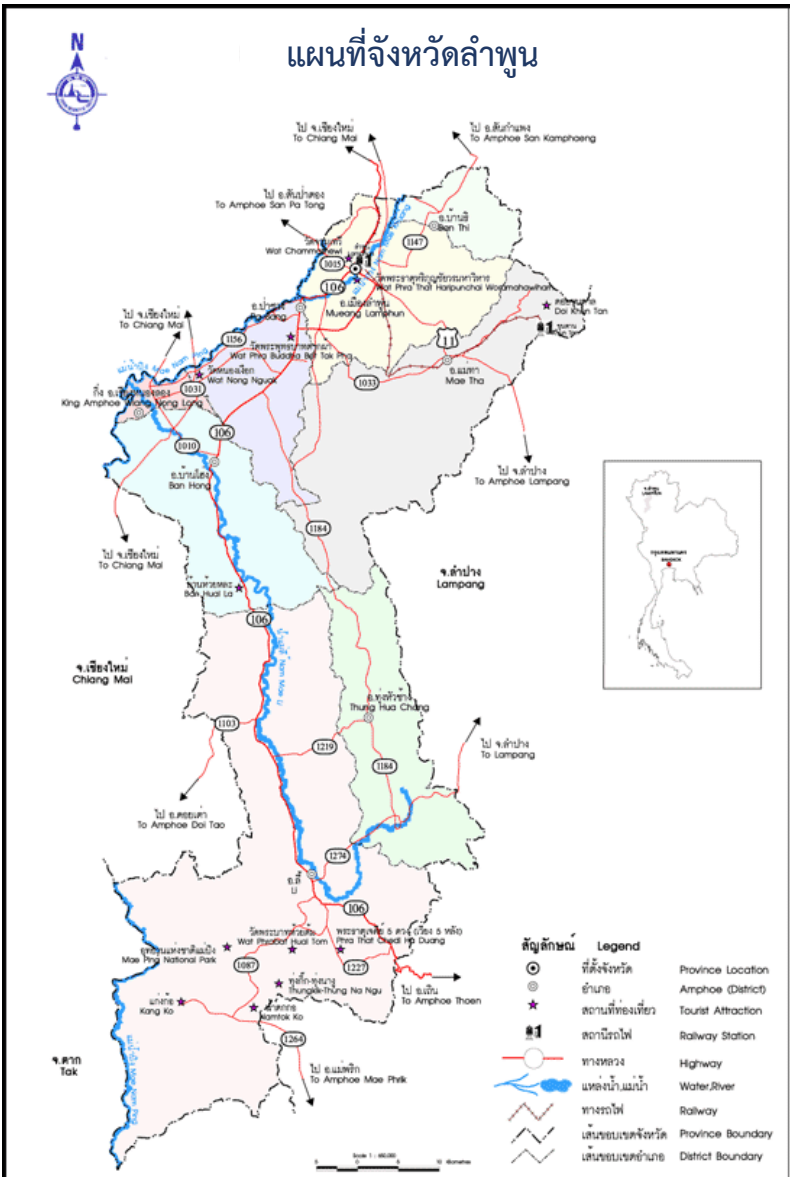
๒) สร้างการรับรู้และความตระหนักแก่เกษตรกรในการปรับรูปแบบการผลิต เพื่อลดความเสี่ยงจากภัยแล้ง

๓) บริหารจัดการน้ำให้เป็นไปตามแผนได้อย่างมีประสิทธิภาพ และกำกับ ติดตาม การเพาะปลูกพืชฤดูแล้งให้เป็นไปตามเป้าหมายที่กำหนด เพื่อลดความเสี่ยงจากการขาดแคลนน้ำ ซึ่งอาจจะส่งผลกระทบต่อภาคส่วนอื่นๆ รวมทั้งติดตาม และเฝ้าระวังคุณภาพน้ำ

ข้อมูลทั่วไปของจังหวัดลำพูน

จังหวัดลำพูน ตั้งอยู่ในภาคเหนือ ลักษณะภูมิประเทศของจังหวัดลำพูนโดยทั่วไปเป็นเนินเขาและภูเขาสูง สลับซับซ้อนต่อเนื่องกันไป (Hills and Mountains) ประมาณร้อยละ ๖๔ ของพื้นที่ทั้งหมด ส่วนพื้นที่ราบเรียบ และค่อนข้างราบเรียบ (Flat to nearly flatland) มีประมาณร้อยละ ๑๒ ของพื้นที่ทั้งหมด ที่เหลือประมาณร้อยละ ๒๔ ของพื้นที่ทั้งหมด เป็นพื้นที่ลูกคลื่นลอนลาดและลูกคลื่นลอนชัน (Undulating and Rolling terrace) ที่มีความสูงจากระดับน้ำทะเลประมาณ ๓๕๐-๖๐๐ เมตร ลักษณะภูมิอากาศตั้งอยู่ในเขตร้อนที่ค่อนข้างไปทางเขตอากาศอบอุ่น ในฤดูหนาวมีอากาศเย็นค่อนข้างหนาว แต่เนื่องจากอยู่ลึกเข้าไปในแผ่นดินห่างไกลจากทะเล จึงมีฤดูแล้งที่ยาวนานและอากาศจะร้อนถึงร้อนจัดในฤดูร้อน มีระยะเวลาติดต่อกันประมาณ ๖ เดือน (ฤดูหนาวและฤดูร้อน) อยู่ห่างจากกรุงเทพมหานคร ตามทางหลวงแผ่นดินหมายเลข ๑๑ (สายเอเชีย) เป็นระยะทาง ๖๘๙ กิโลเมตร ตามทางหลวงแผ่นดินสายพหลโยธิน เป็นระยะทาง ๗๒๔ กิโลเมตร และตามทางรถไฟ ๗๒๙ กิโลเมตร ตั้งอยู่ระหว่างเส้นรุ้งที่ ๑๘ องศาเหนือ และเส้นแวงที่ ๙๙ องศาตะวันออก ระดับความสูงเหนือระดับน้ำทะเลปานกลางเฉลี่ย ๒๙๐.๒๙ เมตร มีแม่น้ำสำคัญไหลผ่าน ๔ สาย คือ แม่น้ำปิง แม่น้ำกวาง แม่น้ำทา และแม่น้ำลี้ แบ่งพื้นที่การปกครองออกเป็น ๘ อำเภอ ได้แก่ อำเภอเมืองลำพูน อำเภอป่าซาง อำเภอบ้านโฮ้ง อำเภอแม่ทา อำเภอลี้ อำเภอทุ่งหัวช้าง อำเภอบ้านธิ และอำเภอเวียงหนองล่อง อยู่ในกลุ่มจังหวัดภาคเหนือตอนบน อยู่ห่างจากจังหวัดเชียงใหม่เพียง ๒๒ ก.ม. เป็นพื้นที่ที่มีศักยภาพในการพัฒนาเป็นศูนย์กลางความเจริญของภาคเหนือตอนบน และอนุภูมิภาคลุ่มน้ำโขง หรือพื้นที่สี่เหลี่ยมเศรษฐกิจร่วมกับจังหวัดเชียงใหม่

แผนที่จังหวัดลำพูน



อาณาเขต

ทิศเหนือ

ติดต่อกับอำเภอสารภี อำเภอ
สันกำแพง จังหวัดเชียงใหม่

ทิศใต้

ติดต่อกับอำเภอเถิน จังหวัดลำปาง
อำเภอสามเงา จังหวัดตาก

ทิศตะวันออก

ติดต่อกับอำเภอห้างฉัตร อำเภอ
สบปราบ และอำเภอเสริมงาม จังหวัด
ลำปาง

ทิศตะวันตก

ติดต่อกับอำเภอดอยเต่า
อำเภอฮอด อำเภอจอมทอง อำเภอ
ดอยหล่อ อำเภอสันป่าตอง และอำเภอ
หางดง จังหวัดเชียงใหม่

ขนาดจังหวัดลำพูน เป็นจังหวัดที่มีขนาดเล็กที่สุดของภาคเหนือ มีพื้นที่ทั้งหมดประมาณ ๔,๕๐๕.๘๘๒ ตารางกิโลเมตร หรือประมาณ ๒,๘๑๕,๖๗๕ ไร่ หรือคิดเป็นร้อยละ ๔.๘๕ ของพื้นที่ภาคเหนือตอนบน บริเวณที่กว้างที่สุดประมาณ ๔๓ กิโลเมตร และยาวจากเหนือจดใต้ ๑๓๖ กิโลเมตร

ตารางที่ตั้งและขนาดพื้นที่ของจังหวัดลำพูน จำแนกเป็นรายอำเภอ

อำเภอ	ขนาดพื้นที่ (ตร.กม.)	ร้อยละ	ระยะทางห่างจากจังหวัด
- เมืองลำพูน	๔๗๙.๘๒๕	๑๐.๗๘	๒
- ป่าซาง	๒๙๙.๙๕๐	๖.๕๒	๑๑
- บ้านโฮ้ง	๕๙๖.๙๐๑	๓๑.๑๓	๓๖
- แม่ทา	๗๖๒.๖๓๐	๑๖.๖๘	๒๕
- ลี้	๑,๗๐๑.๙๙๐	๓๗.๙๖	๑๐๕
- หุ่งหัวซัง	๔๘๖.๑๒๙	๑๐.๗๙	๑๐๕
- บ้านธิ	๑๒๙.๐๒๔	๒.๗๒	๒๖
- เวียงหนองล่อง	๔๙.๔๓๓	๑.๒๔	๔๕
รวม ๘ อำเภอ	๔,๕๐๕.๘๘๒	๑๐๐	

ที่มา : ที่ทำการปกครองจังหวัดลำพูน

สภาพภูมิประเทศของจังหวัดลำพูน มีลักษณะภูมิประเทศโดยทั่วไปเป็นที่ราบหุบเขา และพื้นที่ภูเขา มีที่ราบอยู่ทางทิศตะวันตกเฉียงเหนือของจังหวัด ซึ่งเป็นส่วนหนึ่งของที่ราบเชียงใหม่ - ลำพูน หรือที่ราบลุ่มแม่น้ำปิง กวง ลี้ และแม่ทา ซึ่งเป็นที่ตั้งของอำเภอเมืองลำพูน อำเภอป่าซาง และตอนเหนือของอำเภอบ้านโฮ้ง มีความสูงเฉลี่ย ๒๐๐-๔๐๐ เมตรจากระดับน้ำทะเลปานกลาง ตัวเมืองลำพูนมีระดับความสูง ๒๙๐.๒๙ ม. จากระดับน้ำทะเลปานกลาง สภาพพื้นที่จะลาดสูงขึ้นไปในตอนกลาง ทางทิศตะวันออกเฉียงใต้และตะวันตกเฉียงใต้ ในเขตอำเภอแม่ทา บริเวณตอนใต้ของอำเภอบ้านโฮ้ง เขตอำเภอหุ่งหัวซัง และเขตอำเภอลี้ มีลักษณะภูมิประเทศเป็นที่ราบสูงและภูเขาสูง มีระดับความสูง ระหว่าง ๔๐๐ - ๘๐๐ เมตรขึ้นไป ระดับความสูง จะลดลง เมื่อเข้าเขตที่ราบในอำเภอลี้ที่ระดับความสูงประมาณ ๔๐๐ - ๘๐๐ เมตร แล้วค่อยๆยกตัวสูงขึ้นทางทิศใต้ซึ่งเป็นเขตชายแดนติดต่อกับจังหวัดลำปางและจังหวัดตาก ที่ระดับความสูง ๖๐๐ - ๑,๐๐๐ เมตร

สภาพอากาศของจังหวัดลำพูน ตามตำแหน่งที่ตั้ง อยู่ในเขตร้อนที่ค่อนข้างไปทางเขตอากาศอบอุ่น ในฤดูหนาวจึงมีอากาศเย็นค่อนข้างหนาว แต่เนื่องจากอยู่ลึกเข้าไปใน แผ่นดินห่างไกลจากทะเล จึงมีฤดูแล้ง ที่ยาวนานและอากาศจะร้อนถึงร้อนจัดในฤดูร้อน จังหวัดลำพูนมีสภาพภูมิอากาศแตกต่างกัน อย่างเด่นชัด ๓ ช่วงฤดู คือช่วงเดือนมีนาคมกับเมษายน มีอากาศร้อน ช่วงเดือนพฤษภาคมถึงเดือนตุลาคม จะมีฝนตกชุกเป็นฤดูฝน และช่วงเดือนพฤศจิกายนถึงเดือนกุมภาพันธ์ มีอากาศหนาวเย็นเป็นฤดูหนาว ซึ่งฤดูหนาวและฤดูร้อนนั้น เป็นช่วงฤดูแล้ง ที่มีระยะเวลาติดต่อกันประมาณ ๖ เดือน ในช่วงฤดูฝนอีก ๖ เดือน นั้น อากาศจะไม่ร้อนเท่ากับในฤดูร้อน และไม่หนาวเย็นเท่าฤดูหนาว คือมีอุณหภูมิปานกลางอยู่ระหว่างสองฤดูดังกล่าวปริมาณน้ำฝนของจังหวัดลำพูนเฉลี่ย ๑,๐๙๘ มิลลิเมตร/ปี

การใช้ที่ดินเพื่อการเกษตรแยกตามรายอำเภอ จังหวัดลำพูน

ลำดับ	อำเภอ	พื้นที่ (ไร่)				
		รวมที่ทำการเกษตร	ที่นา	พืชไร่	ไม้ผลไม้ยืนต้น	การเกษตร อื่นๆ
๑	เมืองลำพูน	๑๐๕,๗๙๔	๖๑,๐๕๔	๑,๓๑๐	๔๒,๑๗๐	๑,๒๖๐
๒	แม่ทา	๗๔,๑๒๙	๑๖,๙๓๔	๙,๔๕๓	๔๕,๔๕๓	๒,๒๘๙
๓	บ้านโฮ้ง	๖๓,๕๔๘	๕,๖๒๓	๓,๓๘๖	๕๓,๙๒๘	๖๑๑
๔	ลี้	๓๑๕,๓๕๙	๒๔,๓๖๘	๑๓๑,๐๕๖	๑๕๙,๗๑๔	๒๒๑
๕	ทุ่งหัวช้าง	๙๔,๐๕๙	๑๔,๗๑๙	๕๑,๘๖๑	๒๗,๔๗๑	๘
๖	ป่าซาง	๗๘,๖๘๐	๑๕,๖๓๘	๕,๑๒๕	๕๖,๐๗๔	๑,๘๔๓
๗	บ้านธิ	๓๖,๔๘๖	๒๐,๒๔๑	๗๖	๑๖,๐๔๒	๑๒๗
๘	เวียงหนองล่อง	๒๑,๙๗๑	๒,๖๗๓	๕๑	๑๙,๒๔๗	๕
	รวม	๗๙๐,๐๒๖	๑๖๑,๒๕๐	๒๐๒,๓๑๘	๔๒๐,๐๙๔	๖,๓๖๔

ที่มา : สำนักงานเกษตรจังหวัดลำพูน ปรับปรุงข้อมูล ณ วันที่ ๓๐ เมษายน ๒๕๖๖

สินค้าเกษตรที่สำคัญของจังหวัด

ลำไย แหล่งผลิตที่สำคัญ ได้แก่ อำเภอเมือง แม่ทา ป่าซาง ลี้ เวียงหนองล่องและบ้านโฮ้ง

กระเทียม หอมแดง แหล่งผลิตสำคัญ ได้แก่ อำเภอลี้ ป่าซาง และบ้านโฮ้ง

พืชผัก แหล่งผลิตสำคัญ ได้แก่ อำเภอเมือง บ้านโฮ้ง ป่าซางและอำเภอแม่ทา โดยลำพูนนับเป็นแหล่งผลิตพืชผักที่สำคัญของภาคเหนือ ผลผลิตส่วนหนึ่งจะป้อนเป็นวัตถุดิบแก่โรงงานอุตสาหกรรมแปรรูป และส่วนหนึ่งจะถูกส่งไปจำหน่ายในจังหวัดต่าง ๆ เช่น เชียงใหม่ ลำปาง กรุงเทพฯ นครสวรรค์ ฯลฯ

แหล่งน้ำธรรมชาติที่สำคัญ แม่น้ำ : ลำน้ำสายหลักของจังหวัดลำพูนมี ๕ ลุ่มน้ำ คือ แม่น้ำปิง แม่น้ำกวัง แม่น้ำทา แม่น้ำลี่ และแม่น้ำแม่อาว (การบริหารจัดการลุ่มน้ำปิง กรมทรัพยากรน้ำ)

(๑) แม่น้ำปิง มีพื้นที่รับน้ำเหนือจังหวัดลำพูน ๒,๘๔๘ ตารางกิโลเมตร (๑,๗๘๐,๐๐๐ ไร่) ต้นกำเนิดเทือกเขาชายแดนไทย - พม่า ทิวเขามีสันน้ำในเขตอำเภอเชียงดาวไหลผ่านอำเภอแม่แตง อำเภอแม่ออน อำเภอเมืองเชียงใหม่ อำเภอสารภี อำเภอเมืองลำพูน อำเภอป่าซาง และอำเภอบ้านโฮ่ง จังหวัดลำพูน ลำน้ำย่อยสายหลักๆ ลำน้ำปิงส่วนที่ ๑ จำนวน ๑๐ สาขาย่อย และลำน้ำปิง ส่วนที่ ๒ จำนวน ๖ สาขาย่อย

(๒) แม่น้ำกวัง มีพื้นที่รับน้ำ ๑,๖๖๑ ตารางกิโลเมตร (๑,๐๓๘,๑๒๕ ไร่) ต้นกำเนิด พื้นที่อำเภอดอยสะเก็ด อำเภอสันทราย อำเภอสันกำแพง อำเภอแม่ออน จังหวัดเชียงใหม่ อำเภอเมืองลำพูน อำเภอบ้านธิ อำเภอป่าซาง จังหวัดลำพูน ลำน้ำสาขาย่อย ๔ สาขาย่อย

(๓) แม่น้ำทา มีพื้นที่รับน้ำ ๙๙๖ ตารางกิโลเมตร (๖๒๒,๕๐๐ ไร่) ต้นกำเนิด พื้นที่ตำบลออนเหนือ อำเภอแม่ออน จังหวัดเชียงใหม่ ไหลผ่านอำเภอแม่ทา อำเภอป่าซาง จังหวัดลำพูน ลำน้ำสาขาย่อย ๑๕ สาขาย่อย

(๔) แม่น้ำลี่ มีพื้นที่รับน้ำ ๒,๐๘๐ ตารางกิโลเมตร (๑,๓๐๐,๐๐๐ ไร่) ต้นกำเนิด พื้นที่ตำบลตะเคียนปม อำเภอทุ่งหัวช้าง ตำบลลี่ อำเภอลี้ อำเภอบ้านโฮ่ง ตำบลหนองล่อง อำเภอเวียงหนองล่อง ลำน้ำสาขา ๘ สาขาย่อย

(๕) แม่น้ำอาว มีพื้นที่รับน้ำ ๑๗๒ ตารางกิโลเมตร (๑๐๗,๕๐๐ ไร่) ต้นกำเนิด พื้นที่อำเภอป่าซาง จังหวัดลำพูน ๙ ตำบล ได้แก่ ตำบลป่าซาง ตำบลน้ำดิบ ตำบลปากบ่อง ตำบลท่าตุ้ม ตำบลมะกอก ตำบลแม่แรง ตำบลบ้านเรือน ตำบลนครเจดีย์ ตำบลม่วงน้อย

แหล่งน้ำชลประทาน

ประเภทโครงการ	จำนวนโครงการ	ความจุเก็บกัก (ล้าน ลบ.ม.)	พื้นที่ชลประทาน (ไร่)
๑. อ่างเก็บน้ำขนาดใหญ่ (เขื่อนแม่กวง อุดมธารา)	๑	(๒๖๓)	๕๑,๘๑๔
๒. อ่างเก็บน้ำขนาดขนาดกลาง	๔	๓๕.๑๐๐	๒๓,๗๐๐
๓. อ่างเก็บน้ำขนาดเล็ก (ถ้ำยโอน)	๖	๑.๕๘๒	๔,๒๕๐
๔. อ่างเก็บน้ำขนาดเล็ก(พรต.)	๔๑	๒๔.๙๐๒	๔๕,๒๐๐
รวม	๕๑	๖๑.๕๘๔	๑๒๔,๙๖๔
๕. ฝ่ายทดน้ำขนาดกลาง	๖	-	๘๑,๙๐๐
๖. ฝ่ายทดน้ำขนาดเล็ก(พรต) และยังไม่ถ้ำยโอย	๑๕	-	๑๖,๙๐๐
๗. ฝ่ายทดน้ำขนาดเล็ก(ถ้ำยโอน)	๘๙	-	๑๑๔,๙๓๕
รวม	๑๑๐	-	๒๑๓,๗๓๕
๖. สถานีสูบน้ำไฟฟ้า	๓๓	-	๔๐,๒๔๕
รวมทั้งสิ้น	๑๙๔	๖๑.๕๘๔	๓๗๘,๙๔๔

ที่มา : โครงการชลประทานจังหวัดลำพูน

อ่างเก็บน้ำในเขตจังหวัดลำพูน

ที่	อำเภอ	อ่างเก็บน้ำพระราชดำริ		
		จำนวนอ่างเก็บน้ำ (แห่ง)	ความจุ (ล้านลบ.ม.)	พื้นที่รับประโยชน์ (ไร่)
๑	เมืองลำพูน	๒	๒๖.๐๐๐	๓๙,๕๙๐.๐๐
๒	บ้านธิ	๑	๕.๕๐๐	๘,๐๐๐.๐๐
๓	แม่ทา	๗	๕.๖๐๙	๔๓,๒๔๐.๐๐
๔	ป่าซาง	๗	๕.๗๙๖	๔๗,๙๘๐.๐๐
๕	บ้านโฮ้ง	๑๒	๔.๘๑๗	๓๕,๔๐๐.๐๐
๖	ลี้	๑๐	๘.๒๙๐	๓๒,๑๑๐.๐๐
๗	ทุ่งหัวช้าง	๔	๒.๙๔๐	๑๙,๖๑๕.๐๐
๘	เวียงหนองล่อง	-	-	-
รวม		๔๓	๕๘.๙๕๒	๒๒๕,๙๓๕

ที่มา : โครงการชลประทานจังหวัดลำพูน

ข้อมูลแหล่งน้ำนอกเขตชลประทาน (สระน้ำในไร่นา ขนาด ๑,๒๖๐ ลูกบาศก์เมตร : กรมพัฒนาที่ดิน)

ที่	อำเภอ	ตำบล	จำนวนบ่อ
๑	เมืองลำพูน	เวียงยอง	๖
		เหมืองจี้	๖
		บ้านแป้น	๔
		ป่าสัก	๖
		มะเขือแจ้	๒๗
		ศรีบัวบาน	๗๔
		หนองช้างค้ำ	๑
		หนองนาม	๖
		อุโมงค์	๑
		รวม	๙
๒	แม่ทา	ทาแม่ลอบ	๓๔
		தாகาศ	๑๗
		ทาชุมเงิน	๙๙
		ทาทุ่งหลวง	๗๐
		ทาปลาตุก	๑๐๙
		ทาสบเส้า	๙๑
		รวม	๖
๓	บ้านธิ	บ้านธิ	๓๐
		ห้วยยาบ	๖๗
	รวม	๒	๙๗

ข้อมูลแหล่งน้ำนอกเขตชลประทาน (สระน้ำในไร่นา ขนาด ๑,๒๖๐ ลูกบาศก์เมตร : กรมพัฒนาที่ดิน)

ที่	อำเภอ	ตำบล	จำนวนบ่อ
๑	ป่าซาง	แม่แรง	๖
		ท่าตุ้ม	๘
		นครเจดีย์	๑๒๔
		น้ำดิบ	๑๐๔
		ปากบ่อง	๙
		ป่าซาง	๘
		ม่วงน้อย	๑๐
		มะกอก	๒๗
	รวม	๘	๒๙๖
๒	บ้านโฮ่อง	เหล่ายาว	๑๗
		บ้านโฮ่อง	๒๒
		ป่าพลู	๙๑
		ศรีเตี้ย	๑๒
		หนองปลาสะวาย	๗๘
	รวม	๕	๒๒๐
๖	เวียงหนองล่อง	วังผาง	๘
		หนองยวง	๑๕
		หนองล่อง	๓
	รวม	๓	๒๖
๗	ทุ่งหัวช้าง	ตะเคียนปม	๑๑๔
		ทุ่งหัวช้าง	๙๑
		บ้านปวง	๑๔๓
	รวม	๓	๓๔๘
๘	สามะ	แม่ตื่น	๒๔๐
		แม่ลาน	๒๙
		ก้อ	๕๓
		ดงดำ	๓๕
		นาทราย	๑๔๓
		ป่าไผ่	๔๓
		ลี้	๑๒๔
		ศรีวิชัย	๒๒๐
		ฮ่อมต้อ	๑
	รวม	๙	๘๘๘
รวมทั้งหมด		๔๕	๒,๔๒๖

ที่มา : สถานีพัฒนาที่ดินลำพูน

ข้อมูลบ่อบาดาล (สำนักงานทรัพยากรธรรมชาติและสิ่งแวดล้อมจังหวัดลำพูน)

ที่	อำเภอ	ตำบล	จำนวนบ่อ	ประเภทการใช้น้ำบาดาล		
				อุปโภค	ธุรกิจ	เกษตรกรรม
๑	เมืองลำพูน	เหมืองง่า	๔๔	๒๖	๑๕	๓
		อุโมงค์	๘๙	๒๑	๕๕	๑๓
		หนองช้างคื่น	๔	๒	๒	๐
		ประตูป่า	๔	๓	๐	๑
		ริมปิง	๑๕	๙	๔	๒
		ตันธง	๒๙	๑๖	๙	๔
		บ้านแป้น	๓๓	๑๑	๑	๒๑
		เหมืองจี้	๑๒๕	๓๔	๒๕	๖๖
		เวียงยอง	๖๖	๓๒	๒๒	๑๒
		ป่าสัก	๒๐๗	๖๗	๗๒	๖๘
		บ้านกลาง	๒๖๔	๑๗๑	๗๙	๑๔
		มะเขือแจ้	๒๑๕	๗๖	๖๗	๗๒
		ศรีบัวบาน	๑๕๖	๔๒	๒๗	๘๗
		หนองหนาม	๗๙	๑๙	๑๓	๔๗
		ในเมือง	๒๐	๙	๙	๒
รวม	๑๕	๑,๓๕๐	๕๓๘	๔๐๐	๔๑๒	
๒	ป่าซาง	ปากบ่อ	๕	๒	๒	๑
		ป่าซาง	๕๑	๑๐	๗	๓๔
		แม่แรง	๒๑	๕	๑	๑๕
		ม่วงน้อย	๓๒	๘	๒	๒๒
		บ้านเรื่อน	๑๒	๒	๑	๙
		มะกอก	๑๒๐	๒๕	๙	๘๖
		ท่าคุ้ม	๒๘๔	๔	๑	๒๗๙
		น้ำดิบ	๑๐๙	๑๘	๕	๘๖
		นครเจดีย์	๒๐๘	๑๕	๒๒	๑๗๑
รวม	๙	๘๔๒	๘๙	๕๐	๗๐๓	
๓	บ้านโฮ้ง	บ้านโฮ้ง	๗๘	๒๒	๘	๔๘
		ป่าพูลู	๗๗	๑๐	๑	๖๖
		เหล่ายาว	๔๔	๑๐	๒	๓๒
		ศรีเตี้ย	๕๘	๘	๐	๕๐
		หนองปลาสะวาย	๒๗	๑๖	๒	๙
รวม	๕	๒๘๔	๖๖	๑๓	๒๐๕	

ที่	อำเภอ	ตำบล	จำนวนบ่อ	ประเภทการใช้น้ำบาดาล		
				อุปโภค	ธุรกิจ	เกษตรกรรม
๔	บาง	ถี่	๖๓	๒๙	๕	๒๙
		แม่ตื่น	๕๑	๗	๑	๔๓
		นาทราย	๗๓	๖๔	๑	๘
		ดงคำ	๖	๕	๐	๑
		ก้อ	๕	๕	๐	๐
		แม่ลาน	๒	๒	๐	๐
		ป่าไผ่	๔๖	๙	๔	๓๓
		ศรีวิชัย	๓๘	๑๑	๒	๒๕
รวม	๘	๒๘๔	๑๓๒	๑๓	๑๓๙	
๕	แม่ทา	ทาปลาตุก	๒๘	๖	๑	๒๑
		ทาสบเส้า	๑๒๖	๓๙	๖	๘๑
		ทากาศ	๕๘	๑๑	๑	๔๖
		ทาขุมเงิน	๑๓๒	๑๕	๐	๑๑๗
		ทาทุ่งหลวง	๓๔	๑๗	๑	๑๖
		ทาแม่ลอบ	๓๑	๗	๐	๒๔
รวม	๖	๔๐๙	๙๕	๙	๓๐๕	
๖	ทุ่งหัวช้าง	ทุ่งหัวช้าง	๕๕	๔๕	๐	๑๐
		บ้านปวง	๑๖	๗	๐	๙
		ตะเคียนปม	๒๒	๑๘	๑	๓
รวม	๓	๙๓	๗๐	๑	๒๒	
๗	บ้านธิ	บ้านธิ	๑๐๒	๔๓	๒๒	๓๗
		ห้วยยาบ	๘๙	๒๕	๑๕	๔๙
รวม	๒	๑๙๑	๖๘	๓๗	๘๖	
๘	เวียงหนองล่อง	หนองล่อง	๒๓	๓	๔	๑๖
		หนองยวง	๖๔	๑๗	๓	๔๔
		วังผาง	๕๕	๒๐	๑	๓๔
รวม	๓	๑๔๒	๔๐	๘	๙๔	
รวม	๘	๕๑	๓,๕๙๕	๑,๐๙๘	๕๓๑	๑,๙๖๖

ที่มา : สำนักงานทรัพยากรธรรมชาติและสิ่งแวดล้อมจังหวัดลำพูน

ข้อมูลแหล่งน้ำเพื่อการเกษตรในเขตปฏิรูปที่ดิน

ลำดับที่	ตำบล	อำเภอ	รายการ	จำนวน (บ่อบาดาล)	หมายเหตุ
๑	นครเจดีย์	ป่าซาง	๑. บ่อบาดาลหอลังสูง	๙	- ม.๕ จำนวน ๖ บ่อ - ม. ๑๐ จำนวน ๓ บ่อ
			๒. บ่อบาดาล	๓	- ม.๑๐ จำนวน ๑ บ่อ - ม. ๑๑ จำนวน ๒ บ่อ
			๑. บ่อบาดาลหอลังสูง ระบบโซล่าเซลล์	๑	- ม. ๑๐
๒	น้ำดิบ	ป่าซาง	๑. บ่อบาดาลหอลังสูง	๖	- ม. ๒ จำนวน ๑ บ่อ
					- ม. ๑๐ จำนวน ๑ บ่อ
					- ม. ๑๑ จำนวน ๑ บ่อ
					- ม. ๑๔ จำนวน ๓ บ่อ
๓	ทาชุมเงิน	แม่ทา	๑. บ่อบาดาลหอลังสูง ระบบโซล่าเซลล์	๑	- ม.๙
๔	ป่าไผ่	ลิ	๑. บ่อบาดาลหอลังสูง ระบบโซล่าเซลล์	๑	- ม.๑
รวม	๔			๒๑	

ที่มา : สำนักงานการปฏิรูปที่ดินจังหวัดลำพูน (ข้อมูล ณ วันที่ ๒๒ มิถุนายน ๒๕๖๖)

กรอบการดำเนินงานตามแผนการป้องกันและบรรเทาสาธารณภัยด้านการเกษตรในช่วงฤดูแล้ง ปี ๒๕๖๖/๖๗
จังหวัดลำพูน

การวิเคราะห์และประเมินความเสี่ยงภัยแล้ง และการจัดการความเสี่ยงจากภัยแล้งของจังหวัดลำพูน

ประเภทของภัย	พื้นที่เสี่ยงภัยและระดับความเสี่ยง			สาเหตุ/ปัจจัยเสี่ยง/ความล่อแหลม/ความเปราะบางในพื้นที่	การจัดการสาธารณภัย
	เสี่ยงสูง	เสี่ยงปานกลาง	เสี่ยงต่ำ		
ภัยแล้ง		อ.เมืองลำพูน อ.แม่ทา อ.ป่าซาง อ.บ้านโฮ่ง อ.ลี้ อ.เวียงหนองล่อง อ.ทุ่งหัวช้าง อ.บ้านธิ		สาเหตุ/ปัจจัยเสี่ยง : - การบริหารจัดการ / แบ่งสัดส่วนการใช้น้ำในการ อุปโภค บริโภค เกษตรกรรม และ อุตสาหกรรม ยังไม่ครอบคลุมใน ทุกพื้นที่ - ฝนทิ้งช่วง ฝนตกไม่ตรงกับ ฤดูกาล - ในพื้นที่ หมู่บ้าน/ชุมชน พื้นที่ เกษตรกรรม พื้นที่ อุตสาหกรรม ไม่มีการสำรองน้ำ ไว้ใช้ในฤดูกาล หรือก่อนที่จะถึง ช่วงที่ขาดแคลนน้ำ - การทำเกษตรใช้น้ำมาก และไม่ ตรงกับฤดูกาล - การปล่อยน้ำเสียจากบ้านเรือน การอุตสาหกรรม การประมง ลงปะปนในแหล่งน้ำธรรมชาติ ทำให้น้ำที่ตกลับใช้ประโยชน์ ไม่ได้เต็มที่ - มีผักตบชวา/วัชพืช อยู่ในลำน้ำ เป็นจำนวนมาก การลักลอบทิ้ง ขยะ สิ่งปฏิกูลลงในแม่น้ำ / ลำห้วย หนองคลอง บึง ฯลฯ ความล่อแหลม : - พื้นที่แม่น้ำปิง แม่น้ำกวง แม่น้ำทา และแม่น้ำลี้ ไม่มีพื้นที่ กักเก็บน้ำหรือแก้มลิง	- ให้องค์กรปกครองส่วน ท้องถิ่นทุกแห่ง เตรียม ความพร้อมของอุปกรณ์ เครื่องสูบน้ำ /รถบรรทุก น้ำทุกแห่ง - มีการแบ่งโซนนิ่ง ในการใช้ เครื่องมือ อุปกรณ์บรรเทา สาธารณภัยขององค์กร ปกครองส่วนท้องถิ่น และส่วนราชการต่าง ๆ ในพื้นที่ - ประชาสัมพันธ์ให้ ประชาชนรับทราบข้อมูล ข่าวสาร และสถานการณ์ น้ำ เพื่อเตรียมพร้อมรับ สถานการณ์ - มีการแก้ไขปัญหาใน รูปแบบประชารัฐ - บูรณาการทำงาน ร่วมกัน ทั้งจังหวัด

ประเภทของภัย	พื้นที่เสี่ยงภัยและระดับความเสี่ยง			สาเหตุ/ปัจจัยเสี่ยง/ความล่อแหลม/ความเปราะบางในพื้นที่	การจัดการสาธารณภัย
	เสี่ยงสูง	เสี่ยงปานกลาง	เสี่ยงต่ำ		
ภัยแล้ง		อ.เมืองลำพูน อ.แม่ทา อ.ป่าซาง อ.บ้านโฮ้ง อ.ลี้ อ.เวียงหนองล่อง อ.ทุ่งหัวช้าง อ.บ้านธิ		- ช่วงหน้าแล้ง แม่น้ำ ลำน้ำจะแห้งขอด ยกเว้นแม่น้ำปิงและแม่น้ำกวัง ที่ยังมีน้ำให้ใช้ในการอุปโภค บริโภค และการเกษตรอยู่บ้างแต่ไม่เพียงพอ - สำหรับลำน้ำแม่ทา และลำน้ำลี้ ลำน้ำ/ลำห้วยสาขาไม่มีน้ำไม่สามารถนำน้ำไปใช้เพื่อการเกษตรและอุปโภคบริโภคได้อย่างเพียงพอ - หมู่บ้านที่ตั้งอยู่บนภูเขาและที่ราบเชิงเขา ซึ่งห่างไกลจากระบบประปา ได้รับผลกระทบเป็นประจำต่อเนื่องทุกปี - มีฝักตบขวา/วิชพีช อยู่ในลำน้ำเป็นจำนวนมาก การลักลอบทิ้งขยะ สิ่งปฏิกูลในแม่น้ำ/ลำห้วย หนองคลอง บึง ฯลฯ ความเปราะบาง : - ศักยภาพชุมชนในการตระหนักถึงภัย และเตรียมการรองรับภัยที่จะเกิดขึ้น - แหล่งน้ำอยู่ห่างไกล ทำให้ไม่สามารถเข้าถึงแหล่งน้ำได้เนื่องจากเกินขีดความสามารถของชุมชน - ประชาชนขาดการรับรู้ข่าวสารล่วงหน้า เช่น ปฏิทินกำหนด การใช้น้ำ ในการเพาะปลูกพืช - ประชาชนยังไม่มี ความตระหนักและเข้าใจในการสำรองน้ำไว้ใช้ในการอุปโภค บริโภคและการเกษตร รวมทั้งการใช้น้ำได้อย่างประหยัดและคุ้มค่า	อำเภอ องค์กรปกครองส่วนท้องถิ่นและหน่วยงานที่เกี่ยวข้อง

การวิเคราะห์และประเมินความเสี่ยงภัยแล้ง และการจัดการความเสี่ยงจากภัยแล้งของจังหวัดลำพูน กรอบแนวคิด

คณะกรรมการจัดทำแผนการป้องกันและบรรเทาสาธารณภัยแห่งชาติ ได้กำหนดกรอบแนวคิดในการจัดทำนโยบายการป้องกันและบรรเทาสาธารณภัยแห่งชาติ โดยได้นำหลักการ “Smart DRM for ms :SEP – SDGs - SEDRR” คือการจัดการความเสี่ยงจากสาธารณภัยแบบอัจฉริยะ เพื่อสร้างภูมิคุ้มกันตามหลักปรัชญาเศรษฐกิจพอเพียง (Sufficiency Economy Philosophy : SEP) เพื่อการพัฒนาอย่างยั่งยืนตามเป้าหมายการพัฒนาที่ยั่งยืน (Sustainable Development Goals : SDGs) เพื่อลดความเสี่ยงเดิมและป้องกันความเสี่ยงใหม่ (Sendai Framework on Disaster Risk Reduction : SEDRR) มาเป็นแนวทางการดำเนินงาน เพื่อจัดการความเสี่ยงจากสาธารณภัยแบบองค์รวม

การประเมินความเสี่ยง (Risk Assessment)

ความเสี่ยงจากสาธารณภัย (Disaster Risk) หมายถึง โอกาสที่จะเกิดการสูญเสียจากสาธารณภัยต่อชีวิต ร่างกาย ทรัพย์สิน ความเป็นอยู่ และภาคบริการต่างๆ ในชุมชนใดชุมชนหนึ่ง ณ หนึ่งเวลาใดเวลาหนึ่งในอนาคต

$$\text{ความเสี่ยงจากสาธารณภัย} = \frac{\text{ภัย} \times \text{ความล่อแหลม} \times \text{ความเปราะบาง}}{\text{ศักยภาพ}}$$

ภัย (Hazard) คือ เหตุการณ์หรืออันตรายที่เกิดขึ้นจากธรรมชาติหรือจากการกระทำของมนุษย์ที่อาจนำมาซึ่งความสูญเสียต่อทรัพย์สิน ตลอดจนทำให้เกิดผลกระทบทางเศรษฐกิจ สังคม และสิ่งแวดล้อม

ความล่อแหลม (Exposure) คือ การที่สิ่งใดๆ ก็ตามที่สถานที่ตั้งอยู่ภายในอาณาบริเวณพื้นที่เสี่ยงที่อาจจะเกิดภัยและมีโอกาสได้รับความเสียหายจากภัยนั้นๆ

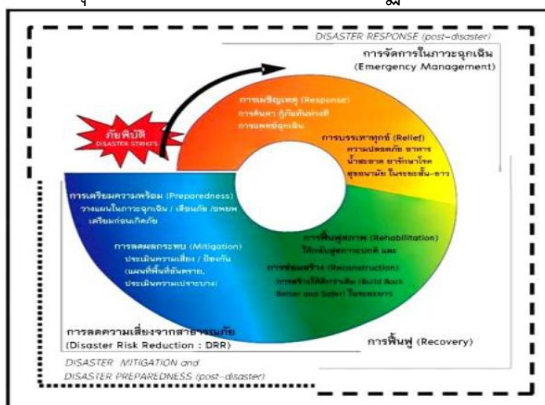
ความเปราะบาง (Vulnerability) คือ ปัจจัยหรือสถานะใดๆ ที่ทำให้ชุมชนหรือสังคมขาดความสามารถในการป้องกันตนเอง ทำให้ไม่สามารถรับมือกับภัยอันตรายที่อาจเกิดขึ้น หรือไม่สามารถฟื้นฟูได้อย่างรวดเร็วจากความเสียหายอันเกิดจากภัย

ศักยภาพ (Capacity) คือ ความรู้ ทักษะ และทรัพยากรต่างๆ ที่มีอยู่ในชุมชน สังคม หรือหน่วยงานใดๆ ที่สามารถนำมาใช้เพื่อให้บรรลุเป้าหมายที่ตั้งไว้

การประเมินความเสี่ยง (Risk Assessment) เป็นกระบวนการที่ช่วยตรวจสอบระดับของความเสี่ยง ที่ชุมชนหรือสังคมมีต่อสาธารณภัย ประกอบด้วย การระบุความเสี่ยง (Risk Identification) การวิเคราะห์ความเสี่ยง (Risk Analysis) และการประเมินผลความเสี่ยง (Risk Evaluation)

การจัดการความเสี่ยงจากสาธารณภัย (Disaster Risk Management)

การจัดการความเสี่ยงจากสาธารณภัยเป็นการจัดการสาธารณภัยแบบองค์รวม (Holistic Approach) ตั้งแต่กิจกรรมการป้องกันและลดผลกระทบ การเตรียมความพร้อมการเผชิญเหตุ และบรรเทาทุกข์ ตลอดจนการฟื้นฟู ซึ่งในบางกิจกรรมการดำเนินการในแต่ละช่วงเวลาการเกิดสาธารณภัยอาจมีความคาบเกี่ยวกัน (Over lap) ขณะที่บางกิจกรรมอาจเป็นการดำเนินการเฉพาะของการเกิดภัยในหัวนั้นๆ รวมทั้งระยะเวลาในการดำเนินการของแต่ละกิจกรรมขึ้นอยู่กับความรุนแรงของภัยเป็นสำคัญ ซึ่งวงจรการจัดการความเสี่ยงจากสาธารณภัยถูกมองในมุมมองของทั้งกรอบแนวคิดในการดำเนินการ/การปฏิบัติ (Discipline) และมุมมองของกิจกรรมหรือวิธีปฏิบัติ (Activities and Procedures) ดังแผนภาพนี้



แนวทางการจัดการความเสี่ยงจากภัยพิบัติ ดังนี้

ก่อนเกิดภัย : การลดความเสี่ยงจากภัยพิบัติ (Disaster Risk Reduction)

การป้องกันและลดผลกระทบ (Prevention & Mitigation)

๑) มาตรการที่ใช้โครงสร้าง ได้แก่ การพัฒนาแหล่งน้ำ ระบบชลประทานเพื่อป้องกันอุทกภัย/ภัยแล้ง การอนุรักษ์ดินและน้ำเพื่อป้องกันดินโคลนถล่ม

๒) มาตรการที่ไม่ใช่โครงสร้าง ได้แก่ วางแผนการจัดสรรน้ำ วิเคราะห์ประเมินความเสี่ยงเพื่อกำหนดพื้นที่เสี่ยงด้านพืช ด้านประมง ด้านปศุสัตว์ รวมทั้งพื้นที่ชุมชนพร้อมแผนบริหารจัดการเพื่อลดความเสี่ยงดังกล่าว แผนปฏิบัติการฝนหลวงเพื่อช่วยเหลือพื้นที่ประสบภัยฝนทิ้งช่วงและเติมน้ำในแหล่งน้ำที่มีปริมาณน้อย

การเตรียมความพร้อม (Preparedness)

๑) การปรับตัว ได้แก่ การให้คำแนะนำการเพาะปลูกในช่วงฤดูแล้ง การส่งเสริมอาชีพเสริมหรือวิสาหกิจชุมชนให้แก่เกษตรกรเพื่อเป็นทางเลือกในการประกอบอาชีพ การปรับเปลี่ยนวิธีการทำการเกษตรให้เหมาะสมกับสภาพพื้นที่

๒) การเตรียมรับมือกับภัยพิบัติ ได้แก่ การแจ้งเตือนสถานการณ์น้ำ การเตรียมพร้อมด้านเครื่องมือ อุปกรณ์ เครื่องจักร ยานพาหนะ การสำรองเสบียงสัตว์ การปรับปรุงทะเบียนเกษตรกรด้านพืช ด้านประมง ด้านปศุสัตว์ ให้เป็นปัจจุบัน การจัดทำแผนปฏิบัติการช่วยเหลือเกษตรกรผู้ประสบภัยด้านการเกษตร เช่น แผนเฝ้าระวังและติดตามสถานการณ์เพื่อป้องกันโรคระบาดพืชและสัตว์ แผนการจัดหน่วยเฉพาะกิจลงพื้นที่เพื่อให้คำแนะนำและความช่วยเหลือเกษตรกรในพื้นที่ประสบภัย การดูแลสุขภาพสัตว์ แผนการสำรวจและประเมินความเสียหาย วิธีการช่วยเหลือเพื่อบรรเทาความเดือดร้อนของเกษตรกร และแผนสร้างการรับรู้ให้เกษตรกรรู้จักเตรียมความพร้อมรับสถานการณ์ภัยพิบัติ

ขณะเกิดภัย : การจัดการภาวะฉุกเฉิน (Emergency Management)

การเผชิญเหตุ (Response) ได้แก่ การบริหารจัดการน้ำ การติดตั้งเครื่องสูบน้ำ การแจ้งเตือนเกษตรกร

การบรรเทาทุกข์ (Relief) ได้แก่ แจกจ่ายเสบียงสัตว์และดูแลสุขภาพสัตว์ จัดหน่วยเฉพาะกิจลงพื้นที่ประสบภัยเพื่อให้คำแนะนำและความช่วยเหลือเกษตรกร สำรวจและประเมินความเสียหายเบื้องต้น รายงานสถานการณ์

หลังเกิดภัย : การฟื้นฟู (Recovery) และสร้างใหม่ให้ดีกว่าเดิม (Build Back Better)

การซ่อมสร้าง (Reconstruction) ได้แก่ การประเมินความเสียหายและซ่อมสร้างระบบโครงสร้างพื้นฐานด้านชลประทาน การป้องกัน รักษา และกำจัดโรคระบาดหรือศัตรูพืชระบาด การฟื้นฟูพื้นที่การเกษตร

การฟื้นฟูสภาพ (Rehabilitation) ได้แก่ การวิเคราะห์ความเสียหาย (Damages) และความสูญเสีย (Losses) ด้านการเกษตรที่เกิดจากภัย การประเมินความต้องการ/จำเป็นในการฟื้นฟูหลังเกิดภัย การช่วยเหลือเยียวยาตามระเบียบที่เกี่ยวข้อง

การเตรียมความพร้อม

การคาดหมายลักษณะอากาศของประเทศไทยราย ๓ เดือน เดือนพฤศจิกายน ๒๕๖๖ – มกราคม ๒๕๖๗
ออกประกาศ ๓๐ ตุลาคม พ.ศ.๒๕๖๖ (ข้อมูล : กรมอุตุนิยมวิทยา)

คาดว่าปริมาณฝนรวมบริเวณประเทศไทยตอนบนส่วนใหญ่จะใกล้เคียงค่าปกติ ส่วนบริเวณภาคใต้ปริมาณฝนรวมจะน้อยกว่าค่าปกติประมาณร้อยละ ๒๐ โดยภาคเหนือจะมีปริมาณฝนรวมประมาณ ๒๐ - ๔๐ มิลลิเมตร (ค่าปกติ ๓๑ มิลลิเมตร) ภาคตะวันออกเฉียงเหนือ ประมาณ ๑๕ - ๓๐ มิลลิเมตร (ค่าปกติ ๒๗ มิลลิเมตร) ภาคกลางประมาณ ๑๕ - ๓๐ มิลลิเมตร (ค่าปกติ ๒๔ มิลลิเมตร) กรุงเทพมหานครและปริมณฑล ประมาณ ๔๐ - ๗๐ มิลลิเมตร (ค่าปกติ ๕๒ มิลลิเมตร) ภาคตะวันออก ประมาณ ๔๐ - ๗๐ มิลลิเมตร ค่าปกติ ๖๑ มิลลิเมตร ภาคใต้ฝั่งตะวันออกประมาณ ๓๔๐ - ๓๙๐ มิลลิเมตร (ค่าปกติ ๔๕๒ มิลลิเมตร) และภาคใต้ฝั่งตะวันตก ประมาณ ๑๒๐ - ๑๖๐ มิลลิเมตร (ค่าปกติ ๑๗๒ มิลลิเมตร)

สำหรับอุณหภูมิเฉลี่ยของประเทศไทย ส่วนใหญ่จะมีค่า สูงกว่าค่าปกติประมาณ ๑.๐ - ๑.๕ องศาเซลเซียส โดยจะมีอุณหภูมิสูงสุดเฉลี่ยทั้งประเทศ ประมาณ ๓๒ - ๓๔ องศาเซลเซียส (ค่าปกติ ๓๑.๘ องศาเซลเซียส) และอุณหภูมิต่ำสุดเฉลี่ยทั้งประเทศ ๒๐ - ๒๒ องศาเซลเซียส (ค่าปกติ ๒๐.๐ องศาเซลเซียส)

เดือนธันวาคม ๒๕๖๖ ปริมาณฝนรวมประเทศไทยส่วนใหญ่จะต่ำกว่าค่าปกติประมาณร้อยละ ๖๐ ยกเว้นภาคใต้ จะมีปริมาณฝนรวมต่ำกว่าค่าปกติ ประมาณร้อยละ ๒๐ โดยมีปริมาณฝนรวมตามภาคต่างๆ ดังนี้ ภาคเหนือ ภาคตะวันออกเฉียงเหนือ ภาคกลาง ภาคตะวันออก กรุงเทพมหานครและปริมณฑล จะมีปริมาณฝนน้อยกว่า ๑๐ มิลลิเมตร ภาคใต้ฝั่งตะวันออกประมาณ ๒๑๐ - ๒๖๐ มิลลิเมตร และภาคใต้ฝั่งตะวันตกประมาณ ๖๐ - ๙๐ มิลลิเมตร

สำหรับอุณหภูมิเฉลี่ยของประเทศไทยทั้งประเทศจะมีค่าสูงกว่าค่าปกติประมาณ ๑.๕ องศาเซลเซียส โดยจะมีอุณหภูมิสูงสุดเฉลี่ย ๓๑ - ๓๓ องศาเซลเซียส ส่วนอุณหภูมิต่ำสุดเฉลี่ยบริเวณประเทศไทยตอนบน ๒๑ - ๒๓ องศาเซลเซียส ในขณะที่ภาคใต้จะมีอุณหภูมิต่ำสุดเฉลี่ย ๒๓ - ๒๕ องศาเซลเซียส

เดือนมกราคม ๒๕๖๗ ปริมาณฝนรวมประเทศไทยส่วนใหญ่จะใกล้เคียงค่าปกติ ยกเว้นภาคใต้จะมีปริมาณฝนรวมต่ำกว่าค่าปกติประมาณร้อยละ ๒๐ โดยมีปริมาณฝนรวมตามภาคต่างๆ ดังนี้ ภาคเหนือประมาณ ๕ - ๑๕ มิลลิเมตร ภาคตะวันออกเฉียงเหนือและภาคกลางน้อยกว่า ๑๐ มิลลิเมตร ภาคตะวันออกกับกรุงเทพมหานครและปริมณฑลประมาณ ๑๕ - ๓๐ มิลลิเมตร ภาคใต้ฝั่งตะวันออกประมาณ ๘๐ - ๑๑๐ มม. ภาคใต้ฝั่งตะวันตกประมาณ ๓๐ - ๕๐ มิลลิเมตร

สำหรับอุณหภูมิเฉลี่ยของประเทศไทยทั้งประเทศจะมีค่าสูงกว่าค่าปกติประมาณ ๑ องศาเซลเซียส โดยจะมีอุณหภูมิสูงสุดเฉลี่ย ๓๑ - ๓๓ องศาเซลเซียส ส่วนอุณหภูมิต่ำสุดเฉลี่ยบริเวณประเทศไทยตอนบน ๒๐ - ๒๒ องศาเซลเซียส ในขณะที่ภาคใต้จะมีอุณหภูมิต่ำสุดเฉลี่ย ๒๓ - ๒๕ องศาเซลเซียส

เดือนกุมภาพันธ์ ๒๕๖๗ ปริมาณฝนรวมประเทศไทยส่วนใหญ่จะต่ำกว่าค่าปกติประมาณร้อยละ ๕๐ ยกเว้นภาคใต้จะมีปริมาณฝนรวมต่ำกว่าค่าปกติประมาณร้อยละ ๓๐ โดยมีปริมาณฝนรวมตามภาคต่างๆ ดังนี้ ภาคเหนือ ภาคตะวันออกเฉียงเหนือ ภาคกลางและภาคตะวันออก จะมีปริมาณฝนรวมน้อยกว่า ๑๐ มม. กรุงเทพมหานครและปริมณฑลประมาณ ๑๕ - ๓๐ มิลลิเมตร ภาคใต้ฝั่งตะวันออกประมาณ ๑๐ - ๒๐ มิลลิเมตร ภาคใต้ฝั่งตะวันตกประมาณ ๒๐ - ๔๐ มิลลิเมตร

สำหรับอุณหภูมิเฉลี่ยของประเทศไทยทั้งประเทศจะมีค่าสูงกว่าค่าปกติประมาณ ๑ องศาเซลเซียส โดยจะมีอุณหภูมิสูงสุดเฉลี่ย ๓๓ - ๓๕ องศาเซลเซียส ส่วนอุณหภูมิต่ำสุดเฉลี่ยบริเวณประเทศไทยตอนบน ๒๑ - ๒๓ องศาเซลเซียส ในขณะที่ภาคใต้จะมีอุณหภูมิต่ำสุดเฉลี่ย ๒๓ - ๒๕ องศาเซลเซียส

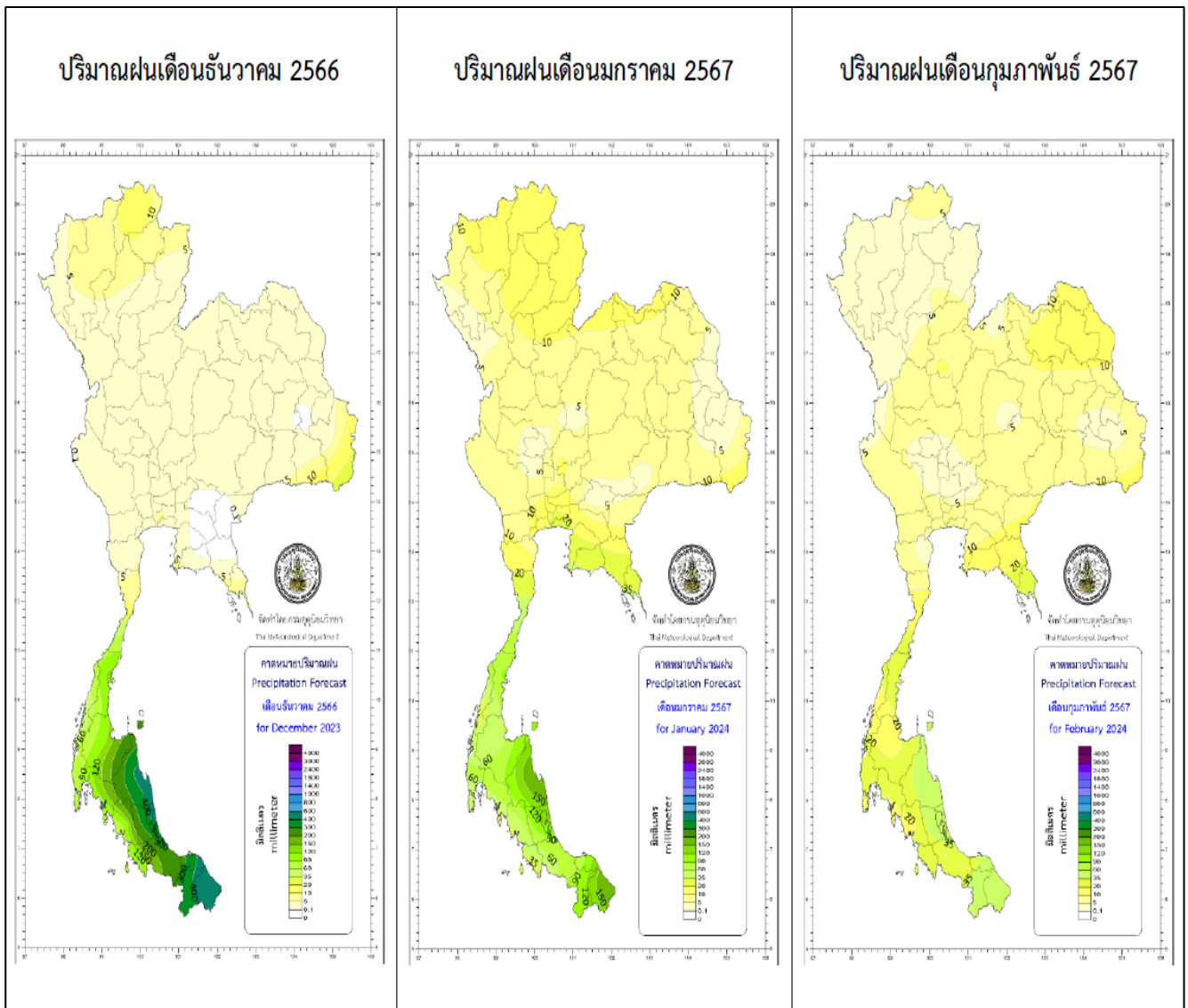
ที่มา : ศูนย์ภูมิอากาศ กองพัฒนาอุตุนิยมวิทยา กรมอุตุนิยมวิทยา

ข้อควรระวัง

เดือนธันวาคมและมกราคม อาจมีคลื่นกระแสลมตะวันตกเคลื่อนจากประเทศพม่า ผ่านประเทศไทยตอนบน ทำให้บริเวณดังกล่าวมีฝนฟ้าคะนอง ลมกระโชกแรงบางแห่ง และอาจมีลูกเห็บตกลงมาได้ ประชาชนจึงควรติดตามข่าวพยากรณ์อากาศของกรมอุตุนิยมวิทยาอย่างใกล้ชิด

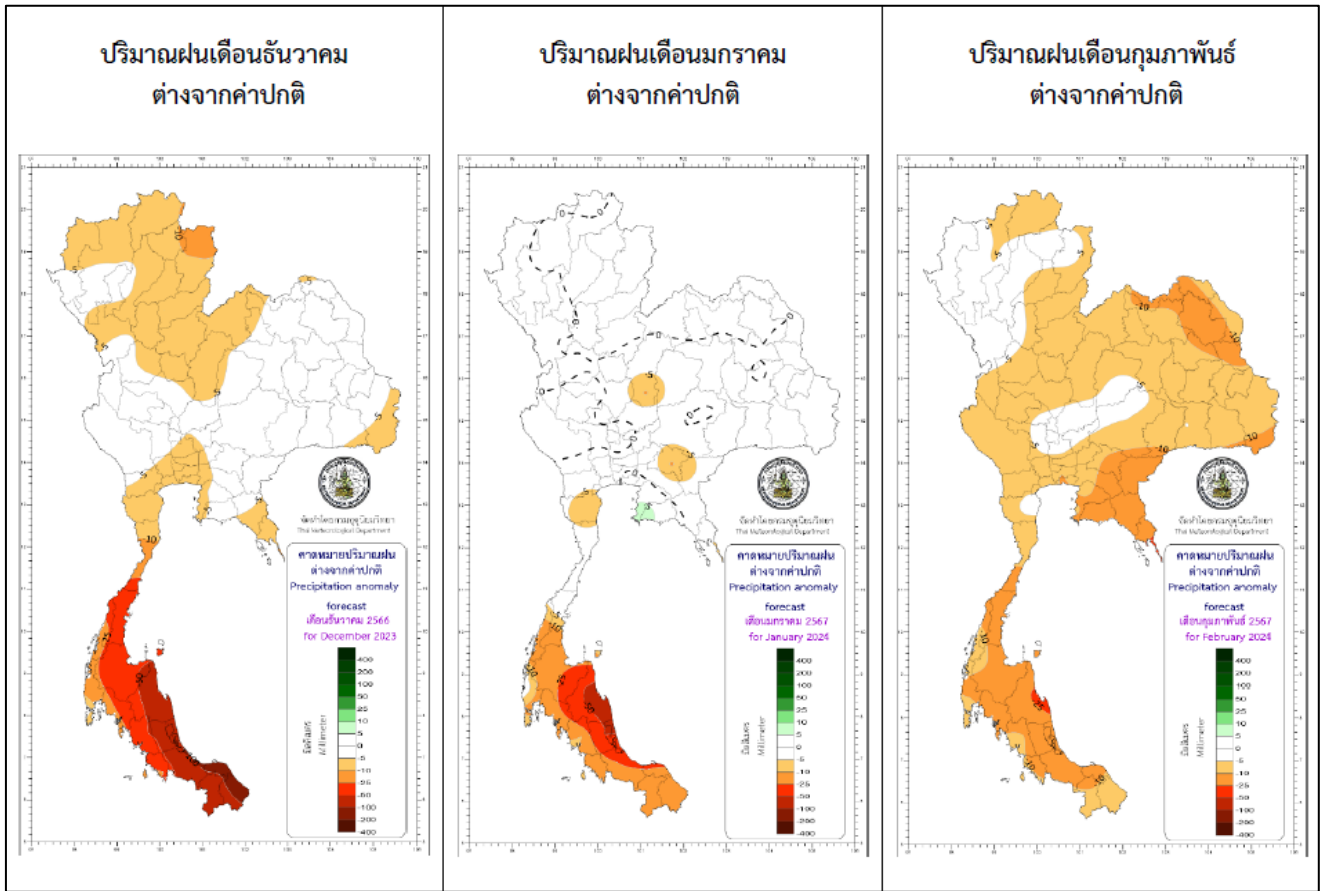
เดือนกุมภาพันธ์ อาจมีคลื่นกระแสลมตะวันออกเคลื่อนจากทะเลจีนใต้ตอนล่าง ผ่านปลายแหลมญวน และผ่านประเทศไทยบริเวณภาคตะวันออก ภาคกลางและภาคใต้ ซึ่งทำให้บริเวณดังกล่าวมีฝนฟ้าคะนอง ลมกระโชกแรง และอาจมีลูกเห็บตกลงมาได้ ประชาชนจึงควรติดตามข่าวพยากรณ์อากาศของกรมอุตุนิยมวิทยาอย่างใกล้ชิด

คาดหมายปริมาณฝนและผลต่างจากค่าปกติ (มิลลิเมตร)



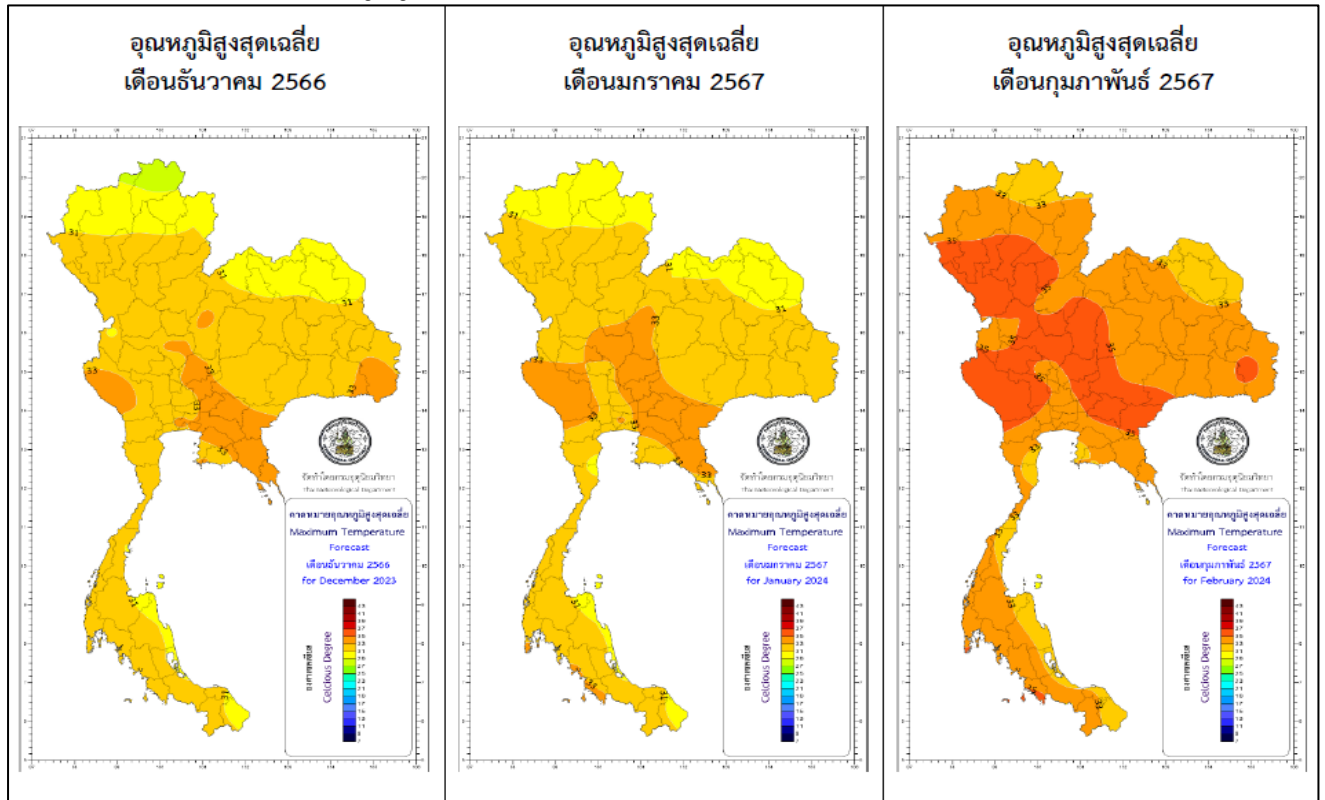
ที่มา : ศูนย์ภูมิอากาศ กองพัฒนาอุตุนิยมวิทยา กรมอุตุนิยมวิทยา

คาดหมายปริมาณฝนและผลต่างจากค่าปกติ (มิลลิเมตร)



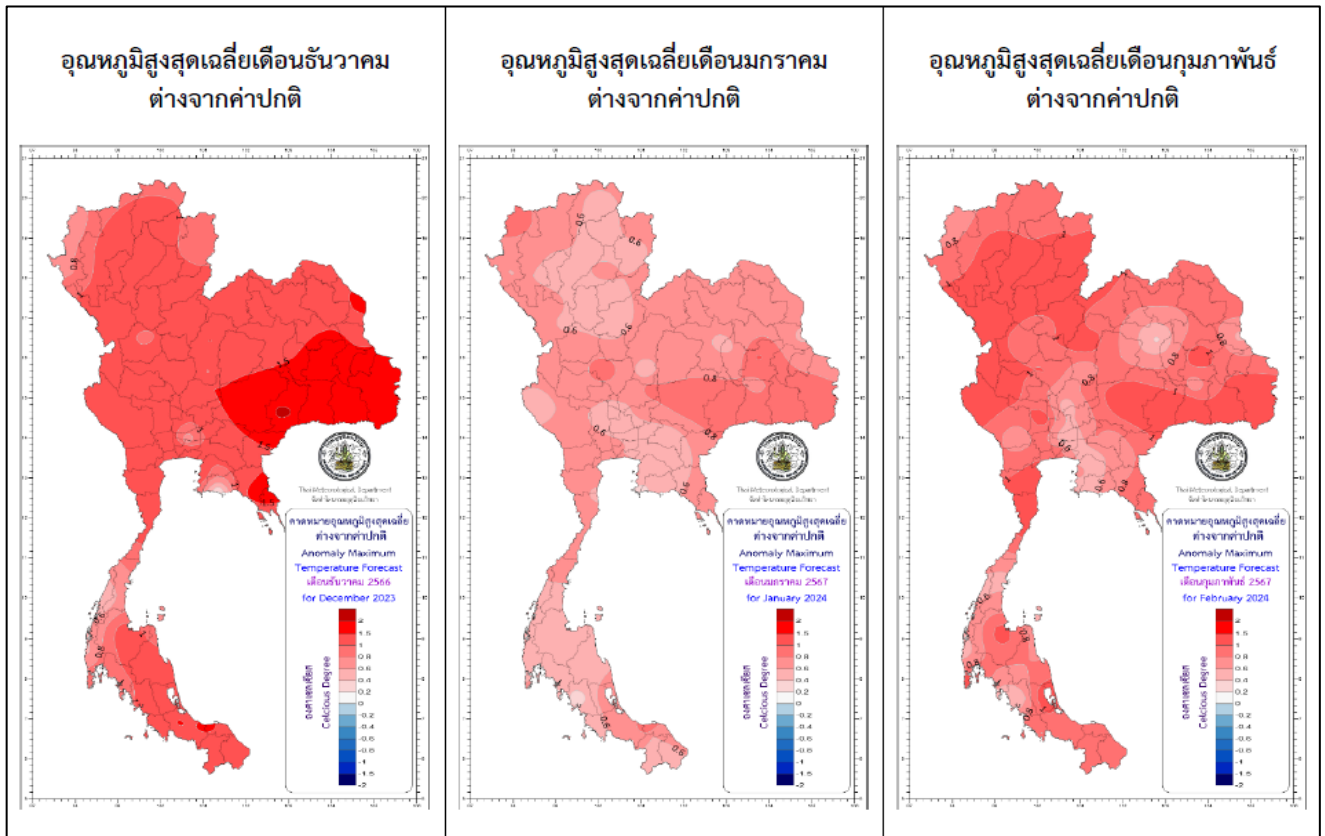
ที่มา : ศูนย์ภูมิอากาศ กองพัฒนาอุตุนิยมวิทยา กรมอุตุนิยมวิทยา

คาดหมายอุณหภูมิสูงสุดเฉลี่ยและผลต่างจากค่าปกติ (องศาเซลเซียส)

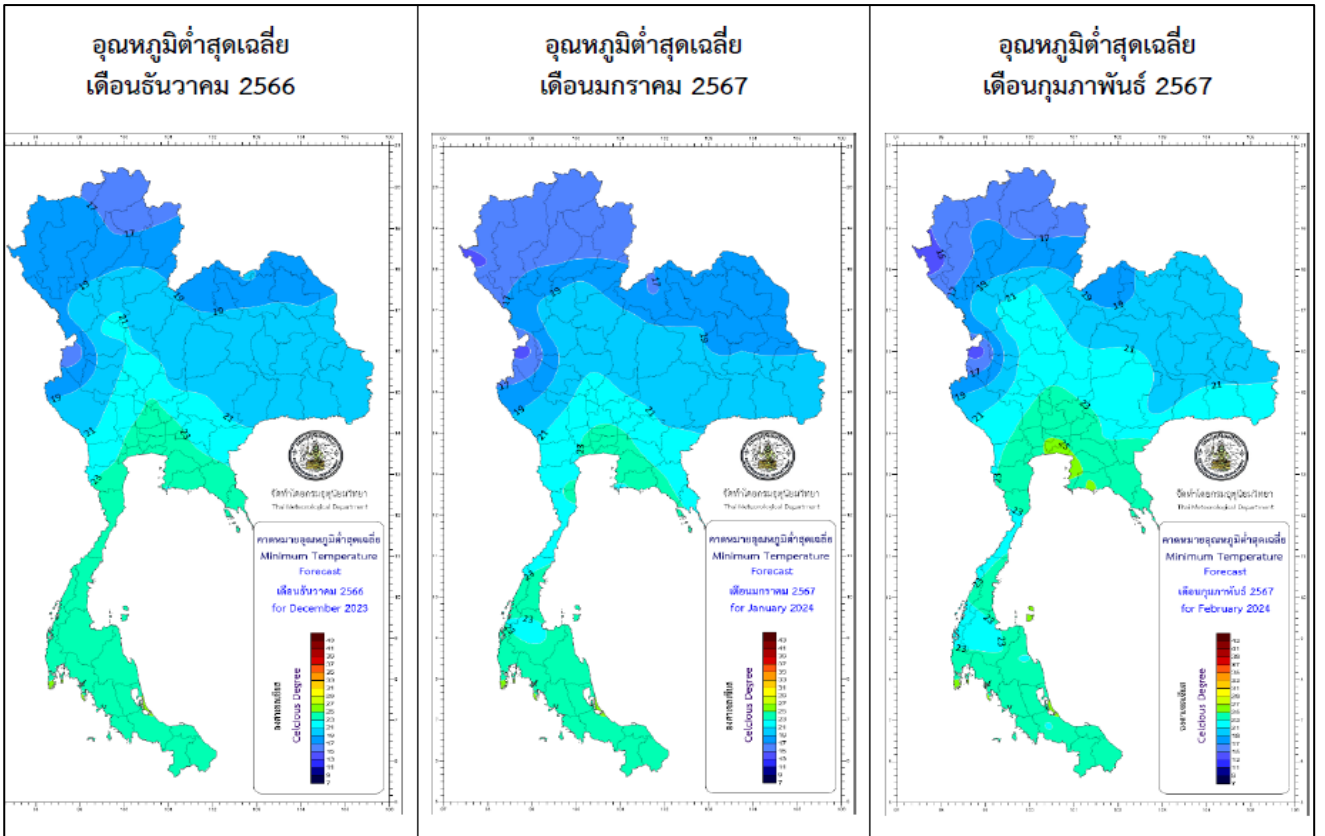


ที่มา : ศูนย์ภูมิอากาศ กองพัฒนาอุตุนิยมวิทยา กรมอุตุนิยมวิทยา

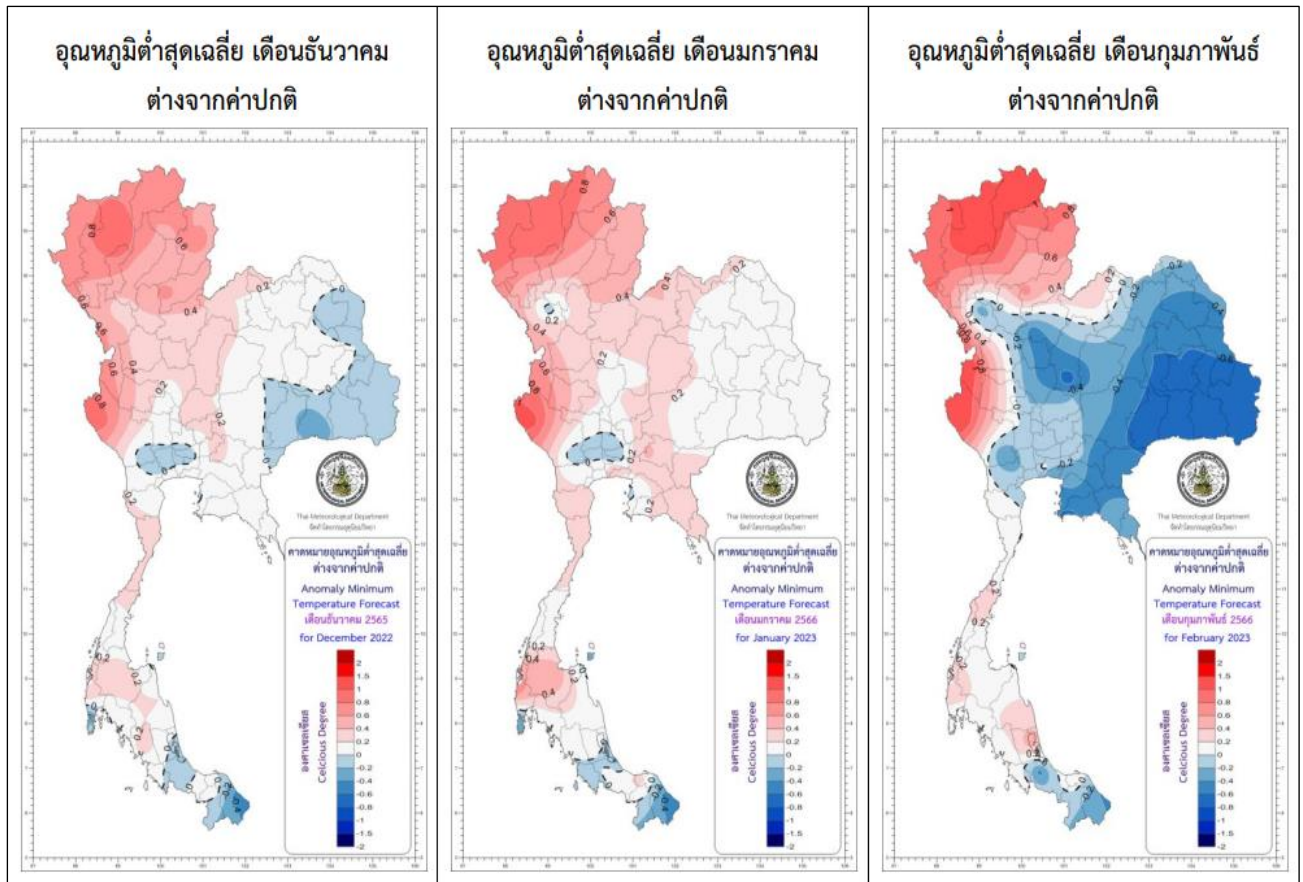
คาดการณ์อุณหภูมิสูงสุดเฉลี่ยและผลต่างจากค่าปกติ (องศาเซลเซียส)



คาดการณ์อุณหภูมิต่ำสุดเฉลี่ยและผลต่างจากค่าปกติ (องศาเซลเซียส)



คาดการณ์อุณหภูมิต่ำสุดเฉลี่ยและผลต่างจากค่าปกติ (องศาเซลเซียส)



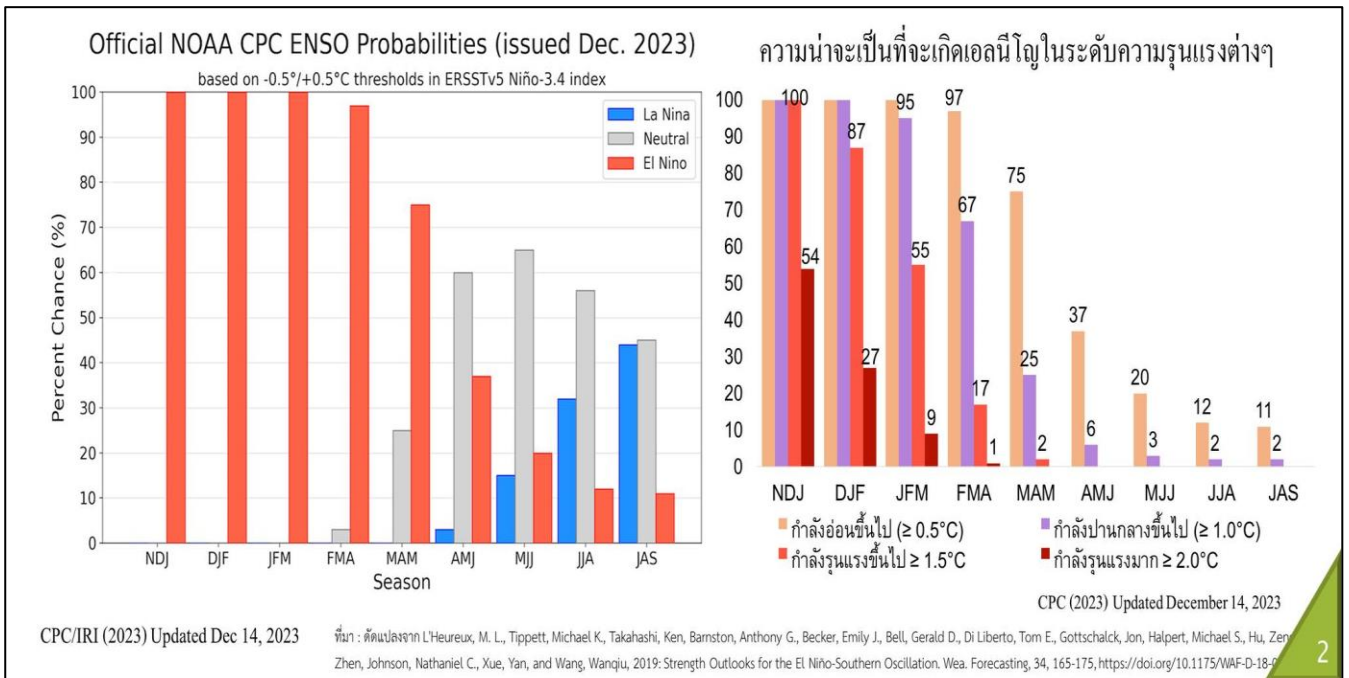
ที่มา : ศูนย์ภูมิอากาศ กองพัฒนาอุตุนิยมวิทยา กรมอุตุนิยมวิทยา

อัปเดตน้ำท่วม น้ำแล้ง ปี ๒๕๖๗

(โดย รศ.ดร.วิษณุ อรรถวานิช อาจารย์ประจำคณะเศรษฐศาสตร์ มหาวิทยาลัยเกษตรศาสตร์ ผู้เชี่ยวชาญด้านเศรษฐศาสตร์และผู้เชี่ยวชาญงานวิจัยด้านการเปลี่ยนแปลงสภาพภูมิอากาศและการเกษตร)

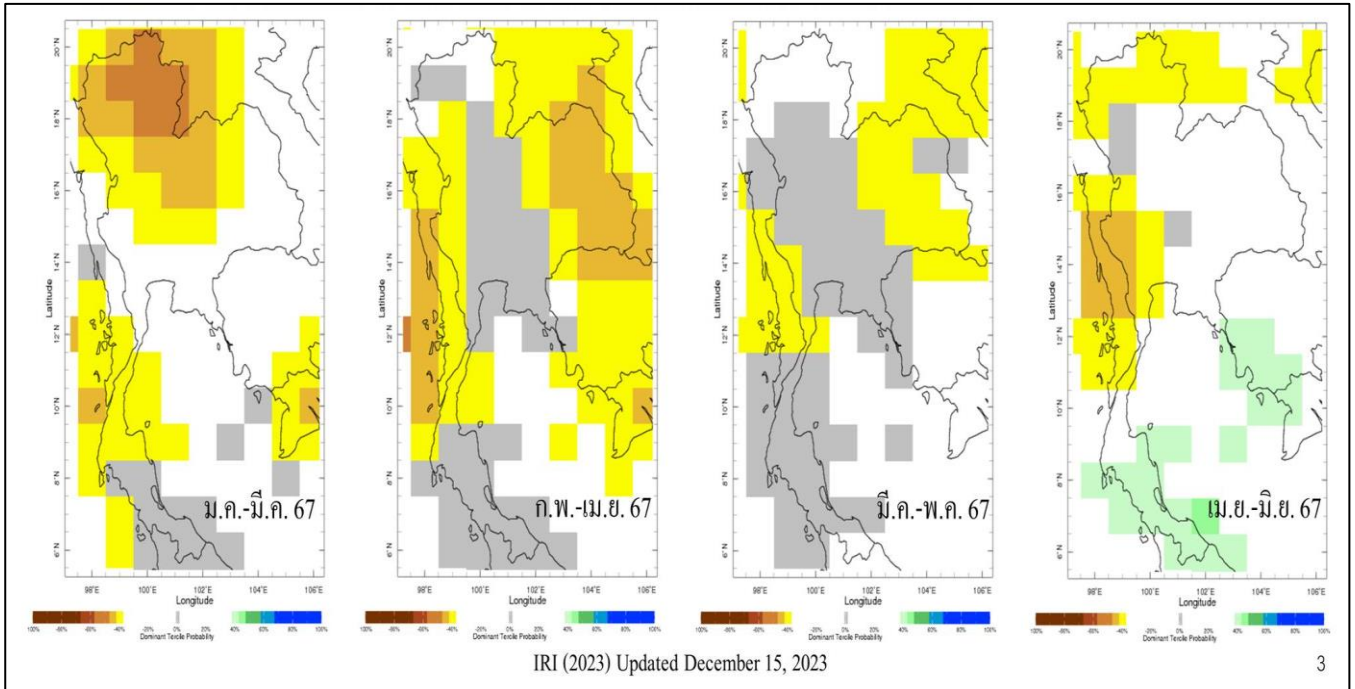
เตรียมรับมือร้อนและแล้งกว่าปกติ โอกาสเผชิญเอลนีโญกำลังระดับ “รุนแรงมาก” (>๒.๐ องศาเซลเซียส) เพิ่มขึ้น ๕๔ % ช่วงพฤศจิกายน ๒๕๖๖ - มกราคม ๒๕๖๗ กำลังเอลนีโญจะลดลงอย่างรวดเร็วและกลางสู่ภาวะปกติช่วงมิถุนายน ๒๕๖๗ ลานีญามีโอกาสเกิดในปลายปี ๒๕๖๗ ทุกสำนักพยากรณ์ตรงกันว่าช่วงเดือนมกราคม - มิถุนายน ๒๕๖๗ อุณหภูมิทุกพื้นที่ของไทยจะสูงกว่าค่าเฉลี่ยปกติ ภาคเหนือตอนบนและอีสานเสี่ยงต่อภัยแล้งยืดเยื้อมากที่สุด โดยปริมาณฝนอาจน้อยกว่าปกติถึง มิถุนายน ๒๕๖๗

International Research Institute for Climate Society (IRI) มหาวิทยาลัยโคลัมเบีย ได้พยากรณ์ว่าความน่าจะเป็นที่จะเกิดเอลนีโญเต็ม ๑๐๐% ขยับไปถึงเดือนมีนาคม ๒๕๖๗ และจะอยู่ถึงเดือนพฤษภาคม ๒๕๖๗ (ภาพที่แห่งสีแดง) และจะเปลี่ยนเป็นเฟสกลางในเดือนมิถุนายน๖๗ โดยกำลังเอลนีโญจะทำจุดสูงสุดช่วงเดือนธันวาคม ๒๕๖๖ - มกราคม ๒๕๖๗ ระดับ “รุนแรง” ขึ้นไป (>๑.๕ องศาเซลเซียส) ด้วยความน่าจะเป็น ๑๐๐% (ภาพที่แห่งแดงอ่อน) และความน่าจะเป็นที่จะเผชิญกับระดับรุนแรงมาก (>๒.๐ องศาเซลเซียส) เพิ่มขึ้น ๕๔% (ภาพที่แห่งแดงเข้ม) ปัจจุบันอุณหภูมิผิวน้ำทะเลสูงกว่าปกติ ๑.๙ องศาเซลเซียส

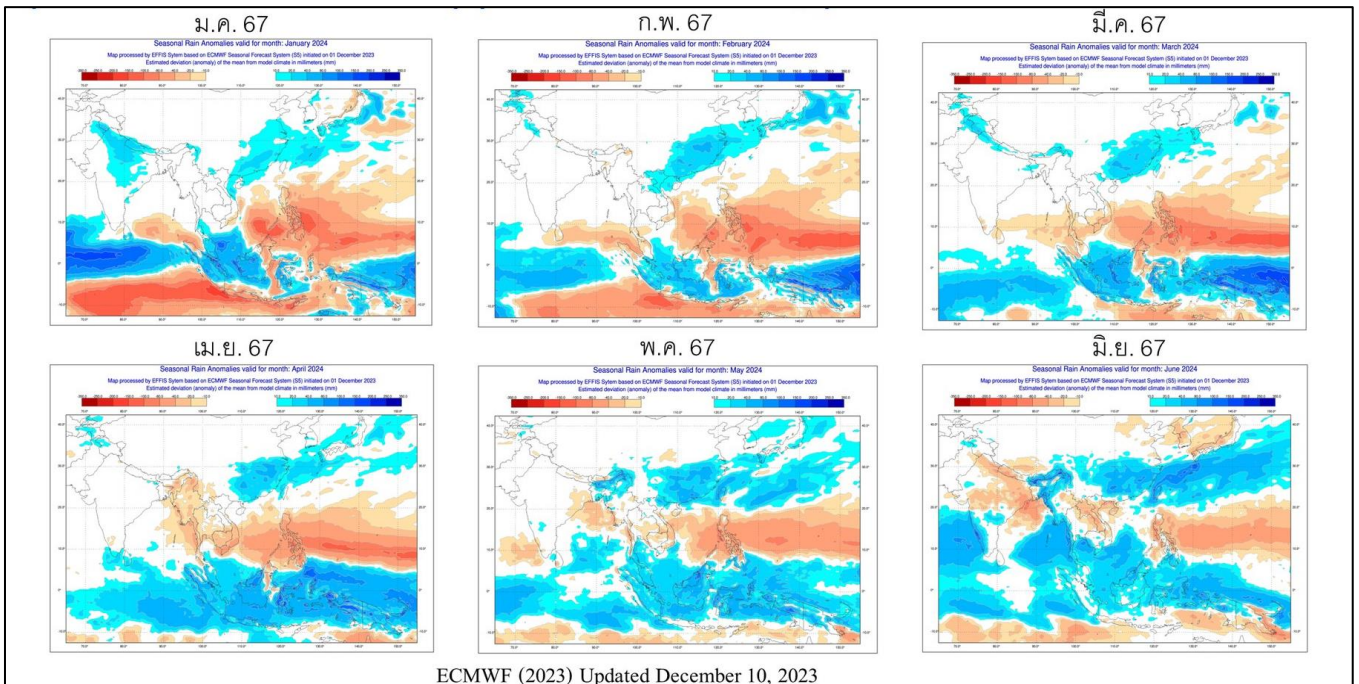


ที่มา : <https://www.facebook.com/witsanu.attavanich>

ส่วนภาพด้านล่างนี้ ทาง IRI มหาวิทยาลัยโคลัมเบียพยากรณ์ว่าพื้นที่ต่อไปนี้มีโอกาสเผชิญภัยแล้งยาวนานถึงเดือนมิถุนายน ๒๕๖๗ ได้แก่ ภาคเหนือตอนบน (แม่ฮ่องสอน เชียงใหม่ เชียงราย พะเยา น่าน แพร่ ลำปาง และลำพูน) และภาคตะวันตก (กาญจนบุรี ตาก อุทัยธานี ชัยนาท สุพรรณบุรี นครปฐม ราชบุรี เพชรบุรี ประจวบฯ สมุทรสาคร และสมุทรสงคราม) ภาคเหนือและกลางตอนบนต้องระวังภัยแล้งช่วงเดือนมกราคม - มีนาคม ๒๕๖๗ และอีสานต้องจับตาช่วงเดือนกุมภาพันธ์ - พฤษภาคม ๒๕๖๗



ส่วนภาพด้านล่างนี้ ศูนย์พยากรณ์อากาศระยะปานกลางแห่งยุโรป (ECMWF) พยากรณ์ว่าพื้นที่ต่อไปนี้มีโอกาสเผชิญภัยแล้งยาวนานถึงเดือนมิถุนายน ๒๕๖๗ ได้แก่ ภาคเหนือฝั่งตะวันออก (เชียงราย ลำปาง พะเยา น่าน อุตรดิตถ์ แพร่) และภาคอีสาน (เลย หนองคาย บึงกาฬ หนองบัวลำภู อุดรธานี สกลนคร นครพนม กาฬสินธุ์ มุกดาหาร ยโสธร อำนาจเจริญ อุบลราชธานี ศรีสะเกษ สุรินทร์ และร้อยเอ็ด)



ระดับการจัดการสาธารณสุข

ระดับการจัดการสาธารณสุขในประเทศ แบ่งเป็น ๔ ระดับ ทั้งนี้ ขึ้นอยู่กับพื้นที่ ประชากร ความซับซ้อนหรือความสามารถในการจัดการสาธารณสุข ตลอดจนศักยภาพด้านทรัพยากรที่ผู้มีอำนาจตามกฎหมายใช้ดุลยพินิจในการตัดสินใจเกี่ยวกับความสามารถในการเข้าควบคุมสถานการณ์เป็นหลัก ดังนี้

ระดับ	การจัดการ	ผู้มีอำนาจตามกฎหมาย
๑	สาธารณสุขขนาดเล็ก	ผู้อำนวยการอำเภอ ผู้อำนวยการท้องถิ่น และ/หรือผู้ช่วยผู้อำนวยการกรุงเทพมหานคร ควบคุมและสั่งการ
๒	สาธารณสุขขนาดกลาง	ผู้อำนวยการจังหวัด หรือผู้อำนวยการกรุงเทพมหานคร ควบคุม สั่งการและบัญชาการ
๓	สาธารณสุขขนาดใหญ่	ผู้บัญชาการป้องกันและบรรเทาสาธารณสุขแห่งชาติ ควบคุม สั่งการและบัญชาการ
๔	สาธารณสุขร้ายแรงอย่างยิ่ง	นายกรัฐมนตรีหรือรองนายกรัฐมนตรีที่นายกรัฐมนตรีมอบหมาย ควบคุม สั่งการและบัญชาการ

การเตรียมความพร้อมและการจัดการภัยด้านการเกษตรในช่วงฤดูแล้ง ปี ๒๕๖๖/๖๗ จังหวัดลำพูน บทบาทหน้าที่หน่วยงานระดับจังหวัด

ให้หน่วยงานในจังหวัดที่เกี่ยวข้อง มีบทบาทหน้าที่ในการจัดการสาธารณสุขร่วมกัน ดังนี้

ที่	หน่วยงาน	บทบาทหน้าที่
๑	- กองอำนวยการรักษาความมั่นคงภายในจังหวัดลำพูน - สำนักงานจังหวัดลำพูน - สำนักงานประชาสัมพันธ์จังหวัดลำพูน - สถานีวิทยุกระจายเสียงแห่งประเทศไทยจังหวัดลำพูน - เหล่ากาชาดจังหวัดลำพูน - คลังจังหวัดลำพูน - องค์การบริหารส่วนจังหวัดลำพูน - สำนักงานป้องกันและบรรเทาสาธารณสุขจังหวัดลำพูน	(๑) จัดหางบประมาณเพื่อดำเนินการป้องกันและบรรเทาสาธารณสุข (๒) สนับสนุนด้านการข่าวกรองและให้คำแนะนำด้านการรักษาความปลอดภัยฝ่ายพลเรือนในการป้องกันและบรรเทาสาธารณสุข (๓) บริหารจัดการประชาสัมพันธ์และการจัดการข่าวสาร ตั้งแต่ภาวะปกติ ภาวะเกิดภัย และหลังเกิดภัย (๔) จัดระบบการรับบริจาคเพื่อให้การช่วยเหลือผู้ประสบภัย (๕) ประสานงานหน่วยงานของรัฐที่เกี่ยวข้องกับการรวบรวมข้อมูล สภาพภูมิอากาศ สภาพน้ำในลุ่มน้ำ และเขื่อนหรือที่กักเก็บน้ำ
๒	- สำนักงานสัสดีจังหวัดลำพูน - กองอำนวยการรักษาความมั่นคงภายในจังหวัดลำพูน - กองพลทหารราบที่ ๗	- สำนักงานสัสดีจังหวัดลำพูน - กองอำนวยการรักษาความมั่นคงภายในจังหวัดลำพูน - กองพลทหารราบที่ ๗

บทบาทหน้าที่หน่วยงานระดับจังหวัด

ที่	หน่วยงาน	บทบาทหน้าที่
๓	<ul style="list-style-type: none">- สำนักงานคลังจังหวัดลำพูน- สำนักงานสรรพากรพื้นที่ลำพูน- สำนักงานสรรพสามิตพื้นที่ลำพูน- สำนักงานธนารักษ์พื้นที่ลำพูน	<p>(๑) กำกับ ติดตาม ตรวจสอบ และสนับสนุนการดำเนินงานด้านการเงินและการคลังที่สนับสนุนการดำเนินงานป้องกันและบรรเทาสาธารณภัย</p> <p>(๒) ให้คำปรึกษา ข้อกฎหมาย/ระเบียบที่ใช้ในการเบิกจ่ายเงิน ในการให้ความช่วยเหลือผู้ประสบภัย</p> <p>(๓) ดำเนินการเกี่ยวกับการปกครอง การดูแล และการบำรุงรักษาที่ราชพัสดุ รวมทั้ง การพัฒนาศักยภาพของที่ราชพัสดุ ดำเนินการเกี่ยวกับการใช้ที่ราชพัสดุ สนับสนุนการดำเนินงานป้องกันและบรรเทาสาธารณภัย</p>
๔	สำนักงานการท่องเที่ยวและกีฬาจังหวัดลำพูน	<p>(๑) ให้ความรู้และเผยแพร่ความรู้ด้านความปลอดภัยเมื่อเกิดสาธารณภัยแก่นักท่องเที่ยวและผู้ประกอบอุตสาหกรรมท่องเที่ยว</p> <p>(๒) กำหนดมาตรการดูแลสถานที่ท่องเที่ยวให้มีความปลอดภัย</p> <p>(๓) ฟื้นฟูแหล่งท่องเที่ยวที่ได้รับผลกระทบจากสาธารณภัย</p>
๕	สำนักงานพัฒนาสังคมและความมั่นคงของมนุษย์จังหวัดลำพูน	<p>(๑) เสริมสร้างเครือข่ายด้านการพัฒนาสังคมและสวัสดิการสังคมให้เป็นกลไกเสริมในการทำงานป้องกันสาธารณภัยในระดับชุมชนฐานราก</p> <p>(๒) สนับสนุนด้านการสังคมสงเคราะห์แก่ผู้ประสบภัยและดูแลช่วยเหลือเด็กกำพร้า คนพิการและผู้สูงอายุ ในพื้นที่ประสบภัย</p> <p>(๓) วางแผนและฟื้นฟูด้านสังคมและจิตใจให้แก่ผู้ประสบภัยและผู้ประสบปัญหาทางสังคม</p> <p>(๔) สนับสนุนกิจกรรมด้านสังคมสงเคราะห์ เพื่อฟื้นฟูภายในศูนย์พักพิงชั่วคราว</p> <p>(๕) รับผิดชอบในการเตรียมการและบริหารจัดการศูนย์พักพิงชั่วคราว</p>
๖	<ul style="list-style-type: none">- สำนักงานเกษตรและสหกรณ์จังหวัดลำพูน- สำนักงานเกษตรจังหวัดลำพูน- สำนักงานประมงจังหวัดลำพูน- สำนักงานปศุสัตว์จังหวัดลำพูน- สำนักงานสหกรณ์จังหวัดลำพูน- สำนักงานปฏิรูปที่ดินจังหวัดลำพูน- โครงการชลประทานลำพูน- สถานีพัฒนาที่ดินลำพูน	<p>(๑) จัดทำฐานข้อมูลพื้นที่เกษตรกรรมที่เป็นพื้นที่เสี่ยงภัยในอดีต</p> <p>(๒) วางแผนและมาตรการในการป้องกันและแก้ไขปัญหาภัยพิบัติด้านการเกษตร</p> <p>(๓) พัฒนาพื้นที่เกษตรกรรมและพื้นที่ชลประทานเพื่อลดความเสี่ยงจากสาธารณภัย</p> <p>(๔) ติดตามสถานการณ์ภัยและแจ้งเกษตรกรเพื่อเตรียมความพร้อมรับสถานการณ์</p> <p>(๕) สำรวจประเมินความเสียหายด้านการเกษตร เพื่อให้การช่วยเหลือตามระเบียบของทางราชการ</p>

บทบาทหน้าที่หน่วยงานระดับจังหวัด

ที่	หน่วยงาน	บทบาทหน้าที่
	<ul style="list-style-type: none">- สำนักงานเกษตรและสหกรณ์จังหวัดลำพูน- สำนักงานเกษตรจังหวัดลำพูน- สำนักงานประมงจังหวัดลำพูน- สำนักงานปศุสัตว์จังหวัดลำพูน- สำนักงานสหกรณ์จังหวัดลำพูน- สำนักงานปฏิรูปที่ดินจังหวัดลำพูน- โครงการชลประทานลำพูน- สถานีพัฒนาที่ดินลำพูน	<p>(๖) ปรับปรุง พื้นฟูพื้นที่เกษตรกรรมและพื้นที่ชลประทานที่ได้รับเสียหายจากสาธารณภัย เพื่อให้เกษตรกรสามารถประกอบอาชีพได้</p> <p>(๗) ประสานและขอรับการสนับสนุนการปฏิบัติการฝนหลวงและบริหารจัดการน้ำ เพื่อป้องกันและแก้ไขปัญหาดูแลภัยแล้ง</p> <p>(๘) ปรับปรุง พื้นฟูพื้นที่เกษตรกรรม และพื้นที่ชลประทานที่ได้รับเสียหายจากสาธารณภัย เพื่อให้เกษตรกรสามารถประกอบอาชีพได้</p> <p>(๙) กำหนดแนวทางป้องกันและให้ความช่วยเหลือสัตว์เลี้ยง สัตว์เศรษฐกิจ และสัตว์งานไม่ให้เกิดรับผลกระทบจากสาธารณภัย</p>
๗	<ul style="list-style-type: none">- แขวงทางหลวงลำพูน- แขวงทางหลวงชนบทลำพูน- สำนักงานขนส่งจังหวัดลำพูน- แขวงบำรุงทางลำพูน การรถไฟแห่งประเทศไทย- องค์การบริหารส่วนจังหวัดลำพูน- องค์การปกครองส่วนท้องถิ่นในพื้นที่จังหวัดลำพูน	<p>(๑) จัดทำแผนป้องกันและบรรเทาสาธารณภัยด้านคมนาคมให้สอดคล้องกับแผนการป้องกันและบรรเทาสาธารณภัยจังหวัด</p> <p>(๒) ปรับปรุงเส้นทางและโครงข่ายคมนาคม สนับสนุนการกิจการส่งกำลังบำรุง พร้อมทั้งแก้ไขเส้นทางเพื่อป้องกันและลดผลกระทบจากสาธารณภัย</p> <p>(๓) จัดให้มีเส้นทางสำรอง เส้นทางเลี่ยง หรือทำทางลัดชั่วคราว รวมทั้งซ่อมหรือดัดแปลงแก้ไขสิ่งอำนวยความสะดวกในระบบคมนาคม เพื่อสนับสนุนการปฏิบัติงานของกองอำนาจการป้องกันและบรรเทาสาธารณภัยจังหวัด อำเภอ และองค์กรปกครองส่วนท้องถิ่นในพื้นที่</p> <p>(๔) สนับสนุนการอพยพเคลื่อนย้ายประชาชนออกจากพื้นที่ประสบภัย หรือเสี่ยงต่อการเกิดสาธารณภัย เพื่อให้ประชาชนมีความปลอดภัย</p> <p>(๕) สนับสนุนข้อมูลเส้นทางสัญจร เส้นทางเลี่ยงพื้นที่เสี่ยงภัย และพื้นที่ประสบภัยสำหรับประชาชน</p> <p>(๖) บูรณะ พื้นฟู เส้นทางคมนาคมที่ได้รับเสียหายให้สามารถใช้งานได้โดยเร็ว</p> <p>(๗) จัดทำระบบฐานข้อมูลทรัพยากรเพื่อการป้องกันและบรรเทาสาธารณภัยด้านคมนาคม</p> <p>(๘) ให้ความสนับสนุนงานด้านจราจรในเส้นทางรับผิดชอบที่ประสบภัย</p> <p>(๙) ประสานงานและรับแจ้งเหตุสาธารณภัย ภัยด้านความมั่นคง และสถานการณ์ฉุกเฉินระหว่างหน่วยงานในสังกัดกระทรวงคมนาคม หน่วยงานที่เกี่ยวข้อง และภาคประชาสังคม</p>

บทบาทหน้าที่หน่วยงานระดับจังหวัด

ที่	หน่วยงาน	บทบาทหน้าที่
๘	สำนักงานทรัพยากรธรรมชาติและสิ่งแวดล้อมจังหวัดลำพูน	<p>(๑) ประเมินสถานการณ์ที่เกี่ยวข้อง ซึ่งเป็นการวิเคราะห์สิ่งปกคลุมดิน ข้อมูลการใช้ประโยชน์ที่ดิน รวมทั้งข้อมูลพื้นที่เสี่ยงภัยและพื้นที่ที่เกิดภัยในอดีต พร้อมทั้งประสานหน่วยงานที่เกี่ยวข้องเพื่อแจ้งเตือนประชาชนและเฝ้าระวังติดตามสถานการณ์</p> <p>(๒) ประสานงานร่วมกับหน่วยงานที่เกี่ยวข้อง ในการวางแผน ควบคุม ป้องกันอันตรายจากสาธารณภัยประเภทต่าง ๆ ที่ส่งผลกระทบต่อทรัพยากรธรรมชาติและสิ่งแวดล้อม เช่น ไฟป่าหมอกควัน ธรณีพิบัติภัย (ดินถล่ม แผ่นดินไหว และหลุมยุบ) และมลพิษต่าง ๆ เป็นต้น</p> <p>(๓) วางแผน ปรับปรุง และพัฒนาแหล่งทรัพยากรธรรมชาติและสภาพแวดล้อมเพื่อลดความเสี่ยงจากสาธารณภัย</p> <p>(๔) ปรับปรุง ฟื้นฟู แหล่งทรัพยากรธรรมชาติ สภาพแวดล้อม และเขตอุทยานที่ได้รับผลกระทบจากสาธารณภัยให้กลับสู่สภาพเดิมและไม่เสี่ยงต่อการเกิดภัย</p> <p>(๕) ติดตาม ตรวจสอบ และประเมินผลกระทบสิ่งแวดล้อม ให้มีความสมดุลเหมาะสมต่อการดำรงชีวิตของประชาชนและสิ่งมีชีวิต</p> <p>(๖) ควบคุมและป้องกันสัตว์ป่าและสัตว์อพยพที่ได้รับผลกระทบจากสาธารณภัย</p>
๙	<ul style="list-style-type: none">- สำนักงานสถิติจังหวัดลำพูน- สถานีอุตุนิยมวิทยาลำพูน- โทรศัพท์จังหวัดลำพูน [บริษัท ทีโอที จำกัด (มหาชน)]- สำนักงานบริการลูกค้า กสท. ลำพูน- สำนักงานจังหวัดลำพูน- ที่ทำการปกครองจังหวัดลำพูน- สมาคมวิทยุสมัครเล่นจังหวัดลำพูน	<p>(๑) ดำเนินการให้มีระบบสื่อสารหลัก และระบบสื่อสารรอง ตลอดจนการให้บริการฐานข้อมูลด้านการสื่อสารให้สามารถใช้งานได้ในทุกสถานการณ์</p> <p>(๒) สนับสนุนข้อมูลและการพยากรณ์อากาศ และสถิติเพื่อการป้องกันและบรรเทาสาธารณภัย</p> <p>(๓) ให้บริการฐานข้อมูลด้านการเตือนภัยและการสื่อสารในภาวะวิกฤติตลอดจนสนับสนุนการใช้ระบบสื่อสารสำรอง</p> <p>(๔) สนับสนุนอุปกรณ์ เครื่องมือใช้ในการสื่อสาร การจัดช่องทางการสื่อสารสำรองเพื่อใช้ในภาวะฉุกเฉิน และสนับสนุนกำลังคน เพื่อบริการติดต่อสื่อสารได้ตลอดระยะเวลาช่วงที่เกิดภัยและพื้นที่ภายนอก เพื่อให้การช่วยเหลือได้อย่างรวดเร็ว</p> <p>(๕) ฟื้นฟูระบบสื่อสารเพื่อให้สามารถติดต่อสื่อสารได้อย่างต่อเนื่อง</p>

บทบาทหน้าที่หน่วยงานระดับจังหวัด

ที่	หน่วยงาน	บทบาทหน้าที่
๑๐	สำนักงานพลังงานจังหวัดลำพูน	(๑) จัดทำฐานข้อมูลแหล่งพลังงาน เพื่อใช้สนับสนุนการปฏิบัติงานของกองอำนาจการป้องกันและบรรเทาสาธารณภัยจังหวัด และกองอำนาจการป้องกันและบรรเทาสาธารณภัยในพื้นที่ (๒) จัดหาทรัพยากรด้านพลังงาน ให้เพียงพอต่อความต้องการใช้ในการป้องกันและบรรเทาสาธารณภัย (๓) สนับสนุนผู้เชี่ยวชาญด้านพลังงานเพื่อการป้องกันและบรรเทาสาธารณภัย
๑๑	สำนักงานพาณิชย์จังหวัดลำพูน	(๑) จัดทำฐานข้อมูลผู้ผลิต/ผู้นำเข้าสินค้าอุปโภคบริโภคที่จำเป็นต่อการครองชีพ (๒) สนับสนุนการบรรเทาสาธารณภัย โดยประสานผู้ผลิต/ผู้นำสินค้าที่จำเป็นต่อการครองชีพ (๓) จัดระบบการปันส่วนและกำหนดมาตรการควบคุมราคาสินค้าและบริการขณะเกิดภัย (๔) กำหนดมาตรการกำกับดูแลราคาสินค้าและปริมาณสินค้า เพื่อการจัดหาสินค้าที่จำเป็นในขณะเกิดสาธารณภัย และป้องปรามการฉวยโอกาสกักตุนสินค้า หรือขึ้นราคาสินค้า ข้ำเติมผู้บริโภค โดยมีการกำกับดูแลทั้งต้นทางและปลายทาง (๕) ติดตามสินค้าที่เป็นพืชผลทางการเกษตรในพื้นที่ประสบภัย รวมทั้งสำรวจและประเมินความเสียหาย (๖) ประสานผู้ผลิต/ผู้นำเข้า เพื่อส่งสินค้าเข้าแต่ละพื้นที่ให้เพียงพอกับความต้องการโดยเฉพาะพื้นที่ประสบภัย และให้จำหน่ายในราคาปกติ
๑๒	- กองอำนาจการรักษาความมั่นคงภายในจังหวัดลำพูน - ที่ทำการปกครองจังหวัดลำพูน - สำนักงานจังหวัดลำพูน - สำนักงานพาณิชย์จังหวัดลำพูน - สำนักงานโยธาธิการและผังเมืองจังหวัดลำพูน - สำนักงานที่ดินจังหวัดลำพูน - สำนักงานส่งเสริมการปกครองท้องถิ่นจังหวัด	(๑) สั่งการ และประสานให้จังหวัดและองค์กรปกครองส่วนท้องถิ่น ดำเนินการเกี่ยวกับการป้องกันและบรรเทาสาธารณภัยในเขตพื้นที่รับผิดชอบ และพื้นที่ข้างเคียงเมื่อได้รับการร้องขอ (๒) ดำเนินการตามกฎหมายว่าด้วยการควบคุมอาคาร กฎหมายว่าด้วยการขุดดินและถมดิน กฎหมายว่าด้วยการควบคุมกิจการการค้า อันกระทบถึงความปลอดภัยหรือความผาสุกแห่งสาธารณชนและกฎหมายอื่นที่เกี่ยวข้อง (๓) ดำเนินการตามมาตรการผังเมืองเพื่อการป้องกันและบรรเทาสาธารณภัย (๔) ส่งเสริมและรักษาความมั่นคงภายใน ความสงบเรียบร้อย และให้มีบริการประชาชนในพื้นที่อย่างมีประสิทธิภาพ

บทบาทหน้าที่หน่วยงานระดับจังหวัด

ที่	หน่วยงาน	บทบาทหน้าที่
๑๓	สำนักงานป้องกันและบรรเทา สาธารณภัยจังหวัดลำพูน	<p>(๑) ดำเนินการเกี่ยวกับอำนาจหน้าที่ของกรมป้องกันและบรรเทาสาธารณภัยในพื้นที่ระดับจังหวัด</p> <p>(๒) กำกับ ดูแล และสนับสนุนการปฏิบัติงานป้องกันและบรรเทาสาธารณภัยในเขตจังหวัด</p> <p>(๓) ปฏิบัติงานร่วมกับหรือสนับสนุนการปฏิบัติงานของหน่วยงานอื่นที่เกี่ยวข้องหรือที่ได้รับมอบหมาย</p> <p>(๔) จัดทำแผนการป้องกันและบรรเทาสาธารณภัยจังหวัด เสนอคณะกรรมการจัดทำแผนการป้องกันและบรรเทาสาธารณภัยจังหวัด</p> <p>(๕) ปฏิบัติการ ประสานการปฏิบัติ ให้การสนับสนุนและช่วยเหลือหน่วยงานของรัฐ องค์กรปกครองส่วนท้องถิ่น และหน่วยงานภาคเอกชนในการป้องกันและบรรเทาสาธารณภัยในพื้นที่จังหวัด</p> <p>(๖) ประกาศเขตพื้นที่ประสบภัยพิบัติกรณีฉุกเฉิน และพื้นที่ประสบสาธารณภัย (เขตพื้นที่จังหวัดประกาศโดยผู้ว่าราชการจังหวัด)</p> <p>(๗) อำนวยการและประสานการปฏิบัติการจัดการสาธารณภัย และการให้ความช่วยเหลือผู้ประสบภัยและฟื้นฟูบูรณะสภาพพื้นที่ประสบภัย ในกรณีที่เกิดสาธารณภัยขนาดใหญ่ที่มีผลกระทบรุนแรงกว้างขวาง</p> <p>(๘) ให้ความช่วยเหลือผู้ประสบภัยตามระเบียบกระทรวงการคลังว่าด้วยเงินอุดหนุนราชการเพื่อช่วยเหลือผู้ประสบภัยพิบัติกรณีฉุกเฉิน พ.ศ. ๒๕๖๒</p>

บทบาทหน้าที่หน่วยงานระดับจังหวัด

ที่	หน่วยงาน	บทบาทหน้าที่
๑๔	- สำนักงานคุมประพฤติจังหวัดลำพูน - สำนักงานสาธารณสุขจังหวัดลำพูน - เรือนจำจังหวัดลำพูน	(๑) ให้คำแนะนำ ช่วยเหลือ และให้ความรู้แก่ประชาชน ทางกฎหมายที่เกี่ยวข้องกับการเรียกร้องสิทธิและการ คุ้มครองสิทธิตามกฎหมาย (๒) สนับสนุนผู้เชี่ยวชาญด้านนิติวิทยาศาสตร์ เมื่อได้รับ การร้องขอ (๓) สนับสนุนแรงงานในการป้องกันและบรรเทาสาธารณภัย
๑๕	- สำนักงานแรงงานจังหวัดลำพูน - สำนักงานสวัสดิการและคุ้มครอง แรงงานจังหวัดลำพูน - สำนักงานประกันสังคมจังหวัดลำพูน - สำนักงานจัดหางานจังหวัดลำพูน - ศูนย์พัฒนาฝีมือแรงงานจังหวัดลำพูน	(๑) จัดเตรียม จัดหาแรงงานที่มีความรู้ทางเทคนิค เพื่อประโยชน์ในการป้องกันและบรรเทาสาธารณภัย (๒) ให้การศึกษา อบรม และฝึกฝนแรงงานในสถาน ประกอบการ เพื่อความปลอดภัยในการทำงาน และสามารถป้องกัน และรักษาความปลอดภัยในสถานประกอบการของตนเอง (๓) สำรวจ จัดเตรียม จัดหา โดยการเรียกร้อง เกณฑ์จ้างหรือ เช่าเครื่องมือเครื่องใช้ในการป้องกันและบรรเทาสาธารณภัย (๔) ตรวจสอบข้อมูลแรงงานที่ได้รับผลกระทบจาก สาธารณภัย เพื่อให้การช่วยเหลือด้านคุ้มครองและเรียกร้อง สิทธิที่พึงได้ตามกฎหมายแรงงาน (๕) ฝึกอาชีพและจัดงานให้ผู้ประสบภัย (๖) จัดหน่วยให้บริการด้านประกันสังคมแก่แรงงานที่ ประสบภัย
๑๖	- สำนักงานวัฒนธรรมจังหวัดลำพูน - สำนักงานพระพุทธศาสนาจังหวัดลำพูน	(๑) จัดทำฐานข้อมูลโบราณสถาน / วัด ที่สามารถใช้เป็นจุด อพยพ ศูนย์พักพิงชั่วคราว สถานที่สำหรับจอดเฮลิคอปเตอร์ และอากาศยานชนิดอื่น ๆ หรือสถานที่อำนวยความสะดวก สะดวกแก่การปฏิบัติงานของกองอำนาจการป้องกันและ บรรเทาสาธารณภัยจังหวัดลำพูน และกองอำนาจการ ป้องกันและบรรเทาสาธารณภัยในพื้นที่ (๒) ฟื้นฟูบูรณะศาสนสถาน โบราณสถาน โบราณวัตถุ และวัดที่เสียหายจากสาธารณภัยให้กลับคืนสู่สภาพเดิม
๑๗	- สำนักงานสถิติจังหวัดลำพูน - สถานีอุตุนิยมวิทยาลำพูน - โครงการชลประทานลำพูน	(๑) สนับสนุนข้อมูลด้านอุตุนิยมวิทยา การพยากรณ์ อากาศ รวมถึงการแจ้งเตือนภัยให้กับกองอำนาจการป้องกัน และบรรเทาสาธารณภัยจังหวัดลำพูน ในสภาวะที่อาจเสี่ยง ต่อการเกิดสาธารณภัยขึ้นในพื้นที่จังหวัด (๒) ศึกษา ค้นคว้า และวิจัยด้านวิทยาศาสตร์และเทคโนโลยี ที่เหมาะสมสำหรับการป้องกันและบรรเทาสาธารณภัย (๓) ให้บริการข้อมูลดาวเทียมสำรวจทรัพยากร ข้อมูล สารสนเทศเพื่อการป้องกันและบรรเทาสาธารณภัย (๔) สนับสนุนองค์ความรู้และเทคโนโลยีเกี่ยวกับการ จัดการสาธารณภัย

บทบาทหน้าที่หน่วยงานระดับจังหวัด

ที่	หน่วยงาน	บทบาทหน้าที่
๑๘	<p>- สำนักงานศึกษาธิการจังหวัดลำพูน</p> <p>- สำนักงานเขตพื้นที่การศึกษา ประถมศึกษาลำพูน เขต ๑</p> <p>- สำนักงานเขตพื้นที่การศึกษา ประถมศึกษาลำพูน เขต ๒</p> <p>- สำนักงานเขตพื้นที่การศึกษา มัธยมศึกษา เขต ๓๕ ลำปาง</p> <p>- สำนักงานส่งเสริมการศึกษานอกระบบและการศึกษาตามอัธยาศัย จังหวัดลำพูน</p>	<p>(๑) พัฒนาหลักสูตรการเรียน การสอนเกี่ยวกับการป้องกันและบรรเทาสาธารณภัย ทุกระดับชั้น ตั้งแต่การศึกษาขั้นพื้นฐานจนถึงระดับอุดมศึกษา</p> <p>(๒) ส่งเสริมหน่วยงานการศึกษาให้มีบทบาทในการช่วยเหลือสนับสนุนการป้องกันและบรรเทาสาธารณภัย</p> <p>(๓) ส่งเสริมให้ความรู้ สร้างจิตสำนึกแก่นักเรียน นักศึกษาและประชาชน ให้มีส่วนร่วมในการป้องกันและบรรเทาสาธารณภัย</p> <p>(๔) สนับสนุนบุคลากรด้านการศึกษา เช่น ลูกเสือและเนตรนารี เพื่อสนับสนุนการปฏิบัติงานของกองอำนวยการป้องกันและบรรเทาสาธารณภัยจังหวัด และกองอำนวยการป้องกันและบรรเทาสาธารณภัยในพื้นที่</p> <p>(๕) สำรวจและจัดทำฐานข้อมูลสถานศึกษา เพื่อใช้เป็นศูนย์พักพิงชั่วคราว สถานที่สำหรับจอดเฮลิคอปเตอร์ และอากาศยานชนิดอื่น ๆ</p>
๑๙	<p>- สำนักงานสาธารณสุขจังหวัดลำพูน</p> <p>- โรงพยาบาลลำพูน</p> <p>- โรงพยาบาลในสังกัดและโรงพยาบาลส่งเสริมสุขภาพทุกแห่ง</p> <p>- โรงพยาบาล/สถานพยาบาลเอกชน ในพื้นที่จังหวัดลำพูน</p>	<p>(๑) จัดเตรียมและจัดหาทรัพยากรการแพทย์และสาธารณสุข รวมทั้งประสานการระดมสรรพกำลังด้านการแพทย์และการสาธารณสุข</p> <p>(๒) จัดทำระบบฐานข้อมูลผู้เชี่ยวชาญทางการแพทย์และสาธารณสุข รวมทั้งเครื่องมือทางการแพทย์ในด้านต่าง ๆ ของรัฐและเอกชน เพื่อให้พร้อมต่อการปฏิบัติเมื่อเกิดสาธารณภัย</p> <p>(๓) พัฒนาระบบการแพทย์ฉุกเฉิน หน่วยปฏิบัติการกู้ชีพและทีมตอบสนองด้านการแพทย์ ได้แก่ ทีมปฏิบัติการด้านการแพทย์ในภาวะพิบัติภัย ระดับอำเภอ ทีมปฏิบัติการฉุกเฉินทางการแพทย์ระดับตติยภูมิในภาวะภัยพิบัติ ทีมสอบสวนเคลื่อนที่เร็ว ทีมปฏิบัติการจิตเวชที่พร้อมออกปฏิบัติงานช่วยเหลือผู้ประสบภัยอย่างมีประสิทธิภาพ พร้อมทั้งจัดระบบเครือข่ายสาธารณสุขให้บริการและสนับสนุนการปฏิบัติงานทั่วประเทศ โดยร่วมมือกับหน่วยงานที่เกี่ยวข้องเพื่อเตรียมความพร้อมให้สามารถใช้ประโยชน์ได้ทันทีเมื่อเกิดสาธารณภัย</p> <p>(๔) จัดให้มีการพัฒนาระบบสื่อสาร เพื่อประสานงานและสั่งการภายในหน่วยงานสาธารณสุข และหน่วยงานที่เกี่ยวข้องให้มีประสิทธิภาพ</p> <p>(๕) จัดให้มีการเตรียมพร้อมทางห้องปฏิบัติการที่ทันสมัย และได้มาตรฐาน</p>

บทบาทหน้าที่หน่วยงานระดับจังหวัด

ที่	หน่วยงาน	บทบาทหน้าที่
	<ul style="list-style-type: none"> - สำนักงานสาธารณสุขจังหวัดลำพูน - โรงพยาบาลลำพูน - โรงพยาบาลในสังกัดและโรงพยาบาลส่งเสริมสุขภาพทุกแห่ง - โรงพยาบาล/สถานพยาบาลเอกชนในพื้นที่จังหวัดลำพูน 	<p>(๖) จัดให้มีการพัฒนาระบบฐานข้อมูลความเสียหายทางด้านการแพทย์และสาธารณสุขและการรายงานผลอย่างถูกต้องและรวดเร็ว</p> <p>(๗) พัฒนาบุคลากรสาธารณสุข และอาสาสมัครให้มีความรู้และทักษะพร้อมที่จะปฏิบัติงานเมื่อเกิดสาธารณภัยและป้องกันตนเองที่เกิดขึ้นในขณะปฏิบัติงาน</p> <p>(๘) ให้ความรู้แก่ประชาชนและชุมชนในด้านการรักษาพยาบาลเบื้องต้น การสุขาภิบาลและอนามัยสิ่งแวดล้อมเพื่อให้สามารถช่วยเหลือตนเองและผู้อื่นได้เมื่อประสบภัย</p> <p>(๙) เฝ้าระวัง ควบคุม ติดตามโรคติดต่อ พร้อมทั้งจัดให้มีการรักษาพยาบาล การอนามัย การสุขาภิบาล การป้องกันโรคแก่ผู้ประสบภัย</p> <p>(๑๐) ฟื้นฟูสภาพจิตใจของผู้ประสบภัยให้กลับมาดำรงชีวิตได้ตามปกติ</p>
๒๐	สำนักงานอุตสาหกรรมจังหวัดลำพูน	<p>(๑) กำหนดมาตรฐานและกำกับดูแลการผลิตสินค้าอุตสาหกรรม สินค้าชุมชน ที่อยู่ในความรับผิดชอบให้เป็นไปอย่างมีคุณภาพตามที่กฎหมาย กฎ ระเบียบและวิธีการอื่นที่กำหนด</p> <p>(๒) จัดทำแผนการจัดการจัดการสาธารณภัยในเขตพื้นที่อุตสาหกรรม ให้สอดคล้องกับแผนการป้องกันและบรรเทาสาธารณภัยจังหวัด</p> <p>(๓) สนับสนุนข้อมูลและผู้เชี่ยวชาญด้านการจัดการสารเคมีและวัตถุอันตราย เพื่อการป้องกันและบรรเทาสาธารณภัย</p> <p>(๔) จัดทำฐานข้อมูลทรัพยากรของแหล่งอุตสาหกรรมเพื่อใช้สนับสนุนการป้องกันและบรรเทาสาธารณภัย</p> <p>(๕) ให้ความช่วยเหลือภาคอุตสาหกรรมที่ได้รับผลกระทบจากสาธารณภัย</p>
๒๑	กองบังคับการตำรวจภูธรจังหวัดลำพูน	<p>(๑) รักษาความสงบเรียบร้อย ความปลอดภัยของประชาชน ในพื้นที่ประสบภัยและพื้นที่ใกล้เคียง</p> <p>(๒) ควบคุม บังคับใช้กฎหมาย เพื่อป้องกันและปราบปรามการกระทำผิดทางอาญา</p> <p>(๓) ปฏิบัติหน้าที่ด้านการพิสูจน์เอกลักษณ์บุคคล การจัดการศพ การติดตามผู้สูญหายและการส่งกลับ</p> <p>(๓) จัดระบบจราจร พื้นที่ประสบภัยและพื้นที่ใกล้เคียง</p> <p>(๔) จัดชุดเจ้าหน้าที่ผู้เชี่ยวชาญพิเศษ สนับสนุนการป้องกันและบรรเทาสาธารณภัย เช่น ชุดกู้ภัย ชุดสุนัขค้นหา ชุดเก็บกู้และทำลายวัตถุระเบิด</p>

บทบาทหน้าที่หน่วยงานระดับจังหวัด

ที่	หน่วยงาน	บทบาทหน้าที่
		<p>(๕) สนับสนุนกำลังเจ้าหน้าที่ เครื่องมือ อุปกรณ์ และยานพาหนะแก่กองอำนาจการป้องกันและบรรเทาสาธารณภัยจังหวัดลำพูน และกองอำนาจการป้องกันและบรรเทาสาธารณภัยในพื้นที่</p> <p>(๖) สนับสนุนและเชื่อมโยงระบบการติดต่อสื่อสาร ทั้งระบบสื่อสารหลัก และสื่อสารรอง ให้สามารถใช้ในการการตอบโต้เหตุได้ตลอดเวลา</p>
๒๒	<p>- มูลนิธิราชประชานุเคราะห์ ในพระบรมราชูปถัมภ์</p> <p>- สำนักงานพัฒนาสังคมและความมั่นคงของมนุษย์จังหวัดลำพูน</p>	<p>(๑) ให้การสงเคราะห์ช่วยเหลือผู้ประสบสาธารณภัยที่เกิดขึ้นทั่วประเทศ</p> <p>(๒) ให้การสงเคราะห์ด้านการศึกษา ทุนการศึกษา และเด็กกำพร้าหรืออนาถา ที่ครอบครัวประสบสาธารณภัย</p> <p>(๓) ส่งเสริม สนับสนุน ให้มีการป้องกันและบรรเทาสาธารณภัย</p> <p>(๔) ให้การสงเคราะห์ช่วยเหลือแก่ประชาชนที่ได้รับความทุกข์ยากเดือดร้อน</p>
๒๓	สำนักงานกาชาดจังหวัดลำพูน	<p>(๑) จัดเตรียมโลหิต ยา เวชภัณฑ์ วัสดุอุปกรณ์ต่างๆ ตลอดจนเครื่องอุปโภคบริโภค เพื่อใช้ในการบรรเทาทุกข์และสงเคราะห์ผู้ประสบภัย</p> <p>(๒) ฝึกอบรมเจ้าหน้าที่ อาสาภาคเหล่ากาชาดจังหวัดและประชาชน เพื่อเตรียมพร้อมรับภัยพิบัติ และให้ความรู้เกี่ยวกับการปฐมพยาบาลการสาธารณสุข เพื่อให้สามารถช่วยเหลือตนเองและผู้อื่นได้เมื่อประสบภัย</p> <p>(๓) บรรเทาทุกข์ผู้ประสบภัยขณะเกิดเหตุ และหลังเกิดเหตุ ด้วยการบริการทางการแพทย์ ทั้งการรักษาพยาบาลและป้องกันโรค และสงเคราะห์เครื่องอุปโภคบริโภค ตลอดจนอุปกรณ์และบริการอื่นๆ ตามความจำเป็นของผู้ประสบภัย</p>
๒๔	<p>- สำนักงานคณะกรรมการกิจการกระจายเสียงกิจการโทรทัศน์ และกิจการโทรคมนาคม เขต ๙ เชียงใหม่</p>	<p>ควบคุม กำกับ ดูแล การใช้คลื่นความถี่วิทยุกระจายเสียงวิทยุโทรทัศน์ เพื่อสนับสนุนการจัดการสาธารณสุข เมื่อได้รับการประสานจากกองอำนาจการป้องกันและบรรเทาสาธารณภัยจังหวัดลำพูน</p>
๒๕	องค์กรเอกชน มูลนิธิ ภาคเอกชน และจิตอาสา	<p>(๑) สนับสนุนกองอำนาจการป้องกันและบรรเทาสาธารณภัยจังหวัดหรือกองอำนาจการป้องกันและบรรเทาสาธารณภัย ในพื้นที่ตามที่ได้รับร้องขอ</p> <p>(๒) สนับสนุนการจัดทำฐานข้อมูลทรัพยากรที่เกี่ยวข้องกับการป้องกันและบรรเทาสาธารณภัย</p>

มาตรการรองรับสถานการณ์ขาดแคลนน้ำฤดูแล้ง ปี ๒๕๖๖/๖๗

สำนักงานทรัพยากรน้ำแห่งชาติ ได้บูรณาการหน่วยงานที่เกี่ยวข้อง กำหนดมาตรการรองรับสถานการณ์ขาดแคลนน้ำ ฤดูแล้ง ปี ๒๕๖๖/๖๗ ดังนี้

กรอบการดำเนินงาน	มาตรการรองรับ	หน่วยงาน
๑. กำหนดกรอบ มาตรการให้ หน่วยงาน	<p>๑.๑ ด้านน้ำต้นทุน (Supply side)</p> <ul style="list-style-type: none">- ทุกภาคส่วนที่รับผิดชอบลำน้ำ/แหล่งน้ำ ดำเนินการ (๑) เร่งเก็บกักน้ำจากทางน้ำใกล้เคียงก่อนสิ้นฤดูฝน เก็บไว้ในอ่างเก็บน้ำ ลำน้ำและแหล่งน้ำธรรมชาติ (๒) จัดทำแผนสำรองน้ำ/แหล่งน้ำสำรอง/ขุดเจาะบ่อบาดาล ทำนบดินชั่วคราวปิดกั้นลำน้ำ และกำจัดผักตบชวา- จัดทำแผนวางท่อน้ำประปา และแผนรับน้ำดิบโดยตรงจากอ่างเก็บน้ำ- ปฏิบัติการเติมน้ำให้กับแหล่งน้ำในพื้นที่เกษตรและพื้นที่เสี่ยงขาดแคลน- ให้ส่งน้ำโดยคำนึงถึงระดับน้ำที่ลดต่ำกว่าปกติ ซึ่งจะส่งผลกระทบต่อการท่รดตัวของถนนที่เชื่อมต่อกับทางน้ำ- กำหนดปริมาณน้ำจัดสรรในฤดูแล้งให้ชัดเจน และแจ้งให้หน่วยที่เกี่ยวข้องรับทราบและปฏิบัติอย่างเคร่งครัด- วางแผนผันน้ำระหว่างลุ่มน้ำ พิจารณาอย่างรอบคอบให้มีความสำคัญกับการใช้น้ำภายในลุ่มน้ำ <p>๑.๒ ด้านความต้องการใช้น้ำ (Demand side)</p> <p>๑) ด้านการอุปโภค-บริโภค</p> <ul style="list-style-type: none">- ควบคุมการใช้น้ำของพื้นที่ตอนบนให้เป็นไปตามแผนและมีประสิทธิภาพ และประสานกับประชาชนในพื้นที่เพื่อควบคุมการส่งน้ำให้เป็นไปตามวัตถุประสงค์ของการใช้น้ำ- ควบคุมการใช้น้ำและจัดหาแหล่งน้ำสำรองในพื้นที่เสี่ยงขาดแคลนน้ำ <p>๒) รักษาระบบนิเวศ</p> <ul style="list-style-type: none">- ควบคุมการปล่อยน้ำเสียจากภาคอุตสาหกรรมและชุมชน ลงสู่แหล่งน้ำเพื่อลดปริมาณการใช้น้ำดีไล่น้ำเสีย- ฝักระวังคุณภาพน้ำในแม่น้ำสายหลัก/สายรอง- ควบคุมและขึ้นทะเบียนการเลี้ยงปลากระชังในแม่น้ำและลำน้ำ	<p>สำนักงานทรัพยากรน้ำแห่งชาติ กรมชลประทาน กรมฝนหลวงและการบินเกษตร การประปาส่วนภูมิภาค กรมส่งเสริมการปกครองท้องถิ่น กรมป้องกันและบรรเทาสาธารณภัย กรมทรัพยากรน้ำ กรมทรัพยากรน้ำบาดาล กรมเจ้าท่า</p> <p>หน่วยงานที่มีแหล่งน้ำ ในความรับผิดชอบ กระทรวงมหาดไทย การประปานครหลวง การประปาส่วนภูมิภาค จังหวัด และองค์กรปกครองส่วนท้องถิ่น</p> <p>กระทรวงอุตสาหกรรม องค์กร ปกครองส่วนท้องถิ่น กรมควบคุม มลพิษ การประปานครหลวง การประปาส่วนภูมิภาค กรมประมง</p>

มาตรการรองรับสถานการณ์ขาดแคลนน้ำฤดูแล้ง ปี ๒๕๖๖/๖๗

กรอบการดำเนินงาน	มาตรการรองรับ	หน่วยงาน
	<p>๓) การเกษตร</p> <ul style="list-style-type: none">- วางแผนเพาะปลูกพืชฤดูแล้ง จัดทำทะเบียนผู้ปลูกพืช และแหล่งน้ำที่นำมาใช้ให้ชัดเจน เพื่อให้การเพาะปลูกสอดคล้องกับปริมาณน้ำต้นทุน- กำหนดมาตรการป้องกันและแก้ไขอย่างเป็นรูปธรรม- กำหนดมาตรการเยียวยา สร้างรายได้ สร้างอาชีพ สร้างแรงงาน ในพื้นที่ที่ไม่สามารถสนับสนุนน้ำเพื่อการเพาะปลูกได้ และมาตรการควบคุมการสูบน้ำ การแย่งน้ำ <p>๔) อุตสาหกรรมและอื่นๆ</p> <ul style="list-style-type: none">- ส่งเสริมสนับสนุนให้โรงงานใช้ระบบ ๓R เพื่อลดการนำน้ำจากแหล่งน้ำมาใช้	<p>กระทรวงเกษตรและสหกรณ์</p> <p>กระทรวงมหาดไทย กระทรวงทรัพยากรธรรมชาติและสิ่งแวดล้อม</p> <p>กระทรวงอุตสาหกรรม</p>
๒. การติดตามประเมินผล	<p>๒.๑ ติดตาม ใฝ่ระวัง และรายงานเป็นระยะๆ อย่างต่อเนื่องในพื้นที่เสี่ยงขาดแคลนน้ำ</p> <p>๒.๒ ติดตาม ควบคุมการจัดสรรน้ำและการเพาะปลูกพืชฤดูแล้ง (นารอบที่ ๒) ให้เป็นไปตามแผน</p> <p>๒.๓ ติดตาม วิเคราะห์ ประเมินสถานการณ์และกิจกรรมใช้น้ำร่วมกับหน่วยงานที่เกี่ยวข้องอย่างใกล้ชิด</p>	ทุกหน่วยงาน
๓. การเตรียมการและสร้างการรับรู้	ประชาสัมพันธ์ สร้างการรับรู้สถานการณ์น้ำ เพื่อให้เกิดความร่วมมือในการใช้น้ำอย่างประหยัด และเป็นไปตามแผน	ทุกหน่วยงาน

กลไกการบริหาร

กระทรวงเกษตรและสหกรณ์ได้กำหนดโครงสร้างการบริหารจัดการภัยพิบัติด้านการเกษตร เพื่อทำหน้าที่ในการบริหารจัดการเกี่ยวกับภัยพิบัติด้านการเกษตรในภาพรวมของประเทศอย่างเป็นระบบ ดังนี้

ส่วนกลาง

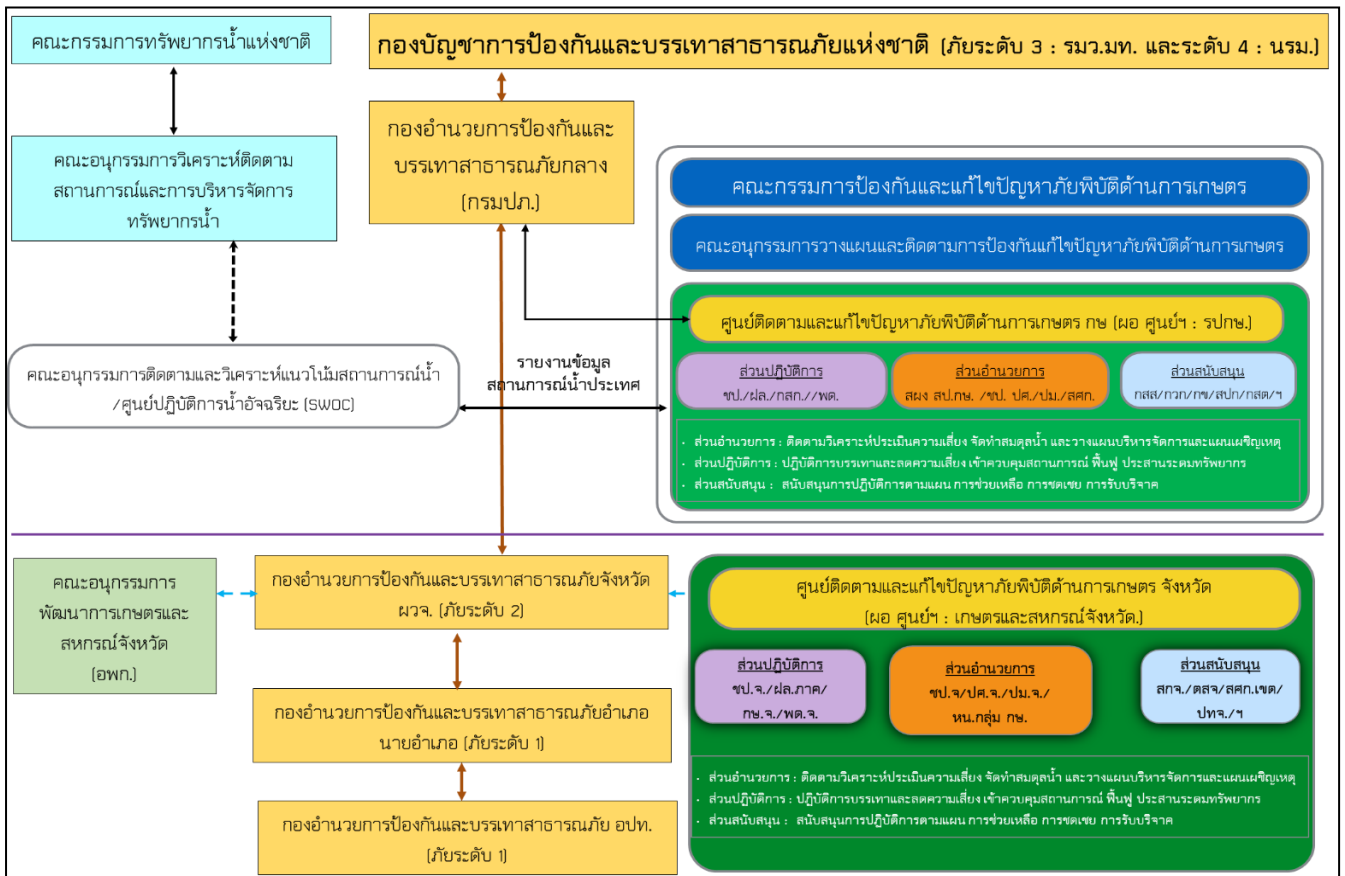
- คณะกรรมการป้องกันและแก้ไขปัญหาภัยพิบัติด้านการเกษตร โดยมีรัฐมนตรีว่าการกระทรวงเกษตรและสหกรณ์ เป็นประธาน ผู้ช่วยปลัดกระทรวงเกษตรและสหกรณ์ เป็นเลขานุการ
- คณะอนุกรรมการวางแผนและติดตามการป้องกันแก้ไขปัญหาภัยพิบัติด้านการเกษตร โดยมีปลัดกระทรวงเกษตรและสหกรณ์ เป็นประธาน ผู้อำนวยการสำนักแผนงานและโครงการพิเศษ สป.กษ. เป็นเลขานุการ
- ศูนย์ติดตามและแก้ไขปัญหาภัยพิบัติด้านการเกษตร กระทรวงเกษตรและสหกรณ์ โดยมี รองปลัดกระทรวงเกษตรและสหกรณ์ที่ได้รับมอบหมาย เป็นผู้อำนวยการศูนย์ ผู้อำนวยการสำนักงานแผนงานและโครงการพิเศษ เป็นเลขานุการศูนย์

ส่วนภูมิภาค

- ศูนย์ติดตามและแก้ไขปัญหาภัยพิบัติด้านการเกษตรจังหวัด โดยมีเกษตรและสหกรณ์จังหวัด เป็นผู้อำนวยการศูนย์ หัวหน้ากลุ่มช่วยเหลือเกษตรกรและโครงการพิเศษ สำนักงานเกษตรและสหกรณ์จังหวัด เป็นเลขานุการศูนย์

ทั้งนี้ คณะกรรมการฯ คณะอนุกรรมการฯ และศูนย์ติดตามและแก้ไขปัญหาภัยพิบัติด้านการเกษตร กระทรวงเกษตรและสหกรณ์ ประสานข้อมูลและการปฏิบัติกับกองอำนาจการป้องกันและบรรเทาสาธารณภัยกลาง (ปก.) และ คณะกรรมการทรัพยากรน้ำแห่งชาติ/คณะอนุกรรมการวิเคราะห์ติดตามสถานการณ์และการบริหารจัดการทรัพยากรน้ำ สำหรับส่วนภูมิภาค ให้ศูนย์ติดตามและแก้ไขปัญหาภัยพิบัติด้านการเกษตรจังหวัด ประสานข้อมูลและการปฏิบัติกับ กองอำนาจการป้องกันและบรรเทาสาธารณภัยจังหวัด/อำเภอ เพื่อให้การช่วยเหลือเกษตรกรและพื้นที่ที่ได้รับผลกระทบจาก ภัยพิบัติแล้ว

กลไกการบริหารจัดการสถานการณ์ภัยแล้ง กระทรวงเกษตรและสหกรณ์



แหล่งงบประมาณ งบประมาณรายจ่าย ประจำปีงบประมาณ ๒๕๖๗ ของหน่วยงาน
งบกลาง รายการเงินสำรองจ่ายเพื่อกรณีฉุกเฉินหรือจำเป็น
งบกองทุนพัฒนาสหกรณ์
งบกองทุนการปฏิรูปที่ดินเพื่อเกษตรกรรม
สินเชื่อธนาคารเพื่อการเกษตรและสหกรณ์การเกษตร

ระยะเวลาดำเนินงาน ตั้งแต่เดือนพฤศจิกายน ๒๕๖๖ – เดือนพฤษภาคม ๒๕๖๗

การติดตามและรายงาน

ข้อมูล	หน่วยงาน	ระยะเวลา
๑. สถานการณ์น้ำ ๑.๑ ในเขตชลประทาน ๑.๒ นอกเขตชลประทาน	กรมชลประทาน กรมพัฒนาที่ดิน กรมส่งเสริมการเกษตร	ทุกวัน ภายในเวลา ๑๑.๐๐ น. ทุกวันศุกร์ ภายในเวลา ๑๑.๐๐ น.
๒. สถานการณ์การเพาะปลูก พืชฤดูแล้ง	กรมส่งเสริมการเกษตร กรมชลประทาน	ทุกวันพุธ
๓. การปฏิบัติการฝนหลวง	กรมฝนหลวงและการบิน เกษตร	ทุกวัน ภายในเวลา ๑๑.๐๐ น.
๔. การแจ้งเตือน	ทุกส่วนราชการ	เมื่อมีการแจ้งเตือน
๕. ผลกระทบด้านการเกษตร ๕.๑ ด้านพืช ๕.๒ ด้านประมง ๕.๓ ด้านปศุสัตว์	กรมส่งเสริมการเกษตร กรมประมง กรมปศุสัตว์	ภายใน ๒๔ ชั่วโมง เมื่อเกิดภัย และ ปรับปรุงข้อมูลทุกวันศุกร์ ภายใน เวลา ๑๕.๐๐ น.
๖. ข้อพิพาท	สนง.เกษตรและสหกรณ์ จังหวัด	ภายใน ๒๔ ชั่วโมง เมื่อเกิดภัย
๗. ผลการดำเนินงานตาม แผนงาน/โครงการ	ทุกส่วนราชการ	ทุกวันที่ ๑ และ ๑๕ ของเดือน

การติดต่อ ประสาน ช่องทางการสื่อสาร

หน่วยงาน	โทรศัพท์	โทรสาร
สำนักงานเกษตรและสหกรณ์จังหวัดลำพูน - ศูนย์ติดตามและแก้ไขปัญหาภัยพิบัติด้านการเกษตรจังหวัดลำพูน	๐๕๓-๕๓๐๙๒๓ ต่อ ๒๙	๐๕๓-๕๓๐๘๒๗
โครงการชลประทานลำพูน - ศูนย์ปฏิบัติการน้ำอัจฉริยะ - สำนักบริหารจัดการน้ำและอุทกวิทยา	๐๕๓-๕๓๐๘๒๗ ๐-๒๖๖๙-๒๕๖๐ ๐-๒๖๖๙-๕๐๒๕	๐-๒๒๔๓-๑๐๙๘ ๐-๒๒๔๑-๓๓๔๘
สำนักงานประมงจังหวัดลำพูน - กองโครงการอันเนื่องมาจากพระราชดำริและกิจกรรม พิเศษ	๐๕๓-๕๖๑๓๕๓ ๐-๒๕๕๘-๐๒๑๘	๐๕๓-๕๖๑๓๕๓ ๐-๒๕๕๘-๐๒๑๘
สำนักงานปศุสัตว์จังหวัดลำพูน - กองส่งเสริมและพัฒนาการปศุสัตว์	๐-๕๓๕๑-๑๒๘๘ ๐-๒๖๕๓-๔๔๔๔ ต่อ ๒๒๗๓	๐-๕๓๕๑-๑๒๘๘ ๐-๒๖๕๓-๔๔๒๘

หน่วยงาน	โทรศัพท์	โทรสาร
สถานีพัฒนาที่ดินลำพูน - กองแผนงาน ๐๙๒๓ - กองนโยบายและแผนการใช้ที่ดิน	๐๕๓-๕๑๑๔๗๗ ๐-๒๕๓๙-๐๗๕๒ ๐-๒๕๓๙-๓๕๐๔	๐๕๓-๕๑๑๔๗๗ ๐-๒๕๓๙-๐๙๒๓ ๐-๒๕๓๙-๓๕๐๔
สำนักวิจัยและพัฒนาการเกษตรเขตที่ ๑ - กองแผนงาน และวิชาการ	๐ ๕๓๑๑ ๔๑๒๑ ๐-๒๕๓๙-๖๕๓๕ ต่อ ๑๑	๐ ๕๓๑๑ ๔๑๒๖ ๐-๒๙๔๐-๖๓๔๒ ๐-๒๕๓๙-๕๒๔๖
สำนักงานเกษตรจังหวัดลำพูน - กองแผนงาน - กองส่งเสริมโครงการพระราชดำริการจัดการพื้นที่และวิศวกรรมเกษตร	๐-๕๓๕๑-๑๑๒๐ ๐-๒๕๓๙-๙๕๒๓ ๐-๒๕๓๙-๓๘๐๔ ๐-๒๙๔๐-๖๑๙๐	๐-๕๓๕๖-๑๑๒๐ ๐-๒๙๔๐-๗๐๒๖ ๐-๒๕๓๙-๓๐๑๐ ๐-๒๙๔๐-๖๑๙๐
ศูนย์เมล็ดพันธุ์ข้าวจังหวัดเชียงใหม่ - สำนักส่งเสริมการผลิตข้าว - สำนักนโยบายและยุทธศาสตร์ข้าว	๐๕๓-๑๑๔๐๖๒ ๐-๒๕๖๑-๒๕๓๓ ๐-๒๕๖๑-๒๑๘๒ ๐-๒๕๖๑-๔๒๓๕	๐๕๓-๑๑๔๐๖๑ ๐-๒๕๖๑-๒๕๓๓ ๐-๒๕๖๑-๓๖๒๔
สำนักงานสหกรณ์จังหวัดลำพูน - กองพัฒนาระบบสนับสนุนการสหกรณ์	๐-๕๓๐๙-๓๓๖๐ ๐-๒๗๘๒-๕๘๔๘	๐-๕๓๐๙-๓๓๖๑ ๐-๒๖๒๘-๕๕๓๗
ศูนย์ปฏิบัติการฝนหลวงภาคเหนือจังหวัดตาก - กองแผนงาน - กองปฏิบัติการฝนหลวง	๐-๕๕๕๑-๑๐๓๖ ๐-๒๑๐๙-๕๑๐๐ ต่อ ๘๑๑ ๐-๒๑๐๙-๕๑๐๐ ต่อ ๔๑๐	๐-๒๑๐๙-๕๑๔๓
สำนักงานการปฏิรูปที่ดินจังหวัดลำพูน - สำนักพัฒนาพื้นที่ปฏิรูปที่ดิน - สำนักบริหารกองทุน	๐๕๓ -๕๑๑๒๒๒ ๐-๒๒๗๘-๕๔๒๐ ๐-๒๒๗๒-๙๐๐๔ ต่อ ๑๒๑๑	๐๕๓-๕๑๒๔๔๔ ๐-๒๒๗๘-๕๔๒๐ ๐-๒๒๗๒-๙๐๐๔ ต่อ ๑๒๑๑
สำนักงานเศรษฐกิจการเกษตรที่ ๑ (เชียงใหม่) - ศูนย์ข้อมูลเกษตรแห่งชาติ	๐๕๓-๑๒๑๓๑๘ ๐-๒๕๓๙-๘๑๖๑ ๐-๒๕๓๙-๘๒๔๗	๐-๒๕๓๙-๘๑๖๒
ศูนย์หม่อนไหมเฉลิมพระเกียรติ สมเด็จพระนางเจ้าสิริกิติ์ พระบรมราชินีนาถ เชียงใหม่ - สำนักพัฒนาและถ่ายทอดเทคโนโลยีหม่อนไหม	๐๕๓-๑๑๔๐๖๙ ๐-๒๕๕๘-๗๙๐๐ ต่อ ๗๔๒๐	๐๕๓-๑๑๔๐๙๗ ๐-๒๕๕๘-๗๙๐๐ ต่อ ๗๔๒๐
การยางแห่งประเทศไทยจังหวัดเชียงใหม่ - กองสวัสดิการเกษตรกร	๐๕๓๑๒๒๗๕๕ ๐-๒๔๓๓-๒๒๒๒ ต่อ ๒๔๕	๐-๒๔๓๔-๒๒๙๔
สำนักงานตรวจบัญชีสหกรณ์ลำพูน	๐๕๓-๕๓๗๖๑๐	๐๕๓-๕๓๗๖๑๑

การจัดการในภาวะฉุกเฉิน

การจัดการในภาวะฉุกเฉิน เป็นการปฏิบัติการเพื่อลดความรุนแรงของสาธารณภัยรวมทั้งการรักษาขวัญกำลังใจการสร้างความมั่นใจ และการปฏิบัติหน้าที่อย่างเป็นระเบียบของเจ้าหน้าที่และประชาชน โดยให้ยึดถือว่าการรักษาชีวิตและทรัพย์สินของประชาชนเป็นเรื่องเร่งด่วนลำดับแรก ที่จะต้องเร่งเข้าระงับและให้ความช่วยเหลือ ดังนั้นในภาวะปกติจึงต้องมีการเตรียมความพร้อมไว้เพื่อให้สามารถเผชิญกับเหตุสาธารณภัยที่เกิดขึ้นได้อย่างมีประสิทธิภาพรวดเร็ว และทันต่อเหตุการณ์

สำหรับจังหวัดลำพูนการจัดการในภาวะฉุกเฉินแต่ละระดับได้มอบหมายให้ผู้ที่มิอำนาจหน้าที่ในการป้องกันและบรรเทาสาธารณภัย ตามพระราชบัญญัติป้องกันและบรรเทาสาธารณภัย พ.ศ.๒๕๕๐ เป็นผู้รับผิดชอบในแต่ละระดับของการจัดการสาธารณภัย

การปฏิบัติในการจัดการเมื่อเกิดสาธารณภัย

ในเขตจังหวัด ลำพูน และองค์กรปกครองส่วนท้องถิ่น ให้ดำเนินการ ดังนี้

(๑) เมื่อเกิดหรือคาดว่าจะเกิดสาธารณภัยขึ้นในเขตองค์กรปกครองส่วนท้องถิ่นแห่งพื้นที่ใด ให้เป็นหน้าที่ของผู้อำนวยการท้องถิ่นขององค์กรปกครองส่วนท้องถิ่นแห่งพื้นที่นั้น เข้าดำเนินการป้องกันและบรรเทาสาธารณภัยโดยเร็ว และให้แจ้งผู้อำนวยการอำเภอที่รับผิดชอบในเขตพื้นที่ และผู้อำนวยการจังหวัดทราบทันที

(๒) กรณีในพื้นที่ที่เกิดหรือคาดว่าจะเกิดสาธารณภัยอยู่ในความรับผิดชอบของผู้อำนวยการท้องถิ่นหลายคน ผู้อำนวยการท้องถิ่นคนหนึ่งคนใดจะใช้อำนาจหรือปฏิบัติหน้าที่ไปพลางก่อนก็ได้ แล้วให้แจ้งผู้อำนวยการท้องถิ่นอื่นทราบโดยเร็ว

(๓) กรณีผู้อำนวยการท้องถิ่นมีความจำเป็นต้องได้รับความช่วยเหลือจากเจ้าหน้าที่ของรัฐ หรือหน่วยงานของรัฐที่อยู่นอกเขตขององค์กรปกครองส่วนท้องถิ่นแห่งพื้นที่ของตน ให้แจ้งให้ผู้อำนวยการอำเภอ หรือผู้อำนวยการจังหวัดแล้วแต่กรณี เพื่อสั่งการโดยเร็วต่อไป

(๔) ผู้อำนวยการในเขตพื้นที่ที่ติดต่อหรือใกล้เคียงมีหน้าที่สนับสนุนการป้องกันและบรรเทาสาธารณภัยแก่ผู้อำนวยการซึ่งรับผิดชอบในการป้องกันและบรรเทาสาธารณภัยที่เกิดขึ้นในพื้นที่ติดต่อหรือใกล้เคียงนั้น

(๕) เมื่อเกิดสาธารณภัยขึ้น เจ้าพนักงานที่ประสบเหตุมีหน้าที่ต้องเข้าดำเนินการเบื้องต้นเพื่อระงับภัยนั้นแล้วรีบรายงานให้ผู้อำนวยการท้องถิ่นเพื่อสั่งการต่อไป และในกรณีจำเป็น อันไม่อาจหลีกเลี่ยงได้ ให้เจ้าพนักงานมีอำนาจดำเนินการใดเพื่อประโยชน์ในการคุ้มครองชีวิตหรือป้องกันอันตราย ที่จะเกิดแก่บุคคลได้

(๖) กรณีเจ้าพนักงานจำเป็นต้องเข้าไปในอาคาร หรือสถานที่ที่อยู่ใกล้เคียงกับบริเวณที่เกิดสาธารณภัยเพื่อทำการป้องกันและบรรเทาสาธารณภัยให้กระทำได้ต่อเมื่อได้รับอนุญาตจากเจ้าของหรือผู้ครอบครองอาคารหรือสถานที่แล้วเว้นแต่ไม่มีเจ้าของหรือผู้ครอบครองอยู่ในเวลานั้น หรือ เมื่อมีผู้อำนวยการอยู่ด้วย และหากทรัพย์สินนั้นเป็นสิ่งที่ทำให้เกิดสาธารณภัยได้ง่าย ให้เจ้าพนักงานมีอำนาจ สั่งให้เจ้าของหรือผู้ครอบครองขนย้ายทรัพย์สินออกจากอาคารหรือสถานที่ดังกล่าวได้ หากเจ้าของหรือผู้ครอบครองไม่ปฏิบัติตามคำสั่ง ให้เจ้าพนักงานมีอำนาจขนย้ายทรัพย์สินนั้นได้ตามความจำเป็นแก่การป้องกันและบรรเทาสาธารณภัย โดยเจ้าพนักงานไม่ต้องรับผิดชอบต่อความเสียหายอันเกิดจากการกระทำดังกล่าว

(๗) ให้ผู้อำนวยการในเขตพื้นที่ที่รับผิดชอบสำรวจความเสียหายที่เกิดขึ้น และทำบัญชีรายชื่อผู้ประสบภัย และทรัพย์สินที่เสียหายไว้เป็นหลักฐาน พร้อมทั้งออกหนังสือรับรองให้ผู้ประสบภัยไว้เป็นหลักฐานในการรับการสงเคราะห์และฟื้นฟู

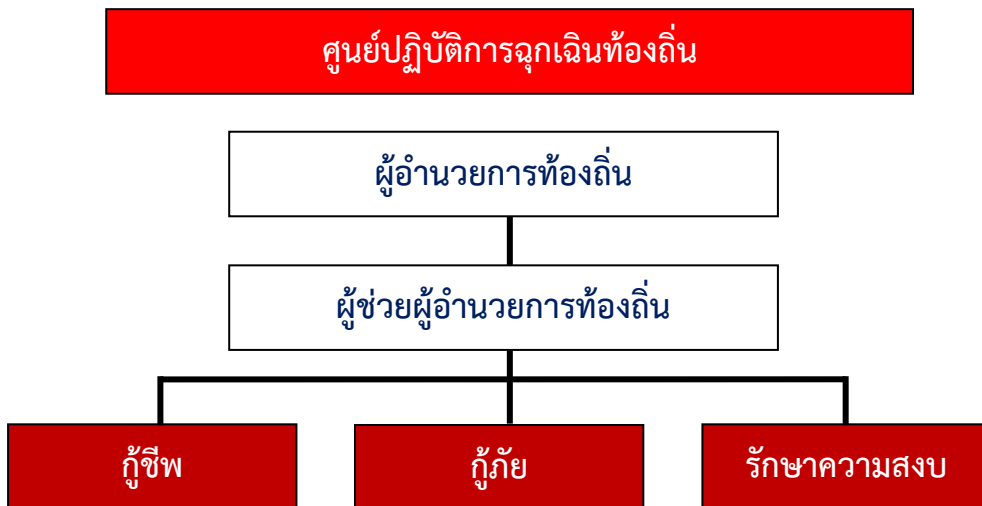
(๘) ในกรณีที่เกิดสาธารณภัยร้ายแรงอย่างยิ่ง (ระดับ ๔) นายกรัฐมนตรีหรือรองนายกรัฐมนตรีซึ่งนายกรัฐมนตรีมอบหมายมีอำนาจสั่งการผู้บัญชาการ ผู้อำนวยการ หน่วยงานของรัฐ และองค์กรปกครองส่วนท้องถิ่นให้ดำเนินการอย่างหนึ่งอย่างใดเพื่อการป้องกันและบรรเทาสาธารณภัย รวมตลอดทั้งให้ความช่วยเหลือแก่ประชาชน โดยมีอำนาจเช่นเดียวกับผู้บัญชาการป้องกันและบรรเทาสาธารณภัยแห่งชาติและผู้บัญชาการแต่ละระดับ

การจัดตั้งองค์กรปฏิบัติการจัดการในภาวะฉุกเฉิน

การจัดการสาธารณภัยขนาดเล็ก ระดับ ๑ (องค์กรปกครองส่วนท้องถิ่นแห่งพื้นที่)

(๑) ศูนย์ปฏิบัติการฉุกเฉินท้องถิ่น (ศปถ.)

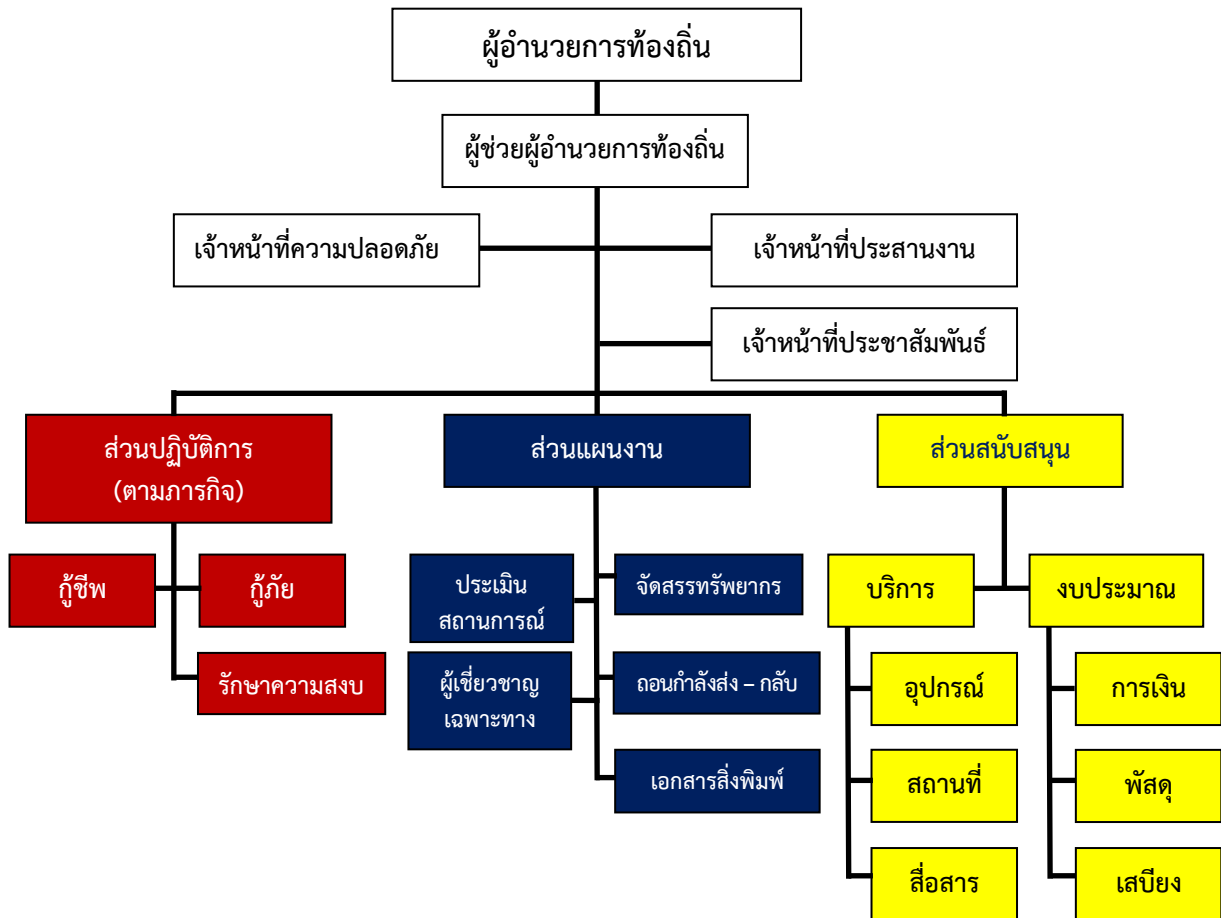
กองอำนาจการป้องกันและบรรเทาสาธารณภัยแห่งพื้นที่ (องค์การบริหารส่วนตำบล/เทศบาล) จัดตั้งศูนย์ปฏิบัติการฉุกเฉินท้องถิ่นเมื่อเกิดสาธารณภัยขึ้น โดยจัดให้มีโครงสร้างศูนย์ปฏิบัติการฉุกเฉินท้องถิ่น มีผู้อำนวยการท้องถิ่น เป็นผู้ควบคุมและสั่งการเพื่อทำหน้าที่จัดการสาธารณภัยที่เกิดขึ้นจนกว่าสถานการณ์จะกลับเข้าสู่ภาวะปกติ พร้อมทั้งประสานกับส่วนราชการและหน่วยงานที่เกี่ยวข้องในพื้นที่ที่รับผิดชอบ และประสานความร่วมมือกับทุกภาคส่วนในการจัดการสาธารณภัยทุกขั้นตอน กรณีที่ไม่สามารถควบคุมสถานการณ์สาธารณภัยตามขีดความสามารถได้โดยลำพัง ให้ขอรับการสนับสนุนจากกองอำนาจการป้องกันและบรรเทาสาธารณภัยในเขตพื้นที่ติดต่อหรือใกล้เคียง และ/หรือกองอำนาจการป้องกันและบรรเทาสาธารณภัยอำเภอ



แผนภาพศูนย์ปฏิบัติการฉุกเฉินท้องถิ่นขนาดเล็ก

หมายเหตุ : สามารถปรับเปลี่ยนได้ตามความเหมาะสม เพื่อกำหนดหน้าที่ความรับผิดชอบของเจ้าหน้าที่ให้ครอบคลุมภารกิจตามแผนปฏิบัติการฉุกเฉินเฉพาะภัยแต่ละด้าน

ศูนย์ปฏิบัติการฉุกเฉินท้องถิ่น



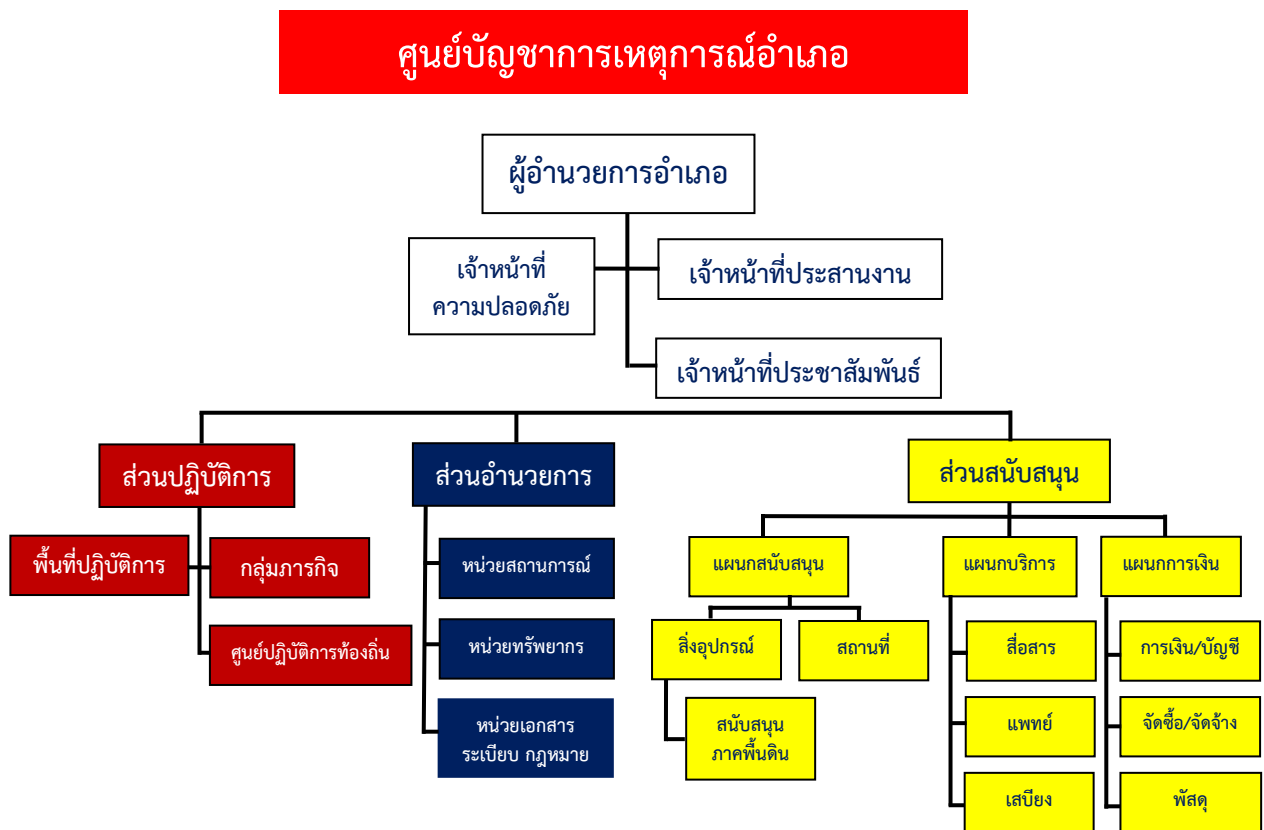
แผนภาพ ศูนย์ปฏิบัติการฉุกเฉินท้องถิ่นขนาดใหญ่
(เทศบาลเมือง / ตำบล)

หมายเหตุ : สามารถปรับเปลี่ยนได้ตามความเหมาะสม เพื่อกำหนดหน้าที่ความรับผิดชอบ
ของเจ้าหน้าที่ให้ครอบคลุมภารกิจตามแผนปฏิบัติการฉุกเฉินเฉพาะภัยแต่ละด้าน

(๒) การจัดการสาธารณสุขขนาดเล็ก ระดับ ๑ (อำเภอ)

ศูนย์บัญชาการเหตุการณ์อำเภอ (ศบก.อ.)

ให้กองอำนวยการป้องกันและบรรเทาสาธารณภัยอำเภอ จัดตั้งศูนย์บัญชาการเหตุการณ์อำเภอ เมื่อเกิดหรือคาดว่าจะเกิดสาธารณภัยขึ้น โดยมีผู้อำนวยการอำเภอเป็นผู้ควบคุมและสั่งการ เพื่อทำหน้าที่ในการจัดการสาธารณสุขที่เกิดขึ้นจนกว่าสถานการณ์จะกลับเข้าสู่สถานการณ์ปกติ พร้อมทั้งเป็นศูนย์กลางในการระดมสรรพกำลังและทรัพยากรในการจัดการสาธารณสุขที่เกิดขึ้น โดยอำนวยการและประสานการปฏิบัติระหว่างหน่วยงานต่างๆ ทั้งฝ่ายพลเรือนและฝ่ายทหาร รวมถึงองค์กรปกครองส่วนท้องถิ่นและองค์การสาธารณกุศล หน่วยงานกู้ภัย และอาสาสมัครอื่นๆ ในพื้นที่ที่รับผิดชอบได้อย่างมีประสิทธิภาพ รวดเร็ว และทั่วถึง



แผนภาพ ศูนย์บัญชาการเหตุการณ์อำเภอ (ศบก.อ.)

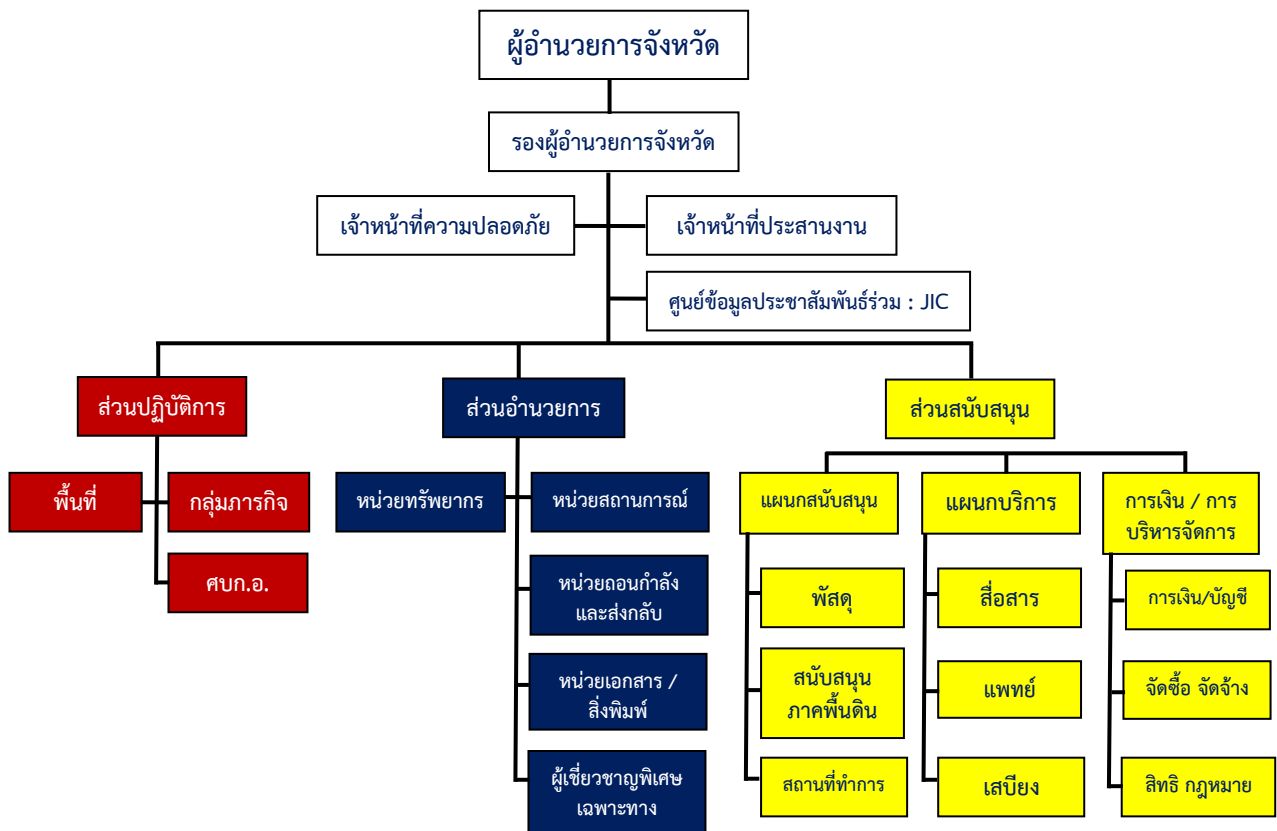
หมายเหตุ : สามารถปรับเปลี่ยนได้ตามความเหมาะสม เพื่อกำหนดหน้าที่ความรับผิดชอบของเจ้าหน้าที่ ให้ครอบคลุมภารกิจตามแผนปฏิบัติการฉุกเฉินเฉพาะภัยแต่ละด้าน

(๓) การจัดการสาธารณสุขขนาดกลาง ระดับ ๒ (จังหวัด)

ศูนย์บัญชาการเหตุการณ์จังหวัด (ศบค.จว.)

ให้กองอำนวยการป้องกันและบรรเทาสาธารณภัยจังหวัดลำพูน จัดตั้งศูนย์บัญชาการเหตุการณ์จังหวัดเมื่อเกิดหรือคาดว่าจะเกิดสาธารณภัยขึ้น โดยมีผู้อำนวยการจังหวัด เป็นผู้สั่งการ ควบคุมและบัญชาการ เพื่อทำหน้าที่รับผิดชอบในการจัดการสาธารณสุขในพื้นที่จังหวัด จนกว่าสถานการณ์จะเข้าสู่ภาวะปกติ พร้อมทั้งเป็นศูนย์กลางในการระดมสรรพกำลังและทรัพยากรในการจัดการสาธารณสุข จากส่วนราชการและหน่วยงานที่เกี่ยวข้อง เพื่อสนับสนุนให้แก่กองอำนวยการป้องกันและบรรเทาสาธารณภัยในระดับพื้นที่ รวมทั้งอำนวยความสะดวกพิเศษระหว่างหน่วยงานต่าง ๆ ทั้งฝ่ายพลเรือนและฝ่ายทหาร ตลอดจนองค์กรปกครองส่วนท้องถิ่น และองค์การสาธารณสุขในพื้นที่ที่รับผิดชอบได้อย่างมีประสิทธิภาพและประสิทธิภาพ

ศูนย์บัญชาการเหตุการณ์จังหวัด



แผนภาพ ศูนย์บัญชาการเหตุการณ์จังหวัด (ศบค.จว.)

หมายเหตุ : สามารถปรับเปลี่ยนได้ตามความเหมาะสม เพื่อกำหนดหน้าที่ความรับผิดชอบของเจ้าหน้าที่ให้ครอบคลุมภารกิจตามแผนปฏิบัติการฉุกเฉินเฉพาะภัยแต่ละด้าน

การปฏิบัติเมื่อเกิดสาธารณภัย

ระดับของสาธารณภัย แบ่งออกเป็น ๔ ระดับ ดังนี้

ระดับ	การจัดการ	ผู้มีอำนาจตามกฎหมาย
๑	สาธารณภัยขนาดเล็ก	ผู้อำนวยการอำเภอ / ผู้อำนวยการท้องถิ่น ควบคุมสั่งการ
๒	สาธารณภัยขนาดกลาง	ผู้อำนวยการจังหวัดควบคุมสั่งการ และบัญชาการ
๓	สาธารณภัยขนาดใหญ่	ผู้บัญชาการป้องกันและบรรเทาสาธารณภัยแห่งชาติ ควบคุมสั่งการ และบัญชาการ

(๑) กรณีเกิดสาธารณภัยขนาดเล็ก (การจัดการสาธารณภัยระดับ ๑)

อำเภอหรือองค์กรปกครองส่วนท้องถิ่นในพื้นที่จังหวัด สามารถควบคุมสถานการณ์ ระวังภัย และบริหารจัดการได้โดยลำพัง โดยมีการประสานความร่วมมือกับหน่วยงานในพื้นที่ในการบริหารจัดการสาธารณภัย ที่เกิดขึ้นจนกว่าสถานการณ์จะกลับเข้าสู่ภาวะปกติ รวมทั้งระดมสรรพกำลังและทรัพยากรในการบริหารจัดการสาธารณภัยและการประสานการปฏิบัติจากองค์กรปกครองส่วนท้องถิ่น ในเขตพื้นที่ติดต่อหรือใกล้เคียง โดยมีนายอำเภอ (ผู้อำนวยการอำเภอ/นายอำเภอ) หรือนายกองคการบริหารส่วนตำบล/นายกเทศมนตรี ในฐานะผู้อำนวยการท้องถิ่น เข้าควบคุม สั่งการและบัญชาการเหตุการณ์ ทั้งนี้ ให้งานสถานการณ์และผลการดำเนินการให้จังหวัดทราบอย่างต่อเนื่อง เพื่องาน กองอำนาจการป้องกันและบรรเทาสาธารณภัยกลาง/กองบัญชาการป้องกันและบรรเทาสาธารณภัย แห่งชาติทราบต่อไป

(๒) กรณีเกิดสาธารณภัยขนาดกลาง (การจัดการสาธารณภัยระดับ ๒)

กรณีที่สาธารณภัยเกินขีดความสามารถของอำเภอ (ผู้อำนวยการอำเภอ : นายอำเภอ และองค์กรปกครองส่วนท้องถิ่น (ผู้อำนวยการท้องถิ่น) ในพื้นที่จังหวัด ไม่สามารถควบคุมสถานการณ์และระงับบริหารจัดการได้โดยลำพังให้กองอำนาจการป้องกันและบรรเทาสาธารณภัยจังหวัดจัดตั้งศูนย์บัญชาการเหตุการณ์ เพื่อทำหน้าที่รับผิดชอบในการบริหารจัดการสาธารณภัยที่เกิดขึ้นจนกว่าสถานการณ์จะกลับเข้าสู่ภาวะปกติ รวมทั้งเป็นศูนย์กลางในการระดมสรรพกำลังและทรัพยากรในการบริหารจัดการสาธารณภัยที่เกิดขึ้น อำนาจการประสานการปฏิบัติระหว่างหน่วยงานต่างๆ ทั้งฝ่ายพลเรือนและฝ่ายทหาร ตลอดจนองค์กรปกครองส่วนท้องถิ่นและองค์กรสาธารณกุศลในพื้นที่ โดยมีผู้ว่าราชการจังหวัด ในฐานะผู้อำนวยการจังหวัด เข้าควบคุม สั่งการและบัญชาการเหตุการณ์ รายงานสถานการณ์และผลการดำเนินการให้กองอำนาจการป้องกันและบรรเทาสาธารณภัยกลาง/กองบัญชาการป้องกันและบรรเทาสาธารณภัยแห่งชาติทราบ

(๓) กรณีเกิดสาธารณภัยขนาดใหญ่และร้ายแรงยิ่ง (การจัดการสาธารณภัยระดับ ๓ - ๔)

กรณีที่สาธารณภัยเกินขีดความสามารถของจังหวัด ให้ศูนย์บัญชาการเหตุการณ์จังหวัด ปรับโครงสร้างเป็นศูนย์บัญชาการเหตุการณ์ส่วนหน้าจังหวัดในทันทีเมื่อมีการยกระดับความรุนแรงของภัยเป็นระดับ ๓ - ๔ เพื่อเป็นส่วนหน้าระดับจังหวัดที่มีหน้าที่ปฏิบัติงานตามการบัญชาการเหตุการณ์จากกองบัญชาการป้องกันและบรรเทาสาธารณภัยแห่งชาติ จัดทำข้อมูลบัญชีทรัพยากรเหตุการณ์ พื้นที่ความเสียหายและผลการปฏิบัติที่ผ่านมา รายงานและประสานขอรับการสนับสนุนและความช่วยเหลือจากกองบัญชาการป้องกันและบรรเทาสาธารณภัยแห่งชาติ

การปฏิบัติในการบรรเทาทุกข์

(๑) การรายงานข้อมูล

แนวทางปฏิบัติในการรายงานข้อมูลเป็นการรายงานข้อมูลข่าวสารกรณีเกิดสาธารณภัยให้ผู้รับผิดชอบจัดทำรายงาน พร้อมทั้งรายงานข้อเท็จจริงที่เกิดขึ้น ทั้งด้านสถานการณ์สาธารณภัยด้านการปฏิบัติการระงับบรรเทาสาธารณภัยด้านการให้ความช่วยเหลือ และด้านอื่น ๆ ที่จำเป็นโดยให้คำนึงถึงความถูกต้อง ความชัดเจน และรวดเร็ว ตามแนวทางปฏิบัติ ดังนี้

๑) ให้ผู้นำชุมชนสำรวจ / รวบรวมความเสียหายและความต้องการเบื้องต้น แล้วรายงานให้ศูนย์บัญชาการเหตุการณ์ระดับพื้นที่ทราบ

๒) ให้ศูนย์บัญชาการเหตุการณ์ระดับพื้นที่รายงานสถานการณ์สาธารณภัยต่อกองอำนวยการป้องกันและบรรเทาสาธารณภัยตามลำดับชั้นที่เหนือขึ้นไป

๓) ให้กองอำนวยการป้องกันและบรรเทาสาธารณภัยในเขตพื้นที่รายงานสถานการณ์สาธารณภัยต่อกองอำนวยการป้องกันและบรรเทาสาธารณภัยแต่ละระดับ และกองบัญชาการป้องกันและบรรเทาสาธารณภัยแห่งชาติตามลำดับชั้นที่เหนือขึ้นไป โดยให้สำนักงานป้องกันและบรรเทาสาธารณภัยจังหวัด เป็นหน่วยงานหลักในการจัดทำข้อมูลข้อเท็จจริงที่เกิดขึ้น ทั้งด้านสถานการณ์สาธารณภัย ด้านการปฏิบัติการระงับบรรเทาสาธารณภัย ด้านการให้ความช่วยเหลือและด้านอื่น ๆ ที่จำเป็น โดยประสานข้อมูลหน่วยงานที่เกี่ยวข้อง

๔) องค์กรปกครองส่วนท้องถิ่นสำรวจความเสียหายและความต้องการเบื้องต้นในพื้นที่ที่เกิดสาธารณภัยและให้การช่วยเหลือตามระเบียบ พร้อมทั้งรายงานให้กองอำนวยการป้องกันและบรรเทาสาธารณภัยอำเภอทราบ

๕) ให้กองอำนวยการป้องกันและบรรเทาสาธารณภัยอำเภอสรุปรายงานข้อมูลความเสียหายและความต้องการช่วยเหลือให้กองอำนวยการป้องกันและบรรเทาสาธารณภัยจังหวัดทราบเพื่อรายงานสถานการณ์สาธารณภัยที่เกิดขึ้นในพื้นที่จังหวัดต่อกองอำนวยการป้องกันและบรรเทาสาธารณภัยแห่งชาติ ต่อไป

(๒) การประเมินความเสียหายและความต้องการความช่วยเหลือ (Damage and Need Assessment: DANA)

ให้กองอำนวยการป้องกันและบรรเทาสาธารณภัยแต่ละระดับ ประเมินความเสียหายและความต้องการความช่วยเหลือภายในพื้นที่ประสบภัย โดยวิเคราะห์ผลกระทบจากความเสียหายที่เกิดขึ้นจากสาธารณภัย เพื่อประเมินสถานการณ์และวิเคราะห์ความสามารถของผู้ประสบภัย ในการตอบโต้สถานการณ์ฉุกเฉินด้วยตนเอง รวมทั้งความต้องการความช่วยเหลือเพิ่มเติมจากหน่วยงานภายนอก เช่น ความช่วยเหลือ ด้านอาหาร น้ำดื่ม การรักษาพยาบาล สุขอนามัยและการกำจัดสิ่งปฏิกูล ความช่วยเหลือด้านสุขภาวะ ที่พักพิง อุปกรณ์ยังชีพ เป็นต้น การประเมินนี้เป็นกระบวนการที่สำคัญในการปฏิบัติงานด้านมนุษยธรรมและการช่วยเหลือผู้ประสบภัยให้อยู่รอดปลอดภัย โดยมีหลักการปฏิบัติ ดังนี้

(๑) การประเมินแบบรวดเร็ว (rapid assessment) กระทำทันทีภายหลังจากเกิดภัย เป็นการประเมินแบบคร่าว ๆ เพื่อรวบรวมข้อมูลความต้องการสิ่งที่ควรปฏิบัติหลังจากเกิดภัย และทรัพยากรที่จำเป็นทุก ๆ ด้าน ทั้งผู้ประสบภัย โครงสร้างพื้นฐานสิ่งแวดล้อมลำดับความสำคัญก่อน-หลัง การให้ความช่วยเหลือเบื้องต้น เพื่อให้ทันต่อความต้องการในภาวะฉุกเฉิน

๒) การประเมินแบบละเอียด (detailed assessment) ให้ดำเนินการทันทีเมื่อภาวะฉุกเฉินสิ้นสุดลงหรืออย่างน้อยภายใน ๒ สัปดาห์หลังจากเกิดสาธารณภัย ทั้งนี้ ขึ้นอยู่กับการใช้ถึงพื้นที่ประสบภัย ซึ่งเป็นการประเมินเพื่อใช้ในการฟื้นฟูระยะยาวได้อีกด้วย เป็นการระบุมูลค่าความเสียหายทางกายภาพ โครงสร้างทางสังคม ประมาณ การด้านการเงิน และวัสดุอุปกรณ์ที่จะต้องใช้ในการให้ความช่วยเหลือและความต่อเนื่อง ทั้งนี้ จำเป็นจะต้องใช้ผู้เชี่ยวชาญในแต่ละสาขาดำเนินการประเมินความเสียหายและความต้องการในแต่ละด้าน

การประเมินความเสียหายและความต้องการความช่วยเหลือ จะต้องมีความเชื่อมโยงกับการตอบสนองความต้องการของผู้ที่ได้รับผลกระทบตามหลักมาตรฐาน โดยคำนึงถึงปัจจัยด้านต่าง ๆ เช่น อายุ เพศ เชื้อชาติ ศาสนา สตรีมีครรภ์ และผู้พิการเพื่อประกอบการพิจารณาด้วย

(๓) การใช้เงินอุดหนุนราชการ

๑) เมื่อเกิดภัยพิบัติ (หรือสาธารณภัย) ในจังหวัด ให้นายอำเภอท้องที่รายงานเหตุด่วน ให้ผู้ว่าราชการจังหวัดทราบ หากผู้ว่าราชการจังหวัดพิจารณาเห็นว่า เป็นกรณีฉุกเฉิน ให้ประกาศเป็นเขตการให้ความช่วยเหลือผู้ประสบภัยพิบัติกรณีฉุกเฉิน เพื่อให้หน่วยงานที่เกี่ยวข้องดำเนินการช่วยเหลือผู้ประสบภัยพิบัติตามหลักเกณฑ์และวิธีการที่กระทรวงการคลังกำหนด

๒) เมื่อผู้ว่าราชการจังหวัดได้ประกาศเป็นเขตการให้ความช่วยเหลือผู้ประสบภัยพิบัติกรณีฉุกเฉินแล้ว ให้อำเภอดำเนินการประชุมคณะกรรมการให้ความช่วยเหลือผู้ประสบภัยพิบัติอำเภอ (ก.ช.ภ.อ.) ประกอบด้วย นายอำเภอ เป็นประธานกรรมการ หัวหน้าส่วนราชการประจำอำเภอที่เกี่ยวข้องหรือผู้แทนไม่เกินสี่คน ผู้แทนกระทรวงกลาโหมหนึ่งคน ผู้แทนกรมป้องกันและบรรเทาสาธารณภัยหนึ่งคน ผู้แทนองค์กรปกครองส่วนท้องถิ่นในเขตอำเภอหนึ่งคน เป็นกรรมการ และมีปลัดอำเภอหัวหน้าฝ่ายความมั่นคง เป็นกรรมการและเลขานุการ เพื่อพิจารณาให้ความช่วยเหลือผู้ประสบภัยพิบัติตามหลักเกณฑ์และวิธีการที่กระทรวงการคลังกำหนด โดยนายอำเภอจะเป็นผู้อนุมัติจ่ายเงินอุดหนุนราชการเพื่อช่วยเหลือผู้ประสบภัยพิบัติตามมติของคณะกรรมการ ก.ช.ภ.อ. ภายในวงเงินอุดหนุนราชการที่ผู้ว่าราชการจังหวัดจัดสรรให้แห่งละไม่เกิน ๕๐๐,๐๐๐ บาท

๓) หากอำเภอมีความจำเป็นต้องช่วยเหลือผู้ประสบภัยพิบัติมากกว่าวงเงินที่ได้รับการจัดสรรจากผู้ว่าราชการจังหวัด ให้ขอรับการสนับสนุนโดยตรงต่อจังหวัด เพื่อจังหวัดจะนำเสนอคณะกรรมการให้ความช่วยเหลือผู้ประสบภัยพิบัติจังหวัด (ก.ช.ภ.จ.) ที่ประกอบด้วย ผู้ว่าราชการจังหวัดเป็นประธานกรรมการ ปลัดจังหวัด พาณิชย์จังหวัด โยธาธิการและผังเมืองจังหวัด ผู้แทนกระทรวงการพัฒนาสังคมและความมั่นคงของมนุษย์หนึ่งคน ผู้แทนกระทรวงกลาโหมหนึ่งคน ผู้แทนกระทรวงเกษตรและสหกรณ์หนึ่งคน ผู้แทนกระทรวงสาธารณสุขหนึ่งคน ผู้แทนองค์กรปกครองส่วนท้องถิ่นหนึ่งคน ผู้แทนส่วนราชการที่เกี่ยวข้องกับภัยพิบัติกรณีฉุกเฉินไม่เกินสี่คน ประธานหอการค้าจังหวัดหรือสภาอุตสาหกรรมจังหวัด หรือผู้แทนในเขตจังหวัดนั้นหนึ่งคน เป็นกรรมการ และหัวหน้าสำนักงานป้องกันและบรรเทาสาธารณภัยจังหวัดเป็นกรรมการและเลขานุการ พิจารณาช่วยเหลือผู้ประสบภัยพิบัติตามที่อำเภอร้องขอภายใต้ระเบียบและหลักเกณฑ์ที่กระทรวงการคลังกำหนด โดยผู้ว่าราชการจังหวัดจะอนุมัติจ่ายเงินอุดหนุนราชการของจังหวัดสนับสนุนการดังกล่าวตามมติของ ก.ช.ภ.จ.

๔) การใช้จ่ายเงินอุดหนุนราชการเพื่อช่วยเหลือผู้ประสบภัย หากไม่พอให้ขอขยายเพิ่มจากกระทรวงการคลัง

๕) การให้ความช่วยเหลือผู้ประสบภัยพิบัติด้านการเกษตร กรณีภัยที่เกิดจากโรคหรือการระบาดของสัตว์หรือพืชทุกชนิด ให้กระทรวงเกษตรและสหกรณ์ใช้จ่ายจากเงินงบประมาณของหน่วยงานก่อน เมื่อไม่สามารถป้องกันได้ และเกิดโรคหรือการแพร่ระบาดแล้ว และงบประมาณไม่เพียงพอ อาจใช้จ่ายจากเงินอุดหนุนราชการในอำนาจของปลัดกระทรวงเกษตรและสหกรณ์ วงเงิน ๕๐ ล้านบาท

๖) หากวงเงินอุดหนุนราชการของจังหวัดมีไม่เพียงพอ จังหวัดสามารถขอขยายวงเงินอุดหนุนราชการเพิ่มเติมต่อกระทรวงการคลังได้ ตามความจำเป็นและเหมาะสม

๗) การให้ความช่วยเหลือผู้ประสบภัยพิบัติกรณีฉุกเฉินตามระเบียบกระทรวงการคลังฯ ต้องดำเนินการให้แล้วเสร็จภายในสามเดือนนับแต่วันที่เกิดภัย หากมีความจำเป็นต้องดำเนินการเกินกว่าสามเดือน จังหวัดต้องขอขยายระยะเวลาการให้ความช่วยเหลือต่อกรมป้องกันและบรรเทาสาธารณภัยซึ่งอธิบดีกรมป้องกันและบรรเทาสาธารณภัยมีอำนาจอนุมัติ ให้ขยายระยะเวลาการให้ความช่วยเหลือให้แก่จังหวัดได้ ตามความจำเป็นและเหมาะสม

๘) การใช้จ่ายเงินอุดหนุนราชการเพื่อช่วยเหลือผู้ประสบภัยพิบัติ ต้องเป็นค่าใช้จ่ายที่จำเป็นในการดำรงชีพ และความเป็นอยู่ของประชาชน หรือเป็นการซ่อมแซมให้คืนสู่สภาพเดิมอันเป็นการบรรเทาความเดือดร้อนเฉพาะหน้า โดยไม่สามารถใช้จ่ายเงินอุดหนุนราชการเพื่อก่อสร้างหรือสาธารณูปโภคที่ถาวรหรือก่อสร้างใหม่ได้ การจ่ายเงินอุดหนุนราชการให้จ่ายเป็นค่าใช้จ่ายตามหลักเกณฑ์ วิธีการ เงื่อนไข และอัตราที่กระทรวงการคลังกำหนด หากมีความจำเป็นต้องจ่ายนอกเหนือหลักเกณฑ์ ต้องได้รับอนุมัติจากกระทรวงการคลังก่อน โดยให้คำนึงถึงสภาพและเหตุการณ์ตามความเหมาะสม

๙) การส่งเอกสารเพื่อขอรับการจัดสรรงบประมาณชุดใช้เงินอุดหนุนราชการเมื่อส่วนราชการได้จ่ายเงินอุดหนุนราชการไปแล้ว ให้ดำเนินการขอรับการจัดสรรเงินงบประมาณรายจ่ายเพื่อชุดใช้เงินอุดหนุนราชการ ตามระเบียบกระทรวงการคลังว่าด้วยเงินอุดหนุนราชการเพื่อช่วยเหลือภัยพิบัติกรณีฉุกเฉิน พ.ศ. ๒๕๖๒ ข้อ ๓๑ กรณีส่วนราชการหรือหน่วยงานอื่นของรัฐที่ได้รับการสนับสนุน หรือได้รับโอนเงินอุดหนุนราชการเพื่อช่วยเหลือผู้ประสบภัยพิบัติกรณีฉุกเฉินจากส่วนราชการตามข้อ ให้ส่วนราชการหรือหน่วยงานของรัฐดังกล่าวส่งใบสำคัญและเอกสารที่เกี่ยวข้องกับการจ่ายเงินมายังส่วนราชการเจ้าของเงินภายในสี่สิบห้าวันทำการ นับแต่วันที่ได้รับเงิน และให้ส่วนราชการเจ้าของเงินดำเนินการตามวิธีการในข้อ ๓๐ ทั้งนี้ ระยะเวลาในการดำเนินการขอรับโอนเงินงบประมาณรายจ่ายเพื่อชุดใช้เงินอุดหนุนราชการจะต้องเสร็จสิ้นภายในเจ็ดสิบห้าวันทำการ

กรณีกระทรวงกลาโหมได้จัดสรรเงินอุดหนุนราชการเพื่อช่วยเหลือผู้ประสบภัยพิบัติกรณีฉุกเฉินให้แก่หน่วยงานในสังกัด หรือกรณีสำนักงานป้องกันและบรรเทาสาธารณภัยจังหวัดจะขอรับโอนเงินงบประมาณรายจ่ายเพื่อชุดใช้เงินอุดหนุนราชการ ให้หน่วยงานในสังกัดกระทรวงกลาโหมหรือสำนักงานป้องกันและบรรเทาสาธารณภัยจังหวัดส่งใบสำคัญและเอกสารที่เกี่ยวข้องกับการจ่ายเงินมายังสำนักงานปลัดกระทรวง กระทรวงกลาโหม หรือกรมป้องกันและบรรเทาสาธารณภัย แล้วแต่กรณี ภายในสี่สิบห้าวันทำการนับแต่วันที่ได้รับเงิน และให้สำนักงานปลัดกระทรวง กระทรวงกลาโหม หรือกรมป้องกันและบรรเทาสาธารณภัย ดำเนินการตามวิธีการในข้อ ๓๐ ทั้งนี้ ระยะเวลาในการดำเนินการขอรับโอนเงินงบประมาณรายจ่ายเพื่อชุดใช้เงินอุดหนุนราชการจะต้องเสร็จสิ้นภายในเจ็ดสิบห้าวันทำการ โดยเมื่อสำนักงานป้องกันและบรรเทาสาธารณภัยจังหวัด ส่งใบสำคัญและเอกสารที่เกี่ยวข้องกับการจ่ายเงินมายังกรมป้องกันและบรรเทาสาธารณภัยแล้ว ให้สำเนาหนังสือแจ้งสำนักงานคลังจังหวัดทราบด้วย เพื่อให้สำนักงานคลังจังหวัดตรวจสอบ

ทั้งนี้ ให้สำนักงานคลังจังหวัดตรวจสอบการใช้จ่ายเงินอุดหนุนราชการของสำนักงานป้องกันและบรรเทาสาธารณภัยจังหวัด ตามหลักเกณฑ์และวิธีการที่กระทรวงการคลังกำหนด

ด้านการช่วยเหลือ	รายการช่วยเหลือ
ด้านการเกษตร	<p>ให้ดำเนินการช่วยเหลือเป็นตัวเงินในลำดับแรกแก่ผู้ประสบภัยพิบัติที่ขึ้นทะเบียนกับหน่วยงานที่กำกับดูแลแต่ละด้านของกระทรวงเกษตรและสหกรณ์ก่อนเกิดภัยแล้วเท่านั้น โดยเบิกจ่ายได้ ดังนี้</p> <ul style="list-style-type: none">- กรณีพืชตายหรือเสียหาย ให้ช่วยเหลือเป็นค่าพันธุ์พืชและค่าปุ๋ยตามหลักเกณฑ์ วิธีการ เงื่อนไข และอัตราที่กระทรวงเกษตรและสหกรณ์กำหนด ตามจำนวนพื้นที่ทำการเกษตรจริงที่ได้รับความเสียหายแต่ไม่เกิน ๓๐ ไร่ และสารป้องกันกำจัดศัตรูพืช เป็นต้น- ให้ช่วยเหลือเป็นพันธุ์สัตว์น้ำ อาหารสัตว์น้ำ วัสดุทางการแพทย์ สารเคมีและยารักษาโรคที่จำเป็น เป็นต้น- จัดหาพืชอาหารสัตว์ วัคซีนและเวชภัณฑ์รักษาสัตว์ เป็นต้น- ค่าปรับเกลือพื้นที่ ค่าขนย้ายสัตว์เลี้ยง เป็นต้น

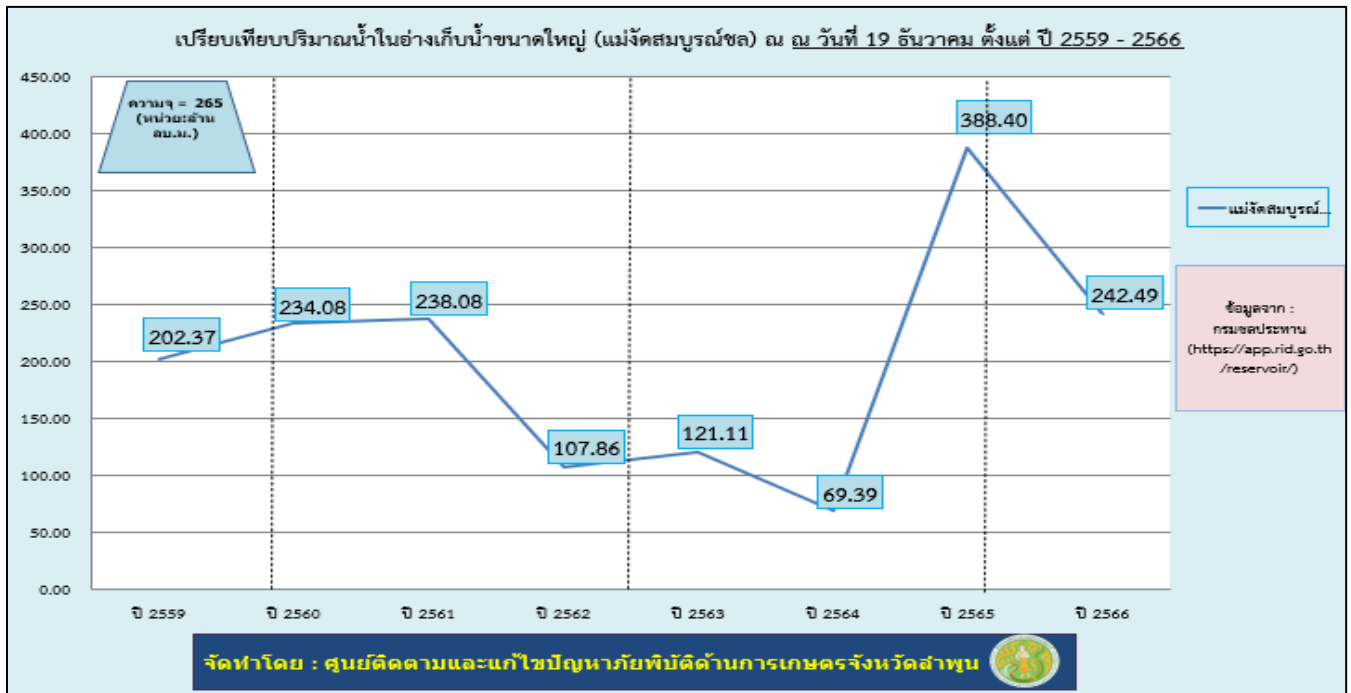
สถานการณ์ความเสี่ยงและพื้นที่เฝ้าระวังด้านการเกษตร ปี ๒๕๖๖/๖๗ จังหวัดลำพูน

ข้อมูลปริมาณน้ำในอ่างเก็บน้ำขนาดใหญ่และอ่างเก็บน้ำขนาดกลางของจังหวัดลำพูน

ด้วยศูนย์ติดตามและแก้ไขปัญหาภัยพิบัติด้านการเกษตรจังหวัดลำพูน โดยสำนักงานเกษตรและสหกรณ์ จังหวัดลำพูน ได้ดำเนินการประสานข้อมูลปริมาณน้ำ ณ วันที่ ๑๙ ธันวาคม ตั้งแต่ปี ๒๕๕๙ - ๒๕๖๖ ในอ่างเก็บน้ำขนาดใหญ่ จำนวน ๒ อ่าง ได้แก่ อ่างเก็บน้ำแม่จัดสมบูรณ์ชล และอ่างเก็บน้ำแม่กวังอุดมธारा อ่างเก็บน้ำขนาดกลางในพื้นที่จังหวัดลำพูน จำนวน ๔ อ่าง ได้แก่ อ่างแม่ตึบ อ่างแม่สาร อ่างแม่ธิ และอ่างแม่เมย ข้อมูลจากโครงการชลประทานลำพูน โดยได้นำมาวิเคราะห์ประมวลผลและจัดทำเป็นกราฟแสดงปริมาณน้ำฝนในช่วงที่ผ่านมา ดังนี้

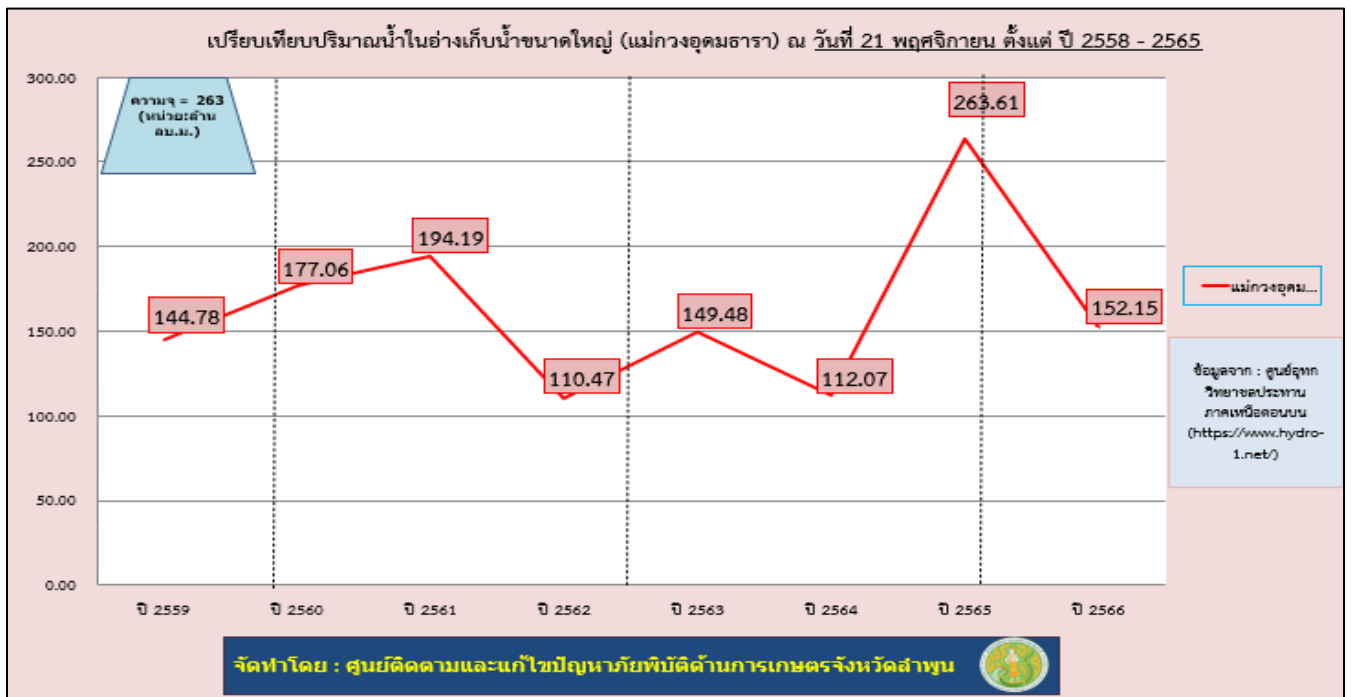
(๑) กราฟแสดงการเปรียบเทียบปริมาณน้ำในอ่างเก็บน้ำขนาดใหญ่ (แม่จัดสมบูรณ์ชล)

ณ วันที่ ๑๙ ธันวาคม ตั้งแต่ปี ๒๕๕๙ - ๒๕๖๖

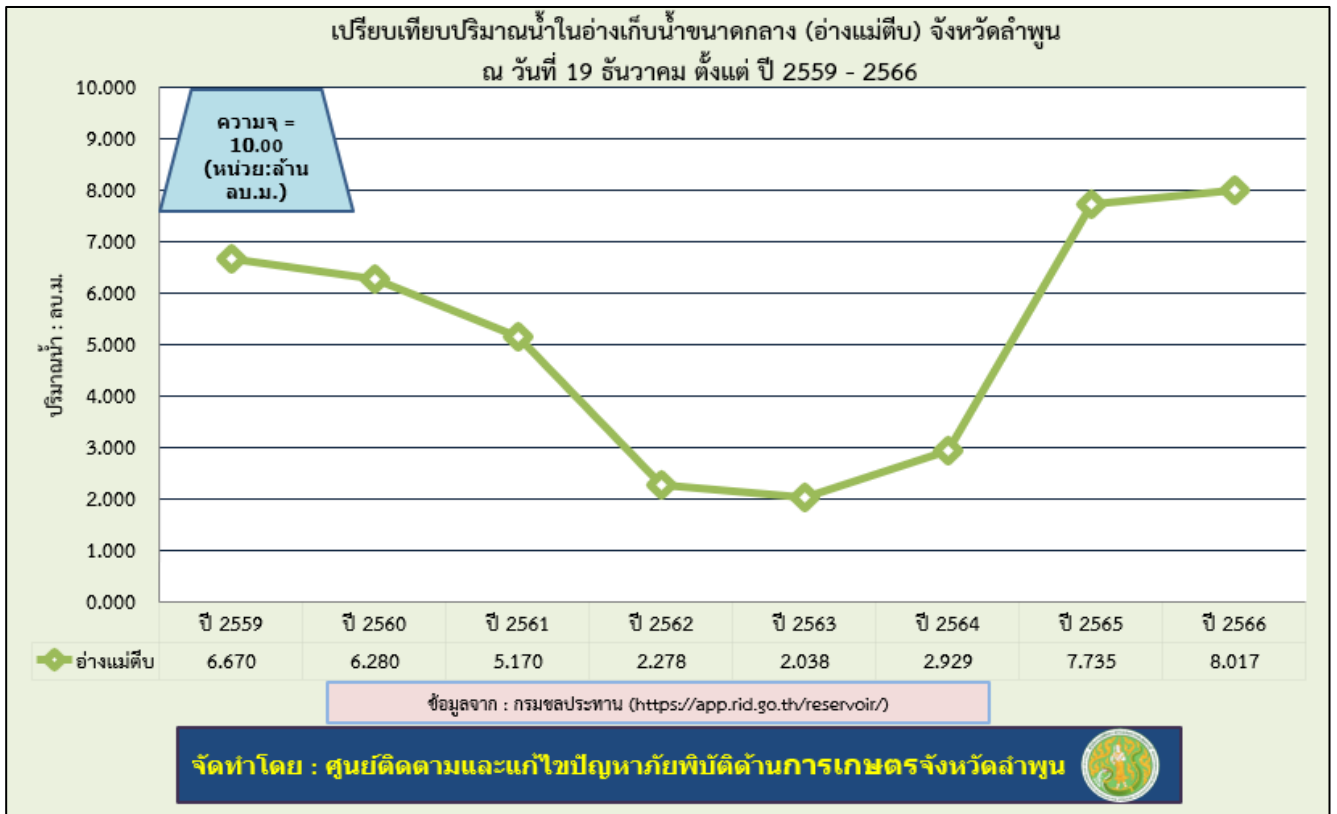


(๒) กราฟแสดงการเปรียบเทียบปริมาณน้ำในอ่างเก็บน้ำขนาดใหญ่ (แม่กวังอุดมธारा)


ณ วันที่ ๑๙ ธันวาคม ตั้งแต่ปี ๒๕๕๙ - ๒๕๖๖



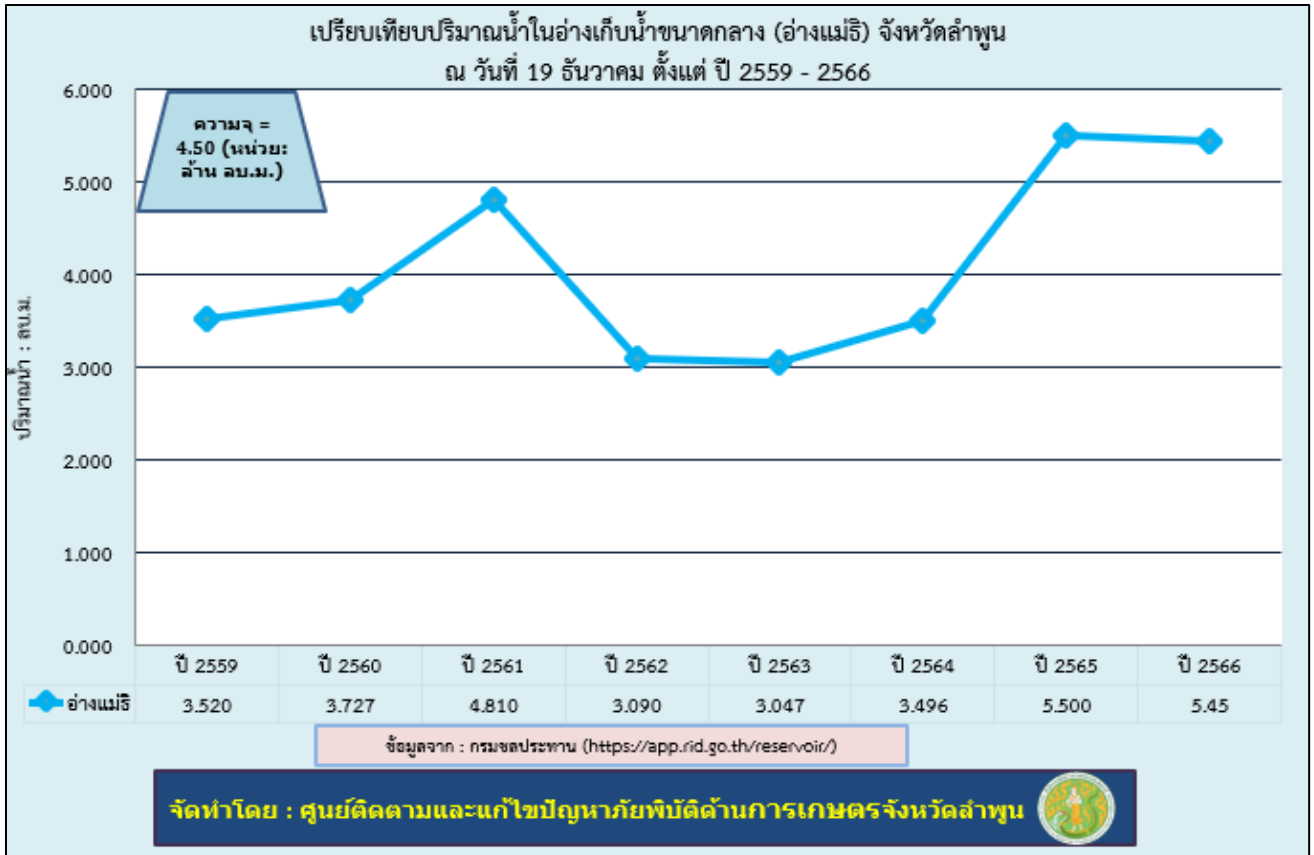
(๓) กราฟแสดงการเปรียบเทียบปริมาณน้ำในอ่างเก็บน้ำขนาดกลาง (อ่างแม่ตึบ) จังหวัดลำพูน ณ วันที่ ๑๙ ธันวาคม ตั้งแต่ปี ๒๕๕๙ - ๒๕๖๖



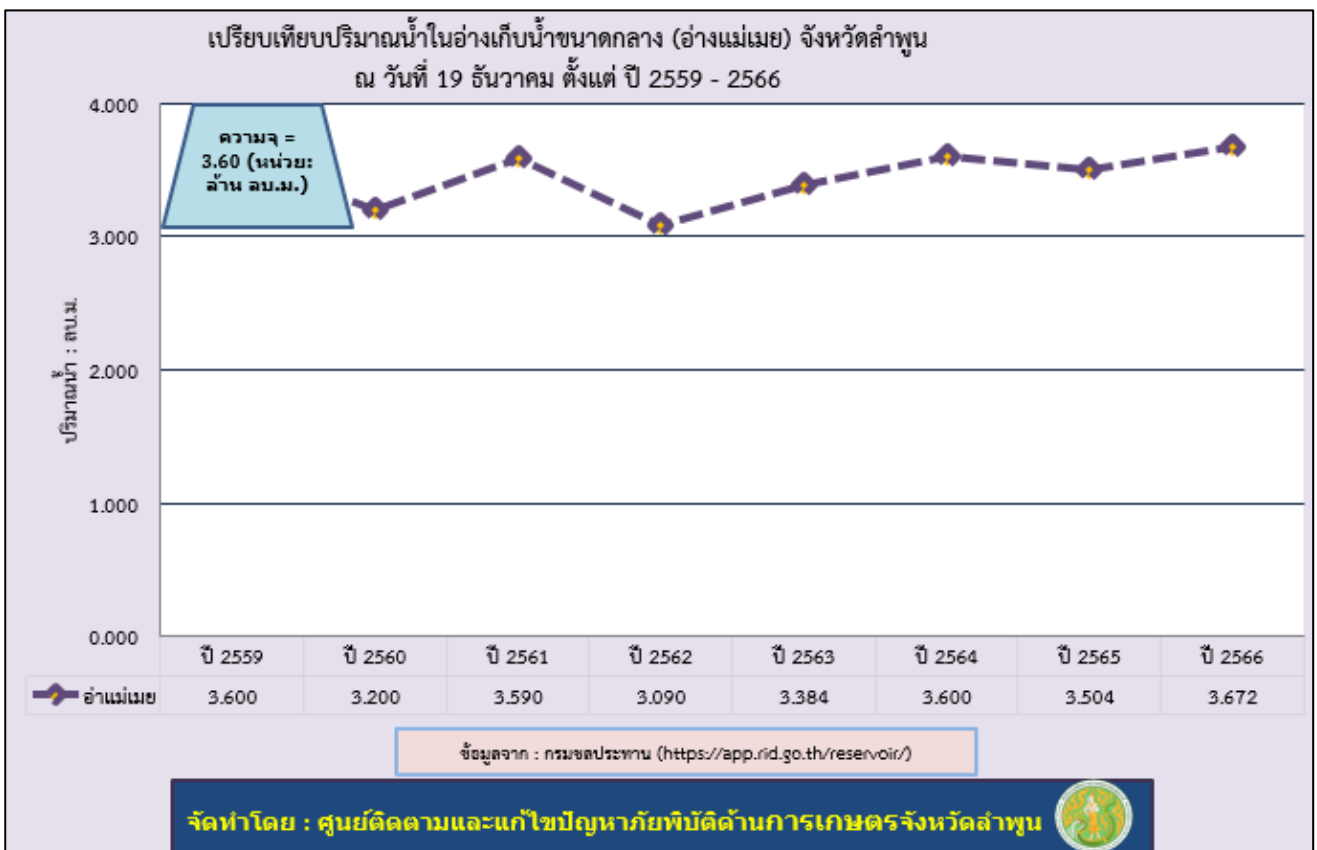
(๔) กราฟแสดงการเปรียบเทียบปริมาณน้ำในอ่างเก็บน้ำขนาดกลาง (อ่างแม่สาร) จังหวัดลำพูน ณ วันที่ ๑๙ ธันวาคม ตั้งแต่ปี ๒๕๕๙ - ๒๕๖๖



(๕) กราฟแสดงการเปรียบเทียบปริมาณน้ำในอ่างเก็บน้ำขนาดกลาง (อ่างแม่ธิ) จังหวัดลำพูน ณ วันที่ ๑๙ ธันวาคม ตั้งแต่ปี ๒๕๕๙ - ๒๕๖๖



(๖) กราฟแสดงการเปรียบเทียบปริมาณน้ำในอ่างเก็บน้ำขนาดกลาง (อ่างแม่เมย) จังหวัดลำพูน ณ วันที่ ๑๙ ธันวาคม ตั้งแต่ปี ๒๕๕๙ - ๒๕๖๖



สถานการณ์น้ำในอ่างเก็บน้ำขนาดใหญ่และขนาดกลาง (ข้อมูล ณ วันที่ ๑๙ ธันวาคม ๒๕๖๖)

อ่างเก็บน้ำขนาดใหญ่

- อ่างเก็บน้ำแม่จัดสมบูรณ์ชล

ความจุ ๒๖๕.๐๐ ล้านลูกบาศก์เมตร ปริมาณน้ำ ๒๘๗.๘๐๗ ล้านลูกบาศก์เมตร คิดเป็น ๑๐๘.๖๑ %

- อ่างเก็บน้ำแม่กวองอุดมธารา

ความจุ ๒๖๓.๐๐ ล้านลูกบาศก์เมตร ปริมาณน้ำ ๒๐๘.๗๙๒ ล้านลูกบาศก์เมตร คิดเป็น ๗๙.๓๙ %

อ่างเก็บน้ำขนาดกลาง ในพื้นที่จังหวัดลำพูน

- อ่างเก็บน้ำแม่ธิ

ความจุ ๕.๕๐ ล้านลูกบาศก์เมตร ปริมาณน้ำ ๕.๔๕๐ ล้านลูกบาศก์เมตร คิดเป็น ๙๙.๐๙ %

- อ่างเก็บน้ำแม่ตีบ

ความจุ ๑๐.๐๐ ล้านลูกบาศก์เมตร ปริมาณน้ำ ๘.๐๑๖ ล้านลูกบาศก์เมตร คิดเป็น ๘๐.๑๖ %

- อ่างเก็บน้ำแม่सान

ความจุ ๑๖.๐๐ ล้านลูกบาศก์เมตร ปริมาณน้ำ ๘.๙๐๘ ล้านลูกบาศก์เมตร คิดเป็น ๕๕.๖๗ %

- อ่างเก็บน้ำแม่เมย

ความจุ ๓.๖๐ ล้านลูกบาศก์เมตร ปริมาณน้ำ ๓.๖๗๒ ล้านลูกบาศก์เมตร คิดเป็น ๑๐๒.๐๐ %



ที่	อ่างเก็บน้ำ	ความจุอ่าง (ล้านลบ.ม.)	ข้อมูลวันที่ ปี 2559 (ล้านลบ.ม.)	ข้อมูลวันที่ ปี 2565 (ล้านลบ.ม.)	ปริมาณน้ำปัจจุบัน ปี 2566	
					ล้าน ลบ.ม.	ร้อยละความจุ
1	อ่างเก็บน้ำแม่ธิ	5.500	2.660	5.500	5.450	99.09
2	อ่างเก็บน้ำแม่ตีบ	10.000	6.800	7.709	8.016	80.16
3	อ่างเก็บน้ำแม่सान	16.000	4.440	8.908	8.908	55.67
4	อ่างเก็บน้ำแม่เมย	3.600	3.600	3.480	3.672	102.00
รวมอ่างขนาดกลาง		35.100	17.500	25.597	26.046	74.21
อ่างขนาดเล็กรวม 38 แห่ง		20.427	3.310	18.635	19.388	94.91
รวมอ่างขนาดกลางและเล็ก		55.527	20.810	44.232	45.434	81.82

ที่	ฝ่ายขนาดกลาง	ปริมาณน้ำ (ลบ.ม./วินาที)		ปริมาณน้ำกักเก็บ (ล้าน ลบ.ม.)
		ผ่านฝาย	ปตร.ปากคลอง	
1	ฝ่ายชลประทาน	17.40	2.96	0.423
2	ฝ่ายหนองสลัก	19.67	0.00	3.989
3	ฝ่ายวังปาน	37.03	0.58	5.243
4	ฝ่ายวังตอง	1.30	0.00	0.444
5	ฝ่ายมหาโชค	0.00	0.00	0.608
6	ฝ่ายเหมืองตั้ง	4.25	0.00	0.924



ที่	สถานีวัดน้ำ	ปริมาณน้ำ (ลบ.ม./วินาที)	ระดับตลิ่ง (ม.)	ระดับน้ำ (ม.)	การเตือนภัย
1	P.1 น้ำปิง	24.00	3.70	1.32	ปกติ
2	P.5 น้ำกวอง	1.30	5.00	2.55	ปกติ
3	P.87 น้ำทา	0.03	4.75	0.00	ปกติ
4	P.85 น้ำลี	4.25	3.50	0.00	ปกติ

สถานีวัดน้ำฝน	สถานีอุทกนิยม จ.ลำพูน (อ.เมือง)
ปริมาณน้ำฝน	0.00 มม.
1 ม.ค. 2566 ถึง 18 ธ.ค. 2566	1,065.00 มม.

บริเวณความกดอากาศสูงหรือมวลอากาศเย็นกำลังค่อนข้างแรงยังคงปกคลุมประเทศไทยตอนบน ลักษณะเช่นนี้ทำให้บริเวณภาคเหนือมีอากาศเย็นในตอนเช้าโดยบริเวณยอดดอย มีอากาศหนาวถึงหนาวจัด และมีน้ำค้างแข็งบางแห่ง ขอให้ประชาชนดูแลรักษาสุขภาพเนื่องจากสภาพอากาศที่เย็นลงไว้ด้วย

อนึ่ง ในช่วงวันที่ 20 - 25 ธ.ค. 66 บริเวณความกดอากาศสูงหรือมวลอากาศเย็นกำลังแรงอีกระลอกหนึ่งจากประเทศจีนจะแผ่เสริมลงมาปกคลุมประเทศไทยและทะเลจีนใต้ลักษณะเช่นนี้ทำให้ภาคเหนือจะมีอุณหภูมิลดลง โดยอุณหภูมิลดลง 4-6 องศาเซลเซียส

พื้นที่เสี่ยงด้านการเกษตร ปี ๒๕๖๖/๖๗ (ภัยแล้ง)

- แผนการเพาะปลูกพืชฤดูแล้ง ปี ๒๕๖๖/๖๗ ของจังหวัดลำพูน (ข้อมูลจากคณะกรรมการวางแผนการปลูกพืชฤดูแล้ง กระทรวงเกษตรและสหกรณ์)

เขตพื้นที่	เขตการเพาะปลูก	แผนการเพาะปลูกพืชฤดูแล้งปี ๒๕๖๕/๖๖ (ไร่)				
		นาปรัง	พืชไร่	พืชผัก	รวมพืชไร่ พืชผัก	รวมทั้งหมด
จังหวัดลำพูน	ในเขตชลประทาน	-	๔๘	๑,๐๒๕	๑,๐๗๓	๒,๑๔๖
	นอกเขตชลประทาน	๓,๗๘๓	๖,๒๗๓	๓,๒๑๓	๙,๔๘๖	๑๘,๙๗๒
	รวม	๓,๗๘๓	๖,๓๒๑	๔,๒๓๘	๑๐,๕๕๙	๒๑,๑๑๘

ที่มา : แผนการเพาะปลูกพืชฤดูแล้ง ๖๖-๖๗ การป้องกันและบรรเทาสาธารณภัยด้านการเกษตร ในช่วงฤดูแล้ง ปี ๒๕๖๖/๖๗ กระทรวงเกษตรและสหกรณ์

- ข้อมูลพื้นที่การเกษตรจังหวัดลำพูน ข้อมูล ณ วันที่ ๓๐ เมษายน ๒๕๖๖

อำเภอ	พื้นที่ทั้งหมด (ไร่)	พื้นที่ทำการเกษตร								รวมพื้นที่ทำการเกษตร	
		ที่นา		ไม้ผล/ไม้ยืนต้น		พืชไร่/พืชผัก/ไม้ดอก		เกษตรอื่นๆ			
		จำนวน (ไร่)	ร้อยละ พื้นที่ เกษตร	จำนวน (ไร่)	ร้อยละ พื้นที่ เกษตร	จำนวน (ไร่)	ร้อยละ พื้นที่ เกษตร	จำนวน (ไร่)	ร้อยละ พื้นที่ เกษตร	จำนวน (ไร่)	ร้อยละ พื้นที่ ทั้งหมด
๑ เมืองลำพูน	๒๙๙,๘๙๑	๖๑,๐๕๔	๕๗.๗๑	๔๒,๑๗๐	๓๙.๘๖	๑,๓๑๐	๑.๒๔	๑,๒๖๐	๑.๑๙	๑๐๕,๗๙๔	๓๕.๒๘
๒ แม่ทา	๔๗๖,๖๔๔	๑๖,๙๓๔	๒๒.๘๔	๔๕,๔๕๓	๖๑.๓๒	๙,๔๕๓	๑๒.๗๕	๒,๒๘๙	๓.๐๙	๗๔,๑๒๙	๑๕.๕๕
๓ บ้านโฮ้ง	๓๗๓,๐๖๓	๕,๖๒๓	๘.๘๕	๕๓,๙๒๘	๘.๘๖	๓,๓๘๖	๕.๓๒	๖๑๑	๐.๙๖	๖๓,๕๔๘	๑๗.๐๓
๔ ฝาง	๑,๐๖๓,๗๔๔	๒๔,๓๖๘	๒.๒๙	๑๕๙,๗๑๔	๕.๐๖	๑๓๑,๐๕๖	๑.๒๓	๒๒๑	๐.๐๒	๓๑๕,๓๕๙	๒๙.๖๕
๕ ทุ่งหัวช้าง	๓๐๓,๘๓๑	๑๔,๗๑๙	๑๕.๖๕	๒๗,๔๗๑	๒๙.๒๐	๕๑,๘๖๑	๕๕.๑๔	๘	๐.๐๑	๙๔,๐๕๙	๓๐.๙๖
๖ ป่าซาง	๑๘๗,๔๖๙	๑๕,๖๓๘	๑๙.๘๘	๕๖,๐๗๔	๓๐.๒๗	๕,๑๒๕	๖.๕๑	๑,๘๔๓	๒.๓๔	๗๘,๖๘๐	๔๑.๙๗
๗ บ้านธิ	๘๐,๖๔๐	๒๐,๒๔๑	๕๕.๔๘	๑๖,๐๕๒	๔๓.๙๗	๗๖	๐.๑๒	๑๒๗	๐.๓๕	๓๖,๔๘๖	๔๕.๒๕
๘ เวียงหนองล่อง	๓๐,๘๙๖	๒,๖๗๓	๑๒.๑๗	๑๙,๒๔๒	๘๗.๕๘	๕๑	๐.๒๓	๕	๐.๐๒	๒๑,๙๗๑	๗๑.๑๑
รวม	๒,๘๑๖,๑๗๘	๑๖๑,๒๕๐		๔๒๐,๐๙๔		๒๐๒,๓๑๘		๖,๓๖๔		๗๙๐,๐๒๖	

ที่มา : สำนักงานเกษตรจังหวัดลำพูน

- สถานการณ์การสินค้าเกษตรที่สำคัญของจังหวัดลำพูน (ด้านปศุสัตว์) จังหวัดลำพูน

ชนิดสัตว์	จำนวน เกษตรกร (ราย)	จำนวนสัตว์ (ตัว)	ข้อมูลผลผลิต		ราคาเฉลี่ย (บาท/หน่วย)	มูลค่าผลผลิต (บาท)
			จำนวน	หน่วยนับ		
๑. โคเนื้อ	๓,๓๑๘	๓๓,๙๖๔	๑๕,๕๗๘	ตัว	๙๗	๕๒๘,๘๗๓,๑๐๐
๒. โคนม	๔๕๙	๒๔,๕๔๑	๓๒,๘๓๕,๒๓๓	กิโลกรัม	๑๙	๖๒๓,๘๖๙,๔๒๗
๓. กระบือ	๕๔๑	๖,๑๙๓	๙๐๕	ตัว	๙๖	๓๔,๗๕๒,๐๐๐
๔. สุกร	๒,๔๗๖	๑๐๐,๑๙๑	๓๓๖,๖๔๔	ตัว	๘๙	๒,๙๙๖,๑๓๑,๖๐๐
๕. ไก่พื้นเมือง	๓๕,๓๖๐	๒,๐๓๓,๐๑๖	๔,๐๖๖,๐๓๒	ตัว	๙๕	๓๘๖,๒๗๓,๐๔๐
๖. ไก่เนื้อ	๙๑	๑,๖๑๖,๔๗๙	๘,๐๘๒,๓๙๕	ตัว	๔๕	๖๕๔,๖๗๓,๙๙๕
๗. ไก่ไข่	๗๙๓	๔๙๗,๔๔๗	๑๔๕,๒๕๔,๕๒๔	ฟอง	๓.๒๕	๔๗๒,๐๗๗,๒๐๓
๘. เป็ดเทศ	๑๙๗	๓,๙๘๙	๙,๙๗๒	ตัว	๘๐	๑,๕๙๕,๕๒๐
๙. แพะ	๔๙	๑,๑๘๑	๘๘๖	ตัว	๑๐๐	๒,๒๑๕,๐๐๐
รวม	๔๓,๒๘๔	๔,๓๑๗,๐๐๑	๑๙๐,๖๐๒,๑๖๙			๕,๗๐๐,๔๖๐,๘๘๕

ที่มา : สำนักงานปศุสัตว์จังหวัดลำพูน

- สถานการณ์การสินค้าเกษตรที่สำคัญของจังหวัดลำพูน (ด้านประมง) จังหวัดลำพูน

ชนิดสัตว์	จำนวน เกษตรกร (ราย)	พื้นที่การเลี้ยง		ผลผลิต (กิโลกรัม)	ราคาเฉลี่ย (บาท/กก.)	มูลค่าผลผลิต (บาท)
		จำนวนพื้นที่ (ไร่)	จำนวนบ่อ (บ่อ)			
๑. ปลานิล	๒,๐๕๕	๑,๐๕๖.๒๙	๒,๖๙๒	๑๙๙,๓๕๐	๗๘	๑๕,๗๒๗,๘๘๐
๒. ปลาดุก	๔๙๘	๒๒๔.๙	๗๖๙	๕๐๘,๒๑๐	๕๐	๒๕,๓๔๒,๙๑๐
๓. ปลานิลแดง	๓๓	๑๑๘.๐๙	๓๘๐	๑๖๗,๗๕๐	๗๙	๑๓,๘๓๘,๕๓๐
๔. ปลาดุกเพี้ยน	๑๘๘	๙๘.๘๙	๒๖๓	๑๖,๑๓๐	๕๕	๘๙๕,๘๗๐
๕. กบ	๔๘	๐.๙๗	๒๐๖	๖,๕๐๐	๘๖	๕๖๒,๔๔๐
๖. อื่น ๆ	๓๖	๔๙.๑๖	๑๒๓	๓๓,๑๘๐	๙๑	๓,๐๓๖,๒๙๐
รวม	๒,๘๕๘	๑,๔๔๔.๗๘	๔,๔๓๓	๙๓๑,๑๒๐		๕๙,๕๕๓,๙๒๐

ที่มา : สำนักงานประมงจังหวัดลำพูน

ข้อมูลพื้นที่เสี่ยงได้รับผลกระทบจากภัยแล้ง (ด้านพืช) ข้อมูลจากการประเมินโดยหน่วยงาน
ในระดับพื้นที่ ปี ๒๕๖๖-๖๗

๘ อำเภอ ๑๘ ตำบล ๓๗ หมู่บ้าน ๑๒๒ ไร่ ๑๔๐ แปลง พื้นที่ ๑,๕๗๑ ไร่ - งาน ๒๑ ตารางวา					
ที่	อำเภอ	จำนวนตำบล	จำนวนหมู่บ้าน	เกษตรกร (ราย)	พื้นที่ (ไร่/งาน/วา)
๑	ทุ่งหัวช้าง	๒	๑๑	๔๓	๔๗๐-๒-๖๗
๒	บ้านธิ	๑	๑	๑	๒๒-๒-๖๔
๓	บ้านโฮ้ง	๑	๒	๔	๘-๐-๐
๔	เมืองลำพูน	๑	๑	๒๕	๗๒-๐-๐
๕	เวียงหนองล่อง	๑	๒	๓	๘-๓-๑๔
๖	ป่าซาง	๑	๒	๒๑	๑๔๔-๐-๔
๗	ลิ้น	๘	๑๓	๑๖	๑๖๑-๓-๔๖
๘	แม่ทา	๓	๕	๙	๖๒-๓-๘๙
รวม		๑๘	๓๗	๑๒๒	๑,๕๗๑-๑-๒๑

ที่มา : สำนักงานเกษตรจังหวัดลำพูน

แยกเป็นตำบล/หมู่บ้าน ดังนี้

ที่	อำเภอ	ตำบล	หมู่ที่	รวมหมู่	พื้นที่เฝ้าระวัง						พื้นที่เสี่ยงได้รับผลกระทบ						พื้นที่เสี่ยงได้รับผลกระทบรุนแรง					
					พืช						พืช						พืช					
					ชนิดพืช	ราย	แปลง	ไร่	งาน	ตารางวา	ชนิดพืช	ราย	แปลง	ไร่	งาน	ตารางวา	ชนิดพืช	ราย	แปลง	ไร่	งาน	ตารางวา
๑	ทุ่งหัวช้าง	ตะเตียนปม	๑,๔,๗,๘,๙	๕	ลำไย, มะม่วง	๓	๓	๑๔	๒	๐	ลำไย	๑	๑	๓	๐	๐	ลำไย,กล้วย, ยางพารา	๕	๗	๔๗	๐	๐
		บ้านปวง	๑,๕,๖,๗,๘,๑๑	๖	ลำไย, มะม่วง, ข้าวโพด, ผัก, หอมแดง, ข้าว	๑๙	๒๐	๑๙๑	๑	๑	ลำไย,นา ข้าว	๓	๕	๔๐	๐	๖๔	ลำไย,หอมแดง, ยางพารา,ข้าวโพด, มะม่วง,หญ้าเนเปีย, มะขาม	๑๒	๒๐	๑๗๔	๓	๒
		รวม	๒	๑๑	๒๒	๒๓	๒๐๕	๓	๑	๔	๖	๔๓	๐	๖๔	๑๗	๒๗	๒๒๑	๓	๒			
๒	บ้านธิ	บ้านธิ	๓	๑	ลำไย	๑	๒	๒๒	๒	๖๔												
	รวม	๑	๑	๑	๒	๒๒	๒	๖๔	๐	๐	๐	๐	๐	๐	๐	๐	๐	๐	๐	๐	๐	
๓	บ้านโฮ้ง	ป่าพลู	๘,๙	๒	ลำไย	๔	๔	๘	๐	๐												
	รวม	๑	๒	๔	๔	๘	๐	๐	๐	๐	๐	๐	๐	๐	๐	๐	๐	๐	๐	๐	๐	
๔	เมืองลำพูน	ป่าสัก	๑	๑	ลำไย	๒๕	๒๕	๗๒														
	รวม	๑	๑	๑	๒๕	๒๕	๗๒	๐	๐	๐	๐	๐	๐	๐	๐	๐	๐	๐	๐	๐	๐	
๕	เวียงหนองล่อง	หนองยวง	๓,๔	๒	ลำไย	๓	๓	๘	๓	๑๔												
	รวม	๑	๒	๓	๓	๘	๓	๑๔	๐	๐	๐	๐	๐	๐	๐	๐	๐	๐	๐	๐	๐	
๖	ป่าซาง	นครเจดีย์	๖,๑๑	๒	ลำไย, มะม่วง, ผัก	๑๐	๑๑	๕๖	๑	๔๑	ลำไย	๑	๑	๑๒	๐	๔๒	ลำไย	๑๐	๑๒	๗๕	๓	๘๖
	รวม	๑	๒	๑๐	๑๑	๕๖	๑	๔๑	๑	๑	๑๒	๐	๔๒	๑๐	๑๒	๗๕	๓	๘๖				

ที่	อำเภอ	ตำบล	หมู่ที่	รวมหมู่	พื้นที่เฝ้าระวัง						พื้นที่เสี่ยงได้รับผลกระทบ						พื้นที่เสี่ยงได้รับผลกระทบรุนแรง					
					พืช						พืช						พืช					
					ชนิดพืช	ราย	แปลง	ไร่	งาน	ตารางวา	ชนิดพืช	ราย	แปลง	ไร่	งาน	ตารางวา	ชนิดพืช	ราย	แปลง	ไร่	งาน	ตารางวา
๗	อนา	แม่ถาน	๕,๗	๒	ลำไย	๒	๒	๑๑	๐	๐												
		นาทราย	๔,๕,๘	๓	ลำไย	๔	๔	๔๖	๓	๔๘												
		ป่าไม้	๓	๑	ลำไย	๑	๑	๑๕	๐	๐												
		ดงคำ	๒,๓	๒	ลำไย	๓	๓	๑๕	๓	๒๖												
		กล้วย	๑,๑๒	๒	ลำไย	๒	๒	๒๗	๒	๗๒												
		ศรีวิชัย	๔	๑	ลำไย	๑	๑	๘	๓	๐												
		ก้อ	๓	๑	ลำไย	๑	๑	๑๔	๐	๐												
		แม่ตื่น	๑	๑	ลำไย	๒	๒	๒๓	๐	๐												
รวม	๘		๑๓		๑๖	๑๖	๑๕๙	๑๑	๑๔๖		๐	๐	๐	๐	๐		๐	๐	๐	๐		
๘	แม่ทา	ทากาศ	๑	๑	ลำไย	๒	๒	๔	๐	๒๘												
		ทาสบเส้า	๑๓,๑๖	๒	ลำไย	๔	๔	๔๒	๒	๓๙												
		ทาปลาตุก	๑,๗	๒	ลำไย	๒	๒	๑๖	๑	๒๒												
	รวม	๓		๕		๘	๘	๖๒	๓	๘๙		๐	๐	๐	๐		๐	๐	๐	๐		

มาตรการป้องกันป้องกันและเผชิญเหตุได้รับผลกระทบจากภัยแล้ง (ด้านพืช) ปี ๒๕๖๖/๖๗

- ติดตามและเฝ้าระวังสภาวะทางอุตุนิยมวิทยา เช่น สภาพภูมิอากาศ สภาพน้ำท่า สภาพน้ำในอ่าง ประเมินสถานการณ์ รวมทั้งประชาสัมพันธ์ข้อมูลข่าวสารและแจ้งเตือนภัยให้เกษตรกรทราบ
- เตรียมการป้องกันด้านศัตรูพืช โดยให้คำแนะนำในการป้องกันและกำจัด เช่น พันธุ์ต้านทานและอัตรา การใช้ที่เหมาะสม อัตราการใช้ปุ๋ย การใช้สารป้องกันและกำจัด การสำรวจแปลงอย่างสม่ำเสมอ
- ขึ้นทะเบียนเกษตรกรให้ครบถ้วน สมบูรณ์ ถูกต้องในระบบสารสนเทศ สำหรับคำแนะนำในการดูแลรักษาพืชที่ปลูกแล้ว ซึ่งจะกระทบกับภัยธรรมชาติ มิให้เกิดความเสียหาย



(ดาวน์โหลดข้อมูลพื้นที่เสี่ยงภัยแล้งด้านพืชรายแปลง ปี ๒๕๖๖/๖๗ จังหวัดลำพูน)

พื้นที่เสี่ยงด้านประมง

ข้อมูลพื้นที่เสี่ยงได้รับผลกระทบจากภัยแล้ง (ด้านประมง) ข้อมูลจากสำนักงานประมงจังหวัดลำพูน

สำนักงานประมงจังหวัดลำพูน ร่วมกับหน่วยงานในระดับพื้นที่ สํารวจข้อมูลพื้นที่ด้านการประมงที่เสี่ยงได้รับผลกระทบจากภัยแล้ง ปี ๒๕๖๖/๖๗ ของจังหวัดลำพูน จำนวน ๒ อำเภอ ๔ ตำบล ๕ หมู่บ้าน เกษตรกร ๑๔ ราย จำนวนกระชัง ๒๖๑ กระชัง พื้นที่ ๕,๕๑๒ ตารางเมตร ๕-๑-๐ ไร่ ดังนี้

ที่	อำเภอ	จำนวนตำบล	จำนวนหมู่บ้าน	พื้นที่เสี่ยงและเฝ้าระวังภัยแล้ง ปี ๒๕๖๕								
				ตำบล	หมู่ที่	เกษตรกร (ราย)	ประเภท	ลำน้ำ	จำนวนกระชัง	พื้นที่ตารางเมตร	จำนวนบ่อ	พื้นที่ (ไร่)
๑	ป่าซาง	๓	๔	ท่าตุ้ม	๑	๙	กระชังปลานิล	ปิง	๑๒๒	๒,๒๓๒	-	๑-๓-๐
				ปากบ่อ	๒,๓	๒	กระชังปลานิล	ปิง	๓๑	๔๙๖	-	๐-๓-๐
				น้ำดิบ	๔	๑	กระชังปลานิล	ปิง	๑๒	๓๘๔	-	๐-๒-๐
๒	เวียงหนองล่อง	๑	๑	วังผาง	๔	๒	กระชังปลานิล	ปิง	๙๖	๒,๔๐๐	-	๒-๑-๐

(ข้อมูลจากสำนักงานประมงจังหวัดลำพูน)

มาตรการป้องกันป้องกันและเผชิญเหตุได้รับผลกระทบจากภัยแล้ง (ด้านประมง) ปี ๒๕๖๖/๖๗

สำนักงานประมงจังหวัดลำพูน จัดทำประกาศให้ผู้ประกอบกิจการเพาะเลี้ยงสัตว์น้ำทั้งในเชิงพาณิชย์ และเพื่อบริโภคหมั่นดูแลสุขภาพสัตว์น้ำทั้งในกระชังและบ่อ พร้อมทั้งหาแนวทางป้องกันแก้ไข เพื่อลดความสูญเสีย และความเสียหายจากการประสบภัยแล้ง ช่วงเกิดภัยแจ้งให้เกษตรกรจับสัตว์น้ำที่ได้ขนาดขึ้นมาจำหน่ายหรือบริโภค เพื่อลดปริมาณสัตว์น้ำในบ่อเลี้ยง



(ดาวน์โหลดข้อมูลพื้นที่เสี่ยงภัยแล้ง ประมง ปี ๒๕๖๖/๖๗ จังหวัดลำพูน)

พื้นที่เสี่ยงด้านปศุสัตว์

ไม่มีพื้นที่เสี่ยงได้รับผลกระทบจากภัยแล้ง (ด้านปศุสัตว์) ปี ๒๕๖๖/๖๗

การเตรียมการป้องกันและแก้ไขปัญหาภัยแล้งจังหวัดลำพูน (ด้านปศุสัตว์) ปี ๒๕๖๖/๖๗

สำนักงานปศุสัตว์จังหวัดลำพูนได้เตรียมการรับสถานการณ์ภัยแล้ง ดังนี้

- ๑) เสริมสร้างภูมิคุ้มกันโรคสัตว์ ในโค กระบือ สัตว์ปีก ตั้งแต่เดือน มกราคม – เมษายน ๒๕๖๗ เพื่อป้องกันโรคสัตว์กรณีเกิดความเครียดจากสภาพอากาศที่เปลี่ยนแปลง
- ๒) ประสานการจัดเตรียมพร้อมเสบียงสัตว์ จำนวน ๑๓.๕ ตัน ซึ่งเก็บไว้ที่ศูนย์วิจัยและพัฒนาอาหารสัตว์ ลำปาง เพื่อช่วยเหลือเกษตรกรกรณีเกิดสภาวะขาดแคลนพืชอาหารสัตว์
- ๓) จัดเตรียมเวชภัณฑ์สำรองไว้กรณีเกิดภัยเพื่อให้ทีมช่วยเหลือได้ใช้บรรเทาความเดือดร้อนแก่เกษตรกรในช่วงเผชิญเหตุ
- ๔) ประชาสัมพันธ์สร้างการรับรู้แก่เกษตรกรผู้เลี้ยงสัตว์ให้เตรียมพร้อมรับสถานการณ์ภัยแล้งที่จะเกิดขึ้นและให้เกษตรกรดูแลสุขภาพสัตว์เลี้ยงของตนเอง และสำรองเสบียงสัตว์ไว้ล่วงหน้า
- ๕) ประชาสัมพันธ์ให้เกษตรกรเจ้าของสัตว์ตระหนักและเข้าใจในสถานการณ์ภัยแล้งที่จะเกิดขึ้นโดยขอความร่วมมือให้มีการใช้น้ำอย่างประหยัด และร่วมบูรณาการสำรวจแหล่งน้ำต้นทุนในพื้นที่เพื่อใช้ในการวางแผนบริหารจัดการน้ำ

แผนงาน/โครงการป้องกันและเผชิญเหตุภัยแล้งด้านการเกษตรจังหวัดลำพูน ปี ๒๕๖๖/๖๗

การป้องกันและลดผลกระทบ (Prevention & Mitigation)

- ๑) การสร้างความรับรู้ เพื่อลดความเสี่ยง
 - การประชาสัมพันธ์ผ่านทุกช่องทาง และให้คำแนะนำทางวิชาการ
 - การลงพื้นที่/ออกหน่วยให้บริการเกษตรกร
- ๒) ติดตามสถานการณ์น้ำทั้งในและนอกเขตชลประทาน
- ๓) จัดทำ/ปรับปรุงฐานข้อมูล/พัฒนาพื้นที่เสี่ยงภัย
- ๔) การเพิ่มประสิทธิภาพการใช้น้ำเพื่อการเกษตร (แปลงเรียนรู้/ปลูกพืชหลากหลาย/สร้างรายได้/ลดรายจ่าย)
- ๕) การเพิ่มปริมาณน้ำต้นทุน (สำรวจแหล่งน้ำ/ปฏิบัติการฝนหลวง/พัฒนาสร้างแหล่งน้ำทั้งในเขตและนอกเขตชลประทาน)
- ๖) แผนการจัดสรรน้ำฤดูแล้ง ปี ๒๕๖๖/๖๗
- ๗) แผนการเพาะปลูกพืชฤดูแล้ง ปี ๒๕๖๖/๖๗
- ๘) จัดทำข้อมูลแหล่งน้ำที่นำมาใช้ในการเพาะปลูกนอกเขตชลประทาน

การเตรียมความพร้อม/เผชิญเหตุ (Preparedness/Response)

- ๑) การเตรียมความพร้อม
 - เครื่องมือ อุปกรณ์ (เครื่องสูบน้ำ/รถสูบน้ำ/รถบรรทุกน้ำ/เรือชุด/รถแทรกเตอร์)
 - สำรองปัจจัยการผลิต (เสบียงอาหารสัตว์-เวชภัณฑ์/เมล็ดพันธุ์พืช-ข้าว/ศัตรูธรรมชาติ-จุลินทรีย์)
- ๒) การบริหารสถานการณ์ในพื้นที่ (ประเมินแนวโน้มข้อพิพาทการแย่งน้ำ/การข่าว/เจรจาไกล่เกลี่ย/การรายงาน)
- ๓) การเผชิญเหตุ
 - การสนับสนุนเฉพาะหน้า (น้ำ/เสบียงสัตว์-เวชภัณฑ์/ดูแลสุขภาพสัตว์)
 - จัดหน่วยเคลื่อนที่ให้บริการ (พืช/สัตว์)

ฟื้นฟูให้ดีกว่าเดิม (Reconstruction/Rehabilitation)

- ๑) การประเมินมูลค่าความเสียหายในภาคการเกษตรจากภัยพิบัติ
- ๒) โครงการสนับสนุนเงินกู้แก่เกษตรกรที่ประสบสาธารณภัยและอื่นๆ
- ๓) การช่วยเหลือเกษตรกรตามระเบียบกระทรวงการคลัง

การบริหารจัดการพื้นที่เสี่ยงภัยแล้งด้านการเกษตรรายแปลงปี ๒๕๖๖/๖๗ จังหวัดลำพูน โดยระบบ Google Map



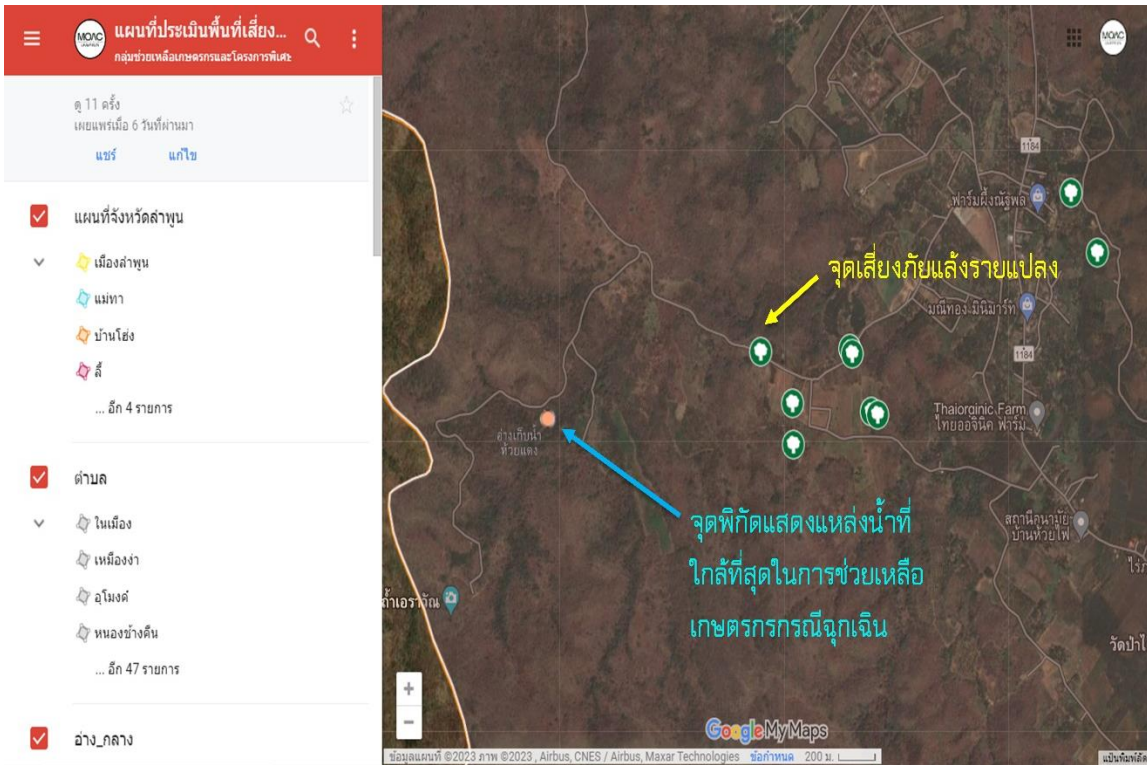
Google Maps



พื้นที่เสี่ยงภัยแล้งด้านการเกษตรรายแปลงปี ๒๕๖๖/๖๗ จังหวัดลำพูน โดยระบบ Google Map

https://www.google.com/maps/d/u/๑/edit?mid=๑gHjwv๑๘๓Z_dGF๕kSXqmzxv๔๔eJlz๘๔M&usp=sharing

พื้นที่เสี่ยงภัยแล้งด้านการเกษตรรายแปลง ปี ๒๕๖๖/๖๗ จังหวัดลำพูน

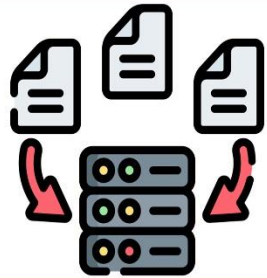


Data for Monitoring and Operation Administrator and Official



เมื่อคลิกเข้าไปในแต่ละจุดแผนที่จะแสดงข้อมูลสถานะของพื้นที่จุดเสี่ยง

ฐานข้อมูลแสดงชื่อที่อยู่ของเกษตรกร ที่ตั้ง พิกัดแปลง ชนิดพืชที่ปลูก ขนาดพื้นที่ที่ปลูก



ฐานข้อมูลสำหรับการปฏิบัติการแก้ไขปัญหา **เผชิญเหตุ**
 แสดงแหล่งน้ำในพื้นที่ใกล้เคียง
 ความต้องการและการแก้ปัญหาในระยะสั้นกรณีฉุกเฉิน
 ความต้องการแก้ไขปัญหาในระยะยาว
 พิกัดรายละเอียดแหล่งน้ำในการช่วยเหลือกรณีฉุกเฉิน

แผนงาน/โครงการป้องกันและเผชิญเหตุภัยแล้งด้านการเกษตรจังหวัดลำพูน ปี ๒๕๖๖/๖๗

แผนงาน/โครงการ	เป้าหมาย (ไร่/ราย/ครั้งฯ)	งบประมาณ (บาท)			หน่วยงาน	หมายเหตุ
		งบปกติ	งบกลาง	อื่นๆ		
การป้องกันและลดผลกระทบ						
๑. สร้างการรับรู้เพื่อลดความเสี่ยง						
๑.๑ การประชาสัมพันธ์ผ่านทุกช่องทาง รวมถึงให้คำแนะนำทางวิชาการ หน่วยงานภายในสังกัด กษ.						
๑) เกษตรกรร่วมมือรับมือภัยแล้ง ปี ๒๕๖๖/๖๗	๘ อำเภอ	/			หน่วยงานในสังกัด กษ. จ.ลำพูน	
- สร้างการรับรู้ในทุกด้านเพื่อรับมือภัยแล้ง วิธีการปรับตัว การดูแลรักษาพืชในฤดูแล้ง ฝักระวังโรค แมลงศัตรูพืช การนำเสนอกรณีตัวอย่างเกษตรกรที่ประสบความสำเร็จ ในการรับมือกับภัย แล้ง เผยแพร่ทางสื่อต่างๆ ให้เกษตรกร เข้าถึงข้อมูลและการบริการของรัฐ						
๒) ให้คำแนะนำทางวิชาการแก่เกษตรกรชาวสวนยางพารา เพื่อให้เกษตรกรสามารถเตรียม ความพร้อมในการดูแลสวนยางในช่วง	๗ อำเภอ	/			กยท.ชม.	
๓) โครงการสร้างการรับรู้เพื่อป้องกันและลดผลกระทบจากภัยแล้ง ด้านประมง ปี ๒๕๖๖/๖๗	๘ อำเภอ	/			ปม.จ.ลำพูน	
- ให้เกษตรกรฝักระวังโรคสัตว์น้ำ ปรับตัว ป้องกัน แก้ไข ตลอดจนวางแผนการเลี้ยงสัตว์น้ำ ปรับลดขนาดการผลิต หรืองดเว้นการเลี้ยงสัตว์น้ำ และทยอยจับสัตว์น้ำที่ได้ขนาดมาขนาดหรือบริโภค ผ่านรูปแบบต่างๆ ได้แก่ เวทีการประชุมกำนัน/ผู้ใหญ่บ้าน แจงผ่านผู้นำชุมชน ผ่านประมงอาสา สถานีวิทยุกระจายเสียงกรมประมง สถานีวิทยุกระจายเสียงแห่งประเทศไทย และสถานีโทรทัศน์						
๔) สร้างการรับรู้การเข้าสู่ระบบประกันภัยเพื่อป้องกันความเสี่ยงจากภัยธรรมชาติ ได้แก่ โคเนื้อ โคแม่พันธุ์ ไก่ชน สุกร ข้าวนาปี และข้าวโพดเลี้ยงสัตว์ รวมถึงให้คำแนะนำด้านการ เลี้ยงสัตว์ ดูแลและรักษาสุขภาพสัตว์ให้แก่เกษตรกร	๘ อำเภอ	/			ปศจ.ลพ.	
๕) สร้างการตระหนักรู้การใช้น้ำอย่างประหยัด	๘ อำเภอ	/			หน่วยงานในสังกัด กษ. จ.ลำพูน	
- รณรงค์ ประชาสัมพันธ์ สร้างการรับรู้ให้แก่เกษตรกรและประชาชนทั่วไป ผ่าน ทุกช่องทางของทุกส่วนราชการ เช่น แผ่นพับ, เว็บไซต์ของหน่วยงาน, Facebook fanpage , วิทยุ						
๔) ประชาสัมพันธ์ผ่านสถานีวิทยุกระจายเสียงแห่งประเทศไทยจังหวัดลำพูน รายการ “เรื่องเล่าจาวเกษตรเมืองหล่ปปูน” FM ๙๕ MHz		/			หน่วยงานในสังกัด กษ. จ.ลำพูน	

แผนงาน/โครงการ	เป้าหมาย (ไร่/ราย/ครั้งฯ)	งบประมาณ (บาท)			หน่วยงาน	หมายเหตุ
		งบปกติ	งบกลาง	อื่นๆ		
<p>๑.๒ ลงพื้นที่/ออกหน่วยให้บริการเกษตรกร</p> <p>๑) ออกหน่วยให้บริการเกษตรกร (Mobile Unit)</p> <p>- ศูนย์บริการชาวนา</p> <p>๒) คลินิกเกษตรเคลื่อนที่</p> <p>- ให้บริการคลินิก ประเด็นการรับมือกับสถานการณ์แล้ง แจกสถานการณ์ และวิธีการปรับตัว ข้อมูลการให้ความช่วยเหลือต่างๆ</p> <p>๓) จังหวัดเคลื่อนที่</p> <p>- ออกหน่วยบริการ ประชาสัมพันธ์การเตรียมรับมือสถานการณ์ภัยแล้งด้านการเกษตร และการขอรับการช่วยเหลือเมื่อเกิดภัย</p>	<p>๘ อำเภอ</p> <p>๔ ครั้ง</p> <p>๘ ครั้ง/๘ อำเภอ</p>	/	/	/	<p>ศ.เมล็ดพันธุ์ข้าวเชียงใหม่</p> <p>สนง.เกษตร จ.ลำพูน</p> <p>หน่วยงานในสังกัด กษ. จ.ลำพูน</p>	
๒. ปรับปรุงข้อมูลทะเบียนเกษตรกร	๘ อำเภอ	/			กษจ.ลพ,ปม.ลพ,ปศ.ลพ ,กยท.ชม,มม.ชม	
<p>๓. การติดตามสถานการณ์น้ำ ทั้งในและนอกเขตชลประทาน</p> <p>- ดำเนินการติดตาม เฝ้าระวัง และรายงานสถานการณ์น้ำทั้งในเขตและนอกเขตชลประทานสำหรับในเขตชลประทาน สามารถติดตามสถานการณ์น้ำได้จากศูนย์ปฏิบัติการน้ำอัจฉริยะ</p>	<p>๒ อ่างเก็บน้ำขนาดใหญ่</p> <p>๔ อ่างเก็บน้ำขนาดกลาง</p> <p>๓๘ อ่างเก็บน้ำขนาดเล็ก</p> <p>๔ แม่น้ำ</p>	/			<p>คก.ขป.ลพ,</p> <p>พด.ลพ,</p> <p>กษจ.ลพ</p>	
<p>๔. จัดทำและปรับปรุงฐานข้อมูลและวางแผนพัฒนาพื้นที่เสี่ยงภัย</p> <p>สำรวจและรวบรวมข้อมูล เพื่อปรับปรุงฐานข้อมูลแผนที่พื้นที่แล้งซ้ำซาก ปรับปรุงฐานข้อมูล จัดทำแผนที่พื้นที่เขตรนอกเขตชลประทานเสี่ยงภัยแล้ง ปี ๒๕๖๖/๖๗</p>	๘ อำเภอ	-	-	-	<p>หน่วยงานในสังกัด กษ. จ.ลำพูน</p>	
๕. การเฝ้าระวังเตือนภัยการระบาดของศัตรูพืช โรคระบาดด้านการเกษตร	๘ อำเภอ				<p>กษ.ชม.,กษจ.ลพ,กวก., ปม.ลพ,ปศ.ลพ</p>	

แผนงาน/โครงการ	เป้าหมาย (ไร่/ราย/ครั้งฯ)	งบประมาณ (บาท)			หน่วยงาน	หมายเหตุ
		งบปกติ	งบกลาง	อื่นๆ		
๖. จัดทำและปรับปรุงฐานข้อมูลและวางแผนพัฒนาพื้นที่เสี่ยงภัย (น้ำท่วม แล้ง ดินถล่ม) สํารวจและรวบรวมข้อมูล เพื่อปรับปรุงฐานข้อมูลแผนที่พื้นที่แล้งซ้ำซาก ปรับปรุงฐานข้อมูลแผนที่พื้นที่น้ำท่วมซ้ำซาก จัดทำแผนที่พื้นที่เกษตรนอกเขตชลประทานเสี่ยงภัยแล้งปี ๒๕๖๖/๖๗ จัดทำแผนที่พื้นที่เกษตรเสี่ยงน้ำท่วมซ่งปี ๒๕๖๖/๖๗ และจัดทำแผนที่พื้นที่เสี่ยงดินถล่มปี ๒๕๖๖/๖๗	๘ อำเภอ	/			พด.ลพ	
๗. การเพิ่มประสิทธิภาพการใช้น้ำเพื่อการเกษตร ๗.๑ โครงการศูนย์เรียนรู้การเพิ่มประสิทธิภาพการผลิตสินค้าเกษตร เพื่อเป็นแหล่งเรียนรู้ด้านการเกษตรของชุมชน สํหรับแก้ไขปัญหาที่เกษตรกรประสบภัยในแต่ละช่วงเวลานํองค้ความรู้ไปประยุกต์ใช้ ในการดูแลรักษาผลิตผลทางการเกษตร ภายใต้ระบบการผลิตที่สอดคล้องกับสภาพแวดล้อม เพื่อให้เกษตรกรพึ่งพาตนเองได้อย่าง ๗.๒ สนับสนุนการปลูกพืชใช้นําน้อย (พืชปุ๋ยสด) เพื่อเพิ่มประสิทธิภาพการใช้น้ำและปรับปรุงบำรุงดิน และรองรับความเสี่ยงจากภัยพิบัติด้านการเกษตร โดยการสนับสนุนเมล็ดพันธุ์ปอเทืองให้แก่เกษตรกร เพื่อปรับปรุงและฟื้นฟูคุณภาพดิน ๗.๓ การจ้างงานชลประทาน (ขุดลอก บํารุงรักษา ปรับปรุง ซ่อมแซม ก่อสร้าง กํจัดวัชพืช)	๘ อำเภอ	/			กษจ.ลพ	
๕. การเพิ่มปริมาณนําดันทุน ๕.๑ ปฏิบัติการฝนหลวง - ช่วยเหลือพื้นที่การเกษตรที่ประสบปัญหาภัยแล้ง และเติมนํานในเขื่อน ๕.๒ การเพิ่มปริมาณนําดันทุนเพื่อการเกษตรให้ทั่วถึงและเพียงพอ - ก่อสร้างแหล่งนําน้ำ - ปรับปรุง - ซ่อมแซม - ระบบส่งนําน้ำ	๘ อำเภอ/ ม.ค. - พ.ค. ๖๗	/			คก.ชป.ลพ ผล.ชม ชป.ลพ	

แผนงาน/โครงการ	เป้าหมาย (ไร่/ราย/ครั้งฯ)	งบประมาณ (บาท)			หน่วยงาน	หมายเหตุ
		งบปกติ	งบกลาง	อื่นๆ		
๕.๓ โครงการก่อสร้างแหล่งน้ำในไร่นานอกเขตชลประทาน (ความจุ ๑,๒๖๐ ลบ.ม.) โดยให้เกษตรกรมีส่วนร่วมในการสมทบค่าใช้จ่าย ๒,๕๐๐ บาท เพื่อกักเก็บน้ำไว้ใช้ประโยชน์ทางการเกษตร เพื่อบรรเทาปัญหาให้เกษตรกรสามารถผ่านพ้นช่วงวิกฤตภัยแล้ง	๘ อำเภอ	/			พด.ลพ	
๕.๔ โครงการจัดระบบอนุรักษ์ดินและน้ำในพื้นที่เสี่ยงภัยพิบัติด้านการเกษตร	๘ อำเภอ	/			พด.ลพ	
๖. แผนการจัดสรรน้ำฤดูแล้งจังหวัดลำพูน ๑) น้ำเพื่อการเกษตร ๒) น้ำเพื่อการอุปโภค-บริโภค ๓) น้ำเพื่อการรักษาระบบนิเวศและอื่นๆ ๔) น้ำเพื่ออุตสาหกรรม	๗๙.๔๖ ลบ.ม. ๒.๐๓ ลบ.ม. ๐.๖๕ ลบ.ม. ๐.๕๐ ลบ.ม.	/			คก.ชป.ลพ	
๗. แผนการเพาะปลูกพืชฤดูแล้ง ปี ๒๕๖๖/๖๗ ๑) ในเขตชลประทาน - ข้าว (นาปรัง) - พืชไร่ - พืชผัก รวม ๒) ในเขตชลประทาน - ข้าว (นาปรัง) - พืชไร่ - พืชผัก รวม	- ไร่ ๔๘ ไร่ ๑,๐๒๕ ไร่ ๑,๐๗๓ ไร่ ๓,๗๘๓ ไร่ ๖,๒๗๓ ไร่ ๓,๒๑๓ ไร่ ๑๐,๕๕๙ ไร่				ชป.ลพ/ กษจ.ลพ	
๘. จัดทำทะเบียนแหล่งน้ำนอกเขตชลประทาน ที่ใช้ในการเพาะปลูกพืชฤดูแล้ง ปี ๒๕๖๖/๖๗	๘ อำเภอ	/			ชป.ลพ/อปท./ พด.ลพ	

แผนงาน/โครงการ	เป้าหมาย (ไร่/ราย/ครั้งฯ)	งบประมาณ (บาท)			หน่วยงาน	หมายเหตุ
		งบปกติ	งบกลาง	อื่นๆ		
๑. การเตรียมความพร้อม/การเผชิญเหตุ						
การเตรียมความพร้อม ๑.๑ การเตรียมเครื่องมือ อุปกรณ์ต่าง ๆ - รถตัดหน้าชุดหลัง (JCB) - รถยนต์บรรทุกน้ำ ๑.๒ สำรองปัจจัยการผลิต ๑) การสำรองเสบียงสัตว์ - เสบียงสัตว์ - จัดหน่วยสัตว์แพทย์เคลื่อนที่ร่วมกับโครงการ “หน่วยบำบัดทุก บำรุงสุข จังหวัดลำพูนเคลื่อนที่” ๒) การสำรองเมล็ดพันธุ์พืชผัก - โครงการผลิตพืชพันธุ์เพื่อสำรองในกรณีช่วยเหลือฟื้นฟู ดูแลเกษตรกรผู้ประสบภัย ๓) สำรองเมล็ดพันธุ์ข้าว - สนับสนุนเมล็ดพันธุ์ให้เกษตรกรผู้ประสบภัยพิบัติ ต้นข้าวเสียหายสิ้นเชิงหรือเสียหายมากกว่าร้อยละ ๘๐ และมีการประกาศเขตภัยพิบัติในกรณีฉุกเฉิน ประกอบกับขาดแคลนเมล็ดพันธุ์ข้าวเพื่อการเพาะปลูก - สนับสนุนเมล็ดพันธุ์ให้แก่เกษตรกรภายใต้โครงการระบบส่งเสริมเกษตรแปลงใหญ่ และโครงการเสริมสร้างศักยภาพการผลิตเมล็ดข้าวของศูนย์ข้าวชุมชน	๑ คัน ๑ คัน ๑๓,๕๘๐ กิโลกรัม ๘ ครั้ง/๘ อำเภอ ๗ ศูนย์	/	/		ขป.ลพ ขป.ลพ ปศ.ลพ ปศ. ปศ.ลพ ศ.ขยายฯ ที่ ๘ ศูนย์เมล็ดพันธุ์ข้าว ชม.	

แผนงาน/โครงการ	เป้าหมาย (ไร่/ราย/ครั้งฯ)	งบประมาณ (บาท)			หน่วยงาน	หมายเหตุ
		งบปกติ	งบกลาง	อื่นๆ		
๔) สำรองศัตรูธรรมชาติ/จุลินทรีย์						
(๑) โครงการยกระดับและสร้างมูลค่าเพิ่มสินค้าเกษตรปลอดภัย เกษตรอินทรีย์ เพื่อความมั่นคงทางด้านอาหารและยกระดับคุณภาพชีวิตคนลำพูน กิจกรรมยกระดับการผลิตและคุณภาพผลผลิตสินค้าเกษตรสู่มาตรฐาน GAP	๘ อำเภอ	/			กษจ.ลพ	
(๒) โครงการยกระดับคุณภาพมาตรฐานสินค้าเกษตร กิจกรรม ส่งเสริมการอารักขาพืชเพื่อเพิ่มประสิทธิภาพการผลิตสินค้าเกษตรภายในศูนย์จัดการศัตรูพืชชุมชน	๒๐ ศูนย์/ ๘ อำเภอ	/			กษจ.ลพ	
- ผลิตจุลินทรีย์/ศัตรูธรรมชาติพร้อมใช้ เช่น ไตรโคเดอร์มา บิวเวอร์เรีย แมลงหางหนีบ มวนเพศฆาต		/			กสก./กษจ.ลพ	
- ผลิตไวรัสเอ็นพีวี เพื่อกำจัดหนอนกระทู้หอมในพืชผัก		/				
- ผลิตแตนเบียนแมลงค้ำหนาม						
- ผลิตแมลงศัตรูธรรมชาติ เช่น แมลงหางหนีบ มวนเพศฆาต มวนพิฆาต แตนเบียนบราคอน						
- ผลิตสารสกัดธรรมชาติ เช่น สะเดา						
- ศัตรูธรรมชาติ (แตนเบียนอนาไกร์ส แมลงช้างปีกใส) เพื่อควบคุมศัตรู		/			กสก./กษจ.ลพ	
มันสำปะหลัง						
๒. การบริหารสถานการณ์ในพื้นที่						
๒.๑ การประเมินแนวโน้มข้อพิพาทปัญหาการแย่งน้ำ						
- ติดตามสถานการณ์การใช้น้ำในพื้นที่ให้เป็นไปตามแผน และมีการประเมิน ติดตามสถานการณ์ที่เกิดขึ้น และทำความเข้าใจอย่างใกล้ชิดกับเกษตรกรในพื้นที่ โดยต้องรายงานภายใน ๒๔ ชั่วโมง เมื่อเกิดภัย	มี.ค. - พ.ค. ๖๗	/			คกก.ศูนย์ ติดตามฯ จ.ลพ ชป.ลพ	
๒.๒ การประเมินการข่าว						
- ติดตามสถานการณ์ข่าวต่าง ๆ ที่เกิดในพื้นที่ และประเมินสถานการณ์ รวมถึงทำความเข้าใจเพื่อลดความขัดแย้ง	มี.ค. - พ.ค. ๖๗	/			คกก.ศูนย์ ติดตามฯ จ.ลพ ชป.ลพ	

แผนงาน/โครงการ	เป้าหมาย (ไร่/ราย/ครั้งฯ)	งบประมาณ (บาท)			หน่วยงาน	หมายเหตุ
		งบปกติ	งบกลาง	อื่นๆ		
๒.๓ การรายงานสภาวะวิกฤติและการเข้าสู่การเผชิญเหตุ - ติดตามและรายงานผลหากเกิดสถานการณ์วิกฤติ โดยต้องรายงานสถานการณ์พื้นที่เสี่ยงภัยแล้งทุกสัปดาห์	ก.พ. - พ.ค. ๖๗	/			ศูนย์ติดตามฯ จ.ลพ	
๓. การเผชิญเหตุ						
๓.๑ การสนับสนุนเฉพาะหน้า - สนับสนุนน้ำเพื่อการอุปโภคบริโภค รักษาระบบนิเวศน์ การเกษตร - สนับสนุนเสบียงสัตว์และเวชภัณฑ์	ก.พ. - พ.ค. ๖๗	/			ขป.ลพ ปศ.ลพ	
๓.๒ จัดหน่วยเคลื่อนที่ให้บริการ - ด้านการดูแลสุขภาพสัตว์ ให้คำแนะนำการเลี้ยงสัตว์ - ฝัาระวังโรคพืชและโรคสัตว์	ก.พ. - พ.ค. ๖๗	/			ปศ.ลพ กวก. กสก. กษจ.ลพ	
๔. การส่งกำลังบำรุง การบริหารจุดอพยพฯ การเจรจาไกล่เกลี่ยข้อพิพาท	ก.พ. - พ.ค. ๖๗	/			ขป.ลพ	
๕. การปฏิบัติการข่าวสาร	ม.ค. - พ.ค. ๖๗	/			กษ.ลพ	
การฟื้นฟูให้ดีกว่าเดิม						
๑. ประเมินมูลค่าความเสียหายในภาคการเกษตรจากภัยพิบัติ - วิเคราะห์มูลค่าความเสียหายที่เกิดจากภัยพิบัติด้านการเกษตร	เม.ย. - มิ.ย. ๖๗	/			สศก.	
๒. สนับสนุนปัจจัยการผลิต เพื่อใช้ผลิตเป็นอาหาร ลดรายจ่าย สร้างรายได้ รวมถึงใช้ในการเพาะปลูกในระยะถัดไป	พื้นที่ประสบภัย ด้านการเกษตร	/			ศ.ขยายฯ ที่ ๘, กษจ.ลพ	
๓. โครงการสนับสนุนเงินกู้แก่เกษตรกรที่ประสบสาธารณภัยและอื่นๆ	ก.พ. - พ.ค. ๖๗			/	สหกรณ์ จ.ลพ	
๔. การช่วยเหลือตามระเบียบการยางแห่งประเทศไทยว่าด้วยหลักเกณฑ์และวิธีการใช้จ่ายในการจัดสวัสดิการเพื่อเกษตรกรชาวสวนยาง พ.ศ.๒๕๖๐	๗ อำเภอ			/	กยท.ชม	
๕. โครงการสินเชื่อตามนโยบาย	๘ อำเภอ			/	ส.ป.ก.	
๖. การช่วยเหลือเกษตรกรตามระเบียบกระทรวงการคลังฯ	เม.ย. - มิ.ย. ๖๗			/	กสก. ปม. ปศ. สป.กษ	เงินทดลอง ราชการ

แผนงาน/โครงการ	เป้าหมาย (ไร่/ราย/ครั้งฯ)	งบประมาณ (บาท)			หน่วยงาน	หมายเหตุ
		งบปกติ	งบกลาง	อื่นๆ		
๗. มาตรการช่วยเหลือลูกค้า ธกส. ผู้ประสบอุทกภัย เพื่อลดค่าใช้จ่ายและเพิ่มเงินสด ๖.๑ ปรับปรุงโครงสร้างหนี้/ปรับตารางการชำระหนี้ ของเกษตรกรที่มีหนี้กับ ธกส. ๖.๒ มาตรการพักชำระหนี้ให้กับลูกค้าหนี้รายย่อยตามนโยบายรัฐบาล	๘ อำเภอ			/	ธกส.	

รายชื่อเจ้าหน้าที่ศูนย์ติดตามและแก้ไขปัญหาภัยพิบัติด้านการเกษตรจังหวัดลำพูน ประจำปีงบประมาณ พ.ศ. ๒๕๖๗

ผู้อำนวยการศูนย์ติดตามและแก้ไขปัญหาภัยพิบัติด้านการเกษตรจังหวัดลำพูน : นางสาวอนิทัย ไชยแสนชมภู โทรศัพท์ ๐๙๔ ๙๖๔๙๙๐๙

เลขานุการศูนย์ติดตามและแก้ไขปัญหาภัยพิบัติด้านการเกษตรจังหวัดลำพูน : นายพงศ์วิวัฒน์ พรหมมาแบน โทรศัพท์ ๐๘๙ ๕๕๘๖๔๓๘

E-mail : agri.assist.lamphun@gmail.com

- ระดับจังหวัด

ที่	ชื่อ - สกุล	ตำแหน่ง	หน่วยงาน	เบอร์โทร	หมายเหตุ/ E-mail
๑	นายธนภัทร คหินทองษ์	เจ้าพนักงานสัตวบาลอาวุโส	สำนักงานปศุสัตว์จังหวัดลำพูน	๐๘๑๘๕๑๕๙๐๒	
๒	นางสาวเปรมวดี ยศอิ	นายสัตวแพทย์ปฏิบัติการ	สำนักงานปศุสัตว์จังหวัดลำพูน	๐๙๔๖๓๕๗๔๑๑	
๓	นางสาวจิรัชญา ปินทองกลาง	นักวิชาการส่งเสริมการเกษตรชำนาญการ	สำนักงานเกษตรจังหวัดลำพูน	๐๘๔-๔๘๗๓๓๑๖	lamphun@doae.go.th
๔	นางวชิรญาณ์ จิระพัฒน์โกคิน	หัวหน้ากลุ่มบริหารจัดการด้านการประมง	สำนักงานประมงจังหวัดลำพูน	๐๖๓-๒๗๐-๕๑๕๗	
๕	นายเกษมรินทร์ จอมกาศ	เจ้าพนักงานประมงชำนาญงาน	สำนักงานประมงจังหวัดลำพูน	๐๘๗-๑๙๔-๓๙๖๐	fpo-lamphun@dof.in.th
๖	นางสาวนภาพร จาริษา	นักวิชาการปฏิรูปที่ดินชำนาญการ	สำนักงานการปฏิรูปที่ดินจังหวัดลำพูน	๐๖๑-๖๖๔๙๑๖๔	
๗	นายธีรพงษ์ เขียวหน่อเมือง	เจ้าหน้าที่ปฏิรูปที่ดิน	สำนักงานการปฏิรูปที่ดินจังหวัดลำพูน	๐๘๓ ๗๐๗๕๐๑๕	
๘	นายชัชวาลย์ พานเหล็ก	เจ้าหน้าที่ปฏิรูปที่ดิน	สำนักงานการปฏิรูปที่ดินจังหวัดลำพูน	๐๘๖ ๑๙๖๓๗๒๘	
๙	นายณรรต สมนจันทร์	นักวิชาการเกษตรชำนาญการ	สถานีพัฒนาที่ดินลำพูน	๐๙๔-๔๕๙๖๖๖๖	
๑๐	นายกำจรศักดิ์ ปัญญาดี	เจ้าพนักงานการเกษตรปฏิบัติการ	สถานีพัฒนาที่ดินลำพูน	๐๘๘-๒๕๒๙๑๙๒	
๑๑	นางแซสมุมาลย์ ปัญญาภาค	นักวิชาการเกษตรชำนาญการ	ศูนย์เมล็ดพันธุ์ข้าวเชียงใหม่	๐๘๑-๘๘๒๑๙๐๕	
๑๒	นายศักดิ์ยา วรรณฤมล	หัวหน้าฝ่ายจัดสรรน้ำและปรับปรุงระบบชลประทาน	โครงการชลประทานลำพูน	๐๘๑-๘๘๔๓๑๘๘	lamphun@rid.go.th
๑๓	นางสาวเจนจิรา แก้วมาลัย	นักวิชาการส่งเสริมการเกษตรชำนาญการ	ศูนย์ส่งเสริมและพัฒนาอาชีพการเกษตรจังหวัดลำพูน (เกษตรที่สูง)	๐๘๔๓๘๖๘๔๓๖	
๑๔	นางสาวสุภารัตน์ วังจิว	นักวิชาการส่งเสริมการเกษตรชำนาญการ		๐๘๒๑๙๔๖๘๘๕	
๑๕	นางสาวทัศนีย์ สุวรรณหาสน์	นักวิชาการสหกรณ์ชำนาญการ	สำนักงานสหกรณ์จังหวัดลำพูน	๐๙๔๒๙๓๖๙๐๐	
๑๖	นางนฤมล ชางเล็ง	นักวิชาการตรวจสอบบัญชีปฏิบัติการ	สำนักงานตรวจบัญชีสหกรณ์ลำพูน	๐๕๓-๕๓๗๖๑๐	cadlpn@cad.go.th

ที่	ชื่อ - สกุล	ตำแหน่ง	หน่วยงาน	เบอร์โทร	หมายเหตุ/ E-mail
๑๗	นายอนุกล แสนหมื่นแก้ว	นักวิทยาศาสตร์ชำนาญการ	ศูนย์ปฏิบัติการฝนหลวงภาคเหนือ	๐๘๖-๑๙๘๓๗๘๘	n.royalrain@gmail.com
๑๘	นางสาวปวีณา ปินทะรส	เจ้าพนักงานสถิติปฏิบัติงาน	สำนักงานเศรษฐกิจการเกษตรที่ ๑ จ.เชียงใหม่	๐๘๔-๑๔๗๔๙๓๕	
๑๙	นางสาวนวลจันทร์ ชัยวงศ์ษา	นักวิชาการส่งเสริมการเกษตรชำนาญการ	ศูนย์ขยายพันธุ์พืชที่ ๘ จังหวัดลำพูน	๐๖๕-๐๑๓๙๒๒๖	
๒๐	นางสาวอนงค์นาฏ ชมภูแก้ว	นักวิชาการเกษตรปฏิบัติการ	สำนักวิจัยและพัฒนาการเกษตรเขตที่ ๑	๐-๕๓๑๑-๔๑๒๑ ๐๘๑-๖๖๑๒๘๕๐	
๒๑	นางชฎานันท์ ไควอินทร์	นักวิชาการเกษตรชำนาญการ	สำนักวิจัยและพัฒนาการเกษตรเขตที่ ๑	๐๖๒-๓๐๘๒๘๖๙	
๒๒	นางสาวนันทิรา นามสูง	พนักงานบริหารสินเชื่อ	สำนักงานธนาคารเพื่อการเกษตรและ สหกรณ์การเกษตรจังหวัดลำพูน	๐๙๓-๘๙๒๙๔๖๖	
๒๓	นายจำรัส อุประ	ผู้อำนวยการสถานีอุตุนิยมวิทยา	สถานีอุตุนิยมวิทยาลำพูน	๐๙๒-๒๖๖๐๐๙๑	
๒๔	นายกิตติภาพงศ์ เฟงพิศ	นักวิเคราะห์นโยบายและแผนชำนาญการ	สำนักงานป้องกันและบรรเทาสาธารณภัย จังหวัดลำพูน	๐๘๗-๑๙๓๕๑๔๕	
๒๕	จำเอกสุนทร อุไรสาย	ผู้อำนวยการกลุ่มงานบริการสาธารณะท้องถิ่น และประสานงานท้องถิ่นอำเภอ	สำนักงานส่งเสริมการปกครองท้องถิ่น จังหวัดลำพูน	๐๙๑-๘๕๘๙๓๒๖	
๒๖	นายณัฐชัย ชิวะศิริ	ผู้อำนวยการส่วนทรัพยากรน้ำ	สำนักงานทรัพยากรธรรมชาติและ สิ่งแวดล้อมจังหวัดลำพูน	๐๘๑-๕๖๘๘๘๙๗	
๒๗	นายชุมพล จันทรพงศ์	นักวิชาการเกษตรปฏิบัติการ	ศูนย์หม่อนไหมเฉลิมพระเกียรติฯ เชียงใหม่	๐๘๖ ๙๒๘๘๖๙๕	
๒๘	นายกิติภูมิ ฝั่งทอง	เจ้าหน้าที่บริหารงานทั่วไป	สำนักงานเกษตรและสหกรณ์จังหวัด ลำพูน	๐๘๐-๗๖๙๗๐๒๗	agri.assist.lamphun@gmail.com

รายชื่อเจ้าหน้าที่ผู้ประสานงานศูนย์ติดตามและแก้ไขปัญหาภัยพิบัติด้านการเกษตรจังหวัดลำพูน ประจำปี ๒๕๖๗ ระดับอำเภอ

๑) อำเภอเมืองลำพูน

ที่	ชื่อ - สกุล	ตำแหน่ง	หน่วยงาน	เบอร์โทร	หมายเหตุ/ E-mail
๑	นางสาวสุตารักษ์ ไชยนวล	นักวิชาการส่งเสริมการเกษตรปฏิบัติการ	สำนักงานเกษตรอำเภอบ้านธิ	๐๙๓-๑๓๐๒๙๑๐	
๒	นายอาคม มโนขมภู	ปศุสัตว์อำเภอบ้านธิ	สำนักงานปศุสัตว์อำเภอบ้านธิ	๐๘๑-๙๕๐๓๐๓๙	
๓	นายสุรียา รัตนวรรณี	ประมงอำเภอเมืองลำพูน	สำนักงานประมงอำเภอเมืองลำพูน	๐๖๓-๒๗๐๓๘๑๔	รับผิดชอบ อ.บ้านธิ
๔	นายเปรมชัย ฝายศักดิ์	หัวหน้าหน่วยอำเภอ	ธนาคารเพื่อการเกษตรและสหกรณ์การเกษตร	๐๙๔-๖๓๖๑๕๕๒	
๕	นางสาวพรณิชา สุภางค์	นักวิชาการสหกรณ์ชำนาญการ	สำนักงานสหกรณ์จังหวัดลำพูน	๐๘๓-๕๖๑๕๗๒๕	
๖	นายก่อพงศ์ เจริญพันธ์	หัวหน้าฝ่ายส่งน้ำและบำรุงรักษาที่ ๔	โครงการชลประทานลำพูน	๐๘๖-๗๒๙๖๗๐๐	
๗	นายขจร โปธิเป็ง	ช่างฝีมือสนาม ช.๓	โครงการชลประทานลำพูน	๐๘๗-๑๘๗๙๖๙๘	
๘	นายวชิระ แก้วดี	นายช่างชลประทาน	โครงการชลประทานลำพูน	๐๘๔-๔๘๙๔๑๔๓	
๙	นางศิริกร ศรีทองคำ	นักวิชาการเกษตรปฏิบัติการ	สถานีพัฒนาที่ดินลำพูน	๐๘๔-๙๔๙๖๒๔๗	

๒) อำเภอบ้านธิ

ที่	ชื่อ - สกุล	ตำแหน่ง	หน่วยงาน	เบอร์โทร	หมายเหตุ/ E-mail
๑	นางสาวสุตารักษ์ ไชยนวล	นักวิชาการส่งเสริมการเกษตรปฏิบัติการ	สำนักงานเกษตรอำเภอบ้านธิ	๐๙๓-๑๓๐๒๙๑๐	
๒	นายอาคม มโนขมภู	ปศุสัตว์อำเภอบ้านธิ	สำนักงานปศุสัตว์อำเภอบ้านธิ	๐๘๑-๙๕๐๓๐๓๙	
๓	นายสุรียา รัตนวรรณี	ประมงอำเภอเมืองลำพูน	สำนักงานประมงอำเภอเมืองลำพูน	๐๖๓-๒๗๐๓๘๑๔	รับผิดชอบ อ.บ้านธิ
๔	นายเปรมชัย ฝายศักดิ์	หัวหน้าหน่วยอำเภอ	ธนาคารเพื่อการเกษตรและสหกรณ์การเกษตร	๐๙๔-๖๓๖๑๕๕๒	
๕	นางสาวพรณิชา สุภางค์	นักวิชาการสหกรณ์ชำนาญการ	สำนักงานสหกรณ์จังหวัดลำพูน	๐๘๓-๕๖๑๕๗๒๕	
๖	นายก่อพงศ์ เจริญพันธ์	หัวหน้าฝ่ายส่งน้ำและบำรุงรักษาที่ ๔	โครงการชลประทานลำพูน	๐๘๖-๗๒๙๖๗๐๐	
๗	นายขจร โปธิเป็ง	ช่างฝีมือสนาม ช.๓	โครงการชลประทานลำพูน	๐๘๗-๑๘๗๙๖๙๘	
๘	นายวชิระ แก้วดี	นายช่างชลประทาน	โครงการชลประทานลำพูน	๐๘๔-๔๘๙๔๑๔๓	
๙	นางศิริกร ศรีทองคำ	นักวิชาการเกษตรปฏิบัติการ	สถานีพัฒนาที่ดินลำพูน	๐๘๔-๙๔๙๖๒๔๗	

รายชื่อเจ้าหน้าที่ผู้ประสานงานศูนย์ติดตามและแก้ไขปัญหาภัยพิบัติด้านการเกษตรจังหวัดลำพูน ประจำปี ๒๕๖๖ ระดับอำเภอ

๓) อำเภอแม่ทา

ที่	ชื่อ - สกุล	ตำแหน่ง	หน่วยงาน	เบอร์โทร	หมายเหตุ/ E-mail
๑	นางมณีรัตน์ ปัญญาสม	นักวิชาการส่งเสริมการเกษตรชำนาญการ	สำนักงานเกษตรอำเภอแม่ทา	๐๘๑-๙๑๔๔๑๙๒	
๒	นายประทีป เสนาจิตร	ปศุสัตว์อำเภอแม่ทา	สำนักงานปศุสัตว์อำเภอแม่ทา	๐๘๔-๑๗๓๑๓๒๙	
๓	นายสุริยา รัตนวรรณิ	ประมงอำเภอเมืองลำพูน	สำนักงานประมงอำเภอเมืองลำพูน	๐๖๓-๒๗๐๓๘๑๔	รับผิดชอบ อ.แม่ทา
๔	นายทวิรัช เล็กแจ่ม	หัวหน้าหน่วยอำเภอ	ธนาคารเพื่อการเกษตรและสหกรณ์การเกษตร	๐๘๒-๘๙๐๙๘๙๘	
๕	นางสาวปจรรย์ มธูสาทิส	นักวิชาการสหกรณ์ชำนาญการ	สำนักงานสหกรณ์จังหวัดลำพูน	๐๙๙-๖๗๘๒๕๐๗	
๖	นายก่อพงศ์ เจษฎาพันธ์	หัวหน้าฝ่ายส่งน้ำและบำรุงรักษาที่ ๔	โครงการชลประทานลำพูน	๐๘๖-๗๒๙๖๗๐๐	
๗	นายขจร โปธิเป็ง	ช่างฝีมือสนาม ช.๓	โครงการชลประทานลำพูน	๐๘๗-๑๘๗๙๖๙๘	
๘	นายวชิระ แก้วดี	นายช่างชลประทาน	โครงการชลประทานลำพูน	๐๘๔-๔๘๙๔๑๔๓	
๙	นายปฐพี ศรีเรือน	เจ้าพนักงานการเกษตรปฏิบัติงาน	สถานีพัฒนาที่ดินลำพูน	๐๙๑ - ๐๖๙๙๙๙๐	

๔) อำเภอป่าซาง

ที่	ชื่อ - สกุล	ตำแหน่ง	หน่วยงาน	เบอร์โทร	หมายเหตุ/ E-mail
๑	นางสาวสมพร แสนมณี	นักวิชาการส่งเสริมการเกษตรชำนาญการ	สำนักงานเกษตรอำเภอป่าซาง	๐๘๖-๑๙๔๕๐๔๕	
๒	นายธนภัทร คหันทพงษ์	ปศุสัตว์อำเภอป่าซาง	สำนักงานปศุสัตว์อำเภอป่าซาง	๐๘๑-๘๕๑๕๙๐๒	
๓	นายวรมศ บุญยัง	ประมงอำเภอป่าซาง	สำนักงานประมงอำเภอป่าซาง	๐๖๓-๙๒๘-๙๙๖๒	
๔	นายประวิทย์ ศรีกอก	หัวหน้าหน่วยอำเภอ	ธนาคารเพื่อการเกษตรและสหกรณ์การเกษตร	๐๘๙-๕๖๘๘๒๒๒	รับผิดชอบต.ป่าซาง,แม่แรง,บ้านเรือน,ท่าตุ้ม
๕	นายมารุต ทอนโพธิ์	หัวหน้าหน่วยอำเภอ	ธนาคารเพื่อการเกษตรและสหกรณ์การเกษตร	๐๘๑-๗๘๓๕๗๕๐	รับผิดชอบต.มะกอก,น้ำดิบ,ม่วงน้อย,นครเจดีย์
๖	นางอังศุมาลิ ม่วงเกษม	นักวิชาการสหกรณ์ชำนาญการ	สำนักงานสหกรณ์จังหวัดลำพูน	๐๘๓-๒๐๐๑๒๑๐	
๗	นายประเสริฐ ปาลีกุล	หัวหน้าฝ่ายส่งน้ำและบำรุงรักษาที่ ๒	โครงการชลประทานลำพูน	๐๘๓-๙๔๖๓๕๐๕	
๘	นายกิตติพงศ์ ทิมแป้น	นักวิชาการเกษตรชำนาญการ	สถานีพัฒนาที่ดินลำพูน	๐๘๕-๗๒๐๕๒๒๘	

รายชื่อเจ้าหน้าที่ผู้ประสานงานศูนย์ติดตามและแก้ไขปัญหาภัยพิบัติด้านการเกษตรจังหวัดลำพูน ประจำปี ๒๕๖๗ ระดับอำเภอ

๕) อำเภอบ้านโฮ้ง

ที่	ชื่อ - สกุล	ตำแหน่ง	หน่วยงาน	เบอร์โทร	หมายเหตุ/ E-mail
๑	นางสาวปรัชญา นุชสุวรรณ	นักวิชาการส่งเสริมการเกษตรชำนาญการ	สำนักงานเกษตรอำเภอบ้านโฮ้ง	๐๘๑-๙๑๔๔๑๙๒	
๒	นายสยาม สมฤทธิ์	ปศุสัตว์อำเภอบ้านโฮ้ง	สำนักงานปศุสัตว์อำเภอบ้านโฮ้ง	๐๘๗-๐๓๓๑๗๑๐	
๓	นายวรมศ บัญยัง	ประมงอำเภอป่าซาง	สำนักงานประมงอำเภอป่าซาง	๐๖๓-๙๒๘-๙๙๖๒	รับผิดชอบ อ.บ้านโฮ้ง
๔	นายจิณณพัทธ์ เสกข์พิสิฐ	หัวหน้าหน่วยอำเภอ	ธนาคารเพื่อการเกษตรและสหกรณ์การเกษตร	๐๘๒-๑๙๓๓๖๕๐	
๕	นางอังศุมาลี ม่วงเกษม	นักวิชาการสหกรณ์ชำนาญการ	สำนักงานสหกรณ์จังหวัดลำพูน	๐๘๓-๒๐๐๑๒๑๐	
๖	นายประเสริฐ ปาลีกุล	หัวหน้าฝ่ายส่งน้ำและบำรุงรักษาที่ ๒	โครงการชลประทานลำพูน	๐๘๓-๙๔๖๓๕๐๕	
๗	นางสาวกัญชร บุญยะวัฒนา	นักวิชาการเกษตรชำนาญการพิเศษ	สถานีพัฒนาที่ดินลำพูน	๐๘๑-๗๕๑๙๕๑๕	
๘	นายสมชาย วงศ์เขียว	เจ้าพนักงานการเกษตรปฏิบัติงาน	สถานีพัฒนาที่ดินลำพูน	๐๙๘-๗๔๘๙๖๑๘	

๖) อำเภอเวียงหนองล่อง

ที่	ชื่อ - สกุล	ตำแหน่ง	หน่วยงาน	เบอร์โทร	หมายเหตุ/ E-mail
๑	นายชาวุฒิศิลป์ ขาวยอง	นักวิชาการส่งเสริมการเกษตรชำนาญการ	สำนักงานเกษตรอำเภอเวียงหนองล่อง	๐๘๐-๑๓๑๕๕๑๒	
๒	นายสุธรรม สุขะ	ปศุสัตว์อำเภอเวียงหนองล่อง	สำนักงานปศุสัตว์อำเภอเวียงหนองล่อง	๐๘๕-๗๑๓๓๔๔๓	
๓	นายวรมศ บัญยัง	ประมงอำเภอป่าซาง	สำนักงานประมงอำเภอป่าซาง	๐๖๓-๙๒๘-๙๙๖๒	รับผิดชอบ อ.เวียงหนองล่อง
๔	นายไพน์ทวี วาณิชประดิษฐ์	หัวหน้าหน่วยอำเภอ	ธนาคารเพื่อการเกษตรและสหกรณ์การเกษตร	๐๘๗-๓๑๔๔๒๑๖	
๕	นายอัฒพร ชัยธรรม	นักวิชาการสหกรณ์ชำนาญการ	สำนักงานสหกรณ์จังหวัดลำพูน	๐๘๔-๑๕๐๒๕๔๕	
๖	นายประเสริฐ ปาลีกุล	หัวหน้าฝ่ายส่งน้ำและบำรุงรักษาที่ ๒	โครงการชลประทานลำพูน	๐๘๓-๙๔๖๓๕๐๕	
๗	นายพรศิลป์ ปินตา	พนักงานเครื่องจักรกล	โครงการชลประทานลำพูน	๐๖๒๒๖๐๒๓๐๘	
๘	นายจักรพันธ์ อินทจักร	นักวิชาการเกษตรชำนาญการ	สถานีพัฒนาที่ดินลำพูน	๐๙๒-๓๘๔๔๙๘๑	

รายชื่อเจ้าหน้าที่ผู้ประสานงานศูนย์ติดตามและแก้ไขปัญหาภัยพิบัติด้านการเกษตรจังหวัดลำพูน ประจำปี ๒๕๖๗ ระดับอำเภอ

๗) อำเภอทุ่งหัวช้าง

ที่	ชื่อ - สกุล	ตำแหน่ง	หน่วยงาน	เบอร์โทร	หมายเหตุ/ E-mail
๑	นางสาวกรรณิการ์ ตันมาลาภรณ์	นักวิชาการส่งเสริมการเกษตรปฏิบัติการ	สำนักงานเกษตรอำเภอทุ่งหัวช้าง	๐๙๓-๑๓๐๒๘๘๗	
๒	นายภฤศเสกฐ์ ศิวิลัย	ปศุสัตว์อำเภอทุ่งหัวช้าง	สำนักงานปศุสัตว์อำเภอทุ่งหัวช้าง	๐๖๕-๐๐๙๕๕๘๕๒	
๓	นางวชิรญาณ จิระพัฒน์โกติน	หัวหน้ากลุ่มบริหารจัดการด้านการประมง	สำนักงานประมงจังหวัดลำพูน	๐๖๓-๒๗๐-๕๑๕๗	รับผิดชอบ อ.ทุ่งหัวช้าง
๔	นายไพศาล คำสุภา	หัวหน้าหน่วยอำเภอ	ธนาคารเพื่อการเกษตรและสหกรณ์การเกษตร	๐๘๑-๑๐๑๐๕๕๓	รับผิดชอบ ต.ทุ่งหัวช้าง, ตะเคียนปม, บ้านปวง
๕	นายสมภพ ฤทธิรงค์	นักวิชาการสหกรณ์ชำนาญการ	สำนักงานสหกรณ์จังหวัดลำพูน	๐๘๑-๙๕๒๕๕๑๗	
๖	นายปิยะพล สงวนศรี	หัวหน้าฝ่ายส่งน้ำและบำรุงรักษาที่ ๓	โครงการชลประทานลำพูน	๐๘๒-๗๑๖๓๘๕๔	
๗	นายรังสิต แผลงอุโมงค์	ช่างก่อสร้าง ช.๓	โครงการชลประทานลำพูน	๐๘๒๐๓๕๙๓๕๓	
๘	นายสมเกียรติ ลือดั่ง	นายช่างชลประทาน	โครงการชลประทานลำพูน	๐๘๒๙๕๐๑๗๗๓	
๙	นายกำจรศักดิ์ ปัญญาดี	เจ้าพนักงานการเกษตรปฏิบัติงาน	สถานีพัฒนาที่ดินลำพูน	๐๙๒-๒๘๒๙๑๙๒	

๘) อำเภอลี้

ที่	ชื่อ - สกุล	ตำแหน่ง	หน่วยงาน	เบอร์โทร	หมายเหตุ/ E-mail
๑	นายขจรศักดิ์ ดวงกุย	นักวิชาการส่งเสริมการเกษตร	สำนักงานเกษตรอำเภอลี้	๐๙๕-๖๘๗๘๗๐๖	
๒	นายสมศักดิ์ ผีกฝน	ปศุสัตว์อำเภอลี้	สำนักงานปศุสัตว์อำเภอลี้	๐๙๔-๖๒๔๔๕๙๔	
๓	นางวชิรญาณ จิระพัฒน์โกติน	หัวหน้ากลุ่มบริหารจัดการด้านการประมง	สำนักงานประมงจังหวัดลำพูน	๐๖๓-๒๗๐-๕๑๕๗	รับผิดชอบ อ.ลี้
๔	นางสาวสุชญา วรศรีชวกร	หัวหน้าหน่วยอำเภอ	ธนาคารเพื่อการเกษตรและสหกรณ์การเกษตร	๐๘๔-๕๐๔๐๔๘๒	รับผิดชอบ ต.ลี้, ป่าไผ่, ดงดำ, แม่ลาน, นาทราย, ก้อ
๕	นายทศพร เกื้อมา	หัวหน้าหน่วยอำเภอ	ธนาคารเพื่อการเกษตรและสหกรณ์การเกษตร	๐๙๓-๑๗๙๔๐๓๕	รับผิดชอบ ต.แม่ตื่น, ศรีวิชัย
๖	นายเชวินทร์ พรินทรากุล	นักวิชาการสหกรณ์ชำนาญการ	สำนักงานสหกรณ์จังหวัดลำพูน	๐๘๙-๕๖๑๒๙๖๔	
๗	นายปิยะพล สงวนศรี	หัวหน้าฝ่ายส่งน้ำและบำรุงรักษาที่ ๓	โครงการชลประทานลำพูน	๐๘๒-๗๑๖๓๘๕๔	
๘	นายรังสิต แผลงอุโมงค์	ช่างก่อสร้าง ช.๓	โครงการชลประทานลำพูน	๐๘๒๐๓๕๙๓๕๓	
๙	นายสมเกียรติ ลือดั่ง	นายช่างชลประทาน	โครงการชลประทานลำพูน	๐๘๒๙๕๐๑๗๗๓	
๑๐	นายณรรต สมจันทร์	นักวิชาการเกษตรชำนาญการ	สถานีพัฒนาที่ดินลำพูน	๐๙๔-๔๕๙๖๖๖๖	

ภาคผนวก



คำสั่งกระทรวงเกษตรและสหกรณ์

ที่ ๗๗๒/๒๕๖๓

เรื่อง จัดตั้งศูนย์ติดตามและแก้ไขปัญหาภัยพิบัติด้านการเกษตร จังหวัด

ตามคำสั่งกระทรวงเกษตรและสหกรณ์ ที่ ๗๙๑/๒๕๕๕ ลงวันที่ ๑๓ พฤศจิกายน พ.ศ. ๒๕๕๕ ได้จัดตั้งศูนย์ติดตามและแก้ไขปัญหาภัยพิบัติด้านการเกษตร จังหวัดไว้แล้ว นั้น

เพื่อให้การดำเนินการ และการปฏิบัติงานด้านการป้องกันและแก้ไขปัญหาภัยพิบัติด้านการเกษตรระดับจังหวัด เป็นไปด้วยความเรียบร้อย และมีประสิทธิภาพ อาศัยอำนาจตามความในมาตรา ๒๑ แห่งพระราชบัญญัติระเบียบบริหารราชการแผ่นดิน พ.ศ. ๒๕๓๔ และที่แก้ไขเพิ่มเติม จึงยกเลิกคำสั่งกระทรวงเกษตรและสหกรณ์ ที่ ๗๙๑/๒๕๕๕ ลงวันที่ ๑๓ พฤศจิกายน พ.ศ. ๒๕๕๕ และจัดตั้งศูนย์ติดตามและแก้ไขปัญหาภัยพิบัติด้านการเกษตร จังหวัด ขึ้นใหม่ โดยมีองค์ประกอบ หน้าที่และอำนาจ ดังนี้

องค์ประกอบ

๑. เกษตรและสหกรณ์จังหวัด	ผู้อำนวยการศูนย์
๒. เกษตรจังหวัด	กรรมการ
๓. ประมงจังหวัด	กรรมการ
๔. ปศุสัตว์จังหวัด	กรรมการ
๕. สหกรณ์จังหวัด	กรรมการ
๖. ปฏิรูปที่ดินจังหวัด	กรรมการ
๗. หัวหน้าสำนักงานตรวจบัญชีสหกรณ์	กรรมการ
๘. ผู้อำนวยการสำนักงานเศรษฐกิจการเกษตรเขต	กรรมการ
๙. ผู้อำนวยการโครงการชลประทาน	กรรมการ
๑๐. ผู้อำนวยการศูนย์เมล็ดพันธุ์ข้าว	กรรมการ
๑๑. ผู้อำนวยการศูนย์วิจัยข้าว	กรรมการ
๑๒. ผู้อำนวยการศูนย์วิจัยและพัฒนาการเกษตร	กรรมการ
๑๓. ผู้อำนวยการศูนย์หม่อนไหมเฉลิมพระเกียรติสมเด็จพระนางเจ้าสิริกิติ์ พระบรมราชินีนาถ	กรรมการ
๑๔. ผู้อำนวยการสถานีพัฒนาที่ดิน	กรรมการ
๑๕. ผู้อำนวยการสำนักงานทรัพยากรธรรมชาติและสิ่งแวดล้อมจังหวัด	กรรมการ
๑๖. หัวหน้าสำนักงานป้องกันและบรรเทาสาธารณภัยจังหวัด	กรรมการ
๑๗. ผู้อำนวยการสถานีอุตุนิยมวิทยาจังหวัด	กรรมการ
๑๘. ผู้อำนวยการการยางแห่งประเทศไทยสาขาหรือจังหวัด	กรรมการ

/๑๙. ผู้อำนวยการ...

- | | |
|--|------------------------------|
| ๑๙. ผู้อำนวยการสำนักงานธนาคารเพื่อการเกษตร
และสหกรณ์การเกษตรจังหวัด | กรรมการ |
| ๒๐. หัวหน้ากลุ่มช่วยเหลือเกษตรกรและโครงการพิเศษ
สำนักงานเกษตรและสหกรณ์จังหวัด | กรรมการ
และเลขานุการศูนย์ |

หน้าที่และอำนาจ

๑. จัดทำแผนป้องกันและบรรเทาสาธารณภัยด้านการเกษตรระดับจังหวัด และพิจารณา
ทบทวนแผนให้สอดคล้องเหมาะสมกับสถานการณ์ที่เกิดขึ้นในแต่ละช่วงเวลา
 ๒. ติดตามสถานการณ์เพื่อประเมินผลกระทบด้านการเกษตรรวมทั้งแจ้งเตือนภัยให้เกษตรกร
ทราบได้อย่างรวดเร็วทันต่อสถานการณ์
 ๓. รายงานการดำเนินการของศูนย์ติดตามและแก้ไขปัญหาภัยพิบัติด้านการเกษตรระดับจังหวัด
สถานการณ์ ข้อมูลความเสียหาย การให้ความช่วยเหลือ รวมทั้งปัญหา อุปสรรคในการดำเนินการช่วยเหลือ
เกษตรกรให้ศูนย์ติดตามและแก้ไขปัญหาภัยพิบัติด้านการเกษตร กระทรวงเกษตรและสหกรณ์ทราบ
 ๔. ติดตาม เร่งรัดการช่วยเหลือผู้ประสบภัยพิบัติด้านการเกษตรของหน่วยงานในสังกัด
กระทรวงเกษตรและสหกรณ์ที่เกี่ยวข้องภายในจังหวัด ให้เกิดความรวดเร็ว ถูกต้อง และเหมาะสมต่อสถานการณ์
 ๕. ประสานงานกับหน่วยงานอื่นหรือคณะกรรมการอื่น ทั้งในและนอกสังกัดกระทรวงเกษตร
และสหกรณ์ที่เกี่ยวข้องกับการบรรเทาความเสียหายที่เกิดขึ้นจากภัยพิบัติ
 ๖. แต่งตั้งคณะทำงานหรือมอบหมายเจ้าหน้าที่เพื่อปฏิบัติงานตามที่เห็นสมควร
 ๗. ปฏิบัติงานอื่นๆ ตามที่ปลัดกระทรวงเกษตรและสหกรณ์มอบหมาย
- ทั้งนี้ ตั้งแต่บัดนี้เป็นต้นไป

สั่ง ณ วันที่ ๑๗ มิถุนายน พ.ศ. ๒๕๖๓



(นายอนันต์ สุวรรณรัตน์)

ปลัดกระทรวงเกษตรและสหกรณ์



คำสั่งศูนย์ติดตามและแก้ไขปัญหาภัยพิบัติด้านการเกษตรจังหวัดลำพูน

ที่ ๑/๒๕๖๓

เรื่อง แต่งตั้งคณะทำงานติดตามและแก้ไขปัญหาภัยพิบัติด้านการเกษตรระดับพื้นที่จังหวัดลำพูน

ตามที่กระทรวงเกษตรและสหกรณ์ ได้มีข้อสั่งการให้หน่วยงานในสังกัดกระทรวงเกษตรและสหกรณ์ในแต่ละจังหวัด มีการเตรียมความพร้อมในการป้องกันและให้ความช่วยเหลือเกษตรกรผู้ได้รับผลกระทบจากภัยพิบัติด้านการเกษตร โดยให้ยึดหลักการดำเนินงานคือ แบ่งพื้นที่ มอบหมายผู้รับผิดชอบแต่ละพื้นที่ และจัดสรรทรัพยากรในแต่ละพื้นที่ นั้น

ในการนี้ เพื่อให้การดำเนินงานตามข้อสั่งการของกระทรวงเกษตรและสหกรณ์ เป็นไปอย่างมีประสิทธิภาพ มีการบูรณาการการทำงานร่วมกันของหน่วยงานในสังกัดกระทรวงเกษตรและสหกรณ์จังหวัดลำพูน ในการป้องกันและให้ความช่วยเหลือเกษตรกร ผู้ได้รับผลกระทบจากภัยพิบัติด้านการเกษตรในพื้นที่จังหวัดลำพูน อาศัยอำนาจตามคำสั่งกระทรวงเกษตรและสหกรณ์ที่ ๗๗๒/๒๕๖๓ ลงวันที่ ๑๙ มิถุนายน ๒๕๖๓ เรื่อง จัดตั้งศูนย์ติดตามและแก้ไขปัญหาภัยพิบัติด้านการเกษตร จังหวัด “ข้อที่ ๖” จึงแต่งตั้งคณะทำงานติดตามและแก้ไขปัญหาภัยพิบัติด้านการเกษตรระดับพื้นที่จังหวัดลำพูนขึ้น โดยมีองค์ประกอบคณะทำงาน และอำนาจหน้าที่ ดังนี้

คณะทำงานชุดที่ ๑ รับผิดชอบพื้นที่อำเภอเมืองลำพูน ประกอบด้วย

- | | |
|---|---------------------------------|
| ๑. เกษตรจังหวัดลำพูน | ประธานคณะทำงาน |
| ๒. เกษตรอำเภอเมืองลำพูน | รองประธานคณะทำงาน |
| ๓. ประมงอำเภอเมืองลำพูน | คณะทำงาน |
| ๔. ปศุสัตว์อำเภอเมืองลำพูน | คณะทำงาน |
| ๕. ผู้อำนวยการกลุ่มส่งเสริมสหกรณ์ ๑
สำนักงานสหกรณ์จังหวัดลำพูน | คณะทำงาน |
| ๖. หัวหน้าฝ่ายส่งน้ำและบำรุงรักษาที่ ๑
โครงการชลประทานลำพูน | คณะทำงาน |
| ๗. หัวหน้าหน่วยพัฒนาที่ดินอำเภอเมืองลำพูน
สถานีพัฒนาที่ดินลำพูน | คณะทำงาน |
| ๘. หัวหน้ากลุ่มส่งเสริมและพัฒนาเกษตรกร
สำนักงานเกษตรจังหวัดลำพูน | คณะทำงานและเลขานุการ |
| ๙. นักวิชาการส่งเสริมการเกษตรระดับตำบล
สำนักงานเกษตรอำเภอเมืองลำพูน | คณะทำงานและ
ผู้ช่วยเลขานุการ |
| ๑๐. หัวหน้ากลุ่มช่วยเหลือเกษตรกรและโครงการพิเศษ
สำนักงานเกษตรและสหกรณ์จังหวัดลำพูน | คณะทำงานและ
ผู้ช่วยเลขานุการ |

/คณะทำงาน...

คณะกรรมการชุดที่ ๒ รับผิดชอบพื้นที่อำเภอป่าซาง ประกอบด้วย

- | | |
|--|-----------------------------------|
| ๑. ปฏิรูปที่ดินจังหวัดลำพูน | ประธานคณะกรรมการ |
| ๒. เกษตรอำเภอป่าซาง | รองประธานคณะกรรมการ |
| ๓. ประมงอำเภอป่าซาง | คณะกรรมการ |
| ๔. ปศุสัตว์อำเภอป่าซาง | คณะกรรมการ |
| ๕. ผู้อำนวยการกลุ่มส่งเสริมสหกรณ์ ๑
สำนักงานสหกรณ์จังหวัดลำพูน | คณะกรรมการ |
| ๖. หัวหน้าฝ่ายส่งน้ำและบำรุงรักษาที่ ๒
โครงการชลประทานลำพูน | คณะกรรมการ |
| ๗. หัวหน้าหน่วยพัฒนาที่ดินอำเภอป่าซาง
สถานีพัฒนาที่ดินลำพูน | คณะกรรมการ |
| ๘. ผู้อำนวยการกลุ่มยุทธศาสตร์และการปฏิรูปที่ดิน
สำนักงานการปฏิรูปที่ดินจังหวัดลำพูน | คณะกรรมการและเลขานุการ |
| ๙. นักวิชาการส่งเสริมการเกษตรระดับตำบล
สำนักงานเกษตรอำเภอป่าซาง | คณะกรรมการและ
ผู้ช่วยเลขานุการ |
| ๑๐. หัวหน้ากลุ่มช่วยเหลือเกษตรกรและโครงการพิเศษ
สำนักงานเกษตรและสหกรณ์จังหวัดลำพูน | คณะกรรมการและ
ผู้ช่วยเลขานุการ |

คณะกรรมการชุดที่ ๓ รับผิดชอบพื้นที่อำเภอบ้านธิ ประกอบด้วย

- | | |
|---|-----------------------------------|
| ๑. สหกรณ์จังหวัดลำพูน | ประธานคณะกรรมการ |
| ๒. หัวหน้าสำนักงานตรวจบัญชีสหกรณ์ลำพูน | รองประธานคณะกรรมการคนที่ ๑ |
| ๓. เกษตรอำเภอบ้านธิ | รองประธานคณะกรรมการคนที่ ๒ |
| ๔. ประมงอำเภอเมืองลำพูน รับผิดชอบอำเภอบ้านธิ | คณะกรรมการ |
| ๕. ปศุสัตว์อำเภอบ้านธิ | คณะกรรมการ |
| ๖. หัวหน้าฝ่ายส่งน้ำและบำรุงรักษาที่ ๔
โครงการชลประทานลำพูน | คณะกรรมการ |
| ๗. หัวหน้าหน่วยพัฒนาที่ดินอำเภอบ้านธิ
สถานีพัฒนาที่ดินลำพูน | คณะกรรมการ |
| ๘. ผู้อำนวยการกลุ่มส่งเสริมสหกรณ์ ๑
สำนักงานสหกรณ์จังหวัดลำพูน | คณะกรรมการและเลขานุการ |
| ๙. นักวิชาการตรวจสอบบัญชีชำนาญการ
สำนักงานตรวจบัญชีสหกรณ์ลำพูน | คณะกรรมการและเลขานุการร่วม |
| ๑๐. นักวิชาการส่งเสริมการเกษตรระดับตำบล
สำนักงานเกษตรอำเภอบ้านธิ | คณะกรรมการและ
ผู้ช่วยเลขานุการ |
| ๑๑. หัวหน้ากลุ่มช่วยเหลือเกษตรกรและโครงการพิเศษ
สำนักงานเกษตรและสหกรณ์จังหวัดลำพูน | คณะกรรมการและ
ผู้ช่วยเลขานุการ |

/คณะกรรมการ...

คณะกรรมการชุดที่ ๔ รับผิดชอบพื้นที่อำเภอแม่ทา ประกอบด้วย

- | | |
|---|-----------------------------------|
| ๑. ประมงจังหวัดลำพูน | ประธานคณะกรรมการ |
| ๒. เกษตรอำเภอแม่ทา | รองประธานคณะกรรมการ |
| ๓. ประมงอำเภอเมืองลำพูน รับผิดชอบอำเภอแม่ทา | คณะกรรมการ |
| ๔. ปศุสัตว์อำเภอแม่ทา | คณะกรรมการ |
| ๕. ผู้อำนวยการกลุ่มส่งเสริมสหกรณ์ ๑
สำนักงานสหกรณ์จังหวัดลำพูน | คณะกรรมการ |
| ๖. หัวหน้าฝ่ายส่งน้ำและบำรุงรักษาที่ ๔
โครงการชลประทานลำพูน | คณะกรรมการ |
| ๗. หัวหน้าหน่วยพัฒนาที่ดินอำเภอแม่ทา
สถานีพัฒนาที่ดินลำพูน | คณะกรรมการ |
| ๘. หัวหน้ากลุ่มบริหารจัดการด้านการประมง
สำนักงานประมงจังหวัดลำพูน | คณะกรรมการและเลขานุการ |
| ๙. นักวิชาการส่งเสริมการเกษตรระดับตำบล
สำนักงานเกษตรอำเภอแม่ทา | คณะกรรมการและ
ผู้ช่วยเลขานุการ |
| ๑๐. หัวหน้ากลุ่มช่วยเหลือเกษตรกรและโครงการพิเศษ
สำนักงานเกษตรและสหกรณ์จังหวัดลำพูน | คณะกรรมการและ
ผู้ช่วยเลขานุการ |

คณะกรรมการชุดที่ ๕ รับผิดชอบพื้นที่อำเภอบ้านโฮ่ง ประกอบด้วย

- | | |
|--|-----------------------------------|
| ๑. ผู้อำนวยการสถานีพัฒนาที่ดินลำพูน | ประธานคณะกรรมการ |
| ๒. เกษตรอำเภอบ้านโฮ่ง | รองประธานคณะกรรมการ |
| ๓. ประมงอำเภอป่าซาง รับผิดชอบอำเภอบ้านโฮ่ง | คณะกรรมการ |
| ๔. ปศุสัตว์อำเภอบ้านโฮ่ง | คณะกรรมการ |
| ๕. ผู้อำนวยการกลุ่มส่งเสริมสหกรณ์ ๒
สำนักงานสหกรณ์จังหวัดลำพูน | คณะกรรมการ |
| ๖. หัวหน้าฝ่ายส่งน้ำและบำรุงรักษาที่ ๒
โครงการชลประทานลำพูน | คณะกรรมการ |
| ๗. หัวหน้าหน่วยพัฒนาที่ดินอำเภอบ้านโฮ่ง
สถานีพัฒนาที่ดินลำพูน | คณะกรรมการและเลขานุการ |
| ๘. นักวิชาการส่งเสริมการเกษตรระดับตำบล
สำนักงานเกษตรอำเภอบ้านโฮ่ง | คณะกรรมการและ
ผู้ช่วยเลขานุการ |
| ๙. หัวหน้ากลุ่มช่วยเหลือเกษตรกรและโครงการพิเศษ
สำนักงานเกษตรและสหกรณ์จังหวัดลำพูน | คณะกรรมการและ
ผู้ช่วยเลขานุการ |

/คณะกรรมการ...

คณะกรรมการชุดที่ ๖ รับผิดชอบพื้นที่อำเภอเวียงหนองล่อง ประกอบด้วย

- | | |
|--|-----------------------------------|
| ๑. ผู้อำนวยการโครงการชลประทานลำพูน | ประธานคณะกรรมการ |
| ๒. เกษตรอำเภอเวียงหนองล่อง | รองประธานคณะกรรมการ |
| ๓. ประมงอำเภอป่าซาง รับผิดชอบอำเภอเวียงหนองล่อง | คณะกรรมการ |
| ๔. ปศุสัตว์อำเภอเวียงหนองล่อง | คณะกรรมการ |
| ๕. ผู้อำนวยการกลุ่มส่งเสริมสหกรณ์ ๒
สำนักงานสหกรณ์จังหวัดลำพูน | คณะกรรมการ |
| ๖. หัวหน้าหน่วยพัฒนาที่ดินอำเภอเวียงหนองล่อง
สถานีพัฒนาที่ดินลำพูน | คณะกรรมการ |
| ๗. หัวหน้าฝ่ายส่งน้ำและบำรุงรักษาที่ ๒
โครงการชลประทานลำพูน | คณะกรรมการและเลขานุการ |
| ๘. นักวิชาการส่งเสริมการเกษตรระดับตำบล
สำนักงานเกษตรอำเภอเวียงหนองล่อง | คณะกรรมการและ
ผู้ช่วยเลขานุการ |
| ๙. หัวหน้ากลุ่มช่วยเหลือเกษตรกรและโครงการพิเศษ
สำนักงานเกษตรและสหกรณ์จังหวัดลำพูน | คณะกรรมการและ
ผู้ช่วยเลขานุการ |

คณะกรรมการชุดที่ ๗ รับผิดชอบพื้นที่อำเภอทุ่งหัวช้าง ประกอบด้วย

- | | |
|---|-----------------------------------|
| ๑. ปศุสัตว์จังหวัดลำพูน | ประธานคณะกรรมการ |
| ๒. เกษตรอำเภอทุ่งหัวช้าง | รองประธานคณะกรรมการ |
| ๓. ประมงอำเภอลี้ รับผิดชอบอำเภอทุ่งหัวช้าง | คณะกรรมการ |
| ๔. ปศุสัตว์อำเภอทุ่งหัวช้าง | คณะกรรมการ |
| ๕. ผู้อำนวยการกลุ่มส่งเสริมสหกรณ์ ๒
สำนักงานสหกรณ์จังหวัดลำพูน | คณะกรรมการ |
| ๖. หัวหน้าฝ่ายส่งน้ำและบำรุงรักษาที่ ๓
โครงการชลประทานลำพูน | คณะกรรมการ |
| ๗. หัวหน้าหน่วยพัฒนาที่ดินอำเภอทุ่งหัวช้าง
สถานีพัฒนาที่ดินลำพูน | คณะกรรมการ |
| ๘. หัวหน้ากลุ่มส่งเสริมและพัฒนาการปศุสัตว์
สำนักงานปศุสัตว์จังหวัดลำพูน | คณะกรรมการและเลขานุการ |
| ๙. นักวิชาการส่งเสริมการเกษตรระดับตำบล
สำนักงานเกษตรอำเภอทุ่งหัวช้าง | คณะกรรมการและ
ผู้ช่วยเลขานุการ |
| ๑๐. หัวหน้ากลุ่มช่วยเหลือเกษตรกรและโครงการพิเศษ
สำนักงานเกษตรและสหกรณ์จังหวัดลำพูน | คณะกรรมการและ
ผู้ช่วยเลขานุการ |

/คณะกรรมการ...

คณะทำงานชุดที่ ๘ รับผิดชอบพื้นที่อำเภอสี ประกอบด้วย

๑. เกษตรและสหกรณ์จังหวัดลำพูน	ประธานคณะทำงาน
๒. เกษตรอำเภอสี	รองประธานคณะทำงาน
๓. ประมงอำเภอสี	คณะทำงาน
๔. ปศุสัตว์อำเภอสี	คณะทำงาน
๕. ผู้อำนวยการกลุ่มส่งเสริมสหกรณ์ ๒ สำนักงานสหกรณ์จังหวัดลำพูน	คณะทำงาน
๖. หัวหน้าฝ่ายส่งน้ำและบำรุงรักษาที่ ๓ โครงการชลประทานลำพูน	คณะทำงาน
๗. หัวหน้าหน่วยพัฒนาที่ดินอำเภอสี สถานีพัฒนาที่ดินลำพูน	คณะทำงาน
๘. หัวหน้ากลุ่มช่วยเหลือเกษตรกรและโครงการพิเศษ สำนักงานเกษตรและสหกรณ์จังหวัดลำพูน	คณะทำงานและเลขานุการ
๙. นักวิชาการส่งเสริมการเกษตรระดับตำบล สำนักงานเกษตรอำเภอสี	คณะทำงานและ ผู้ช่วยเลขานุการ

อำนาจและหน้าที่

๑. บูรณาการร่วมกันติดตามสถานการณ์ภัยพิบัติด้านการเกษตรในพื้นที่ที่ได้รับผิดชอบ ประเมินสถานการณ์เพื่อทำงานเชิงรุกในการเตรียมการในพื้นที่ตามภารกิจ

๒. ให้ข้อมูลหรือข่าวสาร ผ่านสื่อต่างๆ แจ้งเตือนภัยเกษตรกรในพื้นที่ที่ได้รับผิดชอบ เพื่อป้องกันและลดผลกระทบความเสียหายที่จะเกิดขึ้นแก่เกษตรกรจากภัยพิบัติด้านการเกษตร โดยให้อ้างถึงข้อสั่งการของรัฐมนตรีว่าการกระทรวงเกษตรและสหกรณ์ และรัฐมนตรีช่วยว่าการกระทรวงเกษตรและสหกรณ์

๓. กรณีหากพื้นที่ใดเกิดภัยพิบัติด้านการเกษตรให้ลงพื้นที่ภายใน ๒๔ ชั่วโมง โดยบูรณาการร่วมกันในการเร่งสำรวจพื้นที่ที่ได้รับความเสียหาย ทั้งด้านพืช ด้านปศุสัตว์ และด้านประมง เพื่อให้การช่วยเหลือเกษตรกรตามระเบียบกระทรวงการคลังฯ หรือระเบียบ กฎหมายที่เกี่ยวข้อง

๔. รายงานผลกระทบ แนวโน้ม สถานการณ์ การดำเนินการในการป้องกัน และให้ความช่วยเหลือเกษตรกรผู้ได้รับผลกระทบจากภัยพิบัติด้านการเกษตร ปัญหาอุปสรรคในการดำเนินงานในพื้นที่ ให้ศูนย์ติดตามและแก้ไขปัญหาภัยพิบัติด้านการเกษตรจังหวัดลำพูน เพื่อรายงานผู้ว่าราชการจังหวัดลำพูน และกระทรวงเกษตรและสหกรณ์ทราบต่อไป

ทั้งนี้ ตั้งแต่บัดนี้เป็นต้นไป

สั่ง ณ วันที่ ๓๐ ตุลาคม พ.ศ.๒๕๖๓

(นางสาวชุตี พูลศิริ)

ตำแหน่ง เกษตรและสหกรณ์จังหวัดลำพูน

ผู้อำนวยการศูนย์ติดตามและแก้ไขปัญหาภัยพิบัติด้านการเกษตรจังหวัดลำพูน

ระเบียบกระทรวงการคลัง

ว่าด้วยเงินทดรองราชการเพื่อช่วยเหลือผู้ประสบภัยพิบัติกรณีฉุกเฉิน

พ.ศ. ๒๕๖๒

โดยที่เป็นการสมควรปรับปรุงระเบียบกระทรวงการคลัง ว่าด้วยเงินทดรองราชการ เพื่อช่วยเหลือผู้ประสบภัยพิบัติกรณีฉุกเฉิน พ.ศ. ๒๕๕๖ ให้มีความสอดคล้องกับพระราชบัญญัติวินัยการเงินการคลังของรัฐ พ.ศ. ๒๕๖๑ และเพื่อให้ส่วนราชการมีวงเงินทดรองราชการในการให้ความช่วยเหลือหรือสนับสนุนการให้ความช่วยเหลือผู้ประสบภัยพิบัติเป็นกรณีจำเป็นเร่งด่วนที่ไม่สามารถรอการเบิกเงินจากงบประมาณได้

อาศัยอำนาจตามความในมาตรา ๔๑ วรรคหนึ่ง แห่งพระราชบัญญัติวินัยการเงินการคลังของรัฐ พ.ศ. ๒๕๖๑ รัฐมนตรีว่าการกระทรวงการคลังโดยความเห็นชอบของคณะรัฐมนตรี จึงวางระเบียบไว้ดังต่อไปนี้

ข้อ ๑ ระเบียบนี้เรียกว่า “ระเบียบกระทรวงการคลัง ว่าด้วยเงินทดรองราชการเพื่อช่วยเหลือผู้ประสบภัยพิบัติกรณีฉุกเฉิน พ.ศ. ๒๕๖๒”

ข้อ ๒ ระเบียบนี้ให้ใช้บังคับตั้งแต่วันถัดจากวันประกาศในราชกิจจานุเบกษาเป็นต้นไป

ข้อ ๓ ให้ยกเลิก

(๑) ระเบียบกระทรวงการคลัง ว่าด้วยเงินทดรองราชการเพื่อช่วยเหลือผู้ประสบภัยพิบัติกรณีฉุกเฉิน พ.ศ. ๒๕๕๖

(๒) ระเบียบกระทรวงการคลัง ว่าด้วยเงินทดรองราชการเพื่อช่วยเหลือผู้ประสบภัยพิบัติกรณีฉุกเฉิน (ฉบับที่ ๒) พ.ศ. ๒๕๕๙

ข้อ ๔ ระเบียบนี้ไม่ใช้บังคับกับการจ่ายเงินทดรองราชการตามระเบียบกระทรวงการคลัง ว่าด้วยเงินทดรองราชการเพื่อใช้จ่ายกรณีฉุกเฉินหรือจำเป็นในการรักษาความมั่นคงของประเทศ พ.ศ. ๒๕๖๒

ข้อ ๕ ในระเบียบนี้

“ภัยพิบัติ” หมายความว่า สาธารณภัยอันได้แก่ อัคคีภัย วาตภัย อุทกภัย ภัยแล้ง ภาวะฝนแล้ง ฝนทิ้งช่วง ภัยจากลูกเห็บ ภัยอันเกิดจากไฟฟ้า ภัยที่เกิดจากโรคหรือการระบาดของแมลง หรือศัตรูพืชทุกชนิด ภัยอันเกิดจากโรคที่แพร่หรือระบาดในมนุษย์ อากาศหนาวจัดผิดปกติ ภัยสงคราม และภัยอันเนื่องมาจากการกระทำของผู้ก่อการร้าย กองกำลังจากนอกประเทศ ตลอดจนภัยอื่น ๆ ไม่ว่าจะเกิดจากธรรมชาติหรือมีบุคคลหรือสัตว์ทำให้เกิดขึ้น ซึ่งก่อให้เกิดอันตรายแก่ชีวิต ร่างกายของประชาชน หรือทำให้เกิดความเสียหายแก่ทรัพย์สินของประชาชน

“ฉุกเฉิน” หมายความว่า เกิดขึ้นโดยปัจจุบันทันด่วนหรือเป็นที่คาดหมายว่าจะเกิดขึ้นในเวลาอันใกล้และจำเป็นต้องรีบแก้ไขโดยฉับพลัน

“ผู้ประสบภัยพิบัติ” หมายความว่า ผู้ได้รับความเดือดร้อนหรือเสียหายจากภัยพิบัติกรณีฉุกเฉิน แต่ไม่รวมถึงส่วนราชการหรือหน่วยงานของรัฐ

• “การให้ความช่วยเหลือด้านการเกษตร” ให้หมายความรวมถึง การให้ความช่วยเหลือผู้ประสบภัยพิบัติด้านการปศุสัตว์และด้านการประมงด้วย

“การให้ความช่วยเหลือด้านสังคมสงเคราะห์และฟื้นฟูผู้ประสบภัย” หมายความว่า การให้ความช่วยเหลือผู้ประสบภัยพิบัติในระยะสั้น เพื่อให้ผู้ประสบภัยพิบัตินั้นสามารถช่วยเหลือตนเองได้ เช่น การให้ความช่วยเหลือเด็ก ผู้สูงอายุ หรือคนพิการซึ่งหัวหน้าครอบครัวเสียชีวิต พิการหรือบาดเจ็บจากภัยพิบัติ การขนย้ายครอบครัว และการส่งเสริมอาชีพระยะสั้นแก่ครอบครัวของผู้ประสบภัยพิบัติ ตลอดจนการให้คำปรึกษาแนะนำและการส่งต่อให้แก่หน่วยงานผู้มีหน้าที่รับผิดชอบ อันเป็นการจำเป็น เพื่อให้การดำรงชีวิตเข้าสู่สภาวะปกติโดยเร็ว

“การให้ความช่วยเหลือด้านการแพทย์และการสาธารณสุข” หมายความว่า การให้ความช่วยเหลือผู้ประสบภัยพิบัติด้านกายและจิต ซึ่งประกอบด้วยการรักษาพยาบาล การส่งเสริมสุขภาพ การป้องกันและควบคุมโรค การฟื้นฟูสมรรถภาพและการสาธารณสุขที่จำเป็น เพื่อให้การดำรงชีวิตเข้าสู่สภาวะปกติโดยเร็ว

ข้อ ๖ ให้ปลัดกระทรวงการคลังรักษาการตามระเบียบนี้และมีอำนาจกำหนดหลักเกณฑ์และวิธีปฏิบัติเพื่อให้เป็นไปตามระเบียบนี้

ข้อ ๗ การปฏิบัติในกรณีใดที่ระเบียบนี้ไม่ได้กำหนดไว้ หรือการยกเว้นการปฏิบัติในกรณีใดตามระเบียบนี้ให้ส่วนราชการขอทำความตกลงกับกระทรวงการคลัง

หมวด ๑

เงินอุดหนุนราชการ

ข้อ ๘ ให้ส่วนราชการมีวงเงินอุดหนุนราชการเพื่อช่วยเหลือผู้ประสบภัยพิบัติกรณีฉุกเฉินในการให้ความช่วยเหลือหรือสนับสนุนการให้ความช่วยเหลือผู้ประสบภัยพิบัติในระหว่างที่ยังไม่ได้รับเงินงบประมาณรายจ่าย ดังนี้

(๑) สำนักเลขาธิการนายกรัฐมนตรี สำนักนายกรัฐมนตรี	๑๐๐,๐๐๐,๐๐๐	บาท
(๒) สำนักงานปลัดกระทรวง กระทรวงกลาโหม	๕๐,๐๐๐,๐๐๐	บาท
(๓) สำนักงานปลัดกระทรวง กระทรวงการพัฒนาสังคมและความมั่นคงของมนุษย์	๑๐,๐๐๐,๐๐๐	บาท
(๔) สำนักงานปลัดกระทรวง กระทรวงเกษตรและสหกรณ์	๕๐,๐๐๐,๐๐๐	บาท
(๕) สำนักงานปลัดกระทรวง กระทรวงมหาดไทย	๕๐,๐๐๐,๐๐๐	บาท

- | | | |
|---|------------|-----|
| (๖) สำนักงานปลัดกระทรวง กระทรวงสาธารณสุข | ๑๐,๐๐๐,๐๐๐ | บาท |
| (๗) กรมป้องกันและบรรเทาสาธารณภัย | ๕๐,๐๐๐,๐๐๐ | บาท |
| (๘) สำนักงานป้องกันและบรรเทาสาธารณภัยจังหวัด แห่งละ | ๒๐,๐๐๐,๐๐๐ | บาท |

ในการนี้ ให้ปลัดกระทรวงกลาโหมมีอำนาจจัดสรรเงินอุดหนุนตาม (๒) แก่หน่วยงานในสังกัดกระทรวงกลาโหมตามความจำเป็นและเหมาะสม และให้ผู้ว่าราชการจังหวัดมีอำนาจจัดสรรเงินอุดหนุนตาม (๘) แก่อำเภอหรือกิ่งอำเภอตามความจำเป็นและเหมาะสม ซึ่งแต่ละแห่งต้องมีวงเงินไม่เกิน ๕๐๐,๐๐๐ บาท ทั้งนี้ ในกรณีที่มีความจำเป็น จะจัดสรรเพิ่มเติมให้อีกก็ได้ และให้แจ้งกระทรวงการคลังทราบด้วย

กรณีเกิดภัยพิบัติกรณีฉุกเฉิน รัฐมนตรีว่าการกระทรวงการคลังมีอำนาจอนุมัติให้ส่วนราชการอื่นมีวงเงินอุดหนุนราชการเพื่อช่วยเหลือผู้ประสบภัยพิบัติกรณีฉุกเฉินได้ตามความเหมาะสมจำเป็น และกรณีที่วงเงินอุดหนุนราชการไม่พอ ให้ส่วนราชการดังกล่าวหรือส่วนราชการตามวรรคหนึ่งสามารถขอยกวงเงินอุดหนุนราชการเพิ่มโดยตรงต่อกระทรวงการคลังได้ แล้วให้รายงานการอนุมัติดังกล่าวให้นายกรัฐมนตรีทราบ

ข้อ ๙ การอนุมัติจ่ายเงินอุดหนุนราชการภายในวงเงินตามข้อ ๘ ให้เป็นอำนาจของผู้ดำรงตำแหน่ง ดังต่อไปนี้

- (๑) นายกรัฐมนตรี สำหรับกรณีตามข้อ ๘ (๑)
- (๒) ปลัดกระทรวงกลาโหม สำหรับกรณีตามข้อ ๘ (๒)
- (๓) ปลัดกระทรวงการพัฒนาสังคมและความมั่นคงของมนุษย์ สำหรับกรณีตามข้อ ๘ (๓)
- (๔) ปลัดกระทรวงเกษตรและสหกรณ์ สำหรับกรณีตามข้อ ๘ (๔)
- (๕) ปลัดกระทรวงมหาดไทย สำหรับกรณีตามข้อ ๘ (๕)
- (๖) ปลัดกระทรวงสาธารณสุข สำหรับกรณีตามข้อ ๘ (๖)
- (๗) อธิบดีกรมป้องกันและบรรเทาสาธารณภัย สำหรับกรณีตามข้อ ๘ (๗)
- (๘) ผู้ว่าราชการจังหวัด สำหรับกรณีตามข้อ ๘ (๘) เว้นแต่การอนุมัติจ่ายเงินอุดหนุนราชการ

ของอำเภอหรือกิ่งอำเภอภายในวงเงินที่จัดสรรให้ ให้เป็นอำนาจของนายอำเภอหรือปลัดอำเภอผู้เป็นหัวหน้าประจำกิ่งอำเภอ แล้วแต่กรณี

ผู้มีอำนาจอนุมัติจ่ายเงินอุดหนุนราชการตามวรรคหนึ่ง อาจมอบหมายให้บุคคลอื่นซึ่งเป็นข้าราชการในสังกัดอนุมัติจ่ายเงินอุดหนุนราชการแทนตนก็ได้

ในกรณีที่มีเหตุอันควรคาดหมายได้ว่าจะเกิดภัยพิบัติกรณีฉุกเฉินขึ้นในจังหวัดใดและมีความจำเป็นต้องเตรียมเงินสดไว้เพื่อใช้จ่ายในการช่วยเหลือผู้ประสบภัยพิบัติในวันหยุดราชการ ให้ผู้ว่าราชการจังหวัดนั้นมีอำนาจเบิกเงินอุดหนุนราชการตามข้อ ๘ (๘) ไว้เพื่อสำรองจ่ายได้ตามความเหมาะสมจำเป็น และเมื่อภัยพิบัติกรณีฉุกเฉินสิ้นสุดลงให้นำเงินที่เหลือส่งคืนคลัง

ข้อ ๑๐ ให้ส่วนราชการตามข้อ ๘ ยุติการอนุมัติจ่ายเงินทดรองราชการเพื่อช่วยเหลือผู้ประสบภัยพิบัติกรณีฉุกเฉิน ในกรณีใดกรณีหนึ่งที่เกิดขึ้นก่อน ดังต่อไปนี้

(๑) เมื่อส่วนราชการตามข้อ ๘ ได้รับการจัดสรรงบประมาณรายจ่ายเพื่อช่วยเหลือผู้ประสบภัยพิบัติแล้ว

(๒) เมื่อสิ้นสุดระยะเวลาการให้ความช่วยเหลือตามประกาศเขตการให้ความช่วยเหลือผู้ประสบภัยพิบัติกรณีฉุกเฉิน

(๓) มีการประกาศยุติการให้ความช่วยเหลือผู้ประสบภัยพิบัติจากอธิบดีกรมป้องกันและบรรเทาสาธารณภัยหรือผู้ว่าราชการจังหวัด แล้วแต่กรณี

หมวด ๒

คณะกรรมการให้ความช่วยเหลือผู้ประสบภัยพิบัติ

ข้อ ๑๑ ให้จังหวัดแต่งตั้งคณะกรรมการให้ความช่วยเหลือผู้ประสบภัยพิบัติระดับอำเภอหรือกิ่งอำเภอคณะหนึ่ง เรียกว่า “คณะกรรมการให้ความช่วยเหลือผู้ประสบภัยพิบัติอำเภอ” เรียกโดยย่อว่า “ก.ช.ภ.อ.” หรือ “คณะกรรมการให้ความช่วยเหลือผู้ประสบภัยพิบัติกิ่งอำเภอ” เรียกโดยย่อว่า “ก.ช.ภ.กอ.” แล้วแต่กรณี ประกอบด้วยนายอำเภอหรือปลัดอำเภอผู้เป็นหัวหน้าประจำกิ่งอำเภอเป็นประธานกรรมการ หัวหน้าส่วนราชการประจำอำเภอหรือกิ่งอำเภอที่เกี่ยวข้องหรือผู้แทนไม่เกินสี่คน ผู้แทนกระทรวงกลาโหมหนึ่งคน ผู้แทนกรมป้องกันและบรรเทาสาธารณภัยหนึ่งคน ผู้แทนองค์กรปกครองส่วนท้องถิ่นในเขตอำเภอหรือกิ่งอำเภอนั้นหนึ่งคน เป็นกรรมการ และปลัดอำเภอหัวหน้าฝ่ายความมั่นคง เป็นกรรมการและเลขานุการ

ข้อ ๑๒ ให้ ก.ช.ภ.อ. หรือ ก.ช.ภ.กอ. มีหน้าที่และอำนาจ ดังต่อไปนี้

(๑) สำรวจความเสียหายจากภัยพิบัติกรณีฉุกเฉินที่เกิดขึ้นในอำเภอหรือกิ่งอำเภอ แล้วแต่กรณี และความต้องการรับความช่วยเหลือด้านต่าง ๆ ของผู้ประสบภัยพิบัติโดยจัดทำบัญชีเป็นประเภทไว้

(๒) ตรวจสอบและกลั่นกรองการให้ความช่วยเหลือผู้ประสบภัยพิบัติในด้านต่าง ๆ ตามที่องค์กรปกครองส่วนท้องถิ่นได้สำรวจความเสียหายจากภัยพิบัติกรณีฉุกเฉินที่เกิดขึ้นในแต่ละพื้นที่ที่รับผิดชอบตามอำนาจหน้าที่ที่กฎหมายกำหนด

(๓) พิจารณาช่วยเหลือผู้ประสบภัยพิบัติตามหลักเกณฑ์และวิธีการที่กระทรวงการคลังกำหนด

(๔) ประสานงานและร่วมดำเนินการช่วยเหลือผู้ประสบภัยพิบัติกับ ก.ช.ภ.อ. หรือ ก.ช.ภ.กอ. อื่น ในกรณีที่เกิดภัยพิบัติกรณีฉุกเฉินขึ้นในหลายอำเภอหรือหลายกิ่งอำเภอ

(๕) รายงานผลการสำรวจตาม (๑) และการแก้ไขความเดือดร้อนเฉพาะหน้าที่ได้ดำเนินการไปแล้ว ให้ ก.ช.ภ.จ. ทราบหรือเพื่อพิจารณาดำเนินการช่วยเหลือผู้ประสบภัยพิบัติต่อไป

(๖) แต่งตั้งคณะอนุกรรมการให้ความช่วยเหลือผู้ประสบภัยพิบัติเพื่อสนับสนุนการปฏิบัติงาน และให้ความช่วยเหลือผู้ประสบภัยพิบัติตามที่ ก.ช.ภ.อ. หรือ ก.ช.ภ.กอ. มอบหมาย แล้วแต่กรณี

ข้อ ๑๓ ให้จังหวัดแต่งตั้งคณะกรรมการให้ความช่วยเหลือผู้ประสบภัยพิบัติระดับจังหวัด คณะหนึ่ง เรียกว่า “คณะกรรมการให้ความช่วยเหลือผู้ประสบภัยพิบัติจังหวัด” เรียกโดยย่อว่า “ก.ช.ภ.จ.” ประกอบด้วยผู้ว่าราชการจังหวัด เป็นประธานกรรมการ ปลัดจังหวัด พาณิชย์จังหวัด โยธาธิการและผังเมืองจังหวัด ผู้แทนกระทรวงกลาโหมหนึ่งคน ผู้แทนกระทรวงการพัฒนาสังคมและความมั่นคงของมนุษย์หนึ่งคน ผู้แทนกระทรวงเกษตรและสหกรณ์หนึ่งคน ผู้แทนกระทรวงสาธารณสุขหนึ่งคน ผู้แทนองค์กรปกครองส่วนท้องถิ่นหนึ่งคน ผู้แทนส่วนราชการที่เกี่ยวข้องกับภัยพิบัติกรณีฉุกเฉินไม่เกินสี่คน สภาอุตสาหกรรมจังหวัด หรือประธานหอการค้าจังหวัดหรือผู้แทนในเขตจังหวัดนั้นหนึ่งคน เป็นกรรมการ และหัวหน้าสำนักงานป้องกันและบรรเทาสาธารณภัยจังหวัด เป็นกรรมการและเลขานุการ

ข้อ ๑๔ ให้ ก.ช.ภ.จ. มีหน้าที่และอำนาจ ดังต่อไปนี้

(๑) ตรวจสอบและกลั่นกรองการให้ความช่วยเหลือผู้ประสบภัยพิบัติด้านต่าง ๆ ตามที่ ก.ช.ภ.อ. หรือ ก.ช.ภ.กอ. ได้สำรวจความเสียหายจากภัยพิบัติกรณีฉุกเฉินที่เกิดขึ้นในแต่ละพื้นที่ที่ได้รับผิดชอบตามอำนาจหน้าที่ที่กฎหมายกำหนด

(๒) พิจารณาช่วยเหลือผู้ประสบภัยพิบัติตามหลักเกณฑ์และวิธีการที่กระทรวงการคลังกำหนด

(๓) ระดมสรรพกำลัง ควบคุม เร่งรัด และประสานงานระหว่างหน่วยงานต่าง ๆ ในการให้ความช่วยเหลือผู้ประสบภัยพิบัติ เพื่อให้ผู้ประสบภัยพิบัติได้รับความช่วยเหลืออย่างรวดเร็ว ทั้งถึงและไม่เข้าซ้อน

(๔) พิจารณานอมนุมัติค่าใช้จ่ายในการช่วยเหลือผู้ประสบภัยพิบัติสำหรับส่วนราชการหรือหน่วยงานอื่นของรัฐที่ไม่มีวงเงินทศรองราชการเพื่อช่วยเหลือผู้ประสบภัยพิบัติกรณีฉุกเฉิน แต่จำเป็นต้องดำเนินการช่วยเหลือผู้ประสบภัยพิบัติตามมติของ ก.ช.ภ.จ.

(๕) จัดทำโครงการขอรับการสนับสนุนงบประมาณ กำลังคน อุปกรณ์ เครื่องมือ เครื่องใช้ ยานพาหนะ และอื่น ๆ ที่จำเป็นจากส่วนกลาง ในกรณีภัยพิบัติกรณีฉุกเฉินที่เกิดขึ้นเกินกว่าความสามารถของจังหวัด

(๖) ประสานงานและร่วมดำเนินการช่วยเหลือผู้ประสบภัยพิบัติกับ ก.ช.ภ.จ. อื่น ในกรณีภัยพิบัติกรณีฉุกเฉินเกิดขึ้นในหลายจังหวัด

(๗) รายงานความเสียหายจากภัยพิบัติกรณีฉุกเฉินที่เกิดขึ้นในจังหวัด การแก้ไขความเดือดร้อนเฉพาะหน้าที่ได้ดำเนินการไปแล้ว และโครงการขอรับการสนับสนุนการช่วยเหลือผู้ประสบภัยพิบัติจากส่วนกลาง ให้กรมป้องกันและบรรเทาสาธารณภัยทราบหรือเพื่อพิจารณาดำเนินการช่วยเหลือผู้ประสบภัยพิบัติต่อไป

(๘) พิจารณาประกาศเขตการให้ความช่วยเหลือผู้ประสบภัยพิบัติกรณีฉุกเฉินร่วมกับผู้ว่าราชการจังหวัด

ข้อ ๑๕ การประชุมคณะกรรมการตามข้อ ๑๑ หรือข้อ ๑๓ ต้องมีกรรมการมาประชุมไม่น้อยกว่ากึ่งหนึ่งของจำนวนกรรมการทั้งหมดจึงจะเป็นองค์ประชุม

ในการประชุมคราวใด ถ้าประธานกรรมการไม่มาประชุมหรือไม่อาจปฏิบัติหน้าที่ได้ ให้กรรมการที่มาประชุมเลือกกรรมการคนหนึ่งเป็นประธานในที่ประชุม

มติของที่ประชุมให้ถือเสียงข้างมาก กรณีที่มีคะแนนเสียงเท่ากัน ให้ประธานในที่ประชุมลงคะแนนเสียงอีกหนึ่งเสียงเป็นเสียงชี้ขาด

หมวด ๓

การให้ความช่วยเหลือผู้ประสบภัยพิบัติ

ข้อ ๑๖ การให้ความช่วยเหลือผู้ประสบภัยพิบัติตามระเบียบนี้มีวัตถุประสงค์เพื่อวางหลักเกณฑ์สำหรับส่วนราชการในการดำเนินการช่วยเหลือโดยเร่งด่วนตามความจำเป็นและเหมาะสมเมื่อเกิดภัยพิบัติกรณีฉุกเฉินขึ้นในท้องที่หนึ่งท้องที่ใด โดยมุ่งหมายที่จะบรรเทาความเดือดร้อนเฉพาะหน้าของผู้ประสบภัยพิบัติ แต่มิได้มุ่งหมายที่จะชดใช้ความเสียหายให้แก่ผู้ใด

ข้อ ๑๗ การใช้จ่ายเงินอุดหนุนราชการเพื่อช่วยเหลือผู้ประสบภัยพิบัติกรณีฉุกเฉินตามระเบียบนี้ ต้องเป็นค่าใช้จ่ายที่จำเป็นในการดำรงชีพและความเป็นอยู่ของประชาชนหรือเป็นการซ่อมแซมให้คืนสู่สภาพเดิมอันเป็นการบรรเทาความเดือดร้อนเฉพาะหน้า โดยไม่สามารถใช้จ่ายเงินอุดหนุนราชการเพื่อสร้างสิ่งก่อสร้างหรือสาธารณูปโภคที่ถาวรหรือก่อสร้างใหม่ได้

ข้อ ๑๘ เมื่อเป็นที่คาดหมายว่าจะเกิดภัยพิบัติกรณีฉุกเฉินขึ้นในเวลาอันใกล้และจำเป็นต้องรีบดำเนินการโดยฉับพลัน ให้ส่วนราชการดังต่อไปนี้อาจใช้จ่ายเงินอุดหนุนราชการในเชิงป้องกันหรือยับยั้งภัยพิบัติกรณีฉุกเฉินนั้นได้โดยไม่ต้องประกาศเขตการให้ความช่วยเหลือผู้ประสบภัยพิบัติกรณีฉุกเฉิน ภายในวงเงินไม่เกิน ๑๐,๐๐๐,๐๐๐ บาท

(๑) ในกรณีกรุงเทพมหานคร ให้เป็นอำนาจหน้าที่ของกรมป้องกันและบรรเทาสาธารณภัย โดยอธิบดีกรมป้องกันและบรรเทาสาธารณภัยเป็นผู้มีอำนาจอนุมัติจ่ายเงิน

(๒) ในกรณีจังหวัดอื่น ให้เป็นอำนาจหน้าที่ของสำนักงานป้องกันและบรรเทาสาธารณภัยจังหวัดโดยผู้ว่าราชการจังหวัดเป็นผู้มีอำนาจอนุมัติจ่ายเงิน

ทั้งนี้ ให้เป็นไปตามหลักเกณฑ์วิธีการ และเงื่อนไขที่กรมป้องกันและบรรเทาสาธารณภัยกำหนดโดยความเห็นชอบของกระทรวงการคลัง

เมื่อดำเนินการตามวรรคหนึ่งแล้วแต่ยังไม่สามารถป้องกันหรือยับยั้งภัยพิบัติกรณีฉุกเฉินดังกล่าวได้ ก็ให้ประกาศเขตการให้ความช่วยเหลือผู้ประสบภัยพิบัติกรณีฉุกเฉินโดยให้ดำเนินการตามข้อ ๒๐

ความในวรรคหนึ่งและวรรคสอง ไม่ใช้บังคับกับการป้องกันหรือยับยั้งภัยพิบัติกรณีฉุกเฉินที่เกิดจากโรคหรือการระบาดของสัตว์หรือพืชทุกชนิด ทั้งนี้ ให้กระทรวงเกษตรและสหกรณ์ดำเนินการตามข้อ ๑๙

หน้า ๔๒

เล่ม ๑๓๖ ตอนพิเศษ ๑๒๐ ง

ราชกิจจานุเบกษา

๑๓ พฤษภาคม ๒๕๖๒

ข้อ ๑๙ การป้องกันหรือยับยั้งภัยพิบัติกรณีฉุกเฉิน หรือการให้ความช่วยเหลือผู้ประสบภัยพิบัติจากภัยที่เกิดจากโรคหรือการระบาดของสัตว์หรือพืชทุกชนิด ให้กระทรวงเกษตรและสหกรณ์ใช้จ่ายจากเงินงบประมาณของหน่วยงานก่อน เมื่อไม่สามารถป้องกันได้และเกิดโรคหรือการแพร่ระบาดแล้ว และงบประมาณไม่เพียงพอ อาจใช้จ่ายจากเงินอุดหนุนจากราชการตามข้อ ๘ (๔) ได้

ข้อ ๒๐ เมื่อภัยพิบัติกรณีฉุกเฉินเกิดขึ้นในท้องที่ใด ให้ผู้มีอำนาจดำเนินการประกาศให้ท้องที่นั้นเป็นเขตการให้ความช่วยเหลือผู้ประสบภัยพิบัติกรณีฉุกเฉินตามหลักเกณฑ์ ดังต่อไปนี้

(๑) กรณีเกิดในกรุงเทพมหานคร ให้เป็นอำนาจของอธิบดีกรมป้องกันและบรรเทาสาธารณภัย

(๒) กรณีเกิดในจังหวัดอื่น ให้เป็นอำนาจของผู้ว่าราชการจังหวัดร่วมกับ ก.ช.ภ.จ.

การประกาศเขตการให้ความช่วยเหลือผู้ประสบภัยพิบัติกรณีฉุกเฉินต้องกำหนดพื้นที่และระยะเวลาของการให้ความช่วยเหลือผู้ประสบภัยพิบัตินั้นด้วย ทั้งนี้ ให้เป็นไปตามหลักเกณฑ์ วิธีการและเงื่อนไขที่กรมป้องกันและบรรเทาสาธารณภัยกำหนด โดยความเห็นชอบของกระทรวงการคลัง

ในการประกาศเขตการให้ความช่วยเหลือผู้ประสบภัยพิบัติกรณีฉุกเฉินในจังหวัดอื่น ๆ หากไม่สามารถประชุม ก.ช.ภ.จ. ได้ทันเวลาที่ และผู้ว่าราชการจังหวัดเห็นว่าความเสียหายดังกล่าวเป็นไปตามหลักเกณฑ์ที่กระทรวงการคลังกำหนด ก็ให้มีอำนาจพิจารณาประกาศเขตการให้ความช่วยเหลือผู้ประสบภัยพิบัติกรณีฉุกเฉินไปก่อนได้โดยไม่ต้องขอความเห็นชอบจาก ก.ช.ภ.จ.

ข้อ ๒๑ เมื่อได้มีการประกาศตามข้อ ๒๐ แล้ว ให้ส่วนราชการหรือหน่วยงานที่เกี่ยวข้องดำเนินการช่วยเหลือผู้ประสบภัยพิบัติตามหลักเกณฑ์และวิธีการที่กำหนดในหมวดนี้

ข้อ ๒๒ การให้ความช่วยเหลือผู้ประสบภัยพิบัติในพื้นที่กรุงเทพมหานคร ให้ดำเนินการดังต่อไปนี้

(๑) ให้กรมป้องกันและบรรเทาสาธารณภัยดำเนินการช่วยเหลือผู้ประสบภัยพิบัติทุกด้าน เว้นแต่การให้ความช่วยเหลือด้านสังคมสงเคราะห์และฟื้นฟูผู้ประสบภัย การให้ความช่วยเหลือด้านการเกษตรหรือการให้ความช่วยเหลือด้านการแพทย์และการสาธารณสุข ให้เป็นอำนาจหน้าที่ของส่วนราชการตามข้อ ๘ (๓) (๔) และ (๖) แล้วแต่กรณี

(๒) กรณีส่วนราชการหรือหน่วยงานอื่นของรัฐซึ่งไม่มีวงเงินอุดหนุนจากราชการเพื่อช่วยเหลือผู้ประสบภัยพิบัติกรณีฉุกเฉินได้รับการร้องขอให้ช่วยเหลือ หรือถูกสั่งการให้ช่วยเหลือผู้ประสบภัยพิบัติให้ขอรับการสนับสนุนจากกรมป้องกันและบรรเทาสาธารณภัย เว้นแต่การให้ความช่วยเหลือด้านสังคมสงเคราะห์และฟื้นฟูผู้ประสบภัย การให้ความช่วยเหลือด้านการเกษตร หรือการให้ความช่วยเหลือด้านการแพทย์และการสาธารณสุข ให้เป็นอำนาจหน้าที่ของส่วนราชการตามข้อ ๘ (๓) (๔) และ (๖) แล้วแต่กรณี

(๓) กรณีที่มีเหตุจำเป็นเพื่อประโยชน์ในการช่วยเหลือผู้ประสบภัยพิบัติ ให้สำนักเลขาธิการนายกรัฐมนตรีหรือสำนักงานปลัดกระทรวง กระทรวงมหาดไทยให้การสนับสนุนเงินอุดหนุนจากราชการเพื่อช่วยเหลือผู้ประสบภัยพิบัติกรณีฉุกเฉินแก่ส่วนราชการตามข้อ ๘ (๓) (๔) (๖) และ (๗) โดยไม่ต้องให้ส่วนราชการดังกล่าวขอรับการสนับสนุนก่อนได้

(๔) กรณีที่มีความจำเป็นเพื่อช่วยเหลือผู้ประสบภัยพิบัติและกระทรวงกลาโหมได้รับการร้องขอหรือถูกสั่งการ หน่วยงานดังกล่าวสามารถดำเนินการให้ความช่วยเหลือได้โดยตรง

ข้อ ๒๓ การให้ความช่วยเหลือผู้ประสบภัยพิบัติในจังหวัดอื่น ให้ดำเนินการ ดังต่อไปนี้

(๑) ให้อำเภอหรือกิ่งอำเภอ แล้วแต่กรณี ดำเนินการให้ความช่วยเหลือตามมติของ ก.ช.ภ.อ. หรือ ก.ช.ภ.กอ. แล้วแต่กรณี ภายในวงเงินอุดหนุนจากราชการเพื่อช่วยเหลือผู้ประสบภัยพิบัติกรณีฉุกเฉินตามที่ผู้ว่าราชการจังหวัดจัดสรรให้ และในกรณีที่มีความจำเป็นต้องใช้เงินเพื่อดำเนินการช่วยเหลือผู้ประสบภัยพิบัติมากกว่าวงเงินที่ได้รับจัดสรร ให้อำเภอหรือกิ่งอำเภอขอรับการสนับสนุนโดยตรงจากจังหวัด และให้ผู้ว่าราชการจังหวัดอนุมัติการจ่ายเงินอุดหนุนจากราชการเพื่อช่วยเหลือผู้ประสบภัยพิบัติกรณีฉุกเฉินของจังหวัดเพื่อสนับสนุนการดังกล่าวหรือดำเนินการให้ความช่วยเหลือตามมติของ ก.ช.ภ.จ.

ในกรณีที่ไม่สามารถประชุม ก.ช.ภ.อ. ก.ช.ภ.กอ. หรือ ก.ช.ภ.จ. แล้วแต่กรณี ได้ทันที่วงที่ ถ้านายอำเภอหรือปลัดอำเภอผู้เป็นหัวหน้าประจำกิ่งอำเภอหรือผู้ว่าราชการจังหวัด แล้วแต่กรณี เห็นว่าความเสียหายดังกล่าวเป็นไปตามระเบียบนี้ ก็ให้มีอำนาจพิจารณาอนุมัติการให้ความช่วยเหลือไปก่อนได้ โดยไม่ต้องขอความเห็นชอบจากคณะกรรมการดังกล่าว

(๒) ในกรณีส่วนราชการหรือหน่วยงานอื่นของรัฐซึ่งไม่มีวงเงินอุดหนุนจากราชการเพื่อช่วยเหลือผู้ประสบภัยพิบัติกรณีฉุกเฉินได้รับการร้องขอให้ช่วยเหลือ หรือถูกสั่งการให้ช่วยเหลือผู้ประสบภัยพิบัติให้ขอรับการสนับสนุนจากจังหวัด

(๓) ในกรณีที่มีความจำเป็นเพื่อช่วยเหลือผู้ประสบภัยพิบัติ และกรมป้องกันและบรรเทาสาธารณภัยหรือกระทรวงกลาโหม แล้วแต่กรณี ได้รับการร้องขอหรือถูกสั่งการ ให้หน่วยงานดังกล่าวสามารถดำเนินการให้ความช่วยเหลือได้โดยตรง และรายงานให้ ก.ช.ภ.อ. ก.ช.ภ.กอ. หรือ ก.ช.ภ.จ. ทราบต่อไป เว้นแต่ในกรณีการให้การสนับสนุนและช่วยเหลือในด้านวัสดุอุปกรณ์ เครื่องมือ เครื่องใช้ ยานพาหนะและสิ่งอื่น ๆ เพื่อใช้ในการป้องกันและบรรเทาสาธารณภัย ให้กรมป้องกันและบรรเทาสาธารณภัยสามารถดำเนินการให้ความช่วยเหลือได้โดยไม่ต้องร้องขอ

(๔) ในกรณีที่มีความจำเป็นเพื่อช่วยเหลือผู้ประสบภัยพิบัติ ให้กระทรวงการพัฒนาสังคมและความมั่นคงของมนุษย์ กระทรวงเกษตรและสหกรณ์ หรือกระทรวงสาธารณสุข มีอำนาจโอนเงินอุดหนุนจากราชการเพื่อช่วยเหลือผู้ประสบภัยพิบัติกรณีฉุกเฉินให้แก่จังหวัดเพื่อใช้ในการให้ความช่วยเหลือผู้ประสบภัยพิบัติได้ตามภารกิจของส่วนราชการเจ้าของเงิน โดยไม่ต้องให้จังหวัดขอรับการสนับสนุนก่อนได้

(๕) ในกรณีที่มีเหตุจำเป็นเพื่อประโยชน์ในการช่วยเหลือผู้ประสบภัยพิบัติ ให้สำนักเลขาธิการนายกรัฐมนตรีหรือกระทรวงมหาดไทยมีอำนาจโอนเงินทตรงราชการเพื่อช่วยเหลือผู้ประสบภัยพิบัติกรณีฉุกเฉินให้แก่จังหวัดโดยไม่ต้องให้จังหวัดขอรับการสนับสนุนก่อนได้

การโอนเงินทตรงราชการเพื่อช่วยเหลือผู้ประสบภัยพิบัติกรณีฉุกเฉินให้แก่จังหวัดให้ดำเนินการตามวิธีการที่กระทรวงการคลังกำหนด

ข้อ ๒๔ การให้ความช่วยเหลือผู้ประสบภัยพิบัติของกระทรวงกลาโหมทั้งในกรุงเทพมหานครและจังหวัดอื่น ให้สำนักงานปลัดกระทรวง กระทรวงกลาโหม หรือหน่วยงานในสังกัดกระทรวงกลาโหมที่ได้รับมอบหมาย ดำเนินการช่วยเหลือผู้ประสบภัยพิบัติตามข้อตกลงร่วมกันระหว่างกระทรวงกลาโหม กรุงเทพมหานคร กระทรวงการพัฒนาสังคมและความมั่นคงของมนุษย์ กระทรวงเกษตรและสหกรณ์ กระทรวงมหาดไทย และกระทรวงสาธารณสุข โดยความเห็นชอบของกระทรวงการคลังและสำนักงบประมาณ เพื่อให้ความช่วยเหลือเป็นไปโดยทั่วถึงและไม่ซ้ำซ้อนกัน

การให้ความช่วยเหลือผู้ประสบภัยพิบัติให้เป็นไปตามหลักเกณฑ์ วิธีการ และเงื่อนไขที่กระทรวงกลาโหมกำหนด โดยความเห็นชอบของกระทรวงการคลัง

ข้อ ๒๕ การขอรับการสนับสนุนการให้ความช่วยเหลือตามข้อ ๒๒ และข้อ ๒๓ ให้ทำเป็นหนังสือ ซึ่งอย่างน้อยให้มีรายการ ดังต่อไปนี้

(๑) ประเภทของภัยพิบัติกรณีฉุกเฉิน

(๒) วัน เดือน ปีที่เกิดภัยพิบัติกรณีฉุกเฉิน และวัน เดือน ปีที่เกิดความเสียหาย

(๓) สถานที่เกิดเหตุ (ให้ระบุชื่อถนน หมู่บ้าน ตำบล อำเภอ)

(๔) จำนวนผู้ประสบภัยพิบัติโดยประมาณ

(๕) ความเสียหายโดยประมาณ เช่น จำนวนบ้านเรือนที่เสียหาย ทรัพย์สินที่เสียหาย รวมทั้งมูลค่าความเสียหายที่เกิดขึ้นโดยประมาณ จำนวนผู้บาดเจ็บ ผู้เสียชีวิต เป็นต้น

(๖) การช่วยเหลือแก้ไขปัญหาความเดือดร้อนเฉพาะหน้าที่ได้ดำเนินการไปแล้ว

(๗) ความต้องการในการขอรับความช่วยเหลือหรือสนับสนุนการให้ความช่วยเหลือ

กรณีที่มีความจำเป็นเร่งด่วนไม่อาจขอรับการสนับสนุนเป็นหนังสือได้ ให้ขอรับการสนับสนุนการให้ความช่วยเหลือโดยเครื่องมือสื่อสารใด ๆ หรือโดยวิธีอื่นใดและให้ยืนยันเป็นหนังสือในภายหลังโดยด่วนที่สุด

การขอรับการสนับสนุนระหว่างส่วนราชการตามวรรคหนึ่งและวรรคสอง ให้ส่วนราชการทำสัญญายืมเงินตามระเบียบของทางราชการ

ข้อ ๒๖ เพื่อให้บรรลุนิติประสงค์ในการให้ความช่วยเหลือผู้ประสบภัยพิบัติ ให้ส่วนราชการประสานงานระหว่างส่วนราชการหรือหน่วยงานอื่นของรัฐด้วยกันกับเอกชนและองค์กรการกุศลที่เกี่ยวข้องอย่างใกล้ชิด เพื่อให้ความช่วยเหลือเป็นไปโดยทั่วถึงและไม่ซ้ำซ้อนกัน

หน้า ๔๕
เล่ม ๑๓๖ ตอนพิเศษ ๑๒๐ ง ราชกิจจานุเบกษา ๑๓ พฤษภาคม ๒๕๖๒

หมวด ๔
การจ่ายและการชดใช้เงินทดรองราชการ

ข้อ ๒๗ การจ่ายเงินทดรองราชการเพื่อช่วยเหลือผู้ประสบภัยพิบัติกรณีฉุกเฉินให้จ่ายเป็นค่าใช้จ่ายตามหลักเกณฑ์ วิธีการ เงื่อนไข และอัตราที่กระทรวงการคลังกำหนด

หากมีความจำเป็นต้องจ่ายนอกเหนือหลักเกณฑ์ตามวรรคหนึ่ง ต้องได้รับอนุมัติจากกระทรวงการคลังก่อน

ข้อ ๒๘ เมื่อผู้มีอำนาจตามข้อ ๙ อนุมัติการจ่ายเงินทดรองราชการเพื่อช่วยเหลือผู้ประสบภัยพิบัติกรณีฉุกเฉินแล้ว ให้ส่วนราชการตามข้อ ๘ เบิกเงินจากคลังเป็นเงินทดรองราชการเพื่อจ่ายไปพลางก่อนตามที่กำหนดในระเบียบนี้

ข้อ ๒๙ ในการจ่ายเงินรายใด ผู้รับเงินมิได้ออกใบเสร็จรับเงินให้ไว้เป็นหลักฐานหรือมิได้ลงลายมือชื่อไว้ในสมุดทะเบียนที่ใช้เป็นหลักฐานการจ่ายเงินของทางราชการ ให้ผู้รับเงินทำใบสำคัญรับเงินตามระเบียบของทางราชการ

ข้อ ๓๐ กรณีส่วนราชการตามข้อ ๘ (๑) (๒) (๓) (๔) (๕) (๖) และ (๗) ได้จ่ายเงินทดรองราชการเพื่อช่วยเหลือผู้ประสบภัยพิบัติกรณีฉุกเฉินไปแล้ว ให้ดำเนินการขอรับโอนเงินงบประมาณรายจ่ายเพื่อชดใช้เงินทดรองราชการ ดังนี้

(๑) รวบรวมใบสำคัญและเอกสารที่เกี่ยวข้องกับการจ่ายเงินเพื่อส่งให้กรมบัญชีกลางภายในสามสิบวันทำการนับแต่วันที่ได้รับเงินจากคลัง เมื่อกรมบัญชีกลางได้รับใบสำคัญและเอกสารที่เกี่ยวข้องกับการจ่ายเงินแล้วให้ดำเนินการตรวจสอบเอกสารหลักฐานดังกล่าว เมื่อถูกต้องครบถ้วนแล้วให้เบิกเงินงบประมาณรายจ่ายโดยวิธีเบิกหักผลส่งเพื่อชดใช้เงินทดรองราชการให้แก่ส่วนราชการโดยเร็ว

(๒) เมื่อได้จ่ายเงินทดรองราชการเพื่อช่วยเหลือผู้ประสบภัยพิบัติกรณีฉุกเฉินไปแล้ว ให้จัดทำรายงานการใช้จ่ายเงินซึ่งผู้มีอำนาจอนุมัติรับรองและเก็บหลักฐานใบสำคัญต้นฉบับไว้ที่ส่วนราชการนั้น เพื่อให้สำนักงานการตรวจเงินแผ่นดินตรวจสอบ

ข้อ ๓๑ กรณีส่วนราชการหรือหน่วยงานอื่นของรัฐที่ได้รับการสนับสนุนหรือได้รับโอนเงินทดรองราชการเพื่อช่วยเหลือผู้ประสบภัยพิบัติกรณีฉุกเฉินจากส่วนราชการตามข้อ ๘ ให้ส่วนราชการหรือหน่วยงานอื่นของรัฐดังกล่าวส่งใบสำคัญและเอกสารที่เกี่ยวข้องกับการจ่ายเงินมายังส่วนราชการเจ้าของเงินภายในสี่สิบห้าวันทำการนับแต่วันที่ได้รับเงิน และให้ส่วนราชการเจ้าของเงินดำเนินการตามวิธีการในข้อ ๓๐ ทั้งนี้ ระยะเวลาในการดำเนินการขอรับโอนเงินงบประมาณรายจ่ายเพื่อชดใช้เงินทดรองราชการจะต้องเสร็จสิ้นภายในเจ็ดสิบห้าวันทำการ

กรณีกระทรวงกลาโหมได้จัดสรรเงินทดรองราชการเพื่อช่วยเหลือผู้ประสบภัยพิบัติกรณีฉุกเฉินให้แก่หน่วยงานในสังกัด หรือกรณีสำนักงานป้องกันและบรรเทาสาธารณภัยจังหวัดจะขอรับโอนเงินงบประมาณรายจ่ายเพื่อชดใช้เงินทดรองราชการ ให้หน่วยงานในสังกัดกระทรวงกลาโหมหรือสำนักงาน

ป้องกันและบรรเทาสาธารณภัยจังหวัดส่งใบสำคัญและเอกสารที่เกี่ยวข้องกับการจ่ายเงินมายังสำนักงาน ปลัดกระทรวง กระทรวงกลาโหม หรือกรมป้องกันและบรรเทาสาธารณภัย แล้วแต่กรณี ภายใน สี่สิบห้าวันทำการนับแต่วันที่ได้รับเงิน และให้สำนักงานปลัดกระทรวง กระทรวงกลาโหมหรือกรมป้องกัน และบรรเทาสาธารณภัย ดำเนินการตามวิธีการในข้อ ๓๐ ทั้งนี้ ระยะเวลาในการดำเนินการขอ รับโอนเงินงบประมาณรายจ่ายเพื่อชดใช้เงินทดรองราชการจะต้องเสร็จสิ้นภายในเจ็ดสิบห้าวันทำการ โดยเมื่อสำนักงานป้องกันและบรรเทาสาธารณภัยจังหวัดส่งใบสำคัญและเอกสารที่เกี่ยวข้องกับการจ่ายเงิน มายังกรมป้องกันและบรรเทาสาธารณภัยแล้ว ให้สำเนาหนังสือแจ้งสำนักงานคลังจังหวัดทราบด้วย เพื่อให้สำนักงานคลังจังหวัดตรวจสอบ

ทั้งนี้ ให้สำนักงานคลังจังหวัดตรวจสอบการใช้จ่ายเงินทดรองราชการของสำนักงานป้องกัน และบรรเทาสาธารณภัยจังหวัด ตามหลักเกณฑ์และวิธีการที่กระทรวงการคลังกำหนด

ข้อ ๓๒ ในกรณีที่เกิดภัยพิบัติกรณีฉุกเฉินขึ้นในเดือนสิงหาคมและกันยายน และได้ จ่ายเงินทดรองราชการเพื่อช่วยเหลือผู้ประสบภัยพิบัติกรณีฉุกเฉินไปแล้ว แต่ไม่สามารถขอรับโอนเงิน งบประมาณรายจ่ายเพื่อชดใช้เงินทดรองราชการในปีงบประมาณได้ทัน ให้นำไปขอรับโอนเงิน งบประมาณรายจ่ายชดใช้ในปีงบประมาณถัดไป โดยให้ถือว่าเป็นค่าใช้จ่ายที่ได้รับอนุมัติให้ก่อนนี้ผูกพัน เกินกว่าหรือนอกเหนือไปจากที่กำหนดไว้ในพระราชบัญญัติงบประมาณรายจ่ายประจำปีหรือ พระราชบัญญัติงบประมาณรายจ่ายเพิ่มเติม

ข้อ ๓๓ วิธีการปฏิบัติเกี่ยวกับการเงินในเรื่องใดที่มีได้กำหนดไว้ในระเบียบนี้ให้ถือปฏิบัติ ตามระเบียบของทางราชการ

หมวด ๕

การจัดการและการควบคุมพัสดุ

ข้อ ๓๔ การจัดหาพัสดุ การตรวจรับพัสดุ และการบริหารพัสดุ เพื่อช่วยเหลือผู้ประสบภัยพิบัติ ให้ส่วนราชการถือปฏิบัติตามกฎหมายว่าด้วยการจัดซื้อจัดจ้างและการบริหารพัสดุภาครัฐ

หมวด ๖

การตรวจสอบติดตามการใช้จ่ายเงินทดรองราชการ

ข้อ ๓๕ การตรวจสอบติดตามการใช้จ่ายเงินทดรองราชการของส่วนราชการตามข้อ ๘ ให้ดำเนินการ ดังนี้

(๑) กรณีส่วนราชการตามข้อ ๘ (๑) (๒) (๓) (๔) (๕) (๖) และ (๗) ให้ผู้มีอำนาจ ตามข้อ ๘ มอบหมายให้ผู้ตรวจสอบภายในของส่วนราชการนั้น ๆ ดำเนินการตรวจสอบการใช้เงิน ทดรองราชการแล้วรายงานผลการตรวจสอบให้ผู้มีอำนาจดังกล่าวทราบ ภายในสามสิบวันนับแต่วันที่ สิ้นสุดระยะเวลาการให้ความช่วยเหลือ

(๒) กรณีส่วนราชการตามข้อ ๘ (๘) ให้ผู้ว่าราชการจังหวัดมอบหมายให้ผู้ตรวจสอบภายในของจังหวัดดำเนินการตรวจสอบการใช้จ่ายเงินอุดหนุนราชการ แล้วรายงานผลการตรวจสอบให้ผู้มีอำนาจดังกล่าวทราบ ภายในสามสิบวันนับแต่วันที่สิ้นสุดระยะเวลาการให้ความช่วยเหลือ

ให้สำนักงานคลังจังหวัดเป็นศูนย์ประสานงานเกี่ยวกับการใช้จ่ายเงินอุดหนุนเพื่อช่วยเหลือผู้ประสบภัยพิบัติกรณีฉุกเฉินของจังหวัด

ข้อ ๓๖ ให้ส่วนราชการและจังหวัดส่งรายงานผลการตรวจสอบการใช้จ่ายเงินอุดหนุนราชการตามข้อ ๓๕ ไปยังกรมบัญชีกลาง ตามแบบและเงื่อนไขที่กระทรวงการคลังกำหนด ภายในสิบห้าวันนับแต่วันที่ได้รับรายงานผลการตรวจสอบดังกล่าว

ข้อ ๓๗ ให้มีคณะกรรมการตรวจสอบติดตามการใช้จ่ายเงินอุดหนุนราชการกระทรวงการคลัง ประกอบด้วย อธิบดีกรมบัญชีกลาง เป็นประธานกรรมการ ผู้แทนสำนักงบประมาณ ผู้แทนสำนักงานการตรวจเงินแผ่นดิน เป็นกรรมการ ผู้แทนกรมบัญชีกลาง เป็นกรรมการและเลขานุการ

ให้กรมบัญชีกลางเป็นศูนย์ตรวจสอบติดตามการใช้จ่ายเงินอุดหนุนราชการเพื่อช่วยเหลือผู้ประสบภัยพิบัติกรณีฉุกเฉินและทำหน้าที่สนับสนุนการดำเนินงานของคณะกรรมการตามวรรคหนึ่ง

ข้อ ๓๘ ให้คณะกรรมการตรวจสอบติดตามการใช้จ่ายเงินอุดหนุนราชการกระทรวงการคลัง มีหน้าที่และอำนาจ ดังต่อไปนี้

(๑) รับปัญหาข้อร้องเรียนจากประชาชนหรือหน่วยงานต่าง ๆ เกี่ยวกับปัญหาการให้ความช่วยเหลือผู้ประสบภัยพิบัติซึ่งเป็นไปอย่างไม่ถูกต้อง ไม่เป็นธรรม หรือไม่ปฏิบัติตามระเบียบนี้ พร้อมทั้งตรวจสอบและแจ้งให้หน่วยงานที่เกี่ยวข้องรับไปพิจารณาดำเนินการต่อไปตามที่เห็นสมควร และเมื่อหน่วยงานที่เกี่ยวข้องดำเนินการแก้ไขปัญหาข้อร้องเรียนแล้ว ให้แจ้งคณะกรรมการตรวจสอบติดตามการใช้จ่ายเงินอุดหนุนราชการกระทรวงการคลังทราบด้วย

(๒) แต่งตั้งคณะทำงานเพื่อปฏิบัติงานตามที่คณะกรรมการตรวจสอบติดตามการใช้จ่ายเงินอุดหนุนราชการกระทรวงการคลังมอบหมาย

บทเฉพาะกาล

ข้อ ๓๙ การดำเนินการและการใช้จ่ายเงินอุดหนุนราชการเพื่อช่วยเหลือผู้ประสบภัยพิบัติกรณีฉุกเฉินสำหรับภัยพิบัติกรณีฉุกเฉินที่เกิดขึ้นอยู่ก่อนวันที่ระเบียบนี้ใช้บังคับ ให้ถือปฏิบัติตามระเบียบกระทรวงการคลัง ว่าด้วยเงินอุดหนุนราชการเพื่อช่วยเหลือผู้ประสบภัยพิบัติกรณีฉุกเฉิน พ.ศ. ๒๕๕๖ และที่แก้ไขเพิ่มเติม จนกว่าจะดำเนินการแล้วเสร็จ เว้นแต่การดำเนินการขั้นตอนใดที่ยังไม่ได้เริ่มดำเนินการ ให้ถือปฏิบัติตามระเบียบนี้

หน้า ๔๘

เล่ม ๑๓๖ ตอนพิเศษ ๑๒๐ ง ราชกิจจานุเบกษา

๑๓ พฤษภาคม ๒๕๖๒

ข้อ ๔๐ ในระหว่างที่ยังมิได้กำหนดหลักเกณฑ์ วิธีการ เงื่อนไข และอัตราในการจ่ายเงินอุดหนุนราชการตามระเบียบนี้ ให้ใช้หลักเกณฑ์และวิธีการเกี่ยวกับการให้ความช่วยเหลือผู้ประสบภัยพิบัติที่ออกตามระเบียบกระทรวงการคลัง ว่าด้วยเงินอุดหนุนราชการเพื่อช่วยเหลือผู้ประสบภัยพิบัติกรณีฉุกเฉิน พ.ศ. ๒๕๕๖ ไปพลางก่อน จนกว่าจะมีการกำหนดหลักเกณฑ์ วิธีการ เงื่อนไข และอัตราที่กระทรวงการคลังกำหนด เพื่อช่วยเหลือผู้ประสบภัยพิบัติกรณีฉุกเฉินตามระเบียบนี้

ข้อ ๔๑ ในระหว่างที่ยังมิได้กำหนดแบบและเงื่อนไขของรายงานผลการตรวจสอบการใช้จ่ายเงินอุดหนุนราชการตามระเบียบนี้ ให้ใช้แบบและเงื่อนไขของรายงานการใช้จ่ายเงินอุดหนุนราชการตามระเบียบกระทรวงการคลัง ว่าด้วยเงินอุดหนุนราชการเพื่อช่วยเหลือผู้ประสบภัยพิบัติกรณีฉุกเฉิน พ.ศ. ๒๕๕๖ และที่แก้ไขเพิ่มเติมไปพลางก่อน จนกว่าจะมีการกำหนดแบบและเงื่อนไขของรายงานผลการตรวจสอบการใช้จ่ายเงินอุดหนุนราชการตามระเบียบนี้

ประกาศ ณ วันที่ ๑๙ เมษายน พ.ศ. ๒๕๖๒

อภิศักดิ์ ตันติวรวงศ์

รัฐมนตรีว่าการกระทรวงการคลัง

หลักเกณฑ์การใช้จ่ายเงินอุดหนุนราชการเพื่อช่วยเหลือผู้ประสบภัยพิบัติกรณีฉุกเฉิน พ.ศ. ๒๕๖๓

โดยที่เป็นการสมควรปรับปรุงหลักเกณฑ์และวิธีดำเนินการเกี่ยวกับการให้ความช่วยเหลือผู้ประสบภัยพิบัติกรณีฉุกเฉิน ให้มีความเหมาะสมยิ่งขึ้น

อาศัยอำนาจตามความในข้อ ๒๗ แห่งระเบียบกระทรวงการคลัง ว่าด้วยเงินอุดหนุนราชการเพื่อช่วยเหลือผู้ประสบภัยพิบัติกรณีฉุกเฉิน พ.ศ. ๒๕๖๒ กระทรวงการคลังจึงกำหนดหลักเกณฑ์และวิธีดำเนินการให้ความช่วยเหลือผู้ประสบภัยพิบัติกรณีฉุกเฉินไว้ดังต่อไปนี้

๑. หลักเกณฑ์นี้เรียกว่า “หลักเกณฑ์การใช้จ่ายเงินอุดหนุนราชการเพื่อช่วยเหลือผู้ประสบภัยพิบัติกรณีฉุกเฉิน พ.ศ. ๒๕๖๓”

๒. หลักเกณฑ์นี้ให้ใช้บังคับตั้งแต่วันที่ ๑ พฤศจิกายน ๒๕๖๓ เป็นต้นไป

๓. ให้ยกเลิกหลักเกณฑ์การใช้จ่ายเงินอุดหนุนราชการเพื่อช่วยเหลือผู้ประสบภัยพิบัติกรณีฉุกเฉิน พ.ศ. ๒๕๕๖ ประกาศ ณ วันที่ ๒๑ มีนาคม พ.ศ. ๒๕๕๖

บรรดาหลักเกณฑ์ และคำสั่งอื่นใดที่กำหนดไว้แล้วในหลักเกณฑ์นี้ หรือซึ่งขัดหรือแย้งกับหลักเกณฑ์นี้ ให้ใช้หลักเกณฑ์นี้แทน

๔. ขอบเขตการจ่ายเงินอุดหนุนราชการ จะต้องเป็นการช่วยเหลือผู้ประสบภัยพิบัติกรณีฉุกเฉิน ตามความหมายแห่งระเบียบกระทรวงการคลัง ว่าด้วยเงินอุดหนุนราชการเพื่อช่วยเหลือผู้ประสบภัยพิบัติกรณีฉุกเฉิน

๕. การจ่ายเงินอุดหนุนราชการเพื่อช่วยเหลือผู้ประสบภัยพิบัติกรณีฉุกเฉิน ให้ปฏิบัติตามหลักเกณฑ์ วิธีการ เงื่อนไข และอัตราดังต่อไปนี้

๕.๑ ด้านการดำรงชีพ ให้ดำเนินการช่วยเหลือเป็นสิ่งของหรือจ่ายเป็นเงิน โดยคำนึงถึงสภาพและเหตุการณ์ตามความเหมาะสม ดังนี้

๕.๑.๑ ค่าอาหารจัดเลี้ยง วันละไม่เกิน ๓ มื้อ มื้อละไม่เกิน ๕๐ บาท ต่อคน

๕.๑.๒ ค่าถุงยังชีพ ชุดละไม่เกิน ๗๐๐ บาท ต่อครอบครัว

๕.๑.๓ ค่าจัดซื้อหรือจัดหาวัสดุสำหรับบริโภคและใช้สอยในที่อยู่อาศัย เท่าที่จ่ายจริงตามความจำเป็นจนกว่าเหตุการณ์ประสบภัยพิบัติจะเข้าสู่ภาวะปกติ

๕.๑.๔ ค่าใช้จ่ายในการดำรงชีพเบื้องต้น กรณีที่อยู่อาศัยได้รับความเสียหายทั้งหลัง เท่าที่จ่ายจริงครอบครัวละไม่เกิน ๓,๘๐๐ บาท

๕.๑.๕ ค่าวัสดุซ่อมแซมที่อยู่อาศัยประจำ ซึ่งผู้ประสบภัยพิบัติเป็นเจ้าของ ที่ได้รับความเสียหาย เท่าที่จ่ายจริงหลังละไม่เกิน ๔๙,๕๐๐ บาท

๕.๑.๖ ค่าวัสดุซ่อมแซมหรือสร้างยุงข้าว โรงเรือนสำหรับเก็บพืชผลและคอกสัตว์ ที่ได้รับความเสียหาย เท่าที่จ่ายจริงครอบครัวละไม่เกิน ๕,๗๐๐ บาท

๕.๑.๗ กรณีที่ผู้ประสบภัยพิบัติเช่าบ้านเรือนของผู้อื่น และบ้านเช่าเสียหายจากภัยพิบัติทั้งหลังหรือเสียหายบางส่วนจนอยู่อาศัยไม่ได้ ให้ช่วยเหลือเป็นค่าเช่าบ้านแก่ผู้ประสบภัยพิบัติ เท่าที่จ่ายจริงในอัตราครอบครัวละไม่เกินเดือนละ ๑,๘๐๐ บาท เป็นเวลาไม่เกิน ๒ เดือน

๕.๑.๘ ค่าตัดแปลงสถานที่สำหรับเป็นที่พักชั่วคราว เท่าที่จ่ายจริงครอบครัวละไม่เกิน ๒,๕๐๐ บาท หรือค่าผ้าใบหรือผ้าพลาสติกหรือวัสดุอื่น ๆ สำหรับกันแดดกันฝน เท่าที่จ่ายจริงครอบครัวละไม่เกิน ๑,๐๐๐ บาท

- ๒ -

๕.๑.๙ ค่าใช้จ่ายที่ส่วนราชการจัดหาสาธารณูปโภคในที่พักชั่วคราว

(๑) ค่าไฟฟ้า ให้เป็นไปตามที่การไฟฟ้านครหลวงหรือการไฟฟ้าส่วนภูมิภาคจะเรียกเก็บ สำหรับกรณีที่ต้องที่นั้นไม่มีไฟฟ้า ให้จัดอุปกรณ์แสงสว่างอื่น ๆ ทดแทนได้ เท่าที่จ่ายจริงตามความจำเป็น

(๒) จัดหาน้ำบริโภคและใช้สอยจากหน่วยงานที่จังหวัดและอำเภอมีอยู่ เช่น การประปาส่วนภูมิภาค การประปานครหลวง หน่วยดับเพลิงเทศบาล เป็นต้น หรือจัดซื้ออุปกรณ์บรรจุน้ำ ตามความจำเป็นของจำนวนผู้ประสบภัยพิบัติ รวมทั้งการจัดซื้อเพื่อบริโภคใช้สอย เท่าที่จ่ายจริงตามความจำเป็น

(๓) จัดสร้างหรือจัดหาห้องน้ำ ห้องส้วม ๑ ที่ ต่อ ๑๐ คน เท่าที่จ่ายจริง เฉลี่ยที่ละไม่เกิน ๑,๗๐๐ บาท

(๔) จัดสร้างที่รองรับ ทำลาย หรือกำจัดขยะมูลฝอย เท่าที่จ่ายจริงตามความจำเป็น

๕.๑.๑๐ ค่าเครื่องนุ่งห่มที่ได้รับความเสียหายและไม่สามารถนำกลับมาใช้ได้อีก หรือมีความจำเป็นต้องใช้ในการดำรงชีพ กรณีไม่มีเครื่องนุ่งห่มในการดำรงชีพขณะเกิดภัย รายละเอียดไม่เกิน ๑,๑๐๐ บาท

๕.๑.๑๑ ค่าเครื่องมือประกอบอาชีพ และหรือเงินทุนสำหรับผู้ประสบภัยพิบัติ ที่เป็นอาชีพหลักในการหาเลี้ยงครอบครัวของผู้ประสบภัยพิบัติ เท่าที่จ่ายจริงครอบครัวละไม่เกิน ๑๑,๕๐๐ บาท

๕.๑.๑๒ ค่าช่วยเหลือผู้บาดเจ็บ

(๑) กรณีบาดเจ็บสาหัสที่ต้องรักษาในสถานพยาบาลติดต่อกัน ตั้งแต่ ๓ วันขึ้นไป ให้จ่ายเงินช่วยเหลือเบื้องต้นเป็นเงินจำนวน ๔,๐๐๐ บาท

(๒) กรณีบาดเจ็บจนถึงขั้นพิการไม่สามารถประกอบอาชีพตามปกติได้ ให้ช่วยเหลือเบื้องต้นเป็นเงินจำนวน ๑๓,๓๐๐ บาท

(๓) กรณีภัยพิบัติที่เป็นสาธารณภัยขนาดใหญ่หรือรุนแรงเป็นที่สะท้อนขวัญของประชาชนทั่วไป ให้จ่ายเงินและหรือสิ่งของปลอบขวัญผู้ที่ได้รับบาดเจ็บที่รักษาตัวในสถานพยาบาล รายละเอียดไม่เกิน ๒,๓๐๐ บาท

๕.๑.๑๓ ค่าจัดการศพผู้เสียชีวิต รายละเอียดไม่เกิน ๒๙,๗๐๐ บาท และในกรณีผู้ประสบภัยที่เสียชีวิตเป็นหัวหน้าครอบครัวหรือเป็นผู้หารายได้เลี้ยงดูครอบครัว ให้พิจารณาช่วยเหลือเงินสงเคราะห์ครอบครัวอีกไม่เกิน ๒๙,๗๐๐ บาท

๕.๑.๑๔ กรณีอากาศหนาวจัดผิดปกติมีอุณหภูมิต่ำกว่า ๘ องศาเซลเซียส และมีช่วงเวลาอากาศหนาวยาวนานติดต่อกันเกิน ๓ วัน ให้จ่ายค่าจัดซื้อเครื่องกันหนาวสงเคราะห์ประชาชนได้ เท่าที่จ่ายจริงคนละไม่เกิน ๓๐๐ บาท ทั้งนี้ จังหวัดหนึ่งไม่เกินงบประมาณปีละ ๑,๒๐๐,๐๐๐ บาท

๕.๑.๑๕ ค่าเครื่องครัวและอุปกรณ์ในการประกอบอาหาร ที่สูญหายหรือได้รับความเสียหายและไม่สามารถนำกลับมาใช้ได้อีก เท่าที่จ่ายจริงครอบครัวละไม่เกิน ๓,๕๐๐ บาท

๕.๑.๑๖ ค่าเครื่องนอน ที่สูญหายหรือได้รับความเสียหายและไม่สามารถนำกลับมาใช้ได้อีก หรือมีความจำเป็นต้องใช้ในการดำรงชีพกรณีไม่มีเครื่องนอนในการดำรงชีพขณะเกิดภัย เท่าที่จ่ายจริงคนละไม่เกิน ๑,๐๐๐ บาท

๕.๒ ด้านสังคมสงเคราะห์ ให้ดำเนินการช่วยเหลือผู้ประสบภัยพิบัติ โดยจัดโครงการฝึกอบรมส่งเสริมอาชีพพระยะสันเฉพาะพื้นที่ประสบภัยพิบัติแก่ผู้ประสบภัยเพื่อให้มีรายได้เลี้ยงครอบครัวในภาวะวิกฤต โดยให้เบิกค่าใช้จ่ายในการดำเนินงาน ดังนี้

- (๑) ค่าใช้จ่ายสำหรับอุปกรณ์การฝึกอาชีพ เท่าที่จ่ายจริงคนละไม่เกิน ๒,๐๐๐ บาท
- (๒) ค่าใช้จ่ายตอบแทนวิทยากร วันละไม่เกิน ๕๐๐ บาท ไม่เกิน ๑๐ วัน
- (๓) ค่าใช้จ่ายในการดำเนินงานปฏิบัติการฝึกอบรม เท่าที่จ่ายจริงภายในวงเงินไม่เกิน ๑๐,๐๐๐ บาท
- (๔) เงินทุนประกอบอาชีพที่ได้รับการฝึกอบรม เท่าที่จ่ายจริงครอบครัวละไม่เกิน ๔,๐๐๐ บาท

๕.๓ ด้านการแพทย์และการสาธารณสุข ให้ดำเนินการช่วยเหลือผู้ประสบภัยพิบัติ ดังนี้

๕.๓.๑ จัดหาวัสดุ เคมีภัณฑ์ อาหาร และเวชภัณฑ์ สำหรับแจกจ่ายประชาชน เพื่อให้ประชาชนได้บริโภคน้ำและอาหารที่ปลอดภัย ดังนี้

- (๑) ค่าวัสดุ เคมีภัณฑ์ สำหรับไปทำความสะอาดบ่อน้ำตื้นของประชาชน บ่อน้ำละไม่เกิน ๒๕๐ บาท
- (๒) ค่าน้ำดื่มแก่ครอบครัวที่ขาดแคลนน้ำสะอาดบริโภค ครอบครัวละไม่เกิน ๒๐๐ บาท

(๓) ค่าอาหารเสริมโปรตีน และอาหารที่มีประโยชน์ต่อร่างกายแก่ประชาชนผู้ประสบภัย เพื่อการฟื้นฟูสภาพร่างกายและเสริมสร้างภูมิคุ้มกันโรค ครอบครัวละไม่เกิน ๕๗๐ บาท

(๔) ค่าวัสดุ เคมีภัณฑ์ สำหรับแจกจ่ายประชาชน เพื่อการปรับปรุงด้านอนามัยสิ่งแวดล้อมและสุขาภิบาลครัวเรือน ครัวเรือนละไม่เกิน ๒๕๐ บาท

(๕) ค่ายาชุดช่วยเหลือผู้ประสบภัย (๘ รายการ) ราคาตามบัญชีราคาสำหรับหน่วยงานราชการ องค์การเภสัชกรรม

๕.๓.๒ จัดหาวัสดุ เคมีภัณฑ์ วัสดุวิทยาศาสตร์การแพทย์ สำหรับไปปฏิบัติงานช่วยเหลือประชาชน ปรับปรุงสุขาภิบาลและอนามัยสิ่งแวดล้อม รวมทั้งการควบคุมป้องกันโรคได้ เท่าที่จ่ายจริงตามความจำเป็นและเหมาะสม ดังนี้

(๑) ค่ายาและเวชภัณฑ์ สำหรับการรักษาพยาบาลหรือป้องกันควบคุมการแพร่ระบาดของโรค

(๒) ค่าวัสดุทางห้องปฏิบัติการหาเชื้อในคน

(๓) ค่าวัสดุและชุดทดสอบทางห้องปฏิบัติการในน้ำ อาหาร และอากาศ

(๔) ค่าตรวจวิเคราะห์ทางห้องปฏิบัติการหาเชื้อในคน

(๕) ค่าตรวจวิเคราะห์ทางห้องปฏิบัติการในน้ำ อาหาร และอากาศ

๕.๓.๓ จัดหาวัสดุควบคุมและป้องกันโรคระบาดในภาวะภัยพิบัติ จัดหาและเวชภัณฑ์ สำหรับไปปฏิบัติงาน การควบคุมป้องกันโรคและการปฏิบัติการด้านการแพทย์เพื่อช่วยเหลือประชาชนในภาวะภัยพิบัติ ได้แก่ ค่าวัสดุเก็บตัวอย่าง น้ำยา และสารเคมีในการเก็บตัวอย่างและวิเคราะห์ก๊าซซัลเฟอร์ไดออกไซด์ เท่าที่จ่ายจริงตามความจำเป็นและเหมาะสม

๕.๔ ด้านการเกษตร ให้ดำเนินการช่วยเหลือแก่ผู้ประสบภัยพิบัติที่ขึ้นทะเบียน และปรับปรุงทะเบียนกับหน่วยงานที่กำกับดูแลแต่ละด้านของกระทรวงเกษตรและสหกรณ์ ก่อนเกิดภัยพิบัติ แล้วเท่านั้น โดยเบิกจ่ายได้ ดังนี้

๕.๔.๑ ด้านพืช

๕.๔.๑.๑ ให้ดำเนินการให้ความช่วยเหลือผู้ประสบภัยที่พืชตาย หรือเสียหาย ตามจำนวนพื้นที่ทำการเกษตรจริงที่ได้รับความเสียหาย ทั้งนี้ ไม่เกินครัวเรือนละ ๓๐ ไร่ โดยคิดจากต้นทุน การผลิตเฉลี่ย ดังนี้

(๑) กรณีพืชอายุสั้นเสียหาย ให้ช่วยเหลือต้นทุนการผลิตเฉลี่ย เฉพาะรายการค่าวัสดุ

(๒) กรณีไม้ผล ไม้ยืนต้นเสียหาย ให้ช่วยเหลือต้นทุนการผลิตเฉลี่ย เฉพาะรายการค่าวัสดุและต้นทุนเฉลี่ยก่อนให้ผลผลิต

๕.๔.๑.๒ กรณีพื้นที่ทำการเพาะปลูกได้ถูกหิน ดิน ทราย ไม้ โคลน รวมทั้ง ซากวัสดุทุกชนิดทับถมจนไม่สามารถใช้เพาะปลูกได้ และหน่วยงานของรัฐไม่สามารถเข้าไปให้ความช่วยเหลือ กรณีดังกล่าวได้ ให้ช่วยเหลือเป็นค่าใช้จ่ายในการขุดลอก ขนย้ายหิน ดิน ทราย ไม้ โคลน รวมทั้งซากวัสดุ ที่ทับถมพื้นที่แปลงเกษตรกรรม เพื่อให้สามารถใช้พื้นที่เพื่อการเพาะปลูกพืชได้ในขนาดพื้นที่ไม่เกิน ๕ ไร่

๕.๔.๑.๓ กรณีประชาชนมีความจำเป็นต้องขนย้ายปัจจัยการผลิตและผลผลิต ที่คาดว่าจะได้รับผลกระทบจากภัยพิบัติ ให้ช่วยเหลือค่าใช้จ่ายในการขนย้ายปัจจัยการผลิตและผลผลิต ในอัตราร้อยละ ๕๐ ของปัจจัยการผลิตและผลผลิตของเกษตรกรที่ดำเนินการขนย้าย

๕.๔.๒ ด้านประมง

ให้ดำเนินการช่วยเหลือผู้ประสบภัยที่สัตว์น้ำตายหรือสูญหาย โดยสนับสนุน พันธุ์สัตว์น้ำ อาหารสัตว์น้ำ วัสดุทางการประมง ได้ตามความจำเป็นและเหมาะสม

๕.๔.๓ ด้านปศุสัตว์

๕.๔.๓.๑ ให้ดำเนินการช่วยเหลือผู้ประสบภัยในกรณีที่เป็นการจัดหา อาหารสัตว์ วัคซีนและเวชภัณฑ์รักษาสัตว์ เพื่อฟื้นฟูสุขภาพสัตว์เลี้ยงและจัดหาอาหารสัตว์ตามราคาท้องตลาด หรือตามความจำเป็นและเหมาะสม

๕.๔.๓.๒ ให้ดำเนินการให้ความช่วยเหลือผู้ประสบภัยที่สัตว์ตาย หรือสูญหาย หรือแปลงหญ้าอาหารสัตว์เสียหายได้ตามความจำเป็นและเหมาะสม

๕.๔.๔ ด้านการเกษตรอื่น

๕.๔.๔.๑ ค่าใช้จ่ายในการดำเนินการปรับแก้พื้นที่ การไถพรวน ยกร่อง การก่อสร้างคันดิน เพื่อการเพาะปลูกพืชหรือประกอบกิจกรรมด้านการเกษตรที่เป็นการบรรเทาปัญหา ความเดือดร้อนของผู้ประสบภัยพิบัติ

๕.๔.๔.๒ ค่าซ่อมแซมอาคารชลประทานและระบบชลประทาน ให้สามารถใช้งานได้ในช่วงฉุกเฉิน โดยให้ดำเนินการได้เฉพาะในส่วนที่เกี่ยวกับการระบายน้ำ

- ๖ -

๕.๖ ด้านการปฏิบัติงานให้ความช่วยเหลือผู้ประสบภัย ให้เบิกค่าใช้จ่ายดังนี้

๕.๖.๑ ค่าซ่อมแซมครุภัณฑ์ ยานพาหนะ เครื่องจักรกล เครื่องสูบน้ำหรือผลักดันน้ำ เครื่องปั่นไฟ ตลอดจนเครื่องมืออุปกรณ์ด้านการกู้ชีพกู้ภัยของทางราชการ องค์กรปกครองส่วนท้องถิ่น และเอกชน ที่นำมาช่วยเหลือโดยสมัครใจและไม่คิดมูลค่า ซึ่งชำรุดเสียหายในระหว่างปฏิบัติงานช่วยเหลือผู้ประสบภัย ตามความจำเป็นให้อยู่ในสภาพเดิม เฉพาะกรณีจำเป็นเร่งด่วนเพื่อให้การให้ความช่วยเหลือประชาชนผู้ประสบภัยสำเร็จลุล่วงไปได้

๕.๖.๒ ค่าน้ำมันเชื้อเพลิงและหล่อลื่น รวมทั้งค่ากระแสไฟฟ้า สำหรับยานพาหนะ เครื่องจักรกล เครื่องสูบน้ำหรือผลักดันน้ำ เครื่องปั่นไฟ ตลอดจนเครื่องมืออุปกรณ์ด้านการกู้ชีพกู้ภัยของทางราชการ องค์กรปกครองส่วนท้องถิ่นและเอกชนที่นำมาใช้ปฏิบัติงานช่วยเหลือโดยความสมัครใจ โดยไม่คิดมูลค่าและคำนึงถึงความจำเป็นและการประหยัด และการให้ประชาชนมีส่วนร่วมในการช่วยเหลือตนเองเป็นสำคัญ

๕.๖.๓ กรณีที่เครื่องสูบน้ำหรือผลักดันน้ำ ยานพาหนะ เครื่องจักรกล เครื่องปั่นไฟ ตลอดจนเครื่องมืออุปกรณ์ด้านการกู้ชีพกู้ภัยของทางราชการและเอกชนที่นำมาช่วยเหลือผู้ประสบภัยพิบัติ มิใช่เพียงพอและไม่สามารถขอความร่วมมือจากภาคเอกชนได้ ให้เช่าหรือจ้างเหมาเครื่องสูบน้ำหรือผลักดันน้ำ ยานพาหนะ เครื่องจักรกล เครื่องปั่นไฟ ตลอดจนเครื่องมืออุปกรณ์ด้านการกู้ชีพกู้ภัย เพื่อนำไปช่วยเหลือผู้ประสบภัยพิบัติได้เท่าที่จำเป็น เร่งด่วน โดยจ่ายค่าเช่าเป็นรายวันตามราคาท้องถิ่น

๕.๖.๔ ค่าจ้างเหมาหรือจ้างแรงงานแบกหามสิ่งของ รวมทั้งค่าจ้างเหมาแรงงาน จัดหีบห่อให้ใช้เจ้าหน้าที่ของส่วนราชการก่อน ในกรณีที่มีเจ้าหน้าที่ไม่เพียงพอ ให้จ้างบุคคลภายนอกได้ตามจำนวนที่เห็นควร ตามอัตราค่าจ้างแรงงานขั้นต่ำตามประกาศของกระทรวงแรงงาน

๕.๖.๕ ค่าตอบแทน ค่าตอบแทนการปฏิบัติงานนอกเวลา ค่าใช้จ่ายในการเดินทาง สำหรับเจ้าหน้าที่ที่ออกปฏิบัติงานให้ความช่วยเหลือประชาชนในพื้นที่ประสบภัย ให้เบิกจ่ายได้ในกรณีที่ยังบรรเทาไม่ได้หรือมีได้ตั้งไว้เพื่อการนี้ โดยให้เบิกจ่ายตามระเบียบของทางราชการ สำหรับเจ้าหน้าที่ที่ออกปฏิบัติงานดังต่อไปนี้ ให้เบิกจ่ายได้ ดังนี้

(๑) เจ้าหน้าที่ควบคุมเครื่องสูบน้ำหรือเครื่องผลักดันน้ำให้เบิกจ่ายได้ ๒ คน ต่อ ๑ จุด ที่ตั้งเครื่องสูบน้ำหรือเครื่องผลักดันน้ำ

(๒) เจ้าหน้าที่คนขับรถยนต์บรรทุกเครื่องสูบน้ำ วัสดุ และครุภัณฑ์ ๑ คน ต่อรถยนต์ ๑ คัน

(๓) หน่วยแพทย์เคลื่อนที่ ออกปฏิบัติงานไม่เกิน ๑๐ คน ต่อหน่วยต่อครั้ง

(๔) หน่วยสุขศึกษาและประชาสัมพันธ์เคลื่อนที่ ออกปฏิบัติงานไม่เกิน ๓ คน ต่อหน่วยต่อครั้ง

(๕) หน่วยปฏิบัติงานด้านควบคุมป้องกันโรค ออกปฏิบัติงานครั้งละไม่เกิน ๓ คน

(๖) ค่าตอบแทนสำหรับบุคคลภายนอกให้เบิกจ่ายตามอัตราค่าจ้างแรงงานขั้นต่ำตามประกาศของกระทรวงแรงงาน

๕.๖.๖ ค่าอาหารจัดเลี้ยงเจ้าหน้าที่ของทางราชการและผู้มาให้ความช่วยเหลือ วันละไม่เกิน ๓ มื้อ มื้อละไม่เกิน ๕๐ บาทต่อคน ทั้งนี้ เจ้าหน้าที่ของทางราชการและผู้มาให้ความช่วยเหลือ ต้องไม่ได้รับเงินอื่นใดจากทางราชการอีก

๕.๖.๗ ...

- ๗ -

๕.๖.๗ ค่าใช้จ่ายในการรับ - ส่ง และติดต่อสื่อสาร เท่าที่จ่ายจริง

๕.๖.๘ ค่าวัสดุสำนักงานซึ่งเกี่ยวเนื่องในการช่วยเหลือผู้ประสบภัยและค่าวัสดุในการจัดหีบห่อ ค่าจ้างเหมาบริการอื่น ๆ ที่จำเป็น เช่น ค่าเช่าเครื่องถ่ายเอกสาร เครื่องคอมพิวเตอร์ เป็นต้น ให้เบิกได้ตามระเบียบของทางราชการ

๕.๗ กรณีมีความจำเป็น ทากรายการใดมิได้กำหนดให้จ่ายเป็นเงิน ให้อยู่ในดุลยพินิจของผู้มีอำนาจอนุมัติให้การช่วยเหลือพิจารณาให้จ่ายเป็นเงินก็ได้ โดยคำนึงถึงสภาพและเหตุการณ์ตามความเหมาะสม

๖. การให้ความช่วยเหลือข้างต้น ให้มีการประสานงานกันระหว่างส่วนราชการ หน่วยงานอื่นของรัฐ องค์กรปกครองส่วนท้องถิ่น เอกชน และองค์กรการกุศลที่เกี่ยวข้อง เพื่อให้การช่วยเหลือทั่วถึงไม่ซ้ำซ้อนกัน และการให้ความช่วยเหลือดังกล่าวให้ถือปฏิบัติเช่นเดียวกับเงินงบประมาณรายจ่ายโดยอนุโลม

๗. ให้จังหวัดรายงานผลการปฏิบัติงานให้การช่วยเหลือผู้ประสบภัยพิบัติกรณีฉุกเฉิน ไปให้กรมป้องกันและบรรเทาสาธารณภัยและสำนักงานคลังจังหวัดทราบทุก ๆ ๑๕ วัน จนกว่าจะดำเนินการแล้วเสร็จ

ให้กรมป้องกันและบรรเทาสาธารณภัยแต่งตั้งเจ้าหน้าที่ออกไปตรวจสอบติดตามผลการปฏิบัติงานของจังหวัดอีกทางหนึ่งด้วย


๘. ให้กระทรวงการพัฒนาสังคมและความมั่นคงของมนุษย์ กระทรวงเกษตรและสหกรณ์ กระทรวงสาธารณสุข และกรมป้องกันและบรรเทาสาธารณภัย มีอำนาจกำหนดหลักเกณฑ์วิธีปฏิบัติปลีกย่อยเกี่ยวกับการให้ความช่วยเหลือผู้ประสบภัยตามหลักเกณฑ์และวิธีการให้ความช่วยเหลือตามข้อ ๕ และเสนอต่อกระทรวงการคลังเพื่อพิจารณาให้ความเห็นชอบ

๙. กรณีที่มีความจำเป็นต้องให้ความช่วยเหลือนอกเหนือจากหลักเกณฑ์ และวิธีดำเนินการนี้ ให้ขออนุมัติต่อกระทรวงการคลัง

๑๐. ให้ส่วนราชการที่มีวงเงินทรองราชการตามระเบียบนี้ แจ้งข้อมูลและรายละเอียดเกี่ยวกับการใช้จ่ายเงินทรองราชการเพื่อช่วยเหลือผู้ประสบภัยพิบัติตามแบบและเงื่อนไขที่กระทรวงการคลังกำหนด

๑๑. ในระหว่างที่ยังมิได้กำหนดหลักเกณฑ์วิธีปฏิบัติปลีกย่อยเกี่ยวกับการให้ความช่วยเหลือผู้ประสบภัยตามหลักเกณฑ์นี้ ให้ใช้หลักเกณฑ์และวิธีการเกี่ยวกับการให้ความช่วยเหลือผู้ประสบภัยพิบัติที่ออกตามหลักเกณฑ์การใช้จ่ายเงินทรองราชการเพื่อช่วยเหลือผู้ประสบภัยพิบัติกรณีฉุกเฉิน พ.ศ. ๒๕๕๖ ไปพลางก่อนจนกว่าจะมีการกำหนดหลักเกณฑ์วิธีปฏิบัติปลีกย่อยที่ส่วนราชการตามข้อ ๘ กำหนด เพื่อช่วยเหลือผู้ประสบภัยพิบัติกรณีฉุกเฉินตามหลักเกณฑ์นี้

ประกาศ ณ วันที่ ๕ ตุลาคม พ.ศ. ๒๕๖๓



(นายจำเริญ โปธิยอด)

รองปลัดกระทรวงการคลัง

หัวหน้ากลุ่มภารกิจด้านรายจ่ายและหนี้สิน
ปฏิบัติราชการแทนปลัดกระทรวงการคลัง



ด่วนที่สุด บันทึกข้อความ

กรมส่งเสริมการเกษตร
เลขรับ..... 188๗5
เสนอ กว ๘๖
วันที่ - 3 ก.ย. 2564 เวลา.....

ส่วนราชการ...สำนักงานปลัดกระทรวงเกษตรและสหกรณ์...สำนักงานแผนงานและโครงการพิเศษ โทร. ๐๘๘ ๒๑๗ ๖๘๖๕
 ที่ กษ ๐๒๑๒/ว ๒๗๐๔ วันที่ ๓๑ สิงหาคม ๒๕๖๔

เรื่อง ขอส่งสำเนาหลักเกณฑ์วิธีปฏิบัติปลีกย่อยเกี่ยวกับการให้ความช่วยเหลือด้านการเกษตรผู้ประสบภัยพิบัติ
 กรณีฉุกเฉิน พ.ศ. ๒๕๖๔

เรียน อธิบดีกรมส่งเสริมการเกษตร

ด้วยกระทรวงเกษตรและสหกรณ์ ได้กำหนดหลักเกณฑ์วิธีปฏิบัติปลีกย่อยเกี่ยวกับการให้ความ
 ช่วยเหลือด้านการเกษตรผู้ประสบภัยพิบัติกรณีฉุกเฉิน พ.ศ. ๒๕๖๔ โดยได้แก้ไขปรับปรุงหลักเกณฑ์และอัตรา
 การช่วยเหลือผู้ประสบภัยพิบัติด้านการเกษตร และมีผลใช้บังคับวันที่เกิดภัย ตั้งแต่วันที่ ๑ กันยายน ๒๕๖๔
 เป็นต้นไป

สำนักงานปลัดกระทรวงเกษตรและสหกรณ์ ขอส่งหลักเกณฑ์วิธีปฏิบัติปลีกย่อยเกี่ยวกับการให้
 ความช่วยเหลือด้านการเกษตรผู้ประสบภัยพิบัติกรณีฉุกเฉิน พ.ศ. ๒๕๖๔ เพื่อดำเนินการในส่วนที่เกี่ยวข้อง
 ต่อไป

จึงเรียนมาเพื่อโปรดพิจารณา



(นายสำราญ สาราบรรณ์)

รองปลัดกระทรวงเกษตรและสหกรณ์

ปฏิบัติราชการแทนปลัดกระทรวงเกษตรและสหกรณ์

กองแผนงาน
เลขรับ 5215
วันที่ 3 ก.ย. 64
เวลา 14.17 น.

วท.



หลักเกณฑ์วิธีปฏิบัติปลีกย่อยเกี่ยวกับการให้ความช่วยเหลือ
ด้านการเกษตรผู้ประสบภัยพิบัติกรณีฉุกเฉิน
พ.ศ. ๒๕๖๔

โดยที่เป็นการสมควรกำหนดหลักเกณฑ์วิธีปฏิบัติปลีกย่อยเกี่ยวกับการให้ความช่วยเหลือ
ด้านการเกษตรผู้ประสบภัยพิบัติกรณีฉุกเฉิน ให้มีความเหมาะสมยิ่งขึ้น

อาศัยอำนาจตามความในข้อ ๘ ของหลักเกณฑ์การใช้จ่ายเงินอุดหนุนราชการเพื่อช่วยเหลือ
ผู้ประสบภัยพิบัติกรณีฉุกเฉิน พ.ศ. ๒๕๖๓ ซึ่งกระทรวงการคลังกำหนดขึ้นโดยอาศัยอำนาจตามความในข้อ ๒๗
แห่งระเบียบกระทรวงการคลังว่าด้วยเงินอุดหนุนราชการเพื่อช่วยเหลือผู้ประสบภัยพิบัติกรณีฉุกเฉิน พ.ศ. ๒๕๖๒
กระทรวงเกษตรและสหกรณ์จึงกำหนดหลักเกณฑ์วิธีปฏิบัติปลีกย่อยเกี่ยวกับการให้ความช่วยเหลือ
ด้านการเกษตรผู้ประสบภัยพิบัติกรณีฉุกเฉินไว้ดังต่อไปนี้

๑. หลักเกณฑ์นี้เรียกว่า “หลักเกณฑ์วิธีปฏิบัติปลีกย่อยเกี่ยวกับการให้ความช่วยเหลือ
ด้านการเกษตรผู้ประสบภัยพิบัติกรณีฉุกเฉิน พ.ศ. ๒๕๖๔”

๒. หลักเกณฑ์นี้ให้ใช้บังคับวันที่เกิดภัย ตั้งแต่วันที่ ๑ กันยายน ๒๕๖๔

๓. ให้ยกเลิก หลักเกณฑ์วิธีปฏิบัติปลีกย่อยเกี่ยวกับการให้ความช่วยเหลือด้านการเกษตร
ผู้ประสบภัยพิบัติกรณีฉุกเฉิน พ.ศ. ๒๕๕๖

๔. ขอบเขตการจ่ายเงินอุดหนุนราชการ จะต้องเป็นการช่วยเหลือผู้ประสบภัยพิบัติกรณีฉุกเฉิน
ตามความหมายแห่งระเบียบกระทรวงการคลังว่าด้วยเงินอุดหนุนราชการเพื่อช่วยเหลือผู้ประสบภัยพิบัติกรณีฉุกเฉิน

๕. การจ่ายเงินอุดหนุนราชการเพื่อช่วยเหลือผู้ประสบภัยพิบัติกรณีฉุกเฉิน ด้านการเกษตร
ให้ดำเนินการช่วยเหลือแก่ผู้ประสบภัยพิบัติที่ขึ้นทะเบียนและปรับปรุงทะเบียนกับหน่วยงานที่กำกับดูแลแต่ละด้าน
ของกระทรวงเกษตรและสหกรณ์ก่อนเกิดภัยพิบัติแล้วเท่านั้น โดยการเบิกจ่ายให้ปฏิบัติตามหลักเกณฑ์ วิธีการ
เงื่อนไข และอัตรา ดังต่อไปนี้

๕.๑ ด้านพืช ให้ดำเนินการช่วยเหลือผู้ประสบภัยพิบัติ เป็นเงิน ดังนี้

๕.๑.๑ กรณีพื้นที่ทำการเพาะปลูกมีพืชตายหรือเสียหายจนไม่สามารถฟื้นฟู
หรือเยียวยาให้กลับสู่สภาพเดิมได้อีก ให้ช่วยเหลือตามจำนวนพื้นที่เพาะปลูกที่เสียหายจริง ไม่เกินครัวเรือนละ
๓๐ ไร่ ในอัตรา ดังนี้

- ข้าว	ไร่ละ ๑,๓๔๐ บาท
- พืชไร่และพืชผัก	ไร่ละ ๑,๙๘๐ บาท
- ไม้ผลไม้อื่นต้น และอื่นๆ	ไร่ละ ๔,๐๔๘ บาท

๕.๑.๒ กรณีพื้นที่ทำการเพาะปลูกได้ถูกหิน ดิน ทราย ไม้ โคลน รวมทั้งซากวัสดุ
ทุกชนิดทับถม จนไม่สามารถใช้เพาะปลูกได้และหน่วยงานของรัฐไม่สามารถเข้าไปให้ความช่วยเหลือ
กรณีดังกล่าวได้ ให้ช่วยเหลือเป็นค่าใช้จ่ายในการขุดลอก ขนย้ายหิน ดิน ทราย ไม้ โคลน รวมทั้งซากวัสดุ
ที่ทับถมพื้นที่แปลงเกษตรกรรม เพื่อให้สามารถใช้พื้นที่เพื่อการเพาะปลูกพืชได้ในขนาดพื้นที่ไม่เกิน ๕ ไร่ ทั้งนี้
ราคาไม่เกินไร่ละ ๗,๐๐๐ บาท

(นายจิติ โลทะปิยะพรรณ)
ผู้อำนวยการสำนักแผนงานและโครงการพิเศษ
สำนักงานปลัดกระทรวงเกษตรและสหกรณ์

ชนิดสัตว์	อัตราตัวละไม่เกิน (บาท)	เกณฑ์การช่วยเหลือต่อราย
๕. ไก่พื้นเมือง/ไก่อ่าง -อายุ ๑ - ๒๑ วัน -อายุมากกว่า ๒๑ วัน ขึ้นไป	๓๐ ๘๐	ไม่เกินรายละ ๓๐๐ ตัว
๖. ไก่ไข่ -อายุ ๑ - ๒๑ วัน -อายุมากกว่า ๒๑ วัน ขึ้นไป	๓๐ ๑๐๐	ไม่เกินรายละ ๑,๐๐๐ ตัว
๗. ไก่เนื้อ -อายุ ๑ - ๒๑ วัน -อายุมากกว่า ๒๑ วัน ขึ้นไป	๒๐ ๕๐	ไม่เกินรายละ ๑,๐๐๐ ตัว
๘. เป็ดไข่ -อายุ ๑ - ๒๑ วัน -อายุมากกว่า ๒๑ วัน ขึ้นไป	๓๐ ๑๐๐	ไม่เกินรายละ ๑,๐๐๐ ตัว
๙. เป็ดเนื้อ/เป็ดเทศ -อายุ ๑ - ๒๑ วัน -อายุมากกว่า ๒๑ วัน ขึ้นไป	๓๐ ๘๐	ไม่เกินรายละ ๑,๐๐๐ ตัว
๑๐. นกกระทา -อายุ ๑ - ๒๑ วัน -อายุมากกว่า ๒๑ วัน ขึ้นไป	๑๐ ๓๐	ไม่เกินรายละ ๑,๐๐๐ ตัว
๑๑. นกกระทาจอกเทศ	๒,๐๐๐	ไม่เกินรายละ ๑๐ ตัว
๑๒. ฟ่าน	๑๐๐	ไม่เกินรายละ ๓๐๐ ตัว

๕.๔ ด้านการเกษตรอื่น ให้ดำเนินการช่วยเหลือผู้ประสบภัยพิบัติ ดังนี้

๕.๔.๑ การปรับเปลี่ยนพื้นที่ด้านการเกษตรที่เป็นการบรรเทาความเดือดร้อนของผู้ประสบภัยพิบัติ ค่าใช้จ่ายในการดำเนินการปรับเปลี่ยนพื้นที่การไถพรวน การก่อสร้างคันดินเพื่อการเพาะปลูกพืชหรือประกอบกิจกรรมด้านการเกษตรที่เป็นการบรรเทาความเดือดร้อนของผู้ประสบภัยพิบัติ ให้ช่วยเหลือค่าใช้จ่ายโดยเหมาจ่าย โดยช่วยเหลือพื้นที่ที่เสียหายจริง ในอัตราไร่ละ ๘๐๐ บาท

๕.๔.๒ การปรับเปลี่ยนพื้นที่นาเกลือทะเลที่เป็นการบรรเทาความเดือดร้อนของผู้ประสบภัยพิบัติ ค่าใช้จ่ายในการดำเนินการปรับพื้นที่ทำนาเกลือทะเล ให้ช่วยเหลือตามจำนวนพื้นที่ที่เสียหายจริง ในอัตราไร่ละ ๑,๒๒๐ บาท ไม่เกินครัวเรือนละ ๓๐ ไร่


 (นายจิติ โลทะปิยะพรณ)
 ผู้อำนวยการสำนักแผนงานและโครงการพิเศษ
 สำนักงานปลัดกระทรวงเกษตรและสหกรณ์

๕.๒ ด้านประมง ให้ดำเนินการช่วยเหลือผู้เพาะเลี้ยงสัตว์น้ำที่ประสบภัยพิบัติที่สัตว์ตายหรือสูญหาย ให้ดำเนินการช่วยเหลือเป็นเงิน ดังนี้

๕.๒.๑ กุ้งก้ามกราม กุ้งทะเล หรือหอยทะเล ไร่ละ ๑๑,๗๘๐ บาท ไม่เกินรายละ ๕ ไร่

๕.๒.๒ ปลาหรือสัตว์น้ำอื่นนอกจากข้อ ๕.๒.๑ ที่เลี้ยงในบ่อดิน นาข้าวหรือร่องสวน (คิดเฉพาะพื้นที่เลี้ยง) ไร่ละ ๔,๖๘๒ บาท ไม่เกินรายละ ๕ ไร่

๕.๒.๓ สัตว์น้ำตามข้อ ๕.๒.๑ และข้อ ๕.๒.๒ ที่เลี้ยงในกระชัง บ่อซีเมนต์ หรือที่เลี้ยงในลักษณะอื่นที่คล้ายคลึงกัน ตารางเมตรละ ๓๖๘ บาท ไม่เกินรายละ ๘๐ ตารางเมตร

ทั้งนี้ หากคิดคำนวณพื้นที่เลี้ยงแล้ว ผู้เพาะเลี้ยงสัตว์น้ำที่ประสบภัยพิบัติรายใด จะได้รับการช่วยเหลือเป็นเงินต่ำกว่า ๓๖๘ บาท ให้ช่วยเหลือในอัตรารายละ ๓๖๘ บาท

๕.๓ ด้านปศุสัตว์

๕.๓.๑ ให้ดำเนินการช่วยเหลือผู้ประสบภัยพิบัติในกรณีที่เป็นการจัดหาอาหารสัตว์ วัคซีนและเวชภัณฑ์รักษาสัตว์ เพื่อการฟื้นฟูสุขภาพสัตว์เลี้ยง และการจัดหาอาหารสัตว์ ตามราคาท้องตลาด หรือตามความจำเป็นเหมาะสม

๕.๓.๒ การให้ความช่วยเหลือกรณีแปลงหญ้าเลี้ยงสัตว์ของเกษตรกรตายหรือเสียหาย จนไม่สามารถฟื้นฟูหรือเยียวยาให้กลับสู่สภาพเดิมได้ ให้ดำเนินการช่วยเหลือเป็นเงิน ในอัตราไร่ละ ๑,๙๘๐ บาท แต่ไม่เกินรายละ ๓๐ ไร่

๕.๓.๓ การให้ความช่วยเหลือกรณีสัตว์ตายหรือสูญหาย ให้ช่วยเหลือตามจำนวนที่เสียหายจริง แต่ไม่เกินเกณฑ์การช่วยเหลือที่กำหนด โดยให้ดำเนินการช่วยเหลือผู้ประสบภัยพิบัติ เป็นเงิน ดังนี้

ชนิดสัตว์	อัตรารายละไม่เกิน (บาท)	เกณฑ์การช่วยเหลือต่อราย
๑ โค -อายุน้อยกว่า ๖ เดือน -อายุ ๖ เดือน ถึง ๑ ปี -อายุมากกว่า ๑ ปี ถึง ๒ ปี -อายุมากกว่า ๒ ปีขึ้นไป	๑๓,๐๐๐ ๒๒,๐๐๐ ๒๙,๐๐๐ ๓๕,๐๐๐	ไม่เกินรายละ ๕ ตัว
๒ กระบือ -อายุน้อยกว่า ๖ เดือน -อายุ ๖ เดือน ถึง ๑ ปี -อายุมากกว่า ๑ ปี ถึง ๒ ปี -อายุมากกว่า ๒ ปีขึ้นไป	๑๕,๐๐๐ ๒๔,๐๐๐ ๓๒,๐๐๐ ๓๙,๐๐๐	ไม่เกินรายละ ๕ ตัว
๓. สุกร - อายุ ๑ - ๓๐ วัน - อายุมากกว่า ๓๐ วันขึ้นไป	๑,๕๐๐ ๓,๐๐๐	ไม่เกินรายละ ๑๐ ตัว
๔. แพะ/แกะ -อายุ ๑ - ๓๐ วัน -อายุมากกว่า ๓๐ วัน	๑,๕๐๐ ๓,๐๐๐	ไม่เกินรายละ ๑๐ ตัว

(นายจิติ โลทะปิยะพรรณ)
ผู้อำนวยการสำนักแผนงานและโครงการพิเศษ
สำนักงานปลัดกระทรวงเกษตรและสหกรณ์

๕.๔.๓ ค่าซ่อมแซมอาคารชลประทานและระบบชลประทานให้สามารถใช้งานได้ในช่วงฉุกเฉิน โดยให้ดำเนินการได้เฉพาะในส่วนที่เกี่ยวกับการระบายน้ำ

ในกรณีใช้เครื่องจักรกลของส่วนราชการในสังกัดกระทรวงเกษตรและสหกรณ์เพื่อดำเนินการขุดลอกเปิดทางน้ำ งานกำจัดวัชพืชที่กีดขวางการระบายน้ำ งานขุดลอกดิน ทราบ วัสดุที่ทับถมทางระบายน้ำ ให้นำอัตราราคางานตามราคากลางที่ได้รับอนุมัติจากสำนักงบประมาณหรือกระทรวงการคลังมาใช้โดยอนุโลม

๕.๔.๔ ค่าจ้างเหมารถยนต์ ค่าระวางบรรทุกรถไฟและเรือบรรทุกของเอกชนเพื่อใช้ในการขนย้ายสัตว์เลี้ยงที่ประสบภัย และที่นำไปสนับสนุนหรือขนส่งพืชหญ้าอาหารสัตว์ หรืออาหารสัตว์ให้เบิกจ่ายดังนี้

๕.๔.๔.๑ ค่าจ้างเหมารถยนต์และเรือบรรทุกของเอกชน ให้จ่ายเป็นรายวันตามราคาท้องถิ่น

๕.๔.๔.๒ ค่าระวางบรรทุกทางรถไฟ ให้เบิกจ่ายได้เท่าที่จ่ายจริงตามความจำเป็น

๖. กรณีมีความจำเป็น หากรายการใดมิได้กำหนดให้จ่ายเป็นเงินให้อยู่ในดุลยพินิจของผู้มีอำนาจอนุมัติให้การช่วยเหลือพิจารณาให้จ่ายเป็นเงินก็ได้ โดยคำนึงถึงสภาพและเหตุการณ์ตามความเหมาะสม

ประกาศ ณ วันที่ ๒๗ สิงหาคม ๒๕๖๔

(นายทองเปลว กองจันทร์)

ปลัดกระทรวงเกษตรและสหกรณ์

(นายชิตี โลหะปิยะพรรณ)

ผู้อำนวยการสำนักแผนงานและโครงการพิเศษ
สำนักงานปลัดกระทรวงเกษตรและสหกรณ์

ด่วนที่สุด

ที่ มท ๐๘๐๘.๒/ว ๒๕๖๒



กรมส่งเสริมการปกครองท้องถิ่น
ถนนนครราชสีมา เขตดุสิต
กทม. ๑๐๓๐๐

๑๕ กันยายน ๒๕๖๕

เรื่อง ชักซ้อมแนวทางปฏิบัติการช่วยเหลือประชาชนกรณีเกิดสาธารณภัยขององค์กรปกครองส่วนท้องถิ่น

เรียน ผู้ว่าราชการจังหวัด ทุกจังหวัด

อ้างถึง ๑. ระเบียบกระทรวงมหาดไทยว่าด้วยค่าใช้จ่ายเพื่อช่วยเหลือประชาชนตามอำนาจหน้าที่ขององค์กรปกครองส่วนท้องถิ่น พ.ศ. ๒๕๖๐ และที่แก้ไขเพิ่มเติม

๒. หนังสือกรมส่งเสริมการปกครองท้องถิ่น ด่วนที่สุด ที่ มท ๐๘๑๐.๔/ว ๑๓๘๑ ลงวันที่ ๓๐ มิถุนายน ๒๕๖๔

ตามที่ กระทรวงมหาดไทยได้ออกระเบียบกระทรวงมหาดไทยว่าด้วยค่าใช้จ่ายเพื่อช่วยเหลือประชาชนตามอำนาจหน้าที่ขององค์กรปกครองส่วนท้องถิ่น พ.ศ. ๒๕๖๐ และที่แก้ไขเพิ่มเติม ประกอบกับ กรมส่งเสริมการปกครองท้องถิ่นได้แจ้งแนวทางปฏิบัติในการช่วยเหลือผู้ประสบภัยพิบัติกรณีฉุกเฉิน ประเด็นที่ ๑ การช่วยเหลือผู้ประสบภัย ขณะเกิดสาธารณภัย ประเด็นที่ ๒ การให้ความช่วยเหลือประชาชนเพื่อเยียวยาหรือฟื้นฟูหลังเกิดสาธารณภัย และประเด็นที่ ๓ การซ่อมแซมสิ่งสาธารณประโยชน์ที่อยู่ในความรับผิดชอบขององค์กรปกครองส่วนท้องถิ่น ความละเอียดตามหนังสือที่อ้างถึง นั้น

เนื่องด้วยจังหวัดและองค์กรปกครองส่วนท้องถิ่นได้สอบถามว่า กรณีเกิดสาธารณภัยในพื้นที่ขององค์กรปกครองส่วนท้องถิ่น และจังหวัดมีการประกาศเขตการให้ความช่วยเหลือผู้ประสบภัยพิบัติกรณีฉุกเฉิน ตามระเบียบกระทรวงการคลังว่าด้วยเงินอุดหนุนราชการเพื่อช่วยเหลือผู้ประสบภัยพิบัติกรณีฉุกเฉิน พ.ศ. ๒๕๖๒ แล้ว องค์กรปกครองส่วนท้องถิ่นจะสามารถใช้จ่ายงบประมาณขององค์กรปกครองส่วนท้องถิ่นเพื่อช่วยเหลือประชาชนผู้ประสบสาธารณภัยได้หรือไม่ ดังนั้น เพื่อให้การช่วยเหลือประชาชนผู้ประสบสาธารณภัยเป็นไปอย่างรวดเร็ว มีประสิทธิภาพและไม่ซ้ำซ้อนกับหน่วยงานอื่น จึงชักซ้อมแนวทางปฏิบัติ ดังนี้

๑. กรณีเกิดสาธารณภัยในพื้นที่ขององค์กรปกครองส่วนท้องถิ่น ไม่ว่าจังหวัดจะได้ประกาศเขตการให้ความช่วยเหลือผู้ประสบภัยพิบัติกรณีฉุกเฉิน ตามระเบียบกระทรวงการคลังว่าด้วยเงินอุดหนุนราชการเพื่อช่วยเหลือผู้ประสบภัยพิบัติกรณีฉุกเฉิน พ.ศ. ๒๕๖๒ หรือไม่ก็ตาม องค์กรปกครองส่วนท้องถิ่นสามารถใช้จ่ายงบประมาณเพื่อช่วยเหลือประชาชนผู้ประสบสาธารณภัยในเบื้องต้น โดยถือปฏิบัติตามข้อ ๖ วรรคหนึ่ง แห่งระเบียบกระทรวงมหาดไทยว่าด้วยค่าใช้จ่ายเพื่อช่วยเหลือประชาชนตามอำนาจหน้าที่ขององค์กรปกครองส่วนท้องถิ่น พ.ศ. ๒๕๖๐ และที่แก้ไขเพิ่มเติม ดังนี้

๑.๑ กรณีการช่วยเหลือผู้ประสบสาธารณภัยเป็นรายบุคคลหรือรายครัวเรือน องค์กรปกครองส่วนท้องถิ่นสามารถใช้จ่ายงบประมาณเพื่อช่วยเหลือประชาชนผู้ประสบสาธารณภัยเบื้องต้น โดยฉับพลันทันที ในด้านการดำรงชีพ เช่น ค่าจัดเลี้ยงอาหาร วันละไม่เกิน ๓ มื้อ มื้อละไม่เกิน ๕๐ บาท ต่อคน ค่าถุงยังชีพ ชุดละไม่เกิน ๗๐๐ บาท ต่อครัวเรือน ค่าตัดแปลงสถานที่สำหรับเป็นที่พักชั่วคราว เท่าที่จ่ายจริงครอบครัวละไม่เกิน ๒,๕๐๐ บาท หรือค่าผ้าใบหรือผ้าพลาสติกหรือวัสดุอื่น ๆ สำหรับกันแดดกันฝน เท่าที่จ่ายจริงไม่เกิน ๑,๐๐๐ บาท เป็นต้น ด้านการแพทย์และการสาธารณสุข เช่น จัดหาวัสดุ เคมีภัณฑ์ อาหาร และเวชภัณฑ์ สำหรับแจกจ่ายประชาชนเพื่อให้ประชาชนได้บริโภคน้ำและอาหารที่ปลอดภัย เป็นต้น

/๑.๒ กรณีการ...

๑.๒ กรณีการช่วยเหลือผู้ประสบสาธารณภัยเพื่อบรรเทาความเดือดร้อนเฉพาะหน้า การเข้ารับสาธารณภัยเพื่อคุ้มครองชีวิตและทรัพย์สิน หรือป้องกันภัยอันตรายที่จะเกิดแก่ประชาชน โดยฉับพลันทันทีในภาพรวมระดับพื้นที่เกิดสาธารณภัย เช่น ด้านการปฏิบัติงานให้ความช่วยเหลือผู้ประสบภัย ได้แก่ ค่าน้ำมันเชื้อเพลิงและหล่อลื่น รวมทั้งค่ากระแสไฟฟ้า สำหรับยานพาหนะ เครื่องจักรกล เครื่องสูบน้ำ หรือผลักดันน้ำ เครื่องปั่นไฟ ตลอดจนเครื่องมืออุปกรณ์ด้านการกู้ชีพกู้ภัยของทางราชการและเอกชนที่นำมาใช้ในการปฏิบัติงานช่วยเหลือโดยสมัครใจ รวมถึงค่าใช้จ่ายในการเช่าหรือจ้างเหมาเครื่องสูบน้ำหรือผลักดันน้ำ ยานพาหนะ เครื่องจักรกล เครื่องปั่นไฟ ตลอดจนเครื่องมืออุปกรณ์ด้านการกู้ชีพกู้ภัย เพื่อนำไปช่วยเหลือผู้ประสบภัยได้เท่าที่จำเป็น เร่งด่วน เป็นต้น

๒. กรณีการให้ความช่วยเหลือประชาชนผู้ประสบสาธารณภัยเพื่อเยียวยาหรือฟื้นฟูหลังเกิดสาธารณภัยเป็นรายบุคคลหรือรายครัวเรือนในท้องที่ปกครองส่วนท้องถิ่นดำเนินการ ดังนี้

๒.๑ กรณีจังหวัดมีการประกาศเขตให้ความช่วยเหลือผู้ประสบภัยพิบัติกรณีฉุกเฉิน การให้ความช่วยเหลือผู้เสียชีวิต หรือการช่วยเหลือเกษตรกร ซึ่งเป็นการเยียวยาหรือฟื้นฟู ในท้องที่ปกครองส่วนท้องถิ่นสำรวจความเสียหาย แล้วเสนอคณะกรรมการให้ความช่วยเหลือผู้ประสบภัยพิบัติอำเภอ (ก.ช.ภ.อ.) และคณะกรรมการให้ความช่วยเหลือผู้ประสบภัยพิบัติจังหวัด (ก.ช.ภ.จ.) พิจารณาใช้เงินอุดหนุนราชการ ตามระเบียบกระทรวงการคลังว่าด้วยเงินอุดหนุนราชการเพื่อช่วยเหลือผู้ประสบภัยพิบัติกรณีฉุกเฉิน พ.ศ. ๒๕๖๒ โดยถือปฏิบัติตามข้อ ๗ (๑) ของระเบียบกระทรวงมหาดไทยว่าด้วยค่าใช้จ่ายเพื่อช่วยเหลือประชาชน ตามอำนาจหน้าที่ขององค์กรปกครองส่วนท้องถิ่น พ.ศ. ๒๕๖๐ และที่แก้ไขเพิ่มเติม

๒.๒ กรณีจังหวัดไม่มีการประกาศเขตให้ความช่วยเหลือผู้ประสบภัยพิบัติกรณีฉุกเฉิน ในท้องที่ปกครองส่วนท้องถิ่นสำรวจความเสียหาย แล้วเสนอคณะกรรมการช่วยเหลือประชาชนขององค์กรปกครองส่วนท้องถิ่นพิจารณาให้ความช่วยเหลือ ทั้งนี้ ไม่เกินหลักเกณฑ์ที่กำหนด โดยถือปฏิบัติตามข้อ ๗ (๒) ของระเบียบกระทรวงมหาดไทยว่าด้วยค่าใช้จ่ายเพื่อช่วยเหลือประชาชนตามอำนาจหน้าที่ขององค์กรปกครองส่วนท้องถิ่น พ.ศ. ๒๕๖๐ และที่แก้ไขเพิ่มเติม

๓. สำหรับเกณฑ์การพิจารณาในการใช้จ่ายเงินงบประมาณขององค์กรปกครองส่วนท้องถิ่น เพื่อช่วยเหลือประชาชนกรณีฉุกเฉินที่มีเหตุสาธารณภัย และการเยียวยาหรือฟื้นฟูหลังเกิดสาธารณภัย ให้เป็นไปตามหลักเกณฑ์การใช้จ่ายเงินอุดหนุนราชการ ที่กระทรวงการคลังกำหนด โดยอนุโลม

จึงเรียนมาเพื่อโปรดทราบและแจ้งให้นายอำเภอ ทุกอำเภอ ทราบ พร้อมทั้งแจ้งให้องค์กรปกครองส่วนท้องถิ่นในเขตจังหวัดทราบ และถือเป็นแนวทางปฏิบัติต่อไป

ขอแสดงความนับถือ



(นายประยูร รัตนเสนีย์)

อธิบดีกรมส่งเสริมการปกครองท้องถิ่น

สำนักบริหารการคลังท้องถิ่น

กลุ่มงานการจัดสรรเงินอุดหนุนและพัฒนาระบบงบประมาณ

โทร./โทรสาร ๐-๒๒๔๑-๙๐๔๙

ไปรษณีย์อิเล็กทรอนิกส์ saraban@dla.go.th

แผนการจัดสรรน้ำจากอ่างเก็บน้ำขนาดใหญ่และการปลูกพืชฤดูแล้งในเขตชลประทาน ในช่วงฤดูแล้ง ปี ๒๕๖๖/๖๗

ภาค อ่างเก็บน้ำ	ปริมาณน้ำ ใช้กันได้ 1 พ.ย. 66	ปริมาณน้ำ - ส่วน สบม.						พื้นที่ชลประทาน - ไร่										ระยะเวลาส่งน้ำ		โครงการชลประทาน	
		อุปโภค บริโภค	ระบบ นิเวศ	เกษตร	อุตสาหกรรม	อื่นๆ	รวม	ข้าว นาปรัง	พืชไร่	พืชผัก	อ้อย	ไม้ผล	ไม้ยืน ต้น	บ่อปลา	บ่อทุ่ง	อื่นๆ	รวม	เริ่ม	สิ้นสุด		
เหนือ																					
เขื่อนภูมิพล	6,011.80																				ส่งน้ำจากพระยา
เขื่อนสิริกิติ์	3,175.12	1,150.05	1,324.96	2,315.00	135.01	675.00	5,600.02	3,026,989	98,170	30,960	376,560	235,430	34,170	239,840	56,060	58,520	4,156,699	1 พ.ย. 66	30 เม.ย. 67	ส่งน้ำจากพระยา	
เขื่อนแม่งัดสมบูรณ์ชล	271.45	0.91	35.00	78.93	-	-	114.84	34,156	5,975	2,186	-	19,782	-	405	-	154	62,658	1 พ.ย. 66	30 เม.ย. 67	แผนผ่านแม่งัด	
เขื่อนแม่วงดอมธรรมา	179.84	9.10	9.10	-	-	7.28	25.48	-	-	-	-	32,066	-	-	-	-	32,066	1 พ.ย. 66	30 เม.ย. 67	แม่วง	
เขื่อนกัวลุม	98.38	32.13	3.62	-	-	19.50	55.25	-	-	-	-	3,689	11,661	1,058	-	-	16,408	1 พ.ย. 66	30 เม.ย. 67	กัวลุมกัวลุม	
เขื่อนกัวคองหมาก	173.61	1.45	7.78	13.11	-	22.00	44.34	2,400	2,400	2,200	-	-	917	188	-	-	8,105	1 พ.ย. 66	30 เม.ย. 67	กัวลุมกัวคองหมาก	
เขื่อนแควน้อยบำรุงแดน	881.90	-	-	-	-	-	-	-	-	-	-	-	-	-	-	-	-	1 พ.ย. 66	30 เม.ย. 67	ส่งน้ำจากพระยา	
เขื่อนแม่เมาะ	99.14	5.00	3.08	37.20	-	-	45.28	23,500	-	-	1,500	-	-	-	-	-	25,000	1 พ.ย. 66	30 เม.ย. 67		
รวมภาคเหนือ	10,891	1,198.64	1,383.54	2,444.24	135.01	723.78	5,885.21	3,087,045	106,545	35,346	378,060	290,967	46,748	241,491	56,060	58,674	4,300,936	1 พ.ย. 66	30 เม.ย. 67		
ตะวันออกเฉียงเหนือ																					
เขื่อนน้ำอูน	414.36	1.20	-	171.73	-	-	172.93	50,000	10,000	-	-	379	-	336	-	-	60,715	1 พ.ย. 66	30 เม.ย. 67	ส่งน้ำน้ำอูน	
เขื่อนห้วยหลวง	122.89	17.73	4.00	33.22	3.17	-	58.12	7,500	6,000	-	-	-	-	1,500	-	-	15,000	1 พ.ย. 66	30 เม.ย. 67	ส่งน้ำห้วยหลวง	
เขื่อนน้ำพุง	138.14	5.46	58.24	6.30	-	-	70.00	-	-	-	-	-	-	-	-	-	-	1 พ.ย. 66	30 เม.ย. 67	ผลิตกระแสไฟฟ้า	
เขื่อนอุบลรัตน์	2,068.96	25.00	45.00	406.00	24.00	-	500.00	246,757	170	-	288	169	858	4,356	2,194	208	255,000	1 พ.ย. 66	30 เม.ย. 67	ส่งน้ำหนองหวาย และ อื่นๆ	
เขื่อนจุฬาภรณ์	97.44	19.80	6.00	-	6.60	-	32.40	-	-	-	-	-	-	-	-	-	-	1 พ.ย. 66	30 เม.ย. 67	ส่งน้ำพรมหิขิฏ	
เขื่อนลำปาว	1,892.00	7.24	77.83	531.41	1.81	188.40	806.69	240,000	900	4,000	-	-	-	1,500	3,600	-	250,000	1 พ.ย. 66	30 เม.ย. 67	ส่งน้ำลำปาว	
เขื่อนสิรินธร	1,027.61	0.20	5.25	216.32	-	-	221.77	130,005	4,517	-	-	-	1,653	560	-	-	136,735	1 พ.ย. 66	30 เม.ย. 67	ส่งน้ำโดมน้อย	
เขื่อนลำตะชอง	169.65	6.75	28.96	6.05	31.28	-	73.04	-	20	30	-	136	-	399	-	-	585	1 พ.ย. 66	30 เม.ย. 67	ลำตะชอง	
เขื่อนลำพระเพลิง	108.45	9.21	3.02	16.69	0.13	-	29.05	-	-	-	-	-	-	-	-	-	-	1 พ.ย. 66	30 เม.ย. 67	ลำพระเพลิง	
เขื่อนมูลบน	79.08	0.64	12.82	-	7.13	-	20.59	-	-	5	62	-	-	-	-	-	67	1 พ.ย. 66	30 เม.ย. 67	มูลบนลำแยะ	
เขื่อนลำแยะ	141.68	6.86	15.64	-	1.03	-	23.53	-	-	-	-	-	-	-	-	-	-	1 พ.ย. 66	30 เม.ย. 67	มูลบนลำแยะ	
เขื่อนลำน้ำรอง	71.05	0.97	3.64	0.34	-	-	4.95	-	185	-	-	-	-	-	-	-	185	1 พ.ย. 66	30 เม.ย. 67	ลำน้ำรอง	
รวมภาค ตอน.	6,331	101.07	260.40	1,388.06	75.14	188.40	2,013.07	674,262	21,792	4,035	350	684	2,511	8,651	5,794	208	718,287	1 พ.ย. 66	30 เม.ย. 67		

ที่มา : แผนการบริหารจัดการน้ำและการเพาะปลูกพืชฤดูแล้งในเขตชลประทาน ปี ๒๕๖๖/๖๗ กรมชลประทาน

**แผนการจัดสรรน้ำรายสัปดาห์จากเขื่อนแม่งัดสมบูรณ์ชล จังหวัดเชียงใหม่ ในช่วงฤดูแล้งปี ๒๕๖๖/๖๗
(ระหว่างเดือน พฤศจิกายน ๒๕๖๖ ถึงเดือน เมษายน ๒๕๖๗)**

สัปดาห์ที่	ช่วงวันที่	ความต้องการน้ำจากอ่าง-ลำน้ำ ม. ³						หมายเหตุ
		อุปโภคบริโภค	รักษาระบบนิเวศ	เกษตร	อุตสาหกรรม	อื่นๆ	รวม	
1	1 พ.ย. 66 - 5 พ.ย. 66	0.03	-	0.26	-	-	0.29	ความต้องการน้ำรายเดือน ลำน้ำ ลบ.ม.
2	6 พ.ย. 66 - 12 พ.ย. 66	0.04	-	0.35	-	-	0.39	
3	13 พ.ย. 66 - 19 พ.ย. 66	0.04	-	0.35	-	-	0.38	พฤศจิกายน 2566 1.80
4	20 พ.ย. 66 - 26 พ.ย. 66	0.04	-	0.35	-	-	0.38	ธันวาคม 2566 5.69
5	27 พ.ย. 66 - 3 ธ.ค. 66	0.04	-	0.59	-	-	0.63	มกราคม 2567 21.49
6	4 ธ.ค. 66 - 10 ธ.ค. 66	0.04	-	0.85	-	-	0.88	กุมภาพันธ์ 2567 27.95
7	11 ธ.ค. 66 - 17 ธ.ค. 66	0.04	-	0.93	-	-	0.96	มีนาคม 2567 35.11
8	18 ธ.ค. 66 - 24 ธ.ค. 66	0.04	-	1.43	-	-	1.46	เมษายน 2567 22.80
9	25 ธ.ค. 66 - 31 ธ.ค. 66	0.04	-	2.08	-	-	2.11	รวมทั้งสิ้น 114.84
10	1 ม.ค. 67 - 7 ม.ค. 67	0.04	1.07	3.00	-	-	4.10	
11	8 ม.ค. 67 - 14 ม.ค. 67	0.04	1.50	3.27	-	-	4.80	
12	15 ม.ค. 67 - 21 ม.ค. 67	0.04	1.50	3.24	-	-	4.78	
13	22 ม.ค. 67 - 28 ม.ค. 67	0.04	1.50	3.65	-	-	5.19	
14	29 ม.ค. 67 - 4 ก.พ. 67	0.04	1.50	4.58	-	-	6.12	
15	5 ก.พ. 67 - 11 ก.พ. 67	0.04	1.50	4.95	-	-	6.49	
16	12 ก.พ. 67 - 18 ก.พ. 67	0.04	1.86	4.86	-	-	6.75	
17	19 ก.พ. 67 - 25 ก.พ. 67	0.04	2.00	4.93	-	-	6.96	
18	26 ก.พ. 67 - 3 มี.ค. 67	0.04	2.00	5.41	-	-	7.44	
19	4 มี.ค. 67 - 10 มี.ค. 67	0.04	2.71	5.47	-	-	8.22	
20	11 มี.ค. 67 - 17 มี.ค. 67	0.04	3.00	5.32	-	-	8.36	
21	18 มี.ค. 67 - 24 มี.ค. 67	0.04	3.00	5.07	-	-	8.11	
22	25 มี.ค. 67 - 31 มี.ค. 67	0.04	2.64	4.57	-	-	7.25	
23	1 เม.ย. 67 - 7 เม.ย. 67	0.04	2.50	3.92	-	-	6.45	
24	8 เม.ย. 67 - 14 เม.ย. 67	0.04	2.50	3.47	-	-	6.00	
25	15 เม.ย. 67 - 21 เม.ย. 67	0.04	2.14	2.95	-	-	5.13	
26	22 เม.ย. 67 - 28 เม.ย. 67	0.04	1.64	2.44	-	-	4.12	
27	29 เม.ย. 67 - 30 เม.ย. 67	0.01	0.43	0.66	-	-	1.10	
	รวมทั้งหมด	0.91	35.00	78.93	-	-	114.84	

ที่มา : แผนการบริหารจัดการน้ำและการเพาะปลูกพืชฤดูแล้งในเขตชลประทาน ปี ๒๕๖๖/๖๗ กรมชลประทาน

**แผนการจัดสรรน้ำรายสัปดาห์จากเขื่อนแม่กวงอุดมธารา จังหวัดเชียงใหม่ ในช่วงฤดูแล้งปี 2566/67
(ระหว่างเดือน พฤศจิกายน 2566 ถึงเดือน เมษายน 2567)**

สัปดาห์ที่	ช่วงวันที่	ความต้องการน้ำจากอ่าง-ล้าน ม. ³						หมายเหตุ
		อุปโภคบริโภค	รักษาระบบนิเวศ	เกษตร	อุตสาหกรรม	อื่นๆ	รวม	
1	1 พ.ย. 66 - 5 พ.ย. 66	0.25	-	-	-	0.20	0.45	ความต้องการน้ำรายเดือน ล้าน ลบ.ม.
2	6 พ.ย. 66 - 12 พ.ย. 66	0.35	-	-	-	0.28	0.63	
3	13 พ.ย. 66 - 19 พ.ย. 66	0.35	-	-	-	0.28	0.63	พฤศจิกายน 2566 2.70
4	20 พ.ย. 66 - 26 พ.ย. 66	0.35	-	-	-	0.28	0.63	ธันวาคม 2566 2.79
5	27 พ.ย. 66 - 3 ธ.ค. 66	0.35	-	-	-	0.28	0.63	มกราคม 2567 2.79
6	4 ธ.ค. 66 - 10 ธ.ค. 66	0.35	-	-	-	0.28	0.63	กุมภาพันธ์ 2567 5.64
7	11 ธ.ค. 66 - 17 ธ.ค. 66	0.35	-	-	-	0.28	0.63	มีนาคม 2567 5.82
8	18 ธ.ค. 66 - 24 ธ.ค. 66	0.35	-	-	-	0.28	0.63	เมษายน 2567 5.73
9	25 ธ.ค. 66 - 31 ธ.ค. 66	0.35	-	-	-	0.28	0.63	รวมทั้งสิ้น 25.48
10	1 ม.ค. 67 - 7 ม.ค. 67	0.35	-	-	-	0.28	0.63	
11	8 ม.ค. 67 - 14 ม.ค. 67	0.35	-	-	-	0.28	0.63	
12	15 ม.ค. 67 - 21 ม.ค. 67	0.35	-	-	-	0.28	0.63	
13	22 ม.ค. 67 - 28 ม.ค. 67	0.35	-	-	-	0.28	0.63	
14	29 ม.ค. 67 - 4 ก.พ. 67	0.35	-	-	-	0.28	0.63	
15	5 ก.พ. 67 - 11 ก.พ. 67	0.35	-	-	-	0.28	0.63	
16	12 ก.พ. 67 - 18 ก.พ. 67	0.35	2.17	-	-	0.28	2.80	
17	19 ก.พ. 67 - 25 ก.พ. 67	0.35	0.87	-	-	0.28	1.50	
18	26 ก.พ. 67 - 3 มี.ค. 67	0.35	-	-	-	0.28	0.63	
19	4 มี.ค. 67 - 10 มี.ค. 67	0.35	-	-	-	0.28	0.63	
20	11 มี.ค. 67 - 17 มี.ค. 67	0.35	2.17	-	-	0.28	2.80	
21	18 มี.ค. 67 - 24 มี.ค. 67	0.35	0.87	-	-	0.28	1.50	
22	25 มี.ค. 67 - 31 มี.ค. 67	0.35	-	-	-	0.28	0.63	
23	1 เม.ย. 67 - 7 เม.ย. 67	0.35	-	-	-	0.28	0.63	
24	8 เม.ย. 67 - 14 เม.ย. 67	0.35	1.44	-	-	0.28	2.07	
25	15 เม.ย. 67 - 21 เม.ย. 67	0.35	1.30	-	-	0.28	1.93	
26	22 เม.ย. 67 - 28 เม.ย. 67	0.35	0.29	-	-	0.28	0.92	
27	29 เม.ย. 67 - 30 เม.ย. 67	0.10	-	-	-	0.08	0.18	
	รวมทั้งหมด	9.10	9.10	-	-	7.28	25.48	

ที่มา : แผนการบริหารจัดการน้ำและการเพาะปลูกพืชฤดูแล้งในเขตชลประทาน ปี ๒๕๖๖/๖๗ กรมชลประทาน

แผนการจัดสรรน้ำจากอ่างเก็บน้ำขนาดกลาง ในเขตชลประทาน ๔ แห่ง ในช่วงฤดูแล้ง ปี ๒๕๖๖/๖๗ ของจังหวัดลำพูน

ลำดับ ที่	อ่างเก็บน้ำ	ปริมาณน้ำ (ล้าน ลบ.ม.)							คาดการณ์พื้นที่ (ไร่)										ระยะเวลา การส่งน้ำ	
		ใช้งานได้ 1 พ.ย.66	อุบโภค บริโภค	ระบบ นิเวศ	เกษตร	อุตสาหกรรม	อื่นๆ	รวม	ข้าวนาปรัง	พืชไร่	พืชผัก	อ้อย	ไม้ผล	ไม้ยืนต้น	บ่อปลา	บ่อกุ้ง	อื่นๆ	รวม	เริ่ม	สิ้นสุด
1	อ่างเก็บน้ำห้วยแมออน	4.12	0.14	0.54	1.02	-	-	1.70	240	80	190	-	-	-	-	-	-	510	1 พ.ย. 66	30 เม.ย. 67
2	อ่างเก็บน้ำแจกทหลวง	1.13	0.17	0.19	-	-	-	0.36	-	-	-	-	-	-	-	-	-	-	1 พ.ย. 66	30 เม.ย. 67
3	อ่างเก็บน้ำห้วยเมฆนาว	3.25	0.09	0.29	1.92	-	-	2.31	-	-	-	-	1,010	490	40	-	-	1,540	1 พ.ย. 66	30 เม.ย. 67
4	อ่างเก็บน้ำห้วยโป่งจ้อ	2.82	0.07	0.25	0.76	-	-	1.08	-	-	-	-	600	-	-	-	-	600	1 พ.ย. 66	30 เม.ย. 67
5	อ่างเก็บน้ำแมตูป	40.00	0.47	0.71	2.82	-	-	3.99	-	293	10	-	1,938	-	-	-	-	2,241	1 พ.ย. 66	30 เม.ย. 67
6	อ่างเก็บน้ำแม่โกน	5.25	0.46	0.85	8.90	-	-	10.21	3,500	700	-	-	120	65	-	-	-	4,385	1 พ.ย. 66	30 เม.ย. 67
7	อ่างเก็บน้ำห้วยเตี๋ย	4.02	0.12	0.21	3.81	-	-	4.14	1,000	35	10	-	974	-	41	-	-	2,060	1 พ.ย. 66	30 เม.ย. 67
8	อ่างเก็บน้ำแม่เหล็กหลวง	1.06	0.26	0.12	2.36	-	-	2.74	800	200	40	-	43	-	9	-	-	1,092	1 พ.ย. 66	30 เม.ย. 67
9	อ่างเก็บน้ำแม่เขื่อน	3.49	0.23	0.38	1.40	-	-	2.01	-	700	10	-	135	-	12	-	-	857	1 พ.ย. 66	30 เม.ย. 67
10	อ่างเก็บน้ำสันทอง	1.10	0.09	0.29	0.12	-	-	0.51	-	-	25	-	31	-	-	-	-	56	1 พ.ย. 66	30 เม.ย. 67
11	อ่างเก็บน้ำแม่ทะเลหลวง	13.06	0.32	0.47	6.05	-	-	6.84	2,000	780	70	-	507	-	34	-	-	3,391	1 พ.ย. 66	30 เม.ย. 67
12	อ่างเก็บน้ำแม่ต๊อบ	6.98	0.01	0.18	0.49	-	-	0.68	-	-	-	-	824	-	7	-	-	831	1 พ.ย. 66	30 เม.ย. 67
13	อ่างเก็บน้ำแม่सान	7.81	0.01	0.21	1.71	-	-	1.93	-	-	-	-	3,264	-	89	-	-	3,353	1 พ.ย. 66	30 เม.ย. 67
14	อ่างเก็บน้ำแม่ธิ	5.40	0.15	0.14	0.80	-	-	1.09	-	-	-	-	1,569	-	2	-	-	1,571	1 พ.ย. 66	30 เม.ย. 67
15	อ่างเก็บน้ำแม่เมย	3.72	-	0.12	0.87	-	-	0.99	-	-	-	-	2,169	-	14	-	-	2,183	1 พ.ย. 66	30 เม.ย. 67
16	อ่างเก็บน้ำห้วยช้าง	2.27	0	0	0	0	0	-	0	0	0	0	0	0	0	0	0	-	1 พ.ย. 66	30 เม.ย. 67
17	อ่างเก็บน้ำแม่ต๋าก	5.41	1.02	0.51	3.8	0	0	5.33	2,000	0	0	0	223	0	16	0	0	2,239	1 พ.ย. 66	30 เม.ย. 67
18	อ่างเก็บน้ำแม่สรวย	70.19	2,559.76	1,456	0	7.28	35,779.104	47.07	700	0	390	0	16	0	4	0	0	1,110	1 พ.ย. 66	30 เม.ย. 67
19	อ่างเก็บน้ำต๋อย	6.62	0.4	0	14.11	0	0	14.51	3,000	2,000	200	0	0	0	0	0	0	5,200	1 พ.ย. 66	30 เม.ย. 67
20	อ่างเก็บน้ำแม่ทะ	2.30	1	-	-	-	-	1.00	-	-	-	-	-	-	-	-	-	-	1 พ.ย. 66	30 เม.ย. 67
21	อ่างเก็บน้ำแม่ฮาบ	7.02	1.5	-	-	0	-	1.50	-	-	0	-	-	-	-	-	-	-	1 พ.ย. 66	30 เม.ย. 67
22	อ่างเก็บน้ำแม่กาน	12.15	0.315	-	-	-	-	0.32	-	-	-	-	-	-	-	-	-	-	1 พ.ย. 66	30 เม.ย. 67
23	อ่างเก็บน้ำห้วยคึม	1.04	0.155	-	-	-	-	0.16	-	-	-	-	-	-	-	-	-	-	1 พ.ย. 66	30 เม.ย. 67
24	อ่างเก็บน้ำแม่พริก	3.80	0.1	-	0.225	-	-	0.33	-	100	200	-	-	-	-	-	-	300	1 พ.ย. 66	30 เม.ย. 67
25	อ่างเก็บน้ำแม่เสียงพัฒนา	6.10	0.6	-	0	-	-	0.60	-	-	0	-	-	-	-	-	-	-	1 พ.ย. 66	30 เม.ย. 67
26	อ่างเก็บน้ำแม่ทรายคำ	1.11	0.35	-	-	-	-	0.35	-	-	-	-	-	-	-	-	-	-	1 พ.ย. 66	30 เม.ย. 67
27	อ่างเก็บน้ำห้วยหลวงวังวี	1.46	0.3	-	-	-	-	0.30	-	-	-	-	-	-	-	-	-	-	1 พ.ย. 66	30 เม.ย. 67
28	อ่างเก็บน้ำห้วยแม่คอม	1.20	-	-	0.375	-	-	0.38	-	500	-	-	-	-	-	-	-	500	1 พ.ย. 66	30 เม.ย. 67
29	อ่างเก็บน้ำแม่กาน้อย	0.92	0.05	-	-	-	-	0.05	-	-	-	-	-	-	-	-	-	-	1 พ.ย. 66	30 เม.ย. 67

ที่มา : แผนการบริหารจัดการน้ำและการเพาะปลูกพืชฤดูแล้งในเขตชลประทาน ปี ๒๕๖๖/๖๗ กรมชลประทาน

แผนการจัดสรรน้ำและการปลูกพืชฤดูแล้งของโครงการชลประทานขนาดใหญ่ และขนาดใหญ่อื่นๆ รายจังหวัด ช่วงฤดูแล้งปี ๒๕๖๖/๖๗

โครงการชลประทาน/โครงการฯ	พื้นที่ ชลประทาน (ไร่)	ปริมาณน้ำ (ล้าน ลบ.ม.)						พื้นที่คาดการณ์ (ไร่)										ระยะเวลาการปลูกพืช	
		อุปโภค บริโภค	ระบบ นิเวศ	เกษตร	อุตสาหกรรม	อื่นๆ	รวม	ข้าวนา ปรัง	พืชไร่	พืชผัก	อ้อย	ไม้ผล	ไม้ยืน ต้น	ปอ ปลา	ปอ กุ้ง	อื่นๆ	รวม	เริ่ม	สิ้นสุด
สำนักชลประทานที่ 1																			
โครงการชลประทานเชียงใหม่	384,788	6.39	16.81	79.46	-	-	102.66	16,110	4,648	3,255	-	28,645	555	349	-	-	53,562	1 พ.ย. 66	30 เม.ย. 67
โครงการชลประทานลำพูน	101,600	2.03	0.65	32.13	0.50	-	35.32	-	48	1,527	-	61,550	-	555	-	-	63,680	1 พ.ย. 66	30 เม.ย. 67
โครงการชลประทานแม่ฮ่องสอน	22,250	3.13	-	23.86	-	-	26.99	-	7,834	1,526	-	1,019	170	161	-	127	10,837	1 พ.ย. 66	30 เม.ย. 67
โครงการส่งน้ำและบำรุงรักษาแม่แตง	99,298	6.55	1.34	51.88	-	-	59.77	-	1,500	-	-	27,628	-	726	-	15	29,869	1 พ.ย. 66	30 เม.ย. 67
โครงการส่งน้ำและบำรุงรักษาแม่แฝกแม่แฝด	74,044	1.73	39.49	117.44	-	-	158.66	38,156	5,975	2,186	-	19,782	-	405	-	154	66,658	1 พ.ย. 66	30 เม.ย. 67
โครงการส่งน้ำและบำรุงรักษาเขื่อนแม่งัดสมบูรณ์ชล	148,400	9.10	9.10	-	-	7.28	25.48	-	-	-	-	32,066	-	-	-	-	32,066	1 พ.ย. 66	30 เม.ย. 67
ศูนย์ศึกษาการพัฒนาห้วยฮ่องไคร้อันเนื่องมาจากพระราชดำริ	-	-	-	-	-	-	-	-	-	-	-	-	-	-	-	-	-	1 พ.ย. 66	30 เม.ย. 67
รวมสำนักชลประทานที่ 1	830,380	28.94	67.40	304.77	0.50	7.28	408.89	54,266	20,005	8,494	-	170,690	725	2,196	-	296	256,672	1 พ.ย. 66	30 เม.ย. 67
สำนักชลประทานที่ 2																			
โครงการชลประทานลำปาง	258,772	10.46	11.00	0.74	-	-	22.20	-	780	200	-	-	-	-	-	-	980	1 พ.ย. 66	30 เม.ย. 67
โครงการชลประทานน่าน	53,772	16.97	0.11	-	3.55	-	20.63	2,100	16,050	4,423	-	-	-	-	-	-	22,573	1 พ.ย. 66	30 เม.ย. 67
โครงการชลประทานพะเยา	90,456	4.00	15.30	-	5.00	19.50	43.80	-	-	-	-	-	-	-	-	-	-	1 พ.ย. 66	30 เม.ย. 67
โครงการชลประทานเชียงราย	368,382	5.66	11.31	161.58	-	-	178.55	86,400	3,489	500	-	502	-	4,619	-	-	95,510	1 พ.ย. 66	30 เม.ย. 67
โครงการส่งน้ำและบำรุงรักษากว๊านพะเยา	104,093	21.43	15.02	13.58	-	40.00	90.03	2,575	2,400	2,200	-	3,689	12,578	1,246	-	-	24,688	1 พ.ย. 66	30 เม.ย. 67
โครงการส่งน้ำและบำรุงรักษาแม่จัน	75,150	13.65	-	-	-	1.50	15.15	-	-	-	-	-	-	-	-	-	-	1 พ.ย. 66	30 เม.ย. 67
โครงการส่งน้ำและบำรุงรักษาแม่ลาว	190,427	3.56	1.46	82.00	7.28	35.78	130.07	21,500	139	390	-	206	-	4,161	-	-	26,396	1 พ.ย. 66	30 เม.ย. 67
รวมสำนักชลประทานที่ 2	1,141,052	76	54	258	16	97	500	112,575	22,858	7,713	-	4,397	12,578	10,026	-	-	170,147	1 พ.ย. 66	30 เม.ย. 67
สำนักชลประทานที่ 3																			
โครงการชลประทานพิษณุโลก	125,500	-	-	31.52	-	-	31.52	30,450	4,000	-	-	-	-	-	-	-	34,450	1 พ.ย. 66	30 เม.ย. 67
โครงการชลประทานพิจิตร	259,433	89.47	-	-	-	-	89.47	93,940	-	-	-	-	-	-	-	-	93,940	1 พ.ย. 66	30 เม.ย. 67
โครงการชลประทานอุตรดิตถ์	249,521	-	-	0.91	-	-	0.91	277	3,273	-	-	-	-	-	-	-	3,550	1 พ.ย. 66	30 เม.ย. 67
โครงการชลประทานนครสวรรค์	255,500	20.70	15.00	77.00	47.00	68.75	228.45	92,815	5,315	-	3,860	-	-	-	-	2,570	104,560	1 พ.ย. 66	30 เม.ย. 67
โครงการส่งน้ำและบำรุงรักษาเขื่อนนครสวรรค์	95,750	2.55	-	25.00	-	63.75	91.30	43,682	-	-	-	-	-	-	-	-	43,682	1 พ.ย. 66	30 เม.ย. 67
โครงการส่งน้ำและบำรุงรักษาพลาญชุมพล	193,684	6.44	-	30.00	-	165.00	201.44	51,681	-	-	-	-	-	-	-	-	51,681	1 พ.ย. 66	30 เม.ย. 67
โครงการส่งน้ำและบำรุงรักษาคลองนครสวรรค์	168,125	7.33	-	15.00	-	63.75	86.08	24,575	1,960	-	-	-	-	-	-	-	26,535	1 พ.ย. 66	30 เม.ย. 67

ที่มา : แผนการบริหารจัดการน้ำและการเพาะปลูกพืชฤดูแล้งในเขตชลประทาน ปี ๒๕๖๖/๖๗ กรมชลประทาน

**แผนการจัดสรรน้ำและการปลูกพืชฤดูแล้งของโครงการชลประทานขนาดใหญ่ ขนาดใหญ่อื่น ๆ
ขนาดกลางและแหล่งน้ำธรรมชาติ รายสำนักงานชลประทาน ปี ๒๕๖๖/๖๗**

สพ.	ปริมาณน้ำ ต้นทุน (ล้าน ลบ.ม.)	ปริมาณน้ำ - ล้าน ลบ.ม.						พื้นที่การกักเก็บ - ไร่										ระยะเวลาส่งน้ำ	
		อุบโภค บริโภค	ระบบ นิเวศ	เกษตร	อุตสาหกรรม	อื่นๆ	รวม	ข้าวนาปรัง	พืชไร่	พืชผัก	อ้อย	ไม้ผล	ไม้ยืนต้น	ปอปลา	บ่อกึ่ง	อื่นๆ	รวม	เริ่ม	สิ้นสุด
1	786	29	67	305	1	7	409	54,266	20,005	8,494	-	170,690	725	2,196	-	296	256,672	1 พ.ย. 66	30 เม.ย. 67
2	862	76	54	258	16	97	500	112,575	22,858	7,713	-	4,397	12,578	10,026	-	-	170,147	1 พ.ย. 66	30 เม.ย. 67
3	4,400	159	80	359	47	425	1,071	614,331	30,498	2,190	3,860	2,500	-	100	-	4,450	657,929	1 พ.ย. 66	30 เม.ย. 67
4	6,500	127	10	512	3	265	918	413,211	118,534	3,340	291,736	59,237	13,237	-	-	26,507	925,802	1 พ.ย. 66	30 เม.ย. 67
5	1,365	63	77	442	5	88	674	143,943	24,087	1,102	2,646	1,641	6,766	4,649	283	1,004	186,121	1 พ.ย. 66	30 เม.ย. 67
6	4,553	78	147	1,087	70	201	1,583	561,552	10,421	5,800	22,196	1,671	1,379	6,737	5,794	388	615,938	1 พ.ย. 66	30 เม.ย. 67
7	1,513	20	106	280	5	15	426	143,869	6,450	3,573	142	710	8,746	2,036	57	35	165,618	1 พ.ย. 66	30 เม.ย. 67
8	1,277	84	111	245	45	2	488	103,160	955	39	11,312	651	576	1,744	-	-	118,437	1 พ.ย. 66	30 เม.ย. 67
9	2,647	245	354	1,168	215	303	2,284	375,716	11,891	2,577	2,447	196,853	177,522	83,650	100,573	16,525	967,753	1 พ.ย. 66	30 เม.ย. 67
10	1,296	66	87	277	120	7	556	292,995	41,255	2,045	69,120	10,430	1,745	6,740	95	12,950	437,375	1 พ.ย. 66	30 เม.ย. 67
11	-	950	1,620	900	15	-	3,485	1,187,301	2,810	23,190	-	123,765	19,100	205,900	45,200	16,020	1,623,286	1 พ.ย. 66	30 เม.ย. 67
12	166	55	79	554	5	23	715	768,528	465	2,220	96,165	44,735	2,870	27,225	10,860	-	953,068	1 พ.ย. 66	30 เม.ย. 67
13	9,313	470	883	3,185	-	-	4,538	840,000	66,250	105,700	462,727	317,648	12,397	88,136	100,949	79,669	2,073,476	1 พ.ย. 66	30 เม.ย. 67
14	629	217	173	63	13	-	465	320	9,950	4,435	1,220	30,780	10,651	12,700	150	33,980	104,186	1 พ.ย. 66	30 เม.ย. 67
15	3,725	301	1,134	563	0	316	2,314	17,363	1,341	6,724	349	91,090	377,277	29,057	4,045	-	527,246	1 พ.ย. 66	30 เม.ย. 67
16	308	76	67	107	30	7	286	110,377	9,110	8,810	33,989	33,661	183,349	13,260	815	53,275	446,645	1 พ.ย. 66	30 เม.ย. 67
17	1,048	46	388	651	9	4	1,098	60,350	220	140	22	52,471	276,418	100	2	-	389,723	1 พ.ย. 66	30 ส.ค. 67
รวม	40,388	3,060	5,435	10,956	600	1,760	21,810	5,799,857	377,100	188,092	997,931	1,142,930	1,105,336	494,255	268,823	245,099	10,619,422	1 พ.ย. 66	30 ส.ค. 67

ที่มา : แผนการบริหารจัดการน้ำและการเพาะปลูกพืชฤดูแล้งในเขตชลประทาน ปี ๒๕๖๖/๖๗ กรมชลประทาน

แผนการจัดสรรน้ำและการปลูกพืชฤดูแล้งในเขตชลประทานจากโครงการชลประทานขนาดกลาง ในช่วงฤดูแล้ง ปี ๒๕๖๖/๖๗

ลำดับ ที่	อ่างเก็บน้ำ	ปริมาณน้ำ (ล้าน ลบ.ม.)							คาดการณ์พื้นที่ (ไร่)										ระยะเวลา การส่งน้ำ	
		ใช้งานได้ 1 พ.ย.66	อุปโภค บริโภค	ระบบ นิเวศ	เกษตร	อุตสาหกรรม	อื่นๆ	รวม	ข้าว ปรัง	พืชไร่	พืชผัก	อ้อย	ไม้ผล	ไม้ยืน ต้น	บ่อปลา	บ่อกุ้ง	อื่นๆ	รวม	เริ่ม	สิ้นสุด
1	ฝายแม่สาว	8.90	0.05	0.98	7.87	-	-	8.90	2,800	800	755	-	393	-	208	-	-	4,956	1 พ.ย. 66	30 เม.ย. 67
2	ฝายเหมืองใหม่	7.93	-	1.50	6.43	-	-	7.93	400	150	200	-	4,900	-	-	-	-	5,650	1 พ.ย. 66	30 เม.ย. 67
3	ฝายเชียงดาว	1.93	-	0.46	1.47	-	-	1.93	300	200	500	-	115	-	-	-	-	1,115	1 พ.ย. 66	30 เม.ย. 67
4	ฝายดินธาตุ	1.59	-	0.36	1.23	-	-	1.59	-	300	300	-	100	-	5	-	-	705	1 พ.ย. 66	30 เม.ย. 67
5	ฝายพญาคำ	11.64	-	0.62	11.02	-	-	11.64	500	200	500	-	8,300	-	-	-	-	9,500	1 พ.ย. 66	30 เม.ย. 67
6	ฝายหนองผึ่ง	1.36	-	0.62	0.74	-	-	1.36	-	-	100	-	510	-	-	-	-	610	1 พ.ย. 66	30 เม.ย. 67
7	ฝายทาวังตาล	9.20	-	0.62	8.58	-	-	9.20	400	100	500	-	6,300	-	-	-	-	7,300	1 พ.ย. 66	30 เม.ย. 67
8	ฝายตอยน้อย	3.93	-	1.00	2.93	-	-	3.93	40	-	30	-	2,500	-	-	-	-	2,570	1 พ.ย. 66	30 เม.ย. 67
9	ปตร.ทาวังตาล	9.42	3.42	6.00	-	-	-	9.42	-	-	-	-	-	-	-	-	-	-	1 พ.ย. 66	30 เม.ย. 67
10	ฝายนายวม	17.51	0.79	-	16.71	-	-	17.51	-	6,133	1,000	-	400	-	45	-	-	7,578	1 พ.ย. 66	30 เม.ย. 67
11	ฝายแม่สระเรียง	4.65	-	-	4.65	-	-	4.65	-	1,567	500	-	60	-	-	-	-	2,127	1 พ.ย. 66	30 เม.ย. 67
12	ฝายขุนยวม	1.40	-	-	1.40	-	-	1.40	-	-	5	-	180	130	60	-	-	375	1 พ.ย. 66	30 เม.ย. 67
13	ฝายปางมะผ้า	0.10	-	-	0.10	-	-	0.10	-	60	-	-	-	-	-	-	-	60	1 พ.ย. 66	30 เม.ย. 67
14	ฝายดินลูกรังปรีชา (แม่แฝก)	43.82	0.82	4.49	38.51	-	-	43.82	4,000	-	-	-	-	-	-	-	-	4,000	1 พ.ย. 66	30 เม.ย. 67
15	ฝายชลชั้นอัปนิง	6.23	0.34	-	5.39	0.50	-	6.23	-	-	502	-	12,063	-	-	-	-	12,565	1 พ.ย. 66	30 เม.ย. 67
16	ฝายชลชั้นอัปนิง	15.34	0.97	-	14.37	-	-	15.34	-	48	456	-	23,510	-	356	-	-	24,370	1 พ.ย. 66	30 เม.ย. 67
17	ฝายวังตอง	0.48	0.17	-	0.32	-	-	0.48	-	-	4	-	513	-	46	-	-	563	1 พ.ย. 66	30 เม.ย. 67
18	ฝายมหาโชค	0.49	0.18	-	0.31	-	-	0.49	-	-	-	-	637	-	-	-	-	637	1 พ.ย. 66	30 เม.ย. 67
19	ฝายหนองสลัก	2.77	0.04	-	2.73	-	-	2.77	-	-	175	-	5,784	-	36	-	-	5,995	1 พ.ย. 66	30 เม.ย. 67
20	ฝายเหมืองตั้ง	4.14	0.10	-	4.04	-	-	4.14	-	-	189	-	9,022	-	-	-	-	9,211	1 พ.ย. 66	30 เม.ย. 67
21	ปตร.วังปาน	1.18	0.07	-	1.11	-	-	1.18	-	-	201	-	2,195	-	5	-	-	2,401	1 พ.ย. 66	30 เม.ย. 67
22	ฝายตำรวจ	15.80	1.06	3.60	11.14	-	-	15.80	2,000	-	-	-	-	-	-	-	-	2,000	1 พ.ย. 66	30 เม.ย. 67
23	ฝายชัยสมบัติ	10.23	1.06	3.60	5.57	-	-	10.23	38,000	250	-	-	89	-	446	-	-	38,785	1 พ.ย. 66	30 เม.ย. 67
24	ฝายเชียงราย	67.46	1.06	3.60	66.40	-	-	67.46	1,600	100	300	-	-	-	-	-	-	2,000	1 พ.ย. 66	30 เม.ย. 67
25	ฝายโป่งนก	5.05	-	-	5.05	-	-	5.05	19,000	1,000	-	-	-	-	-	-	-	20,000	1 พ.ย. 66	30 เม.ย. 67
26	โครงการพัฒนากองกวดแม่สาย	60.17	1.06	3.60	55.51	-	-	60.17	20,800	139	-	-	190	-	4,157	-	-	25,286	1 พ.ย. 66	30 เม.ย. 67
27	ฝายสมุน	1.88	1.48	-	-	0.40	-	1.88	-	1,500	500	-	-	-	-	-	-	2,000	1 พ.ย. 66	30 เม.ย. 67

ที่มา : แผนการบริหารจัดการน้ำและการเพาะปลูกพืชฤดูแล้งในเขตชลประทาน ปี ๒๕๖๖/๖๗ กรมชลประทาน

แผนการจัดสรรน้ำและการเพาะปลูกพืชฤดูแล้งในเขตชลประทาน ปี ๒๕๖๖/๖๗ รายโครงการ

โครงการชลประทาน/โครงการฯ	พื้นที่ ชลประธา น (ไร่)	ปริมาณน้ำ (ล้าน ลบ.ม.)						พื้นที่คาดการณ์ (ไร่)										ระยะเวลาการปลูกพืช	
		อุปโภค บริโภค	ระบบ นิเวศ	เกษตร	อุตสาหกรรม	อื่นๆ	รวม	ข้าวนา ปรัง	พืชไร่	พืชผัก	อ้อย	ไม้ผล	ไม้ยืน ต้น	ปอ ปลา	บ่อกึ่ง	อื่นๆ	รวม	เริ่ม	สิ้นสุด
สำนักชลประทานที่ 1																			
โครงการชลประทานเชียงใหม่	384,788	639	1681	7946	-	-	10266	16,110	4,648	3,255	-	28,645	555	349	-	-	53,562	1 พ.ย. 66	30 เม.ย. 67
โครงการชลประทานลำพูน	101,600	203	065	3213	050	-	3532	-	48	1,527	-	61,550	-	555	-	-	63,680	1 พ.ย. 66	30 เม.ย. 67
โครงการชลประทานแม่ฮ่องสอน	22,250	313	-	2386	-	-	2699	-	7,834	1,526	-	1,019	170	161	-	127	10,837	1 พ.ย. 66	30 เม.ย. 67
โครงการส่งน้ำและบำรุงรักษาแม่แตง	99,298	655	134	5188	-	-	5977	-	1,500	-	-	27,628	-	726	-	15	29,869	1 พ.ย. 66	30 เม.ย. 67
โครงการส่งน้ำและบำรุงรักษาแม่แฝกแม่แฝด	74,044	173	3949	11,744	-	-	15,866	38,156	5,975	2,186	-	19,782	-	405	-	154	66,658	1 พ.ย. 66	30 เม.ย. 67
โครงการส่งน้ำและบำรุงรักษาเขื่อนแม่กวงอุดมธารา	148,400	910	910	-	-	728	2,548	-	-	-	-	32,066	-	-	-	-	32,066	1 พ.ย. 66	30 เม.ย. 67
ศูนย์ศึกษาการพัฒนาห้วยฮ่องไคร้ฯ	-	-	-	-	-	-	-	-	-	-	-	-	-	-	-	-	-	1 พ.ย. 66	30 เม.ย. 67
รวมสำนักชลประทานที่ 1	830,380	2894	6740	30477	050	728	40889	54266	20005	8494	-	170,690	725	2196	-	296	256,672	1 พ.ย. 66	30 เม.ย. 67
สำนักชลประทานที่ 2																			
โครงการชลประทานลำปาง	258,772	1046	1100	074	-	-	2220	-	780	200	-	-	-	-	-	-	980	1 พ.ย. 66	30 เม.ย. 67
โครงการชลประทานน่าน	53,772	1697	011	-	355	-	2063	2100	16,050	4,423	-	-	-	-	-	-	22,573	1 พ.ย. 66	30 เม.ย. 67
โครงการชลประทานพะเยา	90,456	400	1530	-	500	1950	4380	-	-	-	-	-	-	-	-	-	-	1 พ.ย. 66	30 เม.ย. 67
โครงการชลประทานเชียงราย	368,382	566	1131	16158	-	-	17,855	86,400	3,489	500	-	502	-	4,619	-	-	95,510	1 พ.ย. 66	30 เม.ย. 67
โครงการส่งน้ำและบำรุงรักษากิ่วลม-กิ่วคอหมา	104,093	2143	1502	1358	-	4000	9003	2,575	2,400	2,200	-	3,689	12,578	1,246	-	-	24,688	1 พ.ย. 66	30 เม.ย. 67
โครงการส่งน้ำและบำรุงรักษาแม่วัง	75,150	1365	-	-	-	150	1,515	-	-	-	-	-	-	-	-	-	-	1 พ.ย. 66	30 เม.ย. 67
โครงการส่งน้ำและบำรุงรักษาแม่ลาว	190,427	356	146	8200	728	3578	13,007	21,500	139	390	-	206	-	4,161	-	-	26,396	1 พ.ย. 66	30 เม.ย. 67
รวมสำนักชลประทานที่ 2	1,141,052	76	54	258	16	97	500	112,575	22,858	7,713	-	4,397	12,578	10,026	-	-	170,147	1 พ.ย. 66	30 เม.ย. 67
สำนักชลประทานที่ 3																			
โครงการชลประทานพิษณุโลก	125,500	-	-	3152	-	-	3152	30,450	4,000	-	-	-	-	-	-	-	34,450	1 พ.ย. 66	30 เม.ย. 67
โครงการชลประทานพิจิตร	259,433	8947	-	-	-	-	8,947	93,940	-	-	-	-	-	-	-	-	93,940	1 พ.ย. 66	30 เม.ย. 67
โครงการชลประทานอุตรดิตถ์	249,521	-	-	091	-	-	091	277	3,273	-	-	-	-	-	-	-	3,550	1 พ.ย. 66	30 เม.ย. 67
โครงการชลประทานนครสวรรค์	255,500	2070	1500	7700	4700	6875	22,845	92,815	5,315	-	3,860	-	-	-	-	2,570	104,560	1 พ.ย. 66	30 เม.ย. 67
โครงการส่งน้ำและบำรุงรักษาเขื่อนนเรศวร	95,750	255	-	2500	-	6375	9130	43,682	-	-	-	-	-	-	-	-	43,682	1 พ.ย. 66	30 เม.ย. 67
โครงการส่งน้ำและบำรุงรักษาพายชุมพล	193,684	644	-	3000	-	16500	20,144	51,681	-	-	-	-	-	-	-	-	51,681	1 พ.ย. 66	30 เม.ย. 67
โครงการส่งน้ำและบำรุงรักษาตงเศรษฐี	168,125	733	-	1500	-	6375	8,608	24,575	1,960	-	-	-	-	-	-	-	26,535	1 พ.ย. 66	30 เม.ย. 67

ที่มา : แผนการบริหารจัดการน้ำและการเพาะปลูกพืชฤดูแล้งในเขตชลประทาน ปี ๒๕๖๖/๖๗ กรมชลประทาน

**สรุปการเตรียมความพร้อมเครื่องสูบน้ำเคลื่อนที่และรถบรรทุกน้ำของกรมชลประทาน
เพื่อช่วยเหลือการเพาะปลูกพืชฤดูแล้ง ปี ๒๕๖๖/๖๗ ในเขตชลประทาน**

หน่วยงาน	สขป.	จังหวัด	เครื่องสูบน้ำ (เครื่อง)	รถบรรทุกน้ำ (คัน)
ส่วนบริหารเครื่องจักรกลที่ 1	1	เชียงใหม่ ลำพูน แม่ฮ่องสอน	40	8
	2	ลำปาง น่าน พะเยา เชียงราย	37	7
	รวมส่วนบริหารเครื่องจักรกลที่ 1		77	15
ส่วนบริหารเครื่องจักรกลที่ 2	3	อุตรดิตถ์ พิษณุโลก พิจิตร นครสวรรค์	54	7
	4	กำแพงเพชร สุโขทัย ตาก แพร่	45	5
	รวมส่วนบริหารเครื่องจักรกลที่ 2		99	12
ส่วนบริหารเครื่องจักรกลที่ 3	5	อุตรธานี หนองคาย เลย หนองบัวลำภู สกลนคร บึงกาฬ	49	5
	6	ขอนแก่น มหาสารคาม กาฬสินธุ์ ร้อยเอ็ด ชัยภูมิ	53	4
	รวมส่วนบริหารเครื่องจักรกลที่ 3		102	9
ส่วนบริหารเครื่องจักรกลที่ 4	7	อุบลราชธานี ยโสธร อำนาจเจริญ มุกดาหาร นครพนม	59	4
	8	นครราชสีมา บุรีรัมย์ สุรินทร์ ศรีสะเกษ	49	6
	รวมส่วนบริหารเครื่องจักรกลที่ 4		108	10
ส่วนบริหารเครื่องจักรกลที่ 5	10	ลพบุรี สระบุรี เพชรบูรณ์ พระนครศรีอยุธยา	55	5
	12	ชัยนาท อุทัยธานี สิงห์บุรี อ่างทอง สุพรรณบุรี	78	6
	รวมส่วนบริหารเครื่องจักรกลที่ 5		133	11
ส่วนบริหารเครื่องจักรกลที่ 6	9	ชลบุรี ปราจีนบุรี ฉะเชิงเทรา นครนายก จันทบุรี	58	10
		ระยอง ตราด สระแก้ว		
	11	นนทบุรี สมุทรสาคร ปทุมธานี สมุทรปราการ กรุงเทพมหานคร	123	4
	รวมส่วนบริหารเครื่องจักรกลที่ 6		181	14
ส่วนบริหารเครื่องจักรกลที่ 7	13	กาญจนบุรี ราชบุรี นครปฐม สมุทรสงคราม	43	8
	14	ประจวบคีรีขันธ์ เพชรบุรี ชุมพร ระนอง	47	3
	รวมส่วนบริหารเครื่องจักรกลที่ 7		90	11
ส่วนบริหารเครื่องจักรกลที่ 8	15	นครศรีธรรมราช สุราษฎร์ธานี กระบี่ พังงา ภูเก็ต	70	3
	16	สงขลา พัทลุง ตรัง สตูล	80	5
	17	นราธิวาส ยะลา ปัตตานี	28	3
	รวมส่วนบริหารเครื่องจักรกลที่ 8		178	11
ส่วนกลาง	1 - 17	นนทบุรี	212	9
	รวมส่วนกลาง		212	9
รวมทั้งหมด			1,180	102

ที่มา : แผนการบริหารจัดการน้ำและการเพาะปลูกพืชฤดูแล้งในเขตชลประทาน ปี ๒๕๖๕/๖๖ กรมชลประทาน

คำแนะนำ

การดูแลรักษาต้นไม้ผล ให้ผ่านพ้นช่วงวิกฤตภัยแล้ง

ในสถานการณ์ภัยแล้ง ชาวสวนผลไม้จำเป็นต้องจัดการสวนของตนเอง
ให้ต้นไม้อยู่รอด ผ่านพ้นช่วงวิกฤตภัยแล้งนี้ไปได้ เพราะต้นไม้ผล
ใช้เวลานานหลายปีกว่าจะออกดอกติดผล

กรมวิชาการเกษตร จึงมีคำแนะนำในการจัดการสวนไม้ผล
ในยามขาดแคลนน้ำ...ดังนี้



ตัดแต่งกิ่ง
หรือรูดปลิดใบ
บางส่วนออก



กรณีที่เป็น
อาจต้องพิจารณา
ตัดผลผลิต
บางส่วนทิ้ง



เปลี่ยนช่วงเวลา
การให้น้ำ
เป็นช่วงเย็น
หรือกลางคืน



ใช้ตาข่าย
พรางแสง
ให้แก่ต้นไม้



ฉีดพ่นปุ๋ยสะอาด
ทางใบให้แก่พืช
ในช่วงเวลา
ตอนเย็นหรือกลางคืน



ให้น้ำแก่พืช
ครั้งละน้อย
แต่บ่อยครั้ง



ใช้วัสดุที่หาได้ง่าย
คลุมบริเวณ
ใต้ทรงพุ่ม



1 ตัดแต่งกิ่ง
หรือรูดปลิดใบ
บางส่วนออก
เพื่อลดการคายน้ำของใบ



2 กรณีที่เป็น
อาจต้องพิจารณา
ตัดผลผลิตบางส่วนทิ้ง
เพื่อรักษาชีวิตของต้นไม้ไว้ก่อน





3 เปลี่ยนช่วงเวลา
การให้น้ำ
เป็นช่วงเย็น
หรือกลางคืน
เพื่อลดการระเหยของน้ำจากแดด
ที่ร้อนจัดในตอนกลางวัน

4 ใช้ตาข่าย
พรางแสง
ให้แก่ต้นไม้
เพื่อลดความเข้ม
ของแสงแดด

5 **ฉีดพ่นน้ำสะอาดทางใบ**
ให้แก่พืช
ในช่วงเวลาตอนเย็นหรือกลางคืน
เพื่อเพิ่มความสดชื่นแก่ต้นไม้

6 **ให้น้ำแก่พืชครั้งละน้อย**
แต่บ่อยครั้ง
เพื่อรักษาสภาพต้นไม้ให้เขียวเงา

7 **ใช้วัสดุที่หาได้ง่ายคลุม**
บริเวณใต้ทรงพุ่ม
เพื่อรักษาความชื้นของดิน



ลสารณภัยในพื้นที่จังหวัดลำพูน
รถบรรทุกน้ำ

ลำดับ	อำเภอ	หน่วยงาน	ประเภท	ขนาด (ลิตร)	จำนวน (เครื่อง)
๑	เมืองลำพูน	ทม. ลำพูน	รถบรรทุกน้ำ	๑๐,๐๐๐	๑
๒	เมืองลำพูน	ทม. ลำพูน	รถบรรทุกน้ำ	๖,๐๐๐	๑
๓	เมืองลำพูน	ทต. ริมปิง	รถบรรทุกน้ำ	๖,๐๐๐	๒
๔	เมืองลำพูน	ทต. ศรีบัวบาน	รถบรรทุกน้ำ	๖,๐๐๐	๒
๕	เมืองลำพูน	ทต. มะเขือแจ้	รถบรรทุกน้ำ	๖,๐๐๐	๒
๖	เมืองลำพูน	ทต. เวียงยอง	รถบรรทุกน้ำ	๖,๐๐๐	๒
๗	เมืองลำพูน	ทต. ท่าช้างทอง	รถบรรทุกน้ำ	๖,๐๐๐	๑
๘	เมืองลำพูน	ทต. บ้านกลาง	รถบรรทุกน้ำ	๖,๐๐๐	๑
๙	เมืองลำพูน	ทต. บ้านกลาง	รถบรรทุกน้ำช่วยดับเพลิง	๑๐,๐๐๐	๑
๑๐	เมืองลำพูน	ทต. ประตูป่า	รถบรรทุกน้ำ	๖,๐๐๐	๑
๑๑	เมืองลำพูน	ทต. ป่าสัก	รถบรรทุกน้ำ	๘,๐๐๐	๑
๑๒	เมืองลำพูน	ทต. ป่าสัก	รถบรรทุกน้ำ	๖,๐๐๐	๑
๑๓	เมืองลำพูน	ทต. ป่าสัก	รถบรรทุกน้ำช่วยดับเพลิง	๑๐,๐๐๐	๑
๑๔	เมืองลำพูน	ทต. เหมืองจี้	รถบรรทุกน้ำ	๖,๐๐๐	๑
๑๕	เมืองลำพูน	ทต. ต้นธง	รถบรรทุกน้ำ	๖,๐๐๐	๑
๑๖	เมืองลำพูน	ทต. ต้นธง	รถบรรทุกน้ำ	๓,๐๐๐	๑
๑๗	เมืองลำพูน	ทต. บ้านแป้น	รถบรรทุกน้ำ	๑๐,๐๐๐	๑
๑๘	เมืองลำพูน	ทต. บ้านแป้น	รถบรรทุกน้ำ	๖,๐๐๐	๑
๑๙	เมืองลำพูน	ทต. เหมืองง่า	รถบรรทุกน้ำ	๖,๐๐๐	๑
๒๐	เมืองลำพูน	ทต. เหมืองง่า	รถบรรทุกน้ำ	๔,๐๐๐	๑
๒๑	เมืองลำพูน	ทต. อุโมงค์	รถบรรทุกน้ำ	๕,๐๐๐	๒
๒๒	เมืองลำพูน	ทต. อุโมงค์	รถบรรทุกน้ำ	๑,๕๐๐	๒
๒๓	เมืองลำพูน	อบต. หนองหนาม	รถบรรทุกน้ำ	๖,๐๐๐	๑
๒๔	ป่าซาง	ทต. ป่าซาง	รถบรรทุกน้ำ	๑๐,๐๐๐	๑
๒๕	ป่าซาง	ทต. ป่าซาง	รถบรรทุกน้ำ	๖,๐๐๐	๑
๒๖	ป่าซาง	ทต. ป่าซาง	รถบรรทุกน้ำช่วยดับเพลิง	๑๐,๐๐๐	๑
๒๗	ป่าซาง	ทต. ม่วงน้อย	รถบรรทุกน้ำ	๑๐,๐๐๐	๑
๒๘	ป่าซาง	ทต. ม่วงน้อย	รถบรรทุกน้ำ	๕,๐๐๐	๑
๒๙	ป่าซาง	ทต. ม่วงน้อย	รถบรรทุกน้ำ	๒,๕๐๐	๑
๓๐	ป่าซาง	ทต. แม่แรง	รถบรรทุกน้ำ	๖,๐๐๐	๑

ลำดับ	อำเภอ	หน่วยงาน	ประเภท	ขนาด (ลิตร)	จำนวน (เครื่อง)
๓๑	ป่าซาง	ทต. มะกอก	รถบรรทุกน้ำ	๕,๐๐๐	๑
๓๒	ป่าซาง	อบต. นครเจดีย์	รถบรรทุกน้ำ	๖,๐๐๐	๑
๓๓	ป่าซาง	อบต. ท่าตุ้ม	รถบรรทุกน้ำ	๖,๐๐๐	๑
๓๔	ป่าซาง	อบต. น้ำดิบ	รถบรรทุกน้ำ	๖,๐๐๐	๑
๓๕	ป่าซาง	อบต. บ้านเรื่อน	รถบรรทุกน้ำ	๔,๐๐๐	๑
๓๖	บ้านโฮ้ง	ทต. บ้านโฮ้ง	รถบรรทุกน้ำ	๑๐,๐๐๐	๑
๓๗	บ้านโฮ้ง	ทต. บ้านโฮ้ง	รถบรรทุกน้ำ	๕,๐๐๐	๑
๓๘	บ้านโฮ้ง	ทต. ศรีเตี้ย	รถบรรทุกน้ำ	๖,๐๐๐	๑
๓๙	บ้านโฮ้ง	อบต. น้ำดิบ	รถบรรทุกน้ำ	๖,๐๐๐	๑
๔๐	บ้านโฮ้ง	อบต. ป่าพลู	รถบรรทุกน้ำ	๖,๐๐๐	๒
๔๑	บ้านโฮ้ง	อบต. เวียงกานต์	รถบรรทุกน้ำ	๖,๐๐๐	๑
๔๒	บ้านโฮ้ง	อบต. เหล่ายาว	รถบรรทุกน้ำ	๖,๐๐๐	๑
๔๓	บ้านโฮ้ง	อบต. หนองปลาสะวาย	รถบรรทุกน้ำ	๖,๐๐๐	๑
๔๔	แม่ทา	ทต. ทาสบเส้า	รถบรรทุกน้ำ	๑๐,๐๐๐	๑
๔๕	แม่ทา	ทต. ทาสบเส้า	รถบรรทุกน้ำ	๘,๐๐๐	๑
๔๖	แม่ทา	ทต. ทาสบเส้า	รถบรรทุกน้ำ	๖,๐๐๐	๑
๔๗	แม่ทา	ทต. ทาสบเส้า	รถบรรทุกน้ำช่วยดับเพลิง	๑๐,๐๐๐	๑
๔๘	แม่ทา	ทต. ทาชุมเงิน	รถบรรทุกน้ำ	๖,๐๐๐	๑
๔๙	แม่ทา	ทต. ทาชุมเงิน	รถบรรทุกน้ำ	๔,๐๐๐	๑
๕๐	แม่ทา	ทต. ทาปลาตุ๊ก	รถบรรทุกน้ำ	๕,๐๐๐	๑
๕๑	แม่ทา	ทต. ทาสบชัย	รถบรรทุกน้ำ	๕,๐๐๐	๑
๕๒	แม่ทา	ทต. ทาสบชัย	รถบรรทุกน้ำช่วยดับเพลิง	๔,๐๐๐	๑
๕๓	แม่ทา	ทต. ทากาศ	รถบรรทุกน้ำ	๔,๐๐๐	๒
๕๔	แม่ทา	ทต. ทากาศเหนือ	รถบรรทุกน้ำ	๔,๐๐๐	๑
๕๕	แม่ทา	ทต. ทาท่งหลวง	รถบรรทุกน้ำ	๔,๐๐๐	๑
๕๖	แม่ทา	อบต. ทาแม่ลอบ	รถบรรทุกน้ำ	๖,๐๐๐	๑
๕๗	แม่ทา	ทต. แม่ตื่น	รถบรรทุกน้ำ	๑๐,๐๐๐	๑
๕๘	แม่ทา	ทต. แม่ตื่น	รถบรรทุกน้ำ	๔,๐๐๐	๑
๕๙	แม่ทา	ทต. วังดิน	รถบรรทุกน้ำ	๑๐,๐๐๐	๑
๖๐	แม่ทา	ทต. วังดิน	รถบรรทุกน้ำ	๖,๐๐๐	๒
๖๑	แม่ทา	ทต. ป่าไผ่	รถบรรทุกน้ำ	๖,๐๐๐	๑
๖๒	แม่ทา	ทต. ศรีวิชัย	รถบรรทุกน้ำ	๖,๐๐๐	๑

ลำดับ	อำเภอ	หน่วยงาน	ประเภท	ขนาด (ลิตร)	จำนวน (เครื่อง)
๖๓	ลี้	ทต. ดงดำ	รถบรรทุกน้ำ	๖,๐๐๐	๑
๖๔	ป่าซาง	อบต. นครเจริญ	รถบรรทุกน้ำ	๖,๐๐๐	๑
๖๕	ป่าซาง	อบต. ท่าคุ้ม	รถบรรทุกน้ำ	๖,๐๐๐	๑
๖๖	ป่าซาง	อบต. น้ำดิบ	รถบรรทุกน้ำ	๖,๐๐๐	๑
๖๗	ป่าซาง	อบต. บ้านเรือน	รถบรรทุกน้ำ	๔,๐๐๐	๑
๖๘	บ้านโฮ้ง	ทต. บ้านโฮ้ง	รถบรรทุกน้ำ	๑๐,๐๐๐	๑
๖๙	บ้านโฮ้ง	ทต. บ้านโฮ้ง	รถบรรทุกน้ำ	๕,๐๐๐	๑
๗๐	บ้านโฮ้ง	ทต. ศรีเตี้ย	รถบรรทุกน้ำ	๖,๐๐๐	๑
๗๑	บ้านโฮ้ง	อบต. น้ำดิบ	รถบรรทุกน้ำ	๖,๐๐๐	๑
๗๒	บ้านโฮ้ง	อบต. ป่าพลู	รถบรรทุกน้ำ	๖,๐๐๐	๒
๗๓	บ้านโฮ้ง	อบต. เวียงกานต์	รถบรรทุกน้ำ	๖,๐๐๐	๑
๗๔	บ้านโฮ้ง	อบต. เหล่ายาว	รถบรรทุกน้ำ	๖,๐๐๐	๑
๗๕	บ้านโฮ้ง	อบต. หนองปลาสะวาย	รถบรรทุกน้ำ	๖,๐๐๐	๑
๗๖	แม่ทา	ทต. ทาสบเส้า	รถบรรทุกน้ำ	๑๐,๐๐๐	๑
๗๗	แม่ทา	ทต. ทาสบเส้า	รถบรรทุกน้ำ	๘,๐๐๐	๑
๗๘	แม่ทา	ทต. ทาสบเส้า	รถบรรทุกน้ำ	๖,๐๐๐	๑
๗๙	แม่ทา	ทต. ทาสบเส้า	รถบรรทุกน้ำช่วยดับเพลิง	๑๐,๐๐๐	๑
๘๐	แม่ทา	ทต. ทาชุมเงิน	รถบรรทุกน้ำ	๖,๐๐๐	๑
๘๑	แม่ทา	ทต. ทาชุมเงิน	รถบรรทุกน้ำ	๔,๐๐๐	๑
๘๒	แม่ทา	ทต. ทาปลาตุก	รถบรรทุกน้ำ	๕,๐๐๐	๑
๘๓	แม่ทา	ทต. ทาสบชัย	รถบรรทุกน้ำ	๕,๐๐๐	๑
๘๔	แม่ทา	ทต. ทาสบชัย	รถบรรทุกน้ำช่วยดับเพลิง	๔,๐๐๐	๑
๘๕	แม่ทา	ทต. ทากาศ	รถบรรทุกน้ำ	๔,๐๐๐	๒
๘๖	แม่ทา	ทต. ทากาศเหนือ	รถบรรทุกน้ำ	๔,๐๐๐	๑
๘๗	แม่ทา	ทต. ทาท่งหลวง	รถบรรทุกน้ำ	๔,๐๐๐	๑
๘๘	แม่ทา	อบต. ทาแม่ลอบ	รถบรรทุกน้ำ	๖,๐๐๐	๑
๘๙	ลี้	ทต. แม่ตื่น	รถบรรทุกน้ำ	๑๐,๐๐๐	๑
๙๐	ลี้	ทต. แม่ตื่น	รถบรรทุกน้ำ	๔,๐๐๐	๑
๙๑	ลี้	ทต. วังดิน	รถบรรทุกน้ำ	๑๐,๐๐๐	๑
๙๒	ลี้	ทต. วังดิน	รถบรรทุกน้ำ	๖,๐๐๐	๒
๙๓	ลี้	ทต. ป่าไผ่	รถบรรทุกน้ำ	๖,๐๐๐	๑

ลำดับ	อำเภอ	หน่วยงาน	ประเภท	ขนาด (ลิตร)	จำนวน (เครื่อง)
๙๔	ฉะ	ทต. ศรีวิชัย	รถบรรทุกน้ำ	๖,๐๐๐	๑
๙๕	ฉะ	ทต. ดงด้า	รถบรรทุกน้ำ	๖,๐๐๐	๑
๙๖	ฉะ	ทต. ลี้	รถบรรทุกน้ำ	๖,๐๐๐	๒
๙๗	ฉะ	ทต. ก้อ	รถบรรทุกน้ำ	๔,๐๐๐	๑
๙๘	ฉะ	อบต. นาทราย	รถบรรทุกน้ำ	๖,๐๐๐	๒
๙๙	ฉะ	อบต. นาทราย	รถบรรทุกน้ำ	๕,๐๐๐	๑
๑๐๐	ฉะ	อบต. แม่ลาน	รถบรรทุกน้ำ	๔,๐๐๐	๑
๑๐๑	ฉะ	อบต. เวียงแก้ว	รถบรรทุกน้ำช่วยดับเพลิง	๔,๐๐๐	๑
๑๐๒	ทุ่งหัวช้าง	ทต. ทุ่งหัวช้าง	รถบรรทุกน้ำ	๔,๐๐๐	๑
๑๐๓	ทุ่งหัวช้าง	ทต. ทุ่งหัวช้าง	รถบรรทุกน้ำช่วยดับเพลิง	๑๐,๐๐๐	๑
๑๐๔	ทุ่งหัวช้าง	อบต. ทุ่งหัวช้าง	รถบรรทุกน้ำ	๔,๐๐๐	๒
๑๐๕	ทุ่งหัวช้าง	อบต. ตะเคียนปม	รถบรรทุกน้ำ	๔,๐๐๐	๑
๑๐๖	ทุ่งหัวช้าง	อบต. บ้านปวง	รถบรรทุกน้ำ	๖,๐๐๐	๑
๑๐๗	ทุ่งหัวช้าง	อบต. บ้านปวง	รถบรรทุกน้ำช่วยดับเพลิง	๖,๐๐๐	๑
๑๐๘	บ้านธิ	ทต. บ้านธิ	รถบรรทุกน้ำ	๕,๕๐๐	๑
๑๐๙	บ้านธิ	ทต. บ้านธิ	รถบรรทุกน้ำช่วยดับเพลิง	๑๐,๐๐๐	๑
๑๑๐	บ้านธิ	อบต. ห้วยยาบ	รถบรรทุกน้ำ	๕,๐๐๐	๑
๑๑๑	บ้านธิ	อบต. ห้วยยาบ	รถบรรทุกน้ำ	๕,๕๐๐	๑
๑๑๒	บ้านธิ	อบต. ห้วยยาบ	รถบรรทุกน้ำช่วยดับเพลิง	๕,๕๐๐	๑
๑๑๓	เวียงหนองล่อง	ทต. หนองล่อง	รถบรรทุกน้ำ	๑๐,๐๐๐	๑
๑๑๔	เวียงหนองล่อง	ทต. หนองล่อง	รถบรรทุกน้ำ	๖,๐๐๐	๑
๑๑๕	เวียงหนองล่อง	ทต. หนองล่อง	รถบรรทุกน้ำช่วยดับเพลิง	๑๐,๐๐๐	๑
๑๑๖	เวียงหนองล่อง	ทต. หนองล่อง	รถบรรทุกน้ำช่วยดับเพลิง	๖,๐๐๐	๑
๑๑๗	เวียงหนองล่อง	ทต. หนองยวง	รถบรรทุกน้ำ	๖,๐๐๐	๑
๑๑๘	เวียงหนองล่อง	ทต. วังผาง	รถบรรทุกน้ำ	๔,๐๐๐	๒
รวมรถบรรทุกน้ำ					๙๙ คัน

ที่มา : สำนักงานป้องกันและบรรเทาสาธารณภัยจังหวัดลำพูน

**บัญชีเครื่องจักรกลสาธารณภัยในพื้นที่
เครื่องสูบน้ำ**

ลำดับ	อำเภอ	หน่วยงาน	ประเภท	ขนาด	จำนวน (เครื่อง)
๑	เมืองลำพูน	ทม. ลำพูน	เครื่องสูบน้ำ	ขนาดท่อส่ง ๘ นิ้ว	๖
๒	เมืองลำพูน	ทต. ท่าเชียงทอง	เครื่องสูบน้ำ	ขนาดท่อส่ง ๘ นิ้ว	๑
๓	เมืองลำพูน	ทต. บ้านแป้น	เครื่องสูบน้ำ	ขนาด ๖ นิ้ว พร้อมมอเตอร์	๑
๔	เมืองลำพูน	ทต. ประตูป่า	เครื่องสูบน้ำ	ไม่ระบุ	๑
๕	เมืองลำพูน	ทต. เหมืองจี้	เครื่องสูบน้ำ	ไม่ระบุ	๑
๖	เมืองลำพูน	ทต. ดันธง	เครื่องสูบน้ำ	ไม่ระบุ	๑
๗	เมืองลำพูน	ทต. มะเขือแจ้	เครื่องสูบน้ำ	ไม่ระบุ	๒
๘	เมืองลำพูน	ทต. เหมืองง่า	เครื่องสูบน้ำ	ไม่ระบุ	๕
๙	เมืองลำพูน	ทต. ศรีบัวบาน	เครื่องสูบน้ำ	ไม่ระบุ	๑
๑๐	เมืองลำพูน	ทต. อุโมงค์	เครื่องสูบน้ำดับเพลิงแบบหาบหม	ไม่ระบุ	๑
๑๑	ป่าซาง	ทต. แม่แรง	เครื่องสูบน้ำ	ขนาดท่อส่ง ๒ นิ้ว แบบใช้ไฟฟ้า	๒
๑๒	ป่าซาง	ทต. แม่แรง	เครื่องสูบน้ำ	ขนาดท่อส่ง ๓ นิ้ว	๑
๑๓	ป่าซาง	ทต. แม่แรง	เครื่องสูบน้ำ	ขนาดท่อส่ง ๔ นิ้ว แบบใช้ไฟฟ้า	๑
๑๔	ป่าซาง	ทต. มะกอก	เครื่องสูบน้ำ	ไม่ระบุ	๑
๑๕	ป่าซาง	ทต. ป่าซาง	เครื่องสูบน้ำ	ไม่ระบุ	๓
๑๖	ป่าซาง	ทต. ม่วงน้อย	เครื่องสูบน้ำ	ไม่ระบุ	๑๐
๑๗	ป่าซาง	อบต. น้ำดิบ	เครื่องสูบน้ำ	ไม่ระบุ	๑
๑๘	แม่ทา	ทต. ทาสบเส้า	เครื่องสูบน้ำ	ไม่ระบุ	๓
๑๙	แม่ทา	ทต. ทาสบเส้า	เครื่องสูบน้ำท่อพญานาค	ไม่ระบุ	๒
๒๐	แม่ทา	ทต. ทาสบเส้า	เครื่องสูบน้ำดับเพลิงแบบหาบหม	ไม่ระบุ	๑
๒๑	แม่ทา	ทต. ทากาศ	เครื่องสูบน้ำดับเพลิงแบบหาบหม	ไม่ระบุ	๑
๒๒	บ้านโฮ้ง	ทต. ศรีเตี้ย	เครื่องสูบน้ำ	ไม่ระบุ	๑
๒๓	บ้านโฮ้ง	ทต. บ้านโฮ้ง	เครื่องสูบน้ำ	ไม่ระบุ	๑
๒๔	บ้านธิ	อบต. ห้วยยาบ	เครื่องสูบน้ำ	ขนาด ๓ นิ้ว แบบหาบหม	๑
๒๕	ลิ้	ทต. ดงดำ	เครื่องสูบน้ำ	ขนาด ๓ นิ้ว	๑
๒๖	ลิ้	ทต. วังดิน	เครื่องสูบน้ำ	ไม่ระบุ	๒
๒๗	ลิ้	ทต. ก้อ	เครื่องสูบน้ำแบบใช้น้ำมันเบนซิน	ไม่ระบุ	๑
๒๘	เวียงหนองล่อง	ทต. วังผาง	เครื่องสูบน้ำ	ขนาด ๒ นิ้ว แบบใช้ไฟฟ้า(ไคร์โว)	๒
๒๙	เวียงหนองล่อง	ทต. หนองยวง	เครื่องสูบน้ำ	ขนาด ๒ นิ้ว แบบใช้น้ำมันเบนซิน	๑
๓๐	เวียงหนองล่อง	ทต. หนองยวง	เครื่องสูบน้ำ	ไม่ระบุ	๑
รวมเครื่องสูบน้ำ					๕๗

บัญชีเครื่องจักรกลสาธารณภัยในพื้นที่

รถแบคโฮ

ลำดับ	อำเภอ	หน่วยงาน	ประเภท	จำนวน (คัน)
๑	เมืองลำพูน	ทต. มะเขือแจ้	รถชุดไฮดรอลิค (แบคโฮ)	๑
๒	บ้านธิ	ทต. บ้านธิ	รถชุดไฮดรอลิค (แบคโฮ)	๓
๓	ทุ่งหัวช้าง	ทต. ทุ่งหัวช้าง	รถแบคโฮ	๑
รวม	๓ อำเภอ	๓ อปท.		๕ คัน

ขุดตัก

ลำดับ	อำเภอ	ประเภท	หน่วยงาน	จำนวน (คัน)
๑	เมืองลำพูน	รถตักหน้าขุดหลัง (JCB)	ทม. ลำพูน	๑
๒	เมืองลำพูน	รถตักหน้าขุดหลัง (JCB)	ทต. ป่าสัก	๑
๓	เมืองลำพูน	รถตักหน้าขุดหลัง	ทต. บ้านกลาง	๑
๔	บ้านโฮ้ง	รถตัก	อบต.ป่าพญา	๑
รวมรถขุดตัก				๔

เครื่องจักรกลสาธารณภัยของหน่วยงานสนับสนุน

ลำดับ	หน่วยงาน	ประเภท	ขนาด	จำนวน (เครื่อง/คัน)
๑	องค์การบริหารส่วนจังหวัดลำพูน	รถบรรทุกน้ำ	๑๐,๐๐๐	๑
๒	องค์การบริหารส่วนจังหวัดลำพูน	รถบรรทุกน้ำ	๖,๐๐๐	๖
๓	โครงการชลประทานลำพูน	รถบรรทุกน้ำ	๖,๐๐๐	๑
๔	แขวงทางหลวงชนบทลำพูน	รถบรรทุกน้ำ	๖,๐๐๐	๑
๕	แขวงทางหลวงลำพูน	รถบรรทุกน้ำ	ติดตั้งเครื่องสูบน้ำ ขนาด ๒ นิ้ว	๒
๖	สำนักงานนิคมอุตสาหกรรมภาคเหนือ	รถบรรทุกน้ำ	๖,๐๐๐	๑
๗	สวนอุตสาหกรรมเครือสหพัฒน์	รถบรรทุกน้ำช่วยดับเพลิง	๕,๐๐๐	๓
๘	องค์การบริหารส่วนจังหวัดลำพูน	เครื่องสูบน้ำ	ท่อส่ง ๘ นิ้ว	๗
๙	สำนักงานการประปาส่วนภูมิภาค จังหวัดลำพูน	เครื่องสูบน้ำ	ไม่ระบุ	๑
๑๐	สำนักงานประมงจังหวัดลำพูน	เครื่องสูบน้ำ	ไม่ระบุ	๒
๑๑	องค์การบริหารส่วนจังหวัดลำพูน	รถชุดไฮดรอลิค (แบคโฮ) แขนสั้น ๘ เมตร		๕
๑๒	องค์การบริหารส่วนจังหวัดลำพูน	รถชุดไฮดรอลิค (แบคโฮ) แขนยาว ๑๖ เมตร		๑
๑๓	องค์การบริหารส่วนจังหวัดลำพูน	รถตักหน้าขุดหลัง (JCB)		๑
๑๔	โครงการชลประทานลำพูน	รถตักหน้าขุดหลัง (JCB)		๑

ที่มา : สำนักงานป้องกันและบรรเทาสาธารณภัยจังหวัดลำพูน

**คณะกรรมการศูนย์ติดตามและแก้ไขปัญหาภัยพิบัติด้านการเกษตร
จังหวัดลำพูน ประจำปีงบประมาณ พ.ศ. ๒๕๖๗**

๑. เกษตรจังหวัดลำพูน
๒. ประมงจังหวัดลำพูน
๓. ปศุสัตว์จังหวัดลำพูน
๔. สหกรณ์จังหวัดลำพูน
๕. ปฎิรูปที่ดินจังหวัดลำพูน
๖. หัวหน้าสำนักงานตรวจบัญชีสหกรณ์ลำพูน
๗. ผู้อำนวยการสถานีพัฒนาที่ดินลำพูน
๘. ผู้อำนวยการโครงการชลประทานลำพูน
๙. ผู้อำนวยการสำนักงานเศรษฐกิจการเกษตร ที่ ๑
๑๐. ผู้อำนวยการสำนักวิจัยและพัฒนาการเกษตรเขตที่ ๑ จังหวัดเชียงใหม่
๑๑. ผู้อำนวยการศูนย์เมล็ดพันธุ์ข้าวเชียงใหม่
๑๒. ผู้อำนวยการศูนย์หม่อนไหมเฉลิมพระเกียรติ สมเด็จพระนางเจ้าสิริกิติ์ พระบรมราชินีนาถ เชียงใหม่
๑๓. ผู้อำนวยการศูนย์ปฏิบัติการฝนหลวงภาคเหนือ
๑๔. ผู้อำนวยการศูนย์ขยายพันธุ์พืชที่ ๘ จังหวัดลำพูน
๑๕. ศูนย์ส่งเสริมและพัฒนาอาชีพการเกษตรจังหวัดลำพูน (เกษตรที่สูง)
๑๖. ผู้อำนวยการสำนักงานทรัพยากรและธรรมชาติและสิ่งแวดล้อมจังหวัดลำพูน
๑๗. หัวหน้าสำนักงานป้องกันและบรรเทาสาธารณภัยจังหวัดลำพูน
๑๘. ผู้อำนวยการสำนักงานธนาคารเพื่อการเกษตรและสหกรณ์การเกษตรจังหวัดลำพูน
๑๙. ผู้อำนวยการสถานีอุตุนิยมวิทยาลำพูน
๒๐. หัวหน้ากลุ่มช่วยเหลือเกษตรกรและโครงการพิเศษ สำนักงานเกษตรและสหกรณ์จังหวัดลำพูน

ที่ปรึกษา

- | | | |
|--------------------------|------------|---|
| ๑. นายธนา | นวลปลอด | หัวหน้าสำนักงานป้องกันและบรรเทาสาธารณภัยจังหวัดลำพูน |
| ๒. นายจำรัส | อุประ | ผู้อำนวยการสถานีอุตุนิยมวิทยาลำพูน |
| ๓. นางสาวอินทัย | ไชยแสนชมพู | เกษตรและสหกรณ์จังหวัดลำพูน
สำนักงานเกษตรและสหกรณ์จังหวัดลำพูน |
| ๔. ว่าที่ ร.ต.ธีระศักดิ์ | วังศรี | ฝ่ายป้องกันและปฏิบัติการ
สำนักงานป้องกันและบรรเทาสาธารณภัยจังหวัดลำพูน |

คณะผู้จัดทำ

- | | | |
|-------------------|------------|----------------------------------|
| ๑. นายพงศ์วิวัฒน์ | พรมมาแบน | นักวิเคราะห์นโยบายและแผนชำนาญการ |
| ๒. นายกิติภูมิ | ผึ้งทอง | เจ้าหน้าที่บริหารงานทั่วไป |
| ๓. นายอรรถพล | อึ้งตระกูล | นักจัดการงานทั่วไป |
| ๔. นางสาวกานติมา | นนทมาตย์ | เจ้าหน้าที่วิเคราะห์นโยบายและแผน |
| ๕. นายชัชชัย | ครามพันธ์ | เจ้าหน้าที่บริหารงานทั่วไป |



☎ 053-530923 ✉ sarabun_lpn@opsmoac.go.th



ศูนย์ติดตามและแก้ไขปัญหาภัยพิบัติด้านการเกษตรจังหวัดลำพูน
สำนักงานเกษตรและสหกรณ์จังหวัดลำพูน