



แผนพัฒนาการเกษตรระดับหมู่บ้าน จังหวัดลพบุรี

(พ.ศ. 2566 – 2570)

ฉบับทบทวน ประจำปีงบประมาณ พ.ศ.2566



เกษตร 4.0



สำนักงานเกษตรและสหกรณ์จังหวัดลพบุรี

กลุ่มยุทธศาสตร์พัฒนาการเกษตร

เบอร์โทรศัพท์ 036-689763

คำนำ

จังหวัดลพบุรี โดยหน่วยงานในสังกัดกระทรวงเกษตรและสหกรณ์ และหน่วยงานอื่นที่เกี่ยวข้อง ได้จัดทำแผนพัฒนาการเกษตรระดับหมู่บ้านของจังหวัดลพบุรีขึ้นตามกระบวนการจัดทำแผนพัฒนาการเกษตรระดับหมู่บ้าน ภายใต้หลักการที่ประชาชนมีส่วนร่วมคิด วิเคราะห์ เสนอปัญหา และแนวทางแก้ปัญหา และตัดสินใจในการกำหนดแผนการพัฒนาด้วยตนเอง เพื่อเป็นการตอบสนองปัญหาและความต้องการของชุมชนอย่างแท้จริง

แผนพัฒนาการเกษตรระดับหมู่บ้านในพื้นที่ 11 อำเภอของจังหวัดลพบุรีฉบับนี้ ได้ผ่านกระบวนการมีส่วนร่วมของทุกภาคส่วน สามารถใช้เป็นกรอบแนวทางในการพัฒนาด้านการเกษตรของจังหวัด เป็นกรอบการจัดทำคำของบประมาณที่เกี่ยวข้อง และเป็นเครื่องมือในการติดตามแผนงาน/โครงการพัฒนาการเกษตรของหมู่บ้าน รวมถึงเป็นแนวทางในการวางแผนปรับปรุงพัฒนาอาชีพการเกษตรเพื่อสร้างรายได้ การฟื้นฟูและเสริมสร้างความเข้มแข็งของเกษตรกร องค์กรเกษตรกร ในการพัฒนาการผลิตด้านการเกษตร ภายใต้ศักยภาพของพื้นที่และชุมชน และเพื่อให้เป็นไปตามนโยบายพื้นฐานแห่งรัฐในการกระจายอำนาจสู่ท้องถิ่น ให้สอดคล้องและตอบสนองนโยบายของรัฐบาล และนำไปใช้ในการขอรับการสนับสนุนงบประมาณจากหน่วยงานที่เกี่ยวข้องต่อไป

คณะกรรมการขับเคลื่อนงานด้านการเกษตรระดับจังหวัด (SCP)
จังหวัดลพบุรี
มีนาคม 2566

สารบัญ

	หน้า
คำนำ	ก
บทสรุปผู้บริหาร	ข
ส่วนที่ 1 บทนำ	1-6
1. ที่มา	1
2. ทิศทาง นโยบาย และยุทธศาสตร์ที่เกี่ยวข้อง	2
ส่วนที่ 2 ข้อมูลทั่วไปและข้อมูลด้านการเกษตรที่สำคัญของจังหวัด	7-20
1. ข้อมูลทั่วไปของจังหวัด	7
1.1 ข้อมูลด้านกายภาพของจังหวัด	7
1.2 ข้อมูลด้านการปกครองของจังหวัด	11
1.3 ข้อมูลด้านเศรษฐกิจของจังหวัด	12
2. ข้อมูลด้านการเกษตรของจังหวัด	14
2.1 คริวเรือนเกษตร	14
2.2 การใช้ที่ดินเพื่อการเกษตร	15
2.3 แหล่งน้ำเพื่อการเกษตร	15
2.4 ข้อมูลสินค้าเกษตรที่สำคัญของจังหวัด	17
2.5 ข้อมูลด้านการเกษตรอื่น ๆ ที่เกี่ยวข้อง	18
ส่วนที่ 3 แผนพัฒนาการเกษตรระดับหมู่บ้านของจังหวัดลพบุรี	21-159
3.1 แผนพัฒนาการเกษตรระดับหมู่บ้าน อำเภอเมืองลพบุรี	22
3.2 แผนพัฒนาการเกษตรระดับหมู่บ้าน อำเภอชัยบาดาล	36
3.3 แผนพัฒนาการเกษตรระดับหมู่บ้าน อำเภอโคกสำโรง	48
3.4 แผนพัฒนาการเกษตรระดับหมู่บ้าน อำเภอบ้านหมี่	60
3.5 แผนพัฒนาการเกษตรระดับหมู่บ้าน อำเภอท่าม่วง	71
3.6 แผนพัฒนาการเกษตรระดับหมู่บ้าน อำเภอพัฒนานิคม	84
3.7 แผนพัฒนาการเกษตรระดับหมู่บ้าน อำเภอสระโบสถ์	92
3.8 แผนพัฒนาการเกษตรระดับหมู่บ้าน อำเภอหนองม่วง	108
3.9 แผนพัฒนาการเกษตรระดับหมู่บ้าน อำเภอท่าหลวง	118
3.10 แผนพัฒนาการเกษตรระดับหมู่บ้าน อำเภอโคกเจริญ	129
3.11 แผนพัฒนาการเกษตรระดับหมู่บ้าน อำเภอลำสนธิ	139

บทสรุปผู้บริหาร

การจัดทำแผนพัฒนาการเกษตรระดับหมู่บ้านของจังหวัดลพบุรี ได้ดำเนินการร่วมกับหน่วยงานสังกัดกระทรวงเกษตรและสหกรณ์ ภาคีเครือข่าย ภาคเอกชน และภาคประชาชน ในการระดมความคิดเห็น วิเคราะห์ศักยภาพด้านการเกษตร รวมทั้งรวบรวมข้อมูลประเด็นปัญหาความต้องการของประชาชนในหมู่บ้าน เพื่อนำมาสู่การจัดทำแผนพัฒนาการเกษตรระดับหมู่บ้าน โดยให้มีความสอดคล้องเชื่อมโยง ดังนี้

1. ยุทธศาสตร์ชาติ ระยะ 20 ปี (พ.ศ.2560 – 2579) มุ่งในการเสริมจุดแข็งและแก้ไขจุดอ่อน ให้เอื้อต่อการพัฒนาภาคการเกษตรในระยะยาว เพื่อบรรลุวิสัยทัศน์ “เกษตรกรรมมั่นคง ภาคการเกษตรมั่งคั่ง ทรัพยากรการเกษตรยั่งยืน”

2. แผนพัฒนาเศรษฐกิจและสังคมแห่งชาติ ฉบับที่ 13 (พ.ศ. 2566 – 2570) มีทิศทางในการพัฒนาประเทศ เพื่อพลิกโฉมประเทศไทยสู่ “สังคมก้าวหน้า เศรษฐกิจสร้างมูลค่าอย่างยั่งยืน” ภายใต้หมุดหมายการพัฒนา จำนวน 13 ประการ โดยหมุดหมายที่ 1 ไทยเป็นประเทศชั้นนำด้านสินค้าเกษตรและเกษตรแปรรูปมูลค่าสูง”

3. แผนปฏิบัติการด้านการขับเคลื่อนการพัฒนาประเทศไทยด้วยโมเดลเศรษฐกิจ BCG พ.ศ.2564 – 2570 เป็นกลไกเร่งให้เกิดการพัฒนาอุตสาหกรรมเป้าหมายภายใต้ Thailand 4.0 ที่ต้องการปรับเปลี่ยนรูปแบบการพัฒนาเศรษฐกิจจากการใช้ความได้เปรียบด้านทรัพยากรและแรงงาน ไปสู่เศรษฐกิจที่ขับเคลื่อนด้วยนวัตกรรมประสบความสำเร็จได้เร็วขึ้น

4. ยุทธศาสตร์เกษตรและสหกรณ์ ระยะ 20 ปี (พ.ศ. 2560 – 2579) มุ่งในการเสริมจุดแข็ง และแก้ไขจุดอ่อนให้เอื้อต่อการพัฒนาภาคการเกษตรในระยะยาว เพื่อบรรลุวิสัยทัศน์ “เกษตรมั่นคง ภาคการเกษตรมั่งคั่ง ทรัพยากรการเกษตรยั่งยืน”

5. แผนพัฒนากลุ่มจังหวัดภาคกลางตอนบน มีตำแหน่งการพัฒนากลุ่มจังหวัด (Positioning) คือ VACCINE สร้างภูมิคุ้มกันทางเศรษฐกิจ สังคม วัฒนธรรม และสิ่งแวดล้อม เพื่อความเข้มแข็งของกลุ่มจังหวัดภาคกลางตอนบน โดยมีเป้าหมายการพัฒนา คือ “ลุ่มน้ำแห่งประวัติศาสตร์ เศรษฐกิจดิจิทัลเชิงสร้างสรรค์ที่ยั่งยืน”

6. เป้าหมายจังหวัด 20 ปี (พ.ศ. 2566- 2585) มีเป้าหมายการพัฒนา คือ “เมืองนำลงทุน แหล่งผลิตอาหารปลอดภัย การท่องเที่ยวเชิงสร้างสรรค์ สังคมคาร์บอนต่ำ บนฐานเศรษฐกิจ BCG สู่มืองแห่งความสุขอย่างยั่งยืน”

7. แผนพัฒนาการเกษตรและสหกรณ์ของจังหวัดลพบุรี (พ.ศ. 2566 – 2570) มีเป้าหมายการพัฒนา “การเกษตรก้าวไกลด้วยเทคโนโลยีและนวัตกรรม ตลาดนำการผลิต เกษตรกรมีคุณภาพชีวิตดีขึ้น”

ทั้งนี้ จังหวัดลพบุรีได้ร่วมกับทุกภาคส่วนในการจัดทำโครงการ/กิจกรรมสำคัญ ตามความต้องการของประชาชนในพื้นที่ เพื่อการพัฒนาภาคการเกษตรของหมู่บ้าน ที่สอดคล้องกับแนวทางและนโยบายรัฐบาล จำนวน 43 โครงการ งบประมาณ 109,471,850 บาท

ส่วนที่ 1

บทนำ

1. ที่มา

1.1 รัฐธรรมนูญแห่งราชอาณาจักรไทย พ.ศ. 2560 มาตรา 65 รัฐพึงจัดให้มียุทธศาสตร์ชาติ เป็นเป้าหมายการพัฒนาประเทศอย่างยั่งยืนตามหลักธรรมาภิบาลเพื่อใช้เป็นกรอบในการจัดทำแผนต่าง ๆ ให้สอดคล้องและบูรณาการกันเพื่อให้เกิดเป็นพลังผลักดันร่วมกันไปสู่เป้าหมายดังกล่าว ประกอบกับมาตรา 72(4) รัฐพึงจัดให้มีทรัพยากรน้ำที่มีคุณภาพและเพียงพอต่อการอุปโภคบริโภคของประชาชน รวมทั้งการประกอบเกษตรกรรม อุตสาหกรรมและการอื่น และมาตรา 73 รัฐพึงจัดให้มีมาตรการหรือกลไกที่ช่วยให้เกษตรกรประกอบเกษตรกรรมได้อย่างมีประสิทธิภาพ ได้ผลผลิตที่มีปริมาณและคุณภาพสูง มีความปลอดภัย โดยใช้ต้นทุนต่ำและสามารถแข่งขันในตลาดได้ และพึงช่วยเหลือเกษตรกรผู้ยากไร้ให้มีที่ทำกินโดยการปฏิรูปที่ดินหรือวิธีอื่นใด รวมทั้งมาตรา 75 (วรรค 3) รัฐพึงส่งเสริม สนับสนุน คุ้มครอง และสร้างเสถียรภาพ ให้แก่ระบบสหกรณ์ประเภทต่าง ๆ และวิสาหกิจขนาดกลางและขนาดย่อมของประชาชนและชุมชน

1.2 ยุทธศาสตร์เกษตรและสหกรณ์ ระยะ 20 ปี (พ.ศ.2560 – 2579) มุ่งในการเสริมจุดแข็ง และแก้ไขจุดอ่อนให้เอื้อต่อการพัฒนาภาคการเกษตรในระยะยาว เพื่อบรรลุวิสัยทัศน์ “เกษตรกรรมมั่นคง ภาคการเกษตรมั่งคั่ง ทรัพยากรการเกษตรยั่งยืน” โดยสร้างความเข้มแข็งให้กับเกษตรกรและสถาบันเกษตรกร เพิ่มประสิทธิภาพการผลิตและยกระดับมาตรฐานสินค้าเกษตร เพิ่มความสามารถในการแข่งขันภาคการเกษตร ด้วยเทคโนโลยีและนวัตกรรม บริหารจัดการทรัพยากรเกษตรและสิ่งแวดล้อมอย่างสมดุลและยั่งยืน และพัฒนาระบบบริหารจัดการภาครัฐ

1.3 กระทรวงเกษตรและสหกรณ์ได้จัดทำแผนปฏิบัติการของกระทรวงเกษตรและสหกรณ์ ระยะ 5 ปี (พ.ศ.2566-2570) ตามแนวทางการขับเคลื่อนการดำเนินงานเพื่อบรรลุเป้าหมายยุทธศาสตร์ชาติ โดยทุกหน่วยงานในสังกัดกระทรวงเกษตรและสหกรณ์ได้ร่วมกันพิจารณาภารกิจของหน่วยงานที่สอดคล้อง เชื่อมโยงกับแผนในแต่ละระดับ รวมทั้งนโยบายสำคัญ และสถานการณ์สภาพแวดล้อมต่าง ๆ ที่เกี่ยวข้อง กับบริบทของกระทรวงเกษตรและสหกรณ์มากำหนดเป้าหมายสำคัญ และแนวทางการดำเนินงานในการขับเคลื่อนภารกิจให้ได้ผลลัพธ์ตามที่กำหนด ตลอดจนพิจารณาความต่อเนื่องในการบริหารราชการแผ่นดินควบคู่กับการขับเคลื่อนนโยบายของรัฐบาล เพื่อให้เกิดผลอย่างเป็นรูปธรรม โดยแผนปฏิบัติการฯ จะเป็นกรอบแนวทางในการดำเนินงานของส่วนราชการ รัฐวิสาหกิจ และองค์การมหาชน รวมทั้งเป็นเครื่องมือสำหรับผู้บริหารในการกำกับ ดูแล และติดตามผลการดำเนินงานของโครงการ/กิจกรรมต่าง ๆ ในแต่ละผลผลิต ให้สามารถดำเนินการได้ตามเป้าหมายอย่างมีประสิทธิภาพ มีความคุ้มค่า เกิดประโยชน์สูงสุดต่อการบริหารราชการแผ่นดินในภาพรวม เพื่อมุ่งสู่การบรรลุผลสัมฤทธิ์ของเป้าหมายระดับชาติร่วมกันต่อไป

2. ทิศทาง นโยบาย และยุทธศาสตร์ที่เกี่ยวข้อง

เพื่อให้การจัดทำแผนพัฒนาการเกษตรระดับหมู่บ้าน เป็นไปตามกรอบยุทธศาสตร์ชาติ ระยะ 20 ปี ยุทธศาสตร์เกษตรและสหกรณ์ ระยะ 20 ปี แผนพัฒนาเศรษฐกิจและสังคมแห่งชาติ ฉบับที่ 13 ยุทธศาสตร์การขับเคลื่อนประเทศไทยด้วยโมเดลเศรษฐกิจ BCG พ.ศ.2564-2570 แผนพัฒนาภาค พ.ศ.2566-2570 แผนปฏิบัติการกระทรวงเกษตรและสหกรณ์ ระยะ 5 ปี (พ.ศ.2566-2570) แผนพัฒนากลุ่มจังหวัด แผนพัฒนาจังหวัด นโยบายรัฐบาล และนโยบายสำคัญของกระทรวงเกษตรและสหกรณ์ จึงกำหนดกรอบแนวคิดหลักในการจัดทำแผนพัฒนาการเกษตรระดับหมู่บ้าน โดยมุ่งเน้นให้มีความเชื่อมโยงสอดคล้องกับนโยบาย ยุทธศาสตร์ และแผนพัฒนาในระดับต่าง ๆ ที่เกี่ยวข้องกับการเกษตร ดังนี้

2.1 ยุทธศาสตร์ชาติ (พ.ศ.2561-2580) มีเป้าหมายการพัฒนาประเทศ คือ “ประเทศไทยมีความมั่นคง มั่งคั่ง ยั่งยืน เป็นประเทศพัฒนาแล้ว ด้วยการพัฒนาตามหลักปรัชญาเศรษฐกิจพอเพียง” โดยมีเป้าหมายการพัฒนาประเทศ คือ “ประเทศชาติมั่นคง ประชาชนมีความสุข เศรษฐกิจพัฒนาอย่างต่อเนื่อง สังคมเป็นธรรม ฐานทรัพยากรธรรมชาติยั่งยืน” โดยยกระดับศักยภาพของประเทศในหลากหลายมิติ พัฒนาคนในทุกมิติและในทุกช่วงวัยให้เป็นคนดี เก่ง และมีคุณภาพ สร้างโอกาสและความเสมอภาคทางสังคม สร้างการเติบโตบนคุณภาพชีวิตที่เป็นมิตรกับสิ่งแวดล้อม และมีภาครัฐของประชาชนเพื่อประชาชนและประโยชน์ส่วนรวม การพัฒนาประเทศในช่วงระยะเวลาของยุทธศาสตร์ชาติจะมุ่งเน้นการสร้างสมดุลระหว่างการพัฒนา เศรษฐกิจ สังคม และสิ่งแวดล้อม ประกอบด้วย 6 ยุทธศาสตร์ โดยมีความเกี่ยวข้องกับกระทรวงเกษตรและสหกรณ์ 5 ยุทธศาสตร์ ได้แก่ (01) ยุทธศาสตร์ชาติด้านความมั่นคง (02) ยุทธศาสตร์ชาติด้านการสร้างความสามารถในการแข่งขัน (หลัก) (04) ยุทธศาสตร์ชาติด้านการสร้างโอกาสและความเสมอภาคทางสังคม (05) ยุทธศาสตร์ชาติด้านการสร้างการเติบโตบนคุณภาพชีวิตที่เป็นมิตรต่อสิ่งแวดล้อม และ (06) ยุทธศาสตร์ด้านการปรับสมดุลและพัฒนาระบบบริหารจัดการภาครัฐ

2.2 แผนแม่บทภายใต้ยุทธศาสตร์ชาติ (พ.ศ.2566-2580) (ฉบับแก้ไขเพิ่มเติม) เป็นส่วนสำคัญในการถ่ายทอดเป้าหมายและประเด็นยุทธศาสตร์ของยุทธศาสตร์ชาติลงสู่แผนระดับต่าง ๆ ในลักษณะที่มีการบูรณาการและเชื่อมโยงระหว่างยุทธศาสตร์ชาติด้านที่เกี่ยวข้อง เพื่อให้หน่วยงานสามารถนำไปใช้เป็นกรอบการดำเนินการที่เกี่ยวข้องให้บรรลุเป้าหมายการพัฒนาประเทศตามที่กำหนดไว้ในยุทธศาสตร์ชาติภายในปี 2580 โดยแผนแม่บทภายใต้ยุทธศาสตร์ชาติมีทั้งหมด 23 ฉบับ เกี่ยวข้องกับกระทรวงเกษตรและสหกรณ์ จำนวน 15 ฉบับ ได้แก่ (01) ความมั่นคง (03) การเกษตร (หลัก) (05) การท่องเที่ยว (06) พื้นที่และเมืองน่าอยู่อัจฉริยะ (07) โครงสร้างพื้นฐาน ระบบโลจิสติกส์ และดิจิทัล (08) ผู้ประกอบการและวิสาหกิจขนาดกลางและขนาดย่อม ยุคใหม่ (09) เขตเศรษฐกิจพิเศษ (15) พลังทางสังคม (16) เศรษฐกิจฐานราก (18) การเติบโตอย่างยั่งยืน (19) การบริหารจัดการน้ำทั้งระบบ (20) การบริการประชาชนและประสิทธิภาพภาครัฐ (21) การต่อต้านการทุจริตและประพฤติมิชอบ (22) กฎหมายและกระบวนการยุติธรรม และ (23) การวิจัยและพัฒนานวัตกรรม ในแผนแม่บทภายใต้ยุทธศาสตร์ชาติประเด็น (03) การเกษตร จะให้ความสำคัญกับการยกระดับการผลิตให้เข้าสู่คุณภาพมาตรฐานความปลอดภัย การใช้ประโยชน์จากความโดดเด่นและเอกลักษณ์ของสินค้าเกษตร รวมถึงความหลากหลายทางชีวภาพในแต่ละพื้นที่ การพัฒนาสินค้าเกษตร และการแปรรูปสินค้าเกษตร เพื่อสร้างมูลค่าและคุณค่าให้กับสินค้าเกษตร การประยุกต์ใช้เทคโนโลยีและนวัตกรรมสมัยใหม่ในการผลิตและการจัดทำฟาร์ม นอกจากนี้ ยังมีการสนับสนุนและส่งเสริมการพัฒนาระบบนิเวศของภาคเกษตร เพื่อเสริมสร้างการพัฒนาที่มีการเติบโตอย่างต่อเนื่องและเข้มแข็ง

2.3 แผนพัฒนาเศรษฐกิจและสังคมแห่งชาติ ฉบับที่ 13 (พ.ศ. 2566 - 2570) มุ่งหมายที่จะต้องเร่งแก้ไขจุดอ่อนและข้อจำกัดของประเทศที่มีอยู่เดิม รวมทั้งเพิ่มศักยภาพในการรับมือกับความสำคัญที่มาจาก การเปลี่ยนแปลงของบริบททั้งจากภายนอกและภายใน ตลอดจนเสริมสร้างความสามารถในการสร้างสรรค์ประโยชน์จากโอกาสที่เกิดขึ้นได้อย่างเหมาะสมและทันทั่วถึง ด้วยเหตุนี้ การกำหนดทิศทางการพัฒนาประเทศ ในระยะของแผนพัฒนาฯ ฉบับที่ 13 จึงมีวัตถุประสงค์เพื่อ **พลิกโฉมประเทศไทยสู่ “สังคมก้าวหน้า เศรษฐกิจสร้างมูลค่าอย่างยั่งยืน”** โดยมีหมุดหมายทั้ง 13 ประการ แบ่งออกได้เป็น 4 มิติ ดังนี้

1. มิติภาคการผลิตและบริการเป้าหมาย

หมุดหมายที่ 1 ไทยเป็นประเทศชั้นนำด้านสินค้าเกษตรและเกษตรแปรรูปมูลค่าสูง

หมุดหมายที่ 2 ไทยเป็นจุดหมายของการท่องเที่ยวที่เน้นคุณภาพและความยั่งยืน

หมุดหมายที่ 3 ไทยเป็นฐานการผลิตยานยนต์ไฟฟ้าที่สำคัญของโลก

หมวดหมู่ที่ 4 ไทยเป็นศูนย์กลางทางการแพทย์และสุขภาพมูลค่าสูง

หมวดหมู่ที่ 5 ไทยเป็นประตูการค้าการลงทุนและยุทธศาสตร์ทางโลจิสติกส์ที่สำคัญของภูมิภาค

หมวดหมู่ที่ 6 ไทยเป็นศูนย์กลางอุตสาหกรรมอิเล็กทรอนิกส์อัจฉริยะและอุตสาหกรรมดิจิทัลของอาเซียน

2. มิติโอกาสและความเสมอภาคทางเศรษฐกิจและสังคม

หมวดหมู่ที่ 7 ไทยมีวิสาหกิจขนาดกลางและขนาดย่อมที่เข้มแข็ง มีศักยภาพสูง และสามารถแข่งขันได้

หมวดหมู่ที่ 8 ไทยมีพื้นที่และเมืองอัจฉริยะที่น่าอยู่ ปลอดภัย เติบโตได้อย่างยั่งยืน

หมวดหมู่ที่ 9 ไทยมีความยากจนข้ามรุ่นลดลง และมีความคุ้มครองทางสังคมที่เพียงพอ เหมาะสม

3. มิติความยั่งยืนของทรัพยากรธรรมชาติและสิ่งแวดล้อม

หมวดหมู่ที่ 10 ไทยมีเศรษฐกิจหมุนเวียนและสังคมคาร์บอนต่ำ

หมวดหมู่ที่ 11 ไทยสามารถลดความเสี่ยงและผลกระทบจากภัยธรรมชาติและการเปลี่ยนแปลงสภาพภูมิอากาศ

4. มิติปัจจัยผลักดันการพลิกโฉมประเทศ

หมวดหมู่ที่ 12 ไทยมีกำลังคนสมรรถนะสูง มุ่งเรียนรู้อย่างต่อเนื่อง ตอบโจทย์การพัฒนาแห่งอนาคต

หมวดหมู่ที่ 13 ไทยมีภาครัฐที่ทันสมัย มีประสิทธิภาพ และตอบโจทย์ประชาชน

2.4 แผนปฏิบัติการด้านการขับเคลื่อนการพัฒนาประเทศไทยด้วยโมเดลเศรษฐกิจ BCG พ.ศ. 2564 - 2570

โมเดลเศรษฐกิจ BCG เป็นกลไกเร่งให้เกิดการพัฒนาอุตสาหกรรมเป้าหมายภายใต้ Thailand 4.0 ที่ต้องการปรับเปลี่ยนรูปแบบการพัฒนาเศรษฐกิจจากการใช้ความได้เปรียบด้านทรัพยากรและแรงงาน ไปสู่เศรษฐกิจที่ขับเคลื่อนด้วยนวัตกรรมประสบความสำเร็จได้เร็วขึ้น ด้วยการระดมทรัพยากรและความสามารถของทุกภาคส่วนในการมุ่งไปสู่เป้าหมายเดียวกัน การขับเคลื่อนการพัฒนาประเทศไทยด้วยโมเดลเศรษฐกิจ BCG พ.ศ. 2564 - 2570 เป็นการพัฒนารายได้ 4 + 1 สาขายุทธศาสตร์ คือ เกษตรและอาหาร สุขภาพและการแพทย์ พลังงาน วัสดุและเคมีชีวภาพ การท่องเที่ยวและเศรษฐกิจสร้างสรรค์ และเศรษฐกิจหมุนเวียน ซึ่งมีศักยภาพจะเพิ่มผลิตภัณฑ์มวลรวมภายในประเทศเพิ่มขึ้น 1 ล้านล้านบาท จากฐานความหลากหลายของทรัพยากรชีวภาพ (Nature) วัฒนธรรม (Culture) และความเอื้อเพื่อเอื้อแม่ (Nurture) ภายใต้กลไกตุ๊กตา ซึ่งประกอบด้วยหน่วยงานภาครัฐ ภาคเอกชน สถาบันวิจัย/สถาบันการศึกษา และภาคประชาชน โดยมีวิสัยทัศน์ คือ เศรษฐกิจเติบโตอย่างมีคุณภาพและยั่งยืน ประชาชนมีรายได้ดี คุณภาพชีวิตดี รักษาและฟื้นฟูฐานทรัพยากรจากความหลากหลายทางชีวภาพให้มีคุณภาพที่ดี ด้วยการใช้ความรู้ เทคโนโลยี และนวัตกรรม ประกอบด้วย 4 ยุทธศาสตร์ โดยเกี่ยวข้อง กับกระทรวงเกษตรและสหกรณ์ ทั้ง 4 ยุทธศาสตร์ ได้แก่

ยุทธศาสตร์ที่ 1 การสร้างความยั่งยืนของฐานทรัพยากรและความหลากหลายทางชีวภาพ ด้วยการจัดสมดุลระหว่างการอนุรักษ์ ฟื้นฟู และการใช้ประโยชน์

ยุทธศาสตร์ที่ 2 การพัฒนาชุมชนและเศรษฐกิจฐานรากให้เข้มแข็งด้วยทุนทรัพยากร อัตลักษณ์ ความคิดสร้างสรรค์ และเทคโนโลยีสมัยใหม่

ยุทธศาสตร์ที่ 3 การยกระดับการพัฒนาอุตสาหกรรมภายใต้เศรษฐกิจ BCG ให้สามารถแข่งขันได้อย่างยั่งยืน

ยุทธศาสตร์ที่ 4 การเสริมสร้างความสามารถในการตอบสนองต่อกระแสการเปลี่ยนแปลงของโลก

2.5 เป้าหมายและแนวทางการพัฒนาภาค พ.ศ.2566 – 2570

ภาคเหนือ

มุ่งสู่การพัฒนาเป็น “ฐานเศรษฐกิจสร้างสรรค์ของประเทศ” ตามแนวคิด “เศรษฐกิจสร้างสรรค์ สานสัมพันธ์ระหว่างพื้นที่ สุขภาวะดี วิถีชีวิตยั่งยืน”

ภาคตะวันออกเฉียงเหนือ

มุ่งสู่การพัฒนาเป็น “ศูนย์กลางเศรษฐกิจของอนุภูมิภาคลุ่มแม่น้ำโขง” โดยใช้ความรู้ เทคโนโลยี นวัตกรรม และความคิดสร้างสรรค์ในการเสริมสร้างความเข้มแข็งของเศรษฐกิจภายในภาคให้มีการเจริญเติบโตอย่างเต็มศักยภาพ การแสวงหาโอกาสนำความรู้ ทุน เทคโนโลยีและนวัตกรรมมาช่วยขับเคลื่อนการพัฒนา

ภาคกลาง

มุ่งสู่การพัฒนาเป็น “ฐานการผลิตสินค้าและบริการมูลค่าสูง” โดยใช้ความรู้ เทคโนโลยี นวัตกรรม และความคิดสร้างสรรค์ในการเสริมสร้างความเข้มแข็งของเศรษฐกิจภายในภาคให้มีการเจริญเติบโตได้อย่างเต็มศักยภาพ และการแสวงหาโอกาสนำความรู้ ทุน เทคโนโลยีและนวัตกรรมมาช่วยขับเคลื่อนการพัฒนา

ภาคตะวันออก

มุ่งสู่การพัฒนาเป็น “ฐานเศรษฐกิจสีเขียวชั้นนำของอาเซียน ควบคู่กับคุณภาพการดำรงชีวิตของประชาชนที่ดี” ทั้งภาคการผลิตและบริการให้มีมูลค่าสูง เป็นมิตรต่อสิ่งแวดล้อม เกิดการกระจายรายได้อย่างทั่วถึงและเป็นธรรม การเสริมสร้างความเข้มแข็งของครอบครัว เพื่อลดความเหลื่อมล้ำทางสังคม และการรักษาฐานทรัพยากรธรรมชาติและสิ่งแวดล้อมให้มีความอุดมสมบูรณ์และมีคุณภาพดี พร้อมทั้งเป็นมรดกตกทอดส่งต่อ สู่คนรุ่นหลัง

ภาคใต้

มุ่งสู่การพัฒนาเป็น “แหล่งท่องเที่ยวและบริการที่มีคุณภาพ แหล่งผลิตสินค้าเกษตรปลอดภัยและมูลค่าสูง เชื่อมโยงเศรษฐกิจระหว่างภูมิภาค”

ภาคใต้ชายแดน

มุ่งสู่การพัฒนา “เป็นฐานเศรษฐกิจชายแดนที่มั่นคง บนสังคมพหุวัฒนธรรม” โดยเน้นการพัฒนาเมืองเศรษฐกิจชายแดนเชื่อมโยงประเทศเพื่อนบ้าน การพัฒนาประสิทธิภาพการผลิตสินค้าเกษตรและอุตสาหกรรมเกษตรแปรรูปมูลค่าสูงเพื่อการส่งออก บนฐานทรัพยากรที่สมดุล ควบคู่กับการยกระดับคุณภาพชีวิตประชาชนให้มีวิถีชีวิตที่ยั่งยืนและสงบสุข ภายใต้สังคมพหุวัฒนธรรม

2.6 ยุทธศาสตร์เกษตรและสหกรณ์ ระยะ 20 ปี (พ.ศ.2560–2579) กระทรวงเกษตรและสหกรณ์ได้จัดทำยุทธศาสตร์เกษตรและสหกรณ์ ระยะ 20 ปี (พ.ศ.2560 – 2579) เพื่อเป็นกรอบการดำเนินงานในการพัฒนาภาคการเกษตรของประเทศในระยะยาว ซึ่งสอดคล้องกับยุทธศาสตร์และแผนพัฒนาที่สำคัญ ได้แก่ ยุทธศาสตร์ชาติ 20 ปี แผนพัฒนาเศรษฐกิจและสังคมแห่งชาติ ฉบับที่ 12 (พ.ศ.2560-2564) แผนปฏิรูปของสภาขับเคลื่อนการปฏิรูปประเทศ (สปท.) และเป้าหมายการพัฒนาที่ยั่งยืน (Sustainable Development Goals : SDGs) ซึ่งเป็นเป้าหมายการพัฒนาในระดับโลกขององค์การสหประชาชาติ โดยยุทธศาสตร์เกษตรและสหกรณ์ ระยะ 20 ปี (พ.ศ.2560 – 2579) มุ่งในการเสริมจุดแข็งและแก้ไขจุดอ่อนให้เอื้อต่อการพัฒนาภาคการเกษตรในระยะยาว เพื่อบรรลุวิสัยทัศน์ “เกษตรมั่นคง ภาคการเกษตรมั่งคั่ง ทรัพยากรการเกษตรยั่งยืน” โดยมียุทธศาสตร์และแนวทางการพัฒนา ดังนี้

- ยุทธศาสตร์ที่ 1 การสร้างความเข้มแข็งให้กับเกษตรกรและสถาบันเกษตรกร
- ยุทธศาสตร์ที่ 2 การเพิ่มประสิทธิภาพการผลิตและยกระดับมาตรฐานสินค้าเกษตร
- ยุทธศาสตร์ที่ 3 การเพิ่มความสามารถในการแข่งขันภาคการเกษตรด้วยเทคโนโลยีและนวัตกรรม
- ยุทธศาสตร์ที่ 4 การบริหารจัดการทรัพยากรการเกษตรและสิ่งแวดล้อมอย่างสมดุลและยั่งยืน
- ยุทธศาสตร์ที่ 5 การพัฒนาระบบบริหารจัดการภาครัฐ

2.7 ประเด็นการพัฒนาตามแผนพัฒนาจังหวัด/กลุ่มจังหวัด

2.7.1 ทิศทาง นโยบายยุทธศาสตร์การพัฒนากลุ่มจังหวัดภาคกลางตอนบน

เป้าหมายการพัฒนา “ลุ่มน้ำแห่งประวัติศาสตร์ เศรษฐกิจดิจิทัลเชิงสร้างสรรค์ที่ยั่งยืน”

ประเด็นการพัฒนา

- ประเด็นการพัฒนาที่ 1 สร้างฐานการผลิตสินค้าเกษตร อาหารเพื่อสุขภาพมูลค่าสูงที่เป็นมิตรกับสิ่งแวดล้อม
- ประเด็นการพัฒนาที่ 2 ยกระดับการท่องเที่ยวมูลค่าสูงด้วยเทคโนโลยีและนวัตกรรม บนพื้นฐานของการท่องเที่ยวอย่างรับผิดชอบ
- ประเด็นการพัฒนาที่ 3 เพิ่มมูลค่าห่วงโซ่อุปทานอุตสาหกรรมและบริหารในอนาคต
- ประเด็นการพัฒนาที่ 4 การจัดการทรัพยากรธรรมชาติ สิ่งแวดล้อม และพลังงานแบบมีส่วนร่วมอย่างยั่งยืน

2.7.2 ทิศทาง นโยบายและประเด็นการพัฒนาจังหวัดลพบุรี

เป้าหมายการพัฒนาจังหวัด

“ลพบุรีเมืองน่าอยู่ ด้วยสิ่งแวดล้อมที่ดี มีอาหารปลอดภัย และท่องเที่ยววิถีใหม่”

ทิศทางการพัฒนาจังหวัดในระยะ 5 ปี (พ.ศ.2566-2570)

1. เตรียมความพร้อมเศรษฐกิจชุมชนฐานรากให้เข้มแข็ง เพื่อรองรับผลกระทบจากสถานการณ์แพร่ระบาดของโรคโควิด-19
2. ปรับทิศทางส่งเสริมด้านเกษตร ด้านปศุสัตว์ และด้านประมง ให้เป็นสินค้าเกษตรปลอดภัยตลอดจนอุตสาหกรรมที่เกี่ยวข้อง ให้เกิดประโยชน์เพิ่มพูนเศรษฐกิจชุมชนฐานราก
3. เจียรنةผลิตภัณฑ์ การบริการ และการท่องเที่ยวที่มีเอกลักษณ์ อัตลักษณ์ทางประวัติศาสตร์ วัฒนธรรม ประเพณี ที่ไม่มีใครลอกเลียนแบบได้ ปรับให้เป็นที่ต้องการของตลาด
4. ใช้เทคโนโลยีและนวัตกรรมใหม่ ๆ ก่อให้เกิดประโยชน์ โดยเฉพาะเทคโนโลยีออนไลน์ ทั้งด้านการท่องเที่ยว การศึกษา การค้า และการพัฒนาอาชีพ
5. พัฒนาคัลสเตอร์เศรษฐกิจสมุนไพร เพื่อดูแลสุขภาพและกระตุ้นการท่องเที่ยวให้เกิด โดยใช้ตำรับยาโอสถพระนารายณ์เป็นจุดขาย
6. พัฒนาโครงสร้างพื้นฐานเพื่อรองรับภาคเศรษฐกิจการผลิตและการท่องเที่ยวและเกิดความเชื่อมโยงระหว่างพื้นที่จังหวัดและจังหวัดภายในกลุ่มจังหวัด

ประเด็นการพัฒนา

- ประเด็นการพัฒนาที่ 1 สร้างมูลค่าเพิ่มสินค้าเกษตรปลอดภัย สู่เศรษฐกิจฐานราก
- ประเด็นการพัฒนาที่ 2 บริหารจัดการด้านการท่องเที่ยวพร้อมรับการท่องเที่ยววิถีใหม่
- ประเด็นการพัฒนาที่ 3 เพิ่มพื้นที่สีเขียว ลดขยะ พัฒนาพลังงานทดแทน
- ประเด็นการพัฒนาที่ 4 พัฒนาคุณภาพชีวิตทุกช่วงวัย เรียนรู้ตลอดชีวิต เสริมสร้างสุขภาวะที่ดี เมืองลพบุรีมีความสงบสุข

2.8 เป้าหมายจังหวัดลพบุรี 20 ปี (พ.ศ.2566-2585)

2.8.1 เป้าหมายการพัฒนา

“เมืองนำลงทุน แหล่งผลิตอาหารปลอดภัย การท่องเที่ยวเชิงสร้างสรรค์ สังคมคาร์บอนต่ำ บนฐานเศรษฐกิจ BCG สู่เมืองแห่งความสุขอย่างยั่งยืน”

2.8.2 แนวทางการพัฒนา

- 1) ด้านการเกษตรและอาหารปลอดภัย
- 2) ด้านท่องเที่ยว
- 3) ด้านสิ่งแวดล้อมและพลังงาน
- 4) ด้านสังคมและคุณภาพชีวิต

2.9 แผนพัฒนาการเกษตรและสหกรณ์ของจังหวัดลพบุรี (พ.ศ. 2566 – 2570)

2.9.1 เป้าหมายการพัฒนา

“การเกษตรก้าวไกลด้วยเทคโนโลยีและนวัตกรรม ตลาดนำการผลิต เกษตรกรมีคุณภาพชีวิตดีขึ้น”

2.9.2 ประเด็นการพัฒนา

- 1) เสริมสร้างความเข้มแข็งให้เกษตรกรและสถาบันเกษตรกร
- 2) เพิ่มประสิทธิภาพในการผลิต ยกกระดับมาตรฐานสินค้า และบริหารจัดการสินค้าเกษตรมูลค่าสูงด้วยเทคโนโลยีและนวัตกรรม
- 3) เพิ่มประสิทธิภาพการบริหารจัดการทรัพยากรการเกษตรอย่างมีประสิทธิภาพควบคู่กับการพัฒนาโครงสร้างพื้นฐานให้มีความสมดุลและยั่งยืน
- 4) ส่งเสริมการพัฒนาด้านการเกษตรและสหกรณ์ของจังหวัดด้วยเทคโนโลยี นวัตกรรม และข้อมูล (Big Data)

ส่วนที่ 2

ข้อมูลทั่วไปและข้อมูลด้านการเกษตรที่สำคัญของจังหวัด

1. ข้อมูลทั่วไปของจังหวัด

1.1 ข้อมูลด้านกายภาพของจังหวัด

1.1.1 ลักษณะทางภูมิศาสตร์

1) ที่ตั้ง ขนาดพื้นที่

จังหวัดลพบุรี ตั้งอยู่ภาคกลางของประเทศไทย บนฝั่งซ้ายของแม่น้ำลพบุรี มีระยะทางห่างจากกรุงเทพมหานครไปทางทิศเหนือ ตามเส้นทางถนนพหลโยธิน 153 กิโลเมตร หรือตามเส้นทางรถไฟประมาณ 133 กิโลเมตร มีเนื้อที่ประมาณ 6,501.05 ตารางกิโลเมตร หรือประมาณ 4,063,167 ไร่

2) อาณาเขต

จังหวัดลพบุรีมีอาณาเขตติดต่อกับจังหวัดใกล้เคียง ดังนี้

ทิศเหนือ	ติดต่อกับ อำเภอดตากฟ้าและอำเภอดตากลี จังหวัดนครสวรรค์และอำเภอดศรีเทพ จังหวัดเพชรบูรณ์
ทิศใต้	ติดต่อกับ อำเภอดบ้านแพรก จังหวัดพระนครศรีอยุธยาและอำเภอดพระพุทธบาท และอำเภอดหนองโดน จังหวัดสระบุรี
ทิศตะวันออก	ติดต่อกับ อำเภอดเทพสถิต จังหวัดชัยภูมิ อำเภอดด่านขุนทด จังหวัดนครราชสีมา และอำเภอดวังม่วง จังหวัดสระบุรี
ทิศตะวันตก	ติดต่อกับ อำเภอดเมืองสิงห์บุรีและอำเภอดพรหมบุรี จังหวัดสิงห์บุรี อำเภอดไชโย จังหวัดอ่างทอง และอำเภอดตากฟ้า จังหวัดนครสวรรค์



3) สภาพพื้นที่

จังหวัดลพบุรีมีลักษณะภูมิประเทศที่สามารถแบ่งตามธรณีสัณฐาน ได้ดังนี้

(1) ที่ราบน้ำท่วมถึง เกิดการทับถมของตะกอนลำน้ำใหญ่ในฤดูน้ำหลากแต่ละปี มีความลาดเทน้อยกว่า 1 เปอร์เซ็นต์ พื้นที่กว้างใหญ่อยู่ในอำเภอท่าม่วง อำเภอบ้านหมี่ และอำเภอเมืองลพบุรี พื้นที่บริเวณนี้จะสูงกว่าระดับน้ำทะเล 2 – 20 เมตร ส่วนการทับถมของตะกอนใหม่จากแม่น้ำป่าสัก จะทำให้เกิดเป็นที่ราบลุ่มเป็นแนวแคบ ๆ ตามความยาวของแม่น้ำ ซึ่งไหลผ่านอาณาเขตอำเภอชัยบาดาล และอำเภอพัฒนานิคม จากทิศเหนือลงทิศใต้ ที่ราบลุ่มบริเวณนี้จะมี ความสูงจากระดับน้ำทะเลประมาณ 25 – 60 เมตร บริเวณพื้นที่ราบลุ่มนี้ถูกใช้ประโยชน์ในการทำนาส่วนใหญ่และได้ผลดี

(2) ลานตะพักน้ำกลางแก่งกลางใหม่รวมทั้งเนินตะกอนรูปพัด ส่วนใหญ่พบเกิดอยู่ติดต่อกับที่ราบน้ำท่วมถึง มีลักษณะสภาพเป็นพื้นที่ราบเรียบ มีความลาดเทน้อยกว่า 1 เปอร์เซ็นต์ พบเป็นบริเวณกว้างในเขตอำเภอบ้านหมี่ อำเภอเมืองลพบุรี และอำเภอโคกสำโรง โดยจะมีความสูงจากระดับน้ำทะเลประมาณ 8 -20 เมตร สำหรับเนินตะกอนรูปพัดส่วนใหญ่ใช้ทำนา ซึ่งให้ผลผลิตอยู่ในเกณฑ์ดี

(3) ลานตะพักน้ำเก่า เกิดจากการทับถมของตะกอนลำน้ำที่มาทับถมกันนานแล้ว โดยแบ่งเป็นลานตะพักน้ำระดับต่ำ ซึ่งอยู่สูงจากระดับน้ำทะเลประมาณ 20 – 50 เมตร มีความลาดเทน้อยกว่า 1 เปอร์เซ็นต์ และพบเป็นบริเวณเล็กน้อยในเขตอำเภอโคกสำโรงและอำเภอพัฒนานิคม ใช้ประโยชน์ในการทำนาเป็นส่วนใหญ่ ให้ผลผลิตค่อนข้างต่ำ และลานตะพักน้ำระดับสูง ซึ่งอยู่สูงจากระดับน้ำทะเลประมาณ 50 – 70 เมตร มีพื้นที่ติดต่อกันและสูงชันมาจากลานตะพักน้ำระดับต่ำ สภาพพื้นที่เป็นลูกคลื่นใหญ่ มีความลาดเท 2 – 8 เปอร์เซ็นต์ พบเป็นบริเวณเล็กน้อยในเขตอำเภอโคกสำโรงและอำเภอพัฒนานิคม ใช้ประโยชน์ในการทำไร่

(4) พื้นที่ที่ถูกกัดกร่อนและเนินเขา พื้นที่เป็นลูกคลื่นส่วนใหญ่มีความลาดเทประมาณ 2 – 16 เปอร์เซ็นต์ สภาพภูมิประเทศแบบนี้จะพบเป็นบริเวณกว้างในเขตอำเภอชัยบาดาล อำเภอพัฒนานิคม อำเภอโคกสำโรง และทางทิศตะวันออกของอำเภอเมืองลพบุรี ส่วนใหญ่ที่ดินจะใช้ประโยชน์ในการปลูกพืชไร่

(5) ภูเขา พื้นที่บริเวณนี้เกิดจากการโค้งตัวและการยุบตัวของผิวโลก ทำให้มีระดับความสูงต่ำต่างกันมาก มีความลาดเทมากกว่า 16 เปอร์เซ็นต์ และมีความสูงจากระดับน้ำทะเลประมาณ 100 – 750 เมตร พบอยู่กระจัดกระจายในอำเภอชัยบาดาล อำเภอพัฒนานิคม อำเภอโคกสำโรง และทางทิศตะวันออกของอำเภอเมืองลพบุรี ส่วนใหญ่ไม่ได้ทำกิจกรรม

กล่าวโดยสรุป สภาพภูมิประเทศของจังหวัดลพบุรีอาจแบ่งได้เป็น 2 บริเวณ คือ บริเวณพื้นที่ราบสลับเนินเขาและภูเขา ครอบคลุมพื้นที่ทางทิศตะวันออกของอำเภอเมืองลพบุรีบางส่วน ด้านตะวันออกเฉียงเหนือของอำเภอบ้านหมี่ ด้านเหนือและด้านใต้ของอำเภอโคกสำโรง พื้นที่เกือบทั้งหมดของอำเภอสระโบสถ์ อำเภอโคกเจริญ อำเภอท่าหลวง อำเภอชัยบาดาล อำเภอพัฒนานิคม และอำเภอลำสนธิ คิดเป็นพื้นที่ประมาณ 70 เปอร์เซ็นต์ของพื้นที่ทั้งหมด อีกบริเวณหนึ่งเป็นพื้นที่ราบลุ่มครอบคลุมพื้นที่อำเภอท่าม่วง ซึ่งอยู่ทางทิศตะวันตกของอำเภอเมืองลพบุรี บางส่วนของอำเภอบ้านหมี่และอำเภอโคกสำโรง คิดเป็นพื้นที่ประมาณ 30 เปอร์เซ็นต์ ของพื้นที่ทั้งหมด

4) ลักษณะดิน

จังหวัดลพบุรีมีลักษณะดินส่วนใหญ่เหมาะสมกับการเกษตรกรรมสามารถจำแนกออกเป็นกลุ่มต่าง ๆ ตามความเหมาะสมและการใช้ประโยชน์ได้เป็น 4 กลุ่มใหญ่ ๆ ดังนี้

(1) กลุ่มดินนา ครอบคลุมพื้นที่ประมาณร้อยละ 45 ของพื้นที่จังหวัด เนื้อดินเป็นดินเหนียว เก็บกักน้ำได้ดี ในฤดูฝนจึงเหมาะที่จะใช้ในการทำนามากกว่าการปลูกพืชอย่างอื่น อย่างไรก็ตาม หลังการเก็บเกี่ยว

ข้าวหรือในช่วงฤดูแล้ง สามารถใช้ในการปลูกพืชไร่หรือพืชผักที่มีอายุสั้นได้เป็นอย่างดี เนื่องจากดินมีความชื้นพอที่จะปลูกพืชได้

(2) กลุ่มดินไร่ ครอบคลุมพื้นที่ประมาณร้อยละ 40 ของพื้นที่จังหวัด พื้นที่ส่วนใหญ่มีศักยภาพในการปลูกพืชไร่ในการปลูกพืชไร่ ไม้ผลและพืชหลายชนิด มากกว่าที่จะนำมาปลูกข้าวหรือทำนา ส่วนในที่ดินดอนและสภาพพื้นที่ค่อนข้างสูง มีความเหมาะสมอย่างมากในการปลูกหญ้าเลี้ยงสัตว์หรือพัฒนาเป็นทุ่งหญ้าเลี้ยงสัตว์

(3) กลุ่มดินตื้น ครอบคลุมพื้นที่ประมาณร้อยละ 5 ของพื้นที่จังหวัด ส่วนใหญ่อยู่ในพื้นที่ที่เป็นลูกคลื่นลอนลาดถึงเนินเขา จนกระทั่งพื้นที่ที่มีความลาดชันมาก ค่อนข้างจะไม่มีศักยภาพในการปลูกพืชโดยทั่วไป เนื่องจากเป็นดินตื้นถึงตื้นมาก ถ้าจะปลูกพืชควรเลือกพืชที่มีระบบรากตื้นมาปลูก

(4) กลุ่มพื้นที่ภูเขา ครอบคลุมพื้นที่ประมาณร้อยละ 16 ของพื้นที่จังหวัด

ดินในจังหวัดลพบุรี แบ่งตามลักษณะชุดดินได้ทั้งหมด 94 ชุด แต่ละชุดดิน มีปริมาณพื้นที่แตกต่างกัน โดยดินชุด Sing Buri series มีพื้นที่มากที่สุด ขณะที่ดินชุด Slope Complex-unit 7 มีพื้นที่น้อยที่สุดเพียง 227 ไร่

1.1.2 ลักษณะภูมิอากาศ

1) ฤดูกาล

พิจารณาตามลักษณะลมฟ้าอากาศของประเทศไทยจะแบ่งฤดูกาลของจังหวัดลพบุรี ออกได้เป็น 3 ฤดู ดังนี้

(1) ฤดูหนาว เริ่มตั้งแต่กลางเดือนตุลาคมถึงกลางเดือนกุมภาพันธ์ ซึ่งเป็นฤดูมรสุมตะวันออกเฉียงเหนือบริเวณความกดอากาศสูงจากประเทศจีนที่มีคุณสมบัติเย็นและแห้งจะแผ่ลงมาปกคลุมประเทศไทยในช่วงนี้

(2) ฤดูร้อน เริ่มตั้งแต่กลางเดือนกุมภาพันธ์ถึงกลางเดือนพฤษภาคม ในระยะนี้จะมีหย่อมความกดอากาศต่ำเนื่องจากความร้อนปกคลุมประเทศไทยตอนบนทำให้มีอากาศร้อนอบอ้าวทั่วไป โดยมีอากาศร้อนจัดในเดือนเมษายน

(3) ฤดูฝน เริ่มตั้งแต่กลางเดือนพฤษภาคมถึงกลางเดือนตุลาคม เป็นช่วงที่มรสุมตะวันตกเฉียงใต้พัดปกคลุมประเทศไทย ทำให้มีฝนตกชุกขึ้นตั้งแต่เดือนพฤษภาคมไปจนถึงสิ้นเดือนตุลาคม โดยเฉพาะเดือนกันยายนเป็นเดือนที่มีฝนตกชุกมากที่สุดในรอบปีและเป็นช่วงที่มีความชื้นสูง

2) ปริมาณน้ำฝน

จังหวัดลพบุรีมีพื้นที่ค่อนข้างกว้างและมีสภาพภูมิประเทศแตกต่างกัน ทำให้มีปริมาณฝนต่างกันโดยพื้นที่ส่วนใหญ่บริเวณเทือกเขาทางตอนบนและบริเวณที่ราบลุ่มริมฝั่งแม่น้ำมีปริมาณฝนรวมตลอดปีอยู่ระหว่าง 1000 - 1200 มิลลิเมตร เว้นแต่พื้นที่บริเวณตอนล่างของอำเภอพัฒนานิคมด้านที่ติดกับอำเภอแก่งคอย จังหวัดสระบุรี มีฝนชุกและมีปริมาณฝนมากกว่าพื้นที่อื่น ๆ

ปริมาณน้ำฝนของจังหวัดลพบุรี ระหว่างปี 2556 ถึง 2566 จะอยู่ในช่วงปริมาณ 644.6 มิลลิเมตร ถึง 1,300.5 มิลลิเมตร โดยฝนตกมากที่สุดในปี 2565 วัดได้ 1,300.5 มิลลิเมตร ส่วนปีที่มีฝนตกน้อยที่สุดคือปี 2564 วัดได้ 644.6 มิลลิเมตร

1.1.3 แหล่งน้ำธรรมชาติ

1) แม่น้ำ

1.1) แม่น้ำลพบุรี เป็นแม่น้ำที่แยกสาขามาจากแม่น้ำเจ้าพระยาที่จังหวัดสิงห์บุรี ต้นน้ำแยกออกจากแม่น้ำเจ้าพระยาฝั่งตะวันออกหรือฝั่งซ้าย ในท้องที่เขตติดต่อระหว่างหมู่ที่ 5 บ้านม่วงหมู่ ตำบลม่วงหมู่ และหมู่ที่ 8 บ้านเตापูน ตำบลต้นโพธิ์ อำเภอเมืองสิงห์บุรี จังหวัดสิงห์บุรี แล้วไหลผ่านท้องที่ บางส่วนของ 3 จังหวัด รวม 7 อำเภอ ได้แก่ อำเภอเมืองสิงห์บุรี อำเภอพรหมบุรี จังหวัดสิงห์บุรี อำเภอน้ำหนาว อำเภอเมืองลพบุรี จังหวัดลพบุรี และอำเภอบ้านแพรก อำเภอมหาราช อำเภอบางปะหัน จังหวัดพระนครศรีอยุธยา ไปบรรจบกับแม่น้ำป่าสักที่ตำบลหัวรอ อำเภอพระนครศรีอยุธยา จังหวัดพระนครศรีอยุธยา ก่อนจะไหลลงสู่แม่น้ำเจ้าพระยา แม่น้ำลพบุรีมีความยาวทั้งสิ้น 95 กิโลเมตร

(2) แม่น้ำป่าสัก มีต้นกำเนิดจากเทือกเขาในจังหวัดเลยและจังหวัดเพชรบูรณ์ ไหลผ่านจังหวัดลพบุรี ในเขตอำเภอชัยบาดาล อำเภอโคกสำโรง และอำเภอพัฒนานิคม ผ่านจังหวัดสระบุรี และจังหวัดพระนครศรีอยุธยา แล้วไหลลงสู่แม่น้ำเจ้าพระยา ที่จังหวัดพระนครศรีอยุธยา แม่น้ำป่าสักมีความยาวประมาณ 573 กิโลเมตร พื้นที่ลุ่มน้ำประมาณ 14,520 ตารางกิโลเมตร

(3) แม่น้ำบางขาม เป็นลำน้ำสายหลักของเกษตรกรในเขตอำเภอบ้านหมี่ อำเภอน้ำหนาว และอำเภอเมืองลพบุรี มีความยาวประมาณ 50 กิโลเมตร โดยจุดเริ่มต้นของแม่น้ำบางขามเริ่มจากตำบลสนามแจง อำเภอบ้านหมี่ ไหลผ่านตำบลต่างๆ ได้แก่ ตำบลมหาสอน ตำบลบางพั้ง ตำบลบางขาม ตำบลบ้านชี ตำบลเขาสมคอน ตำบลโคกสลด ตำบลมุงจลินทร์ และตำบลบางลี่ มาบรรจบกับแม่น้ำลพบุรีที่ปากคลองบางคู้ ที่วัดมณีชลขันธ์ อำเภอเมืองลพบุรี จังหวัดลพบุรี

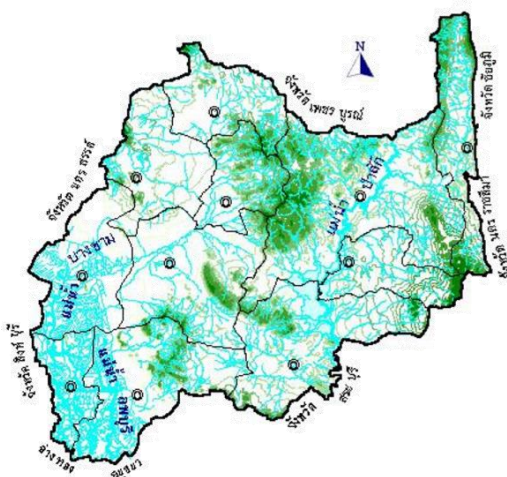
2) คลอง

(1) คลองชลประทานชัยนาท-ป่าสัก มีต้นกำเนิดจากแม่น้ำเจ้าพระยา ไหลผ่านจังหวัดนครสวรรค์ จังหวัดชัยนาท จังหวัดลพบุรี และจังหวัดสระบุรี มีความยาวประมาณ 132 กิโลเมตร ไหลลงสู่แม่น้ำป่าสักที่บริเวณหน้าเขื่อนพระราม 6 อำเภอน้ำหนาว จังหวัดพระนครศรีอยุธยา มีความสำคัญต่อการเกษตรกรรม

(2) ลำธารลำสนธิ เป็นลำธารไหลผ่านอำเภอลำสนธิและไหลลงสู่แม่น้ำป่าสักในเขตอำเภอชัยบาดาล ซึ่งอยู่ทางตอนเหนือของอำเภอชัยบาดาลลงสู่แม่น้ำป่าสักในเขตตำบลบัวชุม อำเภอชัยบาดาล รวมความยาวประมาณ 70 กิโลเมตร

3) บึง

(1) เขื่อนป่าสักชลสิทธิ์ เป็นเขื่อนดินถมแกนดินเหนียวแบบ Zoned Type (Zoned Type Earthfill Dam) สูง 36.5 เมตร ยาว 4,860 เมตร ขนาดความจุอ่าง 768 ล้านลูกบาศก์เมตร พื้นที่ชลประทาน 135,500 ไร่ มีวัตถุประสงค์เพื่อป้องกันการเกิดอุทกภัยของกลุ่มแม่น้ำป่าสักจังหวัดลพบุรี



1.2 ข้อมูลด้านการปกครองของจังหวัด

1.2.1 การแบ่งเขตการปกครอง

จังหวัดลพบุรีแบ่งเขตการปกครองออกเป็น 11 อำเภอ 121 ตำบล 1,122 หมู่บ้าน 1 องค์การบริหารส่วนจังหวัด 23 เทศบาล (3 เทศบาลเมือง 20 เทศบาลตำบล) 102 องค์การบริหารส่วนตำบล ดังนี้

อำเภอ	พื้นที่ ตร.กม.	จำนวน						ระยะทาง ห่างจากจังหวัด (กม.)
		ตำบล	หมู่บ้าน	เทศบาล	อบจ.	อบต.	ชุมชน	
เมืองลพบุรี	757.88	22	216	8	1	14	60	0.3
ชัยบาดาล	1,134.81	17	136	1	-	16	-	97
โคกสำโรง	704.70	13	137	1	-	13	7	35
บ้านหมี่	543.76	21	157	1	-	20	7	32
พัฒนานิคม	872.87	9	89	4	-	7	-	51
ท่าม่วง	251.17	11	128	5	-	7	-	15
สระโบสถ์	322.17	5	46	1	-	3	-	65
หนองม่วง	455.91	6	66	1	-	6	-	54
ท่าหลวง	398.41	6	45	1	-	5	-	80
โคกเจริญ	525.63	5	53	-	-	5	-	77
ลำสนธิ	533.74	6	49	-	-	6	-	129
รวม	6,501.05	121	1,122	23	1	102	74	-

ที่มา : ที่ทำการปกครองจังหวัดลพบุรี (ข้อมูล ณ ธันวาคม 2565)

1.2.2 ข้อมูลประชากร

ณ เดือนธันวาคม 2565 จังหวัดลพบุรี มีประชากรรวมทั้งสิ้น 739,088 คน ชาย 369,276 คน หญิง 369,812 คน และมีจำนวนครัวเรือน 305,060 ครัวเรือน โดยมีขนาดของครัวเรือนประมาณ 2.42 คนต่อครัวเรือน

อำเภอ	ชาย (คน)	หญิง (คน)	รวมประชากร (คน)	จำนวน ครัวเรือน
เมืองลพบุรี	127,664	117,693	245,357	108,918
ชัยบาดาล	43,724	45,215	88,939	37,256
โคกสำโรง	40,231	41,317	81,548	31,643
บ้านหมี่	34,410	37,356	71,766	26,760
พัฒนานิคม	33,511	34,917	68,428	30,196
ท่าม่วง	23,036	25,035	48,071	17,317
สระโบสถ์	10,507	10,667	21,174	8,634
หนองม่วง	15,977	16,728	32,705	13,588
ท่าหลวง	14,598	14,971	29,569	11,497
โคกเจริญ	12,135	12,190	24,325	8,687
ลำสนธิ	13,483	13,723	27,206	10,564
รวม	369,276	369,812	739,088	305,060

ที่มา : ที่ทำการปกครองจังหวัดลพบุรี (ข้อมูล ณ ธันวาคม 2565)

1.3 ข้อมูลด้านเศรษฐกิจของจังหวัด

1.3.1 สภาพเศรษฐกิจโดยทั่วไป

1) ด้านการขยายตัวทางเศรษฐกิจ

เศรษฐกิจจังหวัดลพบุรี ปี 2566 คาดว่าจะขยายตัวในอัตราร้อยละ 3.12 (โดยมีช่วงคาดการณ์ที่ร้อยละ 2.87 – 3.37) เนื่องจากได้รับปัจจัยสนับสนุนจากการฟื้นตัวของภาคบริการ การบริโภคภาคเอกชน รวมถึงการลงทุนภาคเอกชน

ด้านอุปทาน (การผลิต) คาดว่าจะขยายตัวร้อยละ 5.96 (โดยมีช่วงคาดการณ์ที่ร้อยละ 5.71-6.21) จาก *ภาคการเกษตร* ที่คาดว่าจะขยายตัวร้อยละ 5.43 เนื่องจากมีสภาพอากาศที่เอื้ออำนวยและมีปริมาณน้ำเพียงพอต่อการเพาะปลูกผลผลิตทางการเกษตร *ภาคบริการ* คาดว่าจะขยายตัวที่ร้อยละ 6.91 เนื่องจากการคลายมาตรการต่าง ๆ ของรัฐบาลในการป้องกันและควบคุมการแพร่ระบาดของโรค COVID-19 อีกทั้ง จังหวัดลพบุรีได้จัดงานแผ่นดินสมเด็จพระนารายณ์มหาราช งานเทศกาล “เขาวงพระจันทร์” งานเทศกาลสงกรานต์ และการส่งเสริมการท่องเที่ยวของจังหวัดทำให้มีนักท่องเที่ยวเพิ่มมากขึ้นในช่วงจัดงาน ประกอบกับ รัฐบาลได้ออกมาตรการต่าง ๆ เพื่อกระตุ้นเศรษฐกิจ ได้แก่ มาตรฐานข้อปฏิบัติมีคืน มาตรการลดค่าธรรมเนียมและภาษีต่าง ๆ ตลอดจนโครงการลงทะเบียนเพื่อสวัสดิการแห่งรัฐ ที่ให้ความช่วยเหลือด้านค่าครองชีพ ทำให้แนวโน้มการท่องเที่ยว การใช้จ่ายใช้สอย การบริโภค และการใช้บริการขนส่งสาธารณะ ขยายตัวได้ดี และ *ภาคอุตสาหกรรม* คาดว่าจะขยายตัวที่ร้อยละ 4.37 ตามความต้องการบริโภคของตลาดทั้งในประเทศและต่างประเทศที่เพิ่มสูงขึ้น ตามการฟื้นตัวของสถานะเศรษฐกิจโลก

ด้านอุปสงค์ (การใช้จ่าย) คาดว่าจะขยายตัวร้อยละ 3.17 (โดยมีช่วงคาดการณ์ที่ร้อยละ 2.92-3.42) จากการบริโภคภาคเอกชนที่คาดว่าจะขยายตัวร้อยละ 4.38 เป็นผลมาจากรัฐบาลได้คลายมาตรการควบคุมโรคระบาดทำให้กิจกรรมทางเศรษฐกิจฟื้นตัวมากขึ้น ส่งผลให้ผู้บริโภคมีความเชื่อมั่นในการใช้จ่ายใช้สอยมากขึ้น **ด้านการลงทุนภาคเอกชน** มีแนวโน้มขยายตัวร้อยละ 4.06 ซึ่งสะท้อนให้เห็นว่านักลงทุนยังคงมีความเชื่อมั่นต่อระบบเศรษฐกิจ และ **การใช้จ่ายภาครัฐ** ที่คาดว่าจะขยายตัวร้อยละ 0.01 จากงบประมาณที่จังหวัดได้รับจัดสรรเพิ่มขึ้นตามกรอบวงเงินงบประมาณรายจ่ายประจำปี ซึ่งมีโครงการเพื่อพัฒนาโครงสร้างพื้นฐานทางเศรษฐกิจ ผลักดันการลงทุนและการจัดซื้อจัดจ้าง พัสดุ ครุภัณฑ์ สำหรับป้องกัน รักษา ดูแลประชาชนอันเป็นเครื่องมือช่วยขับเคลื่อนเศรษฐกิจให้สามารถดำเนินการอย่างครบวงจร

2) ด้านเสถียรภาพเศรษฐกิจภายในจังหวัดลพบุรี

คาดว่าอัตราเงินเฟ้อทั่วไปในปี 2566 จะอยู่ที่ร้อยละ 3.67 ปรับตัวลดลงจากปีก่อน ตามแนวโน้มราคาลงงานและสินค้าโภคภัณฑ์มีแนวโน้มลดลง สำหรับการจ้างงานคาดว่าจะขยายตัวจากปีก่อนตามภาวะเศรษฐกิจ สำหรับปริมาณสินเชื่อและเงินฝากมีแนวโน้มปรับตัวเพิ่มขึ้น เนื่องจากนักลงทุนยังมีความเชื่อมั่นต่อภาวะเศรษฐกิจ

3) ปัจจัยเสี่ยงเศรษฐกิจในปี 2566 ของจังหวัดลพบุรีที่ต้องติดตามอย่างต่อเนื่อง

3.1) ภัยธรรมชาติ จังหวัดลพบุรีเป็นจังหวัดเสี่ยงที่ประสบภัยแล้งและภาวะน้ำท่วม ซึ่งมีผลกระทบต่อเศรษฐกิจโดยรวมทั้งด้านการเกษตร อุตสาหกรรม และบริการ

3.2) การบริโภคภายในประเทศ การใช้จ่ายใช้สอยในประเทศทั้งจากภาคธุรกิจและครัวเรือนที่จะเป็นแรงสนับสนุนสำคัญต่อการเติบโตของเศรษฐกิจในช่วงที่เศรษฐกิจกำลังจะฟื้นตัว ซึ่งปัจจุบันผู้บริโภคมีความระมัดระวังด้านการใช้จ่ายมากขึ้น ส่วนหนึ่งมาจากแนวโน้มการปรับขึ้นของอัตราดอกเบี้ยเงินกู้ของสถาบันการเงิน และปัญหาน้ำมันภาคครัวเรือนที่สูงขึ้น

3.3) ความขัดแย้งทางภูมิรัฐศาสตร์ เช่น สงครามในยูเครน ความตึงเครียดระหว่างจีน-ไต้หวัน ทำให้ประเทศไทยต้องเผชิญปัญหาด้านราคาพลังงานและราคาสินค้าโภคภัณฑ์ ตลอดจนอาจมีผลต่อการผลิตสินค้าและบริการที่หยุดชะงักจากปัญหาการขาดแคลนวัตถุดิบที่ต้องนำเข้า

3.4) เสถียรภาพทางการเมือง ความไม่แน่นอนทางการเมือง อาจส่งผลกระทบต่อการตัดสินใจลงทุนของภาคเอกชน

4) ปัจจัยสนับสนุนด้านเศรษฐกิจในปี 2566 ของจังหวัดลพบุรี

4.1) มาตรการกระตุ้นเศรษฐกิจของภาครัฐและเอกชน รัฐบาลมีนโยบายขับเคลื่อนเศรษฐกิจอย่างต่อเนื่อง เน้นช่วยประชาชนทุกระดับ ฟื้นฟูเศรษฐกิจฐานราก เช่น การเพิ่มกำลังซื้อให้กับประชาชนผู้มีรายได้น้อย โครงการเราเที่ยวด้วยกัน ซ้อปดีมีคืน เป็นต้น

4.2) ปริมาณน้ำมีเพียงพอและสภาพอากาศมีความเหมาะสม ทำให้เกษตรกรขยายการเพาะปลูกและทำการผลิตได้มากขึ้น

4.3) การท่องเที่ยวเติบโตได้อย่างต่อเนื่อง จังหวัดมีกิจกรรมส่งเสริมการท่องเที่ยวอย่างต่อเนื่อง ส่งผลให้ภาคธุรกิจ อาทิ โรงแรม ร้านอาหาร หรือร้านขายของที่ระลึกต่าง ๆ จะได้รับประโยชน์ตามไปด้วย

4.4) การดูแลและแก้ไขปัญหาหนี้สินของครัวเรือน รัฐบาลมีมาตรการปรับปรุงโครงสร้างหนี้ให้แก่ลูกหนี้ที่ได้รับผลกระทบ ควบคู่ไปกับการดำเนินมาตรการจูงใจในการชำระหนี้และบรรเทาภาระหนี้สินของประชาชน

4.5) มาตรการสนับสนุน SME ของภาครัฐ ช่วยเหลือและพัฒนาศักยภาพ SMEs ให้มีความสามารถในการแข่งขัน ส่งเสริมการปรับตัวสู่ธุรกิจใหม่

1.5.2 ผลิตภัณฑ์มวลรวมของจังหวัดลพบุรี (GPP) 16 สาขา

ปี 2564 จังหวัดลพบุรีมีมูลค่าผลิตภัณฑ์มวลรวมจังหวัด 110,068 ล้านบาท เพิ่มขึ้นจากปี 2563 จำนวน 3,898 ล้านบาท (เดิมปี 2563 จำนวน 106,170 ล้านบาท) หรือขยายตัวร้อยละ 3.67 ประชากรมีรายได้ต่อหัว 142,287 บาท/คน/ปี ดังนี้

ประเภท	2560	2561	2562	2563	2564
ภาคเกษตร	18,002	20,226	19,311	16,423	17,775
สาขาเกษตรการป่าไม้ และการประมง	18,002	20,226	19,311	16,423	17,775
นอกภาคเกษตร	92,339	90,809	92,046	89,747	92,293
สาขาการทำเหมืองแร่และเหมืองหิน	1,290	922	953	1,022	1,124
สาขาอุตสาหกรรม	38,659	33,963	32,273	30,374	32,761
สาขาการไฟฟ้า ก๊าซ และเครื่องปรับอากาศ	2,483	2,760	3,086	3,052	3,548
สาขาการประปา การจัดการขยะมูลฝอยและการฟื้นฟู	379	445	549	531	552
สาขาก่อสร้าง	2,026	2,565	2,784	3,094	2,362
สาขาการขนส่งและการขายปลีก	11,136	11,885	12,462	11,940	11,311
สาขาการขนส่งและสถานที่เก็บรักษา	2,569	2,716	3,061	2,758	2,902
สาขาที่พักและกิจกรรมการให้บริการด้านอาหาร	495	560	622	452	385
สาขาข้อมูลและการสื่อสาร	604	650	722	751	751
สาขาด้านการเงินและการประกันภัย	4,822	4,981	5,065	5,676	5,227
สาขาด้านอสังหาริมทรัพย์	3,404	3,809	3,782	3,890	4,109
สาขาด้านวิชาชีพ วิทยาศาสตร์และเทคโนโลยี	59	82	76	76	57

ประเภท	2560	2561	2562	2563	2564
สาขาการบริหารและการสนับสนุน	341	428	438	428	392
สาขาบริหารราชการ	15,975	16,876	17,613	17,158	17,910
สาขาการศึกษา	4,859	4,714	4,847	4,869	4,939
สาขาบริการสุขภาพและงานสังคมสงเคราะห์	2,376	2,593	2,725	2,781	3,044
สาขาบริการชุมชนสังคมและบริการส่วนบุคคลอื่นๆ	232	268	319	284	330
สาขาลูกจ้างในครัวเรือนส่วนบุคคล	630	592	669	611	591
ผลิตภัณฑ์มวลรวมจังหวัด (GPP)	110,341	111,035	111,357	106,170	110,068
ผลิตภัณฑ์จังหวัดต่อหัว (บาท)	141,749	142,834	143,834	137,004	142,287
จำนวนประชากร (พันคน)	778	777	776	775	774

ที่มา : สำนักงานคณะกรรมการพัฒนาการเศรษฐกิจและสังคมแห่งชาติ

ภาคเกษตรกรรม

มูลค่าผลิตภัณฑ์มวลรวม (GPP) ณ ราคาประจำปี ภาคเกษตรของจังหวัดลพบุรี โดยเฉลี่ยคิดเป็นร้อยละ 16.15 ของผลิตภัณฑ์มวลรวมของจังหวัด ภาคการเกษตรเป็นภาคการผลิตหลักอันดับต้นของภาคกลาง เป็นวัตถุดิบสำคัญของภาคอุตสาหกรรมในจังหวัด จากตารางแสดงผลิตภัณฑ์มวลรวมภาคการเกษตรมีแนวโน้มเพิ่มขึ้น โดยเฉพาะด้านปริมาณสาเหตุส่วนหนึ่งเกิดจากภัยธรรมชาติ ที่เกิดขึ้นเป็นประจำ ระดับราคาในตลาดและนโยบายรัฐบาล อย่างไรก็ตาม ราคาสินค้าการเกษตรมีแนวโน้มเพิ่มขึ้น ดังนี้

ปี	ผลิตภัณฑ์มวลรวม (GPP) (ล้านบาท)	สัดส่วนต่อผลิตภัณฑ์มวลรวม (GPP) ของจังหวัด (ร้อยละ)
2560	18,002	16.31
2561	20,226	18.21
2562	19,311	17.34
2563	16,423	15.46
2564	17,775	16.15

ที่มา : คำนวณจากข้อมูลของสำนักงานคณะกรรมการพัฒนาการเศรษฐกิจและสังคมแห่งชาติ

2. ข้อมูลด้านการเกษตรของจังหวัด

2.1 ครัวเรือนเกษตรกร

จังหวัดลพบุรีมีครัวเรือนเกษตรกร ณ เดือนเมษายน 2566 จำนวน 98,894 ครัวเรือน คิดเป็นร้อยละ 33.75 ครัวเรือนเกษตรกร/ครัวเรือนทั้งหมด จำแนกเป็น ครัวเรือนเกษตรกรด้านพืช จำนวน 65,956 ครัวเรือน ครัวเรือนเกษตรกรด้านประมง จำนวน 5,380 ครัวเรือน และครัวเรือนเกษตรกรด้านปศุสัตว์ จำนวน 27,558 ครัวเรือน โดยมีจำนวนแรงงานภาคการเกษตรทั้งสิ้น 199,724 ราย

อำเภอ	จำนวน ครัวเรือน ทั้งหมด	จำนวนครัวเรือน เกษตรกร				ร้อยละ	จำนวนแรงงาน ภาคเกษตร (ราย)
		พืช	ประมง	ปศุสัตว์	รวม		
1. เมืองลพบุรี	104,281	8,678	988	3,916	13,582	13.03	24,754
2. ชัยบาดาล	35,622	7,787	533	1,838	10,158	28.52	22,344
3. โคกสำโรง	30,414	9,327	996	4,248	14,571	47.91	30,512
4. บ้านหมี่	26,099	10,396	546	2,835	13,777	52.79	20,748
5. ท่าม่วง	16,861	5,597	488	2,468	8,553	50.73	22,476

อำเภอ	จำนวน ครัวเรือน ทั้งหมด	จำนวนครัวเรือน เกษตรกร				ร้อยละ	จำนวนแรงงาน ภาคเกษตร (ราย)
		พืช	ประมง	ปศุสัตว์	รวม		
6. พัฒนานิคม	28,552	6,383	354	3,304	10,041	35.17	24,911
7. สระโบสถ์	8,327	3,845	622	1,511	5,978	71.79	10,852
8. หนองม่วง	13,402	3,765	173	1,058	4,996	37.28	10,258
9. ท่าหลวง	11,107	3,567	67	1,774	5,408	48.69	9,052
10. โคกเจริญ	8,262	3,393	118	1,934	5,445	65.91	12,198
11. ลำสนธิ	10,121	3,218	495	2,672	6,385	63.09	11,619
รวม	293,048	65,956	5,380	27,558	98,894	33.75	199,724

ที่มา : สำนักงานเกษตรจังหวัดลพบุรี, สำนักงานปศุสัตว์จังหวัดลพบุรี และสำนักงานประมงจังหวัดลพบุรี
(ข้อมูล ณ วันที่ 25 เมษายน 2566)

2.2 การใช้ที่ดินเพื่อการเกษตร

จังหวัดลพบุรีมีพื้นที่ทำการเกษตร จำนวน 2,259,062.25 ไร่ คิดเป็นร้อยละ 55.59 ของพื้นที่ทั้งหมด โดยจำแนกเป็น พื้นที่ทำการเกษตรด้านพืช จำนวน 2,110,173 ไร่ ด้านประมง จำนวน 8,251.25 ไร่ ด้านปศุสัตว์ จำนวน 38,423 ไร่ และด้านอื่น ๆ จำนวน 102,215 ไร่ ดังนี้

อำเภอ	พื้นที่ ทั้งหมด (ไร่)	พื้นที่ทำการเกษตร						รวมพื้นที่ทำ การเกษตร (ไร่)	ร้อยละ
		ที่นา (ไร่)	ไม้ผล/ ไม้ยืนต้น (ไร่)	พืชไร่/ พืชผัก/ ไม้ดอก (ไร่)	ประมง (ไร่)	ปศุสัตว์ (ไร่)	เกษตร อื่น ๆ (ไร่)		
เมืองลพบุรี	๔๗๓,๖๗๘	๑๒๑,๘๕๔	๖,๕๓๓	๗๕,๑๖๒	๑,๘๓๘	๔,๒๗๗	๑๓,๑๗๕	๒๒๒,๘๓๙	๔๗.๐๔
ชัยบาดาล	๗๐๙,๒๕๘	๓๕,๘๘๙	๔,๓๘๔	๒๘๙,๔๙๖	๙๙๖	๕,๒๖๒	๑๘,๒๔๐	๓๕๔,๓๖๗	๔๙.๙๖
โคกสำโรง	๔๔๐,๔๔๐	๑๓๘,๒๕๙	๒,๖๓๐	๑๒๑,๓๒๙	๑,๐๘๒	๑,๓๕๓	๑๔,๘๑๙	๒๗๙,๔๗๒	๖๓.๔๕
บ้านหมี่	๓๓๙,๘๘๙	๒๔๘,๕๑๙	๔,๗๒๙	๓๘,๑๕๒	๑,๕๗๑	๑,๒๗๘	๘,๐๘๗	๓๐๒,๓๓๖	๘๘.๙๖
ท่าม่วง	๑๕๖,๘๘๔	๑๐๙,๓๖๓	๑,๓๘๒	๔๖๙	๗๘๗	๓๑๔	๕,๖๘๖	๑๑๘,๐๐๑	๗๕.๒๖
พัฒนานิคม	๕๕๕,๕๕๓	๓๖,๘๘๘	๖,๘๘๕	๑๕๒,๕๒๓	๔๖๖	๑๑,๒๖๗	๑๕,๙๖๙	๒๒๓,๙๖๘	๔๐.๐๔
ท่าหลวง	๒๔๙,๐๐๘	๑,๐๓๒	๓,๗๓๗	๑๔๕,๑๗๔	๓๖.๗๕	๑,๔๐๕	๔,๖๔๐	๑๕๖,๐๒๔.๗๕	๖๒.๖๕
สระโบสถ์	๒๐๑,๓๕๗	๕๑,๓๘๓	๑,๑๘๘	๕๒,๗๖๙	๗๐๓	๓๗๖	๓,๑๙๖	๑๐๙,๖๒๕	๕๔.๔๓
หนองม่วง	๒๘๔,๙๔๔	๑๗,๐๐๗	๔,๘๒๕	๑๖๐,๙๕๔	๑๖๒	๒,๙๗๙	๔,๖๔๔	๑๙๐,๕๗๑	๖๖.๘๘
โคกเจริญ	๓๒๘,๕๒๐	๔๗,๑๔๕	๒,๘๔๔	๑๑๘,๑๘๖	๑๑๔.๕๐	๑๗๐	๖,๑๑๘	๑๗๗,๕๗๗.๕	๕๓.๑๔
ลำสนธิ	๓๓๓,๕๘๖	๙,๕๗๖	๑,๑๑๙	๙๘,๗๕๙	๔๙๕	๙,๗๔๒	๗,๖๔๑	๑๒๗,๓๓๒	๓๘.๑๗
รวม	๔,๐๖๓,๑๖๗	๘๑๖,๙๔๔	๔๐,๒๕๖	๑,๒๕๒,๙๗๓	๘,๒๕๑.๒๕	๓๘,๔๒๓	๑๐๒,๒๑๕	๒,๒๕๙,๐๖๒.๒๕	๕๕.๕๙

ที่มา : สำนักงานเกษตรจังหวัด, สำนักงานประมงจังหวัด, สำนักงานปศุสัตว์จังหวัด (ข้อมูล ณ เดือนเมษายน 2566)

2.3 แหล่งน้ำเพื่อการเกษตร

2.3.1 พื้นที่ชลประทานและระบบชลประทาน

- 1) จังหวัดลพบุรี ตั้งอยู่ใน 2 กลุ่มน้ำหลัก ได้แก่ กลุ่มน้ำเจ้าพระยาและกลุ่มน้ำป่าสัก ดังนี้
 - 1.1) กลุ่มน้ำเจ้าพระยา ในพื้นที่จังหวัดลพบุรี 2.100 ล้านไร่ เป็นพื้นที่เกษตรกรรม 2.191 ล้านไร่ พื้นที่ชลประทาน 0.711 ล้านไร่
 - 1.2) กลุ่มน้ำป่าสัก ในพื้นที่จังหวัดลพบุรี 1.962 ล้านไร่ เป็นพื้นที่เกษตรกรรม 2.191 ล้านไร่ พื้นที่ชลประทาน 0.711 ล้านไร่

2) จังหวัดลพบุรีมีโครงการชลประทาน ประกอบด้วย

2.1) โครงการขนาดใหญ่ 4 โครงการ ได้แก่

ลำดับที่	ชื่อโครงการชลประทาน	ครอบคลุมพื้นที่ (ไร่)
1	โครงการส่งน้ำและบำรุงรักษาช่องแค	182,732
2	โครงการส่งน้ำและบำรุงรักษามหาราช	115,635
3	โครงการส่งน้ำและบำรุงรักษาโคกกระเทียม	142,922
4	โครงการฯ เชื้อนป่าสักชลสิทธิ์	66,023

ที่มา : โครงการชลประทานลพบุรี (ข้อมูล ณ วันที่ 24 กุมภาพันธ์ 2565)

2.2) โครงการอ่างเก็บน้ำ ได้แก่

ลำดับที่	ชื่อโครงการชลประทาน	ที่ตั้ง		ความจุ (ล้าน ลบ.ม.)	พื้นที่ผิวน้ำ (ไร่)	พื้นที่ชลประทาน (ไร่)
		ตำบล	อำเภอ			
1	อ่างเก็บน้ำห้วยสีดา	กุดตาเพชร	ลำสนธิ	0.989	40	1,750
2	อ่างเก็บน้ำห้วยซับประดู่	กุดตาเพชร	ลำสนธิ	0.983	40	1,700
3	อ่างเก็บน้ำห้วยโป่ง	ห้วยโป่ง	โคกสำโรง	2.070	70	1,050
4	อ่างเก็บน้ำพิบูลสงคราม	เขาพระงาม	เมืองลพบุรี	2.600	640	1,000
5	อ่างเก็บน้ำห้วยใหญ่ (วังแฉม)	มหาโพธิ	สระโบสถ์	12.000	1,990	23,730
6	อ่างเก็บน้ำห้วยใหญ่	เขาพระงาม	เมืองลพบุรี	7.600	1,500	4,500
7	อ่างเก็บน้ำห้วยซับเหล็ก	โคกตูม	เมืองลพบุรี	9.046	2,419	12,000
8	อ่างเก็บน้ำห้วยส้ม	โคกตูม	เมืองลพบุรี	12.500	2,798	8,000
9	อ่างเก็บน้ำซับตะเคียน	เขาแหลม	ชัยบาดาล	8.420	600	7,830
10	อ่างเก็บน้ำห้วยหิน	เขาแหลม	ชัยบาดาล	2.250	138	1,400
11	อ่างเก็บน้ำกุดตามเพชร	กุดตาเพชร	ลำสนธิ	43.000	4,875	48,487
รวม				101.450	15,110	111,447

ที่มา : โครงการชลประทานลพบุรี (ข้อมูล ณ 24 กุมภาพันธ์ 2565)

2.3.2 แหล่งน้ำอื่น ๆ

จังหวัดลพบุรี มีแหล่งกักเก็บน้ำขนาดเล็ก (สระน้ำ, บ่อน้ำ, ฝายชะลอน้ำ) จำนวน 148 แห่ง ความจุ 153,720 ลูกบาศก์เมตร ได้แก่

อำเภอ	แหล่งกักเก็บน้ำ					
	สระน้ำ		บ่อน้ำ		ฝายชะลอน้ำ	
	จำนวน (สระ)	ความจุ (ลบ.ม.)	จำนวน (บ่อ)	ความจุ (ลบ.ม.)	จำนวน (แห่ง)	ความจุ (ลบ.ม.)
เมืองลพบุรี	-	-	2	2,520	-	-
ชัยบาดาล	6	7,560	28	35,280	8	-
โคกสำโรง	2	2,520	7	8,820	-	-
บ้านหมี่	15	7,560	5	6,300	-	-
พัฒนานิคม	-	-	-	-	2	-

อำเภอ	แหล่งกักเก็บน้ำ					
	สระน้ำ		บ่อน้ำ		ฝายชะลอน้ำ	
	จำนวน (สระ)	ความจุ (ลบ.ม.)	จำนวน (บ่อ)	ความจุ (ลบ.ม.)	จำนวน (แห่ง)	ความจุ (ลบ.ม.)
ท่าม่วง	-	-	-	-	-	-
หนองม่วง	-	-	11	13,860	-	-
ท่าหลวง	16	20,160	-	-	-	-
สระโบสถ์	24	21,420	6	7,560	-	-
โคกเจริญ	-	-	1	1,260	-	-
ลำสนธิ	-	-	15	18,900	-	-
รวม	63	59,220	75	94,500	10	-

ที่มา : สำนักงานปฏิรูปที่ดินจังหวัดลพบุรี, สถานีพัฒนาที่ดินลพบุรี (ข้อมูล ณ วันที่ 31 มีนาคม 2566)

2.4 ข้อมูลสินค้าเกษตรที่สำคัญของจังหวัด

สินค้าเกษตรที่สำคัญของจังหวัดลพบุรี ที่มีผลผลิตด้านพืชมากที่สุด ได้แก่ อ้อยโรงงาน 3,532,301 ตัน รองลงมาคือ มันสำปะหลัง 1,273,444 ตัน ข้าวนาปี 416,904 ตัน และข้าวโพดเลี้ยงสัตว์ 302,544 ตัน ผลผลิตด้านปศุสัตว์มากที่สุด ได้แก่ ไก่เนื้อ 55,629,468 ตัว รองลงมาคือ สุกร 425,596 ตัว โค นม 88,155 ตัว และโคนม 71,671 ตัว และผลผลิตด้านประมงมากที่สุด ได้แก่ ปลานิล 1,967,400 กิโลกรัม รองลงมาคือ ปลาชุก 1,128,690 กิโลกรัม มูลค่าการจำหน่ายมากที่สุด ได้แก่ ไก่เนื้อ มูลค่า 14,400 ล้านบาท รองลงมาคือสุกร มูลค่า 5,130 ล้านบาท และข้าวนาปี มูลค่า 3,510.3316 ล้านบาท

สินค้า ลำดับที่	กลุ่มสินค้า	ชื่อสินค้า	เกษตรกร (ราย)	ผลผลิต (ตัน,ตัว,กก.)	มูลค่าการจำหน่าย (ล้านบาท)
1	ปศุสัตว์	ไก่เนื้อ	376	55,629,468	14,400.0000
2	ปศุสัตว์	สุกร	952	425,596	5,090.0000
3	พืช	ข้าวนาปี	38,352	416,904	3,510.3316
4	พืช	อ้อยโรงงาน	11,943	3,532,301	3,165.0138
5	ปศุสัตว์	โคนม (น้านมดิบ)	2,391	88,155	2,200.0000
6	พืช	มันสำปะหลัง	19,741	1,273,444	2,801.5704
7	พืช	ข้าวโพดเลี้ยงสัตว์	17,468	302,544	2,063.3471
8	ปศุสัตว์	โคนม	3,933	71,671	1,740.0000
9	ปศุสัตว์	แพะเนื้อ	2,251	69,415	586.0000
10	ประมง	ปลานิล	3,430	1,967,400	80.6634
11	ประมง	ปลาชุก (บึกอูย)	790	1,128,690	41.7615

ที่มา : สำนักงานเกษตรจังหวัด, สำนักงานประมงจังหวัด, สำนักงานปศุสัตว์จังหวัด (ข้อมูล ณ ธันวาคม 2565)

2.5 ข้อมูลด้านเกษตรอื่น ๆ ที่เกี่ยวข้อง

2.5.1 ข้อมูลสินค้าเกษตรที่ได้รับรองสิ่งบ่งชี้ทางภูมิศาสตร์ (GI)

ชนิดพืช	หน่วยนับ	จำนวนปริมาณการผลิต
ด้านพืช		
กระท้อนตะลุง	ไร่	421
	กิโลกรัม	1,263,000

ที่มา : สำนักงานเกษตรจังหวัดลพบุรี, สำนักงานพาณิชย์จังหวัดลพบุรี (ข้อมูล ณ ธันวาคม 2564)

2.5.2 ข้อมูลมาตรฐานสินค้าเกษตร

มาตรฐาน/ชนิด	2564		
	จำนวน (ราย,แปลง)	พื้นที่ (ไร่)	ผลผลิต (กก.)
GAP	1,236	17,335.31	8,248,810
- ข้าว ¹	580	11,335.50	8,161,560
- พืชอาหาร ²	135	206.31	61,800
- พืชไร่ ³ (ข้าวโพดเลี้ยงสัตว์)	1	3	1,200
- ประมง ⁴	6	59.50	24,250
- ปศุสัตว์ ⁵	514	5,734.00	-
เกษตรอินทรีย์	158	1,772.00	1,175,060
- ข้าว ⁶	125	1,617.00	1,202,990
- พืชผสมผสาน ⁷	33	155	38,750
- พืชไร่ ⁸	-	-	-
Safety Level⁹	87	246.81	=
SDGsPGS Lopburi¹⁰	49	198.60	59,580
GMP¹¹	18	387	303,475

ที่มา : ศูนย์เมล็ดพันธุ์ข้าวลพบุรี^{1,6}, สำนักงานเกษตรจังหวัดลพบุรี^{2,3,7,8,10}, สำนักงานประมงจังหวัดลพบุรี^{4,9}, สำนักงานปศุสัตว์จังหวัดลพบุรี^{5,11} (ข้อมูล ณ 10 เมษายน 2566)

2.5.3 ประเภทสหกรณ์และจำนวนสหกรณ์

ประเภทสหกรณ์	จำนวนสหกรณ์ (แห่ง)	จำนวนสมาชิก (ราย)
สหกรณ์ภาคการเกษตร	38	75,499
- สหกรณ์การเกษตร	34	64,814
- สหกรณ์ประมง	1	-
- สหกรณ์นิคม	3	10,685
สหกรณ์นอกภาคการเกษตร	30	36,367
- สหกรณ์ออมทรัพย์	17	33,143
- สหกรณ์ร้านค้า	3	2,756
- สหกรณ์บริการ	8	468
- สหกรณ์เครดิตยูเนียน	2	-
รวม	68	111,866

ที่มา : สำนักงานสหกรณ์จังหวัดลพบุรี

(ข้อมูล ณ 1 มกราคม 2566)

2.5.4 จำนวนอาสาสมัครเกษตรของจังหวัด

อำเภอ	อาสาสมัครเกษตร												หมายเหตุ
	ฝนหลวง (1)	บัญชี (2)	ประมง (3)	ปศุสัตว์ (4)	หมอดิน (5)	เกษตรหมู่บ้าน (6)	สหกรณ์ (7)	ชลประทาน (8)	ยุวเกษตรกร (9)	เศรษฐกิจการเกษตร (10)	ปฏิรูปที่ดิน (11)	ชวาณาชั้นนำ (12)	
เมืองลพบุรี	8	2	22	26	281	253	7	-	-	1	-	1	
ชัยบาดาล	6	1	12	18	198	287	6	3	-	1	3	1	
โคกสำโรง	6	2	4	15	210	138	5	-	-	1	2	1	
บ้านหมี่	3	2	13	22	238	227	7	7	30	1	2	1	
ท่าม่วง	2	1	9	12	164	130	6	-	-	1	-	1	
พัฒนานิคม	10	3	6	11	121	103	5	-	-	1	2	1	
ท่าหลวง	4	1	3	7	82	49	8	-	-	1	1	-	
หนองม่วง	4	1	-	4	84	83	6	13	-	1	2	1	
สระโบสถ์	4	1	11	6	76	112	6	-	-	1	2	1	
โคกเจริญ	2	2	3	5	84	68	6	-	-	1	2	1	
ลำสนธิ	3	2	2	6	81	91	2	-	-	1	2	1	
รวม	52	18	85	132	1,619	1,541	64	23	30	11	18	10	

ที่มา : หน่วยงานในสังกัดกระทรวงเกษตรและสหกรณ์ในพื้นที่จังหวัดลพบุรี (ข้อมูล ณ วันที่ 4 เมษายน 2566)

2.5.5 การส่งเสริมการเกษตรแบบแปลงใหญ่

จังหวัดลพบุรีดำเนินการส่งเสริมการเกษตรแบบแปลงใหญ่ ตั้งแต่ปี 2599 – 2566

จำนวน 100 แปลง พื้นที่ 110,454.60 ไร่ ดังนี้

ประเภท	จำนวนแปลงและพื้นที่เกษตรแปลงใหญ่									
	2559-2562		2563		2564		2565		รวม	
	จำนวน (แปลง)	พื้นที่ (ไร่)	จำนวน (แปลง)	พื้นที่ (ไร่)	จำนวน (แปลง)	พื้นที่ (ไร่)	จำนวน (แปลง)	พื้นที่ (ไร่)	จำนวน (แปลง)	พื้นที่ (ไร่)
ข้าว	41	45,326.80	2	1,317	3	2,009.00	-	-	46	48,652.80
มันสำปะหลัง	12	21,296.25	1	740	2	1,180.25	1	1,794.00	16	25,010.50
อ้อยโรงงาน	4	5,418.00	-	-	-	-	1	560	5	5,978.00
ข้าวโพดเลี้ยงสัตว์	10	15,076.00	2	1,828.50	2	2,472.00	-	-	14	19,376.50
ข้าวโพดเลี้ยงสัตว์ (ตัดสด)	1	613	-	-	1	300.00	-	-	2	913.00
พืชผัก	5	777.5	1	66.75	1	495	-	-	7	1,339.25
โคนม (ตัว)	5	8,535	-	-	-	-	-	-	5	8,535.00
แพะ (ตัว)	-	-	-	-	1	123.5	-	-	1	123.50
จิ้งหรีด (บ่อ)	-	-	1	10.51	-	-	-	-	1	10.51
ปลาตูก	-	-	1	159.2	-	-	-	-	1	159.20
ปลาตะเพียน	-	-	-	-	-	-	1	28.835	1	28.84
มะขามเทศ	-	-	-	-	1	327.5	-	-	1	327.50
รวม	78	97,042.55	8	4,121.96	11	6,907.25	3	2,382.84	100	110,454.60

ที่มา : สำนักงานเกษตรจังหวัดลพบุรี (ข้อมูล ณ วันที่ 10 เมษายน 2566)

2.5.6 ตลาดสินค้าเกษตร

ตลาดสินค้าเกษตร	2561		2562		2563		2564		2565	
	จำนวน (แห่ง)	สมาชิก (ราย)	จำนวน (แห่ง)	สมาชิก (ราย)	จำนวน (แห่ง)	สมาชิก (ราย)	จำนวน (แห่ง)	สมาชิก (ราย)	จำนวน (แห่ง)	สมาชิก (ราย)
ตลาดเกษตรกร (Farmer Market) ¹	3	40	7	160	9	260	10	275	14	305
ตลาดสีเขียว (ยังไม่เป็น Farmer Market) ²	9	300	5	140	2	40	1	15	1	15
ตลาดนัดโค-กระบือ ³	1	92	1	82	1	118	1	110	1	120
ตลาดสินค้าเกษตร ⁴	-	-	2	170	2	170	2	170	2	170
รวม	13	432	15	552	14	528	14	570	18	610

ที่มา : สำนักงานเกษตรและสหกรณ์จังหวัดลพบุรี^{1,2} สำนักงานปศุสัตว์จังหวัดลพบุรี³ สำนักงานสหกรณ์จังหวัดลพบุรี⁴
(ข้อมูล ณ วันที่ 25 เมษายน 2565)

2.5.7 การส่งเสริมเกษตรกรทฤษฎีใหม่

อำเภอ	จำนวนเกษตรกรและพื้นที่ของโครงการ					
	2563		2564		2565	
	เกษตรกร (ราย)	พื้นที่ (ไร่)	เกษตรกร (ราย)	พื้นที่ (ไร่)	เกษตรกร (ราย)	พื้นที่ (ไร่)
เมืองลพบุรี	47	600.00	47	600.00	47	600.00
ชัยบาดาล	72	150.00	55	165.00	40	120.00
โคกสำโรง	61	687.00	61	687.00	61	687.00
บ้านหมี่	71	920.00	56	920.00	56	920.00
พัฒนานิคม	24	20.00	94	470.00	-	-
ท่าเรือ	164	1,852.75	144	1,852.75	144	1,852.75
หนองม่วง	80	674.78	80	674.78	80	674.78
สระโบสถ์	13	159.75	13	159.75	13	159.75
ท่าหลวง	23	136.00	23	136.00	23	136.00
โคกเจริญ	240	1,166.00	147	1,166.00	147	1,166.00
ลำสนธิ	233	323.00	33	323.00	10	30.00
รวม	828	6,689.28	741	7,094.28	621	6,346.28

ที่มา : หน่วยงานในสังกัดกระทรวงเกษตรและสหกรณ์ในพื้นที่จังหวัดลพบุรี (ข้อมูล ณ วันที่ 31 มีนาคม 2566)

2.5.8 การช่วยเหลือด้านหนี้สินสมาชิกสหกรณ์/กลุ่มเกษตรกร

การช่วยเหลือด้านหนี้สิน	รอบปีการผลิต/ช่วยเหลือ (ราย)		
	2561/62	2562/63	2563/64
พักชำระหนี้ต้นเงินและลดดอกเบี้ย (ปลูกข้าว)	-	-	-
ขุดเซยดอกเบี้ย (ประสบอุทกภัย)	-	-	-
ช่วยเหลือมันสำปะหลัง	114	-	-
รวม	114	-	-

ที่มา : สำนักงานสหกรณ์จังหวัดลพบุรี (ข้อมูล ณ วันที่ 30 กันยายน 2565)

ส่วนที่ 3

แผนพัฒนาการเกษตรระดับหมู่บ้านของจังหวัดลพบุรี

จังหวัดลพบุรี ได้จัดทำแผนพัฒนาการเกษตรระดับหมู่บ้าน ในพื้นที่ 11 อำเภอของจังหวัดลพบุรี ตามกระบวนการการจัดทำแผนพัฒนาการเกษตรระดับหมู่บ้าน ภายใต้หลักการที่ประชาชนมีส่วนร่วม คิด วิเคราะห์ เสนอปัญหา และแนวทางแก้ปัญหา และตัดสินใจในการกำหนดแผนการพัฒนาด้วยตนเอง เพื่อเป็นการตอบสนองปัญหาและความต้องการของชุมชนอย่างแท้จริง สามารถใช้เป็นกรอบแนวทางในการพัฒนาด้านการเกษตรของจังหวัด เป็นกรอบการจัดทำคำของบประมาณที่เกี่ยวข้อง และเป็นเครื่องมือในการติดตามแผนงาน/โครงการพัฒนา การเกษตรของหมู่บ้าน รวมถึงเป็นแนวทางในการวางแผนปรับปรุงพัฒนา อาชีพการเกษตรเพื่อสร้างรายได้ การฟื้นฟูและเสริมสร้างความเข้มแข็งของเกษตรกร องค์กรเกษตรกร ในการพัฒนาการผลิตด้านการเกษตร ภายใต้ศักยภาพของพื้นที่และชุมชน และเพื่อให้เป็นไปตามนโยบาย พื้นฐานแห่งรัฐในการกระจายอำนาจสู่ท้องถิ่น ให้สอดคล้องและตอบสนองนโยบายของรัฐบาล และนำไปใช้ในการขอรับการสนับสนุนงบประมาณจากหน่วยงานที่เกี่ยวข้อง ระหว่างปีงบประมาณ พ.ศ. 2566 - 2570 ซึ่งมีแผนพัฒนาการเกษตรระดับหมู่บ้าน จำนวน 11 หมู่บ้าน ดังนี้

ลำดับที่	ชื่อแผนการเกษตรระดับหมู่บ้าน	อำเภอ	สินค้า/ผลิตภัณฑ์	จำนวนโครงการ	งบประมาณ (บาท)
1	หมู่ที่ 5 บ้านโพธิ์ตรุ ตำบลโพธิ์ตรุ	เมืองลพบุรี	เมล่อน	4	3,000,000
2	หมู่ที่ 3 บ้านซับลังกา ตำบลเกาะรัง	ชัยบาดาล	หน่อไม้ฝรั่ง	3	961,850
3	หมู่ที่ 8 บ้านโคกกรวด ตำบลวังเพลิง	โคกสำโรง	แพะเนื้อ	3	5,400,000
4	หมู่ที่ 3 บ้านทราย ตำบลบ้านทราย	บ้านหมี่	สมุนไพร	3	2,000,000
5	หมู่ที่ 3 บ้านแหลมทอง ตำบลโพตลาดแก้ว	ท่าม่วง	พืชผัก/ผลไม้	4	1,000,000
6	หมู่ที่ 13 บ้านถ้ำบ่อทอง ตำบลช่องสาริกา	พัฒนานิคม	ข้าวโพดเลี้ยงสัตว์	3	7,020,000
7	หมู่ที่ 3 บ้านทุ่งท่าช้าง ตำบลทุ่งท่าช้าง	สระโบสถ์	ข้าว	6	5,600,000
8	หมู่ที่ 1 บ้านสระพม่า ตำบลซอนสารเดช	หนองม่วง	ข้าวโพดเลี้ยงสัตว์	2	7,000,000
9	หมู่ที่ 6 บ้านทุ่งดินแดง ตำบลหัวลำ	ท่าหลวง	ทุเรียน	4	770,000
10	หมู่ที่ 11 บ้านคลองมะขาม ตำบลหนองมะค่า	โคกเจริญ	ข้าวโพดเลี้ยงสัตว์	3	21,100,000
11	หมู่ที่ 2 บ้านเขารวก ตำบลเขารวก	ลำสนธิ	ปลาตะเพียน	8	55,620,000
รวม				11	109,471,850

1. แผนพัฒนาการเกษตรระดับหมู่บ้าน
บ้านโพธิ์ตรุ หมู่ที่ 8 ตำบลโพธิ์ตรุ
อำเภอเมืองลพบุรี จังหวัดลพบุรี

ส่วนที่ 1

ข้อมูลทั่วไปและข้อมูลด้านการเกษตรของหมู่บ้าน

1. ข้อมูลทั่วไปของหมู่บ้าน

1.1 แผนที่หมู่บ้าน



1.2 พื้นที่ทั้งหมด 1,550 ไร่ หรือ 2.48 ตารางกิโลเมตร

1.3 อาณาเขต

บ้านโพธิ์ตรุ หมู่ที่ 8 ตั้งอยู่ในตำบลโพธิ์ตรุ อำเภอเมืองลพบุรี จังหวัดลพบุรี ห่างจากอำเภอเมืองลพบุรี ไปทางทิศตะวันตก ประมาณ 17 กิโลเมตร ห่างจากจังหวัดลพบุรี ไปทางทิศตะวันออกเฉียงเหนือ ประมาณ 17 กิโลเมตร มีอาณาเขตติดต่อ ดังนี้

ทิศเหนือ	ติดต่อกับ หมู่ที่ 7 ตำบลโพธิ์ตรุ อำเภอเมืองลพบุรี จังหวัดลพบุรี
ทิศใต้	ติดต่อกับ หมู่ที่ 1 ตำบลบ้านข่อย อำเภอเมืองลพบุรี จังหวัดลพบุรี
ทิศตะวันออก	ติดต่อกับ ตำบลท้ายตลาด อำเภอเมืองลพบุรี จังหวัดลพบุรี
ทิศตะวันตก	ติดต่อกับ ตำบลบ้านเปิก อำเภอเมืองลพบุรี จังหวัดลพบุรี

1.4 ลักษณะภูมิประเทศ

บ้านโพธิ์ตรุ หมู่ที่ 8 ตำบลโพธิ์ตรุ มีพื้นที่เป็นที่ราบลุ่ม ลักษณะดินเป็นดินเหนียว เหมาะแก่การเพาะปลูกข้าวและทำการเกษตร

1.5 ลักษณะภูมิอากาศ

มีอากาศร้อนชื้นเนื่องจากได้รับอิทธิพลจากมรสุมตะวันตกเฉียงใต้ อุณหภูมิเฉลี่ย ประมาณ 27-29 องศาเซลเซียส แบ่งออกได้ 3 ฤดู คือ ฤดูฝน ฤดูหนาว ฤดูร้อน

1.6 จำนวนประชากร รวมทั้งสิ้น 218 คน แยกเป็น ชาย 88 คน หญิง 130 คน

1.7 จำนวนครัวเรือน 88 ครัวเรือน

1.8 การประกอบอาชีพ (อาชีพหลักของครัวเรือน)

(1) อาชีพรับจ้าง	จำนวน 43 คน
(2) อาชีพเกษตรกรกรรม	จำนวน 79 คน
(3) อาชีพค้าขาย/ธุรกิจส่วนตัว	จำนวน 17 คน
(4) อาชีพพนักงานบริษัท/เจ้าหน้าที่ของรัฐ	จำนวน 22 คน
(4) อาชีพอื่น ๆ	จำนวน 30 คน

1.9 หมู่บ้าน มีรายได้ 17,127,500 บาท/ปี รายจ่าย 4,115,500 บาท/ปี

มีหนี้สิน - บาท

1.10 จำนวนกลุ่มกิจกรรม / อาชีพ มีจำนวน - กลุ่ม ดังนี้

- (1)-..... ปีที่จัดตั้ง-..... สมาชิก-..... คน เงินทุน-.....บาท
ชื่อประธาน-.....
- (๒)-..... ปีที่จัดตั้ง-..... สมาชิก-..... คน เงินทุน-.....บาท
ชื่อประธาน-.....

1.11 กองทุนในหมู่บ้าน มีจำนวน 1 กองทุน ดังนี้

- (1) ชื่อกองทุน กองทุนหมู่บ้าน มีงบประมาณ 2,811,885 บาท

1.12 ข้อมูลคมนาคม/สาธารณูปโภค

- (1) การเดินทางเข้าหมู่บ้าน

จากที่ว่าการอำเภอเมืองลพบุรี มุ่งหน้าทางทิศตะวันตก 17 กิโลเมตร ห่างจากจังหวัดลพบุรีไปทางทิศตะวันตก 17 กิโลเมตร

- (2) สาธารณูปโภค
- มีไฟฟ้าครบทุกครัวเรือน
- มีประปาหมู่บ้าน
(3) แหล่งน้ำ
- คลองชลประทาน 1 สาย

2. ข้อมูลด้านการเกษตรของหมู่บ้าน

2.1 จำนวนครัวเรือนเกษตรกร 51 ครัวเรือน คิดเป็นร้อยละ 57.95 ของครัวเรือนทั้งหมด

2.2 การใช้ที่ดินเพื่อการเกษตร ทั้งหมด 1,278 ไร่ แบ่งเป็น

- (1) ทำนา 1,248 ไร่ คิดเป็นร้อยละ 97.65 ของพื้นที่ทั้งหมด
(2) ไม้ผล/ไม้ยืนต้น 2 ไร่ คิดเป็นร้อยละ 0.15 ของพื้นที่ทั้งหมด
(3) พืชไร่/พืชผัก/ไม้ดอก 12 ไร่ คิดเป็นร้อยละ 0.93 ของพื้นที่ทั้งหมด
(4) บ่อปลา 16 ไร่ คิดเป็นร้อยละ 1.25 ของพื้นที่ทั้งหมด

2.3 ลักษณะดิน เนื้อดินมีสีน้ำตาลลักษณะร่วนปนทราย ดินมีอินทรียวัตอยู่ระดับปานกลาง การระบายน้ำและการถ่ายเทอากาศได้ดี พืชไร่และไม้ผลสามารถเจริญเติบโตได้ดี หากมีการบำรุงดินสม่ำเสมอ

2.4 แหล่งน้ำเพื่อการเกษตร ได้แก่ คลองชลประทานและบ่อน้ำบาดาล

2.5 สินค้าเกษตรที่สำคัญของหมู่บ้าน

- (1) ข้าว เกษตรกร 49 ราย พื้นที่ปลูก 1,248 ไร่ ผลผลิต 920 กก./ไร่
- (2) เมล่อน เกษตรกร 6 ราย พื้นที่ปลูก 12 ไร่ ผลผลิต 3,500 กก./ไร่
- (3) ไม้ผล เกษตรกร 1 ราย พื้นที่ปลูก 2 ไร่ ผลผลิต 300 กก./ไร่

2.6 สินค้าเกษตรของหมู่บ้านที่ได้รับการรับรองมาตรฐาน

- (1) ข้าว ได้รับการรับรองมาตรฐาน GAP ปี 2562

2.7 แหล่งตลาดรองรับสินค้าเกษตรที่สำคัญ

- (1) ลานรับซื้อ
- (2) จำหน่ายตรงถึงผู้บริโภค
- (3) ตลาดต่างประเทศ

2.8 จำนวนกลุ่มเกษตรกร มีจำนวน 2 กลุ่ม ดังนี้

- (1) กลุ่มนาแปลงใหญ่ หมู่ที่ 8 ตำบลโพธิ์ตรุ อำเภอเมืองลพบุรี จังหวัดลพบุรี ปีที่จัดตั้ง 2561 สมาชิก 31 คน ไม่มีเงินทุน ชื่อประธาน นายณเรศ พร้อมเจริญ
- (2) กลุ่มเมล่อน หมู่ที่ 8 ตำบลโพธิ์ตรุ อำเภอเมืองลพบุรี จังหวัดลพบุรี ปีที่จัดตั้ง 2563 สมาชิก 12 คน ไม่มีเงินทุน ชื่อประธาน นางอุทัย มีสกุล

2.9 อาสาสมัครเกษตรของหมู่บ้าน ทั้งหมด 2 ราย แบ่งเป็น

- ด้านพืช จำนวน 1 ราย
- ด้านหมอดิน จำนวน 1 ราย

2.10 แผนงานโครงการที่สำคัญของกระทรวงเกษตรและสหกรณ์ (งบปกติ งบจังหวัด/กลุ่มจังหวัด งบอื่นๆ)

ลำดับ ที่	โครงการ/กิจกรรม	งบประมาณ (บาท)		แหล่ง งบประมาณ	หน่วยงาน ดำเนินการ
		ปี 2565	ปี 2566		
1	ขับเคลื่อนการเกษตรระดับหมู่บ้านสู่การผลิตสินค้าเกษตรมูลค่าสูง	-	30,800	งบปกติ	สนง.เกษตรและสหกรณ์

2.11 ข้อมูลด้านการเกษตรอื่นๆ

-

ส่วนที่ 2

การวิเคราะห์สภาพแวดล้อมและปัญหาด้านการเกษตรของหมู่บ้าน

1. การวิเคราะห์สภาพแวดล้อมด้านการเกษตรของหมู่บ้าน

1.1 การวิเคราะห์ปัจจัยภายใน หรือสภาพแวดล้อมภายใน

1) จุดอ่อน คือ

- แหล่งน้ำเพื่อการเกษตรไม่เพียงพอในช่วงฤดูแล้ง
- การผลิตยังยึดติดในรูปแบบดั้งเดิม
- ผลผลิตทางการเกษตรขาดการรับรองมาตรฐาน
- พื้นที่ทำการเกษตร (เมล่อน) เป็นระบบเปิดทำให้เสี่ยงต่อสารเคมีจากนาข้าว

2) จุดแข็ง คือ

- ดินมีความอุดมสมบูรณ์เหมาะแก่การเพาะปลูก
- เกษตรกรมีความขยันในการประกอบอาชีพ
- ผู้นำชุมชนมีความเข้มแข็ง
- เกษตรกรมีความรู้ความสามารถในการทำการเกษตร โดยเฉพาะการปลูกเมล่อน
- สินค้ามีความหลากหลายและโดดเด่นเป็นของตัวเอง (เมล่อน/แคนตาลูป/ชะอม)

1.2 การวิเคราะห์ปัจจัยภายนอก หรือสภาพแวดล้อมภายนอก

1) โอกาส คือ

- มีการรวมกลุ่มมาแปลงใหญ่ หมู่ ๘ โพธิ์ตรู จึงมีงบประมาณสนับสนุนปัจจัยการผลิต
- มีเส้นทางการคมนาคมสายหลักสะดวก
- มีหน่วยงานภาครัฐและเอกชน ให้การสนับสนุนการประกอบอาชีพ
- การเข้าถึงเทคโนโลยีและนวัตกรรม
- องค์กรปกครองส่วนท้องถิ่นให้การสนับสนุนภาคการเกษตร
- ผลผลิตทางการเกษตรราคาดี

2) อุปสรรค คือ

- สภาพอากาศแปรปรวน
- โรคพืช โรคสัตว์
- การเข้าถึงแหล่งเงินทุนสินเชื่อเพื่อการเกษตรของภาครัฐ
- การตลาดสินค้าเกษตรต้องพึ่งพาพ่อค้าคนกลาง
- ราคาผลผลิตตกต่ำ

2. การวิเคราะห์ปัญหาด้านการเกษตรของหมู่บ้าน

2.1 ปริมาณน้ำทางการเกษตรไม่เพียงพอ

สาเหตุ แหล่งเก็บน้ำสาธารณะต้นเงิน

แนวทางการแก้ไข พัฒนาแหล่งเก็บน้ำสาธารณะให้สามารถรองรับน้ำได้ และเพิ่มพื้นที่คลองส่งน้ำ
คลองไส้ไก่

2.2 ขาดยกระดับการผลิตให้ได้การรับรองมาตรฐาน

สาเหตุ ยึดติดการผลิตรูปแบบเดิม และขาดงบประมาณในการพัฒนาแปลง/ฟาร์ม

แนวทางการแก้ไข ส่งเสริมให้มีการยกระดับการผลิตให้ได้รับการรับรองมาตรฐานของกระทรวงเกษตรฯ

2.3 ขาดการส่งเสริมการตลาด

สาเหตุ ยึดติดการตลาดรูปแบบเดิม พึ่งพาพ่อค้าคนกลาง

แนวทางการแก้ไข ส่งเสริมให้มีการจัดตั้งกลุ่มผลิตสินค้าชนิดเดียวกันทำให้สามารถกำหนดและต่อรองราคาสินค้าเกษตร พร้อมทั้งจัดหาแหล่งจำหน่ายที่ไม่ผ่านพ่อค้าคนกลาง

ส่วนที่ 3

แผนงาน/โครงการด้านการเกษตรตามความต้องการของหมู่บ้าน (เรียงตามลำดับความสำคัญ)

ลำดับที่	ชื่อโครงการ	งบประมาณ (บาท)	เป้าหมาย/ ระยะเวลาดำเนินการ	รายละเอียด/วิธีดำเนินการ	วิธีการดำเนินการ (ระบุ ✓)			หมายเหตุ (หน่วยดำเนินงาน)
					ทำเอง	ทำร่วม	หน่วยงานอื่นทำให้	
1	พัฒนาแหล่งน้ำเพื่อการเกษตรให้มีประสิทธิภาพ	1,000,000	กลุ่มเกษตรกร ม.8 ต.โพธิ์ตรุ/ ปี 2567-2570	- บ่อบาดาลพลังงานแสงอาทิตย์ จำนวน 10 บ่อ		✓		- สำนักงานเกษตร จังหวัดลพบุรี - อำเภอเมืองลพบุรี
2	เพิ่มประสิทธิภาพการผลิตสินค้าเกษตรให้ได้มาตรฐาน	500,000	กลุ่มเกษตรกร ผู้ปลูกเมล่อน/ ปี 2567-2570	- ถ่ายทอดองค์ความรู้การผลิตเมล่อนให้ได้มาตรฐาน GAP - ตรวจรับรองมาตรฐาน GAP ให้แก่เกษตรกรผู้ผลิตเมล่อน		✓		- สำนักงานเกษตร จังหวัดลพบุรี - อำเภอเมืองลพบุรี
3	ส่งเสริมการผลิตและแปรรูปสินค้าเกษตร	500,000	กลุ่มเกษตรกร ม.8 ต.โพธิ์ตรุ/ ปี 2567-2570	- ถ่ายทอดองค์ความรู้การแปรรูปผลิตภัณฑ์จากเมล่อน - ออกแบบโลโก้และบรรจุภัณฑ์ - สนับสนุนบรรจุภัณฑ์		✓		- สำนักงานเกษตร จังหวัดลพบุรี - อำเภอเมืองลพบุรี
4	ส่งเสริมการตลาดสินค้าเกษตรคุณภาพ	1,000,000	กลุ่มเกษตรกร ม.8 ต.โพธิ์ตรุ/ ปี 2567-2570	- ส่งเสริมแหล่งจำหน่ายสินค้าเกษตรคุณภาพ - เชื่อมโยงแหล่งผลิตสู่แหล่งจำหน่ายสินค้าเกษตรคุณภาพ - Road Show สินค้าเกษตรคุณภาพ		✓		- สำนักงานเกษตร จังหวัดลพบุรี - อำเภอเมืองลพบุรี

ส่วนที่ 4

โครงการแบบย่อ (Project idea) ด้านการเกษตรที่สำคัญของหมู่บ้าน

หัวข้อ	รายละเอียด
1. ชื่อโครงการสำคัญ	พัฒนาแหล่งน้ำเพื่อการเกษตรให้มีประสิทธิภาพ
2. หลักการและเหตุผล	<p>แผนพัฒนาเศรษฐกิจและสังคมแห่งชาติฉบับที่ 13 ได้กำหนดหมุดหมายการเกษตรที่ 1 ไทยเป็นประเทศชั้นนำด้านสินค้าเกษตรและเกษตรแปรรูปมูลค่าสูง กำหนดขอบเขตการพัฒนาโครงสร้างพื้นฐานที่มีความสำคัญต่อภาคการเกษตรและเกษตรแปรรูปได้รับการพัฒนาให้เพียงพอต่อความต้องการและมีประสิทธิภาพ อาทิ แหล่งน้ำเพื่อการเกษตร ระบบการตรวจรับรองมาตรฐานผลิตภัณฑ์การเกษตร และโครงสร้างพื้นฐานและสิ่งอำนวยความสะดวกด้านโลจิสติกส์การเกษตร</p> <p>จังหวัดลพบุรีเป็นแหล่งผลิตสินค้าเกษตรและอาหารปลอดภัยสำคัญของประเทศ ทั้งด้านพืช ประมง และปศุสัตว์ ปัจจุบันปริมาณความต้องการใช้น้ำมีแนวโน้มเพิ่มสูงขึ้น ประกอบกับความเสื่อมโทรมของแหล่งน้ำธรรมชาติ ทั้งจากการกระทำของมนุษย์และปัจจัยทางธรรมชาติ รวมทั้งการเปลี่ยนแปลงของฝนที่ให้แหล่งน้ำต้นทุนหลายแห่งมีปริมาณการกักเก็บน้ำในแต่ละปีลดลงจากในอดีต ส่งผลให้ปัญหาการขาดแคลนน้ำเกิดขึ้นเป็นประจำทุกปี</p> <p>บ้านโพธิ์ตรุ หมู่ที่ 8 ตำบลโพธิ์ตรุ อำเภอเมืองลพบุรี ก็เป็นอีกแหล่งที่ได้รับผลกระทบดังกล่าว จึงเล็งเห็นถึงความสำคัญของการจัดหาแหล่งน้ำสำหรับทำการเกษตรให้เพียงพอกับพื้นที่และความต้องการ จะส่งผลต่อการผลิตสินค้าเกษตรที่มีคุณภาพ เกิดความยั่งยืนในชุมชน</p>
3. วัตถุประสงค์ของโครงการ	<ol style="list-style-type: none"> 1) เพื่อพัฒนาโครงสร้างพื้นฐานรองรับการผลิตสินค้าเกษตรในชุมชน 2) เพื่อเพิ่มประสิทธิภาพในการบริหารจัดการน้ำเพื่อการเกษตรในชุมชน
4. ตัวชี้วัดและค่าเป้าหมาย	แหล่งน้ำเพื่อการเกษตร (บ่อบาดาล) เพิ่มขึ้น จำนวน 10 บ่อ
5. พื้นที่เป้าหมาย	บ้านโพธิ์ตรุ หมู่ที่ 8 ตำบลโพธิ์ตรุ อำเภอเมืองลพบุรี จังหวัดลพบุรี

หัวข้อ	รายละเอียด
6. กิจกรรมหลัก	
<p>6.1 กิจกรรมหลักที่ 1</p> <p>งบประมาณ หน่วยงานรับผิดชอบ หน่วยงานร่วมดำเนินการ</p>	<p>พัฒนาแหล่งน้ำเพื่อการเกษตรให้มีประสิทธิภาพ</p> <p>1) เจาะบ่อบาดาลเพื่อการเกษตร จำนวน 10 บ่อ 2) ติดตั้งระบบสูบ-ส่งน้ำ ด้วยพลังงานแสงอาทิตย์ จำนวน 10 ชุด</p> <p>1,000,000 บาท</p> <p>หน่วยงานสังกัดกระทรวงเกษตรและสหกรณ์ สำนักงานเกษตรอำเภอเมืองลพบุรี</p>
7. หน่วยงานดำเนินงาน	สำนักงานเกษตรอำเภอเมืองลพบุรี
8. ระยะเวลาในการดำเนินโครงการ	ตุลาคม 2567 - กันยายน 2570
9. งบประมาณ และแหล่งงบประมาณ	1,000,000 บาท (งบปกติ/งบจังหวัด/งบท้องถิ่น)
10. ผลผลิต (Output)	<p>1) มีบ่อบาดาลเพื่อการเกษตร จำนวน 10 บ่อ 2) มีระบบสูบ-ส่งน้ำ ด้วยพลังงานแสงอาทิตย์ จำนวน 10 ชุด</p>
11. ผลลัพธ์จากการดำเนินโครงการ (Outcome)	เกษตรกรในหมู่บ้านมีน้ำเพียงพอสำหรับการเกษตร

หัวข้อ	รายละเอียด
1. ชื่อโครงการสำคัญ	เพิ่มประสิทธิภาพการผลิตสินค้าเกษตรให้ได้มาตรฐาน
2. หลักการและเหตุผล	<p>รัฐบาลมีนโยบายในการจัดการใช้ประโยชน์ที่ดินของประเทศให้เกิดประโยชน์สูงสุดสำหรับพื้นที่เกษตรกรรม โดยมีเป้าหมายเพื่อให้เกษตรกรได้ทำการเกษตรในพื้นที่ที่เหมาะสม เพื่อเป็นการเพิ่มประสิทธิภาพการผลิต การลดต้นทุนการผลิต การจัดการด้านการตลาด การแปรรูป การเพิ่มมูลค่า และการจัดระบบ Logistic</p> <p>จังหวัดลพบุรีเป็นแหล่งผลิตอาหารที่สำคัญของประเทศ สร้างอาชีพ สร้างรายได้ให้กับเกษตรกร อาทิ การผลิตพืช (ข้าว พืชผัก ข้าวโพดเลี้ยงสัตว์ อ้อยโรงงาน) การผลิตด้านปศุสัตว์ (ไก่ไข่ เป็ดไข่ โคเนื้อ โคนม แพะ) และการผลิตด้านประมง (ปลานิล ปลาตะเพียน) เป็นต้น นอกจากนี้ ยังมีการแปรรูปอาหารที่ได้ผลผลิตจากพืชประมง และปศุสัตว์ที่ปลอดภัย</p> <p>บ้านโพธิ์ตรุ หมู่ที่ 8 ตำบลโพธิ์ตรุ อำเภอเมืองลพบุรี จังหวัดลพบุรี จึงเล็งเห็นถึงความสำคัญความปลอดภัยของสินค้าเกษตรในพื้นที่จังหวัดลพบุรีที่มีต่อผู้บริโภค ให้ได้รับสิ่งที่ดีมีประโยชน์ ปลอดภัย และได้มาตรฐาน</p>
3. วัตถุประสงค์ของโครงการ	1) เพื่อเพิ่มศักยภาพการผลิตภาคเกษตรให้ได้มาตรฐาน 2) เพื่อเพิ่มขีดความสามารถในการแข่งขันของสินค้าเกษตร
4. ตัวชี้วัดและค่าเป้าหมาย	เกษตรกรมีรายได้เพิ่มขึ้นไม่น้อยกว่าร้อยละ 10
5. พื้นที่เป้าหมาย	บ้านโพธิ์ตรุ หมู่ที่ 8 ตำบลโพธิ์ตรุ อำเภอเมืองลพบุรี จังหวัดลพบุรี
6. กิจกรรมหลัก	
6.1 กิจกรรมหลักที่ 1 งบประมาณ หน่วยงานรับผิดชอบ หน่วยงานร่วมดำเนินการ	เพิ่มประสิทธิภาพการผลิตสินค้าเกษตรให้ได้มาตรฐาน - ถ่ายทอดองค์ความรู้การผลิตเมล็ดพันธุ์ให้ได้มาตรฐาน GAP - ตรวจรับรองมาตรฐาน GAP ให้แก่เกษตรกรผู้ผลิตเมล็ดพันธุ์ 500,000 บาท หน่วยงานสังกัดกระทรวงเกษตรและสหกรณ์ สำนักงานเกษตรอำเภอเมืองลพบุรี
7. หน่วยงานดำเนินงาน	สำนักงานเกษตรอำเภอเมืองลพบุรี
8. ระยะเวลาในการดำเนินโครงการ	ตุลาคม 2567 - กันยายน 2570

หัวข้อ	รายละเอียด
9. งบประมาณ และแหล่งงบประมาณ	500,000 บาท (งบปกติ/งบจังหวัด/งบท้องถิ่น)
10. ผลผลิต (Output)	1) เกษตรกรผู้ผลิตเมล็ดพันธ์ุได้รับความรู้เรื่องมาตรฐาน GAP 2) เกษตรกรผู้ผลิตเมล็ดพันธ์ุได้รับการรับรองมาตรฐาน GAP ไม่น้อยกว่าร้อยละ 80 ของจำนวนเกษตรกรผู้ผลิตเมล็ดพันธ์ุทั้งหมด
11. ผลลัพธ์จากการดำเนินโครงการ (Outcome)	1) เกษตรกรผู้ผลิตเมล็ดพันธ์ุมีขีดความสามารถในการผลิตที่มีคุณภาพและสร้างมูลค่าเพิ่มขึ้น 2) เกษตรกรมีรายได้เพิ่มขึ้นไม่น้อยกว่าร้อยละ 10

หัวข้อ	รายละเอียด
1. ชื่อโครงการสำคัญ	ส่งเสริมการผลิตและแปรรูปสินค้าเกษตร
2. หลักการและเหตุผล	<p>ยุทธศาสตร์ชาติ 20 ปี ยุทธศาสตร์ที่ 2 ด้านการสร้างความสามารถในการแข่งขัน มีแนวทางการพัฒนาที่ให้ความสำคัญกับการขับเคลื่อนเศรษฐกิจเพื่ออนาคตที่สามารถสร้างมูลค่าเพิ่มและพัฒนาเพิ่มศักยภาพของผู้ประกอบการและสอดคล้องกับแผนพัฒนาเศรษฐกิจและสังคมแห่งชาติ ฉบับที่ 13 ได้กำหนดหมุดหมายการพัฒนาที่ 1 ไทยเป็นประเทศชั้นนำด้านสินค้าเกษตรและเกษตรแปรรูปมูลค่าสูง</p> <p>บ้านโพธิ์ตรุ หมู่ที่ 8 ตำบลโพธิ์ตรุ อำเภอเมืองลพบุรี จังหวัดลพบุรี มีพื้นที่ในการผลิตสินค้าเกษตรที่หลากหลาย อาทิเช่น นาข้าว พืชผัก และเมล็ดอ่อน ซึ่งสร้างความมั่นคงทางอาหารให้กับชุมชนได้อย่างมีประสิทธิภาพ แต่ยังคงการสร้างรายได้ให้เกษตรกรและชุมชน จึงจำเป็นต้องมีการส่งเสริมให้มีการยกระดับการผลิตและการแปรรูปสินค้าเกษตรให้มีคุณภาพ แก่เกษตรกรและประชาชนในพื้นที่ต่อไป</p>
3. วัตถุประสงค์ของโครงการ	<ol style="list-style-type: none"> 1) เพื่อส่งเสริมองค์ความรู้การผลิตสินค้าเกษตรให้มีคุณภาพแก่เกษตรกร 2) เพื่อส่งเสริมการแปรรูปสินค้าเกษตรให้มีมูลค่า 3) เพื่อสร้างงาน สร้างรายได้ และสร้างอาชีพแก่เกษตรกร
4. ตัวชี้วัดและค่าเป้าหมาย	เกษตรกรมีรายได้เพิ่มขึ้นไม่น้อยกว่าร้อยละ 10
5. พื้นที่เป้าหมาย	บ้านโพธิ์ตรุ หมู่ที่ 8 ตำบลโพธิ์ตรุ อำเภอเมืองลพบุรี จังหวัดลพบุรี
6. กิจกรรมหลัก	
<p>6.1 กิจกรรมหลักที่ 1</p> <p>งบประมาณ หน่วยงานรับผิดชอบ หน่วยงานร่วมดำเนินการ</p>	<p>ส่งเสริมองค์ความรู้การผลิตสินค้าเกษตรให้มีคุณภาพแก่เกษตรกร</p> <ul style="list-style-type: none"> - ถ่ายทอดองค์ความรู้การผลิตสินค้าเกษตรให้มีคุณภาพแก่เกษตรกร จำนวน 20 ราย <p>100,000 บาท</p> <p>หน่วยงานสังกัดกระทรวงเกษตรและสหกรณ์</p> <ul style="list-style-type: none"> - สำนักงานเกษตรอำเภอเมืองลพบุรี - องค์การบริหารส่วนตำบลโพธิ์ตรุ
6.1 กิจกรรมหลักที่ 2	<p>ส่งเสริมการแปรรูปสินค้าเกษตรให้มีมูลค่า</p> <ul style="list-style-type: none"> - ถ่ายทอดองค์ความรู้การแปรรูปสินค้าเกษตรเพื่อเพิ่มมูลค่าให้แก่เกษตรกร จำนวน 20 ราย

หัวข้อ	รายละเอียด
งบประมาณ หน่วยงานรับผิดชอบ หน่วยงานร่วมดำเนินการ	- สนับสนุนอุปกรณ์และเทคโนโลยีสำหรับการผลิตและแปรรูปสินค้าเกษตร - ออกแบบโลโก้และบรรจุภัณฑ์ - สนับสนุนบรรจุภัณฑ์ 400,000 บาท หน่วยงานสังกัดกระทรวงเกษตรและสหกรณ์ - สำนักงานเกษตรอำเภอเมืองลพบุรี - องค์การบริหารส่วนตำบลโพธิ์ตรุ
7. หน่วยงานดำเนินงาน	สำนักงานเกษตรอำเภอเมืองลพบุรี
8. ระยะเวลาในการดำเนินโครงการ	ตุลาคม 2567 - กันยายน 2570
9. งบประมาณ และแหล่งงบประมาณ	500,000 บาท (งบปติ/งบจังหวัด/งบท้องถิ่น)
10. ผลผลิต (Output)	1) เกษตรกรและประชาชนผู้ผลิตสินค้าเกษตร บ้านโพธิ์ตรุ หมู่ที่ 8 ตำบลโพธิ์ตรุ จำนวน 20 ราย ได้รับองค์ความรู้การผลิตสินค้าเกษตรให้มีคุณภาพ 2) เกษตรกรและประชาชนผู้แปรรูปสินค้าเกษตรบ้านโพธิ์ตรุ หมู่ที่ 8 ตำบลโพธิ์ตรุ จำนวน 20 ราย ได้รับความรู้ในการแปรรูปและเพิ่มมูลค่าให้กับสินค้าเกษตร และวัสดุอุปกรณ์ เทคโนโลยีการผลิตและแปรรูปสินค้าเกษตร
11. ผลลัพธ์จากการดำเนินโครงการ (Outcome)	1) เกษตรกรและประชาชนทั่วไปสามารถนำความรู้ที่ได้รับไปใช้ได้ไม่น้อยกว่าร้อยละ 80 2) มีรายได้จากการผลิตและจำหน่ายสินค้าเกษตรคุณภาพ และเกษตรแปรรูป เพิ่มขึ้นร้อยละ 10

หัวข้อ	รายละเอียด
1. ชื่อโครงการสำคัญ	ส่งเสริมการตลาดสินค้าเกษตรคุณภาพ
2. หลักการและเหตุผล	<p>ยุทธศาสตร์ชาติ 20 ปี ยุทธศาสตร์ที่ 2 ด้านการสร้างความสามารถในการแข่งขัน มีแนวทางการพัฒนาที่ให้ความสำคัญกับการขับเคลื่อนเศรษฐกิจเพื่ออนาคตที่สามารถสร้างมูลค่าเพิ่มและพัฒนาเพิ่มศักยภาพของผู้ประกอบการและสอดคล้องกับแผนพัฒนาเศรษฐกิจและสังคมแห่งชาติฉบับที่ 13 ได้กำหนดหมุดหมายการพัฒนาที่ 1 ไทยเป็นประเทศชั้นนำด้านสินค้าเกษตรและเกษตรแปรรูปมูลค่าสูง</p> <p>บ้านโพธิ์ตรุ หมู่ที่ 8 ตำบลโพธิ์ตรุ อำเภอเมืองลพบุรี จังหวัดลพบุรี มีการผลิตสินค้าเกษตรที่หลากหลาย อาทิ เช่น ข้าว พืชผัก และเมล่อน ซึ่งสร้างความมั่นคงทางอาหารให้กับชุมชนได้อย่างมีประสิทธิภาพ แต่ยังขาดการสร้างรายได้ให้เกษตรกรและชุมชน</p> <p>จึงจำเป็นต้องอย่างยิ่งที่จะต้องมีการส่งเสริมด้านการตลาดสินค้าเกษตรให้กับเกษตรกร และเชื่อมโยงแหล่งจำหน่ายสินค้าเกษตรให้มีความยั่งยืนต่อไป</p>
3. วัตถุประสงค์ของโครงการ	<p>1) เพื่อส่งเสริมแหล่งจำหน่ายสินค้าเกษตรให้ยั่งยืน</p> <p>2) เพื่อเชื่อมโยงระหว่างผู้ผลิตและผู้จำหน่าย</p>
4. ตัวชี้วัดและค่าเป้าหมาย	<p>1) เกษตรกรผู้ผลิตมีแหล่งจำหน่ายและรับซื้อสินค้าไม่น้อยกว่า 1 แห่ง</p> <p>2) รายได้จากการจำหน่ายสินค้าเกษตร เพิ่มขึ้นร้อยละ 10</p>
5. พื้นที่เป้าหมาย	บ้านโพธิ์ตรุ หมู่ที่ 8 ตำบลโพธิ์ตรุ อำเภอเมืองลพบุรี จังหวัดลพบุรี
6. กิจกรรมหลัก	ส่งเสริมการตลาดสินค้าเกษตรคุณภาพ
<p>6.1 กิจกรรมหลักที่ 1</p> <p>งบประมาณ หน่วยงานรับผิดชอบ หน่วยงานร่วมดำเนินการ</p>	<p>จัดสัมมนาและศึกษาดูงานให้แก่เกษตรกรจากสถานที่จริงในการส่งเสริมการตลาดและเชื่อมโยงแหล่งจำหน่ายให้มีประสิทธิภาพ จำนวน 30 ราย</p> <p>250,000 บาท</p> <p>สำนักงานเกษตรอำเภอเมืองลพบุรี</p> <p>หน่วยงานในสังกัดกระทรวงเกษตรและสหกรณ์</p>
<p>6.2 กิจกรรมหลักที่ 2</p> <p>งบประมาณ หน่วยงานรับผิดชอบ</p>	<p>- ส่งเสริมแหล่งจำหน่ายสินค้าเกษตรคุณภาพ 1 แห่ง</p> <p>- เชื่อมโยงแหล่งผลิตสู่แหล่งจำหน่ายสินค้าเกษตรคุณภาพ จำนวน 1 ครั้ง</p> <p>- Road Show สินค้าเกษตรคุณภาพ จำนวน 1 ครั้ง</p> <p>750,000 บาท</p> <p>สำนักงานเกษตรอำเภอเมืองลพบุรี</p>

หัวข้อ	รายละเอียด
หน่วยงานร่วมดำเนินการ	หน่วยงานในสังกัดกระทรวงเกษตรและสหกรณ์
7. หน่วยงานดำเนินงาน	สำนักงานเกษตรจังหวัดลพบุรี สำนักงานเกษตรอำเภอเมืองลพบุรี
8. ระยะเวลาในการดำเนินโครงการ	ตุลาคม 2567 - กันยายน 2570
9. งบประมาณ และแหล่งงบประมาณ	1,000,000 บาท (งบปกติ/งบจังหวัด/งบท้องถิ่น)
10. ผลผลิต (Output)	เกษตรกรได้เรียนรู้การตลาดและการเชื่อมโยงแหล่งผลิตสู่แหล่งจำหน่ายจากสถานที่จริงให้มีประสิทธิภาพ จำนวน 30 ราย
11. ผลลัพธ์จากการดำเนินโครงการ (Outcome)	1) เกษตรกรผู้ผลิตสินค้าเกษตรได้รับการพัฒนาศักยภาพการเชื่อมโยงสู่แหล่งจำหน่ายได้อย่างมีประสิทธิภาพ 2) รายได้จากการจำหน่ายสินค้าเกษตร เพิ่มขึ้นร้อยละ 10

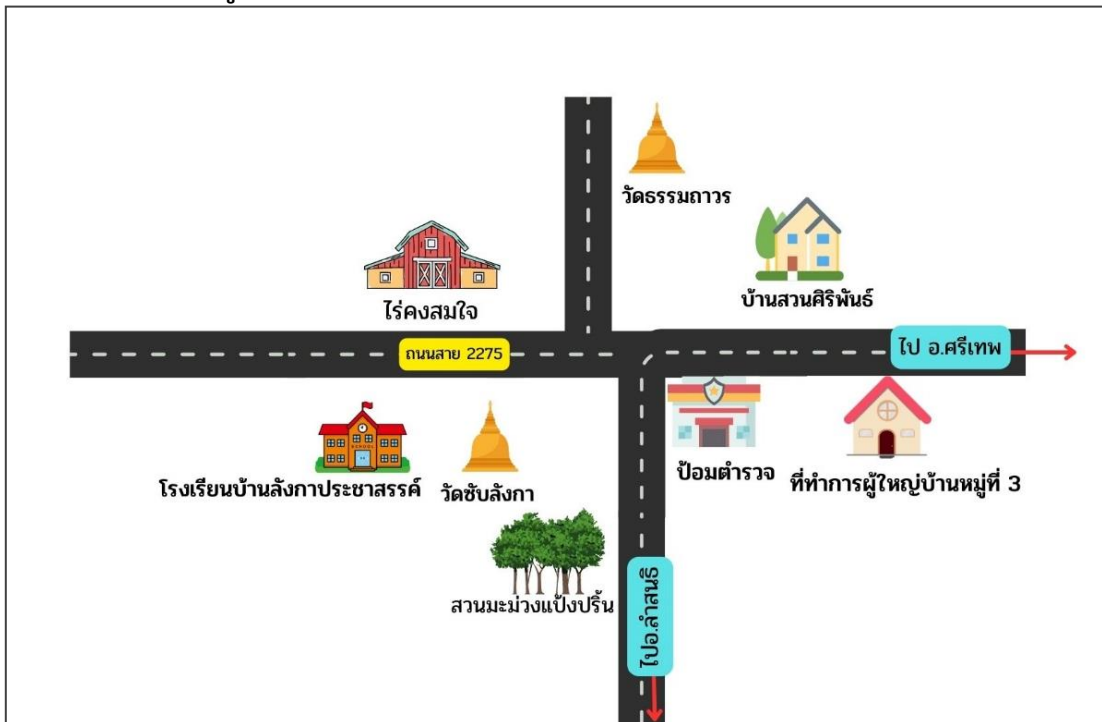
2. แผนพัฒนาการเกษตรระดับหมู่บ้าน
บ้านซับลังกา หมู่ที่ 3 ตำบลเกาะรัง
อำเภอชัยบาดาล จังหวัดลพบุรี

ส่วนที่ 1

ข้อมูลทั่วไปและข้อมูลด้านการเกษตรของหมู่บ้าน

1. ข้อมูลทั่วไปของหมู่บ้าน

1.1 แผนที่หมู่บ้าน



1.2 พื้นที่ทั้งหมด ๑๐,๐๐๐ ไร่ หรือ ๑๖ ตารางกิโลเมตร

1.3 อาณาเขต

บ้านซับลังกา หมู่ที่ ๓ ตั้งอยู่ในตำบลเกาะรัง อำเภอชัยบาดาล จังหวัดลพบุรี ห่างจากอำเภอชัยบาดาลไปทางทิศใต้ ระยะทาง ๒๐ กิโลเมตร ห่างจากจังหวัดลพบุรี ไปทางทิศใต้ ๑๓๕ กิโลเมตร มีอาณาเขตติดต่อ ดังนี้

ทิศเหนือ	ติดต่อกับ หมู่ที่ ๔ ตำบลเกาะรัง
ทิศใต้	ติดต่อกับ หมู่ที่ ๗, ๑๐ ตำบลเกาะรัง
ทิศตะวันออก	ติดต่อกับ หมู่ที่ ๕ ตำบลเกาะรัง
ทิศตะวันตก	ติดต่อกับ หมู่ที่ ๑,๗ ตำบลหนองย่างทอย อำเภอศรีเทพ จังหวัดเพชรบูรณ์

1.4 ลักษณะภูมิประเทศ

พื้นที่เป็นที่ราบสูง บางพื้นที่เป็นที่ราบลุ่ม ดินส่วนใหญ่เป็นดินแดงปนกรวด พื้นที่เหมาะสำหรับทำการเกษตรด้านพืชไร่ และไม้ผล

1.5 ลักษณะภูมิอากาศ เป็นแบบมรสุม มี 3 ฤดู ดังนี้

- ฤดูร้อน เริ่มประมาณ เดือนกุมภาพันธ์ ถึง เดือนพฤษภาคม
- ฤดูฝน เริ่มประมาณ เดือนมิถุนายน ถึง เดือนกันยายน
- ฤดูหนาว เริ่มประมาณ เดือนตุลาคม ถึงเดือนมกราคม

1.6 จำนวนประชากร รวมทั้งสิ้น 860 คน แยกเป็นชาย 423 คน หญิง 437 คน

1.7 จำนวนครัวเรือน 237 ครัวเรือน

1.8 การประกอบอาชีพ (อาชีพหลักของครัวเรือน)

- (1) อาชีพรับจ้าง จำนวน 12 ครัวเรือน
- (2) อาชีพเกษตรกรรวม จำนวน 213 ครัวเรือน
- (3) อาชีพพนักงานบริษัท จำนวน 12 ครัวเรือน

1.9 หมู่บ้าน มีรายได้ 83,720,000 บาท/ปี รายจ่าย 48,230,000 บาท/ปี มีหนี้สิน 9,100,000 บาท

1.10 จำนวนกลุ่มกิจกรรม/อาชีพ มีจำนวน 2 กลุ่ม ดังนี้

(1) กลุ่ม อสม. ปีที่จัดตั้ง 2538 สมาชิก 21 คน เพื่อให้บริการด้านสุขภาพเบื้องต้นการติดตามดูแลสุขภาพในกลุ่มผู้ป่วย

(2) กลุ่ม อปพร. ปีที่จัดตั้ง 2544 สมาชิก 5 คน เพื่อรักษาความสงบเรียบร้อยภายในหมู่บ้าน

1.11 กองทุนในหมู่บ้าน มีจำนวน 4 กองทุน ดังนี้

(1) ชื่อกองทุน กองทุนหมู่บ้าน ปีที่จัดตั้ง 2545 สมาชิก 269 คน เงินทุน 2,000,000 บาท

(2) ชื่อกองทุน กองทุนประชารัฐโครงการหนองไผ่ฝรั่ง ปีที่จัดตั้ง 2559 สมาชิก 27 ราย
เงินทุน 43,449 บาท

(3) ชื่อกองทุน ฅาปนกิจหมู่บ้าน ปีที่จัดตั้ง 2523 สมาชิก 1,800 คน เงินทุน 15,900 บาท

(4) ชื่อกองทุน ฅาปนกิจกองทุนหมู่บ้าน ปีที่จัดตั้ง 2545 สมาชิก 191 คน
เงินทุน 120,000 บาท

1.12 ข้อมูลคมนาคม/สาธารณูปโภค

1) การเดินทางเข้าหมู่บ้าน

จากอำเภอชัยบาดาลมุ่งหน้าทางทิศเหนือ ไปยังถนนหมายเลข 205 ระยะทาง 18 กิโลเมตร แล้วเลี้ยวขวาไปทางถนนหมายเลข 2275 ระยะทาง 9 กิโลเมตรจนถึงชุมชน

(2) สาธารณูปโภค

- มีไฟฟ้าครบทุกครัวเรือน
- มีประปาหมู่บ้าน

3) แหล่งน้ำ

- มีฝายน้ำ ๒ ฝาย
- อ่างเก็บน้ำซับลังกา พื้นที่อ่างประมาณ ๘๐ ไร่

2. ข้อมูลด้านการเกษตรของหมู่บ้าน

2.1 จำนวนครัวเรือนเกษตรกร 171 ครัวเรือน ตามทะเบียนบ้าน

2.2 การใช้ที่ดินเพื่อการเกษตร ทั้งหมด จำนวน 10,210 ไร่ แบ่งเป็น

- 1) ไม้ผล/ไม้ยืนต้น จำนวนพื้นที่ 92 ไร่
- 2) พืชไร่ จำนวนพื้นที่ 3,303 ไร่
- 3) พืชผัก จำนวนพื้นที่ 29 ไร่

2.3 ลักษณะดิน

พื้นที่ส่วนใหญ่เป็นที่ลุ่ม ดอน ดินมีสีดำ เหนียว และสีดำ มีลำคลองตัดผ่านบางช่วง แต่ไม่สามารถกักเก็บน้ำไว้ในฤดูแล้งได้ น้ำที่ใช้อุปโภคบริโภคส่วนใหญ่ได้มาจากบ่อน้ำบาดาล

2.4 แหล่งน้ำเพื่อการเกษตร ได้แก่ บ่อน้ำบาดาล คลองธรรมชาติ

2.5 สินค้าเกษตรที่สำคัญของหมู่บ้าน

- 1) มันสำปะหลัง เกษตรกร 44 ราย พื้นที่ปลูก/เลี้ยง 476 ไร่ ผลผลิต 4,000 กก./ไร่
- 2) ข้าวโพดเลี้ยงสัตว์ เกษตรกร 77 ราย พื้นที่ปลูก/เลี้ยง 2,337 ไร่ ผลผลิต 800 กก./ไร่
- 3) อ้อยโรงงาน เกษตรกร 28 ราย พื้นที่ปลูก/เลี้ยง 490 ไร่ ผลผลิต 1,000 กก./ไร่
- 4) ไม้ผล เกษตรกร 6 ราย พื้นที่ปลูก/เลี้ยง 92 ไร่ ผลผลิต 320 กก./ไร่
- 5) หน่อไม้ฝรั่ง เกษตรกร 18 ราย พื้นที่ปลูก/เลี้ยง 29 ไร่ ผลผลิต 200 กก./ไร่

2.6 สินค้าเกษตรของหมู่บ้านที่ได้รับการรับรองมาตรฐาน

- 1) หน่อไม้ฝรั่ง
 - การรับรองมาตรฐานเกษตรอินทรีย์ จำนวน 3 ราย
 - การปฏิบัติทางการเกษตรที่ดี (Good Agricultural Practices: GAP) จำนวน 5 ราย
- 2) อ้อยคั้นน้ำ
 - การรับรองมาตรฐานเกษตรอินทรีย์ จำนวน 1 ราย

2.7 แหล่งตลาดรองรับสินค้าเกษตรที่สำคัญ

- 1) โรงงานน้ำตาล
- 2) ลานรับซื้อ
- 3) จำหน่ายตรงถึงผู้บริโภค
- 4) พ่อค้าคนกลาง

2.8 จำนวนกลุ่มเกษตรกร มีจำนวน 3 กลุ่ม ดังนี้

- 1) วิสาหกิจชุมชนกลุ่มผู้ผลิตมะม่วงนอกฤดูบ้านซับลังกา ปีที่จัดตั้ง 2548 สมาชิก 12 คน
ชื่อประธานกลุ่ม นายสายชล คงสมุทร หมายเลขโทรศัพท์ 080 - 4296060
- ๒) วิสาหกิจชุมชนกลุ่มผู้ปลูกหน่อไม้ฝรั่งบ้านซับลังกา ปีที่จัดตั้ง 2548 มีสมาชิก 22 คน
ชื่อประธานกลุ่ม นายฤกษ์ คงสมใจ หมายเลขโทรศัพท์ 087 - 0785436
- 3) แปลงใหญ่หน่อไม้ฝรั่งตำบลเกาะรัง ปีที่จัดตั้ง 2565 มีสมาชิก 32 คน พื้นที่ 48 ไร่
ชื่อประธานแปลงใหญ่ นายฤกษ์ คงสมใจ หมายเลขโทรศัพท์ 087 - 0785436

2.9 อาสาสมัครเกษตรของหมู่บ้าน ทั้งหมด 3 ราย แบ่งเป็น

- ด้านพืช จำนวน 3 ราย
 - 1) นายฤกษ์ คงสมใจ
 - 2) นายสวโรจน์ เหลาทอง
 - 3) นายประสงค์ แสงรุจี

2.10 แผนงานโครงการที่สำคัญของกระทรวงเกษตรและสหกรณ์ (งบปกติ งบจังหวัด/กลุ่มจังหวัด งบอื่นๆ)

ลำดับที่	โครงการ/กิจกรรม	งบประมาณ (บาท)		แหล่งงบประมาณ	หน่วยงานดำเนินการ
		ปี 2565	ปี 2566		
1	ขับเคลื่อนการเกษตรระดับหมู่บ้านสู่การผลิตสินค้าเกษตรมูลค่าสูง	-	30,800	งบปกติ	สนง.กษ.ลพบุรี

2.11 ข้อมูลด้านการเกษตรอื่นๆ

-

ส่วนที่ 2

การวิเคราะห์สภาพแวดล้อมและปัญหาด้านการเกษตรของหมู่บ้าน

1. การวิเคราะห์สภาพแวดล้อมด้านการเกษตรของหมู่บ้าน

1.1 การวิเคราะห์ปัจจัยภายใน หรือสภาพแวดล้อมภายใน

- 1) จุดอ่อน คือ
 - ขาดความรู้การบริหารจัดการกลุ่ม
 - ขาดเครื่องมือในการเก็บรักษาผลผลิต
 - ขาดความรู้ด้านมาตรฐานสินค้าเกษตร
 - ขาดแหล่งเงินทุน
- 2) จุดแข็ง คือ
 - พื้นที่ที่มีความเหมาะสมในการเพาะปลูกหลายชนิด
 - สมาชิกมีร่วมมือกันช่วยกันทำงาน
 - สมาชิกมีประสบการณ์เพาะปลูกพืชผัก มากกว่า 3 ปี
 - มีการรวมกลุ่มจัดตั้งวิสาหกิจชุมชน

1.2 การวิเคราะห์ปัจจัยภายนอก หรือสภาพแวดล้อมภายนอก

1) โอกาส คือ

- มีตลาดต่างประเทศสนใจผลผลิตอินทรีย์
- มีศูนย์ศพก. อยู่ในพื้นที่
- มีส่วนราชการในพื้นที่ให้การสนับสนุนต่อยอด เช่น อบต.เกาะรัง, พัฒนาชุมชน, ศูนย์ส่งเสริมและพัฒนาอาชีพการเกษตรจังหวัดลพบุรี, มหาวิทยาลัยราชภัฏเทพสตรี
- มีฝายน้ำ ๒ ฝาย มีคลองชลประทานไหลผ่านเป็นคลองธรรมชาติ ส่งน้ำหล่อเลี้ยงพื้นที่เพื่อใช้ทำการเกษตรกรรม และมีอ่างเก็บน้ำชลประทาน พื้นที่อ่างประมาณ ๘๐ ไร่
- มีหน่วยงานสนับสนุนเงินทุนทั้งภาครัฐและเอกชน

2) อุปสรรค คือ

- เชื้อรา
- ขาดแหล่งน้ำ
- ตลาดราคาไม่แน่นอน
- สภาพอากาศแปรปรวน

2. การวิเคราะห์ปัญหาด้านการเกษตรของหมู่บ้าน

2.1 ขาดแหล่งน้ำ

สาเหตุ น้ำไม่เพียงพอในการเพาะปลูก

แนวทางการแก้ไข ขอรับการสนับสนุนการขุดบ่อบาดาลเพิ่ม

2.2 ดินเสื่อมโทรม

สาเหตุ ปลูกพืชเชิงเดี่ยวเป็นระยะเวลานาน การใช้เครื่องจักรหนักเหยียบย่ำดิน

แนวทางการแก้ไข ส่งเสริมการใช้เทคโนโลยีและนวัตกรรมทางการเกษตรเพื่อการจัดการดิน

2.3 เกิดเชื้อรา

สาเหตุ ฝนตกติดกันหลายวัน

แนวทางการแก้ไข ปลูกพืชในโรงเรือนกางมุ้ง

ส่วนที่ 3

แผนงาน/โครงการด้านการเกษตรตามความต้องการของหมู่บ้าน (เรียงตามลำดับความสำคัญ)

ลำดับที่	ชื่อโครงการ	งบประมาณ (บาท)	เป้าหมาย/ ระยะเวลาดำเนินการ	รายละเอียด/วิธีดำเนินการ	วิธีการดำเนินการ (ระบุ ✓)			หมายเหตุ (หน่วยดำเนินงาน)
					ทำเอง	ทำร่วม	หน่วยงานอื่นทำให้	
1	ส่งเสริมการผลิตหน่อไม้ฝรั่งตามมาตรฐาน GAP	604,200	เกษตรกรต้นแบบของสมาชิกกลุ่มวิสาหกิจชุมชนผู้ปลูกหน่อไม้ฝรั่งบ้านซับลังกา จำนวน 25 ราย/ปี 2567 - 2570	จัดเวทื่อบรมให้ความรู้/จัดทำแปลงเรียนรู้ต้นแบบ		✓		หน่วยงานสังกัดกระทรวงเกษตรและสหกรณ์
2	ผลิตและขยายพันธุ์หน่อไม้ฝรั่งพันธุ์ดีเพื่อเพิ่มประสิทธิภาพการผลิตภาคเกษตร	48,150	สมาชิกกลุ่มวิสาหกิจชุมชนผู้ปลูกหน่อไม้ฝรั่งบ้านซับลังกา จำนวน 25 ราย/ปี 2567 - 2570	จัดเวทื่อบรมให้ความรู้/จัดทำแปลงผลิตและขยายพันธุ์หน่อไม้ฝรั่งพันธุ์ดี		✓		หน่วยงานสังกัดกระทรวงเกษตรและสหกรณ์
3	สร้างความเข้มแข็งกลุ่มการผลิตด้านการเกษตร	309,500	สมาชิกกลุ่มวิสาหกิจชุมชนผู้ปลูกหน่อไม้ฝรั่งบ้านซับลังกา จำนวน 25 ราย/ปี 2567 - 2570	จัดเวทื่อบรมให้ความรู้/สนับสนุนปัจจัยการผลิต		✓		หน่วยงานสังกัดกระทรวงเกษตรและสหกรณ์

ส่วนที่ 4

โครงการแบบย่อ (Project idea) ด้านการเกษตรที่สำคัญของหมู่บ้าน

หัวข้อ	รายละเอียด
1. ชื่อโครงการสำคัญ	ยกระดับการผลิตและคุณภาพผลผลิตหน่อไม้ฝรั่งสู่มาตรฐาน GAP
2. หลักการและเหตุผล	<p>การส่งเสริมสินค้าเกษตรให้ได้คุณภาพและได้รับการมาตรฐานเป็นนโยบายสำคัญของกระทรวงเกษตรและสหกรณ์ เนื่องจากปัจจุบันผู้บริโภคมีความห่วงใยสุขภาพให้ความสำคัญกับการเลือกซื้อสินค้าเกษตรที่มีความปลอดภัยได้คุณภาพและมาตรฐาน ในขณะที่เดียวกันการค้าสินค้าเกษตรระหว่างประเทศได้นำมาตรการด้านสุขอนามัยพืช (SPS) และความปลอดภัยด้านอาหารมาเป็นเงื่อนไขทางการค้ามากขึ้น อีกทั้งขณะนี้มีการรวมตัวเป็นประชาคมเศรษฐกิจอาเซียน ทำให้มีการเคลื่อนย้ายสินค้าเกษตรได้อย่างเสรีมากขึ้น ซึ่งจะมีผลกระทบต่อการค้าระหว่างไทยกับประเทศอาเซียนด้วยกัน และกับประเทศอื่น ๆ โดยประเทศไทยจำเป็นต้องพัฒนาการผลิตสินค้าเกษตรที่มีคุณภาพและมาตรฐานเทียบเท่ากับมาตรฐานสากล เพื่อให้ผลผลิตสินค้าเกษตรเป็นที่น่าเชื่อถือและยอมรับ ด้วยการส่งเสริมสนับสนุนเกษตรกรผู้ผลิตเข้าสู่ระบบรับรองมาตรฐาน GAP และอินทรีย์มากขึ้น</p> <p>เนื่องจากในฤดูฝนทางกลุ่ม ฯ ไม่สามารถปลูกได้คุณภาพเนื่องจากโรคและแมลงระบาดรุนแรงมาก และในอนาคตกลุ่มมีเป้าหมายที่จะขยายพื้นที่ผลิตหน่อไม้ฝรั่งอินทรีย์ และ GAP มากขึ้น ซึ่งการแก้ปัญหาในระบบการผลิตหน่อไม้ฝรั่งหน่อไม้ฝรั่งอินทรีย์ และ GAP นั้น โรงเรือนนับเป็นปัจจัยที่สำคัญที่จะเข้ามาช่วยในการลดโรคและแมลง โรคที่เกิดจากเชื้อรา ในฤดูฝน ทำให้กลุ่มสามารถมีผลผลิตจำหน่ายได้โดยไม่ต้องพึ่งพาสารเคมี</p>
3. วัตถุประสงค์ของโครงการ	<ol style="list-style-type: none"> 1) เพื่อเป็นการส่งเสริมการทำเกษตรตามมาตรฐานเกษตรอินทรีย์และ GAP 2) เพื่อเป็นจุดเรียนรู้ด้านการผลิตตามมาตรฐานเกษตรอินทรีย์และ GAP
4. ตัวชี้วัดและค่าเป้าหมาย	<ol style="list-style-type: none"> 1) เกษตรกรต้นแบบของสมาชิกกลุ่มวิสาหกิจชุมชนผู้ปลูกหน่อไม้ฝรั่งบ้านซับลังกา ได้รับความรู้ในการผลิตและคุณภาพผลผลิตหน่อไม้ฝรั่งสู่มาตรฐานเกษตรอินทรีย์และ GAP ไม่น้อยกว่า 50 % 2) จัดทำแปลงต้นแบบ โดยการปลูกหน่อไม้ฝรั่งในโรงเรือนกางมุ้ง ไม่น้อยกว่า 20 %
5. พื้นที่เป้าหมาย	ตำบลเกาะรัง อำเภอชัยบาดาล จังหวัดลพบุรี

หัวข้อ	รายละเอียด
6. กิจกรรมหลัก	ส่งเสริมการผลิตหน่อไม้ฝรั่งตามมาตรฐานเกษตรอินทรีย์และ GAP
6.1 กิจกรรมหลักที่ 1 งบประมาณ หน่วยงานรับผิดชอบ หน่วยงานร่วมดำเนินการ	อบรมเกษตรกรเข้าสู่ระบบมาตรฐานเกษตรอินทรีย์และ GAP 1. การอบรมการเพิ่มประสิทธิภาพการผลิตให้มีคุณภาพและมาตรฐานเกษตรอินทรีย์และ GAP แก่เกษตรกรต้นแบบของกลุ่มวิสาหกิจชุมชนกลุ่มผู้ปลูกหน่อไม้ฝรั่งบ้านซับลังกา จำนวน 30 ราย 5,000 บาท หน่วยงานสังกัดกระทรวงเกษตรและสหกรณ์ สำนักงานเกษตรอำเภอชัยบาดาล
6.2 กิจกรรมหลักที่ 2 งบประมาณ หน่วยงานรับผิดชอบ หน่วยงานร่วมดำเนินการ	สนับสนุนการจัดการและพัฒนาผลผลิตสินค้าเกษตร GAP ในขั้นต้นแบบโดยการจัดทำแปลงต้นแบบ 1. สนับสนุนโรงเรือนกางมุ้งเพื่อจัดทำแปลงต้นแบบขนาด 6 x 20 x 3.8 เมตร หลังคาทรงโดม จำนวน 10 ชุด ราคาชุดละ 60,000 บาท (ก่อน vat 7 %) รวมราคา (60,000 x 10) + 7 % รวมเป็นเงินทั้งสิ้น 604,200บาท หน่วยงานสังกัดกระทรวงเกษตรและสหกรณ์ สำนักงานเกษตรอำเภอชัยบาดาล
7. หน่วยงานดำเนินงาน	สำนักงานเกษตรอำเภอชัยบาดาล
8. ระยะเวลาในการดำเนินโครงการ	ตุลาคม 2567 - กันยายน 2570
9. งบประมาณ และแหล่งงบประมาณ	644,200 บาท/งบจังหวัด
10. ผลผลิต (Output)	1. เกษตรกรต้นแบบของสมาชิกกลุ่มวิสาหกิจชุมชนผู้ปลูกหน่อไม้ฝรั่งบ้านซับลังกา จำนวน 22 ราย ได้รับการถ่ายทอดความรู้ตามระบบมาตรฐาน GAP 2. จัดทำแปลงต้นแบบ โดยการปลูกหน่อไม้ฝรั่งในโรงเรือนกางมุ้ง จำนวน 10 หลัง
11. ผลลัพธ์จากการดำเนินโครงการ (Outcome)	1. เกษตรกรต้นแบบของสมาชิกกลุ่มวิสาหกิจชุมชนผู้ปลูกหน่อไม้ฝรั่งบ้านซับลังกา ร้อยละ 50 สามารถนำความรู้การผลิตสินค้าเกษตรตามระบบมาตรฐาน GAP ไปปฏิบัติในแปลง 2. สมาชิกสมาชิกกลุ่มวิสาหกิจชุมชนผู้ปลูกหน่อไม้ฝรั่งบ้านซับลังกามีรายได้ เพิ่มขึ้นร้อยละ 10

โครงการแบบย่อ (Project idea) ด้านการเกษตรที่สำคัญของหมู่บ้าน

หัวข้อ	รายละเอียด
1. ชื่อโครงการสำคัญ	ผลิตและขยายพันธุ์หน่อไม้ฝรั่งพันธุ์ดีเพื่อเพิ่มประสิทธิภาพการผลิตภาคเกษตร
2. หลักการและเหตุผล	เนื่องจากมีผู้สนใจและให้ความสำคัญในการปลูกหน่อไม้ฝรั่งเพิ่มมากขึ้น เพื่อเป็นการส่งเสริมและพัฒนาให้เกิดเครือข่ายผู้ปลูกหน่อไม้ฝรั่ง จากการประชุมกลุ่มเห็นว่า การปลูกควรเป็นไปทิศทางเดียวกัน โดยปัจจัยหลักที่สำคัญและจำเป็นในการเพิ่มประสิทธิภาพ คือ ต้นพันธุ์หน่อไม้ฝรั่งพันธุ์พืชที่มีคุณภาพดี นอกจากนี้ยังเป็นการลดต้นทุนการผลิต เนื่องจากการใช้พันธุ์ที่มีคุณภาพดีจะช่วยลดปริมาณการใช้พันธุ์ต่อไร่ลง ผลผลิตต่อไร่เพิ่มขึ้น หากเกษตรกรใช้พันธุ์ที่ไม่มีคุณภาพหรือต้องซื้อจากภาคเอกชนที่มีราคาแพง จะส่งผลให้ต้นทุนของเกษตรกรเพิ่มขึ้น 10 – 25% ผลผลิตที่ได้มีปริมาณลดลง ส่งผลให้เกิดหนี้ครัวเรือนภาคเกษตรและปัญหาต่อไปได้
3. วัตถุประสงค์ของโครงการ	<ol style="list-style-type: none"> 1. เพื่อส่งเสริมและพัฒนาให้เกิดเครือข่ายผู้ปลูกหน่อไม้ฝรั่งเพิ่มขึ้น 2. เพิ่มศักยภาพและขีดความสามารถในการผลิตขยายหน่อไม้ฝรั่งพันธุ์ดี 3. สนับสนุนและให้บริการเพื่อส่งเสริมให้สมาชิกสามารถเข้าถึงพืชพันธุ์ดี และมีคุณภาพได้อย่างทั่วถึง
4. ตัวชี้วัดและค่าเป้าหมาย	<ol style="list-style-type: none"> 1. ทางกลุ่มมีเครือข่ายผู้ปลูกหน่อไม้ฝรั่งเพิ่มขึ้น 2. สมาชิกกลุ่มได้รับการสนับสนุนหน่อไม้ฝรั่งพันธุ์ดี
5. พื้นที่เป้าหมาย	ตำบลเกาะรัง อำเภอชัยบาดาล จังหวัดลพบุรี
6. กิจกรรมหลัก	ผลิตและขยายพันธุ์หน่อไม้ฝรั่งพันธุ์ดี
6.1 กิจกรรมหลักที่ 1 งบประมาณ หน่วยงานรับผิดชอบ หน่วยงานร่วมดำเนินการ	<p>สนับสนุนการจัดการผลิตและขยายพันธุ์หน่อไม้ฝรั่งพันธุ์ดี</p> <ol style="list-style-type: none"> 1. สนับสนุนโรงเรือนเพาะพันธุ์กล้าหน่อไม้ฝรั่งพันธุ์ดีแบบยกแคร่ โรงเรือนหลังคาทรงโดม ขนาด 6 x 12 x 2 เมตร จำนวน 1 ชุด ราคาชุดละ 35,000 บาท (ก่อน vat 7 %) แคร่ปลูกผัก ขนาด 2*7*1.2 เมตร ราคาชุดละ 5,000 บาท จำนวน 2 ชุด รวมราคา (35,000 x 1) + (5,000 * 2) + 7 % รวมเป็นเงินทั้งสิ้น 48,150 บาท <p>กรมส่งเสริมการเกษตร สำนักงานเกษตรอำเภอชัยบาดาล</p>
7. หน่วยงานดำเนินงาน	สำนักงานเกษตรจังหวัดลพบุรี สำนักงานเกษตรอำเภอชัยบาดาล

หัวข้อ	รายละเอียด
8. ระยะเวลาในการดำเนินโครงการ	ตุลาคม 2567 - กันยายน 2570
9. งบประมาณ และแหล่งงบประมาณ	48,150 บาท/จังหวัด
10. ผลผลิต (Output)	<ol style="list-style-type: none"> 1. สมาชิกกลุ่มวิสาหกิจชุมชนผู้ปลูกหน่อไม้ฝรั่งบ้านซับลังกาได้รับการสนับสนุน โรงเรือนเพาะพันธุ์กล้าหน่อไม้ฝรั่งพันธุ์ดีแบบยกแคร่ จำนวน 1 หลัง 2. สมาชิกกลุ่มวิสาหกิจชุมชนผู้ปลูกหน่อไม้ฝรั่งบ้านซับลังกาได้รับการสนับสนุนพันธุ์หน่อไม้ฝรั่งพันธุ์ดีไปปลูกเหมือนกันทั้งกลุ่ม
11. ผลลัพธ์จากการดำเนินโครงการ (Outcome)	<ol style="list-style-type: none"> 1. สมาชิกสมาชิกกลุ่มวิสาหกิจชุมชนผู้ปลูกหน่อไม้ฝรั่งบ้านซับลังกาได้รับรายได้เพิ่มขึ้น ร้อยละ 30 2. สมาชิกสมาชิกกลุ่มวิสาหกิจชุมชนผู้ปลูกหน่อไม้ฝรั่งบ้านซับลังกามีเครือข่ายเพิ่มขึ้น ร้อยละ 10

โครงการแบบย่อ (Project idea) ด้านการเกษตรที่สำคัญของหมู่บ้าน

หัวข้อ	รายละเอียด
1. ชื่อโครงการสำคัญ	สร้างความเข้มแข็งกลุ่มการผลิตด้านการเกษตร
2. หลักการและเหตุผล	ในปัจจุบันหน่อไม้ฝรั่งถือเป็นพืชเศรษฐกิจที่สร้างรายได้ให้กับเกษตรกรในตำบลเกาะรัง จนสามารถทดแทนการประกอบกิจการเกษตรแบบดั้งเดิมที่ทำพืชไร่เป็นหลัก โดยสามารถทำให้เกษตรกรมีรายได้ตลอดปี จนมีการจัดตั้งเป็นกลุ่มวิสาหกิจชุมชน เพื่อร่วมกันจำหน่าย และเพื่อใช้ในการแลกเปลี่ยนเรียนรู้ในการผลิตร่วมกัน ทั้งนี้ในสภาพการผลิตจำเป็นต้องมีการวางระบบการให้น้ำ ซึ่งที่ผ่านทางกลุ่มประสบปัญหาสายน้ำหยดตัน เพราะทั้งการให้น้ำและให้ปุ๋ยผ่านทางสายน้ำหยดทั้งสิ้น ดังนั้นการนำองค์ความรู้ในเรื่องการออกแบบและติดตั้งระบบน้ำเพื่อใช้ในแปลงหน่อไม้ฝรั่ง เป็นการลดปัญหาดังกล่าว
3. วัตถุประสงค์ของโครงการ	1. เพิ่มศักยภาพและขีดความสามารถในการผลิตหน่อไม้ฝรั่งให้มีจำหน่ายตลอดปี 2. สมาชิกกลุ่มวิสาหกิจชุมชนผู้ปลูกหน่อไม้ฝรั่งบ้านซับลังกา ได้รับความรู้ในเรื่องการบริหารจัดการน้ำ
4. ตัวชี้วัดและค่าเป้าหมาย	1. กลุ่มวิสาหกิจชุมชนผู้ปลูกหน่อไม้ฝรั่งบ้านซับลังกา ได้รับความรู้ในเรื่องการบริหารจัดการน้ำ และนำไปปรับใช้ ได้ร้อยละ 50 2.) ต้นทุนในการปลูกหน่อไม้ฝรั่งลดลงร้อยละ 20
5. พื้นที่เป้าหมาย	ตำบลเกาะรัง อำเภอชัยบาดาล จังหวัดลพบุรี
6. กิจกรรมหลัก	สร้างความเข้มแข็งกลุ่มการผลิตด้านการเกษตร
6.1 กิจกรรมหลักที่ 1 งบประมาณ หน่วยงานรับผิดชอบ หน่วยงานร่วมดำเนินการ	1. การอบรมพัฒนาศักยภาพและขีดความสามารถในเรื่องการบริหารจัดการน้ำ แก่สมาชิกวิสาหกิจชุมชนกลุ่มผู้ปลูกหน่อไม้ฝรั่งบ้านซับลังกา จำนวน 30 ราย 10,000 บาท หน่วยงานสังกัดกระทรวงเกษตรและสหกรณ์ สำนักงานเกษตรอำเภอชัยบาดาล
6.2 กิจกรรมหลักที่ 2	สนับสนุนการสร้าง ความเข้มแข็งกลุ่มการผลิตด้านการเกษตร 1. สนับสนุนอุปกรณ์ระบบน้ำ ประกอบด้วย - เทปน้ำหยด ระยะห่าง 20 ซม. ขนาดรู 16 มม. - ท่อ PVC 2 นิ้ว ปลายบาน - วาล์วน้ำหยด ขนาด 16 มม. - อุปกรณ์ต่อท่ออื่นๆ 2.สนับสนุนปุ๋ยอินทรีย์

หัวข้อ	รายละเอียด
งบประมาณ หน่วยงานรับผิดชอบ หน่วยงานร่วมดำเนินการ	309,500 บาท หน่วยงานสังกัดกระทรวงเกษตรและสหกรณ์ สำนักงานเกษตรอำเภอชัยบาดาล
7. หน่วยงานดำเนินงาน	สำนักงานเกษตรจังหวัดลพบุรี สำนักงานเกษตรอำเภอชัยบาดาล
8. ระยะเวลาในการดำเนินโครงการ	ตุลาคม 2567 - กันยายน 2570
9. งบประมาณ และแหล่งงบประมาณ	309,500 บาท/จังหวัด
10. ผลผลิต (Output)	<ol style="list-style-type: none"> 1. เกษตรกรต้นแบบกลุ่มวิสาหกิจชุมชนผู้ปลูกหน่อไม้ฝรั่งบ้านซับลังกา จำนวน 5 ราย ได้รับการอบรมพัฒนาศักยภาพและขีดความสามารถผลิตและขยายพันธุ์หน่อไม้ฝรั่งพันธุ์ดี 2. สมาชิกกลุ่มวิสาหกิจชุมชนผู้ปลูกหน่อไม้ฝรั่งบ้านซับลังกาได้รับการสนับสนุน โรงเรือนเพาะพันธุ์กล้าหน่อไม้ฝรั่งพันธุ์ดีแบบยกแคร่ จำนวน 1 หลัง 3. สมาชิกกลุ่มวิสาหกิจชุมชนผู้ปลูกหน่อไม้ฝรั่งบ้านซับลังกาได้รับการสนับสนุนพันธุ์หน่อไม้ฝรั่งพันธุ์ดีไปปลูกเหมือนกันทั้งกลุ่ม
11. ผลลัพธ์จากการดำเนินโครงการ (Outcome)	<ol style="list-style-type: none"> 1. สมาชิกสมาชิกกลุ่มวิสาหกิจชุมชนผู้ปลูกหน่อไม้ฝรั่งบ้านซับลังกาได้รับรายได้เพิ่มขึ้น ร้อยละ 30 2. สมาชิกสมาชิกกลุ่มวิสาหกิจชุมชนผู้ปลูกหน่อไม้ฝรั่งบ้านซับลังกามีเครือข่ายเพิ่มขึ้น ร้อยละ 10

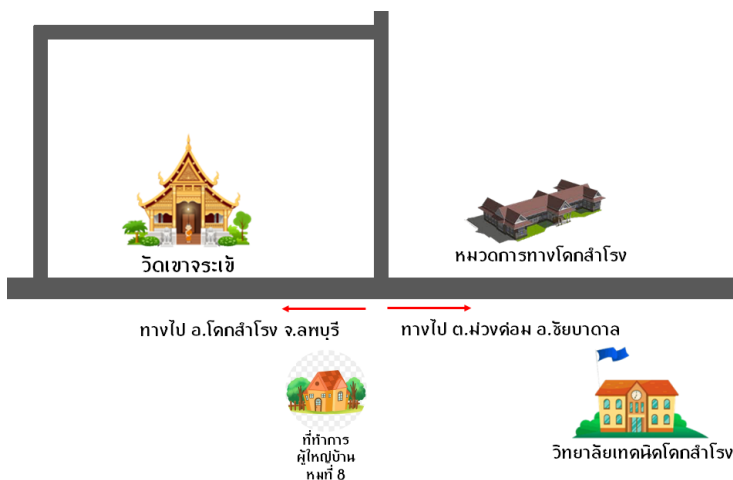
3. แผนพัฒนาการเกษตรระดับหมู่บ้าน
บ้านโคกกรวด หมู่ที่ 8 ตำบลวังเพลิง
อำเภอโคกสำโรง จังหวัดลพบุรี

ส่วนที่ 1

ข้อมูลทั่วไปและข้อมูลด้านการเกษตรของหมู่บ้าน

1. ข้อมูลทั่วไปของหมู่บ้าน

1.1 แผนที่หมู่บ้าน



1.2 พื้นที่ทั้งหมด 2,000 ไร่ หรือ 3.2 ตารางกิโลเมตร

1.3 อาณาเขต

บ้านโคกกรวด หมู่ที่ 8 ตั้งอยู่ใน ตำบลวังเพลิง อำเภอโคกสำโรง จังหวัดลพบุรี ห่างจากอำเภอโคกสำโรง ไปทางทิศตะวันออก ประมาณ 11 กิโลเมตร ห่างจากจังหวัดลพบุรี ไปทางทิศตะวันออกเฉียงเหนือ ประมาณ 49 กิโลเมตร มีอาณาเขตติดต่อ ดังนี้

ทิศเหนือ	ติดต่อกับ ตำบลสะแกราบ อำเภอโคกสำโรง จังหวัดลพบุรี
ทิศใต้	ติดต่อกับ หมู่ที่ 10 ตำบลเพนียด อำเภอโคกสำโรง จังหวัดลพบุรี
ทิศตะวันออก	ติดต่อกับ หมู่ที่ 1 และ 12 ตำบลวังเพลิง อำเภอโคกสำโรง จังหวัดลพบุรี
ทิศตะวันตก	ติดต่อกับ หมู่ที่ 7 ตำบลเพนียด อำเภอโคกสำโรง จังหวัดลพบุรี

1.4 ลักษณะภูมิประเทศ

พื้นที่เป็นที่ราบสูงสลับเนินเขา ดินปนทราย พื้นที่เหมาะสำหรับทำการเกษตรด้านพืชไร่ และปศุสัตว์

1.5 ลักษณะภูมิอากาศ

มีอากาศร้อนชื้นเนื่องจากได้รับอิทธิพลจากมรสุมตะวันตกเฉียงใต้ อุณหภูมิเฉลี่ย ประมาณ 27-29 องศาเซลเซียส แบ่งออกได้ 3 ฤดู คือ ฤดูฝน ฤดูหนาว ฤดูร้อน

1.6 จำนวนประชากร รวมทั้งสิ้น 450 คน แยกเป็น ชาย 220 คน หญิง 230 คน

1.7 จำนวนครัวเรือน 106 ครัวเรือน

1.8 การประกอบอาชีพ (อาชีพหลักของครัวเรือน)

- | | |
|----------------------|--------------------|
| (1) อาชีพรับจ้าง | จำนวน 67 ครัวเรือน |
| (2) อาชีพเกษตรกร | จำนวน 17 ครัวเรือน |
| (3) อาชีพค้าขาย | จำนวน 12 ครัวเรือน |
| (4) อาชีพเลี้ยงสัตว์ | จำนวน 10 ครัวเรือน |

1.9 หมู่บ้าน มีรายได้ 23,500,000 บาท/ปี รายจ่าย 5,800,000 บาท/ปี
มีหนี้สิน 387,000 บาท

1.10 จำนวนกลุ่มกิจกรรม / อาชีพ มีจำนวน - กลุ่ม ดังนี้

- (1)-..... ปีที่จัดตั้ง-..... สมาชิก-..... คน เงินทุน-.....บาท
ชื่อประธาน-.....
- (๒)-..... ปีที่จัดตั้ง-..... สมาชิก-..... คน เงินทุน-.....บาท
ชื่อประธาน-.....

1.11 กองทุนในหมู่บ้าน มีจำนวน 1 กองทุน ดังนี้

- | | |
|------------------------------------|--------------------------|
| (1) ชื่อกองทุน กองทุนหมู่บ้าน | มีงบประมาณ 2,000,000 บาท |
| (2) ชื่อกองทุน ชมรมฌาปนกิจหมู่บ้าน | มีงบประมาณ 3,500 บาท |

1.12 ข้อมูลคมนาคม/สาธารณูปโภค

- (1) การเดินทางเข้าหมู่บ้าน
จากที่ว่าการอำเภอโคกสำโรง มุ่งหน้าทางทิศตะวันออกไปยังถนนหมายเลข 205 ระยะทาง 11 กิโลเมตร จนถึงชุมชน
- (2) สาธารณูปโภค
- มีไฟฟ้าครบทุกครัวเรือน
 - มีประปาหมู่บ้าน
- (3) แหล่งน้ำ
- แหล่งน้ำธรรมชาติ ได้แก่ ฝาย 1 แห่ง

2. ข้อมูลด้านการเกษตรของหมู่บ้าน

2.1 จำนวนครัวเรือนเกษตรกร 27 ครัวเรือน คิดเป็นร้อยละ 25.47 ของครัวเรือนทั้งหมด

2.2 การใช้ที่ดินเพื่อการเกษตร ทั้งหมด 1,800 ไร่ แบ่งเป็น

- | | |
|------------------------------------|--------------------------------------|
| (1) ทำนา 100 ไร่ | คิดเป็นร้อยละ 5 ของพื้นที่ทั้งหมด |
| (2) ไม้ผล/ไม้ยืนต้น 50 ไร่ | คิดเป็นร้อยละ 2.5 ของพื้นที่ทั้งหมด |
| (3) พืชไร่/พืชผัก/ไม้ดอก 1,550 ไร่ | คิดเป็นร้อยละ 77.5 ของพื้นที่ทั้งหมด |
| (4) เลี้ยงสัตว์ 100 ไร่ | คิดเป็นร้อยละ 5 ของพื้นที่ทั้งหมด |

2.3 ลักษณะดิน เนื้อดินมีสีน้ำตาลลักษณะร่วนปนทราย ดินมีอินทรีวัตถุอยู่ระดับปานกลาง การระบายน้ำและการถ่ายเทอากาศได้ดี พืชไร่และไม้ผลสามารถเจริญเติบโตได้ดี หากมีการบำรุงดินสม่ำเสมอ

2.4 แหล่งน้ำเพื่อการเกษตร ได้แก่ ฝายและบ่อน้ำบาดาล

2.5 สินค้าเกษตรที่สำคัญของหมู่บ้าน

- (1) ข้าว เกษตรกร 2 ราย พื้นที่ปลูก/เลี้ยง 100 ไร่ ผลผลิต 1,450 กก./ไร่
- (2) มันสำปะหลัง เกษตรกร 21 ราย พื้นที่ปลูก/เลี้ยง 1,550 ไร่ ผลผลิต 5,000 กก./ไร่
- (3) ไม้ผล เกษตรกร 2 ราย พื้นที่ปลูก/เลี้ยง 50 ไร่ ผลผลิต 320 กก./ไร่
- (4) พะแน้ว เกษตรกร 21 ราย พื้นที่ปลูก/เลี้ยง 100 ไร่ ผลผลิต 20 กก./ตัว

2.6 สินค้าเกษตรของหมู่บ้านที่ได้รับการรับรองมาตรฐาน

-

2.7 แหล่งตลาดรองรับสินค้าเกษตรที่สำคัญ

- (1) ลานรับซื้อ
- (2) จำหน่ายตรงถึงผู้บริโภค
- (3) ตลาดต่างประเทศ

2.8 จำนวนกลุ่มเกษตรกร มีจำนวน 1 กลุ่ม ดังนี้

(1) กลุ่มวิสาหกิจชุมชนเกษตรกรผู้เลี้ยงแพะบ้านเขาจรเข้ ตำบลวังเพลิง อำเภอโคกสำโรง จังหวัดลพบุรี ปีที่จัดตั้ง 2554 สมาชิก 21 คน เงินทุนอยู่ในขั้นตอนการดำเนินงาน ชื่อประธาน นางสุดารัตน์ สายปัญญา

2.9 อาสาสมัครเกษตรของหมู่บ้าน ทั้งหมด 3 ราย แบ่งเป็น

- ด้านพืช จำนวน 1 ราย
- ด้านปศุสัตว์ จำนวน 1 ราย
- ด้านหมอดิน จำนวน 1 ราย

2.10 แผนงานโครงการที่สำคัญของกระทรวงเกษตรและสหกรณ์ (งบปกติ งบจังหวัด/กลุ่มจังหวัด งบอื่นๆ)

ลำดับ ที่	โครงการ/กิจกรรม	งบประมาณ (บาท)		แหล่ง งบประมาณ	หน่วยงาน ดำเนินการ
		ปี 2565	ปี 2566		
1	ขับเคลื่อนการเกษตรระดับหมู่บ้านสู่การผลิตสินค้าเกษตรมูลค่าสูง	-	30,800	งบปกติ	สนง.เกษตรและสหกรณ์

2.11 ข้อมูลด้านการเกษตรอื่นๆ

-

ส่วนที่ 2

การวิเคราะห์สภาพแวดล้อมและปัญหาด้านการเกษตรของหมู่บ้าน

1. การวิเคราะห์สภาพแวดล้อมด้านการเกษตรของหมู่บ้าน

1.1 การวิเคราะห์ปัจจัยภายใน หรือสภาพแวดล้อมภายใน

1) จุดอ่อน คือ

- แหล่งน้ำเพื่อการเกษตรไม่เพียงพอในช่วงฤดูแล้ง
- ไม่มีที่ดินทำกินเป็นของตนเอง
- ขาดความรู้และเทคโนโลยีสมัยใหม่
- การผลิตยังยึดติดในรูปแบบดั้งเดิม
- ผลผลิตทางการเกษตรขาดการรับรองมาตรฐาน
- ไม่มีโรงเชือดแพะ โรงแปรรูปแพะในพื้นที่

2) จุดแข็ง คือ

- ดินมีความอุดมสมบูรณ์เหมาะแก่การเพาะปลูก
- มีฝายชะลอน้ำและสามารถกักเก็บน้ำได้ดี
- เกษตรกรมีความขยันในการประกอบอาชีพ
- มีกลุ่มเกษตรกรเลี้ยงแพะที่มีความเข้มแข็ง
- เกษตรกรมีความรู้ความสามารถในการทำการเกษตร โดยเฉพาะการเลี้ยงแพะ
- มีลานตากผลผลิตทางการเกษตรในหมู่บ้าน

1.2 การวิเคราะห์ปัจจัยภายนอก หรือสภาพแวดล้อมภายนอก

1) โอกาส คือ

- มีเส้นทางการคมนาคมสายหลักสะดวก
- มีหน่วยงานภาครัฐและเอกชน ให้การสนับสนุนการประกอบอาชีพ
- มีตลาดส่งออก (แพะ) ต่างประเทศ เช่น ลาว เวียดนาม มาเลเซีย เป็นต้น
- ผลผลิตทางการเกษตรราคาดี

2) อุปสรรค คือ

- สภาพอากาศแปรปรวน
- โรคพืช โรคสัตว์
- การเข้าถึงแหล่งเงินทุนสินเชื่อเพื่อการเกษตรของภาครัฐ
- ไม่มีเอกสารสิทธิ์ที่ดินทำกิน
- มาตรฐานสินค้าเกษตรและข้อกำหนดด้านปศุสัตว์

2. การวิเคราะห์ปัญหาด้านการเกษตรของหมู่บ้าน

2.1 ไม่มีเอกสารสิทธิ์เป็นของตนเอง

สาเหตุ ส่วนใหญ่เป็นพื้นที่ของรัฐ ไม่สามารถออกเอกสารสิทธิ์ได้
แนวทางการแก้ไข จัดหาที่ดินทำกินให้แก่เกษตรกร

2.2 ขาดยกระดับการผลิตให้ได้การรับรองมาตรฐาน

สาเหตุ ยึดติดการผลิตรูปแบบเดิม และขาดงบประมาณในการพัฒนาฟาร์ม

แนวทางการแก้ไข ส่งเสริมให้มีการยกระดับการผลิตให้ได้รับการรับรองมาตรฐานของกระทรวงเกษตร

2.3 การแปรรูปสินค้าปศุสัตว์ (แพะ)

สาเหตุ ในพื้นที่ไม่มีโรงเชือดแพะ ต้องเดินทางไปเชือดที่จังหวัดนครปฐมและนำกลับมาจำหน่าย

แนวทางการแก้ไข ส่งเสริมให้มีการจัดตั้งโรงเชือดแพะที่ได้มาตรฐานในพื้นที่

2.4 การขนส่งสินค้าปศุสัตว์ (แพะ) ไปยังตลาด

สาเหตุ ไม่มียานพาหนะขนส่งสินค้าปศุสัตว์ (แพะไปยังตลาด) อาศัยการขนส่งจากภาคเอกชนซึ่งมี

ค่าใช้จ่ายค่อนข้างสูง

แนวทางการแก้ไข จัดหารถบรรทุกสัตว์ (ของกลุ่ม) ขนาด 6 ล้อ จำนวน 1 คัน เพื่อขนส่งแพะไปยัง

ตลาดกาค้าชายแดน

ส่วนที่ 3

แผนงาน/โครงการด้านการเกษตรตามความต้องการของหมู่บ้าน (เรียงตามลำดับความสำคัญ)

ลำดับที่	ชื่อโครงการ	งบประมาณ (บาท)	เป้าหมาย/ ระยะเวลาดำเนินการ	รายละเอียด/วิธีดำเนินการ	วิธีการดำเนินการ (ระบุ ✓)			หมายเหตุ (หน่วยดำเนินงาน)
					ทำเอง	ทำร่วม	หน่วยงานอื่นทำให้	
1	พัฒนาศักยภาพการผลิตเลี้ยงแพะ เพื่อให้ได้การรับรองมาตรฐาน ด้านปศุสัตว์	200,000	กลุ่มเกษตรกรผู้เลี้ยง แพะเนื้อ/ ปี 2567-2570	- อบรมให้ความรู้แก่เกษตรกรในการเลี้ยง แพะเนื้อให้ได้การรับรองมาตรฐาน GFM, GAP - ตรวจรับรองมาตรฐาน GFM, GAP ฟาร์มแพะเนื้อ		✓		- สำนักงานปศุสัตว์ จังหวัดลพบุรี - อำเภอโคกสำโรง
2	ยกระดับกระบวนการผลิต สินค้าปศุสัตว์เข้าสู่มาตรฐาน	2,200,000	กลุ่มเกษตรกรผู้เลี้ยง แพะเนื้อ/ ปี 2567-2570	- ก่อสร้างโรงเชือดแพะเนื้อพร้อมอุปกรณ์ - ตรวจรับรองมาตรฐานโรงเชือดแพะเนื้อ - ก่อสร้างโรงแปรรูปผลิตภัณฑ์จากแพะ เนื้อ เช่น เนื้อแพะแดดเดียว ลูกชิ้นแพะ ไส้กรอกแพะ ฯลฯ พร้อมอุปกรณ์		✓		- สำนักงานปศุสัตว์ จังหวัดลพบุรี - อำเภอโคกสำโรง
3	เพิ่มประสิทธิภาพระบบ Logistic เชื่อมโยงตลาดส่งออก	3,000,000	กลุ่มเกษตรกรผู้เลี้ยง แพะเนื้อ/ ปี 2567-2570	- พัฒนาปรับปรุงคอกกักกันโรคแพะเนื้อ ก่อนส่งออก - จัดซื้อรถขนส่งแพะเนื้อที่ได้มาตรฐาน (รถบรรทุก 6 ล้อ พร้อมติดตั้งกรงบรรทุกสัตว์)		✓		- สำนักงานปศุสัตว์ จังหวัดลพบุรี - อำเภอโคกสำโรง

ส่วนที่ 4

โครงการแบบย่อ (Project idea) ด้านการเกษตรที่สำคัญของหมู่บ้าน

หัวข้อ	รายละเอียด
1. ชื่อโครงการสำคัญ	พัฒนาศักยภาพการเลี้ยงแพะเนื้อให้ได้การรับรองมาตรฐานด้านปศุสัตว์
2. หลักการและเหตุผล	<p>รัฐบาลมีนโยบายในการจัดการใช้ประโยชน์ที่ดินของประเทศให้เกิดประโยชน์สูงสุดสำหรับพื้นที่เกษตรกรรม โดยมีเป้าหมายเพื่อให้เกษตรกรได้ทำการเกษตรในพื้นที่ที่เหมาะสม เพื่อเป็นการเพิ่มประสิทธิภาพการผลิต การลดต้นทุนการผลิต การจัดการด้านการตลาด การแปรรูป การเพิ่มมูลค่า และการจัดระบบ Logistic</p> <p>จังหวัดลพบุรีประกอบอาชีพการเลี้ยงแพะมากเป็นอันดับ 2 ของประเทศ รองจากจังหวัดกาญจนบุรี โดยเฉพาะบ้านโคกกรวด หมู่ที่ 8 ตำบลวังเพลิง อำเภอโคกสำโรง ที่มีกลุ่มเลี้ยงแพะเนื้อที่เข้มแข็ง สามารถสร้างอาชีพสร้างรายได้ให้กับเกษตรกรผู้เลี้ยงสัตว์ แต่ในพื้นที่ยังขาดการส่งเสริมให้มีการปลูกพืชอาหารสัตว์เพื่อลดต้นทุน ขาดการส่งเสริมการแปรรูปสินค้าปศุสัตว์เพื่อเพิ่มมูลค่าให้กับสินค้า ตลอดจนการขนส่งออกสู่ตลาดต่างประเทศที่ยังไม่มีประสิทธิภาพ</p> <p>บ้านโคกกรวด หมู่ที่ 8 ตำบลวังเพลิง อำเภอโคกสำโรง จังหวัดลพบุรี จึงเล็งเห็นถึงความสำคัญของการเลี้ยงแพะให้ได้มาตรฐาน มีการแปรรูปเพิ่มมูลค่าของผลิตภัณฑ์ และเชื่อมโยงแหล่งจำหน่ายได้อย่างมีประสิทธิภาพ เกิดความยั่งยืนในชุมชน</p>
3. วัตถุประสงค์ของโครงการ	<ol style="list-style-type: none"> 1) เพื่อพัฒนาองค์ความรู้ในการเลี้ยงแพะให้เป็นไปตามมาตรฐานฟาร์ม GFM และ GAP ให้แก่กลุ่มเกษตรกร 2) เพื่อให้เกษตรกรผู้เลี้ยงแพะได้รับรองมาตรฐานฟาร์ม GFM, GAP
4. ตัวชี้วัดและค่าเป้าหมาย	กลุ่มเกษตรกรผู้เลี้ยงแพะผ่านการรับรองมาตรฐานฟาร์ม GFM และ GAP ไม่น้อยกว่าร้อยละ 30
5. พื้นที่เป้าหมาย	บ้านโคกกรวด หมู่ที่ 8 ตำบลวังเพลิง อำเภอโคกสำโรง จังหวัดลพบุรี

หัวข้อ	รายละเอียด
6. กิจกรรมหลัก	พัฒนาศักยภาพการเลี้ยงแพะเนื้อให้ได้การรับรองมาตรฐานด้านปศุสัตว์
6.1 กิจกรรมหลักที่ 1 งบประมาณ หน่วยงานรับผิดชอบ หน่วยงานร่วมดำเนินการ	<p>พัฒนาองค์ความรู้ในการเลี้ยงแพะให้เป็นไปตามมาตรฐานฟาร์ม GFM และ GAP</p> <ul style="list-style-type: none"> - ถ่ายทอดองค์ความรู้การเลี้ยงแพะให้เป็นไปตามมาตรฐานฟาร์ม GFM และ GAP ให้แก่เกษตรกรผู้เลี้ยงแพะ จำนวน 30 ราย - ตรวจรับรองมาตรฐานฟาร์ม GFM และ GAP ให้แก่เกษตรกรผู้เลี้ยงแพะ จำนวน 30 ราย <p>200,000 บาท สำนักงานปศุสัตว์จังหวัดลพบุรี อำเภอโคกสำโรง</p>
7. หน่วยงานดำเนินงาน	สำนักงานปศุสัตว์จังหวัดลพบุรี
8. ระยะเวลาในการดำเนินโครงการ	ตุลาคม 2567 - กันยายน 2570
9. งบประมาณ และแหล่งงบประมาณ	200,000 บาท (งบปี/งบจังหวัด/งบท้องถิ่น)
10. ผลผลิต (Output)	<ol style="list-style-type: none"> 1) กลุ่มเกษตรกรผู้เลี้ยงแพะได้รับการถ่ายทอดองค์ความรู้การเลี้ยงแพะให้เป็นไปตามมาตรฐานฟาร์ม GFM และ GMP จำนวน 30 ราย 2) เกษตรกรผู้เลี้ยงแพะ จำนวน 30 ราย ได้รับการแนะนำและตรวจรับรองฟาร์มตามมาตรฐาน GFM และ GAP
11. ผลลัพธ์จากการดำเนินโครงการ (Outcome)	<ol style="list-style-type: none"> 1) กลุ่มเกษตรกรผู้เลี้ยงแพะสามารถนำความรู้ไปปรับใช้ในฟาร์มให้เป็นไปตามมาตรฐานได้ไม่น้อยกว่าร้อยละ 80 2) สมาชิกกลุ่มผู้เลี้ยงแพะได้รับรองมาตรฐานไม่น้อยกว่าร้อยละ 30

หัวข้อ	รายละเอียด
1. ชื่อโครงการสำคัญ	ยกระดับกระบวนการผลิตสินค้าปศุสัตว์เข้าสู่มาตรฐาน
2. หลักการและเหตุผล	<p>รัฐบาลมีนโยบายในการจัดการใช้ประโยชน์ที่ดินของประเทศให้เกิดประโยชน์สูงสุดสำหรับพื้นที่เกษตรกรรม โดยมีเป้าหมายเพื่อให้เกษตรกรได้ทำการเกษตรในพื้นที่ที่เหมาะสม เพื่อเป็นการเพิ่มประสิทธิภาพการผลิต การลดต้นทุนการผลิต การจัดการด้านการตลาด การแปรรูป การเพิ่มมูลค่า และการจัดระบบ Logistic</p> <p>จังหวัดลพบุรีประกอบอาชีพการเลี้ยงแพะมากเป็นอันดับ 2 ของประเทศ รองจากจังหวัดกาญจนบุรี โดยเฉพาะบ้านโคกกรวด หมู่ที่ 8 ตำบลวังเพลิง อำเภอโคกสำโรง ที่มีกลุ่มเลี้ยงแพะเนื้อที่เข้มแข็ง สามารถสร้างอาชีพสร้างรายได้ให้กับเกษตรกรผู้เลี้ยงสัตว์ แต่ในพื้นที่ยังขาดการส่งเสริมให้มีการปลูกพืชอาหารสัตว์เพื่อลดต้นทุน ขาดการส่งเสริมการแปรรูปสินค้าปศุสัตว์เพื่อเพิ่มมูลค่าให้กับสินค้า ตลอดจนการขนส่งออกสู่ตลาดต่างประเทศที่ยังไม่มีประสิทธิภาพ</p> <p>บ้านโคกกรวด หมู่ที่ 8 ตำบลวังเพลิง อำเภอโคกสำโรง จังหวัดลพบุรี จึงเล็งเห็นถึงความสำคัญของการเลี้ยงแพะให้ได้มาตรฐาน มีการแปรรูปเพิ่มมูลค่าของผลิตภัณฑ์ และเชื่อมโยงแหล่งจำหน่ายได้อย่างมีประสิทธิภาพ เกิดความยั่งยืนในชุมชน</p>
3. วัตถุประสงค์ของโครงการ	<p>1) เพื่อส่งเสริมการชำแหละและแปรรูปแพะเนื้อที่ปลอดภัยได้มาตรฐาน</p> <p>2) เพื่อพัฒนาศักยภาพการแข่งขันการตลาดแพะเนื้อ</p>
4. ตัวชี้วัดและค่าเป้าหมาย	เกษตรกรมีรายได้เพิ่มขึ้นไม่น้อยกว่าร้อยละ 10
5. พื้นที่เป้าหมาย	บ้านโคกกรวด หมู่ที่ 8 ตำบลวังเพลิง อำเภอโคกสำโรง จังหวัดลพบุรี
6. กิจกรรมหลัก	
6.1 กิจกรรมหลักที่ 1 งบประมาณ	<p>ยกระดับกระบวนการผลิตสินค้าปศุสัตว์ (แพะเนื้อ) เข้าสู่มาตรฐาน</p> <ul style="list-style-type: none"> - ก่อสร้างโรงเชือดและชำแหละแพะเนื้อพร้อมอุปกรณ์จำนวน 1 แห่ง - ตรวจรับรองมาตรฐานโรงเชือดและชำแหละแพะเนื้อจำนวน 1 แห่ง - ก่อสร้างโรงแปรรูปผลิตภัณฑ์จากแพะเนื้อ เช่น เนื้อแพะแดดเดียว ลูกชิ้นแพะ ไส้กรอกแพะ ฯลฯ พร้อมอุปกรณ์ 2,200,000 บาท

หัวข้อ	รายละเอียด
<p>หน่วยงานรับผิดชอบ หน่วยงานร่วมดำเนินการ</p>	<p>สำนักงานปศุสัตว์จังหวัดลพบุรี อำเภอโคกสำโรง</p>
<p>7. หน่วยงานดำเนินงาน</p>	<p>สำนักงานปศุสัตว์จังหวัดลพบุรี</p>
<p>8. ระยะเวลาในการดำเนินโครงการ</p>	<p>ตุลาคม 2567 - กันยายน 2570</p>
<p>9. งบประมาณ และแหล่งงบประมาณ</p>	<p>2,200,000 บาท (งบปกติ/งบจังหวัด/งบท้องถิ่น)</p>
<p>10. ผลผลิต (Output)</p>	<p>1) มีโรงเชือดและชำแหละแพะเนื้อพร้อมอุปกรณ์ที่ได้มาตรฐาน จำนวน 1 แห่ง 2) โรงเชือดและชำแหละแพะเนื้อได้รับรองมาตรฐานโรง จำนวน 1 แห่ง 3) มีโรงแปรรูปผลิตภัณฑ์จากแพะเนื้อ เช่น เนื้อแพะแดดเดียว ลูกชิ้นแพะ ไส้กรอกแพะ ฯลฯ พร้อมอุปกรณ์ ที่ได้มาตรฐาน จำนวน 1 แห่ง</p>
<p>11. ผลลัพธ์จากการดำเนินโครงการ (Outcome)</p>	<p>1) กลุ่มเกษตรกรผู้เลี้ยงแพะสามารถแปรรูปและส่งออก ตลาดต่างประเทศได้ 2) เกษตรกรมีรายได้จากการจำหน่ายแพะเนื้อเพิ่มขึ้น ร้อยละ 10</p>

หัวข้อ	รายละเอียด
1. ชื่อโครงการสำคัญ	เพิ่มประสิทธิภาพระบบ Logistic เชื่อมโยงตลาดส่งออก
2. หลักการและเหตุผล	<p>รัฐบาลมีนโยบายในการจัดการใช้ประโยชน์ที่ดินของประเทศให้เกิดประโยชน์สูงสุดสำหรับพื้นที่เกษตรกรรม โดยมีเป้าหมายเพื่อให้เกษตรกรได้ทำการเกษตรในพื้นที่ที่เหมาะสม เพื่อเป็นการเพิ่มประสิทธิภาพการผลิต การลดต้นทุนการผลิต การจัดการด้านการตลาด การแปรรูป การเพิ่มมูลค่า และการจัดระบบ Logistic</p> <p>จังหวัดลพบุรีประกอบอาชีพการเลี้ยงแพะมากเป็นอันดับ 2 ของประเทศ รองจากจังหวัดกาญจนบุรี โดยเฉพาะบ้านโคกกรวด หมู่ที่ 8 ตำบลวังเพลิง อำเภอโคกสำโรง ที่มีกลุ่มเลี้ยงแพะเนื้อที่เข้มแข็งสามารถสร้างอาชีพ สร้างรายได้ให้กับเกษตรกรผู้เลี้ยงสัตว์ แต่ในพื้นที่ยังขาดการส่งเสริมให้มีการปลูกพืชอาหารสัตว์เพื่อลดต้นทุน ขาดการส่งเสริมการแปรรูปสินค้าปศุสัตว์เพื่อเพิ่มมูลค่าให้กับสินค้า ตลอดจนการขนส่งออกสู่ตลาดต่างประเทศที่ยังไม่มีประสิทธิภาพ</p> <p>บ้านโคกกรวด หมู่ที่ 8 ตำบลวังเพลิง อำเภอโคกสำโรง จังหวัดลพบุรี จึงเล็งเห็นถึงความสำคัญของการเลี้ยงแพะให้ได้มาตรฐาน มีการแปรรูปเพิ่มมูลค่าของผลิตภัณฑ์ และเชื่อมโยงแหล่งจำหน่ายได้อย่างมีประสิทธิภาพ เกิดความยั่งยืนในชุมชน</p>
3. วัตถุประสงค์ของโครงการ	<p>1) เพื่อพัฒนาศักยภาพคอกกักกันโรคแพะเนื้อก่อนส่งออกให้เป็นไปตามมาตรฐานสากล</p> <p>2) เพื่อยกระดับการขนส่งแพะเนื้อให้เป็นไปตามมาตรฐาน</p>
4. ตัวชี้วัดและค่าเป้าหมาย	เกษตรกรมีรายได้เพิ่มขึ้นไม่น้อยกว่าร้อยละ 10
5. พื้นที่เป้าหมาย	บ้านโคกกรวด หมู่ที่ 8 ตำบลวังเพลิง อำเภอโคกสำโรง จังหวัดลพบุรี
6. กิจกรรมหลัก	
6.1 กิจกรรมหลักที่ 1	<p>เพิ่มประสิทธิภาพระบบ Logistic เชื่อมโยงตลาดส่งออก</p> <ul style="list-style-type: none"> - พัฒนาปรับปรุงคอกกักกันโรคแพะเนื้อก่อนส่งออก จำนวน 1 แห่ง - จัดซื้อรถขนส่งแพะเนื้อที่ได้มาตรฐาน (รถบรรทุก 6 ล้อพร้อมติดตั้งกรงบรรทุกสัตว์) จำนวน 1 คัน

หัวข้อ	รายละเอียด
งบประมาณ หน่วยงานรับผิดชอบ หน่วยงานร่วมดำเนินการ	3,000,000 บาท สำนักงานปศุสัตว์จังหวัดลพบุรี อำเภอโคกสำโรง
7. หน่วยงานดำเนินงาน	สำนักงานปศุสัตว์จังหวัดลพบุรี
8. ระยะเวลาในการดำเนินโครงการ	ตุลาคม 2567 - กันยายน 2570
9. งบประมาณ และแหล่งงบประมาณ	3,000,000 บาท (งบปกติ/งบจังหวัด/งบท้องถิ่น)
10. ผลผลิต (Output)	1) มีคอกกักกันโรคแพะเนื้อที่ได้มาตรฐานก่อนส่งออก จำนวน 1 แห่ง 2) มีรถขนส่งแพะเนื้อที่ได้มาตรฐาน (รถบรรทุก 6 ล้อ พร้อมติดตั้งกรงบรรทุกสัตว์) จำนวน 1 คัน
11. ผลลัพธ์จากการดำเนินโครงการ (Outcome)	1) กลุ่มเกษตรกรผู้เลี้ยงแพะดำเนินการเตรียมความพร้อมสินค้าตามมาตรฐานสากลก่อนส่งออกตลาดต่างประเทศ 2) เกษตรกรมีรายได้จากการจำหน่ายแพะเนื้อเพิ่มขึ้นร้อยละ 10

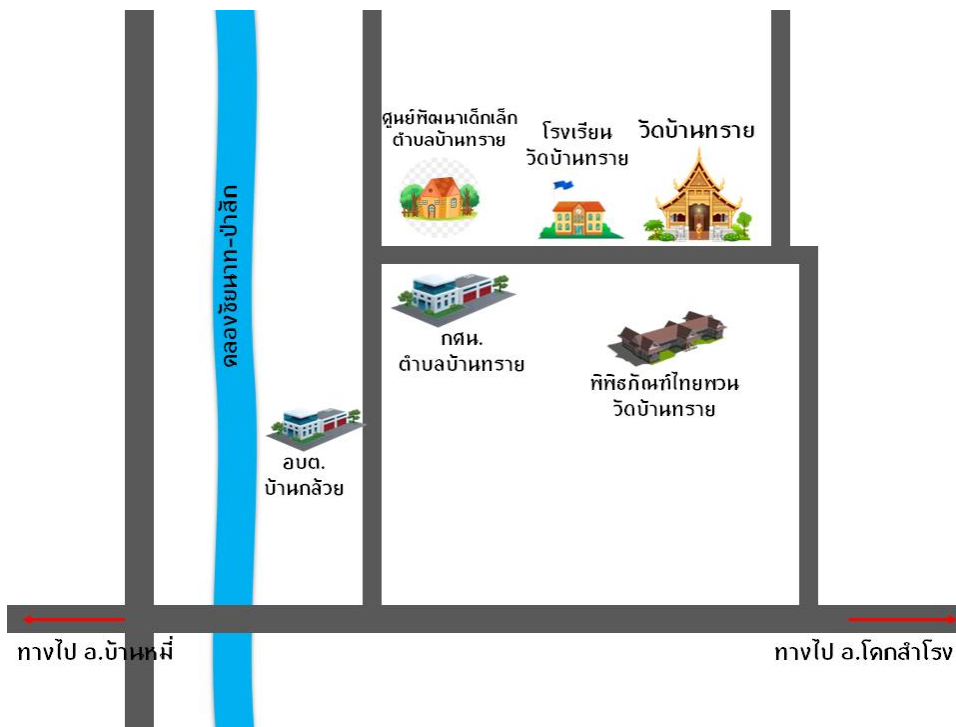
4. แผนพัฒนาการเกษตรระดับหมู่บ้าน
บ้านทราย หมู่ที่ 3 ตำบลบ้านทราย
อำเภอบ้านหมี่ จังหวัดลพบุรี

ส่วนที่ 1

ข้อมูลทั่วไปและข้อมูลด้านการเกษตรของหมู่บ้าน

1. ข้อมูลทั่วไปของหมู่บ้าน

1.1 แผนที่หมู่บ้าน



1.2 พื้นที่ทั้งหมด 82 ไร่ หรือ 0.13 ตารางกิโลเมตร

1.3 อาณาเขต

บ้านทราย หมู่ที่ 5 ตั้งอยู่ในตำบลบ้านทราย อำเภอบ้านหมี่ จังหวัดลพบุรี ห่างจากอำเภอบ้านหมี่ ไปทางทิศตะวันออก ประมาณ 3.5 กิโลเมตร ห่างจากจังหวัดลพบุรี ไปทางทิศเหนือ ประมาณ 31 กิโลเมตร มีอาณาเขตติดต่อ ดังนี้

ทิศเหนือ	ติดต่อกับ หมู่ที่ 1 ตำบลบ้านกล้วย อำเภอบ้านหมี่ จังหวัดลพบุรี
ทิศใต้	ติดต่อกับ หมู่ที่ 4 ตำบลบ้านทราย อำเภอบ้านหมี่ จังหวัดลพบุรี
ทิศตะวันออก	ติดต่อกับ หมู่ที่ 2 ตำบลบ้านทราย อำเภอบ้านหมี่ จังหวัดลพบุรี
ทิศตะวันตก	ติดต่อกับ หมู่ที่ 1 ตำบลบ้านกล้วย อำเภอบ้านหมี่ จังหวัดลพบุรี

1.4 ลักษณะภูมิประเทศ

เป็นพื้นที่ราบลุ่ม มีคลองรับน้ำจากตำบลหนองเมือง ตำบลหินปัก ไหลผ่านตำบลบ้านทราย และไปรวมกันลงคลองชลประทานที่ตำบลบ้านกล้วย มีระบบคลองส่งน้ำชลประทานเพื่อทำการเกษตร เป็นพื้นที่ที่อุดมสมบูรณ์เหมาะแก่การทำเกษตร

1.5 ลักษณะภูมิอากาศ

มีอากาศร้อนชื้นเนื่องจากได้รับอิทธิพลจากมรสุมตะวันตกเฉียงใต้ อุณหภูมิเฉลี่ย ประมาณ 27-30 องศาเซลเซียส แบ่งออกได้ 3 ฤดู คือ ฤดูฝน ฤดูหนาว ฤดูร้อน โดยในฤดูฝนส่วนใหญ่มักประสบปัญหา น้ำท่วมขัง และอุทกภัย เพราะสภาพพื้นที่เป็นที่ราบน้ำท่วมขัง จึงมีความเสี่ยงต่อการเกิดปัญหาน้ำท่วมซ้ำซาก เป็นประจำ

1.6 จำนวนประชากร รวมทั้งสิ้น 96 คน แยกเป็น ชาย 48 คน หญิง 48 คน

1.7 จำนวนครัวเรือน 42 ครัวเรือน

1.8 การประกอบอาชีพ (อาชีพหลักของครัวเรือน)

- (1) อาชีพรับจ้าง จำนวน 58 คน
- (2) อาชีพเกษตรกรรวม จำนวน 13 คน
- (3) อาชีพพนักงานบริษัท จำนวน 1 คน
- (4) อาชีพรับราชการ/เจ้าหน้าที่ของรัฐ จำนวน 6 คน
- (5) อาชีพค้าขาย/ธุรกิจส่วนตัว จำนวน 4 คน
- (6) อาชีพอื่น ๆ จำนวน 2 คน

1.9 หมู่บ้าน มีรายได้ 7,559,000 บาท/ปี รายจ่าย 5,184,000 บาท/ปี
มีหนี้สิน 5,040,000 บาท

1.10 จำนวนกลุ่มกิจกรรม / อาชีพ มีจำนวน 1 กลุ่ม ดังนี้

- (1) กลุ่มเกษตรกรแปรรูปสมุนไพรพื้นบ้านตำบลบ้านทราย ปีที่จัดตั้ง 2562 สมาชิก 25 คน
เงินทุน 20,000 บาท ชื่อประธาน นางเกศินี วัณเหลียม

1.11 กองทุนในหมู่บ้าน มีจำนวน 1 กองทุน ดังนี้

- (1) ชื่อกองทุน กองทุนหมู่บ้านและชุมชนเมือง มีงบประมาณ 1,000,000 บาท

1.12 ข้อมูลคมนาคม/สาธารณูปโภค

- (1) การเดินทางเข้าหมู่บ้าน

จากที่ว่าการอำเภอบ้านหมี่ มุ่งหน้าทางทิศตะวันออกไปยังถนนหมายเลข 205 ระยะทาง 4.5 กิโลเมตร แล้วเลี้ยวซ้าย 0.5 กิโลเมตร จนถึงชุมชน

- (2) สาธารณูปโภค

- มีไฟฟ้าครบทุกครัวเรือน
- มีประปาหมู่บ้าน

- (3) แหล่งน้ำ

- คลองชลประทาน 1 แห่ง
- แหล่งน้ำสาธารณะ 1 แห่ง
- บ่อน้ำตื้น 1 แห่ง

2. ข้อมูลด้านการเกษตรของหมู่บ้าน

2.1 จำนวนครัวเรือนเกษตรกร 13 ครัวเรือน คิดเป็นร้อยละ 30.95 ของครัวเรือนทั้งหมด

2.2 การใช้ที่ดินเพื่อการเกษตร ทั้งหมด - ไร่ แต่เกษตรกรหมู่ที่ 5 มีพื้นที่ทำการเกษตรที่อยู่นอกเขตของหมู่บ้าน จำนวน 437.1 ไร่ แบ่งเป็น

(1) ทำนา 437.1 ไร่ คิดเป็น 100 ของพื้นที่ทั้งหมด

2.3 ลักษณะดิน เนื้อดินมีสีดำเป็นดินเหนียว ดินมีอินทรีย์วัตถุอยู่ระดับปานกลาง เหมาะแก่การทำนา ปลูกพืชผักสวนครัว และทำสวน

2.4 แหล่งน้ำเพื่อการเกษตร ได้แก่ คลองชลประทาน บ่อน้ำตื้น และสระน้ำสาธารณะ

2.5 สินค้าเกษตรที่สำคัญของหมู่บ้าน

(1) ข้าว เกษตรกร 13 ราย พื้นที่ปลูก 437.1 ไร่ ผลผลิต 700 กก./ไร่

2.6 สินค้าเกษตรของหมู่บ้านที่ได้รับการรับรองมาตรฐาน

-

2.7 แหล่งตลาดรองรับสินค้าเกษตรที่สำคัญ

(1) โรงเรียนขนาดใหญ่

(2) พ่อค้าคนกลาง

(3) จำหน่ายตรงถึงผู้บริโภค

2.8 จำนวนกลุ่มเกษตรกร มีจำนวน - กลุ่ม ดังนี้

-

2.9 อาสาสมัครเกษตรของหมู่บ้าน ทั้งหมด 3 ราย แบ่งเป็น

- ด้านพืช จำนวน 2 ราย

- ด้านปศุสัตว์ จำนวน 1 ราย

2.10 แผนงานโครงการที่สำคัญของกระทรวงเกษตรและสหกรณ์ (งบปกติ งบจังหวัด/กลุ่มจังหวัด งบอื่นๆ)

ลำดับที่	โครงการ/กิจกรรม	งบประมาณ (บาท)		แหล่งงบประมาณ	หน่วยงานดำเนินการ
		ปี 2565	ปี 2566		
1	ขับเคลื่อนการเกษตรระดับหมู่บ้านสู่การผลิตสินค้าเกษตรมูลค่าสูง	-	30,800	งบปกติ	สนง.เกษตรและสหกรณ์จังหวัดลพบุรี

2.11 ข้อมูลด้านการเกษตรอื่นๆ

-

ส่วนที่ 2

การวิเคราะห์สภาพแวดล้อมและปัญหาด้านการเกษตรของหมู่บ้าน

1. การวิเคราะห์สภาพแวดล้อมด้านการเกษตรของหมู่บ้าน

1.1 การวิเคราะห์ปัจจัยภายใน หรือสภาพแวดล้อมภายใน

1) จุดอ่อน คือ

- ขาดความรู้และเทคโนโลยีสมัยใหม่
- การผลิตยังยึดติดในรูปแบบดั้งเดิม (ต่างคนต่างทำ)
- เกษตรกรรุ่นเก่าเป็นผู้สูงอายุ ขาดการสานต่อจากคนรุ่นใหม่
- การผลิตพืชสมุนไพรยังขาดความเป็นอัตลักษณ์ของพื้นที่

2) จุดแข็ง คือ

- ผู้นำชุมชนมีความเข้มแข็ง
- มีการปลูกสมุนไพรไว้บริโภคได้ตลอดทั้งปี
- เกษตรกรรุ่นเก่ามีความขยันและชำนาญในการประกอบอาชีพการเกษตร
- ทรัพยากรน้ำมีเพียงพอ (ระบบส่งน้ำคลองชลประทาน)

1.2 การวิเคราะห์ปัจจัยภายนอก หรือสภาพแวดล้อมภายนอก

1) โอกาส คือ

- มีแหล่งรับซื้อใกล้ชุมชน
- มีเส้นทางการคมนาคมสายหลักสะดวก
- มีหน่วยงานภาครัฐและเอกชน ให้การสนับสนุนการประกอบอาชีพ

2) อุปสรรค คือ

- สภาพอากาศแปรปรวน
- การเข้าถึงแหล่งเงินทุนสินเชื่อเพื่อการเกษตรของภาครัฐ

2. การวิเคราะห์ปัญหาด้านการเกษตรของหมู่บ้าน

2.1 ขาดองค์ความรู้ในการผลิตและแปรรูปสินค้าเกษตรอย่างเป็นระบบ

สาเหตุ สูงอายุ ยึดติดการผลิตรูปแบบเดิม

แนวทางการแก้ไข ส่งเสริมเกษตรกรรุ่นใหม่ประกอบอาชีพด้านการเกษตรอย่างเป็นระบบ เกษตร

ทฤษฎีใหม่ และส่งเสริมให้มีการใช้เทคโนโลยีและนวัตกรรมสมัยใหม่

2.2 ขาดการรวมกลุ่ม

สาเหตุ ต่างคนต่างทำ

แนวทางการแก้ไข ส่งเสริมการรวมกลุ่มผลิตและแปรรูปสินค้าเกษตร สร้างงาน สร้างอาชีพ

2.3 ขาดการประชาสัมพันธ์และส่งเสริมการตลาด

สาเหตุ ทำเองขายเองในชุมชน

แนวทางการแก้ไข ประชาสัมพันธ์สร้างการรับรู้เกี่ยวกับผลิตของชุมชน และส่งเสริมการตลาดสินค้า

ชุมชนออกสู่ภายนอกชุมชน

ส่วนที่ 3

แผนงาน/โครงการด้านการเกษตรตามความต้องการของหมู่บ้าน (เรียงตามลำดับความสำคัญ)

ลำดับที่	ชื่อโครงการ	งบประมาณ (บาท)	เป้าหมาย/ ระยะเวลาดำเนินการ	รายละเอียด/วิธีดำเนินการ	วิธีการดำเนินการ (ระบุ ✓)			หมายเหตุ (หน่วยดำเนินงาน)
					ทำเอง	ทำร่วม	หน่วยงานอื่นทำให้	
1	ส่งเสริมการผลิตสินค้าเกษตร คุณภาพ	1,000,000	เกษตรกรและประชาชน บ้านทราย/ปี 2567-2570	- ส่งเสริมการผลิตสินค้าเกษตร คุณภาพ - ส่งเสริมการผลิตข้าวพันธุ์ดี - ส่งเสริมการปรับปรุงบำรุงดิน - ส่งเสริมการรวมกลุ่มผลิตสินค้า เกษตรให้มีคุณภาพ และได้มาตรฐาน		✓		หน่วยงานสังกัด กระทรวงเกษตร และสหกรณ์
2	ยกระดับการแปรรูปและบรรจุ ภัณฑ์สินค้าเกษตร	500,000	เกษตรกรและประชาชน บ้านทราย/ปี 2567-2570	- ถ่ายทอดองค์ความรู้การแปรรูป สินค้าเกษตรและสมุนไพรเพื่อสุขภาพ - ออกแบบและทำบรรจุภัณฑ์ สินค้าเกษตรและสมุนไพรเพื่อ สุขภาพ		✓		หน่วยงานสังกัด กระทรวงเกษตร และสหกรณ์
3	ส่งเสริมการตลาดสินค้าเกษตร คุณภาพ	500,000	เกษตรกรและประชาชน บ้านทราย/ปี 2567-2570	ถ่ายทอดองค์ความรู้ด้าน การตลาดเกษตรกร และเชื่อมโยง แหล่งจำหน่ายสินค้าเกษตร		✓		หน่วยงานสังกัด กระทรวงเกษตร และสหกรณ์

ส่วนที่ 4

โครงการแบบย่อ (Project idea) ด้านการเกษตรที่สำคัญของหมู่บ้าน

หัวข้อ	รายละเอียด
1. ชื่อโครงการสำคัญ	ส่งเสริมการผลิตสินค้าเกษตรคุณภาพ
2. หลักการและเหตุผล	<p>ยุทธศาสตร์ชาติ 20 ปี ยุทธศาสตร์ที่ 2 ด้านการสร้างความสามารถในการแข่งขัน มีแนวทางการพัฒนาที่ให้ความสำคัญกับการขับเคลื่อนเศรษฐกิจเพื่ออนาคตที่สามารถสร้างมูลค่าเพิ่มและพัฒนาเพิ่มศักยภาพของผู้ประกอบการและสอดคล้องกับแผนพัฒนาเศรษฐกิจและสังคมแห่งชาติฉบับที่ 13 ได้กำหนดหมุดหมายการพัฒนาที่ 1 ไทยเป็นประเทศชั้นนำด้านสินค้าเกษตรและเกษตรแปรรูปมูลค่าสูง</p> <p>บ้านทราย หมู่ที่ 5 ตำบลบ้านทราย อำเภอบ้านหมี่ จังหวัดลพบุรี มีการผลิตสินค้าเกษตรที่หลากหลาย อาทิ ข้าว พืชผัก และสมุนไพร ซึ่งสร้างความมั่นคงทางอาหารให้กับชุมชนได้อย่างมีประสิทธิภาพ แต่ยังคงขาดการสร้างรายได้ให้เกษตรกรและชุมชน จึงจำเป็นต้องมีการส่งเสริมให้มีการยกระดับการผลิตและการแปรรูปสินค้าเกษตรและสมุนไพรให้มีคุณภาพ แก่เกษตรกรและประชาชนในพื้นที่ ให้มีอาชีพที่มั่นคง และเพิ่มรายได้</p>
3. วัตถุประสงค์ของโครงการ	<ol style="list-style-type: none"> 1) เพื่อส่งเสริมการผลิตสินค้าเกษตรและสมุนไพรเพื่อสุขภาพ 2) เพื่อส่งเสริมการรวมกลุ่มผลิตสินค้าเกษตรและสมุนไพรให้มีคุณภาพ และได้มาตรฐาน
4. ตัวชี้วัดและค่าเป้าหมาย	<ol style="list-style-type: none"> 1) เกษตรกรและประชาชนทั่วไปสามารถนำความรู้ที่ได้รับไปใช้ได้ไม่น้อยกว่าร้อยละ 80 2) มีรายได้จากการผลิตและจำหน่ายสินค้าเกษตรคุณภาพเพิ่มขึ้นร้อยละ 10
5. พื้นที่เป้าหมาย	บ้านทราย หมู่ที่ 5 ตำบลบ้านทราย อำเภอบ้านหมี่ จังหวัดลพบุรี
6. กิจกรรมหลัก	ส่งเสริมการผลิตสินค้าเกษตรและสมุนไพรเพื่อสุขภาพ
6.1 กิจกรรมหลักที่ 1	<p>ส่งเสริมการผลิตสินค้าเกษตรและสมุนไพรเพื่อสุขภาพ</p> <ul style="list-style-type: none"> - ถ่ายทอดองค์ความรู้การผลิตสินค้าเกษตรให้มีคุณภาพ (การลดต้นทุน เพิ่มผลผลิต) แก่เกษตรกร จำนวน 20 ราย - ส่งเสริมการปลูกข้าวพันธุ์ดี - ส่งเสริมการปรับปรุงบำรุงดิน

หัวข้อ	รายละเอียด
งบประมาณ หน่วยงานรับผิดชอบ หน่วยงานร่วมดำเนินการ	700,000 บาท หน่วยงานสังกัดกระทรวงเกษตรและสหกรณ์ - สำนักงานเกษตรอำเภอบ้านหมี่ - องค์การบริหารส่วนตำบลบ้านทราย
6.1 กิจกรรมหลักที่ 2 งบประมาณ หน่วยงานรับผิดชอบ หน่วยงานร่วมดำเนินการ	ส่งเสริมการรวมกลุ่มผลิตสินค้าเกษตรและสมุนไพรให้มีคุณภาพ และได้มาตรฐาน - ถ่ายทอดองค์ความรู้การรวมกลุ่มผลิตสินค้าเกษตรและสมุนไพรแก่กลุ่มเกษตรกร จำนวน 20 ราย 300,000 บาท หน่วยงานสังกัดกระทรวงเกษตรและสหกรณ์ - สำนักงานเกษตรอำเภอบ้านหมี่ - องค์การบริหารส่วนตำบลบ้านทราย
7. หน่วยงานดำเนินงาน	สำนักงานเกษตรจังหวัดลพบุรี สำนักงานเกษตรอำเภอบ้านหมี่ องค์การบริหารส่วนตำบลบ้านทราย
8. ระยะเวลาในการดำเนินโครงการ	ตุลาคม 2567 - กันยายน 2570
9. งบประมาณ และแหล่งงบประมาณ	1,000,000 บาท (งบปี/งบจังหวัด/งบท้องถิ่น)
10. ผลผลิต (Output)	1) เกษตรกรและประชาชนผู้ผลิตสินค้าเกษตรและสมุนไพรบ้านทราย หมู่ที่ 5 ตำบลบ้านทราย จำนวน 20 ราย ได้รับความรู้การผลิตสินค้าเกษตรและสมุนไพรให้มีคุณภาพ 2) เกษตรกรและประชาชนผู้ผลิตสินค้าเกษตรได้รับความรู้ในการผลิตข้าวพันธุ์ดี จำนวน 20 ราย 3) เกษตรกรและประชาชนผู้ผลิตสินค้าเกษตรได้มีการปรับปรุงบำรุงดิน จำนวน 20 ราย 4) เกษตรกรและกลุ่มเกษตรกรผู้ผลิตสินค้าเกษตรและสมุนไพรเพื่อสุขภาพ บ้านทราย หมู่ที่ 5 ตำบลบ้านทราย จำนวน 20 ราย ได้รับความรู้ในการรวมกลุ่มผลิตสินค้าเกษตรและพืชสมุนไพรให้มีคุณภาพและได้มาตรฐาน
11. ผลลัพธ์จากการดำเนินโครงการ (Outcome)	1) เกษตรกรและกลุ่มเกษตรกรสามารถนำความรู้ที่ได้รับไปใช้ได้ไม่น้อยกว่าร้อยละ 80 2) มีรายได้จากการผลิตและจำหน่ายสินค้าเกษตรและสมุนไพรเพื่อสุขภาพ เพิ่มขึ้นร้อยละ 10

หัวข้อ	รายละเอียด
1. ชื่อโครงการสำคัญ	ยกระดับการแปรรูปและบรรจุภัณฑ์สินค้าเกษตรคุณภาพ
2. หลักการและเหตุผล	<p>ยุทธศาสตร์ชาติ 20 ปี ยุทธศาสตร์ที่ 2 ด้านการสร้างความสามารถในการแข่งขัน มีแนวทางการพัฒนาที่ให้ความสำคัญกับการขับเคลื่อนเศรษฐกิจเพื่ออนาคตที่สามารถสร้างมูลค่าเพิ่มและพัฒนาเพิ่มศักยภาพของผู้ประกอบการและสอดคล้องกับแผนพัฒนาเศรษฐกิจและสังคมแห่งชาติฉบับที่ 13 ได้กำหนดหมุดหมายการพัฒนาที่ 1 ไทยเป็นประเทศชั้นนำด้านสินค้าเกษตรและเกษตรแปรรูปมูลค่าสูง</p> <p>บ้านทราย หมู่ที่ 5 ตำบลบ้านทราย อำเภอบ้านหมี่ จังหวัดลพบุรี มีการผลิตสินค้าเกษตรที่หลากหลาย อาทิ ข้าว พืชผัก และสมุนไพร ซึ่งสร้างความมั่นคงทางอาหารให้กับชุมชนได้อย่างมีประสิทธิภาพ แต่ยังคงขาดการสร้างรายได้ให้เกษตรกรและชุมชน จึงจำเป็นต้องมีการส่งเสริมให้มีการยกระดับการผลิตและการแปรรูปสินค้าเกษตรและสมุนไพรให้มีคุณภาพ แก่เกษตรกรและประชาชนในพื้นที่ ให้มีอาชีพที่มั่นคง และเพิ่มรายได้</p> <p>จึงจำเป็นต้องมีการส่งเสริมให้มีการนำสินค้าเกษตรและสมุนไพรมาแปรรูปเพื่อเพิ่มมูลค่า พร้อมทั้งออกแบบบรรจุภัณฑ์ให้มีความเหมาะสมและเป็นที่น่าสนใจแก่ผู้บริโภค รองรับต่อการแข่งขันในอนาคต และสร้างรายได้ให้เกษตรกรและชุมชนอย่างยั่งยืน</p>
3. วัตถุประสงค์ของโครงการ	<ol style="list-style-type: none"> 1) เพื่อส่งเสริมการแปรรูปสินค้าเกษตรและสมุนไพรให้มีคุณภาพมาตรฐาน 2) เพื่อเพิ่มมูลค่าให้แก่สินค้าเกษตรและสมุนไพรเพื่อสุขภาพ
4. ตัวชี้วัดและค่าเป้าหมาย	1) รายได้จากการจำหน่ายสินค้าเกษตร เพิ่มขึ้นร้อยละ 10
5. พื้นที่เป้าหมาย	บ้านทราย หมู่ที่ 5 ตำบลบ้านทราย อำเภอบ้านหมี่ จังหวัดลพบุรี
6. กิจกรรมหลัก	ยกระดับการแปรรูปและบรรจุภัณฑ์สินค้าเกษตรคุณภาพ
6.2 กิจกรรมหลักที่ 1	<p>ส่งเสริมการใช้เทคโนโลยีสมัยใหม่ในการผลิตสินค้าเกษตรเพื่อให้ได้คุณภาพและมาตรฐาน</p> <ol style="list-style-type: none"> 1.) ถ่ายทอดองค์ความรู้การแปรรูปสินค้าเกษตรและสมุนไพรเพื่อสุขภาพ จำนวน 20 ราย 2) ศึกษาดูงานและเรียนรู้การใช้เทคโนโลยีสมัยใหม่แปรรูปสินค้าเกษตรและสมุนไพรเพื่อสุขภาพให้ปลอดภัยได้

หัวข้อ	รายละเอียด
งบประมาณ หน่วยงานรับผิดชอบ หน่วยงานร่วมดำเนินการ	มาตรฐาน จำนวน 1 ครั้ง 3) ออกแบบและสนับสนุนบรรจุภัณฑ์สินค้าเกษตรและ สมุนไพรเพื่อสุขภาพให้แก่กลุ่มเกษตรกร 500,000 บาท กรมส่งเสริมการเกษตร สำนักงานเกษตรอำเภอบ้านหมี่
7. หน่วยงานดำเนินงาน	สำนักงานเกษตรจังหวัดลพบุรี สำนักงานเกษตรอำเภอบ้านหมี่
8. ระยะเวลาในการดำเนินโครงการ	ตุลาคม 2567 - กันยายน 2570
9. งบประมาณ และแหล่งงบประมาณ	500,000 บาท (งบปกติ/งบจังหวัด/งบท้องถิ่น)
10. ผลผลิต (Output)	เกษตรกรและกลุ่มเกษตรกรได้รับการพัฒนากระบวนการ แปรรูปให้มีคุณภาพและมาตรฐาน จำนวน 20 ราย
11. ผลลัพธ์จากการดำเนินโครงการ (Outcome)	มีรายได้จากการจำหน่ายสินค้าเกษตร เพิ่มขึ้นร้อยละ 10

หัวข้อ	รายละเอียด
1. ชื่อโครงการสำคัญ	ส่งเสริมการตลาดสินค้าเกษตรและสมุนไพรเพื่อสุขภาพ
2. หลักการและเหตุผล	<p>ยุทธศาสตร์ชาติ 20 ปี ยุทธศาสตร์ที่ 2 ด้านการสร้างความสามารถในการแข่งขัน มีแนวทางการพัฒนาที่ให้ความสำคัญกับการขับเคลื่อนเศรษฐกิจเพื่ออนาคตที่สามารถสร้างมูลค่าเพิ่มและพัฒนาเพิ่มศักยภาพของผู้ประกอบการ และสอดคล้องกับแผนพัฒนาเศรษฐกิจและสังคมแห่งชาติฉบับที่ 13 ได้กำหนดหมุดหมายการพัฒนาที่ 1 ไทยเป็นประเทศชั้นนำด้านสินค้าเกษตรและเกษตรแปรรูปมูลค่าสูง</p> <p>บ้านทราย หมู่ที่ 5 ตำบลบ้านทราย อำเภอบ้านหมี่ จังหวัดลพบุรี มีการผลิตสินค้าเกษตรที่หลากหลาย อาทิ ข้าว พืชผัก และสมุนไพร ซึ่งสร้างความมั่นคงทางอาหารให้กับชุมชนได้อย่างมีประสิทธิภาพ แต่ยังคงขาดการสร้างรายได้ให้เกษตรกรและชุมชน จึงจำเป็นต้องมีการส่งเสริมให้มีการยกระดับการผลิตและการแปรรูปสินค้าเกษตรและสมุนไพรให้มีคุณภาพ แก่เกษตรกรและประชาชนในพื้นที่ ให้มีอาชีพที่มั่นคง และเพิ่มรายได้</p> <p>จึงจำเป็นต้องมีการส่งเสริมด้านการตลาดสินค้าเกษตรและสมุนไพรเพื่อสุขภาพให้กับเกษตรกร และเชื่อมโยงแหล่งจำหน่ายสินค้าเกษตรและสมุนไพรเพื่อสุขภาพให้มีความยั่งยืนต่อไป</p>
3. วัตถุประสงค์ของโครงการ	<p>1) เพื่อส่งเสริมแหล่งจำหน่ายสินค้าเกษตรและสมุนไพรให้ยั่งยืน</p> <p>2) เพื่อเชื่อมโยงระหว่างผู้ผลิตและผู้จำหน่าย</p>
4. ตัวชี้วัดและค่าเป้าหมาย	<p>1) เกษตรกรผู้ผลิตมีแหล่งจำหน่ายและรับซื้อสินค้าไม่น้อยกว่า 1 แห่ง</p> <p>2) รายได้จากการจำหน่ายสินค้าเกษตร เพิ่มขึ้นร้อยละ 10</p>
5. พื้นที่เป้าหมาย	บ้านทราย หมู่ที่ 5 ตำบลบ้านทราย อำเภอบ้านหมี่ จังหวัดลพบุรี
6. กิจกรรมหลัก	ส่งเสริมการตลาดสินค้าเกษตรและสมุนไพรเพื่อสุขภาพ
6.2 กิจกรรมหลักที่ 1 งบประมาณ	จัดสัมมนาและศึกษาดูงานให้แก่เกษตรกรจากสถานที่จริงในการส่งเสริมการตลาดและเชื่อมโยงแหล่งจำหน่ายให้มีประสิทธิภาพ จำนวน 30 ราย 500,000 บาท

หัวข้อ	รายละเอียด
<p>หน่วยงานรับผิดชอบ หน่วยงานร่วมดำเนินการ</p>	<p>สำนักงานเกษตรอำเภอบ้านหมี่ หน่วยงานในสังกัดกระทรวงเกษตรและสหกรณ์</p>
<p>7. หน่วยงานดำเนินงาน</p>	<p>สำนักงานเกษตรจังหวัดลพบุรี สำนักงานเกษตรอำเภอบ้านหมี่</p>
<p>8. ระยะเวลาในการดำเนินโครงการ</p>	<p>ตุลาคม 2567 - กันยายน 2570</p>
<p>9. งบประมาณ และแหล่งงบประมาณ</p>	<p>500,000 บาท (งบปกติ/งบจังหวัด/งบท้องถิ่น)</p>
<p>10. ผลผลิต (Output)</p>	<p>เกษตรกรได้เรียนรู้การตลาดและการเชื่อมโยงแหล่งผลิตสู่แหล่งจำหน่ายจากสถานที่จริงให้มีประสิทธิภาพ จำนวน 30 ราย</p>
<p>11. ผลลัพธ์จากการดำเนินโครงการ (Outcome)</p>	<p>1) เกษตรกรผู้ผลิตสินค้าเกษตรได้รับการพัฒนาศักยภาพการเชื่อมโยงสู่แหล่งจำหน่ายได้อย่างมีประสิทธิภาพ 2) รายได้จากการจำหน่ายสินค้าเกษตร เพิ่มขึ้นร้อยละ 10</p>

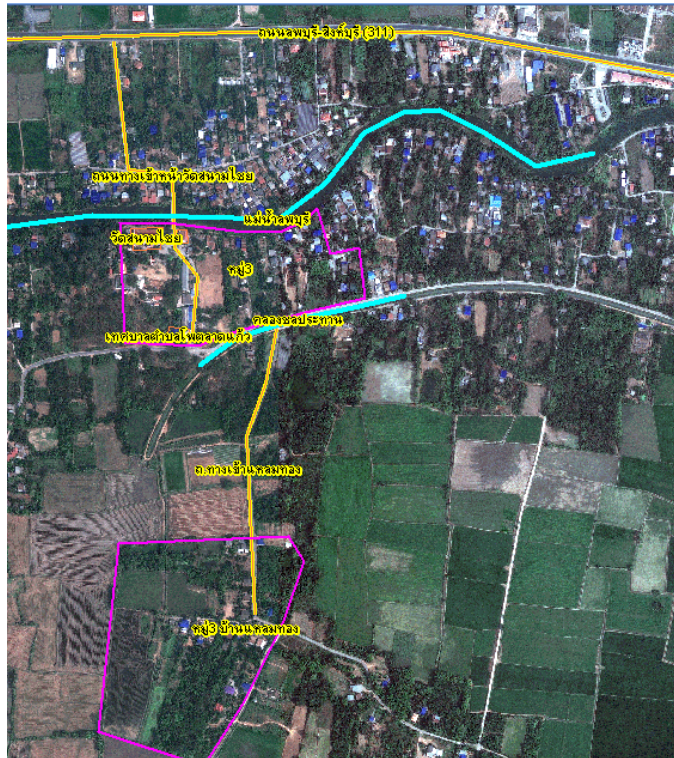
5. แผนพัฒนาการเกษตรระดับหมู่บ้าน
บ้านแหลมทอง หมู่ที่ 3 ตำบลโพตลาดแก้ว
อำเภอท่าเรือ จังหวัดลพบุรี

ส่วนที่ 1

ข้อมูลทั่วไปและข้อมูลด้านการเกษตรของหมู่บ้าน

1. ข้อมูลทั่วไปของหมู่บ้าน

1.1 แผนที่หมู่บ้าน



1.2 พื้นที่ทั้งหมด 1,040 ไร่ หรือ 1.6 ตารางกิโลเมตร

1.3 อาณาเขต

บ้านแหลมทอง หมู่ที่ 3 ตั้งอยู่ในตำบลโพตลาดแก้ว อำเภอท่าเรือ จังหวัดลพบุรี ห่างจากอำเภอท่าเรือ ไปทางทิศตะวันออก ประมาณ 5 กิโลเมตร ห่างจากจังหวัดลพบุรี ไปทางทิศตะวันตก ประมาณ 10 กิโลเมตร มีอาณาเขตติดต่อ ดังนี้

ทิศเหนือ	ติดต่อกับ	แม่น้ำลพบุรี
ทิศใต้	ติดต่อกับ	หมู่ที่ 8 ตำบลโพตลาดแก้ว อำเภอท่าเรือ จังหวัดลพบุรี
ทิศตะวันออก	ติดต่อกับ	หมู่ที่ 5 ตำบลโพตลาดแก้ว อำเภอท่าเรือ จังหวัดลพบุรี
ทิศตะวันตก	ติดต่อกับ	หมู่ที่ 2 ตำบลโพตลาดแก้ว อำเภอท่าเรือ จังหวัดลพบุรี

1.4 ลักษณะภูมิประเทศ

เป็นพื้นที่ราบลุ่ม (น้ำท่วมขัง) ดินมีลักษณะเป็นดินเหนียว เหมาะกับการประกอบอาชีพด้านเกษตรกรรม เช่น การทำนา การปลูกพืชผักสวนครัว การทำสวน เป็นต้น

1.5 ลักษณะภูมิอากาศ

มีอากาศร้อนชื้นเนื่องจากได้รับอิทธิพลจากมรสุมตะวันตกเฉียงใต้ อุณหภูมิเฉลี่ย ประมาณ 27-30 องศาเซลเซียส แบ่งออกได้ 3 ฤดู คือ ฤดูฝน ฤดูหนาว ฤดูร้อน โดยในฤดูฝนส่วนใหญ่มักประสบปัญหาน้ำท่วมขัง และอุทกภัย เพราะสภาพพื้นที่เป็นที่ราบน้ำท่วมขัง จึงมีความเสี่ยงต่อการเกิดปัญหาน้ำท่วมซ้ำซากเป็นประจำ

1.6 จำนวนประชากร รวมทั้งสิ้น 352 คน แยกเป็น ชาย 172 คน หญิง 180 คน

1.7 จำนวนครัวเรือน 117 ครัวเรือน

1.8 การประกอบอาชีพ (อาชีพหลักของครัวเรือน)

- (1) อาชีพรับจ้าง จำนวน 51 คน
- (2) อาชีพเกษตรกรรม จำนวน 30 คน
- (3) อาชีพพนักงานบริษัท จำนวน 20 คน
- (4) อาชีพรับราชการ/เจ้าหน้าที่ของรัฐ จำนวน 42 คน
- (5) อาชีพค้าขาย/ธุรกิจส่วนตัว จำนวน 23 คน

1.9 หมู่บ้าน มีรายได้ 31,938,000 บาท/ปี รายจ่าย 28,735,000 บาท/ปี
มีหนี้สิน 539,000 บาท

1.10 จำนวนกลุ่มกิจกรรม / อาชีพ มีจำนวน 2 กลุ่ม ดังนี้

- (1) กลุ่มทำน้ายาเอนกประสงค์ ปีที่จัดตั้ง 2562 สมาชิก 20 คน เงินทุน - บาท
ชื่อประธาน นางนิตยา พันแสน
- (๒) กลุ่มทำขนม ปีที่จัดตั้ง 2550 สมาชิก 20 คน เงินทุน - บาท
ชื่อประธาน นางสาว ปันสะอาด

1.11 กองทุนในหมู่บ้าน มีจำนวน 1 กองทุน ดังนี้

- (1) ชื่อกองทุน กองทุนหมู่บ้าน มีงบประมาณ 2,500,000 บาท
- (2) ชื่อกองทุน กองทุนแม่ของแผ่นดิน มีงบประมาณ 16,000 บาท

1.12 ข้อมูลคมนาคม/สาธารณูปโภค

(1) การเดินทางเข้าหมู่บ้าน

จากที่ว่าการอำเภอท่าม่วง มุ่งหน้าทางทิศตะวันออกไปยังถนนหมายเลข 311 ระยะทาง 5 กิโลเมตร แล้วเลี้ยวขวาไปทางถนนหมายเลข 366 ระยะทาง 0.5 กิโลเมตร จากนั้นเลี้ยวซ้าย 0.5 กิโลเมตร จนถึงชุมชน

(2) สาธารณูปโภค

- มีไฟฟ้าครบทุกครัวเรือน
- มีประปาหมู่บ้าน

(3) แหล่งน้ำ

- แหล่งน้ำธรรมชาติ ได้แก่ บ่อบาดาล 2 บ่อ และสระน้ำสาธารณะ 1 บ่อ แม่น้ำลพบุรี และคลองชลประทาน 1 สาย

2. ข้อมูลด้านการเกษตรของหมู่บ้าน

2.1 จำนวนครัวเรือนเกษตรกร 35 ครัวเรือน คิดเป็นร้อยละ 29.9 ของครัวเรือนทั้งหมด

2.2 การใช้ที่ดินเพื่อการเกษตร ทั้งหมด 480 ไร่ แบ่งเป็น

- (1) ทำนา 475.52 ไร่ คิดเป็น 45.72 ของพื้นที่ทั้งหมด
- (2) ไม้ผล/ไม้ยืนต้น 4.5 ไร่ คิดเป็นร้อยละ 0.43 ของพื้นที่ทั้งหมด

2.3 ลักษณะดิน เนื้อดินมีสีดำเป็นดินเหนียว ดินมีอินทรีย์วัตถุอยู่ระดับปานกลาง เหมาะแก่การทำนา ปศุสัตว์ปลูกสวนครัว และทำสวน

2.4 แหล่งน้ำเพื่อการเกษตร ได้แก่ แม่น้ำลพบุรี คลองชลประทาน บ่อน้ำบาดาล และสระน้ำสาธารณะ

2.5 สินค้าเกษตรที่สำคัญของหมู่บ้าน

- (1) ข้าวเจ้า เกษตรกร 30 ราย พื้นที่ปลูก/เลี้ยง 475.52 ไร่ ผลผลิต 1,200 กก./ไร่
- (4) ไม้ผล เกษตรกร 5 ราย พื้นที่ปลูก/เลี้ยง 4.5 ไร่ ผลผลิต 300 กก./ไร่

2.6 สินค้าเกษตรของหมู่บ้านที่ได้รับการรับรองมาตรฐาน

-

2.7 แหล่งตลาดรองรับสินค้าเกษตรที่สำคัญ

- (1) โรงสีขนาดใหญ่
- (2) พ่อค้าคนกลาง (ตลาดไท)
- (3) จำหน่ายตรงถึงผู้บริโภค

2.8 จำนวนกลุ่มเกษตรกร มีจำนวน - กลุ่ม ดังนี้

-

2.9 อาสาสมัครเกษตรของหมู่บ้าน ทั้งหมด 3 ราย แบ่งเป็น

- ด้านพืช จำนวน 3 ราย

2.10 แผนงานโครงการที่สำคัญของกระทรวงเกษตรและสหกรณ์ (งบปกติ งบจังหวัด/กลุ่มจังหวัด งบอื่นๆ)

ลำดับที่	โครงการ/กิจกรรม	งบประมาณ (บาท)		แหล่งงบประมาณ	หน่วยงานดำเนินการ
		ปี 2565	ปี 2566		
1	ขับเคลื่อนการเกษตรระดับหมู่บ้านสู่การผลิตสินค้าเกษตรมูลค่าสูง	-	30,800	งบปกติ	สนง.เกษตรและสหกรณ์จังหวัดลพบุรี

2.11 ข้อมูลด้านการเกษตรอื่นๆ

-

ส่วนที่ 2

การวิเคราะห์สภาพแวดล้อมและปัญหาด้านการเกษตรของหมู่บ้าน

1. การวิเคราะห์สภาพแวดล้อมด้านการเกษตรของหมู่บ้าน

1.1 การวิเคราะห์ปัจจัยภายใน หรือสภาพแวดล้อมภายใน

1) จุดอ่อน คือ

- ขาดความรู้และเทคโนโลยีสมัยใหม่
- การผลิตยังยึดติดในรูปแบบดั้งเดิม (ต่างคนต่างทำ)
- เกษตรกรรุ่นเก่าเป็นผู้สูงอายุ ขาดการสานต่อจากคนรุ่นใหม่
- ปลูกผลไม้ตามฤดูกาลแต่ไม่มีผลไม้ที่เป็นอัตลักษณ์ของพื้นที่

2) จุดแข็ง คือ

- ผู้นำชุมชนมีความเข้มแข็ง
- มีการปลูกผลไม้ตามฤดูกาลไว้บริโภคได้ตลอดทั้งปี
- เกษตรกรรุ่นเก่ามีความขยันและชำนาญในการประกอบอาชีพการเกษตร
- ทรัพยากรน้ำมีเพียงพอ (แม่น้ำลพบุรีและระบบส่งน้ำคลองชลประทาน)

1.2 การวิเคราะห์ปัจจัยภายนอก หรือสภาพแวดล้อมภายนอก

1) โอกาส คือ

- มีแหล่งรับซื้อใกล้ชุมชน
- มีเส้นทางการคมนาคมสายหลักสะดวก
- มีหน่วยงานภาครัฐและเอกชน ให้การสนับสนุนการประกอบอาชีพ

2) อุปสรรค คือ

- สภาพอากาศแปรปรวน
- การเข้าถึงแหล่งเงินทุนสินเชื่อเพื่อการเกษตรของภาครัฐ

2. การวิเคราะห์ปัญหาด้านการเกษตรของหมู่บ้าน

2.1 ขาดองค์ความรู้ในการผลิตและแปรรูปสินค้าเกษตรอย่างเป็นระบบ

สาเหตุ สูงอายุ ยึดติดการผลิตรูปแบบเดิม

แนวทางการแก้ไข ส่งเสริมเกษตรกรรุ่นใหม่ประกอบอาชีพด้านการเกษตรอย่างเป็นระบบ และส่งเสริมให้มีการใช้เทคโนโลยีและนวัตกรรมสมัยใหม่

2.2 ขาดการรวมกลุ่ม

สาเหตุ ต่างคนต่างทำ

แนวทางการแก้ไข ส่งเสริมการรวมกลุ่มผลิตและแปรรูปสินค้าเกษตร สร้างงาน สร้างอาชีพ

2.3 ขาดการประชาสัมพันธ์และส่งเสริมการตลาด

สาเหตุ ทำเองขายเองในชุมชน

แนวทางการแก้ไข ประชาสัมพันธ์สร้างการรับรู้เกี่ยวกับผลิตของชุมชน และส่งเสริมการตลาดสินค้าชุมชนออกสู่ภายนอกชุมชน

ส่วนที่ 3

แผนงาน/โครงการด้านการเกษตรตามความต้องการของหมู่บ้าน (เรียงตามลำดับความสำคัญ)

ลำดับที่	ชื่อโครงการ	งบประมาณ (บาท)	เป้าหมาย/ ระยะเวลาดำเนินการ	รายละเอียด/วิธีดำเนินการ	วิธีการดำเนินการ (ระบุ ✓)			หมายเหตุ (หน่วยดำเนินงาน)
					ทำเอง	ทำร่วม	หน่วยงานอื่นทำให้	
1	ส่งเสริมการผลิตและแปรรูป สินค้าเกษตร	100,000	เกษตรกรและประชาชนบ้าน แหลมทอง/ปี 2567-2570	ส่งเสริมการรวมกลุ่ม/ ถ่ายทอดองค์ความรู้การผลิต และแปรรูปสินค้าเกษตร		✓		หน่วยงานสังกัด กระทรวงเกษตร และสหกรณ์
2	ส่งเสริมการใช้เทคโนโลยี สมัยใหม่ในการผลิตสินค้า เกษตรเพื่อให้ได้คุณภาพและ มาตรฐาน	150,000	เกษตรกรและประชาชนบ้าน แหลมทอง/ปี 2567-2570	จัดเวทีอบรมให้ความรู้/จัดทำ แปลงเรียนรู้ต้นแบบ		✓		หน่วยงานสังกัด กระทรวงเกษตร และสหกรณ์
3	ส่งเสริมการตลาดสินค้าเกษตร คุณภาพ	250,000	เกษตรกรและประชาชนบ้าน แหลมทอง/ปี 2567-2570	ถ่ายทอดองค์ความรู้ด้าน การตลาดเกษตรกร และ เชื่อมโยงแหล่งจำหน่าย สินค้าเกษตร		✓		หน่วยงานสังกัด กระทรวงเกษตร และสหกรณ์
4	ส่งเสริมการท่องเที่ยวเชิงเกษตร (ผลไม้ตามฤดูกาลบ้านแหลม ทอง)	500,000	เกษตรกรผู้ผลิตตามฤดูกาล และผู้บริโภคผลไม้/ ปี 2567-2570	จัดงานประชาสัมพันธ์และ ส่งเสริมการท่องเที่ยวสวน ผลไม้ของลพบุรี		✓		หน่วยงานสังกัด กระทรวงเกษตร และสหกรณ์

ส่วนที่ 4

โครงการแบบย่อ (Project idea) ด้านการเกษตรที่สำคัญของหมู่บ้าน

หัวข้อ	รายละเอียด
1. ชื่อโครงการสำคัญ	ส่งเสริมการผลิตและแปรรูปสินค้าเกษตร
2. หลักการและเหตุผล	ยุทธศาสตร์ชาติ 20 ปี ยุทธศาสตร์ที่ 2 ด้านการสร้าง ความสามารถในการแข่งขัน มีแนวทางการพัฒนาที่ให้ ความสำคัญกับการขับเคลื่อนเศรษฐกิจเพื่ออนาคตที่สามารถ สร้างมูลค่าเพิ่มและพัฒนาเพิ่มศักยภาพของผู้ประกอบการ และสอดคล้องกับแผนพัฒนาเศรษฐกิจและสังคมแห่งชาติ ฉบับที่ 13 ได้กำหนดหมุดหมายการพัฒนาที่ 1 ไทยเป็น ประเทศชั้นนำด้านสินค้าเกษตรและเกษตรแปรรูปมูลค่าสูง บ้านแหลมทอง หมู่ที่ 3 ตำบลโพตลาดแก้ว อำเภอลำไ้ จังหวัดลพบุรี มีพื้นที่ในการผลิตสินค้าเกษตรที่หลากหลาย อาทิเช่น นาข้าว พืชผัก และไม้ผลตามฤดูกาล ซึ่งสร้าง ความมั่นคงทางอาหารให้กับชุมชนได้อย่างมีประสิทธิภาพ แต่ยังขาดการสร้างรายได้ให้เกษตรกรและชุมชน จึงจำเป็น อย่างยิ่งที่จะต้องมีการส่งเสริมให้มีการยกระดับการผลิต และการแปรรูปสินค้าเกษตรให้มีคุณภาพ แก่เกษตรกร และประชาชนในพื้นที่ต่อไป
3. วัตถุประสงค์ของโครงการ	1) เพื่อส่งเสริมองค์ความรู้การผลิตสินค้าเกษตรให้มี คุณภาพแก่เกษตรกร 2) เพื่อส่งเสริมการแปรรูปสินค้าเกษตรให้มีมูลค่า 3) เพื่อสร้างงาน สร้างรายได้ และสร้างอาชีพแก่เกษตรกร
4. ตัวชี้วัดและค่าเป้าหมาย	1) เกษตรกรและประชาชนทั่วไปสามารถนำความรู้ที่ได้รับ ไปใช้ได้ไม่น้อยกว่าร้อยละ 80 2) มีรายได้จากการผลิตและจำหน่ายสินค้าเกษตรคุณภาพ เพิ่มขึ้นร้อยละ 10
5. พื้นที่เป้าหมาย	บ้านแหลมทอง หมู่ที่ 3 ตำบลโพตลาดแก้ว อำเภอลำไ้ จังหวัดลพบุรี
6. กิจกรรมหลัก	ส่งเสริมการผลิตและแปรรูปสินค้าเกษตร
6.1 กิจกรรมหลักที่ 1	ส่งเสริมองค์ความรู้การผลิตสินค้าเกษตรให้มีคุณภาพแก่ เกษตรกร - ถ่ายทอดองค์ความรู้การผลิตสินค้าเกษตรให้มีคุณภาพแก่ เกษตรกร จำนวน 20 ราย
งบประมาณ	50,000 บาท
หน่วยงานรับผิดชอบ	หน่วยงานสังกัดกระทรวงเกษตรและสหกรณ์

หัวข้อ	รายละเอียด
หน่วยงานร่วมดำเนินการ	- สำนักงานเกษตรอำเภอท่าม่วง - เทศบาลตำบลโพตลาดแก้ว
6.1 กิจกรรมหลักที่ 2 งบประมาณ หน่วยงานรับผิดชอบ หน่วยงานร่วมดำเนินการ	ส่งเสริมการแปรรูปสินค้าเกษตรให้มีมูลค่า - ถ่ายทอดองค์ความรู้การแปรรูปสินค้าเกษตรเพื่อเพิ่มมูลค่าให้แก่เกษตรกร จำนวน 10 ราย 50,000 บาท หน่วยงานสังกัดกระทรวงเกษตรและสหกรณ์ - สำนักงานเกษตรอำเภอท่าม่วง - เทศบาลตำบลโพตลาดแก้ว
7. หน่วยงานดำเนินงาน	สำนักงานเกษตรจังหวัดลพบุรี สำนักงานเกษตรอำเภอท่าม่วง เทศบาลตำบลโพตลาดแก้ว
8. ระยะเวลาในการดำเนินโครงการ	ตุลาคม 2567 - กันยายน 2570
9. งบประมาณ และแหล่งงบประมาณ	50,000 บาท (งบปี/งบจังหวัด/งบท้องถิ่น)
10. ผลผลิต (Output)	1) เกษตรกรและประชาชนผู้ผลิตสินค้าเกษตร บ้านแหลมทอง หมู่ที่ 3 ตำบลโพตลาดแก้ว จำนวน 20 ราย ได้รับความรู้การผลิตสินค้าเกษตรให้มีคุณภาพ 2) เกษตรกรและประชาชนผู้แปรรูปสินค้าเกษตรบ้านแหลมทอง หมู่ที่ 3 ตำบลโพตลาดแก้ว จำนวน 10 ราย ได้รับความรู้ในการแปรรูปและเพิ่มมูลค่าให้กับสินค้าเกษตร
11. ผลลัพธ์จากการดำเนินโครงการ (Outcome)	1) เกษตรกรและประชาชนทั่วไปสามารถนำความรู้ที่ได้รับไปใช้ได้ไม่น้อยกว่าร้อยละ 80 2) มีรายได้จากการผลิตและจำหน่ายสินค้าเกษตรคุณภาพ และเกษตรแปรรูป เพิ่มขึ้นร้อยละ 10

หัวข้อ	รายละเอียด
1. ชื่อโครงการสำคัญ	ส่งเสริมการใช้เทคโนโลยีสมัยใหม่ในการผลิตสินค้าเกษตร เพื่อให้ได้คุณภาพและมาตรฐาน
2. หลักการและเหตุผล	<p>ยุทธศาสตร์ชาติ 20 ปี ยุทธศาสตร์ที่ 2 ด้านการสร้างความสามารถในการแข่งขัน มีแนวทางการพัฒนาที่ให้ความสำคัญกับการขับเคลื่อนเศรษฐกิจเพื่ออนาคตที่สามารถสร้างมูลค่าเพิ่มและพัฒนาเพิ่มศักยภาพของผู้ประกอบการ และสอดคล้องกับแผนพัฒนาเศรษฐกิจและสังคมแห่งชาติ ฉบับที่ 13 ได้กำหนดหมุดหมายการพัฒนาที่ 1 ไทยเป็นประเทศชั้นนำด้านสินค้าเกษตรและเกษตรแปรรูปมูลค่าสูง</p> <p>บ้านแหลมทอง หมู่ที่ 3 ตำบลโพตลาดแก้ว อำเภอท่าเรือ จังหวัดลพบุรี มีพื้นที่ในการผลิตสินค้าเกษตรที่หลากหลาย อาทิเช่น นาข้าว พืชผัก และไม้ผลตามฤดูกาล ซึ่งสร้างความมั่นคงทางอาหารให้กับชุมชนได้อย่างมีประสิทธิภาพ แต่ยังขาดการนำเทคโนโลยีและนวัตกรรมสมัยใหม่เข้ามาช่วยในการผลิตสินค้าเกษตรให้มีคุณภาพ ลดต้นทุนการผลิต เพิ่มผลผลิตที่มีคุณภาพให้มากขึ้น</p> <p>จึงจำเป็นอย่างยิ่งที่จะต้องมีการส่งเสริมให้มีการนำเทคโนโลยีและนวัตกรรมสมัยใหม่เข้ามาช่วยในการผลิต และแปรรูปสินค้าเกษตรให้มีคุณภาพ รองรับต่อการแข่งขันในอนาคต และสร้างรายได้ให้เกษตรกรและชุมชนอย่างยั่งยืน</p>
3. วัตถุประสงค์ของโครงการ	1) เพื่อส่งเสริมและพัฒนาคุณภาพผลผลิตให้ได้มาตรฐาน
4. ตัวชี้วัดและค่าเป้าหมาย	<p>1) ผลผลิตสินค้าเกษตรได้รับการรับรองมาตรฐานไม่น้อยกว่าร้อยละ 30</p> <p>2) รายได้จากการจำหน่ายสินค้าเกษตร เพิ่มขึ้นร้อยละ 10</p>
5. พื้นที่เป้าหมาย	บ้านแหลมทอง หมู่ที่ 3 ตำบลโพตลาดแก้ว อำเภอท่าเรือ จังหวัดลพบุรี
6. กิจกรรมหลัก	
6.2 กิจกรรมหลักที่ 2	<p>ส่งเสริมการใช้เทคโนโลยีสมัยใหม่ในการผลิตสินค้าเกษตรเพื่อให้ได้คุณภาพและมาตรฐาน</p> <p>1.) ถ่ายทอดองค์ความรู้การเพิ่มประสิทธิภาพการผลิตให้มีคุณภาพและมาตรฐานให้แก่เกษตรกร จำนวน 30 ราย</p> <p>2) ศึกษาดูงานและเรียนรู้การใช้เทคโนโลยีสมัยใหม่ในการผลิตสินค้าเกษตรให้มีคุณภาพและมาตรฐาน จำนวน 1 ครั้ง</p>

หัวข้อ	รายละเอียด
งบประมาณ หน่วยงานรับผิดชอบ หน่วยงานร่วมดำเนินการ	150,000 บาท กรมส่งเสริมการเกษตร สำนักงานเกษตรอำเภอท่าม่วง
7. หน่วยงานดำเนินงาน	สำนักงานเกษตรจังหวัดลพบุรี สำนักงานเกษตรอำเภอท่าม่วง
8. ระยะเวลาในการดำเนินโครงการ	ตุลาคม 2567 - กันยายน 2570
9. งบประมาณ และแหล่งงบประมาณ	150,000 บาท (งบปกติ/งบจังหวัด/งบท้องถิ่น)
10. ผลผลิต (Output)	เกษตรกรและกลุ่มเกษตรกรได้รับการพัฒนากระบวนการผลิตให้มีคุณภาพและมาตรฐาน จำนวน 30 ราย
11. ผลลัพธ์จากการดำเนินโครงการ (Outcome)	1) เกษตรกรผู้ผลิตสินค้าเกษตรได้รับการรับรองมาตรฐานสินค้าเกษตร 2) รายได้จากการจำหน่ายสินค้า เพิ่มขึ้นร้อยละ 10

หัวข้อ	รายละเอียด
1. ชื่อโครงการสำคัญ	ส่งเสริมการตลาดสินค้าเกษตรคุณภาพ
2. หลักการและเหตุผล	<p>ยุทธศาสตร์ชาติ 20 ปี ยุทธศาสตร์ที่ 2 ด้านการสร้างความสามารถในการแข่งขัน มีแนวทางการพัฒนาที่ให้ความสำคัญกับการขับเคลื่อนเศรษฐกิจเพื่ออนาคตที่สามารถสร้างมูลค่าเพิ่มและพัฒนาเพิ่มศักยภาพของผู้ประกอบการและสอดคล้องกับแผนพัฒนาเศรษฐกิจและสังคมแห่งชาติฉบับที่ 13 ได้กำหนดหมุดหมายการพัฒนาที่ 1 ไทยเป็นประเทศชั้นนำด้านสินค้าเกษตรและเกษตรแปรรูปมูลค่าสูง</p> <p>บ้านแหลมทอง หมู่ที่ 3 ตำบลโพตลาดแก้ว อำเภอลำไ้ จังหวัดลพบุรี มีการผลิตสินค้าเกษตรที่หลากหลาย อาทิ ข้าวหอมปทุมธานี 1 มะม่วงน้ำดอกไม้ แก้วมังกรกล้วยน้ำว้า มะพร้าว มะยงชิด และผลไม้ตามฤดูกาล ซึ่งสร้างความมั่นคงทางอาหารให้กับชุมชนได้อย่างมีประสิทธิภาพ แต่ยังคงขาดการสร้างรายได้ให้เกษตรกรและชุมชน</p> <p>จึงจำเป็นต้องมีการส่งเสริมด้านการตลาดสินค้าเกษตรให้กับเกษตรกร และเชื่อมโยงแหล่งจำหน่ายสินค้าเกษตรให้มีความยั่งยืนต่อไป</p>
3. วัตถุประสงค์ของโครงการ	<ol style="list-style-type: none"> 1) เพื่อส่งเสริมแหล่งจำหน่ายสินค้าเกษตรให้ยั่งยืน 2) เพื่อเชื่อมโยงระหว่างผู้ผลิตและผู้จำหน่าย
4. ตัวชี้วัดและค่าเป้าหมาย	<ol style="list-style-type: none"> 1) เกษตรกรผู้ผลิตมีแหล่งจำหน่ายและรับซื้อสินค้าไม่น้อยกว่า 1 แห่ง 2) รายได้จากการจำหน่ายสินค้าเกษตร เพิ่มขึ้นร้อยละ 10
5. พื้นที่เป้าหมาย	บ้านแหลมทอง หมู่ที่ 3 ตำบลโพตลาดแก้ว อำเภอลำไ้ จังหวัดลพบุรี
6. กิจกรรมหลัก	ส่งเสริมการตลาดสินค้าเกษตรคุณภาพ
6.2 กิจกรรมหลักที่ 2	จัดสัมมนาและศึกษาดูงานให้แก่เกษตรกรจากสถานที่จริงในการส่งเสริมการตลาดและเชื่อมโยงแหล่งจำหน่ายให้มีประสิทธิภาพ จำนวน 30 ราย
งบประมาณ	250,000 บาท
หน่วยงานรับผิดชอบ	สำนักงานเกษตรอำเภอลำไ้
หน่วยงานร่วมดำเนินการ	หน่วยงานในสังกัดกระทรวงเกษตรและสหกรณ์
7. หน่วยงานดำเนินงาน	สำนักงานเกษตรจังหวัดลพบุรี สำนักงานเกษตรอำเภอลำไ้
8. ระยะเวลาในการดำเนินโครงการ	ตุลาคม 2567 - กันยายน 2570
9. งบประมาณ และแหล่งงบประมาณ	250,000 บาท (งบปกติ/งบจังหวัด/งบท้องถิ่น)

หัวข้อ	รายละเอียด
10. ผลผลิต (Output)	เกษตรกรได้เรียนรู้การตลาดและการเชื่อมโยงแหล่งผลิตสู่แหล่งจำหน่ายจากสถานที่จริงให้มีประสิทธิภาพ จำนวน 30 ราย
11. ผลลัพธ์จากการดำเนินโครงการ (Outcome)	1) เกษตรกรผู้ผลิตสินค้าเกษตรได้รับการพัฒนาศักยภาพการเชื่อมโยงสู่แหล่งจำหน่ายได้อย่างมีประสิทธิภาพ 2) รายได้จากการจำหน่ายสินค้าเกษตร เพิ่มขึ้นร้อยละ 10

หัวข้อ	รายละเอียด
1. ชื่อโครงการสำคัญ	ส่งเสริมการท่องเที่ยวเชิงเกษตร (ผลไม้ตามฤดูกาล บ้านแหลมทอง)
2. หลักการและเหตุผล	<p>ยุทธศาสตร์ชาติ 20 ปี ยุทธศาสตร์ที่ 2 ด้านการสร้างความสามารถในการแข่งขัน มีแนวทางการพัฒนาที่ให้ความสำคัญกับการขับเคลื่อนเศรษฐกิจเพื่ออนาคตที่สามารถสร้างมูลค่าเพิ่มและพัฒนาเพิ่มศักยภาพของผู้ประกอบการ และสอดคล้องกับแผนพัฒนาเศรษฐกิจและสังคมแห่งชาติฉบับที่ 13 ได้กำหนดหมุดหมายการพัฒนาที่ 1 ไทยเป็นประเทศชั้นนำด้านสินค้าเกษตรและเกษตรแปรรูปมูลค่าสูง</p> <p>บ้านแหลมทอง หมู่ที่ 3 ตำบลโพตลาดแก้ว อำเภอท่าม่วง จังหวัดลพบุรี มีการผลิตสินค้าเกษตรที่หลากหลาย อาทิเช่น ข้าวหอมปทุมธานี1 มะม่วงน้ำดอกไม้ แก้วมังกร กล้วยน้ำว้า มะพร้าว มะยงชิด และผลไม้ตามฤดูกาล ซึ่งสร้างความมั่นคงทางอาหารให้กับชุมชนได้อย่างมีประสิทธิภาพ แต่ยังคงขาดการสร้างรายได้ให้เกษตรกรและชุมชน</p> <p>จึงจำเป็นต้องอย่างยิ่งที่จะต้องมีการส่งเสริมด้านการตลาดสินค้าเกษตรให้กับเกษตรกร เชื่อมโยงแหล่งจำหน่ายสินค้าเกษตร และส่งเสริมภาคการท่องเที่ยวเชิงเกษตรของชุมชนให้มีความยั่งยืนต่อไป</p>
3. วัตถุประสงค์ของโครงการ	<ol style="list-style-type: none"> 1) เพื่อประชาสัมพันธ์ผลไม้ตามฤดูกาลของบ้านแหลมทอง 2) เพื่อส่งเสริมการตลาดและการท่องเที่ยวผลไม้ตามฤดูกาลของบ้านแหลมทอง
4. ตัวชี้วัดและค่าเป้าหมาย	รายได้จากการจำหน่ายผลไม้ตามฤดูกาล เพิ่มขึ้นร้อยละ 10
5. พื้นที่เป้าหมาย	บ้านแหลมทอง หมู่ที่ 3 ตำบลโพตลาด อำเภอท่าม่วง จังหวัดลพบุรี
6. กิจกรรมหลัก	ส่งเสริมการท่องเที่ยวเชิงเกษตร (ผลไม้ตามฤดูกาลบ้านแหลมทอง)
<p>6.1 กิจกรรมหลักที่ 1</p> <p>งบประมาณ หน่วยงานรับผิดชอบ หน่วยงานร่วมดำเนินการ</p>	<p>จัดกิจกรรมส่งเสริมและประชาสัมพันธ์การท่องเที่ยวเชิงเกษตร (ผลไม้ตามฤดูกาล) ของดีบ้านแหลมทอง 500,000 บาท</p> <p>สำนักงานเกษตรอำเภอท่าม่วง</p> <p>หน่วยงานในสังกัดกระทรวงเกษตรและสหกรณ์</p>
7. หน่วยงานดำเนินงาน	<p>สำนักงานเกษตรจังหวัดลพบุรี</p> <p>สำนักงานเกษตรอำเภอท่าม่วง</p>

หัวข้อ	รายละเอียด
8. ระยะเวลาในการดำเนินโครงการ	ตุลาคม 2567 - กันยายน 2570
9. งบประมาณ และแหล่งงบประมาณ	500,000 บาท (งบปกติ/งบจังหวัด/งบท้องถิ่น)
10. ผลผลิต (Output)	มีการส่งเสริมการท่องเที่ยวเชิงเกษตร ตลาดและ ประชาสัมพันธ์สินค้า (ผลไม้ตามฤดูกาลบ้านแหลม ทอง)
11. ผลลัพธ์จากการดำเนินโครงการ (Outcome)	1) ประชาชนผู้บริโภคเข้าถึงแหล่งจำหน่ายผลไม้ตาม ฤดูกาลคุณภาพของบ้านแหลมทอง 2) รายได้จากการจำหน่ายสินค้า เพิ่มขึ้นร้อยละ 10

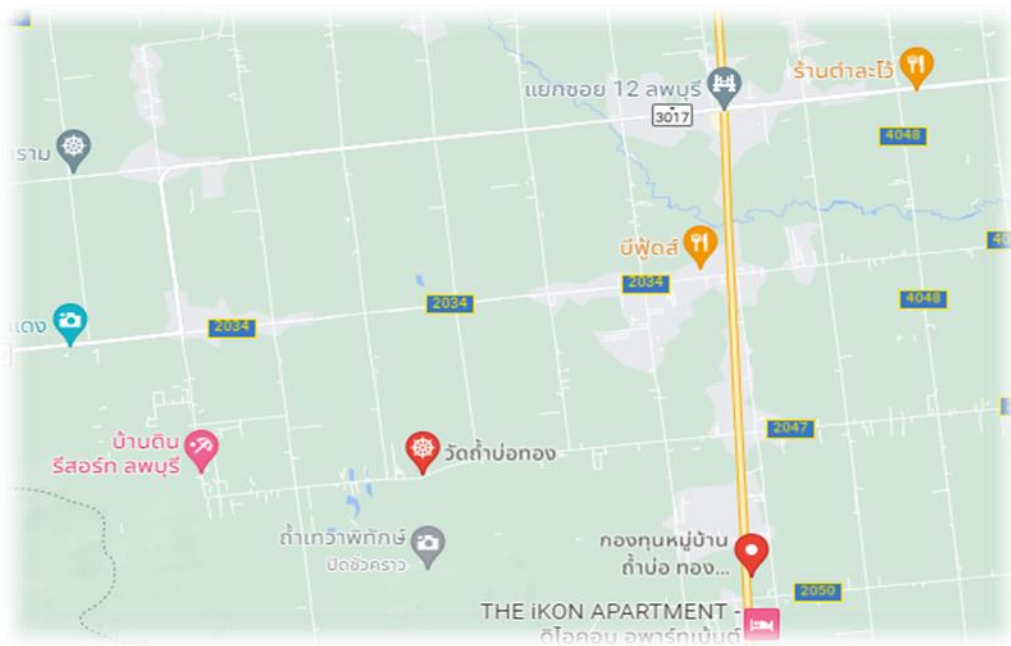
6. แผนพัฒนาการเกษตรระดับหมู่บ้าน
บ้านถ้ำบ่อทอง หมู่ที่ 13 ตำบลช่องสาริกา
อำเภอพัฒนานิคม จังหวัดลพบุรี

ส่วนที่ 1

ข้อมูลทั่วไปและข้อมูลด้านการเกษตรของหมู่บ้าน

1. ข้อมูลทั่วไปของหมู่บ้าน

1.1 แผนที่หมู่บ้าน



1.2 พื้นที่ทั้งหมด 7,050 ไร่ หรือ 11.29 ตารางกิโลเมตร

พิกัด GPS 14.8062096,100.8775253

1.3 อาณาเขต

บ้านถ้ำบ่อทอง หมู่ที่ 13 ตั้งอยู่ในตำบล ช่องสาริกา อำเภอ พัฒนานิคมจังหวัด ลพบุรีห่างจาก อำเภอ พัฒนานิคมไปทางทิศ ทิศตะวันตกเฉียงใต้ ประมาณ 13 กิโลเมตร ห่างจากจังหวัดลพบุรีไปทางทิศ ตะวันออกเฉียงเหนือประมาณ 35 กิโลเมตร มีอาณาเขตติดต่อ ดังนี้

ทิศเหนือ	ติดต่อกับ หมู่ 3, 3, 5 ตำบลช่องสาริกา อำเภอพัฒนานิคม จังหวัดลพบุรี
ทิศใต้	ติดต่อกับ หมู่ 9, 12 ตำบลช่องสาริกา อำเภอพัฒนานิคม จังหวัดลพบุรี
ทิศตะวันออก	ติดต่อกับ หมู่ 5, 12 ตำบลช่องสาริกา อำเภอพัฒนานิคม จังหวัดลพบุรี
ทิศตะวันตก	ติดต่อกับ หมู่ 9 ตำบลช่องสาริกา อำเภอพัฒนานิคม จังหวัดลพบุรี, หมู่ 5 ตำบลโคกตูม อำเภอเมือง จังหวัดลพบุรี

1.4 ลักษณะภูมิประเทศ

พื้นที่เป็นที่ราบสูง บางพื้นที่เป็นที่ราบลุ่ม ดินส่วนใหญ่เป็นดินแดงปนกรวด พื้นที่เหมาะสำหรับทำการเกษตรด้านพืชไร่และไม้ผล

1.5 ลักษณะภูมิอากาศ มีอากาศร้อนชื้นเนื่องจากได้รับอิทธิพลจากมรสุมตะวันตกเฉียงใต้ อุณหภูมิเฉลี่ย ประมาณ 27-29 องศาเซลเซียส แบ่งออกได้ 3 ฤดู คือ ฤดูฝน ฤดูหนาว ฤดูร้อน

1.6 จำนวนประชากร รวมทั้งสิ้น 921 คน แยกเป็นชาย 481 คน หญิง 440 คน

1.7 จำนวนครัวเรือน 276 ครัวเรือน

1.8 การประกอบอาชีพ (อาชีพหลักของครัวเรือน)

(1) เกษตรกรรม	จำนวน 109 คน
(2) ธุรกิจส่วนตัว	จำนวน 7 คน
(3) รับจ้าง	จำนวน 277 คน
(4) รับราชการ	จำนวน 4 คน
(5) ค้าขาย	จำนวน 13 คน

1.9 จำนวนกลุ่มกิจกรรม / อาชีพ มีจำนวน 2 กลุ่ม ดังนี้

- (1) กลุ่มบ่อทองก้าวหน้า
- (2) กลุ่มเกษตรไม้ดอกไม้ประดับชุมชนบ้านถ้ำบ่อทอง
- (3) กลุ่มผู้ปลูกผัก

1.10 กองทุนในหมู่บ้าน มีจำนวน 1 กองทุน ดังนี้

- (1) ชื่อกองทุน กองทุนหมู่บ้านถ้ำบ่อทอง

1.11 ข้อมูลคมนาคม/สาธารณูปโภค

(1) การเดินทางเข้าหมู่บ้าน
มุ่งหน้าไปทางทิศตะวันตก ไปยังถนนหมายเลข ถนนหมายเลข 3017 10.9 กิโลเมตร เลี้ยวซ้ายเข้าสู่ ซอย 10 3.9 กิโลเมตร เลี้ยวขวา เข้าสู่ สาย 2 1.6 กิโลเมตร จนถึงชุมชน

- (2) สาธารณูปโภค
 - มีไฟฟ้าครบทุกครัวเรือน
 - มีประปาหมู่บ้าน

2. ข้อมูลด้านการเกษตรของหมู่บ้าน

2.1 จำนวนครัวเรือนเกษตรกร 97 ครัวเรือน คิดเป็นร้อยละ 35 ของครัวเรือนทั้งหมด

2.2 การใช้ที่ดินเพื่อการเกษตร ทั้งหมด 2,148 ไร่ แบ่งเป็น

- (1) ไม้ผล/ไม้ยืนต้น 30 ไร่ คิดเป็นร้อยละ 1.3 ของพื้นที่ทั้งหมด
- (2) พืชไร่/พืชผัก/ไม้ดอก 2,118 ไร่ คิดเป็นร้อยละ 98.7 ของพื้นที่ทั้งหมด

2.3 ลักษณะดิน เนื้อดินมีสีแดง ลักษณะเป็นดินทราย มีชั้นหินในดิน ดินมีอินทรีย์วัตถุอยู่ระดับปานกลาง การระบายน้ำและการถ่ายเทอากาศได้ดี พืชไร่สามารถเจริญเติบโตได้ดี หากมีการบำรุงดินสม่ำเสมอ

2.4 แหล่งน้ำเพื่อการเกษตร ได้แก่ บ่อน้ำบาดาล จำนวน 19 บ่อ

2.5 สินค้าเกษตรที่สำคัญของหมู่บ้าน

- (1) อ้อยโรงงาน
- (2) มันสำปะหลัง
- (3) ข้าวโพดเลี้ยงสัตว์
- (4) ไม้ผล
- (5) พืชผัก

2.6 สินค้าเกษตรของหมู่บ้านที่ได้รับการรับรองมาตรฐาน

-

2.7 แหล่งตลาดรองรับสินค้าเกษตรที่สำคัญ

- (1) โรงงานน้ำตาล
- (2) ลานรับซื้อ
- (3) จำหน่ายตรงถึงผู้บริโภค
- (4) บริษัทเอกชนในพื้นที่

2.8 จำนวนกลุ่มเกษตรกร มีจำนวน 1 กลุ่ม ดังนี้

- (1) กลุ่มแปลงใหญ่ข้าวโพดเลี้ยงสัตว์ ม.13 ต.ช่องสาริกา อ.พัฒนานิคม จ.ลพบุรี ปีที่จัดตั้ง 2559 สมาชิก 55 คน เงินทุนอยู่ในขั้นตอนการดำเนินงาน ชื่อประธาน นายจันทอน โพธิ์ทองดี

2.9 อาสาสมัครเกษตรของหมู่บ้าน ทั้งหมด 3 ราย แบ่งเป็น

- ด้านพืช จำนวน 1 ราย
- ด้านฝนหลวง จำนวน 2 ราย
- ด้านหมอดิน จำนวน 2 ราย
- ด้านครูบัญชี จำนวน 1 ราย

2.10 แผนงานโครงการที่สำคัญของกระทรวงเกษตรและสหกรณ์ (งบปกติ งบจังหวัด/กลุ่มจังหวัด งบอื่นๆ)

-

2.11 ข้อมูลด้านการเกษตรอื่นๆ

-

ส่วนที่ 2

การวิเคราะห์สภาพแวดล้อมและปัญหาด้านการเกษตรของหมู่บ้าน

1. การวิเคราะห์สภาพแวดล้อมด้านการเกษตรของหมู่บ้าน

1.1 การวิเคราะห์ปัจจัยภายใน หรือสภาพแวดล้อมภายใน

1) จุดอ่อน คือ

1. การบริหารจัดการระบบน้ำยังไม่เป็นระบบ
2. ขาดการต่อรองกับพ่อค้า, รถเกี่ยว
3. ระบบโซลาร์เซลล์ไม่เพียงพอ
4. ความต้องการซื้อผลผลิตไม่แน่นอน
5. ขาดความรู้การจัดการโรคและแมลงศัตรูพืช
6. ขาดการวางแผนการผลิต
7. ค่าไฟราคาสูง

2) จุดแข็ง คือ

1. มีแหล่งเงินทุนของตนเอง(ธนาคารหมู่บ้าน)
2. คณะกรรมการหมู่บ้าน และผู้นำหมู่บ้านเข้มแข็ง
3. มีตลาดรองรับ ในราคาสูง
4. มีการปลูกพืชหมุนเวียน
5. ด้านโครงสร้างพื้นฐาน
 - มีบ่อบาดาล จำนวน 19 บ่อ
 - มีท่อระบบทางเดินน้ำ
6. มีอุปกรณ์ทางการเกษตร(ไตรนทางการเกษตร, รถไถ จำนวน 2 คัน)
7. มีแหล่งเงินกู้(สินเชื่อกส.)
8. มีการบริหารจัดการกลุ่ม
9. มีการวางแผน และจัดทำแผนธุรกิจ
10. มีฟาร์มโคนมในพื้นที่จำนวนมาก(แหล่งลูกค้า)
11. มีการรวมกลุ่มต่างๆ เช่น กลุ่มผู้ปลูกดาวเรือง, กลุ่มผู้ปลูกผัก, กลุ่มผู้ปลูกข้าวโพดเลี้ยงสัตว์, กลุ่มผู้ปลูกมันสำปะหลัง
12. มีศูนย์เรียนรู้การปลูกผัก
13. มีแหล่งท่องเที่ยว
14. มี วัด 3 วัด (วัดถ้ำบ่อทอง, วัดถ้ำเอราวัณ, วัดอริยสัจสี่) มีถ้ำ 3 ถ้ำ (ถ้ำบ่อทอง, ถ้ำเอราวัณ, ถ้ำอริยสัจสี่)
15. มีบริษัทเอกชนในพื้นที่
16. เกษตรกรมีความชำนาญในการทำการเกษตร

1.2 การวิเคราะห์ปัจจัยภายนอก หรือสภาพแวดล้อมภายนอก

1) โอกาส คือ

1. สามารถพัฒนาเป็นข้าวโพดหมักได้
2. ได้รับการสนับสนุนเมล็ดพันธุ์จากบริษัทเอกชน
3. สามารถสร้างแบรนด์ได้
4. มีสิทธิประโยชน์ในพื้นที่ 8 แห่ง ที่สามารถเสนอขายข้าวโพดหมักได้

2) อุปสรรค คือ

1. มีการแข่งขันทางการตลาดสูง
2. พื้นที่กักเก็บน้ำไม่เพียงพอ (พื้นที่ส่วนใหญ่เป็นชั้นหิน)
3. ปัญหาการระบาดของโรคและแมลงศัตรูพืช
4. ตลาดการรับซื้อยังไม่กว้างขวาง
5. การเลี้ยงโคนม ต้องมีเป็นเงินทุนจำนวนมาก

2. การวิเคราะห์ปัญหาด้านการเกษตรของหมู่บ้าน

2.1 ขาดแคลนน้ำทางการเกษตร

สาเหตุ สระน้ำไม่สามารถเก็บน้ำได้ มีหินในดินจำนวนมาก
แนวทางการแก้ไข ปูฝ้ายคลุมสระน้ำ ใช้แท่งค้ำน้ำใ้การเก็บน้ำ

2.2 ขาดความรู้ในการผลิต

สาเหตุ สูงอายุ ยึดติดการผลิตรูปแบบเดิม
แนวทางการแก้ไข ส่งเสริมการใช้เทคโนโลยีสมัยใหม่

2.3 ดินเสื่อมโทรม

สาเหตุ ปลูกพืชเชิงเดี่ยวเป็นระยะเวลานาน การใช้เครื่องจักรหนักเหยียบย่ำดิน
แนวทางการแก้ไข ส่งเสริมการใช้เทคโนโลยีและนวัตกรรมทางการเกษตรเพื่อการจัดการดิน

ส่วนที่ 3

แผนงาน/โครงการด้านการเกษตรตามความต้องการของหมู่บ้าน (เรียงตามลำดับความสำคัญ)

ลำดับที่	ชื่อโครงการ	งบประมาณ	เป้าหมาย/ ระยะเวลาดำเนินการ	รายละเอียด/วิธีดำเนินการ	วิธีการดำเนินการ(ระบุ ✓)			หมายเหตุ (หน่วยงานดำเนินการ)
					ทำ เอง	ทำ ร่วม	หน่วยงาน อื่นทำให้	
1	การบริหารจัดการน้ำเพื่อการเกษตร	1,000,000	สมาชิกกลุ่มแปลงใหญ่ ข้าวโพดเลี้ยงสัตว์ผู้สนใจ 55 ราย /ปี 2567-2570	สนับสนุนวัสดุครุภัณฑ์ - ผ้าใบปูเก็บน้ำ - แทงค์น้ำไฟเบอร์ขนาดใหญ่ - สายน้ำหยด - เครื่องปั้มน้ำ 2 แรง - แผงโซลาร์เซลล์พร้อมอุปกรณ์			✓	หน่วยงานสังกัด กระทรวงเกษตรและ สหกรณ์
2	ส่งเสริมการใช้เทคโนโลยีสมัยใหม่และพัฒนา ต่อยอดกลุ่มแปลงใหญ่	6,000,000	สมาชิกกลุ่มแปลงใหญ่ ข้าวโพดเลี้ยงสัตว์ผู้สนใจ 55 ราย /ปี 2567-2570	สนับสนุนวัสดุครุภัณฑ์ - ผาน 22 จาน - จอบหมุน - เครื่องระเบิดดินดาน(อะแดปเตอร์) - อาคารเก็บอุปกรณ์ - เครื่องตัดอัดข้าวโพดแบบโรง(พร้อม อุปกรณ์) - เครื่องจักรรดน้ำแบบเป็นแถว - รถเกี่ยวข้าวโพด - รถบรรทุก 6 ล้อ ขนวัสดุดิบ - ปุ๋ยราคาถูกลง			✓	หน่วยงานสังกัด กระทรวงเกษตรและ สหกรณ์
๓	ส่งเสริมเชื่อมโยงการท่องเที่ยวเชิงเกษตร	20,000	สมาชิกกลุ่มแปลงใหญ่ ข้าวโพดเลี้ยงสัตว์ผู้สนใจ 55 ราย /ปี 2567-2570	จัดทำแผนที่เชื่อมโยงการท่องเที่ยวเชิง เกษตร จัดตั้งตลาดนัดชุมชน เพื่อจำหน่าย ผลผลิตและผลิตภัณฑ์ในชุมชน และ ประชาสัมพันธ์ให้นักท่องเที่ยว		✓		หน่วยงานสังกัดกรมการ ปกครอง, กระทรวง เกษตรและสหกรณ์

ส่วนที่ 4

โครงการแบบย่อ (Project idea) ด้านการเกษตรที่สำคัญของหมู่บ้าน

หัวข้อ	รายละเอียด
1. ชื่อโครงการสำคัญ	ส่งเสริมและพัฒนาศักยภาพผู้การผลิตสินค้าเกษตรมูลค่าสูงบ้านถ้ำบ่อทอง
2. หลักการและเหตุผล	ข้าวโพดเลี้ยงสัตว์ เป็นสินค้าเกษตรที่กำลังที่สำคัญของอำเภอพัฒนานิคม โดยบ้านถ้ำบ่อทอง หมู่ที่ 13 ตำบลช่องสาริกา อำเภอพัฒนานิคม จังหวัดลพบุรี ได้จัดตั้งกลุ่มแปลงใหญ่ข้าวโพดเลี้ยงสัตว์ ตั้งแต่ปี พ.ศ.2559 โดยปัจจุบัน มีสมาชิกจำนวน 55 ราย เนื้อที่มากกว่า 2,000 ไร่ โดยทางกลุ่มได้จำหน่าย ผลผลิตเป็นข้าวโพดอาหารสัตว์ให้กับบริษัทเอกชนในพื้นที่ และได้มีการพัฒนา ต่อยอดผลิตเป็นข้าวโพดตัดสด นอกจากนี้เกษตรกรยังมีการเพาะปลูกไม้ดอก แปะปลูกผักชนิดต่างๆ หลังจากการเก็บเกี่ยวผลผลิตข้าวโพดเลี้ยงสัตว์ อำเภอ พัฒนานิคมมีแนวคิดในการส่งเสริมและพัฒนาศักยภาพกลุ่มแปลงใหญ่ในการ พัฒนาผลผลิตข้าวโพดเลี้ยงสัตว์ให้เป็นสินค้าหลากหลายรูปแบบ เพิ่มศักยภาพ การผลิตพืชผักของเกษตรกรเพื่อเป็นแหล่งรายได้เสริมของสมาชิก ส่งเสริมการ เชื่อมโยงแหล่งท่องเที่ยวทางธรรมชาติและการท่องเที่ยวเชิงเกษตรของชุมชน โดยการนำความรู้ เทคโนโลยีและนวัตกรรมมาช่วยในการพัฒนา
3. วัตถุประสงค์ของโครงการ	1.) เพื่อแก้ไขปัญหาขาดแคลนน้ำ 2.) เพื่อส่งเสริมการใช้เทคโนโลยี 3.) เพื่อส่งเสริมการท่องเที่ยว และเพิ่มรายได้ให้คนในชุมชน
4. ตัวชี้วัดและค่าเป้าหมาย	1.) สมาชิกกลุ่มแปลงใหญ่มีรายได้เพิ่มขึ้น 30% 2.) สมาชิกกลุ่มแปลงใหญ่มีน้ำใช้ในการทำการเกษตร 100% 3.) มีรายได้เพิ่มจากการจำหน่ายผลิตทางการเกษตร 30%
5. พื้นที่เป้าหมาย	บ้านถ้ำบ่อทอง หมู่ที่ 13 ตำบลช่องสาริกา อำเภอพัฒนานิคม จังหวัดลพบุรี
6. กิจกรรมหลัก	ส่งเสริมและพัฒนาศักยภาพผู้การผลิตสินค้าเกษตรมูลค่าสูงบ้านถ้ำบ่อทอง
6.1 กิจกรรมหลักที่ 1	การบริหารจัดการน้ำเพื่อการเกษตร สนับสนุนวัสดุครุภัณฑ์ - ผ้าใบปูเก็บน้ำ - แทงค์น้ำไฟเบอร์ขนาดใหญ่ - สายน้ำหยด - เครื่องปั้มน้ำ 2 แรง - แผงโซลาร์เซลล์พร้อมอุปกรณ์ งบประมาณ 1,000,000 บาท หน่วยงานรับผิดชอบ หน่วยงานสังกัดกระทรวงเกษตรและสหกรณ์ หน่วยงานร่วมดำเนินการ สำนักงานเกษตรอำเภอพัฒนานิคม
6.2 กิจกรรมหลักที่ 2	ส่งเสริมการใช้เทคโนโลยีสมัยใหม่และพัฒนาต่อยอดกลุ่มแปลงใหญ่ สนับสนุนวัสดุครุภัณฑ์ - ผาน 22 จาน - จอบหมุน - เครื่องระเบิดดินดาน(อะแดปเตอร์) - อาคารเก็บอุปกรณ์ - เครื่องตัดอัดข้าวโพดแบบโรง(พร้อมอุปกรณ์) - เครื่องจักรรดน้ำแบบเป็นแถว - รถเกี่ยวข้าวโพด - รถบรรทุก 6 ล้อ ขนวัสดุคูป - ปูยราคาถูกลง

หัวข้อ	รายละเอียด
งบประมาณ หน่วยงานรับผิดชอบ หน่วยงานร่วมดำเนินการ	6,000,000 บาท หน่วยงานสังกัดกระทรวงเกษตรและสหกรณ์ สำนักงานเกษตรอำเภอพัฒนานิคม
6.3 กิจกรรมหลักที่ 3 งบประมาณ หน่วยงานรับผิดชอบ หน่วยงานร่วมดำเนินการ	ส่งเสริมเชื่อมโยงการท่องเที่ยวเชิงเกษตร จัดทำแผนที่เชื่อมโยงการท่องเที่ยวเชิงเกษตร จัดตั้งตลาดนัดชุมชน เพื่อจำหน่าย ผลผลิตและผลิตภัณฑ์ในชุมชน และประชาสัมพันธ์ให้แก่นักท่องเที่ยว 20,000 บาท หน่วยงานสังกัดกรมการปกครอง, กระทรวงเกษตรและสหกรณ์ สำนักงานเกษตรอำเภอพัฒนานิคม
7. หน่วยงานดำเนินงาน	สำนักงานเกษตรจังหวัดลพบุรี สำนักงานเกษตรอำเภอพัฒนานิคม
8. ระยะเวลาในการดำเนินโครงการ	ตุลาคม 2567 - กันยายน 2570
9. งบประมาณ และแหล่งงบประมาณ	7,020,000 บาท จังหวัดลพบุรี
10. ผลผลิต (Output)	1.) สมาชิกกลุ่มแปลงใหญ่ มีรายได้เพิ่มขึ้น 2.) สมาชิกกลุ่มแปลงใหญ่ มีน้ำใช้ในการทำการเกษตร 3.) สมาชิกกลุ่มแปลงใหญ่ มีรายได้เพิ่มจากการปลูกพืชผัก
	2) กลุ่มแปลงใหญ่ผู้ปลูกทุเรียน ได้รับการพัฒนากระบวนการผลิตให้มีคุณภาพ และมาตรฐาน จำนวน 40 ราย
11. ผลลัพธ์จากการดำเนินโครงการ (Outcome)	1.) สมาชิกกลุ่มแปลงใหญ่ มีรายได้เพิ่มขึ้น ไม่น้อยกว่า ร้อยละ 50 2.) สมาชิกกลุ่มแปลงใหญ่ มีน้ำใช้ในการทำการเกษตร เพิ่มขึ้น ร้อยละ 50 3.) สมาชิกกลุ่มแปลงใหญ่ มีรายได้เพิ่มจากการปลูกพืชผัก ไม่น้อยกว่า ร้อยละ 50

7. แผนพัฒนาการเกษตรระดับหมู่บ้าน
บ้านทุ่งท่าช้าง หมู่ที่ 3 ตำบลทุ่งท่าช้าง
อำเภอสระโบสถ์ จังหวัดลพบุรี

ส่วนที่ 1

ข้อมูลทั่วไปและข้อมูลด้านการเกษตรของหมู่บ้าน

1. ข้อมูลทั่วไปของหมู่บ้าน

1.1 แผนที่หมู่บ้าน



1.2 พื้นที่ทั้งหมด พื้นที่ทั้งหมด 1,672 ไร่

1.3 อาณาเขต

หมู่ที่ 3 ตั้งอยู่ในตำบลทุ่งท่าช้าง อำเภอสระโบสถ์ จังหวัดลพบุรี ห่างจากอำเภอสระโบสถ์ไปทางทิศตะวันออก 4 กิโลเมตร ห่างจากจังหวัดลพบุรีไปทางทิศตะวันตกเฉียงใต้ 80 กิโลเมตร มีอาณาเขตติดต่อ ดังนี้

ทิศเหนือ	ติดต่อกับ	ตำบลนิคมชัย
ทิศใต้	ติดต่อกับ	ตำบลห้วยใหญ่
ทิศตะวันออก	ติดต่อกับ	ตำบลสระโบสถ์
ทิศตะวันตก	ติดต่อกับ	ตำบลตะกรุดหัว

1.4 ลักษณะภูมิประเทศ

เป็นที่ราบลุ่ม และมีแหล่งน้ำลำคลองตามธรรมชาติที่อุดมสมบูรณ์ เหมาะแก่การเพาะปลูกพืช ข้าว ถั่ว และอื่น ๆ

1.5 ลักษณะภูมิอากาศ

ฤดูร้อน ฤดูฝน และฤดูหนาว ตามฤดูกาลทั่วไป

1.6 จำนวนประชากร รวมทั้งสิ้น 515 คน แยกเป็นชาย 237 คน หญิง 278 คน

1.7 จำนวนครัวเรือน 196 ครัวเรือน

1.8 การประกอบอาชีพ (อาชีพหลักของครัวเรือน)

ประเภทอาชีพ	เพศชาย	เพศหญิง	รวม
กำลังศึกษา	31	47	78
ไม่มีอาชีพ	14	15	29
เกษตร - ทำนา	45	37	82
เกษตร - ทำไร่	1	0	1
พนักงานบริษัท	14	23	37
รับจ้างทั่วไป	131	156	287
ค้าขาย	1	0	1
รวม	237	278	515

1.9 หมู่บ้าน มีรายได้ 168,443 บาท/ปี รายจ่าย 139,445บาท/ปี
มีหนี้สิน - บาท/ปี

1.10 จำนวนกลุ่มกิจกรรม / อาชีพ มีจำนวน 3 กลุ่ม ดังนี้

- (1) กลุ่มยุวเกษตรกร 1 กลุ่ม สมาชิก 15 ราย
- (2) วิสาหกิจชุมชน 1 แห่ง
- (3) กลุ่มเกษตรกรผู้ปลูกข้าวอินทรีย์ 1 กลุ่ม

1.11 กองทุนในหมู่บ้าน มีจำนวน 1 กองทุน ดังนี้

- (1) ชื่อกองทุน กองทุนหมู่บ้าน มีงบประมาณ 2,000,000 บาท

1.12 ข้อมูลคมนาคม/สาธารณูปโภค

- (1) การเดินทางเข้าหมู่บ้าน

จากที่ว่าการอำเภอท่าหลวง มุ่งหน้าทางทิศตะวันออกไปยังถนนหมายเลข 2256 ระยะทาง 18 กิโลเมตร แล้วเลี้ยวขวาไปทางถนนหมายเลข 2243 ระยะทาง 10 กิโลเมตร จากนั้นเลี้ยวซ้าย 1 กิโลเมตร จนถึงชุมชน

- (2) สาธารณูปโภค
 - มีไฟฟ้าครบทุกครัวเรือน
 - มีประปาหมู่บ้าน
- (3) แหล่งน้ำ
 - แหล่งน้ำธรรมชาติ ได้แก่ บ่อน้ำสาธารณะ 2 บ่อ

2. ข้อมูลด้านการเกษตรของหมู่บ้าน

2.1 จำนวนครัวเรือนเกษตรกร 147 ครัวเรือน คิดเป็นร้อยละ 75.00 ของครัวเรือนทั้งหมด

2.2 การใช้ที่ดินเพื่อการเกษตร ทั้งหมด 2,393 ไร่ แบ่งเป็น

- (1) ไม้ผล/ไม้ยืนต้น 153 ไร่ คิดเป็นร้อยละ 6.39 ของพื้นที่ทั้งหมด
- (2) พืชไร่/พืชผัก/ไม้ดอก 2,240 ไร่ คิดเป็นร้อยละ 93.6 ของพื้นที่ทั้งหมด

2.3 ลักษณะดิน เนื้อดินมีสีแดงหรือแดงเข้มลักษณะเหนียวปนทราย เหนียวจัดร่วนซุย ดินมีอินทรีย์วัตถุอยู่ระดับปานกลาง การระบายน้ำและการถ่ายเทอากาศได้ดี พืชไร่และไม้ผลสามารถเจริญเติบโตได้ดี หากมีการบำรุงดินสม่ำเสมอ

2.4 แหล่งน้ำเพื่อการเกษตร ได้แก่ บ่อน้ำบาดาล

2.5 สินค้าเกษตรที่สำคัญของหมู่บ้าน

- (1) ข้าว เกษตรกร 97 ราย พื้นที่ปลูก/เลี้ยง 1,271.88 ไร่ ผลผลิตเฉลี่ย 500 กิโลกรัม/ไร่
- (2) มันสำปะหลัง เกษตรกร 2 ราย พื้นที่ปลูก/เลี้ยง 9.8 ไร่ ผลผลิตเฉลี่ย 3,000 กิโลกรัม/ไร่
- (3) ประมง เกษตรกร 2 ราย พื้นที่ปลูก/เลี้ยง 2 ไร่
- (4) ปศุสัตว์ เกษตรกร 46 ราย พื้นที่ปลูก/เลี้ยง 1,103 ไร่

2.6 สินค้าเกษตรของหมู่บ้านที่ได้รับการรับรองมาตรฐาน

-

2.7 แหล่งตลาดรองรับสินค้าเกษตรที่สำคัญ

- (1) โรงสีข้าวในพื้นที่ อำเภอสระโบสถ์
- (2) ลานรับซื้อ อำเภอสระโบสถ์
- (3) จำหน่ายตรงถึงผู้บริโภค

2.8 จำนวนกลุ่มเกษตรกร มีจำนวน 1 กลุ่ม ดังนี้

- (1) กลุ่มเกษตรกรผู้ปลูกข้าวอินทรีย์ 1 กลุ่ม ปีที่จัดตั้ง - สมาชิก - คน ชื่อประธาน -

2.9 อาสาสมัครเกษตรของหมู่บ้าน ทั้งหมด 3 ราย แบ่งเป็น

- ด้านพืช จำนวน 1 ราย
- ด้านปศุสัตว์ จำนวน 1 ราย
- ด้านหมอดิน จำนวน 1 ราย

2.10 แผนงานโครงการที่สำคัญของกระทรวงเกษตรและสหกรณ์ (งปกติ งบจังหวัด/กลุ่มจังหวัด งบอื่นๆ)

ลำดับที่	โครงการ/กิจกรรม	งบประมาณ (บาท)		แหล่งงบประมาณ	หน่วยงานดำเนินการ
		ปี 2565	ปี 2566		
1	พัฒนาและเพิ่มศักยภาพผู้นำกลุ่มองค์กร/เกษตรกร เพื่อยกระดับการผลิตพืชเศรษฐกิจ	-	513,800	งบจังหวัด/ กลุ่มจังหวัด	สนง.เกษตร จังหวัดลพบุรี
2	พัฒนาคุณภาพสินค้าเกษตรสู่มาตรฐาน	-	75,000	งปกติ	สนง.เกษตร จังหวัดลพบุรี
3	ระบบส่งเสริมเกษตรแบบแปลงใหญ่	-	4,185,800	งปกติ	สนง.เกษตร จังหวัดลพบุรี
4	ส่งเสริมการตลาด การบริโภคอาหารปลอดภัย	-	1,250,000	งบจังหวัด/ กลุ่มจังหวัด	สนง.เกษตร และสหกรณ์ จังหวัดลพบุรี

2.11 ข้อมูลด้านการเกษตรอื่นๆ

-

ส่วนที่ 2

การวิเคราะห์สภาพแวดล้อมและปัญหาด้านการเกษตรของหมู่บ้าน

1. การวิเคราะห์สภาพแวดล้อมด้านการเกษตรของหมู่บ้าน

1.1 การวิเคราะห์ปัจจัยภายใน หรือสภาพแวดล้อมภายใน

1) จุดอ่อน คือ

- เกษตรกรในหมู่บ้านติดยาเสพติดการป้องกันการขยายลำบากเป็นเขตติดต่ออำเภออื่น
- การเกษตรเป็นแบบพึ่งพาธรรมชาติ รวมถึงเป็นเกษตรเชิงเดี่ยว ไม่มีแหล่งน้ำสำรอง
- เกษตรกรขาดความรู้ความเข้าใจในเกษตรทฤษฎีใหม่ ไม่กล้าที่จะปรับเปลี่ยนการทำเกษตร

2) จุดแข็ง คือ

- เกษตรกรส่วนมากมีที่ทำกินเป็นของตนเอง
- มีการจ้างงานภาคการเกษตรตลอดทั้งปี
- มีระบบประปาเป็นของตนเอง มีเงินสะสมจากการเก็บค่าน้ำ ค่าน้ำถูก
- มีโรงสีชุมชน มีลานตากพืช มีโรงผลิตปุ๋ยอินทรีย์ปั้นเม็ด มีเงินทุนในการผลิตปุ๋ย

1.2 การวิเคราะห์ปัจจัยภายนอก หรือสภาพแวดล้อมภายนอก

1) โอกาส คือ

- มีโรงงานไม่ห่างจากหมู่บ้าน
- มีแหล่งเงินทุนในพื้นที่

2) อุปสรรค คือ

- ค่าครองชีพสูง ค่าแรงต่ำ
- การว่างแรงงาน
- ผลผลิตไม่มีคุณภาพ ราคาตกต่ำ

2. การวิเคราะห์ปัญหาด้านการเกษตรของหมู่บ้าน

2.1 ไม่มีแหล่งน้ำสำรอง

สาเหตุ ไม่ได้อยู่ในเขตชลประทาน พึ่งพาน้ำตามฤดูกาล
แนวทางการแก้ไข จุดเจาะน้ำบาดาลในพื้นที่

2.2 ขาดความรู้ในการผลิต

สาเหตุ สูงอายุ ยึดติดการผลิตรูปแบบเดิม
แนวทางการแก้ไข ส่งเสริมการใช้เทคโนโลยีสมัยใหม่ให้เกษตรกรและผู้สนใจ

2.3 ดินเสื่อมโทรม

สาเหตุ ปลูกพืชเชิงเดี่ยวเป็นระยะเวลานาน การใช้เครื่องจักรหนักเหยียบย่ำดิน
แนวทางการแก้ไข ส่งเสริมการใช้เทคโนโลยีและนวัตกรรมทางการเกษตรเพื่อการจัดการดิน

ส่วนที่ 3

แผนงาน/โครงการด้านการเกษตรตามความต้องการของหมู่บ้าน (เรียงตามลำดับความสำคัญ)

ลำดับที่	ชื่อโครงการ	งบประมาณ (บาท)	เป้าหมาย/ ระยะเวลาดำเนินการ	รายละเอียด/วิธีดำเนินการ	วิธีการดำเนินการ (ระบุ ✓)			หมายเหตุ (หน่วยดำเนินงาน)
					ทำเอง	ทำร่วม	หน่วยงาน อื่นทำให้	
1	โครงการยกระดับมาตรฐานการ สินค้าเกษตร GAP	30,000 บาท	เกษตรกรผู้ปลูกข้าวใน พื้นที่ ม.3 ท่งท่าช้าง /ปี 2567 -2570	ส่งเสริมเกษตรกรสู่ระบบการรับรองมาตรฐาน GAP พืช/ข้าว - อบรมเตรียมความพร้อมเกษตรกรสู่ระบบการ รับรองมาตรฐาน GAP - ส่งเสริมให้เกษตรกรที่ต้องการขอรับรอง มาตรฐาน GAP มีความรู้ทักษะในการผลิตสินค้า เกษตร ปลอดภัยและได้มาตรฐานตามความ ต้องการของตลาดหรือผู้บริโภค ตามระบบการ จัดการคุณภาพการปฏิบัติ ทางเกษตรที่ดี สำหรับพืช (GAP พืช)		✓		1. ศูนย์เมล็ดพันธุ์ข้าว ลพบุรี 2. สำนักงานเกษตร จังหวัดลพบุรี 3. สำนักงานเกษตร อำเภอสระโบสถ์
2	โครงการส่งเสริมการพัฒนาการ รวมกลุ่มเกษตรกร	20,000 บาท	เกษตรกรผู้ปลูกข้าวใน พื้นที่ ม.3 ท่งท่าช้าง /ปี 2567 -2570	ฝึกอบรมชี้แจงเกษตรกรให้เห็นถึงประโยชน์ ความสำคัญและวิธีการดำเนินงานของประโยชน์ การรวมกลุ่มแบบวิสาหกิจ และระบบส่งเสริม เกษตรแบบแปลงใหญ่	✓			สำนักงานเกษตร อำเภอสระโบสถ์
3	โครงการส่งเสริมตลาดสินค้า เกษตรกร	200,000 บาท	เกษตรกรผู้ปลูกข้าวใน พื้นที่ ม.3 ท่งท่าช้าง /ปี 2567 -2570	ส่งเสริมเกษตรกรผู้ผลิตสินค้าสามารถจำหน่าย สินค้าด้วยตนเองโดยการเชื่อมโยงกับตลาด สินค้าเกษตรในพื้นที่		✓		1. สำนักงานเกษตร และสหกรณ์จังหวัด ลพบุรี 2. สำนักงานเกษตร จังหวัดลพบุรี 3. สำนักงานพาณิชย์ จังหวัดลพบุรี

ลำดับที่	ชื่อโครงการ	งบประมาณ (บาท)	เป้าหมาย/ ระยะเวลาดำเนินการ	รายละเอียด/วิธีดำเนินการ	วิธีการดำเนินการ (ระบุ ✓)			หมายเหตุ (หน่วยดำเนินงาน)
					ทำเอง	ทำร่วม	หน่วยงานอื่น ทำให้	
4	โครงการส่งเสริมการพัฒนาแปรรูป ผลิตภัณฑ์และบรรจุภัณฑ์	50,000 บาท	เกษตรกรผู้ปลูกข้าวใน พื้นที่ ม.3 ท่งท่าช้าง /ปี 2567 -2570	ส่งเสริมการพัฒนาแปรรูปผลิตภัณฑ์และบรรจุ ภัณฑ์ - อบรมเกษตรกรหลักสูตรพัฒนาการผลิตตาม หลักเกณฑ์วิธีการที่ดีในการผลิตอาหาร (GMP) - สนับสนุนการพัฒนาจัดทำบรรจุภัณฑ์ที่ สร้างอัตลักษณ์ให้กับสินค้า		✓		1. สำนักงานเกษตร และสหกรณ์จังหวัด ลพบุรี 2. สำนักงานเกษตร จังหวัดลพบุรี 3. สำนักงานเกษตร อำเภอสระโบสถ์ 4.สำนักงานพาณิชย์ จังหวัดลพบุรี
5	โครงการพัฒนาศักยภาพการผลิต สินค้าเกษตร	5,000,000 บาท	เกษตรกรและประชาชน ในพื้นที่ ม.3 ท่งท่าช้าง /ปี 2567 -2570	สนับสนุนการปัจจัยการผลิต (เครื่องจักรกล การเกษตร, ลานตาก, โรงสี)		✓		1. ศูนย์เมล็ดพันธุ์ข้าว ลพบุรี 2. สำนักงานเกษตร จังหวัดลพบุรี 3. สำนักงานเกษตร อำเภอสระโบสถ์
6	โครงการขุดเจาะบ่อบาดาลเพื่อ การเกษตรพร้อมแผงโซล่าเซลล์	300,000 บาท	เกษตรกรและประชาชน ในพื้นที่ ม.3 ท่งท่าช้าง /ปี 2567 -2570	ขุดเจาะบ่อบาดาล พร้อมติดตั้งแผงโซล่าเซลล์		✓		1. สำนักทรัพยากรน้ำ บาดาล เขต 3 สระบุรี 2. องค์การบริหารส่วน ตำบลท่งท่าช้าง

ส่วนที่ 4

โครงการแบบย่อ (Project idea) ด้านการเกษตรที่สำคัญของหมู่บ้าน

หัวข้อ	รายละเอียด
1. ชื่อโครงการสำคัญ	โครงการยกระดับมาตรฐานการสินค้าเกษตร GAP
2. หลักการและเหตุผล	<p>ปัจจุบันตลาดและผู้บริโภคมีความต้องการอาหารที่ปลอดภัย มีคุณภาพตามมาตรฐาน ความปลอดภัยด้านอาหารเป็นความต้องการของประชาชนทั่วไป มาตรฐานปลอดภัย GAP หรือระบบการจัดการคุณภาพการปฏิบัติทางการเกษตรที่ดีสำหรับพืช (GAP) เป็นการกำหนดมาตรฐานและกฎระเบียบด้านการผลิตอาหารปลอดภัย เพื่อสุขภาพของผู้บริโภคและควบคุมสินค้าเกษตรและอาหารให้ปลอดภัยจากการปนเปื้อนของสารเคมี จุลินทรีย์ ศัตรูพืช ตลอดจนพัฒนาให้สามารถให้แข่งขันได้ในต่างประเทศ</p> <p>กระทรวงเกษตรและสหกรณ์ที่มีภารกิจในการส่งเสริมและพัฒนาให้เกษตรกรมีความรู้ และทักษะ สามารถผลิตสินค้าเกษตรปลอดภัยและได้มาตรฐานและเป็นที่ยอมรับ ของผู้บริโภคทั้งภายในและต่างประเทศ ซึ่งผู้บริโภคจะให้ความสำคัญและเลือกบริโภคสินค้าเกษตรที่ปลอดภัยและได้มาตรฐาน แต่เกษตรกรในฐานะผู้ผลิตยังขาดความรู้ และทักษะในการผลิตที่มีการควบคุมและต้องปฏิบัติตามมาตรฐานระบบการผลิต จึงมีความจำเป็นที่จะต้องพัฒนาเกษตรกรให้สามารถผลิตสินค้าเกษตรปลอดภัย โดยส่งเสริมให้มีการผลิตสินค้าเกษตรด้านพืชตามระบบการจัดการคุณภาพการปฏิบัติทางการเกษตรที่ดี (Good Agricultural Practices : GAP) ได้กำหนดแนวทางการดำเนินงาน โดยการดำเนินการถ่ายทอดเทคโนโลยีการผลิตตามระบบการรับรองมาตรฐาน GAP เกษตรอินทรีย์ การให้คำปรึกษาแนะนำ และการประเมินแปลงเบื้องต้น จากนั้นจึงแจ้งหน่วยตรวจรับรองมาดำเนินการตรวจรับรองต่อไป เพื่อให้เกษตรกรสามารถผลิตสินค้าเกษตรที่ปลอดภัย มีคุณภาพ และได้มาตรฐานเกิดความยั่งยืนในระบบการผลิตและเป็นมิตรกับสิ่งแวดล้อม รวมทั้งปลอดภัยต่อสุขภาพของเกษตรกรผู้ผลิตและผู้บริโภค</p>
3. วัตถุประสงค์ของโครงการ	<ol style="list-style-type: none"> 1. เพื่อพัฒนาเกษตรกรให้ผลิตสินค้าเกษตรตามระบบการจัดการคุณภาพและได้รับการ รับรองมาตรฐานแหล่งผลิต GAP 2. เพื่อสร้างโอกาสทางการตลาดให้สินค้าเกษตรปลอดภัยและได้มาตรฐาน
4. ตัวชี้วัดและคาเป้าหมาย	เกษตรกรได้รับความรู้การผลิตสินค้าเกษตรปลอดภัยและได้มาตรฐาน
5. พื้นที่เป้าหมาย	พื้นที่ หมู่ที่ 3 บ้านทุ่งท่าช้าง ต.ทุ่งท่าช้าง อ.สระโบสถ์ จ.ลพบุรี

หัวข้อ	รายละเอียด
6. กิจกรรมหลัก	ส่งเสริมเกษตรกรสู่ระบบการรับรองมาตรฐาน GAP พืช/ข้าว - อบรมเตรียมความพร้อมเกษตรกรสู่ระบบการรับรองมาตรฐาน GAP - ส่งเสริมให้เกษตรกรที่ต้องการขอรับรองมาตรฐาน GAP มีความรู้ทักษะในการผลิตสินค้าเกษตร ปลอดภัยและได้มาตรฐานตามความต้องการของตลาดหรือผู้บริโภค ตามระบบการจัดการคุณภาพการปฏิบัติ ทางการเกษตรที่ดีสำหรับพืช (GAP พืช)
7. งบประมาณ	30,000 บาท (สามหมื่นบาทถ้วน)
8. หน่วยงานดำเนินการ	<ol style="list-style-type: none"> 1. ศูนย์เมล็ดพันธุ์ข้าวลพบุรี 2. สำนักงานเกษตรจังหวัดลพบุรี 3. สำนักงานเกษตรอำเภอสระโบสถ์

หัวข้อ	รายละเอียด
1. ชื่อโครงการสำคัญ	โครงการส่งเสริมการพัฒนาการรวมกลุ่มเกษตรกร
2. หลักการและเหตุผล	<p>ส่งเสริมการรวมกลุ่มแบบวิสาหกิจ และระบบส่งเสริมเกษตรแบบแปลงใหญ่ เป็นการดำเนินงานซึ่งเน้นการรวมกลุ่มของเกษตรกรรายย่อยในพื้นที่ โดยวางระบบการผลิตและการบริหารจัดการในแนวทางเดียวกัน เพื่อประหยัดต้นทุนและเพิ่มประสิทธิภาพการผลิต โดยเน้นการผลิตให้สอดคล้องกับความต้องการของตลาด ตามนโยบายการตลาดนำการผลิต นำไปสู่การจัดการสินค้าเกษตรสู่สมดุระหว่างอุปสงค์และอุปทาน สร้างเสถียรภาพของราคาสินค้าเกษตรได้อย่างมั่นคงในอนาคต ตามแผนปฏิรูปการเกษตร โดยเกษตรกรยังคงเป็นเจ้าของพื้นที่และร่วมกันดำเนินการบริหารจัดการการผลิต ทั้งนี้การกำหนดพื้นที่เป้าหมายของเกษตรแปลงใหญ่ ดำเนินการในพื้นที่ต่างๆ เช่น พื้นที่ในเขตชลประทาน พื้นที่ปฏิรูปที่ดิน พื้นที่ในเขตสหกรณ์นิคม และพื้นที่เกษตรทั่วไป โดยเกษตรกรสมาชิกแปลงใหญ่จะร่วมกันกำหนดเป้าหมายการผลิต การถ่ายทอดเทคโนโลยี การเพิ่มประสิทธิภาพการผลิตทุกขั้นตอน จนถึงเชื่อมโยงตลาดกับภาคเอกชนแบบประชารัฐ การปรับระบบส่งเสริมการเกษตรแปลงใหญ่ จะก่อให้เกิดความร่วมมือในการผลิต โดยเกษตรกรหรือองค์กรเกษตรกรในพื้นที่ที่มีการดำเนินกิจกรรมที่ใกล้เคียงกันหรือติดต่อกันเป็นแปลงใหญ่ทำให้เกิดขนาดเศรษฐกิจที่ใหญ่ขึ้น (Economy of Scale)</p> <p>กระทรวงเกษตรและสหกรณ์ได้กำหนดนโยบายสำคัญในการพัฒนาภาคเกษตร คือ รักษาเสถียรภาพราคาสินค้าเกษตรและรายได้ให้กับเกษตรกร ลดต้นทุนและเพิ่มประสิทธิภาพการผลิตที่เหมาะสม ส่งเสริมการรวมกลุ่มเกษตรกร เพื่อสร้างความเข้มแข็งและพัฒนาเครือข่ายความร่วมมือระหว่างกลุ่มเกษตรกรวิสาหกิจชุมชนและสหกรณ์ รวมถึงเชื่อมโยงไปถึงผู้ประกอบการภาคเอกชนและหน่วยงานที่เกี่ยวข้อง ส่งเสริมการสร้างมูลค่าเพิ่มให้กับสินค้าเกษตร ดูแลเกษตรกรที่มีรายได้น้อยให้สามารถเข้าถึงและใช้ประโยชน์ที่ดินแหล่งเงินทุน โดยจัดทำโครงการระบบส่งเสริมการเกษตรแบบแปลงใหญ่ ที่มีการบริหารจัดการร่วมกัน ให้เกษตรกรเป็นศูนย์กลางในการดำเนินงาน ผลักดันให้เกษตรกรรวมกลุ่มในการผลิตเพื่อร่วมกันจัดหาปัจจัยการผลิตที่มีคุณภาพดี ราคายุ่ง และการใช้เทคโนโลยีการเกษตรที่เหมาะสม เช่น เครื่องจักรกลการเกษตร (Motor Pool) เพื่อลดต้นทุน เพิ่มประสิทธิภาพการผลิต การผลิตสินค้าเกษตร ตลอดจนการจัดการด้านการตลาด ช่วยพัฒนาเกษตรกรให้มีคุณภาพชีวิตดีขึ้น มีการพัฒนาเชิงพื้นที่ตามศักยภาพ ส่งเสริมพัฒนาคุณภาพสินค้าเกษตรตามความต้องการตลาด ด้วยการบูรณาการทุกภาคส่วน โดยหน่วยงานภาครัฐให้การสนับสนุนและอำนวยความสะดวก เป็นการเพิ่มอำนาจการต่อรองของเกษตรกรตลอดกระบวนการผลิต ตลอดโซ่อุปทาน</p>

หัวข้อ	รายละเอียด
3. วัตถุประสงค์ของโครงการ	1. เพื่อส่งเสริมการรวมกลุ่มเกษตรกรเพื่อสร้างความเข้มแข็ง 2. เพื่อให้เกษตรกรสามารถบริหารจัดการการลดต้นทุนการผลิตภายในกลุ่ม
4. ตัวชี้วัดและคาเป้าหมาย	เกษตรกรรวมกลุ่มกันในรูปแบบกลุ่มวิสาหกิจ หรือกลุ่มแปลงใหญ่
5. พื้นที่เป้าหมาย	เกษตรกรในพื้นที่ หมู่ที่ 3 บ้านทุ่งท่าช้าง ต.ทุ่งท่าช้าง อ.สระโบสถ์ จ.ลพบุรี
6. กิจกรรมหลัก	ฝึกอบรมชี้แจงเกษตรกรให้เห็นถึงประโยชน์ ความสำคัญและวิธีการดำเนินงานของประโยชน์การรวมกลุ่มแบบวิสาหกิจ และระบบส่งเสริมเกษตรแบบแปลงใหญ่
7. งบประมาณ	20,000 บาท (สองหมื่นบาทถ้วน)
8. หน่วยงานดำเนินการ	สำนักงานเกษตรอำเภอสระโบสถ์

หัวข้อ	รายละเอียด
1. ชื่อโครงการสำคัญ	โครงการส่งเสริมตลาดสินค้าเกษตรกร
2. หลักการและเหตุผล	<p>กระทรวงเกษตรและสหกรณ์ มีนโยบายสนับสนุนการจัดตลาดนัดเกษตรสีเขียวเพื่อให้มี ช่องทางการตลาด หรือมีสถานที่จำหน่ายผลผลิตสินค้าเกษตรโดยเฉพาะสินค้าเกษตรที่ผลิตตามระบบการ ผลิตสินค้าเกษตรที่ดีมีคุณภาพ และกำหนดให้เกษตรกรผู้ผลิตเป็นผู้จำหน่ายสินค้าเอง ในตลาดดังกล่าวผลัดเปลี่ยนหมุนเวียนกันมาจำหน่ายอย่างทั่วถึง เปิดโอกาสให้เกษตรกรได้พบปะกับผู้บริโภคโดยตรง ได้ แลกเปลี่ยนเรียนรู้ระหว่างกัน ทำให้เกษตรกรปรับเปลี่ยนพฤติกรรมการผลิตให้สินค้ามีคุณลักษณะและ ปริมาณสอดคล้องกับความต้องการของผู้บริโภค ในขณะที่ผู้บริโภคเกิดความมั่นใจในคุณภาพ และความปลอดภัย ของสินค้า ส่งผลให้เกษตรกรสามารถช่วยเหลือตนเองได้แบบค่อยเป็นค่อยไป เป็นวิถีดำเนินการที่เสริมสร้างความแข็งแกร่งให้แก่เกษตรกรในการผลิตสินค้าเกษตรที่ดี และเกษตรกรสามารถพึ่งพาตนเองได้</p> <p>ตลาดเกษตรกรหรือตลาดสินค้าเกษตร สร้างมูลค่าเพิ่มให้กับสินค้า ผลิตภัณฑ์ และการเชื่อมโยงตลาดระดับต่าง ๆ “ตลาดเกษตรกรหรือตลาดสินค้าเกษตร” ถือเป็นช่องทางสำคัญอีกช่องทางหนึ่งในการช่วยเหลือเกษตรกรในด้านการตลาดให้เข้มแข็งและมั่นคง สามารถพึ่งพาตัวเองได้อย่างยั่งยืน จึงจำเป็นต้องพัฒนาศักยภาพและเพิ่มประสิทธิภาพการผลิตของเกษตรกร โดยการวางแผนการผลิตที่เน้น การผลิตที่ตรงตามความต้องการของตลาด เพื่อให้เกิดกระบวนการผลิตที่สอดคล้องกับความต้องการของตลาดอย่างแท้จริง ตลอดจนได้สินค้าที่มีมาตรฐานในการรับรองคุณภาพ เข้าใจลักษณะการตลาดปัจจุบันที่มีความหลากหลาย เช่น ตลาดออนไลน์ บน platforms ของหน่วยงานต่างๆ ที่ต้องคัดเลือก/สรรหาสินค้าด้านการเกษตร และแปรรูปด้านการเกษตร เพื่อพัฒนาสู่การจำหน่ายแบบออนไลน์ อีกทั้งประชาสัมพันธ์โครงการพัฒนาตลาดเกษตรกรหรือตลาดสินค้าเกษตร ให้เป็นที่รู้จักและกระตุ้นการรับรู้ของผู้บริโภคในวงกว้างมากขึ้น</p> <p>จังหวัดลพบุรีเล็งเห็นความสำคัญของสินค้าทางการเกษตรในพื้นที่จังหวัดลพบุรีที่มีต่อผู้บริโภค อีกทั้งเป็นการส่งเสริมให้เกษตรกร ผู้ผลิตสินค้าเกษตรปลอดภัยมีช่องทางในการจำหน่ายสินค้า เพิ่มมูลค่า ของผลผลิตทางการเกษตร เกษตรกรมีรายได้เพิ่มขึ้น เป็นการกระตุ้น เศรษฐกิจฐานราก</p>

หัวข้อ	รายละเอียด
3. วัตถุประสงค์ของโครงการ	<ol style="list-style-type: none"> 1. เพื่อให้เกษตรกรมีสถานที่จำหน่ายสินค้าเกษตรที่มีคุณภาพ 2. เพื่อให้เกษตรกรมีโอกาสพบผู้บริโภค ได้เรียนรู้ในการวางแผนการผลิตและการตลาด 3. เพื่อสร้างรายได้ให้กับผู้ผลิตสินค้าเกษตร
4. ตัวชี้วัดและคาเป้าหมาย	เกษตรกรมีรายได้จากการจำหน่ายสินค้าเกษตรเพิ่มมากขึ้น
5. พื้นที่เป้าหมาย	ตลาดเกษตรกร/สถานที่จำหน่ายสินค้าทางการเกษตรในจังหวัดลพบุรี
6. กิจกรรมหลัก	ส่งเสริมเกษตรกรผู้ผลิตสินค้าสามารถจำหน่ายสินค้าด้วยตนเอง โดยการเชื่อมโยงกับตลาดสินค้าเกษตรในพื้นที่
7.งบประมาณ	200,000 บาท (สองแสนบาทถ้วน)
8. หน่วยงานดำเนินการ	<ol style="list-style-type: none"> 1. สำนักงานเกษตรและสหกรณ์จังหวัดลพบุรี 2. สำนักงานเกษตรจังหวัดลพบุรี 3. สำนักงานพาณิชย์จังหวัดลพบุรี

หัวข้อ	รายละเอียด
1. ชื่อโครงการสำคัญ	ส่งเสริมการพัฒนาแปรรูปผลิตภัณฑ์และบรรจุภัณฑ์
2. หลักการและเหตุผล	<p>การผลิตสินค้าให้เป็นที่ยอมรับของผู้บริโภคมีอัตราการแข่งขันสูง สำหรับสินค้าด้านอาหาร สิ่งสำคัญนอกเหนือจากคุณภาพด้านหลักเกณฑ์วิธีการที่ดีในการผลิตอาหาร (Good Manufacturing Practice: GMP) ที่ยังคงมีความสำคัญในกระบวนการผลิตเป็นอันดับแรกที่จะส่งผลถึงคุณภาพและความปลอดภัยที่ผ่านทางเครื่องหมายรับรองคุณภาพ โดยหน่วยงานที่รับผิดชอบ เช่น อ.ย. มอก. มผช. เป็น ตลอดจนการพัฒนาผลิตภัณฑ์ของฝากของที่ระลึกให้มีเอกลักษณ์เฉพาะของชุมชน กระทรวงเกษตรและสหกรณ์ให้ความสำคัญกับการสร้างงาน สร้างรายได้แก่เกษตรกร จึงสนับสนุนให้สถาบันเกษตรกรและวิสาหกิจชุมชน ผู้แปรรูปสินค้าเกษตร ให้มีความรู้ความเข้าใจ ให้การพัฒนาสินค้าไปสู่คุณภาพการรับรองมาตรฐานต่างๆ ดังกล่าว เพื่อขยายฐานการตลาดให้ครอบคลุมผู้บริโภค แต่สิ่งสำคัญอีกประการหนึ่งในการตัดสินใจเลือกซื้อสินค้าของผู้บริโภคคือ บรรจุภัณฑ์ ซึ่งนอกจากจะต้องมีคุณสมบัติในการคุ้มครองสินค้าแล้ว ความสวยงามดึงดูดใจ ผลิตจากวัสดุที่ย่อยสลายง่ายไม่ส่งผลกระทบต่อสิ่งแวดล้อม ก็เป็นสิ่งที่ประกอบการตัดสินใจ ของผู้บริโภคที่ใส่ใจสิ่งแวดล้อมในปัจจุบันเช่นเดียวกัน</p> <p>จังหวัดลพบุรีจึงได้จัดทำโครงการเพิ่มประสิทธิภาพการแปรรูปผลผลิตเกษตร มุ่งเน้นผลิตภัณฑ์ที่ผลิตจากพืชสำคัญพืชที่มีอัตลักษณ์ในท้องถิ่น โดยสนับสนุนให้กลุ่มผู้ผลิตมีความรู้ความเข้าใจในระบบการผลิต ที่ถูกต้องตามหลักเกณฑ์วิธีการที่ดี สินค้ามีความปลอดภัยได้รับเครื่องหมายรับรองคุณภาพ พัฒนารูปแบบของที่ระลึกให้มีเอกลักษณ์เฉพาะ ตลอดจนการเลือกใช้วัตถุดิบและบรรจุภัณฑ์ที่เป็นมิตรกับสิ่งแวดล้อมส่งผลต่อการสร้างงาน สร้างรายได้ให้กับชุมชนตามแนวเศรษฐกิจสร้างสรรค์</p>
3. วัตถุประสงค์ของโครงการ	<ol style="list-style-type: none"> 1. เพื่อให้สินค้าเกษตรแปรรูปได้รับการพัฒนารูปแบบ คุณภาพ และบรรจุภัณฑ์ ให้มีเอกลักษณ์และ ตรงกับความต้องการของผู้บริโภค 2. เพื่อให้ผู้บริโภคมีความมั่นใจในคุณภาพของสินค้าเกษตรแปรรูปที่ผลิตโดยกลุ่มเกษตรกร กลุ่มวิสาหกิจชุมชน กลุ่มแปลงใหญ่
4. ตัวชี้วัดและคาเป้าหมาย	สินค้าทางการเกษตรได้รับการพัฒนาแปรรูปผลิตภัณฑ์
5. พื้นที่เป้าหมาย	พื้นที่ หมู่ที่ 3 บ้านทุ่งท่าช้าง ต.ทุ่งท่าช้าง อ.สระโบสถ์ จ.ลพบุรี

หัวข้อ	รายละเอียด
6. กิจกรรมหลัก	ส่งเสริมการพัฒนาแปรรูปผลิตภัณฑ์และบรรจุภัณฑ์ - อบรมเกษตรกรหลักสูตรพัฒนาการผลิตตามหลักเกณฑ์วิธีการที่ดีในการผลิตอาหาร (GMP) - สนับสนุนการพัฒนาจัดทำบรรจุภัณฑ์ที่สร้างอัตลักษณ์ให้กับสินค้า
7. งบประมาณ	50,000 บาท (ห้าหมื่นบาทถ้วน)
8. หน่วยงานดำเนินการ	<ol style="list-style-type: none"> 1. สำนักงานเกษตรและสหกรณ์จังหวัดลพบุรี 2. สำนักงานเกษตรจังหวัดลพบุรี 3. สำนักงานเกษตรอำเภอสระโบสถ์ 4. สำนักงานพาณิชย์จังหวัดลพบุรี

หัวข้อ	รายละเอียด
1. ชื่อโครงการสำคัญ	โครงการพัฒนาศักยภาพการผลิตสินค้าเกษตร
2. หลักการและเหตุผล	<p>จากสถานการณ์การระบาดของโรคติดเชื้อไวรัสโคโรนา 2019 ที่กระจายตัวอยู่ทั่วโลก และยังคงมีแนวโน้มการระบาดอย่างต่อเนื่อง ซึ่งจะส่งผลกระทบต่อภาวะเศรษฐกิจและสังคมของประเทศในระยะถัดไป และจำเป็นต้องมุ่งเน้นการกระตุ้นให้เกิดกิจกรรมทางเศรษฐกิจในท้องถิ่น เพื่อลดผลกระทบจากการหดตัวของภาคเศรษฐกิจสำคัญ รวมทั้งจำเป็นต้องใช้ทรัพยากรของภาครัฐในการลงทุน เพื่อพยุงเศรษฐกิจและเกิดการขับเคลื่อนเศรษฐกิจภายในประเทศเป็นหลัก</p> <p>จังหวัดลพบุรี จึงได้จัดทำโครงการพัฒนาศักยภาพการผลิตสินค้าเกษตร เพื่อให้เกษตรกรมีการนำเทคโนโลยีและนวัตกรรมที่มีความหลากหลายมาประยุกต์ใช้ในการพัฒนาศักยภาพความเข้มแข็งในการบริหารจัดการกลุ่มเกษตรกร โดยใช้เทคโนโลยีนวัตกรรมสมัยใหม่ ต่อยอดด้านคุณภาพมาตรฐานแปรรูป สร้างมูลค่าเพิ่ม และเชื่อมโยงตลาด และสร้างโอกาสในการเพิ่มคุณภาพผลผลิตและผลตอบแทนจากการผลิต การลดต้นทุนการผลิต รายได้เพิ่มขึ้นอย่างยั่งยืนต่อไป</p>
3. วัตถุประสงค์ของโครงการ	<ol style="list-style-type: none"> 1. เพื่อเพิ่มประสิทธิภาพการผลิตและลดต้นทุนการผลิตให้กับเกษตรกรหรือกลุ่มเกษตรกร โดยการประยุกต์ใช้เทคโนโลยีและนวัตกรรมที่เหมาะสม 2. เพื่อพัฒนาศักยภาพการผลิตไปสู่สินค้าที่มีคุณภาพมาตรฐาน สอดคล้องกับความต้องการของตลาด และอุตสาหกรรมต่อเนื่อง
4. ตัวชี้วัดและคาเป้าหมาย	มีการใช้เทคโนโลยีการผลิตสินค้า และเพิ่มประสิทธิภาพการผลิตสินค้า
5. พื้นที่เป้าหมาย	พื้นที่ หมู่ที่ 3 ตำบลทุ่งท่าช้าง อำเภอสระโบสถ์ จังหวัดลพบุรี
6. กิจกรรมหลัก	สนับสนุนการปัจจัยการผลิต (เครื่องจักรกลการเกษตร, ลานตาก, โรงสี)
7. งบประมาณ	5,000,000 บาท (ห้าล้านบาทถ้วน)
8. หน่วยงานดำเนินการ	<ol style="list-style-type: none"> 1. ศูนย์เมล็ดพันธุ์ข้าวลพบุรี 2. สำนักงานเกษตรจังหวัดลพบุรี 3. สำนักงานเกษตรอำเภอสระโบสถ์

หัวข้อ	รายละเอียด
1. ชื่อโครงการสำคัญ	โครงการขุดเจาะบ่อบาดาลเพื่อการเกษตรพร้อมแผงโซล่าเซลล์
2. หลักการและเหตุผล	<p>มติประชาคม หมู่ที่ 3 ตำบลทุ่งท่าช้าง อำเภอสระโบสถ์ จังหวัดลพบุรี ในคราวประชุมจัดทำแผนพัฒนาการเกษตรระดับหมู่บ้าน เมื่อวันที่ 30 มิถุนายน พ.ศ. 2565 ซึ่งทางหมู่บ้านได้จัดเพื่อให้เกษตรกร คณะกรรมการหมู่บ้าน ผู้นำชุมชน เสนอปัญหาความต้องการ โดยในที่ประชุมมีมติเห็นชอบให้เสนอโครงการขุดเจาะบ่อบาดาลเพื่อการเกษตรพร้อมแผงโซล่าเซลล์ หมู่ที่ 3 ตำบลทุ่งท่าช้าง อำเภอสระโบสถ์ จังหวัดลพบุรี เพื่อให้เกษตรกรมีน้ำไว้ใช้เพื่อการเกษตร</p> <p>เนื่องจากเกษตรกรในพื้นที่ หมู่ที่ 3 ตำบลทุ่งท่าช้าง อำเภอสระโบสถ์ จังหวัดลพบุรี ประสบปัญหาภัยแล้ง ได้รับความเดือดร้อนจากการแคลนน้ำเพื่อการเกษตร จึงได้จัดทำโครงการขุดเจาะบ่อบาดาลเพื่อการเกษตรพร้อมแผงโซล่าเซลล์ เพื่อให้เกษตรกรมีน้ำไว้ใช้เพื่อการเกษตร และแก้ไขปัญหาการขาดแคลนน้ำในฤดูแล้ง</p>
3. วัตถุประสงค์ของโครงการ	<ol style="list-style-type: none"> 1. เพื่อแก้ปัญหาการขาดแคลนน้ำเพื่อการเกษตร 2. เพื่อเพิ่มผลผลิตทางการเกษตร โดยการใช้เทคโนโลยีและนวัตกรรมที่เหมาะสม
4. ตัวชี้วัดและค่าเป้าหมาย	เกษตรกรมีน้ำเพื่อการเกษตรเพียงพอและสามารถเพิ่มผลผลิตทางการเกษตรได้
5. พื้นที่เป้าหมาย	<p>เกษตรกรในพื้นที่ หมู่ที่ 3 ตำบลทุ่งท่าช้าง อำเภอสระโบสถ์ จังหวัดลพบุรี ได้แก่</p> <ol style="list-style-type: none"> 1. นายแดง เขียงลาย 2. นายไกรีน เต็มหัตถ์ 3. นางหยุม มังกรทอง
6. กิจกรรมหลัก	ขุดเจาะบ่อบาดาล พร้อมติดตั้งแผงโซล่าเซลล์
7. งบประมาณ	300,000 บาท (สามแสนบาทถ้วน)
8. หน่วยงานดำเนินการ	<ol style="list-style-type: none"> 1. สำนักทรัพยากรน้ำบาดาล เขต 3 สระบุรี 2. องค์การบริหารส่วนตำบลทุ่งท่าช้าง

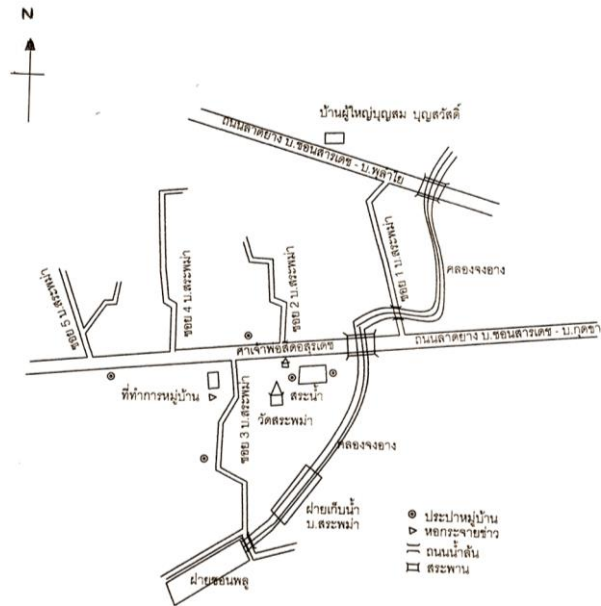
8. แผนพัฒนาการเกษตรระดับหมู่บ้าน
บ้านสระพม่า หมู่ที่ 1 ตำบลหนองสาหร่าย
อำเภอหนองม่วง จังหวัดลพบุรี

ส่วนที่ 1

ข้อมูลทั่วไปและข้อมูลด้านการเกษตรของหมู่บ้าน

1. ข้อมูลทั่วไปของหมู่บ้าน

1.1 แผนที่หมู่บ้าน



1.2 พื้นที่ทั้งหมด 3,500 ไร่ หรือ 5.6 ตารางกิโลเมตร

1.3 อาณาเขต

หมู่ที่ 1 บ้านสระพม่า ตั้งอยู่ในตำบลหนองสาหร่าย อำเภอหนองม่วง จังหวัดลพบุรี ห่างจากอำเภอหนองม่วง ไปทางทิศใต้ 12 กิโลเมตร ห่างจากจังหวัดลพบุรีไปทางทิศเหนือ 54 กิโลเมตร มีอาณาเขตติดต่อ ดังนี้

ทิศเหนือ	ติดต่อกับ หมู่ที่ 3 ตำบลหนองสาหร่าย อำเภอหนองม่วง จังหวัดลพบุรี
ทิศใต้	ติดต่อกับ หมู่ที่ 5 ตำบลหนองสาหร่าย อำเภอหนองม่วง จังหวัดลพบุรี และตำบลหนองแขม อำเภอโคกสำโรง จังหวัดลพบุรี
ทิศตะวันออก	ติดต่อกับ หมู่ที่ 10 ตำบลหนองสาหร่าย อำเภอหนองม่วง จังหวัดลพบุรี
ทิศตะวันตก	ติดต่อกับ หมู่ที่ 5 ตำบลหนองสาหร่าย อำเภอหนองม่วง จังหวัดลพบุรี และตำบลดอนดึง อำเภอบ้านหมี่ จังหวัดลพบุรี

1.4 ลักษณะภูมิประเทศ

พื้นที่ของบ้านสระพม่าเป็นที่ราบ ส่วนใหญ่ทำเกษตรกรรม ประชาชนประกอบอาชีพทำไร่ปลูกข้าวโพด อ้อย มันสำปะหลัง และเลี้ยงสัตว์ การตั้งบ้านเรือนอยู่รวมกันเป็นกลุ่ม และมีบางส่วนปลูกเรียงรายในพื้นที่การเกษตรของตนเอง

1.5 ลักษณะภูมิอากาศ มีอากาศร้อนชื้นเนื่องจากได้รับอิทธิพลจากมรสุมตะวันตกเฉียงใต้ อุณหภูมิเฉลี่ย ประมาณ 27-29 องศาเซลเซียส แบ่งออกได้ 3 ฤดู คือ ฤดูฝน ฤดูหนาว ฤดูร้อน

1.6 จำนวนประชากร รวมทั้งสิ้น 294 คน แยกเป็นชาย 142 คน หญิง 152 คน

1.7 จำนวนครัวเรือน 95 ครัวเรือน

1.8 การประกอบอาชีพ (อาชีพหลักของครัวเรือน)

(1) อาชีพเกษตรกร จำนวน 95 ครัวเรือน

1.9 หมู่บ้าน มีรายได้ 22,239,310 บาท/ปี รายจ่าย 83,464,530 บาท/ปี

มีหนี้สิน 2,901,585 บาท

1.10 จำนวนกลุ่มกิจกรรม/อาชีพ มีจำนวน 1 กลุ่ม ดังนี้

(1) ศูนย์เรียนรู้เศรษฐกิจพอเพียง ชื่อประธาน นายบุญสม บุญสวัสดิ์

1.11 กองทุนในหมู่บ้าน มีจำนวน 4 กองทุน ดังนี้

(1) ชื่อกองทุน กองทุนหมู่บ้าน สมาชิก 64 คน เงินทุน 3,262,624 บาท

ชื่อประธาน นายบุญสม บุญสวัสดิ์

(2) ชื่อกองทุน กองทุน กขคจ. สมาชิก 33 คน เงินทุน 280,000 บาท

ชื่อประธาน นายบุญสม บุญสวัสดิ์

(3) ชื่อกองทุน กองทุนกลุ่มสัจจะออมทรัพย์ สมาชิก 108 คน เงินทุน 1,013,906 บาท

ชื่อประธาน นายบุญสม บุญสวัสดิ์

(4) ชื่อกองทุน กองทุนกลุ่มออมทรัพย์เพื่อการผลิต สมาชิก 37 คน เงินทุน 180,000 บาท

ชื่อประธาน นายบุญสม บุญสวัสดิ์

1.12 ข้อมูลคมนาคม/สาธารณูปโภค

(1) การเดินทางเข้าหมู่บ้าน

จากที่ว่าการอำเภอหนองม่วง มุ่งหน้าทางทิศใต้ไปยังถนนหมายเลข 1 ระยะทาง 10 กิโลเมตร แล้วเลี้ยวขวาไปทางถนนเข้าหมู่บ้าน ระยะทาง 2 กิโลเมตร

(2) สาธารณูปโภค

- มีไฟฟ้าครบทุกครัวเรือน

- มีประปาหมู่บ้าน 3 แห่ง

(3) แหล่งน้ำ

- สระน้ำสาธารณะ 1 แห่ง

- คลอง 1 แห่ง

- ฝาย 3 แห่ง

2. ข้อมูลด้านการเกษตรของหมู่บ้าน

2.1 จำนวนครัวเรือนเกษตรกร 95 ครัวเรือน คิดเป็นร้อยละ 100 ของครัวเรือนทั้งหมด

2.2 การใช้ที่ดินเพื่อการเกษตร ทั้งหมด 3,336 ไร่ แบ่งเป็น

(1) พืชไร่ จำนวน 3,336 ไร่ คิดเป็นร้อยละ 95.31 ของพื้นที่ทั้งหมด

2.3 ลักษณะดิน เนื้อดินเป็นดินร่วนปนทรายเหมาะแก่การทำเกษตร

2.4 แหล่งน้ำเพื่อการเกษตร ได้แก่ บ่อน้ำบาดาล สระน้ำสาธารณะ คลอง ฝาย

2.5 สินค้าเกษตรที่สำคัญของหมู่บ้าน

- (1) ข้าวโพดเลี้ยงสัตว์ เกษตรกร 64 ครัวเรือน พื้นที่ 1,840 ไร่ ผลผลิต 1,000 กก./ไร่

2.6 สินค้าเกษตรของหมู่บ้านที่ได้รับการรับรองมาตรฐาน

-

2.7 แหล่งตลาดรองรับสินค้าเกษตรที่สำคัญ

- (1) ตลาดรับซื้อ
(2) จำหน่ายตรงถึงผู้บริโภค

2.8 จำนวนกลุ่มเกษตรกร มีจำนวน - กลุ่ม ดังนี้

-

2.9 อาสาสมัครเกษตรของหมู่บ้าน ทั้งหมด 3 ราย แบ่งเป็น

- ด้านพืช จำนวน 2 ราย
- ด้านปศุสัตว์ จำนวน 1 ราย

2.10 แผนงานโครงการที่สำคัญของกระทรวงเกษตรและสหกรณ์ (งบปกติ งบจังหวัด/กลุ่มจังหวัด งบอื่นๆ)

ลำดับที่	โครงการ/กิจกรรม	งบประมาณ (บาท)		แหล่ง งบประมาณ	หน่วยงาน ดำเนินการ
		ปี 2565	ปี 2566		
1	ขับเคลื่อนการเกษตรระดับหมู่บ้านสู่การผลิตสินค้าเกษตรมูลค่าสูง	-	30,800	งบปกติ	สนง.เกษตรและสหกรณ์จังหวัดลพบุรี

2.11 ข้อมูลด้านการเกษตรอื่นๆ

-

ส่วนที่ 2

การวิเคราะห์สภาพแวดล้อมและปัญหาด้านการเกษตรของหมู่บ้าน

1. การวิเคราะห์สภาพแวดล้อมด้านการเกษตรของหมู่บ้าน

1.1 การวิเคราะห์ปัจจัยภายใน หรือสภาพแวดล้อมภายใน

1) จุดอ่อน คือ

- ไม่มีทุนในการประกอบการเกษตรเอง จึงต้องพึ่งพาอาศัยเจ้าแก่
- ไม่มีความรู้ในการประกอบการเกษตรอย่างมืออาชีพ
- ไม่มีที่ดินทำกินเป็นของตนเอง
- ยามว่างจากการทำการเกษตร เกษตรกรไม่มีอาชีพเสริม
- ขาดการจัดตั้งกลุ่มต่าง ๆ ในหมู่บ้าน
- ขาดการนำหลักวิชาการทำการเกษตร

2) จุดแข็ง คือ

- ผู้นำชุมชนและกลุ่มองค์กรมีความเข้มแข็ง
- มีแหล่งกักเก็บน้ำตามธรรมชาติ
- มีพื้นที่น้ำท่วมไม่ถึง เหมาะแก่การทำเกษตรกรรม
- คนที่มีความรู้เป็นภูมิปัญญาท้องถิ่น

1.2 การวิเคราะห์ปัจจัยภายนอก หรือสภาพแวดล้อมภายนอก

1) โอกาส คือ

- มีหน่วยงานราชการเข้าไปสนับสนุนการพัฒนาด้านการเกษตรของหมู่บ้านอย่างต่อเนื่อง
- มีธนาคารสนับสนุนแหล่งเงินทุน
- มีการส่งเสริมและพัฒนาอาชีพและการเพิ่มผลผลิตทางการเกษตร

2) อุปสรรค คือ

- สภาพอากาศแปรปรวน ภัยธรรมชาติ ได้แก่ ฝนแล้ง ฝนทิ้งช่วง เกิดจากฝนไม่ตกต้องตามฤดูกาล
- ขาดแคลนระบบชลประทานที่มีประสิทธิภาพและขาดแหล่งน้ำขนาดใหญ่ที่ใช้ในการเกษตร
- ไม่สามารถกำหนดราคาเองได้
- ภาวะหนี้สินที่เพิ่มสูงขึ้นจากอุปโภค และการลงทุน
- ไม่มีเอกสิทธิ์ที่ดินทำกิน

2. การวิเคราะห์ปัญหาด้านการเกษตรของหมู่บ้าน

2.1 ขาดแหล่งกักเก็บน้ำเพื่อการเกษตร

สาเหตุ คลองธรรมชาติตื้นเขิน ไม่สามารถกักเก็บน้ำไว้ได้
แนวทางการแก้ไข ขุดลอกคลองและสร้างฝายชะลอน้ำ

2.2 ขาดความรู้ในการผลิต

สาเหตุ สูงอายุ ยึดติดการผลิตรูปแบบเดิม
แนวทางการแก้ไข ส่งเสริมการใช้เทคโนโลยีสมัยใหม่ในการทำเกษตรในพื้นที่

2.3 ดินเสื่อมโทรม

สาเหตุ ความอุดมสมบูรณ์ของดินลดลงเนื่องจากใช้ปุ๋ยเคมีมากเกินไปไม่มีการพักฟื้นดิน
แนวทางการแก้ไข ส่งเสริมการใช้ปุ๋ยอินทรีย์ ปุ๋ยชีวภาพ และการปลูกพืชหมุนเวียน

2.4 สภาพภูมิอากาศไม่เอื้ออำนวยต่อการเพาะปลูก

สาเหตุ ฝนแล้ง ฝนไม่ตกต้องตามฤดูกาล

แนวทางการแก้ไข

- 1) การปรับปรุงเปลี่ยนการปลูกพื้นที่ทนแล้ง
- 2) ตรวจสอบสภาพอากาศในการเพาะปลูกเสมอ
- 3) สนับสนุนการปลูกพืชอายุสั้นในฤดูแล้ง

ส่วนที่ 3

แผนงาน/โครงการด้านการเกษตรตามความต้องการของหมู่บ้าน (เรียงตามลำดับความสำคัญ)

ลำดับที่	ชื่อโครงการ	งบประมาณ (บาท)	เป้าหมาย/ ระยะเวลาดำเนินการ	รายละเอียด/วิธีดำเนินการ	วิธีการดำเนินการ (ระบุ ✓)			หมายเหตุ (หน่วยดำเนินงาน)
					ทำเอง	ทำร่วม	หน่วยงานอื่นทำให้	
1	พัฒนาแหล่งน้ำเพื่อการเกษตร ให้มีประสิทธิภาพ	6,000,000	เกษตรกร 30 ราย/ 2567-2570	- ชุดบ่อบาดาล 30 จุด - ระบบพลังงานแสงอาทิตย์ 30 จุด - ระบบน้ำหยด 30 ชุด - ถังกักเก็บน้ำขนาดใหญ่		✓		หน่วยงานสังกัด กระทรวงเกษตร และสหกรณ์
2	ส่งเสริมการทำเกษตรผสมผสาน ตามแนวปรัชญาเศรษฐกิจ พอเพียง	1,000,000	เกษตรกร 30 ราย/ 2567-2570	- ส่งเสริมการปลูกพืชหมุนเวียน - ส่งเสริมการผลิตสินค้าปศุสัตว์ (ไก่ไข่) - ส่งเสริมการเพาะเห็ด - ส่งเสริมการผลิตและใช้ปุ๋ย อินทรีย์		✓		หน่วยงานสังกัด กระทรวงเกษตร และสหกรณ์

ส่วนที่ 4

โครงการแบบย่อ (Project idea) ด้านการเกษตรที่สำคัญของหมู่บ้าน

หัวข้อ	รายละเอียด
1. ชื่อโครงการสำคัญ	พัฒนาแหล่งน้ำเพื่อการเกษตรให้มีประสิทธิภาพ
2. หลักการและเหตุผล	ยุทธศาสตร์ชาติ 20 ปี ยุทธศาสตร์ที่ 2 ด้านการสร้าง ความสามารถในการแข่งขัน มีแนวทางการพัฒนาที่ให้ความสำคัญ กับการพัฒนาภาคขับเคลื่อนเศรษฐกิจเพื่ออนาคตที่สามารถ สร้างมูลค่าเพิ่มได้ทั้งในภาคเกษตร อุตสาหกรรม และบริการ และการท่องเที่ยว โดยการ “ปรับปัจจุบัน” เพื่อปูทางสู่อนาคต ผ่านการพัฒนาโครงสร้างพื้นฐานของประเทศในมิติต่างๆ เพื่ออำนวยความสะดวกและลดต้นทุนการผลิตการลงทุน การส่งและกระจาย สินค้า นอกจากนี้แผนพัฒนาเศรษฐกิจและสังคมแห่งชาติ ฉบับที่ 13 ได้กำหนดหมุดหมายการพัฒนาที่ 1 ไทยเป็นประเทศชั้นนำด้าน สินค้าเกษตรและเกษตรแปรรูปมูลค่าสูง ได้กำหนดขอบเขตการ พัฒนา โครงสร้างพื้นฐานที่มีความสำคัญต่อภาคการเกษตรและ เกษตรแปรรูปได้รับการพัฒนาให้เพียงพอต่อความต้องการและ มีประสิทธิภาพ อาทิ แหล่งน้ำเพื่อการเกษตร ระบบการตรวจ รับรองมาตรฐานผลิตภัณฑ์การเกษตร และโครงสร้างพื้นฐาน และสิ่งอำนวยความสะดวกด้านโลจิสติกส์การเกษตร
3. วัตถุประสงค์ของโครงการ	1) เพื่อพัฒนาโครงสร้างพื้นฐานรองรับการเติบโตเศรษฐกิจภาค การเกษตร 2) เพื่อเพิ่มประสิทธิภาพการบริหารจัดการน้ำเพื่อการเกษตร อย่างยั่งยืน
4. ตัวชี้วัดและค่าเป้าหมาย	พื้นที่ทางการเกษตรได้รับประโยชน์ 3,000 ไร่
5. พื้นที่เป้าหมาย	บ้านสระพม่า หมู่ที่ 1 ตำบลหนองสาหร่าย อำเภอหนองม่วง จังหวัด ลพบุรี
6. กิจกรรมหลัก	
6.1 กิจกรรมหลักที่ 1 งบประมาณ หน่วยงานรับผิดชอบ หน่วยงานร่วมดำเนินการ	พัฒนาแหล่งน้ำเพื่อการเกษตรให้มีประสิทธิภาพ 1) เจาะบ่อบาดาลเพื่อการเกษตร 30 จุด 2) ติดตั้งระบบพลังงานแสงอาทิตย์เพื่อการเกษตร 30 จุด 3) ติดตั้งระบบน้ำหยด 30 ชุด 4) ติดตั้งถังกักเก็บน้ำขนาดใหญ่ จำนวน 10 จุด 6,000,000 บาท หน่วยงานสังกัดกระทรวงเกษตรและสหกรณ์ อำเภอหนองม่วง
7. หน่วยงานดำเนินงาน	หน่วยงานสังกัดกระทรวงเกษตรและสหกรณ์ สำนักงานเกษตรอำเภอหนองม่วง
8. ระยะเวลาในการดำเนินโครงการ	ตุลาคม 2567 - กันยายน 2570

หัวข้อ	รายละเอียด
9. งบประมาณ และแหล่งงบประมาณ	6,000,000 บาท (งบปกติ/งบจังหวัด/งบกลุ่มจังหวัด/งบอื่นๆ)
10. ผลผลิต (Output)	1) มีบ่อบาดาลเพื่อการเกษตร จำนวน 30 จุด 2) มีระบบพลังงานแสงอาทิตย์เพื่อการเกษตร 30 จุด 3) มีระบบน้ำหยดเพื่อการเกษตร 30 ชุด 4) มีถังกักเก็บน้ำขนาดใหญ่ จำนวน 10 จุด
11. ผลลัพธ์จากการดำเนินโครงการ (Outcome)	1) พื้นที่ทำการเกษตรได้รับประโยชน์ไม่น้อยกว่า 3,000 ไร่ 2) รายได้จากการจำหน่ายสินค้า เพิ่มขึ้นร้อยละ 10

หัวข้อ	รายละเอียด
1. ชื่อโครงการสำคัญ	ส่งเสริมการทำเกษตรผสมผสาน ตามแนวปรัชญาเศรษฐกิจพอเพียง
2. หลักการและเหตุผล	<p>การพัฒนาประเทศโดยใช้หลักปรัชญาเศรษฐกิจพอเพียง ตามแนวทางพระบาทสมเด็จพระปรมินทรมหาภูมิพลอดุลยเดช บรมนาถบพิตร รัชกาลที่ ๙ พระราชทานให้แก่ปวงชนชาวไทย เป็นหลักสำคัญที่ทุกภาคส่วนในสังคมได้น้อมนำมาประยุกต์ใช้ในการดำเนินชีวิตเพื่อความเจริญงอกงามและความมั่นคงยั่งยืน ส่งเสริมให้ประชาชนได้ตระหนักรู้และเข้าใจหลักปรัชญาเศรษฐกิจพอเพียงได้อย่างถูกต้องเพื่อพัฒนาคุณภาพชีวิตและสังคมให้เข้มแข็งยั่งยืนสืบต่อไป</p> <p>บ้านสระพม่า หมู่ที่ 1 ตำบลหนองสาหร่าย อำเภอหนองม่วง จังหวัดลพบุรี เห็นความสำคัญของการน้อมนำหลักการทรงงานในพระบาทสมเด็จพระชนกาธิเบศร มหาภูมิพลอดุลยเดชมหาราช บรมนาถบพิตร รัชกาลที่ 9 มาเป็นแนวทางในการดำเนินโครงการเพื่อเสริมสร้างความรู้ความเข้าใจ ให้สามารถพึ่งพาตนเองได้</p>
3. วัตถุประสงค์ของโครงการ	<ol style="list-style-type: none"> 1) เพื่อเป็นแหล่งเรียนรู้การเกษตรที่หลากหลายตามหลักของเกษตรทฤษฎีใหม่ 2) เพื่อนำความรู้ไปประกอบอาชีพ สร้างรายได้และลดค่าใช้จ่ายให้กับตนเองและครอบครัว
4. ตัวชี้วัดและค่าเป้าหมาย	เกษตรกรนำความรู้ที่ได้รับไปใช้ประโยชน์ได้ไม่น้อยกว่าร้อยละ 80
5. พื้นที่เป้าหมาย	บ้านสระพม่า หมู่ที่ 1 ตำบลหนองสาหร่าย อำเภอหนองม่วง จังหวัดลพบุรี
6. กิจกรรมหลัก	
<p>6.1 กิจกรรมหลักที่ 1</p> <p>งบประมาณ หน่วยงานรับผิดชอบ หน่วยงานร่วมดำเนินการ</p>	<p>ส่งเสริมการทำเกษตรทฤษฎีใหม่</p> <ol style="list-style-type: none"> 1) ส่งเสริมการปลูกพืชหมุนเวียน 2) ส่งเสริมการผลิตสินค้าปศุสัตว์ (ไก่ไข่) 3) ส่งเสริมการเพาะเห็ด 4) ส่งเสริมการผลิตและใช้ปุ๋ยอินทรีย์ <p>1,000,000 บาท หน่วยงานสังกัดกระทรวงเกษตรและสหกรณ์ อำเภอหนองม่วง</p>
7. หน่วยงานดำเนินงาน	หน่วยงานสังกัดกระทรวงเกษตรและสหกรณ์ สำนักงานเกษตรอำเภอหนองม่วง
8. ระยะเวลาในการดำเนินโครงการ	ตุลาคม 2567 - กันยายน 2570
9. งบประมาณ และแหล่งงบประมาณ	1,000,000 บาท (งบปกติ/งบจังหวัด/งบกลุ่มจังหวัด/งบอื่นๆ)
10. ผลผลิต (Output)	<ol style="list-style-type: none"> 1) มีการส่งเสริมปลูกพืชหมุนเวียนให้แก่เกษตรกร จำนวน 30 ราย 2) มีการส่งเสริมการผลิตสินค้าปศุสัตว์ (ไก่ไข่) ให้แก่เกษตรกรผู้สนใจ จำนวน 30 ราย 3) มีการส่งเสริมการผลิตปุ๋ย/น้ำหมักชีวภาพเพื่อใช้ในพื้นที่ทำการเกษตร จำนวน 3,000 ไร่ 4) มีการส่งเสริมการเพาะเห็ดให้แก่เกษตรกรจำนวน 30 ราย

หัวข้อ	รายละเอียด
11. ผลลัพธ์จากการดำเนินโครงการ (Outcome)	1) เกษตรกรนำความรู้ที่ได้รับไปประกอบอาชีพ สร้างรายได้และลดค่าใช้จ่ายให้กับตนเองและครอบครัว 2) มีรายได้จากภาคการเกษตร เพิ่มขึ้นร้อยละ 10

9. แผนพัฒนาการเกษตรระดับหมู่บ้าน บ้านทุ่งดินแดง หมู่ที่ 6 ตำบลหัวลำ อำเภอท่าหลวง จังหวัดลพบุรี

ส่วนที่ 1

ข้อมูลทั่วไปและข้อมูลด้านการเกษตรของหมู่บ้าน

1. ข้อมูลทั่วไปของหมู่บ้าน

1.1 แผนที่หมู่บ้าน



1.2 พื้นที่ทั้งหมด 3,000 ไร่ หรือ 4.8 ตารางกิโลเมตร

1.3 อาณาเขต

บ้านทุ่งดินแดง หมู่ที่ 6 ตั้งอยู่ในตำบลหัวลำ อำเภอท่าหลวง จังหวัดลพบุรี ห่างจากอำเภอท่าหลวง ไปทางทิศตะวันตก ประมาณ 29 กิโลเมตร ห่างจากจังหวัดลพบุรี ไปทางทิศตะวันตก ประมาณ 105 กิโลเมตร มีอาณาเขตติดต่อ ดังนี้

ทิศเหนือ	ติดต่อกับ หมู่ที่ ๕ ตำบลหัวลำ อำเภอท่าหลวง จังหวัดลพบุรี
ทิศใต้	ติดต่อกับ ตำบลห้วยขุนราม อำเภอพัฒนานิคม จังหวัดลพบุรี
ทิศตะวันออก	ติดต่อกับ หมู่ที่ ๘ ตำบลหัวลำ อำเภอท่าหลวง จังหวัดลพบุรี
ทิศตะวันตก	ติดต่อกับ หมู่ที่ ๕ ตำบลหัวลำ อำเภอท่าหลวง จังหวัดลพบุรี

1.4 ลักษณะภูมิประเทศ

พื้นที่เป็นที่ราบสูง บางพื้นที่เป็นที่ราบลุ่ม ดินส่วนใหญ่เป็นดินแดงปนกรวด พื้นที่เหมาะสำหรับทำการเกษตรด้านพืชไร่และไม้ผล

1.5 ลักษณะภูมิอากาศ

มีอากาศร้อนชื้นเนื่องจากได้รับอิทธิพลจากมรสุมตะวันตกเฉียงใต้ อุณหภูมิเฉลี่ย ประมาณ 27-29 องศาเซลเซียส แบ่งออกได้ 3 ฤดู คือ ฤดูฝน ฤดูหนาว ฤดูร้อน

1.6 จำนวนประชากร รวมทั้งสิ้น 921 คน แยกเป็นชาย 481 คน หญิง 440 คน

1.7 จำนวนครัวเรือน 276 ครัวเรือน

1.8 การประกอบอาชีพ (อาชีพหลักของครัวเรือน)

- (1) อาชีพรับจ้าง จำนวน 300 คน
- (2) อาชีพเกษตรกรรวม จำนวน 200 คน
- (3) อาชีพพนักงานบริษัท จำนวน 150 คน

1.9 หมู่บ้าน มีรายได้ 59,000,000 บาท/ปี รายจ่าย 18,000,000 บาท/ปี
มีหนี้สิน 32,000,000 บาท

1.10 จำนวนกลุ่มกิจกรรม / อาชีพ มีจำนวน 2 กลุ่ม ดังนี้

- (1) กลุ่มสานตะกร้า ปีที่จัดตั้ง 2562 สมาชิก 11 คน เงินทุน 10,000 บาท
ชื่อประธาน นางฤดีรัตน์ โนนดี
- (๒) กลุ่มทำพริกแกง ปีที่จัดตั้ง 2562 สมาชิก 15 คน เงินทุน 10,000 บาท
ชื่อประธาน นางสาวทิพย์ พิมพ์ทอง

1.11 กองทุนในหมู่บ้าน มีจำนวน 1 กองทุน ดังนี้

- (1) ชื่อกองทุน กองทุนหมู่บ้าน มีงบประมาณ 2,000,000 บาท

1.12 ข้อมูลคมนาคม/สาธารณูปโภค

- (1) การเดินทางเข้าหมู่บ้าน

จากที่ว่าการอำเภอท่าหลวง มุ่งหน้าทางทิศตะวันออกไปยังถนนหมายเลข 2256 ระยะทาง 18 กิโลเมตร แล้วเลี้ยวขวาไปทางถนนหมายเลข 2243 ระยะทาง 10 กิโลเมตร จากนั้นเลี้ยวซ้าย 1 กิโลเมตร จนถึงชุมชน

- (2) สาธารณูปโภค

- มีไฟฟ้าครบทุกครัวเรือน
- มีประปาหมู่บ้าน

- (3) แหล่งน้ำ

- แหล่งน้ำธรรมชาติ ได้แก่ บ่อน้ำสาธารณะ 2 บ่อ

2. ข้อมูลด้านการเกษตรของหมู่บ้าน

2.1 จำนวนครัวเรือนเกษตรกร 252 ครัวเรือน คิดเป็นร้อยละ 91.3 ของครัวเรือนทั้งหมด

2.2 การใช้ที่ดินเพื่อการเกษตร ทั้งหมด 2,393 ไร่ แบ่งเป็น

- (1) ไม้ผล/ไม้ยืนต้น 153 ไร่ คิดเป็นร้อยละ 6.39 ของพื้นที่ทั้งหมด
- (2) พืชไร่/พืชผัก/ไม้ดอก 2,240 ไร่ คิดเป็นร้อยละ 93.6 ของพื้นที่ทั้งหมด

2.3 ลักษณะดิน เนื้อดินมีสีแดงหรือแดงเข้มลักษณะเหนียวปนทราย เหนียวจัดร่วนซุย ดินมีอินทรีย์วัตถุอยู่ระดับปานกลาง การระบายน้ำและการถ่ายเทอากาศได้ดี พืชไร่และไม้ผลสามารถเจริญเติบโตได้ดี หากมีการบำรุงดินสม่ำเสมอ

2.4 แหล่งน้ำเพื่อการเกษตร ได้แก่ บ่อน้ำบาดาล

2.5 สินค้าเกษตรที่สำคัญของหมู่บ้าน

- (1) อ้อยโรงงาน เกษตรกร 58 ราย พื้นที่ปลูก/เลี้ยง 1158 ไร่ ผลผลิต 8,000 กก./ไร่
- (2) มันสำปะหลัง เกษตรกร 117 ราย พื้นที่ปลูก/เลี้ยง 1688 ไร่ ผลผลิต 5,000 กก./ไร่
- (3) ข้าวโพดเลี้ยงสัตว์ เกษตรกร 67 ราย พื้นที่ปลูก/เลี้ยง 994 ไร่ ผลผลิต 1,000 กก./ไร่
- (4) ไม้ผล เกษตรกร 31 ราย พื้นที่ปลูก/เลี้ยง 153 ไร่ ผลผลิต 320 กก./ไร่

2.6 สินค้าเกษตรของหมู่บ้านที่ได้รับการรับรองมาตรฐาน

-

2.7 แหล่งตลาดรองรับสินค้าเกษตรที่สำคัญ

- (1) โรงงานน้ำตาล
- (2) ลานรับซื้อ
- (3) จำหน่ายตรงถึงผู้บริโภค

2.8 จำนวนกลุ่มเกษตรกร มีจำนวน 1 กลุ่ม ดังนี้

(1) กลุ่มแปลงใหญ่ผู้ปลูกทุเรียน ตำบลหัวลำ อำเภอท่าหลวง จังหวัดลพบุรี ปีที่จัดตั้ง 2566 สมาชิก 31 คน เงินทุนอยู่ในขั้นตอนการดำเนินงาน ชื่อประธาน นายสำเริง บรรทัด

2.9 อาสาสมัครเกษตรของหมู่บ้าน ทั้งหมด 3 ราย แบ่งเป็น

- ด้านพืช จำนวน 1 ราย
- ด้านปศุสัตว์ จำนวน 1 ราย
- ด้านหมอดิน จำนวน 1 ราย

2.10 แผนงานโครงการที่สำคัญของกระทรวงเกษตรและสหกรณ์ (งบปกติ งบจังหวัด/กลุ่มจังหวัด งบอื่นๆ)

ลำดับที่	โครงการ/กิจกรรม	งบประมาณ (บาท)		แหล่ง งบประมาณ	หน่วยงาน ดำเนินการ
		ปี 2565	ปี 2566		
1	ขับเคลื่อนการเกษตรระดับหมู่บ้านสู่การผลิตสินค้าเกษตรมูลค่าสูง	-	30,800	งบปกติ	สนง.เกษตร และสหกรณ์ จังหวัดลพบุรี

2.11 ข้อมูลด้านการเกษตรอื่นๆ

-

ส่วนที่ 2

การวิเคราะห์สภาพแวดล้อมและปัญหาด้านการเกษตรของหมู่บ้าน

1. การวิเคราะห์สภาพแวดล้อมด้านการเกษตรของหมู่บ้าน

1.1 การวิเคราะห์ปัจจัยภายใน หรือสภาพแวดล้อมภายใน

1) จุดอ่อน คือ

- ขาดความรู้และเทคโนโลยีสมัยใหม่
- การผลิตยังยึดติดในรูปแบบดั้งเดิม

2) จุดแข็ง คือ

- เกษตรกรมีความขยันในการประกอบอาชีพ
- ทรัพยากรน้ำมีเพียงพอ

1.2 การวิเคราะห์ปัจจัยภายนอก หรือสภาพแวดล้อมภายนอก

1) โอกาส คือ

- มีแหล่งรับซื้อใกล้ชุมชน
- มีเส้นทางการคมนาคมสายหลักสะดวก
- มีหน่วยงานภาครัฐและเอกชน ให้การสนับสนุนการประกอบอาชีพ

2) อุปสรรค คือ

- สภาพอากาศแปรปรวน
- การเข้าถึงแหล่งเงินทุนสินเชื่อเพื่อการเกษตรของภาครัฐ
- ไม่มีเอกสารที่ดินทำกิน

2. การวิเคราะห์ปัญหาด้านการเกษตรของหมู่บ้าน

2.1 ขาดแคลนเงินทุนในการประกอบอาชีพ

สาเหตุ การเข้าถึงแหล่งทุนได้ยากมีเงื่อนไขซับซ้อน

แนวทางการแก้ไข จัดตั้งกองทุนออมทรัพย์เพื่อการเกษตรกลุ่มแปลงใหญ่ผู้ปลูกทุเรียน

2.2 ขาดความรู้ในการผลิต

สาเหตุ สูงอายุ ยึดติดการผลิตรูปแบบเดิม

แนวทางการแก้ไข ส่งเสริมการใช้เทคโนโลยีสมัยใหม่ให้สมาชิกกลุ่มแปลงใหญ่ผู้ปลูกทุเรียนและผู้สนใจ

2.3 ดินเสื่อมโทรม

สาเหตุ ปลูกพืชเชิงเดี่ยวเป็นระยะเวลานาน การใช้เครื่องจักรหนักเหยียบย่ำดิน

แนวทางการแก้ไข ส่งเสริมการใช้เทคโนโลยีและนวัตกรรมทางการเกษตรเพื่อการจัดการดิน

ส่วนที่ 3

แผนงาน/โครงการด้านการเกษตรตามความต้องการของหมู่บ้าน (เรียงตามลำดับความสำคัญ)

ลำดับที่	ชื่อโครงการ	งบประมาณ (บาท)	เป้าหมาย/ ระยะเวลาดำเนินการ	รายละเอียด/วิธีดำเนินการ	วิธีการดำเนินการ (ระบุ ✓)			หมายเหตุ (หน่วยดำเนินงาน)
					ทำเอง	ทำร่วม	หน่วยงานอื่นทำให้	
1	จัดตั้งกลุ่มออมทรัพย์กลุ่มแปลงใหญ่ผู้ปลูกทุเรียน	20,000	สมาชิกกลุ่มแปลงใหญ่ผู้ปลูกทุเรียน/ปี 2567-2570	จัดเวทีวิเคราะห์ศักยภาพกลุ่มเพื่อตั้งคณะกรรมการบริหารกลุ่มออมทรัพย์		✓		หน่วยงานสังกัดกระทรวงเกษตรและสหกรณ์
2	ส่งเสริมการใช้เทคโนโลยีสมัยใหม่ในการผลิตทุเรียนเพื่อให้ได้คุณภาพและมาตรฐาน	50,000	สมาชิกกลุ่มแปลงใหญ่ผู้ปลูกทุเรียนหรือผู้สนใจ 40 ราย/ปี 2567-2570	จัดเวทีอบรมให้ความรู้/จัดทำแปลงเรียนรู้ต้นแบบ		✓		กรมส่งเสริมการเกษตร
3	ส่งเสริมการเรียนรู้ในสถานที่จริงในการผลิตทุเรียนให้มีประสิทธิภาพ	200,000	สมาชิกกลุ่มแปลงใหญ่ผู้ปลูกทุเรียนหรือผู้สนใจ 40 ราย/ปี 2567-2570	สัมมนาและศึกษาดูงานเรียนรู้การปลูกทุเรียนที่มีประสิทธิภาพในสถานที่จริง			✓	หน่วยงานสังกัดกระทรวงเกษตรและสหกรณ์
4	ส่งเสริมการท่องเที่ยวเชิงเกษตร (ทุเรียนทุ่งดินแดง)	500,000	เกษตรกรผู้ผลิตทุเรียนและประชาชนผู้บริโภคทุเรียน/ปี 2567-2570	จัดงานประชาสัมพันธ์ทุเรียนทุ่งดินแดงของลพบุรี		✓		หน่วยงานสังกัดกระทรวงเกษตรและสหกรณ์

ส่วนที่ 4

โครงการแบบย่อ (Project idea) ด้านการเกษตรที่สำคัญของหมู่บ้าน

หัวข้อ	รายละเอียด
1. ชื่อโครงการสำคัญ	จัดตั้งกลุ่มออมทรัพย์กลุ่มแปลงใหญ่ผู้ปลูกทุเรียน
2. หลักการและเหตุผล	ทุเรียน เป็นสินค้าเกษตรที่กำลังเป็นที่นิยมของบ้านทุ่งดินแดง ปัจจุบันมีจัดตั้งกลุ่มแปลงใหญ่ผู้ปลูกทุเรียน มีสมาชิกจำนวน 31 ราย เนื้อที่ประมาณ 220 ไร่ โดยมีทุเรียนหลากหลายสายพันธุ์ ได้แก่ หมอนทอง ชะนี กระดุม หลงลับแล พวงมณี เป็นต้น อำเภอท่าหลวงมีแนวคิดในการจัดตั้งกลุ่มออมทรัพย์เกษตรกรเพื่อรองรับการแก้ปัญหาการขาดแคลนเงินทุนในการผลิต ส่งเสริมและพัฒนาคุณภาพผลผลิตให้ได้มาตรฐาน โดยการส่งเสริมและพัฒนาให้เกษตรกรมีความรู้ ทักษะและความชำนาญในการเพิ่มประสิทธิภาพการผลิตทุเรียนให้มีคุณภาพและมาตรฐาน โดยการนำความรู้ เทคโนโลยีและนวัตกรรมมาช่วยในการพัฒนาการผลิต
3. วัตถุประสงค์ของโครงการ	1) เพื่อให้เกษตรกรรวมตัวกันแก้ไขปัญหาขาดแคลนเงินทุน 2) เพื่อให้มีสภาพคล่องของเงินทุนที่เป็นจัยในการผลิต
4. ตัวชี้วัดและค่าเป้าหมาย	กลุ่มแปลงใหญ่ผู้ปลูกทุเรียน เข้าถึงแหล่งเงินทุนไม่น้อยกว่าร้อยละ 30
5. พื้นที่เป้าหมาย	บ้านทุ่งดินแดง หมู่ที่ 6 ตำบลหัวลำ อำเภอท่าหลวง จังหวัดลพบุรี
6. กิจกรรมหลัก	พัฒนาและเพิ่มศักยภาพกลุ่มเกษตรกรผู้ปลูกทุเรียน
6.1 กิจกรรมหลักที่ 1 งบประมาณ หน่วยงานรับผิดชอบ หน่วยงานร่วมดำเนินการ	พัฒนาศักยภาพกลุ่มเพื่อการบริหารกลุ่มออมทรัพย์ 1.) จัดเวทีวิเคราะห์ศักยภาพกลุ่ม เพื่อตั้งคณะกรรมการบริหารกลุ่มออมทรัพย์ จำนวน 40 ราย 20,000 บาท หน่วยงานสังกัดกระทรวงเกษตรและสหกรณ์ สำนักงานเกษตรอำเภอท่าหลวง
7. หน่วยงานดำเนินงาน	สำนักงานเกษตรจังหวัดลพบุรี สำนักงานเกษตรอำเภอท่าหลวง
8. ระยะเวลาในการดำเนินโครงการ	ตุลาคม 2567 - กันยายน 2570

หัวข้อ	รายละเอียด
9. งบประมาณ และแหล่งงบประมาณ	20,000 บาท (งบปกติ/งบจังหวัด/งบท้องถิ่น)
10. ผลผลิต (Output)	กลุ่มแปลงใหญ่ผู้ปลูกทุเรียน มีการพัฒนาศักยภาพการบริหารจัดการทุน จำนวน 40 ราย
11. ผลลัพธ์จากการดำเนินโครงการ (Outcome)	1) กลุ่มแปลงใหญ่ผู้ปลูกทุเรียน สามารถเข้าถึงแหล่งเงินทุนไม่น้อยกว่า ร้อยละ 30 2) รายได้จากการจำหน่ายสินค้า เพิ่มขึ้นร้อยละ 10

หัวข้อ	รายละเอียด
1. ชื่อโครงการสำคัญ	ส่งเสริมการใช้เทคโนโลยีสมัยใหม่ในการผลิตทุเรียนเพื่อให้ได้คุณภาพและมาตรฐาน
2. หลักการและเหตุผล	ทุเรียน เป็นสินค้าเกษตรที่กำลังเป็นที่นิยมของบ้านทุ่งดินแดง ปัจจุบันมีจัดตั้งกลุ่มแปลงใหญ่ผู้ปลูกทุเรียน มีสมาชิกจำนวน 31 ราย เนื้อที่ประมาณ 220 ไร่ โดยมีทุเรียนหลากหลายสายพันธุ์ ได้แก่ หมอนทอง ชะนี กระดุม หลงลับแล พวงมณี เป็นต้น อำเภอท่าหลวงมีแนวคิดในการจัดตั้งกลุ่มออมทรัพย์เกษตรกรเพื่อรองรับการแก้ปัญหาการขาดแคลนเงินทุนในการผลิต ส่งเสริมและพัฒนาคุณภาพผลผลิตให้ได้มาตรฐาน โดยการส่งเสริมและพัฒนาให้เกษตรกรมีความรู้ ทักษะและความชำนาญในการเพิ่มประสิทธิภาพการผลิตทุเรียนให้มีคุณภาพและมาตรฐาน โดยการนำความรู้ เทคโนโลยีและนวัตกรรมมาช่วยในการพัฒนาการผลิต
3. วัตถุประสงค์ของโครงการ	1) เพื่อส่งเสริมและพัฒนาคุณภาพผลผลิตให้ได้มาตรฐาน
4. ตัวชี้วัดและค่าเป้าหมาย	1) ผลผลิตทุเรียนได้รับการรับรองมาตรฐานไม่น้อยกว่าร้อยละ 30 2) รายได้จากการจำหน่ายทุเรียน เพิ่มขึ้นร้อยละ 10
5. พื้นที่เป้าหมาย	บ้านทุ่งดินแดง หมู่ที่ 6 ตำบลหัวลำ อำเภอท่าหลวง จังหวัดลพบุรี
6. กิจกรรมหลัก	พัฒนาและเพิ่มศักยภาพกลุ่มเกษตรกรผู้ปลูกทุเรียน
6.2 กิจกรรมหลักที่ 2 งบประมาณ หน่วยงานรับผิดชอบ หน่วยงานร่วมดำเนินการ	ส่งเสริมการใช้เทคโนโลยีสมัยใหม่ในการผลิต 1.) การฝึกอบรมการเพิ่มประสิทธิภาพการผลิตให้มีคุณภาพและมาตรฐาน จำนวน 40 ราย 50,000 บาท กรมส่งเสริมการเกษตร สำนักงานเกษตรอำเภอท่าหลวง
7. หน่วยงานดำเนินงาน	สำนักงานเกษตรจังหวัดลพบุรี สำนักงานเกษตรอำเภอท่าหลวง
8. ระยะเวลาในการดำเนินโครงการ	ตุลาคม 2567 - กันยายน 2570
9. งบประมาณ และแหล่งงบประมาณ	50,000 บาท (งบปกติ/งบจังหวัด/งบท้องถิ่น)
10. ผลผลิต (Output)	กลุ่มแปลงใหญ่ผู้ปลูกทุเรียน ได้รับการพัฒนากระบวนการผลิตให้มีคุณภาพและมาตรฐาน จำนวน 40 ราย

หัวข้อ	รายละเอียด
11. ผลลัพธ์จากการดำเนินโครงการ (Outcome)	1) เกษตรกรผู้ผลิตทุเรียนได้รับการรับรองมาตรฐานสินค้าเกษตร 2) รายได้จากการจำหน่ายสินค้า เพิ่มขึ้นร้อยละ 10

หัวข้อ	รายละเอียด
1. ชื่อโครงการสำคัญ	ส่งเสริมการเรียนรู้ในสถานที่จริงในการผลิตทุเรียนให้มีประสิทธิภาพ
2. หลักการและเหตุผล	ทุเรียน เป็นสินค้าเกษตรที่กำลังเป็นที่นิยมของบ้านทุ่งดินแดง ปัจจุบันมีจัดตั้งกลุ่มแปลงใหญ่ผู้ปลูกทุเรียน มีสมาชิกจำนวน 31 ราย เนื้อที่ประมาณ 220 ไร่ โดยมีทุเรียนหลากหลายสายพันธุ์ ได้แก่ หมอนทอง ชะนี กระดุม หลงลับแล พวงมณี เป็นต้น อำเภอท่าหลวงมีความประสงค์ให้มีการส่งเสริมและพัฒนาคุณภาพผลผลิตให้ได้มาตรฐาน โดยการส่งเสริมและพัฒนาให้เกษตรกรมีความรู้ ทักษะและความชำนาญในการเพิ่มประสิทธิภาพการผลิตทุเรียนให้มีคุณภาพและมาตรฐาน โดยการนำความรู้ เทคโนโลยีและนวัตกรรมมาช่วยในการพัฒนาการผลิต
3. วัตถุประสงค์ของโครงการ	1) เพื่อส่งเสริมและพัฒนาคุณภาพผลผลิตให้ได้มาตรฐาน 2) เพื่อส่งเสริมให้เกษตรกรได้เรียนรู้วิธีการผลิตจากแปลงต้นแบบ
4. ตัวชี้วัดและค่าเป้าหมาย	1) เกษตรกรผู้ผลิตทุเรียนได้รับการพัฒนาศักยภาพการผลิตให้มีประสิทธิภาพไม่น้อยกว่าร้อยละ 50 2) รายได้จากการจำหน่ายทุเรียน เพิ่มขึ้นร้อยละ 10
5. พื้นที่เป้าหมาย	บ้านทุ่งดินแดง หมู่ที่ 6 ตำบลหัวลำ อำเภอท่าหลวง จังหวัดลพบุรี
6. กิจกรรมหลัก	พัฒนาและเพิ่มศักยภาพกลุ่มเกษตรกรผู้ปลูกทุเรียน
6.2 กิจกรรมหลักที่ 2 งบประมาณ หน่วยงานรับผิดชอบ หน่วยงานร่วมดำเนินการ	จัดสัมมนาและศึกษาดูงานให้แก่เกษตรกรจากสถานที่จริงในการผลิตทุเรียนให้มีประสิทธิภาพ จำนวน 40 ราย 200,000 บาท สำนักงานเกษตรอำเภอท่าหลวง หน่วยงานในสังกัดกระทรวงเกษตรและสหกรณ์
7. หน่วยงานดำเนินงาน	สำนักงานเกษตรจังหวัดลพบุรี สำนักงานเกษตรอำเภอท่าหลวง
8. ระยะเวลาในการดำเนินโครงการ	ตุลาคม 2567 - กันยายน 2570
9. งบประมาณ และแหล่งงบประมาณ	200,000 บาท (งบปกติ/งบจังหวัด/งบท้องถิ่น)
10. ผลผลิต (Output)	เกษตรกรผู้ปลูกทุเรียน ได้รับการพัฒนาศักยภาพกระบวนการผลิตให้มีประสิทธิภาพ จำนวน 40 ราย
11. ผลลัพธ์จากการดำเนินโครงการ (Outcome)	1) เกษตรกรผู้ผลิตทุเรียนได้รับการพัฒนาศักยภาพกระบวนการผลิตได้อย่างมีประสิทธิภาพ 2) รายได้จากการจำหน่ายสินค้า เพิ่มขึ้นร้อยละ 10

หัวข้อ	รายละเอียด
1. ชื่อโครงการสำคัญ	ส่งเสริมการท่องเที่ยวเชิงเกษตร (ทุเรียนทุ่งดินแดง)
2. หลักการและเหตุผล	ทุเรียน เป็นสินค้าเกษตรที่กำลังเป็นที่นิยมของบ้านทุ่งดินแดง ปัจจุบันมีจัดตั้งกลุ่มแปลงใหญ่ผู้ปลูกทุเรียน มีสมาชิกจำนวน 31 ราย เนื้อที่ประมาณ 220 ไร่ โดยมีทุเรียนหลากหลายสายพันธุ์ ได้แก่ หมอนทอง ชะนี กระดุม หลงลับแล พวงมณี เป็นต้น อำเภอท่าหลวงมีความประสงค์ให้มีการส่งเสริมและพัฒนาคุณภาพผลผลิตให้ได้มาตรฐาน โดยการส่งเสริมและพัฒนาให้เกษตรกรมีความรู้ ทักษะและความชำนาญ ในการเพิ่มประสิทธิภาพการผลิตทุเรียนให้มีคุณภาพและมาตรฐาน โดยการนำความรู้ เทคโนโลยีและนวัตกรรม มาช่วยในการพัฒนาการผลิต ส่งเสริมการตลาดและการประชุมสัมพันธ์สินค้าทุเรียนคุณภาพ
3. วัตถุประสงค์ของโครงการ	1) เพื่อประชาสัมพันธ์ทุเรียนบ้านทุ่งดินแดง 2) เพื่อส่งเสริมการตลาดทุเรียนบ้านทุ่งดินแดง
4. ตัวชี้วัดและค่าเป้าหมาย	รายได้จากการจำหน่ายทุเรียน เพิ่มขึ้นร้อยละ 10
5. พื้นที่เป้าหมาย	บ้านทุ่งดินแดง หมู่ที่ 6 ตำบลหัวลำ อำเภอท่าหลวง จังหวัดลพบุรี
6. กิจกรรมหลัก	พัฒนาและเพิ่มศักยภาพกลุ่มเกษตรกรผู้ปลูกทุเรียน
6.1 กิจกรรมหลักที่ 1 งบประมาณ หน่วยงานรับผิดชอบ หน่วยงานร่วมดำเนินการ	จัดงานส่งเสริมและประชาสัมพันธ์ทุเรียนทุ่งดินแดง ของดีลพบุรี 500,000 บาท สำนักงานเกษตรอำเภอท่าหลวง หน่วยงานในสังกัดกระทรวงเกษตรและสหกรณ์
7. หน่วยงานดำเนินงาน	สำนักงานเกษตรจังหวัดลพบุรี สำนักงานเกษตรอำเภอท่าหลวง
8. ระยะเวลาในการดำเนินโครงการ	ตุลาคม 2567 - กันยายน 2570
9. งบประมาณ และแหล่งงบประมาณ	500,000 บาท (งบปกติ/งบจังหวัด/งบท้องถิ่น)
10. ผลผลิต (Output)	มีการส่งเสริมการตลาดและประชาสัมพันธ์สินค้าทุเรียนบ้านทุ่งดินแดง
11. ผลลัพธ์จากการดำเนินโครงการ (Outcome)	1) ประชาชนผู้บริโภคเข้าถึงแหล่งจำหน่ายทุเรียนคุณภาพของบ้านทุ่งดินแดง 2) รายได้จากการจำหน่ายสินค้า เพิ่มขึ้นร้อยละ 10

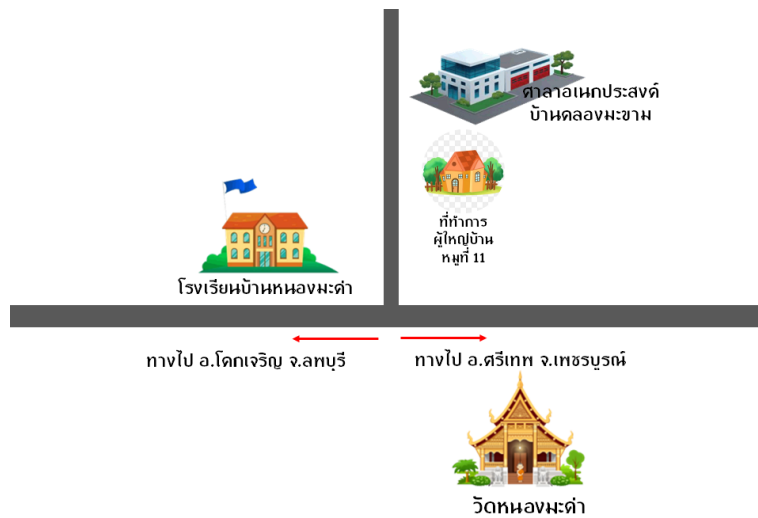
10. แผนพัฒนาการเกษตรระดับหมู่บ้าน บ้านคลองมะขาม หมู่ที่ 11 ตำบลหนองมะค่า อำเภอโคกเจริญ จังหวัดลพบุรี

ส่วนที่ 1

ข้อมูลทั่วไปและข้อมูลด้านการเกษตรของหมู่บ้าน

1. ข้อมูลทั่วไปของหมู่บ้าน

1.1 แผนที่หมู่บ้าน



1.2 พื้นที่ทั้งหมด 3,400 ไร่ หรือ 5.4 ตารางกิโลเมตร

1.3 อาณาเขต

บ้านคลองมะขาม หมู่ที่ 11 ตั้งอยู่ในตำบลหนองมะค่า อำเภอโคกเจริญ จังหวัดลพบุรี ห่างจากอำเภอโคกเจริญ ไปทางทิศตะวันออก ประมาณ 15 กิโลเมตร ห่างจากจังหวัดลพบุรี ไปทางทิศตะวันตก ประมาณ 95 กิโลเมตร มีอาณาเขตติดต่อ ดังนี้

ทิศเหนือ	ติดต่อกับ หมู่ที่ 2 ตำบลหนองมะค่า อำเภอโคกเจริญ
ทิศใต้	ติดต่อกับ หมู่ที่ 1 ตำบลหนองมะค่า อำเภอโคกเจริญ
ทิศตะวันออก	ติดต่อกับ ตำบลประดู่งาม อำเภอศรีเทพ จังหวัดเพชรบูรณ์
ทิศตะวันตก	ติดต่อกับ ตำบลวังทอง อำเภอโคกเจริญ

1.4 ลักษณะภูมิประเทศ พื้นที่เป็นที่ราบ สลับเนินเขา และภูเขา อยู่ในเขตป่าสงวนแห่งชาติ ซึ่งเหมาะแก่การทำการเกษตรและเลี้ยงสัตว์

1.5 ลักษณะภูมิอากาศ มีอากาศร้อนชื้นเนื่องจากได้รับอิทธิพลจากมรสุมตะวันตกเฉียงใต้ อุณหภูมิเฉลี่ย ประมาณ 27-29 องศาเซลเซียส แบ่งออกได้ 3 ฤดู คือ ฤดูฝน ฤดูหนาว ฤดูร้อน

1.6 จำนวนประชากร รวมทั้งสิ้น 246 คน แยกเป็นชาย 172 คน หญิง 124 คน

1.7 จำนวนครัวเรือน 66 ครัวเรือน

1.8 การประกอบอาชีพ (อาชีพหลักของครัวเรือน)

- | | |
|-----------------|--------------|
| (1) กำลังศึกษา | จำนวน 40 คน |
| (2) รับจ้าง | จำนวน 10 คน |
| (3) เกษตรกรรม | จำนวน 180 คน |
| (4) ค้าขาย | จำนวน 3 คน |
| (5) รับราชการ | จำนวน 9 คน |
| (6) บริษัทเอกชน | จำนวน 5 คน |

1.9 หมู่บ้าน มีรายได้ 61,200,000 บาท/ปี รายจ่าย 37,000,000 บาท/ปี

มีหนี้สิน 7,000,000 บาท

1.10 จำนวนกลุ่มกิจกรรม/อาชีพ มีจำนวน 4 กลุ่ม ดังนี้

- (1) กลุ่มสตรีอาสาระดับหมู่บ้าน ปีที่จัดตั้ง - สมาชิก 7 คน เพื่อพัฒนาบทบาทสตรี
- (2) กลุ่มอาสาสมัครสาธารณสุข ปีที่จัดตั้ง - สมาชิก 4 คน เพื่อช่วยเหลือสาธารณสุขชุมชน
- (3) กลุ่มอาสาสมัครพัฒนาชุมชน ปีที่จัดตั้ง - สมาชิก 3 คน เพื่อพัฒนาชุมชน
- (4) กลุ่มผู้ทำหน้าที่ไกล่เกลี่ยข้อพิพาท ปีที่จัดตั้ง - สมาชิก 4 คน เพื่อช่วยเหลือไกล่เกลี่ย

1.11 กองทุนในหมู่บ้าน มีจำนวน 2 กองทุน ดังนี้

- (1) ชื่อกองทุน กองทุนหมู่บ้าน มีงบประมาณ 2,000,000 บาท
- (2) ชื่อกองทุน กลุ่มออมทรัพย์เพื่อการผลิต มีงบประมาณ - บาท

1.12 ข้อมูลคมนาคม/สาธารณูปโภค

- (1) การเดินทางเข้าหมู่บ้าน

จากที่ว่าการอำเภอโคกเจริญ มุ่งหน้าทางทิศตะวันออกเฉียงใต้ไปยังถนนหมายเลข 2219 ระยะทาง 10 กิโลเมตร แล้วเลี้ยวซ้ายไปทางถนนหมายเลข - ระยะทาง 5 กิโลเมตร จนถึงชุมชน

- (2) สาธารณูปโภค

- มีไฟฟ้าครบทุกครัวเรือน
- มีประปาหมู่บ้าน

- (3) แหล่งน้ำ

- แหล่งน้ำธรรมชาติ ได้แก่ คลองทรัพย์ 2

2. ข้อมูลด้านการเกษตรของหมู่บ้าน**2.1 จำนวนครัวเรือนเกษตรกร** 66 ครัวเรือน คิดเป็นร้อยละ 100 ของครัวเรือนทั้งหมด**2.2 การใช้ที่ดินเพื่อการเกษตร** ทั้งหมด 2,033 ไร่ แบ่งเป็น

- (1) พืชไร่/พืชผัก/ไม้ดอก 2,033 ไร่ คิดเป็นร้อยละ 100 ของพื้นที่ทั้งหมด

2.3 ลักษณะดิน เนื้อดินมีสีน้ำตาลลักษณะเป็นดินร่วน ดินมีอินทรีย์วัตถุอยู่ระดับปานกลาง การระบายน้ำและการถ่ายเทอากาศได้ดี พืชไร่และไม้ผลสามารถเจริญเติบโตได้ดี หากมีการบำรุงดินสม่ำเสมอ**2.4 แหล่งน้ำเพื่อการเกษตร** ได้แก่ บ่อน้ำบาดาล และคลองทรัพย์ 2

2.5 สินค้าเกษตรที่สำคัญของหมู่บ้าน

- (1) ข้าว เกษตรกร 2 ครัวเรือน พื้นที่ปลูก/เลี้ยง 10 ไร่ ผลผลิต 500 กก./ไร่
- (2) ข้าวโพดเลี้ยงสัตว์ เกษตรกร 40 ครัวเรือน พื้นที่ปลูก 2,000 ไร่ ผลผลิต 1,000 กก./ไร่
- (3) พืชผัก/ไม้ดอก เกษตรกร 10 ครัวเรือน พื้นที่ปลูก 23 ไร่ ผลผลิต 300 กก./ไร่

2.6 สินค้าเกษตรของหมู่บ้านที่ได้รับการรับรองมาตรฐาน

-

2.7 แหล่งตลาดรองรับสินค้าเกษตรที่สำคัญ

- (1) ตลาดรับซื้อ
- (2) จำหน่ายตรงถึงผู้บริโภค

2.8 จำนวนกลุ่มเกษตรกร มีจำนวน 1 กลุ่ม ดังนี้

- (1) กลุ่มแปลงใหญ่ข้าวโพดเลี้ยงสัตว์ ม.11 ต.หนองมะค่า อ.โคกเจริญ จ.ลพบุรี ปีที่จัดตั้ง 2560 สมาชิก 40 คน เงินทุนอยู่ในขั้นตอนการดำเนินงาน ชื่อประธาน ส.ต.รัชต์พงษ์ สุขสำราญ

2.9 อาสาสมัครเกษตรของหมู่บ้าน ทั้งหมด 3 ราย แบ่งเป็น

- ด้านพืช จำนวน 3 ราย

2.10 แผนงานโครงการที่สำคัญของกระทรวงเกษตรและสหกรณ์ (งบปกติ งบจังหวัด/กลุ่มจังหวัด

งบอื่นๆ)

ลำดับที่	โครงการ/กิจกรรม	งบประมาณ (บาท)		แหล่ง งบประมาณ	หน่วยงาน ดำเนินการ
		ปี 2565	ปี 2566		
1	ขับเคลื่อนการเกษตรระดับหมู่บ้านสู่การผลิตสินค้าเกษตรมูลค่าสูง	-	30,800	งบปกติ	สนง.เกษตรและสหกรณ์จังหวัดลพบุรี

2.11 ข้อมูลด้านการเกษตรอื่นๆ

-

ส่วนที่ 2

การวิเคราะห์สภาพแวดล้อมและปัญหาด้านการเกษตรของหมู่บ้าน

1. การวิเคราะห์สภาพแวดล้อมด้านการเกษตรของหมู่บ้าน

1.1 การวิเคราะห์ปัจจัยภายใน หรือสภาพแวดล้อมภายใน

1) จุดอ่อน คือ

- ขาดความรู้และเทคโนโลยีสมัยใหม่
- การผลิตยังยึดติดในรูปแบบดั้งเดิม

2) จุดแข็ง คือ

- เกษตรกรมีความขยันในการประกอบอาชีพ
- ทรัพยากรน้ำมีเพียงพอ

1.2 การวิเคราะห์ปัจจัยภายนอก หรือสภาพแวดล้อมภายนอก

1) โอกาส คือ

- มีแหล่งรับซื้อใกล้ชุมชน
- มีเส้นทางการคมนาคมสายหลักสะดวก
- มีหน่วยงานภาครัฐและเอกชน ให้การสนับสนุนการประกอบอาชีพ

2) อุปสรรค คือ

- สภาพอากาศแปรปรวน
- การเข้าถึงแหล่งเงินทุนสินเชื่อเพื่อการเกษตรของภาครัฐ
- ไม่มีเอกลักษณ์ที่ดินทำกิน

2. การวิเคราะห์ปัญหาด้านการเกษตรของหมู่บ้าน

2.1 ขาดแคลนเงินทุนในการประกอบอาชีพ

สาเหตุ การเข้าถึงแหล่งทุนได้ยากมีเงื่อนไขซับซ้อน

แนวทางการแก้ไข จัดตั้งกองทุนออมทรัพย์เพื่อการเกษตรกลุ่มแปลงใหญ่ผู้ปลูกทุเรียน

2.2 ขาดความรู้ในการผลิต

สาเหตุ สูงอายุ ยึดติดการผลิตรูปแบบเดิม

แนวทางการแก้ไข ส่งเสริมการใช้เทคโนโลยีสมัยใหม่ให้สมาชิกกลุ่มแปลงใหญ่ผู้ปลูกทุเรียนและ

ผู้สนใจ

2.3 ดินเสื่อมโทรม

สาเหตุ ปลูกพืชเชิงเดี่ยวเป็นระยะเวลานาน การใช้เครื่องจักรหนักเหยียบย่ำดิน

แนวทางการแก้ไข ส่งเสริมการใช้เทคโนโลยีและนวัตกรรมทางการเกษตรเพื่อการจัดการดิน

ส่วนที่ 3

แผนงาน/โครงการด้านการเกษตรตามความต้องการของหมู่บ้าน (เรียงตามลำดับความสำคัญ)

ลำดับที่	ชื่อโครงการ	งบประมาณ (บาท)	เป้าหมาย/ ระยะเวลาดำเนินการ	รายละเอียด/วิธีดำเนินการ	วิธีการดำเนินการ (ระบุ ✓)			หมายเหตุ (หน่วยดำเนินงาน)
					ทำเอง	ทำร่วม	หน่วยงานอื่นทำให้	
1	พัฒนาแหล่งน้ำเพื่อการเกษตร ให้มีประสิทธิภาพ	7,000,000	เกษตรกร จำนวน 30 ราย/ ปี 2567-2570	- เจาะบ่อบาดาลเพื่อการเกษตร จำนวน 30 บ่อ - ระบบสูบ-ส่งน้ำ ด้วยพลังงาน แสงอาทิตย์ (เคลื่อนย้ายได้) จำนวน 30 ชุด - ก่อสร้างฝายชะลอน้ำ 1 แห่ง		✓		หน่วยงานสังกัด กระทรวงเกษตร และสหกรณ์
2	พัฒนาประสิทธิภาพการผลิต เพื่อเพิ่มมูลค่าสินค้าเกษตร ด้วยเทคโนโลยีและนวัตกรรม	12,100,000	กลุ่มแปลงใหญ่/ ปี 2567-2570	- โดรนเพื่อการเกษตร จำนวน 5 ตัว - รถไถพร้อมอุปกรณ์ จำนวน 5 คัน - เครื่องพ่นยา (เบนซิล) จำนวน 30 ชุด - ระบบไฟฟ้า 3 เฟส จำนวน 1 ชุด		✓		หน่วยงานสังกัด กระทรวงเกษตร และสหกรณ์
3	ส่งเสริมการทำเกษตรทฤษฎี ใหม่	2,000,000	เกษตรกร จำนวน 30 ราย/ ปี 2567-2570	- ส่งเสริมการปลูกพืชหมุนเวียน - ส่งเสริมการผลิตสินค้าปศุสัตว์ (แพะ/วัว/ไก่ไข่) - ส่งเสริมการผลิตปุ๋ย/น้ำหมักชีวภาพ - ส่งเสริมการเผาถ่านชีวมวล		✓		หน่วยงานสังกัด กระทรวงเกษตร และสหกรณ์

ส่วนที่ 4

โครงการแบบย่อ (Project idea) ด้านการเกษตรที่สำคัญของหมู่บ้าน

หัวข้อ	รายละเอียด
1. ชื่อโครงการสำคัญ	พัฒนาแหล่งน้ำเพื่อการเกษตรให้มีประสิทธิภาพ
2. หลักการและเหตุผล	ยุทธศาสตร์ชาติ 20 ปี ยุทธศาสตร์ที่ 2 ด้านการสร้าง ความสามารถในการแข่งขัน มีแนวทางการพัฒนาที่ให้ความสำคัญ กับการพัฒนาภาคขับเคลื่อนเศรษฐกิจเพื่ออนาคตที่สามารถ สร้างมูลค่าเพิ่มได้ทั้งในภาคเกษตร อุตสาหกรรม และบริการ และการท่องเที่ยว โดยการ “ปรับปัจจุบัน” เพื่อปูทางสู่อนาคต ผ่านการพัฒนาโครงสร้างพื้นฐานของประเทศในมิติต่างๆ เพื่ออำนวยความสะดวกและลดต้นทุนการผลิตการลงทุน การส่งและกระจาย สินค้า นอกจากนี้แผนพัฒนาเศรษฐกิจและสังคมแห่งชาติ ฉบับที่ 13 ได้กำหนดหมุดหมายการพัฒนาที่ 1 ไทยเป็นประเทศชั้นนำด้าน สินค้าเกษตรและเกษตรแปรรูปมูลค่าสูง ได้กำหนดขอบเขตการ พัฒนา โครงสร้างพื้นฐานที่มีความสำคัญต่อภาคการเกษตรและ เกษตรแปรรูปได้รับการพัฒนาให้เพียงพอต่อความต้องการและ มีประสิทธิภาพ อาทิ แหล่งน้ำเพื่อการเกษตร ระบบการตรวจ รับรองมาตรฐานผลิตภัณฑ์การเกษตร และโครงสร้างพื้นฐาน และสิ่งอำนวยความสะดวกด้านโลจิสติกส์การเกษตร
3. วัตถุประสงค์ของโครงการ	1) เพื่อพัฒนาโครงสร้างพื้นฐานรองรับการเติบโตเศรษฐกิจภาค การเกษตร 2) เพื่อเพิ่มประสิทธิภาพการบริหารจัดการน้ำเพื่อการเกษตร อย่างยั่งยืน
4. ตัวชี้วัดและค่าเป้าหมาย	พื้นที่ทางการเกษตรได้รับประโยชน์ 2,000 ไร่
5. พื้นที่เป้าหมาย	บ้านคลองมะขาม หมู่ที่ 11 ตำบลหนองมะค่า อำเภอกอเจริญ จังหวัดลพบุรี
6. กิจกรรมหลัก	
6.1 กิจกรรมหลักที่ 1	พัฒนาแหล่งน้ำเพื่อการเกษตรให้มีประสิทธิภาพ 1) เจาะบ่อบาดาลเพื่อการเกษตร จำนวน 30 บ่อ 2) ติดตั้งระบบสูบ-ส่งน้ำ ด้วยพลังงานแสงอาทิตย์ (เคลื่อนย้ายได้) จำนวน 30 ชุด 3) ก่อสร้างฝายชะลอน้ำ จำนวน 1 แห่ง 7,000,000 บาท หน่วยงานสังกัดกระทรวงเกษตรและสหกรณ์ อำเภอกอเจริญ
7. หน่วยงานดำเนินงาน	สำนักงานเกษตรจังหวัดลพบุรี สำนักงานเกษตรอำเภอกอเจริญ
8. ระยะเวลาในการดำเนินโครงการ	ตุลาคม 2567 - กันยายน 2570

หัวข้อ	รายละเอียด
9. งบประมาณ และแหล่งงบประมาณ	7,000,000 บาท (งบปกติ/งบจังหวัด/งบกลุ่มจังหวัด/งบอื่นๆ)
10. ผลผลิต (Output)	1) มีบ่อบาดาลเพื่อการเกษตร จำนวน 30 บ่อ 2) มีระบบสูบ-ส่งน้ำ ด้วยพลังงานแสงอาทิตย์ (เคลื่อนย้ายได้) จำนวน 30 ชุด 3) มีฝายชะลอน้ำ จำนวน 1 แห่ง
11. ผลลัพธ์จากการดำเนินโครงการ (Outcome)	1) พื้นที่ทำการเกษตรได้รับประโยชน์ไม่น้อยกว่า 2,000 ไร่ 2) รายได้จากการจำหน่ายสินค้า เพิ่มขึ้นร้อยละ 10

หัวข้อ	รายละเอียด
1. ชื่อโครงการสำคัญ	พัฒนาประสิทธิภาพการผลิตเพื่อเพิ่มมูลค่าสินค้าเกษตรด้วยเทคโนโลยีและนวัตกรรม
2. หลักการและเหตุผล	ปัจจุบันการผลิตสินค้าเกษตรมีการแข่งขันสูงทั้งในด้านปริมาณ คุณภาพ และต้นทุนการผลิต ทำให้เกษตรกรรายย่อยประสบปัญหาในการผลิตโดยเฉพาะผลผลิตตกต่ำ คุณภาพผลผลิตไม่สม่ำเสมอ การใช้เทคโนโลยีไม่ถูกต้อง ราคาปัจจัยการผลิตสูง สภาวะแวดล้อมที่เปลี่ยนแปลง ทำให้ยากต่อการบริหารจัดการผลผลิตให้มีประสิทธิภาพ บ้านคลองมะขาม หมู่ 11 ตำบลหนองมะค่า อำเภอบึงสามพัน จังหวัดลพบุรี จึงเล็งเห็นถึงความสำคัญด้านการผลิตที่จะต้องมีการนำเทคโนโลยีและนวัตกรรมด้านการเกษตรเข้ามามีส่วนช่วยในการขับเคลื่อนภาคการผลิตให้มีประสิทธิภาพสูงสุด
3. วัตถุประสงค์ของโครงการ	1) เพื่อส่งเสริมให้เกษตรกรใช้เทคโนโลยีและเครื่องจักรกลเข้ามาช่วยในภาคการผลิต 2) เพื่อเพิ่มขีดความสามารถในการแข่งขันในผลิตสินค้าเกษตรและอาหารปลอดภัย
4. ตัวชี้วัดและค่าเป้าหมาย	ภาคการเกษตรสามารถนำเทคโนโลยีเข้ามาใช้ในการผลิตไม่น้อยกว่าร้อยละ 30
5. พื้นที่เป้าหมาย	บ้านคลองมะขาม หมู่ที่ 11 ตำบลหนองมะค่า อำเภอบึงสามพัน จังหวัดลพบุรี
6. กิจกรรมหลัก	
6.1 กิจกรรมหลักที่ 1 งบประมาณ หน่วยงานรับผิดชอบ หน่วยงานร่วมดำเนินการ	พัฒนาแหล่งน้ำเพื่อการเกษตรให้มีประสิทธิภาพ 1) ส่งเสริมการใช้โดรนเพื่อการเกษตร 2) ส่งเสริมการใช้เครื่องจักรกล (รถไถ) ให้การผลิตมีประสิทธิภาพ 3) สนับสนุนเครื่องฉีดพ่น (เบนซิล) ในภาคการเกษตร 4) สนับสนุนระบบไฟฟ้า 3 เฟส 12,100,000 บาท หน่วยงานสังกัดกระทรวงเกษตรและสหกรณ์ อำเภอบึงสามพัน
7. หน่วยงานดำเนินงาน	หน่วยงานสังกัดกระทรวงเกษตรและสหกรณ์ สำนักงานเกษตรอำเภอบึงสามพัน
8. ระยะเวลาในการดำเนินโครงการ	ตุลาคม 2567 - กันยายน 2570
9. งบประมาณ และแหล่งงบประมาณ	12,100,000 บาท (งบปกติ/งบจังหวัด/งบกลุ่มจังหวัด/งบอื่นๆ)
10. ผลผลิต (Output)	1) มีโดรนเพื่อการเกษตร จำนวน 5 ตัว 2) มีเครื่องจักรกล (รถไถพร้อมอุปกรณ์) จำนวน 5 คัน 3) มีเครื่องฉีดพ่น (เบนซิล) จำนวน 30 ชุด 4) มีระบบไฟฟ้า 3 เฟส จำนวน 1 ชุด
11. ผลลัพธ์จากการดำเนินโครงการ (Outcome)	1) ยกระดับภาคการผลิตด้วยเทคโนโลยีและนวัตกรรมอย่างมีประสิทธิภาพ 2) รายได้จากการจำหน่ายสินค้า เพิ่มขึ้นร้อยละ 10

หัวข้อ	รายละเอียด
1. ชื่อโครงการสำคัญ	ส่งเสริมการทำเกษตรทฤษฎีใหม่
2. หลักการและเหตุผล	<p>การพัฒนาประเทศโดยใช้หลักปรัชญาเศรษฐกิจพอเพียง ตามแนวทางพระบาทสมเด็จพระปรมินทรมหาภูมิพลอดุลยเดช บรมนาถบพิตร รัชกาลที่ ๙ พระราชทานให้แก่ปวงชนชาวไทย เป็นหลักสำคัญที่ทุกภาคส่วนในสังคมได้น้อมนำมาประยุกต์ใช้ในการดำเนินชีวิตเพื่อความเจริญงอกงามและความมั่นคงยั่งยืน ส่งเสริมให้ประชาชนได้ตระหนักรู้และเข้าใจหลักปรัชญาเศรษฐกิจพอเพียงได้อย่างถูกต้องเพื่อพัฒนาคุณภาพชีวิตและสังคมให้เข้มแข็งยั่งยืนสืบต่อไป</p> <p>บ้านคลองมะขาม หมู่ที่ 11 ตำบลหนองมะค่า อำเภอกอเจริญ จังหวัดลพบุรี เห็นความสำคัญของการน้อมนำหลักการทรงงานในพระบาทสมเด็จพระชนกาธิเบศร มหาภูมิพลอดุลยเดชมหาราช บรมนาถบพิตร รัชกาลที่ 9 มาเป็นแนวทางในการดำเนินโครงการเพื่อเสริมสร้างความรู้ความเข้าใจ ให้สามารถพึ่งพาตนเองได้</p>
3. วัตถุประสงค์ของโครงการ	<ol style="list-style-type: none"> 1) เพื่อเป็นแหล่งเรียนรู้การเกษตรที่หลากหลายตามหลักของเกษตรทฤษฎีใหม่ 2) เพื่อนำความรู้ไปประกอบอาชีพ สร้างรายได้และลดค่าใช้จ่ายให้กับตนเองและครอบครัว
4. ตัวชี้วัดและค่าเป้าหมาย	เกษตรกรนำความรู้ที่ได้รับไปใช้ประโยชน์ได้ไม่น้อยกว่าร้อยละ 80
5. พื้นที่เป้าหมาย	บ้านคลองมะขาม หมู่ที่ 11 ตำบลหนองมะค่า อำเภอกอเจริญ จังหวัดลพบุรี
6. กิจกรรมหลัก	
<p>6.1 กิจกรรมหลักที่ 1</p> <p>งบประมาณ หน่วยงานรับผิดชอบ หน่วยงานร่วมดำเนินการ</p>	<p>ส่งเสริมการทำเกษตรทฤษฎีใหม่</p> <ol style="list-style-type: none"> 1) ส่งเสริมการปลูกพืชหมุนเวียน 2) ส่งเสริมการผลิตสินค้าปศุสัตว์ (แพะ/วัว/ไก่ไข่) 3) ส่งเสริมการผลิตปุ๋ย/น้ำหมักชีวภาพ 4) ส่งเสริมการเผาถ่านชีวมวลจากวัสดุเหลือใช้ทางการเกษตร <p>2,000,000 บาท หน่วยงานสังกัดกระทรวงเกษตรและสหกรณ์ อำเภอกอเจริญ</p>
7. หน่วยงานดำเนินงาน	หน่วยงานสังกัดกระทรวงเกษตรและสหกรณ์ สำนักงานเกษตรอำเภอกอเจริญ
8. ระยะเวลาในการดำเนินโครงการ	ตุลาคม 2567 - กันยายน 2570
9. งบประมาณ และแหล่งงบประมาณ	2,000,000 บาท (งบปกติ/งบจังหวัด/งบกลุ่มจังหวัด/งบอื่นๆ)
10. ผลผลิต (Output)	<ol style="list-style-type: none"> 1) มีการส่งเสริมปลูกพืชหมุนเวียนให้แก่เกษตรกร จำนวน 30 ราย 2) มีการส่งเสริมการผลิตสินค้าปศุสัตว์ (แพะ/วัว/ไก่ไข่) ให้แก่เกษตรกรผู้สนใจ จำนวน 30 ราย 3) มีการส่งเสริมการผลิตปุ๋ย/น้ำหมักชีวภาพเพื่อใช้ในพื้นที่ทำการเกษตร จำนวน 2,000 ไร่ 4) มีการส่งเสริมเผาถ่านชีวมวลจากวัสดุเหลือใช้ทางการเกษตร

หัวข้อ	รายละเอียด
11. ผลลัพธ์จากการดำเนินโครงการ (Outcome)	1) เกษตรกรนำความรู้ที่ได้รับไปประกอบอาชีพ สร้างรายได้และลดค่าใช้จ่ายให้กับตนเองและครอบครัว 2) มีรายได้จากภาคการเกษตร เพิ่มขึ้นร้อยละ 10

11. แผนพัฒนาการเกษตรระดับหมู่บ้าน

บ้านเขารวก หมู่ที่ 2 ตำบลเขารวก

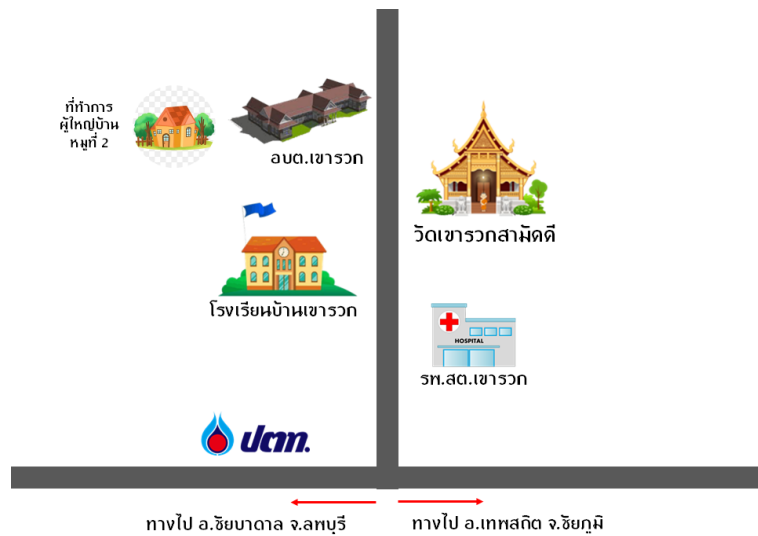
อำเภอลำสนธิ จังหวัดลพบุรี

ส่วนที่ 1

ข้อมูลทั่วไปและข้อมูลด้านการเกษตรของหมู่บ้าน

1. ข้อมูลทั่วไปของหมู่บ้าน

1.1 แผนที่หมู่บ้าน



1.2 พื้นที่ทั้งหมด 5,173 ไร่ หรือ 8.27 ตารางกิโลเมตร

1.3 อาณาเขต

บ้านทุ่งเขารวก หมู่ที่ 2 ตั้งอยู่ในตำบลเขารวก อำเภอลำสนธิ จังหวัดลพบุรี ห่างจากอำเภอลำสนธิ ไปทางทิศตะวันตกเฉียงเหนือ ประมาณ 12 กิโลเมตร ห่างจากจังหวัดลพบุรี ไปทางทิศตะวันออกเฉียงเหนือ ประมาณ 123 กิโลเมตร มีอาณาเขตติดต่อ ดังนี้

ทิศเหนือ	ติดต่อกับ หมู่ที่ 4 ตำบลเขารวก อำเภอลำสนธิ
ทิศใต้	ติดต่อกับ หมู่ที่ 3 ตำบลเขารวก อำเภอลำสนธิ
ทิศตะวันออก	ติดต่อกับ หมู่ที่ 6 ตำบลเขารวก อำเภอลำสนธิ
ทิศตะวันตก	ติดต่อกับ เขื่อกเขาเขารวก

1.4 ลักษณะภูมิประเทศ

พื้นที่ส่วนใหญ่เป็นที่ราบสูง สภาพพื้นดินส่วนมากเป็นดินร่วมปนทรายเหมาะแก่การทำ
การเกษตร

1.5 ลักษณะภูมิอากาศ มีอากาศร้อนชื้นเนื่องจากได้รับอิทธิพลจากมรสุมตะวันตกเฉียงใต้ อุณหภูมิเฉลี่ย ประมาณ 27-29 องศาเซลเซียส แบ่งออกได้ 3 ฤดู คือ ฤดูฝน ฤดูหนาว ฤดูร้อน

1.6 จำนวนประชากร รวมทั้งสิ้น 191 คน แยกเป็นชาย 96 คน หญิง 95 คน

1.7 จำนวนครัวเรือน 71 ครัวเรือน

1.8 การประกอบอาชีพ (อาชีพหลักของครัวเรือน)

(1) อาชีพเกษตรกรรม จำนวน 71 ครัวเรือน

1.9 หมู่บ้าน มีรายได้ 22,377,283 บาท/ปี รายจ่าย 13,000,242 บาท/ปี

มีหนี้สิน-..... บาท

1.10 จำนวนกลุ่มกิจกรรม / อาชีพ มีจำนวน 3 กลุ่ม ดังนี้

- (1) กลุ่มวิสาหกิจชุมชนแปลงใหญ่ข้าวโพดเข้ารววกพัฒนาก้าวไกล ปีที่จัดตั้ง 2562 สมาชิก 35 คน ชื่อประธาน นายสุรียา ห่วงถวิล
- (๒) กลุ่มวิสาหกิจชุมชนแปลงใหญ่มันสำปะหลัง ปีที่จัดตั้ง 2559 สมาชิก 65 คน ชื่อประธาน นายถวิล จักสาน
- (3) กลุ่มวิสาหกิจชุมชนอาชีพเสริมประมงอำเภอลำสนธิ ปีที่จัดตั้ง 2565 สมาชิก 35 คน ชื่อประธาน นายสุรียา ห่วงถวิล

1.11 กองทุนในหมู่บ้าน มีจำนวน 5 กองทุน ดังนี้

- (1) ชื่อกองทุน โครงการแก้ไขปัญหาความยากจน (กข.คจ.) เงินทุน 280,000 บาท
- (2) ชื่อกองทุน กลุ่มออมทรัพย์เพื่อการผลิต เงินทุน 260,000 บาท
- (3) ชื่อกองทุน กองทุนหมู่บ้านและชุมชนเมือง (กทบ.) เงินทุน 2,600,000 บาท
- (4) ชื่อกองทุน กลุ่มส่งเสริมอาสาพัฒนาชุมชน (กพสม.) เงินทุน 5,000 บาท
- (5) ชื่อกองทุน กองทุนแม่ของแผ่นดิน เงินทุน 10,000 บาท

1.12 ข้อมูลคมนาคม/สาธารณูปโภค

(1) การเดินทางเข้าหมู่บ้าน

จากที่ว่าการอำเภอลำสนธิ มุ่งหน้าทางทิศใต้ไปยังถนนหมายเลข 205 ระยะทาง 2 กิโลเมตร แล้วเลี้ยวขวาไปทางถนนหมายเลข 2260 ระยะทาง 7 กิโลเมตร

(2) สาธารณูปโภค

- มีไฟฟ้าครบทุกครัวเรือน
- มีประปาหมู่บ้าน

(3) แหล่งน้ำ

- แหล่งน้ำสาธารณะ 2 แห่ง

2. ข้อมูลด้านการเกษตรของหมู่บ้าน

2.1 จำนวนครัวเรือนเกษตรกร 71 ครัวเรือน คิดเป็นร้อยละ 100 ของครัวเรือนทั้งหมด

2.2 การใช้ที่ดินเพื่อการเกษตร ทั้งหมด 5,173 ไร่ แบ่งเป็น

- (1) พืชไร่ จำนวน 2,823 ไร่ คิดเป็นร้อยละ 54.57 ของพื้นที่ทั้งหมด
- (4) พื้นที่เกษตรอื่น ๆ จำนวน 2,200 ไร่ คิดเป็นร้อยละ 42.52 ของพื้นที่ทั้งหมด

2.3 ลักษณะดิน เนื้อดินเป็นดินร่วนปนทรายเหมาะแก่การทำเกษตร

2.4 แหล่งน้ำเพื่อการเกษตร ได้แก่ บ่อน้ำบาดาล

2.5 สินค้าเกษตรที่สำคัญของหมู่บ้าน

- (1) ทำนา เกษตรกร 10 ราย พื้นที่ 227 ไร่ ผลผลิต 400 กก./ไร่
- (2) มันสำปะหลัง เกษตรกร 65 ราย พื้นที่ 800 ไร่ ผลผลิต 3,000 กก./ไร่
- (3) ข้าวโพดเลี้ยงสัตว์ เกษตรกร 35 ราย พื้นที่ 824 ไร่ ผลผลิต 700 กก./ไร่
- (4) ปลูกตะเพียนขาว เกษตรกร 35 ราย จำนวน 35 บ่อ ผลผลิต 800 กก./บ่อ

2.6 สินค้าเกษตรของหมู่บ้านที่ได้รับการรับรองมาตรฐาน

-

2.7 แหล่งตลาดรองรับสินค้าเกษตรที่สำคัญ

- (1) ตลาดรับซื้อ
- (2) จำหน่ายตรงถึงผู้บริโภค

2.8 จำนวนกลุ่มเกษตรกร มีจำนวน 3 กลุ่ม ดังนี้

- (1) กลุ่มวิสาหกิจชุมชนแปลงใหญ่ข้าวโพดเขารวกพัฒนาก้าวไกล ปีที่จัดตั้ง 2562 สมาชิก 35 คน ชื่อประธาน นายสุรียา ห่วงถวิล
- (2) กลุ่มวิสาหกิจชุมชนแปลงใหญ่มันสำปะหลัง ปีที่จัดตั้ง 2559 สมาชิก 65 คน ชื่อประธาน นายถวิล จักสาน
- (3) กลุ่มวิสาหกิจชุมชนอาชีพเสริมประมงอำเภอลำสนธิ ปีที่จัดตั้ง 2565 สมาชิก 35 คน ชื่อประธาน นายสุรียา ห่วงถวิล

2.9 อาสาสมัครเกษตรของหมู่บ้าน ทั้งหมด 3 ราย แบ่งเป็น

- ด้านหมอดิน จำนวน 1 ราย
- อาสาสมัครเกษตร จำนวน 2 ราย

2.10 แผนงานโครงการที่สำคัญของกระทรวงเกษตรและสหกรณ์ (งบปกติ งบจังหวัด/กลุ่มจังหวัด

งบอื่นๆ)

ลำดับที่	โครงการ/กิจกรรม	งบประมาณ (บาท)		แหล่ง งบประมาณ	หน่วยงาน ดำเนินการ
		ปี 2565	ปี 2566		
-					

2.11 ข้อมูลด้านการเกษตรอื่นๆ

-

ส่วนที่ 2

การวิเคราะห์สภาพแวดล้อมและปัญหาด้านการเกษตรของหมู่บ้าน

1. การวิเคราะห์สภาพแวดล้อมด้านการเกษตรของหมู่บ้าน

1.1 การวิเคราะห์ปัจจัยภายใน หรือสภาพแวดล้อมภายใน

1) จุดอ่อน คือ

- ราคาผลผลิตตกต่ำ
- การเคลื่อนย้ายแรงงาน
- ไม่มีที่ดินทำกินเป็นของตนเอง
- การจัดตั้งกลุ่มต่าง ๆ ในหมู่บ้านมีการบริหารงานไม่ต่อเนื่อง
- ขาดการนำหลักวิชาการทำการเกษตร

2) จุดแข็ง คือ

- ผู้นำชุมชนและกลุ่มองค์กรมีความเข้มแข็ง
- มีแหล่งกักเก็บน้ำตามธรรมชาติ
- มีพื้นที่น้ำท่วมไม่ถึง เหมาะแก่การทำเกษตรกรรม
- คนที่มีความรู้เป็นภูมิปัญญาท้องถิ่น

1.2 การวิเคราะห์ปัจจัยภายนอก หรือสภาพแวดล้อมภายนอก

1) โอกาส คือ

- มีหน่วยงานราชการเข้าไปสนับสนุนการพัฒนาด้านการเกษตรของหมู่บ้านอย่างต่อเนื่อง
- มีธนาคารสนับสนุนเงินทุน
- มีการส่งเสริมและพัฒนาอาชีพและการเพิ่มผลผลิตทางการเกษตร

2) อุปสรรค คือ

- สภาพอากาศแปรปรวน
- ภัยธรรมชาติ ได้แก่ ฝนแล้ง ฝนทิ้งช่วง เกิดจากฝนไม่ตกต้องตามฤดูกาล
- ขาดแคลนระบบชลประทานที่มีประสิทธิภาพและขาดแหล่งน้ำขนาดใหญ่ที่ใช้ในการเกษตร
- ระบบการตลาดมีการถูกกดราคาผลผลิตทางการเกษตร
- ไม่มีแหล่งจำหน่ายที่แน่นอน
- ไม่สามารถกำหนดราคาเองได้
- ภาวะหนี้สินที่เพิ่มสูงขึ้นจากอุปโภค และการลงทุน
- ไม่มีเอกสิทธิ์ที่ดินทำกิน

2. การวิเคราะห์ปัญหาด้านการเกษตรของหมู่บ้าน

2.1 ขาดแหล่งกักเก็บน้ำเพื่อการเกษตร

สาเหตุ คลองธรรมชาติตื้นเขิน ไม่สามารถกักเก็บน้ำไว้ได้
แนวทางการแก้ไข ขุดลอกคลองและสร้างฝายชะลอน้ำ

2.2 ขาดความรู้ในการผลิต

สาเหตุ สูงอายุ ยึดติดการผลิตรูปแบบเดิม

แนวทางการแก้ไข ส่งเสริมการใช้เทคโนโลยีสมัยใหม่ในการทำเกษตรในพื้นที่

2.3 ดินเสื่อมโทรม

สาเหตุ ความอุดมสมบูรณ์ของดินลดลงเนื่องจากใช้ปุ๋ยเคมีมากเกินไปไม่มีการพักฟื้นดิน

แนวทางการแก้ไข ส่งเสริมการใช้ปุ๋ยอินทรีย์ ปุ๋ยชีวภาพ และการปลูกพืชหมุนเวียน

2.4 สภาพภูมิอากาศไม่เอื้ออำนวยต่อการเพาะปลูก

สาเหตุ ฝนแล้ง ฝนไม่ตกต้องตามฤดูกาล

แนวทางการแก้ไข

- 1) การปรับปรุงเปลี่ยนการปลูกพื้นที่ทนแล้ง
- 2) ตรวจสอบสภาพอากาศในการเพาะปลูกเสมอ
- 3) สนับสนุนการปลูกพืชอายุสั้นในฤดูแล้ง

ส่วนที่ 3

แผนงาน/โครงการด้านการเกษตรตามความต้องการของหมู่บ้าน (เรียงตามลำดับความสำคัญ)

ลำดับที่	ชื่อโครงการ	งบประมาณ (บาท)	เป้าหมาย/ ระยะเวลาดำเนินการ	รายละเอียด/วิธีดำเนินการ	วิธีการดำเนินการ (ระบุ ✓)			หมายเหตุ (หน่วยดำเนินงาน)
					ทำเอง	ทำร่วม	หน่วยงานอื่นทำให้	
1	พัฒนาศักยภาพการผลิตและแปรรูปสินค้าเกษตร (ข้าวโพดเลี้ยงสัตว์)	20,000,000	สมาชิกแปลงใหญ่ ข้าวโพดเลี้ยงสัตว์/ 2567-2570	พัฒนาศักยภาพการผลิตและแปรรูปสินค้าเกษตร (ข้าวโพดเลี้ยงสัตว์)		✓		หน่วยงานสังกัด กระทรวงเกษตร และสหกรณ์
2	ยกระดับการผลิตและแปรรูป มันสำปะหลัง	18,000,000	สมาชิกแปลงใหญ่ มันสำปะหลัง/ 2567-2570	ยกระดับการผลิตและแปรรูป มันสำปะหลัง		✓		กรมส่งเสริม การเกษตร
3	ส่งเสริมการแปรรูปสินค้า ประมง (ปลาอินทรี)	6,000,000	สมาชิกแปลงใหญ่ ปลาตะเพียน/ 2567-2570	ส่งเสริมการแปรรูปสินค้า ประมง (ปลาอินทรี)		✓		หน่วยงานสังกัด กระทรวงเกษตร และสหกรณ์
4	ส่งเสริมการเลี้ยงสัตว์ ได้แก่ โค เนื้อ ไก่ ,แพะ,แกะ, เพื่อ จำหน่าย	200,000	30 ครัวเรือน/ 2567-2570	ส่งเสริมการเลี้ยงสัตว์ ได้แก่ โคเนื้อ ไก่เนื้อ แพะ แกะ เพื่อ จำหน่าย		✓		หน่วยงานสังกัด กระทรวงเกษตร และสหกรณ์
5	เพิ่มประสิทธิภาพการบริหาร จัดการน้ำอ่างเก็บน้ำกุดตาเพชร	10,000,000	71 ครัวเรือน/ 2567-2570	เพิ่มประสิทธิภาพการบริหาร จัดการน้ำอ่างเก็บน้ำกุดตา เพชร		✓		หน่วยงานสังกัด กระทรวงเกษตร และสหกรณ์

ลำดับที่	ชื่อโครงการ	งบประมาณ (บาท)	เป้าหมาย/ ระยะเวลาดำเนินการ	รายละเอียด/วิธีดำเนินการ	วิธีการดำเนินการ (ระบุ ✓)			หมายเหตุ (หน่วยดำเนินงาน)
					ทำเอง	ทำร่วม	หน่วยงานอื่นทำให้	
6	โครงการแก้ปัญหาโรครະบาด ของพืชให้แก่เกษตรกร	500,000	71 ครัวเรือน/ 2567-2570	โครงการแก้ปัญหาโรครະบาด ของพืชให้แก่เกษตรกร		✓		หน่วยงานสังกัด กระทรวงเกษตร และสหกรณ์
7	เจาะบ่อบาดาลพร้อมติดตั้ง ซัมเมอร์โดยใช้พลังงาน แสงอาทิตย์	420,000	71 ครัวเรือน/ 2567-2570	เจาะบ่อบาดาลพร้อมติดตั้ง ซัมเมอร์โดยใช้พลังงาน แสงอาทิตย์		✓		
8	การพัฒนาคุณภาพของดินใน การสนับสนุนการใช้ปุ๋ยอินทรีย์	500,000	71 ครัวเรือน/ 2567-2570	การพัฒนาคุณภาพของดินใน การสนับสนุนการใช้ปุ๋ย อินทรีย์		✓		

ส่วนที่ 4

โครงการแบบย่อ (Project idea) ด้านการเกษตรที่สำคัญของหมู่บ้าน

หัวข้อ	รายละเอียด
1. ชื่อโครงการสำคัญ	โครงการพัฒนาศักยภาพการผลิตและแปรรูปสินค้าเกษตร (ข้าวโพดเลี้ยงสัตว์)
2. หลักการและเหตุผล	<p>สถานการณ์เกษตรกรในประเทศไทยได้รับคือการ ทำการเกษตรในลักษณะ ของการปลูกพืชไร่เป็นหลัก มีอยู่ 2 ชนิด ได้แก่ อ้อยโรงงานและมันสำปะหลังโรง งานนั้นมีอายุการเก็บเกี่ยวที่ยาวนานโดยเฉลี่ยมักเก็บเกี่ยวที่อายุ 8-10 เดือนขึ้นไป ทำให้เกษตรกรมีรายได้เพียงปีละ 1 ครั้งเท่านั้น ซึ่งเกษตรกรต้องใช้จ่ายเงินรายได้จากการจำหน่ายผลผลิตดังกล่าวในการดำรงชีวิตในปีถัดไป จนกว่าจะถึงฤดูการเก็บเกี่ยวหน้าจึงจะมีรายได้เข้ามาในครัวเรือนอีกครั้ง ทำให้เกิดภาวะหนี้สินขึ้นจากการที่รายได้ไม่เพียงพอกับรายจ่ายที่เกิดขึ้นตลอดปี</p> <p>ปัญหาสำคัญอีกประการหนึ่งคือในการปลูกพืชที่มีอายุเก็บเกี่ยวยาวนานหากมีปัจจัยที่ส่งผลกระทบต่อผลผลิต เช่น ภาวะฝนตกชุกในระยะใกล้เก็บเกี่ยวในมันสำปะหลังจะทำให้หัวมันๆ เกิดการเน่าเสีย ผลผลิตลดต่ำลงเป็นอย่างมาก อาจทำให้เกษตรกรสูญเสียรายได้ในปีนั้นอย่างสิ้นเชิงหรือไม่พอใช้จ่ายในปีนั้น ถือเป็นความเสี่ยงในการประกอบอาชีพที่เกษตรกรต้องแบกรับมาอย่างยาวนานเมื่อเกิดปัญหาดังที่กล่าวมาข้างต้นนั้น ในช่วงสิบปีที่ผ่านมา มีเกษตรกรบางรายที่จัดการพื้นที่บางส่วนแบ่งมาปลูก พืชทางเลือก ซึ่งก็คือข้าวโพดเลี้ยงสัตว์เพราะมีอายุการเก็บเกี่ยวที่สั้น อายุเก็บเกี่ยวอยู่ที่ 75-80 วัน (ประมาณ 3 เดือน) ดังนั้นในรอบปีจะสามารถทำการเพาะปลูกได้ถึง 2-3 ครั้ง ซึ่งพื้นที่ที่จะปลูกจะต้องมีระบบน้ำในการปลูกข้าวโพดเลี้ยงสัตว์ด้วย จะเป็นน้ำจากชลประทาน หรือน้ำบาดาลจะมีน้ำใต้ดินตลอดทั้งปี ซึ่งเหมาะต่อการปลูกข้าวโพดเลี้ยงอย่างมาก อายุการเก็บเกี่ยวสั้นทำให้เกษตรกรมีรายได้มากกว่า 2-3 ครั้ง/ปี และการเพื่อนำข้าวโพดเลี้ยงสัตว์มาแปรรูปด้วย เครื่องจักรหรือนำมาบรรจุใส่ถุงจำหน่ายกับผู้เลี้ยงสัตว์ ซึ่งข้าวโพดเลี้ยงสัตว์เป็นอาหารสัตว์ซึ่งมีคุณค่าทางอาหารสูง และราคาไม่สูงแต่การเก็บไม่ได้นานระยะการหมัก เป็นทางเลือกให้กับเกษตรกรสร้างรายได้ให้เพิ่มขึ้น</p>
3. วัตถุประสงค์ของโครงการ	<ol style="list-style-type: none"> 1. เพื่อสนับสนุนให้เกษตรกรมีการรวมกลุ่มทำการผลิตสินค้าเกษตร มีการบริหารจัดการร่วมกัน เพื่อพัฒนาการผลิตนำไปสู่การแปรรูปสินค้าเกษตร (ข้าวโพดเลี้ยงสัตว์) 2. ส่งเสริมให้เกษตรกรแปรรูปผลผลิตที่มีคุณภาพได้มาตรฐาน 3. พัฒนาสมาชิกแปลงใหญ่สู่กลุ่มวิสาหกิจชุมชนขนาดย่อม (SME)
4. ตัวชี้วัดและค่าเป้าหมาย	เกษตรกรจำนวน 30 ราย

หัวข้อ	รายละเอียด
5. พื้นที่เป้าหมาย	อำเภอลำสนธิ จังหวัดลพบุรี - เกษตรกรผู้ปลูกข้าวโพดเลี้ยงสัตว์ - กลุ่มเกษตรกรแปลงใหญ่ข้าวโพดเลี้ยงสัตว์
6. กิจกรรมหลัก	พัฒนาศักยภาพการผลิตและแปรรูปสินค้าเกษตร (ข้าวโพดเลี้ยงสัตว์)
6.1 กิจกรรมหลักที่ 1 งบประมาณ หน่วยงานรับผิดชอบ หน่วยงานร่วมดำเนินการ	กิจกรรมพัฒนาศักยภาพเกษตรกรผู้ผลิตข้าวโพดเลี้ยงสัตว์ การบริหารจัดการการถ่ายทอดความรู้ให้เกษตรกรและบริหารจัดการราย แปลง(รายเดี่ยวและแบบกลุ่ม) และสนับสนุนปัจจัยการผลิต - อบรมการวิเคราะห์จัดทำแผนรายแปลง - อบรมการบริหารจัดการ (เน้นการพัฒนาคุณภาพ การเชื่อมโยงการตลาด และการบริหารจัดการกลุ่ม) - อบรมการพัฒนาศักยภาพเกษตรกรข้าวโพดเลี้ยงสัตว์ - สนับสนุนปัจจัย/วัสดุอุปกรณ์ - สนับสนุนระบบน้ำ งบประมาณ 5,000,000 บาท หน่วยงานเกษตรอำเภอลำสนธิ สำนักงานเกษตรจังหวัดลพบุรี
6.2 กิจกรรมหลักที่ 2 งบประมาณ หน่วยงานรับผิดชอบ หน่วยงานร่วมดำเนินการ	กิจกรรมส่งเสริมการแปรรูปสินค้าเกษตร (ข้าวโพดเลี้ยงสัตว์) การส่งเสริมเกษตรกรแปรรูปข้าวโพดสัตว์เพื่อสร้างรายได้ให้กับเกษตรกร - เครื่องทุนแรงงานการบรรทุกข้าวโพดและขนส่ง เช่น รถบรรทุก รถแทรกเตอร์ - เครื่องจักรกลการแปรรูปข้าวโพดเลี้ยงสัตว์ - ก่อสร้างโรงเก็บการข้าวโพดเลี้ยงสัตว์ งบประมาณ 15,000,000 บาท สำนักงานเกษตรอำเภอลำสนธิ สำนักงานเกษตรจังหวัดลพบุรี
7. หน่วยงานดำเนินงาน	หน่วยงานรับผิดชอบ : สำนักงานเกษตรอำเภอลำสนธิ หน่วยงานร่วมดำเนินการ : สำนักงานเกษตรจังหวัดลพบุรี
8. ระยะเวลาในการดำเนินโครงการ	ปีงบประมาณ 2567-2570
9. งบประมาณ และแหล่งงบประมาณ	20,000,000 บาท (งบจังหวัด/กลุ่มจังหวัด, งบปกติ, งบท้องถิ่น)
10. ผลผลิต (Output)	เกษตรกรจำนวน 30 ราย มีรายได้เพิ่มมากขึ้น
11. ผลลัพธ์จากการดำเนินโครงการ (Outcome)	1.1 เกษตรกรมีการรวมกลุ่มทำการผลิตสินค้าเกษตร มีการบริหารจัดการ ร่วมกัน เพื่อพัฒนาการผลิตนำไปสู่การแปรรูปสินค้าเกษตร (ข้าวโพดเลี้ยงสัตว์) 1.2 ผลผลิตเกษตรกรมีคุณภาพได้มาตรฐาน 1.3 สมาชิกแปลงใหญ่สู่กลุ่มวิสาหกิจชุมชนขนาดย่อม (SME)

หัวข้อ	รายละเอียด
1. ชื่อโครงการสำคัญ	โครงการยกระดับการผลิตและแปรรูปมันสำปะหลัง
2. หลักการและเหตุผล	<p>ประเทศในทวีปเอเชียมีความต้องการใช้มันสำปะหลังเพื่อใช้ในอุตสาหกรรมต่อเนื่องมากกว่าการบริโภคโดยตรง ในระยะหลังหลายประเทศเริ่มให้ความสำคัญต่อความมั่นคงด้านอาหารมากขึ้น โดยเฉพาะในอินเดีย รวมถึงอินโดนีเซียและฟิลิปปินส์ซึ่งมีนโยบายเน้นบริโภคมันสำปะหลังทดแทนข้าว ขณะที่ทวีปละตินอเมริกา มีนโยบายส่งเสริมการปลูกมันสำปะหลังเชิงพาณิชย์เพื่อป้อนให้แก่อุตสาหกรรมต่อเนื่องเป็นหลัก</p> <p>ในปีการผลิต 2562/63 มีพื้นที่เก็บเกี่ยวผลผลิตทั้งประเทศ จำนวน 8.918 ล้านไร่ ครอบคลุมพื้นที่ 50 จังหวัด มีเกษตรกรผู้ปลูกมันสำปะหลัง จำนวน 569,632 ครัวเรือน ผลผลิตรวม 28.999 ล้านตัน ในขณะที่ไม่เพียงพอต่อ ความต้องการใช้ภายในประเทศ และการแปรรูปเพื่อการส่งออก จึงต้องมีการนำเข้าผลิตภัณฑ์มันสำปะหลัง และหัวมันสดจากประเทศเพื่อนบ้านเพิ่มขึ้นร้อยละ 79.9 เมื่อเทียบกับช่วงเวลาเดียวกัน ในปี 2562 (มกราคม 62 – สิงหาคม 62) และมีแนวโน้มเพิ่มขึ้น และในปีการผลิต 2563/64 คาดการณ์ว่าผลผลิตมี ประมาณ 28.98 ล้านตัน เพิ่มขึ้นจากปีที่ผ่านมา เนื่องจากในปี 2563 เกษตรกรที่เคยหยุดการเพาะปลูก และเกษตรกรที่ปลูกอ้อยและข้าวโพดเลี้ยงสัตว์มีการปรับเปลี่ยนมาปลูกมันสำปะหลังเพิ่มมากขึ้นเนื่องจากมันสำปะหลังมีราคาดี ราคาอ้อยตกต่ำ และปัญหาหนอนกระทู้ข้าวโพด ประกอบกับมีโครงการประกันรายได้ ที่มีการชดเชยราคามันสำปะหลังให้กับเกษตรกร และมีการส่งเสริมการเพิ่มประสิทธิภาพการผลิตมันสำปะหลัง โดยมีเป้าหมาย คือ เพิ่มผลผลิต ลดต้นทุน พัฒนาคูณภาพ การส่งเสริมการใช้พันธุ์ที่ได้รับการรับรอง และเหมาะสมกับ พื้นที่ ตลอดจนการใช้เทคโนโลยีเพื่อช่วยในการเพิ่มผลผลิต</p> <p>ดังนั้น เพื่อให้การดำเนินงานส่งเสริมการยกระดับและพัฒนาเกษตรกรผู้ผลิตมันสำปะหลังให้เกษตรกรสามารถในการผลิตมันสำปะหลังลดต้นทุนการผลิต เพิ่มประสิทธิภาพการผลิต และเพิ่มขีดความสามารถในการแข่งขัน ส่งผลให้ เกิดความมั่นคงและยั่งยืนในอาชีพของเกษตรกรผู้ผลิตมันสำปะหลัง</p>
3. วัตถุประสงค์ของโครงการ	<ol style="list-style-type: none"> 1. เพื่อยกระดับเกษตรกรให้มีความรู้ ความสามารถ ทักษะในการเพิ่มประสิทธิภาพการผลิตมันสำปะหลัง 2. เพื่อสนับสนุนให้เกษตรกรมีการรวมกลุ่มทำการผลิตสินค้าเกษตร มีการบริหารจัดการร่วมกัน เพื่อพัฒนาการผลิตนำไปสู่การแปรรูปสินค้าเกษตร 3. ส่งเสริมให้เกษตรกรแปรรูปผลผลิตที่มีคุณภาพได้มาตรฐาน
4. ตัวชี้วัดและค่าเป้าหมาย	เกษตรกรจำนวน 30 ราย
5. พื้นที่เป้าหมาย	<p>อำเภอลำสนธิ จังหวัดลพบุรี</p> <ul style="list-style-type: none"> - เกษตรกรผู้ปลูกมันสำปะหลัง - กลุ่มเกษตรกรแปลงใหญ่มันสำปะหลัง

หัวข้อ	รายละเอียด
6. กิจกรรมหลัก	
<p>6.1 กิจกรรมหลักที่ 1</p> <p>งบประมาณ หน่วยงานรับผิดชอบ หน่วยงานร่วมดำเนินการ</p>	<p>กิจกรรมหลักที่ 1 ยกระดับเกษตรกรผู้ผลิตมันสำปะหลัง</p> <p>ยกระดับเกษตรกร การถ่ายทอดองค์ความรู้ เช่น การบริหารจัดการถ่ายทอดความรู้ให้เกษตรกรและบริหารจัดการรายแปลง (รายเดี่ยวและแบบกลุ่ม) และสนับสนุนปัจจัยการผลิต</p> <ul style="list-style-type: none"> - อบรมการวิเคราะห์จัดทำแผนรายแปลง องค์ความรู้ ทักษะลดต้นทุนการผลิต - อบรมการบริหารจัดการ (เน้นการพัฒนาคุณภาพ การเชื่อมโยงการตลาด และการบริหารจัดการกลุ่ม) - อบรมการพัฒนาศักยภาพเกษตรกรมันสำปะหลัง - สนับสนุนปัจจัย/วัสดุอุปกรณ์ - สนับสนุนระบบน้ำ <p>3,000,000 บาท สำนักงานเกษตรอำเภอลำสนธิ สำนักงานเกษตรจังหวัดลพบุรี</p>
<p>6.2 กิจกรรมหลักที่ 2</p> <p>งบประมาณ หน่วยงานรับผิดชอบ หน่วยงานร่วมดำเนินการ</p>	<p>กิจกรรมหลักที่ 2 ส่งเสริมการแปรรูปมันสำปะหลัง</p> <p>การส่งเสริมเกษตรกรแปรรูปมันสำปะหลังเพื่อสร้างรายได้ให้กับเกษตรกร</p> <ul style="list-style-type: none"> - เครื่องทุนแรงงานการบรรทุกข้าวโพดและขนส่ง เช่น รถบรรทุก รถแทรกเตอร์ - เครื่องจักรกลการแปรรูปมันสำปะหลัง - ก่อสร้างโรงเก็บการมันสำปะหลัง <p>15,000,000 บาท สำนักงานเกษตรอำเภอลำสนธิ สำนักงานเกษตรจังหวัดลพบุรี</p>
7. หน่วยงานดำเนินงาน	<p>หน่วยงานรับผิดชอบ : สำนักงานเกษตรอำเภอลำสนธิ หน่วยงานร่วมดำเนินการ : สำนักงานเกษตรจังหวัดลพบุรี</p>
8. ระยะเวลาในการดำเนินโครงการ	ปีงบประมาณ 2567-2570
9. งบประมาณ และแหล่งงบประมาณ	<p>18,000,000 บาท (งบจังหวัด/กลุ่มจังหวัด, งบปกติ, งบท้องถิ่น)</p>
10. ผลผลิต (Output)	เกษตรกรจำนวน 30 ราย มีรายได้เพิ่มมากขึ้น
11. ผลลัพธ์จากการดำเนินโครงการ (Outcome)	<ol style="list-style-type: none"> 1. เกษตรกรมีความรู้ ความสามารถ ทักษะในการเพิ่มประสิทธิภาพการผลิตมันสำปะหลัง 2. สนับสนุนให้เกษตรกรมีการรวมกลุ่มทำการผลิตสินค้าเกษตร มีการบริหารจัดการร่วมกัน เพื่อพัฒนาการผลิตนำไปสู่การแปรรูปสินค้าเกษตร 3. เกษตรกรแปรรูปผลผลิตที่มีคุณภาพได้มาตรฐาน

หัวข้อ	รายละเอียด
1. ชื่อโครงการสำคัญ	ส่งเสริมการแปรรูปสินค้าประมง (ปลากินพืช)
2. หลักการและเหตุผล	<p>สัตว์น้ำถือเป็นอาหารที่มีคุณค่าทางโภชนาการสูง เป็นแหล่งของโปรตีนและกรดอะมิโน ที่จำเป็นต่อร่างกาย ประกอบด้วยไขมันชนิดไม่อิ่มตัว จึงช่วยลดปริมาณไขมันในเส้นเลือด นอกจากนี้สัตว์น้ำยังอุดมไปด้วยวิตามินและแร่ธาตุที่เป็นประโยชน์ต่อร่างกาย แต่สัตว์น้ำมักเน่าเสียได้ง่ายกว่าเนื้อสัตว์ประเภทอื่น เพื่อเป็นการรักษาคุณภาพของสัตว์น้ำให้นานยิ่งขึ้น การแปรรูปสัตว์น้ำจึงเป็นแนวทางหนึ่งที่มีความสำคัญ และส่งผลให้เกษตรกรผู้ผลิตปลามีรายได้มากขึ้น เกิดผลิตภัณฑ์ที่มีความหลากหลาย และตรงตามความต้องการของผู้บริโภค</p> <p>กระทรวงเกษตรและสหกรณ์มีนโยบายให้กรมประมงเร่งหาแนวทางช่วยเหลือเกษตรกรผู้เลี้ยงปลา ด้วยการจัดหาพื้นที่สำหรับให้ชาวประมงและเกษตรกรสามารถจำหน่ายสินค้าและผลิตภัณฑ์สัตว์น้ำไปสู่ผู้บริโภคได้โดยตรง พร้อมให้การสนับสนุนองค์ความรู้ที่มุ่งเน้นการนำนวัตกรรมและเทคโนโลยีมาช่วยยกระดับมาตรฐานสินค้าประมง รวมทั้งเพิ่มทักษะทางการจำหน่าย การแปรรูป การบรรจุภัณฑ์ ที่จะช่วยส่งเสริมการผลิตสินค้าและผลิตภัณฑ์สัตว์น้ำที่มีคุณภาพ ได้มาตรฐาน และปลอดภัย</p> <p>ด้วยสถานการณ์ดังกล่าวข้างต้น จึงได้จัดทำส่งเสริมการแปรรูปสินค้าประมง (ปลากินพืช) เพื่อแปรรูปสินค้าประมงสร้างรายได้ในเกษตรกรและสอดคล้องกับนโยบายของกระทรวงเกษตรและสหกรณ์</p>
3. วัตถุประสงค์ของโครงการ	<ol style="list-style-type: none"> 1. เพื่อส่งเสริมการแปรรูปสินค้าประมง (ปลากินพืช) ของสมาชิกแปลงใหญ่ 2. เพื่อให้ความรู้การแปรรูปสินค้าประมงในพื้นที่ 3. เพื่อสร้างรายได้ให้กับเกษตรกรประมง
4. ตัวชี้วัดและค่าเป้าหมาย	สมาชิกแปลงใหญ่ปลาตะเพียน
5. พื้นที่เป้าหมาย	อำเภอลำสนธิ จังหวัดลพบุรี
6. กิจกรรมหลัก	
<p>6.1 กิจกรรมหลักที่ 1</p> <p>งบประมาณ หน่วยงานรับผิดชอบ หน่วยงานร่วมดำเนินการ</p>	<p>กิจกรรมส่งเสริมการแปรรูปสินค้าประมง (ปลากินพืช)</p> <ul style="list-style-type: none"> - สนับสนุนวัสดุอุปกรณ์ในการแปรรูปผลิตภัณฑ์สินค้าประมง - สนับสนุนห้องแปรรูปที่ได้มาตรฐาน - พัฒนาบรรจุภัณฑ์ของสินค้าแปรรูปประมง <p>5,500,000 บาท</p> <p>สำนักงานประมงอำเภอลำสนธิ</p> <p>สำนักงานประมงจังหวัดลพบุรี</p>
<p>6.2 กิจกรรมหลักที่ 2</p> <p>งบประมาณ</p>	<p>กิจกรรมเชื่อมโยงตลาดประมงในพื้นที่ Fisherman Shop</p> <ul style="list-style-type: none"> - ประชาสัมพันธ์การเชื่อมโยงตลาดประมงในพื้นที่ Fisherman Shop - ส่งเสริมการตลาดประมงในพื้นที่ Fisherman Shop <p>500,000 บาท</p>

หัวข้อ	รายละเอียด
หน่วยงานรับผิดชอบ หน่วยงานร่วมดำเนินการ	หน่วยงานรับผิดชอบ สำนักงานประมงอำเภอ หน่วยงานร่วมดำเนินการ สำนักงานประมงจังหวัดลพบุรี
7. หน่วยงานดำเนินงาน	สำนักงานประมงอำเภอลำสนธิ สำนักงานประมงจังหวัดลพบุรี
8. ระยะเวลาในการดำเนินโครงการ	ปีงบประมาณ 2567-2570
9. งบประมาณ และแหล่งงบประมาณ	6,000,000 บาท (งบจังหวัด/กลุ่มจังหวัด, งบปกติ, งบท้องถิ่น)
10. ผลผลิต (Output)	สมาชิกแปลงใหญ่ปลาตะเพียน มีรายได้เพิ่มมากขึ้น
11. ผลลัพธ์จากการดำเนินโครงการ (Outcome)	1. มีผลิตภัณฑ์แปรรูปสินค้าประมง (ปลากินพืช) ของสมาชิกแปลงใหญ่ 2. เกษตรกรมีความรู้การแปรรูปสินค้าประมงในพื้นที่ 3. สร้างรายได้ให้กับเกษตรกรประมง

หัวข้อ	รายละเอียด
1. ชื่อโครงการสำคัญ	ส่งเสริมการเลี้ยงสัตว์ (โคเนื้อ โคนม แพะ แกะ) เพื่อจำหน่าย
2. หลักการและเหตุผล	<p>รัฐบาลมีนโยบายในการจัดการใช้ประโยชน์ที่ดินของประเทศให้เกิดประโยชน์สูงสุดสำหรับพื้นที่เกษตรกรรม โดยมีเป้าหมายเพื่อให้เกษตรกรได้ทำการเกษตรในพื้นที่ที่เหมาะสม เพื่อเป็นการเพิ่มประสิทธิภาพการผลิต การลดต้นทุนการผลิต การจัดการด้านการตลาด การแปรรูป การเพิ่มมูลค่า และการจัดระบบ Logistic</p> <p>จังหวัดลพบุรีประกอบอาชีพด้านการเกษตรมากเป็นอันดับต้นของประเทศ โดยเฉพาะด้านการปศุสัตว์ที่มากเป็นอันดับ 1 อาทิ ไก่ไข่ ไก่เนื้อ สุกร โคนม โคเนื้อ และแพะ เป็นต้น ซึ่งแสดงให้เห็นถึงลักษณะภูมิประเทศที่เหมาะสมแก่การทำฟาร์มปศุสัตว์ ที่สามารถขับเคลื่อนเศรษฐกิจฐานราก สร้างรายได้ให้กับเกษตรกร</p> <p>บ้านเขารวก หมู่ที่ 2 ตำบลเขารวก อำเภอลำสนธิ จังหวัดลพบุรี จึงเล็งเห็นถึงความสำคัญของการเลี้ยงสัตว์เศรษฐกิจ (โคเนื้อ โคนม แพะ แกะ) สำหรับจำหน่าย เพื่อส่งเสริมเป็นอาชีพ และสร้างรายได้ให้กับเกษตรกรในหมู่บ้าน</p>
3. วัตถุประสงค์ของโครงการ	<ol style="list-style-type: none"> 1. เพื่อส่งเสริมอาชีพด้านปศุสัตว์ 2. เพื่อสร้างรายได้ให้กับเกษตรกรและชุมชน
4. ตัวชี้วัดและค่าเป้าหมาย	เกษตรกรและประชาชนในหมู่บ้านได้รับการส่งเสริมอาชีพด้านปศุสัตว์เพิ่มขึ้น ไม่น้อยกว่าร้อยละ 10
5. พื้นที่เป้าหมาย	บ้านเขารวก หมู่ที่ 2 ตำบลเขารวก อำเภอลำสนธิ จังหวัดลพบุรี
6. กิจกรรมหลัก	
<p>6.1 กิจกรรมหลักที่ 1</p> <p>งบประมาณ หน่วยงานรับผิดชอบ หน่วยงานร่วมดำเนินการ</p>	<p>ส่งเสริมการเลี้ยงสัตว์เศรษฐกิจ (โคเนื้อ โคนม แพะ แกะ) เพื่อจำหน่าย</p> <p>200,000 บาท</p> <p>สำนักงานปศุสัตว์จังหวัดลพบุรี</p> <p>อำเภอลำสนธิ</p> <p>สำนักงานเกษตรอำเภอลำสนธิ</p>
7. หน่วยงานดำเนินงาน	<p>สำนักงานปศุสัตว์จังหวัดลพบุรี</p> <p>สำนักงานเกษตรอำเภอลำสนธิ</p> <p>อำเภอลำสนธิ</p>
8. ระยะเวลาในการดำเนินโครงการ	ตุลาคม 2567 - กันยายน 2570
9. งบประมาณ และแหล่งงบประมาณ	<p>200,000 บาท</p> <p>(งบจังหวัด/กลุ่มจังหวัด, งบปกติ, งบท้องถิ่น)</p>
10. ผลผลิต (Output)	1. เกษตรกรในหมู่บ้าน จำนวน 30 ราย ได้รับการส่งเสริมอาชีพการเลี้ยงสัตว์

หัวข้อ	รายละเอียด
	เศรษฐกิจ 2. เกษตรกรที่เข้าร่วมโครงการสามารถนำความรู้ไปใช้ได้ไม่น้อยกว่าร้อยละ 20
11. ผลลัพธ์จากการดำเนินโครงการ (Outcome)	1. เกษตรกรได้รับการส่งเสริมอาชีพด้านการเลี้ยงสัตว์เศรษฐกิจ (โคเนื้อ โคนม แพะ แกะ) 2. เกษตรกรมีรายได้จากอาชีพการเลี้ยงสัตว์ (โคเนื้อ โคนม แพะ แกะ)

หัวข้อ	รายละเอียด
1. ชื่อโครงการสำคัญ	เพิ่มประสิทธิภาพการบริหารจัดการน้ำอ่างเก็บน้ำกุดตาเพชร
2. หลักการและเหตุผล	ปัญหาในเรื่องน้ำในภาพรวมของประเทศถือเป็นวาระแห่งชาติโดยให้ความสำคัญมาโดยตลอด เนื่องจากเป็นผลกระทบจากการเปลี่ยนแปลงทางธรรมชาติของโลก ซึ่งการบริหารจัดการน้ำใน ๒๕ ลุ่มน้ำได้มีการกำหนดเป็นนโยบายเร่งด่วน เพื่อบริหารจัดการน้ำขึ้นอย่างเป็นระบบ และในพื้นที่จังหวัดลพบุรีนั้น กรมชลประทานได้มีการการจัดทำระบบส่งน้ำในเขื่อนป่าสักชลสิทธิ์ รวมทั้งในพื้นที่อำเภอลำสนธิ ในพื้นที่อ่างเก็บน้ำกุดตาเพชร เพื่อพัฒนาระบบน้ำในการรองรับ และป้องกันน้ำท่วม โดยจะกักเก็บน้ำเมื่อมีปริมาณน้ำฝนที่ไม่ตกตามฤดูกาลมากเกินไป จากนั้นจะปล่อยน้ำออกอย่างช้าๆภายในช่วงเวลาสัปดาห์ หรือเดือน ซึ่งอ่างเก็บน้ำกุดตาเพชรเป็นอ่างกักเก็บน้ำขนาดกลาง ในพื้นที่จังหวัดลพบุรี และไม่มีการปรับปรุงระบบคลองส่งน้ำให้มีประสิทธิภาพ เพื่อเตรียมความพร้อม จึงควรมีการปรับปรุงบริหารจัดการน้ำทั้งระบบของอ่างเก็บน้ำกุดตาเพชรเพื่อให้สามารถบรรเทาและช่วยเหลือเกษตรกรในช่วงฤดูที่เกิดภัยต่างๆ
3. วัตถุประสงค์ของโครงการ	<ol style="list-style-type: none"> 1. เพื่อเพิ่มประสิทธิภาพการบริหารจัดการน้ำอ่างเก็บน้ำกุดตาเพชร 2. เพื่อช่วยรองรับและป้องกันน้ำท่วมในฤดูน้ำหลาก 3. เพื่อกระจายน้ำเพื่อผลผลิตทางการเกษตร
4. ตัวชี้วัดและค่าเป้าหมาย	ปรับปรุงอ่างเก็บน้ำกุดตาเพชร จำนวน 1 แห่ง
5. พื้นที่เป้าหมาย	อำเภอลำสนธิ จังหวัดลพบุรี
6. กิจกรรมหลัก	กิจกรรมเพิ่มประสิทธิภาพการบริหารจัดการน้ำอ่างเก็บน้ำกุดตาเพชร
6.1 กิจกรรมหลักที่ 1 งบประมาณ หน่วยงานรับผิดชอบ หน่วยงานร่วมดำเนินการ	กิจกรรมเพิ่มประสิทธิภาพการบริหารจัดการน้ำอ่างเก็บน้ำกุดตาเพชร - ปรับปรุงน้ำอ่างเก็บน้ำกุดตาเพชร - ปรับปรุงระบบระบายน้ำอ่างเก็บน้ำกุดตาเพชร 10,000,000 บาท โครงการชลประทานลพบุรี อำเภอลำสนธิ องค์การบริหารส่วนตำบลเขารวก
7. หน่วยงานดำเนินงาน	หน่วยงานรับผิดชอบ โครงการชลประทานลพบุรี
8. ระยะเวลาในการดำเนินโครงการ	ปีงบประมาณ 2567-2570
9. งบประมาณ และแหล่งงบประมาณ	10,000,000 บาท (งบจังหวัด/กลุ่มจังหวัด, งบปกติ, งบท้องถิ่น)
10. ผลผลิต (Output)	อ่างเก็บน้ำกุดตาเพชรได้รับการปรับปรุงจำนวน 1 แห่ง

หัวข้อ	รายละเอียด
11. ผลลัพธ์จากการดำเนินโครงการ (Outcome)	<ol style="list-style-type: none"> 1. อ่างเก็บน้ำกุดตาเพชรมีประสิทธิภาพในการบริหารจัดการน้ำ 2. อ่างเก็บน้ำกุดตาเพชรช่วยรองรับและป้องกันน้ำท่วมในฤดูน้ำหลาก 3. กระจายน้ำเพื่อผลผลิตทางการเกษตร
11. ผลลัพธ์จากการดำเนินโครงการ (Outcome)	

หัวข้อ	รายละเอียด
1. ชื่อโครงการสำคัญ	เจาะบ่อบาดาลพร้อมติดตั้งซัมเมอร์โดยใช้พลังงานแสงอาทิตย์
2. หลักการและเหตุผล	<p>ประเทศไทยมีพื้นที่การเกษตรนอกเขตชลประทานประมาณ 95 ล้านไร่ ต้องอาศัยน้ำฝนเป็นหลักซึ่งพื้นที่เหล่านี้เป็นพื้นที่สำหรับการเพาะปลูกผลผลิตทางการเกษตร โดยความอุดมสมบูรณ์จะขึ้นอยู่กับปริมาณน้ำฝนในแต่ละปี ในสภาวะฝนทิ้งช่วงไม่สามารถปลูกพืชในช่วงฤดูแล้งได้ และไม่มีแหล่งน้ำสำหรับการเพาะปลูก จึงทำให้เกษตรกรมีรายได้ไม่แน่นอน เกิดภาวะหนี้สินและความเสี่ยงต่อการลงทุน ไม่มีความมั่นคงในอาชีพเกษตรกรรม รวมถึงส่งผลกระทบต่อทำให้เกษตรกรเกิดการอพยพย้ายถิ่นฐานมาหางานทำในเขตเมืองทำให้เกิดปัญหาครอบครัวตามมา ประกอบกับการเปลี่ยนแปลงทางสภาวะภูมิอากาศปัจจุบัน ยังพบพื้นที่เกษตรกรรมทั้งนอกเขตชลประทานและในเขตชลประทานหลายแห่งขาดแคลนน้ำเพื่อการเกษตรในการเพิ่มผลผลิตเพื่อให้เกษตรกรยกระดับรายได้ รวมถึงสร้างความสามารถในการแข่งขันระดับประเทศและนานาชาติ</p> <p>นอกจากนี้ การมีแหล่งน้ำที่เพียงพอตลอดปี ยังทำให้เกษตรกรสามารถพัฒนารูปแบบการเพาะปลูกพืชจากการปลูกพืชเชิงปริมาณให้เป็นระบบเกษตรผสมผสาน มีพืชและสัตว์ต่างๆ สามารถเกื้อกูลประดอยชนต่อกันและกันอย่างมีประสิทธิภาพสูงสุด ประกอบกับรัฐบาลยังได้ให้ความสำคัญกับระบบกระจายน้ำ และนวัตกรรมต่างๆ อันจะช่วยลดความยุ่งยาก ลดต้นทุน และเพิ่มผลผลิตให้เกษตรกรไทย รวมถึงการส่งเสริมการเกษตรเพิ่มมูลค่าด้วยเกษตรอินทรีย์ จึงได้จัดทำกิจกรรม/โครงการขึ้นมาเพื่อสร้างแนวทางช่วยเหลือเกษตรกรแก้ปัญหาการขาดแคลนน้ำใช้ในการเกษตร ส่งเสริมอาชีพเกษตรกรรมเพิ่มขีดความสามารถทางการเกษตร เพิ่มรายได้ให้กับเกษตรกรไทย</p>
3. วัตถุประสงค์ของโครงการ	<ol style="list-style-type: none"> 1. เพื่อพัฒนาแหล่งน้ำบ่อบาดาลและติดตั้งซัมเมอร์โดยใช้พลังงานแสงอาทิตย์ 2. ส่งเสริมเกษตรกรมีส่วนร่วมในการบริหารจัดการน้ำ
4. ตัวชี้วัดและค่าเป้าหมาย	เกษตรกร จำนวน 71 ครัวเรือน
5. พื้นที่เป้าหมาย	อำเภอลำสนธิ จังหวัดลพบุรี
6. กิจกรรมหลัก	
6.1 กิจกรรมหลักที่ 1 งบประมาณ	<p>กิจกรรมการเจาะบ่อบาดาลพร้อมติดตั้งซัมเมอร์โดยใช้พลังงานแสงอาทิตย์ เพื่อพืชผลการทางเกษตร</p> <p>การพัฒนาบ่อบาดาลเพื่อการเกษตรโดยใช้น้ำบาดาลประกอบอาชีพเกษตรกรรม และบริหารจัดการทรัพยากรน้ำบาดาลร่วมกับในท้องถิ่น เพื่อให้มีน้ำเพียงพอสำหรับทำการเกษตร ช่วยลดความเสียหายของผลผลิตทางการเกษตร และพัฒนาเศรษฐกิจชุมชนให้มีความมั่นคงและยั่งยืน</p> <ul style="list-style-type: none"> - เจาะบ่อบาดาลในพื้นที่ทางการเกษตร - ชุดซัมเมอร์โดยใช้ระบบพลังงานแสงอาทิตย์ - ชุดโครงสร้างรองรับระบบพลังงานแสงอาทิตย์ <p>420,000 บาท</p>

หัวข้อ	รายละเอียด
หน่วยงานรับผิดชอบ หน่วยงานร่วมดำเนินการ	สำนักงานพลังงานจังหวัดลพบุรี สำนักงานเกษตรอำเภอลำสนธิ สำนักงานเกษตรจังหวัดลพบุรี
7. หน่วยงานดำเนินงาน	สำนักงานพลังงานจังหวัดลพบุรี สำนักงานเกษตรอำเภอลำสนธิ สำนักงานเกษตรจังหวัดลพบุรี
8. ระยะเวลาในการดำเนินโครงการ	ปีงบประมาณ 2567-2570
9. งบประมาณ และแหล่งงบประมาณ	420,000 บาท (งบจังหวัด/กลุ่มจังหวัด, งบปกติ, งบท้องถิ่น)
10. ผลผลิต (Output)	เกษตรกร จำนวน 71 ครัวเรือนมีน้ำใช้ทางการเกษตรเพิ่มมากขึ้น
11. ผลลัพธ์จากการดำเนินโครงการ (Outcome)	1. มีแหล่งน้ำอุปโภคและติดตั้งซั่มเมอร์โดยใช้พลังงานแสงอาทิตย์ 2. เกษตรกรมีส่วนร่วมในการบริหารจัดการน้ำ

หัวข้อ	รายละเอียด
1. ชื่อโครงการสำคัญ	การพัฒนาคุณภาพของดินในการสนับสนุนการใช้ปุ๋ยอินทรีย์
2. หลักการและเหตุผล	<p>การทำเกษตรในอนาคตผลผลิตสำหรับผู้บริโภคจะเป็นคุณภาพเป็นหลัก หรือความปลอดภัย (food safety) การค้าจะเน้นด้านคุณภาพของผลผลิตมากขึ้น การทำการเกษตรด้วยระบบอินทรีย์จะเข้ามามีบทบาททดแทนการใช้ปุ๋ยเคมีและสารเคมีทางการเกษตร</p> <p>ปัจจุบันการทำการเกษตรของประเทศไทย มีการใช้ปุ๋ยเคมีและสารเคมีกำจัดศัตรูพืชจำนวนมาก ซึ่งมีราคาแพงเพิ่มขึ้นทุกปีตามภาวะราคาตลาดน้ำมันโลก สารเคมีที่ใช้มีการสะสมในดิน น้ำ และผลผลิต เป็นอันตรายต่อผู้ผลิตและผู้บริโภค และผลผลิตที่เป็นสินค้าส่งออกมีโอกาสที่จะถูกประเทศคู่ค้าส่งคืนกลับ จึงมีความจำเป็นจะต้องปรับเปลี่ยนระบบการผลิตใหม่ หันมาใช้สารอินทรีย์ทดแทนอย่างน้อยให้ปลอดภัยต่อผู้บริโภค (อาหารปลอดภัยสารพิษ) และพัฒนาไปสู่อาหารไร้สารพิษและเกษตรอินทรีย์ในที่สุด</p> <p>จากเหตุผลดังกล่าวข้างต้น จึงมีการส่งเสริมการใช้สารอินทรีย์ ปุ๋ยอินทรีย์ทดแทนสารเคมีทางการเกษตร จึงจำเป็นที่จะต้องให้เกษตรกรมีความรู้ ความเข้าใจ รู้จักผลิตและใช้สารอินทรีย์ทดแทนสารเคมี โดยดำเนินการขับเคลื่อนในเกษตรกรหรือกลุ่มเกษตรกร และเครือข่ายเกษตรกร ผู้ใช้สารอินทรีย์ในการเกษตร พร้อมสร้างกลุ่มเกษตรกรให้เข้มแข็ง สามารถใช้ที่ดินเพื่อการเกษตรได้อย่างยั่งยืน</p>
3. วัตถุประสงค์ของโครงการ	<ol style="list-style-type: none"> 1. เพื่อให้เกษตรกรมีความรู้ความเข้าใจในการผลิตและการใช้สารอินทรีย์อย่างมีประสิทธิภาพในการลดการใช้ปุ๋ยเคมี 2. เพื่อให้กลุ่มเกษตรกรมีความเข้มแข็ง สามารถพึ่งพาตนเองได้ในการพัฒนาการเกษตรแบบยั่งยืน 3. เพื่อพัฒนาเป็นกลุ่มเกษตรกรอินทรีย์ในอนาคต
4. ตัวชี้วัดและค่าเป้าหมาย	เกษตรกร จำนวน 71 ครัวเรือน
5. พื้นที่เป้าหมาย	อำเภอลำสนธิ จังหวัดลพบุรี
6. กิจกรรมหลัก	
6.1 กิจกรรมหลักที่ 1 งบประมาณ หน่วยงานรับผิดชอบ หน่วยงานร่วมดำเนินการ	<p>กิจกรรมส่งเสริมและพัฒนาถ่ายทอดองค์ความรู้เกษตรกรการใช้สารอินทรีย์ทดแทนสารเคมีทางการเกษตร</p> <ul style="list-style-type: none"> - อบรมถ่ายทอดองค์ความรู้วิธีการใช้สารอินทรีย์ทดแทนสารเคมีทางการเกษตร การฝึกปฏิบัติในพื้นที่ - อบรมการบริหารกลุ่มให้เข้มแข็ง อบรมถ่ายทอดความรู้การใช้ปุ๋ยเคมีให้เหมาะสมตามชนิดของดินและพืชในแต่ละพื้นที่ <p>200,000 บาท สถานีพัฒนาที่ดินลพบุรี สำนักงานเกษตรอำเภอลำสนธิ สำนักงานเกษตรจังหวัดลพบุรี</p>

หัวข้อ	รายละเอียด
<p>6.2 กิจกรรมหลักที่ 2</p> <p>งบประมาณ หน่วยงานรับผิดชอบ หน่วยงานร่วมดำเนินการ</p>	<p>สนับสนุนปัจจัยสารอินทรีย์ทดแทนสารเคมีทางการเกษตร</p> <p>- สนับสนุนปัจจัยการผลิตทางการเกษตรและอุปกรณ์</p> <p>300,000 บาท</p> <p>สถานีพัฒนาที่ดินลพบุรี สำนักงานเกษตรอำเภอลำสนธิ สำนักงานเกษตรจังหวัดลพบุรี</p>
<p>7. หน่วยงานดำเนินงาน</p>	<p>สถานีพัฒนาที่ดินลพบุรี สำนักงานเกษตรอำเภอลำสนธิ สำนักงานเกษตรจังหวัดลพบุรี</p>
<p>8. ระยะเวลาในการดำเนินโครงการ</p>	<p>ปีงบประมาณ 2567-2570</p>
<p>9. งบประมาณ และแหล่งงบประมาณ</p>	<p>500,000 บาท</p> <p>(งบจังหวัด/กลุ่มจังหวัด, งบปกติ, งบท้องถิ่น)</p>
<p>10. ผลผลิต (Output)</p>	<p>เกษตรกร จำนวน 71 ครัวเรือน มีความรู้เพิ่มมากขึ้น</p>
<p>11. ผลลัพธ์จากการดำเนินโครงการ (Outcome)</p>	<ol style="list-style-type: none"> 1. เกษตรกรมีความรู้ความเข้าใจในการผลิตและการใช้สารอินทรีย์อย่างมีประสิทธิภาพในการลดการใช้ปุ๋ยเคมี 2. กลุ่มเกษตรกรมีความเข้มแข็ง สามารถพึ่งพาตนเองได้ในการพัฒนาการเกษตรแบบยั่งยืน



สำนักงานเกษตรและสหกรณ์จังหวัดลพบุรี

กลุ่มยุทธศาสตร์พัฒนาการเกษตร

โทรศัพท์ : 036-689763

โทรสาร : 036-689858

Email : paco_lri@opsmoac.go.th

<https://www.opsmoac.go.th/lopburi-home>