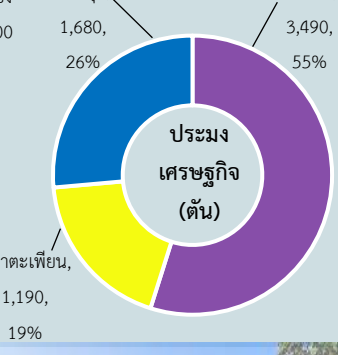
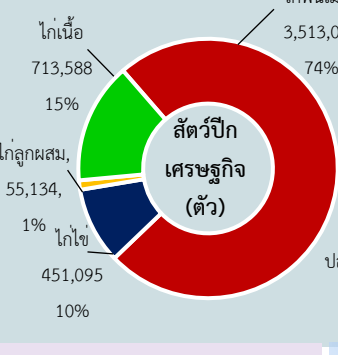
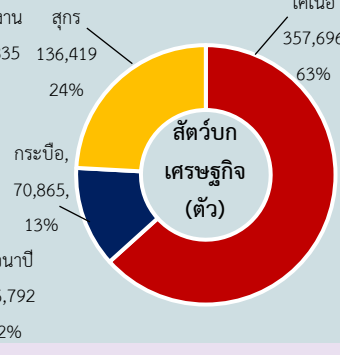
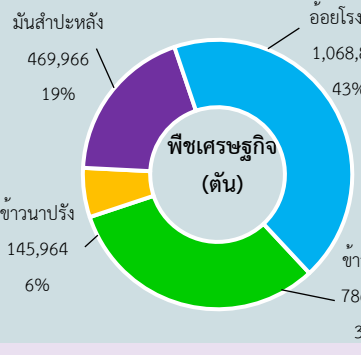


- GPP ปี 65 มูลค่า 67,773 ล้านบาท / ภาคเกษตร 14,619 ล้านบาท (21.5%)  
 - ประชากร 314,959 คน / ภาคเกษตร 175,701 คน (56%)  
 - วัยแรงงาน 627,673 ราย / ภาคเกษตรในระบบ 212,006 ราย และภาคเกษตรนอกระบบ 238,444 ราย รวม 450,450 ราย (72%)  
 - แหล่งน้ำต้นทุนจากอ่างเก็บน้ำขนาดกลางจำนวน 17 แห่ง ความจุ 81.4 ล้าน ลบ.ม. พื้นที่ชลประทาน 53,120 ไร่ ทั้งนี้ มีพื้นที่ชลประทานและพื้นที่รับประโยชน์รวม 576,898 ไร่ หรือ 23% ของพื้นที่เกษตรกรรม  
 - ปริมาณน้ำฝนสะสม 1,220.40 มม. (1 ม.ค. - 31 ธ.ค. 66)

**สินค้าเด่น/GI**  
**ข้าวหอมมะลิ GI ทุ่งกุลาร้องไห้**  
 พื้นที่อำเภอพิบูลย์รักษ์  
 - พื้นที่เพาะปลูก จำนวน 193,890 ไร่  
 - ผลผลิต จำนวน 70,770 ตัน  
**มันแกวบรือ**  
 พื้นที่อำเภอบรือ และอำเภอคูริง  
 - พื้นที่เพาะปลูก จำนวน 4,971 ไร่  
 - ผลผลิต จำนวน 15,120 ตัน

พื้นที่เกษตรกรรมรวม 2.45 ล้านไร่ หรือ 74% จากทั้งหมด 3.3 ล้านไร่

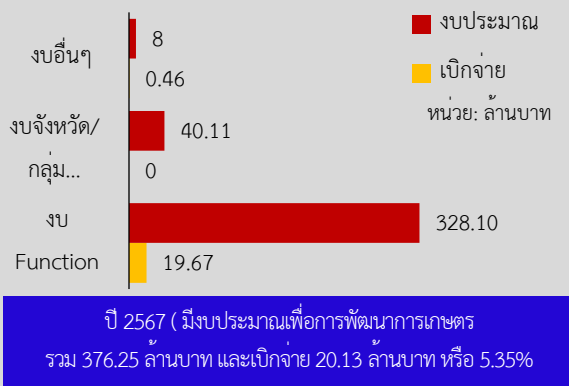
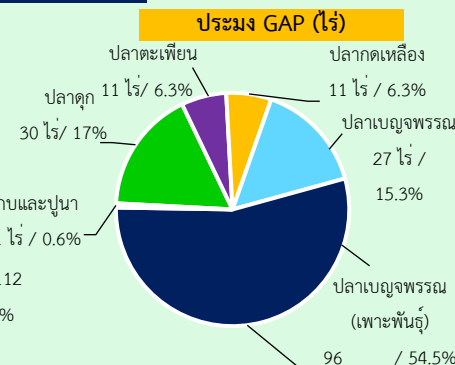
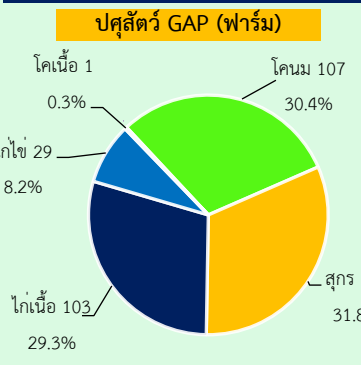


■ ของจังหวัดมหาสารคาม ■ ของประเทศ

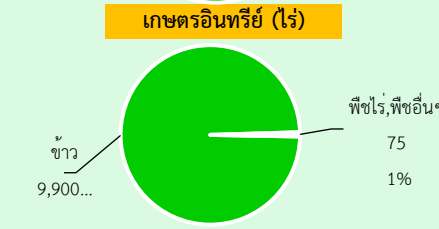
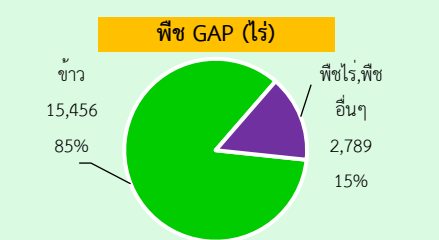


**ประสิทธิภาพการผลิตสินค้าเกษตรด้านพืช (ค่าเฉลี่ยต่อไร่)**

ปริมาณสินค้าปศุสัตว์และประมงที่ได้รับรองมาตรฐาน



ปริมาณสินค้าพืชที่ได้รับรองมาตรฐาน



**สรุปความเสียหายด้านการเกษตรจากผลกระทบอุทกภัย ปี 2567**

- จังหวัดมหาสารคาม ได้มีประกาศเขตพื้นที่ประสบสาธารณภัย/เขตการให้ความช่วยเหลือ (อุทกภัย) จำนวน 6 อำเภอ ได้แก่ อำเภอเมืองมหาสารคาม อำเภอโนนเข็ก อำเภอคูริง อำเภอบรือ อำเภอนาปีพุม และอำเภอโกสุมพิสัย

**ด้านพืช**  
 ● ความเสียหายด้านพืช จำนวน 7 อำเภอ เกษตรกร 20,502 ราย พื้นที่ความเสียหาย 196,504.25 ไร่  
 ● อยู่ระหว่างรอประชุมคณะกรรมการให้ความช่วยเหลือผู้ประสบภัยพิบัติระดับอำเภอ

**ด้านปศุสัตว์**  
 ● จำนวน 1 อำเภอ เกษตรกร 19 ราย ความเสียหาย โค จำนวน 7 ตัว สุกร จำนวน 2 ตัว และสัตว์ปีก 55 ตัว  
 ● อยู่ระหว่างรอประชุมคณะกรรมการให้ความช่วยเหลือผู้ประสบภัยพิบัติระดับอำเภอ

**ด้านประมง**  
 ● จำนวน 6 อำเภอ 25 ตำบล 180 หมู่บ้าน เกษตรกร 1,645 ราย พื้นที่ความเสียหาย 1,803.60 ไร่  
 ● อยู่ระหว่างรอประชุมคณะกรรมการให้ความช่วยเหลือผู้ประสบภัยพิบัติระดับอำเภอ