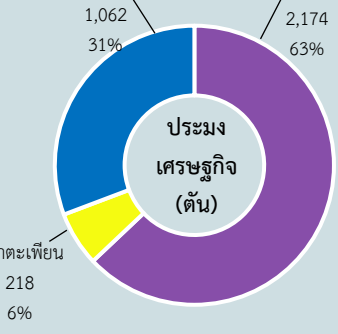
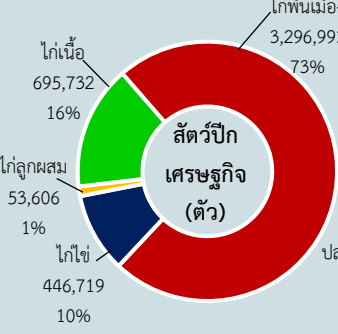
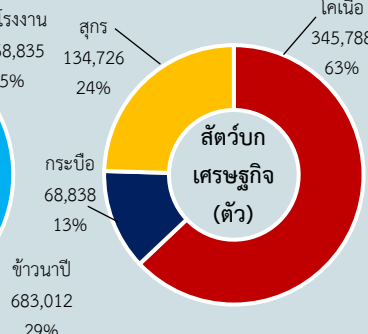
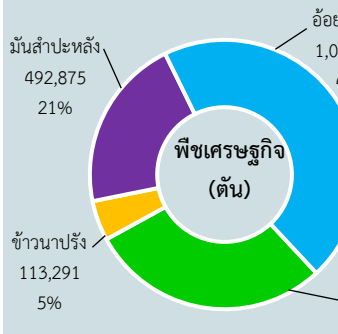


- GPP ปี 64 มูลค่า 66,024 ล้านบาท / ภาคเกษตร 13,821 ล้านบาท (21%)
 - ประชากร 314,959 คน / ภาคเกษตร 175,701 คน (56%)
 - ว่างงาน 628,606 ราย / ภาคเกษตรในระบบ 187,368 ราย และภาคเกษตรนอกระบบ 214,635 ราย รวม 402,003 ราย (63%)
 - แหล่งน้ำต้นทุนจากอ่างเก็บน้ำขนาดกลางจำนวน 17 แห่ง ความจุ 81.4 ล้าน ลบ.ม. พื้นที่ชลประทาน 53,120 ไร่ ทั้งนี้ มีพื้นที่ชลประทานและพื้นที่รับประโยชน์รวม 576,898 ไร่ หรือ 23% ของพื้นที่เกษตรกรรม
 - ปริมาณน้ำฝนสะสม 1,220.40 มม. (1 ม.ค. - 31 ธ.ค. 66)

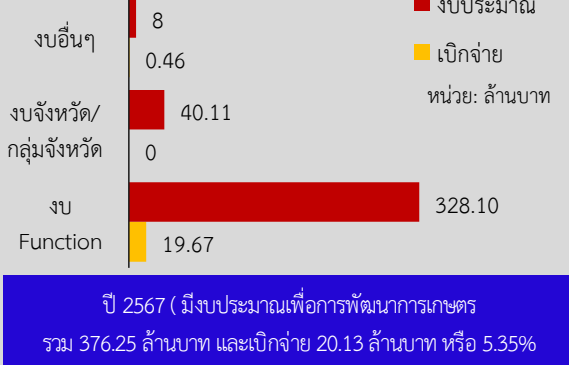
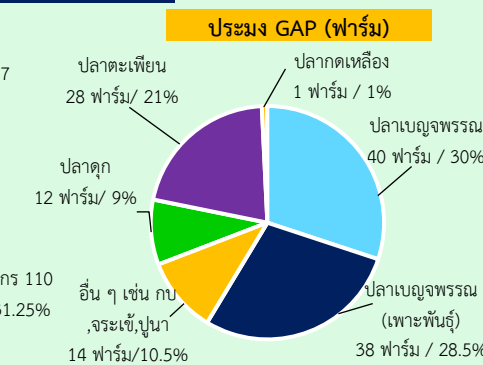
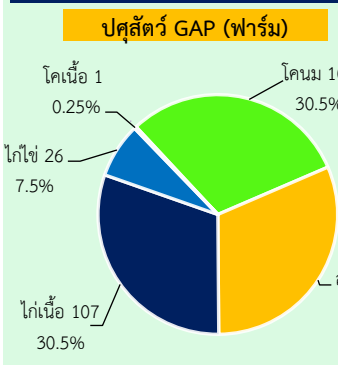
สินค้าเด่น/GI
ข้าวหอมมะลิ GI ทุ่งกุลาร้องไห้
 พื้นที่อำเภอพยุหะคีรี
 - พื้นที่เพาะปลูก จำนวน 193,890 ไร่
 - ผลผลิต จำนวน 70,770 ตัน
มันแกวบรือ
 พื้นที่อำเภอบรือ และอำเภอกุดรัง
 - พื้นที่เพาะปลูก จำนวน 4,971 ไร่
 - ผลผลิต จำนวน 15,120 ตัน

พื้นที่เกษตรกรรมรวม 2.42 ล้านไร่ หรือ 73.3% จากทั้งหมด 3.3 ล้านไร่

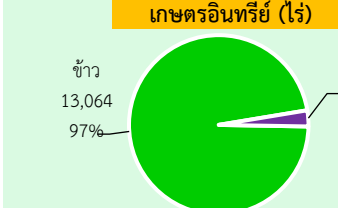
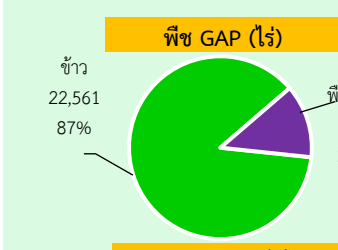


ประสิทธิภาพการผลิตสินค้าเกษตรด้านพืช (ค่าเฉลี่ยต่อไร่)

ปริมาณสินค้าปศุสัตว์และประมงที่ได้รับรองมาตรฐาน



ปริมาณสินค้าพืชที่ได้รับรองมาตรฐาน



สรุปความเสียหายด้านการเกษตรจากผลกระทบอุทกภัย ปี 2566

- จังหวัดมหาสารคามได้มีการประกาศเขตพื้นที่ประสบ-สาธารณภัย/เขตการให้ความช่วยเหลือผู้ประสบภัยพิบัติกรณีฉุกเฉิน (อุทกภัย) ปี 2566 จำนวน 5 อำเภอ 45 ตำบล 388 หมู่บ้าน

ด้านพืช

- พื้นที่ประสบภัย 4 อำเภอ 26 ตำบล 175 หมู่บ้าน
- อ.เมืองฯ, อ.โกสุมพิสัย, อ.กันทรวิชัย, อ.เชียงยืน
- พื้นที่ได้รับความเสียหาย 57,401.75 ไร่ เกษตรกรได้รับผลกระทบ 7,010 ราย
- วงเงินช่วยเหลือ 79,644,357 บาท

ด้านปศุสัตว์

- มีทั้งสิ้น 2 อำเภอ ได้แก่
- อ.โกสุมพิสัย ความเสียหายของฟาร์มไก่ไข่ จำนวน 1 ฟาร์ม ไก่ไข่ 4,300 ตัว
- อ.กันทรวิชัย ความเสียหายแปลงหญ้าเลี้ยงสัตว์ จำนวน 2 แปลง พื้นที่ 7.75 ไร่
- วงเงินช่วยเหลือ 15,345 บาท

ด้านประมง

- พื้นที่ประสบภัย 3 อำเภอ
- อ.เมืองฯ, อ.โกสุมพิสัย, อ.กันทรวิชัย พื้นที่ความเสียหาย 153.75 ไร่/บ่อดิน เกษตรกรได้รับผลกระทบ 120 ราย
- วงเงินช่วยเหลือ 719,857 บาท

ข้อมูลพื้นฐานของจังหวัดมหาสารคาม

๑. ข้อมูลด้านการเกษตรของจังหวัด

๑.๑ จังหวัดมหาสารคามตั้งอยู่บริเวณตอนกลางของภาคตะวันออกเฉียงเหนือ มีพื้นที่ ๕,๒๙๑.๖๘๓ ตารางกิโลเมตร หรือ ๓,๓๐๗,๓๐๑.๘๗ ไร่ มีพื้นที่ใหญ่เป็นลำดับที่ ๑๔ ของภาคและเป็นลำดับที่ ๔๑ ของประเทศไทย มีพื้นที่เกษตรกรรม ๒,๔๒๔,๑๕๐ ไร่ (๗๓% ของพื้นที่ทั้งหมด) แบ่งเป็นพื้นที่ปลูกข้าว ๒,๑๓๐,๐๒๓ ไร่ พืชไร่ ๒๖๒,๑๐๗ ไร่ พืชสวนหรือพืชสวน ๗,๑๒๗ ไร่ พื้นที่ปลูกไม้ผลหรือไม้ยืนต้น ๒๔,๘๙๓ ไร่ โดยมีพื้นที่ชลประทานและพื้นที่รับประโยชน์รวม ๕๗๖,๘๘๘ ไร่ หรือ ๒๓% ของพื้นที่เกษตรกรรม และพื้นที่เกษตรกรรมนอกเขตชลประทาน ๑,๘๔๗,๒๕๒ ไร่ มีครุฑเรือการเกษตรทั้งหมด ๑๗๕,๗๐๑ ครุฑเรือ (๕๖% ของครุฑเรือทั้งหมด) จากครุฑเรือทั้งหมด ๓๑๔,๙๕๙ ครุฑเรือ และมีประชากรทั้งหมดจำนวน ๙๔๑,๙๕๙ ราย ซึ่งเป็นแรงงานภาคการเกษตรทั้งในระบบและนอกระบบจำนวน ๔๐๒,๐๐๐ ราย

๑.๒ สถานการณ์ด้านทรัพยากรการผลิตและแนวโน้ม

๑) ปริมาณน้ำภาพรวมจังหวัด ๕๘.๙๔๗ ล้าน ลบ.ม. คิดเป็น ๗๒.๔๐ %

๒) ปริมาณน้ำฝนสะสม ตั้งแต่วันที่ ๑ มกราคม ๒๕๖๖ ถึง ๓๑ ธันวาคม ๒๕๖๖ เฉลี่ย ๑,๒๒๐.๔๐ มม.

(ปริมาณฝนเฉลี่ยรายปีในรอบ ๑๐ ปี จำนวน ๑,๓๗๓.๖๐ มม.)

๓) ความต้องการใช้น้ำของจังหวัดจำแนก ๔ ด้าน (ความต้องการใช้น้ำ ทั้ง ๑๗ อ่างฯ)

- อุปโภคบริโภค	...๗.๔๑.....	ล้าน ลบ.ม.
- ระบบนิเวศน์-.....	ล้าน ลบ.ม.
- เกษตรกรรม	...๑๓.๔๔....	ล้าน ลบ.ม.
- อุตสาหกรรม -	ล้าน ลบ.ม.
- อื่น ๆ (ระเหย+รั่วซึม)๑๓.๖๑....	ล้าน ลบ.ม.

๔) การใช้ประโยชน์และความเหมาะสมของดินเพื่อการเพาะปลูก (Agri-Map analytic)

- พื้นที่ทำการเกษตรที่เหมาะสม	จำนวน.....๑,๓๗๑,๘๑๙.....ไร่
- พื้นที่ทำการเกษตรที่เหมาะสมเล็กน้อย	จำนวน.....๖๕๔,๕๑๒.....ไร่
- พื้นที่ทำการเกษตรที่ไม่เหมาะสม	จำนวน.....๕๒๔,๑๒๗.....ไร่

โดยสามารถจำแนกความเหมาะสมและไม่เหมาะสมตามชนิดของพืชตามทีปลูกจริงได้ ดังนี้

๑) ข้าว	เหมาะสม จำนวน ๑,๐๐๔,๗๑๕.๔๕ ไร่ , เหมาะสมเล็กน้อย จำนวน ๖๐๔,๐๕๓.๓๐ ไร่ และไม่เหมาะสม จำนวน ๔๖๐,๒๓๔.๓๕ ไร่
๒) มันสำปะหลัง	เหมาะสม จำนวน ๒๕๕,๖๑๕.๙๖ ไร่ , เหมาะสมเล็กน้อย จำนวน ๑๙๖.๔๙ ไร่ และไม่เหมาะสม จำนวน ๖๓,๘๙๓.๒๓ ไร่
๓) อ้อย	เหมาะสม จำนวน ๑๐๒,๑๑๘.๕๘ ไร่ , เหมาะสมเล็กน้อย จำนวน ๔๙,๖๔๑.๓๖ ไร่ และไม่เหมาะสม จำนวน ๐ ไร่
๔) ยางพารา	เหมาะสม จำนวน ๙,๓๖๙.๑๐ ไร่ , เหมาะสมเล็กน้อย จำนวน ๖๒๑.๐๕ ไร่ และไม่เหมาะสม จำนวน ๐ ไร่

๑.๓ ขนาดเศรษฐกิจของจังหวัดมหาสารคาม (GPP) ปี ๒๕๖๔ มีมูลค่าจำนวน ๖๖,๐๒๔ ล้านบาท มีรายได้ผลิตภัณฑ์เฉลี่ยต่อคน/ปี จำนวน ๘๕,๒๒๘ บาท คิดเป็นลำดับที่ ๔๔ ของประเทศ และเป็นลำดับที่ ๑๐ ในภาคตะวันออกเฉียงเหนือ โดยโครงสร้างทางเศรษฐกิจของจังหวัดที่แยกเป็นผลิตภัณฑ์มวลรวมของจังหวัด (GPP) แยกเป็นภาคเกษตร ๑๓,๘๒๑ ล้านบาท และภาคนอกเกษตร ๕๒,๒๐๓ ล้านบาท

แบบฟอร์มที่ 1 ข้อมูลพื้นฐานจังหวัด

๑.๔ พืชเศรษฐกิจที่สำคัญ ได้แก่ ได้แก่

๑) ข้าวนาปี พื้นที่ปลูก ๒,๑๓๐,๐๒๓ ไร่ พื้นที่เก็บเกี่ยว ๑,๘๘๖,๗๗๔ ไร่ ผลผลิตเฉลี่ย ๓๖๒ กิโลกรัมต่อไร่ ผลผลิตรวม ๖๘๓,๐๑๒ ตัน

๒) ข้าวนาปรัง พื้นที่ปลูก ๑๙๑,๑๘๔ ไร่ พื้นที่เก็บเกี่ยว ๑๙๐,๘๒๓ ไร่ ผลผลิตเฉลี่ย ๕๙๔ กิโลกรัมต่อไร่ ผลผลิตรวม ๑๑๓,๒๙๑ ตัน

๓) มันสำปะหลัง พื้นที่ปลูก ๑๖๓,๒๖๑ ไร่ พื้นที่เก็บเกี่ยว ๑๕๑,๖๒๐ ไร่ ผลผลิตเฉลี่ย ๓,๒๕๑ กิโลกรัมต่อไร่ ผลผลิตรวม ๔๙๒,๘๗๕ ตัน

๔) อ้อยโรงงาน พื้นที่ปลูก ๑๓๒,๒๗๕ ไร่ พื้นที่เก็บเกี่ยว ๑๑๒,๕๐๙ ไร่ ผลผลิตเฉลี่ย ๙,๕๐๐ กิโลกรัมต่อไร่ ผลผลิตรวม ๑,๐๖๘,๘๓๕ ตัน

๑.๕ สัตว์เศรษฐกิจ/ประมงที่สำคัญ ได้แก่

๑. โคเนื้อ ผลผลิต จำนวน ๓๔๕,๗๘๘ ตัว

๒. กระบือ ผลผลิต จำนวน ๖๘,๘๓๘ ตัว

๓. โคนม ผลผลิต จำนวน ๗,๒๗๐ ตัว

๔. สุกร ผลผลิต จำนวน ๑๓๔,๗๒๖ ตัว

๕. ปลานิล ผลผลิต จำนวน ๒,๑๗๔ ตัน

๖. ปลาดุก ผลผลิต จำนวน ๑,๐๖๒ ตัน

๗. ปลาตะเพียน ผลผลิต จำนวน ๒๑๘ ตัน

๑.๖ สินค้าสำคัญของจังหวัด

๑) สินค้าเด่น/สินค้า GI ได้แก่ มันแกวบรือ GI (Mankao Borabue หรือ Borabue Yam Bean) เป็นมันแกวพันธุ์เบาที่มีลักษณะหัวกลมแป้น อวบใหญ่ เปลือกบางสีน้ำตาลอ่อนลอกออกจากเนื้อได้ง่าย เนื้อมีสีขาว เส้นใยในเนื้อมาก ปริมาณของน้ำในเนื้อมาก รสสัมผัสกรอบ รสชาติหวานและมัน ปลูกและผลิตในเขตพื้นที่อำเภอบรือและอำเภอกุดรัง จังหวัดมหาสารคาม เกษตรกรปลูกมันแกวในพื้นที่ดอน รวมถึงสามารถผลิตได้ทั้งในพื้นที่ดอนและสภาพหลังการทำนาได้ โดยสภาพพื้นที่ลักษณะดินเป็นดินร่วนปนทราย การบริหารจัดการน้ำทางการเกษตร มีการขุดสระและบ่อน้ำบาดาลเพื่อใช้ในการปลูกมันแกวในช่วงฤดูแล้ง มันแกวพันธุ์เบา ชื่อเมล็ดพันธุ์จากจังหวัดจันทบุรี สามารถสร้างรายได้ให้กับเกษตรกรได้ในระยะสั้นอายุเก็บเกี่ยว ๙๐-๑๒๐ วัน และสามารถปลูกได้หลายรอบต่อปี โดยฤดูกาลปลูกมี ๓ ช่วง ได้แก่ ช่วงแรกจะเริ่มปลูก (มกราคมถึงเมษายน) ช่วงที่สอง (พฤษภาคมถึงสิงหาคม) และช่วงที่สาม (กันยายนถึงธันวาคม) สามารถปลูกได้ทุกฤดูกาล ตลอดทั้งปีแต่นิยมปลูกในช่วงปลายฤดูฝนถึงต้นฤดูหนาว พื้นที่ปลูกรวมประมาณ ๔,๙๗๑ ไร่ เกษตรกร ๑,๖๕๗ ราย โดยกระทรวงพาณิชย์ได้ประกาศขึ้นทะเบียนสิ่งบ่งชี้ทางภูมิศาสตร์ (GI) ใหม่ “มันแกวบรือ” ซึ่งในปัจจุบันทำเงินได้แล้วกว่าปีละ ๑๒๘ ล้านบาท โดยเกษตรกรมีการวางแผนการผลิตเพื่อให้ได้ราคาสูง โดยวางแผนให้ผลผลิตออกช่วงเทศกาลในรอบ ๑ ปี คือ เทศกาลปีใหม่ สงกรานต์ วันแม่ และการบริหารจัดการน้ำเพื่อให้เพียงพอต่อการผลิตด้วยการขุดสระและบ่อน้ำบาดาล มีการเตรียมดิน การใช้ปุ๋ยคอก การใช้ปุ๋ยตามคำแนะนำ ไถกลบก่อนยกร่องปลูก เกษตรกรมีการป้องกันปัญหาเสียนดินระบัดโดยการหว่านปูนขาวก่อนลงปลูก มีการตลาดขายผ่านพ่อค้ากลางราคา กิโลกรัมละ ๑๐-๑๕ หากเกษตรกรขายเอง ช่วงเทศกาลปีใหม่ ช่วงสงกรานต์ เกษตรกรสามารถขายได้ กิโลกรัมละ ๓๐ - ๓๕ บาท และเกษตรกรกลุ่มวิสาหกิจชุมชนฯ จะมีการแปรรูปขายเฉพาะมีการจัดงาน OTOP งานประจำอำเภอหรือจังหวัด และได้นำมันแกวมาแปรรูปเป็นเมนูอาหารที่สามารถบริโภคได้อย่างหลากหลาย เช่น กะหรี่ปั๊บน้ำมันแกว พายมันแกว โมจิ น้ำมันแกว และทับทิมกรอบ เป็นต้น นอกจากนี้การแปรรูปเพื่อการบริโภคแล้วสถาบันการศึกษาในท้องถิ่นได้ ศึกษาวิจัยและนำสารสกัดจากมันแกวไปใช้ในการผลิตเวชสำอาง คือ เซรั่มมันแกว และสบู่มันแกวที่มีคุณสมบัติ ช่วยให้ผิวขาวกระจ่างใส เนียนนุ่ม เป็นธรรมชาติและนำไปแปรรูปเป็นน้ำมันแกวสำหรับดื่มเพื่อสุขภาพอีกด้วย

แบบฟอร์มที่ 1 ข้อมูลพื้นฐานจังหวัด

๒) สินค้าเด่น/สินค้า GI ได้แก่ ข้าวหอมมะลิ GI พุงกุลาฮ่องไห้ ซึ่งมีลักษณะพิเศษ คือ ความหอม ซึ่งมีผลมาจากลักษณะทางกายภาพของดินที่มีลักษณะเป็นดินทราย และมีความเค็มที่พอเหมาะสำหรับข้าวพันธุ์นี้ ความเรียวยาว ซึ่งมีผลมาจากสภาพของภูมิศาสตร์ของน้ำและแสงแดดที่เหมาะสม ทำให้ได้เมล็ดข้าวที่เรียวยาวพอนำมารับประทานและความอ่อนนุ่ม ซึ่งเป็นผลมาจากลักษณะพิเศษของข้าวหอมมะลิโดยทั่วไป ทำให้เป็นที่นิยมของผู้บริโภค เนื่องจากพื้นที่พุงกุลาฮ่องไห้ เป็นแอ่งกระทะขนาดใหญ่ มีพื้นที่ปลูกข้าวเป็นลูกคลื่น สูง ต่ำ สลับกัน เป็นดินร่วนปนทราย ในดินมีธาตุโซเดียมและซิลิกา มีความอุดมสมบูรณ์ต่ำ ลักษณะสภาพภูมิประเทศมีความเค็มในดิน ความแห้งแล้งของพื้นที่ พันธุ์ข้าว สภาพอากาศ ธาตุอาหารในดินส่งผลให้ข้าวเกิดความเครียดและหลังสารหอม ๒-acetyl-๑ pyrroline (๒AP) ในปริมาณ ๐.๑-๐.๒ ไมโครกรัม จึงทำให้มีความหอมมากกว่าข้าวหอมมะลิที่ปลูกในพื้นที่อื่นของประเทศ ซึ่งจังหวัดมหาสารคาม มีพื้นที่พุงกุลาฮ่องไห้ อยู่ในเขตอำเภอพยัคฆภูมิพิสัย ครอบคลุมพื้นที่ ๙ ตำบล ได้แก่ ตำบลเมืองเดา ตำบลราษฎร์เจริญ ตำบลเวียงสะอาด ตำบลราษฎร์พัฒนา ตำบลปะหลาน ตำบลเมืองเสือ ตำบลเม็กดำ ตำบลเวียงชัย และตำบลหนองบัวแก้ว มีพื้นที่เพาะปลูกจำนวน ๑๙๓,๘๙๐ ไร่ ผลผลิตคาดการณ์ ๗๐,๑๘๘ ตัน

๑.๗ สินค้า OTOP ๑๐ อันดับแรกของจังหวัด ได้แก่

ที่	สินค้า	กลุ่มเกษตรกรที่ผลิต	ที่อยู่
๑	ข้าวหอมมะลิแดง ข้าวหอมใบเตย ข้าวอ่อม ๓ สี	วิสาหกิจชุมชนปลูกข้าวปลอดสารพิษบ้านหนองหิน	๑๔๑ หมู่ที่ ๔ หนองหินใต้ ต.โคกก่อ อ.เมืองมหาสารคาม จ.มหาสารคาม ๐๘๖-๒๓๒๔๘๓๗
๒	ข้าวหอมมะลิ ทรายดำสีลา	สหกรณ์การเกษตรบรบือ จำกัด	๓ หมู่ที่ ๒ บ้านสมสนุก ต.หนองลิ้ม อ.บรบือ จ.มหาสารคาม ๐๘๙-๓๙๕๕๒๔๖
๓	ข้าวขาวดอกมะลิ ๑๐๕	วิสาหกิจชุมชนแปรรูปและเกษตรผสมผสานบ้านโนนแคน	๔๖ หมู่ที่ ๑๖ โนนแคน ต.เวียงสะอาด อ.พยัคฆภูมิพิสัย จ.มหาสารคาม ๐๘๖-๑๐๘๔๔๔๕
๔	ข้าวกล้องหอมมะลิ ข้าวไรซ์เบอร์รี่	กลุ่มวิสาหกิจชุมชนแปรรูปข้าวบ้านโนนม่วง	๒ หมู่ที่ ๕ โนนม่วง ต.ราษฎร์เจริญ อ.พยัคฆภูมิพิสัย จ.มหาสารคาม ๐๖๙-๐๕๑๕๕๕๕
๕	ข้าว	ศูนย์ข้าวชุมชนบ้านหนองนกเขียน	๑๓ ม.๑๓ ต.ดงใหญ่ อ.วาปีปทุม จ.มหาสารคาม
๖	ผ้าไหมมัดหมี่	กลุ่มปลูกหม่อนเลี้ยงไหมวิสาหกิจชุมชนบ้านหนองบัวแปะ	๓๒ ม.๑ ต.สร้างแข่ง อ.ยางสีสุราช จ.มหาสารคาม
๗	ข้าวกล้อง ๓ สี ๙ สายพันธุ์	กลุ่มข้าวฮางกุด้รัง	๑๔๑ หมู่ที่ ๑ ต.กุด้รัง อ.กุด้รัง จ.มหาสารคาม ๐๖๒-๙๙๑๖๖๕๒
๘	มะเขือเทศราชินี	กลุ่มปลูกมะเขือเทศราชินี	๓๑ หมู่ที่ ๗ โคกกลาง ต.ชื่นชม อ.ชื่นชม จ.มหาสารคาม ๐๘๒-๑๒๙๒๖๒๒
๙	ผักปลอดสารพิษ กะหล่ำปลี	กลุ่มปลูกผักปลอดสารพิษ	๓๐ หมู่ที่ ๕ ต.ชื่นชม อ.ชื่นชม จ.มหาสารคาม ๐๙๒-๔๙๑๐๖๘๒
๑๐	ขมิ้นชัน	กลุ่มไร้สดใส สมุนไพรไทยวาปี	๙๗ หมู่ที่ ๖ บ้านเขาค้อ ต.แคน อ.วาปีปทุม จ.มหาสารคาม ๐๘๒-๘๔๖๖๘๓๔

แบบฟอร์มที่ 1 ข้อมูลพื้นฐานจังหวัด

๑.๘ แหล่งท่องเที่ยวเชิงเกษตร

๑) กลุ่มวิสาหกิจชุมชนแปรรูปหม่อนหนองหินมัลเบอร์รี่เฮาส์ (นายเกษมสันต์ หางลาสิงห์ หมายเลขโทรศัพท์ ๐๖๓-๓๑๖๗๓๑๐) ตั้งอยู่บ้านเลขที่ ๙๔ ม.๔ บ้านหนองหิน ต.โคกกอ อ.เมือง จ.มหาสารคาม กลุ่มฯ เกิดจากการรวมตัวของสมาชิกหลากหลายกลุ่มอาชีพในชุมชนที่ทำหน้าที่จัดการการท่องเที่ยวชุมชนเชิงเกษตรและวัฒนธรรมอีสานในชุมชนบ้านหนองหิน นวัตกรรม วิสาหกิจชุมชน ให้บริการท่องเที่ยวชุมชนแบบ Homestay การท่องเที่ยวแบบ Day Trip รับผิดชอบพร้อมพาเที่ยวชุมชน และทัศนศึกษา โดยกลุ่มฯ มีความโดดเด่นด้านอาหารพื้นถิ่นและขนมจากมัลเบอร์รี่ เช่น ไซร์ปัลเบอร์รี่ วาฟเฟิลมัลเบอร์รี่ ขนมมัลเบอร์รี่ และออกแบบชุดประสบการณ์ท่องเที่ยวชุมชนโดยใช้ทุนชุมชนที่มีอยู่อย่างจำกัดให้เกิดประโยชน์สูงสุด กลุ่มฯ มองเห็นโอกาสในรูปแบบการท่องเที่ยวชุมชนที่หลากหลายจากนักท่องเที่ยวและได้ขยายบริการท่องเที่ยวชุมชนแบบคนรุ่นใหม่มาเป็นจุดเด่นและแตกต่างจากชุมชนท่องเที่ยววันวิถีทั่วไป โดยยังใช้ทุนชุมชนที่มีอยู่เดิม คือ สวนมัลเบอร์รี่ และกลุ่มอาชีพที่หลากหลายเป็นแหล่งท่องเที่ยวหลัก โดยมีกิจกรรมหลักคือ การปลูกหม่อนเลี้ยงไหม เลี้ยงแพะ ทำอาหาร ชมสวนองุ่น ชมอ่างเก็บน้ำโคกกอ ชมสวนผักอินทรีย์ ไหว้พระ มีอาหารแปรรูปมากมายสำหรับนักท่องเที่ยว เช่น ก๋วยเตี๋ยวไก่โบหม่อน นมม่วง แยมมัลเบอร์รี่ มีร้านซอปปิงของฝากที่โซ่ห้วยการเดิน Local market และยังมีบริการแสดงพื้นเมือง เช่น รำหนองหิน , เดี่ยวพิณ , หมอลำชาวบ้าน ให้นักท่องเที่ยวได้รับชม

๒) ไร่แสนดีเกษตรทฤษฎีใหม่ (นายบรรจง แสนยะมูล หมายเลขโทรศัพท์ ๐๘๖-๓๕๔๗๘๘๓) ตั้งอยู่ที่บ้านเลขที่ ๑๘๕ หมู่ที่ ๗ บ้านหนองยาง ต.หัวขวาง อ.โกสุมพิสัย จ.มหาสารคาม โดยเป็นจุดศูนย์กลางของเส้นทางท่องเที่ยว “สุขภาพดี เกษตรอินทรีย์ สะดืออีสาน” และเป็นที่ตั้งของประธานกลุ่มกลุ่มยางโพธิ์แคน ที่เชื่อมโยงไปยังกิจกรรมไปยัง ๗ วิสาหกิจชุมชน จาก ๓ หมู่บ้าน ๓ ตำบล โดยที่ไร่แห่งนี้เป็นแหล่งเรียนรู้เกษตรทฤษฎีใหม่ เกษตรผสมผสาน ที่เน้นการทำเกษตรแบบอินทรีย์ และมีกิจกรรมทั้งด้านพืช ได้แก่ ปลูกไผ่ ปลูกกล้วย ปลูกมะนาว ไม้ผล ไม้ยืนต้น พืชผักสวนครัว สมุนไพร , ด้านปศุสัตว์ มีการเลี้ยงไก่ไข่สีขาวไก่ไข่เล็กฮอร์น ไก่ไข่โรด เป็ดไข่ เลี้ยงโค , ด้านประมง มีการเลี้ยงปลา เลี้ยงกุ้ง เลี้ยงหอยเชอรี่สีทอง และทำนาอินทรีย์ข้าวหอมใบเตย ข้าวแบล็คเบอร์รี่ ข้าวเหนียวดำ นอกจากนี้ยังมีกิจกรรมการผลิตปุ๋ยอัดเม็ดไว้ใช้เองภายในกลุ่มเครือข่าย โดยในส่วนของกิจกรรมการท่องเที่ยวทางไร่แสนดีจะมีโฮมสเตย์วิถีท้องถิ่นเพื่อต้อนรับนักท่องเที่ยว มีการแสดงของนางรำต้อนรับนักท่องเที่ยว พร้อมเครื่องดื่มที่ทำขึ้นจาก ‘น้ำไผ่’ เนื่องจากไร่แสนดีมีสวนไผ่และเป็นหนึ่งในฐานการเรียนรู้ที่มีกรรมวิธีในการเก็บรักษาและต้นไผ่เหล่านี้ยังสามารถนำไปใช้หมักเหล้าไผ่พื้นบ้านได้อีกด้วย และยังมีสวนสมุนไพรต่างๆ ที่นำมาต้มดื่มและใช้เป็นสปาเท้าสมุนไพร พร้อมบริการนวดสมุนไพรให้แก่นักท่องเที่ยว นอกจากนี้ยังมีกิจกรรมอีกมากมายให้นักท่องเที่ยวได้ร่วมเรียนรู้และทำกิจกรรม เช่น การทำการเกษตรอินทรีย์วิถีพื้นบ้าน การทอผ้าพื้นเมือง การสอนบิ๊บน้ำปูนต้องแดงหรือขนมจีนที่มีเส้นสั้นและอวบ การทำขนม เช่น ถั่วตัดสด ข้าวพอง เป็นต้น และยังมีผลิตภัณฑ์แปรรูปทางการเกษตรไว้จำหน่ายแก่นักท่องเที่ยว เช่น น้ำไผ่เพื่อสุขภาพและเซรั่มน้ำไผ่ ที่ผ่านมามีงานวิจัยร่วมกับสถาบันการศึกษาได้รับรองมาตรฐานเลขที่จดแจ้ง และผลิตภัณฑ์แปรรูปทางการเกษตรอื่น ๆ เช่น ไข่เค็ม สมุนไพร แครกเกอร์ ชาจากข้าวหอมใบเตย ชาเชียงดา ฟ้าทะลายโจรอัดแคปซูล ปลาสาม และผลิตภัณฑ์ เซรั่มน้ำไผ่ บำรุงผิว

แบบฟอร์มที่ 1 ข้อมูลพื้นฐานจังหวัด

๑.๙ ประเภทสหกรณ์และสมาชิกสหกรณ์

จังหวัดมหาสารคาม มีสหกรณ์ทั้งหมดจำนวน ๙๓ แห่ง หยุดดำเนินการ ๑๑ แห่ง มีสมาชิก ๒๐๗,๗๗๒ ราย โดยสามารถแบ่งเป็นสหกรณ์ภาคการเกษตร ๕๙ แห่ง หยุดดำเนินการ ๙ แห่ง มีสมาชิก ๑๔๙,๗๖๓ ราย และสหกรณ์นอกภาคการเกษตร ๓๔ แห่ง หยุดดำเนินการ ๒ แห่ง มีสมาชิก ๕๘,๐๐๙ ราย

ประเภทสหกรณ์	จำนวนสหกรณ์ (แห่ง)	จำนวนสมาชิก (ราย)
สหกรณ์ภาคการเกษตร	๕๙	๑๔๙,๗๖๓
๑. ระดับชั้น ๑	๑๗	๒๒,๘๗๔
๒. ระดับชั้น ๒	๓๑	๑๒๕,๗๔๖
๓. ระดับชั้น ๓	๒	๑,๑๔๓
๔. ระดับชั้น ๔ (หยุดดำเนินการ)	๙	-
สหกรณ์นอกภาคการเกษตร	๓๔	๕๘,๐๐๙
๑. ระดับชั้น ๑	๘	๕,๔๙๘
๒. ระดับชั้น ๒	๑๙	๕๑,๓๕๕
๓. ระดับชั้น ๓	๕	๑,๑๕๖
๔. ระดับชั้น ๔ (หยุดดำเนินการ)	๒	-

๑.๑๐ ข้อมูลด้านหม่อนไหม

จังหวัดมหาสารคาม มีเกษตรกรผู้ปลูกหม่อนเลี้ยงไหมทั้งสิ้น ๔,๖๗๐ ราย พื้นที่ปลูก ๒,๑๖๘.๑๙ ไร่ และแบ่งเป็นกลุ่มเกษตรกรการผลิตผ้าไหมตราคุณภาพพระราชทาน จำนวน ๒๗ กลุ่ม , กลุ่มผู้ผลิตเส้นไหมมาตรฐาน (GI) จังหวัดมหาสารคาม จำนวน ๒ กลุ่ม , กลุ่มผลิตเส้นไหมมาตรฐาน (มกช.) จำนวน ๒ กลุ่ม และร้านค้าจำหน่ายผ้าไหมตราคุณภาพพระราชทาน จำนวน ๑๖ ร้านค้า นอกจากนี้ยังมี Smart Farmer หม่อนไหม จำนวน ๑๑๒ ราย และมีหม่อนไหมอาสา จำนวน ๘๑ ราย รายละเอียด ดังนี้

๑) กลุ่มเกษตรกรการผลิตผ้าไหมตราคุณภาพพระราชทาน จำนวน ๒๗ กลุ่ม

ที่	ชื่อกลุ่ม	ชื่อ-สกุล ประธาน	ที่อยู่			เบอร์ติดต่อ
			หมู่	ตำบล	อำเภอ	
๑	กลุ่มทอผ้าไหมบ้านผักหนอก	นายสุวิทย์ ศรีจันทร์โท	๑๓	ยางน้อย	โกสุมพิสัย	๐๘๓๔๐๙๙๘๖๓
๒	กลุ่มทอผ้าไหมบ้านห้วยแคน	นางรุ่งธนา แทนโสภณ	๙	หนองแวง	กุตุ้ง	๐๖๓๖๒๖๓๖๖๔
๓	ชิดคำฝัน	นายจักษ์ภิมรัมย์ ศรีเมือง	๑๓	ตลาดม่วง	นาเชือก	๐๙๘๐๓๖๘๔๔๑
๔	ร้อยแก่นสารสินธุ์	นายชัยธวัช ศิริบรรพพิทักษ์	๑๔	แก้ง	เมืองมหาสารคาม	๐๙๔๕๒๖๖๖๘๘
๕	กลุ่มทอผ้าไหมบ้านหนองซำ	นายจรศักดิ์ สอนวงษ์แก้ว	๒	หัวดง	นาคูน	๐๘๗๔๓๔๘๖๖๔
๖	กลุ่มทอผ้าไหมบ้านแม่กุดคำ	นางบังอร รัตนโชติ	๘	แม่กุดคำ	พยัคฆภูมิพิสัย	๐๘๗๗๒๒๐๒๗๓
๗	ผสททแก้วเวียงคำ	นางอมร ตั้งหลัก		ตลาด	เมืองมหาสารคาม	๐๙๔๒๘๕๐๙๙๕
๘	กลุ่มทอผ้าไหมบ้านขามเรียง	นางสุชญา โคตรวงษ์		ขามเรียง	กันทรวิชัย	๐๘๔๕๑๔๖๙๙๔
๙	กลุ่มทอผ้าไหมบ้านหนองบัว	นางวีไลวรรณ บุญอยู่	๒	กุตุ้ง	กุตุ้ง	๐๘๕๗๔๕๑๑๗๐
๑๐	กลุ่มทอผ้าไหมบ้านกุดน้ำใส	นางวมณีรัตน์ สาริธา	๑	หนองเม็ก	นาเชือก	๐๘๙๐๘๗๓๖๔๐
๑๑	กลุ่มทอผ้าไหมสตรีบ้านน้ำอ้อม	นางสุบิน ปุราภาณ	๕	หนองเม็ก	นาเชือก	๐๘๕๗๕๒๖๑๔๙

แบบฟอร์มที่ 1 ข้อมูลพื้นฐานจังหวัด

ที่	ชื่อกลุ่ม	ชื่อ-สกุล ประธาน	ที่อยู่			เบอร์ติดต่อ
			หมู่	ตำบล	อำเภอ	
๑๒	ผู้ปลูกหม่อนเลี้ยงไหม บ้านหนองบุญชู	นางสมปอง ศิริกรรม	๕	กุทอง	เขียงยืน	๐๙๓๓๑๐๗๔๘๔
๑๓	กลุ่มทอผ้าไหมบ้านโนนมันแกว	นางปิ่น พิมพ์ศักดิ์	๒	ภารแอ่น	พัคฆภูมิพิสัย	๐๙๓๔๔๓๓๗๙๐
๑๔	กลุ่มทอผ้าไหมบ้านห้วยทราย	นางบุญเที่ยง ค่ายอดแก้ว	๖	นาเชือก	นาเชือก	๐๘๕๐๖๖๑๔๗๖
๑๕	ผู้ปลูกหม่อนเลี้ยงไหม บ้านโคกล่าม	นางสุพินรัตน์ แผ่นแก้ว	๑๐	หนองบัว	พัคฆภูมิพิสัย	๐๖๕๔๔๘๐๑๓๗
๑๖	ผู้ปลูกหม่อนเลี้ยงไหม บ้านหนองบัวแปะ	นางบุญศรี พลบุญ	๑	สร้างแซ่ง	ยางสีสุราช	๐๘๘๕๖๐๓๑๕๘
๑๗	กลุ่มทอผ้าไหมบ้านกุดรัง	นางเบ็ญจพร เรืองเดช	๑	กุดรัง	กุดรัง	๐๘๕๗๔๓๐๔๘๕
๑๘	ผู้ปลูกหม่อนเลี้ยงไหม บ้านหนองแคนลุมพุก	นางลำดวน คบขุนทด	๑๒	เวียงสระอาด	พัคฆภูมิพิสัย	๐๙๘๒๔๒๙๕๗๐
๑๙	กลุ่มทอผ้าไหมบ้านบรปือ	นายจิตรกร พุทธาเต	๑	บรปือ	บรปือ	๐๘๓๓๔๔๕๒๖๔
๒๐	กลุ่มทอผ้าไหมไม้มงคล บ้านโคกล่าม	นางสมเพียร จรรย์ศิริ	๑๐	หนองบัว	พัคฆภูมิพิสัย	๐๖๓๐๓๗๐๗๗๘
๒๑	กลุ่มทอผ้าไหมบ้านบัวแก้ว	นางจารุณี อุวงศ์	๓	เลิงแพก	กุดรัง	
๒๒	กลุ่มทอผ้าไหมบ้านหนองบอน	นางยุวดี คำสา	๗	เลิงแพก	กุดรัง	
๒๓	กลุ่มทอผ้าไหมบ้านปอแดง	นางอำมร มุลราช	๒	เลิงแพก	กุดรัง	
๒๔	กลุ่มทอผ้าไหมบ้านกำพี้	นายจิรเมธ คำหงษา	๑	กำพี้	กำพี้	
๒๕	ศูนย์ส่งเสริมศิลปาชีพระียบบ้านดอนลี	นางฤดี พลคำมาก	๑๕	หนองบัว แก้ว	พัคฆภูมิพิสัย	
๒๖	ศูนย์ส่งเสริมศิลปาชีพระียบบ้านกำพี้	นางพิสมัย ชาวเหนือ	๑๒	กำพี้	กำพี้	
๒๗	กลุ่มทอผ้าไหมแสนคำ	นางจอมสี ปินะสา	๘	ดงดวน	นาคูน	๐๖๒๒๘๖๙๙๑๖

๒) กลุ่มผู้ผลิตเส้นไหมมาตรฐาน (GI) จังหวัดมหาสารคาม จำนวน ๒ กลุ่ม

ที่	ชื่อกลุ่ม	ชื่อ-สกุล ประธาน	ที่อยู่			เบอร์ติดต่อ
			หมู่	ตำบล	อำเภอ	
๑	ผู้ปลูกหม่อนเลี้ยงไหม บ้านหนองบัวแปะ	นายบุญถม พลบุญ	๑	สร้างแซ่ง	ยางสีสุราช	๐๘๘๕๖๐๓๑๕๘
๒	กลุ่มทอผ้าไหมบ้านบัวแก้ว	นางจารุณี อุวงศ์	๓	เลิงแพก	กุดรัง	

๓) กลุ่มผลิตเส้นไหมมาตรฐาน (มกษ.) จำนวน ๒ กลุ่ม

ที่	ชื่อกลุ่ม	ชื่อ-สกุล ประธาน	ที่อยู่			เบอร์ติดต่อ
			หมู่	ตำบล	อำเภอ	
๑	กลุ่มทอผ้าไหมบ้านโนนมันแกว	นางปิ่น พิมพ์ศักดิ์	๒	ภารแอ่น	พัคฆภูมิพิสัย	๐๙๓๔๔๓๓๗๙๐
๒	กลุ่มทอผ้าไหมไทยพื้นบ้าน GI บ้านหนองแคน	นางลำดวน คบขุนทด	๑๒	เวียง สระอาด	พัคฆภูมิพิสัย	

แบบฟอร์มที่ 1 ข้อมูลพื้นฐานจังหวัด

๒. ข้อมูลการรับรองมาตรฐานสินค้าเกษตรปลอดภัยของจังหวัด

มาตรฐาน	ชนิดสินค้า	หน่วยนับ	จำนวนปริมาณผลผลิต
GAP ด้านพืช	- ข้าว GAP	๒,๒๙๓ ไร่ / ๒๒,๕๖๑ ไร่	๗,๘๙๖.๓๕ ตัน
	(ข้าวทั่วไป GAP)	(๒,๑๖๘ ไร่ / ๒๑,๕๒๔ ไร่)	(๗,๕๓๓.๔๐ ตัน)
	(ข้าว GAP SEED)	(๑๒๕ ไร่ / ๑,๐๓๗ ไร่)	(๓๖๒.๙๕ ตัน)
	- พืชสมุนไพร	๑๖๓ แปลง (ไร่) / ๗๑๔.๒๕ ไร่	
	- กล้าย	๑๕๙ แปลง (ไร่) / ๑๒๙ ไร่	
	- มันสำปะหลัง	๑๒๐ แปลง (ไร่) / ๑,๑๗๗ ไร่	
	- พืชตระกูลกะหล่ำ	๗๙ แปลง (ไร่) / ๑๙ ไร่	
	- มะม่วง	๗๗ แปลง (ไร่) / ๒๙๔ ไร่	
	- ข้าวโพด	๖๗ แปลง (ไร่) / ๑๐๘ ไร่	
	- พืชตระกูลถั่ว	๖๓ แปลง (ไร่) / ๔๖ ไร่	
	- พืชตระกูลพริก	๔๖ แปลง (ไร่) / ๑๔ ไร่	
	- พืชตระกูลแตง	๔๓ แปลง (ไร่) / ๓๙๐ ไร่	
	- พืชตระกูลมะเขือ	๓๙ แปลง (ไร่) / ๑๗ ไร่	
	- พืชอื่น ๆ ๔๒ ชนิด	๒๔๗ แปลง (ไร่) / ๔๕๕ ไร่	
GAP ด้านสัตว์	- สุกร	๑๑๐ แห่ง	
	- โคนม	๑๐๗ แห่ง	
	- ไก่เนื้อ	๑๐๗ แห่ง	
	- ไก่ไข่	๒๖ แห่ง	
	- โคเนื้อ	๑ แห่ง	
	- ศูนย์รวบรวมนํ้านมดิบ	๔ แห่ง	๑,๐๐๒ กก / เดือน
GAP ด้านประมง	- ปลาเบญจพรรณ	๔๐ แห่ง	
	- ปลาเบญจพรรณ (เพาะพันธุ์)	๓๘ แห่ง	
	- ปลาดุก	๒๘ แห่ง	
	- ปลาดุก	๑๒ แห่ง	
	- ปลากดเหลือง	๑ แห่ง	
	- อื่นๆ (ปูนา, กบ, จระเข้)	๑๔ แห่ง	
เกษตรอินทรีย์	- ข้าว	๑,๔๑๐ ไร่ / ๑๓,๐๖๔ ไร่	๔,๕๗๒.๔๙ ตัน
	- พืชผสมผสาน	๖๐ แปลง (ไร่) / ๖๕.๘๒ ไร่	
	- พืชสมุนไพร	๑๔ แปลง (ไร่) / ๘.๒๕ ไร่	
	- ไม้ผล	๙ แปลง (ไร่) / ๒.๕ ไร่	
	- พืชผัก	๘ แปลง (ไร่) / ๓.๗๕ ไร่	
	- พืชไร่	๔๙ แปลง (ไร่) / ๓๐๗.๗๕ ไร่	
	- โรงงานแปรรูปอ้อยอินทรีย์	๑ แห่ง	
มาตรฐานอื่น ๆ	- PGS	๑๓๒ ไร่ / ๔๕๔ ไร่	
	- IFOAM และ EU	๓๓ ไร่ / ๗๐๐ ไร่	

แบบฟอร์มที่ 1 ข้อมูลพื้นฐานจังหวัด

๓. งบประมาณ ปี ๒๕๖๗ รวมทั้งสิ้น ๓๗๖,๒๕๗,๙๖๔ บาท ๒๒๔ โครงการ แบ่งเป็น

๓.๑ งบปกติ จำนวน ๑๙๗ โครงการ งบประมาณ ๓๒๘,๐๘๓,๖๓๖ บาท

๓.๒ งบจังหวัด/กลุ่มจังหวัด จำนวน ๑๑ โครงการ งบประมาณ ๔๐,๑๑๓,๕๐๐ บาท

๓.๓ งบอื่นๆ จำนวน ๑๖ โครงการ งบประมาณ ๘,๐๖๐,๘๒๘ บาท

๔. สถานการณ์การผลิตและราคาสินค้าเกษตรที่สำคัญ

๔.๑ ข้าวนาปี ปีการผลิต ๒๕๖๖ ผลผลิตรวม ๖๘๓,๐๑๒ ตัน มีการกระจายตัวจำหน่ายภายในจังหวัดประมาณร้อยละ ๘๐% หรือประมาณ ๕๔๖,๔๑๐ ตัน และกระจายตัวจำหน่ายภายนอกจังหวัดประมาณร้อยละ ๒๐% หรือประมาณ ๑๓๖,๖๐๒ ตัน ผลผลิตออกสู่ตลาดในช่วงเดือนตุลาคม ถึง เดือนธันวาคม ของทุกปี โดยเดือนที่มีผลผลิตออกสู่ตลาดมากที่สุดถึงร้อยละ ๙๕ หรือประมาณ ๖๔๘,๐๐๐ ตัน คือเดือนพฤศจิกายน ราคาข้าวหอมมะลิเฉลี่ย ๑๓.๕ - ๑๔ บาทต่อกิโลกรัม ส่วนราคาข้าวเหนียวเฉลี่ย ๑๑.๕ - ๑๒.๘ บาทต่อกิโลกรัม

๔.๒ อ้อยโรงงาน ปีการผลิต ๒๕๖๖ ผลผลิตรวม ๑,๐๖๘,๘๓๕ ตัน มีการกระจายตัวจำหน่ายภายในจังหวัดประมาณร้อยละ ๘๐% หรือประมาณ ๘๕๕,๐๐๐ ตัน และกระจายตัวจำหน่ายภายนอกจังหวัดประมาณร้อยละ ๒๐% หรือประมาณ ๒๑๓,๘๓๕ ตัน ผลผลิตออกสู่ตลาดในช่วงเดือนพฤศจิกายน ถึง เดือนมีนาคม ของปีถัดไป โดยเดือนที่มีผลผลิตออกสู่ตลาดมากที่สุดถึงร้อยละ ๔๐ หรือประมาณ ๔๒๗,๐๐๐ ตัน คือเดือนมกราคม ราคาเฉลี่ย ๑,๒๐๐ - ๑,๔๐๐ บาทต่อตัน

๔.๓ มันสำปะหลัง ปีการผลิต ๒๕๖๖ ผลผลิตรวม ๔๙๒,๘๗๕ ตัน มีการกระจายตัวจำหน่ายภายในจังหวัดประมาณร้อยละ ๙๐% หรือประมาณ ๔๔๓,๐๐๐ ตัน และกระจายตัวจำหน่ายภายนอกจังหวัดประมาณร้อยละ ๑๐% หรือประมาณ ๔๙,๘๗๕ ตัน ผลผลิตออกสู่ตลาดเกือบตลอดทั้งปี โดยเดือนที่มีผลผลิตออกสู่ตลาดมากที่สุดถึงร้อยละ ๑๘ หรือประมาณ ๘๙,๐๐๐ ตัน คือเดือนสิงหาคม ราคาเฉลี่ย ๒.๗ - ๓ บาทต่อกิโลกรัม

๕. สถานการณ์และการช่วยเหลือภัยพิบัติด้านเกษตร

๕.๑ ผลการเฝ้าระวังโรคและแมลงศัตรูสำคัญ

จังหวัดมหาสารคาม ยังไม่พบการแพร่ระบาดของโรคและแมลงศัตรูพืชของพืชเศรษฐกิจในช่วงนี้

ในการนี้ กรมส่งเสริมการเกษตร ได้ประกาศเตือนเฝ้าระวังศัตรูพืช ในส่วนของภาคตะวันออกเฉียงเหนือ ดังนี้

- ข้าว ระวังเพลี้ยกระโดดสีน้ำตาล หนอนกอข้าว หนอนห่อใบข้าว แมลงบัว โรคขอบใบแห้ง โรคไหม้
- มันสำปะหลัง ระวัง แมลงหิวข้าวยาสูบ โรคใบด่าง โรคโคลนเน่าหัวเน่า
- อ้อย ระวังแมลงหนูลวง จักจั่นอ้อย ตัวหนวดยาว โรคใบขาว

๕.๒ การช่วยเหลือตามระเบียบกระทรวงการคลังฯ

จังหวัดมหาสารคาม ประกาศเขตพื้นที่ประสบสาธารณภัยเขตการให้ความช่วยเหลือผู้ประสบภัยพิบัติกรณีฉุกเฉิน (อุทกภัย) ระหว่างเดือนกันยายน - ธันวาคม ๒๕๖๖ จำนวน ๕ อำเภอ ๔๕ ตำบล ๓๘๘ หมู่บ้าน

ความเสียหายด้านการเกษตรและการให้ความช่วยเหลือผู้ประสบภัยพิบัติตามระเบียบกระทรวงการคลังว่าด้วยเงินทดรองราชการเพื่อช่วยเหลือผู้ประสบภัยพิบัติกรณีฉุกเฉิน ดังนี้

๑. ความเสียหายด้านพืช จำนวน ๔ อำเภอ เกษตรกร ๗,๐๑๐ ราย พื้นที่ความเสียหาย ๕๗,๔๐๑.๗๕ ไร่ วงเงินการให้ความช่วยเหลือ ๗๙,๖๔๔,๓๖๗ บาท

๒. ความเสียหายด้านประมง จำนวน ๓ อำเภอ เกษตรกร ๑๒๗ ราย พื้นที่ความเสียหาย (บ่อดิน) ๑๕๓.๗๕ ไร่ วงเงินการให้ความช่วยเหลือ ๗๑๙,๘๕๗.๕๐ บาท

๓. ความเสียหายด้านปศุสัตว์ จำนวน ๑ อำเภอ เกษตรกร ๒ ราย พื้นที่ความเสียหาย (แปลงหญ้าเลี้ยงสัตว์) ๗.๗๕ ไร่ วงเงินการให้ความช่วยเหลือ ๑๕,๓๔๕ บาท

คณะกรรมการให้ความช่วยเหลือผู้ประสบภัยพิบัติจังหวัด (ก.ช.ภ.จ.) มีมติเห็นชอบอนุมัติให้ความช่วยเหลือเรียบร้อยแล้ว

แบบฟอร์มที่ 1 ข้อมูลพื้นฐานจังหวัด

๖. ปัญหา/ข้อเรียกร้องที่เกิดขึ้นในจังหวัด/แนวทางแก้ไข

๖.๑ ปัญหาที่ดินทำกิน

- ไม่มี

๖.๒ ปัญหาหนี้สิน

- ไม่มี

๖.๓ ศูนย์บริการพืชมรดราช มีผู้มาขอรับบริการ จำนวน ๑๔๔ เรื่อง ดำเนินการแล้วเสร็จ จำนวน ๑๔๓ เรื่อง อยู่ระหว่างดำเนินการ ๑ เรื่อง แยกประเภทเรื่อง ได้ดังนี้ (ข้อมูล ณ วันที่ ๒ กุมภาพันธ์ ๒๕๖๗)

๑) ด้านปศุสัตว์ จำนวน ๒ เรื่อง

๒) ด้านพืช จำนวน ๔๓ เรื่อง

๓) ด้านประมง จำนวน ๑ เรื่อง

๔) ขอรับการช่วยเหลือ/สนับสนุนการจัดแหล่งน้ำทำการเกษตร จำนวน ๓ เรื่อง

๕) ขอรับการช่วยเหลือ/สนับสนุนเกี่ยวกับนโยบายรัฐบาล/ด้านการเกษตร จำนวน ๑ เรื่อง

๖) ขอรับบริการอื่น ๆ จำนวน ๙๔ เรื่อง

๗. ข้อมูลอื่นๆ (เช่น ข้อมูลกองทุนช่วยเหลือเกษตรกร)

ผลการอนุมัติเบิกจ่ายเงินกองทุนหมุนเวียนเพื่อการกู้ยืมแก่เกษตรกรและผู้ยากจน ในพื้นที่จังหวัดมหาสารคาม ตั้งแต่วันที่ ๑ มกราคม ๒๕๓๔ - ธันวาคม ๒๕๖๗ ได้อนุมัติเบิกจ่ายเงินให้แก่เกษตรกรและผู้ยากจน จำนวนทั้งสิ้น ๑,๓๙๖ ราย จำนวนที่ดินที่ให้ความช่วยเหลือ เนื้อที่ ๑๓,๖๙๑ ไร่ ๑ งาน ๗๖.๗ ตารางวา จำนวนเงินที่อนุมัติ ๓๑๒,๓๐๗,๘๘๔.๘๘ บาท

ในปีงบประมาณ พ.ศ. ๒๕๖๗ (ระหว่างเดือนตุลาคม ๒๕๖๖ - มกราคม ๒๕๖๗) ได้อนุมัติเบิกจ่ายเงินให้แก่เกษตรกรและผู้ยากจน จำนวนทั้งสิ้น ๓ ราย จำนวนที่ดินที่ให้ความช่วยเหลือ เนื้อที่ ๑๔ ไร่ ๐ งาน ๖๐.๗ ตารางวา จำนวนเงินที่อนุมัติ ๒,๘๑๓,๒๐๐ บาท