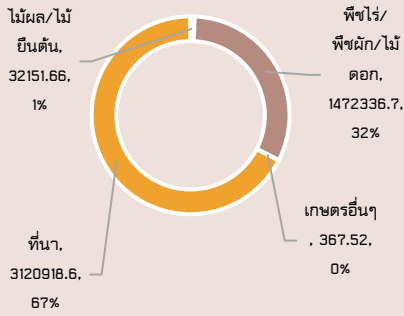
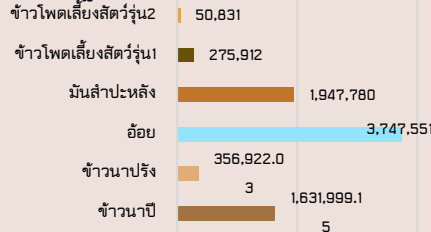


พื้นที่จังหวัด 5,998,548 ไร่
พื้นที่เกษตรกรรม 4,716,060 ไร่
(คิดเป็น 79% ของพื้นที่ทั้งหมด)

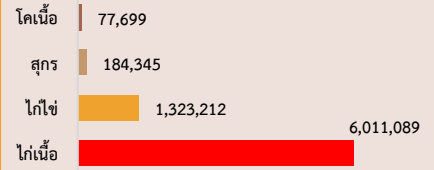
การใช้ที่ดินเพื่อการเกษตร



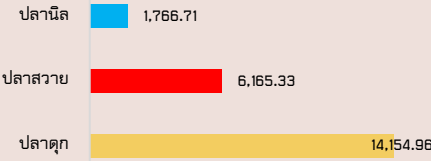
พืชเศรษฐกิจ ปี64/65 (ตัน)



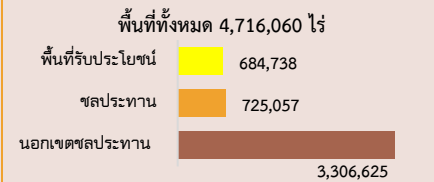
สัตว์เศรษฐกิจ (ปศุสัตว์) (ตัว)



สัตว์เศรษฐกิจ (ประมง) ปี64/65 (ตัน)



พื้นที่รับประโยชน์ด้านชลประทาน (ไร่)



GPP 117,685 ล้านบาท (ปี 2562 ปัจจุบัน)
จำนวนประชากร 929 คน (1,000 คน) รายได้เฉลี่ยต่อคนต่อปี 126,679 บาท เป็นภาคการเกษตร 35,991 ครัวเรือน และเป็นแรงงานภาคเกษตร 248,878 คน ปริมาณน้ำฝนสะสม 1,288.3 มม. (ตั้งแต่วันที่ 1 มกราคม 2564 ถึง 31 ธันวาคม 2564)


ศพก. หลัก 15 แห่ง
ศพก.เครือข่าย 347 แห่ง



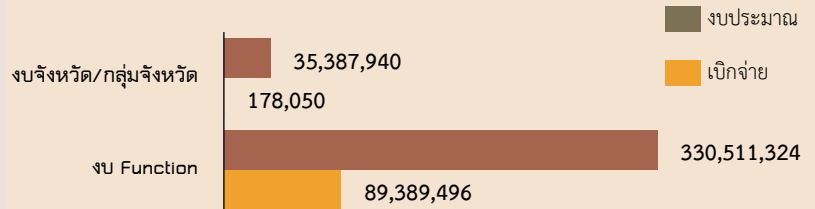
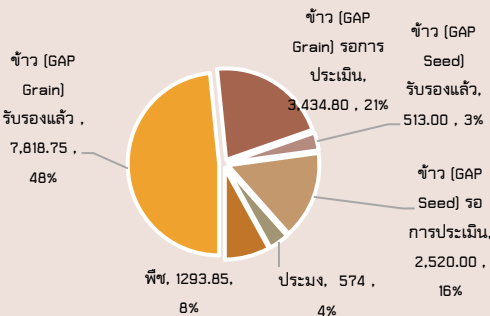
แปลงใหญ่ 108 กลุ่ม 15 ชนิดสินค้า
เกษตรกร 6,301 ราย
พื้นที่รวม 158,002.17 ไร่



พื้นที่เกษตรอินทรีย์ รวม 902.61 ไร่



พื้นที่ GAP. รวม 16,154.02 ไร่



ปี 2565 มีงบประมาณเพื่อการพัฒนาเกษตรรวม 334,781,635.79 บาท

- 1) แผนงาน/โครงการ งบปกติ จำนวน 180 โครงการ งบประมาณ 330,511,323.79 บาท เบิกจ่าย 89,389,496.20 บาท คิดเป็นร้อยละ 27.05
 - 2) แผนงาน/โครงการ งบจังหวัด จำนวน 1 โครงการ งบประมาณ 85,550 บาท เบิกจ่าย 85,550 บาท คิดเป็นร้อยละ 100 (สำนักงานประมงจังหวัดนครสวรรค์)
 - 3) แผนงาน/โครงการ งบกลุ่มจังหวัด จำนวน 1 โครงการ งบประมาณ 294,700 บาท เบิกจ่าย 92,500 บาท คิดเป็นร้อยละ 31.39 (สำนักงานเกษตรจังหวัดนครสวรรค์)
 - 4) แผนงาน/โครงการ งบอื่นๆ จำนวน 3 โครงการ งบประมาณ 3,890,062 บาท เบิกจ่าย 1,292,330.08 บาท คิดเป็นร้อยละ 33.22
- รวมแผนงานโครงการ จำนวน 185 โครงการ งบประมาณทั้งหมด จำนวน 334,781,635.79 บาท ผลการเบิกจ่าย จำนวน 90,859,876.28 บาท คิดเป็นร้อยละ 27.14

สถานการณ์น้ำจังหวัดนครสวรรค์

แผนการจัดสรรน้ำ ฤดูฝน ปี 2565

น้ำในเขื่อน

เขื่อนภูมิพล มีน้ำเก็บกัก 5,591.90 ล้าน ลบ.ม.(41.54%) ใช้การได้ 1,791.90 ลบ.ม (18.55%) น้ำไหลเข้า 0.82 ล้าน ลบ.ม.ระบายน้ำ 14.00 ล้าน ลบ.ม.
เขื่อนสิริกิติ์ มีน้ำเก็บกัก 3,643.56 ล้าน ลบ.ม.(38.31%) ใช้การได้ 793.56 ล้าน ลบ.ม (11.92%) น้ำไหลเข้า 10.89 ล้าน ลบ.ม. ระบายน้ำ 10.00 ล้าน ลบ.ม.
เขื่อนแควน้อย มีน้ำเก็บกัก 361.80 ล้าน ลบ.ม (38.53%) ใช้การได้ 328.80 ล้าน ลบ.ม.(35.58%) น้ำไหลเข้า 3.36 ล้าน ลบ.ม ระบายน้ำ 4.32 ล้าน ลบ.ม.

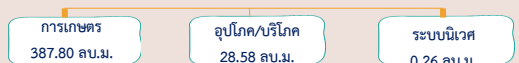
น้ำในจังหวัด

สถานีวัดน้ำ P17 บรรพตพิสัย(ปีง) อัตราน้ำไหลผ่าน 152 ลบ.ม/วินาที(5.08% ของความจุลำนน้ำ) น้อยกว่าเมื่อวาน 5.00 ลบ.ม/วินาที
สถานีวัดน้ำ N67 ชุมแสง(น้ำน) อัตราน้ำไหลผ่าน 146 ลบ.ม/วินาที(9.24% ของความจุลำนน้ำ) มากกว่าเมื่อวาน 15.00 ลบ.ม/วินาที
สถานีวัดน้ำ C2 เมืองนครสวรรค์(เจ้าพระยา) อัตราน้ำไหลผ่าน 334 ลบ.ม/วินาที (9.30% ของความจุลำนน้ำ) น้อยกว่าเมื่อวาน 41.00 ลบ.ม/วินาที

อ่างคลองโพธิ์ อ.แม่เปิน ระดับ+123.91 มีน้ำเก็บกัก 55.162 ล้าน ลบ.ม.(64.09%) ใช้การได้ 40.16 ล้าน ลบ.ม.(46.66%) น้ำไหลลงอ่าง 0.00 ล้าน ลบ.ม. ปิดการระบายน้ำ
อ่างห้วยใหญ่ อ.โพธารน มีระดับ+93.57 คิดเป็นความจุ 10.155 ล้าน ลบ.ม.(85.55%) ใช้การได้ 9.12 ล้าน ลบ.ม (76.87%) น้ำไหลลงอ่าง 0.00 ล้าน ลบ.ม.เปิดการระบายน้ำ 0.038 ล้าน ลบ.ม./วัน
อ่างห้วยน้ำลาด อ.โพธารน ระดับ+96.64 คิดเป็นความจุ 0.702 ล้าน ลบ.ม.(57.54%) ใช้การได้ 0.58 ล้าน ลบ.ม.(47.70%) น้ำไหลลงอ่าง 0.00 ล้าน ลบ.ม. ปิดการระบายน้ำ

แผนการจัดสรรน้ำ ระหว่างวันที่ 1 พ.ค. - 31 ต.ค. 65

ในเขตชลประทาน จังหวัดนครสวรรค์ มีความต้องการใช้น้ำ



ในเขตชลประทาน จังหวัดนครสวรรค์ มีความต้องการใช้น้ำ

