



แนวทางการจัดทำ เขตส่งเสริมการปลูกข้าวโพดเลี้ยงสัตว์



สำนักงานเศรษฐกิจการเกษตร
กระทรวงเกษตรและสหกรณ์
กันยายน 2566



แนวทางการจัดทำ
เขตส่งเสริมการปลูกข้าวโพดเลี้ยงสัตว์

โดย

สำนักงานเศรษฐกิจการเกษตร
กระทรวงเกษตรและสหกรณ์
กันยายน 2566

บทสรุปผู้บริหาร

โครงการบริหารจัดการการผลิตสินค้าเกษตรตามแผนที่เกษตรเพื่อการบริหารจัดการเชิงรุก (Agri-Map) เป็นโครงการบูรณาการของหน่วยงานในสังกัดกระทรวงเกษตรและสหกรณ์ โดยสำนักงานเศรษฐกิจการเกษตร เป็นหน่วยงานสนับสนุนในด้านการจัดทำข้อมูลพื้นฐานด้านเศรษฐกิจ รวมทั้งจัดทำข้อเสนอแนะเชิงนโยบาย มาตรการ และแนวทางในการบริหารจัดการพื้นที่และสินค้าเกษตรแต่ละชนิดให้สอดคล้องเหมาะสมกับศักยภาพของพื้นที่ ด้วยการบูรณาการร่วมกันของหน่วยงานในสังกัดสำนักงานเศรษฐกิจการเกษตร ซึ่งได้ดำเนินการศึกษาแนวทางการจัดทำเขตส่งเสริมการปลูกข้าวโพดเลี้ยงสัตว์ในภาพรวมทั้งประเทศ

ในปี 2565 ประเทศไทยมีพื้นที่ปลูกข้าวโพดเลี้ยงสัตว์ทั้งประเทศรวม 3,768,799 ไร่ โดยปลูกในพื้นที่เหมาะสมสูง (S1) 134,879 ไร่ ปลูกในพื้นที่เหมาะสมปานกลาง (S2) 1,829,505 ไร่ ปลูกในพื้นที่เหมาะสมเล็กน้อย (S3) 1,050,584 ไร่ และปลูกในพื้นที่ไม่เหมาะสม (N) 753,831 ไร่ ภูมิภาคที่มีการปลูกข้าวโพดเลี้ยงสัตว์มากที่สุด คือ ภาคเหนือ 2,535,073 ไร่ รองลงมา คือ ภาคตะวันออกเฉียงเหนือ 795,862 ไร่ ภาคกลาง 437,774 ไร่ และภาคใต้ 90 ไร่ และจากการคาดการณ์ความต้องการสินค้าข้าวโพดเลี้ยงสัตว์ในปี 2567 พบว่ามีความต้องการใช้ข้าวโพดเลี้ยงสัตว์ 8.54 ล้านตัน ซึ่งส่วนใหญ่ใช้เป็นวัตถุดิบในอุตสาหกรรมผลิตอาหารสัตว์ ขณะที่ผลผลิตข้าวโพดเลี้ยงสัตว์ภายในประเทศมีเพียง 4.89 ล้านตัน ทำให้ผลผลิตข้าวโพดเลี้ยงสัตว์ที่ผลิตได้น้อยกว่าความต้องการใช้ 3.65 ล้านตัน คิดเป็นพื้นที่ที่ต้องปลูกข้าวโพดเลี้ยงสัตว์เพิ่มขึ้น 5,055,402 ไร่ ดังนั้น การส่งเสริมเพื่อขยายพื้นที่ปลูกข้าวโพดเลี้ยงสัตว์จึงควรพิจารณาในพื้นที่เหมาะสม (S1/S2) เป็นลำดับแรก ร่วมกับปัจจัยด้านอื่น ๆ เช่น ความเหมาะสมด้านการตลาด/ที่ตั้งสถานประกอบการ เขตรัศมีส่งเสริมการปลูกข้าวโพดเลี้ยงสัตว์ในพื้นที่เหมาะสม (S1/S2) 50 - 100 กิโลเมตร รอบสถานประกอบการ เป็นต้น

สำหรับมาตรการจูงใจเกษตรกรในพื้นที่เขตส่งเสริมและนอกพื้นที่เขตส่งเสริมผู้ปลูกข้าวโพดเลี้ยงสัตว์ มีดังนี้

มาตรการจูงใจเกษตรกรในพื้นที่เขตส่งเสริม (เน้นการเพิ่มประสิทธิภาพ)

1) มาตรการด้านการผลิต ประกอบด้วย 1.1) ด้านโครงสร้างพื้นฐานการผลิต โดยการพัฒนาการบริหารจัดการน้ำและแหล่งน้ำในพื้นที่ สนับสนุนการติดตั้งโซล่าเซลล์สำหรับกลุ่มเกษตรกรผู้ปลูกข้าวโพดเลี้ยงสัตว์ เพื่อช่วยลดต้นทุนค่าไฟฟ้าในการผลิต 1.2) ด้านปัจจัยการผลิต โดยการให้สิทธิประโยชน์ในการซื้อปัจจัยการผลิตในราคาที่ต่ำกว่าราคาตลาดทั่วไป สนับสนุนเมล็ดพันธุ์ข้าวโพดเลี้ยงสัตว์คุณภาพดีที่เหมาะสมกับศักยภาพของพื้นที่และตรงกับความต้องการของตลาด ส่งเสริมให้เกษตรกรผลิตข้าวโพดเลี้ยงสัตว์ เพื่อเป็นเมล็ดพันธุ์ไว้ใช้และช่วยลดต้นทุนการผลิต จัดหาแรงงานภาคการเกษตรให้เพียงพอ สนับสนุนเครื่องจักรกลทางการเกษตร เช่น เครื่องหยอดเมล็ดพันธุ์ เครื่องเก็บเกี่ยว เป็นต้น รวมทั้งสนับสนุนการจัดตั้งโรงปุ๋ยอินทรีย์ชุมชน ธนาคารปุ๋ยอินทรีย์และส่งเสริมการใช้ปุ๋ยให้เหมาะสมตามค่าวิเคราะห์ดิน 1.3) ด้านเกษตรกรและสถาบันเกษตรกร โดยการส่งเสริมการรวมกลุ่มเกษตรกร การขึ้นทะเบียนเกษตรกร และการสร้างเครือข่ายเกษตรกรผู้ปลูกข้าวโพดเลี้ยงสัตว์ เพื่อสร้างโอกาสในการเข้าถึงแหล่งสินเชื่อ การรับการช่วยเหลือและสิทธิประโยชน์ต่าง ๆ จากภาครัฐ การฝึกอบรมและถ่ายทอดองค์ความรู้เพื่อลดต้นทุนและเพิ่มประสิทธิภาพการผลิต รวมทั้งพัฒนาเกษตรกรต้นแบบ (Smart Farmer Model)/เกษตรกรรุ่นใหม่ (Young Smart Farmer) 1.4) ด้านนวัตกรรมทางการเกษตร โดยการส่งเสริมความรู้และสนับสนุนการใช้เทคโนโลยีสารสนเทศด้านการเกษตรที่ทันสมัย

การใช้อุปกรณ์และเครื่องจักรกลทางการเกษตรที่เหมาะสมกับพื้นที่ ส่งเสริมให้มีแปลงต้นแบบเพื่อเป็นแหล่งเรียนรู้ รวมทั้งการจัดตั้งศูนย์เรียนรู้ข้าวโพดเลี้ยงสัตว์อัจฉริยะแบบครบวงจรในระดับพื้นที่ 1.5) ด้านคุณภาพและมาตรฐานการผลิต โดยการส่งเสริมให้มีการพัฒนาคุณภาพผลผลิตข้าวโพดเลี้ยงสัตว์ ส่งเสริมและให้ความรู้แก่เกษตรกรในเรื่องมาตรฐานและการเก็บเกี่ยวเพื่อรักษาคุณภาพของข้าวโพดเลี้ยงสัตว์ และ 1.6) ด้านแหล่งเงินทุน โดยการส่งเสริมการจัดทำแผนธุรกิจของเกษตรกร/สถาบันเกษตรกร เพื่อสนับสนุนให้เกษตรกรเข้าถึงสินเชื่อดอกเบี้ยต่ำสนับสนุนเงินทุนหมุนเวียนให้กับเกษตรกรและผู้ประกอบการในพื้นที่ รวมทั้งสนับสนุนให้สหกรณ์การเกษตรหรือผู้ประกอบการให้สินเชื่อปัจจัยการผลิตเพื่อการเพาะปลูกแก่เกษตรกร

2) มาตรการด้านการตลาด ประกอบด้วย 2.1) ด้านโครงสร้างพื้นฐานการตลาด/อุปกรณ์ตลาด โดยการสนับสนุนอุปกรณ์การตลาด เช่น ลานตาก เครื่องชั่ง เครื่องสี ไซโล เป็นต้น ให้กับกลุ่มเกษตรกร/สถาบันเกษตรกร 2.2) ด้านการเพิ่มศักยภาพการตลาด โดยการสนับสนุนการพัฒนาด้านโลจิสติกส์และช่องทางการตลาดให้มีความหลากหลาย ส่งเสริมการทำเกษตรพันธสัญญาและการจับคู่ธุรกิจระหว่างผู้ประกอบการกับกลุ่มเกษตรกร ส่งเสริมให้มีการรวมกลุ่มเกษตรกรเพื่อรวบรวมผลผลิตในพื้นที่ก่อนจำหน่าย ส่งเสริมและพัฒนาสหกรณ์การเกษตรต้นแบบ รวมทั้งส่งเสริมให้มีหลักเกณฑ์ เงื่อนไข และราคาการรับซื้อข้าวโพดเลี้ยงสัตว์ให้ชัดเจน เพื่อสร้างความเป็นธรรมในการรับซื้อเมล็ดข้าวโพดเลี้ยงสัตว์ให้แก่เกษตรกรและผู้ประกอบการ 2.3) ด้านการพัฒนาการแปรรูป โดยการส่งเสริมการวิจัยและพัฒนาการแปรรูปด้วยการนำเทคโนโลยีและนวัตกรรมมาสร้างมูลค่าเพิ่มให้ข้าวโพดเลี้ยงสัตว์ ถ่ายทอดความรู้ในการแปรรูปให้เกษตรกรอย่างต่อเนื่อง สนับสนุนการตั้งโรงงานรับซื้อเศษวัสดุเหลือใช้ทางการเกษตรในพื้นที่เขตส่งเสริมการผลิตข้าวโพดเลี้ยงสัตว์ รวมทั้งส่งเสริมให้มีการขยายตลาดข้าวโพดเลี้ยงสัตว์ที่มีการแปรรูป เช่น ข้าวโพดหมักจำหน่ายเพื่อเป็นอาหารสัตว์ ข้าวโพดทอดกรอบ เป็นต้น และ 2.4) ด้านแหล่งเงินทุน โดยการส่งเสริมการจัดทำแผนธุรกิจด้านการตลาด การต่อยอดแปรรูปผลผลิตให้กับผู้ประกอบการในพื้นที่ สนับสนุนการเข้าถึงสินเชื่อดอกเบี้ยต่ำในการพัฒนาด้านการตลาด รวมทั้งจัดตั้งกองทุนเพื่อเป็นแหล่งเงินทุนหมุนเวียนให้สถาบันเกษตรกร/ผู้ประกอบการ กู้ยืมเพื่อใช้ในการด้านการตลาด

3) มาตรการด้านอื่น ๆ โดยการบริหารจัดการการนำเข้าข้าวโพดเลี้ยงสัตว์จากประเทศเพื่อนบ้าน และการนำเข้าข้าวสาลีจากต่างประเทศให้มีความเหมาะสม จัดตั้งภาคีเครือข่ายข้าวโพดเลี้ยงสัตว์เพื่อบริหารจัดการข้าวโพดเลี้ยงสัตว์ทั้งระบบ การพักชำระหนี้ให้กับเกษตรกรกรณีที่ได้รับผลกระทบจากความเสียหายจากภัยพิบัติ การประกันภัยข้าวโพดเลี้ยงสัตว์ การจัดสรรที่ดินทำกินให้เกษตรกรอย่างถูกต้องกฎหมายในขอบเขตพื้นที่และภายใต้เงื่อนไขที่กำหนดสำหรับปลูกข้าวโพดเลี้ยงสัตว์

มาตรการจูงใจเกษตรกรนอกพื้นที่เขตส่งเสริม (เน้นการปรับเปลี่ยนการผลิต)

1) มาตรการด้านการผลิต ประกอบด้วย 1.1) ด้านโครงสร้างพื้นฐานการผลิต โดยการบริหารจัดการน้ำ และสนับสนุนแหล่งน้ำ เพื่อให้เกษตรกรสามารถวางแผนการใช้น้ำสำหรับการปรับเปลี่ยนการผลิตเป็นสินค้าทางเลือกอื่นที่เหมาะสม 1.2) ด้านปัจจัยการผลิต โดยการสนับสนุนปัจจัยการผลิตที่มีคุณภาพในราคาต่ำกว่าราคาตลาดทั่วไปให้กับเกษตรกรที่ต้องการปรับเปลี่ยนไปผลิตสินค้าทางเลือกอื่นที่เหมาะสมกับพื้นที่ ปรับปรุงกฎระเบียบและกฎหมายที่เกี่ยวข้องกับแรงงานต่างด้าวให้มีความเหมาะสม การตรวจวิเคราะห์คุณภาพดินเพื่อเป็นข้อมูลให้เกษตรกรตัดสินใจปรับเปลี่ยนไปผลิตสินค้าทางเลือกอื่นที่เหมาะสมกับพื้นที่ สนับสนุนพันธุ์พืชและพันธุ์สัตว์ที่เหมาะสมกับพื้นที่และตรงกับความต้องการของตลาด 1.3) ด้านเกษตรกรและ

สถาบันเกษตรกร โดยการส่งเสริมให้มีการรวมกลุ่มเกษตรกรและขึ้นทะเบียนเกษตรกร เพื่อรับการช่วยเหลือและสิทธิประโยชน์ต่าง ๆ จากภาครัฐในการปรับเปลี่ยนเป็นสินค้าทางเลือกที่เหมาะสมกับพื้นที่ ส่งเสริมการอบรมและถ่ายทอดองค์ความรู้ที่หลากหลายให้กับเกษตรกรอย่างต่อเนื่อง เช่น เกษตรหมุนเวียน เกษตรปลอดภัย การปลูกพืชผสมผสาน เป็นต้น พัฒนาเกษตรกรต้นแบบ (Smart Farmer Model)/เกษตรกรรุ่นใหม่ (Young Smart Farmer) และทายาทเกษตรกรในพื้นที่ ที่มีการปรับเปลี่ยนการผลิตเป็นสินค้าทางเลือก เพื่อให้มีการเชื่อมโยงเครือข่ายเกษตรกรและเป็นผู้นำทางการเกษตรในพื้นที่ ส่งเสริมการจัดทำบัญชีต้นทุนครัวเรือนเกษตร 1.4) ด้านนวัตกรรมทางการเกษตร โดยการสนับสนุนการใช้เทคโนโลยีสารสนเทศเพื่อจัดทำฐานข้อมูลสินค้าพืช ประมง และปศุสัตว์ที่เหมาะสมในแต่ละพื้นที่ รวมทั้งเผยแพร่ข้อมูลให้เกษตรกรสามารถเข้าถึงได้อย่างสะดวก เพื่อเป็นทางเลือกให้กับเกษตรกรที่ต้องการปรับเปลี่ยนการผลิต เช่น การใช้ Agri-Map Online แอปพลิเคชันต่าง ๆ เป็นต้น ส่งเสริมการใช้เทคโนโลยีที่เหมาะสมกับการปรับเปลี่ยนไปผลิตสินค้าทางเลือก โดยมีการบูรณาการร่วมกันของหน่วยงานที่เกี่ยวข้องในพื้นที่ 1.5) ด้านคุณภาพและมาตรฐานการผลิต โดยการส่งเสริมให้เกษตรกรผลิตสินค้าทางเลือกอื่นที่เหมาะสมกับพื้นที่และให้ได้มาตรฐานตามความต้องการของตลาด และ 1.6) ด้านแหล่งเงินทุน โดยการส่งเสริมให้เกษตรกรจัดทำแผนธุรกิจทางการผลิตเพื่อขอสินเชื่อในอัตราดอกเบี้ยต่ำ และสนับสนุนเงินช่วยเหลือเกษตรกรในช่วงการปรับเปลี่ยนการผลิต

2) มาตรการด้านการตลาด ประกอบด้วย 2.1) ด้านโครงสร้างพื้นฐานการตลาด/อุปกรณ์การตลาด โดยการสนับสนุนอุปกรณ์การตลาด เช่น เครื่องชั่ง ไซโล เป็นต้น ให้กับกลุ่มเกษตรกร/สถาบันเกษตรกร เพื่อรองรับการปรับเปลี่ยนการผลิตไปผลิตสินค้าทางเลือกอื่น 2.2) ด้านการเพิ่มศักยภาพการตลาด โดยการสนับสนุนข้อมูลเชิงเศรษฐกิจและการจัดหาตลาดสินค้าเกษตรทางเลือก ส่งเสริมการทำเกษตรพันธสัญญา (Contract Farming) ระหว่างเกษตรกรและผู้ประกอบการ เพื่อสนับสนุนให้เกษตรกรที่ปรับเปลี่ยนการผลิตไปผลิตสินค้าทางเลือกอื่นมีตลาดรับซื้อสินค้าที่แน่นอน สนับสนุนการพัฒนาด้านโลจิสติกส์ของสินค้าทางเลือก ทั้งการรวบรวม การขนส่ง และกระจายผลผลิต จับคู่ผู้ประกอบการกับเกษตรกรผู้ผลิต (Business Matching) เพื่อวางแผนการผลิตและการตลาดร่วมกัน ส่งเสริมให้สหกรณ์การเกษตรเป็นกลไกสำคัญด้านการตลาดของสินค้าที่เกษตรกรปรับเปลี่ยน เช่น การรับซื้อผลผลิต การกำหนดปริมาณและคุณภาพของสินค้า เป็นต้น 2.3) ด้านการพัฒนาการแปรรูป โดยการสนับสนุนการวิจัย และถ่ายทอดองค์ความรู้ให้กับเกษตรกร/สถาบันเกษตรกร ในการแปรรูปต่อยอดสินค้าทางเลือกให้มีความหลากหลาย เพื่อสร้างมูลค่าเพิ่มให้กับสินค้า และ 2.4) ด้านแหล่งเงินทุน โดยส่งเสริมการจัดทำแผนธุรกิจทางการตลาดของสินค้าทางเลือก โดยเน้นการนำไปใช้ได้จริง สำหรับการขอสินเชื่อดอกเบี้ยต่ำ

3) มาตรการด้านอื่น ๆ โดยการขยายเวลาชำระหนี้ พักชำระหนี้สำหรับเกษตรกรผู้ผลิตสินค้าทางเลือก ส่งเสริมการประกันภัยสินค้าทางเลือก โดยภาครัฐสนับสนุนงบประมาณบางส่วนในการประกันภัยให้เกษตรกรที่มีการรวมกลุ่มเป็นแปลงใหญ่

สำหรับการขับเคลื่อนแนวทางการจัดทำเขตส่งเสริมการปลูกข้าวโพดเลี้ยงสัตว์ ประกอบด้วย 3 ด้าน ดังนี้

1) ด้านการผลิต โดยการบริหารจัดการน้ำเพื่อการเกษตรในพื้นที่ให้เพียงพอ เช่น จัดหาแหล่งน้ำในไร่นานอกเขตชลประทาน (บ่อจืด) ระบบปั้มน้ำโซล่าเซลล์ เป็นต้น กำหนดหลักเกณฑ์เงื่อนไขในการให้สิทธิประโยชน์ในการซื้อปัจจัยการผลิต การเช่าซื้อเครื่องมือ/เครื่องจักรกลทางการเกษตรในราคาต่ำกว่าราคาตลาดทั่วไป การวิจัยและพัฒนาปรับปรุงพันธุ์ข้าวโพดเลี้ยงสัตว์และสินค้าทางเลือกให้เหมาะสมกับพื้นที่และตรงตามความต้องการของตลาด สนับสนุนให้เกษตรกรพัฒนาการผลิตสินค้าเกษตรให้มีประสิทธิภาพและสามารถลดต้นทุนการผลิตได้ เช่น ส่งเสริมการใช้พันธุ์ที่เหมาะสมกับสภาพพื้นที่ การใช้ปุ๋ยตามค่าวิเคราะห์ดิน สนับสนุนการตั้งโรงปุ๋ยอินทรีย์ชุมชน เป็นต้น ถ่ายทอดเทคโนโลยีการเกษตร และปรับปรุงฐานข้อมูลด้านการเกษตรให้ทันสมัยสอดคล้องกับสถานการณ์ปัจจุบัน และให้บริการข้อมูลข่าวสารด้านการเกษตรให้แก่เกษตรกรและผู้ที่เกี่ยวข้องอย่างทั่วถึง ปรับปรุงกฎระเบียบและกฎหมายที่เกี่ยวข้องเพื่ออำนวยความสะดวกต่อการจ้างแรงงานภาคเกษตร ประชาสัมพันธ์และอำนวยความสะดวกในการขึ้นทะเบียนเกษตรกร ส่งเสริมการรวมกลุ่มเกษตรกร และการสร้างเครือข่ายระหว่างกลุ่มเกษตรกร ส่งเสริมให้มีต้นแบบในการพัฒนาในด้านต่าง ๆ เพื่อเป็นแหล่งเรียนรู้ด้านการเกษตรในพื้นที่และขยายผลไปยังกลุ่มผู้สนใจ ส่งเสริมให้เกษตรกรผลิตสินค้าที่ได้คุณภาพมาตรฐาน สร้างการรับรู้และส่งเสริมการทำเกษตรที่ยั่งยืนเป็นมิตรกับสิ่งแวดล้อม สนับสนุนให้มีการจัดทำบัญชีต้นทุนครัวเรือนเกษตรกร เพื่อให้เกษตรกรสามารถวางแผนควบคุมรายรับรายจ่ายของตนเองได้ และกำหนดหลักเกณฑ์เงื่อนไขในการให้สินเชื่อแก่เกษตรกรในรูปแบบที่หลากหลาย ทั้งในระยะสั้นและระยะยาว

2) ด้านการตลาด โดยการทำหนดให้มีการแสดงราคาซื้อขาย ควบคุมเครื่องชั่ง เครื่องวัดความชื้น ให้ได้มาตรฐาน และมีความเที่ยงตรง สนับสนุนอุปกรณ์การตลาด สนับสนุนการพัฒนาด้านโลจิสติกส์ ครอบคลุมทั้งการรวบรวม การขนส่ง และกระจายสินค้า รวมทั้งพัฒนาตลาดสินค้าเกษตรและช่องทางด้านการตลาดให้มีความหลากหลาย ส่งเสริมและพัฒนาระบบเกษตรพันธสัญญา การเชื่อมโยงธุรกิจ การสร้างเครือข่ายระหว่างเกษตรกรและผู้ประกอบการ ส่งเสริมการวิจัย พัฒนา และถ่ายทอดความรู้ในการแปรรูปผลผลิต การสร้างมูลค่าเพิ่มให้สินค้าข้าวโพดเลี้ยงสัตว์ และสินค้าทางเลือกอื่น ๆ ในพื้นที่ จัดอบรมการจัดทำแผนธุรกิจ รวมทั้งกำหนดหลักเกณฑ์และเงื่อนไขในการให้สินเชื่อแก่เกษตรกรในการพัฒนาด้านการตลาด จากแหล่งเงินทุนแต่ละประเภท ทั้งในระยะสั้นและระยะยาว

3) ด้านอื่น ๆ โดยศึกษาผลกระทบและพิจารณาหลักเกณฑ์เงื่อนไขในการนำเข้าข้าวโพดเลี้ยงสัตว์จากประเทศเพื่อนบ้าน และการนำเข้าข้าวสาลีจากต่างประเทศให้มีความเหมาะสม พิจารณาจัดที่ดินทำกินให้แก่เกษตรกรอย่างถูกต้องตามหลักเกณฑ์และเงื่อนไข พิจารณากำหนดหลักเกณฑ์ วิธีการ และแนวทางการพักชำระหนี้ การประกันภัยพืชผล ตามความเหมาะสมและสอดคล้องกับสถานการณ์ปัจจุบัน

คำนำ

โครงการบริหารจัดการการผลิตสินค้าเกษตรตามแผนที่เกษตรเพื่อการบริหารจัดการเชิงรุก (Agri-Map) เป็นโครงการบูรณาการของหน่วยงานในสังกัดกระทรวงเกษตรและสหกรณ์ โดยสำนักงานเศรษฐกิจการเกษตร เป็นหน่วยงานสนับสนุนในการจัดทำข้อมูลพื้นฐานด้านเศรษฐกิจ และแนวทางในการบริหารจัดการพื้นที่ และในปีงบประมาณ พ.ศ. 2566 ได้ศึกษาวิเคราะห์แนวทางการจัดทำเขตส่งเสริมการปลูกข้าวโพดเลี้ยงสัตว์ เพื่อเป็นข้อมูลประกอบในการบริหารจัดการข้าวโพดเลี้ยงสัตว์ ในระดับพื้นที่ให้มีคุณภาพและปริมาณสอดคล้องกับความต้องการของตลาด และเหมาะสมกับฐานทรัพยากร ซึ่งหน่วยงานที่เกี่ยวข้องสามารถนำไปใช้ประโยชน์ในการจัดทำแผนงาน/โครงการ เพื่อขับเคลื่อนการบริหารจัดการข้าวโพดเลี้ยงสัตว์ให้เหมาะสมตามศักยภาพของพื้นที่ต่อไป

คณะผู้จัดทำขอขอบคุณผู้ที่เกี่ยวข้องจากทุกภาคส่วนเป็นอย่างสูง ที่ให้ความร่วมมือและสนับสนุนข้อมูลในการศึกษาวิเคราะห์แนวทางการจัดทำเขตส่งเสริมการปลูกข้าวโพดเลี้ยงสัตว์เป็นอย่างดี และหวังเป็นอย่างยิ่งว่า เอกสารฉบับนี้จะเป็นประโยชน์แก่ผู้ที่เกี่ยวข้องและผู้สนใจโดยทั่วไป

สำนักงานเศรษฐกิจการเกษตร
กันยายน 2566

สารบัญ

	หน้า
บทสรุปผู้บริหาร	ค
คำนำ	ช
สารบัญ	ฅ
สารบัญตาราง	ญ
สารบัญภาพ	ฎ
บทนำ	1
แนวทางการจัดทำเขตส่งเสริมการปลูกข้าวโพดเลี้ยงสัตว์	
ส่วนที่ 1 ข้อมูลด้านเศรษฐกิจของข้าวโพดเลี้ยงสัตว์	5
ส่วนที่ 2 ข้อมูลด้านกายภาพของข้าวโพดเลี้ยงสัตว์	41
ส่วนที่ 3 พื้นที่เขตส่งเสริมการปลูกข้าวโพดเลี้ยงสัตว์	137
ส่วนที่ 4 มาตรการจูงใจเกษตรกรในการปลูกข้าวโพดเลี้ยงสัตว์และข้อเสนอ การขับเคลื่อนแนวทางการจัดทำเขตส่งเสริมการปลูกข้าวโพดเลี้ยงสัตว์	539

สารบัญญัตราสาร

	หน้า
ตารางที่ 1 ผลผลิตข้าวโพดเลี้ยงสัตว์ของโลก ปี 2561/62 - 2565/66	5
ตารางที่ 2 ความต้องการใช้ข้าวโพดเลี้ยงสัตว์ของโลก ปี 2561/62 - 2565/66	6
ตารางที่ 3 ปริมาณการส่งออกข้าวโพดเลี้ยงสัตว์ของโลก ปี 2561/62 - 2565/66	7
ตารางที่ 4 ปริมาณการนำเข้าข้าวโพดเลี้ยงสัตว์ของโลก ปี 2561/62 - 2565/66	7
ตารางที่ 5 ราคาข้าวโพดเลี้ยงสัตว์อเมริกันชั้น 2 ตลาดชิคาโก ปี 2560/61 - 2564/65	8
ตารางที่ 6 เนื้อที่เพาะปลูก ผลผลิต และผลผลิตต่อไร่ข้าวโพดเลี้ยงสัตว์ของไทย ปี 2561/62 - 2566/67	9
ตารางที่ 7 การใช้ในประเทศ การส่งออก และการนำเข้าข้าวโพดเลี้ยงสัตว์ของไทย ปี 2560 - 2565	11
ตารางที่ 8 ราคาที่เกษตรกรขายได้ ราคาขายส่งในตลาดกรุงเทพฯ และราคาส่งออก เอฟ.โอ.บี. ข้าวโพดเลี้ยงสัตว์ ปี 2561 - 2565	12
ตารางที่ 9 ที่ตั้งสถานประกอบการข้าวโพดเลี้ยงสัตว์	13
ตารางที่ 10 ปริมาณความต้องการใช้ข้าวโพดเลี้ยงสัตว์ ปี 2566 - 2568	34
ตารางที่ 11 พื้นที่ความเหมาะสมของที่ดิน (Land Suitability) พื้นที่เพาะปลูกในชั้นความเหมาะสมต่าง ๆ และพื้นที่ที่มีศักยภาพในการส่งเสริมการปลูกข้าวโพดเลี้ยงสัตว์	42
ตารางที่ 12 การใช้ประโยชน์ที่ดินตามชั้นความเหมาะสมต่าง ๆ ของข้าวโพดเลี้ยงสัตว์	98
ตารางที่ 13 การคาดการณ์พื้นที่ในการบริหารจัดการข้าวโพดเลี้ยงสัตว์	137
ตารางที่ 14 พื้นที่เขตส่งเสริมการปลูกข้าวโพดเลี้ยงสัตว์ที่อยู่ในรัศมี 50 กิโลเมตร และ 100 กิโลเมตร รอบสถานประกอบการ	139

สารบัญญภาพ

	หน้า
ภาพที่ 1 กรอบแนวทางการดำเนินงานโครงการบริหารจัดการการผลิตสินค้าเกษตรตามแผนที่เกษตรเพื่อการบริหารจัดการเชิงรุก (Agri-Map)	3
ภาพที่ 2 เนื้อที่เพาะปลูก ผลผลิต และผลผลิตต่อไร่ข้าวโพดเลี้ยงสัตว์ของไทย จำแนกเป็นรายภาค ปี 2565	9
ภาพที่ 3 เนื้อที่เพาะปลูก และผลผลิตข้าวโพดเลี้ยงสัตว์รายจังหวัด 5 อันดับแรก ปี 2565	10
ภาพที่ 4 แผนที่แสดงตำแหน่งที่ตั้งสถานประกอบการข้าวโพดเลี้ยงสัตว์ ภาคเหนือ	30
ภาพที่ 5 แผนที่แสดงตำแหน่งที่ตั้งสถานประกอบการข้าวโพดเลี้ยงสัตว์ภาคตะวันออกเฉียงเหนือ	31
ภาพที่ 6 แผนที่แสดงตำแหน่งที่ตั้งสถานประกอบการข้าวโพดเลี้ยงสัตว์ ภาคกลาง	32
ภาพที่ 7 แผนที่แสดงตำแหน่งที่ตั้งสถานประกอบการข้าวโพดเลี้ยงสัตว์ ภาคใต้	33
ภาพที่ 8 แผนที่ความเหมาะสมพื้นที่เพาะปลูกพืช (Crop suitability) ซ้อนทับพื้นที่ปลูกจริงข้าวโพดเลี้ยงสัตว์ ภาคเหนือ	93
ภาพที่ 9 แผนที่ความเหมาะสมพื้นที่เพาะปลูกพืช (Crop suitability) ซ้อนทับพื้นที่ปลูกจริงข้าวโพดเลี้ยงสัตว์ ภาคตะวันออกเฉียงเหนือ	94
ภาพที่ 10 แผนที่ความเหมาะสมพื้นที่เพาะปลูกพืช (Crop suitability) ซ้อนทับพื้นที่ปลูกจริงข้าวโพดเลี้ยงสัตว์ ภาคกลาง	95
ภาพที่ 11 แผนที่ความเหมาะสมพื้นที่เพาะปลูกพืช (Crop suitability) ซ้อนทับพื้นที่ปลูกจริงข้าวโพดเลี้ยงสัตว์ ภาคใต้	96
ภาพที่ 12 แผนที่แสดงพื้นที่ปลูกข้าวโพดเลี้ยงสัตว์ในรัศมี 50 กิโลเมตร และ 100 กิโลเมตร ในพื้นที่รอบสถานประกอบการ ภาคเหนือ	534
ภาพที่ 13 แผนที่แสดงพื้นที่ปลูกข้าวโพดเลี้ยงสัตว์ในรัศมี 50 กิโลเมตร และ 100 กิโลเมตร ในพื้นที่รอบสถานประกอบการ ภาคตะวันออกเฉียงเหนือ	535
ภาพที่ 14 แผนที่แสดงพื้นที่ปลูกข้าวโพดเลี้ยงสัตว์ในรัศมี 50 กิโลเมตร และ 100 กิโลเมตร ในพื้นที่รอบสถานประกอบการ ภาคกลาง	536
ภาพที่ 15 แผนที่แสดงพื้นที่ปลูกข้าวโพดเลี้ยงสัตว์ในรัศมี 50 กิโลเมตร และ 100 กิโลเมตร ในพื้นที่รอบสถานประกอบการ ภาคใต้	537

บทนำ

กระทรวงเกษตรและสหกรณ์ได้ดำเนินการขับเคลื่อนนโยบายการบริหารจัดการการผลิตสินค้าเกษตรตามแผนที่เกษตรเพื่อการบริหารจัดการเชิงรุก (Zoning by Agri - Map) อย่างต่อเนื่อง โดยเป็นนโยบายสำคัญในการพัฒนาและแก้ไขปัญหาด้านการใช้ประโยชน์ที่ดินทางการเกษตรให้เกิดประสิทธิภาพ และปรับสมดุลของอุปสงค์ (Demand) และอุปทาน (Supply) ของสินค้าเกษตรในแต่ละพื้นที่ โดยใช้ข้อมูลด้านกายภาพและข้อมูลด้านเศรษฐกิจเป็นฐานในการกำหนดพื้นที่เพาะปลูกที่เหมาะสมและสอดคล้องกับความต้องการของตลาด เช่น ข้อมูลชั้นความเหมาะสมของที่ดินสำหรับเพาะปลูกพืชเศรษฐกิจ ข้อมูลสถานประกอบการและแหล่งรับซื้อ เป็นต้น

สำหรับโครงการบริหารจัดการการผลิตสินค้าเกษตรตามแผนที่เกษตรเพื่อการบริหารจัดการเชิงรุก (Agri-Map) เป็นโครงการบูรณาการของหน่วยงานในสังกัดกระทรวงเกษตรและสหกรณ์ โดยสำนักงานเศรษฐกิจการเกษตรเป็นหน่วยงานสนับสนุนกระบวนการการผลิต (ต้นทาง) ในการจัดทำข้อมูลพื้นฐานด้านเศรษฐกิจเพื่อการจัดสรรพื้นที่เพาะปลูกให้เกิดความเหมาะสม และจัดทำข้อเสนอแนะเชิงนโยบาย มาตรการและแนวทางในการบริหารจัดการพื้นที่และสินค้าเกษตรแต่ละชนิดให้สอดคล้องเหมาะสมกับฐานทรัพยากรของประเทศ ซึ่งเป็นไปตามภารกิจของสำนักงานเศรษฐกิจการเกษตร ตามพระราชบัญญัติเศรษฐกิจการเกษตร พ.ศ. 2522 ด้วยการบูรณาการร่วมกันของหน่วยงานภายใต้สังกัดสำนักงานเศรษฐกิจการเกษตร ได้แก่ กองนโยบายและแผนพัฒนาการเกษตร สำนักวิจัยเศรษฐกิจการเกษตร ศูนย์ประเมินผล และสำนักงานเศรษฐกิจการเกษตรที่ 1 - 12

1. กรอบแนวทางการดำเนินงานโครงการบริหารจัดการการผลิตสินค้าเกษตรตามแผนที่เกษตรเพื่อการบริหารจัดการเชิงรุก (Agri-Map) ประกอบด้วย 6 ขั้นตอน ดังนี้

1) ศึกษาวิเคราะห์สถานการณ์การผลิตสินค้าเกษตรในปัจจุบัน (Existing Production) ทั้งในระดับประเทศและระดับพื้นที่ โดยใช้ข้อมูลที่ดิน พื้นที่เพาะปลูก ผลผลิต ต้นทุนและผลตอบแทนของสินค้าเกษตรแต่ละชนิดมาประกอบการวิเคราะห์ รวมทั้งวิเคราะห์ความต้องการใช้สินค้าทางเลือกที่มีความเหมาะสมกับศักยภาพของแต่ละพื้นที่

2) คาดการณ์ความต้องการสินค้าเกษตรในระดับประเทศ (Demand) เพื่อกำหนดพื้นที่เพาะปลูกและเป้าหมายการผลิตในภาพรวมของประเทศ โดยใช้แบบจำลองในการพยากรณ์ร่วมกับการวิเคราะห์สถานการณ์ทั้งภายในประเทศและต่างประเทศ

3) กำหนดพื้นที่การบริหารจัดการสินค้าเกษตร (Zoning by Agri - Map) ในพื้นที่เหมาะสม (S1/S2) และพื้นที่ไม่เหมาะสม (S3/N) โดยแปลงความต้องการสินค้าเกษตรในระดับประเทศ (Demand) เป็นพื้นที่เพาะปลูกเพื่อสร้างความสมดุลของสินค้าเกษตรในแต่ละพื้นที่ โดยใช้ข้อมูลด้านกายภาพ ได้แก่ ความเหมาะสมของที่ดิน พื้นที่ชลประทาน ร่วมกับข้อมูลด้านเศรษฐกิจ ได้แก่ ต้นทุนและผลตอบแทน ที่ตั้งสถานประกอบการ และแหล่งรับซื้อสินค้าหลัก/สินค้าทางเลือกของแต่ละจังหวัด

4) จัดทำข้อเสนอและมาตรการจูงใจ เพื่อสนับสนุนการผลิตของเกษตรกร ทั้งในพื้นที่ที่เหมาะสมในการพัฒนาศักยภาพการผลิตและการตลาด และในพื้นที่ไม่เหมาะสม โดยคำนึงถึงความเหมาะสมทางด้านกายภาพ เศรษฐกิจ และสังคม เช่น การแนะนำพืชทางเลือกที่มีโอกาสในด้านการผลิตและการตลาด ส่งเสริมการสร้างมูลค่าเพิ่ม (เกษตรปลอดภัย เกษตรอัตลักษณ์ เกษตรท่องเที่ยว และเกษตรแปรรูป) ส่งเสริมให้มีการทำเกษตรพันธสัญญา (Contract Farming) เป็นต้น

5) จัดทำแผนบริหารจัดการเขตเกษตรเศรษฐกิจ และแผนงาน/โครงการ เพื่อขับเคลื่อนแผนไปสู่การปฏิบัติ ทั้งในภาพรวมและในระดับพื้นที่ โดยให้มีความเชื่อมโยงกับยุทธศาสตร์ชาติ แผนแม่บทภายใต้ยุทธศาสตร์ชาติ แผนพัฒนาเศรษฐกิจและสังคมแห่งชาติ และนโยบายระดับต่าง ๆ รวมถึงงบประมาณและแหล่งงบประมาณ

6) ประเมินผลโครงการภาพรวมของกระทรวงเกษตรและสหกรณ์ ด้านประสิทธิภาพ ประสิทธิผล และผลกระทบเบื้องต้น ในการดำเนินการปรับเปลี่ยนกิจกรรมการผลิตในพื้นที่ที่ไม่เหมาะสมไปเป็นสินค้าทางเลือกอื่นที่เหมาะสมกับศักยภาพของพื้นที่ พร้อมทั้งรายงานผลให้ผู้บริหารกระทรวงเกษตรและสหกรณ์รับทราบ

ดังแสดงในภาพที่ 1

2. แนวทางการจัดทำเขตส่งเสริมการปลูกข้าวโพดเลี้ยงสัตว์ มีขั้นตอนดังนี้

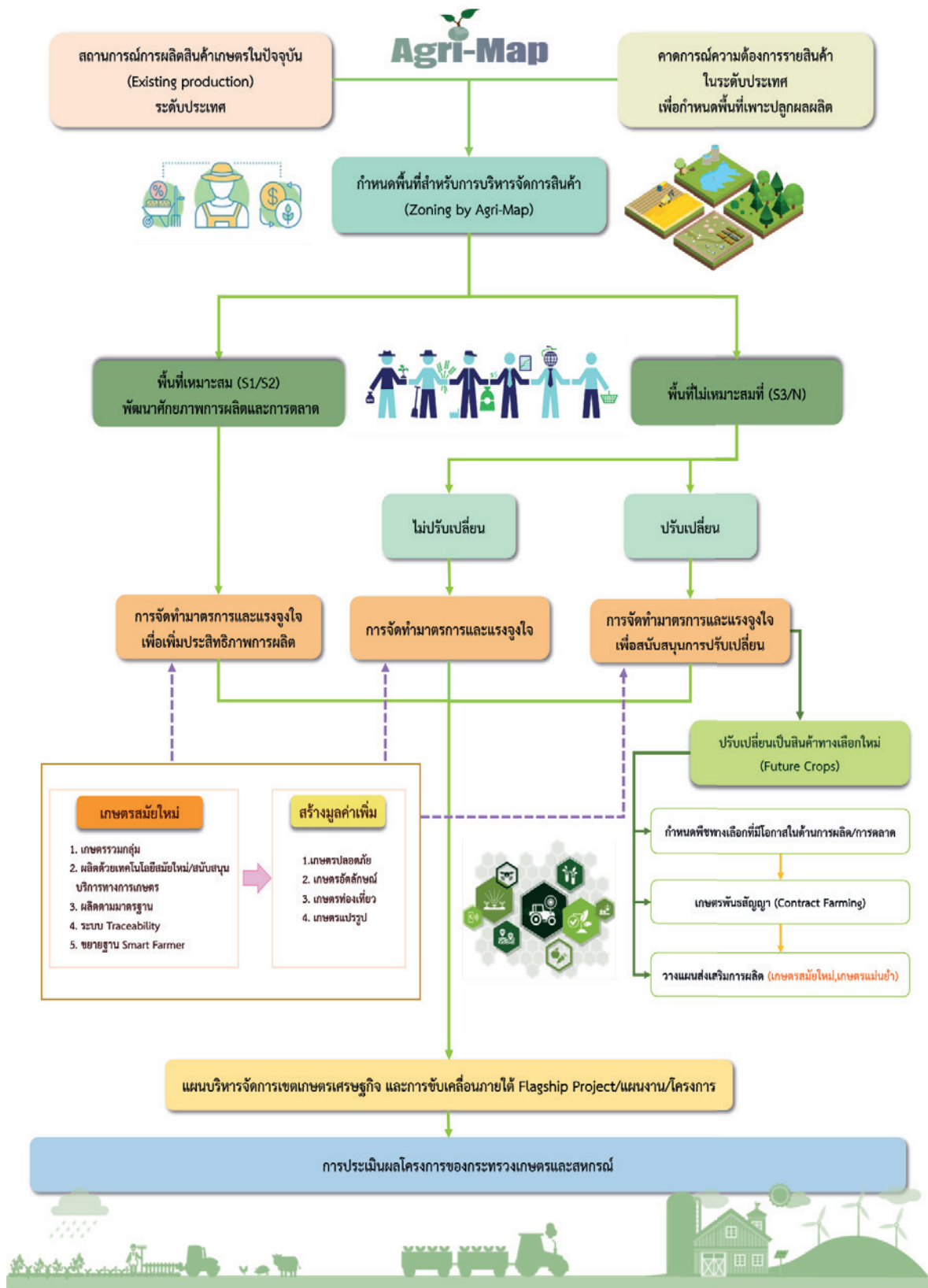
1) จัดทำข้อมูลสถานการณ์การผลิตและการตลาดข้าวโพดเลี้ยงสัตว์และแนวโน้มทั้งระดับประเทศ และระดับโลก ปี 2566 และคาดการณ์ความต้องการรายสินค้า (Demand) ระดับประเทศ ปี 2567 โดยใช้แบบจำลองพยากรณ์ และวิเคราะห์สถานการณ์ที่เกี่ยวข้อง หลังจากนั้นจะแปลงข้อมูลความต้องการข้าวโพดเลี้ยงสัตว์เป็นพื้นที่ปลูก โดยพิจารณาความเหมาะสมของพื้นที่จาก Agri-Map เพื่อส่งเสริมการปลูกในพื้นที่เหมาะสม

2) กำหนดพื้นที่เขตส่งเสริมการปลูกข้าวโพดเลี้ยงสัตว์ โดยใช้ข้อมูลด้านกายภาพ เช่น ความเหมาะสมของที่ดิน การใช้ประโยชน์ที่ดินตามชั้นความเหมาะสมต่าง ๆ แหล่งน้ำ ร่วมกับข้อมูลด้านเศรษฐกิจ เช่น แหล่งรับซื้อผลผลิต กำลังการผลิตต่อปี ความต้องการวัตถุดิบรายเดือน/รายปี รวมถึงพิกัดสถานประกอบการ (ผู้ค้าท้องถิ่น โรงงานอาหารสัตว์ โรงงานผลิตแป้ง) ค่าขนส่งตามระยะทาง และมุมมองต่อระยะทาง การขนส่งที่ผู้ประกอบการยอมรับโดยที่ไม่เพิ่มภาระค่าขนส่งให้กับเกษตรกร เป็นต้น

3) จัดทำมาตรการจูงใจ (incentive) โดยนำข้อมูลที่ได้จากการศึกษาวิเคราะห์ การลงพื้นที่สัมภาษณ์เกษตรกร ผู้ประกอบการ ผู้ที่เกี่ยวข้องทุกภาคส่วน มาสรุปประมวลผล จากนั้นนำไปใช้เป็นข้อมูลประกอบการประชุมระดมความคิดเห็นจากหน่วยงานภาครัฐทั้งในและนอกกระทรวงเกษตรและสหกรณ์ ภาคเอกชน เกษตรกร และสถาบันเกษตรกร จำนวน 12 ครั้ง ระหว่างเดือนพฤษภาคมถึงเดือนมิถุนายน 2566 ณ จังหวัดเชียงราย น่าน อุตรดิตถ์ ขอนแก่น นครราชสีมา อุบลราชธานี ปราจีนบุรี ชัยนาท กาญจนบุรี เพชรบูรณ์ สุราษฎร์ธานี และสงขลา เพื่อรับฟังและแลกเปลี่ยนข้อคิดเห็นต่อมาตรการจูงใจในพื้นที่เขตส่งเสริมเพิ่มประสิทธิภาพการผลิต และมาตรการจูงใจในการปรับเปลี่ยนเป็นสินค้าทางเลือกสำหรับนอกพื้นที่เขตส่งเสริม

4) จัดทำแนวทางเขตส่งเสริมการปลูกข้าวโพดเลี้ยงสัตว์ ด้วยการวิเคราะห์ข้อมูล และประมวลผล โดยใช้ข้อมูลจากขั้นตอนที่ 1 - 3

5) ติดตาม ประเมินผลโครงการของกระทรวงเกษตรและสหกรณ์ ด้านประสิทธิภาพ ประสิทธิผล และผลกระทบเบื้องต้น ในการดำเนินการปรับเปลี่ยนกิจกรรมการผลิตในพื้นที่ที่ไม่เหมาะสมไปเป็นสินค้าทางเลือกอื่นที่เหมาะสมกับศักยภาพของพื้นที่



ที่มา: สำนักงานเศรษฐกิจการเกษตร

ภาพที่ 1 กรอบแนวทางการดำเนินงานโครงการบริหารจัดการการผลิตสินค้าเกษตรตามแผนที่เกษตรเพื่อการบริหารจัดการเชิงรุก (Agri-Map)

ส่วนที่ 1

ข้อมูลด้านเศรษฐกิจของข้าวโพดเลี้ยงสัตว์



1.1 สถานการณ์การผลิตและการตลาดของโลก

1.1.1 สถานการณ์การผลิตของโลก

ในช่วงปี 2561/62 - 2565/66 ผลผลิตข้าวโพดเลี้ยงสัตว์ของโลกมีแนวโน้มเพิ่มขึ้นจาก 1,128.74 ล้านตัน ในปี 2561/62 เป็น 1,168.39 ล้านตัน ในปี 2565/66 หรือเพิ่มขึ้นร้อยละ 1.51 ต่อปี โดยประเทศผู้ผลิตข้าวโพดเลี้ยงสัตว์ที่สำคัญ 3 อันดับแรกของโลก ได้แก่ สหรัฐอเมริกา ร้อยละ 30.28 จีน ร้อยละ 23.45 และบราซิล ร้อยละ 10.78 ตามลำดับ

ปี 2565/66 ผลผลิตมีปริมาณ 1,168.39 ล้านตัน ลดลงจาก 1,217.46 ล้านตัน ในปี 2564/65 หรือลดลงร้อยละ 4.03 โดยสหรัฐอเมริกาซึ่งเป็นประเทศผู้ผลิตรายใหญ่ของโลก มีปริมาณผลผลิตลดลงจาก 382.89 ล้านตัน ในปี 2564/65 เป็น 353.84 ล้านตัน ในปี 2565/66 หรือลดลงร้อยละ 7.59 เนื่องจากประสบปัญหาสภาพอากาศที่ร้อนและแห้งแล้งในพื้นที่ตอนกลางของประเทศ ขณะที่สหภาพยุโรป อินเดีย และยูเครน มีปริมาณผลผลิตลดลงเช่นกัน

ตารางที่ 1 ผลผลิตข้าวโพดเลี้ยงสัตว์ของโลก ปี 2561/62 - 2565/66

ประเทศ	ปี 2561/62	ปี 2562/63	ปี 2563/64	ปี 2564/65	ปี 2565/66	หน่วย: ล้านตัน
						อัตราเพิ่ม (ร้อยละ)
สหรัฐอเมริกา	364.26	345.96	358.45	382.89	353.84	0.43
จีน	257.17	260.78	260.67	272.55	274.00	1.72
บราซิล	101.00	102.00	87.00	116.00	126.00	5.88
อาร์เจนตินา	51.00	51.00	52.00	51.50	55.00	1.62
สหภาพยุโรป	64.35	66.74	67.44	70.98	54.80	-2.56
อินเดีย	27.72	28.77	31.65	33.60	32.00	4.52
ยูเครน	35.81	35.89	30.30	42.13	31.50	-0.96
เม็กซิโก	27.67	26.66	27.35	26.76	27.60	-0.01
อื่น ๆ	199.76	204.96	214.43	221.05	213.65	2.12
รวม	1,128.74	1,122.76	1,129.29	1,217.46	1,168.39	1.51

ที่มา: Grain: World Markets and Trade, USDA Foreign Agricultural Service, November 2022

1.1.2 สถานการณ์การตลาดของโลก

1) ความต้องการใช้

ปี 2561/62 - 2565/66 ความต้องการใช้ข้าวโพดเลี้ยงสัตว์ของโลกมีแนวโน้มเพิ่มขึ้นจาก 1,147.61 ล้านตัน ในปี 2561/62 เป็น 1,175.30 ล้านตัน ในปี 2565/66 หรือเพิ่มขึ้นร้อยละ 1.03 ต่อปี โดยในปี 2565/66 มีปริมาณความต้องการใช้ 1,175.30 ล้านตัน ลดลงจาก 1,202.59 ล้านตัน ในปี 2564/65 หรือลดลงร้อยละ 2.27 เนื่องจากการระบาดของโรคโควิด-19 และสถานการณ์สงครามระหว่างรัสเซีย - ยูเครน ที่ยังไม่มีข้อยุติ โดยสหรัฐอเมริกามีความต้องการใช้ข้าวโพดเลี้ยงสัตว์ลดลงจาก 317.12 ล้านตัน ในปี 2564/65 เป็น 305.45 ล้านตัน ในปี 2565/66 หรือลดลงร้อยละ 3.68 ขณะที่สหภาพยุโรป อียิปต์ และแคนาดา มีความต้องการใช้ลดลงเช่นกัน

ตารางที่ 2 ความต้องการใช้ข้าวโพดเลี้ยงสัตว์ของโลก ปี 2561/62 - 2565/66

หน่วย: ล้านตัน

ประเทศ	ปี 2561/62	ปี 2562/63	ปี 2563/64	ปี 2564/65	ปี 2565/66	อัตราเพิ่ม (ร้อยละ)
สหรัฐอเมริกา	310.39	309.50	306.69	317.12	305.45	-0.08
จีน	274.00	278.00	285.00	291.00	295.00	1.95
บราซิล	67.00	68.50	70.00	73.00	77.00	3.48
สหภาพยุโรป	85.00	79.00	77.70	82.90	74.70	-2.08
เม็กซิโก	44.10	43.80	43.80	44.00	44.50	0.23
อินเดีย	28.50	27.20	27.85	29.90	30.10	2.06
อียิปต์	16.20	16.90	16.40	16.80	16.40	0.19
แคนาดา	15.09	13.96	13.98	17.36	15.00	2.08
อื่น ๆ	307.33	301.07	302.55	330.51	317.15	1.57
รวม	1,147.61	1,137.93	1,143.97	1,202.59	1,175.30	1.03

ที่มา: Grain: World Markets and Trade, USDA Foreign Agricultural Service, November 2022

2) การส่งออก

ปี 2561/62 - 2565/66 การส่งออกข้าวโพดเลี้ยงสัตว์ของโลกมีแนวโน้มเพิ่มขึ้นจาก 173.64 ล้านตัน ในปี 2561/62 เป็น 183.48 ล้านตัน ในปี 2565/66 หรือเพิ่มขึ้นร้อยละ 2.06 ต่อปี

ปี 2565/66 การส่งออกข้าวโพดเลี้ยงสัตว์มีปริมาณ 183.48 ล้านตัน ลดลงจาก 193.01 ล้านตัน ในปี 2564/65 หรือลดลงร้อยละ 4.94 เนื่องจากสถานการณ์สงครามระหว่างรัสเซีย - ยูเครน ส่งผลให้ต้นทุนการผลิต ค่าระวางเรือ และค่าประกันภัยในการส่งออกเพิ่มขึ้น โดยสหรัฐอเมริกาซึ่งเป็นประเทศผู้ส่งออกรายใหญ่ของโลก ส่งออกลดลงจาก 62.98 ล้านตัน ในปี 2564/65 เป็น 57.00 ล้านตัน ในปี 2565/66 หรือลดลงร้อยละ 9.50

ตารางที่ 3 ปริมาณการส่งออกข้าวโพดเลี้ยงสัตว์ของโลก ปี 2561/62 - 2565/66

หน่วย: ล้านตัน

ประเทศ	ปี 2561/62	ปี 2562/63	ปี 2563/64	ปี 2564/65	ปี 2565/66	อัตราเพิ่ม (ร้อยละ)
สหรัฐอเมริกา	49.30	47.04	68.29	62.98	57.00	5.99
บราซิล	38.77	34.14	27.49	32.44	46.50	3.17
อาร์เจนตินา	32.88	39.92	36.54	38.85	40.00	3.72
ยูเครน	30.32	28.93	23.86	27.00	15.50	-13.16
รัสเซีย	2.77	4.07	3.99	4.00	4.00	7.44
อื่น ๆ	19.60	21.67	23.80	27.74	20.48	3.40
รวม	173.64	175.77	183.97	193.01	183.48	2.06

ที่มา: Grain: World Markets and Trade, USDA Foreign Agricultural Service, November 2022

ตารางที่ 4 ปริมาณการนำเข้าข้าวโพดเลี้ยงสัตว์ของโลก ปี 2561/62 - 2565/66

หน่วย: ล้านตัน

ประเทศ	ปี 2561/62	ปี 2562/63	ปี 2563/64	ปี 2564/65	ปี 2565/66	อัตราเพิ่ม (ร้อยละ)
สหภาพยุโรป	23.58	17.38	14.49	20.00	20.00	-1.88
จีน	4.48	7.58	29.51	21.88	18.00	46.84
เม็กซิโก	16.66	16.53	16.50	17.57	17.70	1.84
ญี่ปุ่น	16.05	15.89	15.48	15.00	15.00	-1.91
เกาหลีใต้	10.86	11.88	11.71	11.50	11.50	0.83
เวียดนาม	10.90	12.00	11.20	9.10	10.50	-3.45
อื่น ๆ	91.11	94.51	85.08	97.96	90.78	0.29
รวม	173.64	175.77	183.97	193.01	183.48	2.06

ที่มา: Grain: World Markets and Trade, USDA Foreign Agricultural Service, November 2022

3) ราคา

ปี 2560/61 - 2564/65 ราคาข้าวโพดเลี้ยงสัตว์อเมริกันชั้น 2 ตลาดชิคาโก มีแนวโน้มเพิ่มขึ้นจากตันละ 4,593 บาท ในปี 2560/61 เป็นต้นละ 8,737 บาท ในปี 2564/65 หรือเพิ่มขึ้นร้อยละ 16.22 ต่อปี เนื่องจากความต้องการใช้ และการค้าข้าวโพดเลี้ยงสัตว์ของโลกมีแนวโน้มเพิ่มขึ้น

ปี 2564/65 ราคาข้าวโพดเลี้ยงสัตว์อเมริกันชั้น 2 ตลาดชิคาโก ตันละ 8,737 บาท เพิ่มขึ้นจากตันละ 5,702 บาท ในปี 2563/64 หรือเพิ่มขึ้นร้อยละ 53.23 เนื่องจากการระบาดของโรคโควิด-19 และสถานการณ์สงครามระหว่างรัสเซีย - ยูเครนที่ยังไม่มีข้อยุติ ส่งผลให้หลายประเทศเกิดความกังวลเกี่ยวกับวิกฤตด้านอาหาร ขณะที่บางประเทศออกมาตรการระงับและจำกัดปริมาณการส่งออกเพื่อความมั่นคงทางอาหาร และรักษาเสถียรภาพราคาสินค้าในประเทศ

ตารางที่ 5 ราคาข้าวโพดเลี้ยงสัตว์อเมริกันชั้น 2 ตลาดชิคาโก ปี 2560/61 - 2564/65

ปี	ราคาตลาดชิคาโก (บาท/ตัน)
2560/61	4,593
2561/62	4,591
2562/63	4,773
2563/64	5,702
2564/65	8,737
อัตราเพิ่ม (ร้อยละ)	16.22

ที่มา: Corn Futures Settlements, November 2022

1.2 สถานการณ์การผลิตและการตลาดของไทย

1.2.1 สถานการณ์การผลิตของไทย

1) **ระดับประเทศ** : ปี 2561/62 - 2565/66 เนื้อที่เพาะปลูกข้าวโพดเลี้ยงสัตว์มีแนวโน้มลดลงจาก 6.93 ล้านไร่ ในปี 2561/62 เป็น 6.81 ล้านไร่ ในปี 2565/66 หรือลดลงร้อยละ 0.58 ต่อปี เนื่องจากในช่วงปี 2564/65 - 2565/66 เกษตรกรประสบปัญหาหนอนกระทุ้ระบาด ประกอบกับราคาปุ๋ยเคมีและน้ำมันเชื้อเพลิงปรับตัวสูงขึ้นอย่างต่อเนื่อง ทำให้เกษตรกรมีต้นทุนในการผลิตเพิ่มขึ้น จึงปรับเปลี่ยนพื้นที่ไปปลูกพืชอื่นที่ให้ผลตอบแทนดีกว่า ได้แก่ มันสำปะหลัง ซึ่งใช้ปุ๋ยเคมีน้อยกว่า และราคาผลผลิตอยู่ในเกณฑ์ดี นอกจากนี้บางพื้นที่มีการปรับเปลี่ยนไปปลูกอ้อยโรงงาน เนื่องจากราคาอ้อยสูงขึ้นและมีการดูแลโดยภาคเอกชน สำหรับผลผลิตต่อไร่ข้าวโพดเลี้ยงสัตว์มีแนวโน้มเพิ่มขึ้นร้อยละ 0.99 ต่อปี แม้ว่าในปี 2562/63 จะมีผลผลิตเฉลี่ยต่อไร่อยู่ที่ 646 กิโลกรัม ซึ่งลดลงมากที่สุดในรอบ 5 ปี เนื่องจากประสบภัยแล้งและหนอนกระทุ้ระบาด แต่ผลผลิตในภาพรวมทั้งประเทศยังเพิ่มขึ้นร้อยละ 0.37 ต่อปี

ปี 2565/66 เนื้อที่เพาะปลูกข้าวโพดเลี้ยงสัตว์อยู่ที่ 6.81 ล้านไร่ ลดลงจาก 6.86 ล้านไร่ ในปี 2564/65 หรือลดลงร้อยละ 0.73 เนื่องจากราคาปัจจัยการผลิตที่สำคัญ ได้แก่ ปุ๋ยเคมี และน้ำมันเชื้อเพลิงปรับตัวสูงขึ้น ทำให้เกษตรกรมีต้นทุนการผลิตเพิ่มขึ้น ประกอบกับราคาอ้อยโรงงานและมันสำปะหลังอยู่ในเกณฑ์ดี เกษตรกรจึงปรับเปลี่ยนพื้นที่ไปปลูกอ้อยโรงงานและมันสำปะหลังที่ให้ผลตอบแทนสูงกว่า อีกทั้งเกษตรกรบางส่วนมีการปรับเปลี่ยนพื้นที่ไปปลูกข้าวนาปรัง เนื่องจากคาดว่าปริมาณน้ำจะมีเพียงพอต่อการเพาะปลูก สำหรับผลผลิตต่อไร่คาดว่าจะเพิ่มขึ้นจาก 721 กิโลกรัม ในปี 2564/65 เป็น 728 กิโลกรัม ในปี 2565/66 หรือเพิ่มขึ้นร้อยละ 0.97 เนื่องจากปริมาณน้ำในแหล่งกักเก็บมีเพียงพอต่อการเพาะปลูก ประกอบกับเกษตรกรมีความชำนาญในการกำจัดโรคและแมลงศัตรูพืชมากขึ้น ส่วนผลผลิตในภาพรวมคาดว่าจะเพิ่มขึ้นเล็กน้อยจาก 4.94 ล้านตัน ในปี 2564/65 เป็น 4.95 ล้านตัน ในปี 2565/66 หรือเพิ่มขึ้นร้อยละ 0.20

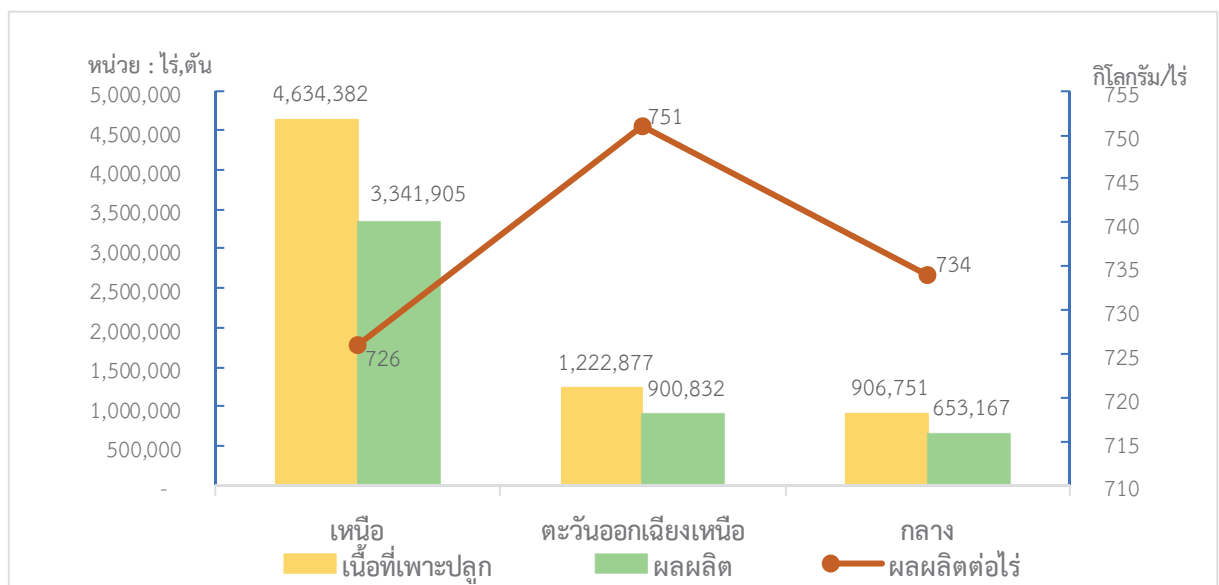
ตารางที่ 6 เนื้อที่เพาะปลูก ผลผลิต และผลผลิตต่อไร่ข้าวโพดเลี้ยงสัตว์ของไทย ปี 2561/62 - 2566/67

ปี	เนื้อที่เพาะปลูก (ล้านไร่)	ผลผลิต (ล้านตัน)	ผลผลิตต่อไร่ (กิโลกรัม)
2561/62	6.93	5.07	732
2562/63	7.02	4.54	646
2563/64	7.09	5.00	705
2564/65	6.86	4.94	721
2565/66	6.81	4.95	728
อัตราเพิ่ม (ร้อยละ)	-0.58	0.37	0.99
2566/67*	6.77	4.89	722
ผลต่าง ปี 2565/66 และ ปี 2566/67 (ร้อยละ)	-0.59	-1.21	-0.82

ที่มา: สำนักงานเศรษฐกิจการเกษตร

หมายเหตุ: * ประมาณการ

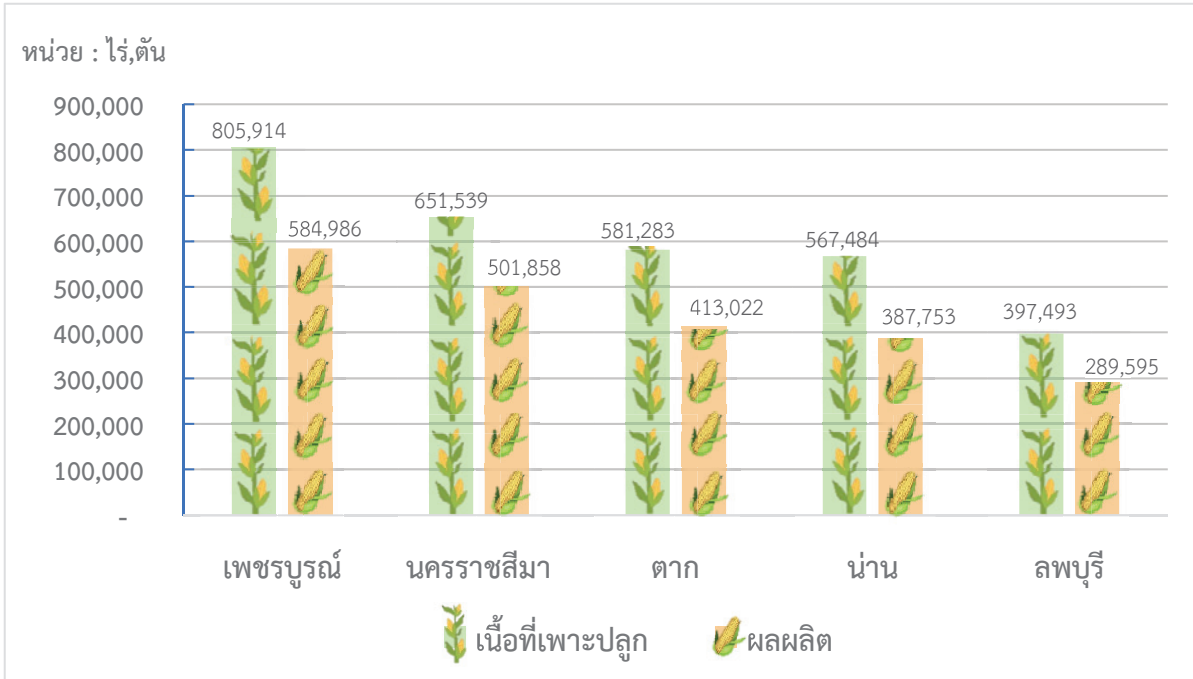
2) **ระดับภาค** : ปี 2565 ภาคเหนือมีเนื้อที่เพาะปลูก ผลผลิต และผลผลิตต่อไร่ของข้าวโพดเลี้ยงสัตว์มากที่สุด โดยมีเนื้อที่เพาะปลูก 4,634,382 ไร่ ผลผลิต 3,341,905 ตัน และผลผลิตต่อไร่ 726 กิโลกรัม รองลงมา ได้แก่ ภาคตะวันออกเฉียงเหนือ มีเนื้อที่เพาะปลูก 1,222,877 ไร่ ผลผลิต 900,832 ตัน และผลผลิตต่อไร่ 751 กิโลกรัม ภาคกลาง มีเนื้อที่เพาะปลูก 906,751 ไร่ ผลผลิตรวม 653,167 ตัน และผลผลิตต่อไร่ 734 กิโลกรัม ตามลำดับ



ที่มา: สถิติการเกษตรของประเทศไทย (2565)

ภาพที่ 2 เนื้อที่เพาะปลูก ผลผลิต และผลผลิตต่อไร่ข้าวโพดเลี้ยงสัตว์ของไทยจำแนกเป็นรายภาค ปี 2565

3) **ระดับจังหวัด** : ปี 2565 จังหวัดที่มีเนื้อที่เพาะปลูกและผลผลิตข้าวโพดเลี้ยงสัตว์มากที่สุด 5 อันดับแรกของประเทศไทย ได้แก่ จังหวัดเพชรบูรณ์ มีเนื้อที่เพาะปลูก 805,914 ไร่ ผลผลิต 584,986 ตัน จังหวัดนครราชสีมา มีเนื้อที่เพาะปลูก 651,539 ไร่ ผลผลิต 501,858 ตัน จังหวัดตาก มีเนื้อที่เพาะปลูก 581,283 ไร่ ผลผลิต 413,022 ตัน จังหวัดน่าน มีเนื้อที่เพาะปลูก 567,484 ไร่ ผลผลิต 387,753 ตัน และจังหวัดลพบุรี มีเนื้อที่เพาะปลูก 397,493 ไร่ ผลผลิต 289,595 ตัน



ที่มา: สถิติการเกษตรของประเทศไทย (2565)

ภาพที่ 3 เนื้อที่เพาะปลูก และผลผลิตข้าวโพดเลี้ยงสัตว์รายจังหวัด 5 อันดับแรก ปี 2565

1.2.2 สถานการณ์การตลาดของไทย

1) ความต้องการใช้

ปี 2560 - 2564 ความต้องการใช้ข้าวโพดเลี้ยงสัตว์มีแนวโน้มเพิ่มขึ้นจาก 8.08 ล้านตัน ในปี 2560 เป็น 8.57 ล้านตัน ในปี 2564 หรือเพิ่มขึ้นร้อยละ 1.31 ต่อปี เนื่องจากความต้องการใช้เพื่อเป็นวัตถุดิบในอุตสาหกรรมการผลิตอาหารสัตว์เพิ่มขึ้นตามการขยายตัวของการเลี้ยงปศุสัตว์

ปี 2565 ความต้องการใช้ข้าวโพดเลี้ยงสัตว์มีปริมาณ 8.11 ล้านตัน ลดลงจาก 8.57 ล้านตัน ในปี 2564 หรือลดลงร้อยละ 5.37 เนื่องจากเกิดปัญหาโรคระบาดในสุกร ส่งผลให้ความต้องการใช้ข้าวโพดเลี้ยงสัตว์เพื่อเป็นวัตถุดิบอาหารสัตว์มีแนวโน้มลดลง

2) การส่งออก

ปี 2560 - 2564 การส่งออกข้าวโพดเลี้ยงสัตว์มีแนวโน้มลดลงจากปริมาณ 0.32 ล้านตัน มูลค่า 2,321.67 ล้านบาท ในปี 2560 เป็นปริมาณ 0.026 ล้านตัน มูลค่า 256.79 ล้านบาท ในปี 2564 หรือลดลงร้อยละ 62.68 และร้อยละ 59.65 ต่อปี ตามลำดับ เนื่องจากความต้องการใช้ภายในประเทศในช่วงเวลาดังกล่าวเพิ่มขึ้น ทำให้การส่งออกไปยังประเทศคู่ค้าที่สำคัญ ได้แก่ ฮองกง อินโดนีเซีย ฟิลิปปินส์ และญี่ปุ่น มีปริมาณลดลง

ปี 2565 การส่งออกมีปริมาณ 0.001 ล้านตัน มูลค่า 11.17 ล้านบาท ลดลงจาก 0.026 ล้านตัน มูลค่า 256.79 ล้านบาท ในปี 2564 หรือลดลงร้อยละ 96.15 และ 95.65 ตามลำดับ เนื่องจากผลผลิตในประเทศยังไม่เพียงพอต่อความต้องการใช้ในอุตสาหกรรมการผลิตอาหารสัตว์

3) การนำเข้า

ปี 2560 - 2564 การนำเข้าข้าวโพดเลี้ยงสัตว์มีแนวโน้มเพิ่มขึ้นจากปริมาณ 0.10 ล้านตัน มูลค่า 579.34 ล้านบาท ในปี 2560 เป็นปริมาณ 1.83 ล้านตัน มูลค่า 12,722.79 ล้านบาท ในปี 2564 หรือเพิ่มขึ้นร้อยละ 127.68 และร้อยละ 132.68 ต่อปี ตามลำดับ เนื่องจากการเลี้ยงปศุสัตว์ขยายตัวเพิ่มขึ้น ทำให้ผลผลิตข้าวโพดเลี้ยงสัตว์ที่ผลิตได้ไม่เพียงพอต่อความต้องการใช้ภายในประเทศ ส่งผลให้ต้องนำเข้าข้าวโพดเลี้ยงสัตว์และวัตถุดิบอื่น เช่น ข้าวสาลี ข้าวบาร์เลย์ และกากข้าวโพดที่เหลือจากขบวนการผลิตเอทานอล (Distillers Dried Grains with Solubles: DDGS) เพิ่มขึ้นเพื่อทดแทนข้าวโพดเลี้ยงสัตว์ในสูตรอาหารสัตว์บางส่วน ทั้งนี้ การนำเข้าข้าวโพดเลี้ยงสัตว์สำหรับผู้นำเข้าทั่วไปภายใต้กรอบความตกลงเขตการค้าเสรีอาเซียน (ASEAN Free Trade Area: AFTA) จะนำเข้าได้ในช่วงเดือนกุมภาพันธ์ - สิงหาคม ของทุกปี ในอัตราราคีนำเข้าร้อยละ 0

ปี 2565 การนำเข้ามีปริมาณ 1.48 ล้านตัน ลดลงจาก 1.83 ล้านตัน ในปี 2564 หรือลดลงร้อยละ 19.13 ขณะที่มูลค่าการนำเข้าอยู่ที่ 15,022.42 ล้านบาท เพิ่มขึ้นจาก 12,722.79 ล้านบาท ในปี 2564 หรือเพิ่มขึ้นร้อยละ 18.07 เนื่องจากสถานการณ์สงครามระหว่างรัสเซีย - ยูเครน ส่งผลให้ราคาข้าวโพดเลี้ยงสัตว์และราคาวัตถุดิบทดแทนอื่น ๆ ปรับตัวสูงขึ้น ผู้ประกอบการจึงปรับตัวโดยใช้วัตถุดิบภายในประเทศที่มี เช่น รำข้าว ปลายข้าว และมันเส้น ซึ่งถือเป็นทางเลือกที่ทำให้ต้นทุนการผลิตลดลง

ตารางที่ 7 การใช้ในประเทศ การส่งออก และการนำเข้าข้าวโพดเลี้ยงสัตว์ของไทย ปี 2560 – 2565

ปี	การใช้ในประเทศ ¹ (ล้านตัน)	การส่งออก ²		การนำเข้า ²	
		ปริมาณ (ล้านตัน)	มูลค่า (ล้านบาท)	ปริมาณ (ล้านตัน)	มูลค่า (ล้านบาท)
2560	8.08	0.32	2,321.67	0.10	579.34
2561	8.24	0.08	685.41	0.15	900.93
2562	8.51	0.002	17.85	0.68	4,772.17
2563	8.34	0.001	6.41	1.59	8,687.96
2564	8.57	0.026	256.79	1.83	12,722.79
อัตราเพิ่ม (ร้อยละ)	1.31	-62.68	-59.65	127.68	132.68
2565	8.11	0.001	11.17	1.48	15,022.42
ผลต่าง ปี 2564 และ ปี 2565 (ร้อยละ)	-5.37	- 96.15	-95.65	-19.13	18.07

ที่มา: ¹ สมาคมผู้ผลิตอาหารสัตว์ไทย

² กรมศุลกากร

4) ราคา

4.1) ราคาที่เกษตรกรขายได้ (ข้าวโพดเลี้ยงสัตว์ความชื้นไม่เกิน 14.5%) ในปี 2561 – 2565 มีแนวโน้มสูงขึ้นร้อยละ 6.04 ต่อปี โดยราคาสูงขึ้นจากกิโลกรัมละ 7.97 บาท ในปี 2561 เป็นกิโลกรัมละ 10.11 บาท ในปี 2565

4.2) ราคาขายส่งในตลาดกรุงเทพฯ

4.2.1) ราคาโรงงานอาหารสัตว์รับซื้อในปี 2561 – 2565 มีแนวโน้มสูงขึ้นร้อยละ 5.58 ต่อปี โดยราคาสูงขึ้นจากกิโลกรัมละ 9.77 บาท ในปี 2561 เป็นกิโลกรัมละ 12.23 บาท ในปี 2565

4.2.2) ราคาไซโลรับซื้อในปี 2561 – 2565 มีแนวโน้มสูงขึ้นร้อยละ 4.61 ต่อปี โดยราคาสูงขึ้นจากกิโลกรัมละ 9.09 บาท ในปี 2561 เป็นกิโลกรัมละ 10.66 บาท ในปี 2565

4.3) ราคาส่งออก เอฟ.โอ.บี ในปี 2561 – 2565 มีแนวโน้มสูงขึ้นร้อยละ 4.81 ต่อปี โดยราคาส่งออกสูงขึ้นจากตันละ 10,102 บาท ในปี 2561 เป็นตันละ 12,256 บาท ในปี 2565

เมื่อพิจารณาราคาข้าวโพดเลี้ยงสัตว์ในปี 2565 เทียบกับปี 2564 พบว่าปรับตัวสูงขึ้นในทุกตลาด ตามราคาข้าวโพดเลี้ยงสัตว์ในตลาดโลกที่ปรับตัวเพิ่มสูงขึ้น จากสภาวะภัยแล้งและสภาพอากาศที่แปรปรวนของสหรัฐอเมริกาซึ่งเป็นผู้ผลิตรายใหญ่ของโลก และสถานการณ์สงครามระหว่างรัสเซีย - ยูเครนที่ยังไม่มีแนวโน้มจะยุติ

ตารางที่ 8 ราคาที่เกษตรกรขายได้ ราคาขายส่งในตลาดกรุงเทพฯ และราคาส่งออก เอฟ.โอ.บี ข้าวโพดเลี้ยงสัตว์ ปี 2561 - 2565

ปี	เกษตรกรขายได้ ^{1/} (บาท/กก.)	ขายส่งในตลาดกรุงเทพฯ ^{2/}		ส่งออก เอฟ.โอ.บี ^{3/} (บาท/ตัน)
		โรงงานอาหารสัตว์รับซื้อ (บาท/กก.)	ไซโลรับซื้อ (บาท/กก.)	
2561	7.97	9.77	9.09	10,102
2562	7.67	9.06	8.41	9,263
2563	7.65	8.87	8.37	8,943
2564	8.57	9.95	9.60	10,063
2565	10.11	12.23	10.66	12,256
อัตราเพิ่ม (ร้อยละ)	6.04	5.58	4.61	4.81

ที่มา: ^{1/} สำนักงานเศรษฐกิจการเกษตร

^{2/} กรมการค้าภายใน

^{3/} สมาคมพ่อค้าข้าวโพดเลี้ยงสัตว์และพืชพันธุ์ไทย

5) ที่ตั้งสถานประกอบการ

ที่ตั้งสถานประกอบการข้าวโพดเลี้ยงสัตว์ในที่นี้ ประกอบด้วย โรงงานแปรรูปอาหารสัตว์ โรงงานแปรรูปแป้ง และผู้ค้าท้องถิ่น โดยที่ตั้งสถานประกอบการส่วนใหญ่อยู่ในภาคเหนือ รายละเอียดดังแสดงในตารางที่ 9

ตารางที่ 9 ที่ตั้งสถานประกอบการข้าวโพดเลี้ยงสัตว์

ประเภท	จังหวัด	ชื่อสถานประกอบการ	ที่ตั้ง
โรงงานแปรรูปอาหารสัตว์	เพชรบูรณ์	บริษัท สหฟาร์ม กรุ๊ป จำกัด	ต.บึงสามพัน อ.บึงสามพัน จ.เพชรบูรณ์
		บริษัท จันทร์ถาวรพืชผล จำกัด	ต.นาเฉลียง อ.หนองไผ่ จ.เพชรบูรณ์
อุดรธานี		มิตรชาวไร่	327 หมู่ 5 ถ.เลย-อุดรธานี อ.อุดรธานี จ.อุดรธานี
เลย		ชูชาติฟาร์ม	84 หมู่ 9 ถ.มะลิวัลย์ ต.ศรีสงคราม อ.วังสะพุง จ.เลย
นครราชสีมา		บริษัท เจริญโภคภัณฑ์ อีสาน จำกัด (มหาชน) บริษัท ซีพีเอฟ (ประเทศไทย) (โรงงานผลิตอาหารสัตว์ โคกกรวด)	86 หมู่ 6 ถ.มิตรภาพ ต.โคกกรวด อ.เมืองนครราชสีมา จ.นครราชสีมา
		บริษัท คาร์กิลล์มีทส์ จำกัด (ไทยแลนด์)	150 หมู่ 6 ต.กระโทก อ.โชคชัย จ.นครราชสีมา
อุบลราชธานี		บริษัท ก้าวหน้า อุตสาหกรรมอาหารสัตว์ จำกัด	87 หมู่ 8 ถ.วาริน-กันทรลักษ์ ต.สำโรง อ.สำโรง จ.อุบลราชธานี
ศรีสะเกษ		บริษัท ซีพีเอฟ (ประเทศไทย) จำกัด (มหาชน)	168 หมู่.4 ถ.วารินชำราบ-หนองสูงเหลื่อม ต.โนนค้อ อ.โนนคูณ จ.ศรีสะเกษ
ฉะเชิงเทรา		บริษัท เอแอนด์พี อะกรี โปรดักท์ กรุ๊ป จำกัด	12/2 หมู่ 8 ต.คลองหลวงแพ่ง อ.เมือง จ.ฉะเชิงเทรา
		บริษัท นูทริกซ์ จำกัด (มหาชน)	32/1 หมู่ 9 ถ.สุวินทวงศ์ ต.คลองนครเนื่องเขต อ.เมือง จ.ฉะเชิงเทรา
ชลบุรี		บริษัท ซีพีเอฟ (ประเทศไทย) จำกัด (มหาชน) ศรีราชา	242/2 หมู่ 2 ต.บางพระ อ.ศรีราชา จ.ชลบุรี
ปทุมธานี		บริษัท ผลิตภัณฑ์อาหาร เซ็นทรัล จำกัด	7/3 ต.คลองหนึ่ง อ.คลองหลวง จ.ปทุมธานี
ลพบุรี		บริษัท มารวย ฟีดมิลล์ จำกัด	120 ต.พัฒนานิคม อ.พัฒนานิคม จ.ลพบุรี

ตารางที่ 9 ที่ตั้งสถานประกอบการข้าวโพดเลี้ยงสัตว์ (ต่อ)

ประเภท	จังหวัด	ชื่อสถานประกอบการ	ที่ตั้ง
โรงงานแปรรูปอาหารสัตว์	ลพบุรี	บริษัท บีทีจี LR4	3/1 หมู่ 13 ถ.สระบุรี-หล่มสัก ต.ช่องสาริกา อ.พัฒนานิคม จ.ลพบุรี
		บริษัท เบทาโกร จำกัด (มหาชน)	3 หมู่ 13 ถ.สระบุรี-หล่มสัก ต.ช่องสาริกา อ.พัฒนานิคม จ.ลพบุรี
สระบุรี	สระบุรี	บริษัท ทีเอฟเอ็มเอส (สระบุรี) จำกัด	35 หมู่ 8, ต.ต้นตาล อ.เสาไห้ จ.สระบุรี
		บริษัท คาร์กิลล์มีทส์ (ไทยแลนด์) จำกัด	23/1 หมู่ 2 ต.เขาวง อ.พระพุทธบาท จ.สระบุรี
		บริษัท เจริญโภคภัณฑ์ อาหาร จำกัด (มหาชน)	61/2 ถ.สายตรี ต.ธารเกษม อ.พระพุทธบาท จ.สระบุรี
		บริษัท ซีพีเอฟ(ประเทศไทย) จำกัด (มหาชน)	57 หมู่ 5 ถ.พหลโยธิน ต.หนองไข่น้ำ อ.หนองแค จ.สระบุรี
ราชบุรี	ราชบุรี	บริษัท หนองบัว ฟีด มิลล์ จำกัด	180 หมู่ 1 ต.ป่อกระดาน อ.ปากท่อ จ.ราชบุรี
		บริษัท เอสพีเอ็ม อาหารสัตว์ จำกัด	125 หมู่ 8 ต.ดอนทราย อ.ปากท่อ จ.ราชบุรี
		บริษัท เอพีเอ็ม อะโกร อาหารสัตว์ จำกัด	125 หมู่ 8 ต.เบิกไพร อ.จอมบึง จ.ราชบุรี
		บริษัท กาญจนอาหารสัตว์ จำกัด (ไพโรสะอาด)	91 หมู่ 2 ต.ดอนทราย อ.ปากท่อ จ.ราชบุรี
		บริษัท กาญจนอาหารสัตว์ จำกัด (เบิกไพร)	139 ต.เบิกไพร อ.จอมบึง จ.ราชบุรี
		บริษัท วี.ซี.เอฟ.กรุ๊ป จำกัด (2)	70 หมู่ 6 ต.ดอนทราย อ.ปากท่อ จ.ราชบุรี
		บริษัท วี.ซี.เอฟ.กรุ๊ป จำกัด (3)	176 หมู่ 2 ต.อ่างหิน อ.ปากท่อ จ.ราชบุรี
		บริษัท ซีพีเอฟ (ประเทศไทย) จำกัด (มหาชน)	80/3 หมู่ 8 ต.ดอนกระเบื้อง อ.โพธาราม จ.ราชบุรี

ตารางที่ 9 ที่ตั้งสถานประกอบการข้าวโพดเลี้ยงสัตว์ (ต่อ)

ประเภท	จังหวัด	ชื่อสถานประกอบการ	ที่ตั้ง
โรงงานแปรรูปแป้ง	นครราชสีมา	บริษัท คาร์กิลล์สยาม จำกัด	39 หมู่ 7 ถ.มิตรภาพ ต.โคกกรวด อ.เมืองนครราชสีมา จ.นครราชสีมา
		บริษัท เบทาโกร จำกัด (มหาชน) (โรงงานปากช่อง)	196 หมู่ 4 ถ.ธนรัชต์ ต.หนองน้ำแดง อ.ปากช่อง จ.นครราชสีมา
	อุบลราชธานี	บริษัท ก้าวหน้า อุตสาหกรรมอาหารสัตว์ จำกัด	87 หมู่ 8 ถ.วารินชำราบ-กันทรลักษณ์ ต.สำโรง อ.สำโรง จ.อุบลราชธานี
ผู้ค้าท้องถิ่น	เชียงราย	วันดีพืชผล	199 หมู่ 3 ต.ป่าสัก อ.เชียงแสน จ.เชียงราย
		สหกรณ์การเกษตร เวียงป่าเป้า จำกัด	171 หมู่ 6 ต.ป่าจั่ว อ.เวียงป่าเป้า จ.เชียงราย
		เกรียงสุวรรณการค้า	323 หมู่ 7 ท่าข้าวเปลือก ต.ท่าข้าวเปลือก อ.แม่จัน จ.เชียงราย
	พะเยา	หจก.จันทร์กระจ่าง พืชผล	111 หมู่ 10 ต.ป่าซาง อ.ดอกคำใต้ จ.พะเยา
		หจก.กัณนิกาพืชผล	104 หมู่ 1 ต.ทุ่งผาสุข อ.เชียงคำ จ.พะเยา
	ลำปาง	บริษัท นอร์ทเทอรัน สยาม ซีต แลค จำกัด	144 หมู่ 5 ต.แม่ทะ อ.แม่ทะ จ.ลำปาง
หจก.ป.อะโกร		23/8 หมู่ 5 ต.แม่ทะ อ.แม่ทะ จ.ลำปาง	
ส.เจริญกิจพืชผล		75 หมู่ 1 ต.บ้านหวด อ.งาว จ.ลำปาง	
จันทร์ชมพู่ พีชไร่ บุญศรีการเกษตร		หมู่ 4 ต.แม่ตึบ อ.งาว จ.ลำปาง หมู่ 4 ต.แม่ตึบ อ.งาว จ.ลำปาง	

ตารางที่ 9 ที่ตั้งสถานประกอบการข้าวโพดเลี้ยงสัตว์ (ต่อ)

ประเภท	จังหวัด	ชื่อสถานประกอบการ	ที่ตั้ง
ผู้ค้าท้องถิ่น	ลำปาง	ลานสมบูรณ์	100 หมู่ 4 ต.แม่ตึบ อ.งาว จ.ลำปาง
		อดิศักดิ์เจริญพืชผล	103/2 หมู่ 1 ต.แม่ตึบ อ.งาว จ.ลำปาง
เชียงใหม่	เชียงใหม่	สหกรณ์การเกษตร เชียงดาว จำกัด	432 หมู่ 4 ต.เชียงดาว อ.เชียงดาว จ.เชียงใหม่
		สหกรณ์การเกษตร แม่แจ่ม จำกัด	231 หมู่ 18 ถ.สุตสนิน ต.ช่างเคิ่ง อ.แม่แจ่ม จ.เชียงใหม่
แม่ฮ่องสอน	แม่ฮ่องสอน	สหกรณ์การเกษตร แม่ลาน้อย จำกัด	423 หมู่ 1 ต.แม่ลาน้อย จ.แม่ฮ่องสอน
ลำพูน	ลำพูน	ควายพี ธุรกิจเกษตร	335 หมู่ 6 ต.แม่ตึน อ.ลี้ จ.ลำพูน
ตาก	ตาก	บริษัททีแอนด์เอ	171 หมู่ 9 ต.ช่องแคบ อ.พบพระ จ.ตาก
		ซอโอพีซีไร	9 หมู่ 7 ต.ช่องแคบ อ.พบพระ จ.ตาก
		บริษัทแพสส์แดง	88 หมู่ 9 ต.ช่องแคบ อ.พบพระ จ.ตาก
		หจก.ทีดีพืชผล	270 หมู่ 5 ต.มหาวัน อ.แม่สอด จ.ตาก
		สหกรณ์การเกษตร แม่ระมาด จำกัด	หมู่ 7 ต.แม่จะเรา อ.แม่ระมาด จ.ตาก
		หจก.นำชัยพืชผล	273 หมู่ 3 ต.แม่ระมาด อ.แม่ระมาด จ.ตาก
		บริษัทธนรัชทวีทรัพย์ จำกัด	478 หมู่ 6 ต.แม่จะเรา อ.แม่ระมาด จ.ตาก
สุโขทัย	สุโขทัย	สหกรณ์การเกษตร คีรีมาศ จำกัด	หมู่ 3 ต.โตนด อ.คีรีมาศ จ.สุโขทัย

ตารางที่ 9 ที่ตั้งสถานประกอบการข้าวโพดเลี้ยงสัตว์ (ต่อ)

ประเภท	จังหวัด	ชื่อสถานประกอบการ	ที่ตั้ง
ผู้ค้าท้องถิ่น	สุโขทัย	สหกรณ์ปฏิบัติการที่ดิน ทุ่งเมืองเพชร	77 หมู่ 7 ต.โตนด อ.คีรีมาศ จ.สุโขทัย
		ช.เกษตรพืชผล	หมู่ 3 ต.ตลิ่งชัน อ.บ้านด่านลานหอย จ.สุโขทัย
	อุตรดิตถ์	ส.เพิ่มผล	2 หมู่ 9 ต.ผักขวง อ.ทองแสนขัน จ.อุตรดิตถ์
		เทพกาพืชไร่	349 หมู่ 4 ต.แสนตอ อ.น้ำปาด จ.อุตรดิตถ์
		ชัยอารีย์การเกษตร	158 หมู่ 2 ต.แสนตอ อ.น้ำปาด จ.อุตรดิตถ์
		ลานมันสักใหญ่	34/8 หมู่ 7 ต.น้ำไคร้ อ.น้ำปาด จ.อุตรดิตถ์
		ฝนดาวพืชไร่	85 หมู่ 7 ต.ม่วงเจ็ดต้น อ.บ้านโคก จ.อุตรดิตถ์
	พิษณุโลก	จงรักษ์พืชผล	30 หมู่ 11 ต.ป่าแดง อ.ชาติตระการ จ.พิษณุโลก
		หจก.โชคอำนวยพร	108 หมู่ 4 ต.ป่าแดง อ.ชาติตระการ จ.พิษณุโลก
		วิษณุพืชผล	34/3 หมู่ 12 ต.ป่าแดง อ.ชาติตระการ จ.พิษณุโลก
ศศิณีภาพพืชผล		158 หมู่ 2 ต.หินลาด อ.วัดโบสถ์ จ.พิษณุโลก	
บริษัทไปโอเทคกรุ๊ป (ประเทศไทย)จำกัด		39 หมู่ 12 ต.บ่อโพธิ์ อ.นครไทย จ.พิษณุโลก	
ลานมันไร่ชุมแสง		หมู่ 11 ต.บ้านดง อ.ชาติตระการ จ.พิษณุโลก	
บริษัททวีพรพืชผล จำกัด		95 หมู่ 27 ต.หนองกะท้าว อ.นครไทย จ.พิษณุโลก	
ส.วันชัยสหพันธ์ผลพืช		99/9 หมู่ 3 ต.แก่งโสภา อ.วังทอง จ.พิษณุโลก	

ตารางที่ 9 ที่ตั้งสถานประกอบการข้าวโพดเลี้ยงสัตว์ (ต่อ)

ประเภท	จังหวัด	ชื่อสถานประกอบการ	ที่ตั้ง	
ผู้ค้าท้องถิ่น	แพร่	ตระกุลทองการเกษตร	32/3 หมู่ 7 ต.ห้วยม้า อ.เมือง จ.แพร่	
		รัตนารพีชผล	173 หมู่ 2 ต.แดนชุมพล อ.สอง จ.แพร่	
		สุขเกษตร	51 หมู่ 5 ต.แม่ยาวภาค อ.ร้องกวาง จ.แพร่	
		มีจินดาค้าพีชผล	99 หมู่ 7 ต.ห้วยม้า อ.เมือง จ.แพร่	
		สหกรณ์การเกษตรลอง จำกัด	182 หมู่ 9 ต.ทุ่งแล้ง อ.ลอง จ.แพร่	
	น่าน		ส.สิลินดาพีชผล	239 หมู่ 1 ต.จอมจันทร์ อ.เวียงสา จ.น่าน
			โชคบุญมากพีชไร่	125 หมู่ 1 ต.หมอเมือง อ.แม่จริม จ.น่าน
			ธัญญพรการค้า	101 หมู่ 1 ต.น้ำปาย อ.แม่จริม จ.น่าน
			ส่งเสริมพีชไร่	48/1 หมู่ 6 ต.น้ำปาย อ.แม่จริม จ.น่าน
			สามพี่น้อง	83 หมู่ 2 ต.ศรีชะเกษ อ.น่าน้อย จ.น่าน
สหกรณ์การเกษตรน่าน้อย จำกัด			225 หมู่ 6 ต.ศรีชะเกษ อ.น่าน้อย จ.น่าน	
ชาตรีการเกษตร			36 ต.น้ำตก อ.น่าน้อย จ.น่าน	
บริษัทใจงาม จำกัด			181 หมู่ 11 ต.กลางเวียง อ.เวียงสา จ.น่าน	
สมศักดิ์ไซโล			132 หมู่ 10 ต.กลางเวียง อ.เวียงสา จ.น่าน	
บริษัทวิศวารการเกษตร			89 หมู่ 6 ต.อ่ายนาไลย อ.เวียงสา จ.น่าน	

ตารางที่ 9 ที่ตั้งสถานประกอบการข้าวโพดเลี้ยงสัตว์ (ต่อ)

ประเภท	จังหวัด	ชื่อสถานประกอบการ	ที่ตั้ง
ผู้ค้าท้องถิ่น	เพชรบูรณ์	ทองประเสริฐพืชผล	10/1 หมู่ 5 ต.บ้านโนนชัย อ.หนองไผ่ จ.เพชรบูรณ์
		หจก.สยามคอร์นโปรดักส์	139 หมู่ 3 ต.หนองไผ่ อ.หนองไผ่ จ.เพชรบูรณ์
		หจก.ทรัพย์สินเจริญ 2545	57 หมู่ 3 ต.ยางงาม อ.หนองไผ่ จ.เพชรบูรณ์
		ร้านตงคำพืช	321 หมู่ 6 ต.หล่มเก่า อ.หล่มเก่า จ.เพชรบูรณ์
		สหกรณ์การเกษตร เพื่อการตลาดลูกค้า ธกส. เพชรบูรณ์ จำกัด	330 หมู่ 1 ต.วังชมภู อ.เมือง จ.เพชรบูรณ์
		สหกรณ์การเกษตร เพชรบูรณ์ (ดงมูลเหล็ก)	110 หมู่ 3 ต.ดงมูลเหล็ก อ.เมือง จ.เพชรบูรณ์
		ลานสุรัตน์	199 หมู่ 9 ต.วังชมภู อ.เมือง จ.เพชรบูรณ์
		บ.มีแสงรุ่งเรือง ดิเวอร์ลอป	298 หมู่ 11 ต.วังชมภู อ.เมือง จ.เพชรบูรณ์
		หจก.ไซโลไทยพัฒนา อบพืช	758 หมู่ 11 ต.หนองไผ่ อ.หนองไผ่จ.เพชรบูรณ์
		สหกรณ์การเกษตร ชนแดน จำกัด	435 ต.ชนแดน อ.ชนแดน จ.เพชรบูรณ์
อุทัยธานี	อุทัยธานี	ลานเกษตรธรรมรัตน์	174 ต.ห้วยคต อ.ห้วยคต จ.อุทัยธานี
		ลานแมนไพค์ซ์	94/11 ต.พลวงสองนาง อ.สว่างอารมณ์ จ.อุทัยธานี
		หจก.ตีไธต์	97 ต.ทับหลวง อ.บ้านไร่ จ.อุทัยธานี
		ส.ชนะกิจรวมผล	136/8 หมู่ 2 ต.หนองจอก อ.บ้านไร่ จ.อุทัยธานี

ตารางที่ 9 ที่ตั้งสถานประกอบการข้าวโพดเลี้ยงสัตว์ (ต่อ)

ประเภท	จังหวัด	ชื่อสถานประกอบการ	ที่ตั้ง
ผู้ค้าท้องถิ่น	อุทัยธานี	ลาน ก.เจริญพืชผล	118 หมู่ 13 ต.ตลุกคู่ อ.ทัพทัน จ.อุทัยธานี
		มานะพืชผล	31 หมู่ 3 ต.วังหิน อ.บ้านไร่ จ.อุทัยธานี
		ร้านแสงศิริพร	116/21 หมู่ 4 ต.เขาบางแกรก อ.หนองฉาง จ.อุทัยธานี
		ลานดำรงศักดิ์การเกษตร	299 หมู่ 3 ต.เมืองกรุง อ.บ้านไร่ จ.อุทัยธานี
		สหกรณ์การเกษตร บ้านไร่ จำกัด	125 หมู่ 1 ต.บ้านปึง อ.บ้านไร่ จ.อุทัยธานี
		ลานมันเจ้าส่วนน้อย บ้านไร่	267 หมู่ 1 ต.บ้านไร่ อ.บ้านไร่ จ.อุทัยธานี
		พัฒนาพาณิชย์	8 หมู่ 9 ต.ลานสัก อ.ลานสัก จ.อุทัยธานี
		ศิริโชคชัย	ต.ลานสัก อ.ลานสัก จ.อุทัยธานี
		หจก.รุ่งเจริญบ้านไร่	407 หมู่ 15 หนองจอก อ.บ้านไร่ จ.อุทัยธานี
		บจก.ทิพย์สุตาเกษตรไทย	ต.หุซ้าง อ.บ้านไร่ จ.อุทัยธานี
		ลานคุณเดย์	ต.ป่าอ้อ อ.ลานสัก จ.อุทัยธานี
		นครสวรรค์	จ.เกษตรชัยพาณิชย์
หจก.สุริช	10 หมู่ 9 ต.เนินมะกอก อ.พยุหะคีรี จ.นครสวรรค์		
เวชพงษ์การเกษตร	141 ต.นิคมเขาบ่อแก้ว อ.พยุหะคีรี จ.นครสวรรค์		
หจก.เกษตร 2 ก.	ต.นิคมเขาบ่อแก้ว อ.พยุหะคีรี จ.นครสวรรค์		

ตารางที่ 9 ที่ตั้งสถานประกอบการข้าวโพดเลี้ยงสัตว์ (ต่อ)

ประเภท	จังหวัด	ชื่อสถานประกอบการ	ที่ตั้ง
ผู้ค้าท้องถิ่น	นครสวรรค์	กันเองพานิช	87 หมู่ 2 ต.สุขสำราญ อ.ตากฟ้า จ.นครสวรรค์
		ลานฮั่งเส็งพีชผล	ต.สุขสำราญ อ.ตากฟ้า จ.นครสวรรค์
		ลานฮั่งเส็งช่องแค	22 หมู่ 6 ต.ช่องแค อ.ตากฟ้า จ.นครสวรรค์
		หจก.สามสิงห์ ตากฟ้า	7 ถ.ทวีชัย ต.ตากฟ้า อ.ตากฟ้า จ.นครสวรรค์
		หจก.จิตเจริญการเกษตร	ต.ตากฟ้า อ.ตากฟ้า จ.นครสวรรค์
		ลิ้นวันเซ็ง (นายประยูร จิตติรัตนากร)	39-41 หมู่ 5 ต.เขาทอง อ.พยุหะคีรี จ.นครสวรรค์
		ร้านนิมไทยสง	ต.เขาทอง อ.พยุหะคีรี จ.นครสวรรค์
		อึ้งฮงฮวดพีชไร่	ต.เขาทอง อ.พยุหะคีรี จ.นครสวรรค์
		บจก.นครสวรรค์เบจศิริกิจ (บ.ธรรปณชัย จำกัด)	65/2 หมู่ 8 ต.พยุหะ อ.พยุหะคีรี จ.นครสวรรค์
		พัฒนาพาณิชย์	49/1 หมู่ 1 ต.แม่เลี้ยง อ.แม่वंงก์ จ.นครสวรรค์
		สหกรณ์การเกษตร ศาลเจ้าไก่ต่อ จำกัด	36/1 ต.ศาลเจ้าไก่ต่อ อ.ลาดยาว จ.นครสวรรค์
		เกี่ยวพานิช	17 หมู่ 11 ต.หนองโพ อ.ตากฟ้า (ใกล้โรงงานน้ำตาลเกษตรไทย) จ.นครสวรรค์
		ลานศรีสุวรรณ	63 หมู่ 1 ต.ลำพยนต์ อ.ตากฟ้า จ.นครสวรรค์
		หจก.ท่าข้าวลาดยาว	188 หมู่ 11 ต.ลาดยาว อ.ลาดยาว จ.นครสวรรค์
		ลานพูนทวีพีชผล	หมู่ 5 ต.สักงาม อ.คลองลาน จ.นครสวรรค์

ตารางที่ 9 ที่ตั้งสถานประกอบการข้าวโพดเลี้ยงสัตว์ (ต่อ)

ประเภท	จังหวัด	ชื่อสถานประกอบการ	ที่ตั้ง
ผู้ค้าท้องถิ่น	นครสวรรค์	ลานพูนทวีพืชผล	หมู่ 5 ต.สังขาม อ.คลองลาน จ.นครสวรรค์
	กำแพงเพชร	หจก.มุงเจริญ KP กรู๊ป	99/1 หมู่ 6 ต.อ่างทอง อ.เมือง จ.กำแพงเพชร
		ทรัพย์คำมีพาณิชย์	ต.โป่งน้ำร้อน อ.คลองลาน จ.กำแพงเพชร
		ทิพย์รุ่งโรจน์	282/10 หมู่ 5 ต.นครชุม อ.เมือง จ.กำแพงเพชร
		บริษัท กำแพงเพชร อบพืชและไซโล	415 หมู่ 6 ต.นครชุม อ.เมือง จ.กำแพงเพชร
		มุงเจริญเก้าณพัฒน์ เทรดดิ้ง	ต.หินตาด อ.ปางศิลาทอง จ.กำแพงเพชร
		จันทร์กระจ่างพืชผล	399/1 หมู่ 5 ต.โพธิ์ทอง อ.ปางศิลาทอง จ.กำแพงเพชร
หนองบัวลำภู	บริษัท นวัตกรรมเกษตร จำกัด	88 หมู่ 13 ถ.อุตร-เลย ต.นาเหล่า อ.นาวัง จ.หนองบัวลำภู	
	ธัญชนกการเกษตร (เจียงพืชผล)	125 ต.นาเหล่า อ.นาวัง จ.หนองบัวลำภู	
	ลานทองสุข/ร้านบัวจิต พืชผล	99 หมู่ 5 ต.วังปลาบ่อม อ.นาวัง จ.หนองบัวลำภู	
หนองคาย	บริษัท ป. เกษตร เจ อินด์ เอฟ กรู๊ป จำกัด	87 หมู่ 7 ต.บ้านเตื่อ อ.ท่าบ่อ จ.หนองคาย	
อุดรธานี	ลานมันขวัญเมือง	184 หมู่ 13 ต.หนองแวง อ.น้ำโสม จ.อุดรธานี	
บึงกาฬ	บริษัท พี พี โอ ฟาร์ม จำกัด	หมู่ 12 ต.ซาง อ.เซกา จ.บึงกาฬ	
เลย	บริษัท ยงสวัสดิ์พืชผล วังสะพุง จำกัด	345 หมู่ 3 ต.วังสะพุง อ.วังสะพุง จ.เลย	

ตารางที่ 9 ที่ตั้งสถานประกอบการข้าวโพดเลี้ยงสัตว์ (ต่อ)

ประเภท	จังหวัด	ชื่อสถานประกอบการ	ที่ตั้ง
ผู้ค้าท้องถิ่น	เลย	มนตรีพาณิชย์	89 หมู่ 4 ต.เอราวัณ อ.เอราวัณ จ.เลย
		เอราวัณพืชผล	หมู่ 12 ต.ผาอินทร์แปลง อ.เอราวัณ จ.เลย
		ลานมันวิเชียร	13/1 หมู่ 4 ถ.เชียงคาน-เลย ต.ธาตุ อ.เชียงคาน จ.เลย
		ปี ท็อป พลัส อิมพอร์ต เอ็กซ์พอร์ต จำกัด	202 หมู่ 7 ต.หนองผือ อ.ท่าลี่ จ.เลย
		อุดมผลไซโล	250 หมู่ 2 ต.เชียงกลม อ.ปากชม จ.เลย
		ลานมันวัชรารักษ์	317 หมู่ 6 ต.เชียงกลม อ.ปากชม จ.เลย
		หจก.ไทรงามพืชผล	168 หมู่ 1 ต.โคกงาม อ.ด่านซ้าย จ.เลย
		ลานบ้านโป่ง	84 หมู่ 1 ต.โป่ง อ.ด่านซ้าย จ.เลย
		เดชพืชผล	37 หมู่ 8 ต.โพนสูง อ.ด่านซ้าย จ.เลย
		ทองพูน ขนส่ง	83 หมู่ 9 ต.อিপุม อ.ด่านซ้าย จ.เลย
		ลานณัฐพลพืชผล	25 หมู่ 4 ต.อิปุม อ.ด่านซ้าย จ.เลย
		แจ่มการเกษตร	140 หมู่ 9 ต.อิปุม อ.ด่านซ้าย จ.เลย
		ลานยมนาพืชผล	หมู่ 4 ต.ท่าสวรรค์ อ.นาด้วง จ.เลย
		ลานบุญธรรม	หมู่ 8 ต.นาดอกคำ อ.นาด้วง จ.เลย

ตารางที่ 9 ที่ตั้งสถานประกอบการข้าวโพดเลี้ยงสัตว์ (ต่อ)

ประเภท	จังหวัด	ชื่อสถานประกอบการ	ที่ตั้ง
ผู้ค้าท้องถิ่น	เลย	ลาน ส. มงคลทรัพย์	หมู่ 8 ต.นาดอกคำ อ.นาด้วง จ.เลย
		บริษัท พรประเสริฐ รุ่งเรืองกิจ จำกัด	12/2 ต.น้ำสวย อ.เมือง จ.เลย
		ชานานนท์พีชผล	279 หมู่ 1 ต.น้ำสวย อ.เมือง จ.เลย
		บริษัท ฝ้าย เมืองเลย จำกัด	65 หมู่ 8 ถ.เลย-เชียงคาน ต.นาอ้อ อ.เมือง จ.เลย
		บริษัท ตรีพลัส อะโกร จำกัด	491 หมู่ 2 ถ.มลิวรรณ ต.ศรีสงคราม อ.วังสะพุง จ.เลย
		หจก.กาญจนกนก	219 หมู่ 7 ต.หนองผือ อ.ท่าลี่ จ.เลย
		นายปวิศร์ อธิกุลวรรณ	30 หมู่ 12 ถ.เลย-อุดรธานี ต.ผาอินทร์แปลง อ.เอราวัณ จ.เลย
		บริษัท รุ่งเรืองวังสะพุง พีชผล จำกัด	276 หมู่ 6 ต.วังสะพุง อ.วังสะพุง จ.เลย
		บริษัท ยงสวัสดิ์พีชผล วังสะพุง	266/1 หมู่ 12 ถ.พวยแดง-โสกนกไก่อ้นา ต.ท่าช้างคล้อ อ.ผาขาว จ.เลย
		ลานมันโนนภูทอง	33 หมู่ 10 ถ.บ้านธาตุ-ปากชม ต.ธาตุ อ.เชียงคาน จ.เลย
		หจก.วีพีชผล	153/1 หมู่ 6 ต.หนองผือ อ.ท่าลี่ จ.เลย
		หจก.เมืองเลยจันทร์พานิช (2000)	183 หมู่ 6 ถ.ท่าลี่-ปากห้วย ต.หนองผือ อ.ท่าลี่ จ.เลย
ขอนแก่น	ร้านจินดาวัฒนา	194 ต.โนนหัน อ.ชุมแพ จ.ขอนแก่น	

ตารางที่ 9 ที่ตั้งสถานประกอบการข้าวโพดเลี้ยงสัตว์ (ต่อ)

ประเภท	จังหวัด	ชื่อสถานประกอบการ	ที่ตั้ง
ผู้ค้าท้องถิ่น	ขอนแก่น	หจก.วัฒนาพีชผล 2018	676 ต.ชุมแพ อ.ชุมแพ จ.ขอนแก่น
	นครราชสีมา	โกดังเรียงแสง หรือ ลานรับซื้อแสงตะวัน	926 ถ.มิตรภาพ ต.ปากช่อง อ.ปากช่อง จ.นครราชสีมา
		บริษัท ทีวายเอ็น ทราน สปอร์ต จำกัด	359 หมู่ 2 ถ.ด่านขุนทด-หนองแขวง อ.ด่านขุนทด จ.นครราชสีมา
		บริษัท เสริมพานิชพีชไร้ จำกัด	111 ต.จี้ว อ.ปักธงชัย จ.นครราชสีมา
		สหกรณ์การเกษตร ด่านขุนทด จำกัด	333 หมู่ 6 ถ.ด่านขุนทด- หนองสรวง ต.ด่านขุนทด อ.ด่านขุนทด จ.นครราชสีมา
		สหกรณ์การเกษตรนิคม ลำตะคอง จำกัด	781 หมู่ 21 ต.หนองสาหร่าย อ.ปากช่อง จ.นครราชสีมา
		ร้าน ป.พีชผล	69 หมู่ 8 บ้านทำน้ำซับ ถ.ปักธงชัย-กบินทร์บุรี ต.นกออก อ.ปักธงชัย จ.นครราชสีมา
		ร้านวีรวัฒน์รุ่งเรืองผล	8 หมู่ 11 ต.บุงขี้เหล็ก อ.สูงเนิน จ.นครราชสีมา
		บริษัท เสียงเจริญ อุตสาหกรรม จำกัด	17 หมู่ 17 ต.ปากช่อง อ.ปากช่อง จ.นครราชสีมา
		สหลีพีชผล	185/7 หมู่ 3 ต.ด่านขุนทด อ.ด่านขุนทด จ.นครราชสีมา
		ชัยยงพีชผล	11 หมู่ 13 ถ.สีคิ้ว-ชัยภูมิ ต.ตะเคียน อ.ด่านขุนทด จ.นครราชสีมา
		บริษัท พูลอุดม จำกัด	229 หมู่ 2 ถ.ราชสีมา-โชคชัย ต.ด่านเกวียน อ.โชคชัย จ.นครราชสีมา

ตารางที่ 9 ที่ตั้งสถานประกอบการข้าวโพดเลี้ยงสัตว์ (ต่อ)

ประเภท	จังหวัด	ชื่อสถานประกอบการ	ที่ตั้ง
ผู้ค้าท้องถิ่น	ชัยภูมิ	ปัญจพรบริการ	139 หมู่ 11 ถ.สุรนารายณ์ ต.หัวทะเล อ.บำเหน็จณรงค์ จ.ชัยภูมิ
		ห้างหุ้นส่วนจำกัด ตงจิต พีชผล	88/2 หมู่ 15 ต.บ้านขวน อ.บำเหน็จณรงค์ จ.ชัยภูมิ
		บริษัท ตองเอ อกรี่-เทรต จำกัด	40 หมู่ 21 ต.ห้วยยายจิว อ.เทพสถิต จ.ชัยภูมิ
		สหกรณ์การเกษตร คอนสาร จำกัด	154 ถ.ชุมแพ-หล่มสัก ต.ดงบัง อ.คอนสาร จ.ชัยภูมิ
		บริษัท พูลอุดม จำกัด	2/1 ต.โคกเริงรัมย์ อ.บำเหน็จณรงค์ จ.ชัยภูมิ
		แทนทรัพย์	1199 หมู่ 1 ต.วะตะแบก อ.เทพสถิต จ.ชัยภูมิ
อุบลราชธานี		สหกรณ์การเกษตร น้ำเย็น จำกัด	119/1 หมู่ 6 ต.โซง อ.น้ำเย็น จ.อุบลราชธานี
		สหกรณ์การเกษตร ทุ่งศรีอุดม จำกัด	97 ถ.เดชอุดม-น้ำเย็น ต.โคกขำระ อ.ทุ่งศรีอุดม จ.อุบลราชธานี
		บริษัท ชัยวัฒนาชัยฤๅ จำกัด	128 หมู่ 5 ถ.แจ้งสนิท ต.ก่อเอ้ อ.เขื่องใน จ.อุบลราชธานี
ศรีสะเกษ		สหกรณ์การเกษตร กันทรลักษณ์ จำกัด	117 หมู่ 8 ถ.กันทรลักษณ์- ศรีสะเกษ ต.หนองหญ้าลาด อ.กันทรลักษณ์ จ.ศรีสะเกษ
		บริษัท ชัยอุดมพีชผล จำกัด	277 หมู่ 6 ต.กระแซง อ.กันทรลักษณ์ จ.ศรีสะเกษ
สระแก้ว		ปราณีพีชผล	494 หมู่ 6 ต.เขาฉกรรจ์ อ.เขาฉกรรจ์ จ.สระแก้ว
		โชคไพศาลการเกษตร	272/4 หมู่ 6 ต.วังน้ำเย็น อ.วังน้ำเย็น จ.สระแก้ว

ตารางที่ 9 ที่ตั้งสถานประกอบการข้าวโพดเลี้ยงสัตว์ (ต่อ)

ประเภท	จังหวัด	ชื่อสถานประกอบการ	ที่ตั้ง
ผู้ค้าท้องถิ่น	สระแก้ว	ทรัพย์รุ่งเรือง	401 หมู่ 5 ต.หนองหว่า อ.เขาฉกรรจ์ จ.สระแก้ว
		ทรัพย์รุ่งเรือง	335/13 หมู่ 4 ต.เขาฉกรรจ์ อ.เขาฉกรรจ์ จ.สระแก้ว
ปราจีนบุรี	ปราจีนบุรี	สหกรณ์การเกษตร ประจันตคาม จำกัด	18/1 หมู่ 3 ต.คำโตนด อ.ประจันตคาม จ.ปราจีนบุรี
		ลานสุขคำ พันธุ์ปาล์ม	ต.เขาไม้แก้ว อ.กบินทร์บุรี จ.ปราจีนบุรี
		ลานมันแจ้จุก พีชไร่	100/3 หมู่ 9 ต.บ่อทอง อ.กบินทร์บุรี จ.ปราจีนบุรี
		ชัยนาท	หจก.ซี.เอส.วี.เกษตร เพิ่มพูล
สุพรรณบุรี	สุพรรณบุรี	บริษัท 955 ก้าวหน้า เทรตดิ่ง จำกัด	52 หมู่ 4 ต.วังคัน อ.ด่านช้าง จ.สุพรรณบุรี
		ป.ส่องแสง พาณิชย์	599 หมู่ 2 ต.อุ้มทอง อ.อุ้มทอง จ.สุพรรณบุรี
		สุธี ทรัพย์ประเดิมชัย (ลานเกษตรวังคันพีชผล)	269/1 หมู่ 8 ต.วังคัน อ.ด่านช้าง จ.สุพรรณบุรี
		หนองยายเงินการเกษตร	43 หมู่ 2 ต.วังคัน อ.ด่านช้าง จ.สุพรรณบุรี
ลพบุรี	ลพบุรี	ส.วิริยะเกษตร	36/6 หมู่ 4 ต.หัวลำ อ.ท่าหลวง จ.ลพบุรี
		บริษัท พี.เอส.เอส. เอ็กสปอร์ต อิมพอร์ต จำกัด	291 หมู่ 3 ต.ดีลัง อ.พัฒนานิคม จ.ลพบุรี
		ลานเจ้ตา	168 หมู่ 6 ต.บ่อทอง อ.หนองม่วง จ.ลพบุรี
		วิฒนพีชผล	1 หมู่ 4 ต.หนองแหม อ.โคกสำโรง จ.ลพบุรี

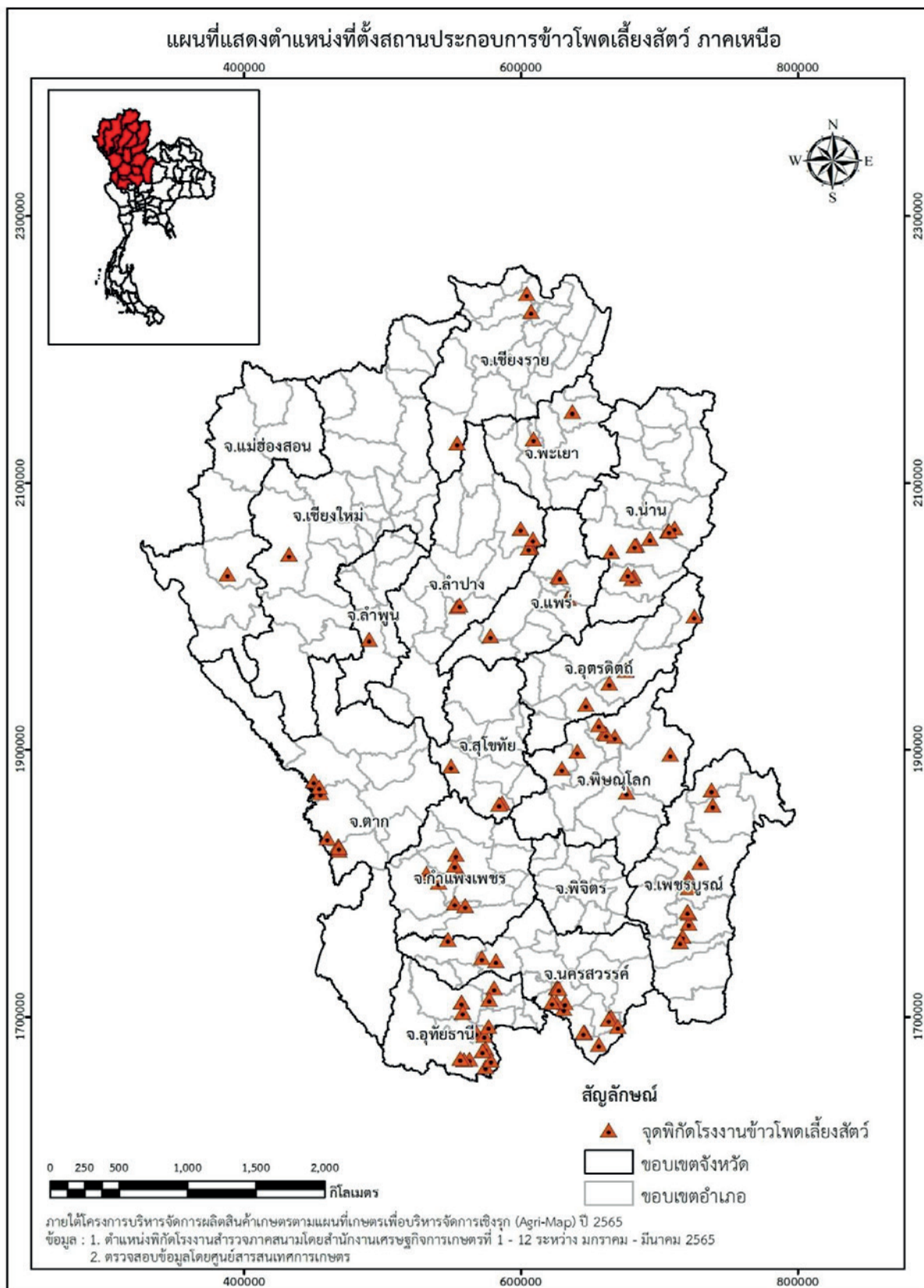
ตารางที่ 9 ที่ตั้งสถานประกอบการข้าวโพดเลี้ยงสัตว์ (ต่อ)

ประเภท	จังหวัด	ชื่อสถานประกอบการ	ที่ตั้ง
ผู้ค้าท้องถิ่น	ลพบุรี	ร่วมมิตรเจริญผล 2	95 หมู่ 1 อ.โคกเจริญ จ.ลพบุรี
		ศุภวัฒน์การเกษตร (ก้านนงู)	33/1 หมู่ 8 ต.ยางโตน อ.หนองม่วง จ.ลพบุรี
สระบุรี	บริษัท ส.สมบูรณ์ ปัญหาอะกรีโปรดักส์ จำกัด	ลานกฤษณา	41 หมู่ 1 ต.ธารเกษม อ.พระพุทธบาท จ.สระบุรี
			59 หมู่ 8 ต.ธารเกษม อ.พระพุทธบาท จ.สระบุรี
ฉะเชิงเทรา	ป.รุ่งเรืองการเกษตร	หมู่ 10 ต.บางขนาก อ.บางน้ำเปรี้ยว จ.ฉะเชิงเทรา	
กาญจนบุรี	สหกรณ์การเกษตร บ้านเจ้าเณร จำกัด	82 หมู่ 2 ต.ท่ากระดาน อ.ศรีสวัสดิ์ จ.กาญจนบุรี	
	ลานข้าวโพดเฮียจ๊อบ	224 หมู่ 3 ต.จรเข้เผือก อ.ด่านมะขามเตี้ย จ.กาญจนบุรี	
	ลานมันบ้านใหม่	147 หมู่ 6 ต.หนองกุ่ม อ.บ่อพลอย จ.กาญจนบุรี	
พิจิตร	ทรัพย์มงคล	22/36 ต.ตะกั่วป่า อ.ตะกั่วป่า จ.พิจิตร	
	ทวีทรัพย์ค้าข้าว	30/7 หมู่ 2 ต.ท้ายเหมือง อ.ท้ายเหมือง จ.พิจิตร	
	ร้านพิจิตรการเกษตร	17/13-17 ถ.ศิริราษฎร์ ต.ท้ายช้าง อ.เมือง จ.พิจิตร	
สุราษฎร์ธานี	หจก.สุเมธค้าข้าว	34/4 ต.ท่าข้าม อ.พุนพิน จ.สุราษฎร์ธานี	
	ร้านหนึ่งการเกษตร	98 หมู่ 12 ต.ตะกุกเหนือ อ.วิภาวดี จ.สุราษฎร์ธานี	
	ร้านรุ่งทิพย์ค้าข้าว	72 หมู่ 12 ต.ตะกุกเหนือ อ.วิภาวดี จ.สุราษฎร์ธานี	

ตารางที่ 9 ที่ตั้งสถานประกอบการข้าวโพดเลี้ยงสัตว์ (ต่อ)

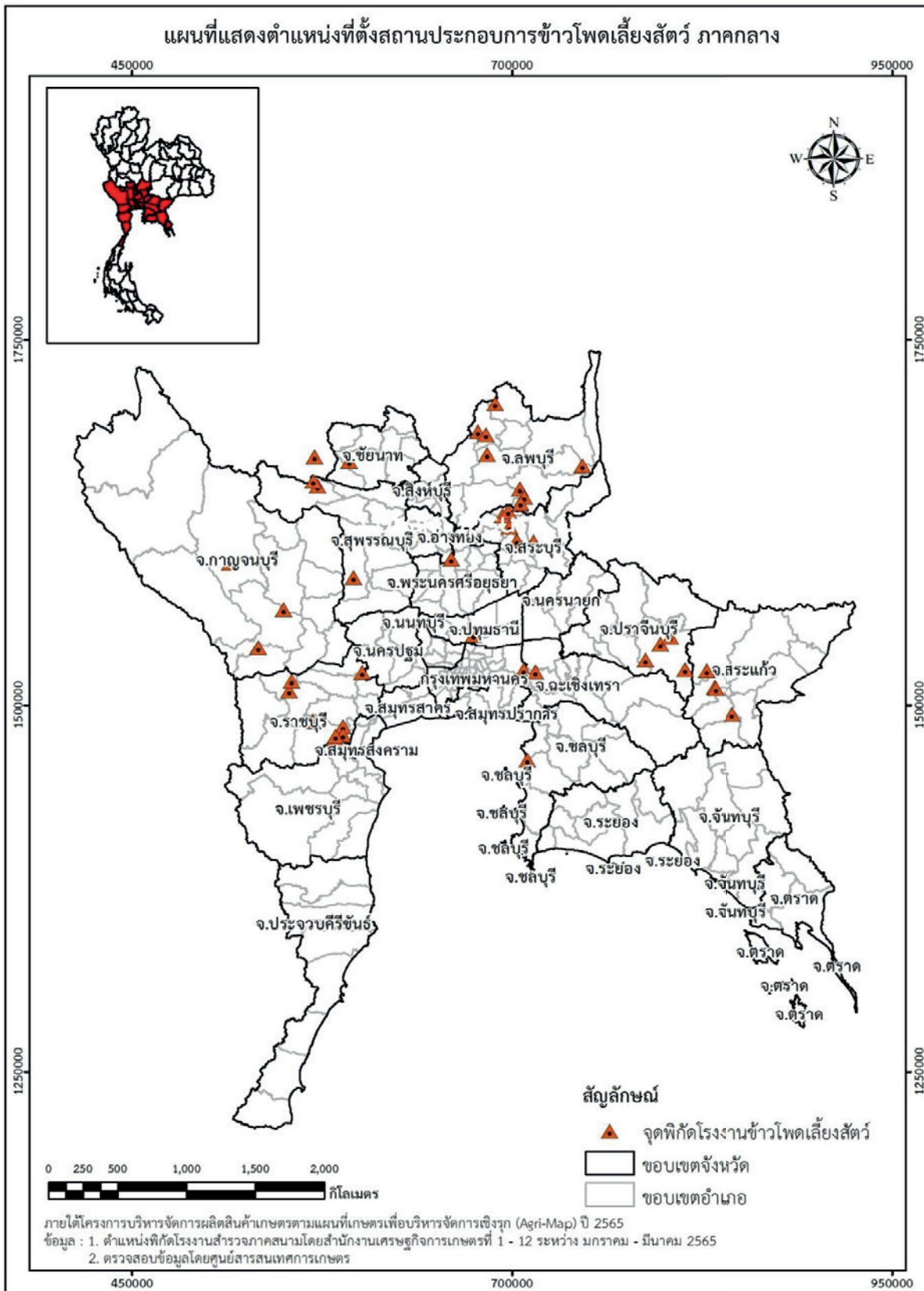
ประเภท	จังหวัด	ชื่อสถานประกอบการ	ที่ตั้ง
ผู้ค้าท้องถิ่น	จ.สุราษฎร์ธานี	ร้านวิภาการเกษตร	73/28 หมู่ 4 ต.ตะกุกเหนือ อ.วิภาวดี จ.สุราษฎร์ธานี
		ศรีไพศาลอาหารสัตว์ เกษตรภัณฑ์	11/1 ต.ท่าข้าม อ.พุนพิน จ.สุราษฎร์ธานี
นครศรีธรรมราช	จ.สุราษฎร์ธานี	หจก.ท่าเรืออาหารสัตว์	118/2-3 ต.ท่าเรือ อ.เมือง จ.นครศรีธรรมราช
		ร้าน ว.พานิชย์ การเกษตร	ต.สีชล อ.สีชล จ.นครศรีธรรมราช
กระบี่	จ.กระบี่	ไบตอง การเกษตร	ต.อ่าวลึกใต้ อ.อ่าวลึก จ.กระบี่
		ร้านสมใจการเกษตร	ต.ปลายพระยา อ.ปลายพระยา จ.กระบี่
		ป.ปลา จ.กระบี่	ต.ปากน้ำ อ.เมือง จ.กระบี่
ชุมพร	จ.ชุมพร	หจก.พ่อกำนัน	79/3 ต.ทะเลทรัพย์ อ.ปะทิว จ.ชุมพร
สงขลา	จ.สงขลา	บริษัท ออลซีซั่น คิงดอม จำกัด	88/8 หมู่ 8 ต.กำแพงเพชร อ.รัตภูมิ จ.สงขลา

ที่มา: สำนักงานเศรษฐกิจการเกษตรที่ 1-12



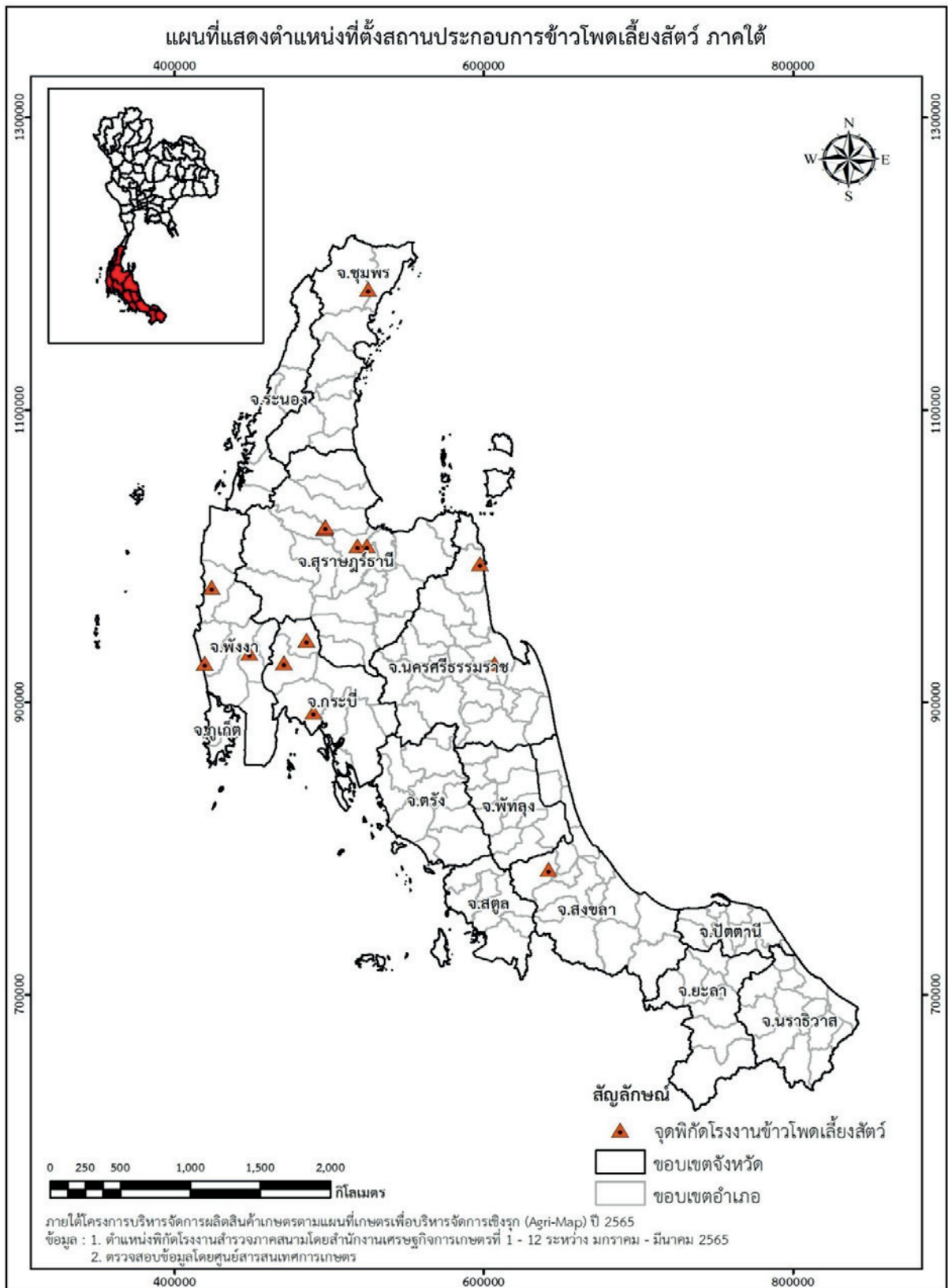
ที่มา: สำนักงานเศรษฐกิจการเกษตรและกรมพัฒนาที่ดิน (2565)

ภาพที่ 4 แผนที่แสดงตำแหน่งที่ตั้งสถานประกอบการข้าวโพดเลี้ยงสัตว์ ภาคเหนือ



ที่มา: สำนักงานเศรษฐกิจการเกษตรและกรมพัฒนาที่ดิน (2565)

ภาพที่ 6 แผนที่แสดงตำแหน่งที่ตั้งสถานประกอบการข้าวโพดเลี้ยงสัตว์ ภาคกลาง



ที่มา: สำนักงานเศรษฐกิจการเกษตรและกรมพัฒนาที่ดิน (2565)

ภาพที่ 7 แผนที่แสดงตำแหน่งที่ตั้งสถานประกอบการข้าวโพดเลี้ยงสัตว์ ภาคใต้

1.2.3 แนวโน้มความต้องการใช้ ปี 2566 - 2568

ในช่วงปี 2566 - 2568 สมาคมผู้ผลิตอาหารสัตว์ไทย ได้ประมาณการความต้องการใช้ข้าวโพดเลี้ยงสัตว์ของไทย โดยคาดว่า ในปี 2566 ความต้องการใช้ข้าวโพดเลี้ยงสัตว์มีปริมาณ 8.37 ล้านตัน ปี 2567 ความต้องการใช้ข้าวโพดเลี้ยงสัตว์มีปริมาณ 8.54 ล้านตัน และปี 2568 ความต้องการใช้ข้าวโพดเลี้ยงสัตว์มีปริมาณ 8.71 ล้านตัน เนื่องจากการขยายตัวของภาคอุตสาหกรรมการเลี้ยงสัตว์ โดยเฉพาะ ไก่เนื้อ ไก่ไข่ และสุกร มีแนวโน้มเพิ่มขึ้น ทั้งนี้ ปริมาณความต้องการใช้ดังกล่าว ได้ประมาณการภายใต้สถานการณ์ปกติ ไม่เกิดโรคระบาด และภัยจากภาวะสงคราม

ตารางที่ 10 ปริมาณความต้องการใช้ข้าวโพดเลี้ยงสัตว์ ปี 2566 - 2568

ปี	ความต้องการใช้ข้าวโพดเลี้ยงสัตว์ (ล้านตัน)
2566	8.37
2567	8.54
2568	8.71

หมายเหตุ: ข้อมูลประมาณการ ณ เดือนธันวาคม 2565

ที่มา: สมาคมผู้ผลิตอาหารสัตว์ไทย

1.3 การขับเคลื่อนการพัฒนาและแก้ไขปัญหาข้าวโพดเลี้ยงสัตว์

1.3.1 กลไกการขับเคลื่อนการดำเนินงานที่สำคัญ มีดังนี้

1) คณะกรรมการนโยบายและบริหารจัดการข้าวโพดเลี้ยงสัตว์ (นบขพ.) ประกอบด้วย

1) รัฐมนตรีว่าการกระทรวงพาณิชย์ เป็นประธานกรรมการ 2) ปลัดกระทรวงพาณิชย์ 3) ปลัดกระทรวงเกษตรและสหกรณ์ 4) ปลัดกระทรวงมหาดไทย 5) ปลัดกระทรวงการคลัง 6) ผู้อำนวยการสำนักงานงบประมาณ 7) เลขาธิการสภาพัฒนาการเศรษฐกิจและสังคมแห่งชาติ 8) อธิบดีกรมการค้าต่างประเทศ 9) อธิบดีกรมส่งเสริมการเกษตร 10) อธิบดีกรมส่งเสริมสหกรณ์ 11) อธิบดีกรมวิชาการเกษตร 12) อธิบดีกรมศุลกากร 13) เลขาธิการสำนักงานเศรษฐกิจการเกษตร 14) ประธานสภาเกษตรกรแห่งชาติ 15) ผู้จัดการธนาคารเพื่อการเกษตรและสหกรณ์การเกษตร 16) ผู้แทนสมาคมการค้าพืชไร่ 17) ผู้แทนสมาคมผู้ผลิตอาหารสัตว์ไทย เป็นกรรมการ 18) อธิบดีกรมการค้าภายใน เป็นกรรมการและเลขานุการ 19) รองอธิบดีกรมการค้าภายในที่ได้รับมอบหมาย เป็นกรรมการและผู้ช่วยเลขานุการ และ 20) ผู้แทนกรมการค้าภายในที่ได้รับมอบหมาย เป็นกรรมการและผู้ช่วยเลขานุการ มีอำนาจหน้าที่ ดังนี้

(1) เสนอกรอบนโยบาย ยุทธศาสตร์ และมาตรการเกี่ยวกับสินค้าข้าวโพดเลี้ยงสัตว์ต่อคณะรัฐมนตรี เพื่อให้การบริหารสินค้าข้าวโพดเลี้ยงสัตว์สอดคล้องกันทั้งระบบและมีการพัฒนาเพื่อเพิ่มศักยภาพและประสิทธิผลอย่างต่อเนื่อง

(2) อนุมัติแผนงาน โครงการ และมาตรการเกี่ยวกับการผลิตและการตลาดข้าวโพดเลี้ยงสัตว์

(3) ส่งเสริมและสนับสนุนการศึกษาวิจัยและพัฒนา เพื่อเพิ่มคุณภาพ ลดต้นทุน และส่งเสริมการผลิตข้าวโพดเลี้ยงสัตว์ที่สอดคล้องกับความต้องการของตลาด

(4) พิจารณาหลักเกณฑ์ และวิธีการสนับสนุน ช่วยเหลือเกษตรกร สถาบันเกษตรกร ผู้ประกอบการค้าและผู้ส่งออกข้าวโพดเลี้ยงสัตว์ เพื่อให้การบริหารข้าวโพดเลี้ยงสัตว์ทั้งระบบเป็นไปอย่างมีประสิทธิภาพ

(5) ติดตาม กำกับดูแลการปฏิบัติตามนโยบาย มาตรการ และโครงการที่ได้รับอนุมัติ

(6) แต่งตั้งคณะกรรมการ คณะทำงาน และคณะที่ปรึกษา เพื่อดำเนินการด้านการผลิต การตลาด และการแก้ไขปัญหาเกี่ยวกับข้าวโพดเลี้ยงสัตว์หรือตามที่ได้รับมอบหมาย

(7) เชิญบุคคลที่เกี่ยวข้องมาให้ข้อมูล ข้อเท็จจริง และความเห็น รวมทั้งส่งเอกสารหลักฐานที่เกี่ยวข้อง เพื่อประกอบการพิจารณาของคณะกรรมการ โดยให้ส่วนราชการ รัฐวิสาหกิจ และหน่วยงานของทางราชการให้ความร่วมมือและสนับสนุนการดำเนินการของคณะกรรมการฯ

2) คณะกรรมการนโยบายอาหาร ประกอบด้วย 1) รัฐมนตรีว่าการกระทรวงพาณิชย์ เป็นประธานกรรมการ 2) ปลัดกระทรวงมหาดไทย 3) ปลัดกระทรวงการคลัง 4) ปลัดกระทรวงพาณิชย์ 5) ปลัดกระทรวงเกษตรและสหกรณ์ 6) ปลัดกระทรวงอุตสาหกรรม เป็นกรรมการ และ 7) อธิบดีกรมการค้าภายใน เป็นกรรมการ และเลขาธิการ มีอำนาจหน้าที่ ดังนี้

(1) กำหนดนโยบายและมาตรการในการนำเข้าวัตถุดิบอาหารสัตว์ 3 ชนิด ได้แก่ กากถั่วเหลือง ข้าวโพดเลี้ยงสัตว์ และปลาป่น

(2) ให้มีอำนาจแต่งตั้งคณะกรรมการเพื่อพิจารณาการนำเข้าวัตถุดิบอาหารสัตว์แต่ละชนิด รวมถึงแต่งตั้งคณะกรรมการ และคณะทำงานอื่น ๆ ได้ตามความเหมาะสม

3) คณะกรรมการแก้ไขปัญหาการลักลอบการนำเข้าข้าวโพดเลี้ยงสัตว์จากประเทศเพื่อนบ้าน ประกอบด้วย 1) อธิบดีกรมการค้าภายใน เป็นประธานกรรมการ 2) รองอธิบดีกรมการค้าภายในที่ได้รับมอบหมาย 3) ผู้แทนกรมการค้าต่างประเทศ 4) ผู้แทนกรมศุลกากร 5) ผู้แทนกรมส่งเสริมการเกษตร 6) ผู้แทนกรมวิชาการเกษตร 7) ผู้แทนกรมปศุสัตว์ 8) ผู้แทนสภาเกษตรกรแห่งชาติ 9) สมาคมการค้าพืชไร่ 10) ผู้แทนสมาคมผู้ผลิตอาหารสัตว์ไทย 11) ผู้แทนกรมการค้าภายในที่ได้รับมอบหมาย เป็นอนุกรรมการ และเลขาธิการ และ 12) ผู้แทนกรมการค้าภายในที่ได้รับมอบหมาย เป็นอนุกรรมการและผู้ช่วยเลขาธิการ มีอำนาจหน้าที่ ดังนี้

(1) ศึกษา วิเคราะห์ และเสนอมาตรการแก้ไขปัญหาการลักลอบนำเข้าข้าวโพดเลี้ยงสัตว์จากประเทศเพื่อนบ้าน

(2) พิจารณาแนวทางการดำเนินการกับผู้ลักลอบนำเข้าข้าวโพดเลี้ยงสัตว์ที่ลักลอบ โดยคำนึงถึงประโยชน์ของเกษตรกรและระบบการค้าในประเทศที่สำคัญ

(3) เชิญบุคคลที่เกี่ยวข้องมาให้ข้อมูล ข้อเท็จจริงและความเห็น รวมทั้งส่งเอกสารหลักฐานที่เกี่ยวข้อง เพื่อประกอบการพิจารณาของคณะกรรมการ

(4) รายงานผลการดำเนินงานต่อคณะกรรมการนโยบายและบริหารจัดการข้าวโพดเลี้ยงสัตว์ (นบขพ.) ต่อไป

(5) ปฏิบัติงานอื่น ๆ ตามที่คณะกรรมการนโยบายและบริหารจัดการข้าวโพดเลี้ยงสัตว์ (นบขพ.) มอบหมาย

4) คณะกรรมการกำกับดูแลและกำหนดเกณฑ์กลางอ้างอิงโครงการประกันรายได้เกษตรกรผู้ปลูกข้าวโพดเลี้ยงสัตว์ ประกอบด้วย 1) อธิบดีกรมการค้าภายใน เป็นประธานกรรมการ 2) รองอธิบดีกรมการค้าภายในที่ได้รับมอบหมาย 3) ผู้แทนกรมการค้าต่างประเทศ 4) ผู้แทนสำนักงานเศรษฐกิจการเกษตร 5) ผู้แทนกรมส่งเสริมการเกษตร 6) ผู้แทนกรมวิชาการเกษตร 7) ผู้แทนธนาคารเพื่อการเกษตรและสหกรณ์การเกษตร 8) ผู้แทนสภาเกษตรกรแห่งชาติ 9) ผู้แทนสมาคมการค้าพืชไร่ 10) ผู้แทนสมาคมผู้ผลิตอาหารสัตว์ไทย เป็นอนุกรรมการ 11) ผู้แทนกรมการค้าภายในที่ได้รับมอบหมาย เป็นอนุกรรมการและเลขาธิการ และ 12) ผู้แทนกรมการค้าภายในที่ได้รับมอบหมาย เป็นอนุกรรมการและผู้ช่วยเลขาธิการ มีอำนาจหน้าที่ ดังนี้

(1) พิจารณากำหนดหลักเกณฑ์ วิธีการ การกำหนดหลักเกณฑ์กลางอ้างอิงการประกันรายได้เกษตรกร ผู้ปลูกข้าวโพดเลี้ยงสัตว์ เพื่อใช้ในการชดเชยส่วนต่างให้กับเกษตรกรที่เข้าร่วมโครงการฯ

(2) ติดตาม กำกับดูแล และแก้ไขปัญหาการดำเนินโครงการประกันรายได้เกษตรกรผู้ปลูกข้าวโพดเลี้ยงสัตว์ รวมทั้งการบริหารจัดการตลาดข้าวโพดเลี้ยงสัตว์ให้มีประสิทธิภาพและเป็นไปด้วยความเรียบร้อย

(3) แต่งตั้งคณะทำงาน และที่ปรึกษา เพื่อดำเนินงานตามที่คณะอนุกรรมการ เห็นสมควร

(4) เชิญบุคคลที่เกี่ยวข้องมาให้ข้อมูล ข้อเท็จจริงและความเห็น รวมทั้งส่งเอกสารหลักฐานที่เกี่ยวข้องเพื่อประกอบการพิจารณาของคณะกรรมการ โดยให้ส่วนราชการ รัฐวิสาหกิจ และหน่วยงานของทางราชการให้ความร่วมมือและสนับสนุนการดำเนินการของคณะอนุกรรมการ

(5) ปฏิบัติงานอื่นตามที่คณะกรรมการนโยบายและบริหารจัดการข้าวโพดเลี้ยงสัตว์ (นบขพ.) มอบหมาย

(6) รายงานผลการดำเนินงานต่อคณะกรรมการนโยบายและบริหารจัดการข้าวโพดเลี้ยงสัตว์ (นบขพ.) ต่อไป

5) คณะอนุกรรมการพิจารณาชดเชยดอกเบี้ยให้แก่ผู้ประกอบการค้าข้าวโพดเลี้ยงสัตว์ ในการเก็บสต็อก ประกอบด้วย 1) อธิบดีกรมการค้าภายใน เป็นประธานอนุกรรมการ 2) รองอธิบดีกรมการค้าภายในที่ได้รับมอบหมาย เป็นรองประธานอนุกรรมการ 3) ผู้แทนกรมบัญชีกลาง 4) ผู้แทนกรมการปกครอง 5) ผู้แทนสำนักงานเศรษฐกิจการเกษตร 6) ผู้แทนสำนักงานงบประมาณ 7) ผู้แทนธนาคารกรุงไทย จำกัด (มหาชน) 8) ผู้แทนสมาคมธนาคารไทย 9) ผู้แทนสภาเกษตรกรแห่งชาติ 10) ผู้แทนสมาคมการค้าพืชไร่ 11) ผู้อำนวยการกองบริหารการพาณิชย์ภูมิภาค สำนักงานปลัดกระทรวงพาณิชย์ 12) ผู้อำนวยการกองกฎหมาย กรมการค้าภายใน หรือผู้แทน เป็นอนุกรรมการ 13) ผู้แทนกรมการค้าภายในที่ได้รับมอบหมาย เป็นอนุกรรมการและเลขานุการ และ 14) ผู้แทนกรมการค้าภายในที่ได้รับมอบหมาย เป็นอนุกรรมการและผู้ช่วยเลขานุการ มีอำนาจหน้าที่ ดังนี้

(1) กำหนดหลักเกณฑ์ วิธีการ และเงื่อนไขต่าง ๆ ในการดำเนินการตามโครงการชดเชยดอกเบี้ยให้แก่ผู้ประกอบการค้าข้าวโพดเลี้ยงสัตว์ในการเก็บสต็อกของรัฐบาล

(2) จัดสรรปริมาณข้าวโพดเลี้ยงสัตว์ที่รับซื้อ พิจารณาและอนุมัติวงเงินที่จะชดเชยให้แก่ผู้ประกอบการค้าข้าวโพดเลี้ยงสัตว์ที่เข้าร่วมโครงการชดเชยดอกเบี้ยให้แก่ผู้ประกอบการค้าข้าวโพดเลี้ยงสัตว์ในการเก็บสต็อก เพื่อให้เป็นไปตามหลักเกณฑ์ที่กำหนด

(3) แต่งตั้งคณะทำงาน และที่ปรึกษา เพื่อดำเนินการแก้ไขปัญหา

(4) เชิญบุคคลที่เกี่ยวข้องมาให้ข้อมูล ข้อเท็จจริง และความเห็น รวมทั้งส่งเอกสารหลักฐานที่เกี่ยวข้องเพื่อประกอบการพิจารณาของคณะอนุกรรมการ หรือมอบหมายให้ดำเนินการใด ๆ เพื่อเป็นไปตามมติดังกล่าว โดยให้ส่วนราชการ รัฐวิสาหกิจ หรือหน่วยงานของทางราชการ ผู้ประกอบการที่เข้าร่วมโครงการให้ความร่วมมือสนับสนุนการดำเนินโครงการของคณะอนุกรรมการ

(5) ปฏิบัติงานอื่นตามที่คณะกรรมการนโยบายและบริหารจัดการข้าวโพดเลี้ยงสัตว์ (นบขพ.) มอบหมาย

(6) รายงานผลการดำเนินงานต่อคณะกรรมการนโยบายและบริหารจัดการข้าวโพดเลี้ยงสัตว์ (นบขพ.) ต่อไป

6) คณะอนุกรรมการจัดทำยุทธศาสตร์ข้าวโพดเลี้ยงสัตว์ ปี พ.ศ. 2563 - 2567 ประกอบด้วย 1) อธิบดีกรมส่งเสริมการเกษตร เป็นประธานอนุกรรมการ 2) รองเลขาธิการสำนักงานเศรษฐกิจการเกษตรที่ได้รับมอบหมาย 3) ผู้แทนกรมการค้าต่างประเทศ 4) ผู้แทนกรมชลประทาน 5) ผู้แทนกรมป่าไม้ 6) ผู้แทน

กรมปศุสัตว์ 7) ผู้แทนกรมพัฒนาที่ดิน 8) ผู้แทนกรมวิชาการเกษตร 9) ผู้แทนกรมส่งเสริมสหกรณ์ 10) ผู้แทนสำนักงานการปฏิรูปที่ดินเพื่อเกษตรกรรม 11) ผู้แทนสำนักงานสภาพัฒนาการเศรษฐกิจและสังคมแห่งชาติ 12) ผู้แทนสำนักงานพัฒนาเทคโนโลยีอวกาศและภูมิสารสนเทศ (องค์การมหาชน) 13) ผู้แทนสำนักงานเศรษฐกิจอุตสาหกรรม 14) ประธานสภาเกษตรกรแห่งชาติ หรือผู้แทน 15) นายกสพคการค้าพืชไร่ หรือผู้แทน 16) นายกสพคการค้าเมล็ดพันธุ์ไทย หรือผู้แทน 17) นางสาวสุภาพร อร่ามทิพย์ 18) นายพนม ชมเกษม 19) นายกสพคผู้ผลิตไก่เนื้อเพื่อการส่งออก หรือผู้แทน 20) นายกสพคผู้ผลิตอาหารสัตว์ไทย หรือผู้แทน 21) นายกสพคผู้เลี้ยงไก่ไข่ หรือผู้แทน 22) นายกสพคผู้เลี้ยงสุกรแห่งชาติ หรือผู้แทน 23) ผู้แทนสภาหอการค้าแห่งประเทศไทย เป็นอนุกรรมการ 24) ผู้แทนกรมส่งเสริมการเกษตร เป็นอนุกรรมการและเลขานุการ 25) ผู้แทนกรมการค้าภายใน และ 26) ผู้แทนสำนักงานเศรษฐกิจการเกษตร เป็นอนุกรรมการและผู้ช่วยเลขานุการ มีอำนาจหน้าที่ ดังนี้

(1) จัดทำร่างยุทธศาสตร์ข้าวโพดเลี้ยงสัตว์ ปี พ.ศ. 2563 - 2567 เพื่อเพิ่มประสิทธิภาพการผลิตให้ตอบสนองกับความต้องการใช้ของอุตสาหกรรมอาหารสัตว์และอุตสาหกรรมต่อเนื่องในประเทศ ตลอดจนเพิ่มขีดความสามารถในการแข่งขันอย่างมั่นคงและยั่งยืน ให้มีความสอดคล้องกับแผนพัฒนาเศรษฐกิจและสังคมแห่งชาติ ฉบับที่ 13 ยุทธศาสตร์ชาติแผนระยะยาว 20 ปี (2561 - 2580) และนโยบาย Thailand 4.0 ที่มุ่งเน้นการสร้างความเข้มแข็งและความสมดุลของภาคการเกษตรที่ตอบสนองวัตถุประสงค์ทั้งมิติด้านความมั่นคงอาหารและพลังงาน รวมทั้งสอดคล้องกับนโยบายการบริหารจัดการสินค้าเกษตรของไทยและต่างประเทศ และสถานการณ์ที่เปลี่ยนแปลง

(2) ประสานหน่วยงานและเชิญบุคคลที่เกี่ยวข้องมาให้ข้อมูล ข้อเท็จจริง ความเห็น และข้อเสนอแนะ รวมทั้งขอให้ส่งเอกสารอื่นใดที่เกี่ยวข้องและเป็นประโยชน์ในการจัดทำยุทธศาสตร์ข้าวโพดเลี้ยงสัตว์ปี พ.ศ. 2563 - 2567 เพื่อประกอบการพิจารณาของคณะอนุกรรมการ

(3) แต่งตั้งคณะทำงาน ที่ปรึกษา เพื่อดำเนินการแก้ไขปัญหาเกี่ยวกับข้าวโพดเลี้ยงสัตว์และดำเนินงานตามที่คณะอนุกรรมการ เห็นสมควร

(4) รายงานผลการดำเนินงานต่อคณะกรรมการนโยบายและบริหารจัดการข้าวโพดเลี้ยงสัตว์ (นบขพ.) ทราบ

(5) ปฏิบัติงานอื่นตามที่คณะกรรมการนโยบายและบริหารจัดการข้าวโพดเลี้ยงสัตว์ (นบขพ.) มอบหมาย

1.3.2 ยุทธศาสตร์ มาตรการ และโครงการที่เกี่ยวข้องกับข้าวโพดเลี้ยงสัตว์

1) ยุทธศาสตร์ข้าวโพดเลี้ยงสัตว์ ปี พ.ศ. 2564 - 2567 จัดทำขึ้นโดยการบูรณาการจากทุกภาคส่วน อาทิ หน่วยงานภายใต้กระทรวงเกษตรและสหกรณ์ กระทรวงพาณิชย์ กระทรวงพลังงาน กระทรวงการอุดมศึกษา วิทยาศาสตร์ วิจัยและนวัตกรรม กระทรวงอุตสาหกรรม สำนักงานสภาพัฒนาการเศรษฐกิจและสังคมแห่งชาติ ภาคเกษตรกร และภาคเอกชน โดยยุทธศาสตร์ดังกล่าวมีวิสัยทัศน์ คือ ประเทศไทยเป็นฐานการผลิตข้าวโพดเลี้ยงสัตว์ ที่มีปริมาณสอดคล้องกับความต้องการของตลาดและมีคุณภาพมาตรฐาน เพื่อสร้างมูลค่าเพิ่มตลอดห่วงโซ่มูลค่า ภายใต้ต้นนโยบายการพัฒนาเศรษฐกิจแบบองค์รวม (BCG Model) และมีเป้าหมาย ดังนี้

(1) เพิ่มผลผลิตต่อไร่ โดยเพิ่มผลผลิตต่อไร่ รุ่นที่ 1 (ฤดูฝน) จาก 728 กิโลกรัม ในปี 2560 เป็น 1,104 กิโลกรัม ในปี 2567 และรุ่นที่ 2 (ฤดูแล้ง) เพิ่มจาก 782 กิโลกรัม ในปี 2560 เป็น 1,187 กิโลกรัม ในปี 2567 รายละเอียด ดังนี้

หน่วย: กก./ไร่

รุ่น	ปี 2560 (ปีฐาน)	ปี 2565 (+10%)	ปี 2566 (+15%)	ปี 2567 (+20%)
1 (ฤดูฝน)	728	800	920	1,104
2 (ฤดูแล้ง)	782	860	989	1,187

หมายเหตุ: ^{1/} ใช้ปี 2560 เป็นฐาน เนื่องจากเป็นปีที่สถานการณ์ทั่วไปโดยรวมอยู่ในสภาวะปกติ ไม่พบปัญหาภัยแล้ง น้ำท่วม และโรคระบาด เป็นต้น

^{2/} ปี 2565 เพิ่มจากปี 2560 ร้อยละ (ปีฐาน) 10, ปี 2566 เพิ่มจากปี 2565 ร้อยละ 15 และปี 2567 เพิ่มจากปี 2566 ร้อยละ 20

(2) เพิ่มพื้นที่ปลูกในพื้นที่เหมาะสม เพื่อให้ได้ผลผลิตเพียงพอ โดยคงพื้นที่เพาะปลูก รุ่นที่ 1 จากปี 2564 (ปีฐาน) จำนวน 6.330 ล้านไร่ ตั้งแต่ปี 2564 จนถึงปี 2567 แต่ให้เพิ่มพื้นที่ปลูก รุ่นที่ 2 จาก 0.729 ล้านไร่ ในปี 2564 เป็น 1.106 ล้านไร่ ในปี 2567 เพื่อกระจายผลผลิตไม่ให้กระจุกตัวในช่วงฤดูฝน สำหรับผลผลิตรวม เพิ่มขึ้นจาก 4.816 ล้านตัน ในปี 2564 เป็น 8.302 ล้านตัน ในปี 2567 รายละเอียด ดังนี้

ปี	รุ่น 1 (ฤดูฝน) (ไร่)	รุ่น 2 (ฤดูแล้ง) (ไร่)	พื้นที่รวม (ไร่)	ผลผลิตรวม (ตัน)
2564 ^{1/}	6,330,000	729,000	7,059,000	4,816,000
2565 ^{2/}	6,330,000	801,900	7,131,900	5,753,634
2566 ^{2/}	6,330,000	922,185	7,252,185	6,735,641
2567 ^{2/}	6,330,000	1,106,622	7,436,622	8,301,880

หมายเหตุ: ^{1/} ใช้ปี 2564 เป็นฐาน เป็นปีแรกของการดำเนินการตามยุทธศาสตร์ข้าวโพดเลี้ยงสัตว์ ปี 2564 - 2567

^{2/} ปี 2565 เพิ่มจากปี 2564 (ปีฐาน) ร้อยละ 10, ปี 2566 เพิ่มจากปี 2565 ร้อยละ 15 และปี 2567 เพิ่มจากปี 2566 ร้อยละ 20

(3) ผลผลิตมีคุณภาพและได้มาตรฐาน โดยมีแนวทางตามประเด็นยุทธศาสตร์ 3 ด้าน ได้แก่ 1) ด้านการเพิ่มประสิทธิภาพและบริหารจัดการด้านการผลิต 2) ด้านการสร้างมูลค่าเพิ่มและเพิ่มศักยภาพอุตสาหกรรมในห่วงโซ่มูลค่า และ 3) ด้านการเพิ่มศักยภาพการตลาด

2) โครงการประกันรายได้เกษตรกรผู้ปลูกข้าวโพดเลี้ยงสัตว์ ปี 2565/66 และมาตรการคู่ขนานโครงการประกันรายได้เกษตรกรผู้ปลูกข้าวโพดเลี้ยงสัตว์ ปี 2565/66

มติคณะรัฐมนตรี เมื่อวันที่ 14 มีนาคม 2566 เห็นชอบโครงการประกันรายได้เกษตรกรผู้ปลูกข้าวโพดเลี้ยงสัตว์ ปี 2565/66 กรอบวงเงินชดเชยรวมทั้งสิ้น 702.24 ล้านบาท รายละเอียดดังนี้ กำหนดราคาและปริมาณประกันรายได้ ณ ความชื้น 14.5% กิโลกรัมละ 8.50 บาท ไม่เกินครัวเรือนละ 30 ไร่ และไม่ซ้ำแปลง โดยเป็นเกษตรกรที่ขึ้นทะเบียนกับกรมส่งเสริมการเกษตร (ยกเว้นเพาะปลูกเพื่อผลิตเป็นเมล็ดพันธุ์) ที่มีวันเพาะปลูกตั้งแต่วันที่ 1 มิถุนายน 2565 - 31 พฤษภาคม 2566 การประกาศราคาเกณฑ์กลางอ้างอิงจะประกาศเป็นระยะเวลา 12 เดือน โดยงวดแรกจะจ่ายให้เกษตรกรในวันที่ 20 พฤศจิกายน 2565 และงวดต่อไปจะจ่ายทุกวันที่ 20 ของเดือน จนสิ้นสุดโครงการฯ เพื่อช่วยเหลือให้เกษตรกรได้รับราคาข้าวโพดเลี้ยงสัตว์ที่เหมาะสมกับราคาตลาด โดยใช้กลไกตลาดในการสร้างเสถียรภาพราคาในระยะยาวและมีความยั่งยืน ลดภาระงบประมาณค่าใช้จ่ายของรัฐบาลในการช่วยเหลือเกษตรกร นอกจากนี้ยังเห็นชอบมาตรการคู่ขนาน

อีก 1 โครงการ ได้แก่ โครงการสินเชื่อเพื่อรวบรวมข้าวโพดเลี้ยงสัตว์และสร้างมูลค่าเพิ่มโดยสถาบันเกษตรกร ปี 2565/66 เป้าหมาย 100,000 ตัน วงเงินสินเชื่อ 1,000 ล้านบาท โดยรัฐชดเชยดอกเบี้ยในอัตรา ร้อยละ 3 ต่อปี เป็นระยะเวลาไม่เกิน 12 เดือน กรอบวงเงิน 30 ล้านบาท

3) โครงการประกันภัยข้าวโพดเลี้ยงสัตว์ ปีการผลิต 2565 พื้นที่เป้าหมาย 2.12 ล้านไร่ วงเงินประมาณ 228.89 ล้านบาท เริ่มจำหน่ายกรมธรรม์ประกันภัยข้าวโพดเลี้ยงสัตว์ฤดูฝน ไม่เกินวันที่ 31 พฤษภาคม 2565 ฤดูแล้งไม่เกินวันที่ 15 มกราคม 2566 ทั้งนี้ เกษตรกรสามารถซื้อกรมธรรม์ประกันภัยได้ที่ ธนาคารเพื่อการเกษตรและสหกรณ์การเกษตร (ธ.ก.ส.) ทุกสาขา โดยเกษตรกรที่เข้าร่วมโครงการจะต้องเป็นผู้ที่ขึ้นทะเบียนการปลูกข้าวโพดเลี้ยงสัตว์กับกรมส่งเสริมการเกษตร วงเงินคุ้มครอง 1,500 บาทต่อไร่ สำหรับภัยธรรมชาติ 7 ประเภท ได้แก่ (1) ภัยน้ำท่วม/ฝนตกหนัก (2) ภัยแล้ง/ฝนแล้ง/ฝนทิ้งช่วง (3) ลมพายุ/พายุไต้ฝุ่น (4) ภัยอากาศหนาว/น้ำค้างแข็ง (5) ลูกเห็บ (6) ไฟไหม้ และ (7) โรคระบาด และวงเงินคุ้มครอง 750 บาทต่อไร่ สำหรับภัยศัตรูพืชและโรคระบาด

4) มาตรการอื่น ๆ ได้แก่

1) การดูแลความเป็นธรรมในการซื้อขายข้าวโพดเลี้ยงสัตว์ กำหนดให้ผู้รับซื้อแสดงราคาดุลรับซื้อที่ความชื้น 14.5% และ 30% พร้อมแสดงตารางการเพิ่ม - ลด ราคาตามเปอร์เซ็นต์ความชื้น และกำหนดให้ใช้เครื่องชั่งน้ำหนัก/เครื่องวัดความชื้นที่ได้มาตรฐาน

2) การดูแลความสมดุล โดยให้ผู้ประกอบการแจ้งปริมาณการครอบครอง การนำเข้า สถานที่เก็บและการตรวจสอบสต็อก ให้เป็นไปตามประกาศคณะกรรมการกลางว่าด้วยราคาสินค้าและบริการ (กกร.) ของกระทรวงพาณิชย์

3) การบริหารจัดการการนำเข้า โดยกำหนดสัดส่วนการนำเข้าข้าวสาลีต่อการรับซื้อข้าวโพดเลี้ยงสัตว์ในประเทศในอัตรา 1 : 3 (ซื้อข้าวสาลี 1 ตัน ต้องรับซื้อข้าวโพดเลี้ยงสัตว์ในประเทศ 3 ตัน) และกำหนดช่วงเวลานำเข้าข้าวโพดเลี้ยงสัตว์จากประเทศเพื่อนบ้าน ซึ่งเป็นการนำเข้าภายใต้กรอบความตกลงเขตการค้าเสรีอาเซียน (ASEAN Free Trade Area: AFTA) อัตราภาษีนำเข้าร้อยละ 0 โดยต้องปฏิบัติตามหลักเกณฑ์ วิธีการ และเงื่อนไข ดังนี้

3.1) กรณีองค์การคลังสินค้าเป็นผู้นำเข้า ต้องนำเข้าระหว่างวันที่ 1 มกราคม - 31 ธันวาคม ของแต่ละปี และต้องจัดทำแผนการจัดซื้อให้สอดคล้องกับสถานการณ์ด้านการผลิต การตลาด ภาวะราคา และความต้องการใช้ เพื่อไม่ให้กระทบต่อราคาผลผลิตในประเทศ

3.2) กรณีผู้นำเข้าทั่วไป ต้องนำเข้าระหว่างวันที่ 1 กุมภาพันธ์ - 31 สิงหาคม ของแต่ละปี และต้องปฏิบัติตามข้อกำหนดมาตรฐานควบคุมการนำเข้าตามกฎหมายว่าด้วยการควบคุมคุณภาพอาหารสัตว์

3.3) ต้องนำเข้าทางด่านศุลกากรที่มีด่านตรวจพืชและด่านกักสัตว์ หรือมีเจ้าหน้าที่ที่มีอำนาจของด่านดังกล่าวปฏิบัติหน้าที่

ส่วนที่ 2 ข้อมูลด้านกายภาพของข้าวโพดเลี้ยงสัตว์



2.1 พื้นที่ความเหมาะสมของที่ดินในการปลูกข้าวโพดเลี้ยงสัตว์

2.1.1 พื้นที่ความเหมาะสมของที่ดิน (Land Suitability)

กรมพัฒนาที่ดิน ได้จำแนกพื้นที่ความเหมาะสมของที่ดิน (Land Suitability) สำหรับการปลูกข้าวโพดเลี้ยงสัตว์ของประเทศไทย พบว่า ในปี 2565 มีพื้นที่เหมาะสมสูง (S1) 3,686,656 ไร่ พื้นที่เหมาะสมปานกลาง (S2) 63,136,989 ไร่ พื้นที่เหมาะสมเล็กน้อย (S3) 25,894,365 ไร่ และพื้นที่ไม่เหมาะสม (N) 95,748,492 ไร่ โดยภูมิภาคที่มีพื้นที่เหมาะสม (S1/S2) มากที่สุด คือ ภาคตะวันออกเฉียงเหนือ 25,306,096 ไร่ (ร้อยละ 37.87) รองลงมา คือ ภาคกลาง 15,145,132 ไร่ (ร้อยละ 22.66) ภาคใต้ 13,747,248 ไร่ (ร้อยละ 20.57) และภาคเหนือ 12,625,170 ไร่ (ร้อยละ 18.90)

2.1.2 พื้นที่เพาะปลูกในชั้นความเหมาะสมต่าง ๆ

กรมพัฒนาที่ดิน ปี 2565 ได้จำแนกพื้นที่เพาะปลูกในชั้นความเหมาะสมต่าง ๆ ของข้าวโพดเลี้ยงสัตว์ ในปี 2565 ซึ่งมีพื้นที่ปลูกจริง 3,768,799 ไร่ พบว่ามีการปลูกในพื้นที่เหมาะสมสูง (S1) 134,879 ไร่ พื้นที่เหมาะสมปานกลาง (S2) 1,829,505 ไร่ พื้นที่เหมาะสมเล็กน้อย (S3) 1,050,584 ไร่ และพื้นที่ไม่เหมาะสม (N) 753,831 ไร่ โดยภูมิภาคที่มีการปลูกข้าวโพดเลี้ยงสัตว์มากที่สุด คือ ภาคเหนือ 2,535,073 ไร่ (ร้อยละ 67.26) รองลงมา คือ ภาคตะวันออกเฉียงเหนือ 795,862 ไร่ (ร้อยละ 21.12) ภาคกลาง 437,774 ไร่ (ร้อยละ 11.62) และภาคใต้ 90 ไร่ (ร้อยละ 0.001)

2.1.3 พื้นที่ที่มีศักยภาพในการส่งเสริมการปลูกข้าวโพดเลี้ยงสัตว์

จากการซ้อนทับข้อมูลพื้นที่ที่เหมาะสมในการปลูกข้าวโพดเลี้ยงสัตว์กับพื้นที่ปลูกจริง พบว่าประเทศไทยมีพื้นที่ที่มีศักยภาพในการส่งเสริมการปลูกข้าวโพดเลี้ยงสัตว์ (S1/S2) 64,859,264 ไร่ โดยภูมิภาคที่มีศักยภาพในการส่งเสริมการปลูกข้าวโพดเลี้ยงสัตว์มากที่สุด คือ ภาคตะวันออกเฉียงเหนือ 24,821,900 ไร่ (ร้อยละ 38.27) รองลงมา คือ ภาคกลาง 14,835,760 ไร่ (ร้อยละ 22.87) ภาคใต้ 13,747,196 ไร่ (ร้อยละ 21.20) และภาคเหนือ 11,454,408 ไร่ (ร้อยละ 17.66) โดยจังหวัดที่มีพื้นที่ที่มีศักยภาพมากที่สุด 5 อันดับแรกของประเทศ คือ จังหวัดนครราชสีมา 3,853,648 ไร่ รองลงมา คือ สุราษฎร์ธานี 3,447,768 ไร่ ชัยภูมิ 2,791,225 ไร่ อุตรดิตถ์ 2,599,633 ไร่ และกาญจนบุรี 2,367,231 ไร่

รายละเอียดดังแสดงในตารางที่ 11

ตารางที่ 11 พื้นที่ความเหมาะสมของที่ดิน (Land Suitability) พื้นที่เพาะปลูกในชั้นความเหมาะสมต่าง ๆ และพื้นที่มีศักยภาพในการส่งเสริมการปลูกข้าวโพดเลี้ยงสัตว์

หน่วย: ไร่

ภาค/จังหวัด/อำเภอ	พื้นที่ความเหมาะสมของที่ดิน				พื้นที่ป่า				พื้นที่เพาะปลูกในชั้นความเหมาะสมต่าง ๆ				พื้นที่มีศักยภาพในการส่งเสริมการปลูก			
	S1	S2	S3	N	S1	S2	S3	N	S1	S2	S3	N	S1	S2	S3	N
รวมทั้งประเทศ	3,686,656	63,136,989	25,894,365	95,748,492	121,608,673	134,879	1,829,505	1,050,584	753,831	3,551,779	61,307,484	64,859,264				
ภาคเหนือ	1,131,706	11,493,464	5,665,479	20,252,878	66,312,063	123,916	1,046,846	773,503	590,808	1,007,790	10,446,618	11,454,408				
ภาคตะวันออกเฉียงเหนือ	677,174	24,628,922	11,651,785	46,413,348	19,045,210	884	483,313	180,528	131,137	676,291	24,145,609	24,821,900				
ภาคกลาง	1,675,676	13,469,455	5,603,860	19,227,893	19,646,976	10,079	299,293	96,553	31,849	1,665,598	13,170,162	14,835,760				
ภาคใต้	202,100	13,545,148	2,973,241	9,854,373	16,604,424	0	53	0	37	202,100	13,545,095	13,747,196				
ภาคเหนือ																
กำแพงเพชร	228,797	1,321,704	451,743	1,642,582	1,538,126	3,623	8,519	15,763	4,129	225,174	1,313,185	1,538,359				
โกสุมพินคร	814	53,346	51,580	16,761	207,230	52	508	155	98	762	52,838	53,600				
ชาณุวรลักษบุรี	17,494	225,356	150,482	283,960	28,694	1,043	1,510	12,704	730	16,451	223,846	240,297				
คลองขลุง	20,692	151,168	0	251,815	1	614	105	0	137	20,079	151,064	171,142				
คลองลาน	1,673	129,622	65,130	52,220	644,689	188	2,083	879	397	1,485	127,540	129,025				
ทรายทองวัฒนา	17,671	51,095	0	54,892	58	0	52	0	18	17,671	51,043	68,714				
ไทรงาม	69,056	71,346	0	192,406	450	219	221	0	118	68,838	71,125	139,963				
บึงสามัคคี	15,527	78,155	0	74,076	0	83	807	0	632	15,444	77,348	92,792				
ปางศิลาทอง	9,447	54,140	37,189	62,946	299,974	75	350	1,802	814	9,372	53,790	63,162				
พรานกระต่าย	12,470	125,290	31,465	195,086	245,498	40	772	17	310	12,430	124,518	136,948				
เมืองกำแพงเพชร	48,976	283,302	115,897	320,769	111,046	1,255	1,122	208	557	47,721	282,180	329,901				
ลานกระบือ	14,977	98,885	0	137,652	486	56	990	0	318	14,921	97,895	112,816				

ตารางที่ 11 พื้นที่ความเหมาะสมของที่ดิน (Land Suitability) พื้นที่เพาะปลูกในชั้นความเหมาะสมต่าง ๆ และพื้นที่ที่มีศักยภาพในการส่งเสริมการปลูกข้าวโพดเลี้ยงสัตว์ (ต่อ)

ภาคจังหวัดอำเภอ	พื้นที่ความเหมาะสมของที่ดิน				พื้นที่ป่า			พื้นที่เพาะปลูกในชั้นความเหมาะสมต่าง ๆ				พื้นที่ที่มีศักยภาพในการส่งเสริมการปลูก			รวม
	S1	S2	S3	N	พื้นที่ป่า			S1	S2	S3	N	S1	S2	S3	
	หน่วย: ไร่														
เชียงราย	232,777	346,378	318,255	1,788,812	4,136,338	64,342	47,673	34,818	85,543	168,435	298,705	467,140			
ขุนตาล	23,123	6,831	1,106	53,904	72,935	4,819	277	28	743	18,304	6,554	24,858			
เชียงของ	54,053	23,348	13,092	124,444	236,732	13,863	2,253	1,237	5,264	40,190	21,095	61,285			
เชียงแสน	29,118	4,412	15,411	115,870	96,753	14,915	1,123	2,481	10,158	14,204	3,289	17,493			
ดอยหลวง	10,107	16,185	23,503	36,103	103,231	7,455	2,056	1,765	2,335	2,652	14,128	16,780			
เทิง	29,364	18,261	35,885	139,214	288,702	6,102	2,805	4,535	3,878	23,262	15,456	38,719			
ป่าแดด	7,090	3,751	15,777	55,491	71,673	996	545	1,047	483	6,094	3,206	9,300			
พญาเม็งราย	13,811	19,590	11,545	75,520	162,831	426	840	863	694	13,384	18,750	32,135			
พาน	4,039	20,000	58,940	202,839	279,726	963	2,677	3,554	3,991	3,076	17,323	20,399			
เมืองเชียงราย	18,805	63,256	34,512	227,884	553,158	5,926	8,935	3,012	8,542	12,879	54,321	67,199			
แม่จัน	9,715	12,642	29,941	228,344	106,849	5,203	696	1,706	16,740	4,512	11,946	16,458			
แม่ฟ้าหลวง	236	423	257	109,780	302,500	21	113	24	5,956	214	311	525			
แม่ลาว	1,920	25,235	14,335	55,353	27,132	413	6,079	3,202	5,242	1,506	19,156	20,662			
แม่สรวย	3,624	13,962	2,792	39,482	804,742	434	2,225	558	2,409	3,189	11,737	14,926			
แม่สาย	2,728	8,273	987	113,512	38,907	315	418	33	2,227	2,412	7,854	10,267			
เวียงแก่น	2,815	21,144	15,346	11,249	232,715	921	4,956	3,447	1,936	1,894	16,188	18,082			
เวียงชัย	12,367	23,451	14,101	86,591	58,241	832	1,691	646	1,142	11,535	21,760	33,295			
เวียงเชียงรุ้ง	9,863	33,468	16,644	49,373	51,093	737	2,572	1,796	7,007	9,126	30,896	40,022			
เวียงป่าเป้า	0	32,149	14,081	63,859	648,419	0	7,413	4,885	6,797	0	24,736	24,736			

ตารางที่ 11 พื้นที่ความเหมาะสมของที่ดิน (Land Suitability) พื้นที่เพาะปลูกในชั้นความเหมาะสมต่าง ๆ และพื้นที่ที่มีศักยภาพในการส่งเสริมการปลูกข้าวโพดเลี้ยงสัตว์ (ต่อ)

หน่วย: ไร่

ภาค/จังหวัด/อำเภอ	พื้นที่ความเหมาะสมของที่ดิน				พื้นที่ป่า				พื้นที่เพาะปลูกในชั้นความเหมาะสมต่าง ๆ				พื้นที่ที่มีศักยภาพในการส่งเสริมการปลูก			
	S1	S2	S3	N	S1	S2	S3	N	S1	S2	S3	N	S1	S2	S3	N
สิ้นทราย	2,599	23,232	4,403	48,619	93,883	11	72	68	25	2,587	23,159	25,747				
สิ้นป่าตอง	188	11,561	1,179	63,475	11,944	0	24	0	13	188	11,537	11,725				
สารภี	170	1	0	41,034	0	0	0	0	0	170	1	171				
ทางดง	2,178	6,136	3,557	35,488	96,911	0	51	36	0	2,178	6,085	8,263				
อัมภกัย	422	16,542	7,050	8,649	1,723,058	0	33	0	10	422	16,509	16,931				
ฮอด	0	48,346	41,520	23,726	791,095	0	597	119	746	0	47,749	47,749				
ตาก	127,374	624,193	235,637	369,084	9,300,192	36,626	123,276	68,742	54,677	90,748	500,917	591,665				
ท่าสองยาง	415	13,038	3,753	11,114	1,184,084	76	832	86	456	338	12,206	12,544				
บ้านตาก	1,105	56,954	51,909	35,544	479,984	68	4,585	4,489	3,881	1,037	52,369	53,406				
พยุหะ	22,488	53,388	26,430	17,039	489,732	9,558	22,948	17,567	9,379	12,930	30,440	43,371				
เมืองตาก	1,860	206,178	30,740	96,488	830,520	148	12,007	1,933	1,795	1,712	194,170	195,883				
แม่ระมาด	11,937	82,286	26,133	4,891	818,205	3,766	24,058	12,523	842	8,172	58,229	66,400				
แม่สอด	82,490	103,445	45,211	54,383	678,781	21,355	42,240	27,854	18,226	61,135	61,206	122,340				
วังเจ้า	523	42,419	359	63,633	335,370	68	1,928	13	178	455	40,491	40,946				
สามเงา	772	55,460	46,640	80,173	1,499,692	164	9,932	1,925	17,685	608	45,528	46,136				
อุ้มผาง	5,785	11,025	4,462	5,820	2,983,825	1,425	4,746	2,352	2,235	4,360	6,278	10,639				
นครสวรรค์	85,589	1,590,035	481,663	3,093,658	591,077	1,520	175,164	28,610	24,103	84,068	1,414,871	1,498,940				
เก้าเสี้ยว	5,632	18,125	0	121,889	0	44	150	0	331	5,588	17,975	23,563				
โกรกพระ	0	47,523	967	113,422	20,358	0	3,846	350	1,486	0	43,677	43,677				

ตารางที่ 11 พื้นที่ความเหมาะสมของที่ดิน (Land Suitability) พื้นที่เพาะปลูกในชั้นความเหมาะสมต่าง ๆ และพื้นที่ที่มีศักยภาพในการส่งเสริมการปลูกข้าวโพดเลี้ยงสัตว์ (ต่อ)

ภาค/จังหวัด/อำเภอ	พื้นที่ความเหมาะสมของที่ดิน				พื้นที่ป่า				พื้นที่เพาะปลูกในชั้นความเหมาะสมต่าง ๆ				พื้นที่ที่มีศักยภาพในการส่งเสริมการปลูก				รวม				
	S1		S2		S3		N		S1		S2		S3		N			S1		S2	
	S1	S2	S3	N	S1	S2	S3	N	S1	S2	S3	N	S1	S2	S3	N		S1	S2	S3	N
ชุมตาบง	0	43,638	36,686	72,541	2,632	0	4,603	5,097	1,502	0	39,035	0	39,035	0	39,035	0	39,035	0	39,035	0	39,035
ชุมแสง	0	47,088	0	281,957	14,574	0	414	0	12	0	46,674	0	46,674	0	46,674	0	46,674	0	46,674	0	46,674
ตากฟ้า	0	232,439	19,520	49,744	1,812	0	60,144	1,848	828	0	172,295	0	172,295	0	172,295	0	172,295	0	172,295	0	172,295
ตากดี	4,606	207,986	0	267,465	2,211	26	37,766	0	5,828	4,580	174,800	0	174,800	0	174,800	0	174,800	0	174,800	0	174,800
ท่าตะโก	0	64,490	18,168	425,995	17,343	0	2,365	432	147	0	62,125	0	62,125	0	62,125	0	62,125	0	62,125	0	62,125
บรรพตพิสัย	49,816	58,730	9	336,183	934	881	2,022	0	743	48,934	105,642	0	105,642	0	105,642	0	105,642	0	105,642	0	105,642
พยุหะคีรี	116	241,056	3,727	136,054	1,629	1	14,209	846	972	115	226,962	0	226,962	0	226,962	0	226,962	0	226,962	0	226,962
ไพศาลี	3,988	176,310	133,517	243,347	54,244	0	12,945	850	239	3,988	167,353	0	167,353	0	167,353	0	167,353	0	167,353	0	167,353
เมืองนครสวรรค์	0	130,905	2,079	260,973	43,110	0	14,897	696	3,129	0	116,008	0	116,008	0	116,008	0	116,008	0	116,008	0	116,008
แม่เปิน	0	30,041	25,651	15,943	141,751	0	4,388	4,469	1,268	0	25,654	0	25,654	0	25,654	0	25,654	0	25,654	0	25,654
แม่วงก์	8,655	182,203	88,037	102,195	258,257	475	15,975	12,600	2,922	8,180	174,407	0	174,407	0	174,407	0	174,407	0	174,407	0	174,407
ลาดยาว	0	38,204	80,635	331,701	9,891	0	552	472	3,439	0	37,652	0	37,652	0	37,652	0	37,652	0	37,652	0	37,652
หนองบัว	12,776	71,299	72,666	334,249	22,332	93	887	950	1,256	12,684	83,095	0	83,095	0	83,095	0	83,095	0	83,095	0	83,095
น่าน	19,176	221,954	473,008	738,170	6,015,171	2,570	36,902	106,536	84,340	16,606	185,051	16,606	185,051	16,606	185,051	16,606	185,051	16,606	185,051	16,606	185,051
เฉลิมพระเกียรติ	0	0	0	11,599	342,784	0	0	0	0	0	0	0	0	0	0	0	0	0	0	0	0
เชียงกลาง	1,699	17,518	27,963	24,312	117,178	244	3,342	4,304	1,439	1,455	15,630	1,455	15,630	1,455	15,630	1,455	15,630	1,455	15,630	1,455	15,630
ท่าวังผา	6,062	13,875	52,656	122,011	274,141	341	1,358	8,157	8,085	5,721	18,237	5,721	18,237	5,721	18,237	5,721	18,237	5,721	18,237	5,721	18,237
ทุ่งช้าง	1,694	12,899	12,479	21,279	392,138	314	4,322	3,484	2,682	1,380	9,957	1,380	9,957	1,380	9,957	1,380	9,957	1,380	9,957	1,380	9,957
น่าน้อย	0	12,274	28,375	42,600	588,435	0	3,809	10,636	11,135	0	8,464	0	8,464	0	8,464	0	8,464	0	8,464	0	8,464
นาหมื่น	0	709	5,242	6,196	575,837	0	55	774	453	0	654	0	654	0	654	0	654	0	654	0	654

หน่วย: ไร่

ตารางที่ 11 พื้นที่ความเหมาะสมของที่ดิน (Land Suitability) พื้นที่เพาะปลูกในชั้นความเหมาะสมต่าง ๆ และพื้นที่ที่มีศักยภาพในการส่งเสริมการปลูกข้าวโพดเลี้ยงสัตว์ (ต่อ)

ภาค/จังหวัด/อำเภอ	พื้นที่ความเหมาะสมของที่ดิน				พื้นที่ป่า				พื้นที่เพาะปลูกในชั้นความเหมาะสมต่าง ๆ				พื้นที่ที่มีศักยภาพในการส่งเสริมการปลูก				รวม				
	S1		S2		S3		N		S1		S2		S3		N			S1		S2	
	S1	S2	S3	N	S1	S2	S3	N	S1	S2	S3	N	S1	S2	S3	N		S1	S2	S3	N
บ่อเกลือ	129	133	927	33,273	542,043	21	0	0	105	108	133	240									
บ้านหลวง	0	8,618	15,331	18,388	191,819	0	1,343	2,158	1,466	0	7,275	7,275									
ป่า	6,034	21,537	46,180	43,229	377,848	1,259	1,762	6,276	2,903	4,775	19,774	24,550									
ภูเพียง	0	40,702	32,321	47,604	146,424	0	3,867	2,410	2,500	0	36,835	36,835									
เมืองน่าน	0	27,348	61,091	84,822	416,751	0	3,361	11,096	10,105	0	23,987	23,987									
แม่จริม	0	410	10,409	24,516	614,265	0	36	1,650	7,064	0	374	374									
เวียงสา	3,557	59,893	172,414	158,497	933,957	390	13,118	55,145	31,939	3,167	46,774	49,941									
สองแคว	0	0	3,482	68,965	301,289	0	0	0	2,997	0	0	0									
สันติสุข	0	6,039	4,138	30,879	200,261	0	527	446	1,463	0	5,512	5,512									
พะเยา	25,368	345,035	168,498	860,794	2,319,421	1,846	78,215	35,175	34,974	23,522	266,820	290,342									
จุน	10,397	27,017	14,402	133,828	129,052	838	2,383	2,262	1,274	9,560	24,634	34,193									
เชียงคำ	7,312	52,274	23,319	133,635	289,222	453	5,470	1,550	3,926	6,859	46,804	53,663									
เชียงม่วน	0	26,145	25,718	23,922	355,049	0	8,457	5,086	2,448	0	17,689	17,689									
ดอกคำใต้	117	41,273	11,168	188,746	209,846	41	18,761	4,596	5,433	76	22,512	22,587									
ปง	47	34,034	47,428	54,038	907,908	22	14,645	14,764	12,515	25	19,389	19,414									
ภูถ้ำแดง	0	9,530	12,566	54,252	48,210	0	2,105	2,193	819	0	7,425	7,425									
ภูซาง	7,495	28,462	3,863	56,157	82,537	492	1,584	343	2,896	7,003	26,878	33,881									
เมืองพะเยา	0	108,320	22,267	151,228	216,474	0	23,996	3,991	5,439	0	84,324	84,324									

หน่วย: ไร่

ตารางที่ 11 พื้นที่ความเหมาะสมของที่ดิน (Land Suitability) พื้นที่เพาะปลูกในชั้นความเหมาะสมต่าง ๆ และพื้นที่ที่มีศักยภาพในการส่งเสริมการปลูกข้าวโพดเลี้ยงสัตว์ (ต่อ)

หน่วย: ไร่

ภาค/จังหวัด/อำเภอ	พื้นที่ความเหมาะสมของที่ดิน				พื้นที่ป่า			พื้นที่เพาะปลูกในชั้นความเหมาะสมต่าง ๆ				พื้นที่ศักยภาพในการส่งเสริมการปลูก			
	S1	S2	S3	N	S1	S2	N	S1	S2	S3	N	S1	S2	S3	รวม
เฉลี่ย	0	17,979	7,768	64,988	81,124	0	814	390	225	0	17,165	0	17,165	0	17,165
พิจิตร	112,169	362,311	53,642	1,987,478	1,661	3,359	11,645	2,697	6,293	108,810	350,666	459,477			
ดงเจริญ	1,503	10,884	4,075	121,541	0	249	3,474	1,334	552	1,255	7,409	8,664			
ตะพานหิน	3,229	33,507	420	220,216	0	0	997	0	1,177	3,229	32,511	35,740			
ทับคล้อ	0	9,409	34,967	196,347	0	0	48	1,084	282	0	9,361	9,361			
บางมูลนาก	0	8,355	0	220,257	0	0	3	0	94	0	8,351	8,351			
บึงนาราง	24,048	54,771	0	95,536	0	1,306	1,618	0	1,304	22,742	53,153	75,895			
โพทะเล	17,670	74,695	0	208,892	1,200	338	2,476	0	1,120	17,333	72,219	89,552			
โพธิ์ประทับช้าง	19,294	41,089	0	175,330	0	1,325	2,209	0	1,491	17,969	38,880	56,849			
เมืองพิจิตร	2,791	56,179	14	244,554	0	24	563	0	94	2,767	55,617	58,384			
วิเชียรบุรี	28,288	9,032	0	126,988	0	63	16	0	33	28,225	9,017	37,242			
วังทรายพูน	0	7,086	7,397	138,361	361	0	34	280	9	0	7,051	7,051			
สากเหล็ก	2,295	14,759	6,770	80,382	101	14	4	0	36	2,281	14,754	17,035			
สามง่าม	13,051	42,546	0	159,074	0	41	202	0	102	13,010	42,344	55,354			
พิจิตร	34,849	1,030,983	205,292	2,024,297	3,143,435	1,546	100,994	25,270	38,732	33,303	929,989	963,292			
ชาติตระการ	13,163	136,781	5,952	63,176	808,165	1,092	13,597	680	7,304	12,071	123,183	135,254			
นครไทย	154	209,425	44,433	134,791	1,076,313	111	64,841	15,514	14,299	43	144,584	144,627			
เนินมะปราง	1,203	49,099	88,600	153,015	393,758	35	4,440	6,599	2,394	1,168	44,659	45,826			
บางกระทุ่ม	561	34,703	0	177,285	0	0	534	0	255	561	34,169	34,730			

ตารางที่ 11 พื้นที่ความเหมาะสมของที่ดิน (Land Suitability) พื้นที่เพาะปลูกในชั้นความเหมาะสมต่าง ๆ และพื้นที่ที่มีศักยภาพในการส่งเสริมการปลูกข้าวโพดเลี้ยงสัตว์ (ต่อ)

ภาคจังหวัดอำเภอ	พื้นที่ความเหมาะสมของที่ดิน				พื้นที่ป่า				พื้นที่การเพาะปลูกในชั้นความเหมาะสมต่าง ๆ				พื้นที่ที่มีศักยภาพในการส่งเสริมการปลูก													
	S1		S2		S3		N		S1		S2		S3		N		S1		S2		S3		N		รวม	
	S1	S2	S3	N	S1	S2	S3	N	S1	S2	S3	N	S1	S2	S3	N	S1	S2	S3	N	S1	S2	S3	N	S1	S2
บางระกำ	51	155,109	0	414,501	7,051	0	0	0	6,938	0	5,471	0	51	148,172	148,223											
พรมพิราม	0	49,784	572	438,723	7,340	0	0	2,774	56	4,839	0	47,010	47,010													
เมืองพิษณุโลก	584	53,534	506	311,193	36,002	42	278	0	1,111	542	53,255	53,797														
วังทอง	15,044	220,038	38,525	244,318	511,738	244	4,806	421	1,945	14,799	215,232	230,032														
วัดโบสถ์	4,089	122,510	26,705	87,294	303,068	22	2,785	2,000	1,114	4,067	119,725	123,792														
เพชรบูรณ์	153,698	1,472,989	792,413	2,007,908	3,222,687	1,043	189,218	156,488	119,812	152,655	1,283,771	1,436,427														
เขาค้อ	0	2,900	13,459	74,334	421,921	0	12	297	1,759	0	2,888	2,888														
ชนแดน	48,430	110,272	258,449	135,387	143,068	628	14,235	54,461	12,339	47,802	96,037	143,840														
น้ำหนาว	0	18	0	33	581,668	0	0	0	3	0	18	18														
บึงสามพัน	29,292	187,324	60,141	121,951	89,127	109	14,696	11,195	5,658	29,182	172,628	201,810														
เมืองเพชรบูรณ์	330	216,207	44,156	310,182	818,978	10	55,473	12,664	13,657	321	160,733	161,054														
วังโป่ง	0	67,531	50,675	89,954	101,696	0	12,340	17,637	9,818	0	55,190	55,190														
วิเชียรบุรี	25,674	363,859	103,687	340,028	89,271	175	8,953	6,262	10,149	25,499	354,906	380,406														
ศรีเทพ	43,000	196,891	51,625	191,765	22,336	15	100	139	28	42,984	196,791	239,775														
หนองไผ่	0	122,791	101,229	262,287	273,821	0	49,880	32,598	19,800	0	72,911	72,911														
ห้วยทับทัน	0	63,838	38,034	247,662	249,881	0	11,943	10,327	38,771	0	51,895	51,895														
ห้วยทับทัน	6,971	141,358	70,957	234,326	430,920	105	21,585	10,908	7,831	6,866	119,773	126,639														
แพร่	26,371	291,778	433,967	496,077	2,699,200	3,821	49,412	97,790	29,868	22,550	242,366	264,916														
เด่นชัย	0	17,819	26,366	34,886	251,362	0	1,432	3,405	763	0	16,388	16,388														

หน่วย: ไร่

ตารางที่ 11 พื้นที่ความเหมาะสมของที่ดิน (Land Suitability) พื้นที่เพาะปลูกในชั้นความเหมาะสมต่าง ๆ และพื้นที่ที่มีศักยภาพในการส่งเสริมการปลูกข้าวโพดเลี้ยงสัตว์ (ต่อ)

ภาค/จังหวัด/อำเภอ	พื้นที่ความเหมาะสมของที่ดิน				พื้นที่ป่า				พื้นที่เพาะปลูกในชั้นความเหมาะสมต่าง ๆ				พื้นที่ที่มีศักยภาพในการส่งเสริมการปลูก			
	S1	S2	S3	N	S1	S2	S3	N	S1	S2	S3	N	S1	S2	S3	N
	หน่วย: ไร่															
เมืองแพร่	7,163	47,572	19,476	80,046	315,283	1,170	5,983	1,887	757	5,993	41,588	47,582				
ร่องกวาง	0	73,386	39,302	33,190	382,703	0	17,894	18,941	4,097	0	55,493	55,493				
สอง	0	44,944	190,718	166,457	369,129	0	5,498	39,573	17,078	0	39,446	39,446				
วังชิ้น	0	29,766	113,109	46,354	427,843	0	3,416	20,850	2,957	0	26,350	26,350				
สอง	11,342	54,411	24,292	48,483	795,681	1,801	12,814	11,216	3,532	9,541	41,597	51,138				
สูงเม่น	0	16,917	13,057	58,534	127,360	0	1,634	693	443	0	15,283	15,283				
หนองม่วงไข่	7,867	6,962	7,648	28,126	29,839	851	741	1,224	240	7,016	6,221	13,237				
แม่ฮ่องสอน	6,255	43,415	32,801	91,959	7,773,482	344	5,029	5,165	2,486	5,911	38,386	44,297				
ขุนยวม	0	5,929	6,053	12,386	985,563	0	381	812	277	0	5,548	5,548				
ปางมะผ้า	244	751	815	9,603	674,223	124	0	220	140	120	751	871				
ปาย	487	20,404	10,679	25,532	1,362,451	11	4,034	1,681	857	476	16,369	16,846				
เมืองแม่ฮ่องสอน	2,448	2,138	3,778	18,711	1,415,781	169	149	597	810	2,280	1,989	4,269				
แม่ลาน้อย	0	4,501	1,909	4,323	843,084	0	243	483	144	0	4,259	4,259				
แม่สะเรียง	2,957	6,929	8,744	18,213	1,601,579	41	166	1,336	211	2,917	6,763	9,680				
สบเมย	118	2,763	823	3,191	890,802	0	56	36	46	118	2,706	2,825				
ลำปาง	87	545,960	815,244	679,300	5,691,118	20	29,821	76,931	30,666	67	516,138	516,206				
เกาะคา	0	43,501	69,377	55,934	147,088	0	894	5,076	906	0	42,607	42,607				
งาว	0	33,961	21,173	46,952	849,284	0	4,415	3,767	3,792	0	29,546	29,546				

ตารางที่ 11 พื้นที่ความเหมาะสมของที่ดิน (Land Suitability) พื้นที่เพาะปลูกในชั้นความเหมาะสมต่าง ๆ และพื้นที่ที่มีศักยภาพในการส่งเสริมการปลูกข้าวโพดเลี้ยงสัตว์ (ต่อ)

หน่วย: ไร่

ภาคจังหวัดอำเภอ	พื้นที่ความเหมาะสมของที่ดิน				พื้นที่ป่า				พื้นที่เพาะปลูกในชั้นความเหมาะสมต่าง ๆ				พื้นที่ที่มีศักยภาพในการส่งเสริมการปลูก			
	S1	S2	S3	N	S1	S2	S3	N	S1	S2	S3	N	S1	S2	S3	N
เจ้าพระยา	0	19,688	39,397	49,247	601,817	0	2,026	6,201	3,635	0	17,663	17,663	0	0	0	0
เถิน	0	58,727	116,982	67,808	862,252	0	978	1,978	372	0	57,749	57,749	0	0	0	0
เมืองปาน	0	21,084	33,697	26,779	528,121	0	1,230	5,014	1,274	0	19,854	19,854	0	0	0	0
เมืองลำปาง	87	139,235	134,784	127,412	340,453	20	5,468	8,783	2,838	67	133,767	133,835	0	0	0	0
แม่ทะ	0	49,043	98,563	75,051	275,883	0	4,466	19,061	4,540	0	44,578	44,578	0	0	0	0
แม่พริก	0	44,524	37,662	28,685	298,852	0	1,688	733	668	0	42,836	42,836	0	0	0	0
แม่เงา	0	14,316	54,314	31,467	567,606	0	1,612	3,913	2,525	0	12,704	12,704	0	0	0	0
วังเหนือ	0	32,775	41,826	59,809	440,100	0	5,972	15,444	8,383	0	26,802	26,802	0	0	0	0
สบปราบ	0	6,434	90,683	34,155	172,137	0	9	2,097	90	0	6,424	6,424	0	0	0	0
เสริมงาม	0	13,580	57,830	40,884	348,725	0	75	4,174	1,456	0	13,505	13,505	0	0	0	0
ห้างฉัตร	0	69,091	18,958	35,116	258,800	0	988	690	188	0	68,103	68,103	0	0	0	0
ลำพูน	1,234	370,378	156,134	316,763	1,843,001	0	27,335	17,389	10,341	1,234	343,043	344,277	1,234	343,043	1,234	344,277
ทุ่งหัวช้าง	0	22,642	21,922	31,084	205,509	0	3,441	6,420	5,463	0	19,201	19,201	0	0	0	0
บ้านธิ	0	7,012	631	32,239	38,694	0	28	0	0	0	6,984	6,984	0	0	0	0
บ้านโฮ้ง	0	70,978	22,143	8,569	203,202	0	57	317	12	0	70,921	70,921	0	0	0	0
ป่าซาง	768	75,792	25,270	53,324	14,342	0	538	83	15	768	75,253	76,022	0	0	0	0
เมืองลำพูน	241	30,984	8,203	130,030	89,600	0	16	3	16	241	30,968	31,209	0	0	0	0
แม่ทา	209	23,432	17,149	25,132	402,233	0	261	415	35	209	23,171	23,380	0	0	0	0
ลี้	0	119,755	59,824	27,829	889,421	0	22,971	10,151	4,800	0	96,784	96,784	0	0	0	0

ตารางที่ 11 พื้นที่ความเหมาะสมของที่ดิน (Land Suitability) พื้นที่เพาะปลูกในชั้นความเหมาะสมต่าง ๆ และพื้นที่ที่มีศักยภาพในการส่งเสริมการปลูกข้าวโพดเลี้ยงสัตว์ (ต่อ)

ภาค/จังหวัด/อำเภอ	พื้นที่ความเหมาะสมของที่ดิน				พื้นที่ป่า				พื้นที่เพาะปลูกในชั้นความเหมาะสมต่าง ๆ				พื้นที่ที่มีศักยภาพในการส่งเสริมการปลูก				รวม
	S1	S2	S3	N	S1	S2	S3	N	S1	S2	S3	N	S1	S2	S3	N	
เวียงหนองล่อง	16	19,784	991	8,556	0	0	0	23	0	0	0	0	16	19,761	19,777		
สุโขทัย	36,569	763,411	168,207	1,614,262	1,439,124	21	11,252	3,713	6,573	36,548	752,159	788,707					
กงไกรลาศ	0	9,238	0	262,309	271	0	695	0	216	0	8,543	8,543					
ศรีมหา	43	96,692	0	184,300	130,866	0	1,466	0	330	43	95,226	95,269					
ทุ่งเสลี่ยม	423	65,252	37,095	88,546	163,194	0	1,430	1,064	554	423	63,822	64,245					
บ้านด่านลานหอย	810	135,127	61,455	134,118	233,886	0	2,404	250	99	810	132,723	133,533					
เมืองสุโขทัย	0	14,475	283	276,220	29,067	0	33	0	0	0	14,442	14,442					
ศรีนคร	0	43,795	0	65,169	0	0	0	0	5	0	43,795	43,795					
ศรีสัชนาลัย	4,240	154,017	54,783	230,288	851,142	21	2,504	2,371	4,885	4,219	151,512	155,731					
ศรีสำโรง	3,112	57,312	14,034	226,835	27,837	0	704	28	171	3,112	56,608	59,720					
สวรรคโลก	27,941	187,502	557	146,479	2,862	0	2,015	0	313	27,941	185,487	213,428					
อุตรดิตถ์	9,409	502,116	374,667	805,928	3,096,645	1,243	67,262	51,723	23,617	8,166	434,854	443,020					
ตรอน	836	62,384	14,702	95,404	6,915	211	7,343	2,396	1,342	626	55,041	55,667					
ทองแสนขัน	1,166	81,068	74,687	46,982	244,841	21	14,579	12,711	1,646	1,146	66,489	67,635					
ท่าปลา	795	14,283	71,136	33,564	988,636	27	2,113	8,307	3,515	768	12,171	12,938					
น้ำปาด	1,842	87,607	35,556	23,149	751,699	251	18,539	8,382	5,334	1,591	69,067	70,658					
บ้านโคก	0	37,034	15,455	16,802	545,878	0	9,094	6,417	6,243	0	27,941	27,941					
พิชัย	32	114,971	15,327	256,308	16,891	0	7,246	995	3,131	32	107,725	107,757					
พากทำ	0	39,809	10,575	9,333	340,662	0	5,362	1,129	391	0	34,447	34,447					

หน่วย: ไร่

ตารางที่ 11 พื้นที่ความเหมาะสมของที่ดิน (Land Suitability) พื้นที่เพาะปลูกในชั้นความเหมาะสมต่าง ๆ และพื้นที่ที่มีศักยภาพในการส่งเสริมการปลูกข้าวโพดเลี้ยงสัตว์ (ต่อ)

หน่วย: ไร่

ภาค/จังหวัด/อำเภอ	พื้นที่ความเหมาะสมของที่ดิน				พื้นที่ป่า				พื้นที่เพาะปลูกในชั้นความเหมาะสมต่าง ๆ				พื้นที่ที่มีศักยภาพในการส่งเสริมการปลูก				
	S1	S2	S3	N	S1	S2	S3	N	S1	S2	S3	N	S1	S2	S3	N	รวม
นาดู	0	13,445	34,807	55,221	30,331	0	0	0	9	0	0	0	0	13,445	0	0	13,445
นามน	0	51,056	55,872	36,018	6,794	0	0	4	1	0	0	0	0	51,056	0	0	51,056
เมืองกาฬสินธุ์	0	174,155	93,156	146,685	20,078	0	38	0	35	0	0	0	0	174,117	0	0	174,117
ยางตลาด	0	117,859	47,481	215,669	41,820	0	11	0	0	0	0	0	0	117,847	0	0	117,847
ร่องคำ	0	4,125	4,573	42,806	940	0	0	0	0	0	0	0	0	4,125	0	0	4,125
สมเด็จ	0	114,012	12,943	87,958	94,867	0	0	0	0	0	0	0	0	114,012	0	0	114,012
สหัสขันธ์	0	104,734	1,013	54,556	38,868	0	0	0	0	0	0	0	0	104,734	0	0	104,734
สามชัย	0	106,382	8,833	26,116	64,299	0	0	0	0	0	0	0	0	106,382	0	0	106,382
หนองกุงศรี	0	270,789	3,424	30,661	69,711	0	18	0	0	0	0	0	0	270,770	0	0	270,770
ห้วยผึ้ง	0	67,081	15,075	52,960	59,711	0	33	0	23	0	0	0	0	67,048	0	0	67,048
ห้วยเม็ก	0	121,143	10,399	60,718	7,027	0	0	0	2	0	0	0	0	121,143	0	0	121,143
ขอนแก่น	16,492	1,977,788	1,033,110	2,246,335	1,113,312	0	2,059	168	531	16,492	1,975,729	1,992,221					
กระนวน	0	208,922	14,801	51,414	24,236	0	10	0	14	0	0	0	0	208,912	0	0	208,912
เขาสวนกวาง	0	68,298	4,862	20,191	112,075	0	37	0	0	0	0	0	0	68,261	0	0	68,261
โคกโพธิ์ไชย	0	64,060	7,892	63,987	18,871	0	0	0	0	0	0	0	0	64,060	0	0	64,060
ชนบท	0	62,679	36,614	48,119	42,052	0	0	0	0	0	0	0	0	62,679	0	0	62,679
ชุมแพ	2,943	102,445	29,190	170,223	111,023	0	115	32	153	2,943	102,330	105,274					
คำสูง	0	60,452	1,582	43,886	16,944	0	0	0	0	0	0	0	0	60,452	0	0	60,452
น้ำพอง	8,018	189,575	41,930	135,963	51,091	0	3	0	0	8,018	189,572	197,590					
โนนศิลา	0	16,118	60,217	36,619	16	0	0	0	0	0	0	0	0	16,118	0	0	16,118

ตารางที่ 11 พื้นที่ความเหมาะสมของที่ดิน (Land Suitability) พื้นที่เพาะปลูกในชั้นความเหมาะสมต่าง ๆ และพื้นที่ที่มีศักยภาพในการส่งเสริมการปลูกข้าวโพดเลี้ยงสัตว์ (ต่อ)

ภาค/จังหวัด/อำเภอ	พื้นที่ความเหมาะสมของที่ดิน				พื้นที่ป่า				พื้นที่เพาะปลูกในชั้นความเหมาะสมต่าง ๆ				พื้นที่ที่มีศักยภาพในการส่งเสริมการปลูก			
	S1	S2	S3	N	พื้นที่ป่า				S1	S2	S3	N	S1	S2	S1	S2
แก่งคร้อ	0	228,077	55	107,139	73,885	0	0	0	0	0	0	0	0	228,077	228,077	
คอนสวรรค์	0	92,321	31,734	142,452	20,116	0	2	3	0	0	0	0	0	92,319	92,319	
คอนสาร	335	139,743	11,391	101,646	569,912	0	323	37	469	335	139,420	139,755				
จตุรัส	1,603	214,316	28,803	163,983	0	24	8,976	809	576	1,578	205,340	206,918				
ชัยใหญ่	0	82,377	48,348	18,116	22,210	0	1,584	316	145	0	80,793	80,793				
เทพสถิต	0	216,555	63,685	67,241	241,070	0	2,115	1,548	33	0	214,440	214,440				
เนินสง่า	0	87,602	26,093	50,952	0	0	42	44	3	0	87,560	87,560				
บ้านเขว้า	7,709	122,172	21,134	121,073	33,535	13	0	0	24	7,696	122,172	129,868				
บ้านแท่น	5,399	125,961	0	52,581	16,691	0	44	0	0	5,399	125,917	131,316				
บ้านหันฉนวนรงค์	3,340	161,288	13,499	107,316	9,696	0	3,162	66	88	3,340	158,126	161,466				
ภักดีชุมพล	0	81,737	47,426	63,313	189,445	0	174	122	511	0	81,563	81,563				
ภูเขียว	239	309,287	1,001	122,714	61,254	0	63	0	0	239	309,224	309,462				
เมืองชัยภูมิ	100	258,561	59,944	283,641	290,343	0	11	0	8	100	258,550	258,650				
หนองบัวแดง	0	274,711	103,521	166,435	782,761	0	89	78	77	0	274,622	274,622				
หนองบัวระเหว	0	119,956	48,064	58,487	221,795	0	43	78	20	0	119,913	119,913				
นครพนม	92,049	742,451	924,908	1,355,541	270,244	5	95	30	6	92,044	742,356	834,400				
ท่าอุเทน	14,266	127,721	86,614	80,095	14,138	0	5	0	0	14,266	127,716	141,981				
ธาตุพนม	26,887	78,806	3,702	81,669	10,817	5	27	0	0	26,882	78,779	105,661				
นาแก	1,847	53,323	43,128	178,727	126,893	0	0	4	0	1,847	53,323	55,170				
นาทม	832	36,293	52,863	89,138	22,684	0	0	0	0	832	36,293	37,126				

หน่วย: ไร่

ตารางที่ 11 พื้นที่ความเหมาะสมของที่ดิน (Land Suitability) พื้นที่เพาะปลูกในชั้นความเหมาะสมต่าง ๆ และพื้นที่ที่มีศักยภาพในการส่งเสริมการปลูกข้าวโพดเลี้ยงสัตว์ (ต่อ)

หน่วย: ไร่

ภาค/จังหวัด/อำเภอ	พื้นที่ความเหมาะสมของที่ดิน				พื้นที่ป่า				พื้นที่เพาะปลูกในชั้นความเหมาะสมต่าง ๆ				พื้นที่ที่มีศักยภาพในการส่งเสริมการปลูก			
	S1	S2	S3	N	S1	S2	S3	N	S1	S2	S3	N	S1	S2	S3	N
นาหว้า	11,312	37,990	57,283	104,737	0	0	0	0	0	0	0	0	11,312	37,990	0	0
บ้านแพง	9,122	37,502	48,035	62,277	25,822	0	3	2	0	0	0	0	9,122	37,499	0	0
ปลาปาก	0	7,188	157,219	121,879	54,796	0	0	1	1	0	0	0	0	7,188	0	0
โพธิ์สวรรค์	2,153	21,662	179,017	155,266	1,200	0	0	9	0	0	0	0	2,153	21,662	0	0
เมืองนครพนม	22,711	115,815	147,608	164,305	13,094	0	7	13	0	0	0	0	22,711	115,807	0	0
เรณูนคร	2,843	63,405	2,425	71,344	0	0	41	0	0	0	0	4	2,843	63,364	0	0
วังยาง	0	975	60,631	42,070	65	0	0	0	0	0	0	0	0	975	0	0
ศรีสงคราม	76	161,770	86,382	204,033	735	0	12	2	1	0	0	1	76	161,759	0	0
นครราชสีมา	16,893	4,188,429	1,372,903	4,741,295	2,271,044	587	351,087	100,435	36,576	16,306	3,837,342	3,853,648	35,310	62,104	23,754	31,291
แก้งสนามนาง	0	35,310	69,800	83,052	0	0	0	0	0	0	0	0	0	35,310	0	0
ขามทะเลสอ	0	65,795	13,002	50,275	189	0	3,691	409	317	0	0	0	0	62,104	0	0
ขามสะแกแสง	0	25,572	16,661	168,832	0	0	1,818	84	6,303	0	0	0	0	23,754	0	0
คง	0	31,293	55,874	312,784	157	0	2	7	69	0	0	0	0	31,291	0	0
ครบุรี	0	255,073	101,345	109,084	677,316	0	1,098	245	60	0	0	0	0	253,975	0	0
จักราช	0	186,502	1,536	113,955	45,893	0	76	0	0	0	0	0	0	186,425	0	0
เฉลิมพระเกียรติ	0	26,451	9,353	56,013	82,813	0	112	24	18	0	0	0	0	26,338	0	0
ชุมพวง	1,213	157,999	28,513	200,636	2,778	0	13	0	0	0	0	0	1,213	157,986	0	0
โชคชัย	2,941	124,752	41,225	160,634	853	0	143	97	69	2,941	124,609	127,550	2,941	124,609	0	0
ด่านขุนทด	2,251	490,918	72,746	261,352	30,683	508	82,222	6,691	4,976	1,743	408,696	410,440	1,743	408,696	0	0
เทพารักษ์	0	138,777	33,679	37,164	18,029	0	27,995	8,420	481	0	110,782	110,782	0	110,782	0	0

ตารางที่ 11 พื้นที่ความเหมาะสมของที่ดิน (Land Suitability) พื้นที่เพาะปลูกในชั้นความเหมาะสมต่าง ๆ และพื้นที่ที่มีศักยภาพในการส่งเสริมการปลูกข้าวโพดเลี้ยงสัตว์ (ต่อ)

ภาค/จังหวัด/อำเภอ	พื้นที่ความเหมาะสมของที่ดิน				พื้นที่ป่า				พื้นที่เพาะปลูกในชั้นความเหมาะสมต่าง ๆ				พื้นที่ที่มีศักยภาพในการส่งเสริมการปลูก				รวม								
	S1		S2		S3		N		S1		S2		S3		N			S1		S2					
	S1	S2	S3	N	S1	S2	S3	N	S1	S2	S3	N	S1	S2	S3	N		S1	S2	S3	N				
โนนแดง	0	10,594	13,890	77,570	0	0	0	0	0	0	0	0	0	0	0	0	0	0	10,594	0	0	0	0	10,594	10,594
โนนไทย	0	99,081	1,857	237,041	0	0	0	0	0	24,229	0	0	6,353	0	0	0	0	0	74,852	0	0	0	0	74,852	74,852
โนนสูง	0	41,427	8,141	353,472	18,740	0	0	0	0	2	0	0	65	0	0	0	0	0	41,426	0	0	0	0	41,426	41,426
บัวลาย	0	7,044	41,319	61,541	0	0	0	0	0	0	0	0	0	0	0	0	0	0	7,044	0	0	0	0	7,044	7,044
บัวใหญ่	0	22,082	65,618	221,330	0	0	0	0	0	0	0	0	0	0	0	0	0	0	22,082	0	0	0	0	22,082	22,082
บ้านเหลื่อม	0	20,190	51,477	66,007	0	0	0	0	0	24	8	124	0	0	0	0	0	0	20,166	0	0	0	0	20,166	20,166
ประทาย	111	50,061	7,982	270,123	0	0	0	0	0	0	0	0	0	0	0	0	111	0	50,061	0	0	0	0	50,061	50,172
ปักธงชัย	4,981	173,712	53,342	222,216	148,046	78	4,204	276	1,525	0	0	0	0	0	0	0	4,902	0	169,508	0	0	0	0	174,410	174,410
ปากช่อง	0	522,239	215,438	94,380	337,768	0	8,073	56	1,671	0	0	0	0	0	0	0	0	0	84,338	0	0	0	0	84,338	84,338
พระทองคำ	0	92,411	15,418	95,636	13,688	0	8,073	56	1,671	0	0	0	0	0	0	0	0	0	84,338	0	0	0	0	84,338	84,338
พิมาย	5,190	140,354	8,426	371,281	17,295	0	297	0	5	0	0	0	0	0	0	0	5,190	0	140,058	0	0	0	0	145,248	145,248
เมืองนครราชสีมา	0	164,638	37,952	172,066	0	0	5,966	32	468	0	0	0	0	0	0	0	0	0	158,672	0	0	0	0	158,672	158,672
เมืองยาง	0	8,389	0	155,776	0	0	0	0	0	0	0	0	0	0	0	0	0	0	8,389	0	0	0	0	8,389	8,389
ลำทะเมนชัย	0	75,727	20,831	67,489	202	0	0	0	0	0	0	0	0	0	0	0	0	0	75,727	0	0	0	0	75,727	75,727
วังน้ำเขียว	0	83,190	142,588	40,363	387,318	0	13,350	30,747	4,593	0	0	0	0	0	0	0	0	0	69,840	0	0	0	0	69,840	69,840
สีคิ้ว	2	408,472	89,924	92,837	118,493	0	40,754	8,633	2,846	0	0	0	0	0	0	0	2	0	367,718	0	0	0	0	367,718	367,719
สีดา	0	11,397	1,446	101,041	0	0	0	0	0	0	0	0	0	0	0	0	0	0	11,397	0	0	0	0	11,397	11,397
สูงเนิน	205	264,641	45,907	127,983	30,230	0	35,621	2,218	3,934	0	0	0	0	0	0	0	205	0	229,020	0	0	0	0	229,020	229,224
เสิงสาง	0	163,861	46,823	38,994	339,205	0	1,064	355	176	0	0	0	0	0	0	0	0	0	162,798	0	0	0	0	162,798	162,798
หนองบุญมาก	0	172,076	53,505	116,247	0	0	3,694	964	114	0	0	0	0	0	0	0	0	0	168,382	0	0	0	0	168,382	168,382

หน่วย: ไร่

ตารางที่ 11 พื้นที่ความเหมาะสมของที่ดิน (Land Suitability) พื้นที่เพาะปลูกในชั้นความเหมาะสมต่าง ๆ และพื้นที่ที่มีศักยภาพในการส่งเสริมการปลูกข้าวโพดเลี้ยงสัตว์ (ต่อ)

ภาค/จังหวัด/อำเภอ	พื้นที่ความเหมาะสมของที่ดิน				พื้นที่ป่า	พื้นที่เพาะปลูกในชั้นความเหมาะสมต่าง ๆ				พื้นที่ที่มีศักยภาพในการส่งเสริมการปลูก				
	S1	S2	S3	N		S1	S2	S3	N	S1	S2	S3	S4	รวม
หัวแถว	0	118,401	7,283	204,117	1,350	0	51	0	94	0	118,350	0	118,350	118,350
บึงกาฬ	38,677	408,794	888,758	850,845	211,982	0	560	21	25	38,677	408,234	0	408,234	446,911
เซกา	4,948	147,627	159,907	190,097	21,745	0	138	21	0	4,948	147,489	0	147,489	152,438
โซพิสัย	16,195	63,761	115,582	170,751	7,965	0	9	0	0	16,195	63,751	0	63,751	79,946
บึงโขงหลง	167	29,463	65,495	67,234	45,719	0	52	0	23	167	29,411	0	29,411	29,577
บุ่งคล้า	166	17,743	28,654	26,791	86,034	0	126	0	0	166	17,617	0	17,617	17,783
ปากคาด	195	29,050	80,123	60,636	2,592	0	1	0	2	195	29,049	0	29,049	29,244
พรเจริญ	6,903	11,839	88,707	117,655	1,451	0	0	0	0	6,903	11,839	0	11,839	18,742
เมืองบึงกาฬ	10,030	69,493	274,300	130,702	37,025	0	233	0	0	10,030	69,260	0	69,260	79,290
ศรีวิไล	74	39,818	75,990	86,979	9,451	0	1	0	0	74	39,817	0	39,817	39,891
บุรีรัมย์	25,844	1,241,195	144,709	4,303,091	534,625	0	880	196	435	25,844	1,240,315	0	1,240,315	1,266,159
กระสัง	18,631	12,780	0	356,923	0	0	2	0	64	18,631	12,778	0	12,778	31,409
คูเมือง	0	118,241	440	154,712	0	0	57	0	3	0	118,184	0	118,184	118,184
แคนดง	0	75,129	299	84,821	0	0	30	0	0	0	75,099	0	75,099	75,099
เฉลิมพระเกียรติ	0	4,508	1,685	122,218	19,381	0	0	0	0	0	4,508	0	4,508	4,508
ชำนิ	0	36,424	2,202	110,681	0	0	2	0	0	0	36,422	0	36,422	36,422
นางรอง	0	125,251	9,675	323,704	9,855	0	0	0	2	0	125,251	0	125,251	125,251
นาโพธิ์	681	6,901	3,950	119,744	0	0	0	0	0	681	6,901	0	6,901	7,583
โนนดินแดง	0	48,173	1,332	45,541	241,783	0	0	0	8	0	48,173	0	48,173	48,173

หน่วย: ไร่

ตารางที่ 11 พื้นที่ความเหมาะสมของที่ดิน (Land Suitability) พื้นที่เพาะปลูกในชั้นความเหมาะสมต่าง ๆ และพื้นที่ที่มีศักยภาพในการส่งเสริมการปลูกข้าวโพดเลี้ยงสัตว์ (ต่อ)

ภาค/จังหวัด/อำเภอ	พื้นที่ความเหมาะสมของที่ดิน				พื้นที่ป่า				พื้นที่เพาะปลูกในชั้นความเหมาะสมต่าง ๆ				พื้นที่ที่มีศักยภาพในการส่งเสริมการปลูก			
	S1	S2	S3	N	S1	S2	S3	N	S1	S2	S3	N	S1	S2	S3	N
โนนสุวรรณ	0	44,123	40,945	34,900	4,391	0	0	32	43	0	0	43	0	44,123	0	44,123
บ้านกรวด	1,221	115,772	9,972	150,691	67,886	0	0	0	10	1,221	0	10	1,221	115,772	0	116,993
บ้านด่าน	0	17,881	0	88,174	0	0	0	0	0	0	0	0	0	17,881	0	17,881
บ้านใหม่ไชยพจน์	8	9,715	8,327	90,504	0	0	0	0	0	0	0	0	8	9,715	0	9,723
ประโคนชัย	1,123	43,580	4,586	466,027	6,259	0	86	0	31	1,123	0	31	1,123	43,494	0	44,616
ปะคำ	0	65,316	27,023	86,383	40,331	0	609	129	40	0	0	40	0	64,707	0	64,707
พลับพลาย	1,765	15,855	786	143,030	0	0	0	0	0	1,765	0	0	1,765	15,855	0	17,620
พุทไธสง	0	21,063	10,827	163,383	0	0	0	0	0	0	0	0	0	21,063	0	21,063
เมืองบุรีรัมย์	0	35,508	1,069	471,000	9,691	0	0	0	9	0	0	9	0	35,508	0	35,508
ละหานทราย	0	141,751	5,639	138,857	129,645	0	60	9	186	0	0	186	0	141,691	0	141,691
ลำปลายมาศ	0	93,183	0	417,475	3,002	0	16	0	0	0	0	0	0	93,167	0	93,167
สตึก	2,415	78,102	0	299,755	2,401	0	2	0	32	2,415	0	32	2,415	78,100	0	80,515
หนองกี่	0	70,657	15,951	190,632	0	0	6	25	3	0	0	3	0	70,651	0	70,651
หนองหงส์	0	61,132	0	134,457	0	0	8	0	5	0	0	5	0	61,123	0	61,123
ห้วยราช	0	149	0	109,481	0	0	0	0	0	0	0	0	0	149	0	149
มหาสารคาม	5,830	316,448	627,131	2,437,225	38,973	0	96	76	68	5,830	0	68	5,830	316,351	0	322,181
กันทรวิชัย	0	39,953	670	207,110	143	0	12	0	14	0	0	14	0	39,941	0	39,941
กุตุ้ง	0	2,385	115,449	82,177	2,761	0	0	6	6	0	0	6	0	2,385	0	2,385
แกดำ	0	4,962	18,291	80,806	415	0	0	0	0	0	0	0	0	4,962	0	4,962
โกสุมพิสัย	4,875	39,420	137,530	276,137	11,022	0	49	13	24	4,875	0	24	4,875	39,371	0	44,245

หน่วย: ไร่

ตารางที่ 11 พื้นที่ความเหมาะสมของที่ดิน (Land Suitability) พื้นที่เพาะปลูกในชั้นความเหมาะสมต่าง ๆ และพื้นที่ที่มีศักยภาพในการส่งเสริมการปลูกข้าวโพดเลี้ยงสัตว์ (ต่อ)

ภาค/จังหวัด/อำเภอ	พื้นที่ความเหมาะสมของที่ดิน				พื้นที่ป่า				พื้นที่เพาะปลูกในชั้นความเหมาะสมต่าง ๆ				พื้นที่ที่มีศักยภาพในการส่งเสริมการปลูก				
	พื้นที่ความเหมาะสมของที่ดิน		พื้นที่ป่า		พื้นที่เพาะปลูกในชั้นความเหมาะสมต่าง ๆ		พื้นที่ที่มีศักยภาพในการส่งเสริมการปลูก		พื้นที่ความเหมาะสมของที่ดิน		พื้นที่ป่า		พื้นที่เพาะปลูกในชั้นความเหมาะสมต่าง ๆ		พื้นที่ที่มีศักยภาพในการส่งเสริมการปลูก		
	S1	S2	S3	N	S1	S2	S3	N	S1	S2	S3	N	S1	S2	S3	N	
ฉะเชิงเทรา	0	22,064	3,061	50,800	6,161	0	0	0	6	0	0	0	22,064	0	0	0	22,064
ชัยภูมิ	0	42,505	4,147	148,013	1,241	0	7	0	3	0	0	0	42,498	0	0	0	42,498
น่าน	219	26,609	74,650	177,324	5,539	0	0	0	0	0	0	0	26,609	219	0	0	26,828
น่าน	0	9,638	12,030	131,967	4,107	0	0	0	0	0	0	0	9,638	0	0	0	9,638
บุรีรัมย์	0	19,633	132,389	275,028	3,867	0	0	34	3	0	0	0	19,633	0	0	0	19,633
พิจิตร	0	22,398	16,322	340,358	0	0	0	0	0	0	0	0	22,398	0	0	0	22,398
เมืองมหาสารคาม	426	44,930	53,462	239,898	2,106	0	28	23	10	426	0	0	44,902	0	0	0	45,329
ยโสธร	1	20,958	7,064	108,223	0	0	0	0	0	1	0	0	20,958	1	0	0	20,959
วชิรบุรี	309	20,991	52,067	319,386	1,612	0	0	0	0	309	0	0	20,991	0	0	0	21,300
มุกดาหาร	14,007	980,586	6,906	399,281	1,134,441	0	0	0	0	14,007	0	0	980,586	0	0	0	994,593
คำชะอี	52	70,559	803	67,594	300,759	0	0	0	0	52	0	0	70,559	0	0	0	70,611
ดงหลวง	3,132	144,460	3,416	39,953	362,538	0	0	0	0	3,132	0	0	144,460	0	0	0	147,591
ดอนตาล	3,749	188,945	0	43,622	71,444	0	0	0	0	3,749	0	0	188,945	0	0	0	192,694
นิคมคำสร้อย	1,315	145,745	0	58,001	40,761	0	0	0	0	1,315	0	0	145,745	0	0	0	147,060
เมืองมุกดาหาร	5,253	353,493	2,455	114,950	270,378	0	0	0	0	5,253	0	0	353,493	0	0	0	358,746
วานโน	506	32,844	0	22,718	4,962	0	0	0	0	506	0	0	32,844	0	0	0	33,349
หนองสูง	0	44,541	232	52,444	83,598	0	0	0	0	0	0	0	44,541	0	0	0	44,541
ยโสธร	4,498	655,605	292,989	1,367,309	190,521	0	0	0	0	4,498	0	0	655,605	0	0	0	660,103
กุตุ่ม	0	61,420	57,571	202,078	32,598	0	0	0	0	0	0	0	61,420	0	0	0	61,420
ค้อวัง	970	10,396	10,390	92,250	1,818	0	0	0	0	970	0	0	10,396	0	0	0	11,366

หน่วย: ไร่

ตารางที่ 11 พื้นที่ความเหมาะสมของที่ดิน (Land Suitability) พื้นที่เพาะปลูกในชั้นความเหมาะสมต่าง ๆ และพื้นที่ที่มีศักยภาพในการส่งเสริมการปลูกข้าวโพดเลี้ยงสัตว์ (ต่อ)

หน่วย: ไร่

ภาค/จังหวัด/อำเภอ	พื้นที่ความเหมาะสมของที่ดิน				พื้นที่ป่า				พื้นที่เพาะปลูกในชั้นความเหมาะสมต่าง ๆ				พื้นที่ที่มีศักยภาพในการส่งเสริมการปลูก				
	S1	S2	S3	N	S1	S2	S3	N	S1	S2	S3	N	S1	S2	S3	N	
เมืองร้อยเอ็ด	0	43,924	143,647	76,348	0	0	0	0	0	0	0	0	0	43,924	0	0	43,924
เมืองสรวง	0	10,175	11,978	73,915	0	0	0	0	0	0	0	0	0	10,175	0	0	10,175
ศรีสมเด็จ	0	850	88,866	10,525	0	0	0	0	0	0	0	0	0	850	0	0	850
สุวรรณภูมิ	0	55,024	38,258	426,405	464	0	0	0	0	0	0	0	0	55,024	0	0	55,024
เสลภูมิ	0	117,478	26,703	300,879	2,387	0	0	11	0	0	0	0	0	117,478	0	0	117,478
หนองพอก	0	140,459	21,118	109,060	69,847	0	10	0	0	0	0	0	0	140,449	0	0	140,449
หนองฮี	226	16,190	18,455	56,420	4,586	0	0	0	0	0	0	0	226	16,190	0	0	16,416
อาจสามารถ	0	53,724	56,782	113,946	11,397	0	0	0	0	0	0	0	0	53,724	0	0	53,724
เลย	3,058	1,301,163	550,358	865,166	3,805,763	222	105,284	64,969	79,918	2,836	1,195,879	1,198,715	2,836	1,195,879	1,198,715	1,198,715	
เชียงคาน	0	131,766	27,335	113,934	244,591	0	10,211	1,822	5,719	0	121,554	121,554	0	121,554	0	0	121,554
ด่านซ้าย	0	62,013	38,366	104,496	649,276	0	18,959	20,323	31,536	0	43,053	43,053	0	43,053	0	0	43,053
ท่าลี่	0	53,138	36,727	30,378	299,042	0	91	39	21	0	53,047	53,047	0	53,047	0	0	53,047
นาดวง	659	62,020	67,227	32,460	194,153	19	1,440	2,871	992	640	60,580	61,221	640	60,580	0	0	61,221
นาแห้ว	0	1,370	4,612	9,826	375,161	0	277	1,350	2,472	0	1,093	1,093	0	1,093	0	0	1,093
ปากชม	395	68,885	49,611	68,141	408,474	48	12,444	11,043	14,183	347	56,441	56,789	347	56,441	0	0	56,789
ผาขาว	0	89,946	50,949	64,665	44,750	0	2,709	1,744	1,332	0	87,237	87,237	0	87,237	0	0	87,237
ภูกระดึง	0	21,724	31,010	17,118	414,317	0	2,446	5,748	1,960	0	19,279	19,279	0	19,279	0	0	19,279
ภูเรือ	0	51,888	16,182	52,793	302,620	0	13,384	4,228	9,155	0	38,505	38,505	0	38,505	0	0	38,505
ภูหลวง	0	59,807	14,893	45,141	229,676	0	8,237	3,363	4,835	0	51,570	51,570	0	51,570	0	0	51,570
เมืองเลย	696	218,383	141,134	90,626	340,646	3	11,000	7,430	2,957	693	207,384	208,077	693	207,384	0	0	208,077

ตารางที่ 11 พื้นที่ความเหมาะสมของที่ดิน (Land Suitability) พื้นที่เพาะปลูกในชั้นความเหมาะสมต่าง ๆ และพื้นที่ที่มีศักยภาพในการส่งเสริมการปลูกข้าวโพดเลี้ยงสัตว์ (ต่อ)

หน่วย: ไร่

ภาค/จังหวัด/อำเภอ	พื้นที่ความเหมาะสมของที่ดิน				พื้นที่ป่า				พื้นที่เพาะปลูกในชั้นความเหมาะสมต่าง ๆ				พื้นที่ที่มีศักยภาพในการส่งเสริมการปลูก				
	S1	S2	S3	N	S1	S2	S3	N	S1	S2	S3	N	S1	S2	S3	N	รวม
วังสะพุง	1,308	302,206	42,017	143,113	201,649	20,107	3,597	3,927	1,156	282,099			1,156	282,099			283,255
หนองหิน	0	52,098	10,770	51,213	79,488	1,379	361	407	0	50,718			0	50,718			50,718
ศรีสะเกษ	71,273	647,280	271,390	3,905,398	607,878	1,041	820	1,863	71,273	646,239			71,273	646,239			717,513
กันทรลักษ์	8,256	127,218	130,814	405,540	171,316	182	348	82	8,256	127,036			8,256	127,036			135,293
กันทรารมย์	24,975	87,046	5,303	312,165	6,310	208	0	559	24,975	86,838			24,975	86,838			111,812
อุษิณห์	0	66,825	403,737	403,737	11,393	0	0	11	0	66,825			0	66,825			66,825
ขุนหาญ	0	117,212	22,458	201,444	230,088	89	172	13	0	117,123			0	117,123			117,123
น้ำเกลี้ยง	9,841	25,868	20,538	111,196	5,251	44	26	29	9,841	25,824			9,841	25,824			35,665
โนนคูณ	4,980	3,718	703	163,695	0	0	0	9	4,980	3,718			4,980	3,718			8,698
บึงบูรพ์	0	6,393	0	23,599	3,055	0	0	0	0	6,393			0	6,393			6,393
เบญจลักษ์	4,129	13,758	17,677	129,482	0	74	0	110	4,129	13,685			4,129	13,685			17,813
ปรางค์กู่	0	11,951	0	228,906	188	0	0	13	0	11,951			0	11,951			11,951
พยุห์	1,859	825	0	103,085	0	0	0	34	1,859	825			1,859	825			2,684
โพธิ์ศรีสุวรรณ	0	2,698	0	65,896	2,991	0	0	2	0	2,698			0	2,698			2,698
ไพรบึง	0	1,887	0	166,825	0	0	0	0	0	1,887			0	1,887			1,887
ภูสิงห์	0	78,176	6,533	117,728	171,486	33	0	0	0	78,144			0	78,144			78,144
เมืองจันทร์	2,077	4,501	0	57,938	0	0	0	0	2,077	4,501			2,077	4,501			6,578
เมืองศรีสะเกษ	2,539	33,065	16,691	283,927	76	15	0	6	2,539	33,050			2,539	33,050			35,589
ยางชุมน้อย	2,973	25,074	0	105,315	2,689	183	0	0	2,973	24,891			2,973	24,891			27,864
ราชโกล	4,683	14,155	16,761	272,694	411	0	0	1	4,683	14,155			4,683	14,155			18,838

ตารางที่ 11 พื้นที่ความเหมาะสมของที่ดิน (Land Suitability) พื้นที่เพาะปลูกในชั้นความเหมาะสมต่าง ๆ และพื้นที่มีศักยภาพในการส่งเสริมการปลูกข้าวโพดเลี้ยงสัตว์ (ต่อ)

หน่วย: ไร่

ภาค/จังหวัด/อำเภอ	พื้นที่ความเหมาะสมของที่ดิน				พื้นที่ป่า				พื้นที่เพาะปลูกในชั้นความเหมาะสมต่าง ๆ				พื้นที่มีศักยภาพในการส่งเสริมการปลูก				
	S1	S2	S3	N	S1	S2	S3	N	S1	S2	S3	N	S1	S2	S3	N	รวม
วังหิน	0	9,130	0	171,467	0	0	3	0	10	0	0	0	0	9,127	0	0	9,127
ศรีรัตนะ	0	9,148	24,163	109,856	54	0	210	275	972	0	0	0	0	8,937	0	0	8,937
ศีลาลาด	36	2,398	5,369	82,862	0	0	0	0	0	0	0	0	36	2,398	0	0	2,434
ห้วยทับทัน	4,924	1,955	0	125,474	575	0	0	0	11	0	0	0	4,924	1,955	0	0	6,879
อุทุมพรพิสัย	0	4,278	4,380	262,568	1,995	0	0	0	0	0	0	0	0	4,278	0	0	4,278
สกลนคร	26,118	1,139,197	1,576,053	1,972,293	1,053,511	0	7	4	8	26,118	1,139,190	1,165,308	0	0	0	0	1,165,308
กุดบาก	20	74,666	1,817	43,716	155,165	0	0	0	0	20	0	0	20	74,666	0	0	74,686
กุสุมาลย์	2,633	244	133,052	139,439	10,116	0	0	0	0	2,633	0	0	2,633	244	0	0	2,878
คำตากล้า	2,315	18,887	122,587	71,717	14,084	0	0	0	0	2,315	0	0	2,315	18,887	0	0	21,202
โคกศรีสุพรรณ	1,073	49,255	5,889	68,494	32,223	0	0	0	0	1,073	0	0	1,073	49,255	0	0	50,329
เจริญศิลป์	0	2,275	154,602	68,413	33,384	0	0	0	0	0	0	0	0	2,275	0	0	2,275
เต่างอย	2,537	33,361	780	37,926	111,783	0	0	0	0	2,537	0	0	2,537	33,361	0	0	35,898
นิคมจำเริญ	0	55,062	483	13,823	9,764	0	0	0	0	0	0	0	0	55,062	0	0	55,062
บ้านม่วง	15,317	79,952	209,250	129,465	22,048	0	0	0	0	15,317	0	0	15,317	79,952	0	0	95,268
พรรณานิคม	487	112,748	112,084	137,476	89,274	0	6	0	0	487	0	0	487	112,742	0	0	113,229
พังโคน	0	49,313	21,346	84,550	984	0	0	0	0	0	0	0	0	49,313	0	0	49,313
โพนนาแก้ว	0	0	116,280	88,685	1,285	0	0	0	0	0	0	0	0	0	0	0	0
ภูพาน	0	74,362	4,895	18,769	342,226	0	0	0	0	0	0	0	0	74,362	0	0	74,362
เมืองสกลนคร	1,735	107,350	62,596	255,512	98,670	0	0	0	0	1,735	0	0	1,735	107,350	0	0	109,085
วานรนิวาส	0	3,168	439,377	203,472	35,063	0	0	4	0	0	0	0	0	3,168	0	0	3,168

ตารางที่ 11 พื้นที่ความเหมาะสมของที่ดิน (Land Suitability) พื้นที่เพาะปลูกในชั้นความเหมาะสมต่าง ๆ และพื้นที่ที่มีศักยภาพในการส่งเสริมการปลูกข้าวโพดเลี้ยงสัตว์ (ต่อ)

หน่วย: ไร่

ภาค/จังหวัด/ อำเภอ	พื้นที่ความเหมาะสมของที่ดิน				พื้นที่ป่า				พื้นที่เพาะปลูกในชั้นความเหมาะสมต่าง ๆ				พื้นที่ที่มีศักยภาพในการส่งเสริมการปลูก			
	S1	S2	S3	N	S1	S2	S3	N	S1	S2	S3	N	S1	S2	S3	N
วชิรภูมิ	0	112,570	2,221	88,818	39,491	0	0	0	0	0	0	0	0	112,570	0	0
สว่างแดนดิน	0	202,672	56,985	319,695	6,682	0	1	0	0	0	0	5	0	202,671	0	0
ส่องดาว	0	113,162	9,004	41,981	43,078	0	0	0	0	0	0	3	0	113,162	0	0
อากาศอำนวย	1	50,149	122,804	160,343	8,189	0	0	0	0	0	0	0	1	50,149	0	0
สุรินทร์	36,449	283,007	167,032	4,508,480	454,188	0	16	0	31	0	0	31	36,449	282,991	0	0
กาบเชิง	0	29,358	21,287	189,307	114,743	0	6	0	0	0	0	0	0	29,351	0	0
เขวาสินรินทร์	0	0	0	114,101	409	0	0	0	0	0	0	0	0	0	0	0
จอมพระ	1,970	11,581	0	192,005	0	0	0	0	0	0	0	0	1,970	11,581	0	0
ชุมพลบุรี	0	6,188	3,073	398,742	0	0	0	0	0	0	0	7	0	6,188	0	0
ท่าตูม	609	29,877	225	383,021	32,459	0	0	0	0	0	0	0	609	29,877	0	0
โนนนา-rayณ์	680	10,299	0	101,145	3,973	0	0	0	0	0	0	0	680	10,299	0	0
บัวเขต	0	36,915	1,493	171,954	83,063	0	0	0	0	0	0	0	0	36,915	0	0
ปราสาท	4,575	6,113	30,371	549,919	14,394	0	0	0	0	0	0	8	4,575	6,113	0	0
พนมดงรัก	0	33,569	36,718	91,492	40,160	0	10	0	0	0	0	0	0	33,559	0	0
เมืองสุรินทร์	21,845	15,035	15,066	583,652	12,329	0	0	0	4	0	0	4	21,845	15,035	0	0
รัตนบุรี	530	42,698	0	273,260	37,160	0	0	0	0	0	0	0	530	42,698	0	0
ลำดวน	0	0	22,628	109,848	3,236	0	0	0	0	0	0	0	0	0	0	0
ศรีณรงค์	0	5,453	4,009	182,669	1,250	0	0	0	0	0	0	0	0	5,453	0	0
ศีขรภูมิ	0	0	393	453,120	384	0	0	0	0	0	0	0	0	0	0	0
สนม	0	3,235	0	127,566	2,304	0	0	0	1	0	0	1	0	3,235	0	0

ตารางที่ 11 พื้นที่ความเหมาะสมของที่ดิน (Land Suitability) พื้นที่เพาะปลูกในชั้นความเหมาะสมต่าง ๆ และพื้นที่ที่มีศักยภาพในการส่งเสริมการปลูกข้าวโพดเลี้ยงสัตว์ (ต่อ)

หน่วย: ไร่

ภาค/จังหวัด/อำเภอ	พื้นที่ความเหมาะสมของที่ดิน				พื้นที่ป่า	พื้นที่เพาะปลูกในชั้นความเหมาะสมต่าง ๆ				พื้นที่ที่มีศักยภาพในการส่งเสริมการปลูก			รวม
	S1	S2	S3	N		S1	S2	S3	N	S1	S2	S3	
สังขะ	0	50,148	31,677	423,380	108,324	0	0	0	12	0	50,148	0	50,148
ลำโรงทาน	6,239	2,538	91	163,300	0	0	0	0	0	6,239	2,538	0	8,777
หนองคาย	44,615	357,831	243,131	1,132,522	192,561	13	368	283	1,107	44,602	357,463	402,065	402,065
ท่าบ่อ	8,757	17,729	40,951	146,207	0	0	20	57	54	8,757	17,709	0	26,466
เดิาไร่	928	52,128	49,459	112,614	9,013	0	48	47	227	928	52,080	0	53,008
โพธิ์ตาก	0	44,085	5,408	26,550	823	0	6	0	74	0	44,079	0	44,079
โพนพิสัย	1,515	63,234	69,706	360,602	2,344	0	152	147	351	1,515	63,082	0	64,597
เมืองหนองคาย	24,899	8,468	31,336	225,354	0	0	42	13	74	24,899	8,426	0	33,325
รัตนวาปี	1,109	56,555	16,237	100,702	22	13	52	12	160	1,096	56,502	0	57,598
ศรีเชียงใหม่	6,097	35,664	11,874	35,631	1,980	0	0	0	12	6,097	35,664	0	41,762
สระใคร	0	32,581	7,588	85,550	0	0	26	7	87	0	32,554	0	32,554
สังคม	1,310	47,387	10,574	39,311	178,379	0	22	0	67	1,310	47,365	0	48,675
หนองบัวลำภู	0	324,341	394,175	1,391,665	413,044	0	3,680	10,149	7,885	0	320,661	320,661	320,661
นากลาง	0	41,539	90,299	213,131	80,389	0	365	1,594	1,716	0	41,173	0	41,173
นาวัง	0	26,355	50,194	35,928	54,346	0	2,750	7,409	4,453	0	23,604	0	23,604
โนนสัง	0	5,547	0	234,648	146,889	0	0	0	17	0	5,547	0	5,547
เมืองหนองบัวลำภู	0	114,146	61,399	421,961	38,787	0	39	103	576	0	114,106	0	114,106
ศรีบุญเรือง	0	73,928	101,918	343,334	37,987	0	112	189	7	0	73,816	0	73,816
สุวรรณคูหา	0	62,826	90,364	142,663	54,646	0	413	854	1,117	0	62,413	0	62,413

ตารางที่ 11 พื้นที่ความเหมาะสมของที่ดิน (Land Suitability) พื้นที่เพาะปลูกในชั้นความเหมาะสมต่าง ๆ และพื้นที่ที่มีศักยภาพในการส่งเสริมการปลูกข้าวโพดเลี้ยงสัตว์ (ต่อ)

หน่วย: ไร่

ภาค/จังหวัด/อำเภอ	พื้นที่ความเหมาะสมของที่ดิน				พื้นที่ป่า				พื้นที่เพาะปลูกในชั้นความเหมาะสมต่าง ๆ				พื้นที่ที่มีศักยภาพในการส่งเสริมการปลูก				
	S1	S2	S3	N	S1	S2	S3	N	S1	S2	S3	N	S1	S2	S3	N	รวม
อำนาจเจริญ	5,576	417,221	255,956	1,017,720	326,940	0	7	0	28	5,576	417,214	422,790					
ขานุมาน	0	128,226	9,138	97,843	128,037	0	5	0	16	0	128,222	128,222					
บhumรขวงศก	166	45,271	18,108	137,453	109,608	0	0	0	0	166	45,271	45,437					
พนา	4,065	36,609	40,130	72,655	0	0	0	0	0	4,065	36,609	40,674					
เมืองอำนาจเจริญ	0	110,549	126,790	308,682	9,943	0	0	0	0	0	110,549	110,549					
ลืออำนาจ	568	33,050	14,171	117,776	0	0	0	0	0	568	33,050	33,618					
เสนางคิมคม	0	25,436	30,297	122,034	46,901	0	0	0	0	0	25,436	25,436					
หัวตะพาน	777	38,080	17,323	161,277	32,451	0	3	0	12	777	38,077	38,854					
อุดรธานี	5,592	2,595,159	100,007	3,178,805	924,026	20	1,099	126	404	5,573	2,594,060	2,599,633					
กุดจับ	0	172,681	0	92,744	11,458	0	19	0	2	0	172,662	172,662					
กุมภวาปี	0	254,761	2,365	133,950	9,845	0	0	0	0	0	254,761	254,761					
กู่แก้ว	0	51,976	0	30,608	1,695	0	0	0	0	0	51,976	51,976					
ไชยวาน	0	158,207	1,697	55,206	3,973	0	0	0	0	0	158,207	158,207					
ทุ่งฝน	0	22,754	0	124,626	0	0	0	0	0	0	22,754	22,754					
นาเยน	3,872	69,700	11,994	72,847	161,567	20	86	0	59	3,852	69,614	73,466					
น้ำโสม	420	141,827	21,204	118,926	89,853	0	804	125	293	420	141,023	141,443					
โนนสะอาด	0	213,451	0	16,233	42,202	0	0	0	0	0	213,451	213,451					
บ้านดุง	0	64,536	1,585	479,845	4,037	0	0	0	0	0	64,536	64,536					
บ้านฝ้อ	0	337,180	44,674	227,331	117,646	0	146	1	50	0	337,034	337,034					

ตารางที่ 11 พื้นที่ความเหมาะสมของที่ดิน (Land Suitability) พื้นที่เพาะปลูกในชั้นความเหมาะสมต่าง ๆ และพื้นที่ที่มีศักยภาพในการส่งเสริมการปลูกข้าวโพดเลี้ยงสัตว์ (ต่อ)

ภาค/จังหวัด/อำเภอ	พื้นที่ความเหมาะสมของที่ดิน				พื้นที่ป่า				พื้นที่เพาะปลูกในชั้นความเหมาะสมต่าง ๆ				พื้นที่ที่มีศักยภาพในการส่งเสริมการปลูก				
	S1	S2	S3	N	S1	S2	S3	N	S1	S2	S3	N	S1	S2	S3	N	รวม
ประจักษ์ศิลปาคม	0	5,682	0	84,513	0	0	0	0	0	0	0	0	0	0	0	0	5,682
พิบูลย์รักษ์	0	14,534	316	98,682	6,177	0	0	0	0	0	0	0	0	0	0	0	14,534
เพ็ญ	1,300	3,026	203	540,896	14,749	0	0	0	0	0	0	0	1,300	3,026	0	0	4,326
เมืองอุดรธานี	0	212,939	162	464,871	8,142	0	21	0	0	0	0	0	0	212,918	0	0	212,918
วังสามหมอ	0	283,942	2,851	13,867	161,697	0	0	0	0	0	0	0	0	283,942	0	0	283,942
ศรีธาตุ	0	276,524	0	20,093	29,205	0	0	0	0	0	0	0	0	276,524	0	0	276,524
สร้างคอม	0	0	0	123,895	44,933	0	0	0	0	0	0	0	0	0	0	0	0
หนองวัวซอ	0	150,866	1,802	105,601	113,315	0	22	0	0	0	0	0	0	150,844	0	0	150,844
หนองแสง	0	78,115	10,408	32,579	96,799	0	0	0	0	0	0	0	0	78,115	0	0	78,115
หนองหาน	0	82,456	744	341,492	6,734	0	0	0	0	0	0	0	0	82,456	0	0	82,456
อุดรธานี	229,582	1,692,851	1,047,473	4,525,914	1,947,310	0	164	71	165	229,582	1,692,687	1,922,269	1,922,269	43,639	115,889	222,725	46,264
กุดข้าวปุ้น	20,791	22,848	11,715	142,213	11,952	0	0	0	0	20,791	22,848	43,639	20,791	22,848	0	0	43,639
งุมราฐ	6,127	109,761	1,770	196,357	62,397	0	0	0	0	6,127	109,761	115,889	6,127	109,761	0	0	115,889
เทืองโน	24,657	198,075	97,691	206,854	329	0	7	0	19	24,657	198,068	222,725	24,657	198,068	0	0	222,725
โขงเจียม	7,603	38,727	3,840	77,034	320,135	0	66	0	0	7,603	38,662	46,264	7,603	38,662	0	0	46,264
ดอนมดแดง	8,289	19,830	26,306	35,226	4,032	0	0	0	0	8,289	19,830	28,119	8,289	19,830	0	0	28,119
เดชอุดม	21,509	166,241	68,367	535,212	12	0	10	64	64	21,509	166,231	187,740	21,509	166,231	0	0	187,740
ตระการพืชผล	21,106	95,965	58,223	398,906	56,151	0	6	0	0	21,106	95,959	117,065	21,106	95,959	0	0	117,065

หน่วย: ไร่

ตารางที่ 11 พื้นที่ความเหมาะสมของที่ดิน (Land Suitability) พื้นที่เพาะปลูกในชั้นความเหมาะสมต่าง ๆ และพื้นที่ที่มีศักยภาพในการส่งเสริมการปลูกข้าวโพดเลี้ยงสัตว์ (ต่อ)

หน่วย: ไร่

ภาค/จังหวัด/อำเภอ	พื้นที่ความเหมาะสมของที่ดิน				พื้นที่ป่า				พื้นที่เพาะปลูกในชั้นความเหมาะสมต่าง ๆ				พื้นที่ที่มีศักยภาพในการส่งเสริมการปลูก				
	S1	S2	S3	N	S1	S2	S3	N	S1	S2	S3	N	S1	S2	S3	N	
ตาลุม	3,375	0	7,716	172,813	0	0	0	0	0	0	0	0	3,375	0	0	0	3,375
ทุ่งศรีอุดม	2,150	10,114	52,445	92,246	19	0	0	45	0	0	0	0	2,150	10,114	0	0	12,265
นางะหวาย	11,352	75,367	38,949	151,735	93,766	0	0	0	0	0	0	0	11,352	75,367	0	0	86,719
นาตาล	1,232	21,617	0	101,246	657	0	0	0	0	0	0	0	1,232	21,617	0	0	22,849
นาเยี่ย	3,715	26,959	10,800	107,067	0	0	0	0	0	0	0	0	3,715	26,959	0	0	30,674
น้ำขุ่น	1,557	29,463	17,198	107,817	18,666	0	8	31	2	0	0	0	1,557	29,463	0	0	31,013
น้ำยั้น	13,157	106,133	34,773	152,224	378,656	0	19	0	0	0	0	0	13,157	106,114	0	0	119,270
บุณฑริก	0	122,298	17,084	329,737	431,160	0	0	0	4	0	0	0	0	122,298	0	0	122,298
พิบูลมังสาหาร	925	155,066	55,577	346,131	249	0	22	37	2	0	0	0	925	155,044	0	0	155,968
โพธิ์ไทร	16,881	94,360	12,120	142,193	76,221	0	0	0	0	0	0	0	16,881	94,360	0	0	111,241
ม่วงสามสิบ	4,980	63,327	237,170	139,895	59	0	0	3	0	0	0	0	4,980	63,327	0	0	68,307
เมืองอุบลราชธานี	22,159	118,232	71,001	107,152	28,193	0	0	0	0	0	0	0	22,159	118,232	0	0	140,391
วารินชำราบ	11,571	28,200	4,123	331,212	7,797	0	0	0	0	0	0	30	11,571	28,200	0	0	39,771
ศรีเมืองใหม่	18,402	23,159	13,460	238,864	298,729	0	0	0	0	0	0	0	18,402	23,159	0	0	41,561
สว่างวีระวงศ์	3,522	51,643	48,921	48,044	8,778	0	26	0	0	0	0	0	3,522	51,617	0	0	55,139
ลำโรง	796	2,423	718	236,800	0	0	0	0	0	0	0	0	796	2,423	0	0	3,219
สิรินธร	543	53,632	115,171	86,995	137,549	0	0	0	0	0	0	0	543	53,632	0	0	54,175
เหล่าเสือโก้ก	3,183	59,409	42,334	41,944	11,804	0	0	0	0	0	0	0	3,183	59,409	0	0	62,592

ตารางที่ 11 พื้นที่ความเหมาะสมของที่ดิน (Land Suitability) พื้นที่เพาะปลูกในชั้นความเหมาะสมต่าง ๆ และพื้นที่ที่มีศักยภาพในการส่งเสริมการปลูกข้าวโพดเลี้ยงสัตว์ (ต่อ)

หน่วย: ไร่

ภาค/จังหวัด/อำเภอ	พื้นที่ความเหมาะสมของที่ดิน				พื้นที่ป่า				พื้นที่เพาะปลูกในชั้นความเหมาะสมต่าง ๆ				พื้นที่ที่มีศักยภาพในการส่งเสริมการปลูก				
	S1	S2	S3	N	S1	S2	S3	N	S1	S2	S3	N	S1	S2	S3	N	รวม
ภาคกลาง																	
กรุงเทพมหานคร	83,599	980	0	307,016	0	0	0	0	0	0	0	0	83,599	980	0	0	84,579
กาญจนบุรี	57,380	2,332,947	747,418	1,123,229	0	1,920	8,100	6,600	55,460	2,311,770	2,367,231	2,367,231	55,460	2,311,770	2,367,231	2,367,231	2,367,231
ด่านมะขามเตี้ย	0	201,622	62,872	97,768	7,536,038	0	939	1,225	0	200,682	200,682	200,682	0	200,682	200,682	200,682	200,682
ทองผาภูมิ	9,765	76,171	65,451	23,918	278	182	3,187	105	9,583	72,985	72,985	72,985	9,583	72,985	72,985	72,985	72,985
ท่าม่วง	11,077	211,750	26,835	86,321	2,234,303	13	410	7	11,064	211,341	211,341	211,341	11,064	211,341	211,341	211,341	211,341
ท่ามะกา	22,983	123,775	313	84,015	2,312	465	633	165	22,518	123,142	123,142	123,142	22,518	123,142	123,142	123,142	123,142
ไทรโยค	11,576	208,962	56,113	118,913	1,604	1,260	6,791	211	10,317	202,171	202,171	202,171	10,317	202,171	202,171	202,171	202,171
บ่อพลอย	0	320,293	114,127	123,102	1,199,559	0	916	42	0	319,377	319,377	319,377	0	319,377	319,377	319,377	319,377
พนมทวน	0	91,058	55,406	112,141	123,723	0	227	35	0	90,832	90,832	90,832	0	90,832	90,832	90,832	90,832
เมืองกาญจนบุรี	0	320,552	77,677	196,918	3,492	0	1,933	412	0	318,619	318,619	318,619	0	318,619	318,619	318,619	318,619
เลาขวัญ	0	412,094	118,310	14,571	239,592	0	1,509	30	1	410,585	410,585	410,585	0	410,585	410,585	410,585	410,585
ศรีสวัสดิ์	0	14,648	20,027	119,662	63,689	0	2,763	4,234	0	11,885	11,885	11,885	0	11,885	11,885	11,885	11,885
สังขละบุรี	1,954	20,721	13,251	82,909	1,684,862	0	13	3	1,954	20,708	20,708	20,708	1,954	20,708	20,708	20,708	20,708
หนองปรือ	26	131,546	52,867	24,302	1,855,955	1	1,575	163	25	129,971	129,971	129,971	25	129,971	129,971	129,971	129,971
ห้วยกระเจา	0	199,754	84,169	38,689	114,452	0	281	52	0	199,473	199,473	199,473	0	199,473	199,473	199,473	199,473
ชัยนาท	11,556	277,194	83,902	1,039,608	66,793	500	1,018	54	11,055	276,175	276,175	276,175	11,055	276,175	276,175	276,175	276,175
เนินขาม	0	78,977	31,050	38,809	22,074	0	418	46	0	78,559	78,559	78,559	0	78,559	78,559	78,559	78,559
มโนรมย์	8,778	33,539	0	104,591	0	445	465	0	19	33,074	33,074	33,074	8,333	33,074	33,074	33,074	33,074

ตารางที่ 11 พื้นที่ความเหมาะสมของที่ดิน (Land Suitability) พื้นที่เพาะปลูกในชั้นความเหมาะสมต่าง ๆ และพื้นที่ที่มีศักยภาพในการส่งเสริมการปลูกข้าวโพดเลี้ยงสัตว์ (ต่อ)

หน่วย: ไร่

ภาค/จังหวัด/อำเภอ	พื้นที่ความเหมาะสมของที่ดิน			พื้นที่ป่า			พื้นที่เพาะปลูกในชั้นความเหมาะสมต่าง ๆ			พื้นที่ที่มีศักยภาพในการส่งเสริมการปลูก			รวม
	S1	S2	S3	N	S1	S2	S3	N	S1	S2	S3	N	
เมืองชัยนาท	2,650	6,108	0	142,083	0	55	0	0	0	2,595	6,108	0	8,703
วัดสิงห์	0	23,094	5,705	139,248	0	0	2	1	0	0	23,092	0	23,092
สรรคบุรี	0	0	0	198,505	0	0	0	0	43	0	0	0	0
สรรพยา	128	0	0	130,779	0	0	0	0	12	128	0	0	128
หนองมะโมง	0	66,005	0	90,205	31,590	0	53	0	32	0	65,952	0	65,952
หันคา	0	69,470	47,148	195,388	13,128	0	80	7	115	0	69,390	0	69,390
นครนายก	4,104	68,572	4,012	753,051	361,092	0	12	12	5	4,104	68,560	0	72,664
บ้านนา	0	27,879	216	146,264	2,802	0	0	12	0	0	27,879	0	27,879
ปากพลี	0	3,197	2,531	115,923	143,932	0	0	0	0	0	3,197	0	3,197
เมืองนครนายก	4,092	37,491	1,265	215,126	214,359	0	12	0	0	4,092	37,479	0	41,571
องครักษ์	12	5	0	275,739	0	0	0	0	4	12	5	0	17
นครปฐม	217,896	327,571	0	504,210	0	0	1,718	0	133	217,896	325,854	0	543,749
กำแพงแสน	0	186,919	0	39,190	0	0	1,471	0	32	0	185,448	0	185,448
ดอนตูม	10,284	17,901	0	47,665	0	0	0	0	13	10,284	17,901	0	28,186
นครชัยศรี	77,546	945	0	50,530	0	0	0	0	0	77,546	945	0	78,491
บางเลน	17,936	0	0	271,913	0	0	0	0	0	17,936	0	0	17,936
พุทธมณฑล	2,633	0	0	30,904	0	0	0	0	0	2,633	0	0	2,633
เมืองนครปฐม	14,104	121,806	0	46,901	0	0	246	0	87	14,104	121,559	0	135,663
สามพราน	95,392	0	0	7,108	0	0	0	0	0	95,392	0	0	95,392

ตารางที่ 11 พื้นที่ความเหมาะสมของที่ดิน (Land Suitability) พื้นที่เพาะปลูกในชั้นความเหมาะสมต่าง ๆ และพื้นที่ที่มีศักยภาพในการส่งเสริมการปลูกข้าวโพดเลี้ยงสัตว์ (ต่อ)

หน่วย: ไร่

ภาค/จังหวัด/อำเภอ	พื้นที่ความเหมาะสมของที่ดิน			พื้นที่ป่า			พื้นที่เพาะปลูกในชั้นความเหมาะสมต่าง ๆ			พื้นที่ที่มีศักยภาพในการส่งเสริมการปลูก		
	S1	S2	S3	N	S1	S2	S3	N	S1	S2	S3	รวม
นนทบุรี	69,664	0	0	220,779	0	0	0	0	69,664	0	0	69,664
ไทรน้อย	0	0	0	115,614	0	0	0	0	0	0	0	0
บางกรวย	17,024	0	0	7,584	0	0	0	0	17,024	0	0	17,024
บางบัวทอง	3,427	0	0	56,449	0	0	0	0	3,427	0	0	3,427
บางใหญ่	24,236	0	0	28,069	0	0	0	0	24,236	0	0	24,236
ปากเกร็ด	12,097	0	0	12,989	0	0	0	0	12,097	0	0	12,097
เมืองนนทบุรี	12,880	0	0	74	0	0	0	0	12,880	0	0	12,880
ปทุมธานี	103	0	0	851,915	64	0	0	1,062	103	0	0	103
คลองหลวง	0	0	0	160,684	0	0	0	0	0	0	0	0
ธัญบุรี	0	0	0	54,808	0	0	0	41	0	0	0	0
เมืองปทุมธานี	14	0	0	56,901	0	0	0	0	14	0	0	14
ลาดหลุมแก้ว	0	0	0	121,192	0	0	0	8	0	0	0	0
ลำลูกกา	0	0	0	173,139	0	0	0	5	0	0	0	0
สามโคก	0	0	0	72,260	64	0	0	0	0	0	0	0
หนองเสือ	88	0	0	212,930	0	0	0	1,006	88	0	0	88
ประจวบคีรีขันธ์	9,846	1,303,040	419,587	527,808	1,557,764	3	297	111	32	9,843	1,302,743	1,312,586
กุยบุรี	8,076	106,926	49,971	59,213	301,086	3	34	0	0	8,073	106,891	114,964
ทับสะแก	8	115,419	78,862	3,971	137,606	0	0	0	0	8	115,419	115,426
บางสะพาน	0	244,243	24,239	23,188	159,701	0	0	0	0	0	244,243	244,243

ตารางที่ 11 พื้นที่ความเหมาะสมของที่ดิน (Land Suitability) พื้นที่เพาะปลูกในชั้นความเหมาะสมต่าง ๆ และพื้นที่ที่มีศักยภาพในการส่งเสริมการปลูกข้าวโพดเลี้ยงสัตว์ (ต่อ)

ภาค/จังหวัด/อำเภอ	พื้นที่ความเหมาะสมของที่ดิน				พื้นที่ป่า				พื้นที่เพาะปลูกในชั้นความเหมาะสมต่าง ๆ				พื้นที่ที่มีศักยภาพในการส่งเสริมการปลูก			
	S1	S2	S3	N	S1	S2	S3	N	S1	S2	S3	N	S1	S2	S3	N
	หน่วย: ไร่															
วังน้อย	0	0	0	138,854	0	0	0	0	0	0	0	0	0	0	0	0
เสนา	0	0	0	129,128	0	0	0	0	0	0	0	0	0	0	0	0
อุทัย	0	0	0	99,831	0	0	0	0	0	0	0	0	0	0	0	0
เพชรบุรี	48,327	565,374	139,845	655,431	2,392,711	7	1,086	2,332	435	48,319	564,288	612,607				
แก่งกระจาน	4	66,336	29,393	34,724	1,469,256	0	53	20	18	4	66,283	66,287				
เขาย้อย	0	64,289	7,300	93,536	20,627	0	52	16	5	0	64,237	64,237				
ชะอำ	28	180,523	10,630	83,174	42,900	0	81	0	1	28	180,442	180,470				
ท่ายาง	22,730	179,673	16,397	94,087	173,938	0	374	0	11	22,730	179,299	202,029				
บ้านลาด	22,402	33,969	785	52,936	51,538	7	20	0	0	22,395	33,949	56,344				
บ้านแหลม	1,507	84	392	122,864	0	0	0	0	0	1,507	84	1,591				
เมืองเพชรบุรี	1,656	8,714	504	151,730	0	0	0	0	0	1,656	8,714	10,370				
หนองหญ้าปล้อง	0	31,785	74,445	22,381	634,451	0	507	2,296	400	0	31,278	31,278				
ราชบุรี	226,237	531,693	518,690	899,953	818,529	196	425	15	333	226,041	531,269	757,310				
จอมบึง	0	206,522	143,703	75,629	58,422	0	36	8	16	0	206,485	206,485				
ดำเนินสะดวก	114,338	0	0	4,848	0	0	0	0	0	114,338	0	114,338				
บางแพ	22,910	0	0	39,578	0	0	0	0	7	22,910	0	22,910				
บ้านคา	0	25,591	101,169	15,448	386,003	0	0	0	0	0	25,591	25,591				
บ้านโป่ง	15,330	56,579	6,548	99,933	1,594	122	223	0	130	15,208	56,356	71,563				
ปากท่อ	4,536	82,799	99,172	98,461	188,681	0	0	0	0	4,536	82,799	87,335				

ตารางที่ 11 พื้นที่ความเหมาะสมของที่ดิน (Land Suitability) พื้นที่เพาะปลูกในชั้นความเหมาะสมต่าง ๆ และพื้นที่ที่มีศักยภาพในการส่งเสริมการปลูกข้าวโพดเลี้ยงสัตว์ (ต่อ)

หน่วย: ไร่

ภาค/จังหวัด/อำเภอ	พื้นที่ความเหมาะสมของที่ดิน			พื้นที่ป่า			พื้นที่เพาะปลูกในชั้นความเหมาะสมต่าง ๆ			พื้นที่ที่มีศักยภาพในการส่งเสริมการปลูก			รวม
	S1	S2	S3	N	S1	S2	S3	N	S1	S2	S3		
โพธาราม	23,736	78,089	9,073	146,671	4,431	73	0	107	23,663	78,089	0	101,752	
เมืองราชบุรี	28,199	32,214	44,810	124,716	15,326	0	32	8	28,199	32,182	0	60,381	
วัดเพลง	17,188	0	0	6,130	0	0	0	0	17,188	0	0	17,188	
สวนผึ้ง	0	49,900	114,215	288,539	164,073	0	133	7	65	49,767	0	49,767	
ลพบุรี	99,639	2,237,981	207,707	1,242,935	247,107	853	113,920	9,014	98,785	2,124,061	2,222,847		
โคกเจริญ	355	165,536	89,768	58,823	13,859	0	1,072	2,118	355	164,464	0	164,819	
โคกสำโรง	719	277,831	4,272	157,565	0	0	15,256	253	719	262,575	0	263,293	
ชัยบาดาล	26,406	364,988	85,293	183,912	41,554	48	16,635	10,053	26,358	348,353	0	374,711	
ท่าม่วง	112	0	0	157,624	0	0	0	0	112	0	0	112	
ท่าหลวง	0	219,957	1,207	11,012	16,923	0	10,240	143	0	209,717	0	209,717	
บ้านหมี่	18,774	70,727	0	250,364	0	0	327	0	18,774	70,400	0	89,174	
พัฒนานิคม	38,931	330,652	396	103,996	58,942	805	18,886	8	38,126	311,766	0	349,892	
เมืองลพบุรี	14,342	244,358	8,552	202,541	0	0	33,183	2,653	14,342	211,176	0	225,518	
ลำสนธิ	0	182,790	9,547	20,884	115,830	0	11,785	402	0	171,006	0	171,006	
สระโบสถ์	0	113,532	8,471	79,614	0	0	3,407	6	0	110,125	0	110,125	
หนองม่วง	0	267,610	201	16,600	0	0	3,130	0	0	264,480	0	264,480	
สมุทรปราการ	10,548	0	0	45,325	0	0	0	0	10,548	0	0	10,548	
บางปะอิน	172	0	0	28,539	0	0	0	0	172	0	0	172	
บางพลี	307	0	0	668	0	0	0	0	307	0	0	307	

ตารางที่ 11 พื้นที่ความเหมาะสมของที่ดิน (Land Suitability) พื้นที่เพาะปลูกในชั้นความเหมาะสมต่าง ๆ และพื้นที่ที่มีศักยภาพในการส่งเสริมการปลูกข้าวโพดเลี้ยงสัตว์ (ต่อ)

หน่วย: ไร่

ภาค/จังหวัด/อำเภอ	พื้นที่ความเหมาะสมของที่ดิน				พื้นที่ป่า				พื้นที่เพาะปลูกในชั้นความเหมาะสมต่าง ๆ				พื้นที่ที่มีศักยภาพในการส่งเสริมการปลูก				
	S1	S2	S3	N	S1	S2	S3	N	S1	S2	S3	N	S1	S2	S3	N	รวม
บางเสาธง	82	0	0	7,692	0	0	0	0	0	0	0	0	82	0	0	0	82
พระประแดง	7,485	0	0	0	0	0	0	0	0	0	0	0	7,485	0	0	0	7,485
พระสมุทรเจดีย์	856	0	0	6,601	0	0	0	0	0	0	0	0	856	0	0	0	856
เมืองสมุทรปราการ	1,647	0	0	1,826	0	0	0	0	0	0	0	0	1,647	0	0	0	1,647
สมุทรสงคราม	81,782	67,906	0	2,089	0	0	0	0	0	0	0	0	81,782	67,906	0	0	149,687
บางคนที	36,315	4,563	0	0	0	0	0	0	0	0	0	0	36,315	4,563	0	0	40,878
เมืองสมุทรสงคราม	1,373	53,424	0	1,630	0	0	0	0	0	0	0	0	1,373	53,424	0	0	54,798
อัมพวา	44,093	9,918	0	459	0	0	0	0	0	0	0	0	44,093	9,918	0	0	54,011
สมุทรสาคร	264,538	18,273	0	37,829	70	0	0	0	0	0	0	0	264,538	18,273	0	0	282,810
กระทุ่มแบน	55,997	20	0	0	0	0	0	0	0	0	0	0	55,997	20	0	0	56,017
บ้านแพ้ว	152,147	9,608	0	208	70	0	0	0	0	0	0	0	152,147	9,608	0	0	161,755
เมืองสมุทรสาคร	56,394	8,645	0	37,621	0	0	0	0	0	0	0	0	56,394	8,645	0	0	65,039
สระบุรี	15,364	548,580	152,565	828,433	472,683	1,653	42,582	7,631	13,712	431,037	444,748	0	13,712	431,037	0	0	444,748
แก่งคอย	997	127,182	22,557	101,678	199,247	54	1,547	1,652	943	105,805	106,748	0	943	105,805	0	0	106,748
เฉลิมพระเกียรติ	1,932	35,859	4,792	38,157	12,528	934	744	1,419	998	19,702	20,700	0	998	19,702	0	0	20,700
คอนทูด	0	0	0	34,015	0	0	0	10	0	0	0	0	0	0	0	0	0
บ้านหมอ	6,971	11,951	0	64,759	0	524	5,985	0	6,447	5,966	12,413	0	6,447	5,966	0	0	12,413
พระพุทธบาท	1,864	72,126	3,449	34,912	12,992	140	36,336	431	1,724	35,791	37,515	0	1,724	35,791	0	0	37,515
มวกเหล็ก	0	144,695	106,050	84,673	175,191	0	26,934	1,790	0	117,761	117,761	0	0	117,761	0	0	117,761

ตารางที่ 11 พื้นที่ความเหมาะสมของที่ดิน (Land Suitability) พื้นที่เพาะปลูกในชั้นความเหมาะสมต่าง ๆ และพื้นที่ที่มีศักยภาพในการส่งเสริมการปลูกข้าวโพดเลี้ยงสัตว์ (ต่อ)

หน่วย: ไร่

ภาค/จังหวัด/อำเภอ	พื้นที่ความเหมาะสมของที่ดิน			พื้นที่ป่า			พื้นที่เพาะปลูกในชั้นความเหมาะสมต่าง ๆ			พื้นที่ที่มีศักยภาพในการส่งเสริมการปลูก		
	S1	S2	S3	N	S1	S2	S3	N	S1	S2	S3	รวม
เมืองสระบุรี	833	5,082	14	62,810	11,935	0	128	0	11	833	4,953	5,786
วังม่วง	0	107,355	14,820	6,685	39,970	0	4,500	3,060	231	0	102,855	102,855
วิหารแดง	0	8,457	776	79,309	12,204	0	337	48	162	0	8,120	8,120
เสาไห้	656	4,998	0	62,890	0	0	3,769	0	1,514	656	1,230	1,885
หนองแค	0	3,027	105	159,588	8,615	0	0	0	424	0	3,027	3,027
หนองแซง	0	0	0	53,660	0	0	0	0	0	0	0	0
หนองโดน	2,112	27,849	0	45,298	0	0	2,022	0	0	2,111	25,827	27,939
สิงห์บุรี	3,841	2,849	0	473,498	0	0	0	0	60	3,841	2,849	6,691
ค่ายบางระจัน	1,023	2,380	0	64,198	0	0	0	0	0	1,023	2,380	3,403
ท่าช้าง	2	3	0	25,658	0	0	0	0	0	2	3	5
บางระจัน	611	64	0	115,749	0	0	0	0	7	611	64	675
พรหมบุรี	1,579	0	0	43,141	0	0	0	0	27	1,579	0	1,579
เมืองสิงห์บุรี	402	403	0	70,371	0	0	0	0	7	402	403	805
อินทร์บุรี	224	0	0	154,380	0	0	0	0	20	224	0	224
สุพรรณบุรี	48,934	770,094	65,183	1,848,288	458,303	26	19,599	3,965	1,109	48,908	750,496	799,404
ดอนเจดีย์	0	17,816	9	179,446	0	0	0	0	23	0	17,816	17,816
ด่านช้าง	15	206,040	53,999	54,063	422,707	0	1,767	2,734	623	15	204,273	204,288
เดิมบางนางบวช	15,567	80,720	2,821	206,838	1,325	16	12	0	25	15,550	80,708	96,258
บางปลาร้า	826	0	0	272,185	0	0	0	0	0	826	0	826

ตารางที่ 11 พื้นที่ความเหมาะสมของที่ดิน (Land Suitability) พื้นที่เพาะปลูกในชั้นความเหมาะสมต่าง ๆ และพื้นที่มีศักยภาพในการส่งเสริมการปลูกข้าวโพดเลี้ยงสัตว์ (ต่อ)

หน่วย: ไร่

ภาค/จังหวัด/อำเภอ	พื้นที่ความเหมาะสมของที่ดิน				พื้นที่ป่า				พื้นที่เพาะปลูกในชั้นความเหมาะสมต่าง ๆ				พื้นที่มีศักยภาพในการส่งเสริมการปลูก			
	S1	S2	S3	N	S1	S2	S3	N	S1	S2	S3	N	S1	S2	S3	รวม
เมืองสุพรรณบุรี	3,168	8,625	0	276,451	0	0	0	32	0	0	0	32	3,168	8,625	0	11,793
ศรีประจันต์	7,550	14,652	0	143,517	0	0	4	1	0	0	0	1	7,550	14,647	0	22,197
สองพี่น้อง	0	174,839	0	219,427	0	0	322	0	0	0	0	24	0	174,517	0	174,517
สามชุก	8,966	29,862	0	141,892	0	2	0	85	0	0	0	85	8,964	29,862	0	38,827
หนองหญ้าไซ	2,937	75,070	0	188,805	0	0	76	0	0	0	0	255	2,937	74,994	0	77,930
อุททอง	9,906	162,470	8,355	165,665	34,270	8	17,416	42	1,231	0	0	42	9,898	145,054	0	154,952
อ่างทอง	32,614	231	0	540,079	0	0	0	41	0	0	0	41	32,614	231	0	32,845
ไชโย	5,548	0	0	38,188	0	0	0	0	0	0	0	0	5,548	0	0	5,548
ป่าโมก	2,847	0	0	40,308	0	0	0	0	0	0	0	0	2,847	0	0	2,847
โพธิ์ทอง	9,738	0	0	113,428	0	0	0	0	0	0	0	0	9,738	0	0	9,738
เมืองอ่างทอง	6,359	0	0	60,261	0	0	0	0	0	0	0	0	6,359	0	0	6,359
วิเศษชัยชาญ	4,606	0	0	139,191	0	0	0	20	0	0	0	20	4,606	0	0	4,606
สามโก้	24	0	0	55,291	0	0	0	0	0	0	0	0	24	0	0	24
แสวงหา	3,491	231	0	93,411	0	0	0	22	0	0	0	22	3,491	231	0	3,722
จันทบุรี	35,732	457,975	314,054	1,206,476	1,765,671	86	557	489	640	557	489	489	35,646	457,418	0	493,064
แก่งหางแมว	0	1,187	31,915	2,376	723,816	0	0	12	0	0	0	0	0	1,187	0	1,187
ขลุง	0	0	0	222,781	230,148	0	0	0	0	0	0	0	0	0	0	0
เขาคิชฌกูฏ	0	94,983	17,952	74,620	292,736	0	0	0	0	0	0	0	0	94,983	0	94,983
ท่าใหม่	1,042	94,924	68,522	147,802	34,383	0	30	45	0	0	3	3	1,042	94,894	0	95,936

ตารางที่ 11 พื้นที่ความเหมาะสมของที่ดิน (Land Suitability) พื้นที่เพาะปลูกในชั้นความเหมาะสมต่าง ๆ และพื้นที่ที่มีศักยภาพในการส่งเสริมการปลูกข้าวโพดเลี้ยงสัตว์ (ต่อ)

หน่วย: ไร่

ภาค/จังหวัด/อำเภอ	พื้นที่ความเหมาะสมของที่ดิน			พื้นที่ป่า			พื้นที่เพาะปลูกในชั้นความเหมาะสมต่าง ๆ			พื้นที่ที่มีศักยภาพในการส่งเสริมการปลูก			รวม
	S1	S2	S3	N	S1	S2	S3	N	S1	S2	S3		
น่ายายอม	109	50,333	75,553	20,147	19,196	0	0	6	1	109	50,333	50,442	50,442
โป่งน้ำร้อน	3,461	37,090	27,126	366,442	193,658	0	57	171	469	3,461	37,032	40,493	40,493
มะขาม	0	0	0	221,013	46,855	0	0	0	0	0	0	0	0
เมืองจันทบุรี	0	0	0	106,158	25,894	0	0	0	0	0	0	0	0
สอยดาว	31,120	179,458	92,987	17,098	176,156	86	470	405	17	31,034	178,988	210,022	210,022
แหลมสิงห์	0	0	0	28,038	22,829	0	0	0	0	0	0	0	0
ฉะเชิงเทรา	24,022	374,145	585,619	1,074,452	646,168	0	457	636	352	24,022	373,688	397,710	397,710
คลองเขื่อน	1,194	0	0	63,761	0	0	0	0	0	1,194	0	1,194	1,194
ท่าตะเกียบ	699	113,348	165,414	46,879	540,430	0	143	292	48	699	113,205	113,904	113,904
บางคล้า	4,725	0	0	75,710	0	0	0	0	0	4,725	0	4,725	4,725
บางน้ำเปรี้ยว	0	0	0	276,717	0	0	0	0	0	0	0	0	0
บางปะกง	0	0	0	34,123	0	0	0	0	0	0	0	0	0
บ้านโพธิ์	0	0	0	33,102	0	0	0	0	0	0	0	0	0
แปลงยาว	0	40,734	78,573	59,033	0	0	52	78	37	0	40,683	40,683	40,683
พนมสารคาม	0	97,728	42,977	127,396	1,763	0	233	44	180	0	97,495	97,495	97,495
เมืองฉะเชิงเทรา	11,796	0	0	153,343	0	0	0	0	0	11,796	0	11,796	11,796
ราชสาส์น	0	813	0	84,731	0	0	0	0	0	0	813	813	813
สนามชัยเขต	5,607	121,522	298,656	119,656	103,974	0	29	221	87	5,607	121,493	127,100	127,100

ตารางที่ 11 พื้นที่ความเหมาะสมของที่ดิน (Land Suitability) พื้นที่เพาะปลูกในชั้นความเหมาะสมต่าง ๆ และพื้นที่ที่มีศักยภาพในการส่งเสริมการปลูกข้าวโพดเลี้ยงสัตว์ (ต่อ)

หน่วย: ไร่

ภาค/จังหวัด/อำเภอ	พื้นที่ความเหมาะสมของที่ดิน			พื้นที่ป่า			พื้นที่เพาะปลูกในชั้นความเหมาะสมต่าง ๆ			พื้นที่ที่มีศักยภาพในการส่งเสริมการปลูก			รวม
	S1	S2	S3	N	S1	S2	S3	N	S1	S2	S3		
ชลบุรี	3,530	942,118	605,839	439,538	281,468	0	793	295	172	3,530	941,325	944,856	
เกาะจันทร์	2,805	53,555	60,929	37,016	31	0	42	17	21	2,805	53,513	56,318	
บ่อทอง	0	177,911	184,646	43,289	101,080	0	31	3	23	0	177,880	177,880	
บางละมุง	0	167,030	68,905	22,487	15,205	0	0	0	0	0	167,030	167,030	
บ้านบึง	725	111,235	81,519	71,153	48,055	0	500	235	22	725	110,735	111,460	
พนัสนิคม	0	67,699	21,978	136,206	0	0	176	24	102	0	67,523	67,523	
พานทอง	0	5,036	1,645	34,217	0	0	0	0	0	0	5,036	5,036	
เมืองชลบุรี	0	17,139	15,426	22,504	20,520	0	6	14	0	0	17,133	17,133	
ศรีราชา	0	142,072	76,416	34,584	62,829	0	16	2	2	0	142,056	142,056	
สัตหีบ	0	35,712	41,005	20,089	1,593	0	0	0	0	0	35,712	35,712	
หนองใหญ่	0	164,728	53,370	17,995	32,155	0	23	0	0	0	164,705	164,705	
ตราด	0	0	0	1,099,914	543,890	0	0	0	7	0	0	0	
เกาะกูด	0	0	0	75,476	2,031	0	0	0	0	0	0	0	
เกาะช้าง	0	0	0	0	137,191	0	0	0	0	0	0	0	
เขาสมิง	0	0	0	357,940	10,965	0	0	0	5	0	0	0	
คลองใหญ่	0	0	0	36,630	210	0	0	0	0	0	0	0	
ปอไร่	0	0	0	179,200	225,944	0	0	0	0	0	0	0	
เมืองตราด	0	0	0	369,864	158,601	0	0	0	2	0	0	0	
แหลมงอบ	0	0	0	80,805	8,947	0	0	0	0	0	0	0	

ตารางที่ 11 พื้นที่ความเหมาะสมของที่ดิน (Land Suitability) พื้นที่เพาะปลูกในชั้นความเหมาะสมต่าง ๆ และพื้นที่ที่มีศักยภาพในการส่งเสริมการปลูกข้าวโพดเลี้ยงสัตว์ (ต่อ)

หน่วย: ไร่

ภาค/จังหวัด/อำเภอ	พื้นที่ความเหมาะสมของที่ดิน			พื้นที่ป่า			พื้นที่เพาะปลูกในชั้นความเหมาะสมต่าง ๆ			พื้นที่ที่มีศักยภาพในการส่งเสริมการปลูก			รวม	
	S1	S2	S3	N	S1	S2	S3	N	S1	S2	S3	S1		S2
ปราจีนบุรี	32,413	408,445	473,426	1,025,427	961,324	46	301	1,553	462	32,367	408,143	440,511		
กบินทร์บุรี	19,869	130,533	358,056	309,532	5,923	46	164	1,339	429	19,824	130,369	150,192		
นาดี	11,870	121,148	12,872	79,085	517,734	0	137	0	5	11,870	121,011	132,881		
บ้านสร้าง	0	0	0	138,559	0	0	0	0	0	0	0	0		
ประจันตคาม	273	56,919	15,060	123,680	389,330	0	0	0	0	273	56,919	57,192		
เมืองปราจีนบุรี	0	77,281	8,043	133,426	36,932	0	0	86	0	0	77,281	77,281		
ศรีมโหสถ	401	19,110	60,768	185,968	11,405	0	0	67	28	401	19,110	19,511		
ศรีมโหสถ	0	3,453	18,627	55,176	0	0	0	62	0	0	3,453	3,453		
ระยอง	0	1,115,120	257,810	475,817	367,221	0	7	0	0	0	1,115,113	1,115,113		
แกลง	0	162,139	109,680	128,954	40,889	0	0	0	0	0	162,139	162,139		
เขาชะเมา	0	36,517	17,950	2,241	240,170	0	0	0	0	0	36,517	36,517		
นิคมพัฒนา	0	131,143	3	16,210	0	0	0	0	0	0	131,143	131,143		
บ้านค่าย	0	180,243	3,312	108,924	4,347	0	0	0	0	0	180,243	180,243		
บ้านฉาง	0	44,247	30,290	12,180	5,332	0	0	0	0	0	44,247	44,247		
ปลวกแดง	0	232,441	5,102	48,738	22,662	0	0	0	0	0	232,441	232,441		
เมืองระยอง	0	202,519	62,878	113,350	31,684	0	7	0	0	0	202,512	202,512		
วังจันทร์	0	125,871	28,595	45,220	22,137	0	0	0	0	0	125,871	125,871		
สระแก้ว	289,090	1,118,365	1,028,201	531,083	1,170,036	4,789	20,382	20,621	3,269	284,301	1,097,983	1,382,284		
เขาฉกรรจ์	27,403	5,191	164,403	47,067	37,577	624	26	3,643	564	26,779	5,165	31,944		

ตารางที่ 11 พื้นที่ความเหมาะสมของที่ดิน (Land Suitability) พื้นที่เพาะปลูกในชั้นความเหมาะสมต่าง ๆ และพื้นที่ที่มีศักยภาพในการส่งเสริมการปลูกข้าวโพดเลี้ยงสัตว์ (ต่อ)

ภาค/จังหวัด/อำเภอ	พื้นที่ความเหมาะสมของที่ดิน				พื้นที่ป่า				พื้นที่เพาะปลูกในชั้นความเหมาะสมต่าง ๆ				พื้นที่ที่มีศักยภาพในการส่งเสริมการปลูก			
	S1	S2	S3	N	S1	S2	S3	N	S1	S2	S3	N	S1	S2	S3	N
	หน่วย: ไร่															
คลองหาด	51,714	132,902	60,406	24,498	24,480	1,999	7,426	2,051	395	49,714	125,476	175,190				
โคกสูง	11,407	41,190	24,491	88,915	43,515	0	48	93	0	11,407	41,142	52,549				
ตาพระยา	0	219,916	82,115	34,573	252,348	0	0	211	0	0	219,916	219,916				
เมืองสระแก้ว	9,868	258,603	154,238	103,969	302,816	153	1,221	2,333	609	9,714	257,382	267,096				
วังน้ำเย็น	29,997	70,733	87,830	28,567	42,936	796	4,428	1,803	927	29,201	66,305	95,506				
วังสมบูรณ์	21,014	63,493	164,247	2,786	56,547	639	3,750	6,285	0	20,374	59,742	80,117				
วัฒนานคร	14,862	224,423	240,466	73,323	366,061	17	2,198	4,195	633	14,845	222,225	237,070				
อรัญประเทศ	122,826	101,913	50,005	127,385	43,756	561	1,285	7	141	122,266	100,629	222,894				
ภาคใต้																
กระบี่	78,654	1,547,827	254,140	295,965	936,427	0	0	0	0	78,654	1,547,827	1,626,481				
เกาะลันตา	1,125	21,956	35,146	22,358	118,654	0	0	0	0	1,125	21,956	23,081				
เขาพนม	37,881	283,666	99,841	62,585	46,192	0	0	0	0	37,881	283,666	321,548				
คลองท่อม	2,312	371,575	14,824	48,575	213,543	0	0	0	0	2,312	371,575	373,887				
ปลายพระยา	16,065	169,800	25,447	46,640	71,085	0	0	0	0	16,065	169,800	185,865				
เมืองกระบี่	11	198,842	27,873	29,373	221,762	0	0	0	0	11	198,842	198,854				
ลำทับ	2,362	115,912	1,553	19,447	36,087	0	0	0	0	2,362	115,912	118,275				
เหนือคลอง	10,494	162,102	32,419	29,298	77,699	0	0	0	0	10,494	162,102	172,596				
อ่าวลึก	8,403	223,973	17,038	37,687	151,406	0	0	0	0	8,403	223,973	232,376				

ตารางที่ 11 พื้นที่ความเหมาะสมของที่ดิน (Land Suitability) พื้นที่เพาะปลูกในชั้นความเหมาะสมต่าง ๆ และพื้นที่ที่มีศักยภาพในการส่งเสริมการปลูกข้าวโพดเลี้ยงสัตว์ (ต่อ)

หน่วย: ไร่

ภาค/จังหวัด/อำเภอ	พื้นที่ความเหมาะสมของที่ดิน				พื้นที่ป่า				พื้นที่เพาะปลูกในชั้นความเหมาะสมต่าง ๆ				พื้นที่ที่มีศักยภาพในการส่งเสริมการปลูก			
	S1	S2	S3	N	S1	S2	N	S3	S1	S2	N	S3	S1	S2	S3	รวม
ชุมพร	150	1,039,305	335,687	650,610	1,460,507	0	0	0	0	0	0	0	150	1,039,305	0	1,039,454
ท่าแซะ	0	252,570	86,236	70,234	478,372	0	0	0	0	0	0	0	0	252,570	0	252,570
ทุ่งตะโก	0	61,687	16,323	26,873	69,074	0	0	0	0	0	0	0	0	61,687	0	61,687
ปะทิว	0	243,635	90,075	89,792	36,402	0	0	0	0	0	0	0	0	243,635	0	243,635
พะโต๊ะ	0	0	0	68,995	412,884	0	0	0	0	0	0	0	0	0	0	0
เมืองชุมพร	0	145,285	43,389	112,521	146,733	0	0	0	0	0	0	0	0	145,285	0	145,285
ละแม	150	92,405	14,430	58,626	52,030	0	0	0	0	0	0	0	150	92,405	0	92,555
สวี	0	138,611	60,350	101,793	188,697	0	0	0	0	0	0	0	0	138,611	0	138,611
หลังสวน	0	105,111	24,885	121,776	76,315	0	0	0	0	0	0	0	0	105,111	0	105,111
ตรัง	4,989	1,125,058	324,298	259,015	1,130,697	0	0	0	0	0	0	0	4,989	1,125,058	0	1,130,046
กันตัง	2,283	77,709	17,115	24,570	257,460	0	0	0	0	0	0	0	2,283	77,709	0	79,992
นาโยง	0	24,991	6,391	25,344	94,875	0	0	0	0	0	0	0	0	24,991	0	24,991
ปะเหลียน	188	133,059	70,293	23,062	276,905	0	0	0	0	0	0	0	188	133,059	0	133,247
เมืองตรัง	117	101,549	49,895	62,920	35,989	0	0	0	0	0	0	0	117	101,549	0	101,667
ย่านตาขาว	2	115,940	49,695	11,839	91,495	0	0	0	0	0	0	0	2	115,940	0	115,942
รัชฎา	362	74,704	18,177	5,256	32,499	0	0	0	0	0	0	0	362	74,704	0	75,067
วังวิเศษ	20	214,110	18,295	31,357	46,607	0	0	0	0	0	0	0	20	214,110	0	214,131
สิเกา	128	133,501	25,650	31,826	89,803	0	0	0	0	0	0	0	128	133,501	0	133,630

ตารางที่ 11 พื้นที่ความเหมาะสมของที่ดิน (Land Suitability) พื้นที่เพาะปลูกในชั้นความเหมาะสมต่าง ๆ และพื้นที่ที่มีศักยภาพในการส่งเสริมการปลูกข้าวโพดเลี้ยงสัตว์ (ต่อ)

ภาค/จังหวัด/อำเภอ	พื้นที่ความเหมาะสมของที่ดิน				พื้นที่ป่า				พื้นที่เพาะปลูกในชั้นความเหมาะสมต่าง ๆ				พื้นที่ที่มีศักยภาพในการส่งเสริมการปลูก				รวม
	S1	S2	S3	N	S1	S2	S3	N	S1	S2	S3	N	S1	S2	S3	N	
	หน่วย: ไร่																
ห้วยยอด	1,860	223,767	56,722	37,242	147,279	0	0	0	0	1,860	223,767	0	0	0	0	0	
หาดสำราญ	27	25,727	12,067	5,600	57,783	0	0	0	0	27	25,727	0	0	0	0	0	
นครศรีธรรมราช	5,357	1,852,061	316,845	1,768,841	1,842,362	0	0	0	17	5,357	1,852,061	0	0	0	0	0	
ขนอม	0	68,274	11,444	32,181	71,638	0	0	0	0	0	68,274	0	0	0	0	0	
จุฬาภรณ์	0	49,600	23,336	43,606	20,394	0	0	0	0	0	49,600	0	0	0	0	0	
ฉวาง	0	119,119	17,386	65,833	60,187	0	0	0	0	0	119,119	0	0	0	0	0	
เฉลิมพระเกียรติ	0	0	7,041	94,199	7,187	0	0	0	5	0	0	0	0	0	0	0	
ชะอวด	0	113,848	49,512	124,299	165,799	0	0	0	0	0	113,848	0	0	0	0	0	
ช้างกลาง	0	81,287	3,351	22,829	59,079	0	0	0	0	0	81,287	0	0	0	0	0	
เชียรใหญ่	0	734	2,482	163,787	5,581	0	0	0	0	0	734	0	0	0	0	0	
ถ้าพรอนรา	118	53,989	10,729	22,033	20,891	0	0	0	0	118	53,989	0	0	0	0	0	
ท่าศาลา	0	102,435	20,648	101,262	15,337	0	0	0	0	0	102,435	0	0	0	0	0	
ทุ่งสง	704	237,315	44,662	74,823	196,053	0	0	0	0	704	237,315	0	0	0	0	0	
ทุ่งใหญ่	393	264,034	17,323	30,122	54,661	0	0	0	0	393	264,034	0	0	0	0	0	
นบพิตำ	0	76,513	7,883	26,081	335,263	0	0	0	0	0	76,513	0	0	0	0	0	
นาบอน	137	59,430	15,465	40,441	9,524	0	0	0	4	137	59,430	0	0	0	0	0	
บางขัน	4,005	174,499	19,299	26,603	67,102	0	0	0	0	4,005	174,499	0	0	0	0	0	
ปากพนัง	0	16	740	207,890	51,269	0	0	0	8	0	16	0	0	0	0	0	
พรหมคีรี	0	61,350	3,565	23,751	63,226	0	0	0	0	0	61,350	0	0	0	0	0	

ตารางที่ 11 พื้นที่ความเหมาะสมของที่ดิน (Land Suitability) พื้นที่เพาะปลูกในชั้นความเหมาะสมต่าง ๆ และพื้นที่ที่มีศักยภาพในการส่งเสริมการปลูกข้าวโพดเลี้ยงสัตว์ (ต่อ)

หน่วย: ไร่

ภาค/จังหวัด/อำเภอ	พื้นที่ความเหมาะสมของที่ดิน				พื้นที่ป่า	พื้นที่เพาะปลูกในชั้นความเหมาะสมต่าง ๆ				พื้นที่ที่มีศักยภาพในการส่งเสริมการปลูก		
	S1	S2	S3	N		S1	S2	S3	N	S1	S2	รวม
สุโขทัย-โกสุมพิสัย	0	17,595	0	17,771	40,726	0	0	0	0	0	17,595	17,595
สุโขทัย-ป่าสัก	0	87,598	2,662	30,170	110,079	0	0	0	0	0	87,598	87,598
ปัตตานี	0	434,640	144,259	443,169	107,342	0	0	0	0	0	434,640	434,640
กะพ้อ	0	26,833	5,461	8,259	8,476	0	0	0	0	0	26,833	26,833
โคกโพธิ์	0	96,116	4,868	55,492	27,802	0	0	0	0	0	96,116	96,116
ทุ่งยางแดง	0	33,839	10,389	16,867	12,901	0	0	0	0	0	33,839	33,839
ปะนาเระ	0	18,368	19,631	44,034	0	0	0	0	0	0	18,368	18,368
มายอ	0	46,270	4,131	59,541	13,747	0	0	0	0	0	46,270	46,270
เมืองปัตตานี	0	8,199	3,176	26,422	0	0	0	0	0	0	8,199	8,199
แม่ลาน	0	26,483	1,037	19,462	0	0	0	0	0	0	26,483	26,483
ไม้แก่น	0	6,959	13,300	10,288	2,218	0	0	0	0	0	6,959	6,959
ยะรัง	0	72,116	2,149	47,450	8,984	0	0	0	0	0	72,116	72,116
ยะหริ่ง	0	29,411	27,853	54,180	8,642	0	0	0	0	0	29,411	29,411
สายบุรี	0	51,467	29,526	34,252	4,149	0	0	0	0	0	51,467	51,467
หนองจิก	0	18,579	22,739	66,922	20,422	0	0	0	0	0	18,579	18,579
พังงา	3,427	115,538	23,185	852,851	1,662,461	0	0	0	0	3,427	115,538	118,965
กะบง	0	0	0	73,559	244,607	0	0	0	0	0	0	0
เกาะยาว	386	12,170	2,102	29,493	150,126	0	0	0	0	386	12,170	12,556
คุระบุรี	0	0	0	120,118	432,966	0	0	0	0	0	0	0

ตารางที่ 11 พื้นที่ความเหมาะสมของที่ดิน (Land Suitability) พื้นที่เพาะปลูกในชั้นความเหมาะสมต่าง ๆ และพื้นที่ที่มีศักยภาพในการส่งเสริมการปลูกข้าวโพดเลี้ยงสัตว์ (ต่อ)

หน่วย: ไร่

ภาค/จังหวัด/อำเภอ	พื้นที่ความเหมาะสมของที่ดิน			พื้นที่ป่า			พื้นที่เพาะปลูกในชั้นความเหมาะสมต่าง ๆ			พื้นที่ที่มีศักยภาพในการส่งเสริมการปลูก		
	S1	S2	S3	N	S1	S2	S3	N	S1	S2	S3	รวม
ตะกั่วทุ่ง	1,242	56,310	19,030	146,511	0	161,887	0	0	0	1,242	56,310	57,552
ตะกั่วป่า	0	0	0	151,952	0	186,922	0	0	0	0	0	0
ทับปุด	1,799	42,570	833	26,538	0	101,986	0	0	1,799	42,570	44,369	
ท้ายเหมือง	0	0	0	178,194	0	181,816	0	0	0	0	0	0
เมืองพังงา	0	4,489	1,219	126,488	0	202,150	0	0	0	4,489	4,489	
พัตลง	0	656,282	108,233	668,370	0	913,009	24	13	0	656,257	656,257	
กงหรา	0	50,519	14,679	35,751	0	84,729	0	0	0	50,519	50,519	
เขาชัยสน	0	54,902	14,758	84,321	0	48,076	0	0	0	54,902	54,902	
ควนขนุน	0	58,525	11,584	143,893	0	115,126	0	8	0	58,525	58,525	
ตะโหมด	0	59,544	9,843	14,201	0	90,038	0	0	0	59,544	59,544	
บางแก้ว	0	16,631	2,543	54,358	0	20,001	0	0	0	16,631	16,631	
ปากพะยูน	0	43,122	6,033	61,756	0	182,483	0	0	0	43,122	43,122	
ป่าบอน	0	144,141	12,955	59,591	0	81,516	20	5	0	144,120	144,120	
ป่าพะยอม	0	81,951	9,062	22,379	0	68,979	0	0	0	81,951	81,951	
เมืองพัสดุ	0	49,603	3,542	151,175	0	82,086	0	0	0	49,603	49,603	
ศรีนครินทร์	0	52,415	4,904	17,274	0	79,459	4	0	0	52,411	52,411	
ศรีบรรพต	0	44,929	18,331	23,670	0	60,516	0	0	0	44,929	44,929	
ภูเก็ต	0	75,254	14,720	72,956	0	83,139	0	0	0	75,254	75,254	
กะทู้	0	1,703	938	18,483	0	13,055	0	0	0	1,703	1,703	

ตารางที่ 11 พื้นที่ความเหมาะสมของที่ดิน (Land Suitability) พื้นที่เพาะปลูกในชั้นความเหมาะสมต่าง ๆ และพื้นที่ที่มีศักยภาพในการส่งเสริมการปลูกข้าวโพดเลี้ยงสัตว์ (ต่อ)

หน่วย: ไร่

ภาค/จังหวัด/อำเภอ	พื้นที่ความเหมาะสมของที่ดิน				พื้นที่ป่า				พื้นที่ที่มีความเหมาะสมต่าง ๆ				พื้นที่ที่มีศักยภาพในการส่งเสริมการปลูก		
	S1	S2	S3	N	S1	S2	S3	N	S1	S2	S3	N	S1	S2	รวม
ฉะเชิงเทรา	0	62,846	9,478	24,395	53,202	0	0	0	0	0	0	0	0	62,846	62,846
เมืองกุ๊ก	0	10,705	4,304	30,079	16,882	0	0	0	0	0	0	0	0	10,705	10,705
ยะลา	0	548,759	74,732	1,242,052	853,368	0	0	0	0	0	0	0	0	548,759	548,759
กรงปินัง	0	50,093	1,131	37,642	23,172	0	0	0	0	0	0	0	0	50,093	50,093
กาบัง	0	35,432	6,804	26,521	197,251	0	0	0	0	0	0	0	0	35,432	35,432
ธารโต	0	13,012	2,100	364,858	37,105	0	0	0	0	0	0	0	0	13,012	13,012
บันนังสตา	0	66,419	6,152	227,537	55,811	0	0	0	0	0	0	0	0	66,419	66,419
เบตง	0	22,765	24,759	387,002	383,371	0	0	0	0	0	0	0	0	22,765	22,765
เมืองยะลา	0	76,715	5,132	78,583	11,423	0	0	0	0	0	0	0	0	76,715	76,715
ยะหา	0	117,873	12,991	62,271	95,297	0	0	0	0	0	0	0	0	117,873	117,873
รามัน	0	166,450	15,664	57,637	49,940	0	0	0	0	0	0	0	0	166,450	166,450
ระนอง	0	51,022	12,425	206,653	1,505,690	0	0	0	0	0	0	0	0	51,022	51,022
กระบุรี	0	51,022	12,425	44,241	404,668	0	0	0	0	0	0	0	0	51,022	51,022
กะเปอร์	0	0	0	43,431	241,818	0	0	0	0	0	0	0	0	0	0
เมืองระนอง	0	0	0	57,375	341,084	0	0	0	0	0	0	0	0	0	0
ละอุ่น	0	0	0	25,075	274,574	0	0	0	0	0	0	0	0	0	0
สุขสำราญ	0	0	0	36,531	243,546	0	0	0	0	0	0	0	0	0	0
สงขลา	18,405	1,604,512	421,634	1,266,598	1,309,084	0	5	0	0	0	0	0	18,405	1,604,507	1,622,912
กระแสสินธุ์	761	7,698	446	46,773	134,562	0	0	0	0	0	0	0	761	7,698	8,459

ตารางที่ 11 พื้นที่ความเหมาะสมของที่ดิน (Land Suitability) พื้นที่เพาะปลูกในชั้นความเหมาะสมต่าง ๆ และพื้นที่ที่มีศักยภาพในการส่งเสริมการปลูกข้าวโพดเลี้ยงสัตว์ (ต่อ)

หน่วย: ไร่

ภาค/จังหวัด/อำเภอ	พื้นที่ความเหมาะสมของที่ดิน				พื้นที่ป่า				พื้นที่เพาะปลูกในชั้นความเหมาะสมต่าง ๆ				พื้นที่ที่มีศักยภาพในการส่งเสริมการปลูก			
	S1	S2	S3	N	S1	S2	S3	N	S1	S2	S3	N	S1	S2	S3	รวม
คลองทอยโ่ง	0	85,147	29,823	27,194	43,534	0	0	0	0	0	0	0	0	85,147	0	85,147
ควนเนียง	0	37,989	12,339	57,027	13,775	0	5	0	0	0	0	0	0	37,984	0	37,984
จະนะ	0	138,321	17,845	150,085	79,249	0	0	0	0	0	0	0	0	138,321	0	138,321
เทพา	0	184,362	30,634	76,504	119,209	0	0	0	0	0	0	0	0	184,362	0	184,362
นาทวี	0	186,597	24,737	118,716	156,464	0	0	0	0	0	0	0	0	186,597	0	186,597
นาหม่อม	0	49,309	2,770	20,394	16,091	0	0	0	0	0	0	0	0	49,309	0	49,309
บางกล่ำ	0	50,659	6,978	29,753	417	0	0	0	0	0	0	0	0	50,659	0	50,659
เมืองสงขลา	0	32,794	8,598	56,093	0	0	0	0	0	0	0	0	0	32,794	0	32,794
ระโนด	12,013	3,835	4,950	126,948	91,830	0	0	0	0	0	0	0	12,013	3,835	0	15,848
รัตภูมิ	0	118,622	35,337	128,925	131,831	0	0	0	0	0	0	0	0	118,622	0	118,622
สทิงพระ	124	3,630	8,484	64,659	44,822	0	0	0	0	0	0	0	124	3,630	0	3,754
สะเดา	3,252	282,723	145,484	72,573	137,628	0	0	0	0	0	0	0	3,252	282,723	0	285,976
สะบ้าย้อย	0	195,578	33,496	109,249	252,202	0	0	0	0	0	0	0	0	195,578	0	195,578
สิงหนคร	2,255	3,206	13,500	70,820	6,304	0	0	0	0	0	0	0	2,255	3,206	0	5,461
หาดใหญ่	0	224,040	46,215	110,886	81,168	0	0	0	0	0	0	0	0	224,040	0	224,040
สุลล	2,808	211,925	247,453	217,337	1,038,247	0	1	0	4	2,808	211,924	214,732	2,808	211,924	214,732	
ความลาด	0	67,731	43,412	64,936	150,718	0	1	0	3	0	0	0	0	67,730	0	67,730
ความโดน	0	18,867	9,586	27,769	80,303	0	0	0	0	0	0	0	0	18,867	0	18,867

ตารางที่ 11 พื้นที่ความเหมาะสมของที่ดิน (Land Suitability) พื้นที่เพาะปลูกในชั้นความเหมาะสมต่าง ๆ และพื้นที่ที่มีศักยภาพในการส่งเสริมการปลูกข้าวโพดเลี้ยงสัตว์ (ต่อ)

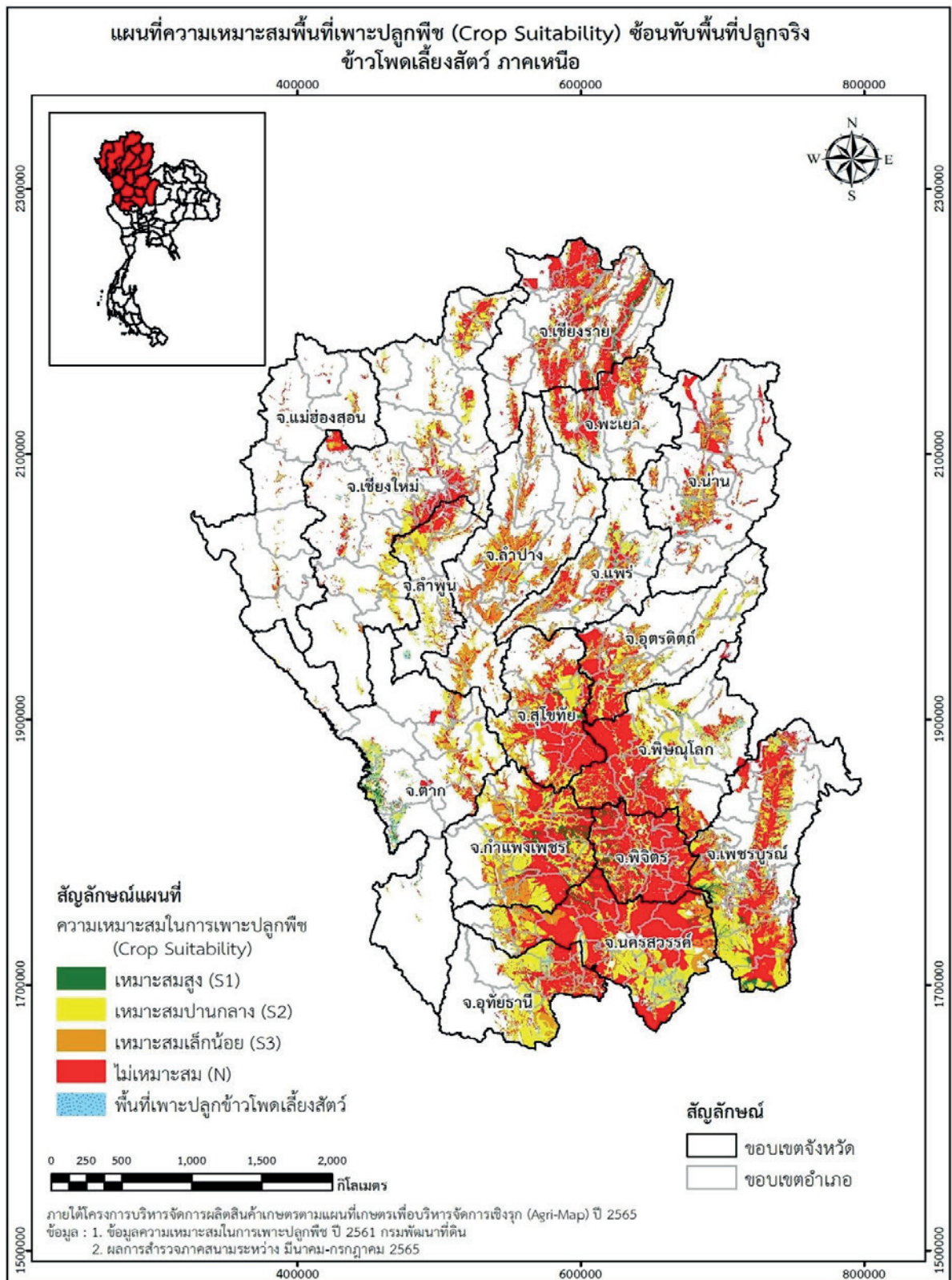
หน่วย: ไร่

ภาค/จังหวัด/อำเภอ	พื้นที่ความเหมาะสมของที่ดิน				พื้นที่ป่า				พื้นที่เพาะปลูกในชั้นความเหมาะสมต่าง ๆ				พื้นที่ที่มีศักยภาพในการส่งเสริมการปลูก			
	S1	S2	S3	N	S1	S2	S3	N	S1	S2	S3	N	S1	S2	S3	รวม
ท่าแพ	0	24,309	47,497	11,921	43,199	0	0	0	0	0	0	0	0	24,309	0	24,309
ทุ่งหว้า	0	22,997	15,925	6,366	233,385	0	0	0	0	0	0	0	0	22,997	0	22,997
มะนัง	0	20,505	40,823	22,040	46,487	0	0	0	0	0	0	0	0	20,505	0	20,505
เมืองสตูล	2,808	19,507	44,748	48,185	371,197	0	0	0	0	0	0	2,808	0	19,507	0	22,315
ละงู	0	38,010	45,464	36,121	112,958	0	0	0	0	0	0	0	0	38,010	0	38,010
สุราษฎร์ธานี	88,310	3,359,479	549,841	1,222,395	2,816,941	0	22	0	4	88,310	3,359,457	3,447,768	0	3,359,457	3,447,768	3,447,768
กาญจนดิษฐ์	0	357,421	14,628	146,485	151,521	0	16	0	4	0	0	0	0	357,404	0	357,404
เกาะพะงัน	0	15,268	5,774	24,433	30,595	0	0	0	0	0	0	0	0	15,268	0	15,268
เกาะสมุย	0	54,005	17,575	71,292	23,710	0	0	0	0	0	0	0	0	54,005	0	54,005
คีรีรัฐนิคม	9,466	245,298	34,319	29,589	133,392	0	0	0	0	9,466	0	0	9,466	245,298	0	254,764
เคียนซา	9,152	321,852	32,506	54,402	52,071	0	0	0	0	9,152	0	0	9,152	321,852	0	331,004
ชัยบุรี	4,847	186,978	46,888	7,912	44,586	0	0	0	0	4,847	0	0	4,847	186,978	0	191,825
ไชยา	2,706	208,051	45,106	81,940	65,420	0	0	0	0	2,706	0	0	2,706	208,051	0	210,757
ดอนสัก	0	94,029	18,219	57,898	55,905	0	6	0	0	0	0	0	0	94,024	0	94,024
ท่าฉาง	20,681	270,959	24,664	95,046	263,233	0	0	0	0	20,681	0	0	20,681	270,959	0	291,640
ท่าชนะ	4,536	203,756	89,403	95,065	233,474	0	0	0	0	4,536	0	0	4,536	203,756	0	208,292
บ้านตาขุน	578	62,444	8,728	8,607	814,702	0	0	0	0	578	0	0	578	62,444	0	63,022
บ้านนาเดิม	0	82,161	47	27,831	6,329	0	0	0	0	0	0	0	0	82,161	0	82,161
บ้านนาสาร	0	182,185	38,467	59,150	197,426	0	0	0	0	0	0	0	0	182,185	0	182,185

ตารางที่ 11 พื้นที่ความเหมาะสมของที่ดิน (Land Suitability) พื้นที่เพาะปลูกในชั้นความเหมาะสมต่าง ๆ และพื้นที่ที่มีศักยภาพในการส่งเสริมการปลูกข้าวโพดเลี้ยงสัตว์ (ต่อ)

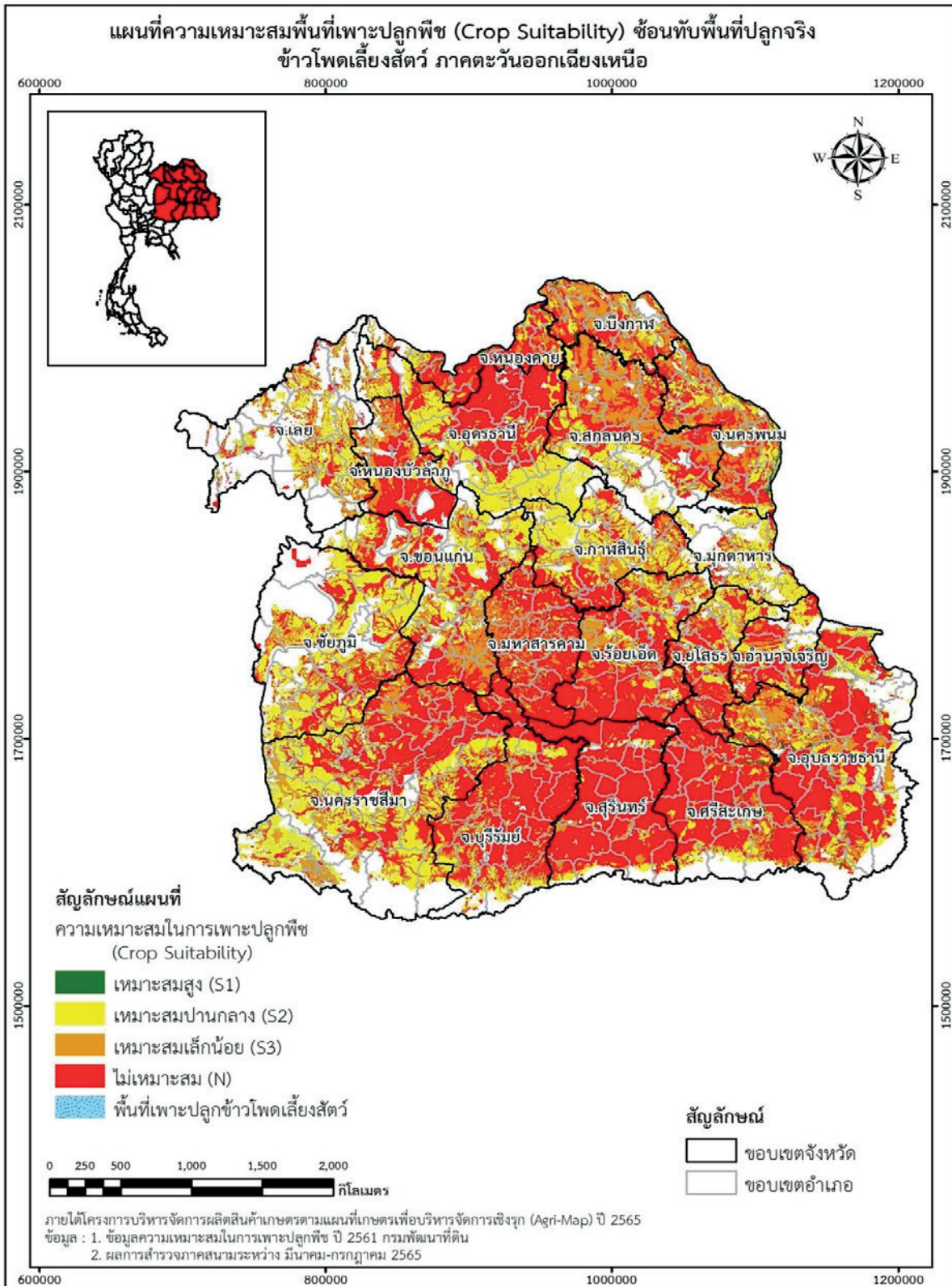
ภาค/จังหวัด/อำเภอ	พื้นที่ความเหมาะสมของที่ดิน				พื้นที่ป่า				พื้นที่เพาะปลูกในชั้นความเหมาะสมต่าง ๆ				พื้นที่ที่มีศักยภาพในการส่งเสริมการปลูก			รวม
	S1	S2	S3	N	S1	S2	S3	N	S1	S2	S3	N	S1	S2	S3	
	หน่วย: ไร่															
พนม	9,538	136,110	44,333	56,283	490,982	0	0	0	0	0	0	0	9,538	136,110	0	145,647
พระแสง	6,693	339,501	43,468	29,414	23,543	0	0	0	0	0	0	0	6,693	339,501	0	346,195
พุมพิน	11,710	360,713	13,936	184,212	15,025	0	0	0	0	0	0	0	11,710	360,713	0	372,423
เมืองสุราษฎร์ธานี	0	72,598	322	123,262	3,211	0	0	0	0	0	0	0	0	72,598	0	72,598
วิภาวดี	8,245	48,603	31,943	22,181	178,166	0	0	0	0	0	0	0	8,245	48,603	0	56,848
เวียงสระ	157	117,548	39,513	47,392	33,650	0	0	0	0	0	0	0	157	117,548	0	117,705

ที่มา: กรมพัฒนาที่ดิน (2565)



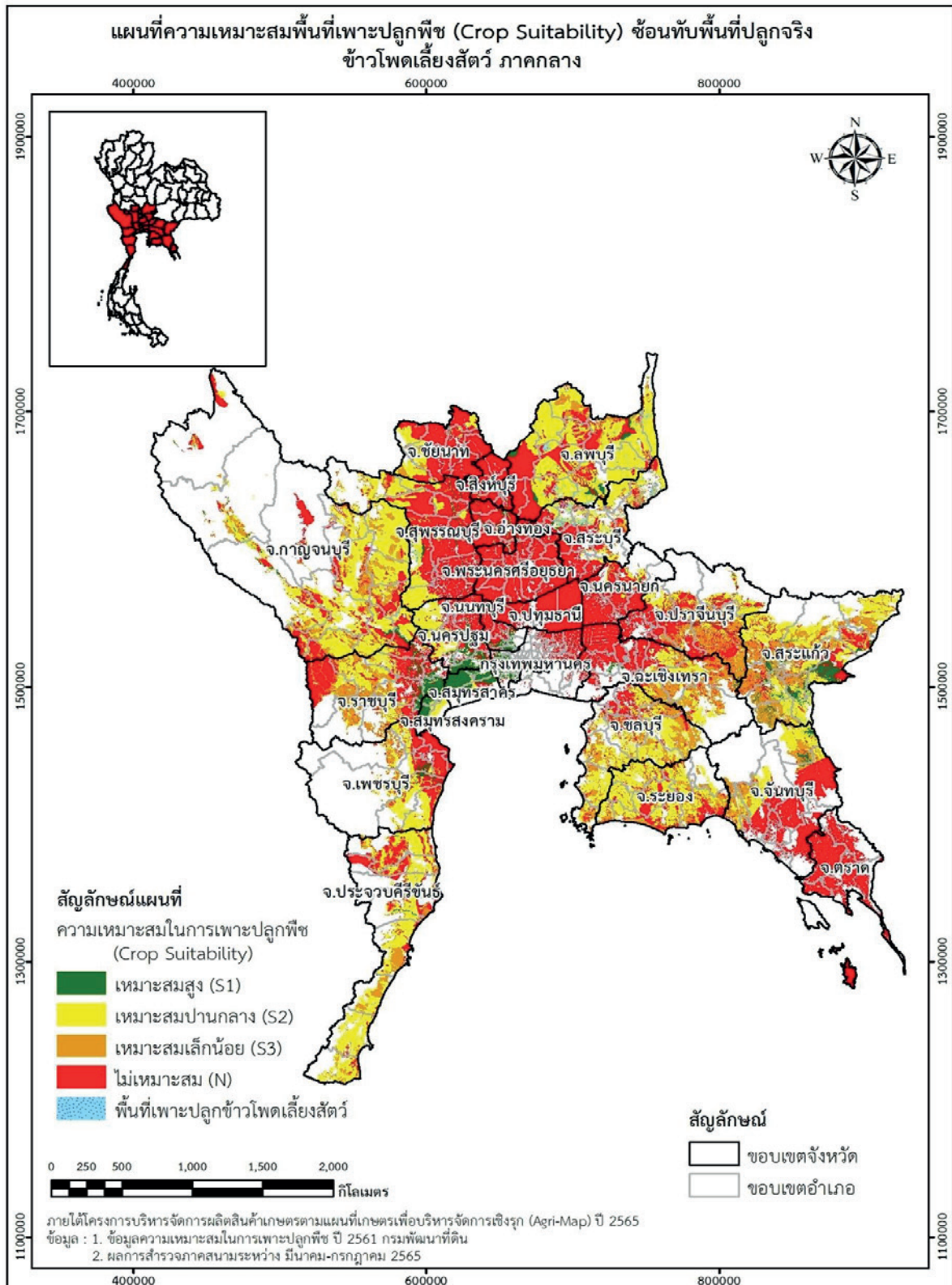
ที่มา: กรมพัฒนาที่ดิน (2565)

ภาพที่ 8 แผนที่ความเหมาะสมพื้นที่เพาะปลูกพืช (Crop suitability) ซ้อนทับพื้นที่ปลูกจริง ข้าวโพดเลี้ยงสัตว์ ภาคเหนือ



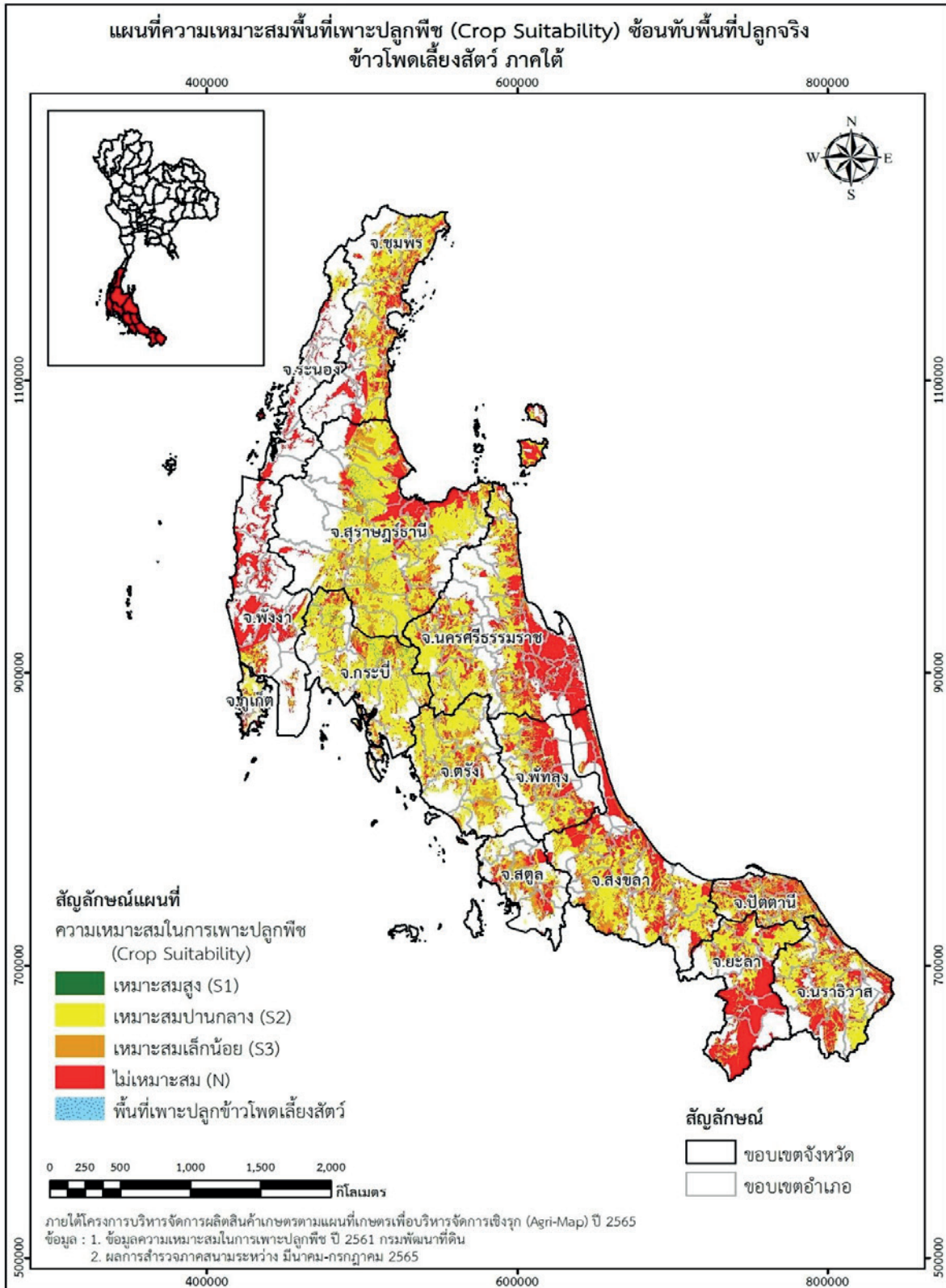
ที่มา: กรมพัฒนาที่ดิน (2565)

ภาพที่ 9 แผนที่ความเหมาะสมพื้นที่เพาะปลูกพืช (Crop suitability) ซ้อนทับพื้นที่ปลูกจริง ข้าวโพดเลี้ยงสัตว์ ภาคตะวันออกเฉียงเหนือ



ที่มา: กรมพัฒนาที่ดิน (2565)

ภาพที่ 10 แผนที่ความเหมาะสมพื้นที่เพาะปลูกพืช (Crop suitability) ซ้อนทับพื้นที่ปลูกจริง ข้าวโพดเลี้ยงสัตว์ ภาคกลาง



ที่มา: กรมพัฒนาที่ดิน (2565)

ภาพที่ 11 แผนที่ความเหมาะสมพื้นที่เพาะปลูกพืช (Crop suitability) ซ้อนทับพื้นที่ปลูกจริง ข้าวโพดเลี้ยงสัตว์ภาคใต้

2.2 การใช้ประโยชน์ที่ดินตามชั้นความเหมาะสมต่าง ๆ ของข้าวโพดเลี้ยงสัตว์

สำนักงานเศรษฐกิจการเกษตรที่ 1-12 ได้มีการสำรวจพื้นที่ที่มีการปลูกข้าวโพดเลี้ยงสัตว์จริงในปี 2566 จำนวน 4 ภูมิภาค 53 จังหวัด ซึ่งสรุปได้ดังนี้

ภาคเหนือ จำนวน 17 จังหวัด ได้แก่ จังหวัดเชียงราย พะเยา ลำปาง ลำพูน เชียงใหม่ แม่ฮ่องสอน ตาก กำแพงเพชร สุโขทัย แพร่ น่าน อุตรดิตถ์ พิษณุโลก พิจิตร นครสวรรค์ อุทัยธานี และเพชรบูรณ์

ภาคตะวันออกเฉียงเหนือ จำนวน 20 จังหวัด ได้แก่ จังหวัดเลย หนองบัวลำภู อุดรธานี บึงกาฬ หนองคาย สกลนคร นครพนม มุกดาหาร ยโสธร อำนาจเจริญ อุบลราชธานี ศรีสะเกษ สุรินทร์ บุรีรัมย์ มหาสารคาม ร้อยเอ็ด กาฬสินธุ์ ขอนแก่น ชัยภูมิ และนครราชสีมา

ภาคกลาง จำนวน 11 จังหวัด ได้แก่ จังหวัดสระบุรี ลพบุรี สุพรรณบุรี ปราชินบุรี สระแก้ว จันทบุรี กาญจนบุรี ราชบุรี เพชรบุรี ชัยนาท และประจวบคีรีขันธ์

ภาคใต้ จำนวน 5 จังหวัด ได้แก่ จังหวัดชุมพร สุราษฎร์ธานี นครศรีธรรมราช สงขลา และนราธิวาส รายละเอียดดังแสดงในตารางที่ 12

ตารางที่ 12 การใช้ประโยชน์ที่ดินตามความเหมาะสมต่าง ๆ ของข้าวโพดเลี้ยงสัตว์

ภาค	จังหวัด	อำเภอ	พื้นที่ปลูกจริง				
			พื้นที่ปลูกจริง S1	พื้นที่ปลูกจริง S2	พื้นที่ปลูกจริง S3	พื้นที่ปลูกจริง N	
ภาคเหนือ	เชียงใหม่	แม่แจ่ม	ข้าว ยางพารา ลำไย	ข้าว ยางพารา ข้าวโพดเลี้ยงสัตว์ ลำไย	มะม่วง ลำไย เงาะ อะโวคาโด ยางพารา พักทอง	มะม่วง ลำไย เงาะ อะโวคาโด ยางพารา	
			เชียงใหม่	ข้าว ยางพารา ข้าวโพดเลี้ยงสัตว์ ลำไย	ข้าว ยางพารา มันสำปะหลัง ลำไย ข้าวโพดเลี้ยงสัตว์ กาแฟอราบิก้า	ถั่วแดง ถั่วดำ ถั่วแดง ถั่วดำ	ถั่วแดง ถั่วดำ ถั่วญี่ปุ่น มะม่วง
		แม่แตง	เงาะ มะม่วง				
			แม่วง	ข้าวโพดหวาน			
		พร้าว	ข้าว ยางพารา ลำไย	ข้าว อ้อย มันสำปะหลัง ข้าวโพดเลี้ยงสัตว์ ยางพารา ลำไย	ถั่วแดง ถั่วดำ ถั่วญี่ปุ่น มะม่วง		
		เชียงใหม่	แม่จัน	ยางพารา ข้าวนาปรัง	ยางพารา ข้าวนาปรัง		
				เชียงใหม่	มันสำปะหลัง ยางพารา พืชผัก	มันสำปะหลัง ยางพารา พืชผัก	
			เวียงป่าเป้า	ลำไย อะโวคาโด ยางพารา	ลำไย อะโวคาโด ยางพารา		
				พาน	ข้าว อ้อย มันสำปะหลัง ข้าวโพดเลี้ยงสัตว์ สับปะรด ยางพารา ลำไย	ข้าว อ้อย มันสำปะหลัง ข้าวโพดเลี้ยงสัตว์ สับปะรด ยางพารา ลำไย	มันสำปะหลัง ยางพารา
เทิง	ข้าว อ้อย ข้าวโพดเลี้ยงสัตว์ สับปะรด ยางพารา ลำไย		ข้าว มันสำปะหลัง ข้าวโพดเลี้ยงสัตว์ ยางพารา ลำไย เงาะ	ยางพารา ยาสูบ			

ตารางที่ 12 การใช้ประโยชน์ที่ดินตามชั้นความเหมาะสมต่าง ๆ ของข้าวโพดเลี้ยงสัตว์

ภาค	จังหวัด	อำเภอ	พื้นที่ปลูกจริง		
			พื้นที่ปลูกจริง S1	พื้นที่ปลูกจริง S2	พื้นที่ปลูกจริง S3
เชียงราย	แม่สรวย	แม่ลาว	ข้าว มันสำปะหลัง	ข้าว มันสำปะหลัง	ถั่วดำ มันสำปะหลัง ลำไย
			ข้าวโพดเลี้ยงสัตว์ สับปะรด	ข้าวโพดเลี้ยงสัตว์ สับปะรด	
			ยางพาราลำไย	ยางพารา ลำไย	
			เลี้ยงโคเนื้อ	เลี้ยงโคเนื้อ	
พะเยา	ดอกคำใต้	เชียงคำ	ลำไย กระเทียม	ลำไย กระเทียม	มันสำปะหลัง
			มะขาม อโวคาโต้ ยางพารา	มะขาม อโวคาโต้ ยางพารา	
			มันสำปะหลัง	ข้าว อ้อย มันสำปะหลัง	ยางพารา
			ข้าวโพดเลี้ยงสัตว์ ยางพารา	ข้าวโพดเลี้ยงสัตว์ ยางพารา ลำไย	
ลำปาง	บ้านโฮ้ง	ลี้	อโวคาโต้ เงาะ ยางพารา	อโวคาโต้ เงาะ ยางพารา	
			มันสำปะหลัง	มันสำปะหลัง	
			ข้าว ลำไย	ข้าว ข้าวโพดเลี้ยงสัตว์	มะม่วง ลำไย
			มะม่วง ลำไย	ยางพารา ลำไย	ลำไย
ลำปาง	วังเหนือ	แจ้ห่ม	มันฝรั่ง	มันฝรั่ง	มันสำปะหลัง ชিং กระจาย
			ยาสูบ	ยาสูบ	
			ไม้ยืนต้น มันสำปะหลัง	ไม้ยืนต้น มันสำปะหลัง	
			ข้าว อ้อย ยางพารา ลำไย	ข้าว อ้อย ข้าวโพดเลี้ยงสัตว์ สับปะรด ยางพารา ลำไย	มันสำปะหลัง
ลำปาง	เมืองลำปาง	แจ้ห่ม	ข้าว อ้อย มันสำปะหลัง	ข้าวโพดเลี้ยงสัตว์ สับปะรด	มันสำปะหลัง สับปะรด
			ข้าวโพดเลี้ยงสัตว์ ยางพารา	ยางพารา ลำไย	

ตารางที่ 12 การใช้ประโยชน์ที่ดินตามความเหมาะสมต่าง ๆ ของข้าวโพดเลี้ยงสัตว์ (ต่อ)

ภาค	จังหวัด	อำเภอ	พื้นที่ปลูกจริง		
			พื้นที่ปลูกจริง S1	พื้นที่ปลูกจริง S2	พื้นที่ปลูกจริง S3
	ลำปาง	งาว	กระเทียม ถั่วลิสง	กระเทียม ถั่วลิสง	ถั่วเหลือง พักทอง
แม่ฮ่องสอน	แม่สะเรียง	ไม่ยื่นต้น	ไม่ยื่นต้น	ถั่วเหลือง	ถั่วเหลือง พักทอง
	แม่ลาน้อย	ถั่วเหลือง	ถั่วเหลือง	ถั่วเหลือง	ถั่วเหลือง พักทอง
	ขุนยวม	ข้าว มันสำปะหลัง ยางพารา ลำไย	ข้าว มันสำปะหลัง ข้าวโพดเลี้ยงสัตว์ ยางพารา ลำไย	ข้าว มันสำปะหลัง ข้าวโพดเลี้ยงสัตว์ ยางพารา ลำไย	ข้าวโพดเลี้ยงสัตว์
น่าน	เวียงสา	มันสำปะหลัง ยางพารา ถั่วลิสง	มันสำปะหลัง ยางพารา ถั่วลิสง	ถั่วลิสง ถั่วเขียวผิวมัน มันสำปะหลัง ยางพารา ลำไย	ถั่วลิสง ถั่วเขียวผิวมัน มันสำปะหลัง ยางพารา ลำไย มะม่วง ยาสูบ
	แม่จริม	ยางพารา มะม่วงหิมพานต์	ยางพารา มะม่วงหิมพานต์	ยางพารา มะม่วงหิมพานต์	ยางพารา มะม่วงหิมพานต์
	น่าน้อย	ยางพารา	ยางพารา	ยางพารา มันสำปะหลัง	ยางพารา มันสำปะหลัง
แพร่	ลอง	ยางพารา มันสำปะหลัง ลำไย กาแฟอบราก็้า	ข้าว อ้อย มันสำปะหลัง ยางพารา ลำไย ข้าวโพดเลี้ยงสัตว์ กาแฟอบราก็้า	ข้าว อ้อย มันสำปะหลัง ยางพารา ลำไย ข้าวโพดเลี้ยงสัตว์	มันสำปะหลัง ถั่วเขียวผิวมัน มันสำปะหลัง ถั่วเขียวผิวมัน
	วังชิ้น	มันสำปะหลัง ถั่วเขียวผิวมัน	มันสำปะหลัง ถั่วเขียวผิวมัน	ยางพารา มันสำปะหลัง	ยางพารา มันสำปะหลัง
	ร้องกวาง	ถั่วเขียวผิวมัน ยาสูบ	ถั่วเขียวผิวมัน ยาสูบ	ถั่วเขียวผิวมัน	ถั่วเขียวผิวมัน
อุดรธานี	บ้านโคก	ถั่วเขียวผิวมัน สับปะรด	ถั่วเขียวผิวมัน สับปะรด	ถั่วเขียวผิวมัน สับปะรด	ถั่วเขียวผิวมัน สับปะรด
	น้ำปาด	มันสำปะหลัง ถั่วเขียวผิวมัน	มันสำปะหลัง ถั่วเขียวผิวมัน	มันสำปะหลัง ถั่วเขียวผิวมัน	มันสำปะหลัง
	ทองแสนขัน	ถั่วเขียวผิวมัน มันสำปะหลัง อ้อยโรงงาน มะม่วงหิมพานต์	ถั่วเขียวผิวมัน มันสำปะหลัง อ้อยโรงงาน มะม่วงหิมพานต์	ถั่วเขียวผิวมัน อ้อยโรงงาน ปาล์มน้ำมัน	ถั่วเขียวผิวมัน อ้อยโรงงาน ปาล์มน้ำมัน

ตารางที่ 12 การใช้ประโยชน์ที่ดินตามชั้นความเหมาะสมต่าง ๆ ของข้าวโพดเลี้ยงสัตว์ (ต่อ)

ภาค	จังหวัด	อำเภอ	พื้นที่ปลูกจริง		
			พื้นที่ปลูกจริง S1	พื้นที่ปลูกจริง S2	พื้นที่ปลูกจริง S3
พิษณุโลก	ชาติตระการ	ยางพารา	มันสำปะหลัง	ยางพารา	มันสำปะหลัง ถั่วเหลือง
			ถั่วเขียวผิวมัน ถั่วเขียวผิวดำ	ถั่วเขียวผิวมัน ถั่วเขียวผิวดำ	ถั่วเขียวผิวมัน ยางพารา
นครไทย	มันสำปะหลัง ถั่วเขียวผิวมัน	มันสำปะหลัง ถั่วเขียวผิวมัน	มันสำปะหลัง ถั่วเขียวผิวมัน	มันสำปะหลัง ถั่วเขียวผิวมัน	มันสำปะหลัง ถั่วเขียวผิวมัน
			มะขามหวาน มะยงชิด พริก	ยางพารา	มะขามหวาน มะยงชิด พริก
วัดโบสถ์	มันสำปะหลัง ถั่วเขียวผิวมัน	มันสำปะหลัง ถั่วเขียวผิวมัน	มันสำปะหลัง ถั่วเขียวผิวมัน	มันสำปะหลัง	มันสำปะหลัง
			ถั่วเขียวผิวมัน ถั่วเหลือง	ถั่วเขียวผิวมัน ถั่วเหลือง	ถั่วเขียวผิวมัน
บ้านด่านลานหอย	ถั่วเขียวผิวดำ	ถั่วเขียวผิวดำ	ถั่วเขียวผิวดำ	ถั่วเขียวผิวดำ	ถั่วเขียวผิวดำ
			ข้าว อ้อย	ข้าว อ้อย	ถั่วเขียวผิวดำ
ศิริมาศ	ข้าว อ้อย	ข้าว อ้อย	ข้าว อ้อย	ข้าว อ้อย	ถั่วเขียวผิวดำ
			ยางพารา ถั่วเหลือง	ยางพารา ถั่วเหลือง	ยางพารา
แม่ระมาด	ถั่วเขียวผิวมัน	ถั่วเขียวผิวมัน	ถั่วเขียวผิวมัน	ถั่วเขียวผิวมัน	ถั่วเขียวผิวดำ
			ถั่วเหลือง	ถั่วเหลือง	ถั่วเหลือง
พพบพระ	ถั่วเขียวผิวมัน	ถั่วเขียวผิวมัน	ถั่วเขียวผิวมัน	ถั่วเขียวผิวมัน	ถั่วเขียวผิวดำ
			ถั่วเหลือง	ถั่วเหลือง	ถั่วเหลือง
แม่สอด	ถั่วเขียวผิวมัน	ถั่วเขียวผิวมัน	ถั่วเขียวผิวมัน	ถั่วเขียวผิวมัน	ถั่วเขียวผิวดำ
			ถั่วเหลือง	ถั่วเหลือง	ถั่วเหลือง
โกกรกพระ	ข้าว	มันสำปะหลัง	ข้าว	ข้าว	ข้าว
			ข้าวโพดเลี้ยงสัตว์	ข้าวโพดเลี้ยงสัตว์	ข้าวโพดเลี้ยงสัตว์
ตากฟ้า	มันสำปะหลัง	ข้าวโพดเลี้ยงสัตว์	ข้าวโพดเลี้ยงสัตว์	ข้าวโพดเลี้ยงสัตว์	ข้าวโพดเลี้ยงสัตว์
			ยางพารา	ยางพารา	ยางพารา
นครสวรรค์	ข้าว	มันสำปะหลัง	ข้าว	ข้าว	ข้าว
			ข้าวโพดเลี้ยงสัตว์	ข้าวโพดเลี้ยงสัตว์	ข้าวโพดเลี้ยงสัตว์
ตากฟ้า	มันสำปะหลัง	ข้าวโพดเลี้ยงสัตว์	ข้าวโพดเลี้ยงสัตว์	ข้าวโพดเลี้ยงสัตว์	ข้าวโพดเลี้ยงสัตว์
			ยางพารา	ยางพารา	ยางพารา
แม่สอด	ถั่วเขียวผิวมัน	ถั่วเขียวผิวมัน	ถั่วเขียวผิวมัน	ถั่วเขียวผิวมัน	ถั่วเขียวผิวดำ
			ถั่วเหลือง	ถั่วเหลือง	ถั่วเหลือง
โกกรกพระ	ข้าว	มันสำปะหลัง	ข้าว	ข้าว	ข้าว
			ข้าวโพดเลี้ยงสัตว์	ข้าวโพดเลี้ยงสัตว์	ข้าวโพดเลี้ยงสัตว์

ตารางที่ 12 การใช้ประโยชน์ที่ดินตามความเหมาะสมต่าง ๆ ของข้าวโพดเลี้ยงสัตว์ (ต่อ)

ภาค	จังหวัด	อำเภอ	พื้นที่ปลูกจริง			
			พื้นที่ปลูกจริง S1	พื้นที่ปลูกจริง S2	พื้นที่ปลูกจริง S3	
นครสวรรค์	พยุหะคีรี	แม่วงก์	ข้าว อ้อย มันสำปะหลัง	ข้าว อ้อย มันสำปะหลัง	พื้นที่ปลูกจริง N	
			ข้าวโพดเลี้ยงสัตว์ ยางพารา ลำไย	ข้าวโพดเลี้ยงสัตว์ ยางพารา มะพร้าว ลำไย	พื้นที่ปลูกจริง S3	
			ข้าว มันสำปะหลัง	ข้าว อ้อย มันสำปะหลัง	มันสำปะหลัง อ้อย	
			ข้าวโพดเลี้ยงสัตว์ ยางพารา ลำไย	ข้าวโพดเลี้ยงสัตว์ ยางพารา มะพร้าว ลำไย	มันสำปะหลัง อ้อย	
			ข้าว มันสำปะหลัง ยางพารา	ข้าว อ้อย มันสำปะหลัง	ถั่วเขียว ถั่วลิสง	
	ลาดยาว	ลาดยาว	ข้าว อ้อย มันสำปะหลัง	ข้าว อ้อย มันสำปะหลัง	ถั่วเขียว ถั่วลิสง	
			ข้าวโพดเลี้ยงสัตว์	ข้าวโพดเลี้ยงสัตว์	ถั่วเขียว ถั่วลิสง	
			ข้าว มันสำปะหลัง	ข้าว อ้อย มันสำปะหลัง	ถั่วเขียว ถั่วลิสง	
			ข้าวโพดเลี้ยงสัตว์	ข้าวโพดเลี้ยงสัตว์	ถั่วเขียว ถั่วลิสง	
			ข้าวโพดเลี้ยงสัตว์	ข้าวโพดเลี้ยงสัตว์	ถั่วเขียว ถั่วลิสง	
กำแพงเพชร	ขามเฒ่า	ปางศิลาทอง	ข้าว มันสำปะหลัง	ข้าว อ้อย มันสำปะหลัง	มันสำปะหลัง	
			ข้าวโพดเลี้ยงสัตว์ ยางพารา	ข้าวโพดเลี้ยงสัตว์ ลำไย	มันสำปะหลัง	
			ข้าว อ้อย มันสำปะหลัง	ข้าว อ้อย มันสำปะหลัง	มันสำปะหลัง	
			ยางพารา ข้าวโพดเลี้ยงสัตว์ ลำไย	ยางพารา ข้าวโพดเลี้ยงสัตว์ ลำไย มะพร้าว	มันสำปะหลัง	
			ข้าว อ้อย ยางพารา	ข้าว อ้อย มันสำปะหลัง	ข้าว ถั่วเขียว	
	พิจิตร	ตะพานหิน	บึงนาราง	ข้าว อ้อย ยางพารา	ข้าว อ้อย มันสำปะหลัง	ข้าว ถั่วเขียว
				ข้าว อ้อย ข้าวโพดเลี้ยงสัตว์ ยางพารา	ข้าวโพดเลี้ยงสัตว์ มะพร้าว	ข้าว ถั่วเขียว
				ข้าว อ้อย ข้าวโพดเลี้ยงสัตว์	ข้าว อ้อย มันสำปะหลัง	ข้าว ถั่วเขียว
				ข้าวโพดเลี้ยงสัตว์	ข้าวโพดเลี้ยงสัตว์ มะพร้าว	ข้าว ถั่วเขียว
				ข้าวโพดเลี้ยงสัตว์	ข้าวโพดเลี้ยงสัตว์	ข้าว ถั่วเขียว
เพชรบูรณ์	ชนแดน	เมืองเพชรบูรณ์	ข้าวโพดเลี้ยงสัตว์	ข้าวโพดเลี้ยงสัตว์	ข้าว มันสำปะหลัง	
			มันสำปะหลัง ข้าว	มันสำปะหลัง ข้าว	ข้าว มันสำปะหลัง	
			ข้าว มันสำปะหลัง	ข้าว อ้อย มันสำปะหลัง	ยาสูบ ถั่วเขียว สับปะรด	
			ข้าวโพดเลี้ยงสัตว์	ข้าวโพดเลี้ยงสัตว์ ยางพารา	ถั่วเขียว ถั่วลิสง	
			ยางพารา ลำไย	กาแฟราบิวก้า มะพร้าว	ถั่วเขียว ถั่วลิสง	

ตารางที่ 12 การใช้ประโยชน์ที่ดินตามความเหมาะสมต่าง ๆ ของข้าวโพดเลี้ยงสัตว์ (ต่อ)

ภาค	จังหวัด	อำเภอ	พื้นที่ปลูกจริง		
			พื้นที่ปลูกจริง S1	พื้นที่ปลูกจริง S2	พื้นที่ปลูกจริง S3
เพชรบูรณ์	วัดโป่ง		ข้าว ยางพารา ลำไย	ข้าว อ้อย มันสำปะหลัง ข้าวโพดเลี้ยงสัตว์ ยางพารา มะพร้าว	ถั่วกระถินปูน มันสำปะหลัง ฝัก
		วิเชียรบุรี	ข้าว มันสำปะหลัง	ข้าว อ้อย มันสำปะหลัง	
			ข้าวโพดเลี้ยงสัตว์ ยางพารา ลำไย	ข้าวโพดเลี้ยงสัตว์ ยางพารา มะพร้าว	
	ศรีเทพ	มันสำปะหลัง	ข้าว อ้อย มันสำปะหลัง		
		ข้าวโพดเลี้ยงสัตว์ ยางพารา ลำไย	ข้าวโพดเลี้ยงสัตว์ ยางพารา		
	หนองไผ่	มันสำปะหลัง	ข้าว อ้อย มันสำปะหลัง		
		ข้าวโพดเลี้ยงสัตว์ ยางพารา ลำไย	ข้าว อ้อย มันสำปะหลัง	ข้าว	
			ข้าวโพดเลี้ยงสัตว์ ยางพารา มะพร้าว		
	อุทัยธานี	บ้านไร่	ข้าว มันสำปะหลัง	ข้าว อ้อย มันสำปะหลัง	
			ข้าวโพดเลี้ยงสัตว์ สับปะรด ยางพารา กาแฟอบาบิโก้ ลำไย	ข้าวโพดเลี้ยงสัตว์ สับปะรด ยางพารา มะพร้าว ลำไย	
ลานสัก		ข้าว อ้อย มันสำปะหลัง	ข้าว อ้อย มันสำปะหลัง	ถั่วกระถินปูน	
		ข้าวโพดเลี้ยงสัตว์ ยางพารา ลำไย	ข้าวโพดเลี้ยงสัตว์ สับปะรด ยางพารา มะพร้าว ลำไย		
สว่างอารมณ์	ข้าว มันสำปะหลัง ยางพารา	ข้าว อ้อย มันสำปะหลัง	ข้าว อ้อย มันสำปะหลัง	มันสำปะหลัง	
		ข้าวโพดเลี้ยงสัตว์ ยางพารา มะพร้าว	ข้าวโพดเลี้ยงสัตว์ ยางพารา มะพร้าว		

ตารางที่ 12 การใช้ประโยชน์ที่ดินตามความเหมาะสมต่าง ๆ ของข้าวโพดเลี้ยงสัตว์ (ต่อ)

ภาค	จังหวัด	อำเภอ	พื้นที่ปลูกจริง		
			พื้นที่ปลูกจริง S1	พื้นที่ปลูกจริง S2	พื้นที่ปลูกจริง S3
ภาคตะวันออกเฉียงเหนือ					
		เลย	<p>ข้าว มันสำปะหลัง ยางพารา</p> <p>ปาล์มน้ำมัน สับปะรด</p> <p>ข้าว มันสำปะหลัง</p> <p>ปาล์มน้ำมัน ยางพารา</p>	<p>ข้าว มันสำปะหลัง ยางพารา</p> <p>ปาล์มน้ำมัน สับปะรด</p> <p>ข้าว มันสำปะหลัง</p> <p>ยางพารา ปาล์มน้ำมัน</p> <p>สับปะรด</p>	<p>ข้าว มันสำปะหลัง ปาล์มน้ำมัน</p> <p>ยางพารา</p> <p>ข้าว มันสำปะหลัง ยางพารา</p> <p>ปาล์มน้ำมัน สับปะรด</p>
		ท่าลี่	<p>ข้าว มันสำปะหลัง ยางพารา</p> <p>ปาล์มน้ำมัน สับปะรด</p>	<p>ข้าว มันสำปะหลัง ปาล์ม</p> <p>น้ำมัน ยางพารา</p>	<p>ข้าว มันสำปะหลัง ยางพารา</p> <p>ปาล์มน้ำมัน สับปะรด</p>
		นาด้วง	<p>ข้าว มันสำปะหลัง ยางพารา</p> <p>ปาล์มน้ำมัน</p>	<p>ข้าว มันสำปะหลัง ยางพารา</p> <p>ปาล์มน้ำมัน</p>	<p>ข้าว มันสำปะหลัง ยางพารา</p> <p>ปาล์มน้ำมัน</p>
		นาแห้ว	<p>ข้าว มันสำปะหลัง ยางพารา</p> <p>ปาล์มน้ำมัน สับปะรด</p>	<p>ข้าว มันสำปะหลัง ยางพารา</p> <p>ปาล์มน้ำมัน สับปะรด</p>	<p>ข้าว มันสำปะหลัง ยางพารา</p> <p>ปาล์มน้ำมัน สับปะรด</p>
		ปากชม	<p>ข้าว มันสำปะหลัง ยางพารา</p> <p>ปาล์มน้ำมัน</p>	<p>ข้าว มันสำปะหลัง ยางพารา</p> <p>ปาล์มน้ำมัน</p>	<p>ข้าว มันสำปะหลัง ยางพารา</p> <p>ปาล์มน้ำมัน</p>
		ผาขาว	<p>ข้าว มันสำปะหลัง ยางพารา</p> <p>ปาล์มน้ำมัน</p>	<p>ข้าว มันสำปะหลัง ยางพารา</p> <p>ปาล์มน้ำมัน</p>	<p>ข้าว มันสำปะหลัง ยางพารา</p> <p>ปาล์มน้ำมัน</p>
		ภูกระดึง	<p>ข้าว มันสำปะหลัง ยางพารา</p> <p>ปาล์มน้ำมัน</p>	<p>ข้าว มันสำปะหลัง ยางพารา</p> <p>ปาล์มน้ำมัน</p>	<p>ข้าว มันสำปะหลัง ยางพารา</p> <p>ปาล์มน้ำมัน</p>
		ภูเรือ	<p>ข้าว มันสำปะหลัง ยางพารา</p> <p>ปาล์มน้ำมัน</p>	<p>ข้าว มันสำปะหลัง ยางพารา</p> <p>ปาล์มน้ำมัน สับปะรด</p> <p>สับปะรด</p>	<p>ข้าว มันสำปะหลัง ยางพารา</p> <p>ปาล์มน้ำมัน สับปะรด</p>

ตารางที่ 12 การใช้ประโยชน์ที่ดินตามความเหมาะสมต่าง ๆ ของข้าวโพดเลี้ยงสัตว์ (ต่อ)

ภาค	จังหวัด	อำเภอ	พื้นที่ปลูกจริง		
			พื้นที่ปลูกจริง S1	พื้นที่ปลูกจริง S2	พื้นที่ปลูกจริง S3
หนองบัวลำภู	ศรีบุญเรือง	อำเภอร่อง	ข้าว มีนลำปะเท่หลัง ยางพารา	ข้าว มีนลำปะเท่หลัง ยางพารา	ข้าว มีนลำปะเท่หลัง ยางพารา
			ปาล์มน้ำมัน	ปาล์มน้ำมัน	ปาล์มน้ำมัน
			ข้าว มีนลำปะเท่หลัง ยางพารา	ข้าว มีนลำปะเท่หลัง ยางพารา	ข้าว มีนลำปะเท่หลัง ยางพารา
อุดรธานี	กุตุฉับ	อำเภอกุตุฉับ	ข้าว มีนลำปะเท่หลัง ยางพารา	ข้าว มีนลำปะเท่หลัง ยางพารา	ข้าว มีนลำปะเท่หลัง ยางพารา
			ปาล์มน้ำมัน	ปาล์มน้ำมัน	ปาล์มน้ำมัน
			ข้าว มีนลำปะเท่หลัง ยางพารา	ข้าว มีนลำปะเท่หลัง ยางพารา	ข้าว มีนลำปะเท่หลัง ยางพารา
กุมภวาปี	กุมภวาปี	อำเภอกุมภวาปี	ข้าว มีนลำปะเท่หลัง ยางพารา	ข้าว มีนลำปะเท่หลัง ยางพารา	ข้าว มีนลำปะเท่หลัง ยางพารา
			ปาล์มน้ำมัน	ปาล์มน้ำมัน	ปาล์มน้ำมัน
			ยางพารา	ยางพารา	ยางพารา
ภูแก้ว	ภูแก้ว	อำเภอภูแก้ว	ข้าว มีนลำปะเท่หลัง ยางพารา	ข้าว มีนลำปะเท่หลัง ยางพารา	ข้าว มีนลำปะเท่หลัง ยางพารา
			ปาล์มน้ำมัน	ปาล์มน้ำมัน	ปาล์มน้ำมัน
			ยางพารา	ยางพารา	ยางพารา
ไชยวาน	ไชยวาน	อำเภอไชยวาน	ข้าว ยางพารา	ข้าว มีนลำปะเท่หลัง ยางพารา	ข้าว มีนลำปะเท่หลัง ยางพารา
			ข้าว ยางพารา	ปาล์มน้ำมัน	ปาล์มน้ำมัน
			ข้าว ยางพารา	ข้าว มีนลำปะเท่หลัง ยางพารา	ข้าว มีนลำปะเท่หลัง ยางพารา
ทุ่งฝน	ทุ่งฝน	อำเภอทุ่งฝน	ข้าว อ้อย	ข้าว มีนลำปะเท่หลัง ยางพารา	ข้าว มีนลำปะเท่หลัง ยางพารา
			ข้าว อ้อย	ปาล์มน้ำมัน	ปาล์มน้ำมัน
			ข้าว มีนลำปะเท่หลัง ยางพารา	ข้าว มีนลำปะเท่หลัง ยางพารา	ข้าว มีนลำปะเท่หลัง ยางพารา
นาูง	นาูง	อำเภอนาูง	ข้าว มีนลำปะเท่หลัง ยางพารา	ข้าว มีนลำปะเท่หลัง ยางพารา	ข้าว มีนลำปะเท่หลัง ยางพารา
			ปาล์มน้ำมัน สับปะรด	ปาล์มน้ำมัน สับปะรด	ปาล์มน้ำมัน สับปะรด
			ข้าว มีนลำปะเท่หลัง ยางพารา	ข้าว มีนลำปะเท่หลัง ยางพารา	ข้าว มีนลำปะเท่หลัง ยางพารา
น้ำโสม	น้ำโสม	อำเภอน้ำโสม	ข้าว มีนลำปะเท่หลัง ยางพารา	ข้าว มีนลำปะเท่หลัง ยางพารา	ข้าว มีนลำปะเท่หลัง ยางพารา
			ปาล์มน้ำมัน	ปาล์มน้ำมัน	ปาล์มน้ำมัน
			ข้าว มีนลำปะเท่หลัง ยางพารา	ข้าว มีนลำปะเท่หลัง ยางพารา	ข้าว มีนลำปะเท่หลัง ยางพารา

ตารางที่ 12 การใช้ประโยชน์ที่ดินตามความเหมาะสมต่าง ๆ ของข้าวโพดเลี้ยงสัตว์ (ต่อ)

ภาค	จังหวัด	อำเภอ	พื้นที่ปลูกจริง			
			พื้นที่ปลูกจริง S1	พื้นที่ปลูกจริง S2	พื้นที่ปลูกจริง S3	พื้นที่ปลูกจริง N
อุดรธานี	โนนสะอาด	ยางพารา	ข้าว มันสำปะหลัง	ยางพารา	ข้าว มันสำปะหลัง	ยางพารา
			ปาล์มน้ำมัน		ปาล์มน้ำมัน	ปาล์มน้ำมัน
			ข้าว มันสำปะหลัง	ยางพารา	ข้าว มันสำปะหลัง	ยางพารา
	บ้านดุง	ข้าว อ้อย	ปาล์มน้ำมัน		ยางพารา	ปาล์มน้ำมัน
			ข้าว มันสำปะหลัง	ยางพารา	ข้าว มันสำปะหลัง	ยางพารา
	บ้านฝ้อ	ข้าว อ้อย	ข้าว มันสำปะหลัง	ยางพารา	ข้าว มันสำปะหลัง	ยางพารา
			ปาล์มน้ำมัน	สับปะรด	ยางพารา	ปาล์มน้ำมัน สับปะรด
	ประจักษ์ศิลปาคม	ข้าว	ข้าว		ข้าว มันสำปะหลัง	ยางพารา
			ข้าว		ยางพารา	ปาล์มน้ำมัน
	พิบูลย์รักษ์	ข้าว อ้อย	ข้าว		ข้าว มันสำปะหลัง	ยางพารา
ข้าว				ยางพารา	ปาล์มน้ำมัน	
เพ็ญ	ข้าว อ้อย	ข้าว		ข้าว มันสำปะหลัง	ยางพารา	
		ข้าว		ยางพารา	ปาล์มน้ำมัน	
เมืองอุดรธานี	ข้าว มันสำปะหลัง	ยางพารา		ข้าว มันสำปะหลัง	ยางพารา	
		ปาล์มน้ำมัน		ยางพารา	ปาล์มน้ำมัน	
วังสามหมอ	อ้อย	ยางพารา		ข้าว มันสำปะหลัง	ยางพารา	
		ปาล์มน้ำมัน		ยางพารา	ปาล์มน้ำมัน	
ศรีธาตุ	ยางพารา	ข้าว		ข้าว มันสำปะหลัง	ยางพารา	
		ข้าว		ยางพารา	ปาล์มน้ำมัน	

ตารางที่ 12 การใช้ประโยชน์ที่ดินตามความเหมาะสมต่าง ๆ ของข้าวโพดเลี้ยงสัตว์ (ต่อ)

ภาค	จังหวัด	อำเภอ	พื้นที่ปลูกจริง			
			พื้นที่ปลูกจริง S1	พื้นที่ปลูกจริง S2	พื้นที่ปลูกจริง S3	
อุดรธานี		สร้างคอม	ข้าว ยางพารา	ข้าว มันสำปะหลัง ยางพารา ปาล์มน้ำมัน	ข้าว มันสำปะหลัง ยางพารา ปาล์มน้ำมัน	
			หนองบัวขอม	ข้าว มันสำปะหลัง ยางพารา ปาล์มน้ำมัน	ข้าว มันสำปะหลัง ยางพารา ปาล์มน้ำมัน	
			หนองแสง	ข้าว มันสำปะหลัง ยางพารา ปาล์มน้ำมัน	ข้าว มันสำปะหลัง ยางพารา ปาล์มน้ำมัน	
			หนองหาน	ข้าว	ข้าว มันสำปะหลัง ยางพารา ปาล์มน้ำมัน	
สกลนคร		กุดบาก	ข้าว มันสำปะหลัง ปาล์มน้ำมัน	ข้าว มันสำปะหลัง ยางพารา ปาล์มน้ำมัน	ข้าว มันสำปะหลัง ยางพารา ปาล์มน้ำมัน	
			กุสุมาลย์	ข้าว มันสำปะหลัง	ข้าว มันสำปะหลัง ยางพารา	ข้าว มันสำปะหลัง ยางพารา ปาล์มน้ำมัน
			คำตากล้า	ข้าว มันสำปะหลัง ยางพารา ปาล์มน้ำมัน	ข้าว มันสำปะหลัง ยางพารา ปาล์มน้ำมัน	ข้าว มันสำปะหลัง ยางพารา ปาล์มน้ำมัน
			โคกศรีสุพรรณ	ข้าว มันสำปะหลัง ยางพารา ปาล์มน้ำมัน	ข้าว มันสำปะหลัง ยางพารา ปาล์มน้ำมัน	ข้าว มันสำปะหลัง ยางพารา ปาล์มน้ำมัน
			เจริญศิลป์	ข้าว	ข้าว มันสำปะหลัง ยางพารา ปาล์มน้ำมัน	ข้าว มันสำปะหลัง ยางพารา ปาล์มน้ำมัน
			เต่างอย	ข้าว มันสำปะหลัง ยางพารา ปาล์มน้ำมัน	ข้าว มันสำปะหลัง ยางพารา ปาล์มน้ำมัน	ข้าว มันสำปะหลัง ยางพารา ปาล์มน้ำมัน

ตารางที่ 12 การใช้ประโยชน์ที่ดินตามความเหมาะสมต่าง ๆ ของข้าวโพดเลี้ยงสัตว์ (ต่อ)

ภาค	จังหวัด	อำเภอ	พื้นที่ปลูกจริง			
			พื้นที่ปลูกจริง S1	พื้นที่ปลูกจริง S2	พื้นที่ปลูกจริง S3	
สกลนคร		ส่องดาว	ข้าว มีนส์ป่าพะหลัง ยางพารา	ข้าว มีนส์ป่าพะหลัง ยางพารา ปาล์มน้ำมัน	ข้าว มีนส์ป่าพะหลัง ยางพารา ปาล์มน้ำมัน	
			อากาศอำนวย	ข้าว มีนส์ป่าพะหลัง ยางพารา ปาล์มน้ำมัน	ข้าว มีนส์ป่าพะหลัง ยางพารา ปาล์มน้ำมัน	ข้าว มีนส์ป่าพะหลัง ยางพารา ปาล์มน้ำมัน
			ท่าบ่อ	ข้าว มีนส์ป่าพะหลัง ยางพารา ปาล์มน้ำมัน	ข้าว มีนส์ป่าพะหลัง ยางพารา ปาล์มน้ำมัน	ข้าว มีนส์ป่าพะหลัง ยางพารา ปาล์มน้ำมัน
หนองคาย		เฝ้าไร่	ข้าว อ้อย ยางพารา	ข้าว มีนส์ป่าพะหลัง ยางพารา ปาล์มน้ำมัน	ข้าว มีนส์ป่าพะหลัง ยางพารา ปาล์มน้ำมัน	
			โพธิ์ตาก	ข้าว ยางพารา	ข้าว มีนส์ป่าพะหลัง ยางพารา ปาล์มน้ำมัน	ข้าว มีนส์ป่าพะหลัง ยางพารา ปาล์มน้ำมัน
			รัตนวาปี	ข้าว ยางพารา	ข้าว มีนส์ป่าพะหลัง ยางพารา ปาล์มน้ำมัน	ข้าว มีนส์ป่าพะหลัง ยางพารา ปาล์มน้ำมัน
ร้อยเอ็ด		โพนพิสัย	ข้าว มีนส์ป่าพะหลัง ยางพารา ปาล์มน้ำมัน	ข้าว มีนส์ป่าพะหลัง ยางพารา ปาล์มน้ำมัน	ข้าว มีนส์ป่าพะหลัง ยางพารา ปาล์มน้ำมัน	
			เมืองหนองคาย	ข้าว มีนส์ป่าพะหลัง ยางพารา ปาล์มน้ำมัน	ข้าว มีนส์ป่าพะหลัง ยางพารา ปาล์มน้ำมัน	ข้าว มีนส์ป่าพะหลัง ยางพารา ปาล์มน้ำมัน
			รัตนวาปี	ข้าว ข้าวโพดเลี้ยงสัตว์ ยางพารา ปาล์มน้ำมัน	ข้าว ยางพารา ปาล์ม น้ำมัน	ข้าว มีนส์ป่าพะหลัง ยางพารา ปาล์มน้ำมัน
ศรีสะเกษ		ศรีเชียงใหม่	ข้าว มีนส์ป่าพะหลัง ยางพารา ปาล์มน้ำมัน	ข้าว มีนส์ป่าพะหลัง ยางพารา ปาล์มน้ำมัน	ข้าว มีนส์ป่าพะหลัง ยางพารา ปาล์มน้ำมัน	
			รัตนวาปี	ข้าว ข้าวโพดเลี้ยงสัตว์ ยางพารา ปาล์มน้ำมัน	ข้าว ยางพารา ปาล์ม น้ำมัน	ข้าว มีนส์ป่าพะหลัง ยางพารา ปาล์มน้ำมัน
			รัตนวาปี	ข้าว ข้าวโพดเลี้ยงสัตว์ ยางพารา ปาล์มน้ำมัน	ข้าว ยางพารา ปาล์ม น้ำมัน	ข้าว มีนส์ป่าพะหลัง ยางพารา ปาล์มน้ำมัน

ตารางที่ 12 การใช้ประโยชน์ที่ดินตามความเหมาะสมต่าง ๆ ของข้าวโพดเลี้ยงสัตว์ (ต่อ)

ภาค	จังหวัด	อำเภอ	พื้นที่ปลูกจริง			
			พื้นที่ปลูกจริง S1	พื้นที่ปลูกจริง S2	พื้นที่ปลูกจริง S3	พื้นที่ปลูกจริง N
หนองคาย	สระใคร	สังคม	มันสำปะหลัง	ข้าว มันสำปะหลัง ยางพารา ปาล์มน้ำมัน	ข้าว มันสำปะหลัง ยางพารา ปาล์มน้ำมัน	ข้าว มันสำปะหลัง ยางพารา ปาล์มน้ำมัน
			ข้าว มันสำปะหลัง ยางพารา ปาล์มน้ำมัน	ข้าว มันสำปะหลัง ยางพารา ปาล์มน้ำมัน สับปะรด	ข้าว มันสำปะหลัง ยางพารา ปาล์มน้ำมัน สับปะรด	ข้าว มันสำปะหลัง ยางพารา ปาล์มน้ำมัน สับปะรด
บึงกาฬ	เซกา	โซพิสัย	ข้าว อ้อย ปาล์มน้ำมัน ยางพารา	ข้าว มันสำปะหลัง ยางพารา ปาล์มน้ำมัน	ข้าว มันสำปะหลัง ยางพารา ปาล์มน้ำมัน	ข้าว มันสำปะหลัง ยางพารา ปาล์มน้ำมัน
			ข้าว ยางพารา	ข้าว มันสำปะหลัง ยางพารา ปาล์มน้ำมัน	ข้าว มันสำปะหลัง ยางพารา ปาล์มน้ำมัน สับปะรด	ข้าว มันสำปะหลัง ยางพารา ปาล์มน้ำมัน สับปะรด
บึงค้อ	บึงโขงหลง	บึงค้อ	ข้าว มันสำปะหลัง ยางพารา ปาล์มน้ำมัน	ข้าว มันสำปะหลัง ยางพารา ปาล์มน้ำมัน	ข้าว มันสำปะหลัง ยางพารา ปาล์มน้ำมัน	ข้าว มันสำปะหลัง ยางพารา ปาล์มน้ำมัน สับปะรด
			ข้าว ยางพารา ปาล์มน้ำมัน	ข้าว มันสำปะหลัง ยางพารา ปาล์มน้ำมัน	ข้าว มันสำปะหลัง ยางพารา ปาล์มน้ำมัน	ข้าว มันสำปะหลัง ยางพารา ปาล์มน้ำมัน
ปากคาด	พรเจริญ	เมืองบึงกาฬ	ข้าว ยางพารา มะพร้าว	ข้าว ยางพารา ปาล์มน้ำมัน	ข้าว มันสำปะหลัง ยางพารา ปาล์มน้ำมัน	ข้าว มันสำปะหลัง ยางพารา ปาล์มน้ำมัน สับปะรด
			ข้าว ยางพารา	ข้าว มันสำปะหลัง ยางพารา ปาล์มน้ำมัน	ข้าว มันสำปะหลัง ยางพารา ปาล์มน้ำมัน	ข้าว มันสำปะหลัง ยางพารา ปาล์มน้ำมัน
บึงกาฬ	เมืองบึงกาฬ	เมืองบึงกาฬ	ข้าว ยางพารา ปาล์มน้ำมัน	ข้าว มันสำปะหลัง ยางพารา ปาล์มน้ำมัน	ข้าว มันสำปะหลัง ยางพารา ปาล์มน้ำมัน	ข้าว มันสำปะหลัง ยางพารา ปาล์มน้ำมัน สับปะรด
			ข้าว ยางพารา ปาล์มน้ำมัน	ข้าว มันสำปะหลัง ยางพารา ปาล์มน้ำมัน	ข้าว มันสำปะหลัง ยางพารา ปาล์มน้ำมัน	ข้าว มันสำปะหลัง ยางพารา ปาล์มน้ำมัน สับปะรด

ตารางที่ 12 การใช้ประโยชน์ที่ดินตามความเหมาะสมต่าง ๆ ของข้าวโพดเลี้ยงสัตว์ (ต่อ)

ภาค	จังหวัด	อำเภอ	พื้นที่ปลูกจริง			
			พื้นที่ปลูกจริง S1	พื้นที่ปลูกจริง S2	พื้นที่ปลูกจริง S3	พื้นที่ปลูกจริง N
นครพนม	เมืองนครพนม	เรณูนคร	ข้าว มีนลำปะหลัง ยางพารา	ข้าว มีนลำปะหลัง ยางพารา	ข้าว มีนลำปะหลัง ยางพารา	ข้าว มีนลำปะหลัง ยางพารา
			ปาล์มน้ำมัน	ปาล์มน้ำมัน	ยางพารา ปาล์มน้ำมัน	ปาล์มน้ำมัน
			ข้าว อ้อย มีนลำปะหลัง ยางพารา	ข้าว มีนลำปะหลัง ยางพารา	ข้าว ยางพารา	ข้าว มีนลำปะหลัง ยางพารา
			ยางพารา	ปาล์มน้ำมัน		ปาล์มน้ำมัน
		วังยาง	ข้าว ยางพารา	ข้าว มีนลำปะหลัง ยางพารา	ข้าว มีนลำปะหลัง ยางพารา	ข้าว มีนลำปะหลัง ยางพารา
			ข้าว มีนลำปะหลัง ยางพารา	ข้าว มีนลำปะหลัง ยางพารา	ยางพารา ปาล์มน้ำมัน	ปาล์มน้ำมัน
		ศรีสงคราม	ข้าว มีนลำปะหลัง ยางพารา	ข้าว มีนลำปะหลัง ยางพารา	ข้าว มีนลำปะหลัง ยางพารา	ข้าว มีนลำปะหลัง ยางพารา
			ปาล์มน้ำมัน	ปาล์มน้ำมัน	ยางพารา ปาล์มน้ำมัน	ปาล์มน้ำมัน
		กระนวน	ข้าว มีนลำปะหลัง	ข้าว มีนลำปะหลัง	ข้าว มีนลำปะหลัง	ข้าว มีนลำปะหลัง
			อ้อยโรงงาน ยางพารา	อ้อยโรงงาน ยางพารา	อ้อยโรงงาน ยางพารา	อ้อยโรงงาน ยางพารา
เขาสวนกวาง	ยางพารา	ข้าว มีนลำปะหลัง	ข้าว มีนลำปะหลัง	ข้าว มีนลำปะหลัง		
		อ้อยโรงงาน	อ้อยโรงงาน	อ้อยโรงงาน		
โคกโพธิ์ชัย	มีนลำปะหลัง ยางพารา	มีนลำปะหลัง	มีนลำปะหลัง	ข้าว มีนลำปะหลัง		
		อ้อยโรงงาน	อ้อยโรงงาน	อ้อยโรงงาน		
ชนบท	มีนลำปะหลัง ยางพารา	ข้าว มีนลำปะหลัง	ข้าว มีนลำปะหลัง	ข้าว มีนลำปะหลัง		
		อ้อยโรงงาน	อ้อยโรงงาน	อ้อยโรงงาน		
ชุมแพ	ข้าว	ข้าว มีนลำปะหลัง	ข้าว มีนลำปะหลัง	ข้าว มีนลำปะหลัง		
		อ้อยโรงงาน	อ้อยโรงงาน	อ้อยโรงงาน		
คำสูง	ข้าว อ้อย มีนลำปะหลัง	ข้าว มีนลำปะหลัง	ข้าว มีนลำปะหลัง	ข้าว มีนลำปะหลัง		
	ยางพารา	อ้อยโรงงาน ยางพารา	อ้อยโรงงาน	อ้อยโรงงาน		

ตารางที่ 12 การใช้ประโยชน์ที่ดินตามความเหมาะสมต่าง ๆ ของข้าวโพดเลี้ยงสัตว์ (ต่อ)

ภาค	จังหวัด	อำเภอ	พื้นที่ปลูกจริง		
			พื้นที่ปลูกจริง S1	พื้นที่ปลูกจริง S2	พื้นที่ปลูกจริง S3
ขอนแก่น	น้ำพอง	ข้าว	ข้าว มันสำปะหลัง อ้อยโรงงาน	ข้าว มันสำปะหลัง อ้อยโรงงาน	ข้าว มันสำปะหลัง
		โนนศิลา	มันสำปะหลัง	ข้าว มันสำปะหลัง	ข้าว มันสำปะหลัง
		บ้านฝั่	มันสำปะหลัง	ข้าว มันสำปะหลัง	ข้าว
	บ้านฝาง	ข้าว อ้อย มันสำปะหลัง ยางพารา	ข้าว มันสำปะหลัง อ้อยโรงงาน	ข้าว มันสำปะหลัง อ้อยโรงงาน	ข้าว มันสำปะหลัง อ้อยโรงงาน
		บ้านแฮด	ข้าว มันสำปะหลัง	ข้าว มันสำปะหลัง อ้อยโรงงาน	ข้าว มันสำปะหลัง อ้อยโรงงาน
	เปือยน้อย		ข้าว	ข้าว มันสำปะหลัง อ้อยโรงงาน	ข้าว มันสำปะหลัง อ้อยโรงงาน
		พระยืน		ข้าว มันสำปะหลัง อ้อยโรงงาน	ข้าว มันสำปะหลัง อ้อยโรงงาน
	พล		มันสำปะหลัง	ข้าว มันสำปะหลัง	ข้าว มันสำปะหลัง
		ภูผาม่าน	ยางพารา	ข้าว มันสำปะหลัง อ้อยโรงงาน	มันสำปะหลัง อ้อยโรงงาน
	ภูเวียง		ข้าว มันสำปะหลัง ยางพารา	ข้าว มันสำปะหลัง อ้อยโรงงาน	ข้าว มันสำปะหลัง อ้อยโรงงาน
			ข้าว มันสำปะหลัง อ้อยโรงงาน	ข้าว มันสำปะหลัง อ้อยโรงงาน	

ตารางที่ 12 การใช้ประโยชน์ที่ดินตามความเหมาะสมต่าง ๆ ของข้าวโพดเลี้ยงสัตว์ (ต่อ)

ภาค	จังหวัด	อำเภอ	พื้นที่ปลูกจริง			
			พื้นที่ปลูกจริง S1	พื้นที่ปลูกจริง S2	พื้นที่ปลูกจริง S3	พื้นที่ปลูกจริง N
ภาค กลาง	กาฬสินธุ์	กมลาไสย	ข้าว	ข้าว	ข้าว	ข้าว
		กุฉินารายณ์	ข้าว มันสำปะหลัง ยางพารา	ข้าว มันสำปะหลัง	ข้าว มันสำปะหลัง	ข้าว มันสำปะหลัง
		เขาวง	ข้าว	ข้าว	อ้อยโรงงาน ยางพารา	อ้อยโรงงาน ยางพารา
		คำม่วง	ข้าว ยางพารา	ข้าว มันสำปะหลัง	ข้าว มันสำปะหลัง	ข้าว มันสำปะหลัง
		ฆ้องชัย	ข้าว	ข้าว	อ้อยโรงงาน	อ้อยโรงงาน
		ดอนจาน	ข้าว ยางพารา	ข้าว มันสำปะหลัง	ข้าว มันสำปะหลัง	ข้าว มันสำปะหลัง
		ท่าคันโท	ยางพารา	ข้าว มันสำปะหลัง	อ้อยโรงงาน ยางพารา	อ้อยโรงงาน ยางพารา
		นาดี	อ้อย ยางพารา	ข้าว มันสำปะหลัง	อ้อยโรงงาน ยางพารา	อ้อยโรงงาน ยางพารา
		นามน		ข้าว มันสำปะหลัง	อ้อยโรงงาน ยางพารา	อ้อยโรงงาน ยางพารา
		เมืองกาฬสินธุ์	ข้าว ยางพารา	ข้าว มันสำปะหลัง	อ้อยโรงงาน ยางพารา	อ้อยโรงงาน ยางพารา
				อ้อยโรงงาน ยางพารา	อ้อยโรงงาน ยางพารา	อ้อยโรงงาน ยางพารา

ตารางที่ 12 การใช้ประโยชน์ที่ดินตามความเหมาะสมต่าง ๆ ของข้าวโพดเลี้ยงสัตว์ (ต่อ)

ภาค	จังหวัด	อำเภอ	พื้นที่ปลูกจริง			
			พื้นที่ปลูกจริง S1	พื้นที่ปลูกจริง S2	พื้นที่ปลูกจริง S3	พื้นที่ปลูกจริง N
ภาค กลาง	กาญจนบุรี	ยางตลาด	ข้าว อ้อย ยางพารา	ข้าว มันสำปะหลัง อ้อยโรงงาน ยางพารา	ข้าว มันสำปะหลัง อ้อยโรงงาน ยางพารา	ข้าว มันสำปะหลัง อ้อยโรงงาน ยางพารา
			ข้าว	ข้าว มันสำปะหลัง	ข้าว	ข้าว
		สมเด็จพระ	ข้าว ยางพารา	ข้าว มันสำปะหลัง อ้อยโรงงาน	ข้าว มันสำปะหลัง อ้อยโรงงาน	ข้าว มันสำปะหลัง อ้อยโรงงาน
			ยางพารา	ข้าว มันสำปะหลัง อ้อยโรงงาน	ข้าว มันสำปะหลัง อ้อยโรงงาน	ข้าว มันสำปะหลัง อ้อยโรงงาน
		สามชัย	ยางพารา	ข้าว มันสำปะหลัง อ้อยโรงงาน	ข้าว มันสำปะหลัง อ้อยโรงงาน	ข้าว มันสำปะหลัง อ้อยโรงงาน
			อ้อยโรงงาน	ข้าว มันสำปะหลัง อ้อยโรงงาน	ข้าว มันสำปะหลัง อ้อยโรงงาน	ข้าว มันสำปะหลัง อ้อยโรงงาน
		หนองกงศรี	ข้าว ยางพารา	ข้าว มันสำปะหลัง อ้อยโรงงาน ยางพารา	ข้าว มันสำปะหลัง อ้อยโรงงาน ยางพารา	ข้าว มันสำปะหลัง อ้อยโรงงาน ยางพารา
			ข้าว ยางพารา	ข้าว มันสำปะหลัง อ้อยโรงงาน ยางพารา	ข้าว มันสำปะหลัง อ้อยโรงงาน ยางพารา	ข้าว มันสำปะหลัง อ้อยโรงงาน ยางพารา
		ห้วยเม็ก	ข้าว อ้อย ยางพารา	ข้าว มันสำปะหลัง อ้อยโรงงาน	ข้าว มันสำปะหลัง อ้อยโรงงาน	ข้าว มันสำปะหลัง อ้อยโรงงาน
			ยางพารา	ข้าว มันสำปะหลัง อ้อยโรงงาน	ข้าว มันสำปะหลัง อ้อยโรงงาน	ข้าว มันสำปะหลัง อ้อยโรงงาน
ร้อยเอ็ด	เกษตรวิสัย	ข้าว	ข้าว มันสำปะหลัง ยางพารา	ข้าว	ข้าว	
		อ้อยโรงงาน	อ้อยโรงงาน	อ้อยโรงงาน	อ้อยโรงงาน	
	จตุรพักตรพิมาน	อ้อยโรงงาน	อ้อยโรงงาน	อ้อยโรงงาน	อ้อยโรงงาน	
จังหวัด	จันทรา	ข้าว	ข้าว	ข้าว	ข้าว	
		อ้อยโรงงาน	อ้อยโรงงาน	อ้อยโรงงาน	อ้อยโรงงาน	

ตารางที่ 12 การใช้ประโยชน์ที่ดินตามความเหมาะสมต่าง ๆ ของข้าวโพดเลี้ยงสัตว์ (ต่อ)

ภาค	จังหวัด	อำเภอ	พื้นที่ปลูกจริง			
			พื้นที่ปลูกจริง S1	พื้นที่ปลูกจริง S2	พื้นที่ปลูกจริง S3	พื้นที่ปลูกจริง N
ร้อยเอ็ด		เชียงขวัญ	ข้าว	ข้าว	ข้าว	ข้าว
		ทุ่งเขาหลวง		ข้าว	ข้าว	ข้าว
		ธวัชบุรี	ข้าว	ข้าว	ข้าว	ข้าว
		บhumรัตน์	ข้าว	ข้าว	ข้าว	ข้าว
		พนมไพร	ข้าว	ข้าว	ข้าว	ข้าว
		โพธิ์ชัย	มันสำปะหลัง ยางพารา	ข้าว	ข้าว มันสำปะหลัง ยางพารา	ข้าว มันสำปะหลัง ยางพารา
		โพนทราย	ข้าว	ข้าว	ข้าว ยางพารา	ข้าว
		โพนทอง	มันสำปะหลัง ยางพารา	ข้าว มันสำปะหลัง ยางพารา	ข้าว มันสำปะหลัง ยางพารา	ข้าว มันสำปะหลัง ยางพารา
		เมยวดี	ข้าว มันสำปะหลัง ยางพารา	ข้าว มันสำปะหลัง ยางพารา	ข้าว มันสำปะหลัง ยางพารา	ข้าว มันสำปะหลัง ยางพารา
		เมืองร้อยเอ็ด	ข้าว	ข้าว มันสำปะหลัง	ข้าว มันสำปะหลัง	ข้าว มันสำปะหลัง
		เมืองสร้าง		ข้าว	ข้าว	ข้าว
		ศรีสมเด็จ	ข้าว ยางพารา	ข้าว	ข้าว มันสำปะหลัง	ข้าว มันสำปะหลัง

ตารางที่ 12 การใช้ประโยชน์ที่ดินตามความเหมาะสมต่าง ๆ ของข้าวโพดเลี้ยงสัตว์ (ต่อ)

ภาค	จังหวัด	อำเภอ	พื้นที่ปลูกจริง			
			พื้นที่ปลูกจริง S1	พื้นที่ปลูกจริง S2	พื้นที่ปลูกจริง S3	พื้นที่ปลูกจริง N
ร้อยเอ็ด		สุวรรณภูมิ	ข้าว	ข้าว มีนลำปะหลัง ยางพารา	ข้าว มีนลำปะหลัง ยางพารา	ข้าว
		เสลภูมิ	มีนลำปะหลัง ยางพารา	ข้าว มีนลำปะหลัง ยางพารา	ข้าว	ข้าว
		หนองพอก	มีนลำปะหลัง ยางพารา	ข้าว มีนลำปะหลัง อ้อยโรงงาน ยางพารา	ข้าว มีนลำปะหลัง อ้อยโรงงาน ยางพารา	ข้าว มีนลำปะหลัง อ้อยโรงงาน ยางพารา
		หนองฮี	ข้าว	ข้าว	ข้าว มีนลำปะหลัง	ข้าว
		อาจสามารถ	ข้าว	ข้าว	ข้าว มีนลำปะหลัง	ข้าว มีนลำปะหลัง
มหาสารคาม		กันทรวิชัย	ข้าว มีนลำปะหลัง ยางพารา	ข้าว	ข้าว มีนลำปะหลัง	ข้าว มีนลำปะหลัง
		กุฉีกรัง		ข้าว มีนลำปะหลัง	มีนลำปะหลัง อ้อยโรงงาน	ข้าว มีนลำปะหลัง
		แกดดำ	ข้าว	ข้าว มีนลำปะหลัง	ข้าว มีนลำปะหลัง	ข้าว
		โกสุมพิสัย	ข้าว	ข้าว มีนลำปะหลัง	มีนลำปะหลัง อ้อยโรงงาน	ข้าว
		ชื่นชม	ยางพารา	มีนลำปะหลัง อ้อยโรงงาน	มีนลำปะหลัง อ้อยโรงงาน	ข้าว มีนลำปะหลัง อ้อยโรงงาน
		เขียงยืน	ข้าว มีนลำปะหลัง ยางพารา	ข้าว มีนลำปะหลัง	มีนลำปะหลัง อ้อยโรงงาน	ข้าว มีนลำปะหลัง อ้อยโรงงาน

ตารางที่ 12 การใช้ประโยชน์ที่ดินตามชั้นความเหมาะสมต่าง ๆ ของข้าวโพดเลี้ยงสัตว์ (ต่อ)

ภาค	จังหวัด	อำเภอ	พื้นที่ปลูกจริง		
			พื้นที่ปลูกจริง S1	พื้นที่ปลูกจริง S2	พื้นที่ปลูกจริง S3
ชัยภูมิ	จัตุรัส	ข้าว อ้อย	มันสำปะหลัง	ข้าว	อ้อยโรงงาน
			ข้าว อ้อย	มันสำปะหลัง	อ้อยโรงงาน
			มันสำปะหลัง	ข้าว	อ้อยโรงงาน
	เทพสถิต	ข้าวโพดเลี้ยงสัตว์	ยางพารา	ข้าว	มันสำปะหลัง
			ข้าวโพดเลี้ยงสัตว์	อ้อยโรงงาน	ยางพารา
			ยางพารา	มันสำปะหลัง	อ้อยโรงงาน
	บ้านหัน	อ้อย	มันสำปะหลัง	ข้าว	มันสำปะหลัง
			ข้าว	อ้อยโรงงาน	อ้อยโรงงาน
			อ้อยโรงงาน	อ้อยโรงงาน	อ้อยโรงงาน
บุรีรัมย์	ละหานทราย	ข้าว	ยางพารา	มันสำปะหลัง	ข้าว
			อ้อยโรงงาน	อ้อยโรงงาน	อ้อยโรงงาน
			ยางพารา	มันสำปะหลัง	อ้อยโรงงาน
	ปะคำ	ข้าว	ยางพารา	มันสำปะหลัง	ข้าว
			อ้อยโรงงาน	อ้อยโรงงาน	อ้อยโรงงาน
			ยางพารา	มันสำปะหลัง	อ้อยโรงงาน
	โนนสุวรรณ	มันสำปะหลัง	ยางพารา	อ้อยโรงงาน	อ้อยโรงงาน
			อ้อยโรงงาน	อ้อยโรงงาน	อ้อยโรงงาน
			อ้อยโรงงาน	อ้อยโรงงาน	อ้อยโรงงาน
สุรินทร์	เมืองสุรินทร์	ข้าว	ยางพารา	มันสำปะหลัง	ข้าว
			อ้อยโรงงาน	อ้อยโรงงาน	อ้อยโรงงาน
			อ้อยโรงงาน	อ้อยโรงงาน	อ้อยโรงงาน
	ท่าตูม	ข้าว	ยางพารา	มันสำปะหลัง	ข้าว
			อ้อยโรงงาน	อ้อยโรงงาน	อ้อยโรงงาน
			อ้อยโรงงาน	อ้อยโรงงาน	อ้อยโรงงาน
	กาบเชิง	ข้าว	ยางพารา	มันสำปะหลัง	ข้าว
			อ้อยโรงงาน	อ้อยโรงงาน	อ้อยโรงงาน
			อ้อยโรงงาน	อ้อยโรงงาน	อ้อยโรงงาน
บัวเชด	ข้าว	ยางพารา	มันสำปะหลัง	ข้าว	
		อ้อยโรงงาน	อ้อยโรงงาน	อ้อยโรงงาน	
		อ้อยโรงงาน	อ้อยโรงงาน	อ้อยโรงงาน	

ตารางที่ 12 การใช้ประโยชน์ที่ดินตามชั้นความเหมาะสมต่าง ๆ ของข้าวโพดเลี้ยงสัตว์ (ต่อ)

ภาค	จังหวัด	อำเภอ	พื้นที่ปลูกจริง				
			พื้นที่ปลูกจริง S1	พื้นที่ปลูกจริง S2	พื้นที่ปลูกจริง S3		
สุรินทร์	ศรีณรงค์	อำเภอบัวชุม	ข้าว	ข้าว มันสำปะหลัง ยางพารา อ้อยโรงงาน	ข้าว มันสำปะหลัง ยางพารา อ้อยโรงงาน		
			อุบลราชธานี	ข้าว ยางพารา มันสำปะหลัง อ้อย ปาล์มน้ำมัน	ข้าว มันสำปะหลัง ยางพารา ยูคาลิปตัส อ้อย	ข้าว ยางพารา มันสำปะหลัง ปาล์มน้ำมัน ยูคาลิปตัส	
				ข้าว มันสำปะหลัง ยางพารา อ้อย ปาล์มน้ำมัน	ข้าว มันสำปะหลัง ยางพารา อ้อย ยูคาลิปตัส	ข้าว มันสำปะหลัง ยางพารา อ้อย ปาล์มน้ำมัน	
				ข้าว ยูคาลิปตัส ยางพารา ไม่ปลูกเพื่อการค้า พริก	ข้าว ยางพารา มันสำปะหลัง พืชผัก ยูคาลิปตัส	ข้าว ยางพารา มันสำปะหลัง ยูคาลิปตัส พืชผัก	
			โขงเจียม	ข้าว มันสำปะหลัง ยางพารา ปาล์มน้ำมัน มะม่วงหิมพานต์	ยางพารา มันสำปะหลัง ข้าว มะม่วงหิมพานต์ ปาล์มน้ำมัน	ข้าว มันสำปะหลัง ยางพารา มะม่วงหิมพานต์ ปาล์มน้ำมัน	
				ดอนมดแดง	ข้าว มันสำปะหลัง ยางพารา ยูคาลิปตัส มะม่วงหิมพานต์	ข้าว ยางพารา มันสำปะหลัง มะม่วงหิมพานต์ ยูคาลิปตัส	
			เดชอุดม	เดชอุดม	ยางพารา ข้าว มันสำปะหลัง ปาล์มน้ำมัน ยูคาลิปตัส	ข้าว ยางพารา มันสำปะหลัง มะม่วงหิมพานต์ ปาล์มน้ำมัน	ข้าว ยางพารา มันสำปะหลัง ยูคาลิปตัส อ้อย
					ข้าว ยางพารา มันสำปะหลัง อ้อย ยูคาลิปตัส	ข้าว ยางพารา มันสำปะหลัง อ้อย ยูคาลิปตัส	ข้าว ยางพารา มันสำปะหลัง อ้อย ยูคาลิปตัส

ตารางที่ 12 การใช้ประโยชน์ที่ดินตามชั้นความเหมาะสมต่าง ๆ ของข้าวโพดเลี้ยงสัตว์ (ต่อ)

ภาค	จังหวัด	อำเภอ	พื้นที่ปลูกจริง				
			พื้นที่ปลูกจริง S1	พื้นที่ปลูกจริง S2	พื้นที่ปลูกจริง S3	พื้นที่ปลูกจริง N	
อุบลราชธานี	ตระการพืชผล	ตาลสุ่ม	ข้าว มีนส์ปะหลัง ยางพารา	ข้าว มีนส์ปะหลัง ยางพารา	ข้าว ยางพารา	ข้าว มีนส์ปะหลัง ยางพารา	
			ปาล์มน้ำมัน ยูคาลิปตัส	ยูคาลิปตัส เกษตรผสมผสาน/ ไร่นาสวนผสม	มีนส์ปะหลัง ยูคาลิปตัส	มีนส์ปะหลัง ยูคาลิปตัส	ยูคาลิปตัส มะม่วงหิมพานต์
		ทุ่งศรีอุดม	ข้าว ยางพารา	ข้าว อ้อย ยางพารา	ข้าว มีนส์ปะหลัง	ข้าว มีนส์ปะหลัง	ข้าว มีนส์ปะหลัง
			มีนส์ปะหลัง ข้าว ปาล์มน้ำมัน	มีนส์ปะหลัง	ยางพารา ยูคาลิปตัส	ยางพารา ยูคาลิปตัส	ยางพารา ยูคาลิปตัส
		นาจะหลวย	มีนส์ปะหลัง ข้าว ปาล์มน้ำมัน	มีนส์ปะหลัง ยางพารา ข้าว	มีนส์ปะหลัง ข้าว	มีนส์ปะหลัง	ข้าว มีนส์ปะหลัง
			ยางพารา ยูคาลิปตัส	ปาล์มน้ำมัน อ้อย	ยางพารา อ้อย	ยางพารา อ้อย ปาล์มน้ำมัน	ยางพารา อ้อย ปาล์มน้ำมัน
		นาตาล	ยางพารา มีนส์ปะหลัง	ข้าว ยางพารา มีนส์ปะหลัง	ข้าว ยางพารา มีนส์ปะหลัง	ยางพารา มีนส์ปะหลัง	ข้าว ยางพารา มีนส์ปะหลัง
			อ้อย ยางพารา	ปาล์มน้ำมัน ข้าว	ปาล์มน้ำมัน มะม่วงหิมพานต์	ข้าว ปาล์มน้ำมัน	ปาล์มน้ำมัน มะม่วงหิมพานต์
		น้ำยืน	ข้าว มีนส์ปะหลัง	ข้าว มีนส์ปะหลัง ยางพารา	ข้าว มีนส์ปะหลัง ยางพารา	ข้าว มีนส์ปะหลัง ยางพารา	ข้าว มีนส์ปะหลัง ยางพารา
			อ้อย ยางพารา	ยูคาลิปตัส อ้อย	ยูคาลิปตัส อ้อย	ปาล์มน้ำมัน ยูคาลิปตัส	ปาล์มน้ำมัน ยูคาลิปตัส
น้ำขุ่น	ยางพารา มีนส์ปะหลัง	ข้าว ยางพารา มีนส์ปะหลัง	ข้าว ยางพารา มีนส์ปะหลัง	ข้าว ยางพารา มีนส์ปะหลัง	ข้าว ยางพารา มีนส์ปะหลัง		
	ยูคาลิปตัส ปาล์มน้ำมัน	มะม่วงหิมพานต์ ปาล์มน้ำมัน	มะม่วงหิมพานต์ ปาล์มน้ำมัน	ยูคาลิปตัส มะม่วงหิมพานต์	ยูคาลิปตัส ปาล์มน้ำมัน		
น้ำขุ่น	ปาล์มน้ำมัน ข้าว มีนส์ปะหลัง	มีนส์ปะหลัง ยางพารา ข้าว	มีนส์ปะหลัง ยางพารา ข้าว	มีนส์ปะหลัง ยางพารา	ข้าว ยางพารา มีนส์ปะหลัง		
	ยางพารา ยูคาลิปตัส	ปาล์มน้ำมัน ยูคาลิปตัส	ปาล์มน้ำมัน ยูคาลิปตัส	ข้าว ปาล์มน้ำมัน สัก	ปาล์มน้ำมัน เกษตรผสมผสาน /ไร่นาสวนผสม		
น้ำขุ่น	มีนส์ปะหลัง ยางพารา ข้าว	มีนส์ปะหลัง ยางพารา ข้าว	มีนส์ปะหลัง ยางพารา ข้าว	มีนส์ปะหลัง ยางพารา	ข้าว ยางพารา มีนส์ปะหลัง		
	ปาล์มน้ำมัน มะม่วงหิมพานต์	ปาล์มน้ำมัน	ปาล์มน้ำมัน ทุเรียน	ข้าว ปาล์มน้ำมัน เงาะ	ปาล์มน้ำมัน เกษตรผสมผสาน /ไร่นาสวนผสม		

ตารางที่ 12 การใช้ประโยชน์ที่ดินตามความเหมาะสมต่าง ๆ ของข้าวโพดเลี้ยงสัตว์ (ต่อ)

ภาค	จังหวัด	อำเภอ	พื้นที่ปลูกจริง			
			พื้นที่ปลูกจริง S1	พื้นที่ปลูกจริง S2	พื้นที่ปลูกจริง S3	พื้นที่ปลูกจริง N
อุบลราชธานี	บุญศรี	โพธิ์ไทร	ยางพารา ปาล์มน้ำมัน	ยางพารา ข้าว มันสำปะหลัง ปาล์มน้ำมัน มะม่วงหิมพานต์	ยางพารา มันสำปะหลัง ข้าว ปาล์มน้ำมัน ยูคาลิปตัส	ข้าว ยางพารา มันสำปะหลัง ปาล์มน้ำมัน ยูคาลิปตัส
			มันสำปะหลัง ยางพารา ข้าว มะม่วงหิมพานต์	ข้าว ยางพารา มันสำปะหลัง เกษตรผสมผสาน/ไร่นาสวนผสม มะม่วงหิมพานต์	ข้าว ยางพารา มันสำปะหลัง ยูคาลิปตัส มะม่วงหิมพานต์	ข้าว ยางพารา มันสำปะหลัง ยูคาลิปตัส ปาล์มน้ำมัน
			ข้าว มันสำปะหลัง ยางพารา ปาล์มน้ำมัน ยูคาลิปตัส	ข้าว ยางพารา มันสำปะหลัง ข้าว ยางพารา ปาล์มน้ำมัน ยูคาลิปตัส	มันสำปะหลัง ข้าว ยางพารา ยูคาลิปตัส	ข้าว มันสำปะหลัง ยางพารา ยูคาลิปตัส ลำไย
			ข้าว พริก มันสำปะหลัง ยางพารา พืชผัก	ข้าว ยางพารา มันสำปะหลัง พริก ยูคาลิปตัส	ข้าว มันสำปะหลัง พริก ยางพารา ยูคาลิปตัส ทุเรียน	ข้าว มันสำปะหลัง พริก ยูคาลิปตัส ยางพารา
เมืองอุบลราชธานี	วารินชำราบ	ศรีเมืองใหม่	ยางพารา เกษตรผสมผสาน/ไร่นาสวนผสม	ข้าว ยางพารา มันสำปะหลัง พริก ยูคาลิปตัส	ข้าว ยางพารา ยูคาลิปตัส	ข้าว ยูคาลิปตัส ยางพารา
			ข้าว ยางพารา มันสำปะหลัง มะม่วงหิมพานต์ ยูคาลิปตัส	ข้าว ยางพารา มันสำปะหลัง มะม่วงหิมพานต์ ยูคาลิปตัส	ข้าว ยางพารา มันสำปะหลัง ยูคาลิปตัส	ข้าว ยูคาลิปตัส ยางพารา มันสำปะหลัง พริก
สว่างวีระวงศ์	สว่างวีระวงศ์	สว่างวีระวงศ์	ข้าว ยางพารา	ข้าว มันสำปะหลัง ยางพารา มะม่วงหิมพานต์ ยูคาลิปตัส	ข้าว ยางพารา มันสำปะหลัง ยูคาลิปตัส	ข้าว ยูคาลิปตัส ยางพารา
			ข้าว ยางพารา มันสำปะหลัง ปาล์มน้ำมัน ยูคาลิปตัส	ยางพารา มันสำปะหลัง ข้าว มะม่วงหิมพานต์ ยูคาลิปตัส	ยางพารา มันสำปะหลัง ข้าว มะม่วงหิมพานต์ ยูคาลิปตัส	ข้าว ยางพารา มันสำปะหลัง ยูคาลิปตัส มะม่วงหิมพานต์

ตารางที่ 12 การใช้ประโยชน์ที่ดินตามชั้นความเหมาะสมต่าง ๆ ของข้าวโพดเลี้ยงสัตว์ (ต่อ)

ภาค	จังหวัด	อำเภอ	พื้นที่ปลูกจริง			
			พื้นที่ปลูกจริง S1	พื้นที่ปลูกจริง S2	พื้นที่ปลูกจริง S3	พื้นที่ปลูกจริง N
อุบลราชธานี	ลำโพง	ลิรินธร	ข้าว มันสำปะหลัง ยางพารา	ข้าว ยางพารา	ข้าว มันสำปะหลัง พืชผัก	ข้าว ยางพารา ยูคาลิปตัส
			อ้อย พื้นที่รกร้าง		ยางพารา ปาล์มน้ำมัน	อ้อย มันสำปะหลัง
			ข้าว พื้นที่รกร้าง	ยางพารา มันสำปะหลัง ข้าว	ยางพารา มันสำปะหลัง	ข้าว ยางพารา มันสำปะหลัง
มหาสารคาม	เสลาเสือโกล่		ข้าว มันสำปะหลัง ยูคาลิปตัส	ข้าว ยางพารา มันสำปะหลัง	ยูคาลิปตัส มะม่วงหิมพานต์	ยูคาลิปตัส มะม่วงหิมพานต์
			ยางพารา พื้นที่รกร้าง	มะม่วงหิมพานต์ พริก	ยูคาลิปตัส มะม่วงหิมพานต์	ยางพารา ยูคาลิปตัส
			ยางพารา มันสำปะหลัง ข้าว	ยางพารา มันสำปะหลัง ข้าว	ยางพารา มันสำปะหลัง	ข้าว พริก มันสำปะหลัง
ศรีสะเกษ	กันทรลักษ์		ปาล์มน้ำมัน ยูคาลิปตัส	ยางพารา มันสำปะหลัง ข้าว	ข้าว ไม้ผลผสม ทุเรียน	ข้าว ยางพารา มันสำปะหลัง
			ข้าว ยางพารา ยูคาลิปตัส	ทุเรียน ไม้ผลผสม	ข้าว ไม้ผลผสม ทุเรียน	ปาล์มน้ำมัน ยูคาลิปตัส
			มันสำปะหลัง พืชไร่ผสม	ข้าว ยางพารา พืชผัก	ข้าว ยางพารา พืชผัก	ข้าว ยางพารา พืชผัก
บุรีรัมย์	ขุนน้อ		ข้าว อ้อย ยางพารา	ข้าว มันสำปะหลัง ยางพารา	ยางพารา มันสำปะหลัง	ข้าว มันสำปะหลัง ยางพารา
			มันสำปะหลัง	ยูคาลิปตัส ปาล์มน้ำมัน	ยูคาลิปตัส	ยูคาลิปตัส อ้อย
			ข้าว ยางพารา ลำไย	ยางพารา มันสำปะหลัง ข้าว	ยางพารา มันสำปะหลัง	ข้าว ยางพารา มันสำปะหลัง
ร้อยเอ็ด	น้ำแกเลี้ยง		ยางพารา ข้าว ปาล์มน้ำมัน	ทุเรียน มะม่วงหิมพานต์	ข้าว ทุเรียน ไม้ผลผสม	ข้าว ยางพารา อ้อย
			มันสำปะหลัง อ้อย	ยางพารา ข้าว มันสำปะหลัง	ยางพารา มันสำปะหลัง	มันสำปะหลัง ปาล์มน้ำมัน
			ยางพารา มันสำปะหลัง	ข้าว ยางพารา มันสำปะหลัง	ข้าว มันสำปะหลัง	ข้าว ยางพารา อ้อย
ขอนแก่น	บึงบุรุพ์		ยูคาลิปตัส ข้าว อ้อย	ไม้ผลผสม ปาล์มน้ำมัน	ยางพารา อ้อย ยูคาลิปตัส	มันสำปะหลัง ยูคาลิปตัส
			ข้าว	มันสำปะหลัง ข้าว ยางพารา	ยางพารา อ้อย ยูคาลิปตัส	ข้าว มันสำปะหลัง ยางพารา
			ยูคาลิปตัส มะม่วงหิมพานต์	ยูคาลิปตัส ไม้ผลผสม	ยูคาลิปตัส ไม้ผลผสม	ยูคาลิปตัส ไม้ผลผสม

ตารางที่ 12 การใช้ประโยชน์ที่ดินตามความเหมาะสมต่าง ๆ ของข้าวโพดเลี้ยงสัตว์ (ต่อ)

ภาค	จังหวัด	อำเภอ	พื้นที่ปลูกจริง				
			พื้นที่ปลูกจริง S1	พื้นที่ปลูกจริง S2	พื้นที่ปลูกจริง S3	พื้นที่ปลูกจริง N	
ศรีสะเกษ	เบญจลักษ์	ยางพารา ปาล์มน้ำมัน ยูคาลิปตัส	ยางพารา	ข้าว	มันสำปะหลัง ยูคาลิปตัส	มันสำปะหลัง ยางพารา ข้าว ยูคาลิปตัส	ข้าว ยางพารา ปาล์มน้ำมัน
			ข้าว	ข้าว	ข้าว	ข้าว	ข้าว ยางพารา อ้อย มันสำปะหลัง ยูคาลิปตัส
	ปรางค์กู่	ข้าว	ข้าว	ข้าว	ข้าว	ข้าว	ข้าว
			ข้าว	ข้าว	ข้าว	ข้าว	ข้าว
	พยุห์	ยางพารา	ข้าว	ข้าว	ข้าว	ข้าว	ข้าว
			ข้าว	ข้าว	ข้าว	ข้าว	ข้าว
	โพธิ์ศรีสุวรรณ	ข้าว	ข้าว	ข้าว	ข้าว	ข้าว	ข้าว
			ข้าว	ข้าว	ข้าว	ข้าว	ข้าว
	ไพรบึง	ข้าว	ข้าว	ข้าว	ข้าว	ข้าว	ข้าว
			ข้าว	ข้าว	ข้าว	ข้าว	ข้าว
ภูสิงห์	ข้าว	ข้าว	ข้าว	ข้าว	ข้าว	ข้าว	
		ข้าว	ข้าว	ข้าว	ข้าว	ข้าว	
เมืองจันทร์	มันสำปะหลัง	ข้าว	ข้าว	ข้าว	ข้าว	ข้าว	
		ข้าว	ข้าว	ข้าว	ข้าว	ข้าว	
เมืองศรีสะเกษ	ข้าว	ข้าว	ข้าว	ข้าว	ข้าว	ข้าว	
		ข้าว	ข้าว	ข้าว	ข้าว	ข้าว	
ยางชุมน้อย	พืชผัก	ข้าว	ข้าว	ข้าว	ข้าว	ข้าว	
		ข้าว	ข้าว	ข้าว	ข้าว	ข้าว	
ราษีไศล	ข้าว	ข้าว	ข้าว	ข้าว	ข้าว	ข้าว	
		ข้าว	ข้าว	ข้าว	ข้าว	ข้าว	

ตารางที่ 12 การใช้ประโยชน์ที่ดินตามชั้นความเหมาะสมต่าง ๆ ของข้าวโพดเลี้ยงสัตว์ (ต่อ)

ภาค	จังหวัด	อำเภอ	พื้นที่ปลูกจริง		
			พื้นที่ปลูกจริง S1	พื้นที่ปลูกจริง S2	พื้นที่ปลูกจริง S3
ศรีสะเกษ	วังหิน	ข้าวก	ข้าวก	ข้าวก	ข้าวก
			ข้าวก	ข้าวก	ข้าวก
	ศรีรัตนะ	ข้าวก	ข้าวก	ข้าวก	ข้าวก
			ข้าวก	ข้าวก	ข้าวก
	ศีลาสาท	ข้าวก	ข้าวก	ข้าวก	ข้าวก
			ข้าวก	ข้าวก	ข้าวก
	ห้วยทับทัน	ข้าวก	ข้าวก	ข้าวก	ข้าวก
			ข้าวก	ข้าวก	ข้าวก
	อุทุมพรพิสัย	ข้าวก	ข้าวก	ข้าวก	ข้าวก
			ข้าวก	ข้าวก	ข้าวก
อำนาจเจริญ	ขามเฒ่า	ข้าวก	ข้าวก	ข้าวก	ข้าวก
			ข้าวก	ข้าวก	ข้าวก
	บึงนาราง	ข้าวก	ข้าวก	ข้าวก	ข้าวก
			ข้าวก	ข้าวก	ข้าวก
	พนม	ข้าวก	ข้าวก	ข้าวก	ข้าวก
			ข้าวก	ข้าวก	ข้าวก
	เมืองอำนาจเจริญ	ข้าวก	ข้าวก	ข้าวก	ข้าวก
			ข้าวก	ข้าวก	ข้าวก
	ศีลาลัย	ข้าวก	ข้าวก	ข้าวก	ข้าวก
			ข้าวก	ข้าวก	ข้าวก

ตารางที่ 12 การใช้ประโยชน์ที่ดินตามความเหมาะสมต่าง ๆ ของข้าวโพดเลี้ยงสัตว์ (ต่อ)

ภาค	จังหวัด	อำเภอ	พื้นที่ปลูกจริง			
			พื้นที่ปลูกจริง S1	พื้นที่ปลูกจริง S2	พื้นที่ปลูกจริง S3	
อำนาจเจริญ	เสนางคินคม		ข้าว ยางพารา	ข้าว มันสำปะหลัง ยางพารา อ้อย ปาล์มน้ำมัน	ข้าว มันสำปะหลัง ยางพารา อ้อย ยูคาลิปตัส	ข้าว ยางพารา มันสำปะหลัง อ้อย ยูคาลิปตัส
			หัวตะพาน	ข้าว อ้อย มันสำปะหลัง ยูคาลิปตัส ปาล์มน้ำมัน	ข้าว ยางพารา มันสำปะหลัง ยูคาลิปตัส อ้อย	ข้าว อ้อย ยูคาลิปตัส ยางพารา มันสำปะหลัง
			กุดชุม	ยางพารา	ข้าว ยางพารา อ้อย มันสำปะหลัง ยูคาลิปตัส	ข้าว อ้อย ยางพารา มันสำปะหลัง ยูคาลิปตัส
	ค้อวัง		ข้าว กล้าย	ข้าว มันสำปะหลัง ยูคาลิปตัส พริก พืชผัก	ยูคาลิปตัส ข้าว มะม่วงหิมพานต์	ข้าว พืชผัก มันสำปะหลัง ยูคาลิปตัส ลำไย
			คำเขื่อนแก้ว	มันสำปะหลัง	มันสำปะหลัง ข้าว ยางพารา ยูคาลิปตัส มะม่วงหิมพานต์	ข้าว มันสำปะหลัง ยูคาลิปตัส ยางพารา ปาล์มน้ำมัน
	ทรายมูล		มันสำปะหลัง	มันสำปะหลัง ข้าว ยางพารา	ข้าว มันสำปะหลัง	ข้าว มันสำปะหลัง ยูคาลิปตัส
			มันสำปะหลัง ยางพารา	กล้วย ข้าว นาหญ้า ปาล์มน้ำมัน ไม้ปลูกเพื่อการค้า	กล้วย ข้าว มันสำปะหลัง อ้อย ยูคาลิปตัส ยางพารา	ข้าว ยางพารา มันสำปะหลัง ยูคาลิปตัส ปาล์มน้ำมัน
			ยางพารา	ข้าว อ้อย ยางพารา มันสำปะหลัง ยูคาลิปตัส	ข้าว อ้อย มันสำปะหลัง ยางพารา ยูคาลิปตัส	ข้าว อ้อย มันสำปะหลัง ยางพารา ยูคาลิปตัส
	ป่าดัว		มันสำปะหลัง ยางพารา	ข้าว มันสำปะหลัง ยางพารา อ้อย ยูคาลิปตัส	ข้าว มันสำปะหลัง ยางพารา ยูคาลิปตัส อ้อย	ข้าว ยูคาลิปตัส มันสำปะหลัง ยางพารา อ้อย
			มหาชนะชัย	ข้าว มันสำปะหลัง	มันสำปะหลัง ข้าว ยูคาลิปตัส ยางพารา มะม่วงหิมพานต์	ข้าว ยูคาลิปตัส มันสำปะหลัง ยางพารา กล้าย มะม่วงหิมพานต์

ตารางที่ 12 การใช้ประโยชน์ที่ดินตามชั้นความเหมาะสมต่าง ๆ ของข้าวโพดเลี้ยงสัตว์ (ต่อ)

ภาค	จังหวัด	อำเภอ	พื้นที่ปลูกจริง			
			พื้นที่ปลูกจริง S1	พื้นที่ปลูกจริง S2	พื้นที่ปลูกจริง S3	พื้นที่ปลูกจริง N
ยโสธร	เมืองยโสธร	เลิงนกทา	มันสำปะหลัง ยางพารา	ยางพารา มันสำปะหลัง ข้าว ยูคาลิปตัส มะม่วง	ข้าว ยางพารา ยูคาลิปตัส มันสำปะหลัง อ้อย	ข้าว ยางพารา มันสำปะหลัง ยูคาลิปตัส ปาล์มน้ำมัน
			ข้าว อ้อย ยางพารา	ข้าว อ้อย ยางพารา มันสำปะหลัง ยูคาลิปตัส	ข้าว ยางพารา อ้อย มันสำปะหลัง ยูคาลิปตัส	ข้าว อ้อย มันสำปะหลัง ยางพารา ยูคาลิปตัส
มุกดาหาร	คำชะอี	ดงหลวง	ข้าว ยางพารา	ยางพารา ข้าว มันสำปะหลัง อ้อย ไม่ผลผลสม	มันสำปะหลัง ยางพารา ข้าว อ้อย	ข้าว ยางพารา มันสำปะหลัง อ้อย พีชไรผลสม
			ข้าว มันสำปะหลัง ยางพารา อ้อย ไม่ผลผลสม	ยางพารา มันสำปะหลัง ข้าว อ้อย ยูคาลิปตัส	มันสำปะหลัง ยางพารา ข้าว ยูคาลิปตัส ปาล์มน้ำมัน	มันสำปะหลัง ข้าว ยางพารา ยูคาลิปตัส อ้อย
นครพนม	ดอนตาล	นิคมคำสร้อย	อ้อย ข้าว ยางพารา	อ้อย ยางพารา ข้าว	ข้าว อ้อย ยางพารา มันสำปะหลัง ไม่ผลผลสม	ข้าว อ้อย ยางพารา มันสำปะหลัง ไม่ผลผลสม
			ไม่ยืนต้นผลสม มันสำปะหลัง	มันสำปะหลัง ไม่ผลผลสม	ยางพารา อ้อย ข้าว มันสำปะหลัง ไม่ผลผลสม	ข้าว อ้อย ยางพารา มันสำปะหลัง ไม่ผลผลสม
หนองสูง	เมืองมุกดาหาร	ท้าวโตน้อย	มันสำปะหลัง ข้าว อ้อย ยางพารา ยูคาลิปตัส	อ้อย ข้าว ยางพารา มันสำปะหลัง ยูคาลิปตัส	อ้อย ข้าว ยางพารา มัน สำปะหลัง	ข้าว อ้อย มันสำปะหลัง ยางพารา ไม่ยืนต้นผลสม
			อ้อย ยางพารา มันสำปะหลัง ไม่ผลผลสม ข้าว	ข้าว ยางพารา อ้อย มันสำปะหลัง ยูคาลิปตัส	อ้อย ยางพารา อ้อย มันสำปะหลัง มะขาม	ข้าว ยางพารา อ้อย มันสำปะหลัง ไม่ผลผลสม

ตารางที่ 12 การใช้ประโยชน์ที่ดินตามความเหมาะสมต่าง ๆ ของข้าวโพดเลี้ยงสัตว์ (ต่อ)

ภาค	จังหวัด	อำเภอ	พื้นที่ปลูกจริง		
			พื้นที่ปลูกจริง S1	พื้นที่ปลูกจริง S2	พื้นที่ปลูกจริง S3
ภาคกลาง	ปราจีนบุรี	กบินทร์บุรี	ข้าวโพดเลี้ยงสัตว์	ข้าวโพดเลี้ยงสัตว์	ข้าวโพดเลี้ยงสัตว์
			มันสำปะหลัง อ้อย	มันสำปะหลัง อ้อย	มันสำปะหลัง อ้อย
		นาดี	มันสำปะหลัง	มันสำปะหลัง อ้อย	ข้าวโพดเลี้ยงสัตว์
			มันสำปะหลัง	มันสำปะหลัง	มันสำปะหลัง
		ประจันตคาม	มันสำปะหลัง	มันสำปะหลัง	มันสำปะหลัง
			ข้าว ยางพารา	มันสำปะหลัง	ข้าวโพดเลี้ยงสัตว์
		ศรีมหาโพธิ์	อ้อย	มันสำปะหลัง อ้อย	ข้าวโพดเลี้ยงสัตว์
			อ้อย	มันสำปะหลัง อ้อย	มันสำปะหลัง
		ศรีมโหสถ	ข้าว ยางพารา	ข้าว ยางพารา	ข้าวโพดเลี้ยงสัตว์
			ข้าว ยางพารา	ข้าวโพดเลี้ยงสัตว์	มันสำปะหลัง
สระแก้ว	เขาฉกรรจ์	ข้าวโพดเลี้ยงสัตว์	ข้าวโพดเลี้ยงสัตว์	ข้าวโพดเลี้ยงสัตว์	
		มันสำปะหลัง	มันสำปะหลัง อ้อย	มันสำปะหลัง อ้อย	
	คลองหาด	ข้าวโพดเลี้ยงสัตว์	ข้าวโพดเลี้ยงสัตว์	ข้าวโพดเลี้ยงสัตว์	
		มันสำปะหลัง	มันสำปะหลัง อ้อย	มันสำปะหลัง อ้อย	
	โคกสูง	มันสำปะหลัง	ข้าวโพดเลี้ยงสัตว์	ข้าวโพดเลี้ยงสัตว์	
		มันสำปะหลัง	มันสำปะหลัง อ้อย	มันสำปะหลัง	
ตาพระยา	มันสำปะหลัง อ้อย	มันสำปะหลัง อ้อย	ข้าวโพดเลี้ยงสัตว์		
			มันสำปะหลัง อ้อย	มันสำปะหลัง	

ตารางที่ 12 การใช้ประโยชน์ที่ดินตามความเหมาะสมต่าง ๆ ของข้าวโพดเลี้ยงสัตว์ (ต่อ)

ภาค	จังหวัด	อำเภอ	พื้นที่ปลูกจริง				
			พื้นที่ปลูกจริง S1	พื้นที่ปลูกจริง S2	พื้นที่ปลูกจริง S3	พื้นที่ปลูกจริง N	
สระแก้ว	เมืองสระแก้ว	วังน้ำเย็น	ข้าวโพดเลี้ยงสัตว์	ข้าวโพดเลี้ยงสัตว์	ข้าวโพดเลี้ยงสัตว์	ข้าวโพดเลี้ยงสัตว์	
			มันสำปะหลัง อ้อย	มันสำปะหลัง อ้อย	มันสำปะหลัง อ้อย	มันสำปะหลัง	
		วังสมบูรณ์	ข้าวโพดเลี้ยงสัตว์	ข้าวโพดเลี้ยงสัตว์	ข้าวโพดเลี้ยงสัตว์	ข้าวโพดเลี้ยงสัตว์	
			มันสำปะหลัง	มันสำปะหลัง อ้อย	มันสำปะหลัง อ้อย	มันสำปะหลัง อ้อย	
		วัฒนานคร	ข้าวโพดเลี้ยงสัตว์	ข้าวโพดเลี้ยงสัตว์	ข้าวโพดเลี้ยงสัตว์	ข้าวโพดเลี้ยงสัตว์	
			มันสำปะหลัง อ้อย	มันสำปะหลัง อ้อย	มันสำปะหลัง อ้อย	มันสำปะหลัง อ้อย	
		อรัญประเทศ	ข้าวโพดเลี้ยงสัตว์	ข้าวโพดเลี้ยงสัตว์	ข้าวโพดเลี้ยงสัตว์	ข้าวโพดเลี้ยงสัตว์	
			มันสำปะหลัง	มันสำปะหลัง อ้อย	มันสำปะหลัง อ้อย	มันสำปะหลัง อ้อย	
		จันทบุรี	แก่งหางแมว	ยางพารา ทุเรียน เงาะ	สับปะรด ปาล์มน้ำมัน	ข้าวโพดเลี้ยงสัตว์	มันสำปะหลัง
				มังคุด	ยางพารา ทุเรียน เงาะ มังคุด	มันสำปะหลัง	มันสำปะหลัง
ขลุง	ข้าว ปาล์มน้ำมัน ยางพารา		อ้อย	มันสำปะหลัง อ้อย	มันสำปะหลัง อ้อย		
	ข้าว สับปะรด		มันสำปะหลัง	มันสำปะหลัง	มันสำปะหลัง		
เขาคิชฌกูฏ	ปาล์มน้ำมัน ยางพารา		ข้าวโพดเลี้ยงสัตว์	ข้าวโพดเลี้ยงสัตว์	ข้าวโพดเลี้ยงสัตว์		
	ทุเรียน เงาะ มังคุด		มันสำปะหลัง	มันสำปะหลัง	มันสำปะหลัง		
ท่าใหม่	ข้าว สับปะรด ปาล์มน้ำมัน		ข้าวโพดเลี้ยงสัตว์	ข้าวโพดเลี้ยงสัตว์	ข้าวโพดเลี้ยงสัตว์		
	ยางพารา มะพร้าว ทุเรียน		มันสำปะหลัง	มันสำปะหลัง	มันสำปะหลัง		
นายายอาม	เงาะ มังคุด		ข้าว สับปะรด ปาล์มน้ำมัน	ข้าวโพดเลี้ยงสัตว์	ข้าวโพดเลี้ยงสัตว์		
	ข้าว สับปะรด ปาล์มน้ำมัน		ยางพารา มะพร้าว ลำไย	ข้าวโพดเลี้ยงสัตว์	มันสำปะหลัง		
		เงาะ มังคุด	ทุเรียน เงาะ มังคุด	มันสำปะหลัง	มันสำปะหลัง		

ตารางที่ 12 การใช้ประโยชน์ที่ดินตามชั้นความเหมาะสมต่าง ๆ ของข้าวโพดเลี้ยงสัตว์ (ต่อ)

ภาค	จังหวัด	อำเภอ	พื้นที่ปลูกจริง		
			พื้นที่ปลูกจริง S1	พื้นที่ปลูกจริง S2	พื้นที่ปลูกจริง S3
จันทบุรี	โป่งน้ำร้อน	มะขาม	มันสำปะหลัง	ข้าวโพดเลี้ยงสัตว์ มันสำปะหลัง	ข้าวโพดเลี้ยงสัตว์ มันสำปะหลัง
			ข้าว ปาล์มน้ำมัน ยางพารา	สับปะรด ปาล์มน้ำมัน	มันสำปะหลัง
			ทุเรียน เงาะ มังคุด	ยางพารา มะพร้าว ถั่วฝักยาว	
	เมืองจันทบุรี	สอยดาว	ข้าว สับปะรด	ข้าวโพดเลี้ยงสัตว์	ข้าวโพดเลี้ยงสัตว์
			ปาล์มน้ำมัน ยางพารา	มันสำปะหลัง อ้อย	มันสำปะหลัง
			ทุเรียน เงาะ มังคุด	ข้าวโพดเลี้ยงสัตว์	ข้าวโพดเลี้ยงสัตว์
			ข้าว อ้อย	ข้าวโพดเลี้ยงสัตว์	ข้าวโพดเลี้ยงสัตว์
	ชียนา	หนองมะโมง	ข้าวโพดเลี้ยงสัตว์	ข้าวโพดเลี้ยงสัตว์	ข้าวโพดเลี้ยงสัตว์
			ข้าว	ข้าวโพดเลี้ยงสัตว์	ข้าวโพดเลี้ยงสัตว์
			ข้าว	ข้าวโพดเลี้ยงสัตว์	ข้าวโพดเลี้ยงสัตว์
ลพบุรี	หนองม่วง	ข้าว	ข้าวโพดเลี้ยงสัตว์	ข้าวโพดเลี้ยงสัตว์	
		ยางพารา ถั่วฝักยาว	ข้าว อ้อย มันสำปะหลัง	มันสำปะหลัง ถั่วเขียว	
	สระโบสถ์	ข้าว อ้อย มันสำปะหลัง	ข้าว อ้อย มันสำปะหลัง	ข้าวโพดเลี้ยงสัตว์	
		ข้าวโพดเลี้ยงสัตว์	ข้าวโพดเลี้ยงสัตว์	มันสำปะหลัง ถั่วเขียว	
	พัฒนานิคม	ข้าว อ้อย มันสำปะหลัง	ข้าว อ้อย มันสำปะหลัง	ข้าวโพดเลี้ยงสัตว์	
		ข้าวโพดเลี้ยงสัตว์	ข้าวโพดเลี้ยงสัตว์	มันสำปะหลัง	
ท่าหลวง	มันสำปะหลัง ยางพารา	อ้อย มันสำปะหลัง ถั่วฝักยาว	ข้าวโพดเลี้ยงสัตว์		
	ข้าวโพดเลี้ยงสัตว์	ข้าวโพดเลี้ยงสัตว์	มันสำปะหลัง		

ตารางที่ 12 การใช้ประโยชน์ที่ดินตามความเหมาะสมต่าง ๆ ของข้าวโพดเลี้ยงสัตว์ (ต่อ)

ภาค	จังหวัด	อำเภอ	พื้นที่ปลูกจริง			
			พื้นที่ปลูกจริง S1	พื้นที่ปลูกจริง S2	พื้นที่ปลูกจริง S3	พื้นที่ปลูกจริง N
ลพบุรี	โคกเจริญ		ข้าว อ้อย มันสำปะหลัง	ข้าว อ้อย มันสำปะหลัง	ข้าวโพดเลี้ยงสัตว์	ข้าวโพดเลี้ยงสัตว์
			ข้าวโพดเลี้ยงสัตว์	ข้าวโพดเลี้ยงสัตว์	ยางพารา	มันสำปะหลัง
			ข้าว มันสำปะหลัง	ข้าว อ้อย มันสำปะหลัง	ข้าวโพดเลี้ยงสัตว์	ข้าวโพดเลี้ยงสัตว์
			ข้าวโพดเลี้ยงสัตว์	ข้าวโพดเลี้ยงสัตว์	มันสำปะหลัง	มันสำปะหลัง
	โคกสำโรง		ยางพารา			
			ข้าว อ้อย มันสำปะหลัง	ข้าว อ้อย มันสำปะหลัง	ข้าวโพดเลี้ยงสัตว์	ข้าวโพดเลี้ยงสัตว์
	ชัยบาดาล		ข้าวโพดเลี้ยงสัตว์	ข้าวโพดเลี้ยงสัตว์	ยางพารา	มันสำปะหลัง
			ยางพารา ลำไย			
	หนองม่วง		ข้าว ข้าวโพดเลี้ยงสัตว์	ข้าว อ้อย มันสำปะหลัง	ข้าวโพดเลี้ยงสัตว์	ข้าวโพดเลี้ยงสัตว์
			มันสำปะหลัง	ข้าวโพดเลี้ยงสัตว์	มันสำปะหลัง	มันสำปะหลัง
สระบุรี	พระพุทธบาท		ข้าว มันสำปะหลัง	อ้อย มันสำปะหลัง	ข้าวโพดเลี้ยงสัตว์	ข้าวโพดเลี้ยงสัตว์
			ข้าวโพดเลี้ยงสัตว์	เลี้ยงสัตว์	ยางพารา	มันสำปะหลัง
			ยางพารา ลำไย			
			มันสำปะหลัง	ยางพารา	ข้าวโพดเลี้ยงสัตว์	ข้าวโพดเลี้ยงสัตว์
	ม่วงเหล็ก		ข้าวโพดเลี้ยงสัตว์	อ้อย มันสำปะหลัง	ลำไย	มันสำปะหลัง
			ข้าวโพดเลี้ยงสัตว์	ข้าวโพดเลี้ยงสัตว์	ยางพารา	มันสำปะหลัง
	เฉลิมพระเกียรติ		ข้าว มันสำปะหลัง	อ้อย มันสำปะหลัง	มะพร้าว	ข้าวโพดเลี้ยงสัตว์
			ข้าวโพดเลี้ยงสัตว์	ข้าวโพดเลี้ยงสัตว์		มันสำปะหลัง
	แก่งคอย		ข้าว มันสำปะหลัง	ข้าว อ้อย มันสำปะหลัง	ข้าวโพดเลี้ยงสัตว์	ข้าวโพดเลี้ยงสัตว์
			ข้าวโพดเลี้ยงสัตว์	ข้าวโพดเลี้ยงสัตว์	ยางพารา	มันสำปะหลัง
			ยางพารา ลำไย			

ตารางที่ 12 การใช้ประโยชน์ที่ดินตามความเหมาะสมต่าง ๆ ของข้าวโพดเลี้ยงสัตว์ (ต่อ)

ภาค	จังหวัด	อำเภอ	พื้นที่ปลูกจริง				
			พื้นที่ปลูกจริง S1	พื้นที่ปลูกจริง S2	พื้นที่ปลูกจริง S3	พื้นที่ปลูกจริง N	
สระบุรี	บ้านหมอ	คูทอง	ข้าว มันสำปะหลัง ยางพารา	ข้าว อ้อย มันสำปะหลัง	ข้าวโพดเลี้ยงสัตว์	ข้าวโพดเลี้ยงสัตว์	
			ข้าวโพดเลี้ยงสัตว์ ลำไย	ข้าวโพดเลี้ยงสัตว์ ยางพารา	มันสำปะหลัง	มันสำปะหลัง	
		หนองหญ้าไซ	ข้าว อ้อย มันสำปะหลัง ลำไย	ข้าว อ้อย มันสำปะหลัง	ข้าวโพดเลี้ยงสัตว์	ข้าวโพดเลี้ยงสัตว์	
			ข้าวโพดเลี้ยงสัตว์	ข้าวโพดเลี้ยงสัตว์ ลำไย	มันสำปะหลัง	มันสำปะหลัง	
กาญจนบุรี	ศรีสวัสดิ์	ไร่ไทรโยค	ข้าว อ้อย มันสำปะหลัง	ข้าว อ้อย มันสำปะหลัง	ข้าวโพดเลี้ยงสัตว์	ข้าวโพดเลี้ยงสัตว์	
			ยางพารา ข้าวโพดเลี้ยงสัตว์	ข้าวโพดเลี้ยงสัตว์	มันสำปะหลัง	มันสำปะหลัง	
		ด่านช้าง	อ้อย มันสำปะหลัง ยางพารา	ข้าว อ้อย มันสำปะหลัง	ข้าวโพดเลี้ยงสัตว์	ข้าวโพดเลี้ยงสัตว์	
			ข้าวโพดเลี้ยงสัตว์	ข้าวโพดเลี้ยงสัตว์	มันสำปะหลัง	มันสำปะหลัง	
เพชรบุรี	ชะอำ	ยางพารา	มันสำปะหลัง	มันสำปะหลัง	มันสำปะหลัง		
		อ้อย มันสำปะหลัง ยางพารา	อ้อย มันสำปะหลัง	มันสำปะหลัง	มันสำปะหลัง		
		ข้าวโพดเลี้ยงสัตว์ ลำไย	ข้าวโพดเลี้ยงสัตว์	มันสำปะหลัง	มันสำปะหลัง		
		ข้าว อ้อย มันสำปะหลัง	อ้อยโรงงาน	ข้าวโพดเลี้ยงสัตว์	ข้าวโพดเลี้ยงสัตว์		
ราชบุรี	สวนผึ้ง	จอมบึง	สับประรด ยางพารา	อ้อยโรงงาน	ข้าวโพดเลี้ยงสัตว์	ข้าวโพดเลี้ยงสัตว์	
			มันสำปะหลัง สับประรด	มันสำปะหลัง มะพร้าว น้ำหอม	มันสำปะหลัง	มันสำปะหลัง	
		หัวหิน	ยางพารา ลำไย	มันสำปะหลัง	มันสำปะหลัง	มันสำปะหลัง	มันสำปะหลัง
			อ้อย มันสำปะหลัง สับประรด	อ้อย มันสำปะหลัง	มันสำปะหลัง มะพร้าว น้ำหอม	มันสำปะหลัง	
ประจวบคีรีขันธ์	หัวหิน	ยางพารา	อ้อย มันสำปะหลัง	มันสำปะหลัง	มันสำปะหลัง		
		ยางพารา	อ้อย มันสำปะหลัง สับประรด	อ้อย มันสำปะหลัง	อ้อย มันสำปะหลัง		
ประจวบคีรีขันธ์	หัวหิน	ยางพารา	อ้อย มันสำปะหลัง สับประรด	อ้อย มันสำปะหลัง	อ้อย มันสำปะหลัง		
		ยางพารา	อ้อย มันสำปะหลัง สับประรด	อ้อย มันสำปะหลัง	อ้อย มันสำปะหลัง		

ตารางที่ 12 การใช้ประโยชน์ที่ดินตามชั้นความเหมาะสมต่าง ๆ ของข้าวโพดเลี้ยงสัตว์ (ต่อ)

ภาค	จังหวัด	อำเภอ	พื้นที่ปลูกจริง		
			พื้นที่ปลูกจริง S1	พื้นที่ปลูกจริง S2	พื้นที่ปลูกจริง S3
ภาคใต้	สุราษฎร์ธานี	พุนพิน	นาข้าว ป่าลุ่มน้ำมัน ยางพารา	ป่าลุ่มน้ำมัน ยางพารา	ข้าวโพดเลี้ยงสัตว์
		ท่าฉาง	ยางพารา ทุเรียน	ป่าลุ่มน้ำมัน มะพร้าว ข้าวโพดเลี้ยงสัตว์	
		ศรีรัฐนิคม	ทุเรียน ยางพารา ป่าลุ่มน้ำมัน	ยางพารา ป่าลุ่มน้ำมัน ข้าวโพดเลี้ยงสัตว์	
		วิภาวดี	ยางพารา ป่าลุ่มน้ำมัน	ยางพารา ป่าลุ่มน้ำมัน ข้าวโพดเลี้ยงสัตว์	
		ร่อนพิบูลย์	ยางพารา ป่าลุ่มน้ำมัน	ยางพารา ป่าลุ่มน้ำมัน ข้าวโพดเลี้ยงสัตว์	
นครศรีธรรมราช	บางขัน	ร่อนพิบูลย์	ยางพารา ป่าลุ่มน้ำมัน	ยางพารา ป่าลุ่มน้ำมัน ทุเรียน ข้าวโพดเลี้ยงสัตว์	
		บางขัน	ยางพารา ป่าลุ่มน้ำมัน ทุเรียน	ยางพารา ป่าลุ่มน้ำมัน ทุเรียน ข้าวโพดเลี้ยงสัตว์	
		ท่าแซะ	ยางพารา ป่าลุ่มน้ำมัน	ป่าลุ่มน้ำมัน กาแฟ ข้าวโพดเลี้ยงสัตว์	
		ระโนด	ข้าว มะพร้าว ป่าลุ่มน้ำมัน ฝรั่ง พืชของ ข้าวโพดหวาน	ข้าว มะพร้าว ป่าลุ่มน้ำมัน ฝรั่ง	
สงขลา	สทิงพระ	กระแสสินธุ์	ข้าว มะพร้าว ป่าลุ่มน้ำมัน ฝรั่ง	ข้าว มะพร้าว ป่าลุ่มน้ำมัน ฝรั่ง	
		สทิงพระ	ข้าว มะพร้าว ป่าลุ่มน้ำมัน ฝรั่ง	ข้าว มะพร้าว ป่าลุ่มน้ำมัน ฝรั่ง	

ตารางที่ 12 การใช้ประโยชน์ที่ดินตามความเหมาะสมต่าง ๆ ของข้าวโพดเลี้ยงสัตว์ (ต่อ)

ภาค	จังหวัด	อำเภอ	พื้นที่ปลูกจริง S1	พื้นที่ปลูกจริง S2	พื้นที่ปลูกจริง S3	พื้นที่ปลูกจริง N
สงขลา		สิงหนคร	ข้าว มะพร้าว ปาล์มน้ำมัน	ข้าว มะพร้าว ปาล์มน้ำมัน		
		สะเตา	ยางพารา ปาล์มน้ำมัน ไม้ผล	ยางพารา ปาล์มน้ำมัน ไม้ผล		
		รัตภูมิ	ข้าว ปาล์มน้ำมัน ยางพารา มะพร้าว เงาะ มังคุด	ข้าวโพดเลี้ยงสัตว์ ข้าว ถั่ว ปาล์มน้ำมัน ยางพารา เงาะ อ้อยโรงงาน มะพร้าว มังคุด		
นราธิวาส		ตากใบ	ปาล์มน้ำมัน ยางพารา มะพร้าว	ข้าว ยางพารา ข้าวโพดเลี้ยงสัตว์		
		รือเสาะ	ข้าว อ้อย ปาล์มน้ำมัน ยางพารา มะพร้าวทุเรียน เงาะ มังคุด	ยางพารา ไม้ผล ข้าวโพดหวาน ข้าวโพดเลี้ยงสัตว์		

ที่มา: จากการศึกษา สำนักงานเศรษฐกิจการเกษตรที่ 1-12

ส่วนที่ 3

พื้นที่เขตส่งเสริมการปลูกข้าวโพดเลี้ยงสัตว์



การบริหารจัดการพื้นที่เกษตรกรรม (Zoning) เป็นการบริหารจัดการพื้นที่โดยใช้ข้อมูลด้านกายภาพ ร่วมกับข้อมูลด้านเศรษฐกิจ โดยพิจารณาข้อมูลความเหมาะสมเชิงพื้นที่ และระยะทางขนส่งผลผลิต ข้าวโพดเลี้ยงสัตว์ไปยังสถานประกอบการ โดยมีรายละเอียด ดังนี้

3.1 การคาดการณ์พื้นที่ในการบริหารจัดการข้าวโพดเลี้ยงสัตว์

สำนักงานเศรษฐกิจการเกษตร คาดการณ์ว่าความต้องการใช้ข้าวโพดเลี้ยงสัตว์ของประเทศไทย ในปี 2567 จะอยู่ที่ 8.54 ล้านตัน ขณะที่ผลผลิตข้าวโพดเลี้ยงสัตว์ที่ผลิตได้ภายในประเทศมีจำนวน 4.89 ล้านตัน ทำให้ต้องผลิตข้าวโพดเลี้ยงสัตว์เพิ่มขึ้นอีก 3.65 ล้านตัน (คาดการณ์ ณ เดือนธันวาคม 2565) เพื่อให้เพียงพอต่อความต้องการใช้ และเมื่อใช้ฐานผลผลิตต่อไร่ภาพรวมทั้งประเทศ ในปี 2566 ซึ่งคาดว่าจะอยู่ที่ 722 กิโลกรัม ราคาคำนวณเป็นพื้นที่ พบว่าจะต้องเพิ่มพื้นที่ปลูกข้าวโพดเลี้ยงสัตว์ทั้งประเทศ 5,055,402 ไร่ แบ่งเป็น ภาคตะวันออกเฉียงเหนือ 1,934,722 ไร่ ภาคกลาง 1,156,361 ไร่ ภาคใต้ 1,071,514 ไร่ และภาคเหนือ 892,804 ไร่ ทั้งนี้ ควรพิจารณาการเพิ่มพื้นที่การปลูกข้าวโพดเลี้ยงสัตว์ในพื้นที่เหมาะสม (S1 และ S2) เป็นลำดับแรก ร่วมกับปัจจัยทางด้านการตลาดด้วย รายละเอียดดังแสดงในตารางที่ 13

ตารางที่ 13 การคาดการณ์พื้นที่ในการบริหารจัดการข้าวโพดเลี้ยงสัตว์

หน่วย: ไร่

ภาค	ปี 2565 ^{1/}			ปี 2567 ^{2/}
	พื้นที่ปลูกข้าวโพดเลี้ยงสัตว์จริง		พื้นที่ที่มีศักยภาพในการปลูกข้าวโพดเลี้ยงสัตว์ (S1 และ S2)	พื้นที่บริหารจัดการข้าวโพดเลี้ยงสัตว์ (S1 และ S2)
	พื้นที่เหมาะสม (S1 และ S2)	พื้นที่ไม่เหมาะสม (S3 และ N)		
รวมทั้งประเทศ	1,964,383	1,804,414	64,859,264	5,055,402
เหนือ	1,170,762	1,364,310	11,454,408	892,804
ตะวันออกเฉียงเหนือ	484,196	311,665	24,821,900	1,934,722
กลาง	309,372	128,402	14,835,760	1,156,361
ใต้	53	37	13,747,196	1,071,514

หมายเหตุ: ผลผลิตต่อไร่ข้าวโพดเลี้ยงสัตว์ ปี 2566 อยู่ที่ประมาณ 722 กิโลกรัมต่อไร่

ที่มา: ^{1/} กรมพัฒนาที่ดิน

^{2/} จากการคำนวณ

3.2 การกำหนดพื้นที่เขตส่งเสริมการปลูกข้าวโพดเลี้ยงสัตว์

การกำหนดพื้นที่เขตส่งเสริมการปลูกข้าวโพดเลี้ยงสัตว์ในแต่ละภูมิภาค จะต้องพิจารณาความเหมาะสมของพื้นที่ร่วมกับความเหมาะสมทางด้านการตลาด คือ ที่ตั้งสถานประกอบการ โดยจากการสำรวจพบว่า ที่ตั้งสถานประกอบการข้าวโพดเลี้ยงสัตว์ของประเทศไทยส่วนใหญ่อยู่ในภาคเหนือ รองลงมา คือ ภาคตะวันออกเฉียงเหนือ ภาคกลาง และภาคใต้ ตามลำดับ ซึ่งจะมีผลต่อต้นทุนค่าขนส่ง โดยในนี้จะพิจารณาการเคลื่อนย้ายผลผลิตข้าวโพดเลี้ยงสัตว์จากแหล่งผลิตไปสู่สถานประกอบการในรัศมี 50 กิโลเมตร และ 100 กิโลเมตร ยกตัวอย่างเช่น สถานประกอบการกันเองพานิช อยู่ในจังหวัดนครสวรรค์ และในรัศมี 50 กิโลเมตร รอบสถานประกอบการจะครอบคลุมพื้นที่จังหวัดนครสวรรค์ เพชรบูรณ์ และอุทัยธานี ซึ่งมีพื้นที่ S1 และ S2 ของข้าวโพดเลี้ยงสัตว์ รวม 136,556 ไร่ และพื้นที่ S3 และ N ของข้าวโพดเลี้ยงสัตว์ รวม 13,001 ไร่ ส่วนในรัศมี 100 กิโลเมตร รอบสถานประกอบการจะครอบคลุมพื้นที่จังหวัดนครสวรรค์ ชัยนาท ชัยภูมิ นครราชสีมา พระนครศรีอยุธยา พิจิตร เพชรบูรณ์ ลพบุรี สระบุรี สิงห์บุรี สุพรรณบุรี อ่างทอง และอุทัยธานี ซึ่งมีพื้นที่ S1 และ S2 ของข้าวโพดเลี้ยงสัตว์ รวม 478,054 ไร่ และพื้นที่ S3 และ N ของข้าวโพดเลี้ยงสัตว์ รวม 218,389 ไร่

ตารางที่ 14 พื้นที่เขตส่งเสริมการปลูกข้าวโพดเลี้ยงสัตว์ที่อยู่ในรัศมี 50 กิโลเมตร และ 100 กิโลเมตร รอบสถานประกอบการ

ชื่อสถานประกอบการ	พื้นที่ปลูกในรัศมี 50 กม. (ไร่)				พื้นที่ปลูกในรัศมี 100 กม. (ไร่)				รวม (S1+S2) ในรัศมี 50 กม. (ไร่)	รวม (S1+S2) ในรัศมี 100 กม. (ไร่)
	S1	S2	S3	N	S1	S2	S3	N		
1. กำแพงพ่านิช										
นครสวรรค์	27	136,529	4,489	8,512	6,147	471,907	141,586	76,803	136,556	478,054
เก้าเดี้ยว	27	135,991	4,371	8,194	959	149,805	6,350	17,681	136,017	150,764
โกรกพระ	0	0	0	0	45	150	0	329	0	195
ชุมแสง	0	209	133	12	0	3,842	349	1,484	209	3,842
ตากฟ้า	0	60,143	1,852	822	0	60,143	1,852	822	60,143	60,143
ตากถี	26	37,760	0	5,818	26	37,760	0	5,818	37,786	37,786
ท่าตะโก	0	2,363	433	146	0	2,363	433	146	2,363	2,363
บรรพตพิสัย	0	0	0	0	794	1,807	0	733	0	2,601
พยุหะคีรี	1	13,558	772	670	1	14,210	846	964	13,559	14,211
ไพศาลี	0	12,910	850	229	0	12,940	849	235	12,910	12,940
เมืองนครสวรรค์	0	9,047	330	495	0	14,894	699	3,123	9,047	14,894
ลาดยาว	0	0	0	0	0	395	372	2,763	0	395
หนองบัว	0	0	0	3	93	885	950	1,253	0	978
ชัยนาท	0	0	0	0	501	1,016	54	221	0	1,517
เนินขาม	0	0	0	0	0	418	46	0	0	418
มโนรมย์	0	0	0	0	446	464	0	18	0	910
เมืองชัยนาท	0	0	0	0	55	0	0	0	0	55
วัดสิงห์	0	0	0	0	0	2	1	0	0	2
สรรคบุรี	0	0	0	0	0	0	0	43	0	0
สรรพยา	0	0	0	0	0	0	0	12	0	0
หนองมะโมง	0	0	0	0	0	53	0	32	0	53
หันคา	0	0	0	0	0	79	7	116	0	79
ชัยภูมิ	0	0	0	0	0	1,696	912	145	0	1,696
เทพสถิต	0	0	0	0	0	1,670	896	3	0	1,670
ภักดีชุมพล	0	0	0	0	0	26	16	142	0	26
นครราชสีมา	0	0	0	0	0	10,511	8,348	3	0	10,511
ด่านขุนทด	0	0	0	0	0	3,933	2,804	0	0	3,933

ตารางที่ 14 พื้นที่เขตส่งเสริมการปลูกข้าวโพดเลี้ยงสัตว์ที่อยู่ในรัศมี 50 กิโลเมตร และ 100 กิโลเมตร รอบสถานประกอบการ (ต่อ)

ชื่อสถานประกอบการ	พื้นที่ปลูกในรัศมี 50 กม. (ไร่)				พื้นที่ปลูกในรัศมี 100 กม. (ไร่)				รวม (S1+S2) ในรัศมี 50 กม. (ไร่)	รวม (S1+S2) ในรัศมี 100 กม. (ไร่)
	S1	S2	S3	N	S1	S2	S3	N		
สุพรรณบุรี										
เมืองลพบุรี	0	0	0	0	0	33,175	2,651	991	0	33,175
ลำสนธิ	0	0	0	0	0	11,779	400	123	0	11,779
สระโบสถ์	0	0	0	0	0	3,406	6	178	0	3,406
หนองม่วง	0	0	0	0	0	3,128	0	5	0	3,128
สระบุรี	0	0	0	0	1,337	97,881	11,769	5,381	0	99,218
แก่งคอย	0	0	0	0	54	14,391	733	857	0	14,445
เฉลิมพระเกียรติ	0	0	0	0	619	16,157	744	1,418	0	16,776
ดอนพุด	0	0	0	0	0	0	0	10	0	0
บ้านหม้อ	0	0	0	0	524	5,980	0	0	0	6,504
พระพุทธบาท	0	0	0	0	140	36,331	431	417	0	36,471
ม่วงเหล็ก	0	0	0	0	0	14,735	6,802	937	0	14,735
วังม่วง	0	0	0	0	0	4,495	3,059	227	0	4,495
เสาไห้	0	0	0	0	0	3,769	0	1,515	0	3,769
หนองโตน	0	0	0	0	0	2,023	0	0	0	2,023
สิงห์บุรี	0	0	0	0	0	0	0	60	0	0
บางระจัน	0	0	0	0	0	0	0	7	0	0
พรหมบุรี	0	0	0	0	0	0	0	27	0	0
เมืองสิงห์บุรี	0	0	0	0	0	0	0	7	0	0
อินทร์บุรี	0	0	0	0	0	0	0	19	0	0
สุพรรณบุรี	0	0	0	0	18	37	15	306	0	55
ด่านช้าง	0	0	0	0	0	0	15	0	0	0
เดิมบางนางบวช	0	0	0	0	17	13	0	25	0	30
ศรีประจันต์	0	0	0	0	0	4	0	1	0	4
สามชุก	0	0	0	0	1	0	0	84	0	1
หนองหญ้าไซ	0	0	0	0	0	20	0	196	0	20
อ่างทอง	0	0	0	0	0	0	0	24	0	0
วิเศษชัยชาญ	0	0	0	0	0	0	0	3	0	0
แสวงหา	0	0	0	0	0	0	0	21	0	0

ตารางที่ 14 พื้นที่เขตส่งเสริมการปลูกข้าวโพดเลี้ยงสัตว์ที่อยู่ในรัศมี 50 กิโลเมตร และ 100 กิโลเมตร รอบสถานประกอบการ (ต่อ)

ชื่อสถาน ประกอบการ	จังหวัด / อำเภอ				พื้นที่ปลูกในรัศมี 50 กม. (ไร่)				พื้นที่ปลูกในรัศมี 100 กม. (ไร่)				รวม (S1+S2) ในรัศมี 100 กม. (ไร่)
	S1	S2	S3	N	S1	S2	S3	N	S1	S2	S3	N	
อุทัยธานี	0	305	0	312	686	22,533	21,960	4,022	305				23,219
ทัพทัน	0	0	0	0	0	7,253	6,743	1,377	0				7,253
บ้านไร่	0	0	0	0	0	1,767	278	58	0				1,767
เมืองอุทัยธานี	0	305	0	312	0	432	24	1,131	305				432
ลานสัก	0	0	0	0	183	2,403	0	260	0				2,586
สว่างอารมณ์	0	0	0	0	0	6,911	14,445	519	0				6,911
หนองขาหย่าง	0	0	0	0	0	151	34	29	0				151
หนองฉาง	0	0	0	0	503	3,427	436	647	0				3,930
ห้วยคต	0	0	0	0	0	189	0	1	0				189
2. เกษียณสุวรรณการค้า	57,299	21,933	15,010	61,555	66,165	64,286	40,136	101,125	79,231				130,451
เชียงใหม่	57,299	21,933	15,010	61,555	64,313	41,255	30,166	79,114	79,231				105,568
ขุนตาล	4,817	275	28	743	4,817	275	29	745	5,092				5,092
เชียงของ	13,862	2,246	1,232	5,246	13,862	2,246	1,232	5,246	16,108				16,108
เชียงแสน	14,907	1,122	2,477	10,145	14,907	1,122	2,477	10,145	16,029				16,029
ดอยหลวง	7,455	2,056	1,757	2,322	7,456	2,056	1,757	2,322	9,512				9,512
เทิง	2,811	37	7	38	6,098	2,798	4,510	3,857	2,848				8,896
ป่าแดด	0	0	0	0	993	545	1,049	481	0				1,538
พญาเม็งราย	425	836	857	689	425	836	861	689	1,261				1,261
พาน	0	0	0	0	961	2,672	3,540	3,969	0				3,633
เมืองเชียงราย	5,842	6,108	2,516	7,365	5,922	8,928	3,015	8,537	11,950				14,850
แม่จัน	5,201	698	1,702	16,737	5,201	698	1,702	16,737	5,899				5,899
แม่ฟ้าหลวง	21	113	24	5,949	21	114	24	5,949	134				135
แม่ลาว	21	1,119	422	1,011	411	6,080	3,193	5,238	1,140				6,491
แม่สรวย	0	0	0	0	435	2,221	556	2,405	0				2,656
แม่สาย	317	418	32	2,225	317	418	32	2,225	735				735
เวียงแก่น	54	2,641	1,523	945	921	4,951	3,447	1,935	2,695				5,872
เวียงชัย	830	1,692	643	1,138	830	1,692	643	1,138	2,522				2,522
เวียงเชียงรุ้ง	736	2,571	1,791	7,002	736	2,571	1,791	7,002	3,307				3,307
เวียงป่าเป้า	0	0	0	0	0	1,032	308	494	0				1,032

ตารางที่ 14 พื้นที่เขตส่งเสริมการปลูกข้าวโพดเลี้ยงสัตว์ที่อยู่ในรัศมี 50 กิโลเมตร และ 100 กิโลเมตร รอบสถานประกอบการ (ต่อ)

ชื่อสถาน ประกอบการ	จังหวัด / อำเภอ	พื้นที่ปลูกในรัศมี 50 กม. (ไร่)				พื้นที่ปลูกในรัศมี 100 กม. (ไร่)				รวม (S1+S2) ในรัศมี 50 กม. (ไร่)	รวม (S1+S2) ในรัศมี 100 กม. (ไร่)
		S1	S2	S3	N	S1	S2	S3	N		
เชียงใหม่		0	0	0	0	25	8,707	1,541	9,982	0	8,732
ไชยปราการ		0	0	0	0	0	0	188	209	0	0
ฝาง		0	0	0	0	7	2,840	538	1,103	0	2,847
แม่อาย		0	0	0	0	18	5,867	815	8,670	0	5,885
น่าน		0	0	0	0	0	0	0	41	0	0
สองแคว		0	0	0	0	0	0	0	41	0	0
พะเยา		0	0	0	0	1,827	14,324	8,429	11,988	0	16,151
จุน		0	0	0	0	839	1,653	1,643	999	0	2,492
เชียงคำ		0	0	0	0	454	5,465	1,542	3,908	0	5,919
ดอกคำใต้		0	0	0	0	41	698	1,411	650	0	739
ปง		0	0	0	0	0	109	1,099	2,333	0	109
ภูกามยาว		0	0	0	0	0	1,882	1,893	703	0	1,882
ภูซาง		0	0	0	0	493	1,579	342	2,891	0	2,072
เมืองพะเยา		0	0	0	0	0	2,125	111	280	0	2,125
แม่ใจ		0	0	0	0	0	813	388	224	0	813
3. เกียวพานิช		27	143,192	4,334	11,689	5,740	407,316	76,628	46,266	143,219	413,056
นครสวรรค์		27	142,611	4,277	10,529	1,038	153,847	9,321	19,530	142,638	154,885
เก้าเลี้ยว		0	0	0	0	45	150	0	329	0	195
โกรกพระ		0	2,166	349	1,377	0	3,842	349	1,484	2,166	3,842
ชุมตาบง		0	0	0	0	0	3,081	1,734	1,056	0	3,081
ชุมแสง		0	0	0	0	0	416	0	11	0	416
ตากฟ้า		0	60,143	1,848	822	0	60,143	1,852	822	60,143	60,143
ตาคลี		26	37,760	0	5,818	26	37,760	0	5,818	37,786	37,786
ท่าตะโก		0	2,363	433	146	0	2,363	433	146	2,363	2,363
บรรพตพิสัย		0	0	0	0	873	2,021	0	738	0	2,894
พยุหะคีรี		1	14,209	846	964	1	14,210	846	964	14,210	14,211
ไพศาลี		0	12,780	105	98	0	12,940	849	235	12,780	12,940
เมืองนครสวรรค์		0	13,190	696	1,304	0	14,894	699	3,123	13,190	14,894
แม่เปิน		0	0	0	0	0	375	999	69	0	375

ตารางที่ 14 พื้นที่เขตส่งเสริมการปลูกข้าวโพดเลี้ยงสัตว์ที่อยู่ไนรัศมี 50 กิโลเมตร และ 100 กิโลเมตร รอบสถานประกอบการ (ต่อ)

ชื่อสถาน ประกอบการ	พื้นที่ปลูกไนรัศมี 50 กม. (ไร่)				พื้นที่ปลูกไนรัศมี 100 กม. (ไร่)				รวม (S1+S2) ไนรัศมี 50 กม. (ไร่)	รวม (S1+S2) ไนรัศมี 100 กม. (ไร่)
	S1	S2	S3	N	S1	S2	S3	N		
นครสวรรค์										
แม่จังก์	0	0	0	0	0	216	138	42	0	216
ลาดยาว	0	0	0	0	0	551	472	3,440	0	551
หนองบัว	0	0	0	0	93	885	950	1,253	0	978
กำแพงเพชร	0	0	0	0	0	11	0	11	0	11
ชาวนาธิปไตยบุรี	0	0	0	0	0	11	0	11	0	11
พิจิตร	0	0	0	0	625	6,136	1,381	1,790	0	6,761
ดงเจริญ	0	0	0	0	249	3,476	1,335	552	0	3,725
ตะพานหิน	0	0	0	0	0	393	0	11	0	393
ทับคล้อ	0	0	0	0	0	0	46	3	0	0
บางมูลนาก	0	0	0	0	0	3	0	94	0	3
บึงนาราง	0	0	0	0	114	351	0	109	0	465
โพทะเล	0	0	0	0	262	1,913	0	1,021	0	2,175
กาญจนบุรี	0	0	0	0	0	93	0	0	0	93
เลาขวัญ	0	0	0	0	0	93	0	0	0	93
ชัยนาท	0	0	0	0	501	1,016	54	221	0	1,517
เนินขาม	0	0	0	0	0	418	46	0	0	418
มโนรมย์	0	0	0	0	446	464	0	18	0	910
เมืองชัยนาท	0	0	0	0	55	0	0	0	0	55
วัดสิงห์	0	0	0	0	0	2	1	0	0	2
สรรคบุรี	0	0	0	0	0	0	0	43	0	0
สรรพยา	0	0	0	0	0	0	0	12	0	0
หนองมะโมง	0	0	0	0	0	53	0	32	0	53
หันคา	0	0	0	0	0	79	7	116	0	79
พระนครศรีอยุธยา	0	0	0	0	0	0	0	56	0	0
บ้านแพรก	0	0	0	0	0	0	0	34	0	0
มหาราช	0	0	0	0	0	0	0	22	0	0

ตารางที่ 14 พื้นที่เขตส่งเสริมการปลูกข้าวโพดเลี้ยงสัตว์ที่อยู่ในรัศมี 50 กิโลเมตร และ 100 กิโลเมตร รอบสถานประกอบการ (ต่อ)

ชื่อสถานประกอบการ	พื้นที่ปลูกในรัศมี 50 กม. (ไร่)				พื้นที่ปลูกในรัศมี 100 กม. (ไร่)				รวม (S1+S2) ในรัศมี 50 กม. (ไร่)	รวม (S1+S2) ในรัศมี 100 กม. (ไร่)
	S1	S2	S3	N	S1	S2	S3	N		
เพชรบูรณ์	0	0	0	0	526	24,090	19,647	4,390	0	24,616
ชนแดน	0	0	0	0	399	1,622	3,592	188	0	2,021
บึงสามพัน	0	0	0	0	111	13,132	7,881	1,460	0	13,243
วิเชียรบุรี	0	0	0	0	0	5,971	1,923	207	0	5,971
ศรีเทพ	0	0	0	0	16	63	106	2	0	79
หนองไผ่	0	0	0	0	0	3,302	6,145	2,533	0	3,302
ลพบุรี	0	0	0	0	855	95,668	12,884	8,729	0	96,523
โคกเจริญ	0	0	0	0	0	1,070	2,120	320	0	1,070
โคกสักโรง	0	0	0	0	0	15,258	253	5,316	0	15,258
ชัยบาดาล	0	0	0	0	49	13,010	7,792	1,140	0	13,059
ท่าหลวง	0	0	0	0	0	8,806	62	0	0	8,806
บ้านหมี่	0	0	0	0	0	325	0	0	0	325
พัฒนานิคม	0	0	0	0	806	17,490	0	779	0	18,296
เมืองลพบุรี	0	0	0	0	0	33,175	2,651	991	0	33,175
สระโบสถ์	0	0	0	0	0	3,406	6	178	0	3,406
หนองม่วง	0	0	0	0	0	3,128	0	5	0	3,128
สระบุรี	0	0	0	0	1,331	79,324	3,611	3,974	0	80,655
แก่งคอย	0	0	0	0	48	12,098	727	572	0	12,146
เฉลิมพระเกียรติ	0	0	0	0	619	16,157	744	1,418	0	16,776
ดอนพุด	0	0	0	0	0	0	0	10	0	0
บ้านหมอ	0	0	0	0	524	5,980	0	0	0	6,504
พระพุทธบาท	0	0	0	0	140	36,331	431	417	0	36,471
มากเหล็ก	0	0	0	0	0	221	2	0	0	221
วังม่วง	0	0	0	0	0	2,745	1,707	42	0	2,745
เสาไห้	0	0	0	0	0	3,769	0	1,515	0	3,769
หนองไผ่	0	0	0	0	0	2,023	0	0	0	2,023

ตารางที่ 14 พื้นที่เขตส่งเสริมการปลูกข้าวโพดเลี้ยงสัตว์ที่อยู่ในรัศมี 50 กิโลเมตร และ 100 กิโลเมตร รอบสถานประกอบการ (ต่อ)

ชื่อสถานประกอบการ	พื้นที่ปลูกในรัศมี 50 กม. (ไร่)				พื้นที่ปลูกในรัศมี 100 กม. (ไร่)				รวม (S1+S2) ในรัศมี 50 กม. (ไร่)	รวม (S1+S2) ในรัศมี 100 กม. (ไร่)
	S1	S2	S3	N	S1	S2	S3	N		
สิงห์บุรี	0	0	0	0	0	0	0	60	0	0
บางระจัน	0	0	0	0	0	0	0	7	0	0
พรหมบุรี	0	0	0	0	0	0	0	27	0	0
เมืองสิงห์บุรี	0	0	0	0	0	0	0	7	0	0
อินทร์บุรี	0	0	0	0	0	0	0	19	0	0
สุพรรณบุรี	0	0	0	0	18	1,641	1,340	609	0	1,659
ดอนเจดีย์	0	0	0	0	0	0	0	23	0	0
ด่านช้าง	0	0	0	0	0	723	1,326	177	0	723
เดิมบางนางบวช	0	0	0	0	17	13	0	25	0	30
เมืองสุพรรณบุรี	0	0	0	0	0	0	0	27	0	0
ศรีประจันต์	0	0	0	0	0	4	0	1	0	4
สามชุก	0	0	0	0	1	0	0	84	0	1
หนองหญ้าไซ	0	0	0	0	0	78	0	255	0	78
อุทอง	0	0	0	0	0	823	14	17	0	823
อ่างทอง	0	0	0	0	0	0	0	41	0	0
วิเศษชัยชาญ	0	0	0	0	0	0	0	20	0	0
แสวงหา	0	0	0	0	0	0	0	21	0	0
อุทัยธานี	0	581	57	1,160	846	45,490	28,390	6,855	581	46,336
ทัพทัน	0	0	0	0	0	7,253	6,743	1,377	0	7,253
บ้านไร่	0	0	0	0	0	11,957	5,384	998	0	11,957
เมืองอุทัยธานี	0	431	23	1,131	0	432	24	1,131	431	432
ลานสัก	0	0	0	0	343	13,896	909	2,069	0	14,239
สว่างอารมณ์	0	0	0	0	0	6,989	14,445	528	0	6,989
หนองขาหย่าง	0	150	34	29	0	151	34	29	150	151
หนองฉาง	0	0	0	0	503	3,427	436	647	0	3,930
ห้วยคต	0	0	0	0	0	1,385	415	76	0	1,385

ตารางที่ 14 พื้นที่เขตส่งเสริมการปลูกข้าวโพดเลี้ยงสัตว์ที่อยู่ในรัศมี 50 กิโลเมตร และ 100 กิโลเมตร รอบสถานประกอบการ (ต่อ)

ชื่อสถาน ประกอบการ	จังหวัด / อำเภอ		พื้นที่ปลูกในรัศมี 50 กม. (ไร่)				พื้นที่ปลูกในรัศมี 100 กม. (ไร่)				รวม (S1+S2) ในรัศมี 50 กม. (ไร่)	รวม (S1+S2) ในรัศมี 100 กม. (ไร่)
	S1	S2	S1	S2	S3	N	S1	S2	S3	N		
4. เควายพี ธุรกิจเกษตร	0	29,778	24,143	12,209	233	72,715	114,274	76,238	29,778	72,948		
เชียงใหม่	0	1,777	263	77	0	8,985	6,559	12,696	1,777	8,985		
จอมทอง	0	15	7	0	0	101	37	49	15	101		
ดอยเต่า	0	1,163	199	58	0	1,163	199	58	1,163	1,163		
ดอยหล่อ	0	0	0	0	0	34	0	25	0	34		
แม่แจ่ม	0	0	0	0	0	4,934	5,698	11,366	0	4,934		
แม่วาง	0	0	0	0	0	1,623	206	113	0	1,623		
แม่ออน	0	0	0	0	0	398	265	320	0	398		
สันกำแพง	0	0	0	0	0	30	0	0	0	30		
สันป่าตอง	0	0	0	0	0	24	0	13	0	24		
หางดง	0	0	0	0	0	51	36	0	0	51		
อมก๋อย	0	5	0	9	0	32	0	9	5	32		
ฮอด	0	595	57	10	0	595	118	743	595	595		
ตาก	0	87	0	2	192	13,776	4,252	21,491	87	13,968		
บ้านตาก	0	0	0	0	29	2,149	2,329	3,811	0	2,178		
เมืองตาก	0	0	0	0	0	1,696	0	0	0	1,696		
สามเงา	0	87	0	2	163	9,931	1,923	17,680	87	10,094		
แพร่	0	0	0	0	0	4,616	38,422	15,244	0	4,616		
ดง	0	0	0	0	0	1,217	18,149	12,330	0	1,217		
วังชิ้น	0	0	0	0	0	3,399	20,273	2,914	0	3,399		
ลำปาง	0	954	6,760	1,863	20	14,703	44,592	11,320	954	14,723		
เกาะคา	0	128	1,290	126	0	894	5,071	903	128	894		
แจ้ห่ม	0	0	0	0	0	0	3	8	0	0		
เถิน	0	655	659	88	0	972	1,981	369	655	972		
เมืองปาน	0	0	0	0	0	89	1,431	357	0	89		
เมืองลำปาง	0	0	0	0	20	5,148	7,827	2,682	0	5,168		
แม่ทะ	0	0	0	0	0	4,459	19,065	4,534	0	4,459		
แม่พริก	0	51	375	165	0	1,688	733	663	51	1,688		

ตารางที่ 14 พื้นที่เขตส่งเสริมการปลูกข้าวโพดเลี้ยงสัตว์ที่อยู่รัศมี 50 กิโลเมตร และ 100 กิโลเมตร รอบสถานประกอบการ (ต่อ)

ชื่อสถาน ประกอบการ	พื้นที่ปลูกในรัศมี 50 กม. (ไร่)				พื้นที่ปลูกในรัศมี 100 กม. (ไร่)				รวม (S1+S2) ในรัศมี 50 กม. (ไร่)	รวม (S1+S2) ในรัศมี 100 กม. (ไร่)
	S1	S2	S3	N	S1	S2	S3	N		
ลำปาง										
แม่เมาะ	0	0	0	0	0	0	1,529	76	0	385
สบปราบ	0	9	268	17	0	9	2,098	89	9	9
เสริมงาม	0	74	4,167	1,456	0	74	4,167	1,456	74	74
ห้างฉัตร	0	36	0	9	0	985	687	183	36	985
ลำพูน	0	26,959	17,119	10,268	0	27,302	17,370	10,315	26,959	27,302
ทุ่งหัวช้าง	0	3,435	6,417	5,451	0	3,435	6,417	5,451	3,435	3,435
บ้านธิ	0	0	0	0	0	28	0	0	0	28
บ้านโฮ้ง	0	56	317	12	0	56	317	12	56	56
ป่าซาง	0	324	45	15	0	538	83	15	324	538
เมืองลำพูน	0	0	0	0	0	15	4	16	0	15
แม่ทา	0	197	204	3	0	259	413	34	197	259
สี่	0	22,948	10,136	4,787	0	22,948	10,136	4,787	22,948	22,948
เวียงหนองล่อง	0	0	0	0	0	23	0	0	0	23
สุโขทัย	0	0	0	0	21	3,333	3,079	5,172	0	3,354
ทุ่งเสลี่ยม	0	0	0	0	0	1,328	1,020	509	0	1,328
ศรีสำดัมภ์	0	0	0	0	21	2,005	2,059	4,663	0	2,026
5. จงรักภักดี	1,917	102,257	38,441	31,700	2,898	223,509	121,317	140,872	104,174	226,407
กำแพงเพชร	0	0	0	0	7	377	0	97	0	384
ลานกระบือ	0	0	0	0	7	377	0	97	0	384
น่าน	0	0	0	0	0	0	102	217	0	0
นาหมื่น	0	0	0	0	0	0	102	217	0	0
พิจิตร	0	0	0	0	86	579	84	147	0	665
เมืองพิจิตร	0	0	0	0	24	521	0	60	0	545
วชิรบรรณ	0	0	0	0	48	16	0	20	0	64
วังทรายพูน	0	0	0	0	0	5	84	0	0	5
สากเหล็ก	0	0	0	0	14	4	0	35	0	18
สามง่าม	0	0	0	0	0	33	0	32	0	33

ตารางที่ 14 พื้นที่เขตส่งเสริมการปลูกข้าวโพดเลี้ยงสัตว์ที่อยู่ในรัศมี 50 กิโลเมตร และ 100 กิโลเมตร รอบสถานประกอบการ (ต่อ)

ชื่อสถาน ประกอบการ	พื้นที่ปลูกในรัศมี 50 กม. (ไร่)				พื้นที่ปลูกในรัศมี 100 กม. (ไร่)				รวม (S1+S2) ในรัศมี 50 กม. (ไร่)	รวม (S1+S2) ในรัศมี 100 กม. (ไร่)
	S1	S2	S3	N	S1	S2	S3	N		
พิษณุโลก	1,291	64,079	7,094	19,287	1,544	100,775	24,481	38,251	65,369	102,319
ชาติตระการ	1,092	13,586	679	2,250	1,093	13,586	679	7,297	14,678	14,679
นครไทย	111	42,807	4,107	10,014	109	64,803	15,509	14,231	42,918	64,912
เนินมะปราง	0	0	0	0	35	4,266	5,823	2,005	0	4,301
บางกรวย	0	0	0	0	0	536	0	253	0	536
บางระกำ	0	0	0	0	0	6,939	0	5,467	0	6,939
พรหมพิราม	0	2,350	56	4,362	0	2,777	56	4,837	2,350	2,777
เมืองพิษณุโลก	0	25	0	0	42	279	0	1,106	25	321
วังทอง	66	2,526	257	1,552	244	4,804	418	1,946	2,592	5,048
วัดโบสถ์	21	2,785	1,996	1,109	21	2,785	1,996	1,109	2,806	2,806
เพชรบูรณ์	0	0	0	0	0	16,217	15,553	38,454	0	16,217
เขาค้อ	0	0	0	0	0	11	292	1,750	0	11
วังโป่ง	0	0	0	0	0	57	203	49	0	57
หล่มเก่า	0	0	0	0	0	11,948	10,268	34,759	0	11,948
หล่มสัก	0	0	0	0	0	4,201	4,790	1,896	0	4,201
แพร่	0	0	0	0	0	4,607	10,147	1,952	0	4,607
เด่นชัย	0	0	0	0	0	1,439	3,406	762	0	1,439
เมืองแพร่	0	0	0	0	0	501	397	333	0	501
ดง	0	0	0	0	0	9	6	0	0	9
วังชิ้น	0	0	0	0	0	1,162	5,750	418	0	1,162
สูงเม่น	0	0	0	0	0	1,496	588	439	0	1,496
เลย	0	0	0	0	0	31,926	23,486	41,003	0	31,926
ด่านซ้าย	0	0	0	0	0	18,892	20,267	31,287	0	18,892
ท่าลี่	0	0	0	0	0	19	0	0	0	19
นาแห้ว	0	0	0	0	0	275	1,346	2,460	0	275
ภูเรือ	0	0	0	0	0	12,740	1,873	7,256	0	12,740

ตารางที่ 14 พื้นที่เขตส่งเสริมการปลูกข้าวโพดเลี้ยงสัตว์ที่อยู่ในรัศมี 50 กิโลเมตร และ 100 กิโลเมตร รอบสถานประกอบการ (ต่อ)

ชื่อสถานประกอบการ	พื้นที่ปลูกในรัศมี 50 กม. (ไร่)				พื้นที่ปลูกในรัศมี 100 กม. (ไร่)				รวม (S1+S2) ในรัศมี 50 กม. (ไร่)	รวม (S1+S2) ในรัศมี 100 กม. (ไร่)
	S1	S2	S3	N	S1	S2	S3	N		
สุโขทัย	0	0	0	0	21	7,227	1,844	3,130	0	7,248
กงไกรลาศ	0	0	0	0	0	695	0	216	0	695
ศรีมหา	0	0	0	0	0	1,418	0	321	0	1,418
ทุ่งเสลี่ยม	0	0	0	0	0	419	225	73	0	419
เมืองสุโขทัย	0	0	0	0	0	33	0	0	0	33
ศรีนคร	0	0	0	0	0	0	0	5	0	0
ศรีสขมาลัย	0	0	0	0	21	2,043	1,608	2,037	0	2,064
ศรีสำโรง	0	0	0	0	0	604	11	167	0	604
สวรรคโลก	0	0	0	0	0	2,015	0	311	0	2,015
อุดรดิตถ์	627	38,178	31,346	12,413	1,240	61,801	45,620	17,621	38,805	63,041
ตรอน	211	6,700	2,396	1,157	211	7,339	2,396	1,342	6,911	7,550
ทองแสนขัน	20	14,567	12,699	1,629	20	14,567	12,699	1,629	14,587	14,587
ท่าปลา	0	1,541	5,313	1,949	26	2,103	8,313	3,506	1,541	2,129
น้ำปาด	250	6,849	5,270	4,126	250	18,508	8,386	5,319	7,099	18,758
บ้านโคก	0	0	0	0	0	3,691	323	364	0	3,691
พิชัย	0	6,650	995	2,816	0	7,244	995	3,127	6,650	7,244
พากทำ	0	0	0	0	0	5,362	1,131	335	0	5,362
เมืองอุดรดิตถ์	146	1,871	4,675	737	733	2,987	10,848	1,910	2,017	3,720
ลับแล	0	0	0	0	0	0	529	89	0	0
6. จำนวนการจ้างพืชผล	4,369	27,836	31,424	9,543	19,231	145,459	86,612	48,300	32,205	164,690
กำแพงเพชร	3,289	5,488	15,637	2,959	3,619	8,504	15,756	4,120	8,777	12,123
โกสัมพีนคร	36	17	69	11	52	507	156	97	53	559
ขามเฒ่าลักษ์บุรี	1,042	1,504	12,701	725	1,042	1,504	12,701	725	2,546	2,546
คลองขลุง	613	104	0	137	613	104	0	137	717	717
คลองลาน	186	2,078	879	397	186	2,078	880	400	2,264	2,264
ทรายทองวัฒนา	0	52	0	18	0	52	0	18	52	52

ตารางที่ 14 พื้นที่เขตส่งเสริมการปลูกข้าวโพดเลี้ยงสัตว์ที่อยู่ในรัศมี 50 กิโลเมตร และ 100 กิโลเมตร รอบสถานประกอบการ (ต่อ)

ชื่อสถานประกอบการ	พื้นที่ปลูกในรัศมี 50 กม. (ไร่)				พื้นที่ปลูกในรัศมี 100 กม. (ไร่)				รวม (S1+S2) ในรัศมี 50 กม. (ไร่)	รวม (S1+S2) ในรัศมี 100 กม. (ไร่)
	S1	S2	S3	N	S1	S2	S3	N		
กำแพงเพชร										
ไทรงาม	96	143	0	72	220	223	0	119	239	443
บึงสามัคคี	44	323	0	295	82	807	0	628	368	889
ปางศิลาทอง	74	348	1,796	814	74	348	1,796	814	422	422
พรานกระต่าย	0	15	0	0	41	775	16	310	15	816
เมืองกำแพงเพชร	1,198	904	192	489	1,252	1,120	207	554	2,102	2,372
ลานกระบือ	0	0	0	0	57	986	0	318	0	1,043
ชัยนาท	0	0	0	0	213	0	0	36	0	213
มโนรมย์	0	0	0	0	213	0	0	4	0	213
หนองมะโมง	0	0	0	0	0	0	0	32	0	0
ตาก	0	0	0	0	10,054	32,407	19,667	11,278	0	42,461
พบพระ	0	0	0	0	8,439	19,348	15,803	5,959	0	27,787
เมืองตาก	0	0	0	0	127	6,345	1,480	1,787	0	6,472
แม่สอด	0	0	0	0	0	42	23	1,127	0	42
วังเจ้า	0	0	0	0	67	1,926	12	176	0	1,993
อุ้มผาง	0	0	0	0	1,421	4,746	2,349	2,229	0	6,167
นครสวรรค์	1,080	22,348	15,788	6,585	1,407	52,418	24,534	15,571	23,428	53,825
เก้าเสี้ยว	0	0	0	0	45	150	0	329	0	195
โกรกพระ	0	0	0	0	0	3,842	349	1,484	0	3,842
ชุมตาบง	0	2,508	2,349	546	0	4,594	5,098	1,500	2,508	4,594
ชุมแสง	0	0	0	0	0	416	0	11	0	416
ท่าตะโก	0	0	0	0	0	72	0	0	0	72
บรรพตพิสัย	602	1,905	0	500	884	2,021	0	744	2,506	2,905
พยุหะคีรี	0	0	0	0	0	6,032	846	759	0	6,032
เมืองนครสวรรค์	0	0	0	0	0	14,380	699	3,120	0	14,380
แม่เปิน	0	1,741	549	509	0	4,387	4,468	1,268	1,741	4,387
แม่วงก์	478	15,973	12,602	2,916	478	15,973	12,602	2,916	16,451	16,451
ลาดยาว	0	222	288	2,113	0	551	472	3,440	222	551

ตารางที่ 14 พื้นที่เขตส่งเสริมการปลูกข้าวโพดเลี้ยงสัตว์ที่อยู่ในรัศมี 50 กิโลเมตร และ 100 กิโลเมตร รอบสถานประกอบการ (ต่อ)

ชื่อสถาน ประกอบการ	จังหวัด / อำเภอ	พื้นที่ปลูกในรัศมี 50 กม. (ไร่)			พื้นที่ปลูกในรัศมี 100 กม. (ไร่)			รวม (S1+S2) ในรัศมี 50 กม. (ไร่)	รวม (S1+S2) ในรัศมี 100 กม. (ไร่)					
		S1	S2	S3	N	S1	S2			S3	N			
พิจิตร		0	0	0	0	3,092	8,073	0	5,391	0	0	0	0	11,165
ตระพานหิน		0	0	0	0	0	996	0	1,177	0	0	0	0	996
บางมูลนาก		0	0	0	0	0	3	0	94	0	0	0	0	3
บึงนาราง		0	0	0	0	1,301	1,620	0	1,300	0	0	0	0	2,921
โพทะเล		0	0	0	0	339	2,477	0	1,121	0	0	0	0	2,816
โพธิ์ประทับช้าง		0	0	0	0	1,324	2,203	0	1,487	0	0	0	0	3,527
เมืองพิจิตร		0	0	0	0	24	558	0	80	0	0	0	0	582
วชิรบุรี		0	0	0	0	63	16	0	32	0	0	0	0	79
สามง่าม		0	0	0	0	41	200	0	100	0	0	0	0	241
พิษณุโลก		0	0	0	0	0	7,078	0	5,536	0	0	0	0	7,078
บางกระทุ่ม		0	0	0	0	0	84	0	70	0	0	0	0	84
บางระกำ		0	0	0	0	0	6,939	0	5,457	0	0	0	0	6,939
เมืองพิษณุโลก		0	0	0	0	0	55	0	9	0	0	0	0	55
สุโขทัย		0	0	0	0	0	2,347	0	532	0	0	0	0	2,347
กงไกรลาศ		0	0	0	0	0	658	0	201	0	0	0	0	658
ศรีมอด		0	0	0	0	0	1,464	0	331	0	0	0	0	1,464
บ้านด่านลานหอย		0	0	0	0	0	225	0	0	0	0	0	0	225
อุทัยธานี		0	0	0	0	846	34,632	26,655	5,836	0	0	0	0	35,478
ทัพทัน		0	0	0	0	0	7,253	6,743	1,377	0	0	0	0	7,253
บ้านไร่		0	0	0	0	0	645	191	97	0	0	0	0	645
เมืองอุทัยธานี		0	0	0	0	0	160	24	886	0	0	0	0	160
ลานสัก		0	0	0	0	343	14,653	4,449	2,238	0	0	0	0	14,996
สว่างอารมณ์		0	0	0	0	0	6,989	14,445	528	0	0	0	0	6,989
หนองขาหย่าง		0	0	0	0	0	128	25	27	0	0	0	0	128
หนองฉาง		0	0	0	0	503	3,427	436	647	0	0	0	0	3,930
ห้วยคต		0	0	0	0	0	1,377	342	36	0	0	0	0	1,377

ตารางที่ 14 พื้นที่เขตส่งเสริมการปลูกข้าวโพดเลี้ยงสัตว์ที่อยู่ในรัศมี 50 กิโลเมตร และ 100 กิโลเมตร รอบสถานประกอบการ (ต่อ)

ชื่อสถาน ประกอบการ	จังหวัด / อำเภอ		พื้นที่ปลูกในรัศมี 50 กม. (ไร่)				พื้นที่ปลูกในรัศมี 100 กม. (ไร่)				รวม (S1+S2) ในรัศมี 50 กม. (ไร่)	รวม (S1+S2) ในรัศมี 100 กม. (ไร่)
	S1	S2	S1	S2	S3	N	S1	S2	S3	N		
7. จังหวัดชุมพร พืชไร่	3,836	62,731	62,654	21,138	4,822	178,940	296,289	152,258	66,567	183,762		
เชียงรายได้	0	0	0	0	243	3,545	3,582	3,870	0	3,788		
ป่าแดด	0	0	0	0	243	433	427	126	0	676		
พนา	0	0	0	0	0	7	28	19	0	7		
เวียงป่าเป้า	0	0	0	0	0	3,105	3,127	3,725	0	3,105		
เชียงใหม่	0	0	0	0	0	787	668	450	0	787		
ดอยสะเก็ด	0	0	0	0	0	172	176	58	0	172		
แม่อน	0	0	0	0	0	585	492	392	0	585		
สันกำแพง	0	0	0	0	0	30	0	0	0	30		
น่าน	0	0	31	62	419	25,645	82,431	59,554	0	26,064		
ท่าวังผา	0	0	0	0	30	114	284	1,995	0	144		
น่านน้อย	0	0	0	0	0	3,803	10,582	11,119	0	3,803		
นาหมื่น	0	0	0	0	0	54	772	450	0	54		
บ้านหลวง	0	0	0	62	0	1,337	2,155	1,464	0	1,337		
ภูเพียง	0	0	0	0	0	3,865	2,410	2,492	0	3,865		
เมืองน่าน	0	0	0	0	0	3,363	11,099	10,097	0	3,363		
เวียงสา	0	0	31	0	389	13,098	55,123	31,910	0	13,487		
สันติสุข	0	0	0	0	0	11	6	27	0	11		
พะเยา	0	16,116	8,708	3,695	298	71,480	34,103	27,719	16,116	71,778		
จุน	0	0	0	0	235	2,383	2,264	875	0	2,618		
เชียงคำ	0	0	0	0	0	425	1,088	206	0	425		
เชียงม่วน	0	5,872	3,724	1,424	0	8,452	5,077	2,442	5,872	8,452		
ดอกคำใต้	0	5,098	2,991	923	41	18,757	4,596	5,423	5,098	18,798		
ปง	0	0	0	0	22	14,566	14,521	12,327	0	14,588		
ภูกามยาว	0	0	0	0	0	2,099	2,188	816	0	2,099		
เมืองพะเยา	0	5,146	1,993	1,348	0	23,985	3,981	5,406	5,146	23,985		
แม่ใจ	0	0	0	0	0	813	388	224	0	813		

ตารางที่ 14 พื้นที่เขตส่งเสริมการปลูกข้าวโพดเลี้ยงสัตว์ที่อยู่ในรัศมี 50 กิโลเมตร และ 100 กิโลเมตร รอบสถานประกอบการ (ต่อ)

ชื่อสถาน ประกอบการ	จังหวัด / อำเภอ	พื้นที่ปลูกในรัศมี 50 กม. (ไร่)				พื้นที่ปลูกในรัศมี 100 กม. (ไร่)				รวม (S1+S2) ในรัศมี 50 กม. (ไร่)	รวม (S1+S2) ในรัศมี 100 กม. (ไร่)
		S1	S2	S3	N	S1	S2	S3	N		
แพร่		3,816	38,689	42,112	8,539	3,816	49,187	96,963	29,481	42,505	53,003
เด่นชัย		0	0	0	0	0	1,439	3,406	762	0	1,439
เมืองแพร่		1,171	5,130	1,229	414	1,171	5,986	1,890	758	6,301	7,157
ร่องวาง		0	16,329	12,340	1,874	0	17,869	18,941	4,083	16,329	17,869
ดง		0	3,682	16,122	2,484	0	5,487	39,569	17,044	3,682	5,487
วังชิ้น		0	0	0	0	0	3,227	20,047	2,627	0	3,227
สอง		1,796	12,806	11,200	3,530	1,796	12,806	11,200	3,530	14,602	14,602
สูงเม่น		0	0	0	0	0	1,631	689	439	0	1,631
หนองม่วงไข่		849	742	1,221	238	849	742	1,221	238	1,591	1,591
ลำปาง		20	7,926	11,803	8,842	20	27,039	70,167	28,109	7,946	27,059
เกาะคา		0	0	0	0	0	894	5,071	903	0	894
งาว		0	4,414	3,761	3,775	0	4,414	3,761	3,775	4,414	4,414
แจ้ห่ม		0	333	1,730	1,512	0	2,024	6,195	3,625	333	2,024
เมืองปาน		0	0	0	0	0	1,225	5,018	1,267	0	1,225
เมืองลำปาง		20	1,571	2,186	943	20	5,462	8,773	2,833	1,591	5,482
แม่ทะ		0	0	218	97	0	4,459	19,065	4,534	0	4,459
แม่เมะ		0	1,608	3,908	2,515	0	1,608	3,908	2,515	1,608	1,608
วังเหนือ		0	0	0	0	0	5,968	15,430	8,353	0	5,968
สบปราบ		0	0	0	0	0	0	2,010	73	0	0
เสริมงาม		0	0	0	0	0	0	249	48	0	0
ห้างฉัตร		0	0	0	0	0	985	687	183	0	985
ลำพูน		0	0	0	0	0	53	34	31	0	53
บ้านธิ		0	0	0	0	0	28	0	0	0	28
เมืองลำพูน		0	0	0	0	0	0	4	0	0	0
แม่ทา		0	0	0	0	0	25	30	31	0	25
สุโขทัย		0	0	0	0	0	166	428	380	0	166
ศรีสะเกษ		0	0	0	0	0	166	428	380	0	166

ตารางที่ 14 พื้นที่เขตส่งเสริมการปลูกข้าวโพดเลี้ยงสัตว์ที่อยู่ในรัศมี 50 กิโลเมตร และ 100 กิโลเมตร รอบสถานประกอบการ (ต่อ)

ชื่อสถาน ประกอบการ	จังหวัด / อำเภอ	พื้นที่ปลูกในรัศมี 50 กม. (ไร่)				พื้นที่ปลูกในรัศมี 100 กม. (ไร่)				รวม (S1+S2) ในรัศมี 50 กม. (ไร่)	รวม (S1+S2) ในรัศมี 100 กม. (ไร่)
		S1	S2	S3	N	S1	S2	S3	N		
อุดรดิตถ์		0	0	0	0	26	1,038	7,913	2,664	0	1,064
ท่าปลา		0	0	0	0	26	567	2,536	1,562	0	593
เมืองอุดรดิตถ์		0	0	0	0	0	471	5,304	1,073	0	471
ลับแล		0	0	0	0	0	0	73	29	0	0
8. ช.เกษตรพืชผล		465	32,684	9,837	24,690	13,805	153,323	88,953	76,043	33,149	167,128
กำแพงเพชร		1	654	86	183	2,369	5,417	617	1,688	655	7,786
โกสัมพีนคร		0	414	66	33	52	507	156	97	414	559
คลองขลุง		0	0	0	0	561	12	0	44	0	573
คลองลาน		0	0	0	0	186	1,744	321	215	0	1,930
ทรายทองวัฒนา		0	0	0	0	0	50	0	18	0	50
ไทรงาม		0	0	0	0	220	223	0	119	0	443
บึงสามัคคี		0	0	0	0	0	0	0	13	0	0
พรานกระต่าย		1	75	16	109	41	775	16	310	76	816
เมืองกำแพงเพชร		0	165	4	41	1,252	1,120	124	554	165	2,372
ลานกระบือ		0	0	0	0	57	986	0	318	0	1,043
ตาก		445	23,537	7,466	21,514	10,456	75,848	40,577	38,947	23,982	86,304
บ้านตาก		68	4,346	3,997	3,881	67	4,579	4,482	3,879	4,414	4,646
พยุหะ		0	0	0	0	1,317	8,117	2,740	475	0	9,434
เมืองตาก		148	11,832	1,817	995	148	12,011	1,929	1,787	11,980	12,159
แม่ระมาด		0	0	0	0	980	14,280	8,733	237	0	15,260
แม่สอด		0	0	0	0	7,714	25,091	20,758	14,715	0	32,805
วังเจ้า		67	369	9	176	67	1,926	12	176	436	1,993
สามเงา		163	6,989	1,643	16,462	163	9,844	1,923	17,678	7,152	10,007
พิจิตร		0	0	0	0	88	55	0	43	0	143
วชิรบำรุง		0	0	0	0	63	16	0	32	0	79
สามง่าม		0	0	0	0	25	39	0	11	0	64

ตารางที่ 14 พื้นที่เขตส่งเสริมการปลูกข้าวโพดเลี้ยงสัตว์ที่อยู่ในรัศมี 50 กิโลเมตร และ 100 กิโลเมตร รอบสถานประกอบการ (ต่อ)

ชื่อสถาน ประกอบการ	จังหวัด / อำเภอ	พื้นที่ปลูกในรัศมี 50 กม. (ไร่)				พื้นที่ปลูกในรัศมี 100 กม. (ไร่)				รวม (S1+S2) ในรัศมี 50 กม. (ไร่)	รวม (S1+S2) ในรัศมี 100 กม. (ไร่)
		S1	S2	S3	N	S1	S2	S3	N		
พิษณุโลก		0	0	0	0	73	12,406	1,807	12,391	0	12,479
บางกรวย		0	0	0	0	0	20	0	18	0	20
บางระกำ		0	0	0	0	0	6,939	0	5,467	0	6,939
พรมพิราม		0	0	0	0	0	2,777	56	4,837	0	2,777
เมืองพิษณุโลก		0	0	0	0	42	267	0	1,106	0	309
วังทอง		0	0	0	0	10	76	0	4	0	86
วัดโบสถ์		0	0	0	0	21	2,327	1,751	959	0	2,348
แพร่		0	0	0	0	0	3,579	22,977	3,509	0	3,579
ดง		0	0	0	0	0	255	2,940	681	0	255
วังชิ้น		0	0	0	0	0	3,324	20,037	2,828	0	3,324
ลำปาง		0	178	302	168	0	2,669	5,164	1,172	178	2,669
เถิน		0	11	217	152	0	972	1,981	369	11	972
แม่ทะ		0	0	0	0	0	0	171	13	0	0
แม่พริก		0	166	85	16	0	1,688	733	663	166	1,688
สบปราบ		0	0	0	0	0	9	1,918	78	0	9
เสริมงาม		0	0	0	0	0	0	361	49	0	0
ลำพูน		0	0	0	0	0	19,840	7,745	5,902	0	19,840
ทุ่งหัวช้าง		0	0	0	0	0	804	1,208	2,134	0	804
ลำไย		0	0	0	0	0	19,036	6,537	3,768	0	19,036
สุโขทัย		19	8,316	1,983	2,826	21	11,242	3,695	6,561	8,335	11,263
กงไกรลาศ		0	0	0	0	0	695	0	216	0	695
ศรีมอด		0	1,228	0	304	0	1,464	0	331	1,228	1,464
ทุ่งเสลี่ยม		0	1,432	1,061	547	0	1,432	1,061	547	1,432	1,432
บ้านด่านลานหอย		0	2,403	248	98	0	2,403	248	98	2,403	2,403
เมืองสุโขทัย		0	33	0	0	0	33	0	0	33	33
ศรีนคร		0	0	0	0	0	0	0	5	0	0
ศรีสังขมถ้อย		19	529	645	1,446	21	2,494	2,558	4,882	548	2,515
ศรีลำไย		0	701	28	131	0	706	28	171	701	706

ตารางที่ 14 พื้นที่เขตส่งเสริมการปลูกข้าวโพดเลี้ยงสัตว์ที่อยู่ในรัศมี 50 กิโลเมตร และ 100 กิโลเมตร รอบสถานประกอบการ (ต่อ)

ชื่อสถานประกอบการ	จังหวัด / อำเภอ		พื้นที่ปลูกในรัศมี 50 กม. (ไร่)				พื้นที่ปลูกในรัศมี 100 กม. (ไร่)				รวม (S1+S2) ในรัศมี 50 กม. (ไร่)	รวม (S1+S2) ในรัศมี 100 กม. (ไร่)
	S1	S2	S3	N	S1	S2	S3	N				
สุโขทัย												
สวรรคโลก	0	1,990	0	299	0	2,015	0	311	0	2,015	1,990	2,015
อุตรดิตถ์	0	0	0	0	798	22,267	6,371	5,830	0	23,065	0	23,065
ตรอน	0	0	0	0	211	7,339	2,396	1,342	0	7,550	0	7,550
ทองแสนขัน	0	0	0	0	0	6,274	1,042	604	0	6,274	0	6,274
พิชัย	0	0	0	0	0	7,244	995	3,127	0	7,244	0	7,244
เมืองอุตรดิตถ์	0	0	0	0	587	1,410	1,409	668	0	1,997	0	1,997
ทับแล	0	0	0	0	0	0	529	89	0	0	0	0
9. ชัยภูมิการเกษตร	861	55,305	39,991	20,316	6,633	245,756	217,238	167,724	56,166	252,389	0	252,389
น่าน												
น่าน้อย	0	0	0	29	389	11,028	47,586	41,913	0	11,417	0	11,417
นาหมื่น	0	0	0	0	0	3,803	10,626	11,128	0	3,803	0	3,803
เวียงสา	0	0	0	29	0	54	772	450	0	54	0	54
พิษณุโลก	419	13,255	364	8,717	1,289	87,124	18,496	28,555	13,674	88,413	10,591	88,413
ชาติตระการ	419	10,172	360	6,930	1,093	13,586	679	7,297	0	14,679	10,591	14,679
นครไทย	0	2,902	0	1,787	109	64,803	15,483	13,763	2,902	64,912	0	64,912
พรหมพิราม	0	0	0	0	0	2,719	56	4,835	0	2,719	0	2,719
เมืองพิษณุโลก	0	0	0	0	0	25	0	0	0	25	0	25
วังทอง	0	0	0	0	66	3,206	282	1,551	0	3,272	0	3,272
วัดโบสถ์	0	181	5	0	21	2,785	1,996	1,109	181	2,806	0	2,806
เพชรบูรณ์	0	0	0	0	0	6,677	4,331	8,568	0	6,677	0	6,677
หล่มเก่า	0	0	0	0	0	6,677	4,331	8,568	0	6,677	0	6,677
แพร่	0	0	0	0	3,715	40,100	68,300	21,450	0	43,815	0	43,815
เด่นชัย	0	0	0	0	0	1,439	3,406	762	0	1,439	0	1,439
เมืองแพร่	0	0	0	0	1,171	5,986	1,890	758	0	7,157	0	7,157
ร้องกวาง	0	0	0	0	0	17,869	18,941	4,083	0	17,869	0	17,869
ดง	0	0	0	0	0	4,668	27,394	12,768	0	4,668	0	4,668
วังชิ้น	0	0	0	0	0	1,162	7,175	443	0	1,162	0	1,162

ตารางที่ 14 พื้นที่เขตส่งเสริมการปลูกข้าวโพดเลี้ยงสัตว์ที่อยู่ไนรัศมี 50 กิโลเมตร และ 100 กิโลเมตร รอบสถานประกอบการ (ต่อ)

ชื่อสถาน ประกอบการ	จังหวัด / อำเภอ	พื้นที่ปลูกไนรัศมี 50 กม. (ไร่)				พื้นที่ปลูกไนรัศมี 100 กม. (ไร่)				รวม (S1+S2) ไนรัศมี 50 กม. (ไร่)	รวม (S1+S2) ไนรัศมี 100 กม. (ไร่)
		S1	S2	S3	N	S1	S2	S3	N		
แพร่											
สอง		0	0	0	0	1,695	6,603	7,584	1,959	0	8,298
สูงเม่น		0	0	0	0	0	1,631	689	439	0	1,631
หนองม่วงไข่		0	0	0	0	849	742	1,221	238	0	1,591
เลย		0	0	0	0	0	32,927	26,005	42,979	0	32,927
เชียงคาน		0	0	0	0	0	309	137	87	0	309
ด่านซ้าย		0	0	0	0	0	18,892	20,267	31,287	0	18,892
ทาสี		0	0	0	0	0	90	38	20	0	90
นาแห้ว		0	0	0	0	0	275	1,346	2,460	0	275
ภูเรือ		0	0	0	0	0	13,351	4,217	9,112	0	13,351
เมืองเลย		0	0	0	0	0	0	0	13	0	0
วังสะพุง		0	0	0	0	0	10	0	0	0	10
สุโขทัย		0	0	0	0	0	709	814	705	0	709
ศรีนคร		0	0	0	0	0	0	0	5	0	0
ศรีสังขันธ์		0	0	0	0	0	671	814	610	0	671
ศรีสำโรง		0	0	0	0	0	13	0	77	0	13
สวรรคโลก		0	0	0	0	0	25	0	13	0	25
อุดรดิตถ์		442	42,050	39,617	11,571	1,240	67,191	51,706	23,554	42,492	68,431
ตรอน		0	0	0	0	211	7,339	2,396	1,342	0	7,550
ทองแสนขัน		20	12,246	12,234	1,240	20	14,567	12,699	1,629	12,266	14,587
ท่าปลา		26	2,103	8,313	3,506	26	2,103	8,313	3,506	2,129	2,129
น้ำปาด		250	18,508	8,386	5,319	250	18,508	8,386	5,319	18,758	18,758
บ้านโคก		0	2,216	176	81	0	9,081	6,409	6,240	2,216	9,081
พิชัย		0	0	0	0	0	7,244	995	3,127	0	7,244
พากทำ		0	5,362	1,129	334	0	5,362	1,131	392	5,362	5,362
เมืองอุดรดิตถ์		146	1,615	9,378	1,091	733	2,987	10,848	1,910	1,761	3,720
ลับแล		0	0	0	0	0	0	529	89	0	0

ตารางที่ 14 พื้นที่เขตส่งเสริมการปลูกข้าวโพดเลี้ยงสัตว์ที่อยู่ในรัศมี 50 กิโลเมตร และ 100 กิโลเมตร รอบสถานประกอบการ (ต่อ)

ชื่อสถานประกอบการ	จังหวัด / อำเภอ		พื้นที่ปลูกในรัศมี 50 กม. (ไร่)				พื้นที่ปลูกในรัศมี 100 กม. (ไร่)				รวม (S1+S2) ในรัศมี 50 กม. (ไร่)	รวม (S1+S2) ในรัศมี 100 กม. (ไร่)	
	S1	S2	S3	N	S1	S2	S3	N					
10. ข้าราชการเกษตร													
น่าน	389	47,830	100,096	62,118	6,923	149,875	223,029	135,313	48,219	156,798			
เชียงใหม่	389	22,224	75,981	54,396	2,167	29,996	98,831	77,757	22,613	32,163			
เชียงใหม่	0	0	0	0	180	904	496	469	0	1,084			
เชียงใหม่	0	0	0	0	340	1,353	8,135	8,081	0	1,693			
เชียงใหม่	0	3,803	10,626	11,128	0	3,803	10,626	11,128	3,803	3,803			
เชียงใหม่	0	54	772	450	0	54	772	450	54	54			
เชียงใหม่	0	0	0	0	0	0	0	19	0	0			
เชียงใหม่	0	0	5	112	0	1,337	2,155	1,464	0	1,337			
เชียงใหม่	0	0	0	0	1,258	1,658	5,930	2,832	0	2,916			
เชียงใหม่	0	2,516	1,159	1,639	0	3,865	2,410	2,492	2,516	3,865			
เชียงใหม่	0	2,749	7,870	6,606	0	3,363	11,099	10,097	2,749	3,363			
เชียงใหม่	0	4	426	2,550	0	35	1,639	7,054	4	35			
เชียงใหม่	389	13,098	55,123	31,910	389	13,098	55,123	31,910	13,487	13,487			
เชียงใหม่	0	0	0	0	0	0	0	303	0	0			
เชียงใหม่	0	0	0	0	0	526	446	1,458	0	526			
พะเยา	0	0	0	0	22	30,789	15,650	11,386	0	30,811			
พะเยา	0	0	0	0	0	8,452	5,077	2,442	0	8,452			
พะเยา	0	0	0	0	0	7,864	2,989	1,485	0	7,864			
พะเยา	0	0	0	0	22	11,948	6,216	6,378	0	11,970			
พะเยา	0	0	0	0	0	2,525	1,368	1,081	0	2,525			
พิษณุโลก	0	0	0	0	0	0	0	5,053	0	0			
พิษณุโลก	0	0	0	0	0	0	0	5,053	0	0			
แพร่	0	21,925	22,248	5,785	3,816	45,224	60,358	17,571	21,925	49,040			
แพร่	0	0	0	0	0	1,439	3,406	762	0	1,439			
แพร่	0	1,734	1,139	125	1,171	5,986	1,890	758	1,734	7,157			
แพร่	0	17,869	18,941	4,083	0	17,869	18,941	4,083	17,869	17,869			
แพร่	0	0	0	0	0	4,751	23,009	7,761	0	4,751			
แพร่	0	0	0	0	0	0	2	0	0	0			

ตารางที่ 14 พื้นที่เขตส่งเสริมการปลูกข้าวโพดเลี้ยงสัตว์ที่อยู่ในรัศมี 50 กิโลเมตร และ 100 กิโลเมตร รอบสถานประกอบการ (ต่อ)

ชื่อสถานประกอบการ	จังหวัด / อำเภอ	พื้นที่ปลูกในรัศมี 50 กม. (ไร่)				พื้นที่ปลูกในรัศมี 100 กม. (ไร่)				รวม (S1+S2) ในรัศมี 50 กม. (ไร่)	รวม (S1+S2) ในรัศมี 100 กม. (ไร่)
		S1	S2	S3	N	S1	S2	S3	N		
แพร่											
สอง		0	1,745	2,158	1,501	1,796	12,806	11,200	3,530	1,745	14,602
สูงเม่น		0	0	0	0	0	1,631	689	439	0	1,631
หนองม่วงไข่		0	576	9	76	849	742	1,221	238	576	1,591
ลำปาง		0	0	0	0	0	5,960	6,807	6,289	0	5,960
งาว		0	0	0	0	0	4,414	3,760	3,775	0	4,414
แม่ทะ		0	0	0	0	0	0	92	1	0	0
แม่เม่า		0	0	0	0	0	1,546	2,955	2,513	0	1,546
เลย		0	0	0	0	0	0	0	14	0	0
นาแห้ว		0	0	0	0	0	0	0	14	0	0
อุดรธานี		0	3,681	1,867	1,937	918	37,906	41,383	17,243	3,681	38,824
ทองแสนขัน		0	0	0	0	20	1,133	7,113	365	0	1,153
ท่าปลา		0	236	196	848	26	2,103	8,313	3,506	236	2,129
น้ำปาด		0	0	0	0	250	18,508	8,386	5,319	0	18,758
บ้านโคก		0	556	828	897	0	9,081	6,409	6,240	556	9,081
พากท่า		0	2,888	843	192	0	5,362	1,131	392	2,888	5,362
เมืองอุดรดิษฐ์		0	0	0	0	622	1,719	9,963	1,407	0	2,341
ตับแล		0	0	0	0	0	0	68	14	0	0
11. ไขศบุญมากพิซไร่		706	23,253	77,970	57,307	5,542	113,431	166,001	115,128	23,960	118,973
น่าน		706	23,159	77,698	56,888	2,567	36,853	106,454	84,240	23,865	39,420
เขียงกลาง		0	0	0	0	244	3,344	4,302	1,431	0	3,588
ท่าวังผา		30	761	2,877	1,966	340	1,353	8,135	8,081	791	1,693
ทุ่งช้าง		0	0	0	0	314	4,316	3,478	2,676	0	4,630
น่านน้อย		0	1,117	5,472	3,208	0	3,803	10,626	11,128	1,117	3,803
นาหมื่น		0	0	0	0	0	54	772	450	0	54
บ่อเกลือ		0	0	0	19	21	0	0	105	0	21
บ้านฝาง		0	0	0	0	0	1,337	2,155	1,464	0	1,337
ปัว		287	674	691	402	1,259	1,759	6,269	2,898	962	3,018
ภูเพียง		0	3,865	2,410	2,492	0	3,865	2,410	2,492	3,865	3,865

ตารางที่ 14 พื้นที่เขตส่งเสริมการปลูกข้าวโพดเลี้ยงสัตว์ที่อยู่ในรัศมี 50 กิโลเมตร และ 100 กิโลเมตร รอบสถานประกอบการ (ต่อ)

ชื่อสถานประกอบการ	จังหวัด / อำเภอ		พื้นที่ปลูกในรัศมี 50 กม. (ไร่)				พื้นที่ปลูกในรัศมี 100 กม. (ไร่)				รวม (S1+S2) ในรัศมี 50 กม. (ไร่)	รวม (S1+S2) ในรัศมี 100 กม. (ไร่)
	S1	S2	S3	N	S1	S2	S3	N				
น่าน												
เมืองน่าน	0	3,361	11,096	10,097	0	3,363	11,099	10,097	3,361	3,361	3,363	
แมจริม	0	35	1,639	7,054	0	35	1,639	7,054	35	35	35	
เวียงสา	389	12,819	53,067	30,191	389	13,098	55,123	31,910	13,208	13,208	13,487	
สองแคว	0	0	0	0	0	0	0	2,996	0	0	0	
สันติสุข	0	526	446	1,458	0	526	446	1,458	526	526	526	
พะเยา	0	0	0	0	22	23,649	19,352	14,838	0	0	23,671	
เชียงคำ	0	0	0	0	0	0	0	131	0	0	0	
เชียงม่วน	0	0	0	0	0	8,452	5,077	2,442	0	0	8,452	
ดอกคำใต้	0	0	0	0	0	569	0	185	0	0	569	
ปง	0	0	0	0	22	14,628	14,275	12,080	0	0	14,650	
แพร่	0	0	0	0	2,953	34,052	31,894	7,994	0	0	37,005	
เมืองแพร่	0	0	0	0	308	2,802	1,192	162	0	0	3,110	
ร้องกวาง	0	0	0	0	0	17,869	18,941	4,083	0	0	17,869	
สอง	0	0	0	0	1,796	12,732	10,939	3,530	0	0	14,528	
หนองม่วงไข่	0	0	0	0	849	649	822	219	0	0	1,498	
ลำปาง	0	0	0	0	0	8	239	182	0	0	8	
งาว	0	0	0	0	0	8	239	182	0	0	8	
อุตรดิตถ์	0	95	272	419	0	18,869	8,062	7,874	95	95	18,869	
ท่าปลา	0	0	0	0	0	354	220	875	0	0	354	
น้ำปาด	0	0	0	0	0	4,072	302	367	0	0	4,072	
บ้านโคก	0	95	272	419	0	9,081	6,409	6,240	95	95	9,081	
พากทำ	0	0	0	0	0	5,362	1,131	392	0	0	5,362	
12. ซอโอฟีไซไร	34,823	76,405	47,315	29,203	37,918	128,648	72,796	54,858	111,228	111,228	166,566	
กำแพงเพชร	0	0	0	0	1,365	4,031	5,304	1,880	0	0	5,396	
โกสัมพีนคร	0	0	0	0	52	507	156	97	0	0	559	
ชาณุวรลักษบุรี	0	0	0	0	0	185	2,282	178	0	0	185	

ตารางที่ 14 พื้นที่เขตส่งเสริมการปลูกข้าวโพดเลี้ยงสัตว์ที่อยู่ไนรัศมี 50 กิโลเมตร และ 100 กิโลเมตร รอบสถานประกอบการ (ต่อ)

ชื่อสถาน ประกอบการ	จังหวัด / อำเภอ	พื้นที่ปลูกไนรัศมี 50 กม. (ไร่)				พื้นที่ปลูกไนรัศมี 100 กม. (ไร่)				รวม (S1+S2) ไนรัศมี 50 กม. (ไร่)	รวม (S1+S2) ไนรัศมี 100 กม. (ไร่)	
		S1	S2	S3	N	S1	S2	S3	N			
กำแพงเพชร												
คลองขลุง		0	0	0	0	0	0	0	0	0	0	13
คลองลาน		0	0	0	0	186	2,078	880	400	0	0	2,264
ปางศิลาทอง		0	0	0	0	73	348	1,763	700	0	0	421
พรานกระต่าย		0	0	0	0	0	53	16	36	0	0	53
เมืองกำแพงเพชร		0	0	0	0	1,054	847	207	469	0	0	1,901
ตาก		34,823	76,405	47,315	29,203	36,502	121,689	67,298	52,885	111,228	0	158,191
ท่าสองยาง		0	0	0	0	0	522	75	434	0	0	522
บ้านตาก		0	0	0	0	67	4,562	3,487	3,879	0	0	4,629
พยุหะ		9,555	22,946	17,558	9,368	9,555	22,946	17,558	9,368	32,501	0	32,501
เมืองตาก		0	163	116	796	148	12,011	1,929	1,787	163	0	12,159
แม่ระมาด		2,843	8,849	751	4	3,752	23,982	12,527	844	11,692	0	27,734
แม่สอด		21,329	42,186	27,845	18,190	21,329	42,186	27,845	18,190	63,515	0	63,515
วังเจ้า		0	123	3	0	67	1,926	12	176	123	0	1,993
สามเงา		0	0	0	0	163	8,808	1,516	15,978	0	0	8,971
อุ้มผาง		1,096	2,138	1,042	845	1,421	4,746	2,349	2,229	3,234	0	6,167
นครสวรรค์		0	0	0	0	51	743	43	46	0	0	794
แม่วงก์		0	0	0	0	51	743	43	46	0	0	794
สุโขทัย		0	0	0	0	0	2,185	151	47	0	0	2,185
บ้านด่านลานทอย		0	0	0	0	0	2,185	151	47	0	0	2,185
13. ตระกูลทองการเกษตร		3,841	49,989	82,121	34,507	5,725	193,938	294,257	148,255	53,829	0	199,663
หน้า		0	3,302	20,235	16,412	389	25,418	82,466	61,599	3,302	0	25,807
หน้าน้อย		0	3,001	9,386	9,634	0	3,803	10,626	11,128	3,001	0	3,803
หน้าหมื่น		0	55	774	453	0	54	772	450	55	0	54
บ้านหลวง		0	0	0	0	0	1,337	2,155	1,464	0	0	1,337

ตารางที่ 14 พื้นที่เขตส่งเสริมการปลูกข้าวโพดเลี้ยงสัตว์ที่อยู่ในรัศมี 50 กิโลเมตร และ 100 กิโลเมตร รอบสถานประกอบการ (ต่อ)

ชื่อสถาน ประกอบการ	พื้นที่ปลูกในรัศมี 50 กม. (ไร่)				พื้นที่ปลูกในรัศมี 100 กม. (ไร่)				รวม (S1+S2) ในรัศมี 50 กม. (ไร่)	รวม (S1+S2) ในรัศมี 100 กม. (ไร่)
	S1	S2	S3	N	S1	S2	S3	N		
น่าน										
ภูเพียง	0	0	0	0	0	0	2,410	2,492	0	3,865
เมืองน่าน	0	0	0	0	0	0	10,874	9,916	0	3,215
แม่จริม	0	0	0	0	0	0	505	4,233	0	35
เวียงสา	0	247	10,076	6,324	389	13,098	55,123	31,910	247	13,487
สันติสุข	0	0	0	0	0	11	1	6	0	11
พะเยา	0	0	0	0	0	31,051	11,454	8,846	0	31,051
เชียงม่วน	0	0	0	0	0	8,452	5,077	2,442	0	8,452
ดอกคำใต้	0	0	0	0	0	9,103	2,989	1,856	0	9,103
ปง	0	0	0	0	0	2,410	1,071	1,925	0	2,410
เมืองพะเยา	0	0	0	0	0	11,086	2,317	2,623	0	11,086
พิษณุโลก	0	0	0	0	260	3,626	1,062	5,660	0	3,886
ชาติตระการ	0	0	0	0	260	3,197	32	5,625	0	3,457
วัดโบสถ์	0	0	0	0	0	429	1,030	35	0	429
แพร่	3,815	44,709	57,633	14,754	3,816	49,327	97,481	29,611	48,523	53,143
เด่นชัย	0	1,342	3,215	743	0	1,439	3,406	762	1,342	1,439
เมืองแพร่	1,170	5,983	1,887	757	1,171	5,986	1,890	758	7,153	7,157
ร้องกวาง	0	17,869	18,941	4,083	0	17,869	18,941	4,083	17,869	17,869
ลอง	0	4,549	21,711	5,146	0	5,487	39,569	17,044	4,549	5,487
วังชิ้น	0	0	0	0	0	3,367	20,565	2,757	0	3,367
สอง	1,796	12,589	9,964	3,344	1,796	12,806	11,200	3,530	14,385	14,602
สูงเม่น	0	1,634	693	443	0	1,631	689	439	1,634	1,631
หนองม่วงไข่	849	742	1,221	238	849	742	1,221	238	1,591	1,591
ลำปาง	0	1,605	2,605	2,757	20	17,977	48,778	17,328	1,605	17,997
เกาะคา	0	0	0	0	0	677	3,786	566	0	677
งาว	0	436	339	464	0	4,414	3,761	3,775	436	4,414
แจ้ห่ม	0	0	0	0	0	576	3,860	2,455	0	576
เมืองปาน	0	0	0	0	0	136	3,220	469	0	136
เมืองลำปาง	0	0	0	0	20	5,462	8,773	2,833	0	5,482

ตารางที่ 14 พื้นที่เขตส่งเสริมการปลูกข้าวโพดเลี้ยงสัตว์ที่อยู่รัศมี 50 กิโลเมตร และ 100 กิโลเมตร รอบสถานประกอบการ (ต่อ)

ชื่อสถานประกอบการ	พื้นที่ปลูกในรัศมี 50 กม. (ไร่)				พื้นที่ปลูกในรัศมี 100 กม. (ไร่)				รวม (S1+S2) ในรัศมี 50 กม. (ไร่)	รวม (S1+S2) ในรัศมี 100 กม. (ไร่)
	S1	S2	S3	N	S1	S2	S3	N		
ลำปาง										
แม่ทะ	0	0	0	0	0	4,459	19,065	4,534	0	4,459
แม่เมาะ	0	1,169	2,266	2,293	0	1,608	3,908	2,515	1,169	1,608
สบปราบ	0	0	0	0	0	0	1,907	73	0	0
ห้างฉัตร	0	0	0	0	0	645	498	108	0	645
เถล	0	0	0	0	0	0	0	14	0	0
นาแก้ว	0	0	0	0	0	0	0	14	0	0
สุโขทัย	0	0	0	0	0	1,956	1,448	3,070	0	1,956
ศรีนคร	0	0	0	0	0	0	0	0	0	0
ศรีสัชนาลัย	0	0	0	0	0	1,956	1,448	3,070	0	1,956
อุตรดิตถ์	26	373	1,648	584	1,240	64,583	51,568	22,127	399	65,823
ตรอน	0	0	0	0	211	7,339	2,396	1,342	0	7,550
ทองแสนขัน	0	0	0	0	20	14,567	12,699	1,629	0	14,587
ท่าปลา	26	277	1,350	421	26	2,103	8,313	3,506	303	2,129
น้ำปาด	0	0	0	0	250	18,508	8,386	5,319	0	18,758
บ้านโคก	0	0	0	0	0	9,081	6,409	6,240	0	9,081
พิชัย	0	0	0	0	0	4,636	857	1,700	0	4,636
พากทำ	0	0	0	0	0	5,362	1,131	392	0	5,362
เมืองอุตรดิตถ์	0	96	298	163	733	2,987	10,848	1,910	96	3,720
ลับแล	0	0	0	0	0	0	529	89	0	0
14. ทรัพย์คำมีพาณิชย์	3,242	9,347	16,725	3,290	42,744	164,292	111,451	69,696	12,589	207,036
กำแพงเพชร	2,177	4,500	15,402	2,573	3,619	8,504	15,756	4,120	6,677	12,123
โกสัมพีนคร	52	507	156	97	52	507	156	97	559	559
ขาณุวรลักษบุรี	0	262	12,347	581	1,042	1,504	12,701	725	262	2,546
คลองขลุง	590	14	0	71	613	104	0	137	604	717
คลองลาน	186	2,078	880	400	186	2,078	880	400	2,264	2,264
ทรายทองวัฒนา	0	0	0	0	0	52	0	18	0	52
ไทรงาม	23	73	0	13	220	223	0	119	96	443

ตารางที่ 14 พื้นที่เขตส่งเสริมการปลูกข้าวโพดเลี้ยงสัตว์ที่อยู่ในรัศมี 50 กิโลเมตร และ 100 กิโลเมตร รอบสถานประกอบการ (ต่อ)

ชื่อสถาน ประกอบการ	จังหวัด / อำเภอ		พื้นที่ปลูกในรัศมี 50 กม. (ไร่)				พื้นที่ปลูกในรัศมี 100 กม. (ไร่)				รวม (S1+S2) ในรัศมี 50 กม. (ไร่)	รวม (S1+S2) ในรัศมี 100 กม. (ไร่)
	S1	S2	S3	N	S1	S2	S3	N				
กำแพงเพชร												
บึงสามัคคี	0	0	0	0	82	807	0	628	0	0	0	889
ปางศิลาทอง	74	348	1,796	814	74	348	1,796	814	422	0	0	422
พรานกระต่าย	0	98	17	43	41	775	16	310	98	0	0	816
เมืองกำแพงเพชร	1,252	1,120	207	554	1,252	1,120	207	554	2,372	0	0	2,372
ลานกระบือ	0	0	0	0	57	986	0	318	0	0	0	1,043
ตาก	936	4,607	1,315	717	34,892	95,040	56,039	45,207	5,543	0	0	129,932
บ้านตาก	0	0	0	0	67	4,579	3,909	3,879	0	0	0	4,646
พบพระ	0	0	0	0	9,555	22,946	17,558	9,368	0	0	0	32,501
เมืองตาก	127	792	621	151	148	12,011	1,929	1,787	918	0	0	12,159
แม่ระมาด	0	0	0	0	2,142	4,490	1,651	136	0	0	0	6,632
แม่สอด	0	0	0	0	21,329	42,186	27,845	18,190	0	0	0	63,515
วังเจ้า	67	1,894	12	172	67	1,926	12	176	1,961	0	0	1,993
สามเงา	0	0	0	0	163	2,156	786	9,442	0	0	0	2,319
อุ้มผาง	743	1,921	682	395	1,421	4,746	2,349	2,229	2,664	0	0	6,167
นครสวรรค์	128	241	7	0	1,407	27,577	22,640	10,204	369	0	0	28,984
เก้าเสี้ยว	0	0	0	0	45	46	0	144	0	0	0	91
ชุมตาบง	0	0	0	0	0	4,594	5,098	1,500	0	0	0	4,594
บรรพตพิสัย	0	0	0	0	884	2,021	0	744	0	0	0	2,905
เมืองนครสวรรค์	0	0	0	0	0	5	0	192	0	0	0	5
แม่เปิน	0	0	0	0	0	4,387	4,468	1,268	0	0	0	4,387
แม่วงก์	128	241	7	0	478	15,973	12,602	2,916	369	0	0	16,451
ลาดยาว	0	0	0	0	0	551	472	3,440	0	0	0	551
พิจิตร	0	0	0	0	2,826	4,476	0	3,156	0	0	0	7,302
บึงนาราง	0	0	0	0	1,301	1,613	0	1,300	0	0	0	2,914
โพทะเล	0	0	0	0	97	481	0	268	0	0	0	578
โพธิ์ประทับช้าง	0	0	0	0	1,324	2,189	0	1,487	0	0	0	3,513

ตารางที่ 14 พื้นที่เขตส่งเสริมการปลูกข้าวโพดเลี้ยงสัตว์ที่อยู่ไนรัศมี 50 กิโลเมตร และ 100 กิโลเมตร รอบสถานประกอบการ (ต่อ)

ชื่อสถาน ประกอบการ	พื้นที่ปลูกไนรัศมี 50 กม. (ไร่)			พื้นที่ปลูกไนรัศมี 100 กม. (ไร่)			รวม (S1+S2) ไนรัศมี 50 กม. (ไร่)	รวม (S1+S2) ไนรัศมี 100 กม. (ไร่)	
	S1	S2	S3	N	S1	S2			S3
พิจิตร									
วชิรบำรุงมี	0	0	0	0	63	16	0	32	79
สามง่าม	0	0	0	0	41	177	0	69	218
พิษณุโลก	0	0	0	0	0	6,552	0	5,387	6,552
บางระกำ	0	0	0	0	0	6,552	0	5,387	6,552
สุโขทัย	0	0	0	0	0	4,706	276	630	4,706
กงไกรลาศ	0	0	0	0	0	695	0	201	695
ศรีมณฑ	0	0	0	0	0	1,464	0	331	1,464
บ้านด่านลานหอย	0	0	0	0	0	2,403	248	98	2,403
เมืองสุโขทัย	0	0	0	0	0	33	0	0	33
ศรีสำโรง	0	0	0	0	0	111	28	0	111
อุทัยธานี	0	0	0	0	0	17,437	16,740	992	17,437
ทัพทัน	0	0	0	0	0	977	7	0	977
ลานสัก	0	0	0	0	0	9,906	3,622	479	9,906
สว่างอารมณ์	0	0	0	0	0	6,554	13,111	513	6,554
15. ท้องถิ่นพิเศษ	1,250	115,491	119,883	60,503	2,363	431,635	183,634	97,670	433,998
นครสวรรค์	93	1,050	1,695	1,394	112	121,939	4,440	5,579	122,051
เก้าเหลียว	0	0	0	0	0	8	0	96	8
ชุมแสง	0	0	0	0	0	416	0	11	416
ตากฟ้า	0	0	0	0	0	60,143	1,852	822	60,143
ตาคลี	0	0	0	0	19	22,174	0	1,931	22,193
ท่าตะโก	0	0	0	0	0	2,363	433	146	2,363
พยุหะคีรี	0	0	0	0	0	10,969	26	241	10,969
ไพศาลี	0	165	745	141	0	12,940	849	235	12,940
เมืองนครสวรรค์	0	0	0	0	0	12,041	330	844	12,041
หนองบัว	93	885	950	1,253	93	885	950	1,253	978

ตารางที่ 14 พื้นที่เขตส่งเสริมการปลูกข้าวโพดเลี้ยงสัตว์ที่อยู่ในรัศมี 50 กิโลเมตร และ 100 กิโลเมตร รอบสถานประกอบการ (ต่อ)

ชื่อสถาน ประกอบการ	พื้นที่ปลูกในรัศมี 50 กม. (ไร่)				พื้นที่ปลูกในรัศมี 100 กม. (ไร่)				รวม (S1+S2) ในรัศมี 50 กม. (ไร่)	รวม (S1+S2) ในรัศมี 100 กม. (ไร่)
	S1	S2	S3	N	S1	S2	S3	N		
พิจิตร	249	3,476	1,545	559	1,101	7,712	2,694	3,749	3,725	8,813
ดงเจริญ	249	3,476	1,335	552	249	3,476	1,335	552	3,725	3,725
ตะพานหิน	0	0	0	0	0	996	0	1,177	0	996
ทับคล้อ	0	0	210	7	0	49	1,081	279	0	49
บางมูลนาก	0	0	0	0	0	3	0	94	0	3
บึงนาราง	0	0	0	0	286	234	0	313	0	520
โพทะเล	0	0	0	0	339	2,477	0	1,121	0	2,816
โพธิ์ประทับช้าง	0	0	0	0	189	41	0	83	0	230
เมืองพิจิตร	0	0	0	0	24	398	0	86	0	422
วังทรายพูน	0	0	0	0	0	34	278	9	0	34
สากเหล็ก	0	0	0	0	14	4	0	35	0	18
พิษณุโลก	0	0	0	0	128	4,549	6,642	2,444	0	4,677
เนินมะปราง	0	0	0	0	35	4,437	6,593	2,383	0	4,472
บางกระทุ่ม	0	0	0	0	0	1	0	0	0	1
วังทอง	0	0	0	0	93	111	49	61	0	204
ชัยภูมิ	0	0	0	0	37	13,319	2,339	1,388	0	13,356
เกษตรสมบูรณ์	0	0	0	0	0	35	0	0	0	35
จัตุรัส	0	0	0	0	24	6,125	133	502	0	6,149
ซับใหญ่	0	0	0	0	0	1,586	318	144	0	1,586
เทพสถิต	0	0	0	0	0	2,113	1,544	32	0	2,113
บ้านเขว้า	0	0	0	0	13	0	0	17	0	13
บ้านหันฉนวน	0	0	0	0	0	3,158	65	88	0	3,158
ภักดีชุมพล	0	0	0	0	0	172	122	508	0	172
หนองบัวแดง	0	0	0	0	0	87	79	77	0	87
หนองบัวระเหว	0	0	0	0	0	43	78	20	0	43
นครราชสีมา	0	0	0	0	0	55,131	13,703	1,435	0	55,131
ด่านขุนทด	0	0	0	0	0	27,175	5,242	952	0	27,175
เทพารักษ์	0	0	0	0	0	27,942	8,395	483	0	27,942
สีคิ้ว	0	0	0	0	0	14	66	0	0	14

ตารางที่ 14 พื้นที่เขตส่งเสริมการปลูกข้าวโพดเลี้ยงสัตว์ที่อยู่รัศมี 50 กิโลเมตร และ 100 กิโลเมตร รอบสถานประกอบการ (ต่อ)

ชื่อสถาน ประกอบการ	จังหวัด / อำเภอ		พื้นที่ปลูกในรัศมี 50 กม. (ไร่)				พื้นที่ปลูกในรัศมี 100 กม. (ไร่)				รวม (S1+S2) ในรัศมี 50 กม. (ไร่)	รวม (S1+S2) ในรัศมี 100 กม. (ไร่)
	S1	S2	S1	S2	S3	N	S1	S2	S3	N		
เพชรบูรณ์	908	110,965	116,643	58,550	936	173,366	141,095	76,136	111,874	174,302	12	
เขาค้อ	0	0	0	0	0	12	92	236	0	14,858	14,858	
ชนแดน	624	14,234	54,444	12,306	624	14,234	54,444	12,306	14,858	14,794	14,794	
บึงสามพัน	109	14,683	11,193	5,650	111	14,683	11,193	5,650	14,792	55,468	55,468	
เมืองเพชรบูรณ์	0	22,429	9,074	9,213	10	55,458	12,647	13,577	22,429	12,329	12,329	
วังโป่ง	0	757	3,071	1,569	0	12,329	17,631	9,789	757	9,132	9,132	
วิเชียรบุรี	175	8,957	6,263	10,146	175	8,957	6,263	10,146	9,132	115	115	
ศรีเทพ	0	30	3	1	16	99	137	28	30	49,875	49,875	
หนองไผ่	0	49,875	32,595	19,665	0	49,875	32,595	19,665	49,875	17,719	17,719	
หล่มสัก	0	0	0	0	0	17,719	6,093	4,739	0	55,668	55,668	
ลพบุรี	0	0	0	0	49	55,619	12,721	6,939	0	1,070	1,070	
โคกเจริญ	0	0	0	0	0	1,070	2,120	320	0	11,387	11,387	
โคกสำโรง	0	0	0	0	0	11,387	0	5,057	0	16,624	16,624	
ชัยบาดาล	0	0	0	0	49	16,575	10,052	1,264	0	8,104	8,104	
ท่าหลวง	0	0	0	0	0	8,104	143	0	0	322	322	
บ้านหมี่	0	0	0	0	0	322	0	0	0	11,627	11,627	
ลำสนธิ	0	0	0	0	0	11,627	400	115	0	3,406	3,406	
สระโบสถ์	0	0	0	0	0	3,406	6	178	0	3,128	3,128	
หนองม่วง	0	0	0	0	0	3,128	0	5	0	163,683	163,683	
16. ทิพย์รุ่งโรจน์	2,573	10,755	8,796	4,097	28,793	134,890	97,084	76,163	13,327	12,123	12,123	
กำแพงเพชร	2,379	6,128	7,903	2,846	3,619	8,504	15,756	4,120	8,507	559	559	
โกสัมพีนคร	52	508	155	98	52	507	156	97	560	2,546	2,546	
ขาณุวรลักษบุรี	15	59	5,127	274	1,042	1,504	12,701	725	74	717	717	
คลองขลุง	613	104	0	137	613	104	0	137	717	2,264	2,264	
คลองลาน	186	2,078	880	400	186	2,078	880	400	2,264	52	52	
ทรายทองวัฒนา	0	52	0	18	0	52	0	18	52			

ตารางที่ 14 พื้นที่เขตส่งเสริมการปลูกข้าวโพดเลี้ยงสัตว์ที่อยู่ในรัศมี 50 กิโลเมตร และ 100 กิโลเมตร รอบสถานประกอบการ (ต่อ)

ชื่อสถานประกอบการ	จังหวัด / อำเภอ		พื้นที่ปลูกในรัศมี 50 กม. (ไร่)				พื้นที่ปลูกในรัศมี 100 กม. (ไร่)				รวม (S1+S2) ในรัศมี 50 กม. (ไร่)	รวม (S1+S2) ในรัศมี 100 กม. (ไร่)
	S1	S2	S3	N	S1	S2	S3	N				
กำแพงเพชร												
ไทรงาม	131	191	0	77	220	223	0	119	322	443		
บึงสามัคคี	0	0	0	0	82	807	0	628	0	889		
ปางศิลาทอง	74	258	1,518	697	74	348	1,796	814	332	422		
พรานกระต่าย	40	772	16	310	41	775	16	310	812	816		
เมืองกำแพงเพชร	1,252	1,120	207	554	1,252	1,120	207	554	2,372	2,372		
ลานกระบือ	16	986	0	282	57	986	0	318	1,002	1,043		
ตาก	194	3,066	893	689	20,610	70,610	47,840	45,542	3,260	91,220		
บ้านตาก	0	0	0	0	67	4,579	4,482	3,879	0	4,646		
พยุหะ	0	0	0	0	9,555	22,946	17,558	9,368	0	32,501		
เมืองตาก	127	1,188	883	513	148	12,011	1,929	1,787	1,315	12,159		
แม่สอด	0	0	0	0	9,189	21,354	20,211	14,506	0	30,543		
วังเจ้า	67	1,878	10	176	67	1,926	12	176	1,945	1,993		
สามเงา	0	0	0	0	163	3,816	1,299	13,671	0	3,979		
อุ้มผาง	0	0	0	0	1,421	3,978	2,349	2,155	0	5,399		
นครสวรรค์	0	0	0	0	1,407	27,830	22,318	10,343	0	29,237		
เก้าเลี้ยว	0	0	0	0	45	150	0	329	0	195		
ชุมตาบง	0	0	0	0	0	4,594	4,952	1,472	0	4,594		
บรรพตพิสัย	0	0	0	0	884	2,021	0	744	0	2,905		
เมืองนครสวรรค์	0	0	0	0	0	154	0	257	0	154		
แม่เปิน	0	0	0	0	0	4,387	4,292	1,261	0	4,387		
แม่วงก์	0	0	0	0	478	15,973	12,602	2,916	0	16,451		
ลาดยาว	0	0	0	0	0	551	472	3,364	0	551		
พิจิตร	0	0	0	0	3,092	8,051	0	5,268	0	11,143		
ตะพานหิน	0	0	0	0	0	983	0	1,177	0	983		
บึงนาราง	0	0	0	0	1,301	1,620	0	1,300	0	2,921		
โพทะเล	0	0	0	0	339	2,471	0	1,121	0	2,810		
โพธิ์ประทับช้าง	0	0	0	0	1,324	2,203	0	1,487	0	3,527		

ตารางที่ 14 พื้นที่เขตส่งเสริมการปลูกข้าวโพดเลี้ยงสัตว์ที่อยู่ไนรัศมี 50 กิโลเมตร และ 100 กิโลเมตร รอบสถานประกอบการ (ต่อ)

ชื่อสถาน ประกอบการ	จังหวัด / อำเภอ	พื้นที่ปลูกไนรัศมี 50 กม. (ไร่)				พื้นที่ปลูกไนรัศมี 100 กม. (ไร่)				รวม (S1+S2) ไนรัศมี 50 กม. (ไร่)	รวม (S1+S2) ไนรัศมี 100 กม. (ไร่)
		S1	S2	S3	N	S1	S2	S3	N		
พิจิตร											
เมืองพิจิตร		0	0	0	0	24	558	0	51	0	582
วชิรบุรี		0	0	0	0	63	16	0	32	0	79
สามง่าม		0	0	0	0	41	200	0	100	0	241
พิษณุโลก		0	323	0	418	65	9,571	0	9,018	323	9,636
บางกระทุ่ม		0	0	0	0	0	536	0	241	0	536
บางระกำ		0	323	0	418	0	6,939	0	5,467	323	6,939
พรหมพิราม		0	0	0	0	0	1,716	0	2,150	0	1,716
เมืองพิษณุโลก		0	0	0	0	42	267	0	1,106	0	309
วังทอง		0	0	0	0	23	113	0	54	0	136
ลำปาง		0	0	0	0	0	11	171	133	0	11
เถิน		0	0	0	0	0	11	171	133	0	11
สุโขทัย		0	1,238	0	144	0	8,263	588	1,296	1,238	8,263
กงไกรลาศ		0	0	0	0	0	695	0	216	0	695
ศรีนคร		0	1,238	0	144	0	1,464	0	331	1,238	1,464
ทุ่งสลับ		0	0	0	0	0	925	311	168	0	925
บ้านด่านลานหอย		0	0	0	0	0	2,403	248	98	0	2,403
เมืองสุโขทัย		0	0	0	0	0	33	0	0	0	33
ศรีนคร		0	0	0	0	0	0	0	0	0	0
ศรีสังขม		0	0	0	0	0	22	1	1	0	22
ศรีสำโรง		0	0	0	0	0	706	28	171	0	706
สวรรคโลก		0	0	0	0	0	2,015	0	311	0	2,015
อุดรดิตถ์		0	0	0	0	0	150	0	74	0	150
พิชัย		0	0	0	0	0	150	0	74	0	150
อุทัยธานี		0	0	0	0	0	1,900	10,411	369	0	1,900
ลานสัก		0	0	0	0	0	889	2,617	131	0	889
สว่างอารมณ์		0	0	0	0	0	1,011	7,794	238	0	1,011

ตารางที่ 14 พื้นที่เขตส่งเสริมการปลูกข้าวโพดเลี้ยงสัตว์ที่อยู่ในรัศมี 50 กิโลเมตร และ 100 กิโลเมตร รอบสถานประกอบการ (ต่อ)

ชื่อสถานประกอบการ	จังหวัด / อำเภอ		พื้นที่ปลูกในรัศมี 50 กม. (ไร่)				พื้นที่ปลูกในรัศมี 100 กม. (ไร่)				รวม (S1+S2) ในรัศมี 50 กม. (ไร่)	รวม (S1+S2) ในรัศมี 100 กม. (ไร่)	
	S1	S2	S3	N	S1	S2	S3	N					
17. พืชกาฬิไซไร													
น่าน	818	54,087	39,892	20,239	6,627	245,860	217,440	167,750		54,905	252,487		
น่าน้อย	0	0	25	40	389	11,168	48,274	42,068		0	11,557		
นาหมื่น	0	0	0	0	0	3,803	10,626	11,128		0	3,803		
เวียงสา	0	0	25	40	0	54	772	450		0	54		
แพร่	0	0	0	0	389	7,311	36,876	30,490		0	7,700		
เด่นชัย	0	0	0	0	3,709	40,084	67,829	21,290		0	43,793		
เมืองแพร่	0	0	0	0	0	1,439	3,406	762		0	1,439		
ร่องกวาง	0	0	0	0	1,171	5,986	1,890	758		0	7,157		
ดง	0	0	0	0	0	17,869	18,941	4,083		0	17,869		
วังชิ้น	0	0	0	0	0	4,663	26,930	12,609		0	4,663		
สอง	0	0	0	0	0	1,162	7,175	443		0	1,162		
สูงเม่น	0	0	0	0	1,689	6,592	7,577	1,958		0	8,281		
หนองม่วงไข่	0	0	0	0	0	1,631	689	439		0	1,631		
พิษณุโลก	376	12,924	364	8,699	1,289	87,046	18,496	28,538		13,299	88,335		
ชาติตระการ	376	9,941	360	6,929	1,093	13,586	679	7,297		10,317	14,679		
นครไทย	0	2,865	0	1,769	109	64,803	15,483	13,759		2,865	64,912		
พรหมพิราม	0	0	0	0	0	2,699	56	4,822		0	2,699		
เมืองพิษณุโลก	0	0	0	0	0	25	0	0		0	25		
วังทอง	0	0	0	0	66	3,148	282	1,551		0	3,214		
วัดโบสถ์	0	117	5	0	21	2,785	1,996	1,109		117	2,806		
เพชรบูรณ์	0	0	0	0	0	6,724	4,347	8,662		0	6,724		
หล่มเก่า	0	0	0	0	0	6,724	4,347	8,662		0	6,724		
เลย	0	0	0	0	0	32,973	26,012	42,985		0	32,973		
เชียงคาน	0	0	0	0	0	348	144	93		0	348		
ด่านซ้าย	0	0	0	0	0	18,892	20,267	31,287		0	18,892		
ท่าลี่	0	0	0	0	0	90	38	20		0	90		
นาแห้ว	0	0	0	0	0	275	1,346	2,460		0	275		

ตารางที่ 14 พื้นที่เขตส่งเสริมการปลูกข้าวโพดเลี้ยงสัตว์ที่อยู่ในรัศมี 50 กิโลเมตร และ 100 กิโลเมตร รอบสถานประกอบการ (ต่อ)

ชื่อสถานประกอบการ	พื้นที่ปลูกในรัศมี 50 กม. (ไร่)				พื้นที่ปลูกในรัศมี 100 กม. (ไร่)				รวม (S1+S2) ในรัศมี 50 กม. (ไร่)	รวม (S1+S2) ในรัศมี 100 กม. (ไร่)
	S1	S2	S3	N	S1	S2	S3	N		
เลย										
ภูเรือ	0	0	0	0	0	0	4,217	9,112	0	13,351
เมืองเลย	0	0	0	0	0	0	0	13	0	0
วังสะพุง	0	0	0	0	0	17	0	0	0	17
สุโขทัย	0	0	0	0	0	674	776	653	0	674
ศรีนคร	0	0	0	0	0	0	0	5	0	0
ศรีสะเกษ	0	0	0	0	0	649	776	595	0	649
ศรีสะเกษ	0	0	0	0	0	0	0	40	0	0
สุวรรณภูมิ	0	0	0	0	0	25	0	13	0	25
อุดรดิตถ์	442	41,163	39,503	11,500	1,240	67,191	51,706	23,554	41,605	68,431
ตรอน	0	0	0	0	211	7,339	2,396	1,342	0	7,550
ทองแสนขัน	20	11,401	12,186	1,152	20	14,567	12,699	1,629	11,421	14,587
ท่าปลา	26	2,103	8,313	3,506	26	2,103	8,313	3,506	2,129	2,129
น้ำปาด	251	18,539	8,382	5,334	250	18,508	8,386	5,319	18,790	18,758
บ้านโคก	0	2,229	176	83	0	9,081	6,409	6,240	2,229	9,081
พิชัย	0	0	0	0	0	7,244	995	3,127	0	7,244
พากทำ	0	5,362	1,129	334	0	5,362	1,131	392	5,362	5,362
เมืองอุดรดิตถ์	146	1,529	9,317	1,091	733	2,987	10,848	1,910	1,675	3,720
ตับแล	0	0	0	0	0	0	529	89	0	0
18. 5. เกษตรชัยพาณิชย์										
นครสวรรค์	27	137,503	4,503	8,974	6,269	471,457	136,403	73,824	137,529	477,726
เก้าเลี้ยว	27	136,911	4,385	8,462	959	149,803	6,381	17,773	136,938	150,762
โกรกพระ	0	0	0	0	45	150	0	329	0	195
ชุมแสง	0	429	158	86	0	3,842	349	1,484	429	3,842
ตากฟ้า	0	0	0	0	0	416	0	11	0	416
ตากดี	0	60,143	1,852	822	0	60,143	1,852	822	60,143	60,143
ท่าตะโก	26	37,760	0	5,818	26	37,760	0	5,818	37,786	37,786
บรรพตพิสัย	0	2,363	433	146	0	2,363	433	146	2,363	2,363
พยุหะคีรี	1	13,993	846	857	794	1,805	0	734	0	2,599
					1	14,210	846	964	13,994	14,211

ตารางที่ 14 พื้นที่เขตส่งเสริมการปลูกข้าวโพดเลี้ยงสัตว์ที่อยู่ในรัศมี 50 กิโลเมตร และ 100 กิโลเมตร รอบสถานประกอบการ (ต่อ)

ชื่อสถานประกอบการ	พื้นที่ปลูกในรัศมี 50 กม. (ไร่)				พื้นที่ปลูกในรัศมี 100 กม. (ไร่)				รวม (S1+S2) ในรัศมี 50 กม. (ไร่)	รวม (S1+S2) ในรัศมี 100 กม. (ไร่)
	S1	S2	S3	N	S1	S2	S3	N		
นครสวรรค์										
ไพศาลี	0	12,897	706	228	0	12,940	849	235	12,897	12,940
เมืองนครสวรรค์	0	9,326	390	502	0	14,894	699	3,123	9,326	14,894
ลาดยาว	0	0	0	0	0	395	403	2,854	0	395
หนองบัว	0	0	0	3	93	885	950	1,253	0	978
พิจิตร	0	0	0	0	830	7,295	1,681	3,381	0	8,125
ดงเจริญ	0	0	0	0	249	3,476	1,335	552	0	3,725
ตะพานหิน	0	0	0	0	0	852	0	1,121	0	852
ทับคล้อ	0	0	0	0	0	49	346	179	0	49
บางมูลนาก	0	0	0	0	0	3	0	94	0	3
บึงนาราง	0	0	0	0	242	438	0	314	0	680
โพทะเล	0	0	0	0	339	2,477	0	1,121	0	2,816
ชัยภูมิ	0	0	0	0	0	1,644	858	71	0	1,644
เทพสถิต	0	0	0	0	0	1,633	855	3	0	1,633
ภักดีชุมพล	0	0	0	0	0	11	3	68	0	11
นครราชสีมา	0	0	0	0	0	9,727	7,171	3	0	9,727
ด่านขุนทด	0	0	0	0	0	3,249	2,317	0	0	3,249
เทพารักษ์	0	0	0	0	0	6,369	4,808	0	0	6,369
ปากช่อง	0	0	0	0	0	75	32	3	0	75
สีคิ้ว	0	0	0	0	0	34	14	0	0	34
ชัยนาท	0	0	0	0	501	1,016	54	221	0	1,517
เนินขาม	0	0	0	0	0	418	46	0	0	418
มโนรมย์	0	0	0	0	446	464	0	18	0	910
เมืองชัยนาท	0	0	0	0	55	0	0	0	0	55
วัดสิงห์	0	0	0	0	0	2	1	0	0	2
สรรคบุรี	0	0	0	0	0	0	0	43	0	0
สรรพยา	0	0	0	0	0	0	0	12	0	0
หนองมะโมง	0	0	0	0	0	53	0	32	0	53
หันคา	0	0	0	0	0	79	7	116	0	79

ตารางที่ 14 พื้นที่เขตส่งเสริมการปลูกข้าวโพดเลี้ยงสัตว์ที่อยู่ไนรัศมี 50 กิโลเมตร และ 100 กิโลเมตร รอบสถานประกอบการ (ต่อ)

ชื่อสถาน ประกอบการ	จังหวัด / อำเภอ	พื้นที่ปลูกไนรัศมี 50 กม. (ไร่)			พื้นที่ปลูกไนรัศมี 100 กม. (ไร่)			รวม (S1+S2) ไนรัศมี 50 กม. (ไร่)	รวม (S1+S2) ไนรัศมี 100 กม. (ไร่)
		S1	S2	S3	N	S1	S2		
พระนครศรีอยุธยา		0	0	0	0	0	0	0	0
บ้านแพรก		0	0	0	0	0	0	0	0
มหาราช		0	0	0	0	0	0	0	0
เพชรบูรณ์		0	233	118	5	926	70,758	33,213	65,364
ชนแดน		0	0	0	0	624	13,599	9,271	14,223
บึงสามพัน		0	0	0	0	111	13,607	2,121	13,718
วิเชียรบุรี		0	233	118	5	175	8,957	9,744	9,132
ศรีเทพ		0	0	0	0	16	99	137	115
หนองไผ่		0	0	0	0	0	28,176	12,049	28,176
ลพบุรี		0	0	0	0	855	113,898	8,991	114,753
โคกเจริญ		0	0	0	0	0	1,070	320	1,070
โคกสำโรง		0	0	0	0	0	15,258	5,316	15,258
ชัยบาดาล		0	0	0	0	49	16,627	1,264	16,676
ท่าหลวง		0	0	0	0	0	10,245	15	10,245
บ้านหมี่		0	0	0	0	0	325	0	325
พัฒนานิคม		0	0	0	0	806	18,885	779	19,691
เมืองลพบุรี		0	0	0	0	0	33,175	991	33,175
ลำสนธิ		0	0	0	0	0	11,779	123	11,779
สระโบสถ์		0	0	0	0	0	3,406	178	3,406
หนองม่วง		0	0	0	0	0	3,128	5	3,128
สระบุรี		0	0	0	0	1,487	97,162	5,341	98,649
แก่งคอย		0	0	0	0	54	14,471	904	14,525
เฉลิมพระเกียรติ		0	0	0	0	769	16,157	1,418	16,926
ดอนพุด		0	0	0	0	0	0	10	0
บ้านหมอ		0	0	0	0	524	5,980	0	6,504
พระพุทธบาท		0	0	0	0	140	36,331	417	36,471
ม่วงเหล็ก		0	0	0	0	0	13,936	850	13,936

ตารางที่ 14 พื้นที่เขตส่งเสริมการปลูกข้าวโพดเลี้ยงสัตว์ที่อยู่ในรัศมี 50 กิโลเมตร และ 100 กิโลเมตร รอบสถานประกอบการ (ต่อ)

ชื่อสถาน ประกอบการ	จังหวัด / อำเภอ		พื้นที่ปลูกในรัศมี 50 กม. (ไร่)				พื้นที่ปลูกในรัศมี 100 กม. (ไร่)				รวม (S1+S2) ในรัศมี 50 กม. (ไร่)	รวม (S1+S2) ในรัศมี 100 กม. (ไร่)
	S1	S2	S3	N	S1	S2	S3	N				
สระบุรี												
วังม่วง	0	0	0	0	0	0	0	3,059	227	0	0	4,495
เสาไห้	0	0	0	0	0	0	1,515	0	0	0	0	3,769
หนองโดน	0	0	0	0	0	0	0	2,023	0	0	0	2,023
สิงห์บุรี	0	0	0	0	0	0	0	0	60	0	0	0
บางระจัน	0	0	0	0	0	0	0	0	7	0	0	0
พรหมบุรี	0	0	0	0	0	0	0	0	27	0	0	0
เมืองสิงห์บุรี	0	0	0	0	0	0	0	0	7	0	0	0
อินทร์บุรี	0	0	0	0	0	0	0	0	19	0	0	0
สุพรรณบุรี	0	0	0	0	0	18	47	48	430	0	0	66
ด่านช้าง	0	0	0	0	0	0	47	11	122	0	0	11
เดิมบางนางบวช	0	0	0	0	0	17	13	0	25	0	0	30
ศรีประจันต์	0	0	0	0	0	0	4	0	1	0	0	4
สามชุก	0	0	0	0	0	1	0	0	84	0	0	1
หนองหญ้าไซ	0	0	0	0	0	0	20	0	198	0	0	20
อ่างทอง	0	0	0	0	0	0	0	0	41	0	0	0
วิเศษชัยชาญ	0	0	0	0	0	0	0	0	20	0	0	0
แสวงหา	0	0	0	0	0	0	0	0	21	0	0	0
อุทัยธานี	0	358	0	507	0	693	22,785	26,426	4,243	358	27,119	0
ทัพทัน	0	0	0	0	0	0	6,743	7,253	1,377	0	0	7,253
บ้านไร่	0	0	0	0	0	0	1,103	5,131	106	0	0	5,131
เมืองอุทัยธานี	0	358	0	507	0	0	24	432	1,131	358	432	0
ลานสัก	0	0	0	0	0	190	0	2,887	433	0	0	3,077
สว่างอารมณ์	0	0	0	0	0	0	14,445	6,920	519	0	0	6,920
หนองขาหย่าง	0	0	0	0	0	0	34	151	29	0	0	151
หนองฉาง	0	0	0	0	0	503	436	3,427	647	0	0	3,930
ห้วยคต	0	0	0	0	0	0	0	225	1	0	0	225

ตารางที่ 14 พื้นที่เขตส่งเสริมการปลูกข้าวโพดเลี้ยงสัตว์ที่อยู่ในระดับ 50 กิโลเมตร และ 100 กิโลเมตร รอบสถานประกอบการ (ต่อ)

ชื่อสถาน ประกอบการ	จังหวัด / อำเภอ	พื้นที่ปลูกในระดับ 50 กม. (ไร่)				พื้นที่ปลูกในระดับ 100 กม. (ไร่)				รวม (S1+S2) ในระดับ 50 กม. (ไร่)	รวม (S1+S2) ในระดับ 100 กม. (ไร่)
		S1	S2	S3	N	S1	S2	S3	N		
19. ัญญพรรการค้า											
น้ำ		706	24,919	80,202	62,916	6,368	118,291	170,435	116,985	25,625	124,659
เชียงกลาง		0	0	0	0	244	3,344	4,302	1,431	0	3,588
ท่าวังผา		30	490	1,215	1,791	340	1,353	8,135	8,081	520	1,693
ทุ่งช้าง		0	0	0	0	314	4,316	3,478	2,662	0	4,630
นาหมื่น		0	3,003	7,758	7,372	0	3,803	10,626	11,128	3,003	3,803
บ่อเกลือ		0	0	0	0	0	54	772	450	0	54
บ้านหลวง		0	0	0	0	21	0	0	105	0	21
ปัว		287	446	319	376	0	1,337	2,155	1,464	0	1,337
ภูเพียง		0	3,865	2,410	2,500	0	1,759	6,269	2,898	734	3,018
แม่จริม		0	35	1,639	7,054	0	35	1,639	7,054	35	3,865
เวียงสา		389	13,098	55,048	31,849	389	13,098	55,123	31,910	13,487	13,487
สองแคว		0	0	0	0	0	0	0	2,996	0	0
สันติสุข		0	526	446	1,458	0	526	446	1,458	526	526
พะเยา		0	0	0	0	22	24,133	20,436	14,996	0	24,155
จุน		0	0	0	0	0	43	51	0	0	43
เชียงคำ		0	0	0	0	0	0	0	136	0	0
เชียงม่วน		0	0	0	0	0	8,452	5,077	2,442	0	8,452
ดอกคำใต้		0	0	0	0	0	1,010	746	261	0	1,010
ปง		0	0	0	0	22	14,628	14,562	12,157	0	14,650
แพร่		0	0	0	0	3,779	35,531	33,472	8,303	0	39,310
เมืองแพร่		0	0	0	0	1,134	4,114	1,666	446	0	5,248
ร้องกวาง		0	0	0	0	0	17,869	18,941	4,083	0	17,869
ดง		0	0	0	0	0	0	445	6	0	0
สอง		0	0	0	0	1,796	12,806	11,199	3,530	0	14,602
หนองม่วงไข่		0	0	0	0	849	742	1,221	238	0	1,591

ตารางที่ 14 พื้นที่เขตส่งเสริมการปลูกข้าวโพดเลี้ยงสัตว์ที่อยู่ในรัศมี 50 กิโลเมตร และ 100 กิโลเมตร รอบสถานประกอบการ (ต่อ)

ชื่อสถานประกอบการ	จังหวัด / อำเภอ		พื้นที่ปลูกในรัศมี 50 กม. (ไร่)				พื้นที่ปลูกในรัศมี 100 กม. (ไร่)				รวม (S1+S2) ในรัศมี 50 กม. (ไร่)	รวม (S1+S2) ในรัศมี 100 กม. (ไร่)
	S1	S2	S3	N	S1	S2	S3	N				
ลำปาง	0	0	0	0	0	1,380	1,244	1,355	0	0	1,380	1,380
งาว	0	0	0	0	0	1,292	1,102	1,162	0	0	1,292	1,292
แม่เมะ	0	0	0	0	0	88	142	193	0	0	88	88
อุดรดิตถ์	0	95	272	419	0	20,394	8,829	8,105	95	0	20,394	20,394
ท่าปลา	0	0	0	0	0	354	229	878	0	0	354	354
น้ำปาด	0	0	0	0	0	5,597	1,060	595	0	0	5,597	5,597
บ้านโคก	0	95	272	419	0	9,081	6,409	6,240	95	0	9,081	9,081
พากทำ	0	0	0	0	0	5,362	1,131	392	0	0	5,362	5,362
20. บริษัท กำแพงเพชรอบพืชและเฮโด	2,627	8,485	15,475	3,455	27,960	145,210	103,789	68,330	11,112	11,112	173,170	173,170
กำแพงเพชร	2,434	6,253	14,851	3,180	3,619	8,504	15,756	4,120	8,687	8,687	12,123	12,123
โกสัมพีนคร	52	508	155	98	52	507	156	97	560	560	559	559
ขามเฒ่า	69	327	11,798	504	1,042	1,504	12,701	725	397	397	2,546	2,546
คลองขลุง	613	104	0	137	613	104	0	137	717	717	717	717
คลองลาน	186	2,078	879	397	186	2,078	880	400	2,264	2,264	2,264	2,264
ทรายทองวัฒนา	0	52	0	18	0	52	0	18	52	52	52	52
ไทรงาม	131	191	0	77	220	223	0	119	322	322	443	443
บึงสามัคคี	0	35	0	0	82	807	0	628	35	35	889	889
ปางศิลาทอง	74	348	1,796	814	74	348	1,796	814	422	422	422	422
พรานกระต่าย	40	772	17	310	41	775	16	310	812	812	816	816
เมืองกำแพงเพชร	1,252	1,120	207	554	1,252	1,120	207	554	2,372	2,372	2,372	2,372
ลานกระบือ	16	718	0	272	57	986	0	318	734	734	1,043	1,043
ตาก	194	2,201	625	273	19,777	68,692	47,115	39,084	2,395	2,395	88,469	88,469
บ้านตาก	0	0	0	0	67	4,579	4,482	3,879	0	0	4,646	4,646
พยุหะ	0	0	0	0	9,555	22,946	17,558	9,368	0	0	32,501	32,501
เมืองตาก	127	655	621	134	148	12,011	1,929	1,787	782	782	12,159	12,159
แม่สอด	0	0	0	0	8,356	20,157	20,033	12,404	0	0	28,513	28,513
วังเจ้า	67	1,546	3	139	67	1,926	12	176	1,613	1,613	1,993	1,993

ตารางที่ 14 พื้นที่เขตส่งเสริมการปลูกข้าวโพดเลี้ยงสัตว์ที่อยู่ไนรัศมี 50 กิโลเมตร และ 100 กิโลเมตร รอบสถานประกอบการ (ต่อ)

ชื่อสถาน ประกอบการ	จังหวัด / อำเภอ	พื้นที่ปลูกไนรัศมี 50 กม. (ไร่)				พื้นที่ปลูกไนรัศมี 100 กม. (ไร่)				รวม (S1+S2) ไนรัศมี 50 กม. (ไร่)	รวม (S1+S2) ไนรัศมี 100 กม. (ไร่)
		S1	S2	S3	N	S1	S2	S3	N		
ตาก											
สามเงา		0	0	0	0	163	2,327	752	9,241	0	2,490
อุ้มผาง		0	0	0	0	1,421	4,746	2,349	2,229	0	6,167
นครสวรรค์		0	0	0	0	1,407	28,528	22,640	10,565	0	29,935
เก้าเลี้ยว		0	0	0	0	45	150	0	329	0	195
โกกรกพระ		0	0	0	0	0	502	0	0	0	502
ชุมตาบง		0	0	0	0	0	4,594	5,098	1,500	0	4,594
ชุมแสง		0	0	0	0	0	20	0	0	0	20
บรรพตพิสัย		0	0	0	0	884	2,021	0	744	0	2,905
เมืองนครสวรรค์		0	0	0	0	0	330	0	368	0	330
แม่เปิน		0	0	0	0	0	4,387	4,468	1,268	0	4,387
แม่วงก์		0	0	0	0	478	15,973	12,602	2,916	0	16,451
ลาดยาว		0	0	0	0	0	551	472	3,440	0	551
พิจิตร		0	0	0	0	3,092	8,057	0	5,268	0	11,149
ตะพานหิน		0	0	0	0	0	983	0	1,177	0	983
บึงนาราง		0	0	0	0	1,301	1,620	0	1,300	0	2,921
โพทะเล		0	0	0	0	339	2,477	0	1,121	0	2,816
โพธิ์ประทับช้าง		0	0	0	0	1,324	2,203	0	1,487	0	3,527
เมืองพิจิตร		0	0	0	0	24	558	0	51	0	582
วชิรบุรี		0	0	0	0	63	16	0	32	0	79
สามง่าม		0	0	0	0	41	200	0	100	0	241
พิษณุโลก		0	0	0	0	65	8,302	0	7,475	0	8,367
บางกระทุ่ม		0	0	0	0	0	529	0	220	0	529
บางระกำ		0	0	0	0	0	6,939	0	5,467	0	6,939
พรหมพิราม		0	0	0	0	0	470	0	672	0	470
เมืองพิษณุโลก		0	0	0	0	42	267	0	1,106	0	309
วังทอง		0	0	0	0	23	97	0	10	0	120

ตารางที่ 14 พื้นที่เขตส่งเสริมการปลูกข้าวโพดเลี้ยงสัตว์ที่อยู่ในรัศมี 50 กิโลเมตร และ 100 กิโลเมตร รอบสถานประกอบการ (ต่อ)

ชื่อสถานประกอบการ	พื้นที่ปลูกในรัศมี 50 กม. (ไร่)				พื้นที่ปลูกในรัศมี 100 กม. (ไร่)				รวม (S1+S2) ในรัศมี 50 กม. (ไร่)	รวม (S1+S2) ในรัศมี 100 กม. (ไร่)
	S1	S2	S3	N	S1	S2	S3	N		
สุโขทัย	0	30	0	1	0	6,885	409	1,067	30	6,885
กงไกรลาศ	0	0	0	0	0	695	0	216	0	695
ศรีมหา	0	30	0	1	0	1,464	0	331	30	1,464
ทุ่งเสลี่ยม	0	0	0	0	0	144	133	20	0	144
บ้านด่านลานหอย	0	0	0	0	0	2,403	248	98	0	2,403
เมืองสุโขทัย	0	0	0	0	0	33	0	0	0	33
ศรีสำโรง	0	0	0	0	0	706	28	171	0	706
สวรรคโลก	0	0	0	0	0	1,440	0	231	0	1,440
อุตรดิตถ์	0	0	0	0	0	41	0	32	0	41
พิชัย	0	0	0	0	0	41	0	32	0	41
อุทัยธานี	0	0	0	0	0	16,201	17,869	719	0	16,201
ทัพทัน	0	0	0	0	0	1,991	754	0	0	1,991
ลานสัก	0	0	0	0	0	7,228	2,673	198	0	7,228
สว่างอารมณ์	0	0	0	0	0	6,982	14,442	521	0	6,982
21. บ.มีแสงรุ่งเรือง ดีเวอร์ลอป	919	154,894	136,483	65,425	3,120	257,602	189,943	153,019	155,813	260,722
นครสวรรค์	0	112	230	253	93	1,843	1,722	1,443	112	1,936
ชุมแสง	0	0	0	0	0	335	0	11	0	335
พาคะโก	0	0	0	0	0	22	0	6	0	22
ไพศาลี	0	0	0	0	0	601	772	173	0	601
หนองบัว	0	112	230	253	93	885	950	1,253	112	978
พิจิตร	249	3,520	2,112	570	1,681	8,744	2,694	4,416	3,769	10,425
ดงเจริญ	249	3,472	1,334	470	249	3,476	1,335	552	3,721	3,725
ตะพานหิน	0	0	0	0	0	996	0	1,177	0	996
ทับคล้อ	0	48	653	91	0	49	1,081	279	48	49
บางมูลนาก	0	0	0	0	0	3	0	94	0	3
บึงนาราง	0	0	0	0	299	387	0	257	0	686
โพทะเล	0	0	0	0	339	2,462	0	1,080	0	2,801

ตารางที่ 14 พื้นที่เขตส่งเสริมการปลูกข้าวโพดเลี้ยงสัตว์ที่อยู่รัศมี 50 กิโลเมตร และ 100 กิโลเมตร รอบสถานประกอบการ (ต่อ)

ชื่อสถาน ประกอบการ	พื้นที่ปลูกในรัศมี 50 กม. (ไร่)				พื้นที่ปลูกในรัศมี 100 กม. (ไร่)				รวม (S1+S2) ในรัศมี 100 กม. (ไร่)			
	จังหวัด / อำเภอ		S1	S2	S3	N	S1	S2		S3	N	
	S1	S2										
พิจิตร												
โพธิ์ประทับช้าง	0	0	0	0	0	0	753	736	0	808	0	1,489
เมืองพิจิตร	0	0	0	0	0	0	24	564	0	93	0	588
วังทรายพูน	0	0	124	9	0	0	0	34	278	9	0	34
สากเหล็ก	0	0	0	0	14	0	14	4	0	35	0	18
สามง่าม	0	0	0	0	3	0	3	33	0	32	0	36
พิษณุโลก	0	303	4,697	1,299	321	49,365	17,509	12,433	303	49,686	40,032	49,686
นครไทย	0	0	0	0	0	40,032	10,546	7,888	0	40,032	0	40,032
เนินมะปราง	0	303	4,697	1,299	35	4,442	6,593	2,383	303	4,477	0	4,477
บางกระทุ่ม	0	0	0	0	0	536	0	253	0	536	0	536
เมืองพิษณุโลก	0	0	0	0	42	3	0	200	0	45	0	45
วังทอง	0	0	0	0	244	4,352	370	1,709	0	4,596	0	4,596
เพชรบูรณ์	670	150,958	129,444	63,304	1,025	189,147	156,333	119,321	151,628	190,172	14,858	190,172
เขาค้อ	0	1	4	8	0	12	296	1,758	1	12	0	12
ชนแดน	624	14,234	54,444	12,306	624	14,234	54,444	12,306	14,858	14,858	0	14,858
น้ำหนาว	0	0	0	0	0	0	0	3	0	0	0	0
บึงสามพัน	36	8,415	9,626	4,976	111	14,683	11,193	5,650	8,451	14,794	0	14,794
เมืองเพชรบูรณ์	10	55,458	12,647	13,577	10	55,458	12,647	13,577	55,468	55,468	0	55,468
วังโป่ง	0	12,329	17,631	9,789	0	12,329	17,631	9,789	12,329	12,329	0	12,329
วิเชียรบุรี	0	0	0	0	175	8,957	6,263	10,146	0	9,132	0	9,132
ศรีเทพ	0	0	0	0	0	70	34	27	0	70	0	70
หนองไผ่	0	49,875	32,595	19,665	0	49,875	32,595	19,665	49,875	49,875	0	49,875
หล่มเก่า	0	0	0	0	0	11,948	10,325	38,603	0	11,948	0	11,948
หล่มสัก	0	10,646	2,498	2,983	105	21,581	10,905	7,797	10,646	21,686	0	21,686
ขอนแก่น	0	0	0	0	0	890	0	75	0	890	0	890
ภูผามาน	0	0	0	0	0	890	0	75	0	890	0	890
ชัยภูมิ	0	0	0	0	0	2,439	874	1,103	0	2,439	0	2,439
เกษตรสมบูรณ์	0	0	0	0	0	35	6	15	0	35	0	35
คอนสาร	0	0	0	0	0	315	37	436	0	315	0	315

ตารางที่ 14 พื้นที่เขตส่งเสริมการปลูกข้าวโพดเลี้ยงสัตว์ที่อยู่ในรัศมี 50 กิโลเมตร และ 100 กิโลเมตร รอบสถานประกอบการ (ต่อ)

ชื่อสถานประกอบการ	พื้นที่ปลูกในรัศมี 50 กม. (ไร่)				พื้นที่ปลูกในรัศมี 100 กม. (ไร่)				รวม (S1+S2) ในรัศมี 50 กม. (ไร่)	รวม (S1+S2) ในรัศมี 100 กม. (ไร่)
	S1	S2	S3	N	S1	S2	S3	N		
ชัยภูมิ										
จัดรัส	0	0	0	0	0	107	19	21	0	107
ชัยใหญ่	0	0	0	0	0	1,256	318	18	0	1,256
เทพสถิต	0	0	0	0	0	415	211	8	0	415
บ้านห้วยจรเข้มาก	0	0	0	0	0	9	4	0	0	9
ภักดีชุมพล	0	0	0	0	0	172	122	508	0	172
หนองบัวแดง	0	0	0	0	0	87	79	77	0	87
หนองบัวระเหว	0	0	0	0	0	43	78	20	0	43
ลพบุรี	0	0	0	0	0	2,812	1,208	179	0	2,812
โคกเจริญ	0	0	0	0	0	770	794	115	0	770
ชัยบาดาล	0	0	0	0	0	415	125	0	0	415
ลำสนธิ	0	0	0	0	0	1,627	289	64	0	1,627
เลย	0	0	0	0	0	2,362	9,603	14,049	0	2,362
ด่านซ้าย	0	0	0	0	0	2,362	9,603	14,049	0	2,362
22. บจก.ทิพย์สุตาเกษตรไทย										
กำแพงเพชร	846	44,758	22,074	6,362	3,490	232,595	75,936	36,023	45,604	236,085
ขามเฒ่า	0	0	0	0	809	1,080	8,687	375	0	1,889
ปางศิลาทอง	0	0	0	0	809	1,001	8,671	362	0	1,810
นครสวรรค์	0	4	214	46	1,307	157,291	25,779	22,370	4	158,598
เก้าเลี้ยว	0	0	0	0	45	150	0	329	0	195
โกรกพระ	0	0	0	0	0	3,842	349	1,484	0	3,842
ชุมตาบง	0	4	214	46	0	4,594	5,098	1,500	4	4,594
ชุมแสง	0	0	0	0	0	381	0	0	0	381
ตากฟ้า	0	0	0	0	0	54,556	812	704	0	54,556
ตาคลี	0	0	0	0	26	36,464	0	5,818	0	36,490
ท่าตะโก	0	0	0	0	0	2,072	433	140	0	2,072
บรรพตพิสัย	0	0	0	0	757	1,322	0	659	0	2,079
พยุหะคีรี	0	0	0	0	1	14,210	846	964	0	14,211

ตารางที่ 14 พื้นที่เขตส่งเสริมการปลูกข้าวโพดเลี้ยงสัตว์ที่อยู่ในรัศมี 50 กิโลเมตร และ 100 กิโลเมตร รอบสถานประกอบการ (ต่อ)

ชื่อสถาน ประกอบการ	จังหวัด / อำเภอ		พื้นที่ปลูกในรัศมี 50 กม. (ไร่)			พื้นที่ปลูกในรัศมี 100 กม. (ไร่)			รวม (S1+S2) ในรัศมี 50 กม. (ไร่)	รวม (S1+S2) ในรัศมี 100 กม. (ไร่)
	S1	S2	S3	N	S1	S2	S3	N		
นครสวรรค์										
ไพศาล	0	0	0	0	0	0	0	0	0	3,895
เมืองนครสวรรค์	0	0	0	0	0	0	699	3,123	0	14,894
แม่เปิน	0	0	0	0	0	0	4,468	1,268	0	4,387
แม่วงก์	0	0	0	0	478	15,973	12,602	2,916	0	16,451
ลาดยาว	0	0	0	0	0	551	472	3,440	0	551
ชัยนาท	0	0	0	0	501	1,016	54	221	0	1,517
เนินขาม	0	0	0	0	0	418	46	0	0	418
มโนรมย์	0	0	0	0	446	464	0	18	0	910
เมืองชัยนาท	0	0	0	0	55	0	0	0	0	55
วัดสิงห์	0	0	0	0	0	2	1	0	0	2
สรรคบุรี	0	0	0	0	0	0	0	43	0	0
สรรพยา	0	0	0	0	0	0	0	12	0	0
หนองมะโมง	0	0	0	0	0	53	0	32	0	53
หันคา	0	0	0	0	0	79	7	116	0	79
กาญจนบุรี	0	0	0	0	1	7,026	4,476	4,409	0	7,027
ทองผาภูมิ	0	0	0	0	0	458	0	1	0	458
บ่อพลอย	0	0	0	0	0	665	75	42	0	665
เลาขวัญ	0	0	0	0	0	1,507	30	1	0	1,507
ศรีสวัสดิ์	0	0	0	0	0	2,544	3,018	4,202	0	2,544
หนองปรือ	0	0	0	0	1	1,571	1,300	163	0	1,572
ห้วยกระเจา	0	0	0	0	0	281	53	0	0	281
ลพบุรี	0	0	0	0	0	144	0	0	0	144
บ้านหมี่	0	0	0	0	0	144	0	0	0	144
สิงห์บุรี	0	0	0	0	0	0	0	60	0	0
บางระจัน	0	0	0	0	0	0	0	7	0	0
พรหมบุรี	0	0	0	0	0	0	0	27	0	0

ตารางที่ 14 พื้นที่เขตส่งเสริมการปลูกข้าวโพดเลี้ยงสัตว์ที่อยู่ในรัศมี 50 กิโลเมตร และ 100 กิโลเมตร รอบสถานประกอบการ (ต่อ)

ชื่อสถาน ประกอบการ	จังหวัด / อำเภอ	พื้นที่ปลูกในรัศมี 50 กม. (ไร่)				พื้นที่ปลูกในรัศมี 100 กม. (ไร่)				รวม (S1+S2) ในรัศมี 50 กม. (ไร่)	รวม (S1+S2) ในรัศมี 100 กม. (ไร่)	
		S1	S2	S3	N	S1	S2	S3	N			
สิงห์บุรี												
เมืองสิงห์บุรี		0	0	0	0	0	0	0	0	0	0	0
อินทร์บุรี		0	0	0	0	0	0	0	0	0	0	0
สุพรรณบุรี		0	0	0	0	26	19,262	3,968	1,079	0	0	19,288
ดอนเจดีย์		0	0	0	0	0	0	0	23	0	0	0
ด่านช้าง		0	0	0	0	0	1,764	2,735	620	0	0	1,764
เดิมบางนางบวช		0	0	0	0	17	13	0	25	0	0	30
เมืองสุพรรณบุรี		0	0	0	0	0	0	0	31	0	0	0
ศรีประจันต์		0	0	0	0	0	4	0	1	0	0	4
สามชุก		0	0	0	0	1	0	0	84	0	0	1
หนองหญ้าไซ		0	0	0	0	0	78	0	255	0	0	78
อุทอง		0	0	0	0	8	17,403	1,233	40	0	0	17,411
อ่างทอง		0	0	0	0	0	0	0	41	0	0	0
วิเศษชัยชาญ		0	0	0	0	0	0	0	20	0	0	0
แสวงหา		0	0	0	0	0	0	0	21	0	0	0
อุทัยธานี		846	44,754	21,860	6,316	846	46,776	32,972	7,468	45,600	0	47,622
ทัพทัน		0	7,216	6,703	1,368	0	7,253	6,743	1,377	7,216	0	7,253
บ้านไร่		0	12,486	6,426	1,442	0	12,486	6,426	1,442	12,486	0	12,486
เมืองอุทัยธานี		0	89	23	375	0	432	24	1,131	89	0	432
ลานสัก		343	14,052	1,831	2,112	343	14,653	4,449	2,238	14,395	0	14,996
สว่างอารมณ์		0	5,949	5,993	267	0	6,989	14,445	528	5,949	0	6,989
หนองขาหย่าง		0	150	34	29	0	151	34	29	150	0	151
หนองฉาง		503	3,427	436	647	503	3,427	436	647	3,930	0	3,930
ห้วยคต		0	1,385	415	76	0	1,385	415	76	1,385	0	1,385

ตารางที่ 14 พื้นที่เขตส่งเสริมการปลูกข้าวโพดเลี้ยงสัตว์ที่อยู่ไนรัศมี 50 กิโลเมตร และ 100 กิโลเมตร รอบสถานประกอบการ (ต่อ)

ชื่อสถาน ประกอบการ	พื้นที่ปลูกในรัศมี 50 กม. (ไร่)		พื้นที่ปลูกในรัศมี 100 กม. (ไร่)		รวม (S1+S2) ในรัศมี 50 กม. (ไร่)	รวม (S1+S2) ในรัศมี 100 กม. (ไร่)				
	S1	S2	S3	N						
23. บจก.นครสวรรค์เบจศิริกิจ (บ.ธรรณชัย จำกัด)	712	146,174	25,301	17,310	8,000	310,107	111,260	51,819	146,886	318,107
นครสวรรค์	176	132,032	4,018	13,687	1,527	175,129	28,618	24,053	132,208	176,656
เก้าเลี้ยว	27	150		313	45	150	0	329	177	195
โกรกพระ	0	3,842	349	1,484	0	3,842	349	1,484	3,842	3,842
ชุมตาบง	0	0	0	0	0	4,594	5,098	1,500	0	4,594
ชุมแสง	0	378	0	11	0	416	0	11	378	416
ตากฟ้า	0	55,776	1,470	803	0	60,143	1,852	822	55,776	60,143
ตาคลี	19	31,535	0	5,188	26	37,760	0	5,818	31,554	37,786
ท่าตะโก	0	2,363	433	146	0	2,363	433	146	2,363	2,363
บรรพตพิสัย	130	6	0	29	884	2,021	0	744	136	2,905
พยุหะคีรี	1	14,210	846	964	1	14,210	846	964	14,211	14,211
ไพศาลี	0	8,548	37	72	0	12,940	849	235	8,548	12,940
เมืองนครสวรรค์	0	14,894	699	3,123	0	14,894	699	3,123	14,894	14,894
แม่เปิน	0	0	0	0	0	4,387	4,468	1,268	0	4,387
แม่วงก์	0	0	0	0	478	15,973	12,602	2,916	0	16,451
ลาดยาว	0	330	185	1,555	0	551	472	3,440	330	551
หนองบัว	0	0	0	0	93	885	950	1,253	0	978
กำแพงเพชร	0	0	0	0	1,271	2,531	14,386	2,011	0	3,802
ขามเฒ่า	0	0	0	0	1,042	1,504	12,701	725	0	2,546
คลองขลุง	0	0	0	0	73	95	0	101	0	168
ทรายทองวัฒนา	0	0	0	0	0	45	0	0	0	45
บึงสามัคคี	0	0	0	0	82	807	0	628	0	889
ปางศิลาทอง	0	0	0	0	74	80	1,685	557	0	154
พิจิตร	0	0	0	0	3,226	10,887	1,672	5,995	0	14,113
ดงเจริญ	0	0	0	0	249	3,476	1,335	552	0	3,725

ตารางที่ 14 พื้นที่เขตส่งเสริมการปลูกข้าวโพดเลี้ยงสัตว์ที่อยู่ในรัศมี 50 กิโลเมตร และ 100 กิโลเมตร รอบสถานประกอบการ (ต่อ)

ชื่อสถาน ประกอบการ	จังหวัด / อำเภอ		พื้นที่ปลูกในรัศมี 50 กม. (ไร่)				พื้นที่ปลูกในรัศมี 100 กม. (ไร่)				รวม (S1+S2) ในรัศมี 50 กม. (ไร่)	รวม (S1+S2) ในรัศมี 100 กม. (ไร่)	
	S1	S2	S3	N	S1	S2	S3	N					
พิจิตร													
ตะพานหิน	0	0	0	0	0	0	0	0	0	996	0	0	996
ทับคล้อ	0	0	0	0	0	0	0	0	0	337	0	0	337
บางมูลนาก	0	0	0	0	0	0	0	0	0	3	0	0	3
บึงนาราง	0	0	0	0	1,301	1,620	0	1,300	0	0	0	0	2,921
โพทะเล	0	0	0	0	339	2,477	0	1,121	0	0	0	0	2,816
โพธิ์ประทับช้าง	0	0	0	0	1,324	2,203	0	1,487	0	0	0	0	3,527
เมืองพิจิตร	0	0	0	0	0	2	0	0	0	0	0	0	2
สามง่าม	0	0	0	0	13	110	0	65	0	0	0	0	123
กาญจนบุรี	0	0	0	0	0	64	0	0	0	64	0	0	64
เลาขวัญ	0	0	0	0	0	64	0	0	0	64	0	0	64
เพชรบูรณ์	0	0	0	0	611	21,977	22,751	3,775	0	0	0	0	22,588
ชนแดน	0	0	0	0	492	2,431	6,989	794	0	0	0	0	2,923
บึงสามพัน	0	0	0	0	103	12,099	7,881	721	0	0	0	0	12,202
วิเชียรบุรี	0	0	0	0	0	5,746	1,814	128	0	0	0	0	5,746
ศรีเทพ	0	0	0	0	16	30	69	2	0	0	0	0	46
หนองไผ่	0	0	0	0	0	1,671	5,998	2,130	0	0	0	0	1,671
ชัยนาท	0	0	0	0	501	1,016	54	221	0	0	0	0	1,517
เนินขาม	0	0	0	0	0	418	46	0	0	0	0	0	418
มโนรมย์	0	0	0	0	446	464	0	18	0	0	0	0	910
เมืองชัยนาท	0	0	0	0	55	0	0	0	0	0	0	0	55
วัดสิงห์	0	0	0	0	0	2	1	0	0	0	0	0	2
สรรคบุรี	0	0	0	0	0	0	0	43	0	0	0	0	0
สรรพยา	0	0	0	0	0	0	0	12	0	0	0	0	0
หนองมะโมง	0	0	0	0	0	53	0	32	0	0	0	0	53
หันคา	0	0	0	0	0	79	7	116	0	0	0	0	79

ตารางที่ 14 พื้นที่เขตส่งเสริมการปลูกข้าวโพดเลี้ยงสัตว์ที่อยู่ในรัศมี 50 กิโลเมตร และ 100 กิโลเมตร รอบสถานประกอบการ (ต่อ)

ชื่อสถาน ประกอบการ	พื้นที่ปลูกในรัศมี 50 กม. (ไร่)			พื้นที่ปลูกในรัศมี 100 กม. (ไร่)			รวม (S1+S2) ในรัศมี 50 กม. (ไร่)	รวม (S1+S2) ในรัศมี 100 กม. (ไร่)		
	S1	S2	S3	N	S1	S2			S3	N
ลพบุรี	0	0	0	0	0	0	50,056	7,647	0	50,056
โคกเจริญ	0	0	0	0	0	0	1,070	320	0	1,070
โคกสักโรง	0	0	0	0	0	0	15,258	5,316	0	15,258
ชัยบาดาล	0	0	0	0	0	0	1,035	985	0	1,035
บ้านหมี่	0	0	0	0	0	0	325	0	0	325
พัฒนานิคม	0	0	0	0	0	0	29	44	0	29
เมืองลพบุรี	0	0	0	0	0	0	25,805	799	0	25,805
สระโบสถ์	0	0	0	0	0	0	3,406	178	0	3,406
หนองม่วง	0	0	0	0	0	0	3,128	5	0	3,128
สระบุรี	0	0	0	0	0	0	853	0	0	853
หนองโดน	0	0	0	0	0	0	853	0	0	853
สิงห์บุรี	0	0	0	0	0	0	0	60	0	0
บางระจัน	0	0	0	0	0	0	0	7	0	0
พรหมบุรี	0	0	0	0	0	0	0	27	0	0
เมืองสิงห์บุรี	0	0	0	0	0	0	0	7	0	0
อินทร์บุรี	0	0	0	0	0	0	0	19	0	0
สุพรรณบุรี	0	0	0	0	18	0	818	1,583	565	836
ดอนเจดีย์	0	0	0	0	0	0	0	23	0	0
ด่านช้าง	0	0	0	0	0	0	723	1,583	177	723
เดิมบางนางบวช	0	0	0	0	17	0	13	25	0	30
ศรีประจันต์	0	0	0	0	0	0	4	1	0	4
สามชุก	0	0	0	0	1	0	0	84	0	1
หนองหญ้าไซ	0	0	0	0	0	0	78	255	0	78
อ่างทอง	0	0	0	0	0	0	0	24	0	0
วิเศษชัยชาญ	0	0	0	0	0	0	0	3	0	0
แสวงหา	0	0	0	0	0	0	0	21	0	0

ตารางที่ 14 พื้นที่เขตส่งเสริมการปลูกข้าวโพดเลี้ยงสัตว์ที่อยู่ในรัศมี 50 กิโลเมตร และ 100 กิโลเมตร รอบสถานประกอบการ (ต่อ)

ชื่อสถาน ประกอบการ	จังหวัด / อำเภอ	พื้นที่ปลูกในรัศมี 50 กม. (ไร่)				พื้นที่ปลูกในรัศมี 100 กม. (ไร่)				รวม (S1+S2) ในรัศมี 50 กม. (ไร่)	รวม (S1+S2) ในรัศมี 100 กม. (ไร่)
		S1	S2	S3	N	S1	S2	S3	N		
อุทัยธานี											
ทัพทัน		536	14,142	21,283	3,623	846	46,776	32,972	7,468	14,678	47,622
บ้านไร่		0	7,055	6,740	1,377	0	7,253	6,743	1,377	7,055	7,253
เมืองอุทัยธานี		0	54	0	4	0	12,486	6,426	1,442	54	12,486
ลานสัก		63	431	23	1,131	0	432	24	1,131	431	432
สว่างอารมณ์		0	20	0	15	343	14,653	4,449	2,238	83	14,996
หนองขาหย่าง		0	6,172	14,441	530	0	6,989	14,445	528	6,172	6,989
หนองฉาง		473	150	34	29	0	151	34	29	150	151
ห้วยคต		0	260	45	537	503	3,427	436	647	733	3,930
		0	0	0	0	0	1,385	415	76	0	1,385
24. บริษัท นอร์ททอร์น สยาม ซிட แลค จำกัด		20	18,715	94,342	31,853	4,555	114,514	198,671	76,360	18,735	119,069
เชียงใหม่											
จอมทอง		0	0	0	0	0	3,939	1,172	601	0	3,939
ดอยเต่า		0	0	0	0	0	101	14	28	0	101
ดอยสะเก็ด		0	0	0	0	0	1,163	199	58	0	1,163
ดอยหล่อ		0	0	0	0	0	173	176	58	0	173
แม่วาง		0	0	0	0	0	34	0	25	0	34
แม่ออน		0	0	0	0	0	1,286	198	17	0	1,286
สันกำแพง		0	0	0	0	0	585	492	392	0	585
สันทราย		0	0	0	0	0	30	0	0	0	30
สันป่าตอง		0	0	0	0	0	6	0	0	0	6
หางดง		0	0	0	0	0	24	0	13	0	24
ฮอด		0	0	0	0	0	51	36	0	0	51
ตาก		0	0	0	0	0	486	57	10	0	486
สามเงา		0	0	0	0	0	264	73	625	0	264
พะเยา		0	0	0	0	0	264	73	625	0	264
เมืองพะเยา		0	0	0	0	0	332	640	954	0	332
		0	0	0	0	0	332	640	954	0	332

ตารางที่ 14 พื้นที่เขตส่งเสริมการปลูกข้าวโพดเลี้ยงสัตว์ที่อยู่ในระดับ 50 กิโลเมตร และ 100 กิโลเมตร รอบสถานประกอบการ (ต่อ)

ชื่อสถาน ประกอบการ	พื้นที่ปลูกในรัศมี 50 กม. (ไร่)				พื้นที่ปลูกในรัศมี 100 กม. (ไร่)				รวม (S1+S2) ในรัศมี 50 กม. (ไร่)	รวม (S1+S2) ในรัศมี 100 กม. (ไร่)
	S1	S2	S3	N	S1	S2	S3	N		
แพร่	0	5,959	49,527	19,202	3,816	46,727	95,429	28,996	5,959	50,543
เด่นชัย	0	163	145	20	0	1,439	3,406	762	163	1,439
เมืองแพร่	0	0	0	0	1,171	5,986	1,890	758	0	7,157
ร้องกวาง	0	0	0	0	0	15,388	17,442	3,446	0	15,388
ลอง	0	2,917	29,844	16,346	0	5,487	39,569	17,044	2,917	5,487
วังชิ้น	0	2,878	19,538	2,835	0	3,399	20,864	2,935	2,878	3,399
สอง	0	0	0	0	1,796	12,655	10,348	3,374	0	14,451
สูงเม่น	0	0	0	0	0	1,631	689	439	0	1,631
หนองม่วงไข่	0	0	0	0	849	742	1,221	238	0	1,591
ลำปาง	20	12,740	44,624	11,653	20	26,765	68,402	26,225	12,760	26,785
เกาะคา	0	894	5,076	906	0	894	5,071	903	894	894
งาว	0	0	0	0	0	4,414	3,760	3,775	0	4,414
แจ้ห่ม	0	5	215	294	0	2,024	6,195	3,625	5	2,024
เถิน	0	15	0	0	0	972	1,981	369	15	972
เมืองปาน	0	65	1,118	151	0	1,225	5,018	1,267	65	1,225
เมืองด่าง	20	5,462	8,773	2,833	20	5,462	8,773	2,833	5,482	5,482
แม่ทะ	0	4,459	19,065	4,534	0	4,459	19,065	4,534	4,459	4,459
แม่พริก	0	0	0	0	0	1,688	733	663	0	1,688
แม่เมาะ	0	772	3,425	1,208	0	1,608	3,908	2,515	772	1,608
วังเหนือ	0	0	0	0	0	2,951	6,946	4,013	0	2,951
สบปราบ	0	9	2,098	89	0	9	2,098	89	9	9
เสริมงาม	0	74	4,167	1,456	0	74	4,167	1,456	74	74
ห้างฉัตร	0	985	687	183	0	985	687	183	985	985
ลำพูน	0	0	155	851	0	27,302	17,370	10,315	0	27,302
ทุ่งหัวช้าง	0	0	134	823	0	3,435	6,417	5,451	0	3,435
บ้านธิ	0	0	0	0	0	28	0	0	0	28
บ้านโฮ้ง	0	0	0	0	0	56	317	12	0	56
ป่าซาง	0	0	0	0	0	538	83	15	0	538
เมืองลำพูน	0	0	0	0	0	15	4	16	0	15

ตารางที่ 14 พื้นที่เขตส่งเสริมการปลูกข้าวโพดเลี้ยงสัตว์ที่อยู่ในรัศมี 50 กิโลเมตร และ 100 กิโลเมตร รอบสถานประกอบการ (ต่อ)

ชื่อสถาน ประกอบการ	พื้นที่ปลูกในรัศมี 50 กม. (ไร่)				พื้นที่ปลูกในรัศมี 100 กม. (ไร่)				รวม (S1+S2) ในรัศมี 50 กม. (ไร่)	รวม (S1+S2) ในรัศมี 100 กม. (ไร่)
	S1	S2	S3	N	S1	S2	S3	N		
ลำพูน										
แม่ทา	0	0	21	28	0	259	413	34	0	259
ดู่	0	0	0	0	0	22,948	10,136	4,787	0	22,948
เวียงหนองล่อง	0	0	0	0	0	23	0	0	0	23
สุโขทัย										
ทุ่งเสลี่ยม	0	16	35	146	21	3,991	3,418	5,424	16	4,012
ศรีนคร	0	0	0	0	0	1,423	1,060	542	0	1,423
ศรีสัชนาลัย	0	16	35	146	21	2,494	2,358	4,882	16	2,515
สวรรคโลก	0	0	0	0	0	74	0	0	0	74
อุดรดิตถ์										
ตรอน	0	0	0	0	698	5,194	12,167	3,220	0	5,892
ท่าปลา	0	0	0	0	0	2,015	1,168	822	0	2,015
พิชัย	0	0	0	0	25	202	2,361	605	0	227
เมืองอุดรดิตถ์	0	0	0	0	0	256	0	0	0	256
ลับแล	0	0	0	0	673	2,721	8,109	1,704	0	3,394
25. บริษัท จันทรรักษ์การพืชผล จำกัด	1,264	140,596	135,118	69,365	2,625	296,671	182,892	99,756	141,860	299,296
นครสวรรค์	93	957	1,166	1,260	93	49,667	3,583	2,396	1,050	49,760
ชุมแสง	0	0	0	0	0	416	0	11	0	416
ตากฟ้า	0	0	0	0	0	29,473	1,351	681	0	29,473
ท่าตะโก	0	0	0	0	0	2,363	433	146	0	2,363
พยุหะคีรี	0	0	0	0	0	2,105	0	63	0	2,105
ไพศาลี	0	80	216	13	0	12,940	849	235	80	12,940
เมืองนครสวรรค์	0	0	0	0	0	1,485	0	7	0	1,485
หนองบัว	93	878	950	1,247	93	885	950	1,253	970	978
พิจิตร	249	3,520	1,893	641	1,313	8,580	2,694	4,039	3,769	9,893
คงเจริญ	249	3,472	1,334	551	249	3,476	1,335	552	3,721	3,725
ตะพานหิน	0	0	0	0	0	996	0	1,177	0	996
ทับคล้อ	0	48	559	89	0	49	1,081	279	48	49
บางมูลนาก	0	0	0	0	0	3	0	94	0	3

ตารางที่ 14 พื้นที่เขตส่งเสริมการปลูกข้าวโพดเลี้ยงสัตว์ที่อยู่ในระดับ 50 กิโลเมตร และ 100 กิโลเมตร รอบสถานประกอบการ (ต่อ)

ชื่อสถาน ประกอบการ	พื้นที่ปลูกในระดับ 50 กม. (ไร่)			พื้นที่ปลูกในระดับ 100 กม. (ไร่)			รวม (S1+S2) ในระดับ 50 กม. (ไร่)	รวม (S1+S2) ในระดับ 100 กม. (ไร่)	
	S1	S2	S3	N	S1	S2			S3
พิจิตร									
บึงนาราง	0	0	0	0	297	463	0	349	760
โพทะเล	0	0	0	0	339	2,477	0	1,121	2,816
โพธิ์ประทับช้าง	0	0	0	0	390	508	0	329	898
เมืองพิจิตร	0	0	0	0	24	564	0	93	588
วังทรายพูน	0	0	0	0	0	34	278	9	34
สากเหล็ก	0	0	0	0	14	4	0	35	18
สามง่าม	0	0	0	0	0	6	0	1	6
พิษณุโลก	0	0	113	73	128	9,470	7,813	4,800	9,598
นครไทย	0	0	0	0	0	3,744	1,051	2,078	3,744
เนินมะปราง	0	0	113	73	35	4,442	6,593	2,383	4,477
บางกรวย	0	0	0	0	0	73	0	63	73
วังทอง	0	0	0	0	93	1,211	169	276	1,304
นครราชสีมา	0	0	0	0	0	12,740	7,023	141	12,740
ด่านขุนทด	0	0	0	0	0	2,430	0	90	2,430
เทพารักษ์	0	0	0	0	0	10,310	7,023	51	10,310
ขอนแก่น	0	0	0	0	0	377	0	1	377
ภูผามาน	0	0	0	0	0	377	0	1	377
ชัยภูมิ	0	0	0	0	1	7,618	2,227	1,631	7,619
เกษตรสมบูรณ์	0	0	0	0	0	35	6	7	35
คอนสาร	0	0	0	0	0	157	37	432	157
จัตุรัส	0	0	0	0	0	2,939	19	403	2,939
ซับใหญ่	0	0	0	0	0	1,586	318	144	1,586
เทพสถิต	0	0	0	0	0	2,113	1,544	32	2,113
บ้านขัว	0	0	0	0	1	0	0	5	1
บ้านเข็ญรังค์	0	0	0	0	0	486	24	3	486
ภักดีชุมพล	0	0	0	0	0	172	122	508	172
หนองบัวแดง	0	0	0	0	0	87	79	77	87
หนองบัวระเหว	0	0	0	0	0	43	78	20	43

ตารางที่ 14 พื้นที่เขตส่งเสริมการปลูกข้าวโพดเลี้ยงสัตว์ที่อยู่ในรัศมี 50 กิโลเมตร และ 100 กิโลเมตร รอบสถานประกอบการ (ต่อ)

ชื่อสถานประกอบการ	จังหวัด / อำเภอ	พื้นที่ปลูกในรัศมี 50 กม. (ไร่)				พื้นที่ปลูกในรัศมี 100 กม. (ไร่)				รวม (S1+S2) ในรัศมี 50 กม. (ไร่)	รวม (S1+S2) ในรัศมี 100 กม. (ไร่)
		S1	S2	S3	N	S1	S2	S3	N		
เลย		0	0	0	0	0	0	0	0	0	0
ด่านซ้าย		0	0	0	0	0	0	0	0	0	0
เพชรบูรณ์		922	136,119	131,946	67,392	1,041	179,397	147,389	84,365	137,041	180,438
เขาค้อ		0	1	4	8	0	12	296	1,758	1	12
ชนแดน		628	14,235	54,461	12,339	624	14,234	54,444	12,306	14,863	14,858
น้ำหนาว		0	0	0	0	0	0	0	3	0	0
บึงสามพัน		109	14,683	11,193	5,650	111	14,683	11,193	5,650	14,792	14,794
เมืองเพชรบูรณ์		10	38,707	12,647	12,737	10	55,458	12,647	13,577	38,716	55,468
วังโป่ง		0	12,098	16,215	9,435	0	12,329	17,631	9,789	12,098	12,329
วิเชียรบุรี		175	6,520	4,832	7,557	175	8,957	6,263	10,146	6,695	9,132
ศรีเทพ		0	0	0	0	16	99	137	28	0	115
หนองไผ่		0	49,875	32,595	19,665	0	49,875	32,595	19,665	49,875	49,875
หล่มเก่า		0	0	0	0	0	2,169	1,278	3,646	0	2,169
หล่มสัก		0	0	0	0	105	21,581	10,905	7,797	0	21,686
ลพบุรี		0	0	0	0	49	28,822	12,163	1,875	0	28,871
โคกเจริญ		0	0	0	0	0	1,070	2,120	320	0	1,070
ชัยบาดาล		0	0	0	0	49	12,260	9,637	1,263	0	12,309
ลำสนธิ		0	0	0	0	0	11,119	400	111	0	11,119
สระโบสถ์		0	0	0	0	0	3,406	6	178	0	3,406
หนองม่วง		0	0	0	0	0	967	0	3	0	967
26. บริษัทโงวม จำกัด		413	32,898	91,407	68,284	6,372	167,410	203,889	132,955	33,311	173,782
น่าน		413	26,326	84,364	65,686	2,508	35,615	104,347	83,205	26,740	38,123
เขียงกลาง		0	0	0	0	244	3,344	4,302	1,431	0	3,588
ท่าวังผา		24	61	128	247	340	1,353	8,135	8,081	85	1,693
ทุ่งช้าง		0	0	0	0	255	3,078	1,371	1,775	0	3,333
น่าน้อย		0	3,803	10,626	11,128	0	3,803	10,626	11,128	3,803	3,803
นาหมื่น		0	54	772	450	0	54	772	450	54	54

ตารางที่ 14 พื้นที่เขตส่งเสริมการปลูกข้าวโพดเลี้ยงสัตว์ที่อยู่ในรัศมี 50 กิโลเมตร และ 100 กิโลเมตร รอบสถานประกอบการ (ต่อ)

ชื่อสถาน ประกอบการ	จังหวัด / อำเภอ	พื้นที่ปลูกในรัศมี 50 กม. (ไร่)				พื้นที่ปลูกในรัศมี 100 กม. (ไร่)				รวม (S1+S2) ในรัศมี 50 กม. (ไร่)	รวม (S1+S2) ในรัศมี 100 กม. (ไร่)
		S1	S2	S3	N	S1	S2	S3	N		
น่าน											
บ่อเกลือ		0	0	0	0	21	0	0	105	0	21
บ้านหลวง		0	1,337	2,155	1,464	0	1,337	2,155	1,464	1,337	1,337
ปัว		0	184	75	7	1,259	1,759	6,269	2,898	184	3,018
ภูเพียง		0	3,865	2,410	2,492	0	3,865	2,410	2,492	3,865	3,865
เมืองน่าน		0	3,363	11,099	10,097	0	3,363	11,099	10,097	3,363	3,363
แม่จริม		0	35	1,639	7,054	0	35	1,639	7,054	35	35
เวียงสา		389	13,098	55,123	31,910	389	13,098	55,123	31,910	13,487	13,487
สองแคว		0	0	0	0	0	0	0	2,862	0	0
สันติสุข		0	526	337	837	0	526	446	1,458	526	526
พะเยา		0	0	0	0	22	53,120	26,432	22,391	0	53,142
จุน		0	0	0	0	0	1,701	1,377	347	0	1,701
เชียงคำ		0	0	0	0	0	61	253	473	0	61
เชียงม่วน		0	0	0	0	0	8,452	5,077	2,442	0	8,452
ดอกคำใต้		0	0	0	0	0	16,310	3,000	4,315	0	16,310
ปง		0	0	0	0	22	14,629	14,739	12,484	0	14,651
เมืองพะเยา		0	0	0	0	0	11,967	1,986	2,330	0	11,967
พิษณุโลก		0	0	0	0	0	0	0	137	0	0
ชาติตระการ		0	0	0	0	0	0	0	137	0	0
แพร่		0	6,501	6,854	2,360	3,816	43,519	51,318	11,022	6,501	47,335
เด่นชัย		0	0	0	0	0	995	1,728	154	0	995
เมืองแพร่		0	0	0	0	1,171	5,986	1,890	758	0	7,157
ร้องกวาง		0	6,432	5,987	2,207	0	17,869	18,941	4,083	6,432	17,869
ลอง		0	69	867	153	0	3,490	15,649	1,820	69	3,490
สอง		0	0	0	0	1,796	12,806	11,200	3,530	0	14,602
สูงเม่น		0	0	0	0	0	1,631	689	439	0	1,631
หนองม่วงไข่		0	0	0	0	849	742	1,221	238	0	1,591

ตารางที่ 14 พื้นที่เขตส่งเสริมการปลูกข้าวโพดเลี้ยงสัตว์ที่อยู่ในรัศมี 50 กิโลเมตร และ 100 กิโลเมตร รอบสถานประกอบการ (ต่อ)

ชื่อสถาน ประกอบการ	พื้นที่ปลูกในรัศมี 50 กม. (ไร่)				พื้นที่ปลูกในรัศมี 100 กม. (ไร่)				รวม (S1+S2) ในรัศมี 50 กม. (ไร่)	รวม (S1+S2) ในรัศมี 100 กม. (ไร่)
	S1	S2	S3	N	S1	S2	S3	N		
ลำปาง	0	0	0	0	0	5,579	6,017	6,104	0	5,579
งาว	0	0	0	0	0	4,414	3,761	3,775	0	4,414
แม่เม่า	0	0	0	0	0	1,165	2,256	2,329	0	1,165
อุตรดิตถ์	0	70	189	238	26	29,577	15,775	10,096	70	29,603
ทับลา	0	0	0	0	26	956	4,289	2,177	0	982
น้ำปาด	0	0	0	0	0	14,178	3,946	1,287	0	14,178
บ้านโคก	0	70	189	238	0	9,081	6,409	6,240	70	9,081
พากทำ	0	0	0	0	0	5,362	1,131	392	0	5,362
27. บริษัทหลักทรัพย์ จำกัด	27,115	78,266	45,670	20,989	36,315	144,025	75,901	56,869	105,381	180,340
กำแพงเพชร	0	0	0	0	0	856	120	113	0	856
โกสุมพินคร	0	0	0	0	0	476	87	62	0	476
คลองลาน	0	0	0	0	0	108	0	14	0	108
พราณกระต่าย	0	0	0	0	0	32	2	0	0	32
เมืองกำแพงเพชร	0	0	0	0	0	240	31	37	0	240
เชียงใหม่	0	0	0	0	0	32	0	9	0	32
อมก๋อย	0	0	0	0	0	32	0	9	0	32
ตาก	27,115	78,266	45,670	20,989	36,315	120,968	67,512	53,564	105,381	157,283
ท่าสองยาง	0	525	75	269	76	828	86	458	525	904
บ้านตาก	0	1,195	1,346	48	67	4,579	4,482	3,879	1,195	4,646
พยุหะ	2,034	10,376	3,876	875	9,555	22,946	17,558	9,368	12,410	32,501
เมืองตาก	0	2	1	762	148	12,011	1,929	1,787	2	12,159
แม่ระมาด	3,752	23,982	12,527	844	3,752	23,982	12,527	844	27,734	27,734
แม่สอด	21,329	42,186	27,845	18,190	21,329	42,186	27,845	18,190	63,515	63,515
วังเจ้า	0	0	0	0	67	1,926	12	176	0	1,993
สามเงา	0	0	0	0	163	9,931	1,923	17,680	0	10,094
อุ้มผาง	0	0	0	0	1,158	2,579	1,150	1,182	0	3,737
ลำปาง	0	0	0	0	0	1,996	1,743	704	0	1,996
เถิน	0	0	0	0	0	308	1,010	41	0	308
แม่พริก	0	0	0	0	0	1,688	733	663	0	1,688

ตารางที่ 14 พื้นที่เขตส่งเสริมการปลูกข้าวโพดเลี้ยงสัตว์ที่อยู่ในรัศมี 50 กิโลเมตร และ 100 กิโลเมตร รอบสถานประกอบการ (ต่อ)

ชื่อสถาน ประกอบการ	จังหวัด / อำเภอ	พื้นที่ปลูกในรัศมี 50 กม. (ไร่)				พื้นที่ปลูกในรัศมี 100 กม. (ไร่)				รวม (S1+S2) ในรัศมี 50 กม. (ไร่)	รวม (S1+S2) ในรัศมี 100 กม. (ไร่)	
		S1	S2	S3	N	S1	S2	S3	N			
ลำพูน สุโขทัย		0	0	0	0	0	0	0	0	17,816	0	17,816
บ้านด่านลานหอย		0	0	0	0	0	0	0	0	17,816	0	17,816
		0	0	0	0	0	0	0	0	2,357	0	2,357
		0	0	0	0	0	0	0	0	2,357	0	2,357
28. บริษัทวิพรพิชผล จำกัด		1,626	47,708	6,601	20,963	6,556	187,265	104,854	88,486	49,335	0	193,821
กำแพงเพชร		0	0	0	0	1,029	3,874	118	1,694	0	0	4,903
โกสัมพีนคร		0	0	0	0	52	207	70	49	0	0	259
คลองขลุง		0	0	0	0	0	64	0	57	0	0	64
ทรายทองวัฒนา		0	0	0	0	0	52	0	18	0	0	52
ไทรงาม		0	0	0	0	220	223	0	119	0	0	443
บึงสามัคคี		0	0	0	0	82	693	0	562	0	0	775
พรานกระต่าย		0	0	0	0	41	775	16	310	0	0	816
เมืองกำแพงเพชร		0	0	0	0	577	874	32	261	0	0	1,451
ลานกระบือ		0	0	0	0	57	986	0	318	0	0	1,043
ตาก		0	0	0	0	0	3,832	210	385	0	0	3,832
เมืองตาก		0	0	0	0	0	3,832	210	385	0	0	3,832
พิจิตร		0	0	0	0	2,722	5,776	1,013	4,374	0	0	8,498
ตะพานหิน		0	0	0	0	0	718	0	1,167	0	0	718
ทับคล้อ		0	0	0	0	0	0	735	171	0	0	0
บึงนาราง		0	0	0	0	1,144	1,209	0	1,134	0	0	2,353
โพทะเล		0	0	0	0	112	828	0	146	0	0	940
โพธิ์ประทับช้าง		0	0	0	0	1,324	2,203	0	1,487	0	0	3,527
เมืองพิจิตร		0	0	0	0	24	564	0	93	0	0	588
วชิรบำรุง		0	0	0	0	63	16	0	32	0	0	79
วังทรายพูน		0	0	0	0	0	34	278	9	0	0	34
สากเหล็ก		0	0	0	0	14	4	0	35	0	0	18
สามง่าม		0	0	0	0	41	200	0	100	0	0	241

ตารางที่ 14 พื้นที่เขตส่งเสริมการปลูกข้าวโพดเลี้ยงสัตว์ที่อยู่ในรัศมี 50 กิโลเมตร และ 100 กิโลเมตร รอบสถานประกอบการ (ต่อ)

ชื่อสถานประกอบการ	จังหวัด / อำเภอ				พื้นที่ปลูกในรัศมี 50 กม. (ไร่)				พื้นที่ปลูกในรัศมี 100 กม. (ไร่)				รวม (S1+S2) ในรัศมี 50 กม. (ไร่)	รวม (S1+S2) ในรัศมี 100 กม. (ไร่)
	S1	S2	S3	N	S1	S2	S3	N	S1	S2	S3	N		
พิษณุโลก	1,416	25,215	2,757	15,032	1,544	100,951	25,251	38,022	26,630	102,495				
ชาติตระการ	1,092	8,410	384	1,105	1,093	13,586	679	6,690	9,503	14,679				
นครไทย	109	703	24	151	109	64,803	15,509	14,231	812	64,912				
เนินมะปราง	0	0	0	0	35	4,442	6,593	2,383	0	4,477				
บางกระพุ่ม	0	454	0	191	0	536	0	253	454	536				
บางระกำ	0	5,927	0	4,730	0	6,939	0	5,467	5,927	6,939				
พรหมพิราม	0	2,777	56	4,837	0	2,777	56	4,837	2,777	2,777				
เมืองพิษณุโลก	42	279	0	1,106	42	279	0	1,106	321	321				
วังทอง	151	3,880	296	1,802	244	4,804	418	1,946	4,031	5,048				
วัดโบสถ์	21	2,785	1,996	1,109	21	2,785	1,996	1,109	2,806	2,806				
เพชรบูรณ์	0	0	0	0	0	7,309	12,225	6,951	0	7,309				
เขาค้อ	0	0	0	0	0	11	292	1,750	0	11				
วังโป่ง	0	0	0	0	0	7,235	11,764	4,566	0	7,235				
หล่มเก่า	0	0	0	0	0	63	169	393	0	63				
หล่มสัก	0	0	0	0	0	0	0	242	0	0				
แพร่	0	0	0	0	0	1,204	7,983	894	0	1,204				
เด่นชัย	0	0	0	0	0	0	1,059	476	0	0				
วังชิ้น	0	0	0	0	0	1,204	6,924	418	0	1,204				
ลำปาง	0	0	0	0	0	11	178	133	0	11				
เถิน	0	0	0	0	0	11	178	133	0	11				
เลย	0	0	0	0	0	5,029	10,781	13,966	0	5,029				
ด่านซ้าย	0	0	0	0	0	4,754	10,083	12,150	0	4,754				
นาแห้ว	0	0	0	0	0	275	698	1,816	0	275				
สุโขทัย	0	1,738	0	588	21	11,242	3,695	6,543	1,738	11,263				
กงไกรลาศ	0	695	0	216	0	695	0	216	695	695				
ศรีมณเฑียร	0	195	0	64	0	1,464	0	331	195	1,464				
ทุ่งเสลี่ยม	0	0	0	0	0	1,432	1,061	547	0	1,432				
บ้านด่านลานหอย	0	0	0	0	0	2,403	248	98	0	2,403				

ตารางที่ 14 พื้นที่เขตส่งเสริมการปลูกข้าวโพดเลี้ยงสัตว์ที่อยู่ในระดับ 50 กิโลเมตร และ 100 กิโลเมตร รอบสถานประกอบการ (ต่อ)

ชื่อสถาน ประกอบการ	พื้นที่ปลูกในรัศมี 50 กม. (ไร่)				พื้นที่ปลูกในรัศมี 100 กม. (ไร่)				รวม (S1+S2) ในรัศมี 50 กม. (ไร่)	รวม (S1+S2) ในรัศมี 100 กม. (ไร่)
	S1	S2	S3	N	S1	S2	S3	N		
สุโขทัย										
เมืองสุโขทัย	0	0	0	0	0	33	0	0	0	33
ศรีนคร	0	0	0	5	0	0	0	5	0	0
ศรีสำโรง	0	0	0	0	21	2,494	2,358	4,864	0	2,515
ศรีสำโรง	0	308	0	162	0	706	28	171	308	706
สวรรคโลก	0	540	0	141	0	2,015	0	311	540	2,015
อุตรดิตถ์	211	20,755	3,844	5,342	1,240	48,037	43,400	15,524	20,966	49,277
ตรอน	211	4,294	98	1,053	211	7,339	2,396	1,342	4,505	7,550
ทองแสนขัน	0	9,217	2,751	1,162	20	14,567	12,699	1,629	9,217	14,587
ท่าปลา	0	0	0	0	26	1,749	8,084	2,628	0	1,775
น้ำปาด	0	0	0	0	250	14,151	7,849	4,799	0	14,401
พิชัย	0	7,244	995	3,127	0	7,244	995	3,127	7,244	7,244
เมืองอุตรดิตถ์	0	0	0	0	733	2,987	10,848	1,910	0	3,720
ลับแล	0	0	0	0	0	0	529	89	0	0
29. บริษัททีแอนด์โอ	35,447	82,250	49,678	28,863	37,851	128,901	73,068	56,179	117,697	166,752
กำแพงเพชร										
โกสัมพีนคร	0	0	0	0	1,343	3,858	4,166	1,721	0	5,201
ขาณุวรลักษบุรี	0	0	0	0	52	507	156	97	0	559
คลองขลุง	0	0	0	0	0	21	1,804	80	0	21
คลองลาน	0	0	0	0	0	9	0	0	0	9
ปางศิลาทอง	0	0	0	0	186	2,078	880	400	0	2,264
พรานกระต่าย	0	0	0	0	70	343	1,103	636	0	413
เมืองกำแพงเพชร	0	0	0	0	1,035	847	207	469	0	1,882
ตาก	35,447	82,250	49,678	28,863	36,502	122,591	68,635	54,380	117,697	159,093
ท่าสองยาง	0	0	0	0	0	522	75	434	0	522
บ้านตาก	0	0	0	0	67	4,579	4,444	3,879	0	4,646
พยุหะ	9,555	22,946	17,558	9,368	9,555	22,946	17,558	9,368	32,501	32,501
เมืองตาก	0	163	116	800	148	12,011	1,929	1,787	163	12,159

ตารางที่ 14 พื้นที่เขตส่งเสริมการปลูกข้าวโพดเลี้ยงสัตว์ที่อยู่ในรัศมี 50 กิโลเมตร และ 100 กิโลเมตร รอบสถานประกอบการ (ต่อ)

ชื่อสถานประกอบการ	จังหวัด / อำเภอ		พื้นที่ปลูกในรัศมี 50 กม. (ไร่)				พื้นที่ปลูกในรัศมี 100 กม. (ไร่)				รวม (S1+S2) ในรัศมี 50 กม. (ไร่)	รวม (S1+S2) ในรัศมี 100 กม. (ไร่)
	S1	S2	S3	N	S1	S2	S3	N				
ตาก												
แม่ระมาด	3,714	14,806	3,366	102	3,752	23,982	12,527	844	18,520	27,734		
แม่สอด	21,329	42,186	27,845	18,190	21,329	42,186	27,845	18,190	63,515	63,515		
วังเจ้า	0	165	3	0	67	1,926	12	176	165	1,993		
สามเงา	0	0	0	0	163	9,693	1,896	17,473	0	9,856		
อุ้มผาง	849	1,983	790	403	1,421	4,746	2,349	2,229	2,833	6,167		
นครสวรรค์	0	0	0	0	6	121	43	0	0	127		
แม่วงก์	0	0	0	0	6	121	43	0	0	127		
สุโขทัย	0	0	0	0	0	2,331	224	78	0	2,331		
บ้านด่านลานหอย	0	0	0	0	0	2,331	224	78	0	2,331		
30. บริษัทไปโอทอกรู๊ป(ประเทศไทย)จำกัด	940	90,639	31,117	56,172	2,507	310,795	162,213	173,042	91,580	313,302		
พิจิตร	0	0	0	0	38	99	295	89	0	137		
ทับคล้อ	0	0	0	0	0	0	17	0	0	0		
เมืองพิจิตร	0	0	0	0	24	61	0	45	0	85		
วังทรายพูน	0	0	0	0	0	34	278	9	0	34		
สากเหล็ก	0	0	0	0	14	4	0	35	0	18		
พิษณุโลก	940	76,461	16,285	18,083	1,544	94,250	25,251	33,207	77,401	95,794		
ชาติตระการ	831	8,972	592	2,391	1,093	13,586	679	7,297	9,803	14,679		
นครไทย	109	64,803	15,509	14,231	109	64,803	15,509	14,231	64,912	64,912		
เนินมะปราง	0	0	0	0	35	4,442	6,593	2,383	0	4,477		
บางกระทุ่ม	0	0	0	0	0	536	0	253	0	536		
บางระกำ	0	0	0	0	0	426	0	146	0	426		
พหลมพิราม	0	0	0	0	0	2,589	56	4,736	0	2,589		
เมืองพิษณุโลก	0	0	0	0	42	279	0	1,106	0	321		
วังทอง	0	2,627	168	1,461	244	4,804	418	1,946	2,627	5,048		
วัดโบสถ์	0	59	15	0	21	2,785	1,996	1,109	59	2,806		
สุโขทัย	0	0	0	0	0	0	0	9	0	0		
กงไกรลาศ	0	0	0	0	0	0	0	9	0	0		

ตารางที่ 14 พื้นที่เขตส่งเสริมการปลูกข้าวโพดเลี้ยงสัตว์ที่อยู่ในระดับ 50 กิโลเมตร และ 100 กิโลเมตร รอบสถานประกอบการ (ต่อ)

ชื่อสถาน ประกอบการ	จังหวัด / อำเภอ		พื้นที่ปลูกในระดับ 50 กม. (ไร่)				พื้นที่ปลูกในระดับ 100 กม. (ไร่)				รวม (S1+S2) ในระดับ 50 กม. (ไร่)	รวม (S1+S2) ในระดับ 100 กม. (ไร่)
	S1	S2	S3	N	S1	S2	S3	N				
อุดรดิตถ์	0	0	0	0	653	61,340	42,977	15,760	0	61,993	0	
ตรอน	0	0	0	0	211	6,888	2,396	1,176	0	7,099	0	
ทองแสนขัน	0	0	0	0	20	14,567	12,699	1,629	0	14,587	0	
ท่าปลา	0	0	0	0	26	2,068	8,181	2,606	0	2,094	0	
น้ำปาด	0	0	0	0	250	18,508	8,386	5,319	0	18,758	0	
บ้านโคก	0	0	0	0	0	5,179	789	662	0	5,179	0	
พิชัย	0	0	0	0	0	6,657	995	2,905	0	6,657	0	
พากทำ	0	0	0	0	0	5,097	1,108	335	0	5,097	0	
เมืองอุดรดิตถ์	0	0	0	0	146	2,376	8,423	1,128	0	2,522	0	
เลย	0	0	0	0	157	66,262	37,722	54,433	0	66,419	0	
เชียงคาน	0	0	0	0	0	386	117	190	0	386	0	
ด่านซ้าย	0	0	0	0	0	18,892	20,267	31,414	0	18,892	0	
ท่าลี่	0	0	0	0	0	90	38	20	0	90	0	
นาแห้ว	0	0	0	0	0	275	1,346	2,460	0	275	0	
ภูเรือ	0	0	0	0	0	13,351	4,217	9,112	0	13,351	0	
ภูหลวง	0	0	0	0	0	8,216	3,356	4,808	0	8,216	0	
เมืองเลย	0	0	0	0	3	5,376	4,686	2,332	0	5,379	0	
วังสะพุง	0	0	0	0	154	18,702	3,592	3,816	0	18,856	0	
หนองหิน	0	0	0	0	0	974	103	281	0	974	0	
ชัยภูมิ	0	0	0	0	0	0	0	7	0	0	0	
คอนสาร	0	0	0	0	0	0	0	7	0	0	0	
เพชรบูรณ์	0	14,178	14,833	38,089	115	88,844	55,968	69,537	14,178	88,959	12	
เขาต่อ	0	11	293	1,750	0	12	296	1,758	11	12	0	
ชนแดน	0	0	0	0	0	632	8,856	2,241	0	632	0	
เมืองเพชรบูรณ์	0	0	0	0	10	42,342	8,062	9,508	0	42,352	0	
วังโป่ง	0	0	0	0	0	12,329	17,524	9,514	0	12,329	0	
หล่มเก่า	0	11,943	10,270	34,667	0	11,948	10,325	38,719	11,943	11,948	0	
หล่มสัก	0	2,225	4,270	1,672	105	21,581	10,905	7,797	2,225	21,686	0	

ตารางที่ 14 พื้นที่เขตส่งเสริมการปลูกข้าวโพดเลี้ยงสัตว์ที่อยู่ในรัศมี 50 กิโลเมตร และ 100 กิโลเมตร รอบสถานประกอบการ (ต่อ)

ชื่อสถานประกอบการ	จังหวัด / อำเภอ	พื้นที่ปลูกในรัศมี 50 กม. (ไร่)				พื้นที่ปลูกในรัศมี 100 กม. (ไร่)				รวม (S1+S2) ในรัศมี 50 กม. (ไร่)	รวม (S1+S2) ในรัศมี 100 กม. (ไร่)
		S1	S2	S3	N	S1	S2	S3	N		
31. บริษัทแพคเกจจิ้ง											
กำแพงเพชร		35,201	80,652	47,885	28,870	37,854	128,841	73,284	55,718	115,853	166,695
โกสุมพินคร		0	0	0	0	1,346	3,865	4,686	1,736	0	5,211
ชาณุวรลักษบุรี		0	0	0	0	52	507	156	97	0	559
คลองขลุง		0	0	0	0	0	23	2,013	80	0	23
คลองลาน		0	0	0	0	0	9	0	0	0	9
ปางศิลาทอง		0	0	0	0	186	2,078	880	400	0	2,264
พรานกระต่าย		0	0	0	0	73	348	1,414	651	0	421
เมืองกำแพงเพชร		0	0	0	0	0	53	16	39	0	53
ตาก		0	0	0	0	1,035	847	207	469	0	1,882
ทำสองยาง		35,201	80,652	47,885	28,870	36,502	122,437	68,392	53,934	115,853	158,939
บ้านตาก		0	0	0	0	0	522	75	434	0	522
พบพระ		9,555	22,946	17,558	9,368	9,555	22,946	17,558	9,368	32,501	32,501
เมืองตาก		0	163	116	800	148	12,011	1,929	1,787	163	12,159
แม่ระมาด		3,468	13,203	1,515	73	3,752	23,982	12,527	844	16,670	27,734
แม่สอด		21,329	42,186	27,845	18,190	21,329	42,186	27,845	18,190	63,515	63,515
วังเจ้า		0	140	3	0	67	1,926	12	176	140	1,993
สามเงา		0	0	0	0	163	9,539	1,838	17,027	0	9,702
อุ้มผาง		849	2,015	849	438	1,421	4,746	2,349	2,229	2,864	6,167
นครสวรรค์		0	0	0	0	6	262	43	1	0	268
แม่วงก์		0	0	0	0	6	262	43	1	0	268
สุโขทัย		0	0	0	0	0	2,277	163	47	0	2,277
บ้านด่านลานทอย		0	0	0	0	0	2,277	163	47	0	2,277
32. บริษัทวิศวะการเกษตร											
น่าน		2,661	59,029	115,050	67,393	6,177	181,086	232,459	146,071	61,690	187,263
เขียงกลาง		389	25,376	82,233	58,773	2,293	33,182	103,361	81,843	25,765	35,475
ท่าวังผา		0	0	0	0	244	3,344	4,302	1,431	0	3,588
		0	0	0	0	340	1,353	8,135	8,081	0	1,693

ตารางที่ 14 พื้นที่เขตส่งเสริมการปลูกข้าวโพดเลี้ยงสัตว์ที่อยู่ในรัศมี 50 กิโลเมตร และ 100 กิโลเมตร รอบสถานประกอบการ (ต่อ)

ชื่อสถานประกอบการ	จังหวัด / อำเภอ	พื้นที่ปลูกในรัศมี 50 กม. (ไร่)				พื้นที่ปลูกในรัศมี 100 กม. (ไร่)				รวม (S1+S2) ในรัศมี 50 กม. (ไร่)	รวม (S1+S2) ในรัศมี 100 กม. (ไร่)	
		S1	S2	S3	N	S1	S2	S3	N			
แพร่												
สอง		1,796	12,806	11,200	3,530	1,796	12,806	11,200	3,530	14,602	14,602	14,602
สูงเม่น		0	0	0	0	0	1,631	689	439	0	0	1,631
หนองม่วงไข่		475	600	527	214	849	742	1,221	238	1,075	1,075	1,591
ลำปาง		0	0	0	0	20	7,112	9,837	7,701	0	0	7,132
งาว		0	0	0	0	0	4,414	3,761	3,775	0	0	4,414
แจ้ห่ม		0	0	0	0	0	1	94	266	0	0	1
เมืองลำปาง		0	0	0	0	20	827	1,451	595	0	0	847
แม่ทะ		0	0	0	0	0	267	623	550	0	0	267
แม่เมษา		0	0	0	0	0	1,603	3,908	2,515	0	0	1,603
อุดรดิตถ์		0	0	0	0	26	32,897	27,662	12,850	0	0	32,923
ทาบลา		0	0	0	0	26	2,103	8,302	3,506	0	0	2,129
น้ำปาด		0	0	0	0	0	15,387	4,698	1,732	0	0	15,387
บ้านโคก		0	0	0	0	0	9,081	6,409	6,240	0	0	9,081
พากทำ		0	0	0	0	0	5,362	1,131	392	0	0	5,362
เมืองอุดรดิตถ์		0	0	0	0	0	964	7,122	980	0	0	964
33. บริษัท สหฟาร์ม กรุ๊ป จำกัด		1,252	111,368	111,651	55,845	2,537	458,599	184,256	100,265	112,620	112,620	461,136
นครสวรรค์		93	1,050	1,717	1,394	113	136,702	5,926	8,638	1,143	1,143	136,815
เก้าเดี้ยว		0	0	0	0	0	53	0	322	0	0	53
โกรกพระ		0	0	0	0	0	1,242	349	19	0	0	1,242
ชุมแสง		0	0	0	0	0	416	0	11	0	0	416
ตากฟ้า		0	0	0	0	0	60,143	1,852	822	0	0	60,143
ตากลิ		0	0	0	0	19	32,349	0	4,193	0	0	32,368
ท่าตะโก		0	0	0	0	0	2,363	433	146	0	0	2,363
พยุหะคีรี		0	0	0	0	1	12,558	794	395	0	0	12,559
ไพศาลี		0	165	767	141	0	12,940	849	235	165	165	12,940
เมืองนครสวรรค์		0	0	0	0	0	13,753	699	1,242	0	0	13,753
หนองบัว		93	885	950	1,253	93	885	950	1,253	978	978	978

ตารางที่ 14 พื้นที่เขตส่งเสริมการปลูกข้าวโพดเลี้ยงสัตว์ที่อยู่ในรัศมี 50 กิโลเมตร และ 100 กิโลเมตร รอบสถานประกอบการ (ต่อ)

ชื่อสถาน ประกอบการ	พื้นที่ปลูกในรัศมี 50 กม. (ไร่)				พื้นที่ปลูกในรัศมี 100 กม. (ไร่)				รวม (S1+S2) ในรัศมี 50 กม. (ไร่)	รวม (S1+S2) ในรัศมี 100 กม. (ไร่)
	S1	S2	S3	N	S1	S2	S3	N		
พิจิตร										
ดงเจริญ	249	3,476	1,351	555	1,125	7,666	2,694	3,728	3,725	8,791
ตะพานหิน	0	0	0	0	0	996	0	1,177	0	996
ทับคล้อ	0	0	16	3	0	49	1,081	279	0	49
บางมูลนาก	0	0	0	0	0	3	0	94	0	3
บึงนาราง	0	0	0	0	321	386	0	329	0	707
โพทะเล	0	0	0	0	339	2,477	0	1,121	0	2,816
โพธิ์ประทับช้าง	0	0	0	0	178	27	0	71	0	205
เมืองพิจิตร	0	0	0	0	24	214	0	61	0	238
วังทรายพูน	0	0	0	0	0	34	278	9	0	34
สากเหล็ก	0	0	0	0	14	4	0	35	0	18
พิษณุโลก										
เนินมะปราง	0	0	0	0	0	4,396	6,641	2,411	0	4,396
วังทอง	0	0	0	0	0	4,312	6,592	2,370	0	4,312
นครราชสีมา										
ด่านขุนทด	0	0	0	0	277	63,817	14,645	1,684	0	64,094
เทพารักษ์	0	0	0	0	277	35,669	5,414	1,165	0	35,946
สีคิ้ว	0	0	0	0	0	27,942	8,395	483	0	27,942
ชัยภูมิ										
เกษตรสมบูรณ์	0	0	0	0	37	13,507	2,402	1,382	0	13,544
จัตุรัส	0	0	0	0	0	35	0	0	0	35
ซับใหญ่	0	0	0	0	24	6,313	196	508	0	6,337
เทพสถิต	0	0	0	0	0	1,586	318	144	0	1,586
บ้านเขว้า	0	0	0	0	0	2,113	1,544	32	0	2,113
บ้านเนินฉนวน	0	0	0	0	13	0	0	5	0	13
ภักดีชุมพล	0	0	0	0	0	3,158	65	88	0	3,158
ภักดีชุมพล	0	0	0	0	0	172	122	508	0	172

ตารางที่ 14 พื้นที่เขตส่งเสริมการปลูกข้าวโพดเลี้ยงสัตว์ที่อยู่ในรัศมี 50 กิโลเมตร และ 100 กิโลเมตร รอบสถานประกอบการ (ต่อ)

ชื่อสถานประกอบการ	พื้นที่ปลูกในรัศมี 50 กม. (ไร่)				พื้นที่ปลูกในรัศมี 100 กม. (ไร่)				รวม (S1+S2) ในรัศมี 50 กม. (ไร่)	รวม (S1+S2) ในรัศมี 100 กม. (ไร่)
	S1	S2	S3	N	S1	S2	S3	N		
ชัยภูมิ										
หนองบัวแดง	0	0	0	0	0	87	79	77	0	87
หนองบัวระเหว	0	0	0	0	0	43	78	20	0	43
เพชรบูรณ์	910	106,842	108,584	53,896	936	172,797	139,227	75,371	107,752	173,733
เขาค้อ	0	0	0	0	0	12	55	119	0	12
ชนแดน	624	14,199	52,242	11,987	624	14,234	54,444	12,306	14,823	14,858
บึงสามพัน	111	14,683	11,193	5,650	111	14,683	11,193	5,650	14,794	14,794
เมืองเพชรบูรณ์	0	19,079	5,674	6,034	10	55,458	12,647	13,577	19,079	55,468
วังโป่ง	0	19	613	405	0	12,329	17,631	9,789	19	12,329
วิเชียรบุรี	175	8,957	6,263	10,146	175	8,957	6,263	10,146	9,132	9,132
ศรีเทพ	0	30	3	9	16	99	137	28	30	115
หนองไผ่	0	49,875	32,595	19,665	0	49,875	32,595	19,665	49,875	49,875
หล่มสัก	0	0	0	0	0	17,150	4,262	4,091	0	17,150
ลพบุรี	0	0	0	0	49	59,602	12,721	7,051	0	59,651
โคกเจริญ	0	0	0	0	0	1,070	2,120	320	0	1,070
โคกสักโรง	0	0	0	0	0	13,110	0	5,124	0	13,110
ชัยบาดาล	0	0	0	0	49	16,627	10,052	1,264	0	16,676
ท่าหลวง	0	0	0	0	0	9,932	143	0	0	9,932
บ้านหมี่	0	0	0	0	0	325	0	0	0	325
พัฒนานิคม	0	0	0	0	0	225	0	37	0	225
ลำสนธิ	0	0	0	0	0	11,779	400	123	0	11,779
สระโบสถ์	0	0	0	0	0	3,406	6	178	0	3,406
หนองม่วง	0	0	0	0	0	3,128	0	5	0	3,128
สระบุรี	0	0	0	0	0	112	0	0	0	112
มวกเหล็ก	0	0	0	0	0	112	0	0	0	112

ตารางที่ 14 พื้นที่เขตส่งเสริมการปลูกข้าวโพดเลี้ยงสัตว์ที่อยู่ในระดับ 50 กิโลเมตร และ 100 กิโลเมตร รอบสถานประกอบการ (ต่อ)

ชื่อสถาน ประกอบการ	จังหวัด / อำเภอ	พื้นที่ปลูกในระดับ 50 กม. (ไร่)			พื้นที่ปลูกในระดับ 100 กม. (ไร่)			รวม (S1+S2) ในระดับ 50 กม. (ไร่)	รวม (S1+S2) ในระดับ 100 กม. (ไร่)		
		S1	S2	S3	N	S1	S2			S3	N
34. บุณศรีการเกษตร		3,834	60,928	63,496	20,773	4,693	178,913	297,681	151,690	64,763	183,606
เชียงราย		0	0	0	0	134	3,330	3,391	3,239	0	3,464
ป่าแดด		0	0	0	0	134	433	355	100	0	567
เวียงป่าเป้า		0	0	0	0	0	2,897	3,036	3,139	0	2,897
เชียงใหม่		0	0	0	0	0	787	668	450	0	787
ดอยสะเก็ด		0	0	0	0	0	172	176	58	0	172
แม่ฮอน		0	0	0	0	0	585	492	392	0	585
สันกำแพง		0	0	0	0	0	30	0	0	0	30
น่าน		0	0	150	62	419	25,636	82,437	59,608	0	26,055
ท่าวังผา		0	0	0	0	30	105	278	1,972	0	135
น่าน้อย		0	0	0	0	0	3,803	10,582	11,119	0	3,803
นาหมื่น		0	0	0	0	0	54	772	450	0	54
บ้านหลวง		0	0	0	62	0	1,337	2,155	1,464	0	1,337
ภูเพียง		0	0	0	0	0	3,865	2,410	2,492	0	3,865
เมืองน่าน		0	0	0	0	0	3,363	11,099	10,097	0	3,363
แม่จริม		0	0	0	0	0	0	12	77	0	0
เวียงสา		0	0	150	0	389	13,098	55,123	31,910	0	13,487
สันติสุข		0	0	0	0	0	11	6	27	0	11
พะเยา		0	13,504	8,588	3,152	278	71,454	33,977	27,636	13,504	71,732
จุน		0	0	0	0	215	2,383	2,264	860	0	2,598
เชียงคำ		0	0	0	0	0	399	997	143	0	399
เชียงม่วน		0	5,680	3,640	1,280	0	8,452	5,077	2,442	5,680	8,452
ดอกคำใต้		0	4,204	2,972	751	41	18,757	4,596	5,423	4,204	18,798
ปง		0	0	0	0	22	14,566	14,486	12,324	0	14,588
ภูพานยาว		0	0	0	0	0	2,099	2,188	816	0	2,099

ตารางที่ 14 พื้นที่เขตส่งเสริมการปลูกข้าวโพดเลี้ยงสัตว์ที่อยู่ในรัศมี 50 กิโลเมตร และ 100 กิโลเมตร รอบสถานประกอบการ (ต่อ)

ชื่อสถานประกอบการ	จังหวัด / อำเภอ		พื้นที่ปลูกในรัศมี 50 กม. (ไร่)				พื้นที่ปลูกในรัศมี 100 กม. (ไร่)				รวม (S1+S2) ในรัศมี 50 กม. (ไร่)	รวม (S1+S2) ในรัศมี 100 กม. (ไร่)
	S1	S2	S3	N	S1	S2	S3	N				
พะเยา												
เมืองพะเยา	0	3,621	1,977	1,121	0	23,985	3,981	5,406	3,621	23,985	0	23,985
แม่ใจ	0	0	0	0	0	813	388	222	0	813	0	813
แพร่	3,815	39,510	43,026	8,858	3,816	49,187	96,986	29,488	43,325	49,187	43,325	53,003
เด่นชัย	0	0	0	0	0	1,439	3,406	762	0	1,439	0	1,439
เมืองแพร่	1,170	5,578	1,429	433	1,171	5,986	1,890	758	6,747	5,986	6,747	7,157
ร้องกวาง	0	16,600	12,819	2,026	0	17,869	18,941	4,083	16,600	17,869	16,600	17,869
ดง	0	3,695	16,357	2,631	0	5,487	39,569	17,044	3,695	5,487	3,695	5,487
วังชิ้น	0	0	0	0	0	3,227	20,070	2,634	0	3,227	0	3,227
สอง	1,796	12,806	11,200	3,530	1,796	12,806	11,200	3,530	14,602	12,806	14,602	14,602
สูงเม่น	0	89	0	0	0	1,631	689	439	89	1,631	89	1,631
หนองม่วงไข่	849	742	1,221	238	849	742	1,221	238	1,591	742	1,591	1,591
ลำปาง	20	7,914	11,732	8,702	20	27,042	70,189	28,112	7,934	27,042	7,934	27,062
เกาะคา	0	0	0	0	0	894	5,071	903	0	894	0	894
งาว	0	4,414	3,761	3,775	0	4,414	3,761	3,775	4,414	4,414	4,414	4,414
แจ้ห่ม	0	320	1,496	1,291	0	2,024	6,195	3,625	320	2,024	320	2,024
เมืองปาน	0	0	0	0	0	1,225	5,018	1,267	0	1,225	0	1,225
เมืองลำปาง	20	1,572	2,181	943	20	5,462	8,773	2,833	1,592	5,462	1,592	5,482
แม่ทะ	0	0	387	179	0	4,459	19,065	4,534	0	4,459	0	4,459
แม่เมะ	0	1,608	3,908	2,515	0	1,608	3,908	2,515	1,608	1,608	1,608	1,608
วังเหนือ	0	0	0	0	0	5,968	15,430	8,353	0	5,968	0	5,968
สบปราบ	0	0	0	0	0	0	2,010	73	0	0	0	0
เสริมงาม	0	0	0	0	0	3	271	51	0	3	0	3
ห้างฉัตร	0	0	0	0	0	985	687	183	0	985	0	985
ลำพูน	0	0	0	0	0	53	34	31	0	53	0	53
บ้านธิ	0	0	0	0	0	28	0	0	0	28	0	28
เมืองลำพูน	0	0	0	0	0	0	4	0	0	0	0	0
แม่ทา	0	0	0	0	0	25	30	31	0	25	0	25

ตารางที่ 14 พื้นที่เขตส่งเสริมการปลูกข้าวโพดเลี้ยงสัตว์ที่อยู่ในรัศมี 50 กิโลเมตร และ 100 กิโลเมตร รอบสถานประกอบการ (ต่อ)

ชื่อสถาน ประกอบการ	จังหวัด / อำเภอ	พื้นที่ปลูกในรัศมี 50 กม. (ไร่)						พื้นที่ปลูกในรัศมี 100 กม. (ไร่)						รวม (S1+S2) ในรัศมี 50 กม. (ไร่)	รวม (S1+S2) ในรัศมี 100 กม. (ไร่)
		S1	S2	S3	N	S1	S2	S3	N						
สุโขทัย		0	0	0	0	0	0	197	518	401	0	0	0	197	
ศรีสะเกษ		0	0	0	0	0	0	197	518	401	0	0	0	197	
อุดรธานี		0	0	0	0	26	0	1,227	9,481	2,725	0	0	0	1,253	
ท่าปลา		0	0	0	0	26	0	573	3,406	1,568	0	0	0	599	
เมืองอุตรดิตถ์		0	0	0	0	0	0	654	6,002	1,120	0	0	0	654	
ทับแล		0	0	0	0	0	0	0	73	37	0	0	0	0	
35. ฝนดาวพีไร่		0	21,109	10,106	9,944	812	148,408	161,913	140,869	21,109	2,300	2,287	149,220		
น่าน		0	2,300	2,122	1,786	389	24,529	81,628	63,093	2,300	2,287	24,918			
น่าน้อย		0	2,287	1,674	1,598	0	3,803	10,626	11,128	0	0	3,803			
นาหมื่น		0	13	419	123	0	54	772	450	13	0	54			
ภูเพียง		0	0	0	0	0	3,865	2,410	2,492	0	0	3,865			
เมืองน่าน		0	0	0	0	0	3,172	10,802	9,353	0	0	3,172			
แม่จริม		0	0	0	0	0	35	1,639	7,054	0	0	35			
เวียงสา		0	0	28	64	389	13,098	55,123	31,910	0	0	13,487			
สันติสุข		0	0	0	0	0	502	256	706	0	0	502			
พิษณุโลก		0	0	0	273	0	9,936	256	9,166	0	0	9,936			
ชาติตระการ		0	0	0	273	0	3,939	252	5,983	0	0	3,939			
นครไทย		0	0	0	0	0	5,997	4	3,183	0	0	5,997			
แพร่		0	0	0	0	31	20,906	20,124	4,695	0	0	20,937			
เมืองแพร่		0	0	0	0	30	3,376	1,385	548	0	0	3,406			
ร่องวาง		0	0	0	0	0	16,937	18,728	4,071	0	0	16,937			
สูงเม่น		0	0	0	0	0	6	1	1	0	0	6			
หนองม่วงไข่		0	0	0	0	1	587	10	75	0	0	588			
เลย		0	0	0	0	36	57,008	29,589	47,904	0	0	57,044			
เชียงคาน		0	0	0	0	0	10,197	1,821	5,704	0	0	10,197			
ด่านซ้าย		0	0	0	0	0	12,726	5,705	13,659	0	0	12,726			
ท่าลี่		0	0	0	0	0	90	38	20	0	0	90			
นาด้วง		0	0	0	0	0	90	10	1	0	0	90			

ตารางที่ 14 พื้นที่เขตส่งเสริมการปลูกข้าวโพดเลี้ยงสัตว์ที่อยู่ในรัศมี 50 กิโลเมตร และ 100 กิโลเมตร รอบสถานประกอบการ (ต่อ)

ชื่อสถานประกอบการ	พื้นที่ปลูกในรัศมี 50 กม. (ไร่)				พื้นที่ปลูกในรัศมี 100 กม. (ไร่)				รวม (S1+S2) ในรัศมี 50 กม. (ไร่)	รวม (S1+S2) ในรัศมี 100 กม. (ไร่)
	S1	S2	S3	N	S1	S2	S3	N		
เลย										
นาแก้ว	0	0	0	0	0	275	1,346	2,460	0	275
ปากชม	0	0	0	0	33	12,391	11,004	14,125	0	12,424
ภูเรือ	0	0	0	0	0	13,351	4,217	9,112	0	13,351
เมืองเลย	0	0	0	0	3	6,935	5,139	2,512	0	6,938
วังสะพุง	0	0	0	0	0	953	309	311	0	953
อุดรดิตถ์	0	18,809	7,984	7,885	356	36,029	30,316	16,011	18,809	36,385
ทองแสนขัน	0	0	0	0	20	488	2,951	110	0	508
ท่าปลา	0	35	134	847	26	2,103	8,313	3,506	35	2,129
น้ำปาด	0	4,331	310	406	250	18,508	8,386	5,319	4,331	18,758
บ้านโคก	0	9,081	6,409	6,240	0	9,081	6,409	6,240	9,081	9,081
ฟากท่า	0	5,362	1,131	392	0	5,362	1,131	392	5,362	5,362
เมืองอุดรดิตถ์	0	0	0	0	60	487	3,126	444	0	547
36. พัฒนาพาณิชย์	4,147	116,813	109,319	26,654	22,360	295,345	168,323	72,785	120,961	317,705
กำแพงเพชร	1,996	3,444	15,539	1,825	5,710	12,559	31,233	6,401	5,440	18,269
โกสัมพีนคร	0	0	0	0	52	507	156	97	0	559
ขาณุวรลักษบุรี	1,717	1,441	12,804	640	2,084	3,008	25,402	1,450	3,158	5,092
คลองขลุง	204	31		69	1,226	208	0	274	235	1,434
คลองลาน	0	1,599	832	301	277	3,939	1,760	768	1,599	4,216
ทรายทองวัฒนา	0	0	0	0	0	80	0	28	0	80
ไทรงาม	0	0	0	0	220	223	0	119	0	443
บึงสามัคคี	0	0	0	0	126	1,067	0	856	0	1,193
ปางศิลาทอง	75	350	1,802	814	148	696	3,592	1,628	425	844
พรานกระต่าย	0	0	0	0	41	775	16	310	0	816
เมืองกำแพงเพชร	0	23	101	0	1,479	1,151	307	554	23	2,630
ลานกระบือ	0	0	0	0	57	905	0	317	0	962
ตาก	0	0	0	0	7,554	19,713	17,311	7,890	0	27,267
พบพระ	0	0	0	0	5,405	10,783	12,948	4,342	0	16,188

ตารางที่ 14 พื้นที่เขตส่งเสริมการปลูกข้าวโพดเลี้ยงสัตว์ที่อยู่ไนรัศมี 50 กิโลเมตร และ 100 กิโลเมตร รอบสถานประกอบการ (ต่อ)

ชื่อสถาน ประกอบการ	พื้นที่ปลูกในรัศมี 50 กม. (ไร่)				พื้นที่ปลูกในรัศมี 100 กม. (ไร่)				รวม (S1+S2) ในรัศมี 50 กม. (ไร่)	รวม (S1+S2) ในรัศมี 100 กม. (ไร่)
	S1	S2	S3	N	S1	S2	S3	N		
ตาก										
เมืองตาก	0	0	0	0	127	703	621	133	0	830
วังเจ้า	0	0	0	0	67	1,879	12	170	0	1,946
อุ้มผาง	0	0	0	0	1,955	6,348	3,730	3,245	0	8,303
นครสวรรค์	1,300	51,510	44,957	17,445	2,815	156,448	49,520	35,482	52,811	159,263
เก้าเลี้ยว	0	0	0	0	90	300	0	658	0	390
โกรกพระ	0	840	0	0	0	7,684	698	2,968	840	7,684
ชุมตาบง	0	9,188	10,196	3,000	0	9,188	10,196	3,000	9,188	9,188
ชุมแสง	0	0	0	0	0	823	0	22	0	823
ตากฟ้า	0	0	0	0	0	12,644	19	436	0	12,644
ตาคลี	0	0	0	0	0	27,124	0	3,515	0	27,124
ท่าตะโก	0	0	0	0	0	345	433	126	0	345
บรรพตพิสัย	372	422	0	175	1,768	4,042	0	1,488	794	5,810
พยุหะคีรี	0	0	0	0	1	22,741	1,692	1,775	0	22,742
เมืองนครสวรรค์	0	0	0	0	0	29,735	1,398	6,246	0	29,735
แม่เปิน	0	8,774	8,936	2,536	0	8,774	8,936	2,536	8,774	8,774
แม่วงก์	928	31,763	25,193	5,832	956	31,946	25,204	5,832	32,691	32,902
ลาดยาว	0	524	632	5,902	0	1,102	944	6,880	524	1,102
พิจิตร	0	0	0	0	3,569	8,647	0	5,239	0	12,216
ตะพานหิน	0	0	0	0	0	337	0	403	0	337
บึงนาราง	0	0	0	0	1,589	2,319	0	1,682	0	3,908
โพทะเล	0	0	0	0	559	3,635	0	1,567	0	4,194
โพธิ์ประทับช้าง	0	0	0	0	1,324	2,189	0	1,487	0	3,513
วชิรบุรี	0	0	0	0	56	0	0	32	0	56
สามง่าม	0	0	0	0	41	167	0	68	0	208
พิษณุโลก	0	0	0	0	0	384	0	315	0	384
บางระกำ	0	0	0	0	0	384	0	315	0	384

ตารางที่ 14 พื้นที่เขตส่งเสริมการปลูกข้าวโพดเลี้ยงสัตว์ที่อยู่ในรัศมี 50 กิโลเมตร และ 100 กิโลเมตร รอบสถานประกอบการ (ต่อ)

ชื่อสถานประกอบการ	พื้นที่ปลูกในรัศมี 50 กม. (ไร่)				พื้นที่ปลูกในรัศมี 100 กม. (ไร่)				รวม (S1+S2) ในรัศมี 50 กม. (ไร่)	รวม (S1+S2) ในรัศมี 100 กม. (ไร่)
	S1	S2	S3	N	S1	S2	S3	N		
ชัยนาท										
เนินขาม	0	0	0	0	1,002	1,116	71	271	0	2,118
มโนรมย์	0	0	0	0	0	418	60	0	0	418
เมืองชัยนาท	0	0	0	0	892	464	0	36	0	1,356
วัดสิงห์	0	0	0	0	110	0	0	0	0	110
สรรคบุรี	0	0	0	0	0	4	2	0	0	4
สรรพยา	0	0	0	0	0	0	0	12	0	0
หนองมะโมง	0	0	0	0	0	106	0	64	0	106
หันคา	0	0	0	0	0	124	9	116	0	124
กาญจนบุรี										
ทองผาภูมิ	0	0	0	0	1	1,786	1,691	1,311	0	1,787
เลาขวัญ	0	0	0	0	0	183	0	1	0	183
ศรีสวัสดิ์	0	0	0	0	0	70	0	0	0	70
สังขละบุรี	0	0	0	0	0	44	391	1,147	0	44
หนองปรือ	0	0	0	0	1	15	0	0	0	15
สิงห์บุรี										
บางระจัน	0	0	0	0	0	0	0	13	0	0
อินทร์บุรี	0	0	0	0	0	0	0	1	0	0
สุโขทัย										
ศรีมาศ	0	0	0	0	0	29	0	1	0	29
สุพรรณบุรี										
ดอนเจดีย์	0	0	0	0	17	1,855	2,735	929	0	1,872
ด่านช้าง	0	0	0	0	0	0	0	20	0	0
เดิมบางนางบวช	0	0	0	0	0	1,764	2,735	620	0	1,764
สามชุก	0	0	0	0	17	13	0	25	0	30
หนองหญ้าไซ	0	0	0	0	0	0	0	9	0	0
อุทัยธานี										
ทัพทัน	851	61,859	48,824	7,383	1,692	92,808	65,762	14,933	62,710	94,500
	0	8,519	6,748	1,378	0	14,506	13,486	2,754	8,519	14,506

ตารางที่ 14 พื้นที่เขตส่งเสริมการปลูกข้าวโพดเลี้ยงสัตว์ที่อยู่รัศมี 50 กิโลเมตร และ 100 กิโลเมตร รอบสถานประกอบการ (ต่อ)

ชื่อสถาน ประกอบการ	จังหวัด / อำเภอ	พื้นที่ปลูกในรัศมี 50 กม. (ไร่)				พื้นที่ปลูกในรัศมี 100 กม. (ไร่)				รวม (S1+S2) ในรัศมี 50 กม. (ไร่)	รวม (S1+S2) ในรัศมี 100 กม. (ไร่)
		S1	S2	S3	N	S1	S2	S3	N		
อุทัยธานี											
	บ้านไร่	0	9,705	6,115	1,344	0	24,228	12,670	2,881	9,705	24,228
	เมืองอุทัยธานี	0	0	23	1	0	864	48	2,262	0	864
	ลานสัก	348	25,218	8,278	2,859	686	29,306	8,898	4,476	25,566	29,992
	สว่างอารมณ์	0	13,513	26,807	1,056	0	13,978	28,890	1,056	13,513	13,978
	หนองขาหย่าง	0	90	0	18	0	302	68	58	90	302
	หนองฉาง	503	3,428	437	650	1,006	6,854	872	1,294	3,931	7,860
	ห้วยคต	0	1,387	416	77	0	2,770	830	152	1,387	2,770
37. มานะพิฆผล		846	50,800	34,121	9,249	3,941	241,639	81,218	36,553	51,646	245,580
	กำแพงเพชร	0	0	0	0	1,139	1,845	14,541	1,534	0	2,984
	ชาณุวรลักษบุรี	0	0	0	0	1,042	1,421	12,701	725	0	2,463
	คลองขลุง	0	0	0	0	24	0	0	0	0	24
	คลองลาน	0	0	0	0	0	111	44	48	0	111
	บึงสามัคคี	0	0	0	0	0	9	0	1	0	9
	ปางศิลาทอง	0	0	0	0	73	304	1,796	760	0	377
	กาญจนบุรี	0	0	0	0	1	5,178	2,827	3,445	0	5,179
	ทองพูนภูมิ	0	0	0	0	0	183	0	1	0	183
	บ่อพลอย	0	0	0	0	0	246	6	1	0	246
	เลาขวัญ	0	0	0	0	0	1,507	30	1	0	1,507
	ศรีสวัสดิ์	0	0	0	0	0	1,606	1,478	3,279	0	1,606
	หนองปรือ	0	0	0	0	1	1,571	1,300	163	0	1,572
	ห้วยกระเจา	0	0	0	0	0	65	13	0	0	65
	ชัยนาท	0	0	0	0	501	1,016	54	221	0	1,517
	เนินขาม	0	0	0	0	0	418	46	0	0	418
	มโนรมย์	0	0	0	0	446	464	0	18	0	910
	เมืองชัยนาท	0	0	0	0	55	0	0	0	0	55
	วัดสิงห์	0	0	0	0	0	2	1	0	0	2

ตารางที่ 14 พื้นที่เขตส่งเสริมการปลูกข้าวโพดเลี้ยงสัตว์ที่อยู่ในรัศมี 50 กิโลเมตร และ 100 กิโลเมตร รอบสถานประกอบการ (ต่อ)

ชื่อสถาน ประกอบการ	พื้นที่ปลูกในรัศมี 50 กม. (ไร่)				พื้นที่ปลูกในรัศมี 100 กม. (ไร่)				รวม (S1+S2) ในรัศมี 50 กม. (ไร่)	รวม (S1+S2) ในรัศมี 100 กม. (ไร่)
	S1	S2	S3	N	S1	S2	S3	N		
ชัยนาท										
สรรคบุรี	0	0	0	0	0	0	0	0	43	0
สรรพยา	0	0	0	0	0	0	0	0	12	0
หนองมะโมง	0	0	0	0	0	53	0	0	32	53
หันคา	0	0	0	0	0	79	7	116	0	79
นครสวรรค์	0	4,205	3,766	1,893	1,428	168,323	26,856	22,630	4,205	169,751
เก้าเลี้ยว	0	0	0	0	45	150	0	329	0	195
โกรกพระ	0	635	0	0	0	3,842	349	1,484	635	3,842
ชุมตาบง	0	2,138	1,931	938	0	4,594	5,098	1,500	2,138	4,594
ชุมแสง	0	0	0	0	0	389	0	11	0	389
ตากฟ้า	0	0	0	0	0	59,595	1,833	815	0	59,595
ตาคลี	0	0	0	0	26	37,752	0	5,818	0	37,778
ท่าตะโก	0	0	0	0	0	2,363	433	146	0	2,363
บรรพพิสัย	0	0	0	0	878	2,021	0	738	0	2,899
พยุหะคีรี	0	513	0	301	1	14,210	846	964	513	14,211
ไพศาลี	0	0	0	0	0	7,602	56	78	0	7,602
เมืองนครสวรรค์	0	0	0	0	0	14,894	699	3,123	0	14,894
แม่เปิน	0	919	1,835	251	0	4,387	4,468	1,268	919	4,387
แม่วงก์	0	0	0	0	478	15,973	12,602	2,916	0	16,451
ลาดยาว	0	0	0	403	0	551	472	3,440	0	551
พิจิตร	0	0	0	0	0	88	0	75	0	88
โพทะเล	0	0	0	0	0	88	0	75	0	88
ลพบุรี	0	0	0	0	0	360	0	0	0	360
บ้านหมี่	0	0	0	0	0	260	0	0	0	260
หนองม่วง	0	0	0	0	0	100	0	0	0	100
สิงห์บุรี	0	0	0	0	0	0	0	60	0	0
บางระจัน	0	0	0	0	0	0	0	7	0	0

ตารางที่ 14 พื้นที่เขตส่งเสริมการปลูกข้าวโพดเลี้ยงสัตว์ที่อยู่ในระดับ 50 กิโลเมตร และ 100 กิโลเมตร รอบสถานประกอบการ (ต่อ)

ชื่อสถาน ประกอบการ	จังหวัด / อำเภอ		พื้นที่ปลูกในรัศมี 50 กม. (ไร่)				พื้นที่ปลูกในรัศมี 100 กม. (ไร่)				รวม (S1+S2) ในรัศมี 50 กม. (ไร่)	รวม (S1+S2) ในรัศมี 100 กม. (ไร่)	
	S1	S2	S3	N	S1	S2	S3	N					
สิงห์บุรี													
พรหมบุรี	0	0	0	0	0	0	0	0	0	0	0	0	0
เมืองสิงห์บุรี	0	0	0	0	0	0	0	0	0	0	0	0	0
อินทร์บุรี	0	0	0	0	0	0	0	0	0	0	0	0	0
สุพรรณบุรี	0	0	0	0	0	26	18,053	3,968	1,079	0	0	0	18,079
ดอนเจดีย์	0	0	0	0	0	0	0	0	0	0	0	0	0
ด่านช้าง	0	0	0	0	0	0	1,764	2,735	620	0	0	0	1,764
เดิมบางนางบวช	0	0	0	0	0	17	13	0	25	0	0	0	30
เมืองสุพรรณบุรี	0	0	0	0	0	0	0	0	31	0	0	0	0
ศรีประจันต์	0	0	0	0	0	0	4	0	1	0	0	0	4
สามชุก	0	0	0	0	0	1	0	0	84	0	0	0	1
หนองหญ้าไซ	0	0	0	0	0	0	0	78	255	0	0	0	78
อุทัย	0	0	0	0	0	8	16,194	1,233	40	0	0	0	16,202
อ่างทอง	0	0	0	0	0	0	0	0	41	0	0	0	0
วิเศษชัยชาญ	0	0	0	0	0	0	0	0	20	0	0	0	0
แสวงหา	0	0	0	0	0	0	0	0	21	0	0	0	0
อุทัยธานี	846	46,595	30,355	7,356	846	46,776	32,972	6,743	7,468	47,441	47,622	47,622	
ทัพทัน	0	7,253	6,743	1,377	0	7,253	6,743	6,426	1,377	7,253	7,253	7,253	
บ้านไร่	0	12,486	6,426	1,442	0	12,486	6,426	6,426	1,442	12,486	12,486	12,486	
เมืองอุทัยธานี	0	432	24	1,131	0	432	24	24	1,131	432	432	432	
ลานสัก	343	14,473	1,832	2,126	343	14,653	4,449	4,449	2,238	14,816	14,996	14,996	
สว่างอารมณ์	0	6,989	14,445	528	0	6,989	14,445	14,445	528	6,989	6,989	6,989	
หนองขาหย่าง	0	150	34	29	0	151	34	34	29	150	151	151	
หนองฉาง	503	3,427	436	647	503	3,427	436	436	647	3,930	3,930	3,930	
ห้วยคต	0	1,385	415	76	0	1,385	415	415	76	1,385	1,385	1,385	
38. มีจินดาคำพิชเชล	3,842	50,037	82,261	34,529	5,725	193,918	294,126	82,478	61,629	53,879	199,643	199,643	
น่าน	0	3,350	20,426	16,470	389	25,418	82,478	10,626	11,128	3,350	25,807	25,807	
น่าน้อย	0	3,043	9,431	9,663	0	3,803	10,626	772	450	3,043	3,803	3,803	
นาทม	0	54	772	450	0	54	772	54	450	54	54	54	

ตารางที่ 14 พื้นที่เขตส่งเสริมการปลูกข้าวโพดเลี้ยงสัตว์ที่อยู่ในรัศมี 50 กิโลเมตร และ 100 กิโลเมตร รอบสถานประกอบการ (ต่อ)

ชื่อสถาน ประกอบการ	จังหวัด / อำเภอ	พื้นที่ปลูกในรัศมี 50 กม. (ไร่)				พื้นที่ปลูกในรัศมี 100 กม. (ไร่)				รวม (S1+S2) ในรัศมี 50 กม. (ไร่)	รวม (S1+S2) ในรัศมี 100 กม. (ไร่)			
		S1	S2	S3	N	S1	S2	S3	N					
น่าน														
บ้านหลวง		0	0	0	0	0	0	0	0	1,337	2,155	1,464	0	1,337
ภูเพียง		0	0	0	0	0	0	0	0	3,865	2,410	2,492	0	3,865
เมืองน่าน		0	0	0	0	0	0	0	0	3,215	10,874	9,916	0	3,215
แม่จริม		0	0	0	0	0	0	0	0	35	514	4,263	0	35
เวียงสา		0	253	10,222	6,356	389	13,098	55,123	31,910	253	253	13,487	0	13,487
สันติสุข		0	0	0	0	0	11	4	6	0	0	11	0	11
พะเยา		0	0	0	0	0	31,049	11,460	8,855	0	0	31,049	0	31,049
เชียงม่วน		0	0	0	0	0	8,452	5,077	2,442	0	0	8,452	0	8,452
ดอกคำใต้		0	0	0	0	0	9,102	2,989	1,856	0	0	9,102	0	9,102
ปง		0	0	0	0	0	2,416	1,080	1,934	0	0	2,416	0	2,416
เมืองพะเยา		0	0	0	0	0	11,079	2,314	2,623	0	0	11,079	0	11,079
พิษณุโลก		0	0	0	0	260	3,630	1,062	5,660	0	0	3,890	0	3,890
ชาติตระการ		0	0	0	0	260	3,201	32	5,625	0	0	3,461	0	3,461
วัดโบสถ์		0	0	0	0	0	429	1,030	35	0	0	429	0	429
แพร่		3,816	44,711	57,596	14,730	3,816	49,327	97,470	29,611	48,527	48,527	53,143	0	53,143
เด่นชัย		0	1,342	3,215	743	0	1,439	3,406	762	1,342	1,342	1,439	0	1,439
เมืองแพร่		1,171	5,986	1,890	758	1,171	5,986	1,890	758	7,157	7,157	7,157	0	7,157
ร้องกวาง		0	17,869	18,941	4,083	0	17,869	18,941	4,083	17,869	17,869	17,869	0	17,869
ดง		0	4,548	21,672	5,121	0	5,487	39,569	17,044	4,548	4,548	5,487	0	5,487
วังชิ้น		0	0	0	0	0	3,367	20,554	2,757	0	0	3,367	0	3,367
สอง		1,796	12,590	9,964	3,344	1,796	12,806	11,200	3,530	14,386	14,386	14,602	0	14,602
สูงเม่น		0	1,634	693	443	0	1,631	689	439	1,634	1,634	1,631	0	1,631
หนองม่วงไข่		849	742	1,221	238	849	742	1,221	238	1,591	1,591	1,591	0	1,591
ลำปาง		0	1,600	2,594	2,746	20	17,966	48,640	17,297	1,600	1,600	17,986	0	17,986
เกาะคา		0	0	0	0	0	668	3,707	552	0	0	668	0	668
งาว		0	436	335	462	0	4,414	3,761	3,775	436	436	4,414	0	4,414

ตารางที่ 14 พื้นที่เขตส่งเสริมการปลูกข้าวโพดเลี้ยงสัตว์ที่อยู่ในรัศมี 50 กิโลเมตร และ 100 กิโลเมตร รอบสถานประกอบการ (ต่อ)

ชื่อสถาน ประกอบการ	พื้นที่ปลูกในรัศมี 50 กม. (ไร่)			พื้นที่ปลูกในรัศมี 100 กม. (ไร่)			รวม (S1+S2) ในรัศมี 50 กม. (ไร่)	รวม (S1+S2) ในรัศมี 100 กม. (ไร่)		
	S1	S2	S3	N	S1	S2			S3	N
ลำปาง										
แจ้ห่ม	0	0	0	0	0	0	3,841	2,441	0	575
เมืองปาน	0	0	0	0	0	0	3,195	466	0	136
เมืองลำปาง	0	0	0	0	20	0	8,773	2,833	0	5,482
แม่ทะ	0	0	0	0	0	0	19,065	4,534	0	4,459
แม่เมษา	0	1,165	2,260	2,284	0	0	3,908	2,515	1,165	1,608
สบปราบ	0	0	0	0	0	0	1,907	73	0	0
ห้างฉัตร	0	0	0	0	0	0	483	108	0	644
โดย	0	0	0	0	0	0	0	14	0	0
นาแห้ว	0	0	0	0	0	0	0	14	0	0
สุโขทัย	0	0	0	0	0	0	1,448	3,070	0	1,956
ศรีนคร	0	0	0	0	0	0	0	0	0	0
ศรีสังขналัย	0	0	0	0	0	0	1,448	3,070	0	1,956
อุดรดิตถ์	26	374	1,644	583	1,240	64,572	51,568	22,123	400	65,812
ตรอน	0	0	0	0	211	7,339	2,396	1,342	0	7,550
ทองแสนขัน	0	0	0	0	20	14,567	12,699	1,629	0	14,587
ท่าปลา	26	279	1,350	422	26	2,103	8,313	3,506	305	2,129
น้ำปาด	0	0	0	0	250	18,508	8,386	5,319	0	18,758
บ้านโคก	0	0	0	0	0	9,081	6,409	6,240	0	9,081
พิชัย	0	0	0	0	0	4,625	857	1,696	0	4,625
พากทำ	0	0	0	0	0	5,362	1,131	392	0	5,362
เมืองอุดรดิตถ์	0	96	295	161	733	2,987	10,848	1,910	96	3,720
ตับแล	0	0	0	0	0	0	529	89	0	0
39. มุ่งเจริญก้าวหน้าพัฒนา เขตตัง	4,145	26,586	30,828	8,011	24,132	156,874	96,663	53,931	30,731	181,006
กำแพงเพชร	3,284	5,265	15,661	2,707	3,619	8,504	15,756	4,120	8,549	12,123
โกสัมพีนคร	52	31	89	36	52	507	156	97	83	559

ตารางที่ 14 พื้นที่เขตส่งเสริมการปลูกข้าวโพดเลี้ยงสัตว์ที่อยู่ในรัศมี 50 กิโลเมตร และ 100 กิโลเมตร รอบสถานประกอบการ (ต่อ)

ชื่อสถานประกอบการ	จังหวัด / อำเภอ		พื้นที่ปลูกในรัศมี 50 กม. (ไร่)				พื้นที่ปลูกในรัศมี 100 กม. (ไร่)				รวม (S1+S2) ในรัศมี 50 กม. (ไร่)	รวม (S1+S2) ในรัศมี 100 กม. (ไร่)		
	S1	S2	S3	N	S1	S2	S3	N						
กำแพงเพชร														
خانวลักษณ์บุรี	1,042	1,504	12,701	725	1,042	1,504	12,701	725					2,546	2,546
คลองขลุง	613	104	0	137	613	104	0	137					717	717
คลองลาน	186	2,078	879	397	186	2,078	880	400					2,264	2,264
ทรายทองวัฒนา	0	52	0	18	0	52	0	18					52	52
ไทรงาม	26	75	0	13	220	223	0	119					101	443
บึงสามัคคี	40	158	0	66	82	807	0	628					198	889
ปางศิลาทอง	74	348	1,796	814	74	348	1,796	814					422	422
พรานกระต่าย	0	15	0	0	41	775	16	310					15	816
เมืองกำแพงเพชร	1,252	899	197	501	1,252	1,120	207	554					2,151	2,372
ลานกระบือ	0	0	0	0	57	986	0	318					0	1,043
ชัยนาท	0	0	0	0	0	0	0	32					0	0
หนองมะโมง	0	0	0	0	0	0	0	32					0	0
ตาก	0	0	0	0	15,192	46,118	30,087	18,324					0	61,310
บ้านตาก	0	0	0	0	0	323	7	0					0	323
พบพระ	0	0	0	0	9,485	22,675	17,558	9,367					0	32,160
เมืองตาก	0	0	0	0	148	7,799	1,760	1,787					0	7,947
แม่สอด	0	0	0	0	4,071	8,649	8,401	4,765					0	12,720
วังเจ้า	0	0	0	0	67	1,926	12	176					0	1,993
อุ้มผาง	0	0	0	0	1,421	4,746	2,349	2,229					0	6,167
นครสวรรค์	861	21,321	15,167	5,304	1,407	49,725	24,508	15,258					22,182	51,132
เก้าเลี้ยว	0	0	0	0	45	150	0	329					0	195
โกรกพระ	0	0	0	0	0	3,842	349	1,484					0	3,842
ชุมตาบง	0	2,296	1,689	361	0	4,594	5,098	1,500					2,296	4,594
ชุมแสง	0	0	0	0	0	416	0	11					0	416
บรรพตพิสัย	383	1,220	0	207	884	2,021	0	744					1,603	2,905
พยุหะคีรี	0	0	0	0	0	3,824	820	457					0	3,824

ตารางที่ 14 พื้นที่เขตส่งเสริมการปลูกข้าวโพดเลี้ยงสัตว์ที่อยู่ในระดับ 50 กิโลเมตร และ 100 กิโลเมตร รอบสถานประกอบการ (ต่อ)

ชื่อสถาน ประกอบการ	พื้นที่ปลูกในระดับ 50 กม. (ไร่)			พื้นที่ปลูกในระดับ 100 กม. (ไร่)			รวม (S1+S2) ในระดับ 50 กม. (ไร่)	รวม (S1+S2) ในระดับ 100 กม. (ไร่)	
	S1	S2	S3	N	S1	S2			S3
นครสวรรค์									
เมืองนครสวรรค์	0	0	0	0	0	13,967	699	3,109	13,967
แม่เปิน	0	1,832	588	531	0	4,387	4,468	1,268	4,387
แม่วงก์	478	15,973	12,602	2,916	478	15,973	12,602	2,916	16,451
ลาดยาว	0	0	288	1,289	0	551	472	3,440	551
พิจิตร	0	0	0	0	3,068	8,044	0	5,362	11,112
ตะพานหิน	0	0	0	0	0	996	0	1,177	996
บางมูลนาก	0	0	0	0	0	3	0	94	3
บึงนาราง	0	0	0	0	1,301	1,620	0	1,300	2,921
โพทะเล	0	0	0	0	339	2,477	0	1,121	2,816
โพธิ์ประทับช้าง	0	0	0	0	1,324	2,203	0	1,487	3,527
เมืองพิจิตร	0	0	0	0	0	529	0	51	529
วชิรบำรุง	0	0	0	0	63	16	0	32	79
สามง่าม	0	0	0	0	41	200	0	100	241
พิษณุโลก	0	0	0	0	0	6,989	0	5,434	6,989
บางกระทุ่ม	0	0	0	0	0	20	0	53	20
บางระกำ	0	0	0	0	0	6,927	0	5,381	6,927
เมืองพิษณุโลก	0	0	0	0	0	42	0	0	42
สุโขทัย	0	0	0	0	0	3,616	44	553	3,616
กงไกรลาศ	0	0	0	0	0	658	0	201	658
ศรีมาศ	0	0	0	0	0	1,464	0	331	1,464
บ้านด่านลานทอย	0	0	0	0	0	1,461	44	21	1,461
เมืองสุโขทัย	0	0	0	0	0	33	0	0	33
อุทัยธานี	0	0	0	0	846	33,878	26,268	4,848	34,724
ทัพทัน	0	0	0	0	0	7,253	6,743	1,377	7,253
บ้านไร่	0	0	0	0	0	263	61	37	263
เมืองอุทัยธานี	0	0	0	0	0	1	24	14	1

ตารางที่ 14 พื้นที่เขตส่งเสริมการปลูกข้าวโพดเลี้ยงสัตว์ที่อยู่ในรัศมี 50 กิโลเมตร และ 100 กิโลเมตร รอบสถานประกอบการ (ต่อ)

ชื่อสถานประกอบการ	พื้นที่ปลูกในรัศมี 50 กม. (ไร่)				พื้นที่ปลูกในรัศมี 100 กม. (ไร่)				รวม (S1+S2) ในรัศมี 50 กม. (ไร่)	รวม (S1+S2) ในรัศมี 100 กม. (ไร่)
	S1	S2	S3	N	S1	S2	S3	N		
อุทัยธานี										
ลานสัก	0	0	0	0	343	14,653	4,449	2,238	0	14,996
สว่างอารมณ์	0	0	0	0	0	6,989	14,445	528	0	6,989
หนองฉาง	0	0	0	0	503	3,427	436	647	0	3,930
ห้วยคต	0	0	0	0	0	1,292	110	7	0	1,292
40. รัตนวาปีพืชมูล	3,815	49,546	79,652	35,359	5,517	209,316	311,029	153,058	53,361	214,833
เชียงใหม่	0	0	0	0	0	132	6	23	0	132
แม่อน	0	0	0	0	0	132	6	23	0	132
น่าน	0	1,385	17,608	16,638	419	25,801	82,967	63,837	1,385	26,220
ท่าวังผา	0	0	0	0	30	105	218	976	0	135
นาบัว	0	461	3,459	8,061	0	3,803	10,626	11,128	461	3,803
นาท่ม	0	0	68	101	0	54	772	450	0	54
บ้านหลวง	0	0	0	61	0	1,337	2,155	1,464	0	1,337
ภูเพียง	0	0	0	0	0	3,865	2,410	2,492	0	3,865
เมืองน่าน	0	0	0	0	0	3,363	11,099	10,097	0	3,363
แม่จริม	0	0	0	0	0	35	558	4,898	0	35
เวียงสา	0	924	14,081	8,414	389	13,098	55,123	31,910	924	13,487
สันติสุข	0	0	0	0	0	141	6	422	0	141
พะเยา	0	0	0	0	22	60,568	21,223	19,476	0	60,590
จุน	0	0	0	0	0	334	457	265	0	334
เชียงม่วน	0	0	0	0	0	8,452	5,077	2,442	0	8,452
ดอกคำใต้	0	0	0	0	0	18,085	3,223	4,774	0	18,085
ปง	0	0	0	0	22	13,943	9,357	7,858	0	13,965
ภูกามยาว	0	0	0	0	0	0	49	38	0	0
เมืองพะเยา	0	0	0	0	0	19,754	3,060	4,099	0	19,754
แพร่	3,815	44,400	57,170	13,586	3,816	49,261	97,301	29,568	48,214	53,077
เด่นชัย	0	1,072	2,005	220	0	1,439	3,406	762	1,072	1,439
เมืองแพร่	1,170	5,983	1,887	757	1,171	5,986	1,890	758	7,153	7,157

ตารางที่ 14 พื้นที่เขตส่งเสริมการปลูกข้าวโพดเลี้ยงสัตว์ที่อยู่ในรัศมี 50 กิโลเมตร และ 100 กิโลเมตร รอบสถานประกอบการ (ต่อ)

ชื่อสถาน ประกอบการ	จังหวัด / อำเภอ	พื้นที่ปลูกในรัศมี 50 กม. (ไร่)				พื้นที่ปลูกในรัศมี 100 กม. (ไร่)				รวม (S1+S2) ในรัศมี 50 กม. (ไร่)	รวม (S1+S2) ในรัศมี 100 กม. (ไร่)
		S1	S2	S3	N	S1	S2	S3	N		
แพร่											
ร่องขวาง		0	17,869	18,941	4,083	0	17,869	18,941	4,083	17,869	17,869
ดอง		0	4,297	21,227	4,318	0	5,487	39,569	17,044	4,297	5,487
วังชิ้น		0	0	0	0	0	3,301	20,385	2,714	0	3,301
สอง		1,796	12,806	11,200	3,530	1,796	12,806	11,200	3,530	14,602	14,602
สูงเม่น		0	1,631	689	439	0	1,631	689	439	1,631	1,631
หนองม่วงไข่		849	742	1,221	238	849	742	1,221	238	1,591	1,591
ลำปาง		0	3,761	4,874	5,119	20	23,999	62,817	24,523	3,761	24,019
เกาะคา		0	0	0	0	0	887	4,954	900	0	887
งาว		0	2,211	1,966	2,604	0	4,414	3,761	3,775	2,211	4,414
แจ้ห่ม		0	0	0	0	0	2,024	6,195	3,625	0	2,024
เมืองปาน		0	0	0	0	0	1,225	4,987	1,204	0	1,225
เมืองลำปาง		0	0	0	0	20	5,462	8,773	2,833	0	5,482
แม่ทะ		0	0	0	0	0	4,459	19,065	4,534	0	4,459
แม่เมะ		0	1,550	2,908	2,515	0	1,608	3,908	2,515	1,550	1,608
วังเหนือ		0	0	0	0	0	3,023	8,619	4,906	0	3,023
สบปราบ		0	0	0	0	0	0	1,917	73	0	0
ห้างฉัตร		0	0	0	0	0	897	638	158	0	897
สุโขทัย		0	0	0	0	0	1,604	1,237	1,752	0	1,604
ศรีสำโรง		0	0	0	0	0	1,604	1,237	1,752	0	1,604
อุดรดิตถ์		0	0	1	16	1,240	47,951	45,478	13,879	0	49,191
ตรอน		0	0	0	0	211	5,215	2,383	1,033	0	5,426
ทองแสนขัน		0	0	0	0	20	7,809	10,785	752	0	7,829
ท่าปลา		0	0	1	16	26	2,103	8,313	3,506	0	2,129
น้ำปาด		0	0	0	0	250	18,182	7,262	2,643	0	18,432
บ้านโคก		0	0	0	0	0	6,293	4,227	3,554	0	6,293
พากทำ		0	0	0	0	0	5,362	1,131	392	0	5,362

ตารางที่ 14 พื้นที่เขตส่งเสริมการปลูกข้าวโพดเลี้ยงสัตว์ที่อยู่ในรัศมี 50 กิโลเมตร และ 100 กิโลเมตร รอบสถานประกอบการ (ต่อ)

ชื่อสถานประกอบการ	จังหวัด / อำเภอ		พื้นที่ปลูกในรัศมี 50 กม. (ไร่)				พื้นที่ปลูกในรัศมี 100 กม. (ไร่)				รวม (S1+S2) ในรัศมี 50 กม. (ไร่)	รวม (S1+S2) ในรัศมี 100 กม. (ไร่)
	S1	S2	S3	N	S1	S2	S3	N				
อุดรธานี												
เมืองอุดรธานี	0	0	0	0	733	2,987	10,848	1,910	0	0	0	3,720
ลับแล	0	0	0	0	0	0	529	89	0	0	0	0
41. ไร่แดงคำพิซ	105	98,026	38,056	59,106	1,916	309,426	187,790	183,009	98,131	0	0	311,342
พิษณุโลก	0	42,724	14,606	9,180	1,502	89,669	23,460	26,408	42,724	0	0	91,171
ชาติตระการ	0	0	0	0	1,093	13,459	662	7,286	0	0	0	14,552
นครไทย	0	42,632	14,606	9,180	109	64,803	15,509	14,231	42,632	0	0	64,912
เนินมะปราง	0	0	0	0	35	4,442	6,593	2,383	0	0	0	4,477
บางกระทุ่ม	0	0	0	0	0	414	0	183	0	0	0	414
เมืองพิษณุโลก	0	0	0	0	0	12	0	0	0	0	0	12
วังทอง	0	92	0	0	244	4,804	418	1,946	92	0	0	5,048
วัดโบสถ์	0	0	0	0	21	1,735	278	379	0	0	0	1,756
ขอนแก่น	0	0	0	0	0	1,823	95	255	0	0	0	1,823
ชุมแพ	0	0	0	0	0	111	32	140	0	0	0	111
ภูผาม่าน	0	0	0	0	0	1,073	0	86	0	0	0	1,073
สีชมพู	0	0	0	0	0	639	63	29	0	0	0	639
ชัยภูมิ	0	0	0	0	0	415	121	570	0	0	0	415
เกษตรสมบูรณ์	0	0	0	0	0	0	6	7	0	0	0	0
คอนสาร	0	0	0	0	0	320	37	468	0	0	0	320
ภักดีชุมพล	0	0	0	0	0	23	18	18	0	0	0	23
หนองบัวแดง	0	0	0	0	0	72	60	77	0	0	0	72
พิจิตร	0	0	0	0	14	100	1,251	245	0	0	0	114
ทับคล้อ	0	0	0	0	0	49	973	199	0	0	0	49
เมืองพิจิตร	0	0	0	0	0	13	0	2	0	0	0	13
วังทรายพูน	0	0	0	0	0	34	278	9	0	0	0	34
สากเหล็ก	0	0	0	0	14	4	0	35	0	0	0	18

ตารางที่ 14 พื้นที่เขตส่งเสริมการปลูกข้าวโพดเลี้ยงสัตว์ที่อยู่ในระดับ 50 กิโลเมตร และ 100 กิโลเมตร รอบสถานประกอบการ (ต่อ)

ชื่อสถาน ประกอบการ	จังหวัด / อำเภอ	พื้นที่ปลูกในระดับ 50 กม. (ไร่)				พื้นที่ปลูกในระดับ 100 กม. (ไร่)				รวม (S1+S2) ในระดับ 50 กม. (ไร่)	รวม (S1+S2) ในระดับ 100 กม. (ไร่)
		S1	S2	S3	N	S1	S2	S3	N		
เพชรบูรณ์		105	55,302	23,449	49,926	243	136,067	111,585	92,535	55,407	136,310
เขาค้อ		0	12	296	1,758	0	12	296	1,758	12	12
ชนแดน		0	0	0	0	128	5,548	43,254	10,465	0	5,676
น้ำหนาว		0	0	0	0	0	0	0	3	0	0
เมืองเพชรบูรณ์		0	21,766	1,923	1,652	10	55,458	12,647	13,577	21,766	55,468
วังโป่ง		0	0	0	0	0	12,329	17,631	9,789	0	12,329
หนองไผ่		0	0	0	0	0	29,191	16,527	10,427	0	29,191
หล่มเก่า		0	11,943	10,325	38,719	0	11,948	10,325	38,719	11,943	11,948
หล่มสัก		105	21,581	10,905	7,797	105	21,581	10,905	7,797	21,686	21,686
เลย		0	0	0	0	157	78,618	47,752	58,455	0	78,775
ด่านซ้าย		0	0	0	0	0	18,892	20,267	31,414	0	18,892
ทาลิ่ง		0	0	0	0	0	90	38	20	0	90
นาดัง		0	0	0	0	0	512	349	82	0	512
นาแห้ว		0	0	0	0	0	275	1,346	2,460	0	275
ผาขาว		0	0	0	0	0	2,702	1,744	1,320	0	2,702
ภูกระดึง		0	0	0	0	0	2,443	5,741	1,952	0	2,443
ภูเรือ		0	0	0	0	0	13,351	4,217	9,112	0	13,351
ภูหลวง		0	0	0	0	0	8,216	3,356	4,808	0	8,216
เมืองเลย		0	0	0	0	3	8,096	5,678	2,575	0	8,099
วังสะพุง		0	0	0	0	154	20,064	3,606	3,891	0	20,218
หนองหิน		0	0	0	0	0	1,377	359	402	0	1,377
เอราวัณ		0	0	0	0	0	2,600	1,051	419	0	2,600
หนองบัวลำภู		0	0	0	0	0	2,208	2,120	809	0	2,208
นากลาง		0	0	0	0	0	0	59	14	0	0
นาวัง		0	0	0	0	0	2,096	1,881	792	0	2,096
ศรีบุญเรือง		0	0	0	0	0	112	180	3	0	112

ตารางที่ 14 พื้นที่เขตส่งเสริมการปลูกข้าวโพดเลี้ยงสัตว์ที่อยู่ในรัศมี 50 กิโลเมตร และ 100 กิโลเมตร รอบสถานประกอบการ (ต่อ)

ชื่อสถาน ประกอบการ	พื้นที่ปลูกในรัศมี 50 กม. (ไร่)		พื้นที่ปลูกในรัศมี 100 กม. (ไร่)		N	รวม (S1+S2) ในรัศมี 50 กม. (ไร่)	รวม (S1+S2) ในรัศมี 100 กม. (ไร่)
	S1	S2	S3	S1			
นครสวรรค์							
ตาคลี	0	28,608	0	26	3,556	37,760	28,608
ท่าตะโก	0	2,363	433	0	146	2,363	2,363
บรรพตพิสัย	460	14	0	884	354	2,021	474
พยุหะคีรี	1	14,209	846	1	972	14,210	14,210
ไพศาลี	0	9,700	56	0	95	12,940	12,940
เมืองนครสวรรค์	0	14,894	699	0	3,123	14,894	14,894
แม่เปิน	0	0	0	0	0	4,387	4,387
แม่วงก์	0	0	0	478	0	15,973	16,451
ลาดยาว	0	330	262	0	1,750	551	551
หนองบัว	0	0	0	93	3	885	978
พิจิตร	95	248	0	3,269	114	11,377	14,646
ดงเจริญ	0	0	0	249	0	3,476	3,725
ตะพานหิน	0	0	0	0	0	996	996
ทับคล้อ	0	0	0	0	0	49	49
บางมูลนาก	0	0	0	0	0	3	3
บึงนาราง	0	0	0	1,301	0	1,620	2,921
โพทะเล	95	248	0	339	114	2,477	2,816
โพธิ์ประทับช้าง	0	0	0	1,324	0	2,203	3,527
เมืองพิจิตร	0	0	0	0	0	372	372
วชิรบุรี	0	0	0	15	0	0	15
วังทรายพูน	0	0	0	0	0	8	8
สามง่าม	0	0	0	41	0	173	214
พิษณุโลก	0	0	0	0	0	5	5
เนินมะปราง	0	0	0	0	0	5	5
เพชรบูรณ์	0	0	0	751	0	42,134	42,885
ชนแดน	0	0	0	624	0	13,599	14,223
บึงสามพัน	0	0	0	111	0	13,131	13,242

ตารางที่ 14 พื้นที่เขตส่งเสริมการปลูกข้าวโพดเลี้ยงสัตว์ที่อยู่ในรัศมี 50 กิโลเมตร และ 100 กิโลเมตร รอบสถานประกอบการ (ต่อ)

ชื่อสถาน ประกอบการ	พื้นที่ปลูกในรัศมี 50 กม. (ไร่)				พื้นที่ปลูกในรัศมี 100 กม. (ไร่)				รวม (S1+S2) ในรัศมี 50 กม. (ไร่)	รวม (S1+S2) ในรัศมี 100 กม. (ไร่)
	S1	S2	S3	N	S1	S2	S3	N		
เพชรบูรณ์										
วังโป่ง	0	0	0	0	0	0	377	941	0	0
วิเชียรบุรี	0	0	0	0	0	5,971	1,814	207	0	5,971
ศรีเทพ	0	0	0	0	16	30	69	2	0	46
หนองไผ่	0	0	0	0	0	9,403	6,736	3,817	0	9,403
ลพบุรี	0	0	0	0	0	34,482	9,278	7,523	0	34,482
โคกเจริญ	0	0	0	0	0	1,070	2,120	320	0	1,070
โคกสักโรง	0	0	0	0	0	15,258	253	5,316	0	15,258
ชัยบาดาล	0	0	0	0	0	1,053	4,265	984	0	1,053
บ้านหมี่	0	0	0	0	0	325	0	0	0	325
พัฒนานิคม	0	0	0	0	0	1	0	7	0	1
เมืองลพบุรี	0	0	0	0	0	10,241	2,634	713	0	10,241
สระโบสถ์	0	0	0	0	0	3,406	6	178	0	3,406
หนองม่วง	0	0	0	0	0	3,128	0	5	0	3,128
สิงห์บุรี	0	0	0	0	0	0	0	60	0	0
บางระจัน	0	0	0	0	0	0	0	7	0	0
พรหมบุรี	0	0	0	0	0	0	0	27	0	0
เมืองสิงห์บุรี	0	0	0	0	0	0	0	7	0	0
อินทร์บุรี	0	0	0	0	0	0	0	19	0	0
สุพรรณบุรี	0	0	0	0	18	681	933	488	0	699
ด่านช้าง	0	0	0	0	0	615	933	153	0	615
เดิมบางนางบวช	0	0	0	0	17	13	0	25	0	30
ศรีประจันต์	0	0	0	0	0	4	0	1	0	4
สามชุก	0	0	0	0	1	0	0	84	0	1
หนองหญ้าไซ	0	0	0	0	0	49	0	225	0	49
อ่างทอง	0	0	0	0	0	0	0	21	0	0
แสวงหา	0	0	0	0	0	0	0	21	0	0

ตารางที่ 14 พื้นที่เขตส่งเสริมการปลูกข้าวโพดเลี้ยงสัตว์ที่อยู่ในรัศมี 50 กิโลเมตร และ 100 กิโลเมตร รอบสถานประกอบการ (ต่อ)

ชื่อสถานประกอบการ	พื้นที่ปลูกในรัศมี 50 กม. (ไร่)				พื้นที่ปลูกในรัศมี 100 กม. (ไร่)				รวม (S1+S2) ในรัศมี 50 กม. (ไร่)	รวม (S1+S2) ในรัศมี 100 กม. (ไร่)
	S1	S2	S3	N	S1	S2	S3	N		
อุทัยธานี	0	4,420	18,534	2,170	846	46,769	32,909	7,379	4,420	47,615
ทัพทัน	0	896	4,459	272	0	7,253	6,743	1,377	896	7,253
บ้านไร่	0	0	0	0	0	12,479	6,363	1,353	0	12,479
เมืองอุทัยธานี	0	432	24	1,131	0	432	24	1,131	432	432
ลานสัก	0	0	0	0	343	14,653	4,449	2,238	0	14,996
สว่างอารมณ์	0	2,925	14,018	528	0	6,989	14,445	528	2,925	6,989
หนองขาหย่าง	0	150	34	29	0	151	34	29	150	151
หนองฉาง	0	17	0	210	503	3,427	436	647	17	3,930
ห้วยคต	0	0	0	0	0	1,385	415	76	0	1,385
43. ไร่แถมศิริพร	846	55,363	40,591	11,541	4,317	244,095	81,128	36,213	56,209	248,412
กำแพงเพชร	0	0	0	0	1,181	2,298	15,075	1,775	0	3,479
ขามเฒ่า	0	0	0	0	1,042	1,504	12,701	725	0	2,546
คลองขลุง	0	0	0	0	65	30	0	37	0	95
คลองลาน	0	0	0	0	0	311	495	139	0	311
บึงสามัคคี	0	0	0	0	0	105	0	60	0	105
ปางศิลาทอง	0	0	0	0	74	348	1,796	814	0	422
เมืองกำแพงเพชร	0	0	0	0	0	0	83	0	0	0
กาญจนบุรี	0	0	0	0	1	3,995	2,232	2,468	0	3,996
ทองผาภูมิ	0	0	0	0	0	183	0	1	0	183
บ่อพลอย	0	0	0	0	0	154	6	1	0	154
เลาขวัญ	0	0	0	0	0	1,268	30	1	0	1,268
ศรีสวัสดิ์	0	0	0	0	0	786	896	2,302	0	786
หนองปรือ	0	0	0	0	1	1,571	1,300	163	0	1,572
หัวกระเจา	0	0	0	0	0	33	0	0	0	33
ชัยนาท	0	0	0	0	501	1,016	54	221	0	1,517
เนินขาม	0	0	0	0	0	418	46	0	0	418
มโนรมย์	0	0	0	0	446	464	0	18	0	910
เมืองชัยนาท	0	0	0	0	55	0	0	0	0	55

ตารางที่ 14 พื้นที่เขตส่งเสริมการปลูกข้าวโพดเลี้ยงสัตว์ที่อยู่ในรัศมี 50 กิโลเมตร และ 100 กิโลเมตร รอบสถานประกอบการ (ต่อ)

ชื่อสถาน ประกอบการ	จังหวัด / อำเภอ		พื้นที่ปลูกในรัศมี 50 กม. (ไร่)				พื้นที่ปลูกในรัศมี 100 กม. (ไร่)				รวม (S1+S2) ในรัศมี 50 กม. (ไร่)	รวม (S1+S2) ในรัศมี 100 กม. (ไร่)		
	S1	S2	S3	N	S1	S2	S3	N						
ชัยนาท														
วัดสิงห์	0	0	0	0	0	0	0	0	0	2	1	0	0	2
สรรคบุรี	0	0	0	0	0	0	0	0	0	0	0	43	0	0
สรรพยา	0	0	0	0	0	0	0	0	0	0	0	12	0	0
หนองมะโมง	0	0	0	0	0	0	0	0	0	53	0	32	0	53
หันคา	0	0	0	0	0	0	0	0	0	79	7	116	0	79
นครสวรรค์	0	8,587	7,619	4,073	1,434	173,631	26,896	22,658	8,587	175,065				
เก้าเลี้ยว	0	0	0	0	45	150	0	329	0	0	0	0	0	195
โกรกพระ	0	1,575	0	411	0	3,842	349	1,484	1,575	3,842				3,842
ชุมตาบง	0	3,702	4,670	1,352	0	4,594	5,098	1,500	3,702	4,594				4,594
ชุมแสง	0	0	0	0	0	416	0	11	0	416				416
ตากฟ้า	0	0	0	0	0	60,143	1,852	822	0	60,143				60,143
ตาคลี	0	0	0	0	26	37,760	0	5,818	0	37,760				37,786
ท่าตะโก	0	0	0	0	0	2,363	433	146	0	2,363				2,363
บรรพตพิสัย	0	0	0	0	884	2,021	0	741	0	2,021				2,905
พยุหะคีรี	0	1,188	0	533	1	14,210	846	964	1,188	14,210				14,211
ไพศาลี	0	0	0	0	0	12,327	77	96	0	12,327				12,327
เมืองนครสวรรค์	0	184	0	126	0	14,894	699	3,123	184	14,894				14,894
แม่เปิน	0	1,659	2,621	457	0	4,387	4,468	1,268	1,659	4,387				4,387
แม่วาง	0	58	144	13	478	15,973	12,602	2,916	58	15,973				16,451
ลาดยาว	0	222	185	1,180	0	551	472	3,440	222	551				551
พิจิตร	0	0	0	0	328	1,231	0	491	0	1,231				1,559
บึงนาราง	0	0	0	0	108	249	0	72	0	249				357
โพทะเล	0	0	0	0	220	982	0	419	0	982				1,202
ลพบุรี	0	0	0	0	0	1,573	0	2	0	1,573				1,573
บ้านหมี่	0	0	0	0	0	265	0	0	0	265				265
หนองม่วง	0	0	0	0	0	1,308	0	2	0	1,308				1,308

ตารางที่ 14 พื้นที่เขตส่งเสริมการปลูกข้าวโพดเลี้ยงสัตว์ที่อยู่ในรัศมี 50 กิโลเมตร และ 100 กิโลเมตร รอบสถานประกอบการ (ต่อ)

ชื่อสถาน ประกอบการ	พื้นที่ปลูกในรัศมี 50 กม. (ไร่)				พื้นที่ปลูกในรัศมี 100 กม. (ไร่)				รวม (S1+S2) ในรัศมี 50 กม. (ไร่)	รวม (S1+S2) ในรัศมี 100 กม. (ไร่)
	S1	S2	S3	N	S1	S2	S3	N		
สิงห์บุรี	0	0	0	0	0	0	0	0	0	0
บางระจัน	0	0	0	0	0	0	0	0	0	0
พรหมบุรี	0	0	0	0	0	0	0	0	0	0
เมืองสิงห์บุรี	0	0	0	0	0	0	0	0	0	0
อินทร์บุรี	0	0	0	0	0	0	0	19	0	0
สุพรรณบุรี	0	0	0	0	26	13,575	3,899	1,070	0	13,601
ดอนเจดีย์	0	0	0	0	0	0	0	23	0	0
ด่านช้าง	0	0	0	0	0	1,764	2,735	620	0	1,764
เดิมบางนางบวช	0	0	0	0	17	13	0	25	0	30
เมืองสุพรรณบุรี	0	0	0	0	0	0	0	27	0	0
ศรีประจันต์	0	0	0	0	0	4	0	1	0	4
สามชุก	0	0	0	0	1	0	0	84	0	1
หนองหญ้าไซ	0	0	0	0	0	78	0	255	0	78
อู่ทอง	0	0	0	0	8	11,716	1,164	35	0	11,724
อ่างทอง	0	0	0	0	0	0	0	24	0	0
วิเศษชัยชาญ	0	0	0	0	0	0	0	3	0	0
แสวงหา	0	0	0	0	0	0	0	21	0	0
อุทัยธานี	846	46,776	32,972	7,468	846	46,776	32,972	7,468	47,622	47,622
ทัพทัน	0	7,253	6,743	1,377	0	7,253	6,743	1,377	7,253	7,253
บ้านไร่	0	12,486	6,426	1,442	0	12,486	6,426	1,442	12,486	12,486
เมืองอุทัยธานี	0	432	24	1,131	0	432	24	1,131	432	432
ลานสัก	343	14,653	4,449	2,238	343	14,653	4,449	2,238	14,996	14,996
สว่างอารมณ์	0	6,989	14,445	528	0	6,989	14,445	528	6,989	6,989
หนองขาหย่าง	0	151	34	29	0	151	34	29	151	151
หนองฉาง	503	3,427	436	647	503	3,427	436	647	3,930	3,930
ห้วยคต	0	1,385	415	76	0	1,385	415	76	1,385	1,385

ตารางที่ 14 พื้นที่เขตส่งเสริมการปลูกข้าวโพดเลี้ยงสัตว์ที่อยู่ในรัศมี 50 กิโลเมตร และ 100 กิโลเมตร รอบสถานประกอบการ (ต่อ)

ชื่อสถานประกอบการ	พื้นที่ปลูกในรัศมี 50 กม. (ไร่)				พื้นที่ปลูกในรัศมี 100 กม. (ไร่)				รวม (S1+S2) ในรัศมี 50 กม. (ไร่)	รวม (S1+S2) ในรัศมี 100 กม. (ไร่)
	S1	S2	S3	N	S1	S2	S3	N		
44. สถาน ก.เจริญพืชผล	881	75,780	53,991	19,849	6,960	235,250	79,735	37,666	76,662	242,210
กำแพงเพชร	0	182	0	0	2,044	3,867	15,351	2,623	182	5,911
กาญจบุรี	0	182	0	0	1,042	1,504	12,701	725	182	2,546
คลองขลุง	0	0	0	0	613	104	0	137	0	717
คลองลาน	0	0	0	0	0	1,029	754	282	0	1,029
ทรายทองวัฒนา	0	0	0	0	0	52	0	18	0	52
ไทรingham	0	0	0	0	6	0	0	0	0	6
บึงสามัคคี	0	0	0	0	82	807	0	628	0	889
ปางศิลาทอง	0	0	0	0	74	348	1,796	814	0	422
เมืองกำแพงเพชร	0	0	0	0	227	23	100	19	0	250
กาญจนบุรี	0	0	0	0	1	1,243	1,372	270	0	1,244
เลาขวัญ	0	0	0	0	0	70	0	0	0	70
ศรีสวัสดิ์	0	0	0	0	0	5	85	108	0	5
หนองปรือ	0	0	0	0	1	1,168	1,287	162	0	1,169
ชัยนาท	0	0	0	0	501	1,016	54	221	0	1,517
เนินขาม	0	0	0	0	0	418	46	0	0	418
มโนรมย์	0	0	0	0	446	464	0	18	0	910
เมืองชัยนาท	0	0	0	0	55	0	0	0	0	55
วัดสิงห์	0	0	0	0	0	2	1	0	0	2
สรรคบุรี	0	0	0	0	0	0	0	43	0	0
สรรพยา	0	0	0	0	0	0	0	12	0	0
หนองมะโมง	0	0	0	0	0	53	0	32	0	53
หันคา	0	0	0	0	0	79	7	116	0	79
ตาก	0	0	0	0	0	770	355	55	0	770
อุ้มผาง	0	0	0	0	0	770	355	55	0	770
นครสวรรค์	35	33,470	22,475	12,827	1,434	173,965	26,896	22,664	33,506	175,399
เก้าเลี้ยว	0	0	0	0	45	150	0	329	0	195
โกรกพระ	0	3,842	349	1,484	0	3,842	349	1,484	3,842	3,842

ตารางที่ 14 พื้นที่เขตส่งเสริมการปลูกข้าวโพดเลี้ยงสัตว์ที่อยู่ในรัศมี 50 กิโลเมตร และ 100 กิโลเมตร รอบสถานประกอบการ (ต่อ)

ชื่อสถานประกอบการ	พื้นที่ปลูกในรัศมี 50 กม. (ไร่)				พื้นที่ปลูกในรัศมี 100 กม. (ไร่)				รวม (S1+S2) ในรัศมี 50 กม. (ไร่)	รวม (S1+S2) ในรัศมี 100 กม. (ไร่)
	S1	S2	S3	N	S1	S2	S3	N		
สุพรรณบุรี	0	0	0	0	18	1,855	2,735	1,007	0	1,873
ดอนเจดีย์	0	0	0	0	0	0	0	23	0	0
ด่านช้าง	0	0	0	0	0	1,764	2,735	620	0	1,764
เดิมบางนางบวช	0	0	0	0	17	13	0	25	0	30
สามชุก	0	0	0	0	1	0	0	84	0	1
หนองหญ้าไซ	0	0	0	0	0	78	0	255	0	78
อ่างทอง	0	0	0	0	0	0	0	21	0	0
แสวงหา	0	0	0	0	0	0	0	21	0	0
อุทัยธานี	846	42,128	31,516	7,022	846	46,776	32,972	7,468	42,974	47,622
ทัพทัน	0	7,253	6,743	1,377	0	7,253	6,743	1,377	7,253	7,253
บ้านไร่	0	7,840	4,971	996	0	12,486	6,426	1,442	7,840	12,486
เมืองอุทัยธานี	0	431	23	1,131	0	432	24	1,131	431	432
ลานสัก	343	14,653	4,449	2,238	343	14,653	4,449	2,238	14,996	14,996
สว่างอารมณ์	0	6,989	14,445	528	0	6,989	14,445	528	6,989	6,989
หนองขาหย่าง	0	150	34	29	0	151	34	29	150	151
หนองฉาง	503	3,427	436	647	503	3,427	436	647	3,930	3,930
ห้วยคต	0	1,385	415	76	0	1,385	415	76	1,385	1,385
45. ลานเกษตรธรรมรัตน์	846	51,618	38,143	9,570	3,959	219,529	80,862	36,845	52,464	223,488
กำแพงเพชร	0	0	0	0	1,157	2,143	14,880	1,668	0	3,300
ชาณุรัถกษบุรี	0	0	0	0	1,042	1,487	12,701	725	0	2,529
คลองขลุง	0	0	0	0	41	0	0	10	0	41
คลองลาน	0	0	0	0	0	285	334	122	0	285
บึงสามัคคี	0	0	0	0	0	24	0	4	0	24
ปางศิลาทอง	0	0	0	0	74	347	1,796	807	0	421
เมืองกำแพงเพชร	0	0	0	0	0	0	49	0	0	0
กาญจนบุรี	0	0	0	0	1	5,738	3,376	3,875	0	5,739
ทองผาภูมิ	0	0	0	0	0	458	0	1	0	458
ปอพหลโยธิน	0	0	0	0	0	246	6	1	0	246

ตารางที่ 14 พื้นที่เขตส่งเสริมการปลูกข้าวโพดเลี้ยงสัตว์ที่อยู่ไนรัศมี 50 กิโลเมตร และ 100 กิโลเมตร รอบสถานประกอบการ (ต่อ)

ชื่อสถาน ประกอบการ	จังหวัด / อำเภอ	พื้นที่ปลูกไนรัศมี 50 กม. (ไร่)				พื้นที่ปลูกไนรัศมี 100 กม. (ไร่)				รวม (S1+S2) ไนรัศมี 50 กม. (ไร่)	รวม (S1+S2) ไนรัศมี 100 กม. (ไร่)			
		S1	S2	S3	N	S1	S2	S3	N					
กาญจนบุรี														
เลาขวัญ		0	0	0	0	0	0	0	0	1,507	30	1	0	1,507
ศรีสวัสดิ์		0	0	0	0	0	0	0	0	1,891	2,027	3,709	0	1,891
หนองปรือ		0	0	0	0	0	0	1	1,300	1,571	1,300	163	0	1,572
ห้วยกระเจา		0	0	0	0	0	0	0	13	65	13	0	0	65
ชัยนาท		0	0	0	0	0	0	0	54	1,016	54	221	0	1,517
เนินขาม		0	0	0	0	0	0	0	46	418	46	0	0	418
มโนรมย์		0	0	0	0	0	0	446	0	464	0	18	0	910
เมืองชัยนาท		0	0	0	0	0	0	55	0	0	0	0	0	55
วัดสิงห์		0	0	0	0	0	0	0	1	2	1	0	0	2
สรรคบุรี		0	0	0	0	0	0	0	0	0	0	43	0	0
สรรพยา		0	0	0	0	0	0	0	0	0	0	12	0	0
หนองมะโมง		0	0	0	0	0	0	0	0	53	0	32	0	53
หันคา		0	0	0	0	0	0	0	7	79	7	116	0	79
ตาก		0	0	0	0	0	0	0	0	107	0	0	0	107
อุ้มผาง		0	0	0	0	0	0	0	0	107	0	0	0	107
นครสวรรค์		0	5,128	6,920	2,364	1,428	147,795	25,612	22,437	5,128	5,128	149,223	195	149,223
เก้าแก้ว		0	0	0	0	45	150	0	329	0	0	0	0	195
โกรกพระ		0	378	0	0	0	3,842	349	1,484	378	378	0	0	3,842
ชุมตาบง		0	2,882	4,199	1,222	0	4,594	5,098	1,500	2,882	2,882	0	0	4,594
ชุมแสง		0	0	0	0	0	389	0	11	0	0	0	0	389
ตากฟ้า		0	0	0	0	0	49,404	645	675	0	0	0	0	49,404
ตาคลี		0	0	0	0	26	31,858	0	5,818	0	0	0	0	31,884
ท่าตะโก		0	0	0	0	0	2,055	433	146	0	0	0	0	2,055
บรรพตพิสัย		0	0	0	0	878	2,021	0	738	0	0	0	0	2,899
พยุหะคีรี		0	36	0	53	1	14,210	846	964	36	36	0	0	14,211
ไพศาลี		0	0	0	0	0	3,467	0	25	0	0	0	0	3,467
เมืองนครสวรรค์		0	0	0	0	0	14,894	699	3,123	0	0	0	0	14,894

ตารางที่ 14 พื้นที่เขตส่งเสริมการปลูกข้าวโพดเลี้ยงสัตว์ที่อยู่ในรัศมี 50 กิโลเมตร และ 100 กิโลเมตร รอบสถานประกอบการ (ต่อ)

ชื่อสถานประกอบการ	จังหวัด / อำเภอ		พื้นที่ปลูกในรัศมี 50 กม. (ไร่)				พื้นที่ปลูกในรัศมี 100 กม. (ไร่)				รวม (S1+S2) ในรัศมี 50 กม. (ไร่)	รวม (S1+S2) ในรัศมี 100 กม. (ไร่)
	S1	S2	S3	N	S1	S2	S3	N				
นครสวรรค์												
แม่เปิน	0	1,832	2,721	533	0	4,387	4,468	1,268	1,832	4,387	4,387	
แม่วงก์	0	0	0	0	478	15,973	12,602	2,916	0	0	16,451	
ลาดยาว	0	0	0	556	0	551	472	3,440	0	0	551	
พิจิตร	0	0	0	0	0	38	0	45	0	0	38	
โพทะเล	0	0	0	0	0	38	0	45	0	0	38	
สิงห์บุรี	0	0	0	0	0	0	0	33	0	0	0	
บางระจัน	0	0	0	0	0	0	0	7	0	0	0	
เมืองสิงห์บุรี	0	0	0	0	0	0	0	7	0	0	0	
อินทร์บุรี	0	0	0	0	0	0	0	19	0	0	0	
สุพรรณบุรี	0	0	0	0	26	15,916	3,968	1,075	0	0	15,942	
ดอนเจดีย์	0	0	0	0	0	0	0	23	0	0	0	
ด่านช้าง	0	0	0	0	0	1,764	2,735	620	0	0	1,764	
เดิมบางนางบวช	0	0	0	0	17	13	0	25	0	0	30	
เมืองสุพรรณบุรี	0	0	0	0	0	0	0	27	0	0	0	
ศรีประจันต์	0	0	0	0	0	4	0	1	0	0	4	
สามชุก	0	0	0	0	1	0	0	84	0	0	1	
หนองหญ้าไซ	0	0	0	0	0	78	0	255	0	0	78	
อุทอง	0	0	0	0	8	14,057	1,233	40	0	0	14,065	
อ่างทอง	0	0	0	0	0	0	0	23	0	0	0	
วิเศษชัยชาญ	0	0	0	0	0	0	0	2	0	0	0	
แสวงหา	0	0	0	0	0	0	0	21	0	0	0	
อุทัยธานี	846	46,490	31,223	7,206	846	46,776	32,972	7,468	47,336	47,622	47,622	
ทัพทัน	0	7,253	6,743	1,377	0	7,253	6,743	1,377	7,253	7,253	7,253	
บ้านไร่	0	12,486	6,426	1,442	0	12,486	6,426	1,442	12,486	12,486	12,486	
เมืองอุทัยธานี	0	211	23	871	0	432	24	1,131	211	432	432	
ลานสัก	343	14,653	2,706	2,236	343	14,653	4,449	2,238	14,996	14,996	14,996	
สว่างอารมณ์	0	6,926	14,441	528	0	6,989	14,445	528	6,926	6,989	6,989	

ตารางที่ 14 พื้นที่เขตส่งเสริมการปลูกข้าวโพดเลี้ยงสัตว์ที่อยู่ในรัศมี 50 กิโลเมตร และ 100 กิโลเมตร รอบสถานประกอบการ (ต่อ)

ชื่อสถาน ประกอบการ	พื้นที่ปลูกในรัศมี 50 กม. (ไร่)				พื้นที่ปลูกในรัศมี 100 กม. (ไร่)				รวม (S1+S2) ในรัศมี 50 กม. (ไร่)	รวม (S1+S2) ในรัศมี 100 กม. (ไร่)
	S1	S2	S3	N	S1	S2	S3	N		
อุทัยธานี										
หนองขาหย่าง	0	150	34	29	0	151	34	29	150	151
หนองฉาง	503	3,427	436	647	503	3,427	436	647	3,930	3,930
ห้วยคต	0	1,385	415	76	0	1,385	415	76	1,385	1,385
46. ลานคูนเดย์	846	66,757	48,127	13,121	4,578	167,434	79,029	34,662	67,602	172,012
กำแพงเพชร										
ขามเฒ่าเกษบุรี	0	0	0	0	1,555	2,705	15,277	1,966	0	4,260
คลองขลุง	0	0	0	0	1,042	1,504	12,701	725	0	2,546
คลองลาน	0	0	0	0	395	103	0	137	0	498
บึงสามัคคี	0	0	0	0	0	552	680	213	0	552
ปางศิลาทอง	0	0	0	0	44	175	0	77	0	219
เมืองกำแพงเพชร	0	0	0	0	74	348	1,796	814	0	422
กาญจนบุรี	0	0	0	0	0	23	100	0	0	23
ทองพูนภูมิ	0	0	0	0	1	2,917	2,196	2,463	0	2,918
บ่อพลอย	0	0	0	0	0	317	0	1	0	317
เลาขวัญ	0	0	0	0	0	139	0	0	0	139
ศรีสวัสดิ์	0	0	0	0	0	104	0	0	0	104
หนองปรือ	0	0	0	0	0	786	896	2,299	0	786
ชัยนาท	0	0	0	0	1	1,571	1,300	163	0	1,572
เนินขาม	0	0	0	0	501	1,016	54	221	0	1,517
เมืองชัยนาท	0	0	0	0	0	418	46	0	0	418
วัดสิงห์	0	0	0	0	0	464	0	18	0	910
สรรคบุรี	0	0	0	0	0	0	0	0	0	0
สรรพยา	0	0	0	0	0	0	0	12	0	0
หนองมะโมง	0	0	0	0	0	53	0	32	0	53
หันคา	0	0	0	0	0	79	7	116	0	79
ตาก	0	0	0	0	67	1,113	500	386	0	1,180
อุ้มผาง	0	0	0	0	67	1,113	500	386	0	1,180

ตารางที่ 14 พื้นที่เขตส่งเสริมการปลูกข้าวโพดเลี้ยงสัตว์ที่อยู่ในรัศมี 50 กิโลเมตร และ 100 กิโลเมตร รอบสถานประกอบการ (ต่อ)

ชื่อสถานประกอบการ	จังหวัด / อำเภอ		พื้นที่ปลูกในรัศมี 50 กม. (ไร่)				พื้นที่ปลูกในรัศมี 100 กม. (ไร่)				รวม (S1+S2) ในรัศมี 50 กม. (ไร่)	รวม (S1+S2) ในรัศมี 100 กม. (ไร่)	
	S1	S2	S3	N	S1	S2	S3	N					
นครสวรรค์													
เก้าเลี้ยว	0	20,458	15,157	6,783	1,408	110,399	25,295	20,892	20,458	111,807	0	195	
โกรกพระ	0	477	0	0	45	150	0	329	0	3,842	477	3,842	
ชุมตาบง	0	4,594	5,098	1,500	0	4,594	5,098	1,500	4,594	4,594	4,594	4,594	
ชุมแสง	0	0	0	0	0	389	0	11	0	389	0	389	
ตากฟ้า	0	0	0	0	0	20,532	328	512	0	20,532	0	20,532	
ตาคลี	0	0	0	0	0	28,583	0	4,475	0	28,583	0	28,583	
ท่าตะโก	0	0	0	0	0	273	433	126	0	273	0	273	
บรรพตพิสัย	0	0	0	0	884	2,021	0	744	0	2,905	0	2,905	
พยุหะคีรี	0	0	0	0	1	14,210	846	964	0	14,211	0	14,211	
เมืองนครสวรรค์	0	0	0	0	0	14,894	699	3,123	0	14,894	0	14,894	
แม่เปิน	0	4,387	4,468	1,268	0	4,387	4,468	1,268	4,387	4,387	4,387	4,387	
แม่วงก์	0	10,778	5,569	1,668	478	15,973	12,602	2,916	10,778	16,451	10,778	16,451	
ลาดยาว	0	222	22	2,347	0	551	472	3,440	222	551	222	551	
พิจิตร													
บึงนาราง	0	0	0	0	182	576	0	251	0	758	0	758	
โพทะเล	0	0	0	0	29	167	0	72	0	196	0	196	
สิงห์บุรี	0	0	0	0	153	409	0	179	0	562	0	562	
บางระจัน	0	0	0	0	0	0	0	22	0	0	0	0	
อินทร์บุรี	0	0	0	0	0	0	0	7	0	0	0	0	
สุพรรณบุรี													
ดอนเจดีย์	0	0	0	0	18	1,932	2,735	993	0	1,950	0	1,950	
ด่านช้าง	0	0	0	0	0	0	0	23	0	0	0	0	
เดิมบางนางบวช	0	0	0	0	0	1,764	2,735	620	0	1,764	0	1,764	
เมืองสุพรรณบุรี	0	0	0	0	17	13	0	25	0	30	0	30	
สามชุก	0	0	0	0	0	0	0	3	0	0	0	0	
หนองหญ้าไซ	0	0	0	0	1	0	0	67	0	1	0	1	
อุทุมพร	0	0	0	0	0	78	0	255	0	78	0	78	
	0	0	0	0	0	77	0	0	0	77	0	77	

ตารางที่ 14 พื้นที่เขตส่งเสริมการปลูกข้าวโพดเลี้ยงสัตว์ที่อยู่ในรัศมี 50 กิโลเมตร และ 100 กิโลเมตร รอบสถานประกอบการ (ต่อ)

ชื่อสถานประกอบการ	พื้นที่ปลูกในรัศมี 50 กม. (ไร่)				พื้นที่ปลูกในรัศมี 100 กม. (ไร่)				รวม (S1+S2) ในรัศมี 50 กม. (ไร่)	รวม (S1+S2) ในรัศมี 100 กม. (ไร่)
	S1	S2	S3	N	S1	S2	S3	N		
อุทัยธานี	846	46,298	32,971	6,338	846	46,776	32,972	7,468	47,144	47,622
ทัพทัน	0	7,253	6,743	1,377	0	7,253	6,743	1,377	7,253	7,253
บ้านไร่	0	12,486	6,426	1,442	0	12,486	6,426	1,442	12,486	12,486
เมืองอุทัยธานี	0	0	23	1	0	432	24	1,131	0	432
ลานสัก	343	14,653	4,449	2,238	343	14,653	4,449	2,238	14,996	14,996
สว่างอารมณ์	0	6,989	14,445	528	0	6,989	14,445	528	6,989	6,989
หนองขาหย่าง	0	105	34	29	0	151	34	29	105	151
หนองฉาง	503	3,427	436	647	503	3,427	436	647	3,930	3,930
ห้วยคต	0	1,385	415	76	0	1,385	415	76	1,385	1,385
47. สถานดำรงศักดิ์การเกษตร	846	46,058	24,770	7,089	3,613	241,855	79,238	36,292	46,904	245,468
กำแพงเพชร	0	0	0	0	811	1,107	11,001	483	0	1,918
ขาณุวรลักษบุรี	0	0	0	0	811	1,018	10,726	417	0	1,829
ปางศิลาทอง	0	0	0	0	0	89	275	66	0	89
กาญจนบุรี	0	0	0	0	1	6,760	4,434	4,372	0	6,761
ทองผาภูมิ	0	0	0	0	0	456	0	1	0	456
บ่อพลอย	0	0	0	0	0	401	75	6	0	401
เลาขวัญ	0	0	0	0	0	1,507	30	1	0	1,507
ศรีสวัสดิ์	0	0	0	0	0	2,544	2,976	4,201	0	2,544
หนองปรือ	0	0	0	0	1	1,571	1,300	163	0	1,572
ห้วยกระเจา	0	0	0	0	0	281	53	0	0	281
ชัยนาท	0	0	0	0	501	1,016	54	221	0	1,517
เนินขาม	0	0	0	0	0	418	46	0	0	418
มโนรมย์	0	0	0	0	446	464	0	18	0	910
เมืองชัยนาท	0	0	0	0	55	0	0	0	0	55
วัดสิงห์	0	0	0	0	0	2	1	0	0	2
สรรคบุรี	0	0	0	0	0	0	0	43	0	0
สรรพยา	0	0	0	0	0	0	0	12	0	0
หนองมะโมง	0	0	0	0	0	53	0	32	0	53
หันคา	0	0	0	0	0	79	7	116	0	79

ตารางที่ 14 พื้นที่เขตส่งเสริมการปลูกข้าวโพดเลี้ยงสัตว์ที่อยู่ในรัศมี 50 กิโลเมตร และ 100 กิโลเมตร รอบสถานประกอบการ (ต่อ)

ชื่อสถานประกอบการ	จังหวัด / อำเภอ		พื้นที่ปลูกในรัศมี 50 กม. (ไร่)				พื้นที่ปลูกในรัศมี 100 กม. (ไร่)				รวม (S1+S2) ในรัศมี 50 กม. (ไร่)	รวม (S1+S2) ในรัศมี 100 กม. (ไร่)
	S1	S2	S3	N	S1	S2	S3	N				
นครสวรรค์	0	204	609	99	1,428	166,457	26,809	22,568	204	167,885		
เก้าเลี้ยว	0	0	0	0	45	150	0	329	0	195		
โกรกพระ	0	18	0	0	0	3,842	349	1,484	18	3,842		
ชุมตาบง	0	170	593	46	0	4,594	5,098	1,500	170	4,594		
ชุมแสง	0	0	0	0	0	381	0	0	0	381		
ตากฟ้า	0	0	0	0	0	59,221	1,833	812	0	59,221		
ตาคลี	0	0	0	0	26	37,760	0	5,818	0	37,786		
ท่าตะโก	0	0	0	0	0	2,363	433	146	0	2,363		
บรรพตพิสัย	0	0	0	0	878	1,675	0	718	0	2,553		
พยุหะคีรี	0	16	0	53	1	14,210	846	964	16	14,211		
ไพศาลี	0	0	0	0	0	6,456	9	50	0	6,456		
เมืองนครสวรรค์	0	0	0	0	0	14,894	699	3,123	0	14,894		
แม่เปิน	0	0	17	0	0	4,387	4,468	1,268	0	4,387		
แม่วงก์	0	0	0	0	478	15,973	12,602	2,916	0	16,451		
ลาดยาว	0	0	0	0	0	551	472	3,440	0	551		
สุพรรณบุรี	0	0	0	0	0	477	0	0	0	477		
บ้านหมี่	0	0	0	0	0	263	0	0	0	263		
หนองม่วง	0	0	0	0	0	214	0	0	0	214		
สิงห์บุรี	0	0	0	0	0	0	0	60	0	0		
บางระจัน	0	0	0	0	0	0	0	7	0	0		
พรหมบุรี	0	0	0	0	0	0	0	27	0	0		
เมืองสิงห์บุรี	0	0	0	0	0	0	0	7	0	0		
อินทร์บุรี	0	0	0	0	0	0	0	19	0	0		
สุพรรณบุรี	0	0	0	0	26	19,262	3,968	1,079	0	19,288		
ดอนเจดีย์	0	0	0	0	0	0	0	23	0	0		
ด่านช้าง	0	0	0	0	0	1,764	2,735	620	0	1,764		
เดิมบางนางบวช	0	0	0	0	17	13	0	25	0	30		
เมืองสุพรรณบุรี	0	0	0	0	0	0	0	31	0	0		

ตารางที่ 14 พื้นที่เขตส่งเสริมการปลูกข้าวโพดเลี้ยงสัตว์ที่อยู่ในระดับ 50 กิโลเมตร และ 100 กิโลเมตร รอบสถานประกอบการ (ต่อ)

ชื่อสถาน ประกอบการ	พื้นที่ปลูกในระดับ 50 กม. (ไร่)				พื้นที่ปลูกในระดับ 100 กม. (ไร่)				รวม (S1+S2) ในระดับ 50 กม. (ไร่)	รวม (S1+S2) ในระดับ 100 กม. (ไร่)
	S1	S2	S3	N	S1	S2	S3	N		
สุพรรณบุรี										
ศรีประจันต์	0	0	0	0	0	0	0	0	0	0
สามชุก	0	0	0	0	1	0	0	84	0	1
หนองหญ้าไซ	0	0	0	0	0	78	0	255	0	78
อู่ทอง	0	0	0	0	8	17,403	1,233	40	0	17,411
อ่างทอง	0	0	0	0	0	0	0	41	0	0
วิเศษชัยชาญ	0	0	0	0	0	0	0	20	0	0
แสวงหา	0	0	0	0	0	0	0	21	0	0
อู่ไทยธานี	846	45,854	24,161	6,990	846	46,776	32,972	7,468	46,700	47,622
ทัพทัน	0	7,220	6,740	1,373	0	7,253	6,743	1,377	7,220	7,253
บ้านไร่	0	12,486	6,426	1,442	0	12,486	6,426	1,442	12,486	12,486
เมืองอู่ไทยธานี	0	364	23	1,014	0	432	24	1,131	364	432
ลานสัก	343	14,320	1,832	2,112	343	14,653	4,449	2,238	14,663	14,996
สว่างอารมณ์	0	6,502	8,255	297	0	6,989	14,445	528	6,502	6,989
หนองขาหย่าง	0	150	34	29	0	151	34	29	150	151
หนองฉาง	503	3,427	436	647	503	3,427	436	647	3,930	3,930
ห้วยคต	0	1,385	415	76	0	1,385	415	76	1,385	1,385
48. สถานพื้นที่พืชผล	3,578	11,639	22,318	3,910	31,084	154,228	109,689	61,093	15,217	185,312
กำแพงเพชร	3,039	5,356	15,750	2,624	3,619	8,504	15,756	4,120	8,395	12,123
โกสัมพีนคร	52	506	151	97	52	507	156	97	558	559
ขาณุวรลักษบุรี	824	1,041	12,701	594	1,042	1,504	12,701	725	1,865	2,546
คลองขลุง	613	31	0	80	613	104	0	137	644	717
คลองลาน	186	2,078	880	400	186	2,078	880	400	2,264	2,264
ทรายทองวัฒนา	0	0	0	10	0	52	0	18	0	52
ไทรงาม	23	113	0	25	220	223	0	119	136	443
บึงสามัคคี	0	0	0	0	82	807	0	628	0	889
ปางศิลาทอง	74	348	1,796	814	74	348	1,796	814	422	422
พรานกระต่าย	16	119	15	51	41	775	16	310	134	816

ตารางที่ 14 พื้นที่เขตส่งเสริมการปลูกข้าวโพดเลี้ยงสัตว์ที่อยู่ในรัศมี 50 กิโลเมตร และ 100 กิโลเมตร รอบสถานประกอบการ (ต่อ)

ชื่อสถาน ประกอบการ	จังหวัด / อำเภอ	พื้นที่ปลูกในรัศมี 50 กม. (ไร่)				พื้นที่ปลูกในรัศมี 100 กม. (ไร่)				รวม (S1+S2) ในรัศมี 50 กม. (ไร่)	รวม (S1+S2) ในรัศมี 100 กม. (ไร่)
		S1	S2	S3	N	S1	S2	S3	N		
กำแพงเพชร											
เมืองกำแพงเพชร		1,252	1,120	207	554	1,252	1,120	207	554	2,372	2,372
ลานกระบือ		0	0	0	0	57	986	0	318	0	1,043
ตาก		91	864	38	126	22,771	71,059	45,780	31,970	954	93,830
บ้านตาก		24	83	38	38	67	4,105	2,638	2,486	106	4,172
พยุหะ		0	0	0	0	9,555	22,946	17,558	9,368	0	32,501
เมืองตาก		0	0	0	0	148	12,003	1,929	1,787	0	12,151
แม่สอด		0	0	0	0	11,513	25,031	21,165	15,037	0	36,544
วังเจ้า		67	781	0	87	67	1,926	12	176	848	1,993
สามเงา		0	0	0	0	0	302	129	887	0	302
อุ้มผาง		0	0	0	0	1,421	4,746	2,349	2,229	0	6,167
นครสวรรค์		448	5,419	6,531	1,160	1,407	28,934	22,640	10,567	5,867	30,341
เก้าเลี้ยว		0	0	0	0	45	150	0	329	0	195
โกรกพระ		0	0	0	0	0	919	0	2	0	919
ชุมตาบง		0	0	0	0	0	4,594	5,098	1,500	0	4,594
บรรพตพิสัย		0	0	0	0	884	2,021	0	744	0	2,905
เมืองนครสวรรค์		0	0	0	0	0	339	0	368	0	339
แม่เปิน		0	0	0	0	0	4,387	4,468	1,268	0	4,387
แม่วงก์		448	5,419	6,531	1,160	478	15,973	12,602	2,916	5,867	16,451
ลาดยาว		0	0	0	0	0	551	472	3,440	0	551
พิจิตร		0	0	0	0	3,059	7,028	0	4,445	0	10,087
ตะพานหิน		0	0	0	0	0	370	0	403	0	370
บึงนาราง		0	0	0	0	1,301	1,620	0	1,300	0	2,921
โพทะเล		0	0	0	0	330	2,296	0	1,121	0	2,626
โพธิ์ประทับช้าง		0	0	0	0	1,324	2,199	0	1,487	0	3,523
เมืองพิจิตร		0	0	0	0	0	327	0	2	0	327
วชิรบูรณ์		0	0	0	0	63	16	0	32	0	79
สามง่าม		0	0	0	0	41	200	0	100	0	241

ตารางที่ 14 พื้นที่เขตส่งเสริมการปลูกข้าวโพดเลี้ยงสัตว์ที่อยู่ไนรัศมี 50 กิโลเมตร และ 100 กิโลเมตร รอบสถานประกอบการ (ต่อ)

ชื่อสถาน ประกอบการ	จังหวัด / อำเภอ	พื้นที่ปลูกในรัศมี 50 กม. (ไร่)				พื้นที่ปลูกในรัศมี 100 กม. (ไร่)				รวม (S1+S2) ในรัศมี 50 กม. (ไร่)	รวม (S1+S2) ในรัศมี 100 กม. (ไร่)
		S1	S2	S3	N	S1	S2	S3	N		
พิษณุโลก		0	0	0	0	0	6,989	0	5,473	0	6,989
บางกระพุ่ม		0	0	0	0	0	20	0	18	0	20
บางระกำ		0	0	0	0	0	6,927	0	5,455	0	6,927
เมืองพิษณุโลก		0	0	0	0	0	42	0	0	0	42
สุโขทัย		0	0	0	0	0	4,595	248	630	0	4,595
กงไกรลาศ		0	0	0	0	0	695	0	201	0	695
ศรีมหา		0	0	0	0	0	1,464	0	331	0	1,464
บ้านด่านลานหอย		0	0	0	0	0	2,403	248	98	0	2,403
เมืองสุโขทัย		0	0	0	0	0	33	0	0	0	33
อุทัยธานี		0	0	0	0	228	27,119	25,265	3,888	0	27,347
ทัพทัน		0	0	0	0	0	7,149	6,480	1,279	0	7,149
ลานสัก		0	0	0	0	228	12,981	4,340	2,081	0	13,209
สว่างอารมณ์		0	0	0	0	0	6,989	14,445	528	0	6,989
49. ลานมันเจ้าสำนอยบ้านไร่		846	32,250	12,007	5,352	2,933	164,843	70,909	32,736	33,096	167,776
กำแพงเพชร		0	0	0	0	809	927	4,243	171	0	1,736
ขาณุวรลักษบุรี		0	0	0	0	809	862	4,243	162	0	1,671
ปางศิลาทอง		0	0	0	0	0	65	0	9	0	65
กาญจนบุรี		0	0	0	0	272	9,608	5,138	4,500	0	9,880
ทองผาภูมิ		0	0	0	0	135	930	556	63	0	1,065
ไทรโยค		0	0	0	0	136	1,666	62	1	0	1,802
บ่อพลอย		0	0	0	0	0	891	75	43	0	891
เลาขวัญ		0	0	0	0	0	1,507	30	1	0	1,507
ศรีสวัสดิ์		0	0	0	0	0	2,762	3,059	4,229	0	2,762
สังขละบุรี		0	0	0	0	0	0	3	0	0	0
หนองปรือ		0	0	0	0	1	1,571	1,300	163	0	1,572
ห้วยกระเจา		0	0	0	0	0	281	53	0	0	281

ตารางที่ 14 พื้นที่เขตส่งเสริมการปลูกข้าวโพดเลี้ยงสัตว์ที่อยู่ในรัศมี 50 กิโลเมตร และ 100 กิโลเมตร รอบสถานประกอบการ (ต่อ)

ชื่อสถานประกอบการ	จังหวัด / อำเภอ				พื้นที่ปลูกในรัศมี 50 กม. (ไร่)				พื้นที่ปลูกในรัศมี 100 กม. (ไร่)				รวม (S1+S2) ในรัศมี 50 กม. (ไร่)	รวม (S1+S2) ในรัศมี 100 กม. (ไร่)
	S1	S2	S3	N	S1	S2	S3	N						
ชัยนาท														
เนินขาม	0	0	0	0	501	1,016	54	221	0	0	0	0	1,517	
มโนรมย์	0	0	0	0	0	418	46	0	0	0	0	0	418	
เมืองชัยนาท	0	0	0	0	446	464	0	18	0	0	0	0	910	
วัดสิงห์	0	0	0	0	55	0	0	0	0	0	0	0	55	
สรรคบุรี	0	0	0	0	0	2	1	0	0	0	0	0	2	
สรรพยา	0	0	0	0	0	0	0	43	0	0	0	0	0	
หนองมะโมง	0	0	0	0	0	53	0	32	0	0	0	0	53	
หันคา	0	0	0	0	0	79	7	116	0	0	0	0	79	
นครสวรรค์	0	0	0	0	479	87,254	24,534	19,230	0	0	0	0	87,733	
โกรกพระ	0	0	0	0	0	3,842	349	1,484	0	0	0	0	3,842	
ชุมตาบง	0	0	0	0	0	4,594	5,098	1,500	0	0	0	0	4,594	
ตากฟ้า	0	0	0	0	0	2,031	0	8	0	0	0	0	2,031	
ตาคลี	0	0	0	0	0	27,356	0	4,601	0	0	0	0	27,356	
บรรพตพิสัย	0	0	0	0	0	50	0	8	0	0	0	0	50	
พยุหะคีรี	0	0	0	0	1	13,617	846	910	0	0	0	0	13,618	
เมืองนครสวรรค์	0	0	0	0	0	14,853	699	3,095	0	0	0	0	14,853	
แม่เปิน	0	0	0	0	0	4,387	4,468	1,268	0	0	0	0	4,387	
แม่วงก์	0	0	0	0	478	15,973	12,602	2,916	0	0	0	0	16,451	
ลาดยาว	0	0	0	0	0	551	472	3,440	0	0	0	0	551	
สิงห์บุรี	0	0	0	0	0	0	0	26	0	0	0	0	0	
บางระจัน	0	0	0	0	0	0	0	7	0	0	0	0	0	
อินทร์บุรี	0	0	0	0	0	0	0	19	0	0	0	0	0	
สุพรรณบุรี	0	0	0	0	26	19,262	3,968	1,079	0	0	0	0	19,288	
ดอนเจดีย์	0	0	0	0	0	0	0	23	0	0	0	0	0	
ด่านช้าง	0	0	0	0	0	1,764	2,735	620	0	0	0	0	1,764	
เดิมบางนางบวช	0	0	0	0	17	13	0	25	0	0	0	0	30	
เมืองสุพรรณบุรี	0	0	0	0	0	0	0	31	0	0	0	0	0	

ตารางที่ 14 พื้นที่เขตส่งเสริมการปลูกข้าวโพดเลี้ยงสัตว์ที่อยู่ในระดับ 50 กิโลเมตร และ 100 กิโลเมตร รอบสถานประกอบการ (ต่อ)

ชื่อสถานประกอบการ	พื้นที่ปลูกในรัศมี 50 กม. (ไร่)				พื้นที่ปลูกในรัศมี 100 กม. (ไร่)				รวม (S1+S2) ในรัศมี 50 กม. (ไร่)	รวม (S1+S2) ในรัศมี 100 กม. (ไร่)
	S1	S2	S3	N	S1	S2	S3	N		
สุพรรณบุรี										
ศรีประจันต์	0	0	0	0	0	4	0	1	0	4
สามชุก	0	0	0	0	1	0	0	84	0	1
หนองหญ้าไซ	0	0	0	0	0	78	0	255	0	78
อุทอง	0	0	0	0	8	17,403	1,233	40	0	17,411
อ่างทอง	0	0	0	0	0	0	0	41	0	0
วิเศษชัยชาญ	0	0	0	0	0	0	0	20	0	0
แสวงหา	0	0	0	0	0	0	0	21	0	0
อุทัยธานี	846	32,250	12,007	5,352	846	46,776	32,972	7,468	33,096	47,622
ทัพทัน	0	3,058	2,889	1,049	0	7,253	6,743	1,377	3,058	7,253
บ้านไร่	0	12,486	6,426	1,442	0	12,486	6,426	1,442	12,486	12,486
เมืองอุทัยธานี	0	0	0	0	0	432	24	1,131	0	432
ลานสัก	343	11,886	1,831	2,106	343	14,653	4,449	2,238	12,229	14,996
สว่างอารมณ์	0	0	0	0	0	6,989	14,445	528	0	6,989
หนองขาหย่าง	0	0	0	0	0	151	34	29	0	151
หนองฉาง	503	3,427	436	647	503	3,427	436	647	3,930	3,930
ห้วยคต	0	1,385	415	76	0	1,385	415	76	1,385	1,385
50. สานมันไร่ชุมแสง	2,442	92,221	42,164	29,137	3,238	224,757	122,150	140,828	94,663	227,995
กำแพงเพชร	0	0	0	0	0	291	0	75	0	291
ลานกระบือ	0	0	0	0	0	291	0	75	0	291
น่าน	0	0	0	0	0	583	973	524	0	583
น่าน้อย	0	0	0	0	0	545	216	96	0	545
นาหมื่น	0	0	0	0	0	38	757	428	0	38
พิจิตร	0	0	0	0	76	316	0	106	0	392
เมืองพิจิตร	0	0	0	0	24	264	0	32	0	288
วัชรบุรี	0	0	0	0	38	16	0	8	0	54
วังทรายพูน	0	0	0	0	0	5	0	0	0	5
สามโก้	0	0	0	0	14	4	0	35	0	18
สามง่าม	0	0	0	0	0	27	0	31	0	27

ตารางที่ 14 พื้นที่เขตส่งเสริมการปลูกข้าวโพดเลี้ยงสัตว์ที่อยู่ในรัศมี 50 กิโลเมตร และ 100 กิโลเมตร รอบสถานประกอบการ (ต่อ)

ชื่อสถาน ประกอบการ	จังหวัด / อำเภอ	พื้นที่ปลูกในรัศมี 50 กม. (ไร่)					พื้นที่ปลูกในรัศมี 100 กม. (ไร่)					รวม (S1+S2) ในรัศมี 50 กม. (ไร่)	รวม (S1+S2) ในรัศมี 100 กม. (ไร่)	
		S1	S2	S3	N	S1	S2	S3	N					
พิษณุโลก		1,222	48,679	3,894	15,238	1,544	100,392	20,627	37,336				49,902	101,936
ชาติตระการ		1,092	13,586	679	2,250	1,093	13,586	679	7,297				14,678	14,679
นครไทย		109	28,089	916	6,046	109	64,803	15,509	14,231				28,198	64,912
เนินมะปราง		0	0	0	0	35	3,890	1,969	1,090				0	3,925
บางกระพุ่ม		0	0	0	0	0	536	0	253				0	536
บางระกำ		0	0	0	0	0	6,932	0	5,467				0	6,932
พรหมพิราม		0	2,296	56	4,359	0	2,777	56	4,837				2,296	2,777
เมืองพิษณุโลก		0	11	0	0	42	279	0	1,106				11	321
วังทอง		0	1,912	247	1,474	244	4,804	418	1,946				1,912	5,048
วัดโบสถ์		21	2,785	1,996	1,109	21	2,785	1,996	1,109				2,806	2,806
เพชรบูรณ์		0	0	0	0	0	11,292	9,794	29,375				0	11,292
เขาค้อ		0	0	0	0	0	11	292	1,750				0	11
หล่มเก่า		0	0	0	0	0	11,246	7,764	26,746				0	11,246
หล่มสัก		0	0	0	0	0	35	1,738	879				0	35
แพร่		0	0	0	0	357	9,176	19,652	9,489				0	9,533
เด่นชัย		0	0	0	0	0	1,439	3,406	762				0	1,439
เมืองแพร่		0	0	0	0	357	4,066	931	583				0	4,423
ร้องกวาง		0	0	0	0	0	228	4,992	841				0	228
ดง		0	0	0	0	0	510	2,229	6,306				0	510
วังชิ้น		0	0	0	0	0	1,302	7,405	558				0	1,302
สูงเม่น		0	0	0	0	0	1,631	689	439				0	1,631
เลย		0	0	0	0	0	31,669	23,002	40,974				0	31,669
ด่านซ้าย		0	0	0	0	0	18,892	20,267	31,287				0	18,892
ท่าลี่		0	0	0	0	0	5	0	0				0	5
นาแห้ว		0	0	0	0	0	275	1,346	2,460				0	275
ภูเรือ		0	0	0	0	0	12,497	1,389	7,227				0	12,497

ตารางที่ 14 พื้นที่เขตส่งเสริมการปลูกข้าวโพดเลี้ยงสัตว์ที่อยู่ในรัศมี 50 กิโลเมตร และ 100 กิโลเมตร รอบสถานประกอบการ (ต่อ)

ชื่อสถาน ประกอบการ	จังหวัด / อำเภอ	พื้นที่ปลูกในรัศมี 50 กม. (ไร่)				พื้นที่ปลูกในรัศมี 100 กม. (ไร่)				รวม (S1+S2) ในรัศมี 50 กม. (ไร่)	รวม (S1+S2) ในรัศมี 100 กม. (ไร่)
		S1	S2	S3	N	S1	S2	S3	N		
สุโขทัย		0	0	0	5	21	8,056	2,392	5,044	0	8,077
งงไกรลาศ		0	0	0	0	0	695	0	216	0	695
ศรีมหา		0	0	0	0	0	1,429	0	322	0	1,429
ทุ่งเสลี่ยม		0	0	0	0	0	714	449	141	0	714
เมืองสุโขทัย		0	0	0	0	0	33	0	0	0	33
ศรีนคร		0	0	0	5	0	0	0	5	0	0
ศรีสัชนาลัย		0	0	0	0	21	2,494	1,932	3,882	0	2,515
ศรีสำโรง		0	0	0	0	0	676	11	167	0	676
สวรรคโลก		0	0	0	0	0	2,015	0	311	0	2,015
อุดรดิตถ์		1,220	43,542	38,270	13,894	1,240	62,982	45,710	17,905	44,762	64,222
ตรอน		211	7,301	2,396	1,342	211	7,339	2,396	1,342	7,512	7,550
ทองแสนขัน		20	14,567	12,699	1,629	20	14,567	12,699	1,629	14,587	14,587
ท่าปลา		6	1,720	6,991	2,297	26	2,103	8,313	3,506	1,726	2,129
น้ำปาด		250	9,950	5,618	4,241	250	18,508	8,386	5,319	10,200	18,758
บ้านโคก		0	0	0	0	0	4,872	413	591	0	4,872
พิชัย		0	7,205	995	3,076	0	7,244	995	3,127	7,205	7,244
พากทำ		0	0	0	0	0	5,362	1,131	392	0	5,362
เมืองอุดรดิตถ์		733	2,798	9,572	1,310	733	2,987	10,848	1,910	3,531	3,720
ลับแล		0	0	0	0	0	0	529	89	0	0
51. ลานมันสักใหญ่		2,446	66,269	46,329	24,002	5,251	244,185	213,015	156,046	68,715	249,436
น่าน		0	0	0	0	0	6,108	30,691	25,533	0	6,108
น่าน้อย		0	0	0	0	0	3,803	10,626	11,128	0	3,803
นาหมื่น		0	0	0	0	0	54	772	450	0	54
เวียงสา		0	0	0	0	0	2,251	19,293	13,955	0	2,251
พิษณุโลก		1,206	18,697	2,264	10,509	1,351	88,388	18,564	29,449	19,903	89,739
ชาติตระการ		1,092	13,277	657	7,297	1,093	13,586	679	7,297	14,369	14,679
นครไทย		109	4,528	0	2,955	109	64,803	15,509	14,222	4,637	64,912
เนินมะปราง		0	0	0	0	0	2	0	0	0	2

ตารางที่ 14 พื้นที่เขตส่งเสริมการปลูกข้าวโพดเลี้ยงสัตว์ที่อยู่ในรัศมี 50 กิโลเมตร และ 100 กิโลเมตร รอบสถานประกอบการ (ต่อ)

ชื่อสถาน ประกอบการ	พื้นที่ปลูกในรัศมี 50 กม. (ไร่)			พื้นที่ปลูกในรัศมี 100 กม. (ไร่)			รวม (S1+S2) ในรัศมี 50 กม. (ไร่)	รวม (S1+S2) ในรัศมี 100 กม. (ไร่)	
	S1	S2	S3	N	S1	S2			S3
สุโขทัย									
ศรีสำโรง	0	0	0	0	0	0	0	166	568
สวรรคโลก	0	0	0	0	0	0	0	311	2,015
อุดรดิตถ์	1,240	47,572	44,065	13,493	1,240	67,185	51,621	23,387	68,425
ตรอน	211	6,268	2,396	970	211	7,339	2,396	1,342	7,550
ทองแสนขัน	20	14,567	12,699	1,629	20	14,567	12,699	1,629	14,587
ท่าปลา	26	2,103	8,307	2,999	26	2,103	8,313	3,506	2,129
น้ำปาด	250	17,741	8,382	5,319	250	18,508	8,386	5,319	18,758
บ้านโคก	0	0	0	0	0	9,075	6,324	6,073	9,075
พิชัย	0	1,203	876	455	0	7,244	995	3,127	7,244
พากทำ	0	2,705	501	199	0	5,362	1,131	392	5,362
เมืองอุดรดิตถ์	733	2,986	10,837	1,910	733	2,987	10,848	1,910	3,720
ลับแล	0	0	68	13	0	0	529	89	0
52. ลานแม่เงินพิชัย	2,650	83,266	54,782	21,421	8,554	238,349	78,858	39,638	246,903
กำแพงเพชร	809	685	1,030	47	2,774	5,114	15,493	2,886	7,888
ขามเฒ่าเกษบุรี	809	685	1,030	47	1,042	1,504	12,701	725	2,546
คลองขลุง	0	0	0	0	613	104	0	137	717
คลองลาน	0	0	0	0	186	1,929	880	377	2,115
ทรายทองวัฒนา	0	0	0	0	0	52	0	18	52
ไทรงาม	0	0	0	0	185	135	0	83	320
บึงสามัคคี	0	0	0	0	82	807	0	628	889
ปางศิลาทอง	0	0	0	0	74	348	1,796	814	422
เมืองกำแพงเพชร	0	0	0	0	592	235	116	104	827
กาญจนบุรี	0	0	0	0	1	643	354	127	644
เลาขวัญ	0	0	0	0	0	48	0	0	48
หนองปรือ	0	0	0	0	1	595	354	127	596
ชัยนาท	0	0	0	0	501	1,016	54	221	1,517
เนินขาม	0	0	0	0	0	418	46	0	418

ตารางที่ 14 พื้นที่เขตส่งเสริมการปลูกข้าวโพดเลี้ยงสัตว์ที่อยู่ในรัศมี 50 กิโลเมตร และ 100 กิโลเมตร รอบสถานประกอบการ (ต่อ)

ชื่อสถานประกอบการ	พื้นที่ปลูกในรัศมี 50 กม. (ไร่)				พื้นที่ปลูกในรัศมี 100 กม. (ไร่)				รวม (S1+S2) ในรัศมี 50 กม. (ไร่)	รวม (S1+S2) ในรัศมี 100 กม. (ไร่)
	S1	S2	S3	N	S1	S2	S3	N		
ชัยนาท										
มโนรมย์	0	0	0	0	446	464	0	18	0	910
เมืองชัยนาท	0	0	0	0	55	0	0	0	0	55
วัดสิงห์	0	0	0	0	0	2	1	0	0	2
สรรบุรี	0	0	0	0	0	0	0	43	0	0
สรรพยา	0	0	0	0	0	0	0	12	0	0
หนองมะโมง	0	0	0	0	0	53	0	32	0	53
หันคา	0	0	0	0	0	79	7	116	0	79
ตาก	0	0	0	0	0	745	354	55	0	745
อุ้มผาง	0	0	0	0	0	745	354	55	0	745
นครสวรรค์	995	45,796	24,248	14,977	1,434	174,078	26,896	22,664	46,791	175,512
เก้าเลี้ยว	0	142	0	272	45	150	0	329	142	195
โกรกพระ	0	3,842	349	1,484	0	3,842	349	1,484	3,842	3,842
ชุมตาบง	0	4,594	5,098	1,500	0	4,594	5,098	1,500	4,594	4,594
ชุมแสง	0	0	0	0	0	416	0	11	0	416
ตากฟ้า	0	0	0	0	0	60,143	1,852	822	0	60,143
ตากสิน	0	0	0	0	26	37,760	0	5,818	0	37,786
ท่าตะโก	0	0	0	0	0	2,363	433	146	0	2,363
บรรพพิสัย	738	417	0	569	884	2,021	0	744	1,155	2,905
พยุหะคีรี	0	5,393	846	756	1	14,210	846	964	5,393	14,211
ไพศาลี	0	0	0	0	0	12,774	77	96	0	12,774
เมืองนครสวรรค์	0	12,334	696	3,106	0	14,894	699	3,123	12,334	14,894
แม่เปิน	0	4,387	4,468	1,268	0	4,387	4,468	1,268	4,387	4,387
แม่วงก์	258	14,136	12,319	2,583	478	15,973	12,602	2,916	14,394	16,451
ลาดยาว	0	551	472	3,440	0	551	472	3,440	551	551
หนองบัว	0	0	0	0	0	0	0	3	0	0
พิจิตร	0	0	0	0	2,980	7,445	0	5,239	0	10,425
ตะพานหิน	0	0	0	0	0	991	0	1,177	0	991

ตารางที่ 14 พื้นที่เขตส่งเสริมการปลูกข้าวโพดเลี้ยงสัตว์ที่อยู่ไนรัศมี 50 กิโลเมตร และ 100 กิโลเมตร รอบสถานประกอบการ (ต่อ)

ชื่อสถาน ประกอบการ	พื้นที่ปลูกไนรัศมี 50 กม. (ไร่)				พื้นที่ปลูกไนรัศมี 100 กม. (ไร่)				รวม (S1+S2) ไนรัศมี 50 กม. (ไร่)	รวม (S1+S2) ไนรัศมี 100 กม. (ไร่)
	S1	S2	S3	N	S1	S2	S3	N		
พิจิตร										
บางมูลนาก	0	0	0	0	0	0	0	0	0	3
บึงนาราง	0	0	0	0	1,301	1,620	0	1,300	0	2,921
โพทะเล	0	0	0	0	339	2,477	0	1,121	0	2,816
โพธิ์ประทับช้าง	0	0	0	0	1,324	2,197	0	1,482	0	3,521
สามง่าม	0	0	0	0	16	157	0	65	0	173
ลพบุรี	0	0	0	0	0	677	0	2	0	677
บ้านหมี่	0	0	0	0	0	15	0	0	0	15
หนองม่วง	0	0	0	0	0	662	0	2	0	662
สิงห์บุรี	0	0	0	0	0	0	0	26	0	0
บางระจัน	0	0	0	0	0	0	0	7	0	0
อินทร์บุรี	0	0	0	0	0	0	0	19	0	0
สุพรรณบุรี	0	0	0	0	18	1,855	2,735	950	0	1,873
ดอนเจดีย์	0	0	0	0	0	0	0	20	0	0
ด่านช้าง	0	0	0	0	0	1,764	2,735	620	0	1,764
เดิมบางนางบวช	0	0	0	0	17	13	0	25	0	30
สามชุก	0	0	0	0	1	0	0	30	0	1
หนองหญ้าไซ	0	0	0	0	0	78	0	255	0	78
อุทัยธานี	846	36,784	29,504	6,396	846	46,776	32,972	7,468	37,630	47,622
ทัพทัน	0	7,253	6,740	1,377	0	7,253	6,743	1,377	7,253	7,253
บ้านไร่	0	2,496	2,966	371	0	12,486	6,426	1,442	2,496	12,486
เมืองอุทัยธานี	0	431	23	1,131	0	432	24	1,131	431	432
ลานสัก	343	14,653	4,449	2,238	343	14,653	4,449	2,238	14,996	14,996
สว่างอารมณ์	0	6,989	14,441	528	0	6,989	14,445	528	6,989	6,989
หนองขาหย่าง	0	150	34	29	0	151	34	29	150	151
หนองฉาง	503	3,427	436	647	503	3,427	436	647	3,930	3,930
ห้วยคต	0	1,385	415	76	0	1,385	415	76	1,385	1,385

ตารางที่ 14 พื้นที่เขตส่งเสริมการปลูกข้าวโพดเลี้ยงสัตว์ที่อยู่ในรัศมี 50 กิโลเมตร และ 100 กิโลเมตร รอบสถานประกอบการ (ต่อ)

ชื่อสถานประกอบการ	พื้นที่ปลูกในรัศมี 50 กม. (ไร่)				พื้นที่ปลูกในรัศมี 100 กม. (ไร่)				รวม (S1+S2) ในรัศมี 50 กม. (ไร่)	รวม (S1+S2) ในรัศมี 100 กม. (ไร่)
	S1	S2	S3	N	S1	S2	S3	N		
53. สถานศรีสุวรรณ										
นครสวรรค์	42	123,951	3,156	7,243	5,631	486,748	162,683	69,171	123,993	492,379
เก้าเหลียว	27	123,687	2,968	7,236	623	148,148	6,163	16,298	123,714	148,771
โกรกพระ	0	0	0	0	45	150	0	329	0	195
ชุมแสง	0	0	0	0	0	3,842	349	1,484	0	3,842
ตากฟ้า	0	60,143	1,848	822	0	60,143	1,852	822	60,143	60,143
ตาคลี	26	37,760	0	5,818	26	37,760	0	5,818	37,786	37,786
ท่าตะโก	0	2,363	432	146	0	2,363	433	146	2,363	2,363
บรรพตพิสัย	0	0	0	0	458	216	0	376	0	674
พยุหะคีรี	1	9,608	9	221	1	14,210	846	964	9,609	14,211
ไพศาลี	0	12,887	680	215	0	12,940	849	235	12,887	12,940
เมืองนครสวรรค์	0	927	0	14	0	14,894	699	3,123	927	14,894
ลาดยาว	0	0	0	0	0	329	185	1,737	0	329
หนองบัว	0	0	0	0	93	885	950	1,253	0	978
ชัยนาท	0	0	0	0	501	1,016	54	221	0	1,517
เนินขาม	0	0	0	0	0	418	46	0	0	418
มโนรมย์	0	0	0	0	446	464	0	18	0	910
เมืองชัยนาท	0	0	0	0	55	0	0	0	0	55
วัดสิงห์	0	0	0	0	0	2	1	0	0	2
สรรคบุรี	0	0	0	0	0	0	0	43	0	0
สรรพยา	0	0	0	0	0	0	0	12	0	0
หนองมะโมง	0	0	0	0	0	53	0	32	0	53
หันคา	0	0	0	0	0	79	7	116	0	79
ชัยภูมิ	0	0	0	0	0	1,893	1,500	166	0	1,893
เทพสถิต	0	0	0	0	0	1,866	1,448	24	0	1,866
ภักดีชุมพล	0	0	0	0	0	27	52	142	0	27
นครราชสีมา	0	0	0	0	0	24,263	18,687	137	0	24,263
ด่านขุนทด	0	0	0	0	0	4,999	5,325	14	0	4,999

ตารางที่ 14 พื้นที่เขตส่งเสริมการปลูกข้าวโพดเลี้ยงสัตว์ที่อยู่ในระดับ 50 กิโลเมตร และ 100 กิโลเมตร รอบสถานประกอบการ (ต่อ)

ชื่อสถาน ประกอบการ	พื้นที่ปลูกในระดับ 50 กม. (ไร่)			พื้นที่ปลูกในระดับ 100 กม. (ไร่)			รวม (S1+S2) ในระดับ 50 กม. (ไร่)	รวม (S1+S2) ในระดับ 100 กม. (ไร่)	
	S1	S2	S3	N	S1	S2			S3
นครราชสีมา									
เทพารักษ์	0	0	0	0	0	0	8,089	4	10,499
ปากช่อง	0	0	0	0	0	0	1,980	83	3,824
สีคิ้ว	0	0	0	0	0	0	3,293	36	4,941
พระนครศรีอยุธยา	0	0	0	0	0	0	0	56	0
บ้านแพรก	0	0	0	0	0	0	0	34	0
มหาราช	0	0	0	0	0	0	0	22	0
พิจิตร	0	0	0	0	490	1,485	1,938	1,938	6,166
ดงเจริญ	0	0	0	0	249	1,335	552	552	3,725
ตะพานหิน	0	0	0	0	0	427	266	266	427
ทับคล้อ	0	0	0	0	0	0	150	30	0
บางมูลนาก	0	0	0	0	0	3	0	94	3
บึงนาราง	0	0	0	0	0	17	0	25	17
โพทะเล	0	0	0	0	241	1,753	0	971	1,994
เพชรบูรณ์	15	263	188	6	926	61,720	59,441	30,654	62,646
ชนแดน	0	0	0	0	624	12,627	22,022	5,485	13,251
บึงสามพัน	0	0	0	0	111	13,660	9,549	2,968	13,771
วิเชียรบุรี	0	233	118	5	175	8,957	6,263	10,146	9,132
ศรีเทพ	15	30	70	1	16	99	137	28	115
หนองไผ่	0	0	0	0	0	26,377	21,470	12,027	26,377
ลพบุรี	0	0	0	0	855	113,898	15,633	8,991	114,753
โคกเจริญ	0	0	0	0	0	1,070	2,120	320	1,070
โคกสักโรง	0	0	0	0	0	15,258	253	5,316	15,258
ชัยบาดาล	0	0	0	0	49	16,627	10,052	1,264	16,676
ท่าหลวง	0	0	0	0	0	10,245	143	15	10,245
บ้านหมี่	0	0	0	0	0	325	0	0	325
พัฒนานิคม	0	0	0	0	806	18,885	8	779	19,691
เมืองลพบุรี	0	0	0	0	0	33,175	2,651	991	33,175

ตารางที่ 14 พื้นที่เขตส่งเสริมการปลูกข้าวโพดเลี้ยงสัตว์ที่อยู่ในรัศมี 50 กิโลเมตร และ 100 กิโลเมตร รอบสถานประกอบการ (ต่อ)

ชื่อสถานประกอบการ	พื้นที่ปลูกในรัศมี 50 กม. (ไร่)				พื้นที่ปลูกในรัศมี 100 กม. (ไร่)				รวม (S1+S2) ในรัศมี 50 กม. (ไร่)	รวม (S1+S2) ในรัศมี 100 กม. (ไร่)
	S1	S2	S3	N	S1	S2	S3	N		
ลพบุรี										
ถ้ำสนธิ	0	0	0	0	0	11,779	400	123	0	11,779
สระโบสถ์	0	0	0	0	0	3,406	6	178	0	3,406
หนองม่วง	0	0	0	0	0	3,128	0	5	0	3,128
สระบุรี	0	0	0	0	1,651	112,620	38,248	6,553	0	114,271
แก่งคอย	0	0	0	0	54	19,537	889	1,232	0	19,591
เฉลิมพระเกียรติ	0	0	0	0	933	16,157	744	1,418	0	17,090
ดอนพุด	0	0	0	0	0	0	0	10	0	0
บ้านหมอ	0	0	0	0	524	5,980	0	0	0	6,504
พระพุทธบาท	0	0	0	0	140	36,331	431	417	0	36,471
ม่วงเหล็ก	0	0	0	0	0	24,328	33,125	1,734	0	24,328
วังม่วง	0	0	0	0	0	4,495	3,059	227	0	4,495
เสาไห้	0	0	0	0	0	3,769	0	1,515	0	3,769
หนองโดน	0	0	0	0	0	2,023	0	0	0	2,023
สิงห์บุรี	0	0	0	0	0	0	0	60	0	0
บางระจัน	0	0	0	0	0	0	0	7	0	0
พรหมบุรี	0	0	0	0	0	0	0	27	0	0
เมืองสิงห์บุรี	0	0	0	0	0	0	0	7	0	0
อินทร์บุรี	0	0	0	0	0	0	0	19	0	0
สุพรรณบุรี	0	0	0	0	18	37	0	308	0	55
ด่านช้าง	0	0	0	0	0	0	0	0	0	0
เดิมบางนางบวช	0	0	0	0	17	13	0	25	0	30
ศรีประจันต์	0	0	0	0	0	4	0	1	0	4
สามชุก	0	0	0	0	1	0	0	84	0	1
หนองหญ้าไซ	0	0	0	0	0	20	0	198	0	20
อ่างทอง	0	0	0	0	0	0	0	41	0	0
วิเศษชัยชาญ	0	0	0	0	0	0	0	20	0	0
แสวงหา	0	0	0	0	0	0	0	21	0	0

ตารางที่ 14 พื้นที่เขตส่งเสริมการปลูกข้าวโพดเลี้ยงสัตว์ที่อยู่ในรัศมี 50 กิโลเมตร และ 100 กิโลเมตร รอบสถานประกอบการ (ต่อ)

ชื่อสถานประกอบการ	พื้นที่ปลูกในรัศมี 50 กม. (ไร่)				พื้นที่ปลูกในรัศมี 100 กม. (ไร่)				รวม (S1+S2) ในรัศมี 50 กม. (ไร่)	รวม (S1+S2) ในรัศมี 100 กม. (ไร่)
	S1	S2	S3	N	S1	S2	S3	N		
อุทัยธานี	0	0	0	0	567	17,477	21,472	3,748	0	18,044
ทัพทัน	0	0	0	0	0	6,978	6,743	1,377	0	6,978
บ้านไร่	0	0	0	0	0	976	145	53	0	976
เมืองอุทัยธานี	0	0	0	0	0	432	24	1,131	0	432
ลานสัก	0	0	0	0	64	93	0	14	0	157
สว่างอารมณ์	0	0	0	0	0	5,769	14,090	519	0	5,769
หนองขาหย่าง	0	0	0	0	0	151	34	29	0	151
หนองฉาง	0	0	0	0	503	3,031	436	624	0	3,534
ห้วยคต	0	0	0	0	0	47	0	1	0	47
54. สถานสมบูรณ์	3,834	59,401	63,338	20,869	4,756	178,961	297,988	151,039	63,235	183,717
เข็ญทราย	0	0	0	0	86	3,345	3,343	3,427	0	3,431
ป่าแดด	0	0	0	0	86	433	290	96	0	519
เวียงป่าเป้า	0	0	0	0	0	2,912	3,053	3,331	0	2,912
เข็ญใหม่	0	0	0	0	0	787	668	450	0	787
ดอยสะเก็ด	0	0	0	0	0	172	176	58	0	172
แม่อน	0	0	0	0	0	585	492	392	0	585
สันกำแพง	0	0	0	0	0	30	0	0	0	30
น่าน	0	0	0	62	419	25,636	82,332	58,794	0	26,055
ท่าวังผา	0	0	0	0	30	105	211	1,382	0	135
น่านน้อย	0	0	0	0	0	3,803	10,582	11,119	0	3,803
นาหมื่น	0	0	0	0	0	54	772	450	0	54
บ้านหลวง	0	0	0	62	0	1,337	2,155	1,464	0	1,337
ภูเพียง	0	0	0	0	0	3,865	2,410	2,492	0	3,865
เมืองน่าน	0	0	0	0	0	3,363	11,099	10,097	0	3,363
เวียงสา	0	0	0	0	389	13,098	55,097	31,763	0	13,487
สันติสุข	0	0	0	0	0	11	6	27	0	11
พะเยา	0	11,981	8,035	2,630	259	71,389	33,741	27,481	11,981	71,648
จุน	0	0	0	0	196	2,383	2,264	751	0	2,579
เชียงคำ	0	0	0	0	0	334	867	114	0	334

ตารางที่ 14 พื้นที่เขตส่งเสริมการปลูกข้าวโพดเลี้ยงสัตว์ที่อยู่ในรัศมี 50 กิโลเมตร และ 100 กิโลเมตร รอบสถานประกอบการ (ต่อ)

ชื่อสถาน ประกอบการ	พื้นที่ปลูกในรัศมี 50 กม. (ไร่)				พื้นที่ปลูกในรัศมี 100 กม. (ไร่)				รวม (S1+S2) ในรัศมี 50 กม. (ไร่)	รวม (S1+S2) ในรัศมี 100 กม. (ไร่)
	S1	S2	S3	N	S1	S2	S3	N		
พะเยา										
เชียงม่วน	0	5,318	3,408	1,028	0	8,452	5,077	2,442	5,318	8,452
ดอกคำใต้	0	3,597	2,967	533	41	18,757	4,596	5,423	3,597	18,798
ปง	0	0	0	0	22	14,566	14,380	12,314	0	14,588
กุ๊กกมยาว	0	0	0	0	0	2,099	2,188	816	0	2,099
เมืองพะเยา	0	3,066	1,660	1,069	0	23,985	3,981	5,406	3,066	23,985
แม่ใจ	0	0	0	0	0	813	388	215	0	813
แพร่	3,815	39,316	42,851	9,034	3,816	49,213	97,124	29,516	43,131	53,029
เด่นชัย	0	0	0	0	0	1,439	3,406	762	0	1,439
เมืองแพร่	1,170	5,609	1,393	441	1,171	5,986	1,890	758	6,779	7,157
ร้องกวาง	0	16,302	12,456	1,869	0	17,869	18,941	4,083	16,302	17,869
ดง	0	3,732	16,580	2,956	0	5,487	39,569	17,044	3,732	5,487
วังชิ้น	0	0	0	0	0	3,253	20,208	2,662	0	3,253
สอง	1,796	12,806	11,200	3,530	1,796	12,806	11,200	3,530	14,602	14,602
สูงเม่น	0	126	0	0	0	1,631	689	439	126	1,631
หนองม่วงไข่	849	742	1,221	238	849	742	1,221	238	1,591	1,591
ลำปาง	20	8,103	12,452	9,143	20	27,045	70,424	28,124	8,123	27,065
เกาะคา	0	0	0	0	0	894	5,071	903	0	894
งาว	0	4,414	3,761	3,775	0	4,414	3,761	3,775	4,414	4,414
แจ้ห่ม	0	327	1,837	1,501	0	2,024	6,195	3,625	327	2,024
เมืองปาน	0	0	0	0	0	1,225	5,018	1,267	0	1,225
เมืองลำปาง	20	1,706	2,482	967	20	5,462	8,773	2,833	1,726	5,482
แม่ทะ	0	47	464	385	0	4,459	19,065	4,534	47	4,459
แม่เมาะ	0	1,608	3,908	2,515	0	1,608	3,908	2,515	1,608	1,608
วังเหนือ	0	0	0	0	0	5,968	15,430	8,353	0	5,968
สบปราบ	0	0	0	0	0	0	2,010	73	0	0
เสริมงาม	0	0	0	0	0	6	506	63	0	6
ห้างฉัตร	0	0	0	0	0	985	687	183	0	985

ตารางที่ 14 พื้นที่เขตส่งเสริมการปลูกข้าวโพดเลี้ยงสัตว์ที่อยู่ในระดับ 50 กิโลเมตร และ 100 กิโลเมตร รอบสถานประกอบการ (ต่อ)

ชื่อสถานประกอบการ	พื้นที่ปลูกในรัศมี 50 กม. (ไร่)				พื้นที่ปลูกในรัศมี 100 กม. (ไร่)				รวม (S1+S2) ในรัศมี 50 กม. (ไร่)	รวม (S1+S2) ในรัศมี 100 กม. (ไร่)
	S1	S2	S3	N	S1	S2	S3	N		
55. สถานสุรัตน์	883	153,832	134,364	63,694	3,176	271,760	198,515	159,647	154,715	274,936
นครสวรรค์	0	43	47	132	93	1,218	1,722	1,409	43	1,311
ชุมแสง	0	0	0	0	0	129	0	11	0	129
ท่าตะโก	0	0	0	0	0	0	0	6	0	0
ไพศาลี	0	0	0	0	0	204	772	139	0	204
หนองบัว	0	43	47	132	93	885	950	1,253	43	978
ขอนแก่น	0	0	0	0	0	890	0	75	0	890
ภูพาน	0	0	0	0	0	890	0	75	0	890
ชัยภูมิ	0	0	0	0	0	1,314	739	1,071	0	1,314
เกษตรสมบูรณ์	0	0	0	0	0	35	6	15	0	35
คอนสาร	0	0	0	0	0	315	37	436	0	315
จัตุรัส	0	0	0	0	0	32	0	0	0	32
ซับใหญ่	0	0	0	0	0	430	315	10	0	430
เทพสถิต	0	0	0	0	0	200	102	5	0	200
ภักดีชุมพล	0	0	0	0	0	172	122	508	0	172
หนองบัวแดง	0	0	0	0	0	87	79	77	0	87
หนองบัวระเหว	0	0	0	0	0	43	78	20	0	43
พิจิตร	249	3,513	2,152	570	1,737	8,713	2,694	4,436	3,762	10,450
ดงเจริญ	249	3,465	1,334	470	249	3,476	1,335	552	3,714	3,725
ตะพานหิน	0	0	0	0	0	996	0	1,177	0	996
ทับคล้อ	0	48	653	91	0	49	1,081	279	48	49
บางมูลนาก	0	0	0	0	0	3	0	94	0	3
บึงนาราง	0	0	0	0	314	376	0	256	0	690
โพทะเล	0	0	0	0	339	2,439	0	1,060	0	2,778
โพธิ์ประทับช้าง	0	0	0	0	788	739	0	849	0	1,527
เมืองพิจิตร	0	0	0	0	24	564	0	93	0	588

ตารางที่ 14 พื้นที่เขตส่งเสริมการปลูกข้าวโพดเลี้ยงสัตว์ที่อยู่ในรัศมี 50 กิโลเมตร และ 100 กิโลเมตร รอบสถานประกอบการ (ต่อ)

ชื่อสถาน ประกอบการ	พื้นที่ปลูกในรัศมี 50 กม. (ไร่)				พื้นที่ปลูกในรัศมี 100 กม. (ไร่)				รวม (S1+S2) ในรัศมี 50 กม. (ไร่)	รวม (S1+S2) ในรัศมี 100 กม. (ไร่)
	S1	S2	S3	N	S1	S2	S3	N		
พิจิตร										
วชิรบำรุง	0	0	0	0	6	0	0	0	0	6
วังทรายพูน	0	0	165	9	0	34	278	9	0	34
สากเหล็ก	0	0	0	0	14	4	0	35	0	18
สามง่าม	0	0	0	0	3	33	0	32	0	36
พิษณุโลก	0	1,076	4,932	1,436	321	63,703	22,040	15,482	1,076	64,024
นครไทย	0	0	0	0	0	54,183	15,077	9,985	0	54,183
เนินมะปราง	0	1,076	4,932	1,436	35	4,442	6,593	2,383	1,076	4,477
บางกระทุ่ม	0	0	0	0	0	536	0	253	0	536
เมืองพิษณุโลก	0	0	0	0	42	3	0	928	0	45
วังทอง	0	0	0	0	244	4,539	370	1,933	0	4,783
เพชรบูรณ์	634	149,200	127,233	61,556	1,025	189,147	156,330	119,436	149,834	190,172
เขาค้อ	0	1	4	76	0	12	296	1,758	1	12
ชนแดน	624	14,234	54,444	12,306	624	14,234	54,444	12,306	14,858	14,858
น้ำหนาว	0	0	0	0	0	0	0	3	0	0
บึงสามพัน	0	3,209	6,189	2,576	111	14,683	11,193	5,650	3,210	14,794
เมืองเพชรบูรณ์	10	55,458	12,647	13,577	10	55,458	12,647	13,577	55,468	55,468
วังโป่ง	0	12,329	17,631	9,789	0	12,329	17,631	9,789	12,329	12,329
วิเชียรบุรี	0	0	0	0	175	8,957	6,263	10,146	0	9,132
ศรีเทพ	0	0	0	0	0	70	31	26	0	70
หนองไผ่	0	49,875	32,595	19,665	0	49,875	32,595	19,665	49,875	49,875
หล่มเก่า	0	0	0	0	0	11,948	10,325	38,719	0	11,948
หล่มสัก	0	14,093	3,724	3,567	105	21,581	10,905	7,797	14,093	21,686
ลพบุรี	0	0	0	0	0	872	447	59	0	872
โคกเจริญ	0	0	0	0	0	431	184	0	0	431
ลำสนธิ	0	0	0	0	0	441	263	59	0	441

ตารางที่ 14 พื้นที่เขตส่งเสริมการปลูกข้าวโพดเลี้ยงสัตว์ที่อยู่ไนรัศมี 50 กิโลเมตร และ 100 กิโลเมตร รอบสถานประกอบการ (ต่อ)

ชื่อสถานประกอบการ	พื้นที่ปลูกไนรัศมี 50 กม. (ไร่)				พื้นที่ปลูกไนรัศมี 100 กม. (ไร่)				รวม (S1+S2) ในรัศมี 50 กม. (ไร่)	รวม (S1+S2) ในรัศมี 100 กม. (ไร่)
	S1	S2	S3	N	S1	S2	S3	N		
เลย	0	0	0	0	0	5,903	14,543	17,679	0	5,903
ด่านซ้าย	0	0	0	0	0	5,903	14,543	16,998	0	5,903
ภูหลวง	0	0	0	0	0	0	0	681	0	0
56. ลานช้างเลี้ยงช่องแค	27	124,695	2,416	8,616	5,273	427,757	89,044	44,026	124,722	433,030
นครสวรรค์	27	124,308	2,416	7,529	517	147,938	6,209	16,503	124,334	148,455
เก้าเหลียว	0	0	0	0	45	150	0	329	0	195
โกรกพระ	0	0	0	0	0	3,842	349	1,484	0	3,842
ชุมแสง	0	0	0	0	0	416	0	11	0	416
ตากฟ้า	0	60,143	1,852	822	0	60,143	1,852	822	60,143	60,143
ตาคลี	26	37,760	0	5,818	26	37,760	0	5,818	37,786	37,786
ท่าตะโก	0	2,363	433	146	0	2,363	433	146	2,363	2,363
บรรพตพิสัย	0	0	0	0	352	6	0	294	0	358
พยุหะคีรี	1	10,444	26	631	1	14,210	846	964	10,444	14,211
ไพศาลี	0	12,780	105	98	0	12,940	849	235	12,780	12,940
เมืองนครสวรรค์	0	818	0	14	0	14,894	699	3,123	818	14,894
ลาดยาว	0	0	0	0	0	329	231	2,024	0	329
หนองบัว	0	0	0	0	93	885	950	1,253	0	978
กาญจนบุรี	0	0	0	0	0	86	0	0	0	86
เลาขวัญ	0	0	0	0	0	86	0	0	0	86
ชัยนาท	0	0	0	0	501	1,016	54	221	0	1,517
เนินขาม	0	0	0	0	0	418	46	0	0	418
มโนรมย์	0	0	0	0	446	464	0	18	0	910
เมืองชัยนาท	0	0	0	0	55	0	0	0	0	55
วัดสิงห์	0	0	0	0	0	2	1	0	0	2
สรรคบุรี	0	0	0	0	0	0	0	43	0	0
สรรพยา	0	0	0	0	0	0	0	12	0	0

ตารางที่ 14 พื้นที่เขตส่งเสริมการปลูกข้าวโพดเลี้ยงสัตว์ที่อยู่ในรัศมี 50 กิโลเมตร และ 100 กิโลเมตร รอบสถานประกอบการ (ต่อ)

ชื่อสถาน ประกอบการ	พื้นที่ปลูกในรัศมี 50 กม. (ไร่)				พื้นที่ปลูกในรัศมี 100 กม. (ไร่)				รวม (S1+S2) ในรัศมี 50 กม. (ไร่)	รวม (S1+S2) ในรัศมี 100 กม. (ไร่)
	S1	S2	S3	N	S1	S2	S3	N		
ชัยนาท										
หนองมะโมง	0	0	0	0	0	53	0	32	0	53
หันคา	0	0	0	0	0	79	7	116	0	79
นครราชสีมา	0	0	0	0	0	1,817	1,025	57	0	1,817
ปากช่อง	0	0	0	0	0	1,817	1,025	57	0	1,817
พระนครศรีอยุธยา	0	0	0	0	0	0	0	56	0	0
บ้านแพรก	0	0	0	0	0	0	0	34	0	0
มหาราช	0	0	0	0	0	0	0	22	0	0
พิจิตร	0	0	0	0	429	3,887	1,335	797	0	4,316
ดงเจริญ	0	0	0	0	249	3,476	1,335	552	0	3,725
ทับคล้อ	0	0	0	0	0	0	0	3	0	0
โพทะเล	0	0	0	0	180	411	0	242	0	591
เพชรบูรณ์	0	0	0	0	518	23,111	17,607	4,807	0	23,629
ชนแดน	0	0	0	0	233	746	1,711	102	0	979
ป่าสักพัน	0	0	0	0	111	13,132	7,881	1,460	0	13,243
วิเชียรบุรี	0	0	0	0	158	6,379	2,065	726	0	6,537
ศรีเทพ	0	0	0	0	16	99	137	28	0	115
หนองไผ่	0	0	0	0	0	2,755	5,813	2,491	0	2,755
ลพบุรี	0	0	0	0	855	112,174	15,380	8,971	0	113,029
โคกเจริญ	0	0	0	0	0	1,070	2,120	320	0	1,070
โคกสำโรง	0	0	0	0	0	15,258	253	5,316	0	15,258
ชัยบาดาล	0	0	0	0	49	16,627	10,052	1,264	0	16,676
ท่าหลวง	0	0	0	0	0	10,245	143	15	0	10,245
บ้านหมี่	0	0	0	0	0	325	0	0	0	325
พัฒนานิคม	0	0	0	0	806	18,885	8	779	0	19,691
เมืองลพบุรี	0	0	0	0	0	33,175	2,651	991	0	33,175

ตารางที่ 14 พื้นที่เขตส่งเสริมการปลูกข้าวโพดเลี้ยงสัตว์ที่อยู่ในรัศมี 50 กิโลเมตร และ 100 กิโลเมตร รอบสถานประกอบการ (ต่อ)

ชื่อสถานประกอบการ	จังหวัด / อำเภอ				พื้นที่ปลูกในรัศมี 50 กม. (ไร่)				พื้นที่ปลูกในรัศมี 100 กม. (ไร่)				รวม (S1+S2) ในรัศมี 50 กม. (ไร่)	รวม (S1+S2) ในรัศมี 100 กม. (ไร่)
	S1	S2	S3	N	S1	S2	S3	N						
ลพบุรี														
ลำสนธิ	0	0	0	0	0	10,055	147	103	0	0	0	0	0	10,055
สระโบสถ์	0	0	0	0	0	3,406	6	178	0	0	0	0	0	3,406
หนองม่วง	0	0	0	0	0	3,128	0	5	0	0	0	0	0	3,128
สระบุรี	0	0	0	0	1,651	103,263	20,623	6,322	0	0	0	0	0	104,914
แก่งคอย	0	0	0	0	54	19,790	917	1,463	0	0	0	0	0	19,844
เฉลิมพระเกียรติ	0	0	0	0	933	16,157	744	1,418	0	0	0	0	0	17,090
ดอนพุด	0	0	0	0	0	0	0	10	0	0	0	0	0	0
บ้านหม้อ	0	0	0	0	524	5,980	0	0	0	0	0	0	0	6,504
พระพุทธบาท	0	0	0	0	140	36,331	431	417	0	0	0	0	0	36,471
มวกเหล็ก	0	0	0	0	0	14,600	15,472	1,263	0	0	0	0	0	14,600
เมืองสระบุรี	0	0	0	0	0	118	0	9	0	0	0	0	0	118
วังม่วง	0	0	0	0	0	4,495	3,059	227	0	0	0	0	0	4,495
เสาไห้	0	0	0	0	0	3,769	0	1,515	0	0	0	0	0	3,769
หนองไผ่	0	0	0	0	0	2,023	0	0	0	0	0	0	0	2,023
สิงห์บุรี	0	0	0	0	0	0	0	60	0	0	0	0	0	0
บางระจัน	0	0	0	0	0	0	0	7	0	0	0	0	0	0
พรหมบุรี	0	0	0	0	0	0	0	27	0	0	0	0	0	0
เมืองสิงห์บุรี	0	0	0	0	0	0	0	7	0	0	0	0	0	0
อินทร์บุรี	0	0	0	0	0	0	0	19	0	0	0	0	0	0
สุพรรณบุรี	0	0	0	0	18	1,878	953	579	0	0	0	0	0	1,896
ดอนเจดีย์	0	0	0	0	0	0	0	23	0	0	0	0	0	0
ด่านช้าง	0	0	0	0	0	587	843	147	0	0	0	0	0	587
เดิมบางนางบวช	0	0	0	0	17	13	0	25	0	0	0	0	0	30
เมืองสุพรรณบุรี	0	0	0	0	0	0	0	27	0	0	0	0	0	0

ตารางที่ 14 พื้นที่เขตส่งเสริมการปลูกข้าวโพดเลี้ยงสัตว์ที่อยู่ในรัศมี 50 กิโลเมตร และ 100 กิโลเมตร รอบสถานประกอบการ (ต่อ)

ชื่อสถานประกอบการ	พื้นที่ปลูกในรัศมี 50 กม. (ไร่)				พื้นที่ปลูกในรัศมี 100 กม. (ไร่)				รวม (S1+S2) ในรัศมี 50 กม. (ไร่)	รวม (S1+S2) ในรัศมี 100 กม. (ไร่)
	S1	S2	S3	N	S1	S2	S3	N		
สุพรรณบุรี										
ศรีประจันต์	0	0	0	0	0	0	4	0	0	4
สามชุก	0	0	0	0	1	0	0	0	0	1
หนองหญ้าไซ	0	0	0	0	0	0	78	0	0	78
อู่ทอง	0	0	0	0	0	0	1,196	110	0	1,196
อ่างทอง	0	0	0	0	0	0	0	0	0	0
วิเศษชัยชาญ	0	0	0	0	0	0	0	0	0	0
แสลงตา	0	0	0	0	0	0	0	0	0	0
อุทัยธานี	0	387	0	1,086	784	32,587	25,858	5,612	387	33,371
ทัพทัน	0	0	0	0	0	7,253	6,743	1,377	0	7,253
บ้านไร่	0	0	0	0	0	9,653	3,789	650	0	9,653
เมืองอุทัยธานี	0	387	0	1,086	0	432	24	1,131	387	432
ลานสัก	0	0	0	0	281	3,843	0	1,187	0	4,124
สว่างอารมณ์	0	0	0	0	0	6,946	14,445	519	0	6,946
หนองขาหย่าง	0	0	0	0	0	151	34	29	0	151
หนองฉาง	0	0	0	0	503	3,427	436	647	0	3,930
ห้วยคต	0	0	0	0	0	882	387	72	0	882
57. ตานยังตั้งพืชผล	27	137,353	4,409	9,204	6,396	471,386	132,888	71,629	137,379	477,782
นครสวรรค์	27	136,749	4,374	8,495	957	149,772	6,381	17,746	136,776	150,729
เก้าเลี้ยว	0	0	0	0	45	150	0	329	0	195
โกรกพระ	0	413	158	91	0	3,842	349	1,484	413	3,842
ชุมแสง	0	0	0	0	0	416	0	11	0	416
ตากฟ้า	0	60,143	1,852	822	0	60,143	1,852	822	60,143	60,143
ตาคลี	26	37,760	0	5,818	26	37,760	0	5,818	37,786	37,786
ท่าตะโก	0	2,363	433	146	0	2,363	433	146	2,363	2,363
บรรพตพิสัย	0	0	0	0	792	1,774	0	711	0	2,566

ตารางที่ 14 พื้นที่เขตส่งเสริมการปลูกข้าวโพดเลี้ยงสัตว์ที่อยู่ไนรัศมี 50 กิโลเมตร และ 100 กิโลเมตร รอบสถานประกอบการ (ต่อ)

ชื่อสถานประกอบการ	พื้นที่ปลูกไนรัศมี 50 กม. (ไร่)				พื้นที่ปลูกไนรัศมี 100 กม. (ไร่)				รวม (S1+S2) ในรัศมี 50 กม. (ไร่)	รวม (S1+S2) ในรัศมี 100 กม. (ไร่)
	S1	S2	S3	N	S1	S2	S3	N		
นครสวรรค์										
พยุหะคีรี	1	14,057	846	891	1	14,210	846	964	14,058	14,211
ไพศาลี	0	12,897	706	228	0	12,940	849	235	12,897	12,940
เมืองนครสวรรค์	0	9,116	378	495	0	14,894	699	3,123	9,116	14,894
ลาดยาว	0	0	0	0	0	395	403	2,850	0	395
หนองบัว	0	0	0	3	93	885	950	1,253	0	978
ชัยนาท	0	0	0	0	501	1,016	54	221	0	1,517
เนินขาม	0	0	0	0	0	418	46	0	0	418
มโนรมย์	0	0	0	0	446	464	0	18	0	910
เมืองชัยนาท	0	0	0	0	55	0	0	0	0	55
วัดสิงห์	0	0	0	0	0	2	1	0	0	2
สรรคบุรี	0	0	0	0	0	0	0	43	0	0
สรรพยา	0	0	0	0	0	0	0	12	0	0
หนองมะโมง	0	0	0	0	0	53	0	32	0	53
หันคา	0	0	0	0	0	79	7	116	0	79
ชัยภูมิ	0	0	0	0	0	1,555	837	36	0	1,555
เทพสถิต	0	0	0	0	0	1,554	837	3	0	1,554
ภักดีชุมพล	0	0	0	0	0	1	0	33	0	1
นครราชสีมา	0	0	0	0	0	9,534	7,065	4	0	9,534
ด่านขุนทด	0	0	0	0	0	3,068	2,196	0	0	3,068
เทพารักษ์	0	0	0	0	0	6,320	4,792	0	0	6,320
ปากช่อง	0	0	0	0	0	114	74	4	0	114
สีคิ้ว	0	0	0	0	0	32	3	0	0	32
พระนครศรีอยุธยา	0	0	0	0	0	0	0	56	0	0
บ้านแพรก	0	0	0	0	0	0	0	34	0	0
มหาราช	0	0	0	0	0	0	0	22	0	0

ตารางที่ 14 พื้นที่เขตส่งเสริมการปลูกข้าวโพดเลี้ยงสัตว์ที่อยู่ในรัศมี 50 กิโลเมตร และ 100 กิโลเมตร รอบสถานประกอบการ (ต่อ)

ชื่อสถาน ประกอบการ	พื้นที่ปลูกในรัศมี 50 กม. (ไร่)				พื้นที่ปลูกในรัศมี 100 กม. (ไร่)				รวม (S1+S2) ในรัศมี 50 กม. (ไร่)	รวม (S1+S2) ในรัศมี 100 กม. (ไร่)
	S1	S2	S3	N	S1	S2	S3	N		
พิจิตร	0	0	0	0	795	7,269	1,681	3,262	0	8,064
ดงเจริญ	0	0	0	0	249	3,476	1,335	552	0	3,725
ตะพานหิน	0	0	0	0	0	840	0	1,121	0	840
ทับคล้อ	0	0	0	0	0	35	346	179	0	35
บางมูลนาก	0	0	0	0	0	3	0	94	0	3
บึงนาราง	0	0	0	0	207	438	0	195	0	645
โพทะเล	0	0	0	0	339	2,477	0	1,121	0	2,816
เพชรบูรณ์	0	230	36	5	926	63,411	66,514	30,980	230	64,337
ชนแดน	0	0	0	0	624	13,599	29,581	9,051	0	14,223
บึงสามพัน	0	0	0	0	111	13,485	9,323	1,992	0	13,596
วิเชียรบุรี	0	230	36	5	175	8,957	6,263	8,347	230	9,132
ศรีเทพ	0	0	0	0	16	99	137	28	0	115
หนองไผ่	0	0	0	0	0	27,271	21,210	11,562	0	27,271
ลพบุรี	0	0	0	0	855	113,898	15,633	8,991	0	114,753
โคกเจริญ	0	0	0	0	0	1,070	2,120	320	0	1,070
โคกสำโรง	0	0	0	0	0	15,258	253	5,316	0	15,258
ชัยบาดาล	0	0	0	0	49	16,627	10,052	1,264	0	16,676
ท่าหลวง	0	0	0	0	0	10,245	143	15	0	10,245
บ้านหมี่	0	0	0	0	0	325	0	0	0	325
พัฒนานิคม	0	0	0	0	806	18,885	8	779	0	19,691
เมืองลพบุรี	0	0	0	0	0	33,175	2,651	991	0	33,175
ลำสนธิ	0	0	0	0	0	11,779	400	123	0	11,779
สระโบสถ์	0	0	0	0	0	3,406	6	178	0	3,406
หนองม่วง	0	0	0	0	0	3,128	0	5	0	3,128

ตารางที่ 14 พื้นที่เขตส่งเสริมการปลูกข้าวโพดเลี้ยงสัตว์ที่อยู่ไนรัศมี 50 กิโลเมตร และ 100 กิโลเมตร รอบสถานประกอบการ (ต่อ)

ชื่อสถาน ประกอบการ	พื้นที่ปลูกไนรัศมี 50 กม. (ไร่)				พื้นที่ปลูกไนรัศมี 100 กม. (ไร่)				รวม (S1+S2) ไนรัศมี 50 กม. (ไร่)	รวม (S1+S2) ไนรัศมี 100 กม. (ไร่)
	S1	S2	S3	N	S1	S2	S3	N		
สระบุรี	0	0	0	0	1,651	97,560	11,658	5,460	0	99,211
แก่งคอย	0	0	0	0	54	14,733	736	982	0	14,787
เฉลิมพระเกียรติ	0	0	0	0	933	16,157	744	1,418	0	17,090
ดอนพุด	0	0	0	0	0	0	0	10	0	0
บ้านหม้อ	0	0	0	0	524	5,980	0	0	0	6,504
พระพุทธบาท	0	0	0	0	140	36,331	431	417	0	36,471
ม่วงเหล็ก	0	0	0	0	0	14,072	6,688	891	0	14,072
วังม่วง	0	0	0	0	0	4,495	3,059	227	0	4,495
เสาไห้	0	0	0	0	0	3,769	0	1,515	0	3,769
หนองโดน	0	0	0	0	0	2,023	0	0	0	2,023
สิงห์บุรี	0	0	0	0	0	0	0	60	0	0
บางระจัน	0	0	0	0	0	0	0	7	0	0
พรหมบุรี	0	0	0	0	0	0	0	27	0	0
เมืองสิงห์บุรี	0	0	0	0	0	0	0	7	0	0
อินทร์บุรี	0	0	0	0	0	0	0	19	0	0
สุพรรณบุรี	0	0	0	0	18	50	111	465	0	68
ด่านช้าง	0	0	0	0	0	13	111	130	0	13
เดิมบางนางบวช	0	0	0	0	17	13	0	25	0	30
ศรีประจันต์	0	0	0	0	0	4	0	1	0	4
สามชุก	0	0	0	0	1	0	0	84	0	1
หนองหญ้าไซ	0	0	0	0	0	20	0	225	0	20
อ่างทอง	0	0	0	0	0	0	0	41	0	0
วิเศษชัยชาญ	0	0	0	0	0	0	0	20	0	0
แสวงหา	0	0	0	0	0	0	0	21	0	0

ตารางที่ 14 พื้นที่เขตส่งเสริมการปลูกข้าวโพดเลี้ยงสัตว์ที่อยู่ในรัศมี 50 กิโลเมตร และ 100 กิโลเมตร รอบสถานประกอบการ (ต่อ)

ชื่อสถานประกอบการ	พื้นที่ปลูกในรัศมี 50 กม. (ไร่)				พื้นที่ปลูกในรัศมี 100 กม. (ไร่)				รวม (S1+S2) ในรัศมี 50 กม. (ไร่)	รวม (S1+S2) ในรัศมี 100 กม. (ไร่)
	S1	S2	S3	N	S1	S2	S3	N		
อุทัยธานี	0	373	0	704	693	27,321	22,954	4,307	373	28,014
ทัพทัน	0	0	0	0	0	7,253	6,743	1,377	0	7,253
บ้านไร่	0	0	0	0	0	5,955	1,272	121	0	5,955
เมืองอุทัยธานี	0	373	0	704	0	432	24	1,131	373	432
ลานสัก	0	0	0	0	190	2,950	0	463	0	3,140
สว่างอารมณ์	0	0	0	0	0	6,928	14,445	519	0	6,928
หนองขาหย่าง	0	0	0	0	0	151	34	29	0	151
หนองฉาง	0	0	0	0	503	3,427	436	647	0	3,930
ห้วยคต	0	0	0	0	0	225	0	20	0	225
58. ตำบลเข้่ง (นายประยูร จิตศิริตนาร)	606	131,643	23,019	14,921	8,930	313,702	137,546	63,944	132,250	322,632
กำแพงเพชร	0	0	0	0	2,018	2,824	14,497	2,380	0	4,842
ขาณุวรลักษบุรี	0	0	0	0	1,042	1,504	12,701	725	0	2,546
คลองขลุง	0	0	0	0	613	95	0	137	0	708
คลองลาน	0	0	0	0	0	21	0	9	0	21
ทรายทองวัฒนา	0	0	0	0	0	52	0	18	0	52
ไทรงาม	0	0	0	0	161	51	0	94	0	212
บึงสามัคคี	0	0	0	0	82	807	0	628	0	889
ปางศิลาทอง	0	0	0	0	74	294	1,796	769	0	368
เมืองกำแพงเพชร	0	0	0	0	46	0	0	0	0	46
ชัยนาท	0	0	0	0	501	1,016	54	221	0	1,517
เนินขาม	0	0	0	0	0	418	46	0	0	418
มโนรมย์	0	0	0	0	446	464	0	18	0	910
เมืองชัยนาท	0	0	0	0	55	0	0	0	0	55
วัดสิงห์	0	0	0	0	0	2	1	0	0	2
สรรคบุรี	0	0	0	0	0	0	0	43	0	0

ตารางที่ 14 พื้นที่เขตส่งเสริมการปลูกข้าวโพดเลี้ยงสัตว์ที่อยู่ไนรัศมี 50 กิโลเมตร และ 100 กิโลเมตร รอบสถานประกอบการ (ต่อ)

ชื่อสถาน ประกอบการ	จังหวัด / อำเภอ				พื้นที่ปลูกไนรัศมี 50 กม. (ไร่)				พื้นที่ปลูกไนรัศมี 100 กม. (ไร่)				รวม (S1+S2) ไนรัศมี 50 กม. (ไร่)	รวม (S1+S2) ไนรัศมี 100 กม. (ไร่)
	S1	S2	S3	N	S1	S2	S3	N	S1	S2	S3	N		
ชัยนาท														
สรรพยา	0	0	0	0	0	0	0	0	0	0	0	12	0	0
หนองมะโมง	0	0	0	0	0	0	0	53	0	0	0	32	0	53
หันคา	0	0	0	0	0	0	0	79	7	0	0	116	0	79
นครสวรรค์	511	126,360	3,744	12,547	1,527	175,129	28,618	24,053	126,872	176,656	194	3,842	4,594	176,656
เก้าเลี้ยว	44	150	0	331	45	150	0	329	0	0	0	194	0	195
โกรกพระ	0	3,842	349	1,484	0	3,842	349	1,484	3,842	0	0	3,842	0	3,842
ชุมตาบง	0	0	0	0	0	4,594	5,098	1,500	0	0	0	416	0	416
ชุมแสง	0	416	0	11	0	416	0	11	0	0	0	52,359	0	52,359
ตากฟ้า	0	52,359	1,119	777	0	60,143	1,852	822	0	0	0	28,343	0	28,343
ตาคลี	0	28,343	0	3,498	26	37,760	0	5,818	0	0	0	2,363	0	2,363
ท่าตะโก	0	2,363	433	146	0	2,363	433	146	0	0	0	521	0	521
บรรพตพิสัย	466	55	0	363	884	2,021	0	744	0	0	0	14,211	0	14,211
พยุหะคีรี	1	14,210	846	964	1	14,210	846	964	0	0	0	9,399	0	9,399
ไพศาลี	0	9,399	37	88	0	12,940	849	235	0	0	0	14,894	0	14,894
เมืองนครสวรรค์	0	14,894	699	3,123	0	14,894	699	3,123	0	0	0	4,468	0	4,468
แม่เปิน	0	0	0	0	0	4,387	4,468	1,268	0	0	0	12,602	0	12,602
แม่วงก์	0	0	0	0	478	15,973	12,602	2,916	0	0	0	330	0	330
ลาดยาว	0	330	262	1,759	0	551	472	3,440	0	0	0	552	0	552
หนองบัว	0	0	0	3	93	885	950	1,253	0	0	0	2,416	0	2,416
พิจิตร	95	248	0	114	3,269	11,399	2,416	6,153	343	14,668	343	3,725	4,594	14,668
ดงเจริญ	0	0	0	0	249	3,476	1,335	552	0	0	0	1,177	0	1,177
ตะพานหิน	0	0	0	0	0	996	0	279	0	0	0	94	0	94
ทับคล้อ	0	0	0	0	0	49	1,081	0	0	0	0	0	0	0
บางมูลนาก	0	0	0	0	0	3	0	94	0	0	0	0	0	94
บึงนาราง	0	0	0	0	1,301	1,620	0	1,300	0	0	0	0	0	2,921

ตารางที่ 14 พื้นที่เขตส่งเสริมการปลูกข้าวโพดเลี้ยงสัตว์ที่อยู่ในรัศมี 50 กิโลเมตร และ 100 กิโลเมตร รอบสถานประกอบการ (ต่อ)

ชื่อสถาน ประกอบการ	พื้นที่ปลูกในรัศมี 50 กม. (ไร่)				พื้นที่ปลูกในรัศมี 100 กม. (ไร่)				รวม (S1+S2) ในรัศมี 50 กม. (ไร่)	รวม (S1+S2) ในรัศมี 100 กม. (ไร่)
	S1	S2	S3	N	S1	S2	S3	N		
พิจิตร										
โพทะเล	95	248	0	114	339	2,477	0	1,121	343	2,816
โพธิ์ประทับช้าง	0	0	0	0	1,324	2,203	0	1,487	0	3,527
เมืองพิจิตร	0	0	0	0	0	394	0	61	0	394
วชิรภรณ์	0	0	0	0	15	0	0	13	0	15
วังทรายพูน	0	0	0	0	0	8	0	0	0	8
สามง่าม	0	0	0	0	41	173	0	69	0	214
พิษณุโลก	0	0	0	0	0	5	12	14	0	5
เนินมะปราง	0	0	0	0	0	5	12	14	0	5
เพชรบูรณ์	0	0	0	0	751	41,894	48,835	15,669	0	42,645
ชนแดน	0	0	0	0	624	13,599	32,152	9,360	0	14,223
บึงสามพัน	0	0	0	0	111	13,106	7,881	1,460	0	13,217
วังโป่ง	0	0	0	0	0	0	377	925	0	0
วิเชียรบุรี	0	0	0	0	0	5,971	1,814	207	0	5,971
ศรีเทพ	0	0	0	0	16	30	69	2	0	46
หนองไผ่	0	0	0	0	0	9,188	6,542	3,715	0	9,188
ลพบุรี	0	0	0	0	0	33,978	9,261	7,503	0	33,978
โคกเจริญ	0	0	0	0	0	1,070	2,120	320	0	1,070
โคกสำโรง	0	0	0	0	0	15,258	253	5,316	0	15,258
ชัยบาดาล	0	0	0	0	0	1,016	4,261	984	0	1,016
บ้านหมี่	0	0	0	0	0	325	0	0	0	325
พัฒนานาคคม	0	0	0	0	0	1	0	7	0	1
เมืองลพบุรี	0	0	0	0	0	9,774	2,621	693	0	9,774
สระโบสถ์	0	0	0	0	0	3,406	6	178	0	3,406
หนองม่วง	0	0	0	0	0	3,128	0	5	0	3,128

ตารางที่ 14 พื้นที่เขตส่งเสริมการปลูกข้าวโพดเลี้ยงสัตว์ที่อยู่ไนรัศมี 50 กิโลเมตร และ 100 กิโลเมตร รอบสถานประกอบการ (ต่อ)

ชื่อสถานประกอบการ	พื้นที่ปลูกไนรัศมี 50 กม. (ไร่)				พื้นที่ปลูกไนรัศมี 100 กม. (ไร่)				รวม (S1+S2) ในรัศมี 50 กม. (ไร่)	รวม (S1+S2) ในรัศมี 100 กม. (ไร่)
	S1	S2	S3	N	S1	S2	S3	N		
สิงห์บุรี	0	0	0	0	0	0	0	0	0	0
บางระจัน	0	0	0	0	0	0	0	0	0	0
พรหมบุรี	0	0	0	0	0	0	0	0	0	0
เมืองสิงห์บุรี	0	0	0	0	0	0	0	0	0	0
อินทร์บุรี	0	0	0	0	0	0	0	0	0	0
สุพรรณบุรี	0	0	0	0	18	681	933	488	0	699
ด่านช้าง	0	0	0	0	0	615	933	153	0	615
เดิมบางนางบวช	0	0	0	0	17	13	0	25	0	30
ศรีประจันต์	0	0	0	0	0	4	0	1	0	4
สามชุก	0	0	0	0	1	0	0	84	0	1
หนองหญ้าไซ	0	0	0	0	0	49	0	225	0	49
อ่างทอง	0	0	0	0	0	0	0	21	0	0
แสวงหา	0	0	0	0	0	0	0	21	0	0
อุทัยธานี	0	5,035	19,275	2,261	846	46,776	32,920	7,382	5,035	47,622
ทัพทัน	0	1,049	4,958	272	0	7,253	6,743	1,377	1,049	7,253
บ้านไร่	0	0	0	0	0	12,486	6,374	1,356	0	12,486
เมืองอุทัยธานี	0	432	24	1,131	0	432	24	1,131	432	432
ลานสัก	0	0	0	0	343	14,653	4,449	2,238	0	14,996
สว่างอารมณ์	0	3,384	14,259	530	0	6,989	14,445	528	3,384	6,989
หนองขาหย่าง	0	150	34	29	0	151	34	29	150	151
หนองฉาง	0	20	0	299	503	3,427	436	647	20	3,930
ห้วยคต	0	0	0	0	0	1,385	415	76	0	1,385
59. วันดีพืชผล	52,226	15,154	10,843	55,740	65,979	55,222	32,867	95,095	67,380	121,201
เขียงราย	52,226	15,154	10,843	55,740	64,179	40,033	29,797	78,352	67,380	104,212
ขุนตาล	3,974	7	8	447	4,817	275	29	745	3,980	5,092
เขียงของ	13,862	2,246	1,232	5,246	13,862	2,246	1,232	5,246	16,108	16,108

ตารางที่ 14 พื้นที่เขตส่งเสริมการปลูกข้าวโพดเลี้ยงสัตว์ที่อยู่ในรัศมี 50 กิโลเมตร และ 100 กิโลเมตร รอบสถานประกอบการ (ต่อ)

ชื่อสถานประกอบการ	จังหวัด / อำเภอ		พื้นที่ปลูกในรัศมี 50 กม. (ไร่)				พื้นที่ปลูกในรัศมี 100 กม. (ไร่)				รวม (S1+S2) ในรัศมี 50 กม. (ไร่)	รวม (S1+S2) ในรัศมี 100 กม. (ไร่)
	S1	S2	S3	N	S1	S2	S3	N				
เชียงใหม่												
เชียงใหม่แสน	14,907	1,122	2,477	10,145	14,907	1,122	2,477	10,145	16,029	16,029	16,029	16,029
ดอยหลวง	7,456	2,056	1,757	2,322	7,456	2,056	1,757	2,322	9,512	9,512	9,512	9,512
เทิง	0	0	0	0	6,098	2,798	4,510	3,857	0	0	8,896	8,896
ป่าแดด	0	0	0	0	993	545	1,049	481	0	0	1,538	1,538
พญาเม็งราย	36	185	613	384	425	836	861	689	221	221	1,261	1,261
พาน	0	0	0	0	961	2,672	3,540	3,969	0	0	3,633	3,633
เมืองเชียงใหม่	5,095	4,396	599	4,467	5,922	8,928	3,015	8,537	9,491	9,491	14,850	14,850
แม่จัน	5,201	698	1,702	16,737	5,201	698	1,702	16,737	5,899	5,899	5,899	5,899
แม่ฟ้าหลวง	21	114	24	5,949	21	114	24	5,949	135	135	135	135
แม่ลาว	0	0	0	0	411	6,080	3,193	5,238	0	0	6,491	6,491
แม่สรวย	0	0	0	0	301	2,031	495	2,137	0	0	2,332	2,332
แม่สาย	317	418	32	2,225	317	418	32	2,225	735	735	735	735
เวียงแก่น	0	0	0	27	921	4,951	3,447	1,935	0	0	5,872	5,872
เวียงชัย	620	1,342	607	788	830	1,692	643	1,138	1,963	1,963	2,522	2,522
เวียงเชียงรุ้ง	736	2,571	1,791	7,002	736	2,571	1,791	7,002	3,307	3,307	3,307	3,307
เชียงใหม่	0	0	0	0	25	8,289	1,303	9,684	0	0	8,314	8,314
ชัยภูมิ												
ชัยภูมิการ	0	0	0	0	0	0	25	16	0	0	0	0
ฝาง	0	0	0	0	7	2,422	463	998	0	0	2,429	2,429
แม่เฒ่า	0	0	0	0	18	5,867	815	8,670	0	0	5,885	5,885
พระยา	0	0	0	0	1,775	6,900	1,767	7,059	0	0	8,675	8,675
จุน	0	0	0	0	839	85	87	613	0	0	924	924
เชียงคํา	0	0	0	0	402	4,846	482	3,030	0	0	5,248	5,248
ดอกคําใต้	0	0	0	0	41	59	713	235	0	0	100	100
ภูทอก	0	0	0	0	0	75	137	268	0	0	75	75

ตารางที่ 14 พื้นที่เขตส่งเสริมการปลูกข้าวโพดเลี้ยงสัตว์ที่อยู่ในรัศมี 50 กิโลเมตร และ 100 กิโลเมตร รอบสถานประกอบการ (ต่อ)

ชื่อสถานประกอบการ	พื้นที่ปลูกในรัศมี 50 กม. (ไร่)				พื้นที่ปลูกในรัศมี 100 กม. (ไร่)				รวม (S1+S2) ในรัศมี 50 กม. (ไร่)	รวม (S1+S2) ในรัศมี 100 กม. (ไร่)
	S1	S2	S3	N	S1	S2	S3	N		
พะเยา										
ภูซาง	0	0	0	0	493	1,579	342	2,891	0	2,072
แม่ใจ	0	0	0	0	0	256	6	22	0	256
60. วิษณุพิษผล	1,917	104,629	38,074	31,326	2,898	224,551	121,632	141,389	106,546	227,449
กำแพงเพชร	0	0	0	0	7	366	0	97	0	373
ลานกระบือ	0	0	0	0	7	366	0	97	0	373
น่าน	0	0	0	0	0	0	94	182	0	0
นาหมื่น	0	0	0	0	0	0	94	182	0	0
พิจิตร	0	0	0	0	86	586	100	147	0	672
เมืองพิจิตร	0	0	0	0	24	528	0	60	0	552
วชิรบุรี	0	0	0	0	48	16	0	20	0	64
วังทรายพูน	0	0	0	0	0	5	100	0	0	5
สากเหล็ก	0	0	0	0	14	4	0	35	0	18
สามง่าม	0	0	0	0	0	33	0	32	0	33
พิษณุโลก	1,291	68,358	9,423	19,650	1,544	100,871	24,724	38,270	69,649	102,415
ชาติตระการ	1,092	13,586	679	2,250	1,093	13,586	679	7,297	14,678	14,679
นครไทย	111	46,985	6,434	10,381	109	64,803	15,509	14,231	47,095	64,912
เนินมะปราง	0	0	0	0	35	4,362	6,066	2,024	0	4,397
บางกระทุ่ม	0	0	0	0	0	536	0	253	0	536
บางระกำ	0	0	0	0	0	6,939	0	5,467	0	6,939
พรหมพิราม	0	2,344	56	4,357	0	2,777	56	4,837	2,344	2,777
เมืองพิษณุโลก	0	25	0	0	42	279	0	1,106	25	321
วังทอง	66	2,633	258	1,552	244	4,804	418	1,946	2,700	5,048
วัดโบสถ์	21	2,785	1,996	1,109	21	2,785	1,996	1,109	2,806	2,806

ตารางที่ 14 พื้นที่เขตส่งเสริมการปลูกข้าวโพดเลี้ยงสัตว์ที่อยู่ในรัศมี 50 กิโลเมตร และ 100 กิโลเมตร รอบสถานประกอบการ (ต่อ)

ชื่อสถาน ประกอบการ	จังหวัด / อำเภอ	พื้นที่ปลูกในรัศมี 50 กม. (ไร่)				พื้นที่ปลูกในรัศมี 100 กม. (ไร่)				รวม (S1+S2) ในรัศมี 50 กม. (ไร่)	รวม (S1+S2) ในรัศมี 100 กม. (ไร่)
		S1	S2	S3	N	S1	S2	S3	N		
เพชรบูรณ์		0	0	0	0	0	17,942	17,942	39,415	0	17,875
เขาค้อ		0	0	0	0	0	292	292	1,750	0	11
เมืองเพชรบูรณ์		0	0	0	0	0	0	0	6	0	86
วังโป่ง		0	0	0	0	0	2,214	2,214	579	0	631
หล่มเก่า		0	0	0	0	0	11,948	10,268	35,103	0	11,948
หล่มสัก		0	0	0	0	0	5,168	5,168	1,977	0	5,199
แพร่		0	0	0	0	0	8,111	8,111	1,823	0	4,093
เด่นชัย		0	0	0	0	0	3,403	3,403	762	0	1,439
เมืองแพร่		0	0	0	0	0	230	230	318	0	225
วังชิ้น		0	0	0	0	0	4,094	4,094	310	0	1,023
สูงเม่น		0	0	0	0	0	384	384	433	0	1,406
เลย		0	0	0	0	0	23,523	23,523	41,067	0	32,085
ด่านซ้าย		0	0	0	0	0	20,267	20,267	31,287	0	18,892
ทาลิ่ง		0	0	0	0	0	20	20	0	0	19
นาแห้ว		0	0	0	0	0	1,346	1,346	2,460	0	275
ภูเรือ		0	0	0	0	0	1,890	1,890	7,320	0	12,899
สุโขทัย		0	0	0	0	21	1,518	1,518	2,773	0	6,900
กงไกรลาศ		0	0	0	0	0	0	0	216	0	695
ศรีมหา		0	0	0	0	0	0	0	318	0	1,235
ทุ่งเสลี่ยม		0	0	0	0	0	117	117	60	0	415
เมืองสุโขทัย		0	0	0	0	0	0	0	0	0	33
ศรีนคร		0	0	0	0	0	0	0	5	0	0
ศรีสังขมาลัย		0	0	0	0	21	1,882	1,390	1,696	0	1,903
ศรีสำโรง		0	0	0	0	0	11	11	167	0	604
สวรรคโลก		0	0	0	0	0	0	0	311	0	2,015

ตารางที่ 14 พื้นที่เขตส่งเสริมการปลูกข้าวโพดเลี้ยงสัตว์ที่อยู่รัศมี 50 กิโลเมตร และ 100 กิโลเมตร รอบสถานประกอบการ (ต่อ)

ชื่อสถานประกอบการ	พื้นที่ปลูกในรัศมี 50 กม. (ไร่)				พื้นที่ปลูกในรัศมี 100 กม. (ไร่)				รวม (S1+S2) ในรัศมี 50 กม. (ไร่)	รวม (S1+S2) ในรัศมี 100 กม. (ไร่)
	S1	S2	S3	N	S1	S2	S3	N		
อุตสาหกรรม	627	36,271	28,651	11,676	1,240	61,796	45,620	17,615	36,898	63,036
ตรอน	211	6,296	2,373	923	211	7,339	2,396	1,342	6,507	7,550
ทองแสนขัน	20	14,567	12,699	1,629	20	14,567	12,699	1,629	14,587	14,587
ท่าปลา	0	1,448	3,487	1,905	26	2,103	8,313	3,506	1,448	2,129
น้ำปาด	250	6,526	5,199	4,126	250	18,508	8,386	5,319	6,776	18,758
บ้านโคก	0	0	0	0	0	3,686	323	358	0	3,686
พิชัย	0	6,406	995	2,763	0	7,244	995	3,127	6,406	7,244
พากทำ	0	0	0	0	0	5,362	1,131	335	0	5,362
เมืองอุตรดิตถ์	146	1,027	3,899	332	733	2,987	10,848	1,910	1,173	3,720
ลับแล	0	0	0	0	0	0	529	89	0	0
61. เวชภัณฑ์การเกษตร	27	147,607	4,719	14,721	7,970	346,876	125,241	60,999	147,634	354,846
กำแพงเพชร	0	0	0	0	1,172	2,256	10,329	1,206	0	3,428
ขาณุวรลักษบุรี	0	0	0	0	1,042	1,319	10,329	485	0	2,361
คลองขลุง	0	0	0	0	47	91	0	93	0	138
ทรายทองวัฒนา	0	0	0	0	0	39	0	0	0	39
บึงสามัคคี	0	0	0	0	82	807	0	628	0	889
ปางศิลาทอง	0	0	0	0	1	0	0	0	0	1
กาญจนบุรี	0	0	0	0	0	41	0	0	0	41
เลาขวัญ	0	0	0	0	0	41	0	0	0	41
ชัยนาท	0	0	0	0	501	1,016	54	221	0	1,517
เนินขาม	0	0	0	0	0	418	46	0	0	418
มโนรมย์	0	0	0	0	446	464	0	18	0	910
เมืองชัยนาท	0	0	0	0	55	0	0	0	0	55
วัดสิงห์	0	0	0	0	0	2	1	0	0	2
สรรคบุรี	0	0	0	0	0	0	0	43	0	0

ตารางที่ 14 พื้นที่เขตส่งเสริมการปลูกข้าวโพดเลี้ยงสัตว์ที่อยู่ในรัศมี 50 กิโลเมตร และ 100 กิโลเมตร รอบสถานประกอบการ (ต่อ)

ชื่อสถานประกอบการ	พื้นที่ปลูกในรัศมี 50 กม. (ไร่)				พื้นที่ปลูกในรัศมี 100 กม. (ไร่)				รวม (S1+S2) ในรัศมี 50 กม. (ไร่)	รวม (S1+S2) ในรัศมี 100 กม. (ไร่)	
	S1	S2	S3	N	S1	S2	S3	N			
ชัยนาท											
สรรพยา	0	0	0	0	0	0	0	0	12	0	0
หนองมะโมง	0	0	0	0	0	53	0	0	32	0	53
หันคา	0	0	0	0	0	79	7	116	0	0	79
นครสวรรค์	27	146,798	4,444	13,302	1,428	173,339	28,135	23,823	146,825	174,767	
เก้าเลี้ยว	0	150	0	313	45	150	0	329	150	195	
โกรกพระ	0	3,842	349	1,484	0	3,842	349	1,484	3,842	3,842	
ชุมตาบง	0	0	0	0	0	4,594	5,098	1,500	0	4,594	
ชุมแสง	0	416	0	11	0	416	0	11	416	416	
ตากฟ้า	0	60,143	1,852	822	0	60,143	1,852	822	60,143	60,143	
ตาคลี	26	37,760	0	5,818	26	37,760	0	5,818	37,786	37,786	
ท่าตะโก	0	2,363	433	146	0	2,363	433	146	2,363	2,363	
บรรพตพิสัย	0	0	0	0	884	2,021	0	744	0	2,905	
พยุหะคีรี	1	14,210	846	964	1	14,210	846	964	14,211	14,211	
ไพศาลี	0	12,780	84	98	0	12,940	849	235	12,780	12,940	
เมืองนครสวรรค์	0	14,894	696	3,065	0	14,894	699	3,123	14,894	14,894	
แม่เปิน	0	0	0	0	0	4,387	4,468	1,268	0	4,387	
แม่วงก์	0	0	0	0	379	14,183	12,119	2,686	0	14,562	
ลาดยาว	0	240	185	578	0	551	472	3,440	240	551	
หนองบัว	0	0	0	3	93	885	950	1,253	0	978	
พระนครศรีอยุธยา	0	0	0	0	0	0	0	34	0	0	
บ้านแพรก	0	0	0	0	0	0	0	34	0	0	
พิจิตร	0	0	0	0	3,216	10,937	2,375	6,047	0	14,153	
ตงเจริญ	0	0	0	0	249	3,476	1,335	552	0	3,725	
ตะพานหิน	0	0	0	0	0	996	0	1,177	0	996	
ทับคล้อ	0	0	0	0	0	49	1,040	279	0	49	

ตารางที่ 14 พื้นที่เขตส่งเสริมการปลูกข้าวโพดเลี้ยงสัตว์ที่อยู่ไนรัศมี 50 กิโลเมตร และ 100 กิโลเมตร รอบสถานประกอบการ (ต่อ)

ชื่อสถานประกอบการ	พื้นที่ปลูกในรัศมี 50 กม. (ไร่)				พื้นที่ปลูกในรัศมี 100 กม. (ไร่)				รวม (S1+S2) ในรัศมี 50 กม. (ไร่)	รวม (S1+S2) ในรัศมี 100 กม. (ไร่)
	S1	S2	S3	N	S1	S2	S3	N		
พิจิตร										
บางมูลนาก	0	0	0	0	0	3	0	94	0	3
บึงนาราง	0	0	0	0	1,301	1,620	0	1,300	0	2,921
โพทะเล	0	0	0	0	339	2,477	0	1,121	0	2,816
โพธิ์ประทับช้าง	0	0	0	0	1,314	2,203	0	1,467	0	3,517
เมืองพิจิตร	0	0	0	0	0	3	0	0	0	3
สามง่าม	0	0	0	0	13	110	0	57	0	123
เพชรบูรณ์	0	0	0	0	751	38,154	39,615	12,959	0	38,905
ชนแดน	0	0	0	0	624	11,399	23,500	7,826	0	12,023
บึงสามพัน	0	0	0	0	111	13,132	7,881	1,460	0	13,243
วังโป่ง	0	0	0	0	0	0	0	38	0	0
วิเชียรบุรี	0	0	0	0	0	5,971	1,814	207	0	5,971
ศรีเทพ	0	0	0	0	16	30	69	2	0	46
หนองไผ่	0	0	0	0	0	7,622	6,351	3,426	0	7,622
ลพบุรี	0	0	0	0	38	64,606	10,578	8,587	0	64,644
โคกเจริญ	0	0	0	0	0	1,070	2,120	320	0	1,070
โคกสักโรง	0	0	0	0	0	15,258	253	5,316	0	15,258
ชัยบาดาล	0	0	0	0	0	5,094	5,548	1,024	0	5,094
บ้านหมี่	0	0	0	0	0	325	0	0	0	325
พัฒนานิคม	0	0	0	0	38	3,150	0	753	0	3,188
เมืองลพบุรี	0	0	0	0	0	33,175	2,651	991	0	33,175
สระโบสถ์	0	0	0	0	0	3,406	6	178	0	3,406
หนองม่วง	0	0	0	0	0	3,128	0	5	0	3,128
สระบุรี	0	0	0	0	0	8,953	0	6	0	8,953
พระพุทธบาท	0	0	0	0	0	7,817	0	6	0	7,817
หนองไผ่	0	0	0	0	0	1,136	0	0	0	1,136

ตารางที่ 14 พื้นที่เขตส่งเสริมการปลูกข้าวโพดเลี้ยงสัตว์ที่อยู่ในรัศมี 50 กิโลเมตร และ 100 กิโลเมตร รอบสถานประกอบการ (ต่อ)

ชื่อสถาน ประกอบการ	พื้นที่ปลูกในรัศมี 50 กม. (ไร่)				พื้นที่ปลูกในรัศมี 100 กม. (ไร่)				รวม (S1+S2) ในรัศมี 50 กม. (ไร่)	รวม (S1+S2) ในรัศมี 100 กม. (ไร่)
	S1	S2	S3	N	S1	S2	S3	N		
สิงห์บุรี	0	0	0	0	0	0	0	60	0	0
บางระจัน	0	0	0	0	0	0	0	7	0	0
พรหมบุรี	0	0	0	0	0	0	0	27	0	0
เมืองสิงห์บุรี	0	0	0	0	0	0	0	7	0	0
อินทร์บุรี	0	0	0	0	0	0	0	19	0	0
สุพรรณบุรี	0	0	0	0	18	798	1,209	564	0	816
ดอนเจดีย์	0	0	0	0	0	0	0	23	0	0
ด่านช้าง	0	0	0	0	0	703	1,209	176	0	703
เดิมบางนางบวช	0	0	0	0	17	13	0	25	0	30
ศรีประจันต์	0	0	0	0	0	4	0	1	0	4
สามชุก	0	0	0	0	1	0	0	84	0	1
หนองหญ้าไซ	0	0	0	0	0	78	0	255	0	78
อ่างทอง	0	0	0	0	0	0	0	24	0	0
วิเศษชัยชาญ	0	0	0	0	0	0	0	3	0	0
แสวงหา	0	0	0	0	0	0	0	21	0	0
อุทัยธานี	0	809	275	1,419	846	46,776	32,946	7,468	809	47,622
ทัพทัน	0	110	214	201	0	7,253	6,743	1,377	110	7,253
บ้านไร่	0	0	0	0	0	12,486	6,400	1,442	0	12,486
เมืองอุทัยธานี	0	432	24	1,131	0	432	24	1,131	432	432
ลานสัก	0	0	0	0	343	14,653	4,449	2,238	0	14,996
สว่างอารมณ์	0	99	3	9	0	6,989	14,445	528	99	6,989
หนองขาหย่าง	0	150	34	29	0	151	34	29	150	151
หนองฉาง	0	17	0	48	503	3,427	436	647	17	3,930
ห้วยคต	0	0	0	0	0	1,385	415	76	0	1,385

ตารางที่ 14 พื้นที่เขตส่งเสริมการปลูกข้าวโพดเลี้ยงสัตว์ที่อยู่ในระดับ 50 กิโลเมตร และ 100 กิโลเมตร รอบสถานประกอบการ (ต่อ)

ชื่อสถานประกอบการ	พื้นที่ปลูกในรัศมี 50 กม. (ไร่)				พื้นที่ปลูกในรัศมี 100 กม. (ไร่)				รวม (S1+S2) ในรัศมี 50 กม. (ไร่)	รวม (S1+S2) ในรัศมี 100 กม. (ไร่)
	S1	S2	S3	N	S1	S2	S3	N		
62. ศศินิภาพืชผล	1,900	67,150	23,314	19,385	4,109	199,831	118,051	105,012	69,050	203,940
กำแพงเพชร	0	0	0	0	291	1,949	0	854	0	2,240
ไทรยางม	0	0	0	0	193	150	0	106	0	343
บึงสามัคคี	0	0	0	0	0	0	0	64	0	0
พราณกระต่าย	0	0	0	0	41	743	0	309	0	784
เมืองกำแพงเพชร	0	0	0	0	0	70	0	57	0	70
ลานกระบือ	0	0	0	0	57	986	0	318	0	1,043
ตาก	0	0	0	0	0	1,314	24	53	0	1,314
เมืองตาก	0	0	0	0	0	1,314	24	53	0	1,314
พิจิตร	0	0	0	0	1,013	2,541	278	1,594	0	3,554
ตะพานหิน	0	0	0	0	0	7	0	0	0	7
โพธิ์ประทับช้าง	0	0	0	0	871	1,716	0	1,325	0	2,587
เมืองพิจิตร	0	0	0	0	24	564	0	93	0	588
วชิรบุรี	0	0	0	0	63	16	0	32	0	79
วังทรายพูน	0	0	0	0	0	34	278	9	0	34
สากเหล็ก	0	0	0	0	14	4	0	35	0	18
สามง่าม	0	0	0	0	41	200	0	100	0	241
พิษณุโลก	1,394	35,125	3,618	12,435	1,544	100,951	25,251	38,629	36,518	102,495
ชาติตระการ	1,092	11,928	443	1,988	1,093	13,586	679	7,297	13,020	14,679
นครไทย	109	13,718	863	1,570	109	64,803	15,509	14,231	13,827	64,912
เนินมะปราง	0	0	0	0	35	4,442	6,593	2,383	0	4,477
บางกระทุ่ม	0	0	0	0	0	536	0	253	0	536
บางระกำ	0	49	0	96	0	6,939	0	5,467	49	6,939
พรหมพิราม	0	2,774	56	4,837	0	2,777	56	4,837	2,774	2,777

ตารางที่ 14 พื้นที่เขตส่งเสริมการปลูกข้าวโพดเลี้ยงสัตว์ที่อยู่ในรัศมี 50 กิโลเมตร และ 100 กิโลเมตร รอบสถานประกอบการ (ต่อ)

ชื่อสถานประกอบการ	พื้นที่ปลูกในรัศมี 50 กม. (ไร่)				พื้นที่ปลูกในรัศมี 100 กม. (ไร่)				รวม (S1+S2) ในรัศมี 50 กม. (ไร่)	รวม (S1+S2) ในรัศมี 100 กม. (ไร่)
	S1	S2	S3	N	S1	S2	S3	N		
พิษณุโลก										
เมืองพิษณุโลก	42	230	0	1,106	42	279	0	1,106	272	321
วังทอง	129	3,641	260	1,728	244	4,804	418	1,946	3,770	5,048
วัดโบสถ์	21	2,785	1,996	1,109	21	2,785	1,996	1,109	2,806	2,806
เพชรบูรณ์	0	0	0	0	0	12,884	12,856	10,664	0	12,884
เขาค้อ	0	0	0	0	0	11	292	1,750	0	11
วังโป่ง	0	0	0	0	0	4,874	6,858	1,709	0	4,874
หล่มเก่า	0	0	0	0	0	7,991	4,673	6,498	0	7,991
หล่มสัก	0	0	0	0	0	8	1,033	707	0	8
แพร่	0	0	0	0	0	3,639	10,906	1,698	0	3,639
เด่นชัย	0	0	0	0	0	1,439	3,402	760	0	1,439
เมืองแพร่	0	0	0	0	0	0	0	167	0	0
วังชิ้น	0	0	0	0	0	1,296	7,203	476	0	1,296
สูงเม่น	0	0	0	0	0	904	301	295	0	904
ลำปาง	0	0	0	0	0	11	68	133	0	11
เถิน	0	0	0	0	0	11	68	133	0	11
เลย	0	0	0	0	0	11,695	20,661	28,387	0	11,695
ด่านซ้าย	0	0	0	0	0	11,420	19,315	25,927	0	11,420
นาแห้ว	0	0	0	0	0	275	1,346	2,460	0	275
สุโขทัย	0	80	0	184	21	11,231	3,644	6,538	80	11,252
กงไกรลาศ	0	38	0	15	0	695	0	216	38	695
ศรีมาศ	0	0	0	0	0	1,464	0	331	0	1,464
ทุ่งเสลี่ยม	0	0	0	0	0	1,432	1,061	547	0	1,432
บ้านด่านลานหอย	0	0	0	0	0	2,392	197	85	0	2,392
เมืองสุโขทัย	0	0	0	0	0	33	0	0	0	33
ศรีนคร	0	0	0	5	0	0	0	5	0	0

ตารางที่ 14 พื้นที่เขตส่งเสริมการปลูกข้าวโพดเลี้ยงสัตว์ที่อยู่ในรัศมี 50 กิโลเมตร และ 100 กิโลเมตร รอบสถานประกอบการ (ต่อ)

ชื่อสถานประกอบการ	พื้นที่ปลูกในรัศมี 50 กม. (ไร่)				พื้นที่ปลูกในรัศมี 100 กม. (ไร่)				รวม (S1+S2) ในรัศมี 50 กม. (ไร่)	รวม (S1+S2) ในรัศมี 100 กม. (ไร่)
	S1	S2	S3	N	S1	S2	S3	N		
สุโขทัย										
ศรีสังฆาลัย	0	0	0	0	21	2,494	2,358	4,872	0	2,515
ศรีสำโรง	0	17	0	150	0	706	28	171	17	706
สวรรคโลก	0	25	0	14	0	2,015	0	311	25	2,015
อุดรธานี	506	31,946	19,696	6,766	1,240	53,616	44,363	16,462	32,452	54,856
ตรอน	211	7,339	2,396	1,342	211	7,339	2,396	1,342	7,550	7,550
ทองแสนขัน	20	14,567	12,699	1,629	20	14,567	12,699	1,629	14,587	14,587
ท่าปลา	0	0	0	0	26	2,068	8,313	2,906	0	2,094
น้ำปาด	213	1,723	1,187	107	250	17,681	8,375	5,319	1,935	17,931
พิชัย	0	7,244	995	3,127	0	7,244	995	3,127	7,244	7,244
พากทำ	0	0	0	0	0	1,730	208	140	0	1,730
เมืองอุดรดิษฐ์	63	1,073	2,419	561	733	2,987	10,848	1,910	1,136	3,720
ลับแล	0	0	0	0	0	0	529	89	0	0
63. ตีรโวศชัย	2,105	69,767	55,260	14,916	5,927	159,466	79,283	33,913	71,872	165,393
กำแพงเพชร	781	436	112	2	2,096	4,169	15,477	2,283	1,218	6,265
ขามเฒ่าเกษบุรี	781	436	112	2	1,042	1,504	12,701	725	1,218	2,546
คลองขลุง	0	0	0	0	613	104	0	137	0	717
คลองลาน	0	0	0	0	96	1,879	880	369	0	1,975
ทรายทองวัฒนา	0	0	0	0	0	34	0	10	0	34
บึงสามัคคี	0	0	0	0	44	269	0	228	0	313
ปางศิลาทอง	0	0	0	0	74	348	1,796	814	0	422
เมืองกำแพงเพชร	0	0	0	0	227	31	100	0	0	258
กาญจนบุรี	0	0	0	0	1	1,781	1,679	1,274	0	1,782
ทองผาภูมิ	0	0	0	0	0	183	0	1	0	183
เลาขวัญ	0	0	0	0	0	70	0	0	0	70

ตารางที่ 14 พื้นที่เขตส่งเสริมการปลูกข้าวโพดเลี้ยงสัตว์ที่อยู่ในรัศมี 50 กิโลเมตร และ 100 กิโลเมตร รอบสถานประกอบการ (ต่อ)

ชื่อสถาน ประกอบการ	พื้นที่ปลูกในรัศมี 50 กม. (ไร่)				พื้นที่ปลูกในรัศมี 100 กม. (ไร่)				รวม (S1+S2) ในรัศมี 50 กม. (ไร่)	รวม (S1+S2) ในรัศมี 100 กม. (ไร่)
	S1	S2	S3	N	S1	S2	S3	N		
กาญจนบุรี										
ศรีสวัสดิ์	0	0	0	0	0	41	379	1,110	0	41
สังขละบุรี	0	0	0	0	0	13	0	0	0	13
หนองปรือ	0	0	0	0	1	1,474	1,300	163	0	1,475
ชัยนาท	0	0	0	0	501	1,016	54	221	0	1,517
เนินขาม	0	0	0	0	0	418	46	0	0	418
มโนรมย์	0	0	0	0	446	464	0	18	0	910
เมืองชัยนาท	0	0	0	0	55	0	0	0	0	55
วัดสิงห์	0	0	0	0	0	2	1	0	0	2
สรรคบุรี	0	0	0	0	0	0	0	43	0	0
สรรพยา	0	0	0	0	0	0	0	12	0	0
หนองมะโมง	0	0	0	0	0	53	0	32	0	53
หันคา	0	0	0	0	0	79	7	116	0	79
ตาก	0	0	0	0	536	1,602	1,381	1,094	0	2,138
อุ้มผาง	0	0	0	0	536	1,602	1,381	1,094	0	2,138
นครสวรรค์	478	26,066	22,522	8,691	1,408	100,408	24,985	19,796	26,544	101,816
เก้าเลี้ยว	0	0	0	0	45	150	0	329	0	195
โกรกพระ	0	812	0	0	0	3,842	349	1,484	812	3,842
ชุมตาบง	0	4,594	5,098	1,500	0	4,594	5,098	1,500	4,594	4,594
ชุมแสง	0	0	0	0	0	407	0	11	0	407
ตากฟ้า	0	0	0	0	0	12,139	18	398	0	12,139
ตาคลี	0	0	0	0	0	26,967	0	3,493	0	26,967
ท่าตะโก	0	0	0	0	0	273	433	126	0	273
บรรพตพิสัย	0	0	0	0	884	2,021	0	744	0	2,905
พยุหะคีรี	0	0	0	0	1	14,210	846	964	0	14,211

ตารางที่ 14 พื้นที่เขตส่งเสริมการปลูกข้าวโพดเลี้ยงสัตว์ที่อยู่ในระดับ 50 กิโลเมตร และ 100 กิโลเมตร รอบสถานประกอบการ (ต่อ)

ชื่อสถานประกอบการ	พื้นที่ปลูกในรัศมี 50 กม. (ไร่)				พื้นที่ปลูกในรัศมี 100 กม. (ไร่)				รวม (S1+S2) ในรัศมี 50 กม. (ไร่)	รวม (S1+S2) ในรัศมี 100 กม. (ไร่)
	S1	S2	S3	N	S1	S2	S3	N		
นครสวรรค์										
เมืองนครสวรรค์	0	0	0	0	0	14,894	699	3,123	0	14,894
แม่เปิน	0	4,387	4,468	1,268	0	4,387	4,468	1,268	4,387	4,387
แม่วงก์	478	15,973	12,602	2,916	478	15,973	12,602	2,916	16,451	16,451
ลาดยาว	0	300	354	3,007	0	551	472	3,440	300	551
พิจิตร	0	0	0	0	522	1,859	0	836	0	2,381
บึงนาราง	0	0	0	0	302	699	0	390	0	1,001
โพทะเล	0	0	0	0	220	1,160	0	446	0	1,380
สิงห์บุรี	0	0	0	0	0	0	0	12	0	0
อินทร์บุรี	0	0	0	0	0	0	0	12	0	0
สุพรรณบุรี	0	0	0	0	17	1,855	2,735	929	0	1,872
ดอนเจดีย์	0	0	0	0	0	0	0	20	0	0
ด่านช้าง	0	0	0	0	0	1,764	2,735	620	0	1,764
เดิมบางนางบวช	0	0	0	0	17	13	0	25	0	30
สามชุก	0	0	0	0	0	0	0	9	0	0
หนองหญ้าไซ	0	0	0	0	0	78	0	255	0	78
อุทัยธานี	846	43,264	32,626	6,223	846	46,776	32,972	7,468	44,110	47,622
ทัพทัน	0	7,253	6,743	1,377	0	7,253	6,743	1,377	7,253	7,253
บ้านไร่	0	9,468	6,115	1,338	0	12,486	6,426	1,442	9,468	12,486
เมืองอุทัยธานี	0	0	23	1	0	432	24	1,131	0	432
ลานสัก	343	14,653	4,449	2,238	343	14,653	4,449	2,238	14,996	14,996
สว่างอารมณ์	0	6,989	14,445	528	0	6,989	14,445	528	6,989	6,989
หนองขาหย่าง	0	90	0	18	0	151	34	29	90	151
หนองฉาง	503	3,427	436	647	503	3,427	436	647	3,930	3,930
ห้วยคต	0	1,385	415	76	0	1,385	415	76	1,385	1,385

ตารางที่ 14 พื้นที่เขตส่งเสริมการปลูกข้าวโพดเลี้ยงสัตว์ที่อยู่ในรัศมี 50 กิโลเมตร และ 100 กิโลเมตร รอบสถานประกอบการ (ต่อ)

ชื่อสถาน ประกอบการ	พื้นที่ปลูกในรัศมี 50 กม. (ไร่)				พื้นที่ปลูกในรัศมี 100 กม. (ไร่)				รวม (S1+S2) ในรัศมี 50 กม. (ไร่)	รวม (S1+S2) ในรัศมี 100 กม. (ไร่)
	S1	S2	S3	N	S1	S2	S3	N		
64. ส.เจริญกิจพืชผล	1,905	73,597	62,222	28,380	6,301	186,574	287,031	153,988	75,501	192,875
เชียงราย	0	0	0	0	808	8,496	6,995	7,836	0	9,304
เทิง	0	0	0	0	112	8	689	141	0	120
ป่าแดด	0	0	0	0	682	532	1,040	470	0	1,214
พาน	0	0	0	0	14	560	329	513	0	574
แม่สรวย	0	0	0	0	0	0	61	0	0	0
เวียงป่าเป้า	0	0	0	0	0	7,396	4,876	6,712	0	7,396
เชียงใหม่	0	0	0	0	0	1,731	668	529	0	1,731
ดอยสะเก็ด	0	0	0	0	0	197	176	58	0	197
พร้าว	0	0	0	0	0	913	0	79	0	913
แม่ฮอน	0	0	0	0	0	585	492	392	0	585
สันกำแพง	0	0	0	0	0	30	0	0	0	30
สันทราย	0	0	0	0	0	6	0	0	0	6
น่าน	0	0	0	0	419	25,725	82,809	58,895	0	26,144
ท่าวังผา	0	0	0	0	30	194	917	2,166	0	224
นาน้อย	0	0	0	0	0	3,803	10,582	11,119	0	3,803
นาหมื่น	0	0	0	0	0	54	772	450	0	54
บ้านหลวง	0	0	0	0	0	1,337	2,155	1,464	0	1,337
กุเพียง	0	0	0	0	0	3,865	2,410	2,482	0	3,865
เมืองน่าน	0	0	0	0	0	3,363	11,099	10,097	0	3,363
เวียงสา	0	0	0	0	389	13,098	54,868	31,019	0	13,487
สองแคว	0	0	0	0	0	0	0	71	0	0
สันติสุข	0	0	0	0	0	11	6	27	0	11
พะเยา	0	38,714	11,028	8,213	1,238	74,843	34,605	29,827	38,714	76,081
จุน	0	0	0	0	839	2,383	2,264	1,264	0	3,222
เชียงคำ	0	0	0	0	336	3,725	1,372	1,768	0	4,061

ตารางที่ 14 พื้นที่เขตส่งเสริมการปลูกข้าวโพดเลี้ยงสัตว์ที่อยู่ในระดับ 50 กิโลเมตร และ 100 กิโลเมตร รอบสถานประกอบการ (ต่อ)

ชื่อสถาน ประกอบการ	พื้นที่ปลูกในระดับ 50 กม. (ไร่)				พื้นที่ปลูกในระดับ 100 กม. (ไร่)				รวม (S1+S2) ในรัศมี 50 กม. (ไร่)	รวม (S1+S2) ในรัศมี 100 กม. (ไร่)
	S1	S2	S3	N	S1	S2	S3	N		
พะเยา										
เชียงใหม่	0	7,467	4,994	2,119	0	8,452	5,077	2,442	7,467	8,452
ดอยคำใต้	0	11,658	2,991	2,238	41	18,757	4,596	5,423	11,658	18,798
ปง	0	106	12	7	22	14,629	14,739	12,484	106	14,651
ภูกามยาว	0	0	0	0	0	2,099	2,188	816	0	2,099
เมืองพะเยา	0	19,483	3,031	3,849	0	23,985	3,981	5,406	19,483	23,985
แม่ใจ	0	0	0	0	0	813	388	224	0	813
แพร่	1,885	22,280	26,363	5,037	3,816	48,688	93,753	28,807	24,165	52,504
เด่นชัย	0	0	0	0	0	1,439	3,406	762	0	1,439
เมืองแพร่	0	0	0	0	1,171	5,986	1,890	758	0	7,157
ร่องกวาง	0	6,705	1,672	400	0	17,869	18,941	4,083	6,705	17,869
ดง	0	2,635	12,342	953	0	5,487	39,569	17,044	2,635	5,487
วังชิ้น	0	0	0	0	0	2,728	16,837	1,953	0	2,728
สอง	1,796	12,806	11,200	3,530	1,796	12,806	11,200	3,530	14,602	14,602
สูงเม่น	0	0	0	0	0	1,631	689	439	0	1,631
หนองม่วงไข่	89	134	1,148	154	849	742	1,221	238	223	1,591
ลำปาง	20	12,603	24,831	15,130	20	27,038	68,089	28,015	12,623	27,058
เกาะคา	0	0	0	0	0	893	4,997	901	0	893
งาว	0	4,414	3,761	3,775	0	4,414	3,761	3,775	4,414	4,414
แจ้ห่ม	0	2,026	6,201	3,635	0	2,024	6,195	3,625	2,026	2,024
เมืองปาน	0	690	3,528	561	0	1,225	5,018	1,267	690	1,225
เมืองด่าง	20	1,605	2,242	934	20	5,462	8,773	2,833	1,625	5,482
แม่ทะ	0	0	0	0	0	4,459	19,065	4,534	0	4,459
แม่เมะ	0	1,344	2,397	2,460	0	1,608	3,908	2,515	1,344	1,608
วังเหนือ	0	2,525	6,702	3,765	0	5,968	15,430	8,353	2,525	5,968
สบปราบ	0	0	0	0	0	0	70	0	0	0

ตารางที่ 14 พื้นที่เขตส่งเสริมการปลูกข้าวโพดเลี้ยงสัตว์ที่อยู่ในรัศมี 50 กิโลเมตร และ 100 กิโลเมตร รอบสถานประกอบการ (ต่อ)

ชื่อสถานประกอบการ	พื้นที่ปลูกในรัศมี 50 กม. (ไร่)				พื้นที่ปลูกในรัศมี 100 กม. (ไร่)				รวม (S1+S2) ในรัศมี 50 กม. (ไร่)	รวม (S1+S2) ในรัศมี 100 กม. (ไร่)
	S1	S2	S3	N	S1	S2	S3	N		
ถ้าปาง										
เสริมงาม	0	0	0	0	0	0	185	29	0	0
ห้างฉัตร	0	0	0	0	0	985	687	183	0	985
ลำพูน	0	0	0	0	0	53	34	31	0	53
บ้านธิ	0	0	0	0	0	28	0	0	0	28
เมืองลำพูน	0	0	0	0	0	0	4	0	0	0
แม่ทา	0	0	0	0	0	25	30	31	0	25
อุตรดิตถ์	0	0	0	0	0	0	78	48	0	0
ท่าปลา	0	0	0	0	0	0	9	16	0	0
เมืองอุตรดิตถ์	0	0	0	0	0	0	69	32	0	0
65. ส.ธ.มะภิจักรวาลผล	846	23,425	8,992	4,778	2,217	225,765	67,129	34,725	24,271	227,982
กำแพงเพชร	0	0	0	0	557	421	38	0	0	978
ขาณุวรลักษบุรี	0	0	0	0	557	421	38	0	0	978
กาญจนบุรี	0	0	0	0	1	7,546	4,517	4,437	0	7,547
ทองพูนภูมิ	0	0	0	0	0	458	0	1	0	458
บ่อพลอย	0	0	0	0	0	916	75	43	0	916
เมืองกาญจนบุรี	0	0	0	0	0	51	0	0	0	51
เลขาวิชัย	0	0	0	0	0	1,507	30	1	0	1,507
ศรีสวัสดิ์	0	0	0	0	0	2,762	3,059	4,229	0	2,762
หนองปรือ	0	0	0	0	1	1,571	1,300	163	0	1,572
ห้วยกระเจา	0	0	0	0	0	281	53	0	0	281
ชัยนาท	0	0	0	0	501	1,016	54	221	0	1,517
เนินขาม	0	0	0	0	0	418	46	0	0	418
มโนรมย์	0	0	0	0	446	464	0	18	0	910
เมืองชัยนาท	0	0	0	0	55	0	0	0	0	55
วัดสิงห์	0	0	0	0	0	2	1	0	0	2

ตารางที่ 14 พื้นที่เขตส่งเสริมการปลูกข้าวโพดเลี้ยงสัตว์ที่อยู่ในรัศมี 50 กิโลเมตร และ 100 กิโลเมตร รอบสถานประกอบการ (ต่อ)

ชื่อสถาน ประกอบการ	จังหวัด / อำเภอ				พื้นที่ปลูกในรัศมี 50 กม. (ไร่)				พื้นที่ปลูกในรัศมี 100 กม. (ไร่)				รวม (S1+S2) ในรัศมี 50 กม. (ไร่)	รวม (S1+S2) ในรัศมี 100 กม. (ไร่)
	S1	S2	S3	N	S1	S2	S3	N						
ชัยนาท														
สรรคบุรี	0	0	0	0	0	0	0	0	0	0	0	0	0	0
สรรพยา	0	0	0	0	0	0	0	0	0	0	0	0	0	0
หนองมะโมง	0	0	0	0	0	0	0	53	0	0	0	0	0	53
หันคา	0	0	0	0	0	0	0	79	7	0	0	0	0	79
นครสวรรค์	0	0	0	0	286	150,480	25,580	21,416	0	0	0	0	0	150,766
เก้าเลี้ยว	0	0	0	0	0	142	0	185	0	0	0	0	0	142
โกรกพระ	0	0	0	0	0	3,842	349	1,484	0	0	0	0	0	3,842
ชุมตาบง	0	0	0	0	0	4,594	5,098	1,500	0	0	0	0	0	4,594
ชุมแสง	0	0	0	0	0	37	0	0	0	0	0	0	0	37
ตากฟ้า	0	0	0	0	0	52,718	674	682	0	0	0	0	0	52,718
ตาคลี	0	0	0	0	26	36,395	0	5,818	0	0	0	0	0	36,421
ท่าตะโก	0	0	0	0	0	1,362	433	140	0	0	0	0	0	1,362
บรรพตพิสัย	0	0	0	0	0	6	0	0	0	0	0	0	0	6
พยุหะคีรี	0	0	0	0	1	14,210	846	964	0	0	0	0	0	14,211
โพศาลี	0	0	0	0	0	1,678	0	25	0	0	0	0	0	1,678
เมืองนครสวรรค์	0	0	0	0	0	14,894	699	3,123	0	0	0	0	0	14,894
แม่เปิน	0	0	0	0	0	4,387	4,468	1,268	0	0	0	0	0	4,387
แม่วงก์	0	0	0	0	259	15,664	12,541	2,787	0	0	0	0	0	15,923
ลาดยาว	0	0	0	0	0	551	472	3,440	0	0	0	0	0	551
ลพบุรี	0	0	0	0	0	252	0	0	0	0	0	0	0	252
บ้านหมี่	0	0	0	0	0	252	0	0	0	0	0	0	0	252
สิงห์บุรี	0	0	0	0	0	0	0	60	0	0	0	0	0	0
บางระจัน	0	0	0	0	0	0	0	7	0	0	0	0	0	0
พรหมบุรี	0	0	0	0	0	0	0	27	0	0	0	0	0	0

ตารางที่ 14 พื้นที่เขตส่งเสริมการปลูกข้าวโพดเลี้ยงสัตว์ที่อยู่ในรัศมี 50 กิโลเมตร และ 100 กิโลเมตร รอบสถานประกอบการ (ต่อ)

ชื่อสถานประกอบการ	พื้นที่ปลูกในรัศมี 50 กม. (ไร่)				พื้นที่ปลูกในรัศมี 100 กม. (ไร่)				รวม (S1+S2) ในรัศมี 50 กม. (ไร่)	รวม (S1+S2) ในรัศมี 100 กม. (ไร่)
	S1	S2	S3	N	S1	S2	S3	N		
สิงห์บุรี										
เมืองสิงห์บุรี	0	0	0	0	0	0	0	0	7	0
อินทร์บุรี	0	0	0	0	0	0	0	0	19	0
สุพรรณบุรี	0	0	0	0	26	19,274	3,968	1,082	0	19,300
ดอนเจดีย์	0	0	0	0	0	0	0	23	0	0
ด่านช้าง	0	0	0	0	0	1,764	2,735	620	0	1,764
เดิมบางนางบวช	0	0	0	0	17	13	0	25	0	30
เมืองสุพรรณบุรี	0	0	0	0	0	0	0	31	0	0
ศรีประจันต์	0	0	0	0	0	4	0	1	0	4
สองพี่น้อง	0	0	0	0	0	0	0	3	0	0
สามชุก	0	0	0	0	1	0	0	84	0	1
หนองหญ้าไซ	0	0	0	0	0	78	0	255	0	78
อู่ทอง	0	0	0	0	8	17,415	1,233	40	0	17,423
อ่างทอง	0	0	0	0	0	0	0	41	0	0
วิเศษชัยชาญ	0	0	0	0	0	0	0	20	0	0
แสวงหา	0	0	0	0	0	0	0	21	0	0
อุทัยธานี	846	23,425	8,992	4,778	846	46,776	32,972	7,468	24,271	47,622
ทัพทัน	0	2,174	1,425	865	0	7,253	6,743	1,377	2,174	7,253
บ้านไร่	0	12,486	6,426	1,442	0	12,486	6,426	1,442	12,486	12,486
เมืองอุทัยธานี	0	17	0	10	0	432	24	1,131	17	432
ลานสัก	343	3,786	257	1,709	343	14,653	4,449	2,238	4,129	14,996
สว่างอารมณ์	0	0	0	0	0	6,989	14,445	528	0	6,989
หนองขาหย่าง	0	150	34	29	0	151	34	29	150	151
หนองฉาง	503	3,427	436	647	503	3,427	436	647	3,930	3,930
ห้วยคต	0	1,385	415	76	0	1,385	415	76	1,385	1,385

ตารางที่ 14 พื้นที่เขตส่งเสริมการปลูกข้าวโพดเลี้ยงสัตว์ที่อยู่ในระดับ 50 กิโลเมตร และ 100 กิโลเมตร รอบสถานประกอบการ (ต่อ)

ชื่อสถาน ประกอบการ	พื้นที่ปลูกในรัศมี 50 กม. (ไร่)			พื้นที่ปลูกในรัศมี 100 กม. (ไร่)			รวม (S1+S2) ในรัศมี 50 กม. (ไร่)	รวม (S1+S2) ในรัศมี 100 กม. (ไร่)		
	S1	S2	S3	N	S1	S2			S3	N
66. ส.เพิ่มผล										
น่าน	2,463	66,310	45,850	22,577	5,184	233,466	177,122	127,725	68,773	238,650
น่าน้อย	0	0	0	0	0	2,605	5,065	5,593	0	2,605
น่านหิน	0	0	0	0	0	2,551	4,293	5,143	0	2,551
พิษณุโลก										
ชาติตระการ	1,223	19,243	2,783	7,102	1,544	98,457	18,652	35,871	20,466	100,001
นครไทย	1,093	13,586	679	2,250	1,093	13,586	679	7,297	14,679	14,679
เนินมะปราง	109	2,031	0	390	109	64,803	15,509	14,231	2,140	64,912
บางกระทุ่ม	0	0	0	0	35	2,719	25	374	0	2,754
บางระกำ	0	0	0	0	0	516	0	233	0	516
พรหมพิราม	0	1,865	56	3,546	0	2,777	56	4,837	1,865	6,201
เมืองพิษณุโลก	0	0	0	0	42	279	0	1,106	0	2,777
วังทอง	0	160	48	2	244	4,791	387	1,946	160	321
วัดโบสถ์	21	1,601	2,000	914	21	2,785	1,996	1,109	1,622	5,035
เพชรบูรณ์										
เขาค้อ	0	0	0	0	0	0	241	1,366	0	0
หล่มเก่า	0	0	0	0	0	535	1,040	1,717	0	535
แพร่										
เด่นชัย	0	0	0	0	2,379	31,505	80,032	24,684	0	33,884
เมืองแพร่	0	0	0	0	0	1,439	3,406	762	0	1,439
ร้องกวาง	0	0	0	0	1,171	5,986	1,890	758	0	7,157
ลอง	0	0	0	0	0	13,053	16,075	3,428	0	13,053
วังชิ้น	0	0	0	0	0	5,089	37,826	16,860	0	5,089
สอง	0	0	0	0	0	2,744	18,563	2,095	0	2,744
สูงเม่น	0	0	0	0	359	821	377	104	0	1,180
หนองม่วงไข่	0	0	0	0	0	1,631	689	439	0	1,631
	0	0	0	0	849	742	1,206	238	0	1,591

ตารางที่ 14 พื้นที่เขตส่งเสริมการปลูกข้าวโพดเลี้ยงสัตว์ที่อยู่ในรัศมี 50 กิโลเมตร และ 100 กิโลเมตร รอบสถานประกอบการ (ต่อ)

ชื่อสถาน ประกอบการ	พื้นที่ปลูกในรัศมี 50 กม. (ไร่)				พื้นที่ปลูกในรัศมี 100 กม. (ไร่)				รวม (S1+S2) ในรัศมี 50 กม. (ไร่)	รวม (S1+S2) ในรัศมี 100 กม. (ไร่)
	S1	S2	S3	N	S1	S2	S3	N		
ถ้าปาง	0	0	0	0	0	0	0	11	170	0
เดิน	0	0	0	0	0	0	0	11	120	0
แม่ทะ	0	0	0	0	0	0	0	0	50	0
เลย	0	0	0	0	0	0	0	20,826	33,149	0
ด่านซ้าย	0	0	0	0	0	0	0	19,366	28,460	0
นาแห้ว	0	0	0	0	0	0	0	1,346	2,460	0
ภูเรือ	0	0	0	0	0	0	0	114	2,229	0
สุโขทัย	0	0	0	5	21	7,904	3,447	6,407	6,407	0
กงไกรลาศ	0	0	0	0	0	695	0	0	216	0
ศรีมหา	0	0	0	0	0	529	0	0	275	0
ทุ่งเสลี่ยม	0	0	0	0	0	1,432	1,061	0	547	0
เมืองสุโขทัย	0	0	0	0	0	33	0	0	0	0
ศรีนคร	0	0	0	5	0	0	0	0	5	0
ศรีสังขมลัย	0	0	0	0	21	2,494	2,358	0	4,882	0
ศรีสำโรง	0	0	0	0	0	706	28	0	171	0
สวรรคโลก	0	0	0	0	0	2,015	0	0	311	0
อุตรดิตถ์	1,240	47,066	43,067	15,471	1,240	65,128	47,808	18,768	48,306	66,368
ตรอน	211	7,339	2,396	1,342	211	7,339	2,396	1,342	1,342	7,550
ทองแสนขัน	20	14,567	12,699	1,629	20	14,567	12,699	1,629	1,629	14,587
ท่าปลา	26	1,758	8,078	2,636	26	2,103	8,313	3,506	1,784	2,129
น้ำปาด	250	13,211	7,522	4,789	250	18,508	8,386	5,319	13,461	18,758
บ้านโคก	0	0	0	0	0	7,018	2,511	1,454	0	7,018
พิชัย	0	7,205	995	3,075	0	7,244	995	3,127	7,205	7,244
พากทำ	0	0	0	0	0	5,362	1,131	392	0	5,362
เมืองอุตรดิตถ์	733	2,987	10,848	1,910	733	2,987	10,848	1,910	3,720	3,720
ลับแล	0	0	529	89	0	0	529	89	0	0

ตารางที่ 14 พื้นที่เขตส่งเสริมการปลูกข้าวโพดเลี้ยงสัตว์ที่อยู่ไนรัศมี 50 กิโลเมตร และ 100 กิโลเมตร รอบสถานประกอบการ (ต่อ)

ชื่อสถานประกอบการ	พื้นที่ปลูกไนรัศมี 50 กม. (ไร่)				พื้นที่ปลูกไนรัศมี 100 กม. (ไร่)				รวม (S1+S2) ในรัศมี 50 กม. (ไร่)	รวม (S1+S2) ในรัศมี 100 กม. (ไร่)
	S1	S2	S3	N	S1	S2	S3	N		
67. ส.วันชัยสหพันธ์ผลพืช	1,297	81,128	20,627	21,309	5,829	310,762	192,369	190,758	82,425	316,591
กำแพงเพชร	0	0	0	0	276	1,772	0	929	0	2,048
ไทรยางม	0	0	0	0	193	100	0	94	0	293
บึงสามัคคี	0	0	0	0	38	567	0	401	0	605
พราณกระต่าย	0	0	0	0	0	119	0	116	0	119
ลานกระบือ	0	0	0	0	45	986	0	318	0	1,031
นครสวรรค์	0	0	0	0	0	0	0	412	0	0
หนองบัว	0	0	0	0	0	0	0	412	0	0
พิจิตร	14	17	0	35	2,713	6,915	1,394	5,581	31	9,628
ดงเจริญ	0	0	0	0	0	402	35	453	0	402
ตะพานหิน	0	0	0	0	0	996	0	1,177	0	996
ทับคล้อ	0	0	0	0	0	49	1,081	279	0	49
บางมูลนาก	0	0	0	0	0	3	0	94	0	3
บึงนาราง	0	0	0	0	1,128	1,141	0	1,170	0	2,269
โพทะเล	0	0	0	0	119	1,303	0	652	0	1,422
โพธิ์ประทับช้าง	0	0	0	0	1,324	2,203	0	1,487	0	3,527
เมืองพิจิตร	0	7	0	0	24	564	0	93	7	588
วชิรบุรี	0	0	0	0	63	16	0	32	0	79
วังทรายพูน	0	5	0	0	0	34	278	9	5	34
สากเหล็ก	14	4	0	35	14	4	0	35	18	18
สามง่าม	0	0	0	0	41	200	0	100	0	241
พิจิตร	1,283	81,101	20,334	19,331	1,544	100,951	25,251	38,629	82,384	102,495
ชาติตระการ	832	6,928	321	898	1,093	13,586	679	7,297	7,760	14,679
นครไทย	109	61,723	15,509	12,505	109	64,803	15,509	14,231	61,832	64,912
เนินมะปราง	35	4,101	3,645	1,594	35	4,442	6,593	2,383	4,135	4,477

ตารางที่ 14 พื้นที่เขตส่งเสริมการปลูกข้าวโพดเลี้ยงสัตว์ที่อยู่ในรัศมี 50 กิโลเมตร และ 100 กิโลเมตร รอบสถานประกอบการ (ต่อ)

ชื่อสถานประกอบการ	พื้นที่ปลูกในรัศมี 50 กม. (ไร่)				พื้นที่ปลูกในรัศมี 100 กม. (ไร่)				รวม (S1+S2) ในรัศมี 50 กม. (ไร่)	รวม (S1+S2) ในรัศมี 100 กม. (ไร่)
	S1	S2	S3	N	S1	S2	S3	N		
พิษณุโลก										
บางกระทุ่ม	0	514	0	202	0	536	0	253	514	536
บางระกำ	0	0	0	0	0	6,939	0	5,467	0	6,939
พรหมพิราม	0	866	5	609	0	2,777	56	4,837	866	2,777
เมืองพิษณุโลก	42	230	0	980	42	279	0	1,106	272	321
วังทอง	244	4,804	418	1,946	244	4,804	418	1,946	5,048	5,048
วัดโบสถ์	21	1,935	436	597	21	2,785	1,996	1,109	1,956	2,806
เพชรบูรณ์	0	11	293	1,942	541	120,411	107,001	87,114	11	120,952
เขาค้อ	0	11	293	1,750	0	12	296	1,758	11	12
ชนแดน	0	0	0	0	426	8,617	50,106	11,873	0	9,043
เมืองเพชรบูรณ์	0	0	0	0	10	54,549	12,606	13,499	0	54,559
วังโป่ง	0	0	0	0	0	12,329	17,631	9,789	0	12,329
หนองไผ่	0	0	0	0	0	11,375	5,132	3,679	0	11,375
หล่มเก่า	0	0	0	25	0	11,948	10,325	38,719	0	11,948
หล่มสัก	0	0	0	168	105	21,581	10,905	7,797	0	21,686
เลย	0	0	0	0	0	31,517	22,526	43,410	0	31,517
ด่านซ้าย	0	0	0	0	0	18,892	20,267	31,414	0	18,892
นาแห้ว	0	0	0	0	0	275	1,346	2,460	0	275
ภูเรือ	0	0	0	0	0	12,350	913	7,214	0	12,350
ภูหลวง	0	0	0	0	0	0	0	2,322	0	0
สุโขทัย	0	0	0	0	0	2,426	0	819	0	2,426
กงไกรลาศ	0	0	0	0	0	695	0	216	0	695
ศรีมาศ	0	0	0	0	0	872	0	294	0	872
ศรีนคร	0	0	0	0	0	0	0	5	0	0
ศรีสำโรง	0	0	0	0	0	313	0	162	0	313
สวรรคโลก	0	0	0	0	0	546	0	142	0	546

ตารางที่ 14 พื้นที่เขตส่งเสริมการปลูกข้าวโพดเลี้ยงสัตว์ที่อยู่ในรัศมี 50 กิโลเมตร และ 100 กิโลเมตร รอบสถานประกอบการ (ต่อ)

ชื่อสถานประกอบการ	พื้นที่ปลูกในรัศมี 50 กม. (ไร่)				พื้นที่ปลูกในรัศมี 100 กม. (ไร่)				รวม (S1+S2) ในรัศมี 50 กม. (ไร่)	รวม (S1+S2) ในรัศมี 100 กม. (ไร่)
	S1	S2	S3	N	S1	S2	S3	N		
อุดรดิตถ์	0	0	0	0	755	46,770	36,197	13,864	0	47,525
ตรอน	0	0	0	0	211	7,339	2,396	1,342	0	7,550
ทองแสนขัน	0	0	0	0	20	14,567	12,699	1,629	0	14,587
ท่าปลา	0	0	0	0	0	1,644	6,392	2,165	0	1,644
น้ำปาด	0	0	0	0	250	13,531	7,625	4,780	0	13,781
พิชัย	0	0	0	0	0	7,244	995	3,127	0	7,244
เมืองอุดรดิตถ์	0	0	0	0	274	2,445	6,090	821	0	2,719
68. ส.ลิตินดาพิผล	706	28,157	85,060	68,015	6,348	152,349	190,322	127,820	28,863	158,697
น่าน	706	25,732	83,382	67,083	2,508	36,714	105,792	83,874	26,438	39,222
เชียงกลาง	0	0	0	0	244	3,344	4,302	1,431	0	3,588
ท่าวังผา	30	138	196	1,235	340	1,353	8,135	8,081	168	1,693
ทุ่งช้าง	0	0	0	0	255	4,177	2,816	2,310	0	4,432
นาหมอย	0	3,803	10,626	11,128	0	3,803	10,626	11,128	3,803	3,803
นาหมื่น	0	54	653	197	0	54	772	450	54	54
บ่อเกลือ	0	0	0	0	21	0	0	105	0	21
บ้านหลวง	0	532	1,051	1,141	0	1,337	2,155	1,464	532	1,337
ปัว	287	318	139	370	1,259	1,759	6,269	2,898	606	3,018
ภูเพียง	0	3,865	2,410	2,492	0	3,865	2,410	2,492	3,865	3,865
เมืองน่าน	0	3,363	11,099	10,097	0	3,363	11,099	10,097	3,363	3,363
แม่จริม	0	35	1,639	7,054	0	35	1,639	7,054	35	35
เวียงสา	389	13,098	55,123	31,910	389	13,098	55,123	31,910	13,487	13,487
สองแคว	0	0	0	0	0	0	0	2,996	0	0
สันติสุข	0	526	446	1,458	0	526	446	1,458	526	526
พะเยา	0	0	0	0	22	43,301	25,143	20,664	0	43,323
จุน	0	0	0	0	0	1,367	1,042	307	0	1,367

ตารางที่ 14 พื้นที่เขตส่งเสริมการปลูกข้าวโพดเลี้ยงสัตว์ที่อยู่ในรัศมี 50 กิโลเมตร และ 100 กิโลเมตร รอบสถานประกอบการ (ต่อ)

ชื่อสถาน ประกอบการ	จังหวัด / อำเภอ	พื้นที่ปลูกในรัศมี 50 กม. (ไร่)						พื้นที่ปลูกในรัศมี 100 กม. (ไร่)						รวม (S1+S2) ในรัศมี 100 กม. (ไร่)
		S1	S2	S3	N	S1	S2	S3	N	S1	S2	S3	N	
พะเยา														
	เชียงคำ	0	0	0	0	0	0	133	32	530	0	0	0	133
	เชียงม่วน	0	0	0	0	0	0	8,452	5,077	2,442	0	0	0	8,452
	ดอกคำใต้	0	0	0	0	0	0	14,292	3,000	3,505	0	0	0	14,292
	ปง	0	0	0	0	0	22	14,629	14,739	12,484	0	0	0	14,651
	เมืองพะเยา	0	0	0	0	0	0	4,428	1,253	1,396	0	0	0	4,428
	แพร่	0	2,330	1,405	513	3,816	40,745	44,146	9,527	2,330	2,330	0	0	44,561
	เมืองแพร่	0	0	0	0	1,171	5,986	1,890	758	0	0	0	0	7,157
	ร้องกวาง	0	2,330	1,405	513	0	17,869	18,941	4,083	2,330	0	0	0	17,869
	ลอง	0	0	0	0	0	2,543	10,492	814	0	0	0	0	2,543
	สอง	0	0	0	0	1,796	12,806	11,200	3,530	0	0	0	0	14,602
	สูงเม่น	0	0	0	0	0	799	402	104	0	0	0	0	799
	หนองม่วงไข่	0	0	0	0	849	742	1,221	238	0	0	0	0	1,591
	ลำปาง	0	0	0	0	0	5,239	4,235	5,055	0	0	0	0	5,239
	งาว	0	0	0	0	0	4,401	3,748	3,741	0	0	0	0	4,401
	แม่เมาะ	0	0	0	0	0	838	487	1,314	0	0	0	0	838
	อุตรดิตถ์	0	95	272	419	2	26,350	11,006	8,700	95	95	0	0	26,352
	ท่าปลา	0	0	0	0	2	354	360	878	0	0	0	0	356
	น้ำปาด	0	0	0	0	0	11,553	3,106	1,190	0	0	0	0	11,553
	บ้านโคก	0	95	272	419	0	9,081	6,409	6,240	95	95	0	0	9,081
	พากท่า	0	0	0	0	0	5,362	1,131	392	0	0	0	0	5,362
69. ส่งเสริมพืชไร่		706	24,918	79,785	61,562	6,353	117,034	168,885	116,394	25,624	25,624	0	0	123,387
	น่าน	706	24,823	79,514	61,143	2,567	36,853	106,454	84,226	25,530	25,530	0	0	39,420
	เชียงกลาง	0	0	0	0	244	3,344	4,302	1,431	0	0	0	0	3,588
	ท่าวังผา	30	506	1,519	1,822	340	1,353	8,135	8,081	536	536	0	0	1,693

ตารางที่ 14 พื้นที่เขตส่งเสริมการปลูกข้าวโพดเลี้ยงสัตว์ที่อยู่รัศมี 50 กิโลเมตร และ 100 กิโลเมตร รอบสถานประกอบการ (ต่อ)

ชื่อสถาน ประกอบการ	จังหวัด / อำเภอ		พื้นที่ปลูกในรัศมี 50 กม. (ไร่)				พื้นที่ปลูกในรัศมี 100 กม. (ไร่)				รวม (S1+S2) ในรัศมี 50 กม. (ไร่)	รวม (S1+S2) ในรัศมี 100 กม. (ไร่)
	S1	S2	S3	N	S1	S2	S3	N				
น่าน												
ทุ่งช้าง	0	0	0	0	314	4,316	3,478	2,662	0	0	4,630	
นาข่อย	0	2,984	7,410	6,312	0	3,803	10,626	11,128	2,984	0	3,803	
นาหมื่น	0	0	0	0	0	54	772	450	0	0	54	
บ่อเกลือ	0	0	0	1	21	0	0	105	0	0	21	
บ้านหลวง	0	0	0	0	0	1,337	2,155	1,464	0	0	1,337	
ปัว	287	446	342	376	1,259	1,759	6,269	2,898	734	0	3,018	
ภูเพียง	0	3,865	2,410	2,492	0	3,865	2,410	2,492	3,865	0	3,865	
เมืองน่าน	0	3,363	11,099	10,097	0	3,363	11,099	10,097	3,363	0	3,363	
แม่จริม	0	35	1,639	7,054	0	35	1,639	7,054	35	0	35	
เวียงสา	389	13,098	54,648	31,531	389	13,098	55,123	31,910	13,487	0	13,487	
สองแคว	0	0	0	0	0	0	0	2,996	0	0	0	
สันติสุข	0	526	446	1,458	0	526	446	1,458	526	0	526	
พะเยา	0	0	0	0	22	23,987	20,026	14,944	0	0	24,009	
จุน	0	0	0	0	0	0	16	0	0	0	0	
เชียงคำ	0	0	0	0	0	0	0	136	0	0	0	
เชียงม่วน	0	0	0	0	0	8,452	5,077	2,442	0	0	8,452	
ดอกคำใต้	0	0	0	0	0	907	389	235	0	0	907	
ปง	0	0	0	0	22	14,628	14,544	12,131	0	0	14,650	
แพร่	0	0	0	0	3,764	35,171	32,744	8,243	0	0	38,935	
เมืองแพร่	0	0	0	0	1,119	3,754	1,424	392	0	0	4,873	
ร้องกวาง	0	0	0	0	0	17,869	18,941	4,083	0	0	17,869	
ดง	0	0	0	0	0	0	1	0	0	0	0	
สอง	0	0	0	0	1,796	12,806	11,199	3,530	0	0	14,602	
หนองม่วงไข่	0	0	0	0	849	742	1,179	238	0	0	1,591	

ตารางที่ 14 พื้นที่เขตส่งเสริมการปลูกข้าวโพดเลี้ยงสัตว์ที่อยู่ในรัศมี 50 กิโลเมตร และ 100 กิโลเมตร รอบสถานประกอบการ (ต่อ)

ชื่อสถานประกอบการ	พื้นที่ปลูกในรัศมี 50 กม. (ไร่)				พื้นที่ปลูกในรัศมี 100 กม. (ไร่)				รวม (S1+S2) ในรัศมี 50 กม. (ไร่)	รวม (S1+S2) ในรัศมี 100 กม. (ไร่)
	S1	S2	S3	N	S1	S2	S3	N		
ลำปาง	0	0	0	0	0	882	973	917	0	882
งาว	0	0	0	0	0	882	956	877	0	882
แม่เมะ	0	0	0	0	0	0	17	40	0	0
อุดรดิตถ์	0	95	272	419	0	20,141	8,688	8,064	95	20,141
ท่าปลา	0	0	0	0	0	354	229	878	0	354
น้ำปาด	0	0	0	0	0	5,344	919	554	0	5,344
บ้านโคก	0	95	272	419	0	9,081	6,409	6,240	95	9,081
พากทำ	0	0	0	0	0	5,362	1,131	392	0	5,362
70. สมศักดิ์ไฮโล	397	34,431	94,112	68,201	6,372	167,672	205,669	133,828	34,827	174,044
น่าน	397	26,206	84,110	65,385	2,508	34,928	104,220	83,177	26,602	37,436
เชียงกลาง	0	0	0	0	244	3,344	4,302	1,431	0	3,588
ท่าวังผา	8	57	2	122	340	1,353	8,135	8,081	65	1,693
ทุ่งช้าง	0	0	0	0	255	2,391	1,244	1,747	0	2,646
นาหม้อ	0	3,803	10,626	11,128	0	3,803	10,626	11,128	3,803	3,803
นาหมื่น	0	54	738	442	0	54	772	450	54	54
บ่อเกลือ	0	0	0	0	21	0	0	105	0	21
บ้านหลวง	0	1,337	2,155	1,464	0	1,337	2,155	1,464	1,337	1,337
ปัว	0	67	63	5	1,259	1,759	6,269	2,898	67	3,018
ภูเพียง	0	3,865	2,410	2,492	0	3,865	2,410	2,492	3,865	3,865
เมืองน่าน	0	3,363	11,099	10,097	0	3,363	11,099	10,097	3,363	3,363
แม่จริม	0	35	1,639	7,054	0	35	1,639	7,054	35	35
เวียงสา	389	13,098	55,123	31,910	389	13,098	55,123	31,910	13,487	13,487
สองแคว	0	0	0	0	0	0	0	2,862	0	0
สันติสุข	0	526	255	671	0	526	446	1,458	526	526
จุน	0	0	0	0	0	1,725	1,401	347	0	1,725

ตารางที่ 14 พื้นที่เขตส่งเสริมการปลูกข้าวโพดเลี้ยงสัตว์ที่อยู่ในระดับ 50 กิโลเมตร และ 100 กิโลเมตร รอบสถานประกอบการ (ต่อ)

ชื่อสถาน ประกอบการ	จังหวัด / อำเภอ		พื้นที่ปลูกในรัศมี 50 กม. (ไร่)				พื้นที่ปลูกในรัศมี 100 กม. (ไร่)				รวม (S1+S2) ในรัศมี 50 กม. (ไร่)	รวม (S1+S2) ในรัศมี 100 กม. (ไร่)
	S1	S2	S3	N	S1	S2	S3	N				
พะเยา	0	0	0	0	0	22	53,718	26,627	22,483	0	53,740	
เชียงใหม่	0	0	0	0	0	0	52	256	373	0	52	
เชียงใหม่	0	0	0	0	0	0	8,452	5,077	2,442	0	8,452	
ดอยคำใต้	0	0	0	0	0	0	16,405	3,000	4,352	0	16,405	
ปง	0	0	0	0	0	22	14,629	14,739	12,484	0	14,651	
เมืองพะเยา	0	0	0	0	0	0	12,455	2,154	2,485	0	12,455	
พิษณุโลก	0	0	0	0	0	0	0	0	140	0	0	
ชาติตระการ	0	0	0	0	0	0	0	0	140	0	0	
แพร่	0	8,225	9,962	2,802	3,816	43,653	51,964	11,404	8,225	47,469		
เด่นชัย	0	0	0	0	0	0	1,047	1,990	398	0	1,047	
เมืองแพร่	0	0	0	0	1,171	5,986	1,890	758	0	7,157		
ร่องกวาง	0	7,919	8,720	2,613	0	17,869	18,941	4,083	7,919	17,869		
ลอง	0	306	1,242	189	0	3,572	16,033	1,958	306	3,572		
สอง	0	0	0	0	1,796	12,806	11,200	3,530	0	14,602		
สูงเม่น	0	0	0	0	0	1,631	689	439	0	1,631		
หนองม่วงไข่	0	0	0	0	849	742	1,221	238	0	1,591		
ลำปาง	0	0	0	0	0	5,579	6,017	6,104	0	5,579		
งาว	0	0	0	0	0	4,414	3,761	3,775	0	4,414		
แม่เงา	0	0	0	0	0	1,165	2,256	2,329	0	1,165		
อุตรดิตถ์	0	0	40	14	26	29,794	16,841	10,520	0	29,820		
ท่าปลา	0	0	0	0	26	1,135	5,349	2,573	0	1,161		
น้ำปาด	0	0	0	0	0	14,216	3,946	1,291	0	14,216		
บ้านโคก	0	0	40	14	0	9,081	6,409	6,240	0	9,081		
พากทำ	0	0	0	0	0	5,362	1,131	392	0	5,362		
เมืองอุตรดิตถ์	0	0	0	0	0	0	6	24	0	0		

ตารางที่ 14 พื้นที่เขตส่งเสริมการปลูกข้าวโพดเลี้ยงสัตว์ที่อยู่ในรัศมี 50 กิโลเมตร และ 100 กิโลเมตร รอบสถานประกอบการ (ต่อ)

ชื่อสถาน ประกอบการ	จังหวัด / อำเภอ	พื้นที่ปลูกในรัศมี 50 กม. (ไร่)				พื้นที่ปลูกในรัศมี 100 กม. (ไร่)				รวม (S1+S2) ในรัศมี 50 กม. (ไร่)	รวม (S1+S2) ในรัศมี 100 กม. (ไร่)
		S1	S2	S3	N	S1	S2	S3	N		
71. สหกรณ์การเกษตรร้อยป่าเป้า จำกัด											
เชียงราย		689	35,688	29,872	26,138	19,901	154,089	101,000	106,013	36,377	173,990
ขุนตาล		0	0	0	0	798	105	13	88	0	903
เทิง		0	0	0	0	6,098	2,745	4,375	3,471	0	8,843
ป่าแดด		0	0	0	0	993	545	1,049	481	0	1,538
พญาเม็งราย		0	0	0	0	340	774	431	600	0	1,114
พาน		370	1,224	1,786	2,383	961	2,672	3,540	3,969	1,594	3,633
เมืองเชียงราย		0	0	0	0	5,624	7,771	2,636	7,218	0	13,395
แม่จัน		0	0	0	0	92	28	173	2,993	0	120
แม่พื้หลวง		0	0	0	0	0	0	0	2,233	0	0
แม่ลาว		1	0	7	0	411	6,080	3,193	5,238	1	6,491
แม่สรวย		319	2,220	544	2,089	435	2,221	556	2,405	2,539	2,656
เวียงชัย		0	0	0	0	830	1,692	643	1,138	0	2,522
เวียงเชียงรุ้ง		0	0	0	0	434	1,355	779	1,256	0	1,789
เวียงป่าเป้า		0	7,410	4,876	6,789	0	7,410	4,876	6,789	7,410	7,410
เชียงใหม่		0	3,609	226	366	1,145	24,559	5,106	13,138	3,609	25,704
เชียงดาว		0	154	1	11	669	4,602	879	1,321	154	5,271
ไชยปราการ		0	0	0	0	351	1,742	804	646	0	2,093
ดอยสะเก็ด		0	23	0	59	0	197	176	58	23	197
ฝาง		0	0	0	0	7	3,777	807	1,179	0	3,784
พร้าว		0	3,327	154	297	0	3,327	154	297	3,327	3,327
แม่แตง		0	105	71	0	66	1,789	514	320	105	1,855
แม่ริม		0	0	0	0	0	16	49	4	0	16
แม่วาง		0	0	0	0	0	44	0	12	0	44
แม่อน		0	0	0	0	0	585	492	392	0	585
แม่เมาะ		0	0	0	0	18	5,867	815	8,670	0	5,885

ตารางที่ 14 พื้นที่เขตส่งเสริมการปลูกข้าวโพดเลี้ยงสัตว์ที่อยู่ในระดับ 50 กิโลเมตร และ 100 กิโลเมตร รอบสถานประกอบการ (ต่อ)

ชื่อสถาน ประกอบการ	จังหวัด / อำเภอ		พื้นที่ปลูกในรัศมี 50 กม. (ไร่)				พื้นที่ปลูกในรัศมี 100 กม. (ไร่)				รวม (S1+S2) ในรัศมี 100 กม. (ไร่)
	S1	S2	S3	N	S1	S2	S3	N			
เชียงใหม่											
เวียงแหง	0	0	0	0	23	1,585	267	86	0	0	1,608
สะเมิง	0	0	0	0	0	874	45	124	0	0	874
สันกำแพง	0	0	0	0	0	30	0	0	0	0	30
สันทราย	0	0	0	0	11	73	68	25	0	0	84
สันป่าตอง	0	0	0	0	0	0	0	4	0	0	0
หางดง	0	0	0	0	0	51	36	0	0	0	51
พะเยา	0	12,878	3,475	3,602	1,720	77,753	34,865	34,102	12,878	79,473	
จุน	0	0	0	0	839	2,383	2,264	1,264	0	3,222	
เชียงคำ	0	0	0	0	454	5,465	1,542	3,763	0	5,919	
เชียงม่วน	0	0	0	0	0	8,452	5,077	2,442	0	8,452	
ดอกคำใต้	0	0	0	69	41	18,757	4,596	5,423	0	18,798	
ปง	0	0	0	0	22	14,372	14,512	12,124	0	14,394	
ภูกามยาว	0	909	1,187	343	0	2,099	2,188	816	909	2,099	
ภูซาง	0	0	0	0	364	1,427	317	2,640	0	1,791	
เมืองพะเยา	0	11,157	1,899	2,965	0	23,985	3,981	5,406	11,157	23,985	
แม่ใจ	0	813	388	224	0	813	388	224	813	813	
แพร่	0	0	0	0	0	49	187	4	0	49	
สอง	0	0	0	0	0	49	187	4	0	49	
ลำปาง	0	8,347	18,958	10,909	20	18,267	38,544	20,859	8,347	18,287	
งาว	0	0	0	0	0	4,414	3,761	3,775	0	4,414	
แจ้ห่ม	0	1,492	2,923	1,965	0	2,024	6,195	3,625	1,492	2,024	
เมืองปาน	0	887	605	591	0	1,225	5,018	1,267	887	1,225	
เมืองลำปาง	0	0	0	0	20	3,818	7,508	2,466	0	3,838	

ตารางที่ 14 พื้นที่เขตส่งเสริมการปลูกข้าวโพดเลี้ยงสัตว์ที่อยู่ในรัศมี 50 กิโลเมตร และ 100 กิโลเมตร รอบสถานประกอบการ (ต่อ)

ชื่อสถานประกอบการ	พื้นที่ปลูกในรัศมี 50 กม. (ไร่)				พื้นที่ปลูกในรัศมี 100 กม. (ไร่)				รวม (S1+S2) ในรัศมี 50 กม. (ไร่)	รวม (S1+S2) ในรัศมี 100 กม. (ไร่)
	S1	S2	S3	N	S1	S2	S3	N		
ลำปาง										
แม่เมาะ	0	0	0	0	0	708	401	1,305	0	708
วังเหนือ	0	5,968	15,430	8,353	0	5,968	15,430	8,353	5,968	5,968
ห้างฉัตร	0	0	0	0	0	110	231	68	0	110
ลำพูน	0	0	0	0	0	63	34	31	0	63
บ้านธิ	0	0	0	0	0	28	0	0	0	28
เมืองลำพูน	0	0	0	0	0	10	4	0	0	10
แม่ทา	0	0	0	0	0	25	30	31	0	25
72. สหกรณ์การเกษตรศรีรัตนา จำกัด										
กำแพงเพชร	671	20,079	193	10,656	9,380	119,206	46,553	65,174	20,750	128,586
โกสัมพีนคร	623	3,003	117	1,035	2,810	7,621	13,866	3,978	3,627	10,431
ขาณุวรลักษบุรี	52	207	70	49	52	507	156	97	259	559
คลองขลุง	0	0	0	0	233	713	10,812	630	0	946
คลองลาน	0	0	0	0	613	104	0	137	0	717
ทรายทองวัฒนา	0	0	0	0	186	2,078	880	400	0	2,264
ไทรงาม	167	191	0	116	220	223	0	119	358	443
บึงสามัคคี	0	0	0	0	82	807	0	628	0	889
ปางศิลาทอง	0	0	0	0	74	256	1,795	767	0	330
พรานกระต่าย	40	772	16	310	41	775	16	310	812	816
เมืองกำแพงเพชร	309	847	32	242	1,252	1,120	207	554	1,156	2,372
ลานกระบือ	56	986	0	318	57	986	0	318	1,042	1,043
ตาก	0	1,196	0	113	445	27,686	8,094	24,558	1,196	28,131
บ้านตาก	0	0	0	0	67	4,579	4,482	3,879	0	4,646
เมืองตาก	0	1,196	0	113	148	12,011	1,929	1,787	1,196	12,159
แม่สอด	0	0	0	0	0	0	0	1,038	0	0

ตารางที่ 14 พื้นที่เขตส่งเสริมการปลูกข้าวโพดเลี้ยงสัตว์ที่อยู่ไนรัศมี 50 กิโลเมตร และ 100 กิโลเมตร รอบสถานประกอบการ (ต่อ)

ชื่อสถาน ประกอบการ	จังหวัด / อำเภอ				พื้นที่ปลูกไนรัศมี 50 กม. (ไร่)				พื้นที่ปลูกไนรัศมี 100 กม. (ไร่)				รวม (S1+S2) ไนรัศมี 100 กม. (ไร่)	
	S1	S2	S3	N	S1	S2	S3	N						
ตาก														
วังเจ้า	0	0	0	0	67	1,926	12	176	0	0	0	0	1,993	
สามเงา	0	0	0	0	163	9,170	1,671	17,678	0	0	0	0	9,333	
นครสวรรค์	0	0	0	0	677	2,006	0	557	0	0	0	0	2,683	
บรรพตพิสัย	0	0	0	0	677	2,006	0	557	0	0	0	0	2,683	
พิจิตร	48	26	0	32	3,030	7,901	411	5,402	74	0	0	0	10,931	
ตะพานหิน	0	0	0	0	0	996	0	1,177	0	0	0	0	996	
ทับคล้อ	0	0	0	0	0	0	172	32	0	0	0	0	0	
บางมูลนาก	0	0	0	0	0	3	0	94	0	0	0	0	3	
บึงนาราง	0	0	0	0	1,301	1,620	0	1,300	0	0	0	0	2,921	
โพทะเล	0	0	0	0	263	2,261	0	1,043	0	0	0	0	2,524	
โพธิ์ประทับช้าง	0	0	0	0	1,324	2,203	0	1,487	0	0	0	0	3,527	
เมืองพิจิตร	0	0	0	0	24	564	0	93	0	0	0	0	588	
วชิรบุรี	48	16	0	31	63	16	0	32	64	0	0	0	79	
วังทรายพูน	0	0	0	0	0	34	239	9	0	0	0	0	34	
สากเหล็ก	0	0	0	0	14	4	0	35	0	0	0	0	18	
สามง่าม	0	10	0	1	41	200	0	100	10	0	0	0	241	
พิษณุโลก	0	8,908	0	8,317	1,544	31,895	5,173	17,360	8,908	0	0	0	33,439	
ชาติตระการ	0	0	0	0	1,093	8,520	398	1,154	0	0	0	0	9,613	
นครไทย	0	0	0	0	109	1,466	217	314	0	0	0	0	1,575	
เนินมะปราง	0	0	0	0	35	4,009	2,088	1,174	0	0	0	0	4,044	
บางกระทุ่ม	0	0	0	18	0	536	0	253	0	0	0	0	536	
บางระกำ	0	6,939	0	5,467	0	6,939	0	5,467	6,939	0	0	0	6,939	
พรหมพิราม	0	1,706	0	2,561	0	2,777	56	4,837	1,706	0	0	0	2,777	
เมืองพิษณุโลก	0	264	0	272	42	279	0	1,106	264	0	0	0	321	
วังทอง	0	0	0	0	244	4,584	418	1,946	0	0	0	0	4,828	
วัดโบสถ์	0	0	0	0	21	2,785	1,996	1,109	0	0	0	0	2,806	

ตารางที่ 14 พื้นที่เขตส่งเสริมการปลูกข้าวโพดเลี้ยงสัตว์ที่อยู่ในรัศมี 50 กิโลเมตร และ 100 กิโลเมตร รอบสถานประกอบการ (ต่อ)

ชื่อสถาน ประกอบการ	พื้นที่ปลูกในรัศมี 50 กม. (ไร่)				พื้นที่ปลูกในรัศมี 100 กม. (ไร่)				รวม (S1+S2) ในรัศมี 50 กม. (ไร่)	รวม (S1+S2) ในรัศมี 100 กม. (ไร่)
	S1	S2	S3	N	S1	S2	S3	N		
แพร่	0	0	0	0	0	0	0	2	0	0
วังชิ้น	0	0	0	0	0	0	0	2	0	0
ลำปาง	0	0	0	0	0	729	1,028	450	0	729
เถิน	0	0	0	0	0	175	869	214	0	175
แม่พริก	0	0	0	0	0	554	159	236	0	554
สุโขทัย	0	6,460	75	1,047	21	11,126	3,311	6,242	6,460	11,147
กงไกรลาศ	0	695	0	216	0	695	0	216	695	695
ศรีมหา	0	1,464	0	331	0	1,464	0	331	1,464	1,464
ทุ่งเสลี่ยม	0	0	0	0	0	1,432	1,061	547	0	1,432
บ้านด่านลานหอย	0	1,770	64	22	0	2,403	248	98	1,770	2,403
เมืองสุโขทัย	0	33	0	0	0	33	0	0	33	33
ศรีนคร	0	0	0	0	0	0	0	5	0	0
ศรีสัชนาลัย	0	0	0	0	21	2,378	1,974	4,563	0	2,399
ศรีสำโรง	0	624	11	167	0	706	28	171	624	706
สวรรคโลก	0	1,872	0	312	0	2,015	0	311	1,872	2,015
อุตรดิตถ์	0	485	0	112	853	30,242	14,668	6,627	485	31,095
ตรอน	0	0	0	0	211	7,339	2,396	1,342	0	7,550
ทองแสนขัน	0	0	0	0	0	14,223	8,776	1,521	0	14,223
พิชัย	0	485	0	112	0	7,244	995	3,127	485	7,244
เมืองอุตรดิตถ์	0	0	0	0	642	1,436	1,997	571	0	2,078
ลับแล	0	0	0	0	0	0	504	66	0	0
73. สหกรณ์การเกษตรขอนแก่น จำกัด	115	93,476	38,034	58,345	1,971	328,895	205,754	185,960	93,590	330,866
พิจิตร	0	0	0	0	22	116	1,322	362	0	138
ทับคล้อ	0	0	0	0	0	49	1,044	276	0	49
เมืองพิจิตร	0	0	0	0	8	29	0	42	0	37

ตารางที่ 14 พื้นที่เขตส่งเสริมการปลูกข้าวโพดเลี้ยงสัตว์ที่อยู่ในรัศมี 50 กิโลเมตร และ 100 กิโลเมตร รอบสถานประกอบการ (ต่อ)

ชื่อสถานประกอบการ	พื้นที่ปลูกในรัศมี 50 กม. (ไร่)				พื้นที่ปลูกในรัศมี 100 กม. (ไร่)				รวม (S1+S2) ในรัศมี 50 กม. (ไร่)	รวม (S1+S2) ในรัศมี 100 กม. (ไร่)
	S1	S2	S3	N	S1	S2	S3	N		
พิจิตร										
วังทรายพูน	0	0	0	0	0	34	278	9	0	34
ซากเหล็ก	0	0	0	0	14	4	0	35	0	18
ขอนแก่น	0	0	0	0	0	1,823	95	258	0	1,823
ชุมแพ	0	0	0	0	0	111	32	140	0	111
ภูผาม่าน	0	0	0	0	0	1,073	0	86	0	1,073
สีชมพู	0	0	0	0	0	639	63	32	0	639
ชัยภูมิ	0	0	0	0	0	521	182	902	0	521
เกษตรสมบูรณ์	0	0	0	0	0	9	6	15	0	9
คอนสาร	0	0	0	0	0	320	37	468	0	320
ภักดีชุมพล	0	0	0	0	0	105	60	342	0	105
ภูเขียว	0	0	0	0	0	8	0	0	0	8
หนองบัวแดง	0	0	0	0	0	79	79	77	0	79
พิษณุโลก	0	28,005	13,586	5,893	1,232	86,996	23,365	24,861	28,005	88,228
ชาติตระการ	0	0	0	0	833	11,030	647	5,744	0	11,863
นครไทย	0	27,991	13,586	5,893	109	64,803	15,509	14,231	27,991	64,912
เนินมะปราง	0	0	0	0	35	4,442	6,593	2,383	0	4,477
บางกระทุ่ม	0	0	0	0	0	463	0	183	0	463
เมืองพิษณุโลก	0	0	0	0	0	12	0	0	0	12
วังทอง	0	15	0	0	244	4,804	418	1,946	15	5,048
วัดโบสถ์	0	0	0	0	11	1,442	198	374	0	1,453
เพชรบูรณ์	115	65,470	24,448	52,452	560	163,574	135,315	102,323	65,585	164,134
เขาค้อ	0	12	296	1,758	0	12	296	1,758	12	12
ชนแดน	0	0	0	0	445	13,924	54,282	12,204	0	14,369

ตารางที่ 14 พื้นที่เขตส่งเสริมการปลูกข้าวโพดเลี้ยงสัตว์ที่อยู่ในรัศมี 50 กิโลเมตร และ 100 กิโลเมตร รอบสถานประกอบการ (ต่อ)

ชื่อสถาน ประกอบการ	พื้นที่ปลูกในรัศมี 50 กม. (ไร่)				พื้นที่ปลูกในรัศมี 100 กม. (ไร่)				รวม (S1+S2) ในรัศมี 50 กม. (ไร่)	รวม (S1+S2) ในรัศมี 100 กม. (ไร่)
	S1	S2	S3	N	S1	S2	S3	N		
เพชรบูรณ์										
น้ำหนาว	0	0	0	0	0	0	0	0	0	0
บึงสามพัน	0	0	0	0	0	1,357	1,878	1,386	0	1,357
เมืองเพชรบูรณ์	10	31,935	2,922	4,127	10	55,458	12,647	13,577	31,945	55,468
วังโป่ง	0	0	0	0	0	12,329	17,631	9,789	0	12,329
หนองไผ่	0	0	0	0	0	46,965	27,351	17,090	0	46,965
หล่มเก่า	0	11,943	10,325	38,771	0	11,948	10,325	38,719	11,943	11,948
หล่มสัก	105	21,581	10,905	7,797	105	21,581	10,905	7,797	21,686	21,686
เลย	0	0	0	0	157	75,519	45,417	57,230	0	75,676
ด่านซ้าย	0	0	0	0	0	18,892	20,267	31,414	0	18,892
ท่าลี่	0	0	0	0	0	38	37	20	0	38
นาแห้ว	0	0	0	0	0	275	1,346	2,460	0	275
ผาขาว	0	0	0	0	0	2,702	1,744	1,320	0	2,702
ภูกระดึง	0	0	0	0	0	2,443	5,741	1,952	0	2,443
ภูเรือ	0	0	0	0	0	13,351	4,217	9,112	0	13,351
ภูหลวง	0	0	0	0	0	8,216	3,356	4,808	0	8,216
เมืองเลย	0	0	0	0	3	6,177	4,576	1,520	0	6,180
วังสะพุง	0	0	0	0	154	20,064	3,606	3,891	0	20,218
หนองหิน	0	0	0	0	0	1,377	359	402	0	1,377
เอราวัณ	0	0	0	0	0	1,984	168	331	0	1,984
หนองบัวลำภู	0	0	0	0	0	346	58	24	0	346
นาวัง	0	0	0	0	0	338	17	21	0	338
ศรีบุญเรือง	0	0	0	0	0	8	41	3	0	8

ตารางที่ 14 พื้นที่เขตส่งเสริมการปลูกข้าวโพดเลี้ยงสัตว์ที่อยู่ในรัศมี 50 กิโลเมตร และ 100 กิโลเมตร รอบสถานประกอบการ (ต่อ)

ชื่อสถานประกอบการ	พื้นที่ปลูกในรัศมี 50 กม. (ไร่)				พื้นที่ปลูกในรัศมี 100 กม. (ไร่)				รวม (S1+S2) ในรัศมี 50 กม. (ไร่)	รวม (S1+S2) ในรัศมี 100 กม. (ไร่)
	S1	S2	S3	N	S1	S2	S3	N		
74. สหกรณ์การเกษตรเขียงดาว จำกัด	0	10,847	8,770	13,685	176	28,385	25,178	20,845	10,847	28,561
เขียงใหม่	0	10,614	8,339	13,576	11	15,283	9,426	14,369	10,614	15,294
กัลยาณิวัฒนา	0	0	0	0	0	51	0	31	0	51
จอมทอง	0	100	37	49	0	101	37	49	100	101
ดอยเต่า	0	0	0	0	0	1,163	199	58	0	1,163
ดอยสะเก็ด	0	0	0	0	0	25	0	0	0	25
ดอยหล่อ	0	33	0	25	0	34	0	25	33	34
แม่แจ่ม	0	8,691	8,035	12,662	0	8,691	8,035	12,662	8,691	8,691
แม่แตง	0	0	0	0	0	1,643	401	241	0	1,643
แม่ริม	0	0	0	0	0	16	49	4	0	16
แม่วาง	0	1,602	205	100	0	1,623	206	113	1,602	1,623
แม่ออน	0	0	0	0	0	250	229	268	0	250
สะเมิง	0	7	0	4	0	881	48	128	7	881
สันกำแพง	0	0	0	0	0	30	0	0	0	30
สันทราย	0	0	0	0	11	73	68	25	0	84
สันป่าตอง	0	0	0	0	0	24	0	13	0	24
หางดง	0	0	0	0	0	51	36	0	0	51
อมก๋อย	0	0	0	0	0	32	0	9	0	32
ฮอด	0	180	62	735	0	595	118	743	180	595
ตาก	0	0	0	0	0	87	0	2	0	87
สามเงา	0	0	0	0	0	87	0	2	0	87
แม่ฮ่องสอน	0	173	430	108	165	4,961	4,696	1,761	173	5,126
ขุนยวม	0	15	2	0	0	381	816	274	15	381
ปาย	0	0	0	0	11	4,030	1,654	843	0	4,041
เมืองแม่ฮ่องสอน	0	0	0	0	115	92	374	240	0	207
แม่ลาน้อย	0	158	428	108	0	240	479	145	158	240

ตารางที่ 14 พื้นที่เขตส่งเสริมการปลูกข้าวโพดเลี้ยงสัตว์ที่อยู่ในรัศมี 50 กิโลเมตร และ 100 กิโลเมตร รอบสถานประกอบการ (ต่อ)

ชื่อสถานประกอบการ	พื้นที่ปลูกในรัศมี 50 กม. (ไร่)				พื้นที่ปลูกในรัศมี 100 กม. (ไร่)				รวม (S1+S2) ในรัศมี 50 กม. (ไร่)	รวม (S1+S2) ในรัศมี 100 กม. (ไร่)
	S1	S2	S3	N	S1	S2	S3	N		
แม่ฮ่องสอน										
แม่สะเรียง	0	0	0	0	39	163	1,337	211	0	202
สบเมย	0	0	0	0	0	55	36	48	0	55
ลำปาง	0	0	0	0	0	129	1,224	552	0	129
เสริมงาม	0	0	0	0	0	2	1,100	524	0	2
ห้างฉัตร	0	0	0	0	0	127	124	28	0	127
ลำพูน	0	60	1	0	0	7,925	9,832	4,161	60	7,925
ทุ่งหัวช้าง	0	0	0	0	0	2,588	5,041	3,061	0	2,588
บ้านธิ	0	0	0	0	0	28	0	0	0	28
บ้านโฮ้ง	0	30	1	0	0	56	317	12	30	56
ป่าซาง	0	7	0	0	0	538	83	15	7	538
เมืองลำพูน	0	0	0	0	0	15	4	16	0	15
แม่ทา	0	0	0	0	0	259	413	34	0	259
ดู่	0	0	0	0	0	4,418	3,974	1,023	0	4,418
เวียงหนองล่อง	0	23	0	0	0	23	0	0	23	23
75. สหกรณ์การเกษตรน่านน้อย จำกัด										
น่าน	389	45,755	97,954	60,926	6,604	140,819	217,787	129,908	46,144	147,423
เชียงใหม่	389	21,648	73,099	51,733	1,847	29,185	97,840	76,339	22,037	31,032
เชียงใหม่	0	0	0	0	0	288	78	125	0	288
ท่าลี่	0	0	0	0	340	1,353	8,135	7,483	0	1,693
น่าน	0	3,803	10,626	11,128	0	3,803	10,626	11,128	3,803	3,803
น่าน	0	54	772	450	0	54	772	450	54	54
บ่อเกลือ	0	0	0	0	0	0	0	19	0	0
บ้านหลวง	0	0	0	0	0	1,337	2,155	1,464	0	1,337
ปัว	0	0	0	0	1,118	1,463	5,357	2,659	0	2,581

ตารางที่ 14 พื้นที่เขตส่งเสริมการปลูกข้าวโพดเลี้ยงสัตว์ที่อยู่ในรัศมี 50 กิโลเมตร และ 100 กิโลเมตร รอบสถานประกอบการ (ต่อ)

ชื่อสถาน ประกอบการ	พื้นที่ปลูกในรัศมี 50 กม. (ไร่)				พื้นที่ปลูกในรัศมี 100 กม. (ไร่)				รวม (S1+S2) ในรัศมี 50 กม. (ไร่)	รวม (S1+S2) ในรัศมี 100 กม. (ไร่)
	S1	S2	S3	N	S1	S2	S3	N		
น่าน										
ภูเพียง	0	1,944	670	915	0	3,865	2,410	2,492	1,944	3,865
เมืองน่าน	0	2,749	5,485	4,818	0	3,363	11,099	10,097	2,749	3,363
แม่จริม	0	0	424	2,511	0	35	1,639	7,054	0	35
เวียงสา	389	13,098	55,123	31,910	389	13,098	55,123	31,910	13,487	13,487
สันติสุข	0	0	0	0	0	526	446	1,458	0	526
พะเยา	0	0	0	0	22	20,746	10,555	8,823	0	20,768
เชียงม่วน	0	0	0	0	0	8,452	5,077	2,442	0	8,452
ดอกคำใต้	0	0	0	0	0	2,343	2,450	344	0	2,343
ปง	0	0	0	0	22	9,951	3,028	6,037	0	9,973
พิษณุโลก	0	0	0	0	0	241	184	5,079	0	241
ชาติตระการ	0	0	0	0	0	241	184	5,079	0	241
แพร่	0	17,770	19,506	4,223	3,816	45,193	59,556	16,072	17,770	49,009
เด่นชัย	0	0	0	0	0	1,439	3,406	762	0	1,439
เมืองแพร่	0	799	766	70	1,171	5,986	1,890	758	799	7,157
ร้องกวาง	0	16,394	18,730	4,083	0	17,869	18,941	4,083	16,394	17,869
ลอง	0	0	0	0	0	4,720	22,209	6,262	0	4,720
สอง	0	0	0	0	1,796	12,806	11,200	3,530	0	14,602
สูงเม่น	0	0	0	0	0	1,631	689	439	0	1,631
หนองม่วงไข่	0	576	9	69	849	742	1,221	238	576	1,591
ลำปาง	0	0	0	0	0	5,786	6,402	6,191	0	5,786
งาว	0	0	0	0	0	4,345	3,719	3,736	0	4,345
แม่เมาะ	0	0	0	0	0	1,441	2,683	2,455	0	1,441
เลย	0	0	0	0	0	0	0	28	0	0
นาแห้ว	0	0	0	0	0	0	0	28	0	0

ตารางที่ 14 พื้นที่เขตส่งเสริมการปลูกข้าวโพดเลี้ยงสัตว์ที่อยู่ในรัศมี 50 กิโลเมตร และ 100 กิโลเมตร รอบสถานประกอบการ (ต่อ)

ชื่อสถานประกอบการ	พื้นที่ปลูกในรัศมี 50 กม. (ไร่)				พื้นที่ปลูกในรัศมี 100 กม. (ไร่)				รวม (S1+S2) ในรัศมี 50 กม. (ไร่)	รวม (S1+S2) ในรัศมี 100 กม. (ไร่)
	S1	S2	S3	N	S1	S2	S3	N		
อุดรดิตถ์	0	6,338	5,349	4,971	919	39,668	43,250	17,376	6,338	40,587
ทองแสนขัน	0	0	0	0	20	2,837	8,653	403	0	2,857
ทาบลา	0	355	220	876	26	2,103	8,313	3,506	355	2,129
น้ำปาด	0	0	0	0	250	18,508	8,386	5,319	0	18,758
บ้านโคก	0	1,964	4,095	3,822	0	9,081	6,409	6,240	1,964	9,081
พากท่า	0	4,019	1,035	274	0	5,362	1,131	392	4,019	5,362
เมืองอุดรดิตถ์	0	0	0	0	623	1,777	10,290	1,502	0	2,400
ลับแล	0	0	0	0	0	0	68	14	0	0
76. สหกรณ์การเกษตรบ้านไร่ จำกัด	846	31,839	12,157	5,349	2,902	171,644	69,590	33,149	32,685	174,546
กำแพงเพชร	0	0	0	0	809	884	3,124	160	0	1,693
ขามเฒ่าชัยบุรี	0	0	0	0	809	862	3,124	152	0	1,671
ปางศิลาทอง	0	0	0	0	0	22	0	8	0	22
กาญจนบุรี	0	0	0	0	234	8,946	4,788	4,474	0	9,180
ทองผาภูมิ	0	0	0	0	107	698	231	37	0	805
ไทรโยค	0	0	0	0	126	1,236	40	1	0	1,362
บ่อพลอย	0	0	0	0	0	891	75	43	0	891
เลาขวัญ	0	0	0	0	0	1,507	30	1	0	1,507
ศรีสวัสดิ์	0	0	0	0	0	2,762	3,059	4,229	0	2,762
หนองปรือ	0	0	0	0	1	1,571	1,300	163	0	1,572
ห้วยกระเจา	0	0	0	0	0	281	53	0	0	281
ชัยนาท	0	0	0	0	501	1,016	54	221	0	1,517
เนินขาม	0	0	0	0	0	418	46	0	0	418
มโนรมย์	0	0	0	0	446	464	0	18	0	910
เมืองชัยนาท	0	0	0	0	55	0	0	0	0	55
วัดสิงห์	0	0	0	0	0	2	1	0	0	2
สรรคบุรี	0	0	0	0	0	0	0	43	0	0

ตารางที่ 14 พื้นที่เขตส่งเสริมการปลูกข้าวโพดเลี้ยงสัตว์ที่อยู่ในรัศมี 50 กิโลเมตร และ 100 กิโลเมตร รอบสถานประกอบการ (ต่อ)

ชื่อสถานประกอบการ	พื้นที่ปลูกในรัศมี 50 กม. (ไร่)				พื้นที่ปลูกในรัศมี 100 กม. (ไร่)				รวม (S1+S2) ในรัศมี 50 กม. (ไร่)	รวม (S1+S2) ในรัศมี 100 กม. (ไร่)	
	S1	S2	S3	N	S1	S2	S3	N			
ชียนา											
สรรพยา	0	0	0	0	0	0	0	0	12	0	0
หนองมะโมง	0	0	0	0	0	53	0	0	32	0	53
หันคา	0	0	0	0	0	79	7	116	0	0	79
นครสวรรค์	0	0	0	0	486	94,755	24,684	19,673	0	0	95,241
เก้าเลี้ยว	0	0	0	0	0	86	0	15	0	0	86
โกรกพระ	0	0	0	0	0	3,842	349	1,484	0	0	3,842
ชุมตาบง	0	0	0	0	0	4,594	5,098	1,500	0	0	4,594
ตากฟ้า	0	0	0	0	0	7,562	150	105	0	0	7,562
ตาคลี	0	0	0	0	7	28,689	0	4,908	0	0	28,696
บรรพตพิสัย	0	0	0	0	0	50	0	8	0	0	50
พยุหะคีรี	0	0	0	0	1	14,127	846	912	0	0	14,128
เมืองนครสวรรค์	0	0	0	0	0	14,894	699	3,117	0	0	14,894
แม่เปิน	0	0	0	0	0	4,387	4,468	1,268	0	0	4,387
แม่วงก์	0	0	0	0	478	15,973	12,602	2,916	0	0	16,451
ลาดยาว	0	0	0	0	0	551	472	3,440	0	0	551
สิงห์บุรี	0	0	0	0	0	0	0	33	0	0	0
บางระจัน	0	0	0	0	0	0	0	7	0	0	0
เมืองสิงห์บุรี	0	0	0	0	0	0	0	7	0	0	0
อินทร์บุรี	0	0	0	0	0	0	0	19	0	0	0
สุพรรณบุรี	0	0	0	0	26	19,267	3,968	1,079	0	0	19,293
ดอนเจดีย์	0	0	0	0	0	0	0	23	0	0	0
ด่านช้าง	0	0	0	0	0	1,764	2,735	620	0	0	1,764
เดิมบางนางบวช	0	0	0	0	17	13	0	25	0	0	30
เมืองสุพรรณบุรี	0	0	0	0	0	0	0	31	0	0	0
ศรีประจันต์	0	0	0	0	0	4	0	1	0	0	4

ตารางที่ 14 พื้นที่เขตส่งเสริมการปลูกข้าวโพดเลี้ยงสัตว์ที่อยู่ในรัศมี 50 กิโลเมตร และ 100 กิโลเมตร รอบสถานประกอบการ (ต่อ)

ชื่อสถานประกอบการ	พื้นที่ปลูกในรัศมี 50 กม. (ไร่)				พื้นที่ปลูกในรัศมี 100 กม. (ไร่)				รวม (S1+S2) ในรัศมี 50 กม. (ไร่)	รวม (S1+S2) ในรัศมี 100 กม. (ไร่)
	S1	S2	S3	N	S1	S2	S3	N		
สุพรรณบุรี										
สามชุก	0	0	0	0	1	0	0	84	0	1
หนองหญ้าไซ	0	0	0	0	0	78	0	255	0	78
อู่ทอง	0	0	0	0	8	17,408	1,233	40	0	17,416
อ่างทอง	0	0	0	0	0	0	0	41	0	0
วิเศษชัยชาญ	0	0	0	0	0	0	0	20	0	0
แสวงหา	0	0	0	0	0	0	0	21	0	0
อุทัยธานี	846	31,839	12,157	5,349	846	46,776	32,972	7,468	32,685	47,622
ทัพทัน	0	3,025	3,048	1,073	0	7,253	6,743	1,377	3,025	7,253
บ้านไร่	0	12,486	6,426	1,442	0	12,486	6,426	1,442	12,486	12,486
เมืองอุทัยธานี	0	0	0	0	0	432	24	1,131	0	432
ลานสัก	343	11,509	1,831	2,101	343	14,653	4,449	2,238	11,852	14,996
สว่างอารมณ์	0	0	0	0	0	6,989	14,445	528	0	6,989
หนองขาหย่าง	0	7	0	10	0	151	34	29	7	151
หนองฉาง	503	3,427	436	647	503	3,427	436	647	3,930	3,930
ห้วยคต	0	1,385	415	76	0	1,385	415	76	1,385	1,385
77. สหกรณ์การเกษตรห้วยคต (ชุมนุมเหล็ก)	187	132,396	108,017	54,647	1,762	282,128	204,555	173,996	132,582	283,890
นครสวรรค์										
ไพศาลี	0	0	0	0	93	1,017	1,520	1,387	0	1,110
หนองบัว	0	0	0	0	0	132	570	134	0	132
ชัยภูมิ	0	0	0	0	93	885	950	1,253	0	978
เกษตรสมบูรณ์	0	0	0	0	0	989	380	1,093	0	989
คอนสาร	0	0	0	0	0	35	6	15	0	35
ซับใหญ่	0	0	0	0	0	320	37	468	0	320
เทพสถิต	0	0	0	0	0	236	120	0	0	236
ภักดีชุมพล	0	0	0	0	0	88	16	5	0	88
ภักดีชุมพล	0	0	0	0	0	172	122	508	0	172

ตารางที่ 14 พื้นที่เขตส่งเสริมการปลูกข้าวโพดเลี้ยงสัตว์ที่อยู่ในรัศมี 50 กิโลเมตร และ 100 กิโลเมตร รอบสถานประกอบการ (ต่อ)

ชื่อสถานประกอบการ	พื้นที่ปลูกในรัศมี 50 กม. (ไร่)				พื้นที่ปลูกในรัศมี 100 กม. (ไร่)				รวม (S1+S2) ในรัศมี 50 กม. (ไร่)	รวม (S1+S2) ในรัศมี 100 กม. (ไร่)
	S1	S2	S3	N	S1	S2	S3	N		
เพชรบูรณ์	187	132,023	104,154	53,830	1,025	188,823	156,302	119,406	132,210	189,848
เขาค้อ	0	12	199	1,353	0	12	296	1,758	12	12
ชนแดน	87	10,305	43,133	11,148	624	14,234	54,444	12,306	10,392	14,858
น้ำหนาว	0	0	0	0	0	0	0	3	0	0
บึงสามพัน	0	0	0	0	111	14,683	11,193	5,650	0	14,794
เมืองเพชรบูรณ์	10	55,458	12,647	13,577	10	55,458	12,647	13,577	55,468	55,468
วังโป่ง	0	12,329	17,631	9,789	0	12,329	17,631	9,789	12,329	12,329
วิเชียรบุรี	0	0	0	0	175	8,703	6,263	10,142	0	8,878
ศรีเทพ	0	0	0	0	0	0	3	0	0	0
หนองไผ่	0	34,353	21,424	11,883	0	49,875	32,595	19,665	34,353	49,875
หล่มเก่า	0	828	546	56	0	11,948	10,325	38,719	828	11,948
หล่มสัก	89	18,738	8,575	6,024	105	21,581	10,905	7,797	18,827	21,686
ลพบุรี	0	0	0	0	0	0	205	4	0	0
ลำสนธิ	0	0	0	0	0	0	205	4	0	0
เลย	0	0	0	0	0	13,801	20,951	32,513	0	13,801
ด่านซ้าย	0	0	0	0	0	9,452	19,264	28,464	0	9,452
ภูกระดึง	0	0	0	0	0	228	400	401	0	228
ภูเรือ	0	0	0	0	0	0	0	194	0	0
ภูหลวง	0	0	0	0	0	3,892	1,287	3,434	0	3,892
วังสะพุง	0	0	0	0	0	163	0	0	0	163
หนองหิน	0	0	0	0	0	66	0	20	0	66
78. สหกรณ์การเกษตรเพื่อการตลาดลูกค้า	770	153,059	129,262	61,664	2,970	274,800	199,853	164,373	153,828	277,770
จกส. เพชรบูรณ์ จำกัด										
นครสวรรค์	0	0	0	0	93	1,086	1,722	1,403	0	1,179
ชุมแสง	0	0	0	0	0	35	0	11	0	35
ไพศาลี	0	0	0	0	0	166	772	139	0	166

ตารางที่ 14 พื้นที่เขตส่งเสริมการปลูกข้าวโพดเลี้ยงสัตว์ที่อยู่ในรัศมี 50 กิโลเมตร และ 100 กิโลเมตร รอบสถานประกอบการ (ต่อ)

ชื่อสถาน ประกอบการ	พื้นที่ปลูกในรัศมี 50 กม. (ไร่)				พื้นที่ปลูกในรัศมี 100 กม. (ไร่)				รวม (S1+S2) ในรัศมี 50 กม. (ไร่)	รวม (S1+S2) ในรัศมี 100 กม. (ไร่)
	S1	S2	S3	N	S1	S2	S3	N		
ขอนแก่น	0	0	0	0	0	914	0	75	0	914
ภูผาม่าน	0	0	0	0	0	914	0	75	0	914
ชัยภูมิ	0	0	0	0	0	1,150	625	1,101	0	1,150
เกษตรสมบูรณ์	0	0	0	0	0	35	6	15	0	35
คอนสาร	0	0	0	0	0	315	37	468	0	315
จัตุรัส	0	0	0	0	0	10	0	0	0	10
ซับใหญ่	0	0	0	0	0	326	268	8	0	326
เทพสถิต	0	0	0	0	0	162	35	5	0	162
ภักดีชุมพล	0	0	0	0	0	172	122	508	0	172
หนองบัวแดง	0	0	0	0	0	87	79	77	0	87
หนองบัวระเหว	0	0	0	0	0	43	78	20	0	43
พิจิตร	213	1,701	921	402	1,531	8,304	2,694	4,317	1,914	9,835
ตงเจริญ	213	1,653	42	305	249	3,476	1,335	552	1,866	3,725
ตะพานหิน	0	0	0	0	0	996	0	1,177	0	996
ทับคล้อ	0	48	633	88	0	49	1,081	279	48	49
บางมูลนาก	0	0	0	0	0	3	0	94	0	3
บึงนาราง	0	0	0	0	213	171	0	226	0	384
โพทะเล	0	0	0	0	339	2,235	0	1,004	0	2,574
โพธิ์ประทับช้าง	0	0	0	0	683	739	0	816	0	1,422
เมืองพิจิตร	0	0	0	0	24	564	0	93	0	588
วชิรบุรี	0	0	0	0	6	0	0	0	0	6
วังทรายพูน	0	0	246	9	0	34	278	9	0	34
สากเหล็ก	0	0	0	0	14	4	0	35	0	18
สามง่าม	0	0	0	0	3	33	0	32	0	36

ตารางที่ 14 พื้นที่เขตส่งเสริมการปลูกข้าวโพดเลี้ยงสัตว์ที่อยู่ในรัศมี 50 กิโลเมตร และ 100 กิโลเมตร รอบสถานประกอบการ (ต่อ)

ชื่อสถาน ประกอบการ	พื้นที่ปลูกในรัศมี 50 กม. (ไร่)				พื้นที่ปลูกในรัศมี 100 กม. (ไร่)				รวม (S1+S2) ในรัศมี 50 กม. (ไร่)	รวม (S1+S2) ในรัศมี 100 กม. (ไร่)
	S1	S2	S3	N	S1	S2	S3	N		
พิษณุโลก	0	1,222	5,267	1,547	321	67,008	22,464	16,410	1,222	67,329
นครไทย	0	0	0	0	0	57,391	15,501	10,893	0	57,391
เนินมะปราง	0	1,222	5,267	1,547	35	4,442	6,593	2,383	1,222	4,477
บางกระทุ่ม	0	0	0	0	0	536	0	253	0	536
บางระกำ	0	0	0	0	0	20	0	9	0	20
เมืองพิษณุโลก	0	0	0	0	42	6	0	928	0	48
วังทอง	0	0	0	0	244	4,613	370	1,944	0	4,857
เพชรบูรณ์	556	150,136	123,074	59,715	1,025	189,111	156,323	119,419	150,692	190,136
เขาค้อ	0	1	4	76	0	12	296	1,758	1	12
ชนแดน	546	14,064	54,325	12,250	624	14,234	54,444	12,306	14,610	14,858
น้ำหนาว	0	0	0	0	0	0	0	3	0	0
บึงสามพัน	0	1,752	1,755	980	111	14,683	11,193	5,650	1,752	14,794
เมืองเพชรบูรณ์	10	55,458	12,647	13,577	10	55,458	12,647	13,577	55,468	55,468
วังโป่ง	0	12,329	17,631	9,789	0	12,329	17,631	9,789	12,329	12,329
วิเชียรบุรี	0	0	0	0	175	8,957	6,263	10,146	0	9,132
ศรีเทพ	0	0	0	0	0	34	24	9	0	34
หนองไผ่	0	49,823	32,584	19,352	0	49,875	32,595	19,665	49,823	49,875
หล่มเก่า	0	0	0	0	0	11,948	10,325	38,719	0	11,948
หล่มสัก	0	16,708	4,130	3,691	105	21,581	10,905	7,797	16,708	21,686
ลพบุรี	0	0	0	0	0	701	298	59	0	701
โคกเจริญ	0	0	0	0	0	414	45	0	0	414
ถ้าสนธิ	0	0	0	0	0	287	253	59	0	287
เลย	0	0	0	0	0	6,526	15,727	21,589	0	6,526
ด่านซ้าย	0	0	0	0	0	6,526	15,727	19,265	0	6,526
ภูหลวง	0	0	0	0	0	0	0	2,324	0	0

ตารางที่ 14 พื้นที่เขตส่งเสริมการปลูกข้าวโพดเลี้ยงสัตว์ที่อยู่ในรัศมี 50 กิโลเมตร และ 100 กิโลเมตร รอบสถานประกอบการ (ต่อ)

ชื่อสถานประกอบการ	พื้นที่ปลูกในรัศมี 50 กม. (ไร่)				พื้นที่ปลูกในรัศมี 100 กม. (ไร่)				รวม (S1+S2) ในรัศมี 50 กม. (ไร่)	รวม (S1+S2) ในรัศมี 100 กม. (ไร่)
	S1	S2	S3	N	S1	S2	S3	N		
79. สหกรณ์การเกษตรแม่แจ่ม จำกัด	0	10,857	8,771	13,694	176	28,385	25,178	20,845	10,857	28,561
เชียงใหม่	0	10,624	8,341	13,585	11	15,283	9,426	14,369	10,624	15,294
กัลยาณิวัฒนา	0	0	0	0	0	51	0	31	0	51
จอมทอง	0	100	37	49	0	101	37	49	100	101
ดอยเต่า	0	0	0	0	0	1,163	199	58	0	1,163
ดอยสะเก็ด	0	0	0	0	0	25	0	0	0	25
ดอยหล่อ	0	33	0	25	0	34	0	25	33	34
แม่แจ่ม	0	8,701	8,037	12,671	0	8,691	8,035	12,662	8,701	8,691
แม่แตง	0	0	0	0	0	1,643	401	241	0	1,643
แมริม	0	0	0	0	0	16	49	4	0	16
แมวาง	0	1,602	205	100	0	1,623	206	113	1,602	1,623
แม่ออน	0	0	0	0	0	250	229	268	0	250
สะเมิง	0	7	0	4	0	881	48	128	7	881
สันกำแพง	0	0	0	0	0	30	0	0	0	30
สันทราย	0	0	0	0	11	73	68	25	0	84
สันป่าตอง	0	0	0	0	0	24	0	13	0	24
หางดง	0	0	0	0	0	51	36	0	0	51
อมก๋อย	0	0	0	0	0	32	0	9	0	32
ฮอด	0	180	62	735	0	595	118	743	180	595
ตาก	0	0	0	0	0	87	0	2	0	87
สามเงา	0	0	0	0	0	87	0	2	0	87
แม่ฮ่องสอน	0	173	430	108	165	4,961	4,696	1,761	173	5,126
ขุนยวม	0	15	2	0	0	381	816	274	15	381
ปาย	0	0	0	0	11	4,030	1,654	843	0	4,041
เมืองแม่ฮ่องสอน	0	0	0	0	115	92	374	240	0	207
แม่ลาน้อย	0	158	428	108	0	240	479	145	158	240

ตารางที่ 14 พื้นที่เขตส่งเสริมการปลูกข้าวโพดเลี้ยงสัตว์ที่อยู่ในรัศมี 50 กิโลเมตร และ 100 กิโลเมตร รอบสถานประกอบการ (ต่อ)

ชื่อสถานประกอบการ	พื้นที่ปลูกในรัศมี 50 กม. (ไร่)				พื้นที่ปลูกในรัศมี 100 กม. (ไร่)				รวม (S1+S2) ในรัศมี 50 กม. (ไร่)	รวม (S1+S2) ในรัศมี 100 กม. (ไร่)
	S1	S2	S3	N	S1	S2	S3	N		
แม่ฮ่องสอน										
แม่สะเรียง	0	0	0	0	39	163	1,337	211	0	202
สบเมย	0	0	0	0	0	55	36	48	0	55
ลำปาง	0	0	0	0	0	129	1,224	552	0	129
เสริมงาม	0	0	0	0	0	2	1,100	524	0	2
ห้างฉัตร	0	0	0	0	0	127	124	28	0	127
ลำพูน	0	60	1	0	0	7,925	9,832	4,161	60	7,925
ทุ่งหัวช้าง	0	0	0	0	0	2,588	5,041	3,061	0	2,588
บ้านธิ	0	0	0	0	0	28	0	0	0	28
บ้านโฮ้ง	0	30	1	0	0	56	317	12	30	56
ป่าซาง	0	7	0	0	0	538	83	15	7	538
เมืองลำพูน	0	0	0	0	0	15	4	16	0	15
แม่ทา	0	0	0	0	0	259	413	34	0	259
ดู่	0	0	0	0	0	4,418	3,974	1,023	0	4,418
เวียงหนองล่อง	0	23	0	0	0	23	0	0	23	23
80. สหกรณ์การเกษตรแม่ระมาด จำกัด										
กำแพงเพชร	29,742	80,799	45,907	24,456	37,018	142,943	74,197	56,351	110,540	179,961
โกสัมพีนคร	0	0	0	0	511	1,510	224	371	0	2,021
คลองลาน	0	0	0	0	10	490	129	77	0	500
พราณกระต่าย	0	0	0	0	121	650	20	98	0	771
เมืองกำแพงเพชร	0	0	0	0	0	32	16	0	0	32
เชียงใหม่	0	0	0	0	380	338	59	196	0	718
อมก๋อย	0	0	0	0	0	32	0	9	0	32
ตาก	29,742	80,799	45,907	24,456	36,507	122,022	68,211	54,225	110,540	158,529
ท่าสองยาง	0	414	72	142	76	828	86	458	414	904
บ้านตาก	0	1,157	1,225	49	67	4,579	4,482	3,879	1,157	4,646

ตารางที่ 14 พื้นที่เขตส่งเสริมการปลูกข้าวโพดเลี้ยงสัตว์ที่อยู่ไนรัศมี 50 กิโลเมตร และ 100 กิโลเมตร รอบสถานประกอบการ (ต่อ)

ชื่อสถาน ประกอบการ	จังหวัด / อำเภอ		พื้นที่ปลูกไนรัศมี 50 กม. (ไร่)				พื้นที่ปลูกไนรัศมี 100 กม. (ไร่)				รวม (S1+S2) ไนรัศมี 50 กม. (ไร่)	รวม (S1+S2) ไนรัศมี 100 กม. (ไร่)	
	S1	S2	S3	N	S1	S2	S3	N	S1	S2	S3	N	
ตาก													
พพบพระ	4,661	13,015	4,234	4,448	9,555	22,946	17,558	9,368	17,558	17,676			32,501
เมืองตาก	0	44	5	783	148	12,011	1,929	1,787	1,929	44			12,159
แม่ระมาด	3,752	23,982	12,527	844	3,752	23,982	12,527	844	12,527	27,734			27,734
แม่สอด	21,329	42,186	27,845	18,190	21,329	42,186	27,845	18,190	27,845	63,515			63,515
วังเจ้า	0	0	0	0	67	1,926	12	176	12	0			1,993
สามเงา	0	0	0	0	163	9,931	1,923	17,680	1,923	0			10,094
อุ้มผาง	0	0	0	0	1,350	3,633	1,849	1,843	1,849	0			4,983
ลำปาง	0	0	0	0	0	1,979	1,410	686	1,410	0			1,979
เถิน	0	0	0	0	0	291	677	23	677	0			291
แม่พริก	0	0	0	0	0	1,688	733	663	733	0			1,688
ลำพูน	0	0	0	0	0	15,035	4,104	978	4,104	0			15,035
สุโขทัย	0	0	0	0	0	2,365	248	82	2,365	0			2,365
บ้านด่านลานหอย	0	0	0	0	0	2,365	248	82	2,365	0			2,365
81. สหกรณ์การเกษตรแม่ลาน้อย จำกัด	39	4,549	7,265	9,413	140	12,834	11,742	14,645	11,742	4,588			12,974
เชียงใหม่	0	3,854	4,856	8,885	0	11,681	8,515	13,722	8,515	3,854			11,681
กัลยาณิวัฒนา	0	0	0	0	0	51	0	31	0	0			51
จอมทอง	0	0	0	0	0	101	37	49	37	0			101
ดอยเต่า	0	0	0	0	0	541	116	31	116	0			541
ดอยหล่อ	0	0	0	0	0	34	0	25	0	0			34
แม่แจ่ม	0	3,852	4,794	8,161	0	8,691	8,035	12,662	8,035	3,852			8,691
แม่วาง	0	0	0	0	0	1,623	206	113	206	0			1,623
สะเมิง	0	0	0	0	0	13	3	46	3	0			13
สันป่าตอง	0	0	0	0	0	0	0	13	0	0			0
อมก๋อย	0	0	0	0	0	32	0	9	0	0			32

ตารางที่ 14 พื้นที่เขตส่งเสริมการปลูกข้าวโพดเลี้ยงสัตว์ที่อยู่ในรัศมี 50 กิโลเมตร และ 100 กิโลเมตร รอบสถานประกอบการ (ต่อ)

ชื่อสถานประกอบการ	พื้นที่ปลูกในรัศมี 50 กม. (ไร่)				พื้นที่ปลูกในรัศมี 100 กม. (ไร่)				รวม (S1+S2) ในรัศมี 50 กม. (ไร่)	รวม (S1+S2) ในรัศมี 100 กม. (ไร่)
	S1	S2	S3	N	S1	S2	S3	N		
เชียงใหม่										
ฮอด	0	2	62	724	0	595	118	743	2	595
ตาก	0	0	0	0	0	87	0	2	0	87
สามเงา	0	0	0	0	0	87	0	2	0	87
แม่ฮ่องสอน	39	695	2,409	528	140	921	3,030	918	734	1,061
ขุนยวม	0	237	557	124	0	381	816	274	237	381
เมืองแม่ฮ่องสอน	0	0	0	0	101	82	362	240	0	183
แม่คาน้อย	0	240	479	145	0	240	479	145	240	240
แม่สะเรียง	39	163	1,337	211	39	163	1,337	211	202	202
สบเมย	0	55	36	48	0	55	36	48	55	55
ลำพูน	0	0	0	0	0	145	197	3	0	145
บ้านโฮ้ง	0	0	0	0	0	42	173	1	0	42
ป่าซาง	0	0	0	0	0	80	24	2	0	80
เวียงหนองล่อง	0	0	0	0	0	23	0	0	0	23
82. สหกรณ์การเกษตรคลองจี้กัต	36	21,929	94,467	31,169	5,097	137,143	218,850	83,823	21,966	142,240
เชียงใหม่										
ดอยเต่า	0	0	0	0	0	708	76	92	0	708
แม่ออน	0	0	0	0	0	344	15	0	0	344
ตาก	0	0	0	0	0	364	61	92	0	364
บ้านตาก	0	0	0	0	0	2,788	2,442	3,463	0	2,788
เมืองตาก	0	0	0	0	0	195	1,818	0	0	195
สามเงา	0	0	0	0	0	8	0	0	0	8
น่าน	0	0	0	0	0	0	624	3,463	0	2,585
น่านน้อย	0	0	0	0	0	0	250	1,087	0	0
นาหมื่น	0	0	0	0	0	0	164	885	0	0
	0	0	0	0	0	0	86	202	0	0

ตารางที่ 14 พื้นที่เขตส่งเสริมการปลูกข้าวโพดเลี้ยงสัตว์ที่อยู่ในระดับ 50 กิโลเมตร และ 100 กิโลเมตร รอบสถานประกอบการ (ต่อ)

ชื่อสถาน ประกอบการ	จังหวัด / อำเภอ		พื้นที่ปลูกในรัศมี 50 กม. (ไร่)				พื้นที่ปลูกในรัศมี 100 กม. (ไร่)				รวม (S1+S2) ในรัศมี 50 กม. (ไร่)	รวม (S1+S2) ในรัศมี 100 กม. (ไร่)
	S1	S2	S3	N	S1	S2	S3	N				
พิษณุโลก	0	0	0	0	0	2,121	1,455	2,571	0	2,121	2,121	
ชาติตระการ	0	0	0	0	0	147	17	71	0	147	147	
พหลมพิราม	0	0	0	0	0	1,480	36	2,302	0	1,480	1,480	
วัดโบสถ์	0	0	0	0	0	494	1,402	198	0	494	494	
แพร่	36	12,637	61,858	21,204	3,816	49,208	97,087	29,653	12,674	53,024		
เด่นชัย	0	1,432	3,405	762	0	1,439	3,406	762	1,432	1,439		
เมืองแพร่	36	1,789	204	91	1,171	5,986	1,890	758	1,825	7,157		
ร่องกวาง	0	0	0	0	0	17,869	18,941	4,083	0	17,869		
ดง	0	4,387	36,697	16,977	0	5,487	39,569	17,044	4,387	5,487		
วังชิ้น	0	3,399	20,864	2,935	0	3,399	20,864	2,935	3,399	3,399		
สอง	0	0	0	0	1,796	12,655	10,507	3,394	0	14,451		
สูงเม่น	0	1,631	689	439	0	1,631	689	439	1,631	1,631		
หนองม่วงไข่	0	0	0	0	849	742	1,221	238	0	1,591		
ลำปาง	0	7,307	30,093	6,578	20	21,587	58,315	19,594	7,307	21,607		
เกาะคา	0	544	4,639	646	0	894	5,071	903	544	894		
งาว	0	0	0	0	0	3,883	3,376	3,531	0	3,883		
แจ้ห่ม	0	0	0	0	0	925	3,956	1,807	0	925		
เถิน	0	3	6	24	0	972	1,981	369	3	972		
เมืองปาน	0	0	0	0	0	628	4,500	711	0	628		
เมืองลำปาง	0	1,559	1,254	369	20	5,462	8,773	2,833	1,559	5,482		
แม่ทะ	0	4,459	19,065	4,534	0	4,459	19,065	4,534	4,459	4,459		
แม่พริก	0	0	0	0	0	1,688	733	663	0	1,688		
แม่เมาะ	0	732	3,089	927	0	1,608	3,908	2,515	732	1,608		
สบปราบ	0	9	2,012	78	0	9	2,098	89	9	9		
เสริมงาม	0	0	27	0	0	74	4,167	1,456	0	74		
ห้างฉัตร	0	0	0	0	0	985	687	183	0	985		

ตารางที่ 14 พื้นที่เขตส่งเสริมการปลูกข้าวโพดเลี้ยงสัตว์ที่อยู่ในรัศมี 50 กิโลเมตร และ 100 กิโลเมตร รอบสถานประกอบการ (ต่อ)

ชื่อสถานประกอบการ	พื้นที่ปลูกในรัศมี 50 กม. (ไร่)				พื้นที่ปลูกในรัศมี 100 กม. (ไร่)				รวม (S1+S2) ในรัศมี 50 กม. (ไร่)	รวม (S1+S2) ในรัศมี 100 กม. (ไร่)
	S1	S2	S3	N	S1	S2	S3	N		
ลำพูน	0	0	0	0	0	15,319	15,995	10,306	0	15,319
ทุ่งหัวช้าง	0	0	0	0	0	3,435	6,417	5,451	0	3,435
บ้านธิ	0	0	0	0	0	28	0	0	0	28
บ้านโฮ้ง	0	0	0	0	0	26	295	12	0	26
ป่าซาง	0	0	0	0	0	367	54	13	0	367
เมืองลำพูน	0	0	0	0	0	5	4	9	0	5
แม่ทา	0	0	0	0	0	259	413	34	0	259
สี	0	0	0	0	0	11,199	8,812	4,787	0	11,199
สุโขทัย	0	1,965	1,486	3,088	21	6,700	3,544	5,947	1,965	6,721
ทุ่งเสลี่ยม	0	0	0	0	0	1,432	1,061	547	0	1,432
บ้านด่านลานหอย	0	0	0	0	0	53	97	31	0	53
ศรีนคร	0	0	0	0	0	0	0	5	0	0
ศรีสัชนาลัย	0	1,965	1,486	3,088	21	2,494	2,358	4,882	1,965	2,515
ศรีสำโรง	0	0	0	0	0	706	28	171	0	706
สวรรคโลก	0	0	0	0	0	2,015	0	311	0	2,015
อุดรดิตถ์	0	19	1,030	299	1,240	38,712	39,686	11,110	19	39,952
ตรอน	0	0	0	0	211	7,339	2,396	1,342	0	7,550
ทองแสนขัน	0	0	0	0	20	14,565	12,641	1,627	0	14,585
ท่าปลา	0	0	0	0	26	2,068	8,179	2,659	0	2,094
น้ำปาด	0	0	0	0	250	4,509	4,098	356	0	4,759
พิชัย	0	0	0	0	0	7,244	995	3,127	0	7,244
เมืองอุดรดิตถ์	0	19	550	219	733	2,987	10,848	1,910	19	3,720
ลับแล	0	0	480	80	0	0	529	89	0	0
83. สหกรณ์การเกษตรศาลเจ้าพ่อเจ้ากัณฑ์	3,422	65,825	63,652	19,019	10,808	183,576	77,712	38,830	69,248	194,384
กำแพงเพชร	1,182	2,105	14,953	1,686	3,618	7,369	15,679	3,721	3,287	10,987
โกสัมพีนคร	0	0	0	0	52	207	91	49	0	259

ตารางที่ 14 พื้นที่เขตส่งเสริมการปลูกข้าวโพดเลี้ยงสัตว์ที่อยู่ในระดับ 50 กิโลเมตร และ 100 กิโลเมตร รอบสถานประกอบการ (ต่อ)

ชื่อสถาน ประกอบการ	พื้นที่ปลูกในระดับ 50 กม. (ไร่)				พื้นที่ปลูกในระดับ 100 กม. (ไร่)				รวม (S1+S2) ในรัศมี 50 กม. (ไร่)	รวม (S1+S2) ในรัศมี 100 กม. (ไร่)
	S1	S2	S3	N	S1	S2	S3	N		
กำแพงเพชร	1,182	2,105	14,953	1,686	3,618	7,369	15,679	3,721	3,287	10,987
ชาณุวรลักษบุรี	1,042	1,510	12,701	725	1,042	1,504	12,701	725	2,552	2,546
คลองขลุง	66	31	0	37	613	104	0	137	97	717
คลองลาน	0	111	372	49	186	2,078	880	400	111	2,264
ทรายทองวัฒนา	0	0	0	0	0	52	0	18	0	52
ไทรงาม	0	0	0	0	220	223	0	119	0	443
บึงสามัคคี	0	105	0	61	82	807	0	628	105	889
ปางศิลาทอง	74	348	1,796	814	74	348	1,796	814	422	422
พรานกระต่าย	0	0	0	0	40	385	4	70	0	425
เมืองกำแพงเพชร	0	0	84	0	1,252	1,048	207	521	0	2,300
ลานกระบือ	0	0	0	0	57	613	0	240	0	670
ชัยนาท	0	0	0	0	501	1,016	54	200	0	1,517
เนินขาม	0	0	0	0	0	418	46	0	0	418
มโนรมย์	0	0	0	0	446	464	0	18	0	910
เมืองชัยนาท	0	0	0	0	55	0	0	0	0	55
วัดสิงห์	0	0	0	0	0	2	1	0	0	2
สรรคบุรี	0	0	0	0	0	0	0	22	0	0
สรรพยา	0	0	0	0	0	0	0	12	0	0
หนองมะโมง	0	0	0	0	0	53	0	32	0	53
หันคา	0	0	0	0	0	79	7	116	0	79
ตาก	0	0	0	0	1,374	3,771	2,168	1,935	0	5,145
วังเจ้า	0	0	0	0	0	246	0	0	0	246
อุ้มผาง	0	0	0	0	1,374	3,525	2,168	1,935	0	4,899
นครสวรรค์	1,394	31,224	22,660	12,590	1,408	116,467	25,166	19,760	32,619	117,875
เก้าเลี้ยว	44	142	0	329	45	150	0	329	186	195
โกรกพระ	0	1,923	0	306	0	3,842	349	1,484	1,923	3,842

ตารางที่ 14 พื้นที่เขตส่งเสริมการปลูกข้าวโพดเลี้ยงสัตว์ที่อยู่ในรัศมี 50 กิโลเมตร และ 100 กิโลเมตร รอบสถานประกอบการ (ต่อ)

ชื่อสถานประกอบการ	พื้นที่ปลูกในรัศมี 50 กม. (ไร่)				พื้นที่ปลูกในรัศมี 100 กม. (ไร่)				รวม (S1+S2) ในรัศมี 50 กม. (ไร่)	รวม (S1+S2) ในรัศมี 100 กม. (ไร่)
	S1	S2	S3	N	S1	S2	S3	N		
นครสวรรค์										
ชุมตาบง	0	4,594	5,098	1,500	0	4,594	5,098	1,500	4,594	4,594
ชุมแสง	0	0	0	0	0	416	0	11	0	416
ตากฟ้า	0	0	0	0	0	28,447	199	570	0	28,447
ตากสิน	0	0	0	0	0	24,252	0	3,262	0	24,252
ท่าตะโก	0	0	0	0	0	2,153	433	146	0	2,153
บรรพตพิสัย	875	2,021	0	738	884	2,021	0	744	2,896	2,905
พยุหะคีรี	0	15	0	2	1	14,210	846	964	15	14,211
ไพศาลี	0	0	0	0	0	577	0	0	0	577
เมืองนครสวรรค์	0	1,618	22	2,091	0	14,894	699	3,123	1,618	14,894
แม่เปิน	0	4,387	4,468	1,268	0	4,387	4,468	1,268	4,387	4,387
แม่วงก์	475	15,973	12,600	2,916	478	15,973	12,602	2,916	16,448	16,451
ลาดยาว	0	551	472	3,440	0	551	472	3,440	551	551
หนองบัว	0	0	0	0	0	0	0	3	0	0
พิจิตร	0	0	0	0	3,061	7,495	0	5,281	0	10,556
ดงเจริญ	0	0	0	0	0	2	0	1	0	2
ตะพานหิน	0	0	0	0	0	996	0	1,177	0	996
บางมูลนาก	0	0	0	0	0	3	0	94	0	3
บึงนาราง	0	0	0	0	1,301	1,620	0	1,300	0	2,921
โพทะเล	0	0	0	0	339	2,477	0	1,121	0	2,816
โพธิ์ประทับช้าง	0	0	0	0	1,324	2,203	0	1,487	0	3,527
เมืองพิจิตร	0	0	0	0	0	17	0	0	0	17
วชิรบูรณ์	0	0	0	0	56	0	0	32	0	56
สามง่าม	0	0	0	0	41	177	0	69	0	218
พิษณุโลก	0	0	0	0	0	183	0	131	0	183
บางระกำ	0	0	0	0	0	183	0	131	0	183

ตารางที่ 14 พื้นที่เขตส่งเสริมการปลูกข้าวโพดเลี้ยงสัตว์ที่อยู่ในรัศมี 50 กิโลเมตร และ 100 กิโลเมตร รอบสถานประกอบการ (ต่อ)

ชื่อสถาน ประกอบการ	พื้นที่ปลูกในรัศมี 50 กม. (ไร่)				พื้นที่ปลูกในรัศมี 100 กม. (ไร่)				รวม (S1+S2) ในรัศมี 50 กม. (ไร่)	รวม (S1+S2) ในรัศมี 100 กม. (ไร่)
	S1	S2	S3	N	S1	S2	S3	N		
สุพรรณบุรี	0	0	0	0	0	499	1,673	334	0	499
ด่านช้าง	0	0	0	0	0	491	1,673	316	0	491
เดิมบางนางบวช	0	0	0	0	0	8	0	18	0	8
อุทัยธานี	846	32,496	26,039	4,743	846	46,776	32,972	7,468	33,342	47,622
ทัพทัน	0	7,253	6,740	1,377	0	7,253	6,743	1,377	7,253	7,253
บ้านไร่	0	0	0	0	0	12,486	6,426	1,442	0	12,486
เมืองอุทัยธานี	0	1	23	1	0	432	24	1,131	1	432
ลานสัก	343	14,653	4,449	2,238	343	14,653	4,449	2,238	14,996	14,996
สว่างอารมณ์	0	6,989	14,445	528	0	6,989	14,445	528	6,989	6,989
หนองขาหย่าง	0	0	0	0	0	151	34	29	0	151
หนองฉาง	503	3,396	354	598	503	3,427	436	647	3,898	3,930
ห้วยคต	0	205	28	2	0	1,385	415	76	205	1,385
84. สหกรณ์ผู้ปลูกการดินทุ่งเมืองเพชร	782	20,744	315	10,021	8,707	116,645	44,691	64,412	21,526	125,352
กำแพงเพชร	740	3,055	130	1,047	2,810	7,706	14,742	4,016	3,794	10,516
โคกสีพันคร	52	214	82	49	52	507	156	97	266	559
ชาณุวรลักษบุรี	0	0	0	0	233	795	11,687	634	0	1,028
คลองขลุง	0	0	0	0	613	104	0	137	0	717
คลองลาน	0	0	0	0	186	2,078	880	400	0	2,264
ทรายทองวัฒนา	0	0	0	0	0	52	0	18	0	52
ไพรงาม	193	191	0	116	220	223	0	119	384	443
บึงสามัคคี	0	0	0	0	82	807	0	628	0	889
ปางศิลาทอง	0	0	0	0	74	259	1,796	801	0	333
พรานกระต่าย	40	772	16	310	41	775	16	310	812	816
เมืองกำแพงเพชร	399	892	32	254	1,252	1,120	207	554	1,290	2,372
ลานกระบือ	56	986	0	318	57	986	0	318	1,042	1,043

ตารางที่ 14 พื้นที่เขตส่งเสริมการปลูกข้าวโพดเลี้ยงสัตว์ที่อยู่ในรัศมี 50 กิโลเมตร และ 100 กิโลเมตร รอบสถานประกอบการ (ต่อ)

ชื่อสถานประกอบการ	พื้นที่ปลูกในรัศมี 50 กม. (ไร่)				พื้นที่ปลูกในรัศมี 100 กม. (ไร่)				รวม (S1+S2) ในรัศมี 50 กม. (ไร่)	รวม (S1+S2) ในรัศมี 100 กม. (ไร่)
	S1	S2	S3	N	S1	S2	S3	N		
ตาก	0	2,211	0	340	445	28,268	8,176	24,558	2,211	28,713
บ้านตาก	0	0	0	0	67	4,579	4,482	3,879	0	4,646
เมืองตาก	0	2,211	0	340	148	12,011	1,929	1,787	2,211	12,159
แม่สอด	0	0	0	0	0	0	0	1,038	0	0
วังเจ้า	0	0	0	0	67	1,926	12	176	0	1,993
สามเงา	0	0	0	0	163	9,752	1,753	17,678	0	9,915
นครสวรรค์	0	0	0	0	698	2,015	0	569	0	2,713
บรรพตพิสัย	0	0	0	0	698	2,015	0	569	0	2,713
พิจิตร	42	26	0	32	3,030	7,898	114	5,360	68	10,928
ตะพานหิน	0	0	0	0	0	996	0	1,177	0	996
บางมูลนาก	0	0	0	0	0	0	0	93	0	0
บึงนาราง	0	0	0	0	1,301	1,620	0	1,300	0	2,921
โพทะเล	0	0	0	0	263	2,261	0	1,043	0	2,524
โพธิ์ประทับช้าง	0	0	0	0	1,324	2,203	0	1,487	0	3,527
เมืองพิจิตร	0	0	0	0	24	564	0	93	0	588
วชิรบุรี	42	16	0	31	63	16	0	32	57	79
วังทรายพูน	0	0	0	0	0	34	114	0	0	34
สากเหล็ก	0	0	0	0	14	4	0	35	0	18
สามง่าม	0	10	0	1	41	200	0	100	10	241
พิษณุโลก	0	8,524	0	7,454	1,350	28,900	4,654	16,793	8,524	30,250
ชาติตระการ	0	0	0	0	899	7,250	383	978	0	8,149
นครไทย	0	0	0	0	109	427	7	138	0	536
เนินมะปราง	0	0	0	0	35	3,337	1,794	959	0	3,372
บางกระทุ่ม	0	0	0	0	0	536	0	253	0	536
บางระกำ	0	6,938	0	5,467	0	6,939	0	5,467	6,938	6,939

ตารางที่ 14 พื้นที่เขตส่งเสริมการปลูกข้าวโพดเลี้ยงสัตว์ที่อยู่ในระดับ 50 กิโลเมตร และ 100 กิโลเมตร รอบสถานประกอบการ (ต่อ)

ชื่อสถานประกอบการ	พื้นที่ปลูกในรัศมี 50 กม. (ไร่)				พื้นที่ปลูกในรัศมี 100 กม. (ไร่)				รวม (S1+S2) ในรัศมี 50 กม. (ไร่)	รวม (S1+S2) ในรัศมี 100 กม. (ไร่)
	S1	S2	S3	N	S1	S2	S3	N		
พิษณุโลก										
พรหมพิราม	0	1,336	0	1,807	0	2,777	56	4,837	1,336	2,777
เมืองพิษณุโลก	0	250	0	180	42	279	0	1,106	250	321
วังทอง	0	0	0	0	244	4,570	418	1,946	0	4,814
วัดโบสถ์	0	0	0	0	21	2,785	1,996	1,109	0	2,806
ลำปาง	0	0	0	0	0	956	1,119	530	0	956
เนิน	0	0	0	0	0	180	919	214	0	180
แม่พริก	0	0	0	0	0	776	200	316	0	776
สุโขทัย	0	6,888	185	1,093	21	11,065	3,311	6,192	6,888	11,086
กงไกรลาศ	0	695	0	216	0	695	0	216	695	695
ศรีมาศ	0	1,464	0	330	0	1,464	0	331	1,464	1,464
ทุ่งเสลี่ยม	0	0	0	0	0	1,432	1,061	547	0	1,432
บ้านด่านลานทอย	0	2,341	174	68	0	2,403	248	98	2,341	2,403
เมืองสุโขทัย	0	33	0	0	0	33	0	0	33	33
ศรีนคร	0	0	0	0	0	0	0	5	0	0
ศรีสังฆาลัย	0	0	0	0	21	2,317	1,974	4,513	0	2,338
ศรีสำโรง	0	676	11	167	0	706	28	171	676	706
สวรรคโลก	0	1,679	0	311	0	2,015	0	311	1,679	2,015
อุดรดิตถ์	0	41	0	56	353	29,837	12,575	6,394	41	30,190
ตรอน	0	0	0	0	211	7,339	2,396	1,342	0	7,550
ทองแสนขัน	0	0	0	0	0	13,878	6,934	1,349	0	13,878
พิชัย	0	41	0	56	0	7,244	995	3,127	41	7,244
เมืองอุดรดิตถ์	0	0	0	0	142	1,376	1,789	516	0	1,518
ทับแล	0	0	0	0	0	0	461	60	0	0

ตารางที่ 14 พื้นที่เขตส่งเสริมการปลูกข้าวโพดเลี้ยงสัตว์ที่อยู่ในรัศมี 50 กิโลเมตร และ 100 กิโลเมตร รอบสถานประกอบการ (ต่อ)

ชื่อสถาน ประกอบการ	พื้นที่ปลูกในรัศมี 50 กม. (ไร่)				พื้นที่ปลูกในรัศมี 100 กม. (ไร่)				รวม (S1+S2) ในรัศมี 50 กม. (ไร่)	รวม (S1+S2) ในรัศมี 100 กม. (ไร่)
	S1	S2	S3	N	S1	S2	S3	N		
85. สาขพื้นที่										
น่าน	389	43,906	99,077	63,300	6,685	139,591	215,185	129,447	44,295	146,276
เชียงใหม่	389	22,193	74,608	54,052	1,929	29,683	98,132	77,211	22,582	31,612
เชียงใหม่	0	0	0	0	46	700	223	310	0	746
พิจิตร	0	0	0	0	340	1,353	8,135	8,026	0	1,693
น่าน	0	3,803	10,626	11,128	0	3,803	10,626	11,128	3,803	3,803
น่าน	0	54	772	450	0	54	772	450	54	54
บ่อเกลือ	0	0	0	0	0	0	0	19	0	0
บ้านหลวง	0	0	0	0	0	1,337	2,155	1,464	0	1,337
ปัว	0	0	0	0	1,154	1,549	5,504	2,803	0	2,703
ภูเพียง	0	2,470	1,034	1,612	0	3,865	2,410	2,492	2,470	3,865
เมืองปาน	0	2,749	6,625	5,599	0	3,363	11,099	10,097	2,749	3,363
แม่จรม	0	20	428	3,352	0	35	1,639	7,054	20	35
เวียงสา	389	13,098	55,123	31,910	389	13,098	55,123	31,910	13,487	13,487
สันติสุข	0	0	0	0	0	526	446	1,458	0	526
พะเยา	0	0	0	0	22	21,569	11,076	8,952	0	21,591
เชียงใหม่	0	0	0	0	0	8,452	5,077	2,442	0	8,452
ดอกคำใต้	0	0	0	0	0	2,762	2,489	438	0	2,762
ปง	0	0	0	0	22	10,355	3,510	6,071	0	10,377
เมืองพะเยา	0	0	0	0	0	0	0	1	0	0
พิชณุโลก	0	0	0	0	0	10	1	5,053	0	10
ชาติตระการ	0	0	0	0	0	10	1	5,053	0	10
แพร่	0	15,977	19,075	4,155	3,816	44,968	58,848	14,854	15,977	48,784
เด่นชัย	0	0	0	0	0	1,430	3,287	754	0	1,430
เมืองแพร่	0	101	344	49	1,171	5,986	1,890	758	101	7,157
ร่องกวาง	0	15,457	18,721	4,063	0	17,869	18,941	4,083	15,457	17,869
ลอง	0	0	0	0	0	4,504	21,620	5,052	0	4,504

ตารางที่ 14 พื้นที่เขตส่งเสริมการปลูกข้าวโพดเลี้ยงสัตว์ที่อยู่ในรัศมี 50 กิโลเมตร และ 100 กิโลเมตร รอบสถานประกอบการ (ต่อ)

ชื่อสถาน ประกอบการ	พื้นที่ปลูกในรัศมี 50 กม. (ไร่)				พื้นที่ปลูกในรัศมี 100 กม. (ไร่)				รวม (S1+S2) ในรัศมี 50 กม. (ไร่)	รวม (S1+S2) ในรัศมี 100 กม. (ไร่)
	S1	S2	S3	N	S1	S2	S3	N		
แพร่										
สอง	0	0	0	0	1,796	12,806	11,200	3,530	0	14,602
สูงเม่น	0	0	0	0	0	1,631	689	439	0	1,631
หนองม่วงไข่	0	418	9	43	849	742	1,221	238	418	1,591
ลำปาง	0	0	0	0	0	5,681	6,133	6,145	0	5,681
งาว	0	0	0	0	0	4,336	3,704	3,736	0	4,336
แม่เมาะ	0	0	0	0	0	1,345	2,429	2,409	0	1,345
เลย	0	0	0	0	0	0	0	14	0	0
นาแห้ว	0	0	0	0	0	0	0	14	0	0
อุดรดิตถ์	0	5,736	5,394	5,093	918	37,680	40,995	17,218	5,736	38,598
ทองแสนขัน	0	0	0	0	20	966	7,023	365	0	986
ท่าปลา	0	236	197	849	26	2,103	8,313	3,506	236	2,129
น้ำปาด	0	0	0	0	250	18,508	8,386	5,319	0	18,758
บ้านโคก	0	1,796	4,191	3,981	0	9,081	6,409	6,240	1,796	9,081
พากทำ	0	3,704	1,007	263	0	5,362	1,131	392	3,704	5,362
เมืองอุดรดิตถ์	0	0	0	0	622	1,660	9,702	1,388	0	2,282
ลับแล	0	0	0	0	0	0	31	8	0	0
86. สุโขทัย	3,815	50,065	84,227	38,118	5,517	210,187	310,913	156,397	53,879	215,704
เชียงใหม่	0	0	0	0	0	65	0	0	0	65
แม่ออน	0	0	0	0	0	65	0	0	0	65
น่าน	0	2,018	22,760	19,456	419	25,841	83,233	64,710	2,018	26,260
ท่าวังผา	0	0	0	0	30	110	221	1,007	0	140
น่าน้อย	0	628	5,948	8,711	0	3,803	10,626	11,128	628	3,803
นาหมื่น	0	14	152	262	0	54	772	450	14	54
บ้านหลวง	0	0	0	62	0	1,337	2,155	1,464	0	1,337
ภูเพียง	0	0	0	0	0	3,865	2,410	2,492	0	3,865

ตารางที่ 14 พื้นที่เขตส่งเสริมการปลูกข้าวโพดเลี้ยงสัตว์ที่อยู่ในรัศมี 50 กิโลเมตร และ 100 กิโลเมตร รอบสถานประกอบการ (ต่อ)

ชื่อสถานประกอบการ	พื้นที่ปลูกในรัศมี 50 กม. (ไร่)				พื้นที่ปลูกในรัศมี 100 กม. (ไร่)				รวม (S1+S2) ในรัศมี 50 กม. (ไร่)	รวม (S1+S2) ในรัศมี 100 กม. (ไร่)
	S1	S2	S3	N	S1	S2	S3	N		
น่าน										
เมืองน่าน	0	0	0	0	0	0	11,099	10,097	0	3,363
แมจริม	0	0	0	0	0	0	803	5,642	0	35
เวียงสา	0	1,376	16,660	10,422	389	13,098	55,123	31,910	1,376	13,487
สันติสุข	0	0	0	0	0	176	24	520	0	176
พะเยา	0	0	0	0	22	59,973	20,320	19,366	0	59,995
จุน	0	0	0	0	0	137	251	248	0	137
เชียงม่วน	0	0	0	0	0	8,452	5,077	2,442	0	8,452
ดอกคำใต้	0	0	0	0	0	17,906	3,000	4,765	0	17,906
ปง	0	0	0	0	22	13,887	8,940	7,837	0	13,909
ภูกามยาว	0	0	0	0	0	0	13	26	0	0
เมืองพะเยา	0	0	0	0	0	19,591	3,039	4,048	0	19,591
แพร่	3,815	44,366	56,881	13,556	3,816	49,256	97,265	29,551	48,181	53,072
เด่นชัย	0	1,072	2,001	220	0	1,439	3,406	762	1,072	1,439
เมืองแพร่	1,170	5,983	1,887	757	1,171	5,986	1,890	758	7,153	7,157
ร้องกวาง	0	17,869	18,941	4,083	0	17,869	18,941	4,083	17,869	17,869
ดง	0	4,264	20,941	4,289	0	5,487	39,569	17,044	4,264	5,487
วังชิ้น	0	0	0	0	0	3,296	20,349	2,697	0	3,296
สอง	1,796	12,806	11,200	3,530	1,796	12,806	11,200	3,530	14,602	14,602
สูงเม่น	0	1,631	689	439	0	1,631	689	439	1,631	1,631
หนองม่วงไข่	849	742	1,221	238	849	742	1,221	238	1,591	1,591
ลำปาง	0	3,681	4,576	5,089	20	23,890	61,508	24,099	3,681	23,910
เกาะคา	0	0	0	0	0	856	4,769	891	0	856
งาว	0	2,147	1,851	2,574	0	4,414	3,761	3,775	2,147	4,414
แจ้ห่ม	0	0	0	0	0	2,024	6,195	3,625	0	2,024
เมืองปาน	0	0	0	0	0	1,225	4,821	1,146	0	1,225

ตารางที่ 14 พื้นที่เขตส่งเสริมการปลูกข้าวโพดเลี้ยงสัตว์ที่อยู่ในรัศมี 50 กิโลเมตร และ 100 กิโลเมตร รอบสถานประกอบการ (ต่อ)

ชื่อสถานประกอบการ	พื้นที่ปลูกในรัศมี 50 กม. (ไร่)				พื้นที่ปลูกในรัศมี 100 กม. (ไร่)				รวม (S1+S2) ในรัศมี 50 กม. (ไร่)	รวม (S1+S2) ในรัศมี 100 กม. (ไร่)
	S1	S2	S3	N	S1	S2	S3	N		
ลำปาง										
เมืองลำปาง	0	0	0	0	20	5,462	8,773	2,833	0	5,482
แม่ทะ	0	0	0	0	0	4,459	19,065	4,534	0	4,459
แม่เมาะ	0	1,533	2,725	2,515	0	1,608	3,908	2,515	1,533	1,608
วังเหนือ	0	0	0	0	0	2,973	7,757	4,551	0	2,973
สบปราบ	0	0	0	0	0	0	1,876	73	0	0
ห้างฉัตร	0	0	0	0	0	869	583	156	0	869
สุโขทัย										
ศรีสำริด	0	0	0	0	0	1,581	1,215	1,682	0	1,581
อุดรธานี										
ดอน	0	0	10	17	1,240	49,581	47,372	16,989	0	50,821
ทองแสนขัน	0	0	0	0	211	5,314	2,383	1,190	0	5,525
ท่าปลา	0	0	0	0	20	8,034	10,844	775	0	8,054
น้ำปาด	0	0	10	17	26	2,103	8,313	3,506	0	2,129
บ้านโคก	0	0	0	0	250	18,376	8,138	4,179	0	18,626
พากทำ	0	0	0	0	0	7,405	5,186	4,948	0	7,405
เมืองอุดรธานี	0	0	0	0	0	5,362	1,131	392	0	5,362
ตับแล	0	0	0	0	733	2,987	10,848	1,910	0	3,720
87. หจก.ทรัพย์สินเจริญ 2545 นครสวรรค์	1,260	138,306	132,447	69,599	2,539	302,315	183,613	98,592	139,566	304,854
ชุมแสง	0	0	0	0	93	51,634	3,615	2,425	1,038	51,727
ตากฟ้า	0	0	0	0	0	416	0	11	0	416
ท่าตะโก	0	0	0	0	0	31,949	1,383	710	0	31,949
พยุหะคีรี	0	0	0	0	0	2,363	433	146	0	2,363
ไพศาลี	0	80	217	23	0	1,941	0	63	0	1,941
เมืองนครสวรรค์	0	0	0	0	0	12,940	849	235	80	12,940
	0	0	0	0	0	1,140	0	7	0	1,140

ตารางที่ 14 พื้นที่เขตส่งเสริมการปลูกข้าวโพดเลี้ยงสัตว์ที่อยู่ในรัศมี 50 กิโลเมตร และ 100 กิโลเมตร รอบสถานประกอบการ (ต่อ)

ชื่อสถานประกอบการ	พื้นที่ปลูกในรัศมี 50 กม. (ไร่)				พื้นที่ปลูกในรัศมี 100 กม. (ไร่)				รวม (S1+S2) ในรัศมี 50 กม. (ไร่)	รวม (S1+S2) ในรัศมี 100 กม. (ไร่)
	S1	S2	S3	N	S1	S2	S3	N		
นครสวรรค์										
หนองบัว	93	865	950	1,247	93	885	950	1,253	958	978
ขอนแก่น	0	0	0	0	0	377	0	1	0	377
อุบลราชธานี	0	0	0	0	0	377	0	1	0	377
ชัยภูมิ	0	0	0	0	13	7,926	2,227	1,642	0	7,939
เกษตรสมบูรณ์	0	0	0	0	0	35	6	15	0	35
คอนสาร	0	0	0	0	0	163	37	432	0	163
จัตุรัส	0	0	0	0	0	3,014	19	403	0	3,014
ซับใหญ่	0	0	0	0	0	1,586	318	144	0	1,586
เทพสถิต	0	0	0	0	0	2,113	1,544	32	0	2,113
บ้านเขว้า	0	0	0	0	13	0	0	5	0	13
บ้านเนินนรงค์	0	0	0	0	0	713	24	6	0	713
ภักดีชุมพล	0	0	0	0	0	172	122	508	0	172
หนองบัวแดง	0	0	0	0	0	87	79	77	0	87
หนองบัวระเหว	0	0	0	0	0	43	78	20	0	43
นครราชสีมา	0	0	0	0	0	17,044	8,225	270	0	17,044
ด่านขุนทด	0	0	0	0	0	4,254	72	186	0	4,254
เทพารักษ์	0	0	0	0	0	12,790	8,153	84	0	12,790
พิจิตร	249	3,520	1,768	635	1,215	8,072	2,694	3,807	3,769	9,287
ดงเจริญ	249	3,472	1,334	546	249	3,476	1,335	552	3,721	3,725
ตะพานหิน	0	0	0	0	0	996	0	1,177	0	996
ทับคล้อ	0	48	434	89	0	49	1,081	279	48	49
บางมูลนาก	0	0	0	0	0	3	0	94	0	3
บึงนาราง	0	0	0	0	243	198	0	253	0	441
โพทะเล	0	0	0	0	339	2,477	0	1,117	0	2,816
โพธิ์ประทับช้าง	0	0	0	0	346	265	0	197	0	611

ตารางที่ 14 พื้นที่เขตส่งเสริมการปลูกข้าวโพดเลี้ยงสัตว์ที่อยู่ในระดับ 50 กิโลเมตร และ 100 กิโลเมตร รอบสถานประกอบการ (ต่อ)

ชื่อสถานประกอบการ	พื้นที่ปลูกในรัศมี 50 กม. (ไร่)				พื้นที่ปลูกในรัศมี 100 กม. (ไร่)				รวม (S1+S2) ในรัศมี 50 กม. (ไร่)	รวม (S1+S2) ในรัศมี 100 กม. (ไร่)
	S1	S2	S3	N	S1	S2	S3	N		
พิจิตร										
เมืองพิจิตร	0	0	0	0	24	564	0	93	0	588
วังทรายพูน	0	0	0	0	0	34	278	9	0	34
สากเหล็ก	0	0	0	0	14	4	0	35	0	18
สามง่าม	0	0	0	0	0	6	0	1	0	6
พิษณุโลก	0	0	0	0	128	8,901	7,461	4,623	0	9,029
นครไทย	0	0	0	0	0	3,226	706	1,973	0	3,226
เนินมะปราง	0	0	0	0	35	4,442	6,593	2,383	0	4,477
บางกระทุ่ม	0	0	0	0	0	62	0	63	0	62
วังทอง	0	0	0	0	93	1,171	162	204	0	1,264
เพชรบูรณ์	918	133,841	129,511	67,694	1,041	179,088	147,227	83,552	134,759	180,129
เขาค้อ	0	1	4	8	0	12	296	1,758	1	12
ชนแดน	624	14,234	54,444	12,306	624	14,234	54,444	12,306	14,858	14,858
น้ำหนาว	0	0	0	0	0	0	0	3	0	0
บึงสามพัน	109	14,696	11,195	5,658	111	14,683	11,193	5,650	14,806	14,794
เมืองเพชรบูรณ์	10	37,383	12,562	12,631	10	55,458	12,647	13,577	37,393	55,468
วังโป่ง	0	10,953	13,794	9,024	0	12,329	17,631	9,789	10,953	12,329
วิเชียรบุรี	175	6,698	4,918	8,402	175	8,957	6,263	10,146	6,873	9,132
ศรีเทพ	0	0	0	0	16	99	137	28	0	115
หนองไผ่	0	49,875	32,595	19,665	0	49,875	32,595	19,665	49,875	49,875
หล่มเก่า	0	0	0	0	0	1,860	1,116	2,833	0	1,860
หล่มสัก	0	0	0	0	105	21,581	10,905	7,797	0	21,686
ลพบุรี	0	0	0	0	49	29,273	12,164	1,875	0	29,322
โคกเจริญ	0	0	0	0	0	1,070	2,120	320	0	1,070
ชัยบาดาล	0	0	0	0	49	12,523	9,638	1,263	0	12,572
ถ้าสนธิ	0	0	0	0	0	11,120	400	111	0	11,120

ตารางที่ 14 พื้นที่เขตส่งเสริมการปลูกข้าวโพดเลี้ยงสัตว์ที่อยู่ในรัศมี 50 กิโลเมตร และ 100 กิโลเมตร รอบสถานประกอบการ (ต่อ)

ชื่อสถานประกอบการ	พื้นที่ปลูกในรัศมี 50 กม. (ไร่)				พื้นที่ปลูกในรัศมี 100 กม. (ไร่)				รวม (S1+S2) ในรัศมี 50 กม. (ไร่)	รวม (S1+S2) ในรัศมี 100 กม. (ไร่)	
	S1	S2	S3	N	S1	S2	S3	N			
ฉะเชิงเทรา											
สระโบสถ์	0	0	0	0	0	0	0	6	178	0	3,406
หนองม่วง	0	0	0	0	0	0	0	0	3	0	1,154
เลย	0	0	0	0	0	0	0	0	397	0	0
ด่านซ้าย	0	0	0	0	0	0	0	0	397	0	0
88. หจก.สยามคอร์ปอเรชั่น	1,250	128,361	125,383	66,317	2,295	357,943	183,906	94,379	129,611	360,238	85,037
นครสวรรค์	93	1,012	1,353	1,323	93	84,944	3,677	2,632	1,105	0	416
ชุมแสง	0	0	0	0	0	416	0	11	0	0	416
ตากฟ้า	0	0	0	0	0	50,042	1,445	741	0	0	50,042
ตาคลี	0	0	0	0	0	8,943	0	147	0	0	8,943
ท่าตะโก	0	0	0	0	0	2,363	433	146	0	0	2,363
พยุหะคีรี	0	0	0	0	0	6,700	0	74	0	0	6,700
ไพศาลี	0	127	403	70	0	12,940	849	235	127	0	12,940
เมืองนครสวรรค์	0	0	0	0	0	2,655	0	25	0	0	2,655
หนองบัว	93	885	950	1,253	93	885	950	1,253	978	978	978
ชัยภูมิ	0	0	0	0	37	12,373	2,244	1,436	0	12,410	35
เกษตรสมบูรณ์	0	0	0	0	0	35	6	7	0	0	35
คอนสาร	0	0	0	0	0	44	0	36	0	0	44
จัตุรัส	0	0	0	0	24	5,279	37	502	0	0	5,303
เทพสถิต	0	0	0	0	0	2,113	1,544	32	0	0	2,113
บ้านเขว้า	0	0	0	0	13	0	0	23	0	0	13
บ้านเนินจงรงค์	0	0	0	0	0	3,009	60	87	0	0	3,009
ภักดีชุมพล	0	0	0	0	0	172	122	508	0	0	172
เมืองชัยภูมิ	0	0	0	0	0	5	0	0	0	0	5
หนองบัวแดง	0	0	0	0	0	87	79	77	0	0	87
หนองบัวระเหว	0	0	0	0	0	43	78	20	0	0	43

ตารางที่ 14 พื้นที่เขตส่งเสริมการปลูกข้าวโพดเลี้ยงสัตว์ที่อยู่ในรัศมี 50 กิโลเมตร และ 100 กิโลเมตร รอบสถานประกอบการ (ต่อ)

ชื่อสถาน ประกอบการ	พื้นที่ปลูกในรัศมี 50 กม. (ไร่)				พื้นที่ปลูกในรัศมี 100 กม. (ไร่)				รวม (S1+S2) ในรัศมี 50 กม. (ไร่)	รวม (S1+S2) ในรัศมี 100 กม. (ไร่)
	S1	S2	S3	N	S1	S2	S3	N		
นครราชสีมา	0	0	0	0	0	34,042	10,495	1,084	0	34,042
ด้านขุนทด	0	0	0	0	0	9,768	2,100	652	0	9,768
เทพารักษ์	0	0	0	0	0	24,274	8,395	432	0	24,274
พิจิตร	249	3,472	1,581	624	947	7,677	2,694	3,621	3,721	8,624
ดงเจริญ	249	3,472	1,334	546	249	3,476	1,335	552	3,721	3,725
ตะพานหิน	0	0	0	0	0	996	0	1,177	0	996
ทับคล้อ	0	0	247	78	0	49	1,081	279	0	49
บางมูลนาก	0	0	0	0	0	3	0	94	0	3
บึงนาราง	0	0	0	0	137	91	0	224	0	228
โพทะเล	0	0	0	0	339	2,477	0	1,092	0	2,816
โพธิ์ประทับช้าง	0	0	0	0	184	14	0	68	0	198
เมืองพิจิตร	0	0	0	0	24	533	0	91	0	557
วังทรายพูน	0	0	0	0	0	34	278	9	0	34
สากเหล็ก	0	0	0	0	14	4	0	35	0	18
พิษณุโลก	0	0	0	0	128	5,211	6,728	3,445	0	5,339
นครไทย	0	0	0	0	0	0	26	819	0	0
เนินมะปราง	0	0	0	0	35	4,442	6,593	2,383	0	4,477
บางกระทุ่ม	0	0	0	0	0	7	0	40	0	7
วังทอง	0	0	0	0	93	762	109	203	0	855
เพชรบูรณ์	909	123,877	122,449	64,369	1,041	176,988	145,490	80,283	124,785	178,029
เขาค้อ	0	0	0	0	0	12	296	1,758	0	12
ชนแดน	624	14,234	54,444	12,306	624	14,234	54,444	12,306	14,858	14,858
ปึงสามพัน	109	14,683	11,193	5,650	111	14,683	11,193	5,650	14,792	14,794
เมืองเพชรบูรณ์	0	29,869	10,412	10,967	10	55,458	12,647	13,577	29,869	55,468
วังโป่ง	0	6,535	7,543	6,409	0	12,329	17,631	9,789	6,535	12,329
วิเชียรบุรี	175	8,681	6,262	9,372	175	8,957	6,263	10,146	8,856	9,132

ตารางที่ 14 พื้นที่เขตส่งเสริมการปลูกข้าวโพดเลี้ยงสัตว์ที่อยู่ในรัศมี 50 กิโลเมตร และ 100 กิโลเมตร รอบสถานประกอบการ (ต่อ)

ชื่อสถานประกอบการ	จังหวัด / อำเภอ	พื้นที่ปลูกในรัศมี 50 กม. (ไร่)				พื้นที่ปลูกในรัศมี 100 กม. (ไร่)				รวม (S1+S2) ในรัศมี 50 กม. (ไร่)	รวม (S1+S2) ในรัศมี 100 กม. (ไร่)
		S1	S2	S3	N	S1	S2	S3	N		
เพชรบูรณ์											
วังโป่ง		0	6,535	7,543	6,409	0	12,329	17,631	9,789	6,535	12,329
วิเชียรบุรี		175	8,681	6,262	9,372	175	8,957	6,263	10,146	8,856	9,132
ศรีเทพ		0	0	0	0	16	99	137	28	0	115
หนองไผ่		0	49,875	32,595	19,665	0	49,875	32,595	19,665	49,875	49,875
หล่มเก่า		0	0	0	0	0	1,141	775	440	0	1,141
หล่มสัก		0	0	0	0	105	20,200	9,509	6,924	0	20,305
ลพบุรี		0	0	0	0	49	36,708	12,578	1,878	0	36,757
โคกเจริญ		0	0	0	0	0	1,070	2,120	320	0	1,070
โคกสักโรง		0	0	0	0	0	602	0	0	0	602
ชัยบาดาล		0	0	0	0	49	15,737	10,052	1,264	0	15,786
ท่าหลวง		0	0	0	0	0	1,451	0	0	0	1,451
บ้านหมี่		0	0	0	0	0	45	0	0	0	45
ลำสนธิ		0	0	0	0	0	11,366	400	111	0	11,366
สระโบสถ์		0	0	0	0	0	3,406	6	178	0	3,406
หนองม่วง		0	0	0	0	0	3,031	0	5	0	3,031
89. ทงก.กัณนิกาพืชผล		11,550	45,261	29,911	34,771	66,533	159,814	142,887	159,005	56,811	226,347
เชียงใหม่		9,702	7,229	7,106	6,996	62,506	47,046	34,627	76,817	16,930	109,552
ขุนตาล		1,887	270	20	462	4,817	275	29	745	2,157	5,092
เชียงใหม่		0	0	0	0	13,317	2,121	1,176	4,910	0	15,438
เชียงใหม่		0	0	0	0	13,961	1,097	2,458	8,881	0	15,058
ดอยหลวง		0	0	0	0	7,456	2,056	1,757	2,322	0	9,512
เพ็ญ		6,098	2,798	4,510	3,857	6,098	2,798	4,510	3,857	8,896	8,896
ป่าแดด		993	545	1,049	481	993	545	1,049	481	1,538	1,538
พญาเม็งราย		412	701	332	425	425	836	861	689	1,113	1,261
พาน		8	501	414	487	961	2,672	3,540	3,969	509	3,633

ตารางที่ 14 พื้นที่เขตส่งเสริมการปลูกข้าวโพดเลี้ยงสัตว์ที่อยู่ในรัศมี 50 กิโลเมตร และ 100 กิโลเมตร รอบสถานประกอบการ (ต่อ)

ชื่อสถานประกอบการ	พื้นที่ปลูกในรัศมี 50 กม. (ไร่)				พื้นที่ปลูกในรัศมี 100 กม. (ไร่)				รวม (S1+S2) ในรัศมี 50 กม. (ไร่)	รวม (S1+S2) ในรัศมี 100 กม. (ไร่)
	S1	S2	S3	N	S1	S2	S3	N		
เชียงใหม่										
เมืองเชียงใหม่	86	2,308	714	1,213	5,922	8,928	3,015	8,537	2,394	14,850
แม่จัน	0	0	0	0	5,201	691	1,702	15,918	0	5,892
แม่ฟ้าหลวง	0	0	0	0	21	102	24	1,722	0	123
แม่ลาว	0	0	0	0	411	6,080	3,193	5,238	0	6,491
แม่สรวย	0	0	0	0	435	2,221	556	2,405	0	2,656
แม่สาย	0	0	0	0	1	0	0	279	0	1
เวียงแก่น	0	0	0	0	921	4,951	3,447	1,935	0	5,872
เวียงชัย	211	98	44	47	830	1,692	643	1,138	310	2,522
เวียงเชียงรุ้ง	0	0	0	0	736	2,571	1,791	7,002	0	3,307
เวียงป่าเป้า	0	0	0	0	0	7,410	4,876	6,789	0	7,410
น่าน	0	0	0	2,786	2,178	22,690	50,672	34,151	0	24,868
เขียงกลาง	0	0	0	0	244	3,344	4,302	1,431	0	3,588
ท่าวังผา	0	0	0	11	340	1,353	8,135	8,081	0	1,693
ทุ่งช้าง	0	0	0	0	314	4,316	3,478	2,676	0	4,630
บ่อเกลือ	0	0	0	0	21	0	0	105	0	21
บ้านหลวง	0	0	0	0	0	1,337	2,155	1,464	0	1,337
ปัว	0	0	0	0	1,259	1,759	6,269	2,898	0	3,018
ภูเพียง	0	0	0	0	0	3,705	2,315	2,297	0	3,705
เมืองน่าน	0	0	0	0	0	3,331	11,094	10,084	0	3,331
แม่จริม	0	0	0	0	0	0	0	2	0	0
เวียงสา	0	0	0	0	0	3,019	12,517	662	0	3,019
สองแคว	0	0	0	2,775	0	0	0	2,996	0	0
สันติสุข	0	0	0	0	0	526	407	1,455	0	526
พะเยา	1,848	38,032	22,805	24,989	1,849	78,162	35,117	34,858	39,881	80,011
จุน	838	2,383	2,262	1,274	839	2,383	2,264	1,264	3,221	3,222

ตารางที่ 14 พื้นที่เขตส่งเสริมการปลูกข้าวโพดเลี้ยงสัตว์ที่อยู่ในรัศมี 50 กิโลเมตร และ 100 กิโลเมตร รอบสถานประกอบการ (ต่อ)

ชื่อสถานประกอบการ	จังหวัด / อำเภอ	พื้นที่ปลูกในรัศมี 50 กม. (ไร่)				พื้นที่ปลูกในรัศมี 100 กม. (ไร่)				รวม (S1+S2) ในรัศมี 50 กม. (ไร่)	รวม (S1+S2) ในรัศมี 100 กม. (ไร่)
		S1	S2	S3	N	S1	S2	S3	N		
พะเยา											
เชียงคำ		454	5,465	1,542	3,908	454	5,465	1,542	3,908	5,919	5,919
เชียงม่วน		0	10	65	0	0	8,452	5,077	2,442	10	8,452
ดอกคำใต้		41	9,715	1,605	3,438	41	18,757	4,596	5,423	9,757	18,798
ปง		22	14,629	14,739	12,484	22	14,629	14,739	12,484	14,651	14,651
ภูพานยาว		0	2,099	2,188	816	0	2,099	2,188	816	2,099	2,099
ภูซาง		493	1,579	342	2,891	493	1,579	342	2,891	2,072	2,072
เมืองพะเยา		0	2,042	62	174	0	23,985	3,981	5,406	2,042	23,985
แม่ใจ		0	110	0	4	0	813	388	224	110	813
แพร่		0	0	0	0	0	1,257	2,177	309	0	1,257
สอง		0	0	0	0	0	1,257	2,177	309	0	1,257
ลำปาง		0	0	0	0	0	10,659	20,294	12,870	0	10,659
งาว		0	0	0	0	0	3,773	2,930	2,797	0	3,773
แจ้ห่ม		0	0	0	0	0	918	1,777	1,607	0	918
เมืองปาน		0	0	0	0	0	0	157	113	0	0
วังเหนือ		0	0	0	0	0	5,968	15,430	8,353	0	5,968
90. ทงภ.เกษตร 2 ก.		176	146,937	20,127	17,303	8,033	320,189	114,980	53,404	147,114	328,222
กำแพงเพชร											
ขาณุวรลักษบุรี		0	0	0	0	1,212	2,466	13,778	1,721	0	3,678
คลองขลุง		0	0	0	0	1,042	1,504	12,680	718	0	2,546
ทรายทองวัฒนา		0	0	0	0	72	91	0	101	0	163
บึงสามัคคี		0	0	0	0	0	45	0	0	0	45
ปางศิลาทอง		0	0	0	0	82	807	0	628	0	889
กาญจนบุรี		0	0	0	0	16	19	1,098	274	0	35
เลาขวัญ		0	0	0	0	0	47	0	0	0	47

ตารางที่ 14 พื้นที่เขตส่งเสริมการปลูกข้าวโพดเลี้ยงสัตว์ที่อยู่ในรัศมี 50 กิโลเมตร และ 100 กิโลเมตร รอบสถานประกอบการ (ต่อ)

ชื่อสถาน ประกอบการ	พื้นที่ปลูกในรัศมี 50 กม. (ไร่)				พื้นที่ปลูกในรัศมี 100 กม. (ไร่)				รวม (S1+S2) ในรัศมี 50 กม. (ไร่)	รวม (S1+S2) ในรัศมี 100 กม. (ไร่)
	S1	S2	S3	N	S1	S2	S3	N		
ชัยนาท	0	0	0	0	501	1,016	54	221	0	1,517
เมืองขาม	0	0	0	0	0	418	46	0	0	418
มโนรมย์	0	0	0	0	446	464	0	18	0	910
เมืองชัยนาท	0	0	0	0	55	0	0	0	0	55
วัดสิงห์	0	0	0	0	0	2	1	0	0	2
สรรคบุรี	0	0	0	0	0	0	0	43	0	0
สรรพยา	0	0	0	0	0	0	0	12	0	0
หนองมะโมง	0	0	0	0	0	53	0	32	0	53
หันคา	0	0	0	0	0	79	7	116	0	79
นครสวรรค์	157	141,183	4,221	14,034	1,527	175,120	28,607	24,053	141,340	176,647
เก้าเลี้ยว	0	150	0	313	45	150	0	329	150	195
โกรกพระ	0	3,842	349	1,484	0	3,842	349	1,484	3,842	3,842
ชุมตาบง	0	0	0	0	0	4,594	5,098	1,500	0	4,594
ชุมแสง	0	378	0	12	0	416	0	11	378	416
ตากฟ้า	0	59,071	1,632	819	0	60,143	1,852	822	59,071	60,143
ตาคลี	26	33,951	433	5,735	26	37,760	0	5,818	33,977	37,786
ท่าตะโก	0	2,363	433	146	0	2,363	433	146	2,363	2,363
บรรพตพิสัย	130	6	0	29	884	2,021	0	744	136	2,905
พยุหะคีรี	1	14,210	846	964	1	14,210	846	964	14,211	14,211
ไพศาลี	0	11,988	77	98	0	12,940	849	235	11,988	12,940
เมืองนครสวรรค์	0	14,894	699	3,123	0	14,894	699	3,123	14,894	14,894
แม่เปิน	0	0	0	0	0	4,387	4,468	1,268	0	4,387
แม่วงก์	0	330	0	0	478	15,964	12,591	2,916	0	16,442
ลาดยาว	0	0	185	1,313	0	551	472	3,440	330	551
หนองบัว	0	0	0	0	93	885	950	1,253	0	978

ตารางที่ 14 พื้นที่เขตส่งเสริมการปลูกข้าวโพดเลี้ยงสัตว์ที่อยู่ในรัศมี 50 กิโลเมตร และ 100 กิโลเมตร รอบสถานประกอบการ (ต่อ)

ชื่อสถาน ประกอบการ	พื้นที่ปลูกในรัศมี 50 กม. (ไร่)				พื้นที่ปลูกในรัศมี 100 กม. (ไร่)				รวม (S1+S2) ในรัศมี 50 กม. (ไร่)	รวม (S1+S2) ในรัศมี 100 กม. (ไร่)
	S1	S2	S3	N	S1	S2	S3	N		
พิจิตร	0	0	0	0	3,226	10,923	1,834	6,057	0	14,149
ดงเจริญ	0	0	0	0	249	3,476	1,335	552	0	3,725
ตะพานหิน	0	0	0	0	0	996	0	1,177	0	996
ทับคล้อ	0	0	0	0	0	35	499	261	0	35
บางมูลนาก	0	0	0	0	0	3	0	94	0	3
บึงนาราง	0	0	0	0	1,301	1,620	0	1,300	0	2,921
โพทะเล	0	0	0	0	339	2,477	0	1,121	0	2,816
โพธิ์ประทับช้าง	0	0	0	0	1,324	2,203	0	1,487	0	3,527
เมืองพิจิตร	0	0	0	0	0	3	0	0	0	3
สามง่าม	0	0	0	0	13	110	0	65	0	123
เพชรบูรณ์	0	0	0	0	703	25,002	26,728	5,433	0	25,705
ชนแดน	0	0	0	0	576	3,330	10,740	1,533	0	3,906
บึงสามพัน	0	0	0	0	111	12,224	7,881	1,175	0	12,335
วิเชียรบุรี	0	0	0	0	0	5,971	1,814	190	0	5,971
ศรีเทพ	0	0	0	0	16	30	69	2	0	46
หนองไผ่	0	0	0	0	0	3,447	6,224	2,533	0	3,447
ลพบุรี	0	0	0	0	0	56,394	9,590	7,799	0	56,394
โคกเจริญ	0	0	0	0	0	1,070	2,120	320	0	1,070
โคกสักโรง	0	0	0	0	0	15,258	253	5,316	0	15,258
ชัยบาดาล	0	0	0	0	0	2,638	4,560	988	0	2,638
บ้านหมี่	0	0	0	0	0	325	0	0	0	325
พัฒนามาตร	0	0	0	0	0	33	0	45	0	33
เมืองลพบุรี	0	0	0	0	0	30,536	2,651	947	0	30,536
สระโบสถ์	0	0	0	0	0	3,406	6	178	0	3,406
หนองม่วง	0	0	0	0	0	3,128	0	5	0	3,128

ตารางที่ 14 พื้นที่เขตส่งเสริมการปลูกข้าวโพดเลี้ยงสัตว์ที่อยู่ใกล้รัศมี 50 กิโลเมตร และ 100 กิโลเมตร รอบสถานประกอบการ (ต่อ)

ชื่อสถานประกอบการ	พื้นที่ปลูกในรัศมี 50 กม. (ไร่)				พื้นที่ปลูกในรัศมี 100 กม. (ไร่)				รวม (S1+S2) ในรัศมี 50 กม. (ไร่)	รวม (S1+S2) ในรัศมี 100 กม. (ไร่)
	S1	S2	S3	N	S1	S2	S3	N		
สระบุรี	0	0	0	0	0	1,627	0	3	0	1,627
พระเทพบาท	0	0	0	0	0	592	0	3	0	592
หนองโดน	0	0	0	0	0	1,035	0	0	0	1,035
สิงห์บุรี	0	0	0	0	0	0	0	60	0	0
บางระจัน	0	0	0	0	0	0	0	7	0	0
พรหมบุรี	0	0	0	0	0	0	0	27	0	0
เมืองสิงห์บุรี	0	0	0	0	0	0	0	7	0	0
อินทร์บุรี	0	0	0	0	0	0	0	19	0	0
สุพรรณบุรี	0	0	0	0	18	818	1,417	565	0	836
ดอนเจดีย์	0	0	0	0	0	0	0	23	0	0
ด่านช้าง	0	0	0	0	0	723	1,417	177	0	723
เดิมบางนางบวช	0	0	0	0	17	13	0	25	0	30
ศรีประจันต์	0	0	0	0	0	4	0	1	0	4
สามชุก	0	0	0	0	1	0	0	84	0	1
หนองหญ้าไซ	0	0	0	0	0	78	0	255	0	78
อ่างทอง	0	0	0	0	0	0	0	24	0	0
วิเศษชัยชาญ	0	0	0	0	0	0	0	3	0	0
แสวงหา	0	0	0	0	0	0	0	21	0	0
อุทัยธานี	20	5,755	15,906	3,269	846	46,776	32,972	7,468	5,774	47,622
ทัพทัน	0	2,632	6,039	1,165	0	7,253	6,743	1,377	2,632	7,253
บ้านไร่	0	0	0	0	0	12,486	6,426	1,442	0	12,486
เมืองอุทัยธานี	0	431	23	1,134	0	432	24	1,131	431	432
ลานสัก	0	0	0	0	343	14,653	4,449	2,238	0	14,996
สว่างอารมณ์	0	2,384	9,796	485	0	6,989	14,445	528	2,384	6,989
หนองขาหย่าง	0	150	34	29	0	151	34	29	150	151

ตารางที่ 14 พื้นที่เขตส่งเสริมการปลูกข้าวโพดเลี้ยงสัตว์ที่อยู่ในรัศมี 50 กิโลเมตร และ 100 กิโลเมตร รอบสถานประกอบการ (ต่อ)

ชื่อสถานประกอบการ	พื้นที่ปลูกในรัศมี 50 กม. (ไร่)				พื้นที่ปลูกในรัศมี 100 กม. (ไร่)				รวม (S1+S2) ในรัศมี 50 กม. (ไร่)	รวม (S1+S2) ในรัศมี 100 กม. (ไร่)
	S1	S2	S3	N	S1	S2	S3	N		
อุทัยธานี										
หนองฉาง	20	158	14	456	503	3,427	436	647	177	3,930
ห้วยคต	0	0	0	0	0	1,385	415	76	0	1,385
91. ทงก.เงินพริกกระจ่างพืชผล	5,639	84,326	49,268	44,368	41,694	173,079	163,116	150,605	89,966	214,773
เขียงราย	4,008	5,955	6,119	5,752	36,374	41,268	28,877	55,375	9,963	77,642
ขุนตาล	0	0	0	0	4,817	275	29	745	0	5,092
เขียงของ	0	0	0	0	4,794	640	685	2,562	0	5,434
ดอยหลวง	0	0	0	0	5,882	1,634	1,241	1,258	0	7,516
เทิง	2,883	1,753	3,191	2,396	6,098	2,798	4,510	3,857	4,636	8,896
ป่าแดด	993	545	1,049	481	993	545	1,049	481	1,538	1,538
พญาเม็งราย	0	24	36	33	425	836	861	689	24	1,261
พาน	46	1,082	1,510	1,765	961	2,672	3,540	3,969	1,128	3,633
เมืองเขียงราย	87	2,550	334	1,077	5,922	8,928	3,015	8,537	2,637	14,850
แม่จัน	0	0	0	0	4,031	112	1,284	9,707	0	4,143
แม่ฟ้าหลวง	0	0	0	0	0	0	0	111	0	0
แม่ลาว	0	0	0	0	411	6,080	3,193	5,238	0	6,491
แม่สรวย	0	0	0	0	435	2,221	556	2,405	0	2,656
เวียงแก่น	0	0	0	0	39	2,854	1,604	887	0	2,893
เวียงชัย	0	0	0	0	830	1,692	643	1,138	0	2,522
เวียงเชียงรุ้ง	0	0	0	0	736	2,571	1,791	7,002	0	3,307
เวียงป่าเป้า	0	0	0	0	0	7,410	4,876	6,789	0	7,410
เขียงใหม่	0	0	0	0	0	4,561	780	5,389	0	4,561
เขียงดาว	0	0	0	0	0	0	0	10	0	0
ไชยปราการ	0	0	0	0	0	0	172	312	0	0
ดอยสะเก็ด	0	0	0	0	0	172	176	58	0	172
ฝาง	0	0	0	0	0	94	0	32	0	94

ตารางที่ 14 พื้นที่เขตส่งเสริมการปลูกข้าวโพดเลี้ยงสัตว์ที่อยู่ในรัศมี 50 กิโลเมตร และ 100 กิโลเมตร รอบสถานประกอบการ (ต่อ)

ชื่อสถาน ประกอบการ	พื้นที่ปลูกในรัศมี 50 กม. (ไร่)				พื้นที่ปลูกในรัศมี 100 กม. (ไร่)				รวม (S1+S2) ในรัศมี 50 กม. (ไร่)	รวม (S1+S2) ในรัศมี 100 กม. (ไร่)
	S1	S2	S3	N	S1	S2	S3	N		
เชียงใหม่										
พร้าว	0	0	0	0	0	3,327	154	297	0	3,327
แม่ออน	0	0	0	0	0	219	278	82	0	219
แม่อาย	0	0	0	0	0	749	0	4,598	0	749
น่าน	0	0	0	0	2,138	22,628	56,699	33,240	0	24,766
เชียงใหม่กลาง	0	0	0	0	244	3,344	4,302	1,431	0	3,588
ท่าวังผา	0	0	0	0	340	1,353	8,135	8,081	0	1,693
ทุ่งช้าง	0	0	0	0	314	4,316	3,478	2,676	0	4,630
บ้านหลวง	0	0	0	0	0	1,337	2,155	1,464	0	1,337
ปัว	0	0	0	0	1,240	1,759	6,253	2,726	0	2,999
ภูเพียง	0	0	0	0	0	2,976	1,237	586	0	2,976
เมืองน่าน	0	0	0	0	0	3,173	11,083	10,058	0	3,173
เวียงสา	0	0	0	0	0	4,325	20,045	3,137	0	4,325
สองแคว	0	0	0	0	0	0	0	2,996	0	0
สันติสุข	0	0	0	0	0	45	11	85	0	45
พะเยา	1,631	75,074	33,001	33,244	1,849	78,162	35,117	34,858	76,705	80,011
จุน	838	2,383	2,262	1,264	839	2,383	2,264	1,264	3,221	3,222
เชียงคำ	453	5,465	1,542	3,908	454	5,465	1,542	3,908	5,918	5,919
เชียงม่วน	0	5,604	3,179	1,642	0	8,452	5,077	2,442	5,604	8,452
ดอกคำใต้	41	18,757	4,596	5,423	41	18,757	4,596	5,423	18,798	18,798
ปง	22	14,582	14,550	12,458	22	14,629	14,739	12,484	14,604	14,651
ภูกามยาว	0	2,099	2,188	816	0	2,099	2,188	816	2,099	2,099
ภูซาง	277	1,386	314	2,103	493	1,579	342	2,891	1,664	2,072
เมืองพะเยา	0	23,985	3,981	5,406	0	23,985	3,981	5,406	23,985	23,985
แม่ใจ	0	813	388	224	0	813	388	224	813	813

ตารางที่ 14 พื้นที่เขตส่งเสริมการปลูกข้าวโพดเลี้ยงสัตว์ที่อยู่ในรัศมี 50 กิโลเมตร และ 100 กิโลเมตร รอบสถานประกอบการ (ต่อ)

ชื่อสถานประกอบการ	พื้นที่ปลูกในรัศมี 50 กม. (ไร่)				พื้นที่ปลูกในรัศมี 100 กม. (ไร่)				รวม (S1+S2) ในรัศมี 50 กม. (ไร่)	รวม (S1+S2) ในรัศมี 100 กม. (ไร่)
	S1	S2	S3	N	S1	S2	S3	N		
แพร่	0	0	0	0	1,313	11,190	9,648	2,868	0	12,503
ร่องกวาง	0	0	0	0	0	212	0	23	0	212
สอง	0	0	0	0	1,313	10,978	9,648	2,845	0	12,291
ลำปาง	0	3,298	10,148	5,372	20	15,270	31,995	18,875	3,298	15,290
งาว	0	194	244	72	0	4,414	3,761	3,775	194	4,414
แจ้ห่ม	0	0	0	0	0	2,024	6,195	3,625	0	2,024
เมืองปาน	0	0	0	0	0	1,211	4,510	1,233	0	1,211
เมืองลำปาง	0	0	0	0	20	808	1,283	419	0	828
แม่เมะ	0	0	0	0	0	845	816	1,470	0	845
วังเหนือ	0	3,104	9,903	5,300	0	5,968	15,430	8,353	3,104	5,968
92. หจก.จิตเจริญการเกษตร	27	142,767	4,321	11,543	5,838	407,743	78,031	46,622	142,794	413,581
กำแพงเพชร	0	0	0	0	0	11	0	11	0	11
กาญจนบุรี	0	0	0	0	0	11	0	11	0	11
เลย	0	0	0	0	0	93	0	0	0	93
ชัยนาท	0	0	0	0	0	93	0	0	0	93
นครราชสีมา	0	0	0	0	501	1,016	54	221	0	1,517
ขอนแก่น	0	0	0	0	0	418	46	0	0	418
มหาสารคาม	0	0	0	0	446	464	0	18	0	910
ร้อยเอ็ด	0	0	0	0	55	0	0	0	0	55
อุดรธานี	0	0	0	0	0	2	1	0	0	2
สุรินทร์	0	0	0	0	0	0	0	43	0	0
สุราษฎร์ธานี	0	0	0	0	0	0	0	12	0	0
หนองบัวลำภู	0	0	0	0	0	53	0	32	0	53
พิจิตร	0	0	0	0	0	79	7	116	0	79
นครสวรรค์	27	142,186	4,265	10,384	1,009	153,535	9,024	19,439	142,213	154,544
กำแพงเพชร	0	0	0	0	45	150	0	329	0	195

ตารางที่ 14 พื้นที่เขตส่งเสริมการปลูกข้าวโพดเลี้ยงสัตว์ที่อยู่ไนรัศมี 50 กิโลเมตร และ 100 กิโลเมตร รอบสถานประกอบการ (ต่อ)

ชื่อสถาน ประกอบการ	พื้นที่ปลูกไนรัศมี 50 กม. (ไร่)				พื้นที่ปลูกไนรัศมี 100 กม. (ไร่)				รวม (S1+S2) ไนรัศมี 50 กม. (ไร่)	รวม (S1+S2) ไนรัศมี 100 กม. (ไร่)
	S1	S2	S3	N	S1	S2	S3	N		
นครสวรรค์										
โกรกพระ	0	2,117	349	1,368	0	3,842	349	1,484	2,117	3,842
ชุมตาบง	0	0	0	0	0	2,853	1,693	1,005	0	2,853
ชุมแสง	0	0	0	0	0	416	0	11	0	416
ตากฟ้า	0	60,143	1,848	822	0	60,143	1,852	822	60,143	60,143
ตาคลี	26	37,760		5,818	26	37,760	0	5,818	37,786	37,786
ท่าตะโก	0	2,363	432	147	0	2,363	433	146	2,363	2,363
บรรพตพิสัย	0	0	0	0	844	2,005	0	738	0	2,849
พยุหะคีรี	1	14,209	846	964	1	14,210	846	964	14,210	14,211
ไพศาลี	0	12,780	105	98	0	12,940	849	235	12,780	12,940
เมืองนครสวรรค์	0	12,814	684	1,167	0	14,894	699	3,123	12,814	14,894
แม่เปิน	0	0	0	0	0	373	881	50	0	373
แม่วงก์	0	0	0	0	0	150	0	21	0	150
ลาดยาว	0	0	0	0	0	551	472	3,440	0	551
หนองบัว	0	0	0	0	93	885	950	1,253	0	978
พระนครศรีอยุธยา										
บ้านแพรก	0	0	0	0	0	0	0	56	0	0
มหาราช	0	0	0	0	0	0	0	34	0	0
พิชิต	0	0	0	0	625	6,076	1,393	1,758	0	6,701
ตงเจริญ	0	0	0	0	249	3,476	1,335	552	0	3,725
ตะพานหิน	0	0	0	0	0	388	0	11	0	388
ทับคล้อ	0	0	0	0	0	0	58	3	0	0
บางมูลนาก	0	0	0	0	0	3	0	94	0	3
บึงนาราง	0	0	0	0	114	338	0	81	0	452
โพทะเล	0	0	0	0	262	1,871	0	1,017	0	2,133

ตารางที่ 14 พื้นที่เขตส่งเสริมการปลูกข้าวโพดเลี้ยงสัตว์ที่อยู่ในรัศมี 50 กิโลเมตร และ 100 กิโลเมตร รอบสถานประกอบการ (ต่อ)

ชื่อสถาน ประกอบการ	พื้นที่ปลูกในรัศมี 50 กม. (ไร่)				พื้นที่ปลูกในรัศมี 100 กม. (ไร่)				รวม (S1+S2) ในรัศมี 50 กม. (ไร่)	รวม (S1+S2) ในรัศมี 100 กม. (ไร่)
	S1	S2	S3	N	S1	S2	S3	N		
เพชรบูรณ์	0	0	0	0	647	24,427	20,208	4,716	0	25,074
ชนแดน	0	0	0	0	449	1,746	4,112	191	0	2,195
บึงสามพัน	0	0	0	0	111	13,132	7,881	1,460	0	13,243
วิเชียรบุรี	0	0	0	0	71	5,971	1,923	303	0	6,042
ศรีเทพ	0	0	0	0	16	63	106	2	0	79
หนองไผ่	0	0	0	0	0	3,515	6,186	2,760	0	3,515
ลพบุรี	0	0	0	0	855	96,845	13,627	8,770	0	97,700
โคกเจริญ	0	0	0	0	0	1,070	2,120	320	0	1,070
โคกสักโรง	0	0	0	0	0	15,258	253	5,316	0	15,258
ชัยบาดาล	0	0	0	0	49	13,726	8,454	1,181	0	13,775
ท่าหลวง	0	0	0	0	0	9,033	143	0	0	9,033
บ้านหมี่	0	0	0	0	0	325	0	0	0	325
พัฒนานิคม	0	0	0	0	806	17,724	0	779	0	18,530
เมืองลพบุรี	0	0	0	0	0	33,175	2,651	991	0	33,175
สระโบสถ์	0	0	0	0	0	3,406	6	178	0	3,406
หนองม่วง	0	0	0	0	0	3,128	0	5	0	3,128
สระบุรี	0	0	0	0	1,337	79,878	4,396	4,160	0	81,215
แก่งคอย	0	0	0	0	54	12,286	727	646	0	12,340
เฉลิมพระเกียรติ	0	0	0	0	619	16,157	744	1,418	0	16,776
ดอนพุด	0	0	0	0	0	0	0	10	0	0
บ้านหมอ	0	0	0	0	524	5,980	0	0	0	6,504
พระพุทธบาท	0	0	0	0	140	36,331	431	417	0	36,471
ม่วงเหล็ก	0	0	0	0	0	330	32	5	0	330
วังม่วง	0	0	0	0	0	3,002	2,462	149	0	3,002
เสาไห้	0	0	0	0	0	3,769	0	1,515	0	3,769
หนองไผ่	0	0	0	0	0	2,023	0	0	0	2,023

ตารางที่ 14 พื้นที่เขตส่งเสริมการปลูกข้าวโพดเลี้ยงสัตว์ที่อยู่ในรัศมี 50 กิโลเมตร และ 100 กิโลเมตร รอบสถานประกอบการ (ต่อ)

ชื่อสถานประกอบการ	พื้นที่ปลูกในรัศมี 50 กม. (ไร่)				พื้นที่ปลูกในรัศมี 100 กม. (ไร่)				รวม (S1+S2) ในรัศมี 50 กม. (ไร่)	รวม (S1+S2) ในรัศมี 100 กม. (ไร่)
	S1	S2	S3	N	S1	S2	S3	N		
สิงห์บุรี	0	0	0	0	0	0	0	60	0	0
บางระจัน	0	0	0	0	0	0	0	7	0	0
พรหมบุรี	0	0	0	0	0	0	0	27	0	0
เมืองสิงห์บุรี	0	0	0	0	0	0	0	7	0	0
อินทรีบุรี	0	0	0	0	0	0	0	19	0	0
สุพรรณบุรี	0	0	0	0	18	1,351	1,229	608	0	1,369
ดอนเจดีย์	0	0	0	0	0	0	0	23	0	0
ด่านช้าง	0	0	0	0	0	722	1,229	176	0	722
เดิมบางนางบวช	0	0	0	0	17	13	0	25	0	30
เมืองสุพรรณบุรี	0	0	0	0	0	0	0	27	0	0
ศรีประจันต์	0	0	0	0	0	4	0	1	0	4
สามชุก	0	0	0	0	1	0	0	84	0	1
หนองหญ้าไซ	0	0	0	0	0	78	0	255	0	78
อุทอง	0	0	0	0	0	534	0	17	0	534
อ่างทอง	0	0	0	0	0	0	0	41	0	0
วิเศษชัยชาญ	0	0	0	0	0	0	0	20	0	0
แสวงหา	0	0	0	0	0	0	0	21	0	0
อุทัยธานี	0	581	57	1,160	846	44,511	28,100	6,782	581	45,357
ทัพทัน	0	0	0	0	0	7,253	6,743	1,377	0	7,253
บ้านไร่	0	0	0	0	0	11,507	5,262	943	0	11,507
เมืองอุทัยธานี	0	431	23	1,131	0	432	24	1,131	431	432
ลานสัก	0	0	0	0	343	13,367	741	2,051	0	13,710
สว่างอารมณ์	0	0	0	0	0	6,989	14,445	528	0	6,989
หนองขาหย่าง	0	150	34	29	0	151	34	29	150	151
หนองฉาง	0	0	0	0	503	3,427	436	647	0	3,930
ห้วยคต	0	0	0	0	0	1,385	415	76	0	1,385

ตารางที่ 14 พื้นที่เขตส่งเสริมการปลูกข้าวโพดเลี้ยงสัตว์ที่อยู่ในรัศมี 50 กิโลเมตร และ 100 กิโลเมตร รอบสถานประกอบการ (ต่อ)

ชื่อสถานประกอบการ	พื้นที่ปลูกในรัศมี 50 กม. (ไร่)				พื้นที่ปลูกในรัศมี 100 กม. (ไร่)				รวม (S1+S2) ในรัศมี 50 กม. (ไร่)	รวม (S1+S2) ในรัศมี 100 กม. (ไร่)
	S1	S2	S3	N	S1	S2	S3	N		
93. หจก.ไฮโคอำนวยการ	1,829	111,183	39,216	29,129	2,965	228,561	124,815	147,741	113,012	231,526
กำแพงเพชร	0	0	0	0	0	146	0	37	0	146
ลานกระบือ	0	0	0	0	0	146	0	37	0	146
น่าน	0	0	0	0	0	0	23	18	0	0
นาหมื่น	0	0	0	0	0	0	23	18	0	0
พิจิตร	0	0	0	0	76	623	278	155	0	699
เมืองพิจิตร	0	0	0	0	24	544	0	60	0	568
วชิรบุรี	0	0	0	0	38	16	0	19	0	54
วังทรายพูน	0	0	0	0	0	26	278	9	0	26
สากเหล็ก	0	0	0	0	14	4	0	35	0	18
สามง่าม	0	0	0	0	0	33	0	32	0	33
พิษณุโลก	1,289	84,349	18,526	21,771	1,544	100,934	25,239	38,546	85,638	102,478
ชาติตระการ	1,092	13,586	679	3,327	1,093	13,586	679	7,297	14,678	14,679
นครไทย	109	63,631	15,509	12,628	109	64,803	15,509	14,231	63,740	64,912
เนินมะปราง	0	0	0	0	35	4,437	6,581	2,369	0	4,472
บางกระทุ่ม	0	0	0	0	0	536	0	253	0	536
บางระกำ	0	0	0	0	0	6,927	0	5,398	0	6,927
พหลมพิราม	0	1,297	56	3,155	0	2,777	56	4,837	1,297	2,777
เมืองพิษณุโลก	0	11	0	0	42	279	0	1,106	11	321
วังทอง	66	3,039	285	1,552	244	4,804	418	1,946	3,105	5,048
วัดโบสถ์	21	2,785	1,996	1,109	21	2,785	1,996	1,109	2,806	2,806
เพชรบูรณ์	0	0	0	0	105	26,384	23,751	44,786	0	26,489
เขาค้อ	0	0	0	0	0	11	292	1,750	0	11
เมืองเพชรบูรณ์	0	0	0	0	0	679	0	116	0	679
วังโป่ง	0	0	0	0	0	4,006	6,303	1,542	0	4,006

ตารางที่ 14 พื้นที่เขตส่งเสริมการปลูกข้าวโพดเลี้ยงสัตว์ที่อยู่ในรัศมี 50 กิโลเมตร และ 100 กิโลเมตร รอบสถานประกอบการ (ต่อ)

ชื่อสถาน ประกอบการ	พื้นที่ปลูกในรัศมี 50 กม. (ไร่)				พื้นที่ปลูกในรัศมี 100 กม. (ไร่)				รวม (S1+S2) ในรัศมี 50 กม. (ไร่)	รวม (S1+S2) ในรัศมี 100 กม. (ไร่)
	S1	S2	S3	N	S1	S2	S3	N		
เพชรบูรณ์										
หล่มเก่า	0	0	0	0	0	11,948	10,325	38,719	0	11,948
หล่มสัก	0	0	0	0	105	9,740	6,831	2,659	0	9,845
เทพ	0	0	0	0	0	798	3,742	911	0	798
เด่นชัย	0	0	0	0	0	450	2,750	608	0	450
เมืองแพร่	0	0	0	0	0	2	35	191	0	2
วังชิ้น	0	0	0	0	0	59	660	24	0	59
สูงเม่น	0	0	0	0	0	287	297	88	0	287
เลย	0	0	0	0	0	32,537	25,520	44,135	0	32,537
ด่านซ้าย	0	0	0	0	0	18,892	20,267	31,414	0	18,892
ท่าลี่	0	0	0	0	0	19	20	0	0	19
นาแห้ว	0	0	0	0	0	275	1,346	2,460	0	275
ภูเรือ	0	0	0	0	0	13,351	3,887	8,727	0	13,351
ภูหลวง	0	0	0	0	0	0	0	1,534	0	0
สุโขทัย	0	0	0	0	0	4,576	604	1,394	0	4,576
งิ้วกราด	0	0	0	0	0	695	0	216	0	695
ศรีมหา	0	0	0	0	0	519	0	274	0	519
ทุ่งเสลี่ยม	0	0	0	0	0	78	0	37	0	78
เมืองสุโขทัย	0	0	0	0	0	33	0	0	0	33
ศรีนคร	0	0	0	0	0	0	0	5	0	0
ศรีสัชนาลัย	0	0	0	0	0	668	604	385	0	668
ศรีสำโรง	0	0	0	0	0	568	0	166	0	568
สวรรคโลก	0	0	0	0	0	2,015	0	311	0	2,015
อุดรดิตถ์	540	26,833	20,690	7,359	1,240	62,563	45,658	17,759	27,374	63,803
ตรอน	211	3,490	671	152	211	7,339	2,396	1,342	3,701	7,550
ทองแสนขัน	20	14,567	12,687	1,629	20	14,567	12,699	1,629	14,587	14,587

ตารางที่ 14 พื้นที่เขตส่งเสริมการปลูกข้าวโพดเลี้ยงสัตว์ที่อยู่ในรัศมี 50 กิโลเมตร และ 100 กิโลเมตร รอบสถานประกอบการ (ต่อ)

ชื่อสถานประกอบการ	พื้นที่ปลูกในรัศมี 50 กม. (ไร่)				พื้นที่ปลูกในรัศมี 100 กม. (ไร่)				รวม (S1+S2) ในรัศมี 50 กม. (ไร่)	รวม (S1+S2) ในรัศมี 100 กม. (ไร่)
	S1	S2	S3	N	S1	S2	S3	N		
อุตสาหกรรม										
ท่าปลา	0	124	663	786	26	2,103	8,313	3,506	124	2,129
น้ำปาด	250	6,312	4,942	4,113	250	18,508	8,386	5,319	6,562	18,758
บ้านโคก	0	2,298	361	492	0	4,453	361	492	2,298	4,453
พิชัย	0	0	0	0	0	7,244	995	3,127	0	7,244
พากท่า	0	0	0	0	0	5,362	1,131	345	0	5,362
เมืองอุตรดิตถ์	60	42	1,366	187	733	2,987	10,848	1,910	102	3,720
ลับแล	0	0	0	0	0	0	529	89	0	0
94. หจก.ใช้โลไทยพัฒนาอบพืช	1,251	115,430	119,810	60,429	2,364	432,008	183,664	97,705	116,681	434,372
นครสวรรค์	93	1,050	1,696	1,394	112	122,066	4,469	5,614	1,142	122,178
เก้าเลี้ยว	0	0	0	0	0	8	0	99	0	8
ชุมแสง	0	0	0	0	0	416	0	11	0	416
ตากฟ้า	0	0	0	0	0	60,143	1,852	822	0	60,143
ตาคลี	0	0	0	0	19	22,262	0	1,957	0	22,281
ท่าตะโก	0	0	0	0	0	2,363	433	146	0	2,363
พยุหะคีรี	0	0	0	0	0	11,003	26	242	0	11,003
ไพศาลี	0	165	745	141	0	12,940	849	235	165	12,940
เมืองนครสวรรค์	0	0	0	0	0	12,046	359	849	0	12,046
หนองบัว	93	885	950	1,253	93	885	950	1,253	978	978
ชัยภูมิ	0	0	0	0	37	13,325	2,340	1,387	0	13,362
เกษตรสมบูรณ์	0	0	0	0	0	35	0	0	0	35
จัตุรัส	0	0	0	0	24	6,131	134	502	0	6,155
ซับใหญ่	0	0	0	0	0	1,586	318	144	0	1,586
เทพสถิต	0	0	0	0	0	2,113	1,544	32	0	2,113
บ้านเขว้า	0	0	0	0	13	0	0	16	0	13
บ้านหันฉิมรังค์	0	0	0	0	0	3,158	65	88	0	3,158

ตารางที่ 14 พื้นที่เขตส่งเสริมการปลูกข้าวโพดเลี้ยงสัตว์ที่อยู่ในรัศมี 50 กิโลเมตร และ 100 กิโลเมตร รอบสถานประกอบการ (ต่อ)

ชื่อสถานประกอบการ	พื้นที่ปลูกในรัศมี 50 กม. (ไร่)				พื้นที่ปลูกในรัศมี 100 กม. (ไร่)				รวม (S1+S2) ในรัศมี 50 กม. (ไร่)	รวม (S1+S2) ในรัศมี 100 กม. (ไร่)
	S1	S2	S3	N	S1	S2	S3	N		
ชัยภูมิ										
ภักดีชุมพล	0	0	0	0	0	172	122	508	0	172
หนองบัวแดง	0	0	0	0	0	87	79	77	0	87
หนองบัวระเหว	0	0	0	0	0	43	78	20	0	43
นครราชสีมา	0	0	0	0	0	55,277	13,725	1,442	0	55,277
ด่านขุนทด	0	0	0	0	0	27,321	5,244	959	0	27,321
เทพารักษ์	0	0	0	0	0	27,942	8,395	483	0	27,942
สีคิ้ว	0	0	0	0	0	14	86	0	0	14
พิจิตร	249	3,472	1,535	558	1,102	7,713	2,694	3,749	3,721	8,815
ดงเจริญ	249	3,472	1,334	551	249	3,476	1,335	552	3,721	3,725
ตะพานหิน	0	0	0	0	0	996	0	1,177	0	996
ทับคล้อ	0	0	201	7	0	49	1,081	279	0	49
บางมูลนาก	0	0	0	0	0	3	0	94	0	3
บึงนาราง	0	0	0	0	287	237	0	313	0	524
โพทะเล	0	0	0	0	339	2,477	0	1,121	0	2,816
โพธิ์ประทับช้าง	0	0	0	0	189	41	0	83	0	230
เมืองพิจิตร	0	0	0	0	24	396	0	86	0	420
วังทรายพูน	0	0	0	0	0	34	278	9	0	34
สากเหล็ก	0	0	0	0	14	4	0	35	0	18
พิษณุโลก	0	0	0	0	128	4,542	6,642	2,443	0	4,670
เนินมะปราง	0	0	0	0	35	4,436	6,593	2,383	0	4,471
บางกระทุ่ม	0	0	0	0	0	0	0	0	0	0
วังทอง	0	0	0	0	93	106	49	60	0	199
เพชรบูรณ์	910	110,907	116,580	58,477	936	173,348	141,073	76,126	111,818	174,284
เขาค้อ	0	0	0	0	0	12	78	233	0	12
ชนแดน	624	14,234	54,444	12,306	624	14,234	54,444	12,306	14,858	14,858

ตารางที่ 14 พื้นที่เขตส่งเสริมการปลูกข้าวโพดเลี้ยงสัตว์ที่อยู่ในรัศมี 50 กิโลเมตร และ 100 กิโลเมตร รอบสถานประกอบการ (ต่อ)

ชื่อสถานประกอบการ	พื้นที่ปลูกในรัศมี 50 กม. (ไร่)				พื้นที่ปลูกในรัศมี 100 กม. (ไร่)				รวม (S1+S2) ในรัศมี 50 กม. (ไร่)	รวม (S1+S2) ในรัศมี 100 กม. (ไร่)
	S1	S2	S3	N	S1	S2	S3	N		
เพชรบูรณ์										
บึงสามพัน	111	14,683	11,193	5,650	111	14,683	11,193	5,650	14,794	14,794
เมืองเพชรบูรณ์	0	22,374	9,033	9,179	10	55,458	12,647	13,577	22,374	55,468
วังโป่ง	0	754	3,049	1,530	0	12,329	17,631	9,789	754	12,329
วิเชียรบุรี	175	8,957	6,263	10,146	175	8,957	6,263	10,146	9,132	9,132
ศรีเทพ	0	30	3	1	16	99	137	28	30	115
หนองไผ่	0	49,875	32,595	19,665	0	49,875	32,595	19,665	49,875	49,875
หล่มสัก	0	0	0	0	0	17,701	6,085	4,732	0	17,701
ลพบุรี	0	0	0	0	49	55,737	12,721	6,944	0	55,786
โคกเจริญ	0	0	0	0	0	1,070	2,120	320	0	1,070
โคกสำโรง	0	0	0	0	0	11,443	0	5,061	0	11,443
ชัยบาดาล	0	0	0	0	49	16,575	10,052	1,264	0	16,624
ท่าหลวง	0	0	0	0	0	8,160	143	0	0	8,160
บ้านหมี่	0	0	0	0	0	324	0	0	0	324
ลำสนธิ	0	0	0	0	0	11,631	400	116	0	11,631
สระโบสถ์	0	0	0	0	0	3,406	6	178	0	3,406
หนองม่วง	0	0	0	0	0	3,128	0	5	0	3,128
95. ทจก.ตี่เ็ด	846	34,719	13,635	5,500	2,702	183,407	69,903	33,779	35,565	186,109
กำแพงเพชร	0	0	0	0	809	863	3,414	154	0	1,672
ขามเฒ่า	0	0	0	0	809	862	3,414	154	0	1,671
ปางศิลาทอง	0	0	0	0	0	1	0	0	0	1
กาญจนบุรี	0	0	0	0	8	7,509	4,521	4,437	0	7,517
ทองผาภูมิ	0	0	0	0	7	458	4	1	0	465
ไทรโยค	0	0	0	0	0	39	0	0	0	39
บ่อพลอย	0	0	0	0	0	891	75	43	0	891
เลาขวัญ	0	0	0	0	0	1,507	30	1	0	1,507

ตารางที่ 14 พื้นที่เขตส่งเสริมการปลูกข้าวโพดเลี้ยงสัตว์ที่อยู่ไนรัศมี 50 กิโลเมตร และ 100 กิโลเมตร รอบสถานประกอบการ (ต่อ)

ชื่อสถานประกอบการ	พื้นที่ปลูกในรัศมี 50 กม. (ไร่)				พื้นที่ปลูกในรัศมี 100 กม. (ไร่)				รวม (S1+S2) ในรัศมี 50 กม. (ไร่)	รวม (S1+S2) ในรัศมี 100 กม. (ไร่)
	S1	S2	S3	N	S1	S2	S3	N		
กาญจนบุรี										
ศรีสวัสดิ์	0	0	0	0	0	2,762	3,059	4,229	0	2,762
หนองปรือ	0	0	0	0	1	1,571	1,300	163	0	1,572
ห้วยกระเจา	0	0	0	0	0	281	53	0	0	281
ชัยนาท	0	0	0	0	501	1,016	54	221	0	1,517
เนินขาม	0	0	0	0	0	418	46	0	0	418
มโนรมย์	0	0	0	0	446	464	0	18	0	910
เมืองชัยนาท	0	0	0	0	55	0	0	0	0	55
วัดสิงห์	0	0	0	0	0	2	1	0	0	2
สรรคบุรี	0	0	0	0	0	0	0	43	0	0
สรรพยา	0	0	0	0	0	0	0	12	0	0
หนองมะโมง	0	0	0	0	0	53	0	32	0	53
หันคา	0	0	0	0	0	79	7	116	0	79
นครสวรรค์	0	0	0	0	512	107,972	24,974	20,334	0	108,484
เก้าเลี้ยว	0	0	0	0	0	142	0	185	0	142
โกรกพระ	0	0	0	0	0	3,842	349	1,484	0	3,842
ชุมตาบง	0	0	0	0	0	4,594	5,098	1,500	0	4,594
ตากฟ้า	0	0	0	0	0	19,652	440	385	0	19,652
ตาคลี	0	0	0	0	26	29,351	0	5,060	0	29,377
ท่าตะโก	0	0	0	0	0	72	0	0	0	72
บรรพตพิสัย	0	0	0	0	7	304	0	39	0	311
พยุหะคีรี	0	0	0	0	1	14,210	846	934	0	14,211
เมืองนครสวรรค์	0	0	0	0	0	14,894	699	3,123	0	14,894
แม่เปิน	0	0	0	0	0	4,387	4,468	1,268	0	4,387
แม่วงก์	0	0	0	0	478	15,973	12,602	2,916	0	16,451
ลาดยาว	0	0	0	0	0	551	472	3,440	0	551

ตารางที่ 14 พื้นที่เขตส่งเสริมการปลูกข้าวโพดเลี้ยงสัตว์ที่อยู่ในรัศมี 50 กิโลเมตร และ 100 กิโลเมตร รอบสถานประกอบการ (ต่อ)

ชื่อสถาน ประกอบการ	พื้นที่ปลูกในรัศมี 50 กม. (ไร่)				พื้นที่ปลูกในรัศมี 100 กม. (ไร่)				รวม (S1+S2) ในรัศมี 50 กม. (ไร่)	รวม (S1+S2) ในรัศมี 100 กม. (ไร่)
	S1	S2	S3	N	S1	S2	S3	N		
สิงห์บุรี	0	0	0	0	0	0	0	45	0	0
บางระจัน	0	0	0	0	0	0	0	7	0	0
พรหมบุรี	0	0	0	0	0	0	0	12	0	0
เมืองสิงห์บุรี	0	0	0	0	0	0	0	7	0	0
อินทร์บุรี	0	0	0	0	0	0	0	19	0	0
สุพรรณบุรี	0	0	0	0	26	19,271	3,968	1,079	0	19,297
ดอนเจดีย์	0	0	0	0	0	0	0	23	0	0
ด่านช้าง	0	0	0	0	0	1,764	2,735	620	0	1,764
เดิมบางนางบวช	0	0	0	0	17	13	0	25	0	30
เมืองสุพรรณบุรี	0	0	0	0	0	0	0	31	0	0
ศรีประจันต์	0	0	0	0	0	4	0	1	0	4
สามชุก	0	0	0	0	1	0	0	84	0	1
หนองหญ้าไซ	0	0	0	0	0	78	0	255	0	78
อุทอง	0	0	0	0	8	17,412	1,233	40	0	17,420
อ่างทอง	0	0	0	0	0	0	0	41	0	0
วิเศษชัยชาญ	0	0	0	0	0	0	0	20	0	0
แสวงหา	0	0	0	0	0	0	0	21	0	0
อุทัยธานี	846	34,719	13,635	5,500	846	46,776	32,972	7,468	35,565	47,622
ทัพทัน	0	5,762	4,513	1,221	0	7,253	6,743	1,377	5,762	7,253
บ้านไร่	0	12,486	6,426	1,442	0	12,486	6,426	1,442	12,486	12,486
เมืองอุทัยธานี	0	0	0	0	0	432	24	1,131	0	432
ลานสัก	343	11,582	1,831	2,103	343	14,653	4,449	2,238	11,925	14,996
สว่างอารมณ์	0	0	0	0	0	6,989	14,445	528	0	6,989
หนองขาหย่าง	0	77	13	11	0	151	34	29	77	151
หนองฉาง	503	3,427	436	647	503	3,427	436	647	3,930	3,930
ห้วยคต	0	1,385	415	76	0	1,385	415	76	1,385	1,385

ตารางที่ 14 พื้นที่เขตส่งเสริมการปลูกข้าวโพดเลี้ยงสัตว์ที่อยู่ในระดับ 50 กิโลเมตร และ 100 กิโลเมตร รอบสถานประกอบการ (ต่อ)

ชื่อสถานประกอบการ	พื้นที่ปลูกในรัศมี 50 กม. (ไร่)			พื้นที่ปลูกในรัศมี 100 กม. (ไร่)			รวม (S1+S2) ในรัศมี 50 กม. (ไร่)	รวม (S1+S2) ในรัศมี 100 กม. (ไร่)		
	S1	S2	S3	N	S1	S2			S3	N
96. หก. ทำข้าวลาตยาว	3,415	81,981	65,021	21,999	9,491	225,147	77,508	39,673	85,396	234,638
กำแพงเพชร	1,168	1,739	14,443	1,355	3,594	6,984	15,664	3,697	2,907	10,578
โกสุมพินคร	0	0	0	0	52	31	84	45	0	83
ขอนแก่นบุรี	1,042	1,504	12,701	725	1,042	1,504	12,701	725	2,546	2,546
คลองขลุง	53	18	0	36	613	104	0	137	70	717
คลองลาน	0	0	0	0	186	2,078	880	400	0	2,264
ทรายทองวัฒนา	0	0	0	0	0	52	0	18	0	52
ไพศراجาม	0	0	0	0	220	223	0	119	0	443
บึงสามัคคี	0	105	0	61	82	807	0	628	105	889
ปางศิลาทอง	74	112	1,742	533	74	348	1,796	814	186	422
พรานกระต่าย	0	0	0	0	16	328	0	66	0	344
เมืองกำแพงเพชร	0	0	0	0	1,252	903	203	514	0	2,155
ลานกระบือ	0	0	0	0	57	606	0	231	0	663
ชัยนาท	0	0	0	0	501	1,016	54	216	0	1,517
เมินขาม	0	0	0	0	0	418	46	0	0	418
มโนรมย์	0	0	0	0	446	464	0	18	0	910
เมืองชัยนาท	0	0	0	0	55	0	0	0	0	55
วัดสิงห์	0	0	0	0	0	2	1	0	0	2
สรรคบุรี	0	0	0	0	0	0	0	38	0	0
สรรพยา	0	0	0	0	0	0	0	12	0	0
หนองมะโมง	0	0	0	0	0	53	0	32	0	53
หันคา	0	0	0	0	0	79	7	116	0	79
ตาก	0	0	0	0	16	1,113	488	322	0	1,129
อุ้มผาง	0	0	0	0	16	1,113	488	322	0	1,129
นครสวรรค์	1,401	48,082	24,504	15,492	1,455	160,433	26,591	22,047	49,482	161,888
เก้าแก้ว	44	150	0	329	45	150	0	329	194	195

ตารางที่ 14 พื้นที่เขตส่งเสริมการปลูกข้าวโพดเลี้ยงสัตว์ที่อยู่ในรัศมี 50 กิโลเมตร และ 100 กิโลเมตร รอบสถานประกอบการ (ต่อ)

ชื่อสถานประกอบการ	พื้นที่ปลูกในรัศมี 50 กม. (ไร่)				พื้นที่ปลูกในรัศมี 100 กม. (ไร่)				รวม (S1+S2) ในรัศมี 50 กม. (ไร่)	รวม (S1+S2) ในรัศมี 100 กม. (ไร่)
	S1	S2	S3	N	S1	S2	S3	N		
นครสวรรค์										
โกกรพระ	0	3,842	349	1,484	0	3,842	349	1,484	3,842	3,842
ชุมตาบง	0	4,594	5,098	1,500	0	4,594	5,098	1,500	4,594	4,594
ชุมแสง	0	7	0	0	0	416	0	11	7	416
ตากฟ้า	0	0	0	0	0	55,415	1,465	799	0	55,415
ตาคลี	0	0	0	0	19	30,771	0	5,128	0	30,790
ท่าตะโก	0	0	0	0	0	2,363	433	146	0	2,363
บรรพตพิสัย	881	2,021	0	740	884	2,021	0	744	2,902	2,905
พยุหะคีรี	0	3,797	821	712	1	14,210	846	964	3,797	14,211
ไพศาลี	0	0	0	0	0	10,674	56	94	0	10,674
เมืองนครสวรรค์	0	12,760	696	3,104	0	14,894	699	3,123	12,760	14,894
แม่เปิน	0	4,387	4,468	1,268	0	4,387	4,468	1,268	4,387	4,387
แม่วงก์	475	15,973	12,600	2,916	478	15,973	12,602	2,916	16,448	16,451
ลาดยาว	0	551	472	3,439	0	551	472	3,440	551	551
หนองบัว	0	0	0	0	28	172	103	101	0	200
พิจิตร	0	0	0	4	3,068	8,017	84	5,457	0	11,085
ดงเจริญ	0	0	0	0	0	2	0	83	0	2
ตะพานหิน	0	0	0	0	0	996	0	1,177	0	996
ทับคล้อ	0	0	0	0	0	0	84	23	0	0
บางมูลนาก	0	0	0	0	0	3	0	94	0	3
บึงนาราง	0	0	0	0	1,301	1,620	0	1,300	0	2,921
โพทะเล	0	0	0	4	339	2,477	0	1,121	0	2,816
โพธิ์ประทับช้าง	0	0	0	0	1,324	2,203	0	1,487	0	3,527
เมืองพิจิตร	0	0	0	0	0	503	0	48	0	503
วชิรบำรุง	0	0	0	0	63	16	0	32	0	79
สามง่าม	0	0	0	0	41	197	0	92	0	238

ตารางที่ 14 พื้นที่เขตส่งเสริมการปลูกข้าวโพดเลี้ยงสัตว์ที่อยู่ในระดับ 50 กิโลเมตร และ 100 กิโลเมตร รอบสถานประกอบการ (ต่อ)

ชื่อสถานประกอบการ	พื้นที่ปลูกในรัศมี 50 กม. (ไร่)				พื้นที่ปลูกในรัศมี 100 กม. (ไร่)				รวม (S1+S2) ในรัศมี 50 กม. (ไร่)	รวม (S1+S2) ในรัศมี 100 กม. (ไร่)
	S1	S2	S3	N	S1	S2	S3	N		
พิษณุโลก	0	0	0	0	0	190	0	138	0	190
บางระกำ	0	0	0	0	0	190	0	138	0	190
เพชรบูรณ์	0	0	0	0	0	0	0	7	0	0
ชนแดน	0	0	0	0	0	0	0	7	0	0
สิงห์บุรี	0	0	0	0	0	0	0	7	0	0
อินทร์บุรี	0	0	0	0	0	0	0	7	0	0
สุพรรณบุรี	0	0	0	0	11	618	1,655	314	0	629
ด่านช้าง	0	0	0	0	0	605	1,655	296	0	605
เดิมบางนางบวช	0	0	0	0	11	13	0	18	0	24
อุทัยธานี	846	32,161	26,074	5,149	846	46,776	32,972	7,468	33,007	47,622
ทัพทัน	0	7,253	6,743	1,377	0	7,253	6,743	1,377	7,253	7,253
บ้านไร่	0	0	0	0	0	12,486	6,426	1,442	0	12,486
เมืองอุทัยธานี	0	45	23	355	0	432	24	1,131	45	432
ลานสัก	343	14,289	4,424	2,238	343	14,653	4,449	2,238	14,632	14,996
สว่างอารมณ์	0	6,989	14,441	528	0	6,989	14,445	528	6,989	6,989
หนองขาหย่าง	0	7	0	4	0	151	34	29	7	151
หนองฉาง	503	3,427	436	647	503	3,427	436	647	3,930	3,930
ห้วยคต	0	151	7	0	0	1,385	415	76	151	1,385
97. หจก.ทีดีพีซผล	34,638	89,052	57,986	29,063	37,838	128,475	70,045	55,636	123,690	166,313
กำแพงเพชร	0	0	0	0	1,260	3,281	1,259	1,005	0	4,541
โกสัมพีนคร	0	0	0	0	52	507	156	97	0	559
คลองลาน	0	0	0	0	186	2,057	880	391	0	2,243
ปางศิลาทอง	0	0	0	0	0	19	0	45	0	19
พรานกระต่าย	0	0	0	0	0	53	16	36	0	53
เมืองกำแพงเพชร	0	0	0	0	1,022	645	207	436	0	1,667

ตารางที่ 14 พื้นที่เขตส่งเสริมการปลูกข้าวโพดเลี้ยงสัตว์ที่อยู่ในรัศมี 50 กิโลเมตร และ 100 กิโลเมตร รอบสถานประกอบการ (ต่อ)

ชื่อสถานประกอบการ	พื้นที่ปลูกในรัศมี 50 กม. (ไร่)				พื้นที่ปลูกในรัศมี 100 กม. (ไร่)				รวม (S1+S2) ในรัศมี 50 กม. (ไร่)	รวม (S1+S2) ในรัศมี 100 กม. (ไร่)
	S1	S2	S3	N	S1	S2	S3	N		
ตาก	34,638	89,052	57,986	29,063	36,578	122,928	68,601	54,580	123,690	159,506
ท่าสองยาง	0	0	0	0	76	768	77	438	0	844
บ้านตาก	0	0	0	0	67	4,579	4,385	3,879	0	4,646
พบพระ	9,555	22,946	17,558	9,368	9,555	22,946	17,558	9,368	32,501	32,501
เมืองตาก	0	162	104	796	148	12,011	1,929	1,787	162	12,159
แม่ระมาด	3,752	23,748	12,445	709	3,752	23,982	12,527	844	27,500	27,734
แม่สอด	21,329	42,186	27,845	18,190	21,329	42,186	27,845	18,190	63,515	63,515
วังเจ้า	0	0	0	0	67	1,926	12	176	0	1,993
สามเงา	0	0	0	0	163	9,784	1,919	17,669	0	9,947
อุ้มผาง	2	9	34	0	1,421	4,746	2,349	2,229	11	6,167
ลำปาง	0	0	0	0	0	103	34	4	0	103
แม่พริก	0	0	0	0	0	103	34	4	0	103
สุโขทัย	0	0	0	0	0	2,163	151	47	0	2,163
บ้านด่านลานหอย	0	0	0	0	0	2,163	151	47	0	2,163
98. หจก.นำชัยพืชผล	25,515	66,918	41,302	19,395	35,935	144,118	75,871	56,206	92,433	180,053
กำแพงเพชร	0	0	0	0	0	432	67	81	0	432
โกสัมพีนคร	0	0	0	0	0	300	65	48	0	300
คลองลาน	0	0	0	0	0	28	0	0	0	28
พราณนครด้าย	0	0	0	0	0	32	2	0	0	32
เมืองกำแพงเพชร	0	0	0	0	0	72	0	33	0	72
เชียงใหม่	0	0	0	0	0	239	4	12	0	239
ดอยเต่า	0	0	0	0	0	207	4	3	0	207
อมก๋อย	0	0	0	0	0	32	0	9	0	32
ตาก	25,515	66,918	41,302	19,395	35,935	120,319	67,057	52,775	92,433	156,254
ท่าสองยาง	0	525	75	432	76	828	86	458	525	904
บ้านตาก	0	264	522	0	67	4,579	4,482	3,879	264	4,646

ตารางที่ 14 พื้นที่เขตส่งเสริมการปลูกข้าวโพดเลี้ยงสัตว์ที่อยู่ในรัศมี 50 กิโลเมตร และ 100 กิโลเมตร รอบสถานประกอบการ (ต่อ)

ชื่อสถานประกอบการ	พื้นที่ปลูกในรัศมี 50 กม. (ไร่)				พื้นที่ปลูกในรัศมี 100 กม. (ไร่)				รวม (S1+S2) ในรัศมี 50 กม. (ไร่)	รวม (S1+S2) ในรัศมี 100 กม. (ไร่)
	S1	S2	S3	N	S1	S2	S3	N		
ตาก										
พบุรุษ	434	317	681	21	9,555	22,946	17,558	9,368	751	32,501
เมืองตาก	0	0	0	66	148	12,011	1,929	1,787	0	12,159
แม่ระมาด	3,752	23,982	12,527	844	3,752	23,982	12,527	844	27,734	27,734
แม่สอด	21,329	41,830	27,497	18,031	21,329	42,186	27,845	18,190	63,159	63,515
วังเจ้า	0	0	0	0	67	1,926	12	176	0	1,993
สามเงา	0	0	0	0	163	9,931	1,923	17,680	0	10,094
อุ้มผาง	0	0	0	0	778	1,930	695	393	0	2,708
ลำปาง	0	0	0	0	0	2,056	1,808	704	0	2,056
เถิน	0	0	0	0	0	368	1,075	41	0	368
แม่พริก	0	0	0	0	0	1,688	733	663	0	1,688
ลำพูน	0	0	0	0	0	18,833	6,711	2,556	0	18,833
สุโขทัย	0	0	0	0	0	2,239	224	78	0	2,239
บ้านด่านลานทอย	0	0	0	0	0	2,239	224	78	0	2,239
99. หจก.ป.อะไกร	20	19,178	95,631	31,354	4,556	113,882	200,302	76,653	19,198	118,438
เชียงใหม่	0	24	0	10	0	3,963	1,172	601	24	3,963
จอมทอง	0	0	0	0	0	101	14	28	0	101
ดอยเต่า	0	0	0	0	0	1,163	199	58	0	1,163
ดอยสะเก็ด	0	0	0	0	0	197	176	58	0	197
ดอยหล่อ	0	0	0	0	0	34	0	25	0	34
แม่วาง	0	0	0	0	0	1,286	198	17	0	1,286
แม่ฮอน	0	24	0	10	0	585	492	392	24	585
สันกำแพง	0	0	0	0	0	30	0	0	0	30
สันทราย	0	0	0	0	0	6	0	0	0	6
สันป่าตอง	0	0	0	0	0	24	0	13	0	24

ตารางที่ 14 พื้นที่เขตส่งเสริมการปลูกข้าวโพดเลี้ยงสัตว์ที่อยู่ในรัศมี 50 กิโลเมตร และ 100 กิโลเมตร รอบสถานประกอบการ (ต่อ)

ชื่อสถาน ประกอบการ	พื้นที่ปลูกในรัศมี 50 กม. (ไร่)				พื้นที่ปลูกในรัศมี 100 กม. (ไร่)				รวม (S1+S2) ในรัศมี 50 กม. (ไร่)	รวม (S1+S2) ในรัศมี 100 กม. (ไร่)
	S1	S2	S3	N	S1	S2	S3	N		
เชียงใหม่										
ทางดง	0	0	0	0	0	0	36	0	0	51
ฮอด	0	0	0	0	0	486	57	10	0	486
ตาก	0	0	0	0	0	90	4	29	0	90
สามเงา	0	0	0	0	0	90	4	29	0	90
พะเยา	0	0	0	0	0	1,622	1,114	958	0	1,622
เชียงใหม่	0	0	0	0	0	63	0	0	0	63
เมืองพะเยา	0	0	0	0	0	1,559	1,114	958	0	1,559
แพร่	0	6,367	50,643	19,329	3,816	47,237	95,738	29,227	6,367	51,053
เด่นชัย	0	261	211	31	0	1,439	3,406	762	261	1,439
เมืองแพร่	0	0	0	0	1,171	5,986	1,890	758	0	7,157
ร้องกวาง	0	0	0	0	0	15,898	17,592	3,657	0	15,898
ดง	0	3,210	31,052	16,495	0	5,487	39,569	17,044	3,210	5,487
วังชิ้น	0	2,895	19,380	2,803	0	3,399	20,864	2,935	2,895	3,399
สอง	0	0	0	0	1,796	12,655	10,507	3,394	0	14,451
สูงเม่น	0	0	0	0	0	1,631	689	439	0	1,631
หนองม่วงไข่	0	0	0	0	849	742	1,221	238	0	1,591
ลำปาง	20	12,758	44,827	11,830	20	26,761	69,240	26,854	12,778	26,781
เกาะคา	0	894	5,071	903	0	894	5,071	903	894	894
งาว	0	0	0	0	0	4,414	3,761	3,775	0	4,414
แจ้ห่ม	0	5	304	336	0	2,024	6,195	3,625	5	2,024
เถิน	0	4	0	0	0	972	1,981	369	4	972
เมืองปาน	0	75	1,238	288	0	1,225	5,018	1,267	75	1,225
เมืองลำปาง	20	5,462	8,773	2,833	20	5,462	8,773	2,833	5,462	5,482
แม่ทะ	0	4,459	19,061	4,534	0	4,459	19,065	4,534	4,459	4,459
แม่พริก	0	0	0	0	0	1,666	733	662	0	1,666

ตารางที่ 14 พื้นที่เขตส่งเสริมการปลูกข้าวโพดเลี้ยงสัตว์ที่อยู่ในรัศมี 50 กิโลเมตร และ 100 กิโลเมตร รอบสถานประกอบการ (ต่อ)

ชื่อสถาน ประกอบการ	จังหวัด / อำเภอ				พื้นที่ปลูกในรัศมี 50 กม. (ไร่)				พื้นที่ปลูกในรัศมี 100 กม. (ไร่)				รวม (S1+S2) ในรัศมี 100 กม. (ไร่)	
	S1	S2	S3	N	S1	S2	S3	N	รวม (S1+S2) ในรัศมี 50 กม. (ไร่)	รวม (S1+S2) ในรัศมี 100 กม. (ไร่)				
ลำปาง														
แม่เกาะ	0	789	3,430	1,208	0	1,608	3,908	2,515	0	1,608	3,908	2,515	789	1,608
วังเหนือ	0	0	0	0	0	2,969	7,783	4,643	0	2,969	7,783	4,643	0	2,969
สบปราบ	0	9	2,097	89	0	9	2,098	89	0	9	2,098	89	9	9
เสริมงาม	0	74	4,167	1,456	0	74	4,167	1,456	0	74	4,167	1,456	74	74
ห้างฉัตร	0	985	687	183	0	985	687	183	0	985	687	183	985	985
ลำพูน	0	13	135	54	0	24,855	16,766	10,315	0	24,855	16,766	10,315	13	24,855
ทุ่งหัวช้าง	0	0	111	26	0	3,435	6,417	5,451	0	3,435	6,417	5,451	0	3,435
บ้านธิ	0	0	0	0	0	28	0	0	0	28	0	0	0	28
บ้านโฮ่ง	0	0	0	0	0	56	317	12	0	56	317	12	0	56
ป่าซาง	0	0	0	0	0	538	83	15	0	538	83	15	0	538
เมืองลำพูน	0	0	0	0	0	15	4	16	0	15	4	16	0	15
แม่ทา	0	13	24	28	0	259	413	34	0	259	413	34	13	259
ลี้	0	0	0	0	0	20,501	9,532	4,787	0	20,501	9,532	4,787	0	20,501
เวียงหนองล่อง	0	0	0	0	0	23	0	0	0	23	0	0	0	23
สุโขทัย	0	16	26	130	21	3,987	3,410	5,424	16	3,987	3,410	5,424	16	4,008
ทุ่งเสลี่ยม	0	0	0	0	0	1,423	1,052	542	0	1,423	1,052	542	0	1,423
ศรีนคร	0	0	0	0	0	0	0	0	0	0	0	0	0	0
ศรีสัชนาลัย	0	16	26	130	21	2,494	2,358	4,882	16	2,494	2,358	4,882	16	2,515
สวรรคโลก	0	0	0	0	0	70	0	0	0	70	0	0	0	70
อุดรดิตถ์	0	0	0	0	699	5,367	12,858	3,245	0	5,367	12,858	3,245	0	6,066
ตรอน	0	0	0	0	0	2,126	1,173	826	0	2,126	1,173	826	0	2,126
ท่าปลา	0	0	0	0	26	220	2,747	624	0	220	2,747	624	0	246
พิชัย	0	0	0	0	0	236	0	0	0	236	0	0	0	236
เมืองอุดรดิตถ์	0	0	0	0	673	2,785	8,409	1,706	0	2,785	8,409	1,706	0	3,458
ลับแล	0	0	0	0	0	0	529	89	0	0	529	89	0	0

ตารางที่ 14 พื้นที่เขตส่งเสริมการปลูกข้าวโพดเลี้ยงสัตว์ที่อยู่ในรัศมี 50 กิโลเมตร และ 100 กิโลเมตร รอบสถานประกอบการ (ต่อ)

ชื่อสถานประกอบการ	พื้นที่ปลูกในรัศมี 50 กม. (ไร่)				พื้นที่ปลูกในรัศมี 100 กม. (ไร่)				รวม (S1+S2) ในรัศมี 50 กม. (ไร่)	รวม (S1+S2) ในรัศมี 100 กม. (ไร่)
	S1	S2	S3	N	S1	S2	S3	N		
100. หจก.มั่งเจริญ KP กรุ๊ป	3,979	8,384	17,929	4,034	24,605	146,309	105,877	57,203	12,363	170,914
กำแพงเพชร	3,467	7,448	15,755	3,457	3,619	8,504	15,756	4,120	10,915	12,123
โกสุมพินคร	52	507	155	97	52	507	156	97	559	559
ชาณุวรลักษบุรี	1,041	1,379	12,701	651	1,042	1,504	12,701	725	2,420	2,546
คลองขลุง	613	104	0	137	613	104	0	137	717	717
คลองลาน	186	2,078	880	400	186	2,078	880	400	2,264	2,264
ทรายทองวัฒนา	0	52	0	18	0	52	0	18	52	52
ไพรงาม	153	191	0	77	220	223	0	119	344	443
บึงสามัคคี	40	273	0	183	82	807	0	628	313	889
ปางศิลาทอง	74	348	1,796	814	74	348	1,796	814	422	422
พรานกระต่าย	40	772	16	310	41	775	16	310	812	816
เมืองกำแพงเพชร	1,252	1,120	207	554	1,252	1,120	207	554	2,372	2,372
ลานกระบือ	16	624	0	215	57	986	0	318	640	1,043
ตาก	72	764	333	137	16,269	59,407	42,614	25,349	837	75,676
บ้านตาก	0	0	0	0	67	4,146	2,627	2,740	0	4,213
พยุหะ	0	0	0	0	9,485	22,732	17,558	9,367	0	32,217
เมืองตาก	6	252	333	50	148	12,011	1,929	1,787	258	12,159
แม่สอด	0	0	0	0	5,081	13,577	18,055	8,154	0	18,658
วังเจ้า	66	512	0	87	67	1,926	12	176	579	1,993
สามเงา	0	0	0	0	0	269	84	896	0	269
อุ้มผาง	0	0	0	0	1,421	4,746	2,349	2,229	0	6,167
นครสวรรค์	439	144	1,841	439	1,407	31,205	22,650	12,187	583	32,612
เก้าเลี้ยว	0	0	0	0	45	150	0	329	0	195
โกรกพระ	0	0	0	0	0	1,662	0	112	0	1,662
ชุมตาบง	0	0	0	0	0	4,594	5,098	1,500	0	4,594
ชุมแสง	0	0	0	0	0	370	0	11	0	370

ตารางที่ 14 พื้นที่เขตส่งเสริมการปลูกข้าวโพดเลี้ยงสัตว์ที่อยู่ไนรัศมี 50 กิโลเมตร และ 100 กิโลเมตร รอบสถานประกอบการ (ต่อ)

ชื่อสถาน ประกอบการ	พื้นที่ปลูกไนรัศมี 50 กม. (ไร่)				พื้นที่ปลูกไนรัศมี 100 กม. (ไร่)				รวม (S1+S2) ไนรัศมี 50 กม. (ไร่)	รวม (S1+S2) ไนรัศมี 100 กม. (ไร่)
	S1	S2	S3	N	S1	S2	S3	N		
นครสวรรค์										
บรรพพิสัย	0	0	0	0	884	2,021	0	744	0	2,905
เมืองนครสวรรค์	0	0	0	0	0	1,497	10	1,867	0	1,497
แม่เปิน	0	0	0	0	0	4,387	4,468	1,268	0	4,387
แม่วงก์	439	144	1,841	439	478	15,973	12,602	2,916	583	16,451
ลาดยาว	0	0	0	0	0	551	472	3,440	0	551
พิจิตร	0	0	0	0	3,092	8,073	0	5,402	0	11,165
ตะพานหิน	0	0	0	0	0	996	0	1,177	0	996
บางมูลนาก	0	0	0	0	0	3	0	94	0	3
บึงนาราง	0	0	0	0	1,301	1,620	0	1,300	0	2,921
โพทะเล	0	0	0	0	339	2,477	0	1,121	0	2,816
โพธิ์ประทับช้าง	0	0	0	0	1,324	2,203	0	1,487	0	3,527
เมืองพิจิตร	0	0	0	0	24	558	0	91	0	582
วชิรบูรณ์	0	0	0	0	63	16	0	32	0	79
สามง่าม	0	0	0	0	41	200	0	100	0	241
พิษณุโลก	0	0	0	0	65	8,068	0	7,005	0	8,133
บางกระทุ่ม	0	0	0	0	0	536	0	237	0	536
บางระกำ	0	0	0	0	0	6,939	0	5,467	0	6,939
พรหมพิราม	0	0	0	0	0	242	0	177	0	242
เมืองพิษณุโลก	0	0	0	0	42	254	0	1,106	0	296
วังทอง	0	0	0	0	23	97	0	18	0	120
สุโขทัย	0	28	0	1	0	5,012	277	739	28	5,012
กงไกรลาศ	0	0	0	0	0	695	0	216	0	695
คีรีมาศ	0	28	0	1	0	1,464	0	331	28	1,464
ทุ่งเสลี่ยม	0	0	0	0	0	9	1	0	0	9
บ้านด่านลานทอย	0	0	0	0	0	2,403	248	98	0	2,403

ตารางที่ 14 พื้นที่เขตส่งเสริมการปลูกข้าวโพดเลี้ยงสัตว์ที่อยู่ในรัศมี 50 กิโลเมตร และ 100 กิโลเมตร รอบสถานประกอบการ (ต่อ)

ชื่อสถานประกอบการ	พื้นที่ปลูกในรัศมี 50 กม. (ไร่)				พื้นที่ปลูกในรัศมี 100 กม. (ไร่)				รวม (S1+S2) ในรัศมี 50 กม. (ไร่)	รวม (S1+S2) ในรัศมี 100 กม. (ไร่)
	S1	S2	S3	N	S1	S2	S3	N		
สุโขทัย										
เมืองสุโขทัย	0	0	0	0	0	33	0	0	0	33
ศรีสำโรง	0	0	0	0	0	408	28	94	0	408
อุทัยธานี										
ทัพทัน	0	0	0	0	153	26,040	24,580	2,401	0	26,193
ลานสัก	0	0	0	0	153	11,942	4,086	1,236	0	7,109
สว่างอารมณ์	0	0	0	0	0	6,989	14,445	528	0	12,095
101. พจก.รุ่งเจริญบ้านไร่	846	30,613	14,344	5,958	3,169	243,604	69,567	35,640	31,459	246,773
กำแพงเพชร										
ขามเฒ่าลี้เกษบุรี	0	0	0	0	809	839	1,233	128	0	1,648
กาญจนบุรี										
ทองผาภูมิ	0	0	0	0	0	839	1,233	128	0	1,648
บ่อพลอย	0	0	0	0	1	7,017	4,476	4,410	0	7,018
เลาขวัญ	0	0	0	0	0	221	0	1	0	221
ศรีสวัสดิ์	0	0	0	0	0	891	75	43	0	891
หนองปรือ	0	0	0	0	0	1,507	30	1	0	1,507
ห้วยกระเจา	0	0	0	0	0	2,546	3,018	4,202	0	2,546
ชัยนาท										
เนินขาม	0	0	0	0	1	1,571	1,300	163	0	1,572
มโนรมย์	0	0	0	0	0	281	53	0	0	281
เมืองชัยนาท	0	0	0	0	501	1,016	54	221	0	1,517
วัดสิงห์	0	0	0	0	0	418	46	0	0	418
สรรคบุรี	0	0	0	0	446	464	0	18	0	910
สรรพยา	0	0	0	0	55	0	0	0	0	55
หนองมะโมง	0	0	0	0	0	2	1	0	0	2
หันคา	0	0	0	0	0	0	0	43	0	0
	0	0	0	0	0	0	0	12	0	0
	0	0	0	0	0	53	0	32	0	53
	0	0	0	0	0	79	7	116	0	79

ตารางที่ 14 พื้นที่เขตส่งเสริมการปลูกข้าวโพดเลี้ยงสัตว์ที่อยู่ในรัศมี 50 กิโลเมตร และ 100 กิโลเมตร รอบสถานประกอบการ (ต่อ)

ชื่อสถาน ประกอบการ	จังหวัด / อำเภอ				พื้นที่ปลูกในรัศมี 50 กม. (ไร่)				พื้นที่ปลูกในรัศมี 100 กม. (ไร่)				รวม (S1+S2) ในรัศมี 50 กม. (ไร่)	รวม (S1+S2) ในรัศมี 100 กม. (ไร่)
	S1	S2	S3	N	S1	S2	S3	N						
นครสวรรค์	0	0	0	0	986	166,303	26,864	22,207	0	0	167,289			
เก้าเลี้ยว	0	0	0	0	30	150	0	311	0	0	180			
โกรกพระ	0	0	0	0	0	3,842	349	1,484	0	0	3,842			
ชุมตาบง	0	0	0	0	0	4,594	5,098	1,500	0	0	4,594			
ชุมแสง	0	0	0	0	0	178	0	0	0	0	178			
ตากฟ้า	0	0	0	0	0	60,098	1,841	820	0	0	60,098			
ตาคลี	0	0	0	0	26	37,760	0	5,818	0	0	37,786			
ท่าตะโก	0	0	0	0	0	2,363	433	146	0	0	2,363			
บรรพพิสัย	0	0	0	0	453	329	0	357	0	0	782			
พยุหะคีรี	0	0	0	0	1	14,210	846	964	0	0	14,211			
ไพศาลี	0	0	0	0	0	6,991	56	60	0	0	6,991			
เมืองนครสวรรค์	0	0	0	0	0	14,894	699	3,123	0	0	14,894			
แม่เปิน	0	0	0	0	0	4,387	4,468	1,268	0	0	4,387			
แม่วงก์	0	0	0	0	476	15,956	12,602	2,916	0	0	16,432			
ลาดยาว	0	0	0	0	0	551	472	3,440	0	0	551			
ลพบุรี	0	0	0	0	0	2,379	0	23	0	0	2,379			
โคกสำโรง	0	0	0	0	0	941	0	13	0	0	941			
บ้านหมี่	0	0	0	0	0	325	0	0	0	0	325			
เมืองลพบุรี	0	0	0	0	0	65	0	8	0	0	65			
หนองม่วง	0	0	0	0	0	1,048	0	2	0	0	1,048			
สิงห์บุรี	0	0	0	0	0	0	0	60	0	0	0			
บางระจัน	0	0	0	0	0	0	0	7	0	0	0			
พรหมบุรี	0	0	0	0	0	0	0	27	0	0	0			
เมืองสิงห์บุรี	0	0	0	0	0	0	0	7	0	0	0			
อินทร์บุรี	0	0	0	0	0	0	0	19	0	0	0			

ตารางที่ 14 พื้นที่เขตส่งเสริมการปลูกข้าวโพดเลี้ยงสัตว์ที่อยู่ในรัศมี 50 กิโลเมตร และ 100 กิโลเมตร รอบสถานประกอบการ (ต่อ)

ชื่อสถานประกอบการ	พื้นที่ปลูกในรัศมี 50 กม. (ไร่)				พื้นที่ปลูกในรัศมี 100 กม. (ไร่)				รวม (S1+S2) ในรัศมี 50 กม. (ไร่)	รวม (S1+S2) ในรัศมี 100 กม. (ไร่)
	S1	S2	S3	N	S1	S2	S3	N		
สุพรรณบุรี	0	0	0	0	26	19,274	3,968	1,082	0	19,300
ดอนเจดีย์	0	0	0	0	0	0	0	23	0	0
ด่านช้าง	0	0	0	0	0	1,764	2,735	620	0	1,764
เดิมบางนางบวช	0	0	0	0	17	13	0	25	0	30
เมืองสุพรรณบุรี	0	0	0	0	0	0	0	31	0	0
ศรีประจันต์	0	0	0	0	0	4	0	1	0	4
สองพี่น้อง	0	0	0	0	0	0	0	3	0	0
สามชุก	0	0	0	0	1	0	0	84	0	1
หนองหญ้าไซ	0	0	0	0	0	78	0	255	0	78
อุทอง	0	0	0	0	8	17,415	1,233	40	0	17,423
อ่างทอง	0	0	0	0	0	0	0	41	0	0
วิเศษชัยชาญ	0	0	0	0	0	0	0	20	0	0
แสวงหา	0	0	0	0	0	0	0	21	0	0
อุทัยธานี	846	30,613	14,344	5,958	846	46,776	32,972	7,468	31,459	47,622
ทัพทัน	0	6,904	6,446	1,368	0	7,253	6,743	1,377	6,904	7,253
บ้านไร่	0	12,486	6,426	1,442	0	12,486	6,426	1,442	12,486	12,486
เมืองอุทัยธานี	0	132	23	520	0	432	24	1,131	132	432
ลานสัก	343	6,129	564	1,876	343	14,653	4,449	2,238	6,472	14,996
สว่างอารมณ์	0	0	0	0	0	6,989	14,445	528	0	6,989
หนองขาหย่าง	0	150	34	29	0	151	34	29	150	151
หนองฉาง	503	3,427	436	647	503	3,427	436	647	3,930	3,930
ห้วยคต	0	1,385	415	76	0	1,385	415	76	1,385	1,385
102. ทจก.สามลิ่งที่ ดาศลิ	27	142,626	4,311	11,539	5,678	407,278	77,140	46,268	142,653	412,956
กำแพงเพชร	0	0	0	0	0	0	0	11	0	0
ชาณุวรลักษบุรี	0	0	0	0	0	0	0	11	0	0

ตารางที่ 14 พื้นที่เขตส่งเสริมการปลูกข้าวโพดเลี้ยงสัตว์ที่อยู่ในรัศมี 50 กิโลเมตร และ 100 กิโลเมตร รอบสถานประกอบการ (ต่อ)

ชื่อสถาน ประกอบการ	พื้นที่ปลูกในรัศมี 50 กม. (ไร่)				พื้นที่ปลูกในรัศมี 100 กม. (ไร่)				รวม (S1+S2) ในรัศมี 50 กม. (ไร่)	รวม (S1+S2) ในรัศมี 100 กม. (ไร่)
	S1	S2	S3	N	S1	S2	S3	N		
กาญจนบุรี	0	0	0	0	0	0	0	0	0	93
เลาขวัญ	0	0	0	0	0	0	0	0	0	93
ชัยนาท	0	0	0	0	501	1,016	54	221	0	1,517
เนินขาม	0	0	0	0	0	418	46	0	0	418
มโนรมย์	0	0	0	0	446	464	0	18	0	910
เมืองชัยนาท	0	0	0	0	55	0	0	0	0	55
วัดสิงห์	0	0	0	0	0	2	1	0	0	2
สรรคบุรี	0	0	0	0	0	0	0	43	0	0
สรรพยา	0	0	0	0	0	0	0	12	0	0
หนองมะโมง	0	0	0	0	0	53	0	32	0	53
หันคา	0	0	0	0	0	79	7	116	0	79
นครสวรรค์	27	142,045	4,254	10,379	1,002	153,544	9,042	19,443	142,072	154,546
เก้าเลี้ยว	0	0	0	0	45	150	0	329	0	195
โกรกพระ	0	2,117	349	1,368	0	3,842	349	1,484	2,117	3,842
ชุมตาบง	0	0	0	0	0	2,865	1,700	1,009	0	2,865
ชุมแสง	0	0	0	0	0	416	0	11	0	416
ตากฟ้า	0	60,143	1,848	822	0	60,143	1,852	822	60,143	60,143
ตาคลี	26	37,760	0	5,818	26	37,760	0	5,818	37,786	37,786
ท่าตะโก	0	2,363	432	146	0	2,363	433	146	2,363	2,363
บรรพตพิสัย	0	0	0	0	837	1,998	0	738	0	2,835
พยุหะคีรี	1	14,209	846	964	1	14,210	846	964	14,210	14,211
ไพศาลี	0	12,780	105	98	0	12,940	849	235	12,780	12,940
เมืองนครสวรรค์	0	12,672	674	1,163	0	14,894	699	3,123	12,672	14,894
แม่เปิน	0	0	0	0	0	373	889	50	0	373
แม่วงก์	0	0	0	0	0	154	3	21	0	154
ลาดยาว	0	0	0	0	0	551	472	3,440	0	551
หนองบัว	0	0	0	0	93	885	950	1,253	0	978

ตารางที่ 14 พื้นที่เขตส่งเสริมการปลูกข้าวโพดเลี้ยงสัตว์ที่อยู่ในรัศมี 50 กิโลเมตร และ 100 กิโลเมตร รอบสถานประกอบการ (ต่อ)

ชื่อสถาน ประกอบการ	พื้นที่ปลูกในรัศมี 50 กม. (ไร่)				พื้นที่ปลูกในรัศมี 100 กม. (ไร่)				รวม (S1+S2) ในรัศมี 50 กม. (ไร่)	รวม (S1+S2) ในรัศมี 100 กม. (ไร่)
	S1	S2	S3	N	S1	S2	S3	N		
พระนครศรีอยุธยา	0	0	0	0	0	0	0	56	0	0
บ้านแพรก	0	0	0	0	0	0	0	34	0	0
มหาราช	0	0	0	0	0	0	0	22	0	0
พิจิตร	0	0	0	0	611	5,980	1,372	1,736	0	6,591
ตงเจริญ	0	0	0	0	249	3,476	1,335	552	0	3,725
ตะพานหิน	0	0	0	0	0	331	0	10	0	331
ทับคล้อ	0	0	0	0	0	0	37	3	0	0
บางมูลนาก	0	0	0	0	0	3	0	94	0	3
บึงนาราง	0	0	0	0	114	337	0	60	0	451
โพทะเล	0	0	0	0	248	1,833	0	1,017	0	2,081
เพชรบูรณ์	0	0	0	0	508	24,024	19,464	4,355	0	24,532
ชนแดน	0	0	0	0	381	1,602	3,409	147	0	1,983
บึงสามพัน	0	0	0	0	111	13,132	7,881	1,460	0	13,243
วิเชียรบุรี	0	0	0	0	0	5,971	1,923	213	0	5,971
ศรีเทพ	0	0	0	0	16	63	106	2	0	79
หนองไผ่	0	0	0	0	0	3,256	6,145	2,533	0	3,256
ลพบุรี	0	0	0	0	855	96,301	13,335	8,750	0	97,156
โคกเจริญ	0	0	0	0	0	1,070	2,120	320	0	1,070
โคกสักโรง	0	0	0	0	0	15,258	253	5,316	0	15,258
ชัยบาดาล	0	0	0	0	49	13,376	8,162	1,161	0	13,425
ท่าหลวง	0	0	0	0	0	8,916	143	0	0	8,916
บ้านหมี่	0	0	0	0	0	325	0	0	0	325
พัฒนานิคม	0	0	0	0	806	17,647	0	779	0	18,453
เมืองลพบุรี	0	0	0	0	0	33,175	2,651	991	0	33,175
สระโบสถ์	0	0	0	0	0	3,406	6	178	0	3,406
หนองม่วง	0	0	0	0	0	3,128	0	5	0	3,128

ตารางที่ 14 พื้นที่เขตส่งเสริมการปลูกข้าวโพดเลี้ยงสัตว์ที่อยู่ไนรัศมี 50 กิโลเมตร และ 100 กิโลเมตร รอบสถานประกอบการ (ต่อ)

ชื่อสถานประกอบการ	พื้นที่ปลูกไนรัศมี 50 กม. (ไร่)				พื้นที่ปลูกไนรัศมี 100 กม. (ไร่)				รวม (S1+S2) ในรัศมี 50 กม. (ไร่)	รวม (S1+S2) ในรัศมี 100 กม. (ไร่)
	S1	S2	S3	N	S1	S2	S3	N		
สระบุรี	0	0	0	0	1,337	79,824	4,299	4,165	0	81,161
แก่งคอย	0	0	0	0	54	12,289	727	651	0	12,343
เฉลิมพระเกียรติ	0	0	0	0	619	16,157	744	1,418	0	16,776
ดอนพุด	0	0	0	0	0	0	0	10	0	0
บ้านหมอ	0	0	0	0	524	5,980	0	0	0	6,504
พระพุทธบาท	0	0	0	0	140	36,331	431	417	0	36,471
ม่วงเหล็ก	0	0	0	0	0	328	32	5	0	328
วังม่วง	0	0	0	0	0	2,947	2,365	149	0	2,947
เสาไห้	0	0	0	0	0	3,769	0	1,515	0	3,769
หนองโดน	0	0	0	0	0	2,023	0	0	0	2,023
สิงห์บุรี	0	0	0	0	0	0	0	60	0	0
บางระจัน	0	0	0	0	0	0	0	7	0	0
พรหมบุรี	0	0	0	0	0	0	0	27	0	0
เมืองสิงห์บุรี	0	0	0	0	0	0	0	7	0	0
อินทร์บุรี	0	0	0	0	0	0	0	19	0	0
สุพรรณบุรี	0	0	0	0	18	1,715	1,366	609	0	1,733
ดอนเจดีย์	0	0	0	0	0	0	0	23	0	0
ด่านช้าง	0	0	0	0	0	723	1,326	177	0	723
เดิมบางนางบวช	0	0	0	0	17	13	0	25	0	30
เมืองสุพรรณบุรี	0	0	0	0	0	0	0	27	0	0
ศรีประจันต์	0	0	0	0	0	4	0	1	0	4
สามชุก	0	0	0	0	1	0	0	84	0	1
หนองหญ้าไซ	0	0	0	0	0	78	0	255	0	78
อู่ทอง	0	0	0	0	0	897	40	17	0	897

ตารางที่ 14 พื้นที่เขตส่งเสริมการปลูกข้าวโพดเลี้ยงสัตว์ที่อยู่ในรัศมี 50 กิโลเมตร และ 100 กิโลเมตร รอบสถานประกอบการ (ต่อ)

ชื่อสถาน ประกอบการ	พื้นที่ปลูกในรัศมี 50 กม. (ไร่)				พื้นที่ปลูกในรัศมี 100 กม. (ไร่)				รวม (S1+S2) ในรัศมี 50 กม. (ไร่)	รวม (S1+S2) ในรัศมี 100 กม. (ไร่)
	S1	S2	S3	N	S1	S2	S3	N		
อำเภอ										
อ่างทอง	0	0	0	0	0	0	0	41	0	0
วิเศษชัยชาญ	0	0	0	0	0	0	0	20	0	0
แสวงหา	0	0	0	0	0	0	0	21	0	0
อุทัยธานี	0	581	57	1,160	846	44,781	28,208	6,821	581	45,627
ทัพทัน	0	0	0	0	0	7,253	6,743	1,377	0	7,253
บ้านไร่	0	0	0	0	0	11,635	5,329	978	0	11,635
เมืองอุทัยธานี	0	431	23	1,131	0	432	24	1,131	431	432
ลานสัก	0	0	0	0	343	13,509	782	2,055	0	13,852
สว่างอารมณ์	0	0	0	0	0	6,989	14,445	528	0	6,989
หนองขาหย่าง	0	150	34	29	0	151	34	29	150	151
หนองฉาง	0	0	0	0	503	3,427	436	647	0	3,930
ห้วยคต	0	0	0	0	0	1,385	415	76	0	1,385
103. ทจก.สุรیش	27	147,572	4,711	14,420	7,504	343,644	107,834	52,920	147,598	351,148
กำแพงเพชร	0	0	0	0	1,167	2,169	6,159	987	0	3,336
ขามเฒ่า	0	0	0	0	1,042	1,300	6,159	354	0	2,342
คลองขลุง	0	0	0	0	47	91	0	93	0	138
ทรายทองวัฒนา	0	0	0	0	0	2	0	0	0	2
บึงสามัคคี	0	0	0	0	77	776	0	540	0	853
ปางศิลาทอง	0	0	0	0	1	0	0	0	0	1
กาญจนบุรี	0	0	0	0	0	64	0	0	0	64
เลาขวัญ	0	0	0	0	0	64	0	0	0	64
ชัยนาท	0	0	0	0	501	1,016	54	221	0	1,517
เนินขาม	0	0	0	0	0	418	46	0	0	418
มโนรมย์	0	0	0	0	446	464	0	18	0	910
เมืองชัยนาท	0	0	0	0	55	0	0	0	0	55
วัดสิงห์	0	0	0	0	0	2	1	0	0	2

ตารางที่ 14 พื้นที่เขตส่งเสริมการปลูกข้าวโพดเลี้ยงสัตว์ที่อยู่ในระดับ 50 กิโลเมตร และ 100 กิโลเมตร รอบสถานประกอบการ (ต่อ)

ชื่อสถาน ประกอบการ	จังหวัด / อำเภอ				พื้นที่ปลูกในรัศมี 50 กม. (ไร่)				พื้นที่ปลูกในรัศมี 100 กม. (ไร่)				รวม (S1+S2) ในรัศมี 50 กม. (ไร่)	รวม (S1+S2) ในรัศมี 100 กม. (ไร่)
	S1	S2	S3	N	S1	S2	S3	N	S1	S2	S3	N		
ชัยนาท														
สรรคบุรี	0	0	0	0	0	0	0	0	0	0	0	0	0	0
สรรพยา	0	0	0	0	0	0	0	0	0	0	0	0	0	0
หนองมะโมง	0	0	0	0	0	0	0	0	0	53	0	32	0	53
หันคา	0	0	0	0	0	0	0	0	0	79	7	116	0	79
นครสวรรค์	27	146,714	4,438	12,978	1,308	172,194	27,636	23,561	146,741	105	195	3,842	3,842	4,594
เก้าเลี้ยว	0	105	0	186	45	150	0	329	0	105	195	329	329	195
โกรกพระ	0	3,842	349	1,484	0	3,842	349	1,484	3,842	3,842	3,842	1,484	3,842	3,842
ชุมตาบง	0	0	0	0	0	4,594	0	1,500	0	4,594	0	1,500	0	4,594
ชุมแสง	0	378	0	0	0	416	0	11	378	416	0	11	378	416
ตากฟ้า	0	60,143	1,852	822	0	60,143	1,852	822	60,143	60,143	0	822	60,143	60,143
ตาคลี	26	37,760	0	5,818	26	37,760	0	5,818	37,760	37,760	0	5,818	37,760	37,786
ท่าตะโก	0	2,363	433	146	0	2,363	433	146	2,363	2,363	433	146	2,363	2,363
บรรพตพิสัย	0	0	0	0	884	2,021	0	744	0	2,021	0	744	0	2,905
พยุหะคีรี	1	14,209	846	964	1	14,210	846	964	14,210	14,210	846	964	14,210	14,211
ไพศาลี	0	12,780	77	98	0	12,940	849	235	12,780	12,780	849	235	12,780	12,940
เมืองนครสวรรค์	0	14,894	696	3,051	0	14,894	699	3,123	14,894	14,894	699	3,123	14,894	14,894
แม่เปิน	0	0	0	0	0	4,386	4,462	1,264	0	4,386	4,462	1,264	0	4,386
แม่วงก์	0	0	0	0	259	13,039	11,626	2,428	0	13,039	11,626	2,428	0	13,298
ลาดยาว	0	240	185	409	0	551	472	3,440	240	551	472	3,440	240	551
หนองบัว	0	0	0	0	93	885	950	1,253	0	885	950	1,253	0	978
พระนครศรีอยุธยา	0	0	0	0	0	0	0	55	0	0	0	55	0	0
บ้านแพรก	0	0	0	0	0	0	0	34	0	0	0	34	0	0
มหาราช	0	0	0	0	0	0	0	21	0	0	0	21	0	0
พิจิตร	0	0	0	0	2,947	9,878	1,485	5,241	0	2,947	1,485	5,241	0	12,825
ตงเจริญ	0	0	0	0	249	3,476	1,335	552	0	3,476	1,335	552	0	3,725

ตารางที่ 14 พื้นที่เขตส่งเสริมการปลูกข้าวโพดเลี้ยงสัตว์ที่อยู่ในรัศมี 50 กิโลเมตร และ 100 กิโลเมตร รอบสถานประกอบการ (ต่อ)

ชื่อสถาน ประกอบการ	พื้นที่ปลูกในรัศมี 50 กม. (ไร่)				พื้นที่ปลูกในรัศมี 100 กม. (ไร่)				รวม (S1+S2) ในรัศมี 50 กม. (ไร่)	รวม (S1+S2) ในรัศมี 100 กม. (ไร่)
	S1	S2	S3	N	S1	S2	S3	N		
พิจิตร										
ตะพานหิน	0	0	0	0	0	996	0	1,177	0	996
ทับคล้อ	0	0	0	0	0	0	150	107	0	0
บางมูลนาก	0	0	0	0	0	3	0	94	0	3
บึงนาราง	0	0	0	0	1,301	1,620	0	1,300	0	2,921
โพทะเล	0	0	0	0	339	2,477	0	1,121	0	2,816
โพธิ์ประทับช้าง	0	0	0	0	1,058	1,304	0	890	0	2,362
เมืองพิจิตร	0	0	0	0	0	2	0	0	0	2
เพชรบูรณ์	0	0	0	0	679	26,381	27,508	6,005	0	27,060
ชนแดน	0	0	0	0	552	4,056	11,519	1,780	0	4,608
บึงสามพัน	0	0	0	0	111	12,487	7,881	1,373	0	12,598
วิเชียรบุรี	0	0	0	0	0	5,971	1,814	207	0	5,971
ศรีเทพ	0	0	0	0	16	30	69	2	0	46
หนองไผ่	0	0	0	0	0	3,837	6,225	2,643	0	3,837
ลพบุรี	0	0	0	0	38	67,573	10,649	8,669	0	67,611
โคกเจริญ	0	0	0	0	0	1,070	2,120	320	0	1,070
โคกสำโรง	0	0	0	0	0	15,258	253	5,316	0	15,258
ชัยบาดาล	0	0	0	0	0	5,085	5,619	1,104	0	5,085
บ้านหมี่	0	0	0	0	0	325	0	0	0	325
พัฒนานิคม	0	0	0	0	38	6,126	0	755	0	6,164
เมืองลพบุรี	0	0	0	0	0	33,175	2,651	991	0	33,175
สระโบสถ์	0	0	0	0	0	3,406	6	178	0	3,406
หนองม่วง	0	0	0	0	0	3,128	0	5	0	3,128
สระบุรี	0	0	0	0	0	16,775	19	23	0	16,775
พระพุทธบาท	0	0	0	0	0	15,508	19	23	0	15,508
หนองไผ่	0	0	0	0	0	1,267	0	0	0	1,267

ตารางที่ 14 พื้นที่เขตส่งเสริมการปลูกข้าวโพดเลี้ยงสัตว์ที่อยู่ไนรัศมี 50 กิโลเมตร และ 100 กิโลเมตร รอบสถานประกอบการ (ต่อ)

ชื่อสถาน ประกอบการ	พื้นที่ปลูกไนรัศมี 50 กม. (ไร่)				พื้นที่ปลูกไนรัศมี 100 กม. (ไร่)				รวม (S1+S2) ไนรัศมี 50 กม. (ไร่)	รวม (S1+S2) ไนรัศมี 100 กม. (ไร่)
	S1	S2	S3	N	S1	S2	S3	N		
สิงห์บุรี	0	0	0	0	0	0	0	0	0	0
บางระจัน	0	0	0	0	0	0	0	0	0	0
พรหมบุรี	0	0	0	0	0	0	0	0	0	0
เมืองสิงห์บุรี	0	0	0	0	0	0	0	0	0	0
อินทร์บุรี	0	0	0	0	0	0	0	0	0	0
สุพรรณบุรี	0	0	0	0	18	818	1,352	592	0	836
ดอนเจดีย์	0	0	0	0	0	0	0	0	0	0
ด่านช้าง	0	0	0	0	0	723	1,352	177	0	723
เดิมบางนางบวช	0	0	0	0	17	13	0	25	0	30
เมืองสุพรรณบุรี	0	0	0	0	0	0	0	0	0	0
ศรีประจันต์	0	0	0	0	0	4	0	1	0	4
สามชุก	0	0	0	0	1	0	0	84	0	1
หนองหญ้าไซ	0	0	0	0	0	78	0	255	0	78
อ่างทอง	0	0	0	0	0	0	0	38	0	0
วิเศษชัยชาญ	0	0	0	0	0	0	0	17	0	0
แสวงหา	0	0	0	0	0	0	0	21	0	0
อุทัยธานี	0	857	274	1,442	846	46,776	32,972	7,468	857	47,622
ทัพทัน	0	159	214	210	0	7,253	6,743	1,377	159	7,253
บ้านไร่	0	0	0	0	0	12,486	6,426	1,442	0	12,486
เมืองอุทัยธานี	0	431	23	1,131	0	432	24	1,131	431	432
ลานสัก	0	0	0	0	343	14,653	4,449	2,238	0	14,996
สว่างอารมณ์	0	0	0	0	0	6,989	14,445	528	0	6,989
หนองขาหย่าง	0	99	3	9	0	151	34	29	99	151
หนองฉาง	0	150	34	29	503	3,427	436	647	150	3,930
ห้วยคต	0	17	0	63	0	1,385	415	76	17	1,385

ตารางที่ 14 พื้นที่เขตส่งเสริมการปลูกข้าวโพดเลี้ยงสัตว์ที่อยู่ในรัศมี 50 กิโลเมตร และ 100 กิโลเมตร รอบสถานประกอบการ (ต่อ)

ชื่อสถานประกอบการ	พื้นที่ปลูกในรัศมี 50 กม. (ไร่)				พื้นที่ปลูกในรัศมี 100 กม. (ไร่)				รวม (S1+S2) ในรัศมี 50 กม. (ไร่)	รวม (S1+S2) ในรัศมี 100 กม. (ไร่)
	S1	S2	S3	N	S1	S2	S3	N		
104. อติศักดิ์เจริญพืชผล	3,834	69,727	60,286	23,302	5,778	181,824	291,654	156,804	73,562	187,602
เชียงราย	0	0	0	0	416	5,603	4,714	5,320	0	6,019
ป่าแดด	0	0	0	0	416	512	766	256	0	928
พาน	0	0	0	0	0	143	167	86	0	143
เวียงป่าเป้า	0	0	0	0	0	4,948	3,781	4,978	0	4,948
เชียงใหม่	0	0	0	0	0	787	668	450	0	787
ดอยสะเก็ด	0	0	0	0	0	172	176	58	0	172
แม่อน	0	0	0	0	0	585	492	392	0	585
สันกำแพง	0	0	0	0	0	30	0	0	0	30
น่าน	0	371	995	975	546	26,119	84,411	62,347	371	26,665
ท่าวังผา	0	0	0	0	157	577	2,111	3,068	0	734
น่าน้อย	0	0	0	0	0	3,803	10,582	11,119	0	3,803
นาหมื่น	0	0	0	0	0	54	772	450	0	54
บ้านหลวง	0	342	381	796	0	1,337	2,155	1,464	342	1,337
ภูเพียง	0	0	0	0	0	3,865	2,410	2,492	0	3,865
เมืองน่าน	0	0	0	0	0	3,363	11,099	10,097	0	3,363
แม่จริม	0	0	0	0	0	0	153	1,504	0	0
เวียงสา	0	29	614	178	389	13,098	55,123	31,910	29	13,487
สองแคว	0	0	0	0	0	0	0	42	0	0
สันติสุข	0	0	0	0	0	22	6	201	0	22
พะเยา	0	25,604	10,272	6,180	954	72,670	34,605	29,367	25,604	73,624
จุน	0	0	0	0	674	2,383	2,264	1,191	0	3,057
เชียงคำ	0	0	0	0	217	1,552	1,372	1,381	0	1,769
เชียงม่วน	0	7,263	4,992	2,063	0	8,452	5,077	2,442	7,263	8,452
ดอกคำใต้	0	7,981	2,991	1,562	41	18,757	4,596	5,423	7,981	18,798
ปง	0	0	0	0	22	14,629	14,739	12,484	0	14,651

ตารางที่ 14 พื้นที่เขตส่งเสริมการปลูกข้าวโพดเลี้ยงสัตว์ที่อยู่ในรัศมี 50 กิโลเมตร และ 100 กิโลเมตร รอบสถานประกอบการ (ต่อ)

ชื่อสถานประกอบการ	พื้นที่ปลูกในรัศมี 50 กม. (ไร่)				พื้นที่ปลูกในรัศมี 100 กม. (ไร่)				รวม (S1+S2) ในรัศมี 50 กม. (ไร่)	รวม (S1+S2) ในรัศมี 100 กม. (ไร่)
	S1	S2	S3	N	S1	S2	S3	N		
พะเยา										
ภูกามยาว	0	0	0	0	0	2,099	2,188	816	0	2,099
เมืองพะเยา	0	10,360	2,289	2,555	0	23,985	3,981	5,406	10,360	23,985
แม่ใจ	0	0	0	0	0	813	388	224	0	813
แพร่	3,815	36,056	38,636	7,243	3,816	48,955	95,846	29,258	39,870	52,771
เด่นชัย	0	0	0	0	0	1,439	3,406	762	0	1,439
เมืองแพร่	1,170	3,032	1,047	214	1,171	5,986	1,890	758	4,201	7,157
ร้องกวาง	0	16,153	10,168	1,694	0	17,869	18,941	4,083	16,153	17,869
ดง	0	3,324	14,999	1,567	0	5,487	39,569	17,044	3,324	5,487
วังชิ้น	0	0	0	0	0	2,995	18,930	2,404	0	2,995
สอง	1,796	12,806	11,200	3,530	1,796	12,806	11,200	3,530	14,602	14,602
สูงเม่น	0	0	0	0	0	1,631	689	439	0	1,631
หนองม่วงไข่	849	741	1,221	238	849	742	1,221	238	1,590	1,591
ลำปาง	20	7,697	10,384	8,904	20	27,038	68,147	28,002	7,716	27,058
เกาะคา	0	0	0	0	0	893	4,997	901	0	893
งาว	0	4,414	3,761	3,775	0	4,414	3,761	3,775	4,414	4,414
แจ้ห่ม	0	343	1,832	1,880	0	2,024	6,195	3,625	343	2,024
เมืองปาน	0	0	0	0	0	1,225	5,018	1,267	0	1,225
เมืองลำปาง	20	1,423	2,047	734	20	5,462	8,773	2,833	1,442	5,482
แม่ทะ	0	0	0	0	0	4,459	19,065	4,534	0	4,459
แม่เมาะ	0	1,517	2,744	2,515	0	1,608	3,908	2,515	1,517	1,608
วังเหนือ	0	0	0	0	0	5,968	15,430	8,353	0	5,968
สบปราบ	0	0	0	0	0	0	177	0	0	0
เสริมงาม	0	0	0	0	0	0	136	16	0	0
ห้างฉัตร	0	0	0	0	0	985	687	183	0	985

ตารางที่ 14 พื้นที่เขตส่งเสริมการปลูกข้าวโพดเลี้ยงสัตว์ที่อยู่ในรัศมี 50 กิโลเมตร และ 100 กิโลเมตร รอบสถานประกอบการ (ต่อ)

ชื่อสถาน ประกอบการ	พื้นที่ปลูกในรัศมี 50 กม. (ไร่)				พื้นที่ปลูกในรัศมี 100 กม. (ไร่)				รวม (S1+S2) ในรัศมี 50 กม. (ไร่)	รวม (S1+S2) ในรัศมี 100 กม. (ไร่)
	S1	S2	S3	N	S1	S2	S3	N		
ลำพูน	0	0	0	0	0	0	34	31	0	53
บ้านธิ	0	0	0	0	0	0	0	0	0	28
เมืองลำพูน	0	0	0	0	0	0	4	0	0	0
แม่ทา	0	0	0	0	0	0	30	31	0	25
สุโขทัย	0	0	0	0	0	0	306	100	0	62
ศรีสังขналัย	0	0	0	0	0	0	306	100	0	62
อุดรดิตถ์	0	0	0	0	26	537	2,923	1,929	0	563
ท่าปลา	0	0	0	0	26	320	1,566	1,278	0	346
เมืองอุดรดิตถ์	0	0	0	0	0	217	1,357	635	0	217
ลับแล	0	0	0	0	0	0	0	16	0	0
105. อังฮงฮวดพิไซไร่	523	134,206	16,706	15,167	8,884	320,524	139,346	64,538	134,729	329,408
กำแพงเพชร	0	0	0	0	1,972	2,793	14,471	2,233	0	4,765
ขามเฒ่า	0	0	0	0	1,042	1,504	12,701	725	0	2,546
คลองขลุง	0	0	0	0	613	95	0	137	0	708
คลองลาน	0	0	0	0	0	21	0	9	0	21
ทรายทองวัฒนา	0	0	0	0	0	52	0	18	0	52
ไพศراجัม	0	0	0	0	161	51	0	70	0	212
บึงสามัคคี	0	0	0	0	82	807	0	628	0	889
ปางศิลาทอง	0	0	0	0	74	263	1,770	646	0	337
เมืองกำแพงเพชร	0	0	0	0	0	0	0	0	0	0
ชัยนาท	0	0	0	0	501	1,016	54	221	0	1,517
เนินขาม	0	0	0	0	0	418	46	0	0	418
มโนรมย์	0	0	0	0	446	464	0	18	0	910
เมืองชัยนาท	0	0	0	0	55	0	0	0	0	55
วัดสิงห์	0	0	0	0	0	2	1	0	0	2
สรรคบุรี	0	0	0	0	0	0	0	43	0	0

ตารางที่ 14 พื้นที่เขตส่งเสริมการปลูกข้าวโพดเลี้ยงสัตว์ที่อยู่ในระดับ 50 กิโลเมตร และ 100 กิโลเมตร รอบสถานประกอบการ (ต่อ)

ชื่อสถานประกอบการ	พื้นที่ปลูกในรัศมี 50 กม. (ไร่)				พื้นที่ปลูกในรัศมี 100 กม. (ไร่)				รวม (S1+S2) ในรัศมี 50 กม. (ไร่)	รวม (S1+S2) ในรัศมี 100 กม. (ไร่)	
	S1	S2	S3	N	S1	S2	S3	N			
ชัยนาท											
สรรพยา	0	0	0	0	0	0	0	0	12	0	0
หนองมะโมง	0	0	0	0	0	53	0	0	32	0	53
หันคา	0	0	0	0	0	79	7	116	0	0	79
นครสวรรค์	448	131,909	4,038	13,118	1,527	175,129	28,618	24,053	132,357	176,656	
เก้าเลี้ยว	44	150	0	329	45	150	0	329	194	195	
โกรกพระ	0	3,842	349	1,484	0	3,842	349	1,484	3,842	3,842	
ชุมตาบง	0	0	0	0	0	4,594	5,098	1,500	0	4,594	
ชุมแสง	0	414	0	11	0	416	0	11	414	416	
ตากฟ้า	0	55,172	1,459	801	0	60,143	1,852	822	55,172	60,143	
ตาคลี	19	29,657	0	4,093	26	37,760	0	5,818	29,676	37,786	
ท่าตะโก	0	2,363	432	146	0	2,363	433	146	2,363	2,363	
บรรพตพิสัย	384	11	0	321	884	2,021	0	744	395	2,905	
พยุหะคีรี	1	14,209	846	964	1	14,210	846	964	14,210	14,211	
ไพศาลี	0	10,868	56	95	0	12,940	849	235	10,868	12,940	
เมืองนครสวรรค์	0	14,894	696	3,123	0	14,894	699	3,123	14,894	14,894	
แม่เปิน	0	0	0	0	0	4,387	4,468	1,268	0	4,387	
แม่วงก์	0	0	0	0	478	15,973	12,602	2,916	0	16,451	
ลาดยาว	0	330	200	1,747	0	551	472	3,440	330	551	
หนองบัว	0	0	0	3	93	885	950	1,253	0	978	
พิจิตร	74	248	0	105	3,269	11,294	2,416	6,151	323	14,563	
ดงเจริญ	0	0	0	0	249	3,476	1,335	552	0	3,725	
ตะพานหิน	0	0	0	0	0	996	0	1,177	0	996	
ทับคล้อ	0	0	0	0	0	49	1,081	279	0	49	
บางมูลนาก	0	0	0	0	0	3	0	94	0	3	
บึงนาราง	0	0	0	0	1,301	1,620	0	1,300	0	2,921	

ตารางที่ 14 พื้นที่เขตส่งเสริมการปลูกข้าวโพดเลี้ยงสัตว์ที่อยู่ในรัศมี 50 กิโลเมตร และ 100 กิโลเมตร รอบสถานประกอบการ (ต่อ)

ชื่อสถานประกอบการ	พื้นที่ปลูกในรัศมี 50 กม. (ไร่)				พื้นที่ปลูกในรัศมี 100 กม. (ไร่)				รวม (S1+S2) ในรัศมี 50 กม. (ไร่)	รวม (S1+S2) ในรัศมี 100 กม. (ไร่)
	S1	S2	S3	N	S1	S2	S3	N		
พิจิตร										
โพทะเล	74	248	0	105	339	2,477	0	1,121	323	2,816
โพธิ์ประทับช้าง	0	0	0	0	1,324	2,203	0	1,487	0	3,527
เมืองพิจิตร	0	0	0	0	0	289	0	59	0	289
วชิรบุรี	0	0	0	0	15	0	0	13	0	15
วังทรายพูน	0	0	0	0	0	8	0	0	0	8
สามง่าม	0	0	0	0	41	173	0	69	0	214
พิษณุโลก	0	0	0	0	0	5	12	14	0	5
เนินมะปราง	0	0	0	0	0	5	12	14	0	5
เพชรบูรณ์	0	0	0	0	751	43,842	50,797	16,521	0	44,593
ชนแดน	0	0	0	0	624	13,599	33,116	9,402	0	14,223
บึงสามพัน	0	0	0	0	111	13,132	7,881	1,463	0	13,243
วังโป่ง	0	0	0	0	0	0	377	1,018	0	0
วิเชียรบุรี	0	0	0	0	0	5,971	1,814	207	0	5,971
ศรีเทพ	0	0	0	0	16	30	69	2	0	46
หนองไผ่	0	0	0	0	0	11,110	7,540	4,429	0	11,110
ลพบุรี	0	0	0	0	0	39,006	9,339	7,584	0	39,006
โคกเจริญ	0	0	0	0	0	1,070	2,120	320	0	1,070
โคกสักโรง	0	0	0	0	0	15,258	253	5,316	0	15,258
ชัยบาดาล	0	0	0	0	0	1,603	4,309	987	0	1,603
บ้านหมี่	0	0	0	0	0	325	0	0	0	325
พัฒนานาคคม	0	0	0	0	0	1	0	7	0	1
เมืองลพบุรี	0	0	0	0	0	14,215	2,651	771	0	14,215
สระโบสถ์	0	0	0	0	0	3,406	6	178	0	3,406
หนองม่วง	0	0	0	0	0	3,128	0	5	0	3,128

ตารางที่ 14 พื้นที่เขตส่งเสริมการปลูกข้าวโพดเลี้ยงสัตว์ที่อยู่ในระดับ 50 กิโลเมตร และ 100 กิโลเมตร รอบสถานประกอบการ (ต่อ)

ชื่อสถาน ประกอบการ	พื้นที่ปลูกในระดับ 50 กม. (ไร่)				พื้นที่ปลูกในระดับ 100 กม. (ไร่)				รวม (S1+S2) ในรัศมี 50 กม. (ไร่)	รวม (S1+S2) ในรัศมี 100 กม. (ไร่)
	S1	S2	S3	N	S1	S2	S3	N		
สิงห์บุรี	0	0	0	0	0	0	0	60	0	0
บางระจัน	0	0	0	0	0	0	0	7	0	0
พรหมบุรี	0	0	0	0	0	0	0	27	0	0
เมืองสิงห์บุรี	0	0	0	0	0	0	0	7	0	0
อินทร์บุรี	0	0	0	0	0	0	0	19	0	0
สุพรรณบุรี	0	0	0	0	18	681	871	482	0	699
ด่านช้าง	0	0	0	0	0	615	871	147	0	615
เดิมบางนางบวช	0	0	0	0	17	13	0	25	0	30
ศรีประจันต์	0	0	0	0	0	4	0	1	0	4
สามชุก	0	0	0	0	1	0	0	84	0	1
หนองหญ้าไซ	0	0	0	0	0	49	0	225	0	49
อ่างทอง	0	0	0	0	0	0	0	21	0	0
แสวงหา	0	0	0	0	0	0	0	21	0	0
อุทัยธานี	0	2,049	12,667	1,944	846	46,758	32,768	7,198	2,049	47,604
ทัพทัน	0	414	1,971	268	0	7,253	6,743	1,377	414	7,253
บ้านไร่	0	0	0	0	0	12,468	6,222	1,172	0	12,468
เมืองอุทัยธานี	0	431	23	1,131	0	432	24	1,131	431	432
ลานสัก	0	0	0	0	343	14,653	4,449	2,238	0	14,996
สว่างอารมณ์	0	1,036	10,639	462	0	6,989	14,445	528	1,036	6,989
หนองขาหย่าง	0	150	34	29	0	151	34	29	150	151
หนองฉาง	0	17	0	54	503	3,427	436	647	17	3,930
ท่าวุ้ง	0	0	0	0	0	1,385	415	76	0	1,385

ตารางที่ 14 พื้นที่เขตส่งเสริมการปลูกข้าวโพดเลี้ยงสัตว์ที่อยู่ในรัศมี 50 กิโลเมตร และ 100 กิโลเมตร รอบสถานประกอบการ (ต่อ)

ชื่อสถานประกอบการ	จังหวัด / อำเภอ	พื้นที่ปลูกในรัศมี 50 กม. (ไร่)				พื้นที่ปลูกในรัศมี 100 กม. (ไร่)				รวม (S1+S2) ในรัศมี 50 กม. (ไร่)	รวม (S1+S2) ในรัศมี 100 กม. (ไร่)
		S1	S2	S3	N	S1	S2	S3	N		
106. โคกตั้งเรืองแสง หรือ สถานรับซื้อแสงตะวัน		51	152,766	70,351	8,718	586	352,526	101,013	29,727	152,817	353,112
ชัยภูมิ		0	0	0	0	0	10,465	2,294	372	0	10,465
จัตุรัส		0	0	0	0	0	4,780	654	120	0	4,780
ซับใหญ่		0	0	0	0	0	502	46	136	0	502
เทพสถิต		0	0	0	0	0	2,024	1,529	28	0	2,024
บ้านหันจตุรงค์		0	0	0	0	0	3,159	66	88	0	3,159
นครราชสีมา		51	152,766	70,351	8,718	586	342,061	98,719	29,354	152,817	342,647
ขามทะเลสอ		0	0	0	0	0	3,690	409	317	0	3,690
ครบุรี		0	0	0	0	0	156	142	49	0	156
เฉลิมพระเกียรติ		0	0	0	0	0	112	24	18	0	112
โชคชัย		0	0	0	0	0	143	98	69	0	143
ด่านขุนทด		0	3,858	3,075	19	507	82,139	6,680	4,972	3,858	82,646
เทพารักษ์		0	0	0	0	0	27,949	8,405	481	0	27,949
โนนไทย		0	0	0	0	0	23,721	0	6,119	0	23,721
ปักธงชัย		51	1,812	98	49	78	4,203	276	1,525	1,863	4,281
ปากช่อง		0	96,414	41,097	2,304	0	96,414	41,097	2,304	96,414	96,414
พระทองคำ		0	0	0	0	0	7,920	0	1,670	0	7,920
เมืองนครราชสีมา		0	0	0	0	0	5,966	32	467	0	5,966
วังน้ำเขียว		0	6,256	15,945	2,655	0	13,339	30,722	4,589	6,256	13,339
สีคิ้ว		0	35,605	8,619	2,842	0	40,701	8,619	2,843	35,605	40,701
สูงเนิน		0	8,821	1,518	850	0	35,601	2,216	3,932	8,821	35,601
หนองบุญมาก		0	0	0	0	0	7	0	0	0	7
107. แจ่มการเกษตร		0	40,443	27,820	47,289	174	98,909	64,693	72,981	40,443	99,083
ขอนแก่น		0	0	0	0	0	1,679	25	114	0	1,679
ชุมแพ		0	0	0	0	0	112	25	13	0	112
ภูพานาน		0	0	0	0	0	1,072	0	88	0	1,072

ตารางที่ 14 พื้นที่เขตส่งเสริมการปลูกข้าวโพดเลี้ยงสัตว์ที่อยู่ในระดับ 50 กิโลเมตร และ 100 กิโลเมตร รอบสถานประกอบการ (ต่อ)

ชื่อสถาน ประกอบการ	พื้นที่ปลูกในรัศมี 50 กม. (ไร่)				พื้นที่ปลูกในรัศมี 100 กม. (ไร่)				รวม (S1+S2) ในรัศมี 50 กม. (ไร่)	รวม (S1+S2) ในรัศมี 100 กม. (ไร่)
	S1	S2	S3	N	S1	S2	S3	N		
ชัยภูมิ	0	0	0	0	0	0	1,679	25	114	0
คอนสาร	0	0	0	0	0	0	37	436	0	312
เลย	0	40,443	27,820	47,289	174	93,913	55,967	67,699	40,443	94,087
เชียงคาน	0	0	0	0	0	10,105	1,759	5,266	0	10,105
ด่านซ้าย	0	18,909	20,266	31,449	0	18,909	20,266	31,449	18,909	18,909
ท่าลี่	0	0	20	0	0	91	39	20	0	91
นาด้วง	0	0	0	0	19	1,440	2,871	992	0	1,458
นาแห้ว	0	276	1,346	2,450	0	276	1,346	2,464	276	276
ปากชม	0	0	0	0	0	1,293	2,186	2,542	0	1,293
ผาขาว	0	0	0	0	0	2,709	1,744	1,332	0	2,709
ภูกระดึง	0	0	0	0	0	2,446	5,747	1,959	0	2,446
ภูเรือ	0	13,353	4,220	9,135	0	13,353	4,220	9,135	13,353	13,353
ภูหลวง	0	4,443	1,130	3,413	0	8,228	3,359	4,829	4,443	8,228
เมืองเลย	0	12	0	17	3	10,993	7,425	2,954	12	10,996
วังสะพุง	0	3,449	838	825	152	20,090	3,593	3,923	3,449	20,242
หนองหิน	0	0	0	0	0	1,379	361	407	0	1,379
เอราวัณ	0	0	0	0	0	2,601	1,050	423	0	2,601
หนองบัวลำภู	0	0	0	0	0	3,004	8,664	4,733	0	3,004
นากลาง	0	0	0	0	0	142	1,064	277	0	142
นาวัง	0	0	0	0	0	2,751	7,411	4,453	0	2,751
ศรีบุญเรือง	0	0	0	0	0	112	189	3	0	112
108. ชนานันทพิพฒ	174	60,694	39,134	34,047	242	110,726	73,492	85,614	60,868	110,968
ขอนแก่น	0	0	0	0	0	681	47	23	0	681
ชุมแพ	0	0	0	0	0	56	1	0	0	56
ภูผาม่าน	0	0	0	0	0	99	0	8	0	99
สีชมพู	0	0	0	0	0	525	46	15	0	525

ตารางที่ 14 พื้นที่เขตส่งเสริมการปลูกข้าวโพดเลี้ยงสัตว์ที่อยู่ในรัศมี 50 กิโลเมตร และ 100 กิโลเมตร รอบสถานประกอบการ (ต่อ)

ชื่อสถาน ประกอบการ	พื้นที่ปลูกในรัศมี 50 กม. (ไร่)				พื้นที่ปลูกในรัศมี 100 กม. (ไร่)				รวม (S1+S2) ในรัศมี 50 กม. (ไร่)	รวม (S1+S2) ในรัศมี 100 กม. (ไร่)
	S1	S2	S3	N	S1	S2	S3	N		
เลย	174	56,419	30,402	28,352	222	105,158	63,108	77,072	56,593	105,379
เชียงคาน	0	10,202	1,821	5,714	0	10,202	1,821	5,714	10,202	10,202
ด่านซ้าย	0	0	0	0	0	18,909	18,491	28,737	0	18,909
ท่าลี่	0	85	39	20	0	91	39	20	85	91
นาด้วง	19	1,440	2,871	992	19	1,440	2,871	992	1,458	1,458
นาแห้ว	0	0	0	0	0	276	1,346	2,464	0	276
ปากชม	0	11,783	10,625	12,701	48	12,441	11,040	14,180	11,783	12,489
ผาขาว	0	0	0	0	0	2,709	1,744	1,332	0	2,709
ภูกระดึง	0	0	0	0	0	2,446	5,747	1,959	0	2,446
ภูเรือ	0	981	3,264	1,903	0	13,353	4,220	9,135	981	13,353
ภูหลวง	0	373	451	203	0	8,228	3,359	4,829	373	8,228
เมืองเลย	3	10,993	7,425	2,954	3	10,993	7,425	2,954	10,996	10,996
วังสะพุง	152	18,943	3,181	3,730	152	20,090	3,593	3,923	19,095	20,242
หนองหิน	0	16	0	6	0	1,379	361	407	16	1,379
เอราวัณ	0	1,603	726	127	0	2,601	1,050	423	1,603	2,601
หนองคาย	0	0	0	0	0	107	57	242	0	107
ท่าบ่อ	0	0	0	0	0	20	57	54	0	20
โพนพิสัย	0	0	0	0	0	6	0	74	0	6
เมืองหนองคาย	0	0	0	0	0	32	0	24	0	32
ศรีเชียงใหม่	0	0	0	0	0	0	0	12	0	0
สระใคร	0	0	0	0	0	26	0	10	0	26
สังคม	0	0	0	0	0	22	0	67	0	22
หนองบัวลำภู	0	3,394	8,607	5,407	0	3,681	10,153	7,872	3,394	3,681
นากลาง	0	276	706	286	0	366	1,595	1,718	276	366
นาแก	0	2,751	7,077	4,451	0	2,751	7,411	4,453	2,751	2,751
เมืองหนองบัวลำภู	0	0	0	0	0	39	103	576	0	39

ตารางที่ 14 พื้นที่เขตส่งเสริมการปลูกข้าวโพดเลี้ยงสัตว์ที่อยู่รัศมี 50 กิโลเมตร และ 100 กิโลเมตร รอบสถานประกอบการ (ต่อ)

ชื่อสถาน ประกอบการ	พื้นที่ปลูกในรัศมี 50 กม. (ไร่)				พื้นที่ปลูกในรัศมี 100 กม. (ไร่)				รวม (S1+S2) ในรัศมี 50 กม. (ไร่)	รวม (S1+S2) ในรัศมี 100 กม. (ไร่)
	S1	S2	S3	N	S1	S2	S3	N		
หนองบัวลำภู										
ศรีบุญเรือง	0	0	0	0	0	112	189	7	0	112
สุวรรณคูหา	0	367	824	670	0	413	855	1,118	367	413
อุดรธานี	0	881	125	288	20	1,100	126	405	881	1,119
กุดจับ	0	0	0	0	0	19	0	2	0	19
นาขุง	0	78	0	25	20	86	0	59	78	106
น้ำโสม	0	803	125	264	0	805	125	293	803	805
บ้านผือ	0	0	0	0	0	146	1	50	0	146
เมืองอุดรธานี	0	0	0	0	0	22	0	0	0	22
หนองวัวซอ	0	0	0	0	0	22	0	0	0	22
109. ชัยภูมิพิษผล	507	252,999	28,862	26,088	623	365,493	102,902	37,482	253,507	366,115
ชัยภูมิ	0	14,044	2,462	773	37	16,079	2,963	1,159	14,044	16,116
คอนสวรรค์	0	0	0	0	0	0	3	0	0	0
จัตุรัส	0	7,745	789	521	24	8,971	809	576	7,745	8,995
ซับใหญ่	0	1,169	45	136	0	1,582	316	145	1,169	1,582
เทพสถิต	0	1,963	1,519	28	0	2,111	1,545	33	1,963	2,111
เนินสง่า	0	8	44	0	0	42	44	3	8	42
บ้านเขว้า	0	0	0	0	13	0	0	24	0	13
บ้านห้วยน้ำส้ม	0	3,159	66	88	0	3,159	66	88	3,159	3,159
ภักดีชุมพล	0	0	0	0	0	151	104	269	0	151
เมืองชัยภูมิ	0	0	0	0	0	10	0	2	0	10
หนองบัวแดง	0	0	0	0	0	8	0	0	0	8
หนองบัวระเหว	0	0	0	0	0	43	78	20	0	43
นครราชสีมา	507	238,955	26,400	25,315	586	349,411	99,939	36,319	239,462	349,996
ขามทะเลสอ	0	3,690	409	317	0	3,690	409	317	3,690	3,690
ขามสะแกแสง	0	1,069	44	3,899	0	1,818	84	6,306	1,069	1,818
คง	0	0	0	0	0	2	7	69	0	2

ตารางที่ 14 พื้นที่เขตส่งเสริมการปลูกข้าวโพดเลี้ยงสัตว์ที่อยู่ในรัศมี 50 กิโลเมตร และ 100 กิโลเมตร รอบสถานประกอบการ (ต่อ)

ชื่อสถานประกอบการ	พื้นที่ปลูกในรัศมี 50 กม. (ไร่)				พื้นที่ปลูกในรัศมี 100 กม. (ไร่)				รวม (S1+S2) ในรัศมี 50 กม. (ไร่)	รวม (S1+S2) ในรัศมี 100 กม. (ไร่)
	S1	S2	S3	N	S1	S2	S3	N		
นครราชสีมา										
ครบบุรี	0	0	0	0	0	866	237	60	0	866
จักรราช	0	0	0	0	0	77	0	0	0	77
เฉลิมพระเกียรติ	0	0	0	0	0	112	24	18	0	112
โชคชัย	0	0	0	0	0	143	98	69	0	143
ด่านขุนทด	507	82,139	6,680	4,972	507	82,139	6,680	4,972	82,646	82,646
เทพารักษ์	0	27,949	8,405	481	0	27,949	8,405	481	27,949	27,949
โนนไทย	0	24,228	0	6,353	0	24,228	0	6,353	24,228	24,228
โนนสูง	0	2	0	0	0	2	0	65	2	2
บ้านเหลื่อม	0	0	0	0	0	24	8	124	0	24
ปักธงชัย	0	918	0	681	78	4,203	276	1,525	918	4,281
ปากช่อง	0	8,927	7	81	0	96,414	41,097	2,304	8,927	96,414
พระทองคำ	0	8,072	56	1,671	0	8,072	56	1,671	8,072	8,072
พิมาย	0	0	0	0	0	297	0	5	0	297
เมืองนครราชสีมา	0	5,901	1	463	0	5,966	32	467	5,901	5,966
วังน้ำเขียว	0	0	0	0	0	13,339	30,722	4,589	0	13,339
สีคิ้ว	0	40,701	8,619	2,673	0	40,701	8,619	2,843	40,701	40,701
สูงเนิน	0	35,362	2,180	3,724	0	35,601	2,216	3,932	35,362	35,601
เสิงสาง	0	0	0	0	0	28	12	0	0	28
หนองบุญมาก	0	0	0	0	0	3,698	958	114	0	3,698
ห้วยแถลง	0	0	0	0	0	42	0	36	0	42
บุรีรัมย์	0	0	0	0	0	4	0	3	0	4
หนองกี่	0	0	0	0	0	4	0	3	0	4
110. เดชพืชผล	0	38,933	27,229	47,156	174	103,758	66,741	75,705	38,933	103,931
ขอนแก่น	0	0	0	0	0	1,460	1	92	0	1,460
ชุมแพ	0	0	0	0	0	87	1	0	0	87
ภูพานาน	0	0	0	0	0	1,065	0	86	0	1,065
สีชมพู	0	0	0	0	0	309	0	5	0	309

ตารางที่ 14 พื้นที่เขตส่งเสริมการปลูกข้าวโพดเลี้ยงสัตว์ที่อยู่ในรัศมี 50 กิโลเมตร และ 100 กิโลเมตร รอบสถานประกอบการ (ต่อ)

ชื่อสถาน ประกอบการ	พื้นที่ปลูกในรัศมี 50 กม. (ไร่)				พื้นที่ปลูกในรัศมี 100 กม. (ไร่)				รวม (S1+S2) ในรัศมี 50 กม. (ไร่)	รวม (S1+S2) ในรัศมี 100 กม. (ไร่)
	S1	S2	S3	N	S1	S2	S3	N		
ชัยภูมิ	0	0	0	0	0	212	0	409	0	212
คอนสาร	0	0	0	0	0	212	0	409	0	212
เลย	0	38,933	27,229	47,156	174	98,940	57,908	70,281	38,933	99,114
เชียงคาน	0	0	0	0	0	10,202	1,821	5,641	0	10,202
ด่านซ้าย	0	18,909	20,266	31,449	0	18,909	20,266	31,449	18,909	18,909
ท่ง	0	69	37	20	0	91	39	20	69	91
นาด้วง	0	0	0	0	19	1,440	2,871	992	0	1,458
นาแก	0	276	1,346	2,457	0	276	1,346	2,464	276	276
ปากชม	0	0	0	0	0	6,224	4,065	4,749	0	6,224
ผาขาว	0	0	0	0	0	2,709	1,744	1,332	0	2,709
ภูกระดึง	0	0	0	0	0	2,446	5,747	1,959	0	2,446
ภูเรือ	0	13,353	4,220	9,135	0	13,353	4,220	9,135	13,353	13,353
ภูหลวง	0	1,818	361	2,979	0	8,228	3,359	4,829	1,818	8,228
เมืองเลย	0	276	161	143	3	10,993	7,425	2,954	276	10,996
วังสะพุง	0	4,232	838	972	152	20,090	3,593	3,923	4,232	20,242
หนองหิน	0	0	0	0	0	1,379	361	407	0	1,379
เอราวัณ	0	0	0	0	0	2,601	1,050	423	0	2,601
หนองบัวลำภู	0	0	0	0	0	3,144	8,832	4,884	0	3,144
นากลาง	0	0	0	0	0	277	1,085	348	0	277
นาวัง	0	0	0	0	0	2,751	7,411	4,453	0	2,751
ศรีบุญเรือง	0	0	0	0	0	108	179	3	0	108
สุวรรณคูหา	0	0	0	0	0	8	157	81	0	8
อุดรธานี	0	0	0	0	0	1	0	39	0	1
น้ำโสม	0	0	0	0	0	1	0	39	0	1
111. ทองพูน ขนส่ง	0	40,041	27,713	47,257	174	98,841	64,685	72,955	40,041	99,015
ขอนแก่น	0	0	0	0	0	1,672	25	114	0	1,672
ชุมแพ	0	0	0	0	0	105	25	13	0	105

ตารางที่ 14 พื้นที่เขตส่งเสริมการปลูกข้าวโพดเลี้ยงสัตว์ที่อยู่ในรัศมี 50 กิโลเมตร และ 100 กิโลเมตร รอบสถานประกอบการ (ต่อ)

ชื่อสถาน ประกอบการ	พื้นที่ปลูกในรัศมี 50 กม. (ไร่)				พื้นที่ปลูกในรัศมี 100 กม. (ไร่)				รวม (S1+S2) ในรัศมี 50 กม. (ไร่)	รวม (S1+S2) ในรัศมี 100 กม. (ไร่)	
	S1	S2	S3	N	S1	S2	S3	N			
ขอนแก่น											
ภูผาม่าน	0	0	0	0	0	0	0	0	88	0	1,072
สีชมพู	0	0	0	0	0	0	0	0	12	0	495
ชัยภูมิ	0	0	0	0	0	0	0	37	436	0	312
คอนสาร	0	0	0	0	0	0	0	37	436	0	312
เลย	0	40,041	27,713	47,257	174	93,852	55,959	67,672	40,041	94,026	10,105
เชียงคาน	0	0	0	0	0	10,105	1,759	5,265	0	0	18,909
ด่านซ้าย	0	18,909	20,266	31,449	0	18,909	20,266	31,449	18,909	0	91
ท่าลี่	0	0	20	0	0	91	39	20	0	0	1,458
นาดูน	0	0	0	0	19	1,440	2,871	992	0	0	276
นาแกหัว	0	276	1,346	2,450	0	276	1,346	2,464	276	0	1,232
ปากชม	0	0	0	0	0	1,232	2,178	2,517	0	0	2,709
ผาขาว	0	0	0	0	0	2,709	1,744	1,332	0	0	1,959
ภูกระดึง	0	0	0	0	0	2,446	5,747	1,959	0	0	13,353
ภูเรือ	0	13,353	4,220	9,135	0	13,353	4,220	9,135	13,353	0	8,228
ภูหลวง	0	4,226	1,023	3,393	0	8,228	3,359	4,829	4,226	0	10,996
เมืองเลย	0	8	0	15	3	10,993	7,425	2,954	8	0	20,242
วังสะพุง	0	3,269	838	814	152	20,090	3,593	3,923	3,269	0	1,379
หนองหิน	0	0	0	0	0	1,379	361	407	0	0	2,601
เอราวัณ	0	0	0	0	0	2,601	1,050	423	0	0	3,004
หนองบัวลำภู	0	0	0	0	0	3,004	8,664	4,733	0	0	142
นากลาง	0	0	0	0	0	142	1,064	277	0	0	2,751
นาวัง	0	0	0	0	0	2,751	7,411	4,453	0	0	112
ศรีบุญเรือง	0	0	0	0	0	112	189	3	0	0	133,319
112. แพนทรีพท์	507	132,812	24,732	5,860	623	343,778	63,289	32,721	133,319	344,401	16,253
ชัยภูมิ	0	15,529	2,662	984	37	16,216	3,057	1,484	15,529	0	34
เกษตรสมบูรณ์	0	0	0	0	0	34	0	0	0	0	8,604
จัตุรัส	0	8,604	673	562	24	8,971	809	576	8,604	0	8,995

ตารางที่ 14 พื้นที่เขตส่งเสริมการปลูกข้าวโพดเลี้ยงสัตว์ที่อยู่ในรัศมี 50 กิโลเมตร และ 100 กิโลเมตร รอบสถานประกอบการ (ต่อ)

ชื่อสถาน ประกอบการ	พื้นที่ปลูกในรัศมี 50 กม. (ไร่)				พื้นที่ปลูกในรัศมี 100 กม. (ไร่)				รวม (S1+S2) ในรัศมี 50 กม. (ไร่)	รวม (S1+S2) ในรัศมี 100 กม. (ไร่)
	S1	S2	S3	N	S1	S2	S3	N		
ชัยภูมิ										
ชัยใหญ่	0	1,582	316	145	0	1,582	316	145	1,582	1,582
เทพสถิต	0	2,111	1,545	33	0	2,111	1,545	33	2,111	2,111
เนินสง่า	0	0	0	0	0	42	44	3	0	42
บ้านเขว้า	0	0	0	0	13	0	0	24	0	13
บ้านห้วยจรเข้มาก	0	3,159	66	88	0	3,159	66	88	3,159	3,159
ภักดีชุมพล	0	55	62	142	0	174	122	510	55	174
เมืองชัยภูมิ	0	0	0	0	0	11	0	8	0	11
หนองบัวแดง	0	0	0	0	0	89	78	77	0	89
หนองบัวระเหว	0	17	0	14	0	43	78	20	17	43
นครราชสีมา	507	117,283	22,070	4,876	586	327,562	60,232	31,238	117,790	328,148
ขามทะเลสอ	0	0	0	0	0	3,690	409	317	0	3,690
ขามสะแกแสง	0	0	0	0	0	1,818	84	6,306	0	1,818
คง	0	0	0	0	0	2	7	69	0	2
เฉลิมพระเกียรติ	0	0	0	0	0	27	0	0	0	27
โชคชัย	0	0	0	0	0	22	0	9	0	22
ด่านขุนทด	507	72,943	6,212	4,010	507	82,139	6,680	4,972	73,451	82,646
เทพารักษ์	0	27,949	8,405	481	0	27,949	8,405	481	27,949	27,949
โนนไทย	0	0	0	0	0	24,228	0	6,353	0	24,228
โนนสูง	0	0	0	0	0	2	0	65	0	2
บ้านเหลื่อม	0	0	0	0	0	24	8	124	0	24
ปักธงชัย	0	0	0	0	78	2,217	178	1,406	0	2,295
ปากช่อง	0	0	0	0	0	91,018	32,440	1,912	0	91,018
พระทองคำ	0	145	0	9	0	8,072	56	1,671	145	8,072
เมืองนครราชสีมา	0	0	0	0	0	5,966	32	467	0	5,966
วังน้ำเขียว	0	0	0	0	0	4,087	1,098	311	0	4,087
สีคิ้ว	0	16,245	7,453	376	0	40,701	8,619	2,843	16,245	40,701
สูงเนิน	0	0	0	0	0	35,601	2,216	3,932	0	35,601

ตารางที่ 14 พื้นที่เขตส่งเสริมการปลูกข้าวโพดเลี้ยงสัตว์ที่อยู่ในรัศมี 50 กิโลเมตร และ 100 กิโลเมตร รอบสถานประกอบการ (ต่อ)

ชื่อสถานประกอบการ	พื้นที่ปลูกในรัศมี 50 กม. (ไร่)				พื้นที่ปลูกในรัศมี 100 กม. (ไร่)				รวม (S1+S2) ในรัศมี 50 กม. (ไร่)	รวม (S1+S2) ในรัศมี 100 กม. (ไร่)
	S1	S2	S3	N	S1	S2	S3	N		
113. อนุรักษ์นกการเกษตร (เลี้ยงพิฆผล)	174	52,461	36,086	22,076	227	107,396	63,963	74,813	52,635	107,623
ขอนแก่น	0	194	1	6	0	1,914	130	507	194	1,914
เขาสวนกวาง	0	0	0	0	0	37	0	0	0	37
ชุมแพ	0	0	1	0	0	115	32	153	0	115
บ้านฝาง	0	0	0	0	0	11	0	0	0	11
ภูผาม่าน	0	0	0	0	0	1,072	0	88	0	1,072
ภูเวียง	0	0	0	0	0	10	4	16	0	10
เวียงเก่า	0	0	0	0	0	20	4	11	0	20
สีชมพู	0	194	0	6	0	638	64	32	194	638
หนองเรือ	0	0	0	0	0	0	27	207	0	0
อุบลรัตน์	0	0	0	0	0	12	0	0	0	12
ชัยภูมิ	0	0	0	0	0	331	37	468	0	331
คอนสาร	0	0	0	0	0	323	37	468	0	323
ภูเขียว	0	0	0	0	0	8	0	0	0	8
เลย	174	47,948	25,877	14,019	207	100,264	53,452	65,184	48,122	100,472
เชียงคาน	0	340	177	14	0	10,202	1,821	5,714	340	10,202
ด่านซ้าย	0	0	0	0	0	14,298	10,181	19,313	0	14,298
ทาสี	0	0	0	0	0	91	39	20	0	91
นาดัง	19	1,440	2,871	992	19	1,440	2,871	992	1,458	1,458
ปากชม	0	541	192	318	33	12,435	11,040	14,180	541	12,468
ผาขาว	0	2,709	1,744	1,332	0	2,709	1,744	1,332	2,709	2,709
ภูกระดึง	0	2,303	5,654	1,872	0	2,446	5,747	1,959	2,303	2,446
ภูเรือ	0	0	0	0	0	13,353	4,220	9,135	0	13,353
ภูหลวง	0	6,875	3,141	2,279	0	8,228	3,359	4,829	6,875	8,228
เมืองเลย	3	10,498	7,185	2,658	3	10,993	7,425	2,954	10,502	10,996
วังสะพุง	152	19,262	3,502	3,723	152	20,090	3,593	3,923	19,414	20,242
หนองหิน	0	1,379	361	407	0	1,379	361	407	1,379	1,379

ตารางที่ 14 พื้นที่เขตส่งเสริมการปลูกข้าวโพดเลี้ยงสัตว์ที่อยู่ไนรัศมี 50 กิโลเมตร และ 100 กิโลเมตร รอบสถานประกอบการ (ต่อ)

ชื่อสถานประกอบการ	พื้นที่ปลูกไนรัศมี 50 กม. (ไร่)				พื้นที่ปลูกไนรัศมี 100 กม. (ไร่)				รวม (S1+S2) ในรัศมี 50 กม. (ไร่)	รวม (S1+S2) ในรัศมี 100 กม. (ไร่)
	S1	S2	S3	N	S1	S2	S3	N		
เลย										
เอราวัณ	0	2,601	1,050	423	0	2,601	1,050	423	2,601	2,601
หนองคาย	0	0	0	0	0	107	64	360	0	107
ท่าบ่อ	0	0	0	0	0	20	57	54	0	20
โพธิ์ตาก	0	0	0	0	0	6	0	74	0	6
เมืองหนองคาย	0	0	0	0	0	32	0	65	0	32
ศรีเชียงใหม่	0	0	0	0	0	0	0	12	0	0
สระใคร	0	0	0	0	0	26	7	88	0	26
สังคม	0	0	0	0	0	22	0	67	0	22
หนองบัวลำภู										
นากลาง	0	3,681	10,153	7,872	0	3,681	10,153	7,889	3,681	3,681
นาวัง	0	366	1,595	1,718	0	366	1,595	1,718	366	366
โนนสัง	0	2,751	7,411	4,453	0	2,751	7,411	4,453	2,751	2,751
เมืองหนองบัวลำภู	0	0	0	0	0	0	0	17	0	0
ศรีบุญเรือง	0	39	103	576	0	39	103	576	39	39
สุวรรณคูหา	0	112	189	7	0	112	189	7	112	112
อุดรธานี										
กุดจับ	0	638	56	179	20	1,100	126	405	638	1,119
นาแก	0	19	0	2	0	19	0	2	19	19
น้ำโสม	0	0	0	0	20	86	0	59	0	106
บ้านผือ	0	612	55	176	0	805	125	293	612	805
เมืองอุดรธานี	0	0	1	0	0	146	1	50	0	146
หนองวัวซอ	0	0	0	0	0	22	0	0	0	22
114. นายชูเกียรติ ตั้งชัยศิริกุล (ชูชาติฟาร์ม)	174	58,649	38,021	31,726	227	112,123	75,279	88,667	58,823	112,350
ขอนแก่น	0	0	0	0	0	1,854	102	294	0	1,854
ชุมแพ	0	0	0	0	0	115	32	153	0	115
ภูพาน	0	0	0	0	0	1,072	0	88	0	1,072
ภูเวียง	0	0	0	0	0	10	2	10	0	10

ตารางที่ 14 พื้นที่เขตส่งเสริมการปลูกข้าวโพดเลี้ยงสัตว์ที่อยู่ในรัศมี 50 กิโลเมตร และ 100 กิโลเมตร รอบสถานประกอบการ (ต่อ)

ชื่อสถาน ประกอบการ	พื้นที่ปลูกในรัศมี 50 กม. (ไร่)				พื้นที่ปลูกในรัศมี 100 กม. (ไร่)				รวม (S1+S2) ในรัศมี 50 กม. (ไร่)	รวม (S1+S2) ในรัศมี 100 กม. (ไร่)
	S1	S2	S3	N	S1	S2	S3	N		
ขอนแก่น										
เวียงเก่า	0	0	0	0	0	0	4	11	0	20
สีชมพู	0	0	0	0	0	64	64	32	0	638
ชัยภูมิ	0	0	0	0	0	43	43	468	0	331
เกษตรสมบูรณ์	0	0	0	0	0	6	6	0	0	0
คอนสาร	0	0	0	0	0	37	37	468	0	323
ภูเขียว	0	0	0	0	0	0	0	0	0	8
เลย	174	55,295	29,012	26,566	207	105,144	64,799	79,471	55,469	105,351
เชียงคาน	0	941	367	712	0	10,202	1,821	5,714	941	10,202
ด่านซ้าย	0	0	0	2,502	0	18,909	20,266	31,449	0	18,909
ท่าลี่	0	29	24	20	0	91	39	20	29	91
นาด้วง	19	1,440	2,871	992	19	1,440	2,871	992	1,458	1,458
นาแห้ว	0	0	0	0	0	276	1,346	2,464	0	276
ปากชม	0	8	7	11	33	12,427	10,956	13,867	8	12,460
ผาขาว	0	2,709	1,744	1,332	0	2,709	1,744	1,332	2,709	2,709
ภูกระดึง	0	821	4,154	1,510	0	2,446	5,747	1,959	821	2,446
ภูเรือ	0	6,087	4,104	6,952	0	13,353	4,220	9,135	6,087	13,353
ภูหลวง	0	8,228	3,359	4,829	0	8,228	3,359	4,829	8,228	8,228
เมืองเลย	3	10,962	7,376	2,952	3	10,993	7,425	2,954	10,965	10,996
วังสะพุง	152	20,090	3,593	3,923	152	20,090	3,593	3,923	20,242	20,242
หนองหิน	0	1,379	361	407	0	1,379	361	407	1,379	1,379
เอราวัณ	0	2,601	1,050	423	0	2,601	1,050	423	2,601	2,601
หนองคาย	0	0	0	0	0	15	57	140	0	15
ท่าบ่อ	0	0	0	0	0	0	57	42	0	0
โพธิ์ตาก	0	0	0	0	0	6	0	74	0	6
สระใคร	0	0	0	0	0	8	0	0	0	8
สังคม	0	0	0	0	0	1	0	24	0	1

ตารางที่ 14 พื้นที่เขตส่งเสริมการปลูกข้าวโพดเลี้ยงสัตว์ที่อยู่ไนรัศมี 50 กิโลเมตร และ 100 กิโลเมตร รอบสถานประกอบการ (ต่อ)

ชื่อสถานประกอบการ	พื้นที่ปลูกในรัศมี 50 กม. (ไร่)				พื้นที่ปลูกในรัศมี 100 กม. (ไร่)				รวม (S1+S2) ในรัศมี 50 กม. (ไร่)	รวม (S1+S2) ในรัศมี 100 กม. (ไร่)
	S1	S2	S3	N	S1	S2	S3	N		
หนองบัวลำภู	0	0	0	0	0	3,681	10,153	7,889	0	3,681
นากลาง	0	0	0	0	0	366	1,595	1,718	0	366
นางัว	0	0	0	0	0	2,751	7,411	4,453	0	2,751
โนนสัง	0	0	0	0	0	0	0	17	0	0
เมืองหนองบัวลำภู	0	0	0	0	0	39	103	576	0	39
ศรีบุญเรือง	0	0	0	0	0	112	189	7	0	112
สุวรรณคูหา	0	0	0	0	0	413	855	1,118	0	413
อุดรธานี	0	0	0	0	20	1,100	126	405	0	1,119
กุดจับ	0	0	0	0	0	19	0	2	0	19
นาเยิง	0	0	0	0	20	86	0	59	0	106
น้ำโสม	0	0	0	0	0	805	125	293	0	805
บ้านฝ่อ	0	0	0	0	0	146	1	50	0	146
เมืองอุดรธานี	0	0	0	0	0	22	0	0	0	22
หนองบัวซอ	0	0	0	0	0	22	0	0	0	22
115. นายปวิศร์ อธิกุลวรรณ	174	55,387	37,437	23,976	227	112,226	75,378	89,158	55,561	112,453
ขอนแก่น	0	125	1	1	0	1,865	130	507	125	1,865
เขาสวนกวาง	0	0	0	0	0	5	0	0	0	5
ชุมแพ	0	0	1	0	0	115	32	153	0	115
ภูพาน	0	0	0	0	0	1,072	0	88	0	1,072
ภูเวียง	0	0	0	0	0	10	4	16	0	10
เวียงเก่า	0	0	0	0	0	20	4	11	0	20
สีชมพู	0	125	0	1	0	638	64	32	125	638
หนองเรือ	0	0	0	0	0	0	27	207	0	0
อุบลรัตน์	0	0	0	0	0	6	0	0	0	6
ชัยภูมิ	0	0	0	0	0	331	37	468	0	331
คอนสาร	0	0	0	0	0	323	37	468	0	323
ภูเขียว	0	0	0	0	0	8	0	0	0	8

ตารางที่ 14 พื้นที่เขตส่งเสริมการปลูกข้าวโพดเลี้ยงสัตว์ที่อยู่ในรัศมี 50 กิโลเมตร และ 100 กิโลเมตร รอบสถานประกอบการ (ต่อ)

ชื่อสถาน ประกอบการ	พื้นที่ปลูกในรัศมี 50 กม. (ไร่)				พื้นที่ปลูกในรัศมี 100 กม. (ไร่)				รวม (S1+S2) ในรัศมี 50 กม. (ไร่)	รวม (S1+S2) ในรัศมี 100 กม. (ไร่)
	S1	S2	S3	N	S1	S2	S3	N		
เลย	174	51,195	27,235	16,013	207	105,144	64,868	79,590	51,369	105,351
เชียงคาน	0	450	329	766	0	10,202	1,821	5,714	450	10,202
ด่านซ้าย	0	0	0	0	0	18,909	20,266	31,270	0	18,909
ท่าลี่	0	0	0	0	0	91	39	20	0	91
นาด้วง	19	1,440	2,871	992	19	1,440	2,871	992	1,458	1,458
นาแห้ว	0	0	0	0	0	276	1,346	2,450	0	276
ปากชม	0	962	762	912	33	12,427	11,025	14,178	962	12,460
ผาว	0	2,709	1,744	1,332	0	2,709	1,744	1,332	2,709	2,709
ภูกระดึง	0	2,383	5,747	1,882	0	2,446	5,747	1,959	2,383	2,446
ภูเรือ	0	0	104	57	0	13,353	4,220	9,135	0	13,353
ภูหลวง	0	8,228	3,359	2,598	0	8,228	3,359	4,829	8,228	8,228
เมืองเลย	3	10,954	7,313	2,719	3	10,993	7,425	2,954	10,957	10,996
วังสะพุง	152	20,090	3,593	3,923	152	20,090	3,593	3,923	20,242	20,242
หนองหิน	0	1,379	361	407	0	1,379	361	407	1,379	1,379
เอราวัณ	0	2,601	1,050	423	0	2,601	1,050	423	2,601	2,601
หนองคาย	0	0	0	0	0	106	64	299	0	106
ท่าบ่อ	0	0	0	0	0	20	57	54	0	20
โพนพิสัย	0	0	0	0	0	6	0	74	0	6
เมืองหนองคาย	0	0	0	0	0	32	0	24	0	32
ศรีเชียงใหม่	0	0	0	0	0	0	0	12	0	0
สระใคร	0	0	0	0	0	26	7	88	0	26
สังคม	0	0	0	0	0	22	0	47	0	22
หนองบัวลำภู	0	3,680	10,153	7,857	0	3,681	10,153	7,889	3,680	3,681
นากลาง	0	366	1,595	1,718	0	366	1,595	1,718	366	366
นาวัง	0	2,751	7,411	4,453	0	2,751	7,411	4,453	2,751	2,751
โนนสัง	0	0	0	0	0	0	0	17	0	0
เมืองหนองบัวลำภู	0	38	103	565	0	39	103	576	38	39
ศรีบุญเรือง	0	112	189	3	0	112	189	7	112	112

ตารางที่ 14 พื้นที่เขตส่งเสริมการปลูกข้าวโพดเลี้ยงสัตว์ที่อยู่รัศมี 50 กิโลเมตร และ 100 กิโลเมตร รอบสถานประกอบการ (ต่อ)

ชื่อสถานประกอบการ	พื้นที่ปลูกในรัศมี 50 กม. (ไร่)				พื้นที่ปลูกในรัศมี 100 กม. (ไร่)				รวม (S1+S2) ในรัศมี 50 กม. (ไร่)	รวม (S1+S2) ในรัศมี 100 กม. (ไร่)
	S1	S2	S3	N	S1	S2	S3	N		
หนองบัวลำภู										
สุวรรณคูหา	0	413	855	1,118	0	413	855	1,118	413	413
อุดรธานี	0	387	48	105	20	1,100	126	405	387	1,119
กุดจับ	0	8	0	2	0	19	0	2	8	19
นายาง	0	0	0	0	20	86	0	59	0	106
น้ำโสม	0	379	48	103	0	805	125	293	379	805
บ้านผือ	0	0	1	0	0	146	1	50	0	146
เมืองอุดรธานี	0	0	0	0	0	22	0	0	0	22
หนองวัวซอ	0	0	0	0	0	22	0	0	0	22
116. นายสมเกียรติ กัลป์ตินันท์ (บริษัท ยงสวัสดิ์พืชผล จำกัด)	174	60,935	37,361	32,690	227	112,123	75,277	88,667	61,109	112,350
ขอนแก่น										
ชุมแพ	0	0	0	0	0	1,854	100	294	0	1,854
ภูผาม่าน	0	0	0	0	0	115	32	153	0	115
ภูเวียง	0	0	0	0	0	1,072	0	88	0	1,072
เวียงเก่า	0	0	0	0	0	10	0	10	0	10
สีชมพู	0	0	0	0	0	20	4	11	0	20
ชัยภูมิ	0	0	0	0	0	638	64	32	0	638
เกษตรสมบูรณ์	0	0	0	0	0	331	43	468	0	331
คอนสาร	0	0	0	0	0	0	6	0	0	0
ภูเขียว	0	0	0	0	0	323	37	468	0	323
เลย	174	57,626	28,519	27,660	207	105,144	64,799	79,471	57,800	105,351
เชียงคาน	0	1,083	391	987	0	10,202	1,821	5,714	1,083	10,202
ด่านซ้าย	0	0	0	3,202	0	18,909	20,266	31,449	0	18,909
ท่าลี่	0	29	24	20	0	91	39	20	29	91
นาด้วง	19	1,440	2,871	992	19	1,440	2,871	992	1,458	1,458
นาแห้ว	0	0	0	0	0	276	1,346	2,464	0	276
ปากชม	0	8	7	11	33	12,427	10,956	13,867	8	12,460

ตารางที่ 14 พื้นที่เขตส่งเสริมการปลูกข้าวโพดเลี้ยงสัตว์ที่อยู่ในรัศมี 50 กิโลเมตร และ 100 กิโลเมตร รอบสถานประกอบการ (ต่อ)

ชื่อสถานประกอบการ	พื้นที่ปลูกในรัศมี 50 กม. (ไร่)				พื้นที่ปลูกในรัศมี 100 กม. (ไร่)				รวม (S1+S2) ในรัศมี 50 กม. (ไร่)	รวม (S1+S2) ในรัศมี 100 กม. (ไร่)
	S1	S2	S3	N	S1	S2	S3	N		
เลย										
ผาขาว	0	2,709	1,744	1,332	0	2,709	1,744	1,332	2,709	2,709
ภูกระดึง	0	725	3,511	1,316	0	2,446	5,747	1,959	725	2,446
ภูเรือ	0	8,369	4,215	7,266	0	13,353	4,220	9,135	8,369	13,353
ภูหลวง	0	8,228	3,359	4,829	0	8,228	3,359	4,829	8,228	8,228
เมืองเลย	3	10,965	7,392	2,952	3	10,993	7,425	2,954	10,968	10,996
วังสะพุง	152	20,090	3,593	3,923	152	20,090	3,593	3,923	20,242	20,242
หนองหิน	0	1,379	361	407	0	1,379	361	407	1,379	1,379
เอราวัณ	0	2,601	1,050	423	0	2,601	1,050	423	2,601	2,601
หนองคาย	0	0	0	0	0	15	57	140	0	15
ท่าบ่อ	0	0	0	0	0	0	57	42	0	0
โพธิ์ตาก	0	0	0	0	0	6	0	74	0	6
สระใคร	0	0	0	0	0	8	0	0	0	8
สังคม	0	0	0	0	0	1	0	24	0	1
หนองบัวลำภู	0	3,309	8,841	5,029	0	3,681	10,153	7,889	3,309	3,681
นากลาง	0	281	1,149	528	0	366	1,595	1,718	281	366
นาวัง	0	2,751	7,411	4,453	0	2,751	7,411	4,453	2,751	2,751
โนนสัง	0	0	0	0	0	0	0	17	0	0
เมืองหนองบัวลำภู	0	0	0	0	0	39	103	576	0	39
ศรีบุญเรือง	0	108	189	3	0	112	189	7	108	112
สุวรรณคูหา	0	170	92	45	0	413	855	1,118	170	413
อุดรธานี	0	0	0	0	20	1,100	126	405	0	1,119
กุดจับ	0	0	0	0	0	19	0	2	0	19
นายนุง	0	0	0	0	20	86	0	59	0	106
น้ำโสม	0	0	0	0	0	805	125	293	0	805
บ้านผือ	0	0	0	0	0	146	1	50	0	146
เมืองอุดรธานี	0	0	0	0	0	22	0	0	0	22
หนองวัวซอ	0	0	0	0	0	22	0	0	0	22

ตารางที่ 14 พื้นที่เขตส่งเสริมการปลูกข้าวโพดเลี้ยงสัตว์ที่อยู่ในรัศมี 50 กิโลเมตร และ 100 กิโลเมตร รอบสถานประกอบการ (ต่อ)

ชื่อสถานประกอบการ	พื้นที่ปลูกในรัศมี 50 กม. (ไร่)				พื้นที่ปลูกในรัศมี 100 กม. (ไร่)				รวม (S1+S2) ในรัศมี 50 กม. (ไร่)	รวม (S1+S2) ในรัศมี 100 กม. (ไร่)
	S1	S2	S3	N	S1	S2	S3	N		
117. บริษัท พรประเสริฐรุ่งเรืองกิจ จำกัด	174	63,503	40,309	34,399	242	110,845	75,283	87,105	63,676	111,087
ขอนแก่น	0	0	0	0	0	800	65	23	0	800
ชุมแพ	0	0	0	0	0	87	1	0	0	87
ภูผาม่าน	0	0	0	0	0	139	0	8	0	139
สีชมพู	0	0	0	0	0	575	64	15	0	575
เลย	174	59,238	31,227	28,647	222	105,158	64,882	78,574	59,412	105,379
เขียงคาน	0	10,202	1,821	5,714	0	10,202	1,821	5,714	10,202	10,202
ด่านซ้าย	0	0	0	0	0	18,909	20,265	30,238	0	18,909
ทาสี	0	91	39	20	0	91	39	20	91	91
นาดวง	19	1,440	2,871	992	19	1,440	2,871	992	1,458	1,458
นาแก้ว	0	0	0	0	0	276	1,346	2,464	0	276
ปากชม	0	11,027	9,912	12,028	48	12,441	11,040	14,180	11,027	12,489
ผาขาว	0	0	0	0	0	2,709	1,744	1,332	0	2,709
ภูกระดึง	0	0	0	0	0	2,446	5,747	1,959	0	2,446
ภูเรือ	0	1,127	3,380	1,903	0	13,353	4,220	9,135	1,127	13,353
ภูหลวง	0	2,560	1,156	961	0	8,228	3,559	4,829	2,560	8,228
เมืองเลย	3	10,993	7,425	2,954	3	10,993	7,425	2,954	10,996	10,996
วังสะพุง	152	19,794	3,593	3,886	152	20,090	3,593	3,923	19,946	20,242
หนองหิน	0	80	0	6	0	1,379	361	407	80	1,379
เอราวัณ	0	1,923	1,031	181	0	2,601	1,050	423	1,923	2,601
หนองคาย	0	0	0	0	0	107	57	231	0	107
ท่าบ่อ	0	0	0	0	0	20	57	54	0	20
โพนพิสัย	0	0	0	0	0	6	0	74	0	6
เมืองหนองคาย	0	0	0	0	0	32	0	24	0	32
ศรีเชียงใหม่	0	0	0	0	0	0	0	12	0	0
สระใคร	0	0	0	0	0	26	0	0	0	26
สังคม	0	0	0	0	0	22	0	67	0	23

ตารางที่ 14 พื้นที่เขตส่งเสริมการปลูกข้าวโพดเลี้ยงสัตว์ที่อยู่ในรัศมี 50 กิโลเมตร และ 100 กิโลเมตร รอบสถานประกอบการ (ต่อ)

ชื่อสถาน ประกอบการ	พื้นที่ปลูกในรัศมี 50 กม. (ไร่)				พื้นที่ปลูกในรัศมี 100 กม. (ไร่)				รวม (S1+S2) ในรัศมี 50 กม. (ไร่)	รวม (S1+S2) ในรัศมี 100 กม. (ไร่)
	S1	S2	S3	N	S1	S2	S3	N		
หนองบัวลำภู	0	3,395	9,002	5,501	0	3,681	10,153	7,872	3,395	3,681
นากลาง	0	278	768	375	0	366	1,595	1,718	278	366
นางัว	0	2,751	7,411	4,452	0	2,751	7,411	4,453	2,751	2,751
เมืองหนองบัวลำภู	0	0	0	0	0	39	103	576	0	39
ศรีบุญเรือง	0	0	0	0	0	112	189	7	0	112
สุวรรณคูหา	0	367	824	673	0	413	855	1,118	367	413
อุดรธานี	0	869	79	252	20	1,100	126	405	869	1,119
กุดจับ	0	0	0	0	0	19	0	2	0	19
นวยง	0	78	0	16	20	86	0	59	78	106
น้ำโสม	0	792	79	235	0	805	125	293	792	805
บ้านผือ	0	0	0	0	0	146	1	50	0	146
เมืองอุดรธานี	0	0	0	0	0	22	0	0	0	22
หนองวัวซอ	0	0	0	0	0	22	0	0	0	22
118. บริษัท ยงสวัสดิ์พืชผลวังสะพุง	174	60,834	37,419	32,663	227	112,123	75,277	88,667	61,008	112,350
ขอนแก่น	0	0	0	0	0	1,854	100	294	0	1,854
ชุมแพ	0	0	0	0	0	115	32	153	0	115
ภูผาม่าน	0	0	0	0	0	1,072	0	88	0	1,072
ภูเวียง	0	0	0	0	0	10	0	10	0	10
เวียงเก่า	0	0	0	0	0	20	4	11	0	20
สีชมพู	0	0	0	0	0	638	64	32	0	638
ชัยภูมิ	0	0	0	0	0	331	43	468	0	331
เกษตรสมบูรณ์	0	0	0	0	0	0	6	0	0	0
คอนสาร	0	0	0	0	0	323	37	468	0	323
ภูเขียว	0	0	0	0	0	8	0	0	0	8
เลย	174	57,510	28,567	27,623	207	105,144	64,799	79,471	57,684	105,351
เชียงคาน	0	1,066	390	968	0	10,202	1,821	5,714	1,066	10,202
ด่านซ้าย	0	0	0	3,165	0	18,909	20,266	31,449	0	18,909

ตารางที่ 14 พื้นที่เขตส่งเสริมการปลูกข้าวโพดเลี้ยงสัตว์ที่อยู่รัศมี 50 กิโลเมตร และ 100 กิโลเมตร รอบสถานประกอบการ (ต่อ)

ชื่อสถาน ประกอบการ	พื้นที่ปลูกในรัศมี 50 กม. (ไร่)				พื้นที่ปลูกในรัศมี 100 กม. (ไร่)				รวม (S1+S2) ในรัศมี 50 กม. (ไร่)	รวม (S1+S2) ในรัศมี 100 กม. (ไร่)
	S1	S2	S3	N	S1	S2	S3	N		
เลย										
ท่าลี่	0	29	24	20	0	91	39	20	29	91
นาดวง	19	1,440	2,871	992	19	1,440	2,871	992	1,458	1,458
นาแห้ว	0	0	0	0	0	276	1,346	2,464	0	276
ปากชม	0	8	7	11	33	12,427	10,956	13,867	8	12,460
ผาขาว	0	2,709	1,744	1,332	0	2,709	1,744	1,332	2,709	2,709
ภูกระดึง	0	731	3,565	1,350	0	2,446	5,747	1,959	731	2,446
ภูเรือ	0	8,266	4,211	7,252	0	13,353	4,220	9,135	8,266	13,353
ภูหลวง	0	8,228	3,359	4,829	0	8,228	3,359	4,829	8,228	8,228
เมืองเลย	3	10,964	7,389	2,952	3	10,993	7,425	2,954	10,967	10,996
วังสะพุง	152	20,090	3,593	3,923	152	20,090	3,593	3,923	20,242	20,242
หนองหิน	0	1,379	361	407	0	1,379	361	407	1,379	1,379
เอราวัณ	0	2,601	1,050	423	0	2,601	1,050	423	2,601	2,601
หนองคาย	0	0	0	0	0	15	57	140	0	15
ท่าบ่อ	0	0	0	0	0	0	57	42	0	0
โพธิ์ตาก	0	0	0	0	0	6	0	74	0	6
สระใคร	0	0	0	0	0	8	0	0	0	8
สังคม	0	0	0	0	0	1	0	24	0	1
หนองบัวลำภู	0	3,324	8,853	5,040	0	3,681	10,153	7,889	3,324	3,681
นากลาง	0	281	1,151	531	0	366	1,595	1,718	281	366
นางิง	0	2,751	7,411	4,453	0	2,751	7,411	4,453	2,751	2,751
โนนสัง	0	0	0	0	0	0	0	17	0	0
เมืองหนองบัวลำภู	0	0	0	0	0	39	103	576	0	39
ศรีบุญเรือง	0	108	189	3	0	112	189	7	108	112
สุวรรณคูหา	0	185	102	53	0	413	855	1,118	185	413
อุดรธานี	0	0	0	0	20	1,100	126	405	0	1,119
กุดจับ	0	0	0	0	0	19	0	2	0	19
นายาง	0	0	0	0	20	86	0	59	0	106

ตารางที่ 14 พื้นที่เขตส่งเสริมการปลูกข้าวโพดเลี้ยงสัตว์ที่อยู่ในรัศมี 50 กิโลเมตร และ 100 กิโลเมตร รอบสถานประกอบการ (ต่อ)

ชื่อสถานประกอบการ	พื้นที่ปลูกในรัศมี 50 กม. (ไร่)				พื้นที่ปลูกในรัศมี 100 กม. (ไร่)				รวม (S1+S2) ในรัศมี 50 กม. (ไร่)	รวม (S1+S2) ในรัศมี 100 กม. (ไร่)
	S1	S2	S3	N	S1	S2	S3	N		
อุดรธานี										
น้ำโสม	0	0	0	0	0	805	125	293	0	805
บ้านฝื่อ	0	0	0	0	0	146	1	50	0	146
เมืองอุดรธานี	0	0	0	0	0	22	0	0	0	22
หนองบัวซอ	0	0	0	0	0	22	0	0	0	22
119. บริษัท ก้าวหน้าอุตสาหกรรมอาหารสัตว์ จำกัด	0	1,909	1,062	3,807	0	2,304	1,799	4,118	1,909	2,304
ศรีสะเกษ										
กันทรลักษ์	0	1,792	987	3,512	0	2,100	1,655	3,758	1,792	2,100
กันทรารมย์	0	304	372	43	0	367	703	165	304	367
อุทุมพรพิสัย	0	419	0	1,127	0	419	0	1,127	419	419
ขุนหาญ	0	0	0	0	0	0	0	22	0	0
น้ำเกลี้ยง	0	7	10	0	0	179	347	26	7	179
โนนคูณ	0	88	52	59	0	88	52	59	88	88
เบญจลักษ์	0	0	0	18	0	0	0	18	0	0
ปรางค์กู่	0	149	0	223	0	149	0	223	149	149
พยุห์	0	0	0	0	0	0	0	26	0	0
โพธิ์ศรีสุวรรณ	0	0	0	68	0	0	0	68	0	0
ภูสิงห์	0	0	0	0	0	0	0	4	0	0
เมืองศรีสะเกษ	0	30	0	13	0	30	0	13	30	30
ยางชุมน้อย	0	370	0	0	0	370	0	0	370	370
ราษีไศล	0	0	0	0	0	0	0	2	0	0
วังหิน	0	0	0	0	0	6	0	20	0	6
ศรีรัตนะ	0	424	554	1,961	0	424	554	1,961	424	424
ห้วยทับทัน	0	0	0	0	0	0	0	23	0	0
สุรินทร์	0	0	0	0	0	0	0	3	0	0
สังขะ	0	0	0	0	0	0	0	3	0	0
อำนาจเจริญ	0	0	0	0	0	6	0	24	0	6
หัวตะพาน	0	0	0	0	0	6	0	24	0	6

ตารางที่ 14 พื้นที่เขตส่งเสริมการปลูกข้าวโพดเลี้ยงสัตว์ที่อยู่ไนรัศมี 50 กิโลเมตร และ 100 กิโลเมตร รอบสถานประกอบการ (ต่อ)

ชื่อสถาน ประกอบการ	จังหวัด / อำเภอ		พื้นที่ปลูกไนรัศมี 50 กม. (ไร่)				พื้นที่ปลูกไนรัศมี 100 กม. (ไร่)				รวม (S1+S2) ไนรัศมี 50 กม. (ไร่)	รวม (S1+S2) ไนรัศมี 100 กม. (ไร่)	
	S1	S2	S3	N	S1	S2	S3	N					
อุบลราชธานี													
เชียงใหม่	0	118	75	295	0	199	144	333	118	199			
เดชอุดม	0	0	0	11	0	13	0	37	0	13			
ตระการพืชผล	0	21	0	129	0	21	0	129	21	21			
ทุ่งศรีอุดม	0	0	0	0	0	12	0	0	0	0			
น้ำขุ่น	0	0	0	90	0	0	0	90	0	0			
น้ำยืน	0	0	0	0	0	17	62	4	0	0			
บุญศรีภัก	0	0	0	0	0	39	0	0	0	0			
พิบูลมังสาหาร	0	45	75	3	0	45	75	3	45	45			
ม่วงสามสิบ	0	0	0	0	0	0	7	0	0	0			
วารินชำราบ	0	0	0	61	0	0	0	61	0	0			
สว่างวีระวงศ์	0	52	0	0	0	52	0	0	52	52			
120. บริษัท คาร์ทีลล์มีทส์ (ไทยแลนด์) จำกัด	78	89,055	5,818	12,033	610	365,927	102,525	37,646	89,133	366,537			
ชัยภูมิ													
จัตุรัส	0	0	0	0	24	14,793	2,030	803	0	14,817			
ชัยใหญ่	0	0	0	0	24	8,805	789	554	0	8,829			
เทพสถิต	0	0	0	0	0	1,148	0	134	0	1,148			
เนินสง่า	0	0	0	0	0	1,639	1,132	25	0	1,639			
บ้านเขว้า	0	0	0	0	0	42	44	3	0	42			
บ้านเขวาสีอุบล	0	0	0	0	0	0	0	0	0	0			
บ้านหนองครก	0	0	0	0	0	3,159	66	88	0	3,159			
นครราชสีมา	78	89,049	5,813	12,030	586	350,436	100,298	36,555	89,127	351,022			
ขามทะเลสอ	0	3,690	409	317	0	3,690	409	317	3,690	3,690			
ขามสะแกแสง	0	0	0	0	0	1,818	84	6,306	0	1,818			
คง	0	0	0	0	0	2	7	69	0	2			
ครบุรี	0	998	245	60	0	1,099	245	60	998	1,099			
จักราช	0	77	0	0	0	77	0	0	77	77			
เฉลิมพระเกียรติ	0	112	24	18	0	112	24	18	112	112			

ตารางที่ 14 พื้นที่เขตส่งเสริมการปลูกข้าวโพดเลี้ยงสัตว์ที่อยู่ในรัศมี 50 กิโลเมตร และ 100 กิโลเมตร รอบสถานประกอบการ (ต่อ)

ชื่อสถานประกอบการ	พื้นที่ปลูกในรัศมี 50 กม. (ไร่)				พื้นที่ปลูกในรัศมี 100 กม. (ไร่)				รวม (S1+S2) ในรัศมี 50 กม. (ไร่)	รวม (S1+S2) ในรัศมี 100 กม. (ไร่)
	S1	S2	S3	N	S1	S2	S3	N		
นครราชสีมา										
ชุมพวง	0	0	0	0	0	0	0	0	0	13
โชคชัย	0	143	98	69	0	143	98	69	143	143
ด่านขุนทด	0	2,839	467	154	507	82,139	6,680	4,972	2,839	82,646
เทพารักษ์	0	0	0	0	0	27,949	8,405	481	0	27,949
โนนแดง	0	0	0	0	0	0	0	3	0	0
โนนไทย	0	7,494	0	3,311	0	24,228	0	6,353	7,494	24,228
โนนสูง	0	0	0	0	0	2	0	65	0	2
บ้านเหลื่อม	0	0	0	0	0	24	8	124	0	24
ปักธงชัย	78	4,203	276	1,525	78	4,203	276	1,525	4,281	4,281
ปากช่อง	0	2,695	0	0	0	96,146	41,096	2,298	2,695	96,146
พระทองคำ	0	20	0	31	0	8,072	56	1,671	20	8,072
พิมาย	0	0	0	0	0	297	0	5	0	297
เมืองนครราชสีมา	0	5,966	32	467	0	5,966	32	467	5,966	5,966
วังน้ำเขียว	0	8,053	978	368	0	13,339	30,722	4,589	8,053	13,339
สีคิ้ว	0	12,864	0	1,566	0	40,701	8,619	2,843	12,864	40,701
สีดา	0	0	0	0	0	0	0	4	0	0
สูงเนิน	0	35,601	2,216	3,932	0	35,601	2,216	3,932	35,601	35,601
เสิงสาง	0	596	102	96	0	1,066	356	176	596	1,066
หนองบุญมาก	0	3,699	966	114	0	3,699	966	114	3,699	3,699
ห้วยแถลง	0	0	0	0	0	52	0	94	0	52
บุรีรัมย์	0	6	5	3	0	697	196	287	6	697
ชำนิ	0	0	0	0	0	2	0	0	0	2
นางรอง	0	0	0	0	0	0	0	2	0	0
โนนดินแดง	0	0	0	0	0	0	0	8	0	0
โนนสุวรรณ	0	0	0	0	0	0	33	43	0	0
ปะคำ	0	0	0	0	0	610	130	40	0	610
ละหานทราย	0	0	0	0	0	54	9	186	0	54

ตารางที่ 14 พื้นที่เขตส่งเสริมการปลูกข้าวโพดเลี้ยงสัตว์ที่อยู่ในระดับ 50 กิโลเมตร และ 100 กิโลเมตร รอบสถานประกอบการ (ต่อ)

ชื่อสถานประกอบการ	พื้นที่ปลูกในรัศมี 50 กม. (ไร่)				พื้นที่ปลูกในรัศมี 100 กม. (ไร่)				รวม (S1+S2) ในรัศมี 50 กม. (ไร่)	รวม (S1+S2) ในรัศมี 100 กม. (ไร่)
	S1	S2	S3	N	S1	S2	S3	N		
บุรีรัมย์										
ลำปลายมาศ	0	0	0	0	0	0	16	0	0	16
หนองกี่	0	6	5	3	0	0	6	25	3	6
หนองหงส์	0	0	0	0	0	0	8	0	5	8
121. บริษัท คาร์กิลล์สยาม จำกัด	547	176,269	7,397	22,719	623	367,129	103,343	37,524	176,816	367,752
ชัยภูมิ	0	0	0	0	37	15,782	2,857	870	0	15,819
จัตุรัส	0	0	0	0	24	8,971	809	576	0	8,995
ซับใหญ่	0	0	0	0	0	1,582	316	145	0	1,582
เทพสถิต	0	0	0	0	0	2,027	1,545	28	0	2,027
เนินสง่า	0	0	0	0	0	42	44	3	0	42
บ้านเขว้า	0	0	0	0	13	0	0	24	0	13
บ้านหนองจรนงค์	0	0	0	0	0	3,159	66	88	0	3,159
หนองบัวระเหว	0	0	0	0	0	0	78	6	0	0
นครราชสีมา	547	176,269	7,397	22,719	586	350,704	100,299	36,561	176,816	351,290
ขามทะเลสอ	0	3,690	409	317	0	3,690	409	317	3,690	3,690
ขามสะแกแสง	0	1,168	0	1,331	0	1,818	84	6,306	1,168	1,818
คง	0	0	0	0	0	2	7	69	0	2
ครบุรี	0	3	23	0	0	1,099	245	60	3	1,099
จักราช	0	29	0	0	0	77	0	0	29	77
เฉลิมพระเกียรติ	0	112	24	18	0	112	24	18	112	112
ชุมพวง	0	0	0	0	0	13	0	0	0	13
โชคชัย	0	143	98	69	0	143	98	69	143	143
ด่านขุนทด	469	44,798	1,059	3,909	507	82,139	6,680	4,972	45,266	82,646
เทพารักษ์	0	19	0	0	0	27,949	8,405	481	19	27,949
โนนแดง	0	0	0	0	0	0	0	3	0	0
โนนไทย	0	24,228	0	6,353	0	24,228	0	6,353	24,228	24,228
โนนสูง	0	2	0	28	0	2	0	65	2	2
บ้านเหลื่อม	0	0	0	0	0	24	8	124	0	24

ตารางที่ 14 พื้นที่เขตส่งเสริมการปลูกข้าวโพดเลี้ยงสัตว์ที่อยู่ในรัศมี 50 กิโลเมตร และ 100 กิโลเมตร รอบสถานประกอบการ (ต่อ)

ชื่อสถานประกอบการ	พื้นที่ปลูกในรัศมี 50 กม. (ไร่)				พื้นที่ปลูกในรัศมี 100 กม. (ไร่)				รวม (S1+S2) ในรัศมี 50 กม. (ไร่)	รวม (S1+S2) ในรัศมี 100 กม. (ไร่)
	S1	S2	S3	N	S1	S2	S3	N		
นครราชสีมา										
ปักธงชัย	78	4,027	179	1,525	78	4,203	276	1,525	4,105	4,281
ปากช่อง	0	13,667	199	73	0	96,414	41,097	2,304	13,667	96,414
พระทองคำ	0	7,753	48	1,644	0	8,072	56	1,671	7,753	8,072
พิมาย	0	0	0	0	0	297	0	5	0	297
เมืองนครราชสีมา	0	5,966	32	467	0	5,966	32	467	5,966	5,966
วังน้ำเขียว	0	3,952	567	320	0	13,339	30,722	4,589	3,952	13,339
สีคิ้ว	0	31,095	2,499	2,728	0	40,701	8,619	2,843	31,095	40,701
สีดา	0	0	0	0	0	0	0	4	0	0
สูงเนิน	0	35,601	2,216	3,932	0	35,601	2,216	3,932	35,601	35,601
เสิงสาง	0	0	0	0	0	1,066	356	176	0	1,066
หนองบุญมาก	0	17	43	4	0	3,699	966	114	17	3,699
ห้วยแถลง	0	0	0	0	0	52	0	94	0	52
บุรีรัมย์	0	0	0	0	0	643	187	93	0	643
ชำนิ	0	0	0	0	0	2	0	0	0	2
นางรอง	0	0	0	0	0	0	0	2	0	0
โนนสุวรรณ	0	0	0	0	0	0	33	43	0	0
ปะคำ	0	0	0	0	0	610	130	40	0	610
ลำปลายมาศ	0	0	0	0	0	16	0	0	0	16
หนองกี่	0	0	0	0	0	6	25	3	0	6
หนองหงส์	0	0	0	0	0	8	0	5	0	8
122. บริษัท เจริญโภคภัณฑ์อาหาร จำกัด (มหาชน) หรือ ซีพีเอฟ (ประเทศไทย) จำกัด (มหาชน) (โรงงานผลิตอาหารสัตว์ โคกกรวด)	578	178,565	8,203	22,354	623	367,129	103,343	37,524	179,143	367,752
ชัยภูมิ	0	0	0	0	37	15,782	2,857	870	0	15,819
จัตุรัส	0	0	0	0	24	8,971	809	576	0	8,995
ซับใหญ่	0	0	0	0	0	1,582	316	145	0	1,582

ตารางที่ 14 พื้นที่เขตส่งเสริมการปลูกข้าวโพดเลี้ยงสัตว์ที่อยู่ใกล้รัศมี 50 กิโลเมตร และ 100 กิโลเมตร รอบสถานประกอบการ (ต่อ)

ชื่อสถานประกอบการ	พื้นที่ปลูกในรัศมี 50 กม. (ไร่)				พื้นที่ปลูกในรัศมี 100 กม. (ไร่)				รวม (S1+S2) ในรัศมี 50 กม. (ไร่)	รวม (S1+S2) ในรัศมี 100 กม. (ไร่)
	S1	S2	S3	N	S1	S2	S3	N		
ชัยภูมิ										
เทพสถิต	0	0	0	0	0	2,027	1,545	28	0	2,027
เนินสง่า	0	0	0	0	0	42	44	3	0	42
บ้านเขว้า	0	0	0	0	13	0	0	24	0	13
บ้านหันจันทรงค์	0	0	0	0	0	3,159	66	88	0	3,159
หนองบัวระเหว	0	0	0	0	0	0	78	6	0	0
นครราชสีมา	578	178,565	8,203	22,354	586	350,704	100,299	36,561	179,143	351,290
ขามทะเลสอ	0	3,690	409	317	0	3,690	409	317	3,690	3,690
ขามสะแกแสง	0	1,094	0	1,002	0	1,818	84	6,306	1,094	1,818
คง	0	0	0	0	0	2	7	69	0	2
ครบุรี	0	3	23	0	0	1,099	245	60	3	1,099
จักราช	0	29	0	0	0	77	0	0	29	77
เฉลิมพระเกียรติ	0	112	24	18	0	112	24	18	112	112
ชุมพวง	0	0	0	0	0	13	0	0	0	13
โชคชัย	0	143	98	69	0	143	98	69	143	143
ด่านขุนทด	499	44,678	1,059	3,857	507	82,139	6,680	4,972	45,178	82,646
เทพารักษ์	0	19	0	0	0	27,949	8,405	481	19	27,949
โนนแดง	0	0	0	0	0	0	0	3	0	0
โนนไทย	0	24,228	0	6,353	0	24,228	0	6,353	24,228	24,228
โนนสูง	0	2	0	28	0	2	0	65	2	2
บ้านเหลื่อม	0	0	0	0	0	24	8	124	0	24
ปักธงชัย	78	4,201	260	1,525	78	4,203	276	1,525	4,280	4,281
ปากช่อง	0	15,160	546	75	0	96,414	41,097	2,304	15,160	96,414
พระทองคำ	0	7,698	2	1,644	0	8,072	56	1,671	7,698	8,072
พิมาย	0	0	0	0	0	297	0	5	0	297
เมืองนครราชสีมา	0	5,966	32	467	0	5,966	32	467	5,966	5,966
วังน้ำเขียว	0	4,630	895	320	0	13,339	30,722	4,589	4,630	13,339
สีคิ้ว	0	31,294	2,596	2,743	0	40,701	8,619	2,843	31,294	40,701

ตารางที่ 14 พื้นที่เขตส่งเสริมการปลูกข้าวโพดเลี้ยงสัตว์ที่อยู่ในรัศมี 50 กิโลเมตร และ 100 กิโลเมตร รอบสถานประกอบการ (ต่อ)

ชื่อสถานประกอบการ	พื้นที่ปลูกในรัศมี 50 กม. (ไร่)				พื้นที่ปลูกในรัศมี 100 กม. (ไร่)				รวม (S1+S2) ในรัศมี 50 กม. (ไร่)	รวม (S1+S2) ในรัศมี 100 กม. (ไร่)
	S1	S2	S3	N	S1	S2	S3	N		
นครราชสีมา										
ลีดตา	0	0	0	0	0	0	0	0	4	0
สูงเนิน	0	35,601	2,216	3,932	0	35,601	2,216	3,932	35,601	35,601
เสิงสาง	0	0	0	0	0	1,066	356	176	0	1,066
หนองบุญมาก	0	17	43	4	0	3,699	966	114	17	3,699
ห้วยแถลง	0	0	0	0	0	52	0	94	0	52
บุรีรัมย์	0	0	0	0	0	643	187	93	0	643
ชำนิ	0	0	0	0	0	2	0	0	0	2
นางรอง	0	0	0	0	0	0	0	2	0	0
โนนสุวรรณ	0	0	0	0	0	0	33	43	0	0
ปะคำ	0	0	0	0	0	610	130	40	0	610
ลำปลายมาศ	0	0	0	0	0	16	0	0	0	16
หนองกี่	0	0	0	0	0	6	25	3	0	6
หนองหงส์	0	0	0	0	0	8	0	5	0	8
123. บริษัท ชัยวัฒนาฉัญญะ จำกัด										
ร้อยเอ็ด	0	437	3	633	0	1,122	909	2,061	437	1,122
พนมไพร	0	0	0	0	0	0	11	4	0	0
เสถภูมิ	0	0	0	0	0	0	0	4	0	0
ศรีสะเกษ	0	410	0	571	0	1,037	828	1,879	410	1,037
กันทรลักษ์	0	0	0	0	0	180	351	83	0	180
กันทรารมย์	0	210	0	563	0	210	0	563	210	210
อุษัณห์	0	0	0	0	0	0	0	11	0	0
ขุนหาญ	0	0	0	0	0	89	173	13	0	89
น้ำเกลี้ยง	0	0	0	0	0	44	26	30	0	44
โนนคูณ	0	0	0	0	0	0	0	9	0	0
เบญจลักษ์	0	0	0	0	0	75	0	112	0	75
ปรางค์กู่	0	0	0	0	0	0	0	13	0	0
พยุห์	0	0	0	0	0	0	0	34	0	0

ตารางที่ 14 พื้นที่เขตส่งเสริมการปลูกข้าวโพดเลี้ยงสัตว์ที่อยู่รัศมี 50 กิโลเมตร และ 100 กิโลเมตร รอบสถานประกอบการ (ต่อ)

ชื่อสถาน ประกอบการ	พื้นที่ปลูกในรัศมี 50 กม. (ไร่)				พื้นที่ปลูกในรัศมี 100 กม. (ไร่)				รวม (S1+S2) ในรัศมี 50 กม. (ไร่)	รวม (S1+S2) ในรัศมี 100 กม. (ไร่)
	S1	S2	S3	N	S1	S2	S3	N		
ศรีสะเกษ										
โพธิ์ศรีสุวรรณ	0	0	0	0	0	0	0	0	2	0
ภูสิงห์	0	0	0	0	0	24	0	0	0	24
เมืองศรีสะเกษ	0	15	0	7	0	15	0	7	15	15
ยางชุมน้อย	0	185	0	0	0	185	0	0	185	185
ราชโศภิต	0	0	0	1	0	0	0	1	0	0
วังหิน	0	0	0	0	0	3	0	10	0	3
ศรีรัตนะ	0	0	0	0	0	212	277	981	0	212
ห้วยทับทัน	0	0	0	0	0	0	0	11	0	0
สุรินทร์	0	0	0	0	0	0	0	1	0	0
สนม	0	0	0	0	0	0	0	1	0	0
อำนาจเจริญ	0	3	0	12	0	8	0	15	3	8
ขามเฒ่า	0	0	0	0	0	5	0	3	0	5
ห้วยตะพาน	0	3	0	12	0	3	0	12	3	3
อุบลราชธานี	0	25	3	49	0	77	71	163	25	77
เขื่องใน	0	7	0	19	0	7	0	19	7	7
เดชอุดม	0	0	0	0	0	10	0	65	0	10
ตระการพืชผล	0	0	0	0	0	6	0	0	0	6
ทุ่งศรีอุดม	0	0	0	0	0	0	0	45	0	0
น้ำขุ่น	0	0	0	0	0	6	30	2	0	6
พิบูลมังสาหาร	0	0	0	0	0	22	37	2	0	22
ม่วงสามสิบ	0	0	3	0	0	0	3	0	0	0
วารินชำราบ	0	0	0	31	0	0	0	31	0	0
สว่างวีระวงศ์	0	18	0	0	0	26	0	0	18	26
124. บริษัท ชัยอุดมพืชผล จำกัด	0	730	859	1,440	0	1,143	896	2,058	730	1,143
ศรีสะเกษ										
กันทรลักษ์	0	702	828	1,329	0	1,050	828	1,879	702	1,050
กันทรารมย์	0	183	351	83	0	183	351	83	183	183
กันทรารมย์	0	47	0	52	0	210	0	563	47	210

ตารางที่ 14 พื้นที่เขตส่งเสริมการปลูกข้าวโพดเลี้ยงสัตว์ที่อยู่ในรัศมี 50 กิโลเมตร และ 100 กิโลเมตร รอบสถานประกอบการ (ต่อ)

ชื่อสถานประกอบการ	พื้นที่ปลูกในรัศมี 50 กม. (ไร่)				พื้นที่ปลูกในรัศมี 100 กม. (ไร่)				รวม (S1+S2) ในรัศมี 50 กม. (ไร่)	รวม (S1+S2) ในรัศมี 100 กม. (ไร่)		
	S1	S2	S3	N	S1	S2	S3	N				
ศรีสะเกษ												
ชุมชนอ้อ	0	0	0	6	0	0	0	0	0	11	0	0
ขุนหาญ	0	89	173	13	0	89	173	13	89	13	89	89
น้ำเกลี้ยง	0	44	26	30	0	44	26	30	44	30	44	44
โนนคูณ	0	0	0	9	0	0	0	9	0	9	0	0
เบญจลักษณ์	0	75	0	112	0	75	0	112	75	112	75	75
ปรางค์กู่	0	0	0	0	0	0	0	13	0	13	0	0
พยุห์	0	0	0	34	0	0	0	34	0	34	0	0
โพธิ์ศรีสุวรรณ	0	0	0	0	0	0	0	2	0	2	0	0
ภูสิงห์	0	33	0	0	0	33	0	0	33	0	33	33
เมืองศรีสะเกษ	0	15	0	7	0	15	0	7	15	7	15	15
ยางชุมน้อย	0	0	0	0	0	185	0	0	0	0	0	185
ราชเฝ้าขลุ	0	0	0	0	0	0	0	1	0	1	0	0
วังหิน	0	3	0	4	0	3	0	10	3	10	3	3
ศรีรัตนะ	0	212	277	981	0	212	277	981	212	981	212	212
ห้วยทับทัน	0	0	0	0	0	0	0	11	0	11	0	0
สุรินทร์	0	0	0	0	0	0	0	13	0	13	0	0
สนม	0	0	0	0	0	0	0	1	0	1	0	0
สังขะ	0	0	0	0	0	0	0	12	0	12	0	0
อุบลราชธานี	0	28	31	112	0	93	68	166	28	166	28	93
เขื่องใน	0	0	0	0	0	7	0	19	0	19	0	7
เดชอุดม	0	0	0	65	0	10	0	65	0	65	0	10
ทุ่งศรีอุดม	0	0	0	45	0	0	0	45	0	45	0	0
น้ำขุ่น	0	8	31	2	0	8	31	2	8	2	8	8
น้ำเงิน	0	20	0	0	0	20	0	0	20	0	20	20
บุณฑริก	0	0	0	0	0	0	0	4	0	4	0	0
พิบูลมังสาหาร	0	0	0	0	0	22	37	2	22	2	0	22
วารินชำราบ	0	0	0	0	0	0	0	31	0	31	0	0

ตารางที่ 14 พื้นที่เขตส่งเสริมการปลูกข้าวโพดเลี้ยงสัตว์ที่อยู่ไนรัศมี 50 กิโลเมตร และ 100 กิโลเมตร รอบสถานประกอบการ (ต่อ)

ชื่อสถานประกอบการ	พื้นที่ปลูกไนรัศมี 50 กม. (ไร่)				พื้นที่ปลูกไนรัศมี 100 กม. (ไร่)				รวม (S1+S2) ในรัศมี 50 กม. (ไร่)	รวม (S1+S2) ในรัศมี 100 กม. (ไร่)
	S1	S2	S3	N	S1	S2	S3	N		
อุบลราชธานี										
สว่างวีระวงศ์	0	0	0	0	0	26	0	0	0	26
125. บริษัท ซีพีเอฟ (ประเทศไทย) จำกัด (มหาชน)										
ศรีสะเกษ	0	903	888	1,972	0	1,146	900	2,070	903	1,146
กันทรลักษ์	0	849	828	1,830	0	1,050	828	1,879	849	1,050
กันทรารมย์	0	180	351	83	0	183	351	83	180	183
อุษธานี	0	210	0	563	0	210	0	563	210	210
ขุนหาญ	0	0	0	0	0	0	0	11	0	0
น้ำเกลี้ยง	0	73	173	13	0	89	173	13	73	89
โนนคูณ	0	44	26	30	0	44	26	30	44	44
เบญจลักษ์	0	0	0	9	0	0	0	9	0	0
ปรางค์กู่	0	75	0	112	0	75	0	112	75	75
พยุห์	0	0	0	0	0	0	0	13	0	0
โพธิ์ศรีสุวรรณ	0	0	0	34	0	0	0	34	0	0
ภูสิงห์	0	0	0	0	0	0	0	2	0	0
เมืองศรีสะเกษ	0	15	0	7	0	15	0	7	15	15
ยางชุมน้อย	0	40	0	0	0	185	0	0	40	185
ราชโศภิต	0	0	0	0	0	0	0	1	0	0
วังหิน	0	0	0	0	0	3	0	10	0	3
ศรีรัตนะ	0	212	277	981	0	212	277	981	212	212
ห้วยทับทัน	0	0	0	0	0	0	0	11	0	0
สุรินทร์	0	0	0	0	0	0	0	13	0	0
สนม	0	0	0	0	0	0	0	1	0	0
สังขะ	0	0	0	0	0	0	0	12	0	0
อำนาจเจริญ	0	0	0	0	0	3	0	12	0	3
ห้วยตะพาน	0	0	0	0	0	3	0	12	0	3
อุบลราชธานี	0	54	60	142	0	93	72	166	54	93
เขื่องใน	0	0	0	0	0	7	0	19	0	7

ตารางที่ 14 พื้นที่เขตส่งเสริมการปลูกข้าวโพดเลี้ยงสัตว์ที่อยู่ในรัศมี 50 กิโลเมตร และ 100 กิโลเมตร รอบสถานประกอบการ (ต่อ)

ชื่อสถานประกอบการ	พื้นที่ปลูกในรัศมี 50 กม. (ไร่)				พื้นที่ปลูกในรัศมี 100 กม. (ไร่)				รวม (S1+S2) ในรัศมี 50 กม. (ไร่)	รวม (S1+S2) ในรัศมี 100 กม. (ไร่)
	S1	S2	S3	N	S1	S2	S3	N		
อุบลราชธานี										
เดชอุดม	0	10	0	65	0	10	0	65	10	10
ทุ่งศรีอุดม	0	0	0	45	0	0	0	45	0	0
น้ำขุ่น	0	8	31	2	0	8	31	2	8	8
น้ำยืน	0	20	0	0	0	20	0	0	20	20
บุณฑริก	0	0	0	0	0	0	0	4	0	0
พิบูลมังสาหาร	0	16	29	0	0	22	37	2	16	22
ม่วงสามสิบ	0	0	0	0	0	0	3	0	0	0
วารินชำราบ	0	0	0	31	0	0	0	0	0	0
สว่างวีระวงศ์	0	0	0	0	0	26	0	0	0	26
126. บริษัท ดองเอ อกริ-ทรอด จำกัด	534	167,907	25,976	11,507	623	342,909	60,479	32,682	168,441	343,532
ชัยภูมิ	27	15,900	2,919	1,000	37	16,218	3,060	1,484	15,926	16,255
เกษตรสมบูรณ์	0	0	0	0	0	34	0	0	0	34
คอนสวรรค์	0	0	0	0	0	2	3	0	0	2
จัตุรัส	24	8,938	809	571	24	8,971	809	576	8,962	8,995
ซับใหญ่	0	1,582	316	145	0	1,582	316	145	1,582	1,582
เทพสถิต	0	2,111	1,545	33	0	2,111	1,545	33	2,111	2,111
เนินสง่า	0	42	44	0	0	42	44	3	42	42
บ้านเขว้า	2	0	0	0	13	0	0	24	3	13
บ้านหันฉัตร	0	3,159	66	88	0	3,159	66	88	3,159	3,159
ภักดีชุมพล	0	51	62	142	0	174	122	510	51	174
เมืองชัยภูมิ	0	0	0	0	0	11	0	8	0	11
หนองบัวแดง	0	0	0	0	0	89	78	77	0	89
หนองบัวระเหว	0	17	78	20	0	43	78	20	17	43
นครราชสีมา	507	152,007	23,057	10,507	586	326,690	57,419	31,198	152,515	327,276
ขามทะเลสอ	0	95	113	10	0	3,690	409	317	95	3,690

ตารางที่ 14 พื้นที่เขตส่งเสริมการปลูกข้าวโพดเลี้ยงสัตว์ที่อยู่ในรัศมี 50 กิโลเมตร และ 100 กิโลเมตร รอบสถานประกอบการ (ต่อ)

ชื่อสถานประกอบการ	พื้นที่ปลูกในรัศมี 50 กม. (ไร่)				พื้นที่ปลูกในรัศมี 100 กม. (ไร่)				รวม (S1+S2) ในรัศมี 50 กม. (ไร่)	รวม (S1+S2) ในรัศมี 100 กม. (ไร่)
	S1	S2	S3	N	S1	S2	S3	N		
นครราชสีมา										
ขามสะแกแสง	0	0	0	0	0	1,818	84	6,306	0	1,818
คง	0	0	0	0	0	2	7	69	0	2
เฉลิมพระเกียรติ	0	0	0	0	0	112	24	18	0	112
โชคชัย	0	0	0	0	0	33	0	34	0	33
ด่านขุนทด	507	82,139	6,674	4,972	507	82,139	6,680	4,972	82,646	82,646
เทพารักษ์	0	27,949	8,405	481	0	27,949	8,405	481	27,949	27,949
โนนไทย	0	13,438	0	3,242	0	24,228	0	6,353	13,438	24,228
โนนสูง	0	0	0	0	0	2	0	65	0	2
บ้านเหลื่อม	0	0	0	0	0	24	8	124	0	24
ปักธงชัย	0	0	0	0	78	2,411	178	1,511	0	2,489
ปากช่อง	0	0	0	0	0	89,572	29,485	1,725	0	89,572
พระทองคำ	0	6,443	0	1,353	0	8,072	56	1,671	6,443	8,072
เมืองนครราชสีมา	0	0	0	0	0	5,966	32	467	0	5,966
วังน้ำเขียว	0	0	0	0	0	4,371	1,216	311	0	4,371
สีคิ้ว	0	21,743	7,866	449	0	40,701	8,619	2,843	21,743	40,701
สูงเนิน	0	200	0	0	0	35,601	2,216	3,932	200	35,601
127. บริษัท ทีวายเอ็น ทรานสปอร์ต จำกัด	507	244,452	28,628	25,558	623	365,368	102,852	37,788	244,960	365,991
ขอนแก่น										
วางน้อย	0	0	0	0	0	0	8	0	0	0
ชัยภูมิ	0	15,384	2,615	820	37	16,134	2,982	1,407	15,384	16,171
เกษตรสมบูรณ์	0	0	0	0	0	26	0	0	0	26
คอนสวรรค์	0	0	0	0	0	0	3	0	0	0
จัตุรัส	0	8,865	809	559	24	8,971	809	576	8,865	8,995
ซับใหญ่	0	1,325	167	145	0	1,582	316	145	1,325	1,582
เทพสถิต	0	1,993	1,529	28	0	2,111	1,545	33	1,993	2,111
เนินสง่า	0	42	44	0	0	42	44	3	42	42
บ้านเขว้า	0	0	0	0	13	0	0	24	0	13

ตารางที่ 14 พื้นที่เขตส่งเสริมการปลูกข้าวโพดเลี้ยงสัตว์ที่อยู่ในรัศมี 50 กิโลเมตร และ 100 กิโลเมตร รอบสถานประกอบการ (ต่อ)

ชื่อสถาน ประกอบการ	พื้นที่ปลูกในรัศมี 50 กม. (ไร่)				พื้นที่ปลูกในรัศมี 100 กม. (ไร่)				รวม (S1+S2) ในรัศมี 50 กม. (ไร่)	รวม (S1+S2) ในรัศมี 100 กม. (ไร่)
	S1	S2	S3	N	S1	S2	S3	N		
ขอนแก่น										
บ้านหนองจันทร์	0	3,159	66	88	0	3,159	66	88	3,159	3,159
ภักดีชุมพล	0	0	0	0	0	174	122	510	0	174
เมืองชัยภูมิ	0	0	0	0	0	11	0	8	0	11
หนองบัวแดง	0	0	0	0	0	15	0	0	0	15
หนองบัวระเหว	0	0	0	0	0	43	78	20	0	43
นครราชสีมา	507	229,069	26,013	24,738	586	349,231	99,862	36,378	229,576	349,816
ขามทะเลสอ	0	3,690	409	317	0	3,690	409	317	3,690	3,690
ขามสะแกแสง	0	1,739	44	4,578	0	1,818	84	6,306	1,739	1,818
คง	0	0	0	15	0	2	7	69	0	2
ครบุรี	0	0	0	0	0	738	181	54	0	738
จักราช	0	0	0	0	0	77	0	0	0	77
เฉลิมพระเกียรติ	0	0	0	0	0	112	24	18	0	112
ชุมพวง	0	0	0	0	0	13	0	0	0	13
โชคชัย	0	0	0	0	0	143	98	69	0	143
ด่านขุนทด	507	82,139	6,680	4,972	507	82,139	6,680	4,972	82,646	82,646
เทพารักษ์	0	27,949	8,405	481	0	27,949	8,405	481	27,949	27,949
โนนแดง	0	0	0	0	0	0	0	3	0	0
โนนไทย	0	24,228	0	6,353	0	24,228	0	6,353	24,228	24,228
โนนสูง	0	2	0	0	0	2	0	65	2	2
บ้านเหลื่อม	0	0	0	0	0	24	8	124	0	24
ปักธงชัย	0	134	0	52	78	4,203	276	1,525	134	4,281
ปากช่อง	0	32	0	0	0	96,414	41,097	2,304	32	96,414
พระทองคำ	0	8,072	56	1,671	0	8,072	56	1,671	8,072	8,072
พิมาย	0	0	0	0	0	297	0	5	0	297
เมืองนครราชสีมา	0	5,906	0	463	0	5,966	32	467	5,906	5,966
วังน้ำเขียว	0	0	0	0	0	13,339	30,722	4,589	0	13,339
สีคิ้ว	0	40,701	8,523	2,465	0	40,701	8,619	2,843	40,701	40,701

ตารางที่ 14 พื้นที่เขตส่งเสริมการปลูกข้าวโพดเลี้ยงสัตว์ที่อยู่ในรัศมี 50 กิโลเมตร และ 100 กิโลเมตร รอบสถานประกอบการ (ต่อ)

ชื่อสถาน ประกอบการ	พื้นที่ปลูกในรัศมี 50 กม. (ไร่)				พื้นที่ปลูกในรัศมี 100 กม. (ไร่)				รวม (S1+S2) ในรัศมี 50 กม. (ไร่)	รวม (S1+S2) ในรัศมี 100 กม. (ไร่)
	S1	S2	S3	N	S1	S2	S3	N		
นครราชสีมา										
สิตา	0	0	0	0	0	0	0	0	4	0
สูงเนิน	0	34,479	1,897	3,372	0	35,601	2,216	3,932	34,479	35,601
เสิงสาง	0	0	0	0	0	4	0	0	0	4
หนองบุญมาก	0	0	0	0	0	3,648	949	114	0	3,648
ห้วยแถลง	0	0	0	0	0	52	0	94	0	52
บุรีรัมย์	0	0	0	0	0	4	0	3	0	4
หนองกี่	0	0	0	0	0	4	0	3	0	4
128. บริษัท ทรูฟลัส อะโกร จำกัด										
ขอนแก่น	174	58,817	37,602	32,296	227	112,142	75,323	88,737	58,991	112,369
ชุมแพ	0	0	0	0	0	1,854	100	294	0	1,854
ภูผามาน	0	0	0	0	0	115	32	153	0	115
ภูเวียง	0	0	0	0	0	1,072	0	88	0	1,072
เวียงเก่า	0	0	0	0	0	10	0	10	0	10
สีชมพู	0	0	0	0	0	20	4	11	0	20
ชัยภูมิ	0	0	0	0	0	638	64	32	0	638
เกษตรสมบูรณ์	0	0	0	0	0	331	39	468	0	331
คอนสาร	0	0	0	0	0	0	2	0	0	0
ภูเขียว	0	0	0	0	0	323	37	468	0	323
เลย	174	55,445	28,353	26,999	207	105,144	64,849	79,519	55,618	105,351
เชียงคาน	0	1,473	450	1,909	0	10,202	1,821	5,714	1,473	10,202
ด่านซ้าย	0	0	0	2,078	0	18,909	20,266	31,449	0	18,909
ท่าลี่	0	29	24	20	0	91	39	20	29	91
นาด้วง	19	1,440	2,871	992	19	1,440	2,871	992	1,458	1,458
นาแห้ว	0	0	0	0	0	276	1,346	2,464	0	276
ปากชม	0	117	104	39	33	12,427	11,006	13,914	117	12,460
ผาขาว	0	2,709	1,744	1,332	0	2,709	1,744	1,332	2,709	2,709
ภูกระดึง	0	702	3,272	1,219	0	2,446	5,747	1,959	702	2,446

ตารางที่ 14 พื้นที่เขตส่งเสริมการปลูกข้าวโพดเลี้ยงสัตว์ที่อยู่ในรัศมี 50 กิโลเมตร และ 100 กิโลเมตร รอบสถานประกอบการ (ต่อ)

ชื่อสถานประกอบการ	พื้นที่ปลูกในรัศมี 50 กม. (ไร่)				พื้นที่ปลูกในรัศมี 100 กม. (ไร่)				รวม (S1+S2) ในรัศมี 50 กม. (ไร่)	รวม (S1+S2) ในรัศมี 100 กม. (ไร่)
	S1	S2	S3	N	S1	S2	S3	N		
เลย										
ภูเรือ	0	5,684	4,099	6,872	0	13,353	4,220	9,135	5,684	13,353
ภูหลวง	0	8,228	3,359	4,829	0	8,228	3,359	4,829	8,228	8,228
เมืองเลย	3	10,993	7,425	2,954	3	10,993	7,425	2,954	10,996	10,996
วังสะพุง	152	20,090	3,593	3,923	152	20,090	3,593	3,923	20,242	20,242
หนองหิน	0	1,379	361	407	0	1,379	361	407	1,379	1,379
เอราวัณ	0	2,601	1,050	423	0	2,601	1,050	423	2,601	2,601
หนองคาย	0	0	0	0	0	34	57	163	0	34
ท่าบ่อ	0	0	0	0	0	0	57	42	0	0
โพธิ์ตาก	0	0	0	0	0	6	0	74	0	6
สระใคร	0	0	0	0	0	8	0	0	0	8
สังคม	0	0	0	0	0	19	0	47	0	19
หนองบัวลำภู	0	3,373	9,249	5,297	0	3,681	10,153	7,889	3,373	3,681
นากลาง	0	288	1,176	653	0	366	1,595	1,718	288	366
นาวัง	0	2,751	7,411	4,453	0	2,751	7,411	4,453	2,751	2,751
โนนสัง	0	0	0	0	0	0	0	17	0	0
เมืองหนองบัวลำภู	0	0	0	6	0	39	103	576	0	39
ศรีบุญเรือง	0	108	189	3	0	112	189	7	108	112
สุวรรณคูหา	0	225	473	181	0	413	855	1,118	225	413
อุดรธานี	0	0	0	0	20	1,100	126	405	0	1,119
กุดจับ	0	0	0	0	0	19	0	2	0	19
นายาง	0	0	0	0	20	86	0	59	0	106
น้ำโสม	0	0	0	0	0	805	125	293	0	805
บ้านฝ่อ	0	0	0	0	0	146	1	50	0	146
เมืองอุดรธานี	0	0	0	0	0	22	0	0	0	22
หนองวัวซอ	0	0	0	0	0	22	0	0	0	22
129. บริษัท นวัตกรรมเกษตร จำกัด	0	223	178	538	52	18,546	19,521	16,257	223	18,598
กาฬสินธุ์	0	0	0	0	0	24	3	0	0	24
ท่าคันโท	0	0	0	0	0	19	3	0	0	19

ตารางที่ 14 พื้นที่เขตส่งเสริมการปลูกข้าวโพดเลี้ยงสัตว์ที่อยู่ใกล้เขตส่งเสริม และ 100 กิโลเมตร รอบสถานประกอบการ (ต่อ)

ชื่อสถาน ประกอบการ	พื้นที่ปลูกในรัศมี 50 กม. (ไร่)			พื้นที่ปลูกในรัศมี 100 กม. (ไร่)			รวม (S1+S2) ในรัศมี 50 กม. (ไร่)	รวม (S1+S2) ในรัศมี 100 กม. (ไร่)
	S1	S2	N	S1	S2	N		
กาฬสินธุ์								
หนองกุงศรี	0	0	0	0	4	0	0	4
ขอนแก่น	0	0	0	0	98	1	40	98
กระนวน	0	0	0	0	10	0	14	10
เขาสวนกวาง	0	0	0	0	37	0	0	37
น้ำพอง	0	0	0	0	3	0	0	3
บ้านฝาง	0	0	0	0	0	0	0	0
ภูเวียง	0	0	0	0	10	0	16	10
เมืองขอนแก่น	0	0	0	0	10	0	0	10
เวียงเก่า	0	0	0	0	8	1	6	8
สีชมพู	0	0	0	0	8	0	4	8
อุบลรัตน์	0	0	0	0	12	0	0	12
บึงกาฬ	0	0	0	0	10	0	0	10
โซ่งสัย	0	0	0	0	10	0	0	10
เลย	0	0	0	19	13,291	8,954	6,863	13,310
เชียงคาน	0	0	0	0	0	47	14	0
น้ำตอง	0	0	0	19	1,440	2,871	992	1,458
ปากชม	0	0	0	0	5,267	3,231	4,103	5,267
ผาขาว	0	0	0	0	1,434	1,278	1,081	1,434
เมืองเลย	0	0	0	0	1,096	464	160	1,096
วังสะพุง	0	0	0	0	1,453	13	89	1,453
เอราวัณ	0	0	0	0	2,601	1,050	423	2,601
สกลนคร	0	0	0	0	1	0	8	1
สว่างแดนดิน	0	0	0	0	1	0	5	1
ส่องดาว	0	0	0	0	0	0	3	0
หนองคาย	0	72	29	200	342	284	1,052	355
ท่าบ่อ	0	14	22	26	20	57	14	20

ตารางที่ 14 พื้นที่เขตส่งเสริมการปลูกข้าวโพดเลี้ยงสัตว์ที่อยู่ในรัศมี 50 กิโลเมตร และ 100 กิโลเมตร รอบสถานประกอบการ (ต่อ)

ชื่อสถาน ประกอบการ	พื้นที่ปลูกในรัศมี 50 กม. (ไร่)				พื้นที่ปลูกในรัศมี 100 กม. (ไร่)				รวม (S1+S2) ในรัศมี 50 กม. (ไร่)	รวม (S1+S2) ในรัศมี 100 กม. (ไร่)
	S1	S2	S3	N	S1	S2	S3	N		
หนองคาย										
ฝ้ายไร่	0	0	0	0	0	48	47	228	0	48
โพธิ์ตาก	0	0	0	0	0	6	0	74	0	6
โพธิ์พิสัย	0	0	0	21	0	152	148	352	0	152
เมืองหนองคาย	0	32	0	65	0	42	13	75	32	42
รัตนวาปี	0	0	0	0	13	28	12	137	0	41
ศรีเชียงใหม่	0	0	0	0	0	0	0	12	0	0
สระใคร	0	26	7	88	0	26	7	88	26	26
สังคม	0	0	0	0	0	19	0	32	0	19
หนองบัวลำภู	0	52	148	336	0	3,681	10,153	7,889	52	3,681
นากลาง	0	50	148	75	0	366	1,595	1,718	50	366
นางัว	0	0	0	0	0	2,751	7,411	4,453	0	2,751
โนนสัง	0	0	0	0	0	0	0	17	0	0
เมืองหนองบัวลำภู	0	1	0	26	0	39	103	576	1	39
ศรีบุญเรือง	0	0	0	0	0	112	189	7	0	112
สุวรรณคูหา	0	0	0	235	0	413	855	1,118	0	413
อุดรธานี	0	99	1	2	20	1,100	126	405	99	1,119
กุดจับ	0	19	0	2	0	19	0	2	19	19
นาเยื้อง	0	0	0	0	20	86	0	59	0	106
น้ำโสม	0	0	0	0	0	805	125	293	0	805
บ้านผือ	0	37	1	0	0	146	1	50	37	146
เมืองอุดรธานี	0	22	0	0	0	22	0	0	22	22
หนองวัวซอ	0	22	0	0	0	22	0	0	22	22
130. บริษัท เบทาโกร จำกัด (มหาชน) (โรงงานปากช่อง)	51	144,665	73,851	9,244	586	346,445	100,586	28,423	144,716	347,031
ชัยภูมิ	0	0	0	0	0	7,302	1,865	166	0	7,302
จัตุรัส	0	0	0	0	0	2,139	270	53	0	2,139
เทพสถิต	0	0	0	0	0	2,024	1,529	28	0	2,024
บ้านเหลื่อม	0	0	0	0	0	3,140	66	85	0	3,140

ตารางที่ 14 พื้นที่เขตส่งเสริมการปลูกข้าวโพดเลี้ยงสัตว์ที่อยู่ในรัศมี 50 กิโลเมตร และ 100 กิโลเมตร รอบสถานประกอบการ (ต่อ)

ชื่อสถาน ประกอบการ	พื้นที่ปลูกในรัศมี 50 กม. (ไร่)				พื้นที่ปลูกในรัศมี 100 กม. (ไร่)				รวม (S1+S2) ในรัศมี 50 กม. (ไร่)	รวม (S1+S2) ในรัศมี 100 กม. (ไร่)
	S1	S2	S3	N	S1	S2	S3	N		
นครราชสีมา	51	144,665	73,851	9,244	586	339,143	98,721	28,258	144,716	339,729
ขามทะเลสอ	0	0	0	0	0	3,690	409	317	0	3,690
ครบุรี	0	0	0	0	0	193	153	55	0	193
เฉลิมพระเกียรติ	0	0	0	0	0	68	16	0	0	68
โชคชัย	0	0	0	0	0	141	98	69	0	141
ด่านขุนทด	0	9	231	0	507	82,139	6,680	4,972	9	82,646
เทพารักษ์	0	0	0	0	0	27,949	8,405	481	0	27,949
โนนไทย	0	0	0	0	0	21,694	0	5,198	0	21,694
ปักธงชัย	51	1,962	98	60	78	4,203	276	1,525	2,014	4,281
ปากช่อง	0	96,414	41,097	2,304	0	96,414	41,097	2,304	96,414	96,414
พระทองคำ	0	0	0	0	0	7,037	0	1,507	0	7,037
เมืองนครราชสีมา	0	0	0	0	0	5,966	32	467	0	5,966
วังน้ำเขียว	0	9,730	22,526	3,581	0	13,339	30,722	4,589	9,730	13,339
สีคิ้ว	0	30,526	8,507	2,657	0	40,701	8,619	2,843	30,526	40,701
สูงเนิน	0	6,023	1,393	642	0	35,601	2,216	3,932	6,023	35,601
หนองบุญมาก	0	0	0	0	0	7	0	0	0	7
131. บริษัท ป. ภาธร เอ็นดี ออฟ กรุ๊ป จำกัด	20	1,453	1,090	1,966	108	51,912	35,631	34,960	1,473	52,020
ขอนแก่น	0	0	0	0	0	5	0	0	0	5
เขาสวนกวาง	0	0	0	0	0	5	0	0	0	5
บึงกาฬ	0	0	0	0	0	10	0	2	0	10
โซ่พิสัย	0	0	0	0	0	10	0	0	0	10
ปากคาด	0	0	0	0	0	0	0	2	0	0
เลย	0	0	0	0	75	46,751	25,068	25,563	0	46,825
เชียงคาน	0	0	0	0	0	9,678	1,625	5,496	0	9,678
น้ำแดง	0	0	0	0	19	1,440	2,871	992	0	1,458
ปากชม	0	0	0	0	48	12,441	11,040	14,180	0	12,489
ผาขาว	0	0	0	0	0	609	336	120	0	609

ตารางที่ 14 พื้นที่เขตส่งเสริมการปลูกข้าวโพดเลี้ยงสัตว์ที่อยู่ในรัศมี 50 กิโลเมตร และ 100 กิโลเมตร รอบสถานประกอบการ (ต่อ)

ชื่อสถาน ประกอบการ	พื้นที่ปลูกในรัศมี 50 กม. (ไร่)				พื้นที่ปลูกในรัศมี 100 กม. (ไร่)				รวม (S1+S2) ในรัศมี 50 กม. (ไร่)	รวม (S1+S2) ในรัศมี 100 กม. (ไร่)
	S1	S2	S3	N	S1	S2	S3	N		
เลย										
เมืองเลย	0	0	0	0	3	10,644	7,302	2,811	0	10,647
วังสะพุง	0	0	0	0	5	9,338	843	1,540	0	9,343
เอราวัณ	0	0	0	0	0	2,601	1,050	423	0	2,601
สกลนคร	0	0	0	0	0	1	0	0	0	1
สว่างแดนดิน	0	0	0	0	0	1	0	0	0	1
หนองคาย	0	112	88	388	13	369	284	1,111	112	382
ท่าบ่อ	0	20	57	54	0	20	57	54	20	20
เผ่าไร่	0	0	0	0	0	48	47	228	0	48
โพธิ์ตาก	0	6	0	74	0	6	0	74	6	6
โพนพิสัย	0	0	11	64	0	152	148	352	0	152
เมืองหนองคาย	0	42	13	75	0	42	13	75	42	42
รัตนวาปี	0	0	0	0	13	53	12	160	0	65
ศรีเชียงใหม่	0	0	0	12	0	0	0	12	0	0
สระใคร	0	26	7	88	0	26	7	88	26	26
สังคม	0	18	0	21	0	22	0	67	18	23
หนองบัวลำภู	0	318	876	1,265	0	3,677	10,153	7,881	318	3,677
นากลาง	0	51	262	272	0	366	1,595	1,718	51	366
นาหว้า	0	0	0	0	0	2,751	7,411	4,453	0	2,751
โนนสัง	0	0	0	0	0	0	0	9	0	0
เมืองหนองบัวลำภู	0	0	0	0	0	39	103	576	0	39
ศรีบุญเรือง	0	0	0	0	0	108	189	6	0	108
สุวรรณคูหา	0	267	614	993	0	413	855	1,118	267	413
อุดรธานี	20	1,023	126	313	20	1,100	126	405	1,043	1,119
กุดจับ	0	19	0	2	0	19	0	2	19	19
นายาง	20	49	0	59	20	86	0	59	69	106
น้ำโสม	0	787	125	202	0	805	125	293	787	805
บ้านผือ	0	146	1	50	0	146	1	50	146	146

ตารางที่ 14 พื้นที่เขตส่งเสริมการปลูกข้าวโพดเลี้ยงสัตว์ที่อยู่รัศมี 50 กิโลเมตร และ 100 กิโลเมตร รอบสถานประกอบการ (ต่อ)

ชื่อสถาน ประกอบการ	พื้นที่ปลูกในรัศมี 50 กม. (ไร่)				พื้นที่ปลูกในรัศมี 100 กม. (ไร่)				รวม (S1+S2) ในรัศมี 50 กม. (ไร่)	รวม (S1+S2) ในรัศมี 100 กม. (ไร่)
	S1	S2	S3	N	S1	S2	S3	N		
อุดรธานี										
เมืองอุดรธานี	0	22	0	0	0	22	0	0	22	22
หนองวัวซอ	0	0	0	0	0	22	0	0	0	22
132. บริษัท ผ้าย เมืองเลย จำกัด	174	71,661	37,850	37,040	242	111,110	75,284	88,454	71,835	111,352
ขอนแก่น	0	0	0	0	0	1,143	65	57	0	1,143
ชุมแพ	0	0	0	0	0	87	1	0	0	87
ภูพาน	0	0	0	0	0	482	0	42	0	482
สีชมพู	0	0	0	0	0	575	64	15	0	575
ชัยภูมิ	0	0	0	0	0	0	0	133	0	0
คอนสาร	0	0	0	0	0	0	0	133	0	0
เลย	174	68,014	30,495	31,952	222	105,158	64,883	79,785	68,188	105,379
เชียงคาน	0	10,161	1,821	5,613	0	10,202	1,821	5,714	10,161	10,202
ด่านซ้าย	0	0	0	0	0	18,909	20,266	31,449	0	18,909
ท่าลี่	0	91	39	20	0	91	39	20	91	91
นาดวง	19	1,440	2,871	992	19	1,440	2,871	992	1,458	1,458
นาแห้ว	0	0	0	0	0	276	1,346	2,464	0	276
ปากชม	0	7,788	7,562	8,989	48	12,441	11,040	14,180	7,788	12,489
ผาขาว	0	0	0	0	0	2,709	1,744	1,332	0	2,709
ภูกระดึง	0	0	0	0	0	2,446	5,747	1,959	0	2,446
ภูเรือ	0	10,169	4,220	7,461	0	13,353	4,220	9,135	10,169	13,353
ภูหลวง	0	5,308	2,235	1,850	0	8,228	3,359	4,829	5,308	8,228
เมืองเลย	3	10,993	7,425	2,954	3	10,993	7,425	2,954	10,996	10,996
วังสะพุง	152	20,029	3,593	3,903	152	20,090	3,593	3,923	20,181	20,242
หนองหิน	0	383	0	41	0	1,379	361	407	383	1,379
เอราวัณ	0	1,653	729	128	0	2,601	1,050	423	1,653	2,601
หนองคาย	0	0	0	0	0	43	57	202	0	43
ท่าบ่อ	0	0	0	0	0	6	57	49	0	6
โพธิ์ตาก	0	0	0	0	0	6	0	74	0	6

ตารางที่ 14 พื้นที่เขตส่งเสริมการปลูกข้าวโพดเลี้ยงสัตว์ที่อยู่ในรัศมี 50 กิโลเมตร และ 100 กิโลเมตร รอบสถานประกอบการ (ต่อ)

ชื่อสถานประกอบการ	พื้นที่ปลูกในรัศมี 50 กม. (ไร่)				พื้นที่ปลูกในรัศมี 100 กม. (ไร่)				รวม (S1+S2) ในรัศมี 50 กม. (ไร่)	รวม (S1+S2) ในรัศมี 100 กม. (ไร่)
	S1	S2	S3	N	S1	S2	S3	N		
หนองคาย										
ศรีเชียงใหม่	0	0	0	0	0	0	0	0	12	0
สระใคร	0	0	0	0	0	8	0	0	0	8
สังคม	0	0	0	0	0	22	0	0	67	23
หนองบัวลำภู	0	3,159	7,341	4,934	0	3,681	10,153	7,872	3,159	3,681
นากลาง	0	141	591	218	0	366	1,595	1,718	141	366
นาวัง	0	2,751	6,291	4,447	0	2,751	7,411	4,453	2,751	2,751
เมืองหนองบัวลำภู	0	0	0	0	0	39	103	576	0	39
ศรีบุญเรือง	0	0	0	0	0	112	189	7	0	112
สุวรรณคูหา	0	268	459	269	0	413	855	1,118	268	413
อุดรธานี	0	488	14	154	20	1,086	126	405	488	1,106
กุดจับ	0	0	0	0	0	19	0	2	0	19
นาขุง	0	71	0	1	20	86	0	59	71	106
น้ำโสม	0	418	14	153	0	805	125	293	418	805
บ้านฝ้อ	0	0	0	0	0	146	1	50	0	146
เมืองอุดรธานี	0	0	0	0	0	8	0	0	0	8
หนองวัวซอ	0	0	0	0	0	22	0	0	0	22
133. บริษัท พี ธี โอ ฟาร์ม จำกัด	0	334	29	25	13	850	247	697	334	863
นครพนม										
ท่าอุเทน	0	15	4	1	0	27	26	3	15	27
บ้านแพง	0	0	0	0	0	5	0	0	0	5
ปลาปาก	0	3	2	0	0	3	2	0	3	3
โพนสวรรค์	0	0	0	0	0	0	0	1	0	0
เมืองนครพนม	0	0	0	0	0	7	13	0	0	7
ศรีสงคราม	0	12	3	1	0	12	3	1	12	12
บึงกาฬ	0	319	21	23	0	563	21	25	319	563
เซกา	0	139	21	0	0	139	21	0	139	139
โซ่พิสัย	0	0	0	0	0	10	0	0	0	10

ตารางที่ 14 พื้นที่เขตส่งเสริมการปลูกข้าวโพดเลี้ยงสัตว์ที่อยู่ในระดับ 50 กิโลเมตร และ 100 กิโลเมตร รอบสถานประกอบการ (ต่อ)

ชื่อสถาน ประกอบการ	พื้นที่ปลูกในรัศมี 50 กม. (ไร่)				พื้นที่ปลูกในรัศมี 100 กม. (ไร่)				รวม (S1+S2) ในรัศมี 50 กม. (ไร่)	รวม (S1+S2) ในรัศมี 100 กม. (ไร่)
	S1	S2	S3	N	S1	S2	S3	N		
บึงกาฬ										
บึงโขงหลง	0	52	0	23	0	52	0	23	0	52
ปุงดळा	0	127	0	0	0	127	0	0	0	127
ปากคาด	0	0	0	0	0	1	0	2	0	1
เมืองบึงกาฬ	0	0	0	0	0	234	0	0	0	234
ศรีวิไล	0	1	0	0	0	1	0	0	1	1
สกลนคร	0	0	4	0	0	7	4	8	0	7
พรรณานิคม	0	0	0	0	0	6	0	0	0	6
วานรนิวาส	0	0	4	0	0	0	4	0	0	0
สว่างแดนดิน	0	0	0	0	0	1	0	5	0	1
ส่องดาว	0	0	0	0	0	0	0	3	0	0
หนองคาย	0	0	0	0	13	252	197	661	0	265
เฝ้าไร่	0	0	0	0	0	48	47	228	0	48
โพนพิสัย	0	0	0	0	0	152	137	273	0	152
รัตนวาปี	0	0	0	0	13	53	12	160	0	65
134. บริษัท พุดอุดม จำกัด	623	272,131	31,244	28,338	1,246	702,241	165,556	70,605	272,754	703,487
ขอนแก่น	0	0	0	0	0	0	8	0	0	0
เวียงน้อย	0	0	0	0	0	0	8	0	0	0
ชัยภูมิ	37	15,879	2,884	883	74	31,374	5,514	2,339	15,916	31,448
เกษตรสมบูรณ์	0	0	0	0	0	34	0	0	0	34
คอนสวรรค์	0	0	0	0	0	2	3	0	0	2
จัตุรัส	24	8,971	809	576	48	17,909	1,618	1,151	8,995	17,957
ซับใหญ่	0	1,582	316	145	0	2,878	442	290	1,582	2,878
เทพสถิต	0	2,089	1,545	33	0	3,832	2,954	58	2,089	3,832
เนินสง่า	0	42	44	3	0	84	87	6	42	84
บ้านเขว้า	13	0	0	19	26	0	0	43	13	26
บ้านแท่นจรมงคล	0	3,159	66	88	0	6,318	131	176	3,159	6,318
ภักดีชุมพล	0	19	27	0	0	174	122	510	19	174

ตารางที่ 14 พื้นที่เขตส่งเสริมการปลูกข้าวโพดเลี้ยงสัตว์ที่อยู่ในรัศมี 50 กิโลเมตร และ 100 กิโลเมตร รอบสถานประกอบการ (ต่อ)

ชื่อสถาน ประกอบการ	พื้นที่ปลูกในรัศมี 50 กม. (ไร่)				พื้นที่ปลูกในรัศมี 100 กม. (ไร่)				รวม (S1+S2) ในรัศมี 50 กม. (ไร่)	รวม (S1+S2) ในรัศมี 100 กม. (ไร่)		
	S1	S2	S3	N	S1	S2	S3	N				
ชัยภูมิ												
เมืองชัยภูมิ	0	0	0	0	0	0	0	0	11	0	0	11
หนองบัวแดง	0	0	0	0	0	0	0	78	89	0	0	89
หนองบัวระเหว	0	17	78	20	0	0	0	78	43	17	17	43
นครราชสีมา	586	256,247	28,345	27,452	1,172	670,169	159,837	67,967	256,832	671,341	671,341	671,341
ขามทะเลสอ	0	3,949	530	416	0	7,380	818	634	3,949	7,380	7,380	7,380
ขามสะแกแสง	0	1,102	44	130	0	3,637	168	12,612	1,102	3,637	3,637	3,637
คง	0	0	0	0	0	4	14	137	0	4	4	4
ครบุรี	0	834	211	55	0	1,099	245	60	834	1,099	1,099	1,099
จักราช	0	77	0	0	0	99	0	1	77	99	99	99
เฉลิมพระเกียรติ	0	112	24	18	0	225	48	36	112	225	225	225
ชุมพวง	0	0	0	0	0	13	0	0	0	13	13	13
โชคชัย	0	143	98	69	0	198	98	102	143	198	198	198
ด่านขุนทด	507	90,394	7,147	5,506	1,015	164,278	13,360	9,944	90,901	165,293	165,293	165,293
เทพารักษ์	0	27,949	8,405	481	0	55,897	16,809	961	27,949	55,897	55,897	55,897
โนนแดง	0	0	0	0	0	0	0	3	0	0	0	0
โนนไทย	0	37,406	0	10,900	0	48,455	0	12,705	37,406	48,455	48,455	48,455
โนนสูง	0	2	0	46	0	3	0	129	2	3	3	3
บ้านเหลื่อม	0	0	0	0	0	48	16	248	0	48	48	48
ปักธงชัย	78	2,414	178	1,525	157	6,900	455	3,049	2,492	7,056	7,056	7,056
ปากช่อง	0	0	0	0	0	178,259	72,359	3,974	0	178,259	178,259	178,259
พระทองคำ	0	11,170	56	2,349	0	16,143	112	3,342	11,170	16,143	16,143	16,143
พิมาย	0	31	0	5	0	312	0	10	31	312	312	312
เมืองนครราชสีมา	0	5,966	32	467	0	11,932	64	935	5,966	11,932	11,932	11,932
วังน้ำเขียว	0	83	0	9	0	17,868	32,281	5,143	83	17,868	17,868	17,868
สีคิ้ว	0	32,191	7,994	1,295	0	81,401	17,237	5,686	32,191	81,401	81,401	81,401
สีดา	0	0	0	0	0	0	0	4	0	0	0	0
สูงเนิน	0	38,302	2,586	4,055	0	71,203	4,432	7,864	38,302	71,203	71,203	71,203

ตารางที่ 14 พื้นที่เขตส่งเสริมการปลูกข้าวโพดเลี้ยงสัตว์ที่อยู่ในระดับ 50 กิโลเมตร และ 100 กิโลเมตร รอบสถานประกอบการ (ต่อ)

ชื่อสถานประกอบการ	พื้นที่ปลูกในรัศมี 50 กม. (ไร่)				พื้นที่ปลูกในรัศมี 100 กม. (ไร่)				รวม (S1+S2) ในรัศมี 50 กม. (ไร่)	รวม (S1+S2) ในรัศมี 100 กม. (ไร่)
	S1	S2	S3	N	S1	S2	S3	N		
นครราชสีมา										
เสิงสาง	0	405	75	0	0	1,066	356	176	405	1,066
หนองบุญมาก	0	3,699	966	114	0	3,699	966	114	3,699	3,699
ห้วยแถลง	0	18	0	10	0	52	0	94	18	52
บุรีรัมย์	0	6	14	3	0	697	196	299	6	697
คูเมือง	0	0	0	0	0	0	0	3	0	0
ชำนิ	0	0	0	0	0	2	0	0	0	2
นางรอง	0	0	0	0	0	0	0	2	0	0
โนนดินแดง	0	0	0	0	0	0	0	8	0	0
โนนสุวรรณ	0	0	0	0	0	0	33	43	0	0
ปะคำ	0	0	0	0	0	610	130	40	0	610
เมืองบุรีรัมย์	0	0	0	0	0	0	0	9	0	0
ละหานทราย	0	0	0	0	0	54	9	186	0	54
ลำปลายมาศ	0	0	0	0	0	16	0	0	0	16
หนองกี่	0	6	14	3	0	6	25	3	6	6
หนองหงส์	0	0	0	0	0	8	0	5	0	8
135. บริษัท รุ่งเรืองวังสะพุงพืชผล จำกัด	174	64,495	36,605	34,773	227	112,142	75,337	88,913	64,669	112,369
ขอนแก่น										
ชุมแพ	0	0	0	0	0	1,854	100	294	0	1,854
ภูผามาน	0	0	0	0	0	115	32	153	0	115
ภูเวียง	0	0	0	0	0	10	0	10	0	10
เวียงเก่า	0	0	0	0	0	20	4	11	0	20
สีชมพู	0	0	0	0	0	638	64	32	0	638
ชัยภูมิ	0	0	0	0	0	331	37	468	0	331
คอนสาร	0	0	0	0	0	323	37	468	0	323
ภูเขียว	0	0	0	0	0	8	0	0	0	8
เลย	174	61,131	27,429	29,582	207	105,144	64,865	79,694	61,305	105,351
เชียงคาน	0	3,197	633	2,438	0	10,202	1,821	5,714	3,197	10,202

ตารางที่ 14 พื้นที่เขตส่งเสริมการปลูกข้าวโพดเลี้ยงสัตว์ที่อยู่ในรัศมี 50 กิโลเมตร และ 100 กิโลเมตร รอบสถานประกอบการ (ต่อ)

ชื่อสถาน ประกอบการ	พื้นที่ปลูกในรัศมี 50 กม. (ไร่)				พื้นที่ปลูกในรัศมี 100 กม. (ไร่)				รวม (S1+S2) ในรัศมี 50 กม. (ไร่)		รวม (S1+S2) ในรัศมี 100 กม. (ไร่)	
	S1	S2	S3	N	S1	S2	S3	N				
เลย												
ด่านซ้าย	0	46	0	3,361	0	18,909	20,266	31,449	46	18,909		
ท่าลี่	0	29	24	20	0	91	39	20	29	91		
นาดวง	19	1,440	2,871	992	19	1,440	2,871	992	1,458	1,458		
นาแห้ว	0	0	0	0	0	276	1,346	2,464	0	276		
ปากชม	0	455	645	669	33	12,427	11,022	14,090	455	12,460		
ผาขาว	0	2,687	1,734	1,284	0	2,709	1,744	1,332	2,687	2,709		
ภูกระดึง	0	254	1,512	718	0	2,446	5,747	1,959	254	2,446		
ภูเรือ	0	9,733	4,220	7,562	0	13,353	4,220	9,135	9,733	13,353		
ภูหลวง	0	8,228	3,359	4,829	0	8,228	3,359	4,829	8,228	8,228		
เมืองเลย	3	10,993	7,425	2,954	3	10,993	7,425	2,954	10,996	10,996		
วังสะพุง	152	20,090	3,593	3,923	152	20,090	3,593	3,923	20,242	20,242		
หนองหิน	0	1,379	361	407	0	1,379	361	407	1,379	1,379		
เอราวัณ	0	2,601	1,050	423	0	2,601	1,050	423	2,601	2,601		
หนองคาย	0	0	0	0	0	34	57	163	0	34		
ท่าบ่อ	0	0	0	0	0	0	57	42	0	0		
โพธิ์ตาก	0	0	0	0	0	6	0	74	0	6		
สระใคร	0	0	0	0	0	8	0	0	0	8		
สังคม	0	0	0	0	0	19	0	47	0	19		
หนองบัวลำภู	0	3,364	9,176	5,192	0	3,681	10,153	7,889	3,364	3,681		
นากลาง	0	281	1,165	531	0	366	1,595	1,718	281	366		
นาวัง	0	2,751	7,411	4,453	0	2,751	7,411	4,453	2,751	2,751		
โนนสัง	0	0	0	0	0	0	0	17	0	0		
เมืองหนองบัวลำภู	0	0	0	0	0	39	103	576	0	39		
ศรีบุญเรือง	0	108	179	3	0	112	189	7	108	112		
สุวรรณคูหา	0	224	421	204	0	413	855	1,118	224	413		
อุดรธานี	0	0	0	0	20	1,100	126	405	0	1,119		
กุดจับ	0	0	0	0	0	19	0	2	0	19		

ตารางที่ 14 พื้นที่เขตส่งเสริมการปลูกข้าวโพดเลี้ยงสัตว์ที่อยู่ในรัศมี 50 กิโลเมตร และ 100 กิโลเมตร รอบสถานประกอบการ (ต่อ)

ชื่อสถานประกอบการ	พื้นที่ปลูกในรัศมี 50 กม. (ไร่)				พื้นที่ปลูกในรัศมี 100 กม. (ไร่)				รวม (S1+S2) ในรัศมี 50 กม. (ไร่)	รวม (S1+S2) ในรัศมี 100 กม. (ไร่)
	S1	S2	S3	N	S1	S2	S3	N		
อุดรธานี										
นาโยง	0	0	0	0	20	86	0	59	0	106
น้ำโสม	0	0	0	0	0	805	125	293	0	805
บ้านฝื่อ	0	0	0	0	0	146	1	50	0	146
เมืองอุดรธานี	0	0	0	0	0	22	0	0	0	22
หนองวัวซอ	0	0	0	0	0	22	0	0	0	22
136. บริษัท เสี่ยงเจริญอุตสาหกรรม จำกัด	66	157,594	74,008	9,596	586	352,923	101,018	29,905	157,660	353,508
ชัยภูมิ	0	0	0	0	0	10,284	2,289	365	0	10,284
จัตุรัส	0	0	0	0	0	4,761	654	113	0	4,761
ซับใหญ่	0	0	0	0	0	341	40	136	0	341
เทพสถิต	0	0	0	0	0	2,024	1,529	28	0	2,024
ป่าพืชน์จรมรงค์	0	0	0	0	0	3,159	66	88	0	3,159
นครราชสีมา	66	157,594	74,008	9,596	586	342,638	98,730	29,539	157,660	343,224
ขามทะเลสอ	0	0	0	0	0	3,690	409	317	0	3,690
ขามสะแกแสง	0	0	0	0	0	0	0	63	0	0
ครบุรี	0	0	0	0	0	279	153	56	0	279
เฉลิมพระเกียรติ	0	0	0	0	0	112	24	18	0	112
โชคชัย	0	0	0	0	0	143	98	69	0	143
ด่านขุนทด	0	3,105	2,834	19	507	82,139	6,680	4,972	3,105	82,646
เทพารักษ์	0	0	0	0	0	27,949	8,405	481	0	27,949
โนนไทย	0	0	0	0	0	24,045	0	6,234	0	24,045
ปักธงชัย	66	2,003	98	115	78	4,203	276	1,525	2,069	4,281
ปากช่อง	0	96,414	41,097	2,304	0	96,414	41,097	2,304	96,414	96,414
พระทองคำ	0	0	0	0	0	8,051	0	1,670	0	8,051
เมืองนครราชสีมา	0	0	0	0	0	5,966	32	467	0	5,966
วังน้ำเขียว	0	8,250	19,843	3,196	0	13,339	30,722	4,589	8,250	13,339
สีคิ้ว	0	36,356	8,619	2,843	0	40,701	8,619	2,843	36,356	40,701

ตารางที่ 14 พื้นที่เขตส่งเสริมการปลูกข้าวโพดเลี้ยงสัตว์ที่อยู่ในรัศมี 50 กิโลเมตร และ 100 กิโลเมตร รอบสถานประกอบการ (ต่อ)

ชื่อสถานประกอบการ	พื้นที่ปลูกในรัศมี 50 กม. (ไร่)			พื้นที่ปลูกในรัศมี 100 กม. (ไร่)			รวม (S1+S2) ในรัศมี 50 กม. (ไร่)	รวม (S1+S2) ในรัศมี 100 กม. (ไร่)		
	S1	S2	S3	N	S1	S2			S3	N
นครราชสีมา										
สูงเนิน	0	11,466	1,518	1,119	0	35,601	2,216	3,932	11,466	35,601
หนองบุญมาก	0	0	0	0	0	7	0	0	0	7
137. บี ท็อป พลัส อิมพอร์ต เอ็กซ์พอร์ต จำกัด	3	44,560	17,541	27,706	242	107,146	68,554	84,769	44,563	107,388
เลย										
เชียงคาน	3	44,560	17,541	27,706	222	102,658	58,537	77,716	44,563	102,880
ด่านซ้าย	0	10,160	1,707	5,485	0	10,202	1,821	5,714	10,160	10,202
ท่าลี่	0	10,909	3,847	8,566	0	18,909	20,266	31,449	10,909	18,909
นาดวง	0	91	39	20	0	91	39	20	91	91
นาแห้ว	0	0	0	0	19	1,440	2,871	992	0	1,458
ปากชม	0	246	1,203	1,280	0	276	1,346	2,464	246	276
ผาขาว	0	0	208	68	48	12,441	11,040	14,180	0	12,489
ภูกระดึง	0	0	0	0	0	2,490	809	919	0	2,490
ภูเรือ	0	13,353	4,220	9,135	0	13,353	337	305	0	165
ภูหลวง	0	0	0	0	0	8,228	3,559	4,829	0	8,228
เมืองเลย	3	7,615	5,795	2,638	3	10,993	7,425	2,954	7,618	10,996
วังสะพุง	0	2,186	523	513	152	20,090	3,593	3,923	2,186	20,242
หนองหิน	0	0	0	0	0	1,379	361	407	0	1,379
เอราวัณ	0	0	0	0	0	2,601	1,050	423	0	2,601
หนองคาย	0	0	0	0	0	9	0	67	0	10
สังคม	0	0	0	0	0	9	0	67	0	10
หนองบัวลำภู	0	0	0	0	0	3,587	9,891	6,619	0	3,587
นากลาง	0	0	0	0	0	315	1,446	1,242	0	315
นาวัง	0	0	0	0	0	2,751	7,411	4,453	0	2,751
เมืองหนองบัวลำภู	0	0	0	0	0	0	0	12	0	0
ศรีบุญเรือง	0	0	0	0	0	108	179	3	0	108
สุวรรณคูหา	0	0	0	0	0	413	855	908	0	413
อุดรธานี	0	0	0	0	20	891	125	366	0	911
นาแก	0	0	0	0	20	86	0	59	0	106

ตารางที่ 14 พื้นที่เขตส่งเสริมการปลูกข้าวโพดเลี้ยงสัตว์ที่อยู่ในระดับ 50 กิโลเมตร และ 100 กิโลเมตร รอบสถานประกอบการ (ต่อ)

ชื่อสถาน ประกอบการ	พื้นที่ปลูกในรัศมี 50 กม. (ไร่)				พื้นที่ปลูกในรัศมี 100 กม. (ไร่)				รวม (S1+S2) ในรัศมี 50 กม. (ไร่)	รวม (S1+S2) ในรัศมี 100 กม. (ไร่)
	S1	S2	S3	N	S1	S2	S3	N		
อุดรธานี										
น้ำโสม	0	0	0	0	0	0	125	293	0	805
บ้านฝื่อ	0	0	0	0	0	0	0	14	0	0
138. ปัญงพรบริการ	544	176,678	16,673	21,670	623	321,803	56,494	31,714	177,222	322,426
ขอนแก่น	0	0	0	0	0	0	8	0	0	0
วางนอย	0	0	0	0	0	0	8	0	0	0
ชัยภูมิ	37	15,822	2,857	889	37	16,218	3,060	1,484	15,859	16,255
เกษตรสมบูรณ์	0	0	0	0	0	34	0	0	0	34
คอนสวรรค์	0	0	0	0	0	2	3	0	0	2
จัตุรัส	24	8,971	809	576	24	8,971	809	576	8,995	8,995
ซับใหญ่	0	1,582	316	145	0	1,582	316	145	1,582	1,582
เทพสถิต	0	2,051	1,545	33	0	2,111	1,545	33	2,051	2,111
เนินสง่า	0	42	44	3	0	42	44	3	42	42
บ้านข่า	13	0	0	24	13	0	0	24	13	13
บ้านหนองจรก	0	3,159	66	88	0	3,159	66	88	3,159	3,159
ภักดีชุมพล	0	0	0	0	0	174	122	510	0	174
เมืองชัยภูมิ	0	5	0	0	0	11	0	8	5	11
หนองบัวแดง	0	0	0	0	0	89	78	77	0	89
หนองบัวระเหว	0	12	78	20	0	43	78	20	12	43
นครราชสีมา	507	160,855	13,816	20,781	586	305,585	53,427	30,231	161,363	306,171
ขามทะเลสอ	0	1,124	231	208	0	3,690	409	317	1,124	3,690
ขามสะแกแสง	0	1,818	84	6,166	0	1,818	84	6,306	1,818	1,818
คง	0	2	7	42	0	2	7	69	2	2
จักราช	0	0	0	0	0	77	0	0	0	77
เฉลิมพระเกียรติ	0	0	0	0	0	112	24	18	0	112
ชุมพวง	0	0	0	0	0	13	0	0	0	13
โชคชัย	0	0	0	0	0	143	70	69	0	143
ด่านขุนทด	507	79,154	4,174	4,970	507	82,139	6,680	4,972	79,662	82,646

ตารางที่ 14 พื้นที่เขตส่งเสริมการปลูกข้าวโพดเลี้ยงสัตว์ที่อยู่ในรัศมี 50 กิโลเมตร และ 100 กิโลเมตร รอบสถานประกอบการ (ต่อ)

ชื่อสถานประกอบการ	พื้นที่ปลูกในรัศมี 50 กม. (ไร่)				พื้นที่ปลูกในรัศมี 100 กม. (ไร่)				รวม (S1+S2) ในรัศมี 50 กม. (ไร่)	รวม (S1+S2) ในรัศมี 100 กม. (ไร่)
	S1	S2	S3	N	S1	S2	S3	N		
นครราชสีมา										
เทพารักษ์	0	27,949	8,405	481	0	27,949	8,405	481	27,949	27,949
โนนแดง	0	0	0	0	0	0	0	3	0	0
โนนไทย	0	24,228	0	6,353	0	24,228	0	6,353	24,228	24,228
โนนสูง	0	2	0	2	0	2	0	65	2	2
บ้านเหลื่อม	0	24	8	124	0	24	8	124	24	24
ปักธงชัย	0	0	0	0	78	2,675	178	1,525	0	2,753
ปากช่อง	0	0	0	0	0	67,522	25,557	672	0	67,522
พระทองคำ	0	8,072	56	1,671	0	8,072	56	1,671	8,072	8,072
พิมาย	0	0	0	0	0	297	0	5	0	297
เมืองนครราชสีมา	0	2	0	0	0	5,966	32	467	2	5,966
วังน้ำเขียว	0	0	0	0	0	4,501	1,239	320	0	4,501
สีคิ้ว	0	11,992	167	124	0	40,701	8,619	2,843	11,992	40,701
สีดา	0	0	0	0	0	0	0	4	0	0
สูงเนิน	0	6,489	686	641	0	35,601	2,216	3,932	6,489	35,601
หนองบุญมาก	0	0	0	0	0	12	43	4	0	12
ห้วยแถลง	0	0	0	0	0	42	0	11	0	42
139. มณฑลพิราณิษฐ์	174	59,816	35,504	27,604	242	112,222	75,294	86,806	59,990	112,463
ขอนแก่น	0	0	0	0	0	1,854	123	300	0	1,854
ชุมแพ	0	0	0	0	0	115	32	153	0	115
ภูผามาน	0	0	0	0	0	1,072	0	88	0	1,072
ภูเวียง	0	0	0	0	0	10	4	16	0	10
เวียงเก่า	0	0	0	0	0	20	4	11	0	20
สีชมพู	0	0	0	0	0	638	64	32	0	638
หนองเรือ	0	0	0	0	0	0	19	0	0	0
ชัยภูมิ	0	0	0	0	0	323	37	468	0	323
คอนสาร	0	0	0	0	0	323	37	468	0	323

ตารางที่ 14 พื้นที่เขตส่งเสริมการปลูกข้าวโพดเลี้ยงสัตว์ที่อยู่ในระดับ 50 กิโลเมตร และ 100 กิโลเมตร รอบสถานประกอบการ (ต่อ)

ชื่อสถาน ประกอบการ	พื้นที่ปลูกในรัศมี 50 กม. (ไร่)				พื้นที่ปลูกในรัศมี 100 กม. (ไร่)				รวม (S1+S2) ในรัศมี 50 กม. (ไร่)	รวม (S1+S2) ในรัศมี 100 กม. (ไร่)
	S1	S2	S3	N	S1	S2	S3	N		
เลย	174	55,345	25,287	19,639	222	105,158	64,791	77,400	55,519	105,379
เชียงคาน	0	4,015	658	2,601	0	10,202	1,821	5,714	4,015	10,202
ด่านซ้าย	0	0	0	0	0	18,909	20,174	29,079	0	18,909
ท่าลี่	0	0	0	0	0	91	39	20	0	91
นาดวง	19	1,440	2,871	992	19	1,440	2,871	992	1,458	1,458
นาแห้ว	0	0	0	0	0	276	1,346	2,450	0	276
ปากชม	0	4,012	2,842	3,576	48	12,441	11,040	14,180	4,012	12,489
ผาขาว	0	2,709	1,744	1,332	0	2,709	1,744	1,332	2,709	2,709
ภูกระดึง	0	278	1,047	492	0	2,446	5,747	1,959	278	2,446
ภูเรือ	0	0	368	474	0	13,353	4,220	9,135	0	13,353
ภูหลวง	0	7,834	3,336	2,463	0	8,228	3,359	4,829	7,834	8,228
เมืองเลย	3	10,988	7,415	2,954	3	10,993	7,425	2,954	10,991	10,996
วังสะพุง	152	20,090	3,593	3,923	152	20,090	3,593	3,923	20,242	20,242
หนองหิน	0	1,379	361	407	0	1,379	361	407	1,379	1,379
เอราวัณ	0	2,601	1,050	423	0	2,601	1,050	423	2,601	2,601
หนองคาย	0	0	0	0	0	107	64	344	0	107
ท่าบ่อ	0	0	0	0	0	20	57	54	0	20
โพธิ์ตาก	0	0	0	0	0	6	0	74	0	6
เมืองหนองคาย	0	0	0	0	0	32	0	49	0	32
ศรีเชียงใหม่	0	0	0	0	0	0	0	12	0	0
สระใคร	0	0	0	0	0	26	7	88	0	26
สังคม	0	0	0	0	0	22	0	67	0	23
หนองบัวลำภู	0	3,668	10,150	7,756	0	3,681	10,153	7,889	3,668	3,681
นากลาง	0	366	1,595	1,718	0	366	1,595	1,718	366	366
นาวัง	0	2,751	7,411	4,453	0	2,751	7,411	4,453	2,751	2,751
โนนสัง	0	0	0	0	0	0	0	17	0	0
เมืองหนองบัวลำภู	0	30	100	465	0	39	103	576	30	39

ตารางที่ 14 พื้นที่เขตส่งเสริมการปลูกข้าวโพดเลี้ยงสัตว์ที่อยู่ในรัศมี 50 กิโลเมตร และ 100 กิโลเมตร รอบสถานประกอบการ (ต่อ)

ชื่อสถานประกอบการ	พื้นที่ปลูกในรัศมี 50 กม. (ไร่)				พื้นที่ปลูกในรัศมี 100 กม. (ไร่)				รวม (S1+S2) ในรัศมี 50 กม. (ไร่)	รวม (S1+S2) ในรัศมี 100 กม. (ไร่)
	S1	S2	S3	N	S1	S2	S3	N		
หนองบัวลำภู										
ศรีบุญเรือง	0	108	189	3	0	112	189	7	108	112
สุวรรณคูหา	0	413	855	1,118	0	413	855	1,118	413	413
อุดรธานี	0	803	68	209	20	1,100	126	405	803	1,119
กุดจับ	0	8	0	2	0	19	0	2	8	19
นายูง	0	35	0	0	20	86	0	59	35	106
น้ำโสม	0	761	67	206	0	805	125	293	761	805
บ้านผือ	0	0	1	0	0	146	1	50	0	146
เมืองอุดรธานี	0	0	0	0	0	22	0	0	0	22
หนองวัวซอ	0	0	0	0	0	22	0	0	0	22
140. มิตรชาวไร่	0	270	181	1,279	39	24,685	22,333	16,487	270	24,723
กาฬสินธุ์										
ท่าคันโท	0	0	0	0	0	35	3	0	0	35
หนองกุงศรี	0	0	0	0	0	19	3	0	0	19
ขอนแก่น	0	0	0	0	0	16	0	0	0	16
กระนวน	0	0	0	0	0	615	68	55	0	615
เขาสวนกวาง	0	0	0	0	0	10	0	14	0	10
น้ำพอง	0	0	0	0	0	37	0	0	0	37
บ้านฝาง	0	0	0	0	0	3	0	0	0	3
ภูเวียง	0	0	0	0	0	11	0	0	0	11
เมืองขอนแก่น	0	0	0	0	0	10	0	16	0	10
เวียงเก่า	0	0	0	0	0	10	0	0	0	10
สีชมพู	0	0	0	0	0	20	4	11	0	20
อุบลรัตน์	0	0	0	0	0	502	64	15	0	502
บึงกาฬ	0	0	0	0	0	12	0	0	0	12
โซ่พิสัย	0	0	0	0	0	10	0	0	0	10
เลย	0	0	0	0	19	18,912	11,709	7,206	0	18,931
เชียงคาน	0	0	0	0	0	0	48	23	0	0

ตารางที่ 14 พื้นที่เขตส่งเสริมการปลูกข้าวโพดเลี้ยงสัตว์ที่อยู่ในรัศมี 50 กิโลเมตร และ 100 กิโลเมตร รอบสถานประกอบการ (ต่อ)

ชื่อสถาน ประกอบการ	พื้นที่ปลูกในรัศมี 50 กม. (ไร่)				พื้นที่ปลูกในรัศมี 100 กม. (ไร่)				รวม (S1+S2) ในรัศมี 50 กม. (ไร่)	รวม (S1+S2) ในรัศมี 100 กม. (ไร่)
	S1	S2	S3	N	S1	S2	S3	N		
เลย										
นาดวง	0	0	0	0	19	1,440	2,871	992	0	1,458
ปากชม	0	0	0	0	0	4,829	2,750	3,003	0	4,829
ผาขาว	0	0	0	0	0	2,696	1,743	1,332	0	2,696
ภูกระดึง	0	0	0	0	0	1,715	1,907	701	0	1,715
เมืองเลย	0	0	0	0	0	2,784	1,119	237	0	2,784
วังสะพุง	0	0	0	0	0	2,820	191	483	0	2,820
หนองหิน	0	0	0	0	0	27	31	12	0	27
เอราวัณ	0	0	0	0	0	2,601	1,050	423	0	2,601
สกลนคร	0	0	0	0	0	1	0	8	0	1
สว่างแดนดิน	0	0	0	0	0	1	0	5	0	1
ส่องดาว	0	0	0	0	0	0	0	3	0	0
หนองคาย	0	72	7	165	0	332	275	924	72	332
ท่าบ่อ	0	14	0	12	0	20	57	54	14	20
เผ่าไร่	0	0	0	0	0	48	47	228	0	48
โพธิ์ตาก	0	0	0	0	0	6	0	74	0	6
โพนพิสัย	0	0	0	0	0	152	148	352	0	152
เมืองหนองคาย	0	32	0	65	0	42	13	75	32	42
รัตนวาปี	0	0	0	0	0	20	3	18	0	20
ศรีเชียงใหม่	0	0	0	0	0	0	0	12	0	0
สระใคร	0	26	7	88	0	26	7	88	26	26
สังคม	0	0	0	0	0	18	0	23	0	18
หนองบัวลำภู	0	99	173	1,113	0	3,681	10,153	7,889	99	3,681
นากลาง	0	50	148	390	0	366	1,595	1,718	50	366
นาวัง	0	0	0	0	0	2,751	7,411	4,453	0	2,751
โนนสัง	0	0	0	0	0	0	0	17	0	0
เมืองหนองบัวลำภู	0	9	3	365	0	39	103	576	9	39
ศรีบุญเรือง	0	0	0	0	0	112	189	7	0	112

ตารางที่ 14 พื้นที่เขตส่งเสริมการปลูกข้าวโพดเลี้ยงสัตว์ที่อยู่ในรัศมี 50 กิโลเมตร และ 100 กิโลเมตร รอบสถานประกอบการ (ต่อ)

ชื่อสถาน ประกอบการ	จังหวัด / อำเภอ		พื้นที่ปลูกในรัศมี 50 กม. (ไร่)				พื้นที่ปลูกในรัศมี 100 กม. (ไร่)				รวม (S1+S2) ในรัศมี 50 กม. (ไร่)	รวม (S1+S2) ในรัศมี 100 กม. (ไร่)
	S1	S2	S3	N	S1	S2	S3	N				
หนองบัวลำภู												
สุวรรณคูหา	0	39	22	358	0	413	855	1,118	39	413		
อุดรธานี	0	99	1	2	20	1,100	126	405	99	1,119		
กุดจับ	0	19	0	2	0	19	0	2	19	19		
นาเย็ง	0	0	0	0	20	86	0	59	0	106		
น้ำโสม	0	0	0	0	0	805	125	293	0	805		
บ้านฝ่อ	0	37	1	0	0	146	1	50	37	146		
เมืองอุดรธานี	0	22	0	0	0	22	0	0	22	22		
หนองวัวซอ	0	22	0	0	0	22	0	0	22	22		
141. ลานนมมาพัฒนา	174	63,762	38,131	29,709	242	112,177	75,346	88,570	63,936	112,419		
ขอนแก่น	0	0	0	0	0	1,853	100	281	0	1,853		
ชุมแพ	0	0	0	0	0	114	32	140	0	114		
ภูผามาน	0	0	0	0	0	1,072	0	88	0	1,072		
ภูเวียง	0	0	0	0	0	10	0	10	0	10		
เวียงเก่า	0	0	0	0	0	20	4	11	0	20		
สีชมพู	0	0	0	0	0	638	64	32	0	638		
ชัยภูมิ	0	0	0	0	0	279	21	409	0	279		
คอนสาร	0	0	0	0	0	279	21	409	0	279		
เลย	174	59,291	27,904	21,972	222	105,158	64,883	79,264	59,465	105,379		
เชียงคาน	0	6,387	1,281	3,267	0	10,202	1,821	5,714	6,387	10,202		
ด่านซ้าย	0	0	0	0	0	18,909	20,266	30,943	0	18,909		
ท่าลี่	0	10	4	20	0	91	39	20	10	91		
นาด้วง	19	1,440	2,871	992	19	1,440	2,871	992	1,458	1,458		
นาแห้ว	0	0	0	0	0	276	1,346	2,450	0	276		
ปากชม	0	6,005	4,485	4,707	48	12,441	11,040	14,180	6,005	12,489		
ผาขาว	0	2,636	1,202	1,171	0	2,709	1,744	1,332	2,636	2,709		
ภูกระดึง	0	165	20	77	0	2,446	5,747	1,959	165	2,446		
ภูเรือ	0	34	2,279	1,626	0	13,353	4,220	9,135	34	13,353		

ตารางที่ 14 พื้นที่เขตส่งเสริมการปลูกข้าวโพดเลี้ยงสัตว์ที่อยู่ไนรัศมี 50 กิโลเมตร และ 100 กิโลเมตร รอบสถานประกอบการ (ต่อ)

ชื่อสถาน ประกอบการ	จังหวัด / อำเภอ	พื้นที่ปลูกไนรัศมี 50 กม. (ไร่)				พื้นที่ปลูกไนรัศมี 100 กม. (ไร่)				รวม (S1+S2) ไนรัศมี 50 กม. (ไร่)	รวม (S1+S2) ไนรัศมี 100 กม. (ไร่)
		S1	S2	S3	N	S1	S2	S3	N		
เลย											
ภูหลวง		0	7,551	3,332	2,403	0	8,228	3,359	4,829	7,551	8,228
เมืองเลย		3	10,993	7,425	2,954	3	10,993	7,425	2,954	10,996	10,996
วังสะพุง		152	20,090	3,593	3,923	152	20,090	3,593	3,923	20,242	20,242
หนองหิน		0	1,379	361	407	0	1,379	361	407	1,379	1,379
เอราวัณ		0	2,601	1,050	423	0	2,601	1,050	423	2,601	2,601
หนองคาย		0	0	0	0	0	107	64	323	0	107
ท่าบ่อ		0	0	0	0	0	20	57	54	0	20
โพธิ์ตาก		0	0	0	0	0	6	0	74	0	6
เมืองหนองคาย		0	0	0	0	0	32	0	27	0	32
ศรีเชียงใหม่		0	0	0	0	0	0	0	12	0	0
สระใคร		0	0	0	0	0	26	7	88	0	26
สังคม		0	0	0	0	0	22	0	67	0	23
หนองบัวลำภู		0	3,613	10,150	7,509	0	3,681	10,153	7,889	3,613	3,681
นากลาง		0	341	1,595	1,716	0	366	1,595	1,718	341	366
นาวัง		0	2,751	7,411	4,453	0	2,751	7,411	4,453	2,751	2,751
โนนสัง		0	0	100	218	0	0	0	17	0	0
เมืองหนองบัวลำภู		0	108	189	3	0	39	103	576	108	39
ศรีบุญเรือง		0	413	855	1,118	0	112	189	7	413	112
สุวรรณคูหา		0	0	0	0	0	413	855	1,118	0	413
อุดรธานี		0	858	77	228	20	1,100	126	405	858	1,119
กุดจับ		0	8	0	2	0	19	0	2	8	19
นาขุง		0	71	0	1	20	86	0	59	71	106
น้ำโสม		0	779	76	226	0	805	125	293	779	805
บ้านผือ		0	0	1	0	0	146	1	50	0	146
เมืองอุดรธานี		0	0	0	0	0	22	0	0	0	22
หนองวัวซอ		0	0	0	0	0	22	0	0	0	22

ตารางที่ 14 พื้นที่เขตส่งเสริมการปลูกข้าวโพดเลี้ยงสัตว์ที่อยู่ในรัศมี 50 กิโลเมตร และ 100 กิโลเมตร รอบสถานประกอบการ (ต่อ)

ชื่อสถานประกอบการ	พื้นที่ปลูกในรัศมี 50 กม. (ไร่)				พื้นที่ปลูกในรัศมี 100 กม. (ไร่)				รวม (S1+S2) ในรัศมี 50 กม. (ไร่)	รวม (S1+S2) ในรัศมี 100 กม. (ไร่)
	S1	S2	S3	N	S1	S2	S3	N		
142. ร้าน ป.พืชผล	78	107,124	51,478	13,403	586	361,325	102,006	37,041	107,203	361,911
ชัยภูมิ	0	0	0	0	0	9,923	1,528	274	0	9,923
จตุรัส	0	0	0	0	0	5,960	789	164	0	5,960
เทพสถิต	0	0	0	0	0	905	633	25	0	905
เนินสง่า	0	0	0	0	0	8	44	0	0	8
บ้านหันจมนรงค์	0	0	0	0	0	3,050	62	85	0	3,050
นครราชสีมา	78	107,124	51,478	13,403	586	350,704	100,291	36,501	107,203	351,290
ขามทะเลสอ	0	3,690	336	317	0	3,690	409	317	3,690	3,690
ขามสะแกแสง	0	0	0	0	0	1,818	84	6,306	0	1,818
คง	0	0	0	0	0	2	7	69	0	2
ครบุรี	0	1,034	245	60	0	1,099	245	60	1,034	1,099
จักราช	0	29	0	0	0	77	0	0	29	77
เฉลิมพระเกียรติ	0	97	24	18	0	112	24	18	97	112
ชุมพวง	0	0	0	0	0	13	0	0	0	13
โชคชัย	0	143	98	69	0	143	98	69	143	143
ด่านขุนทด	0	125	0	0	507	82,139	6,680	4,972	125	82,646
เทพารักษ์	0	0	0	0	0	27,949	8,405	481	0	27,949
โนนไทย	0	41	0	14	0	24,228	0	6,353	41	24,228
โนนสูง	0	0	0	0	0	2	0	65	0	2
บ้านเหลื่อม	0	0	0	0	0	24	0	71	0	24
ปักธงชัย	78	4,203	276	1,525	78	4,203	276	1,525	4,281	4,281
ปากช่อง	0	26,105	16,428	515	0	96,414	41,097	2,304	26,105	96,414
พระทองคำ	0	0	0	0	0	8,072	56	1,671	0	8,072
พิมาย	0	0	0	0	0	297	0	5	0	297
เมืองนครราชสีมา	0	5,966	32	467	0	5,966	32	467	5,966	5,966
วังน้ำเขียว	0	13,339	30,722	4,589	0	13,339	30,722	4,589	13,339	13,339
สีคิ้ว	0	12,846	107	1,781	0	40,701	8,619	2,843	12,846	40,701

ตารางที่ 14 พื้นที่เขตส่งเสริมการปลูกข้าวโพดเลี้ยงสัตว์ที่อยู่ในรัศมี 50 กิโลเมตร และ 100 กิโลเมตร รอบสถานประกอบการ (ต่อ)

ชื่อสถานประกอบการ	พื้นที่ปลูกในรัศมี 50 กม. (ไร่)				พื้นที่ปลูกในรัศมี 100 กม. (ไร่)				รวม (S1+S2) ในรัศมี 50 กม. (ไร่)	รวม (S1+S2) ในรัศมี 100 กม. (ไร่)
	S1	S2	S3	N	S1	S2	S3	N		
นครราชสีมา										
สูงเนิน	0	35,601	2,216	3,932	0	35,601	2,216	3,932	35,601	35,601
เสิงสาง	0	206	39	0	0	1,066	356	176	206	1,066
หนองบุญมาก	0	3,699	954	114	0	3,699	966	114	3,699	3,699
ห้วยแถลง	0	0	0	0	0	52	0	94	0	52
บุรีรัมย์	0	0	0	0	0	697	187	266	0	697
ชำนิ	0	0	0	0	0	2	0	0	0	2
นางรอง	0	0	0	0	0	0	0	2	0	0
โนนดินแดง	0	0	0	0	0	0	0	8	0	0
โนนสุวรรณ	0	0	0	0	0	0	33	43	0	0
ปะคำ	0	0	0	0	0	610	130	40	0	610
ละหานทราย	0	0	0	0	0	54	0	165	0	54
ลำปลายมาศ	0	0	0	0	0	16	0	0	0	16
หนองกี่	0	0	0	0	0	6	25	3	0	6
หนองหงส์	0	0	0	0	0	8	0	5	0	8
143. ร้านวิวัฒน์รุ่งเรืองผล	586	258,039	31,785	23,885	623	367,137	103,318	37,488	258,624	367,759
ชัยภูมิ	0	13	0	0	37	15,817	2,857	875	13	15,854
จัตุรัส	0	0	0	0	24	8,971	809	576	0	8,995
ซับใหญ่	0	0	0	0	0	1,582	316	145	0	1,582
เทพสถิต	0	0	0	0	0	2,051	1,545	33	0	2,051
เนินสง่า	0	0	0	0	0	42	44	3	0	42
บ้านเขว้า	0	0	0	0	13	0	0	24	0	13
ป่าหน่ยมรงค์	0	13	0	0	0	3,159	66	88	13	3,159
หนองบัวระเหว	0	0	0	0	0	12	78	6	0	12
นครราชสีมา	586	258,025	31,785	23,885	586	350,704	100,299	36,554	258,611	351,290
ขามทะเลสอ	0	3,690	409	317	0	3,690	409	317	3,690	3,690
ขามสะแกแสง	0	0	0	0	0	1,818	84	6,306	0	1,818
คง	0	0	0	0	0	2	7	69	0	2

ตารางที่ 14 พื้นที่เขตส่งเสริมการปลูกข้าวโพดเลี้ยงสัตว์ที่อยู่ในรัศมี 50 กิโลเมตร และ 100 กิโลเมตร รอบสถานประกอบการ (ต่อ)

ชื่อสถาน ประกอบการ	พื้นที่ปลูกในรัศมี 50 กม. (ไร่)				พื้นที่ปลูกในรัศมี 100 กม. (ไร่)				รวม (S1+S2) ในรัศมี 50 กม. (ไร่)	รวม (S1+S2) ในรัศมี 100 กม. (ไร่)
	S1	S2	S3	N	S1	S2	S3	N		
นครราชสีมา										
ครบุรี	0	0	0	0	0	1,099	245	60	0	1,099
จักราช	0	0	0	0	0	77	0	0	0	77
เฉลิมพระเกียรติ	0	112	24	18	0	112	24	18	112	112
ชุมพวง	0	0	0	0	0	13	0	0	0	13
โชคชัย	0	128	0	34	0	143	98	69	128	143
ด่านขุนทด	507	71,206	4,393	4,567	507	82,139	6,680	4,972	71,713	82,646
เทพารักษ์	0	12,636	7	380	0	27,949	8,405	481	12,636	27,949
โนนไทย	0	24,135	0	6,308	0	24,228	0	6,353	24,135	24,228
โนนสูง	0	0	0	0	0	2	0	65	0	2
บ้านเหลื่อม	0	0	0	0	0	24	8	124	0	24
ปักธงชัย	78	4,203	276	1,525	78	4,203	276	1,525	4,281	4,281
ปากช่อง	0	46,009	12,540	509	0	96,414	41,097	2,304	46,009	96,414
พระทองคำ	0	7,633	0	1,639	0	8,072	56	1,671	7,633	8,072
พิมาย	0	0	0	0	0	297	0	5	0	297
เมืองนครราชสีมา	0	5,966	32	467	0	5,966	32	467	5,966	5,966
วังน้ำเขียว	0	6,019	3,269	1,347	0	13,339	30,722	4,589	6,019	13,339
สีคิ้ว	0	40,687	8,619	2,843	0	40,701	8,619	2,843	40,687	40,701
สูงเนิน	0	35,601	2,216	3,932	0	35,601	2,216	3,932	35,601	35,601
เสิงสาง	0	0	0	0	0	1,066	356	176	0	1,066
หนองบุญมาก	0	0	0	0	0	3,699	966	114	0	3,699
ห้วยแถลง	0	0	0	0	0	52	0	94	0	52
บุรีรัมย์	0	0	0	0	0	615	162	59	0	615
ชำนิ	0	0	0	0	0	2	0	0	0	2
โนนสุวรรณ	0	0	0	0	0	0	33	43	0	0
ปะคำ	0	0	0	0	0	599	105	8	0	599
หนองกี่	0	0	0	0	0	6	25	3	0	6
หนองหงส์	0	0	0	0	0	8	0	5	0	8

ตารางที่ 14 พื้นที่เขตส่งเสริมการปลูกข้าวโพดเลี้ยงสัตว์ที่อยู่ในรัศมี 50 กิโลเมตร และ 100 กิโลเมตร รอบสถานประกอบการ (ต่อ)

ชื่อสถาน ประกอบการ	พื้นที่ปลูกในรัศมี 50 กม. (ไร่)				พื้นที่ปลูกในรัศมี 100 กม. (ไร่)				รวม (S1+S2) ในรัศมี 50 กม. (ไร่)	รวม (S1+S2) ในรัศมี 100 กม. (ไร่)
	S1	S2	S3	N	S1	S2	S3	N		
144. ร้านเสริมพานิช หรือ บริษัท เสริมพานิชไซโร จำกัด	78	109,364	49,530	13,358	586	362,953	102,742	37,448	109,443	363,539
ชัยภูมิ	0	0	0	0	0	11,551	2,256	628	0	11,551
จตุรัส	0	0	0	0	0	6,525	789	378	0	6,525
ซับใหญ่	0	0	0	0	0	138	0	134	0	138
เทพสถิต	0	0	0	0	0	1,688	1,361	25	0	1,688
เนินสง่า	0	0	0	0	0	42	44	3	0	42
บ้านหันฉนวนรงค์	0	0	0	0	0	3,158	62	88	0	3,158
นครราชสีมา	78	109,364	49,530	13,358	586	350,704	100,299	36,554	109,443	351,290
ขามทะเลสอ	0	3,690	409	317	0	3,690	409	317	3,690	3,690
ขามสะแกแสง	0	0	0	0	0	1,818	84	6,306	0	1,818
คง	0	0	0	0	0	2	7	69	0	2
ครบุรี	0	1,015	245	60	0	1,099	245	60	1,015	1,099
จักราช	0	45	0	0	0	77	0	0	45	77
เฉลิมพระเกียรติ	0	112	24	18	0	112	24	18	112	112
ชุมพวง	0	0	0	0	0	13	0	0	0	13
โชคชัย	0	143	98	69	0	143	98	69	143	143
ด่านขุนทด	0	695	397	31	507	82,139	6,680	4,972	695	82,646
เทพารักษ์	0	0	0	0	0	27,949	8,405	481	0	27,949
โนนไทย	0	286	0	358	0	24,228	0	6,353	286	24,228
โนนสูง	0	0	0	0	0	2	0	65	0	2
บ้านเหลื่อม	0	0	0	0	0	24	8	124	0	24
ปักธงชัย	78	4,203	276	1,525	78	4,203	276	1,525	4,281	4,281
ปากช่อง	0	21,424	14,408	311	0	96,414	41,097	2,304	21,424	96,414
พระทองคำ	0	0	0	0	0	8,072	56	1,671	0	8,072
พิมาย	0	0	0	0	0	297	0	5	0	297
เมืองนครราชสีมา	0	5,966	32	467	0	5,966	32	467	5,966	5,966
วังน้ำเขียว	0	13,065	30,330	4,160	0	13,339	30,722	4,589	13,065	13,339

ตารางที่ 14 พื้นที่เขตส่งเสริมการปลูกข้าวโพดเลี้ยงสัตว์ที่อยู่ในรัศมี 50 กิโลเมตร และ 100 กิโลเมตร รอบสถานประกอบการ (ต่อ)

ชื่อสถานประกอบการ	พื้นที่ปลูกในรัศมี 50 กม. (ไร่)				พื้นที่ปลูกในรัศมี 100 กม. (ไร่)				รวม (S1+S2) ในรัศมี 50 กม. (ไร่)	รวม (S1+S2) ในรัศมี 100 กม. (ไร่)
	S1	S2	S3	N	S1	S2	S3	N		
นครราชสีมา										
สีบัว	0	19,324	108	1,994	0	40,701	8,619	2,843	19,324	40,701
สูงเนิน	0	35,601	2,216	3,932	0	35,601	2,216	3,932	35,601	35,601
เสิงสาง	0	113	39	0	0	1,066	356	176	113	1,066
หนองบุญมาก	0	3,682	949	114	0	3,699	966	114	3,682	3,699
ห้วยแถลง	0	0	0	0	0	52	0	94	0	52
บุรีรัมย์	0	0	0	0	0	697	187	266	0	697
ชำนิ	0	0	0	0	0	2	0	0	0	2
นางรอง	0	0	0	0	0	0	0	2	0	0
โนนดินแดง	0	0	0	0	0	0	0	8	0	0
โนนสุวรรณ	0	0	0	0	0	0	33	43	0	0
ปะคำ	0	0	0	0	0	610	130	40	0	610
ละหานทราย	0	0	0	0	0	54	0	165	0	54
ลำปลายมาศ	0	0	0	0	0	16	0	0	0	16
หนองกี่	0	0	0	0	0	6	25	3	0	6
หนองหงส์	0	0	0	0	0	8	0	5	0	8
145. ตาน ส. มงคลทรัพย์	174	62,720	37,969	34,536	242	109,815	69,566	80,764	62,894	110,057
ขอนแก่น	0	0	0	0	0	1,121	88	42	0	1,121
ชุมแพ	0	0	0	0	0	96	25	0	0	96
ภูผามาน	0	0	0	0	0	449	0	24	0	449
สีชมพู	0	0	0	0	0	576	64	18	0	576
เลย	174	58,250	27,803	27,066	222	103,807	59,134	72,068	58,424	104,029
เชียงคาน	0	10,151	1,770	5,605	0	10,202	1,821	5,714	10,151	10,202
ด่านซ้าย	0	0	0	0	0	17,558	14,517	23,747	0	17,558
ท่าลี่	0	29	4	20	0	91	39	20	29	91
นาด้วง	19	1,440	2,871	992	19	1,440	2,871	992	1,458	1,458
นาแห้ว	0	0	0	0	0	276	1,346	2,450	0	276
ปากชม	0	10,323	9,005	10,625	48	12,441	11,040	14,180	10,323	12,489

ตารางที่ 14 พื้นที่เขตส่งเสริมการปลูกข้าวโพดเลี้ยงสัตว์ที่อยู่ในรัศมี 50 กิโลเมตร และ 100 กิโลเมตร รอบสถานประกอบการ (ต่อ)

ชื่อสถาน ประกอบการ	จังหวัด / อำเภอ	พื้นที่ปลูกในรัศมี 50 กม. (ไร่)						พื้นที่ปลูกในรัศมี 100 กม. (ไร่)					
		S1	S2	S3	N	S1	S2	S3	N	S1+S2 ในรัศมี 50 กม. (ไร่)	S1+S2 ในรัศมี 100 กม. (ไร่)	รวม (S1+S2) ในรัศมี 100 กม. (ไร่)	
เลย													
ผาขาว		0	73	20	27	0	2,709	1,744	1,332	73	2,709	2,709	
ภูกระดึง		0	0	0	0	0	2,446	5,747	1,959	0	2,446	2,446	
ภูเรือ		0	1	891	1,431	0	13,353	4,220	9,135	1	13,353	13,353	
ภูหลวง		0	2,726	1,173	1,071	0	8,228	3,359	4,829	2,726	8,228	8,228	
เมืองเลย		3	10,993	7,425	2,954	3	10,993	7,425	2,954	10,996	10,996	10,996	
วังสะพุง		152	19,676	3,593	3,911	152	20,090	3,593	3,923	19,828	20,242	20,242	
หนองหิน		0	238	0	7	0	1,379	361	407	238	1,379	1,379	
เอราวัณ		0	2,601	1,050	423	0	2,601	1,050	423	2,601	2,601	2,601	
หนองคาย		0	0	0	0	0	107	64	360	0	107	107	
ท่าบ่อ		0	0	0	0	0	20	57	54	0	20	20	
โพธิ์ตาก		0	0	0	0	0	6	0	74	0	6	6	
เมืองหนองคาย		0	0	0	0	0	32	0	65	0	32	32	
ศรีเชียงใหม่		0	0	0	0	0	0	0	12	0	0	0	
สระใคร		0	0	0	0	0	26	7	88	0	26	26	
สังคม		0	0	0	0	0	22	0	67	0	23	23	
หนองบัวลำภู		0	3,587	10,039	7,147	0	3,681	10,153	7,889	3,587	3,681	3,681	
นากลาง		0	315	1,595	1,534	0	366	1,595	1,718	315	366	366	
นาวัง		0	2,751	7,411	4,453	0	2,751	7,411	4,453	2,751	2,751	2,751	
โนนสัง		0	0	0	0	0	0	0	17	0	0	0	
เมืองหนองบัวลำภู		0	0	0	41	0	39	103	576	0	39	39	
ศรีบุญเรือง		0	108	179	0	0	112	189	7	108	112	112	
สุวรรณคูหา		0	413	855	1,118	0	413	855	1,118	413	413	413	
อุดรธานี		0	883	126	323	20	1,100	126	405	883	1,119	1,119	
กุดจับ		0	0	0	0	0	19	0	2	0	19	19	
นายาง		0	78	0	29	20	86	0	59	78	106	106	
น้ำโสม		0	805	125	293	0	805	125	293	805	805	805	
บ้านผือ		0	0	1	0	0	146	1	50	0	146	146	

ตารางที่ 14 พื้นที่เขตส่งเสริมการปลูกข้าวโพดเลี้ยงสัตว์ที่อยู่ในรัศมี 50 กิโลเมตร และ 100 กิโลเมตร รอบสถานประกอบการ (ต่อ)

ชื่อสถานประกอบการ	พื้นที่ปลูกในรัศมี 50 กม. (ไร่)				พื้นที่ปลูกในรัศมี 100 กม. (ไร่)				รวม (S1+S2) ในรัศมี 50 กม. (ไร่)	รวม (S1+S2) ในรัศมี 100 กม. (ไร่)
	S1	S2	S3	N	S1	S2	S3	N		
อุดรธานี										
เมืองอุดรธานี	0	0	0	0	0	0	0	0	0	0
หนองวัวซอ	0	0	0	0	0	0	0	0	0	0
146. ลานนัฐพลพืชผล	0	42,584	28,337	47,568	174	100,875	65,537	74,296	42,584	101,049
ขอนแก่น	0	0	0	0	0	1,660	10	114	0	1,660
ชุมแพ	0	0	0	0	0	105	10	13	0	105
ภูผามาน	0	0	0	0	0	1,072	0	88	0	1,072
สีชมพู	0	0	0	0	0	483	0	12	0	483
ชัยภูมิ	0	0	0	0	0	308	37	436	0	308
คอนสาร	0	0	0	0	0	308	37	436	0	308
เลย	0	42,584	28,337	47,568	174	95,779	56,813	68,938	42,584	95,953
เชียงคาน	0	0	0	0	0	10,135	1,759	5,305	0	10,135
ด่านซ้าย	0	18,909	20,266	31,449	0	18,909	20,266	31,449	18,909	18,909
ท่าลี่	0	0	20	0	0	91	39	20	0	91
นาด้วง	0	0	0	0	19	1,440	2,871	992	0	1,458
นาแห้ว	0	276	1,346	2,450	0	276	1,346	2,464	276	276
ปากซม	0	0	0	0	0	3,130	3,032	3,743	0	3,130
ผาขาว	0	0	0	0	0	2,709	1,744	1,332	0	2,709
ภูกระดึง	0	0	0	0	0	2,446	5,747	1,959	0	2,446
ภูเรือ	0	13,353	4,220	9,135	0	13,353	4,220	9,135	13,353	13,353
ภูหลวง	0	5,174	1,638	3,525	0	8,228	3,359	4,829	5,174	8,228
เมืองเลย	0	173	10	106	3	10,993	7,425	2,954	173	10,996
วังสะพุง	0	4,699	838	902	152	20,090	3,593	3,923	4,699	20,242
หนองหิน	0	0	0	0	0	1,379	361	407	0	1,379
เอราวัณ	0	0	0	0	0	2,601	1,050	423	0	2,601
หนองบัวลำภู	0	0	0	0	0	3,128	8,677	4,809	0	3,128
นากลาง	0	0	0	0	0	265	1,077	352	0	265
นาวัง	0	0	0	0	0	2,751	7,411	4,453	0	2,751

ตารางที่ 14 พื้นที่เขตส่งเสริมการปลูกข้าวโพดเลี้ยงสัตว์ที่อยู่ในระดับ 50 กิโลเมตร และ 100 กิโลเมตร รอบสถานประกอบการ (ต่อ)

ชื่อสถาน ประกอบการ	พื้นที่ปลูกในรัศมี 50 กม. (ไร่)				พื้นที่ปลูกในรัศมี 100 กม. (ไร่)				รวม (S1+S2) ในรัศมี 50 กม. (ไร่)	รวม (S1+S2) ในรัศมี 100 กม. (ไร่)
	S1	S2	S3	N	S1	S2	S3	N		
หนองบัวลำภู	0	0	0	0	0	112	189	3	0	112
ศรีบุญเรือง	174	61,163	34,730	27,932	242	108,684	67,521	77,698	61,337	108,925
ขอนแก่น	0	0	0	0	0	1,853	100	236	0	1,853
ชุมแพ	0	0	0	0	0	114	32	95	0	114
ภูผามาน	0	0	0	0	0	1,072	0	88	0	1,072
ภูเวียง	0	0	0	0	0	10	0	10	0	10
เวียงเก่า	0	0	0	0	0	20	4	11	0	20
สีชมพู	0	0	0	0	0	638	64	32	0	638
ชัยภูมิ	0	0	0	0	0	267	0	409	0	267
คอนสาร	0	0	0	0	0	267	0	409	0	267
เลย	174	56,636	24,454	19,907	222	101,676	57,078	68,400	56,810	101,898
เขียงคาน	0	5,879	1,184	3,231	0	10,202	1,821	5,714	5,879	10,202
ด่านซ้าย	0	0	0	0	0	15,700	13,232	21,843	0	15,700
ท่ง	0	0	0	0	0	91	39	20	0	91
นาดูน	19	1,440	2,871	992	19	1,440	2,871	992	1,458	1,458
นาแก	0	0	0	0	0	4	575	686	0	4
ปากชม	0	6,131	4,739	5,021	48	12,441	11,040	14,180	6,131	12,489
ผาขาว	0	2,540	1,033	1,098	0	2,709	1,744	1,332	2,540	2,709
ภูกระดึง	0	0	0	0	0	2,446	5,747	1,959	0	2,446
ภูเรือ	0	0	0	1	0	13,353	4,220	9,135	0	13,353
ภูหลวง	0	5,684	2,198	1,883	0	8,228	3,359	4,829	5,684	8,228
เมืองเลย	3	10,993	7,425	2,954	3	10,993	7,425	2,954	10,996	10,996
วังสะพุง	152	20,038	3,593	3,923	152	20,090	3,593	3,923	20,190	20,242
หนองหิน	0	1,331	361	379	0	1,379	361	407	1,331	1,379
เอราวัณ	0	2,601	1,050	423	0	2,601	1,050	423	2,601	2,601
หนองคาย	0	0	0	0	0	107	64	360	0	107
ท่าบ่อ	0	0	0	0	0	20	57	54	0	20

ตารางที่ 14 พื้นที่เขตส่งเสริมการปลูกข้าวโพดเลี้ยงสัตว์ที่อยู่ในรัศมี 50 กิโลเมตร และ 100 กิโลเมตร รอบสถานประกอบการ (ต่อ)

ชื่อสถาน ประกอบการ	พื้นที่ปลูกในรัศมี 50 กม. (ไร่)				พื้นที่ปลูกในรัศมี 100 กม. (ไร่)				รวม (S1+S2) ในรัศมี 50 กม. (ไร่)	รวม (S1+S2) ในรัศมี 100 กม. (ไร่)
	S1	S2	S3	N	S1	S2	S3	N		
หนองคาย										
โพธิ์ตาก	0	0	0	0	0	6	0	74	0	6
เมืองหนองคาย	0	0	0	0	0	32	0	65	0	32
ศรีเชียงใหม่	0	0	0	0	0	0	0	12	0	0
สระใคร	0	0	0	0	0	26	7	88	0	26
สังคม	0	0	0	0	0	22	0	67	0	23
หนองบัวลำภู	0	3,638	10,150	7,734	0	3,681	10,153	7,889	3,638	3,681
นากลาง	0	366	1,595	1,718	0	366	1,595	1,718	366	366
นาวัง	0	2,751	7,411	4,453	0	2,751	7,411	4,453	2,751	2,751
โนนสัง	0	0	0	0	0	0	0	17	0	0
เมืองหนองบัวลำภู	0	0	100	442	0	39	103	576	0	39
ศรีบุญเรือง	0	108	189	3	0	112	189	7	108	112
สุวรรณคูหา	0	413	855	1,118	0	413	855	1,118	413	413
อุดรธานี	0	889	126	291	20	1,100	126	405	889	1,119
กุดจับ	0	8	0	2	0	19	0	2	8	19
นาขุง	0	78	0	10	20	86	0	59	78	106
น้ำโสม	0	803	125	279	0	805	125	293	803	805
บ้านผือ	0	0	1	0	0	146	1	50	0	146
เมืองอุดรธานี	0	0	0	0	0	22	0	0	0	22
หนองวัวซอ	0	0	0	0	0	22	0	0	0	22
148. ลานบ้านโป่ง	0	35,545	26,814	45,906	174	103,072	69,322	80,593	35,545	103,246
ขอนแก่น	0	0	0	0	0	470	0	15	0	470
ชุมแพ	0	0	0	0	0	1	0	0	0	1
ภูผามาน	0	0	0	0	0	469	0	15	0	469
ชัยภูมิ	0	0	0	0	0	1	0	371	0	1
คอนสาร	0	0	0	0	0	1	0	371	0	1
เลย	0	35,545	26,814	45,906	174	99,440	60,493	75,304	35,545	99,614
เชียงคาน	0	0	0	0	0	10,202	1,821	5,714	0	10,202

ตารางที่ 14 พื้นที่เขตส่งเสริมการปลูกข้าวโพดเลี้ยงสัตว์ที่อยู่ในรัศมี 50 กิโลเมตร และ 100 กิโลเมตร รอบสถานประกอบการ (ต่อ)

ชื่อสถานประกอบการ	พื้นที่ปลูกในรัศมี 50 กม. (ไร่)				พื้นที่ปลูกในรัศมี 100 กม. (ไร่)				รวม (S1+S2) ในรัศมี 50 กม. (ไร่)	รวม (S1+S2) ในรัศมี 100 กม. (ไร่)
	S1	S2	S3	N	S1	S2	S3	N		
เลย										
दानชัย	0	18,909	20,266	31,428	0	18,909	20,266	31,449	18,909	18,909
ท่าลี่	0	91	39	20	0	91	39	20	91	91
นาดวง	0	0	0	0	19	1,440	2,871	992	0	1,458
นาแห้ว	0	276	1,346	2,464	0	276	1,346	2,464	276	276
ปากชม	0	0	0	0	0	7,973	6,922	9,867	0	7,973
ผาขาว	0	0	0	0	0	2,679	1,744	1,282	0	2,679
ภูกระดึง	0	0	0	0	0	1,226	5,475	1,842	0	1,226
ภูเรือ	0	13,353	4,220	9,135	0	13,353	4,220	9,135	13,353	13,353
ภูหลวง	0	195	22	2,223	0	8,228	3,359	4,829	195	8,228
เมืองเลย	0	240	213	142	3	10,993	7,425	2,954	240	10,996
วังสะพุง	0	2,480	709	492	152	20,090	3,593	3,923	2,480	20,242
หนองหิน	0	0	0	0	0	1,379	361	407	0	1,379
เอราวัณ	0	0	0	0	0	2,601	1,050	423	0	2,601
หนองบัวลำภู	0	0	0	0	0	3,135	8,815	4,823	0	3,135
นากลาง	0	0	0	0	0	235	1,068	285	0	235
นาวัง	0	0	0	0	0	2,751	7,411	4,453	0	2,751
ศรีบุญเรือง	0	0	0	0	0	108	179	3	0	108
สุวรรณคูหา	0	0	0	0	0	42	157	83	0	42
อุดรธานี	0	0	0	0	0	26	14	80	0	26
น้ำโสม	0	0	0	0	0	26	14	80	0	26
149. ด่านบุญธรรม	174	63,483	39,223	35,042	242	110,997	71,308	81,842	63,657	111,239
ขอนแก่น	0	0	0	0	0	1,081	88	36	0	1,081
ชุมแพ	0	0	0	0	0	87	25	0	0	87
ภูผามาน	0	0	0	0	0	418	0	21	0	418
สีชมพู	0	0	0	0	0	576	64	15	0	576
เลย	174	59,119	29,360	27,708	222	105,029	60,877	73,179	59,293	105,251
เขื่องคาน	0	10,160	1,775	5,607	0	10,202	1,821	5,714	10,160	10,202

ตารางที่ 14 พื้นที่เขตส่งเสริมการปลูกข้าวโพดเลี้ยงสัตว์ที่อยู่ในรัศมี 50 กิโลเมตร และ 100 กิโลเมตร รอบสถานประกอบการ (ต่อ)

ชื่อสถานประกอบการ	พื้นที่ปลูกในรัศมี 50 กม. (ไร่)				พื้นที่ปลูกในรัศมี 100 กม. (ไร่)				รวม (S1+S2) ในรัศมี 50 กม. (ไร่)	รวม (S1+S2) ในรัศมี 100 กม. (ไร่)
	S1	S2	S3	N	S1	S2	S3	N		
เลย										
दानซ่าย	0	0	0	0	0	18,780	16,260	24,857	0	18,780
ทาลี	0	29	17	20	0	91	39	20	29	91
นาดวง	19	1,440	2,871	992	19	1,440	2,871	992	1,458	1,458
นาแห้ว	0	0	0	0	0	276	1,346	2,450	0	276
ปากชม	0	10,684	9,148	10,961	48	12,441	11,040	14,180	10,684	12,489
ผาขาว	0	59	0	24	0	2,709	1,744	1,332	59	2,709
ภูกระดึง	0	0	0	0	0	2,446	5,747	1,959	0	2,446
ภูเรือ	0	225	2,182	1,722	0	13,353	4,220	9,135	225	13,353
ภูหลวง	0	2,854	1,297	1,080	0	8,228	3,359	4,829	2,854	8,228
เมืองเลย	3	10,993	7,425	2,954	3	10,993	7,425	2,954	10,996	10,996
วังสะพุง	152	19,834	3,593	3,917	152	20,090	3,593	3,923	19,986	20,242
หนองหิน	0	241	0	7	0	1,379	361	407	241	1,379
เอราวัณ	0	2,601	1,050	423	0	2,601	1,050	423	2,601	2,601
หนองคาย	0	0	0	0	0	107	64	344	0	107
ท่าบ่อ	0	0	0	0	0	20	57	54	0	20
โพนตาก	0	0	0	0	0	6	0	74	0	6
เมืองหนองคาย	0	0	0	0	0	32	0	49	0	32
ศรีเชียงใหม่	0	0	0	0	0	0	0	12	0	0
สระใคร	0	0	0	0	0	26	7	88	0	26
สังคม	0	0	0	0	0	22	0	67	0	23
หนองบัวลำภู	0	3,483	9,737	7,019	0	3,681	10,153	7,880	3,483	3,681
นากลาง	0	315	1,422	1,435	0	366	1,595	1,718	315	366
นาวัง	0	2,751	7,411	4,453	0	2,751	7,411	4,453	2,751	2,751
โนนสัง	0	0	0	0	0	0	0	8	0	0
เมืองหนองบัวลำภู	0	0	0	12	0	39	103	576	0	39
ศรีบุญเรือง	0	4	50	0	0	112	189	7	4	112
สุวรรณคูหา	0	413	855	1,118	0	413	855	1,118	413	413

ตารางที่ 14 พื้นที่เขตส่งเสริมการปลูกข้าวโพดเลี้ยงสัตว์ที่อยู่ในระดับ 50 กิโลเมตร และ 100 กิโลเมตร รอบสถานประกอบการ (ต่อ)

ชื่อสถาน ประกอบการ	พื้นที่ปลูกในรัศมี 50 กม. (ไร่)				พื้นที่ปลูกในรัศมี 100 กม. (ไร่)				รวม (S1+S2) ในรัศมี 50 กม. (ไร่)	รวม (S1+S2) ในรัศมี 100 กม. (ไร่)
	S1	S2	S3	N	S1	S2	S3	N		
อุดรธานี	0	881	126	315	20	1,100	126	405	881	1,119
กุดจับ	0	0	0	0	0	19	0	2	0	19
นาขุง	0	78	0	25	20	86	0	59	78	106
น้ำโสม	0	803	125	290	0	805	125	293	803	805
บ้านฝื่อ	0	0	1	0	0	146	1	50	0	146
เมืองอุดรธานี	0	0	0	0	0	22	0	0	0	22
หนองวัวซอ	0	0	0	0	0	22	0	0	0	22
150. ลานมันข้วยเมือง	82	18,072	18,450	19,492	242	73,937	46,396	42,992	18,154	74,179
เลย	62	15,647	15,006	15,509	222	68,892	35,892	34,053	15,709	69,114
เชียงคาน	0	448	445	1,023	0	10,202	1,821	5,714	448	10,202
ทาดี่	0	0	0	0	0	91	39	20	0	91
นาดัง	19	1,000	2,535	924	19	1,440	2,871	992	1,018	1,458
ปากซม	43	12,428	11,040	13,377	48	12,441	11,040	14,180	12,471	12,489
ผาขาว	0	0	0	0	0	2,709	1,744	1,332	0	2,709
ภูกระตัง	0	0	0	0	0	221	807	262	0	221
ภูเรือ	0	0	0	0	0	837	2,908	1,892	0	837
ภูหลวง	0	0	0	0	0	5,889	2,232	1,950	0	5,889
เมืองเลย	0	1,772	986	184	3	10,993	7,425	2,954	1,772	10,996
วังสะพุง	0	0	0	0	152	20,090	3,593	3,923	0	20,242
หนองหิน	0	0	0	0	0	1,379	361	407	0	1,379
เอราวัณ	0	0	0	0	0	2,601	1,050	423	0	2,601
หนองคาย	0	107	57	231	0	269	225	663	107	269
ท่าบ่อ	0	20	57	54	0	20	57	54	20	20
โพธิ์ตาก	0	6	0	74	0	6	0	74	6	6
โพนพิสัย	0	0	0	0	0	152	148	293	0	152
เมืองหนองคาย	0	32	0	24	0	42	13	75	32	42
ศรีเชียงใหม่	0	0	0	12	0	0	0	12	0	0

ตารางที่ 14 พื้นที่เขตส่งเสริมการปลูกข้าวโพดเลี้ยงสัตว์ที่อยู่ในรัศมี 50 กิโลเมตร และ 100 กิโลเมตร รอบสถานประกอบการ (ต่อ)

ชื่อสถานประกอบการ	พื้นที่ปลูกในรัศมี 50 กม. (ไร่)				พื้นที่ปลูกในรัศมี 100 กม. (ไร่)				รวม (S1+S2) ในรัศมี 50 กม. (ไร่)	รวม (S1+S2) ในรัศมี 100 กม. (ไร่)
	S1	S2	S3	N	S1	S2	S3	N		
หนองคาย										
สระโคก	0	26	0	0	0	26	7	88	26	26
สังคัม	0	22	0	67	0	22	0	67	23	23
หนองบัวลำภู	0	1,272	3,261	3,348	0	3,677	10,153	7,872	1,272	3,677
นากลาง	0	323	1,084	976	0	366	1,595	1,718	323	366
นาวัง	0	536	1,322	1,253	0	2,751	7,411	4,453	536	2,751
เมืองหนองบัวลำภู	0	0	0	0	0	39	103	576	0	39
ศรีบุญเรือง	0	0	0	0	0	108	189	6	0	108
สุวรรณคูหา	0	413	855	1,118	0	413	855	1,118	413	413
อุดรธานี	20	1,045	126	405	20	1,100	126	405	1,065	1,119
กุดจับ	0	8	0	2	0	19	0	2	8	19
นาขุง	20	86	0	59	20	86	0	59	106	106
น้ำโสม	0	805	125	293	0	805	125	293	805	805
บ้านผือ	0	146	1	50	0	146	1	50	146	146
เมืองอุดรธานี	0	0	0	0	0	22	0	0	0	22
หนองวัวซอ	0	0	0	0	0	22	0	0	0	22
151. ลานมันโพนพิบูลย์	227	51,699	31,978	31,803	242	107,604	67,999	78,048	51,926	107,846
ขอนแก่น	0	0	0	0	0	378	1	10	0	378
ชุมแพ	0	0	0	0	0	2	1	0	0	2
สีชมพู	0	0	0	0	0	376	0	10	0	376
เลย	207	48,042	25,742	26,855	222	102,339	57,662	69,446	48,249	102,561
เชียงคาน	0	10,202	1,821	5,714	0	10,202	1,821	5,714	10,202	10,202
ด่านซ้าย	0	0	0	0	0	16,091	13,045	21,123	0	16,091
ทาดี่	0	72	39	20	0	91	39	20	72	91
นาด้วง	19	1,440	2,871	992	19	1,440	2,871	992	1,458	1,458
นาแห้ว	0	0	0	0	0	276	1,346	2,452	0	276
ปากชม	33	12,427	10,956	13,789	48	12,441	11,040	14,180	12,460	12,489
ผาขาว	0	0	0	0	0	2,709	1,744	1,332	0	2,709

ตารางที่ 14 พื้นที่เขตส่งเสริมการปลูกข้าวโพดเลี้ยงสัตว์ที่อยู่ในระดับ 50 กิโลเมตร และ 100 กิโลเมตร รอบสถานประกอบการ (ต่อ)

ชื่อสถานประกอบการ	พื้นที่ปลูกในรัศมี 50 กม. (ไร่)				พื้นที่ปลูกในรัศมี 100 กม. (ไร่)				รวม (S1+S2) ในรัศมี 50 กม. (ไร่)	รวม (S1+S2) ในรัศมี 100 กม. (ไร่)
	S1	S2	S3	N	S1	S2	S3	N		
เลย										
ภูกระดึง	0	0	0	0	0	2,446	5,747	1,959	0	2,446
ภูเรือ	0	116	816	1,345	0	13,353	4,220	9,135	116	13,353
ภูหลวง	0	0	0	0	0	8,228	3,359	4,829	0	8,228
เมืองเลย	3	10,993	7,425	2,954	3	10,993	7,425	2,954	10,996	10,996
วังสะพุง	152	11,804	1,203	1,962	152	20,090	3,593	3,923	11,956	20,242
หนองหิน	0	0	0	0	0	1,379	361	407	0	1,379
เอราวัณ	0	988	611	77	0	2,601	1,050	423	988	2,601
หนองคาย	0	0	0	0	0	107	57	315	0	107
ท่าบ่อ	0	0	0	0	0	20	57	54	0	20
โพนตาก	0	0	0	0	0	6	0	74	0	6
เมืองหนองคาย	0	0	0	0	0	32	0	27	0	32
ศรีเชียงใหม่	0	0	0	0	0	0	0	12	0	0
สระใคร	0	0	0	0	0	26	0	80	0	26
สังคม	0	0	0	0	0	22	0	67	0	23
หนองบัวลำภู	0	2,769	6,111	4,617	0	3,681	10,153	7,872	2,769	3,681
นากลาง	0	122	596	218	0	366	1,595	1,718	122	366
นาวัง	0	2,283	4,721	3,732	0	2,751	7,411	4,453	2,283	2,751
เมืองหนองบัวลำภู	0	0	0	0	0	39	103	576	0	39
ศรีบุญเรือง	0	0	0	0	0	112	189	7	0	112
สุวรรณคูหา	0	363	793	667	0	413	855	1,118	363	413
อุดรธานี	20	887	125	330	20	1,100	126	405	907	1,119
กุดจับ	0	0	0	0	0	19	0	2	0	19
นาขุง	20	83	0	37	20	86	0	59	102	106
น้ำโสม	0	805	125	293	0	805	125	293	805	805
บ้านฝ้อ	0	0	0	0	0	146	1	50	0	146
เมืองอุดรธานี	0	0	0	0	0	22	0	0	0	22
หนองวัวซอ	0	0	0	0	0	22	0	0	0	22

ตารางที่ 14 พื้นที่เขตส่งเสริมการปลูกข้าวโพดเลี้ยงสัตว์ที่อยู่ในรัศมี 50 กิโลเมตร และ 100 กิโลเมตร รอบสถานประกอบการ (ต่อ)

ชื่อสถานประกอบการ	พื้นที่ปลูกในรัศมี 50 กม. (ไร่)				พื้นที่ปลูกในรัศมี 100 กม. (ไร่)				รวม (S1+S2) ในรัศมี 50 กม. (ไร่)	รวม (S1+S2) ในรัศมี 100 กม. (ไร่)
	S1	S2	S3	N	S1	S2	S3	N		
152. ลานมันวีชราภรณ์	90	33,218	21,032	25,447	242	99,236	51,167	62,507	33,308	99,478
เลย	70	31,830	19,842	23,193	222	94,367	40,824	53,864	31,899	94,589
เชียงคาน	0	10,202	1,821	5,714	0	10,202	1,821	5,714	10,202	10,202
ด่านซ้าย	0	0	0	0	0	10,704	3,502	9,413	0	10,704
ท่าลี่	0	10	0	0	0	91	39	20	10	91
นาดัง	19	1,427	2,793	966	19	1,440	2,871	992	1,446	1,458
นาแห้ว	0	0	0	0	0	0	110	502	0	0
ปากชม	48	12,441	11,040	14,180	48	12,441	11,040	14,180	12,489	12,489
ผาขาว	0	0	0	0	0	2,679	1,389	1,279	0	2,679
ภูกระดึง	0	0	0	0	0	165	42	91	0	165
ภูเรือ	0	0	0	0	0	13,353	4,220	9,135	0	13,353
ภูหลวง	0	0	0	0	0	8,228	3,359	4,829	0	8,228
เมืองเลย	3	7,749	4,188	2,333	3	10,993	7,425	2,954	7,752	10,996
วังสะพุง	0	0	0	0	152	20,090	3,593	3,923	0	20,242
หนองหิน	0	0	0	0	0	1,379	361	407	0	1,379
เอราวัณ	0	0	0	0	0	2,601	1,050	423	0	2,601
หนองคาย	0	22	0	67	0	107	64	370	23	107
ท่าบ่อ	0	0	0	0	0	20	57	54	0	20
โพนพิสัย	0	0	0	0	0	6	0	74	0	6
เมืองหนองคาย	0	0	0	0	0	32	0	75	0	32
ศรีเชียงใหม่	0	0	0	0	0	0	0	12	0	0
สระใคร	0	0	0	0	0	26	7	88	0	26
สังคม	0	22	0	67	0	22	0	67	23	23
หนองบัวลำภู	0	434	1,065	1,815	0	3,677	10,153	7,868	434	3,677
นากลาง	0	0	0	0	0	366	1,595	1,718	0	366
นาวัง	0	85	431	1,187	0	2,751	7,411	4,453	85	2,751
เมืองหนองบัวลำภู	0	0	0	0	0	39	103	576	0	39

ตารางที่ 14 พื้นที่เขตส่งเสริมการปลูกข้าวโพดเลี้ยงสัตว์ที่อยู่ในระดับ 50 กิโลเมตร และ 100 กิโลเมตร รอบสถานประกอบการ (ต่อ)

ชื่อสถานประกอบการ	พื้นที่ปลูกในรัศมี 50 กม. (ไร่)				พื้นที่ปลูกในรัศมี 100 กม. (ไร่)				รวม (S1+S2) ในรัศมี 50 กม. (ไร่)	รวม (S1+S2) ในรัศมี 100 กม. (ไร่)
	S1	S2	S3	N	S1	S2	S3	N		
หนองบัวลำภู										
ศรีบุญเรือง	0	0	0	0	0	108	189	3	0	108
สุวรรณคูหา	0	349	633	627	0	413	855	1,118	349	413
อุดรธานี	20	933	125	371	20	1,085	126	405	952	1,104
กุดจับ	0	0	0	0	0	19	0	2	0	19
นาขุม	20	86	0	59	20	86	0	59	106	106
น้ำโสม	0	805	125	293	0	805	125	293	805	805
บ้านฝ้อ	0	42	0	19	0	146	1	50	42	146
เมืองอุดรธานี	0	0	0	0	0	22	0	0	0	22
หนองวัวซอ	0	0	0	0	0	7	0	0	0	7
153. ลานมันนิเชียร	181	48,391	28,478	28,717	242	108,387	72,206	85,787	48,572	108,629
เลย	181	46,794	27,586	26,691	222	103,605	61,870	77,324	46,975	103,827
เชียงคาน	0	10,202	1,821	5,714	0	10,202	1,821	5,714	10,202	10,202
ด่านซ้าย	0	0	0	0	0	18,909	18,604	29,353	0	18,909
ท่ง	0	91	39	20	0	91	39	20	91	91
นาด้วง	19	1,440	2,871	992	19	1,440	2,871	992	1,458	1,458
นาแห้ว	0	0	0	0	0	276	1,346	2,464	0	276
ปากชม	7	12,359	10,894	13,083	48	12,441	11,040	14,180	12,366	12,489
ผาขาว	0	0	0	0	0	2,709	1,744	1,332	0	2,709
ภูกระดึง	0	0	0	0	0	893	4,396	1,595	0	893
ภูเรือ	0	1,446	3,409	2,058	0	13,353	4,220	9,135	1,446	13,353
ภูหลวง	0	0	0	0	0	8,228	3,359	4,829	0	8,228
เมืองเลย	3	10,993	7,425	2,954	3	10,993	7,425	2,954	10,996	10,996
วังสะพุง	152	9,852	1,008	1,847	152	20,090	3,593	3,923	10,004	20,242
หนองหิน	0	0	0	0	0	1,379	361	407	0	1,379
เอราวัณ	0	412	120	22	0	2,601	1,050	423	412	2,601
หนองคาย	0	0	0	0	0	43	57	202	0	43
ท่าบ่อ	0	0	0	0	0	6	57	49	0	6

ตารางที่ 14 พื้นที่เขตส่งเสริมการปลูกข้าวโพดเลี้ยงสัตว์ที่อยู่ในรัศมี 50 กิโลเมตร และ 100 กิโลเมตร รอบสถานประกอบการ (ต่อ)

ชื่อสถานประกอบการ	พื้นที่ปลูกในรัศมี 50 กม. (ไร่)				พื้นที่ปลูกในรัศมี 100 กม. (ไร่)				รวม (S1+S2) ในรัศมี 50 กม. (ไร่)	รวม (S1+S2) ในรัศมี 100 กม. (ไร่)
	S1	S2	S3	N	S1	S2	S3	N		
หนองคาย										
โพธิ์ตาก	0	0	0	0	0	6	0	74	0	6
ศรีเชียงใหม่	0	0	0	0	0	0	0	12	0	0
สระใคร	0	0	0	0	0	8	0	0	0	8
สังคม	0	0	0	0	0	22	0	67	0	23
หนองบัวลำภู	0	1,076	866	1,848	0	3,676	10,153	7,856	1,076	3,676
นากลาง	0	0	0	0	0	366	1,595	1,718	0	366
นาหว้า	0	1,063	709	1,768	0	2,751	7,411	4,453	1,063	2,751
เมืองหนองบัวลำภู	0	0	0	0	0	38	103	565	0	38
ศรีบุญเรือง	0	0	0	0	0	108	189	3	0	108
สุวรรณคูหา	0	13	157	80	0	413	855	1,118	13	413
อุดรธานี	0	521	26	178	20	1,063	126	405	521	1,083
กุดจับ	0	0	0	0	0	19	0	2	0	19
นาขุง	0	78	0	10	20	86	0	59	78	106
น้ำโสม	0	443	26	168	0	805	125	293	443	805
บ้านฝ้อ	0	0	0	0	0	146	1	50	0	146
หนองวัวซอ	0	0	0	0	0	7	0	0	0	7
154. สหกรณ์การเกษตรรัตนธรรมาภัย จำกัด										
ศรีสะเกษ	0	705	859	1,421	0	1,143	896	2,057	705	1,143
กันทรลักษณ์	0	667	828	1,309	0	1,050	828	1,879	667	1,050
กันทรารมย์	0	183	351	83	0	183	351	83	183	183
อุษิโน้	0	30	0	49	0	210	0	563	30	210
ขุนหาญ	0	0	0	0	0	0	0	11	0	0
น้ำเกลี้ยง	0	89	173	13	0	89	173	13	89	89
โนนคูณ	0	44	26	30	0	44	26	30	44	44
เบญจลักษณ์	0	0	0	9	0	0	0	9	0	0
ปรังค์ภู	0	75	0	112	0	75	0	112	75	75
	0	0	0	0	0	0	0	13	0	0

ตารางที่ 14 พื้นที่เขตส่งเสริมการปลูกข้าวโพดเลี้ยงสัตว์ที่อยู่ไนรัศมี 50 กิโลเมตร และ 100 กิโลเมตร รอบสถานประกอบการ (ต่อ)

ชื่อสถาน ประกอบการ	พื้นที่ปลูกในรัศมี 50 กม. (ไร่)				พื้นที่ปลูกในรัศมี 100 กม. (ไร่)				รวม (S1+S2) ในรัศมี 50 กม. (ไร่)	รวม (S1+S2) ในรัศมี 100 กม. (ไร่)
	S1	S2	S3	N	S1	S2	S3	N		
ศรีสะเกษ										
พยูห์	0	0	0	34	0	0	0	34	0	0
โพธิ์ศรีสุวรรณ	0	0	0	0	0	0	0	0	0	0
ภูสิงห์	0	33	0	0	0	33	0	33	33	33
เมืองศรีสะเกษ	0	0	0	0	0	15	0	7	0	15
ยางชุมน้อย	0	0	0	0	0	185	0	0	0	185
ราชโศภ	0	0	0	0	0	0	0	1	0	0
วังหิน	0	0	0	0	0	3	0	10	0	3
ศรีรัตนะ	0	212	277	981	0	212	277	981	212	212
ห้วยทับทัน	0	0	0	0	0	0	0	11	0	0
สุรินทร์	0	0	0	0	0	0	0	12	0	0
สังขะ	0	0	0	0	0	0	0	12	0	0
อุบลราชธานี	0	38	31	112	0	93	68	166	38	93
เขื่องใน	0	0	0	0	0	7	0	19	0	7
เดชอุดม	0	10	0	65	0	10	0	65	10	10
ทุ่งศรีอุดม	0	0	0	45	0	0	0	45	0	0
น้ำขุ่น	0	8	31	2	0	8	31	2	8	8
น้ำยืน	0	20	0	0	0	20	0	0	20	20
บุญพิริย	0	0	0	0	0	0	0	4	0	0
พิบูลมังสาหาร	0	0	0	0	0	22	37	2	0	22
วารินชำราบ	0	0	0	0	0	0	0	31	0	0
สว่างวีระวงศ์	0	0	0	0	0	26	0	0	0	26
155. สหกรณ์การเกษตรทุ่งศรีอุดม จำกัด										
	0	669	888	1,280	0	1,143	900	2,033	669	1,143
ศรีสะเกษ										
	0	608	828	1,163	0	1,050	828	1,865	608	1,050
กันทรลักษ์	0	180	351	83	0	183	351	83	180	183
กันทรารมย์	0	37	0	51	0	210	0	563	37	210
ขุนันธ์	0	0	0	0	0	0	0	11	0	0

ตารางที่ 14 พื้นที่เขตส่งเสริมการปลูกข้าวโพดเลี้ยงสัตว์ที่อยู่ในรัศมี 50 กิโลเมตร และ 100 กิโลเมตร รอบสถานประกอบการ (ต่อ)

ชื่อสถาน ประกอบการ	พื้นที่ปลูกในรัศมี 50 กม. (ไร่)				พื้นที่ปลูกในรัศมี 100 กม. (ไร่)				รวม (S1+S2) ในรัศมี 50 กม. (ไร่)	รวม (S1+S2) ในรัศมี 100 กม. (ไร่)
	S1	S2	S3	N	S1	S2	S3	N		
ศรีสะเกษ										
ขุนหาญ	0	60	173	9	0	89	173	13	60	89
นาแกลิ่ง	0	44	26	30	0	44	26	30	44	44
โนนคูณ	0	0	0	9	0	0	0	9	0	0
เบญจลักษณ์	0	75	0	112	0	75	0	112	75	75
ปรางค์กู๋	0	0	0	0	0	0	0	13	0	0
พยุห์	0	0	0	0	0	0	0	34	0	0
ภูสิงห์	0	0	0	0	0	33	0	0	0	33
เมืองศรีสะเกษ	0	0	0	0	0	15	0	7	0	15
ยางชุมน้อย	0	0	0	0	0	185	0	0	0	185
ราชันีเสถ	0	0	0	0	0	0	0	1	0	0
วังหิน	0	0	0	0	0	3	0	10	0	3
ศรีรัตนะ	0	212	277	870	0	212	277	981	212	212
สุรินทร์	0	0	0	0	0	0	0	1	0	0
สังขะ	0	0	0	0	0	0	0	1	0	0
อุบลราชธานี	0	61	60	117	0	93	72	166	61	93
เขื่องใน	0	0	0	0	0	7	0	19	0	7
เดชอุดม	0	10	0	65	0	10	0	65	10	10
ทุ่งศรีอุดม	0	0	0	45	0	0	0	45	0	0
นาขุ่น	0	8	31	2	0	8	31	2	8	8
น้ำยืน	0	20	0	0	0	20	0	0	20	20
บุญพิริย	0	0	0	4	0	0	0	4	0	0
พิบูลมังสาหาร	0	22	29	2	0	22	37	2	22	22
ม่วงสามสิบ	0	0	0	0	0	0	3	0	0	0
วารินชำราบ	0	0	0	0	0	0	0	31	0	0
สว่างวีระวงศ์	0	0	0	0	0	26	0	0	0	26
ขุนหาญ	0	60	173	9	0	89	173	13	60	89
นาแกลิ่ง	0	44	26	30	0	44	26	30	44	44

ตารางที่ 14 พื้นที่เขตส่งเสริมการปลูกข้าวโพดเลี้ยงสัตว์ที่อยู่ในรัศมี 50 กิโลเมตร และ 100 กิโลเมตร รอบสถานประกอบการ (ต่อ)

ชื่อสถานประกอบการ	พื้นที่ปลูกในรัศมี 50 กม. (ไร่)				พื้นที่ปลูกในรัศมี 100 กม. (ไร่)				รวม (S1+S2) ในรัศมี 50 กม. (ไร่)	รวม (S1+S2) ในรัศมี 100 กม. (ไร่)
	S1	S2	S3	N	S1	S2	S3	N		
156. สหกรณ์การเกษตรน่านیین จำกัด	0	228	269	220	0	966	896	1,997	228	966
ศรีสะเกษ	0	189	238	104	0	879	828	1,849	189	879
กันทรลักษ์	0	141	231	82	0	183	351	83	141	183
กันทรารมย์	0	0	0	0	0	201	0	563	0	201
อุษันธ์	0	0	0	0	0	0	0	9	0	0
ขุนหาญ	0	33	7	0	0	89	173	13	33	89
น้ำเกลี้ยง	0	0	0	0	0	44	26	30	0	44
โนนคูณ	0	0	0	0	0	0	0	9	0	0
เบญจลักษ์	0	15	0	22	0	75	0	112	15	75
พยุห์	0	0	0	0	0	0	0	34	0	0
ภูสิงห์	0	0	0	0	0	33	0	0	0	33
เมืองศรีสะเกษ	0	0	0	0	0	15	0	7	0	15
ยางชุมน้อย	0	0	0	0	0	23	0	0	0	23
วังหิน	0	0	0	0	0	3	0	10	0	3
ศรีรัตนะ	0	0	0	0	0	212	277	981	0	212
อุบลราชธานี	0	38	31	115	0	87	68	148	38	87
เดชอุดม	0	10	0	65	0	10	0	65	10	10
ทุ่งศรีอุดม	0	0	0	45	0	0	0	45	0	0
น้ำขุ่น	0	8	31	2	0	8	31	2	8	8
น่าน	0	20	0	0	0	20	0	0	20	20
บุณฑริก	0	0	0	4	0	0	0	4	0	0
พิบูลมังสาหาร	0	0	0	0	0	22	37	2	0	22
วารินชำราบ	0	0	0	0	0	0	0	31	0	0
สว่างวีระวงศ์	0	0	0	0	0	26	0	0	0	26

ตารางที่ 14 พื้นที่เขตส่งเสริมการปลูกข้าวโพดเลี้ยงสัตว์ที่อยู่ในรัศมี 50 กิโลเมตร และ 100 กิโลเมตร รอบสถานประกอบการ (ต่อ)

ชื่อสถานประกอบการ	พื้นที่ปลูกในรัศมี 50 กม. (ไร่)				พื้นที่ปลูกในรัศมี 100 กม. (ไร่)				รวม (S1+S2) ในรัศมี 50 กม. (ไร่)	รวม (S1+S2) ในรัศมี 100 กม. (ไร่)
	S1	S2	S3	N	S1	S2	S3	N		
157. สหกรณ์การเกษตรนครคอนสาร จำกัด	0	7,301	7,612	4,331	184	51,755	35,702	27,330	7,301	51,940
ขอนแก่น	0	1,850	130	501	0	2,046	161	511	1,850	2,046
เขตสวนยาง	0	0	0	0	0	37	0	0	0	37
ชุมแพ	0	115	32	153	0	115	32	153	115	115
บ้านฝาง	0	0	0	0	0	20	0	0	0	20
บ้านฝาง	0	0	0	0	0	55	0	0	0	55
บ้านแฮด	0	0	0	0	0	4	0	0	0	4
พระยืน	0	0	0	0	0	34	16	4	0	34
ภูผาม่าน	0	1,072	0	88	0	1,072	0	88	1,072	1,072
ภูเวียง	0	6	4	10	0	10	4	16	6	10
มัญจาคีรี	0	0	0	0	0	8	0	0	0	8
เมืองขอนแก่น	0	0	0	0	0	10	0	0	0	10
เวียงเก่า	0	20	4	11	0	20	4	11	20	20
วางน้อย	0	0	0	0	0	0	8	0	0	0
สีชมพู	0	638	64	32	0	638	64	32	638	638
หนองเรือ	0	0	27	207	0	11	33	207	0	11
อุบลรัตน์	0	0	0	0	0	12	0	0	0	12
ชัยภูมิ	0	431	43	484	10	766	261	962	431	777
เกษตรสมบูรณ์	0	0	6	16	0	34	6	16	0	34
คอนสวรรค์	0	0	0	0	0	2	3	0	0	2
คอนสาร	0	323	37	468	0	323	37	468	323	323
เทพสถิต	0	0	0	0	0	38	0	0	0	38
บ้านเขว้า	0	0	0	0	10	0	0	5	0	10
บ้านแก่ง	0	45	0	0	0	45	0	0	45	45
ภักดีชุมพล	0	0	0	0	0	118	60	368	0	118
ภูเขียว	0	64	0	0	0	64	0	0	64	64
เมืองชัยภูมิ	0	0	0	0	0	11	0	8	0	11

ตารางที่ 14 พื้นที่เขตส่งเสริมการปลูกข้าวโพดเลี้ยงสัตว์ที่อยู่ในรัศมี 50 กิโลเมตร และ 100 กิโลเมตร รอบสถานประกอบการ (ต่อ)

ชื่อสถานประกอบการ	พื้นที่ปลูกในรัศมี 50 กม. (ไร่)				พื้นที่ปลูกในรัศมี 100 กม. (ไร่)				รวม (S1+S2) ในรัศมี 50 กม. (ไร่)	รวม (S1+S2) ในรัศมี 100 กม. (ไร่)
	S1	S2	S3	N	S1	S2	S3	N		
ชัยภูมิ										
หนองบัวแดง	0	0	0	0	0	0	89	78	0	89
หนองบัวระเหว	0	0	0	0	0	0	43	78	0	43
เลย	0	5,016	7,439	3,346	174	45,704	26,131	19,125	5,016	45,878
ด่านซ้าย	0	0	0	0	0	1,972	5,437	4,578	0	1,972
นาดวง	0	0	0	0	19	754	555	230	0	773
ผาขาว	0	2,178	1,400	1,240	0	2,709	1,744	1,332	2,178	2,709
ภูกระดึง	0	2,446	5,747	1,959	0	2,446	5,747	1,959	2,446	2,446
ภูเรือ	0	0	0	0	0	0	0	0	0	0
ภูหลวง	0	0	0	0	0	8,228	3,559	4,829	0	8,228
เมืองเลย	0	0	0	0	3	5,553	4,296	1,088	0	5,556
วังสะพุง	0	0	0	0	152	20,062	3,580	3,921	0	20,214
หนองหิน	0	393	292	147	0	1,379	361	407	393	1,379
เอราวัณ	0	0	0	0	0	2,601	1,050	423	0	2,601
หนองบัวลำภู	0	4	0	0	0	3,225	9,149	6,732	4	3,225
นากลาง	0	0	0	0	0	315	1,441	1,679	0	315
นาวัง	0	0	0	0	0	2,751	7,411	4,453	0	2,751
โนนสัง	0	0	0	0	0	0	0	17	0	0
เมืองหนองบัวลำภู	0	0	0	0	0	39	103	576	0	39
ศรีบุญเรือง	0	4	0	0	0	112	189	7	4	112
สุวรรณคูหา	0	0	0	0	0	7	6	0	0	7
อุดรธานี	0	0	0	0	0	15	0	0	0	15
หนองวัวซอ	0	0	0	0	0	15	0	0	0	15
158. สหกรณ์การเกษตรตำบลขุนทด จำกัด	507	244,946	28,659	26,562	623	365,625	102,922	37,678	245,453	366,248
ขอนแก่น	0	0	0	0	0	0	8	0	0	0
เวียงน้อย	0	0	0	0	0	0	8	0	0	0
ชัยภูมิ	0	15,321	2,478	802	37	16,116	2,963	1,290	15,321	16,153
เกษตรสมบูรณ์	0	0	0	0	0	9	0	0	0	9

ตารางที่ 14 พื้นที่เขตส่งเสริมการปลูกข้าวโพดเลี้ยงสัตว์ที่อยู่ในรัศมี 50 กิโลเมตร และ 100 กิโลเมตร รอบสถานประกอบการ (ต่อ)

ชื่อสถาน ประกอบการ	พื้นที่ปลูกในรัศมี 50 กม. (ไร่)				พื้นที่ปลูกในรัศมี 100 กม. (ไร่)				รวม (S1+S2) ในรัศมี 50 กม. (ไร่)	รวม (S1+S2) ในรัศมี 100 กม. (ไร่)
	S1	S2	S3	N	S1	S2	S3	N		
ชัยภูมิ										
คอนสวรรค์	0	0	0	0	0	0	0	3	0	0
จัตุรัส	0	8,865	789	549	24	8,971	809	809	576	8,865
ซับใหญ่	0	1,295	60	137	0	1,582	316	316	145	1,295
เทพสถิต	0	1,959	1,520	28	0	2,111	1,545	33	33	1,959
เนินสง่า	0	42	44	0	0	42	44	44	3	42
บ้านขัว	0	0	0	0	13	0	0	0	24	0
บ้านหันจมนรงค์	0	3,159	66	88	0	3,159	66	66	88	3,159
ภักดีชุมพล	0	0	0	0	0	172	104	393	0	172
เมืองชัยภูมิ	0	0	0	0	0	11	0	0	8	0
หนองบัวแดง	0	0	0	0	0	15	0	0	0	0
หนองบัวระเหว	0	0	0	0	0	43	78	20	20	0
นครราชสีมา	507	229,625	26,180	25,760	586	349,506	99,950	36,385	230,132	350,092
ขามทะเลสอ	0	3,690	409	317	0	3,690	409	317	317	3,690
ขามสะแกแสง	0	1,818	84	5,164	0	1,818	84	6,306	1,818	1,818
คง	0	0	0	15	0	2	7	69	0	2
ครบุรี	0	0	0	0	0	938	237	60	0	938
จักราช	0	0	0	0	0	77	0	0	0	77
เฉลิมพระเกียรติ	0	16	0	0	0	112	24	18	16	112
ชุมพวง	0	0	0	0	0	13	0	0	0	13
โชคชัย	0	0	0	0	0	143	98	69	0	143
ด่านขุนทด	507	82,139	6,680	4,972	507	82,139	6,680	4,972	4,972	82,646
เทพารักษ์	0	27,949	8,405	481	0	27,949	8,405	481	27,949	27,949
โนนแดง	0	0	0	0	0	0	0	3	0	0
โนนไทย	0	24,228	0	6,353	0	24,228	0	6,353	24,228	24,228
โนนสูง	0	2	0	28	0	2	0	65	2	2
บ้านเหลื่อม	0	24	0	22	0	24	8	124	24	24
ปักธงชัย	0	388	0	439	78	4,203	276	1,525	388	4,281

ตารางที่ 14 พื้นที่เขตส่งเสริมการปลูกข้าวโพดเลี้ยงสัตว์ที่อยู่รัศมี 50 กิโลเมตร และ 100 กิโลเมตร รอบสถานประกอบการ (ต่อ)

ชื่อสถาน ประกอบการ	พื้นที่ปลูกในรัศมี 50 กม. (ไร่)				พื้นที่ปลูกในรัศมี 100 กม. (ไร่)				รวม (S1+S2) ในรัศมี 50 กม. (ไร่)	รวม (S1+S2) ในรัศมี 100 กม. (ไร่)
	S1	S2	S3	N	S1	S2	S3	N		
นครราชสีมา										
ปากช่อง	0	0	0	0	0	96,414	41,097	2,304	0	96,414
พระทองคำ	0	8,072	56	1,671	0	8,072	56	1,671	8,072	8,072
พิมาย	0	0	0	0	0	297	0	5	0	297
เมืองนครราชสีมา	0	5,909	1	463	0	5,966	32	467	5,909	5,966
วังน้ำเขียว	0	0	0	0	0	13,339	30,722	4,589	0	13,339
สีคิ้ว	0	40,682	8,510	2,465	0	40,701	8,619	2,843	40,682	40,701
สีดา	0	0	0	0	0	0	0	4	0	0
สูงเนิน	0	34,709	2,036	3,372	0	35,601	2,216	3,932	34,709	35,601
เสิงสาง	0	0	0	0	0	28	16	0	0	28
หนองบุญมาก	0	0	0	0	0	3,699	966	114	0	3,699
ห้วยแถลง	0	0	0	0	0	52	0	94	0	52
บุรีรัมย์	0	0	0	0	0	4	0	3	0	4
หนองกี่	0	0	0	0	0	4	0	3	0	4
159. สหกรณ์การเกษตรวิเศษนครราชสีมาเขตคลองจิกัด	78	167,333	81,374	12,456	586	355,422	101,436	30,384	167,412	356,008
ชัยภูมิ	0	0	0	0	0	8,147	2,107	203	0	8,147
จัตุรัส	0	0	0	0	0	3,034	522	90	0	3,034
เทพสถิต	0	0	0	0	0	1,974	1,519	28	0	1,974
บ้านหันจมนรงค์	0	0	0	0	0	3,140	66	85	0	3,140
นครราชสีมา	78	167,333	81,374	12,456	586	347,275	99,329	30,181	167,412	347,861
ขามทะเลสอ	0	0	0	0	0	3,690	409	317	0	3,690
ขามสะแกแสง	0	0	0	0	0	440	0	562	0	440
ครบุรี	0	0	0	0	0	1,099	245	60	0	1,099
จักราช	0	0	0	0	0	23	0	0	0	23
เฉลิมพระเกียรติ	0	0	0	0	0	112	24	18	0	112
โชคชัย	0	0	0	0	0	143	98	69	0	143
ด่านขุนทด	0	0	0	0	507	82,139	6,680	4,972	0	82,646
เทพารักษ์	0	0	0	0	0	27,949	8,405	481	0	27,949

ตารางที่ 14 พื้นที่เขตส่งเสริมการปลูกข้าวโพดเลี้ยงสัตว์ที่อยู่ในรัศมี 50 กิโลเมตร และ 100 กิโลเมตร รอบสถานประกอบการ (ต่อ)

ชื่อสถานประกอบการ	พื้นที่ปลูกในรัศมี 50 กม. (ไร่)				พื้นที่ปลูกในรัศมี 100 กม. (ไร่)				รวม (S1+S2) ในรัศมี 50 กม. (ไร่)	รวม (S1+S2) ในรัศมี 100 กม. (ไร่)
	S1	S2	S3	N	S1	S2	S3	N		
นครราชสีมา										
โนนไทย	0	0	0	0	0	24,202	0	6,315	0	24,202
ปักธงชัย	78	2,911	241	412	78	4,203	276	1,525	2,989	4,281
ปากช่อง	0	96,414	41,097	2,304	0	96,414	41,097	2,304	96,414	96,414
พระทองคำ	0	0	0	0	0	8,031	0	1,666	0	8,031
เมืองนครราชสีมา	0	0	0	0	0	5,966	32	467	0	5,966
วังน้ำเขียว	0	13,124	30,691	4,580	0	13,339	30,722	4,589	13,124	13,339
สีคิ้ว	0	35,805	7,828	2,806	0	40,701	8,619	2,843	35,805	40,701
สูงเนิน	0	19,079	1,518	2,353	0	35,601	2,216	3,932	19,079	35,601
เสิงสาง	0	0	0	0	0	102	0	0	0	102
หนองบุญมาก	0	0	0	0	0	3,120	507	62	0	3,120
160. ทลจ.กาญจนบุรี	3	42,505	16,220	28,184	242	106,845	68,288	84,193	42,508	107,087
เลย	3	42,505	16,220	28,184	222	102,415	58,325	77,501	42,508	102,637
เชียงคาน	0	10,100	1,539	4,849	0	10,202	1,821	5,714	10,100	10,202
ด่านซ้าย	0	10,999	4,039	9,848	0	18,909	20,266	31,449	10,999	18,909
ท่าลี่	0	91	39	20	0	91	39	20	91	91
นาดวง	0	0	0	0	19	1,440	2,871	992	0	1,458
นาแห้ว	0	250	1,324	1,475	0	276	1,346	2,464	250	276
ปากชม	0	0	0	0	48	12,441	11,040	14,180	0	12,489
ผาขาว	0	0	0	0	0	2,247	773	837	0	2,247
ภูกระดึง	0	0	0	0	0	165	160	171	0	165
ภูเรือ	0	13,353	4,220	9,135	0	13,353	4,220	9,135	13,353	13,353
ภูหลวง	0	0	0	0	0	8,228	3,359	4,829	0	8,228
เมืองเลย	3	6,001	4,733	2,504	3	10,993	7,425	2,954	6,004	10,996
วังสะพุง	0	1,711	327	352	152	20,090	3,593	3,923	1,711	20,242
หนองหิน	0	0	0	0	0	1,379	361	407	0	1,379
เอราวัณ	0	0	0	0	0	2,601	1,050	423	0	2,601

ตารางที่ 14 พื้นที่เขตส่งเสริมการปลูกข้าวโพดเลี้ยงสัตว์ที่อยู่ในรัศมี 50 กิโลเมตร และ 100 กิโลเมตร รอบสถานประกอบการ (ต่อ)

ชื่อสถาน ประกอบการ	พื้นที่ปลูกในรัศมี 50 กม. (ไร่)				พื้นที่ปลูกในรัศมี 100 กม. (ไร่)				รวม (S1+S2) ในรัศมี 50 กม. (ไร่)	รวม (S1+S2) ในรัศมี 100 กม. (ไร่)
	S1	S2	S3	N	S1	S2	S3	N		
หนองคาย	0	0	0	0	0	5	0	62	0	5
สังคม	0	0	0	0	0	5	0	62	0	5
หนองบัวลำภู	0	0	0	0	0	3,534	9,838	6,264	0	3,534
นากลาง	0	0	0	0	0	301	1,415	987	0	301
นาวัง	0	0	0	0	0	2,751	7,411	4,453	0	2,751
เมืองหนองบัวลำภู	0	0	0	0	0	0	0	12	0	0
ศรีบุญเรือง	0	0	0	0	0	108	179	3	0	108
สุวรรณคูหา	0	0	0	0	0	374	833	808	0	374
อุดรธานี	0	0	0	0	20	891	125	366	0	911
นายนง	0	0	0	0	20	86	0	59	0	106
น้ำโสม	0	0	0	0	0	805	125	293	0	805
บ้านผือ	0	0	0	0	0	0	0	14	0	0
161. หจก. ไทรจางพืชผล	0	36,228	26,995	46,440	174	103,672	69,459	80,608	36,228	103,846
ขอนแก่น	0	0	0	0	0	744	1	69	0	744
ชุมแพ	0	0	0	0	0	11	1	0	0	11
ภูผามาน	0	0	0	0	0	732	0	69	0	732
ชัยภูมิ	0	0	0	0	0	201	0	392	0	201
คอนสาร	0	0	0	0	0	201	0	392	0	201
เลย	0	36,228	26,995	46,440	174	99,367	60,612	75,127	36,228	99,541
เขียงคาน	0	0	0	0	0	10,202	1,821	5,714	0	10,202
ด่านซ้าย	0	18,909	20,266	31,449	0	18,909	20,266	31,449	18,909	18,909
ท่าลี่	0	82	39	20	0	91	39	20	82	91
นาดวง	0	0	0	0	19	1,440	2,871	992	0	1,458
นาแห้ว	0	276	1,346	2,464	0	276	1,346	2,464	276	276
ปากชม	0	0	0	0	0	7,701	6,790	9,591	0	7,701
ผาขาว	0	0	0	0	0	2,709	1,744	1,285	0	2,709
ภูกระดึง	0	0	0	0	0	1,395	5,727	1,938	0	1,395

ตารางที่ 14 พื้นที่เขตส่งเสริมการปลูกข้าวโพดเลี้ยงสัตว์ที่อยู่ในรัศมี 50 กิโลเมตร และ 100 กิโลเมตร รอบสถานประกอบการ (ต่อ)

ชื่อสถานประกอบการ	พื้นที่ปลูกในรัศมี 50 กม. (ไร่)				พื้นที่ปลูกในรัศมี 100 กม. (ไร่)				รวม (S1+S2) ในรัศมี 50 กม. (ไร่)	รวม (S1+S2) ในรัศมี 100 กม. (ไร่)
	S1	S2	S3	N	S1	S2	S3	N		
เลย										
ภูเรือ	0	13,353	4,220	9,135	0	13,353	4,220	9,135	13,353	13,353
ภูหลวง	0	309	112	2,464	0	8,228	3,359	4,829	309	8,228
เมืองเลย	0	307	265	144	3	10,993	7,425	2,954	307	10,996
วังสะพุง	0	2,992	748	763	152	20,090	3,593	3,923	2,992	20,242
หนองหิน	0	0	0	0	0	1,379	361	407	0	1,379
เอราวัณ	0	0	0	0	0	2,601	1,050	423	0	2,601
หนองบัวลำภู	0	0	0	0	0	3,334	8,832	4,940	0	3,334
นากลาง	0	0	0	0	0	277	1,085	348	0	277
นาวัง	0	0	0	0	0	2,751	7,411	4,453	0	2,751
ศรีบุญเรือง	0	0	0	0	0	108	179	3	0	108
สุวรรณคูหา	0	0	0	0	0	199	157	137	0	199
อุดรธานี	0	0	0	0	0	26	14	80	0	26
น้ำโสม	0	0	0	0	0	26	14	80	0	26
162. พกจ.เมืองเลยจัมพรพิทักษ์ (2000)										
เลย										
เชียงคาน	3	43,431	16,482	26,870	242	106,971	68,348	84,519	43,434	107,213
คำมอญ	3	43,431	16,482	26,870	222	102,484	58,332	77,546	43,434	102,705
คำชะอี	0	10,160	1,709	5,511	0	10,202	1,821	5,714	10,160	10,202
คำชะอี	0	10,882	3,485	7,865	0	18,909	20,266	31,449	10,882	18,909
คำชะอี	0	91	39	20	0	91	39	20	91	91
คำชะอี	0	0	0	0	19	1,440	2,871	992	0	1,458
คำชะอี	0	233	1,203	1,219	0	276	1,346	2,464	233	276
คำชะอี	0	0	266	96	48	12,441	11,040	14,180	0	12,489
คำชะอี	0	0	0	0	0	2,315	775	887	0	2,315
คำชะอี	0	0	0	0	0	165	165	166	0	165
คำชะอี	0	13,353	4,220	9,135	0	13,353	4,220	9,135	13,353	13,353
คำชะอี	0	0	0	0	0	8,228	3,359	4,829	0	8,228
คำชะอี	3	6,971	5,233	2,608	3	10,993	7,425	2,954	6,974	10,996
คำชะอี	0	1,741	327	416	152	20,090	3,593	3,923	1,741	20,242

ตารางที่ 14 พื้นที่เขตส่งเสริมการปลูกข้าวโพดเลี้ยงสัตว์ที่อยู่ในระดับ 50 กิโลเมตร และ 100 กิโลเมตร รอบสถานประกอบการ (ต่อ)

ชื่อสถานประกอบการ	จังหวัด / อำเภอ	พื้นที่ปลูกในระดับ 50 กม. (ไร่)				พื้นที่ปลูกในระดับ 100 กม. (ไร่)				รวม (S1+S2) ในรัศมี 50 กม. (ไร่)	รวม (S1+S2) ในรัศมี 100 กม. (ไร่)
		S1	S2	S3	N	S1	S2	S3	N		
เลย											
หนองหิน		0	0	0	0	0	1,379	361	407	0	1,379
เอราวัณ		0	0	0	0	0	2,601	1,050	423	0	2,601
หนองคาย		0	0	0	0	0	9	0	67	0	10
สังคม		0	0	0	0	0	9	0	67	0	10
หนองบัวลำภู		0	0	0	0	0	3,587	9,891	6,540	0	3,587
นากลาง		0	0	0	0	0	315	1,446	1,163	0	315
นาวัง		0	0	0	0	0	2,751	7,411	4,453	0	2,751
เมืองหนองบัวลำภู		0	0	0	0	0	0	0	12	0	0
ศรีบุญเรือง		0	0	0	0	0	108	179	3	0	108
สุวรรณคูหา		0	0	0	0	0	413	855	908	0	413
อุดรธานี		0	0	0	0	20	891	125	366	0	911
นาูง		0	0	0	0	20	86	0	59	0	106
น้ำโสม		0	0	0	0	0	805	125	293	0	805
บ้านผือ		0	0	0	0	0	0	0	14	0	0
163. ทจก.วิพิษผล		3	44,068	16,887	27,217	242	107,027	68,446	84,671	44,071	107,269
เลย		3	44,068	16,887	27,217	222	102,539	58,430	77,627	44,071	102,761
เชียงคาน		0	10,160	1,707	5,521	0	10,202	1,821	5,714	10,160	10,202
ด่านซ้าย		0	10,889	3,668	8,104	0	18,909	20,266	31,449	10,889	18,909
ท่าลี่		0	91	39	20	0	91	39	20	91	91
นาดัง		0	0	0	0	19	1,440	2,871	992	0	1,458
นาแห้ว		0	243	1,203	1,235	0	276	1,346	2,464	243	276
ปากชม		0	0	290	98	48	12,441	11,040	14,180	0	12,489
ผาขาว		0	0	0	0	0	2,371	782	890	0	2,371
ภูกระดึง		0	0	0	0	0	165	257	244	0	165
ภูเรือ		0	13,353	4,220	9,135	0	13,353	4,220	9,135	13,353	13,353
ภูหลวง		0	0	0	0	0	8,228	3,359	4,829	0	8,228
เมืองเลย		3	7,390	5,378	2,620	3	10,993	7,425	2,954	7,393	10,996

ตารางที่ 14 พื้นที่เขตส่งเสริมการปลูกข้าวโพดเลี้ยงสัตว์ที่อยู่ในรัศมี 50 กิโลเมตร และ 100 กิโลเมตร รอบสถานประกอบการ (ต่อ)

ชื่อสถานประกอบการ	พื้นที่ปลูกในรัศมี 50 กม. (ไร่)				พื้นที่ปลูกในรัศมี 100 กม. (ไร่)				รวม (S1+S2) ในรัศมี 50 กม. (ไร่)	รวม (S1+S2) ในรัศมี 100 กม. (ไร่)
	S1	S2	S3	N	S1	S2	S3	N		
เลย										
วังสะพุง	0	1,941	382	483	152	20,090	3,593	3,923	1,941	20,242
หนองหิน	0	0	0	0	0	1,379	361	407	0	1,379
เอราวัณ	0	0	0	0	0	2,601	1,050	423	0	2,601
หนองคาย	0	0	0	0	0	9	0	67	0	10
สังคม	0	0	0	0	0	9	0	67	0	10
หนองบัวลำภู	0	0	0	0	0	3,587	9,891	6,610	0	3,587
นากลาง	0	0	0	0	0	315	1,446	1,233	0	315
นาวัง	0	0	0	0	0	2,751	7,411	4,453	0	2,751
เมืองหนองบัวลำภู	0	0	0	0	0	0	0	12	0	0
ศรีบุญเรือง	0	0	0	0	0	108	179	3	0	108
สุวรรณคูหา	0	0	0	0	0	413	855	908	0	413
อุดรธานี	0	0	0	0	20	891	125	366	0	911
นาูง	0	0	0	0	20	86	0	59	0	106
น้ำโสม	0	0	0	0	0	805	125	293	0	805
บ้านผือ	0	0	0	0	0	0	0	14	0	0
164. ท่างทุ่งส่วนจำกัด ดงจิตพิซผล	544	154,485	17,573	16,363	623	309,911	48,922	30,877	155,030	310,534
ขอนแก่น	0	0	0	0	0	0	8	0	0	0
วางนอย	0	0	0	0	0	0	8	0	0	0
ชัยภูมิ	37	15,941	2,907	913	37	16,218	3,060	1,499	15,978	16,255
เกษตรสมบูรณ์	0	0	0	0	0	34	0	16	0	34
คอนสวรรค์	0	0	0	0	0	2	3	0	0	2
จัตุรัส	24	8,971	809	576	24	8,971	809	576	8,995	8,995
ชัยใหญ่	0	1,582	316	145	0	1,582	316	145	1,582	1,582
เทพสถิต	0	2,111	1,545	33	0	2,111	1,545	33	2,111	2,111
เนินสง่า	0	42	44	3	0	42	44	3	42	42
บ้านเขว้า	13	0	0	24	13	0	0	24	13	13
บ้านหันจมนรงค์	0	3,159	66	88	0	3,159	66	88	3,159	3,159

ตารางที่ 14 พื้นที่เขตส่งเสริมการปลูกข้าวโพดเลี้ยงสัตว์ที่อยู่ไนรัศมี 50 กิโลเมตร และ 100 กิโลเมตร รอบสถานประกอบการ (ต่อ)

ชื่อสถาน ประกอบการ	พื้นที่ปลูกในรัศมี 50 กม. (ไร่)				พื้นที่ปลูกในรัศมี 100 กม. (ไร่)				รวม (S1+S2) ในรัศมี 50 กม. (ไร่)	รวม (S1+S2) ในรัศมี 100 กม. (ไร่)
	S1	S2	S3	N	S1	S2	S3	N		
ชัยภูมิ										
ภักดีชุมพล	0	27	51	25	0	174	122	510	27	174
เมืองชัยภูมิ	0	5	0	0	0	11	0	8	5	11
หนองบัวแดง	0	0	0	0	0	89	78	77	0	89
หนองบัวระเหว	0	43	78	20	0	43	78	20	43	43
นครราชสีมา	507	138,544	14,665	15,449	586	293,693	45,854	29,378	139,052	294,279
ขามทะเลสอ	0	12	113	1	0	3,690	409	317	12	3,690
ขามสะแกแสง	0	46	44	3,602	0	1,818	84	6,306	46	1,818
คง	0	0	0	15	0	2	7	69	0	2
จักราช	0	0	0	0	0	10	0	0	0	10
เฉลิมพระเกียรติ	0	0	0	0	0	112	24	18	0	112
โชคชัย	0	0	0	0	0	41	0	34	0	41
ด่านขุนทด	507	81,806	5,839	4,972	507	82,139	6,680	4,972	82,314	82,646
เทพารักษ์	0	27,949	8,405	481	0	27,949	8,405	481	27,949	27,949
โนนแดง	0	0	0	0	0	0	0	3	0	0
โนนไทย	0	18,170	0	4,582	0	24,228	0	6,353	18,170	24,228
โนนสูง	0	24	8	113	0	2	0	65	24	2
บ้านเหลื่อม	0	0	0	0	0	24	8	124	0	24
ปักธงชัย	0	0	0	0	78	2,056	178	1,323	0	2,134
ปากช่อง	0	0	0	0	0	60,090	19,136	390	0	60,090
พระทองคำ	0	8,072	56	1,671	0	8,072	56	1,671	8,072	8,072
พิมาย	0	0	0	0	0	119	0	5	0	119
เมืองนครราชสีมา	0	0	0	0	0	5,966	32	467	0	5,966
วังน้ำเขียว	0	0	0	0	0	1,074	0	1	0	1,074
สีคิ้ว	0	2,466	200	13	0	40,701	8,619	2,843	2,466	40,701
สีดา	0	0	0	0	0	0	0	4	0	0
สูงเนิน	0	0	0	0	0	35,601	2,216	3,932	0	35,601

ตารางที่ 14 พื้นที่เขตส่งเสริมการปลูกข้าวโพดเลี้ยงสัตว์ที่อยู่ในรัศมี 50 กิโลเมตร และ 100 กิโลเมตร รอบสถานประกอบการ (ต่อ)

ชื่อสถานประกอบการ	พื้นที่ปลูกในรัศมี 50 กม. (ไร่)				พื้นที่ปลูกในรัศมี 100 กม. (ไร่)				รวม (S1+S2) ในรัศมี 50 กม. (ไร่)	รวม (S1+S2) ในรัศมี 100 กม. (ไร่)
	S1	S2	S3	N	S1	S2	S3	N		
165. อุดมผลไฮโดร	75	43,579	29,517	29,311	242	102,562	58,689	67,926	43,654	102,804
เดย	55	40,137	23,914	24,408	222	97,675	48,346	59,283	40,192	97,896
เขียงคาน	0	10,202	1,821	5,714	0	10,202	1,821	5,714	10,202	10,202
ด่านซ้าย	0	0	0	0	0	11,949	4,853	12,915	0	11,949
ท่าลี่	0	10	4	20	0	91	39	20	10	91
นาดวง	19	1,440	2,871	992	19	1,440	2,871	992	1,458	1,458
นาแห้ว	0	0	0	0	0	81	850	687	0	81
ปากชม	33	12,427	11,038	14,180	48	12,441	11,040	14,180	12,460	12,489
ผาขาว	0	0	0	0	0	2,709	1,744	1,332	0	2,709
ภูกระดึง	0	0	0	0	0	2,117	5,118	1,770	0	2,117
ภูเรือ	0	0	0	0	0	13,353	4,220	9,135	0	13,353
ภูหลวง	0	0	0	0	0	8,228	3,359	4,829	0	8,228
เมืองเลย	3	10,853	7,425	2,861	3	10,993	7,425	2,954	10,856	10,996
วังสะพุง	0	4,429	146	581	152	20,090	3,593	3,923	4,429	20,242
หนองหิน	0	0	0	0	0	1,379	361	407	0	1,379
เอราวัณ	0	775	610	58	0	2,601	1,050	423	775	2,601
หนองคาย	0	22	0	47	0	107	64	370	22	107
ท่าบ่อ	0	0	0	0	0	20	57	54	0	20
โพนพิสัย	0	0	0	0	0	6	0	74	0	6
เมืองหนองคาย	0	0	0	0	0	32	0	75	0	32
ศรีเชียงใหม่	0	0	0	0	0	0	0	12	0	0
สระใคร	0	0	0	0	0	26	7	88	0	26
สังคม	0	22	0	47	0	22	0	67	22	23
หนองบัวลำภู	0	2,420	5,477	4,477	0	3,681	10,153	7,868	2,420	3,681
นากลาง	0	131	616	218	0	366	1,595	1,718	131	366
นาวัง	0	1,922	4,037	3,462	0	2,751	7,411	4,453	1,922	2,751
เมืองหนองบัวลำภู	0	0	0	0	0	39	103	576	0	39

ตารางที่ 14 พื้นที่เขตส่งเสริมการปลูกข้าวโพดเลี้ยงสัตว์ที่อยู่รัศมี 50 กิโลเมตร และ 100 กิโลเมตร รอบสถานประกอบการ (ต่อ)

ชื่อสถานประกอบการ	พื้นที่ปลูกในรัศมี 50 กม. (ไร่)				พื้นที่ปลูกในรัศมี 100 กม. (ไร่)				รวม (S1+S2) ในรัศมี 50 กม. (ไร่)	รวม (S1+S2) ในรัศมี 100 กม. (ไร่)
	S1	S2	S3	N	S1	S2	S3	N		
หนองบัวลำภู										
ศรีบุญเรือง	0	0	0	0	0	112	189	3	0	112
สุวรรณคูหา	0	367	824	797	0	413	855	1,118	367	413
อุดรธานี	20	1,001	125	379	20	1,100	126	405	1,021	1,119
กุดจับ	0	0	0	0	0	19	0	2	0	19
นาขุม	20	86	0	59	20	86	0	59	106	106
น้ำโสม	0	805	125	293	0	805	125	293	805	805
บ้านผือ	0	110	0	27	0	146	1	50	110	146
เมืองอุดรธานี	0	0	0	0	0	22	0	0	0	22
หนองวัวซอ	0	0	0	0	0	22	0	0	0	22
166. เอร่าวมพิพผล	174	55,380	37,467	24,059	227	112,226	75,378	89,157	55,554	112,453
ขอนแก่น	0	121	1	0	0	1,865	130	507	121	1,865
เขาสวนกวาง	0	0	0	0	0	5	0	0	0	5
ชุมแพ	0	0	1	0	0	115	32	153	0	115
ภูผามาน	0	0	0	0	0	1,072	0	88	0	1,072
ภูเวียง	0	0	0	0	0	10	4	16	0	10
เวียงเก่า	0	0	0	0	0	20	4	11	0	20
สีชมพู	0	121	0	0	0	638	64	32	121	638
หนองเรือ	0	0	0	0	0	0	27	207	0	0
อุบลรัตน์	0	0	0	0	0	6	0	0	0	6
ชัยภูมิ	0	0	0	0	0	331	37	468	0	331
คอนสาร	0	0	0	0	0	323	37	468	0	323
ภูเขียว	0	0	0	0	0	8	0	0	0	8
เลย	174	51,194	27,266	16,097	207	105,144	64,868	79,590	51,368	105,351
เชียงคาน	0	450	329	766	0	10,202	1,821	5,714	450	10,202
ด่านซ้าย	0	0	0	0	0	18,909	20,266	31,270	0	18,909
ท่าลี่	0	0	0	0	0	91	39	20	0	91
นาด้วง	19	1,440	2,871	992	19	1,440	2,871	992	1,458	1,458

ตารางที่ 14 พื้นที่เขตส่งเสริมการปลูกข้าวโพดเลี้ยงสัตว์ที่อยู่ในรัศมี 50 กิโลเมตร และ 100 กิโลเมตร รอบสถานประกอบการ (ต่อ)

ชื่อสถานประกอบการ	พื้นที่ปลูกในรัศมี 50 กม. (ไร่)				พื้นที่ปลูกในรัศมี 100 กม. (ไร่)				รวม (S1+S2) ในรัศมี 50 กม. (ไร่)	รวม (S1+S2) ในรัศมี 100 กม. (ไร่)	
	S1	S2	S3	N	S1	S2	S3	N			
เลย											
นาแก้ว	0	0	0	0	0	0	0	0	276	0	276
ปากชม	0	961	762	927	33	12,427	11,025	14,178	961	961	12,460
ผาขาว	0	2,709	1,744	1,332	0	2,709	1,744	1,332	2,709	2,709	2,709
ภูกระดึง	0	2,383	5,747	1,882	0	2,446	5,747	1,959	2,383	2,383	2,446
ภูเรือ	0	0	135	91	0	13,353	4,220	9,135	0	0	13,353
ภูหลวง	0	8,228	3,359	2,634	0	8,228	3,359	4,829	8,228	8,228	8,228
เมืองเลย	3	10,954	7,313	2,719	3	10,993	7,425	2,954	10,957	10,957	10,996
วังสะพุง	152	20,090	3,593	3,923	152	20,090	3,593	3,923	20,242	20,242	20,242
หนองหิน	0	1,379	361	407	0	1,379	361	407	1,379	1,379	1,379
เอราวัณ	0	2,601	1,050	423	0	2,601	1,050	423	2,601	2,601	2,601
หนองคาย	0	0	0	0	0	106	64	299	0	0	106
ท่าบ่อ	0	0	0	0	0	20	57	54	0	0	20
โพนตาก	0	0	0	0	0	6	0	74	0	0	6
เมืองหนองคาย	0	0	0	0	0	32	0	24	0	0	32
ศรีเชียงใหม่	0	0	0	0	0	0	0	12	0	0	0
สระใคร	0	0	0	0	0	26	7	88	0	0	26
สังคม	0	0	0	0	0	22	0	47	0	0	22
หนองบัวลำภู	0	3,680	10,153	7,857	0	3,681	10,153	7,889	3,680	3,680	3,681
นากลาง	0	366	1,595	1,718	0	366	1,595	1,718	366	366	366
นาวัง	0	2,751	7,411	4,453	0	2,751	7,411	4,453	2,751	2,751	2,751
โนนสัง	0	0	0	0	0	0	0	17	0	0	0
เมืองหนองบัวลำภู	0	38	103	565	0	39	103	576	38	38	39
ศรีบุญเรือง	0	112	189	3	0	112	189	7	112	112	112
สุวรรณคูหา	0	413	855	1,118	0	413	855	1,118	413	413	413
อุดรธานี	0	385	48	105	20	1,100	126	405	385	385	1,119
กุดจับ	0	8	0	2	0	19	0	2	8	8	19
นายาง	0	0	0	0	20	86	0	59	0	0	106

ตารางที่ 14 พื้นที่เขตส่งเสริมการปลูกข้าวโพดเลี้ยงสัตว์ที่อยู่ในรัศมี 50 กิโลเมตร และ 100 กิโลเมตร รอบสถานประกอบการ (ต่อ)

ชื่อสถาน ประกอบการ	จังหวัด / อำเภอ	พื้นที่ปลูกในรัศมี 50 กม. (ไร่)				พื้นที่ปลูกในรัศมี 100 กม. (ไร่)				รวม (S1+S2) ในรัศมี 50 กม. (ไร่)	รวม (S1+S2) ในรัศมี 100 กม. (ไร่)
		S1	S2	S3	N	S1	S2	S3	N		
อุดรธานี											
น้ำโสม		0	377	48	103	0	805	125	293	377	805
บ้านผือ		0	0	0	0	0	146	1	50	0	146
เมืองอุดรธานี		0	0	0	0	0	22	0	0	0	22
หนองวัวซอ		0	0	0	0	0	22	0	0	0	22
167. อะหลัพีซผล		507	254,094	28,860	26,228	623	365,492	102,906	37,411	254,601	366,115
ชัยภูมิ		0	13,844	2,453	760	37	16,077	2,955	1,092	13,844	16,114
คอนสวรรค์		0	0	0	0	0	0	3	0	0	0
จัตุรัส		0	7,572	789	508	24	8,971	809	576	7,572	8,995
ซับใหญ่		0	1,142	45	136	0	1,582	316	145	1,142	1,582
เทพสถิต		0	1,963	1,510	28	0	2,111	1,545	33	1,963	2,111
เนินสง่า		0	8	44	0	0	42	44	3	8	42
บ้านเขว้า		0	0	0	0	13	0	0	24	0	13
บ้านหันจมนรงค์		0	3,159	66	88	0	3,159	66	88	3,159	3,159
ภักดีชุมพล		0	0	0	0	0	150	96	201	0	150
เมืองชัยภูมิ		0	0	0	0	0	10	0	2	0	10
หนองบัวแดง		0	0	0	0	0	8	0	0	0	8
หนองบัวระเหว		0	0	0	0	0	43	78	20	0	43
นครราชสีมา		507	240,250	26,407	25,468	586	349,412	99,950	36,316	240,757	349,997
ขามทะเลสอ		0	3,690	409	317	0	3,690	409	317	3,690	3,690
ขามสะแกแสง		0	1,026	44	3,877	0	1,818	84	6,306	1,026	1,818
คง		0	0	0	0	0	2	7	69	0	2
ครบุรี		0	0	0	0	0	866	237	60	0	866
จักราช		0	0	0	0	0	77	0	0	0	77
เฉลิมพระเกียรติ		0	0	0	0	0	112	24	18	0	112
โชคชัย		0	0	0	0	0	143	98	69	0	143

ตารางที่ 14 พื้นที่เขตส่งเสริมการปลูกข้าวโพดเลี้ยงสัตว์ที่อยู่ในรัศมี 50 กิโลเมตร และ 100 กิโลเมตร รอบสถานประกอบการ (ต่อ)

ชื่อสถานประกอบการ	จังหวัด / อำเภอ	พื้นที่ปลูกในรัศมี 50 กม. (ไร่)				พื้นที่ปลูกในรัศมี 100 กม. (ไร่)				รวม (S1+S2) ในรัศมี 50 กม. (ไร่)	รวม (S1+S2) ในรัศมี 100 กม. (ไร่)
		S1	S2	S3	N	S1	S2	S3	N		
นครราชสีมา											
ด่านขุนทด		507	82,139	6,680	4,972	507	82,139	6,680	4,972	82,646	82,646
เทพารักษ์		0	27,949	8,405	481	0	27,949	8,405	481	27,949	27,949
โนนไทย		0	24,228	0	6,353	0	24,228	0	6,353	24,228	24,228
โนนสูง		0	2	0	0	0	2	0	65	2	2
บ้านพลื่อม		0	0	0	0	0	24	8	124	0	24
ปักธงชัย		0	957	0	744	78	4,203	276	1,525	957	4,281
ปากช่อง		0	10,143	7	95	0	96,414	41,097	2,304	10,143	96,414
พระทองคำ		0	8,072	56	1,671	0	8,072	56	1,671	8,072	8,072
พิมาย		0	0	0	0	0	297	0	5	0	297
เมืองนครราชสีมา		0	5,901	1	463	0	5,966	32	467	5,901	5,966
วังน้ำเขียว		0	40,701	8,619	2,763	0	13,339	30,722	4,589	40,701	13,339
สีคิ้ว		0	35,445	2,188	3,732	0	40,701	8,619	2,843	35,445	40,701
สูงเนิน		0	0	0	0	0	35,601	2,216	3,932	0	35,601
เสิงสาง		0	0	0	0	0	28	16	0	0	28
หนองบุญมาก		0	0	0	0	0	3,699	966	114	0	3,699
ห้วยแถลง		0	0	0	0	0	42	0	33	0	42
บุรีรัมย์		0	0	0	0	0	4	0	3	0	4
หนองกี่		0	0	0	0	0	4	0	3	0	4
168. บริษัท เอแอนด์พี ออกริ		0	67	27	1,083	1,695	79,155	4,502	7,682	67	80,851
โปรดักท์ กรุ๊ป จำกัด											
ฉะเชิงเทรา		0	0	0	37	0	457	611	315	0	457
ท่าตะเกียบ		0	0	0	0	0	143	267	11	0	143
แปลงยาว		0	0	0	29	0	52	78	37	0	52

ตารางที่ 14 พื้นที่เขตส่งเสริมการปลูกข้าวโพดเลี้ยงสัตว์ที่อยู่ใกล้รัศมี 50 กิโลเมตร และ 100 กิโลเมตร รอบสถานประกอบการ (ต่อ)

ชื่อสถาน ประกอบการ	จังหวัด / อำเภอ		พื้นที่ปลูกในรัศมี 50 กม. (ไร่)				พื้นที่ปลูกในรัศมี 100 กม. (ไร่)				รวม (S1+S2) ในรัศมี 50 กม. (ไร่)	รวม (S1+S2) ในรัศมี 100 กม. (ไร่)
	S1	S2	S3	N	S1	S2	S3	N				
ฉะเชิงเทรา												
พนมสารคาม	0	0	0	8	0	0	233	44	180	0	233	233
สนามชัยเขต	0	0	0	0	0	0	29	221	87	0	29	29
ชลบุรี	0	67	27	12	0	0	830	336	181	0	67	830
เกาะจันทร์	0	0	0	0	0	0	42	17	21	0	0	42
บ่อทอง	0	0	0	0	0	0	31	1	23	0	0	31
บ้านบึง	0	0	27	2	0	0	538	278	22	0	0	538
พนัสนิคม	0	67	0	10	0	0	176	24	111	67	0	176
เมืองชลบุรี	0	0	0	0	0	0	6	14	0	0	0	6
ศรีราชา	0	0	0	0	0	0	16	2	2	0	0	16
หนองใหญ่	0	0	0	0	0	0	23	0	0	0	0	23
นครนายก	0	0	0	4	0	0	12	12	5	0	0	12
บ้านนา	0	0	0	0	0	0	0	12	0	0	0	0
เมืองนครนายก	0	0	0	0	0	0	12	0	0	0	0	12
องครักษ์	0	0	0	4	0	0	0	0	4	0	0	0
นครปฐม	0	0	0	0	0	0	7	0	13	0	0	7
กำแพงแสน	0	0	0	0	0	0	7	0	0	0	0	7
ดอนตูม	0	0	0	0	0	0	0	0	13	0	0	0
ปทุมธานี	0	0	0	1,030	0	0	0	0	1,092	0	0	0
ธัญบุรี	0	0	0	41	0	0	0	0	41	0	0	0
ลาดหลุมแก้ว	0	0	0	0	0	0	0	0	17	0	0	0
ลำลูกกา	0	0	0	5	0	0	0	0	5	0	0	0
หนองเสือ	0	0	0	983	0	0	0	0	1,028	0	0	0
ปราจีนบุรี	0	0	0	0	43	154	154	1,293	379	0	0	197
กบินทร์บุรี	0	0	0	0	43	154	154	1,009	351	0	0	197
เมืองปราจีนบุรี	0	0	0	0	0	0	0	101	0	0	0	0

ตารางที่ 14 พื้นที่เขตส่งเสริมการปลูกข้าวโพดเลี้ยงสัตว์ที่อยู่ในรัศมี 50 กิโลเมตร และ 100 กิโลเมตร รอบสถานประกอบการ (ต่อ)

ชื่อสถานประกอบการ	พื้นที่ปลูกในรัศมี 50 กม. (ไร่)				พื้นที่ปลูกในรัศมี 100 กม. (ไร่)				รวม (S1+S2) ในรัศมี 50 กม. (ไร่)	รวม (S1+S2) ในรัศมี 100 กม. (ไร่)
	S1	S2	S3	N	S1	S2	S3	N		
ปราจีนบุรี										
ศรีมหาโพธิ์	0	0	0	0	0	0	0	67	28	0
ศรีมหาสถ	0	0	0	0	0	0	116	0	0	0
พระนครศรีอยุธยา	0	0	0	0	0	0	0	0	387	0
มหาธาตุ	0	0	0	0	0	0	0	0	22	0
วังน้อย	0	0	0	0	0	0	0	0	365	0
สระบุรี	0	0	0	0	1,653	77,694	2,250	5,298	0	79,347
แก่งคอย	0	0	0	0	54	19,765	1,156	1,476	0	19,819
เฉลิมพระเกียรติ	0	0	0	0	934	14,080	230	1,337	0	15,014
ดอนพุด	0	0	0	0	0	0	0	0	10	0
บ้านหม้อ	0	0	0	0	524	14,853	0	0	0	15,377
พระพุทธบาท	0	0	0	0	140	19,844	0	203	0	19,984
ม่วงเหล็ก	0	0	0	0	0	474	791	37	0	474
เมืองสระบุรี	0	0	0	0	0	147	0	14	0	147
วิหารแดง	0	0	0	0	0	536	73	166	0	536
เสาไห้	0	0	0	0	0	7,426	0	1,514	0	7,426
หนองแค	0	0	0	0	0	0	0	541	0	0
หนองโดน	0	0	0	0	0	569	0	0	0	569
สุพรรณบุรี	0	0	0	0	0	0	0	0	13	0
สองพี่น้อง	0	0	0	0	0	0	0	0	13	0
169. บริษัท ซีพีเอฟ (ประเทศไทย) จำกัด (มหาชน) ศรีราชา	0	0	0	0	0	1,295	1,100	654	0	1,295
ฉะเชิงเทรา	0	0	0	0	0	457	596	304	0	457
ท่าตะเกียบ	0	0	0	0	0	143	292	48	0	143
แปลงยาว	0	0	0	0	0	52	78	37	0	52
พนมสารคาม	0	0	0	0	0	233	44	180	0	233
สนามชัยเขต	0	0	0	0	0	29	182	39	0	29

ตารางที่ 14 พื้นที่เขตส่งเสริมการปลูกข้าวโพดเลี้ยงสัตว์ที่อยู่ในรัศมี 50 กิโลเมตร และ 100 กิโลเมตร รอบสถานประกอบการ (ต่อ)

ชื่อสถานประกอบการ	พื้นที่ปลูกในรัศมี 50 กม. (ไร่)				พื้นที่ปลูกในรัศมี 100 กม. (ไร่)				รวม (S1+S2) ในรัศมี 50 กม. (ไร่)	รวม (S1+S2) ในรัศมี 100 กม. (ไร่)
	S1	S2	S3	N	S1	S2	S3	N		
ชลบุรี	0	729	273	155	0	830	339	181	729	830
เกาะจันทร์	0	37	7	16	0	42	17	21	37	42
บ่อทอง	0	0	0	11	0	31	3	23	0	31
บ้านบึง	0	500	235	22	0	538	278	22	500	538
พนัสนิคม	0	147	16	102	0	176	24	111	147	176
เมืองชลบุรี	0	6	14	0	0	6	14	0	6	6
ศรีราชา	0	16	2	2	0	16	2	2	16	16
หนองใหญ่	0	23	0	0	0	23	0	0	23	23
นครนายก	0	0	0	0	0	0	0	4	0	0
องครักษ์	0	0	0	0	0	0	0	4	0	0
ปทุมธานี	0	0	0	0	0	0	0	121	0	0
ธัญบุรี	0	0	0	0	0	0	0	41	0	0
ลำลูกกา	0	0	0	0	0	0	0	5	0	0
หนองเสือ	0	0	0	0	0	0	0	74	0	0
ปราจีนบุรี	0	0	0	0	0	0	165	44	0	0
กบินทร์บุรี	0	0	0	0	0	0	0	17	0	0
ศรีมหาโพธิ์	0	0	0	0	0	0	49	28	0	0
ศรีมโหสถ	0	0	0	0	0	0	116	0	0	0
ระยอง	0	0	0	0	0	7	0	0	0	7
เมืองระยอง	0	0	0	0	0	7	0	0	0	7
170. ลานมันเ็จุก พืชไร่	656	1,567	6,974	1,616	4,854	24,189	24,443	4,648	2,223	29,043
จันทบุรี	0	0	0	0	19	156	267	13	0	176
สอยดาว	0	0	0	0	19	156	267	13	0	176
ฉะเชิงเทรา	0	141	100	115	0	457	636	352	141	457
ท่าตะเกียบ	0	0	0	0	0	143	292	48	0	143
แปลงยาว	0	0	0	0	0	52	78	37	0	52

ตารางที่ 14 พื้นที่เขตส่งเสริมการปลูกข้าวโพดเลี้ยงสัตว์ที่อยู่ในรัศมี 50 กิโลเมตร และ 100 กิโลเมตร รอบสถานประกอบการ (ต่อ)

ชื่อสถานประกอบการ	พื้นที่ปลูกในรัศมี 50 กม. (ไร่)				พื้นที่ปลูกในรัศมี 100 กม. (ไร่)				รวม (S1+S2) ในรัศมี 50 กม. (ไร่)	รวม (S1+S2) ในรัศมี 100 กม. (ไร่)
	S1	S2	S3	N	S1	S2	S3	N		
ฉะเชิงเทรา										
พนมสารคาม	0	132	37	48	0	233	44	180	132	233
สนามชัยเขต	0	9	63	67	0	29	221	87	9	29
ชลบุรี	0	0	0	0	0	494	201	168	0	494
เกาะจันทร์	0	0	0	0	0	42	17	21	0	42
บ่อทอง	0	0	0	0	0	31	3	23	0	31
บ้านบึง	0	0	0	0	0	224	157	12	0	224
พนัสนิคม	0	0	0	0	0	176	24	111	0	176
หนองใหญ่	0	0	0	0	0	23	0	0	0	23
นครนายก	0	0	0	0	0	12	12	5	0	12
บ้านนา	0	0	0	0	0	0	12	0	0	0
เมืองนครนายก	0	0	0	0	0	12	0	0	0	12
องครักษ์	0	0	0	0	0	0	0	4	0	0
ปทุมธานี	0	0	0	0	0	0	0	46	0	0
หนองเสือ	0	0	0	0	0	0	0	46	0	0
ปราจีนบุรี	46	301	1,553	462	46	301	1,623	462	347	347
กบินทร์บุรี	46	164	1,339	429	46	164	1,339	429	210	210
นาดี	0	137	0	5	0	137	0	5	137	137
เมืองปราจีนบุรี	0	0	86	0	0	0	101	0	0	0
ศรีมหาโพธิ์	0	0	67	28	0	0	67	28	0	0
ศรีมโหสถ	0	0	62	0	0	0	116	0	0	0
สระแก้ว	610	1,125	5,320	1,039	4,789	20,382	20,655	3,269	1,735	25,171
เขาฉกรรจ์	450	23	2,835	444	624	26	3,643	564	473	649
คลองหาด	0	0	0	0	1,999	7,426	2,051	395	0	9,425
โคกสูง	0	0	0	0	0	48	127	0	0	48
ตาพระยา	0	0	0	0	0	0	211	0	0	0

ตารางที่ 14 พื้นที่เขตส่งเสริมการปลูกข้าวโพดเลี้ยงสัตว์ที่อยู่ในรัศมี 50 กิโลเมตร และ 100 กิโลเมตร รอบสถานประกอบการ (ต่อ)

ชื่อสถาน ประกอบการ	พื้นที่ปลูกในรัศมี 50 กม. (ไร่)				พื้นที่ปลูกในรัศมี 100 กม. (ไร่)				รวม (S1+S2) ในรัศมี 50 กม. (ไร่)	รวม (S1+S2) ในรัศมี 100 กม. (ไร่)
	S1	S2	S3	N	S1	S2	S3	N		
สระแก้ว										
เมืองสระแก้ว	124	1,061	2,222	595	153	1,221	2,333	609	1,185	1,375
วังน้ำเย็น	36	0	23	0	796	4,428	1,803	927	36	5,224
วังสมบูรณ์	0	0	0	0	639	3,750	6,285	0	0	4,389
วัฒนานคร	0	41	240	0	17	2,198	4,195	633	41	2,216
อรัญประเทศ	0	0	0	0	561	1,285	7	141	0	1,845
สระบุรี	0	0	0	0	0	2,386	1,048	333	0	2,386
แก่งคอย	0	0	0	0	0	1,900	689	269	0	1,900
มวกเหล็ก	0	0	0	0	0	170	311	24	0	170
วิหารแดง	0	0	0	0	0	315	48	40	0	315
171. เขตไพศาลเกษตร	4,875	19,732	20,764	3,101	4,947	21,997	23,510	4,625	24,607	26,944
จันทบุรี	86	489	417	18	112	557	663	489	575	669
แก่งหางแมว	0	0	0	0	0	0	12	0	0	0
ท่าใหม่	0	0	0	0	0	30	45	3	0	30
นายายอาม	0	0	0	0	0	0	6	1	0	0
โป่งน้ำร้อน	0	19	12	0	0	57	171	469	19	57
สอยดาว	86	470	405	17	112	470	428	17	556	582
ฉะเชิงเทรา	0	0	71	45	0	457	636	352	0	457
ท่าตะเกียบ	0	0	31	39	0	143	292	48	0	143
แปลงยาว	0	0	0	0	0	52	78	37	0	52
พนมสารคาม	0	0	0	0	0	233	44	180	0	233
สนามชัยเขต	0	0	40	6	0	29	221	87	0	29
ชลบุรี	0	0	0	0	0	300	34	52	0	300
เกาะจันทร์	0	0	0	0	0	42	17	21	0	42
ปอทอง	0	0	0	0	0	31	3	23	0	31

ตารางที่ 14 พื้นที่เขตส่งเสริมการปลูกข้าวโพดเลี้ยงสัตว์ที่อยู่ในรัศมี 50 กิโลเมตร และ 100 กิโลเมตร รอบสถานประกอบการ (ต่อ)

ชื่อสถานประกอบการ	พื้นที่ปลูกในรัศมี 50 กม. (ไร่)				พื้นที่ปลูกในรัศมี 100 กม. (ไร่)				รวม (S1+S2) ในรัศมี 50 กม. (ไร่)	รวม (S1+S2) ในรัศมี 100 กม. (ไร่)
	S1	S2	S3	N	S1	S2	S3	N		
ชลบุรี										
บ้านบึง	0	0	0	0	0	0	0	0	0	135
พนสนธิคม	0	0	0	0	0	0	0	0	0	69
หนองใหญ่	0	0	0	0	0	0	0	0	0	23
ปราจีนบุรี	0	0	324	35	46	301	1,522	462	0	347
กบินทร์บุรี	0	0	324	35	46	164	1,339	429	0	210
นาดี	0	0	0	0	0	137	0	5	0	137
ศรีมหาโพธิ์	0	0	0	0	0	0	67	28	0	0
ศรีมโหสถ	0	0	0	0	0	0	116	0	0	0
สระแก้ว	4,789	19,242	19,952	3,004	4,789	20,382	20,655	3,269	24,032	25,171
เขาฉกรรจ์	624	26	3,643	564	624	26	3,643	564	649	649
คลองหาด	1,999	7,426	2,051	395	1,999	7,426	2,051	395	9,425	9,425
โคกสูง	0	0	0	0	0	48	127	0	0	48
ตาพระยา	0	0	0	0	0	0	211	0	0	0
เมืองสระแก้ว	153	581	2,333	343	153	1,221	2,333	609	734	1,375
วังน้ำเย็น	796	4,428	1,803	927	796	4,428	1,803	927	5,223	5,224
วังสมบูรณ์	639	3,750	6,285	0	639	3,750	6,285	0	4,389	4,389
วัฒนานคร	17	1,747	3,830	633	17	2,198	4,195	633	1,764	2,216
อรัญประเทศ	561	1,285	7	141	561	1,285	7	141	1,845	1,845
พนสนธิคม	0	0	0	0	0	69	8	8	0	69
172. พรีพรีจันต์	9,197	37,914	41,413	7,254	9,894	44,216	47,354	9,379	47,111	54,110
จันทบุรี	0	24	223	12	224	1,113	1,325	916	24	1,338
แก่งหางแมว	0	0	0	0	0	0	25	0	0	0
ท่าใหม่	0	0	0	0	0	59	89	5	0	59
นายายอาม	0	0	0	0	0	0	13	1	0	0
โป่งน้ำร้อน	0	0	0	0	0	114	342	875	0	114
สอยดาว	0	24	223	12	224	940	856	35	24	1,164

ตารางที่ 14 พื้นที่เขตส่งเสริมการปลูกข้าวโพดเลี้ยงสัตว์ที่อยู่ในระดับ 50 กิโลเมตร และ 100 กิโลเมตร รอบสถานประกอบการ (ต่อ)

ชื่อสถานประกอบการ	พื้นที่ปลูกในรัศมี 50 กม. (ไร่)				พื้นที่ปลูกในรัศมี 100 กม. (ไร่)				รวม (S1+S2) ในรัศมี 50 กม. (ไร่)	รวม (S1+S2) ในรัศมี 100 กม. (ไร่)
	S1	S2	S3	N	S1	S2	S3	N		
ฉะเชิงเทรา	0	75	223	182	0	914	1,271	705	75	914
ท่าตะเกียบ	0	66	104	85	0	286	585	96	66	286
แปลงยาว	0	0	0	0	0	103	157	75	0	103
พนมสารคาม	0	0	0	0	0	466	87	359	0	466
สนามชัยเขต	0	9	119	97	0	58	443	175	9	58
ชลบุรี	0	0	0	0	0	822	201	295	0	822
เกาะจันทร์	0	0	0	0	0	83	34	43	0	83
บ่อทอง	0	0	0	0	0	62	7	46	0	62
บ้านบึง	0	0	0	0	0	336	113	24	0	336
พนัสนิคม	0	0	0	0	0	296	47	182	0	296
หนองใหญ่	0	0	0	0	0	45	0	0	0	45
ปราจีนบุรี	55	320	2,618	687	91	603	3,245	925	375	694
กบินทร์บุรี	55	320	2,618	687	91	329	2,678	857	375	420
นาดี	0	0	0	0	0	274	0	11	0	274
เมืองปราจีนบุรี	0	0	0	0	0	0	201	0	0	0
ศรีมหาโพธิ์	0	0	0	0	0	0	134	56	0	0
ศรีมโหสถ	0	0	0	0	0	0	232	0	0	0
สระแก้ว	9,141	37,496	38,349	6,373	9,578	40,764	41,311	6,538	46,637	50,342
เขาฉกรรจ์	1,247	51	7,287	1,128	1,247	51	7,286	1,128	1,298	1,298
คลองหาด	3,674	12,722	4,071	790	3,998	14,852	4,101	790	16,395	18,851
โคกสูง	0	0	0	0	0	96	255	0	0	96
ตาพระยา	0	0	0	0	0	0	423	0	0	0
เมืองสระแก้ว	306	2,443	4,667	1,217	306	2,443	4,667	1,217	2,749	2,749
วังน้ำเย็น	1,591	8,856	3,605	1,855	1,591	8,856	3,605	1,854	10,447	10,447
วังสมบูรณ์	1,210	6,847	10,974	1	1,279	7,500	12,570	1	8,057	8,779
วัฒนานคร	35	4,008	7,731	1,265	35	4,397	8,390	1,266	4,043	4,432
อรัญประเทศ	1,078	2,569	14	117	1,122	2,569	14	282	3,648	3,691

ตารางที่ 14 พื้นที่เขตส่งเสริมการปลูกข้าวโพดเลี้ยงสัตว์ที่อยู่ในรัศมี 50 กิโลเมตร และ 100 กิโลเมตร รอบสถานประกอบการ (ต่อ)

ชื่อสถาน ประกอบการ	พื้นที่ปลูกในรัศมี 50 กม. (ไร่)				พื้นที่ปลูกในรัศมี 100 กม. (ไร่)				รวม (S1+S2) ในรัศมี 50 กม. (ไร่)	รวม (S1+S2) ในรัศมี 100 กม. (ไร่)
	S1	S2	S3	N	S1	S2	S3	N		
173. บริษัท คาร์ทีลลิตี้ส (ไทยแลนด์) จำกัด	2,458	151,583	21,226	8,989	2,515	287,223	61,059	19,468	154,041	289,738
ชัยนาท	0	0	0	0	0	469	0	128	0	469
มโนรมย์	0	0	0	0	0	465	0	0	0	465
สรรคบุรี	0	0	0	0	0	0	0	43	0	0
สรรพยา	0	0	0	0	0	0	0	12	0	0
หันคา	0	0	0	0	0	4	0	73	0	4
นครนายก	0	0	12	0	0	12	12	5	0	12
บ้านนา	0	0	12	0	0	0	12	0	0	0
เมืองนครนายก	0	0	0	0	0	12	0	0	0	12
องครักษ์	0	0	0	0	0	0	0	4	0	0
ปทุมธานี	0	0	0	223	0	0	0	1,092	0	0
ชัยบุรี	0	0	0	0	0	0	0	41	0	0
ลาดหลุมแก้ว	0	0	0	0	0	0	0	17	0	0
ลำลูกกา	0	0	0	0	0	0	0	5	0	0
หนองเสือ	0	0	0	223	0	0	0	1,028	0	0
ปราจีนบุรี	0	0	0	0	0	0	101	0	0	0
เมืองปราจีนบุรี	0	0	0	0	0	0	101	0	0	0
พระนครศรีอยุธยา	0	0	0	55	0	0	0	420	0	0
บ้านแพรก	0	0	0	34	0	0	0	34	0	0
มหาราช	0	0	0	22	0	0	0	22	0	0
วังน้อย	0	0	0	0	0	0	0	365	0	0
ลพบุรี	805	54,665	2,906	2,045	853	133,619	16,734	9,563	55,471	134,473
โคกเจริญ	0	0	0	0	0	1,098	2,118	323	0	1,098
โคกสำโรง	0	4,477	253	267	0	15,731	253	5,390	4,477	15,731
ชัยบาดาล	0	58	0	0	48	16,678	10,256	1,709	58	16,726
ท่าหลวง	0	337	0	0	0	10,926	143	15	337	10,926
บ้านหมี่	0	0	0	0	0	327	0	0	0	327

ตารางที่ 14 พื้นที่เขตส่งเสริมการปลูกข้าวโพดเลี้ยงสัตว์ที่อยู่ในรัศมี 50 กิโลเมตร และ 100 กิโลเมตร รอบสถานประกอบการ (ต่อ)

ชื่อสถาน ประกอบการ	พื้นที่ปลูกในรัศมี 50 กม. (ไร่)				พื้นที่ปลูกในรัศมี 100 กม. (ไร่)				รวม (S1+S2) ในรัศมี 50 กม. (ไร่)	รวม (S1+S2) ในรัศมี 100 กม. (ไร่)
	S1	S2	S3	N	S1	S2	S3	N		
ลพบุรี										
พัฒนามิคม	805	16,610	0	784	805	20,763	8	785	17,416	21,568
เมืองลพบุรี	0	33,183	2,653	995	0	47,656	3,789	1,018	33,183	47,656
ลำสนธิ	0	0	0	0	0	12,570	161	106	0	12,570
สระโบสถ์	0	0	0	0	0	4,740	6	211	0	4,740
หนองม่วง	0	0	0	0	0	3,130	0	5	0	3,130
สระบุรี	1,653	96,918	18,307	6,635	1,653	153,118	44,212	7,883	98,570	154,771
แก่งคอย	54	21,376	1,547	1,652	54	25,423	1,874	1,750	21,431	25,477
เฉลิมพระเกียรติ	934	16,157	744	1,419	934	17,409	834	1,419	17,090	18,342
ดอนพุด	0	0	0	10	0	0	0	10	0	0
บ้านหมอ	524	5,985	0	0	524	14,853	0	0	6,509	15,377
พระพุทธบาท	140	36,336	431	418	140	50,590	431	418	36,476	50,731
ม่วงเหล็ก	0	6,308	12,477	794	0	29,758	37,939	1,820	6,308	29,758
เมืองสระบุรี	0	128	0	11	0	147	0	14	128	147
วังม่วง	0	4,500	3,060	231	0	4,509	3,060	231	4,500	4,509
วิหารแดง	0	337	48	162	0	536	73	166	337	536
เสาไห้	0	3,769	0	1,514	0	7,426	0	1,514	3,769	7,426
หนองแค	0	0	0	424	0	0	0	541	0	0
หนองไผ่	0	2,022	0	0	0	2,468	0	0	2,022	2,468
สิงห์บุรี	0	0	0	31	0	0	0	60	0	0
บางระจัน	0	0	0	0	0	0	0	7	0	0
พรหมบุรี	0	0	0	27	0	0	0	27	0	0
เมืองสิงห์บุรี	0	0	0	4	0	0	0	7	0	0
อินทร์บุรี	0	0	0	0	0	0	0	20	0	0
สุพรรณบุรี	0	0	0	0	9	4	0	275	0	14
เดิมบางนางบวช	0	0	0	0	8	0	0	7	0	8
เมืองสุพรรณบุรี	0	0	0	0	0	0	0	32	0	0

ตารางที่ 14 พื้นที่เขตส่งเสริมการปลูกข้าวโพดเลี้ยงสัตว์ที่อยู่ในรัศมี 50 กิโลเมตร และ 100 กิโลเมตร รอบสถานประกอบการ (ต่อ)

ชื่อสถานประกอบการ	พื้นที่ปลูกในรัศมี 50 กม. (ไร่)				พื้นที่ปลูกในรัศมี 100 กม. (ไร่)				รวม (S1+S2) ในรัศมี 50 กม. (ไร่)	รวม (S1+S2) ในรัศมี 100 กม. (ไร่)
	S1	S2	S3	N	S1	S2	S3	N		
สุพรรณบุรี										
ศรีประจันต์	0	0	0	0	0	0	4	0	0	4
สองพี่น้อง	0	0	0	0	0	0	0	0	0	0
สามชุก	0	0	0	0	2	0	0	0	0	2
หนองหญ้าไซ	0	0	0	0	0	0	0	0	0	0
อ่างทอง	0	0	0	0	0	0	0	0	0	0
วิเศษชัยชาญ	0	0	0	0	0	0	0	0	0	0
174. บริษัท นูทริกันท์ จำกัด (มหาชน)	0	372	115	682	1,698	50,352	4,398	7,745	372	52,050
ฉะเชิงเทรา	0	221	51	160	0	457	636	352	221	457
ท่าตะเกียบ	0	0	0	0	0	143	292	48	0	143
แปลงยาว	0	49	45	29	0	52	78	37	49	52
พนมสารคาม	0	172	6	131	0	233	44	180	172	233
สนามชัยเขต	0	0	0	0	0	29	221	87	0	29
ชลบุรี	0	152	52	79	0	830	339	181	152	830
เกาะจันทร์	0	0	7	5	0	42	17	21	0	42
บ่อทอง	0	0	0	0	0	31	3	23	0	31
บ้านบึง	0	0	37	3	0	538	278	22	0	538
พนัสนิคม	0	146	8	71	0	176	24	111	146	176
เมืองชลบุรี	0	6	0	0	0	6	14	0	6	6
ศรีราชา	0	0	0	0	0	16	2	2	0	16
หนองใหญ่	0	0	0	0	0	23	0	0	0	23
นครนายก	0	0	0	4	0	12	12	5	0	12
บ้านนา	0	0	0	0	0	0	12	0	0	0
เมืองนครนายก	0	0	0	0	0	12	0	0	0	12
องครักษ์	0	0	0	4	0	0	0	4	0	0
นครปฐม	0	0	0	0	0	0	0	13	0	0
ดอนตูม	0	0	0	0	0	0	0	13	0	0

ตารางที่ 14 พื้นที่เขตส่งเสริมการปลูกข้าวโพดเลี้ยงสัตว์ที่อยู่ในระดับ 50 กิโลเมตร และ 100 กิโลเมตร รอบสถานประกอบการ (ต่อ)

ชื่อสถานประกอบการ	พื้นที่ปลูกในรัศมี 50 กม. (ไร่)				พื้นที่ปลูกในรัศมี 100 กม. (ไร่)				รวม (S1+S2) ในรัศมี 50 กม. (ไร่)	รวม (S1+S2) ในรัศมี 100 กม. (ไร่)
	S1	S2	S3	N	S1	S2	S3	N		
ปทุมธานี	0	0	0	439	0	0	0	1,092	0	0
ชัยบุรี	0	0	0	41	0	0	0	41	0	0
ลาดหลุมแก้ว	0	0	0	0	0	0	17	17	0	0
ลำลูกกา	0	0	0	5	0	0	5	5	0	0
หนองเสือ	0	0	0	393	0	0	1,028	1,028	0	0
ปราจีนบุรี	0	0	13	0	46	164	457	457	0	210
กบินทร์บุรี	0	0	0	0	46	164	429	429	0	210
เมืองปราจีนบุรี	0	0	0	0	0	0	101	101	0	0
ศรีมหาโพธิ์	0	0	0	0	0	0	67	67	0	0
ศรีมโหสถ	0	0	13	0	0	0	116	116	0	0
พระนครศรีอยุธยา	0	0	0	0	0	0	365	365	0	0
วังน้อย	0	0	0	0	0	0	365	365	0	0
สระบุรี	0	0	0	0	1,652	48,888	1,848	5,281	0	50,540
แก่งคอย	0	0	0	0	54	17,416	883	1,475	0	17,470
เฉลิมพระเกียรติ	0	0	0	0	934	12,026	101	1,337	0	12,960
บ้านหมอ	0	0	0	0	524	9,209	0	0	0	9,733
พระพุทธบาท	0	0	0	0	140	5,530	0	198	0	5,670
มวกเหล็ก	0	0	0	0	0	255	791	37	0	255
เมืองสระบุรี	0	0	0	0	0	147	0	14	0	147
วิหารแดง	0	0	0	0	0	536	73	166	0	536
เสาไห้	0	0	0	0	0	3,769	0	1,514	0	3,769
หนองแค	0	0	0	0	0	0	0	541	0	0
175. บริษัท บีทีจี LR4	2,458	190,331	38,225	14,726	2,515	287,597	61,321	19,280	192,789	290,113
ชัยนาท	0	0	0	0	0	465	0	71	0	465
มโนรมย์	0	0	0	0	0	465	0	0	0	465
สรรคบุรี	0	0	0	0	0	0	0	43	0	0
สรรพยา	0	0	0	0	0	0	0	12	0	0

ตารางที่ 14 พื้นที่เขตส่งเสริมการปลูกข้าวโพดเลี้ยงสัตว์ที่อยู่ในรัศมี 50 กิโลเมตร และ 100 กิโลเมตร รอบสถานประกอบการ (ต่อ)

ชื่อสถานประกอบการ	พื้นที่ปลูกในรัศมี 50 กม. (ไร่)				พื้นที่ปลูกในรัศมี 100 กม. (ไร่)				รวม (S1+S2) ในรัศมี 50 กม. (ไร่)	รวม (S1+S2) ในรัศมี 100 กม. (ไร่)
	S1	S2	S3	N	S1	S2	S3	N		
ชัยนาท										
หันคา	0	0	0	0	0	0	0	16	0	0
นครนายก	0	0	0	0	0	12	12	5	0	12
บ้านนา	0	0	0	0	0	0	12	0	0	0
เมืองนครนายก	0	0	0	0	0	12	0	0	0	12
องครักษ์	0	0	0	0	0	0	0	4	0	0
ปทุมธานี	0	0	0	0	0	0	0	1,084	0	0
ธัญบุรี	0	0	0	0	0	0	0	41	0	0
ลาดหลุมแก้ว	0	0	0	0	0	0	0	8	0	0
ลำลูกกา	0	0	0	0	0	0	0	5	0	0
หนองเสือ	0	0	0	0	0	0	0	1,028	0	0
ปراجินบุรี	0	0	0	0	0	0	101	0	0	0
เมืองปراجินบุรี	0	0	0	0	0	0	101	0	0	0
พระนครศรีอยุธยา	0	0	0	55	0	0	0	420	0	0
บ้านแพรก	0	0	0	34	0	0	0	34	0	0
มหาราช	0	0	0	22	0	0	0	22	0	0
วังน้อย	0	0	0	0	0	0	0	365	0	0
ลพบุรี	805	81,436	5,221	7,953	853	133,998	16,996	9,622	82,241	134,851
โคกเจริญ	0	0	0	0	0	1,098	2,118	323	0	1,098
โคกสักโรง	0	15,256	253	5,318	0	15,731	253	5,390	15,256	15,731
ชัยบาดาล	0	3,040	2,164	826	48	16,678	10,256	1,709	3,040	16,726
ท่าหลวง	0	10,049	143	0	0	10,926	143	15	10,049	10,926
บ้านพริก	0	26	0	0	0	327	0	0	26	327
พัฒนามิคม	805	18,886	8	785	805	20,763	8	785	19,692	21,568
เมืองลพบุรี	0	33,183	2,653	995	0	47,656	3,789	1,018	33,183	47,656
ลำสนธิ	0	0	0	0	0	12,949	423	165	0	12,949
สระโบสถ์	0	278	0	29	0	4,740	6	211	278	4,740

ตารางที่ 14 พื้นที่เขตส่งเสริมการปลูกข้าวโพดเลี้ยงสัตว์ที่อยู่ไนรัศมี 50 กิโลเมตร และ 100 กิโลเมตร รอบสถานประกอบการ (ต่อ)

ชื่อสถานประกอบการ	พื้นที่ปลูกไนรัศมี 50 กม. (ไร่)				พื้นที่ปลูกไนรัศมี 100 กม. (ไร่)				รวม (S1+S2) ในรัศมี 50 กม. (ไร่)	รวม (S1+S2) ในรัศมี 100 กม. (ไร่)
	S1	S2	S3	N	S1	S2	S3	N		
ลพบุรี										
หนองม่วง	0	719	0	0	0	3,130	0	5	719	3,130
สระบุรี	1,653	108,895	33,004	6,718	1,653	153,118	44,212	7,883	110,548	154,771
แก่งคอย	54	21,190	1,528	1,652	54	25,423	1,874	1,750	21,244	25,477
เฉลิมพระเกียรติ	934	16,157	744	1,419	934	17,409	834	1,419	17,090	18,342
ดอนพุด	0	0	0	10	0	0	0	10	0	0
บ้านหมอ	524	5,985	0	0	524	14,853	0	0	6,509	15,377
พระพุทธบาท	140	36,336	431	418	140	50,590	431	418	36,476	50,731
ม่วงเหล็ก	0	18,472	27,193	1,458	0	29,758	37,939	1,820	18,472	29,758
เมืองสระบุรี	0	128	0	11	0	147	0	14	128	147
วังม่วง	0	4,500	3,060	231	0	4,509	3,060	231	4,500	4,509
วิหารแดง	0	337	48	5	0	536	73	166	337	536
เสาไห้	0	3,769	0	1,514	0	7,426	0	1,514	3,769	7,426
หนองแค	0	0	0	0	0	0	0	541	0	0
หนองไผ่	0	2,022	0	0	0	2,468	0	0	2,022	2,468
สิงห์บุรี	0	0	0	0	0	0	0	60	0	0
บางระจัน	0	0	0	0	0	0	0	7	0	0
พรหมบุรี	0	0	0	0	0	0	0	27	0	0
เมืองสิงห์บุรี	0	0	0	0	0	0	0	7	0	0
อินทร์บุรี	0	0	0	0	0	0	0	20	0	0
สุพรรณบุรี	0	0	0	0	9	4	0	93	0	14
เดิมบางนางบวช	0	0	0	0	8	0	0	7	0	8
ศรีประจันต์	0	0	0	0	0	4	0	1	0	4
สามชุก	0	0	0	0	2	0	0	85	0	2
อ่างทอง	0	0	0	0	0	0	0	41	0	0
วิเศษชัยชาญ	0	0	0	0	0	0	0	20	0	0
แสวงหา	0	0	0	0	0	0	0	22	0	0

ตารางที่ 14 พื้นที่เขตส่งเสริมการปลูกข้าวโพดเลี้ยงสัตว์ที่อยู่ในรัศมี 50 กิโลเมตร และ 100 กิโลเมตร รอบสถานประกอบการ (ต่อ)

ชื่อสถาน ประกอบการ	พื้นที่ปลูกในรัศมี 50 กม. (ไร่)				พื้นที่ปลูกในรัศมี 100 กม. (ไร่)				รวม (S1+S2) ในรัศมี 50 กม. (ไร่)	รวม (S1+S2) ในรัศมี 100 กม. (ไร่)
	S1	S2	S3	N	S1	S2	S3	N		
176. บริษัท เบทโกร จำกัด (มหาชน)	2,458	191,997	39,314	14,809	2,515	287,597	61,321	19,271	194,455	290,113
ชัยนาท	0	0	0	0	0	465	0	71	0	465
มโนรมย์	0	0	0	0	0	465	0	0	0	465
สรรคบุรี	0	0	0	0	0	0	0	43	0	0
สรรพยา	0	0	0	0	0	0	0	12	0	0
หันคา	0	0	0	0	0	0	0	16	0	0
นครนายก	0	0	0	0	0	12	12	5	0	12
บ้านนา	0	0	0	0	0	0	12	0	0	0
เมืองนครนายก	0	0	0	0	0	12	0	0	0	12
องครักษ์	0	0	0	0	0	0	0	4	0	0
ปทุมธานี	0	0	0	0	0	0	0	1,075	0	0
ชัยบุรี	0	0	0	0	0	0	0	41	0	0
คำลูกกา	0	0	0	0	0	0	0	5	0	0
หนองเสือ	0	0	0	0	0	0	0	1,028	0	0
ปราจีนบุรี	0	0	0	0	0	0	101	0	0	0
เมืองปราจีนบุรี	0	0	0	0	0	0	101	0	0	0
พระนครศรีอยุธยา	0	0	0	55	0	0	0	420	0	0
บ้านแพรก	0	0	0	34	0	0	0	34	0	0
มหาราช	0	0	0	22	0	0	0	22	0	0
วังน้อย	0	0	0	0	0	0	0	365	0	0
ลพบุรี	805	82,456	5,381	8,018	853	133,998	16,996	9,622	83,262	134,851
โคกเจริญ	0	0	0	0	0	1,098	2,118	323	0	1,098
โคกสำโรง	0	15,256	253	5,318	0	15,731	253	5,390	15,256	15,731
ชัยบาดาล	0	3,688	2,324	860	48	16,678	10,256	1,709	3,688	16,726
ท่าหลวง	0	10,054	143	0	0	10,926	143	15	10,054	10,926
บ้านหมี่	0	26	0	0	0	327	0	0	26	327
พัฒนานิคม	805	18,886	8	785	805	20,763	8	785	19,692	21,568

ตารางที่ 14 พื้นที่เขตส่งเสริมการปลูกข้าวโพดเลี้ยงสัตว์ที่อยู่ในรัศมี 50 กิโลเมตร และ 100 กิโลเมตร รอบสถานประกอบการ (ต่อ)

ชื่อสถาน ประกอบการ	พื้นที่ปลูกในรัศมี 50 กม. (ไร่)				พื้นที่ปลูกในรัศมี 100 กม. (ไร่)				รวม (S1+S2) ในรัศมี 50 กม. (ไร่)	รวม (S1+S2) ในรัศมี 100 กม. (ไร่)
	S1	S2	S3	N	S1	S2	S3	N		
ลพบุรี										
เมืองลพบุรี	0	33,183	2,653	995	0	47,656	3,789	1,018	33,183	47,656
ลำสนธิ	0	0	0	0	0	12,949	423	165	0	12,949
สระโบสถ์	0	621	0	60	0	4,740	6	211	621	4,740
หนองม่วง	0	744	0	0	0	3,130	0	5	744	3,130
สระบุรี	1,653	109,541	33,933	6,736	1,653	153,118	44,212	7,883	111,194	154,771
แก่งคอย	54	21,190	1,528	1,652	54	25,423	1,874	1,750	21,244	25,477
เฉลิมพระเกียรติ	934	16,157	744	1,419	934	17,409	834	1,419	17,090	18,342
ดอนพุด	0	0	0	10	0	0	0	10	0	0
บ้านหมอ	524	5,985	0	0	524	14,853	0	0	6,509	15,377
พระพุทธบาท	140	36,336	431	418	140	50,590	431	418	36,476	50,731
ม่วงเหล็ก	0	19,118	28,122	1,477	0	29,758	37,939	1,820	19,118	29,758
เมืองสระบุรี	0	128	0	11	0	147	0	14	128	147
วังม่วง	0	4,500	3,060	231	0	4,509	3,060	231	4,500	4,509
วิหารแดง	0	337	48	5	0	536	73	166	337	536
เสาไห้	0	3,769	0	1,514	0	7,426	0	1,514	3,769	7,426
หนองแค	0	0	0	0	0	0	0	541	0	0
หนองโดน	0	2,022	0	0	0	2,468	0	0	2,022	2,468
สิงห์บุรี	0	0	0	0	0	0	0	60	0	0
บางระจัน	0	0	0	0	0	0	0	7	0	0
พรหมบุรี	0	0	0	0	0	0	0	27	0	0
เมืองสิงห์บุรี	0	0	0	0	0	0	0	7	0	0
อินทร์บุรี	0	0	0	0	0	0	0	20	0	0
สุพรรณบุรี	0	0	0	0	9	4	0	93	0	14
เดิมบางนางบวช	0	0	0	0	8	0	0	7	0	8

ตารางที่ 14 พื้นที่เขตส่งเสริมการปลูกข้าวโพดเลี้ยงสัตว์ที่อยู่ในรัศมี 50 กิโลเมตร และ 100 กิโลเมตร รอบสถานประกอบการ (ต่อ)

ชื่อสถานประกอบการ	พื้นที่ปลูกในรัศมี 50 กม. (ไร่)				พื้นที่ปลูกในรัศมี 100 กม. (ไร่)				รวม (S1+S2) ในรัศมี 50 กม. (ไร่)	รวม (S1+S2) ในรัศมี 100 กม. (ไร่)	
	S1	S2	S3	N	S1	S2	S3	N			
สุพรรณบุรี											
ศรีประจันต์	0	0	0	0	0	0	4	0	1	0	4
สามชุก	0	0	0	0	2	0	0	0	85	0	2
อ่างทอง	0	0	0	0	0	0	0	0	41	0	0
วิเศษชัยชาญ	0	0	0	0	0	0	0	0	20	0	0
แสวงหา	0	0	0	0	0	0	0	0	22	0	0
177. บริษัท 955 ก้าวหน้า เทรดดิ้ง จำกัด	11	5,037	4,606	1,665	1,614	37,640	11,970	6,782	5,048	39,253	
กาญจนบุรี	1	2,296	1,629	528	1,088	12,582	5,791	5,156	2,297	13,669	
ทองผาภูมิ	0	0	0	0	23	471	4	1	0	494	
ท่ามะกา	0	0	0	0	0	194	0	7	0	194	
ไทรโยค	0	0	0	0	1,064	3,083	1,024	116	0	4,147	
บ่อพลอย	0	22	0	0	0	1,333	75	42	22	1,333	
พนมทวน	0	0	0	0	0	270	0	35	0	270	
เมืองกาญจนบุรี	0	0	0	0	0	805	0	244	0	805	
เลาขวัญ	0	690	11	1	0	1,559	30	1	690	1,559	
ศรีสวัสดิ์	0	9	318	364	0	2,802	3,307	4,547	9	2,802	
หนองปรือ	1	1,575	1,300	163	1	1,613	1,300	163	1,575	1,613	
ห้วยกระเจา	0	0	0	0	0	451	52	0	0	451	
ชัยนาท	0	553	54	169	500	1,200	54	274	553	1,701	
เนินขาม	0	418	46	0	0	597	46	0	418	597	
มโนรมย์	0	0	0	0	445	465	0	19	0	910	
เมืองชัยนาท	0	0	0	0	55	0	0	0	0	55	
วัดสิงห์	0	2	1	0	0	2	1	0	2	2	
สรรบุรี	0	0	0	22	0	0	0	43	0	0	
สรรพยา	0	0	0	0	0	0	0	12	0	0	
หนองมะโมง	0	53	0	32	0	53	0	32	53	53	

ตารางที่ 14 พื้นที่เขตส่งเสริมการปลูกข้าวโพดเลี้ยงสัตว์ที่อยู่ในรัศมี 50 กิโลเมตร และ 100 กิโลเมตร รอบสถานประกอบการ (ต่อ)

ชื่อสถาน ประกอบการ	พื้นที่ปลูกในรัศมี 50 กม. (ไร่)				พื้นที่ปลูกในรัศมี 100 กม. (ไร่)				รวม (S1+S2) ในรัศมี 50 กม. (ไร่)	รวม (S1+S2) ในรัศมี 100 กม. (ไร่)
	S1	S2	S3	N	S1	S2	S3	N		
ชัยนาท										
หันคา	0	80	7	115	0	84	7	168	80	84
นครปฐม	0	0	0	0	0	110	0	0	0	110
กำแพงแสน	0	0	0	0	0	110	0	0	0	110
สิงห์บุรี	0	0	0	0	0	0	0	60	0	0
บางระจัน	0	0	0	0	0	0	0	7	0	0
พรหมบุรี	0	0	0	0	0	0	0	27	0	0
เมืองสิงห์บุรี	0	0	0	0	0	0	0	7	0	0
อินทร์บุรี	0	0	0	0	0	0	0	20	0	0
สุพรรณบุรี	11	2,188	2,923	968	26	23,747	6,125	1,251	2,198	23,773
ดอนเจดีย์	0	0	0	23	0	0	0	23	0	0
ด่านช้าง	0	1,767	2,734	623	0	1,783	2,988	623	1,767	1,783
เดิมบางนางบวช	11	12	0	22	16	12	0	25	23	29
เมืองสุพรรณบุรี	0	0	0	27	0	0	0	59	0	0
ศรีประจันต์	0	0	0	0	0	4	0	1	0	4
สองพี่น้อง	0	0	0	0	0	322	0	24	0	322
สามชุก	0	0	0	9	2	0	0	90	0	2
หนองหญ้าไซ	0	76	0	255	0	76	0	355	76	76
อู่ทอง	0	332	189	7	8	21,549	3,137	52	332	21,557
อ่างทอง	0	0	0	0	0	0	0	41	0	0
วิเศษชัยชาญ	0	0	0	0	0	0	0	20	0	0
แสวงหา	0	0	0	0	0	0	0	22	0	0
178. บริษัท กาญจนอาหารสัตว์ จำกัด (แยกโพธิ์)	673	4,645	344	2,016	2,174	40,437	10,300	5,329	5,318	42,611
กาญจนบุรี	477	3,555	328	1,599	1,959	15,711	4,795	4,343	4,032	17,670
ด่านมะขามเตี้ย	0	939	93	1,225	0	939	93	1,225	939	939
ท่าม่วง	13	410	7	7	13	410	7	7	422	422
ท่ามะกา	465	603	0	165	519	633	0	165	1,068	1,152

ตารางที่ 14 พื้นที่เขตส่งเสริมการปลูกข้าวโพดเลี้ยงสัตว์ที่อยู่ในรัศมี 50 กิโลเมตร และ 100 กิโลเมตร รอบสถานประกอบการ (ต่อ)

ชื่อสถานประกอบการ	พื้นที่ปลูกในรัศมี 50 กม. (ไร่)				พื้นที่ปลูกในรัศมี 100 กม. (ไร่)				รวม (S1+S2) ในรัศมี 50 กม. (ไร่)	รวม (S1+S2) ในรัศมี 100 กม. (ไร่)
	S1	S2	S3	N	S1	S2	S3	N		
กาญจนบุรี										
ไทรโยค	0	128	0	1	1,428	5,959	1,901	256	128	7,387
บ่อพลอย	0	1	0	0	0	1,333	75	42	1	1,333
พนมทวน	0	227	0	35	0	270	0	35	227	270
เมืองกาญจนบุรี	0	1,248	228	167	0	1,949	261	412	1,248	1,949
เลาขวัญ	0	0	0	0	0	1,477	30	1	0	1,477
ศรีสวัสดิ์	0	0	0	0	0	2,016	2,374	2,201	0	2,016
หนองปรือ	0	0	0	0	0	276	1	0	0	276
ห้วยกระเจา	0	0	0	0	0	451	52	0	0	451
นครปฐม	0	668	0	84	0	1,746	0	142	668	1,746
กำแพงแสน	0	470	0	0	0	1,499	0	42	470	1,499
ดอนตูม	0	0	0	0	0	0	0	13	0	0
เมืองนครปฐม	0	198	0	84	0	246	0	87	198	246
เพชรบุรี	0	0	0	0	7	713	2,354	430	0	721
แก่งกระจาน	0	0	0	0	0	53	20	18	0	53
เขาย้อย	0	0	0	0	0	52	16	5	0	52
ท่ายาง	0	0	0	0	0	81	0	7	0	81
บ้านลาด	0	0	0	0	7	20	0	0	0	27
หนองหญ้าปล้อง	0	0	0	0	0	507	2,318	400	0	507
ราชบุรี	196	421	15	333	200	425	15	341	617	624
จอมบึง	0	36	8	16	0	36	8	16	36	36
บางแพ	0	0	0	7	0	0	0	7	0	0
บ้านคา	0	0	0	0	0	0	0	0	0	0
บ้านโป่ง	122	220	0	130	126	223	0	138	342	350
โพธาราม	73	0	0	107	73	0	0	107	73	73
เมืองราชบุรี	0	32	0	8	0	32	0	8	32	32
สวนผึ้ง	0	133	7	65	0	133	7	65	133	133

ตารางที่ 14 พื้นที่เขตส่งเสริมการปลูกข้าวโพดเลี้ยงสัตว์ที่อยู่ในระดับ 50 กิโลเมตร และ 100 กิโลเมตร รอบสถานประกอบการ (ต่อ)

ชื่อสถาน ประกอบการ	พื้นที่ปลูกในรัศมี 50 กม. (ไร่)				พื้นที่ปลูกในรัศมี 100 กม. (ไร่)				รวม (S1+S2) ในรัศมี 50 กม. (ไร่)	รวม (S1+S2) ในรัศมี 100 กม. (ไร่)
	S1	S2	S3	N	S1	S2	S3	N		
สุพรรณบุรี	0	0	0	0	8	21,842	3,137	73	0	21,850
เมืองสุพรรณบุรี	0	0	0	0	0	0	0	4	0	0
สองพี่น้อง	0	0	0	0	0	322	0	24	0	322
อู่ทอง	0	0	0	0	8	21,520	3,137	45	0	21,528
179. บริษัท กาญจนอาหารสัตว์ จำกัด (ไพร่สะอาด)	199	861	2,340	608	738	7,493	2,731	2,560	1,060	8,231
กาญจนบุรี	0	0	0	0	531	3,798	362	1,599	0	4,329
ดามชะครามเตี้ย	0	0	0	0	0	939	93	1,225	0	939
ท่าม่วง	0	0	0	0	13	410	7	7	0	422
ท่ามะกา	0	0	0	0	519	633	0	165	0	1,152
ไทรโยค	0	0	0	0	0	158	0	1	0	158
บ่อพลอย	0	0	0	0	0	73	0	0	0	73
พนมทวน	0	0	0	0	0	270	0	35	0	270
เมืองกาญจนบุรี	0	0	0	0	0	1,302	261	167	0	1,302
ห้วยกระเจา	0	0	0	0	0	13	0	0	0	13
นครปฐม	0	0	0	0	0	1,746	0	142	0	1,746
กำแพงแสน	0	0	0	0	0	1,499	0	42	0	1,499
ดอนตูม	0	0	0	0	0	0	0	13	0	0
เมืองนครปฐม	0	0	0	0	0	246	0	87	0	246
ประจวบคีรีขันธ์	0	0	0	0	0	98	0	32	0	98
หัวหิน	0	0	0	0	0	98	0	32	0	98
เพชรบุรี	7	672	2,332	421	7	1,097	2,354	435	679	1,104
แก่งกระจาน	0	46	20	16	0	53	20	18	46	53
เขาย้อย	0	52	16	5	0	52	16	5	52	52
ชะอำ	0	0	0	0	0	81	0	1	0	81
ท่ายาง	0	47	0	0	0	384	0	11	47	384
บ้านลาด	7	20	0	0	7	20	0	0	27	27
หนองหญ้าปล้อง	0	507	2,296	400	0	507	2,318	400	507	507
ราชบุรี	192	189	8	187	200	425	15	341	380	624
จอมบึง	0	24	8	0	0	36	8	16	24	36

ตารางที่ 14 พื้นที่เขตส่งเสริมการปลูกข้าวโพดเลี้ยงสัตว์ที่อยู่ในรัศมี 50 กิโลเมตร และ 100 กิโลเมตร รอบสถานประกอบการ (ต่อ)

ชื่อสถาน ประกอบการ	จังหวัด / อำเภอ	พื้นที่ปลูกในรัศมี 50 กม. (ไร่)				พื้นที่ปลูกในรัศมี 100 กม. (ไร่)				รวม (S1+S2) ในรัศมี 50 กม. (ไร่)	รวม (S1+S2) ในรัศมี 100 กม. (ไร่)	
		S1	S2	S3	N	S1	S2	S3	N			
ราชบุรี												
บางแพ		0	0	0	7	0	0	0	0	7	0	0
บ้านคา		0	0	0	0	0	0	0	0	0	0	0
บ้านโป่ง		118	0	0	64	126	223	0	138	118	350	73
โพธาราม		73	0	0	107	73	0	0	107	73	32	133
เมืองราชบุรี		0	32	0	8	0	32	0	8	32	0	329
สวนผึ้ง		0	133	0	2	0	133	7	65	133	0	322
สุพรรณบุรี		0	0	0	0	0	329	0	11	0	0	7
สองพี่น้อง		0	0	0	0	0	322	0	11	0	0	0
อู่ทอง		0	0	0	0	0	7	0	0	0	0	0
180. บริษัท เจริญโภคภัณฑ์อาหาร จำกัด (มหาชน)		808	65,308	89	4,548	2,874	261,810	36,288	18,270	66,116	264,684	3,138
กาญจนบุรี												
ท่าม่วง		0	0	0	0	296	2,841	69	195	0	0	27
ท่ามะกา		0	0	0	0	296	633	0	160	0	0	929
บ่อพลอย		0	0	0	0	0	2	0	0	0	0	2
พนมทวน		0	0	0	0	0	204	0	35	0	0	204
เลาขวัญ		0	0	0	0	0	1,556	30	1	0	0	1,556
ห้วยกระเจา		0	0	0	0	0	419	39	0	0	0	419
ชัยนาท		0	0	0	0	72	1,110	40	223	0	0	1,183
เนินขาม		0	0	0	0	0	597	31	0	0	0	597
มโนรมย์		0	0	0	0	17	465	0	0	0	0	482
เมืองชัยนาท		0	0	0	0	55	0	0	0	0	0	55
วัดสิงห์		0	0	0	0	0	0	1	0	0	0	0
สรรคบุรี		0	0	0	0	0	0	0	43	0	0	0
สรรพยา		0	0	0	0	0	0	0	12	0	0	0
หันคา		0	0	0	0	0	49	7	168	0	0	49
นครนายก		0	0	0	0	0	12	12	5	0	0	12
บ้านนา		0	0	0	0	0	0	12	0	0	0	0

ตารางที่ 14 พื้นที่เขตส่งเสริมการปลูกข้าวโพดเลี้ยงสัตว์ที่อยู่ในรัศมี 50 กิโลเมตร และ 100 กิโลเมตร รอบสถานประกอบการ (ต่อ)

ชื่อสถาน ประกอบการ	จังหวัด / อำเภอ			พื้นที่ปลูกในรัศมี 50 กม. (ไร่)						พื้นที่ปลูกในรัศมี 100 กม. (ไร่)					
	S1	S2	S3	N	S1	S2	S3	N	S1	S2	S3	N	รวม (S1+S2) ในรัศมี 50 กม. (ไร่)	รวม (S1+S2) ในรัศมี 100 กม. (ไร่)	
นครนายก															
เมืองนครนายก	0	0	0	0	0	0	0	0	0	12	0	0	0	12	
องครักษ์	0	0	0	0	0	0	0	0	0	0	0	4	0	0	
นครปฐม	0	0	0	0	0	0	0	142	0	1,746	0	142	0	1,746	
กำแพงแสน	0	0	0	0	0	0	0	42	0	1,499	0	42	0	1,499	
ดอนตูม	0	0	0	0	0	0	0	13	0	0	0	13	0	0	
เมืองนครปฐม	0	0	0	0	0	0	87	0	0	246	0	87	0	246	
ปทุมธานี	0	0	0	668	0	0	1,092	0	0	0	0	1,092	0	0	
อัญบุรี	0	0	0	0	0	0	41	0	0	0	0	41	0	0	
ลาดหลุมแก้ว	0	0	0	8	0	0	17	0	0	0	0	17	0	0	
ลำลูกกา	0	0	0	0	0	0	5	0	0	0	0	5	0	0	
หนองเสือ	0	0	0	659	0	0	1,028	0	0	0	0	1,028	0	0	
พระนครศรีอยุธยา	0	0	0	420	0	0	420	0	0	0	0	420	0	0	
บ้านแพรก	0	0	0	34	0	0	34	0	0	0	0	34	0	0	
มหาราช	0	0	0	22	0	0	22	0	0	0	0	22	0	0	
วังน้อย	0	0	0	365	0	0	365	0	0	0	0	365	0	0	
ราชบุรี	0	0	0	0	21	223	120	0	0	244	0	120	0	244	
บ้านโป่ง	0	0	0	0	21	223	111	0	0	0	0	111	0	244	
โพธาราม	0	0	0	0	0	0	9	0	0	0	0	9	0	0	
ลพบุรี	0	14,954	0	346	805	95,066	4,763	7,839	14,954	95,871	14,954	7,839	14,954	95,871	
โคกสำโรง	0	0	0	0	0	15,731	5,390	0	0	15,731	253	5,390	0	15,731	
ชัยบาดาล	0	0	0	0	0	840	494	0	0	840	713	494	0	840	
ท่าหลวง	0	0	0	0	0	4,576	0	0	0	4,576	0	0	0	4,576	
บ้านหมี่	0	0	0	0	0	327	0	0	0	327	0	0	0	327	
พัฒนานิคม	0	0	0	0	805	20,491	8	784	0	20,491	8	784	0	21,297	
เมืองลพบุรี	0	14,954	0	346	0	47,656	3,789	1,018	14,954	47,656	3,789	1,018	14,954	47,656	

ตารางที่ 14 พื้นที่เขตส่งเสริมการปลูกข้าวโพดเลี้ยงสัตว์ที่อยู่ในรัศมี 50 กิโลเมตร และ 100 กิโลเมตร รอบสถานประกอบการ (ต่อ)

ชื่อสถานประกอบการ	พื้นที่ปลูกในรัศมี 50 กม. (ไร่)				พื้นที่ปลูกในรัศมี 100 กม. (ไร่)				รวม (S1+S2) ในรัศมี 50 กม. (ไร่)	รวม (S1+S2) ในรัศมี 100 กม. (ไร่)
	S1	S2	S3	N	S1	S2	S3	N		
สุพรรณบุรี										
สระโบสถ์	0	0	0	0	0	2,347	0	148	0	2,347
หนองม่วง	0	0	0	0	0	3,097	0	5	0	3,097
สระบุรี	806	50,350	89	2,952	1,653	138,407	27,612	7,367	51,157	140,059
แก่งคอย	0	0	0	0	54	25,423	1,874	1,750	0	25,477
เฉลิมพระเกียรติ	142	6,899	8	818	934	17,409	834	1,419	7,041	18,342
ดอนพุด	0	0	0	10	0	0	0	10	0	0
บ้านหม้อ	524	5,985	0	0	524	14,853	0	0	6,509	15,377
พระพุทธบาท	140	31,662	81	236	140	50,590	431	418	31,802	50,731
มวกเหล็ก	0	0	0	0	0	15,046	21,339	1,304	0	15,046
เมืองสระบุรี	0	13	0	0	0	147	0	14	13	147
วังม่วง	0	0	0	0	0	4,509	3,060	231	0	4,509
วิหารแดง	0	0	0	0	0	536	73	166	0	536
เสาไห้	0	3,769	0	1,514	0	7,426	0	1,514	3,769	7,426
หนองแค	0	0	0	375	0	0	0	541	0	0
หนองโดน	0	2,022	0	0	0	2,468	0	0	2,022	2,468
สิงห์บุรี	0	0	0	31	0	0	0	60	0	0
บางระจัน	0	0	0	0	0	0	0	7	0	0
พรหมบุรี	0	0	0	27	0	0	0	27	0	0
เมืองสิงห์บุรี	0	0	0	4	0	0	0	7	0	0
อินทร์บุรี	0	0	0	0	0	0	0	20	0	0
สุพรรณบุรี	2	4	0	89	26	22,405	3,792	766	6	22,430
ดอนเจดีย์	0	0	0	0	0	0	0	23	0	0
ด่านช้าง	0	0	0	0	0	440	655	137	0	440
เดิมบางนางบวช	0	0	0	0	16	12	0	25	0	29
เมืองสุพรรณบุรี	0	0	0	0	0	0	0	59	0	0
ศรีประจันต์	0	4	0	1	0	4	0	1	4	4

ตารางที่ 14 พื้นที่เขตส่งเสริมการปลูกข้าวโพดเลี้ยงสัตว์ที่อยู่รัศมี 50 กิโลเมตร และ 100 กิโลเมตร รอบสถานประกอบการ (ต่อ)

ชื่อสถานประกอบการ	พื้นที่ปลูกในรัศมี 50 กม. (ไร่)				พื้นที่ปลูกในรัศมี 100 กม. (ไร่)				รวม (S1+S2) ในรัศมี 50 กม. (ไร่)	รวม (S1+S2) ในรัศมี 100 กม. (ไร่)
	S1	S2	S3	N	S1	S2	S3	N		
สุพรรณบุรี										
สองพี่น้อง	0	0	0	13	0	322	0	24	0	322
สามชุก	2	0	0	75	2	0	0	90	2	2
หนองหญ้าไซ	0	0	0	0	0	76	0	355	0	76
อู่ทอง	0	0	0	0	8	21,549	3,137	52	0	21,557
อ่างทอง	0	0	0	41	0	0	0	41	0	0
วิเศษชัยชาญ	0	0	0	20	0	0	0	20	0	0
แสวงหา	0	0	0	22	0	0	0	22	0	0
181. บริษัท ซีพีเอฟ (ประเทศไทย) จำกัด (มหาชน)	2,458	154,563	33,052	10,105	2,514	285,652	61,241	19,188	157,021	288,166
ฉะเชิงเทรา	0	0	0	0	0	0	0	8	0	0
พนมสารคาม	0	0	0	0	0	0	0	8	0	0
ชัยนาท	0	0	0	0	0	0	0	32	0	0
สรรคบุรี	0	0	0	0	0	0	0	21	0	0
สรรพยา	0	0	0	0	0	0	0	11	0	0
นครนายก	0	12	12	1	0	12	12	5	12	12
บ้านนา	0	0	12	0	0	0	12	0	0	0
เมืองนครนายก	0	12	0	0	0	12	0	0	12	12
องครักษ์	0	0	0	0	0	0	0	4	0	0
ปทุมธานี	0	0	0	891	0	0	0	1,092	0	0
ธัญบุรี	0	0	0	0	0	0	0	41	0	0
ลาดหลุมแก้ว	0	0	0	0	0	0	0	17	0	0
ลำลูกกา	0	0	0	0	0	0	0	5	0	0
หนองเสือ	0	0	0	891	0	0	0	1,028	0	0
ปราจีนบุรี	0	0	0	0	0	0	282	32	0	0
กบินทร์บุรี	0	0	0	0	0	0	3	4	0	0
เมืองปราจีนบุรี	0	0	0	0	0	0	101	0	0	0
ศรีมหาโพธิ์	0	0	0	0	0	0	62	27	0	0
ศรีมโหสถ	0	0	0	0	0	0	116	0	0	0

ตารางที่ 14 พื้นที่เขตส่งเสริมการปลูกข้าวโพดเลี้ยงสัตว์ที่อยู่ในรัศมี 50 กิโลเมตร และ 100 กิโลเมตร รอบสถานประกอบการ (ต่อ)

ชื่อสถาน ประกอบการ	พื้นที่ปลูกในรัศมี 50 กม. (ไร่)				พื้นที่ปลูกในรัศมี 100 กม. (ไร่)				รวม (S1+S2) ในรัศมี 50 กม. (ไร่)	รวม (S1+S2) ในรัศมี 100 กม. (ไร่)
	S1	S2	S3	N	S1	S2	S3	N		
พระนครศรีอยุธยา	0	0	0	55	0	0	0	420	0	0
บ้านแพรง	0	0	0	34	0	0	0	34	0	0
มหาราช	0	0	0	22	0	0	0	22	0	0
วังน้อย	0	0	0	0	0	0	0	365	0	0
ลพบุรี	805	49,424	2,661	1,946	853	132,518	16,734	9,523	50,229	133,371
โคกเจริญ	0	0	0	0	0	834	2,118	323	0	834
โคกสำโรง	0	761	0	179	0	15,731	253	5,390	761	15,731
ชัยบาดาล	0	0	0	0	48	16,678	10,256	1,709	0	16,726
ท่าหลวง	0	56	0	0	0	10,926	143	15	56	10,926
บ้านหมี่	0	0	0	0	0	327	0	0	0	327
พัฒนามิคม	805	17,969	8	784	805	20,763	8	785	18,775	21,568
เมืองลพบุรี	0	30,638	2,653	983	0	47,656	3,789	1,018	30,638	47,656
ลำสนธิ	0	0	0	0	0	11,732	161	67	0	11,732
สระโบสถ์	0	0	0	0	0	4,740	6	211	0	4,740
หนองม่วง	0	0	0	0	0	3,130	0	5	0	3,130
สระบุรี	1,653	105,127	30,378	7,212	1,653	153,118	44,212	7,883	106,780	154,771
แก่งคอย	54	21,376	1,547	1,652	54	25,423	1,874	1,750	21,431	25,477
เฉลิมพระเกียรติ	934	16,157	744	1,419	934	17,409	834	1,419	17,090	18,342
ดอนพุด	0	0	0	10	0	0	0	10	0	0
บ้านหมอ	524	5,985	0	0	524	14,853	0	0	6,509	15,377
พระพุทธบาท	140	36,336	431	418	140	50,590	431	418	36,476	50,731
ม่วงเหล็ก	0	14,518	24,548	1,371	0	29,758	37,939	1,820	14,518	29,758
เมืองสระบุรี	0	128	0	11	0	147	0	14	128	147
วังม่วง	0	4,500	3,060	231	0	4,509	3,060	231	4,500	4,509
วิหารแดง	0	337	48	162	0	536	73	166	337	536
เสาไห้	0	3,769	0	1,514	0	7,426	0	1,514	3,769	7,426
หนองแค	0	0	0	424	0	0	0	541	0	0

ตารางที่ 14 พื้นที่เขตส่งเสริมการปลูกข้าวโพดเลี้ยงสัตว์ที่อยู่ในรัศมี 50 กิโลเมตร และ 100 กิโลเมตร รอบสถานประกอบการ (ต่อ)

ชื่อสถานประกอบการ	จังหวัด / อำเภอ				พื้นที่ปลูกในรัศมี 50 กม. (ไร่)				พื้นที่ปลูกในรัศมี 100 กม. (ไร่)				รวม (S1+S2) ในรัศมี 50 กม. (ไร่)	รวม (S1+S2) ในรัศมี 100 กม. (ไร่)
	S1	S2	S3	N	S1	S2	S3	N						
สระบุรี														
หนองโดน	0	2,022	0	0	0	2,468	0	0	0	0	2,468	0	2,468	0
สิงห์บุรี	0	0	0	0	0	0	0	60	0	0	0	0	0	0
บางระจัน	0	0	0	0	0	0	0	7	0	0	0	0	0	0
พรหมบุรี	0	0	0	0	0	0	0	27	0	0	0	0	0	0
เมืองสิงห์บุรี	0	0	0	0	0	0	0	7	0	0	0	0	0	0
อินทร์บุรี	0	0	0	0	0	0	0	20	0	0	0	0	0	0
สุพรรณบุรี	0	0	0	0	7	4	0	92	0	0	0	0	12	0
เดิมบางนางบวช	0	0	0	0	6	0	0	3	0	0	0	0	6	0
ศรีประจันต์	0	0	0	0	0	4	0	1	0	0	0	0	4	0
สองพี่น้อง	0	0	0	0	0	0	0	13	0	0	0	0	0	0
สามชุก	0	0	0	0	2	0	0	75	0	0	0	0	2	0
อ่างทอง	0	0	0	0	0	0	0	41	0	0	0	0	0	0
วิเศษชัยชาญ	0	0	0	0	0	0	0	20	0	0	0	0	0	0
แสวงหา	0	0	0	0	0	0	0	22	0	0	0	0	0	0
182. บริษัท ซีพีเอฟ (ประเทศไทย) จำกัด (มหาชน)	673	3,581	11	601	746	35,055	6,906	3,603	4,254	35,801	4,254	35,801	10,860	939
กาญจนบุรี	477	1,279	7	206	531	10,329	1,400	2,086	1,756	10,860	1,756	10,860	939	422
ดามชะครามเตี้ย	0	0	0	0	0	939	93	1,225	0	0	0	0	939	422
ท่าม่วง	13	410	7	7	13	410	7	7	422	0	422	0	422	0
ท่ามะกา	465	633	0	165	519	633	0	165	1,098	0	1,098	0	1,152	0
ไทรโยค	0	0	0	0	0	2,817	882	200	0	0	882	0	2,817	0
ป่าพยอม	0	0	0	0	0	1,241	75	42	0	0	75	0	1,241	0
พนมทวน	0	227	0	35	0	270	0	35	227	0	227	0	270	0
เมืองกาญจนบุรี	0	9	0	0	0	1,949	261	412	9	0	261	9	1,949	0
เลาขวัญ	0	0	0	0	0	1,496	30	1	0	0	30	0	1,496	0
ศรีสวัสดิ์	0	0	0	0	0	26	0	0	0	0	26	0	26	0
หนองปรือ	0	0	0	0	0	97	0	0	0	0	97	0	97	0

ตารางที่ 14 พื้นที่เขตส่งเสริมการปลูกข้าวโพดเลี้ยงสัตว์ที่อยู่ในรัศมี 50 กิโลเมตร และ 100 กิโลเมตร รอบสถานประกอบการ (ต่อ)

ชื่อสถานประกอบการ	พื้นที่ปลูกในรัศมี 50 กม. (ไร่)				พื้นที่ปลูกในรัศมี 100 กม. (ไร่)				รวม (S1+S2) ในรัศมี 50 กม. (ไร่)	รวม (S1+S2) ในรัศมี 100 กม. (ไร่)
	S1	S2	S3	N	S1	S2	S3	N		
กาญจนบุรี										
ห้วยกระเจา	0	0	0	0	0	451	52	0	0	451
นครปฐม	0	1,718	0	133	0	1,746	0	142	1,718	1,746
กำแพงแสน	0	1,471	0	32	0	1,499	0	42	1,471	1,499
ดอนตูม	0	0	0	13	0	0	0	13	0	0
เมืองนครปฐม	0	246	0	87	0	246	0	87	246	246
ปทุมธานี	0	0	0	0	0	0	0	84	0	0
ธัญบุรี	0	0	0	0	0	0	0	41	0	0
ลาดหลุมแก้ว	0	0	0	0	0	0	0	17	0	0
ลำลูกกา	0	0	0	0	0	0	0	5	0	0
หนองเสือ	0	0	0	0	0	0	0	20	0	0
พระนครศรีอยุธยา	0	0	0	0	0	0	0	365	0	0
วังน้อย	0	0	0	0	0	0	0	365	0	0
เพชรบุรี	0	0	0	0	7	685	2,354	427	0	693
แก่งกระจาน	0	0	0	0	0	49	20	16	0	49
เขาย้อย	0	0	0	0	0	52	16	5	0	52
ท่ายาง	0	0	0	0	0	57	0	7	0	57
บ้านลาด	0	0	0	0	7	20	0	0	0	27
หนองหญ้าปล้อง	0	0	0	0	0	507	2,318	400	0	507
ราชบุรี	196	262	4	252	200	425	15	341	458	624
จอมบึง	0	7	4	0	0	36	8	16	7	36
บางแพ	0	0	0	7	0	0	0	7	0	0
บ้านคา	0	0	0	0	0	0	0	0	0	0
บ้านโป่ง	122	223	0	130	126	223	0	138	346	350
โพธาราม	73	0	0	107	73	0	0	107	73	73
เมืองราชบุรี	0	32	0	8	0	32	0	8	32	32
สวนผึ้ง	0	0	0	0	0	133	7	65	0	133

ตารางที่ 14 พื้นที่เขตส่งเสริมการปลูกข้าวโพดเลี้ยงสัตว์ที่อยู่ไนรัศมี 50 กิโลเมตร และ 100 กิโลเมตร รอบสถานประกอบการ (ต่อ)

ชื่อสถานประกอบการ	พื้นที่ปลูกไนรัศมี 50 กม. (ไร่)				พื้นที่ปลูกไนรัศมี 100 กม. (ไร่)				รวม (S1+S2) ในรัศมี 50 กม. (ไร่)	รวม (S1+S2) ในรัศมี 100 กม. (ไร่)
	S1	S2	S3	N	S1	S2	S3	N		
สุพรรณบุรี	0	322	0	11	8	21,871	3,137	138	322	21,879
ดอนเจดีย์	0	0	0	0	0	0	0	3	0	0
เมืองสุพรรณบุรี	0	0	0	0	0	0	0	59	0	0
สองพี่น้อง	0	322	0	11	0	322	0	24	322	322
อุทอง	0	0	0	0	8	21,549	3,137	52	0	21,557
อ่างทอง	0	0	0	0	0	0	0	20	0	0
วิเศษชัยชาญ	0	0	0	0	0	0	0	20	0	0
183. บริษัท ทีเอฟเอ็มเอส (สระบุรี) จำกัด	2,458	148,655	23,182	9,734	2,515	283,401	61,106	19,302	151,112	285,917
ชัยนาท	0	0	0	0	0	0	0	54	0	0
สระบุรี	0	0	0	0	0	0	0	43	0	0
สระพยา	0	0	0	0	0	0	0	11	0	0
นครนายก	0	12	12	1	0	12	12	5	12	12
บ้านนา	0	0	12	0	0	0	12	0	0	0
เมืองนครนายก	0	12	0	0	0	12	0	0	12	12
องครักษ์	0	0	0	0	0	0	0	4	0	0
ปทุมธานี	0	0	0	924	0	0	0	1,092	0	0
ธัญบุรี	0	0	0	0	0	0	0	41	0	0
ลาดหลุมแก้ว	0	0	0	0	0	0	0	17	0	0
ลำลูกกา	0	0	0	0	0	0	0	5	0	0
หนองเสือ	0	0	0	924	0	0	0	1,028	0	0
ปราจีนบุรี	0	0	0	0	0	0	173	28	0	0
เมืองปราจีนบุรี	0	0	0	0	0	0	101	0	0	0
ศรีมหาโพธิ์	0	0	0	0	0	0	18	27	0	0
ศรีมโหสถ	0	0	0	0	0	0	55	0	0	0
พระนครศรีอยุธยา	0	0	0	81	0	0	0	420	0	0
บ้านแพรก	0	0	0	34	0	0	0	34	0	0
มหาราช	0	0	0	22	0	0	0	22	0	0

ตารางที่ 14 พื้นที่เขตส่งเสริมการปลูกข้าวโพดเลี้ยงสัตว์ที่อยู่ไนรัศมี 50 กิโลเมตร และ 100 กิโลเมตร รอบสถานประกอบการ (ต่อ)

ชื่อสถาน ประกอบการ	พื้นที่ปลูกไนรัศมี 50 กม. (ไร่)				พื้นที่ปลูกไนรัศมี 100 กม. (ไร่)				รวม (S1+S2) ไนรัศมี 50 กม. (ไร่)	รวม (S1+S2) ไนรัศมี 100 กม. (ไร่)
	S1	S2	S3	N	S1	S2	S3	N		
สิงห์บุรี	0	0	0	0	0	0	0	60	0	0
บางระจัน	0	0	0	0	0	0	0	7	0	0
พรหมบุรี	0	0	0	0	0	0	0	27	0	0
เมืองสิงห์บุรี	0	0	0	0	0	0	0	7	0	0
อินทร์บุรี	0	0	0	0	0	0	0	20	0	0
สุพรรณบุรี	0	0	0	0	9	4	0	199	0	14
เดิมบางนางบวช	0	0	0	0	8	0	0	7	0	8
ศรีประจันต์	0	0	0	0	0	4	0	1	0	4
สองพี่น้อง	0	0	0	0	0	0	0	13	0	0
สามชุก	0	0	0	0	2	0	0	85	0	2
หนองหญ้าไซ	0	0	0	0	0	0	0	93	0	0
อ่างทอง	0	0	0	0	0	0	0	41	0	0
วิเศษชัยชาญ	0	0	0	0	0	0	0	20	0	0
แสวงหา	0	0	0	0	0	0	0	22	0	0
184. บริษัทผลิตภัณฑ์อาหารเซ็นทรัล จำกัด	0	0	0	1,903	3,061	200,869	14,511	9,731	0	203,930
กาญจนบุรี	0	0	0	0	524	1,706	0	199	0	2,230
ท่าม่วง	0	0	0	0	6	53	0	0	0	58
ท่ามะกา	0	0	0	0	519	633	0	165	0	1,152
พนมทวน	0	0	0	0	0	132	0	35	0	132
เลาขวัญ	0	0	0	0	0	515	0	0	0	515
หัวกระเจา	0	0	0	0	0	373	0	0	0	373
ฉะเชิงเทรา	0	0	0	0	0	292	56	217	0	292
แปลงยาว	0	0	0	0	0	49	45	37	0	49
พนมสารคาม	0	0	0	0	0	224	6	180	0	224
สนามชัยเขต	0	0	0	0	0	20	4	0	0	20

ตารางที่ 14 พื้นที่เขตส่งเสริมการปลูกข้าวโพดเลี้ยงสัตว์ที่อยู่ในรัศมี 50 กิโลเมตร และ 100 กิโลเมตร รอบสถานประกอบการ (ต่อ)

ชื่อสถานประกอบการ	พื้นที่ปลูกในรัศมี 50 กม. (ไร่)				พื้นที่ปลูกในรัศมี 100 กม. (ไร่)				รวม (S1+S2) ในรัศมี 50 กม. (ไร่)	รวม (S1+S2) ในรัศมี 100 กม. (ไร่)
	S1	S2	S3	N	S1	S2	S3	N		
ชลบุรี	0	0	0	0	0	194	81	133	0	194
เกาะจันทร์	0	0	0	0	0	20	7	16	0	20
บ้านบึง	0	0	0	0	0	0	37	5	0	0
พนัสนิคม	0	0	0	0	0	169	24	111	0	169
เมืองชลบุรี	0	0	0	0	0	6	14	0	0	6
นครนายก	0	0	0	4	0	12	12	5	0	12
บ้านนา	0	0	0	0	0	0	12	0	0	0
เมืองนครนายก	0	0	0	0	0	12	0	0	0	12
องครักษ์	0	0	0	4	0	0	0	4	0	0
นครปฐม	0	0	0	0	0	1,746	0	142	0	1,746
กำแพงแสน	0	0	0	0	0	1,499	0	42	0	1,499
ดอนตูม	0	0	0	0	0	0	0	13	0	0
เมืองนครปฐม	0	0	0	0	0	246	0	87	0	246
ปทุมธานี	0	0	0	1,062	0	0	0	1,092	0	0
ธัญบุรี	0	0	0	41	0	0	0	41	0	0
ลาดหลุมแก้ว	0	0	0	8	0	0	0	17	0	0
ลำลูกกา	0	0	0	5	0	0	0	5	0	0
หนองเสือ	0	0	0	1,006	0	0	0	1,028	0	0
ปราจีนบุรี	0	0	0	0	0	0	240	28	0	0
เมืองปราจีนบุรี	0	0	0	0	0	0	101	0	0	0
ศรีมหาโพธิ์	0	0	0	0	0	0	23	28	0	0
ศรีมโหสถ	0	0	0	0	0	0	116	0	0	0
พระนครศรีอยุธยา	0	0	0	365	0	0	0	420	0	0
บ้านแพรก	0	0	0	0	0	0	0	34	0	0
มหาราช	0	0	0	0	0	0	0	22	0	0
วังน้อย	0	0	0	365	0	0	0	365	0	0

ตารางที่ 14 พื้นที่เขตส่งเสริมการปลูกข้าวโพดเลี้ยงสัตว์ที่อยู่ไนรัศมี 50 กิโลเมตร และ 100 กิโลเมตร รอบสถานประกอบการ (ต่อ)

ชื่อสถานประกอบการ	พื้นที่ปลูกไนรัศมี 50 กม. (ไร่)				พื้นที่ปลูกไนรัศมี 100 กม. (ไร่)				รวม (S1+S2) ในรัศมี 50 กม. (ไร่)	รวม (S1+S2) ในรัศมี 100 กม. (ไร่)
	S1	S2	S3	N	S1	S2	S3	N		
ราชบุรี	0	0	0	0	200	223	0	257	0	423
บางแพ	0	0	0	0	0	0	0	7	0	0
บ้านโป่ง	0	0	0	0	126	223	0	138	0	350
โพธาราม	0	0	0	0	73	0	0	107	0	73
เมืองราชบุรี	0	0	0	0	0	0	0	5	0	0
ลพบุรี	0	0	0	0	675	53,834	2,653	933	0	54,509
พัฒนานิคม	0	0	0	0	675	12,801	0	21	0	13,476
เมืองลพบุรี	0	0	0	0	0	41,033	2,653	912	0	41,033
สระบุรี	0	0	0	472	1,653	123,194	9,687	6,022	0	124,847
แก่งคอย	0	0	0	0	54	25,423	1,874	1,750	0	25,477
เฉลิมพระเกียรติ	0	0	0	0	934	17,409	834	1,419	0	18,342
ดอนพุด	0	0	0	0	0	0	0	10	0	0
บ้านหม้อ	0	0	0	0	524	14,853	0	0	0	15,377
พระพุทธบาท	0	0	0	0	140	50,590	431	418	0	50,731
มวกเหล็ก	0	0	0	0	0	2,840	4,248	134	0	2,840
เมืองสระบุรี	0	0	0	0	0	147	0	14	0	147
วังม่วง	0	0	0	0	0	1,503	2,226	55	0	1,503
วิหารแดง	0	0	0	48	0	536	73	166	0	536
เสาไห้	0	0	0	0	0	7,426	0	1,514	0	7,426
หนองแค	0	0	0	424	0	0	0	541	0	0
หนองโดน	0	0	0	0	0	2,468	0	0	0	2,468
สิงห์บุรี	0	0	0	0	0	0	0	31	0	0
พรมบุรี	0	0	0	0	0	0	0	27	0	0
เมืองสิงห์บุรี	0	0	0	0	0	0	0	4	0	0
สุพรรณบุรี	0	0	0	0	9	19,667	1,782	210	0	19,677
เดิมบางนางบวช	0	0	0	0	0	0	0	0	0	0
เมืองสุพรรณบุรี	0	0	0	0	0	0	0	59	0	0

ตารางที่ 14 พื้นที่เขตส่งเสริมการปลูกข้าวโพดเลี้ยงสัตว์ที่อยู่ในรัศมี 50 กิโลเมตร และ 100 กิโลเมตร รอบสถานประกอบการ (ต่อ)

ชื่อสถานประกอบการ	พื้นที่ปลูกในรัศมี 50 กม. (ไร่)				พื้นที่ปลูกในรัศมี 100 กม. (ไร่)				รวม (S1+S2) ในรัศมี 50 กม. (ไร่)	รวม (S1+S2) ในรัศมี 100 กม. (ไร่)
	S1	S2	S3	N	S1	S2	S3	N		
สุพรรณบุรี										
ศรีประจันต์	0	0	0	0	0	4	0	1	0	4
สองพี่น้อง	0	0	0	0	0	322	0	24	0	322
สามชุก	0	0	0	0	2	0	0	75	0	2
อู่ทอง	0	0	0	0	8	19,341	1,782	52	0	19,349
อ่างทอง	0	0	0	0	0	0	0	41	0	0
วิเศษชัยชาญ	0	0	0	0	0	0	0	20	0	0
แสวงหา	0	0	0	0	0	0	0	22	0	0
185. บริษัท มารวย พิตมิลล์ จำกัด	2,492	202,456	47,070	15,203	2,515	287,597	61,271	19,266	204,947	290,113
ชัยนาท										
มโนรมย์	0	0	0	0	0	465	0	66	0	465
สรรคบุรี	0	0	0	0	0	465	0	0	0	465
สรรพยา	0	0	0	0	0	0	0	43	0	0
หันคา	0	0	0	0	0	0	0	12	0	0
นครนายก	0	0	0	0	0	0	0	11	0	0
บ้านนา	0	0	0	0	0	12	12	5	0	12
เมืองนครนายก	0	0	0	0	0	0	0	0	0	0
องครักษ์	0	0	0	0	0	0	0	4	0	0
ปทุมธานี	0	0	0	0	0	0	0	1,075	0	0
ธัญบุรี	0	0	0	0	0	0	0	41	0	0
ลำลูกกา	0	0	0	0	0	0	0	5	0	0
หนองเสือ	0	0	0	0	0	0	0	1,028	0	0
ปราจีนบุรี	0	0	0	0	0	0	50	0	0	0
เมืองปราจีนบุรี	0	0	0	0	0	0	50	0	0	0
พระนครศรีอยุธยา	0	0	0	55	0	0	0	420	0	0
บ้านแพรก	0	0	0	34	0	0	0	34	0	0
มหาราช	0	0	0	22	0	0	0	22	0	0

ตารางที่ 14 พื้นที่เขตส่งเสริมการปลูกข้าวโพดเลี้ยงสัตว์ที่อยู่ในรัศมี 50 กิโลเมตร และ 100 กิโลเมตร รอบสถานประกอบการ (ต่อ)

ชื่อสถานประกอบการ	พื้นที่ปลูกในรัศมี 50 กม. (ไร่)				พื้นที่ปลูกในรัศมี 100 กม. (ไร่)				รวม (S1+S2) ในรัศมี 50 กม. (ไร่)	รวม (S1+S2) ในรัศมี 100 กม. (ไร่)
	S1	S2	S3	N	S1	S2	S3	N		
พระนครศรีอยุธยา										
วังน้อย	0	0	0	0	0	0	0	0	365	0
ลพบุรี	839	88,811	7,078	8,224	853	133,998	16,996	9,622	89,650	134,851
โคกเจริญ	0	0	0	0	0	1,098	2,118	323	0	1,098
โคกสำโรง	0	15,256	253	5,318	0	15,731	253	5,390	15,256	15,731
ชัยบาดาล	34	7,572	4,020	943	48	16,678	10,256	1,709	7,606	16,726
ท่าหลวง	0	10,240	143	15	0	10,926	143	15	10,240	10,926
บ้านหมี่	0	59	0	0	0	327	0	0	59	327
พัฒนานิคม	805	18,886	8	785	805	20,763	8	785	19,692	21,568
เมืองลพบุรี	0	33,183	2,653	995	0	47,656	3,789	1,018	33,183	47,656
ลำสนธิ	0	0	0	0	0	12,949	423	165	0	12,949
สระโบสถ์	0	2,518	0	167	0	4,740	6	211	2,518	4,740
หนองม่วง	0	1,097	0	0	0	3,130	0	5	1,097	3,130
สระบุรี	1,653	113,645	39,992	6,924	1,653	153,118	44,212	7,883	115,297	154,771
แก่งคอย	54	20,970	1,463	1,633	54	25,423	1,874	1,750	21,024	25,477
เฉลิมพระเกียรติ	934	16,157	744	1,419	934	17,409	834	1,419	17,090	18,342
ดอนพุด	0	0	0	10	0	0	0	10	0	0
บ้านหมอ	524	5,985	0	0	524	14,853	0	0	6,509	15,377
พระพุทธบาท	140	36,336	431	418	140	50,590	431	418	36,476	50,731
มวกเหล็ก	0	23,614	34,252	1,683	0	29,758	37,939	1,820	23,614	29,758
เมืองสระบุรี	0	128	0	11	0	147	0	14	128	147
วังม่วง	0	4,500	3,060	231	0	4,509	3,060	231	4,500	4,509
วิหารแดง	0	165	42	5	0	536	73	166	165	536
เสาไห้	0	3,769	0	1,514	0	7,426	0	1,514	3,769	7,426
หนองแค	0	0	0	0	0	0	0	541	0	0
หนองโดน	0	2,022	0	0	0	2,468	0	0	2,022	2,468

ตารางที่ 14 พื้นที่เขตส่งเสริมการปลูกข้าวโพดเลี้ยงสัตว์ที่อยู่ในรัศมี 50 กิโลเมตร และ 100 กิโลเมตร รอบสถานประกอบการ (ต่อ)

ชื่อสถาน ประกอบการ	พื้นที่ปลูกในรัศมี 50 กม. (ไร่)				พื้นที่ปลูกในรัศมี 100 กม. (ไร่)				รวม (S1+S2) ในรัศมี 50 กม. (ไร่)	รวม (S1+S2) ในรัศมี 100 กม. (ไร่)
	S1	S2	S3	N	S1	S2	S3	N		
สิงห์บุรี	0	0	0	0	0	0	0	60	0	0
บางระจัน	0	0	0	0	0	0	0	7	0	0
พรหมบุรี	0	0	0	0	0	0	0	27	0	0
เมืองสิงห์บุรี	0	0	0	0	0	0	0	7	0	0
อินทร์บุรี	0	0	0	0	0	0	0	20	0	0
สุพรรณบุรี	0	0	0	0	9	4	0	93	0	14
เดิมบางนางบวช	0	0	0	0	8	0	0	7	0	8
ศรีประจันต์	0	0	0	0	0	4	0	1	0	4
สามชุก	0	0	0	0	2	0	0	85	0	2
อ่างทอง	0	0	0	0	0	0	0	41	0	0
วิเศษชัยชาญ	0	0	0	0	0	0	0	20	0	0
แสวงหา	0	0	0	0	0	0	0	22	0	0
186. บริษัท วี.ซี.เอฟ.กรุ๊ป จำกัด (2)	202	803	2,340	627	738	7,516	2,731	2,573	1,005	8,254
กาญจนบุรี	0	0	0	0	531	3,816	362	1,599	0	4,348
ด่านมะขามเตี้ย	0	0	0	0	0	939	93	1,225	0	939
ท่าม่วง	0	0	0	0	13	410	7	7	0	422
ท่ามะกา	0	0	0	0	519	633	0	165	0	1,152
ไทรโยค	0	0	0	0	0	158	0	1	0	158
บ่อพลอย	0	0	0	0	0	73	0	0	0	73
พนมทวน	0	0	0	0	0	270	0	35	0	270
เมืองกาญจนบุรี	0	0	0	0	0	1,320	261	167	0	1,320
ห้วยกระเจา	0	0	0	0	0	13	0	0	0	13
นครปฐม	0	0	0	0	0	1,746	0	142	0	1,746
กำแพงแสน	0	0	0	0	0	1,499	0	42	0	1,499
ดอนตูม	0	0	0	0	0	0	0	13	0	0
เมืองนครปฐม	0	0	0	0	0	246	0	87	0	246

ตารางที่ 14 พื้นที่เขตส่งเสริมการปลูกข้าวโพดเลี้ยงสัตว์ที่อยู่ในระดับ 50 กิโลเมตร และ 100 กิโลเมตร รอบสถานประกอบการ (ต่อ)

ชื่อสถาน ประกอบการ	พื้นที่ปลูกในรัศมี 50 กม. (ไร่)				พื้นที่ปลูกในรัศมี 100 กม. (ไร่)				รวม (S1+S2) ในรัศมี 50 กม. (ไร่)	รวม (S1+S2) ในรัศมี 100 กม. (ไร่)
	S1	S2	S3	N	S1	S2	S3	N		
ประจวบคีรีขันธ์	0	0	0	0	0	95	0	32	0	95
หัวหิน	0	0	0	0	0	95	0	32	0	95
เพชรบุรี	7	615	2,332	421	7	1,097	2,354	435	622	1,104
แก่งกระจาน	0	20	20	16	0	53	20	18	20	53
เขาย้อย	0	52	16	5	0	52	16	5	52	52
ชะอำ	0	0	0	0	0	81	0	1	0	81
ท่ายาง	0	16	0	0	0	384	0	11	16	384
บ้านลาด	7	20	0	0	7	20	0	0	27	27
หนองหญ้าปล้อง	0	0	0	0	0	507	2,318	400	0	507
ราชบุรี	194	189	8	206	200	425	15	341	383	624
จอมบึง	0	24	8	0	0	36	8	16	24	36
บึงแพ	0	0	0	7	0	0	0	7	0	0
บ้านคา	0	0	0	0	0	0	0	0	0	0
บ้านโป่ง	121	0	0	82	126	223	0	138	121	350
โพธาราม	73	0	0	107	73	0	0	107	73	73
เมืองราชบุรี	0	32	0	8	0	32	0	8	32	32
สวนผึ้ง	0	133	0	2	0	133	7	65	133	133
สุพรรณบุรี	0	0	0	0	0	338	0	24	0	338
สองพี่น้อง	0	0	0	0	0	322	0	24	0	322
อู่ทอง	0	0	0	0	0	16	0	0	0	16
187. บริษัท ซี.ซี.เอฟ.กรุ๊ป จำกัด (3)	259	1,224	2,346	719	738	13,378	3,721	3,057	1,483	14,116
กาญจนบุรี	63	444	18	73	531	8,425	1,352	2,083	507	8,957
ด่านมะขามเตี้ย	0	249	18	67	0	939	93	1,225	249	939
ท่าม่วง	0	194	0	2	13	410	7	7	194	422
ท่ามะกา	63	0	0	5	519	633	0	165	63	1,152
ไทรโยค	0	0	0	0	0	2,923	882	200	0	2,923
บ่อพลอย	0	0	0	0	0	1,086	69	41	0	1,086

ตารางที่ 14 พื้นที่เขตส่งเสริมการปลูกข้าวโพดเลี้ยงสัตว์ที่อยู่ในรัศมี 50 กิโลเมตร และ 100 กิโลเมตร รอบสถานประกอบการ (ต่อ)

ชื่อสถาน ประกอบการ	พื้นที่ปลูกในรัศมี 50 กม. (ไร่)				พื้นที่ปลูกในรัศมี 100 กม. (ไร่)				รวม (S1+S2) ในรัศมี 50 กม. (ไร่)	รวม (S1+S2) ในรัศมี 100 กม. (ไร่)
	S1	S2	S3	N	S1	S2	S3	N		
กาญจนบุรี										
พนมทวน	0	0	0	0	0	270	0	35	0	270
เมืองกาญจนบุรี	0	0	0	0	0	1,949	261	412	0	1,949
ห้วยกระเจา	0	0	0	0	0	216	39	0	0	216
นครปฐม	0	0	0	0	0	1,746	0	142	0	1,746
กำแพงแสน	0	0	0	0	0	1,499	0	42	0	1,499
ดอนตูม	0	0	0	0	0	0	0	13	0	0
เมืองนครปฐม	0	0	0	0	0	246	0	87	0	246
ประจวบคีรีขันธ์	0	0	0	0	0	93	0	32	0	93
หัวหิน	0	0	0	0	0	93	0	32	0	93
เพชรบุรี	0	579	2,312	405	7	1,097	2,354	435	579	1,104
แก่งกระจาน	0	0	0	0	0	53	20	18	0	53
เขาย้อย	0	52	16	5	0	52	16	5	52	52
ชะอำ	0	0	0	0	0	81	0	1	0	81
ท่ายาง	0	0	0	0	0	384	0	11	0	384
บ้านลาด	0	20	0	0	7	20	0	0	20	27
หนองหญ้าปล้อง	0	507	2,296	400	0	507	2,318	400	507	507
ราชบุรี	195	201	15	241	200	425	15	341	397	624
จอมบึง	0	36	8	16	0	36	8	16	36	36
บางแพ	0	0	0	7	0	0	0	7	0	0
บ้านคา	0	0	0	0	0	0	0	0	0	0
บ้านโป่ง	122	0	0	91	126	223	0	138	122	350
โพธาราม	73	0	0	107	73	0	0	107	73	73
เมืองราชบุรี	0	32	0	8	0	32	0	8	32	32
สวนผึ้ง	0	133	7	12	0	133	7	65	133	133

ตารางที่ 14 พื้นที่เขตส่งเสริมการปลูกข้าวโพดเลี้ยงสัตว์ที่อยู่ใกล้รัศมี 50 กิโลเมตร และ 100 กิโลเมตร รอบสถานประกอบการ (ต่อ)

ชื่อสถานประกอบการ	จังหวัด / อำเภอ				พื้นที่ปลูกในรัศมี 50 กม. (ไร่)				พื้นที่ปลูกในรัศมี 100 กม. (ไร่)				รวม (S1+S2) ในรัศมี 50 กม. (ไร่)	รวม (S1+S2) ในรัศมี 100 กม. (ไร่)
	S1	S2	S3	N	S1	S2	S3	N						
สุพรรณบุรี	0	0	0	0	0	1,592	0	24	0	0	0	0	1,592	
สองพี่น้อง	0	0	0	0	0	322	0	24	0	0	0	0	322	
อู่ทอง	0	0	0	0	0	1,270	0	0	0	0	0	0	1,270	
188. บริษัท หมอบัว พีด มิลล์ จำกัด	203	1,140	2,323	703	738	8,258	2,739	2,627	1,343	70	0	0	8,996	
กาญจนบุรี	0	70	0	6	531	4,463	370	1,637	0	0	0	0	4,994	
ด่านมะขามเตี้ย	0	0	0	0	0	939	93	1,225	0	0	0	0	939	
ท่าม่วง	0	67	0	2	13	410	7	7	67	0	0	0	422	
ท่ามะกา	0	3	0	5	519	633	0	165	3	0	0	0	1,152	
ไทรโยค	0	0	0	0	0	158	0	1	0	0	0	0	158	
บ่อพลอย	0	0	0	0	0	637	0	37	0	0	0	0	637	
พนมทวน	0	0	0	0	0	270	0	35	0	0	0	0	270	
เมืองกาญจนบุรี	0	0	0	0	0	1,371	261	167	0	0	0	0	1,371	
ห้วยกระเจา	0	0	0	0	0	44	9	0	0	0	0	0	44	
นครปฐม	0	126	0	17	0	1,746	0	142	126	0	0	0	1,746	
กำแพงแสน	0	0	0	0	0	1,499	0	42	0	0	0	0	1,499	
ดอนตูม	0	0	0	0	0	0	0	13	0	0	0	0	0	
เมืองนครปฐม	0	126	0	17	0	246	0	87	126	0	0	0	246	
ปทุมธานี	0	0	0	0	0	0	0	17	0	0	0	0	0	
ลาดหลุมแก้ว	0	0	0	0	0	0	0	17	0	0	0	0	0	
ประจวบคีรีขันธ์	0	0	0	0	0	93	0	32	0	0	0	0	93	
หัวหิน	0	0	0	0	0	93	0	32	0	0	0	0	93	
เพชรบุรี	7	595	2,315	421	7	1,097	2,354	435	603	0	0	0	1,104	
แก่งกระจาน	0	16	3	16	0	53	20	18	16	0	0	0	53	
เขาย้อย	0	52	16	5	0	52	16	5	52	0	0	0	52	
ชะอำ	0	0	0	0	0	81	0	1	0	0	0	0	81	
ท่ายาง	0	0	0	0	0	384	0	11	0	0	0	0	384	
บ้านลาด	7	20	0	0	7	20	0	0	27	0	0	0	27	

ตารางที่ 14 พื้นที่เขตส่งเสริมการปลูกข้าวโพดเลี้ยงสัตว์ที่อยู่ในรัศมี 50 กิโลเมตร และ 100 กิโลเมตร รอบสถานประกอบการ (ต่อ)

ชื่อสถาน ประกอบการ	จังหวัด / อำเภอ				พื้นที่ปลูกในรัศมี 50 กม. (ไร่)				พื้นที่ปลูกในรัศมี 100 กม. (ไร่)				รวม (S1+S2) ในรัศมี 50 กม. (ไร่)	รวม (S1+S2) ในรัศมี 100 กม. (ไร่)
	S1	S2	S3	N	S1	S2	S3	N						
นครปฐม	0	10	0	0	0	1,746	0	142	10	1,746	0	142	10	1,746
กำแพงแสน	0	0	0	0	0	1,499	0	42	0	1,499	0	42	0	1,499
ดอนตูม	0	0	0	0	0	0	0	13	0	0	0	13	0	0
เมืองนครปฐม	0	10	0	0	0	246	0	87	10	246	0	87	10	246
เพชรบุรี	0	49	2	0	7	866	2,354	434	49	866	2,354	434	49	874
แก่งกระจาน	0	0	0	0	0	53	20	18	0	53	20	18	0	53
เขาย้อย	0	49	0	0	0	52	16	5	49	52	16	5	49	52
ชะอำ	0	0	0	0	0	5	0	0	0	5	0	0	0	5
ท่ายาง	0	0	0	0	0	229	0	11	0	229	0	11	0	229
บ้านลาด	0	0	0	0	7	20	0	0	0	20	0	0	0	27
หนองหญ้าปล้อง	0	0	2	0	0	507	2,318	400	0	507	2,318	400	0	507
ราชบุรี	195	314	15	308	200	425	15	341	510	425	15	341	510	624
จอมบึง	0	36	8	16	0	36	8	16	36	36	8	16	36	36
บางแพ	0	0	0	7	0	0	0	7	0	0	0	7	0	0
บ้านคา	0	0	0	0	0	0	0	0	0	0	0	0	0	0
บ้านโป่ง	122	113	0	105	126	223	0	138	235	223	0	138	235	350
โพธาราม	73	0	0	107	73	0	0	107	73	0	0	107	73	73
เมืองราชบุรี	0	32	0	8	0	32	0	8	32	32	0	8	32	32
สวนผึ้ง	0	133	7	65	0	133	7	65	133	133	7	65	133	133
สุพรรณบุรี	0	0	0	0	8	18,962	1,878	53	0	18,962	1,878	53	0	18,970
เมืองสุพรรณบุรี	0	0	0	0	0	0	0	4	0	0	0	4	0	0
สองพี่น้อง	0	0	0	0	0	322	0	24	0	322	0	24	0	322
อู่ทอง	0	0	0	0	8	18,640	1,878	25	0	18,640	1,878	25	0	18,648

ตารางที่ 14 พื้นที่เขตส่งเสริมการปลูกข้าวโพดเลี้ยงสัตว์ที่อยู่ในรัศมี 50 กิโลเมตร และ 100 กิโลเมตร รอบสถานประกอบการ (ต่อ)

ชื่อสถานประกอบการ	พื้นที่ปลูกในรัศมี 50 กม. (ไร่)				พื้นที่ปลูกในรัศมี 100 กม. (ไร่)				รวม (S1+S2) ในรัศมี 50 กม. (ไร่)	รวม (S1+S2) ในรัศมี 100 กม. (ไร่)
	S1	S2	S3	N	S1	S2	S3	N		
190. บริษัท เอสพีเอ็ม อพาร์ทเมนท์ จำกัด	202	712	2,334	625	738	7,420	2,731	2,590	914	8,158
กาญจนบุรี	0	0	0	0	531	3,720	362	1,599	0	4,251
ดามมะขามเตี้ย	0	0	0	0	0	939	93	1,225	0	939
ท่าม่วง	0	0	0	0	13	410	7	7	0	422
ท่ามะกา	0	0	0	0	519	633	0	165	0	1,152
ไทรโยค	0	0	0	0	0	128	0	1	0	128
บ่อพลอย	0	0	0	0	0	73	0	0	0	73
พนมทวน	0	0	0	0	0	270	0	35	0	270
เมืองกาญจนบุรี	0	0	0	0	0	1,255	261	167	0	1,255
ห้วยกระเจา	0	0	0	0	0	13	0	0	0	13
นครปฐม	0	0	0	0	0	1,746	0	142	0	1,746
กำแพงแสน	0	0	0	0	0	1,499	0	42	0	1,499
ดอนตูม	0	0	0	0	0	0	0	13	0	0
เมืองนครปฐม	0	0	0	0	0	246	0	87	0	246
ปทุมธานี	0	0	0	0	0	0	0	17	0	0
ลาดหลุมแก้ว	0	0	0	0	0	0	0	17	0	0
ประจวบคีรีขันธ์	0	0	0	0	0	95	0	32	0	95
หัวหิน	0	0	0	0	0	95	0	32	0	95
เพชรบุรี	7	645	2,325	421	7	1,097	2,354	435	653	1,104
แก่งกระจาน	0	20	13	16	0	53	20	18	20	53
เขาย้อย	0	52	16	5	0	52	16	5	52	52
ชะอำ	0	0	0	0	0	81	0	1	0	81
ท่ายาง	0	47	0	0	0	384	0	11	47	384
บ้านลาด	7	20	0	0	7	20	0	0	27	27
หนองหญ้าปล้อง	0	507	2,296	400	0	507	2,318	400	507	507
ราชบุรี	194	67	8	204	200	425	15	341	261	624
จอมบึง	0	24	8	0	0	36	8	16	24	36

ตารางที่ 14 พื้นที่เขตส่งเสริมการปลูกข้าวโพดเลี้ยงสัตว์ที่อยู่ไนรัศมี 50 กิโลเมตร และ 100 กิโลเมตร รอบสถานประกอบการ (ต่อ)

ชื่อสถานประกอบการ	จังหวัด / อำเภอ				พื้นที่ปลูกไนรัศมี 50 กม. (ไร่)				พื้นที่ปลูกไนรัศมี 100 กม. (ไร่)				รวม (S1+S2) ในรัศมี 50 กม. (ไร่)	รวม (S1+S2) ในรัศมี 100 กม. (ไร่)
	S1	S2	S3	N	S1	S2	S3	N	S1	S2	S3	N		
ราชบุรี														
บางแพ	0	0	0	7	0	0	0	0	0	0	0	7	0	0
บ้านคา	0	0	0	0	0	0	0	0	0	0	0	0	0	0
บ้านโป่ง	121	12	0	82	126	223	0	138	0	133	0	138	133	350
โพธาราม	73	0	0	107	73	0	0	107	0	73	0	107	73	73
เมืองราชบุรี	0	32	0	8	0	32	0	8	0	32	0	8	32	32
สวนผึ้ง	0	0	0	0	0	133	7	65	0	133	7	65	0	133
ดอนตูม	0	0	0	0	0	0	0	13	0	0	0	13	0	0
สุพรรณบุรี	0	0	0	0	0	338	0	24	0	338	0	24	0	338
สองพี่น้อง	0	0	0	0	0	322	0	24	0	322	0	24	0	322
อู่ทอง	0	0	0	0	0	16	0	0	0	16	0	0	0	16
191. ป.รุ่งเรืองการเกษตร	245	1,611	6,079	1,650	4,902	25,039	24,101	5,834	1,857	29,942	1,857	29,942	1,857	29,942
จันทบุรี	0	0	0	0	68	200	309	13	0	267	0	267	0	267
สอยดาว	0	0	0	0	68	200	309	13	0	267	0	267	0	267
ฉะเชิงเทรา	0	432	604	323	0	457	636	352	432	457	432	457	432	457
ท่าตะเกียบ	0	118	261	48	0	143	292	48	118	143	118	143	118	143
แปลงยาว	0	52	78	8	0	52	78	37	52	52	52	52	52	52
พนมสารคาม	0	233	44	180	0	233	44	180	233	233	233	233	233	233
สนามชัยเขต	0	29	221	87	0	29	221	87	29	29	29	29	29	29
ชลบุรี	0	0	0	0	0	814	337	178	0	814	0	814	0	814
เกาะจันทร์	0	0	0	0	0	42	17	21	0	42	0	21	0	42
บ่อทอง	0	0	0	0	0	31	3	23	0	31	0	23	0	31
บ้านบึง	0	0	0	0	0	538	278	22	0	538	0	22	0	538
พนัสนิคม	0	0	0	0	0	176	24	111	0	176	0	111	0	176
เมืองชลบุรี	0	0	0	0	0	6	14	6	0	6	0	6	0	6
หนองใหญ่	0	0	0	0	0	23	0	0	0	23	0	0	0	23

ตารางที่ 14 พื้นที่เขตส่งเสริมการปลูกข้าวโพดเลี้ยงสัตว์ที่อยู่ในรัศมี 50 กิโลเมตร และ 100 กิโลเมตร รอบสถานประกอบการ (ต่อ)

ชื่อสถาน ประกอบการ	พื้นที่ปลูกในรัศมี 50 กม. (ไร่)				พื้นที่ปลูกในรัศมี 100 กม. (ไร่)				รวม (S1+S2) ในรัศมี 50 กม. (ไร่)	รวม (S1+S2) ในรัศมี 100 กม. (ไร่)
	S1	S2	S3	N	S1	S2	S3	N		
นครนายก	0	0	0	0	0	0	12	5	0	12
บ้านนา	0	0	0	0	0	0	12	0	0	0
เมืองนครนายก	0	0	0	0	0	12	0	0	0	12
องครักษ์	0	0	0	0	0	0	0	4	0	0
ปทุมธานี	0	0	0	0	0	0	0	922	0	0
หนองเสือ	0	0	0	0	0	0	0	922	0	0
ปราจีนบุรี	46	164	1,553	457	46	301	1,623	462	210	347
กบินทร์บุรี	46	164	1,339	429	46	164	1,339	429	210	210
นาดี	0	0	0	0	0	137	0	5	0	137
เมืองปราจีนบุรี	0	0	86	0	0	0	101	0	0	0
ศรีมหาโพธิ์	0	0	67	28	0	0	67	28	0	0
ศรีมโหสถ	0	0	62	0	0	0	116	0	0	0
สระแก้ว	199	1,015	3,921	870	4,789	20,382	20,410	3,202	1,215	25,171
เขาฉกรรจ์	198	8	2,518	399	624	26	3,643	564	206	649
คลองหาด	0	0	0	0	1,999	7,426	2,051	395	0	9,425
โคกสูง	0	0	0	0	0	48	93	0	0	48
เมืองสระแก้ว	1	1,008	1,372	470	153	1,221	2,333	609	1,009	1,375
วังน้ำเย็น	0	0	31	0	796	4,428	1,803	927	0	5,224
วังสมบูรณ์	0	0	0	0	639	3,750	6,285	0	0	4,389
วัฒนานคร	0	0	0	0	17	2,198	4,195	633	0	2,216
อรัญประเทศ	0	0	0	0	561	1,285	7	74	0	1,845
สระบุรี	0	0	0	0	0	2,873	776	699	0	2,873
แก่งคอย	0	0	0	0	0	2,241	702	357	0	2,241
เมืองสระบุรี	0	0	0	0	0	96	0	9	0	96
วิหารแดง	0	0	0	0	0	536	73	166	0	536
หนองแค	0	0	0	0	0	0	0	166	0	0

ตารางที่ 14 พื้นที่เขตส่งเสริมการปลูกข้าวโพดเลี้ยงสัตว์ที่อยู่ในรัศมี 50 กิโลเมตร และ 100 กิโลเมตร รอบสถานประกอบการ (ต่อ)

ชื่อสถานประกอบการ	พื้นที่ปลูกในรัศมี 50 กม. (ไร่)				พื้นที่ปลูกในรัศมี 100 กม. (ไร่)				รวม (S1+S2) ในรัศมี 50 กม. (ไร่)	รวม (S1+S2) ในรัศมี 100 กม. (ไร่)
	S1	S2	S3	N	S1	S2	S3	N		
192. ป.ส่องแสง พาณิชย์	246	23,032	1,349	677	1,771	61,606	12,918	9,334	23,278	63,377
กาญจนบุรี	238	3,703	118	233	1,546	16,624	6,730	6,725	3,941	18,169
ดำนมะขามเดี่ยว	0	0	0	0	0	939	93	1,225	0	939
ท่าม่วง	0	130	0	0	13	410	7	7	130	422
ท่ามะกา	238	567	0	160	519	633	0	165	806	1,152
ไพรโยค	0	0	0	0	1,014	4,665	1,640	220	0	5,679
บ่อพลอย	0	751	36	37	0	1,333	75	42	751	1,333
พนมทวน	0	227	0	35	0	270	0	35	227	270
เมืองกาญจนบุรี	0	124	0	0	0	1,949	226	320	124	1,949
เลาขวัญ	0	1,506	30	1	0	1,559	30	1	1,506	1,559
ศรีสวัสดิ์	0	0	0	0	0	2,802	3,307	4,547	0	2,802
หนองปรือ	0	116	0	0	1	1,613	1,300	163	116	1,613
ห้วยกระเจา	0	281	52	0	0	451	52	0	281	451
ชัยนาท	0	0	0	0	0	735	54	223	0	735
เนินขาม	0	0	0	0	0	597	46	0	0	597
วัดสิงห์	0	0	0	0	0	2	1	0	0	2
สรรคบุรี	0	0	0	0	0	0	0	43	0	0
สรรพยา	0	0	0	0	0	0	0	12	0	0
หนองมะโมง	0	0	0	0	0	53	0	0	0	53
หันคา	0	0	0	0	0	84	7	168	0	84
นครปฐม	0	1,483	0	46	0	1,746	0	142	1,483	1,746
กำแพงแสน	0	1,465	0	32	0	1,499	0	42	1,465	1,499
ดอนตูม	0	0	0	13	0	0	0	13	0	0
เมืองนครปฐม	0	18	0	0	0	246	0	87	18	246
ปทุมธานี	0	0	0	0	0	0	0	115	0	0
อัญบุรี	0	0	0	0	0	0	0	41	0	0
ลาดหลุมแก้ว	0	0	0	0	0	0	0	17	0	0

ตารางที่ 14 พื้นที่เขตส่งเสริมการปลูกข้าวโพดเลี้ยงสัตว์ที่อยู่ในรัศมี 50 กิโลเมตร และ 100 กิโลเมตร รอบสถานประกอบการ (ต่อ)

ชื่อสถานประกอบการ	พื้นที่ปลูกในรัศมี 50 กม. (ไร่)				พื้นที่ปลูกในรัศมี 100 กม. (ไร่)				รวม (S1+S2) ในรัศมี 50 กม. (ไร่)	รวม (S1+S2) ในรัศมี 100 กม. (ไร่)
	S1	S2	S3	N	S1	S2	S3	N		
ปทุมธานี										
ถักลูกกา	0	0	0	0	0	0	0	0	5	0
หนองเสือ	0	0	0	0	0	0	0	0	51	0
พระนครศรีอยุธยา	0	0	0	0	0	0	0	0	420	0
บ้านแพรก	0	0	0	0	0	0	0	0	34	0
มหาราช	0	0	0	0	0	0	0	0	22	0
วังน้อย	0	0	0	0	0	0	0	0	365	0
ราชบุรี	0	68	0	9	200	425	8	338	68	624
จอมบึง	0	0	0	0	0	36	8	16	0	36
บางแพ	0	0	0	0	0	0	0	7	0	0
บ้านโป่ง	0	68	0	9	126	223	0	138	68	350
โพธาราม	0	0	0	0	73	0	0	107	0	73
เมืองราชบุรี	0	0	0	0	0	32	0	8	0	32
สวนผึ้ง	0	0	0	0	0	133	0	62	0	133
ลพบุรี	0	0	0	0	0	3,920	0	8	0	3,920
เมืองลพบุรี	0	0	0	0	0	3,920	0	8	0	3,920
สระบุรี	0	0	0	0	0	14,409	0	10	0	14,409
ดอนพุด	0	0	0	0	0	0	0	10	0	0
บ้านหมอ	0	0	0	0	0	7,953	0	0	0	7,953
พระพุทธบาท	0	0	0	0	0	4,811	0	0	0	4,811
หนองโดน	0	0	0	0	0	1,645	0	0	0	1,645
สิงห์บุรี	0	0	0	0	0	0	0	60	0	0
บางระจัน	0	0	0	0	0	0	0	7	0	0
พรหมบุรี	0	0	0	0	0	0	0	27	0	0
เมืองสิงห์บุรี	0	0	0	0	0	0	0	7	0	0
อินทร์บุรี	0	0	0	0	0	0	0	20	0	0

ตารางที่ 14 พื้นที่เขตส่งเสริมการปลูกข้าวโพดเลี้ยงสัตว์ที่อยู่ในรัศมี 50 กิโลเมตร และ 100 กิโลเมตร รอบสถานประกอบการ (ต่อ)

ชื่อสถานประกอบการ	พื้นที่ปลูกในรัศมี 50 กม. (ไร่)				พื้นที่ปลูกในรัศมี 100 กม. (ไร่)				รวม (S1+S2) ในรัศมี 50 กม. (ไร่)	รวม (S1+S2) ในรัศมี 100 กม. (ไร่)
	S1	S2	S3	N	S1	S2	S3	N		
สุพรรณบุรี	8	17,778	1,231	370	26	23,747	6,125	1,251	17,786	23,773
ดอนเจดีย์	0	0	0	23	0	0	0	23	0	0
ด่านช้าง	0	0	0	0	0	1,783	2,988	623	0	1,783
เดิมบางนางบวช	0	0	0	0	16	12	0	25	0	29
เมืองสุพรรณบุรี	0	0	0	32	0	0	0	59	0	0
ศรีประจันต์	0	4	0	1	0	4	0	1	4	4
สองพี่น้อง	0	322	0	24	0	322	0	24	322	322
สามชุก	0	0	0	23	2	0	0	90	0	2
หนองหญ้าไซ	0	36	0	226	0	76	0	355	36	76
อู่ทอง	8	17,416	1,231	42	8	21,549	3,137	52	17,424	21,557
อ่างทอง	0	0	0	20	0	0	0	41	0	0
วิเศษชัยชาญ	0	0	0	20	0	0	0	20	0	0
แสวงหา	0	0	0	0	0	0	0	22	0	0
193. ปรานีพิขผล	4,792	20,336	21,592	3,533	4,947	22,094	23,656	4,716	25,129	27,041
จันทบุรี	0	28	223	13	112	557	663	489	28	669
แก่งหางแมว	0	0	0	0	0	0	12	0	0	0
ท่าใหม่	0	0	0	0	0	30	45	3	0	30
นายายอาม	0	0	0	0	0	0	6	1	0	0
โป่งน้ำร้อน	0	0	0	0	0	57	171	469	0	57
สอยดาว	0	28	223	13	112	470	428	17	28	582
ฉะเชิงเทรา	0	33	122	92	0	457	636	352	33	457
ท่าตะเกียบ	0	33	63	44	0	143	292	48	33	143
แปลงยาว	0	0	0	0	0	52	78	37	0	52
พนมสารคาม	0	0	0	0	0	233	44	180	0	233
สนามชัยเขต	0	0	60	48	0	29	221	87	0	29
ชลบุรี	0	0	0	0	0	397	79	143	0	397
เกาะจันทร์	0	0	0	0	0	42	17	21	0	42

ตารางที่ 14 พื้นที่เขตส่งเสริมการปลูกข้าวโพดเลี้ยงสัตว์ที่อยู่ในรัศมี 50 กิโลเมตร และ 100 กิโลเมตร รอบสถานประกอบการ (ต่อ)

ชื่อสถานประกอบการ	พื้นที่ปลูกในรัศมี 50 กม. (ไร่)				พื้นที่ปลูกในรัศมี 100 กม. (ไร่)				รวม (S1+S2) ในรัศมี 50 กม. (ไร่)	รวม (S1+S2) ในรัศมี 100 กม. (ไร่)	
	S1	S2	S3	N	S1	S2	S3	N			
ชลบุรี											
บ่อทอง	0	0	0	0	0	0	31	3	23	0	31
บ้านบึง	0	0	0	0	0	0	153	35	12	0	153
พนัสนิคม	0	0	0	0	0	0	148	24	87	0	148
หนองใหญ่	0	0	0	0	0	0	23	0	0	0	23
ปราจีนบุรี	3	151	1,259	226	46	301	1,623	462	154	154	347
กบินทร์บุรี	3	151	1,259	226	46	164	1,339	429	154	154	210
นาดี	0	0	0	0	0	137	0	5	0	0	137
เมืองปราจีนบุรี	0	0	0	0	0	0	101	0	0	0	0
ศรีมหาโพธิ์	0	0	0	0	0	0	67	28	0	0	0
ศรีมโหสถ	0	0	0	0	0	0	116	0	0	0	0
สระแก้ว	4,789	20,125	19,987	3,202	4,789	20,382	20,655	3,269	24,914	24,914	25,171
เขาฉกรรจ์	624	26	3,643	564	624	26	3,643	564	649	649	649
คลองหาด	1,999	7,426	2,051	395	1,999	7,426	2,051	395	9,425	9,425	9,425
โคกสูง	0	0	0	0	0	48	127	0	0	0	48
ตาพระยา	0	0	0	0	0	0	211	0	0	0	0
เมืองสระแก้ว	153	1,221	2,333	609	153	1,221	2,333	609	1,375	1,375	1,375
วังน้ำเย็น	796	4,428	1,803	927	796	4,428	1,803	927	5,223	5,223	5,224
วังสมบูรณ์	639	3,750	6,285	0	639	3,750	6,285	0	4,389	4,389	4,389
วัฒนานคร	17	1,989	3,865	633	17	2,198	4,195	633	2,007	2,007	2,216
อรัญประเทศ	561	1,285	7	74	561	1,285	7	141	1,845	1,845	1,845
194. พิ.เอส.เอส. เอ็กสโอร์ต อิมพอร์ต จำกัด	2,492	201,924	41,518	15,375	2,588	287,597	61,221	19,240	204,416	204,416	290,185
ชัยนาท											
มิโนมย์	0	0	0	0	72	465	0	87	0	0	538
เมืองชัยนาท	0	0	0	0	17	465	0	10	0	0	482
สรรคบุรี	0	0	0	0	55	0	0	0	0	0	55
สรรพยา	0	0	0	0	0	0	0	43	0	0	0
สรรพยา	0	0	0	0	0	0	0	12	0	0	0

ตารางที่ 14 พื้นที่เขตส่งเสริมการปลูกข้าวโพดเลี้ยงสัตว์ที่อยู่ไนรัศมี 50 กิโลเมตร และ 100 กิโลเมตร รอบสถานประกอบการ (ต่อ)

ชื่อสถาน ประกอบการ	พื้นที่ปลูกไนรัศมี 50 กม. (ไร่)				พื้นที่ปลูกไนรัศมี 100 กม. (ไร่)				รวม (S1+S2) ไนรัศมี 50 กม. (ไร่)	รวม (S1+S2) ไนรัศมี 100 กม. (ไร่)
	S1	S2	S3	N	S1	S2	S3	N		
ชัยนาท										
หันคา	0	0	0	0	0	0	0	0	0	0
นครนายก	0	0	0	0	0	12	12	5	0	12
บ้านนา	0	0	0	0	0	0	12	0	0	0
เมืองนครนายก	0	0	0	0	0	12	0	0	0	12
องครักษ์	0	0	0	0	0	0	0	4	0	0
ปทุมธานี	0	0	0	0	0	0	0	1,028	0	0
หนองเสือ	0	0	0	0	0	0	0	1,028	0	0
พระนครศรีอยุธยา	0	0	0	55	0	0	0	420	0	0
บ้านแพรก	0	0	0	34	0	0	0	34	0	0
มหาราช	0	0	0	22	0	0	0	22	0	0
วังน้อย	0	0	0	0	0	0	0	365	0	0
ลพบุรี	839	93,749	9,977	8,666	853	133,998	16,996	9,622	94,588	134,851
โคกเจริญ	0	332	1,463	261	0	1,098	2,118	323	332	1,098
โคกสำโรง	0	15,256	253	5,318	0	15,731	253	5,390	15,256	15,731
ชัยบาดาล	34	10,054	5,451	1,124	48	16,678	10,256	1,709	10,087	16,726
ท่าหลวง	0	10,187	143	5	0	10,926	143	15	10,187	10,926
บ้านหมี่	0	327	0	0	0	327	0	0	327	327
พัฒนานิคม	805	18,886	8	785	805	20,763	8	785	19,692	21,568
เมืองลพบุรี	0	33,183	2,653	995	0	47,656	3,789	1,018	33,183	47,656
ลำสนธิ	0	0	0	0	0	12,949	423	165	0	12,949
สระโบสถ์	0	3,407	6	176	0	4,740	6	211	3,407	4,740
หนองม่วง	0	2,118	0	2	0	3,130	0	5	2,118	3,130
สระบุรี	1,653	108,175	31,541	6,650	1,653	153,118	44,212	7,883	109,828	154,771
แก่งคอย	54	19,949	1,106	1,534	54	25,423	1,874	1,750	20,004	25,477
เฉลิมพระเกียรติ	934	16,157	744	1,419	934	17,409	834	1,419	17,090	18,342
ดอนพุด	0	0	0	10	0	0	0	10	0	0

ตารางที่ 14 พื้นที่เขตส่งเสริมการปลูกข้าวโพดเลี้ยงสัตว์ที่อยู่ในรัศมี 50 กิโลเมตร และ 100 กิโลเมตร รอบสถานประกอบการ (ต่อ)

ชื่อสถานประกอบการ	พื้นที่ปลูกในรัศมี 50 กม. (ไร่)				พื้นที่ปลูกในรัศมี 100 กม. (ไร่)				รวม (S1+S2) ในรัศมี 50 กม. (ไร่)	รวม (S1+S2) ในรัศมี 100 กม. (ไร่)
	S1	S2	S3	N	S1	S2	S3	N		
สระบุรี										
บ้านหมอ	524	5,985	0	0	524	14,853	0	0	6,509	15,377
พระพุทธบาท	140	36,336	431	418	140	50,590	431	418	36,476	50,731
มวกเหล็ก	0	19,453	26,199	1,519	0	29,758	37,939	1,820	19,453	29,758
เมืองสระบุรี	0	5	0	4	0	147	0	14	5	147
วังม่วง	0	4,500	3,060	231	0	4,509	3,060	231	4,500	4,509
วิหารแดง	0	0	0	0	0	536	73	166	0	536
เสาไห้	0	3,769	0	1,514	0	7,426	0	1,514	3,769	7,426
หนองแค	0	0	0	0	0	0	0	541	0	0
หนองโดน	0	2,022	0	0	0	2,468	0	0	2,022	2,468
สิงห์บุรี	0	0	0	4	0	0	0	60	0	0
บางระจัน	0	0	0	0	0	0	0	7	0	0
พรหมบุรี	0	0	0	0	0	0	0	27	0	0
เมืองสิงห์บุรี	0	0	0	4	0	0	0	7	0	0
อินทร์บุรี	0	0	0	0	0	0	0	20	0	0
สุพรรณบุรี	0	0	0	0	9	4	0	93	0	14
เดิมบางนางบวช	0	0	0	0	8	0	0	7	0	8
ศรีประจันต์	0	0	0	0	0	4	0	1	0	4
สามชุก	0	0	0	0	2	0	0	85	0	2
อ่างทอง	0	0	0	0	0	0	0	41	0	0
วิเศษชัยชาญ	0	0	0	0	0	0	0	20	0	0
แสวงหา	0	0	0	0	0	0	0	22	0	0
195. รวมมิตรเจริญผล 2	0	30,947	8,717	6,869	3,014	281,254	60,268	16,551	30,947	284,268
ชัยนาท	0	0	0	0	500	480	3	242	0	980
มโนรมย์	0	0	0	0	445	465	0	19	0	910
เมืองชัยนาท	0	0	0	0	55	0	0	0	0	55

ตารางที่ 14 พื้นที่เขตส่งเสริมการปลูกข้าวโพดเลี้ยงสัตว์ที่อยู่ในรัศมี 50 กิโลเมตร และ 100 กิโลเมตร รอบสถานประกอบการ (ต่อ)

ชื่อสถาน ประกอบการ	จังหวัด / อำเภอ				พื้นที่ปลูกในรัศมี 50 กม. (ไร่)				พื้นที่ปลูกในรัศมี 100 กม. (ไร่)				รวม (S1+S2) ในรัศมี 50 กม. (ไร่)	รวม (S1+S2) ในรัศมี 100 กม. (ไร่)
	S1	S2	S3	N	S1	S2	S3	N	S1	S2	S3	N		
ชัยนาท														
วัดสิงห์	0	0	0	0	0	0	0	0	0	0	0	0	0	0
สรรคบุรี	0	0	0	0	0	0	0	0	0	0	0	43	0	0
สรรพยา	0	0	0	0	0	0	0	0	0	0	0	12	0	0
หันคา	0	0	0	0	0	0	0	15	2	168	0	15	0	0
พระนครศรีอยุธยา														
บ้านแพรก	0	0	0	0	0	0	0	0	0	0	0	55	0	0
มหาราช	0	0	0	0	0	0	0	0	0	0	0	34	0	0
ลพบุรี	0	30,947	8,717	6,869	853	133,998	16,996	9,622	30,947	134,851	0	0	0	0
โคกเจริญ	0	1,072	2,118	323	0	1,098	2,118	323	1,072	1,098	0	0	0	0
โคกสักโรง	0	14,619	23	5,233	0	15,731	253	5,390	14,619	15,731	0	0	0	0
ชัยบาดาล	0	8,393	6,570	1,133	48	16,678	10,256	1,709	8,393	16,726	0	0	0	0
ท่าหลวง	0	0	0	0	0	10,926	143	15	0	10,926	0	0	0	0
บ้านหมี่	0	327	0	0	0	327	0	0	327	327	0	0	0	0
พัฒนานิคม	0	0	0	0	805	20,763	8	785	0	21,568	0	0	0	0
เมืองลพบุรี	0	0	0	0	0	47,656	3,789	1,018	0	47,656	0	0	0	0
ลำสนธิ	0	0	0	0	0	12,949	423	165	0	12,949	0	0	0	0
สระโบสถ์	0	3,407	6	176	0	4,740	6	211	3,407	4,740	0	0	0	0
หนองม่วง	0	3,130	0	5	0	3,130	0	5	3,130	3,130	0	0	0	0
สระบุรี	0	0	0	0	1,653	146,776	43,269	6,506	0	148,429	0	0	0	0
แก่งคอย	0	0	0	0	54	19,764	1,003	1,094	0	19,818	0	0	0	0
เฉลิมพระเกียรติ	0	0	0	0	934	17,409	834	1,419	0	18,342	0	0	0	0
ดอนพุด	0	0	0	0	0	0	0	10	0	0	0	0	0	0
บ้านหมอ	0	0	0	0	524	14,853	0	0	0	15,377	0	0	0	0
พระพุทธบาท	0	0	0	0	140	50,590	431	418	0	50,731	0	0	0	0
ม่วงเหล็ก	0	0	0	0	0	29,758	37,939	1,820	0	29,758	0	0	0	0
วังม่วง	0	0	0	0	0	4,509	3,060	231	0	4,509	0	0	0	0

ตารางที่ 14 พื้นที่เขตส่งเสริมการปลูกข้าวโพดเลี้ยงสัตว์ที่อยู่ในรัศมี 50 กิโลเมตร และ 100 กิโลเมตร รอบสถานประกอบการ (ต่อ)

ชื่อสถาน ประกอบการ	พื้นที่ปลูกในรัศมี 50 กม. (ไร่)				พื้นที่ปลูกในรัศมี 100 กม. (ไร่)				รวม (S1+S2) ในรัศมี 50 กม. (ไร่)	รวม (S1+S2) ในรัศมี 100 กม. (ไร่)
	S1	S2	S3	N	S1	S2	S3	N		
สระบุรี										
เสาไห้	0	0	0	0	0	7,426	0	1,514	0	7,426
หนองโดน	0	0	0	0	0	2,468	0	0	0	2,468
สิงห์บุรี	0	0	0	0	0	0	0	60	0	0
บางระจัน	0	0	0	0	0	0	0	7	0	0
พรหมบุรี	0	0	0	0	0	0	0	27	0	0
เมืองสิงห์บุรี	0	0	0	0	0	0	0	7	0	0
อินทร์บุรี	0	0	0	0	0	0	0	20	0	0
สุพรรณบุรี	0	0	0	0	8	0	0	44	0	8
เดิมบางนางบวช	0	0	0	0	8	0	0	3	0	8
สามชุก	0	0	0	0	0	0	0	41	0	0
อ่างทอง	0	0	0	0	0	0	0	22	0	0
แสวงหา	0	0	0	0	0	0	0	22	0	0
196. ลานกาญจน	2,458	169,855	24,089	13,607	2,578	287,601	61,066	19,602	172,313	290,179
ชัยนาท	0	0	0	0	63	469	0	233	0	531
มโนรมย์	0	0	0	0	7	465	0	10	0	473
เมืองชัยนาท	0	0	0	0	55	0	0	0	0	55
สรรคบุรี	0	0	0	0	0	0	0	43	0	0
สรรพยา	0	0	0	0	0	0	0	12	0	0
หันคา	0	0	0	0	0	4	0	168	0	4
นครนายก	0	0	0	0	0	12	12	5	0	12
บ้านนา	0	0	0	0	0	0	12	0	0	0
เมืองนครนายก	0	0	0	0	0	12	0	0	0	12
องครักษ์	0	0	0	0	0	0	0	4	0	0
ปทุมธานี	0	0	0	0	0	0	0	1,092	0	0
ชัยบุรี	0	0	0	0	0	0	0	41	0	0
ลาดหลุมแก้ว	0	0	0	0	0	0	0	17	0	0

ตารางที่ 14 พื้นที่เขตส่งเสริมการปลูกข้าวโพดเลี้ยงสัตว์ที่อยู่รัศมี 50 กิโลเมตร และ 100 กิโลเมตร รอบสถานประกอบการ (ต่อ)

ชื่อสถานประกอบการ	พื้นที่ปลูกในรัศมี 50 กม. (ไร่)				พื้นที่ปลูกในรัศมี 100 กม. (ไร่)				รวม (S1+S2) ในรัศมี 50 กม. (ไร่)	รวม (S1+S2) ในรัศมี 100 กม. (ไร่)
	S1	S2	S3	N	S1	S2	S3	N		
ปทุมธานี										
ลำลูกกา	0	0	0	0	0	0	0	0	0	0
หนองเสือ	0	0	0	0	0	0	0	1,028	0	0
ปราชินบุรี	0	0	0	0	0	0	0	86	0	0
เมืองปราชินบุรี	0	0	0	0	0	0	0	86	0	0
พระนครศรีอยุธยา	0	0	0	55	0	0	0	0	0	0
บ้านแพรก	0	0	0	34	0	0	0	0	0	0
มหาราช	0	0	0	22	0	0	0	0	0	0
วังน้อย	0	0	0	0	0	0	0	0	0	0
ลพบุรี	805	71,498	3,203	7,099	853	133,998	16,755	9,617	72,304	134,851
โคกเจริญ	0	0	0	0	0	1,098	2,118	323	0	1,098
โคกสำโรง	0	15,256	253	5,318	0	15,731	253	5,390	15,256	15,731
ชัยบาดาล	0	352	289	2	48	16,678	10,256	1,709	352	16,726
ท่าหลวง	0	3,895	0	0	0	10,926	143	15	3,895	10,926
บ้านหมี่	0	26	0	0	0	327	0	0	26	327
พัฒนานิคม	805	18,472	8	784	805	20,763	8	785	19,278	21,568
เมืองลพบุรี	0	33,183	2,653	995	0	47,656	3,789	1,018	33,183	47,656
ลำสนธิ	0	0	0	0	0	12,949	182	160	0	12,949
สระโบสถ์	0	0	0	0	0	4,740	6	211	0	4,740
หนองม่วง	0	315	0	0	0	3,130	0	5	315	3,130
สระบุรี	1,653	98,356	20,886	6,419	1,653	153,118	44,212	7,883	100,009	154,771
แก่งคอย	54	21,195	1,528	1,652	54	25,423	1,874	1,750	21,249	25,477
เฉลิมพระเกียรติ	934	16,157	744	1,419	934	17,409	834	1,419	17,090	18,342
ดอนพุด	0	0	0	10	0	0	0	10	0	0
บ้านหมอ	524	5,985	0	0	524	14,853	0	0	6,509	15,377
พระพุทธบาท	140	36,336	431	418	140	50,590	431	418	36,476	50,731
ม่วงเหล็ก	0	7,929	15,075	1,010	0	29,758	37,939	1,820	7,929	29,758

ตารางที่ 14 พื้นที่เขตส่งเสริมการปลูกข้าวโพดเลี้ยงสัตว์ที่อยู่ในรัศมี 50 กิโลเมตร และ 100 กิโลเมตร รอบสถานประกอบการ (ต่อ)

ชื่อสถานประกอบการ	พื้นที่ปลูกในรัศมี 50 กม. (ไร่)				พื้นที่ปลูกในรัศมี 100 กม. (ไร่)				รวม (S1+S2) ในรัศมี 50 กม. (ไร่)	รวม (S1+S2) ในรัศมี 100 กม. (ไร่)
	S1	S2	S3	N	S1	S2	S3	N		
สระบุรี										
เมืองสระบุรี	0	128	0	11	0	147	0	14	128	147
วังม่วง	0	4,500	3,060	231	0	4,509	3,060	231	4,500	4,509
วิหารแดง	0	337	48	79	0	536	73	166	337	536
เสาไห้	0	3,769	0	1,514	0	7,426	0	1,514	3,769	7,426
หนองแค	0	0	0	76	0	0	0	541	0	0
หนองโดน	0	2,022	0	0	0	2,468	0	0	2,022	2,468
สิงห์บุรี	0	0	0	34	0	0	0	60	0	0
บางระจัน	0	0	0	0	0	0	0	7	0	0
พรหมบุรี	0	0	0	27	0	0	0	27	0	0
เมืองสิงห์บุรี	0	0	0	7	0	0	0	7	0	0
อินทร์บุรี	0	0	0	0	0	0	0	20	0	0
สุพรรณบุรี	0	0	0	0	9	4	0	250	0	14
เดิมบางนางบวช	0	0	0	0	8	0	0	7	0	8
ศรีประจันต์	0	0	0	0	0	4	0	1	0	4
สองพี่น้อง	0	0	0	0	0	0	0	13	0	0
สามชุก	0	0	0	0	2	0	0	90	0	2
หนองหญ้าไซ	0	0	0	0	0	0	0	140	0	0
อ่างทอง	0	0	0	0	0	0	0	41	0	0
วิเศษชัยชาญ	0	0	0	0	0	0	0	20	0	0
แสวงหา	0	0	0	0	0	0	0	22	0	0
197. ลานข้าวโพดเลี้ยงสัตว์	596	8,153	1,563	1,988	2,615	45,089	12,548	7,875	8,749	47,703
กาญจนบุรี	596	7,984	1,547	1,907	2,407	20,567	7,685	6,885	8,580	22,974
ด่านมะขามเตี้ย	0	939	93	1,225	0	939	93	1,225	939	939
ทองผาภูมิ	0	0	0	0	176	803	519	24	0	979
ท่าม่วง	13	410	7	7	13	410	7	7	422	422
ท่ามะกา	417	280	0	34	519	633	0	165	696	1,152

ตารางที่ 14 พื้นที่เขตส่งเสริมการปลูกข้าวโพดเลี้ยงสัตว์ที่อยู่ไนรัศมี 50 กิโลเมตร และ 100 กิโลเมตร รอบสถานประกอบการ (ต่อ)

ชื่อสถานประกอบการ	พื้นที่ปลูกไนรัศมี 50 กม. (ไร่)				พื้นที่ปลูกไนรัศมี 100 กม. (ไร่)				รวม (S1+S2) ในรัศมี 50 กม. (ไร่)	รวม (S1+S2) ในรัศมี 100 กม. (ไร่)
	S1	S2	S3	N	S1	S2	S3	N		
กาญจนบุรี										
ไทรโยค	167	3,527	1,141	154	1,700	7,846	2,040	264	3,694	9,546
บ่อพลอย	0	670	69	41	0	1,333	75	42	670	1,333
พนมทวน	0	177	0	35	0	270	0	35	177	270
เมืองกาญจนบุรี	0	1,933	228	412	0	1,949	261	412	1,933	1,949
เลาขวัญ	0	0	0	0	0	1,519	30	1	0	1,519
ศรีสวัสดิ์	0	49	0	0	0	2,802	3,307	4,547	49	2,802
หนองปรือ	0	0	0	0	1	1,613	1,300	163	0	1,613
ห้วยกระเจา	0	0	9	0	0	451	52	0	0	451
นครปฐม	0	0	0	0	0	1,746	0	142	0	1,746
กำแพงแสน	0	0	0	0	0	1,499	0	42	0	1,499
ดอนตูม	0	0	0	0	0	0	0	13	0	0
เมืองนครปฐม	0	0	0	0	0	246	0	87	0	246
เพชรบุรี	0	0	0	0	0	370	1,341	348	0	370
เขาย้อย	0	0	0	0	0	52	16	5	0	52
หนองหญ้าปล้อง	0	0	0	0	0	318	1,325	343	0	318
ราชบุรี	0	170	15	81	200	425	15	341	170	624
จอมบึง	0	36	8	16	0	36	8	16	36	36
บางแพ	0	0	0	0	0	0	0	7	0	0
บ้านคา	0	0	0	0	0	0	0	0	0	0
บ้านโป่ง	0	0	0	0	126	223	0	138	0	350
โพธาราม	0	0	0	0	73	0	0	107	0	73
เมืองราชบุรี	0	0	0	0	0	32	0	8	0	32
สวนผึ้ง	0	133	7	65	0	133	7	65	133	133
สุพรรณบุรี	0	0	0	0	8	21,982	3,508	158	0	21,989
ด่านช้าง	0	0	0	0	0	110	371	23	0	110
เมืองสุพรรณบุรี	0	0	0	0	0	0	0	59	0	0

ตารางที่ 14 พื้นที่เขตส่งเสริมการปลูกข้าวโพดเลี้ยงสัตว์ที่อยู่ในรัศมี 50 กิโลเมตร และ 100 กิโลเมตร รอบสถานประกอบการ (ต่อ)

ชื่อสถานประกอบการ	พื้นที่ปลูกในรัศมี 50 กม. (ไร่)				พื้นที่ปลูกในรัศมี 100 กม. (ไร่)				รวม (S1+S2) ในรัศมี 50 กม. (ไร่)	รวม (S1+S2) ในรัศมี 100 กม. (ไร่)
	S1	S2	S3	N	S1	S2	S3	N		
สุพรรณบุรี										
สองพี่น้อง	0	0	0	0	0	322	0	24	0	322
อู่ทอง	0	0	0	0	8	21,549	3,137	52	0	21,557
198. ลานเจ็ดตา	0	51,775	10,310	8,309	3,025	286,983	60,915	17,487	51,775	290,008
ชัยนาท	0	465	0	12	500	1,199	33	274	465	1,700
เนินขาม	0	0	0	0	0	595	25	0	0	595
มโนรมย์	0	465	0	0	445	465	0	19	465	910
เมืองชัยนาท	0	0	0	0	55	0	0	0	0	55
วัดสิงห์	0	0	0	0	0	2	1	0	0	2
สรรคบุรี	0	0	0	0	0	0	0	43	0	0
สรรพยา	0	0	0	12	0	0	0	12	0	0
หนองมะโมง	0	0	0	0	0	53	0	32	0	53
หันคา	0	0	0	0	0	84	7	168	0	84
พระนครศรีอยุธยา										
บ้านแพรก	0	0	0	0	0	0	0	55	0	0
มหาราช	0	0	0	0	0	0	0	34	0	0
ลพบุรี	0	51,310	10,310	8,270	853	133,998	16,996	9,622	51,310	134,851
โคกเจริญ	0	1,072	2,118	323	0	1,098	2,118	323	1,072	1,098
โคกสำโรง	0	15,256	253	5,318	0	15,731	253	5,390	15,256	15,731
ชัยบาดาล	0	4,657	5,281	996	48	16,678	10,256	1,709	4,657	16,726
ท่าหลวง	0	0	0	0	0	10,926	143	15	0	10,926
บ้านหมี่	0	327	0	0	0	327	0	0	327	327
พัฒนานาคนิม	0	1,381	0	603	805	20,763	8	785	1,381	21,568
เมืองลพบุรี	0	22,080	2,653	850	0	47,656	3,789	1,018	22,080	47,656
ลำสนธิ	0	0	0	0	0	12,949	423	165	0	12,949

ตารางที่ 14 พื้นที่เขตส่งเสริมการปลูกข้าวโพดเลี้ยงสัตว์ที่อยู่ไนรัศมี 50 กิโลเมตร และ 100 กิโลเมตร รอบสถานประกอบการ (ต่อ)

ชื่อสถาน ประกอบการ	จังหวัด / อำเภอ				พื้นที่ปลูกไนรัศมี 50 กม. (ไร่)				พื้นที่ปลูกไนรัศมี 100 กม. (ไร่)				รวม (S1+S2) ไนรัศมี 100 กม. (ไร่)
	S1	S2	S3	N	S1	S2	S3	N	รวม (S1+S2) ไนรัศมี 50 กม. (ไร่)	รวม (S1+S2) ไนรัศมี 100 กม. (ไร่)			
สระบุรี	0	0	0	0	1,653	151,773	43,885	7,116	0	153,426			
สระบุรี	0	3,407	6	176	0	4,740	6	211	3,407	4,740			
หนองม่วง	0	3,130	0	5	0	3,130	0	5	3,130	3,130			
แก่งคอย	0	0	0	0	54	24,613	1,620	1,689	0	24,668			
เฉลิมพระเกียรติ	0	0	0	0	934	17,409	834	1,419	0	18,342			
ดอนพุด	0	0	0	0	0	0	0	10	0	0			
บ้านหมอ	0	0	0	0	524	14,853	0	0	0	15,377			
พระพุทธบาท	0	0	0	0	140	50,590	431	418	0	50,731			
ม่วงเหล็ก	0	0	0	0	0	29,758	37,939	1,820	0	29,758			
เมืองสระบุรี	0	0	0	0	0	147	0	14	0	147			
วังม่วง	0	0	0	0	0	4,509	3,060	231	0	4,509			
เสาไห้	0	0	0	0	0	7,426	0	1,514	0	7,426			
หนองโดน	0	0	0	0	0	2,468	0	0	0	2,468			
สิงห์บุรี	0	0	0	27	0	0	0	60	0	0			
บางระจัน	0	0	0	0	0	0	0	7	0	0			
พรหมบุรี	0	0	0	0	0	0	0	27	0	0			
เมืองสิงห์บุรี	0	0	0	7	0	0	0	7	0	0			
อินทร์บุรี	0	0	0	20	0	0	0	20	0	0			
สุพรรณบุรี	0	0	0	0	18	13	0	319	0	31			
เดิมบางนางบวช	0	0	0	0	16	5	0	25	0	21			
ศรีประจันต์	0	0	0	0	0	4	0	1	0	4			
สามชุก	0	0	0	0	2	0	0	90	0	2			
หนองหญ้าไซ	0	0	0	0	0	4	0	204	0	4			
อ่างทอง	0	0	0	0	0	0	0	41	0	0			
วิเศษชัยชาญ	0	0	0	0	0	0	0	20	0	0			
แสวงหา	0	0	0	0	0	0	0	22	0	0			

ตารางที่ 14 พื้นที่เขตส่งเสริมการปลูกข้าวโพดเลี้ยงสัตว์ที่อยู่ในรัศมี 50 กิโลเมตร และ 100 กิโลเมตร รอบสถานประกอบการ (ต่อ)

ชื่อสถาน ประกอบการ	พื้นที่ปลูกในรัศมี 50 กม. (ไร่)		พื้นที่ปลูกในรัศมี 100 กม. (ไร่)		รวม (S1+S2) ในรัศมี 50 กม. (ไร่)	รวม (S1+S2) ในรัศมี 100 กม. (ไร่)
	S1	S2	S3	N		
199. ลานมันบ้านใหม่						
กาญจนบุรี	644	15,032	2,480	2,350	2,625	8,637
ดามชะฆาญเตี้ย	0	939	0	0	0	939
ทองผาภูมิ	0	0	0	0	176	24
ท่าม่วง	13	410	7	7	13	7
ท่ามะกา	465	617	0	163	519	0
ไทรโยค	167	3,524	1,141	154	1,700	264
บ่อพลอย	0	916	75	42	0	75
พนมทวน	0	227	0	35	0	270
เมืองกาญจนบุรี	0	1,933	11	261	0	1,949
เลาขวัญ	0	780	30	0	0	1,559
ศรีสวัสดิ์	0	722	783	515	0	2,802
หนองปรือ	0	226	0	0	1	1,613
ห้วยกระเจา	0	281	52	0	0	451
ชัยนาท	0	0	0	0	0	3
เนินขาม	0	0	0	0	0	1
หันคา	0	0	0	0	0	2
นครปฐม	0	750	0	17	0	1,746
กำแพงแสน	0	750	0	17	0	1,499
ดอนตูม	0	0	0	0	0	0
เมืองนครปฐม	0	0	0	0	0	246
เพชรบุรี	0	0	0	0	0	49
เขาย้อย	0	0	0	0	0	49
ราชบุรี	0	0	0	36	200	341
จอมบึง	0	0	0	0	0	16
บางแพะ	0	0	0	0	0	7
บ้านคา	0	0	0	0	0	0

ตารางที่ 14 พื้นที่เขตส่งเสริมการปลูกข้าวโพดเลี้ยงสัตว์ที่อยู่ในระดับ 50 กิโลเมตร และ 100 กิโลเมตร รอบสถานประกอบการ (ต่อ)

ชื่อสถานประกอบการ	พื้นที่ปลูกในรัศมี 50 กม. (ไร่)				พื้นที่ปลูกในรัศมี 100 กม. (ไร่)				รวม (S1+S2) ในรัศมี 50 กม. (ไร่)	รวม (S1+S2) ในรัศมี 100 กม. (ไร่)
	S1	S2	S3	N	S1	S2	S3	N		
ราชบุรี										
บ้านโป่ง	0	0	0	0	126	223	0	138	0	350
โพธาราม	0	0	0	0	73	0	0	107	0	73
เมืองราชบุรี	0	0	0	0	0	32	0	8	0	32
สวนผึ้ง	0	0	0	36	0	133	7	65	0	133
สุพรรณบุรี	0	3,708	289	8	18	23,747	6,125	1,249	3,708	23,765
ดอนเจดีย์	0	0	0	0	0	0	0	23	0	0
ด่านช้าง	0	0	0	0	0	1,783	2,988	623	0	1,783
เดิมบางนางบวช	0	0	0	0	9	12	0	22	0	21
เมืองสุพรรณบุรี	0	0	0	0	0	0	0	59	0	0
ศรีประจันต์	0	0	0	0	0	4	0	1	0	4
สองพี่น้อง	0	322	0	8	0	322	0	24	322	322
สามชุก	0	0	0	0	2	0	0	90	0	2
หนองหญ้าไซ	0	0	0	0	0	76	0	355	0	76
อู่ทอง	0	3,386	289	0	8	21,549	3,137	52	3,386	21,557
อ่างทอง	0	0	0	0	0	0	0	20	0	0
วิเศษชัยชาญ	0	0	0	0	0	0	0	20	0	0
200. วัฒนพิษผล	805	113,310	11,199	9,066	3,025	288,328	61,254	18,533	114,115	291,353
ชัยนาท	0	0	0	11	500	1,199	33	274	0	1,700
เนินขาม	0	0	0	0	0	595	25	0	0	595
มโนรมย์	0	0	0	0	445	465	0	19	0	910
เมืองชัยนาท	0	0	0	0	55	0	0	0	0	55
วัดสิงห์	0	0	0	0	0	2	1	0	0	2
สรรคบุรี	0	0	0	0	0	0	0	43	0	0
สรรพยา	0	0	0	11	0	0	0	12	0	0
หนองมะโมง	0	0	0	0	0	53	0	32	0	53
หันคา	0	0	0	0	0	84	7	168	0	84

ตารางที่ 14 พื้นที่เขตส่งเสริมการปลูกข้าวโพดเลี้ยงสัตว์ที่อยู่ในรัศมี 50 กิโลเมตร และ 100 กิโลเมตร รอบสถานประกอบการ (ต่อ)

ชื่อสถานประกอบการ	พื้นที่ปลูกในรัศมี 50 กม. (ไร่)				พื้นที่ปลูกในรัศมี 100 กม. (ไร่)				รวม (S1+S2) ในรัศมี 50 กม. (ไร่)	รวม (S1+S2) ในรัศมี 100 กม. (ไร่)
	S1	S2	S3	N	S1	S2	S3	N		
นครนายก	0	0	0	0	0	0	0	12	0	0
บ้านนา	0	0	0	0	0	0	0	12	0	0
ปทุมธานี	0	0	0	0	0	0	0	0	223	0
หนองเสือ	0	0	0	0	0	0	0	0	223	0
พระนครศรีอยุธยา	0	0	0	0	0	0	0	0	55	0
บ้านแพรก	0	0	0	0	0	0	0	0	34	0
มหาราช	0	0	0	0	0	0	0	0	22	0
ลพบุรี	805	82,130	10,674	8,701	853	133,998	16,996	9,622	82,936	134,851
โคกเจริญ	0	1,072	2,118	323	0	1,098	2,118	323	1,072	1,098
โคกสำโรง	0	15,256	253	5,318	0	15,731	253	5,390	15,256	15,731
ชัยบาดาล	0	7,382	5,644	1,123	48	16,678	10,256	1,709	7,382	16,726
ท่าหลวง	0	3,446	0	0	0	10,926	143	15	3,446	10,926
บ้านหมี่	0	327	0	0	0	327	0	0	327	327
พัฒนานิคม	805	14,928	0	762	805	20,763	8	785	15,733	21,568
เมืองลพบุรี	0	33,183	2,653	995	0	47,656	3,789	1,018	33,183	47,656
ลำสนธิ	0	0	0	0	0	12,949	423	165	0	12,949
สระโบสถ์	0	3,407	6	176	0	4,740	6	211	3,407	4,740
หนองม่วง	0	3,130	0	5	0	3,130	0	5	3,130	3,130
สระบุรี	0	31,179	525	294	1,653	153,118	44,212	7,883	31,179	154,771
แก่งคอย	0	316	1	0	54	25,423	1,874	1,750	316	25,477
เฉลิมพระเกียรติ	0	1,928	94	78	934	17,409	834	1,419	1,928	18,342
ดอนพุด	0	0	0	0	0	0	0	10	0	0
บ้านหมอ	0	0	0	0	524	14,853	0	0	0	15,377
พระพุทธบาท	0	27,098	431	215	140	50,590	431	418	27,098	50,731
มากเหล็ก	0	0	0	0	0	29,758	37,939	1,820	0	29,758
เมืองสระบุรี	0	0	0	0	0	147	0	14	0	147
วังม่วง	0	42	0	0	0	4,509	3,060	231	42	4,509

ตารางที่ 14 พื้นที่เขตส่งเสริมการปลูกข้าวโพดเลี้ยงสัตว์ที่อยู่ในระดับ 50 กิโลเมตร และ 100 กิโลเมตร รอบสถานประกอบการ (ต่อ)

ชื่อสถานประกอบการ	พื้นที่ปลูกในรัศมี 50 กม. (ไร่)				พื้นที่ปลูกในรัศมี 100 กม. (ไร่)				รวม (S1+S2) ในรัศมี 50 กม. (ไร่)	รวม (S1+S2) ในรัศมี 100 กม. (ไร่)			
	S1	S2	S3	N	S1	S2	S3	N					
สระบุรี													
วิหารแดง	0	0	0	0	0	0	0	0	536	73	166	0	536
เสาไห้	0	0	0	0	0	0	0	0	7,426	0	1,514	0	7,426
หนองแค	0	0	0	0	0	0	0	0	0	0	541	0	0
หนองโตน	0	1,796	0	0	0	0	0	0	2,468	0	0	1,796	2,468
สิงห์บุรี	0	0	0	60	0	0	0	0	0	0	60	0	0
บางระจัน	0	0	0	7	0	0	0	0	0	0	7	0	0
พรหมบุรี	0	0	0	27	0	0	0	0	0	0	27	0	0
เมืองสิงห์บุรี	0	0	0	7	0	0	0	0	0	0	7	0	0
อินทร์บุรี	0	0	0	20	0	0	0	0	0	0	20	0	0
สุพรรณบุรี	0	0	0	0	18	13	0	0	375	0	375	0	31
เดิมบางนางบวช	0	0	0	0	16	5	0	0	25	0	25	0	21
ศรีประจันต์	0	0	0	0	0	4	0	0	1	0	1	0	4
สามชุก	0	0	0	0	2	0	0	0	90	0	90	0	2
หนองหญ้าไซ	0	0	0	0	0	4	0	0	260	0	260	0	4
อ่างทอง	0	0	0	0	0	0	0	0	41	0	41	0	0
วิเศษชัยชาญ	0	0	0	0	0	0	0	0	20	0	20	0	0
แสวงหา	0	0	0	0	0	0	0	0	22	0	22	0	0
201. ศูนย์พัฒนาเกษตรกร (กำนันจู)													
	38	65,585	11,159	8,684	3,025	287,855	61,171	17,484	65,624	290,879			
ชัยนาท	0	322	0	11	500	1,199	33	274	322	1,700			
เนินขาม	0	0	0	0	0	595	25	0	0	595			
มโนรมย์	0	322	0	0	445	465	0	19	322	910			
เมืองชัยนาท	0	0	0	0	55	0	0	0	0	55			
วัดสิงห์	0	0	0	0	0	2	1	0	0	2			
สรรคบุรี	0	0	0	0	0	0	0	43	0	0			
สรรพยา	0	0	0	11	0	0	0	12	0	0			
หนองมะโมง	0	0	0	0	0	53	0	32	0	53			

ตารางที่ 14 พื้นที่เขตส่งเสริมการปลูกข้าวโพดเลี้ยงสัตว์ที่อยู่ในรัศมี 50 กิโลเมตร และ 100 กิโลเมตร รอบสถานประกอบการ (ต่อ)

ชื่อสถานประกอบการ	พื้นที่ปลูกในรัศมี 50 กม. (ไร่)				พื้นที่ปลูกในรัศมี 100 กม. (ไร่)				รวม (S1+S2) ในรัศมี 50 กม. (ไร่)	รวม (S1+S2) ในรัศมี 100 กม. (ไร่)
	S1	S2	S3	N	S1	S2	S3	N		
ชัยนาท										
หันคา	0	0	0	0	0	84	7	168	0	84
พระนครศรีอยุธยา	0	0	0	0	0	0	0	55	0	0
บ้านแพรก	0	0	0	0	0	0	0	34	0	0
มหาราช	0	0	0	0	0	0	0	22	0	0
ลพบุรี	38	65,263	11,159	8,653	853	133,998	16,996	9,622	65,302	134,851
โคกเจริญ	0	1,072	2,118	323	0	1,098	2,118	323	1,072	1,098
โคกสำโรง	0	15,256	253	5,318	0	15,731	253	5,390	15,256	15,731
ชัยบาดาล	0	7,796	6,129	1,123	48	16,678	10,256	1,709	7,796	16,726
ท่าหลวง	0	59	0	0	0	10,926	143	15	59	10,926
บ้านหมี่	0	327	0	0	0	327	0	0	327	327
พัฒนานิคม	38	4,359	0	755	805	20,763	8	785	4,398	21,568
เมืองลพบุรี	0	29,858	2,653	954	0	47,656	3,789	1,018	29,858	47,656
ลำสนธิ	0	0	0	0	0	12,949	423	165	0	12,949
สระโบสถ์	0	3,407	6	176	0	4,740	6	211	3,407	4,740
หนองม่วง	0	3,130	0	5	0	3,130	0	5	3,130	3,130
สระบุรี	0	0	0	0	1,653	152,647	44,142	7,166	0	154,300
แก่งคอย	0	0	0	0	54	24,970	1,803	1,731	0	25,024
เฉลิมพระเกียรติ	0	0	0	0	934	17,409	834	1,419	0	18,342
ดอนพุด	0	0	0	0	0	0	0	10	0	0
บ้านหมอ	0	0	0	0	524	14,853	0	0	0	15,377
พระพุทธบาท	0	0	0	0	140	50,590	431	418	0	50,731
ม่วงเหล็ก	0	0	0	0	0	29,758	37,939	1,820	0	29,758
เมืองสระบุรี	0	0	0	0	0	147	0	14	0	147
วังม่วง	0	0	0	0	0	4,509	3,060	231	0	4,509
วิหารแดง	0	0	0	0	0	518	73	9	0	518
เสาไห้	0	0	0	0	0	7,426	0	1,514	0	7,426

ตารางที่ 14 พื้นที่เขตส่งเสริมการปลูกข้าวโพดเลี้ยงสัตว์ที่อยู่ไนรัศมี 50 กิโลเมตร และ 100 กิโลเมตร รอบสถานประกอบการ (ต่อ)

ชื่อสถานประกอบการ	พื้นที่ปลูกไนรัศมี 50 กม. (ไร่)				พื้นที่ปลูกไนรัศมี 100 กม. (ไร่)				รวม (S1+S2) ในรัศมี 50 กม. (ไร่)	รวม (S1+S2) ในรัศมี 100 กม. (ไร่)
	S1	S2	S3	N	S1	S2	S3	N		
สระบุรี										
หนองโตน	0	0	0	0	0	2,468	0	0	0	2,468
สิงห์บุรี	0	0	0	20	0	0	0	60	0	0
บางระจัน	0	0	0	0	0	0	0	7	0	0
พรหมบุรี	0	0	0	0	0	0	0	27	0	0
เมืองสิงห์บุรี	0	0	0	7	0	0	0	7	0	0
อินทร์บุรี	0	0	0	12	0	0	0	20	0	0
สุพรรณบุรี	0	0	0	0	18	10	0	266	0	28
เดิมบางนางบวช	0	0	0	0	16	5	0	25	0	21
ศรีประจันต์	0	0	0	0	0	4	0	1	0	4
สามชุก	0	0	0	0	2	0	0	90	0	2
หนองหญ้าไซ	0	0	0	0	0	1	0	151	0	1
อ่างทอง	0	0	0	0	0	0	0	41	0	0
วิเศษชัยชาญ	0	0	0	0	0	0	0	20	0	0
แสวงหา	0	0	0	0	0	0	0	22	0	0
202. ส.วิริยะเกษตร	853	96,591	51,120	4,670	2,506	287,128	61,221	17,527	97,445	289,634
นครนายก	0	0	0	0	0	12	12	1	0	12
บ้านนา	0	0	0	0	0	0	12	0	0	0
เมืองนครนายก	0	0	0	0	0	12	0	0	0	12
พระนครศรีอยุธยา	0	0	0	0	0	0	0	55	0	0
บ้านแพรก	0	0	0	0	0	0	0	34	0	0
มหาราช	0	0	0	0	0	0	0	22	0	0
ลพบุรี	853	59,496	11,037	2,385	853	133,998	16,996	9,622	60,349	134,851
โคกเจริญ	0	146	683	65	0	1,098	2,118	323	146	1,098
โคกสำโรง	0	549	0	1	0	15,731	253	5,390	549	15,731
ชัยบาดาล	48	16,635	10,053	1,274	48	16,678	10,256	1,709	16,683	16,726
ท่าหลวง	0	10,240	143	15	0	10,926	143	15	10,240	10,926

ตารางที่ 14 พื้นที่เขตส่งเสริมการปลูกข้าวโพดเลี้ยงสัตว์ที่อยู่ในรัศมี 50 กิโลเมตร และ 100 กิโลเมตร รอบสถานประกอบการ (ต่อ)

ชื่อสถานประกอบการ	พื้นที่ปลูกในรัศมี 50 กม. (ไร่)				พื้นที่ปลูกในรัศมี 100 กม. (ไร่)				รวม (S1+S2) ในรัศมี 50 กม. (ไร่)	รวม (S1+S2) ในรัศมี 100 กม. (ไร่)
	S1	S2	S3	N	S1	S2	S3	N		
ลพบุรี										
บ้านหมี่	0	0	0	0	0	0	0	0	0	0
พัฒนามาภิคม	805	17,397	8	784	805	20,763	8	785	18,203	21,568
เมืองลพบุรี	0	1,495	0	56	0	47,656	3,789	1,018	1,495	47,656
ลำสนธิ	0	11,652	149	116	0	12,949	423	165	11,652	12,949
สระโบสถ์	0	1,382	0	72	0	4,740	6	211	1,382	4,740
หนองม่วง	0	0	0	0	0	3,130	0	5	0	3,130
สระบุรี	0	37,096	40,084	2,285	1,653	153,118	44,212	7,811	37,096	154,771
แก่งคอย	0	5,662	272	264	54	25,423	1,874	1,750	5,662	25,477
เฉลิมพระเกียรติ	0	0	0	0	934	17,409	834	1,419	0	18,342
คอนทูด	0	0	0	0	0	0	0	10	0	0
บ้านหมอ	0	0	0	0	524	14,853	0	0	0	15,377
พระพุทธบาท	0	0	0	0	140	50,590	431	418	0	50,731
มวกเหล็ก	0	26,934	36,752	1,790	0	29,758	37,939	1,820	26,934	29,758
เมืองสระบุรี	0	0	0	0	0	147	0	14	0	147
วังม่วง	0	4,500	3,060	231	0	4,509	3,060	231	4,500	4,509
วิหารแดง	0	0	0	0	0	536	73	166	0	536
เสาไห้	0	0	0	0	0	7,426	0	1,514	0	7,426
หนองแค	0	0	0	0	0	0	0	469	0	0
หนองโดน	0	0	0	0	0	2,468	0	0	0	2,468
สิงห์บุรี	0	0	0	0	0	0	0	38	0	0
พรหมบุรี	0	0	0	0	0	0	0	27	0	0
เมืองสิงห์บุรี	0	0	0	0	0	0	0	7	0	0
อินทร์บุรี	0	0	0	0	0	0	0	4	0	0
203. บริษัท ส.สมบุญฉบับยุทธศาสตร์ปรัทัศน์	2,458	163,346	16,112	13,159	2,597	287,336	61,018	19,725	165,804	289,932
จำกัด										
ชัยนาท	0	0	0	0	72	469	0	233	0	541
มโนรมย์	0	0	0	0	17	465	0	10	0	482

ตารางที่ 14 พื้นที่เขตส่งเสริมการปลูกข้าวโพดเลี้ยงสัตว์ที่อยู่ไนรัศมี 50 กิโลเมตร และ 100 กิโลเมตร รอบสถานประกอบการ (ต่อ)

ชื่อสถานประกอบการ	พื้นที่ปลูกไนรัศมี 50 กม. (ไร่)				พื้นที่ปลูกไนรัศมี 100 กม. (ไร่)				รวม (S1+S2) ในรัศมี 50 กม. (ไร่)	รวม (S1+S2) ในรัศมี 100 กม. (ไร่)
	S1	S2	S3	N	S1	S2	S3	N		
ชัยนาท										
เมืองชัยนาท	0	0	0	0	55	0	0	0	0	55
สรรคบุรี	0	0	0	0	0	0	0	43	0	0
สรรพยา	0	0	0	0	0	0	0	12	0	0
หันคา	0	0	0	0	0	4	0	168	0	4
นครนายก	0	0	0	0	0	12	12	5	0	12
บ้านนา	0	0	0	0	0	0	12	0	0	0
เมืองนครนายก	0	0	0	0	0	12	0	0	0	12
องครักษ์	0	0	0	0	0	0	0	4	0	0
ปทุมธานี	0	0	0	0	0	0	0	1,092	0	0
ธัญบุรี	0	0	0	0	0	0	0	41	0	0
ลาดหลุมแก้ว	0	0	0	0	0	0	0	17	0	0
ลำลูกกา	0	0	0	0	0	0	0	5	0	0
หนองเสือ	0	0	0	0	0	0	0	1,028	0	0
ปราชินบุรี	0	0	0	0	0	0	50	0	0	0
เมืองปราชินบุรี	0	0	0	0	0	0	50	0	0	0
พระนครศรีอยุธยา	0	0	0	55	0	0	0	420	0	0
บ้านแพรก	0	0	0	34	0	0	0	34	0	0
มหาราช	0	0	0	22	0	0	0	22	0	0
วังน้อย	0	0	0	0	0	0	0	365	0	0
ลพบุรี	805	67,592	2,906	7,098	853	133,726	16,743	9,601	68,397	134,579
โคกเจริญ	0	0	0	0	0	1,098	2,118	323	0	1,098
โคกสำโรง	0	15,256	253	5,318	0	15,731	253	5,390	15,256	15,731
ชัยบาดาล	0	339	0	2	48	16,678	10,256	1,709	339	16,726
ท่าหลวง	0	1,779	0	0	0	10,926	143	15	1,779	10,926
บ้านหมี่	0	26	0	0	0	327	0	0	26	327
พัฒนานาโคม	805	16,874	0	784	805	20,763	8	785	17,679	21,568

ตารางที่ 14 พื้นที่เขตส่งเสริมการปลูกข้าวโพดเลี้ยงสัตว์ที่อยู่ในรัศมี 50 กิโลเมตร และ 100 กิโลเมตร รอบสถานประกอบการ (ต่อ)

ชื่อสถานประกอบการ	พื้นที่ปลูกในรัศมี 50 กม. (ไร่)				พื้นที่ปลูกในรัศมี 100 กม. (ไร่)				รวม (S1+S2) ในรัศมี 50 กม. (ไร่)	รวม (S1+S2) ในรัศมี 100 กม. (ไร่)
	S1	S2	S3	N	S1	S2	S3	N		
ลพบุรี										
เมืองลพบุรี	0	33,183	2,653	995	0	47,656	3,789	1,018	33,183	47,656
ท่าสนธิ	0	0	0	0	0	12,676	171	145	0	12,676
สระโบสถ์	0	0	0	0	0	4,740	6	211	0	4,740
หนองม่วง	0	136	0	0	0	3,130	0	5	136	3,130
สระบุรี	1,653	95,754	13,206	5,971	1,653	153,118	44,212	7,883	97,407	154,771
แก่งคอย	54	21,167	1,502	1,646	54	25,423	1,874	1,750	21,222	25,477
เฉลิมพระเกียรติ	934	16,157	744	1,419	934	17,409	834	1,419	17,090	18,342
ดอนพุด	0	0	0	10	0	0	0	10	0	0
บ้านหม้อ	524	5,985	0	0	524	14,853	0	0	6,509	15,377
พระพุทธบาท	140	36,336	431	418	140	50,590	431	418	36,476	50,731
มวกเหล็ก	0	5,368	7,421	493	0	29,758	37,939	1,820	5,368	29,758
เมืองสระบุรี	0	128	0	11	0	147	0	14	128	147
วังม่วง	0	4,486	3,060	231	0	4,509	3,060	231	4,486	4,509
วิหารแดง	0	337	48	114	0	536	73	166	337	536
เสาไห้	0	3,769	0	1,514	0	7,426	0	1,514	3,769	7,426
หนองแค	0	0	0	116	0	0	0	541	0	0
หนองโดน	0	2,022	0	0	0	2,468	0	0	2,022	2,468
สิงห์บุรี	0	0	0	34	0	0	0	60	0	0
บางระจัน	0	0	0	0	0	0	0	7	0	0
พรหมบุรี	0	0	0	27	0	0	0	27	0	0
เมืองสิงห์บุรี	0	0	0	7	0	0	0	7	0	0
อินทร์บุรี	0	0	0	0	0	0	0	20	0	0
สุพรรณบุรี	0	0	0	0	18	12	0	389	0	30
ดอนเจดีย์	0	0	0	0	0	0	0	3	0	0
เดิมบางนางบวช	0	0	0	0	16	0	0	7	0	16
เมืองสุพรรณบุรี	0	0	0	0	0	0	0	59	0	0

ตารางที่ 14 พื้นที่เขตส่งเสริมการปลูกข้าวโพดเลี้ยงสัตว์ที่อยู่ไนรัศมี 50 กิโลเมตร และ 100 กิโลเมตร รอบสถานประกอบการ (ต่อ)

ชื่อสถานประกอบการ	พื้นที่ปลูกไนรัศมี 50 กม. (ไร่)				พื้นที่ปลูกไนรัศมี 100 กม. (ไร่)				รวม (S1+S2) ในรัศมี 50 กม. (ไร่)	รวม (S1+S2) ในรัศมี 100 กม. (ไร่)
	S1	S2	S3	N	S1	S2	S3	N		
สุพรรณบุรี										
ศรีประจันต์	0	0	0	0	0	0	4	0	0	4
สองพี่น้อง	0	0	0	0	0	0	0	0	0	0
สามชุก	0	0	0	0	2	0	0	0	0	2
หนองหญ้าไซ	0	0	0	0	0	0	1	0	0	1
อู่ทอง	0	0	0	0	0	0	6	0	0	6
อ่างทอง	0	0	0	0	0	0	0	0	0	0
วิเศษชัยชาญ	0	0	0	0	0	0	0	0	0	0
แสวงหา	0	0	0	0	0	0	0	0	0	0
204. สหกรณ์การเกษตรบ้านเจ้าฉัตร จำกัด										
	1,436	13,989	6,996	4,952	2,430	48,749	14,927	8,226	15,425	51,179
กาญจนบุรี	1,436	13,661	6,683	4,919	2,414	23,116	8,763	6,966	15,097	25,529
ด่านมะขามเตี้ย	0	0	0	0	0	939	93	1,225	0	939
ทองผาภูมิ	176	959	578	24	182	3,311	1,595	105	1,134	3,494
ท่าม่วง	0	0	0	0	13	410	7	7	0	422
ท่ามะกา	0	0	0	0	519	633	0	165	0	1,152
ไทรโยค	1,260	6,776	1,652	211	1,700	7,846	2,040	264	8,036	9,546
บ่อพลอย	0	916	75	42	0	1,333	75	42	916	1,333
พนมทวน	0	0	0	0	0	270	0	35	0	270
เมืองกาญจนบุรี	0	641	0	244	0	1,949	261	412	641	1,949
เลาขวัญ	0	0	0	0	0	1,559	30	1	0	1,559
ศรีสวัสดิ์	0	2,763	3,064	4,234	0	2,802	3,307	4,547	2,763	2,802
สังขละบุรี	0	0	0	0	0	0	3	0	0	0
หนองปรือ	1	1,575	1,300	163	1	1,613	1,300	163	1,575	1,613
ห้วยกระเจา	0	32	13	0	0	451	52	0	32	451
ชัยนาท	0	0	0	0	0	355	35	0	0	355
เนินขาม	0	0	0	0	0	355	35	0	0	355

ตารางที่ 14 พื้นที่เขตส่งเสริมการปลูกข้าวโพดเลี้ยงสัตว์ที่อยู่ในรัศมี 50 กิโลเมตร และ 100 กิโลเมตร รอบสถานประกอบการ (ต่อ)

ชื่อสถานประกอบการ	พื้นที่ปลูกในรัศมี 50 กม. (ไร่)				พื้นที่ปลูกในรัศมี 100 กม. (ไร่)				รวม (S1+S2) ในรัศมี 50 กม. (ไร่)	รวม (S1+S2) ในรัศมี 100 กม. (ไร่)
	S1	S2	S3	N	S1	S2	S3	N		
นครปฐม	0	0	0	0	0	1,331	0	28	0	1,331
กำแพงแสน	0	0	0	0	0	1,331	0	28	0	1,331
ราชบุรี	0	0	0	0	0	204	4	81	0	204
จอมบึง	0	0	0	0	0	29	4	16	0	29
บ้านโป่ง	0	0	0	0	0	41	0	2	0	41
สวนผึ้ง	0	0	0	0	0	133	0	62	0	133
สุพรรณบุรี	0	328	313	33	16	23,743	6,125	1,150	328	23,759
ดอนเจดีย์	0	0	0	0	0	0	0	23	0	0
ด่านช้าง	0	328	313	33	0	1,783	2,988	623	328	1,783
เดิมบางนางบวช	0	0	0	0	9	12	0	18	0	21
เมืองสุพรรณบุรี	0	0	0	0	0	0	0	59	0	0
สองพี่น้อง	0	0	0	0	0	322	0	11	0	322
สามชุก	0	0	0	0	0	0	0	9	0	0
หนองหญ้าไซ	0	0	0	0	0	76	0	355	0	76
อู่ทอง	0	0	0	0	8	21,549	3,137	52	0	21,557
205. สหกรณ์การเกษตรประจันตคาม จำกัด	521	1,590	6,738	1,719	4,854	25,959	24,840	5,162	2,111	30,813
จันทบุรี	0	0	0	0	19	156	267	13	0	176
สอยดาว	0	0	0	0	19	156	267	13	0	176
ฉะเชิงเทรา	0	242	107	238	0	457	636	352	242	457
ท่าตะเกียบ	0	0	0	0	0	143	292	48	0	143
แปลงยาว	0	0	0	0	0	52	78	37	0	52
พนมสารคาม	0	233	44	172	0	233	44	180	233	233
สนามชัยเขต	0	9	63	67	0	29	221	87	9	29
ชลบุรี	0	0	0	0	0	516	235	178	0	516
เกาะจันทร์	0	0	0	0	0	42	17	21	0	42
บ่อทอง	0	0	0	0	0	31	3	23	0	31
บ้านบึง	0	0	0	0	0	245	191	22	0	245

ตารางที่ 14 พื้นที่เขตส่งเสริมการปลูกข้าวโพดเลี้ยงสัตว์ที่อยู่ในระดับ 50 กิโลเมตร และ 100 กิโลเมตร รอบสถานประกอบการ (ต่อ)

ชื่อสถานประกอบการ	พื้นที่ปลูกในรัศมี 50 กม. (ไร่)				พื้นที่ปลูกในรัศมี 100 กม. (ไร่)				รวม (S1+S2) ในรัศมี 50 กม. (ไร่)	รวม (S1+S2) ในรัศมี 100 กม. (ไร่)
	S1	S2	S3	N	S1	S2	S3	N		
ชลบุรี										
พนัสนิคม	0	0	0	0	0	176	24	111	0	176
หนองใหญ่	0	0	0	0	0	23	0	0	0	23
นครนายก	0	0	0	0	0	12	12	5	0	12
บ้านนา	0	0	0	0	0	0	12	0	0	0
เมืองนครนายก	0	0	0	0	0	12	0	0	0	12
องครักษ์	0	0	0	0	0	0	0	4	0	0
ปทุมธานี	0	0	0	0	0	0	0	232	0	0
หนองเสือ	0	0	0	0	0	0	0	232	0	0
ปราจีนบุรี	46	301	1,553	462	46	301	1,623	462	347	347
กบินทร์บุรี	46	164	1,339	429	46	164	1,339	429	210	210
นาดี	0	137	0	5	0	137	0	5	137	137
เมืองปราจีนบุรี	0	0	86	0	0	0	101	0	0	0
ศรีมหาโพธิ์	0	0	67	28	0	0	67	28	0	0
ศรีมโหสถ	0	0	62	0	0	0	116	0	0	0
สระแก้ว	475	1,046	5,078	1,019	4,789	20,382	20,655	3,269	1,522	25,171
เขาฉกรรจ์	446	20	3,007	484	624	26	3,643	564	466	649
คลองหาด	0	0	0	0	1,999	7,426	2,051	395	0	9,425
โคกสูง	0	0	0	0	0	48	127	0	0	48
ตาพระยา	0	0	0	0	0	0	211	0	0	0
เมืองสระแก้ว	1	1,026	1,945	535	153	1,221	2,333	609	1,028	1,375
วังน้ำเย็น	28	0	16	0	796	4,428	1,803	927	28	5,224
วังสมบูรณ์	0	0	0	0	639	3,750	6,285	0	0	4,389
วัฒนานคร	0	0	111	0	17	2,198	4,195	633	0	2,216
อรัญประเทศ	0	0	0	0	561	1,285	7	141	0	1,845
สระบุรี	0	0	0	0	0	4,135	1,412	651	0	4,135
แก่งคอย	0	0	0	0	0	3,234	716	351	0	3,234

ตารางที่ 14 พื้นที่เขตส่งเสริมการปลูกข้าวโพดเลี้ยงสัตว์ที่อยู่ในรัศมี 50 กิโลเมตร และ 100 กิโลเมตร รอบสถานประกอบการ (ต่อ)

ชื่อสถานประกอบการ	พื้นที่ปลูกในรัศมี 50 กม. (ไร่)				พื้นที่ปลูกในรัศมี 100 กม. (ไร่)				รวม (S1+S2) ในรัศมี 50 กม. (ไร่)	รวม (S1+S2) ในรัศมี 100 กม. (ไร่)
	S1	S2	S3	N	S1	S2	S3	N		
สระบุรี										
ม่วงเหล็ก	0	0	0	0	0	0	622	34	0	304
เมืองสระบุรี	0	0	0	0	0	0	0	5	0	62
วิหารแดง	0	0	0	0	0	0	73	166	0	536
หนองแค	0	0	0	0	0	0	0	95	0	0
206. ลานสุขคำ พันธุ์ปาล์ม	2,589	9,772	17,302	3,630	4,947	22,225	23,780	4,356	12,361	27,172
จันทบุรี										
แก่งหางแมว	0	0	0	0	112	557	663	97	0	669
ท่าใหม่	0	0	0	0	0	0	12	0	0	0
นายายอาม	0	0	0	0	0	30	45	3	0	30
โป่งน้ำร้อน	0	0	0	0	0	0	6	1	0	0
สอยดาว	0	0	0	0	0	57	171	76	0	57
ฉะเชิงเทรา	0	270	361	163	0	457	636	352	270	457
ท่าตะเกียบ	0	118	261	48	0	143	292	48	118	143
แปลงยาว	0	0	0	0	0	52	78	37	0	52
พนมสารคาม	0	143	37	48	0	233	44	180	143	233
สนามชัยเขต	0	9	63	67	0	29	221	87	9	29
ชลบุรี	0	0	0	0	0	516	203	175	0	516
เกาะจันทร์	0	0	0	0	0	42	17	21	0	42
บ่อทอง	0	0	0	0	0	31	3	23	0	31
บ้านบึง	0	0	0	0	0	245	159	20	0	245
พนัสสัคม	0	0	0	0	0	176	24	111	0	176
หนองใหญ่	0	0	0	0	0	23	0	0	0	23
นครนายก	0	0	0	0	0	12	0	0	0	12
เมืองนครนายก	0	0	0	0	0	12	0	0	0	12
ปราจีนบุรี	46	164	1,437	430	46	301	1,623	462	210	347
กบินทร์บุรี	46	164	1,339	429	46	164	1,339	429	210	210

ตารางที่ 14 พื้นที่เขตส่งเสริมการปลูกข้าวโพดเลี้ยงสัตว์ที่อยู่รัศมี 50 กิโลเมตร และ 100 กิโลเมตร รอบสถานประกอบการ (ต่อ)

ชื่อสถานประกอบการ	พื้นที่ปลูกในรัศมี 50 กม. (ไร่)				พื้นที่ปลูกในรัศมี 100 กม. (ไร่)				รวม (S1+S2) ในรัศมี 50 กม. (ไร่)	รวม (S1+S2) ในรัศมี 100 กม. (ไร่)
	S1	S2	S3	N	S1	S2	S3	N		
ปราจีนบุรี										
นาดี	0	0	0	0	0	137	0	5	0	137
เมืองปราจีนบุรี	0	0	0	0	0	0	101	0	0	0
ศรีมทาลัย	0	0	67	1	0	0	67	28	0	0
ศรีมโหสถ	0	0	31	0	0	0	116	0	0	0
สระแก้ว	2,543	9,337	15,504	3,037	4,789	20,382	20,655	3,269	11,881	25,171
เขาฉกรรจ์	624	26	3,643	564	624	26	3,643	564	649	649
คลองหาด	754	1,353	1,806	374	1,999	7,426	2,051	395	2,106	9,425
โคกสูง	0	0	0	0	0	48	127	0	0	48
ตาพระยา	0	0	0	0	0	0	211	0	0	0
เมืองสระแก้ว	153	1,221	2,333	609	153	1,221	2,333	609	1,375	1,375
วังน้ำเย็น	796	4,428	1,803	927	796	4,428	1,803	927	5,223	5,224
วังสมบูรณ์	212	729	2,122	0	639	3,750	6,285	0	941	4,389
วัฒนานคร	5	1,581	3,796	563	17	2,198	4,195	633	1,586	2,216
อรัญประเทศ	0	0	0	0	561	1,285	7	141	0	1,845
207. สุวี ทรัพย์ประเดิมชัย	11	4,191	4,401	1,629	1,407	36,071	11,573	6,712	4,202	37,478
(ลานเกษตรวังคันทันพัฒนา)										
กาญจนบุรี	1	1,706	1,612	527	881	11,130	5,394	5,086	1,706	12,011
ทองผาภูมิ	0	0	0	0	29	511	17	7	0	540
ท่ามะกา	0	0	0	0	0	6	0	0	0	6
ไทรโยค	0	0	0	0	851	2,163	614	50	0	3,015
บ่อพลอย	0	22	0	0	0	1,333	75	42	22	1,333
พนมทวน	0	0	0	0	0	49	0	35	0	49
เมืองกาญจนบุรี	0	0	0	0	0	644	0	241	0	644
เลาขวัญ	0	104	0	0	0	1,559	30	1	104	1,559
ศรีสวัสดิ์	0	9	312	364	0	2,802	3,307	4,547	9	2,802
หนองปรือ	1	1,571	1,300	163	1	1,613	1,300	163	1,572	1,613

ตารางที่ 14 พื้นที่เขตส่งเสริมการปลูกข้าวโพดเลี้ยงสัตว์ที่อยู่ในรัศมี 50 กิโลเมตร และ 100 กิโลเมตร รอบสถานประกอบการ (ต่อ)

ชื่อสถานประกอบการ	พื้นที่ปลูกในรัศมี 50 กม. (ไร่)				พื้นที่ปลูกในรัศมี 100 กม. (ไร่)				รวม (S1+S2) ในรัศมี 50 กม. (ไร่)	รวม (S1+S2) ในรัศมี 100 กม. (ไร่)
	S1	S2	S3	N	S1	S2	S3	N		
กาญจนบุรี										
ห้วยกระเจา	0	0	0	0	0	0	451	52	0	451
ชัยนาท										
เนินขาม	0	553	54	169	500	1,200	54	54	274	1,701
มโนรมย์	0	418	46	0	0	597	46	46	0	597
เมืองชัยนาท	0	0	0	0	445	465	0	0	19	910
วัดสิงห์	0	2	1	0	55	0	0	0	0	55
สรรคบุรี	0	0	0	22	0	0	0	1	0	2
สรรพยา	0	0	0	0	0	0	0	0	43	0
หนองมะโมง	0	53	0	32	0	53	0	0	12	0
หันคา	0	80	7	115	0	84	7	7	32	53
สิงห์บุรี										
บางระจัน	0	0	0	0	0	0	0	0	60	0
พรหมบุรี	0	0	0	0	0	0	0	0	7	0
เมืองสิงห์บุรี	0	0	0	0	0	0	0	0	27	0
อินทร์บุรี	0	0	0	0	0	0	0	0	7	0
สุพรรณบุรี										
ดอนเจดีย์	11	1,932	2,734	933	26	23,741	6,125	6,125	1,251	23,766
ด่านช้าง	0	0	0	23	0	0	0	0	23	0
เดิมบางนางบวช	0	1,767	2,734	623	0	1,783	2,988	2,988	623	1,783
เมืองสุพรรณบุรี	11	12	0	22	16	12	0	0	25	29
ศรีประจันต์	0	0	0	0	0	0	0	0	59	0
สองพี่น้อง	0	0	0	0	0	4	0	0	1	4
สามชุก	0	0	0	9	0	315	0	0	24	315
หนองหญ้าไซ	0	76	0	255	2	0	0	0	90	2
อู่ทอง	0	77	0	0	8	21,549	3,137	3,137	52	21,557

ตารางที่ 14 พื้นที่เขตส่งเสริมการปลูกข้าวโพดเลี้ยงสัตว์ที่อยู่ไนรัศมี 50 กิโลเมตร และ 100 กิโลเมตร รอบสถานประกอบการ (ต่อ)

ชื่อสถานประกอบการ	พื้นที่ปลูกไนรัศมี 50 กม. (ไร่)				พื้นที่ปลูกไนรัศมี 100 กม. (ไร่)				รวม (S1+S2) ในรัศมี 50 กม. (ไร่)	รวม (S1+S2) ในรัศมี 100 กม. (ไร่)
	S1	S2	S3	N	S1	S2	S3	N		
อ่างทอง	0	0	0	0	0	0	0	0	0	0
วิเศษชัยชาญ	0	0	0	0	0	0	0	0	0	0
แสวงหา	0	0	0	0	0	0	0	0	0	0
208. ทจก.ซี.เอส.วี.เกษตรเพิ่มพูล	518	1,898	1,404	789	527	74,208	13,743	11,834	2,416	74,735
กาญจนบุรี	0	67	0	0	1	6,401	3,522	4,196	67	6,401
บ่อพลอย	0	0	0	0	0	1,083	75	41	0	1,083
เลาขวัญ	0	67	0	0	0	1,559	30	1	67	1,559
ศรีสวัสดิ์	0	0	0	0	0	1,695	2,066	3,991	0	1,695
หนองปรือ	0	0	0	0	1	1,613	1,300	163	0	1,613
ห้วยกระเจา	0	0	0	0	0	451	52	0	0	451
ชัยนาท	500	1,018	54	210	500	1,200	54	274	1,519	1,701
เนินขาม	0	418	46	0	0	597	46	0	418	597
มโนรมย์	445	465	0	19	445	465	0	19	910	910
เมืองชัยนาท	55	0	0	0	55	0	0	0	55	55
วัดสิงห์	0	2	1	0	0	2	1	0	2	2
สรรคบุรี	0	0	0	43	0	0	0	43	0	0
สรรพยา	0	0	0	1	0	0	0	12	0	0
หนองมะโมง	0	53	0	32	0	53	0	32	53	53
หันคา	0	80	7	115	0	84	7	168	80	84
พระนครศรีอยุธยา	0	0	0	0	0	0	0	55	0	0
บ้านแพรก	0	0	0	0	0	0	0	34	0	0
มหาราช	0	0	0	0	0	0	0	22	0	0
ลพบุรี	0	0	0	0	0	42,130	4,042	5,967	0	42,130
โคกสำโรง	0	0	0	0	0	14,124	253	5,153	0	14,124
บ้านหมี่	0	0	0	0	0	327	0	0	0	327
เมืองลพบุรี	0	0	0	0	0	24,574	3,789	809	0	24,574
หนองม่วง	0	0	0	0	0	3,105	0	5	0	3,105

ตารางที่ 14 พื้นที่เขตส่งเสริมการปลูกข้าวโพดเลี้ยงสัตว์ที่อยู่ในรัศมี 50 กิโลเมตร และ 100 กิโลเมตร รอบสถานประกอบการ (ต่อ)

ชื่อสถาน ประกอบการ	พื้นที่ปลูกในรัศมี 50 กม. (ไร่)				พื้นที่ปลูกในรัศมี 100 กม. (ไร่)				รวม (S1+S2) ในรัศมี 50 กม. (ไร่)	รวม (S1+S2) ในรัศมี 100 กม. (ไร่)
	S1	S2	S3	N	S1	S2	S3	N		
สระบุรี	0	0	0	0	0	1,051	0	10	0	1,051
ดอนพุด	0	0	0	0	0	0	0	10	0	0
หนองไผ่	0	0	0	0	0	1,051	0	0	0	1,051
สิงห์บุรี	0	0	0	19	0	0	0	60	0	0
บางระจัน	0	0	0	7	0	0	0	7	0	0
พรหมบุรี	0	0	0	0	0	0	0	27	0	0
เมืองสิงห์บุรี	0	0	0	0	0	0	0	7	0	0
อินทร์บุรี	0	0	0	12	0	0	0	20	0	0
สุพรรณบุรี	18	813	1,350	560	26	23,426	6,125	1,231	831	23,451
ดอนเจดีย์	0	0	0	23	0	0	0	23	0	0
ด่านช้าง	0	724	1,350	181	0	1,783	2,988	623	724	1,783
เดิมบางนางบวช	16	12	0	25	16	12	0	25	29	29
เมืองสุพรรณบุรี	0	0	0	0	0	0	0	59	0	0
ศรีประจันต์	0	0	0	0	0	4	0	1	0	4
สองพี่น้อง	0	0	0	0	0	0	0	3	0	0
สามชุก	2	0	0	76	2	0	0	90	2	2
หนองหญ้าไซ	0	76	0	255	0	76	0	355	76	76
อุทอง	0	0	0	0	8	21,549	3,137	52	0	21,557
อ่างทอง	0	0	0	0	0	0	0	41	0	0
วิเศษชัยชาญ	0	0	0	0	0	0	0	20	0	0
แสวงหา	0	0	0	0	0	0	0	22	0	0
209. หอชงายเงินการเกษตร	80	3,070	3,144	1,086	527	32,804	10,943	6,358	3,150	33,331
กาญจนบุรี	1	661	356	127	1	8,186	4,763	4,755	662	8,186
ทองผาภูมิ	0	0	0	0	0	460	0	1	0	460
บ่อพลอย	0	0	0	0	0	1,301	75	42	0	1,301
เลาขวัญ	0	48	0	0	0	1,559	30	1	48	1,559
ศรีสวัสดิ์	0	0	0	0	0	2,802	3,307	4,547	0	2,802

ตารางที่ 14 พื้นที่เขตส่งเสริมการปลูกข้าวโพดเลี้ยงสัตว์ที่อยู่ใกล้รัศมี 50 กิโลเมตร และ 100 กิโลเมตร รอบสถานประกอบการ (ต่อ)

ชื่อสถาน ประกอบการ	พื้นที่ปลูกในรัศมี 50 กม. (ไร่)				พื้นที่ปลูกในรัศมี 100 กม. (ไร่)				รวม (S1+S2) ในรัศมี 50 กม. (ไร่)	รวม (S1+S2) ในรัศมี 100 กม. (ไร่)
	S1	S2	S3	N	S1	S2	S3	N		
กาญจนบุรี										
หนองปรือ	1	613	356	127	1	1,613	1,300	163	614	1,613
ท้ายกระเจา	0	0	0	0	0	451	52	0	0	451
ชัยนาท	69	553	54	147	500	1,200	54	274	622	1,701
เนินขาม	0	418	46	0	0	597	46	0	418	597
มโนรมย์	14	0	0	0	445	465	0	19	14	910
เมืองชัยนาท	55	0	0	0	55	0	0	0	55	55
วัดสิงห์	0	2	1	0	0	2	1	0	2	2
สรรคบุรี	0	0	0	0	0	0	0	43	0	0
สรรพยา	0	0	0	0	0	0	0	12	0	0
หนองมะโมง	0	53	0	32	0	53	0	32	53	53
หันคา	0	80	7	115	0	84	7	168	80	84
สิงห์บุรี	0	0	0	0	0	0	0	60	0	0
บางระจัน	0	0	0	0	0	0	0	7	0	0
พรหมบุรี	0	0	0	0	0	0	0	27	0	0
เมืองสิงห์บุรี	0	0	0	0	0	0	0	7	0	0
อินทร์บุรี	0	0	0	0	0	0	0	20	0	0
สุพรรณบุรี	11	1,856	2,734	812	26	23,418	6,125	1,228	1,867	23,444
ดอนเจดีย์	0	0	0	12	0	0	0	23	0	0
ด่านช้าง	0	1,767	2,734	623	0	1,783	2,988	623	1,767	1,783
เดิมบางนางบวช	11	12	0	22	16	12	0	25	23	29
เมืองสุพรรณบุรี	0	0	0	0	0	0	0	59	0	0
ศรีประจันต์	0	0	0	0	0	4	0	1	0	4
สามชุก	0	0	0	4	2	0	0	90	0	2
หนองหญ้าไซ	0	76	0	150	0	76	0	355	76	76
อู่ทอง	0	0	0	0	8	21,542	3,137	52	0	21,550

ตารางที่ 14 พื้นที่เขตส่งเสริมการปลูกข้าวโพดเลี้ยงสัตว์ที่อยู่ในรัศมี 50 กิโลเมตร และ 100 กิโลเมตร รอบสถานประกอบการ (ต่อ)

ชื่อสถาน ประกอบการ	จังหวัด / อำเภอ	พื้นที่ปลูกในรัศมี 50 กม. (ไร่)						พื้นที่ปลูกในรัศมี 100 กม. (ไร่)						
		S1	S2	S3	N	S1	S2	S3	N	S1+S2 ในรัศมี 50 กม. (ไร่)	S1+S2 ในรัศมี 100 กม. (ไร่)			
อ่างทอง		0	0	0	0	0	0	0	0	0	0	0	0	0
วิเศษชัยชาญ		0	0	0	0	0	0	0	0	0	0	0	0	0
แสวงหา		0	0	0	0	0	0	0	0	0	0	0	0	0
210. บริษัท ออลซีซั่น ดิงคอม จำกัด		0	26	0	9	0	0	30	0	17	26	0	30	0
พัทลุง		0	20	0	5	0	0	24	0	13	20	0	24	0
ควนขนุน		0	0	0	0	0	0	0	0	8	0	0	0	0
ป่าบอน		0	20	0	5	0	0	20	0	5	20	0	20	0
ศรีนครินทร์		0	0	0	0	0	0	4	0	0	0	0	4	0
สงขลา		0	5	0	0	0	0	5	0	0	5	0	5	0
ควนเนียง		0	5	0	0	0	0	5	0	0	5	0	5	0
สตูล		0	1	0	4	0	0	1	0	4	1	0	1	0
ควนกาหลง		0	1	0	3	0	0	1	0	3	1	0	1	0
ควนโดน		0	0	0	1	0	0	0	0	0	0	0	0	0
211. ใบตอง การเกษตร		0	0	0	0	0	0	0	0	4	0	0	0	0
นครศรีธรรมราช		0	0	0	0	0	0	0	0	4	0	0	0	0
นาบอน		0	0	0	0	0	0	0	0	4	0	0	0	0
212. ปปลา จ.กระบี่		0	0	0	0	0	0	0	0	4	0	0	0	0
นครศรีธรรมราช		0	0	0	0	0	0	0	0	4	0	0	0	0
นาบอน		0	0	0	0	0	0	0	0	4	0	0	0	0
213. ร้าน ว.พานิชย์การเกษตร		0	22	0	4	0	0	22	0	21	22	0	22	0
นครศรีธรรมราช		0	0	0	0	0	0	0	0	17	0	0	0	0
เฉลิมพระเกียรติ		0	0	0	0	0	0	0	0	5	0	0	0	0
นาบอน		0	0	0	0	0	0	0	0	4	0	0	0	0

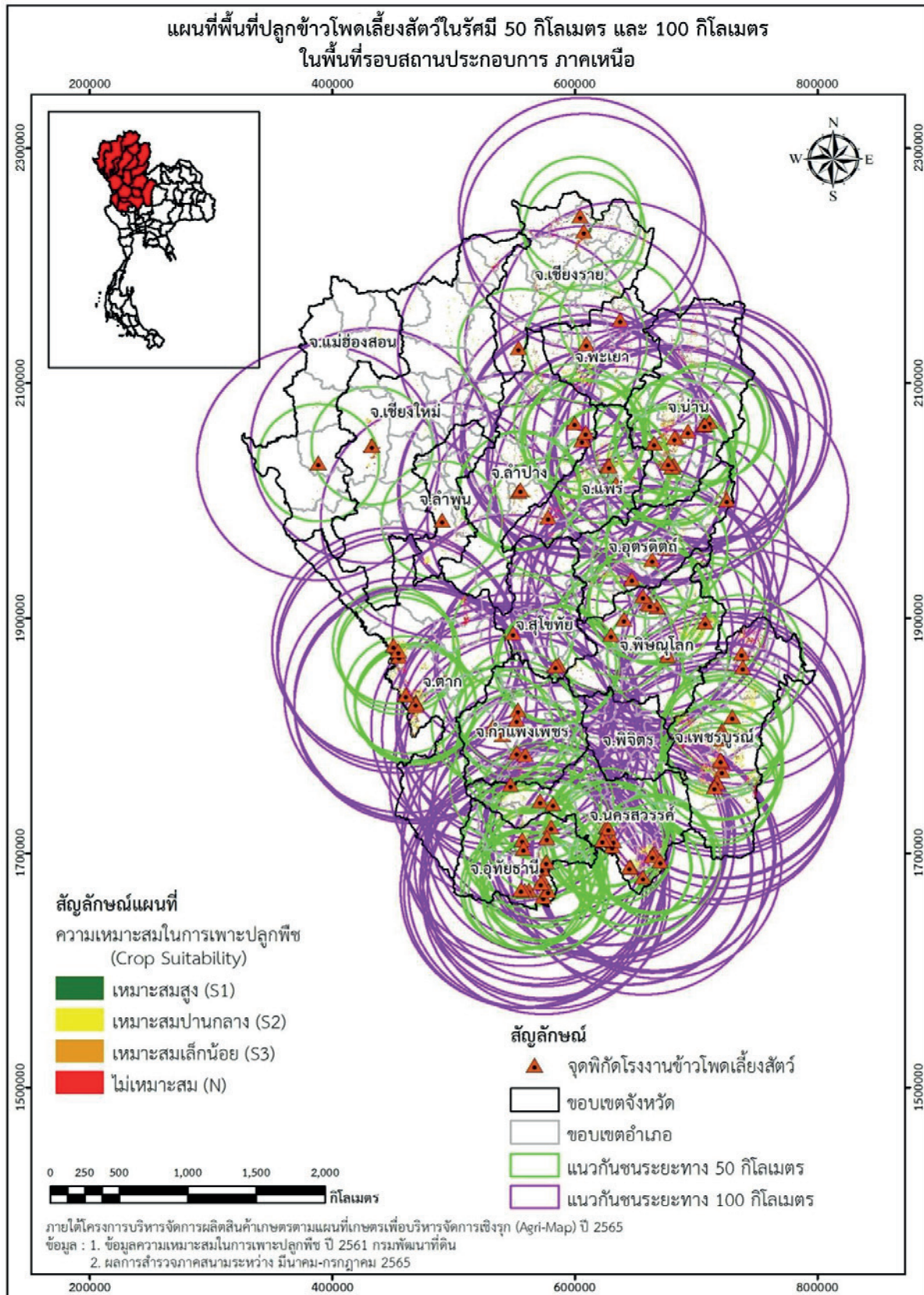
ตารางที่ 14 พื้นที่เขตส่งเสริมการปลูกข้าวโพดเลี้ยงสัตว์ที่อยู่ในรัศมี 50 กิโลเมตร และ 100 กิโลเมตร รอบสถานประกอบการ (ต่อ)

ชื่อสถานประกอบการ	จังหวัด / อำเภอ	พื้นที่ปลูกในรัศมี 50 กม. (ไร่)				พื้นที่ปลูกในรัศมี 100 กม. (ไร่)				รวม (S1+S2) ในรัศมี 50 กม. (ไร่)	รวม (S1+S2) ในรัศมี 100 กม. (ไร่)
		S1	S2	S3	N	S1	S2	S3	N		
นครศรีธรรมราช ปากพนัง สุราษฎร์ธานี กาญจนดิษฐ์	นครศรีธรรมราช	0	0	0	0	0	0	0	0	0	0
		0	0	0	0	0	0	0	0	0	0
		0	22	0	4	0	22	0	4	22	22
		0	16	0	4	0	16	0	4	16	16
0	0	6	0	0	0	6	0	0	6	6	
214. ร้านรุ่งทิพย์ค้าข้าว		0	0	0	0	0	0	22	4	0	22
สุราษฎร์ธานี		0	0	0	0	0	0	22	4	0	22
กาญจนดิษฐ์		0	0	0	0	0	0	16	4	0	16
ดอนสัก		0	0	0	0	0	0	6	0	0	6
215. ร้านวิภากรเกษตร		0	0	0	0	0	0	22	4	0	22
สุราษฎร์ธานี		0	0	0	0	0	0	22	4	0	22
กาญจนดิษฐ์		0	0	0	0	0	0	16	4	0	16
ดอนสัก		0	0	0	0	0	0	6	0	0	6
216. ร้านหนึ่งการเกษตร		0	0	0	0	0	0	22	4	0	22
สุราษฎร์ธานี		0	0	0	0	0	0	22	4	0	22
กาญจนดิษฐ์		0	0	0	0	0	0	16	4	0	16
ดอนสัก		0	0	0	0	0	0	6	0	0	6
217. ศรีไพศาลอาหารสัตว์ เกษตรภิมณฑ์		0	16	0	4	0	0	22	4	16	22
สุราษฎร์ธานี		0	16	0	4	0	0	22	4	16	22
กาญจนดิษฐ์		0	16	0	4	0	0	16	4	16	16
ดอนสัก		0	0	0	0	0	0	6	0	0	6
218. ร้านสมใจการเกษตร		0	0	0	0	0	0	16	4	0	16
นครศรีธรรมราช		0	0	0	0	0	0	0	4	0	0
นบอน		0	0	0	0	0	0	0	4	0	0
สุราษฎร์ธานี		0	0	0	0	0	0	16	0	0	16
กาญจนดิษฐ์		0	0	0	0	0	0	16	0	0	16

ตารางที่ 14 พื้นที่เขตส่งเสริมการปลูกข้าวโพดเลี้ยงสัตว์ที่อยู่ในรัศมี 50 กิโลเมตร และ 100 กิโลเมตร รอบสถานประกอบการ (ต่อ)

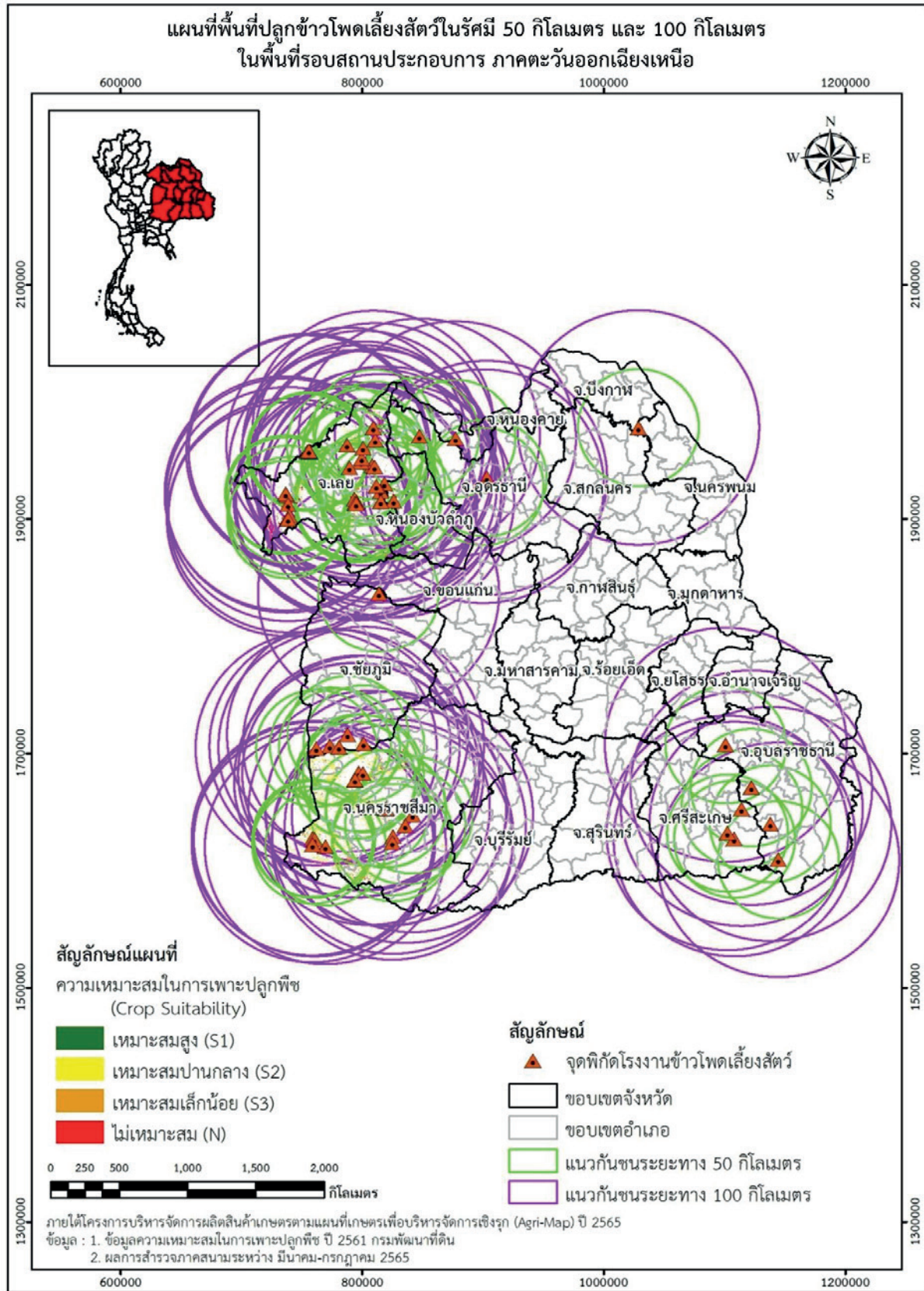
ชื่อสถานประกอบการ	จังหวัด / อำเภอ	พื้นที่ปลูกในรัศมี 50 กม. (ไร่)						พื้นที่ปลูกในรัศมี 100 กม. (ไร่)						รวม (S1+S2) ในรัศมี 50 กม. (ไร่)	รวม (S1+S2) ในรัศมี 100 กม. (ไร่)
		S1	S2	S3	N	S1	S2	S3	N						
219. หจก.สุเมธค้าข้าว		0	22	0	4	0	0	22	0	8	0	0	22	22	
นครศรีธรรมราช		0	0	0	0	0	0	0	0	4	0	0	0	0	
นาบอน		0	0	0	0	0	0	0	0	4	0	0	0	0	
สุราษฎร์ธานี		0	22	0	4	0	0	22	0	4	0	0	22	22	
กาญจนดิษฐ์		0	16	0	4	0	0	16	0	4	0	0	16	16	
ดอนสัก		0	6	0	0	0	0	6	0	0	0	0	6	6	
220. หจก.ท่าเรืออาหารสัตว์		0	0	0	17	0	0	26	0	25	0	0	0	26	
นครศรีธรรมราช		0	0	0	17	0	0	0	0	17	0	0	0	0	
เฉลิมพระเกียรติ		0	0	0	5	0	0	0	0	5	0	0	0	0	
นาบอน		0	0	0	4	0	0	0	0	4	0	0	0	0	
ปากพนัง		0	0	0	8	0	0	0	0	8	0	0	0	0	
พัทลุง		0	0	0	0	0	0	4	0	8	0	0	4	4	
ควนขนุน		0	0	0	0	0	0	0	0	8	0	0	0	0	
ศรีนครินทร์		0	0	0	0	0	0	4	0	0	0	0	4	4	
สุราษฎร์ธานี		0	0	0	0	0	0	22	0	0	0	0	0	22	
กาญจนดิษฐ์		0	0	0	0	0	0	16	0	0	0	0	0	16	
ดอนสัก		0	0	0	0	0	0	6	0	0	0	0	0	6	
รวม		3,070,388	7,692,935	9,670,941	6,670,000	1,299,146	39,060,931	20,195,643	13,447,928	10,763,323	40,360,077				

ที่มา: สำนักงานเศรษฐกิจการเกษตรร่วมกับกรมพัฒนาที่ดิน



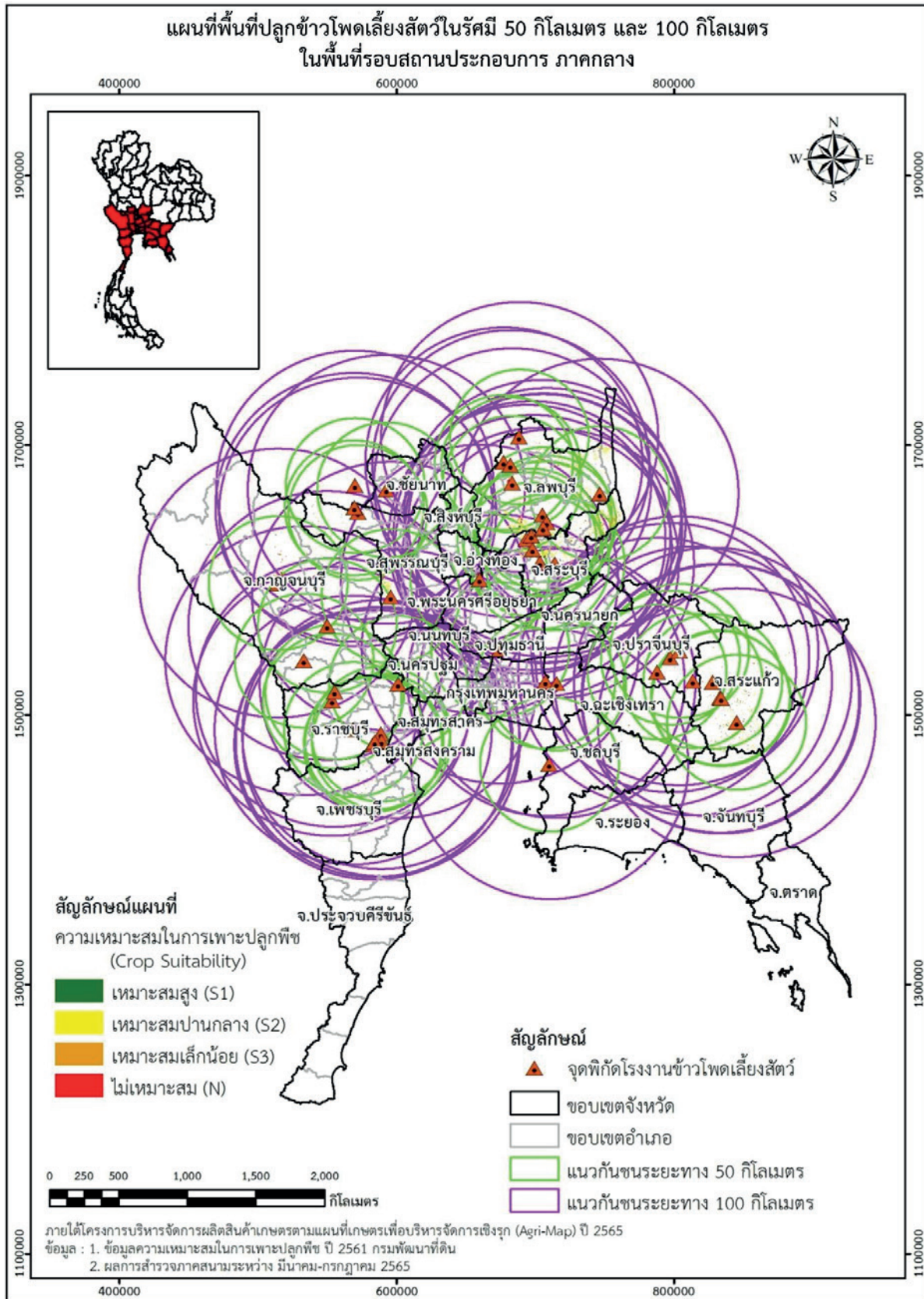
ที่มา: สำนักงานเศรษฐกิจการเกษตรและกรมพัฒนาที่ดิน (2565)

ภาพที่ 12 แผนที่แสดงพื้นที่ปลูกข้าวโพดเลี้ยงสัตว์ในรัศมี 50 กิโลเมตร และ 100 กิโลเมตร ในพื้นที่รอบสถานประกอบการ ภาคเหนือ



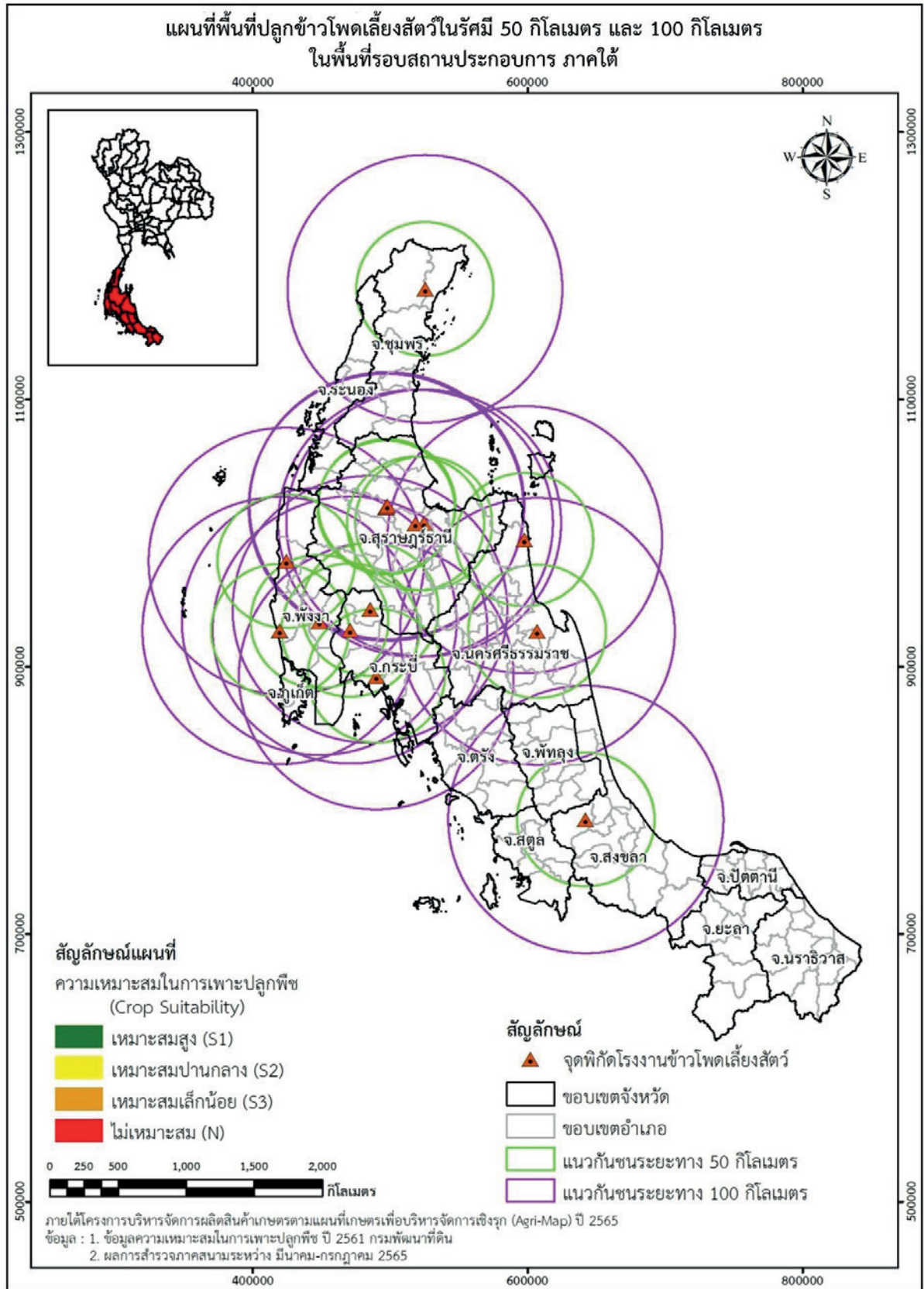
ที่มา: สำนักงานเศรษฐกิจการเกษตรและกรมพัฒนาที่ดิน (2565)

ภาพที่ 13 แผนที่แสดงพื้นที่ปลูกข้าวโพดเลี้ยงสัตว์ในรัศมี 50 กิโลเมตร และ 100 กิโลเมตร ในพื้นที่รอบสถานประกอบการ ภาคตะวันออกเฉียงเหนือ



ที่มา: สำนักงานเศรษฐกิจการเกษตรและกรมพัฒนาที่ดิน (2565)

ภาพที่ 14 แผนที่แสดงพื้นที่ปลูกข้าวโพดเลี้ยงสัตว์ในรัศมี 50 กิโลเมตร และ 100 กิโลเมตร ในพื้นที่รอบสถานประกอบการ ภาคกลาง



ที่มา: สำนักงานเศรษฐกิจการเกษตรและกรมพัฒนาที่ดิน (2565)

ภาพที่ 15 แผนที่แสดงพื้นที่ปลูกข้าวโพดเลี้ยงสัตว์ในรัศมี 50 กิโลเมตร และ 100 กิโลเมตร ในพื้นที่รอบสถานประกอบการ ภาคใต้

ส่วนที่ 4



มาตรการจูงใจเกษตรกรในการปลูกข้าวโพดเลี้ยงสัตว์ และข้อเสนอการขับเคลื่อนแนวทางการจัดทำเขตส่งเสริมการปลูกข้าวโพดเลี้ยงสัตว์

การจัดทำมาตรการจูงใจในการปลูกข้าวโพดเลี้ยงสัตว์ ภายใต้โครงการบริหารจัดการการผลิตสินค้าเกษตร ตามแผนที่เกษตรกรเพื่อการบริหารจัดการเชิงรุก (Agri-Map) ใช้ข้อมูลสถานการณ์การผลิตการตลาดข้าวโพดเลี้ยงสัตว์ และข้อเท็จจริงจากการสัมภาษณ์เกษตรกร ผู้ประกอบการ และเจ้าหน้าที่ภาครัฐ มาศึกษาวิเคราะห์และประมวลผล จากนั้นนำผลการศึกษาดังกล่าวไปจัดเวทีระดมความคิดเห็นจากทุกภาคส่วนที่เกี่ยวข้อง เพื่อกำหนดเป็นมาตรการจูงใจที่เหมาะสมในแต่ละพื้นที่ รวมทั้งจัดทำข้อเสนอแนะ เพื่อให้หน่วยงานนำไปใช้ประกอบการจัดทำแผนงาน/โครงการ ในการขับเคลื่อนแนวทางการจัดทำเขตส่งเสริมการปลูกข้าวโพดเลี้ยงสัตว์ต่อไป โดยมีรายละเอียด ดังนี้

4.1 มาตรการจูงใจเกษตรกรในพื้นที่เขตส่งเสริมและนอกพื้นที่เขตส่งเสริมการปลูกข้าวโพดเลี้ยงสัตว์

4.1.1 มาตรการจูงใจเกษตรกรในพื้นที่เขตส่งเสริม (เน้นการเพิ่มประสิทธิภาพ)

มาตรการจูงใจในพื้นที่เขตส่งเสริมการปลูกข้าวโพดเลี้ยงสัตว์ เป็นมาตรการและเงื่อนไขสิ่งจูงใจต่าง ๆ ที่จะสนับสนุนให้มีการเพิ่มประสิทธิภาพการผลิต และมีความสอดคล้องกับความต้องการของตลาด ประกอบด้วย 3 ด้าน ได้แก่ ด้านการผลิต ด้านการตลาด และ ด้านอื่น ๆ ดังนี้

- 1) ด้านการผลิต แบ่งเป็น 6 ประเด็น ประกอบด้วย 1.1) ด้านโครงสร้างพื้นฐานการผลิต 1.2) ด้านปัจจัยการผลิต 1.3) ด้านเกษตรกรและสถาบันเกษตรกร 1.4) ด้านนวัตกรรมทางการเกษตร 1.5) ด้านคุณภาพและมาตรฐานการผลิต และ 1.6) ด้านแหล่งเงินทุน

ประเด็น	มาตรการจูงใจ
1.1) ด้านโครงสร้างพื้นฐานการผลิต	(1) พัฒนาแหล่งน้ำให้เพียงพอตลอดช่วงการผลิต เพื่อลดปัญหาการขาดแคลนน้ำในช่วงฤดูแล้งหรือฝนทิ้งช่วง โดยภาครัฐร่วมสนับสนุนงบประมาณส่วนหนึ่งให้กับเกษตรกร/กลุ่มเกษตรกรในการสร้างแหล่งกักเก็บน้ำ เช่น การขุดบ่อบาดาล สระน้ำในไร่นา (บ่อจิว) สระเก็บน้ำชุมชน เป็นต้น (2) หน่วยงานที่เกี่ยวข้องในพื้นที่ร่วมกันบริหารจัดการน้ำ เพื่อให้เกษตรกรสามารถวางแผนการใช้น้ำตลอดฤดูการเพาะปลูกได้อย่างเหมาะสม เช่น การพัฒนาระบบส่งน้ำชลประทานให้ทั่วถึง การสร้างธนาคารน้ำใต้ดิน เป็นต้น (3) สนับสนุนการติดตั้งโซลาร์เซลล์สำหรับกลุ่มเกษตรกรผู้ปลูกข้าวโพดเลี้ยงสัตว์ เพื่อช่วยลดต้นทุนค่าไฟฟ้าในการผลิต และช่วยเหลือเกษตรกรในพื้นที่ที่ไฟฟ้ายังเข้าไม่ถึง เช่น ระบบปั้มน้ำโซลาร์เซลล์ เป็นต้น
1.2) ด้านปัจจัยการผลิต	(1) ให้สิทธิประโยชน์ในการซื้อปัจจัยการผลิตกับเกษตรกร/สถาบันเกษตรกร เช่น เมล็ดพันธุ์ ปุ๋ยเคมี สารกำจัดวัชพืช เป็นต้น และสิทธิประโยชน์ในการเช่า/ซื้อเครื่องมือ เครื่องจักรกลทางการเกษตรในราคาที่ต่ำกว่าราคาตลาดทั่วไป เช่น การออกบัตรซื้อปัจจัยการผลิต หรือให้เครดิตเกษตรกร/สถาบันเกษตรกรในการชำระเงินค่าปัจจัยการผลิต ภายหลังจากจำหน่ายผลผลิตแล้ว เป็นต้น

ประเด็น	มาตรการจูงใจ
	<p>(2) สนับสนุนเมล็ดพันธุ์ข้าวโพดเลี้ยงสัตว์คุณภาพดี ให้ผลผลิตสูง เหมาะกับศักยภาพของพื้นที่และตรงกับความต้องการของตลาด ให้กับกลุ่มเกษตรกร/สถาบันเกษตรกร</p> <p>(3) ส่งเสริมให้เกษตรกรผลิตข้าวโพดเลี้ยงสัตว์ เพื่อเป็นเมล็ดพันธุ์ไว้ใช้ และช่วยลดต้นทุนการผลิต โดยถ่ายทอดองค์ความรู้และเทคโนโลยี ในการผลิตเมล็ดพันธุ์ข้าวโพดเลี้ยงสัตว์ลูกผสมให้กับเกษตรกร</p> <p>(4) จัดหาแรงงานภาคการเกษตรให้เพียงพอสำหรับการปลูกข้าวโพดเลี้ยงสัตว์ รวมทั้งปรับปรุงกฎระเบียบและกฎหมายที่เกี่ยวข้องกับแรงงานต่างด้าวให้มีความเหมาะสม เพื่อลดขั้นตอนความยุ่งยาก และระยะเวลา ในการขึ้นทะเบียนแรงงานต่างด้าว</p> <p>(5) สนับสนุนเครื่องจักรกลทางการเกษตร เช่น เครื่องหยอดเมล็ดพันธุ์ เครื่องเก็บเกี่ยว เป็นต้น ให้กับกลุ่มเกษตรกร/สถาบันเกษตรกร ที่มีความพร้อม เพื่อลดข้อจำกัดด้านแรงงานและราคาของเครื่องจักรทางการเกษตรที่ค่อนข้างสูง</p> <p>(6) ส่งเสริมการใช้ปุ๋ยให้เหมาะสมตามค่าวิเคราะห์ดิน เพื่อช่วยในการเพิ่มประสิทธิภาพการผลิต และลดต้นทุนให้เกษตรกร</p> <p>(7) สนับสนุนการจัดตั้งโรงปุ๋ยอินทรีย์ชุมชน/ธนาคารปุ๋ยอินทรีย์ และการให้ความรู้เรื่องการผลิตปุ๋ย โดยใช้วัสดุเหลือใช้ทางการเกษตรในท้องถิ่น รวมทั้งส่งเสริมให้มีการปรับปรุงบำรุงดิน เช่น การปลูกพืชหมุนเวียน การใช้ปุ๋ยอินทรีย์/ชีวภาพร่วมกับปุ๋ยเคมี เป็นต้น เพื่อรักษาคุณภาพดิน ให้สามารถเพาะปลูกได้อย่างยั่งยืน และช่วยลดต้นทุนการผลิต</p>
1.3) ด้านเกษตรกรและสถาบันเกษตรกร	<p>(1) ส่งเสริมให้เกษตรกรผู้ปลูกข้าวโพดเลี้ยงสัตว์มีการรวมกลุ่มเกษตรกร เช่น วิสาหกิจชุมชน เกษตรแปลงใหญ่ สถาบันเกษตรกร เป็นต้น เพื่อสร้างโอกาสในการเข้าถึงแหล่งสินเชื่อ เงินอุดหนุนจากภาครัฐ การสนับสนุนปัจจัยต่าง ๆ และเพิ่มอำนาจต่อรองทั้งด้านการซื้อปัจจัยการผลิตและการจำหน่ายผลผลิต</p> <p>(2) สร้างเครือข่ายเกษตรกรผู้ปลูกข้าวโพดเลี้ยงสัตว์ให้ครอบคลุมทุกตำบล เพื่อเพิ่มประสิทธิภาพการผลิต โดยจัดให้มีการแลกเปลี่ยนความรู้ ประสบการณ์และข้อมูลระหว่างกัน เช่น ข้อมูลด้านการผลิต การตลาด ปัจจัยการผลิต เทคโนโลยีและนวัตกรรมการเก็บเกี่ยว แหล่งจำหน่าย เป็นต้น</p> <p>(3) อบรมและถ่ายทอดองค์ความรู้เพื่อพัฒนาทักษะการผลิตข้าวโพดเลี้ยงสัตว์ให้ถูกต้องตามหลักวิชาการและมีความเหมาะสมตามศักยภาพของพื้นที่ เพื่อลดต้นทุนและเพิ่มประสิทธิภาพการผลิต เช่น เทคโนโลยีการผลิต การดูแลรักษา การจัดการศัตรูพืช การเก็บเกี่ยว รวมทั้งการจัดทำบัญชีต้นทุนครัวเรือนเกษตรกร เพื่อให้เกษตรกรสามารถควบคุมรายรับรายจ่าย และวิเคราะห์เปรียบเทียบต้นทุนและผลตอบแทนจากการผลิต</p>

ประเด็น	มาตรการจูงใจ
	<p>(4) สนับสนุนการขึ้นทะเบียนเกษตรกรผู้ปลูกข้าวโพดเลี้ยงสัตว์ เพื่อรับการช่วยเหลือและสิทธิประโยชน์ต่าง ๆ จากภาครัฐ</p> <p>(5) พัฒนาเกษตรกรต้นแบบ (Smart Farmer Model) เฉพาะด้าน/เกษตรกรรุ่นใหม่ (Young Smart Farmer) และทายาทเกษตรกรในพื้นที่ที่มีความสามารถในการบริหารจัดการการเกษตรด้วยเทคโนโลยีสมัยใหม่ มีความคิดสร้างสรรค์ในเชิงผู้ประกอบการเกษตรกรรุ่นใหม่ พึ่งพาตนเองได้ เพื่อเชื่อมโยงเครือข่ายเกษตรกร และเป็นผู้นำทางการเกษตรในพื้นที่</p>
<p>1.4) ด้านนวัตกรรมทางการเกษตร</p>	<p>(1) ส่งเสริมความรู้และสนับสนุนการใช้เทคโนโลยีสารสนเทศด้านการเกษตรที่ทันสมัยสอดคล้องกับสถานการณ์ปัจจุบัน เพื่อให้เกษตรกรสามารถเข้าถึงข้อมูลด้านการเกษตรได้อย่างสะดวก รวดเร็ว เช่น Agri-Map Online แอปพลิเคชันต่าง ๆ เป็นต้น</p> <p>(2) ส่งเสริมความรู้และสนับสนุนการใช้อุปกรณ์และเครื่องจักรกลทางการเกษตรที่ทันสมัยและเหมาะสมกับพื้นที่ เพื่อพัฒนาการผลิตข้าวโพดเลี้ยงสัตว์ให้มีประสิทธิภาพ เช่น การใช้โดรนในการให้ปุ๋ย/พ่นยา เป็นต้น</p> <p>(3) ส่งเสริมการวิจัยและพัฒนาข้าวโพดเลี้ยงสัตว์ เช่น พัฒนาพันธุ์ข้าวโพดเลี้ยงสัตว์ให้เหมาะสมกับสภาพพื้นที่และสภาพอากาศ ทนแล้ง อายุเก็บเกี่ยวสั้น ทนต่อโรคและแมลง การใช้เทคโนโลยีในการดูแลรักษา และการเก็บเกี่ยว การพัฒนาข้าวโพดเลี้ยงสัตว์ให้มีปริมาณผลผลิตสม่ำเสมอตลอดทั้งปี เพื่อให้ผลผลิตกระจายออกสู่ตลาดสอดคล้องกับความต้องการ เป็นต้น</p> <p>(4) ส่งเสริมให้มีแปลงต้นแบบที่มีการบูรณาการร่วมกันของหน่วยงานที่เกี่ยวข้อง ในการนำเทคโนโลยีมาใช้สำหรับการปลูกข้าวโพดเลี้ยงสัตว์ ให้สามารถลดต้นทุนและเพิ่มผลผลิตต่อไร่ เพื่อเป็นแหล่งเรียนรู้สำหรับเกษตรกรที่มีความสนใจ และสามารถนำไปขยายผลต่อไป</p> <p>(5) สนับสนุนการจัดตั้งศูนย์เรียนรู้ข้าวโพดเลี้ยงสัตว์อัจฉริยะแบบครบวงจรในระดับพื้นที่ เช่น การให้ความรู้ในด้านการใช้เทคโนโลยีในการจัดการฟาร์มเพื่อทดแทนแรงงาน การสนับสนุนการใช้แอปพลิเคชันเพื่อควบคุมระบบการให้น้ำ ตรวจสอบสภาพดิน และการให้ปุ๋ย เป็นต้น</p>
<p>1.5) ด้านคุณภาพและมาตรฐานการผลิต</p>	<p>(1) สนับสนุนและถ่ายทอดองค์ความรู้เกี่ยวกับการผลิตข้าวโพดเลี้ยงสัตว์ที่ได้มาตรฐาน เช่น มาตรฐาน GAP (Good Agricultural Practice) รวมทั้งการนำระบบตรวจสอบย้อนกลับ (Traceability) มาใช้ เพื่อให้สามารถตรวจสอบย้อนกลับได้ว่าข้าวโพดเลี้ยงสัตว์มาจากแหล่งปลูกที่ถูกกฎหมาย ไม่ตัดไม้ทำลายป่าและไม่เผา</p> <p>(2) ส่งเสริมให้มีการพัฒนาคุณภาพผลผลิตข้าวโพดเลี้ยงสัตว์ โดยสนับสนุนงบประมาณเพื่อช่วยเหลือเกษตรกร เช่น สนับสนุนค่าบริหารจัดการและพัฒนาคุณภาพผลผลิตเกษตรกรผู้ปลูกข้าวโพดเลี้ยงสัตว์ ไร่ละ 1,000 บาท ครัวเรือนละไม่เกิน 20 ไร่ เป็นต้น</p>

ประเด็น	มาตรการจูงใจ
	(3) สนับสนุนและถ่ายทอดองค์ความรู้แก่เกษตรกรในการเก็บเกี่ยวข้าวโพดเลี้ยงสัตว์ในช่วงเวลาที่เหมาะสม ซึ่งจะมีผลต่อความชื้นของเมล็ดและการเก็บรักษาคุณภาพของข้าวโพดเลี้ยงสัตว์ เช่น การเข้าทำลายของเชื้อราและการปนเปื้อนของสารแอฟลาทอกซิน เป็นต้น
1.6) ด้านแหล่งเงินทุน	<p>(1) สนับสนุนและถ่ายทอดองค์ความรู้ในการจัดทำแผนธุรกิจของเกษตรกร/สถาบันเกษตรกร ที่สามารถนำไปปรับใช้ได้จริง เช่น การกำหนดคุณภาพสินค้าเกษตร มีตลาดรองรับที่ชัดเจน ความคุ้มค่าต่อการลงทุน ความสามารถในการชำระหนี้ตามแผนธุรกิจ เป็นต้น เพื่อการขอสินเชื่อและนำไปพัฒนาการผลิต</p> <p>(2) สนับสนุนการเข้าถึงสินเชื่อดอกเบี้ยต่ำ ในการพัฒนาด้านโครงสร้างพื้นฐาน และด้านการผลิต ที่จะนำไปสู่การใช้เทคโนโลยีที่เหมาะสม และมีการบริหารจัดการที่เข้มแข็ง</p> <p>(3) จัดตั้งกองทุนเพื่อเป็นแหล่งเงินทุนหมุนเวียนให้เกษตรกรกู้ยืมสำหรับใช้ในการเพาะปลูกข้าวโพดเลี้ยงสัตว์</p> <p>(4) สนับสนุนเงินทุนหมุนเวียนให้กับผู้ประกอบการรวบรวมผลผลิตในพื้นที่ เช่น สหกรณ์การเกษตร ลานรับซื้อ เป็นต้น</p> <p>(5) สนับสนุนให้สหกรณ์การเกษตรหรือผู้ประกอบการให้สินเชื่อปัจจัยการผลิตเพื่อการเพาะปลูกแก่เกษตรกร เพื่อนำไปเพาะปลูกข้าวโพดเลี้ยงสัตว์ช่วงฤดูกาลเพาะปลูกก่อน และเก็บเงินหลังจากที่เกษตรกรเก็บเกี่ยวและจำหน่ายผลผลิตได้</p>

2) ด้านการตลาด แบ่งเป็น 4 ประเด็น ประกอบด้วย 2.1) ด้านโครงสร้างพื้นฐานการตลาด/อุปกรณ์การตลาด 2.2) ด้านการเพิ่มศักยภาพการตลาด 2.3) ด้านการพัฒนาการแปรรูป และ 2.4) ด้านแหล่งเงินทุน

ประเด็น	มาตรการจูงใจ
2.1) ด้านโครงสร้างพื้นฐานการตลาด/อุปกรณ์การตลาด	<p>(1) สนับสนุนอุปกรณ์การตลาดให้กับเกษตรกร/สถาบันเกษตรกร เช่น ลานตาก (โครงการ 1 ลานตาก 1 ชุมชน) เครื่องอบลดความชื้นของเมล็ด เครื่องซัง เครื่องสี ไซโลเก็บข้าวโพดเลี้ยงสัตว์ เครื่องสับต้นข้าวโพดสด เป็นต้น</p> <p>(2) ดูแลและควบคุมเครื่องซังน้ำหนัก/เครื่องวัดความชื้นให้ได้มาตรฐาน</p>
2.2) ด้านการเพิ่มศักยภาพการตลาด	(1) สนับสนุนการพัฒนาด้านโลจิสติกส์ ทั้งการรวบรวมการขนส่ง และกระจายสินค้าข้าวโพดเลี้ยงสัตว์ เช่น ส่งเสริมให้มีจุดรับซื้อให้เกษตรกรที่อยู่ในพื้นที่ห่างไกล เพื่อลดต้นทุนการขนส่งและอำนวยความสะดวกให้กับเกษตรกร

ประเด็น	มาตรการจูงใจ
	<p>(2) พัฒนาช่องทางการตลาดให้มีความหลากหลาย ทั้งการตลาด On-site และการจัดตั้งกลุ่มซื้อขาย Online</p> <p>(3) ส่งเสริมการทำเกษตรพันธสัญญา (Contract Farming) หรือการทำข้อตกลงซื้อขายอย่างเป็นธรรมระหว่างเกษตรกรและผู้ประกอบการ เพื่อให้เกษตรกรมีตลาดรับซื้อที่แน่นอนและได้รับราคาที่เป็นธรรม</p> <p>(4) ส่งเสริมให้มีการจับคู่ธุรกิจระหว่างผู้ประกอบการกับกลุ่มเกษตรกร (Business Matching) โดยมีการกำหนดปริมาณความต้องการซื้อขายระหว่างคู่ธุรกิจให้ชัดเจน เพื่อวางแผนการผลิตและการตลาดร่วมกัน</p> <p>(5) ส่งเสริมให้มีการรวมกลุ่มเพื่อรวบรวมผลผลิตในพื้นที่ก่อนจำหน่ายให้พ่อค้าคนกลาง เพื่อป้องกันการตัดราคาของพ่อค้าคนกลาง</p> <p>(6) ส่งเสริมและพัฒนาสหกรณ์การเกษตรต้นแบบ เพื่อขยายผลในการสร้างอาชีพ สร้างรายได้ให้เกษตรกร เช่น มีระบบการดูแลตั้งแต่ปัจจัยการผลิต เครื่องมือ เครื่องจักรกลทางการเกษตร รวมทั้งเป็นผู้รวบรวมผลผลิตจากสมาชิกเพื่อจำหน่ายและหาตลาดรองรับที่แน่นอน เป็นต้น</p> <p>(7) ส่งเสริมให้มีหลักเกณฑ์และเงื่อนไข ในการรับซื้อข้าวโพดเลี้ยงสัตว์ที่ชัดเจน เพื่อสร้างความเป็นธรรมในการรับซื้อเมล็ดข้าวโพดเลี้ยงสัตว์ให้แก่เกษตรกรและผู้ประกอบการ</p>
<p>2.3) ด้านการพัฒนาการแปรรูป</p>	<p>(1) สนับสนุนการนำเทคโนโลยีและนวัตกรรมมาสร้างมูลค่าเพิ่มให้ข้าวโพดเลี้ยงสัตว์ เพื่อเพิ่มรายได้ให้กลุ่มเกษตรกร/สถาบันเกษตรกร โดยการแปรรูปเป็นผลิตภัณฑ์ต่าง ๆ เช่น เมล็ดนำมาผลิตอาหารสัตว์ เปลือกและชังข้าวโพดใช้เป็นพลังงานชีวมวล ผลิตปุ๋ยหมัก เป็นต้น</p> <p>(2) ถ่ายทอดความรู้และพัฒนาทักษะการแปรรูปข้าวโพดเลี้ยงสัตว์ให้เกษตรกรอย่างต่อเนื่อง โดยหน่วยงานที่เกี่ยวข้องทั้งหน่วยงานภาครัฐ สถาบันการศึกษา และภาคเอกชน</p> <p>(3) ส่งเสริมให้มีการขยายตลาดข้าวโพดเลี้ยงสัตว์ที่มีการแปรรูปที่หลากหลาย เช่น ข้าวโพดต้นสดพร้อมฝัก (อายุเก็บเกี่ยว 80-85 วัน) นำไปทำเป็นข้าวโพดหมัก เพื่อจำหน่ายเป็นอาหารสัตว์ ข้าวโพดทอดกรอบ เป็นต้น</p> <p>(4) สนับสนุนการตั้งโรงงานรับซื้อเศษวัสดุเหลือใช้ทางการเกษตรในพื้นที่เขตส่งเสริมการผลิตข้าวโพดเลี้ยงสัตว์</p> <p>(5) ส่งเสริมการวิจัยและพัฒนาการแปรรูปข้าวโพดเลี้ยงสัตว์เพื่อสร้างมูลค่าเพิ่มจากข้าวโพดเลี้ยงสัตว์ในอุตสาหกรรมอื่น นอกจากอุตสาหกรรมอาหารสัตว์ เช่น อุตสาหกรรมแป้งข้าวโพด น้ำมันข้าวโพด พลาสติกชีวภาพ (ผลิตภัณฑ์ที่เป็นมิตรกับสิ่งแวดล้อม) หรือเอทานอล (ทดแทนพลังงาน) เป็นต้น</p>
<p>2.4) ด้านแหล่งเงินทุน</p>	<p>(1) ส่งเสริมการจัดทำแผนธุรกิจด้านการตลาด การต่อยอดแปรรูปผลผลิตให้กับผู้ประกอบการในพื้นที่ โดยเน้นการนำไปปรับใช้ได้จริง เช่น การกำหนด</p>

ประเด็น	มาตรการจูงใจ
	<p>คุณภาพสินค้าเกษตร มีตลาดรองรับที่ชัดเจน ความคุ้มค่าต่อการลงทุน ความสามารถในการชำระหนี้ตามแผนธุรกิจ เป็นต้น</p> <p>(2) สนับสนุนการเข้าถึงสินเชื่อดอกเบี้ยต่ำ ในการพัฒนาด้านการตลาด ที่จะนำไปสู่การใช้เทคโนโลยีที่เหมาะสม และมีการบริหารจัดการที่เข้มแข็ง</p> <p>(3) จัดตั้งกองทุนเพื่อเป็นแหล่งเงินทุนหมุนเวียนให้สถาบันเกษตรกร/ผู้ประกอบการ กุ๊ยมเพื่อใช้ในการตลาดสำหรับข้าวโพดเลี้ยงสัตว์</p>

3) ด้านอื่น ๆ แบ่งเป็น 4 ประเด็น ประกอบด้วย 3.1) ด้านการบริหารจัดการ 3.2) ด้านการพักชำระหนี้ 3.3) ด้านประกันรายได้ และ 3.4) ด้านประกันภัยพิพผล

ประเด็น	มาตรการจูงใจ
3.1) ด้านการบริหารจัดการ	<p>(1) มีการบริหารจัดการการนำเข้าข้าวโพดเลี้ยงสัตว์จากประเทศเพื่อนบ้าน และการนำเข้าข้าวสาลีจากต่างประเทศให้มีความเหมาะสม เช่น การกำหนดระยะเวลา การกำหนดโควตา เป็นต้น</p> <p>(2) จัดตั้งภาคีเครือข่ายข้าวโพดเลี้ยงสัตว์ ด้วยการบูรณาการร่วมกันของทุกภาคส่วนที่เกี่ยวข้อง เพื่อบริหารจัดการข้าวโพดเลี้ยงสัตว์ทั้งระบบ โดยจัดทำแผนการผลิตและการตลาดข้าวโพดเลี้ยงสัตว์ตลอดโซ่อุปทาน และมีการกำหนดโควตาในการผลิต</p> <p>(3) จัดสรรที่ดินทำกินให้เกษตรกรอย่างถูกกฎหมายในขอบเขตพื้นที่และภายใต้เงื่อนไขที่กำหนดสำหรับปลูกข้าวโพดเลี้ยงสัตว์ เช่น ที่ดินไม่มีเอกสารสิทธิ์ พื้นที่สาธารณะ เป็นต้น เพื่อลดปัญหาการรุกป่าพื้นที่ป่า และให้มีการบริหารจัดการอย่างเป็นระบบ</p>
3.2) ด้านการพักชำระหนี้	<p>พักชำระหนี้เกษตรกร กรณีผลผลิตได้รับความเสียหายจากภัยพิบัติ เช่น ยกเว้นการจ่ายคืนเงินต้นในช่วงระหว่างพักหนี้ หรือขยายเวลาชำระคืนเงินต้น ควบคู่กับการลดดอกเบี้ยเงินกู้หรือยกเว้นการจ่ายดอกเบี้ย เป็นต้น</p>
3.3) ด้านประกันรายได้	<p>มีการประกันรายได้ให้กับเกษตรกรผู้ปลูกข้าวโพดเลี้ยงสัตว์ให้สอดคล้องกับต้นทุนที่เกิดขึ้นจริงกับสถานการณ์ปัจจุบัน</p>
3.4) ด้านประกันภัยพิพผล	<p>ส่งเสริมการประกันภัยข้าวโพดเลี้ยงสัตว์ ซึ่งจะคุ้มครองความเสียหายหรือสูญเสียต่อข้าวโพดเลี้ยงสัตว์ โดยภาครัฐสนับสนุนงบประมาณบางส่วน ชื่อกรมธรรม์ประกันภัย ให้กลุ่มเกษตรกรที่มีความพร้อม</p>

4.1.2 มาตรการจูงใจเกษตรกรนอกพื้นที่เขตส่งเสริม (เน้นการปรับเปลี่ยนการผลิต)

มาตรการจูงใจนอกพื้นที่เขตส่งเสริมการปลูกข้าวโพดเลี้ยงสัตว์ เป็นมาตรการและเงื่อนไขสิ่งจูงใจต่าง ๆ ที่จะสนับสนุนการปรับเปลี่ยนการปลูกข้าวโพดเลี้ยงสัตว์เป็นสินค้าชนิดใหม่ที่มีความเหมาะสมกับศักยภาพของพื้นที่ และมีโอกาสทางการตลาด ประกอบด้วย 3 ด้าน ได้แก่ ด้านการผลิต ด้านการตลาด และด้านอื่น ๆ ดังนี้

- 1) **ด้านการผลิต** แบ่งเป็น 6 ประเด็น ประกอบด้วย 1.1) ด้านโครงสร้างพื้นฐานการผลิต 1.2) ด้านปัจจัยการผลิต 1.3) ด้านเกษตรกรและสถาบันเกษตรกร 1.4) ด้านนวัตกรรมทางการเกษตร 1.5) ด้านคุณภาพและมาตรฐานการผลิต และ 1.6) ด้านแหล่งเงินทุน

ประเด็น	มาตรการจูงใจ
1.1) ด้านโครงสร้างพื้นฐานการผลิต	<p>(1) พัฒนาแหล่งน้ำให้เพียงพอตลอดช่วงการผลิต เพื่อลดปัญหาการขาดแคลนน้ำในช่วงฤดูแล้งหรือฝนทิ้งช่วง สำหรับการปรับเปลี่ยนการผลิตเป็นสินค้าทางเลือกอื่นที่เหมาะสมกับศักยภาพของพื้นที่ โดยภาครัฐร่วมสนับสนุนงบประมาณส่วนหนึ่งให้กับเกษตรกร/กลุ่มเกษตรกรในการสร้างแหล่งกักเก็บน้ำ เช่น การขุดบ่อบาดาล สระน้ำในไร่นา (บ่อจั่ว) สระเก็บน้ำชุมชน เป็นต้น</p> <p>(2) หน่วยงานที่เกี่ยวข้องในพื้นที่ร่วมกันบริหารจัดการน้ำ เพื่อให้เกษตรกรมีปริมาณน้ำเพียงพอสำหรับการปรับเปลี่ยนการผลิตเป็นสินค้าทางเลือกอื่นที่เหมาะสมกับศักยภาพของพื้นที่</p>
1.2) ด้านปัจจัยการผลิต	<p>(1) จัดหาปัจจัยการผลิตที่มีคุณภาพให้กับเกษตรกรที่ต้องการปรับเปลี่ยนไปผลิตสินค้าทางเลือกอื่นที่เหมาะสมกับพื้นที่ และให้สิทธิประโยชน์ในการซื้อปัจจัยการผลิต (เมล็ดพันธุ์ ปุ๋ยเคมี สารกำจัดวัชพืช) ในราคาต่ำกว่าราคาตลาดทั่วไป เช่น การออกบัตรซื้อปัจจัยการผลิตหรือให้เครดิตเกษตรกร/สถาบันเกษตรกรในการชำระเงินค่าปัจจัยการผลิตภายหลังการจำหน่ายผลผลิตแล้ว เป็นต้น</p> <p>(2) ปรับปรุงกฎระเบียบและกฎหมายที่เกี่ยวข้องกับแรงงานต่างด้าวให้มีความเหมาะสม เพื่อลดขั้นตอนความยุ่งยาก และระยะเวลาในการขึ้นทะเบียนต่างด้าว</p> <p>(3) ตรวจสอบวิเคราะห์คุณภาพดินเพื่อทราบปัญหาดินในแปลง และให้คำแนะนำในการปรับปรุงบำรุงดินตามความจำเป็น เพื่อเป็นข้อมูลให้เกษตรกรตัดสินใจปรับเปลี่ยนไปผลิตสินค้าทางเลือกอื่นที่เหมาะสมกับพื้นที่</p> <p>(4) สนับสนุนพันธุ์พืช ประมง และปศุสัตว์ เพื่อเป็นทางเลือกให้กับเกษตรกรที่ต้องการปรับเปลี่ยนการผลิตตามความเหมาะสมของพื้นที่และความต้องการของตลาดในช่วงเริ่มต้น</p>
1.3) ด้านเกษตรกรและสถาบันเกษตรกร	<p>(1) ส่งเสริมให้มีการรวมกลุ่มเกษตรกรในการปรับเปลี่ยนเป็นสินค้าทางเลือกที่เหมาะสมกับพื้นที่ เช่น วิสาหกิจชุมชน เกษตรแปลงใหญ่ สถาบันเกษตรกร เป็นต้น เพื่อสร้างโอกาสในการเข้าถึงแหล่งสินเชื่อ</p>

ประเด็น	มาตรการจูงใจ
	<p>เงินอุดหนุนจากภาครัฐ การสนับสนุนปัจจัยต่าง ๆ และเพิ่มอำนาจต่อรอง ทั้งด้านการซื้อปัจจัยการผลิตและการจำหน่ายผลผลิต</p> <p>(2) สนับสนุนการขึ้นทะเบียนเกษตรกรสำหรับสินค้าชนิดใหม่ที่มีการปรับเปลี่ยน เพื่อรับการช่วยเหลือและสิทธิประโยชน์ต่าง ๆ จากภาครัฐ</p> <p>(3) ให้การอบรมและถ่ายทอดองค์ความรู้ที่หลากหลายให้กับเกษตรกรที่มีความต้องการปรับเปลี่ยนไปผลิตสินค้าทางเลือกชนิดอื่น ตั้งแต่การผลิตจนถึงการตลาดในรูปแบบการผลิตทางการเกษตรที่หลากหลาย เช่น เกษตรหมุนเวียน เกษตรปลอดภัย เกษตรแม่นยำ การปลูกพืชผสมผสาน การใช้ปุ๋ยอย่างถูกต้องและเหมาะสม เป็นต้น เพื่อให้เกษตรกรมีทางเลือกในการปรับเปลี่ยนการผลิตไปปลูกพืชชนิดอื่นที่เหมาะสม</p> <p>(4) พัฒนาเกษตรกรต้นแบบ (Smart Farmer Model) เฉพาะด้าน/ เกษตรกรรุ่นใหม่ (Young Smart Farmer) และทายาทเกษตรกรในพื้นที่ที่มีการปรับเปลี่ยนการผลิตเป็นสินค้าทางเลือก ให้สามารถบริหารจัดการการเกษตรด้วยเทคโนโลยีสมัยใหม่ มีความคิดสร้างสรรค์ในเชิงผู้ประกอบการเกษตรกรรุ่นใหม่ ฟังพาดตนเองได้ เพื่อเชื่อมโยงเครือข่ายเกษตรกรและเป็นผู้นำทางการเกษตรในพื้นที่</p> <p>(5) ส่งเสริมการจัดทำบัญชีต้นทุนครัวเรือนเกษตรกร เพื่อให้เกษตรกรสามารถควบคุมรายรับรายจ่าย และวิเคราะห์เปรียบเทียบต้นทุนและผลตอบแทน</p>
1.4) ด้านนวัตกรรมทางการเกษตร	<p>(1) ส่งเสริมองค์ความรู้และสนับสนุนการใช้เทคโนโลยีสารสนเทศด้านการเกษตรที่ทันสมัย สอดคล้องกับสถานการณ์ปัจจุบัน เพื่อให้เกษตรกรสามารถเข้าถึงข้อมูลได้อย่างสะดวก รวดเร็ว เช่น การนำข้อมูล Agri-Map Online และแอปพลิเคชันต่าง ๆ ไปปรับใช้ในการปรับเปลี่ยนสู่การผลิตสินค้าทางเลือกที่เหมาะสม</p> <p>(2) ส่งเสริมการวิจัยและพัฒนาเทคโนโลยีการผลิต อุปกรณ์ทางการเกษตร และชนิดพันธุ์สินค้าทางเลือกที่เหมาะสมกับสภาพพื้นที่</p> <p>(3) ส่งเสริมให้มีแปลงต้นแบบที่มีการนำเทคโนโลยีมาใช้ในการผลิตสินค้าทางเลือก เพื่อเป็นแหล่งเรียนรู้ให้เกษตรกรที่มีความสนใจ และเป็นต้นแบบในการขยายผลต่อไป โดยมีการบูรณาการร่วมกันของหน่วยงานที่เกี่ยวข้องในพื้นที่</p>
1.5) ด้านคุณภาพและมาตรฐานการผลิต	<p>ส่งเสริมให้เกษตรกรผลิตสินค้าทางเลือกอื่นที่เหมาะสมกับพื้นที่ และให้ได้มาตรฐานตามความต้องการของตลาด เช่น มาตรฐาน GAP (Good Agricultural Practice) มาตรฐาน Thai GAP เป็นต้น เพื่อยกระดับมาตรฐานการผลิตให้สอดคล้องกับมาตรฐานสากล</p>
1.6) ด้านแหล่งเงินทุน	<p>(1) ส่งเสริมให้เกษตรกรที่ต้องการปรับเปลี่ยนการผลิตเป็นสินค้าทางเลือก จัดทำแผนธุรกิจทางการผลิต เพื่อขอสินเชื่อในอัตราดอกเบี้ยต่ำ</p> <p>(2) สนับสนุนเงินช่วยเหลือเกษตรกรในช่วงการปรับเปลี่ยนไปผลิตสินค้าทางเลือก และยังไม่มียาได้จากจากการจำหน่ายผลผลิต</p>

2) ด้านการตลาด แบ่งเป็น 4 ประเด็น ประกอบด้วย 2.1) ด้านโครงสร้างพื้นฐานการตลาด/อุปกรณ์การตลาด 2.2) ด้านการเพิ่มศักยภาพการตลาด 2.3) ด้านการพัฒนาการแปรรูป และ 2.4) ด้านแหล่งเงินทุน

ประเด็น	มาตรการจูงใจ
2.1) ด้านโครงสร้างพื้นฐานการตลาด/อุปกรณ์ทางการตลาด	สนับสนุนอุปกรณ์การตลาด เช่น เครื่องชั่ง ไซโล เป็นต้น ให้กับกลุ่มเกษตรกร/สถาบันเกษตรกร เพื่อรองรับการปรับเปลี่ยนการผลิตไปผลิตสินค้าทางเลือกอื่น ทั้งพืช ประมง และปศุสัตว์
2.2) ด้านการเพิ่มศักยภาพการตลาด	<p>(1) สนับสนุนข้อมูลเชิงเศรษฐกิจและการจัดตลาดสินค้าเกษตรทางเลือก เพื่อสร้างความเชื่อมั่นให้แก่เกษตรกรที่ต้องการปรับเปลี่ยน เช่น แหล่งรับซื้อผลผลิตที่แน่นอน ช่องทางการจัดจำหน่าย เป็นต้น รวมทั้งส่งเสริมการผลิตสินค้าทางเลือกให้ตรงกับความต้องการของตลาด</p> <p>(2) สนับสนุนให้มีช่องทางการตลาด ทั้ง Online และ On-site ให้กับเกษตรกรที่ปรับเปลี่ยนการผลิตไปผลิตสินค้าทางเลือกอื่น</p> <p>(3) ส่งเสริมการทำเกษตรพันธสัญญา (Contract Farming) หรือการทำข้อตกลงซื้อขายอย่างเป็นธรรมระหว่างเกษตรกรและผู้ประกอบการ เพื่อสนับสนุนให้เกษตรกรที่ปรับเปลี่ยนการผลิตไปผลิตสินค้าทางเลือกอื่น มีตลาดรับซื้อสินค้าที่แน่นอน</p> <p>(4) สนับสนุนการพัฒนาด้านโลจิสติกส์ของสินค้าทางเลือก โดยครอบคลุมถึงการบริหารจัดการการรวบรวม การขนส่ง และการกระจายผลผลิตสำหรับสินค้าที่เกษตรกรปรับเปลี่ยน เพื่อลดต้นทุนและอำนวยความสะดวกให้กับเกษตรกรและผู้รับซื้อตามบริบทของสินค้าชนิดนั้น ๆ เช่น เพิ่มจุดรับซื้อที่ใกล้แหล่งผลิตสินค้าที่เกษตรกรปรับเปลี่ยน เป็นต้น</p> <p>(5) การจับคู่ผู้ประกอบการในสินค้าที่ปรับเปลี่ยนกับเกษตรกรผู้ผลิต (Business Matching) เพื่อวางแผนการผลิตและการตลาดร่วมกัน</p> <p>(6) ส่งเสริมให้สหกรณ์การเกษตรเป็นกลไกสำคัญด้านการตลาดของสินค้าที่เกษตรกรปรับเปลี่ยน เช่น การรับซื้อผลผลิต การกำหนดปริมาณและคุณภาพของสินค้าที่นำมาจำหน่าย การให้ผลประโยชน์เพิ่มเติมในฐานะสมาชิก เป็นต้น</p>
2.3) ด้านการพัฒนาการแปรรูป	<p>(1) สนับสนุนการวิจัยและพัฒนาการแปรรูปสินค้าทางเลือก เพื่อสร้างมูลค่าเพิ่มให้กับสินค้าทางเลือก ก่อให้เกิดรายได้อย่างต่อเนื่องแก่เกษตรกร เช่น การสร้างแบรนด์ (Branding) การพัฒนาบรรจุภัณฑ์ (Packaging) การแปรรูปต่อยอดผลิตภัณฑ์ให้มีความหลากหลาย เป็นต้น</p> <p>(2) สนับสนุนความร่วมมือกับสถาบันการศึกษา และภาคเอกชนในการถ่ายทอดความรู้เรื่องการแปรรูปผลิตภัณฑ์จากสินค้าที่เกษตรกรปรับเปลี่ยนแก่เกษตรกร/สถาบันเกษตรกร</p>
2.4) ด้านแหล่งเงินทุน	ส่งเสริมการจัดทำแผนธุรกิจทางการตลาดของสินค้าทางเลือก โดยเน้นการนำไปปรับใช้ได้จริงสำหรับการยื่นขอสินเชื่อดอกเบี้ยต่ำ

3) ด้านอื่น ๆ แบ่งเป็น 2 ประเด็น ประกอบด้วย 3.1) ด้านการพักชำระหนี้ และ 3.2) ด้านประกันภัยพืชผล

ประเด็น	มาตรการจูงใจ
3.1) ด้านการพักชำระหนี้	ขยายเวลาชำระหนี้/พักชำระหนี้ให้กับเกษตรกรผู้ผลิตสินค้าทางเลือก กรณีที่ผลผลิตได้รับความเสียหายจากภัยพิบัติและต้องการเข้าร่วมโครงการปรับเปลี่ยนการผลิตสินค้าเกษตรชนิดใหม่ที่เหมาะสมกับศักยภาพของพื้นที่
3.2) ด้านประกันภัยพืชผล	ส่งเสริมการประกันภัยสินค้าทางเลือก ในการคุ้มครองความเสียหายหรือสูญเสียต่อสินค้าทางเลือกอื่น โดยภาครัฐสนับสนุนงบประมาณบางส่วน ในการประกันภัยให้เกษตรกรที่มีการรวมกลุ่มเป็นแปลงใหญ่

4.2 ข้อเสนอการขับเคลื่อนแนวทางการจัดทำเขตส่งเสริมการปลูกข้าวโพดเลี้ยงสัตว์

ข้อเสนอในการขับเคลื่อนแนวทางการจัดทำเขตส่งเสริมการปลูกข้าวโพดเลี้ยงสัตว์ เป็นการเสนอแนวทางการดำเนินงานที่เกี่ยวข้องกับทุกภาคส่วน เพื่อใช้ประกอบการจัดทำแผนงาน/โครงการ ภายใต้มาตรการ 3 ด้าน ได้แก่ 1) ด้านการผลิต 2) ด้านการตลาด และ 3) ด้านอื่น ๆ ดังนี้

มาตรการ	แนวทาง	หน่วยงานที่เกี่ยวข้อง
1) ด้านการผลิต	(1) การบริหารจัดการน้ำเพื่อการเกษตรในพื้นที่ให้เพียงพอ เช่น จัดหาแหล่งน้ำในไร่นานอกเขตชลประทาน (บ่อจืด) จัดหาแหล่งน้ำบาดาล พัฒนาระบบส่งน้ำ ระบบปั้มน้ำโซล่าเซลล์ เป็นต้น	<ul style="list-style-type: none"> ● กระทรวงเกษตรและสหกรณ์ <ul style="list-style-type: none"> - กรมชลประทาน - กรมพัฒนาที่ดิน - กรมส่งเสริมการเกษตร ● กระทรวงทรัพยากรธรรมชาติและสิ่งแวดล้อม
	(2) การกำหนดหลักเกณฑ์เงื่อนไขในการให้สิทธิประโยชน์แก่เกษตรกร เช่น สิทธิประโยชน์ในการซื้อปัจจัยการผลิต (เมล็ดพันธุ์ ปุ๋ย สารกำจัดวัชพืช) สิทธิประโยชน์ในการเช่า/ซื้อเครื่องมือ เครื่องจักรกลทางการเกษตรในราคาที่ต่ำกว่าราคาตลาดทั่วไป ด้วยวิธีการต่าง ๆ เช่น ออกบัตรสินเชื่อให้เกษตรกร/สถาบันเกษตรกร เป็นต้น	<ul style="list-style-type: none"> ● ธนาคารเพื่อการเกษตรและสหกรณ์การเกษตร ● กระทรวงเกษตรและสหกรณ์ <ul style="list-style-type: none"> - กรมส่งเสริมการเกษตร
	(3) การวิจัยและพัฒนาการผลิต เช่น การปรับปรุงพันธุ์ข้าวโพดเลี้ยงสัตว์และสินค้าทางเลือกที่ตรงตามความต้องการของตลาด สามารถให้ผลผลิตสูง มีคุณภาพ ทนต่อโรค และมีความเหมาะสมกับพื้นที่ การพัฒนาอุปกรณ์ เครื่องมือ เครื่องจักรกลทางการเกษตรให้เหมาะสมกับสภาพพื้นที่ และสามารถนำไปใช้ประโยชน์ได้จริง เป็นต้น	<ul style="list-style-type: none"> ● กระทรวงเกษตรและสหกรณ์ <ul style="list-style-type: none"> - กรมวิชาการเกษตร - กรมส่งเสริมการเกษตร - สำนักงานพัฒนาการวิจัยการเกษตร (องค์การมหาชน) ● กระทรวงการอุดมศึกษา วิทยาศาสตร์ วิจัยและนวัตกรรม

มาตรการ	แนวทาง	หน่วยงานที่เกี่ยวข้อง
	(4) การสนับสนุนให้เกษตรกรพัฒนาการผลิตสินค้าเกษตรที่มีประสิทธิภาพและสามารถลดต้นทุนการผลิตได้ เช่น ส่งเสริมการใช้พันธุ์ที่เหมาะสมกับสภาพพื้นที่ การใช้ปุ๋ยตามค่าวิเคราะห์ดิน การปรับปรุงบำรุงดินด้วยการปลูกพืชหมุนเวียน การใช้ปุ๋ยอินทรีย์ สนับสนุนการตั้งโรงปุ๋ยอินทรีย์ชุมชน เป็นต้น	<ul style="list-style-type: none"> ● กระทรวงเกษตรและสหกรณ์ - กรมวิชาการเกษตร - กรมส่งเสริมการเกษตร - กรมพัฒนาที่ดิน - กรมส่งเสริมสหกรณ์
	(5) การให้บริการวิชาการ ข้อมูลข่าวสาร และถ่ายทอดเทคโนโลยีการเกษตรแก่เกษตรกร/สถาบันเกษตรกรที่เกี่ยวข้อง เช่น เครื่องจักรกลการเกษตรเพื่อทดแทนแรงงาน เป็นต้น	<ul style="list-style-type: none"> ● กระทรวงเกษตรและสหกรณ์ - กรมส่งเสริมการเกษตร
	(6) การสร้างความเข้าใจเกี่ยวกับกฎหมายแรงงานที่มีความเกี่ยวข้องกับแรงงานการเกษตร ให้มีความชัดเจนรวมทั้งปรับปรุงกฎระเบียบและกฎหมายที่เกี่ยวข้องกับแรงงานต่างด้าวเพื่ออำนวยความสะดวกต่อการจ้างแรงงานภาคเกษตร	<ul style="list-style-type: none"> ● กระทรวงแรงงาน
	(7) การประชาสัมพันธ์และอำนวยความสะดวกให้กับเกษตรกรในการขึ้นทะเบียนเกษตรกร เพื่อให้ได้รับสิทธิประโยชน์และการช่วยเหลือจากภาครัฐ	<ul style="list-style-type: none"> ● กระทรวงเกษตรและสหกรณ์ - กรมส่งเสริมการเกษตร
	(8) การส่งเสริมการรวมกลุ่มเกษตรกร เช่น สหกรณ์การเกษตร วิสาหกิจชุมชน สถาบันเกษตรกร เป็นต้น และการสร้างเครือข่ายระหว่างกลุ่ม เพื่อสร้างความเข้มแข็งอย่างยั่งยืนให้เกษตรกร เช่น การเข้าถึงแหล่งเงินทุน การสนับสนุนจากภาครัฐ เพิ่มอำนาจต่อรอง เป็นต้น	<ul style="list-style-type: none"> ● กระทรวงเกษตรและสหกรณ์ - กรมส่งเสริมการเกษตร - กรมส่งเสริมสหกรณ์
	(9) การปรับปรุงฐานข้อมูลด้านการเกษตรให้ทันสมัย สอดคล้องกับสถานการณ์ปัจจุบัน โดยใช้เทคโนโลยีสารสนเทศ เพื่อให้บริการข้อมูลวิชาการ รวมทั้งข่าวสารด้านการเกษตรให้แก่เกษตรกร และผู้ที่สนใจอย่างทั่วถึง เน้นการเข้าถึงได้ง่ายผ่านช่องทางต่าง ๆ เช่น แอปพลิเคชัน เว็บไซต์ เป็นต้น	<ul style="list-style-type: none"> ● กระทรวงเกษตรและสหกรณ์ - กรมส่งเสริมการเกษตร - กรมวิชาการเกษตร - กรมพัฒนาที่ดิน - กรมส่งเสริมสหกรณ์ - สำนักงานเศรษฐกิจการเกษตร
	(10) การส่งเสริมให้มีต้นแบบในการพัฒนาการเกษตรในด้านต่าง ๆ เพื่อเป็นแหล่งเรียนรู้ด้านการเกษตรในพื้นที่และขยายผลไปยังกลุ่มผู้สนใจ เช่น เกษตรกรต้นแบบ (Smart Farmer Model) ในเชิงผู้ประกอบการ	<ul style="list-style-type: none"> ● กระทรวงเกษตรและสหกรณ์ - กรมส่งเสริมการเกษตร - กรมวิชาการเกษตร

มาตรการ	แนวทาง	หน่วยงานที่เกี่ยวข้อง
	เกษตรกรรุ่นใหม่ แปลงต้นแบบที่มีการนำเทคโนโลยีสมัยใหม่มาใช้เพื่อลดต้นทุนการผลิต ศูนย์เรียนรู้ข้าวโพดเลี้ยงสัตว์อัจฉริยะแบบครบวงจร เป็นต้น	
	(11) การตรวจสอบรับรอง ควบคุม และส่งเสริมให้เกษตรกรผลิตสินค้าที่ได้คุณภาพมาตรฐาน เพื่อยกระดับคุณภาพสินค้าเกษตรให้สามารถแข่งขันได้	<ul style="list-style-type: none"> ● กระทรวงเกษตรและสหกรณ์ - กรมวิชาการเกษตร - กรมส่งเสริมการเกษตร - สำนักงานมาตรฐานสินค้าเกษตรและอาหารแห่งชาติ
	(12) การสร้างการรับรู้และส่งเสริมการทำเกษตรที่ยั่งยืน เป็นมิตรกับสิ่งแวดล้อม ลดการปล่อยก๊าซเรือนกระจก จากกิจกรรมของภาคการเกษตรแบบเดิม เช่น ลดการเผาเศษวัสดุทางการเกษตรในพื้นที่เพาะปลูก เป็นต้น	<ul style="list-style-type: none"> ● กระทรวงเกษตรและสหกรณ์ - กรมวิชาการเกษตร - กรมส่งเสริมการเกษตร ● กระทรวงทรัพยากรธรรมชาติและสิ่งแวดล้อม
	(13) การสนับสนุนให้มีการจัดทำบัญชีต้นทุนครัวเรือน และให้คำปรึกษาในการจัดทำบัญชี เพื่อให้เกษตรกรสามารถวางแผนควบคุมรายรับรายจ่ายของตนเองได้	<ul style="list-style-type: none"> ● กระทรวงเกษตรและสหกรณ์ - กรมส่งเสริมสหกรณ์ - กรมตรวจบัญชีสหกรณ์
	(14) การกำหนดหลักเกณฑ์ และเงื่อนไขในการให้สินเชื่อแก่เกษตรกรในรูปแบบที่หลากหลาย ครอบคลุมเกษตรกรที่ต้องการเข้าถึงแหล่งเงินทุนแต่ละประเภท ทั้งระยะสั้นและระยะยาว	<ul style="list-style-type: none"> ● ธนาคารเพื่อการเกษตรและสหกรณ์การเกษตร ● กระทรวงเกษตรและสหกรณ์การเกษตร - กรมส่งเสริมสหกรณ์
2) ด้านการตลาด	(1) การกำหนดให้มีการแสดงราคาซื้อขาย ควบคุมเครื่องชั่งเครื่องวัดความชื้น ให้ได้มาตรฐาน และมีความเที่ยงตรง	<ul style="list-style-type: none"> ● กระทรวงพาณิชย์ - กรมการค้าภายใน
	(2) การสนับสนุนอุปกรณ์การตลาด เช่น ไซโล ลานตาก เครื่องอบลดความชื้น เป็นต้น ให้สถาบันเกษตรกรตามความเหมาะสม เพื่อใช้ดำเนินการตามกิจกรรมที่กำหนด	<ul style="list-style-type: none"> ● กระทรวงเกษตรและสหกรณ์ - กรมส่งเสริมการเกษตร - กรมส่งเสริมสหกรณ์
	(3) การสนับสนุนการพัฒนาด้านโลจิสติกส์ ครอบคลุมการรวบรวม การขนส่ง และกระจายสินค้า เพื่อช่วยอำนวยความสะดวกในการจัดส่งวัตถุดิบและสินค้าต่าง ๆ ให้เกษตรกร/สถาบันเกษตรกร	<ul style="list-style-type: none"> ● กระทรวงคมนาคม ● กระทรวงเกษตรและสหกรณ์ - กรมส่งเสริมการเกษตร - กรมส่งเสริมสหกรณ์

มาตรการ	แนวทาง	หน่วยงานที่เกี่ยวข้อง
	(4) การพัฒนาตลาดสินค้าเกษตรและช่องทางด้านการตลาด สำหรับซื้อขายผลิตผลหรือผลิตภัณฑ์ทางการเกษตร รวมทั้งระบบ Online และ On-site ทั้งในส่วนกลางและภูมิภาค เพื่อให้เกิดความหลากหลายในการจำหน่าย รองรับและการกระจายสินค้าเกษตร	<ul style="list-style-type: none"> ● กระทรวงพาณิชย์ ● กระทรวงเกษตรและสหกรณ์ <ul style="list-style-type: none"> - กรมส่งเสริมการเกษตร - กรมส่งเสริมสหกรณ์ - องค์การตลาดเพื่อเกษตรกร
	(5) การส่งเสริมและพัฒนาระบบเกษตรพันธสัญญาตามหลักเกณฑ์และแนวทางที่กฎหมายกำหนด เช่น เผยแพร่ให้ความรู้ และให้คำแนะนำแก่เกษตรกรในการทำสัญญา เป็นต้น	<ul style="list-style-type: none"> ● กระทรวงเกษตรและสหกรณ์ <ul style="list-style-type: none"> - สำนักงานเลขาธิการคณะกรรมการส่งเสริมและพัฒนาาระบบเกษตรพันธสัญญา - กรมส่งเสริมการเกษตร - กรมส่งเสริมสหกรณ์
	(6) การส่งเสริมการเชื่อมโยงธุรกิจ สร้างเครือข่ายและความสัมพันธ์ทางการค้าระหว่างเกษตรกรและผู้ประกอบการ เช่น ส่งเสริมการจับคู่ธุรกิจ (Business Matching) เป็นต้น	<ul style="list-style-type: none"> ● กระทรวงพาณิชย์ ● กระทรวงเกษตรและสหกรณ์ <ul style="list-style-type: none"> - กรมส่งเสริมสหกรณ์ - กรมส่งเสริมการเกษตร
	(7) การส่งเสริม เผยแพร่ และให้ความรู้เกี่ยวกับหลักการ และวิธีการสหกรณ์	<ul style="list-style-type: none"> ● กระทรวงเกษตรและสหกรณ์ <ul style="list-style-type: none"> - กรมส่งเสริมสหกรณ์
	(8) การวิจัย พัฒนา และถ่ายทอดความรู้ในการแปรรูปผลผลิตขั้นต้น การสร้างมูลค่าเพิ่มสินค้าข้าวโพดเลี้ยงสัตว์ และสินค้าทางเลือกอื่น ๆ ในพื้นที่	<ul style="list-style-type: none"> ● กระทรวงเกษตรและสหกรณ์ <ul style="list-style-type: none"> - กรมปศุสัตว์ - กรมส่งเสริมสหกรณ์ - กรมส่งเสริมการเกษตร - กรมวิชาการเกษตร - สำนักงานเศรษฐกิจการเกษตร - กรมพัฒนาที่ดิน - สำนักงานพัฒนาการวิจัยการเกษตร (องค์การมหาชน) ● กระทรวงการอุดมศึกษา วิทยาศาสตร์ วิจัยและนวัตกรรม ● ภาคเอกชน

มาตรการ	แนวทาง	หน่วยงานที่เกี่ยวข้อง
	(9) การจัดอบรมการจัดทำแผนธุรกิจ โดยเป็นแผนดำเนินกิจการที่มีแบบแผนและความชัดเจน พร้อมทั้งสามารถแสดงให้เห็นถึงความคุ้มค่าในการลงทุนให้กับเกษตรกร	<ul style="list-style-type: none"> ● กระทรวงเกษตรและสหกรณ์ ● กระทรวงพาณิชย์ ● ธนาคารเพื่อการเกษตรและสหกรณ์การเกษตร
	(10) การกำหนดหลักเกณฑ์ เงื่อนไขในการให้สินเชื่อแก่เกษตรกรในการพัฒนาด้านการตลาด จากแหล่งเงินทุนแต่ละประเภท ทั้งระยะสั้นและระยะยาว	<ul style="list-style-type: none"> ● ธนาคารเพื่อการเกษตรและสหกรณ์การเกษตร ● กระทรวงเกษตรและสหกรณ์ <ul style="list-style-type: none"> - กรมส่งเสริมสหกรณ์ - กรมส่งเสริมการเกษตร
3) ด้านอื่น ๆ	(1) การศึกษาผลกระทบ และพิจารณาหลักเกณฑ์ เงื่อนไขในการนำเข้าข้าวโพดเลี้ยงสัตว์จากประเทศเพื่อนบ้าน และการนำเข้าข้าวสาลีจากต่างประเทศ ให้มีความเหมาะสม	<ul style="list-style-type: none"> ● กระทรวงเกษตรและสหกรณ์ <ul style="list-style-type: none"> - กรมส่งเสริมการเกษตร - กรมวิชาการเกษตร - กรมปศุสัตว์ - สำนักงานเศรษฐกิจการเกษตร ● กระทรวงพาณิชย์
	(2) การพิจารณาจัดที่ดินทำกินให้แก่เกษตรกรรายย่อย หรือผู้ด้อยโอกาสอย่างถูกต้องตามหลักเกณฑ์ และเงื่อนไข ที่มีความโปร่งใสและเป็นธรรม	<ul style="list-style-type: none"> ● กระทรวงเกษตรและสหกรณ์ <ul style="list-style-type: none"> - สำนักงานการปฏิรูปที่ดินเพื่อเกษตรกรรม - กรมส่งเสริมสหกรณ์ ● กระทรวงทรัพยากรธรรมชาติและสิ่งแวดล้อม ● สำนักงานคณะกรรมการนโยบายที่ดินแห่งชาติ ● กระทรวงมหาดไทย
	(3) การพิจารณากำหนดหลักเกณฑ์ วิธีการ และแนวทางการพักชำระหนี้ เพื่อบรรเทาภาระหนี้สินของเกษตรกรตามความเหมาะสมและสอดคล้องกับสถานการณ์ปัจจุบัน	<ul style="list-style-type: none"> ● กระทรวงเกษตรและสหกรณ์ <ul style="list-style-type: none"> - กรมส่งเสริมสหกรณ์ - กรมส่งเสริมการเกษตร ● สำนักงานกองทุนฟื้นฟูและพัฒนาเกษตรกร ● ธนาคารเพื่อการเกษตรและสหกรณ์การเกษตร

มาตรการ	แนวทาง	หน่วยงานที่เกี่ยวข้อง
	(4) การพิจารณากำหนดหลักเกณฑ์ วิธีการและเงื่อนไข ในการทำประกันภัยพืชผลให้สอดคล้องกับสถานการณ์ ปัจจุบัน และประชาสัมพันธ์ให้เกษตรกรทราบถึง ความเสี่ยง และประโยชน์ของการทำประกันภัย	<ul style="list-style-type: none"> ● กระทรวงเกษตรและสหกรณ์ <ul style="list-style-type: none"> - กรมส่งเสริมการเกษตร - สำนักงานเศรษฐกิจ การเกษตร ● ธนาคารเพื่อการเกษตรและ สหกรณ์การเกษตร ● สำนักงานคณะกรรมการ กำกับและส่งเสริมการ ประกอบธุรกิจประกันภัย
	(5) การพิจารณากำหนดหลักเกณฑ์ วิธีการ เงื่อนไข และ ผลกระทบของการจัดทำประกันรายได้ให้มีความเหมาะสม สอดคล้องกับสถานการณ์ปัจจุบันและต้นทุนการผลิต	<ul style="list-style-type: none"> ● กระทรวงเกษตรและสหกรณ์ <ul style="list-style-type: none"> - กรมส่งเสริมสหกรณ์ - กรมส่งเสริมการเกษตร - สำนักงานเศรษฐกิจ การเกษตร - กรมวิชาการเกษตร ● กระทรวงพาณิชย์ ● ธนาคารเพื่อการเกษตรและ สหกรณ์การเกษตร



แนวทางการจัดทำ
เขตส่งเสริมการปลูกข้าวโพดเลี้ยงสัตว์



สำนักงานเศรษฐกิจการเกษตร

Office of Agricultural Economics (OAE)

🏠 ถนนพหลโยธิน แขวงลาดยาว เขตจตุจักร กรุงเทพมหานคร 10900

☎ โทรศัพท 0-2940-6674