



แผนพัฒนาการเกษตรและสหกรณ์จังหวัดน่าน ระยะ ๕ ปี  
(พ.ศ. ๒๕๖๖ - ๒๕๗๐)  
ฉบับทบทวน พ.ศ. ๒๕๖๖



สำนักงานเกษตรและสหกรณ์จังหวัดน่าน

สำนักงานปลัดกระทรวงเกษตรและสหกรณ์

สิงหาคม ๒๕๖๕

## คำนำ

ด้วยกระทรวงเกษตรและสหกรณ์ ได้กำหนดให้สำนักงานเกษตรและสหกรณ์จังหวัด ดำเนินการจัดทำแผนพัฒนาการเกษตรและสหกรณ์ของจังหวัด (พ.ศ. ๒๕๖๖ – ๒๕๗๐) ภายใต้ แผนพัฒนาจังหวัดการเกษตรในช่วงแผนพัฒนาเศรษฐกิจและสังคมแห่งชาติ ฉบับที่ ๑๓ (พ.ศ. ๒๕๖๖ – ๒๕๗๐) เพื่อให้การจัดทำแผนพัฒนาการเกษตรและสหกรณ์ของจังหวัด สอดคล้องกับสถานการณ์และ ยุทธศาสตร์ทุกระดับตั้งแต่ยุทธศาสตร์ชาติ (พ.ศ. ๒๕๖๑ – ๒๕๘๐) แผนพัฒนาภาค แผนกลุ่มจังหวัด และแผนจังหวัด ตลอดจนทิศทางนโยบายต่าง ๆ ที่เกี่ยวข้อง

จังหวัดน่าน โดยสำนักงานเกษตรและสหกรณ์จังหวัดน่าน ร่วมกับหน่วยงานในสังกัด กระทรวงเกษตรและสหกรณ์ในพื้นที่จังหวัดน่าน และภาคีเครือข่าย ได้ร่วมกันจัดทำแผนพัฒนา การเกษตรและสหกรณ์ของจังหวัดน่าน ระยะ ๕ ปี (พ.ศ. ๒๕๖๖ – ๒๕๗๐) โดยศึกษา วิเคราะห์ ทิศทางและยุทธศาสตร์ที่เกี่ยวข้องกับการจัดทำแผนพัฒนาการเกษตรและสหกรณ์จังหวัดน่าน อย่าง ครบถ้วนและครอบคลุมทุกมิติ ขอขอบคุณหน่วยงานทั้งภาครัฐและภาคเอกชนที่ให้การสนับสนุนข้อมูล ข้อคิดเห็นตลอดจนร่วมกันจัดทำแผนพัฒนาการเกษตรและสหกรณ์จังหวัดน่าน ให้ประสบความสำเร็จ ตามเป้าหมายที่กำหนดไว้ ทั้งนี้ หวังเป็นอย่างยิ่งว่าแผนยุทธศาสตร์พัฒนาการเกษตรและสหกรณ์ จังหวัดน่าน ระยะ ๕ ปี (พ.ศ. ๒๕๖๖ – ๒๕๗๐) ฉบับทบทวน ปี พ.ศ. ๒๕๖๖ จะเป็นประโยชน์ต่อการ ประสานการปฏิบัติงานเพื่อให้เกิดประโยชน์ต่อการพัฒนาด้านการเกษตรและสหกรณ์ของจังหวัด และความมั่นคงของประเทศต่อไป

สำนักงานเกษตรและสหกรณ์จังหวัดน่าน

สิงหาคม ๒๕๖๕

## สารบัญ

|   | หน้า      |
|---|-----------|
| ส่วนที่ ๑ บทนำ  | ๑ - ๒๘    |
| ส่วนที่ ๒ ข้อมูลทั่วไปและข้อมูลด้านการเกษตรที่สำคัญของจังหวัด   | ๒๙ - ๗๑   |
| ส่วนที่ ๓ การวิเคราะห์สภาพแวดล้อมด้านการเกษตรและสหกรณ์จังหวัดน่าน                                       | ๗๒ - ๗๕   |
| ส่วนที่ ๔ แผนพัฒนาการเกษตรและสหกรณ์จังหวัดน่าน ระยะ ๕ ปี<br>(พ.ศ. ๒๕๖๖ - ๒๕๗๐)                          | ๗๖ - ๑๐๐  |
| ส่วนที่ ๔.๑ แผนพัฒนาการเกษตรและสหกรณ์จังหวัดน่าน  | ๗๖ - ๘๒   |
| ส่วนที่ ๔.๒ ความเชื่อมโยง   | ๘๓        |
| ส่วนที่ ๔.๓ บัญชีโครงการฯ   | ๘๔ - ๙๘   |
| ส่วนที่ ๕ แบบสรุปโครงการแบบย่อ (Project idea) ของโครงการด้าน<br>การเกษตรและสหกรณ์ที่สำคัญของจังหวัดน่าน | ๑๐๐ - ๑๐๙ |

## ส่วนที่ ๑ บทนำ

### ๑. ที่มา

๑.๑ รัฐธรรมนูญแห่งราชอาณาจักรไทย พ.ศ. ๒๕๖๐ มาตรา ๖๕ รัฐพึงจัดให้มียุทธศาสตร์ชาติ เป็นเป้าหมายการพัฒนาประเทศอย่างยั่งยืนตามหลักธรรมาภิบาล เพื่อใช้เป็นกรอบในการจัดทำแผนงานต่าง ๆ ให้สอดคล้องและบูรณาการกันเกิดเป็นพลังผลักดันร่วมกันไปสู่เป้าหมายดังกล่าว ประกอบกับมาตรา ๗๒ (๔) รัฐพึงจัดให้มีทรัพยากรน้ำที่มีคุณภาพและเพียงพอต่อการอุปโภคบริโภคของประชาชน รวมทั้งการประกอบ เกษตรกรรม อุตสาหกรรม และการอื่น และมาตรา ๗๓ รัฐพึงจัดให้มีมาตรการหรือกลไกที่ช่วยให้เกษตรกร ประกอบเกษตรกรรมได้อย่างมีประสิทธิภาพได้ผลผลิตที่มีปริมาณและคุณภาพสูงมีความปลอดภัย โดยใช้ ต้นทุนต่ำและสามารถแข่งขันในตลาดได้และพึงช่วยเหลือเกษตรกรผู้ยากไร้ให้มีที่ทำกินโดยการปฏิรูปที่ดินหรือ วิธีอื่นใดรวมทั้งมาตรา ๗๕ (วรรค ๓) รัฐพึงส่งเสริม สนับสนุน ค้ำครอง และสร้างเสถียรภาพให้แก่ระบบสหกรณ์ ประเภทต่าง ๆ และกิจการวิสาหกิจขนาดย่อมและขนาดกลางของประชาชนและชุมชน

๑.๒ ยุทธศาสตร์เกษตรและสหกรณ์ ระยะ ๒๐ ปี (พ.ศ. ๒๕๖๐ - ๒๕๗๙) มุ่งในการเสริมจุดแข็ง และแก้ไขจุดอ่อน ให้เอื้อต่อการพัฒนาภาคการเกษตรในระยะยาวเพื่อบรรลุวิสัยทัศน์ “เกษตรกรรมมั่นคง ภาคการเกษตรมั่งคั่ง ทรัพยากรการเกษตรยั่งยืน” โดยสร้างความเข้มแข็งให้กับเกษตรกรและสถาบันเกษตรกรเพิ่ม ประสิทธิภาพการผลิตและยกระดับมาตรฐานสินค้าเกษตรเพิ่มความสามารถในการแข่งขันภาคการเกษตร ด้วยเทคโนโลยีและนวัตกรรมบริหารจัดการทรัพยากรการเกษตร และสิ่งแวดล้อมอย่างสมดุลและยั่งยืนและพัฒนา ระบบบริหารจัดการภาครัฐ

๑.๓ กระทรวงเกษตรและสหกรณ์ได้จัดทำแผนปฏิบัติการของกระทรวงเกษตรและสหกรณ์ ระยะ ๕ ปี (พ.ศ. ๒๕๖๖ - ๒๕๗๐) ตามแนวทางการขับเคลื่อนการดำเนินงานเพื่อบรรลุเป้าหมายยุทธศาสตร์ ชาติ โดยทุกหน่วยงานในสังกัดกระทรวงเกษตรและสหกรณ์ได้ร่วมกันพิจารณาภารกิจ ของหน่วยงานที่สอดคล้องเชื่อมโยงกับแผนในแต่ละระดับ รวมทั้งนำนโยบายสำคัญและสถานการณ์ สภาพแวดล้อมต่าง ๆ ที่เกี่ยวข้องกับบริบทของกระทรวงเกษตรและสหกรณ์มากำหนดเป้าหมายตัวชี้วัด และแนวทางการดำเนินงานในการขับเคลื่อนภารกิจให้ได้ผลลัพธ์ ตามที่กำหนดตลอดจนพิจารณา ความต่อเนื่องในการบริหารราชการแผ่นดินควบคู่กับการขับเคลื่อนนโยบายของรัฐบาล เพื่อให้เกิดผลอย่างเป็น รูปธรรม โดยแผนปฏิบัติการฯ จะเป็นกรอบแนวทางในการดำเนินงานของส่วนราชการ รัฐวิสาหกิจ และองค์การมหาชน รวมทั้งเป็นเครื่องมือสำหรับผู้บริหารในการกำกับดูแล และติดตาม ผลการดำเนินงาน ของโครงการ/กิจกรรมต่าง ๆ ในแต่ละผลผลิตให้สามารถดำเนินการได้ตามเป้าหมายอย่างมีประสิทธิภาพ มีความคุ้มค่า เกิดประโยชน์สูงสุดต่อการบริหารราชการแผ่นดินในภาพรวม เพื่อมุ่งสู่การบรรลุผลสัมฤทธิ์ ของเป้าหมายระดับชาติร่วมกันต่อไป

## ๒. ทิศทาง นโยบาย และยุทธศาสตร์ที่เกี่ยวข้องกับการจัดทำแผนพัฒนาการเกษตรและสหกรณ์ของจังหวัด

เพื่อให้การจัดทำแผนพัฒนาการเกษตรและสหกรณ์ของจังหวัดเป็นไปตามกรอบยุทธศาสตร์ชาติระยะ ๒๐ ปี แผนแม่บทภายใต้ยุทธศาสตร์ชาติ แผนการปฏิรูปประเทศยุทธศาสตร์เกษตรและสหกรณ์ ระยะ ๒๐ ปี (ร่าง) กรอบแผนพัฒนาเศรษฐกิจและสังคมแห่งชาติ ฉบับที่ ๑๓ ยุทธศาสตร์การขับเคลื่อนประเทศไทยด้วยโมเดลเศรษฐกิจของ BCG ปีพ.ศ. ๒๕๖๔ - ๒๕๗๐ (ร่าง) กรอบแผนพัฒนาภาค พ.ศ. ๒๕๖๖ - ๒๕๗๐ แผนปฏิบัติการราชการของกระทรวงเกษตรและสหกรณ์ระยะ ๕ ปี (พ.ศ. ๒๕๖๖ - ๒๕๗๐) นโยบายรัฐบาล นโยบายสำคัญของกระทรวงเกษตรและสหกรณ์ ๕ ยุทธศาสตร์และ ๑๕ นโยบายหลักกลุ่มจังหวัดภาคเหนือตอนบน๒ แผนพัฒนาจังหวัด และกรอบแนวคิดเชิงรุก Agri challenge Next Normal จึงกำหนดกรอบแนวคิดหลักในการจัดทำแผนพัฒนาการเกษตรและสหกรณ์ของจังหวัด โดยมุ่งเน้นให้มีความเชื่อมโยงสอดคล้องกับนโยบาย ยุทธศาสตร์ และแผนพัฒนาในระดับต่าง ๆ ที่เกี่ยวข้องกับการเกษตรและสหกรณ์ ดังนี้

**๒.๑ ยุทธศาสตร์ชาติ (พ.ศ. ๒๕๖๑ - ๒๕๘๐)<sup>๑</sup>** มีวิสัยทัศน์ คือ “ประเทศไทยมีความมั่นคง มั่งคั่ง ยั่งยืน เป็นประเทศพัฒนาแล้ว ด้วยการพัฒนาตามหลักปรัชญาของเศรษฐกิจพอเพียง” โดยมีเป้าหมายการพัฒนาประเทศ คือ “**ประเทศไทยมั่นคง ประชาชนมีความสุข เศรษฐกิจพัฒนาอย่างต่อเนื่อง สังคมเป็นธรรม ฐานทรัพยากรธรรมชาติยั่งยืน**” โดยยกระดับศักยภาพของประเทศในหลากหลายมิติพัฒนาคนในทุกมิติ และในทุกช่วงวัยให้เป็นคนดี เก่ง และมีคุณภาพสร้างโอกาสและความเสมอภาคทางสังคม สร้างการเติบโต บนคุณภาพชีวิตที่เป็นมิตรกับสิ่งแวดล้อม และมีภาครัฐของประชาชนเพื่อประชาชนและประโยชน์ส่วนรวม การพัฒนาประเทศในช่วงระยะเวลาของยุทธศาสตร์ชาติจะมุ่งเน้นการสร้างสมดุลระหว่างการพัฒนาเศรษฐกิจสังคม และสิ่งแวดล้อม ประกอบด้วย ๖ ยุทธศาสตร์ โดยมีความเกี่ยวข้องกับการกระทรวงเกษตรและสหกรณ์ ๕ ยุทธศาสตร์ ได้แก่ (๑) ยุทธศาสตร์ชาติ ด้านความมั่นคง (๒) **ยุทธศาสตร์ชาติด้านการสร้างความสามารถในการแข่งขัน (หลัก)** (๔) ยุทธศาสตร์ชาติ ด้านการสร้างโอกาสและความเสมอภาคทางสังคม (๕) ยุทธศาสตร์ชาติ ด้านการสร้างการเติบโตบนคุณภาพชีวิตที่เป็นมิตรต่อสิ่งแวดล้อมและ (๖) ยุทธศาสตร์ชาติด้านการปรับสมดุล และพัฒนาระบบการบริหารจัดการภาครัฐ การประเมินผลการพัฒนาตามยุทธศาสตร์ชาติ ประกอบด้วย

- ๑) ความอยู่ดีมีสุขของคนไทยและสังคมไทย
- ๒) ชีตความสามารถในการแข่งขันการพัฒนาเศรษฐกิจ และการกระจายรายได้
- ๓) การพัฒนาทรัพยากรมนุษย์ของประเทศ
- ๔) ความเท่าเทียมและความเสมอภาคของสังคม
- ๕) ความหลากหลายทางชีวภาพ คุณภาพสิ่งแวดล้อม และความยั่งยืนของทรัพยากรธรรมชาติ
- ๖) ประสิทธิภาพการบริหารจัดการและการเข้าถึงการให้บริการของภาครัฐ

<sup>๑</sup> สำนักงานสภาพัฒนาการเศรษฐกิจและสังคมแห่งชาติ. (๒๕๖๑, ตุลาคม). ยุทธศาสตร์ชาติ (พ.ศ. ๒๕๖๑ - ๒๕๘๐).

<sup>๒</sup> สำนักงานสภาพัฒนาการเศรษฐกิจและสังคมแห่งชาติ. (๒๕๖๒, เมษายน). แผนแม่บทภายใต้ยุทธศาสตร์ชาติ (พ.ศ. ๒๕๖๑ -๒๕๘๐)

**๒.๒ แผนแม่บทภายใต้ยุทธศาสตร์ชาติ<sup>๒</sup>** เป็นส่วนสำคัญในการถ่ายทอดเป้าหมายและประเด็นยุทธศาสตร์ของยุทธศาสตร์ชาติลงสู่แผนระดับต่างๆ ในลักษณะที่มีการบูรณาการและเชื่อมโยงระหว่างยุทธศาสตร์ชาติด้านที่เกี่ยวข้อง เพื่อให้หน่วยงานสามารถนำไปใช้เป็นกรอบในการดำเนินการที่เกี่ยวข้องให้บรรลุเป้าหมายการพัฒนาประเทศตามที่กำหนดไว้ในยุทธศาสตร์ชาติภายในปี ๒๕๘๐ โดยแผนแม่บทภายใต้ยุทธศาสตร์ชาติมีทั้งหมด ๒๓ ฉบับ เกี่ยวข้องกับกระทรวงเกษตรและสหกรณ์ จำนวน ๑๕ ฉบับ ได้แก่ (๑) ความมั่นคง (๓) การเกษตร (หลัก) (๕) การท่องเที่ยว (๖) พื้นที่และเมืองน่าอยู่อัจฉริยะ (๗) โครงสร้างพื้นฐานระบบโลจิสติกส์ และดิจิทัล (๘) ผู้ประกอบการและวิสาหกิจขนาดกลางและขนาดย่อมยุคใหม่ (๙) เขตเศรษฐกิจพิเศษ (๑๕) พลังทางสังคม (๑๖) เศรษฐกิจฐานราก (๑๘) การเติบโตอย่างยั่งยืน (๑๙) การบริหารจัดการน้ำทั้งระบบ (๒๐) การบริการประชาชนและประสิทธิภาพภาครัฐ (๒๑) การต่อต้านการทุจริตและประพฤติมิชอบ (๒๒) กฎหมายและกระบวนการยุติธรรมและ (๒๓) การวิจัยและพัฒนานวัตกรรม แผนแม่บทภายใต้ยุทธศาสตร์ชาติประเด็น (๓) การเกษตรจะให้ความสำคัญกับการยกระดับการผลิตให้เข้าสู่คุณภาพมาตรฐานความปลอดภัย การใช้ประโยชน์จากความโดดเด่นและเอกลักษณ์ของสินค้าเกษตร รวมถึงความหลากหลายทางชีวภาพในแต่ละพื้นที่ การพัฒนาสินค้าเกษตรและการแปรรูปสินค้าเกษตร เพื่อสร้างมูลค่าและคุณค่าให้กับสินค้าเกษตร การประยุกต์ใช้เทคโนโลยีและนวัตกรรมสมัยใหม่ในการผลิตและการจัดทำฟาร์ม นอกจากนี้ยังมีการสนับสนุนและส่งเสริมการพัฒนาระบบนิเวศของภาคเกษตร เพื่อเสริมสร้างให้การพัฒนามีการเติบโตอย่างต่อเนื่องและเข้มแข็ง ประกอบด้วย ๖ แผนย่อย โดยสรุป ดังนี้

**๒.๒.๑ แผนย่อยเกษตรอัตลักษณ์พื้นถิ่น** ประกอบด้วยแนวทางการพัฒนา ดังนี้

๑) ส่งเสริมและพัฒนาผลิตภัณฑ์เกษตรอัตลักษณ์พื้นถิ่นด้วยการประยุกต์ใช้ภูมิปัญญา นวัตกรรม และเทคโนโลยีการพัฒนาระบบการผลิตและบรรจุภัณฑ์ส่งเสริมการพัฒนาคุณภาพมาตรฐานที่ตอบสนองต่อความต้องการของผู้บริโภคที่หลากหลาย

๒) ส่งเสริมการพัฒนาและยกระดับความสามารถของเกษตรกรและชุมชนในการพัฒนา สินค้าเกษตรอัตลักษณ์พื้นถิ่น

๓) สร้างอัตลักษณ์หรือนำเสนอเรื่องราวเกี่ยวกับแหล่งกำเนิดให้กับสินค้า รวมทั้งการสร้างความแตกต่างและโดดเด่นของสินค้าในแต่ละท้องถิ่น และสร้างตราสินค้า (Brand) ของเกษตรอัตลักษณ์พื้นถิ่น ตลอดจนเชื่อมโยงไปสู่ภาคการผลิตอื่น

**เป้าหมาย** สินค้าเกษตรอัตลักษณ์พื้นถิ่นมีมูลค่าเพิ่มขึ้น

**ตัวชี้วัด** อัตราการขยายตัวของมูลค่าของสินค้าเกษตรอัตลักษณ์พื้นถิ่น (เฉลี่ยร้อยละ)

**๒.๒.๒ แผนย่อยเกษตรปลอดภัย** ประกอบด้วยแนวทางการพัฒนา ดังนี้

๑) สนับสนุนการบริหารจัดการฐานทรัพยากรทางเกษตรและระบบการผลิตที่เป็นมิตรต่อสิ่งแวดล้อม และส่งเสริมการผลิตในระบบเกษตรกรรมยั่งยืน

๒) พัฒนาระบบคุณภาพมาตรฐานความปลอดภัยและระบบการตรวจรับรองคุณภาพจาก สถาบันที่มีความน่าเชื่อถือในระดับต่างๆ พัฒนาคูณค่าทางโภชนาการของสินค้าเกษตร

และอาหาร และพัฒนาระบบการตรวจสอบย้อนกลับ (Traceability System) ให้เป็นที่ยอมรับกับความต้องการของตลาด ทั้งในประเทศและต่างประเทศ

- ๓) ส่งเสริมและสนับสนุนเกษตรกร ชุมชน ท้องถิ่น รวมถึงผู้ประกอบการให้สามารถผลิตสินค้าเกษตรและอาหารที่มีคุณภาพมาตรฐาน และส่งเสริมการวิจัยพัฒนาสินค้า
- ๔) สร้างความตระหนักรู้ของผู้ผลิตและผู้บริโภคถึงความสำคัญของความปลอดภัยและการส่งเสริมด้านการขยายตลาดการบริโภคสินค้าเกษตรและอาหารปลอดภัย
- ๕) สนับสนุนการทำเกษตรอินทรีย์วิถีชาวบ้านควบคู่การขยายตลาดเกษตรอินทรีย์ทั้งในและต่างประเทศ

**เป้าหมายที่ ๑** สินค้าเกษตรปลอดภัยมีมูลค่าเพิ่มขึ้น

**ตัวชี้วัด** อัตราการขยายตัวของมูลค่าของสินค้าเกษตรปลอดภัย (เฉลี่ยร้อยละ)

**เป้าหมายที่ ๒** ผลิตภัณฑ์เกษตรปลอดภัยของไทยได้รับการยอมรับด้านคุณภาพความปลอดภัยและคุณค่าทางโภชนาการสูงขึ้น

**ตัวชี้วัด** ดัชนีความเชื่อมั่นผู้บริโภคด้านคุณภาพและความปลอดภัยอาหาร

### ๒.๒.๓ แผนย่อยเกษตรชีวภาพ ประกอบด้วยแนวทางการพัฒนา ดังนี้

๑) สนับสนุนการใช้ประโยชน์จากการอนุรักษ์ทรัพยากรชีวภาพ พันธุ์พืช พันธุ์สัตว์ และเชื้อจุลินทรีย์

๒) ส่งเสริมและสนับสนุนการผลิต การแปรรูป และการพัฒนาสินค้าเกษตร และผลิตภัณฑ์จากฐานเกษตรกรรมและฐานทรัพยากรชีวภาพยกระดับให้เกษตรกรเป็นผู้ประกอบการวิสาหกิจ การเกษตรขนาด กลางและเล็ก และสนับสนุนให้มีการนำวัตถุดิบเหลือทิ้งทางการเกษตรมาใช้ในอุตสาหกรรม และพลังงานที่เกี่ยวข้องกับชีวภาพได้อย่างมีประสิทธิภาพ

๓) ส่งเสริมการปลูกพืชสมุนไพรให้เป็นพืชเศรษฐกิจตามความเหมาะสมของสภาพแวดล้อม ในแต่ละพื้นที่มุ่งแปรรูปเพื่อป้อนในตลาดอุตสาหกรรมผลิตภัณฑ์เสริมอาหาร สินค้าประเภทโภชนาเภสัช ผลิตภัณฑ์ประเภทเวชสำอาง และผลิตภัณฑ์กลุ่มเครื่องสำอาง

๔) ส่งเสริมการทำตลาดผ่านการสร้างความรู้ความเข้าใจเกี่ยวกับผลิตภัณฑ์จากเกษตรชีวภาพตลอดจนประโยชน์และสรรพคุณของสมุนไพรไทย

**เป้าหมายที่ ๑** สินค้าเกษตรชีวภาพมีมูลค่าเพิ่มขึ้น

**ตัวชี้วัด** อัตราการขยายตัวของมูลค่าของสินค้าเกษตรชีวภาพ (เฉลี่ยร้อยละ)

**เป้าหมายที่ ๒** วิสาหกิจการเกษตรจากฐานชีวภาพและภูมิปัญญาท้องถิ่นมีการจัดตั้งทุกตำบลเพิ่มขึ้น

**ตัวชี้วัด** จำนวนวิสาหกิจการเกษตรขนาดกลาง เล็กและผลิตภัณฑ์จากฐานชีวภาพ

#### ๒.๒.๔ แผนย่อยเกษตรแปรรูป ประกอบด้วยแนวทางการพัฒนา ดังนี้

- ๑) ส่งเสริมการพัฒนาและใช้วัตถุดิบและผลิตผลทางการเกษตรที่เชื่อมโยงไปสู่กระบวนการแปรรูปในอุตสาหกรรมต่อเนื่องที่เกี่ยวข้อง
  - ๒) ส่งเสริมการแปรรูปโดยประยุกต์ใช้เทคโนโลยีและนวัตกรรม รวมถึงองค์ความรู้และภูมิปัญญาที่ทันสมัยมีประสิทธิภาพในการแปรรูปสร้างความแตกต่าง และเพิ่มมูลค่าในผลิตภัณฑ์และสินค้าเกษตร
  - ๓) สนับสนุนการนำเทคโนโลยีนวัตกรรมสมัยใหม่มาใช้ในกระบวนการผลิตหลังการเก็บเกี่ยวและการแปรรูป
  - ๔) ส่งเสริมการสร้างตราสินค้า และขยายช่องทางการตลาดด้วยระบบเทคโนโลยีสารสนเทศและการสร้างเครื่องหมายทางการค้าและการปกป้องสิทธิในทรัพย์สินทางปัญญา
- เป้าหมาย** สินค้าเกษตรแปรรูปและผลิตภัณฑ์มีมูลค่าเพิ่มขึ้น  
**ตัวชี้วัด** อัตราการขยายตัวของมูลค่าสินค้าเกษตรแปรรูปและผลิตภัณฑ์ (เฉลี่ยร้อยละ)

#### ๒.๒.๕ แผนย่อยเกษตรอัจฉริยะ ประกอบด้วยแนวทางการพัฒนา ดังนี้

- ๑) ส่งเสริมการพัฒนาพันธุ์พืช พันธุ์สัตว์ ปัจจัยการผลิต เครื่องจักรกลและอุปกรณ์การเกษตร รวมทั้งเทคโนโลยีและนวัตกรรมการเกษตรแห่งอนาคต
  - ๒) พัฒนาศักยภาพเกษตรกรในการเข้าถึงและใช้ประโยชน์จากเทคโนโลยีและนวัตกรรมทางการเกษตร การจัดการภาคเกษตรที่เป็นมิตรกับสิ่งแวดล้อม องค์ความรู้ด้านการผลิตและการตลาด การใช้ประโยชน์จากเทคโนโลยีอวกาศและภูมิสารสนเทศเทคโนโลยีดิจิทัลฐานข้อมูลสารสนเทศทางการเกษตรต่าง ๆ
  - ๓) สนับสนุนและส่งเสริมการทำระบบฟาร์มอัจฉริยะ ควบคู่กับการใช้เทคโนโลยีดิจิทัลและการใช้ประโยชน์จากข้อมูลในการวางแผนการปรับเปลี่ยนกระบวนการผลิตสินค้าที่สอดคล้องกับความต้องการของตลาด
- เป้าหมายที่ ๑** สินค้าที่ได้จากเทคโนโลยีสมัยใหม่/อัจฉริยะมีมูลค่าเพิ่มขึ้น  
**ตัวชี้วัด** มูลค่าสินค้าที่มีการใช้เทคโนโลยีสมัยใหม่/อัจฉริยะ (เฉลี่ยร้อยละ)  
**เป้าหมายที่ ๒** ผลผลิตต่อหน่วยของฟาร์มหรือแปลงที่มีการใช้เทคโนโลยีสมัยใหม่/อัจฉริยะเพิ่มขึ้น  
**ตัวชี้วัด** ผลผลิตต่อหน่วยของฟาร์มหรือแปลงที่มีการใช้เทคโนโลยีสมัยใหม่/อัจฉริยะ (เฉลี่ยเพิ่มขึ้นร้อยละ)

#### ๒.๒.๖ แผนย่อยการพัฒนาระบบนิเวศการเกษตร ประกอบด้วยแนวทางการพัฒนา ดังนี้

- ๑) เพิ่มประสิทธิภาพและการจัดการฐานทรัพยากรทางการเกษตรอนุรักษ์และรักษาฐานทรัพยากรทางการเกษตรที่สำคัญ การคุ้มครองที่ดินการเกษตร การจัดการน้ำเพื่อการเกษตร และชุมชนอย่างมีประสิทธิภาพตลอดจนใช้ประโยชน์จากฐานข้อมูลทรัพยากรทางการเกษตรและการบริหารจัดการพื้นที่อย่างเหมาะสม



๒) สร้างความมั่นคงอาหารให้กับครัวเรือนเกษตรกรและชุมชนสนับสนุนให้ชุมชนทางการเกษตรของท้องถิ่น ส่งเสริมการทำการเกษตรตามหลักการปรัชญาของเศรษฐกิจพอเพียง สนับสนุนให้หน่วยงานของรัฐหรือท้องถิ่นในพื้นที่มีบทบาทดำเนินการให้เกิดความมั่นคงด้านอาหารในมิติต่าง ๆ รวมถึงการดูแลโภชนาการของประชาชนในทุกช่วงวัย สร้างเสถียรภาพด้านรายได้ของเกษตรกรและประชาชน การมีมาตรการรองรับสำหรับผู้มีรายได้น้อยให้สามารถเข้าถึงสินค้าเกษตรและอาหารได้อย่างทั่วถึง และการติดตามการเปลี่ยนแปลงของราคาอาหาร และผลกระทบ

๓) พัฒนาระบบข้อมูลสารสนเทศ และการเฝ้าระวังและเตือนภัยสินค้าเกษตรส่งเสริมให้มีการพัฒนาระบบฐานข้อมูลสารสนเทศการเกษตรที่มีมาตรฐานและครบวงจร ทั้งเรื่องเกษตรกรข้อมูลอุปสงค์ และอุปทานสินค้าเกษตรที่มุ่งเน้นการตลาดนำการผลิต ข้อมูลพื้นที่เกษตรกรรม ข้อมูลมูลค่าสินค้าเกษตร การพัฒนาระบบติดตามเฝ้าระวังและวางระบบเตือนภัย กลไกการจัดการปัญหาที่อาจเกิดขึ้นกับสินค้าเกษตร และผลิตภัณฑ์ในมิติต่าง ๆ ทั้งในด้านอุปสงค์และอุปทานรวมทั้งให้เกษตรกรและผู้ใช้ประโยชน์สามารถเข้าถึงข้อมูลได้ง่าย ตลอดจนเชื่อมโยงข้อมูลระหว่างหน่วยงานที่มีประสิทธิภาพวิเคราะห์แนวโน้มการผลิตสินค้าเกษตร

๔) ส่งเสริมการรวมกลุ่มเกษตรกรเชื่อมโยงไปถึงผู้ประกอบการภาคเอกชน และหน่วยงานที่เกี่ยวข้อง ในการพัฒนาด้านการผลิตและด้านการตลาดของสินค้าเกษตรและผลิตภัณฑ์ สนับสนุนการขยายเครือข่ายธุรกิจของวิสาหกิจชุมชนและสหกรณ์ สนับสนุนให้มีโอกาสในการเข้าถึงแหล่งทุน ภายใต้เงื่อนไขที่ผ่อนปรนมากขึ้น และมีกลไกในการดูแลให้เกษตรกรได้รับประโยชน์จากการรวมกลุ่ม และการเพิ่มมูลค่าสินค้าเกษตรอย่างแท้จริง

๕) วิจัยพัฒนาเทคโนโลยีและนวัตกรรมสนับสนุนภาคเกษตร สนับสนุน และส่งเสริมการวิจัย ฐาน รวมถึงการวิจัยเชิงประยุกต์ในด้านต่างๆ พัฒนาศักยภาพเกษตรกรในการเข้าถึง องค์ความรู้และเทคโนโลยีด้านการผลิตและการตลาดเทคโนโลยีดิจิทัลและข้อมูลสารสนเทศ

๖) พัฒนาคุณภาพมาตรฐานสินค้าและผลิตภัณฑ์ ยกย่องการผลิตรายการค้า และผลิตภัณฑ์ให้มีคุณภาพมาตรฐาน สอดคล้องกับความต้องการของตลาดหรือกลุ่มผู้บริโภคจัดให้มีระบบ การตรวจรับรองคุณภาพมาตรฐานสินค้าเกษตรอย่างเพียงพอ มีขั้นตอนการตรวจสอบที่รวดเร็ว และมีราคาเหมาะสมรวมถึงการวางระบบตรวจสอบย้อนกลับ (Traceability System)

๗) ส่งเสริมด้านการตลาดสินค้าเกษตรและผลิตภัณฑ์การเกษตร โดยใช้เทคโนโลยี และเครื่องมือต่าง ๆ ในการส่งเสริมและขยายตลาดสินค้าเกษตรและผลิตภัณฑ์เกษตรในรูปแบบต่าง ๆ

๘) อำนวยความสะดวกทางการค้าและพัฒนาระบบโลจิสติกส์การเกษตร เพิ่มประสิทธิภาพ การให้บริการทางการค้าและอำนวยความสะดวกแก่ผู้ประกอบการให้มีความรวดเร็ว และไม่เป็นภาระค่าใช้จ่ายในการทำธุรกรรมทางการค้า และเตรียมความพร้อมของสถานที่เก็บรวบรวม/รักษาคุณภาพสินค้าและผลิตภัณฑ์เกษตรที่ได้คุณภาพและมาตรฐาน

**เป้าหมายที่ ๑** ประสิทธิภาพการผลิตสินค้าเกษตรต่อหน่วยมีการปรับตัวเพิ่มขึ้น

**ตัวชี้วัด** มูลค่าผลผลิตสินค้าเกษตรต่อหน่วย (เฉลี่ยร้อยละ)

**เป้าหมายที่ ๒** สถาบันเกษตรกร (สหกรณ์ วิสาหกิจชุมชน และกลุ่มเป้าหมาย)

ที่ขึ้นทะเบียน กับกระทรวงเกษตรและสหกรณ์มีความเข้มแข็งในระดับมาตรฐานเพิ่มขึ้น

**ตัวชี้วัด** สถาบันเกษตรกร (สหกรณ์ วิสาหกิจชุมชน และกลุ่มเกษตรกร) ที่ขึ้นทะเบียนกับกระทรวงเกษตรและสหกรณ์มีความเข้มแข็งในระดับมาตรฐาน (เฉลี่ยร้อยละ)

**๒.๓ แผนการปฏิรูปประเทศ<sup>๓</sup>** ต้องดำเนินการเพื่อให้บรรลุเป้าหมายตามที่บัญญัติไว้ในรัฐธรรมนูญ ประกอบด้วย ประเทศชาติมีความสงบเรียบร้อย มีความสามัคคี สังคมมีความสงบสุข เป็นธรรม และมีโอกาสอันทัดเทียมกันเพื่อจัดความเหลื่อมล้ำ มีคุณภาพชีวิตที่ดี และมีส่วนร่วมในการพัฒนาประเทศ ทั้งนี้การปฏิรูปประเทศ ต้องสอดคล้องและเป็นไปในทิศทางเดียวกันกับยุทธศาสตร์ชาติ โดยมีประเด็นขับเคลื่อนการปฏิรูปที่สำคัญ โดยสรุป ใน ๖ มิติ ได้แก่ การลดความเหลื่อมล้ำทางสังคม การพัฒนาเศรษฐกิจ การสร้างสังคมและชุมชนที่เข้มแข็ง การฟื้นฟูและการบริหารจัดการทรัพยากรธรรมชาติและสิ่งแวดล้อม การสร้างประสิทธิภาพและความโปร่งใสในกระบวนการทำงานของภาครัฐ และการพัฒนากฎหมายและกระบวนการยุติธรรม แผนการปฏิรูปประเทศมี ๑๓ ฉบับ มีความเกี่ยวข้องกับกระทรวงเกษตรและสหกรณ์ ๕ ฉบับ ได้แก่ (๒) การบริหารราชการแผ่นดิน (๓) กฎหมาย (๕) **เศรษฐกิจ (หลัก)** (๖) ทรัพยากรธรรมชาติและสิ่งแวดล้อม และ (๗) สาธารณสุข ในส่วนของแผนการปฏิรูปประเทศด้านเศรษฐกิจ มีเป้าประสงค์เพื่อยกระดับศักยภาพทางเศรษฐกิจของประเทศ กระจายความเจริญและความเข้มแข็งของภาคสังคมและปรับบทบาทโครงสร้าง และกลไกสถาบันบริหารจัดการเศรษฐกิจของประเทศตามหลักแนวความคิดการบริหารงาน คุณภาพที่มีบทบาทสำคัญต่อการขับเคลื่อนประเด็นปฏิรูปเพื่อเพิ่มความสามารถในการแข่งขันทางเศรษฐกิจ และลดความเหลื่อมล้ำให้เกิดผลสัมฤทธิ์ โดยกำหนดกิจกรรมปฏิรูปประเทศที่จะส่งผลให้เกิดการเปลี่ยนแปลงต่อประชาชนอย่างมีนัยสำคัญ จำนวน ๕ กิจกรรม ประกอบด้วย

- ๑) การสร้างเกษตรมูลค่าสูง
- ๒) การส่งเสริมและพัฒนาการท่องเที่ยวคุณภาพสูง
- ๓) การเพิ่มโอกาสของผู้ประกอบการขนาดกลางและขนาดเล็กลงในอุตสาหกรรมและบริการเป้าหมาย
- ๔) การเป็นศูนย์กลางด้านการค้าและการลงทุนของไทยในภูมิภาค
- ๕) การพัฒนาศักยภาพคนเพื่อเป็นพลังในการขับเคลื่อนเศรษฐกิจ

ทั้งนี้ ในการดำเนินการดังกล่าวจะทำให้กำลังคนในระบบมีทักษะสอดคล้องตามความต้องการของภาคอุตสาหกรรมและบริการเป้าหมาย และได้รับการจ้างงานเพิ่มมากขึ้นบุคลากรในภาคเกษตรกรรม ภาคการท่องเที่ยว และผู้ประกอบการรายย่อยมีรายได้เพิ่มขึ้น สามารถกระตุ้นเศรษฐกิจของประเทศได้ดียิ่งขึ้น

<sup>๓</sup> ประกาศ นร. เรื่อง การประกาศแผนการปฏิรูปประเทศ (ฉบับปรับปรุง). (๒๕๖๔, ๒๕ กุมภาพันธ์). ราชกิจจานุเบกษา เล่ม ๑๓๘ ตอนพิเศษ ๔๔ ง.

**๒.๔ (ร่าง) แผนพัฒนาเศรษฐกิจและสังคมแห่งชาติ ฉบับที่ ๑๓ (พ.ศ. ๒๕๖๖ - ๒๕๗๐)**<sup>๔</sup> มุ่งหมายที่จะเร่งเพิ่มศักยภาพของประเทศในการรับมือกับความเสี่ยงที่อาจส่งผลกระทบต่อที่รุนแรงและเสริมสร้างความสามารถในการสร้างสรรค์ประโยชน์จากโอกาสที่เกิดขึ้นได้อย่างเหมาะสมและทันที่ว่าการกำหนดทิศทางการพัฒนาประเทศในระยะของแผนพัฒนาฯ ฉบับที่ ๑๓ จึงมีวัตถุประสงค์เพื่อ **พลิกโฉมประเทศไทยสู่ “สังคมก้าวหน้า เศรษฐกิจสร้างมูลค่าอย่างยั่งยืน”** ซึ่งหมายถึงการสร้างการเปลี่ยนแปลงที่ครอบคลุมตั้งแต่ระดับโครงสร้างนโยบายและกลไก เพื่อมุ่งเสริมสร้างสังคมที่ก้าวหน้าพลวัตของโลกและเกื้อหนุนให้คนไทยมีโอกาสที่จะพัฒนาตนเองได้อย่างเต็มศักยภาพ พร้อมกับการปรับโครงสร้างเศรษฐกิจไปสู่การขับเคลื่อนด้วยเทคโนโลยี นวัตกรรม และความคิดสร้างสรรค์มีความสามารถในการสร้างมูลค่าเพิ่มที่สูง และคำนึงถึงความยั่งยืนด้านสิ่งแวดล้อม ดังนั้น เพื่อถ่ายทอดเป้าหมายหลักไปสู่การขับเคลื่อนที่ชัดเจนในลักษณะของวาระการพัฒนา (Agenda) ที่เอื้อให้เกิดการทำงานร่วมกันของหลายหน่วยงานและหลายภาคส่วนในการผลักดันการพัฒนาในเรื่องใดเรื่องหนึ่งให้เกิดผลได้อย่างเป็นรูปธรรม จึงได้กำหนด **หมุดหมายการพัฒนา จำนวน ๑๓ ประการ** ซึ่งเป็นการบ่งบอกถึงสิ่งที่ประเทศไทยปรารถนาจะ “เป็น” มุ่งหวังจะ “มี” หรือต้องการจะ “ขจัด” เพื่อสะท้อนประเด็นการพัฒนาที่มีลำดับความสำคัญสูงต่อการพลิกโฉมประเทศไทยสู่ “สังคมก้าวหน้า เศรษฐกิจสร้างมูลค่าอย่างยั่งยืน” และการบรรลุเป้าหมายหลักในช่วงระยะเวลา ๕ ปี ของแผนพัฒนาฯ ฉบับที่ ๑๓ โดยมีหมุดหมายที่เกี่ยวข้องกับกระทรวงเกษตรและสหกรณ์ จำนวน ๑๑ หมุดหมาย ได้แก่

**หมุดหมายที่ ๑** ไทยเป็นประเทศชั้นนำด้านสินค้าเกษตรและเกษตรแปรรูปมูลค่าสูงโดยสร้างมูลค่าเพิ่มให้สินค้าเกษตรและเกษตรแปรรูป พัฒนาโครงสร้างพื้นฐานและระบบบริหารจัดการเพื่อคุณภาพ ความมั่นคงอาหาร และความยั่งยืนของภาคเกษตร และเพิ่มศักยภาพและบทบาทของผู้ประกอบการเกษตรในฐานะหุ้นส่วนเศรษฐกิจของห่วงโซ่อุปทานที่ได้รับส่วนแบ่งประโยชน์อย่างเหมาะสมและเป็นธรรม

**หมุดหมายที่ ๒** ไทยเป็นจุดหมายของการท่องเที่ยวที่เน้นคุณภาพ และความยั่งยืนโดยเปลี่ยนการท่องเที่ยวไทยเป็นการท่องเที่ยวคุณภาพสูงที่เชื่อมโยงกับอุตสาหกรรม และบริการที่มีศักยภาพอื่นปรับโครงสร้างการท่องเที่ยวให้พึ่งพานักท่องเที่ยวในประเทศและมีการกระจายโอกาสทางเศรษฐกิจมากขึ้นและการท่องเที่ยวไทยต้องมีการบริหารจัดการอย่างยั่งยืนในทุกมิติ

**หมุดหมายที่ ๕** ไทยเป็นประตูการค้าการลงทุนและยุทธศาสตร์ทางโลจิสติกส์ที่สำคัญของภูมิภาคโดยทำให้ประเทศไทยเป็นประตูการค้าและการลงทุนเป็นห่วงโซ่อุปทานของภูมิภาคและเป็นศูนย์กลางคมนาคมและโลจิสติกส์ของภูมิภาค

**หมุดหมายที่ ๖** ไทยเป็นฐานการผลิตอุปกรณ์อิเล็กทรอนิกส์อัจฉริยะที่สำคัญของโลก โดยมูลค่าเศรษฐกิจดิจิทัลภายในประเทศมีการขยายตัวเพิ่มขึ้น การส่งออกของอุตสาหกรรมอิเล็กทรอนิกส์อัจฉริยะของประเทศเพิ่มขึ้น และมูลค่าอุตสาหกรรมดิจิทัลและอุตสาหกรรมอิเล็กทรอนิกส์อัจฉริยะของประเทศมีการขยายตัวเพิ่มขึ้น

**หมุดหมายที่ ๗** ไทยมีวิสาหกิจขนาดกลางและขนาดย่อมที่เข้มแข็ง มีศักยภาพสูง และสามารถแข่งขันได้ โดยมีสภาพแวดล้อมที่เอื้ออำนวยต่อการเติบโตและแข่งขันได้ของ SME มีศักยภาพสูงในการดำเนินธุรกิจสามารถ Scale up และปรับตัวเข้าสู่การแข่งขันใหม่และ SME สามารถเข้าถึงและได้รับการส่งเสริมอย่างมีประสิทธิภาพจากภาครัฐ

**หมวดหมู่ที่ ๘** ไทยมีพื้นที่และเมืองอัจฉริยะที่น่าอยู่ปลอดภัย เติบโตได้อย่างยั่งยืน โดยการเจริญเติบโตทางเศรษฐกิจของภาคและการลงทุนในเขตเศรษฐกิจพิเศษขยายตัวเพิ่มขึ้น ความไม่เสมอภาคในการกระจายรายได้ของภาคลดลง และการพัฒนาเมืองให้มีความน่าอยู่อย่างยั่งยืนมีความพร้อมในการรับมือและปรับตัวต่อการเปลี่ยนแปลงทุกรูปแบบเพื่อให้ประชาชนทุกกลุ่มมีคุณภาพชีวิตที่ดีอย่างทั่วถึง

**หมวดหมู่ที่ ๙** ไทยมีความยากจนข้ามรุ่นลดลง และคนไทยทุกคนมีความคุ้มครองทางสังคมที่เพียงพอเหมาะสม โดยครัวเรือนยากจนข้ามรุ่นมีโอกาสในการเลื่อนสถานะทางเศรษฐกิจและสังคม และคนไทยทุกช่วงวัยได้รับความคุ้มครองทางสังคมที่เพียงพอต่อการดำรงชีวิต

**หมวดหมู่ที่ ๑๐** ไทยมีเศรษฐกิจหมุนเวียนและสังคมคาร์บอนต่ำ โดยการเพิ่มมูลค่าจากเศรษฐกิจหมุนเวียนและการใช้ทรัพยากรอย่างมีประสิทธิภาพการอนุรักษ์ ฟื้นฟู และใช้ประโยชน์จากทรัพยากรธรรมชาติอย่างยั่งยืน และการสร้างสังคมคาร์บอนต่ำและยั่งยืน

**หมวดหมู่ที่ ๑๑** ไทยสามารถลดความเสี่ยงและผลกระทบจากภัยธรรมชาติและ การเปลี่ยนแปลงสภาพภูมิอากาศ โดยการลดความเสียหายและผลกระทบจากภัยธรรมชาติและ การเปลี่ยนแปลงสภาพภูมิอากาศ การลดความเสี่ยงจากภัยธรรมชาติและ การเปลี่ยนแปลงสภาพภูมิอากาศ และการสร้างภูมิคุ้มกัน และการฟื้นตัวจากการเปลี่ยนแปลงสภาพภูมิอากาศและภัยธรรมชาติ

**หมวดหมู่ที่ ๑๒** ไทยมีกำลังคนสมรรถนะสูงมุ่งเรียนรู้อย่างต่อเนื่องตบโจทย์การพัฒนาแห่งอนาคต โดยคนไทยได้รับการพัฒนาอย่างเต็มศักยภาพในทุกช่วงวัยมีสมรรถนะที่จำเป็นสำหรับโลกยุคใหม่มีคุณลักษณะตามบรรทัดฐานที่ดีของสังคมมีคุณธรรม จริยธรรม และมีภูมิคุ้มกันต่อการเปลี่ยนแปลงอย่างพลิกโฉมฉบับพลันของโลก สามารถดำรงชีวิตร่วมกันในสังคมได้อย่างสงบสุขกำลังคนมีสมรรถนะสูงสอดคล้องกับความต้องการของภาคการผลิตเป้าหมาย และสามารถสร้างงานอนาคตประชาชนทุกกลุ่มเข้าถึงการเรียนรู้ตลอดชีวิต

**หมวดหมู่ที่ ๑๓** ไทยมีภาครัฐที่ทันสมัย มีประสิทธิภาพ และตอบโจทย์ประชาชน โดยการบริการภาครัฐมีคุณภาพเข้าถึงได้ และภาครัฐที่มีขีดสมรรถนะสูงและคล่องตัว

**๒.๕ ยุทธศาสตร์เกษตรและสหกรณ์ ระยะ ๒๐ ปี (พ.ศ. ๒๕๖๐ - ๒๕๗๙)**<sup>๔</sup> กระทรวงเกษตรและสหกรณ์ได้จัดทำยุทธศาสตร์เกษตรและสหกรณ์ระยะ ๒๐ ปี (พ.ศ. ๒๕๖๐ - ๒๕๗๙) เพื่อเป็นกรอบการพัฒนาการเกษตรของประเทศในระยะยาว ซึ่งสอดคล้องกับการพัฒนาที่สำคัญ ได้แก่ ยุทธศาสตร์ชาติ ๒๐ ปี แผนพัฒนาเศรษฐกิจและสังคมแห่งชาติ ฉบับที่ ๑๒ (พ.ศ. ๒๕๖๐ - ๒๕๖๔) แผนปฏิรูปของสภาขับเคลื่อนการปฏิรูปประเทศ (สปท.) และเป้าหมายการพัฒนาที่ยั่งยืน (Sustainable Development Goals: SDGs)

<sup>๔</sup> สำนักงานสภาพัฒนาการเศรษฐกิจและสังคมแห่งชาติ. (๒๕๖๔, ตุลาคม). (ร่าง) แผนพัฒนาเศรษฐกิจและสังคมแห่งชาติฉบับที่ ๑๓ (พ.ศ. ๒๕๖๖ - ๒๕๗๐).

ซึ่งเป็นเป้าหมายการพัฒนาในระดับโลกขององค์การสหประชาชาติ โดยยุทธศาสตร์เกษตรและสหกรณ์ ระยะ ๒ ปี (พ.ศ. ๒๕๖๐ - ๒๕๗๙) มุ่งในการเสริมจุดแข็งและแก้ไขจุดอ่อน ให้เอื้อต่อการพัฒนาภาคการเกษตรในระยะยาวเพื่อบรรลุวิสัยทัศน์ “เกษตรกรรมมั่นคง ภาคการเกษตรมั่งคั่ง ทรัพยากรการเกษตรยั่งยืน” โดยมียุทธศาสตร์และแนวทางการพัฒนา ดังนี้

**ยุทธศาสตร์ที่ ๑ สร้างความเข้มแข็งให้กับเกษตรกรและสถาบันเกษตรกร** โดยสร้างความเข้มแข็งให้กับเกษตรกรและสถาบันเกษตรกร Smart Farmer, Smart Group, Smart Enterprise เสริมสร้างความภาคภูมิใจและความมั่นคงในอาชีพเกษตรกรกรรรม บริหารจัดการแรงงานภาคเกษตรโดยนำนวัตกรรมและเทคโนโลยีมาประยุกต์ใช้

**ยุทธศาสตร์ที่ ๒ เพิ่มประสิทธิภาพการผลิตและยกระดับมาตรฐานสินค้าเกษตร** โดยพัฒนาประสิทธิภาพการผลิตและคุณภาพมาตรฐานสินค้า และส่งเสริมการเกษตรตลอดโซ่อุปทานสอดคล้องกับความต้องการของตลาด

**ยุทธศาสตร์ที่ ๓ เพิ่มความสามารถในการแข่งขันภาคการเกษตรด้วยเทคโนโลยีและนวัตกรรม** โดยพัฒนาเทคโนโลยีและนวัตกรรมเพื่อการขับเคลื่อนเกษตรให้สอดคล้องกับไทยแลนด์ ๔.๐ บริหารจัดการเทคโนโลยีสารสนเทศเพื่อการเกษตร และพัฒนาผลงานวิจัยด้านการเกษตรนำไปสู่การผลิตนวัตกรรมเชิงพาณิชย์

**ยุทธศาสตร์ที่ ๔ บริหารจัดการทรัพยากรการเกษตรและสิ่งแวดล้อมอย่างสมดุลและยั่งยืน** โดยบริหารจัดการทรัพยากรการเกษตรอย่างยั่งยืน และฟื้นฟูและอนุรักษ์ทรัพยากรการเกษตรให้สมดุลและยั่งยืน

**ยุทธศาสตร์ที่ ๕ พัฒนาระบบบริหารจัดการภาครัฐ** โดยพัฒนาบุคลากรเป็น Smart Officer และ Smart Researcher เชื่อมโยงระบบการทำงานของทุกหน่วยงานในกระทรวงเกษตรและสหกรณ์ และปรับปรุงและพัฒนากฎหมายด้านการเกษตร

**๒.๖ แผนปฏิบัติการด้านการขับเคลื่อนการพัฒนาประเทศไทยด้วยโมเดลเศรษฐกิจ BCG พ.ศ. ๒๕๖๔- ๒๕๗๐**<sup>๖</sup> โมเดลเศรษฐกิจ BCG เป็นกลไกเร่งให้เกิดการพัฒนาอุตสาหกรรมเป้าหมายภายใต้ Thailand ๔.๐ ที่ต้องการปรับเปลี่ยนรูปแบบการพัฒนาเศรษฐกิจจากการใช้ความได้เปรียบด้านทรัพยากรและแรงงานไปสู่เศรษฐกิจ ที่ขับเคลื่อนด้วยนวัตกรรมประสบความสำเร็จได้เร็วขึ้น ด้วยการระดมทรัพยากรและความสามารถของทุกภาคส่วนในการมุ่งไปสู่เป้าหมายเดียวกันการขับเคลื่อนการพัฒนาประเทศด้วยโมเดลเศรษฐกิจ BCG พ.ศ. ๒๕๖๔ - ๒๕๗๐ เป็นการพัฒนภายใต้ ๔ + ๑ สาขายุทธศาสตร์ คือ เกษตรและอาหาร สุขภาพและการแพทย์ พลังงาน วัสดุ และเคมีชีวภาพ การท่องเที่ยวและเศรษฐกิจสร้างสรรค์ และเศรษฐกิจหมุนเวียน ซึ่งมีศักยภาพจะเพิ่มผลิตภัณฑ์มวลรวมภายในประเทศเพิ่มขึ้น ๑ ล้านล้านบาท จากฐานความหลากหลายของทรัพยากรชีวภาพ(Nature) วัฒนธรรม(Culture) และความเอื้อเพื่อเนื้อแผ่น (Nurture) ภายใต้กลไกจุดภาคีซึ่งประกอบด้วย หน่วยงานภาครัฐ ภาคเอกชน สถาบันวิจัย/สถาบันการศึกษา และภาคประชาชน

โดยมีวิสัยทัศน์ คือ เศรษฐกิจเติบโตอย่างมีคุณภาพและยั่งยืน ประชาชนมีรายได้ดีคุณภาพชีวิตดี รักษาและฟื้นฟูฐานทรัพยากรจากความหลากหลายทางชีวภาพให้มีคุณภาพที่ดี ด้วยการใช้ความรู้ เทคโนโลยี และนวัตกรรม ประกอบด้วย ๔ ยุทธศาสตร์โดยเกี่ยวข้องกับกระทรวงเกษตรและสหกรณ์ทั้ง ๔ ยุทธศาสตร์ ได้แก่

### ยุทธศาสตร์ที่ ๑ การสร้างความยั่งยืนของฐานทรัพยากรและความหลากหลายทางชีวภาพด้วยการจัดสมดุลระหว่างการอนุรักษ์ ฟื้นฟู และการใช้ประโยชน์

เน้นการนำความรู้ เทคโนโลยีและนวัตกรรมไปบริหารจัดการให้เกิดความสมดุลระหว่างการอนุรักษ์ และการใช้ประโยชน์เพื่อความยั่งยืนของฐานทรัพยากรและความหลากหลายทางชีวภาพ ซึ่งเป็นทุนพื้นฐานต่อการพัฒนาเศรษฐกิจให้เติบโตเพื่อส่งต่อสู่คนรุ่นต่อไป รวมถึงส่งเสริมให้เกิดการปรับเปลี่ยนทัศนคติจากการมองว่า “Nature as Resource” เป็น “Nature as Source” ดังนั้นธรรมชาติจึงไม่ใช่แค่เพียงทรัพยากรหรือปัจจัยการผลิตเท่านั้น แต่ธรรมชาติคือแหล่งกำเนิดของชีวิตและทุกสรรพสิ่งบนโลกเป็นพื้นฐานของความเป็นอยู่ที่ดีของมนุษย์ ด้วยเหตุนี้จึงต้องรักษาสมดุลระหว่างการมีอยู่และใช้ไปรวมถึงการนำกลับมาใช้ซ้ำตามหลักการหมุนเวียน โดยมีแนวทางการดำเนินการ ดังนี้

- ๑) การพัฒนาคลังข้อมูลดิจิทัลความหลากหลายทางชีวภาพและวัฒนธรรมเพื่อการบริหาร จัดการให้เกิดความสมดุลระหว่างการอนุรักษ์และใช้ประโยชน์
- ๒) การอนุรักษ์ฟื้นฟูทรัพยากรด้วยนวัตกรรมทางเทคโนโลยีและนวัตกรรมทางสังคม
- ๓) การบริหารจัดการน้ำให้เกิดความยั่งยืนด้วยการอนุรักษ์ป่าต้นน้ำ และการพัฒนาแพลตฟอร์ม เพื่อลดการใช้ลดการสูญเสียการนำกลับมาใช้ซ้ำ และยกระดับคุณภาพน้ำดื่ม น้ำใช้ให้สูงขึ้น
- ๔) การสร้างนักวิจัยรุ่นใหม่ในสาขาที่เกี่ยวข้องกับความหลากหลายทางชีวภาพและการเพิ่ม ทักษะการบริหารจัดการทรัพยากรให้แก่ชุมชนและคนรุ่นใหม่

### ยุทธศาสตร์ที่ ๒ การพัฒนาชุมชนและเศรษฐกิจฐานรากให้เข้มแข็งด้วยทุนทรัพยากรอัตลักษณ์ ความคิดสร้างสรรค์ และเทคโนโลยีสมัยใหม่

ใช้ศักยภาพของพื้นที่โดยการระดมจากภายในเน้นการตอบสนองความต้องการในแต่ละพื้นที่เป็นอันดับแรกควบคู่ไปกับการสร้างความเข้มแข็งในระดับพื้นที่การดำรงไว้ซึ่งอัตลักษณ์ รวมถึงการใช้ประโยชน์จากความเข้มแข็งจากภายในอันประกอบด้วย “ความหลากหลายทางชีวภาพ” “ความหลากหลายทางวัฒนธรรม” และ “ความเอื้อเพื่อเผื่อแผ่” มาต่อยอดและยกระดับมูลค่าในห่วงโซ่การผลิตสินค้าและบริการให้มีมูลค่าสูงขึ้น ด้วยการใช้ความคิดสร้างสรรค์ เทคโนโลยีสมัยใหม่ในการยกระดับมาตรฐาน สร้างคุณค่าใหม่ รวมถึงการนำหลักการของเศรษฐกิจหมุนเวียนมาใช้เพื่อการลดการใช้ทรัพยากร การดำเนินการดังกล่าวมุ่งหวังให้เกิดการพัฒนาที่นำไปสู่การเดินหน้าไปด้วยกัน และไม่ทิ้งใครไว้ข้างหลังเป็นการเติบโตของทุกภาคส่วนไปพร้อมๆ กันเพื่อเพิ่มโอกาสของชุมชน และผู้ประกอบการที่อยู่ในภูมิภาคได้รับการพัฒนา รวมถึงการเข้าถึงทรัพยากรได้อย่างทัดเทียมกันมากยิ่งขึ้น นอกจากนี้ยังให้ความสำคัญกับการนำความรู้ เทคโนโลยีและนวัตกรรมมาเพิ่มโอกาสในการเข้าถึงบริการหรือแก้ปัญหาสุขภาพ ปัญหามลพิษ ยกระดับคุณภาพความปลอดภัยของอาหารตลอดจนการเสริมสร้างความสามารถในการพึ่งพิงแหล่งพลังงานทางเลือกในพื้นที่ได้เพิ่มขึ้น โดยมีแนวทางการดำเนินการ ดังนี้

<sup>๔</sup> สำนักงานเศรษฐกิจการเกษตร. (๒๕๖๐, เมษายน). ยุทธศาสตร์เกษตรและสหกรณ์ ระยะ ๒๐ ปี (พ.ศ. ๒๕๖๐ - ๒๕๗๙).

๑. การพัฒนาเศรษฐกิจภูมิภาคให้เติบโตด้วยรูปแบบของระเบียงเศรษฐกิจ BCG
๒. การนำทุนทางทรัพยากรความหลากหลายทางชีวภาพและวัฒนธรรมไปสร้างอัตลักษณ์ของชุมชนเพื่อการพัฒนาเศรษฐกิจฐานราก
๓. การใช้ทรัพยากรด้านเศรษฐกิจชีวภาพ เศรษฐกิจหมุนเวียน และเศรษฐกิจสีเขียวในพื้นที่เพื่อสร้างเศรษฐกิจให้ชุมชน
๔. การพัฒนาและยกระดับผลิตภัณฑ์สินค้าและบริการมูลค่าสูงจากความหลากหลายทางชีวภาพด้วยการยกระดับมาตรฐาน การสร้างนวัตกรรม ตลอดจนการจัดการวัตถุดิบเหลือทิ้งจากการผลิตให้เป็นศูนย์
๕. การพัฒนาเศรษฐกิจฐานรากให้เติบโตด้วยการใช้เทคโนโลยีและนวัตกรรมแบบบูรณาการด้วยกลไกตุลาการ เช่น กลไกมหาวิทยาลัยสู่ตำบล อุทยานวิทยาศาสตร์ และคลัสเตอร์
๖. การพัฒนาตลาดและศักยภาพในการเข้าถึงตลาดทั้งในและนอกพื้นที่ด้วยการใช้อัตลักษณ์ความคิดสร้างสรรค์ และแพลตฟอร์มการเชื่อมโยงตลาด
๗. การยกระดับคุณภาพความปลอดภัยและมาตรฐานของอาหารท้องถิ่น (Street food / วิสาหกิจชุมชน) ด้วย Food machinery และมาตรฐานการประกอบอาหารที่ดี
๘. การสร้างและพัฒนาบุคลากรให้มีทักษะที่เอื้อต่อการพัฒนาเศรษฐกิจฐานรากทั้งระบบเช่น การยกระดับประสิทธิภาพการผลิต การควบคุมความปลอดภัย ความคิดสร้างสรรค์ ระบบประกันคุณภาพ

**ยุทธศาสตร์ที่ ๓ การยกระดับการพัฒนาอุตสาหกรรมภายใต้เศรษฐกิจ BCG ให้สามารถแข่งขันได้อย่างยั่งยืน**

เน้นการยกระดับความสามารถในการแข่งขันของภาคการผลิตและบริการเดิมให้สามารถเติบโตได้อย่างต่อเนื่องด้วยการนำความรู้เทคโนโลยี และนวัตกรรมมายกระดับประสิทธิภาพการผลิตลดความสูญเสียในกระบวนการผลิตให้เป็นศูนย์ การหมุนเวียนทรัพยากรกลับมาใช้ หรือการนำไปสร้างมูลค่าเพิ่มตามหลักเศรษฐกิจหมุนเวียน ยกระดับมาตรฐานสู่การเป็นแหล่งผลิตและให้บริการที่มีคุณภาพ มีความปลอดภัย มีสุขอนามัยที่ดีให้ความสำคัญกับระบบการผลิตที่เป็นมิตรต่อสิ่งแวดล้อมมาตรฐานการผลิตที่ยั่งยืนเทียบเท่ามาตรฐานสากล รวมถึงการยกระดับผลิตภัณฑ์หรือบริการด้วยการใช้นวัตกรรมเข้มข้น เช่น ระบบการผลิตพีชในโรงเรือนอัจฉริยะ (Plan factory) การให้บริการด้านสุขภาพที่มีความแม่นยำสูง หรือการแพทย์เฉพาะบุคคล โดยมีเป้าหมายเพื่อเป็นผู้นำในการผลิต และการให้บริการทั้งในระดับประเทศและเวทีโลก โดยมีแนวทางการดำเนินการในแต่ละสาขายุทธศาสตร์ ดังนี้

#### ๑. สาขาการเกษตรและอาหาร

- ๑) การปรับเปลี่ยนระบบการเกษตรสู่ประสิทธิภาพสูง มาตรฐานสูง และมูลค่าสูงด้วยการใช้การวิจัยเทคโนโลยีและนวัตกรรม (วทน.) สนับสนุนการยกระดับประสิทธิภาพการผลิตให้สูงขึ้นการผลิตสินค้าเกษตรพรีเมียม เกษตรปลอดภัยและเพิ่มความหลากหลายชนิดสินค้า
- ๒) การขับเคลื่อนเกษตรสู่การเป็นทั้ง B, C และ G ด้วยการบูรณาการในพื้นที่ (Area based)
- ๓) การแปรรูปสินค้าเกษตรขั้นสูง ด้วยการแปรรูปเป็นอาหารสุขภาพอาหารทางการแพทย์ สารออกฤทธิ์สำคัญเพื่อเป็นวัตถุดิบของอุตสาหกรรมต่อเนื่องรวมถึงโปรตีนจากแมลงหรือพืช

<sup>๖</sup> กระทรวงอุดมศึกษา วิทยาศาสตร์ วิจัยและนวัตกรรม.(๒๕๖๕, กุมภาพันธ์). แผนปฏิบัติการด้านการขับเคลื่อนการพัฒนาประเทศไทยด้วยโมเดลเศรษฐกิจ BCG พ.ศ. ๒๕๖๔-๒๕๗๐.

๔) การยกระดับประสิทธิภาพการผลิตด้วยการนำแพลตฟอร์มดิจิทัล เทคโนโลยีขั้นสูง ระบบอัตโนมัติมาใช้บริหารจัดการกระบวนการผลิต และการกระจายสินค้าสู่ผู้บริโภค

๕) ปรับปรุงกระบวนการผลิตสู่ระบบการผลิตสีเขียวและการผลิตที่ยั่งยืน ลดการสูญเสีย ระหว่างการผลิตและชะอาหาร และการยกระดับกระบวนการผลิตด้วยเทคโนโลยีขั้นสูง

๖) การสร้างแบรนด์อาหารไทยในตลาดโลกด้วยการส่งเสริมการใช้วัตถุดิบไทย อัตลักษณ์วัฒนธรรมไทยและการเชื่อมโยงการท่องเที่ยว

๗) การลงทุนและยกระดับโครงสร้างพื้นฐานด้านนวัตกรรมอาหาร เช่นหน่วยวิเคราะห์ทดสอบด้านอาหารฟังก์ชันโรงงานต้นแบบผลิตอาหารฟังก์ชันและสารประกอบ Functional ingredient มาตรฐาน GMP

## ๒. สาขาสุขภาพและการแพทย์

๑) การสร้างและยกระดับความสามารถในการพัฒนาและผลิตวัคซีน ยา และชีววัตถุในการป้องกันและควบคุมโรคจากไวรัสและการเข้าสู่ตลาดสากล

๒) การยกระดับคุณภาพการรักษาสู่ระบบการแพทย์แม่นยำ ด้วยการส่งเสริมให้มีการใช้บริการการแพทย์จีโนมิกส์ผลิตภัณฑ์การแพทย์ขั้นสูง (Advanced Therapy Medicinal Products, ATMPs)

๓) การเร่งรัดการพัฒนาเครื่องมือ และวัสดุทางการแพทย์ด้วยกลไก นวัตกรรมแบบวิศวกรรมย้อนกลับ

๔) การส่งเสริมการวิจัยทางคลินิก เพื่อรองรับการขึ้นทะเบียนผลิตภัณฑ์ทางการแพทย์และสุขภาพ ได้แก่ ยา วัคซีน อาหารสุขภาพ อาหารการแพทย์ เครื่องสำอาง เครื่องมือแพทย์ และ วัสดุทางการแพทย์

๕) การส่งเสริมการสร้างตลาดด้วยกลไกการขึ้นทะเบียนนวัตกรรม Sandbox การจัดซื้อ จัดจ้างภาครัฐ และปรับรูปแบบการจัดซื้อจากรายปีเป็น Multi - year procurement

๖) การสร้างบุคลากรที่มีความเชี่ยวชาญเพื่อรองรับอุตสาหกรรมและบริการการแพทย์ และสุขภาพ

## ๓. สาขาลังงาน วัสดุ และเคมีชีวภาพ

๑) การสร้างโอกาสทางการตลาดแก่ผลิตภัณฑ์ชีวภาพให้แข่งขัน อย่างเป็นธรรม ด้วยกลไกการกำหนดราคาคาร์บอน การจัดสรรคาร์บอนเครดิต และการลดอุปสรรคในการเข้าสู่ตลาด

๒) การส่งเสริมการนำพืชผลผลิต และวัสดุเหลือใช้ทางการเกษตรไปสร้างคุณค่าและมูลค่าเพิ่ม

๓) การใช้นวัตกรรมชีวภาพเพิ่มมูลค่าผลิตภัณฑ์และบริการ และการสร้าง ธุรกิจนวัตกรรม ให้แก่ SMEs และการเชื่อมโยงห่วงโซ่มูลค่าของโลก

## ๔. สาขาการท่องเที่ยวและเศรษฐกิจสร้างสรรค์

๑) การผลักดันให้เกิดการนำโมเดลการท่องเที่ยวในรูปแบบใหม่ เช่น Happy Model เพื่อกระจายรายได้อย่างทั่วถึงไปสู่เมืองท่องเที่ยวรอง ลดความเหลื่อมล้ำ และมุ่งสู่การพัฒนา อย่างยั่งยืน



๒) การส่งเสริมการท่องเที่ยวยั่งยืนและการท่องเที่ยวสีเขียว เพื่อรักษาสิ่งแวดล้อมตามแนวทาง Happy Model

๓) การกระจายนักท่องเที่ยวสู่เมืองท่องเที่ยวรองด้วยการพัฒนาสินค้าและบริการในเมืองท่องเที่ยวรอง โดยใช้อัตลักษณ์ท้องถิ่น วัฒนธรรม พัฒนาเรื่องราว และการอำนวยความสะดวกและความปลอดภัย และพัฒนาองค์ความรู้ด้วย Digital Technology

๔) การขยายตลาดการท่องเที่ยวด้วยการส่งเสริมพัฒนาระบบการจ่ายเงินแบบ One Payment System เพื่ออำนวยความสะดวกและรวบรวมข้อมูลพฤติกรรมค่าใช้จ่าย รวมถึงพัฒนาดิจิทัลคอนเทนต์ที่นำเสนอจุดเด่นของประเทศไทยในด้านต่างๆ เช่น วัฒนธรรม

๕) การส่งเสริมการท่องเที่ยวคุณภาพสูงผ่านการจัดงานประชุมและนิทรรศการกีฬาและอีเว้นท์ (Event) ขนาดใหญ่

#### ๕. เศรษฐกิจหมุนเวียน

๑) การพัฒนาเศรษฐกิจด้วยโอกาสการลงทุนและการสร้างตลาดด้วยโมเดลธุรกิจเศรษฐกิจหมุนเวียน

๒) การส่งเสริมงานวิจัยเทคโนโลยีและนวัตกรรม เพื่อให้เกิดการคิดค้นผลิตภัณฑ์และบริการใหม่จากการนำของเสียกลับมาใช้ใหม่

๓) การพัฒนาแพลตฟอร์มและโครงสร้างพื้นฐานเพื่อส่งเสริมการขับเคลื่อนเศรษฐกิจหมุนเวียนอย่างเป็นระบบของประเทศ

๔) การสร้างระบบกลไกการบริหารจัดการที่เอื้ออำนวยต่อการขับเคลื่อนเศรษฐกิจหมุนเวียน

๕) การสร้างกำลังคนที่มีความรู้และความเข้าใจ ผ่านการถ่ายทอดองค์ความรู้จากการอบรมหรือหลักสูตร รวมทั้งสร้างความตระหนักในการผลิตและบริการที่ยั่งยืนเพื่อขับเคลื่อนเศรษฐกิจหมุนเวียน

**ยุทธศาสตร์ที่ ๔ การเสริมสร้างความสามารถในการตอบสนองต่อกระแสการเปลี่ยนแปลงของโลก** เน้นการสร้างภูมิคุ้มกัน และสร้างความสามารถในการตอบสนองต่อการเปลี่ยนแปลงของโลกอย่างเท่าทัน เพื่อบรรเทาผลกระทบรวมถึงเข้าถึงโอกาสจากการเปลี่ยนแปลงของบริบทโลกที่เกิดขึ้นได้รวดเร็วยิ่งขึ้น เป็นการปูทางสู่นาคตด้วยการลงทุนโครงสร้างพื้นฐานในด้านต่าง ๆ โดยเฉพาะอย่างยิ่งโครงสร้างพื้นฐานด้านวิทยาศาสตร์และเทคโนโลยี โครงสร้างพื้นฐานด้านคุณภาพ เพื่อการสร้างคุณค่าใหม่ในอนาคตด้วยการนำวิทยาศาสตร์ เทคโนโลยีและนวัตกรรมไปเพิ่มศักยภาพของชุมชนผู้ประกอบการ ปรับเปลี่ยนรูปแบบการผลิต / การบริการเพื่อตอบสนองต่อความต้องการของตลาด รวมถึงสร้างการเติบโตอย่างมีคุณภาพเป็นมิตรต่อสิ่งแวดล้อม และลดการปล่อยก๊าซเรือนกระจกเพื่อนำไปสู่สังคมคาร์บอนต่ำ นอกจากนี้ต้องพัฒนากำลังคน เพื่อรองรับเศรษฐกิจ BCG ในอนาคต รวมถึงการวิจัยพัฒนาขั้นแนวหน้าเพื่อลดการพึ่งพาการนำเข้าเทคโนโลยีจากต่างประเทศ โดยมีแนวทางการดำเนินการ ดังนี้

๑. การยกระดับความสามารถของกำลังคนในสาขา BCG
๒. การลงทุนโครงสร้างพื้นฐานทางด้านวิทยาศาสตร์และเทคโนโลยี
๓. การลงทุนโครงสร้างพื้นฐานทางด้านคุณภาพ
๔. การพัฒนาเทคโนโลยีขั้นแนวหน้า

## ๒.๗ (ร่าง) กรอบแผนพัฒนาภาค พ.ศ. ๒๕๖๖ - ๒๕๗๐ ภาคเหนือ

มุ่งสู่การพัฒนาเป็น “ฐานเศรษฐกิจสร้างสรรค์ของประเทศ” ตามแนวคิดเศรษฐกิจสร้างสรรค์ สานสัมพันธ์ระหว่างพื้นที่ สุขภาวะดี วิถีชีวิตยั่งยืน ประกอบด้วยแนวทางการพัฒนา ดังนี้

๑. พัฒนาสู่การเป็นระเบียบเศรษฐกิจพิเศษภาคเหนือ Creative LANNA ในพื้นที่จังหวัด เชียงใหม่ เชียงราย ลำพูน และลำปาง
๒. พัฒนาการผลิตตามระบบเกษตรกรรมยั่งยืน เชื่อมโยงอุตสาหกรรมแปรรูปมูลค่าสูง
๓. พัฒนาการท่องเที่ยวและบริการบนฐานภูมิปัญญาและวัฒนธรรม
๔. เสริมศักยภาพของเมืองและพื้นที่เขตเศรษฐกิจพิเศษชายแดนเพื่อรองรับการขยายตัวทางเศรษฐกิจ และเอื้อต่อการอยู่อาศัย
๕. พัฒนาและยกระดับคุณภาพชีวิต เพื่อแก้ไขปัญหาความยากจน พัฒนาผู้สูงอายุสู่การเป็นผู้สูงอายุที่มีศักยภาพ (Active Aging) และพัฒนาทักษะฝีมือแรงงาน
๖. อนุรักษ์และฟื้นฟูป่าต้นน้ำ พัฒนาระบบบริหารจัดการน้ำที่มีความสมดุลป้องกันและแก้ไขปัญหาหมอกควัน ปัญหาลิ่งแวดล้อมเมือง

### สภาพเศรษฐกิจสาขาเกษตรของภาคเหนือ

๑. พื้นที่ใช้ประโยชน์ทางการเกษตรส่วนใหญ่อยู่ในภาคเหนือตอนล่าง ในปี ๒๕๖๒ มีพื้นที่ใช้ประโยชน์ทางการเกษตรรวม ๓๒.๕ ล้านไร่ คิดเป็นร้อยละ ๒๑.๘ ของพื้นที่ใช้ประโยชน์ทางการเกษตรของทั้งประเทศโดยพื้นที่เกษตรของภาคเหนือส่วนใหญ่อยู่ในภาคเหนือตอนล่าง ซึ่งเป็นพื้นที่ราบ ๒๑.๙ ล้านไร่ ทำการผลิตพืชสำคัญ ได้แก่ ข้าว อ้อยโรงงาน และมันสำปะหลัง และภาคเหนือตอนบน ๑๐.๖ ล้านไร่ เป็นพื้นที่สำคัญในการผลิตพืชผัก และผลไม้

๒. สัดส่วนพื้นที่ชลประทานต่อพื้นที่เกษตรของภาคเหนือสูงกว่าสัดส่วนของประเทศ ช่วยลดความเสี่ยงของภัยแล้ง ในปี ๒๕๖๒ ภาคเหนือมีพื้นที่ชลประทานรวม ๑๐.๒ ล้านไร่ คิดเป็นร้อยละ ๒๙.๔ ของพื้นที่ชลประทานทั้งประเทศ เพิ่มขึ้นจากร้อยละ ๒๗.๘ ในปี ๒๕๕๙ โดยมีสัดส่วนพื้นที่ชลประทานต่อพื้นที่เกษตรร้อยละ ๓๑.๓ สูงกว่าระดับประเทศที่มีสัดส่วนร้อยละ ๒๓.๒

๓. ผลิตภาพแรงงานภาคเกษตรต่ำเมื่อเทียบกับผลิตภาพแรงงานในสาขาการผลิตอื่น โดยผลิตภาพแรงงานภาคเกษตรภาคเหนือในปี ๒๕๖๒ เท่ากับ ๔๒,๑๑๒.๕๖ บาทต่อคน ขณะที่ภาคอุตสาหกรรม เท่ากับ ๒๙๓,๘๕๒.๕๖ บาทต่อคน และภาคบริการเท่ากับ ๑๖๐,๖๗๖.๘๘ บาทต่อคน รวมทั้งมีมูลค่าเศรษฐกิจต่ำโดยในปี ๒๕๖๒ ผลิตภัณท์มวลรวมภาคการเกษตรภาคเหนือมีมูลค่า ๓๓๓,๑๙๕ ล้านบาทคิดเป็นสัดส่วนร้อยละ ๒๕.๖ ของผลิตภัณท์มวลรวมภาคเหนือ

๔. กระบวนการผลิตการเกษตรเริ่มปรับเปลี่ยนสู่การเกษตรสร้างมูลค่า เกษตรกรมีการปรับกระบวนการผลิตสู่เกษตรปลอดภัย เกษตรอินทรีย์มากขึ้น ตามพฤติกรรมของผู้บริโภคที่ใส่ใจในสุขภาพและสิ่งแวดล้อม และมีการใช้เทคโนโลยีในกระบวนการผลิต อาทิ การใช้โดรน การใช้แอปพลิเคชัน ทดแทนแรงงานเกษตรที่สูงวัยซึ่งจะเป็นการพัฒนาสู่ระบบเกษตรอัจฉริยะที่มีการบริหารจัดการผลได้อย่างมีประสิทธิภาพ

<sup>๗</sup> สำนักงานสภาพัฒนาการเศรษฐกิจและสังคมแห่งชาติ. (๒๕๖๔, กรกฎาคม). ร่างกรอบแผนพัฒนาภาค พ.ศ.๒๕๖๖ - ๒๕๗๐.

## ๒.๘ แผนปฏิบัติการของกระทรวงเกษตรและสหกรณ์ ระยะ ๕ ปี (พ.ศ. ๒๕๖๖ - ๒๕๗๐)<sup>๔</sup>

เป็นแผนหลักในการขับเคลื่อนภารกิจของกระทรวงเกษตรและสหกรณ์ไปสู่การปฏิบัติที่ชัดเจนและเป็นรูปธรรม เพื่อให้บรรลุเป้าหมายตามยุทธศาสตร์ชาติแผนแม่บทภายใต้ยุทธศาสตร์ชาติ และแผนอื่น ๆ เกี่ยวข้องรวมทั้งนำไปใช้เป็นข้อมูลประกอบการจัดทำงบประมาณรายจ่ายประจำปีงบประมาณ และนำไปใช้ในการติดตามและประเมินผลโครงการสำคัญประจำปีงบประมาณ ตลอดจนผู้บริหารสามารถใช้เป็นเครื่องมือในการกำกับดูแล และติดตามผลการดำเนินงานของโครงการ/กิจกรรมต่าง ๆ ในแต่ละผลผลิตให้สามารถดำเนินการได้ตามเป้าหมายอย่างมีประสิทธิภาพ มีความคุ้มค่าเกิดประโยชน์สูงสุดต่อการบริหารราชการแผ่นดินในภาพรวมมีวิสัยทัศน์ คือ “เกษตรกรรมคุณภาพชีวิตที่ดี มีรายได้เพิ่มขึ้นไม่น้อยกว่าร้อยละ ๑๐ ต่อปี” โดยมีเป้าหมายผลิตภัณฑมวลรวมในประเทศสาขาเกษตรเพิ่มขึ้น ผลิตภาพการผลิตของภาคเกษตรเพิ่มขึ้น รายได้เงินสดสุทธิครัวเรือนเกษตรเพิ่มขึ้น สถาบันเกษตรกร (สหกรณ์ วิสาหกิจชุมชน กลุ่มเกษตรกร) มีศักยภาพเพิ่มขึ้น และการบริหารจัดการทรัพยากรเพื่อการผลิตทางการเกษตรมี ความสมดุล ประกอบด้วย ๕ ประเด็นการพัฒนา ๒๘ แนวทางการพัฒนา ได้แก่

**ประเด็นการพัฒนาที่ ๑ เสริมสร้างความมั่นคงทางการเกษตร** มีแนวทางการพัฒนา คือการป้องกัน และแก้ไขปัญหาที่มีผลกระทบต่อความมั่นคงทางการเกษตร

**ประเด็นการพัฒนาที่ ๒ ยกกระดับขีดความสามารถในการแข่งขันของภาคเกษตร** มีแนวทางการพัฒนา คือ เกษตรอัตลักษณ์ พื้นถิ่น เกษตรปลอดภัย เกษตรชีวภาพ เกษตรแปรรูป เกษตรอัจฉริยะ การพัฒนาระบบนิเวศการเกษตร ท่องเที่ยวเกษตรเชิงสร้างสรรค์และวัฒนธรรมโครงสร้างพื้นฐาน และระบบโลจิสติกส์การเกษตรการสร้างความเข้มแข็งของสถาบันเกษตรกร (สหกรณ์ วิสาหกิจชุมชน กลุ่มเกษตรกร) ให้เป็นผู้ประกอบการยุคใหม่ และการพัฒนาการเกษตรในเขตเศรษฐกิจพิเศษ

**ประเด็นการพัฒนาที่ ๓ สร้างความเสมอภาคและกระจายความเท่าเทียมทางสังคมเกษตร** มีแนวทางการพัฒนา คือ การเสริมสร้างทุนทางสังคม การรองรับสังคมเกษตรสูงวัยเชิงรุก การยกระดับศักยภาพของเกษตรกรรายย่อยให้เป็นผู้ประกอบการธุรกิจ และการสร้างสภาพแวดล้อมและกลไกที่ส่งเสริมการพัฒนาเศรษฐกิจฐานราก

**ประเด็นการพัฒนาที่ ๔ บริหารจัดการทรัพยากรการเกษตรและสิ่งแวดล้อมอย่างสมดุลและยั่งยืน** มีแนวทางการพัฒนา คือ การพัฒนาพื้นที่เกษตรกรรมเชิงนิเวศการสร้างการเติบโตอย่างยั่งยืนบนสังคมเศรษฐกิจสีเขียว การสร้างการเติบโตอย่างยั่งยืนบนสังคมเศรษฐกิจภาคทะเล การสร้างการเติบโตอย่างยั่งยืนบนสังคมที่เป็นมิตรต่อสภาพภูมิอากาศ การจัดการมลพิษที่มีผลกระทบต่อสิ่งแวดล้อมและสารเคมีในภาคเกษตรทั้งระบบให้เป็นไปตามมาตรฐานสากล การพัฒนาการจัดการน้ำเชิงลุ่มน้ำทั้งระบบ เพื่อเพิ่มความมั่นคงด้านน้ำของประเทศ การเพิ่มผลิตภาพของน้ำทั้งระบบในการใช้น้ำอย่างประหยัด คุ้มค่า และสร้างมูลค่าเพิ่มจากการใช้น้ำให้ทัดเทียมกับระดับสากล

**ประเด็นการพัฒนาที่ ๕ พัฒนาระบบการบริหารจัดการภาครัฐและงานวิจัยด้านการเกษตร** มีแนวทางการพัฒนา คือ การพัฒนาบริการประชาชน การพัฒนาระบบบริหารงานภาครัฐ การสร้างและพัฒนาศูนย์กลางภาครัฐ การป้องกันการทุจริตและประพฤติมิชอบ การพัฒนากฎหมาย และการวิจัยและพัฒนาเทคโนโลยีและนวัตกรรมการเกษตร

<sup>๔</sup> กระทรวงเกษตรและสหกรณ์. (๒๕๖๔, ตุลาคม). แผนปฏิบัติการของกระทรวงเกษตรและสหกรณ์ ระยะ ๕ ปี (พ.ศ.๒๕๖๖ - ๒๕๗๐).

<sup>๕</sup> คำแถลงนโยบายของคณะรัฐมนตรี พลเอก ประยุทธ์ จันทร์โอชา นายกรัฐมนตรี แถลงต่อรัฐสภา วันพฤหัสบดีที่ ๒๕กรกฎาคม ๒๕๖๒.

**๒.๙ นโยบายรัฐบาลที่เกี่ยวข้องกับกระทรวงเกษตรและสหกรณ์**<sup>๙</sup> พลเอก ประยุทธ์ จันทร์โอชา นายกรัฐมนตรี แถลงต่อรัฐสภา เมื่อวันที่ ๒๕ กรกฎาคม ๒๕๖๒ โดยคณะรัฐมนตรีได้แถลงนโยบายต่อรัฐสภา ให้ทราบถึงแนวทางการบริหารราชการแผ่นดินที่รัฐบาลจะดำเนินการเพื่อพัฒนาประเทศไทยให้ก้าวไปข้างหน้า ด้วยความมั่นคง สังคมไทยมีความสุข สามัคคี และเอื้ออาทร คนไทยมีคุณภาพ ชีวิตที่ดีขึ้นและมีความพร้อมที่จะดำเนินชีวิตในศตวรรษที่ ๒๑ เศรษฐกิจไทยมีความแข็งแกร่ง และมีความสามารถในการแข่งขันสูงขึ้น ควบคู่ไปกับการดูแลสุขภาพประชาชนและสิ่งแวดล้อมตามหลักปรัชญาของเศรษฐกิจพอเพียง โดยมีนโยบาย ประกอบด้วย นโยบายหลัก ๑๒ ด้าน นโยบายเร่งด่วน ๑๒ เรื่อง โดยมีนโยบายหลักและนโยบาย เร่งด่วนที่เกี่ยวข้องกับกระทรวงเกษตรและสหกรณ์ ดังนี้

**๑. นโยบายหลัก ๘ ด้าน** ประกอบด้วยนโยบายหลักที่ ๑ การปกป้องและเชิดชูสถาบันพระมหากษัตริย์ นโยบายหลักที่ ๔ การสร้างบทบาทของไทยในเวทีโลก นโยบายหลักที่ ๕ การพัฒนาเศรษฐกิจและความสามารถในการแข่งขันของไทย นโยบายหลักที่ ๖ การพัฒนาพื้นที่เศรษฐกิจและการกระจายความเจริญสู่ภูมิภาค นโยบายหลักที่ ๗ การพัฒนาสร้างความเข้มแข็งจากฐานรากนโยบายหลักที่ ๑๐ การฟื้นฟูทรัพยากรธรรมชาติและ การรักษาสีเขียวเพื่อสร้างการเติบโตอย่างยั่งยืน นโยบายหลักที่ ๑๑ การปฏิรูปการบริหารจัดการภาครัฐ และ นโยบายหลักที่ ๑๒ การป้องกันและปราบปรามการทุจริตและประพฤติมิชอบและกระบวนการยุติธรรม

**๒. นโยบายเร่งด่วน ๑๐ เรื่อง** ประกอบด้วย นโยบายเร่งด่วนที่ ๑ การแก้ไขปัญหาในการดำรงชีวิตของประชาชน นโยบายเร่งด่วนที่ ๓ มาตรการเศรษฐกิจ นโยบายเร่งด่วนที่ ๔ การให้ความช่วยเหลือเกษตรกรและพัฒนานวัตกรรม นโยบายเร่งด่วนที่ ๕ ยกระดับศักยภาพแรงงาน นโยบายเร่งด่วนที่ ๖ การวางรากฐานระบบเศรษฐกิจของประเทศสู่อนาคต นโยบายเร่งด่วนที่ ๗ เตรียมคนไทยสู่ศตวรรษที่ ๒๑ นโยบายเร่งด่วนที่ ๘ การแก้ไขปัญหาทุจริตและประพฤติมิชอบในวงราชการทั้งฝ่ายการเมืองและฝ่ายราชการประจำ นโยบายเร่งด่วนที่ ๙ การแก้ไข ปัญหายาเสพติดและสร้างความสงบสุขในพื้นที่ชายแดนภาคใต้ นโยบายเร่งด่วนที่ ๑๐ การพัฒนาระบบการให้บริการประชาชน และนโยบายเร่งด่วนที่ ๑๑ การจัดเตรียมมาตรการรองรับภัยแล้งและอุทกภัย

### **๒.๑๐ นโยบายสำคัญของกระทรวงเกษตรและสหกรณ์**

**๒.๑๐.๑. ยุทธศาสตร์และนโยบายของรัฐมนตรีกระทรวงเกษตรและสหกรณ์**  
รัฐมนตรีว่าการกระทรวงเกษตรและสหกรณ์ (ดร.เฉลิมชัย ศรีอ่อน) ได้มีแนวทางการพัฒนาเพื่อขับเคลื่อนด้านการเกษตรให้มีความยั่งยืน ด้วยยุทธศาสตร์และแนวทางนโยบายหลัก ดังนี้

#### **๒.๑๐.๑.๑) ยุทธศาสตร์ ๕ ประเด็น** ประกอบด้วย

(๑) **ยุทธศาสตร์ตลาดนำการผลิต** โดยกระทรวงเกษตรและสหกรณ์ได้ดำเนินการประสานความร่วมมือกับกระทรวงพาณิชย์ กระทรวงอุตสาหกรรม สภาอุตสาหกรรมแห่งประเทศไทย สภาหอการค้าแห่งประเทศไทย Lazada Shopee Alibaba สถาบันวิทยุโทรทัศน์กองทัพบกช่อง ๕ เพื่อเพิ่มช่องทางการตลาดให้มีความหลากหลาย ทั้งในรูปแบบตลาดออนไลน์และออฟไลน์ รวมถึงการจัดกิจกรรมจับคู่ธุรกิจผู้ซื้อกับผู้ขายเพื่อสร้างเครือข่ายธุรกิจเกษตรทั้งผลผลิตและสินค้าเกษตรแปรรูป เพื่อเป็นผลิตภัณฑ์เกษตรชุมชนที่เชื่อมโยงกับตลาดชุมชนหรือตลาดเกษตรกร อีกทั้งส่งเสริมระบบเกษตรพันธสัญญาเพื่อสร้างความไว้วางใจระหว่างเกษตรกรกับผู้ประกอบการ โดยมีความร่วมมือด้านการตลาดที่สำคัญ ได้แก่

**๑.๑) ความร่วมมือกับกระทรวงพาณิชย์** การสร้างกลไกความร่วมมือให้เกิดการบูรณาการอย่างเป็นรูปธรรมระหว่างกระทรวงเกษตรและสหกรณ์และกระทรวงพาณิชย์ให้เกิดการขับเคลื่อนภายใต้ยุทธศาสตร์ตลาดนำการผลิต ผ่านคณะทำงานร่วมของทั้ง ๒ กระทรวง โดยการดำเนินงานของคณะอนุกรรมการขับเคลื่อน ได้แก่ (๑) การสร้างและใช้ข้อมูลจากฐานเดียวกัน (Single Big Data) จัดทำ Dashboard สินค้าเกษตร (๒) การสร้างแพลตฟอร์มกลาง “เกษตรผลิตพาณิชย์ตลาด” โดยคัดเลือกกลุ่มสหกรณ์กลุ่มเกษตรกรแปลงใหญ่ และวิสาหกิจชุมชนเป็นกลุ่มนำร่องในการออกแบบจัดทำแพลตฟอร์มกลาง (๓) การสร้างความเชื่อมั่นด้านคุณภาพ มาตรฐาน ความปลอดภัย และการตรวจสอบย้อนกลับและ (๔) การพัฒนาคนและผลิตภัณฑ์ให้ตรงตามความต้องการของตลาด

**๑.๒) ความร่วมมือกับสภาอุตสาหกรรมแห่งประเทศไทย** โดยพัฒนาเกษตรแม่นยำ สุจริตกิจเกษตรอุตสาหกรรม ในสินค้าเกษตรสำคัญ อาทิ ยางพารา ปาล์มน้ำมัน อ้อย โรงงาน ข้าวโพดหวาน และมะเขือเทศ ร่วมกับบริษัทผู้รับซื้อในเครือข่ายสภาอุตสาหกรรม เป็นการดำเนินงานที่เน้นให้เกษตรกรรวมกลุ่มเป็นแปลงใหญ่ ด้วยกระบวนการจัดการที่ลดต้นทุนการผลิตและเพิ่มผลผลิตให้สูงขึ้น สนับสนุนแผนการตลาดที่ชัดเจน ของอุตสาหกรรมทั้งด้านปริมาณ คุณภาพ และช่วงเวลาการรับซื้อ ทั้งนี้ พื้นที่เป้าหมาย คือ พื้นที่เกษตรกรที่ผลิตสินค้าตามเป้าหมายของอุตสาหกรรมที่ห่างจากแหล่งรับซื้อผลผลิตในรัศมีไม่เกิน ๑๐๐ กิโลเมตร เพื่อลดภาระต้นทุนการจัดการด้านโลจิสติกส์

**๑.๓) การพัฒนาระบบตลาดสินค้าเกษตรเพื่อเพิ่มโอกาสและการรับรู้ความต้องการของตลาด** โดยการพัฒนาช่องทางเชื่อมโยงตลาดสินค้าเกษตรทั้งในและต่างประเทศ การจัดทำร้านค้าออนไลน์ให้ กับสินค้าเกษตร ด้วยการประชาสัมพันธ์ผ่านช่องทางต่าง ๆ พัฒนาระบบเพื่อตอบสนองความต้องการของผู้ใช้งานอย่างต่อเนื่อง และการพัฒนาต่อยอดระบบเพื่อสนับสนุนการเรียนรู้การใช้งานของเกษตรกร เช่น การ Live จำหน่ายสินค้าทาง Facebook รวมถึงการเชื่อมโยงระบบจัดเก็บและขนส่งสินค้า ตลอดจนการเชื่อมโยงเครือข่าย/คลัสเตอร์ ให้แก่สหกรณ์และกลุ่มเกษตรกร โดยพัฒนากลไกเพื่อเพิ่มช่องทางการจำหน่ายสินค้าของสหกรณ์/กลุ่มเกษตรกร

**๒) ยุทธศาสตร์เทคโนโลยีเกษตร ๔.๐** เพื่อการพัฒนาภาคเกษตรกรรมโดยการใช้เทคโนโลยี และนวัตกรรมตลอดโซ่อุปทานและโซ่คุณค่า (Supply-Value Chain) ตั้งแต่การผลิต การแปรรูป จนถึงการตลาดโดย

**๒.๑) พัฒนาศูนย์เรียนรู้การเพิ่มประสิทธิภาพการผลิตสินค้าเกษตร (ศพก.)** เพื่อเป็นต้นแบบเกษตรอัจฉริยะให้กับเกษตรกร รวมถึงเป็นกลไกส่งเสริมเกษตรแบบแปลงใหญ่ เพื่อให้เกษตรกรสามารถเข้าถึงเทคโนโลยีการเกษตรผ่านการรวมกลุ่ม

**๒.๒) พัฒนาศูนย์เทคโนโลยีเกษตรและนวัตกรรม (AIC)** เป็นแหล่งรวบรวมองค์ความรู้ด้านเทคโนโลยีทางการเกษตร สนับสนุนและส่งเสริมเทคโนโลยีเกษตร การประดิษฐ์ นวัตกรรม รวมทั้งเครื่องจักรกล เกษตรที่เหมาะสมกับพื้นที่ของแต่ละจังหวัด โดยเชื่อมโยงการทำงานกับศูนย์เรียนรู้การเพิ่มประสิทธิภาพการผลิตสินค้าเกษตร (ศพก.) เพื่อยกระดับสู่การทำเกษตรสมัยใหม่ เกษตรแบบแม่นยำ (Precision Agriculture) และเกษตรอัจฉริยะ

**๒.๓) พัฒนาเกษตรกรให้เป็นเกษตรกรปราดเปรี๊อง (Smart Farmer) และส่งเสริม สถาบันเกษตรกร วิสาหกิจชุมชน ผู้ประกอบการธุรกิจเกษตร ให้เป็นผู้ให้บริการทางการเกษตร (Agricultural Service Providers : ASP) เพื่อยกระดับการให้บริการทางการเกษตร และเป็นช่องทางเข้าถึงเทคโนโลยีและนวัตกรรมเกษตรสมัยใหม่ได้อย่างครบวงจร**

**๓) ยุทธศาสตร์ ๓'S คือ "Safety" ความปลอดภัยของอาหาร "Security" ความมั่นคง มั่งคั่ง ของภาคการเกษตรและอาหาร และ "Sustainability" ความยั่งยืนของภาคการเกษตร**

**๓.๑) Safety** เน้นสินค้าเกษตรและอาหารของไทย มีความปลอดภัย เชื่อมั่นในระบบที่มีมาตรฐาน สามารถตรวจสอบย้อนกลับ (Traceability) มาตรฐานสินค้าเกษตรของไทยเป็นไปตามมาตรฐานสากลและมั่นใจว่าสินค้าเกษตรและอาหารของไทยผลิตด้วยความปลอดภัย ทั้งระบบ เพื่อผู้บริโภคภายในประเทศและ ส่งออกไปยังตลาดต่างประเทศ

**๓.๒) Security** เน้น ๔ ด้าน ได้แก่ (๑) Food Security ไทยเป็นผู้ส่งออกสินค้า เกษตรและอาหารที่สำคัญของโลก สามารถผลิตสินค้าเกษตรและอาหารได้เพียงพอ และสามารถผลิตเลี้ยงคนทั่วโลกได้ โดยมีตัวอย่างสินค้าดาวเด่นของไทย อาทิ ข้าว มันสำปะหลัง ไข่ สินค้าประมง (๒) Health Security ไทยมีมาตรการควบคุมป้องกันการระบาดของโรคที่เข้มงวด (๓) Biosecurity ไทยมีระบบควบคุม/ป้องกันโรคระบาดในสัตว์และพืชรวมทั้งศัตรูพืช การนำแอปพลิเคชัน e-Smart Plus มาใช้ในการประเมินความเสี่ยงฟาร์มสุกรแบบ Realtime สำหรับโรค African Swine Fever (ASF) และ (๔) Farmer Security เน้นการเสริมสร้างเกษตรกรและองค์กรเกษตรกรให้มีความเข้มแข็ง ส่งเสริมเกษตรกรพอเพียงและ Smart Farmer, Young Smart Farmer เพื่อให้ภาคเกษตรมีความมั่นคง

**๓.๓) Sustainability** ระบบการทำเกษตรของไทยเน้นความยั่งยืน เช่น เกษตรผสมผสาน เกษตรอินทรีย์ เกษตรธรรมชาติ และวนเกษตร การลด ละ เลิก การใช้สารเคมี ประชาสัมพันธ์ให้เกษตรกรรับรู้เกี่ยวกับการใช้สารเคมีอย่างถูกต้อง มีการนำเทคโนโลยีฝนหลวงมาใช้ประโยชน์ มีการจัดสิทธิ ในการใช้ประโยชน์ที่ดินเพื่อเกษตรกรรม ให้มีความสำคัญกับความยั่งยืนของดิน การบริหารจัดการพื้นที่เกษตรกรรม (Zoning) เพื่อลดต้นทุนการผลิตและเพิ่มขีดความสามารถในการแข่งขัน และมีการบริหารจัดการน้ำทั้งระบบ รวมถึงการขับเคลื่อน โดยใช้แนวคิดเศรษฐกิจชีวภาพ เศรษฐกิจหมุนเวียน และเศรษฐกิจสีเขียว (Bio - Circular - Green Economy : BCG Economy) และ SDGs ที่เกี่ยวข้องกับภาคการเกษตร

**๔) ยุทธศาสตร์การบริหารเชิงรุกแบบบูรณาการกับทุกภาคส่วน**

**๔.๑) การบูรณาการเพื่อพัฒนาฐานข้อมูล Big Data** ในการใช้ประโยชน์และเชื่อมโยง แลกเปลี่ยนกับหน่วยงานต่างๆ เพื่อการบริหารและสนับสนุนข้อมูลที่ดีแก่เกษตรกรสำหรับการตัดสินใจที่ถูกต้อง และเหมาะสม รวมถึงตรวจสอบศักยภาพพื้นที่ โดยบูรณาการจัดทำระบบแผนที่เกษตร เพื่อการบริหารจัดการเชิงรุก (Agri-Map) สำหรับเป็นเครื่องมือในการวางแผนบริหารจัดการสินค้าเกษตรที่สำคัญที่คำนึงถึงความเหมาะสมด้านกายภาพ ด้านเศรษฐกิจสำหรับการเชื่อมโยงข้อมูล และช่วยให้เกษตรกรมีข้อมูลที่ดีโดยมีการรวบรวมข้อมูลและการดำเนินงานทุกอย่างที่เกี่ยวข้องกับภาคเกษตร ให้ครอบคลุมทุกด้านทั้งสินค้า การตลาด และทรัพยากร และครอบคลุม พื้นที่ทั้ง ๗๗ จังหวัด เพื่อบริหารจัดการ

สินค้าเกษตรและทรัพยากรทางการเกษตร นำไปใช้วางแผนการผลิตอย่างเป็นระบบ รวมถึงการรับรู้ความต้องการคุณภาพและปริมาณของตลาดทั้งในและต่างประเทศ

#### ๔.๒) สร้างความร่วมมือกับทุกภาคส่วนในด้านการพัฒนาการเกษตร

การนำจุดแข็งหรือศักยภาพของแต่ละภาคส่วนมารวมมือกัน เพื่อพัฒนาภาคเกษตรตลอดโซ่อุปทาน เช่น ความร่วมมือด้านการตลาด ร่วมกับกระทรวงพาณิชย์ สภาอุตสาหกรรมแห่งประเทศไทย สภาหอการค้าแห่งประเทศไทย แพลตฟอร์มตลาด ออนไลน์ต่างๆ เพื่อเชื่อมโยงด้านการตลาดให้มีความหลากหลายใช้ในการซื้อขายได้จริง

#### ๕) ยุทธศาสตร์เกษตรกรรมยั่งยืนตามแนวศาสตร์พระราชา

โดยน้อมนำหลักปรัชญาของ เศรษฐกิจพอเพียงไปสู่การปฏิบัติเพื่อเป็นภูมิคุ้มกันและสร้างความมั่นคงแก่เกษตรกร ได้แก่ โครงการอันเนื่องมาจากพระราชดำริฯ เกษตรทฤษฎีใหม่ และโครงการหลวง ด้วยการถ่ายทอดองค์ความรู้ผ่านกลุ่มเกษตรกร เครือข่ายเกษตรกร และสถาบันเกษตรกรสามารถนำไปปฏิบัติได้จริง และพึ่งพาตนเองได้

#### ๕.๒) แนวทางนโยบายหลัก ๑๕ ด้าน ประกอบด้วย

(๑) นโยบาย “ตลาดนำการผลิต” เป็นนโยบายหลักโดยเพิ่มช่องทางตลาดให้หลากหลาย ทั้งในรูปแบบตลาดออนไลน์ (แพลตฟอร์มรายสินค้าเพื่อรองรับ New Normal) ตลาดออฟไลน์ โมเดิร์นเทรด (Modern Trade) รถโมบาย ตลาดสด ตลาดชุมชน คาราวานสินค้า เกษตรพันธสัญญา และเคาน์เตอร์เทรด จัดกิจกรรมจับคู่ธุรกิจผู้ซื้อกับผู้ขายเพื่อสร้างเครือข่ายธุรกิจ โดยร่วมมืออย่างเข้มข้นกับกระทรวงพาณิชย์ ภายใต้โมเดล “เกษตร-พาณิชย์ทันสมัย”

(๒) การสร้างความเข้มแข็งให้สถาบันเกษตรกรและเศรษฐกิจฐานราก โดยส่งเสริมให้เกษตรกร มีการแลกเปลี่ยนความรู้ ช่วยเหลือซึ่งกันและกันสามารถเชื่อมโยงเครือข่ายเกษตรกร และสถาบันเกษตรกรได้อย่างมีประสิทธิภาพ ทำให้มีอำนาจต่อรองในการซื้อขายผลผลิต ส่งเสริมการแปรรูปสินค้าเกษตร เพื่อเป็นผลิตภัณฑ์เกษตรชุมชน เชื่อมโยงกับตลาดชุมชน/ตลาดเกษตรกร ตลาดสีเขียว (Green Market) และการท่องเที่ยวเชิงเกษตรสร้างเศรษฐกิจหมุนเวียนภายในชุมชน รวมทั้งพัฒนาบุคลากรให้มีความรู้ สามารถช่วยเหลือสมาชิกเกษตรกรเอื้อให้เกิดการพัฒนาในพื้นที่ ทั้งสังคม ชุมชน วัฒนธรรม สิ่งแวดล้อมและทรัพยากรธรรมชาติให้เข้มแข็งและยั่งยืน

(๓) การส่งเสริมสถาบันเกษตรกรผู้ประกอบการ และ Start Up เป็นหน่วยธุรกิจให้บริการทางการเกษตร (Agricultural Service Providers : ASP) เพื่อยกระดับสู่การให้บริการทางการเกษตรเช่น เทคโนโลยีในการดูแลรักษาจักรกลในการเตรียมดินและการเก็บเกี่ยว สำหรับให้บริการแก่น้องเกษตรกรแบบครบวงจร

(๔) การส่งเสริมเกษตรพันธสัญญา (Contract Farming) เพื่อสร้างความไว้วางใจและความร่วมมือในการพัฒนาศักยภาพการผลิตอย่างยั่งยืนระหว่างเกษตรกรกับผู้ประกอบการ และร่วมกันยกระดับคุณภาพผลผลิต และแก้ปัญหาผลผลิตล้นตลาด

(๕) การพัฒนาศูนย์เทคโนโลยีเกษตรและนวัตกรรม (AIC) เป็นแหล่งรวบรวมองค์ความรู้ด้านเทคโนโลยีทางการเกษตร สนับสนุนและส่งเสริมเทคโนโลยีเกษตร โดยเชื่อมโยงการทำงานกับ ศพก. เพื่อยกระดับสู่การทำเกษตรสมัยใหม่ และเกษตรแบบแม่นยำ (Precision Agriculture)

(๖) การพัฒนาระบบโลจิสติกส์ด้านการเกษตร เพื่อตอบสนองต่อโซ่อุปทานที่เปลี่ยนแปลงไป โดยเฉพาะการค้าสินค้าเกษตรออนไลน์ที่ขยายตัวต่อเนื่อง เพื่อรักษาคุณภาพสินค้าเกษตรให้มีความสดใหม่และ ถึงมือผู้บริโภคอย่างรวดเร็ว รวมถึงพัฒนาระบบเชื่อมโยงทางอิเล็กทรอนิกส์เพื่ออำนวยความสะดวกในการส่งออก และนำเข้าสินค้าเกษตร

(๗) การบริหารจัดการน้ำอย่างเป็นระบบมีการกระจายน้ำอย่างเหมาะสมและทั่วถึง รวมทั้ง พัฒนาแหล่งน้ำในไร่นาของเกษตรกรและชุมชน เพื่อให้เกษตรกรมีน้ำเพียงพอสำหรับใช้ในการอุปโภค บริโภค และทำการเกษตรตลอดจนป้องกันและบรรเทาปัญหาอุทกภัย

(๘) การบริหารจัดการพื้นที่เกษตรกรรม เพื่อให้เกษตรกรสามารถใช้ประโยชน์จากที่ดินได้ตรงตามศักยภาพของที่ดิน และสอดคล้องกับความต้องการของตลาดมากที่สุด โดยกำหนดเขตความเหมาะสมในการทำการเกษตรในแต่ละพื้นที่ให้เกิดประสิทธิภาพในการผลิตสูงสุดผ่านข้อมูล Agri - Map

(๙) การส่งเสริมศูนย์เรียนรู้ การเพิ่มประสิทธิภาพการผลิตสินค้าเกษตร (ศพก.) เพื่อบ่มเพาะเกษตรกรให้เป็น Smart Farmer ผ่านการถ่ายทอดเทคโนโลยีการผลิต การบริหารจัดการ และการตลาดแก่เกษตรกร รวมทั้งให้บริการทางวิชาการและเผยแพร่ข้อมูลข่าวสารในพื้นที่ โดยมีเกษตรกรต้นแบบเป็นผู้ถ่ายทอดความรู้และ เป็นกลไกในการบูรณาการการทำงานของหน่วยงานต่าง ๆ ในการแก้ปัญหาและพัฒนาการเกษตรในระดับพื้นที่

(๑๐) การประกันภัยพืชผลให้ความคุ้มครองความเสียหายหรือความสูญเสียต่อพืชผลที่เอาประกันภัยซึ่งเกิดจากภัยต่างๆ เช่น น้ำท่วม ภัยแล้ง ลมพายุ ลูกเห็บตก เป็นต้น ซึ่งจะช่วยสร้าง เสถียรภาพทางรายได้และความมั่นคงในอาชีพให้แก่เกษตรกรรวมถึงการให้ความช่วยเหลือเยียวยาเกษตรกรที่ประสบภัยพิบัติทางธรรมชาติอย่างทันท่วงที

(๑๑) การส่งเสริมเกษตรกรรมยั่งยืน เพื่อเป็นภูมิคุ้มกันและสร้างความมั่นคงแก่เกษตรกร ได้แก่ เกษตรทฤษฎีใหม่ เกษตรผสมผสาน เกษตรอินทรีย์ เกษตรธรรมชาติ และวนเกษตรด้วยการลด ละ เลิก การใช้สารเคมี ประชาสัมพันธ์ให้เกษตรกรรับรู้เกี่ยวกับการใช้สารเคมีอย่างถูกต้อง และมีการพัฒนาอาหารของไทย ให้เป็นรูปแบบอาหารที่ปลอดภัยและมีกระบวนการผลิตที่เป็นมิตรกับสิ่งแวดล้อม เพื่อตอบสนองต่อความต้องการสินค้าเกษตรปลอดภัยใน ๕ ร ได้แก่ โรงเรียน โรงแรม โรงพยาบาล เรือนจำ และร้านอาหาร

(๑๒) การยกระดับขีดความสามารถในการแข่งขัน โดยการส่งเสริมผลิตภัณฑ์ที่มีเอกลักษณ์เฉพาะถิ่น สร้างแบรนด์ให้กับสินค้าเกษตรอัตลักษณ์ ส่งเสริมการแปรรูปสินค้าจากความหลากหลายทางชีวภาพ เช่น สมุนไพร แมลงเศรษฐกิจ ส่งเสริมสินค้าเกษตรที่มีศักยภาพทางด้านการตลาดในอนาคต ทั้งสินค้าอาหารอนาคต (Future Food) และสินค้าเกษตรที่ตอบสนองผู้บริโภคเฉพาะกลุ่ม (Functional Food) รวมทั้งสินค้าเกษตรเพื่อพลังงานและอุตสาหกรรมแห่งอนาคต



(๑๓) การวิจัยและพัฒนาเพื่อตอบสนองการพัฒนาภาคเกษตรของประเทศไทยบนพื้นฐานด้านวิทยาศาสตร์ เทคโนโลยี และนวัตกรรม เพื่อนำมาประยุกต์ใช้ให้เกิดประโยชน์สูงสุดต่อเกษตรกรและผู้บริโภค

(๑๔) การพัฒนาฐานข้อมูล Big Data ในการใช้ประโยชน์และเชื่อมโยงแลกเปลี่ยนกับ หน่วยงานต่างๆ เพื่อการบริหารและช่วยให้เกษตรกรมีข้อมูลที่ดีและเพียงพอต่อการตัดสินใจที่ถูกต้องและเหมาะสม เพื่อการผลิตและการจำหน่ายผ่านแพลตฟอร์มออนไลน์

(๑๕) การประกันรายได้ของเกษตรกรผู้ปลูกข้าว ยางพารา มันสำปะหลัง ปาล์มน้ำมันและข้าวโพดเลี้ยงสัตว์

**๒.๑๐.๒. แนวทางการขับเคลื่อนกระทรวงเกษตรและสหกรณ์ของปลัดกระทรวงเกษตรและสหกรณ์** เมื่อวันที่ ๑ พฤศจิกายน ๒๕๖๔ ปลัดกระทรวงเกษตรและสหกรณ์ได้มอบแนวทางการขับเคลื่อนกระทรวงเกษตรและสหกรณ์ให้กับผู้บริหารและบุคลากรของส่วนราชการ/หน่วยงานในสังกัดกระทรวงเกษตรและสหกรณ์ทั้งในส่วนกลางและส่วนภูมิภาค โดยสรุปเป็นแนวทางดำเนินงานหลักใน ๓ ด้าน ดังนี้

**๑) ภารกิจเร่งด่วนเพื่อขับเคลื่อนยุทธศาสตร์และนโยบายให้บรรลุเป้าหมาย**

**ประกอบด้วย**

- (๑) เร่งรัดงานโครงการอันเนื่องมาจากพระราชดำริของกระทรวง
- (๒) ขยายพื้นที่เกษตรทฤษฎีใหม่สร้างความเข้มแข็งให้เกษตรกรฐานราก
- (๓) ยกระดับศักยภาพแปลงใหญ่ด้วยเกษตรสมัยใหม่
- (๔) ผลักดันการสร้างเกษตรมูลค่าสูง
- (๕) พัฒนาช่องทางเชื่อมโยงตลาดสินค้าเกษตรทั้งในและต่างประเทศ
- (๖) ผลักดันการพัฒนา Big Data อย่างเป็นทางการ
- (๗) ยกระดับ ศพก. ศูนย์พัฒนา Smart Farmer ครบวงจร
- (๘) ปรับปรุงกลไกและคณะทำงานขับเคลื่อนระดับพื้นที่
- (๙) มอบหมายรองปลัดกระทรวงดูแลการขับเคลื่อนระดับพื้นที่ การ

**เปลี่ยนแปลง**

- (๑๐) ปรับปรุงระบบประชาสัมพันธ์ทุกรูปแบบให้ทันสมัยเข้าถึงเกษตรกร

**๒) ขับเคลื่อนการแก้ไขปัญหาเฉพาะหน้าให้เกษตรกร ประกอบด้วย**

- (๑) การแก้ไขปัญหาให้เกษตรกรที่ได้รับผลกระทบจากโควิด - ๑๙
- (๒) เพิ่มประสิทธิภาพการบริหารจัดการและแก้ไขปัญหาภัยพิบัติด้านการเกษตร
- (๓) การรับเรื่องราวร้องทุกข์และการเยี่ยมเยียนพี่น้องเกษตรกร
- (๔) การแก้ไขปัญหาหนี้สินให้เกษตรกร

### ๓). วารากฐานการทำงานของกระทรวงรองรับความปกติใหม่ (New Normal)

#### ประกอบด้วย

#### ให้พร้อมรับ

- (๑) สร้างเส้นทางความก้าวหน้าในอาชีพที่ชัดเจนและพัฒนา Smart Officer
- (๒) สร้างความตระหนักในวัฒนธรรมองค์กร ค่านิยมร่วม และสร้างอัตลักษณ์ของกระทรวงรวมทั้งยกระดับสวัสดิการเพื่อคนกระทรวง
- (๓) กำหนดตัวชี้วัดร่วมเพื่อสร้างพลังการขับเคลื่อนบูรณาการทั้งส่วนกลางและส่วนภูมิภาค
- (๔) ปรับปรุงโครงสร้าง อำนาจหน้าที่และบทบาทของหน่วยงานในสังกัดกระทรวง ให้สอดคล้องกับเป้าหมายระยะยาวและแนวทางการพัฒนาด้านการเกษตรของประเทศ
- (๕) สร้างเอกภาพในการขับเคลื่อนภารกิจของกระทรวง
- (๖) สร้างหอบังคับการ (Control Tower) เพื่อตรวจสอบ ติดตาม การบริหารแผนงาน และงบประมาณของกระทรวง
- (๗) ทบทวนแผนพัฒนาการเกษตรและสหกรณ์ระดับจังหวัดให้เป็นแผนหลักด้านการเกษตรของกระทรวงในจังหวัด เพื่อบูรณาการงบประมาณและสร้างแนวร่วมการพัฒนา
- (๘) ให้ผู้ตรวจราชการกระทรวงและผู้ตรวจราชการกรมเป็นผู้นำการเพิ่มประสิทธิภาพการปฏิบัติราชการในพื้นที่
- (๙) ผลักดันการศึกษาวิจัย เทคโนโลยีและนวัตกรรมทางการเกษตรทุกด้าน

#### ๒.๑๐.๓ Agri Challenge (Next Normal ๒๐๒๒)

##### ๑) ความปกติถัดไป ( The Next Normal) ๓ แนวโน้มสำคัญ ได้แก่

- ๑.๑) Stay-at-home Economy
- ๑.๒) Touchless Society
- ๑.๓) Regenerative Organic

##### ๒) แนวโน้มการเปลี่ยนแปลงที่สำคัญ (Global Megatrends)

- ๒.๑) ความก้าวหน้าทางเทคโนโลยี
- ๒.๒) การเปลี่ยนแปลงโครงสร้างประชากร
- ๒.๓) อนาคตของงาน
- ๒.๔) การเปลี่ยนแปลงวิถีชีวิตและวัฒนธรรม ทางสังคม
- ๒.๕) การขยายตัวของความเป็นเมือง
- ๒.๖) การดูแลรักษาสุขภาพและการ รักษาพยาบาล
- ๒.๗) การเปลี่ยนแปลงสภาพภูมิอากาศ
- ๒.๘) ความพยายามระดับโลกในการลด ปริมาณ การปล่อยก๊าซเรือนกระจก
- ๒.๙) พลังงานหมุนเวียนและยานยนต์ไฟฟ้า
- ๒.๑๐) แนวโน้มเศรษฐกิจการเมืองระหว่าง ประเทศ

### ๓) ความท้าทายต่อภาคเกษตร

#### ๑. การผลิต

- ทรัพยากรการผลิตที่ยั่งยืน
- เน้นผลิตสินค้ามูลค่าสูง
- มาตรฐาน GAP/อินทรีย์
- พืชสมุนไพร/สุขภาพ
- พืชพลังงานทดแทน
- ระบบฟาร์มอัจฉริยะ

#### ๒. การแปรรูป

- ผลิตภัณฑ์มูลค่าสูงด้วย BCG Model
- มาตรฐานความปลอดภัย สินค้าเกษตรและอาหาร (GMP HACCP ฯลฯ)

#### ๓. การตลาด

- การนำเสนอคุณค่าต่อผู้บริโภค / Story packaging/branding
- Online Marketing, Digital Marketing
- ประสิทธิภาพของระบบโลจิสติกส์การเกษตร

#### ๔. ประเด็นหลักในการขับเคลื่อน (ป.กษ. ๒๗ ก.ย. ๖๔)

- พัฒนากำลังคนภาคเกษตร
- ผลักดันวิจัยและนวัตกรรมเกษตร
- พัฒนาระบบการทำงาน
- ยกระดับความร่วมมือเครือข่าย การพัฒนาภาคเกษตรจากทุกภาคส่วน

#### ๒.๑๑ แผนพัฒนากลุ่มจังหวัดภาคเหนือตอนบน ๒

กลุ่มจังหวัดภาคเหนือตอนบน ๒ (เชียงราย – พะเยา – แพร่ – น่าน) ได้กำหนดเป้าหมายการพัฒนา เพื่อให้เกิดความยั่งยืนในพื้นที่ ภายใต้สภาวะการณ์ที่เปลี่ยนแปลงทั้งภายในและภายนอกประเทศ ที่มีความแปรผันสูง อาทิเช่น การระบาดของโรคอุบัติใหม่ สภาวะการณ์ด้านเศรษฐกิจที่ฝักฝืน ความก้าวหน้าทางเทคโนโลยี สภาวะการณ์ด้านสังคมที่เปลี่ยนแปลงไปอย่างรวดเร็ว รวมไปถึงการเปลี่ยนแปลงสภาพภูมิอากาศ เป็นต้น โดยมุ่งเน้นการพัฒนาในพื้นที่กลุ่มจังหวัดภาคเหนือตอนบน ๒ อยู่บนพื้นฐานการได้รับประโยชน์ร่วมกัน ของจังหวัดภายในกลุ่มจังหวัด และดำเนินการภายใต้แนวความคิดการพัฒนาภาคเหนือ ที่มุ่งไปสู่การเป็น “ฐานเศรษฐกิจสร้างสรรค์ของประเทศ” ที่สานสัมพันธ์ระหว่างพื้นที่ สุขภาวะดีวิถีชีวิตที่ยั่งยืน นำไปสู่การกำหนดเป้าหมายการพัฒนาของกลุ่มจังหวัดภาคเหนือตอนบน ๒ ที่ว่า “ภายในปี ๒๕๗๐ กลุ่มจังหวัดภาคเหนือตอนบน ๒ จะเป็นเมืองน่าอยู่อย่างยั่งยืน ” เพื่อนำไปสู่การมีเศรษฐกิจที่ดีประชาชนในพื้นที่ มีรายได้เลี้ยงตนเองได้อย่างทั่วถึงประชาชนมีสุขภาพดี และมีสิ่งแวดล้อมที่ดี โดยการขับเคลื่อนการกำหนดเป้าหมาย และแนวทางการพัฒนากลุ่มจังหวัดภาคเหนือตอนบน ๒ ดังกล่าวมาจากกระบวนการมีส่วนร่วม

จากทุกภาคส่วนในภาคีเครือข่ายภาครัฐ ภาคเอกชน ภาคประชาสังคม สถาบันการศึกษา และองค์กรปกครองส่วนท้องถิ่น ขับเคลื่อนในเชิงเครือข่ายร่วมบูรณาการเพื่อให้เป้าหมายการพัฒนาสัมฤทธิ์ผล

### ๒.๑๐.๑ เป้าหมายการพัฒนากลุ่มจังหวัดภาคเหนือตอนบน ๒

“ ภายในปี ๒๕๗๐ กลุ่มจังหวัดภาคเหนือตอนบน ๒ จะเป็นเมืองน่าอยู่อย่างยั่งยืน “

### ๒.๑๐.๒ ตัวชี้วัดความสำเร็จตามเป้าหมายการพัฒนากลุ่มจังหวัดภาคเหนือตอนบน ๒

- (๑) อัตราการขยายตัวของดัชนีทางเศรษฐกิจของกลุ่มจังหวัดภาคเหนือตอนบน ๒
- (๒) พื้นที่สีเขียวในกลุ่มจังหวัดภาคเหนือตอนบน ๒ ไม่ลดลงจากปีที่ผ่านมา

### ๒.๑๐.๓ ประเด็นการพัฒนาของกลุ่มจังหวัดภาคเหนือตอนบน ๒

- ประเด็นการพัฒนาที่ ๑ พัฒนาเป็นฐานเศรษฐกิจสร้างสรรค์มูลค่าสูง  
 ประเด็นการพัฒนาที่ ๒ ส่งเสริมและพัฒนาสุขภาพวิถีใหม่สู่ความยั่งยืน  
 ประเด็นการพัฒนาที่ ๓ อนุรักษ์ทรัพยากรธรรมชาติและพัฒนาขีดความสามารถ

ในการรับมือสาธารณภัย

#### ประเด็นการพัฒนาที่ ๑ พัฒนาเป็นฐานเศรษฐกิจสร้างสรรค์มูลค่าสูง

##### ตัวชี้วัดของประเด็นการพัฒนา

๑. อัตราการขยายตัวของมูลค่าการลงทุนในธุรกิจด้านการค้า ในกลุ่มจังหวัดภาคเหนือตอนบน ๒ เพิ่มขึ้น (ปี ๒๕๖๓ มูลค่าการลงทุนในธุรกิจด้านการค้าของกลุ่มจังหวัดภาคเหนือตอนบน ๒ จำนวน ๖๕๙,๙๓๐,๓๐๐ บาท)
๒. อัตราการขยายตัวของมูลค่าการลงทุนในธุรกิจด้านการท่องเที่ยวในกลุ่มจังหวัดภาคเหนือตอนบน ๒ เพิ่มขึ้น (ปี ๒๕๖๓ มูลค่าการลงทุนในธุรกิจด้านการท่องเที่ยวของกลุ่มจังหวัดภาคเหนือตอนบน ๒ จำนวน ๗๐,๘๒๐,๐๐๐ บาท)
๓. อัตราการขยายตัวของมูลค่าการลงทุนในธุรกิจด้านการเกษตรและอุตสาหกรรมเกษตรในกลุ่มจังหวัดภาคเหนือตอนบน ๒ เพิ่มขึ้น (ปี ๒๕๖๓ มูลค่าการลงทุนในธุรกิจด้านการเกษตรและอุตสาหกรรมเกษตรของกลุ่มจังหวัดภาคเหนือตอนบน ๒ จำนวน ๖๐,๕๑๐,๐๐๐ บาท)

#### ประเด็นการพัฒนาที่ ๒ อนุรักษ์ทรัพยากรธรรมชาติและพัฒนาขีดความสามารถใน

การรับมือสาธารณภัย

##### ตัวชี้วัดของประเด็นการพัฒนา

๑. ร้อยละที่เพิ่มขึ้นของจำนวนเครือข่ายความร่วมมือในการอนุรักษ์ ฟื้นฟู การเฝ้าระวัง และเตือนภัยด้านทรัพยากรธรรมชาติและสิ่งแวดล้อม (ปี ๒๕๖๓ จำนวนเครือข่ายความร่วมมือในการอนุรักษ์ฟื้นฟู การเฝ้าระวัง และเตือนภัยของกลุ่มจังหวัดภาคเหนือ
๒. จำนวนจุดความร้อน (Hot Spot) ในพื้นที่กลุ่มจังหวัดภาคเหนือตอนบน ๒ ลดลงจากปีฐาน(ปี ๒๕๖๓ จุดความร้อน (Hot Spot) ในพื้นที่กลุ่มจังหวัดภาคเหนือตอนบน ๒ จำนวน ๖,๐๔๔ จุด)

## ๒.๑๒ แผนพัฒนาจังหวัดน่าน

จากกระแสความเปลี่ยนแปลงทั้งด้านเศรษฐกิจ สังคม ความมั่นคงและสิ่งแวดล้อมของโลก และประเทศไทย รวมทั้งวิกฤตการณ์ที่เกิดขึ้นจากการแพร่ระบาดของโรคติดเชื้อไวรัสโคโรนา ส่งผลต่อจังหวัดน่าน ทั้งทางตรงและทางอ้อม ดังนั้นเพื่อก้าวทันความเปลี่ยนแปลงดังกล่าว และเพื่อเป็นส่วนหนึ่งในการขับเคลื่อน ยุทธศาสตร์ชาติ แผนพัฒนาเศรษฐกิจและสังคมแห่งชาติ แผนการปฏิรูปประเทศ แผนแม่บทการพัฒนาต่าง ๆ จังหวัดน่านโดยความเห็นชอบของคณะกรรมการบริหารงานจังหวัดแบบบูรณาการจังหวัดน่าน (ก.บ.จ.น่าน) ได้ เห็นชอบกำหนดเป้าหมายในการพัฒนาจังหวัดน่านนี้ระหว่างปีงบประมาณ พ.ศ. ๒๕๖๖ – ๒๕๗๐ เพื่อ “พลิกโฉมการพัฒนาการเดินทางสร้างเมืองน่านแห่งความสุข ประชาชนมีคุณภาพชีวิตที่ดี สังคมร่มเย็น เศรษฐกิจได้รับการต่อยอดและสร้างมูลค่าอย่างสร้างสรรค์ และเติบโตอย่างเป็นมิตรกับสิ่งแวดล้อม” โดยมีประเด็นยุทธศาสตร์การพัฒนา ๓ ด้าน โดย

**๒.๑๒.๑ เป้าหมายการพัฒนาจังหวัดน่าน คือ “เมืองแห่งความสุขและสร้างสรรค์”** โดยพลิกโฉมการพัฒนาการเดินทางสร้างเมืองน่านเมืองแห่งความสุขประชาชนมีคุณภาพชีวิตดีสังคมร่มเย็น เศรษฐกิจได้รับการต่อยอดและสร้างมูลค่าอย่างสร้างสรรค์และเติบโตอย่างเป็นมิตรต่อสิ่งแวดล้อม

### ๒.๑๒.๒ ตัวชี้วัดความสำเร็จตามเป้าหมายการพัฒนาจังหวัด

- ๑) อัตราของประชาชนที่อยู่ภายใต้เส้นความยากจนลดลง
- ๒) ดัชนีความก้าวหน้าของคนสูง
- ๓) ร้อยละของผู้ป่วยที่เข้ารับรักษาตัวในโรงพยาบาลลดลง
- ๔) อัตราการขยายตัวของมูลค่าด้านเศรษฐกิจเพิ่มสูงขึ้น (ราคาประจำปี)
- ๕) ระดับความสำเร็จในการพัฒนาโครงสร้างพื้นฐานและสิ่งอำนวยความสะดวกเพื่อ สนับสนุนการพัฒนาเศรษฐกิจ
- ๖) อัตราการเพิ่มขึ้นของพื้นที่สีเขียว
- ๗) ร้อยละของประกรที่ประสบสาธารณภัยลดลง

### ๒.๑๒.๓ ประเด็นการพัฒนาตามแผนพัฒนาจังหวัด

#### (๑) ประเด็นการพัฒนา

- ประเด็นพัฒนาที่ ๑ สุขภาพที่สร้างโอกาสและสังคมที่ร่มเย็น  
 ประเด็นพัฒนาที่ ๒ สุขเศรษฐกิจสร้างสรรค์และมูลค่าสูง  
 ประเด็นพัฒนาที่ ๓ สุขเติบโตอย่างเป็นมิตรกับสิ่งแวดล้อม

#### (๒) วัตถุประสงค์

๑ เพื่อพัฒนาทรัพยากรมนุษย์ทุกช่วงวัยให้มีสุขภาพที่ดี มีคุณภาพชีวิตที่ดี และสังคมที่ร่มเย็น รวมทั้งสร้างโอกาสและพัฒนาทรัพยากรมนุษย์ของจังหวัดน่านให้ เป็นกำลังคนที่มีสมรรถนะสูง เป็นกำลังสำคัญในการพัฒนาเป็นประเทศและจังหวัดภายใต้หลักปรัชญาเศรษฐกิจพอเพียง

๒ เพื่อส่งเสริมสนับสนุนการเพิ่มขีดความสามารถด้านการแข่งขันทั้งในเชิง โครงสร้างและภาคการผลิตอุตสาหกรรมและบริการด้วยองค์ความรู้ ความสมคิดสร้างสรรค์เทคโนโลยี และนวัตกรรมเพื่อสร้างมูลค่าสูง

## ๒.๑๒.๔ เป้าหมายและตัวชี้วัด

### ประเด็นยุทธศาสตร์ที่ ๑ สุขภาพสร้างโอกาสและสังคมที่ร่มเย็นผลสัมฤทธิ์

พัฒนาทรัพยากรมนุษย์ทุกช่วงวัยให้มีความสุขภาวะที่ดีมีคุณภาพชีวิตที่ดีขึ้นและสังคมที่ร่มเย็น รวมทั้งสร้างโอกาสและพัฒนาทรัพยากรมนุษย์ของจังหวัดน่านให้เป็นกำลังคนที่มีสมรรถนะสูง เป็นกำลังสำคัญในการพัฒนาประเทศและจังหวัดภายใต้หลักปรัชญาเศรษฐกิจพอเพียง

#### ตัวชี้วัด

- อัตราของประชาชนที่อยู่ภายใต้เส้นความยากจน
- ดัชนีความก้าวหน้าของคนสูง
- ร้อยละของผู้ป่วยเข้ารับรักษาตัวในโรงพยาบาลลดลง

### ประเด็นยุทธศาสตร์ที่ ๒ สุขเศรษฐกิจสร้างสรรค์และมูลค่าสูง

ผลสัมฤทธิ์ ส่งเสริมสนับสนุนการเพิ่มขีดความสามารถด้านการแข่งขันทั้งในเชิงโครงสร้างและภาคการผลิตอุตสาหกรรมและบริการด้วยองค์ความรู้ ความคิดสร้างสรรค์เทคโนโลยี และนวัตกรรมมูลค่าสูง

#### ตัวชี้วัด

- อัตราการขยายตัวของมูลค่าด้านเศรษฐกิจเพิ่มสูงขึ้น (ราคาประจำปี)
- ระดับความสำเร็จในโครงสร้างพื้นฐานและสิ่งอำนวยความสะดวกเพื่อสนับสนุนพัฒนาระบบเศรษฐกิจ

### ประเด็นยุทธศาสตร์ที่ ๓ สุขเติบโตอย่างเป็นมิตรกับสิ่งแวดล้อม

ผลสัมฤทธิ์ ลดผลกระทบจากการเปลี่ยนแปลงสภาพภูมิอากาศและภัยคุกคามทรัพยากรธรรมชาติและสิ่งแวดล้อมรวมทั้งการฟื้นฟูทรัพยากรธรรมชาติและสิ่งแวดล้อมให้มีความอุดมสมบูรณ์ ด้วยกลไกการมีส่วนร่วมของประชาชน และที่สำคัญสร้างสมดุลในการพัฒนาเพื่อให้เกิดการเติบโตที่เป็นมิตรกับสิ่งแวดล้อม

#### ตัวชี้วัด

- อัตราการเพิ่มขึ้นของพื้นที่สีเขียว
- ร้อยละของประชากรที่ประสบสาธารณภัยลดลง

### (๓) แนวทางการพัฒนามี ดังนี้

- ๑). พัฒนาคนทุกช่วงวัยตามหลักปรัชญาของเศรษฐกิจพอเพียงเพื่อสร้างโอกาสและลดความเหลื่อมล้ำทางสังคม
- ๒). พัฒนาระบบบริการสาธารณสุขที่ทั่วถึง ทันสมัยและครบวงจรเพื่อให้คนน่านมีสุขภาพที่ดี
- ๓). สร้างสังคมแห่งโอกาสสงบสุขและร่มเย็น
- ๔). เพิ่มขีดความสามารถผู้ประกอบการค้า การลงทุน และยกระดับผลิตภัณฑ์ภูมิปัญญาชุมชนด้วยนวัตกรรมเชิงสร้างสรรค์

๕). พัฒนาและส่งเสริมการเกษตรปศุสัตว์และมูลค่าสูง

๖). พัฒนาและส่งเสริมท่องเที่ยวคุณภาพสูง

๗). ดูแลรักษาและฟื้นฟูทรัพยากรและธรรมชาติเพื่อสร้างการเติบโตที่เป็นมิตร

กับสิ่งแวดล้อมอย่างเป็นระบบ

๘). บริหารจัดการทรัพยากรธรรมชาติเพื่อสร้างการเติบโตที่เป็นมิตร

กับสิ่งแวดล้อม

๙). บรรเทาผลกระทบจากภัยธรรมชาติจากการเปลี่ยนแปลงสภาพ

ภูมิอากาศโดยการมีส่วนร่วมของทุกภาคส่วน

## ส่วนที่ ๒

## ข้อมูลทั่วไปและข้อมูลด้านการเกษตรที่สำคัญของจังหวัดน่าน

## ๑. ข้อมูลทั่วไปของจังหวัด

## ๑.๑ ข้อมูลด้านกายภาพของจังหวัด

## ๑.๑.๑ ลักษณะทางภูมิศาสตร์

## ๑) ที่ตั้ง ขนาดพื้นที่

จังหวัดน่าน เป็นจังหวัดชายแดน ตั้งอยู่ภาคเหนือตอนบนของประเทศไทย อยู่ห่างจากกรุงเทพมหานครตามทางหลวงแผ่นดินหมายเลข ๑๐๑ ประมาณ ๖๖๘ กิโลเมตร มีพื้นที่ทั้งหมดประมาณ ๗.๑๗ ล้านไร่ (ข้อมูลจากการแผนที่การใช้ที่ดิน กรมพัฒนาที่ดิน ; ๒๕๖๔) โดยพื้นที่ส่วนใหญ่เป็นภูเขาถึงร้อยละ ๘๗.๒ ของพื้นที่ทั้งหมด สูงจากระดับน้ำทะเลปานกลางประมาณ ๒,๑๑๕ เมตร

## ๒) อาณาเขตติดต่อ

|             |  |
|-------------|--|
| ทิศเหนือ    | มีพื้นที่ติดต่อกับเขตเศรษฐกิจพิเศษ เชียงฮ่อน - หงสา (สปป.ลาว)                            |
| ทิศตะวันออก | มีพื้นที่ติดต่อกับแขวงไชยบุรีติดต่อกับสาธารณรัฐประชาธิปไตยประชาชนลาว และจังหวัดอุตรดิตถ์ |
| ทิศใต้      | มีพื้นที่ติดกับจังหวัดแพร่   |
| ทิศตะวันตก  | พื้นที่ติดกับอำเภอปง จังหวัดพะเยา อำเภอสองแคว กับจังหวัดพะเยา                            |

## ๓) สภาพพื้นที่

สภาพพื้นที่โดยทั่วไปของจังหวัดน่าน เนื้อที่ประมาณ ๘๕ เปอร์เซ็นต์ของเนื้อที่จังหวัดส่วนใหญ่ประกอบด้วยภูเขาและป่าไม้ที่มีความลาดชันเกินกว่า ๓๐ เปอร์เซ็นต์ มีทิวเขาหลวงพระบางและทิวเขาฝิ่ปันน้ำ ซึ่งเป็นทิวเขาหินแกรนิต ที่มีความสูง ๖๐๐-๑,๒๐๐ เมตร เหนือระดับน้ำทะเล มีลักษณะเป็นภูเขาลูกคลื่นลอนลาด และลูกคลื่นลอนชัน มีพื้นที่ราบลุ่มมีเป็นส่วนน้อย ได้แก่ ที่ราบกว้างใหญ่อยู่ในลุ่มน้ำน่าน - สา ตามลำน้ำน่าน และที่ราบลุ่มแคบๆ อยู่แถบอำเภอนาน้อยตอนใต้ อำเภอท่าวังผา อำเภอปัว อำเภอเชียงกลาง และอำเภอทุ่งช้าง ภูเขาที่มีความสูงมากอยู่บริเวณเขตชายแดนติดกับสาธารณรัฐประชาธิปไตยประชาชนลาว ภูเขาที่สำคัญ ได้แก่ ดอยภูคา ตั้งอยู่ทางทิศเหนือของเขตอำเภอปัว เป็นต้นกำเนิดของแม่น้ำน่าน ภูเขาที่สูงที่สุดในจังหวัดน่าน คือดอยภูแว มีความสูง ๑,๘๓๗ เมตร เหนือระดับน้ำทะเลปานกลาง ตั้งอยู่ทางทิศตะวันออกเฉียงใต้ในเขตท้องที่อำเภอปัว เนื่องจากสภาพพื้นที่จังหวัดน่านเป็นภูเขาสูงและป่าไม้ทำให้มีลุ่มน้ำ และแหล่งน้ำที่เป็นต้นกำเนิด ของต้นน้ำลำธารสำคัญหลายสาย เช่น แม่น้ำน่าน แม่น้ำว้า แม่น้ำสา แม่น้ำสมุน แม่น้ำยาว แม่น้ำปัว และแม่น้ำกอน เป็นต้น นอกจากนี้ยังมีลำธารและลำห้วยจำนวนมาก ชาวบ้านจึงมักตั้งถิ่นฐานบ้านเรือนอยู่ใกล้กับแหล่งน้ำ เพราะต้องใช้น้ำเพื่อการเกษตรและอุปโภคบริโภค



พื้นที่จังหวัดน่าน เป็นพื้นที่เสี่ยงประสบภัยแล้งและอุทกภัยเป็นประจำทุกปี ซึ่งสร้างความเสียหายต่อพื้นที่ทางการเกษตรและผลผลิตทางการเกษตรของเกษตรกรเป็นอย่างมาก โดยเริ่มจากครึ่งหลังของเดือนตุลาคมเป็นต้นไปจังหวัดน่านจะมีปริมาณน้ำฝนลดลงในช่วงระยะดังกล่าว และในฤดูร้อนที่ฝนตกจะเกิดพายุฝนฟ้าคะนองจะเกิดจากพายุฝนฟ้าคะนองจะเกิดลักษณะเช่นนี้เป็นประจำทุกปี ในพื้นที่ทุกอำเภอของจังหวัดน่าน สาเหตุของปัญหาภัยแล้งและอุทกภัยจังหวัดน่าน เนื่องจากจังหวัดน่าน ได้รับอิทธิพลมรสุมตะวันตกเฉียงใต้พัดพาเอาความชุ่มชื้นมาสู่พื้นที่ภาคเหนือ ทำให้มีฝนตกชุกในเดือนพฤษภาคมถึงเดือนกันยายน เป็นประจำทุกปี และในห้วงเดือนตุลาคมถึงเดือนเมษายน จังหวัดน่านจะมีปริมาณน้ำฝนลดลงมีผลกระทบทำให้มีพื้นที่เสี่ยงภัยแล้ง ทั้ง ๑๕ อำเภอ ประกอบด้วย อำเภอเมืองน่าน อำเภอภูเพียง อำเภอบ้านหลวง อำเภอท่าวังผา อำเภอปัว อำเภอสันติสุข อำเภอสองแคว อำเภอป่อเกลือ อำเภอทุ่งช้าง อำเภอเชียงกลาง อำเภอเวียงสา อำเภอนาน้อย อำเภอนาหมื่น อำเภอแม่จริม และอำเภอเฉลิมพระเกียรติและมีพื้นที่เสี่ยงการเกิดอุทกภัย ในห้วงเดือนพฤษภาคมถึงเดือนกันยายน จำนวน ๑๕ อำเภอ เช่นกัน

#### ๔) ลักษณะดิน

ทรัพยากรดิน แบ่งกลุ่มเนื้อดินตามชุดดินประกอบด้วยดินในพื้นที่ราบลุ่ม ดินบริเวณพื้นที่ตอนที่อยู่เขตดินแห้ง ดินบริเวณพื้นที่ภูเขาสูง และพื้นที่เบ็ดเตล็ด ดังนี้

๑) ดินในพื้นที่ราบลุ่ม พื้นที่ราบลุ่มหรือพื้นที่น้ำขังส่วนใหญ่พบบริเวณพื้นที่ราบตะกอนน้ำพาและตะกอนน้ำ บางส่วนพบบริเวณพื้นที่ราบในหุบเขา ช่วงฤดูฝนมีน้ำแช่ขังและมีระดับน้ำใต้ดินอยู่ใกล้ผิวดินเป็นเวลานาน การระบายน้ำค่อนข้างเร็วถึงเร็วมาก ดินมีสีเทาหรือสีเทาอ่อน จุดประสีตลอดหน้าตัดดินซึ่งบ่งบอกถึงมีน้ำแช่ขังในหน้าตัดดิน ปฏิกริยาดินส่วนใหญ่เป็นกรดปานกลางถึงเป็นด่างปานกลาง ความอุดมสมบูรณ์ปานกลางถึงสูง ประกอบด้วย ๔ ชุดดิน ได้แก่ชุดดินพาน (Ph) ชุดดินน่าน (Na) ชุดดินแม่สาย (Ms) และชุดดินดินตะกอนน้ำพาเชิงซ้อนที่มีการระบายน้ำเร็ว (AC-pd) จำแนกตามกลุ่มเนื้อดินอย่างกว้างๆ ได้ ๓ กลุ่ม ดังนี้ (สำนักสำรวจดินและวางแผนการใช้ที่ดิน, ๒๕๔๘ก; ๒๕๔๘ข; ๒๕๔๘ค; สำนักสำรวจดินและวางแผนการใช้ที่ดิน, ๒๕๕๒ก)

(๑) กลุ่มเนื้อดินที่เป็นดินเหนียว มีเนื้อดินบนเป็นดินร่วน ดินร่วนเหนียวปนทรายแป้งหรือดินเหนียว ส่วนดินล่างเป็นดินเหนียวหรือดินเหนียวปนทรายแป้ง บางบริเวณอาจได้รับอิทธิพลของหินปูนหรือหินอัคนี ทำให้มีเนื้อดินเป็นดินเหนียวจัด ได้แก่ ชุดดินพาน (Ph) ชุดดินน่าน (Na)

(๒) กลุ่มดินร่วนปนทรายแป้งกลุ่มเนื้อดินที่เป็นดินร่วน มีเนื้อดินบนเป็นดินร่วนปนทราย ดินร่วนปนทรายแป้ง ส่วนดินล่างเป็นดินร่วน ดินร่วนเหนียว ดินร่วนปนทราย ดินร่วนเหนียวปนทราย หรือดินร่วนเหนียวปนทรายแป้ง ได้แก่ ชุดดินแม่สาย (Ms)

(๓) กลุ่มดินร่วนมีเนื้อดินบนเป็นดินร่วนได้แก่ชุดดินดินตะกอนน้ำพาเชิงซ้อนที่มีการระบายน้ำเร็ว (AC-pd)

## ตารางแสดงกลุ่มเนื้อดินตามชุดดินของจังหวัดน่าน

| สภาพพื้นที่                  | สัญลักษณ์แผนที่ | รายละเอียด                                    | ชุดดิน              | พื้นที่   |        |
|------------------------------|-----------------|---|---------------------|-----------|--------|
|                              |                 |   |                     | ไร่       | ร้อยละ |
| พื้นที่ลุ่ม                  | ๑               | ดินเหนียว                                     | Phและ Na            | ๕๓,๕๖๗    | ๐.๗๕   |
|                              | ๒               | ดินทรายแป้ง                                   | Ms                  | ๘๗,๑๙๑    | ๑.๒๒   |
|                              | ๓               | ดินร่วน                                       | AC-pd,              | ๕๑,๑๓๔    | ๐.๗๑   |
| พื้นที่ดอน<br>เขตดิน<br>แห้ง | ๔               | ดินเหนียว<br>เขตดินแห้ง                       | Bg Cg Mt<br>และ Wi  | ๑๐๙,๘๗๑   | ๑.๕๓   |
|                              | ๕               | ดินร่วนริม<br>แม่น้ำเขตดิน<br>แห้ง            | Cm Don,<br>และ Kp   | ๔๑,๓๐๗    | ๐.๕๘   |
|                              | ๖               | ดินร่วน<br>ละเอียดเขต<br>ดินแห้ง              | Ds และ<br>AC-wd     | ๕๔,๒๕๙    | ๐.๗๖   |
|                              | ๗               | ดินร่วนหยาบ<br>เขตดินแห้ง                     | Sp                  | ๑,๕๖๑     | ๐.๐๒   |
|                              | ๘               | ดินลิกปาน<br>กลางถึงเศษ<br>หินเขตดิน<br>แห้ง  | Ws                  | ๓๑,๕๕๘    | ๐.๔๔   |
|                              | ๙               | ดินต้นถึงเศษ<br>หินเขตดิน<br>แห้ง             | ChMrและ<br>Ps       | ๑๓๕,๘๔๑   | ๑.๘๙   |
|                              | ๑๐              | ดินต้นถึงชั้น<br>หินพื้นเขตดิน<br>แห้ง        | Li และ Tl           | ๒๗๙,๙๕๙   | ๓.๙๐   |
| พื้นที่<br>ภูเขาสูง          | ๑๑              | พื้นที่ที่มี<br>ความลาดชัน<br>มากกว่า ๓๕<br>% | SC:slope<br>complex | ๖,๐๗๒,๘๘๓ | ๘๔.๗๐  |
| พื้นที่<br>เปิดเตล็ด-        | ๑๒              | ที่อยู่อาศัย<br>และ<br>สิ่งก่อสร้าง           | U                   | ๑๒๑,๙๖๒   | ๑.๗๐   |
|                              | ๑๓              | พื้นที่น้ำ                                    | W                   | ๔๙,๒๔๓    | ๐.๖๙   |
|                              | ๑๔              | พื้นที่อื่นๆ                                  |                     | ๗๙,๗๐๙    | ๑.๑๑   |
| รวมเนื้อที่ทั้งหมด           |                 |   |                     | ๗,๑๗๐,๐๔๕ | ๑๐๐.๐๐ |



ตารางที่ ๑ แสดงการจำแนกชุดดินของจังหวัดน่าน

| สัญลักษณ์   | ชุดดิน                   | เนื้อที่  |        |
|-------------|--------------------------|-----------|--------|
|             |                          | ไร่       | ร้อยละ |
| AC          | ชุดดินตะกอนลำน้ำเชิงซ้อน | ๒๒,๔๕๗    | ๐.๓๑   |
| Cg          | ชุดดินเชิงของ            | ๕,๗๖๐     | ๐.๐๘   |
| Ch          | ชุดดินเชิงคาน            | ๔๑,๗๐๓    | ๐.๕๘   |
| Cm          | ชุดดินเชิงใหม่           | ๖,๙๒๓     | ๐.๑๐   |
| Li          | ชุดดินลี้                | ๙๔,๔๑๔    | ๑.๓๒   |
| Ly          | ชุดดินลาดหญ้า            | ๘,๘๑๓     | ๐.๑๒   |
| Mkn         | ชุดดินแม่ขาน             | ๕,๐๙๐     | ๐.๐๗   |
| Ml          | ชุดดินมวกเหล็ก           | ๑๗,๒๙๘    | ๐.๒๔   |
| Mr          | ชุดดินแม่ริม             | ๑๙๔,๘๒๙   | ๒.๗๒   |
| Mt          | ชุดดินแม่แดง             | ๘๔,๐๕๔    | ๑.๑๗   |
| Na          | ชุดดินน่าน               | ๑๑๑,๐๓๑   | ๑.๕๕   |
| Pae         | ชุดดินแพว                | ๑๒๑,๐๒๔   | ๑.๖๙   |
| Sai         | ชุดดินสันทราย            | ๒๒,๔๘๕    | ๐.๓๑   |
| Sp          | ชุดดินสันป่าตอง          | ๓๕,๘๓๗    | ๐.๕๐   |
| Tl          | ชุดดินท่าลี่             | ๒๕,๙๘๖    | ๐.๓๖   |
| Tph         | ชุดดินตะพานหิน           | ๔๔,๕๙๐    | ๐.๖๒   |
| Ty          | ชุดดินท่ายาง             | ๓๑,๔๕๘    | ๐.๔๔   |
| Ws          | ชุดดินวังสะพุง           | ๑๑๖,๐๑๕   | ๑.๖๒   |
| SC          | พื้นที่ลาดชันเชิงซ้อน    | ๕,๙๘๙,๓๗๒ | ๘๓.๕๓  |
| U           | พื้นที่ชุ่มชื้น          | ๑๓๙,๐๒๒   | ๑.๙๕   |
| W           | พื้นที่น้ำ               | ๕๑,๘๘๔    | ๐.๗๒   |
| Grand Total | รวมเนื้อที่              | ๗,๑๗๐,๐๔๕ | ๑๐๐.๐๐ |

๑.๑.๒ ลักษณะภูมิอากาศ

๑) ฤดูกาลแบ่งได้ ๓ ฤดูคือ

ฤดูฝน เริ่มตั้งแต่ประมาณสัปดาห์ที่ ๓ ของเดือนพฤษภาคม และไปสิ้นสุดในปลายเดือนกันยายน หรือต้นเดือนตุลาคม ซึ่งในระยะนี้ในเขตภาคกลางยังมีฝนตกหนักอยู่ รวมระยะเวลาของฝน ๔-๕ เดือน ฝนที่ตกในเขตนี้ได้รับอิทธิพลจากลมมรสุมตะวันตกเฉียงใต้ พัดจากอ่าวเบงกอล และอ่าวไทยมาประทะภูเขาในภาคเหนือส่วนหนึ่ง กับอีกส่วนหนึ่งเป็นฝนเกิดจากพายุดีเปรสชันจากฝั่งทะเลจีนใต้เคลื่อนเข้าสู่อ่าวตังเกี๋ยและขึ้นฝั่งประเทศเวียดนาม เลยเข้ามาในแผ่นดินจนถึงเขตประเทศไทย ในระหว่างเดือนกรกฎาคมถึงเดือนกันยายน เมื่อถึงเดือนตุลาคม เมื่อถึงเดือนตุลาคมฝนในเขตนี้ จะเริ่มลดลงมากเนื่องจากลมฝ่ายเหนือจากประเทศจีน เริ่มพัดเข้ามาในเขตนี้ของประเทศไทยเป็นครั้งคราว สลับกับลมใต้จึงจะมีฝนอันเกิดจากการ

ปะทะกันของอากาศ ๒ กระแส คือลมฝ่ายใต้ของมรสุมตะวันตกเฉียงใต้ กับลมฝ่ายเหนือของมรสุมตะวันออกเฉียงเหนือบ้างเป็นครั้งคราว เดือนตุลาคมจึงเป็นการเปลี่ยนแปลงของฤดูในเขตนี้ จากฤดูฝนเป็นฤดูหนาวฝนที่ตกแถบเทือกเขาหลวงพระบางไหลลงสู่แม่น้ำน่าน

**ฤดูหนาว** เริ่มประมาณกลางเดือนตุลาคม และสิ้นสุดประมาณกลางเดือนกุมภาพันธ์รวมระยะเวลาของฤดูประมาณ ๓.๕ เดือน - ๔ เดือน ฤดูหนาวในเขตนี้อากาศหนาวเย็นกว่าภาคกลางมาก เนื่องจากลมฝ่ายเหนือหรือลมตะวันออกเฉียงเหนือ ที่พัดจากบริเวณความกดอากาศสูงในประเทศจีนได้พาเอาความหนาวเย็นจากพื้นแผ่นดินของทวีปเอเชียในฤดูหนาวลงมา และถึงภาคเหนือก่อนภาคกลาง ความหนาวเย็นในอากาศยังไม่คลี่คลายออกมา เมื่อมาถึงเขตนี้อากาศยังรักษาความหนาวเย็นไว้ได้มาก ต่อเมื่อลมได้พัดผ่านภาคเหนือลงภาคกลาง ความหนาวเย็นก็คลี่คลายเป็นลำดับ อุณหภูมิของอากาศสูงขึ้นเรื่อย ๆ ฉะนั้น อากาศในภาคกลางจึงไม่หนาวเย็นเท่ากับทางภาคเหนือ ซึ่งในฤดูหนาวอากาศลดลงต่ำถึง ๒ องศาเซลเซียส และบนยอดดอยอาจติดลบ จนเกิดเป็นน้ำค้างแข็ง หรือแม่คะนึ่ง

**ฤดูร้อน** เริ่มประมาณกลางเดือนกุมภาพันธ์และไปสิ้นสุดประมาณกลางเดือนพฤษภาคม รวมระยะเวลาประมาณ ๓ เดือน ในเดือนกุมภาพันธ์ มรสุมตะวันออกเฉียงใต้จากทะเลจีนใต้พัดเข้าสู่อ่าวไทยและประเทศไทยแรงขึ้นเป็นลำดับ ในระยะนี้อาจมีลมฝ่ายเหนือจากประเทศจีนพัดแรงลงมาได้เป็นครั้งคราวอีกเหมือนกัน ซึ่งจะทำให้เกิดการปะทะกันของอากาศสองกระแส กระแสหนึ่งเป็นลมฝ่ายเหนือจากประเทศจีนและอีกกระแสเป็นลมฝ่ายใต้จากทะเลจีนใต้ ซึ่งเป็นทำให้เกิดพายุฤดูร้อนในเขตนี้ได้เป็นครั้งคราวในเดือนมีนาคมและเมษายน อุณหภูมิในเขตนี้สูงขึ้นมากอากาศร้อนอบอ้าวโดยทั่วไปอุณหภูมิของจังหวัดน่านเคยขึ้นสูงสุด ๔๓.๓๐ องศาเซลเซียสในเดือนเมษายน ปี ๒๕๕๙

#### ๒) ปริมาณน้ำฝน(ข้อมูล ๑๐ ปี)

ในช่วง ๑๐ ปี (พ.ศ. ๒๕๕๕ - ๒๕๖๔) พบว่าปริมาณน้ำฝนสูงสุดในปี ๒๕๕๙ เท่ากับ ๑,๒๙๖.๐๐ มิลลิเมตรและปริมาณน้ำฝนต่ำสุดในปี ๒๕๕๖ เท่ากับ ๑,๐๕๓.๒๐ มิลลิเมตร มีจำนวนวันที่ฝนตกมากที่สุดในปี ๒๕๕๕ จำนวน ๑๒๐ วัน และมีจำนวนวันที่ฝนตกน้อยที่สุดในปี ๒๕๖๒ จำนวน ๙๖ วัน ปริมาณน้ำฝนปี ๒๕๖๔ ลดลงจากปี ๒๕๖๓ จำนวน ๙๑.๗๐ มม. คิดเป็นร้อยละ ๗ แต่จำนวนวันฝนตกเพิ่มขึ้นจำนวน ๑๘ วัน คิดเป็นร้อยละ ๑๗.๘๒

#### ตารางที่ ๒ แสดงปริมาณน้ำฝนและจำนวนวันฝนตก ๑๐ ปีย้อนหลัง

| ปี   | ปริมาณน้ำฝน (มม.) | จำนวนวันฝนตก |
|------|-------------------|--------------|
| ๒๕๕๕ | ๑,๑๕๙.๘๐          | ๑๒๐          |
| ๒๕๕๖ | ๑,๐๕๓.๒๐          | ๑๐๗          |
| ๒๕๕๗ | ๑,๐๙๐.๐๐          | ๑๑๗          |
| ๒๕๕๘ | ๑,๑๓๐.๔๐          | ๑๑๗          |
| ๒๕๕๙ | ๑,๒๙๖.๕๕          | ๑๑๘          |
| ๒๕๖๐ | ๑,๑๘๓.๗๕          | ๑๑๓          |
| ๒๕๖๑ | ๑,๑๑๗.๐๐          | ๑๑๒          |
| ๒๕๖๒ | ๑,๒๗๕.๐๐          | ๙๖           |
| ๒๕๖๓ | ๑,๒๑๓.๒๐          | ๑๐๑          |
| ๒๕๖๔ | ๑,๑๒๑.๕๐          | ๑๑๙          |

ที่มา : สถานีอุตุนิยมวิทยาน่าน

๓) อุณหภูมิและความชื้นสัมพัทธ์ (ข้อมูล ๑๐ ปี)

จากสถิติในช่วง ๑๐ ปี (พ.ศ. ๒๕๕๕ - ๒๕๖๔) อุณหภูมิต่ำสุดเฉลี่ย ๑๖.๒๒ องศาเซลเซียสในปี ๒๕๕๖ และมีอุณหภูมิสูงสุดเฉลี่ย ๓๗.๕๖ องศาเซลเซียส ในปี ๒๕๖๒ และความชื้นสัมพัทธ์เฉลี่ยต่ำสุด ๗๒.๕๘% ในปี ๒๕๖๒ ความชื้นสัมพัทธ์เฉลี่ยสูงสุด ๗๗.๘๓% ในปี ๒๕๕๕ โดยในปี ๒๕๖๔ มีอุณหภูมิเฉลี่ยลดลง ๐.๗๗ องศาเซลเซียส คิดเป็นร้อยละ ๒.๒๓ ความชื้นสัมพัทธ์เฉลี่ยปี ๒๕๖๔ เพิ่มขึ้นจากปี ๒๕๖๓ ๒.๖๓% คิดเป็นร้อยละ ๓.๖๐

ตารางที่ ๓ แสดงอุณหภูมิต่ำสุด สูงสุด และความชื้นสัมพัทธ์ ๑๐ ปีย้อนหลัง (พ.ศ. ๒๕๕๕ - ๒๕๖๔)

| ปี   | อุณหภูมิ (°C) |        |        |        | ความชื้นสัมพัทธ์(%) |        |                  |
|------|---------------|--------|--------|--------|---------------------|--------|------------------|
|      | ต่ำสุด        | เฉลี่ย | สูงสุด | เฉลี่ย | ต่ำสุด              | สูงสุด | เฉลี่ย<br>ทั้งปี |
| ๒๕๕๕ | ๙.๑๐          | ๑๘.๙๐  | ๓๙.๘๐  | ๓๖.๒๘  | ๕๒.๙๒               | ๙๓.๐๘  | ๗๖.๕๐            |
| ๒๕๕๖ | ๘.๕๐          | ๑๖.๒๒  | ๔๑.๔๐  | ๓๖.๕๗  | ๕๑.๗๕               | ๙๓.๐๐  | ๗๕.๕๘            |
| ๒๕๕๗ | ๗.๒๐          | ๑๘.๐๐  | ๔๐.๔๐  | ๓๖.๗๐  | ๕๑.๑๗               | ๙๓.๖๗  | ๗๕.๘๓            |
| ๒๕๕๘ | ๑๐.๙๐         | ๑๘.๗๓  | ๔๐.๐๐  | ๓๗.๑๕  | ๕๒.๐๘               | ๙๓.๕๐  | ๗๗.๑๗            |
| ๒๕๕๙ | ๘.๓๐          | ๑๘.๔๓  | ๔๓.๓๐  | ๓๗.๐๓  | ๕๓.๐๘               | ๙๓.๙๒  | ๗๗.๘๓            |
| ๒๕๖๐ | ๗.๑๐          | ๑๘.๓๗  | ๔๐.๓๐  | ๓๖.๗๐  | ๕๓.๕๐               | ๙๔.๕๘  | ๗๗.๓๓            |
| ๒๕๖๑ | ๑๓.๐๐         | ๒๑.๗๖  | ๓๘.๒๐  | ๓๖.๒๐  | ๕๔.๕๘               | ๙๔.๕๘  | ๗๗.๖๗            |
| ๒๕๖๒ | ๗.๖๐          | ๑๘.๒๓  | ๔๒.๕๐  | ๓๗.๕๖  | ๔๗.๑๗               | ๙๑.๘๓  | ๗๒.๕๘            |
| ๒๕๖๓ | ๑๐.๐          | ๒๑.๗๕  | ๔๒.๐๕  | ๓๔.๔๐  | ๔๘.๐๐               | ๙๖.๐๐  | ๗๓.๐๐            |
| ๒๕๖๔ | ๙.๗           | ๒๑.๖๓  | ๔๐.๖   | ๓๓.๖๓  | ๕๒.๗๕               | ๙๔.๕๐  | ๗๕.๖๓            |

ที่มา : สถานีอุตุนิยมวิทยาน่าน มิถุนายน ๖๕

### ๑.๑.๓ แหล่งน้ำธรรมชาติ

เนื่องจากจังหวัดน่านมีสภาพภูมิประเทศเป็นภูเขาและเทือกเขา จึงเป็นแหล่งกำเนิดของลำน้ำ ต้นน้ำลำธาร ที่สำคัญ ๆ หลายสาย โดยมีแม่น้ำน่านเป็นลำน้ำสายหลักของพื้นที่จังหวัดน่าน ซึ่งมีต้นกำเนิดจากลำน้ำหลายสายทางตอนเหนือของจังหวัดในเขตอำเภอบ่อเกลือ ถึงอำเภอเฉลิมพระเกียรติและไหลลงสู่ด้านใต้ผ่านพื้นที่อำเภอทุ่งช้าง เชียงกลาง ท่าวังผา และอำเภอเมือง ลงสู่พื้นที่อำเภอเวียงสา น่าน้อยและถึงอำเภอนาหมื่นเข้าสู่พื้นที่จังหวัดอุตรดิตถ์ ลำน้ำสายสำคัญต่างๆ ที่มีแหล่งกำเนิดในจังหวัดน่าน ได้แก่

๑) **แม่น้ำน่าน** ประกอบด้วยลำน้ำหลายสายต้นกำเนิดจากดอยภูแวเทือกเขาหลวงพระบาง ซึ่งเป็นเส้นเขตแดนระหว่างประเทศไทยกับประเทศสาธารณรัฐประชาธิปไตยประชาชนลาวบริเวณอำเภอบ่อเกลือ แล้วไหลผ่านอำเภอเฉลิมพระเกียรติ จากนั้นไหลวกกลับมาทางตอนใต้ ผ่านอำเภอทุ่งช้าง อำเภอเชียงกลาง อำเภอบัว อำเภอท่าวังผา อำเภอเมืองน่าน อำเภอเวียงสา อำเภอนาน้อย และอำเภอนาหมื่นแล้วไหลเข้าสู่เขตจังหวัดอุตรดิตถ์ จังหวัดพิษณุโลก และจังหวัดพิจิตร ไปบรรจบรวมกับแม่น้ำปิงที่ปากน้ำโพจังหวัดนครสวรรค์ แม่น้ำน่านมีความยาวตามลำน้ำประมาณ ๗๗๐ กิโลเมตร

๒) **แม่น้ำสา** ต้นกำเนิดเกิดจากเทือกเขาด้านตะวันตกของอำเภอเวียงสามี่แม่น้ำแม่ชะนิงไหลมาบรรจบทางตอนเหนือแล้วไหลลงสู่ลำน้ำน่านที่ตำบลกลางเวียง อำเภอเวียงสา

๓) **แม่น้ำว้า** ต้นกำเนิดจากเทือกเขาจอมดำนตะวันออกของอำเภอบัว ไหลผ่านอำเภอแม่จริมไปบรรจบกับแม่น้ำน่านที่ตำบลซึ้ง อำเภอเวียงสา



### ๑.๑.๔ ทรัพยากรธรรมชาติที่สำคัญ

พื้นที่ป่าไม้ของจังหวัดน่าน ประกอบด้วยพื้นที่ป่าไม้ตามกฎหมาย ๕,๙๖๕,๓๐๐

ไร่ คิดเป็นร้อยละ ๗๙ ของพื้นที่จังหวัด แบ่งเป็นพื้นที่ป่าสงวนแห่งชาติ ๓,๒๒๐,๐๐๐ ไร่ พื้นที่ป่านุรักษ์ตามกฎหมาย (อุทยานแห่งชาติ) ๒,๗๔๕,๓๐๐ ไร่ และมีราษฎรอยู่อาศัยและทำกินในพื้นที่ป่าไม้ดังกล่าวจำนวนเนื้อที่ ๑,๓๐๘,๗๖๕ ไร่

ที่มา : สำนักงานทรัพยากรธรรมชาติและสิ่งแวดล้อมจังหวัดน่าน การประชุมคณะอนุกรรมการนโยบายที่ดินจังหวัด (คทช. จังหวัด) วันที่ 31 พฤษภาคม 2565 จังหวัดน่าน

#### ทรัพยากรป่าไม้

จังหวัดน่านมีทรัพยากรป่าไม้ ป่าไม้ในจังหวัดน่านหากจะจำแนกตามลักษณะของชนิดป่าสามารถจำแนกได้ ๒ ประเภทใหญ่ๆ ด้วยกัน ประเภทแรกได้แก่ ป่าผลัดใบ (ป่าเต็งรังหรือป่าแดง ป่าเบญจพรรณ รวมทั้งป่าแพะและป่าเสื่อมโทรม) ประเภทที่ ๒ ได้แก่ ป่าดิบเขา

ประเภทที่ ๑ ป่าผลัดใบ (Deciduous Forest) ประกอบด้วย

ก. ป่าเต็งรังหรือป่าแดง (Dipterocarp Forest)

ป่าชนิดนี้มีลักษณะคือ เป็นป่าชนิดป่าผลัดใบพบได้ทั่ว ๆ ไป ในเขตพื้นที่ที่ดินขาดความอุดมสมบูรณ์มีระดับชั้นหน้าดินที่ตื้น เนื้อดินจะเป็นปนกรวดและหิน (Later tic Soil) มีการพังทลายของหน้าดินอันเกิดจากการกัดเซาะ (Erosion) หรือการพังทลายของหิน (Weathering) ค่อนข้างสูงลักษณะของป่าเต็งรังจะเป็นป่าโปร่งสลัดใบทุกฤดู ต้นไม้ส่วนใหญ่จะทิ้งใบในฤดูแล้ง ซึ่งเป็นสาเหตุหนึ่งที่ทำให้เกิดไฟป่าขึ้นป่าเต็งรังของจังหวัดน่านสามารถแบ่งออกได้หลายประเภทโดยจำแนกตามลักษณะของพันธุ์ไม้ที่ปรากฏอยู่ในบริเวณนั้นๆ ได้แก่

- ป่าเต็งรังที่มีไม้รังขาวเด่น (Pentacme Suavia) สามารถพบได้ในพื้นที่ที่มีความสูง ๗๐๐ เมตรเหนือระดับน้ำทะเลขึ้นไป ระดับหน้าดินจะตื้นที่สุดในตระกูลของป่าเต็งรังด้วยความสูงของเรือนยอดไม้จะอยู่ที่ ๒๕ - ๓๕ เมตร

- ป่าเต็งรังที่มีไม้เหียงเด่น (Dipterocarpous Obtusifolius) สามารถพบได้ในพื้นที่ที่มีความสูงประมาณ ๘๐๐-๙๐๐ เมตร เหนือระดับน้ำทะเล หน้าดินมีความลึกกว่าป่าเต็งประเภทแรก มีความสูงของเรือนยอดไม้ประมาณ ๓๐ เมตร

- ป่าเต็งรังที่มีไม้พลวงเด่น (DipterocarpousTuberculatus) สามารถพบได้ในพื้นที่ที่มีความสูงประมาณ ๘๐๐ - ๑,๐๐๐ เมตร เหนือระดับน้ำทะเล และจะพบอยู่ในพื้นที่ที่มีระดับหน้าดินลึกที่สุดในตระกูลของป่าเต็งรังด้วยกัน ความสูงของเรือนยอดไม้ของป่าชนิดนี้จะไม่แน่นอน โดยปกติจะพบอยู่ที่ ๒๕-๓๕ เมตร

- ป่าเต็งรังผสมสนเขา (Pine-Dipterocarp Forest) จะสามารถพบได้ในพื้นที่ที่เป็นแถบเปลี่ยนระบบนิเวศน์ (Ecotone) ของป่าเต็งรังและป่าสน ด้วยเหตุนี้จึงสามารถพบได้ในความสูงจากระดับตั้งแต่ ๗๐๐-๑,๐๐๐ เมตร เหนือระดับน้ำทะเล ทั้งนี้ขึ้นอยู่กับอุณหภูมิเฉพาะพื้นที่ด้วย

ข. ป่าเบญจพรรณชนิดที่มีไม้สัก (Mixed Deciduous Forest With Tectona Grandis)

มักพบในบริเวณพื้นที่ที่มีความอุดมสมบูรณ์ต่ำกว่า ๗๐๐ เมตรลงมา (ระดับต่ำกว่าป่าเต็งรัง) โดยมากจะพบในบริเวณเชิงเขาที่มีดินอุดมสมบูรณ์และมีความชื้นสูงกว่าป่าเต็งรัง โดยเฉพาะบริเวณริมห้วยลำธาร และหุบเขาต่างๆ ไม้เด่นของป่าชนิดนี้ได้แก่ ไม้สัก (Teak หรือ Grandis) ป่าประเภทนี้สามารถที่จะจำแนกออกเป็น ๓ ประเภท คือ

- ป่าเบญจพรรณชื้น จะพบในบริเวณที่มีความชื้นและความอุดมสมบูรณ์สูงที่สุดในตระกูลเบญจพรรณด้วยกัน โดยมากมักพบในบริเวณลุ่มหุบเขาในบริเวณที่ติดกับลำธารหรือห้วยต่างๆ



- ป่าเบญจพรรณแล้ง จะพบในบริเวณที่สูงกว่าประเภทแรก และมีระดับ  
หน้าดินที่ตื้นกว่า

- ป่าเบญจพรรณต่ำ พบในพื้นที่ที่มีความสูงต่ำที่สุดเมื่อเทียบกับป่าเบญจ  
พรรณสองประเภทแรก พบในบริเวณริมห้วยหรือลำธารต่าง ๆ เช่นเดียวกับป่าเบญจพรรณชื้น แตกต่างกัน  
ตรงที่ป่านี้ คุณภาพของดินป่าผลัดใบทั้งสองประเภทนี้ สามารถพบได้ตามแนวแม่น้ำน่าน โดยจะขนาน  
ตามแม่น้ำทั้งทางทิศตะวันออกและตะวันตกกระจายตัวตามแนวเหนือใต้ ขนานด้วยป่าดิบเขา

ประเภทที่ ๒.ป่าดิบเขา (Hill Evergreen Forest)

เป็นป่าที่พบในความสูงกว่า ๑,๐๐๐ เมตร ซึ่งสามารถจำแนกได้เป็น ๒ ประเภท คือ  
ป่าดิบเขาระดับต่ำ (๑,๐๐๐ - ๑,๕๐๐ เมตร) และป่าดิบเขาระดับสูง (๑,๕๐๐ เมตร ขึ้นไป) พันธุ์ไม้ของ  
ป่าในทั้งสองระดับมีความคล้ายคลึงกัน คือ ส่วนใหญ่จะประกอบไปด้วยไม้ก่อกต่าง ๆ เช่น กิ่งหม่น ก่อใบ  
เลื่อม ก่อเตี้ยและก่อหุ้ม ป่าดิบเขาที่พบส่วนใหญ่ในจังหวัดน่านเป็นป่าดิบเขาระดับต่ำมีพื้นที่ประมาณ  
๐.๙๙ ล้านไร่ (ไม่รวมพื้นที่ป่าเสื่อมโทรม) กระจายตามแนวเขาฝิ่ปันน้ำตะวันออก และทิวเขาหลวงพระ  
บางเนื่องจากบริเวณดังกล่าวเป็นพื้นที่สูงชันยากต่อการเข้าถึง และไม่มีเหตุจูงใจเข้าถึง ทำให้ในสวนนี้  
คงความเป็นป่าอย่างสมบูรณ์ ป่าดิบเขาในสวนนี้ยังเป็นป่าต้นน้ำที่ป้อนเข้าสู่เขื่อนสิริกิติ์ที่จังหวัด  
อุตรดิตถ์อีกด้วย

ที่มา : ศูนย์สารสนเทศ สำนักแผนงานและสารสนเทศกรมป่าไม้, มีนาคม ๒๕๕๙

### ๑.๑.๕ ข้อมูลด้านภัยพิบัติของจังหวัดน่าน

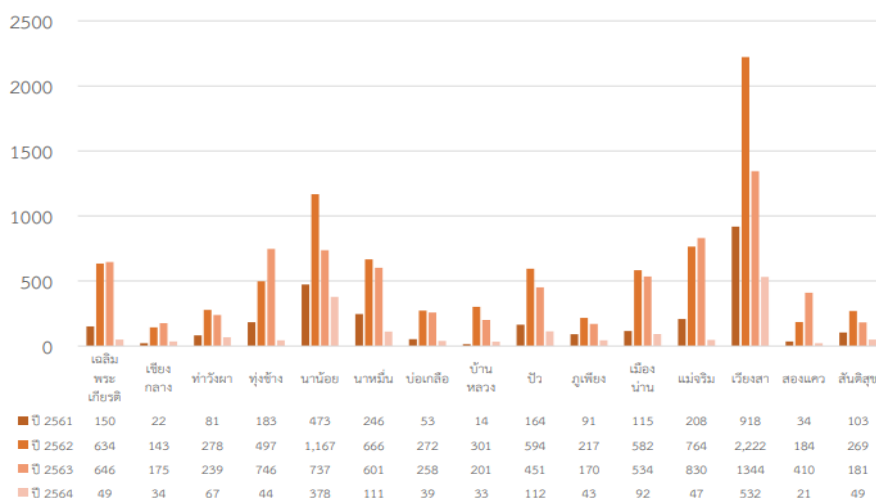
๑) สถานการณ์หมอกควันไฟป่าและฝุ่นละอองขนาดเล็ก

๑.๑) จุดความร้อน (Hotspot) ในจังหวัดน่าน แยกรายอำเภอ ปี พ.ศ. ๒๕๖๑ - ๒๕๖๔

แผนภูมิที่ ๓-๓๑ แสดงความแตกต่างจุดความร้อน (Hotspot) ในจังหวัด

น่าน แยกรายอำเภอ ปี พ.ศ. ๒๕๖๑ - ๒๕๖๔

จุดความร้อน (Hotspot) ในพื้นที่จังหวัดน่าน ปี พ.ศ. 2561 - 2564 (หน่วย : จุด)

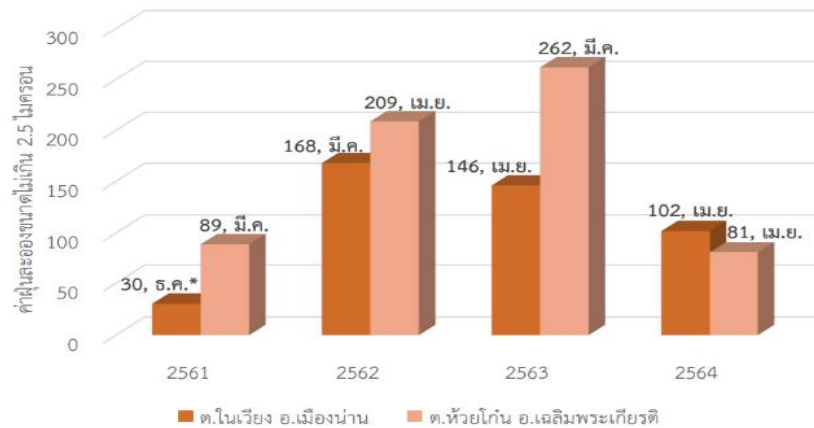


ที่มา : สำนักงานป้องกันและบรรเทาสาธารณภัยจังหวัดน่าน

จังหวัดน่านใช้ข้อมูลจุดความร้อนจากสำนักงานพัฒนาเทคโนโลยีอวกาศและภูมิสารสนเทศ (องค์การมหาชน) หรือ Gistda โดยนำข้อมูลที่แสดงจุดความร้อนด้วยดาวเทียมซุโอมิเอ็นพีพี (Suomi NPP)

ของระบบเวียร์ (VIIRS) ซึ่งในปี ๒๕๖๔ (ข้อมูลตั้งแต่วันที่ ๑ มกราคม - ๓๑ พฤษภาคม ๒๕๖๔) มีจุดความร้อนเกิดขึ้นในพื้นที่จังหวัดน่าน จำนวน ๑,๖๕๑ จุด ลดลงจากปี ๒๕๖๓ (๗,๕๒๓ จุด) คิดเป็นร้อยละ ๗๘.๐๕

๑.๒) ปริมาณค่าฝุ่นละอองขนาดเล็ก (PM ๒.๕) ในจังหวัดน่าน ปี พ.ศ. ๒๕๖๑ - ๒๕๖๔  
 แผนภูมิแสดงปริมาณค่าฝุ่นละอองขนาดเล็ก (PM๒.๕) ในจังหวัดน่าน ปี พ.ศ. ๒๕๖๑ - ๒๕๖๔  
 ค่าฝุ่นละอองขนาดเล็กไม่เกิน 2.5 ไมครอน (PM 2.5) ปี พ.ศ. 2561 - 2564



ที่มา : สำนักงานป้องกันและบรรเทาสาธารณภัยจังหวัดน่าน

ด้วยสภาพภูมิประเทศและสภาพภูมิอากาศของจังหวัดน่าน เมื่อเข้าสู่ปลายฤดูหนาว ต้นฤดูร้อน ปัญหาที่มักพบเจอในจังหวัดน่านและจังหวัดทางภาคเหนือได้รับผลกระทบจากค่าฝุ่นละอองขนาดเล็กขนาดไม่เกิน ๑๐ ไมครอน และขนาดที่เป็นปัญหาอยู่ในขณะนี้คือ ค่าฝุ่นละอองขนาดเล็กขนาดไม่เกิน ๒.๕ ไมครอน หรือที่เรียกกันว่า PM๒.๕ ที่เป็นปัญหาต่อระบบทางเดินหายใจ ระบบประสาท และระบบอื่นในร่างกาย จากสถิติการวัดค่าฝุ่นละออง ขนาดเล็กขนาดไม่เกิน ๒.๕ ไมครอน ในปี พ.ศ. ๒๕๖๓ จังหวัดน่านมีค่าฝุ่นละอองขนาดเล็กขนาดไม่เกิน ๒.๕ ไมครอน (PM๒.๕) มากที่สุด สูงถึง ๒๖๒ (มีนาคม, ๒๕๖๓) ค่าวัด ณ ตำบลห้วยโก๋น อำเภอเฉลิมพระเกียรติ โดยค่าคุณภาพอากาศ เมื่อมีค่าเกิน ๕๐ จะเริ่มมีผลกระทบต่อผู้ที่เป็นภูมิแพ้ง่าย โดยสาเหตุหลักของการเกิดค่าฝุ่นละอองที่เกินค่ามาตรฐาน การเผาป่าเพื่อหาของกิน การเกิดไฟป่าโดยธรรมชาติจากเมื่อดูจากค่า Hotspot รวมถึงปัจจัยอื่นร่วมด้วยในปี พ.ศ. ๒๕๖๔ จำนวนวันที่ปริมาณค่าฝุ่นละอองขนาดเล็กเกินค่ามาตรฐานมีจำนวนลดลงจาก ปี พ.ศ. ๒๕๖๓ จาก ๗๙ วัน (๒๕๖๓) เหลือเพียง ๔๖ วัน (๒๕๖๔) คิดเป็นร้อยละ ๔๑.๗๗ โดยเกินค่าเป้าหมายที่ตั้งไว้ ที่ร้อยละ ๓๐

#### - กลไกในการจัดการปัญหาหมอกควันไฟป่า

จังหวัดน่านได้มีการเตรียมการในการป้องกันและแก้ไขปัญหาหมอกควันไฟป่า เพื่อลดจำนวนค่าฝุ่นละออง ขนาดเล็ก โดยการแบ่งการดำเนินการเป็น ๓ ช่วง ดังนี้

**ช่วงเตรียมการ** ระหว่างเดือนพฤศจิกายนถึงเดือนมกราคม ดำเนินการประชุมเตรียมการจัดการเชื้อเพลิง (ชิงเผา) ทั้งพื้นที่เกษตร พื้นที่ป่า พื้นที่ริมทาง และพื้นที่ชุมชน/เมือง การทำแนวกันไฟ การให้ความรู้เครือข่าย และการบูรณาการข้อมูล

**ช่วงรับมือ** แบ่งเป็น ๒ ช่วง ได้แก่ ช่วงก่อนวิกฤต ระหว่างเดือนมกราคมถึงเดือนกุมภาพันธ์ ดำเนินการแจ้งเตือนสถานการณ์การระดมสรรพกำลัง การเคลื่อนกำลังจากพื้นที่อื่นเข้าไปในพื้นที่เสี่ยงการลาดตระเวน เฝ้าระวังและการดับไฟ ช่วงวิกฤต ช่วงกลางเดือนกุมภาพันธ์ถึงเดือนพฤษภาคม ใช้ระบบบัญชาการเหตุการณ์ Single Command การบังคับใช้กฎหมาย การลาดตระเวน เฝ้าระวังดับไฟ การดำเนินมาตรการลดปริมาณฝุ่นละออง และการประสานการปฏิบัติกับประเทศเพื่อนบ้าน

๓. ช่วงฟื้นฟูและสร้างความยั่งยืน โดยดำเนินการฟื้นฟูพื้นที่ป่าที่ถูกไหม้การส่งเสริมเครือข่ายเกษตรกรชุมชน ปลอดภัย การส่งเสริมการมีส่วนร่วมภาคเอกชน และประชาชน และช่องทางความร่วมมือระหว่างประเทศ

๒) สถานการณ์ด้านสาธารณสุข

๒.๑) สถิติการเกิดอุทกภัย

แสดงสถิติการเกิดอุทกภัย ปี พ.ศ. ๒๕๖๑ - ๒๕๖๔

| ปี พ.ศ. | จำนวน<br>(ครั้ง) | จำนวน<br>(อำเภอ) | ความเสียหาย  |                  |              |
|---------|------------------|------------------|--------------|------------------|--------------|
|         |                  |                  | จำนวน (ตำบล) | จำนวน (หมู่บ้าน) | มูลค่า (บาท) |
| 2561    | 91               | 15               | 91           | 689              | 17,175,179   |
| 2562    | 71               | 15               | 76           | 545              | 1,897,860    |
| 2563    | 32               | 15               | 77           | 456              | 1,975,830    |
| 2564    | 5                | 11               | 125          | 41               | 229,887      |

ที่มา : สำนักงานป้องกันและบรรเทาสาธารณภัยจังหวัดน่าน

๒.๒) สถิติการเกิดวาตภัย

ตารางที่ แสดงสถิติการเกิดวาตภัยปี พ.ศ. ๒๕๖๑ - ๒๕๖๔

| ปี พ.ศ. | จำนวน<br>(ครั้ง) | จำนวน<br>(อำเภอ) | ความเสียหาย  |                  |              |
|---------|------------------|------------------|--------------|------------------|--------------|
|         |                  |                  | จำนวน (ตำบล) | จำนวน (หมู่บ้าน) | มูลค่า (บาท) |
| 2561    | 48               | 14               | 79           | 189              | 806,480      |
| 2562    | 75               | 14               | 75           | 417              | 1,465,383    |
| 2563    | 66               | 13               | 72           | 246              | 1,099,906    |
| 2564    |                  | 15               | 70           | 344              |              |

ที่มา : สำนักงานป้องกันและบรรเทาสาธารณภัยจังหวัดน่าน

๒.๓) สถิติการเกิดภัยแล้ง

แสดงสถิติการเกิดภัยแล้งปี พ.ศ. ๒๕๖๑ - ๒๕๖๔

| ปี พ.ศ. | จำนวน<br>(ครั้ง) | จำนวน<br>(อำเภอ) | ความเสียหาย  |                  |              |
|---------|------------------|------------------|--------------|------------------|--------------|
|         |                  |                  | จำนวน (ตำบล) | จำนวน (หมู่บ้าน) | มูลค่า (บาท) |
| 2562    | 9                | 6                | 13           | 77               | 219,601      |
| 2563    | 43               | 12               | 59           | 456              | 20,017,209   |

ที่มา : สำนักงานป้องกันและบรรเทาสาธารณภัยจังหวัดน่าน

๒.๔) สถิติการเกิดอัคคีภัย

ตารางแสดงสถิติการเกิดอัคคีภัยปี พ.ศ. ๒๕๖๑ - ๒๕๖๔

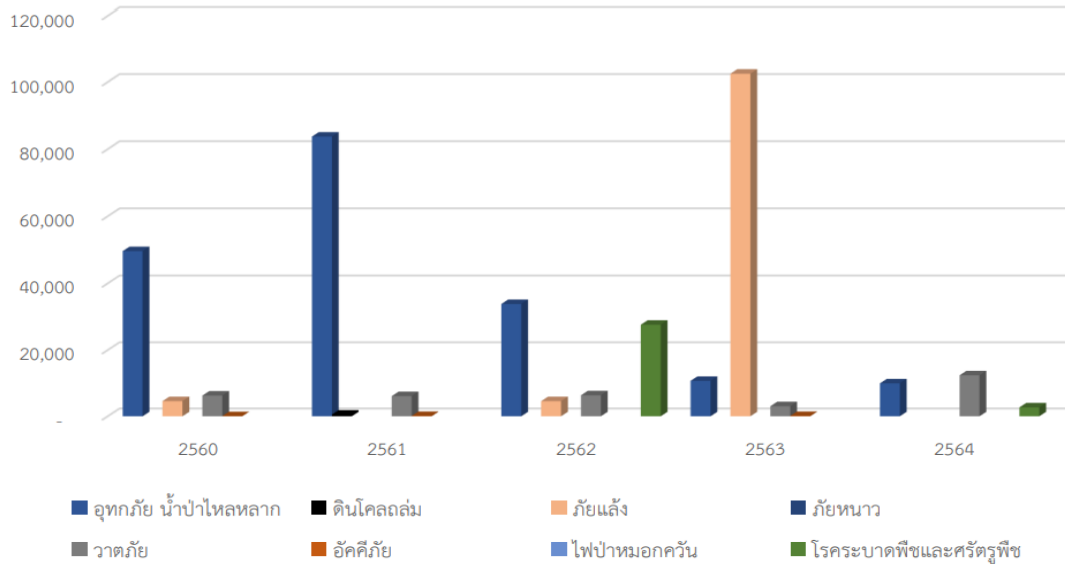
| ปี พ.ศ. | จำนวน<br>(ครั้ง) | จำนวน<br>(อำเภอ) | ความเสียหาย  |                  |              |
|---------|------------------|------------------|--------------|------------------|--------------|
|         |                  |                  | จำนวน (ตำบล) | จำนวน (หมู่บ้าน) | มูลค่า (บาท) |
| 2561    | 16               | 8                | 16           | 16               | 1,005,000    |
| 2562    | 18               | 10               | 24           | 19               | 627,000      |
| 2563    | 23               | 10               | 23           | 23               |              |

ที่มา : สำนักงานป้องกันและบรรเทาสาธารณภัยจังหวัดน่าน

## ๒.๕) สถิติจำนวนผู้ประสบสาธารณภัย

แผนภูมิแสดงจำนวนผู้ประสบสาธารณภัยจังหวัดน่าน ปีงบประมาณ พ.ศ. ๒๕๖๐ - ๒๕๖๔

จำนวนผู้ประสบสาธารณภัยจังหวัดน่าน ปีงบประมาณ พ.ศ. ๒๕๖๐ - ๒๕๖๔



ที่มา : สำนักงานป้องกันและบรรเทาสาธารณภัยจังหวัดน่าน

จากข้อมูลจำนวนผู้ประสบสาธารณภัยจังหวัดน่านพบว่าในปี ๒๕๖๓ จำนวนผู้ประสบอุทกภัย น้ำป่าไหลหลาก มีจำนวนที่ลดลงอย่างต่อเนื่อง แต่สาธารณภัยแล้งส่งผลกระทบต่อผู้คนจำนวนมาก เนื่องจาก ปริมาณน้ำฝนที่กักเก็บมีไม่เพียงพอต่อการใช้งานทางด้านการเกษตรกรรม

การดำเนินการในช่วงที่ผ่านมาของสำนักงานป้องกันและบรรเทาสาธารณภัยจังหวัดน่าน ภัยธรรมชาติถือเป็นภัยที่เราไม่สามารถทราบล่วงหน้าได้ แต่สามารถคาดการณ์การจะเกิดหรือไม่เกิดภัยของภัยได้บ้าง ดังนั้น ทางสำนักงานป้องกันและบรรเทาสาธารณภัยจังหวัดน่าน จึงได้มีการเตรียมการในการป้องกันและบรรเทาสาธารณภัย ที่จะเกิดขึ้น เช่น การเข้าไปให้ความรู้แก่คนในพื้นที่ในการที่จะเอาตัวรอด การเตรียมการรับมือ การป้องกัน ปัญหาภัยพิบัติที่จะเกิดขึ้น การให้ชุมชนเขียนแผนชุมชน ที่มีหน่วยงานป้องกันและบรรเทาสาธารณภัยเข้าไปให้ความรู้ กำกับ ควบคุม และเพิ่มเติม รวมถึงการทบทวนแผนชุมชนในทุก ๆ ปี ว่าให้แต่ละห้วงปีที่ผ่านมามีปัญหาใดที่เป็นปัญหาใหม่ ที่จะต้องเตรียมการการรับมือ เป็นต้น พื้นที่ที่เป็นพื้นที่เสี่ยงต่อการเกิดภัยพิบัติจากการสำรวจจังหวัดน่านที่มีจำนวน ๔๐๓ หมู่บ้าน ทางสำนักงานป้องกันและบรรเทาสาธารณภัยจังหวัดน่าน ด้วยงบประมาณที่จำกัดที่ไม่สามารถจัดสรร ให้กับทุกหมู่บ้านในพื้นที่เสี่ยงภัยได้ ทางสำนักงานป้องกันและบรรเทาสาธารณภัยจังหวัดน่าน จึงต้องจัดลำดับ ความสำคัญ เพื่อบรรเทาภัยธรรมชาติให้ได้ครอบคลุมและเกิดประสิทธิภาพมากที่สุด

## ๑.๒ ข้อมูลด้านการปกครองของจังหวัด

### ๑.๒.๑ การแบ่งเขตการปกครอง

จังหวัดน่านแบ่งการปกครองออกเป็น ๑๕ อำเภอ ๙๙ ตำบล ๙๒๓ หมู่บ้าน/ชุมชนองค์การบริหารส่วนจังหวัด ๑ แห่ง เทศบาลเมือง ๑ แห่ง เทศบาลตำบล ๑๙ แห่ง และ อบต. ๘๐ แห่ง

| อำเภอ               | พื้นที่<br>(ตร.กม.) | ร้อยละ | ที่ว่าการอำเภอ<br>ห่างจาก<br>ศาลากลาง<br>จังหวัด (กม.) | จำนวน |          |                                  |      |
|---------------------|---------------------|--------|--|-------|----------|----------------------------------|------|
|                     |                     |        |  | ตำบล  | หมู่บ้าน | เทศบาล<br>นคร/<br>เมือง/<br>ตำบล | อบต. |
| ๑. เมืองน่าน        | ๙๒๙.๔๖              | ๘.๑๐   | ๐  | ๑๑    | ๑๓๙      | ๓                                | ๘    |
| ๒. แม่จริม          | ๙๙๘.๑๕              | ๘.๗๐   | ๓๘.๐๐  | ๕     | ๓๘       | ๑                                | ๔    |
| ๓. บ้านหลวง         | ๓๓๘.๒๑              | ๒.๙๕   | ๔๕.๐๐  | ๔     | ๒๖       | -                                | ๔    |
| ๔. นาน้อย           | ๑,๔๐๘.๑๒            | ๑๒.๒๗  | ๖๐.๐๐  | ๗     | ๖๘       | ๒                                | ๖    |
| ๕. ปัว              | ๖๕๗.๓๖              | ๕.๗๓   | ๖๐.๐๐  | ๑๒    | ๑๐๗      | ๒                                | ๑๐   |
| ๖. ท่าวังผา         | ๗๐๒.๒               | ๖.๑๒   | ๔๓.๐๐  | ๑๐    | ๙๑       | ๑                                | ๙    |
| ๗. เวียงสา          | ๑,๘๙๔.๘๙            | ๑๖.๕๒  | ๒๕.๐๐  | ๑๗    | ๑๒๘      | ๓                                | ๑๓   |
| ๘. พงษ์ช้าง         | ๗๖๐.๘๑              | ๖.๖๓   | ๙๘.๐๐  | ๔     | ๔๐       | ๒                                | ๓    |
| ๙. เชียงกลาง        | ๒๗๗.๑๒              | ๒.๔๒   | ๗๖.๐๐  | ๖     | ๖๐       | ๒                                | ๓    |
| ๑๐. นานะ            | ๗๘๕.๖๑              | ๖.๘๕   | ๘๐.๐๐  | ๔     | ๔๘       | ๑                                | ๓    |
| ๑๑. สันติสุข        | ๔๑๖.๘๔              | ๓.๖๓   | ๓๒.๐๐  | ๓     | ๓๑       | -                                | ๓    |
| ๑๒. บ่อเกลือ        | ๘๘๘.๓๔              | ๗.๓๙   | ๑๓๓.๐๐   | ๔     | ๓๙       | ๑                                | ๓    |
| ๑๓. สองแคว          | ๕๔๔.๓๖              | ๔.๗๕   | ๘๐.๐๐  | ๓     | ๒๕       | ๑                                | ๒    |
| ๑๔. ภูเพียง         | ๓๙๑.๙๑              | ๓.๔๒   | ๔.๐๐   | ๗     | ๖๑       | -                                | ๗    |
| ๑๕. เฉลิมพระเกียรติ | ๕๑๘.๖๙              | ๔.๕๒   | ๑๔๐.๐๐   | ๒     | ๒๒       | -                                | ๒    |
| รวม                 | ๑๑,๔๗๒.๐๗           |        |  | ๙๙    | ๙๒๓      | ๑๙                               | ๘๐   |

ตารางที่ ๓ แสดงการแบ่งเขตการปกครองของจังหวัดน่าน

ที่มา : ที่ทำการปกครองจังหวัดน่าน

### ๑.๒.๒ ข้อมูลประชากร

ประชากรของจังหวัดน่านมีทั้งหมด ๔๗๕,๙๖๙ คนแยกเป็นประชากรชาย ๒๓๘,๐๗๑ คน ประชากรหญิง ๒๓๗,๘๙๘ คน โดยประชากรที่มีอยู่จริงในพื้นที่จังหวัดน่านจากการสำรวจข้อมูลความจำเป็นพื้นฐาน ปี ๒๕๖๒ จำนวน ๓๒๗,๔๘๓ คน เป็นประชากรชาย ๑๖๙,๕๓๐ คน และประชากรหญิง ๑๕๗,๙๕๓ คน โดยแยกเป็นรายอำเภอดังแสดงในตาราง

ตารางที่ ๔ แสดงจำนวนประชากรของจังหวัดน่าน

| อำเภอ               | ชาย(คน)        | หญิง(คน)       | รวมประชากร<br>(คน) | จำนวน<br>ครัวเรือน | ข้อมูล จปฐ. ๒๕๖๔* |                 |
|---------------------|----------------|----------------|--------------------|--------------------|-------------------|-----------------|
|                     |                |                |                    |                    | ครัวเรือน         | ประชากร<br>(คน) |
| ๑. เมืองน่าน        | ๔๐,๘๖๐         | ๔๑,๑๖๖         | ๘๒,๐๒๖             | ๓๔,๖๘๖             | ๑๘,๐๕๑            | ๕๑,๒๗๖          |
| ๒. แม่จริม          | ๘,๒๙๗          | ๘,๐๑๙          | ๑๖,๓๑๖             | ๔,๘๘๔              | ๓,๕๑๔             | ๑๑,๑๒๒          |
| ๓. บ้านหลวง         | ๕,๗๙๐          | ๕,๗๒๙          | ๑๑,๕๑๙             | ๓,๙๑๗              | ๓,๐๔๒             | ๘,๔๔๑           |
| ๔. นาน้อย           | ๑๖,๐๕๔         | ๑๙,๐๙๖         | ๓๕,๑๕๐             | ๑๑,๔๒๑             | ๗,๘๖๖             | ๒๒,๓๑๑          |
| ๕. ปัว              | ๓๑,๗๓๒         | ๓๒,๔๘๗         | ๖๔,๒๑๙             | ๒๐,๕๒๕             | ๑๔,๕๙๔            | ๔๒,๖๗๐          |
| ๖. ท่าวังผา         | ๒๕,๑๔๓         | ๒๕,๓๖๙         | ๕๐,๕๑๒             | ๑๖,๙๕๖             | ๑๒,๑๘๘            | ๓๓,๖๑๘          |
| ๗. เวียงสา          | ๓๔,๘๙๑         | ๓๔,๗๙๗         | ๖๙,๖๘๘             | ๒๕,๓๔๘             | ๑๗,๐๙๔            | ๕๐,๓๕๑          |
| ๘. ทุ่งช้าง         | ๙,๕๕๗          | ๙,๓๗๙          | ๑๘,๙๓๖             | ๖,๔๘๐              | ๔,๑๗๒             | ๑๒,๖๓๙          |
| ๙. เชียงกลาง        | ๑๓,๔๒๓         | ๑๓,๗๐๑         | ๒๗,๑๒๔             | ๙,๕๕๙              | ๗,๐๗๕             | ๑๙,๒๕๘          |
| ๑๐. นาหมื่น         | ๗,๒๑๑          | ๗,๐๔๘          | ๑๔,๒๕๙             | ๔,๔๔๙              | ๓,๕๐๗             | ๑๐,๖๑๙          |
| ๑๑. สันติสุข        | ๘,๐๓๖          | ๗,๖๑๓          | ๑๕,๖๔๙             | ๕,๐๑๑              | ๓,๖๘๗             | ๑๐,๐๑๐          |
| ๑๒. บ่อเกลือ        | ๗,๘๒๐          | ๗,๔๘๐          | ๑๕,๓๐๐             | ๔,๗๗๐              | ๓,๔๐๐             | ๑๒,๙๕๔          |
| ๑๓. สองแคว          | ๖,๔๑๘          | ๖,๐๒๙          | ๑๒,๔๔๗             | ๓,๗๒๘              | ๒,๗๗๔             | ๙,๓๐๐           |
| ๑๔. ภูเพียง         | ๑๗,๗๕๗         | ๑๘,๑๗๘         | ๓๕,๙๓๕             | ๑๓,๖๓๑             | ๙,๑๗๔             | ๒๕,๓๖๒          |
| ๑๕. เฉลิมพระเกียรติ | ๕,๐๒๘          | ๔,๘๐๗          | ๙,๘๓๕              | ๓,๓๘๑              | ๒,๒๒๔             | ๗,๕๕๒           |
| <b>รวม</b>          | <b>๒๓๘,๐๗๑</b> | <b>๒๓๗,๘๙๘</b> | <b>๔๗๕,๙๖๙</b>     | <b>๑๖๘,๗๔๖</b>     | <b>๑๑๒,๓๖๓</b>    | <b>๓๒๗,๔๘๓</b>  |

ที่มา :สำนักทะเบียนจังหวัดน่าน ณ เดือนกันยายน ๒๕๖๔

\* ที่มา กรมการพัฒนาชุมชน ข้อมูลความจำเป็นพื้นฐาน ปี ๒๕๖๔ กรกฎาคม ๒๕๖๔

### ๑.๓ ข้อมูลด้านสังคม วัฒนธรรม

**สังคมคนน่าน** ประชากรในจังหวัดน่านมีอยู่อย่างเบาบางเป็นอันดับ ๓ ของประเทศ กระจุกกระจายไปตามสภาพทางภูมิศาสตร์ แบ่งได้เป็นกลุ่มใหญ่ๆ ได้แก่

**ชาวไทยวน หรือ คนเมือง** ส่วนใหญ่อพยพมาจากเชียงใหม่และบริเวณต่างๆ ของล้านนา ซึ่งเป็นประชากรส่วนใหญ่ของจังหวัด

**ชาวไทลื้อ (ไทลื้อ, ไทยอง)** ในสมัยเจ้าสุมนทเวรราช เจ้าเมืองน่านได้ทรงยกกำลังไปกวาดต้อนชาวไทลื้อจากเมืองลำ เมืองพง เมืองเชียงแข็ง และเมืองหลวงภูคา ในแคว้นสิบสองปันนามาไว้ในเมืองน่านซึ่งเรียกยุคนั้นว่า “ยุคเก็บผักใส่ซ้า เก็บข้าใส่เมือง” ดังนั้นชาวไทลื้อส่วนใหญ่ในจังหวัดน่านจึงมีที่มามาจากการอพยพมาจากสิบสองปันนาและหัวเมืองต่างๆ บริเวณที่ราบลุ่มแม่น้ำโขงซึ่งมีทั้งอพยพมาด้วยความสมัครใจและอพยพมาเนื่องจากเกิดศึกสงครามทั้งภายในหัวเมืองลื้อเอง และอพยพมากที่สุดในยุคเก็บผักใส่ซ้าเก็บข้าใส่เมืองของเจ้ากาวิละแห่งเชียงใหม่ และเจ้าอัครวรปัญญา แห่งนครน่าน และยุคของเจ้าสุมนทเวรราช อีกทั้งมีการอพยพเข้ามาเรื่อยๆ ครั้งเกิดการปฏิวัติการปกครองประเทศของจีน ชาวไทลื้ออาศัยตั้งบ้านเรือน อยู่กระจัดกระจายตามลุ่มน้ำต่างๆ ในจังหวัดน่านมีมากที่สุดคือ อำเภอปัวแทบทุกตำบล อำเภอท่าวังผา อำเภอสองแคว อำเภอเชียงกลาง และอำเภอทุ่งช้าง เลยไปถึงอำเภอเฉลิมพระเกียรติ

### ภาษาไทยถิ่นในจังหวัดน่าน แบ่งเป็น ๒ กลุ่ม คือ

(๑) ไทลื้อฝั่งสิบสองปันนาตะวันออก ได้แก่ เมืองลำ เมืองมาง (อาศัยอยู่แถบลุ่มแม่น้ำน่าน บริเวณชุมชนบ้านหนองบัว ตำบลป่าคา อำเภอท่าวังผา และแถวตำบลยอด อำเภอสองแคว) สำเนียงพูดใกล้เคียงกับภาษาไทยอีสานปนลาวพวน

(๒) ไทลื้อฝั่งสิบสองปันนาตะวันตก ได้แก่ เมืองยู้ เมืองยอง เมืองเชียงลาบ เมืองเสี้ยว (อาศัยอยู่แถบลุ่มแม่น้ำย่าง บริเวณชุมชนตำบลยม อำเภอท่าวังผา แถบลุ่มแม่น้ำปัว ตำบลศิลาเพชร ตำบลศิลาแลงอำเภอปัว ถึงตำบลห้วยโก๋น อำเภอเฉลิมพระเกียรติ) สำเนียงพูดเหมือนสำเนียงคนยองในจังหวัดลำพูน-เชียงใหม่

**ชาวไทพวน หรือ ลาวพวน** อยู่ที่บ้านฝายมูล อำเภอท่าวังผา และบ้านหลักมีนพวน อำเภอเวียงสา

**ชาวไทเขิน หรือ ชาวชิน** อพยพมาจากเชียงตุง ปัจจุบันส่วนใหญ่จะถูกกลืนทางวัฒนธรรมจากคนเมือง ทั้งภาษาพูดและเครื่องแต่งกาย แต่บางหมู่บ้านยังมีการนับถือผีเจ้าเมืองของไทเขินอยู่ จึงรู้ว่าเป็นไทเขิน เช่นบ้านหนองม่วง อำเภอท่าวังผา ส่วนบ้านเชียงยืน ตำบลยม อำเภอท่าวังผา ถูกชาวไทลื้อกลืนวัฒนธรรมจนไม่เหลือเค้าของชาวไทเขิน

**ชาวไทใหญ่ หรือ เจี้ยว หรือ ไตโหลง** มีถิ่นฐานในรัฐฉาน และเชียงตุง อาศัยอยู่บริเวณแถวอำเภอทุ่งช้าง ในปัจจุบันถูกกลืนวัฒนธรรมจนแทบแยกไม่ออกว่าเป็นชาวไทใหญ่

นอกจากนี้ในบริเวณที่สูงตามไหล่เขายังเป็นชุมชนของชนกลุ่มน้อยที่เรียกกันว่า “ชาวเขา” ได้แก่ ชาวม้ง, เมี่ยน, ลัวะหรือถิ่น, ขมุ รวมถึงชาวตองเหลืองหรือมาลี ที่อาศัยอยู่ในบริเวณพื้นที่ตำบลแม่ชะนิง อำเภอเวียงสา ผู้คนในจังหวัดน่านจึงมีภาษาพูดที่หลากหลายด้วยกัน แต่ส่วนใหญ่จะพูดภาษาไทยถิ่นเหนือหรือคำเมืองสำเนียงน่าน

ตารางที่ ๕ แสดงจำนวนประชากรกลุ่มชาติพันธุ์จังหวัดน่าน

| ที่ | ชาติพันธุ์         | หลังคาเรือน | ครอบครัว | ชาย    | หญิง   | ชาย (เด็ก) | หญิง (เด็ก) | รวม    | ร้อยละ |        |
|-----|--------------------|-------------|----------|--------|--------|------------|-------------|--------|--------|--------|
|     |                    |             |          |        |        |            |             |        | น่าน   | ประเทศ |
| ๑   | ลัวะ (ละว้า)       | ๑๐,๕๖๘      | ๑๒,๑๖๗   | ๑๖,๐๘๑ | ๑๕,๗๓๔ | ๕,๒๙๔      | ๕,๒๒๒       | ๔๒,๓๓๑ | ๓.๖๙   | ๔๔.๘๓  |
| ๒   | ม้ง (แม้ว)         | ๔,๖๗๑       | ๕,๙๒๐    | ๙,๖๙๕  | ๙,๘๐๙  | ๕,๘๐๖      | ๕,๘๒๒       | ๓๑,๑๓๒ | ๒.๗๑   | ๓๒.๙๗  |
| ๓   | เมี่ยน (เย้า)      | ๑,๙๕๗       | ๒,๒๔๐    | ๔,๘๑๐  | ๔,๕๙๕  | ๑,๒๗๖      | ๑,๒๒๙       | ๑๑,๙๑๐ | ๑.๐๔   | ๑๒.๖๑  |
| ๔   | ขมุ                | ๒,๑๐๑       | ๒,๓๗๑    | ๓,๔๘๑  | ๓,๓๒๘  | ๙๓๙        | ๙๒๐         | ๘,๖๖๘  | ๐.๗๕   | ๙.๑๘   |
| ๕   | มลาปรี (ตองเหลือง) | ๕๐          | ๖๒       | ๑๑๐    | ๑๓๑    | ๕๒         | ๖๔          | ๓๕๗    | ๐.๐๓   | ๐.๓๘   |
| ๖   | ลาหู่ (มุเซอ)      | ๗           | ๗        | ๑๑     | ๘      | ๔          | ๓           | ๒๖     | ๐.๐๐   | ๐.๐๓   |

ที่มา : ทำเนียบชุมชนบนพื้นที่สูง ๒๐ จังหวัดในประเทศไทย พ.ศ. ๒๕๕๙ กรมพัฒนาสังคมและสวัสดิการ กระทรวงการพัฒนาสังคมและความมั่นคงของมนุษย์ องค์การทุนสำหรับเด็กแห่งสหประชาชาติ (UNICEF)

## ๑.๔ ข้อมูลด้านโครงสร้างพื้นฐาน

### ๑.๔.๑ การคมนาคม

ทางบก : การเดินทางโดยรถยนต์ส่วนบุคคล จากกรุงเทพฯ ใช้ทางหลวงหมายเลข ๓๒ มาจนถึงจังหวัดนครสวรรค์ จากนั้นใช้หมายเลข ๑๑๗ มาจนถึงจังหวัดพิษณุโลกและใช้ทางหลวงหมายเลข ๑๑ โดยผ่านจังหวัดอุตรดิตถ์ และอำเภอเด่นชัย จังหวัดแพร่ จากเด่นชัยใช้ทางหลวงหมายเลข ๑๐๑

ผ่านจังหวัดแพร่ไปจนถึงตัวจังหวัดน่าน รวมระยะทางประมาณ ๖๖๘ กิโลเมตร

ทางรถไฟ : จังหวัดน่านไม่มีเส้นทางรถไฟผ่าน แต่สามารถเดินทางมาลงที่สถานีรถไฟเด่นชัย อำเภอเด่นชัย จังหวัดแพร่ แล้วเดินทางด้วยถนนระยะทางประมาณ ๑๔๐ กิโลเมตร ตามทางหลวงแผ่นดินหมายเลข ๑๐๑ มายังตัวจังหวัดได้

ท่าอากาศยาน : จังหวัดน่านมีท่าอากาศยานน่านนคร ซึ่งเป็นสนามบินพาณิชย์ตั้งอยู่ ทางตอนเหนือของตัวเมืองน่าน ห่างประมาณ ๓ กิโลเมตร มีเที่ยวบินระหว่างท่าอากาศยานน่านไปยังท่าอากาศยานดอนเมืองโดยสายการบินแอร์เอเชีย สายการบินนกแอร์ และสายการบินไลอ้อนแอร์ เที่ยวบินระหว่างท่าอากาศยานน่านไปท่าอากาศยานสุวรรณภูมิโดยสายการบินไทยสมายล์และสายการบินแอร์เอเชีย

### ๑.๔.๒ การสาธารณูปโภค

ในปี ๒๕๖๔ จังหวัดน่านมีการประปา ๒ แห่ง ได้การประปาภูมิภาคสาขาน่าน และการประปาส่วนภูมิภาคสาขาท่าวังผา มีจำนวนผู้ใช้น้ำทั้งหมด ๒๒,๘๘๒ คน มีกำลังการผลิตรวมทั้งสิ้น ๒๒,๘๙๔ ลูกบาศก์เมตรต่อวัน มีปริมาณน้ำที่ผลิตได้ ๖๗๔,๓๔๘ ลูกบาศก์เมตรต่อวัน และมีปริมาณน้ำที่จำหน่ายแก่ผู้ใช้ ๖๔๓,๕๔๐ ลูกบาศก์เมตรต่อวัน ส่วนการไฟฟ้าส่วนภูมิภาคจังหวัดปิงปิงประมาณ ๒๕๖๑ มีจำนวนผู้ใช้ไฟฟ้าทั้งหมด ๑๖๓,๒๕๑ ราย และมีพลังงานไฟฟ้าที่จำหน่ายและใช้ ทั้งหมด ๓๑๒,๖๗๔,๔๖๖ กิโลวัตต์ต่อชั่วโมง

## ๑.๕ ข้อมูลด้านเศรษฐกิจของจังหวัด

๑.๕.๑ สภาพเศรษฐกิจโดยทั่วไป ในปี พ.ศ. ๒๕๖๓ สำนักงานคณะกรรมการพัฒนาการเศรษฐกิจและสังคมแห่งชาติรายงานว่าจังหวัดน่านมีมูลค่าผลิตภัณฑ์จังหวัด (GPP) ตามราคาประจำปี ๓๔,๔๗๔ ล้านบาทและมีมูลค่าผลิตภัณฑ์มวลรวมต่อหัว (Per capital GPP) ๗๘,๑๔๗ บาท โดยมูลค่าผลิตภัณฑ์มวลรวมจังหวัด (GPP) ภาคเกษตร จำนวน ๙,๗๓๔ ล้านบาท ซึ่งประชากรส่วนใหญ่ประกอบอาชีพทางการเกษตรมีการทำนาข้าวบริเวณที่ราบลุ่มและทำการปลูกพืชไร่ เช่น ข้าว ข้าวโพดเลี้ยงสัตว์ ยางพารา กาแฟ ยาสูบ ถั่วเขียว ถั่วลิสงและสวนผลไม้ที่ทำการเพาะปลูกมากได้แก่ ลำไย มะม่วง มะขามหวาน ลิ้นจี่และส้มเขียวหวานที่มีชื่อเสียงของจังหวัดน่านหรือที่เรียกว่าส้มสีทอง ด้านอุตสาหกรรมครัวเรือนส่วนใหญ่มีการทอผ้าพื้นเมืองและการทำเครื่องเงิน

### ๑.๕.๒ ผลิตภัณฑ์มวลรวมของจังหวัดน่าน (GPP)

มูลค่าผลิตภัณฑ์มวลรวมของจังหวัดน่าน ประจำปี ๒๕๖๓ เป็น ๓๔,๔๗๔ ล้านบาท เพิ่มขึ้นจากปี ๒๕๖๒ ร้อยละ ๐.๓๘ และมีมูลค่าผลิตภัณฑ์มวลรวมภาคการเกษตรจังหวัดน่าน ประจำปี ๒๕๖๓ เป็น ๙,๗๓๔ ล้านบาท คิดเป็นร้อยละ ๒๘.๒๔ ของผลิตภัณฑ์ของจังหวัดน่าน



ตารางที่ ๖ แสดงผลิตภัณฑ์มวลรวมของจังหวัดน่าน (GPP) ปี ๒๕๕๖-๒๕๖๓

| สาขาการผลิต                                       | 2556          | 2557          | 2558          | 2559          | 2560          | 2561          | 2562          | 2563          |
|---|---------------|---------------|---------------|---------------|---------------|---------------|---------------|---------------|
| <b>ภาคเกษตรกรรม</b>                               | <b>8,426</b>  | <b>9,191</b>  | <b>9,261</b>  | <b>8,681</b>  | <b>8,765</b>  | <b>10,000</b> | <b>8,920</b>  | <b>9,734</b>  |
| เกษตรกรรมการป่าไม้ และการประมง                    | 8,426         | 9,191         | 9,261         | 8,681         | 8,765         | 10,000        | 8,920         | 9,734         |
| <b>ภาคนอกเกษตรกรรม</b>                            | <b>17,769</b> | <b>18,007</b> | <b>19,896</b> | <b>21,673</b> | <b>22,499</b> | <b>23,825</b> | <b>24,424</b> | <b>24,741</b> |
| <b>ภาคอุตสาหกรรม</b>                              | <b>1,882</b>  | <b>2,056</b>  | <b>2,220</b>  | <b>2,508</b>  | <b>2,745</b>  | <b>3,191</b>  | <b>3,174</b>  | <b>3,119</b>  |
| การทำเหมืองแร่และเหมืองหิน                        | 172           | 147           | 177           | 277           | 259           | 276           | 254           | 315           |
| การผลิตอุตสาหกรรม                                 | 1,357         | 1,521         | 1,662         | 1,883         | 2,060         | 2,505         | 2,485         | 2,322         |
| ไฟฟ้า ก๊าซ และระบบปรับอากาศ                       | 291           | 310           | 299           | 313           | 333           | 296           | 328           | 356           |
| การประปาและการจัดการของเสีย                       | 62            | 77            | 82            | 84            | 93            | 113           | 107           | 126           |
| <b>ภาคบริการ</b>                                  | <b>15,886</b> | <b>15,952</b> | <b>17,676</b> | <b>19,165</b> | <b>19,754</b> | <b>20,634</b> | <b>21,250</b> | <b>21,622</b> |
| การก่อสร้าง                                       | 1,449         | 1,374         | 1,625         | 1,839         | 1,864         | 1,931         | 2,024         | 2,034         |
| การขายส่งการขายปลีก การซ่อมยานยนต์และจักรยายนต์   | 2,533         | 2,922         | 3,307         | 3,585         | 3,688         | 4,092         | 4,232         | 4,256         |
| การขนส่งและสถานที่เก็บสินค้า                      | 336           | 374           | 436           | 529           | 631           | 453           | 475           | 397           |
| ที่พักแรมและบริการด้านอาหาร                       | 110           | 110           | 138           | 145           | 174           | 197           | 225           | 200           |
| ข้อมูลข่าวสารและการสื่อสาร                        | 246           | 266           | 341           | 272           | 308           | 328           | 367           | 387           |
| การเงินและการประกันภัย                            | 1,921         | 2,210         | 2,476         | 2,760         | 2,851         | 3,039         | 3,154         | 3,232         |
| กิจกรรมเกี่ยวกับอสังหาริมทรัพย์                   | 1,496         | 1,228         | 1,281         | 1,692         | 1,602         | 1,766         | 1,747         | 2,016         |
| กิจกรรมวิชาชีพวิทยาศาสตร์และ<br>กิจกรรมทางวิชาการ | 1             | 1             | 1             | 1             | 1             | 2             | 4             | 4             |
| กิจกรรมการบริหารและบริการ<br>สนับสนุนอื่น         | 119           | 115           | 111           | 96            | 115           | 156           | 193           | 150           |
| การบริหารราชการการประกันประเทศ<br>ฯ               | 2,783         | 2,032         | 2,518         | 2,607         | 2,747         | 2,940         | 3,026         | 3,119         |
| การศึกษา  | 3,409         | 3,734         | 3,815         | 3,888         | 3,914         | 3,739         | 3,740         | 3,786         |
| กิจกรรมด้านสุขภาพและงานสังคม<br>สงเคราะห์         | 1,024         | 1,128         | 1,188         | 1,266         | 1,345         | 1,476         | 1,550         | 1,570         |
| ศิลปะความบันเทิงและนันทนาการ                      | 57            | 57            | 56            | 71            | 84            | 98            | 117           | 104           |
| กิจกรรมการบริการด้านอื่นๆ                         | 401           | 401           | 412           | 418           | 431           | 416           | 398           | 380           |
| <b>ผลิตภัณฑ์มวลรวมจังหวัด (GPP)</b>               | <b>26,195</b> | <b>27,198</b> | <b>29,157</b> | <b>30,354</b> | <b>31,264</b> | <b>33,825</b> | <b>34,344</b> | <b>34,474</b> |
| ผลิตภัณฑ์มวลรวมจังหวัดต่อหัว (บาท)                | <b>58,059</b> | <b>60,347</b> | <b>64,761</b> | <b>67,698</b> | <b>69,967</b> | <b>76,015</b> | <b>77,511</b> | <b>78,147</b> |
| <b>จำนวนประชากร (1,000คน)</b>                     | <b>451</b>    | <b>451</b>    | <b>450</b>    | <b>448</b>    | <b>447</b>    | <b>445</b>    | <b>443</b>    | <b>441</b>    |

## ๒. ข้อมูลด้านการเกษตรที่สำคัญของจังหวัด

### ๒.๑ ครั้วเรือนเกษตรและแรงงานภาคการเกษตร

จังหวัดน่านมีจำนวนครั้วเรือน ทั้งหมด ๑๖๘,๗๔๖ ครั้วเรือน แยกเป็นครั้วเรือนภาคเกษตรทั้งหมด ๗๖,๔๗๓ ครั้วเรือน

ตารางที่ ๗ แสดงจำนวนครั้วเรือนเกษตรกรของจังหวัดน่าน

| อำเภอ               | จำนวนครั้วเรือนทั้งจังหวัด | จำนวนครั้วเรือนเกษตร | ร้อยละครั้วเรือนเกษตร/ครั้วเรือนทั้งจังหวัด |
|---------------------|----------------------------|----------------------|---|
| ๑. เมืองน่าน        | ๓๔,๖๘๖                     | ๘,๙๐๖                | ๒๕.๖๘                                       |
| ๒. แม่จริม          | ๔,๘๘๔                      | ๓,๒๗๗                | ๖๗.๑๐                                       |
| ๓. บ้านหลวง         | ๓,๙๑๗                      | ๒,๔๕๔                | ๖๒.๖๕                                       |
| ๔. นาน้อย           | ๑๑,๔๒๑                     | ๖,๑๗๐                | ๕๔.๐๒                                       |
| ๕. ปัว              | ๒๐,๕๒๕                     | ๘,๖๔๘                | ๔๒.๑๓                                       |
| ๖. ท่าวังผา         | ๑๖,๙๕๖                     | ๘,๖๕๔                | ๕๑.๐๔                                       |
| ๗. เวียงสา          | ๒๕,๓๔๘                     | ๑๒,๗๘๓               | ๕๐.๔๓                                       |
| ๘. พ่วงช้าง         | ๖,๔๘๐                      | ๓,๐๘๓                | ๔๗.๕๘                                       |
| ๙. เชียงกลาง        | ๙,๕๕๙                      | ๔,๒๖๘                | ๔๔.๖๕                                       |
| ๑๐. นาหมื่น         | ๔,๔๔๙                      | ๒,๗๖๒                | ๖๒.๐๘                                       |
| ๑๑. สันติสุข        | ๕,๐๑๑                      | ๓,๐๔๙                | ๖๐.๘๕                                       |
| ๑๒. บ่อเกลือ        | ๔,๗๗๐                      | ๒,๙๘๘                | ๖๒.๖๔                                       |
| ๑๓. สองแคว          | ๓,๗๒๘                      | ๒,๒๕๐                | ๖๐.๓๕                                       |
| ๑๔. ภูเพียง         | ๑๓,๖๓๑                     | ๔,๘๑๘                | ๓๕.๓๕                                       |
| ๑๕. เฉลิมพระเกียรติ | ๓,๓๘๑                      | ๒,๓๖๓                | ๖๙.๘๙                                       |
| รวม                 | ๑๖๘,๗๔๖                    | ๗๖,๔๗๓               | ๔๕.๓๒                                       |

\* ที่มา : สำนักงานเกษตรจังหวัดน่าน ๒๕๖๔

### ๒.๒ การใช้ที่ดินเพื่อการเกษตร

#### ๒.๒.๑ การใช้ประโยชน์ที่ดินเพื่อการเกษตร

พื้นที่ใช้ประโยชน์ทางการเกษตรของจังหวัดน่านมีทั้งหมด ๑,๙๗๗,๗๑๒ ไร่ คิดเป็นร้อยละ ๒๗.๔๓ ของพื้นที่ทั้งหมด จากข้อมูลแผนที่ใช้ประโยชน์ของกรมพัฒนาที่ดิน (พ.ศ. ๒๕๕๙) สามารถจำแนกพื้นที่การใช้ประโยชน์ที่ดินทางการเกษตรเป็น พื้นที่นาข้าว พื้นที่ปลูกไม้ยืนต้น/ไม้ผล พื้นที่ปลูกพืชไร่ พื้นที่ปลูกพืชสวน พื้นที่ไร่อหุนเวียน พื้นที่ทำเกษตรผสมผสาน พื้นที่เพาะเลี้ยงสัตว์น้ำ และพื้นที่ทุ่งหญ้าเลี้ยงสัตว์ ดังแสดงในตาราง

## ตารางที่ ๘ แสดงการใช้ประโยชน์ที่ดินจังหวัดน่าน

| ลักษณะพื้นที่                    | พื้นที่ (ไร่) | ร้อยละ |
|----------------------------------|---------------|--------|
| พื้นที่ทั้งหมดของจังหวัดน่าน     | ๗,๑๗๐,๐๔๕     | ๑๐๐    |
| พื้นที่ป่า                       | ๔,๙๗๗,๗๑๒     | ๖๙.๔๓  |
| พื้นที่ทางการเกษตร               | ๑,๙๘๐,๑๕๖     | ๒๗.๖๒  |
| - พื้นที่นา                      | ๒๕๑,๕๒๓       |        |
| - พืชไร่                         | ๔๔๒,๒๑๙       |        |
| - ไม้ยืนต้น                      | ๔๘๐,๖๐๔       |        |
| - ไม้ผล                          | ๒๓๕,๙๙๔       |        |
| - พืชสวน                         | ๓,๑๕๗         |        |
| - ไร่มุมนเวียน                   | ๕๔๔,๘๓๙       |        |
| - ทุ่งหญ้าและโรงเรือนเลี้ยงสัตว์ | ๒๐,๕๑๗        |        |
| - สถานที่เพาะเลี้ยงสัตว์น้ำ      | ๒๗๔           |        |
| - เกษตรผสมผสาน                   | ๑,๐๒๙         |        |
| พื้นที่ชุมชนและสิ่งปลูกสร้าง     | ๑๓๖,๔๕๓       | ๑.๙๐   |
| พื้นที่แหล่งน้ำ                  | ๔๙,๙๔๘        | ๐.๗๐   |
| พื้นที่เบ็ดเตล็ด                 | ๒๕,๗๖๖        | ๐.๓๕   |
| - พื้นที่ลุ่ม                    | ๒,๓๔๑         |        |
| - พื้นที่เบ็ดเตล็ด               | ๒๓,๔๒๕        |        |

ที่มา : สำนักงานพัฒนาที่ดินเขต ๗; ๒๕๖๔

### ๒.๒.๒ พื้นที่ส่งเสริมและพัฒนาอาชีพตามโครงการแก้ไขปัญหาที่ดินตามนโยบายรัฐบาล(คทช.)

เนื่องจากรัฐบาลนำโดย พล.อ.ประยุทธ์ จันทร์โอชา นายกรัฐมนตรีและหัวหน้าคณะรักษาความสงบแห่งชาติ (คสช.) และคณะรัฐมนตรี ได้ให้ความสำคัญกับการแก้ไขปัญหาไร่ที่ทำกินและที่อยู่อาศัย ของประชาชนเพื่อลดความเหลื่อมล้ำทางสังคม การรักษาทรัพยากรทางธรรมชาติ และการสร้างสมดุลระหว่างการอนุรักษ์ควบคู่กับการใช้ประโยชน์อย่างยั่งยืน จึงดำเนินการแต่งตั้งคณะอนุกรรมการนโยบายที่ดินจังหวัด เพื่อแก้ไขปัญหาที่ดินทำกิน โดยให้มีผู้แทนส่วนราชการที่เกี่ยวข้องร่วมเป็นกรรมการ รวมทั้งให้มีผู้แทนจากภาคเอกชน และภาคประชาชนในพื้นที่เข้ามามีส่วนร่วมในคณะกรรมการด้วย การจัดที่ดินทำกินให้ชุมชนตามนโยบายรัฐบาล (คทช.) ดำเนินงานภายใต้ นโยบายของรัฐบาลที่ได้แถลงไว้ต่อสภานิติบัญญัติแห่งชาติ เรื่อง การรักษาความมั่นคงของฐานทรัพยากรและการสร้างสมดุลระหว่างการอนุรักษ์กับการใช้ประโยชน์อย่างยั่งยืน เป็นการจัดที่ดินทำกินให้แก่ผู้ยากไร้ ไม่มีที่ดินทำกิน และที่อยู่อาศัยในลักษณะแปลงรวม โดยไม่ให้กรรมสิทธิ์ แต่เป็นการอนุญาตให้เข้าทำประโยชน์ในที่ดินของรัฐเป็นกลุ่มหรือชุมชนในรูปแบบสหกรณ์หรือรูปแบบอื่นที่เหมาะสม การส่งเสริมการประกอบอาชีพตามศักยภาพของพื้นที่ และจัดให้มีการปลูกป่าเพิ่มเติมในพื้นที่ที่มีความเหมาะสม รวมทั้งพิจารณาออกกฎหมายเพื่อให้ประชาชนใช้ประโยชน์ในที่ดินของรัฐอย่างสูงสุด แต่ประชาชนที่เข้าใช้ประโยชน์ในพื้นที่ไม่สามารถนำมาเรียกร้องให้รัฐออกเอกสารสิทธิ เช่น โฉนดที่ดิน เพื่อป้องกันมิให้มีการถ่ายโอนทรัพย์สินของรัฐไปยังกลุ่มผลประโยชน์ในภายหลังได้

จังหวัดน่านดำเนินการจัดที่ดินทำกินให้ชุมชนตามนโยบายรัฐบาล (คทช.) แล้ว ๒๑๗,๙๓๑ ไร่ ใน ๓๗ พื้นที่ ๑ งาน ๒๖ ตารางวาและอยู่ระหว่างรอการพิจารณาอนุมัติปี ๒๕๖๕ จำนวน ๔ พื้นที่ ๕๔,๗๖๐ ไร่ ๒ งาน ๑๗ ตารางวา ดังแสดงในตาราง

ตารางที่ ๙ แสดงบัญชีรายชื่อพื้นที่เป้าหมายที่ดำเนินการจัดที่ดินทำกินให้ชุมชนตามนโยบาย  
รัฐบาลปีงบประมาณ พ.ศ.๒๕๕๘-๒๕๖๕ ที่ได้รับอนุญาตจากกรมป่าไม้

| ลำดับ | พื้นที่เป้าหมาย  | เนื้อที่ |     |       | ปีงบประมาณ<br>ที่อนุญาต |
|-------|--|----------|-----|-------|-------------------------|
|       |  | ไร่      | งาน | ตร.วา |                         |
| ๑     | ป่าน้ำยาวและป่าน้ำสวด ตำบลตาลชุม                         | ๒,๓๕๓    | ๐   | ๐     | ๕๙                      |
| ๒     | ป่าน้ำยาวและป่าน้ำสวด ตำบลเปือ                           | ๑๘๓      | ๐   | ๐     | ๕๙                      |
| ๓     | ป่าน้ำยาวและป่าน้ำสวด ตำบลยอด                            | ๖,๒๖๙    | ๐   | ๐     | ๕๙                      |
| ๔     | ป่าน้ำยาวและป่าน้ำสวด ตำบลบ้านพิ                         | ๓,๔๕๔    | ๐   | ๐     | ๕๙                      |
| ๕     | ป่าฝั่งขวาแม่น้ำน่านตอนใต้ (ต.บัวใหญ่)                   | ๒,๗๖๙    | ๐   | ๐     | ๕๙                      |
| ๖     | ป่าแม่น้ำน่านฝั่งตะวันออกตอนใต้                          | ๑๐,๔๕๒   | ๐   | ๐     | ๖๐                      |
| ๗     | ป่าแม่น้ำน่านฝั่งตะวันออกตอนใต้                          | ๗,๑๒๖    | ๐   | ๙๕    | ๖๒                      |
| ๘     | ป่าแม่น้ำน่านฝั่งตะวันออกตอนใต้                          | ๕,๒๕๖    | ๐   | ๕๖    | ๖๒                      |
| ๙     | ป่าน้ำว่าและป่าห้วยสาส์                                  | ๖,๙๒๖    | ๐   | ๕๙    | ๖๒                      |
| ๑๐    | ป่าน้ำว่าและป่าห้วยสาส์                                  | ๑๑,๒๐๑   | ๓   | ๙๗    | ๖๒                      |
| ๑๑    | ป่าถ้ำผาตูบ  | ๕๗๑      | ๓   | ๑๗    | ๖๒                      |
| ๑๒    | ป่าน้ำยาว และป่าน้ำสวด                                   | ๑๙,๒๕๑   | ๓   | ๙๑    | ๖๒                      |
| ๑๓    | ป่าน้ำสาฝั่งขวาตอนขุน                                    | ๔,๕๓๒    |     | ๒๓    | ๖๒                      |
| ๑๔    | ป่าห้วยแม่ชะนิง  | ๔,๒๗๘    | ๑   | ๔๘    | ๖๒                      |
| ๑๕    | ป่าแม่สาครฝั่งขวา  | ๓,๖๒๖    | ๓   | ๖๙    | ๖๒                      |
| ๑๖    | ป่าดอยภูคาและป่าผาแดง                                    | ๑๗๖      | ๓   | ๓๘    | ๖๒                      |
| ๑๗    | ป่านาชาฝั่งซ้าย ถนนสายแพร์ - น่าน                        | ๓๕๕      | ๐   | ๖๔    | ๖๓                      |
| ๑๘    | ป่าน้ำสาคนและป่าแม่สาครฝั่งซ้าย                          | ๒,๘๖๖    | ๐   | ๙๓    | ๖๔                      |
| ๑๙    | ป่าฝั่งขวาแม่น้ำน่านตอนใต้                               | ๒๗,๕๔๒   | ๓   | ๕๐    | ๖๔                      |
| ๒๐    | ป่าแม่น้ำน่านฝั่งตะวันออกตอนใต้                          | ๒,๓๓๓    | ๑   | ๖๑    | ๖๔                      |
| ๒๑    | ป่าดอยภูคาและป่าผาแดง                                    | ๑,๑๘๔    | ๓   | ๖๕    | ๖๔                      |
| ๒๒    | ป่าน้ำยาวและป่าน้ำสวด (ต.นาไร่หลวง อ.สองแคว)             | ๘๕๙      | ๒   | ๗๒    | ๖๔                      |
| ๒๓    | ป่าแม่น้ำน่านฝั่งตะวันออกเฉียงใต้ (ต.เมืองจัน อ.ภูเพียง) | ๔๓๖      | ๒   | ๘๘    | ๖๔                      |
| ๒๔    | ป่านาชาฝั่งซ้าย ถนนสาย แพร์-น่าน                         | ๒๕๒      | ๑   | ๖๕    | ๖๕                      |
| ๒๕    | ป่าถ้ำผาตูบ  | ๒๕๐      | ๒   | ๒๙    | ๖๕                      |
| ๒๖    | ป่านาชาฝั่งซ้าย ถนนสาย แพร์-น่าน                         | ๒๕๔      | ๓   | ๓๗    | ๖๕                      |
| ๒๗    | ป่าห้วยแม่ชะนิง  | ๑๑,๑๒๔   | ๓   | ๖๔    | ๖๕                      |
| ๒๘    | ป่าสาส์  | ๑๑,๓๒๙   | ๑   | ๔๒    | ๖๕                      |
| ๒๙    | ป่าแม่สาครฝั่งขวา  | ๑,๓๕๐    | ๑   | ๒๔    | ๖๕                      |
| ๓๐    | ป่าน้ำสาฝั่งขวาตอนขุน                                    | ๑,๖๖๖    | ๓   | ๙     | ๖๕                      |
| ๓๑    | ป่าห้วยวงและป่าห้วยสาส์                                  | ๒๕๒      | ๓   | ๘๕    | ๖๕                      |
| ๓๒    | ผ่าฝั่งขวาแม่น้ำน่านตอนใต้                               | ๕๐๐      | ๐   | ๒     | ๖๕                      |
| ๓๓    | ป่าน้ำว่าและป่าแม่จริม                                   | ๓๐๐      | ๓   | ๘๑    | ๖๕                      |
| ๓๔    | ป่าน้ำว่าและป่าห้วยสาส์                                  | ๒๑       | ๓   | ๘๖    | ๖๕                      |
| ๓๕    | ป่าน้ำยาวและป่าน้ำสวด                                    | ๓๙,๕๐๖   | ๑   | ๔๐    | ๖๕                      |
| ๓๖    | ป่าแม่น้ำน่านฝั่งตะวันออกตอนใต้                          | ๕,๔๕๘    | ๒   | ๓๖    | ๖๕                      |
| ๓๗    | ป่าน้ำว่าและป่าแม่จริม                                   | ๔๗๔      | ๓   | ๕๐    | ๖๕                      |
| รวม   |  | ๒๑๗,๙๓๑  | ๑   | ๒๖    |                         |

ตารางที่ ๑๐ แสดงพื้นที่เป้าหมายที่อยู่ระหว่างรอการพิจารณาอนุมัติปี ๒๕๖๕ จำนวน ๔ พื้นที่ ๕๔,๗๖๐ ไร่ ๒ งาน ๑๗ ตารางวา ตามโครงการจัดที่ดินทำกินให้ชุมชนตามนโยบายรัฐบาล

| ลำดับ | พื้นที่เป้าหมาย               | เนื้อที่ |     |       | ปีงบประมาณ<br>ที่อนุญาต |
|-------|-------------------------------|----------|-----|-------|-------------------------|
|       |                               | ไร่      | งาน | ตร.วา |                         |
| 1     | ป่าฝั่งขวาม่น้ำน่านตอนใต้     | 15,911   | 3   | 9     | 59                      |
| 2     | ป่ามน้ำน่านฝั่งตะวันออกตอนใต้ | 23,007   | 3   | 8     | 59                      |
| 3     | ป่าน้ำสาและป่าแม่สาครฝั่งซ้าย | 4,783    | 3   | 44    | 59                      |
| 4     | ป่าดอยภูคาและป่าผาแดง         | 11,057   | 0   | 56    | 59                      |
| รวม   |                               | 54,760   | 2   | 17    |                         |

ที่มา : สำนักงานทรัพยากรธรรมชาติและสิ่งแวดล้อมจังหวัดน่าน กรกฎาคม ๒๕๖

ตารางที่ ๑๑ ข้อมูลการจัดที่ดินแล้วเสร็จตามโครงการจัดที่ดินทำกินให้ชุมชนตามนโยบาย

| พื้นที่ | ปีงบประมาณ<br>พ.ศ. | ชื่อโครงการ  | ข้อมูลเนื้อที่ที่อนุญาต |       |         | ข้อมูลการจัดที่ดิน |       |         |       |       | แจกสมุด | หมายเหตุ   |  |
|---------|--------------------|--|-------------------------|-------|---------|--------------------|-------|---------|-------|-------|---------|------------|--|
|         |                    |  | เนื้อที่                |       |         | เนื้อที่           |       |         | ราย   | แปลง  |         |            |  |
|         |                    |  | ไร่                     | งาน   | ตารางวา | ไร่                | งาน   | ตารางวา |       |       |         |            |  |
| 1       | 2560               | ป่าน้ำยาวและป่าน้ำสวด  | ด.เปือ อ.เชียงกลาง      | 183   | -       | -                  | 169   | 3       | 70    | 27    | 28      | 28         |  |
|         |                    |  | ด.ยอ อ.สองแคว           | 6,269 | -       | -                  | 4,801 | -       | 22    | 513   | 1,109   | 1,122      |  |
|         |                    |  | ด.ตาลชุม อ.ป่าवंจมา     | 2,353 | -       | -                  | 1,518 | 1       | 69    | 158   | 206     | 224        |  |
|         |                    |  | ด.บ้านพี่ อ.บ้านหลวง    | 3,454 | -       | -                  | 3,215 | 3       | 43    | 293   | 315     | 342        |  |
| 2       |                    | ป่าฝั่งขวาม่น้ำน่านตอนใต้ ด.บัวใหญ่                              | 2,796                   | -     | -       | 2,276              | 1     | 57      | 357   | 432   | 413     |            |  |
| 3       | 2561               | ป่ามน้ำน่านฝั่งตะวันออกตอนใต้ ด.ป่าเลหวาง อ.สันติสุข             | 10,452                  | -     | -       | 6,140              | -     | -       | 563   | 736   | 866     | ครั้งที่ 1 |  |
|         |                    |  |                         |       |         | 658                | -     | 80      | 72    | 80    |         | ครั้งที่ 2 |  |
| 4       | 2562               | ป่าน้ำยาวและป่าห้วยสาส์ ด.ซึ้ง และด.โหล่นาน อ.เวียงสา            | 18,128                  | 3     | 56      | 14,190             | 3     | 36      | 1,275 | 1,299 | -       | ครั้งที่ 1 |  |
|         |                    |  |                         |       |         | 1,130              | 3     | 11      | 126   | 132   |         | ครั้งที่ 2 |  |
| 5       |                    | ป่ามน้ำน่านฝั่งตะวันออกตอนใต้ ด.พงษ์ และด.สุพงษ์ อ.สันติสุข      | 12,382                  | 1     | 41      | 10,305             | 3     | 78      | 1,042 | 1,213 | -       | ครั้งที่ 1 |  |
|         |                    |  |                         |       |         | 936                | 1     | 63      | 131   | 139   |         | ครั้งที่ 2 |  |
| 6       | 2563               | ป่าดอยภูคาและป่าผาแดง ด.เปือเกลือและด.ภูฟ้า อ.เปือเกลือ          | 1,184                   | 3     | 65      | 1,136              | 3     | 30      | 190   | 252   | -       |            |  |
| 7       |                    | ป่ามน้ำน่านฝั่งตะวันออกตอนใต้ ด.เมืองจัน อ.ภูเพียง               | 436                     | 2     | 88      | 399                | 3     | 96      | 74    | 87    | -       |            |  |
| 8       |                    | ป่ามน้ำน่านฝั่งตะวันออกตอนใต้ อ.เมืองน่าน อ.ภูเพียง และอ.แม่จริม | 2,333                   | 1     | 61      | 1,974              | 0     | 30      | 318   | 330   | -       |            |  |
| 9       | 2564               | ป่าฝั่งขวาม่น้ำน่านตอนใต้ อ.น่านน้อย และอ.นาหมื่น                | 27,542                  | 3     | 50      | 24,808             | 1     | 28      | 2,952 | 3,498 | -       |            |  |
| รวม     |                    |  | 87,516                  | 0     | 61      | 73,663             | 0     | 13      | 8,091 | 9,856 | 2,995   |            |  |

๒.๒.๓ พื้นที่เขตปฏิรูปที่ดินจังหวัดน่าน

พื้นที่จังหวัดน่าน เนื้อที่ประมาณ ๗,๑๗๐,๐๕๕ ไร่ พื้นที่ประกาศเขตปฏิรูปที่ดิน เนื้อที่ประมาณ ๔๗๕,๕๖๕ ไร่

๑) พื้นที่ดำเนินการ ๑๔ อำเภอ ๘๔ ตำบล ๔๘๘ หมู่บ้าน เนื้อที่ประมาณ ๔๖๑,๐๖๑ ไร่คิดเป็นร้อยละ ๖.๔๓ % ของพื้นที่จังหวัดน่าน

๒) ดำเนินการแล้ว ๕๓,๔๖๒ ราย ๗๒,๗๐๘ แปลง ๓๕๒,๕๘๗ ไร่

๒.๑) จัดที่ดินแปลงเกษตรกรรม จำนวน ๔๖,๘๒๖ ราย ๖๕,๘๓๔ แปลง ๓๔๙,๙๘๘ ไร่

๒.๒) จัดที่ดินชุมชนที่อยู่อาศัย จำนวน ๖,๖๓๖ ราย ๖,๘๗๕ แปลง ๒,๘๖๙ ไร่

๓) พื้นที่ยังคงค้างการจัด เนื้อที่ประมาณ ๙,๗๓๖ ไร่

๔) พื้นที่กันออก เนื้อที่ประมาณ ๑๑๒,๙๗๘ ไร่ (ที่ดินมีเอกสารสำคัญ ภูเขา แหล่งน้ำ ป่าไม้ และจำแนกคั้น)

## ๒.๓ แหล่งน้ำเพื่อการเกษตร

### ๒.๓.๑ แหล่งน้ำในเขตชลประทาน

แหล่งน้ำในเขตชลประทานของจังหวัดน่านมีทั้งหมด ๔๑ แห่ง แบ่งเป็นพื้นที่ชลประทาน ๖๓,๖๘๔ ไร่ และพื้นที่รับประโยชน์ ๑๗,๕๐๐ ไร่ คิดเป็น ๕.๕๖% ของพื้นที่การเกษตรทั้งหมด

#### ตารางที่ ๑๒ แหล่งน้ำในเขตชลประทาน

| แหล่งน้ำ                                       | จำนวน (แห่ง) | ความจุ (ล้าน ลบ.ม.) | พื้นที่รับประโยชน์ (ไร่) |
|--|--------------|---------------------|--------------------------|
| อ่างเก็บน้ำขนาดกลาง                            | ๙            | ๓๗.๓๔               | ๒๘,๔๕๕                   |
| อ่างเก็บน้ำขนาดเล็ก (อันเนื่องมาจากพระราชดำริ) | ๒๖           | ๗.๓๙                | ๑๗,๕๐๐                   |
| ฝายขนาดกลาง                                    | ๖            | -                   | ๓๕,๓๘๕                   |
| รวม  | ๔๑           | ๔๔.๗๓               | ๘๑,๓๔๐                   |

ที่มา : โครงการชลประทานน่านปี ๒๕๖๕

### ๒.๓.๒ แหล่งนํ้านอกเขตชลประทาน (๙๔.๘๒% ของพื้นที่การเกษตรทั้งหมด)

๑) แหล่งนํ้านอกเขตชลประทานที่สำคัญได้แก่ แหล่งนํ้าสาธารณะและอื่นๆมีปริมาณน้ำ ๕๔๓.๖๗ ล้านลูกบาศก์เมตรมีแหล่งนํ้าขนาดเล็กที่อยู่ภายใต้การดูแลขององค์กรปกครองส่วนท้องถิ่น จำนวน ๔๘ แห่ง บ่อบาดาลขนาดเล็ก จำนวน ๑,๒๑๔ แห่ง และบ่อจืด จำนวน ๕,๑๖๖ บ่อ มีปริมาณน้ำ ๓.๒๕ ล้าน ลบ.ม. ดังแสดงในตาราง

#### ตารางที่ ๑๓ แสดงแหล่งน้ำเพื่อการเกษตรนอกเขตชลประทาน

| แหล่งน้ำ                   | จำนวน (แห่ง) | น้ำท่า/ความจุ (ล้าน ลบ.ม.) |
|----------------------------|--------------|----------------------------|
| แหล่งน้ำสาธารณะและอื่นๆ    | -            | มีปริมาณน้ำ ๕๔๓.๖๗         |
| อ่างเก็บน้ำขนาดเล็ก (อปท.) | ๔๘           | ๒๓.๗๙๔                     |
| บ่อบาดาล                   | ๑,๒๑๔        | ๑.๔๕                       |
| บ่อจืด                     | ๕,๑๖๖        | ๓.๒๕                       |

ที่มา : โครงการชลประทานน่านปี ๒๕๖๕

๒) แหล่งน้ำในไร่นานอกเขตชลประทานซึ่งดำเนินการส่งเสริมโดยสถานีพัฒนาที่ดินน่าน ประกอบด้วย อ่าง/สระเก็บน้ำ จำนวน ๑๐๐ แห่ง ระบบส่งน้ำในไร่นา จำนวน ๙๕ แห่ง แหล่งน้ำในไร่นานอกเขตชลประทาน ๕,๕๕๑ แห่ง ซึ่งจะมีพื้นที่รับประโยชน์ทั้งหมด ๑๖,๐๖๒ ไร่ ดังแสดงในตาราง

## ตารางที่ ๑๔ แสดงแหล่งน้ำขนาดเล็กในไร่นาเพื่อการเกษตร

| ที่ | อำเภอ           | อ่างเก็บน้ำ/<br>สระเก็บน้ำ | ระบบส่งน้ำใน<br>ไร่นา | แหล่งน้ำในไร่นา<br>นอกเขตชลประทาน | พื้นที่รับประโยชน์<br>(ไร่) |
|-----|-----------------|----------------------------|-----------------------|-----------------------------------|-----------------------------|
| ๑   | เมืองน่าน       | ๑๖                         | ๑๓                    | ๘๑๙                               | ๒,๔๑๐                       |
| ๒   | ภูเพียง         | ๑๐                         | ๔                     | ๓๗๐                               | ๑,๐๘๕                       |
| ๓   | ท่าวังผา        | ๓                          | ๙                     | ๕๐๘                               | ๑,๔๕๔                       |
| ๔   | เวียงสา         | ๒๐                         | ๒๗                    | ๑,๕๗๗                             | ๔,๔๓๑                       |
| ๕   | น่าน้อย         | ๑๓                         | ๑๓                    | ๔๙๔                               | ๑,๔๐๗                       |
| ๖   | นาหมื่น         | ๙                          | ๕                     | ๖๑                                | ๓๐๕                         |
| ๗   | แม่จริม         | ๑                          | ๐                     | ๒๐๔                               | ๖๒๔                         |
| ๘   | บ้านหลวง        | ๒                          | ๒                     | ๒๕๖                               | ๗๒๗                         |
| ๙   | สันติสุข        | ๒                          | ๓                     | ๒๐๓                               | ๕๓๕                         |
| ๑๐  | ปัว             | ๘                          | ๓                     | ๓๘๕                               | ๑,๑๑๕                       |
| ๑๑  | เขียงกลาง       | ๑๔                         | ๑๕                    | ๓๒๙                               | ๙๗๒                         |
| ๑๒  | ทุ่งช้าง        | ๒                          | ๐                     | ๒๕๘                               | ๗๓๘                         |
| ๑๓  | สองแคว          | ๐                          | ๐                     | ๗๓                                | ๒๑๙                         |
| ๑๔  | บ่อเกลือ        | ๐                          | ๑                     | ๑๓                                | ๓๘                          |
| ๑๕  | เฉลิมพระเกียรติ |                            |                       | ๑                                 | ๒                           |
| รวม |                 | ๑๐๐                        | ๙๕                    | ๕,๕๕๑                             | ๑๗,๒๔๒                      |

ที่มา : สถานีพัฒนาที่ดินน่าน ๒๕๖๕

## ๒.๔ ข้อมูลสินค้าเกษตรที่สำคัญของจังหวัด

## ๒.๔.๑ ด้านการปลูกพืชเศรษฐกิจของจังหวัด ปีการผลิต ๒๕๖๔/๖๕

พืชเศรษฐกิจที่สำคัญของจังหวัดน่าน ชนิด ได้แก่ ข้าว ข้าวโพดเลี้ยงสัตว์ ยางพารา

ลำไย มะม่วง ส้มสีทอง กาแฟ

## ตารางแสดงข้อมูลพืชเศรษฐกิจสำคัญของจังหวัดน่าน

| ชนิดพืช                   | จำนวน<br>เกษตรกร<br>(ครัวเรือน) | พื้นที่<br>เพาะปลูก<br>(ไร่) | ผลผลิต<br>(ตัน) | ผลผลิตต่อ<br>ไร่ (กก.) | ราคา<br>(บาท/ตัน) | มูลค่า<br>ผลผลิต<br>(ล้านบาท) | มูลค่าผลผลิตต่อ<br>ครัวเรือน<br>(บาท/ครัวเรือน) | มูลค่าผลผลิต<br>ต่อพื้นที่<br>(บาท/ไร่) | พื้นที่เพาะปลูก<br>ต่อครัวเรือน<br>(ไร่/ครัวเรือน) |
|---------------------------|---------------------------------|------------------------------|-----------------|------------------------|-------------------|-------------------------------|---|---|--|
| ๑. ข้าว                   | ๕๗,๖๓๙                          | ๓๓๑,๓๙๘                      | ๑๗๔,๔๑๒         | ๕๒๓                    | ๘,๗๐๐             | ๑,๕๑๗.๓๘                      | ๒๖,๓๒๕.๖๕                                       | ๔,๕๗๘.๗๒                                | ๕.๗๔   |
| ๒. ข้าวโพด<br>เลี้ยงสัตว์ | ๓๐,๗๖๔                          | ๕๕๓,๙๘๙                      | ๓๖๗,๙๓๒         | ๖๖๕                    | ๑๑,๔๐๐            | ๔,๑๙๔.๔๒                      | ๑๓๖,๓๔๑.๙๘                                      | ๗,๕๗๑.๓๐                                | ๑๘.๐๐  |
| ๓. ยางพารา                | ๒๐,๑๒๖                          | ๒๗๗,๒๖๐                      | ๓๙,๔๘๐          | ๑๖๗                    | ๒๘,๒๘๐            | ๑,๑๑๖.๔๙                      | ๕๕,๔๗๕.๐๐                                       | ๔,๐๒๖.๘๗                                | ๑๓.๗๗  |
| ๔. ลำไย                   | ๑๓,๘๖๖                          | ๖๕,๗๘๖                       | ๓๔,๘๖๖          | ๕๓๐                    | ๑๕,๐๐๐            | ๕๒๒.๙๙                        | ๓๗,๗๑๗.๔๓                                       | ๗,๙๔๙.๘๖                                | ๔.๗๔   |
| ๕. มะม่วง                 | ๔,๒๘๕                           | ๒๔,๗๔๗                       | ๑๒,๗๑๙.๙๕       | ๕๑๔                    | ๑๔,๐๐๐            | ๑๗๘.๐๗                        | ๔๑,๕๕๘.๗๖                                       | ๑,๔๐๒.๙๗                                | ๕.๗๗   |
| ๖. ส้มสีทอง               | ๗๘๖                             | ๔,๘๐๗                        | ๔,๘๓๑.๐๓        | ๑,๐๐๕                  | ๑๘,๐๐๐            | ๘๖.๙๕                         | ๑๑๐,๖๒๓   | ๑๘,๐๘๘                                  | ๖.๑๒   |
| ๗. กาแฟ                   | ๑,๕๓๓                           | ๑๑,๔๔๘                       | ๓,๐๑๐.๘๒        | ๒๖๓                    | ๑๗,๐๐๐            | ๕๑.๑๘                         | ๓๓,๓๘๕.๕๒                                       | ๔,๔๗๐.๖๔                                | ๗.๔๗   |

ที่มา : สำนักงานเกษตรจังหวัดน่าน เมษายน ๒๕๖๕

### ๒.๔.๒ ด้านการปลูกสัตว์ของจังหวัด ปี ๒๕๖๕

สัตว์เศรษฐกิจที่สำคัญของจังหวัดน่าน ได้แก่ โคเนื้อ สุกร ไก่เนื้อ และไก่ไข่  
ตารางที่ ๑๕ แสดงข้อมูลสัตว์เศรษฐกิจของจังหวัดน่าน

| ชนิดสัตว์  | จำนวน<br>เกษตรกร (ราย) | จำนวนสัตว์<br>(ตัว) | ข้อมูลผลผลิต |          | ราคาเฉลี่ย<br>(บาท/หน่วยนับ) | มูลค่าผลผลิต<br>(ล้านบาท) |
|------------|------------------------|---------------------|--------------|----------|------------------------------|---------------------------|
|            |                        |                     | จำนวน        | หน่วยนับ |                              |                           |
| ๑. โคเนื้อ | ๙,๙๕๒                  | ๖๓,๑๑๗              | ๙,๔๖๗        | ตัว      | ๓๒,๐๐๐                       | ๓๑๔.๗๗๗                   |
| ๒. กระบือ  | ๑,๖๒๑                  | ๙,๘๒๓               | ๑,๔๗๓        | ตัว      | ๓๕,๐๐๐                       | ๕๑.๕๕๕                    |
| ๓. สุกร    | ๕,๒๑๓                  | ๖๓,๓๗๔              | ๙๕,๐๖๑       | ตัว      | ๑๑,๐๐๐                       | ๑,๐๔๕.๖๑                  |
| ๔. ไก่     | ๔๕,๘๗๔                 | ๒,๐๕๐,๐๗๒           | ๘,๗๒๙,๗๔๐    | ตัว      | ๑๐๐                          | ๘๒๙.๙๗๔                   |
| ๕. เป็ด    | ๒,๙๔๙                  | ๔๕,๓๓๑              | ๒๔๐,๔๒๒      | ตัว      | ๘๐                           | ๑๙.๒๓๓                    |

ที่มา : สำนักงานปศุสัตว์จังหวัดน่านมิถุนายน ๒๕๖๕

### ๒.๔.๓ ด้านการประมงของจังหวัดปี ๒๕๖๕

สินค้าประมงที่สำคัญของจังหวัดน่าน ได้แก่ ปลานิล และปลาดุก  
ตารางที่ ๑๖ แสดงข้อมูลสินค้าประมงที่สำคัญของจังหวัดน่าน

| ชนิดสัตว์ | จำนวนเกษตรกร<br>(ราย) | พื้นที่การเลี้ยง      |                   | ผลผลิต (ตัน) | ราคาเฉลี่ย<br>(บาท/กก.) | มูลค่าผลผลิต<br>(ล้านบาท) |
|-----------|-----------------------|-----------------------|-------------------|--------------|-------------------------|---------------------------|
|           |                       | จำนวนพื้นที่<br>(ไร่) | จำนวนบ่อ<br>(บ่อ) |              |                         |                           |
| ๑. ปลานิล | ๙,๓๘๖                 | ๓,๒๕๓.๖๖              | ๙,๔๖๔             | ๑,๒๐๗.๗๔     | ๗๐.๘๕                   | ๘๕.๕๖                     |
| ๒. ปลาดุก | ๗๖๘                   | ๓๒๖.๓๖                | ๗๗๓               | ๓๑๒.๙๔       | ๕๕.๗๗                   | ๑๗.๔๔                     |

ที่มา : สำนักงานประมงจังหวัดน่าน สิงหาคม ๒๕๖๕

### ๒.๔.๔ ข้อมูลสินค้าเกษตรที่ได้รับรองสิ่งบ่งชี้ทางภูมิศาสตร์ (GI)

#### ๑) ส้มสีทองน่าน (Nan Golden Orange)

“ส้มสีทองน่าน” เป็นส้มสายพันธุ์ส้มเขียวหวานที่เพาะปลูกในจังหวัดน่าน แต่จุดเด่นคือ ผิวเปลือกส้มที่มีสีเหลืองทอง เปลือกบาง เนื้อเส้นใยน้อยไม่ฉ่ำน้ำ ผลทรงแป้น หัวและท้ายบวม รสชาติหวานอมเปรี้ยวเล็กน้อยสาเหตุที่ส้มสีทองน่านมีผิวสีเหลืองทองโดดเด่นกว่าส้มเขียวหวานที่ปลูกในท้องถิ่นอื่นช่วงกลางวันอากาศ จะร้อน ส่วนช่วงกลางคืนอากาศจะหนาว อุณหภูมิที่แตกต่างกันมากภายในหนึ่งวันที่ทำให้สาร “คาร์ทีนอยพิคเมนต์” ในเปลือกส้มเปลี่ยนจากสีเขียวเป็นสีเหลืองทองเป็นที่มาของส้มสีทองน่าน ซึ่งมีเกษตรกรที่ขึ้นทะเบียนและ ได้รับหนังสืออนุญาตให้ใช้ตราสัญลักษณ์สิ่งบ่งชี้ทางภูมิศาสตร์ไทย รวม ๗๐ ราย (

#### ๒) ข้าวกำลัง่านนา (Khao Kum Lanna)

“ข้าวกำลัง่านนา” หรือหลายคนเรียกว่าข้าวเหนียวดำ เปลือกมีสีดำ เมล็ดเมื่อผ่านขั้นตอนการสีจะเป็นสีม่วงหรือสีดำ มักนำมาใช้เป็นวัตถุดิบในการทำขนมหวานในเทศกาลประเพณีต่างๆ ของชาวล้านนา ปลูกในเขตภาคเหนือตอนบน ๘ จังหวัด ได้แก่ เชียงใหม่ เชียงราย ลำปาง ลำพูน แพร่ น่าน พะเยา และแม่ฮ่องสอน เท่านั้น ซึ่งภาคเหนือมีภูมิประเทศเป็นภูเขาสลับซับซ้อน บริเวณที่ราบมีดินอุดมสมบูรณ์ปานกลางและมีดินตะกอนน้ำพัดพา ดินแดนล้านนามีฤดูหมุนเวียนในช่วงเวลาต่างๆ ที่เหมาะสมเหมาะแก่การปลูกพืชผลให้เจริญงอกงาม



## ๒.๔.๕ สินค้า OTOP ของจังหวัด

ตารางที่ ๑๗ สินค้า OTOP จำนวน ๑๐ อันดับแรกของจังหวัด

| สินค้า                       | กลุ่มเกษตรกรที่ผลิต                              | แหล่งรับซื้อวัตถุดิบ                                  | การสนับสนุนของกระทรวง<br>เกษตรและสหกรณ์ |
|------------------------------|--|---|---|
| ๑. ผ้าทอ                     | กลุ่มสตรีอนุรักษ์ผ้าบ้าน                         | -   | -                                       |
| ๒. เครื่องเงิน               | บริษัทดอยซิลเวอร์แพคตอรี่                        | -   | -                                       |
| ๓. ผ้าทอ                     | กลุ่มทอผ้าบ้านหลายทุ่ง                           | -   | -                                       |
| ๔. เครื่องเงิน               | นำชัยเครื่องเงิน                                 | -   | -                                       |
| ๕. ถ้วยแปรรูป                | บริษัทบ้านถั่วลิสง จำกัด                         | อ.เชียงกลาง, ปัว, ท่า<br>วังผา, เมืองน่าน,<br>เวียงสา | -                                       |
| ๖. เครื่องเงิน               | บริษัทชมพุกา จำกัด                               | -   | -                                       |
| ๗. กาแฟ                      | หจก.น่านดูโอคอฟฟี่                               | อำเภอแม่จริม, เวียง<br>สา, เมืองน่าน                  | โครงการส่งเสริมระบบ<br>เกษตรแบบแปลงใหญ่ |
| ๘. สหรัยไถ<br>แผ่นทรงเครื่อง | วิสาหกิจชุมชนแปรรูปสหรัย<br>น้ำจืดบ้านหนองบัว    | อำเภอท่าวังผา   | -                                       |
| ๙. จั๋วบกรอบ                 | วิสาหกิจชุมชนทำขนมและ<br>แปรรูปผลผลิตทางการเกษตร | อำเภอภูเพียง  | -                                       |
| ๑๐. มะไฟจีน<br>อบแห้ง        | เพียงตะวัน น่าน                                  | อำเภอภูเพียง  | -                                       |

## ๒.๔.๖ ข้อมูลการรับรองมาตรฐานสินค้าเกษตรปลอดภัยของจังหวัด

๓ พื้นที่การทำเกษตรอินทรีย์ รวม ๙๒๕.๙๕๔ ไร่ เกษตรกร ๒๕๘ ราย\*

| ชนิดสินค้า                             | จำนวนราย/แปลง | จำนวนไร่ |
|--|---------------|----------|
| ๑) ข้าว T๑ (เตรียมความพร้อม)           | -             | -        |
| ข้าว T๒ (ปรับเปลี่ยน)                  | ๑๗๙           | ๗๐๐      |
| รับรอง Organic Thailand                | ๓๐            | ๑๓๘      |
| ชนิดสินค้า                             | จำนวนราย/แปลง | จำนวนไร่ |
| ๒) พืช (รับรอง Organic Thailand)       | ๔๓            | ๗๗.๔๕๔   |
| ๓) หม่อนผลสด (รับรอง Organic Thailand) | ๖             | ๑๐.๕     |

\* ข้อมูล ณ กุมภาพันธ์ ๒๕๖๕

พื้นที่ทำการเกษตรรับการรับรองแบบกลุ่ม PGS (เกษตรผสมผสาน)\*

| ประเภทการรับรอง                 | จำนวนราย/แปลง | จำนวนไร่ |
|---------------------------------|---------------|----------|
| ๑) รับรองระยะปรับเปลี่ยนปีที่ ๑ | ๙๐/๑๑๕        | ๙๖๐.๓    |
| ๒) รับรองระยะปรับเปลี่ยนปีที่ ๒ | ๓/๓           | ๑๗.๗๕    |
| ๓) รับรองระยะปรับเปลี่ยนปีที่ ๒ | ๔/๔           | ๑๘       |

\* ข้อมูล ณ วันที่ กุมภาพันธ์ ๒๕๖๕

การรับรอง GAP\*

| ชนิดสินค้า         | จำนวนราย/แปลง | จำนวนไร่ |
|--------------------|---------------|----------|
| ๑) พืช (แปลง)      | ๑,๔๖๔         | ๓,๒๖๓.๘๑ |
| ๒) หม่อนผลสด       | ๒๓๑           | ๔๒๗.๕    |
| ๓) ข้าว GAP        | ๕๖๐           | ๒,๔๘๑.๗๕ |
| ๓) ประมง (บ่อ)     | ๕๒            | -        |
| ๔) ปศุสัตว์ (แห่ง) | ๕๗            | -        |

๒.๔ Safety level สินค้าประมง จำนวน ๒๕๗ บ่อ

\* ข้อมูล ณ วันที่ พฤษภาคม 2565

๒.๔.๗ การเพาะปลูกและผลผลิตเก็บเกี่ยวรายเดือนของสินค้าเกษตรของจังหวัด

ข้อมูลการเพาะปลูกและร้อยละผลผลิตเก็บเกี่ยวรายเดือนของสินค้าเกษตรของจังหวัด

| สินค้า                | ปริมาณผลผลิตรายเดือน ปี ๖๔ (%) |      |      |       |       |       |       |       |       |       |       |       | คาดการณ์ปริมาณผลผลิตรายเดือน ปี ๖๕ (%) |      |      |      |       |       |       |       |       |       |       |       |
|-----------------------|--------------------------------|------|------|-------|-------|-------|-------|-------|-------|-------|-------|-------|--|------|------|------|-------|-------|-------|-------|-------|-------|-------|-------|
|                       | ๑                              | ๒    | ๓    | ๔     | ๕     | ๖     | ๗     | ๘     | ๙     | ๑๐    | ๑๑    | ๑๒    | ๑                                      | ๒    | ๓    | ๔    | ๕     | ๖     | ๗     | ๘     | ๙     | ๑๐    | ๑๑    | ๑๒    |
| ๑. ข้าวนาปี           | ๐                              | ๐    | ๐    | ๐     | ๐     | ๐     | ๐     | ๐     | ๐.๗๖  | ๔๑.๓๙ | ๔๘.๗๓ | ๙.๖๗  | ๐                                      | ๐    | ๐    | ๐    | ๐     | ๐     | ๐     | ๐     | ๐.๗๕  | ๔๐.๕๐ | ๔๙.๕๖ | ๙.๑๙  |
| ๒. ข้าวโพดเลี้ยงสัตว์ | ๐.๑๓                           | ๐.๐๑ | ๐.๒๙ | ๐.๔๐  | ๔.๐๗  | ๐.๒๔  | ๐.๓๖  | ๐.๔๙  | ๑.๙๓  | ๓๓.๔๕ | ๔๗.๗๒ | ๓๐.๘๘ | ๐.๓๕                                   | ๐.๐๒ | ๐.๗๔ | ๐.๗๕ | ๐.๓๔  | ๐.๒๔  | ๐.๓๔  | ๐.๕๐  | ๑.๖๐  | ๓๐.๘๘ | ๓๙.๖๓ | ๒๕.๔๕ |
| ๓. ยางพารา            |                                |      |      |       |       |       |       |       |       |       |       |       |  |      |      |      |       |       |       |       |       |       |       |       |
| ๔. ลำไย               | ๐                              | ๐    | ๐    | ๐     | ๐     | ๐.๗๑  | ๒๗.๘๘ | ๕๕.๓๑ | ๑๖.๓๐ | ๐     | ๐     | ๐     | ๐                                      | ๐    | ๐    | ๐    | ๐     | ๐.๖๙  | ๒๗.๘๖ | ๕๕.๐๗ | ๑๖.๓๗ | ๐     | ๐     | ๐     |
| ๕. มะม่วง             | ๐                              | ๐    | ๐    | ๑.๓๗  | ๔๘.๖๙ | ๔๙.๙๔ | ๐     | ๐     | ๐     | ๐     | ๐     | ๐     | ๐                                      | ๐    | ๐    | ๑.๔๕ | ๔๕.๖๔ | ๕๒.๙๑ | ๐     | ๐     | ๐     | ๐     | ๐     | ๐     |
| ๖. ส้มสีทอง           | ๒๕.๐๖                          | ๐.๖๐ | ๐    | ๐     | ๐     | ๐     | ๐     | ๐     | ๐.๑๓  | ๐.๖๐  | ๒๖.๗๕ | ๔๖.๘๗ | ๒๖.๕๖                                  | ๐.๖๐ | ๐    | ๐    | ๐     | ๐     | ๐     | ๐     | ๐     | ๐     | ๐.๑๓  | ๐.๖๐  |
| ๗. กาแฟ               | ๖.๓๐                           | ๗.๔๖ | ๐.๐๓ | ๒.๒๕  | ๐     | ๐     | ๐     | ๐     | ๐     | ๘.๙๖  | ๒๗.๐๘ | ๔๗.๙๒ | ๘.๖๕                                   | ๘.๐๘ | ๐.๐๓ | ๐.๐๑ | ๐     | ๐     | ๐     | ๐     | ๐     | ๐     | ๙.๗๐  | ๒๑.๙๑ |
| ๘. ใคเนื้อ            | ๘.๓๓                           | ๘.๓๓ | ๘.๓๓ | ๘.๓๓  | ๘.๓๓  | ๘.๓๓  | ๘.๓๓  | ๘.๓๓  | ๘.๓๓  | ๘.๓๓  | ๘.๓๓  | ๘.๓๓  | ๘.๓๓                                   | ๘.๓๓ | ๘.๓๓ | ๘.๓๓ | ๘.๓๓  | ๘.๓๓  | ๘.๓๓  | ๘.๓๓  | ๘.๓๓  | ๘.๓๓  | ๘.๓๓  | ๘.๓๓  |
| ๙. กระป๋อง            | ๘.๓๓                           | ๘.๓๓ | ๘.๓๓ | ๘.๓๓  | ๘.๓๓  | ๘.๓๓  | ๘.๓๓  | ๘.๓๓  | ๘.๓๓  | ๘.๓๓  | ๘.๓๓  | ๘.๓๓  | ๘.๓๓                                   | ๘.๓๓ | ๘.๓๓ | ๘.๓๓ | ๘.๓๓  | ๘.๓๓  | ๘.๓๓  | ๘.๓๓  | ๘.๓๓  | ๘.๓๓  | ๘.๓๓  | ๘.๓๓  |
| ๑๐. สุกกร             | ๘.๓๓                           | ๘.๓๓ | ๘.๓๓ | ๘.๓๓  | ๘.๓๓  | ๘.๓๓  | ๘.๓๓  | ๘.๓๓  | ๘.๓๓  | ๘.๓๓  | ๘.๓๓  | ๘.๓๓  | ๘.๓๓                                   | ๘.๓๓ | ๘.๓๓ | ๘.๓๓ | ๘.๓๓  | ๘.๓๓  | ๘.๓๓  | ๘.๓๓  | ๘.๓๓  | ๘.๓๓  | ๘.๓๓  | ๘.๓๓  |
| ๑๑. ใก้               | ๘.๓๓                           | ๘.๓๓ | ๘.๓๓ | ๘.๓๓  | ๘.๓๓  | ๘.๓๓  | ๘.๓๓  | ๘.๓๓  | ๘.๓๓  | ๘.๓๓  | ๘.๓๓  | ๘.๓๓  | ๘.๓๓                                   | ๘.๓๓ | ๘.๓๓ | ๘.๓๓ | ๘.๓๓  | ๘.๓๓  | ๘.๓๓  | ๘.๓๓  | ๘.๓๓  | ๘.๓๓  | ๘.๓๓  | ๘.๓๓  |
| ๑๒. เป็ด              | ๘.๓๓                           | ๘.๓๓ | ๘.๓๓ | ๘.๓๓  | ๘.๓๓  | ๘.๓๓  | ๘.๓๓  | ๘.๓๓  | ๘.๓๓  | ๘.๓๓  | ๘.๓๓  | ๘.๓๓  | ๘.๓๓                                   | ๘.๓๓ | ๘.๓๓ | ๘.๓๓ | ๘.๓๓  | ๘.๓๓  | ๘.๓๓  | ๘.๓๓  | ๘.๓๓  | ๘.๓๓  | ๘.๓๓  | ๘.๓๓  |
| ๑๓. ปลานิล            | ๖.๖๘                           | ๗.๓๒ | ๘.๑๗ | ๑๐.๑๐ | ๑๐.๐๒ | ๑๐.๑๕ | ๙.๒๓  | ๘.๕๑  | ๘.๔๗  | ๗.๓๓  | ๗.๑๒  | ๖.๙๒  | ๖.๖๐                                   | ๗.๒๒ | ๘.๑๕ | ๙.๙๑ | ๑๐.๐๓ | ๑๐.๐๒ | ๙.๒๐  | ๘.๖๕  | ๘.๕๔  | ๗.๕๔  | ๗.๑๙  | ๖.๙๔  |
| ๑๔. ปลาดุก            | ๕.๘๖                           | ๗.๓๐ | ๘.๒๐ | ๑๐.๐๐ | ๑๐.๒๓ | ๙.๖๒  | ๑๐.๐๑ | ๘.๒๕  | ๗.๗๘  | ๗.๙๑  | ๗.๑๖  | ๗.๖๑  | ๖.๕๕                                   | ๖.๙๗ | ๗.๗๙ | ๘.๙๑ | ๙.๐๐  | ๘.๕๕  | ๗.๙๘  | ๗.๓๓  | ๑๕.๒๖ | ๗.๘๑  | ๗.๐๐  | ๖.๘๒  |

## ๒.๔.๘ BCG Model ด้านการเกษตร จังหวัดน่าน

ตามที่คณะรัฐมนตรีได้มีมติ เมื่อวันที่ ๑๙ มกราคม ๒๕๖๔ เห็นชอบขับเคลื่อนการพัฒนาเศรษฐกิจชีวภาพ เศรษฐกิจหมุนเวียน และเศรษฐกิจสีเขียว (Bio-Circular-Green Economy : BCG Model) โมเดลเศรษฐกิจสู่การพัฒนาที่ยั่งยืนเป็นวาระแห่งชาติ ตั้งแต่ปี พ.ศ. ๒๕๖๔ เป็นต้นไป กระทรวงเกษตรและสหกรณ์จึงได้มีนโยบายขับเคลื่อน BCG Model ด้านการเกษตรขึ้น โดยให้มีการนำความรู้เทคโนโลยีและนวัตกรรมมาใช้ในการทำเกษตรสมัยใหม่ เพิ่มประสิทธิภาพการผลิต ยกย่องคุณภาพมาตรฐาน การใช้ทรัพยากรทางการเกษตรอย่างเต็มประสิทธิภาพ เพื่อให้เกิดประโยชน์สูงสุด และมีการทำการเกษตรอย่างยั่งยืนและเป็นมิตรกับสิ่งแวดล้อม โดยให้พิจารณาในการขับเคลื่อนสินค้าเกษตรที่มีความโดดเด่นในระดับจังหวัดเพื่อปรับเปลี่ยนภาคการเกษตรให้มีการผลิตที่มีประสิทธิภาพสูง มาตรฐานสูง และนำสู่รายได้สูง ในปี ๒๕๖๔ - ๒๕๗๐ โดยจังหวัดน่านได้มีแนวทางจัดทำ BCG Model ด้านการเกษตร จำนวน ๔ ชนิดสินค้า ได้แก่ (๑) กาแฟ (๒) มะม่วง (๓) ส้มเขียวหวาน (ส้มสีทองน่าน) (๔) ลำไย โดยการบูรณาการระหว่างหน่วยงานในสังกัดกระทรวงเกษตรและสหกรณ์ร่วมกับส่วนราชการอื่นที่เกี่ยวข้อง มหาวิทยาลัยในพื้นที่จังหวัด

สรุปแผนงาน/โครงการ BCG Model ด้านการเกษตร สินค้า กาแฟ มะม่วง ส้มเขียวหวาน (ส้มสีทองน่าน) และลำไย ที่มีความสอดคล้องกับ BCG Value Chain ดังนี้

**Bio economy** (การสร้างมูลค่า) มีการพัฒนาการผลิตที่เป็นมิตรกับสิ่งแวดล้อม ยกย่องคุณภาพผลผลิตสู่มาตรฐานสินค้าเกษตร ส่งเสริมแปรรูปเกิดผลิตภัณฑ์ใหม่เชิงสร้างสรรค์

**Circular economy** (ของเสียเป็นศูนย์) มีการนำวัสดุเหลือใช้ทางการเกษตรมาใช้ประโยชน์และเป็นมิตรกับสิ่งแวดล้อม และมีการส่งเสริมการแปรรูปนำของเหลือใช้เป็นผลิตภัณฑ์ใหม่ สร้างมูลค่า

**Green economy** (สมดุลและยั่งยืน) ส่งเสริมลดการใช้สารเคมีในกระบวนการผลิต พัฒนาการท่องเที่ยววิถีเกษตร และส่งเสริมประชาสัมพันธ์สินค้าสู่ช่องทางจำหน่ายที่หลากหลาย

### ๒.๕ สถาบันเกษตรกรและองค์กรเกษตรกร

#### ๒.๕.๑ ประเภทสหกรณ์และจำนวนสมาชิก

ตารางแสดงประเภทสหกรณ์และจำนวนสมาชิก

| ประเภทสหกรณ์         | จำนวนสหกรณ์ (แห่ง) | จำนวนสมาชิก (ราย) |
|----------------------|--------------------|-------------------|
| สหกรณ์ภาคการเกษตร    | ๓๙                 | ๑๒๑,๒๕๒           |
| สหกรณ์นอกภาคการเกษตร | ๑๘                 | ๒๕,๕๐๑            |
| <b>รวม</b>           | <b>๕๗</b>          | <b>๑๔๖,๗๕๓</b>    |

#### ๒.๕.๒ กลุ่มเกษตรกรจังหวัดน่าน

ตารางแสดงจำนวนกลุ่มเกษตรกรและจำนวนสมาชิก ปี ๒๕๖๕

| จังหวัด | กลุ่มเกษตรกร |        | กลุ่มแม่บ้านเกษตรกร |        | กลุ่มยุวเกษตรกร |        | กลุ่มวิสาหกิจชุมชน |        | เครือข่ายวิสาหกิจชุมชน |        |
|---------|--------------|--------|---------------------|--------|-----------------|--------|--------------------|--------|------------------------|--------|
|         | กลุ่ม        | สมาชิก | กลุ่ม               | สมาชิก | กลุ่ม           | สมาชิก | กลุ่ม              | สมาชิก | กลุ่ม                  | สมาชิก |
| น่าน    | ๑๐๔          | ๙,๓๑๐  | ๑๔๔                 | ๘,๔๙๓  | ๔๓              | ๑,๑๕๖  | ๑,๑๘๗              | ๒๕,๖๓๔ | ๑๒                     | ๑๘๔    |

## ๓.๔ ข้อมูลจำนวนอาสาสมัครเกษตรของจังหวัด

ตารางแสดงจำนวนอาสาสมัครด้านการเกษตร

| อาสาสมัครเกษตร(ราย) |          |               |       |          |         |        |              |                  |          |
|---------------------|----------|---------------|-------|----------|---------|--------|--------------|------------------|----------|
| ฝนหลวง              | ครูบัญชี | เกษตรหมู่บ้าน | ประมง | ปศุสัตว์ | ยางพารา | หมอดิน | สารวัตรเกษตร | เศรษฐกิจการเกษตร | หม่อนไหม |
| ๔๐                  | ๒๙       | ๘๙๔           | ๙๐    | ๙๒๓      | ๗๐      | ๘๒๙    | ๕            | ๑๕               | ๒๒       |

## ๒.๗ ข้อมูลประชาชนผู้เกษตรกรของจังหวัดน่าน

## ๒.๗.๑ ประชาชนผู้เกษตรกรของจังหวัดน่าน

## (๑) ศูนย์การเรียนรู้บ้านแสงเทียน

ประชาชนชาวบ้านชื่อ นายชูศักดิ์หาดพรม

สถานที่ตั้ง ศูนย์การเรียนรู้บ้านแสงเทียน๒๑๐ หมู่ที่ ๙ ตำบลเมืองจันท์ อำเภอกู่เพียง จังหวัดน่านเบอร์โทรศัพท์ ๐๘๘-๔๐๗๒๕๙๐, ๐๘๑-๐๓๕๗๓๘๖

## ความเชี่ยวชาญ/กิจกรรมเด่น ที่ทำให้ศูนย์เป็นที่รู้จัก

ความเชี่ยวชาญ กิจกรรมเด่นของศูนย์ ที่ทำให้ศูนย์เป็นที่รู้จักทั่วไป ได้แก่ การทำเกษตรกรรมแบบผสมผสาน และใช้ประโยชน์ในพื้นที่อย่างสูงสุด เช่น การปลูกบ้านพักอาศัย ปลูกพืช ไม้ผล ไม้ยืนต้น และการเลี้ยงสัตว์ ผสมผสานกันภายในพื้นที่ นอกจากนี้ยังมีกิจกรรมเด่นอื่นๆ

๑. ด้านพลังงานทดแทน เช่น การผลิตเตาถ่านประหยัดพลังงานการผลิตน้ำมันไบโอดีเซลใช้เองการผลิตเตาชีวมวลเชื้อเพลิงแกลบการประยุกต์ใช้พลังงานแสงอาทิตย์ในการปั้มน้ำทดแทนการใช้ไฟฟ้า การผลิตถ่านจากถัง ๒๐๐ ลิตรและการผลิตน้ำส้มควันไม้

๒. ด้านสารทดแทนการใช้สารเคมี เช่น การผลิตสารขับไล่แมลงจากพืชสมุนไพร การผลิตจุลินทรีย์จากธรรมชาติและการผลิตปุ๋ยหมักใช้เอง

๓. ด้านนวัตกรรมใหม่ในการปลูกพืช เช่น การผลิตพืชแบบหนึ่งท่อพอเพียง การผลิตผักหวานป่านอกฤดู การใช้ภูมิปัญญาชาวบ้านในการบริหารจัดการการผลิต

๔. ด้านนวัตกรรมใหม่ในการเลี้ยงสัตว์ เช่น การเลี้ยงกบในกระชังซึ่งสามารถเลี้ยงได้ตลอดปี การเลี้ยงสัตว์ปีกโดยใช้สารชีวภาพ การเลี้ยงหมูป่าและหมูพันธุ์ผสมนอกจากนั้น

## (๒) ศูนย์เรียนรู้เศรษฐกิจพอเพียงชุมชนสามอาชีพ

ประชาชนชาวบ้านชื่อ นางดวงเดือน ขัติยเนตร

สถานที่ตั้ง ศูนย์เรียนรู้เศรษฐกิจพอเพียงชุมชนสามอาชีพเลขที่ ๕๐ หมู่ ๒ ตำบลนาขาว อำเภอน่าน จังหวัดน่าน เบอร์โทรศัพท์ ๐๘๘-๒๕๕๑๙๙๓ E-mail : duangduen@gmail.com

## ความเชี่ยวชาญ/กิจกรรมเด่น ที่ทำให้ศูนย์เป็นที่รู้จัก

แปลงเกษตรผสมผสาน/เกษตรประณีต/การเลี้ยงปลา/การเลี้ยงสัตว์ ศูนย์เรียนรู้เศรษฐกิจพอเพียงชุมชนสามอาชีพมีกิจกรรมเด่นคือ การทำน้ำจุลินทรีย์ท้องถิ่น โดยวัสดุในท้องถิ่นและการขยายหัวเชื้อ เทคนิคการทำนาข้าวโดยใช้จุลินทรีย์ท้องถิ่นและการใช้จุลินทรีย์เพื่อการเกษตร ปศุสัตว์ สิ่งแวดล้อม การผลิตปุ๋ยสะอาด การปรับปรุงบำรุงดินและการปลูกผักถ่วง ขยะวิทยาและการทำเกษตรแบบผสมผสานการรวมกลุ่มเกษตรกร การสร้างเครือข่าย การรับรองมาตรฐานเกษตรอินทรีย์แบบมีส่วนร่วม

**(๓) ศูนย์การเรียนรู้ชุมชนสวนแสงประทีป**

**ปราชญ์ชาวบ้านชื่อนายประทีป อินแสง**

**สถานที่ตั้ง** ศูนย์การเรียนรู้ชุมชนสวนแสงประทีป เลขที่ ๑๙๗ หมู่ ๑๐ ตำบล  
กลางเวียง อำเภอเวียงสา จังหวัดน่านเบอร์โทรศัพท์ ๐๘๖-๙๑๐๕๑๒๕ E-mail : Prateep\_๒๔๓@hotmail.com

**ความเชี่ยวชาญ/กิจกรรมเด่น ที่ทำให้ศูนย์เป็นที่รู้จัก**

มีกิจกรรมการเรียนรู้ครบวงจร การผลิตจุลินทรีย์ท้องถิ่น โดยใช้วัสดุในท้องถิ่นและการเพาะขยายหัวเชื้อจุลินทรีย์ องค์ความรู้เรื่องการบริหารจัดการน้ำ การจัดทำแผนการใช้ที่ดิน องค์ความรู้เกี่ยวกับเกษตรกรรมยั่งยืน โดยการทำเกษตรกรรมแบบมีอาชีพ และให้บริการแก่ชุมชน ผู้สนใจ องค์การภาครัฐ เอกชน ทั้งในและต่างจังหวัด เป็นสถานที่แลกเปลี่ยนความรู้ จัดเวทีเรียนรู้ร่วมกัน

**๒.๗.๒ ข้อมูลเกษตรกรปราชญ์ Smart Farmer/Young Smart Farmer**

จังหวัดน่าน มี Smart Farmer และ Young Smart Farmer ในแต่ละด้านดังนี้

๑. Smart farmer ด้านพืช ๘๑๗ ราย Young Smart farmer ๕๑๗ ราย
๒. Smart farmer ด้านยางพารา ๔๐ ราย
๓. Smart farmer ด้านปศุสัตว์ ๘๐ ราย
๔. Smart farmer ด้านประมง ๓๐๐ ราย
๕. Smart farmer ในเขตปฏิรูปที่ดิน ๑๕ ราย
๖. Smart farmer ด้านข้าว ๒๖๙ ราย
๗. Smart farmer ด้านหม่อนไหม ๗๘ ราย

**๒.๘ เทคโนโลยีนวัตกรรมของศูนย์ AIC จังหวัดน่าน**

สำนักงานเกษตรและสหกรณ์จังหวัดน่าน ร่วมกับมหาวิทยาลัยเทคโนโลยีราชมงคลล้านน่านได้จัดการเปิดศูนย์เทคโนโลยีเกษตรและนวัตกรรม (Agritech and Innovation Center : AIC) เขตพื้นที่น่านตามนโยบายของรัฐมนตรีว่าการกระทรวงเกษตรและสหกรณ์ในการขับเคลื่อนเทคโนโลยีเกษตร ๔.๐ ศูนย์เทคโนโลยีเกษตรและนวัตกรรม (Agritech and Innovation Center : AIC) จัดตั้งขึ้นเพื่อเป็นแหล่งรวบรวมองค์ความรู้ทางเทคโนโลยีการเกษตร แหล่งอบรมเผยแพร่ภูมิปัญญาท้องถิ่นและนวัตกรรม เป็นแหล่งข้อมูลที่เกษตรกร สามารถนำไปใช้ประกอบการตัดสินใจดำเนินการด้านการส่งเสริมประสิทธิภาพการผลิต การเกษตรแปรรูป และการตลาดพร้อมเป็นศูนย์กลางในการให้บริการแลกเปลี่ยนเรียนรู้ และเชื่อมโยงความร่วมมือด้านเทคโนโลยีและนวัตกรรมระหว่างภาครัฐ ภาควิชาการ ภาคเอกชน และภาคเกษตรกร โดย ศูนย์ AIC จังหวัดน่านมีจำนวนทั้ง ๓ เรื่องที่ดูแลได้แก่

๑. การแปรรูปโกโก้
๒. การแปรรูปมะม่วงน้ำดอกไม้สีทอง : ผลิตภัณฑ์มะม่วงน้ำดอกไม้ข้าวเหนียวมูนผง และพุดดิ้งข้าวเหนียวมะม่วงน้ำดอกไม้
๓. การเพาะขยายพันธุ์ปลาเวียง (ปลาต้นน้ำน่าน)

## ๒.๙ ข้อมูลศูนย์เรียนรู้การเพิ่มประสิทธิภาพการผลิตสินค้าเกษตร (ศพก.)

จังหวัดน่านมีศูนย์เรียนรู้การเพิ่มประสิทธิภาพการผลิตสินค้าเกษตร (ศพก.) ประจำทุกอำเภอ อำเภอละ ๑ ศูนย์ เพื่อเป็นศูนย์กลางการถ่ายทอดเทคโนโลยีการผลิตการบริหารจัดการและการตลาดแก่เกษตรกรรวมทั้งการให้บริการทางการเกษตร และเผยแพร่ข้อมูลข่าวสารในพื้นที่ ซึ่งแต่ละศูนย์มีการถ่ายทอดองค์ความรู้ด้านอื่นๆ ผ่านทางศูนย์เครือข่ายของแต่ละอำเภอ ดังแสดงในตาราง

ตารางแสดงข้อมูลศูนย์เรียนรู้การเพิ่มประสิทธิภาพการผลิตสินค้าเกษตร (ศพก.) จำนวน ๑๕ แห่ง ดังนี้

| ลำดับ | ชื่อ-สกุล              | เบอร์โทรศัพท์ต่อ | อำเภอ           | ที่อยู่    |         |             | ชนิดสินค้า      | จำนวน<br>ศพก.<br>เครือข่าย |
|-------|------------------------|------------------|-----------------|------------|---------|-------------|-----------------|----------------------------|
|       |                        |                  |                 | บ้านเลขที่ | หมู่ที่ | ตำบล        |                 |                            |
| ๑     | นายสมรรถพล ขอดเตชะ     | ๐๙๓ ๑๓๒๖๓๔๔      | เขียงกลาง       | ๒๘         | ๔       | พญาแก้ว     | ลำไย            | ๑๒                         |
| ๒     | นายเกษม รุณใจ          | ๐๘๓ ๑๓๓๖๑๘๓      | ภูเพียง         | ๙๓         | ๓       | เมืองจิ่ง   | มะม่วง          | ๑๖                         |
| ๓     | นายจันทร์ พรหมลังกา    | ๐๙๕ ๒๔๘๓๐๔๗      | ปัว             | ๑๗๔        | ๑       | สถาน        | ข้าว            | ๑๐                         |
| ๔     | นายเฉลิม สীগัน         | ๐๘๙ ๙๙๗๙๔๓๖      | นาหมื่น         | ๓๗         | ๒       | บ่อแก้ว     | เกษตรผสมผสาน    | ๑๐                         |
| ๕     | นายธีระศักดิ์ วงศ์ตุ้ย | ๐๙๐ ๔๖๘๗๒๑๕      | บ้านหลวง        | ๑๗         | ๑       | บ้านพี      | เกษตรผสมผสาน    | ๑๖                         |
| ๖     | นายสมเกียรติ เหลลาวงค์ | ๐๘๘ ๔๐๕๒๑๙๗      | แม่จริม         | ๗๒         | ๕       | หนองแดง     | หม่อนไหม        | ๑๐                         |
| ๗     | นายวิเชษฐ์ ไชยชนะ      | ๐๘๗ ๑๘๕๕๑๙๗      | เมืองน่าน       | ๓๒         | ๒       | ไชยสถาน     | ข้าว            | ๑๐                         |
| ๘     | นายนเรศ ศรีนะ          | ๐๘๕ ๗๐๖๑๒๓๘      | นาน้อย          | ๑๖         | ๒       | บัวใหญ่     | ยางพารา         | ๑๐                         |
| ๙     | นายพิชัย ต้นชูชีพ      | ๐๘๖๐๒๐๖๔๘๘       | ทุ่งช้าง        | ๖๔         | ๗       | และ         | เงาะ            | ๑๒                         |
| ๑๐    | นายแต่ง คงทน           | ๐๘๗ ๕๐๘๓๐๒๖      | เวียงสา         | ๑๓         | ๒       | ซิ่ง        | ลำไย            | ๑๗                         |
| ๑๑    | นายธนดล วงศ์มณีทิพย์   | ๐๘๑ ๓๑๔๙๓๗๖      | บ่อเกลือ        | ๔๔         | ๒       | บ่อเกลือใต้ | ข้าว            | ๑๐                         |
| ๑๒    | นายฉัตรชัย บัวแสน      | ๐๘๙ ๙๙๗๓๔๐๕      | เฉลิมพระเกียรติ | ๒๖๓        | ๑๒      | ขุนน่าน     | หม่อนผลสด       | ๑๐                         |
| ๑๓    | นายปกรณ์ บังเมฆ        | ๐๘๑ ๑๖๗๐๔๓๙      | สันติสุข        | ๑๓๐        | ๕       | ดู่พงษ์     | พืชผัก          | ๑๑                         |
| ๑๔    | นายวรพล รักษา          | ๐๙๒ ๒๙๕๗๐๙๕      | สองแคว          | ๘๒         | ๒       | ยอด         | มะนาว           | ๑๐                         |
| ๑๕    | นายมนู ทิลาว           | ๐๘๑ ๗๖๕๘๘๖๘      | ท่าวังผา        | ๑๘๕        | ๑       | ป่าคา       | เมล็ดพันธุ์ข้าว | ๑๒                         |
|       | รวม                    |                  |                 |            |         |             | ๑๕ ศูนย์        | ๑๗๖                        |

## ๒.๑๐ ข้อมูลโครงการระบบส่งเสริมการเกษตรแบบแปลงใหญ่

จังหวัดน่านดำเนินงานโครงการระบบส่งเสริมการเกษตรแบบแปลงใหญ่ ในพื้นที่ ๑๕ อำเภอ ตั้งแต่ปี ๒๕๕๙-๒๕๖๕ ทั้งหมด ๑๒๐ แปลง แบ่งเป็นแปลงใหญ่ด้านพืช ๑๑๒ แปลง ด้านปศุสัตว์ ๖ แปลง และด้านประมง ๒ แปลง

ตารางที่ ๑๘ แสดงข้อมูลเลขที่แปลงใหญ่ของจังหวัดน่านที่ดำเนินการตั้งแต่ พ.ศ. ๒๕๕๙-๒๕๖๕

| ชนิดสินค้า                | พ.ศ. | ชื่อแปลงใหญ่  | เกษตรกร<br>(ราย) | พื้นที่<br>(ไร่) | จำนวน<br>แปลง |
|---------------------------|------|---|------------------|------------------|---------------|
| ๑. ข้าวโพด<br>เลี้ยงสัตว์ | ๒๕๕๙ | แปลงใหญ่ข้าวโพดเลี้ยงสัตว์ ตำบลบ้าน<br>พี อำเภอบ้านหลวง     | ๔๘               | ๙๕๐.๕            | ๑             |
| ๒. เงาะ<br>โรงเรียน       | ๒๕๖๐ | แปลงใหญ่เงาะ ตำบลและ อำเภอกู่ซำ                             | ๑๖๘              | ๑๒๓.๕            | ๑             |
| ๓. ทุเรียน                | ๒๕๖๕ | แปลงใหญ่ทุเรียนตำบลเมืองลี อำเภอนา<br>หมื่น                 | ๖๗               | ๑๖๘.๒๕           | ๑             |
| ๔. มะนาว                  | ๒๕๖๐ | แปลงใหญ่มะนาว ตำบลบ้านยอด<br>อำเภอสองแคว                    | ๗๔               | ๕๘๙              | ๑             |
| ๕. ผึ้งพันธุ์             | ๒๕๖๐ | แปลงใหญ่ผึ้ง ตำบลน้ำบัว อำเภอเวียง<br>สา                    | ๓๙               | ๑๖๐              | ๑             |
| ๖. กล้าย<br>น้ำว่า        | ๒๕๖๐ | แปลงใหญ่กล้าย ตำบลขุนน่าน อำเภอ<br>เฉลิมพระเกียรติ          | ๓๒               | ๒๒๑.๘            | ๒             |
|                           | ๒๕๖๑ | แปลงใหญ่กล้ายน้ำว่า ตำบลภูฟ้า<br>อำเภอป้อเกลือ              | ๑๐๒              | ๓๐๓              |               |
| ๗. ลิ้นจี่                | ๒๕๖๐ | แปลงใหญ่ลิ้นจี่ ตำบลเมืองจั้ง อำเภอภู<br>เพียง              | ๗๖               | ๕๑๐              | ๒             |
|                           | ๒๕๖๔ | แปลงใหญ่ลิ้นจี่ บ้านน้ำพัน ตำบลนาไร่<br>หลวง อำเภอสองแคว    | ๓๑               | ๕๒๙              |               |
| ๘. ถั่วเหลือง             | ๒๕๖๒ | แปลงใหญ่ถั่วเหลืองหลังนา ตำบลบ้านพี<br>อำเภอบ้านหลวง        | ๑๒๒              | ๕๐๕              | ๒             |
|                           | ๒๕๖๔ | แปลงใหญ่ถั่วเหลือง ตำบลท่าน้าว<br>อำเภอภูเพียง              | ๗๑               | ๒๘๕.๒๕           |               |
| ๙.<br>ส้มเขียวหวาน        | ๒๕๖๐ | แปลงใหญ่ส้มสีทอง ตำบลปอน อำเภอ<br>ทุ่งช้าง                  | ๑๐๓              | ๘๐๗              | ๒             |
|                           | ๒๕๖๓ | แปลงใหญ่ส้มเขียวหวาน บ้านน้ำปาก<br>ตำบลตาลชุม อำเภอท่าวังผา | ๓๓               | ๘๒               |               |



|                        |      |   |     |        |   |
|------------------------|------|---|-----|--------|---|
| ๑๐. หม่อน<br>ใหม่      | ๒๕๕๙ | แปลงใหญ่หม่อนผลสด บ้านน้ำรี<br>พัฒนา ตำบลขุนน่าน            | ๑๕๘ | ๓๓๔    | ๒ |
|                        |      | อำเภอเฉลิมพระเกียรติ  |     |        |   |
|                        | ๒๕๖๑ | แปลงใหญ่หม่อนใหม่ ตำบลหนองแดง<br>อำเภอแม่จริม               | ๗๐  | ๔๔๐    |   |
| ๑๑. ชา                 | ๒๕๖๐ | แปลงใหญ่ชา ตำบลสกาต อำเภอปัว                                | ๑๐๑ | ๕๐๖.๒๕ | ๓ |
|                        | ๒๕๖๐ | แปลงใหญ่ชา ตำบลเรือง อำเภอเมือง<br>น่าน                     | ๔๖  | ๑๘๔    |   |
|                        | ๒๕๖๕ | แปลงใหญ่ชาอัสสัม ตำบลน้ำเกียน<br>อำเภอภูเพียง               | ๓๑  | ๑๘.๕   |   |
| ๑๒. มะขาม<br>หวาน      | ๒๕๖๐ | แปลงใหญ่มะขาม ตำบลบ้านฟ้า<br>อำเภอบ้านหลวง                  | ๑๒๒ | ๙๖๓.๒๕ | ๓ |
|                        | ๒๕๖๒ | แปลงใหญ่มะขาม บ้านน้ำลาด ตำบล<br>สถาน อำเภอนาน้อย           | ๓๗  | ๑๗๖.๒๕ |   |
|                        | ๒๕๖๔ | แปลงใหญ่มะขาม บ้านสถาน-นาตอย<br>ตำบลสถาน อำเภอนาน้อย        | ๓๖  | ๑๑๑    |   |
| ๑๓. มะม่วง<br>หิมพานต์ | ๒๕๖๔ | แปลงใหญ่มะม่วงหิมพานต์ ตำบลพงษ์<br>อำเภอสันติสุข            | ๕๘  | ๘๐๙.๗๕ | ๔ |
|                        | ๒๕๖๔ | แปลงใหญ่มะม่วงหิมพานต์ ตำบลทุ่ง<br>ช้าง อำเภอทุ่งช้าง       | ๗๔  | ๖๒๖    |   |
|                        | ๒๕๖๔ | แปลงใหญ่มะม่วงหิมพานต์ ตำบล<br>ศรีสะเกษ อำเภอนาน้อย         | ๓๒  | ๒๒๕.๕  |   |
|                        | ๒๕๖๕ | แปลงใหญ่มะม่วงหิมพานต์ ตำบลขุน<br>น่าน อำเภอเฉลิมพระเกียรติ | ๓๐  | ๓๑๔    |   |

|            |      |  |     |        |   |
|------------|------|--|-----|--------|---|
| ๑๔. พริก   | ๒๕๖๐ | แปลงใหญ่พริก ตำบลยม อำเภอท่าวัง<br>ผา          | ๔๘  | ๑๐๒    | ๔ |
|            | ๒๕๖๐ | แปลงใหญ่พริก อำเภอนาหมื่น                      | ๙๑  | ๔๕     |   |
|            | ๒๕๖๒ | แปลงใหญ่พริก ตำบลริม อำเภอท่าวัง<br>ผา         | ๓๑  | ๗๘.๗๕  |   |
|            | ๒๕๖๓ | แปลงใหญ่พริก ตำบลจอมพระ อำเภอ<br>ท่าวังผา      | ๓๔  | ๗๙.๗๕  |   |
| ๑๕. มะม่วง | ๒๕๕๙ | แปลงใหญ่มะม่วง ตำบลเมืองจิ่ง<br>อำเภอกุเพียง   | ๒๔๖ | ๒,๐๐๐  | ๖ |
|            | ๒๕๖๐ | แปลงใหญ่มะม่วง ตำบลปากกลาง<br>อำเภอป่า         | ๕๑  | ๓๙๙.๗๕ |   |
|            | ๒๕๖๐ | แปลงใหญ่มะม่วง ตำบลน้ำบัว อำเภอ<br>เวียงสา     | ๘๖  | ๓๐๕    |   |
|            | ๒๕๖๐ | แปลงใหญ่มะม่วง ตำบลเชียงของ<br>อำเภอนาน้อย     | ๕๐  | ๒๐๓    |   |
|            | ๒๕๖๔ | แปลงใหญ่มะม่วง ตำบลตาลชุม<br>อำเภอเวียงสา      | ๓๓  | ๓๑๔    |   |
|            | ๒๕๖๔ | แปลงใหญ่มะม่วง ตำบลจอมจันทร์<br>อำเภอเวียงสา   | ๖๐  | ๖๒๔    |   |
| ๑๖. ไม้    | ๒๕๖๐ | แปลงใหญ่ไม้ ตำบลศรีภูมิ อำเภอท่าวัง<br>ผา      | ๕๓  | ๕๐     | ๘ |
|            | ๒๕๖๐ | แปลงใหญ่ไม้ ตำบลบัวใหญ่ อำเภอนา<br>น้อย        | ๕๑  | ๑๕๒    |   |
|            | ๒๕๖๐ | แปลงใหญ่ไม้ อำเภอนาหมื่น                       | ๖๔  | ๑๑๐    |   |
|            | ๒๕๖๐ | แปลงใหญ่ไม้ ตำบลวรรณคร อำเภอป่า                | ๔๖  | ๑๓๕.๗๕ |   |
|            | ๒๕๖๐ | แปลงใหญ่ไม้ ตำบลฝายแก้ว อำเภอกุ<br>เพียง       | ๔๓  | ๓๐๙    |   |
|            | ๒๕๖๐ | แปลงใหญ่ไม้ ตำบลชนแดน อำเภอ<br>สองแคว          | ๕๓  | ๓๖๘    |   |
|            | ๒๕๖๐ | แปลงใหญ่ไม้ ตำบลป่าแลวหลวง<br>อำเภอสันติสุข    | ๘๔  | ๑,๐๐๐  |   |
|            | ๒๕๖๓ | แปลงใหญ่ไม้ บ้านยู ตำบลจอมพระ<br>อำเภอท่าวังผา | ๖๓  | ๓๒๙    |   |

|                     |          |  |  |        |   |
|---------------------|----------|--|--|--------|---|
| ๑๗. ผัก/<br>สมุนไพร | ๒๕๖๐     | แปลงใหญ่ผัก ตำบลคูพังษ์ อำเภอสันติสุข                              | ๘๓   | ๙๓     | ๙ |
|                     | ๒๕๖๑     | แปลงใหญ่ผักปลอดภัย ตำบลจอมพระ<br>อำเภอท่าวังผา                     | ๗๓   | ๑๕๐    |   |
|                     | ๒๕๖๒     | แปลงใหญ่พืชสมุนไพร ตำบลน้ำเกี๋ยน<br>อำเภอภูเพียง                   | ๓๐   | ๙๒.๗๕  |   |
|                     | ๒๕๖๓     | แปลงใหญ่ผักปลอดภัย ตำบลศิลาเพชร<br>อำเภอป่า                        | ๗๒   | ๑๙๔.๕  |   |
|                     | ๒๕๖๓     | แปลงใหญ่ผักปลอดภัย ตำบลแม่จริม<br>อำเภอแม่จริม                     | ๓๐   | ๕๐     |   |
|                     | ๒๕๖๔     | แปลงใหญ่พืชผัก ตำบลแวง อำเภอป่า                                    | ๓๓   | ๕๙.๕   |   |
|                     | ๒๕๖๔     | แปลงใหญ่ผัก ตำบลซึ้ง อำเภอเวียงสา                                  | ๓๓   | ๑๑๔    |   |
|                     | ๒๕๖๔     | แปลงใหญ่ผักปลอดภัย ตำบลอ่ายนาลัย<br>อำเภอเวียงสา                   | ๓๒   | ๖๙.๕   |   |
|                     | ๒๕๖๕     | แปลงใหญ่ผักเมืองหนาว บ้านปางแก ตำบล<br>ทุ่งช้าง อำเภอทุ่งช้าง      | ๓๕   | ๔๓.๗๕  |   |
|                     | ๑๘. กาแฟ | ๒๕๖๐   | แปลงใหญ่กาแฟ บ้านน้ำช้าง ตำบลขุนน่าน<br>อำเภอเฉลิมพระเกียรติ | ๔๑     |   |
| ๒๕๖๐                |          | แปลงใหญ่กาแฟ บ้านสันเจริญ ตำบลผา<br>ทอง อำเภอท่าวังผา              | ๔๐   | ๔๐๐    |   |
| ๒๕๖๐                |          | แปลงใหญ่กาแฟ บ้านมณีพฤษ์ ตำบลงอบ<br>อำเภอทุ่งช้าง                  | ๔๓   | ๑๙๔    |   |
| ๒๕๖๐                |          | แปลงใหญ่กาแฟ ตำบลบ่อเกลือเหนือ<br>อำเภอบ่อเกลือ                    | ๙๖   | ๓๑๐    |   |
| ๒๕๖๐                |          | แปลงใหญ่กาแฟ บ้านกอก-จุน ตำบลภูคา<br>อำเภอป่า                      | ๖๑   | ๑๓๖.๗  |   |
| ๒๕๖๐                |          | แปลงใหญ่กาแฟ ตำบลหมอเมือง อำเภอ<br>แม่จริม                         | ๑๑๙  | ๘๔๕    |   |
| ๒๕๖๓                |          | แปลงใหญ่กาแฟไทยลิ้นจี่ขุนน่าน ตำบลขุน<br>น่าน อำเภอเฉลิมพระเกียรติ | ๑๒๐  | ๔๔๖.๗๕ |   |

|                |      |   |     |        |    |
|----------------|------|---|-----|--------|----|
|                | ๒๕๖๔ | แปลงใหญ่กาแพ บ้านห้วยโทน ตำบล<br>ดงพญา อำเภอบ่อเกลือ                        | ๘๔  | ๒๔๒    |    |
|                | ๒๕๖๔ | แปลงใหญ่วิสาหกิจชุมชนกาแพยอด<br>ดอย บ้านน้ำพัน ตำบลนาไร่หลวง<br>อำเภอสองแคว | ๓๔  | ๗๐๙.๗๕ |    |
| ๑๙.<br>ยางพารา |      |   |     |        | ๑๒ |
|                | ๒๕๖๒ | แปลงใหญ่ยางพารากลุ่มงอบ ตำบล<br>งอบ อำเภอกู่ซำ                              | ๗๕  | ๖๕๗    |    |
|                | ๒๕๖๒ | แปลงใหญ่ยางพารากลุ่มทุ่งศรีทอง<br>ตำบลทุ่งศรีทอง อำเภอเวียงสา               | ๑๐๑ | ๘๘๔    |    |
|                | ๒๕๖๓ | แปลงใหญ่ยางพารากลุ่มวังดาว ตำบล<br>สะเนียน อำเภอเมืองน่าน                   | ๓๕  | ๖๖๖    |    |
|                | ๒๕๖๓ | แปลงใหญ่ยางพารากลุ่มยอด ตำบล<br>ยอด อำเภอสองแคว                             | ๕๐  | ๔๒๘.๒๕ |    |
|                | ๒๕๖๔ | แปลงใหญ่ยางพารากลุ่มนาปัง ตำบล<br>นาปัง อำเภอภูเพียง                        | ๔๑  | ๓๐๑.๗๕ |    |
|                | ๒๕๖๔ | แปลงใหญ่ยางพารากลุ่มปอน ตำบล<br>ปอน อำเภอกู่ซำ                              | ๔๒  | ๖๓๕.๗๕ |    |
|                | ๒๕๖๔ | แปลงใหญ่ยางพารากลุ่มสะเนียน<br>ตำบลสะเนียน อำเภอเมือง<br>น่าน               | ๓๕  | ๕๖๕.๗๕ |    |
|                | ๒๕๖๔ | แปลงใหญ่ยางพาราบ้านนาหมื่น<br>ตำบลแม่จริมอำเภอแม่จริม                       | ๖๙  | ๗๔๑    |    |
|                | ๒๕๖๔ | แปลงใหญ่ยางพาราบ้านใหม่เจริญ<br>ราษฎร์ ตำบลอายนาลัย อำเภอเวียง<br>สา        | ๓๖  | ๕๙๗    |    |
|                | ๒๕๖๕ | แปลงใหญ่ยางพารากลุ่มปงสนุก<br>ตำบลปงสนุก อำเภอเวียงสา                       | ๓๖  | ๔๐๑    |    |

|             |      |   |     |        |    |
|-------------|------|---|-----|--------|----|
|             | ๒๕๖๕ | แปลงใหญ่ยางพารา บ้านดอนทอง ตำบลศรีภูมิอำเภอท่าวังผา   | ๓๘  | ๓๖๔.๙๔ |    |
|             | ๒๕๖๕ | แปลงใหญ่ยางพารา กลุ่มพีใต้ ตำบลบ้านพี อำเภอบ้านหลวง   | ๓๕  | ๓๓๗    |    |
| ๒๐.<br>ลำไย | ๒๕๕๙ | แปลงใหญ่ลำไย ตำบลพญาแก้ว อำเภอเชียงกลาง               | ๒๗๑ | ๑๘๕๘   | ๑๕ |
|             | ๒๕๖๐ | แปลงใหญ่ลำไย บ้านตึ๊ดใหม่ ตำบลเชียงคาน อำเภอเชียงกลาง | ๖๘  | ๕๒๕    |    |
|             | ๒๕๖๐ | แปลงใหญ่ลำไย ตำบลตาลชุม อำเภอท่าวังผา                 | ๗๑  | ๒๐๕    |    |
|             | ๒๕๖๒ | แปลงใหญ่ลำไย ตำบลเชียงกลาง อำเภอเชียงกลาง             | ๕๔  | ๑๘๙.๗๕ |    |
|             | ๒๕๖๒ | แปลงใหญ่ลำไย ตำบลเมืองจิ่ง อำเภอภูเพียง               | ๕๕  | ๔๘๙.๒๕ |    |
|             | ๒๕๖๒ | แปลงใหญ่ลำไย ตำบลซึ้ง อำเภอเวียงสา                    | ๗๓  | ๓๐๖.๗๕ |    |
|             | ๒๕๖๓ | แปลงใหญ่ลำไย ตำบลผาทอง อำเภอท่าวังผา                  | ๓๒  | ๒๖๒.๕  |    |
|             | ๒๕๖๓ | แปลงใหญ่ลำไย ตำบลบ้านฟ้า อำเภอบ้านหลวง                | ๑๒๖ | ๕๖๓.๕  |    |
|             | ๒๕๖๓ | แปลงใหญ่ลำไย ตำบลสถาน อำเภอปัว                        | ๔๒  | ๑๙๒.๒๕ |    |
|             | ๒๕๖๓ | แปลงใหญ่ลำไย ตำบลอายนาลัย อำเภอเวียงสา                | ๑๐๓ | ๔๒๓    |    |

|  |      |  |    |        |  |
|--|------|--|----|--------|--|
|  | ๒๕๖๔ | แปลงใหญ่ลำไย ตำบลพระ<br>พุทธบาท อำเภอเชียงกลาง | ๔๔ | ๑๖๓.๗๕ |  |
|  | ๒๕๖๔ | แปลงใหญ่ลำไยสบหนอง<br>ตำบลตาลชุม อำเภอท่าวังผา | ๕๓ | ๒๘๗.๕  |  |
|  | ๒๕๖๔ | แปลงใหญ่ลำไย ตำบลสวด<br>อำเภอบ้านหลวง          | ๔๒ | ๑๖๙    |  |
|  | ๒๕๖๔ | แปลงใหญ่ลำไย ตำบลตาลชุม<br>อำเภอเวียงสา        | ๓๓ | ๑๘๐.๗๕ |  |
|  | ๒๕๖๔ | แปลงใหญ่ลำไย ตำบลน้ำปัว<br>อำเภอเวียงสา        | ๓๕ | ๑๗๗.๕  |  |

|          |      |  |     |        |  |
|----------|------|--|-----|--------|--|
| ๒๑. ข้าว | ๒๕๖๒ | แปลงใหญ่ข้าวอินทรีย์ บ้านยู<br>อำเภอท่าวังผา   | ๔๐  | ๓๐๖    |  |
|          | ๒๕๖๒ | แปลงใหญ่ข้าว ตำบลบ่อเกลือ<br>ใต้ อำเภอบ่อเกลือ | ๖๘  | ๔๖๔.๕  |  |
|          | ๒๕๖๒ | แปลงใหญ่ข้าวคุณภาพ ตำบล<br>ดงพญา อำเภอบ่อเกลือ | ๑๐๓ | ๔๖๘    |  |
|          | ๒๕๖๒ | แปลงใหญ่ข้าว บ้านนาขาว<br>ตำบลนาขาว อำเภอเมือง | ๙๔  | ๔๓๙.๗๕ |  |
|          | ๒๕๖๒ | แปลงใหญ่ข้าว ตำบลกองควาย<br>อำเภอเมือง         | ๒๐๐ | ๖๕๑.๕  |  |
|          | ๒๕๖๒ | แปลงใหญ่ข้าว ตำบลพงษ์<br>อำเภอสันติสุข         | ๘๔  | ๖๖๖.๗๕ |  |
|          | ๒๕๖๓ | แปลงใหญ่ข้าว ตำบลคูใต้<br>อำเภอเมืองน่าน       | ๘๙  | ๕๘๕.๗๕ |  |
|          | ๒๕๖๓ | แปลงใหญ่ข้าว ตำบลจอม<br>จันทร์ อำเภอเวียงสา    | ๓๖  | ๓๐๖.๕  |  |
|          | ๒๕๖๓ | แปลงใหญ่ข้าว ตำบลนาเกลือ<br>อำเภอเวียงสา       | ๗๓  | ๓๓๐.๗๕ |  |
|          | ๒๕๖๔ | แปลงใหญ่ข้าว ตำบลน่าน้อย<br>อำเภอน่าน้อย       | ๗๐  | ๓๗๖.๗๕ |  |
|          | ๒๕๖๔ | แปลงใหญ่ข้าว ตำบลเมืองลี<br>อำเภอนาหมื่น       | ๑๕๖ | ๔๘๖    |  |

|  |      |  |              |               |            |
|--|------|--|--------------|---------------|------------|
|  | ๒๕๖๔ | แปลงใหญ่ข้าว ตำบลบ่อแก้ว<br>อำเภอนาหมื่น               | ๑๒๑          | ๓๐๐           |            |
|  | ๒๕๖๔ | แปลงใหญ่ข้าวปลอดภัย<br>ตำบลป่าคาหลวง อำเภอบ้าน<br>หลวง | ๑๐๑          | ๓๑๗.๗๕        |            |
|  | ๒๕๖๔ | แปลงใหญ่ข้าว ตำบลซึ้ง<br>อำเภอเวียงสา                  | ๗๐           | ๓๐๒.๗๕        |            |
|  |      | <b>รวม</b>   | <b>๘,๐๑๘</b> | <b>๔๓,๐๒๔</b> | <b>๑๑๒</b> |

|                      |      |   |            |              |          |
|----------------------|------|---|------------|--------------|----------|
| ๒๒. ไร่<br>พื้นเมือง | ๒๕๖๒ | แปลงใหญ่ไร่พื้นเมือง อำเภอ<br>ทุ่งช้าง                      | ๕๗         | ๓๕๐          | ๒        |
|                      | ๒๕๖๒ | แปลงใหญ่ไร่พื้นเมือง ตำบล<br>น้ำปัว อำเภอเวียงสา            | ๕๐         | ๓๐๐          |          |
| ๒๓. ไร่<br>เนื้อ     | ๒๕๖๐ | แปลงใหญ่ไร่เนื้อ ตำบลเปือ<br>อำเภอยางชุมน้อย                | ๑๓๖        | ๔๖๐          | ๔        |
|                      | ๒๕๖๑ | แปลงใหญ่ไร่เนื้อบ้านนา<br>หวาย ตำบลนาทะนุง อำเภอ<br>นาหมื่น | ๘๑         | ๒๙๓          |          |
|                      | ๒๕๖๑ | แปลงใหญ่ไร่เนื้อ ตำบลไหล่<br>น่าน อำเภอเวียงสา              | ๕๙         | ๖๔๔          |          |
|                      | ๒๕๖๔ | แปลงใหญ่ไร่เนื้อคุณภาพ<br>อำเภอนาน้อย                       | ๔๐         | ๒๙๗          |          |
|                      |      | <b>รวม</b>  | <b>๔๒๓</b> | <b>๒,๓๕๔</b> | <b>๖</b> |
| ๒๔. ไร่<br>ปลูก      | ๒๕๖๑ | แปลงใหญ่ปลูกข้าว อำเภอ<br>ท่าวังผา จังหวัดน่าน              | ๓๔         | ๑๕.๗         | ๑        |
| ๒๕. ไร่<br>ปลูก      | ๒๕๖๒ | กลุ่มแปลงใหญ่<br>อำเภอเวียงสา จังหวัดน่าน                   | ๓๗         | ๒๕.๗๕        | ๑        |
|                      |      | <b>รวม</b>  | <b>๗๑</b>  | <b>๔๑.๔๕</b> | <b>๒</b> |

## ๒.๑๐ พื้นที่งานโครงการเกษตรทฤษฎีใหม่

## ๒.๑๐.๑) โครงการ ๑ ตำบล ๑ กลุ่มเกษตรทฤษฎีใหม่ ปีงบประมาณ ๒๕๖๔

ตารางแสดงรายชื่อเกษตรกรที่เข้าร่วมโครงการ ๑ ตำบล ๑ กลุ่มเกษตรทฤษฎีใหม่ จังหวัดน่าน

| ที่ | ชื่อ - สกุล          | เลขบัตรประจำตัวประชาชน | ที่อยู่                                   | หมายเลขโทรศัพท์ | ประเภทเอกสารสิทธิ์ |
|-----|----------------------|------------------------|---|-----------------|--------------------|
| ๑   | นายสุรศักดิ์ บัตรียะ | ๓๕๕๑๐๐๐๐๗๕๑๓๓          | ๕๐ ม.๔ ต.เมืองลี อ.นาหมื่น จ.น่าน         | ๐๙๓-๑๓๑๓๙๐๗     | น.ส.๓              |
| ๒   | นางศุภรีญา สิทธิโน   | ๕๕๕๑๐๐๐๐๑๖๖๕๖          | ๔๑ ม.๔ ต.เมืองลี อ.นาหมื่น จ.น่าน         | ๐๘๐-๖๐๓๓๗๔๐     | ส.ป.ก.             |
| ๓   | นายสุรยุทธ อินปาต๊ะ  | ๓๕๕๑๐๐๐๐๗๓๖๖๑          | ๘๑ ม.๔ ต.เมืองลี อ.นาหมื่น จ.น่าน         | ๐๖๒-๐๙๖๑๖๕๕     | ส.ป.ก.-๐๑ ก        |
| ๔   | นายธนาบุตร สลีอ่อน   | ๓๕๕๐๙๐๐๑๐๕๒๑๖          | ๓๔ ม.๔ ต.เชียงคาน อ.เชียงกลาง จ.น่าน      | ๐๙๕-๘๓๑๑๕๙๘     | น.ส.๔ จ            |
| ๕   | นายประทุม นิลคง      | ๓๕๕๐๙๐๐๐๙๖๐๗๑          | ๑๔๙ ม.๕ ต.เชียงคาน อ.เชียงกลาง จ.น่าน     | ๐๘๔-๘๘๕๐๔๙๐     | น.ส.๔ จ            |
| ๖   | นายปรีชา อินสองใจ    | ๓๕๕๐๙๐๐๐๙๕๐๔๑          | ๙๑ ม.๒ ต.เชียงคาน อ.เชียงกลาง จ.น่าน      | ๐๘๙-๕๕๙๑๗๓๕     | น.ส.๔ จ            |
| ๗   | นายวีรชน นิลคง       | ๓๕๕๐๙๐๐๒๒๒๘๕๙          | ๙๐ ม.๒ ต.เชียงคาน อ.เชียงกลาง จ.น่าน      | ๐๙๖-๖๙๕๕๕๒๐๒    | โฉนด               |
| ๘   | นายเทวกฤต อินสองใจ   | ๓๕๕๐๙๐๐๐๙๓๔๔๗          | ๒๖ ม.๒ ต.เชียงคาน อ.เชียงกลาง จ.น่าน      | ๐๖๔-๙๖๓๑๔๘๕     | น.ส.๔ จ            |
| ๙   | นายชาตรี ท่างาม      | ๓๕๕๐๙๐๐๒๙๔๑๐๘          | ๓๔ ม.๓ ต.พญาแก้ว อ.เชียงกลาง จ.น่าน       | ๐๘๑-๒๕๒๑๘๙๖     | โฉนด               |
| ๑๐  | นางญานิศา มาสิงห์    | ๓๕๕๐๙๐๐๒๘๗๔๓๘          | ๒๑ ม.๒ ต.พญาแก้ว อ.เชียงกลาง จ.น่าน       | ๐๘๔-๘๑๒๖๖๔๗     | น.ส.๔ จ            |
| ๑๑  | นางจันดี ใจปิง       | ๕๕๕๑๒๐๐๐๐๘๕๙๒          | ต.ขุนน่าน อ.เฉลิมพระเกียรติ จ.น่าน        | -               | น.ส.๓ ก            |
| ๑๒  | นางสายบัว อุปจักร์   | ๕๕๕๑๒๐๐๐๐๙๑๘๑          | ๖๔ ม.๓ ต.ขุนน่าน อ.เฉลิมพระเกียรติ จ.น่าน | ๐๙๕-๘๔๙๑๒๙๖     | น.ส.๓ ก            |



| ที่ | อำเภอ           | เป้าหมายภาพรวมจังหวัด   |       |        |        |     |  |       |     |             |
|-----|-----------------|---|-------|--------|--------|-----|--|-------|-----|-------------|
|     |                 | โครงการพัฒนาพื้นที่ต้นแบบการพัฒนาคุณภาพชีวิตตามหลักทฤษฎีใหม่ประยุกต์สู่ "โคก หนอง นา โมเดล" |       |        |        |     | การพัฒนาศูนย์เรียนรู้ทฤษฎีใหม่รูปแบบ "โคก หนอง นา โมเดล" |       |     | รวมทั้งสิ้น |
|     |                 | ๑ ไร่   | ๓ ไร่ | ๑๐ ไร่ | ๑๕ ไร่ | รวม | ๑ ไร่  | ๓ ไร่ | รวม |             |
| ๑   | เฉลิมพระเกียรติ | ๐   | ๐     |        |        | ๐   |  |       | ๐   | ๐           |
| ๒   | เขียงกลาง       | ๑๐  | ๑     |        |        | ๑๑  | ๑  |       | ๑   | ๑๒          |
| ๓   | ท่าวังผา        | ๕๔  | ๔๕    |        | ๑      | ๑๐๐ | ๑๘   | ๖     | ๒๔  | ๑๒๔         |
| ๔   | ทุ่งช้าง        | ๖   | ๒     | ๒      |        | ๑๐  |  |       | ๐   | ๑๐          |
| ๕   | น่าน้อย         | ๑๕  | ๒     | ๑      |        | ๑๘  | ๑๐   | ๙     | ๑๙  | ๓๗          |
| ๖   | นาหมื่น         | ๒   | ๑     |        | ๑      | ๔   | ๑  |       | ๑   | ๕           |
| ๗   | บ่อเกลือ        | ๒   | ๐     |        |        | ๒   | ๑  |       | ๑   | ๓           |
| ๘   | บ้านหลวง        | ๖   | ๐     |        | ๑      | ๗   |  | ๑     | ๑   | ๘           |
| ๙   | ปัว             | ๑๐  | ๒     |        |        | ๑๒  |  | ๑     | ๑   | ๑๓          |
| ๑๐  | ภูเพียง         | ๘   | ๒     |        | ๑      | ๑๑  | ๑  |       | ๑   | ๑๒          |
| ๑๑  | เมืองน่าน       | ๒๒  | ๖     |        |        | ๒๘  |  | ๒     | ๒   | ๓๐          |
| ๑๒  | แม่จริม         | ๑๐  | ๐     |        |        | ๑๐  | ๘  | ๒     | ๑๐  | ๒๐          |
| ๑๓  | เวียงสา         | ๒๑  | ๙     |        | ๑      | ๓๑  | ๑  | ๑     | ๒   | ๓๓          |
| ๑๔  | สองแคว          | ๗   | ๐     |        |        | ๗   | ๑  |       | ๑   | ๘           |
| ๑๕  | สันติสุข        | ๖   | ๑     |        |        | ๗   | ๑  | ๒     | ๓   | ๑๐          |
| รวม |                 | ๑๗๙   | ๗๑    | ๓      | ๕      | ๒๕๘ | ๔๓   | ๒๔    | ๖๗  | ๓๒๕         |

## ๒.๑๑ ข้อมูลการกระจายสินค้าของจังหวัดน่าน

### ๒.๑๑.๑) โรงคัดบรรจุผักและผลไม้สด

| ชื่อโรงคัด   | ที่อยู่ |             |           |
|--|---------|-------------|-----------|
|  | หมู่ที่ | ตำบล        | อำเภอ     |
| ๑. ศูนย์กระจายสินค้าและวัตกรรมการเกษตรปลอดภัย จังหวัดน่าน              | ๕       | ถ้ำทอง      | เมือง     |
| ๒. โรงคัดบรรจุหีบห่อสหกรณ์การเกษตรปฏิรูปที่ดินท่าวังผา                 | ๑       | ยม          | ท่าวังผา  |
| ๓. โรงคัดบรรจุสถาบันพัฒนาพื้นที่สูงแบบโครงการหลวง กลุ่มน้ำน่าน กลุ่ม ๓ | ๖       | ฝายแก้ว     | ภูเพียง   |
| ๔. ศูนย์การเรียนรู้การจัดการผลผลิตสินค้าเกษตร ชุมชนทุ่งช้าง บ้านวังผา  | ๗       | และ         | ทุ่งช้าง  |
| ๕. โรงรวบรวมรับซื้อผลผลิตลำไย วิสาหกิจชุมชนแปลงใหญ่พญาแก้ว             | ๔       | พญาแก้ว     | เขียงกลาง |
| ๖. โรงคัดบรรจุมะนาววิสาหกิจชุมชนกลุ่มผู้ปลูกมะนาวบ้านยอด               | ๒       | ยอด         | สองแคว    |
| ๗. โรงคัดบรรจุมะม่วงคุณภาพตำบลเมืองจั่ง                                | ๙       | เมืองจั่ง   | ภูเพียง   |
| ๘. อาคารคัดบรรจุและแปรรูปผลผลิตทางการเกษตร                             | ๘       | บัวใหญ่     | น่าน้อย   |
| ๙. โรงคัดบรรจุวิสาหกิจชุมชนเกษตรอินทรีย์พอเพียงร่วมใจสันติสุข          | ๕       | ตำบลคู่พงษ์ | สันติสุข  |

ที่มา : สำนักงานเกษตรและสหกรณ์จังหวัดน่าน ก.ค.๒๕๖๕

## ๒.๑๑.๒) จุดรับซื้อผลผลิตทางการเกษตร

| ชนิดสินค้า          | ชื่อผู้ประกอบการ          | ที่อยู่   |
|---------------------|---------------------------|---|
| ๑. มะม่วง           | นายสมพร เกตุวิบูลย์       | ๑๕๕ ม.๖ ต.ผาตอ อ.ท่าวังผา จ.น่าน  |
| ๒. มะม่วง           | นายภาสพงศ์ ผลอดดม         | ๙๗ ม.๖ ต.ผาตอ อ.ท่าวังผา จ.น่าน   |
| ๓. มะม่วง           | นายประสาธ จิตวิปุ่น       | ๗๘ ม.๖ ต.ผาตอ อ.ท่าวังผา จ.น่าน   |
| ๔. มะม่วง           | นางประสาร แสงเมธ          | ๑๑๑/๓ ม.๗ ต.น้ำบัว อ.เวียงสา จ.น่าน   |
| ๕. มะม่วง           | นายศราวุธ ทิพย์มนเทียร    | ๑๐๓ ม. ๓ ต.ป่ากลาง อ.ปัว จ.น่าน   |
| ๖. มะม่วง           | นายสุทัศน์ วิชัยวงษ์      | ๒๕๒ ม.๖ ต.ผาตอ อ.ท่าวังผา จ.น่าน  |
| ๗. มะม่วง           | นายจะหา ดูแสง             | ๙๕ ม.๖ ต.ผาตอ อ.ท่าวังผา จ.น่าน   |
| ๘. มะม่วง           | นางสาวปาลิตา พยัคมาก      | ๒๘ ม.๙ ต.เมืองจันท์ อ.ภูเพียง จ.น่าน  |
| ๙. มะม่วง           | นายนรินทร์ ทองใบ          | ๒๘๘ ม.๑ ต.ป่ากลาง อ.ปัว จ.น่าน  |
| ๑๐. มะม่วง, ลิ้นจี่ | นายธวัชชัย อินทรชัย       | ๔๕๙ ม.๖ ต.ป่ากลาง อ.ปัว จ.น่าน  |
| ๑๑. มะม่วง          | นางสาวกชกร แป้ววัง        | ๕๔ ม.๕ ต.ผาตอ อ.ท่าวังผา จ.น่าน   |
| ๑๒. มะม่วง          | นางวันเพ็ญ ช่างบรรจง      | ๙๐ ม.๗ ต.ป่ากลาง อ.ปัว จ.น่าน   |
| ๑๓. มะม่วง          | นางสาววิสิมา จันทรพุทธ    | ๑๓๔ ม.๑ ต.เมืองจันท์ อ.ภูเพียง จ.น่าน   |
| ๑๔. มะม่วง          | นางสมพร วัชรสุวรรณเสรี    | ๒๘๘ ม.๑ ต.ป่ากลาง อ.ปัว จ.น่าน  |
| ๑๕. ลำไย            | นางสาวเพ็ญฟ้า บุตรจาง     | ๒๘ ม.๔ ต.พญาแก้ว อ.เขียงกลาง จ.น่าน   |
| ๑๖. ลำไย            | นางเที่ยงวัน หงษ์สืบสาม   | ๔๑/๒ ม.๓ ต.ซึ้ง อ.เวียงสา จ.น่าน  |
| ๑๗. ลำไย            | นางณัฐริกา จารุโชติรสสกุล | เลขที่ ๖ หมู่ ๑๐ ตำบลเมืองจันท์ อำเภอภูเพียง จังหวัดน่าน<br>(โครงการ SML บ้านเมืองจันท์ใหม่พัฒนา) |
| ๑๘. ลำไย            | นายนิเวศ สัตยวงศ์         | เลขที่ ๑๙ หมู่ ๔ ตำบลเมืองจันท์ อำเภอภูเพียง จังหวัดน่าน  |
| ๑๙. ลำไย            | นายสมาน จุมปา             | ๓๔ ม.๑๑ ต.เมืองจันท์ อ.ภูเพียง จ.น่าน   |
| ๒๐. ลำไย            | นายเชาว์ จุมปา            | ๙๙ ม.๓ ต.เมืองจันท์ อ.ภูเพียง จ.น่าน  |

ที่มา : สำนักงานเกษตรจังหวัดน่าน ๒๕๖๔

## ๒.๑๑.๓) แหล่งรับซื้อผลผลิตสินค้าเกษตรเพื่อกระจายสู่ช่องทางตลาดออนไลน์

| ชื่อแหล่งรับซื้อและกระจายสินค้า              | ที่อยู่   | เบอร์โทรติดต่อ/ช่องทางติดต่อ |
|--|---|------------------------------|
| สหกรณ์การเกษตรท่าวังผา จำกัด                 | ๓๐๒ ถ.ท่าวังผา-ศิลาเพชร ต.ยม อ.ท่าวังผา<br>จ.น่าน | ๐๕๔-๗๙๙๐๖๐                   |
| สหกรณ์การเกษตรเขียงกลาง จำกัด                | ๕๑/๑ ถ.น่าน-ทุ่งช้าง ต.เปือ อ.เขียงกลาง<br>จ.น่าน | ๐๕๔-๗๕๓๐๕๓                   |
| สหกรณ์การเกษตรปฏิรูปที่ดิน<br>ท่าวังผา จำกัด | ๔๑๖ ม.๗ ถ.น่าน-ทุ่งช้าง ต.ท่าวังผา จ.น่าน         | ๐๕๔-๗๐๕๐๗๕                   |
| บริษัทไปรษณีย์ไทย จำกัด                      | สนง.ไปรษณีย์น่าน ๗๐ ถ.ม.หลวง อ.เมือง<br>จ.น่าน    | www.thailandpostmart.com     |

ที่มา : สำนักงานสหกรณ์จังหวัดน่าน ก.ค. ๒๕๖๕

## ส่วนที่ ๓

## การวิเคราะห์สภาพแวดล้อมด้านการเกษตรและสหกรณ์ของจังหวัดน่าน

การวิเคราะห์สภาพแวดล้อมด้านการเกษตรและสหกรณ์ของจังหวัดน่าน เป็นการวิเคราะห์สภาพแวดล้อมภายใน และภายนอกจังหวัด ที่จะมีผลกระทบต่อการพัฒนาด้านการเกษตรและสหกรณ์ของจังหวัด ซึ่งข้อมูลที่ได้จากการวิเคราะห์ จะนำมาเป็นพื้นฐานในการกำหนดทิศทางการพัฒนาการเกษตรและสหกรณ์ตามเครื่องมือที่ใช้ในการวิเคราะห์ ดังนี้

## วิเคราะห์สภาพแวดล้อมภายในและภายนอกโดย SWOT Analysis

| จุดแข็ง (Strengths)  | จุดอ่อน (Weaknesses)   |
|--|--|
| <p>๑. ภูมิประเทศและภูมิอากาศที่เอื้อต่อการท่องเที่ยวเชิงเกษตร</p> <p>๒. มีสินค้าเกษตรที่มีความโดดเด่นที่สามารถเพิ่มมูลค่า และมีโอกาสทางการตลาด</p> <p>๓. ภาคประชาสังคมและภาคีเครือข่ายที่เข้มแข็งให้การสนับสนุนภาคการเกษตร</p> <p>๔. แหล่งเรียนรู้/ศึกษาดูงานด้านเกษตรกรรมยั่งยืนในจังหวัด</p> <p>๕. เกษตรกรมีภูมิปัญญาการทำเกษตรที่หลากหลาย</p> | <p>๑. แรงงานภาคการเกษตรส่วนใหญ่เป็นผู้สูงอายุ</p> <p>๒. ขาดความรู้และการวางแผนในการผลิตสินค้าเกษตรปลอดภัย และอินทรีย์</p> <p>๓. ระบบคมนาคมไม่เอื้อต่อระบบการขนส่งผลผลิตทางการเกษตรที่ต้องใช้เวลาจำกัด</p> <p>๔. ภาคการเกษตรเป็นการผลิตระบบเกษตรเชิงเดี่ยว</p> <p>๕. พื้นที่ใช้ในการผลิตภาคการเกษตรมีจำกัด เนื่องจากไม่มีเอกสารสิทธิ์ ส่งผลให้ผลผลิตภาคเกษตรไม่เพียงพอต่อการบริโภคภายในจังหวัด</p> <p>๖. แหล่งน้ำเพื่อการเกษตรและระบบกระจายน้ำยังไม่ครอบคลุมพื้นที่เกษตรกรรม</p> <p>๗. ความเข้มแข็งของกลุ่มเกษตรกร กลุ่มวิสาหกิจ และเครือข่ายระบบสหกรณ์</p> <p>๘. เกษตรกรส่วนใหญ่ยังยึดติดการทำเกษตรแบบดั้งเดิม</p> <p>๙. เกษตรกรยังคงมีการใช้สารเคมี</p> <p>๑๐. ขาดการเชื่อมโยงข้อมูลพื้นฐานภาคการเกษตร BIG DATA</p> <p>๑๑. ลักษณะพื้นที่ทำการเกษตรส่วนใหญ่เป็นอุปสรรคในการนำเทคโนโลยีและนวัตกรรมมาใช้</p> |

| โอกาส (Opportunities)  | อุปสรรค (Threats)   |
|--|---|
| <p>๑. จุดการค้าชายแดน จุดผ่อนปรนระหว่างชายแดน ไทย - ลาว และเส้นทางรถไฟเชื่อมจีน - ลาว</p> <p>๒. นโยบายคณะกรรมการที่ดินแห่งชาติ (คทช.) เอื้อต่อการส่งเสริมและพัฒนาอาชีพด้านการเกษตรในพื้นที่</p> <p>๓. โครงการอันเนื่องมาจากพระราชดำริ สนับสนุนการพัฒนาอาชีพด้านการเกษตรในพื้นที่</p> <p>๔. ภาคเอกชนให้การสนับสนุนทั้งการผลิตการตลาด และการประชาสัมพันธ์ ตลอดจนมีการทำ MoU ในพื้นที่</p> <p>๕. กระแสของการท่องเที่ยวเมืองรอง /ท่องเที่ยวเชิงเกษตร</p> <p>๖. กระแสการรักษาสุขภาพทำให้ผู้บริโภคหันมาสนใจสินค้าเกษตรปลอดภัยสินค้าเกษตรอินทรีย์เพิ่มขึ้น</p> <p>๗. มีช่องทางตลาดเพิ่มขึ้น (ออนไลน์)</p> <p>๘. นโยบายสำคัญ ๑๕ ประเด็นสำคัญของกระทรวงเกษตรและสหกรณ์</p> <p>๙. การเปลี่ยนแปลงของเทคโนโลยี Digital Disruptive</p> | <p>๑. ปัจจัยการผลิตมีราคาสูง</p> <p>๒. ภัยธรรมชาติ (น้ำท่วม แล้งซ้ำซาก ศัตรูพืช) และการเปลี่ยนแปลงสภาวะภูมิอากาศของโลก</p> <p>๓. ข้อจำกัดด้านกฎหมาย (ป่าไม้ สิ่งแวดล้อม )</p> <p>๔. ความผันผวนของราคาสินค้าเกษตร</p> <p>๕. การขยายตัวของสังคมเมืองทำให้พื้นที่ทางการเกษตรลดลง</p> <p>๖. เกิดโรคอุบัติใหม่ทั้งคน พืช และสัตว์</p> <p>๗. การเปลี่ยนแปลงทางการเมืองส่งผลกระทบต่อนโยบายด้านการเกษตร</p> |

### การจัดทำ TOWS Matrix เพื่อกำหนดกลยุทธ์

หลังจากได้ผลการวิเคราะห์สภาพแวดล้อมภายในและภายนอก ได้จุดแข็ง จุดอ่อน โอกาส และภัยคุกคาม นำข้อมูลดังกล่าวมาวิเคราะห์ข้อมูลในรูปแบบความสัมพันธ์แบบเมตริกซ์ โดยใช้ตาราง TOWS Matrix เพื่อกำหนดประเด็นยุทธศาสตร์และกลยุทธ์ ดังนี้



| O โอกาส   | SO  | WO   |
|---|---|--|
| <p>๑. จุดการค้าชายแดน จุดผ่อนปรนระหว่างชายแดนไทย-ลาว และเส้นทางรถไฟเชื่อมโยงจีน – ลาว</p> <p>๒. นโยบายคณะกรรมการที่ดินแห่งชาติ (คทช.) เอื้อต่อการพัฒนาอาชีพด้านการเกษตรในพื้นที่</p> <p>๓. โครงการอันเนื่องมาจากพระราชดำริ สนับสนุนการพัฒนาอาชีพด้านการเกษตรในพื้นที่</p> <p>๔. ภาคเอกชนให้การสนับสนุน ทั้งภาคการผลิต การตลาด และการประชาสัมพันธ์ ตลอดจนมีการจัด MOU ในพื้นที่</p> <p>๕. กระแสของการท่องเที่ยวเมืองรอง/ท่องเที่ยวเชิงเกษตร</p> <p>๖. กระแสการรักษาสุขภาพทำให้ผู้บริโภคหันมาสนใจสินค้าเกษตรปลอดภัยสินค้าเกษตรอินทรีย์เพิ่มขึ้น</p> <p>๗. มีช่องทางการตลาดเพิ่มขึ้น (ออนไลน์)</p> <p>๘. นโยบาย ๘ ประเด็นสำคัญของกระทรวงเกษตรและสหกรณ์</p> <p>๙. การเปลี่ยนแปลงของเทคโนโลยี Digital Disruptive</p> | <p>S๑O๕ : ส่งเสริมการท่องเที่ยวเชิงเกษตรที่เชื่อมโยง วัฒนธรรม ประเพณี วิถีชีวิตที่หลากหลาย</p> <p>S๒O๓O๕O๖O๗ : ส่งเสริมและพัฒนาสินค้าเกษตรภายใต้ น่านแบรนด์</p> <p>S๔O๒O๕O๖O๘ : ส่งเสริมพัฒนาเกษตรกรรมยั่งยืน</p> | <p>W๑O๑๙ : พัฒนาการเชื่อมโยงข้อมูลด้านการเกษตรและบูรณาการอย่างเป็นระบบ</p> <p>W๒W๔W๘W๙O๖O๘ : ส่งเสริมและพัฒนาสินค้าเกษตรสู่มาตรฐานความปลอดภัย</p> <p>W๕W๖W๘W๑๑O๒O๓O๔O๘O๙ : ส่งเสริมการใช้เทคโนโลยีและนวัตกรรมในการทำการเกษตร</p> <p>W๗O๔O๗ : ส่งเสริมและพัฒนาความเข้มแข็งของเกษตรกร/กลุ่มเกษตรกร ในด้าน การตลาดผ่านระบบออนไลน์</p> |

| T อุปสรรค  | ST  | WT   |
|--|---|--|
| <p>๑. ปัจจัยการผลิตมีราคาสูง</p> <p>๒. ภัยธรรมชาติ (น้ำท่วม แล้ง ไข้ชาก ศัตรูพืช) และการเปลี่ยนแปลงสภาวะภูมิอากาศของโลก</p> <p>๓. ข้อจำกัดด้านกฎหมาย (ป่าไม้ และสิ่งแวดล้อม )</p> <p>๔. ความผันผวนของราคาสินค้าเกษตร</p> <p>๕. การขยายตัวของสังคมเมือง ทำให้พื้นที่ทางการเกษตรลดลง</p> <p>๖. เกิดโรคอุบัติใหม่ทั้งคน พืช และสัตว์</p> <p>๗. การเปลี่ยนแปลงทางการเมือง ส่งผลกระทบต่อนโยบายภาคการเกษตร</p> | <p><b>S๒T๔</b> : ส่งเสริมการทำ การเกษตรแบบผสมผสานเพื่อ ลดความเสี่ยงทางด้านราคา</p> <p><b>S๔S๕T๑T๒T๔</b> : ยกระดับ ศพก. แปลงใหญ่ๆ ให้เป็นแหล่ง เรียนรู้ด้านเกษตรอย่างครบวงจร</p> | <p><b>W๑T๑T๒T๔T๕</b> : สร้าง YSF และ พัฒนา SF</p> <p><b>W๒W๔W๑๑T๒T๖</b> : สร้างการรับรู้ ให้เกษตรกร</p> <p><b>W๗T๑T๔T๗</b> : พัฒนาศักยภาพการ รวมกลุ่มของเกษตรกรในพื้นที่</p> |

## ส่วนที่ ๔

## แผนพัฒนาการเกษตรและสหกรณ์ของจังหวัดน่าน ระยะ ๕ ปี (พ.ศ. ๒๕๖๖ - ๒๕๗๐)

## ๑. เป้าหมายการพัฒนาด้านการเกษตรและสหกรณ์ของจังหวัด

“สินค้าเกษตรมีมูลค่าสูง เกษตรกรมีคุณภาพชีวิตที่ดีขึ้น”

## ๒. ตัวชี้วัดและค่าเป้าหมาย

- ๑) อัตราของการขยายตัวผลิตภัณฑ์มวลรวมสาขาเกษตรเพิ่มขึ้นไม่น้อยกว่าร้อยละ ๑.๐ ต่อปี
- ๒) พื้นที่เกษตรกรรมยั่งยืนเพิ่มขึ้น ไม่น้อยกว่าร้อยละ ๑.๐ ต่อปี
- ๓) พื้นที่ชลประทานเพิ่มขึ้นไม่น้อยกว่าปีละ ๕,๐๐๐ ไร่

## ๓. ประเด็นการพัฒนาด้านการเกษตรและสหกรณ์ของจังหวัด

ประเด็นการพัฒนาที่ ๑ เสริมสร้างความมั่นคงทางการเกษตร

## เป้าหมาย

๑. พื้นที่เกษตรกรรมยั่งยืนในจังหวัดน่านเพิ่มขึ้น

## ตัวชี้วัดและค่าเป้าหมาย

๑. พื้นที่เกษตรกรรมยั่งยืนเพิ่มขึ้น ไม่น้อยกว่าร้อยละ ๑.๐ ต่อปี

## แนวทางการพัฒนา

การป้องกันและแก้ไขปัญหาที่มีผลกระทบต่อความมั่นคงทางการเกษตร เน้นการป้องกันและแก้ไขปัญหาที่มีผลกระทบต่อความมั่นคงทางการเกษตร ด้วยการน้อมนำหลักปรัชญาของเศรษฐกิจพอเพียง ศาสตร์พระราชา เกษตรกรรมยั่งยืน (วนเกษตร เกษตรทฤษฎีใหม่ เกษตรอินทรีย์ เกษตรผสมผสาน เกษตรธรรมชาติ) เพื่อมาใช้เป็นกรอบแนวทางในการส่งเสริมการประกอบอาชีพด้านการเกษตรในพื้นที่จังหวัดน่าน

## โครงการสำคัญ

- ๑) โครงการเกษตรอินทรีย์ PGS
- ๒) พัฒนาและส่งเสริมการทำเกษตรภายใต้ระบบมาตรฐานอาหารปลอดภัย
- ๓) การพัฒนาเกษตรกรรมยั่งยืนในพื้นที่ คทช.



## ประเด็นการพัฒนาที่ ๒ ยกระดับขีดความสามารถในการแข่งขันของภาคเกษตร

### เป้าหมาย

๑. อัตราของการขยายตัวผลิตภัณฑ์มวลรวมสาขาเกษตรเพิ่มขึ้น
๒. เกษตรกร กลุ่มเกษตรกร และสถาบันเกษตรกร ได้รับการพัฒนาและยกระดับเป็นผู้ประกอบการสินค้าเกษตร
๓. จังหวัดน่านมีแหล่งท่องเที่ยวเชิงเกษตรวิถีน่านอย่างเป็นระบบ
๔. จังหวัดน่านมีผลิตภัณฑ์เกษตรที่ได้รับการพัฒนาภายใต้ BCG Model ด้านการเกษตรเพิ่มขึ้น
๕. จังหวัดน่านมีการสร้างและเชื่อมโยงเครือข่ายการผลิต การตลาด และโลจิสติกส์สินค้าเกษตร

### ตัวชี้วัดและค่าเป้าหมาย

- ๑) อัตราของการขยายตัวผลิตภัณฑ์มวลรวมสาขาเกษตรเพิ่มขึ้นไม่น้อยกว่าร้อยละ ๑.๐ ต่อปี

### แนวทางการพัฒนา

๑) **เกษตรปลอดภัย** พัฒนาคุณภาพมาตรฐานและระบบการรับรองความปลอดภัยในระดับต่าง ๆ รวมถึงการตรวจสอบย้อนกลับให้เป็นที่ยอมรับของตลาดทั้งในและต่างประเทศ ส่งเสริมและสนับสนุนการผลิตสินค้าเกษตรที่ได้คุณภาพ มาตรฐาน และปลอดภัย เพิ่มความสามารถในการเข้าถึงอาหารอย่างทั่วถึงและปลอดภัย สร้างความตระหนักรู้ของผู้ผลิตและผู้บริโภคถึงความสำคัญของเกษตรปลอดภัย และส่งเสริมด้านการขยายตลาดบริโภคสินค้าเกษตรปลอดภัย รวมทั้งสนับสนุนการทำเกษตรอินทรีย์ตั้งแต่ระดับอินทรีย์วิถีชาวบ้าน เพื่อต่อยอดสู่เกษตรอินทรีย์เชิงพาณิชย์ที่ได้มาตรฐานเกษตรอินทรีย์

๒) **เกษตรชีวภาพ** สนับสนุนการอนุรักษ์ทรัพยากรชีวภาพทางการเกษตรเพื่อนำไปสู่การผลิตและขยายผลเพื่อสร้างมูลค่าเพิ่ม ส่งเสริมการวิจัยพัฒนาองค์ความรู้และประยุกต์ใช้นวัตกรรมจากภูมิปัญญาท้องถิ่นและเทคโนโลยีที่คำนึงถึงสิ่งแวดล้อมเพื่อการแปรรูปสินค้าจากความหลากหลายทางชีวภาพ ส่งเสริมและสนับสนุนการผลิต การแปรรูป และพัฒนาผลิตภัณฑ์จากฐานเกษตรกรรมและฐานทรัพยากรชีวภาพเชื่อมโยงไปสู่อุตสาหกรรมต่อเนื่อง รวมทั้งส่งเสริมการปลูกพืชสมุนไพรให้เป็นพืชเศรษฐกิจตามความเหมาะสมและส่งเสริมให้มีการนำวัตถุดิบเหลือทิ้งทางการเกษตรมาใช้ประโยชน์ในอุตสาหกรรมและพลังงานที่เกี่ยวข้องกับชีวภาพ

๓) **เกษตรแปรรูป** สนับสนุนการวิจัยและพัฒนาเทคโนโลยีและนวัตกรรมการแปรรูปสินค้าเกษตรขั้นสูงที่มีคุณค่าเฉพาะและผลิตภัณฑ์คุณภาพสูงที่สอดคล้องกับความต้องการของตลาด และผลักดันเทคโนโลยีและนวัตกรรมไปสู่การผลิตเชิงพาณิชย์ ตลอดจนให้ความสำคัญกับตราสินค้าและปกป้องสิทธิในทรัพย์สินทางปัญญา ส่งเสริมการใช้วัตถุดิบและผลิตผลทางการเกษตรเพื่อแปรรูปเป็นผลิตภัณฑ์ใหม่ โดยการนำเทคโนโลยี

และนวัตกรรมมาประยุกต์ใช้ในกระบวนการผลิตตลอดห่วงโซ่อุปทานให้แก่เกษตรกรและสถาบันเกษตรกร รวมทั้งสนับสนุนการนำเทคโนโลยีและนวัตกรรมสมัยใหม่มาใช้ในการควบคุมคุณภาพและความปลอดภัยของสินค้าเกษตร

**๔) เกษตรอัจฉริยะ** ส่งเสริมการวิจัยพัฒนาพันธุ์พืช พันธุ์สัตว์ ปัจจัยการผลิต เครื่องจักรกลและอุปกรณ์ทางการเกษตร รวมถึงเทคโนโลยีและนวัตกรรมเกษตรแห่งอนาคต เพื่อนำมาใช้ในกระบวนการผลิตและเพิ่มประสิทธิภาพการผลิตทางการเกษตร ทั้งเชิงปริมาณ คุณภาพ และเป็นมิตรกับสิ่งแวดล้อม พัฒนาศักยภาพเกษตรกรให้เข้าถึงและใช้ประโยชน์จากเทคโนโลยีและนวัตกรรมทางการเกษตร เทคโนโลยีอวกาศและภูมิสารสนเทศ เทคโนโลยีดิจิทัล เพื่อวางแผนการเกษตร และพัฒนาเกษตรกรให้เป็นเกษตรกรอัจฉริยะที่มีขีดความสามารถในการแข่งขัน รวมทั้งส่งเสริมการทำระบบฟาร์มอัจฉริยะ โดยการถ่ายทอดและสนับสนุนเทคโนโลยีให้แก่เกษตรกรในราคาที่สามารถเข้าถึงได้ ควบคู่กับการใช้เทคโนโลยีดิจิทัลและการใช้ประโยชน์ จากข้อมูลในการวางแผนการปรับเปลี่ยนกระบวนการผลิตสินค้าที่สอดคล้องกับความต้องการของตลาด

**๕) ท้องเที่ยวเกษตรเชิงสร้างสรรค์และวัฒนธรรม** สร้างสรรค์คุณค่าสินค้าและบริการบนฐานของทุนทางวัฒนธรรมและภูมิปัญญาท้องถิ่นที่มีเอกลักษณ์เฉพาะถิ่น มุ่งเน้นการใช้องค์ความรู้และนวัตกรรมผนวกกับจุดแข็งในด้านความหลากหลายทางทรัพยากรธรรมชาติ วัฒนธรรม และวิถีชีวิต เพื่อสร้างคุณค่าให้กับสินค้าและบริการด้านการท่องเที่ยวที่ตอบสนองพฤติกรรม ความต้องการนักท่องเที่ยว และสร้างทางเลือกของประสบการณ์ใหม่ ๆ ให้กับนักท่องเที่ยว

**๖) โครงสร้างพื้นฐานและระบบโลจิสติกส์การเกษตร** พัฒนาโครงสร้างพื้นฐานหรือสิ่งอำนวยความสะดวกด้านโลจิสติกส์การเกษตรของสถาบันเกษตรกร และระบบเทคโนโลยีที่ทันสมัยให้มีความพร้อมและเพียงพอต่อการให้บริการในพื้นที่ตามเส้นทางระเบียงเศรษฐกิจหรือจุดเปลี่ยนถ่ายสินค้าและด่านที่มีการขนถ่ายสินค้าเกษตร รวมถึงสนับสนุนสถาบันเกษตรกรให้เป็นผู้รวบรวม กระจาย และขนถ่ายสินค้าเกษตร การพัฒนาปัจจัยสนับสนุนด้านโลจิสติกส์การเกษตร ซึ่งจะเป็นการเชื่อมโยงกิจกรรมด้านโลจิสติกส์ระหว่างเกษตรกร สถาบันเกษตรกร และผู้ประกอบการ เพื่อเพิ่มประสิทธิภาพการบริหารจัดการระบบโลจิสติกส์ตลอดห่วงโซ่อุปทานภาคเกษตร รวมถึงส่งเสริมการรวมกลุ่มในภูมิภาคเพื่อให้เกิดการค้าและการลงทุนที่เอื้อประโยชน์ในกลุ่มจังหวัดภาคเหนือตอนบน ๒ ตามนโยบาย One belt One Road และนโยบายความร่วมมือ CLMVT

**๗) การสร้างความเข้มแข็งของสถาบันเกษตรกร** (สหกรณ์ วิสาหกิจชุมชน กลุ่มเกษตรกร) ให้เป็นผู้ประกอบการยุคใหม่ที่ก้าวทันและใช้ประโยชน์จากเทคโนโลยี นวัตกรรม และความคิดสร้างสรรค์ในการสร้างมูลค่าให้กับสินค้าเกษตรและบริการ การขยายช่องทางการตลาด การสร้างตราสินค้าให้เป็นที่ยอมรับและการใช้ประโยชน์จากทรัพย์สินทางปัญญาในเชิงพาณิชย์ รวมทั้งการปรับตัวสู่ธุรกิจรูปแบบใหม่ ๆ ในการขับเคลื่อนธุรกิจ สนับสนุนความรู้เกี่ยวกับกระบวนการผลิต การพัฒนาผลิตภัณฑ์ ด้วยเทคโนโลยีและนวัตกรรมส่งเสริมและพัฒนาสถาบันเกษตรกรต้นแบบ เพื่อให้กิจการของสถาบันเกษตรกรมีความเข้มแข็งและพึ่งพาตนเองได้ สอนแนะนำการจัดทำบัญชี การจัดทำงบการเงิน การใช้ข้อมูลทางบัญชีในการบริหารจัดการ กำกับแนะนำการจัดทำบัญชี และติดตามผลการจัดทำบัญชี

### โครงการสำคัญ

๑) พัฒนาระบบการผลิตสินค้าเกษตรปลอดภัยและเกษตรยั่งยืนด้วยองค์ความรู้ เทคโนโลยีและนวัตกรรม

๒) กิจกรรม Road Show กาแฟน่าน

### ประเด็นการพัฒนาที่ ๓ สร้างความเสมอภาคและกระจายความเท่าเทียมทางสังคมเกษตร

#### เป้าหมาย

๑. เกษตรกรได้รับการพัฒนาตามโครงการอันเนื่องมาจากพระราชดำริ
๒. สร้างและพัฒนาเศรษฐกิจฐานรากให้มีความเข้มแข็งอย่างยั่งยืน
๓. เกษตรกรมีพื้นที่ในการประกอบอาชีพเกษตรกรรม (สิทธิทำกิน) เพิ่มขึ้น

#### ตัวชี้วัดและค่าเป้าหมาย

๑. สถาบันเกษตรกรมีความเข้มแข็งในระดับ ๑ และ ๒ อย่างน้อยร้อยละ ๗๕

#### แนวทางการพัฒนา

๑) การเสริมสร้างทุนทางสังคม ส่งเสริมการดำเนินงานอันเนื่องมาจากพระราชดำริ การพัฒนาพื้นที่โครงการหลวง ดำเนินการส่งเสริมอาชีพด้านการเกษตร โดยอบรม ให้ความรู้ สอนแนะนำการจัดทำบัญชีต้นทุน ถ่ายทอดเทคโนโลยีให้แก่เกษตรกรในพื้นที่โครงการฯ ทั้งด้านพืช ประมง ปศุสัตว์ พัฒนาและส่งเสริมสหกรณ์ในพื้นที่โครงการสร้างทายาทเกษตรกร สำรวจและวางแผนการใช้ที่ดิน จัดทำระบบอนุรักษ์ดินและน้ำ สอนแนะนำการจัดทำบัญชีและพัฒนาแหล่งน้ำให้เกษตรกรในพื้นที่โครงการ

๒) การรองรับสังคมเกษตรสูงวัยเชิงรุก เพิ่มบทบาททางเศรษฐกิจและสังคมของเกษตรกรผู้สูงอายุ ส่งเสริมการนำความรู้ ประสบการณ์ และภูมิปัญญาที่สั่งสมมาตลอดช่วงชีวิตของเกษตรกรผู้สูงอายุมายาถ่ายทอดสู่คนรุ่นหลัง เพื่อให้เกิดการสืบสานและต่อยอดการพัฒนาสังคม รวมทั้งส่งเสริมการรวมกลุ่มของเกษตรกรผู้สูงอายุเพื่อทำกิจกรรมที่เป็นประโยชน์และสามารถช่วยเหลือชุมชนและสังคม

๓) การยกระดับศักยภาพของเกษตรกรรายย่อยให้เป็นผู้ประกอบการธุรกิจ ด้วยการเสริมสร้างเศรษฐกิจฐานราก โดยเฉพาะเกษตรกรรายย่อยให้มีความเข้มแข็ง สามารถพึ่งตนเอง ช่วยเหลือเอื้อเฟื้อซึ่งกันและกัน สนับสนุนให้เกษตรกรเรียนรู้ทางการเกษตรผ่านศูนย์เรียนรู้การเพิ่มประสิทธิภาพการผลิตสินค้าเกษตร (ศพก.) พัฒนาเกษตรกรปราดเปรื่อง (Smart Farmer) เพื่อส่งเสริมและพัฒนาศักยภาพของเกษตรกร และยกระดับเกษตรกรเป็นผู้ประกอบการเกษตรที่มีศักยภาพ

๔) การสร้างสภาพแวดล้อมและกลไกที่ส่งเสริมการพัฒนาเศรษฐกิจฐานราก สนับสนุนการเข้าถึงทรัพยากรและปัจจัยการผลิต โดยส่งเสริมให้เกษตรกรมีที่ดินทำกิน ด้วยการบริหารจัดการที่ดินทำกินแก่เกษตรกรรายย่อยและผู้ด้อยโอกาส รวมถึงการจัดที่ดินให้แก่เกษตรกรในเขตปฏิรูปที่ดินประเด็นการพัฒนาที่ ๔ บริหารจัดการทรัพยากรการเกษตรและสิ่งแวดล้อมอย่างสมดุลและยั่งยืน

(๑) พัฒนาความเข้มแข็งของกลุ่มเกษตรกรส่งเสริมผู้ประกอบการและวิสาหกิจชุมชนในการผลิตสินค้าเกษตรและผลิตภัณฑ์ ยกระดับสหกรณ์สู่ความเข้มแข็ง พัฒนาผลิตภัณฑ์สินค้าเกษตรชุมชนของสหกรณ์ สร้างนวัตกรรมการผลิต การแปรรูป และการเก็บรักษา เพื่อเพิ่มมูลค่าสินค้าเกษตร พัฒนาศักยภาพการดำเนินธุรกิจของสหกรณ์และกลุ่มเกษตรกรโดยเพิ่มศักยภาพการดำเนินธุรกิจรวบรวมและจัดเก็บผลผลิตการเกษตรในสถาบันเกษตรกร

(๒) พัฒนาระบบตลาด ด้วยการพัฒนาและส่งเสริมเครือข่ายตลาดสินค้าเกษตรหรือตลาดเกษตรกรและประชาสัมพันธ์สินค้าเกษตรในต่างประเทศ

(๓) ปรับโครงสร้างหนี้สินเกษตรกรอย่างต่อเนื่องและเป็นแผนระยะยาว โดยเฉพาะอย่างยิ่ง หนี้กองทุนในกำกับของกระทรวงเกษตรและสหกรณ์หรือสถาบันการเงิน รวมทั้งหนี้ออกแบบ เพื่อป้องกันการสูญเสียที่ดินทำกินของเกษตรกร จัดตั้งศูนย์ให้คำปรึกษาแนะนำช่วยเหลือแก้ปัญหาหนี้สินและช่วยเหลือด้านหนี้สินสมาชิกสหกรณ์/กลุ่มเกษตรกร

### โครงการสำคัญ

๑. สนับสนุนและส่งเสริมการรวมกลุ่มเกษตรกรในชุมชนเพื่อสร้างพลังในการต่อรองและบริหารจัดการการผลิตผล
๒. พัฒนาคุณภาพชีวิตประชาชนในพื้นที่ คทช. สร้างอาชีพเพิ่มรายได้และอยู่ร่วมกับป่าได้อย่างยั่งยืน

## ประเด็นการพัฒนาที่ ๔ บริหารจัดการทรัพยากรเกษตรและสิ่งแวดล้อมอย่างสมดุลและยั่งยืน

### เป้าหมาย

๑. ลดการเผาในพื้นที่เกษตรกรรม
๒. การบริหารจัดการทรัพยากรน้ำและดินภาคเกษตรอย่างทั่วถึงและยั่งยืน

### ตัวชี้วัดและค่าเป้าหมาย

๑. พื้นที่เกษตรกรรมยั่งยืนเพิ่มขึ้น ไม่น้อยกว่าร้อยละ ๑.๐ ต่อปี

### แนวทางการพัฒนา

๑) การพัฒนาพื้นที่เกษตรกรรมเชิงนิเวศ ส่งเสริมให้เกิดการขับเคลื่อนการพัฒนาการเกษตรเชิงพื้นที่ระดับภาค เพื่อสร้างโอกาสทางเศรษฐกิจและเพิ่มขีดความสามารถในการแข่งขันให้กระจายทั่วทุกภูมิภาค โดยการเสริมสร้างองค์ความรู้และเพิ่มศักยภาพให้แก่เกษตรกรในทุกพื้นที่ให้เป็นกลไกในการขับเคลื่อนและสร้างความเข้มแข็งให้กับประเทศด้านเศรษฐกิจ สังคม และสิ่งแวดล้อม เพื่อเป็นรากฐานที่มั่นคงและสร้างมูลค่าเพิ่มให้แก่ประเทศ จัดทำฐานข้อมูลด้านการพัฒนาพื้นที่เมือง ชนบท เกษตรกรรมอุตสาหกรรมเชิงนิเวศ และพื้นที่อนุรักษ์ โดยกำหนดให้จังหวัดเป็นฐานในการพัฒนาเชิงพื้นที่ เกษตรยั่งยืน เกษตรสีเขียว เกษตรปลอดภัย

๒) การสร้างการเติบโตอย่างยั่งยืนบนสังคมเศรษฐกิจสีเขียว โดยอนุรักษ์และฟื้นฟูระบบนิเวศ และแหล่งที่อยู่อาศัยตามธรรมชาติที่มีความหลากหลายทางชีวภาพสูง ควบคู่กับการลดภัยคุกคามต่อพื้นที่ชนิดสัตว์สัตว์น้ำ และพืชเฉพาะถิ่น สร้างระบบฐานข้อมูลและธนาคารพันธุกรรม มีการขับเคลื่อนเกษตรกรรมยั่งยืน ทั้งการเพาะปลูก ปศุสัตว์ และประมง ตลอดห่วงโซ่คุณค่า และให้ความสำคัญกับพันธุกรรมพืชและภูมิปัญญาท้องถิ่น ส่งเสริมการบริโภคและการผลิตที่ยั่งยืนโดยขับเคลื่อนเกษตรกรรมยั่งยืน ทั้งการเพาะปลูก ปศุสัตว์ และประมง ตลอดห่วงโซ่คุณค่าและกำหนดผลิตภัณฑ์เกษตรและอาหารที่เป็นมิตรต่อสิ่งแวดล้อม พร้อมติดฉลากสิ่งแวดล้อมและส่งเสริมการเปลี่ยนแปลงเทคโนโลยีการผลิต ให้เป็นมิตรต่อสิ่งแวดล้อม และมีมาตรการเพื่อจำกัดการใช้เทคโนโลยี หรือเครื่องจักรที่ไม่เป็นมิตรต่อสิ่งแวดล้อม ตามช่วงเวลาที่เหมาะสม

๓) การสร้างการเติบโตอย่างยั่งยืนบนสังคมที่เป็นมิตรต่อสภาพภูมิอากาศ ศึกษาผลกระทบของการเปลี่ยนแปลงสภาพภูมิอากาศต่อพืช ปศุสัตว์ ประมง และทรัพยากรทางการเกษตร สร้างและพัฒนาเทคโนโลยีและนวัตกรรมเพื่อรับมือการเปลี่ยนแปลงสภาพภูมิอากาศ โดยพัฒนาเครื่องมือเพื่อการวิเคราะห์ผลกระทบและการเตือนภัย เพิ่มความสามารถในการปรับตัวต่อสภาพภูมิอากาศให้แก่เกษตรกร สถาบันเกษตรกร และธุรกิจที่เกี่ยวข้อง ได้แก่ การบริหารจัดการน้ำเพื่อลดผลกระทบจากการเปลี่ยนแปลงสภาพภูมิอากาศ การบริหารจัดการดินอย่างยั่งยืน เสริมสร้างภูมิคุ้มกัน เพื่อปรับตัวต่อการเปลี่ยนแปลงสภาพภูมิอากาศ และพัฒนามาตรการ สนับสนุนการปรับตัวของเกษตรกร และธุรกิจ

๔) การจัดการมลพิษที่มีผลกระทบต่อสิ่งแวดล้อม และสารเคมีในภาคเกษตรทั้งระบบให้เป็นไปตามมาตรฐานสากล ส่งเสริมการหยุดการเผาในพื้นที่การเกษตร ด้วยการถ่ายทอดความรู้ และพัฒนาศักยภาพเกษตรกร เพิ่มประสิทธิภาพการจัดการของเสียจากฟาร์มปศุสัตว์ และเพาะเลี้ยงสัตว์น้ำและจัดการสารเคมีในภาคเกษตรทั้งระบบให้เป็นไปตามมาตรฐานสากล

๕) การพัฒนาการจัดการน้ำเชิงลุ่มน้ำทั้งระบบเพื่อเพิ่มความมั่นคงด้านน้ำของประเทศ จัดระบบการจัดการน้ำในภาวะวิกฤติ เพื่อบริหารจัดการทรัพยากรน้ำให้สามารถแก้ไขปัญหาภัยแล้ง น้ำท่วม การขาดแคลนน้ำภาคการผลิตน้ำอุปโภคบริโภค และเพิ่มประสิทธิภาพแหล่งน้ำ

๖) การเพิ่มผลิตภาพของน้ำทั้งระบบ ในการใช้น้ำอย่างประหยัด รู้คุณค่า และสร้างมูลค่าเพิ่มจากการใช้น้ำให้ทัดเทียมกับระดับสากล ด้วยการพัฒนา เพิ่มประสิทธิภาพ อนุรักษ์ พื้นฟูแหล่งน้ำ ระบบกระจายน้ำ และเชื่อมโยงวางระบบเครือข่ายน้ำ/ลุ่มน้ำ ทั้งในและนอกเขตชลประทาน และปฏิบัติการทำฝนหลวง เพื่อเพิ่มปริมาณน้ำในพื้นที่เกษตร ป่าไม้ และเขื่อนเก็บกักน้ำ แก้ไขภาวะภัยแล้งให้แก่เกษตรกรและประชาชนผู้ใช้น้ำทั่วไป

#### โครงการสำคัญ

๑. พัฒนาและเพิ่มศักยภาพกาแพจังหวัดน่านตามแนวทาง BCG Model
๒. ส่งเสริมการจัดการของเหลือใช้ทางการเกษตรด้วยนวัตกรรมและเทคโนโลยีตามแนวทาง BCG

๔. แผนที่แสดงความสอดคล้องของแผนพัฒนาการเกษตรและสหกรณ์ของจังหวัดน่าน (พ.ศ. ๒๕๖๖ - ๒๕๗๐) กับแผน ๓ ระดับ

|                          |  |   |
|--------------------------|--|---|
| <p><b>แผนระดับ ๑</b></p> | <p><b>ยุทธศาสตร์ชาติ</b> ด้านการสร้างความสามารถในการแข่งขัน</p> <ul style="list-style-type: none"> <li>เป้าหมาย ประเทศไทยมีขีดความสามารถในการแข่งขันสูงขึ้น</li> <li>ประเด็น การเกษตรสร้างมูลค่า ได้แก่ เกษตรอัตลักษณ์พื้นถิ่น เกษตรปลอดภัย เกษตรชีวภาพ เกษตรแปรรูป เกษตรอัจฉริยะ</li> </ul> | <p><b>ยุทธศาสตร์ชาติ</b> ด้านการสร้างการเติบโตบนคุณภาพชีวิตที่เป็นมิตรกับสิ่งแวดล้อม</p> <ul style="list-style-type: none"> <li>เป้าหมาย การพัฒนาที่ยั่งยืนในทุกมิติ ทั้งด้านสังคม เศรษฐกิจ สิ่งแวดล้อม ธรรมชาติและวัฒนธรรม</li> <li>ประเด็น สร้างการเติบโตอย่างยั่งยืนบนสังคมเศรษฐกิจสีเขียว ได้แก่ รักษาและเพิ่มพื้นที่สีเขียวที่เป็นมิตรกับสิ่งแวดล้อมส่งเสริมการบริโภคและการผลิตที่ยั่งยืน</li> </ul> |
|--------------------------|--|---|

|                          |   |   |  |
|--------------------------|---|---|--|
| <p><b>แผนระดับ ๒</b></p> | <p><b>แผนแม่บทภายใต้ยุทธศาสตร์ชาติ</b><br/>ประเด็น การเกษตร</p> <ul style="list-style-type: none"> <li>เป้าหมาย ผลิตภัณฑ่มวลรวมในประเทศในสาขาเกษตรเพิ่มขึ้น</li> <li>แผนย่อย เกษตรปลอดภัย</li> <li>- เป้าหมายแผนย่อย สินค้าเกษตรปลอดภัยมีมูลค่าเพิ่มขึ้น</li> </ul> | <p><b>แผนการปฏิรูปประเทศ</b> ด้านเศรษฐกิจ</p> <ul style="list-style-type: none"> <li>ประเด็นการปฏิรูป เรื่องความเท่าเทียมและการเติบโตอย่างมีส่วนร่วม</li> <li>ประเด็นการยกระดับรายได้และคุณภาพชีวิตในระดับบุคคล</li> <li>ด้านที่ ๑ การเพิ่มความสามารถในการแข่งขันของประเทศ</li> <li>ด้านที่ ๒ การยกระดับรายได้</li> </ul> | <p><b>แผนพัฒนาเศรษฐกิจและสังคมแห่งชาติ</b></p> <p>หมุดหมายที่ ๑ ไทยเป็นประเทศชั้นนำด้านสินค้าเกษตรและเกษตรแปรรูปมูลค่าสูง</p> <ul style="list-style-type: none"> <li>เป้าหมายการพัฒนา             <ol style="list-style-type: none"> <li>มูลค่าเพิ่มของสินค้าเกษตรและเกษตรแปรรูปสูงขึ้น</li> <li>พัฒนาโครงสร้างพื้นฐานและระบบบริหารจัดการ เพื่อคุณภาพ ความมั่นคงอาหาร และความยั่งยืนของภาคเกษตร</li> <li>เพิ่มศักยภาพและบทบาทของผู้ประกอบการเกษตรในฐานะหุ้นส่วนเศรษฐกิจของห่วงโซ่อุปทานที่ได้รับส่วนแบ่งประโยชน์อย่างเหมาะสมและเป็นธรรม</li> </ol> </li> </ul> |
|--------------------------|---|---|--|

|                          |   |  |  |   |   |
|--------------------------|---|--|--|---|---|
| <p><b>แผนระดับ ๓</b></p> | <p><b>แผนพัฒนาจังหวัดน่าน (พ.ศ. ๒๕๖๖ - ๒๕๗๐)</b></p> <ul style="list-style-type: none"> <li>ประเด็นการพัฒนา             <ol style="list-style-type: none"> <li>สภาพดีสร้างโอกาสและสังคมที่ร่มเย็น</li> <li>สุขเศรษฐกิจสร้างสรรค์และมูลค่าสูง</li> <li>สุขเติบโตอย่างเป็นมิตรกับสิ่งแวดล้อม</li> </ol> </li> </ul> | <p><b>แผนพัฒนาภาคเหนือ</b></p> <ul style="list-style-type: none"> <li>ประเด็นการพัฒนา             <ol style="list-style-type: none"> <li>พัฒนาเศรษฐกิจสร้างสรรค์มูลค่าสูง</li> </ol> </li> </ul> | <p><b>แผนพัฒนากลุ่มจังหวัดภาคเหนือตอนบน ๒</b></p> <ul style="list-style-type: none"> <li>ประเด็นการพัฒนา             <ol style="list-style-type: none"> <li>เกษตรและอุตสาหกรรมเกษตรมูลค่าสูง</li> <li>ทรัพยากรธรรมชาติและสิ่งแวดล้อมยั่งยืน</li> </ol> </li> </ul> | <p><b>แผนปฏิบัติการของกระทรวงเกษตรและสหกรณ์ ระยะ ๕ ปี (พ.ศ. ๒๕๖๖ - ๒๕๗๐)</b></p> <ul style="list-style-type: none"> <li>ประเด็นการพัฒนา             <ol style="list-style-type: none"> <li>เสริมสร้างความมั่นคงทางการเกษตร</li> <li>ยกระดับขีดความสามารถในการแข่งขัน</li> <li>สร้างความเสมอภาคและกระจายความเท่าเทียมทางสังคมเกษตร</li> <li>บริหารจัดการทรัพยากรการเกษตรและสิ่งแวดล้อมอย่างสมดุลและยั่งยืน</li> <li>พัฒนาระบบการบริหารจัดการภาครัฐและงานวิจัย</li> </ol> </li> </ul> | <p><b>แผนปฏิบัติการด้านการขับเคลื่อนการพัฒนาประเทศไทยด้วยโมเดลเศรษฐกิจ BCG</b></p> <p>"เศรษฐกิจเติบโตอย่างมีคุณภาพและยั่งยืน ประชาชนมีรายได้ดี คุณภาพชีวิตดี รักษาและฟื้นฟูฐานทรัพยากรจากความหลากหลายทางชีวภาพให้มีคุณภาพที่ดี ด้วยการใช้ความรู้ เทคโนโลยี และนวัตกรรม"</p> <p>การยกระดับการพัฒนาอุตสาหกรรมภายใต้เศรษฐกิจ BCG ให้สามารถแข่งขันได้อย่างยั่งยืน</p> |
|--------------------------|---|--|--|---|---|

|  |   |   |
|--|---|---|
| <p><b>สาระสำคัญของแผนพัฒนาการเกษตรและสหกรณ์จังหวัดน่าน</b></p> | <p><b>เป้าหมายการพัฒนาด้านการเกษตรและสหกรณ์จังหวัดน่าน</b><br/>"สินค้าเกษตรมีมูลค่าสูง เกษตรกรมีคุณภาพชีวิตที่ดี"</p> | <p><b>ตัวชี้วัดและค่าเป้าหมาย</b></p> <ol style="list-style-type: none"> <li>อัตราของการขยายตัวผลิตภัณฑ์มวลรวมสาขาเกษตรเพิ่มขึ้นไม่น้อยกว่าร้อยละ ๑.๐ ต่อปี</li> <li>พื้นที่เกษตรกรรมยั่งยืนเพิ่มขึ้น ไม่น้อยกว่าร้อยละ ๑.๐ ต่อปี</li> <li>สถาบันเกษตรกรมีความเข้มแข็งในระดับ ๑ และ ๒ อย่างน้อยร้อยละ ๗๕</li> </ol> |
|--|---|---|

|   |   |   |   |  |
|---|---|---|---|--|
| <p><b>ประเด็นการพัฒนาด้านการเกษตรและสหกรณ์จังหวัดน่าน</b></p> | <p>๑) เสริมสร้างความมั่นคงทางการเกษตร</p>   | <p>๒) ยกระดับขีดความสามารถในการแข่งขันของภาคเกษตร</p>   | <p>๓) สร้างความเสมอภาคและกระจายความเท่าเทียมทางสังคมเกษตร</p>   | <p>๔) บริหารจัดการทรัพยากรเกษตรและสิ่งแวดล้อมอย่างสมดุลและยั่งยืน</p>  |
| <p><b>โครงการสำคัญ</b></p>                                    | <p>๑) โครงการเกษตรอินทรีย์ PGS<br/>๒) พัฒนาและส่งเสริมการทำเกษตรภายใต้ระบบมาตรฐานอาหารปลอดภัย<br/>๓) การพัฒนาเกษตรกรกรรมยั่งยืนในพื้นที่ คทช.</p> | <p>๑) พัฒนาระบบการผลิตสินค้าเกษตรปลอดภัยและเกษตรยั่งยืนด้วยองค์ความรู้ เทคโนโลยีและนวัตกรรม<br/>๒) กิจกรรม Road Show กาแฟน่าน</p> | <p>๑) สนับสนุนและส่งเสริมการรวมกลุ่มเกษตรกรในชุมชนเพื่อสร้างพลังในการต่อรองและบริหารจัดการผลิตผล<br/>๒) พัฒนาคุณภาพชีวิตประชาชนในพื้นที่ คทช. สร้างอาชีพเพิ่มรายได้และอยู่ร่วมกับป่าได้อย่างยั่งยืน</p> | <p>๑) พัฒนาและเพิ่มศักยภาพกาแฟจังหวัดน่านตามแนวทาง BCG Model<br/>๒) ส่งเสริมการจัดการของเหลือใช้ทางการเกษตรด้วยนวัตกรรมและเทคโนโลยีตามแนวทาง BCG</p> |

๕. สรุปโครงการด้านการเกษตรและสหกรณ์ที่สำคัญของจังหวัด (พ.ศ. ๒๕๖๖ - พ.ศ. ๒๕๗๐)  
จังหวัดน่าน

เป้าหมายการพัฒนาด้านการเกษตรและสหกรณ์ของจังหวัด: น่าน

| ประเด็นการพัฒนา  | ตัวชี้วัดของประเด็นการพัฒนา   | ค่าเป้าหมาย |           |           |           |           |          |
|--|---|-------------|-----------|-----------|-----------|-----------|----------|
|  |   | พ.ศ. ๒๕๖๖   | พ.ศ. ๒๕๖๗ | พ.ศ. ๒๕๖๘ | พ.ศ. ๒๕๖๙ | พ.ศ. ๒๕๗๐ | รวม ๕ ปี |
| ประเด็นการพัฒนาที่ ๑<br>เสริมสร้างความมั่นคงทางการเกษตร                                    | ตขว. ๑ พื้นที่เกษตรกรรมยั่งยืนเพิ่มขึ้น ไม่น้อยกว่าร้อยละ ๑.๐ ต่อปี                   | ๑           | ๑         | ๑         | ๑         | ๑         | ๕        |
| ประเด็นการพัฒนาที่ ๒<br>ยกระดับขีดความสามารถในการแข่งขันของภาคเกษตร                        | ตขว. ๑ อัตราของการขยายตัวผลิตภัณฑ์มวลรวมสาขาเกษตรเพิ่มขึ้นไม่น้อยกว่าร้อยละ ๑.๐ ต่อปี | ๑           | ๑         | ๑         | ๑         | ๑         | ๕        |
| ประเด็นการพัฒนาที่ ๓<br>สร้างความเสมอภาคและกระจายความเท่าเทียม<br>ทางสังคมเกษตร            | ตขว. ๑ สถาบันเกษตรกรมีความเข้มแข็งในระดับ ๑ และ ๒ อย่างน้อยร้อยละ ๗๕                  | ๗๕          | ๗๕        | ๗๕        | ๗๕        | ๗๕        | ๗๕       |
| ประเด็นการพัฒนาที่ ๔<br>บริหารจัดการทรัพยากรการเกษตรและสิ่งแวดล้อม<br>อย่างสมดุลและยั่งยืน | ตขว. ๑ ลดพื้นที่เกษตรกรรมยั่งยืนเพิ่มขึ้น ไม่น้อยกว่าร้อยละ ๑.๐ ต่อปี                 | ๑           | ๑         | ๑         | ๑         | ๑         | ๕        |

| บัญชีรายการชุดโครงการสำคัญ                           |   |  | งบประมาณดำเนินการ (บาท) |               |               |               |               |               |
|--|---|--|-------------------------|---------------|---------------|---------------|---------------|---------------|
| โครงการสำคัญ   | แหล่ง งบประมาณ  | หน่วยดำเนินการ   | พ.ศ. ๒๕๖๖               | พ.ศ. ๒๕๖๗     | พ.ศ. ๒๕๖๘     | พ.ศ. ๒๕๖๙     | พ.ศ. ๒๕๗๐     | รวม ๕ ปี      |
| ประเด็นการพัฒนาที่ ๑ เสริมสร้างความมั่นคงทางการเกษตร |   |  |                         |               |               |               |               |               |
| ๑  | โครงการ เกษตรทฤษฎีใหม่  | สำนักงานตรวจบัญชีสหกรณ์น่าน                            | ๑๙,๓๔๐.๐๐               | ๑๙,๓๔๐.๐๐     | ๑๙,๓๔๐.๐๐     | ๑๙,๓๔๐.๐๐     | ๑๙,๓๔๐.๐๐     | ๙๖,๗๐๐.๐๐     |
| ๒  | โครงการ เพิ่มประสิทธิภาพการใช้ประโยชน์ที่ดินในพื้นที่โครงการ ๑ ตำบล ๑ กลุ่มเกษตรทฤษฎีใหม่                     | สถานีพัฒนาที่ดินน่าน                                   | ๑๐,๐๐๐.๐๐               | ๑๐,๐๐๐.๐๐     | ๑๐,๐๐๐.๐๐     | ๑๐,๐๐๐.๐๐     | ๑๐,๐๐๐.๐๐     | ๕๐,๐๐๐.๐๐     |
| ๓  | โครงการ พัฒนาอาชีพสร้างรายได้ให้กับประชาชน  | สำนักงานเกษตรจังหวัดน่าน                               | ๑,๐๕๒,๑๐๐.๐๐            | ๑,๐๕๒,๑๐๐.๐๐  | ๑,๐๕๒,๑๐๐.๐๐  | ๑,๐๕๒,๑๐๐.๐๐  | ๑,๐๕๒,๑๐๐.๐๐  | ๕,๒๖๐,๕๐๐.๐๐  |
| ๔  | โครงการ ส่งเสริมและพัฒนาเกษตรทฤษฎีใหม่ในเขตปฏิรูปที่ดิน   | สำนักงานการปฏิรูปที่ดินจังหวัดน่าน                     | ๑๗๒,๘๐๐.๐๐              | ๑๗๒,๘๐๐.๐๐    | ๑๗๒,๘๐๐.๐๐    | ๑๗๒,๘๐๐.๐๐    | ๑๗๒,๘๐๐.๐๐    | ๘๖๔,๐๐๐.๐๐    |
| ๕  | โครงการ พัฒนาระบบเตือนภัยธรรมชาติและการระบาศัตรูข้าว  | ศูนย์วิจัยข้าวแพร่                                     | ๒๑,๐๐๐.๐๐               | ๒๑,๐๐๐.๐๐     | ๒๑,๐๐๐.๐๐     | ๒๑,๐๐๐.๐๐     | ๒๑,๐๐๐.๐๐     | ๑๐๕,๐๐๐.๐๐    |
| ๖  | โครงการ เกษตรทฤษฎีใหม่  | ศูนย์หม่อนไหมเฉลิมพระเกียรติฯ น่าน                     | ๔๖,๔๐๐.๐๐               | ๔๖,๔๐๐.๐๐     | ๔๖,๔๐๐.๐๐     | ๔๖,๔๐๐.๐๐     | ๔๖,๔๐๐.๐๐     | ๒๓๒,๐๐๐.๐๐    |
| ๗  | โครงการเกษตรอินทรีย์ PGS  | สำนักงานเกษตรและสหกรณ์จังหวัดน่าน                      | ๗,๔๐๐,๐๐๐.๐๐            | ๗,๔๐๐,๐๐๐.๐๐  | ๗,๔๐๐,๐๐๐.๐๐  | ๗,๔๐๐,๐๐๐.๐๐  | ๗,๔๐๐,๐๐๐.๐๐  | ๓๗,๐๐๐,๐๐๐.๐๐ |
| ๘  | การพัฒนาเกษตรกรรมยั่งยืนในพื้นที่ คทช.  | สำนักงานเกษตรและสหกรณ์จังหวัดน่าน                      | ๕๐๐,๐๐๐.๐๐              | ๕๐๐,๐๐๐.๐๐    | ๕๐๐,๐๐๐.๐๐    | ๕๐๐,๐๐๐.๐๐    | ๕๐๐,๐๐๐.๐๐    | ๒,๕๐๐,๐๐๐.๐๐  |
| ๙  | ส่งเสริมการปลูกพืชปลอดภัยและมูลค่าสูงบนพื้นที่สูงเพื่อสร้างมูลค่าเพิ่มของผลิตผลเกษตรที่เป็นมิตรกับสิ่งแวดล้อม | สำนักงานเกษตรจังหวัดน่าน                               | ๓,๕๐๐,๐๐๐.๐๐            | ๓,๕๐๐,๐๐๐.๐๐  | ๓,๕๐๐,๐๐๐.๐๐  | ๓,๕๐๐,๐๐๐.๐๐  | ๓,๕๐๐,๐๐๐.๐๐  | ๑๗,๕๐๐,๐๐๐.๐๐ |
| ๑๐   | พัฒนาและส่งเสริมการทำเกษตรภายใต้ระบบมาตรฐานอาหารปลอดภัย   | สถาบันวิจัยและพัฒนาพื้นที่สูงแบบโครงการหลวงจังหวัดน่าน | ๑,๕๐๐,๐๐๐.๐๐            | ๑,๕๐๐,๐๐๐.๐๐  | ๑,๕๐๐,๐๐๐.๐๐  | ๑,๕๐๐,๐๐๐.๐๐  | ๑,๕๐๐,๐๐๐.๐๐  | ๗,๕๐๐,๐๐๐.๐๐  |
| รวมทั้งสิ้น  |   |  | ๑๔,๒๒๑,๖๔๐.๐๐           | ๑๔,๒๒๑,๖๔๐.๐๐ | ๑๔,๒๒๑,๖๔๐.๐๐ | ๑๔,๒๒๑,๖๔๐.๐๐ | ๑๔,๒๒๑,๖๔๐.๐๐ | ๗๑,๑๐๘,๒๐๐.๐๐ |



| บัญชีรายการชุดโครงการสำคัญ  |  |                | งบประมาณดำเนินการ (บาท)  |               |               |           |           |               |
|---|--|----------------|--|---------------|---------------|-----------|-----------|---------------|
| โครงการสำคัญ  | แหล่ง งบประมาณ   | หน่วยดำเนินการ | พ.ศ. ๒๕๖๖  | พ.ศ. ๒๕๖๗     | พ.ศ. ๒๕๖๘     | พ.ศ. ๒๕๖๙ | พ.ศ. ๒๕๗๐ | รวม ๕ ปี      |
| <b>ประเด็นการพัฒนาที่ ๒ ยกระดับขีดความสามารถในการแข่งขันของภาคเกษตร</b> |  |                |  |               |               |           |           |               |
| ๑   | ส่งเสริมและเพิ่มขีดความสามารถเป็นคลังอาหารปลอดภัย  | ๑              | สำนักงานเกษตรจังหวัดน่าน   | ๘๙๐๐๐.๐๐      |               |           |           | ๘๙๐,๐๐๐.๐๐    |
| ๒   | ยกระดับผลิตภัณฑ์ชุมชนต่อยอดภูมิปัญญาเพื่อสร้างคุณค่าทางสังคมและมูลค่าเพิ่มทางเศรษฐกิจ                                  | ๑              | สำนักงานพัฒนาชุมชนจังหวัดน่าน<br>สำนักงานวัฒนธรรมจังหวัดน่าน<br>สำนักงานอุตสาหกรรมจังหวัดน่าน  |               | ๑๒,๕๐๐,๐๐๐.๐๐ |           |           | ๑๒,๕๐๐,๐๐๐.๐๐ |
| ๓   | พัฒนาโครงสร้างพื้นฐานเชื่อมโยงการค้า การลงทุนและโลจิสติกส์ของกลุ่มจังหวัดภาคเหนือตอนบน ๒                               | ๑              | แขวงทางหลวงน่านที่ ๑<br>แขวงทางหลวงน่านที่ ๒   |               | ๘๗,๗๕๐,๐๐๐.๐๐ |           |           | ๘๗,๗๕๐,๐๐๐.๐๐ |
| ๔   | พัฒนาการแปรรูปและบรรจุภัณฑ์  | ๑              | สำนักงานอุตสาหกรรมจังหวัดน่าน  |               | ๑,๕๐๐,๐๐๐.๐๐  |           |           | ๑,๕๐๐,๐๐๐.๐๐  |
| ๕   | พัฒนาอุตสาหกรรมแปรรูปมูลค่าสูงล้ำนางตะวันออก   | ๑              | สำนักงานอุตสาหกรรมจังหวัดน่าน  |               | ๗,๕๐๐,๐๐๐.๐๐  |           |           | ๗,๕๐๐,๐๐๐.๐๐  |
| ๖   | พัฒนาศักยภาพการผลิตสินค้าเกษตรด้วยเทคโนโลยีเกษตรและเกษตรอัจฉริยะ   | ๑              | มหาวิทยาลัยเทคโนโลยีราชมงคลล้านน่าน<br>สำนักงานเกษตรจังหวัดน่าน<br>สำนักงานปศุสัตว์จังหวัดน่าน |               | ๑๐,๑๒๕,๐๐๐.๐๐ |           |           | ๑๐,๑๒๕,๐๐๐.๐๐ |
| ๗   | พัฒนาการแปรรูปผลผลิตทางการเกษตรสู่การเพิ่มมูลค่าและพัฒนาเครือข่ายผู้ประกอบการผลผลิตทางการเกษตร (Cluster Agro-Industry) | ๑              | สำนักงานอุตสาหกรรมจังหวัดน่าน  |               | ๑๓,๗๕๐,๐๐๐.๐๐ |           |           | ๑๓,๗๕๐,๐๐๐.๐๐ |
| ๘   | ส่งเสริมและเพิ่มขีดความสามารถการเป็นคลังอาหารปลอดภัย   | ๑              | สำนักงานเกษตรจังหวัดน่าน<br>สำนักงานปศุสัตว์จังหวัดน่าน<br>สำนักงานประมงจังหวัดน่าน            |               | ๑๒,๕๐๐,๐๐๐.๐๐ |           |           | ๑๒,๕๐๐,๐๐๐.๐๐ |
| ๙   | พัฒนาสมรรถนะระบบครบวงจรเพื่อการพัฒนาเศรษฐกิจ สังคม และการบริการสุขภาพ  | ๑              | สำนักงานสาธารณสุขจังหวัดน่าน<br>สำนักงานเกษตรจังหวัดน่าน                                       |               | ๗,๕๐๐,๐๐๐.๐๐  |           |           | ๗,๕๐๐,๐๐๐.๐๐  |
| ๑๐  | ส่งเสริมและพัฒนาศักยภาพการผลิตสินค้าปศุสัตว์ปลอดภัยสู่อินทรีย์   | ๑              | สำนักงานปศุสัตว์จังหวัดน่าน  |               | ๑,๕๗๕,๐๐๐.๐๐  |           |           | ๑,๕๗๕,๐๐๐.๐๐  |
| ๑๑  | ยกระดับการผลิตสัตว์น้ำอินทรีย์วิถีใหม่ในตลาดดิจิทัล (Digital Marketing) ภาคเหนือตอนบน                                  | ๑              | สำนักงานประมงจังหวัดน่าน   |               | ๖,๐๕๙,๐๐๐.๐๐  |           |           | ๖,๐๕๙,๐๐๐.๐๐  |
| ๑๒  | เพิ่มศักยภาพการผลิตเกษตรอินทรีย์และเกษตรปลอดภัยสู่สินค้ามูลค่าสูงกลุ่มจังหวัดภาคเหนือตอนบน ๒                           | ๑              | สำนักงานเกษตรจังหวัดน่าน   |               | ๓,๗๐๐,๐๐๐.๐๐  |           |           | ๓,๗๐๐,๐๐๐.๐๐  |
| ๑๓  | ยกระดับการผลิตข้าวปลอดภัยสู่มาตรฐานเกษตรอินทรีย์   | ๑              | สำนักงานเกษตรจังหวัดน่าน<br>สำนักงานพาณิชย์จังหวัดน่าน<br>สำนักงานพัฒนาชุมชนจังหวัดน่าน        |               | ๑,๒๕๐,๐๐๐.๐๐  |           |           | ๑,๒๕๐,๐๐๐.๐๐  |
| ๑๔  | พัฒนาการผลิตสินค้าเกษตรปลอดภัยได้มาตรฐานเพื่อพัฒนาเป็นแหล่งผลิตสินค้าคุณภาพปลอดภัยได้มาตรฐาน                           | ๑              | สำนักงานสาธารณสุขจังหวัดน่าน   |               | ๗๙๕,๐๐๐.๐๐    |           |           | ๗๙๕,๐๐๐.๐๐    |
| ๑๕  | เพิ่มศักยภาพเกษตรกรผู้ปลูกสมุนไพรเพื่อพัฒนาคุณภาพวัตถุดิบสมุนไพรมาตรฐาน  | ๑              | สำนักงานเกษตรจังหวัดน่าน<br>สำนักงานเกษตรและสหกรณ์จังหวัดน่าน                                  |               | ๑,๒๕๐,๐๐๐.๐๐  |           |           | ๑,๒๕๐,๐๐๐.๐๐  |
| ๑๖  | ขยายช่องทางการใช้ประโยชน์ผลิตภัณฑ์ เพิ่มมูลค่า และการตลาด  | ๑              | สำนักงานพาณิชย์จังหวัดน่าน   |               | ๑,๒๕๐,๐๐๐.๐๐  |           |           | ๑,๒๕๐,๐๐๐.๐๐  |
| ๑๗  | พัฒนาโครงสร้างพื้นฐานระบบโลจิสติกส์ และจุดผ่านแดนถาวรเพื่อเพิ่มขีดความสามารถด้านการแข่งขัน                             | ๑              | กรมทางหลวง   | ๗๙,๓๙๐,๐๐๐.๐๐ |               |           |           | ๗๙,๓๙๐,๐๐๐.๐๐ |

| บัญชีรายการชุดโครงการสำคัญ  |  |                | งบประมาณดำเนินการ (บาท)           |              |              |              |              |              |              |
|---|--|----------------|-----------------------------------|--------------|--------------|--------------|--------------|--------------|--------------|
| โครงการสำคัญ  | แหล่ง งบประมาณ   | หน่วยดำเนินการ | พ.ศ. ๒๕๖๖                         | พ.ศ. ๒๕๖๗    | พ.ศ. ๒๕๖๘    | พ.ศ. ๒๕๖๙    | พ.ศ. ๒๕๗๐    | รวม ๕ ปี     |              |
| <b>ประเด็นการพัฒนาที่ ๒ ยกระดับขีดความสามารถในการแข่งขันของภาคเกษตร</b> |  |                |                                   |              |              |              |              |              |              |
| ๑๘  | พัฒนาและส่งเสริมการตลาดสินค้าเกษตรและเกษตรแปรรูปแบบพันธะสัญญา                            | ๑              | สำนักงานพาณิชย์จังหวัดน่าน        | ๑,๓๐๐,๐๐๐.๐๐ |              |              |              |              | ๑,๓๐๐,๐๐๐.๐๐ |
| ๑๙  | พัฒนากระบวนการผลิตสินค้าเกษตรปลอดภัยและเกษตรยั่งยืน ด้วยองค์ความรู้ เทคโนโลยีและนวัตกรรม | ๑              | สำนักงานเกษตรและสหกรณ์จังหวัดน่าน | ๔๑๐,๐๐๐.๐๐   |              |              |              |              | ๔๑๐,๐๐๐.๐๐   |
| ๒๐  | โครงการ พัฒนาเกษตรกรเพื่อยกระดับมาตรฐานสินค้าเกษตรปลอดภัย                                | ๑              | สำนักงานเกษตรและสหกรณ์จังหวัดน่าน | ๑,๒๕๓,๑๐๐.๐๐ | ๑,๒๕๓,๑๐๐.๐๐ | ๑,๒๕๓,๑๐๐.๐๐ | ๑,๒๕๓,๑๐๐.๐๐ | ๑,๒๕๓,๑๐๐.๐๐ | ๖,๒๖๕,๕๐๐.๐๐ |
| ๒๑  | โครงการ สนับสนุนการขับเคลื่อนงานด้านการเกษตรในระดับพื้นที่ (SC)                          | ๒              | สำนักงานเกษตรและสหกรณ์จังหวัดน่าน | ๔๘,๗๐๐.๐๐    | ๔๘,๗๐๐.๐๐    | ๔๘,๗๐๐.๐๐    | ๔๘,๗๐๐.๐๐    | ๔๘,๗๐๐.๐๐    | ๒๔๓,๕๐๐.๐๐   |
| ๒๒  | โครงการ ตรวจสอบมาตรฐานสินค้าเกษตร  | ๒              | สำนักงานเกษตรและสหกรณ์จังหวัดน่าน | ๔๐,๑๐๐.๐๐    | ๔๐,๑๐๐.๐๐    | ๔๐,๑๐๐.๐๐    | ๔๐,๑๐๐.๐๐    | ๔๐,๑๐๐.๐๐    | ๒๐๐,๕๐๐.๐๐   |
| ๒๓  | โครงการ เกษตรอินทรีย์  | ๒              | สำนักงานตรวจบัญชีสหกรณ์น่าน       | ๕,๖๒๐.๐๐     | ๕,๖๒๐.๐๐     | ๕,๖๒๐.๐๐     | ๕,๖๒๐.๐๐     | ๕,๖๒๐.๐๐     | ๒๘,๑๐๐.๐๐    |
| ๒๔  | โครงการ ระบบส่งเสริมเกษตรกรแบบแปลงใหญ่   | ๒              | สำนักงานตรวจบัญชีสหกรณ์น่าน       | ๑๓๐,๕๐๐.๐๐   | ๑๓๐,๕๐๐.๐๐   | ๑๓๐,๕๐๐.๐๐   | ๑๓๐,๕๐๐.๐๐   | ๑๓๐,๕๐๐.๐๐   | ๖๕๒,๕๐๐.๐๐   |
| ๒๕  | โครงการ พัฒนาศักยภาพการค้าเนิร์ทของสหกรณ์ กลุ่มสหกรณ์และธุรกิจชุมชน                      | ๒              | สำนักงานตรวจบัญชีสหกรณ์น่าน       | ๓,๕๐๐.๐๐     | ๓,๕๐๐.๐๐     | ๓,๕๐๐.๐๐     | ๓,๕๐๐.๐๐     | ๓,๕๐๐.๐๐     | ๑๗,๕๐๐.๐๐    |
| ๒๖  | โครงการ ยกระดับสถาบันเกษตรกรให้เป็นผู้ประกอบการธุรกิจเกษตร                               | ๒              | สำนักงานตรวจบัญชีสหกรณ์น่าน       | ๑๔๘,๐๐๐.๐๐   | ๑๔๘,๐๐๐.๐๐   | ๑๔๘,๐๐๐.๐๐   | ๑๔๘,๐๐๐.๐๐   | ๑๔๘,๐๐๐.๐๐   | ๗๔๐,๐๐๐.๐๐   |
| ๒๗  | โครงการ พัฒนามาตรฐานการบัญชีแก่สหกรณ์และเกษตรกร  | ๒              | สำนักงานตรวจบัญชีสหกรณ์น่าน       | ๘๗,๖๐๐.๐๐    | ๘๗,๖๐๐.๐๐    | ๘๗,๖๐๐.๐๐    | ๘๗,๖๐๐.๐๐    | ๘๗,๖๐๐.๐๐    | ๔๓๘,๐๐๐.๐๐   |
| ๒๘  | โครงการ พัฒนาศักยภาพการควบคุมภายในของสหกรณ์และกลุ่มเกษตรกร                               | ๒              | สำนักงานตรวจบัญชีสหกรณ์น่าน       | ๔,๒๐๐.๐๐     | ๔,๒๐๐.๐๐     | ๔,๒๐๐.๐๐     | ๔,๒๐๐.๐๐     | ๔,๒๐๐.๐๐     | ๒๑,๐๐๐.๐๐    |
| ๒๙  | โครงการ ตรวจสอบบัญชีประจำปีสหกรณ์และกลุ่มเกษตรกร   | ๒              | สำนักงานตรวจบัญชีสหกรณ์น่าน       | ๑,๘๔๐,๑๖๐.๐๐ | ๑,๘๔๐,๑๖๐.๐๐ | ๑,๘๔๐,๑๖๐.๐๐ | ๑,๘๔๐,๑๖๐.๐๐ | ๑,๘๔๐,๑๖๐.๐๐ | ๙,๒๐๐,๘๐๐.๐๐ |
| ๓๐  | โครงการ ตรวจสอบความถูกต้องในการทำธุรกรรมการเงินระหว่างสหกรณ์กับสมาชิก                    | ๒              | สำนักงานตรวจบัญชีสหกรณ์น่าน       | ๕,๔๐๐.๐๐     | ๕,๔๐๐.๐๐     | ๕,๔๐๐.๐๐     | ๕,๔๐๐.๐๐     | ๕,๔๐๐.๐๐     | ๒๗,๐๐๐.๐๐    |
| ๓๑  | โครงการ ฝึกอบรมเศรษฐกิจการเงินขั้นพื้นฐานแก่สมาชิกสหกรณ์                                 | ๒              | สำนักงานตรวจบัญชีสหกรณ์น่าน       | ๘,๗๐๐.๐๐     | ๘,๗๐๐.๐๐     | ๘,๗๐๐.๐๐     | ๘,๗๐๐.๐๐     | ๘,๗๐๐.๐๐     | ๔๓,๕๐๐.๐๐    |
| ๓๒  | โครงการ พัฒนาผลิตภัณฑ์และมาตรฐานสินค้าเกษตรแปรรูป  | ๒              | สำนักงานตรวจบัญชีสหกรณ์น่าน       | ๑๒,๐๐๐.๐๐    | ๑๒,๐๐๐.๐๐    | ๑๒,๐๐๐.๐๐    | ๑๒,๐๐๐.๐๐    | ๑๒,๐๐๐.๐๐    | ๖๐,๐๐๐.๐๐    |
| ๓๓  | โครงการ ส่งเสริมและพัฒนาเกษตรกรปลอดภัยได้มาตรฐานอย่างครบวงจร (ด้านประมง)                 | ๑              | สำนักงานประมงจังหวัดน่าน          | ๘๔๒,๗๐๐.๐๐   | ๘๔๒,๗๐๐.๐๐   | ๘๔๒,๗๐๐.๐๐   | ๘๔๒,๗๐๐.๐๐   | ๘๔๒,๗๐๐.๐๐   | ๔,๒๑๓,๕๐๐.๐๐ |
| ๓๔  | โครงการ ยกระดับคุณภาพมาตรฐานสินค้าเกษตร  | ๒              | สำนักงานประมงจังหวัดน่าน          | ๒๒,๕๐๐.๐๐    | ๒๒,๕๐๐.๐๐    | ๒๒,๕๐๐.๐๐    | ๒๒,๕๐๐.๐๐    | ๒๒,๕๐๐.๐๐    | ๑๑๒,๕๐๐.๐๐   |
| ๓๕  | โครงการ ส่งเสริมและพัฒนาเกษตรกรปลอดภัยได้มาตรฐานอย่างครบวงจร (ด้านประมง)                 | ๑              | ศูนย์วิจัยและพัฒนาประมงน้ำจืดน่าน | ๔๙๑,๘๐๐.๐๐   | ๔๙๑,๘๐๐.๐๐   | ๔๙๑,๘๐๐.๐๐   | ๔๙๑,๘๐๐.๐๐   | ๔๙๑,๘๐๐.๐๐   | ๒,๔๕๙,๐๐๐.๐๐ |
| ๓๖  | โครงการ ยกระดับคุณภาพมาตรฐานสินค้าเกษตร (ประมง)  | ๒              | ศูนย์วิจัยและพัฒนาประมงน้ำจืดน่าน | ๖๒,๔๐๐.๐๐    | ๖๒,๔๐๐.๐๐    | ๖๒,๔๐๐.๐๐    | ๖๒,๔๐๐.๐๐    | ๖๒,๔๐๐.๐๐    | ๓๑๒,๐๐๐.๐๐   |
| ๓๗  | โครงการ สนับสนุนธนาคารผลิตสัตว์น้ำแบบมีส่วนร่วม  | ๒              | ศูนย์วิจัยและพัฒนาประมงน้ำจืดน่าน | ๑๑,๗๐๐.๐๐    | ๑๑,๗๐๐.๐๐    | ๑๑,๗๐๐.๐๐    | ๑๑,๗๐๐.๐๐    | ๑๑,๗๐๐.๐๐    | ๕๘,๕๐๐.๐๐    |
| ๓๘  | โครงการ บริหารจัดการทรัพยากรประมง  | ๒              | ศูนย์วิจัยและพัฒนาประมงน้ำจืดน่าน | ๒๓๒,๑๓๐.๐๐   | ๒๓๒,๑๓๐.๐๐   | ๒๓๒,๑๓๐.๐๐   | ๒๓๒,๑๓๐.๐๐   | ๒๓๒,๑๓๐.๐๐   | ๑,๑๖๐,๖๕๐.๐๐ |
| ๓๙  | โครงการ พัฒนาสุขภาพสัตว์   | ๒              | ด่านกักกันสัตว์น่าน               | ๘,๖๐๐.๐๐     | ๘,๖๐๐.๐๐     | ๘,๖๐๐.๐๐     | ๘,๖๐๐.๐๐     | ๘,๖๐๐.๐๐     | ๔๓,๐๐๐.๐๐    |
| ๔๐  | โครงการ พัฒนาศักยภาพกระบวนการผลิตสินค้าเกษตร   | ๒              | ด่านกักกันสัตว์น่าน               | ๙,๐๐๐.๐๐     | ๙,๐๐๐.๐๐     | ๙,๐๐๐.๐๐     | ๙,๐๐๐.๐๐     | ๙,๐๐๐.๐๐     | ๔๕,๐๐๐.๐๐    |
| ๔๑  | โครงการ เฝ้าระวัง ป้องกัน ควบคุม บำบัด และชันสูตรโรคสัตว์                                | ๒              | ด่านกักกันสัตว์น่าน               | ๓๒๓,๗๐๐.๐๐   | ๓๒๓,๗๐๐.๐๐   | ๓๒๓,๗๐๐.๐๐   | ๓๒๓,๗๐๐.๐๐   | ๓๒๓,๗๐๐.๐๐   | ๑,๖๑๘,๕๐๐.๐๐ |
| ๔๒  | โครงการ พัฒนาเทคโนโลยีสารสนเทศและการสื่อสาร  | ๒              | ด่านกักกันสัตว์น่าน               | ๖๒,๙๐๐.๐๐    | ๖๒,๙๐๐.๐๐    | ๖๒,๙๐๐.๐๐    | ๖๒,๙๐๐.๐๐    | ๖๒,๙๐๐.๐๐    | ๓๑๔,๕๐๐.๐๐   |

| บัญชีรายการชุดโครงการสำคัญ   |   |                                | งบประมาณดำเนินการ (บาท) |              |              |              |              |               |
|--|---|--------------------------------|-------------------------|--------------|--------------|--------------|--------------|---------------|
| โครงการสำคัญ   | แหล่ง งบประมาณ  | หน่วยงานดำเนินการ              | พ.ศ. ๒๕๖๖               | พ.ศ. ๒๕๖๗    | พ.ศ. ๒๕๖๘    | พ.ศ. ๒๕๖๙    | พ.ศ. ๒๕๗๐    | รวม ๕ ปี      |
| <b>ประเด็นการพัฒนาที่ ๒ ยุทธศาสตร์ขีดความสามารถในการแข่งขันของภาคเกษตร</b> |   |                                |                         |              |              |              |              |               |
| ๔๓   | โครงการ ส่งเสริมและพัฒนาเกษตรกรปลอดภัยได้มาตรฐานอย่างครบวงจร (ด้านปศุสัตว์)                         | สำนักงานปศุสัตว์จังหวัดน่าน    | ๑,๐๕๕,๔๐๐.๐๐            | ๑,๐๕๕,๔๐๐.๐๐ | ๑,๐๕๕,๔๐๐.๐๐ | ๑,๐๕๕,๔๐๐.๐๐ | ๑,๐๕๕,๔๐๐.๐๐ | ๕,๒๗๗,๐๐๐.๐๐  |
| ๔๔   | โครงการ พัฒนาศักยภาพกระบวนการผลิตสินค้าเกษตร  | สำนักงานปศุสัตว์จังหวัดน่าน    | ๒,๑๒๖,๕๔๐.๐๐            | ๒,๑๒๖,๕๔๐.๐๐ | ๒,๑๒๖,๕๔๐.๐๐ | ๒,๑๒๖,๕๔๐.๐๐ | ๒,๑๒๖,๕๔๐.๐๐ | ๑๐,๖๓๒,๗๐๐.๐๐ |
| ๔๕   | โครงการ พัฒนาศักยภาพการปศุสัตว์   | สำนักงานปศุสัตว์จังหวัดน่าน    | ๔๐,๗๘๐.๐๐               | ๔๐,๗๘๐.๐๐    | ๔๐,๗๘๐.๐๐    | ๔๐,๗๘๐.๐๐    | ๔๐,๗๘๐.๐๐    | ๒๐๓,๙๐๐.๐๐    |
| ๔๖   | โครงการ พัฒนาอาชีพสร้างรายได้ให้กับประชาชน  | สำนักงานปศุสัตว์จังหวัดน่าน    | ๓๘๒,๖๐๐.๐๐              | ๓๘๒,๖๐๐.๐๐   | ๓๘๒,๖๐๐.๐๐   | ๓๘๒,๖๐๐.๐๐   | ๓๘๒,๖๐๐.๐๐   | ๑,๙๑๓,๐๐๐.๐๐  |
| ๔๗   | โครงการ ถ่ายทอดองค์ความรู้และเทคโนโลยีด้านการปศุสัตว์   | สำนักงานปศุสัตว์จังหวัดน่าน    | ๑๐,๐๐๐.๐๐               | ๑๐,๐๐๐.๐๐    | ๑๐,๐๐๐.๐๐    | ๑๐,๐๐๐.๐๐    | ๑๐,๐๐๐.๐๐    | ๕๐,๐๐๐.๐๐     |
| ๔๘   | โครงการ ตรวจสอบรับรองคุณภาพสินค้าปศุสัตว์   | สำนักงานปศุสัตว์จังหวัดน่าน    | ๗๙,๖๙๐.๐๐               | ๗๙,๖๙๐.๐๐    | ๗๙,๖๙๐.๐๐    | ๗๙,๖๙๐.๐๐    | ๗๙,๖๙๐.๐๐    | ๓๙๘,๕๕๐.๐๐    |
| ๔๙   | โครงการ ระบบส่งเสริมเกษตรแบบแปลงใหญ่  | สถานีพัฒนาที่ดินน่าน           | ๘๙๒,๒๔๐.๐๐              | ๘๙๒,๒๔๐.๐๐   | ๘๙๒,๒๔๐.๐๐   | ๘๙๒,๒๔๐.๐๐   | ๘๙๒,๒๔๐.๐๐   | ๔,๔๖๑,๒๐๐.๐๐  |
| ๕๐   | โครงการ ขับเคลื่อนศูนย์เรียนรู้เกษตรกรอินทรีย์ PGS  | สถานีพัฒนาที่ดินน่าน           | ๑๐๐,๐๐๐.๐๐              | ๑๐๐,๐๐๐.๐๐   | ๑๐๐,๐๐๐.๐๐   | ๑๐๐,๐๐๐.๐๐   | ๑๐๐,๐๐๐.๐๐   | ๕๐๐,๐๐๐.๐๐    |
| ๕๑   | โครงการ หมอดินอาสา  | สถานีพัฒนาที่ดินน่าน           | ๑๒,๐๐๐.๐๐               | ๑๒,๐๐๐.๐๐    | ๑๒,๐๐๐.๐๐    | ๑๒,๐๐๐.๐๐    | ๑๒,๐๐๐.๐๐    | ๖๐,๐๐๐.๐๐     |
| ๕๒   | โครงการ ศูนย์ฝึกปฏิบัติการพัฒนาที่ดิน   | สถานีพัฒนาที่ดินน่าน           | ๓๐,๐๐๐.๐๐               | ๓๐,๐๐๐.๐๐    | ๓๐,๐๐๐.๐๐    | ๓๐,๐๐๐.๐๐    | ๓๐,๐๐๐.๐๐    | ๑๕๐,๐๐๐.๐๐    |
| ๕๓   | โครงการ ส่งเสริมการผลิตและการใช้สารอินทรีย์ลดการใช้สารเคมีทางการเกษตร                               | สถานีพัฒนาที่ดินน่าน           | ๘๘,๕๐๐.๐๐               | ๘๘,๕๐๐.๐๐    | ๘๘,๕๐๐.๐๐    | ๘๘,๕๐๐.๐๐    | ๘๘,๕๐๐.๐๐    | ๔๔๒,๕๐๐.๐๐    |
| ๕๔   | โครงการ พัฒนาต่อยอดกลุ่มเดิมที่เข้มแข็งส่งเสริมการใช้สารอินทรีย์ลดการใช้สารเคมี (ครัวไทยสู่ครัวโลก) | สถานีพัฒนาที่ดินน่าน           | ๒๘๒,๗๕๐.๐๐              | ๒๘๒,๗๕๐.๐๐   | ๒๘๒,๗๕๐.๐๐   | ๒๘๒,๗๕๐.๐๐   | ๒๘๒,๗๕๐.๐๐   | ๑,๔๑๓,๗๕๐.๐๐  |
| ๕๕   | โครงการ สนับสนุนการใช้พืชปุ๋ยสดปรับปรุงบำรุงดิน   | สถานีพัฒนาที่ดินน่าน           | ๑,๓๑๐,๐๐๐.๐๐            | ๑,๓๑๐,๐๐๐.๐๐ | ๑,๓๑๐,๐๐๐.๐๐ | ๑,๓๑๐,๐๐๐.๐๐ | ๑,๓๑๐,๐๐๐.๐๐ | ๖,๕๕๐,๐๐๐.๐๐  |
| ๕๖   | โครงการ พัฒนาพื้นที่เฉพาะ   | สำนักงานพัฒนาที่ดินเขต ๗       | ๑๖๓,๕๐๐.๐๐              | ๑๖๓,๕๐๐.๐๐   | ๑๖๓,๕๐๐.๐๐   | ๑๖๓,๕๐๐.๐๐   | ๑๖๓,๕๐๐.๐๐   | ๘๑๗,๕๐๐.๐๐    |
| ๕๗   | โครงการ วิเคราะห์ดินทางห้องปฏิบัติการเคลื่อนที่   | สำนักงานพัฒนาที่ดินเขต ๘       | ๔๘๗,๕๐๐.๐๐              | ๔๘๗,๕๐๐.๐๐   | ๔๘๗,๕๐๐.๐๐   | ๔๘๗,๕๐๐.๐๐   | ๔๘๗,๕๐๐.๐๐   | ๒,๔๓๗,๕๐๐.๐๐  |
| ๕๘   | โครงการ ส่งเสริมข้อมูลทางวิชาการโดยกลุ่มวิชาการเพื่อการพัฒนาที่ดิน                                  | สำนักงานพัฒนาที่ดินเขต ๙       | ๗๗,๐๐๐.๐๐               | ๗๗,๐๐๐.๐๐    | ๗๗,๐๐๐.๐๐    | ๗๗,๐๐๐.๐๐    | ๗๗,๐๐๐.๐๐    | ๓๘๕,๐๐๐.๐๐    |
| ๕๙   | โครงการ ส่งเสริมการผลิตและการใช้สารอินทรีย์ลดการใช้สารเคมีทางการเกษตร                               | สำนักงานพัฒนาที่ดินเขต ๑๐      | ๑,๗๔๖,๐๐๐.๐๐            | ๑,๗๔๖,๐๐๐.๐๐ | ๑,๗๔๖,๐๐๐.๐๐ | ๑,๗๔๖,๐๐๐.๐๐ | ๑,๗๔๖,๐๐๐.๐๐ | ๘,๗๓๐,๐๐๐.๐๐  |
| ๖๐   | โครงการ ผลิตพันธุ์พืชแลพปัจจัยการผลิตอื่นๆ  | ศูนย์วิจัยและพัฒนาการเกษตรน่าน | ๑๕๓,๗๐๐.๐๐              | ๑๕๓,๗๐๐.๐๐   | ๑๕๓,๗๐๐.๐๐   | ๑๕๓,๗๐๐.๐๐   | ๑๕๓,๗๐๐.๐๐   | ๗๖๖,๕๐๐.๐๐    |
| ๖๑   | โครงการ ศูนย์เรียนรู้การเพิ่มประสิทธิภาพการผลิตสินค้าเกษตร  | ศูนย์วิจัยและพัฒนาการเกษตรน่าน | ๑๙,๒๕๐.๐๐               | ๑๙,๒๕๐.๐๐    | ๑๙,๒๕๐.๐๐    | ๑๙,๒๕๐.๐๐    | ๑๙,๒๕๐.๐๐    | ๙๖,๒๕๐.๐๐     |
| ๖๒   | โครงการ พัฒนาเกษตรกรอินทรีย์  | ศูนย์วิจัยและพัฒนาการเกษตรน่าน | ๔๖,๐๐๐.๐๐               | ๔๖,๐๐๐.๐๐    | ๔๖,๐๐๐.๐๐    | ๔๖,๐๐๐.๐๐    | ๔๖,๐๐๐.๐๐    | ๒๓๐,๐๐๐.๐๐    |
| ๖๓   | โครงการ ตรวจสอบปัจจัยการผลิต/ศัตรูพืช ออกใบรับรองและควบคุมกำกับดูแลและ พ.ร.บ.                       | ศูนย์วิจัยและพัฒนาการเกษตรน่าน | ๑๐๘,๕๗๐.๐๐              | ๑๐๘,๕๗๐.๐๐   | ๑๐๘,๕๗๐.๐๐   | ๑๐๘,๕๗๐.๐๐   | ๑๐๘,๕๗๐.๐๐   | ๕๔๒,๘๕๐.๐๐    |
| ๖๔   | โครงการ จัดทะเบียนตรวจสอบรับรองแหล่งผลิตพืช (ตรวจแปลง)  | ศูนย์วิจัยและพัฒนาการเกษตรน่าน | ๑,๑๖๔,๒๐๐.๐๐            | ๑,๑๖๔,๒๐๐.๐๐ | ๑,๑๖๔,๒๐๐.๐๐ | ๑,๑๖๔,๒๐๐.๐๐ | ๑,๑๖๔,๒๐๐.๐๐ | ๕,๘๖๑,๐๐๐.๐๐  |
| ๖๕   | โครงการ บริหารความหลากหลายทางชีวภาพ   | ศูนย์วิจัยและพัฒนาการเกษตรน่าน | ๑๑๔,๐๐๐.๐๐              | ๑๑๔,๐๐๐.๐๐   | ๑๑๔,๐๐๐.๐๐   | ๑๑๔,๐๐๐.๐๐   | ๑๑๔,๐๐๐.๐๐   | ๕๗๐,๐๐๐.๐๐    |
| ๖๖   | โครงการ ระบบส่งเสริมเกษตรแบบแปลงใหญ่  | สำนักงานเกษตรจังหวัดน่าน       | ๑,๕๑๖,๔๐๐.๐๐            | ๑,๕๑๖,๔๐๐.๐๐ | ๑,๕๑๖,๔๐๐.๐๐ | ๑,๕๑๖,๔๐๐.๐๐ | ๑,๕๑๖,๔๐๐.๐๐ | ๗,๕๘๒,๐๐๐.๐๐  |
| ๖๗   | โครงการ บริหารจัดการเขตเกษตรเศรษฐกิจสำหรับสินค้าเกษตรที่สำคัญ (Zoning)                              | สำนักงานเกษตรจังหวัดน่าน       | ๒๗๘,๐๐๐.๐๐              | ๒๗๘,๐๐๐.๐๐   | ๒๗๘,๐๐๐.๐๐   | ๒๗๘,๐๐๐.๐๐   | ๒๗๘,๐๐๐.๐๐   | ๑,๓๙๐,๐๐๐.๐๐  |
| ๖๘   | โครงการ ส่งเสริมอาชีพด้านการเกษตรตามอัตลักษณ์และภูมิปัญญา   | สำนักงานเกษตรจังหวัดน่าน       | ๔๓๑,๕๐๐.๐๐              | ๔๓๑,๕๐๐.๐๐   | ๔๓๑,๕๐๐.๐๐   | ๔๓๑,๕๐๐.๐๐   | ๔๓๑,๕๐๐.๐๐   | ๒,๑๕๗,๕๐๐.๐๐  |
| ๖๙   | โครงการ ส่งเสริมการผลิตสินค้าเกษตรตามมาตรฐาน GAP  | สำนักงานเกษตรจังหวัดน่าน       | ๓๕๘,๔๗๙.๐๐              | ๓๕๘,๔๗๙.๐๐   | ๓๕๘,๔๗๙.๐๐   | ๓๕๘,๔๗๙.๐๐   | ๓๕๘,๔๗๙.๐๐   | ๑,๗๙๒,๙๑๕.๐๐  |
| ๗๐   | โครงการ ส่งเสริมการใช้เครื่องจักรกลการเกษตรทดแทนแรงงานเกษตร   | สำนักงานเกษตรจังหวัดน่าน       | ๓๓,๒๐๐.๐๐               | ๓๓,๒๐๐.๐๐    | ๓๓,๒๐๐.๐๐    | ๓๓,๒๐๐.๐๐    | ๓๓,๒๐๐.๐๐    | ๑๖๖,๐๐๐.๐๐    |
| ๗๑   | โครงการ พัฒนาการผลิตเกษตรกรอินทรีย์   | สำนักงานเกษตรจังหวัดน่าน       | ๖๕,๒๕๐.๐๐               | ๖๕,๒๕๐.๐๐    | ๖๕,๒๕๐.๐๐    | ๖๕,๒๕๐.๐๐    | ๖๕,๒๕๐.๐๐    | ๓๒๖,๒๕๐.๐๐    |
| ๗๒   | โครงการ เพิ่มประสิทธิภาพการผลิตสินค้าเกษตร  | สำนักงานเกษตรจังหวัดน่าน       | ๘๗๒,๙๐๐.๐๐              | ๘๗๒,๙๐๐.๐๐   | ๘๗๒,๙๐๐.๐๐   | ๘๗๒,๙๐๐.๐๐   | ๘๗๒,๙๐๐.๐๐   | ๔,๓๖๔,๕๐๐.๐๐  |

| บัญชีรายการชุดโครงการสำคัญ  |  |  | งบประมาณดำเนินการ (บาท) |              |              |              |              |               |
|---|--|--|-------------------------|--------------|--------------|--------------|--------------|---------------|
| โครงการสำคัญ  | แหล่ง งบประมาณ   | หน่วยดำเนินการ                         | พ.ศ. ๒๕๖๖               | พ.ศ. ๒๕๖๗    | พ.ศ. ๒๕๖๘    | พ.ศ. ๒๕๖๙    | พ.ศ. ๒๕๗๐    | รวม ๕ ปี      |
| <b>ประเด็นการพัฒนาที่ ๒ ยกระดับขีดความสามารถในการแข่งขันของภาคเกษตร</b> |  |  |                         |              |              |              |              |               |
| ๗๓  | โครงการ ส่งเสริมการอารักขาพืชเพื่อเพิ่มประสิทธิภาพการผลิตสินค้าเกษตร   | สำนักงานเกษตรจังหวัดน่าน               | ๙๓,๗๕๐.๐๐               | ๙๓,๗๕๐.๐๐    | ๙๓,๗๕๐.๐๐    | ๙๓,๗๕๐.๐๐    | ๙๓,๗๕๐.๐๐    | ๔๖๘,๗๕๐.๐๐    |
| ๗๔  | โครงการ ส่งเสริมและพัฒนาวิสาหกิจชุมชน  | สำนักงานเกษตรจังหวัดน่าน               | ๒๓๘,๖๕๐.๐๐              | ๒๓๘,๖๕๐.๐๐   | ๒๓๘,๖๕๐.๐๐   | ๒๓๘,๖๕๐.๐๐   | ๒๓๘,๖๕๐.๐๐   | ๑,๑๙๓,๒๕๐.๐๐  |
| ๗๕  | โครงการ พัฒนาเกษตรกร   | สำนักงานเกษตรจังหวัดน่าน               | ๖๖,๘๐๐.๐๐               | ๖๖,๘๐๐.๐๐    | ๖๖,๘๐๐.๐๐    | ๖๖,๘๐๐.๐๐    | ๖๖,๘๐๐.๐๐    | ๓๓๓,๐๐๐.๐๐    |
| ๗๖  | โครงการ พัฒนาเครือข่ายงานส่งเสริมการเกษตร (ระบบส่งเสริมการเกษตร)   | สำนักงานเกษตรจังหวัดน่าน               | ๔๕,๓๐๐.๐๐               | ๔๕,๓๐๐.๐๐    | ๔๕,๓๐๐.๐๐    | ๔๕,๓๐๐.๐๐    | ๔๕,๓๐๐.๐๐    | ๒๒๖,๕๐๐.๐๐    |
| ๗๗  | โครงการ พัฒนาผลิตภัณฑ์และมาตรฐานสินค้าเกษตรแปรรูป  | สำนักงานเกษตรจังหวัดน่าน               | ๗๕,๐๐๐.๐๐               | ๗๕,๐๐๐.๐๐    | ๗๕,๐๐๐.๐๐    | ๗๕,๐๐๐.๐๐    | ๗๕,๐๐๐.๐๐    | ๓๗๕,๐๐๐.๐๐    |
| ๗๘  | โครงการ สร้างความเข้มแข็งกลุ่มการผลิตสินค้าเกษตร   | สำนักงานเกษตรจังหวัดน่าน               | ๑๒๑,๐๐๐.๐๐              | ๑๒๑,๐๐๐.๐๐   | ๑๒๑,๐๐๐.๐๐   | ๑๒๑,๐๐๐.๐๐   | ๑๒๑,๐๐๐.๐๐   | ๖๐๕,๐๐๐.๐๐    |
| ๗๙  | โครงการ ส่งเสริมการท่องเที่ยวชุมชน   | สำนักงานเกษตรจังหวัดน่าน               | ๓๔,๐๐๐.๐๐               | ๓๔,๐๐๐.๐๐    | ๓๔,๐๐๐.๐๐    | ๓๔,๐๐๐.๐๐    | ๓๔,๐๐๐.๐๐    | ๑๗๐,๐๐๐.๐๐    |
| ๘๐  | โครงการ ส่งเสริมและพัฒนาเกษตรปลอดภัยได้มาตรฐานอย่างครบวงจร (กลุ่มพืชทางเลือก ผัก ไม้โกโก้ ถั่วฝักยาว มะม่วงหิมพานต์ ส้ม มะม่วง กาแฟ) | สำนักงานเกษตรจังหวัดน่าน               | ๕,๒๓๕,๕๐๐.๐๐            | ๕,๒๓๕,๕๐๐.๐๐ | ๕,๒๓๕,๕๐๐.๐๐ | ๕,๒๓๕,๕๐๐.๐๐ | ๕,๒๓๕,๕๐๐.๐๐ | ๒๖,๑๗๗,๕๐๐.๐๐ |
| ๘๑  | โครงการ ส่งเสริมและพัฒนาการท่องเที่ยวมุ่งสู่เมืองสร้างสรรค์ (Creative City)  | สำนักงานเกษตรจังหวัดน่าน               | ๑,๖๑๘,๗๐๐.๐๐            | ๑,๖๑๘,๗๐๐.๐๐ | ๑,๖๑๘,๗๐๐.๐๐ | ๑,๖๑๘,๗๐๐.๐๐ | ๑,๖๑๘,๗๐๐.๐๐ | ๘,๐๗๓,๕๐๐.๐๐  |
| ๘๒  | โครงการ เพิ่มขีดความสามารถในการแข่งขันการเกษตรระดับภูมิภาค   | สำนักงานเกษตรจังหวัดน่าน               | ๑,๗๘๒,๗๐๐.๐๐            | ๑,๗๘๒,๗๐๐.๐๐ | ๑,๗๘๒,๗๐๐.๐๐ | ๑,๗๘๒,๗๐๐.๐๐ | ๑,๗๘๒,๗๐๐.๐๐ | ๘,๙๑๓,๕๐๐.๐๐  |
| ๘๓  | โครงการ ส่งเสริมเกษตรปลอดภัยในสหกรณ์และกลุ่มเกษตรกร (GAP)  | สำนักงานสหกรณ์จังหวัดน่าน              | ๑๙๓,๙๒๐.๐๐              | ๑๙๓,๙๒๐.๐๐   | ๑๙๓,๙๒๐.๐๐   | ๑๙๓,๙๒๐.๐๐   | ๑๙๓,๙๒๐.๐๐   | ๙๖๙,๖๐๐.๐๐    |
| ๘๔  | โครงการ ส่งเสริมเกษตรปลอดภัยในสหกรณ์และกลุ่มเกษตรกร  | สำนักงานสหกรณ์จังหวัดน่าน              | ๓๑๖,๒๐๐.๐๐              | ๓๑๖,๒๐๐.๐๐   | ๓๑๖,๒๐๐.๐๐   | ๓๑๖,๒๐๐.๐๐   | ๓๑๖,๒๐๐.๐๐   | ๑,๕๘๖,๐๐๐.๐๐  |
| ๘๕  | โครงการ ส่งเสริมและพัฒนาสหกรณ์/กลุ่มเกษตรกรให้มีความเข้มแข็งตามศักยภาพ   | สำนักงานสหกรณ์จังหวัดน่าน              | ๒,๒๓๕,๐๐๐.๐๐            | ๒,๒๓๕,๐๐๐.๐๐ | ๒,๒๓๕,๐๐๐.๐๐ | ๒,๒๓๕,๐๐๐.๐๐ | ๒,๒๓๕,๐๐๐.๐๐ | ๑๑,๑๗๕,๐๐๐.๐๐ |
| ๘๖  | โครงการ ดำเนินการสนับสนุนด้านการตลาดเกษตรครบวงจร   | สำนักงานสหกรณ์จังหวัดน่าน              | ๒,๖๐๐.๐๐                | ๒,๖๐๐.๐๐     | ๒,๖๐๐.๐๐     | ๒,๖๐๐.๐๐     | ๒,๖๐๐.๐๐     | ๑๓,๐๐๐.๐๐     |
| ๘๗  | โครงการ ส่งเสริมและพัฒนาธุรกิจร้านค้าผู้ประกอบการเกษตร   | สำนักงานสหกรณ์จังหวัดน่าน              | ๓,๘๐๐.๐๐                | ๓,๘๐๐.๐๐     | ๓,๘๐๐.๐๐     | ๓,๘๐๐.๐๐     | ๓,๘๐๐.๐๐     | ๑๙,๐๐๐.๐๐     |
| ๘๘  | โครงการ พัฒนาศักยภาพในการประกอบอาชีพเพื่อสร้างรายได้   | สำนักงานสหกรณ์จังหวัดน่าน              | ๒๕,๕๖๐.๐๐               | ๒๕,๕๖๐.๐๐    | ๒๕,๕๖๐.๐๐    | ๒๕,๕๖๐.๐๐    | ๒๕,๕๖๐.๐๐    | ๑๒๗,๘๐๐.๐๐    |
| ๘๙  | โครงการ ส่งเสริมการเกษตรแบบแปลงใหญ่  | สำนักงานการปฏิรูปที่ดินจังหวัดน่าน     | ๕๘๐,๒๒๐.๐๐              | ๕๘๐,๒๒๐.๐๐   | ๕๘๐,๒๒๐.๐๐   | ๕๘๐,๒๒๐.๐๐   | ๕๘๐,๒๒๐.๐๐   | ๒,๙๐๑,๐๐๐.๐๐  |
| ๙๐  | โครงการ ส่งเสริมการปรับปรุงพันธุ์พืชด้วยโรงอบพลังงานแสงอาทิตย์ต้นทุนต่ำในเขตปฏิรูปที่ดิน   | สำนักงานการปฏิรูปที่ดินจังหวัดน่าน     | ๑๖๙,๑๐๐.๐๐              | ๑๖๙,๑๐๐.๐๐   | ๑๖๙,๑๐๐.๐๐   | ๑๖๙,๑๐๐.๐๐   | ๑๖๙,๑๐๐.๐๐   | ๘๕๕,๕๐๐.๐๐    |
| ๙๑  | โครงการ ส่งเสริมระบบวนเกษตรในเขตปฏิรูปที่ดิน   | สำนักงานการปฏิรูปที่ดินจังหวัดน่าน     | ๑,๐๒๘,๕๒๐.๐๐            | ๑,๐๒๘,๕๒๐.๐๐ | ๑,๐๒๘,๕๒๐.๐๐ | ๑,๐๒๘,๕๒๐.๐๐ | ๑,๐๒๘,๕๒๐.๐๐ | ๕,๑๔๒,๖๐๐.๐๐  |
| ๙๒  | โครงการ พัฒนาผู้แทนเกษตรกร   | สำนักงานการปฏิรูปที่ดินจังหวัดน่าน     | ๓๔,๓๔๐.๐๐               | ๓๔,๓๔๐.๐๐    | ๓๔,๓๔๐.๐๐    | ๓๔,๓๔๐.๐๐    | ๓๔,๓๔๐.๐๐    | ๑๗๑,๗๐๐.๐๐    |
| ๙๓  | โครงการ พัฒนาศักยภาพเกษตรกรในเขตปฏิรูปที่ดิน   | สำนักงานการปฏิรูปที่ดินจังหวัดน่าน     | ๑๒๘,๘๐๐.๐๐              | ๑๒๘,๘๐๐.๐๐   | ๑๒๘,๘๐๐.๐๐   | ๑๒๘,๘๐๐.๐๐   | ๑๒๘,๘๐๐.๐๐   | ๖๔๔,๐๐๐.๐๐    |
| ๙๔  | โครงการ ส่งเสริมเกษตรกรอินทรีย์ในเขตปฏิรูปที่ดิน   | สำนักงานการปฏิรูปที่ดินจังหวัดน่าน     | ๓๔๖,๖๑๐.๐๐              | ๓๔๖,๖๑๐.๐๐   | ๓๔๖,๖๑๐.๐๐   | ๓๔๖,๖๑๐.๐๐   | ๓๔๖,๖๑๐.๐๐   | ๑,๗๓๓,๐๕๐.๐๐  |
| ๙๕  | โครงการ ส่งเสริมและสนับสนุนการปลูกแทน ตามมาตรา ๔๙ (๒)  | สำนักงานการยางแห่งประเทศไทยจังหวัดน่าน | ๓๒๔,๒๐๐.๐๐              | ๓๒๔,๒๐๐.๐๐   | ๓๒๔,๒๐๐.๐๐   | ๓๒๔,๒๐๐.๐๐   | ๓๒๔,๒๐๐.๐๐   | ๑,๖๒๑,๐๐๐.๐๐  |
| ๙๖  | โครงการ จัดตลาดประมูลยางพาราระดับท้องถิ่น ตามมาตรา ๔๙ (๓ )   | สำนักงานการยางแห่งประเทศไทยจังหวัดน่าน | ๒๔๐,๘๕๐.๐๐              | ๒๔๐,๘๕๐.๐๐   | ๒๔๐,๘๕๐.๐๐   | ๒๔๐,๘๕๐.๐๐   | ๒๔๐,๘๕๐.๐๐   | ๑,๒๐๔,๒๕๐.๐๐  |
| ๙๗  | โครงการ ประชาสัมพันธ์เพื่อเกษตรกร ตามมาตรา ๔๙ (๓)  | สำนักงานการยางแห่งประเทศไทยจังหวัดน่าน | ๘๐,๐๐๐.๐๐               | ๘๐,๐๐๐.๐๐    | ๘๐,๐๐๐.๐๐    | ๘๐,๐๐๐.๐๐    | ๘๐,๐๐๐.๐๐    | ๔๐๐,๐๐๐.๐๐    |
| ๙๘  | โครงการ ถ่ายทอดเทคโนโลยีด้านการผลิตยาง อุตสาหกรรมยางและเศรษฐกิจยาง ตามมาตรา ๔๙ (๔)   | สำนักงานการยางแห่งประเทศไทยจังหวัดน่าน | ๓๒๓,๑๐๐.๐๐              | ๓๒๓,๑๐๐.๐๐   | ๓๒๓,๑๐๐.๐๐   | ๓๒๓,๑๐๐.๐๐   | ๓๒๓,๑๐๐.๐๐   | ๑,๖๑๕,๕๐๐.๐๐  |

| บัญชีรายการชุดโครงการสำคัญ   |                |  | งบประมาณดำเนินการ (บาท) |              |              |              |              |              |
|--|----------------|--|-------------------------|--------------|--------------|--------------|--------------|--------------|
| โครงการสำคัญ   | แหล่ง งบประมาณ | หน่วยดำเนินการ                         | พ.ศ. ๒๕๖๖               | พ.ศ. ๒๕๖๗    | พ.ศ. ๒๕๖๘    | พ.ศ. ๒๕๖๙    | พ.ศ. ๒๕๗๐    | รวม ๕ ปี     |
| <b>ประเด็นการพัฒนาที่ ๒ ยกระดับขีดความสามารถในการแข่งขันของภาคเกษตร</b>                                  |                |  |                         |              |              |              |              |              |
| ๙๙ โครงการ พัฒนาสถาบันเกษตรกรชาวสวนยาง ตามมาตรา ๔๙ (๖)   | ๒              | สำนักงานการยางแห่งประเทศไทยจังหวัดน่าน | ๑๔๖,๕๕๐.๐๐              | ๑๔๖,๕๕๐.๐๐   | ๑๔๖,๕๕๐.๐๐   | ๑๔๖,๕๕๐.๐๐   | ๑๔๖,๕๕๐.๐๐   | ๗๓๒,๗๕๐.๐๐   |
| ๑๐๐ โครงการ ส่งเสริมและสนับสนุนสถาบันเกษตรกรชาวสวนยาง ตามมาตรา ๔๙ (๖)                                    | ๒              | สำนักงานการยางแห่งประเทศไทยจังหวัดน่าน | ๑,๔๙๕,๕๘๐.๐๐            | ๑,๔๙๕,๕๘๐.๐๐ | ๑,๔๙๕,๕๘๐.๐๐ | ๑,๔๙๕,๕๘๐.๐๐ | ๑,๔๙๕,๕๘๐.๐๐ | ๗,๔๗๗,๙๐๐.๐๐ |
| ๑๐๑ โครงการ ส่งเสริมเกษตรแบบแปลงใหญ่   | ๒              | ศูนย์วิจัยข้าวแพร่                     | ๙๖๒,๔๐๐.๐๐              | ๙๖๒,๔๐๐.๐๐   | ๙๖๒,๔๐๐.๐๐   | ๙๖๒,๔๐๐.๐๐   | ๙๖๒,๔๐๐.๐๐   | ๔,๘๑๒,๐๐๐.๐๐ |
| ๑๐๒ โครงการ ยกระดับคุณภาพมาตรฐานสินค้าเกษตร  | ๒              | ศูนย์วิจัยข้าวแพร่                     | ๔๒,๐๐๐.๐๐               | ๔๒,๐๐๐.๐๐    | ๔๒,๐๐๐.๐๐    | ๔๒,๐๐๐.๐๐    | ๔๒,๐๐๐.๐๐    | ๒๑๐,๐๐๐.๐๐   |
| ๑๐๓ โครงการ พัฒนาศักยภาพกระบวนการผลิตสินค้าเกษตร   | ๒              | ศูนย์วิจัยข้าวแพร่                     | ๖๓,๒๗๕.๐๐               | ๖๓,๒๗๕.๐๐    | ๖๓,๒๗๕.๐๐    | ๖๓,๒๗๕.๐๐    | ๖๓,๒๗๕.๐๐    | ๓๑๖,๓๗๕.๐๐   |
| ๑๐๔ โครงการ พัฒนาระบบข้อมูลข้าวอัจฉริยะ  | ๒              | ศูนย์วิจัยข้าวแพร่                     | ๑๔,๐๐๐.๐๐               | ๑๔,๐๐๐.๐๐    | ๑๔,๐๐๐.๐๐    | ๑๔,๐๐๐.๐๐    | ๑๔,๐๐๐.๐๐    | ๗๐,๐๐๐.๐๐    |
| ๑๐๕ โครงการ ผลิตและกระจายเมล็ดพันธุ์ข้าว   | ๒              | ศูนย์วิจัยข้าวแพร่                     | ๑,๘๔๙,๓๒๕.๐๐            | ๑,๘๔๙,๓๒๕.๐๐ | ๑,๘๔๙,๓๒๕.๐๐ | ๑,๘๔๙,๓๒๕.๐๐ | ๑,๘๔๙,๓๒๕.๐๐ | ๙,๒๔๖,๖๒๕.๐๐ |
| ๑๐๖ โครงการ เสริมสร้างศักยภาพการผลิตเมล็ดพันธุ์ข้าวของศูนย์ข้าวชุมชน                                     | ๒              | ศูนย์วิจัยข้าวแพร่                     | ๕๔๙,๒๕๐.๐๐              | ๕๔๙,๒๕๐.๐๐   | ๕๔๙,๒๕๐.๐๐   | ๕๔๙,๒๕๐.๐๐   | ๕๔๙,๒๕๐.๐๐   | ๒,๗๔๖,๒๕๐.๐๐ |
| ๑๐๗ โครงการ ส่งเสริมและเพิ่มประสิทธิภาพการวิจัยและพัฒนาข้าว  | ๒              | ศูนย์วิจัยข้าวแพร่                     | ๕๒,๕๐๐.๐๐               | ๕๒,๕๐๐.๐๐    | ๕๒,๕๐๐.๐๐    | ๕๒,๕๐๐.๐๐    | ๕๒,๕๐๐.๐๐    | ๒๖๒,๕๐๐.๐๐   |
| ๑๐๘ โครงการ บริหารจัดการและเพิ่มประสิทธิภาพการผลิตข้าวพัฒนาคุณภาพ  | ๒              | ศูนย์วิจัยข้าวแพร่                     | ๕๑๔,๑๐๐.๐๐              | ๕๑๔,๑๐๐.๐๐   | ๕๑๔,๑๐๐.๐๐   | ๕๑๔,๑๐๐.๐๐   | ๕๑๔,๑๐๐.๐๐   | ๒,๕๗๐,๕๐๐.๐๐ |
| ๑๐๙ โครงการ พัฒนาประสิทธิภาพการผลิตหม่อนไหมระบบแปลงใหญ่  | ๒              | ศูนย์หม่อนไหมเฉลิมพระเกียรติฯ น่าน     | ๑๐๑,๐๐๐.๐๐              | ๑๐๑,๐๐๐.๐๐   | ๑๐๑,๐๐๐.๐๐   | ๑๐๑,๐๐๐.๐๐   | ๑๐๑,๐๐๐.๐๐   | ๕๐๕,๐๐๐.๐๐   |
| ๑๑๐ โครงการ ถ่ายทอดงานวิจัยสู่การพัฒนางานส่งเสริมด้านหม่อนไหม (จัดทำแปลงสาธิต)                           | ๒              | ศูนย์หม่อนไหมเฉลิมพระเกียรติฯ น่าน     | ๕๕,๐๐๐.๐๐               | ๕๕,๐๐๐.๐๐    | ๕๕,๐๐๐.๐๐    | ๕๕,๐๐๐.๐๐    | ๕๕,๐๐๐.๐๐    | ๒๗๕,๐๐๐.๐๐   |
| ๑๑๑ โครงการ ผลิตพันธุ์หม่อนไหมและวัสดุย้อมสี   | ๒              | ศูนย์หม่อนไหมเฉลิมพระเกียรติฯ น่าน     | ๑,๑๘๕,๓๕๐.๐๐            | ๑,๑๘๕,๓๕๐.๐๐ | ๑,๑๘๕,๓๕๐.๐๐ | ๑,๑๘๕,๓๕๐.๐๐ | ๑,๑๘๕,๓๕๐.๐๐ | ๕,๙๒๖,๗๕๐.๐๐ |
| ๑๑๒ โครงการ ยกระดับและพัฒนาคุณภาพมาตรฐานผลิตภัณฑ์ผ้าไหมไทย ตรานกยูงพระราชทาน                             | ๒              | ศูนย์หม่อนไหมเฉลิมพระเกียรติฯ น่าน     | ๑๒๗,๔๓๐.๐๐              | ๑๒๗,๔๓๐.๐๐   | ๑๒๗,๔๓๐.๐๐   | ๑๒๗,๔๓๐.๐๐   | ๑๒๗,๔๓๐.๐๐   | ๖๓๗,๑๕๐.๐๐   |
| ๑๑๓ โครงการ ส่งเสริมการร่วมมูลค่าเพิ่มให้กับสินค้าอัตลักษณ์และสินค้าสิ่งบ่งชี้ทางภูมิศาสตร์ ด้านหม่อนไหม | ๒              | ศูนย์หม่อนไหมเฉลิมพระเกียรติฯ น่าน     | ๕๗,๖๐๐.๐๐               | ๕๗,๖๐๐.๐๐    | ๕๗,๖๐๐.๐๐    | ๕๗,๖๐๐.๐๐    | ๕๗,๖๐๐.๐๐    | ๒๘๘,๐๐๐.๐๐   |
| ๑๑๔ โครงการ สร้างและเพิ่มประสิทธิภาพการเลี้ยงไหมวัยอ่อน  | ๒              | ศูนย์หม่อนไหมเฉลิมพระเกียรติฯ น่าน     | ๓๖๖,๒๐๐.๐๐              | ๓๖๖,๒๐๐.๐๐   | ๓๖๖,๒๐๐.๐๐   | ๓๖๖,๒๐๐.๐๐   | ๓๖๖,๒๐๐.๐๐   | ๑,๘๓๑,๐๐๐.๐๐ |
| ๑๑๕ โครงการ อนุรักษ์และใช้ประโยชน์จากความหลากหลายทางชีวภาพด้านหม่อนไหมและวัสดุย้อมสี                     | ๒              | ศูนย์หม่อนไหมเฉลิมพระเกียรติฯ น่าน     | ๑๕,๐๐๐.๐๐               | ๑๕,๐๐๐.๐๐    | ๑๕,๐๐๐.๐๐    | ๑๕,๐๐๐.๐๐    | ๑๕,๐๐๐.๐๐    | ๗๕,๐๐๐.๐๐    |
| ๑๑๖ โครงการ เกษตรกรดีเด่น  | ๒              | ศูนย์หม่อนไหมเฉลิมพระเกียรติฯ น่าน     | ๑,๐๐๐.๐๐                | ๑,๐๐๐.๐๐     | ๑,๐๐๐.๐๐     | ๑,๐๐๐.๐๐     | ๑,๐๐๐.๐๐     | ๕,๐๐๐.๐๐     |
| ๑๑๗ โครงการ ส่งเสริมและพัฒนามูลค่าสินค้าเกษตรด้านหม่อนไหม(ไหมอุตสาหกรรม)                                 | ๒              | ศูนย์หม่อนไหมเฉลิมพระเกียรติฯ น่าน     | ๒๐๔,๒๕๐.๐๐              | ๒๐๔,๒๕๐.๐๐   | ๒๐๔,๒๕๐.๐๐   | ๒๐๔,๒๕๐.๐๐   | ๒๐๔,๒๕๐.๐๐   | ๑,๐๒๑,๒๕๐.๐๐ |
| ๑๑๘ โครงการ ส่งเสริมและพัฒนามูลค่าสินค้าเกษตรด้านหม่อนไหม(ไหมหัตถกรรม)                                   | ๒              | ศูนย์หม่อนไหมเฉลิมพระเกียรติฯ น่าน     | ๕๖,๘๒๐.๐๐               | ๕๖,๘๒๐.๐๐    | ๕๖,๘๒๐.๐๐    | ๕๖,๘๒๐.๐๐    | ๕๖,๘๒๐.๐๐    | ๒๘๔,๑๐๐.๐๐   |
| ๑๑๙ โครงการ หม่อนไหมอินทรีย์   | ๒              | ศูนย์หม่อนไหมเฉลิมพระเกียรติฯ น่าน     | ๓๐,๐๐๐.๐๐               | ๓๐,๐๐๐.๐๐    | ๓๐,๐๐๐.๐๐    | ๓๐,๐๐๐.๐๐    | ๓๐,๐๐๐.๐๐    | ๑๕๐,๐๐๐.๐๐   |
| ๑๒๐ โครงการ ส่งเสริมและพัฒนางานหม่อนไหมเชิงพื้นที่ (พัฒนามูลค่า) แพะล้านนา                               | ๒              | ศูนย์หม่อนไหมเฉลิมพระเกียรติฯ น่าน     | ๘๓,๙๐๐.๐๐               | ๘๓,๙๐๐.๐๐    | ๘๓,๙๐๐.๐๐    | ๘๓,๙๐๐.๐๐    | ๘๓,๙๐๐.๐๐    | ๔๑๙,๕๐๐.๐๐   |
| ๑๒๑ โครงการ สร้างความเข้มแข็งกลุ่มการผลิตสินค้าเกษตร   | ๒              | ศูนย์หม่อนไหมเฉลิมพระเกียรติฯ น่าน     | ๕๓,๐๐๐.๐๐               | ๕๓,๐๐๐.๐๐    | ๕๓,๐๐๐.๐๐    | ๕๓,๐๐๐.๐๐    | ๕๓,๐๐๐.๐๐    | ๒๖๕,๐๐๐.๐๐   |
| ๑๒๒ พัฒนาระบบการผลิตสินค้าเกษตรปลอดภัยและเกษตรยั่งยืนด้วยองค์ความรู้เทคโนโลยีและนวัตกรรม                 | ๑              | สำนักงานเกษตรและสหกรณ์จังหวัดน่าน      | ๔๑๐,๐๐๐.๐๐              | ๔๑๐,๐๐๐.๐๐   | ๔๑๐,๐๐๐.๐๐   | ๔๑๐,๐๐๐.๐๐   | ๔๑๐,๐๐๐.๐๐   | ๒,๐๕๐,๐๐๐.๐๐ |

| บัญชีรายการชุดโครงการสำคัญ  |                |                                   | งบประมาณดำเนินการ (บาท) |                |               |               |               |                |
|---|----------------|-----------------------------------|-------------------------|----------------|---------------|---------------|---------------|----------------|
| โครงการสำคัญ  | แหล่ง งบประมาณ | หน่วยดำเนินการ                    | พ.ศ. ๒๕๖๖               | พ.ศ. ๒๕๖๗      | พ.ศ. ๒๕๖๘     | พ.ศ. ๒๕๖๙     | พ.ศ. ๒๕๗๐     | รวม ๕ ปี       |
| ประเด็นการพัฒนาที่ ๒ ยกระดับขีดความสามารถในการแข่งขันของภาคเกษตร          |                |                                   |                         |                |               |               |               |                |
| ๑๒๓ โครงการ จัดจ้าง Vlogger และ Influencer รีวิวสินค้ากาแฟผ่านสื่อออนไลน์ | ๑              | สำนักงานเกษตรและสหกรณ์จังหวัดน่าน | ๑,๐๐๐,๐๐๐.๐๐            | ๑,๐๐๐,๐๐๐.๐๐   | ๑,๐๐๐,๐๐๐.๐๐  | ๑,๐๐๐,๐๐๐.๐๐  | ๑,๐๐๐,๐๐๐.๐๐  | ๕,๐๐๐,๐๐๐.๐๐   |
| ๑๒๔ กิจกรรม Road Show กาแฟน่าน  | ๑              | สำนักงานเกษตรและสหกรณ์จังหวัดน่าน | ๔,๐๐๐,๐๐๐.๐๐            | ๔,๐๐๐,๐๐๐.๐๐   | ๔,๐๐๐,๐๐๐.๐๐  | ๔,๐๐๐,๐๐๐.๐๐  | ๔,๐๐๐,๐๐๐.๐๐  | ๒๐,๐๐๐,๐๐๐.๐๐  |
| รวมทั้งสิ้น   |                |                                   | ๑๓๐,๔๗๐,๖๙๙.๐๐          | ๒๑๗,๔๘๔,๖๙๙.๐๐ | ๔๘,๔๘๐,๖๙๙.๐๐ | ๔๘,๔๘๐,๖๙๙.๐๐ | ๔๘,๔๘๐,๖๙๙.๐๐ | ๔๙๓,๓๙๗,๔๙๙.๐๐ |

| บัญชีรายการชุดโครงการสำคัญ  |                |   | งบประมาณดำเนินการ (บาท) |              |              |              |              |              |
|---|----------------|---|-------------------------|--------------|--------------|--------------|--------------|--------------|
| โครงการสำคัญ  | แหล่ง งบประมาณ | หน่วยดำเนินการ  | พ.ศ. ๒๕๖๖               | พ.ศ. ๒๕๖๗    | พ.ศ. ๒๕๖๘    | พ.ศ. ๒๕๖๙    | พ.ศ. ๒๕๗๐    | รวม ๕ ปี     |
| <b>ประเด็นการพัฒนาที่ ๓ สร้างความเสมอภาคและกระจายความเท่าเทียมทางสังคมเกษตร</b>   |                |   |                         |              |              |              |              |              |
| ๑ ส่งเสริมและพัฒนาการค้าและการค้าขายแดนมุ่งสู่เศรษฐกิจเชิงสร้างสรรค์  | ๑              | สำนักงานพาณิชย์จังหวัดน่าน<br>สำนักงานอุตสาหกรรมจังหวัดน่าน     |                         | ๖,๘๒๕,๐๐๐.๐๐ |              |              |              | ๖,๘๒๕,๐๐๐.๐๐ |
| ๒ พัฒนาศักยภาพการตลาดเชิงรุกของผู้ประกอบการ SMEs เพื่อเพิ่มช่องทางการจำหน่ายสินค้าด้วยเทคโนโลยีและดิจิทัลมาตรฐานสู่สากล | ๑              | สำนักงานอุตสาหกรรมจังหวัดน่าน                                   |                         | ๑,๕๐๐,๐๐๐.๐๐ |              |              |              | ๑,๕๐๐,๐๐๐.๐๐ |
| ๓ พัฒนาศักยภาพกลุ่มเกษตรกร กลุ่มวิสาหกิจชุมชน และการสร้างเครือข่าย  | ๑              | มหาวิทยาลัยเทคโนโลยีราชมงคลล้านน่าน<br>สำนักงานเกษตรจังหวัดน่าน |                         | ๑,๒๕๗,๕๐๐.๐๐ |              |              |              | ๑,๒๕๗,๕๐๐.๐๐ |
| ๔ สร้างความรู้ ความเข้าใจ ตามแนวทางพระราชดำริ ปลูกป่า ๓ อย่าง ประโยชน์ ๔ อย่าง  | ๑              | สำนักงานทรัพยากรธรรมชาติและสิ่งแวดล้อมจังหวัดน่าน               | ๓๙๕,๔๐๐.๐๐              |              |              |              |              | ๓๙๕,๔๐๐.๐๐   |
| ๕ โครงการ ดำเนินงานอันเนื่องมาจากพระราชดำริ   | ๒              | สำนักงานเกษตรและสหกรณ์จังหวัดน่าน                               | ๔๕๐,๐๐๐.๐๐              | ๔๕๐,๐๐๐.๐๐   | ๔๕๐,๐๐๐.๐๐   | ๔๕๐,๐๐๐.๐๐   | ๔๕๐,๐๐๐.๐๐   | ๒,๒๕๐,๐๐๐.๐๐ |
| ๖ โครงการ ภูษาน้ำเพื่อพระแม่ของแผ่นดิน  | ๒              | สำนักงานตรวจบัญชีสหกรณ์น่าน                                     | ๔,๙๔๐.๐๐                | ๔,๙๔๐.๐๐     | ๔,๙๔๐.๐๐     | ๔,๙๔๐.๐๐     | ๔,๙๔๐.๐๐     | ๒๔,๗๖๐.๐๐    |
| ๗ โครงการ พัฒนาเด็กและเยาวชน ตามพระราชดำริสมเด็จพระกนิษฐาธิราชเจ้ากรมสมเด็จพระเทพรัตนราชสุดาฯ สยามบรมราชกุมารี          | ๒              | สำนักงานตรวจบัญชีสหกรณ์น่าน                                     | ๑,๒๙๓,๑๒๐.๐๐            | ๑,๒๙๓,๑๒๐.๐๐ | ๑,๒๙๓,๑๒๐.๐๐ | ๑,๒๙๓,๑๒๐.๐๐ | ๑,๒๙๓,๑๒๐.๐๐ | ๖,๔๖๕,๖๐๐.๐๐ |
| ๘ โครงการ พัฒนากลุ่มอาชีพประชาชนตามพระราชดำริ สมเด็จพระกนิษฐาธิราชเจ้ากรมสมเด็จพระเทพรัตนราชสุดาฯ สยามบรมราชกุมารี      | ๒              | สำนักงานตรวจบัญชีสหกรณ์น่าน                                     | ๒๖,๐๐๐.๐๐               | ๒๖,๐๐๐.๐๐    | ๒๖,๐๐๐.๐๐    | ๒๖,๐๐๐.๐๐    | ๒๖,๐๐๐.๐๐    | ๑๓๐,๐๐๐.๐๐   |
| ๙ โครงการ คณิศเกษตรเคลื่อนที่   | ๒              | สำนักงานตรวจบัญชีสหกรณ์น่าน                                     | ๒๖,๗๕๐.๐๐               | ๒๖,๗๕๐.๐๐    | ๒๖,๗๕๐.๐๐    | ๒๖,๗๕๐.๐๐    | ๒๖,๗๕๐.๐๐    | ๑๓๓,๗๕๐.๐๐   |
| ๑๐ โครงการ เสริมสร้างทางการจัดทำบัญชีครัวเรือนเพื่อการจัดการเศรษฐกิจระดับครัวเรือน                                      | ๒              | สำนักงานตรวจบัญชีสหกรณ์น่าน                                     | ๔๖,๒๐๐.๐๐               | ๔๖,๒๐๐.๐๐    | ๔๖,๒๐๐.๐๐    | ๔๖,๒๐๐.๐๐    | ๔๖,๒๐๐.๐๐    | ๒๓๑,๐๐๐.๐๐   |
| ๑๑ โครงการ ทำบัญชีส่งเสริมการออมเฉลิมพระเกียรติสมเด็จพระนางเจ้าสิริกิติ์ฯ   | ๒              | สำนักงานตรวจบัญชีสหกรณ์น่าน                                     | ๑๘,๐๐๐.๐๐               | ๑๘,๐๐๐.๐๐    | ๑๘,๐๐๐.๐๐    | ๑๘,๐๐๐.๐๐    | ๑๘,๐๐๐.๐๐    | ๙๐,๐๐๐.๐๐    |
| ๑๒ โครงการ ศูนย์เรียนรู้การเพิ่มประสิทธิภาพการผลิตสินค้าเกษตร (ศพก.)  | ๒              | สำนักงานตรวจบัญชีสหกรณ์น่าน                                     | ๑๔๓,๒๕๐.๐๐              | ๑๔๓,๒๕๐.๐๐   | ๑๔๓,๒๕๐.๐๐   | ๑๔๓,๒๕๐.๐๐   | ๑๔๓,๒๕๐.๐๐   | ๗๑๖,๒๕๐.๐๐   |
| ๑๓ โครงการ ส่งเสริมการเลี้ยงสัตว์น้ำบนพื้นที่สูง ภายใต้โครงการพระราชดำริศูนย์ภูฟ้าพัฒนา จ.น่าน                          | ๒              | สำนักงานประมงจังหวัดน่าน  | ๖๔,๑๐๐.๐๐               | ๖๔,๑๐๐.๐๐    | ๖๔,๑๐๐.๐๐    | ๖๔,๑๐๐.๐๐    | ๖๔,๑๐๐.๐๐    | ๓๒๐,๕๐๐.๐๐   |
| ๑๔ โครงการ รักษาพันธุ์พระแม่ของแผ่นดิน พื้นที่ลุ่มน้ำขุนน่าน อ.เฉลิมพระเกียรติ จ.น่าน                                   | ๒              | สำนักงานประมงจังหวัดน่าน  | ๔๔,๑๐๐.๐๐               | ๔๔,๑๐๐.๐๐    | ๔๔,๑๐๐.๐๐    | ๔๔,๑๐๐.๐๐    | ๔๔,๑๐๐.๐๐    | ๒๒๐,๕๐๐.๐๐   |
| ๑๕ โครงการ โรงเรียนเพียงหลวงในทูลกระหม่อมหญิงอุบลรัตนราชกัญญาสิริวัฒนาพรรณวดี   | ๒              | สำนักงานประมงจังหวัดน่าน  | ๗,๓๐๐.๐๐                | ๗,๓๐๐.๐๐     | ๗,๓๐๐.๐๐     | ๗,๓๐๐.๐๐     | ๗,๓๐๐.๐๐     | ๓๖,๕๐๐.๐๐    |
| ๑๖ โครงการ ศูนย์เรียนรู้การเพิ่มประสิทธิภาพการผลิตสินค้าเกษตรสินค้าประมง  | ๒              | สำนักงานประมงจังหวัดน่าน  | ๓๒๘,๕๐๐.๐๐              | ๓๒๘,๕๐๐.๐๐   | ๓๒๘,๕๐๐.๐๐   | ๓๒๘,๕๐๐.๐๐   | ๓๒๘,๕๐๐.๐๐   | ๑,๖๔๒,๕๐๐.๐๐ |
| ๑๗ โครงการ สนับสนุนโครงการหลวงด้านการประมง  | ๒              | ศูนย์วิจัยและพัฒนาประมงน้ำจืดน่าน                               | ๑๒๖,๙๒๐.๐๐              | ๑๒๖,๙๒๐.๐๐   | ๑๒๖,๙๒๐.๐๐   | ๑๒๖,๙๒๐.๐๐   | ๑๒๖,๙๒๐.๐๐   | ๖๓๓,๖๐๐.๐๐   |
| ๑๘ โครงการ ส่งเสริมการดำเนินงานอันเนื่องมาจากพระราชดำริ   | ๒              | ศูนย์วิจัยและพัฒนาประมงน้ำจืดน่าน                               | ๑๒๘,๔๐๐.๐๐              | ๑๒๘,๔๐๐.๐๐   | ๑๒๘,๔๐๐.๐๐   | ๑๒๘,๔๐๐.๐๐   | ๑๒๘,๔๐๐.๐๐   | ๖๔๒,๐๐๐.๐๐   |
| ๑๙ โครงการ รักษาพันธุ์พระแม่ของแผ่นดิน พื้นที่ลุ่มน้ำขุนน่าน อ.เฉลิมพระเกียรติ จ.น่าน                                   | ๒              | ศูนย์วิจัยและพัฒนาประมงน้ำจืดน่าน                               | ๑๖,๖๐๐.๐๐               | ๑๖,๖๐๐.๐๐    | ๑๖,๖๐๐.๐๐    | ๑๖,๖๐๐.๐๐    | ๑๖,๖๐๐.๐๐    | ๘๓,๐๐๐.๐๐    |
| ๒๐ โครงการ ส่งเสริมการเลี้ยงสัตว์น้ำบนพื้นที่สูง ภายใต้โครงการพระราชดำริศูนย์ภูฟ้าพัฒนา อ.ปอเกวียน จ.น่าน               | ๒              | ศูนย์วิจัยและพัฒนาประมงน้ำจืดน่าน                               | ๓๙,๑๐๐.๐๐               | ๓๙,๑๐๐.๐๐    | ๓๙,๑๐๐.๐๐    | ๓๙,๑๐๐.๐๐    | ๓๙,๑๐๐.๐๐    | ๑๙๕,๕๐๐.๐๐   |

| บัญชีรายการชุดโครงการสำคัญ  |                |                                   | งบประมาณดำเนินการ (บาท) |              |              |              |              |               |
|---|----------------|-----------------------------------|-------------------------|--------------|--------------|--------------|--------------|---------------|
| โครงการสำคัญ  | แหล่ง งบประมาณ | หน่วยดำเนินการ                    | พ.ศ. ๒๕๖๖               | พ.ศ. ๒๕๖๗    | พ.ศ. ๒๕๖๘    | พ.ศ. ๒๕๖๙    | พ.ศ. ๒๕๗๐    | รวม ๕ ปี      |
| <b>ประเด็นการพัฒนาที่ ๓ สร้างความเสมอภาคและกระจายความเท่าเทียมทางสังคมเกษตร</b>               |                |                                   |                         |              |              |              |              |               |
| ๒๑ โครงการ สถานีพัฒนาการเกษตรที่สูงตามพระราชดำริสบขุ่น ต.ป่าคา อ.ท่าวังผา จ.น่าน              | ๒              | ศูนย์วิจัยและพัฒนาประมงน้ำจืดน่าน | ๓๕,๙๐๐.๐๐               | ๓๕,๙๐๐.๐๐    | ๓๕,๙๐๐.๐๐    | ๓๕,๙๐๐.๐๐    | ๓๕,๙๐๐.๐๐    | ๑๗๙,๕๐๐.๐๐    |
| ๒๒ โครงการ พัฒนาบ้านกอก - บ้านจูน อันเนื่องมาจากพระราชดำริ ต.ภูคา อ.ปัว จ.น่าน                | ๒              | ศูนย์วิจัยและพัฒนาประมงน้ำจืดน่าน | ๓๕,๙๐๐.๐๐               | ๓๕,๙๐๐.๐๐    | ๓๕,๙๐๐.๐๐    | ๓๕,๙๐๐.๐๐    | ๓๕,๙๐๐.๐๐    | ๑๗๙,๕๐๐.๐๐    |
| ๒๓ โครงการ สถานีพัฒนาการเกษตรที่สูงตามพระราชดำริภูเพียงศรี ต.ขุนน่าน อ.เฉลิมพระเกียรติ จ.น่าน | ๒              | ศูนย์วิจัยและพัฒนาประมงน้ำจืดน่าน | ๓๕,๙๐๐.๐๐               | ๓๕,๙๐๐.๐๐    | ๓๕,๙๐๐.๐๐    | ๓๕,๙๐๐.๐๐    | ๓๕,๙๐๐.๐๐    | ๑๗๙,๕๐๐.๐๐    |
| ๒๔ โครงการ สนับสนุนโครงการพระราชดำริเขตพระราชฐาน ตำนกธงน้อย                                   | ๒              | ศูนย์วิจัยและพัฒนาประมงน้ำจืดน่าน | ๕๐๐,๐๐๐.๐๐              | ๕๐๐,๐๐๐.๐๐   | ๕๐๐,๐๐๐.๐๐   | ๕๐๐,๐๐๐.๐๐   | ๕๐๐,๐๐๐.๐๐   | ๒,๕๐๐,๐๐๐.๐๐  |
| ๒๕ โครงการ จัดทำแหล่งน้ำและเพิ่มพื้นที่ชลประทาน ปLOYพันธุ์สัตว์น้ำจืดลงในแหล่งน้ำชลประทาน     | ๔              | ศูนย์วิจัยและพัฒนาประมงน้ำจืดน่าน | ๔๐,๐๐๐.๐๐               | ๔๐,๐๐๐.๐๐    | ๔๐,๐๐๐.๐๐    | ๔๐,๐๐๐.๐๐    | ๔๐,๐๐๐.๐๐    | ๒๐๐,๐๐๐.๐๐    |
| ๒๖ โครงการ สนับสนุนโครงการอันเนื่องมาจากพระราชดำริ  | ๒              | สำนักงานปศุสัตว์จังหวัดน่าน       | ๒,๑๐๐,๙๐๐.๐๐            | ๒,๑๐๐,๙๐๐.๐๐ | ๒,๑๐๐,๙๐๐.๐๐ | ๒,๑๐๐,๙๐๐.๐๐ | ๒,๑๐๐,๙๐๐.๐๐ | ๑๐,๕๐๔,๕๐๐.๐๐ |
| ๒๗ โครงการ สนับสนุนโครงการสัตว์ปลอดโรค คนปลอดภัยจากโรคพิษสุนัขบ้า                             | ๒              | สำนักงานปศุสัตว์จังหวัดน่าน       | ๗๖,๙๐๐.๐๐               | ๗๖,๙๐๐.๐๐    | ๗๖,๙๐๐.๐๐    | ๗๖,๙๐๐.๐๐    | ๗๖,๙๐๐.๐๐    | ๓๘๔,๕๐๐.๐๐    |
| ๒๘ โครงการ อันเนื่องมาจากพระราชดำริ   | ๒              | สำนักงานปศุสัตว์จังหวัดน่าน       | ๑๗,๐๐๐.๐๐               | ๑๗,๐๐๐.๐๐    | ๑๗,๐๐๐.๐๐    | ๑๗,๐๐๐.๐๐    | ๑๗,๐๐๐.๐๐    | ๘๕,๐๐๐.๐๐     |
| ๒๙ โครงการ พัฒนาเกษตรกรปราดเปรื่อง (Smart Farmer)   | ๒              | สำนักงานปศุสัตว์จังหวัดน่าน       | ๒๓,๐๐๐.๐๐               | ๒๓,๐๐๐.๐๐    | ๒๓,๐๐๐.๐๐    | ๒๓,๐๐๐.๐๐    | ๒๓,๐๐๐.๐๐    | ๑๑๕,๐๐๐.๐๐    |
| ๓๐ โครงการ จัดทำระบบอนุรักษ์ดินและน้ำ ปรับเปลี่ยนกิจกรรมการผลิตในพื้นที่ไม่เหมาะสม (Agri-Map) | ๒              | สถานีพัฒนาที่ดินน่าน              | ๕๐๐,๐๐๐.๐๐              | ๕๐๐,๐๐๐.๐๐   | ๕๐๐,๐๐๐.๐๐   | ๕๐๐,๐๐๐.๐๐   | ๕๐๐,๐๐๐.๐๐   | ๒,๕๐๐,๐๐๐.๐๐  |
| ๓๑ โครงการ ศูนย์ภูฟ้าพัฒนา อันเนื่องมาจากพระราชดำริ ต.ภูฟ้า อ.บ่อเกลือ จ.น่าน                 | ๒              | สถานีพัฒนาที่ดินน่าน              | ๑,๘๙๐,๕๐๐.๐๐            | ๑,๘๙๐,๕๐๐.๐๐ | ๑,๘๙๐,๕๐๐.๐๐ | ๑,๘๙๐,๕๐๐.๐๐ | ๑,๘๙๐,๕๐๐.๐๐ | ๙,๔๕๒,๕๐๐.๐๐  |
| ๓๒ โครงการ สถานีพัฒนาการเกษตรที่สูงตามพระราชดำริภูเพียงศรี ต.ขุนน่าน อ.เฉลิมพระเกียรติ จ.น่าน | ๒              | สถานีพัฒนาที่ดินน่าน              | ๑,๕๘๓,๗๒๒.๐๐            | ๑,๕๘๓,๗๒๒.๐๐ | ๑,๕๘๓,๗๒๒.๐๐ | ๑,๕๘๓,๗๒๒.๐๐ | ๑,๕๘๓,๗๒๒.๐๐ | ๗,๙๑๘,๖๑๐.๐๐  |
| ๓๓ โครงการ สถานีพัฒนาการเกษตรที่สูงตามพระราชดำริบ้านสบขุ่น ต.ป่าคา อ.ท่าวังผา จ.น่าน          | ๒              | สถานีพัฒนาที่ดินน่าน              | ๑๐๘,๕๐๐.๐๐              | ๑๐๘,๕๐๐.๐๐   | ๑๐๘,๕๐๐.๐๐   | ๑๐๘,๕๐๐.๐๐   | ๑๐๘,๕๐๐.๐๐   | ๕๔๒,๕๐๐.๐๐    |
| ๓๔ โครงการ สถานีพัฒนาการเกษตรที่สูงตามพระราชดำริบ้านกอก-บ้านจูน ต.ภูคา อ.ปัว จ.น่าน           | ๒              | สถานีพัฒนาที่ดินน่าน              | ๑๐๘,๕๐๐.๐๐              | ๑๐๘,๕๐๐.๐๐   | ๑๐๘,๕๐๐.๐๐   | ๑๐๘,๕๐๐.๐๐   | ๑๐๘,๕๐๐.๐๐   | ๕๔๒,๕๐๐.๐๐    |
| ๓๕ โครงการ รักษาป่าเพื่อพระแม่ของแผ่นดิน พื้นที่ลุ่มน้ำขุนน่าน อ.เฉลิมพระเกียรติ จ.น่าน       | ๒              | สถานีพัฒนาที่ดินน่าน              | ๑,๖๙๕,๑๖๖.๐๐            | ๑,๖๙๕,๑๖๖.๐๐ | ๑,๖๙๕,๑๖๖.๐๐ | ๑,๖๙๕,๑๖๖.๐๐ | ๑,๖๙๕,๑๖๖.๐๐ | ๘,๔๗๕,๘๓๐.๐๐  |
| ๓๖ โครงการ พัฒนาพื้นที่โครงการหลวง  | ๒              | สถานีพัฒนาที่ดินน่าน              | ๖,๙๙๙,๘๕๖.๐๐            | ๖,๙๙๙,๘๕๖.๐๐ | ๖,๙๙๙,๘๕๖.๐๐ | ๖,๙๙๙,๘๕๖.๐๐ | ๖,๙๙๙,๘๕๖.๐๐ | ๓๔,๙๙๙,๒๘๐.๐๐ |
| ๓๗ โครงการ ศูนย์เรียนรู้การเพิ่มประสิทธิภาพการผลิตสินค้าเกษตร (ศพก.)                          | ๒              | สถานีพัฒนาที่ดินน่าน              | ๑๓๓,๕๐๐.๐๐              | ๑๓๓,๕๐๐.๐๐   | ๑๓๓,๕๐๐.๐๐   | ๑๓๓,๕๐๐.๐๐   | ๑๓๓,๕๐๐.๐๐   | ๖๖๗,๕๐๐.๐๐    |
| ๓๘ โครงการ อนุรักษ์พันธุกรรมพืชอันเนื่องมาจากพระราชดำริ                                       | ๒              | สำนักงานพัฒนาที่ดินเขต ๑๙         | ๔๕,๐๐๐.๐๐               | ๔๕,๐๐๐.๐๐    | ๔๕,๐๐๐.๐๐    | ๔๕,๐๐๐.๐๐    | ๔๕,๐๐๐.๐๐    | ๒๒๕,๐๐๐.๐๐    |
| ๓๙ โครงการ พัฒนาพื้นที่สูงแบบโครงการหลวง  | ๒              | สำนักงานพัฒนาที่ดินเขต ๒๐         | ๕๖๒,๐๐๐.๐๐              | ๕๖๒,๐๐๐.๐๐   | ๕๖๒,๐๐๐.๐๐   | ๕๖๒,๐๐๐.๐๐   | ๕๖๒,๐๐๐.๐๐   | ๒,๘๑๐,๐๐๐.๐๐  |
| ๔๐ โครงการ คณิศเกษตรเคลื่อนที่  | ๒              | ศูนย์วิจัยและพัฒนาการเกษตรน่าน    | ๓๐,๐๐๐.๐๐               | ๓๐,๐๐๐.๐๐    | ๓๐,๐๐๐.๐๐    | ๓๐,๐๐๐.๐๐    | ๓๐,๐๐๐.๐๐    | ๑๕๐,๐๐๐.๐๐    |
| ๔๑ โครงการ สถานีพัฒนาการเกษตรที่สูงตามพระราชดำริภูเพียงศรี ต.ขุนน่าน อ.เฉลิมพระเกียรติ จ.น่าน | ๒              | ศูนย์วิจัยและพัฒนาการเกษตรน่าน    | ๙๗,๕๐๐.๐๐               | ๙๗,๕๐๐.๐๐    | ๙๗,๕๐๐.๐๐    | ๙๗,๕๐๐.๐๐    | ๙๗,๕๐๐.๐๐    | ๔๘๗,๕๐๐.๐๐    |
| ๔๒ โครงการ สถานีพัฒนาการเกษตรที่สูงตามพระราชดำริสบขุ่น ต.ป่าคา อ.ท่าวังผา จ.น่าน              | ๒              | ศูนย์วิจัยและพัฒนาการเกษตรน่าน    | ๙๗,๕๐๐.๐๐               | ๙๗,๕๐๐.๐๐    | ๙๗,๕๐๐.๐๐    | ๙๗,๕๐๐.๐๐    | ๙๗,๕๐๐.๐๐    | ๔๘๗,๕๐๐.๐๐    |



| บัญชีรายการชุดโครงการสำคัญ  |                |  | งบประมาณดำเนินการ (บาท) |              |              |              |              |               |
|---|----------------|--|-------------------------|--------------|--------------|--------------|--------------|---------------|
| โครงการสำคัญ  | แหล่ง งบประมาณ | หน่วยดำเนินการ                                 | พ.ศ. ๒๕๖๖               | พ.ศ. ๒๕๖๗    | พ.ศ. ๒๕๖๘    | พ.ศ. ๒๕๖๙    | พ.ศ. ๒๕๗๐    | รวม ๕ ปี      |
| <b>ประเด็นการพัฒนาที่ ๓ สร้างความเสมอภาคและกระจายความเท่าเทียมทางสังคมเกษตร</b>         |                |  |                         |              |              |              |              |               |
| ๔๓ โครงการ รั้งน้ำเพื่อพระแม่ของแผ่นดิน พื้นที่ลุ่มน้ำขุนน้ำ อ.เฉลิมพระเกียรติ จ.น่าน   | ๒              | ศูนย์วิจัยและพัฒนาการเกษตรน่าน                 | ๙๗,๕๐๐.๐๐               | ๙๗,๕๐๐.๐๐    | ๙๗,๕๐๐.๐๐    | ๙๗,๕๐๐.๐๐    | ๙๗,๕๐๐.๐๐    | ๔๘๗,๕๐๐.๐๐    |
| ๔๔ โครงการ ศูนย์ภูฟ้าพัฒนา อันเนื่องมาจากพระราชดำริ ต.ภูฟ้า อ.บ่อเกลือ จ.น่าน           | ๒              | ศูนย์วิจัยและพัฒนาการเกษตรน่าน                 | ๑๖๗,๕๐๐.๐๐              | ๑๖๗,๕๐๐.๐๐   | ๑๖๗,๕๐๐.๐๐   | ๑๖๗,๕๐๐.๐๐   | ๑๖๗,๕๐๐.๐๐   | ๘๓๗,๕๐๐.๐๐    |
| ๔๕ โครงการ พัฒนากองน้ำ - บ้านจุน อันเนื่องมาจากพระราชดำริ ต.ภูคา อ.ปัว จ.น่าน           | ๒              | ศูนย์วิจัยและพัฒนาการเกษตรน่าน                 | ๙๗,๕๐๐.๐๐               | ๙๗,๕๐๐.๐๐    | ๙๗,๕๐๐.๐๐    | ๙๗,๕๐๐.๐๐    | ๙๗,๕๐๐.๐๐    | ๔๘๗,๕๐๐.๐๐    |
| ๔๖ โครงการ พัฒนาอาชีพบ้านสบป็น ต.ห้วยโกน อ.เฉลิมพระเกียรติ จ.น่าน                       | ๒              | ศูนย์วิจัยและพัฒนาการเกษตรน่าน                 | ๕๒,๕๐๐.๐๐               | ๕๒,๕๐๐.๐๐    | ๕๒,๕๐๐.๐๐    | ๕๒,๕๐๐.๐๐    | ๕๒,๕๐๐.๐๐    | ๒๖๒,๕๐๐.๐๐    |
| ๔๗ โครงการ พระตำหนักถ่งน้อย ต.ตุ๊ต อ.เมืองน่าน จ.น่าน                                   | ๒              | ศูนย์วิจัยและพัฒนาการเกษตรน่าน                 | ๑๕๐,๐๐๐.๐๐              | ๑๕๐,๐๐๐.๐๐   | ๑๕๐,๐๐๐.๐๐   | ๑๕๐,๐๐๐.๐๐   | ๑๕๐,๐๐๐.๐๐   | ๗๕๐,๐๐๐.๐๐    |
| ๔๘ โครงการ คลินิกเกษตรเคลื่อนที่  | ๒              | ศูนย์ส่งเสริมและพัฒนาอาชีพการเกษตร จังหวัดน่าน | ๒๐,๐๐๐.๐๐               | ๒๐,๐๐๐.๐๐    | ๒๐,๐๐๐.๐๐    | ๒๐,๐๐๐.๐๐    | ๒๐,๐๐๐.๐๐    | ๑๐๐,๐๐๐.๐๐    |
| ๔๙ โครงการ ส่งเสริมการปลูกผักปลอดภัยจากสารพิษ ณ พระตำหนักถ่งน้อย จังหวัดน่าน            | ๒              | ศูนย์ส่งเสริมและพัฒนาอาชีพการเกษตร จังหวัดน่าน | ๓๐๒,๐๐๐.๐๐              | ๓๐๒,๐๐๐.๐๐   | ๓๐๒,๐๐๐.๐๐   | ๓๐๒,๐๐๐.๐๐   | ๓๐๒,๐๐๐.๐๐   | ๑,๕๑๐,๐๐๐.๐๐  |
| ๕๐ โครงการ ศูนย์ภูฟ้าพัฒนา อันเนื่องมาจากพระราชดำริ ต.ภูฟ้า อ.บ่อเกลือ จ.น่าน           | ๒              | ศูนย์ส่งเสริมและพัฒนาอาชีพการเกษตร จังหวัดน่าน | ๔๐๖,๐๐๐.๐๐              | ๔๐๖,๐๐๐.๐๐   | ๔๐๖,๐๐๐.๐๐   | ๔๐๖,๐๐๐.๐๐   | ๔๐๖,๐๐๐.๐๐   | ๒,๐๓๐,๐๐๐.๐๐  |
| ๕๑ โครงการ สร้างป่าสร้างรายได้  | ๒              | ศูนย์ส่งเสริมและพัฒนาอาชีพการเกษตร จังหวัดน่าน | ๑๑๐,๐๐๐.๐๐              | ๑๑๐,๐๐๐.๐๐   | ๑๑๐,๐๐๐.๐๐   | ๑๑๐,๐๐๐.๐๐   | ๑๑๐,๐๐๐.๐๐   | ๕๕๐,๐๐๐.๐๐    |
| ๕๒ โครงการ พัฒนาเกษตรกรปราดเปรื่องและเกษตรกรรุ่นใหม่ (Smart Farmer)                     | ๒              | ศูนย์ส่งเสริมและพัฒนาอาชีพการเกษตร จังหวัดน่าน | ๔๐,๐๐๐.๐๐               | ๔๐,๐๐๐.๐๐    | ๔๐,๐๐๐.๐๐    | ๔๐,๐๐๐.๐๐    | ๔๐,๐๐๐.๐๐    | ๒๐๐,๐๐๐.๐๐    |
| ๕๓ โครงการ พัฒนาระบบตลาดภายในสำหรับสินค้าเกษตร (ตลาดเกษตรกร)                            | ๒              | สำนักงานเกษตรจังหวัดน่าน                       | ๒๓,๐๐๐.๐๐               | ๒๓,๐๐๐.๐๐    | ๒๓,๐๐๐.๐๐    | ๒๓,๐๐๐.๐๐    | ๒๓,๐๐๐.๐๐    | ๑๑๕,๐๐๐.๐๐    |
| ๕๔ โครงการ ส่งเสริมการค้าเงินงานอันเนื่องมาจากพระราชดำริ                                | ๒              | สำนักงานเกษตรจังหวัดน่าน                       | ๘๗๔,๔๐๐.๐๐              | ๘๗๔,๔๐๐.๐๐   | ๘๗๔,๔๐๐.๐๐   | ๘๗๔,๔๐๐.๐๐   | ๘๗๔,๔๐๐.๐๐   | ๔,๓๗๗,๖๐๐.๐๐  |
| ๕๕ โครงการ ศูนย์เรียนรู้การเพิ่มประสิทธิภาพการผลิตสินค้าเกษตร                           | ๒              | สำนักงานเกษตรจังหวัดน่าน                       | ๑,๓๓๕,๓๐๐.๐๐            | ๑,๓๓๕,๓๐๐.๐๐ | ๑,๓๓๕,๓๐๐.๐๐ | ๑,๓๓๕,๓๐๐.๐๐ | ๑,๓๓๕,๓๐๐.๐๐ | ๖,๖๖๖,๕๐๐.๐๐  |
| ๕๖ โครงการ พัฒนาเกษตรกรปราดเปรื่อง (Smart Farmer)                                       | ๒              | สำนักงานเกษตรจังหวัดน่าน                       | ๑๘๓,๕๐๐.๐๐              | ๑๘๓,๕๐๐.๐๐   | ๑๘๓,๕๐๐.๐๐   | ๑๘๓,๕๐๐.๐๐   | ๑๘๓,๕๐๐.๐๐   | ๙๑๗,๕๐๐.๐๐    |
| ๕๗ โครงการ ส่งเสริมเคหกิจเกษตรในครัวเรือนเกษตรกรสูงวัย                                  | ๒              | สำนักงานเกษตรจังหวัดน่าน                       | ๔๐,๐๐๐.๐๐               | ๔๐,๐๐๐.๐๐    | ๔๐,๐๐๐.๐๐    | ๔๐,๐๐๐.๐๐    | ๔๐,๐๐๐.๐๐    | ๒๐๐,๐๐๐.๐๐    |
| ๕๘ โครงการ ส่งเสริมและพัฒนาสหกรณ์/กลุ่มเกษตรกร ในพื้นที่โครงการอันเนื่องมาจากพระราชดำริ | ๒              | สำนักงานสหกรณ์จังหวัดน่าน                      | ๖๒๕,๖๐๐.๐๐              | ๖๒๕,๖๐๐.๐๐   | ๖๒๕,๖๐๐.๐๐   | ๖๒๕,๖๐๐.๐๐   | ๖๒๕,๖๐๐.๐๐   | ๓,๑๒๘,๐๐๐.๐๐  |
| ๕๙ โครงการ พัฒนาพื้นที่โครงการหลวง  | ๒              | สำนักงานสหกรณ์จังหวัดน่าน                      | ๖๕,๒๐๐.๐๐               | ๖๕,๒๐๐.๐๐    | ๖๕,๒๐๐.๐๐    | ๖๕,๒๐๐.๐๐    | ๖๕,๒๐๐.๐๐    | ๓๒๖,๐๐๐.๐๐    |
| ๖๐ โครงการ ส่งเสริมและพัฒนาอาชีพเพื่อแก้ไขปัญหาที่ดินทำกินของเกษตรกร                    | ๒              | สำนักงานสหกรณ์จังหวัดน่าน                      | ๑๐,๗๐๐.๐๐               | ๑๐,๗๐๐.๐๐    | ๑๐,๗๐๐.๐๐    | ๑๐,๗๐๐.๐๐    | ๑๐,๗๐๐.๐๐    | ๕๓,๕๐๐.๐๐     |
| ๖๑ โครงการ ส่งเสริมการพัฒนาาระบบตลาดภายในสำหรับสินค้าเกษตร                              | ๒              | สำนักงานสหกรณ์จังหวัดน่าน                      | ๑๘,๐๐๐.๐๐               | ๑๘,๐๐๐.๐๐    | ๑๘,๐๐๐.๐๐    | ๑๘,๐๐๐.๐๐    | ๑๘,๐๐๐.๐๐    | ๙๐,๐๐๐.๐๐     |
| ๖๒ โครงการ ช่วยเหลือด้านหนี้สินสมาชิกสหกรณ์และกลุ่มเกษตรกร                              | ๒              | สำนักงานสหกรณ์จังหวัดน่าน                      | ๘,๓๐๐,๐๒๘.๘๙            | ๘,๓๐๐,๐๒๘.๘๙ | ๘,๓๐๐,๐๒๘.๘๙ | ๘,๓๐๐,๐๒๘.๘๙ | ๘,๓๐๐,๐๒๘.๘๙ | ๔๑,๕๐๐,๑๔๔.๔๕ |
| ๖๓ โครงการ ตรวจสอบที่ดินในเขตปฏิรูปที่ดิน   | ๒              | สำนักงานการปฏิรูปที่ดินจังหวัดน่าน             | ๕๙๑,๖๕๔.๐๐              | ๕๙๑,๖๕๔.๐๐   | ๕๙๑,๖๕๔.๐๐   | ๕๙๑,๖๕๔.๐๐   | ๕๙๑,๖๕๔.๐๐   | ๒,๙๕๖,๒๗๐.๐๐  |
| ๖๔ โครงการ จัดที่ดินเอกชนเพื่อนำมาดำเนินการปฏิรูปที่ดินเพื่อเกษตรกรกรม                  | ๒              | สำนักงานการปฏิรูปที่ดินจังหวัดน่าน             | ๓,๔๐๐.๐๐                | ๓,๔๐๐.๐๐     | ๓,๔๐๐.๐๐     | ๓,๔๐๐.๐๐     | ๓,๔๐๐.๐๐     | ๑๗,๐๐๐.๐๐     |
| ๖๕ โครงการ จัดที่ดินชุมชนแปลงที่อยู่อาศัยของเกษตรกร                                     | ๒              | สำนักงานการปฏิรูปที่ดินจังหวัดน่าน             | ๒๙๘,๔๗๐.๐๐              | ๒๙๘,๔๗๐.๐๐   | ๒๙๘,๔๗๐.๐๐   | ๒๙๘,๔๗๐.๐๐   | ๒๙๘,๔๗๐.๐๐   | ๑,๔๙๒,๓๕๐.๐๐  |
| ๖๖ โครงการ ศูนย์บริการประชาชนในเขตปฏิรูปที่ดิน  | ๒              | สำนักงานการปฏิรูปที่ดินจังหวัดน่าน             | ๑๔๔,๘๐๐.๐๐              | ๑๔๔,๘๐๐.๐๐   | ๑๔๔,๘๐๐.๐๐   | ๑๔๔,๘๐๐.๐๐   | ๑๔๔,๘๐๐.๐๐   | ๗๒๔,๐๐๐.๐๐    |
| ๖๗ โครงการ ส่งเสริมการค้าเงินงานอันเนื่องมาจากพระราชดำริ                                | ๒              | สำนักงานการปฏิรูปที่ดินจังหวัดน่าน             | ๕๒๐,๔๒๕.๐๐              | ๕๒๐,๔๒๕.๐๐   | ๕๒๐,๔๒๕.๐๐   | ๕๒๐,๔๒๕.๐๐   | ๕๒๐,๔๒๕.๐๐   | ๒,๖๐๒,๑๒๕.๐๐  |
| ๖๘ โครงการ พัฒนาเกษตรกรปราดเปรื่อง (Smart Farmer)                                       | ๒              | สำนักงานการปฏิรูปที่ดินจังหวัดน่าน             | ๕๕,๒๐๐.๐๐               | ๕๕,๒๐๐.๐๐    | ๕๕,๒๐๐.๐๐    | ๕๕,๒๐๐.๐๐    | ๕๕,๒๐๐.๐๐    | ๒๗๖,๐๐๐.๐๐    |

| บัญชีรายการชุดโครงการสำคัญ   |                |  | งบประมาณดำเนินการ (บาท) |                      |                      |                      |                      |                       |
|--|----------------|--|-------------------------|----------------------|----------------------|----------------------|----------------------|-----------------------|
| โครงการสำคัญ   | แหล่ง งบประมาณ | หน่วยดำเนินการ   | พ.ศ. ๒๕๖๖               | พ.ศ. ๒๕๖๗            | พ.ศ. ๒๕๖๘            | พ.ศ. ๒๕๖๙            | พ.ศ. ๒๕๗๐            | รวม ๕ ปี              |
| <b>ประเด็นการพัฒนาที่ ๓ สร้างความเสมอภาคและกระจายความเท่าเทียมทางสังคมเกษตร</b>                |                |  |                         |                      |                      |                      |                      |                       |
| ๖๙ โครงการ สร้างความเข้มแข็งให้กับเกษตรกรและสถาบันเกษตรกร (Smart Farmer) ตามมาตรา ๔๙ (๓)       | ๒              | สำนักงานการยางแห่งประเทศไทยจังหวัดน่าน                 | ๔๖,๓๐๐.๐๐               | ๔๖,๓๐๐.๐๐            | ๔๖,๓๐๐.๐๐            | ๔๖,๓๐๐.๐๐            | ๔๖,๓๐๐.๐๐            | ๒๓๑,๕๐๐.๐๐            |
| ๗๐ โครงการ ให้เงินกู้ยืม ตามมาตรา ๔๙ (๓)   | ๒              | สำนักงานการยางแห่งประเทศไทยจังหวัดน่าน                 | ๑,๐๐๐,๐๐๐.๐๐            | ๑,๐๐๐,๐๐๐.๐๐         | ๑,๐๐๐,๐๐๐.๐๐         | ๑,๐๐๐,๐๐๐.๐๐         | ๑,๐๐๐,๐๐๐.๐๐         | ๕,๐๐๐,๐๐๐.๐๐          |
| ๗๑ โครงการ ให้เงินอุดหนุน ตามมาตรา ๔๙ (๓)  | ๒              | สำนักงานการยางแห่งประเทศไทยจังหวัดน่าน                 | ๔,๒๓๐,๐๐๐.๐๐            | ๔,๒๓๐,๐๐๐.๐๐         | ๔,๒๓๐,๐๐๐.๐๐         | ๔,๒๓๐,๐๐๐.๐๐         | ๔,๒๓๐,๐๐๐.๐๐         | ๒๑,๑๕๐,๐๐๐.๐๐         |
| ๗๒ โครงการ พัฒนาพื้นที่โครงการหลวง   | ๒              | ศูนย์วิจัยข้าวแพร่                                     | ๔๒๐,๐๐๐.๐๐              | ๔๒๐,๐๐๐.๐๐           | ๔๒๐,๐๐๐.๐๐           | ๔๒๐,๐๐๐.๐๐           | ๔๒๐,๐๐๐.๐๐           | ๒,๑๐๐,๐๐๐.๐๐          |
| ๗๓ โครงการ อันเนื่องมาจากพระราชดำริ  | ๒              | ศูนย์วิจัยข้าวแพร่                                     | ๖๓๕,๐๐๐.๐๐              | ๖๓๕,๐๐๐.๐๐           | ๖๓๕,๐๐๐.๐๐           | ๖๓๕,๐๐๐.๐๐           | ๖๓๕,๐๐๐.๐๐           | ๓,๑๗๕,๐๐๐.๐๐          |
| ๗๔ โครงการ พัฒนาเกษตรกรปราดเปรื่อง (Smart Farmer)  | ๒              | ศูนย์วิจัยข้าวแพร่                                     | ๑,๕๒๐.๐๐                | ๑,๕๒๐.๐๐             | ๑,๕๒๐.๐๐             | ๑,๕๒๐.๐๐             | ๑,๕๒๐.๐๐             | ๗,๖๐๐.๐๐              |
| ๗๕ โครงการ ส่งเสริมการพัฒนาระบบตลาดภายในสำหรับสินค้าเกษตร                                      | ๒              | ศูนย์วิจัยข้าวแพร่                                     | ๗,๐๐๐.๐๐                | ๗,๐๐๐.๐๐             | ๗,๐๐๐.๐๐             | ๗,๐๐๐.๐๐             | ๗,๐๐๐.๐๐             | ๓๕,๐๐๐.๐๐             |
| ๗๖ โครงการ ส่งเสริมการค้าเป็นงานอันเนื่องมาจากพระราชดำริและโครงการพิเศษ                        | ๒              | ศูนย์หม่อนไหมเฉลิมพระเกียรติฯ น่าน                     | ๕๔๑,๘๙๐.๐๐              | ๕๔๑,๘๙๐.๐๐           | ๕๔๑,๘๙๐.๐๐           | ๕๔๑,๘๙๐.๐๐           | ๕๔๑,๘๙๐.๐๐           | ๒,๗๐๙,๕๕๐.๐๐          |
| ๗๗ โครงการ ศูนย์เรียนรู้การเพิ่มประสิทธิภาพการผลิตสินค้าเกษตร (ด้านหม่อนไหม)                   | ๒              | ศูนย์หม่อนไหมเฉลิมพระเกียรติฯ น่าน                     | ๕๖,๕๐๐.๐๐               | ๕๖,๕๐๐.๐๐            | ๕๖,๕๐๐.๐๐            | ๕๖,๕๐๐.๐๐            | ๕๖,๕๐๐.๐๐            | ๒๘๒,๕๐๐.๐๐            |
| ๗๘ โครงการ พัฒนาศักยภาพ Smart Farmer หม่อนไหม สู่อุตสาหกรรมเป็นมืออาชีพ                        | ๒              | ศูนย์หม่อนไหมเฉลิมพระเกียรติฯ น่าน                     | ๔๔,๔๑๐.๐๐               | ๔๔,๔๑๐.๐๐            | ๔๔,๔๑๐.๐๐            | ๔๔,๔๑๐.๐๐            | ๔๔,๔๑๐.๐๐            | ๒๒๒,๐๕๐.๐๐            |
| ๗๙ สนับสนุนและส่งเสริมการรวมกลุ่มเกษตรกรในชุมชนเพื่อสร้างพลังในการต่อรองและบริหารจัดการการผลิต | ๑              | สถาบันวิจัยและพัฒนาพื้นที่สูงแบบโครงการหลวงจังหวัดน่าน | ๒,๐๐๐,๐๐๐.๐๐            | ๒,๐๐๐,๐๐๐.๐๐         | ๒,๐๐๐,๐๐๐.๐๐         | ๒,๐๐๐,๐๐๐.๐๐         | ๒,๐๐๐,๐๐๐.๐๐         | ๑๐,๐๐๐,๐๐๐.๐๐         |
| ๘๐ พัฒนาคุณภาพชีวิตประชาชนในพื้นที่ คทช. สร้างอาชีพเพิ่มรายได้และอยู่ร่วมกับป่าได้อย่างยั่งยืน | ๑              | สำนักงานเกษตรและสหกรณ์จังหวัดน่าน                      | ๕๐๐,๐๐๐.๐๐              | ๕๐๐,๐๐๐.๐๐           | ๕๐๐,๐๐๐.๐๐           | ๕๐๐,๐๐๐.๐๐           | ๕๐๐,๐๐๐.๐๐           | ๒,๕๐๐,๐๐๐.๐๐          |
| <b>รวมทั้งสิ้น</b>   |                |  | <b>๔๓,๘๙๑,๒๒๑.๘๙</b>    | <b>๕๐,๕๗๘,๓๒๑.๘๙</b> | <b>๕๐,๙๙๕,๘๒๑.๘๙</b> | <b>๕๐,๙๙๕,๘๒๑.๘๙</b> | <b>๕๐,๙๙๕,๘๒๑.๘๙</b> | <b>๒๑๔,๙๕๗,๐๐๙.๕๕</b> |



| บัญชีรายการชุดโครงการสำคัญ  |                |  | งบประมาณดำเนินการ (บาท) |                             |               |               |               |               |               |               |
|---|----------------|--|-------------------------|-----------------------------|---------------|---------------|---------------|---------------|---------------|---------------|
| โครงการสำคัญ  | แหล่ง งบประมาณ | หน่วยดำเนินการ   | พ.ศ. ๒๕๖๖               | พ.ศ. ๒๕๖๗                   | พ.ศ. ๒๕๖๘     | พ.ศ. ๒๕๖๙     | พ.ศ. ๒๕๗๐     | รวม ๕ ปี      |               |               |
| ประเด็นการพัฒนาที่ ๔ บริหารจัดการทรัพยากรการเกษตรและสิ่งแวดล้อมอย่างสมดุลและยั่งยืน |                |  |                         |                             |               |               |               |               |               |               |
| ๓๒  | โครงการ        | ซ่อมแซมระบบส่งน้ำอ่างเก็บน้ำห้วยแฮด (พรต.)   | ๒                       | โครงการชลประทานน่าน         | ๙๓๐,๐๐๐.๐๐    | ๙๓๐,๐๐๐.๐๐    | ๙๓๐,๐๐๐.๐๐    | ๙๓๐,๐๐๐.๐๐    | ๙๓๐,๐๐๐.๐๐    | ๔,๖๕๐,๐๐๐.๐๐  |
| ๓๓  | โครงการ        | ซ่อมแซมคลองส่งน้ำ LMC ฝ่ายสา (พรต.)  | ๒                       | โครงการชลประทานน่าน         | ๒,๒๐๐,๐๐๐.๐๐  | ๒,๒๐๐,๐๐๐.๐๐  | ๒,๒๐๐,๐๐๐.๐๐  | ๒,๒๐๐,๐๐๐.๐๐  | ๒,๒๐๐,๐๐๐.๐๐  | ๑๑,๐๐๐,๐๐๐.๐๐ |
| ๓๔  | โครงการ        | ซ่อมแซมคลองส่งน้ำ RMC ฝ่ายน้ำปัว (พรต.)  | ๒                       | โครงการชลประทานน่าน         | ๑,๕๐๐,๐๐๐.๐๐  | ๑,๕๐๐,๐๐๐.๐๐  | ๑,๕๐๐,๐๐๐.๐๐  | ๑,๕๐๐,๐๐๐.๐๐  | ๑,๕๐๐,๐๐๐.๐๐  | ๗,๕๐๐,๐๐๐.๐๐  |
| ๓๕  | โครงการ        | ปรับปรุงถนนหัวงาน อ่างเก็บน้ำห้วยทรายขาว (พรต.)  | ๒                       | โครงการชลประทานน่าน         | ๑,๒๕๓,๒๐๐.๐๐  | ๑,๒๕๓,๒๐๐.๐๐  | ๑,๒๕๓,๒๐๐.๐๐  | ๑,๒๕๓,๒๐๐.๐๐  | ๑,๒๕๓,๒๐๐.๐๐  | ๖,๒๖๖,๐๐๐.๐๐  |
| ๓๖  | โครงการ        | ปรับปรุงถนนคันคลองส่งน้ำ LMC อ่างเก็บน้ำน้ำแหวง (พรต.)                                     | ๒                       | โครงการชลประทานน่าน         | ๑,๑๐๐,๐๐๐.๐๐  | ๑,๑๐๐,๐๐๐.๐๐  | ๑,๑๐๐,๐๐๐.๐๐  | ๑,๑๐๐,๐๐๐.๐๐  | ๑,๑๐๐,๐๐๐.๐๐  | ๕,๕๐๐,๐๐๐.๐๐  |
| ๓๗  | โครงการ        | ปรับปรุงถนนหัวงาน อ่างเก็บน้ำห้วยแฮด (พรต.)  | ๒                       | โครงการชลประทานน่าน         | ๑,๐๑๕,๔๐๐.๐๐  | ๑,๐๑๕,๔๐๐.๐๐  | ๑,๐๑๕,๔๐๐.๐๐  | ๑,๐๑๕,๔๐๐.๐๐  | ๑,๐๑๕,๔๐๐.๐๐  | ๕,๐๗๗,๐๐๐.๐๐  |
| ๓๘  | โครงการ        | ฝายนาคาพร้อมระบบส่งน้ำ   | ๒                       | โครงการชลประทานน่าน         | ๑๕,๐๐๐,๐๐๐.๐๐ | ๑๕,๐๐๐,๐๐๐.๐๐ | ๑๕,๐๐๐,๐๐๐.๐๐ | ๑๕,๐๐๐,๐๐๐.๐๐ | ๑๕,๐๐๐,๐๐๐.๐๐ | ๗๕,๐๐๐,๐๐๐.๐๐ |
| ๓๙  | โครงการ        | ระบบส่งน้ำบ้านปางยาง จัดทำน้ำสนับสนุนโครงการพัฒนาพื้นที่สูงแบบโครงการหลวงปางยาง            | ๒                       | โครงการชลประทานน่าน         | ๓,๐๐๐,๐๐๐.๐๐  | ๓,๐๐๐,๐๐๐.๐๐  | ๓,๐๐๐,๐๐๐.๐๐  | ๓,๐๐๐,๐๐๐.๐๐  | ๓,๐๐๐,๐๐๐.๐๐  | ๑๕,๐๐๐,๐๐๐.๐๐ |
| ๔๐  | โครงการ        | ปรับปรุงคลอง D๑ D๒ D๓ และ D๔ ฝายเก็บน้ำน้ำแหวง (พรต.)                                      | ๒                       | โครงการชลประทานน่าน         | ๑๘,๐๐๐,๐๐๐.๐๐ | ๑๘,๐๐๐,๐๐๐.๐๐ | ๑๘,๐๐๐,๐๐๐.๐๐ | ๑๘,๐๐๐,๐๐๐.๐๐ | ๑๘,๐๐๐,๐๐๐.๐๐ | ๙๐,๐๐๐,๐๐๐.๐๐ |
| ๔๑  | โครงการ        | เพิ่มพื้นที่สีเขียวและปรับปรุงภูมิทัศน์บริเวณรอบหัวงานอ่างเก็บน้ำห้วยทรายขาว (พรต.)        | ๒                       | โครงการชลประทานน่าน         | ๑,๕๐๐,๐๐๐.๐๐  | ๑,๕๐๐,๐๐๐.๐๐  | ๑,๕๐๐,๐๐๐.๐๐  | ๑,๕๐๐,๐๐๐.๐๐  | ๑,๕๐๐,๐๐๐.๐๐  | ๗,๕๐๐,๐๐๐.๐๐  |
| ๔๒  | โครงการ        | เพิ่มประสิทธิภาพการบริหารจัดการทรัพยากรน้ำเพื่อรองรับสถานการณ์ภัยแล้งและฝนทิ้งช่วง ปี ๒๕๖๕ | ๒                       | โครงการชลประทานน่าน         | ๑๑,๕๗๐,๐๐๐.๐๐ | ๑๑,๕๗๐,๐๐๐.๐๐ | ๑๑,๕๗๐,๐๐๐.๐๐ | ๑๑,๕๗๐,๐๐๐.๐๐ | ๑๑,๕๗๐,๐๐๐.๐๐ | ๕๗,๘๕๐,๐๐๐.๐๐ |
| ๔๓  | โครงการ        | บำรุงรักษาทางลำเลียงใหญ่ ๗.๓ กม.   | ๒                       | โครงการชลประทานน่าน         | ๖๓๙,๔๐๐.๐๐    | ๖๓๙,๔๐๐.๐๐    | ๖๓๙,๔๐๐.๐๐    | ๖๓๙,๔๐๐.๐๐    | ๖๓๙,๔๐๐.๐๐    | ๓,๑๙๗,๐๐๐.๐๐  |
| ๔๔  | โครงการ        | บำรุงรักษาหัวงาน ๓๙๐ ไร่   | ๒                       | โครงการชลประทานน่าน         | ๒,๐๐๐,๐๐๐.๐๐  | ๒,๐๐๐,๐๐๐.๐๐  | ๒,๐๐๐,๐๐๐.๐๐  | ๒,๐๐๐,๐๐๐.๐๐  | ๒,๐๐๐,๐๐๐.๐๐  | ๑๐,๐๐๐,๐๐๐.๐๐ |
| ๔๕  | โครงการ        | บริหารการส่งน้ำ  | ๒                       | โครงการชลประทานน่าน         | ๓๐๐,๐๐๐.๐๐    | ๓๐๐,๐๐๐.๐๐    | ๓๐๐,๐๐๐.๐๐    | ๓๐๐,๐๐๐.๐๐    | ๓๐๐,๐๐๐.๐๐    | ๑,๕๐๐,๐๐๐.๐๐  |
| ๔๖  | โครงการ        | ซ่อมแซมระบบไฟฟ้าในหัวงานฝายน้ำปัว  | ๒                       | โครงการชลประทานน่าน         | ๑๒๐,๐๐๐.๐๐    | ๑๒๐,๐๐๐.๐๐    | ๑๒๐,๐๐๐.๐๐    | ๑๒๐,๐๐๐.๐๐    | ๑๒๐,๐๐๐.๐๐    | ๖๐๐,๐๐๐.๐๐    |
| ๔๗  | โครงการ        | ซ่อมแซมระบบส่งน้ำฝายน้ำอวน สาย RMC ความยาว ๑ กิโลเมตร                                      | ๒                       | โครงการชลประทานน่าน         | ๒,๐๐๐,๐๐๐.๐๐  | ๒,๐๐๐,๐๐๐.๐๐  | ๒,๐๐๐,๐๐๐.๐๐  | ๒,๐๐๐,๐๐๐.๐๐  | ๒,๐๐๐,๐๐๐.๐๐  | ๑๐,๐๐๐,๐๐๐.๐๐ |
| ๔๘  | โครงการ        | ซ่อมแซมสะพาน ถนนเข้าหัวงาน ฝายน้ำปัว กม.๑+๖๐๐ (ขนาดกลาง)                                   | ๒                       | โครงการชลประทานน่าน         | ๘๕๐,๐๐๐.๐๐    | ๘๕๐,๐๐๐.๐๐    | ๘๕๐,๐๐๐.๐๐    | ๘๕๐,๐๐๐.๐๐    | ๘๕๐,๐๐๐.๐๐    | ๔,๒๕๐,๐๐๐.๐๐  |
| ๔๙  | โครงการ        | ซ่อมแซมคลองส่งน้ำ RMC อ่างเก็บน้ำน้ำแหวง ความยาว ๒ กิโลเมตร                                | ๒                       | โครงการชลประทานน่าน         | ๑,๘๕๐,๐๐๐.๐๐  | ๑,๘๕๐,๐๐๐.๐๐  | ๑,๘๕๐,๐๐๐.๐๐  | ๑,๘๕๐,๐๐๐.๐๐  | ๑,๘๕๐,๐๐๐.๐๐  | ๙,๒๕๐,๐๐๐.๐๐  |
| ๕๐  | โครงการ        | ซ่อมแซมหินเรียง ฝายน้ำก่อน ความยาว ๔๐๐ เมตร  | ๒                       | โครงการชลประทานน่าน         | ๘๕๐,๐๐๐.๐๐    | ๘๕๐,๐๐๐.๐๐    | ๘๕๐,๐๐๐.๐๐    | ๘๕๐,๐๐๐.๐๐    | ๘๕๐,๐๐๐.๐๐    | ๔,๒๕๐,๐๐๐.๐๐  |
| ๕๑  | โครงการ        | ซ่อมแซมท่อลอดถนน ฝายน้ำปัว (ขนาดกลาง)  | ๒                       | โครงการชลประทานน่าน         | ๔๕๐,๐๐๐.๐๐    | ๔๕๐,๐๐๐.๐๐    | ๔๕๐,๐๐๐.๐๐    | ๔๕๐,๐๐๐.๐๐    | ๔๕๐,๐๐๐.๐๐    | ๒,๒๕๐,๐๐๐.๐๐  |
| ๕๒  | โครงการ        | ซ่อมแซมระบบส่งน้ำฝายบ้านหาดไร่ (ปชด.)  | ๒                       | โครงการชลประทานน่าน         | ๒,๗๕๐,๐๐๐.๐๐  | ๒,๗๕๐,๐๐๐.๐๐  | ๒,๗๕๐,๐๐๐.๐๐  | ๒,๗๕๐,๐๐๐.๐๐  | ๒,๗๕๐,๐๐๐.๐๐  | ๑๓,๗๕๐,๐๐๐.๐๐ |
| ๕๓  | โครงการ        | ซ่อมแซมคลองส่งน้ำ ๑R-LMC ฝ่ายสมุน  | ๒                       | โครงการชลประทานน่าน         | ๖๕๐,๐๐๐.๐๐    | ๖๕๐,๐๐๐.๐๐    | ๖๕๐,๐๐๐.๐๐    | ๖๕๐,๐๐๐.๐๐    | ๖๕๐,๐๐๐.๐๐    | ๓,๒๕๐,๐๐๐.๐๐  |
| ๕๔  | โครงการ        | ซ่อมแซมอาคารสลายพลังงานด้านท้าย และประตูระบายทราย ฝายน้ำก่อน                               | ๒                       | โครงการชลประทานน่าน         | ๗๕๐,๐๐๐.๐๐    | ๗๕๐,๐๐๐.๐๐    | ๗๕๐,๐๐๐.๐๐    | ๗๕๐,๐๐๐.๐๐    | ๗๕๐,๐๐๐.๐๐    | ๓,๗๕๐,๐๐๐.๐๐  |
| ๕๕  | โครงการ        | ซ่อมแซมฝายน้ำก่อน  | ๒                       | โครงการชลประทานน่าน         | ๑,๖๐๐,๐๐๐.๐๐  | ๑,๖๐๐,๐๐๐.๐๐  | ๑,๖๐๐,๐๐๐.๐๐  | ๑,๖๐๐,๐๐๐.๐๐  | ๑,๖๐๐,๐๐๐.๐๐  | ๘,๐๐๐,๐๐๐.๐๐  |
| ๕๖  | โครงการ        | ซ่อมแซมระบบส่งน้ำสาย ๑L-RMC ฝายน้ำปัว (ขนาดกลาง)   | ๒                       | โครงการชลประทานน่าน         | ๔๕๐,๐๐๐.๐๐    | ๔๕๐,๐๐๐.๐๐    | ๔๕๐,๐๐๐.๐๐    | ๔๕๐,๐๐๐.๐๐    | ๔๕๐,๐๐๐.๐๐    | ๒,๒๕๐,๐๐๐.๐๐  |
| ๕๗  | โครงการ        | ซ่อมแซมบำรุงรักษาระบบชลประทาน ตามข้อเสนอของเกษตรกรผู้ใช้น้ำชลประทาน                        | ๒                       | โครงการชลประทานน่าน         | ๑,๐๐๐,๐๐๐.๐๐  | ๑,๐๐๐,๐๐๐.๐๐  | ๑,๐๐๐,๐๐๐.๐๐  | ๑,๐๐๐,๐๐๐.๐๐  | ๑,๐๐๐,๐๐๐.๐๐  | ๕,๐๐๐,๐๐๐.๐๐  |
| ๕๘  | โครงการ        | ซ่อมแซมคลองส่งน้ำ LMC ฝ่ายสมุน   | ๒                       | โครงการชลประทานน่าน         | ๒,๖๐๐,๐๐๐.๐๐  | ๒,๖๐๐,๐๐๐.๐๐  | ๒,๖๐๐,๐๐๐.๐๐  | ๒,๖๐๐,๐๐๐.๐๐  | ๒,๖๐๐,๐๐๐.๐๐  | ๑๓,๐๐๐,๐๐๐.๐๐ |
| ๕๙  | โครงการ        | บริหารจัดการการผลิตสินค้าตามแผนที่เกษตรกรเพื่อการบริหารจัดการเชิงรุก (Agri Map)            | ๒                       | สำนักงานตรวจบัญชีสหกรณ์น่าน | ๗๘,๗๕๐.๐๐     | ๗๘,๗๕๐.๐๐     | ๗๘,๗๕๐.๐๐     | ๗๘,๗๕๐.๐๐     | ๗๘,๗๕๐.๐๐     | ๓๙๓,๗๕๐.๐๐    |

| บัญชีรายการชุดโครงการสำคัญ  |   |                | งบประมาณดำเนินการ (บาท)            |              |              |              |              |              |               |
|---|---|----------------|------------------------------------|--------------|--------------|--------------|--------------|--------------|---------------|
| โครงการสำคัญ  | แหล่ง งบประมาณ  | หน่วยดำเนินการ | พ.ศ. ๒๕๖๖                          | พ.ศ. ๒๕๖๗    | พ.ศ. ๒๕๖๘    | พ.ศ. ๒๕๖๙    | พ.ศ. ๒๕๗๐    | รวม ๕ ปี     |               |
| ประเด็นการพัฒนาที่ ๔ บริหารจัดการทรัพยากรการเกษตรและสิ่งแวดล้อมอย่างสมดุลและยั่งยืน |   |                |                                    |              |              |              |              |              |               |
| ๖๐  | โครงการ ปรับปรุงทะเบียนเกษตรกรผู้เพาะเลี้ยงสัตว์น้ำ   | ๒              | สำนักงานประมงจังหวัดน่าน           | ๑๓,๓๕๐.๐๐    | ๑๓,๓๕๐.๐๐    | ๑๓,๓๕๐.๐๐    | ๑๓,๓๕๐.๐๐    | ๑๓,๓๕๐.๐๐    | ๖๖,๗๕๐.๐๐     |
| ๖๑  | โครงการ สนับสนุนธนาคารผลผลิตสัตว์น้ำแบบมีส่วนร่วม   | ๒              | สำนักงานประมงจังหวัดน่าน           | ๑๓,๐๐๐.๐๐    | ๑๓,๐๐๐.๐๐    | ๑๓,๐๐๐.๐๐    | ๑๓,๐๐๐.๐๐    | ๑๓,๐๐๐.๐๐    | ๖๕,๐๐๐.๐๐     |
| ๖๒  | โครงการ ส่งเสริมอาชีพประมง  | ๒              | สำนักงานประมงจังหวัดน่าน           | ๒๓๙,๖๐๐.๐๐   | ๒๓๙,๖๐๐.๐๐   | ๒๓๙,๖๐๐.๐๐   | ๒๓๙,๖๐๐.๐๐   | ๒๓๙,๖๐๐.๐๐   | ๑,๑๙๘,๐๐๐.๐๐  |
| ๖๓  | โครงการ สนับสนุนด้านการประมงตามพระราชดำริ สมเด็จพระกนิษฐาธิราชเจ้า กรมสมเด็จพระเทพรัตนราชสุดาฯ สยามบรมราชกุมารี | ๒              | สำนักงานประมงจังหวัดน่าน           | ๔๑๙,๕๐๐.๐๐   | ๔๑๙,๕๐๐.๐๐   | ๔๑๙,๕๐๐.๐๐   | ๔๑๙,๕๐๐.๐๐   | ๔๑๙,๕๐๐.๐๐   | ๒,๐๙๗,๕๐๐.๐๐  |
| ๖๔  | โครงการ ส่งเสริมและสนับสนุนการเพาะเลี้ยงสัตว์น้ำ  | ๒              | สำนักงานประมงจังหวัดน่าน           | ๑๐,๐๐๐.๐๐    | ๑๐,๐๐๐.๐๐    | ๑๐,๐๐๐.๐๐    | ๑๐,๐๐๐.๐๐    | ๑๐,๐๐๐.๐๐    | ๕๐,๐๐๐.๐๐     |
| ๖๕  | โครงการ จัดระเบียบการทำประมง  | ๒              | สำนักงานประมงจังหวัดน่าน           | ๖,๐๐๐.๐๐     | ๖,๐๐๐.๐๐     | ๖,๐๐๐.๐๐     | ๖,๐๐๐.๐๐     | ๖,๐๐๐.๐๐     | ๓๐,๐๐๐.๐๐     |
| ๖๖  | โครงการ ปรับปรุงพื้นที่ดินกรด   | ๒              | สถานีพัฒนาที่ดินน่าน               | ๘,๔๐๐.๐๐     | ๘,๔๐๐.๐๐     | ๘,๔๐๐.๐๐     | ๘,๔๐๐.๐๐     | ๘,๔๐๐.๐๐     | ๔๒,๐๐๐.๐๐     |
| ๖๗  | โครงการ อนุรักษ์และส่งเสริมการปลูกหญ้าแฝก   | ๒              | สถานีพัฒนาที่ดินน่าน               | ๕,๒๗๓,๒๐๐.๐๐ | ๕,๒๗๓,๒๐๐.๐๐ | ๕,๒๗๓,๒๐๐.๐๐ | ๕,๒๗๓,๒๐๐.๐๐ | ๕,๒๗๓,๒๐๐.๐๐ | ๒๖,๓๖๖,๐๐๐.๐๐ |
| ๖๘  | โครงการ จัดทำระบบอนุรักษ์ดินและน้ำพื้นที่ลุ่ม-ดอน   | ๒              | สถานีพัฒนาที่ดินน่าน               | ๑,๔๙๗,๐๐๐.๐๐ | ๑,๔๙๗,๐๐๐.๐๐ | ๑,๔๙๗,๐๐๐.๐๐ | ๑,๔๙๗,๐๐๐.๐๐ | ๑,๔๙๗,๐๐๐.๐๐ | ๗,๔๘๕,๐๐๐.๐๐  |
| ๖๙  | โครงการ จัดทำระบบอนุรักษ์ดินและน้ำชุมชนขั้นสูง  | ๒              | สถานีพัฒนาที่ดินน่าน               | ๙๓๓,๖๐๐.๐๐   | ๙๓๓,๖๐๐.๐๐   | ๙๓๓,๖๐๐.๐๐   | ๙๓๓,๖๐๐.๐๐   | ๙๓๓,๖๐๐.๐๐   | ๔,๖๖๘,๐๐๐.๐๐  |
| ๗๐  | โครงการ พัฒนาที่ดินเพื่อป้องกันและบรรเทาภัยพิบัติทางการเกษตร  | ๒              | สถานีพัฒนาที่ดินน่าน               | ๒,๒๓๔,๐๐๐.๐๐ | ๒,๒๓๔,๐๐๐.๐๐ | ๒,๒๓๔,๐๐๐.๐๐ | ๒,๒๓๔,๐๐๐.๐๐ | ๒,๒๓๔,๐๐๐.๐๐ | ๑๑,๑๗๐,๐๐๐.๐๐ |
| ๗๑  | โครงการ ก่อสร้างแหล่งน้ำในไร่นา ขนาด ๑,๒๖๐ ลบ.ม.  | ๒              | สถานีพัฒนาที่ดินน่าน               | ๓,๖๐๒,๕๐๐.๐๐ | ๓,๖๐๒,๕๐๐.๐๐ | ๓,๖๐๒,๕๐๐.๐๐ | ๓,๖๐๒,๕๐๐.๐๐ | ๓,๖๐๒,๕๐๐.๐๐ | ๑๘,๐๑๒,๕๐๐.๐๐ |
| ๗๒  | โครงการ จัดระบบอนุรักษ์ดินและน้ำในพื้นที่จัดการปัญหาที่ดินทำกิน   | ๒              | สถานีพัฒนาที่ดินน่าน               | ๔,๔๐๐,๐๐๐.๐๐ | ๔,๔๐๐,๐๐๐.๐๐ | ๔,๔๐๐,๐๐๐.๐๐ | ๔,๔๐๐,๐๐๐.๐๐ | ๔,๔๐๐,๐๐๐.๐๐ | ๒๒,๐๐๐,๐๐๐.๐๐ |
| ๗๓  | โครงการ ส่งเสริมและพัฒนาอาชีพเพื่อแก้ไขปัญหาที่ดินทำกินของเกษตรกร (คทช.)  | ๒              | สถานีพัฒนาที่ดินน่าน               | ๑,๐๐๐,๐๐๐.๐๐ | ๑,๐๐๐,๐๐๐.๐๐ | ๑,๐๐๐,๐๐๐.๐๐ | ๑,๐๐๐,๐๐๐.๐๐ | ๑,๐๐๐,๐๐๐.๐๐ | ๕,๐๐๐,๐๐๐.๐๐  |
| ๗๔  | โครงการ ส่งเสริมการปลูกและผลิตปุ๋ยอินทรีย์เพื่อลดการปล่อยก๊าซเรือนกระจก   | ๒              | สถานีพัฒนาที่ดินน่าน               | ๒,๑๙๑,๑๐๐.๐๐ | ๒,๑๙๑,๑๐๐.๐๐ | ๒,๑๙๑,๑๐๐.๐๐ | ๒,๑๙๑,๑๐๐.๐๐ | ๒,๑๙๑,๑๐๐.๐๐ | ๑๐,๙๕๕,๕๐๐.๐๐ |
| ๗๕  | โครงการ บริหารจัดการพื้นที่การเกษตรและวัสดุทางการเกษตรเพื่อลดปัญหาหมอกและควัน                                   | ๑              | สถานีพัฒนาที่ดินน่าน               | ๑๘๙,๙๐๐.๐๐   | ๑๘๙,๙๐๐.๐๐   | ๑๘๙,๙๐๐.๐๐   | ๑๘๙,๙๐๐.๐๐   | ๑๘๙,๙๐๐.๐๐   | ๙๔๙,๕๐๐.๐๐    |
| ๗๖  | โครงการ สำรวจและจัดทำแผนที่ภูมิประเทศและสำมะโนที่ดิน ๑:๔๐๐๐   | ๒              | สำนักงานพัฒนาที่ดินเขต ๑๑          | ๑๔๗,๔๐๐.๐๐   | ๑๔๗,๔๐๐.๐๐   | ๑๔๗,๔๐๐.๐๐   | ๑๔๗,๔๐๐.๐๐   | ๑๔๗,๔๐๐.๐๐   | ๗๓๗,๐๐๐.๐๐    |
| ๗๗  | โครงการ วางแผนการใช้ที่ดินอย่างละเอียดระดับไร่นา ๑:๔๐๐๐   | ๒              | สำนักงานพัฒนาที่ดินเขต ๑๒          | ๒๑๔,๔๐๐.๐๐   | ๒๑๔,๔๐๐.๐๐   | ๒๑๔,๔๐๐.๐๐   | ๒๑๔,๔๐๐.๐๐   | ๒๑๔,๔๐๐.๐๐   | ๑,๐๗๒,๐๐๐.๐๐  |
| ๗๘  | โครงการ จัดเตรียมภาพถ่ายและบริการส่วนภาพถ่ายให้กลุ่มวางแผนการใช้ที่ดิน สพช.๑-๑๒                                 | ๒              | สำนักงานพัฒนาที่ดินเขต ๑๓          | ๔๐,๐๐๐.๐๐    | ๔๐,๐๐๐.๐๐    | ๔๐,๐๐๐.๐๐    | ๔๐,๐๐๐.๐๐    | ๔๐,๐๐๐.๐๐    | ๒๐๐,๐๐๐.๐๐    |
| ๗๙  | โครงการ ปรับปรุงคุณภาพดิน   | ๒              | สำนักงานพัฒนาที่ดินเขต ๑๔          | ๒,๑๔๐,๗๔๐.๐๐ | ๒,๑๔๐,๗๔๐.๐๐ | ๒,๑๔๐,๗๔๐.๐๐ | ๒,๑๔๐,๗๔๐.๐๐ | ๒,๑๔๐,๗๔๐.๐๐ | ๑๐,๗๐๓,๗๐๐.๐๐ |
| ๘๐  | โครงการ ผลิตกล้าหญ้าแฝกเพื่อปลูก  | ๒              | สำนักงานพัฒนาที่ดินเขต ๑๕          | ๖๐๐,๐๐๐.๐๐   | ๖๐๐,๐๐๐.๐๐   | ๖๐๐,๐๐๐.๐๐   | ๖๐๐,๐๐๐.๐๐   | ๖๐๐,๐๐๐.๐๐   | ๓,๐๐๐,๐๐๐.๐๐  |
| ๘๑  | โครงการ สำรวจออกแบ่งส่วนหน้าระบบอนุรักษ์ดินและน้ำ ชุมชนบนพื้นที่สูง   | ๒              | สำนักงานพัฒนาที่ดินเขต ๑๖          | ๗๖,๐๒๐.๐๐    | ๗๖,๐๒๐.๐๐    | ๗๖,๐๒๐.๐๐    | ๗๖,๐๒๐.๐๐    | ๗๖,๐๒๐.๐๐    | ๓๘๐,๑๐๐.๐๐    |
| ๘๒  | โครงการ สำรวจออกแบ่งส่วนหน้า  | ๒              | สำนักงานพัฒนาที่ดินเขต ๑๗          | ๑๗๒,๘๐๐.๐๐   | ๑๗๒,๘๐๐.๐๐   | ๑๗๒,๘๐๐.๐๐   | ๑๗๒,๘๐๐.๐๐   | ๑๗๒,๘๐๐.๐๐   | ๘๖๔,๐๐๐.๐๐    |
| ๘๓  | โครงการ ส่งเสริมการใช้สารอินทรีย์ลดใช้สารเคมีทางการเกษตร  | ๒              | สำนักงานพัฒนาที่ดินเขต ๑๘          | ๗๒๒,๕๐๐.๐๐   | ๗๒๒,๕๐๐.๐๐   | ๗๒๒,๕๐๐.๐๐   | ๗๒๒,๕๐๐.๐๐   | ๗๒๒,๕๐๐.๐๐   | ๓,๖๑๒,๕๐๐.๐๐  |
| ๘๔  | โครงการ ส่งเสริมการหยุดการเผาในพื้นที่การเกษตร  | ๒              | สำนักงานเกษตรจังหวัดน่าน           | ๒๑๔,๔๐๐.๐๐   | ๒๑๔,๔๐๐.๐๐   | ๒๑๔,๔๐๐.๐๐   | ๒๑๔,๔๐๐.๐๐   | ๒๑๔,๔๐๐.๐๐   | ๑,๐๗๒,๐๐๐.๐๐  |
| ๘๕  | โครงการ บูรณาการสิ่งแวดล้อมและสาธารณสุข   | ๑              | สำนักงานเกษตรจังหวัดน่าน           | ๑,๒๕๓,๐๐๐.๐๐ | ๑,๒๕๓,๐๐๐.๐๐ | ๑,๒๕๓,๐๐๐.๐๐ | ๑,๒๕๓,๐๐๐.๐๐ | ๑,๒๕๓,๐๐๐.๐๐ | ๖,๒๖๕,๐๐๐.๐๐  |
| ๘๖  | โครงการ พัฒนาศักยภาพพื้นที่และการผลิต (โครงการสร้างฝายชะลอน้ำแบบชั่วคราว)                                       | ๒              | สำนักงานการปฏิรูปที่ดินจังหวัดน่าน | ๑,๖๙๔,๑๐๐.๐๐ | ๑,๖๙๔,๑๐๐.๐๐ | ๑,๖๙๔,๑๐๐.๐๐ | ๑,๖๙๔,๑๐๐.๐๐ | ๑,๖๙๔,๑๐๐.๐๐ | ๘,๔๗๐,๕๐๐.๐๐  |
| ๘๗  | โครงการ พัฒนาศักยภาพพื้นที่และการผลิต (โครงการก่อสร้างบ่อบาดาลและระบบสูบน้ำโซลาร์เซลล์)                         | ๒              | สำนักงานการปฏิรูปที่ดินจังหวัดน่าน | ๒,๗๐๙,๐๒๐.๐๐ | ๒,๗๐๙,๐๒๐.๐๐ | ๒,๗๐๙,๐๒๐.๐๐ | ๒,๗๐๙,๐๒๐.๐๐ | ๒,๗๐๙,๐๒๐.๐๐ | ๑๓,๕๕๕,๑๐๐.๐๐ |
| ๘๘  | โครงการ พัฒนาเกษตรกรรมยั่งยืน   | ๒              | ศูนย์วิจัยข้าวแพร่                 | ๒๗๐,๐๐๐.๐๐   | ๒๗๐,๐๐๐.๐๐   | ๒๗๐,๐๐๐.๐๐   | ๒๗๐,๐๐๐.๐๐   | ๒๗๐,๐๐๐.๐๐   | ๑,๓๕๐,๐๐๐.๐๐  |

| บัญชีรายการชุดโครงการสำคัญ  |                |                                    | งบประมาณดำเนินการ (บาท) |                       |                       |                       |                       |                       |
|---|----------------|------------------------------------|-------------------------|-----------------------|-----------------------|-----------------------|-----------------------|-----------------------|
| โครงการสำคัญ  | แหล่ง งบประมาณ | หน่วยดำเนินการ                     | พ.ศ. ๒๕๖๖               | พ.ศ. ๒๕๖๗             | พ.ศ. ๒๕๖๘             | พ.ศ. ๒๕๖๙             | พ.ศ. ๒๕๗๐             | รวม ๕ ปี              |
| ประเด็นการพัฒนาที่ ๔ บริหารจัดการทรัพยากรการเกษตรและสิ่งแวดล้อมอย่างสมดุลและยั่งยืน |                |                                    |                         |                       |                       |                       |                       |                       |
| ๘๙ โครงการ ศูนย์เรียนรู้เชิงอนุรักษ์ด้านหม่อนไหม ไม้ย้อมสีและผ้าไหม                 | ๒              | ศูนย์หม่อนไหมเฉลิมพระเกียรติฯ น่าน | ๓๐,๕๖๐.๐๐               | ๓๐,๕๖๐.๐๐             | ๓๐,๕๖๐.๐๐             | ๓๐,๕๖๐.๐๐             | ๓๐,๕๖๐.๐๐             | ๑๕๒,๘๐๐.๐๐            |
| ๙๐ พัฒนาและเพิ่มศักยภาพกาแฟจังหวัดน่านตามแนวทาง BCG Model                           | ๑              | สำนักงานเกษตรและสหกรณ์จังหวัดน่าน  | ๕,๙๐๐,๐๐๐.๐๐            | ๕,๙๐๐,๐๐๐.๐๐          | ๕,๙๐๐,๐๐๐.๐๐          | ๕,๙๐๐,๐๐๐.๐๐          | ๕,๙๐๐,๐๐๐.๐๐          | ๒๙,๕๐๐,๐๐๐.๐๐         |
| ๙๑ ส่งเสริมการจัดการของเหลือใช้ทางการเกษตรด้วยนวัตกรรมและเทคโนโลยีตามแนวทาง BCG     | ๑              | สำนักงานเกษตรและสหกรณ์จังหวัดน่าน  | ๑๖๐,๐๐๐.๐๐              | ๑๖๐,๐๐๐.๐๐            | ๑๖๐,๐๐๐.๐๐            | ๑๖๐,๐๐๐.๐๐            | ๑๖๐,๐๐๐.๐๐            | ๘๐๐,๐๐๐.๐๐            |
| <b>รวมทั้งสิ้น</b>  |                |                                    | <b>๑๘๕,๓๕๒,๐๔๘.๔๙</b>   | <b>๑๓๗,๖๙๘,๒๒๘.๔๙</b> | <b>๑๓๗,๖๙๘,๒๒๘.๔๙</b> | <b>๑๓๗,๖๙๘,๒๒๘.๔๙</b> | <b>๑๓๗,๖๙๘,๒๒๘.๔๙</b> | <b>๗๓๐,๐๘๔,๙๖๒.๔๕</b> |

## บทที่ ๕

แบบสรุปโครงการแบบย่อ (Project idea) ของโครงการด้านเกษตรและสหกรณ์ที่สำคัญของจังหวัดน่าน

| หัวข้อ                  | รายละเอียด   |
|-------------------------|--|
| ๑. ชื่อโครงการ          | โครงการเกษตรปลอดภัยและมูลค่าสูง  |
| ๒. ชื่อแผนงาน           | พัฒนาและส่งเสริมเกษตรปลอดภัยและมูลค่าสูง   |
| ๓. แนวทางพัฒนา          | พัฒนาเกษตรมูลค่าสูง เกษตรปลอดภัย เกษตรยั่งยืน และเกษตรอัตลักษณ์<br>พื้นถิ่นตามแนวทาง BCG model   |
| ๔. หลักการและ<br>เหตุผล | <p>๑) ยุทธศาสตร์ชาติ ๒๐ ปี (พ.ศ. ๒๕๖๑ – ๒๕๘๐)<br/>ยุทธศาสตร์ที่ ๒ การสร้างความสามารถในการแข่งขัน</p> <p>๒) แผนปฏิรูปประเทศไทยด้านเศรษฐกิจ<br/>กิจกรรมปฏิรูปที่ ๑ การสร้างเกษตรมูลค่าสูง</p> <p>๓) แผนพัฒนาเศรษฐกิจและสังคมแห่งชาติ ฉบับที่ ๑๓ (พ.ศ. ๒๕๖๖ – ๒๕๗๐)<br/>หมุดหมายที่ ๑ ไทยเป็นประเทศชั้นนำด้านสินค้าเกษตรและแปรรูป<br/>มูลค่าสูง</p> <p>๔) นโยบายสำคัญของกระทรวงเกษตรและสหกรณ์ ได้แก่</p> <ul style="list-style-type: none"> <li>- เกษตรกรรมยั่งยืน</li> <li>- การยกระดับขีดความสามารถในการแข่งขัน</li> </ul> <p>๕) แผนพัฒนาจังหวัดน่าน (พ.ศ. ๒๕๖๖ – ๒๕๗๐)<br/>ยุทธศาสตร์ที่ ๒ สุขเศรษฐกิจสร้างสรรค์และมูลค่าสูง</p> <p>จังหวัดน่านเป็นจังหวัดภาคเหนือตอนบน มีพื้นที่ทั้งหมด ๑๑,๔๗๒.๐๗๔ ตารางกิโลเมตร หรือประมาณ ๗,๑๗๐,๐๔๕ ไร่ พื้นที่ใช้ประโยชน์ทางการเกษตร ๒,๕๑๘,๙๕๒ ไร่ คิดเป็นร้อยละ ๓๕.๑๓ ของพื้นที่ทั้งหมด และเป็นแหล่งผลิตเกษตรที่สำคัญหลากหลายชนิด จากภาวะเศรษฐกิจส่งผลให้เกษตรกรใช้สารเคมีในการผลิต ทำให้ตกค้างในสภาพแวดล้อมและปนเปื้อนในผลผลิต หน่วยงานทุกภาคส่วนจึงได้รณรงค์ส่งเสริมการผลิตเกษตรปลอดภัยและเกษตรอินทรีย์ แม้กระนั้นก็ตามก็ยังเกิดข้อจำกัดในหลายประเด็น เช่น หน่วยงานมีข้อจำกัดด้านงบประมาณและขาดบุคลากรในการส่งเสริมและตรวจรับรอง ทำให้เกษตรกรบางรายขาดโอกาสได้รับการพัฒนาด้านการผลิตและการรับรองมาตรฐานการผลิต</p> <p>ถึงกระนั้นก็ตาม ก็ยังมีเกษตรกรที่มีความมุ่งมั่นผลิตเกษตรอินทรีย์ โดยมีการรวมกลุ่มผลิตเกษตรอินทรีย์แบบมีส่วนร่วม PGS (Participatory Guarantee Systems) ขึ้น แต่ก็ประสบปัญหาและมีความต้องการได้รับการพัฒนาที่เกี่ยวข้อง เช่น ปัญหาขาดองค์ความรู้การผลิต รวมถึงปัจจัยพื้นฐานที่จำเป็นในการผลิตขาดเทคโนโลยีที่นำมาใช้ในการจัดการแปลง และขาด</p> |

|  |  |
|--|--|
|  | <p>กระบวนการควบคุมภายในของกลุ่ม ที่จะส่งผลทำให้ไม่ได้รับการรับรองแปลง PGS และไม่สามารถขายสินค้าไปสู่ช่องทางการตลาดที่มีมูลค่าสูงได้</p> <p>สำนักงานเกษตรและสหกรณ์จังหวัดน่าน เห็นความสำคัญของความต้องการพัฒนาดังกล่าว จึงได้บูรณาการร่วมกับหน่วยงานที่เกี่ยวข้องจัดทำโครงการพัฒนาศักยภาพเกษตรกรอินทรีย์แบบมีส่วนร่วม (PGS) ภายใต้เกษตรกรกรรมยั่งยืน เพื่อให้เกิดการขับเคลื่อนและพัฒนาเกษตรกรอินทรีย์ในพื้นที่จังหวัดน่าน</p> |
| <b>๕. วัตถุประสงค์ของโครงการ</b>   | <p>๑. เพื่อส่งเสริมและพัฒนาศักยภาพการผลิตเกษตรกรอินทรีย์ในพื้นที่จังหวัดน่าน</p> <p>๒. เพื่อสร้างความเข้มแข็งให้กับเกษตรกร/กลุ่มเกษตรกร ตามระบบเกษตรกรอินทรีย์แบบมีส่วนร่วม (PGS)</p>  |
| <b>๖. ตัวชี้วัดและค่าเป้าหมาย</b>  | <p>๑. จำนวนเกษตรกรที่เข้าร่วมโครงการได้รับส่งเสริมและพัฒนาองค์ความรู้การผลิตเกษตรกรอินทรีย์แบบมีส่วนร่วม (PGS) ไม่น้อยกว่า ๒๐๐ ราย</p> <p>๒. จำนวนพื้นที่ผลิตเกษตรกรอินทรีย์แบบมีส่วนร่วม (PGS) เพิ่มขึ้นไม่น้อยกว่าร้อยละ ๑๐ จากฐานปี ๒๕๖๖</p>  |
| <b>๗. พื้นที่เป้าหมาย</b>  | <p>๑. เกษตรกรผู้ผลิตเกษตรกรอินทรีย์แบบมีส่วนร่วม (PGS) ในพื้นที่จังหวัดน่าน</p> <p>๒. ผู้ประกอบการ เกษตรกร นักเรียน นักศึกษา และหรือประชาชนทั่วไป</p>  |
| <b>๘. กิจกรรมหลัก</b>  | พัฒนาศักยภาพเกษตรกรอินทรีย์แบบมีส่วนร่วม (PGS) ภายใต้ระบบเกษตรกรกรรมยั่งยืน  |
|  | <b>กิจกรรมต้นทาง</b>   |
| <b>๘.๑ กิจกรรมหลักที่ ๑</b><br>งบประมาณ<br>ผู้รับผิดชอบ<br>หน่วยงานที่<br>เกี่ยวข้อง | <p>กิจกรรม : ส่งเสริมการผลิตสินค้าเกษตรกรอินทรีย์ในพื้นที่จังหวัดน่าน</p> <p>๑. สำรวจและคัดเลือกเกษตรกรที่สนใจเข้าร่วมโครงการ</p> <p>๒. ถ่ายทอดองค์ความรู้ ศึกษาดูงาน และฝึกปฏิบัติจริง</p> <p>๓. สนับสนุนปัจจัยการผลิต</p> <p>๔. ติดตามให้คำแนะนำ และประเมินผล</p> <p>๒,๗๔๖,๐๐๐ บาท (สองล้านเจ็ดแสนสี่หมื่นหกพันบาทถ้วน)</p> <p>สำนักงานเกษตรจังหวัดน่าน</p>  |
| <b>๘.๑ กิจกรรมหลักที่ ๒</b><br>งบประมาณ<br>ผู้รับผิดชอบ<br>หน่วยงานที่<br>เกี่ยวข้อง | <p>กิจกรรม : ส่งเสริมการปรับปรุงบำรุงดิน</p> <p>๑. ส่งเสริมสาธิตการผลิตปุ๋ยอินทรีย์คุณภาพสูง การผลิตน้ำหมักชีวภาพ การปรับปรุงบำรุงดินกลุ่มเกษตรกรผู้ผลิตเกษตรกรอินทรีย์แบบมีส่วนร่วม (PGS) ในพื้นที่จังหวัดน่าน</p> <p>๒. เจ้าหน้าที่ติดตาม แนะนำ ถ่ายทอดให้ความรู้ ประเมินและรายงานผลการปฏิบัติงาน</p> <p>จำนวน ๘๐๐,๐๐๐ บาท (แปดแสนบาทถ้วน)</p> <p>สถานีพัฒนาที่ดินน่าน</p>   |



|  |  |
|--|--|
| <p><b>๘.๑ กิจกรรมหลักที่ ๓</b></p> <p>งบประมาณ<br/>ผู้รับผิดชอบ<br/>หน่วยงานที่<br/>เกี่ยวข้อง</p> | <p>กิจกรรม : การจัดหาแหล่งน้ำ และระบบกระจายน้ำเพื่อเพิ่มคุณภาพการผลิตเกษตรกรอินทรีย์ ด้วยพลังงานแสงอาทิตย์</p> <p>๑. จ้างเหมาดำเนินการเจาะบ่อบาดาล ติดตั้งระบบปั๊มสูบน้ำพลังงานแสงอาทิตย์ ติดตั้งถังเก็บน้ำและท่อหลักกระจายน้ำ ในพื้นที่แปลงเครือข่ายเกษตรกรอินทรีย์และแปลงขยายผล จำนวน ๒ แห่ง</p> <p>จำนวน ๑,๗๐๐,๐๐๐ บาท (หนึ่งล้านเจ็ดแสนบาทถ้วน)<br/>สำนักงานพลังงานจังหวัดน่าน</p> |
| <b>กิจกรรมกลางทาง</b>  |  |
| <p><b>๘.๑ กิจกรรมหลักที่ ๔</b></p> <p>งบประมาณ<br/>ผู้รับผิดชอบ<br/>หน่วยงานที่<br/>เกี่ยวข้อง</p> | <p>กิจกรรม : การเพิ่มมูลค่าสินค้าเกษตรกรอินทรีย์เป็นผลิตภัณฑ์อาหารสุขภาพ</p> <p>๑. กิจกรรมการถ่ายทอดความรู้ให้เกษตรกรอินทรีย์ ผู้ประกอบการ ในเรื่องการเพิ่มมูลค่าสินค้าเกษตรกรอินทรีย์เป็นผลิตภัณฑ์อาหารสุขภาพ</p> <p>๒. กิจกรรมการแปรรูปสินค้าเกษตรกรอินทรีย์เป็นผลิตภัณฑ์อาหารสุขภาพ</p> <p>จำนวน ๑,๐๐๐,๐๐๐ บาท (หนึ่งล้านบาทถ้วน)<br/>มหาวิทยาลัยเทคโนโลยีราชมงคลล้านนา น่าน</p>    |
| <b>กิจกรรมปลายทาง</b>  |  |
| <p><b>๘.๑ กิจกรรมหลักที่ ๕</b></p> <p>งบประมาณ<br/>ผู้รับผิดชอบ<br/>หน่วยงานที่<br/>เกี่ยวข้อง</p> | <p>กิจกรรม : เพิ่มศักยภาพการตลาดสินค้าเกษตรกรอินทรีย์จังหวัดน่าน</p> <p>๑. Business Matching จับคู่ธุรกิจและนำคู่ค้าเยี่ยมชมแปลงเกษตรกรอินทรีย์</p> <p>๒. งานแสดงและจำหน่ายสินค้าเกษตรกรอินทรีย์จังหวัดน่าน</p> <p>จำนวน ๕๐๐,๐๐๐ บาท (ห้าแสนบาทถ้วน)<br/>สำนักงานพาณิชย์จังหวัดน่าน</p>  |
| <p><b>๘.๑ กิจกรรมหลักที่ ๖</b></p> <p>งบประมาณ<br/>ผู้รับผิดชอบ<br/>หน่วยงานที่เกี่ยวข้อง</p>      | <p>กิจกรรม : สร้างการรับรู้และประชาสัมพันธ์เกษตรกรอินทรีย์จังหวัดน่าน</p> <p>๑. อบรมเพิ่มช่องทางการตลาดสินค้าเกษตรกรอินทรีย์ ช่องทางออนไลน์</p> <p>๒. จัดจ้างให้ Vlogger และ Youtuber รีวิวสินค้าเกษตรกรอินทรีย์จังหวัดน่าน</p> <p>๓. ประสานบูรณาการและติดตามประเมินผลโครงการ</p> <p>จำนวน ๗๐๐,๐๐๐ บาท (เจ็ดแสนบาทถ้วน)<br/>สำนักงานเกษตรและสหกรณ์จังหวัดน่าน</p>                      |

|   |   |
|---|---|
| ๙. หน่วยงาน<br>ดำเนินการ                        | หน่วยงานหลัก : สำนักงานเกษตรและสหกรณ์จังหวัดน่าน<br>หน่วยงานบูรณาการ : ๑. สำนักงานเกษตรจังหวัดน่าน<br>๒. สถานีพัฒนาที่ดินน่าน<br>๓. สำนักงานพลังงานจังหวัดน่าน<br>๔. มหาวิทยาลัยเทคโนโลยีราชมงคลล้านนา น่าน<br>๕. สำนักงานพาณิชย์จังหวัดน่าน                                    |
| ๑๐. ระยะเวลาในการ<br>ดำเนินโครงการ              | จำนวน ๑ ปี เริ่มต้นตั้งแต่วันที่ ๑ ตุลาคม ๒๕๖๖ – ๓๐ กันยายน ๒๕๖๗  |
| ๑๑. งบประมาณ                                    | จำนวน ๗,๔๔๖,๐๐๐ บาท ( เจ็ดล้านสี่แสนสี่หมื่นหกพันบาทถ้วน)   |
| ๑๒. ผลผลิต<br>(Output)                          | ๑. เกษตรกรที่เข้าร่วมโครงการได้รับการส่งเสริมและพัฒนา<br>ศักยภาพการผลิต การแปรรูป การตลาด ไม่น้อยกว่า ๒๐๐ ราย<br>๒. มีสินค้าเพื่อสุขภาพจากผลผลิตเกษตรอินทรีย์ ไม่น้อยกว่า ๑ ผลิตภัณฑ์<br>๓. มีการประชาสัมพันธ์เกษตรอินทรีย์จังหวัดน่านผ่านสื่อไม่น้อยกว่า ๑<br>ช่องทาง          |
| ๑๓. ผลลัพธ์จากการ<br>ดำเนินโครงการ<br>(Outcome) | ๑. เกษตรกรที่เข้าร่วมโครงการ นำความรู้ที่ได้รับไปพัฒนาศักยภาพการผลิต<br>ส่งผล<br>ให้ลดต้นทุน ผลผลิตมีคุณภาพมาตรฐาน<br>๒. เกษตรกรที่เข้าร่วมโครงการ สามารถนำความรู้ที่ได้รับไปประยุกต์ใช้ ใน<br>การ<br>เพิ่มมูลค่าสินค้ากาแฟ และพัฒนาสู่ช่องทางการตลาดที่หลากหลายมาก<br>ยิ่งขึ้น |

| หัวข้อ              | รายละเอียด   |
|---------------------|--|
| ๑. ชื่อโครงการสำคัญ | โครงการเกษตรปลอดภัยและมูลค่าสูง  |
| ๒. ชื่อแผนงาน       | การพัฒนาและเพิ่มศักยภาพกาแพจังหวัดน่าน ตามแนวทาง BCG Model   |
| ๓. แนวทางการพัฒนา   | <p>๓.๑) ยุทธศาสตร์ชาติ ๒๐ ปี (พ.ศ. ๒๕๖๑ – ๒๕๘๐)<br/>         ยุทธศาสตร์ที่ ๒ การสร้างความสามารถในการแข่งขัน</p> <p>๓.๒) แผนพัฒนาเศรษฐกิจและสังคมแห่งชาติ ฉบับที่ ๑๓ (พ.ศ. ๒๕๖๖ – ๒๕๗๐)<br/>         มหุดหมายที่ ๑ ไทยเป็นประเทศชั้นนำด้านสินค้าเกษตรและแปรรูปมูลค่าสูง</p> <p>๓.๓) ยุทธศาสตร์การขับเคลื่อนการพัฒนาประเทศไทยด้วยโมเดลเศรษฐกิจ BCG<br/>         พ.ศ. ๒๕๖๔ – ๒๕๗๐<br/>         ยุทธศาสตร์ที่ ๒ การพัฒนาชุมชนและเศรษฐกิจฐานรากให้เข้มแข็งด้วยทุนทรัพยากร อัตลักษณ์ ความคิดสร้างสรรค์ และเทคโนโลยีสมัยใหม่</p> <p>๓.๔) นโยบายสำคัญของกระทรวงเกษตรและสหกรณ์ ได้แก่<br/>         - การยกระดับขีดความสามารถในการแข่งขัน</p> <p>๓.๕) แผนพัฒนาจังหวัดน่าน (พ.ศ. ๒๕๖๖ – ๒๕๗๐)<br/>         ยุทธศาสตร์ที่ ๒ สุขเศรษฐกิจสร้างสรรค์และมูลค่าสูง</p>  |
| ๔. หลักการและเหตุผล | <p>ตามที่คณะรัฐมนตรีได้มีมติ เมื่อวันที่ ๑๙ มกราคม ๒๕๖๔ เห็นชอบขับเคลื่อนการพัฒนาเศรษฐกิจชีวภาพ เศรษฐกิจหมุนเวียน และเศรษฐกิจสีเขียว (Bio-Circular-Green Economy : BCG Model) โมเดลเศรษฐกิจสู่การพัฒนาที่ยั่งยืนเป็นวาระแห่งชาติ ตั้งแต่ปี พ.ศ. ๒๕๖๔ เป็นต้นไป</p> <p>จังหวัดน่านเป็นแหล่งผลิตกาแพที่สำคัญอีกจังหวัดหนึ่งทางภาคเหนือ โดยมีเกษตรกรปลูกกาแพ จำนวน ๙๘๗ ครัวเรือน พื้นที่เพาะปลูกกาแพ จำนวน ๑๒,๕๐๗ ไร่ เนื้อที่ให้ผลผลิต ๑๐,๑๓๓ ไร่ ผลผลิต ๖๔๖.๐๘ ตัน สำนักงานเกษตรและสหกรณ์จังหวัดน่าน จึงเห็นถึงความสำคัญของการพัฒนาศักยภาพของกาแพน่าน จึงได้บูรณาการหน่วยงานที่เกี่ยวข้อง จัดทำโครงการกิจกรรมขับเคลื่อนการพัฒนาเศรษฐกิจชีวภาพ เศรษฐกิจหมุนเวียน และเศรษฐกิจสีเขียว (Bio-Circular-Green Economy : BCG Model) ของกาแพจังหวัดน่านขึ้น เพื่อส่งเสริมพัฒนาให้เกษตรกรนำองค์ความรู้ นวัตกรรมและเทคโนโลยีที่ทันสมัย มาเพิ่มประสิทธิภาพการผลิต เป็นมิตรกับสิ่งแวดล้อม สินค้ามีคุณภาพและมาตรฐาน ส่งเสริมพัฒนาด้านการแปรรูปและนำวัสดุเหลือใช้มาสร้างสรรค์เป็นผลิตภัณฑ์ใหม่ ส่งเสริมสู่ช่องทางตลาดที่มีมูลค่าสูง ซึ่งจะนำมาซึ่งรายได้ความเป็นอยู่ของเกษตรกรผู้ปลูกกาแพต่อไป</p> |

|   |  |
|---|--|
| ๕. วัตถุประสงค์ของโครงการ   | เพื่อเพิ่มศักยภาพเกษตรกรผู้ปลูกกาแฟ ในการพัฒนาศักยภาพการผลิตยกระดับคุณภาพมาตรฐาน พัฒนาสู่การแปรรูป และช่องทางการตลาด ของสินค้ากาแฟ   |
| ๖. ตัวชี้วัดและค่าเป้าหมาย  | ๖.๑ เกษตรกรผู้ปลูกกาแฟเข้ารับการอบรมในหลักสูตรที่กำหนดมีความรู้เพิ่มขึ้น ร้อยละ ๗๐<br>๖.๒ เกษตรกรผู้เข้าร่วมโครงการไม่น้อยกว่า ๑๐๐ ราย   |
| ๗. พื้นที่เป้าหมาย  | เกษตรกรผู้ปลูกกาแฟในพื้นที่จังหวัดน่าน   |
| ๘. กิจกรรมหลัก  | ระบุแนวทางและวิธีการดำเนินงานที่เป็นกิจกรรมหลักที่ส่งผลให้โครงการบรรลุวัตถุประสงค์   |
|   | <b>กิจกรรมต้นทาง</b>   |
| ๘.๑ กิจกรรมหลักที่ ๑<br><br>งบประมาณผู้รับผิดชอบหน่วยงานที่เกี่ยวข้อง | กิจกรรม : การเพิ่มประสิทธิภาพการผลิต การพัฒนาคุณภาพผลผลิตสินค้ากาแฟ<br>๑) ถ่ายทอดความรู้ให้เกษตรกรผู้ปลูกกาแฟ ในเรื่องเพิ่มประสิทธิภาพการผลิต การลดต้นทุน พัฒนาคุณภาพผลผลิตกาแฟ<br>๒) จัดทำแหล่งเรียนรู้ด้านการผลิตกาแฟ<br>๓) ศึกษาดูงานกลุ่มผู้ผลิตกาแฟที่มีศักยภาพและประสบความสำเร็จ<br>จำนวน ๓,๐๐๐,๐๐๐ บาท<br>สำนักงานเกษตรจังหวัดน่าน  |
| ๘.๒ กิจกรรมหลักที่ ๒<br><br>งบประมาณผู้รับผิดชอบหน่วยงานที่เกี่ยวข้อง | กิจกรรม : ส่งเสริมการปลูกกาแฟอินทรีย์/ลดการใช้สารเคมี<br>๑) อบรมเชิงปฏิบัติการให้ความรู้เกษตรกรด้านการเก็บวิเคราะห์ดิน, การวิเคราะห์ดินภาคสนาม, การแปลผลวิเคราะห์ดิน และการใช้ปุ๋ยตามค่าวิเคราะห์ดิน<br>๒) อบรมให้ความรู้การปลูกกาแฟเพื่อมุ่งสู่มาตรฐานเกษตรอินทรีย์<br>๓) อบรมให้ความรู้การใช้การอินทรีย์ทดแทนสารเคมีทางการเกษตร<br>๔) สาธิตการผลิตปุ๋ยอินทรีย์คุณภาพสูง และน้ำหมักชีวภาพ<br>จำนวน ๔๐๐,๐๐๐ บาท<br>สถานีพัฒนาที่ดินน่าน<br><br>๑๐๘ |
|   | <b>กิจกรรมกลางทาง</b>  |
| ๘.๑ กิจกรรมหลักที่ ๓  | รอ มทร. รวบรวมกิจกรรม และส่งมาใหม่<br><br>๓.๑ กิจกรรมการแปรรูปผลิตภัณฑ์กาแฟเชิงนวัตกรรมสร้างสรรค์  |

|   |   |
|---|---|
|   | <p>๓.๑.๑ กิจกรรมการถ่ายทอดความรู้ให้เกษตรกรผู้ปลูกกาแฟ/วิสาหกิจชุมชน/ผู้ประกอบการ ในเรื่องการแปรรูปกาแฟครบวงจรสู่สินค้ามูลค่าเพิ่มเชิงนวัตกรรมสร้างสรรค์สังคม</p> <p>๓.๑.๒ กิจกรรมการแปรรูปผลิตภัณฑ์มูลค่าเพิ่มจากกาแฟน่านด้วยนวัตกรรมสร้างสรรค์สังคม (เช่น ผลิตภัณฑ์กาแฟเบลนสมุนไพโร, คราฟท์ คอฟฟี่, กาแฟพร้อมชง ๓ in ๑, กาแฟคิโต, กาแฟอารมณดีพร้อมดื่ม, เครื่องสำอางจากสารสกัดกาแฟและเปลือกกาแฟ)</p> <p>จำนวน ๕,๐๐๐,๐๐๐ บาท</p> <p>ม.เทคโนโลยีราชมงคลล้านน่าน</p> <p>๓.๑.๓ กิจกรรมการออกแบบการขายสินค้าชุมชนโดยชุมชนแบบมีส่วนร่วมอย่าง</p> <p><b>๓.๒ กิจกรรมสร้างมูลค่าวัสดุเหลือใช้จากกาแฟ</b></p> <p>๓.๒.๑ กิจกรรมการถ่ายทอดความรู้ให้เกษตรกรผู้ปลูกกาแฟ ในเรื่องการลดปริมาณของเหลือทิ้งทางการเกษตร และการเพิ่มมูลค่าวัสดุเหลือใช้จากการผลิตกาแฟครบวงจร</p> <p>๓.๒.๒ กิจกรรมการพัฒนาผลิตภัณฑ์มูลค่าเพิ่มจากวัสดุเหลือใช้จากกาแฟ (เช่น ผลิตภัณฑ์คอกมูชาจากกาแฟเชอร์รี่ตักเกรด, ผลิตภัณฑ์น้ำส้มหมักจากกาแฟเชอร์รี่ตักเกรด, บรรจุภัณฑ์จากกากกาแฟ, เครื่องสำอางจากกากกาแฟ)</p> <p>๓.๒.๓ กิจกรรมการออกแบบการขายสินค้าชุมชนโดยชุมชนแบบมีส่วนร่วมอย่างสร้างสรรค์</p> <p>จำนวน ๓,๐๐๐,๐๐๐ บาท</p> <p>ม.เทคโนโลยีราชมงคลล้านน่าน</p> <p>**** (คลุมเหลืองคือกิจกรรมเดิม)</p> |
|   | <p><b>กิจกรรมปลายทาง</b></p>  |
| <p><b>๘.๑ กิจกรรมหลักที่ ๔</b></p> <p>งบประมาณผู้รับผิดชอบหน่วยงานที่เกี่ยวข้อง</p> | <p>กิจกรรมประชาสัมพันธ์สร้างการรับรู้สินค้ากาแฟน่านและเพิ่มช่องทางการตลาด</p> <p>๑. อบรมพัฒนาการผลิตกาแฟด้วยเทคโนโลยีและนวัตกรรม ตามแนวทาง BCG</p> <p>๒. ส่งเสริมการตลาดกาแฟน่าน</p> <p>๒.๑ มหกรรมกาแฟน่าน</p> <p>๒.๒ ตลาดนัดกาแฟน่าน</p> <p>๒.๓ อบรมเพิ่มช่องทางการตลาดสินค้ากาแฟ สู่ช่องทางออนไลน์</p> <p>๓. จัดจ้าง Vlogger และ Influencer รีวิวสินค้ากาแฟน่าน ผ่านสื่อออนไลน์</p> <p>๔. ประสานบูรณาการและติดตามประเมินผลโครงการ</p> <p>จำนวน .....๑,๐๐๐,๐๐๐...บาท</p> <p>สำนักงานเกษตรและสหกรณ์จังหวัดน่าน</p>  |

|   |   |
|---|---|
| ๙. หน่วยงาน<br>ดำเนินการ                            | หน่วยงานหลัก : สำนักงานเกษตรและสหกรณ์จังหวัดน่าน<br>หน่วยงานบูรณาการดำเนินงาน<br>๑) สำนักงานเกษตรจังหวัดน่าน ๑๐๙<br>๒) สถานีพัฒนาที่ดินน่าน<br>๓) มหาวิทยาลัยเทคโนโลยีราชมงคลล้านนา น่าน  |
| ๑๐. ระยะเวลาใน<br>การดำเนิน<br>โครงการ              | จำนวน ๑ ปี เริ่มต้นตั้งแต่วันที่ ๑ ตุลาคม ๒๕๖๖ – ๓๐ กันยายน ๒๕๖๗  |
| ๑๑. งบประมาณ  | จำนวน .. ๑,๐๐๐,๐๐๐...บาท (.....หนึ่งล้านบาทถ้วน.....)   |
| ๑๒. ผลผลิต<br>(Output)                              | มีจำนวนเกษตรกรที่เข้าร่วมโครงการได้รับการส่งเสริมและพัฒนา<br>ศักยภาพการผลิต การแปรรูป การตลาด ไม่น้อยกว่า ๑๐๐ ราย   |
| ๑๓. ผลลัพธ์จาก<br>การดำเนิน<br>โครงการ<br>(Outcome) | ๑๓.๑ เกษตรกรที่เข้าร่วมโครงการ นำความรู้ที่ได้รับไปพัฒนาศักยภาพการผลิต<br>ส่งผล ๑๐๙<br>ให้ลดต้นทุน ผลผลิตมีคุณภาพมาตรฐาน<br>๑๓.๒ เกษตรกรที่เข้าร่วมโครงการ สามารถนำความรู้ที่ได้รับไปประยุกต์ใช้ ใน<br>การ<br>เพิ่มมูลค่าสินค้ากาแฟ และพัฒนาสู่ช่องทางการตลาดที่หลากหลายมาก<br>ยิ่งขึ้น |

| หัวข้อ                                 | รายละเอียด  |
|--|---|
| ๑. ชื่อโครงการ                         | บริหารจัดการทรัพยากรธรรมชาติเพื่อสร้างการเติบโตที่เป็นมิตรกับสิ่งแวดล้อม  |
| ๒. กิจกรรมหลัก                         | การพัฒนาคุณภาพชีวิตของประชาชนในพื้นที่ คทช. สร้างอาชีพเพิ่มรายได้และอยู่ร่วมกับป่าได้อย่างยั่งยืน   |
| ๓. ความสอดคล้อง                        | ๓.๑) ยุทธศาสตร์ชาติ ๒๐ ปี (พ.ศ. ๒๕๖๑ – ๒๕๘๐)<br>ยุทธศาสตร์ที่ ๒ การสร้างความสามารถในการแข่งขัน<br>๓.๒) แผนปฏิรูปประเทศไทยด้านเศรษฐกิจ<br>กิจกรรมปฏิรูปที่ ๑ การสร้างเกษตรมูลค่าสูง<br>๓.๓) แผนพัฒนาเศรษฐกิจและสังคมแห่งชาติ ฉบับที่ ๑๓ (พ.ศ. ๒๕๖๖ – ๒๕๗๐)<br>หมายเหตุที่ ๑ ไทยเป็นประเทศชั้นนำด้านสินค้าเกษตรและแปรรูปมูลค่าสูง<br>๓.๔) นโยบายสำคัญของกระทรวงเกษตรและสหกรณ์ ได้แก่ เกษตรกรรมยั่งยืน<br>๓.๕) แผนพัฒนาจังหวัดน่าน (พ.ศ. ๒๕๖๖ – ๒๕๗๐)<br>ยุทธศาสตร์ที่ ๓ สุขเติบโตอย่างเป็นมิตรกับสิ่งแวดล้อม  |
| ๔. ความสำคัญของโครงการหลักการและเหตุผล | จังหวัดน่านมีพื้นที่ที่ได้ดำเนินการจัดที่ดินทำกินให้ชุมชนตามนโยบายของรัฐบาล (คทช.) และได้รับอนุญาตจากกรมป่าไม้จำนวน ๑๐ อำเภอ ๒๗ ตำบล เนื้อที่ ๘๗,๕๑๖ ไร่ ซึ่งพื้นที่ คทช.ส่วนใหญ่เกษตรกรมีการทำไร่เลื่อนลอยและปลูกพืชเชิงเดี่ยว เช่น ข้าวโพดเลี้ยงสัตว์ ข้าวไร่ เป็นต้น ทำให้มีปัญหาในเรื่องของการใช้สารเคมี ต้นทุนการผลิตสูงขึ้น รายได้ลดลง ตลอดจนปัญหาดินขาดความอุดมสมบูรณ์ และเกิดการชะล้างพังทลายของดิน เกิดความไม่มั่นคงในอาชีพเกษตรกร อาจส่งผลให้เกษตรกรเกิดการขยายบุกกรุกพื้นที่ป่าเพื่อทำการเกษตรเชิงเดี่ยวเพิ่มขึ้น จึงควรมีการส่งเสริมให้เกษตรกรในพื้นที่ คทช.มีการปรับเปลี่ยนรูปแบบการเกษตรมาสู่ระบบเกษตรกรรมยั่งยืน จำนวน ๕ ประเภท ได้แก่ เกษตรอินทรีย์ เกษตรผสมผสาน เกษตรทฤษฎีใหม่ เกษตรธรรมชาติ และวนเกษตร ซึ่งเป็นทางเลือกในการพัฒนาอาชีพให้มีความยั่งยืน มีคุณภาพชีวิตที่ดี และช่วยให้คนอยู่ร่วมกับป่าได้อย่างมีความสุข |
| ๕. วัตถุประสงค์ของโครงการ              | ๕.๑ เพื่อส่งเสริมการทำเกษตรกรรมยั่งยืนที่เป็นมิตรกับสิ่งแวดล้อมในพื้นที่ คทช. จังหวัดน่าน   |
| ๖. ตัวชี้วัดและค่าเป้าหมาย             | ๖.๑ เกษตรกรในพื้นที่ คทช.มีการปรับเปลี่ยนพื้นที่การเกษตรเป็นรูปแบบเกษตรกรรมยั่งยืนไม่น้อยกว่า ๒ ประเภท  |
| ๗. พื้นที่เป้าหมาย                     | ๗.๑ เกษตรกรในพื้นที่ คทช.จำนวน ๓ อำเภอ ได้แก่ อำเภอแม่จริม อำเภอภูเพียง และอำเภอบ่อเกลือ จำนวน ๑๕๐ ราย  |

|  |  |
|--|--|
| ๘. กิจกรรมหลัก   | ระบุแนวทางและวิธีการดำเนินงานที่เป็นกิจกรรมหลักที่ส่งผลให้โครงการบรรลุวัตถุประสงค์   |
| ๘.๑ กิจกรรมหลักที่<br>๑<br>งบประมาณ<br>ผู้รับผิดชอบ<br>หน่วยงานที่<br>เกี่ยวข้อง | - ฝึกอบรมเพื่อสร้างการรับรู้และแนวทางการทำเกษตรกรรมยั่งยืนในพื้นที่ คทช.<br>- จำนวน ๒๐๐,๐๐๐ บาท<br>- สำนักงานเกษตรและสหกรณ์จังหวัดน่าน<br>- หน่วยงานที่เกี่ยวข้องในสังกัดกระทรวงเกษตรและสหกรณ์ในพื้นที่จังหวัดน่าน |
| ๙. หน่วยงาน<br>ดำเนินการ   | ๙.๑) สำนักงานเกษตรและสหกรณ์จังหวัดน่าน   |
| ๑๐. ระยะเวลา<br>โครงการ  | จำนวน ๑ ปี เริ่มต้นตั้งแต่วันที่ ๑ ตุลาคม ๒๕๖๖ – ๓๐ กันยายน ๒๕๖๗   |
| ๑๑. งบประมาณ   | จำนวน ๒๐๐,๐๐๐ บาท (สองแสนบาทถ้วน)  |
| ๑๒. ผลผลิต<br>(Output)   | ๑๒.๑) เกษตรกรได้รับการพัฒนาความรู้และแนวทางในการทำการเกษตรแบบเกษตรกรรมยั่งยืน<br>๑๒.๒) เกิดรูปแบบเกษตรกรรมยั่งยืนในพื้นที่ คทช.ที่หลากหลาย   |
| ๑๓. ผลลัพธ์จากการ<br>ดำเนินโครงการ<br>(Outcome)                                  | ๑๓.๑) ป่าไม้และสิ่งแวดล้อมในพื้นที่ คทช.มีความอุดมสมบูรณ์เพิ่มมากขึ้น  |