



แผนพัฒนาจังหวัดน่าน
(พ.ศ.2561 – 2565)
ฉบับทบทวน รอบปี พ.ศ. 2564

คณะกรรมการบริหารงานจังหวัดแบบบูรณาการ จังหวัดน่าน (ก.บ.จ.น่าน)
สำนักงานจังหวัดน่าน

คำนำ

แผนพัฒนาจังหวัดน่าน พ.ศ.2561 – 2565 ฉบับทบทวน รอบปี พ.ศ. 2564 ได้จัดทำขึ้นตามแนวทางยุทธศาสตร์ชาติ 20 ปี แผนแม่บทตามยุทธศาสตร์ชาติ แผนพัฒนาเศรษฐกิจและสังคมแห่งชาติ ฉบับที่ 12 แผนปฏิรูปประเทศ และนโยบายของรัฐบาล โดยได้กำหนดทิศทางการพัฒนาการขับเคลื่อนแผนไปสู่การปฏิบัติให้เกิดเป็นผลอย่างเป็นรูปธรรม มีความเชื่อมโยงการพัฒนาเชิงพื้นที่ทุกระดับทั้งในระดับท้องถิ่น และระดับภูมิภาค และครอบคลุมการพัฒนาทุกมิติ ด้านกายภาพ เศรษฐกิจ สังคม วัฒนธรรม สิ่งแวดล้อม และความมั่นคง และให้เกิดการมีส่วนร่วมของภาคีทุกภาคส่วน ที่กำหนดทิศทางการพัฒนาจังหวัดร่วมกันตามหลักธรรมาภิบาล

ประเด็นสาระสำคัญของแผนพัฒนาจังหวัดน่าน ประกอบไปด้วย 3 ส่วนสำคัญ ได้แก่ ส่วนที่ 1 ข้อมูลเพื่อการพัฒนาจังหวัด ส่วนที่ 2 ประเด็นการพัฒนาและการวิเคราะห์สถานการณ์และศักยภาพของจังหวัดน่าน และส่วนที่ 3 แบบฟอร์มแผนพัฒนาจังหวัด แบบ จ.1 โดยจังหวัดน่านได้กำหนดวิสัยทัศน์ในการพัฒนาจังหวัดน่าน “เมืองแห่งความสุข เศรษฐกิจสร้างสรรค์ ธรรมชาติสมบูรณ์ การเกษตรมั่นคง ชุมชนเข้มแข็ง ท่องเที่ยวยั่งยืน” โดยจะขับเคลื่อนวิสัยทัศน์ภายใต้ 5 ยุทธศาสตร์ ดังนี้

ยุทธศาสตร์ที่ 1 การขับเคลื่อนเศรษฐกิจด้วยองค์ความรู้เพื่อสร้างมูลค่าเพิ่มทางเศรษฐกิจในลักษณะประชารัฐ

ยุทธศาสตร์ที่ 2 การบริหารจัดการทรัพยากรธรรมชาติและสิ่งแวดล้อมโดยการมีส่วนร่วมของภาคประชาสังคม

ยุทธศาสตร์ที่ 3 การเพิ่มประสิทธิภาพและศักยภาพการผลิตการเกษตร

ยุทธศาสตร์ที่ 4 การพัฒนาการท่องเที่ยวให้เจริญเติบโตอย่างสมดุลและยั่งยืน

ยุทธศาสตร์ที่ 5 การสร้างความเข้มแข็งของชุมชนและสังคม

ขอขอบคุณทุกภาคส่วนที่ได้ให้ความร่วมมือและสนับสนุนข้อมูลเพื่อประกอบการจัดทำแผนพัฒนาจังหวัดมา ณ โอกาสนี้

กลุ่มงานยุทธศาสตร์และข้อมูลเพื่อการพัฒนาจังหวัด
สำนักงานจังหวัดน่าน
ธันวาคม 2562

สารบัญ

ส่วนที่ 1	ข้อมูลเพื่อการพัฒนา	เอกสาร 1
	1.1 ด้านกายภาพ	
	1.2 ด้านเศรษฐกิจ	
	1.3 ด้านสังคมและความมั่นคง	
	1.4 ด้านทรัพยากรธรรมชาติและสิ่งแวดล้อม	
	1.5 ประเด็นปัญหาและความต้องการเชิงพื้นที่	
ส่วนที่ 2	ประเด็นการพัฒนา	เอกสาร 2
	2.1 การวิเคราะห์สภาพแวดล้อม (SWOT Analysis) ในแต่ละด้านของจังหวัดน่าน	
	2.2 การวิเคราะห์ตำแหน่งกลยุทธ์และการประเมินผลการปฏิบัติการ (Space Matrix)	
	2.3 การวิเคราะห์กลยุทธ์เชิงระบบ (Strategy Impact Analysis)	
	2.4 เป้าหมายการพัฒนาจังหวัด พ.ศ. 2561 - 2565	
	2.5 ตัวชี้วัดความสำเร็จตามแผนพัฒนาจังหวัดน่าน พ.ศ. 2561 – พ.ศ. 2565 (ทบทวน พ.ศ.2564)	
ส่วนที่ 3	แบบฟอร์มแผนพัฒนาจังหวัดน่าน (แบบ จ.1)	เอกสาร 3
	3.1 แบบฟอร์มการจัดทำแผนพัฒนาจังหวัด พ.ศ. 2561 – พ.ศ. 2565 (ฉบับทบทวน) จังหวัดน่าน	
	3.2 รายการชุดโครงการ (Project Idea) จ.1-1	
ส่วนที่ 4	แบบสรุปแผนงานโครงการที่ขอรับสนับสนุนจากกระทรวง/กรม (แบบ จ. 3)	เอกสาร 4

ภาคผนวก

ภาคผนวก ก	รายงานการตรวจสอบการดำเนินการตามพระราชกฤษฎีกาว่าด้วยการบริหารงานจังหวัดและ กลุ่มจังหวัดแบบบูรณาการ พ.ศ. ๒๕๕๑
ภาคผนวก ข	สรุปผลการทบทวนแผนพัฒนาจังหวัด/กลุ่มจังหวัด (พ.ศ. ๒๕๖๑ – ๒๕๖๕) ฉบับทบทวน

ส่วนที่ 1

ข้อมูลเพื่อการพัฒนา

ส่วนที่ 1 ข้อมูลเพื่อการพัฒนา

1. สภาพทั่วไปและสถานการณ์การพัฒนาจังหวัด

1.1 ด้านกายภาพ

จังหวัดน่าน เป็นจังหวัดชายแดนทางภาคเหนือตอนบนของประเทศไทย ตั้งอยู่ระหว่างละติจูดที่ 17 องศา 89 ลิปดาเหนือ ถึงละติจูดที่ 19 องศา 37 ลิปดาเหนือ และระหว่างลองจิจูดที่ 100 องศา 24 ลิปดาตะวันออก ถึงลองจิจูดที่ 101 องศา 6 ลิปดาตะวันออกและอยู่ห่างจากกรุงเทพมหานคร ประมาณ 668 กิโลเมตร



1.1.1 ที่ตั้งและอาณาเขต

ทิศเหนือ ประกอบด้วย อำเภอเฉลิมพระเกียรติ อำเภอทุ่งช้าง อำเภอเชียงกลาง อำเภอปัว และอำเภอบ่อเกลือ มีพื้นที่ติดต่อกับเขตเศรษฐกิจพิเศษ เชียงฮ่อน - หงสา (สปป.ลาว)

ทิศตะวันออก ประกอบด้วย อำเภอภูเพียง อำเภอแม่จริม อำเภอสันติสุข อำเภอเวียงสา มีพื้นที่ติดต่อกับแขวงไชยบุรี (สปป.ลาว)

ทิศใต้ ประกอบด้วย อำเภอนาหมื่น มีพื้นที่ติดต่อกับจังหวัดอุตรดิตถ์ อำเภอน่าน้อยและอำเภอเวียงสา ซึ่งทั้งสองอำเภอมียพื้นที่ติดกับจังหวัดแพร่

ทิศตะวันตก ประกอบด้วย อำเภอบ้านหลวง ซึ่งมีพื้นที่ติดกับอำเภอเชียงม่วนของจังหวัดพะเยา อำเภอท่าวังผา มีพื้นที่ติดต่อกับอำเภอปง จังหวัดพะเยา อำเภอสองแคว มีพื้นที่ติดต่อกับอำเภอเชียงคำ จังหวัดพะเยา

1.1.2 ลักษณะภูมิประเทศ

จังหวัดน่าน มีพื้นที่ทั้งสิ้นประมาณ 7,581,035.02 ไร่ หรือ 12,163.04 ตารางกิโลเมตร ซึ่งสภาพพื้นที่โดยทั่วไปของจังหวัดส่วนใหญ่เป็นภูเขาถึงร้อยละ 87.2 ของพื้นที่ทั้งหมด มีที่ราบเพียงร้อยละ 12.8 ของพื้นที่ทั้งหมด พื้นที่ของจังหวัดน่านส่วนใหญ่เป็นป่าและภูเขาสลับซับซ้อน จำแนกได้ดังนี้

- | | |
|---|-------------------------------------|
| 1) พื้นที่ป่าสงวนแห่งชาติ | 3.22 (ล้าน) ไร่ คิดเป็นร้อยละ 42.48 |
| 2) พื้นที่ป่าอนุรักษ์ | 2.83 (ล้าน) ไร่ คิดเป็นร้อยละ 37.34 |
| 3) พื้นที่สำนักงานปฏิรูปเพื่อเกษตรกรรม (สปก.) | 0.46 (ล้าน) ไร่ คิดเป็นร้อยละ 6.06 |
| 4) พื้นที่เอกสารสิทธิ์อื่นๆ | 1.07 (ล้าน) ไร่ คิดเป็นร้อยละ 14.12 |

1.1.3 สภาพภูมิอากาศ

ลักษณะภูมิอากาศ ภายใต้อิทธิพลของลมมรสุมที่พัดปกคลุมประเทศไทย 2 ชนิด คือ ลมมรสุมตะวันออกเฉียงเหนือ กับลมมรสุมตะวันตกเฉียงใต้ โดยลักษณะภูมิอากาศ อากาศจะร้อนอบอ้าว ในฤดูร้อนและหนาวเย็นในฤดูหนาว ส่วนฤดูฝนมีฝนตกชุกระหว่างเดือนพฤษภาคมถึงกันยายนของทุกปี

1.1.4 ข้อมูลการปกครองและประชากร

ประชากรจังหวัดน่านตามทะเบียนราษฎรของจังหวัดน่าน ณ กันยายน 2562 มีประชากรทั้งสิ้น 478,355 คน จำนวน 164,962 หลังคาเรือน แยกเป็นชาย 239,722 คน หญิง 238,633 คน อำเภอที่มีประชากรมากที่สุดคือ อำเภอเมืองน่าน มีประชากร 82,312 คน รองลงมาอำเภอเวียงสา มีประชากร 70,494 คน และอำเภอเฉลิมพระเกียรติ มีประชากรน้อยสุด 9,831 คน

ตารางที่ 1-1 แสดงประชากรในจังหวัดน่าน ปี พ.ศ. 2562 จำแนกรายอำเภอ

อำเภอ	ชาย	หญิง	รวม
เมืองน่าน	41,158	41,154	82,312
แม่จริม	8,289	7,971	16,260
บ้านหลวง	5,849	5,764	11,613
น่าน้อย	16,234	16,303	32,537
ปัว	31,930	32,512	64,442
ท่าวังผา	25,312	25,481	50,793
เวียงสา	35,334	35,160	70,494
ทุ่งช้าง	9,542	9,356	18,898
เชียงกลาง	13,576	13,782	27,358
นาหมื่น	7,304	7,101	14,405
สันติสุข	8,024	7,682	15,706
บ่อเกลือ	7,744	7,425	15,169
สองแคว	6,396	5,972	12,368
ภูเพียง	18,006	18,163	36,169
เฉลิมพระเกียรติ	5,024	4,807	9,831

(ข้อมูล: ศูนย์บริหารงานทะเบียนภาค 5 สาขาน่าน 1719, กันยายน 2562)

1.1.5 ข้อมูลด้านโครงการพื้นฐาน

การคมนาคม

1) ทางบก: การเดินทางโดยรถยนต์ส่วนบุคคล จากกรุงเทพฯ ใช้ทางหลวงหมายเลข 32 มาจนถึงนครสวรรค์ จากนั้นใช้หมายเลข 117 มาจนถึงจังหวัดพิษณุโลกและใช้ทางหลวงหมายเลข 11 โดยจะผ่านจังหวัดอุตรดิตถ์ และอำเภอเด่นชัย จังหวัดแพร่ จากเด่นชัยใช้ทางหลวงหมายเลข 101 ผ่านจังหวัดแพร่ไปจนถึงตัวจังหวัดน่าน รวมระยะทางประมาณ 668 กิโลเมตร

2) ทางรถไฟ : จังหวัดน่านไม่มีเส้นทางรถไฟผ่าน แต่สามารถเดินทางมาลงที่สถานีรถไฟเด่นชัย อำเภอเด่นชัย จังหวัดแพร่ แล้วเดินทางด้วยถนนระยะทางประมาณ 140 กิโลเมตร ตามทางหลวงแผ่นดินหมายเลข 101 มายังตัวจังหวัดได้

3) ท่าอากาศยาน: จังหวัดน่านมีท่าอากาศยานน่านนครซึ่งเป็นสนามบินพาณิชย์ตั้งอยู่ทางตอนเหนือของตัวเมืองน่าน ห่างประมาณ 3 กิโลเมตร มีเที่ยวบินระหว่างท่าอากาศยานน่านและท่าอากาศยานดอนเมือง โดย สายการบินแอร์เอเชีย ให้บริการ 2 เที่ยวบินต่อวัน

การไฟฟ้า

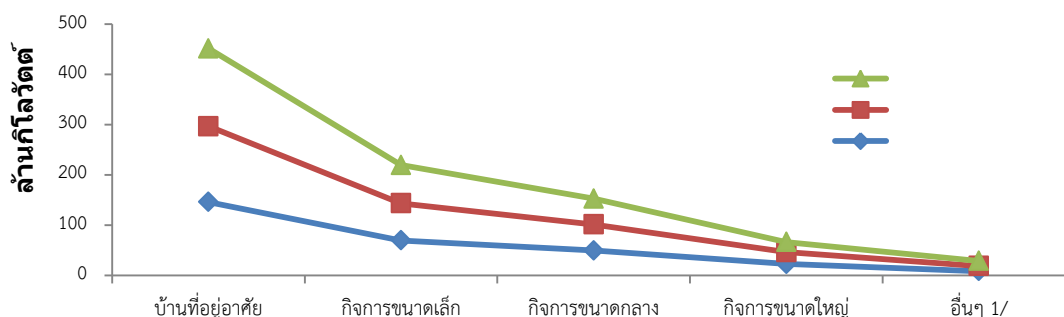
การไฟฟ้าส่วนภูมิภาคสาขาน่านรับผิดชอบในการจำหน่ายกระแสไฟฟ้าให้ 15 อำเภอ มีปริมาณเพิ่มขึ้นอย่างต่อเนื่อง

ตารางที่ 1-2 สถิติผู้ใช้ไฟฟ้าในจังหวัดน่าน

ประเภท	2559	2560	2561
จำนวนผู้ใช้ไฟฟ้า (ราย)	156,965	160,208	163,251
พลังงานไฟฟ้าที่จำหน่ายและใช้ (กิโลวัตต์-ชั่วโมง)	296,563,569	310,751,052	312,674,466
-บ้านที่อยู่อาศัย	146,030,854	150,980,205	154,681,388
-กิจการขนาดเล็ก	69,506,171	74,168,289	76,105,984
-กิจการขนาดกลาง	49,691,097	51,893,226	51,385,227
-กิจการขนาดใหญ่	22,801,086	23,707,935	20,059,434
-อื่นๆ	8,534,361	10,001,397	10,442,433

(ข้อมูล: การไฟฟ้าส่วนภูมิภาค)

แผนภูมิที่ 1-1 ข้อมูลผู้ใช้ไฟฟ้าจังหวัดน่าน



การประปา

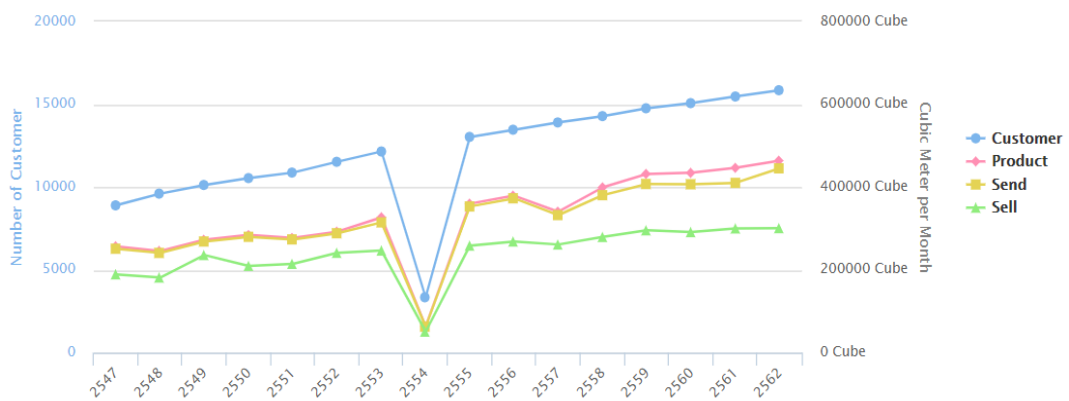
การประปาส่วนภูมิภาคมีสถิติการใช้น้ำประปาในเขตการประปาส่วนภูมิภาคสาขาน่าน มีปริมาณเพิ่มขึ้นอย่างต่อเนื่อง

ตารางที่ 1-3 สถิติการใช้น้ำประปาของจังหวัดน่าน

ประเภท	จำนวน	หน่วย
จำนวนผู้ใช้น้ำทั้งหมด	15,944	ราย
กำลังผลิตที่ใช้งาน	18,164	ลบ.ม./วัน
ปริมาณน้ำผลิต	544,847	ลบ.ม./เดือน
ปริมาณน้ำผลิตจ่าย	527,174	ลบ.ม./เดือน
ปริมาณน้ำจำหน่าย	313,937	ลบ.ม./เดือน

(ข้อมูล: กองข้อมูลและแผนเทคโนโลยีสารสนเทศ, พฤศจิกายน 2562)

แผนภูมิที่ 1-2 ข้อมูล การประปาส่วนภูมิภาค สาขาน่าน (PWA Branch Statistics)



* แหล่งข้อมูล: กองศูนย์ข้อมูลและแผนเทคโนโลยีสารสนเทศ

1.2 ด้านเศรษฐกิจ

1.2.1 โครงสร้างด้านเศรษฐกิจของจังหวัด

จังหวัดน่านมีอัตราการเจริญเติบโตในปี พ.ศ. 2560 ขยายตัวร้อยละ 3.7 ขยายตัวต่อเนื่องจากปี พ.ศ. 2559 ที่ขยายตัวร้อยละ 2.5 โดยเป็นการขยายตัวต่อเนื่องจากปีก่อน ในภาคเกษตรและภาคนอกเกษตร

จังหวัดน่านมีโครงสร้างทางเศรษฐกิจในภาพรวม ดังนี้

- ภาคเกษตร สัดส่วนร้อยละ 27
- ภาคนอกเกษตร สัดส่วนร้อยละ 73

1.2.2 มูลค่าผลิตภัณฑ์หลักของจังหวัด

จังหวัดน่านมีมูลค่าผลิตภัณฑ์มวลรวมทั้งจังหวัดน่านในปี พ.ศ. 2560 เท่ากับ 31,308 ล้านบาท โดยเพิ่มจากปี พ.ศ. 2559 จำนวน 1,027 ล้านบาท โดยมีผลิตภัณฑ์หลักของจังหวัด 5 อันดับแรก ดังนี้

- อันดับ 1 สาขาการเกษตร ป่าไม้ และประมง มีมูลค่า 8,582 ล้านบาท
- อันดับ 2 สาขาการศึกษา มีมูลค่า 3,967 ล้านบาท
- อันดับ 3 สาขาการค้าส่งการขายปลีกและการซ่อมแซมรถยนต์และจักรยานยนต์ มีมูลค่า 3,771 ล้านบาท
- อันดับ 4 สาขาการเงินและการประกันภัย มีมูลค่า 2,952 ล้านบาท
- อันดับ 5 สาขาการบริหารราชการแผ่นดินและป้องกันประเทศฯ มีมูลค่า 2,776 ล้านบาท

1.2.3 ผลิตภัณฑ์มวลของจังหวัด/คน/ปี

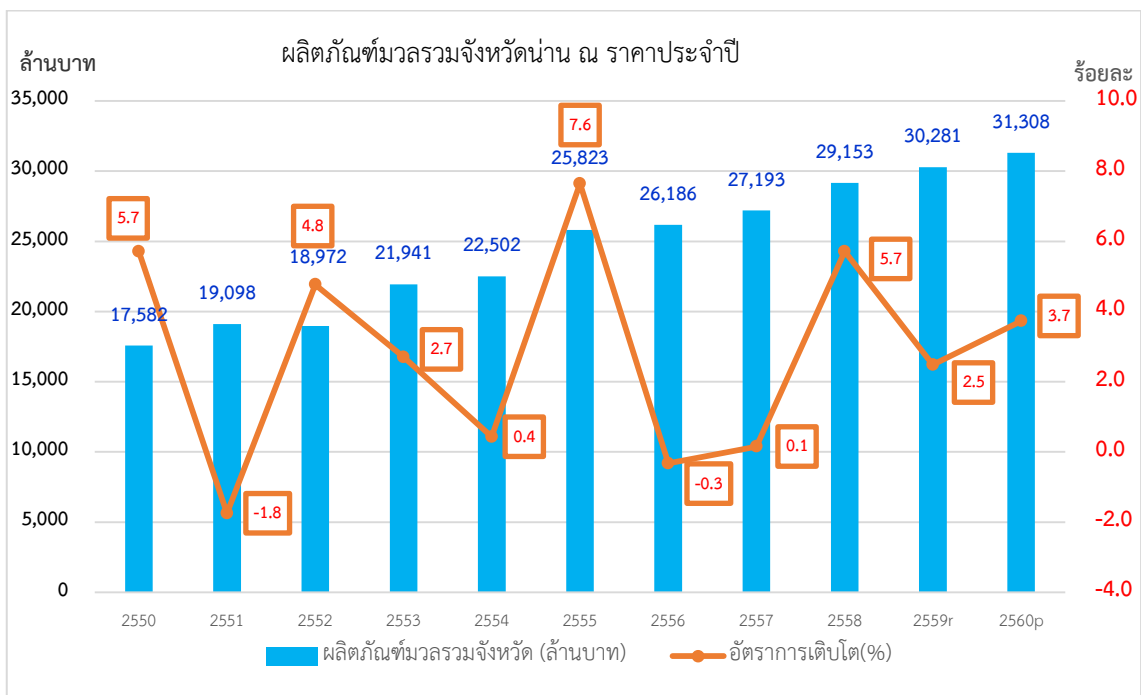
จังหวัดน่านมีผลิตภัณฑ์มวลรวมจังหวัดต่อหัว (GPP per capita) ในปี พ.ศ. 2560 จำนวน 71,121 บาท/คน/ปี โดยอยู่ลำดับที่ 15 ของภาคเหนือ

ภาพรวมเศรษฐกิจจังหวัดน่าน จากข้อมูลสถิติผลิตภัณฑ์มวลรวมของสำนักงานสภาพัฒนาการเศรษฐกิจและสังคมแห่งชาติพบว่า ในปี พ.ศ. 2560 ผลิตภัณฑ์มวลรวมของจังหวัดน่านปี พ.ศ. 2560 มีแนวโน้มเพิ่มขึ้น โดยเพิ่มขึ้นจากปี พ.ศ. 2559 จำนวน 1,027 ล้านบาท และมีอัตราการเติบโตเพิ่มขึ้น ร้อยละ 3.7 และยังมีทิศทางเพิ่มขึ้นอย่างต่อเนื่อง

ตารางที่ 1-4 ภาพรวมเศรษฐกิจของจังหวัดน่าน ในปี พ.ศ. 2558- พ.ศ.2560 (ล้านบาท)

ตัวชี้วัดการเจริญเติบโตทางเศรษฐกิจ	ปี 2558	ปี 2559	ปี 2560
ผลผลิตมวลรวมจังหวัด ณ ราคาประจำปี	29,153	30,281	31,308
ผลผลิตมวลรวมจังหวัดที่แท้จริง(ล้านบาท)	16,557	16,968	17,600
ผลผลิตมวลรวมจังหวัดต่อหัวต่อปี	65,644	68,477	71,121
ประชากร (1,000 คน)	444	442	440
อัตราการเจริญเติบโตทางเศรษฐกิจ	5.71	2.48	3.73

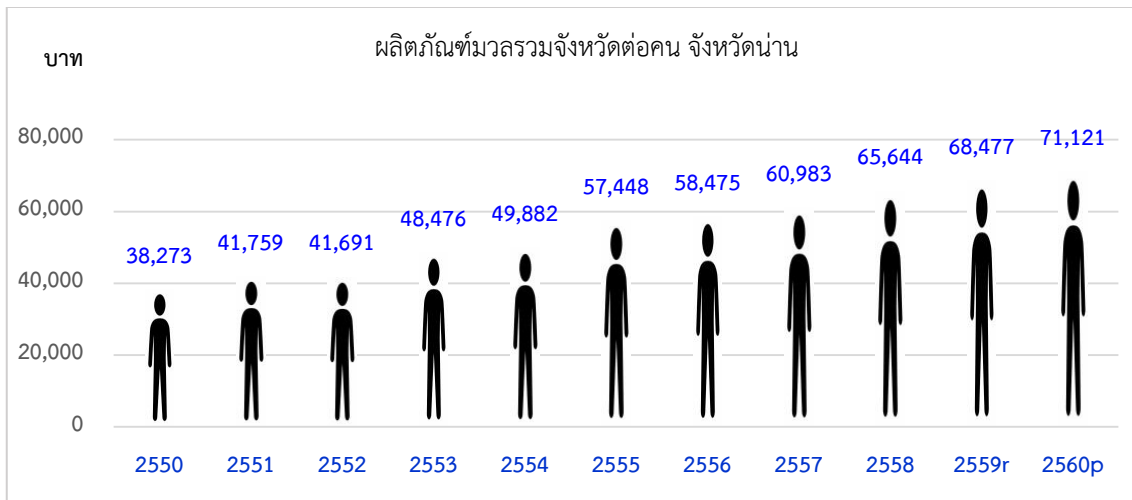
แผนภูมิที่ 1-3 แสดงผลิตภัณฑ์มวลรวมจังหวัดน่าน



(ข้อมูล : สำนักงานสภาพัฒนาการเศรษฐกิจและสังคมแห่งชาติ)

จังหวัดน่านมีผลิตภัณฑ์มวลรวมจังหวัดต่อคน (GPP per capita) มีแนวโน้มเพิ่มขึ้น โดยในรอบปี พ.ศ. 2560 ประชากรในจังหวัดน่าน มีรายได้ 71,121 บาทต่อคน เพิ่มขึ้นจากปี พ.ศ. 2559 จำนวน 2,644 บาท ทั้งนี้ GPP per capita เป็นตัวบ่งบอกว่าประชากรในจังหวัดมีฐานะทางเศรษฐกิจดีขึ้น

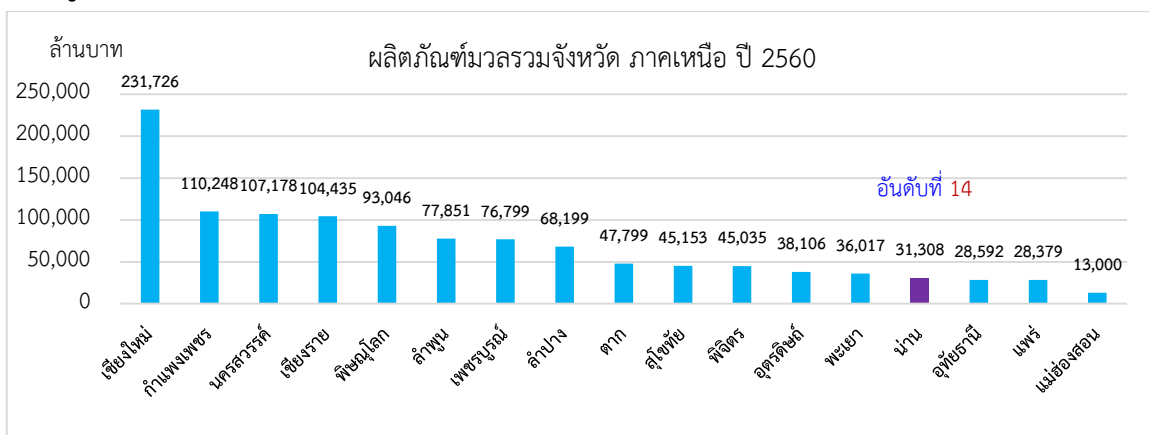
แผนภูมิที่ 1-4 แสดงผลิตภัณฑ์มวลรวมจังหวัดต่อคน จังหวัดน่าน



(ข้อมูล : สำนักงานสภาพัฒนาการเศรษฐกิจและสังคมแห่งชาติ)

ผลิตภัณฑ์มวลรวมจังหวัดน่าน มีมูลค่าเท่ากับ 31,308 ล้านบาท เมื่อเปรียบเทียบกับจังหวัดอื่นๆ ในภาคเหนือมีมูลค่ามากเป็นอันดับที่ 14 ส่วนจังหวัดที่มี GPP สูงสุดในภาคเหนือ คือ จังหวัดเชียงใหม่ มีมูลค่า 231,726 ล้านบาท รองลงมาคือ จังหวัดกำแพงเพชร นครสวรรค์ เชียงราย ตามลำดับ

แผนภูมิที่ 1-5 แสดงผลิตภัณฑ์มวลรวมจังหวัด ภาคเหนือ ปี พ.ศ. 2560



(ข้อมูล : สำนักงานสภาพัฒนาการเศรษฐกิจและสังคมแห่งชาติ)

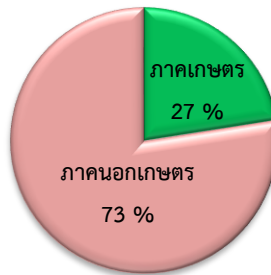
โครงสร้างทางเศรษฐกิจภาพรวมของจังหวัดน่านในปี พ.ศ. 2560 ขึ้นอยู่กับภาคเกษตรเป็นหลัก โดยเมื่อเปรียบเทียบตามสาขาการผลิตแล้ว จะพบว่า สาขาที่มี ผลิตภัณฑ์มวลรวม สูงสุด 5 อันดับแรก คือ สาขาการเกษตร ป่าไม้ และประมง มีมูลค่า 8,582 ล้านบาท คิดเป็นร้อยละ 27 รองลงมา ได้แก่ สาขาการศึกษา มีมูลค่า 3,967 ล้านบาท คิดเป็นร้อยละ 13 สาขาการค้าส่งการขายปลีกและการซ่อมแซมรถยนต์และจักรยานยนต์ มีมูลค่า 3,771 ล้านบาท คิดเป็นร้อยละ 12 สาขาการเงินและการประกันภัย มีมูลค่า 2,952 ล้านบาท คิดเป็นร้อยละ 9 และสาขาการบริหารราชการแผ่นดินและป้องกันประเทศฯ มีมูลค่า 2,776 ล้านบาท คิดเป็นร้อยละ 9 ตามลำดับ

ตารางที่ 1-5 แสดงข้อมูลผลิตภัณฑ์มวลรวม 5 สาขาหลักของจังหวัดน่าน ณ ราคาประจำปี (ล้านบาท)

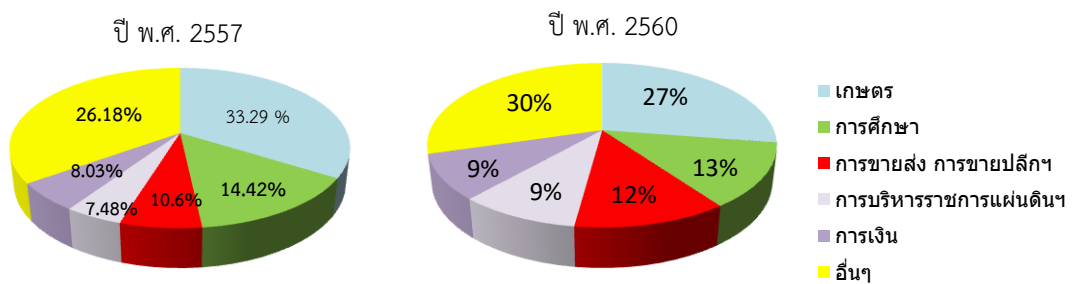
อันดับ	ภาค/สาขา	มูลค่าเพิ่ม GPP ปี 2557	มูลค่าเพิ่ม GPP ปี 2560
1	ภาคเกษตร	9,205	8,582
2	ภาคการศึกษา	3,923	3,967
3	ภาคการขนส่ง การขายปลีกฯ	1,769	3,771
4	ภาคการเงิน	1,268	2,952
5	ภาคการบริหารราชการแผ่นดินฯ	1,531	2,776

(ข้อมูล : สำนักงานสภาพัฒนาการเศรษฐกิจและสังคมแห่งชาติ)

แผนภูมิที่ 1-6 : แสดงสัดส่วนโครงสร้างการผลิตของภาคเกษตรและนอกเกษตร ปี พ.ศ. 2560



สัดส่วนโครงสร้างเศรษฐกิจจังหวัดน่าน ปี พ.ศ. 2557, พ.ศ. 2560



ผลิตภัณฑ์มวลของจังหวัดน่าน ปี

พ.ศ. 2560 เมื่อพิจารณาผลิตภัณฑ์มวลรวมแยกตามสาขา พบว่า ปี พ.ศ. 2560 ผลิตภัณฑ์มวลรวมจังหวัดน่านเท่ากับ 31,308 ล้านบาท โดยมาจากภาคเกษตร มูลค่า 8,582 ล้านบาท มีแนวโน้มเพิ่มขึ้นทุกปี โดยอยู่ในภาคการเกษตรร้อยละ 27 รองลงมา คือ การศึกษา ร้อยละ 13 และการค้าปลีกและค้าส่ง ร้อยละ 12 มีรายได้เฉลี่ยต่อหัวเท่ากับ 71,121 บาทต่อคน/ปี ประชากรส่วนใหญ่ของจังหวัดประกอบอาชีพเกษตรกรรม ทำการเพาะปลูก เลี้ยงสัตว์

ตารางผลการประมาณการเศรษฐกิจจังหวัดน่าน ปี พ.ศ.2562 และ พ.ศ.2563

(ณ เดือน กันยายน 2562)

	2561e	2562	2562 (ก.ย.62)f				2563 (ก.ย.62)f				
		เฉลี่ย (ม.ย.62)	เฉลี่ย	ขั้นต่ำ	ช่วง	ขั้นสูง	เฉลี่ย	ขั้นต่ำ	ช่วง	ขั้นสูง	
สมมติฐานหลัก											
สมมติฐานภายนอก											
1) ผลผลิตข้าวโพดเลี้ยงสัตว์ (ร้อยละต่อปี)	-1.0	4.7	-3.3	-5.0	-	-2.0	4.7	4.0	-	6.0	
2) ผลผลิตข้าว (ร้อยละต่อปี)	-1.7	-3.3	-3.0	-4.0	-	-2.0	2.3	1.0	-	3.0	
3) ผลผลิตยางพารา (ร้อยละต่อปี)	2.5	5.0	0.2	-0.5	-	1.0	5.0	4.0	-	6.0	
4) ราคาข้าวโพดเลี้ยงสัตว์เฉลี่ย (บาท/ตัน)	5,979.2	6,178.5	6,228.3	6,188.4	-	6,278.1	6,435.9	6,352.9	-	6,539.7	
5) ราคาข้าว (บาท/ตัน)	10,079.2	10,415.1	10,532.7	10,482.3	-	10,633.5	10,883.8	10,743.4	-	11,059.4	
6) ราคายางพารา (บาท/ตัน)	21,750.0	22,293.8	21,532.5	21,423.8	-	21,641.3	22,070.8	21,963.2	-	22,178.5	
7) จำนวนโรงงานอุตสาหกรรม (โรง)	3.0	3.7	2.3	1.5	-	3.0	3.7	2.0	-	5.0	
8) ปริมาณการใช้ไฟฟ้าภาคอุตสาหกรรม (ร้อยละต่อปี)	1.5	2.5	1.7	1.0	-	2.0	2.5	1.0	-	4.0	
9) จำนวนนักท่องเที่ยว (พันคน)	4.3	4.0	3.5	3.0	-	4.0	4.0	3.0	-	5.0	
10) ภาษีมูลค่าเพิ่มหมวดขายส่ง ขายปลีก (ล้านบาท)	7.1	5.0	5.0	4.5	-	5.5	5.0	4.0	-	6.0	
11) จำนวนรถยนต์จดทะเบียนใหม่ (คัน)	1,586.0	1,642	1,618	1,610	-	1,626	1,674	1,650	-	1,699	
12) จำนวนรถจักรยานยนต์จดทะเบียนใหม่ (คัน)	7,710.0	7,941	7,903	7,864	-	7,941	8,140	7,982	-	8,298	
13) ปริมาณการใช้ไฟฟ้าภาคครัวเรือน (ล้านกิโลวัตต์)	2.5	3.0	3.0	2.5	-	3.5	3.0	2.0	-	4.0	
14) สินเชื่อเพื่อการลงทุน (ล้านบาท)	2.4	3.0	2.0	1.5	-	2.5	3.0	2.0	-	4.0	
15) มูลค่าส่งออกผ่านการค้าชายแดน (ล้านบาท)	4,438.1	4,560.1	4,571.2	4,549.0	-	4,593.4	4,731.2	4,708.4	-	4,754.1	
16) มูลค่านำเข้าผ่านการค้าชายแดน (ล้านบาท)	21,654.8	22,250.3	22,304.5	22,196.2	-	22,412.8	23,085.1	22,973.6	-	23,196.7	
มูลค่าการค้าชายแดนโดยเฉลี่ย	13,046.5	13,405.2	13,437.8	13,372.6	-	13,503.1	13,908.2	13,841.0	-	13,975.4	
สมมติฐานด้านนโยบาย											
17) รายจ่ายประจำภาครัฐ (ส่วนกลาง + ส่วนภูมิภาค) (ล้านบาท)	3,934.1	4,130.8	4,071.8	4,052.1	-	4,091.4	4,265.2	4,234.6	-	4,295.7	
(ร้อยละต่อปี)	3.5	5.0	3.5	3.0	-	4.0	4.8	4.0	-	5.5	
18) รายจ่ายลงทุนภาครัฐ (ส่วนกลาง + ส่วนภูมิภาค) (ล้านบาท)	1,638.8	1,696.1	1,704.3	1,696.1	-	1,712.5	1,764.0	1,738.4	-	1,789.5	
(ร้อยละต่อปี)	3.8	3.5	4.0	3.5	-	4.5	3.5	2.0	-	5.0	
19) รายจ่ายประจำส่วนท้องถิ่น (ล้านบาท)	2,361.9	2,474.1	2,450.4	2,432.7	-	2,468.1	2,554.6	2,536.2	-	2,573.0	
(ร้อยละต่อปี)	4.0	4.8	3.8	3.0	-	4.5	4.3	3.5	-	5.0	
20) รายจ่ายลงทุนส่วนท้องถิ่น (ล้านบาท)	290.3	300.5	299.7	297.5	-	301.9	310.2	305.7	-	314.7	
(ร้อยละต่อปี)	4.5	3.5	3.3	2.5	-	4.0	3.5	2.0	-	5.0	
21) ดัชนีรายจ่ายภาครัฐบาล: G index	293.5	307.1	304.3	302.3	-	306.3	317.2	314.7	-	319.8	
(ร้อยละต่อปี)	3.9	4.6	3.7	3.0	-	4.4	4.3	3.4	-	5.1	
ผลการประมาณการ											
1) อัตราการขยายตัวทางเศรษฐกิจ (ร้อยละต่อปี)	3.7	2.1	2.8	2.3	-	3.3	3.5	3.0	-	4.0	
2) อัตราการขยายตัวของการบริโภคภาคเอกชน (ร้อยละต่อปี)	2.9	3.1	3.4	2.9	-	3.9	4.5	3.6	-	5.3	
3) อัตราการขยายตัวของการลงทุนภาคเอกชน (ร้อยละต่อปี)	2.3	3.0	2.1	1.6	-	2.6	3.0	2.1	-	4.0	
4) อัตราการขยายตัวของภาคเกษตร (ร้อยละต่อปี)	0.3	4.8	-1.1	-2.2	-	-0.1	3.9	2.9	-	5.0	
5) อัตราการขยายตัวของภาคอุตสาหกรรม (ร้อยละต่อปี)	6.4	2.8	1.4	0.8	-	1.9	2.7	1.7	-	4.1	
6) อัตราการขยายตัวของภาคบริการ (ร้อยละต่อปี)	5.3	0.7	2.2	1.8	-	2.6	3.6	3.2	-	4.0	
7) อัตราการขยายตัวของรายได้เกษตรกร (ร้อยละต่อปี)	4.8	8.2	2.8	1.0	-	4.6	7.3	5.0	-	10.1	
8) อัตราเงินเฟ้อ (ขยายตัว/หดตัว ร้อยละต่อปี)	2.2	2.1	2.0	1.5	-	2.5	1.8	1.5	-	2.0	
9) จำนวนผู้มีงานทำ (คน)	248,175	249,208	249,556	249,314	-	249,797	251,300	251,045	-	251,559	
เปลี่ยนแปลง (คน)	1,598	1,034	1,381	1,139	-	1,622	1,744	1,489	-	2,003	

(ข้อมูล: สำนักงานคลังจังหวัดน่าน)

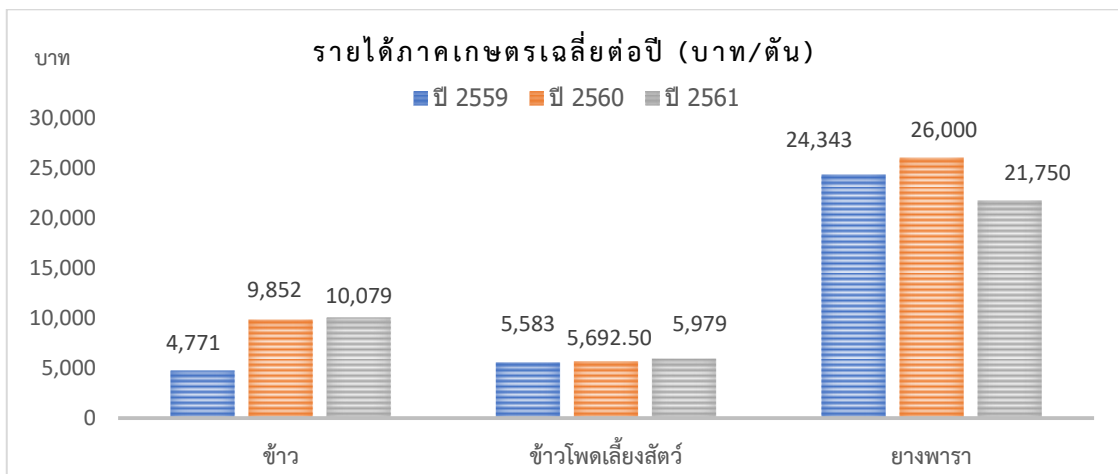
สาขาการเกษตร พืชที่สำคัญ ได้แก่ ข้าว ข้าวโพดเลี้ยงสัตว์ ยางพารา

ตารางที่ 1-6 ข้อมูลรายได้เศรษฐกิจภาคการเกษตรที่เป็นพืชหลัก จังหวัดน่าน ปี พ.ศ. 2559- พ.ศ. 2561

ชนิดพืช	รายได้เฉลี่ย ปี 2559 (บาท/ตัน)	รายได้เฉลี่ย ปี 2560 (บาท/ตัน)	รายได้เฉลี่ย ปี 2561 (บาท/ตัน)
ข้าว	4,771	9,852.1	10,079.2
ข้าวโพดเลี้ยงสัตว์	5,583	5,692.5	5,979.2
ยางพารา	24,343	26,000	21,750

(ข้อมูล: สำนักงานคลังจังหวัดน่าน)

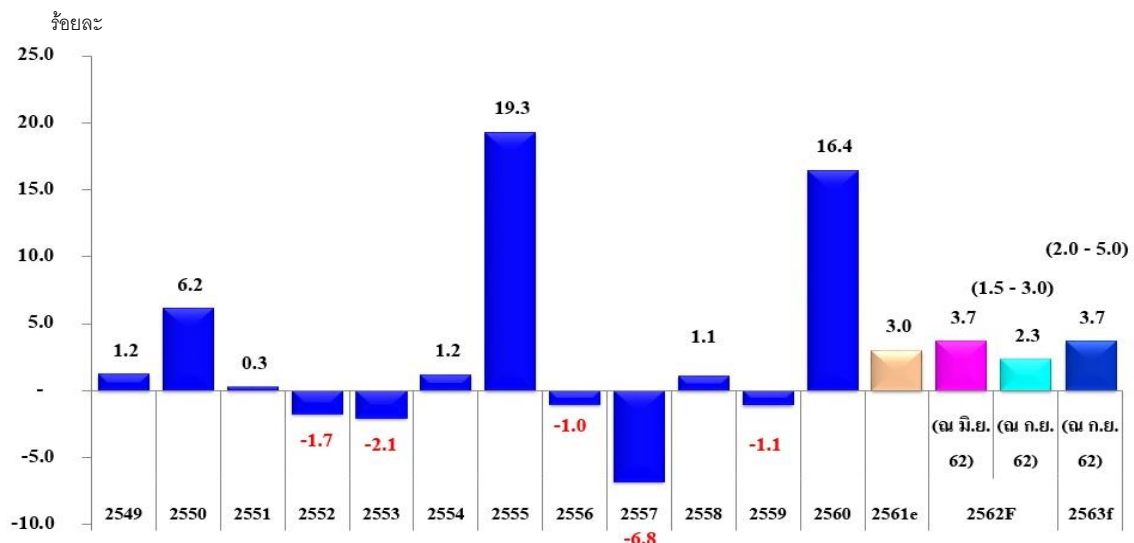
แผนภูมิที่ 1-7 แสดงรายได้เศรษฐกิจภาคการเกษตรที่เป็นพืชหลัก



สาขาอุตสาหกรรม

จำนวนโรงงานอุตสาหกรรม ในปี พ.ศ.2562 คาดว่าจะขยายตัว ร้อยละ 2.3 มีโรงงานอุตสาหกรรมในระบบรวมทั้งสิ้น 455 โรงงาน สาเหตุจากนักลงทุนยังคงมองเห็นศักยภาพในพื้นที่จังหวัดน่านว่ามีวัตถุดิบที่เพียงพอต่อการป้อนเข้าสู่โรงงานซึ่งเป็นกลุ่มอุตสาหกรรมส่วนใหญ่ของจังหวัดน่าน คือ อุตสาหกรรมแปรรูปสินค้าเกษตรขั้นต้น ได้แก่ กิจกรรมเกี่ยวกับการสีข้าว สีข้าวโพด กิจกรรมเกี่ยวกับบ่มใบชาหรือยาสูบ กิจกรรมอบเมล็ดข้าวโพด และแปรรูปเมล็ดกาแฟ มีแนวโน้มเพิ่มขึ้นตามการขยายตัวของผลผลิตภาคเกษตรนอกจากนี้การที่ผังเมืองมีการปรับเปลี่ยนทำให้สามารถขออนุญาตสร้างโรงงานได้มากขึ้นอีกด้วย ในส่วนปี พ.ศ. 2563 คาดว่าจะ ขยายตัว ร้อยละ 3.7 ตามการขยายตัวของเศรษฐกิจจังหวัดและความต้องการของสินค้าเกษตรแปรรูป

แผนภูมิที่ 1-8 ข้อมูลการขยายตัว/หดตัวของโรงงานอุตสาหกรรมจังหวัดน่าน ปี พ.ศ. 2549 - พ.ศ. 2562



(ข้อมูล : สำนักงานอุตสาหกรรมจังหวัดน่าน)

สาขาการท่องเที่ยว

จำนวนนักท่องเที่ยวชาวไทยและชาวต่างชาติ ในปี พ.ศ.2562 คาดว่าจะขยายตัวร้อยละ 3.5 มีผลจากมาตรการส่งเสริมการท่องเที่ยวในประเทศ “ชิมช้อปใช้” โดยรัฐบาลสนับสนุนวงเงินเพื่อเป็นสิทธิในการซื้อสินค้าและบริการจากผู้ประกอบการที่เข้าร่วมมาตรการ จำนวน 1,000 บาทต่อคน และสนับสนุนเงินชดเชยเป็นจำนวนเท่ากับร้อยละ 15 ของยอดขายจริง แต่ไม่เกิน 4,500 บาทต่อคน (วงเงินใช้จ่ายไม่เกิน 30,000 บาท) ส่งผลให้นักท่องเที่ยวมาเที่ยวจังหวัดน่านมากขึ้น ในส่วนปี พ.ศ. 2563 คาดว่าจะ ขยายตัว ร้อยละ 4.0 เนื่องจากจังหวัดน่านยังเป็นที่ชื่นชอบของนักท่องเที่ยว

ตารางที่ 1-7 แสดงจำนวนนักท่องเที่ยว ปี พ.ศ. 2557- พ.ศ. 2561

รายการ	พ.ศ. 2557	พ.ศ. 2558	พ.ศ. 2559	พ.ศ. 2560	พ.ศ. 2561
ผู้มาเยือน (นักท่องเที่ยวและนักท่องเที่ยว) (คน)	652,992	732,446	765,450	900,126	939,240
+เพิ่มขึ้น/-ลดลง (ร้อยละ)		+12.17	+4.51	+17.59	+4.35
รายได้จากการท่องเที่ยว (ล้านบาท)	1,627.28	1,956.02	2,056.88	2,462.93	2,666.09
+เพิ่มขึ้น/-ลดลง (ร้อยละ)		+20.20	+5.16	+19.74	+8.25

(ข้อมูล: กรมการท่องเที่ยว กระทรวงการท่องเที่ยวและกีฬา)

การดำเนินงานโครงการหนึ่งตำบล หนึ่งผลิตภัณฑ์

ตารางที่ 1-8 ข้อมูลผลิตภัณฑ์ OTOP แยกประเภท

ประเภท	จำนวนผู้ประกอบการ (ราย)	จำนวนผลิตภัณฑ์
1. อาหาร	355	592
2. เครื่องดื่ม	64	123
3. ผ้าเครื่องแต่งกาย	170	536
4. ของใช้ของตกแต่งของที่ระลึก	267	451
5. สมุนไพรที่ไม่ใช่อาหาร	77	237
รวม	933	1,939

(ข้อมูล:สำนักงานพัฒนาชุมชนจังหวัดน่าน)

รายได้จากการจำหน่ายผลิตภัณฑ์ OTOP (ทั้งหมด)

ปี	รายได้ (บาท)	+เพิ่มขึ้น/-ลดลง (ร้อยละ)
พ.ศ. 2558	751,846,775	
พ.ศ. 2559	753,283,090	+0.191
พ.ศ. 2560	922,295,784	+22.437
พ.ศ. 2561	1,112,953,489	+20.672
พ.ศ. 2562	1,381,104,263	+24.094
รวม	4,921,483,401	

(ข้อมูล:สำนักงานพัฒนาชุมชนจังหวัดน่าน)

ข้อมูล ณ ปี พ.ศ. 2562 มีผู้ประกอบการเครื่องเงินและผ้าทอจังหวัดน่าน ตั้งแต่ปี พ.ศ. 2557-พ.ศ. 2562 มีผู้ประกอบการเครื่องเงิน จำนวน 21 ราย และมีผู้ประกอบการด้านผ้าทอ จำนวน 143 ราย (ข้อมูล: สำนักงานพัฒนาชุมชนจังหวัดน่าน ปี พ.ศ. 2562)

ตารางที่ 1-9 รายได้จากผลิตภัณฑ์เครื่องเงินและผ้าทอ

ปี	เครื่องเงิน	ผ้าทอ	รายได้ (บาท)
พ.ศ. 2558	5,145,500		5,145,500
พ.ศ. 2559	12,599,620		12,599,620
พ.ศ. 2560	10,185,405		10,185,405
พ.ศ. 2561	6,760,131	7,477,660	14,237,791
พ.ศ. 2562	4,761,590	6,399,034	11,160,624
รวม			53,328,940

(ข้อมูล:สำนักงานอุตสาหกรรมจังหวัดน่าน)

1.3 ด้านสังคมและความมั่นคง

1.3.1 ด้านการศึกษา

จังหวัดน่านมีสถานศึกษาทั้งภาครัฐและภาคเอกชนที่จัดการศึกษาขั้นพื้นฐาน การอาชีวศึกษา อุดมศึกษา และการศึกษานอกระบบและการศึกษาตามอัธยาศัยแบ่งเป็นเขตการศึกษา มีทั้งหมด 2 เขตการศึกษา โดยเขต 1 ครอบคลุมอำเภอเมืองน่าน อำเภอแม่จริม อำเภอบ้านหลวง อำเภอนาน้อย อำเภอเวียงสา อำเภอนาหมื่น อำเภอสันติสุข และอำเภอภูเพียง เขต 2 ครอบคลุมอำเภอปัว อำเภอท่าวังผา อำเภอทุ่งช้างอำเภอเชียงกลาง อำเภอบ่อเกลือ และอำเภอสองแคว

จำนวนโรงเรียนในจังหวัดน่าน

จังหวัดน่าน มีโรงเรียนทั้งสิ้น 412 แห่ง โดยร้อยละ 16.0 ตั้งอยู่ในอำเภอเวียงสา รองลงมา ร้อยละ 13 ตั้งอยู่ในอำเภอเมืองน่าน ร้อยละ 11.0 ตั้งอยู่ในอำเภอปัว และท่าวังผา ร้อยละ 7 ตั้งในอำเภอนาน้อยและอำเภอเชียงกลาง ร้อยละ 5 ตั้งอยู่ในอำเภอภูเพียง และอำเภอนาหมื่น ร้อยละ 4 ตั้งอยู่ในอำเภอแม่จริมอำเภอบ่อเกลือ อำเภอสันติสุข และอำเภอทุ่งช้าง และร้อยละ 3 ตั้งในอำเภอเฉลิมพระเกียรติ อำเภอบ้านหลวง และอำเภอสองแคว

จำนวนนักเรียน จำแนกตามสังกัดและเพศเป็นรายอำเภอ ปีการศึกษา 2559

ในปี พ.ศ.2559 มีนักเรียนทั้งหมด 61,122 ราย อำเภอเมืองน่านมีจำนวนนักเรียน ร้อยละ 28.37 ของนักเรียนทั้งหมดในจังหวัดน่าน รองลงมาอำเภอปัว ร้อยละ 13.68 อำเภอเวียงสา ร้อยละ 10.21 อำเภอท่าวังผา ร้อยละ 9.92 อำเภอนาน้อย ร้อยละ 6.62 อำเภอเชียงกลาง ร้อยละ 4.83 อำเภอทุ่งช้าง ร้อยละ 4.03 อำเภอบ่อเกลือ ร้อยละ 3.82 อำเภอแม่จริม ร้อยละ 3.22 อำเภอสันติสุข ร้อยละ 2.95 อำเภอสองแคว ร้อยละ 2.69 อำเภอเฉลิมพระเกียรติ ร้อยละ 2.62 อำเภอนาหมื่น ร้อยละ 2.55 อำเภอภูเพียง ร้อยละ 2.29 และอำเภอบ้านหลวง มีจำนวนนักเรียน คิดเป็นร้อยละ 2.20 ตามลำดับ

จำนวนครู

จังหวัดน่านมีครูทั้งสิ้น 4,754 คน อำเภอเมืองน่าน มีครูมากที่สุดคือ 1,161 คน คิดเป็น ร้อยละ 23.7 รองลงมาอำเภอปัว 590 คน คิดเป็นร้อยละ 13.2 อำเภอท่าวังผา 470 คน คิดเป็นร้อยละ 10.9 อำเภอเวียงสา 595 คน คิดเป็นร้อยละ 10.4 อำเภอนาน้อย 331 คน คิดเป็นร้อยละ 7.2 อำเภอเชียงกลาง 237 คน คิดเป็นร้อยละ 5.4 อำเภอแม่จริม 220 คน คิดเป็นร้อยละ 4.2 อำเภอทุ่งช้าง 170 คน อำเภอสันติสุข 182 คน อำเภอภูเพียง 174 คน คิดเป็นร้อยละ 3.9 อำเภอเฉลิมพระเกียรติ 137 คิดเป็น ร้อยละ 3.1 อำเภอนาหมื่น 135 คน คิดเป็นร้อยละ 3.0 อำเภอบ่อเกลือ 139 คน คิดเป็นร้อยละ 2.7 อำเภอสองแคว 99 คน คิดเป็นร้อยละ 2.4 และอำเภอบ้านหลวง 114 คน คิดเป็นร้อยละ 2.2

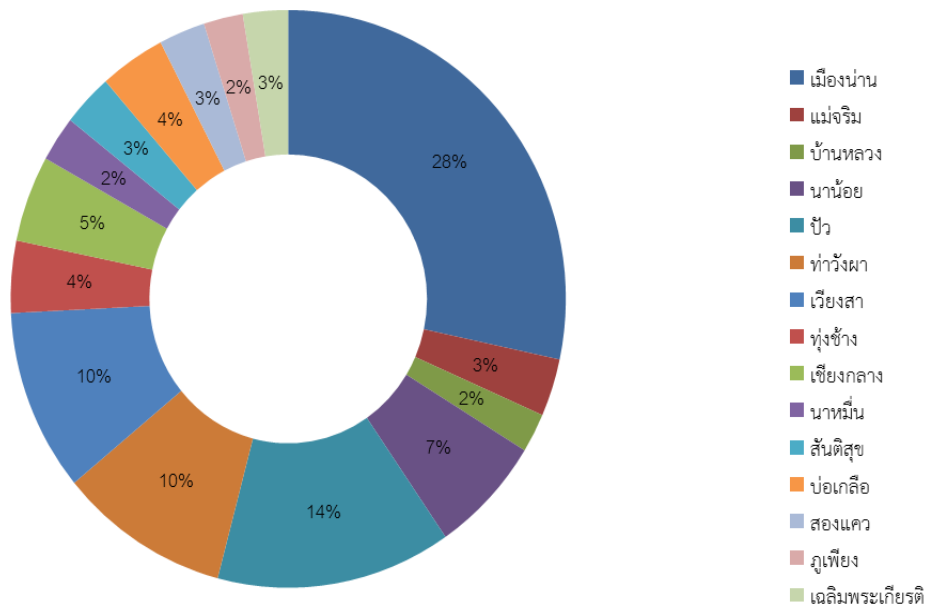
ตารางที่ 1-10 แสดงข้อมูลสถานศึกษา /จำนวนนักเรียน/จำนวนครู จังหวัดน่าน ปี พ.ศ. 2559

ข้อมูล	รวม	สำนักงาน คณะกรรมการ การศึกษาขั้น พื้นฐาน	สำนักงาน คณะกรรมการส่งเสริม การศึกษาเอกชน	กรมส่งเสริม การปกครอง ท้องถิ่น	สำนักงาน พระพุทธศาสนา
จำนวน สถานศึกษา (แห่ง)	412	379	15	3	15
จำนวน นักเรียน (คน)	61,122	53,490	5,095	1,084	1,453
จำนวนครู (คน)	4,754	4,129	374	76	175
อัตรา จำนวน นักเรียน/ ครู 1คน	12	12	13	14	8

(ข้อมูล: สำนักงานเขตพื้นที่การศึกษาประถมศึกษาน่าน เขต 1,2 , สำนักงานเขตพื้นที่การศึกษามัธยมศึกษา เขต 37
แพร่-น่าน

กรมส่งเสริมการปกครองส่วนท้องถิ่น สำนักงานพระพุทธศาสนาจังหวัด)

แผนภูมิที่ 1-9 จำนวนนักเรียนจำแนกตามสังกัดเป็นรายอำเภอ



(ข้อมูล: สำนักงานเขตพื้นที่การศึกษาประถมศึกษาน่าน เขต 1,2 , สำนักงานเขตพื้นที่การศึกษามัธยมศึกษา เขต 37 ,
กรมส่งเสริมการปกครองส่วนท้องถิ่น ,สำนักงานพระพุทธศาสนาจังหวัด)

1.3.2 ข้อมูลด้านสาธารณสุขจังหวัดน่าน

ในส่วนข้อมูลด้านสาธารณสุข ในด้านจำนวนสถานพยาบาล พบว่า ในปี 2561 มีจำนวนสถานพยาบาล 15 แห่ง มีจำนวนเตียงรวมทั้งสิ้น 1,067 เตียง มีจำนวนผู้ป่วยรวมทั้งสิ้น 1,440,906 ราย โดยในจำนวนนี้เป็นผู้ป่วยในจำนวน 76,063 ราย และผู้ป่วยนอกจำนวน 1,363,453 ราย

ตารางที่ 1-11 จำนวนสถานพยาบาล เตียง และผู้ป่วยในปี พ.ศ. 2561

ประเภท/สังกัด	สถานพยาบาล	เตียง	ผู้ป่วย (คน)		
			ผู้ป่วยใน	ผู้ป่วยนอก	รวม
โรงพยาบาลอำเภอ	15	880	76,063	1,363,453	1,440,906
โรงพยาบาลส่งเสริมสุขภาพตำบล	147	-	-	1,325,465	1,325,465

(ข้อมูล: สำนักงานสาธารณสุขจังหวัดน่าน ,2562)

ตารางที่ 1-12 สาเหตุการเสียชีวิตของประชากรจังหวัดน่าน เปรียบเทียบ 3 ปี ย้อนหลัง

สาเหตุการตาย	2559			2560			2561		
	จำนวน (คน)			จำนวน (คน)			จำนวน (คน)		
	รวม	ชาย	หญิง	รวม	ชาย	หญิง	รวม	ชาย	หญิง
เนื้องอกร้าย และมะเร็งทุกชนิด	659	390	269	620	349	271	687	397	290
ปอดบวม , ปอดอักเสบ	282	175	107	248	143	105	303	175	128
โรคปอดอุดกั้นเรื้อรัง	223	124	99	246	141	105	251	136	115
โลหิตเป็นพิษ	213	113	100	220	137	83	234	139	95
โรคหัวใจขาดเลือด , โรคกล้ามเนื้อหัวใจตาย	203	126	77	207	109	98	224	135	89
ไตวาย	185	90	95	184	99	85	208	98	110
โรคหลอดเลือดในสมองแตกตีบ ตัน	171	97	74	176	103	73	179	94	85
ตายผิดธรรมชาติหรือเหตุการณ์ที่ไม่อาจระบุเจตนา	94	72	22	83	69	14	120	56	64
อุบัติเหตุขนส่ง	87	74	13	81	63	18	118	90	28
ความดันโลหิตสูง	82	39	43	80	61	19	101	69	32
โรคตับจากสารพิษ , แอลกอฮอล์ ตับวายไม่ระบุ	80	69	11	75	30	45	91	61	30
อุบัติเหตุอื่นๆ	77	55	22	65	48	17	79	66	13
โรคหัวใจอื่นๆ	55	33	22	58	47	11	64	46	18
สาเหตุการตายอื่น ๆ	1,210	640	570	1,197	643	554	1,005	558	447
รวม	3,621	2,097	1,524	3,530	2,020	1,510	3,664	2,120	1,544

(ข้อมูล: สำนักงานสาธารณสุขจังหวัดน่าน, 2562)

1.3.3 ข้อมูลด้านยาเสพติด

สถานการณ์ยาเสพติดการนำเข้ายาเสพติดจากชายแดน และจังหวัดข้างเคียง การนำเข้ายาเสพติด

1) การนำเข้าจากประเทศเพื่อนบ้าน (สปป.ลาว) จะใช้ช่องทางตามธรรมชาติ บริเวณบ้านห้วยทรายขาว อำเภอเฉลิมพระเกียรติ มาพักยาเสพติด บริเวณ บ้านป่ากลาง ตำบลป่ากลาง อำเภอปัว ก่อนที่จะกระจายยาเสพติดไปให้แก่กลุ่มเครือข่ายในเขต ตำบลป่ากลางฯ, บ้านดอนไพรวัลย์ และบ้านปางช้าง ตำบลพงษ์ อำเภอสันติสุข กลุ่มนี้มีความเชื่อมโยงกับกลุ่มม้งลาว

2) การนำเข้าจากจังหวัดข้างเคียง แบ่งเป็น ๒ ลักษณะ ได้แก่

- การนำเข้าโดยการลักลอบลำเลียงมากับ รถยนต์บรรทุกทุกดัดแปลงจากจังหวัดเชียงราย มีทั้งการลำเลียงผ่านพื้นที่จังหวัดน่านเข้าสู่เขตภายในซึ่งจะเป็นการลำเลียงปริมาณมาก หลักแสนหรือหลักล้านเม็ดขึ้นไปจะใช้กรณีของกลุ่มขบวนการฯ ไม่สามารถใช้เส้นทางหลักผ่านจังหวัดลำปางได้ ก็จะใช้เส้นทางจาก จังหวัดเชียงราย – จังหวัดพะเยา – บ้านสะเก็น อำเภอสองแคว หรือเส้นทาง อำเภอเชียงม่วน จังหวัดพะเยา - อำเภอบ้านหลวง -อำเภอเวียงสา - อำเภอนาน้อย และไปยังอำเภอบ้านโคก จังหวัดอุตรดิตถ์

- การลำเลียงโดยวิธีการเดินเท้า จากบ้านสันติสุข ตำบลขุนควร อำเภอปง จังหวัดพะเยา โดยจะใช้การเดินเท้า สลับกับการใช้รถจักรยานยนต์ ซึ่งแหล่งพักยาเสพติด ได้แก่ บ้านดอยเดี่ยว ตำบลศรีภูมิ อำเภอท่าวังผา และบางส่วนจะเดินเท้าไปส่งยัง บ้านปางเปย ตำบลสะเนียง อำเภอเมืองน่าน จังหวัดน่าน

ตารางที่ 1-13 ผลการปฏิบัติงานด้านการป้องกันและปราบปรามยาเสพติด ดำรวจภูธรจังหวัดน่าน เปรียบเทียบปีงบประมาณ พ.ศ. 2561 / ปีงบประมาณ พ.ศ. 2562

ข้อหา	ผลการจับกุมคดียาเสพติด					
	1 ต.ค.60 – 30 ก.ย.61		1 ต.ค.61 – 30 ก.ย. 62		คิดเป็นร้อยละ/ราย/ปี	
	ราย	คน	ราย	คน	คดีเพิ่ม/ลด	ร้อยละ
1. เสพ	1,602	1,610	1,897	1,910	+295	+18.41
2. ครอบครอง	417	437	405	416	-12	-2.88
3. ครอบครองเพื่อจำหน่าย	443	516	480	520	+37	+8.35
4. จำหน่าย	122	135	185	214	+63	+51.64
5. นำเข้า	2	2	0	0	-2	-100.00
6. ผลิต	14	8	29	26	+15	+107.14
สรุปผลการจับกุม	2,600	2,708	2,996	3,086	+396	+15.23

(ข้อมูล: ศูนย์อำนวยการป้องกันและปราบปรามยาเสพติดจังหวัดน่าน)

ตารางที่ 1-14 ผลการจับกุมแยกชนิดยาเสพติดปีงบประมาณ พ.ศ. 2561 / ปีงบประมาณ พ.ศ. 2562

ลำดับ	1 ต.ค.2560 – 30 ก.ย.2561			1 ต.ค.2561 – 30 ก.ย. 2562		
	ชนิดยาเสพติด	จำนวน	หน่วยนับ	ชนิดยาเสพติด	จำนวน	หน่วยนับ
1	ยาบ้า	2,956,941	เม็ด	ยาบ้า	93,280	เม็ด
2	กัญชาแห้ง	6,360.19	กรัม	กัญชาแห้ง	5,714.85	กรัม
3	กัญชาสด	1	กรัม	กัญชาสด	4	กรัม
4	ฝิ่น	1,359.79	กรัม	ฝิ่น	357.01	กรัม
5	ต้นพืชฝิ่น	75	กรัม	ต้นพืชฝิ่น	24	กรัม
6	พืชกระท่อม	8069.00	กรัม	พืชกระท่อม	25,185.3	กรัม
7	ไอซ์	301.314	กรัม	ไอซ์	32.49	กรัม
8	เฮโรอีน	-	กรัม	เฮโรอีน	-	กรัม

(ข้อมูล: ศูนย์อำนวยการป้องกันและปราบปรามยาเสพติดจังหวัดน่าน)

ตารางที่ 1-15 ข้อมูลการบำบัดรักษา ทั้ง 3 ระบบ (สมัครงใจบำบัด , บังคับบำบัด , ต้องโทษ) ประจำปีงบประมาณ พ.ศ. 2562

1) ระบบสมัครงใจ

แผนงานบำบัดรักษาระบบสมัครงใจ	เป้าหมายประเทศ	เป้าหมายจังหวัดน่าน	ดำเนินการ
- ในสถานพยาบาล	60,000 ราย	845 ราย	324 ราย
- ค่ายปรับเปลี่ยนพฤติกรรม	52,500 ราย	300 ราย	283 ราย
รวม	112,500 ราย	1,145 ราย	607 ราย

2) ระบบบังคับบำบัด

แผนงานบำบัดรักษาระบบ บังคับบำบัด	เป้าหมายประเทศ	เป้าหมายจังหวัดน่าน	ดำเนินการ
- แบบควบคุมตัว	61,400 ราย	231 ราย	221 ราย
- แบบไม่ควบคุมตัว	36,000 ราย	245 ราย	832 ราย
รวม	97,400 ราย	476 ราย	1,053 ราย

3) ระบบต้องโทษ

แผนงานบำบัดรักษาระบบต้องโทษ	เป้าหมายจังหวัดน่าน	ดำเนินการ
- เรือนจำจังหวัด	200 ราย	226 ราย
- สถานพินิจและคุ้มครองเด็กและเยาวชนจังหวัด	-	35 ราย
รวม	200 ราย	261 ราย

ตารางที่ 1-16 ข้อมูลการติดตามทั้ง 3 ระบบ (สมัครใจบำบัด , บังคับบำบัด , ต้องโทษ) ประจำปีงบประมาณ พ.ศ. 2562

แผนงานติดตามดูแลผู้ผ่านการบำบัดฟื้นฟูสมรรถภาพผู้ติดยาเสพติด	เป้าหมายจังหวัดน่าน	ดำเนินการ
- ระบบสมัครใจ	229 ราย	614 ราย
- ระบบบังคับบำบัด	95 ราย	422 ราย
- ระบบต้องโทษ	40 ราย	226 ราย
รวม	269 ราย	1,262 ราย

ตารางที่ 1-17 จำนวน ผู้ใช้ ผู้เสพ ผู้ติดยาเสพติด ที่เข้ารับการบำบัดรักษา ในปีงบประมาณ พ.ศ. 2562

ผลการจำแนกผู้ป่วย	ผลการจำแนกผู้ป่วย		
	ผู้ใช้	ผู้เสพ	ผู้ติด
จำนวน	125 ราย	1,032 ราย	764 ราย
รวม	1,921 ราย		

ตารางที่ 1-18 ข้อมูลหมู่บ้าน/ชุมชน ตามประเภทของปัญหาเสพติดที่ดำเนินการในปีงบประมาณ พ.ศ. 2562

ประเภทของหมู่บ้าน	เป้าหมาย	ดำเนินการ
- หมู่บ้านไม่มีปัญหาเสพติด (ก)	710 หมู่บ้าน/ชุมชน	710 หมู่บ้าน/ชุมชน
- หมู่บ้านมีปัญหาเสพติดน้อย (ข)	146 หมู่บ้าน/ชุมชน	146 หมู่บ้าน/ชุมชน
- หมู่บ้านมีปัญหาเสพติดปานกลาง (ค)	27 หมู่บ้าน/ชุมชน	27 หมู่บ้าน/ชุมชน
- หมู่บ้านมีปัญหาเสพติดมาก (ง)	36 หมู่บ้าน/ชุมชน	36 หมู่บ้าน/ชุมชน
รวม	919 หมู่บ้าน/ชุมชน	919 หมู่บ้าน/ชุมชน

ตารางที่ 1-19 ข้อมูลหมู่บ้าน/ชุมชน ตามประเภทของปัญหาเสพติดที่ต้องดำเนินการในปีงบประมาณ พ.ศ. 2563

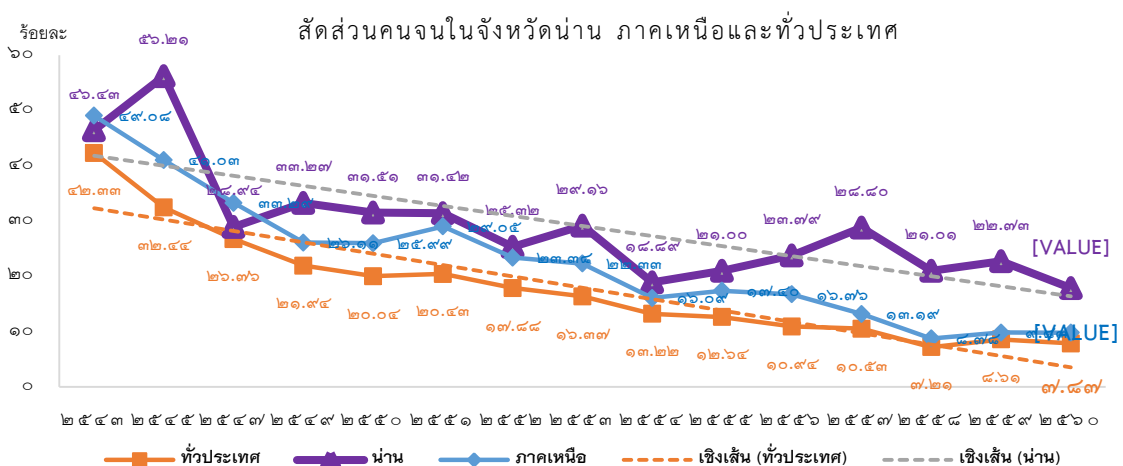
ประเภทของหมู่บ้าน	เป้าหมาย	ดำเนินการ
- หมู่บ้านไม่มีปัญหาเสพติด (ก)	776 หมู่บ้าน/ชุมชน	165 หมู่บ้าน/ชุมชน
- หมู่บ้านมีปัญหาเสพติดน้อย (ข)	99 หมู่บ้าน/ชุมชน	10 หมู่บ้าน/ชุมชน
- หมู่บ้านมีปัญหาเสพติดปานกลาง (ค)	25 หมู่บ้าน/ชุมชน	4 หมู่บ้าน/ชุมชน
- หมู่บ้านมีปัญหาเสพติดมาก (ง)	19 หมู่บ้าน/ชุมชน	2 หมู่บ้าน/ชุมชน
รวม	919 หมู่บ้าน/ชุมชน	181 หมู่บ้าน/ชุมชน

1.3.4 ข้อมูลเกี่ยวกับความเหลื่อมล้ำทางสังคม

สถานการณ์ความยากจนของจังหวัดน่าน ปี 2560

จากข้อมูลจากสำนักงานสภาพัฒนาการเศรษฐกิจและสังคมแห่งชาติ ปี 2560 พบว่า สัดส่วนคนจนในจังหวัดน่านลดลงเหลือ ร้อยละ 17.89 โดยลดลงจากปี 2559 ร้อยละ 4.84 และมีแนวโน้มลดลงตามสัดส่วนคนจนของทั่วประเทศ โดยยังมีช่วงห่างกับสัดส่วนคนจนของภาคเหนือและสัดส่วนคนจนทั่วทั้งประเทศ เมื่อเทียบกับช่วงระยะก่อนปี 2555 บ่งชี้ว่าในพื้นที่ยังมีอุปสรรคในการแก้ปัญหาความยากจนค่อนข้างมาก เนื่องจากเป็นพื้นที่ที่มีสภาพภูมิประเทศส่วนใหญ่เป็นภูเขาและห่างไกล มีปัญหาการขนส่งสินค้าการเกษตรสู่ตลาด อีกทั้งประชาชนยังมีปัญหาเรื่องขาดที่ดินทำกินร่วมด้วย เป็นต้น

แผนภูมิที่ 1-10 แสดงสัดส่วนคนจนในจังหวัดน่าน



(ข้อมูล : สำนักงานสภาพัฒนาการเศรษฐกิจและสังคมแห่งชาติ)

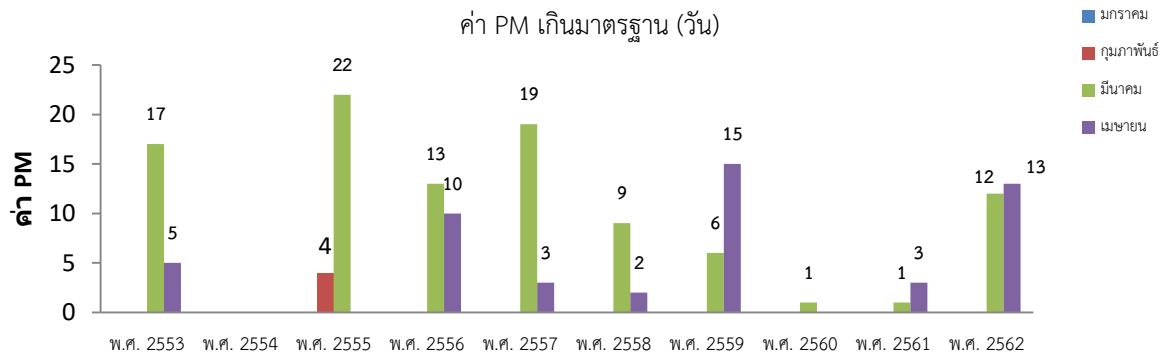
1.3.5 ข้อมูลด้านสาธารณสุข

1) ปัญหามลพิษจากหมอกควัน

ตารางที่ 1-20 คุณภาพอากาศ ในพื้นที่จังหวัดน่าน ระหว่างปี 2553 – 2562

เดือน	จำนวนวันที่ปริมาณฝุ่นละอองเกินค่ามาตรฐาน(วัน)										
	2553	2554	2555	2556	2557	2558	2559	2560	2561	2562	
	PM10	PM10	PM10	PM10	PM10	PM10	PM10	PM10	PM10	PM2.5	PM10
มกราคม	-	-	-	-	-	-	-	-	-	-	-
กุมภาพันธ์	-	-	4	-	-	-	-	-	-	12	
มีนาคม	17	-	22	13	19	9	6	1	1	29	12
เมษายน	5	-	-	10	3	2	15	-	3	21	13
รวม	22	-	26	23	22	11	21	1	4	62	25

แผนภูมิ 1-11 คุณภาพอากาศ ในพื้นที่จังหวัดน่าน ระหว่างปี 2553 – 2562



2) จุดความร้อน (Hotspot)

ในพื้นที่จังหวัดน่าน พบจุดที่มีค่าความร้อนมากผิดปกติบนผิวโลก (Hotspots) ตั้งแต่วันที่ 1 มกราคม 2562 ถึงวันที่ 31 พฤษภาคม 2562 รวมทั้งสิ้น จำนวน 1,340 จุด ดังนี้

- พื้นที่ป่าอนุรักษ์ 473 จุด
- พื้นที่ป่าสงวนแห่งชาติ 780 จุด
- พื้นที่เกษตร 31 จุด
- พื้นที่ริมทางหลวง 1 จุด
- พื้นที่ชุมชนและอื่นๆ 25 จุด
- พื้นที่ สปก. 30 จุด

1.3.6 ข้อมูลด้านผู้สูงอายุ

สถานการณ์ผู้สูงอายุในจังหวัดน่าน

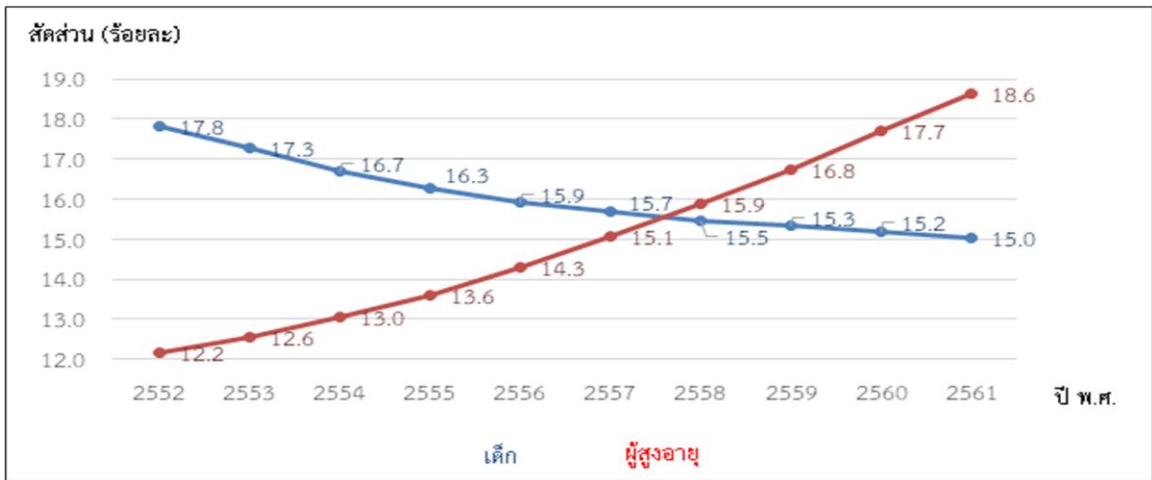
ในปี 2561 ประเทศไทยมีประชากรผู้สูงอายุ 60 ปีขึ้นไป ประมาณ 10.7 ล้านคน คิดเป็นร้อยละ 16.5 ของประชากรทั้งประเทศ 64.8 ล้านคน และมีแนวโน้มที่จะเพิ่มขึ้นอีกในอนาคต จากข้อมูลโครงสร้างประชากรของจังหวัดน่านย้อนหลัง 10 ปี จะเห็นได้ว่าจำนวนประชากรวัยเด็กอายุ 0 - 14 ปี มีจำนวนลดลงอย่างต่อเนื่อง ซึ่งสวนทางกับประชากรวัยสูงอายุ 60 ปีขึ้นไป ที่มีจำนวนเพิ่มขึ้นอย่างต่อเนื่อง โดยในปีพ.ศ. 2561 ประชากรวัยเด็กมีจำนวน 72,019 คน คิดเป็นร้อยละ 15.0 ของประชากรทั้งจังหวัด โดยลดลงจากปีพ.ศ. 2552 จำนวน 12,761 คน คิดเป็นอัตราที่ลดลงถึงร้อยละ 15.1 ในขณะที่จำนวนประชากรวัยสูงอายุในปีพ.ศ. 2561 มีจำนวน 89,261 คน คิดเป็นร้อยละ 18.6 ของประชากรทั้งจังหวัด ซึ่งเป็นสัดส่วนที่สูงกว่าสัดส่วนประชากรสูงอายุในระดับประเทศ โดยเพิ่มขึ้นจากปีพ.ศ. 2552 จำนวน 31,339 คน คิดเป็นอัตราที่เพิ่มขึ้นมากถึงร้อยละ 54.1 เมื่อพิจารณาถึงภาระที่ประชากรวัยแรงงานอายุ 15 - 59 ปี ที่ต้องดูแลประชากรวัยเด็กและผู้สูงอายุพบว่า ในปี 2561 จังหวัดน่านมีอัตราส่วนพึ่งพิงวัยเด็กเท่ากับ 22.9 และอัตราส่วนพึ่งพิงผู้สูงอายุเท่ากับ 28.4 ซึ่งหมายความว่าประชากรวัยแรงงานในจังหวัดน่าน 100 คน ต้องรับภาระดูแลเด็กประมาณ 23 คน และผู้สูงอายุ 28 คน

ตารางที่ 1-21 จำนวนประชากรวัยเด็กและผู้สูงอายุ จังหวัดน่าน พ.ศ. 2552 – พ.ศ. 2561

ปี	จำนวน (คน)			สัดส่วนต่อประชากรทั้งจังหวัด (ร้อยละ)	
	ประชากรทั้งจังหวัด	เด็ก 0-14 ปี	ผู้สูงอายุ 60 ปีขึ้นไป	เด็ก 0-14 ปี	ผู้สูงอายุ 60 ปีขึ้นไป
2552	475,614	84,780	57,922	17.8	12.2
2553	476,363	82,386	59,788	17.3	12.6
2554	476,612	79,647	62,189	16.7	13.0
2555	477,673	77,702	65,022	16.3	13.6
2556	477,912	76,055	68,393	15.9	14.3
2557	478,264	75,081	72,022	15.7	15.1
2558	479,518	74,107	76,067	15.5	15.9
2559	479,916	73,606	80,390	15.3	16.8
2560	479,838	72,943	84,865	15.2	17.7
2561	478,989	72,019	89,261	15.0	18.6
อัตราส่วนพึ่งพิงปี 2561				22.9	28.4

(ที่มา : กรมการปกครอง กระทรวงมหาดไทย)

แผนภูมิ 1-12 สัดส่วนประชากรวัยเด็กและผู้สูงอายุ จังหวัดน่าน พ.ศ. 2552 – 2561



ภาวะการทำงานของผู้สูงอายุ

จากการสำรวจภาวะการทำงานของผู้สูงอายุจังหวัดน่าน ตั้งแต่ปีพ.ศ. 2556 - 2561 พบว่ามีผู้สูงอายุที่ไม่ได้ทำงานคิดเป็นสัดส่วนของผู้สูงอายุทั้งหมดประมาณร้อยละ 56.2 - 60.7 มีผู้สูงอายุไม่ถึงร้อยละ 45 เท่านั้นที่ยังคงทำงาน เมื่อพิจารณาถึงสาเหตุที่ไม่ทำงานพบว่า ส่วนใหญ่ร้อยละ 58.1 ชรา รองลงมาได้แก่ ทำงานบ้าน ร้อยละ 23.3 ป่วย/พิการ ร้อยละ 10.5 เกษียณการทำงาน ร้อยละ 7.5 พักผ่อน/อื่นๆ ร้อยละ 0.6

ตารางที่ 1-22 ภาวะการงานของผู้สูงอายุ จังหวัดน่าน พ.ศ. 2561

สัดส่วนการทำงานผู้สูงอายุ (ร้อยละ)	ปี						
	ปี 2556	2557	ปี 2558	ปี 2559	ปี 2560	ปี 2561	
ทำงาน	39.3	41.9	39.4	43.8	39.4	42.8	
ไม่ทำงาน	60.7	58.1	60.6	56.2	60.6	57.2	
สาเหตุที่ไม่ทำงาน ปี 2561 (ร้อยละ)							
ทำงานบ้าน	เรียนหนังสือ	รอฤดูกาล	ชรา	ป่วย พิการ ฯลฯ	พักผ่อน	เกษียณ	อื่นๆ
23.3	-	-	58.1	10.5	0.1	7.5	0.5

(ข้อมูล : สำนักงานสถิติแห่งชาติ)

นอกจากสถานการณ์ผู้สูงอายุที่เพิ่มขึ้นแล้ว จังหวัดน่านยังเผชิญกับสถานการณ์เด็กเกิดน้อย ซึ่งจะเห็นได้ว่าในช่วงระยะเวลา 10 ปี ที่ผ่านมาจังหวัดน่านมีสัดส่วนประชากรวัยเด็กลดลงอย่างต่อเนื่อง สำหรับข้อเสนอแนะและแนวนโยบายที่เกี่ยวข้องในการรับมือสถานการณ์ดังกล่าว เช่น

กิจกรรมส่งเสริมการเรียนรู้ต่างๆ การสร้างทัศนคติเชิงบวกต่อผู้สูงอายุ การออม เป็นต้น หรือนโยบายส่งเสริมการมีบุตรระดับประเทศและต่างประเทศอื่นๆ เช่น การส่งเสริมสุขภาพหญิงวัยเจริญพันธุ์ เงินโบนัสพิเศษแก่ทารกแรกเกิด รัฐสนับสนุนเงินฝากเพื่อการพัฒนาเด็ก สิทธิประโยชน์ทางภาษี สิทธิการลาของพ่อแม่ เป็นต้น

1.4 ด้านทรัพยากรธรรมชาติและสิ่งแวดล้อม

แหล่งน้ำ เนื่องจากจังหวัดน่านเป็นภูเขาสูงมากมาย จึงเป็นต้นกำเนิดของแม่น้ำหลายสาย แหล่งน้ำที่สำคัญของจังหวัดน่าน คือ แม่น้ำน่าน ซึ่งมีต้นกำเนิดจากยอดดอยขุนน้ำน่าน ทางตอนเหนือของจังหวัด ที่ไหลลงไปยังเขื่อนสิริกิติ์ในจังหวัดอุตรดิตถ์ โดยไปบรรจบกับแม่น้ำปิงที่จังหวัดนครสวรรค์ เป็นแม่น้ำเจ้าพระยา นอกจากนี้ ยังมีลำน้ำสาขาต่างๆ ที่สำคัญ ได้แก่ ลำน้ำว่าเกิดจากเทือกเขาจอมลำน้ำสากำเนิดจากเทือกเขาในเขตอำเภอเวียงสา ลำน้ำสมุนกำเนิดจากเทือกเขาตอยผาจิ อำเภอท่าวังผา ลำน้ำแห่งเกิดจากเทือกเขาในเขตอำเภอบัว รวมทั้งยังมีต้นกำเนิดของอีกหนึ่งในแควสี่สายที่ไหลมารวมกันเป็นแม่น้ำเจ้าพระยา คือ แหล่งต้นแม่น้ำยม ซึ่งกระจายอยู่ในเขตอำเภอท่าวังผา อำเภอเมืองน่าน และอำเภอบ้านหลวง เช่น ลำน้ำสมุน ลำน้ำย่าง เป็นต้น ทั้งนี้ ยังมีอุทยาน 7 แห่ง ได้แก่ อุทยานแห่งชาติตอยภูคา อุทยานแห่งชาติขุนน่าน อุทยานแห่งชาติขุนสถาน อุทยานแห่งชาติแม่จริม อุทยานแห่งชาตินันทบุรี อุทยานแห่งชาติศรีน่าน และอุทยานแห่งชาติถ้ำสะเกิน

แหล่งแร่ จังหวัดน่านมีแหล่งแร่ที่สำคัญหลายชนิด ได้แก่ ถ่านหิน โครไมต์ นิกเกิล แมกนีไซต์ ลิควิด แบริต์ ฟลูออไรด์ แมงกานีส ดินขาว บอลแคย์ โอปอล หินประดับบุลแฟรม พลวง เหล็ก ยิปซัม ควอทซ์ เฟลด์สปาร์ หินอ่อน สังกะสี ตะกั่ว ดีบุก หินประดับชนิดปูน และแร่ใยหิน นอกจากนี้ความสำคัญทางเศรษฐกิจแล้ว ยังมีแหล่งศึกษาทางด้านวิศวกรรมเหมืองแร่ได้ด้วย

แหล่งท่องเที่ยว จังหวัดน่าน เป็นแหล่งท่องเที่ยวที่สำคัญของภาคเหนือ มีแหล่งท่องเที่ยวทางธรรมชาติที่สวยงามน่าสนใจหลายแหล่ง เช่น น้ำตกตาดม่าน น้ำตกศิลาเพชร หมู่บ้านประมงปากนาย ล่องแก่งน้ำว่า อุทยานแห่งชาติทั้ง 7 แห่ง ได้แก่ อุทยานแห่งชาติตอยภูคา อุทยานแห่งชาติขุนน่าน อุทยานแห่งชาติขุนสถาน อุทยานแห่งชาติแม่จริม อุทยานแห่งชาตินันทบุรี อุทยานแห่งชาติศรีน่าน และอุทยานแห่งชาติถ้ำสะเกิน และวนอุทยาน 1 แห่ง คือ วนอุทยานถ้ำผาตูบ รวมทั้งมีเขตรักษาพันธุ์สัตว์ป่า บางส่วน 1 แห่ง ได้แก่ เขตอนุรักษ์พันธุ์สัตว์ป่าตอยผาช้าง หมู่บ้านไถลื้อ บ้านหนองบัว สวนกาแพภูสัน ที่มีคุณภาพที่สุดของชนเผ่าเมี่ยน หมู่บ้านสันเจริญ อำเภอท่าวังผา หมู่บ้านขมุป่าก่า อำเภอบ่อเกลือ ต้นดอกชมพูภูคา อำเภอบัว กาแพภูยัคฆ์ อำเภอบ่อเกลือ พิพิธภัณฑสถานแห่งชาติ น่าน งามช้างดำ พระธาตุแช่แห้ง พระธาตุเขาน้อย วัดภูมินทร์ วัดช้างค้ำ วัดสวนตาล วัดหนองบัว แหล่งโบราณคดีเขาหินแก้ว เขาชมพู ดอยปู่แก้ว ดอยภูตอก เป็นต้น

1.5 ประเด็นปัญหาและความต้องการเชิงพื้นที่

จังหวัดน่านได้ดำเนินการเก็บรวบรวมปัญหาและความต้องการของประชาชนในพื้นที่ผ่านกระบวนการมีส่วนร่วมของทุกภาคส่วน โดยใช้กลไกการจัดทำแผนพัฒนาหมู่บ้าน แผนชุมชน แผนพัฒนาตำบล แผนพัฒนาท้องถิ่น และแผนพัฒนาอำเภอ เพื่อให้เกิดความเชื่อมโยงสอดคล้องกัน ในทุกระดับเป็นแผนเดียวกัน (One plan) ภายใต้ระเบียบกระทรวงมหาดไทยว่าด้วยการจัดทำแผนและประสานแผนพัฒนาพื้นที่ในระดับอำเภอและตำบล พ.ศ. 2562 ซึ่งได้ข้อสรุปประเด็นปัญหาและความต้องการในระดับพื้นที่ ดังนี้

1. ปัญหาการทำลายทรัพยากรธรรมชาติและสิ่งแวดล้อม

พื้นที่ที่เกิดปัญหาทุกอำเภอที่มีพื้นที่ป่า

สาเหตุ

1. ความไม่ชัดเจนของแนวเขตพื้นที่ป่า
2. ประชากรที่เพิ่มขึ้น ความต้องการที่ดินในการทำการเกษตรและอยู่อาศัยมากขึ้น
3. การขยายที่ทำการเกษตรอันเนื่องมาจากพื้นที่เกษตรเดิมเสื่อมโทรม
4. การส่งเสริมการปลูกพืชเชิงเดี่ยว เช่น ข้าวโพด ยางพารา
5. แรงจูงใจในผลตอบแทนจากการปลูกพืชเชิงเดี่ยว
6. ประชากรส่วนใหญ่มีอาชีพเกษตรกร มีการทำไร่เลื่อนลอยมาช้านาน ขาดความรู้และความตระหนักต่อผลกระทบที่จะเกิดตามมา

7. การบุกรุกพื้นที่ป่าไม้ของนายทุน เพื่อปลูกพืชเศรษฐกิจ

ปรากฏการณ์ที่เกิดขึ้น

1. ภูเขาหัวโล้น
2. การลดลงของพื้นที่ป่าไม้
3. การบุกรุกพื้นที่ป่าเพิ่มขึ้น
4. ปัญหาอุทกภัย น้ำป่าไหลหลาก
5. ปัญหาการสไลด์ของหน้าดิน ดินโคลนถล่ม
6. ไม่มีแหล่งกักเก็บและชะลอน้ำ
7. สัตว์ป่าไม่มีที่อยู่อาศัย
8. ระบบนิเวศถูกทำลาย

แนวทางแก้ไขปัญหา

1. การปลูกป่าทดแทนตามภูมินิเวศในพื้นที่
2. การแก้ไขปัญหาโดยดำเนินตามนโยบายการจัดที่ดินทำกินให้ชุมชน (คทช.)
3. การกำหนดเขตป่าชุมชนให้ชัดเจน
4. การใช้มาตรการบังคับทางกฎหมาย
5. ส่งเสริมสนับสนุนในการอนุรักษ์ทรัพยากรธรรมชาติและสิ่งแวดล้อม
6. บวชป่า
7. สร้างความร่วมมือในการสอดส่องดูแล ป้องกันผู้บุกรุกทำลายป่าของภาครัฐและ

ภาคประชาชน

2. เกษตรกรใช้ที่ดินไม่เหมาะสมและสอดคล้องกับศักยภาพของพื้นที่

พื้นที่ที่เกิดปัญหาทุกอำเภอ

สาเหตุ

1. ข้อจำกัดของพื้นที่ที่เกษตรกรถือครอง

ปรากฏการณ์ที่เกิดขึ้น

1. ประชาชนใช้ที่ดินไม่สอดคล้องกับศักยภาพของพื้นที่

แนวทางแก้ไขปัญหา

1. กำหนดประเภทการใช้ที่ดินของประชาชน
2. การยึดแนวโครงการพระราชดำริ เช่น โครงการปิดทองหลังพระในการแก้ปัญหา

3. ไฟป่าและหมอกควัน

พื้นที่ที่เกิดปัญหาทุกอำเภอที่มีพื้นที่ป่า

สาเหตุ

1. การบริหารจัดการป่าของภาครัฐ
2. ขาดการมีส่วนร่วมของประชาชนในการดูแลป่า
3. ข้อจำกัดของกรรมสิทธิ์ที่ดิน
4. ขาดความรู้และจิตสำนึก
5. ขาดการระมัดระวังในการเผาทำลายวัชพืช

ปรากฏการณ์ที่เกิดขึ้น

1. เกิดมลภาวะทางอากาศ ปัญหาหมอกควัน
2. พื้นที่ป่าถูกบุกรุกเพื่อปลูกพืชไร่ เช่น ข้าวโพด
3. สูญเสียความหลากหลายทางชีวภาพ

4. เกิดโรคระบบทางเดินหายใจจากหมอกควัน

แนวทางแก้ไขปัญหา

1. การทำแนวกันไฟ
2. การเผาระวังไฟป่าและการจุดไฟเผาวัชพืชของเกษตรกร
3. การสร้างภาคีร่วมดูแลป่าภาคประชาชน

4. ปัญหาการบริหารจัดการน้ำ (น้ำท่วม/น้ำแล้ง)

พื้นที่ที่เกิดปัญหา อ.เมืองน่าน อ.ท่าวังผา อ.เชียงกลาง อ.สองแคว อ.ภูเพียง อ.เวียงสา
อ.บ่อเกลือ (โดยเฉพาะในพื้นที่ริมแม่น้ำและที่ราบลุ่ม)

สาเหตุ

1. การตัดไม้ทำลายป่าและการบุกรุกพื้นที่
2. การบริหารจัดการน้ำของภาครัฐแบบแยกส่วน ไม่เชื่อมโยงเรื่องน้ำเข้ากับเรื่องอื่นๆ
3. การขยายตัวของชุมชนเมืองทำให้ความต้องการน้ำเพิ่มมากขึ้นเกิดการแย่งชิงน้ำจากภาคเกษตรและชุมชนต้นน้ำ
4. แหล่งน้ำต้นเขินจากดินตะกอนที่เกิดจากการชะล้างพังทลายของดิน
5. การบริหารจัดการน้ำของภาครัฐแบบแยกส่วน ไม่เชื่อมโยงเรื่องน้ำเข้ากับเรื่องอื่นๆ
7. ความต้องการน้ำมากกว่าปริมาณน้ำที่มีอยู่ เนื่องจากแหล่งน้ำเพื่อการอุปโภคบริโภคไม่เพียงพอ

8. แหล่งน้ำมีสภาพต้นเขิน เนื่องจากการสะสมตะกอนดินที่เกิดจากการชะล้างพังทลายของดิน

ปรากฏการณ์ที่เกิดขึ้น

1. ปัญหาอุทกภัย
2. ไม่สามารถเพาะปลูกในฤดูแล้ง
3. ขาดแคลนน้ำอุปโภค/บริโภค

แนวทางแก้ไขปัญหา

1. ปลูกป่าทดแทน กำหนดแนวเขตกับชุมชนให้ชัดเจน
2. ทำฝายกันและชะลอน้ำ
3. การทำฝายกั้นน้ำแบบธรรมชาติ
4. การสร้างสะพานตามแนวทางน้ำ
5. การอนุรักษ์พื้นที่ป่าต้นน้ำ
6. การปลูกหญ้าแฝก
7. การขุดลอกแหล่งน้ำ

8. การก่อสร้างฝาย/อ่างเก็บน้ำ
9. การขุดเจาะบ่อบาดาลและทำระบบน้ำประปา
10. การรณรงค์และประชาสัมพันธ์
11. การบริการน้ำรถบรรทุกน้ำ
12. การยืมเครื่องสูบน้ำจากหน่วยงานภาครัฐ เช่น ชลประทานจังหวัดน่าน/อปท.

5. ปัญหาประชากรมีรายได้เฉลี่ยต่ำ

พื้นที่ที่เกิดปัญหา จังหวัดน่าน

สาเหตุ

1. ประชากรส่วนใหญ่เป็นเกษตรกร แบกรับต้นทุนทางการผลิต
2. ขาดนวัตกรรมในการผลิตทางเกษตร
3. การเข้าสู่สังคมผู้สูงอายุ
4. ขาดการส่งเสริมอาชีพอย่างต่อเนื่อง

ปรากฏการณ์ที่เกิดขึ้น

1. ประชาชนส่วนใหญ่มีรายได้น้อย
2. ขาดความรู้ในการทำการเกษตร
3. ไม่มีการเพิ่มมูลค่าผลผลิตทางการเกษตร (แปรรูปผลิตภัณฑ์)
4. ไม่มีตลาดรองรับกลุ่มอาชีพ

แนวทางแก้ไขปัญหา

1. สนับสนุนให้ความรู้ เพิ่มศักยภาพของเกษตรกรในการเพิ่มผลผลิต/ ผลิตเพื่อเพิ่มมูลค่า/
การสร้างมูลค่าเพิ่มแก่ผลผลิต

2. สนับสนุนองค์ความรู้ด้านนวัตกรรมการผลิต
3. รวมกลุ่ม หาอาชีพเสริมแก่ผู้สูงอายุในพื้นที่

6. นำเข้าผลผลิตทางการเกษตรเพื่อการบริโภค

พื้นที่ที่เกิดปัญหาจังหวัดน่าน

สาเหตุ

1. เกษตรกรปลูกพืชเชิงเดี่ยว
2. ข้อจำกัดของพื้นที่เกษตรกรรม
3. ขาดแรงจูงใจในการปลูกพืชแบบผสมผสาน
4. ขาดโอกาสในการประกอบอาชีพที่มั่นคงอื่นๆ นอกภาคการเกษตร

ปรากฏการณ์ที่เกิดขึ้น

1. มีการนำเข้าพืชและซากสัตว์เพื่อการบริโภคเพิ่มขึ้นอย่างต่อเนื่อง

แนวทางแก้ไขปัญหา

1. ส่งเสริมการปลูกพืชแบบผสมผสาน
2. ให้ความรู้ในการเพิ่มผลผลิต
3. สร้างแรงจูงใจในการปลูกพืชแบบผสมผสาน
4. ส่งเสริมให้มีการนวัตกรรมในการปลูกพืช ปลูกน้อยได้มาก
5. ส่งเสริมการเลี้ยงสัตว์ในครัวเรือนเพื่อการบริโภค

7. ขาดการสร้างมูลค่าเพิ่มผลิตภัณฑ์

สาเหตุ

1. ขาดการศึกษาแนวทางในการเพิ่มมูลค่าผลิตภัณฑ์ที่โดดเด่นของจังหวัด เช่น เครื่องเงิน ผ้าทอ

ปรากฏการณ์ที่เกิดขึ้น

1. ผ้าทอและเครื่องเงินมีชื่อเสียงแต่มีราคาขายที่ไม่แพงนัก

แนวทางแก้ไขปัญหา

1. พัฒนาศักยภาพผู้ประกอบการในการเพิ่มมูลค่าสินค้า
 2. การค้นหาแนวทางในการเพิ่มมูลค่าให้กับผลิตภัณฑ์ชุมชน
 3. ด้านการเกษตร
7. ประสิทธิภาพและศักยภาพการผลิตการเกษตร

สาเหตุ

1. ขาดประสิทธิภาพ
2. ขาดตลาดกลางสินค้าเกษตร

ปรากฏการณ์ที่เกิดขึ้น

1. นำเข้าผลผลิต
2. ขาดตลาดกลาง
3. ปัญหาพ่อค้าคนกลาง

แนวทางแก้ไขปัญหา

1. นำ MRCF System มาใช้ในการจัดการพื้นที่เกษตร
2. การส่งเสริมการเกษตรตามศักยภาพของพื้นที่ให้เพียงพอกับความต้องการบริโภค

ในจังหวัดเพื่อลดการนำเข้า

3. สนับสนุนการผลิตทางการเกษตรที่สอดคล้องกับสภาพพื้นที่ ควบคุมและกำกับดูแลให้มีการนำเข้าและใช้สารเคมีทางการเกษตรที่ได้มาตรฐานและเป็นไปตามหลักวิชาการ
4. ส่งเสริมด้านการตลาดและการเพิ่มมูลค่าสินค้าเกษตร
5. ส่งเสริมให้มีการนำองค์ความรู้ในการเพิ่มผลผลิตต่อหน่วยพื้นที่มาใช้เพื่อลดการบุกรุกขยายพื้นที่เกษตร
6. พัฒนาเครือข่ายเกษตรกรและสร้างความร่วมมือหน่วยงานภาคีในการส่งเสริมการเกษตร
7. พัฒนาศักยภาพเกษตรกรให้มีความสามารถในการผลิตและจัดการสินค้าเกษตร
8. พัฒนาโลจิสติกส์สินค้าเกษตร และมีระบบการตรวจสอบย้อนกลับ
9. การพัฒนาระบบเฝ้าระวังการบุกรุกพื้นที่ป่าโดยให้ชุมชนมีส่วนร่วม
10. พัฒนาศักยภาพการเกษตรแก่ผู้เกษตรกร/เกษตรกรรุ่นใหม่
11. ส่งเสริมการผลิตสินค้าเกษตรให้สอดคล้องกับเขตเกษตรเศรษฐกิจ (Zoning)
12. การพัฒนาตลาดกลางสินค้าเกษตรเพื่อเป็น Hub สินค้าเกษตรในภูมิภาค
13. สร้างความเข้มแข็งแก่เกษตรกร
14. พัฒนาระบบฐานข้อมูลการเกษตรเพื่อการวางแผนการผลิต
15. พัฒนาคุณภาพมาตรฐานสินค้าเกษตร (GAP)
16. ส่งเสริมการผลิตสินค้าเกษตรปลอดภัยโดยใช้รูปแบบความสำเร็จของโครงการพัฒนาที่ประสบผลสำเร็จในพื้นที่

9. การบริหารจัดการท่องเที่ยวในพื้นที่

พื้นที่ที่เกิดปัญหาพื้นที่ท่องเที่ยวในเขตจังหวัดน่าน

สาเหตุ

1. ขาดองค์ความรู้
2. ขาดระบบการบริหารจัดการ

ปรากฏการณ์ที่เกิดขึ้น

1. เกิดความเสี่ยง
2. พื้นที่ขาดความพร้อม
3. ขาดระบบบริหารจัดการที่มีประสิทธิภาพ

แนวทางแก้ไขปัญหา

1. การพัฒนาทรัพยากรการท่องเที่ยวให้เป็นจุดมุ่งหมายปลายทางของการท่องเที่ยวอย่าง

ยั่งยืน

2. การเตรียมความพร้อมแหล่งท่องเที่ยวในด้านสิ่งอำนวยความสะดวกทางการท่องเที่ยวให้ครอบคลุม
3. การสร้างความตระหนักและพัฒนาทรัพยากรมนุษย์ในท่วงโซ่ด้านการท่องเที่ยว
4. การเฝ้าระวังทางวัฒนธรรม
5. การพัฒนาแหล่งท่องเที่ยวใหม่ให้เป็นทางเลือกของนักท่องเที่ยว และการเข้าถึงสถานที่ท่องเที่ยว
6. ระบบเฝ้าระวังและบริหารความเสี่ยงในการจัดการแหล่งท่องเที่ยว
7. การพัฒนาขีดความสามารถของชุมชนในการจัดการท่องเที่ยวตามบริบทพื้นที่อย่างยั่งยืน
8. การศึกษาวิจัยขีดความสามารถในการรองรับของพื้นที่
9. การพัฒนาโครงข่ายการท่องเที่ยวให้เกิดการรวมกลุ่มและการบริหารจัดการการท่องเที่ยว
10. การสร้างระบบฐานข้อมูลเพื่อแสดงและเชื่อมโยงแหล่งท่องเที่ยว
11. การสร้างบุคลากรด้านการท่องเที่ยวของจังหวัดให้เพียงพอต่อกิจกรรมการท่องเที่ยว
12. การประชาสัมพันธ์ด้านการตลาดเพื่อเพิ่มการท่องเที่ยวนอกฤดูกาลท่องเที่ยว (Low Season)
13. การให้การศึกษาและสร้างจิตสำนึก เพื่อส่งเสริมการท่องเที่ยวอย่างรู้คุณค่า
14. การสร้างความปลอดภัยในแหล่งท่องเที่ยว

10. ปัญหาสังคม สุขภาวะและความมั่นคง

พื้นที่ที่เกิดปัญหาทุกอำเภอ

แนวทางแก้ไขปัญหา

1. การพัฒนาคุณภาพการศึกษาและการเรียนรู้ในทุกระดับ
2. สนับสนุนเครือข่าย สภาเด็กและเยาวชนในทุกตำบล
3. การพัฒนาขีดความสามารถของสาธารณสุขชุมชนในการดูแลสุขภาวะของคนในชุมชน
4. การบริหารจัดการชายแดนเพื่อป้องกันและแก้ไขปัญหายาเสพติด
5. การพัฒนาครูและบุคลากรทางการศึกษา
6. ส่งเสริมการสร้างเครือข่าย องค์กรสตรีในพื้นที่
7. การพัฒนาศักยภาพของอาสาสมัครสาธารณสุขประจำหมู่บ้านในการส่งเสริมป้องกัน

ปัญหาสุขภาวะของคนในชุมชน

8. เสริมสร้างชุมชนเข้มแข็งลดปัญหายาเสพติด
9. การพัฒนาด้านศาสนาวัฒนธรรม จารีตประเพณี ภูมิปัญญาท้องถิ่นและสิ่งแวดล้อม
10. ส่งเสริมความร่วมมือในการพัฒนา การมีส่วนร่วมของคนในชุมชน

11. การพัฒนากิจกรรมการส่งเสริมสุขภาพชุมชน
12. การให้ความรู้ ความเข้าใจและเตรียมการเพื่อรองรับภัยพิบัติและแผ่นดินไหว
13. การพัฒนาคุณภาพชีวิตของคนในชุมชนทุกระดับ
14. การเฝ้าระวังผู้ป่วยข้ามถิ่นตามแนวชายแดน
15. การศึกษาเพื่อเตรียมความพร้อมและกิจกรรมการพัฒนาให้สอดคล้องกับการเข้าสู่สังคม

ผู้สูงอายุ

ส่วนที่ 2

ประเด็นการพัฒนา

ส่วนที่ 2 ประเด็นการพัฒนา

2.1 การวิเคราะห์สภาพแวดล้อม (SWOT Analysis) ในแต่ละด้านของจังหวัดน่าน

จากข้อมูลทั้งหมดที่แสดงไว้ในข้างต้น ตลอดจนปัญหาและความต้องการของอำเภอสามารถประมวลและวิเคราะห์สภาพการณ์และศักยภาพด้านเศรษฐกิจ สังคม ทรัพยากรธรรมชาติและสิ่งแวดล้อมของจังหวัด รวมทั้งทิศทางหรือแนวทางการพัฒนาในมิติที่สำคัญดังนี้

1. ด้านเศรษฐกิจ
2. ด้านสังคม
3. ด้านทรัพยากรธรรมชาติและสิ่งแวดล้อม ปรากฏรายละเอียดดังต่อไปนี้

ด้านเศรษฐกิจ

1. จุดแข็ง (Strengths)

- 1.1 จังหวัดน่านมีพื้นที่การค้าชายแดน มีจุดผ่านแดนถาวรเชื่อมโยงกับประเทศเพื่อนบ้าน
- 1.2 แหล่งท่องเที่ยวในจังหวัดน่านมี 65 แห่ง (ข้อมูลจาก การท่องเที่ยวแห่งประเทศไทย) แบ่งออกเป็น แหล่งท่องเที่ยวธรรมชาติ 38 แห่ง (มีศูนย์บริการข้อมูล 4 แห่ง) แหล่งท่องเที่ยวประวัติศาสตร์ 19 แห่ง แหล่งท่องเที่ยวทางศิลปวัฒนธรรม 4 แห่ง แหล่งท่องเที่ยวที่มนุษย์สร้างขึ้น 4 แห่ง
- 1.3 มีสินค้าOTOP คือ ผ้าซิ่นและเครื่องเงิน ซึ่งเป็นผลิตภัณฑ์ชุมชนที่มาจากภูมิปัญญาท้องถิ่นในการผลิตสินค้า
- 1.4 ประชากรมีวินัยทางการเงิน มีNPL ต่ำเป็นดัชนีที่บ่งบอกถึงการใช้ชีวิตแบบพอเพียงของประชากรส่วนใหญ่

2. จุดอ่อน (Weaknesses)

- 2.1 จังหวัดน่านมีสินค้าเกษตรไม่เพียงพอต่อการบริโภคซึ่งจะต้องนำเข้าเพื่อการบริโภค เนื่องจากมีเกษตรกรสนใจปลูกไม่มาก รวมทั้งส่วนใหญ่คิดว่าข้าวโพดเป็นพืชที่มีผลตอบแทนมากที่สุด
- 2.2 ประชากรประสบปัญหาความยากจน รายได้ประชากรส่วนใหญ่อยู่ใต้เส้นความยากจน
- 2.3 รายได้เฉลี่ยของครัวเรือนในจังหวัดยังต่ำมากเมื่อเทียบกับจังหวัดอื่นๆโดยประชากรมีรายได้เฉลี่ย 67,170 บาทต่อคนต่อปี คิดเป็นเป็นอันดับที่ 64 ของประเทศ (สำนักงานสถิติแห่งชาติ, 2559)
- 2.4 องค์กรความรู้ และการสนับสนุนการพัฒนาเพื่อเพิ่มมูลค่าผลิตภัณฑ์ (Value Added) จากหน่วยงานต่างๆยังมีไม่มากและพอเพียง
- 2.5 ระบบการบริหารการจัดการด้านการท่องเที่ยว ตลอดจนการจัดมาตรฐานของแหล่งท่องเที่ยวยังไม่มีมาตรฐาน และยังขาดการเชื่อมโยงเป็นโครงข่ายที่เอื้อประโยชน์ต่อกันและกัน
- 2.6 ต้นทุนการผลิตสินค้าทางการเกษตรมีต้นทุนสูง

3. โอกาส (Opportunities)

3.1 กระแสการท่องเที่ยวจังหวัดน่าน จากการประชาสัมพันธ์ “กระชิบรักเสมอดาวจังหวัดน่าน” ซึ่งจังหวัดน่านเป็น 1 ใน 12 เมืองต้องห้าม (พลาด) จากแคมเปญของการท่องเที่ยวแห่งประเทศไทย

3.2 มีการดำเนินงานโครงการขยายผลโครงการหลวงโครงการปิดทองหลังพระและการทำงานตามปรัชญาเศรษฐกิจพอเพียง

3.3 การมีองค์กรมหาชน องค์การบริหารการพัฒนาพื้นที่พิเศษเพื่อการท่องเที่ยวอย่างยั่งยืน (อพท.) ในพื้นที่และสนับสนุนงบประมาณในการพัฒนา

3.4 ความต้องการสินค้าเกษตรในตลาดมีปริมาณเพิ่มขึ้น

3.5 การเปิดเสรีทางการค้าการลงทุนในภูมิภาคอาเซียน AEC

4. อุปสรรค (threats)

4.1 ความผันผวนภาคการค้า การลงทุนด้านเกษตรผันผวนทั้งประเทศคู่ค้า จีน อเมริกา ยุโรป ตลอดทั้งความผันผวนด้านราคาน้ำมัน

4.2 ในต่างประเทศมีความเข้มงวดของสินค้าที่จะนำเข้ามากขึ้น โดยกระบวนการผลิตจะต้องไม่เป็นอันตรายกับสิ่งแวดล้อม (การกีดกันทางการค้า) เช่น ข้าวโพดต้องไม่ทำลายสิ่งแวดล้อม

4.3 การชะลอตัวของเศรษฐกิจโลก จีนและประเทศตลาดเกิดใหม่

4.4 ประเทศจีน เกิด China's Slowing GDP Growth เน้นพึ่งพาบริโภค จากการชะลอตัวทำให้ลดการนำเข้าสินค้าเกษตร ลดการนำเข้าสินค้าหลายตัวมีปัญหาไม่ว่าจะเป็น ยางพารา มันสำปะหลัง

ด้านสังคม สุขภาวะและความมั่นคง

1. จุดแข็ง (Strengths)

1.1 น่านเป็นจังหวัดที่ประชาชนมีความสุขเป็นอันดับที่ 7 จาก 77 จังหวัด

1.2 มีการพัฒนาโครงสร้างพื้นฐานอย่างต่อเนื่อง

1.3 เครือข่ายเข้มแข็งมีสภาเด็กและเยาวชนในทุกตำบล

1.4 มีปราชญ์และผู้นำชุมชนที่เข้มแข็ง

1.5 ภาศึเครือข่าย องค์กรสตรีในพื้นที่ที่มีความเข้มแข็ง

1.6 คนในชุมชนให้ความร่วมมือในการพัฒนา การมีส่วนร่วมของคนในชุมชนมีสูง

1.7 น่านมีเมืองเก่าเป็นแห่งที่ 2 รองจากแห่งแรก คือเกาะรัตนโกสินทร์

1.8 มีการตื่นตัวเพื่อผลักดันจังหวัดให้เป็นเมือง Smart City และ Creative City

1.9 น่านเป็นจังหวัดที่มีการจัดการศึกษาพื้นฐานอย่างทั่วถึง โดยมีสถานศึกษาทั้งภาครัฐและภาคเอกชนที่จัดการศึกษาขั้นพื้นฐาน การอาชีวศึกษา อุดมศึกษา และการศึกษานอกระบบและการศึกษาตามอัธยาศัย

1.10 มีกองกำลังรักษาความสงบในพื้นที่อย่างทั่วถึง

1.11 มีการร่วมมือในการทำงาน ทหาร ตำรวจ ฝ่ายปกครอง

2. จุดอ่อน (Weaknesses)

2.1 คุณภาพการศึกษา นักเรียนสอบตกวิชา วิทยาศาสตร์ คณิตศาสตร์ ภาษาอังกฤษ (ได้คะแนนประมาณ 40%) ค่าเฉลี่ยคะแนนภาษาไทย 49%

2.2 สถานพยาบาลมีไม่เพียงพอ ต่อการเข้ารับบริการของประชาชน

2.3 ภายในจังหวัดขาดกลไกในการรองรับการเข้าสู่สังคมผู้สูงอายุ ขาดโครงสร้างพื้นฐานที่เอื้ออำนวยต่อผู้สูงอายุ

2.4 เส้นทางคมนาคมค่อนข้างลำบาก เป็นปัญหาต่อการดำเนินงานในพื้นที่

2.5 หลายหมู่บ้านขาดกระแสไฟฟ้า และมีปัญหาเรื่องการติดต่อสื่อสาร

2.6 ขาดการวางผังเมืองที่ดี (Zoning) เพื่อรองรับการพัฒนาในอนาคต และยังขาดการบังคับใช้ผังเมืองที่มีประสิทธิภาพ

2.7 การพัฒนามุ่งเน้นความเข้มแข็งของกลุ่ม/องค์กรทำให้เห็นผลสำเร็จต้องใช้เวลา

2.8 ประชาชนในพื้นที่ที่มีปัญหาด้านสุขภาพโดยเฉพาะโรคติดต่อไม่ร้ายแรง เช่น ความดันโลหิตสูง/โรคเบาหวาน/โรกระบบทางเดินหายใจ/โรคปวดเมื่อยกล้ามเนื้อจากการทำงาน

2.9 มีครูไม่ครบสาระหลัก ทำให้คุณภาพการศึกษาไม่เป็นไปตามมาตรฐาน

2.10 สถานพยาบาลไม่เพียงพอต่อการเข้ารับบริการของประชาชนและไม่มีศักยภาพเพียงพอ

2.11 สถานพยาบาลรับภาระค่าใช้จ่ายด้านสุขภาพคนต่างด้าว

2.12 ประชาชนมีพฤติกรรมเสี่ยงต่อสุขภาพ (อาหารดิบ อาหารแปลก อาหารพิษ สารเสพติด วินัยจราจร)

2.13 จังหวัดน่านขาดการจัดเพื่อให้เกิดการบริการและโครงสร้างพื้นที่ ทุกระดับที่เอื้อต่อสังคมผู้สูงอายุ

2.14 เป็นจังหวัดที่มีพื้นที่ติดชายแดนทำให้เสี่ยงต่อความมั่นคง,ปัญหาสังคมและสุขภาพ

2.15 มีจำนวนนักท่องเที่ยวจำนวนมากทำให้ควบคุมและรักษาความปลอดภัยไม่ทั่วถึง

3. โอกาส (Opportunities)

3.1 เป็นพื้นที่โครงการพระราชดำริ เช่น โครงการวิจัยเรื่องมะเร็งตับ/โครงการธนาคารโค-กระบือ เพื่อเกษตรกร/หมู่บ้านขยายผลโครงการปิดทองหลังพระฯ เป็นต้น

- 3.2 รัฐบาลมีนโยบายในการส่งเสริมอาชีพที่หลากหลายแก่ราษฎร
- 3.3 มีโครงการจัดการสุขภาพชุมชน สันติสุขแข็งแรง
- 3.4 ทุกภาคส่วนให้การสนับสนุนทั้งทางด้านวิชาการและงบประมาณ
- 3.5 นโยบายรัฐบาลได้ให้ความสำคัญกับการแก้ไขปัญหาเศรษฐกิจระดับรากหญ้าโดยโครงการสำคัญหลายโครงการ เช่น โครงการ SML,ผลิตภัณฑ์ชุมชน,กองทุนหมู่บ้าน ฯลฯ
- 3.6 รัฐบาลและกระทรวงมหาดไทยได้ให้ความสำคัญกับการดำเนินงานตามโครงการปรัชญาเศรษฐกิจพอเพียง
- 3.7 รัฐบาลมีนโยบายในการส่งเสริมปลูกพืชทดแทนการปลูกพืชเชิงเดี่ยว
- 3.8 มีโครงการจัดการสุขภาพอย่างทั่วถึง
- 3.9 มีนโยบายของรัฐบาลด้านการศึกษา “ลดเวลาเรียนเพิ่มเวลารู้” (โครงการส่งเสริม)
4. อุปสรรค (threats)
 - 4.1 ในปี 2048 ประชากรโลกจะเพิ่มถึง 9,000 ล้านคน กระทบกับความมั่นคงทางด้านอาหาร
 - 4.2 รัฐบาลมีข้อจำกัดในด้านงบประมาณในการพัฒนา โดยเฉพาะงบลงทุนด้านโครงสร้างพื้นฐานที่จำเป็นสำหรับพื้นที่ชนบท
 - 4.3 มีการขนส่งน้ำมันเชื้อเพลิงไปโรงไฟฟ้าทางสามผ่านพื้นที่ เกิดความไม่ปลอดภัยในการใช้รถใช้ถนนร่วมกัน
 - 4.4 สถานศึกษาระดับอุดมศึกษา เปิดหลักสูตรไม่รองรับความต้องการของผู้เรียนและตลาดแรงงาน

ด้านทรัพยากรธรรมชาติและสิ่งแวดล้อม

1. จุดแข็ง (Strengths)
 - 1.1 มีอุทยานแห่งชาติจำนวน 7 แห่ง ซึ่งอุทยานแห่งชาติเป็นพื้นที่ที่มีทรัพยากร ธรรมชาติหลากหลายและอุดมสมบูรณ์
 - 1.2 เป็นแหล่งต้นน้ำธรรมชาติและมีสถานที่ท่องเที่ยวเชิงอนุรักษ์หลายแห่ง
 - 1.3 พื้นที่ลุ่มน้ำน่านเป็น 1 ใน 25 ของลุ่มน้ำไทย น่านมีพท.ลุ่มน้ำ ประมาณร้อยละ 37
 - 1.4 ราษฎรส่วนใหญ่ตระหนักในความสำคัญของทรัพยากรธรรมชาติทำให้เกิดความร่วมมือในการอนุรักษ์เพิ่มขึ้น
 - 1.5 ประชาชนมีความตระหนักในการใช้สารเคมี

2. จุดอ่อน (Weaknesses)

- 2.1 พื้นที่ทำการเกษตรมีน้อยเพราะพื้นที่ส่วนใหญ่เป็นภูเขาสูงเมื่อมีการส่งเสริมการปลูกข้าวโพดปริมาณมาก ส่งผลให้เกิดการบุกรุกป่า เกิดปัญหาภูเขาหัวโล้น
- 2.2 มีฝนตกชุกในช่วงฤดูฝนทำให้เกิดปัญหาตามามาก เช่น ดินสไลด์ ก่อให้เกิดการพังทลายและการกัดเซาะหน้าดิน
- 2.3 พื้นที่ทำกินของราษฎรขาดเอกสารสิทธิ์ ทำให้ไม่มีแหล่งทุน และอาจเป็นบ่อเกิดของกรก๊วนอกระบบ
- 2.4 พื้นที่ทำกินและที่อยู่อาศัยถูกกัดเซาะจากลำน้ำเนื่องจากน้ำไหลเร็วและแรงในฤดูฝน
- 2.5 เกษตรกรใช้สารเคมีทำการเกษตร ส่งผลต่อสุขภาพและระบบนิเวศของจังหวัดน่านและพื้นที่ลุ่มน้ำ่าน
- 2.6 เมื่อพิจารณาการจำแนกที่ดิน พบว่า พื้นที่ต้นน้ำส่วนใหญ่ จำแนกตามการจัดชั้นคุณภาพลุ่มน้ำอยู่ชั้น 1A และ 1B ซึ่งมีข้อห้ามมากส่งผลให้น่านมีพื้นที่ทำกินน้อย
- 2.7 หมอกควันที่เป็นปัญหาจากการเตรียมพื้นที่เกษตรโดยการเผา
- 2.8 น่านเป็นพื้นที่เสี่ยงภัย ในการเกิดภัยธรรมชาติบ่อยครั้ง
- 2.9 ระบบการผลิตทางเกษตรแบบทุนนิยม ส่งผลให้ทรัพยากรธรรมชาติและสิ่งแวดล้อมเสื่อมโทรมเนื่องจากการใช้สารเคมีเป็นปริมาณมาก
- 2.10 ไม่มีแหล่งกักเก็บน้ำที่เพียงพอ
- 2.11 พื้นที่ที่ไม่เหมาะสมกับการทำการผลิตที่มีคุณภาพสูงเนื่องจากส่วนใหญ่เป็นพื้นที่สูงอีกทั้งมีพื้นที่ราบจำกัด

3. โอกาส (Opportunities)

- 3.1 หน่วยงานภาคเอกชนและบุคคลภายนอกให้ความสนใจและรณรงค์ความร่วมมือในการปลูกป่าในพื้นที่จังหวัดน่าน
- 3.2 หน่วยงานภายนอกให้ความสนใจการผลิตเพื่อสิ่งแวดล้อม (อินทรีย์ ปลอดภัย)

4. อุปสรรค (threats)

- 4.1 ถูกจับจ้อง (Gazing) จากสังคมภายนอกในการแก้ไขปัญหาภูเขาหัวโล้น
- 4.2 การทะลักเข้ามาของสินค้าการเกษตรจากนอกพื้นที่ อันเป็นสาเหตุมาจากสินค้าเกษตรในพื้นที่ไม่เพียงพอต่อความต้องการในการบริโภค

2.2 การวิเคราะห์ตำแหน่งกลยุทธ์และการประเมินผลการปฏิบัติการ (SPACE Matrix)

การวิเคราะห์ตำแหน่งกลยุทธ์และการประเมินผลการปฏิบัติการ (SPACE Matrix) มีรายละเอียดขั้นตอนและผลการวิเคราะห์ ดังนี้

1. การกำหนดหน่วย และมิติการวิเคราะห์

ในขั้นตอนนี้ได้มีการกำหนดหน่วยและมิติการวิเคราะห์ตามองค์ประกอบของการพัฒนาจังหวัดโดยเป็นไปตามความเห็นของที่ประชุมคณะกรรมการ ก.บ.จ.จังหวัดน่าน 3 มิติคือ เศรษฐกิจ สังคม ทรัพยากรธรรมชาติและสิ่งแวดล้อม

2. การวิเคราะห์สภาพแวดล้อม

ในขั้นตอนนี้ได้ทำการสังเคราะห์ในด้านจุดแข็ง จุดอ่อน โอกาส และอุปสรรค ให้สอดคล้องกับหน่วยวิเคราะห์ในขั้นต้นซึ่งเป็นไปตามผลการประมวล สะท้อนปัญหาจากทุกอำเภอ และเวทีการระดมความคิดเห็น ตามกระบวนการจัดทำแผนพัฒนาทุกเวที

3. การระบุค่าคะแนน

การระบุค่าคะแนนในด้านจุดแข็ง จุดอ่อน โอกาส และอุปสรรค โดยคณะกรรมการบริหารงานจังหวัดแบบบูรณาการจังหวัดน่าน (ก.บ.จ.) ซึ่งมีเกณฑ์ในการแปลผลดังนี้

- | | |
|-----------|---------------------------------------|
| 5 หมายถึง | มีอิทธิพลต่อการพัฒนาจังหวัดมากที่สุด |
| 4 หมายถึง | มีอิทธิพลต่อการพัฒนาจังหวัดมาก |
| 3 หมายถึง | มีอิทธิพลต่อการพัฒนาจังหวัดปานกลาง |
| 2 หมายถึง | มีอิทธิพลต่อการพัฒนาจังหวัดน้อย |
| 1 หมายถึง | มีอิทธิพลต่อการพัฒนาจังหวัดน้อยที่สุด |

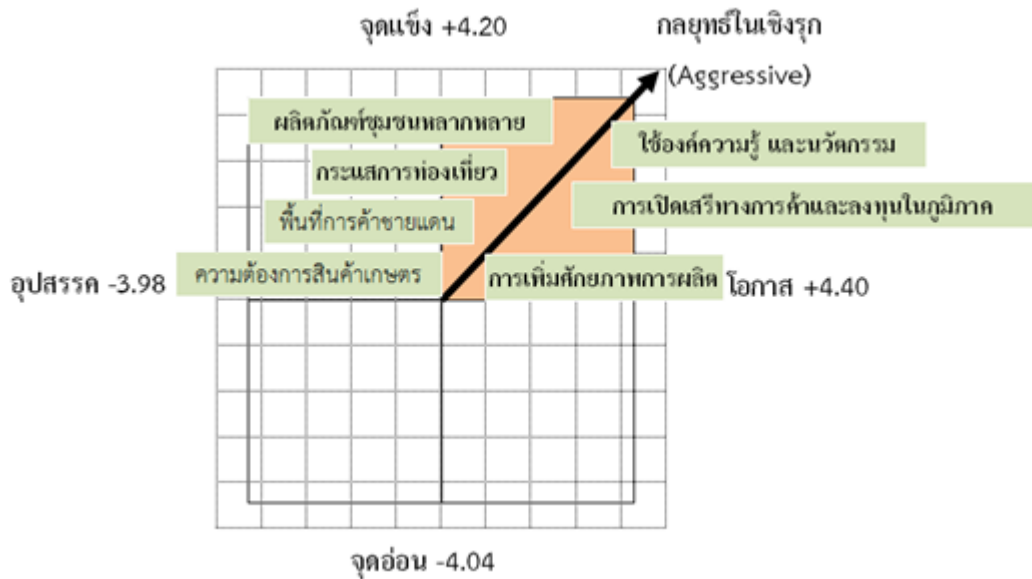

4. การหาค่าคะแนนเฉลี่ย

ในการหาค่าเฉลี่ยได้ใช้การหาค่าเฉลี่ยโดยใช้สูตร $(X_1+X_2+X_3+X_n)/n$ เพื่อให้เกิดความถูกต้องตามกระบวนการวิจัยและสรุปปัญหา

5. Space Matrix Analysis

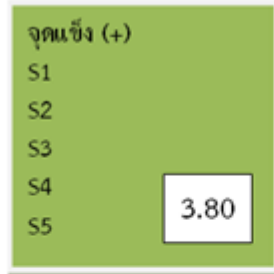
เมื่อได้ค่าเฉลี่ยของแต่ละปัจจัยแล้ว จึงนำมาวิเคราะห์ลงในตาราง Space Matrix ผลปรากฏดังนี้

5.1 Space Matrix Analysis ด้านเศรษฐกิจ



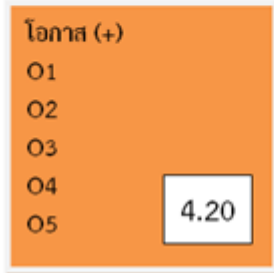
5.2 Space Matrix Analysis ด้านสังคม สุขภาวะและความมั่นคง

- ภาคเครือข่ายมีความเข้มแข็ง
- การมีส่วนร่วมของชุมชนสูง
- มีองค์กำลังรักษาความสงบในพื้นที่อย่างทั่วถึง
- มีการจัดการศึกษาพื้นฐานอย่างทั่วถึง
- ประชาชนมีความสุขเป็นอันดับที่ 7 ของประเทศ

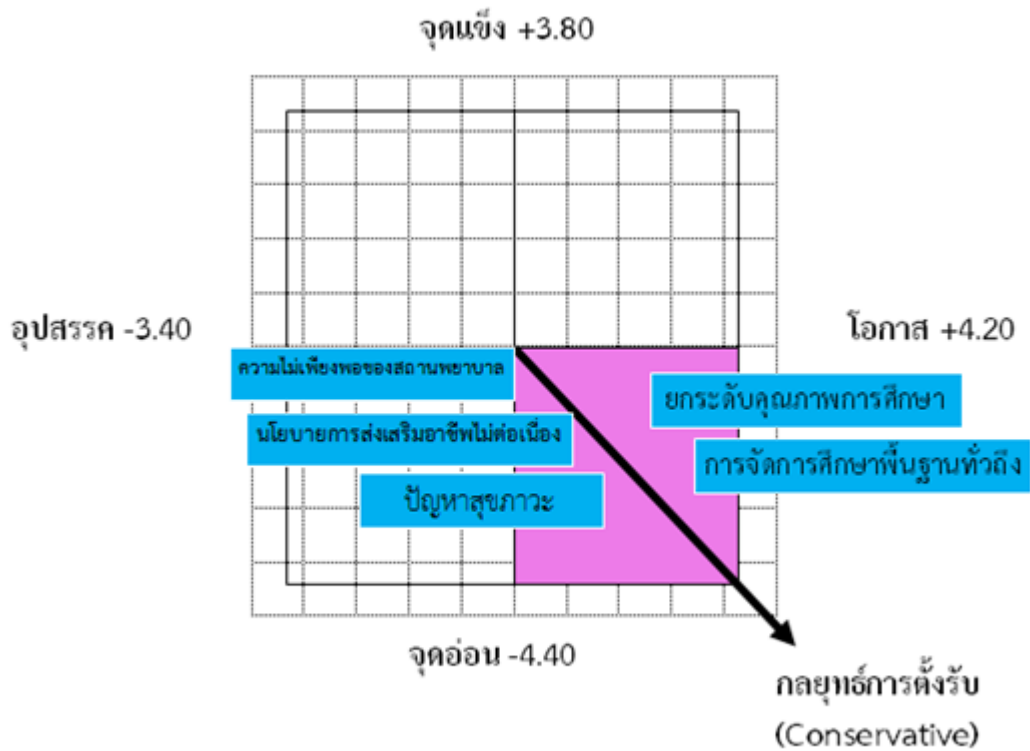


- สถานพยาบาลไม่มีเพียงพอ
- จากกระทรวงตั้งเมือง เพื่อรองรับการพัฒนา
- ประชาชนมีปัญหาด้านสุขภาพ
- คุณภาพการศึกษาไม่เอื้อไปมาศรฐาน
- สถานพยาบาลรับภาระค่าใช้จ่ายด้านสุขภาพคนต่างถิ่น
- ประชาชนมีพฤติกรรมเสี่ยงต่อสุขภาพ

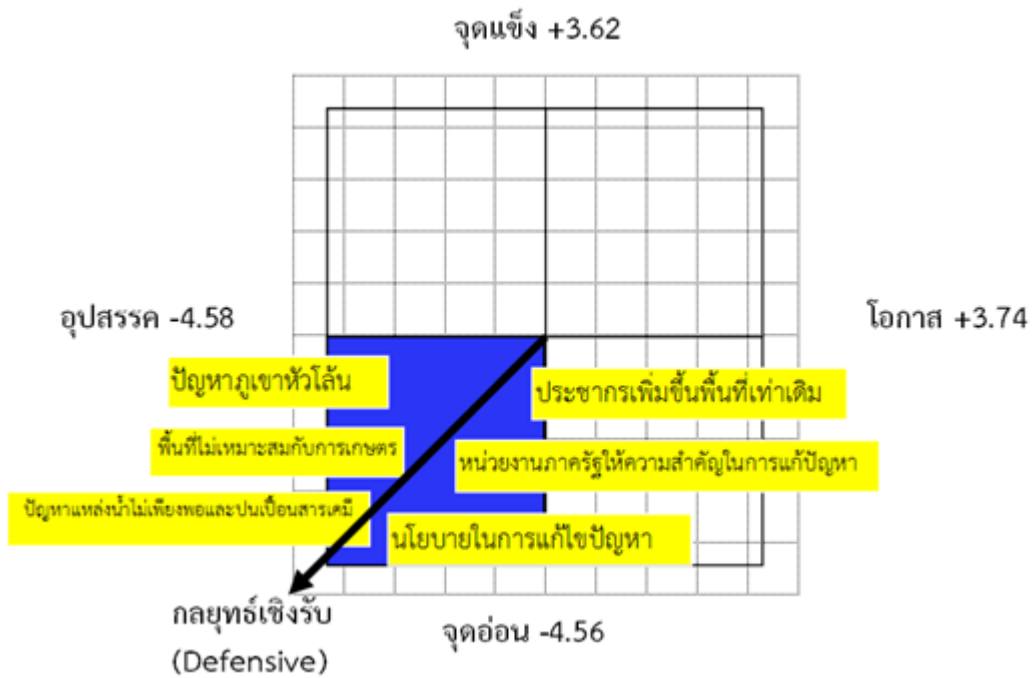

- นโยบายในการส่งเสริมอาชีพ
- นโยบาย
- การแก้ไขปัญหามลพิษระดับบราหพหุ
- นโยบายในการส่งเสริมปลูกพืชทดแทนการปลูกพืชเชิงเดี่ยว
- โครงการจัดการสุขภาพอย่างทั่วถึง



- ประชากรโลกเพิ่มขึ้นส่งผลกระทบกับความมั่นคงทางด้านอาหาร
- รัฐบาลมีนโยบายด้านงบประมาณในการพัฒนาชนบท
- การขนส่งไม่เพียงพอจากโรงพยาบาลก่อให้เกิดความไม่ปลอดภัย
- สถานศึกษาระดับอุดมศึกษามีหลักสูตรไม่รองรับความต้องการของผู้เรียนและตลาดแรงงาน

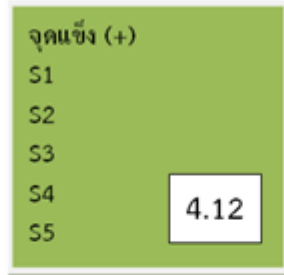


5.3 Space Matrix Analysisด้านทรัพยากรธรรมชาติและสิ่งแวดล้อม



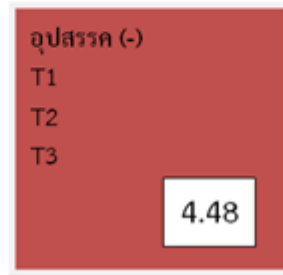
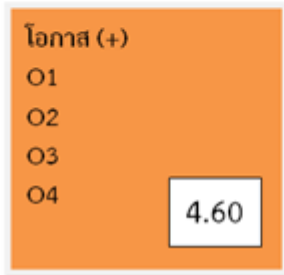
5.4 SPACE MatrixAnalysis ภาพรวมของจังหวัดน่าน

- ผลิตภัณฑ์ชุมชนมีความโดดเด่น
- ชุมชนเข้มแข็งมีเครือข่ายและความร่วมมือ
- แหล่งท่องเที่ยวหลากหลาย
- อุทยานแห่งชาติมีจำนวนมากเหมาะเป็นแหล่งท่องเที่ยว
- มีกองกำลังรักษาความสงบในพื้นที่อย่างทั่วถึง

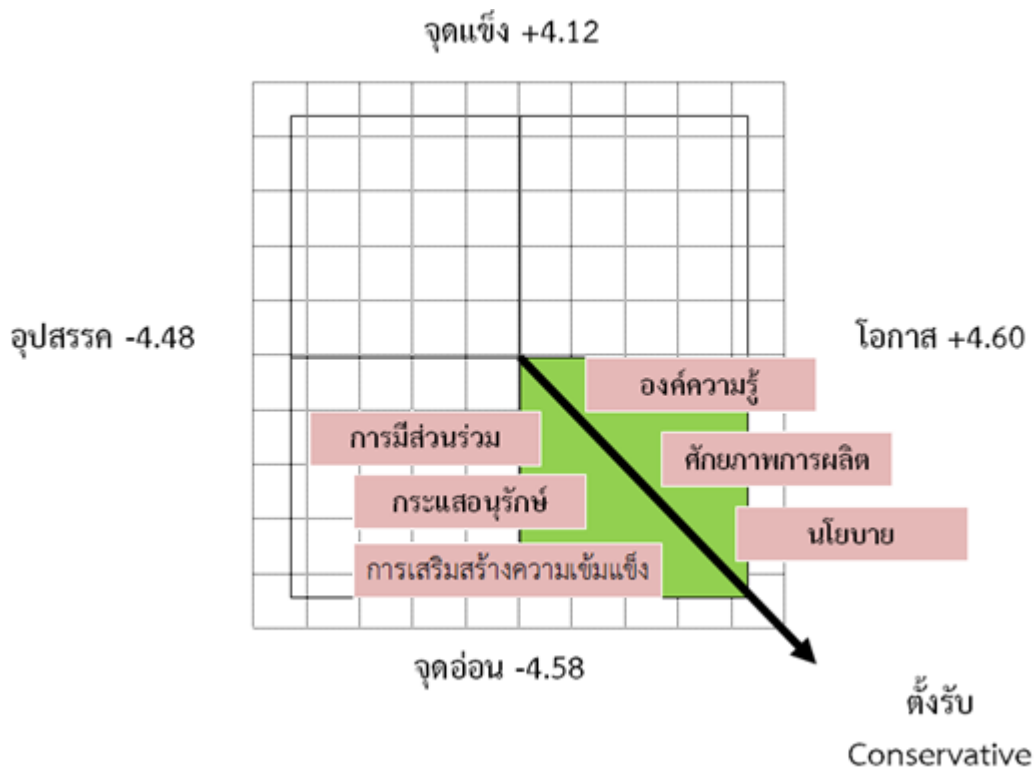


- การบุกรุกทำลายป่าต่อเนื่อง
- นำเข้าผลไม้ทางการเกษตรเพื่อการบริโภคปริมาณมาก
- สถานพยาบาลไม่เพียงพอ
- ขาดการวางผังเมืองที่ดี

- การเปิดเสรีทางการค้าการลงทุนในภูมิภาคอาเซียน AEC
- เป็นแหล่งท่องเที่ยวขอลานิคมท่องเที่ยวของภาครัฐ
- กระแสการอนุรักษ์
- นโยบายรัฐสนับสนุนการแก้ไขปัญหาหลายด้าน



- ภัยแล้งและน้ำท่วม
- การชะลอตัวของเศรษฐกิจโลก
- คู่แข่งขัน



2.3 การวิเคราะห์กลยุทธ์เชิงระบบ (Strategies Impact Analysis)

ในการวิเคราะห์กลยุทธ์เชิงระบบ (Strategies Impact Analysis) เป็นการสังเคราะห์กลยุทธ์ที่มีผลต่อการพัฒนาจังหวัดน่าน ในแต่ละยุทธศาสตร์ โดยการวิเคราะห์ร่วมกันของคณะกรรมการบริหารงานจังหวัดแบบบูรณาการจังหวัดน่าน (ก.บ.จ.) รายคลัสเตอร์ ได้พบความสำคัญของแต่ละกลยุทธ์โดยมีรายละเอียดตามลำดับความสำคัญของกลยุทธ์ที่สอดคล้องกับศักยภาพและแนวทางการพัฒนาของจังหวัดน่าน ในระยะ 5 ปี (พ.ศ.2561-2565) ดังต่อไปนี้

ยุทธศาสตร์การขับเคลื่อนเศรษฐกิจด้วยองค์ความรู้เพื่อสร้างมูลค่าเพิ่มทางเศรษฐกิจใน

ลักษณะประชารัฐ

กลยุทธ์ที่ 1 การค้นหาองค์ความรู้ของผลผลิตและผลิตภัณฑ์

กลยุทธ์ที่ 2 การสร้างสรรค์ นวัตกรรมและการต่อยอดองค์ความรู้

กลยุทธ์ที่ 3 การพัฒนาเครือข่ายความร่วมมือ

กลยุทธ์ที่ 4 สนับสนุนผลิตภัณฑ์สร้างสรรค์และสินค้าบริการ

กลยุทธ์ที่ 5 พัฒนาเขตการค้าชายแดนและระหว่างแดน

รายละเอียด	Impact
กลยุทธ์ที่ 1 การค้นหาองค์ความรู้ของผลผลิตและผลิตภัณฑ์	☆☆
กลยุทธ์ที่ 2 การสร้างสรรค์ นวัตกรรมและการต่อยอดองค์ความรู้	☆☆☆☆☆
กลยุทธ์ที่ 3 การพัฒนาเครือข่ายความร่วมมือ	☆☆☆☆
กลยุทธ์ที่ 4 สนับสนุนผลิตภัณฑ์สร้างสรรค์และสินค้าบริการ	☆☆☆
กลยุทธ์ที่ 5 พัฒนาเขตการค้าชายแดนและระหว่างแดน	☆

ยุทธศาสตร์การบริหารจัดการทรัพยากรธรรมชาติและสิ่งแวดล้อมโดยการมีส่วนร่วมของ

ภาคประชาสังคม

กลยุทธ์ที่ 1 การป้องกันและแก้ไขปัญหาการทำลายทรัพยากรธรรมชาติและสิ่งแวดล้อม

กลยุทธ์ที่ 2 การอนุรักษ์ฟื้นฟูทรัพยากรธรรมชาติและสิ่งแวดล้อม

กลยุทธ์ที่ 3 การส่งเสริมและสนับสนุนให้เกิดความร่วมมือในภาคประชาสังคมในการจัดการ

ทรัพยากรธรรมชาติในลักษณะประชารัฐ

กลยุทธ์ที่ 4 การพัฒนาระบบการจัดการทรัพยากรธรรมชาติและสิ่งแวดล้อมอย่างยั่งยืน

รายละเอียด	Impact
กลยุทธ์ที่ 1 การป้องกันและแก้ไขปัญหาการทำลายทรัพยากรธรรมชาติและสิ่งแวดล้อม	☆☆☆☆☆
กลยุทธ์ที่ 2 การอนุรักษ์ฟื้นฟูทรัพยากรธรรมชาติและสิ่งแวดล้อม	☆☆☆☆
กลยุทธ์ที่ 3 การส่งเสริมและสนับสนุนให้เกิดความร่วมมือในภาคประชาสังคมในการจัดการทรัพยากรธรรมชาติในลักษณะประชารัฐ	☆☆☆
กลยุทธ์ที่ 4 การพัฒนาระบบการจัดการทรัพยากรธรรมชาติและสิ่งแวดล้อมอย่างยั่งยืน	☆☆

ยุทธศาสตร์เพิ่มประสิทธิภาพและศักยภาพการผลิตการเกษตร

กลยุทธ์ที่ 1 การป้องกันและแก้ไขปัญหาการบุกรุกและขยายพื้นที่เพื่อเพิ่มผลผลิตทางการเกษตร

กลยุทธ์ที่ 2 การพัฒนาศักยภาพด้านการเกษตร

กลยุทธ์ที่ 3 การเพิ่มประสิทธิภาพการผลิตสินค้าแปรรูปการเกษตร

กลยุทธ์ที่ 4 การพัฒนาระบบตลาดกลางสินค้าการเกษตรและโลจิสติกส์

รายละเอียด	Impact
กลยุทธ์ที่ 1 การป้องกันและแก้ไขปัญหาการทำลายทรัพยากรธรรมชาติและสิ่งแวดล้อม	***
กลยุทธ์ที่ 2 การอนุรักษ์ฟื้นฟูทรัพยากรธรรมชาติและสิ่งแวดล้อม	*****
กลยุทธ์ที่ 3 การส่งเสริมและสนับสนุนให้เกิดความร่วมมือในภาคประชาสังคมในการจัดการทรัพยากรธรรมชาติในลักษณะประชารัฐ	****
กลยุทธ์ที่ 4 การพัฒนาระบบการจัดการทรัพยากรธรรมชาติและสิ่งแวดล้อมอย่างยั่งยืน	**

ยุทธศาสตร์การพัฒนาการท่องเที่ยวให้เจริญเติบโตอย่างสมดุลและยั่งยืน

กลยุทธ์ที่ 1 การค้นหาพัฒนาและฟื้นฟูทรัพยากรท่องเที่ยวอย่างสร้างสรรค์และยั่งยืน

กลยุทธ์ที่ 2 การบริหารจัดการภาครัฐและชุมชนท้องถิ่นเพื่อการพัฒนาแหล่งท่องเที่ยวอย่างมีประสิทธิภาพ

กลยุทธ์ที่ 3 การพัฒนาศักยภาพทรัพยากรมนุษย์ด้านการท่องเที่ยว

กลยุทธ์ที่ 4 การบริหารจัดการแหล่งท่องเที่ยวในพื้นที่การท่องเที่ยวหนาแน่น) Intensive tourism)

กลยุทธ์ที่ 5 การยกระดับแหล่งท่องเที่ยวให้มีความเป็นสากลและยั่งยืน

รายละเอียด	Impact
กลยุทธ์ที่ 1 การค้นหาพัฒนาและฟื้นฟูทรัพยากรท่องเที่ยวอย่างสร้างสรรค์และยั่งยืน	***
กลยุทธ์ที่ 2 การบริหารจัดการภาครัฐและชุมชนท้องถิ่นเพื่อการพัฒนาแหล่งท่องเที่ยวอย่างมีประสิทธิภาพ	****
กลยุทธ์ที่ 3 การพัฒนาศักยภาพทรัพยากรมนุษย์ด้านการท่องเที่ยว	*****
กลยุทธ์ที่ 4 การบริหารจัดการแหล่งท่องเที่ยวในพื้นที่การท่องเที่ยวหนาแน่น) Intensive tourism)	*
กลยุทธ์ที่ 5 การยกระดับแหล่งท่องเที่ยวให้มีความเป็นสากลและยั่งยืน	**

ยุทธศาสตร์การสร้างความเข้มแข็งของชุมชนและสังคม

กลยุทธ์ที่ 1 การพัฒนาด้านการศึกษาและคุณภาพชีวิตให้เกินค่าเฉลี่ยของประเทศ

กลยุทธ์ที่ 2 การสร้างและพัฒนาภาคีเครือข่ายเพื่อสร้างความเข้มแข็ง

กลยุทธ์ที่ 3 การเสริมสร้างสุขภาวะชุมชน

กลยุทธ์ที่ 4 การพัฒนาเพื่อเสริมความมั่นคงภายในประเทศและเสริมสร้างความสัมพันธ์

ชายแดน

รายละเอียด	Impact
กลยุทธ์ที่ 1 การพัฒนาด้านการศึกษาและคุณภาพชีวิตให้เกินค่าเฉลี่ยของประเทศ	** *
กลยุทธ์ที่ 2 การสร้างและพัฒนาภาคีเครือข่ายเพื่อสร้างความเข้มแข็ง	** * *
กลยุทธ์ที่ 3 การเสริมสร้างสุขภาวะชุมชน	** * *
กลยุทธ์ที่ 4 การพัฒนาเพื่อเสริมความมั่นคงภายในประเทศและเสริมสร้างความสัมพันธ์ชายแดน	** *

2.4 เป้าหมายการพัฒนาจังหวัด พ.ศ. 2561-2565

แผนพัฒนาเศรษฐกิจและสังคมแห่งชาติ ฉบับที่ 12 กำหนดแนวทางให้จังหวัดและกลุ่มจังหวัดใช้เป็นกรอบในการจัดทำแผนพัฒนาจังหวัดและกลุ่มจังหวัดและแผนปฏิบัติการประจำปี ตลอดจนหน่วยงานและภาคีการพัฒนาทั้งในส่วนกลาง ภูมิภาคและท้องถิ่น นำไปใช้ในการจัดทำแผนระดับพื้นที่ที่มีความสอดคล้องกับทิศทางการพัฒนาภาค ซึ่งสถานการณ์ที่เปลี่ยนแปลงไปทั้งด้านเศรษฐกิจ สังคม และด้านเทคโนโลยี สภาพแวดล้อม โดยเฉพาะการพัฒนาที่มุ่งเน้นการพัฒนาที่เน้นกระจายไปสู่ภูมิภาคเพิ่มมากขึ้น สำหรับภาคเหนือซึ่งเป็นพื้นที่ที่มีศักยภาพ มีอัตลักษณ์ที่โดดเด่นและสภาพพื้นที่ทางธรรมชาติเป็นแหล่งต้นน้ำสำคัญของแม่น้ำโดยมีความสำคัญทั้งด้านเศรษฐกิจ ลักษณะเศรษฐกิจภาคเหนือมีขนาดเล็ก โครงสร้างเศรษฐกิจขับเคลื่อนโดยภาคบริการและภาคเกษตร โดยมีสัดส่วนส่วนใหญ่เป็นการค้าส่งค้าปลีก การศึกษา และบริการภาครัฐ สำหรับโรงแรมและภัตตาคาร ซึ่งมีแนวโน้มขยายตัวสูงสอดคล้องกับการเติบโตของการท่องเที่ยว ภาคเกษตร แต่ขณะเดียวกันพื้นที่เศรษฐกิจค่อนข้างจะกระจุกตัวในจังหวัดใหญ่ เช่น เชียงใหม่ นครสวรรค์ เชียงราย เป็นต้น ในส่วนของจังหวัดที่มีสภาพเศรษฐกิจขนาดเล็กยังไม่ได้รับการส่งเสริมมากนัก

ภาคการเกษตร ซึ่งเป็นฐานสำคัญของประชากรในเขตภาคเหนือและการจ้างงาน ผลผลิตเกษตรภาคเหนือส่วนใหญ่ที่สำคัญ อาทิ หม่อน โกโก้ กล้วย มะม่วงหิมพานต์ ส้ม มะม่วง และกาแฟ นอกจากนี้มีกลุ่มเกษตรอินทรีย์ ซึ่งมีแนวโน้มขยายตัวเพิ่มมากขึ้น เช่น ข้าวอินทรีย์ ผักและผลไม้ ขณะที่พื้นที่การใช้ประโยชน์ทางการเกษตร เนื่องจากลักษณะภูมิประเทศส่วนใหญ่เป็นพื้นที่ค่อนข้างราบ

เหมาะสำหรับการปลูกข้าวและพืชไร่ แต่พื้นที่ภาคเหนือตอนบนจะมีพื้นที่เกษตรไม่มากนักเนื่องจากเป็นพื้นที่ภูเขาสูงสลับที่ราบเชิงเขา เหมาะกับเกษตรแบบประณีตหรือเกษตรอินทรีย์ ในส่วนของพื้นที่ชลประทาน มีสัดส่วนพื้นที่ชลประทานต่อพื้นที่เกษตรค่อนข้างต่ำ เป็นข้อจำกัดในการบริหารจัดการน้ำเพื่อการเกษตร

ภาคอุตสาหกรรม โครงสร้างอุตสาหกรรมในภาคเหนือจะเป็นด้านผลิตภัณฑ์อาหารและเครื่องดื่ม รองลงมาจะเป็นผลิตภัณฑ์อุปกรณ์และเครื่องมือทางอิเล็กทรอนิกส์ ผลิตภัณฑ์แต่งกาย โดยส่วนใหญ่จะใช้ฐานทรัพยากรธรรมชาติในพื้นที่ เช่น ไม้แปรรูป วัตถุดิบทางการเกษตร โดยโรงงานแปรรูปอุตสาหกรรมอาหารแปรรูป และอุตสาหกรรมเบาจะมีอยู่ในพื้นที่จังหวัดเชียงใหม่ และลำพูน

การค้าชายแดน มีเขตติดต่อกับประเทศเมียนมา สาธารณรัฐประชาธิปไตยประชาชนลาว และสามารถเชื่อมโยงไปยังประเทศจีนตอนใต้ โดยมีการค้าชายแดนเติบโตอย่างต่อเนื่อง โดยมีด่านชายแดนสำคัญได้แก่ ด่านแม่สอด จังหวัดตาก ด่านแม่สาย ด่านเชียงของ และด่านเชียงแสน จังหวัดเชียงรายและด่านห้วยโก๋น จังหวัดน่าน สินค้าส่งออกสำคัญคือ น้ำมันเชื้อเพลิง วัสดุและอุปกรณ์ก่อสร้าง น้ำตาลทราย เป็นต้น

ภาคการท่องเที่ยว ภาคเหนือมีความโดดเด่นด้านวัฒนธรรมและธรรมชาติ มีทัศนียภาพสวยงาม อากาศเย็นสบาย มีความหลากหลายทางชาติพันธุ์ ผู้คนมีความเป็นมิตร จึงมีนักท่องเที่ยวหลั่งไหลเข้ามาอย่างต่อเนื่อง และเริ่มขยายตลาดท่องเที่ยวเฉพาะกลุ่มมากขึ้น เช่น MICE การท่องเที่ยวเพื่อสุขภาพ การท่องเที่ยวชุมชน การพำนักระยะยาว

จากศักยภาพและแนวโน้มการพัฒนาของภาคเหนือ จังหวัดน่านได้นำมากำหนดเป็นกรอบการพัฒนาเพื่อให้สอดคล้องทั้งในระดับพื้นที่ และระดับภูมิภาค เสริมสร้างขีดความสามารถของพื้นที่และขยายฐานของเศรษฐกิจของภาค เพื่อให้บรรลุเป้าหมายที่กำหนดไว้ คือ “พัฒนาเป็นฐานเศรษฐกิจสร้างสรรค์ มูลค่าสูงเชื่อมโยงเศรษฐกิจกับประเทศในกลุ่มอนุภูมิภาคุ่มแม่น้ำโขง”

ในส่วนของแผนพัฒนาจังหวัดน่าน พ.ศ. 2561 - 2565 ฉบับทบทวน กำหนดกรอบการบรรลุเป้าหมาย ดังนี้

1. มุ่งเน้นรายได้จากการแปรรูปผลิตภัณฑ์ที่ศักยภาพของจังหวัด โดยการนำองค์ความรู้มาพัฒนาเพื่อเพิ่มมูลค่า (Value Added) และเพิ่มโอกาสในการแข่งขันสินค้าและบริการให้เพิ่มสูงขึ้น

2. ป้องกัน รักษา และฟื้นฟูทรัพยากรธรรมชาติและคุณภาพสิ่งแวดล้อม สร้างสมดุลการอนุรักษ์และใช้ประโยชน์ อย่างยั่งยืนและเป็นธรรมรวมทั้งเพิ่มประสิทธิภาพการบริหารจัดการทรัพยากรน้ำ เพื่อให้สังคมมั่นคงและสมดุวยั่งยืน

3. สนับสนุนให้เกษตรกรปรับเปลี่ยนพืชเชิงเดี่ยว เป็นพืชแบบผสมผสาน โดยเน้นการผลิตเพื่อบริโภคในพื้นที่ลดการนำเข้าและพัฒนาศักยภาพและส่งเสริมการตลาดด้านการเกษตร รวมทั้งพัฒนาระบบตลาดกลางสินค้าเกษตรและโลจิสติกส์

4. พัฒนาการท่องเที่ยว ให้เจริญเติบโตอย่างสมดุล ยั่งยืน และเพิ่มศักยภาพการให้บริการเดิมและขยายฐานบริการใหม่ๆ พร้อมทั้งยกระดับแหล่งท่องเที่ยว สู่วิถีความเป็นสากลอย่างยั่งยืน

5. เสริมสร้างความเข้มแข็งของชุมชนและสังคม พัฒนาโครงสร้างพื้นฐานและสิ่งอำนวยความสะดวกต่อสังคมผู้สูงอายุและสร้างความมั่นคงในพื้นที่ชายแดน และทำงานให้เกิดความสอดคล้องเชื่อมโยงกับภายใต้การมีส่วนร่วมของภาคประชาชน โดยมุ่งเน้นการพัฒนาคุณภาพชีวิต สร้างโอกาสและส่งเสริมอาชีพเพื่อตอบสนองความต้องการของประชาชนในจังหวัด โดยใช้แนวทางการดำเนินการ คือ เลือกจากศักยภาพของจังหวัดซึ่งได้จากการวิเคราะห์ข้อมูลแบบองค์รวมที่ครอบคลุมทุกมิติทั้งด้านเศรษฐกิจ สังคม ทรัพยากรธรรมชาติและ ความมั่นคง ตลอดจนผลที่พัฒนาที่ผ่านมา เพื่อกำหนดเป็นยุทธศาสตร์การพัฒนาและกำหนดแนวทางในการพัฒนาจังหวัด โดยเน้นให้มีความชัดเจนเป็นเหตุ เป็นผล สอดคล้องเชื่อมโยงกัน ตั้งแต่ วิสัยทัศน์ จนถึงแผนงานโครงการมีตัวชี้วัดการพัฒนาจังหวัดที่จัดทำตามแนวทางของสำนักงานคณะกรรมการพัฒนาการเศรษฐกิจและสังคมแห่งชาติมาใช้ประกอบการพิจารณา โดยจังหวัดน่านได้กำหนดประเด็นยุทธศาสตร์ 5 ประเด็น ดังนี้

ยุทธศาสตร์ที่ 1 การขับเคลื่อนเศรษฐกิจด้วยองค์ความรู้เพื่อสร้างมูลค่าเพิ่มทางเศรษฐกิจในลักษณะประชารัฐ

ยุทธศาสตร์ที่ 2 การบริหารจัดการทรัพยากรธรรมชาติและสิ่งแวดล้อมโดยการมีส่วนร่วมของภาคประชาสังคม

ยุทธศาสตร์ที่ 3 การเพิ่มประสิทธิภาพและศักยภาพการผลิตการเกษตร

ยุทธศาสตร์ที่ 4 การพัฒนาการท่องเที่ยวให้เจริญเติบโตอย่างสมดุลและยั่งยืน

ยุทธศาสตร์ที่ 5 การสร้างความเข้มแข็งของชุมชนและสังคม

2.5 ตัวชี้วัดความสำเร็จตามแผนพัฒนาจังหวัดน่าน พ.ศ. 2561 – พ.ศ. 2565 (ทบทวน พ.ศ. 2564)

ประเด็นยุทธศาสตร์	เป้าประสงค์เชิงยุทธศาสตร์	ตัวชี้วัดประเด็น	ค่าเป้าหมาย					กลยุทธ์	
			พ.ศ. 2561	พ.ศ. 2562	พ.ศ. 2563	พ.ศ. 2564	พ.ศ. 2565		พ.ศ. 2561 - 2565
ประเด็นยุทธศาสตร์ที่ 1 การขับเคลื่อนเศรษฐกิจด้วยองค์ความรู้เพื่อสร้างมูลค่าเพิ่มทางเศรษฐกิจในลักษณะประชารัฐ	มีความมั่นคงทางเศรษฐกิจ ใช้อองค์ความรู้และผลิตภัณฑ์ที่มีชื่อเสียงมาต่อยอดเพื่อสร้างมูลค่าเพิ่มให้แก่เศรษฐกิจได้	1. GPP – ขยายตัวเพิ่มขึ้น	5 %	5 %	3 %	3 %	3 %	19%	กลยุทธ์ที่ 1 การค้นหาองค์ความรู้ของผลผลิตและผลิตภัณฑ์ กลยุทธ์ที่ 2 การสร้างสรรค์นวัตกรรมและการต่อยอดองค์ความรู้ กลยุทธ์ที่ 3 การพัฒนาเครือข่ายความร่วมมือ กลยุทธ์ที่ 4 สนับสนุนผลิตภัณฑ์สร้างสรรค์และสินค้าบริการ กลยุทธ์ที่ 5 พัฒนาเขตการค้าชายแดนและส่งเสริมการเพิ่มช่องทางการตลาด
		2. มูลค่าการจำหน่ายผลิตภัณฑ์ OTOP เพิ่มขึ้น	5 %	5 %	5 %	5 %	5 %	25%	
		3. การสร้างสรรค์นวัตกรรมและการต่อยอดองค์ความรู้	1 ชนิด	1 ชนิด	1 ชนิด	1 ชนิด	1 ชนิด	5 ชนิด	
		4. การพัฒนาเครือข่ายความร่วมมือ	1 เครือข่าย	1 เครือข่าย	1 เครือข่าย	1 เครือข่าย	1 เครือข่าย	5 เครือข่าย	
		5. สนับสนุนผลิตภัณฑ์สร้างสรรค์และสินค้าบริการ	1 ชนิด	1 ชนิด	1 ชนิด	1 ชนิด	1 ชนิด	5 ชนิด	
		6. พัฒนาเขตการค้าชายแดนและระหว่างชายแดน	1 แห่ง	-	-	-1 แห่ง	-1 แห่ง	1 แห่ง	

ประเด็นยุทธศาสตร์	เป้าประสงค์เชิงยุทธศาสตร์	ตัวชี้วัดประเด็น	ค่าเป้าหมาย						กลยุทธ์
			พ.ศ. 2561	พ.ศ. 2562	พ.ศ. 2563	พ.ศ. 2564	พ.ศ. 2565	พ.ศ. 2561 - 2565	
ประเด็นยุทธศาสตร์ที่ 2 การบริหารจัดการทรัพยากรธรรมชาติและสิ่งแวดล้อมโดยการมีส่วนร่วมของภาคประชาสังคม	เป็นชุมชนต้นน้ำที่มีจิตสำนึกในการอนุรักษ์สมาชิกชุมชนตระหนักในคุณค่าทรัพยากร	1. พื้นที่ป่าถูกบุกรุกไม่เกิน 10 % ของปีฐาน (2561)	10%	10 %	10%	10%	10%	50%	กลยุทธ์ที่ 1 การป้องกันและแก้ไขปัญหาการทำลายทรัพยากรธรรมชาติและสิ่งแวดล้อม กลยุทธ์ที่ 2 การอนุรักษ์ฟื้นฟูทรัพยากรธรรมชาติและสิ่งแวดล้อม กลยุทธ์ที่ 3 การส่งเสริมและสนับสนุนให้เกิดความร่วมมือในภาคประชาสังคมในการจัดการทรัพยากรธรรมชาติในลักษณะประชารัฐ กลยุทธ์ที่ 4 การพัฒนาระบบการจัดการทรัพยากรธรรมชาติและสิ่งแวดล้อมอย่างยั่งยืน
		2. จำนวนพื้นที่สีเขียวเพิ่มขึ้นโดยกระบวนการมีส่วนร่วมของภาคประชาสังคมในพื้นที่ คทช. พื้นที่อนุรักษ์ พื้นที่ป่าสงวน และพื้นที่อื่นๆ	-	-	4,000 ไร่	4,000 ไร่	4,000 ไร่	12,000 ไร่	
		3. ผลการสำรวจจริงวัดแนวเขตที่ดินในพื้นที่ป่าที่ราษฎรถือครอง	-	-	4 %	4%	4%	12 %	
		4. การพัฒนาระบบการจัดการทรัพยากรธรรมชาติและสิ่งแวดล้อมอย่างยั่งยืน	1 ระบบ	1 ระบบ	1 ระบบ	-	-	1 ระบบ	
		5. ความสำเร็จในการแก้ไขปัญหาการกัดเซาะตลิ่งพังในพื้นที่จังหวัดน่าน	-	-	2 ชุมชน	1 ชุมชน	2 ชุมชน	5 ชุมชน	
		6. จัดหาแหล่งน้ำสนับสนุนพื้นที่ คทช.	-	-	1 แห่ง	136 แห่ง	1 แห่ง	138 แห่ง	

ประเด็นยุทธศาสตร์	เป้าประสงค์เชิงยุทธศาสตร์	ตัวชี้วัดประเด็น	ค่าเป้าหมาย						กลยุทธ์
			พ.ศ. 2561	พ.ศ. 2562	พ.ศ. 2563	พ.ศ. 2564	พ.ศ. 2565	พ.ศ. 2561 - 2565	
ประเด็นยุทธศาสตร์ที่ 4 การพัฒนาการท่องเที่ยวให้เจริญเติบโตอย่างสมดุลและยั่งยืน	มีจุดมุ่งหมายปลายทางของการท่องเที่ยวอย่างยั่งยืน ชุมชนมีรายได้จากการท่องเที่ยว	1. รายได้จากการท่องเที่ยวเพิ่มขึ้น 5 % จากปี 2560	5 %	5 %	5 %	5 %	5%	25 %	กลยุทธ์ที่ 1 การค้นหาพัฒนาและฟื้นฟูทรัพยากรท่องเที่ยวอย่างสร้างสรรค์และยั่งยืน กลยุทธ์ที่ 2 การบริหารจัดการภาครัฐและชุมชนท้องถิ่นเพื่อพัฒนาแหล่งท่องเที่ยวอย่างมีประสิทธิภาพ กลยุทธ์ที่ 3 การพัฒนาศักยภาพทรัพยากรมนุษย์ด้านการท่องเที่ยว กลยุทธ์ที่ 4 ประชาสัมพันธ์ด้านการตลาดเพื่อส่งเสริมการท่องเที่ยว กลยุทธ์ที่ 5 การยกระดับแหล่งท่องเที่ยวให้มีความเป็นสากลและยั่งยืน
		2. การพัฒนาและเพิ่มศักยภาพแหล่งท่องเที่ยว ปีละ 5 แห่ง	5 แห่ง	5 แห่ง	5 แห่ง	5 แห่ง	5 แห่ง	25 แห่ง	
		3 การพัฒนาศักยภาพทรัพยากรมนุษย์ด้านการท่องเที่ยว	300 คน	300 คน	300 คน	300 คน	300 คน	1,500 คน	
		4. จำนวนนักท่องเที่ยวเพิ่มขึ้นอย่างต่อเนื่อง	5 %	5 %	5 %	5 %	5%	25 %	
		5 การประชาสัมพันธ์ด้านการตลาดเพื่อเพิ่มการท่องเที่ยวนอกฤดูกาล (โดยเฉลี่ย ปีละ 2ช่องทาง)	-	-	2 ช่องทาง	2 ช่องทาง	2 ช่องทาง	2 ช่องทาง (เฉลี่ยต่อปี)	

ประเด็นยุทธศาสตร์	เป้าประสงค์เชิงยุทธศาสตร์	ตัวชี้วัดประเด็น	ค่าเป้าหมาย						กลยุทธ์
			พ.ศ. 2561	พ.ศ. 2562	พ.ศ. 2563	พ.ศ. 2564	พ.ศ. 2565	พ.ศ. 2561 - 2565	
		1. สัดส่วนคนจนลดลงร้อยละ 5 ในปี 2565	1%	1%	1%	1%	1%	5%	<p>กลยุทธ์ที่ 1 การพัฒนาคุณภาพการศึกษาตลอดชีวิตและสร้างสังคมแห่งการเรียนรู้</p> <p>กลยุทธ์ที่ 2 การสร้างความเข้มแข็งของชุมชนและภาคีเครือข่าย</p> <p>กลยุทธ์ที่ 3 การเสริมสร้างคุณภาพชีวิตและสุขภาวะชุมชน</p> <p>กลยุทธ์ที่ 4 การพัฒนาเพื่อเสริมสร้างความมั่นคงภายในประเทศและเสริมสร้างความสัมพันธ์ระหว่างประเทศ</p>
		2 ร้อยละของผู้เรียนและประชาชนที่มีสมรรถนะและทักษะวิชาชีพและมีงานทำ ร้อยละ 90 (ของกลุ่มเป้าหมายในแต่ละปี)	90%	90%	90%	90%	90%	90%	
		3. ร้อยละของประชาชน 5 กลุ่มวัยได้รับการพัฒนาคุณภาพชีวิตและมีสุขภาวะอนามัยตามเกณฑ์ที่กำหนด	-	-	50 %	๕๕%	60 %	60 %	
		4. จำนวนภาคีเครือข่ายที่ได้รับการส่งเสริมพัฒนาเพื่อสร้างความเข้มแข็งในชุมชน	1 เครือข่าย	1 เครือข่าย	2 เครือข่าย	2 เครือข่าย	2 เครือข่าย	8 เครือข่าย	
		5. สัดส่วนคดียาเสพติดลดลงร้อยละ 10 (อัตราคดียาเสพติด/ประชากรแสนคน) ในปี 256๕	2%	2%	2%	2 %	2%	10 %	
		6. การพัฒนาเพื่อเสริมสร้างความมั่นคงภายในประเทศและ	1 ครั้ง	1 ครั้ง	2 ครั้ง	2 ครั้ง	2 ครั้ง	8 ครั้ง	

ประเด็นยุทธศาสตร์	เป้าประสงค์เชิงยุทธศาสตร์	ตัวชี้วัดประเด็น	ค่าเป้าหมาย					กลยุทธ์	
			พ.ศ. 2561	พ.ศ. 2562	พ.ศ. 2563	พ.ศ. 2564	พ.ศ. 2565		พ.ศ. 2561 - 2565
		เสริมสร้างความสัมพันธ์ชายแดนและความปลอดภัยในชีวิตและทรัพย์สิน							
		7. การป้องกันและลดการสูญเสียชีวิตจากภัยพิบัติ	-	-	1%	1%	1%	3%	
		8. ผู้นำหมู่บ้าน คณะกรรมการหมู่บ้านและหมู่บ้านได้รับการพัฒนาองค์ความรู้ด้านความมั่นคงและเสริมสร้างความเข้มแข็ง	-	-	30%	30%	30%	90%	

ส่วนที่ 3

แบบฟอร์มแผนพัฒนาจังหวัดน่าน

(แบบ จ.1)

แบบฟอร์มการจัดทำแผนพัฒนาจังหวัด พ.ศ. 2561 – พ.ศ. 2565 (ฉบับทบทวน)

จังหวัดน่าน

เป้าหมายการพัฒนาจังหวัด/กลุ่มจังหวัด: “เมืองแห่งความสุข เศรษฐกิจสร้างสรรค์ ธรรมชาติสมบูรณ์ การเกษตรมั่นคง ชุมชนเข้มแข็ง ท่องเที่ยวยั่งยืน”

ประเด็นการพัฒนา (2)	แผนงาน (3)	ตัวชี้วัดของ แผนงาน (4)	ค่าเป้าหมาย					
			พ.ศ. 2561 (5)	พ.ศ.2562	พ.ศ.2563	พ.ศ.2564	พ.ศ. 2565	พ.ศ. 2561-2565 (6)
ประเด็นการพัฒนาที่ 1 การขับเคลื่อนเศรษฐกิจ ด้วยองค์ความรู้เพื่อสร้าง มูลค่าเพิ่มทางเศรษฐกิจ ในลักษณะประชารัฐ	(1) โครงการ ยกระดับ อุตสาหกรรม เครื่องเงินและผ้า ทอผ่านสู่นวัตกรรมการ สร้างสรรค์	1.GPP – ขยายตัว เพิ่มขึ้น	5 %	5 %	3 %	3 %	3 %	19%
		2. มูลค่าการ จำหน่ายผลิตภัณฑ์ OTOP เพิ่มขึ้น	5 %	5 %	5 %	5 %	5 %	๒๕%
		3. การสร้างสรรค์ นวัตกรรมและการ ต่อยอดองค์ความรู้	1 ชนิด	1 ชนิด	1 ชนิด	1 ชนิด	1 ชนิด	5 ชนิด
	(2)โครงการ พัฒนาโครงสร้าง พื้นฐานเพื่อเพิ่ม ขีดความสามารถ ด้านการแข่งขัน	4. การพัฒนา เครือข่ายความ ร่วมมือ	1 เครือข่าย	1 เครือข่าย	1 เครือข่าย	1 เครือข่าย	1 เครือข่าย	5 เครือข่าย
		5. สนับสนุน ผลิตภัณฑ์สร้างสรรค์ และสินค้าบริการ	1 ชนิด	1 ชนิด	1 ชนิด	1 ชนิด	1 ชนิด	5 ชนิด
		6. พัฒนาเขตการค้า ชายแดนและ ระหว่างชายแดน	1 แห่ง	-	-	1 แห่ง	1 แห่ง	1 แห่ง
ประเด็นการพัฒนาที่ 2 การบริหารจัดการ ทรัพยากรธรรมชาติและ สิ่งแวดล้อมโดยการมี ส่วนร่วมของภาคประชา สังคม	(4) โครงการ ป้องกัน แก้ไข ปัญหาหมอก ควัน ไฟป่าและ ฝุ่นละอองขนาด เล็ก	1. พื้นที่ป่าถูกบุกรุก ไม่เกิน 10 % ของปี ฐาน (ปี 2561)	10%	10 %	10%	10%	10%	50%
		2. จำนวนพื้นที่สีเขียว เพิ่มขึ้นโดย กระบวนการมีส่วนร่วม ของภาคประชา สังคมในพื้นที่ คทช. พื้นที่อนุรักษ์ พื้นที่	-	-	4,000 ไร่	4,000 ไร่	4,000 ไร่	12,000 ไร่
(5) โครงการ สร้างฝาย สร้าง น้ำ พัฒนาคน ใน								

ประเด็นการพัฒนา (2)	แผนงาน (3)	ตัวชี้วัดของ แผนงาน (4)	ค่าเป้าหมาย					พ.ศ. 2561-2565 (6)
			พ.ศ. 2561 (5)	พ.ศ.2562	พ.ศ.2563	พ.ศ.2564	พ.ศ. 2565	
	พื้นที่ คทช. (6) โครงการ ก่อสร้างเขื่อน ป้องกันตลิ่ง	ป่าสงวน และพื้นที่ อื่นๆ						
		3. ผลการสำรวจ รังวัดแนวเขตที่ดินใน เขตป่าที่ราษฎรถือ ครอง	-	-	4 %	4 %	4 %	12 %
		4. การพัฒนาระบบ การจัดการ ทรัพยากรธรรมชาติ และสิ่งแวดล้อม อย่างยั่งยืน	1 ระบบ	1 ระบบ	1 ระบบ	-	-	3 ระบบ
		5. ความสำเร็จใน การแก้ไขปัญหาการ กัดเซาะตลิ่งพังใน พื้นที่จังหวัดน่าน	-	-	2 ชุมชน	1 ชุมชน	2 ชุมชน	5 ชุมชน
		6. จัดหาแหล่งน้ำ สนับสนุนพื้นที่ คทช.	-	-	1 แห่ง	136 แห่ง	1 แห่ง	138 แห่ง
ประเด็นยุทธศาสตร์ที่ 3 การเพิ่มประสิทธิภาพ และศักยภาพการผลิต การเกษตร	(7) โครงการ ส่งเสริมและ พัฒนาเกษตรกร ปลอดภัยได้ มาตรฐานอย่าง ครบวงจร (กลุ่ม พืชทางเลือก : หม่อนผลสด โกโก้ กล้วย มะม่วงหิมพานต์ ส้ม มะม่วง และ กาแฟ)	1. ลดการนำเข้า ผลผลิตทางการ เกษตร	5 %	10 %	15 %	20 %	25%	75%
		2. GPP ภาคเกษตร ขยายตัวเพิ่มขึ้น	2 %	2 %	1%	1%	1%	7 %
		3. การพัฒนาระบบ ตลาดกลางสินค้า การเกษตรชุมชน และโลจิสติกส์	1 แห่ง	1 แห่ง	1 แห่ง	1 แห่ง	1 แห่ง	5 แห่ง
	(8)โครงการ ส่งเสริมและ พัฒนาไม้ เศรษฐกิจ							

ประเด็นการพัฒนา (2)	แผนงาน (3)	ตัวชี้วัดของ แผนงาน (4)	ค่าเป้าหมาย					
			พ.ศ. 2561 (5)	พ.ศ.2562	พ.ศ.2563	พ.ศ.2564	พ.ศ. 2565	พ.ศ. 2561-2565 (6)
ประเด็นยุทธศาสตร์ที่ 4 การพัฒนาการท่องเที่ยว ให้เจริญเติบโตอย่าง สมดุลและยั่งยืน	(9)โครงการ ส่งเสริมและ พัฒนาการท่องเที่ยว ที่ยั่งยืน เมืองสร้างสรรค์ (Creative City) (10)โครงการ พัฒนาอัตลักษณ์ บ้าน มุ่งสู่เมือง สร้างสรรค์ (Creative City)	1. รายได้จากการ ท่องเที่ยวเพิ่มขึ้น 5 % จากปี 2560	5 %	5 %	5 %	5 %	5%	25 %
		2. การพัฒนาและ เพิ่มศักยภาพแหล่ง ท่องเที่ยว ปีละ 5 แห่ง	5 แห่ง	5 แห่ง	5 แห่ง	5 แห่ง	5 แห่ง	25 แห่ง
		3. การพัฒนา ศักยภาพทรัพยากร มนุษย์ด้านการ ท่องเที่ยว	300 คน	300 คน	300 คน	300 คน	300 คน	1,500 คน
		4. จำนวน นักท่องเที่ยวเพิ่มขึ้น อย่างต่อเนื่อง	5 %	5 %	5 %	5 %	5%	25 %
		5. การประชาสัมพันธ์ ด้านการตลาดเพื่อ เพิ่มการท่องเที่ยว นอกฤดูกาล (โดยเฉลี่ย ปีละ ๒ ช่องทาง)	-	-	2 ช่องทาง	2 ช่องทาง	2 ช่องทาง	2 ช่องทาง (เฉลี่ยต่อปี)
ประเด็นยุทธศาสตร์ที่ 5 การสร้างความเข้มแข็ง ของชุมชนและสังคม	(11) โครงการ เสริมสร้างความ เข้มแข็งให้กับ คน ชุมชนและ สังคม เพื่อ เตรียมความพร้อม ในการเป็น เมืองอัจฉริยะ (Smart City) (12) โครงการ เสริมสร้างและ พัฒนาคุณภาพ	1. สัดส่วนคนจน ลดลงร้อยละ 5ในปี 2565	1%	1%	1%	1%	1%	5%
		2. ร้อยละของผู้เรียน และประชาชนมี สมรรถนะและทักษะ วิชาชีพและมีงานทำ ร้อยละ 90 (ของ กลุ่มเป้าหมายในแต่ละ ปี)	90%	90%	90%	90%	90%	90%
		3. ร้อยละของ ประชาชน 5 กลุ่มวัยได้รับการ	-	-	50 %	55 %	60 %	60 %

ประเด็นการพัฒนา (2)	แผนงาน (3)	ตัวชี้วัดของ แผนงาน (4)	ค่าเป้าหมาย						
			พ.ศ. 2561 (5)	พ.ศ.2562	พ.ศ.2563	พ.ศ.2564	พ.ศ. 2565	พ.ศ. 2561-2565 (6)	
	ชีวิตผู้สูงอายุ เพื่อเตรียมความพร้อมในการเป็นเมืองอัจฉริยะ (Smart City)	พัฒนาคุณภาพชีวิตและมีสุขภาวะอนามัยตามเกณฑ์ที่กำหนด							
	(13) โครงการสร้างความมั่นคงและปลอดภัยในชีวิต เพื่อเตรียมความพร้อมในการเป็นเมืองอัจฉริยะ (Smart City)	4. จำนวนภาคีเครือข่ายที่ได้รับการส่งเสริมพัฒนาเพื่อสร้างความเข้มแข็งในชุมชน	1 เครือข่าย	1 เครือข่าย	2 เครือข่าย	2 เครือข่าย	2 เครือข่าย	8 เครือข่าย	
	(14) โครงการยกระดับคุณภาพการศึกษาและส่งเสริมการเรียนรู้ทุกระดับวัย เพื่อให้เด็กน่านก้าวทันในยุคศตวรรษที่ 21	5. สัดส่วนคดียาเสพติดลดลงร้อยละ 10 (อัตราคดียาเสพติด/ประชากรแสนคน) ในปี 256๕	2%	2%	2%	2 %	2%	10 %	
	(15) โครงการพัฒนาโครงสร้างพื้นฐานเพื่อพัฒนาคุณภาพชีวิตและลดความเหลื่อมล้ำทางสังคม	6. การพัฒนาเพื่อเสริมสร้างความมั่นคงภายในประเทศและเสริมสร้างความสัมพันธ์ชายแดน	1 ครั้ง	1 ครั้ง	2 ครั้ง	2 ครั้ง	2 ครั้ง	8 ครั้ง	
		7. การป้องกันและลดการสูญเสียชีวิตจากภัยพิบัติ	-	-	1%	1%	1%	3%	
		8. ผู้นำหมู่บ้านคณะกรรมการหมู่บ้านและหมู่บ้านที่ได้รับการพัฒนาองค์ความรู้ด้านความมั่นคงและเสริมสร้างความเข้มแข็ง	-	-	30%	30%	30%	90%	

บัญชีรายการชุดโครงการ				งบประมาณดำเนินการ (11)					
แผนงาน/โครงการ (7)	แหล่ง งบประมาณ (8)	ยุทธศาสตร์ ชาติ (9)	หน่วยดำเนินการ (10)	พ.ศ. 2561	พ.ศ. 2562	พ.ศ.2563	พ.ศ. 2564	พ.ศ. 2565	พ.ศ. 2561-2565
ประเด็นยุทธศาสตร์ที่ 1 การขับเคลื่อนเศรษฐกิจด้วยองค์ความรู้เพื่อสร้างมูลค่าเพิ่มทางเศรษฐกิจในลักษณะประชารัฐ									
แผนงานที่ 1									
1. โครงการที่ 1 โครงการเพิ่มช่องทางการตลาด OTOP เชื่อมโยง AEC	1	2	สำนักงานพัฒนาชุมชน จังหวัดน่าน	5,000,000	3,000,000	5,000,000	5,000,000	5,000,000	23,000,000
2. โครงการที่ 2 โครงการส่งเสริมการพัฒนาเศรษฐกิจเพื่อเชื่อมโยงการค้ากับกลุ่มประเทศอาเซียน +3	1	2	สำนักงานพาณิชย์ จังหวัดน่าน	1,193,500	3,620,500	4,100,000	4,100,000	4,100,000	17,114,000
3. โครงการที่ 3 โครงการพัฒนาอุตสาหกรรมแปรรูปการเกษตรและอาหารเพื่อเชื่อมโยงตลาด	1	2	สำนักงานอุตสาหกรรม จังหวัดน่าน	5,000,000	3,500,000	11,000,000	11,000,000	11,000,000	41,500,000
4. โครงการที่ 4 โครงการส่งเสริมและขยายช่องทางการตลาดผลิตภัณฑ์จังหวัดสู่สากล	1	2	สำนักงานพาณิชย์ จังหวัดน่าน		4,640,000	5,550,000	5,550,000	5,550,000	21,290,000
5. โครงการที่ 5 โครงการมหกรรมเครื่องเงินและผ้าทอนานาชาติ ครั้งที่ 7	1	2	สำนักงานอุตสาหกรรม จังหวัดน่าน		1,800,000	3,000,000	3,000,000	3,000,000	10,800,000
6. โครงการที่ 6 โครงการพัฒนาตลาดนัดชุมชนคนเมืองน่าน	1	2	สำนักงานพัฒนาชุมชน จังหวัดน่าน	1,000,000	1,000,000	1,000,000	1,000,000	1,000,000	5,000,000
7. โครงการที่ 7 โครงการปรับปรุงผิวจราจรทางหลวงหมายเลข 1026 ตอน ฝายเวียง - ปากนาย	1	2	แขวงทางหลวงน่านที่ 1			20,000,000			20,000,000
8. โครงการที่ 8 โครงการปรับปรุงผิวจราจรทางหลวงหมายเลข 1091 ตอน ปงสนุก - น่าน	1	2	แขวงทางหลวงน่านที่ 1			20,000,000			20,000,000
9. โครงการที่ 9 โครงการปรับปรุงเส้นทางจราจรเพื่อเพิ่มศักยภาพการแข่งขันเชื่อมโยงการค้าและส่งเสริมการลงทุน บ้านที่ไต่ถึงบ้านที่เหนือ ตำบลบ้านที่ อำเภอบ้านหลวง จังหวัดน่าน	1	2	ที่ทำการปกครอง อำเภอบ้านหลวง			9,199,000			9,199,000
10. โครงการที่ 10 โครงการปรับปรุงเส้นทางจราจรเพื่อเพิ่มศักยภาพการแข่งขันเชื่อมโยงการค้าและส่งเสริมการลงทุน สายบ้านโป่งศรี หมู่ที่ 8 ตำบลบ้านฟ้า อำเภอบ้านหลวง จังหวัดน่าน บ้านนาก้า หมู่ที่ 1 ตำบลยาบห้วยนา อำเภอยางตลาด จังหวัดน่าน (ช่วงที่ 1)	1	2	ที่ทำการปกครอง อำเภอบ้านหลวง			9,887,000			9,887,000
11. โครงการที่ 11 โครงการปรับปรุงเส้นทางจราจรเพื่อเพิ่มศักยภาพการแข่งขันเชื่อมโยงการค้าและส่งเสริมการลงทุน สายบ้านป่าคาใหม่ หมู่ที่ 2 ตำบลป่าคาหลวง อำเภอบ้านหลวง จังหวัดน่าน	1	2	ที่ทำการปกครอง อำเภอบ้านหลวง			1,356,900			1,356,900
12. โครงการที่ 12 โครงการก่อสร้างโรงงานบรรจุภัณฑ์สินค้าชุมชน อ.เวียงสา จ.น่าน	1	2	ที่ทำการปกครองอำเภอ เวียงสา			2,000,000			2,000,000

บัญชีรายการชุดโครงการ				งบประมาณดำเนินการ (11)					
แผนงาน/โครงการ (7)	แหล่ง งบประมาณ (8)	ยุทธศาสตร์ ชาติ (9)	หน่วยดำเนินการ (10)	พ.ศ. 2561	พ.ศ. 2562	พ.ศ.2563	พ.ศ. 2564	พ.ศ. 2565	พ.ศ. 2561-2565
13. โครงการที่ 13 โครงการปรับปรุงเส้นทางจราจรเพื่อเพิ่มศักยภาพการแข่งขันเชื่อมโยงการค้าและส่งเสริมการลงทุน สายบ้านโป่งศรี หมู่ที่ 8 ตำบลบ้านฟ้า อำเภอบ้านหลวง จังหวัดน่าน บ้านนาเก๊า หมู่ที่ 1 ตำบลยาบหัวนา อำเภอเวียงสา จังหวัดน่าน (ช่วงที่ 2)	1	2	ที่ทำการปกครอง อำเภอบ้านหลวง			9,568,000			9,568,000
14. โครงการที่ 14 โครงการก่อสร้างโรงงานและระบบบริดจ์พาราเพื่อเพิ่มมูลค่าทางการผลิต ตำบลน้ำเกียน อำเภอภูเพียง	1	2	ที่ทำการปกครอง อำเภอภูเพียง			2,436,000			2,436,000
15. โครงการที่ 15 โครงการปรับปรุงเส้นทางจราจรเพื่อเพิ่มศักยภาพการแข่งขันเชื่อมโยงการค้าและส่งเสริมการลงทุน หมู่ที่ 3 เชื่อมกับบ้านดู่ หมู่ที่ 5 ตำบลบ้านฟ้า อำเภอบ้านหลวง จังหวัดน่าน	1	2	ที่ทำการปกครอง อำเภอบ้านหลวง			3,286,000			3,286,000
16. โครงการที่ 16 โครงการปรับปรุงเส้นทางจราจรเพื่อเพิ่มศักยภาพการแข่งขันเชื่อมโยงการค้าและส่งเสริมการลงทุนทุ่งคอกช้าง หมู่ที่ 4 บ้านนาหวาย ตำบลป่าแลวหลวง อำเภอบ้านหลวง จังหวัดน่าน	1	2	ที่ทำการปกครอง อำเภอบ้านหลวง			2,282,000			2,282,000
17. โครงการที่ 17 โครงการปรับปรุงเส้นทางจราจรเพื่อเพิ่มศักยภาพการแข่งขันเชื่อมโยงการค้าและส่งเสริมการลงทุน ห้วยโป่งฮ่อม หมู่ที่ 4 บ้านนาหวาย ตำบลป่าแลวหลวง อำเภอบ้านหลวง จังหวัดน่าน	1	2	ที่ทำการปกครอง อำเภอบ้านหลวง			2,282,000			2,282,000
18. โครงการที่ 18 โครงการพัฒนาศักยภาพผู้ผลิตผู้ประกอบการ OTOP อ.บ่อเกลือ จ.น่าน	1	2	ที่ทำการปกครอง อำเภอบ่อเกลือ		1,000,000	600,000	600,000	600,000	2,800,000
19. โครงการที่ 19 โครงการเพิ่มศักยภาพสินค้าวิสาหกิจชุมชน อ.บ่อเกลือ จ.น่าน	1	2	ที่ทำการปกครอง อำเภอบ่อเกลือ		520,000	500,000	500,000	500,000	2,020,000
20. โครงการที่ 20 โครงการยกระดับอุตสาหกรรมเครื่องเงินและผ้าทอน่านสู่นวัตกรรมเชิงสร้างสรรค์							10,500,000		10,500,000
21. โครงการที่ 21 โครงการพัฒนาโครงสร้างพื้นฐานเพื่อเพิ่มขีดความสามารถด้านการแข่งขัน							179,630,000		179,630,000
22. โครงการที่ 22 โครงการเตรียมความพร้อมเพื่อสร้างโอกาสในการแข่งขันด้านการค้าชายแดน เชื่อมโยงอนุภูมิภาคลุ่มน้ำโขง							11,500,000		11,500,000
				12,193,500	19,080,500	113,046,900	232,380,000	30,750,000	407,450,900
ประเด็นยุทธศาสตร์ที่ 2 การบริหารจัดการทรัพยากรธรรมชาติและสิ่งแวดล้อมโดยการมีส่วนร่วมของภาคประชาสังคม									
แผนงานที่ 2									
1. โครงการที่ 1 โครงการพัฒนาระบบระบบฐานข้อมูลด้านทรัพยากรธรรมชาติและสิ่งแวดล้อมอย่างยั่งยืน	1	5	สำนักงาน ทรัพยากรธรรมชาติและสิ่งแวดล้อมจังหวัดน่าน			4,000,000	4,000,000	4,000,000	12,000,000
2. โครงการที่ 2 โครงการอบรมสร้างความเข้าใจตามนโยบายที่ดินแห่งชาติ (คทช.) ในพื้นที่ที่ได้รับอนุญาตพร้อมจัดทำป้ายแสดงแนวเขต คทช. และปลูกไม้สวยงามเป็นแนวกันชน	1	5	สำนักงาน ทรัพยากรธรรมชาติและสิ่งแวดล้อมจังหวัดน่าน			5,917,500	5,917,500	5,917,500	17,752,500

บัญชีรายการชุดโครงการ				งบประมาณดำเนินการ (11)					
แผนงาน/โครงการ (7)	แหล่ง งบประมาณ (8)	ยุทธศาสตร์ ชาติ (9)	หน่วยดำเนินการ (10)	พ.ศ. 2561	พ.ศ. 2562	พ.ศ.2563	พ.ศ. 2564	พ.ศ. 2565	พ.ศ. 2561-2565
3. โครงการที่ 3 โครงการปลูกป่า ไม้ 3 อย่าง ประโยชน์ 4 อย่าง ในพื้นที่ตามนโยบายที่ดินแห่งชาติ (คทช.) และสร้างความรู้ความเข้าใจเกี่ยวกับการอนุรักษ์ตามกฎหมายว่าด้วยการป่าไม้	1	5	สำนักงานทรัพยากรธรรมชาติและสิ่งแวดล้อมจังหวัดน่าน			3,685,400	3,685,400	3,685,400	11,056,200
4. โครงการที่ 4 โครงการสร้างพื้นที่สีเขียวสร้างรายได้จากไม้ยืนต้นสมุนไพรให้ความชุ่มชื้นป่าไม้ พัฒนาคน สนับสนุนพื้นที่ตามนโยบายที่ดินแห่งชาติ (คทช.)	1	5	สำนักงานทรัพยากรธรรมชาติและสิ่งแวดล้อมจังหวัดน่าน			6,233,600	6,233,600	6,233,600	18,700,800
5. โครงการที่ 5 โครงการก่อสร้างทาบป้องกันกรัดเซาะลำน้ำเข้า	1	5	ที่ทำการปกครองอำเภอเวียงสา			1,500,000			1,500,000
6. โครงการที่ 6 โครงการพัฒนาแหล่งน้ำ (พังกันตลิ่งพัง และคลองส่งน้ำ) เพื่อเพิ่มศักยภาพ การป้องกัน และแก้ไขปัญหการทำลายทรัพยากรธรรมชาติและสิ่งแวดล้อม	1	5	ที่ทำการปกครองอำเภอบ้านหลวง			1,508,000			1,508,000
7. โครงการที่ 7 โครงการก่อสร้างเขื่อนป้องกันตลิ่งริมแม่น้ำน่าน บ้านน้ำบัวใหม่ หมู่ที่ 7 ตำบลน้ำบัว อำเภอเวียงสา จังหวัดน่าน ความยาว 100 เมตร	1	5	สง.โยธาธิการและผังเมืองจังหวัดน่าน			6,000,000	6,131,000		12,131,000
8. โครงการที่ 8 โครงการปรับปรุงซ่อมแซมลำเหมืองส่งน้ำ คอนกรีตเสริมเหล็ก ฝ่ายหก หมู่ที่ 10 ตำบลสันทะ อำเภอนาน้อย จังหวัดน่าน	1	5	ที่ทำการปกครองอำเภอนาน้อย			1,204,000			1,204,000
9. โครงการที่ 9 โครงการป้องกันและยับยั้งอุทกภัยกรณีเร่งด่วนฉับพลัน เพื่อสร้างความเข้มแข็งให้ชุมชน (ซ่อมแนวตลิ่งพัง) บ้านน้ำปูน ม.1 ต.น้ำพาง อ.แม่จริม จ.น่าน	1	5	ที่ทำการปกครองอำเภอแม่จริม			3,500,000			3,500,000
10. โครงการที่ 10 โครงการวิจัยการพัฒนารูปแบบการจัดการพื้นที่ป่าต้นน้ำที่เหมาะสมกับบริบทของชุมชนต้นน้ำในจังหวัดน่าน	1	5	ม.ราชภัฏอุตรดิตถ์ วิทยาลัยน่าน			1,260,400	1,260,400	1,260,400	3,781,200
11. โครงการที่ 11 โครงการสร้างเครือข่ายหมู่บ้านต้นน้ำ "ดินดำ น้ำใส ไร้อาหารเคมี ชีวิตมีสุข ไม่บุกรุกป่า จังหวัดน่าน"	1	5	มหาวิทยาลัยเทคโนโลยีราชมงคลล้านนา น่าน			10,000,000			10,000,000
12. โครงการที่ 12 โครงการงานก่อสร้างลำเหมือง คลล.แบบด้วย (นาทุ่งปอง) บ้านม่วงใหม่พัฒนา หมู่ที่ 6 ตำบลนาปัง อำเภอภูเพียง จังหวัดน่าน	1	5	ที่ทำการปกครองอำเภอภูเพียง			1,569,000			1,569,000
13. โครงการที่ 13 โครงการพัฒนาแหล่งน้ำ (ขุดลอก) เพื่อเพิ่มศักยภาพ การป้องกัน และแก้ไขปัญหการทำลายทรัพยากรธรรมชาติและสิ่งแวดล้อม	1	5	ที่ทำการปกครองอำเภอบ้านหลวง			1,187,000			1,187,000
14. โครงการที่ 14 โครงการก่อสร้างพังกันตลิ่งในคลองลวดป้องกันตลิ่ง บ้านบึง หมู่ที่ 5 ต.น่าน้อย อ.น่าน้อย จ.น่าน	1	5	ที่ทำการปกครองอำเภอนาน้อย			2,272,000			2,272,000
15. โครงการที่ 15 โครงการปลูกป่า 3 อย่าง ประโยชน์ 4 อย่าง ตามแนวพระราชดำริ	1	5	ที่ทำการปกครองอำเภอเวียงสา			900,000			900,000

บัญชีรายการชุดโครงการ				งบประมาณดำเนินการ (11)					
แผนงาน/โครงการ (7)	แหล่ง งบประมาณ (8)	ยุทธศาสตร์ ชาติ (9)	หน่วยดำเนินการ (10)	พ.ศ. 2561	พ.ศ. 2562	พ.ศ.2563	พ.ศ. 2564	พ.ศ. 2565	พ.ศ. 2561-2565
16. โครงการที่ 16 โครงการก่อสร้างเขื่อนป้องกันตลิ่งริมแม่น้ำน่าน บ้านล้านเหนือ หมู่ที่ 10 ตำบลล้าน อำเภอเวียงสา จังหวัดน่าน ความยาว 100 เมตร	1	5	สง.โยธาธิการและผังเมืองจังหวัดน่าน			6,131,000			6,131,000
17. โครงการที่ 17 โครงการป้องกันทรัพยากรป่าไม้ในเขตพื้นที่ป่าอนุรักษ์	1	5	ทสจ.น่าน/สำนักบริหารพื้นที่อนุรักษ์ที่ 13 (แพร่)			2,800,000			2,800,000
18. โครงการที่ 18 โครงการก่อสร้างควดลำเหมือง คลส.สายนาช้าง บ้านใหม่สันติสุข หมู่ที่ 5 ตำบลน้ำเกี๋ยน อำเภอกู่เพียง จังหวัดน่าน	1	5	ที่ทำการปกครองอำเภอกู่เพียง			1,800,000			1,800,000
19. โครงการที่ 19 โครงการก่อสร้างเขื่อนป้องกันตลิ่งริมแม่น้ำน่าน หมู่ที่ 6 ,หมู่ที่ 10 ตำบลกวางควาย อำเภอมือเมื่อน จังหวัดน่าน ความยาว 100 เมตร	1	5	สง.โยธาธิการและผังเมืองจังหวัดน่าน			6,131,000			6,131,000
20. โครงการที่ 20 โครงการสร้างป่า สร้างรายได้ ตามแนวพระราชดำริสมเด็จพระเทพรัตนสุดาฯสยามบรมราชกุมารี	1	5	ที่ทำการปกครองอำเภอเวียงสา			900,000			900,000
21. โครงการที่ 21 โครงการปรับปรุงซ่อมแซมลำเหมืองส่งน้ำ คลสฝ่ายป็น หมู่ที่ 4 ตำบลสันตะ อำเภอนาน้อย จังหวัดน่าน	1	5	ที่ทำการปกครองอำเภอนาน้อย			4,351,000			4,351,000
22. โครงการที่ 22 โครงการอนุรักษ์และฟื้นฟูหนองน้ำครก บ้านตาลชุม หมู่ที่ 1 ตำบลตาลชุม อำเภอเวียงสา จังหวัดน่าน	1	5	ที่ทำการปกครองอำเภอเวียงสา			2,000,000			2,000,000
23. โครงการที่ 23 โครงการก่อสร้างเขื่อนป้องกันตลิ่งริมแม่น้ำสนุน หมู่ที่ 7 ตำบลลู่ใต้ อเมืองน่าน จังหวัดน่าน ความยาว 100 เมตร	1	5	สง.โยธาธิการและผังเมืองจังหวัดน่าน			6,131,000			6,131,000
24. โครงการที่ 24 โครงการก่อสร้างผนังป้องกันตลิ่ง ชนิดหินเรียงในก่อดงลาด บ้านหมาก-ปากกล้วย ตำบลสถาน อำเภอนาน้อย จังหวัดน่าน	1	5	ที่ทำการปกครองอำเภอนาน้อย			6,720,900			6,720,900
25. โครงการที่ 25 โครงการอนุรักษ์สัตว์ป่าเพื่อสร้างสมดุลทางธรรมชาติ	1	5	ทสจ.น่าน / สำนักบริหารพื้นที่อนุรักษ์ที่ 13 (แพร่)			2,100,000			2,100,000
26. โครงการที่ 26 โครงการอนุรักษ์ฟื้นฟูพื้นที่ชุ่มน้ำ อันเนื่องมาจากพระราชดำริสมเด็จพระเทพรัตนราชสุดาฯ ตำบลตาลชุม	1	5	ที่ทำการปกครองอำเภอเวียงสา			3,500,000			3,500,000
27. โครงการที่ 27 โครงการก่อสร้างเขื่อนป้องกันตลิ่ง ลำน้ำปัว ม.7 ต.น้ำปัว อ.เวียงสา จ.น่าน	1	5	ที่ทำการปกครองอำเภอเวียงสา			2,124,000			2,124,000
28. โครงการที่ 28 โครงการก่อสร้างผนังป้องกันตลิ่ง ชนิดหินเรียงในก่อดงลาด บ้านทุ่ง ตำบลสถาน อำเภอนาน้อย จังหวัดน่าน	1	5	ที่ทำการปกครองอำเภอนาน้อย			7,256,600			7,256,600

บัญชีรายการชุดโครงการ				งบประมาณดำเนินการ (11)					
แผนงาน/โครงการ (7)	แหล่ง งบประมาณ (8)	ยุทธศาสตร์ ชาติ (9)	หน่วยดำเนินการ (10)	พ.ศ. 2561	พ.ศ. 2562	พ.ศ.2563	พ.ศ. 2564	พ.ศ. 2565	พ.ศ. 2561-2565
29. โครงการที่ 29 โครงการก่อสร้างเขื่อนป้องกันตลิ่งแบบเรียงหินบริเวณแม่น้ำน่าน บ้านตืด ม.2 ตำบลตาลชุม อำเภอเวียงสา จังหวัดน่าน	1	5	ที่ทำการปกครองอำเภอเวียงสา			5,000,000			5,000,000
30. โครงการที่ 30 โครงการก่อสร้างผนังป้องกันตลิ่ง ชนิดหินเรียงในคลองลวด บ้านปากกล้วย ตำบลสถาน อำเภอนาน้อย จังหวัดน่าน	1	5	ที่ทำการปกครองอำเภอนาน้อย			7,562,100			7,562,100
31. โครงการที่ 31 โครงการก่อสร้างเขื่อนป้องกันตลิ่งแบบขั้นบันได บ้านป่าสัก หมู่ที่ 3 (จุดสะพานตาลชุม-น้ำบัว) ตำบลตาลชุม อำเภอเวียงสา จังหวัดน่าน	1	5	ที่ทำการปกครองอำเภอเวียงสา			5,000,000			5,000,000
32. โครงการที่ 32 โครงการก่อสร้างเขื่อนป้องกันตลิ่งแบบเรียงหิน Riprap บ้านป่าสัก หมู่ที่ 3 (จุดหอประชุม) ตำบลตาลชุม อำเภอเวียงสา จังหวัดน่าน	1	5	ที่ทำการปกครองอำเภอเวียงสา			5,000,000			5,000,000
33. โครงการที่ 33 โครงการก่อสร้างผนังป้องกันตลิ่ง ชนิดหินเรียงในคลองลวด บ้านนาตง ตำบลสถาน อำเภอนาน้อย จังหวัดน่าน	1	5	ที่ทำการปกครองอำเภอนาน้อย			8,105,900			8,105,900
34. โครงการที่ 34 โครงการก่อสร้างผนังกันน้ำท่วม หมู่ที่ 7,2,3 ตำบลตาลชุม อำเภอเวียงสา จังหวัดน่าน	1	5	ที่ทำการปกครองอำเภอเวียงสา			5,000,000			5,000,000
35. โครงการที่ 35 โครงการก่อสร้างผนังป้องกันตลิ่ง ชนิดหินเรียงในคลองลวด บ้านนา ตำบลสถาน อำเภอนาน้อย จังหวัดน่าน	1	5	ที่ทำการปกครองอำเภอนาน้อย			13,170,000			13,170,000
36. โครงการที่ 36 โครงการก่อสร้างผนังกันตลิ่ง ขุมชนบ้านท่าลี่ หมู่ที่ 4 ตำบลขี้เหล็ก อำเภอเวียงสา จังหวัดน่าน	1	5	ที่ทำการปกครองอำเภอเวียงสา			5,661,000			5,661,000
37. โครงการที่ 37 โครงการงานก่อสร้างลำเหมือง คลส.แบบตัวยู (นาก๊อด) บ้านม่วงใหม่ ม.3 ตำบลนาป่า อำเภอภูเพียง จังหวัดน่าน	1	5	ที่ทำการปกครองอำเภอภูเพียง			909,000			909,000
38. โครงการที่ 38 โครงการสร้างฝายสร้างป่า สร้างอาชีพ ต.บ่อแก้ว อ.นาหมื่น จ.น่าน	1	5	ที่ทำการปกครองอำเภอนาหมื่น			200,000			200,000
39. โครงการที่ 39 โครงการสร้างเครือข่ายแนวร่วมภาคประชาชน ปลูกป่า 3 อย่าง ประโยชน์ 4 อย่าง เพื่อการอนุรักษ์ทรัพยากรป่าไม้ธรรมชาติและสิ่งแวดล้อม และพัฒนาคุณภาพชีวิตท้องที่จังหวัดน่าน	1	5	ทสจ.น่าน/สำนักบริหารพื้นที่อนุรักษ์ที่ 13 (แพร่)			23,803,375			23,803,375
40. โครงการที่ 40 โครงการฟื้นฟูและพัฒนาศักยภาพพื้นที่ป่า รักษาน้ำ รักษาป่า ในพื้นที่ คทช.	1	5	สำนักงานทรัพยากรธรรมชาติและสิ่งแวดล้อมจังหวัดน่าน				4,650,000		4,650,000
41. โครงการที่ 41 โครงการปลูกป่า ไม้ 3 อย่าง ประโยชน์ 4 อย่าง ในพื้นที่ป่าชุมชน	1	5	สำนักงานทรัพยากรธรรมชาติและสิ่งแวดล้อมจังหวัดน่าน				3,644,400		3,644,400

บัญชีรายการชุดโครงการ				งบประมาณดำเนินการ (11)					
แผนงาน/โครงการ (7)	แหล่ง งบประมาณ (8)	ยุทธศาสตร์ ชาติ (9)	หน่วยดำเนินการ (10)	พ.ศ. 2561	พ.ศ. 2562	พ.ศ.2563	พ.ศ. 2564	พ.ศ. 2565	พ.ศ. 2561-2565
42. โครงการที่ 42 โครงการป้องกันการกัดเซาะตลิ่งตามแนวแม่น้ำ/ลำน้ำ บ้านวังบัว หมู่ 5 ตำบลท่าวังผา อำเภอท่าวังมหา จังหวัดน่าน ความยาว 100 เมตร	1	5	สง.โยธาธิการและผังเมืองจังหวัดน่าน				6,000,000		6,000,000
43. โครงการที่ 43 โครงการป้องกันการกัดเซาะตลิ่งตามแนวแม่น้ำ/ลำน้ำ บ้านวังหม้อ หมู่ 1 ตำบลบ่อ อำเภอบ่อเกลือ จังหวัดน่าน ความยาว 100 เมตร	1	5	สง.โยธาธิการและผังเมืองจังหวัดน่าน				6,000,000		6,000,000
44. โครงการที่ 44 โครงการป้องกันการกัดเซาะตลิ่งตามแนวแม่น้ำ/ลำน้ำ บ้านไหล่น่าน หมู่ 1 บ้านไหล่น่านเหนือ หมู่ 8 ตำบลไหล่น่าน อำเภอเวียงสา จังหวัดน่าน ความยาว 100 เมตร	1	5	สง.โยธาธิการและผังเมืองจังหวัดน่าน				6,000,000		6,000,000
45. โครงการที่ 45 โครงการก่อสร้างเขื่อนป้องกันตลิ่งริมแม่น้ำน่าน บ้านต้นหลวง หมู่ 2 ตำบลไชยวัฒนา อำเภอบัว จังหวัดน่าน ความยาว 100 เมตร	1	5	สง.โยธาธิการและผังเมืองจังหวัดน่าน				6,000,000		6,000,000
46. โครงการที่ 46 โครงการก่อสร้างเขื่อนป้องกันตลิ่งริมแม่น้ำน่าน บ้านดอนมูล หมู่ที่ 2 ตำบลศรีภูมิ อำเภอท่าวังมหา จังหวัดน่าน ความยาว 100 เมตร	1	5	สง.โยธาธิการและผังเมืองจังหวัดน่าน					6,000,000	6,000,000
47. โครงการที่ 47 โครงการป้องกันการกัดเซาะตลิ่งตามแนวแม่น้ำ/ลำน้ำ บ้านล้านเหนือ หมู่ที่ 10 ตำบลล้าน อำเภอเวียงสา จังหวัดน่าน ความยาว 100 เมตร	1	5	สง.โยธาธิการและผังเมืองจังหวัดน่าน					6,000,000	6,000,000
48. โครงการที่ 48 โครงการป้องกันการกัดเซาะตลิ่งตามแนวแม่น้ำ/ลำน้ำ บ้านนาเหลืองนอก หมู่ที่ 3 ตำบลนาเหลือง อำเภอเวียงสา จังหวัดน่าน ความยาว 100 เมตร	1	5	สง.โยธาธิการและผังเมืองจังหวัดน่าน					6,000,000	6,000,000
49. โครงการที่ 49 โครงการป้องกันการกัดเซาะตลิ่งตามแนวแม่น้ำ/ลำน้ำ บ้านป่าสัก หมู่ที่ 3 ตำบลศาลชุม อำเภอเวียงสา จังหวัดน่าน ความยาว 100 เมตร	1	5	สง.โยธาธิการและผังเมืองจังหวัดน่าน					6,000,000	6,000,000
50. โครงการที่ 50 โครงการป้องกันตลิ่งสะพานบ้านหัวนา หมู่ที่ 3 ตำบลท่าบัว อำเภอภูเพียง จังหวัดน่าน	1	5	ที่ทำการปกครองอำเภอภูเพียง				4,000,000	4,000,000	8,000,000
51. โครงการที่ 51 โครงการก่อสร้างแนวป้องกันตลิ่งพังแม่น้ำน่านช่วงระหว่าง หมู่ 1 หมู่ 4 และหมู่ 9 ตำบลเมืองจิง	1	5	ที่ทำการปกครองอำเภอภูเพียง				16,048,000	16,048,000	32,096,000
52. โครงการที่ 52 โครงการก่อสร้างเขื่อนป้องกันตลิ่งพังแม่น้ำน่าน บริเวณบ้านกอก หมู่ที่ 1 ตำบลท่าบัว อำเภอภูเพียง จังหวัดน่าน	1	5	ที่ทำการปกครองอำเภอภูเพียง				24,000,000	24,000,000	48,000,000
53. โครงการที่ 53 โครงการสร้างเครือข่ายแนวร่วมภาคประชาชน ปลุกป่า 3 อย่างประโยชน์ 4 อย่าง เพื่อการอนุรักษ์ทรัพยากรธรรมชาติและสิ่งแวดล้อม และพัฒนาคุณภาพชีวิตในท้องที่จังหวัดน่าน	1	5	สำนักบริหารพื้นที่อนุรักษ์ที่ 13 (แพร่) / ทสจ.น่าน				18,900,000	18,900,000	37,800,000
54. โครงการที่ 54 โครงการชุมชนเครือข่ายอนุรักษ์อุทยานแห่งชาติและวนอุทยาน จังหวัดน่าน	1	5	สำนักบริหารพื้นที่อนุรักษ์ที่ 13 (แพร่) / ทสจ.น่าน				3,996,800	3,996,800	7,993,600

บัญชีรายการชุดโครงการ				งบประมาณดำเนินการ (11)					
แผนงาน/โครงการ (7)	แหล่ง งบประมาณ (8)	ยุทธศาสตร์ ชาติ (9)	หน่วยดำเนินการ (10)	พ.ศ. 2561	พ.ศ. 2562	พ.ศ.2563	พ.ศ. 2564	พ.ศ. 2565	พ.ศ. 2561-2565
55. โครงการที่ 55 โครงการสร้างภาคีเครือข่ายประชาชนร่วมใจป้องกัน แก้ไข ปัญหาไฟป่าและหมอกควันอย่างยั่งยืนท้องที่จังหวัดน่าน	1	5	สำนักบริหารพื้นที่อนุรักษ์ที่ 13 (แพร่) / ทลจ.น่าน				8,280,840	8,280,840	16,561,680
56. โครงการที่ 56 โครงการเพาะซาก้าไม้ผล ไม่มีค่า ไม่เศรษฐกิจ	1	5	สำนักบริหารพื้นที่อนุรักษ์ที่ 13 (แพร่) / ทลจ.น่าน				20,370,000	20,370,000	40,740,000
57. โครงการที่ 57 โครงการอนุรักษ์ฟื้นฟูลำน้ำเพื่อกันคั้ง	1	5	ที่ทำการปกครองอำเภอเบญจเกตุ				51,805,000		51,805,000
58. โครงการที่ 58 โครงการสร้างป่าสร้างรายได้เฉลิมพระเกียรติสมเด็จพระเทพรัตนราชสุดาฯ สยามบรมราชกุมารี	1	5	ที่ทำการปกครองอำเภอเบญจเกตุ				2,100,000		2,100,000
59. โครงการที่ 59 โครงการขับเคลื่อนการอนุรักษ์พันธุกรรมพืชอันเนื่องมาจากพระราชดำริ จังหวัดน่าน	1	5	สนจ.น่าน ,ทลจ.น่าน , กษ.น่าน ,ศึกษาธิการจ.น่าน ,มทร ล้านนา น่าน ,ท้องถิ่น จ.น่าน				130,000		130,000
60. โครงการที่ 60 โครงการการขยายพันธุ์และอนุรักษ์กล้วยไม้ท้องถิ่นในจังหวัดน่าน	1	5	มหาวิทยาลัยเทคโนโลยีราชมงคลล้านนา น่าน				100,000		100,000
61. โครงการที่ 61 โครงการป้องกัน แก้ไข ปัญหาหมอกควัน ไฟป่าและฝุ่นละอองขนาดเล็ก							12,680,000		12,680,000
62. โครงการที่ 62 โครงการสร้างฝาย สร้างน้ำ พัฒนาคาน ในพื้นที่ คทช.							15,248,000		15,248,000
63. โครงการที่ 63 โครงการก่อสร้างเขื่อนป้องกันคั้ง							6,000,000		6,000,000
						182,093,775	243,180,940	140,692,540	565,967,255
ประเด็นยุทธศาสตร์ที่ 3 การเพิ่มประสิทธิภาพและศักยภาพการผลิตการเกษตร									
แผนงานที่ 3									
1. โครงการที่ 1 โครงการส่งเสริมการผลิตและพัฒนาเกษตรกรอาสาสมัครชุมชนเพื่อการแปรรูปผลิตภัณฑ์และจัดการผลผลิตสินค้าเกษตรแบบครบวงจร	1	2	สำนักงานเกษตรจังหวัดน่าน			11,300,000			11,300,000
2. โครงการที่ 2 โครงการพัฒนาการผลิตสินค้าเกษตรมีคุณภาพและปลอดภัยของจังหวัดน่าน	1	2	สำนักงานเกษตรจังหวัดน่าน			8,700,000			8,700,000
3. โครงการที่ 3 โครงการพัฒนาศักยภาพการผลิตปศุสัตว์ปลอดภัยในพื้นที่ จัดที่ดินทำกินภายใต้คณะกรรมการนโยบายที่ดินแห่งชาติ	1	2	สำนักงานปศุสัตว์จังหวัดน่าน		2,500,000	2,000,000	2,000,000	2,000,000	8,500,000

บัญชีรายการชุดโครงการ				งบประมาณดำเนินการ (11)					
แผนงาน/โครงการ (7)	แหล่ง งบประมาณ (8)	ยุทธศาสตร์ ชาติ (9)	หน่วยดำเนินการ (10)	พ.ศ. 2561	พ.ศ. 2562	พ.ศ.2563	พ.ศ. 2564	พ.ศ. 2565	พ.ศ. 2561-2565
4. โครงการที่ 4 โครงการลดต้นทุนในการสูบน้ำเพื่อการเกษตรบนพื้นที่สูงด้วยพลังงานไฟฟ้าแสงอาทิตย์น้อมนำหลักเศรษฐกิจพอเพียงตามแนวพระราชดำริ	1	2	สำนักงานพลังงานจังหวัดน่าน		1,985,500	4,000,000			5,985,500
5. โครงการที่ 5 โครงการพัฒนาแหล่งน้ำเพื่อการเกษตร (บ้านดงไพรวัลย์ ม.3 และบ้านนาคา ม.4 ต.หนองแดง)	1	2	ที่ทำการปกครองอำเภอแม่จริม			2,650,000			2,650,000
6. โครงการที่ 6 โครงการปรับปรุงซ่อมแซมสถานีสูบน้ำด้วยพลังงานไฟฟ้า ต.นาเหนือ อ.เวียงสา	1	2	ที่ทำการปกครองอำเภอเวียงสา			4,000,000			4,000,000
7. โครงการที่ 7 โครงการส่งเสริมและพัฒนาเครือข่ายความร่วมมือหน่วยงานภาคีเพื่อการส่งเสริมการเกษตร	1	2	ที่ทำการปกครองอำเภอปัว			7,000,000			7,000,000
8. โครงการที่ 8 โครงการฮาลาลเพื่อการเกษตร (Halal for Agriculture)	1	2	สำนักงานเกษตรจังหวัดน่าน			2,150,000			2,150,000
9. โครงการที่ 9 โครงการส่งเสริมการผลิตอาหารเพื่อการบริโภคอย่างปลอดภัย (ด้านปศุสัตว์)	1	2	ที่ทำการปกครองอำเภอบ้านหลวง			5,000,000	5,000,000	5,000,000	15,000,000
10. โครงการที่ 10 โครงการเกษตรอินทรีย์วิถีบ้าน สร้างฐานเศรษฐกิจ สร้างชีวิตที่ดี	1	2	มหาวิทยาลัยเทคโนโลยีราชมงคลล้านนา น่าน			6,000,000			6,000,000
11. โครงการที่ 11 โครงการพัฒนาศักยภาพการผลิตด้านการเกษตร	1	2	ที่ทำการปกครองอำเภอสองแคว			1,100,000			1,100,000
12. โครงการที่ 12 โครงการเพิ่มประสิทธิภาพและศักยภาพการผลิตทางการเกษตร อำเภอทุ่งช้าง จังหวัดน่าน	1	2	ที่ทำการปกครองอำเภอทุ่งช้าง			6,376,800			6,376,800
13. โครงการที่ 13 โครงการงานก่อสร้างลำเหมือง คลล.แบบด้วยสูบน้ำเข้าพื้นที่ทางการเกษตร (ทุ่งหลวงนาปีง) บ้านนาปีง ม.2 ตำบลนาปีง อำเภอภูเพียง จังหวัดน่าน	1	2	ที่ทำการปกครองอำเภอภูเพียง			756,000			756,000
14. โครงการที่ 14 โครงการพัฒนาเส้นทางคมนาคมเพื่อการขนส่งทางการเกษตร (บ้านน้ำลาน ม.2 และบ้านน้ำแก้ว ม.5 ต.น้ำพาง)	1	2	ที่ทำการปกครองอำเภอแม่จริม			994,000			994,000
15. โครงการที่ 15 โครงการก่อสร้างระบบส่งน้ำฝายห้วยปุมระยะที่ 2 ต.นาน้อย อ.นาน้อย จ.น่าน	1	2	โครงการชลประทานน่าน			2,500,000			2,500,000
16. โครงการที่ 16 โครงการพัฒนาแหล่งน้ำเพื่อการเพิ่มประสิทธิภาพและศักยภาพการผลิตการเกษตร (ระบบส่งน้ำสบถ่าน)	1	2	โครงการชลประทานน่าน			15,000,000			15,000,000

บัญชีรายการชุดโครงการ				งบประมาณดำเนินการ (11)					
แผนงาน/โครงการ (7)	แหล่ง งบประมาณ (8)	ยุทธศาสตร์ ชาติ (9)	หน่วยดำเนินการ (10)	พ.ศ. 2561	พ.ศ. 2562	พ.ศ.2563	พ.ศ. 2564	พ.ศ. 2565	พ.ศ. 2561-2565
17. โครงการที่ 17 โครงการก่อสร้างอ่างเก็บน้ำห้วยแก้วพร้อมระบบส่งน้ำ ต.สะเนียน อ.เมือง จ.น่าน	1	2	โครงการชลประทานน่าน			20,000,000			20,000,000
18. โครงการที่ 18 โครงการก่อสร้างอ่างเก็บน้ำห้วยม้าพร้อมระบบส่งน้ำ ต.พระพุทธบาท อ.เชียงกลาง จ.น่าน	1	2	โครงการชลประทานน่าน			20,000,000			20,000,000
19. โครงการที่ 19 โครงการพัฒนาเส้นทางเพื่อการเกษตร บ้านเวร หมู่ 1 ตำบลบ่อเกลือ อำเภอบ่อเกลือ	1	2	ที่ทำการปกครองอำเภอบ่อเกลือ			2,600,000			2,600,000
20. โครงการที่ 20 โครงการปรับปรุงผิวทางแอสฟัลติก คอนกรีต สายนาฝาง-ปางแก	1	2	ที่ทำการปกครองอำเภอบัว			5,875,000			5,875,000
21. โครงการที่ 21 โครงการก่อสร้างถนนคอนกรีตเสริมเหล็กเข้าสู่พื้นที่ทำกินทางการเกษตรสายห้วยรินบ้านต้นกอก หมู่ที่ 3 ตำบลน้ำเก๋น อำเภอกู่เพียง จังหวัดน่าน	1	2	ที่ทำการปกครองอำเภอกู่เพียง			2,947,900			2,947,900
21. โครงการที่ 21 ปรับปรุงซ่อมแซมถนนลาดยางพาราแอสฟัลติกคอนกรีต สายบ้านอ้อย หมู่ที่ 1 บ้านใหม่มงคล หมู่ที่ 2 บ้านหนองห้า หมู่ที่ 8 ตำบลบัวใหญ่	1	2	ที่ทำการปกครองอำเภอนาน้อย			9,990,000			9,990,000
23. โครงการที่ 23 โครงการปรับปรุงเส้นทางเพื่อการขนส่งผลผลิตทางการเกษตร บ้านวังเสา หมู่ที่ 2 ตำบลชนแดน	1	2	ที่ทำการปกครองอำเภอสองแคว			3,100,000			3,100,000
24. โครงการที่ 24 โครงการพัฒนาเส้นทางขนส่งผลผลิตทางการเกษตร ตาลชุม-น้ำปัว	1	2	ที่ทำการปกครองอำเภอยี่งง			7,600,000			7,600,000
25. โครงการที่ 25 ปรับปรุงซ่อมแซมถนนลาดยางพาราแอสฟัลติกคอนกรีตสายเฉลิมพระเกียรติ บ้านใหม่มงคล หมู่ที่ 2 ตำบลบัวใหญ่	1	2	ที่ทำการปกครองอำเภอนาน้อย			9,998,000			9,998,000
26. โครงการที่ 26 ปรับปรุงซ่อมแซมถนนลาดยางพาราแอสฟัลติกคอนกรีตสายห้วยม่าน หมู่ที่ 4 - บ้านนาไค้ หมู่ที่ 5 ตำบลบัวใหญ่	1	2	ที่ทำการปกครองอำเภอนาน้อย			9,935,000			9,935,000
27. โครงการที่ 27 โครงการพัฒนาและเพิ่มศักยภาพผลผลิตทางการเกษตรอำเภอสันติสุข จังหวัดน่าน	1	2	ที่ทำการปกครองอำเภอสันติสุข			4,005,000			4,005,000
28. โครงการที่ 28 โครงการปรับปรุงซ่อมแซมถนนระหว่างหมู่บ้าน (ถนนบ้านน้ำท่า)	1	2	ที่ทำการปกครองอำเภอนาหมื่น			1,908,000			1,908,000
29. โครงการที่ 29 โครงการปรับปรุงถนนลาดยางผิวจราจรแอสฟัลติกทับคอนกรีต (Overlay) บ้านจิว หมู่ที่ 9 ตำบลเชียงกลาง อำเภเชียงกลาง จังหวัดน่าน	1	2	ที่ทำการปกครองอำเภอเชียงกลาง			2,306,000			2,306,000

บัญชีรายการชุดโครงการ				งบประมาณดำเนินการ (11)					
แผนงาน/โครงการ (7)	แหล่ง งบประมาณ (8)	ยุทธศาสตร์ ชาติ (9)	หน่วยดำเนินการ (10)	พ.ศ. 2561	พ.ศ. 2562	พ.ศ.2563	พ.ศ. 2564	พ.ศ. 2565	พ.ศ. 2561-2565
30. โครงการที่ 30 โครงการปรับปรุง ซ่อมแซมถนนระหว่างหมู่บ้าน (ถนนบ้านน้ำ แพะ-บ้านน้ำเค็ม)	1	2	ที่ทำการปกครอง อำเภอหนองหิน			2,687,000			2,687,000
31. โครงการที่ 31 โครงการพัฒนาศักยภาพ ด้านการเกษตรในพื้นที่ อำเภอหนองหิน	1	2	ที่ทำการปกครอง อำเภอหนองหิน				4,595,000	4,595,000	9,190,000
32. โครงการที่ 32 โครงการเสริมผลผลิตยาง แอสฟัลติกคอนกรีตเพื่อลำเลียงขนส่ง ผลผลิตทางการเกษตร สายบ้านกอก หมู่ที่ 1 - บ้านแซ่กลาง หมู่ที่ 7 ตำบลท่าม่วง อำเภออุ้มผาง จังหวัดน่าน	1	2	ที่ทำการปกครอง อำเภออุ้มผาง				3,732,000	3,732,000	7,464,000
33. โครงการที่ 33 โครงการเสริมผลผลิตยาง แอสฟัลติกคอนกรีตเพื่อลำเลียงขนส่ง ผลผลิตทางการเกษตร สายบ้านนาข่อย หมู่ที่ 5 ตำบลท่าม่วง อำเภออุ้มผาง จังหวัดน่าน	1	2	ที่ทำการปกครอง อำเภออุ้มผาง				2,562,000	2,562,000	5,124,000
34. โครงการที่ 34 โครงการเสริมผลผลิตยาง แอสฟัลติกคอนกรีต เพื่อลำเลียงขนส่ง ผลผลิตทางการเกษตร สายบ้านห้วยนา หมู่ที่ 3 - บ้านหนองแดง หมู่ที่ 6 ตำบลท่าม่วง อำเภออุ้มผาง จังหวัดน่าน	1	2	ที่ทำการปกครอง อำเภออุ้มผาง				2,805,000	2,805,000	5,610,000
35. โครงการที่ 35 โครงการเสริมผลผลิตยาง แอสฟัลติกคอนกรีต เพื่อลำเลียงขนส่ง ผลผลิตทางการเกษตร สายบ้านท่าม่วง หมู่ที่ 2 ตำบลท่าม่วง อำเภออุ้มผาง จังหวัดน่าน	1	2	ที่ทำการปกครอง อำเภออุ้มผาง				3,476,000	3,476,000	6,952,000
36. โครงการที่ 36 โครงการเสริมผลผลิตยาง แอสฟัลติกคอนกรีต เพื่อลำเลียงขนส่ง ผลผลิตทางการเกษตร สายบ้านกอก หมู่ที่ 1 - บ้านหนองรัง หมู่ที่ 4 ตำบลท่าม่วง อำเภออุ้มผาง จังหวัดน่าน	1	2	ที่ทำการปกครอง อำเภออุ้มผาง				3,827,000	3,827,000	7,654,000
37. โครงการที่ 37 โครงการปรับปรุง ถนนลาดยางแบบ Over Lay บ้านต้นกอก - บ้านหนองปล้อง	1	2	ที่ทำการปกครอง อำเภออุ้มผาง				966,000	966,000	1,932,000
38. โครงการที่ 38 โครงการปรับปรุง ถนนลาดยางแบบ Over Lay บ้านน้ำใส หมู่ที่ 5 ตำบลฝายแก้ว อำเภออุ้มผาง จังหวัดน่าน	1	2	ที่ทำการปกครอง อำเภออุ้มผาง				395,000	395,000	790,000
39. โครงการที่ 39 ก่อสร้างถนนลูกรัง สาย บ้านท่าล้อ หมู่ที่ 1 - บ้านปัวชัย หมู่ที่ 7 ตำบลฝายแก้ว อำเภออุ้มผาง จังหวัดน่าน	1	2	ที่ทำการปกครอง อำเภออุ้มผาง				2,010,000	2,010,000	4,020,000

บัญชีรายการชุดโครงการ				งบประมาณดำเนินการ (11)					
แผนงาน/โครงการ (7)	แหล่ง งบประมาณ (8)	ยุทธศาสตร์ ชาติ (9)	หน่วยดำเนินการ (10)	พ.ศ. 2561	พ.ศ. 2562	พ.ศ.2563	พ.ศ. 2564	พ.ศ. 2565	พ.ศ. 2561-2565
40. โครงการที่ 40 โครงการปรับปรุงถนนลาดยางแบบ Over lay บ้านฝายแก้ว – บ้านดงป่าสัก ตำบลฝายแก้ว อำเภออุ้มผาง จังหวัดน่าน	1	2	ที่ทำการปกครองอำเภออุ้มผาง				10,635,000	10,635,000	21,270,000
41. โครงการที่ 41 ก่อสร้างถนน คสล.เข้าหมู่บ้านชุมชนทหาร เพื่อลำเลียงขนส่งผลผลิตทางการเกษตร บ้านท่าข้าว หมู่ที่ 2 ตำบลท่าข้าว อำเภออุ้มผาง จังหวัดน่าน	1	2	ที่ทำการปกครองอำเภออุ้มผาง				5,000,000	5,000,000	10,000,000
42. โครงการที่ 42 ปรับปรุงถนนเข้าสู่พื้นที่การเกษตร หมู่ 3 หมู่ 10 และหมู่ 11 ตำบลเมืองจิ่ง	1	2	ที่ทำการปกครองอำเภออุ้มผาง				3,000,000	3,000,000	6,000,000
43. โครงการที่ 43 ขุดลอกหนองบัวหลวง เพื่อกักเก็บน้ำเป็นต้นทุนทางการเกษตร บ้านหนองจิ่ง หมู่ที่ 4 ตำบลท่าข้าว อำเภออุ้มผาง จังหวัดน่าน	1	2	ที่ทำการปกครองอำเภออุ้มผาง				1,000,000	1,000,000	2,000,000
44. โครงการที่ 44 ก่อสร้างถนน คสล.หน้าตลาดสดบ้านหนองจิ่ง เพื่อลำเลียงขนส่งผลผลิตทางการเกษตร (แยกถนนเฉลิมพระเกียรติ ถึง แยกถนน ออบจ.น่าน ต.น้ำแก่น) หมู่ที่ 4 ตำบลท่าข้าว อำเภออุ้มผาง จังหวัดน่าน	1	2	ที่ทำการปกครองอำเภออุ้มผาง				7,000,000	7,000,000	14,000,000
45. โครงการที่ 45 เสริมผิวลาดยางแอสฟัลท์คอนกรีต เพื่อลำเลียงขนส่งผลผลิตทางการเกษตร สายบ้านนอก หมู่ที่ 1 ถึงบ้านท่าข้าว หมู่ที่ 2 ตำบลท่าข้าว อำเภออุ้มผาง จังหวัดน่าน	1	2	ที่ทำการปกครองอำเภออุ้มผาง				3,500,000	3,500,000	7,000,000
46. โครงการที่ 46 การก่อสร้างถนนคอนกรีตเสริมเหล็กเข้าสู่พื้นที่ทำกินทางการเกษตรสายห้วยคำ บ้านใหม่พัฒนา หมู่ที่ 4 ตำบลน้ำเก๋น อำเภออุ้มผาง จังหวัดน่าน	1	2	ที่ทำการปกครองอำเภออุ้มผาง				1,466,300	1,466,300	2,932,600
47. โครงการที่ 47 โครงการขยายเขตไฟฟ้าสู่พื้นที่ทางการเกษตร ม.1,ม.2,ม.3,ม.4,ม.5 ตำบลน้ำเก๋น อำเภออุ้มผาง จังหวัดน่าน	1	2	ที่ทำการปกครองอำเภออุ้มผาง				5,000,000	5,000,000	10,000,000
48. โครงการที่ 48 โครงการก่อสร้างระบบประปา เพื่อเพิ่มผลผลิตทางการเกษตร หมู่บ้านก๊อดสามขา บ้านบุปผาราม หมู่ที่ 9 ตำบลฝายแก้ว อำเภออุ้มผาง จังหวัดน่าน	1	2	ที่ทำการปกครองอำเภออุ้มผาง				3,592,000	3,592,000	7,184,000
49. โครงการที่ 49 โครงการพัฒนาแหล่งน้ำในเขตเทศบาลตำบลหนองแดง อ่างเก็บน้ำห้วยเป้า ตำบลหนองแดง อำเภอแม่จริม จังหวัดน่าน	1	2	ที่ทำการปกครองอำเภอแม่จริม				1,900,000	1,900,000	3,800,000
50. โครงการที่ 50 โครงการขุดลอกหนองบึงช่วงที่ 2 บ้านทาโนไพร หมู่ที่ 10 ตำบลป่าแลวหลวง อำเภอสันติสุข จังหวัดน่าน	1	2	ที่ทำการปกครองอำเภอสันติสุข				306,000	306,000	612,000
51. โครงการที่ 51 โครงการก่อสร้างฝายหิน (คลองเก็บเบี่ยง) ลำน้ำห้วยกอกบ้านคูพงษ์ หมู่ที่ 2 ตำบลอุ้มผาง อำเภอสันติสุข จังหวัดน่าน	1	2	ที่ทำการปกครองอำเภอสันติสุข				489,000	489,000	978,000
52. โครงการที่ 52โครงการพัฒนาเส้นทาง การเกษตรเพื่อเพิ่มประสิทธิภาพและศักยภาพการผลิตทางการเกษตร อำเภอนาน้อย จังหวัดน่าน ประจำปีงบประมาณ พ.ศ. 2563 (ขอบรรจุแผน 4 ปี)	1	2	ที่ทำการปกครองอำเภอนาน้อย				29,923,000		29,923,000

บัญชีรายการชุดโครงการ				งบประมาณดำเนินการ (11)					
แผนงาน/โครงการ (7)	แหล่ง งบประมาณ (8)	ยุทธศาสตร์ ชาติ (9)	หน่วยดำเนินการ (10)	พ.ศ. 2561	พ.ศ. 2562	พ.ศ.2563	พ.ศ. 2564	พ.ศ. 2565	พ.ศ. 2561-2565
53. โครงการที่ 53 โครงการส่งเสริมและพัฒนาเกษตรปลอดภัยได้มาตรฐานอย่างครบวงจร (กลุ่มพืชทางเลือก : หม่อนผลสด โกโก้ กล้าย มะม่วงหิมพานต์ ส้ม มะม่วง และ กาแฟ)							132,019,000		132,019,000
54. โครงการที่ 54 โครงการส่งเสริมและพัฒนาไมโครธุรกิจ							5,000,000		5,000,000
					4,485,500	182,478,700	241,198,300	74,256,300	502,418,800
ประเด็นยุทธศาสตร์ที่ 4 การพัฒนาการท่องเที่ยวให้เจริญเติบโตอย่างสมดุลและยั่งยืน									
แผนงานที่ 4									
1. โครงการที่ 1 โครงการพัฒนาระดับกีฬาเพื่อการท่องเที่ยว	1	2	สำนักงานการท่องเที่ยวและกีฬาจังหวัดน่าน			4,000,000	4,000,000	4,000,000	12,000,000
2. โครงการที่ 2 โครงการอำนวยความสะดวกและดูแลความปลอดภัยแก่นักท่องเที่ยวและสถานที่ท่องเที่ยว (Amazing Thai Host)	1	2	สำนักงานการท่องเที่ยวและกีฬาจังหวัดน่าน			7,208,000	7,208,000	7,208,000	21,624,000
3. โครงการที่ 3 โครงการทรมมวิถีถิ่น สืบสานศิลป ภูมิปัญญาท้องถิ่น จังหวัดน่าน เทิดพระเกียรติสมเด็จพระเทพรัตนราชสุดาฯ สยามบรมราชกุมารี	1	2	สำนักงานวัฒนธรรมจังหวัดน่าน			1,200,000	1,200,000	1,200,000	3,600,000
4. โครงการที่ 4 โครงการพัฒนาพื้นที่ต้นแบบด้านการท่องเที่ยวเชิงสุขภาพด้วยภูมิปัญญาการแพทย์แผนไทยและสมุนไพรพื้นบ้าน จังหวัดน่าน	1	2	สำนักงานสาธารณสุขจังหวัดน่าน			8,292,000	8,462,000	8,462,000	25,216,000
5. โครงการที่ 5 โครงการก่อสร้างศูนย์จำหน่ายสินค้า OTOP และศูนย์รวมข้อมูลการท่องเที่ยว อำเภอบ้านหลวง	1	2	ที่ทำการปกครองอำเภอบ้านหลวง			3,000,000			3,000,000
6. โครงการที่ 6 การพัฒนาบทเรียนออนไลน์เพื่อสร้างนวัตกรรมการศึกษาในการให้บริการด้านการท่องเที่ยว	1	2	วิทยาลัยชุมชนน่าน			2,500,000			2,500,000
7. โครงการที่ 7 โครงการส่งเสริมการท่องเที่ยวเชิงนิเวศ เชิงประวัติศาสตร์ และเชิงวัฒนธรรม	1	2	ที่ทำการปกครองอำเภอสองแคว			8,593,000			8,593,000
8. โครงการที่ 8 โครงการสร้างทางจักรยานเพื่อการท่องเที่ยว	1	2	ที่ทำการปกครองอำเภอเวียงสา			5,000,000			5,000,000
9. โครงการที่ 9 โครงการซ่อมแซมถนนพาราเอสทีลท์คคอนกรีต เข้าสู่หมู่บ้านท่องเที่ยว สาย นน.2002 กอร้อย อสง. - เมืองจิ่ง ตำบลเมืองจิ่ง อำเภอภูเพียง จังหวัดน่าน	1	2	ที่ทำการปกครองอำเภอภูเพียง			9,840,000			9,840,000
10. โครงการที่ 10 โครงการก่อสร้างสวนสาธารณะ ฝายใหม่ บ้านใหม่ หมู่ที่ 7 ตำบลศรีสะเกษ อำเภอนาน้อย จังหวัดน่าน	1	2	ที่ทำการปกครองอำเภอนาน้อย			1,189,000			1,189,000

บัญชีรายการชุดโครงการ				งบประมาณดำเนินการ (11)					
แผนงาน/โครงการ (7)	แหล่ง งบประมาณ (8)	ยุทธศาสตร์ ชาติ (9)	หน่วยดำเนินการ (10)	พ.ศ. 2561	พ.ศ. 2562	พ.ศ.2563	พ.ศ. 2564	พ.ศ. 2565	พ.ศ. 2561-2565
11. โครงการที่ 11 โครงการพัฒนาอัตรากำลังข้าราชการ สรรค์สร้างเศรษฐกิจ	1	2	สำนักงานวัฒนธรรม จังหวัดน่าน	3,800,000		4,000,000	4,000,000	4,000,000	15,800,000
12. โครงการที่ 12 โครงการก่อสร้างถนน แอสฟัลท์ติกสายบ้านแสงดาวพัฒนา - บ้านบัวชัย เป็นเส้นทางจักรยานเพื่อการท่องเที่ยวตำบลฝายแก้ว อำเภอภูเพียง จังหวัดน่าน	1	2	ที่ทำการปกครอง อำเภอกู่เพียง			2,093,000			2,093,000
13. โครงการที่ 13 โครงการแลกเปลี่ยนวัฒนธรรมลุ่มภาค	1	2	สำนักงานวัฒนธรรม จังหวัดน่าน	1,950,000		2,000,000	2,000,000	2,000,000	7,950,000
14. โครงการที่ 14 โครงการถนนสายวัฒนธรรม (ขงคติน้อย) อำเภอนาน้อย	1	2	ที่ทำการปกครอง อำเภอนาน้อย			500,000			500,000
15. โครงการที่ 15 โครงการพัฒนาตามรอยเสด็จ บ้านสวนเสด็จ หมู่ 7 ตำบลสวด อำเภอบ้านหลวง จังหวัดน่าน	1	2	ที่ทำการปกครอง อำเภอบ้านหลวง			1,000,000	1,000,000	1,000,000	3,000,000
16. โครงการที่ 16 โครงการพัฒนาการท่องเที่ยวเชิงวัฒนธรรม ภูมิปัญญา และวิถีชีวิตเมืองวรรณคร ผ่านเมืองย่าง สู่เมืองเก่าน่าน	1	2	สำนักงานวัฒนธรรม จังหวัดน่าน			2,680,000	2,680,000	2,680,000	8,040,000
17. โครงการที่ 17 พัฒนาเส้นทางท่องเที่ยวเชิงวัฒนธรรมวิถีน่าน	1	2	วิทยาลัยชุมชนน่าน			2,000,000			2,000,000
18. โครงการที่ 18 โครงการยกระดับการท่องเที่ยวหมู่บ้านวัฒนธรรม สรรค์สร้างเศรษฐกิจ เชื่อมโยงวิถีชีวิตชาติพันธุ์ สุภารท่องเที่ยวเชิงวัฒนธรรมอย่างยั่งยืน	1	2	สำนักงานวัฒนธรรม จังหวัดน่าน			3,390,000	3,390,000	3,390,000	10,170,000
19. โครงการที่ 19 โครงการปรับปรุงภูมิทัศน์แหล่งท่องเที่ยวหนองกระเจ็ด ตำบลป่าคาหลวง อำเภอบ้านหลวง จังหวัดน่าน	1	2	ที่ทำการปกครอง อำเภอบ้านหลวง			2,100,000			2,100,000
20. โครงการที่ 20 โครงการพัฒนาทางจราจรท่องเที่ยว อ.เวียงสา อย่างยั่งยืน	1	2	ที่ทำการปกครองอำเภอ เวียงสา			10,000,000			10,000,000
21. โครงการที่ 21 โครงการปรับปรุงภูมิทัศน์บริเวณศาลหลักเมืองอำเภอนาหมื่น	1	2	ที่ทำการปกครอง อำเภอนาหมื่น			500,000			500,000
22. โครงการที่ 22 โครงการจัดงานสืบสานประเพณีของดินนาหมื่น	1	2	ที่ทำการปกครอง อำเภอนาหมื่น			400,000			400,000
23. โครงการที่ 23 โครงการสร้างห้องน้ำผู้พิการและผู้สูงอายุเพื่อรองรับการท่องเที่ยวในพื้นที่อำเภอนาหมื่น	1	2	ที่ทำการปกครอง อำเภอนาหมื่น			1,260,000			1,260,000

บัญชีรายการชุดโครงการ				งบประมาณดำเนินการ (11)					
แผนงาน/โครงการ (7)	แหล่ง งบประมาณ (8)	ยุทธศาสตร์ ชาติ (9)	หน่วยดำเนินการ (10)	พ.ศ. 2561	พ.ศ. 2562	พ.ศ.2563	พ.ศ. 2564	พ.ศ. 2565	พ.ศ. 2561-2565
24. โครงการที่ 24 โครงการปรับปรุงถนนเข้าสู่แหล่งท่องเที่ยวปากลิ้ม 8	1	2	ที่ทำการปกครองอำเภอหนามื่น			24,000,000			24,000,000
25. โครงการที่ 25 โครงการพัฒนาพื้นที่ป่าสนยักษ์เพื่อการท่องเที่ยว	1	2	ที่ทำการปกครองอำเภอบ้านหลวง			2,000,000			2,000,000
26. โครงการที่ 26 โครงการปรับปรุงภูมิทัศน์พัฒนาให้เป็นแหล่งท่องเที่ยวด้านศิลปวัฒนธรรมวัดหนองแดง หมู่ที่ 1 ตำบลเปือ อำเภอยางชุมน้อย จังหวัดน่าน	1	2	ที่ทำการปกครองอำเภอยางชุมน้อย			3,115,000			3,115,000
27. โครงการที่ 27 โครงการติดตั้งระบบไฟฟ้าส่องสว่างถนนสายบ้านนุพมาราม - ปัวชัย - หุ่น้อย - ฝ่ายแก้ว เป็นเส้นทางจักรยานเพื่อการท่องเที่ยว ตำบลฝ่ายแก้ว อำเภอกู่เพียง จังหวัดน่าน	1	2	ที่ทำการปกครองอำเภอกู่เพียง			4,248,000			4,248,000
28. โครงการที่ 28 โครงการพัฒนาพื้นที่แหล่งท่องเที่ยวอำเภอกู่เพียง	1	2	ที่ทำการปกครองอำเภอกู่เพียง				1,000,000	1,000,000	2,000,000
29. โครงการที่ 29 โครงการเส้นทางจักรยานเพื่อการท่องเที่ยวอำเภอกู่เพียง	1	2	ที่ทำการปกครองอำเภอกู่เพียง				5,000,000	5,000,000	10,000,000
30. โครงการที่ 30 โครงการพัฒนาแหล่งท่องเที่ยววัดพระธาตุแช่แห้ง (พระอารามหลวง) หมู่ที่ 3 ตำบลม่วงตึ๊ด อำเภอกู่เพียง จังหวัดน่าน	1	2	ที่ทำการปกครองอำเภอกู่เพียง				12,235,300	12,235,300	24,470,600
31. โครงการที่ 31 โครงการซ่อมแซมถนนลาดยางแอสฟัลท์คอนกรีต สาย นน. 2022 บ้านเมืองหลวง - สบยาว ตำบลเมืองจัง	1	2	ที่ทำการปกครองอำเภอกู่เพียง				9,978,000	9,978,000	19,956,000
32. โครงการที่ 32 ส่งเสริมการท่องเที่ยวเชิงอนุรักษ์เจ้าหลวงผาสารท	1	2	ที่ทำการปกครองอำเภอกู่เพียง				10,000,000	10,000,000	20,000,000
33. โครงการที่ 33 ก่อสร้างสะพานคอนกรีตเสริมเหล็ก เพื่อการท่องเที่ยว (พระอารามหลวง) หมู่ที่ 3 ตำบลม่วงตึ๊ด อำเภอกู่เพียง จังหวัดน่าน	1	2	ที่ทำการปกครองอำเภอกู่เพียง				7,237,000	7,237,000	14,474,000
34. โครงการที่ 34 ก่อสร้างถนน คสล. รอบสะพานบ้านหนองรัง หมู่ที่ 4 ตำบลท่าข้าว อำเภอกู่เพียง จังหวัดน่าน	1	2	ที่ทำการปกครองอำเภอกู่เพียง				2,000,000	2,000,000	4,000,000
35. โครงการที่ 35 โครงการติดตั้งระบบไฟฟ้าส่องสว่างถนนสาย บ้านฝายแก้ว - บ้านหนองเจริญ เป็นเส้นทางจักรยานเพื่อการท่องเที่ยว ตำบลฝายแก้ว อำเภอกู่เพียง จังหวัดน่าน	1	2	ที่ทำการปกครองอำเภอกู่เพียง				4,248,000	4,248,000	8,496,000
36. โครงการที่ 36 ก่อสร้างโถงคำ (พิพิธภัณฑ์) (พระอารามหลวง) หมู่ที่ 3 ตำบลม่วงตึ๊ด อำเภอกู่เพียง จังหวัดน่าน	1	2	ที่ทำการปกครองอำเภอกู่เพียง				25,000,000	25,000,000	50,000,000

บัญชีรายการชุดโครงการ				งบประมาณดำเนินการ (11)					
แผนงาน/โครงการ (7)	แหล่ง งบประมาณ (8)	ยุทธศาสตร์ ชาติ (9)	หน่วยดำเนินการ (10)	พ.ศ. 2561	พ.ศ. 2562	พ.ศ.2563	พ.ศ. 2564	พ.ศ. 2565	พ.ศ. 2561-2565
37. โครงการที่ 37 ก่อสร้างรางระบายน้ำคอนกรีตเสริมเหล็กแบบมีฝาปิด บ้านแก่นนคร ม.10 ตำบลน้ำแก่น อำเภอภูเพียง	1	2	ที่ทำการปกครองอำเภอภูเพียง				1,300,000	1,300,000	2,600,000
38. โครงการที่ 38 โครงการพัฒนาแหล่งท่องเที่ยวทางธรรมชาติในพื้นที่อุทยานแห่งชาติทองที่จังหวัดน่าน	1	2	สำนักบริหารพื้นที่อนุรักษ์ที่ 13 (แพร่) / ทสจ.น่าน				106,525,000	16,339,000	122,864,000
39. โครงการที่ 39 โครงการจัดทำสื่อประชาสัมพันธ์การท่องเที่ยวในอุทยานแห่งชาติจังหวัดน่าน	1	2	สำนักบริหารพื้นที่อนุรักษ์ที่ 13 (แพร่) / ทสจ.น่าน				2,066,250	867,750	2,934,000
40. โครงการที่ 40 โครงการพัฒนาพื้นที่ต้นแบบด้านการท่องเที่ยวเชิงสุขภาพด้วยภูมิปัญญาการแพทย์แผนไทยและสมุนไพรพื้นบ้าน จังหวัดน่าน	1	2	สำนักงานสาธารณสุขจังหวัดน่าน				8,462,000	8,462,000	16,924,000
41. โครงการที่ 41 โครงการพัฒนาเส้นทางคมนาคมเพื่อการท่องเที่ยวในหมู่บ้านวิถีวิถี	1	2	ที่ทำการปกครองอำเภอแม่จริม				1,000,000	1,000,000	2,000,000
42. โครงการที่ 42 โครงการปรับปรุงภูมิทัศน์น้ำปรีนให้เป็น แหล่งท่องเที่ยวเชิงอนุรักษ์ บ้านดอนไชย หมู่ที่ 6 ตำบลป่าแลวหลวง อำเภอสันติสุข จังหวัดน่าน	1	2	ที่ทำการปกครองอำเภอสันติสุข				1,500,000	1,500,000	3,000,000
43. โครงการที่ 43 โครงการส่งเสริมการท่องเที่ยวเชิงเกษตร	1	2	ศูนย์ส่งเสริมและพัฒนาอาชีพการเกษตรจังหวัดน่าน				4,347,000	4,347,000	8,694,000
44. โครงการที่ 44 โครงการพัฒนาแหล่งท่องเที่ยวทางธรรมชาติในพื้นที่อุทยานแห่งชาติทองที่จังหวัดน่าน	1	2	อุทยานแห่งชาติขุนน่าน				14,610,000		14,610,000
45. โครงการที่ 45 โครงการพัฒนาแหล่งท่องเที่ยวทางธรรมชาติในพื้นที่อุทยานแห่งชาติทองที่จังหวัดน่าน	1	2	โครงการพัฒนาเพื่อความมั่นคงพื้นที่ลุ่มน้ำน่าน 5				1,463,880		1,463,880
46. โครงการที่ 46 โครงการพัฒนาแหล่งท่องเที่ยวทางธรรมชาติในพื้นที่อุทยานแห่งชาติทองที่จังหวัดน่าน	1	2	หน่วยจัดการต้นน้ำ สะเนียน-สไล				3,599,000		3,599,000
47. โครงการที่ 47 โครงการพัฒนาแหล่งท่องเที่ยวทางธรรมชาติในพื้นที่อุทยานแห่งชาติทองที่จังหวัดน่าน	1	2	อุทยานแห่งชาติดอยภูคา				5,488,000	3,800,000	9,288,000
48. โครงการที่ 48 โครงการพัฒนาแหล่งท่องเที่ยวทางธรรมชาติในพื้นที่อุทยานแห่งชาติทองที่จังหวัดน่าน	1	2	อุทยานแห่งชาติแม่จริม				13,900,000		13,900,000
49. โครงการที่ 49 โครงการพัฒนาแหล่งท่องเที่ยวทางธรรมชาติในพื้นที่อุทยานแห่งชาติทองที่จังหวัดน่าน	1	2	อุทยานแห่งชาติลำน้ำสะแกกรัง				17,287,000		17,287,000

บัญชีรายการชุดโครงการ				งบประมาณดำเนินการ (11)					
แผนงาน/โครงการ (7)	แหล่ง งบประมาณ (8)	ยุทธศาสตร์ ชาติ (9)	หน่วยดำเนินการ (10)	พ.ศ. 2561	พ.ศ. 2562	พ.ศ.2563	พ.ศ. 2564	พ.ศ. 2565	พ.ศ. 2561-2565
50. โครงการที่ 50 โครงการพัฒนาแหล่งท่องเที่ยวทางธรรมชาติในพื้นที่อุทยานแห่งชาติท้องที่จังหวัดน่าน	1	2	โครงการพัฒนาเพื่อความมั่นคงพื้นที่ลุ่มน้ำน่าน 3				4,156,880		4,156,880
51. โครงการที่ 51 โครงการพัฒนาแหล่งท่องเที่ยวทางธรรมชาติในพื้นที่อุทยานแห่งชาติท้องที่จังหวัดน่าน	1	2	อุทยานแห่งชาติขุนสถาน				10,716,000	5,939,000	16,655,000
52. โครงการที่ 52 โครงการพัฒนาแหล่งท่องเที่ยวทางธรรมชาติในพื้นที่อุทยานแห่งชาติท้องที่จังหวัดน่าน	1	2	วนอุทยานถ้ำผาตูบ				4,900,000		4,900,000
53. โครงการที่ 53 โครงการพัฒนาแหล่งท่องเที่ยวทางธรรมชาติในพื้นที่อุทยานแห่งชาติท้องที่จังหวัดน่าน	1	2	อุทยานแห่งชาติศรีน่าน				27,765,000		27,765,000
54. โครงการที่ 54 โครงการพัฒนาแหล่งท่องเที่ยวทางธรรมชาติในพื้นที่อุทยานแห่งชาติท้องที่จังหวัดน่าน	1	2	อุทยานแห่งชาตินันทบุรี				8,680,000	2,200,000	10,880,000
55. โครงการที่ 55 โครงการจัดทำสื่อประชาสัมพันธ์การท่องเที่ยวในอุทยานแห่งชาติจังหวัดน่าน	1	2	อุทยานแห่งชาติขุนสถาน				916,250	867,750	1,784,000
56. โครงการที่ 56 โครงการจัดทำสื่อประชาสัมพันธ์การท่องเที่ยวในอุทยานแห่งชาติจังหวัดน่าน	1	2	วนอุทยานถ้ำผาตูบ				150,000		150,000
57. โครงการที่ 57 โครงการจัดทำสื่อประชาสัมพันธ์การท่องเที่ยวในอุทยานแห่งชาติจังหวัดน่าน	1	2	อุทยานแห่งชาตินันทบุรี				1,000,000		1,000,000
58. โครงการที่ 58 โครงการ สืบสาน ตำนาน ไตลื้อ จังหวัดน่าน	1	2	สำนักงานการท่องเที่ยวและกีฬาจังหวัดน่าน				1,500,000	1,500,000	3,000,000
59. โครงการที่ 59 โครงการและพัฒนาปรับปรุงภูมิทัศน์ที่พระราชอุทยานแก้ว	1	2	สำนักงานการท่องเที่ยวและกีฬาจังหวัดน่าน				9,880,000		9,880,000
60. โครงการที่ 60 โครงการพัฒนาแหล่งท่องเที่ยวทางธรรมชาติในพื้นที่อุทยานแห่งชาติท้องที่จังหวัดน่าน	1	2	โครงการพัฒนาเพื่อความมั่นคงพื้นที่ลุ่มน้ำน่าน 5				1,463,880		1,463,880

บัญชีรายการชุดโครงการ				งบประมาณดำเนินการ (11)					
แผนงาน/โครงการ (7)	แหล่ง งบประมาณ (8)	ยุทธศาสตร์ ชาติ (9)	หน่วยดำเนินการ (10)	พ.ศ. 2561	พ.ศ. 2562	พ.ศ.2563	พ.ศ. 2564	พ.ศ. 2565	พ.ศ. 2561-2565
61. โครงการที่ 61 โครงการส่งเสริมและพัฒนาการท่องเที่ยวเมืองสร้างสรรค์ (Creative City)							17,000,000		17,000,000
62. โครงการที่ 62 โครงการพัฒนาอัตลักษณ์บ้าน เมืองสร้างสรรค์ (Creative City)							7,000,000		7,000,000
				5,750,000		116,108,000	387,314,440	158,760,800	667,933,240
ประเด็นยุทธศาสตร์ที่ 5 การสร้างความเข้มแข็งของชุมชนและสังคม									
แผนงานที่ 5									
1. โครงการที่ 1 โครงการขยายโครงการติดตั้งกล้องโทรทัศน์วงจรปิดถนนสายหลักด้านชายแดน ในเขตพื้นที่จังหวัดน่าน	1	1	ตำรวจภูธรจังหวัดน่าน	13,000,000		13,000,000	15,000,000	15,000,000	56,000,000
2. โครงการที่ 2 โครงการป้องกันและปราบปรามยาเสพติดตำรวจภูธรจังหวัดน่าน	1	1	ตำรวจภูธรจังหวัดน่าน	2,500,000		2,500,000	2,500,000	2,500,000	10,000,000
3. โครงการที่ 3 โครงการคนน่านสร้างอาชีพ มีรายได้ ไร้ความทุกข์	1	3	สำนักงานศึกษาธิการจังหวัด			7,277,400	7,277,400	7,277,400	21,832,200
4. โครงการที่ 4 โครงการส่งเสริมกิจกรรมขยายผลโครงการปิดทองหลังพระ สืบสานแนวพระราชดำริ	1	5	ที่ทำการปกครองจังหวัดน่าน		6,495,100	10,000,000			16,495,100
5. โครงการที่ 5 โครงการพัฒนาคุณภาพชีวิตเด็กปฐมวัยด้วยการส่งเสริมพัฒนาการและสร้างวินัยเชิงบวก โดยครอบครัวมีส่วนร่วมในพื้นที่จังหวัดน่าน	1	3	สำนักงานสาธารณสุขจังหวัดน่าน			4,452,500	5,166,000	5,829,000	15,447,500
6. โครงการที่ 6 โครงการช่วยเหลือผู้ประสบภัยในพื้นที่จังหวัดน่าน	1	1	มณฑลทหารบกที่ ๓๘			1,017,238			1,017,238
7. โครงการที่ 7 โครงการเสริมสร้างทักษะภาษาพัฒนาอาชีพสู่ชุมชนเพื่อยกระดับฐานเศรษฐกิจน่าน	1	3	มหาวิทยาลัยเทคโนโลยีราชมงคลล้านนา น่าน			5,761,700			5,761,700
8. โครงการที่ 8 โครงการพัฒนาสังคมแห่งการเรียนรู้ผู้สูงอายุ จังหวัดน่าน (Aging society learning)	1	4	วิทยาลัยน่าน มหาวิทยาลัยราชภัฏอุดรดิตถ์/วิทยาลัยการอาชีพปัว			8,469,100	8,469,100	8,469,100	25,407,300
9. โครงการที่ 9 โครงการก่อสร้างลานกีฬาและนันทนาการด้านยาเสพติด ตำบลตาลชุม อำเภอเวียงสา จังหวัดน่าน	1	1	ที่ทำการปกครองอำเภอเวียงสา			5,000,000			5,000,000
10. โครงการที่ 10 โครงการ One man one job วิชาชีพเข้าสู่ชุมชนเข้มแข็ง	1	3	วิทยาลัยการอาชีพปัว			1,865,600			1,865,600

บัญชีรายการชุดโครงการ				งบประมาณดำเนินการ (11)					
แผนงาน/โครงการ (7)	แหล่ง งบประมาณ (8)	ยุทธศาสตร์ ชาติ (9)	หน่วยดำเนินการ (10)	พ.ศ. 2561	พ.ศ. 2562	พ.ศ.2563	พ.ศ. 2564	พ.ศ. 2565	พ.ศ. 2561-2565
11. โครงการที่ 11 โครงการพัฒนาสายตรวจชุมชนประจำตำบล อำเภอนาหมื่น	1	1	ที่ทำการปกครอง อ.นาหมื่น			715,600			715,600
12. โครงการที่ 12 โครงการพัฒนาเครือข่ายและส่งเสริมการมีส่วนร่วมของประชาชนในการป้องกันและช่วยเหลือผู้ประสบภัยตามแนวชายแดน	1	1	ร้อย ตชด.324		500,000	493,250			993,250
13. โครงการที่ 13 โครงการสร้างเครือข่ายและส่งเสริมการมีส่วนร่วมของประชาชนในการป้องกันปราบปรามภัยคุกคามด้านความมั่นคงตามแนวชายแดน	1	1	ร้อย ตชด.325			630,000			630,000
14. โครงการที่ 14 โครงการเสริมสร้างภูมิคุ้มกันด้านจิตใจแก่เด็กและเยาวชนจังหวัดน่าน เน้นกระบวนการ เป็นหนึ่ง โดยไม่ทิ้งยาเสพติดตามรอยพระราชดำริสทุภะหม่อมหลวงอุบลรัตนราชกัญญาสิริวัฒนาพรรณวดี	1	3	สำนักงานสาธารณสุขจังหวัดน่าน			2,550,000	3,350,000	2,850,000	8,750,000
15. โครงการที่ 15 โครงการสร้างเสริมพัฒนาการเด็กปฐมวัยแบบครอบครัวมีส่วนร่วม พื้นที่อำเภอแม่จริม จังหวัดน่าน	1	3	ที่ทำการปกครองอำเภอแม่จริม			785,390	785,390	785,390	2,356,170
16. โครงการที่ 16 โครงการสร้างความมั่นคงปลอดภัยในชีวิตและทรัพย์สินให้กับประชาชนเฉลิมพระเกียรติอย่างยิ่งยืน	1	1	ที่ทำการปกครองอำเภอเฉลิมพระเกียรติ			500,000	500,000	500,000	1,500,000
17. โครงการที่ 17 โครงการสร้างเครือข่ายเยาวชนด้านยาเสพติด	1	1	มณฑลทหารบกที่ ๓๘			2,352,000	2,352,000	2,352,000	7,056,000
18. โครงการที่ 18 โครงการสานฝันปั้นคนน่าน สู่งานกีฬาระดับชาติ	1	3	สำนักงานศึกษาธิการจังหวัด			1,804,200	1,804,200	1,804,200	5,412,600
19. โครงการที่ 19 โครงการสูงวัยไม่ไร้ค่าทรงปัญญามืออาชีพ	1	4	วิทยาลัยการอาชีพปัว			1,865,600			1,865,600
20. โครงการที่ 20 โครงการเสริมสร้างการพัฒนาคุณภาพชีวิตประชาชนด้านการส่งเสริมพัฒนาการเด็ก โดยคณะกรรมการพัฒนาคุณภาพชีวิตระดับอำเภอ อำเภอ นานหมื่น จังหวัดน่าน	1	3	ที่ทำการปกครองอำเภอ นานหมื่น			378,100			378,100
21. โครงการที่ 21 โครงการพัฒนาศิลปะและดนตรีที่บ้านจังหวัดน่าน	1	3	สำนักงานวัฒนธรรมจังหวัดน่าน			2,800,000	2,800,000	2,800,000	8,400,000
22. โครงการที่ 22 โครงการหมู่บ้าน/ตำบลจัดการสุขภาวะสู่เมืองแห่งความสุขและพอเพียงอย่างยั่งยืน	1	4	สำนักงานสาธารณสุขจังหวัดน่าน			4,000,000	4,000,000	4,000,000	12,000,000

บัญชีรายการชุดโครงการ				งบประมาณดำเนินการ (11)					
แผนงาน/โครงการ (7)	แหล่ง งบประมาณ (8)	ยุทธศาสตร์ ชาติ (9)	หน่วยดำเนินการ (10)	พ.ศ. 2561	พ.ศ. 2562	พ.ศ.2563	พ.ศ. 2564	พ.ศ. 2565	พ.ศ. 2561-2565
23. โครงการที่ 23 โครงการเสริมสร้างความสัมพันธ์ระหว่างประเทศไทย - ลาว	1	1	ที่ทำการปกครองอำเภอสองแคว			500,000			500,000
24. โครงการที่ 24 โครงการบ้านสะอาดอนามัยดี ชีวสมบูรณ์และสิ่งแวดล้อม	1	4	ที่ทำการปกครองอำเภอนาหมื่น			209,000			209,000
25. โครงการที่ 25 โครงการประสานพลังประชารัฐ พัฒนาเครือข่ายโรงพยาบาลอาหารปลอดภัยในจังหวัดน่าน	1	3	สำนักงานสาธารณสุขจังหวัดน่าน			510,700	514,299	516,099	1,541,098
26. โครงการที่ 26 โครงการก่อสร้างสนามกีฬาฟุตบอลด้านยาเสพติด (สนามที่ว่าการอำเภอภูเพียง)	1	1	ที่ทำการปกครองอำเภอภูเพียง			2,552,000			2,552,000
27. โครงการที่ 27 โครงการอาชาบำบัดโรงพยาบาลค่ายสุริยพงษ์	1	3	มณฑลทหารบกที่ ๓๘	1,152,000		535,684	535,684	535,684	2,759,052
28. โครงการที่ 28 โครงการลานกีฬาต้านยาเสพติด	1	1	มณฑลทหารบกที่ ๓๘			3,800,000			3,800,000
29. โครงการที่ 29 โครงการพัฒนาคุณภาพสภาพแวดล้อมทางการศึกษาแก่เด็กปฐมวัยเพื่อการเรียนรู้ตลอดชีวิต อำเภอเวียงสา จังหวัดน่าน	1	3	ที่ทำการปกครองอำเภอเวียงสา			2,587,000			2,587,000
30. โครงการที่ 30 โครงการส่งเสริมความสัมพันธ์ระหว่างประเทศโดยการมีส่วนร่วมของผู้นำชุมชนและประชาชนหมู่บ้านชายแดน อ.เวียงสา จังหวัดน่าน	1	1	ที่ทำการปกครองอำเภอเวียงสา			1,000,000			1,000,000
31. โครงการที่ 31 โครงการพัฒนาคุณภาพชีวิตประชาชนในถิ่นทุรกันดารอำเภอเฉลิมพระเกียรติ	1	4	ที่ทำการปกครองอำเภอเฉลิมพระเกียรติ			746,700	746,700	746,700	2,240,100
32. โครงการที่ 32 โครงการฝึกซ้อมแผนป้องกันภัยฝ่ายพลเรือน (อุทกภัย ดินโคลนถล่ม)	1	1	ที่ทำการปกครองอำเภอป่อเกลือ			700,000			700,000
33. โครงการที่ 33 โครงการพัฒนาคุณภาพชีวิตแม่และเด็กโดยชุมชนมีส่วนร่วมอำเภอภูเพียง จังหวัดน่าน	1	4	ที่ทำการปกครองอำเภอภูเพียง			1,481,000			1,481,000
34. โครงการที่ 34 โครงการก่อสร้างสนามกีฬาฟุตบอลด้านยาเสพติด บ้านหัด หมู่ที่ 12 ตำบลฝายแก้ว อำเภอภูเพียง จังหวัดน่าน	1	1	ที่ทำการปกครองอำเภอภูเพียง			2,552,000			2,552,000
35. โครงการที่ 35 โครงการป้องกันและแก้ไขปัญหายาเสพติดแบบบูรณาการ	1	1	ที่ทำการปกครองจังหวัดน่าน		2,000,000	2,250,000			4,250,000

บัญชีรายการชุดโครงการ				งบประมาณดำเนินการ (11)					
แผนงาน/โครงการ (7)	แหล่ง งบประมาณ (8)	ยุทธศาสตร์ ชาติ (9)	หน่วยดำเนินการ (10)	พ.ศ. 2561	พ.ศ. 2562	พ.ศ.2563	พ.ศ. 2564	พ.ศ. 2565	พ.ศ. 2561-2565
36. โครงการที่ 36 โครงการพัฒนาศักยภาพผู้ช่วยผู้ใหญ่บ้านฝ่ายรักษาความสงบ (พรส.) เพื่อเสริมสร้างให้มั่นคงและเข้มแข็ง	1	1	ที่ทำการปกครอง จังหวัดน่าน			900,000			900,000
37. โครงการที่ 37 โครงการประชุมเชิงปฏิบัติการเพิ่มศักยภาพอาสาสมัครหรือภาคีเครือข่ายเพื่อเสริมสร้างความเข้มแข็งในการป้องกันอาชญากรรม	1	1	สำนักงานยุติธรรม จังหวัดน่าน			1,747,920			1,747,920
38. โครงการที่ 38 โครงการคนดูแลเพียงห่วงใยใส่ใจสุขภาพ ผู้สูงอายุอำเภอภูเพียง จังหวัดน่าน	1	4	ที่ทำการปกครอง อำเภอภูเพียง				738,800	738,800	1,477,600
39. โครงการที่ 39 โครงการก่อสร้างศูนย์พัฒนาเด็กเล็ก บ้านดงป่าสัก หมู่ที่ 10	1	4	ที่ทำการปกครอง อำเภอภูเพียง				1,748,000	1,748,000	3,496,000
40. โครงการที่ 40โครงการระบบกรองประปาหมู่บ้านขนาดใหญ่ บ้านม่วงใหม่พัฒนา หมู่ที่ 6 ตำบลนาปัง อำเภอภูเพียง จังหวัดน่าน	1	4	ที่ทำการปกครอง อำเภอภูเพียง				1,460,300	1,460,300	2,920,600
41. โครงการที่ 41 โครงการก่อสร้างลานกีฬาตำบลน้ำแค้น	1	4	ที่ทำการปกครอง อำเภอภูเพียง				5,000,000	5,000,000	10,000,000
42. โครงการที่ 42 โครงการติดตั้งกล้องวงจรปิด CCTV เพื่อยกระดับการรักษาความปลอดภัยของชุมชน	1	1	ที่ทำการปกครอง อำเภอภูเพียง				1,000,000	1,000,000	2,000,000
43. โครงการที่ 43 โครงการไฟฟ้าสาธารณะเส้นทางเชื่อมระหว่างตำบลม่วงตึ๊ด-ตำบลน้ำเกีฮ่วน	1	4	ที่ทำการปกครอง อำเภอภูเพียง				500,000	500,000	1,000,000
44. โครงการที่ 44 โครงการพัฒนาศักยภาพของคณะกรรมการหมู่บ้าน	1	1	ที่ทำการปกครอง จังหวัดน่าน				960,000	960,000	1,920,000
44. โครงการที่ 44 โครงการสร้างความเข้มแข็งของชุมชนและสังคมในรูปแบบการเรียนรู้เศรษฐกิจพอเพียงและการพัฒนาคุณภาพชีวิต ตามศาสตร์พระราชา	1	4	สำนักบริหารพื้นที่ อนุรักษ์ที่ 13 (แพร่) / ทสจ.น่าน				15,278,700	12,393,000	27,671,700
45. โครงการที่ 45 โครงการเสริมสร้างความเข้มแข็งให้กับ คน ชุมชนและสังคม เพื่อเตรียมความพร้อมในการเป็นเมืองอัจฉริยะ (Smart City)							6,700,000		6,700,000
46. โครงการที่ 46 โครงการเสริมสร้างและพัฒนาคุณภาพชีวิตผู้สูงอายุ เพื่อเตรียมความพร้อมในการเป็นเมืองอัจฉริยะ (Smart City)							6,041,000		6,041,000
47. โครงการที่ 47 โครงการสร้างควมมั่นคงและปลอดภัยในชีวิต เพื่อเตรียมความพร้อมในการเป็นเมืองอัจฉริยะ (Smart City)							18,532,000		18,532,000

บัญชีรายการชุดโครงการ				งบประมาณดำเนินการ (11)					
แผนงาน/โครงการ (7)	แหล่ง งบประมาณ (8)	ยุทธศาสตร์ ชาติ (9)	หน่วยดำเนินการ (10)	พ.ศ. 2561	พ.ศ. 2562	พ.ศ.2563	พ.ศ. 2564	พ.ศ. 2565	พ.ศ. 2561-2565
48. โครงการที่ 48 โครงการยกระดับ คุณภาพการศึกษาและส่งเสริมการเรียนรู้ ทุกระดับวัย เพื่อให้เด็กน่านก้าวทันในยุค ศตวรรษที่ 21							2,290,000		2,290,000
49. โครงการที่ 49 โครงการพัฒนา โครงสร้างพื้นฐานเพื่อพัฒนาคุณภาพชีวิต และลดความ เหลื่อมล้ำทางสังคม							23,156,100		23,156,100
				16,652,000	8,995,100	100,289,682	139,205,673	79,765,673	344,908,128
ค่าใช้จ่ายในการบริหารงาน จังหวัด/กลุ่มจังหวัดแบบบูรณาการ	1	6	สำนักงานจังหวัดน่าน	10,000,000	10,000,000	10,000,000	10,000,000	10,000,000	50,000,000
รวมทั้งสิ้น				44,595,500	42,561,100	704,017,057	1,253,279,353	494,225,313	2,538,678,323

การจัดทำแบบสรุปโครงการแบบย่อ (Project Brief) ของทุกโครงการภายใต้งบประมาณของจังหวัด
แบบสรุปโครงการแบบย่อ (Project Brief)

ประเด็นการพัฒนาจังหวัดน่าน ประเด็นยุทธศาสตร์ที่ 1 : การขับเคลื่อนเศรษฐกิจด้วยองค์ความรู้เพื่อสร้างมูลค่าเพิ่ม
ทางเศรษฐกิจในลักษณะประชารัฐ

แผนงาน: แผนงานยุทธศาสตร์ส่งเสริมการพัฒนาจังหวัดและกลุ่มจังหวัดแบบบูรณาการ

หัวข้อ	รายละเอียด
๑. ชื่อโครงการ	โครงการยกระดับอุตสาหกรรมเครื่องเงินและผ้าทอน่านสู่นวัตกรรม เชิงสร้างสรรค์
2. ความสำคัญของโครงการ หลักการและเหตุผล	<p>จังหวัดน่านเป็นจังหวัดที่มีผลิตภัณฑ์เครื่องเงินและเครื่องประดับ เงินที่มีชื่อเสียงแพร่หลาย เป็นที่ยอมรับของคนไทยและชาว ต่างประเทศ ด้วยความงดงามบวกกับฝีมือของช่างที่มีความชำนาญ สร้างสรรค์ได้อย่างโดดเด่น ผลิตภัณฑ์เครื่องเงินแบ่งออกเป็น ๒ ประเภท คือ ผลิตภัณฑ์เครื่องเงินประเภทของใช้ ของแต่งของ ชำร่วย เช่น เครื่องใช้ อาหาร แจกัน กรอบรูป ชั้น พานทอง เชิง เทียน ของขวัญชำร่วย และผลิตภัณฑ์เครื่องประดับเงิน เช่น กำไล ข้อมือ แหวน ต่างหู</p> <p>ปัจจุบันความต้องการบริโภคเครื่องเงินเปลี่ยนไป เนื่องจากสภาวะ เศรษฐกิจและความนิยมสินค้ารูปแบบตะวันตก ผู้บริโภคสามารถ ซื้อเนื่องในโอกาสใด ๆ ก็ได้ตลอดทั้งปี สินค้าเครื่องเงินรูปแบบเดิม เปลี่ยนไปเป็นสินค้าที่มีดีไซน์ที่ทันสมัยและใช้งานได้จริงและสามารถ ปรับเปลี่ยนตามทิศทางแฟชั่นและออกแบบได้หลากหลายรูปแบบ ผลิตภัณฑ์เครื่องประดับเงินมีจุดเด่นสามารถเป็นเครื่องประดับ ระดับบน (High-end Jewellery) และเครื่องประดับแฟชั่น (costume jewellery) และผลิตภัณฑ์ผ้าทอมือที่เป็นเอกลักษณ์และ ขึ้นชื่อ คือ ผ้าทอลายน้ำไหล ชินป่อง ชินม่านและผ้าทอลวดลาย ต่างๆ ซึ่งได้รับการสืบทอดมาตั้งแต่อดีตจนถึงปัจจุบันเป็นหนึ่งใน สินค้าขึ้นชื่อของจังหวัดน่าน ปัจจุบันมีการประยุกต์โดยการนำ ลวดลายต่างๆมาผสมผสานไปกับลายน้ำไหล แต่ก็คงไว้ซึ่ง เอกลักษณ์ของลายน้ำไหลที่เป็นลายดั้งเดิมเพื่อเป็นการอนุรักษ์และ พัฒนาผ้าทอจังหวัดน่าน และตอบสนองนโยบายของจังหวัด ในการส่งเสริมและพัฒนาให้วิสาหกิจชุมชนจังหวัดน่านเกิดพลัง ความคิดในการพัฒนาเครื่องเงินและผ้าทอให้ทรงคุณค่าเพิ่มขีด ความสามารถในการแข่งขันและความเข้มแข็งของชุมชนได้อย่างมี ประสิทธิภาพ ตอบสนองความต้องการที่แท้จริงของการพัฒนาได้ อย่างมั่นคงและยั่งยืนเพื่อตอบสนองความต้องการและเพิ่มทางเลือก ในการซื้อสินค้าให้แก่ผู้บริโภค</p>

หัวข้อ	รายละเอียด
3. วัตถุประสงค์ของโครงการ	1. เพื่อพัฒนาศักยภาพผู้ประกอบการเครื่องเงินและผ้าทอน่าน 2. เพื่อพัฒนารูปแบบเครื่องเงินและผ้าทอเมืองน่านให้มีรูปแบบที่หลากหลาย ทันสมัยตรงตามความต้องการของตลาด 3. เพื่อผลักดันให้เกิดการขยายช่องทางการตลาด โดยคำนึงถึงหลักการตลาดนำการผลิตทั้งในและต่างประเทศ 4. เพื่อประชาสัมพันธ์และสร้างตลาดเครื่องเงินและผ้าทอน่านให้เป็นที่รู้จักทั้งในและต่างประเทศ
4. ตัวชี้วัดและค่าเป้าหมาย	1. จำนวนผู้ผลิตเครื่องเงินและผ้าทอน่าน ได้รับการส่งเสริมและพัฒนาศักยภาพ จำนวน 80 ราย 2. จำนวนผลิตภัณฑ์เครื่องเงินและผ้าทอน่าน ที่ได้รับการออกแบบเชิงนวัตกรรมสร้างสรรค์ จำนวน 30 แบบ 3. จำนวนผู้ผลิตเครื่องเงินและผ้าทอ ได้รับความรู้เกี่ยวกับการออกแบบและพัฒนาผลิตภัณฑ์เชิงนวัตกรรมสร้างสรรค์ จำนวน 30 ราย 4. มูลค่าการจำหน่ายผลิตภัณฑ์เครื่องเงินและผ้าทอน่าน เพิ่มขึ้นร้อยละ 10
5. พื้นที่เป้าหมาย	พื้นที่จังหวัดน่าน และต่างจังหวัด
6. กิจกรรมหลัก	
6.1 กิจกรรมหลักที่ 1 งบประมาณ ผู้รับผิดชอบ หน่วยงานที่เกี่ยวข้อง	กิจกรรมการพัฒนาศักยภาพผู้ประกอบการเครื่องเงินและผ้าทอ และสินค้า OTOP สู่มาตรฐานสากล : 500,000 บาท : สำนักงานพัฒนาชุมชนจังหวัดน่าน : สำนักงานพาณิชย์จังหวัดน่าน/สำนักงานอุตสาหกรรมจังหวัดน่าน
6.2 กิจกรรมหลักที่ 2 งบประมาณ ผู้รับผิดชอบ หน่วยงานที่เกี่ยวข้อง	กิจกรรมการพัฒนาผลิตภัณฑ์เครื่องเงินและผ้าทอ และสินค้า OTOP ด้วยนวัตกรรมสร้างสรรค์ : 3,000,000 บาท : สำนักงานอุตสาหกรรมจังหวัดน่าน : สำนักงานพาณิชย์จังหวัดน่าน/สำนักงานพัฒนาชุมชนจังหวัดน่าน
6.3 กิจกรรมหลักที่ 3 งบประมาณ ผู้รับผิดชอบ หน่วยงานที่เกี่ยวข้อง	กิจกรรมมหกรรมเครื่องเงิน ผ้าทอ และสินค้า OTOP เมืองน่าน ครั้งที่ 8 : 3,000,000 บาท : สำนักงานพาณิชย์จังหวัดน่าน : สำนักงานอุตสาหกรรมจังหวัดน่าน/สำนักงานพัฒนาชุมชนจังหวัดน่าน

<p>6.4 กิจกรรมหลักที่ 4</p> <p>งบประมาณ ผู้รับผิดชอบ หน่วยงานที่เกี่ยวข้อง</p>	<p>กิจกรรมส่งเสริมและเพิ่มช่องทางการตลาดสินค้าและบริการ ด้วย ธุรกิจพาณิชย์อิเล็กทรอนิกส์ (e-Commerce) เพื่อเตรียมความ พร้อมเข้าสู่ Smart Economy)</p> <p>: 1,000,000 บาท : สำนักงานพาณิชย์จังหวัดน่าน : สำนักงานอุตสาหกรรมจังหวัดน่าน/สำนักงานพัฒนาชุมชนจังหวัด น่าน</p>
<p>6.5 กิจกรรมหลักที่ 5</p> <p>งบประมาณ ผู้รับผิดชอบ หน่วยงานที่เกี่ยวข้อง</p>	<p>กิจกรรมเพิ่มขีดความสามารถด้านการตลาด ผลิตภัณฑ์เครื่องเงิน ผ้าทอ และ OTOP เพื่อยกระดับผลิตภัณฑ์น่าน</p> <p>: 3,000,000 บาท : สำนักงานพาณิชย์จังหวัดน่าน : สำนักงานอุตสาหกรรมจังหวัดน่าน/สำนักงานพัฒนาชุมชนจังหวัด น่าน</p>
<p>7. หน่วยงานดำเนินงาน</p>	<ul style="list-style-type: none"> - สำนักงานอุตสาหกรรมจังหวัดน่าน - สำนักงานพาณิชย์จังหวัดน่าน - สำนักงานพัฒนาชุมชนจังหวัดน่าน
<p>8. ระยะเวลาในการดำเนินงาน</p>	<p>1 ตุลาคม 2563 ถึง 30 กันยายน 2564</p>
<p>9. งบประมาณ</p>	<p>10,500,000 บาท (สิบล้านห้าแสนบาทถ้วน)</p>
<p>10. ผลผลิต (output)</p>	<ol style="list-style-type: none"> 1. พัฒนาศักยภาพผู้ประกอบการเครื่องเงินและผ้าทอน่าน จำนวน 80 ราย 2. พัฒนารูปแบบผลิตภัณฑ์เครื่องเงินและผ้าทอน่านเชิงนวัตกรรม จำนวน 30 แบบ 3. ส่งเสริมและพัฒนาการตลาดให้เครื่องเงินและผ้าทอน่านเป็น ที่รู้จักอย่างแพร่หลาย เป็นการขยายช่องทางการตลาด ในจังหวัดน่าน จำนวน 1 ครั้ง และต่างจังหวัด 2 ครั้ง 4. ผู้ผลิตเครื่องเงิน ผ้าทอ และสินค้า OTOP ของจังหวัดน่านได้รับ การเสริมสร้างองค์ความรู้และพร้อมเข้าสู่การแข่งขันใน ตลาดสากล
<p>11. ผลที่คาดว่าจะได้รับ (Outcome)</p>	<ol style="list-style-type: none"> 1. ผู้ประกอบการมีขีดความสามารถในการแข่งขันสินค้าได้รับการ พัฒนาด้านภูมิปัญญาและนวัตกรรมเชิงสร้างสรรค์ได้มาตรฐาน 2. ผลิตภัณฑ์เครื่องเงินและผ้าทอน่านได้รับการพัฒนาใน เชิงนวัตกรรมสร้างสรรค์ มีรูปแบบผลิตภัณฑ์ที่หลากหลาย ทันสมัย มีคุณภาพและได้มาตรฐานเป็นที่ยอมรับของผู้บริโภค 3. เครื่องเงินและผ้าทอน่านเป็นที่รู้จักอย่างแพร่หลาย มีช่องทาง การตลาดเพิ่มมากขึ้น เกิดการสร้างอาชีพและรายได้ให้แก่ ผู้ประกอบการ 4. GPP ในสาขาผลิตภัณฑ์สูงขึ้น

การจัดทำแบบสรุปโครงการแบบย่อ (Project Brief) ของทุกโครงการภายใต้งบประมาณของจังหวัด/กลุ่มจังหวัด
แบบสรุปโครงการแบบย่อ (Project Brief)

ประเด็นการพัฒนาจังหวัด.....น่าน.....

ประเด็นยุทธศาสตร์ที่ 1 : การขับเคลื่อนเศรษฐกิจด้วยองค์ความรู้เพื่อเพิ่มมูลค่าเพิ่มทางเศรษฐกิจในลักษณะประชารัฐ

แผนงาน : แผนงานยุทธศาสตร์ส่งเสริมการพัฒนาจังหวัดและกลุ่มจังหวัดแบบบูรณาการ

หัวข้อ	รายละเอียด
1. ชื่อโครงการ	โครงการพัฒนาโครงสร้างพื้นฐานเพื่อเพิ่มขีดความสามารถด้านการแข่งขัน
2. ความสำคัญของโครงการ หลักการและเหตุผล	ส่วนของถนนในจังหวัดน่าน ในทางหลวงหมายเลข 1081 ตอนควบคุม 0103 ตอนป่อเกลือ - เถลิงพระเกียรติ สภาพทางปัจจุบันเป็นทางขนาน 2 ช่องทางจราจร มาตรฐานทางชั้น 5 ชั้นผิวแอสฟัลต์คอนกรีต กว้าง 6.00 เมตร เขตทางกว้างข้างละ 20.00 เมตร ปริมาณจราจร (ปี 2561) 539 คัน/วัน เปอร์เซ็นต์รถใหญ่ 11.87 % และในทางหลวงหมายเลข 1333 ตอนควบคุม 0100 ตอน แม่สะน่าน - ผักเหือก สภาพทางปัจจุบันเป็นทางขนาน 2 ช่องทางจราจร มาตรฐานทางชั้น 5 ชั้นผิวทาง DST. กว้าง 6.00 เมตร เขตทางกว้างข้างละ 20.00 เมตร ปริมาณจราจร (ปี 2561) 376 คัน/วัน เปอร์เซ็นต์ รถใหญ่ 22.07 % เนื่องจากเป็นเส้นทางสายหลักและเป็นเส้นทางสัญจรของประชาชนในพื้นที่ในช่วงเวลาเร่งด่วน ทั้งช่วงเช้าและช่วงเย็น รวมถึงในปัจจุบัน จ.น่าน เป็นแหล่งท่องเที่ยวที่นักเดินทางนิยมมาท่องเที่ยว และเชื่อมต่อทางหลวงหมายเลข 101 (AH 13) เส้นทางระหว่างประเทศไทย - สปป.ลาว แต่สภาพทางปัจจุบันชำรุด ผิวทางหลุดร่อนเสียหายเป็นหลุมบ่อ รอยร่องล้อ แตกร้าว ทำให้การเดินทางสัญจรของประชาชน ไม่สะดวกและใช้เวลานาน เสี่ยงต่อการเกิดอุบัติเหตุ เพื่อเป็นการพัฒนาทางหลวงในปัจจุบันให้มีประสิทธิภาพในการรองรับปริมาณการจราจรที่เพิ่มขึ้นในอนาคต จึงเห็นควรทำการซ่อมผิวทางแอสฟัลต์ และเสริมผิวทางแอสฟัลต์ เพื่อให้การสัญจรไปมาสะดวกปลอดภัย ยืดอายุการให้บริการได้ยาวนานมากขึ้น ลดการเกิดอุบัติเหตุต่อผู้ใช้เส้นทาง และรองรับการขยายตัวของเศรษฐกิจการท่องเที่ยวระหว่างประเทศไทย - ลาว ที่เติบโตเพิ่มขึ้นในอนาคต

3. วัตถุประสงค์ของโครงการ	1.เพื่อพัฒนาโครงสร้างพื้นฐานเพื่อสนับสนุนการค้าชายแดนให้มีมาตรฐานมากขึ้น เพื่อรองรับ AEC ที่จะเกิดขึ้น ซึ่งจะเป็นเส้นทางคมนาคมขนส่งทางเศรษฐกิจที่สำคัญ เปิดประตูสู่ สปป.ลาว เวียดนาม และจีน(จีนตอนใต้) 2.เพื่อพัฒนาเส้นทางและสนับสนุนการท่องเที่ยวในจังหวัดน่านที่มีแนวโน้มเพิ่มสูงขึ้นทุกปี
4. ตัวชี้วัดและค่าเป้าหมาย	สามารถใช้ประโยชน์ต่อเนื่องกับการเพิ่มผลผลิตจากโครงการดังกล่าว ทั้งทางด้านเศรษฐกิจ ด้านสังคม ด้านการท่องเที่ยว และการขนส่งตลอดถึงสร้างความพึงพอใจของประชาชน
5. พื้นที่เป้าหมาย	ทางหลวงหมายเลข 1081 ตอนควบคุม 0103 ตอน บ่อเกลือ – เฉลิมพระเกียรติ อ.เฉลิมพระเกียรติ จ.น่าน ทางหลวงหมายเลข 1333 ตอนควบคุม 0100 ตอน แม่สะแนน – ผักเหือก อ.บ่อเกลือ จ.น่าน
6. กิจกรรมหลัก	
6.1 กิจกรรมหลักที่ 1 งบประมาณ ผู้รับผิดชอบ หน่วยงานที่เกี่ยวข้อง	กิจกรรมปรับปรุงผิวจราจรด้วยวิธี Recycling ทางหลวงหมายเลข 1091 ตอนควบคุม 0200 ตอน ปงสนุก-น่าน ระหว่าง กม. 118+000-กม. 122+000 ตำบลสะเนียน อำเภอเมืองน่าน 20,000.00 บาท แขวงทางหลวงน่านที่ 1
6.2 กิจกรรมหลักที่ 1 งบประมาณ ผู้รับผิดชอบ หน่วยงานที่เกี่ยวข้อง	กิจกรรมปรับปรุงผิวจราจรด้วยวิธี Recycling ทางหลวงหมายเลข 1026 ตอนควบคุม 0103 ตอน ผาเงียง-ปากนาย ระหว่าง กม. 53+000-กม. 56+840 ตำบลบ่อแก้ว อำเภอนาหมื่น 20,000.00 บาท แขวงทางหลวงน่านที่ 1
6.3 กิจกรรมหลักที่ 3 งบประมาณ ผู้รับผิดชอบ หน่วยงานที่เกี่ยวข้อง	กิจกรรมซ่อมทางผิวแอสฟัลต์ ทางหลวงหมายเลข 1081 ตอนควบคุม 0103 ตอน บ่อเกลือ – เฉลิมพระเกียรติ ระหว่าง กม.111+150 – กม.112+925 9,900,000.00 บาท แขวงทางหลวงน่านที่ 2 แขวงทางหลวงน่านที่ 2 สำนักงานทางหลวงที่2 (แพร่)
6.4 กิจกรรมหลักที่ 4 งบประมาณ ผู้รับผิดชอบ หน่วยงานที่เกี่ยวข้อง	กิจกรรมซ่อมทางผิวแอสฟัลต์ ทางหลวงหมายเลข 1333 ตอนควบคุม 0100 ตอน แม่สะแนน – ผักเหือก ระหว่าง กม.16+100 – กม.17+775 9,900,000.00 บาท แขวงทางหลวงน่านที่ 2 แขวงทางหลวงน่านที่ 2 สำนักงานทางหลวงที่2 (แพร่)

<p>6.5 กิจกรรมหลักที่ 5</p> <p>งบประมาณ ผู้รับผิดชอบ หน่วยงานที่เกี่ยวข้อง</p>	<p>กิจกรรมปรับปรุงซ่อมทางทางลาดยางแอสฟัลต์คอนกรีต สายทาง นน. ถ. 50-001 หมายเลข 3072 (สายทางบ้านไร่ ไพรวัลย์-บ้านสันติภาพ) ระหว่าง กม. 9+950- กม. 17+600 ตำบลล่อ อำเภอมืองน่าน 17,930,000 บาท แขวงทางหลวงน่านที่ 2 แขวงทางหลวงน่านที่ 2 สำนักงานทางหลวงที่2 (แพร่)</p>
<p>6.6 กิจกรรมหลักที่ 6</p> <p>งบประมาณ ผู้รับผิดชอบ หน่วยงานที่เกี่ยวข้อง</p>	<p>กิจกรรมซ่อมทางผิวแอสฟัลต์ ทางหลวงหมายเลข 1081 ตอนควบคุม 0103 ตอน บ่อเกลือ – เฉลิมพระเกียรติ ระหว่าง กม.155+250 – กม.157+083 9,900,000.00 บาท แขวงทางหลวงน่านที่ 2 แขวงทางหลวงน่านที่ 2 สำนักงานทางหลวงที่2 (แพร่)</p>
<p>6.7 กิจกรรมหลักที่ 7</p> <p>งบประมาณ ผู้รับผิดชอบ หน่วยงานที่เกี่ยวข้อง</p>	<p>กิจกรรมซ่อมทางผิวแอสฟัลต์ ทางหลวงหมายเลข 1333 ตอนควบคุม 0100 ตอน แม่สะน่าน – ผักเหือก ระหว่าง กม.26+500 – กม.31+000 30,000,000.00 บาท แขวงทางหลวงน่านที่ 2 แขวงทางหลวงน่านที่ 2 สำนักงานทางหลวงที่2 (แพร่)</p>
<p>6.8 กิจกรรมหลักที่ 8</p> <p>งบประมาณ ผู้รับผิดชอบ หน่วยงานที่เกี่ยวข้อง</p>	<p>กิจกรรมซ่อมทางผิวแอสฟัลต์ ทางหลวงหมายเลข 1333 ตอนควบคุม 0100 ตอน แม่สะน่าน – ผักเหือก ระหว่าง กม.0+100 – กม.4+700 30,000,000.00 บาท แขวงทางหลวงน่านที่ 2 แขวงทางหลวงน่านที่ 2 สำนักงานทางหลวงที่2 (แพร่)</p>
<p>6.9 กิจกรรมหลักที่ 9</p> <p>งบประมาณ ผู้รับผิดชอบ หน่วยงานที่เกี่ยวข้อง</p>	<p>กิจกรรมเสริมทางผิวแอสฟัลต์ ทางหลวงหมายเลข 1333 ตอนควบคุม 0100 ตอน แม่สะน่าน – ผักเหือก ระหว่าง กม.31+000 – กม.42+915 32,000,000.00 บาท แขวงทางหลวงน่านที่ 2 แขวงทางหลวงน่านที่ 2 สำนักงานทางหลวงที่2 (แพร่)</p>
<p>7. หน่วยงานดำเนินงาน</p>	<p>แขวงทางหลวงน่านที่ 2 สำนักงานทางหลวงที่ 2 (แพร่) แขวงทางหลวงน่านที่ 1 สำนักงานทางหลวงที่ 2 (แพร่) แขวงทางหลวงชนบทน่าน</p>
<p>8. ระยะเวลาในการดำเนินงาน</p>	<p>1 ตุลาคม 2563 ถึง 30 กันยายน 2564</p>
<p>9. งบประมาณ</p>	<p>179,630,000.00 บาท (หนึ่งร้อยเจ็ดสิบล้านหกแสนสามหมื่นบาทถ้วน)</p>

<p>10. ผลผลิต (output)</p>	<p>1. สามารถเพิ่มศักยภาพด้านการพัฒนาโครงสร้างพื้นฐาน เพื่อเพิ่มขีดความสามารถด้านการแข่งขัน นำไปสู่การสร้างรายได้ด้านเศรษฐกิจ และเพื่อตอบสนองความต้องการของประชาชนเพื่อให้เกิดความสะดวก คล่องตัวและปลอดภัย มีการดำรงชีวิตที่ดีขึ้น</p> <p>2. เส้นทางที่ได้รับการพัฒนาจำนวน 4 เส้นทาง คือทางหลวงหมายเลข 1081 จำนวน 2 ตอน ทางหลวงหมายเลข 1333 จำนวน 4 ตอน ทางหลวงหมายเลข 1091 จำนวน 2 ตอน และทางหลวงหมายเลข 3072</p>
<p>11. ผลที่คาดว่าจะได้รับ (Outcome)</p>	<p>1. เมื่อพัฒนาทางหลวงสายนี้แล้วเสร็จ ผิวถนนจะเรียบขึ้น ไม่เป็นหลุมบ่อ รอยร่องล้อ แตกร้าว ทำให้ประชาชน นักท่องเที่ยวและผู้ใช้เส้นทาง สามารถเดินทางได้สะดวก คล่องตัว ลดการเกิดอุบัติเหตุ</p> <p>2. เพิ่มโอกาสทางเศรษฐกิจของผู้ประกอบการฯ ระหว่างประเทศไทย – สปป.ลาว ในการเดินทาง</p>

แบบ จ.๑-๑
(Project Brief รายการ)

การจัดทำแบบสรุปโครงการแบบย่อ (Project Brief) ของทุกโครงการภายใต้งบประมาณของจังหวัด
แบบสรุปโครงการแบบย่อ (Project Brief)

ประเด็นการพัฒนาจังหวัด ประเด็นยุทธศาสตร์ที่ 1 : การขับเคลื่อนเศรษฐกิจด้วยองค์ความรู้เพื่อสร้างมูลค่าเพิ่ม
ทางเศรษฐกิจในลักษณะประชารัฐ

แผนงาน แผนงานยุทธศาสตร์ส่งเสริมการพัฒนาจังหวัดและกลุ่มจังหวัดแบบบูรณาการ

หัวข้อ	รายละเอียด
1. ชื่อโครงการ	โครงการเตรียมความพร้อมเพื่อสร้างโอกาสในการแข่งขันด้านการค้าชายแดนเชื่อมโยงอนุภูมิภาคลุ่มน้ำโขง
2. ความสำคัญของโครงการ หลักการและเหตุผล	<p>ด้านชายแดนห้วยโก๋นได้รับการประกาศให้เป็นจุดผ่านแดนถาวรเมื่อปี 2537 จากสถิติพบว่ามีการค้าเข้าและออกจุดผ่านแดนเฉลี่ยปีละประมาณ 200,000 คน มีมูลค่าการส่งออก 5.5 พันล้านบาท นำเข้า 21.6 พันล้านบาท ต่อปี ซึ่งแนวโน้มทั้งจำนวนคนผ่านเข้าออก และปริมาณการค้าเพิ่มสูงขึ้นทุกปี และเมื่อปี 2560กรมป่าไม้ได้อนุญาตให้จังหวัดน่านใช้พื้นที่ป่าเพื่อใช้ในการพัฒนาด้านชายแดนห้วยโก๋น รองรับการพัฒนาการค้าอาเซียน จำนวน 350 ไร่ แต่ปัจจุบันยังไม่มีการพัฒนาพื้นที่ดังกล่าวแต่อย่างใด ประกอบกับกรมทางหลวงได้เสนอแผนพัฒนาเส้นทางคมนาคมเชื่อมโยงด้านชายแดนห้วยโก๋น (ทุ่งช้าง-เฉลิมพระเกียรติ-ห้วยโก๋น) ในปี 2564-2565 จะต้องรื้อถอนที่ทำการของส่วนราชการที่อยู่ในเขตทางใหม่ออก รวมทั้งจำเป็นต้องมีการวางผังการใช้ประโยชน์ของที่ดินที่ได้รับอนุญาตการออกแบบก่อสร้างอาคารสำนักงานของส่วนราชการพื้นที่ตลาดและอื่นๆ เพื่อรองรับการพัฒนา ซึ่งจะต้องดำเนินการไปพร้อมๆ กัน ดังนั้น เพื่อเป็นการเพิ่มขีดความสามารถด้านการแข่งขันด้านการค้าชายแดนจังหวัดน่านจึงมีความประสงค์จะศึกษาออกแบบผังการใช้ประโยชน์ของพื้นที่ที่ได้รับอนุญาต การออกแบบผังประตูด้านพรมแดน/อาคารสำนักงานของส่วนราชการ/สถานีขนส่งสาธารณะ/ตลาดชุมชนการค้าชายแดน/สาธารณูปโภคต่างๆ เพื่อใช้เป็น master plan ในการพัฒนาด้านชายแดนห้วยโก๋นต่อไป กอปรกับจังหวัดน่านมีชายแดนติดต่อกับลาวมีความสัมพันธ์ในหลายมิติทั้งความมั่นคง การค้า การลงทุนและการท่องเที่ยวทั้ง</p>

หัวข้อ	รายละเอียด
	ลาว และประเทศในกลุ่มประเทศอนุภาคลุ่มแม่น้ำโขง (จีนและเวียดนาม) จึงมีความจำเป็นจะต้องเสริมสร้างความสัมพันธ์อันดีและความร่วมมือระหว่างกันกับประเทศเพื่อนบ้าน นอกจากนี้ เพื่อเพิ่มขีดความสามารถด้านการแข่งขันจำเป็นต้องมีการพัฒนาศักยภาพผู้ประกอบการด้านกฎหมายและพิธีการต่างๆ เพื่อให้สามารถดำเนินธุรกิจได้อย่างถูกต้องและได้เปรียบในการแข่งขัน
3. วัตถุประสงค์ของโครงการ	<ol style="list-style-type: none"> 1. เพื่อศึกษาและออกแบบผังการใช้พื้นที่และอาคารประกอบด้านชายแดนห้วยโก๋น อำเภอเฉลิมพระเกียรติ 2. เพื่อพัฒนาศักยภาพผู้ประกอบการและเพิ่มขีดความสามารถด้านการแข่งขันการค้าชายแดนเชื่อมโยงอนุภาคลุ่มน้ำโขง 3. เพื่อเสริมสร้างความสัมพันธ์กับประเทศเพื่อนบ้านและกลุ่มประเทศอนุภาคลุ่มน้ำโขง
4. ตัวชี้วัดและค่าเป้าหมาย	<ol style="list-style-type: none"> 1. แผนแม่บทการพัฒนาพื้นที่ด้านชายแดนห้วยโก๋น อำเภอเฉลิม-พระเกียรติ รองรับการเปิดเสรีการค้าอาเซียน 2. ผู้ประกอบการด้านการค้า การลงทุนและการท่องเที่ยวได้รับการพัฒนาเพื่อเพิ่มขีดความสามารถในการทำธุรกิจระหว่างประเทศ 3. มีความสัมพันธ์อันดีระหว่างประเทศ และมีการส่งเสริมความร่วมมือระหว่างกันในมิติต่างๆ
4. พื้นที่เป้าหมาย	พื้นที่จังหวัดน่าน
5. กิจกรรมหลัก	
<p>5.1 กิจกรรมหลักที่ 1</p> <p>งบประมาณ ผู้รับผิดชอบ หน่วยงานที่เกี่ยวข้อง</p>	<p>กิจกรรมศึกษาออกแบบผังการใช้พื้นที่และอาคารประกอบด้านชายแดนห้วยโก๋น อำเภอเฉลิมพระเกียรติ</p> <p>10,000,000 บาท</p> <p>สำนักงานโยธาธิการและผังเมืองจังหวัดน่าน</p>
<p>5.2 กิจกรรมหลักที่ 2</p> <p>งบประมาณ ผู้รับผิดชอบ หน่วยงานที่เกี่ยวข้อง</p>	<p>กิจกรรมพัฒนาศักยภาพผู้ประกอบการเพื่อเพิ่มขีดความสามารถด้านการแข่งขันการค้าชายแดนเชื่อมโยงอนุภาคลุ่มน้ำโขง</p> <p>500,000 บาท</p> <p>สำนักงานพาณิชย์จังหวัดน่าน</p>

หัวข้อ	รายละเอียด
<p>5.2 กิจกรรมหลักที่ 3</p> <p>งบประมาณ ผู้รับผิดชอบ หน่วยงานที่เกี่ยวข้อง</p>	<p>กิจกรรมเสริมสร้างความสัมพันธ์กับประเทศเพื่อนบ้านและกลุ่มประเทศอนุภูมิภาคุ่มน้ำโขง</p> <p>1,000,000 บาท</p> <p>สำนักงานจังหวัดน่าน</p>
<p>6. หน่วยงานดำเนินงาน</p>	<p>สำนักงานโยธาธิการและผังเมืองจังหวัดน่าน</p> <p>สำนักงานพาณิชย์จังหวัดน่าน</p> <p>สำนักงานจังหวัดน่าน</p>
<p>7. ระยะเวลาในการดำเนินงาน</p>	<p>1 ตุลาคม 2563 ถึง 30 กันยายน 2564</p>
<p>8. งบประมาณ</p>	<p>11,500,000 บาท (สิบเอ็ดล้านบาทถ้วน)</p>
<p>9. ผลผลิต (output)</p>	<p>จังหวัดน่านมีผังการใช้พื้นที่และอาคารประกอบด้านชายแดน ห้วยโก๋นและมีการพัฒนาศักยภาพผู้ประกอบการ เพื่อรองรับการพัฒนาและเพิ่มขีดความสามารถด้านการแข่งขันด้านการค้าชายแดนจังหวัดน่าน</p>
<p>10. ผลที่คาดว่าจะได้รับ (Outcome)</p>	<p>ประชาชนในพื้นที่ได้รับประโยชน์จากการพัฒนาและเพิ่มขีดความสามารถด้านการแข่งขันการค้าชายแดน ในมิติของรายได้ และคุณภาพชีวิตที่ดี อีกทั้งผู้ประกอบการมีศักยภาพสามารถดำเนินธุรกิจได้อย่างถูกต้องและได้เปรียบในการแข่งขัน</p>

แบบสรุปโครงการแบบย่อ (Project Brief)

ประเด็นยุทธศาสตร์จังหวัด : ประเด็นยุทธศาสตร์ที่ 2 การบริหารจัดการทรัพยากรธรรมชาติและสิ่งแวดล้อมโดยมีส่วนร่วมของภาคประชาสังคม

แผนงาน: แผนงานยุทธศาสตร์ส่งเสริมการพัฒนาจังหวัดและกลุ่มจังหวัดแบบบูรณาการ

1. ชื่อโครงการ	โครงการป้องกันและ แก้ไขปัญหาหมอกควัน ไฟป่าและฝุ่นละอองขนาดเล็ก
2. ความสำคัญของโครงการ หลักการและเหตุผล	<p>ที่มา : จังหวัดน่าน ได้จัดทำแผนพัฒนาจังหวัด 4 ปี พ.ศ. 2561-2564 และส่วนราชการ ที่เกี่ยวข้องได้เสนอแผนงานโครงการ กิจกรรม บรรจุในแผน โดยเชิญตัวแทนส่วนราชการต่าง ๆ เข้าร่วมจัดทำแผนปฏิบัติการเชิงกลยุทธ์ เพื่อจัดทำรายละเอียดโครงการบรรจุ ในแผนปฏิบัติการเสนอเป็นคำขอ งบประมาณ สำหรับประเด็นยุทธศาสตร์ที่ 4 ยุทธศาสตร์การบริหารจัดการ ทรัพยากรธรรมชาติและ สิ่งแวดล้อม โดยการมีส่วนร่วมของภาคประชาสังคม ของจังหวัดน่าน</p> <p>ความสำคัญและความจำเป็นของโครงการ: ตามแผนพัฒนาเศรษฐกิจและ สังคมแห่งชาติ ฉบับที่ 12 (พ.ศ.2560-พ.ศ.2564) ยุทธศาสตร์ที่ 4 การเติบโตที่ เป็นมิตรกับสิ่งแวดล้อมเพื่อการพัฒนาอย่างยั่งยืน เป้าหมายที่ 3 สร้างคุณภาพ สิ่งแวดล้อมที่ดี ลดมลพิษ และลดผลกระทบต่อสุขภาพของประชาชนและระบบ นิเวศ ตัวชี้วัดที่ 3.3 คุณภาพอากาศในพื้นที่วิกฤติหมอกควันได้รับการแก้ไขและมี ค่าอยู่ในเกณฑ์มาตรฐาน ตามแนวทางการพัฒนาที่มีความสำคัญสูงและสามารถ ผลักดันสู่การปฏิบัติ ข้อ 3.3.3. แก้ไขปัญหาวิกฤติหมอกควันไฟป่าในเขต ภาคเหนือและภาคใต้ เร่งแก้ไขปัญหาวิกฤติหมอกควันไฟป่าในเขตภาคเหนือและ ภาคใต้ โดยส่งเสริมทุกภาคส่วนเข้ามามีส่วนร่วมดำเนินการอย่างต่อเนื่อง และ ดำเนินการ สำหรับการป้องกัน แก้ไขปัญหา ไฟป่าและหมอกควัน ท้องที่จังหวัด น่าน จากการเผาป่า เผาเศษวัสดุเหลือใช้ทางการเกษตร เช่น ตอซังข้าวโพด ควร มีมาตรการสร้างแรงจูงใจให้เกษตรกร และราษฎร รวมถึงเผยแพร่องค์ความรู้ เกี่ยวกับแนวทางปฏิบัติที่ดีในการป้องกัน แก้ไข ปัญหาไฟป่า และแนวทาง การเกษตรที่ตอบสนองต่อการป้องกัน แก้ไขปัญหาไฟป่าและหมอกควัน เช่น การไถกลบ ทำปุ๋ย การหมักตอซัง รวมถึงศึกษาวิจัยพืชทดแทนที่เหมาะสม มี ตลาดรองรับและต้นทุนการผลิตที่ต่ำกว่าแต่ให้ผลตอบแทนและกำไรสูงกว่าการ ปลูกข้าวโพดและการปลูกพืชเชิงเดี่ยว อื่น ๆ ตลอดจนสร้างอาชีพทดแทน เช่น การท่องเที่ยวชุมชน เป็นต้น และโดยใช้ยุทธศาสตร์การพัฒนาจังหวัดน่าน ยุทธศาสตร์ที่ 2 : บริหารจัดการทรัพยากรธรรมชาติและสิ่งแวดล้อมโดยมีส่วนร่วม ในลักษณะประชารัฐ ในแนวทางการสร้างภาคีเครือข่ายแนวร่วม ประชากรรัฐร่วมใจป้องกัน แก้ไข ปัญหาไฟป่าและหมอกควันอย่างยั่งยืนท้องที่ จังหวัดน่าน</p>

<p>3. วัตถุประสงค์ของโครงการ</p>	<p>1. เพื่อควบคุม ป้องกัน แก้ไข และลดปัญหาหมอกควัน ไฟป่า และฝุ่นละอองขนาดเล็ก ในพื้นที่จังหวัดน่าน</p> <p>2. เพื่อปลูกจิตสำนึกและสร้างเครือข่ายการมีส่วนร่วมของนักเรียน นักศึกษา ประชาชน ชุมชน ในการป้องกันแก้ไขปัญหาหมอกควัน ไฟป่า และการคุ้มครองป้องกันรักษาทรัพยากรธรรมชาติให้ยั่งยืน รวมถึงการส่งเสริมคุณภาพชีวิตและความเป็นอยู่ของประชาชน</p> <p>3. เพื่อแก้ไขปัญหาคุณภาพอากาศในพื้นที่จังหวัดน่าน ให้มีคุณภาพที่อยู่ในเกณฑ์มาตรฐานส่งผลกระทบต่อสุขภาพของประชาชนน้อยที่สุด</p>
<p>4. ตัวชี้วัดความสำเร็จของโครงการ</p>	<p>๑. ร้อยละของจำนวนจุดความร้อน (Hotspot) ในท้องที่จังหวัดน่านลดลง ร้อยละ ๑๐ เมื่อเทียบกับปีที่ผ่านมา</p> <p>๒. ร้อยละของจำนวนวันที่ปริมาณฝุ่นละอองขนาดเล็กกว่า ๑๐ ไมครอน เกินมาตรฐานลดลง ร้อยละ ๑๐ เมื่อเทียบกับปีที่ผ่านมา</p>
<p>5. พื้นที่เป้าหมาย</p>	<p>พื้นที่ในจังหวัดน่าน</p>
<p>6. กิจกรรมหลัก</p>	
<p>6.1 กิจกรรมหลักที่ 1</p> <p>งบประมาณ ผู้รับผิดชอบ หน่วยงานที่เกี่ยวข้อง</p>	<p>กิจกรรมรณรงค์และประชาสัมพันธ์เพื่อสร้างความตระหนักรู้ของประชาชนในการป้องกัน แก้ไขปัญหาหมอกควัน ไฟป่าและฝุ่นละอองขนาดเล็ก</p> <p>500,000 บาท</p> <p>สำนักงานประชาสัมพันธ์จังหวัดน่าน</p>
<p>6.2 กิจกรรมหลักที่ 2</p> <p>งบประมาณ ผู้รับผิดชอบ หน่วยงานที่เกี่ยวข้อง</p>	<p>กิจกรรมเพิ่มศักยภาพการแก้ไขปัญหาหมอกควัน ไฟป่า และฝุ่นละอองขนาดเล็ก</p> <p>2,680,000 บาท</p> <p>สำนักงานป้องกันและบรรเทาสาธารณภัยจังหวัดน่าน</p> <p>อำเภอทั้ง 15 อำเภอ</p>
<p>6.3 กิจกรรมหลักที่ 3</p> <p>งบประมาณ ผู้รับผิดชอบ หน่วยงานที่เกี่ยวข้อง</p>	<p>กิจกรรมส่งเสริมการปลูกพืชผสมผสานด้วยระบบวนเกษตรทดแทนการปลูกพืชเชิงเดี่ยวเพื่อแก้ไขปัญหาหมอกควัน ไฟป่าและฝุ่นละอองขนาดเล็ก</p> <p>1,000,000 บาท</p> <p>สำนักงานเกษตรจังหวัดน่าน</p>
<p>6.4 กิจกรรมหลักที่ 4</p> <p>งบประมาณ ผู้รับผิดชอบ หน่วยงานที่เกี่ยวข้อง</p>	<p>กิจกรรมเสริมสร้างศักยภาพชุมชนในการป้องกันแก้ไขปัญหาไฟป่าหมอกควัน และฝุ่นละอองเล็ก</p> <p>1,500,000 บาท</p> <p>สำนักงานป้องกันและบรรเทาสาธารณภัยจังหวัดน่าน</p>

<p>6.5 กิจกรรมหลักที่ 5</p> <p>งบประมาณ ผู้รับผิดชอบ หน่วยงานที่เกี่ยวข้อง</p>	<p>กิจกรรมนำวัสดุเหลือใช้ทางการเกษตรเพื่อเพิ่มประสิทธิภาพและลดหมอกควัน ไฟป่าและฝุ่นละอองขนาดเล็ก</p> <p>7,000,000 บาท</p> <p>สำนักงานเกษตรและสหกรณ์จังหวัดน่าน สถานีพัฒนาที่ดินจังหวัดน่าน สำนักงานปฎิรูปที่ดินเพื่อเกษตรกรรมจังหวัดน่าน มหาวิทยาลัยเทคโนโลยีราชมงคลล้านนา น่าน</p>
<p>7. หน่วยดำเนินงาน</p>	<p>สำนักงานป้องกันและบรรเทาสาธารณภัยจังหวัดน่าน</p>
<p>8. ระยะเวลา</p>	<p>ปีงบประมาณ พ.ศ. ๒๕๖4 (ตุลาคม ๒๕๖3 - กันยายน ๒๕๖4)</p>
<p>9. งบประมาณ</p>	<p>12,680,000 บาท</p>
<p>10. ผลผลิต (Out Put)</p>	<p>1. พื้นที่ป่ามีความอุดมสมบูรณ์</p> <p>2. การเกิดไฟป่า และหมอกควัน ลดลงร้อยละ 20</p>
<p>11. ผลที่คาดว่าจะได้รับ (Out Com)</p>	<p>1. ปัญหาหมอกควันในพื้นที่กลุ่มจังหวัดน่านลดลง</p> <p>2. ประชาชนสามารถเข้าถึงและรับรู้ข้อมูลข่าวสารเกี่ยวกับปัญหาหมอกควันและไฟป่า รวมถึงมีความรู้ความเข้าใจในการป้องกันสุขภาพ ประชาชนมีอาชีพที่สามารถลดกิจกรรมการเผาเพื่อเตรียมพื้นที่ ก่อนเพาะปลูก รวมถึงมีส่วนร่วมในการป้องกันและแก้ไขปัญหา เพื่อให้ปัญหาหมอกควันและไฟป่าลดลง</p> <p>3. คุณภาพอากาศในพื้นที่จังหวัดน่าน มีคุณภาพที่อยู่ในเกณฑ์มาตรฐานส่งผลกระทบต่อสุขภาพของประชาชนน้อยที่สุด</p> <p>๔. คุณภาพอากาศของจังหวัดน่านมีค่าอยู่ในเกณฑ์มาตรฐาน</p>

การจัดทำแบบสรุปโครงการแบบย่อ (Project Brief) ของทุกโครงการภายใต้งบประมาณของจังหวัด
แบบสรุปโครงการแบบย่อ (Project Brief)

ประเด็นการพัฒนาจังหวัดน่าน ยุทธศาสตร์ที่ : 2 การบริหารจัดการทรัพยากรธรรมชาติและสิ่งแวดล้อมโดยการมีส่วนร่วมของภาคประชาสังคม

แผนงาน: แผนงานยุทธศาสตร์ส่งเสริมการพัฒนาจังหวัดและกลุ่มจังหวัดแบบบูรณาการ

หัวข้อ	รายละเอียด
1. ชื่อโครงการ	โครงการสร้างฝาย สร้างน้ำ พัฒนาคน ในพื้นที่ คทช.
2. ความสำคัญของโครงการ หลักการและเหตุผล	<p>ตามนโยบายของรัฐบาล และการดำเนินงานภายใต้ยุทธศาสตร์การสร้างการเติบโตบนคุณภาพชีวิตที่เป็นมิตรต่อสิ่งแวดล้อมมุ่งเน้นให้ราษฎรอนุรักษ์พื้นที่ทรัพยากรธรรมชาติและเพิ่มพื้นที่ป่า สร้างความอุดมสมบูรณ์ให้กับทรัพยากรธรรมชาติและสิ่งแวดล้อมและ ส่งเสริมประชาชนในพื้นที่ให้เข้ามามีส่วนร่วมในกระบวนการบริหารจัดการทรัพยากรธรรมชาติและสิ่งแวดล้อม ซึ่งจะรักษาและเพิ่มพื้นที่สีเขียวในพื้นที่จังหวัดน่านให้เกิดความยั่งยืน</p> <p>คณะรัฐมนตรีได้มีมติเมื่อวันที่ 14 ตุลาคม 2557 เห็นชอบระเบียบสำนักนายกรัฐมนตรี ว่าด้วยคณะกรรมการนโยบายที่ดินแห่งชาติ 2557 (คทช.) เพื่อให้การบริหารจัดการที่ดินและทรัพยากรดินของประเทศเป็นไปอย่างมีประสิทธิภาพ สามารถแก้ไขปัญหาความเดือดร้อนของประชาชน อีกทั้งยังเป็นการขจัดปัญหาการบุกรุกที่ดินของรัฐทุกประเภท โดยการจัดสรรที่ดินให้แก่ผู้ยากไร้และไม่มีที่ดินทำกิน ในลักษณะไม่ต้องมีกรรมสิทธิ์ และให้ความสำคัญในการดำเนินการส่งเสริมและพัฒนาคุณภาพชีวิตของเกษตรกรในพื้นที่ คทช. โดยมุ่งเน้นให้เกิดการสร้างอาชีพให้คนอยู่ร่วมกับป่า ใช้พื้นที่ที่ได้รับการจัดสรรให้เกิดประโยชน์สูงสุด เพิ่มพื้นที่สีเขียวในพื้นที่ คทช. ลดการปลูกพืชเชิงเดี่ยว ซึ่งบุกรุกทำลายป่า และลดการใช้สารเคมีในพื้นที่เพื่อให้เกิดความสมดุลยั่งยืน</p> <p>จังหวัดน่านซึ่งได้รับอนุญาตการใช้ประโยชน์พื้นที่ คทช.ในพื้นที่เป้าหมาย 10 อำเภอ จำนวน 88,455-1- 83 ไร่ พื้นที่ คทช.ส่วนใหญ่เกษตรกรดำเนินการผลิตข้าวโพดเลี้ยงสัตว์ ที่เป็นการผลิตพืชไร่เชิงเดี่ยว ทำให้เกิดปัญหาดินขาดความอุดมสมบูรณ์และเกิดการชะล้างพังทลาย มีการใช้สารเคมีทางการเกษตรสูง โดยเฉพาะสารเคมีกำจัดวัชพืช เป็นการผลิตทางการเกษตรที่ยั่งยืน รายได้ลดลง ต้นทุนการผลิตสูง เกิดความไม่มั่นคงในอาชีพ และเกิดการบุกรุกพื้นที่ป่า ทรัพยากรธรรมชาติถูกทำลายจึงควรส่งเสริมการปลูกพืชผสมผสานให้เกษตรกรในพื้นที่เพื่อพัฒนาอาชีพเกษตรกร และลดพื้นที่ปลูกพืชเชิงเดี่ยวของเกษตรกร</p>
3. วัตถุประสงค์ของโครงการ	<ol style="list-style-type: none">1. เพื่อยกระดับคุณภาพชีวิตของประชาชนในพื้นที่ คทช.2. เพื่อเพิ่มพื้นที่สีเขียวอนุรักษ์ธรรมชาติและสิ่งแวดล้อม ลดการปลูกพืชเชิงเดี่ยวและการขยายพื้นที่ทำกินด้วยการส่งเสริมเกษตรผสมผสาน ให้คนอยู่ร่วมกับป่าอย่างมีความสุข

4. ตัวชี้วัดและค่าเป้าหมาย	<p>ราษฎรในพื้นที่ คทช. ที่ได้รับอนุญาตให้เข้าทำประโยชน์ ได้รับการส่งเสริมและพัฒนาอาชีพจำนวน 2,000 ราย และมีการปรับเปลี่ยนอาชีพจากการปลูกพืชเชิงเดี่ยวและเป็นเกษตรผสมผสานเพื่อเพิ่มพื้นที่สีเขียวที่เป็นมิตรกับสิ่งแวดล้อม</p> <p>ไม่น้อย 700 ไร่</p>
5. พื้นที่เป้าหมาย	พื้นที่ คทช. ในจังหวัดน่าน
6. กิจกรรมหลัก	
<p>6.1 กิจกรรมหลักที่ 1</p> <p>งบประมาณ</p> <p>ผู้รับผิดชอบ</p> <p>หน่วยงานที่เกี่ยวข้อง</p>	<p>: สร้างฝาย สร้างน้ำ สนับสนุนพื้นที่ตามนโยบายที่ดินแห่งชาติ (คทช.)</p> <p>: 4,096,000 บาท</p> <p>: สำนักงานทรัพยากรธรรมชาติและสิ่งแวดล้อมจังหวัดน่าน</p>
<p>6.2 กิจกรรมหลักที่ 2</p> <p>งบประมาณ</p> <p>ผู้รับผิดชอบ</p> <p>หน่วยงานที่เกี่ยวข้อง</p>	<p>: ส่งเสริมและสนับสนุนราษฎรในการเพิ่มพื้นที่สีเขียวในพื้นที่ คทช.</p> <p>: 3,152,000 บาท</p> <p>: สำนักงานทรัพยากรธรรมชาติและสิ่งแวดล้อมจังหวัดน่าน</p>
<p>6.3 กิจกรรมหลักที่ 3</p> <p>งบประมาณ</p> <p>ผู้รับผิดชอบ</p> <p>หน่วยงานที่เกี่ยวข้อง</p>	<p>: พัฒนาอาชีพสร้างรายได้ให้กับประชาชน</p> <p>: 8,000,000 บาท</p> <p>: สำนักงานสหกรณ์จังหวัดน่าน</p>
7. หน่วยงานดำเนินงาน	<p>1.สำนักงานทรัพยากรธรรมชาติและสิ่งแวดล้อมจังหวัดน่าน</p> <p>2.สำนักงานสหกรณ์จังหวัดน่าน</p> <p>3.ที่ทำการปกครองอำเภอสองแคว</p>
8. ระยะเวลาในการดำเนินงาน	ปี งบประมาณ พ.ศ.2564
9. งบประมาณ	15,248,000 บาท (สิบห้าล้านสองแสนสี่หมื่นแปดพันบาทถ้วน)
10. ผลผลิต (output)	<p>1. แหล่งน้ำเพิ่มขึ้น</p> <p>2. ประชาชนได้รับการพัฒนาด้านอาชีพ</p>
11. ผลที่คาดว่าจะได้รับ (Outcome)	<p>1. ประชาชนในพื้นที่ คทช. ได้รับการพัฒนาความรู้</p> <p>2. มีแหล่งน้ำสำหรับให้ราษฎรไว้ใช้สำหรับเพาะปลูก</p> <p>3. ประชาชนอยู่ร่วมกับป่า ลดการบุกรุก เพิ่มพื้นที่สีเขียว</p> <p>4. คุณภาพชีวิตประชาชนดีขึ้น</p>

การจัดทำแบบสรุปโครงการแบบย่อ (Project Brief) ของทุกโครงการภายใต้งบประมาณของจังหวัด/กลุ่มจังหวัด
แบบสรุปโครงการแบบย่อ (Project Brief)

ประเด็นยุทธศาสตร์จังหวัด/กลุ่มจังหวัดน่าน :

ประเด็นยุทธศาสตร์ที่ 2 การบริหารจัดการทรัพยากรธรรมชาติและสิ่งแวดล้อมโดยการมีส่วนร่วมของภาคประชาสังคม

แผนงาน : แผนงานยุทธศาสตร์ส่งเสริมการพัฒนาจังหวัดและกลุ่มจังหวัดแบบบูรณาการ

หัวข้อ	รายละเอียด
1. ชื่อโครงการ	โครงการก่อสร้างเขื่อนป้องกันตลิ่ง
2. ความสำคัญของโครงการ หลักการและเหตุผล	บริเวณตลิ่งริมฝั่งแม่น้ำน่าน ได้รับผลกระทบจากอุทกภัยทำให้เกิดการกัดเซาะเข้าไปในที่อยู่อาศัยของราษฎรได้รับความเสียหายต่อเนื่องมาทุกปี และมีแนวโน้ม
3. วัตถุประสงค์ของโครงการ	๑. เพื่อป้องกันอุทกภัยและการกัดเซาะของกระแสน้ำบริเวณริมฝั่งแม่น้ำน่าน ๒. เพื่อแก้ไขปัญหาพื้นที่ที่อยู่อาศัยและที่ทำกินของประชาชนที่ถูกน้ำกัดเซาะตลิ่ง
4. ตัวชี้วัดและค่าเป้าหมาย	การแก้ปัญหาการกัดเซาะตลิ่งพังในพื้นที่จังหวัดน่าน ปีละ 2 ชุมชน
5. พื้นที่เป้าหมาย	บ้านศาลา หมู่ 4 ตำบลเจดีย์ชัย อำเภอบัว จังหวัดน่าน
6. กิจกรรมหลัก	ส่งเสริมเป็นพื้นที่อนุรักษ์ในการดำเนินการก่อสร้างเขื่อนป้องกันตลิ่งให้ภูมิทัศน์บริเวณนั้นดีขึ้นอีกทั้งยังได้ประโยชน์จากการรักษาพื้นที่แนวตลิ่งจากการกัดเซาะ
6.1 กิจกรรมหลักที่ 1	ก่อสร้างเขื่อนป้องกันตลิ่งริมแม่น้ำน่าน บ้านศาลา หมู่ที่ 4 ตำบลเจดีย์ชัย อำเภอบัว ความยาว 100 เมตร
งบประมาณ	6,000,000.00 บาท (หกล้านบาทถ้วน)
ผู้รับผิดชอบ	จังหวัดน่าน โดยสำนักงานโยธาธิการและผังเมืองจังหวัดน่าน
หน่วยงานที่เกี่ยวข้อง	
7. หน่วยงานดำเนินงาน	จังหวัดน่านโดยสำนักงานโยธาธิการและผังเมืองจังหวัดน่าน
8. ระยะเวลา	๑ ตุลาคม ๒๕๖๓ – ๓๐ กันยายน ๒๕๖๔ ระยะเวลา ๑ ปี
9. งบประมาณ	6,000,000.- บาท (หกล้านบาทถ้วน)
10. ผลผลิต (Output)	ราษฎรในพื้นที่ ได้เขื่อนป้องกันตลิ่งริมแม่น้ำน่าน จำนวน ๑ แห่ง ความยาว ๑๐๐ เมตร
11. ผลลัพธ์ (Outcome)	ป้องกันและอนุรักษ์ทรัพยากรธรรมชาติ

การจัดทำแบบสรุปโครงการแบบย่อ (Project Brief) ของทุกโครงการภายใต้งบประมาณของจังหวัด/กลุ่มจังหวัด
แบบสรุปโครงการแบบย่อ (Project Brief)

ประเด็นการพัฒนาจังหวัดน่าน

ประเด็นยุทธศาสตร์ที่ 3 : การเพิ่มประสิทธิภาพและศักยภาพการผลิตการเกษตร

หัวข้อ	รายละเอียด
1. ชื่อโครงการ	ส่งเสริมและพัฒนาเกษตรปลอดภัยได้มาตรฐานอย่างครบวงจร (กลุ่มพืชทางเลือก หม่อนผลสด โกโก้ กล้วย มะม่วงหิมพานต์ ส้ม มะม่วง และ กาแฟ)
2. ความสำคัญของโครงการ หลักการและเหตุผล	จังหวัดน่าน เป็นจังหวัดภาคเหนือตอนบน พื้นที่ส่วนใหญ่ประมาณ 80 เปอร์เซ็นต์มีลักษณะภูมิประเทศเป็นภูเขาสูงชันและประชากรที่อาศัยตามภูเขาส่วนใหญ่จะเป็นชนชาวไทยภูเขา เช่น ชนเผ่าม้ง ชนเผ่าเมี่ยน ชนเผ่าลัวะ ที่ประกอบอาชีพการเกษตรเป็นอาชีพหลัก โดยเฉพาะการปลูกข้าวโพดเลี้ยงสัตว์ การปลูกข้าวไร่ ฯลฯ ที่มีการบุกรุกป่าทำไร่เลื่อนลอยไปเรื่อยๆ มีการใช้สารเคมีทางการเกษตรอย่างไม่จำกัด โดยเฉพาะกับพืชอาหาร เช่นพืชผักซึ่งมีการผลิตค่อนข้างแพร่หลายทั้งผลิตเพื่อการบริโภคผลิตเพื่อการจำหน่ายเชิงการค้า จากผลการใช้สารเคมีอย่างไม่ถูกต้อง ทำให้เกิดสารพิษตกค้างในพืชอาหาร ส่งผลกระทบต่อด้านสุขภาพ โภชนาการ ซึ่งเป็นสาเหตุของโรคร้ายแรงหลายชนิด เช่น โรคมะเร็ง โรคความดัน โรคเบาหวาน โรคหัวใจและโรคไต และเป็นปัญหาด้านสาธารณสุขในปัจจุบัน ดังนั้น การส่งเสริมและรณรงค์การผลิตพืชอาหารปลอดภัย โดยเฉพาะ ข้าว พืชผักและไม้ผล เริ่มจากการสร้างจิตสำนึก/ความรับผิดชอบและสร้างความเข้าใจในระบบการผลิต บนพื้นฐานของความปลอดภัย ทั้งต่อตนเอง ผู้บริโภค ตลอดจนสิ่งแวดล้อม อีกทั้งเป็นการพัฒนาผลผลิตสู่มาตรฐานและจำหน่ายเชิงการค้าเพื่อก่อให้เกิดรายได้มั่นคงและยั่งยืนต่อไป
3. วัตถุประสงค์ของโครงการ	1. เพื่อจัดหาและพัฒนาแหล่งน้ำด้านการเกษตรให้แก่เกษตรกร 2. เพื่อพัฒนาผลผลิตและผลิตภัณฑ์แปรรูปสินค้าเกษตรให้มีคุณภาพและได้มาตรฐาน 3. เพื่อพัฒนากลุ่มเกษตรกร และสถาบันเกษตรกรให้มีความสามารถแข่งขันและเชื่อมโยงการตลาดได้อย่างยั่งยืน 4. เพื่อสร้างแหล่งเรียนรู้ด้านการจัดการผลิต และจัดการผลผลิตได้อย่างเหมาะสม ยั่งยืนตามบริบทของพื้นที่ 5. เพื่อเพิ่มช่องทางการตลาดและเชื่อมโยงแหล่งท่องเที่ยวเชิงเกษตรในพื้นที่
4. ตัวชี้วัดและค่าเป้าหมาย	1. ผลผลิตทั้งหมดรวมสาขาการเกษตรของจังหวัดน่านเพิ่มขึ้น ไม่น้อยกว่าร้อยละ 2 2. กลุ่มเกษตรกรและสถาบันเกษตรกรได้รับการพัฒนา ไม่น้อยกว่า 15 กลุ่ม 3. มีแหล่งเรียนรู้ด้านการจัดการผลผลิตการเกษตร ไม่น้อยกว่า 8 จุด 4. มีแหล่งท่องเที่ยวเชิงเกษตรต้นแบบที่เชื่อมโยงตลาดท่องเที่ยว ไม่น้อยกว่า 1 จุด
5. พื้นที่เป้าหมาย	พื้นที่ในจังหวัดน่าน 15 อำเภอ

หัวข้อ	รายละเอียด
6. กิจกรรมหลัก	
กิจกรรมที่ 1 : งบประมาณ ผู้รับผิดชอบ หน่วยงานที่เกี่ยวข้อง	พัฒนาแหล่งน้ำเพื่อการเกษตร : งบประมาณ 41,500,000 บาท : โครงการชลประทานน่าน
6.2 กิจกรรมที่ 2 : งบประมาณ ผู้รับผิดชอบ หน่วยงานที่เกี่ยวข้อง	เพิ่มประสิทธิภาพ และศักยภาพการผลิตเกษตรปลอดภัย : 6,000,000 บาท : สำนักงานเกษตรและสหกรณ์จังหวัดน่าน : หน่วยงานในสังกัดกระทรวงเกษตรและสหกรณ์ในจังหวัดน่าน
6.3 กิจกรรมที่ 3 งบประมาณ ผู้รับผิดชอบ หน่วยงานที่เกี่ยวข้อง	พัฒนาความรู้ด้านการแปรรูปสินค้าเกษตรด้วยตู้อบแห้งพลังงานแสงอาทิตย์ (ในพืชทางเลือกและปศุสัตว์) : 1,400,000 บาท : สำนักงานพลังงานจังหวัดน่าน : สนง.เกษตรจังหวัดน่าน/อปท ในพื้นที่ดำเนินการ
6.4 กิจกรรมที่ 4 งบประมาณ ผู้รับผิดชอบ หน่วยงานที่เกี่ยวข้อง	พัฒนาระบบตลาดและเชื่อมโยงการค้า : 1,000,000 บาท : สำนักงานเกษตรจังหวัดน่าน : สนง.พาณิชย์จังหวัดน่าน
6.5 กิจกรรมที่ 5 งบประมาณ ผู้รับผิดชอบ หน่วยงานที่เกี่ยวข้อง	พัฒนาขีดความสามารถทางการตลาดของเกษตรกรด้วยธุรกิจพาณิชย์อิเล็กทรอนิกส์ (e-Commerce) เพื่อเตรียมความพร้อมเข้าสู่ Smart Economy : 800,000 บาท : สนง.พาณิชย์จังหวัดน่าน : สำนักงานเกษตรจังหวัดน่าน
6.6 กิจกรรมที่ 6 งบประมาณ ผู้รับผิดชอบ หน่วยงานที่เกี่ยวข้อง	จัดหาแหล่งน้ำเพื่อการเกษตร : 61,019,000 บาท : โครงการชลประทานน่าน : ที่ทำการปกครองอำเภอนาน้อย ท่าวังผา เชียงกลาง พุ่งช้าง และบ้านหลวง
6.7 กิจกรรมที่ 7 งบประมาณ ผู้รับผิดชอบ หน่วยงานที่เกี่ยวข้อง	ส่งเสริมการจัดการวัสดุเหลือใช้ทางการเกษตร (Zero Waste): 600,000 บาท : สำนักงานเกษตรจังหวัดน่าน : หน่วยงานในสังกัดกระทรวงเกษตรและสหกรณ์ในจังหวัดน่าน
6.8 กิจกรรมที่ 8 งบประมาณ ผู้รับผิดชอบ หน่วยงานที่เกี่ยวข้อง	การพัฒนารูปแบบผลิตภัณฑ์อุตสาหกรรมเกษตรแปรรูปเชิงนวัตกรรม 2,000,000 บาท : สำนักงานอุตสาหกรรมจังหวัดน่าน : หน่วยงานในสังกัดกระทรวงเกษตรและสหกรณ์ในจังหวัดน่าน

<p>6.9 กิจกรรมที่ 9 งบประมาณ ผู้รับผิดชอบ หน่วยงานที่เกี่ยวข้อง</p>	<p>ศูนย์เรียนรู้การจัดการผลผลิตสินค้าเกษตรปลอดภัย พืชทางเลือก 8,700,000 บาท : สำนักงานเกษตรจังหวัดน่าน : หน่วยงานในสังกัดกระทรวงเกษตรและสหกรณ์ในจังหวัดน่าน</p>
<p>6.10 กิจกรรมที่ 10 งบประมาณ ผู้รับผิดชอบ หน่วยงานที่เกี่ยวข้อง</p>	<p>ยกระดับผลผลิตสินค้าเกษตรเพื่อการส่งออก 1,500,000 บาท : สำนักงานเกษตรจังหวัดน่าน : หน่วยงานในสังกัดกระทรวงเกษตรและสหกรณ์ในจังหวัดน่าน</p>
<p>6.11 กิจกรรมที่ 11 งบประมาณ ผู้รับผิดชอบ หน่วยงานที่เกี่ยวข้อง</p>	<p>เพิ่มศักยภาพองค์กรเกษตรกรและวิสาหกิจชุมชน 4,500,000 บาท : สำนักงานเกษตรจังหวัดน่าน : หน่วยงานในสังกัดกระทรวงเกษตรและสหกรณ์ในจังหวัดน่าน</p>
<p>6.12 กิจกรรมที่ 12 งบประมาณ ผู้รับผิดชอบ หน่วยงานที่เกี่ยวข้อง</p>	<p>จัดงานส่งเสริมการท่องเที่ยวเกษตรวิถี 3,000,000 บาท : สำนักงานเกษตรจังหวัดน่าน/ท่องเที่ยวและกีฬาจังหวัดน่าน : หน่วยงานในสังกัดกระทรวงเกษตรและสหกรณ์ในจังหวัดน่าน</p>
<p>7. หน่วยงานดำเนินงาน</p>	<p>จังหวัดน่าน/ส่วนราชการที่เกี่ยวข้อง</p>
<p>8. ระยะเวลาในการดำเนินงาน</p>	<p>1 ตุลาคม 2563 ถึง 30 กันยายน 2564</p>
<p>9. งบประมาณ</p>	<p>132,019,000 บาท (ห้าล้านบาทถ้วน)</p>
<p>10. ผลผลิต (output)</p>	<ol style="list-style-type: none"> 1. ผลิตภัณฑ์มวลรวมสาขาการเกษตรของจังหวัดน่านเพิ่มขึ้น ร้อยละ 2 พืชทางเลือกได้รับการพัฒนาและส่งเสริมให้เป็นพืชปลอดภัยอย่างครบวงจร 2. กลุ่มเกษตรกรและสถาบันเกษตรกรได้รับการพัฒนา 15 กลุ่ม 3. มีแหล่งเรียนรู้ด้านการจัดการผลผลิตการเกษตร 8 จุด 4. มีแหล่งท่องเที่ยวเชิงเกษตรต้นแบบที่เชื่อมโยงตลาดท่องเที่ยว 1 จุด
<p>11. ผลที่คาดว่าจะได้รับ (Outcome)</p>	<ol style="list-style-type: none"> 1. เกษตรกรได้รับการช่วยเหลือบรรเทาความขาดแคลนน้ำทางการเกษตร 2. ผลผลิตและผลิตภัณฑ์แปรรูปสินค้าเกษตรมีคุณภาพและได้มาตรฐานตามความต้องการของคู่ค้า 3. กลุ่มเกษตรกร และสถาบันเกษตรกรได้รับการพัฒนาสามารถแข่งขันและเชื่อมโยงการตลาดได้อย่างยั่งยืน 4. มีแหล่งเรียนรู้ด้านการจัดการผลิต และจัดการผลผลิตได้อย่างเหมาะสม ยั่งยืนตามบริบทของพื้นที่ และสามารถขยายผลให้แก่เกษตรกรทั่วไปได้ 5. มีการเพิ่มช่องทางการตลาดและเชื่อมโยงแหล่งท่องเที่ยวเชิงเกษตรในพื้นที่

การจัดทำแบบสรุปโครงการแบบย่อ (Project Brief) ของทุกโครงการภายใต้งบประมาณของจังหวัด/กลุ่มจังหวัด
แบบสรุปโครงการแบบย่อ (Project Brief)

ประเด็นการพัฒนาจังหวัดน่าน

ประเด็นยุทธศาสตร์ที่ 3 : การเพิ่มประสิทธิภาพและศักยภาพการผลิตการเกษตร

แผนงาน: แผนงานยุทธศาสตร์ส่งเสริมการพัฒนาจังหวัดและกลุ่มจังหวัดแบบบูรณาการ

หัวข้อ	รายละเอียด
1. ชื่อโครงการ	โครงการส่งเสริมและพัฒนาไม้เศรษฐกิจ
2. ความสำคัญของโครงการ หลักการ และเหตุผล	<p>ในพื้นที่จังหวัดน่าน มีผลผลิตทางการเกษตรที่หลากหลาย มีปริมาณมาก การแปรรูปผลผลิตทางการเกษตรในระดับวิสาหกิจขนาดกลางและขนาดย่อม (SME) พบว่ายังอยู่ในระดับการแปรรูปขั้นต้น ราคาถูก ทั้งนี้เพื่อต่อยอดการพัฒนาอุตสาหกรรมไม้สู่นาครดที่ยั่งยืน รวมทั้งเพื่อเพิ่มช่องทางการตลาด และส่งเสริมการปลูกไม้ในจังหวัดน่าน ผลักดันไม้ให้ เป็นไม้เศรษฐกิจอุตสาหกรรมครบวงจร ตลอดจนเพื่อเพิ่มพื้นที่การปลูก ไม้เศรษฐกิจสร้างป่าแก้ปัญหาเขาหัวโล้นในจังหวัดน่าน และพื้นที่อื่นๆต่อไป</p> <p>อีกทั้ง รัฐบาลได้มีนโยบายในการส่งเสริมและพัฒนาอุตสาหกรรมเกษตรแปรรูปตั้งแต่ต้นน้ำ กลางน้ำ และปลายน้ำ โดยเน้นการพัฒนา วัตถุดิบและขบวนการผลิตให้มีมาตรฐาน มีคุณภาพสูง ส่งเสริมและ พัฒนาเพื่อสร้างมูลค่าเพิ่มให้กับผลิตภัณฑ์ ทำให้มีการเพิ่มรายได้ให้กับ เกษตรกรและจังหวัดในภาพรวม จึงมีความจำเป็นในการดำเนินการ ส่งเสริมและพัฒนาศักยภาพผู้ประกอบการ เพื่อเพิ่มขีดความสามารถใน การแข่งขัน</p>
3. วัตถุประสงค์ของโครงการ	<ol style="list-style-type: none">พัฒนาศักยภาพผู้ประกอบการวิสาหกิจขนาดกลางและขนาดย่อม (SME) และวิสาหกิจชุมชน ให้เพิ่มขีดความสามารถในการแข่งขันของ อุตสาหกรรมไม้เพื่อพัฒนาผลิตภัณฑ์และบรรจุภัณฑ์ไม้ให้เกิดมูลค่าเพิ่มทางธุรกิจสามารถสร้างรายได้ให้ผู้ประกอบการวิสาหกิจขนาดกลางและขนาด ย่อม (SME) และวิสาหกิจชุมชนอุตสาหกรรมไม้เพิ่มขึ้นเพื่อส่งเสริมและพัฒนากาตลาดผลิตภัณฑ์ไม้จังหวัดน่าน
4. ตัวชี้วัดและค่าเป้าหมาย	<ol style="list-style-type: none">ส่งเสริมความเข้มแข็งคลัสเตอร์อุตสาหกรรมไม้จังหวัดน่าน จำนวน 1 คลัสเตอร์ผลิตภัณฑ์ใหม่ของอุตสาหกรรมไม้ที่ได้รับการพัฒนา จำนวน 50 ผลิตภัณฑ์เพื่อส่งเสริมการตลาดและประชาสัมพันธ์อุตสาหกรรมไม้จังหวัดน่าน
5. พื้นที่เป้าหมาย	พื้นที่จังหวัดน่าน และต่างจังหวัด

หัวข้อ	รายละเอียด
6. กิจกรรมหลัก	
6.1 กิจกรรมหลักที่ 1 งบประมาณ ผู้รับผิดชอบ หน่วยงานที่เกี่ยวข้อง	กิจกรรมศูนย์เพาะพันธุ์ไม้ชุมชนเพื่อชุมชน : 1,000,000 บาท : ศูนย์ส่งเสริมและพัฒนาอาชีพเกษตรกรจังหวัดน่าน : สำนักงานอุตสาหกรรมจังหวัดน่าน
6.2 กิจกรรมหลักที่ 2 งบประมาณ ผู้รับผิดชอบ หน่วยงานที่เกี่ยวข้อง	กิจกรรมการพัฒนาผลิตภัณฑ์อุตสาหกรรมไม้จังหวัดน่าน : 3,000,000 บาท : สำนักงานอุตสาหกรรมจังหวัดน่าน : ศูนย์ส่งเสริมและพัฒนาอาชีพเกษตรกรจังหวัดน่าน
6.3 กิจกรรมหลักที่ 3 งบประมาณ ผู้รับผิดชอบ หน่วยงานที่เกี่ยวข้อง	กิจกรรมเชื่อมโยงและทดสอบตลาด : 500,000 บาท : สำนักงานอุตสาหกรรมจังหวัดน่าน : ศูนย์ส่งเสริมและพัฒนาอาชีพเกษตรกรจังหวัดน่าน
6.4 กิจกรรมหลักที่ 4 งบประมาณ ผู้รับผิดชอบ หน่วยงานที่เกี่ยวข้อง	กิจกรรมการพัฒนาและเสริมสร้างศักยภาพคลัสเตอร์อุตสาหกรรมไม้จังหวัดน่าน : 500,000 บาท : สำนักงานอุตสาหกรรมจังหวัดน่าน : ศูนย์ส่งเสริมและพัฒนาอาชีพเกษตรกรจังหวัดน่าน
7. หน่วยงานดำเนินงาน	- สำนักงานอุตสาหกรรมจังหวัดน่าน - ศูนย์ส่งเสริมและพัฒนาอาชีพเกษตรกรจังหวัดน่าน
8. ระยะเวลาในการดำเนินงาน	1 ตุลาคม 2563 ถึง 30 กันยายน 2564
9. งบประมาณ	5,000,000 บาท (ห้าล้านบาทถ้วน)
10. ผลผลิต (output)	1. คลัสเตอร์อุตสาหกรรมไม้จังหวัดน่าน จำนวน 1 คลัสเตอร์ 2. ผลิตภัณฑ์ใหม่ของอุตสาหกรรมไม้ได้รับการพัฒนาเพื่อเพิ่มมูลค่าทางธุรกิจจำนวน 50 ผลิตภัณฑ์ 3. ส่งเสริมและพัฒนาการตลาดอุตสาหกรรมไม้จังหวัดน่าน จำนวน 1 ครั้ง
11. ผลที่คาดว่าจะได้รับ (Outcome)	1. ผู้ประกอบการวิสาหกิจขนาดกลางและขนาดย่อม (SME) และวิสาหกิจชุมชนของอุตสาหกรรมไม้จังหวัดน่าน ได้รับการพัฒนาและจัดตั้งเป็น คลัสเตอร์ได้ 2. ผลิตภัณฑ์และบรรจุภัณฑ์ของผู้ประกอบการอุตสาหกรรมไม้จังหวัดน่าน ได้รับการพัฒนารูปแบบและมีมูลค่าเพิ่มทางธุรกิจมากขึ้น 3. มูลค่าทางการตลาดของผลิตภัณฑ์อุตสาหกรรมไม้ของผู้ประกอบการวิสาหกิจขนาดกลางและขนาดย่อม (SME) และวิสาหกิจชุมชนเพิ่มขึ้น

การจัดทำแบบสรุปโครงการแบบย่อ (Project Brief) ของทุกโครงการภายใต้งบประมาณของจังหวัด
แบบสรุปโครงการแบบย่อ (Project Brief)

ประเด็นการพัฒนาจังหวัด ประเด็นยุทธศาสตร์ที่ 4 การพัฒนาการท่องเที่ยวให้เจริญเติบโตอย่างสมดุลยั่งยืน
แผนงาน ยุทธศาสตร์ส่งเสริมการพัฒนาจังหวัดและกลุ่มจังหวัดแบบบูรณาการ

หัวข้อ	รายละเอียด
1. ชื่อโครงการ	โครงการส่งเสริมและพัฒนาการท่องเที่ยวมุ่งสู่เมืองสร้างสรรค์ (Creative City)
2. ความสำคัญของโครงการ หลักการและเหตุผล	จังหวัดน่านมีนโยบายด้านการท่องเที่ยวในระยะเร่งด่วนในการขับเคลื่อนให้น่านเป็นเมืองสร้างสรรค์ หรือ Creative City ที่ยังคงอนุรักษ์ศิลปวัฒนธรรม ขนบธรรมเนียมประเพณี ภูมิปัญญาท้องถิ่น และอัตลักษณ์ของชุมชนควบคู่กับการพัฒนาอย่างยั่งยืนและสร้างสรรค์ โดยการดำเนินงานขับเคลื่อนการท่องเที่ยวเชิงสร้างสรรค์และวัฒนธรรมเมืองเก่าผ่านกระบวนการ Government Innovation Lab หรือการประสานความร่วมมือระหว่างหน่วยงานภาครัฐเพื่อสานต่อภารกิจยกระดับจังหวัดน่านเข้าสู่เครือข่ายเมืองสร้างสรรค์ หรือ Creative City ตามหลักเกณฑ์การพิจารณาขององค์การ UNESCO โดยมีแนวคิดการขับเคลื่อนการท่องเที่ยวเชิงสร้างสรรค์และวัฒนธรรมเมืองเก่าใน 3 ประเด็น ประกอบด้วย การจัดเตรียมโครงสร้างพื้นฐานและปรับปรุงภูมิทัศน์เมืองเก่า อาทิ การนำสายไฟฟ้าลงดิน การบริหารจัดการเมือง การสร้างเอกลักษณ์ของเมืองเก่า , การยกระดับมาตรฐานสินค้า ภูมิปัญญาท้องถิ่น ให้เกิดการพัฒนาต่อยอดการสร้างรายได้ รวมถึงการสร้างความเป็นอยู่ที่ดีให้ประชาชน โดยไม่ทิ้งวัฒนธรรมดั้งเดิมของตนเอง ทั้งนี้ได้มีการพิจารณาแผนการดำเนินงาน ทั้งในระยะเร่งด่วน และระยะกลางเพื่อให้จังหวัดน่านมีความพร้อมในการเสนอชื่อเข้ารับการพิจารณาเป็นเมืองสร้างสรรค์ด้านการท่องเที่ยวและอนุรักษ์วัฒนธรรมของ UNESCO โดยเฉพาะการให้ข้อมูลสร้างความเข้าใจแก่ประชาชน ในการมีส่วนร่วมขับเคลื่อนการนำจังหวัดเข้าสู่เมืองสร้างสรรค์ (Creative City) พร้อมทั้งได้กำหนดแผนดำเนินการ (Time Line) และมอบภารกิจให้แต่ละภาคส่วน ร่วมดำเนินการ โดยกำหนดเป้าหมายให้ จังหวัดน่าน สามารถยื่นใบสมัครเข้ารับการพิจารณาจาก UNESCO ให้ได้ภายในปี 2564
3. วัตถุประสงค์ของโครงการ	เพื่อส่งเสริมและพัฒนาการท่องเที่ยวจังหวัดน่านสู่เมืองสร้างสรรค์ (Creative City) ในปี 2564

<p>4. ตัวชี้วัดและค่าเป้าหมาย</p>	<p>4.1 มีป้ายบอกทาง 3 ภาษา (ไทย จีน อังกฤษ) เข้าสู่แหล่งท่องเที่ยว ทั้ง 15 อำเภอ 4.2 แอปพลิเคชัน "Let's Go Nan" ได้รับการพัฒนาให้ได้มาตรฐาน จำนวน 1 แอปพลิเคชัน</p> <p>4.3 แหล่งท่องเที่ยวอำเภอบ่อเกลือได้รับการปรับปรุงภูมิทัศน์ จำนวน 1 แหล่ง</p> <p>4.4 มีสื่อเพื่อประชาสัมพันธ์การท่องเที่ยวจังหวัดน่านผ่านทาง Social Media ไม่น้อยกว่า 3 ช่องทาง</p> <p>4.5 มีหนังสือเพื่อส่งเสริมการท่องเที่ยวจังหวัดน่าน จำนวนไม่น้อยกว่า 5 เรื่อง</p> <p>4.6 บุคลากรและองค์ประกอบด้านการท่องเที่ยวได้รับการยกระดับไม่น้อยกว่า 700 คน</p>
<p>4. พื้นที่เป้าหมาย</p>	<p>จังหวัดน่าน</p>
<p>5. กิจกรรมหลัก</p>	<p>5.1 กิจกรรมการใช้นวัตกรรมทางการตลาดเพื่อส่งเสริมการท่องเที่ยวจังหวัดน่าน</p> <p>5.1.1 ดำเนินการสำรวจและรวบรวมข้อมูลแหล่งท่องเที่ยวทั้ง 15 อำเภอในจังหวัดน่าน และจ้างจัดทำป้ายบอกทาง 3 ภาษา (ไทย จีน อังกฤษ) เข้าสู่แหล่งท่องเที่ยว พร้อมขออนุญาตและติดตั้ง</p> <p>5.1.2 จัดกิจกรรมระดมสมองเพื่อรวบรวมข้อมูลการพัฒนาแอปพลิเคชัน "Let's Go Nan"</p> <p>5.1.3 จ้างดำเนินการพัฒนาแอปพลิเคชัน "Let's Go Nan"</p> <p>5.1.4 ดำเนินการประชาสัมพันธ์ แอปพลิเคชัน "Let's Go Nan" ผ่านช่องทางต่างๆ</p> <p>5.2 จ้างดำเนินการปรับปรุงภูมิทัศน์แหล่งท่องเที่ยวอำเภอบ่อเกลือ</p> <p>5.3 กิจกรรมเพิ่มขีดความสามารถด้านการแข่งขันโดยการส่งเสริมการตลาดและการประชาสัมพันธ์การท่องเที่ยวจังหวัดน่าน ช่วง Low Season</p> <p>5.3.1 จ้างดำเนินการผลิตสื่อประชาสัมพันธ์การท่องเที่ยวจังหวัดน่านผ่านทาง Social Media</p> <p>5.3.2 ดำเนินการประกวดหนังสือส่งเสริมการท่องเที่ยวจังหวัดน่าน</p> <p>5.4 ดำเนินการอบรมบุคลากรด้านการท่องเที่ยวเพื่อยกระดับมาตรฐานด้านการท่องเที่ยวเพื่อเข้าสู่มาตรฐานสากล จำนวน 5 หลักสูตร</p>
<p>5.1 กิจกรรมหลักที่ 1</p> <p>งบประมาณ</p> <p>ผู้รับผิดชอบ</p> <p>หน่วยงานที่เกี่ยวข้อง</p>	<p>กิจกรรมการใช้นวัตกรรมทางการตลาดเพื่อส่งเสริมการท่องเที่ยวจังหวัดน่าน</p> <p>(1) จัดทำป้ายบอกทาง 3 ภาษา (ไทย จีน อังกฤษ) เข้าสู่แหล่งท่องเที่ยว</p> <p>(2) พัฒนาแอปพลิเคชันการท่องเที่ยว "Let's Go Nan"</p> <p>9,500,000.00 บาท</p> <p>นางสาวสุมิตรา เสียงกอง นักวิเคราะห์นโยบายและแผนชำนาญการ</p>
<p>5.2 กิจกรรมหลักที่ 2</p> <p>งบประมาณ</p> <p>ผู้รับผิดชอบ</p> <p>หน่วยงานที่เกี่ยวข้อง</p>	<p>กิจกรรมปรับปรุงภูมิทัศน์แหล่งท่องเที่ยวอำเภอบ่อเกลือ</p> <p>500,000.00 บาท</p> <p>นางสาวสุมิตรา เสียงกอง นักวิเคราะห์นโยบายและแผนชำนาญการ</p> <p>เทศบาลตำบลบ่อเกลือใต้</p>

<p>5.3 กิจกรรมหลักที่ 3</p> <p>งบประมาณ</p> <p>ผู้รับผิดชอบ</p> <p>หน่วยงานที่เกี่ยวข้อง</p>	<p>กิจกรรมเพิ่มขีดความสามารถด้านการแข่งขันโดยการส่งเสริมการตลาดและการประชาสัมพันธ์การท่องเที่ยวจังหวัดน่าน ช่วง Low Season</p> <p>(1) ผลิตสื่อประชาสัมพันธ์การท่องเที่ยวจังหวัดน่านผ่านช่องทาง Social Media เช่น Youtube/Facebook/Application ต่างๆ</p> <p>(2) จัดกิจกรรมประกวดหนังสือส่งเสริมการท่องเที่ยวจังหวัดน่าน</p> <p>4,000,000.00 บาท</p> <p>นางสาวสุมิตรา เสียงทอง นักวิเคราะห์นโยบายและแผนชำนาญการ</p>
<p>5.4 กิจกรรมหลักที่ 4</p> <p>งบประมาณ</p> <p>ผู้รับผิดชอบ</p> <p>หน่วยงานที่เกี่ยวข้อง</p>	<p>กิจกรรมยกระดับมาตรฐานด้านการท่องเที่ยวเพื่อเข้าสู่มาตรฐานสากล</p> <p>(1) พัฒนาบุคลากรและองค์ประกอบต่างๆ ด้านการท่องเที่ยวให้ได้มาตรฐานเช่น มาตรฐานที่พักและโฮมสเตย์ มาตรฐานร้านอาหาร มัคคุเทศก์ท้องถิ่น มาตรฐานด้านความปลอดภัย และการเป็นเจ้าบ้านที่ดี</p> <p>3,000,000.00 บาท</p> <p>นางสาวสุมิตรา เสียงทอง นักวิเคราะห์นโยบายและแผนชำนาญการ</p> <p>สำนักงานการท่องเที่ยวและกีฬาจังหวัดน่าน</p>
<p>6. หน่วยงานดำเนินงาน</p>	<p>สำนักงานการท่องเที่ยวและกีฬาจังหวัดน่าน</p>
<p>7. ระยะเวลาในการดำเนินงาน</p>	<p>1 ตุลาคม 2563 - 30 กันยายน 2564</p>
<p>8. งบประมาณ</p>	<p>17,000,000.00 บาท จากงบพัฒนาจังหวัด ประจำปีงบประมาณ พ.ศ. 2564</p>
<p>9. ผลผลิต (output)</p>	<p>4.1 มีป้าย OVERHANGING TRAFFIC SIGN 3 ภาษา (ไทย จีน อังกฤษ) บอกรหัสเข้าสู่ที่ได้มาตรฐานสากล จำนวน 4 ป้าย มีป้ายจราจรบอกรหัสเข้าสู่แหล่งท่องเที่ยว (ชนิด 2 ป้าย 2 เสอ) 3 ภาษา (ไทย จีน อังกฤษ) บอกรหัสเข้าสู่ที่ได้มาตรฐานสากล จำนวน 520 ป้าย</p> <p>4.2 มีแอปพลิเคชัน "Let's Go Nan" ที่ได้รับการพัฒนาให้ได้มาตรฐาน จำนวน 1 แอปพลิเคชัน</p> <p>4.3 แหล่งท่องเที่ยวอำเภอบ่อเกลือได้รับการปรับปรุงภูมิทัศน์ จำนวน 1 แห่ง</p> <p>4.4 มีสื่อเพื่อประชาสัมพันธ์การท่องเที่ยวจังหวัดน่านผ่านช่องทาง Social Media ไม่น้อยกว่า 3 ช่องทาง ไม่น้อยกว่า 5 สื่อ</p> <p>4.5 มีหนังสือเพื่อส่งเสริมการท่องเที่ยวจังหวัดน่าน จำนวนไม่น้อยกว่า 5 เรื่อง</p> <p>4.6 บุคลากรและองค์ประกอบด้านการท่องเที่ยวได้รับการยกระดับไม่น้อยกว่า 700 คน</p>
<p>10. ผลที่คาดว่าจะได้รับ (Outcome)</p>	<p>จังหวัดน่านได้รับการยกระดับเข้าสู่เครือข่ายเมืองสร้างสรรค์ (Creative City) ในปี 2564</p>

แบบฟอร์ม

แบบ จ.๑-๑/กจ.๑-๑
(Project Brief รายโครงการ)

การจัดทำแบบสรุปโครงการแบบย่อ (Project Brief) ของทุกโครงการภายใต้งบประมาณของจังหวัด/กลุ่มจังหวัด

แบบสรุปโครงการแบบย่อ (Project Brief)

ประเด็นยุทธศาสตร์จังหวัด/กลุ่มจังหวัด:ยุทธศาสตร์ที่ 4 การพัฒนาแหล่งท่องเที่ยวให้เจริญเติบโตอย่างสมดุลและยั่งยืน

กลยุทธ์: การค้นหา พัฒนาและฟื้นฟูทรัพยากรการท่องเที่ยวอย่างสร้างสรรค์ และยั่งยืน

หัวข้อ	รายละเอียด
1. ชื่อโครงการ	โครงการพัฒนาอัตลักษณ์น่า มุ่งสู่เมืองเศรษฐกิจสร้างสรรค์ (Creative City)
2. ความสำคัญของโครงการ หลักการและเหตุผล	<p>ยุทธศาสตร์ชาติ 20 ปี(พ.ศ.2560-2579) มีกรอบแนวคิดด้านการสร้างความสามารถในการแข่งขันที่มุ่งเน้นการพัฒนาภาคการผลิตและบริการให้สามารถแข่งขันได้ เกิดความยั่งยืน ประชาชน มีคุณภาพชีวิตและมีรายได้ที่ดีขึ้นรวมทั้งแผนพัฒนาเศรษฐกิจและสังคมแห่งชาติ ฉบับที่ 12 (พ.ศ.2560-2564) ยุทธศาสตร์ที่ 3 การสร้างความเข้มแข็งทางเศรษฐกิจและแข่งขันได้อย่างยั่งยืน มีแนวทางเสริมสร้างขีดความสามารถแข่งขันในเชิงธุรกิจของภาคบริการ</p> <p>จังหวัดน่านเป็นจังหวัดที่มีวิถีชีวิต ภูมิปัญญาด้านศิลปะและวัฒนธรรมที่งดงาม มีเอกลักษณ์เรียบง่าย ตามแบบวิถีชีวิตของท้องถิ่นในท่ามกลางสภาพแวดล้อมที่โดดเด่นในภูมิภาคล้านนาตะวันออกประกอบกับปัจจุบัน ได้มีนักท่องเที่ยวจำนวนมากเดินทางมาท่องเที่ยวชมวิถีชีวิตและการอนุรักษ์วัฒนธรรมของจังหวัดน่าน ซึ่งมีผลดีต่อเศรษฐกิจ รายได้ของประชาชนโดยภาพรวมสูงขึ้น สอดคล้องกับวิสัยทัศน์จังหวัดน่าน พ.ศ. 2561 – 2564 ว่า " เมืองแห่งความสุขเศรษฐกิจสร้างสรรค์ ธรรมชาติสมบูรณ์ การเกษตรมั่นคง ชุมชนเข้มแข็ง ท่องเที่ยวยั่งยืน" และยุทธศาสตร์ที่ ๔ การพัฒนาแหล่งท่องเที่ยวให้เจริญเติบโตอย่างสมดุลและยั่งยืน อีกทั้ง ประชาชนชาวจังหวัดน่านมีความเคารพเทิดทูน และจงรักภักดี ต่อสถาบันพระมหากษัตริย์ ตลอดจนพระบรมวงศานุวงศ์ทุกพระองค์ โดยเฉพาะอย่างยิ่งสมเด็จพระกนิษฐาธิราชเจ้า กรมสมเด็จพระเทพรัตนราชสุดาฯ สยามบรมราชกุมารี ซึ่งได้เสด็จทรงงานและปฏิบัติพระกรณียกิจในพื้นที่จังหวัดน่านอย่างสม่ำเสมอ นับเป็นพระมหากรุณาธิคุณต่อชาวจังหวัดน่านอย่างหาที่สุดมิได้ โดยจังหวัดน่านจะจัดงานเฉลิมพระเกียรติแด่พระองค์ท่านเนื่องในวันคล้ายวันพระราชสมภพในวันที่ 2 เมษายน ของทุกปีและวันที่ 2 เมษายน เป็นวันอนุรักษ์มรดกไทยตามมติคณะรัฐมนตรีของวันที่ 28 กุมภาพันธ์ 2528 อีกด้วย ดังนั้น เพื่อให้เกิดประโยชน์ต่อการพัฒนาวิถีชีวิตวัฒนธรรมของชาวน่าน และส่งเสริม เพิ่มรายได้จากการท่องเที่ยวอย่างยั่งยืนจากมิติที่เกี่ยวข้อง</p>

หัวข้อ	รายละเอียด
	<p>จึงเห็นควรได้มีการกระตุ้นให้มีการนำมิติด้านวัฒนธรรม มาส่งเสริมเพิ่ม รายได้จากการท่องเที่ยว ควบคู่กับการสร้างความตระหนักถึงคุณค่าของ วัฒนธรรม ให้คงความเป็นเอกลักษณ์ที่ดั้งเดิมของจังหวัด</p> <p>ประกอบกับในปีพ.ศ. 2562 จังหวัดน่าน ได้ขับเคลื่อนการยกระดับ เมืองน่านให้เป็นเมืองสร้างสรรค์ ประเภทเมืองหัตถกรรมและศิลปะพื้นบ้าน ซึ่งขณะนี้อยู่ระหว่างการการจัดทำใบสมัครเสนอ UNESCO โดยผู้ตรวจ ราชการสำนักนายกรัฐมนตรี เขตตรวจที่ 15 และ 16 (นางดวงตา ตันโซ) ได้ มีการประชุมติดตามความก้าวหน้าการขับเคลื่อนการท่องเที่ยวเชิงสร้างสรรค์ และวัฒนธรรมเมืองเก่าน่านอย่างต่อเนื่อง นอกจากนี้แล้ว จังหวัดน่านยังเป็น เขตพัฒนาการท่องเที่ยวเมืองเก่ามีชีวิต (น่าน แพร่ พะเยา อุตรดิตถ์) ซึ่งจะ ส่งผลให้จังหวัดน่านเป็นแหล่งท่องเที่ยวเชิงสร้างสรรค์ เมืองเก่ามีชีวิต ที่จะ สร้างรายได้จากการนำทุนวัฒนธรรมมาเพิ่มมูลค่าทางเศรษฐกิจ</p>
<p>3. วัตถุประสงค์ของโครงการ</p>	<ol style="list-style-type: none"> 1. เพื่อเฉลิมพระเกียรติสมเด็จพระกนิษฐาธิราชเจ้า กรมสมเด็จพระเทพ รัตนราชสุดาฯ สยามบรมราชกุมารี 2. เพื่อส่งเสริมการพัฒนาอัตลักษณ์น่านในเชิงมิติวัฒนธรรม ให้เกิดประโยชน์ เพิ่มมูลค่าด้านเศรษฐกิจแก่ประชาชนและเป็นการยกระดับจังหวัดน่านสู่เมือง สร้างสรรค์ ซึ่งจะส่งผลให้จังหวัดน่านเป็นแหล่งท่องเที่ยวเชิงสร้างสรรค์ เมืองเก่ามีชีวิต ที่จะสร้างรายได้จากการนำทุนวัฒนธรรมมาเพิ่มมูลค่าทาง เศรษฐกิจ 3. เพื่อสืบค้นองค์ความรู้ทางวัฒนธรรม ภูมิปัญญาท้องถิ่น และจัดทำเส้นทาง ท่องเที่ยวเชิงวัฒนธรรม
<p>4. ตัวชี้วัดและค่าเป้าหมาย</p>	<ol style="list-style-type: none"> 1. จัดกิจกรรมถ่ายทอดองค์ความรู้และดนตรีพื้นบ้านในสถานศึกษา จำนวน 30 แห่ง 2. มีข้อมูลด้านศาสนา ศิลปะและวัฒนธรรมในรูปแบบเอกสาร สื่อดิจิทัล ระบบ สารสนเทศ QR Code จำนวน 10 ชุมชน 3. นักท่องเที่ยวเพิ่มขึ้นร้อยละ 10 ต่อปี
<p>5. พื้นที่เป้าหมาย</p>	<p>จังหวัดน่าน</p>
<p>6. กิจกรรมหลัก</p>	<ol style="list-style-type: none"> 1. กิจกรรมสืบสานภูมิปัญญา ศิลปวัฒนธรรมและวิถีชีวิตอันเป็น อัตลักษณ์ของคนน่าน 2. กิจกรรมต่อยอดและรักษาภูมิปัญญาอันเป็นอัตลักษณ์ให้คงอยู่ คู่เมืองน่าน 3. กิจกรรมเผยแพร่อัตลักษณ์น่านสู่ผองชน

หัวข้อ	รายละเอียด
<p>6.1 กิจกรรมหลักที่ 1</p> <p>งบประมาณ ผู้รับผิดชอบ หน่วยงานที่เกี่ยวข้อง</p>	<p>(1) กิจกรรมสืบสานภูมิปัญญา ศิลปวัฒนธรรมและวิถีชีวิตอันเป็นอัตลักษณ์ของคนน่าน -การจัดทำองค์ูทางวัฒนธรรม ภูมิปัญญาท้องถิ่นวิถีชีวิตของชุมชน สร้างสรรค์เศรษฐกิจ มุ่งสู่เมืองสร้างสรรค์(Creative City) จำนวน 10 ชุมชน 1,000,000 บาท สำนักงานวัฒนธรรมจังหวัดน่าน ส่วนราชการ ภาครัฐเอกชน สถานศึกษา ประชาชน</p>
<p>6.2 กิจกรรมหลักที่ 2</p> <p>งบประมาณ ผู้รับผิดชอบ หน่วยงานที่เกี่ยวข้อง</p>	<p>(2) กิจกรรมต่อยอดและรักษาภูมิปัญญาอันเป็นอัตลักษณ์ให้คงอยู่คู่มืองน่าน 2.1 พัฒนาศิลปะและดนตรีพื้นบ้านจังหวัดน่าน - สัมมนาเชิงปฏิบัติการสร้างการรับรู้ความเข้าใจในการเตรียมชุมชน สถานศึกษา และเพื่อส่งเคราะห์งานศิลปะดนตรีพื้นบ้าน - สัมมนาเชิงปฏิบัติการถ่ายทอดภูมิปัญญาด้านศิลปวัฒนธรรมพื้นบ้าน - ถ่ายทอดศิลปะและดนตรีพื้นบ้านในสถานศึกษา จำนวน 30 แห่ง 2.2 จัดทำเอกสารสื่อดิจิทัล ระบบสารสนเทศ QR Codeเส้นทางท่องเที่ยว เชิงวัฒนธรรม 2.3 จัดทำแผนที่เส้นทางท่องเที่ยวชุมชนน่าน จำนวน 2 เส้นทาง 2,000,000 บาท สำนักงานวัฒนธรรมจังหวัดน่าน ส่วนราชการ ภาครัฐเอกชน สถานศึกษา ประชาชน</p>
<p>6.3 กิจกรรมหลักที่ 3</p> <p>งบประมาณ ผู้รับผิดชอบ หน่วยงานที่เกี่ยวข้อง</p>	<p>(๓) กิจกรรมเผยแพร่อัตลักษณ์น่านสู่ผองชน งบประมาณ 4,000,000 บาท 3.1 กิจกรรมย่อยมหรรรวมวิถีถิ่น สืบสานศิลปภูมิปัญญาท้องถิ่นจังหวัดน่าน เทิดพระเกียรติสมเด็จพระกนิษฐาธิราชเจ้ากรมสมเด็จพระเทพรัตนราชสุดาฯ สยามบรมราชกุมารี (งบประมาณ 1,000,000 บาท) 3.2 กิจกรรมย่อยต้นกล้าทุวัฒนธรรมน่าน (งบประมาณ 1,000,000 บาท) 3.3 กิจกรรมย่อยแลกเปลี่ยนวัฒนธรรมวิถีน่าน สู่อายตาภายนอกและ แลกเปลี่ยนเชื่อมโยงวัฒนธรรมถิ่นอื่น (งบประมาณ 2,000,000 บาท) สำนักงานวัฒนธรรมจังหวัดน่าน ส่วนราชการ ภาครัฐเอกชน สถานศึกษา ประชาชน</p>

หัวข้อ	รายละเอียด
7. หน่วยงานดำเนินงาน	สำนักงานวัฒนธรรมจังหวัดน่าน
8. ระยะเวลาในการดำเนินงาน	1 ปี ปีงบประมาณพ.ศ.2564 (1 ตุลาคม 2563 -30 กันยายน 2564)
9. งบประมาณ	7,000,000 บาท(เจ็ดล้านบาทถ้วน)
10. ผลผลิต (output)	: ร้อยละ 80% ของการจัดกิจกรรมมีการอนุรักษ์รูปแบบกิจกรรมเพื่อส่งเสริมการท่องเที่ยวเชิงวัฒนธรรมที่เชื่อมโยงสอดคล้องกับทุนทางวัฒนธรรม ประวัติศาสตร์ วิถีชุมชนของแต่ละพื้นที่เพื่อดึงดูดความสนใจให้กลุ่มนักท่องเที่ยวที่สนใจมาเยี่ยมชม สัมผัสวัฒนธรรมวิถีชีวิตน่าน
11. ผลที่คาดว่าจะได้รับ (Outcome)	<ol style="list-style-type: none"> 1. ได้แสดงออกถึงความจงรักภักดีต่อสถาบันพระมหากษัตริย์ โดยเฉพาะอย่างยิ่งสมเด็จพระกนิษฐาธิราชเจ้า กรมสมเด็จพระเทพรัตนราชสุดาฯ สยามบรมราชกุมารี ที่เสด็จทรงงานและปฏิบัติพระกรณียกิจในพื้นที่จังหวัดน่าน อย่างสม่ำเสมอ 2. ได้มีการพัฒนาอัตลักษณ์น่านในเชิงมิติวัฒนธรรม ให้เกิดประโยชน์ เพิ่มมูลค่าด้านเศรษฐกิจแก่ประชาชนและเป็นการยกระดับจังหวัดน่านสู่เมืองสร้างสรรค์ ซึ่งจะส่งผลให้จังหวัดน่านเป็นแหล่งท่องเที่ยวเชิงสร้างสรรค์ เมืองเก่ามีชีวิต ที่จะสร้างรายได้จากการนำทุนวัฒนธรรมมาเพิ่มมูลค่าทางเศรษฐกิจ 3. มีองค์ความรู้ทางวัฒนธรรม ภูมิปัญญาท้องถิ่นไว้เผยแพร่ให้กับเด็กเยาวชน ผู้สนใจ และมีข้อมูลเส้นทางท่องเที่ยวเชิงวัฒนธรรม

การจัดทำแบบสรุปโครงการแบบย่อ (Project Brief) ของทุกโครงการภายใต้งบประมาณของจังหวัด
แบบสรุปโครงการแบบย่อ (Project Brief)

ประเด็นการพัฒนาจังหวัดน่าน ประเด็นยุทธศาสตร์ที่ 5 การสร้างความเข้มแข็งของชุมชนและสังคม
แผนงาน: แผนงานยุทธศาสตร์ส่งเสริมการพัฒนาจังหวัดและกลุ่มจังหวัดแบบบูรณาการ

หัวข้อ	รายละเอียด
1. ชื่อโครงการ	โครงการเสริมสร้างความเข้มแข็งให้กับ คน ชุมชนและสังคม เพื่อเตรียมความพร้อมในการเป็นเมืองอัจฉริยะ (Smart City)
2. ความสำคัญของโครงการ หลักการและเหตุผล	<p>รัฐบาลกำหนดให้ปัญหายาเสพติดเป็นปัญหาเฉพาะหน้าที่ต้องได้รับการป้องกันและแก้ไขปัญหา โดยการบังคับใช้กฎหมายที่เข้มงวดและจัดการกับปัญหาอื่นที่เชื่อมโยงอย่างต่อเนื่องให้เบ็ดเสร็จ ในการดำเนินการป้องกันเยาวชนกลุ่มเสี่ยงและประชาชนทั่วไป ไม่ให้เข้าไปยุ่งเกี่ยวกับยาเสพติด การให้ความสำคัญและดำเนินการในเชิงรุก โดยอาศัยความร่วมมือ ร่วมใจของต่อเนื่อง และตามประกาศคณะกรรมการป้องกันและปราบปรามยาเสพติด ลงวันที่ 14 พฤศจิกายน 2560 กำหนดให้มีแผนประชารัฐร่วมใจ ปลอดภัย ยาเสพติด พ.ศ.2561 เพื่อเป็นแนวทางการดำเนินงานให้กับหน่วยงานภาคี ที่เกี่ยวข้อง โดยมีจุดมุ่งหมายเพื่อลดปริมาณเข้าสู่การกระทำผิดเกี่ยวกับยาเสพติด และนำผู้มีส่วนเกี่ยวข้องออกจากวงจรการกระทำผิดเกี่ยวกับยาเสพติดให้เป็นรูปธรรม โดยมุ่งเน้นการบูรณาการ การแก้ไขปัญหายาเสพติดเชิงพื้นที่ตามสภาพปัญหาที่มีบริบทที่แตกต่างกัน</p> <p>จากข้อมูลผู้รับการบำบัดยาเสพติดในระบบการบำบัดรักษาและฟื้นฟูสมรรถภาพผู้ติดยาเสพติด (บสต.) ของจังหวัดน่าน ในปี 2560 - 2562 พบว่า มีจำนวน 1,343 , 1,669 และ 1,806 รายตามลำดับ ซึ่งมีแนวโน้มสูงขึ้นทุกปีเพื่อให้การดำเนินการดังกล่าวข้างต้นบรรลุผล มีประสิทธิภาพเกิดประสิทธิผล จึงต้องมีการทำงานแก้ไขปัญหายาเสพติดทั้งจังหวัด ในด้านการป้องกันปราบปราม การบำบัดฟื้นฟูรักษา การติดตามสร้างความเข้มแข็งในชุมชน เพื่อดูแลกลุ่มเสี่ยงอย่างต่อเนื่อง รวมทั้งการสร้างเครือข่ายการทำงานเยาวชน สถานศึกษา ชุมชนและหน่วยงานราชการที่เกี่ยวข้อง ซึ่งจะนำไปสู่การมีทรัพยากรด้านคนที่มีคุณภาพ เป็นชุมชนที่ปลอดภัย และ ก้าวไปสู่การเป็นเมืองอัจฉริยะ (Smart City) ต่อไป</p>
3. วัตถุประสงค์ของโครงการ	1.เพื่อป้องกันและแก้ไขปัญหายาเสพติด จังหวัดน่าน แบบบูรณาการ 2.เพื่อเสริมสร้างเครือข่ายความเข้มแข็งของเด็กและเยาวชนจังหวัดน่าน โดยเน้นกระบวนการเป็นหนึ่งโดยไม่พึ่งยาเสพติด

	3.เพื่อเสริมสร้างศักยภาพอำเภอจัดการสุขภาพเพื่อป้องกันและแก้ไข ปัญหายาเสพติด จังหวัดน่าน
4. ตัวชี้วัดและค่าเป้าหมาย	1.สถิติผลการจับกุมคดียาเสพติดปี 2564 มากกว่าปี 2563 2.ชุดปฏิบัติการปราบปรามยาเสพติด จำนวน 400 นาย และ อาสาสมัคร ตำรวจบ้านจำนวน 400 นาย มีความรู้ด้านกฎหมายและมีทักษะ เทคนิค ในปฏิบัติงานร่วมกัน 3.จำนวนสมาชิก To Be Number One ในโครงการเพิ่มขึ้นอย่างน้อย ร้อยละ 1 ต่อปี 4.จำนวนเครือข่ายชมรม To Be Number One ที่เข้มแข็งเพิ่มขึ้นอย่าง น้อย 3 ชมรม 5.ผู้เสพยาเสพติดและผู้ติดยาเสพติด จำนวน 1,806 คน ได้รับการดูแล บำบัดรักษา พื้นฟูสมรรถภาพ 6.เกิดทีมชุดค้นหาผู้ป่วยยาเสพติดในชุมชน และ ทีมบูรณาการทำงาน ร่วมกับ พขอ. 15 อำเภอ 450 คน 7.มีชุมชนที่สามารถบริหารจัดการเพื่อการป้องกัน แก้ไข รวมถึง บำบัดรักษาและฟื้นฟูสภาพผู้ป่วยยาเสพติดในชุมชนต้นแบบ 3 แห่ง
4. พื้นที่เป้าหมาย	15 อำเภอในจังหวัดน่าน
5. กิจกรรมหลัก	
5.1 กิจกรรมหลักที่ 1	กิจกรรมปฏิบัติการป้องกันและแก้ไขปัญหายาเสพติดแบบบูรณาการ
งบประมาณ ผู้รับผิดชอบ หน่วยงานที่เกี่ยวข้อง	2,500,000 บาท ผู้บังคับการตำรวจภูธรจังหวัดน่าน อำเภอ ท้องถิ่น ผู้นำชุมชน สาธารณสุข
5.2 กิจกรรมหลักที่ 2	เสริมสร้างศักยภาพอำเภอจัดการสุขภาพเพื่อป้องกันและแก้ไขปัญหา ยาเสพติด
งบประมาณ ผู้รับผิดชอบ หน่วยงานที่เกี่ยวข้อง	2,700,000 บาท สำนักงานสาธารณสุขจังหวัดน่าน สำนักงานปลัดจังหวัดน่าน /ศูนย์อำนวยการป้องกันและปราบปรามยา เสพติดจังหวัดน่าน/ศูนย์อำนวยการป้องกันและปราบปรามยาเสพติด อำเภอ 15 อำเภอ/สำนักงานประชาสัมพันธ์จังหวัดน่าน
5.3 กิจกรรมหลักที่ 3	เสริมสร้างเครือข่ายความเข้มแข็งของเด็กและเยาวชน โดยเน้น กระบวนการเป็นหนึ่งโดยไม่พึ่งยาเสพติด
งบประมาณ ผู้รับผิดชอบ หน่วยงานที่เกี่ยวข้อง	1,500,000 บาท สำนักงานสาธารณสุขจังหวัดน่าน สำนักงานปลัดจังหวัดน่าน /ศูนย์อำนวยการป้องกันและปราบปรามยา เสพติดจังหวัดน่าน/ศูนย์อำนวยการป้องกันและปราบปรามยาเสพติด อำเภอ 15 อำเภอ/สำนักงานประชาสัมพันธ์จังหวัดน่าน
6. หน่วยงานดำเนินงาน	สำนักงานสาธารณสุขจังหวัดน่าน

7. ระยะเวลาในการดำเนินงาน	1 ต.ค. 2563 – 30 ก.ย. 2564
8. งบประมาณ	6,700,000 บาท
9. ผลผลิต (output)	<ol style="list-style-type: none"> 1.สถิติผลการจับกุมคดียาเสพติดปี 2564 มากกว่าปี 2563 2.ชุดปฏิบัติการปราบปรามยาเสพติด จำนวน 400 นาย และ อาสาสมัคร ตำรวจบ้านจำนวน 400 นาย มีความรู้ด้านกฎหมายและมีทักษะ เทคนิค ในปฏิบัติงานร่วมกัน 3.จำนวนสมาชิก To Be Number One ในโครงการเพิ่มขึ้นอย่างน้อย ร้อยละ 1 ต่อปี 4.จำนวนเครือข่ายชมรม To Be Number One ที่เข้มแข็งเพิ่มขึ้นอย่างน้อย 3 ชมรม 5.ผู้เสพยาเสพติดและผู้ติดยาเสพติด จำนวน 1,806 คน ได้รับการดูแล บำบัดรักษาฟื้นฟูสมรรถภาพ 6.เกิดทีมชุดค้นหาผู้ป่วยยาเสพติดในชุมชน และ ทีมบูรณาการทำงาน ร่วมกับ พชอ. 15 อำเภอ 450 คน 7.มีชุมชนที่สามารถการบริหารจัดการเพื่อการป้องกัน แก้ไข รวมถึง บำบัดรักษาและฟื้นฟูสภาพผู้ป่วยยาเสพติดในชุมชนต้นแบบ 3 แห่ง
10. ผลที่คาดว่าจะได้รับ (Outcome)	<ol style="list-style-type: none"> 1 ชุดปฏิบัติการปราบปรามยาเสพติด จำนวน 400 นาย และ อาสาสมัคร ตำรวจบ้านจำนวน 400 นาย สามารถปราบปรามยาเสพติดได้อย่างมีประสิทธิภาพ / เกิดทีมชุดค้นหาผู้ป่วยยาเสพติดในชุมชน และ ทีมบูรณาการทำงานร่วมกับ พชอ. 15 อำเภอ 450 คน 2.ผู้เสพยาเสพติดและผู้ติดยาเสพติด ได้รับการดูแลบำบัดรักษา ฟื้นฟูสมรรถภาพ สามารถใช้ชีวิตได้ตามปกติในสังคม 3.มีเครือข่ายเด็กและเยาวชนจัดการสุขภาพเพื่อป้องกันและแก้ไขปัญหา ยาเสพติด และมี เครือข่ายความเข้มแข็ง 4.มีชุมชนที่สามารถการบริหารจัดการเพื่อการป้องกัน แก้ไข รวมถึง บำบัดรักษาและฟื้นฟูสภาพผู้ป่วยยาเสพติด 5. ประชาชนในจังหวัดน่านมีความปลอดภัยในชีวิตและทรัพย์สินมากขึ้น และก้าวไปสู่การเป็นเมืองอัจฉริยะ (Smart City)

การจัดทำแบบสรุปโครงการแบบย่อ (Project Brief) ของทุกโครงการภายใต้งบประมาณของจังหวัด
แบบสรุปโครงการแบบย่อ (Project Brief)
ประเด็นการพัฒนาจังหวัดน่าน ประเด็นยุทธศาสตร์ที่ 5 การสร้างความเข้มแข็งของชุมชนละสังคม
แผนงาน บูรณาการส่งเสริมการพัฒนาจังหวัดและกลุ่มจังหวัดแบบบูรณาการ

หัวข้อ	รายละเอียด
1. ชื่อโครงการ	โครงการเสริมสร้างและพัฒนาคุณภาพชีวิตผู้สูงอายุ เพื่อเตรียมความพร้อมในการเป็นเมืองอัจฉริยะ (Smart City)
2. ความสำคัญของโครงการ หลักการ และเหตุผล	<p>รัฐบาลให้ความสำคัญ ที่ประเทศไทยได้เข้าสู่สังคมผู้สูงอายุ(Aging Society) เมื่อปี 2548 โดยมีประชากรผู้สูงอายุมากกว่าร้อยละ 10 ตามนิยามของสหประชาชาติ และคาดว่าในปี พ.ศ 2564 ประเทศไทยจะเป็นสังคมผู้สูงอายุอย่างสมบูรณ์ (Aged Society) คือ มีประชากรผู้สูงอายุ ร้อยละ 20 ของประชากรรวม ดังนั้นการส่งเสริมและพัฒนาคุณภาพชีวิตให้กับผู้สูงอายุ ในด้านส่งเสริมการมีงานทำ ด้านการดูแลสุขภาพผู้สูงอายุ ได้แก่ ผู้สูงอายุที่มีภาวะพึ่งพิง ติดบ้าน ติดเตียงได้รับการดูแลอย่างเหมาะสมไม่เป็นภาระของครอบครัวมากเกินไป</p> <p>จังหวัดน่าน มีจำนวนผู้สูงอายุ 89,261 คน คิดเป็นร้อยละ 18.64</p> <p>ผลการประเมินคัดกรองความสามารถในการทำกิจวัตรประจำวัน (Activities of Daily Living; ADL) การคัดกรองได้ร้อยละ 96.21 จำแนกเป็น</p> <ul style="list-style-type: none"> -กลุ่มที่ช่วยเหลือตนเองได้ดีและช่วยเหลือคนอื่นได้ (กลุ่มติดสังคม) จำนวน 78,960 คน (97.52%) -กลุ่มช่วยเหลือตนเองได้บ้าง(กลุ่มติดบ้าน)จำนวน 1,631 คน(2,01%) -กลุ่มที่ช่วยเหลือตนเองไม่ได้ (กลุ่มติดเตียง) จำนวน 381 คน (0.47%) <p>จากการคัดกรองโรคที่พบบ่อยและมีปัญหาที่สำคัญ ได้แก่ เสี่ยงต่อโรคความดันโลหิตสูง 40.43% เสี่ยงต่อโรคเบาหวาน 14.26% เสี่ยงต่อโรคหัวใจและหลอดเลือด 31.91% ปัญหาสุขภาพช่องปาก 7.82% เสี่ยงต่อโรคสมองเสื่อม 2.47% เสี่ยงต่อโรคซึมเศร้า 0.24% ภาวะอ้วน 19.89%</p>

	<p>ดังนั้น เพื่อยกระดับคุณภาพชีวิตที่ดีของผู้สูงอายุ ลดความเหลื่อมล้ำ สร้างโอกาส ความเสมอภาค และความเท่าเทียมกันทางสังคม จึงได้จัดทำโครงการนี้ขึ้น</p>
3. วัตถุประสงค์ของโครงการ	<ol style="list-style-type: none"> 1. เพื่อเสริมสร้างสมรรถภาพทางกายที่ถูกต้องตามหลักวิทยาศาสตร์การกีฬา 2. เพื่อฝึกอาชีพ เพิ่มทักษะความรู้ความสามารถในการประกอบอาชีพ 3. เพื่อพัฒนาศักยภาพอาสาสมัคร ให้การดูแลผู้สูงอายุ
4. ตัวชี้วัดและค่าเป้าหมาย	<ol style="list-style-type: none"> 1. จัดตั้งศูนย์ทดสอบสมรรถภาพทางกาย อำเภอละ 1 ศูนย์ 2. ร้อยละของผู้ที่สำเร็จการฝึกอบรมอาชีพได้ตามมาตรฐานการฝึก ไม่ต่ำกว่า ร้อยละ 85 3. ร้อยละของผู้ที่สำเร็จการฝึกอบรมหลักสูตรอาสาสมัครดูแลผู้สูงอายุ ได้ตามมาตรฐาน ไม่ต่ำกว่าร้อยละ 85
4. พื้นที่เป้าหมาย	อำเภอ 15 อำเภอในพื้นที่จังหวัดน่าน
5. กิจกรรมหลัก	
5.1 กิจกรรมหลักที่ 1	<p>กิจกรรมส่งเสริมและพัฒนาคุณภาพชีวิตให้กับผู้สูงอายุและแรงงานนอกระบบ</p> <p>งบประมาณ 1,410,000 บาท</p> <p>ผู้รับผิดชอบ สำนักงานพัฒนาฝีมือแรงงานน่าน สำนักงานสาธารณสุขจังหวัดน่าน</p> <p>หน่วยงานที่เกี่ยวข้อง หน่วยงานในสังกัดกระทรวงแรงงาน / สำนักงานสาธารณสุขอำเภอในจังหวัดน่าน 15 แห่ง / สำนักงานการท่องเที่ยวและกีฬาจังหวัดน่าน / สมาคมอาสาสมัครสาธารณสุขจังหวัดน่าน</p>
5.2 กิจกรรมหลักที่ 2	<p>กิจกรรมอาสาสมัครดูแลผู้สูงอายุ โดยเด็กและเยาวชน (อผส.ดย)</p> <p>งบประมาณ 479,000 บาท</p> <p>ผู้รับผิดชอบ สำนักงานสาธารณสุขจังหวัดน่าน</p> <p>หน่วยงานที่เกี่ยวข้อง สำนักงานสาธารณสุขอำเภอในจังหวัดน่าน 15 แห่ง / สมาคมอาสาสมัครสาธารณสุขจังหวัดน่าน</p>

5.3 กิจกรรมหลักที่ 3	<p>กิจกรรมเสริมสร้างสมรรถภาพทางกายสำหรับผู้สูงอายุ จังหวัดน่าน</p> <p>งบประมาณ 4,152,000 บาท</p> <p>ผู้รับผิดชอบ สำนักงานสาธารณสุขจังหวัดน่าน</p> <p>หน่วยงานที่เกี่ยวข้อง สำนักงานสาธารณสุขอำเภอใน จังหวัดน่าน 15 แห่ง / สำนักงานการท่องเที่ยวและกีฬา จังหวัดน่าน / สมาคมอาสาสมัครสาธารณสุขจังหวัดน่าน</p>
6. หน่วยงานดำเนินงาน	<p>สำนักงานสาธารณสุขจังหวัดน่าน</p> <p>สำนักงานพัฒนาฝีมือแรงงานน่าน</p>
7. ระยะเวลาในการดำเนินงาน	ตุลาคม 2563 – กันยายน 2564
8. งบประมาณ	<p>จำนวนเงิน 6,041,000 บาท</p> <p>แหล่งที่มาของงบประมาณ งบประมาณพัฒนาจังหวัดน่าน</p>
9. ผลผลิต (output)	<ol style="list-style-type: none"> 1. มีศูนย์ทดสอบสมรรถภาพทางกาย อำเภอละ 1 แห่ง รวม 15 แห่ง 2. ผู้สูงอายุ หรือแรงงานนอกระบบ ได้รับการพัฒนาทักษะ ฝีมือแรงงาน ตามเป้าหมาย จำนวน 300 คน 3. มีอาสาสมัคร ให้การดูแลผู้สูงอายุ
10. ผลที่คาดว่าจะได้รับ (Outcome)	<p>เกิดความร่วมมือของภาคีเครือข่าย สำนักงานการท่องเที่ยว และกีฬาจังหวัดน่าน / สมาคมอาสาสมัครสาธารณสุขจังหวัด น่าน/ชุมชน และหน่วยงานต่างๆ ที่จะมาใช้ประโยชน์ร่วมกัน เพื่อส่งเสริมสุขภาพแก่บุคลากร นักเรียน และประชาชนทุก กลุ่มวัย</p>

การจัดทำแบบสรุปโครงการแบบย่อ (Project Brief) ของทุกโครงการภายใต้งบประมาณของจังหวัด
แบบสรุปโครงการแบบย่อ (Project Brief)

ประเด็นการพัฒนาจังหวัดน่าน ประเด็นยุทธศาสตร์ที่ 5 การสร้างความเข้มแข็งของชุมชนและสังคม
แผนงาน: แผนงานยุทธศาสตร์ส่งเสริมการพัฒนาจังหวัดและกลุ่มจังหวัดแบบบูรณาการ

หัวข้อ	รายละเอียด
1. ชื่อโครงการ	โครงการเสริมสร้างความมั่นคงและปลอดภัยในชีวิต เพื่อเตรียมความพร้อมในการเป็นเมืองอัจฉริยะ (Smart City)
2. ความสำคัญของโครงการ หลักการและเหตุผล	<p>กรอบยุทธศาสตร์ชาติระยะ 20 ปี (พ.ศ.2560 – 2579)</p> <p>ภายใต้วิสัยทัศน์ของร่างกรอบยุทธศาสตร์ชาติระยะ 20 ปี (พ.ศ. 2560 – 2579) ที่กล่าวว่า “ประเทศไทยมีความมั่นคง มั่งคั่ง ยั่งยืน เป็นประเทศพัฒนาแล้ว ด้วยการพัฒนาตามหลักปรัชญาของเศรษฐกิจพอเพียง” เป็นวิสัยทัศน์ของประเทศว่า “มั่นคง มั่งคั่ง ยั่งยืน” ประกอบด้วย 6 ยุทธศาสตร์</p> <p>ยุทธศาสตร์ที่ 2 ยุทธศาสตร์ด้านการสร้างความสามารถในการแข่งขัน ส่งเสริมความร่วมมือกับภูมิภาคและนานาชาติในด้านความมั่นคง ด้านพลังงาน ด้านอาหาร ด้านสิ่งแวดล้อม และการบริหารจัดการภัยพิบัติในรูปแบบต่างๆ รวมทั้งการป้องกันภัยในทุกรูปแบบ</p> <p>ยุทธศาสตร์ที่ 5 ยุทธศาสตร์ด้านการเติบโตบนคุณภาพชีวิตที่เป็นมิตรต่อสิ่งแวดล้อม เน้นการปรับระบบการบริหารจัดการอุทกภัยอย่างบูรณาการ ให้มีแหล่งกักเก็บน้ำต้นทุนและแหล่งชะลอน้ำที่เพียงพอ เพิ่มขีดความสามารถ ในการกักเก็บน้ำ และเพิ่มประสิทธิภาพการระบายน้ำ และการผันน้ำ และการพัฒนาลังข้อมูล ระบบพยากรณ์ และการเตือนภัย และแผนงานเผชิญเหตุเฉพาะพื้นที่</p> <p>แผนพัฒนาเศรษฐกิจและสังคมแห่งชาติ ฉบับที่ ๑๒</p> <p>ประเด็นยุทธศาสตร์ที่ ๔ การเติบโตที่เป็นมิตรกับสิ่งแวดล้อม เพื่อการพัฒนาอย่างยั่งยืน ข้อ 3.6 บริหารจัดการเพื่อลดความเสี่ยงด้านภัยพิบัติ เพื่อให้เกิดความเสียหายน้อยที่สุด และนำไปสู่การพัฒนาที่ยั่งยืน ประกอบด้วย (1) บูรณาการการลดความเสี่ยงจากภัยพิบัติเข้าสู่ระบบการวางแผน ทั้งระบบชาติ ระดับชุมชน ท้องถิ่น และสาขาการผลิตต่างๆ (2) เสริมสร้างขีดความสามารถในการเตรียมความพร้อมและการรับมือภัยพิบัติ (3) พัฒนาระบบการจัดการภัยพิบัติในภาวะฉุกเฉิน (4) พัฒนาระบบการฟื้นฟูบูรณะหลังเกิดภัย</p>

	<p>นโยบายความมั่นคงแห่งชาติ นโยบายที่ 13 พัฒนาระบบการเตรียมพร้อมแห่งชาติเพื่อเสริมสร้าง ความมั่นคงของชาติ</p> <p>13.1 พัฒนาระบบการเตรียมพร้อมแห่งชาติ ให้ประสาน สอดคล้องระหว่างแผนระดับชาติ ระดับจังหวัด ระดับท้องถิ่น และระดับ ชุมชน เพื่อรองรับการเผชิญภัยคุกคามทั้งด้านการทหาร การก่อการร้าย สา ธารณภัย ภัยพิบัติ ขนาดใหญ่ โรคอุบัติใหม่ รวมถึงการบรรเทา ฟื้นฟู หลังภัยพิบัติ</p> <p>แผนพัฒนากลุ่มจังหวัดภาคเหนือตอนบน 2</p> <p>ยุทธศาสตร์ที่ 4 ดำรงฐานทรัพยากรธรรมชาติที่อุดมสมบูรณ์ การ บริหารจัดการสิ่งแวดล้อมและพลังงานโดยการมีส่วนร่วมของชุมชนสู่การ เป็นกลุ่มจังหวัดสีเขียว โดยมีแนวทางการพัฒนาสร้างภาคีในการปรับตัว และรับมือจากสภาวะการเปลี่ยนแปลง</p> <p>สภาพภูมิอากาศและส่งเสริมชุมชนในการจัดการทรัพยากรธรรมชาติ และสิ่งแวดล้อม โดยการปลูกจิตสำนึกและการสร้างเครือข่ายการมีส่วน ร่วมทุกระดับ ตลอดจนการสร้างความรู้ ความเข้าใจและบูรณาการ หน่วยงาน ที่เกี่ยวข้องในการจัดการภัยธรรมชาติและสาธารณภัย เพื่อ ลดความสูญเสียให้น้อยลง</p> <p>คณะรัฐมนตรี มีมติเมื่อวันที่ 31 มีนาคม 2558 อนุมัติแผนการป้องกัน และบรรเทาสาธารณภัยแห่งชาติ พ.ศ. 2558 ตามที่คณะกรรมการป้องกัน และบรรเทาสาธารณภัยแห่งชาติ (กปภ.ช.) เสนอ เพื่อใช้เป็นแผนหลักใน การบริหารจัดการสาธารณภัยของชาติ และมีมติให้หน่วยงานที่เกี่ยวข้อง ดำเนินการ มอบหมายให้กระทรวง ทบวง กรม องค์กรและหน่วยงาน ภาครัฐ รัฐวิสาหกิจ จังหวัด อำเภอ องค์กรปกครองส่วนท้องถิ่น ภาคเอกชนและภาคส่วนอื่นๆ ปฏิบัติการให้เป็นไปตามแผนการป้องกัน และบรรเทาสาธารณภัยแห่งชาติ พ.ศ. 2558 มอบหมายให้สำนัก งบประมาณ หน่วยงานที่เกี่ยวข้อง และองค์กรปกครองส่วนท้องถิ่น พิจารณาให้ความสำคัญในการจัดสรรงบประมาณเพื่อการป้องกันและลด ผลกระทบ การเตรียมความพร้อมเผชิญเหตุ และการจัดการในภาวะ ฉุกเฉิน รวมถึงการฟื้นฟูอย่างยั่งยืน มอบหมายให้หน่วยงานแต่ละระดับ จัดทำแผนปฏิบัติการรองรับยุทธศาสตร์และบรรจุแผนงานและโครงการที่ เกี่ยวข้องกับการป้องกันและบรรเทาสาธารณภัย ไว้ในแผนปฏิบัติการราชการ ประจำปี</p> <p>สำนักงานสาธารณสุขจังหวัดน่าน ได้ดำเนินงานแต่งตั้ง คณะกรรมการศูนย์ปฏิบัติการภาวะฉุกเฉิน(EOC) ตามคำสั่งสำนักงาน สาธารณสุขจังหวัดน่านที่ 167/2561 และได้ดำเนินการตามคำสั่งดังกล่าว ในการเปิดศูนย์ปฏิบัติการภาวะฉุกเฉิน(EOC)โรคไข้เลือดออก เพื่อควบคุม</p>
--	---

การระบาดของโรคตามนโยบายของกระทรวงและสอดคล้องกับสถานการณ์การระบาดของโรคในพื้นที่จังหวัดน่าน นอกจากนี้ได้เกิดเหตุการณ์ดินโคลนถล่ม ณ บ้านห้วยขาบ หมู่ ๗ ตำบลบ่อเกลือเหนือ อำเภอบ่อเกลือ จังหวัดน่าน เหตุการณ์ดังกล่าวทำให้มีผู้เสียชีวิตทันทีจำนวน ๘ ราย และได้อพยพผู้ประสบภัยทั้งหมดไปยังศูนย์พักพิงชั่วคราวจำนวน ๒๕๓ คน สำนักงานสาธารณสุขจังหวัดน่าน ได้เปิดศูนย์ตอบโต้ภัยพิบัติด้านการแพทย์และสาธารณสุข (EOC) ตั้งแต่วันที่ ๓ สิงหาคม พ.ศ. ๒๕๖๑ จนถึงวันที่ ๒๔ สิงหาคม พ.ศ. ๒๕๖๑ เพื่อสนับสนุนการดำเนินงานของศูนย์ตอบโต้ภัยพิบัติด้านการแพทย์และสาธารณสุข (EOC) ของอำเภอบ่อเกลือ โดยใช้สถานที่สำหรับปฏิบัติงานของศูนย์ฯ ณ ห้องประชุม 1 ชั้น๒ของสำนักงานสาธารณสุขจังหวัดน่าน หลังการดำเนินงานจนกระทั่งกลับสู่ภาวะปกติแล้วสำนักงานสาธารณสุขจังหวัดน่าน ได้เชิญผู้ที่เกี่ยวข้องในพื้นที่อำเภอบ่อเกลือและตัวแทนจากหน่วยงานสาธารณสุขทุกอำเภอเข้าร่วมการประชุมการถอดบทเรียน จากเหตุการณ์ดังกล่าวในวันที่ ๑๑ กันยายน พ.ศ. ๒๕๖๑ ณ สำนักงานสาธารณสุขจังหวัดน่านเพื่อพัฒนาระบบการตอบโต้ภาวะฉุกเฉินด้านการแพทย์และสาธารณสุขในภาพรวมของจังหวัดให้มีประสิทธิภาพและสามารถนำไปปรับใช้ให้เหมาะสมสำหรับพื้นที่ โดยมีแนวทาง ได้แก่ การส่งเสริมศักยภาพชุมชนและพัฒนาเครือข่ายด้านการป้องกันและบรรเทาสาธารณภัย การสนับสนุนการปฏิบัติภารกิจด้านการป้องกันและบรรเทาสาธารณภัย ครอบคลุมทั้งการเฝ้าระวังสถานการณ์ การแจ้งเตือนภัย การเผชิญเหตุการณ์กู้ชีพกู้ภัย และการช่วยเหลือผู้ประสบภัย ภายใต้วาระ “ประเทศไทยปลอดภัย (SafetyThailand) เพื่อให้มีแนวทางการปฏิบัติร่วมกันในการบริหารจัดการสาธารณภัยให้เกิดความยั่งยืนต่อไป

นอกจากนี้ การส่งต่อผู้ป่วยถือเป็นภารกิจสำคัญเพราะทุกวินาทีและทุกหัตถการ ย่อมหมายถึงการพยายามยื้อชีวิตของผู้ป่วย จังหวัดน่านเป็นจังหวัดที่มีสภาพภูมิประเทศส่วนใหญ่เป็นภูเขาสลับซับซ้อน มีโรงพยาบาลน่านเป็นโรงพยาบาลประจำจังหวัด ที่รับส่งต่อผู้ป่วยจากโรงพยาบาลชุมชนทุกแห่ง ระบบการส่งต่อผู้ป่วยในพื้นที่จังหวัดน่านมีระบบย่อย ซึ่งมีองค์ประกอบของระบบและประเด็นปัญหาที่ต้องขอรับการสนับสนุนงบประมาณจากงบพัฒนาจังหวัดน่าน ดังนี้ ระบบส่งต่อผู้ป่วยฉุกเฉินที่รับการรักษาที่ตึกอุบัติเหตุฉุกเฉินโรงพยาบาลชุมชน มีขอบเขตการดูแลส่งต่อผู้ป่วย 10 ประเภท คือ (1)โรคมะเร็ง (2)โรคหัวใจ (3) อุบัติเหตุ&ฉุกเฉิน (4)ทารกแรกเกิด (5)ผู้ป่วยบาดเจ็บที่ศีรษะและสมอง (6) ผู้ป่วยโรคหลอดเลือดสมองตีบ แตก ตัน (7) ผู้ป่วยที่เป็นโรคแผลเรื้อรัง (8) ผู้ป่วยโรคกระดูก (9)ผู้ป่วยติดเชื้อในกระแสเลือด และ (10)ผู้ป่วยที่ซื้อคจากการติดเชื้อในกระแสเลือด ซึ่งเป็นภาวะแทรกซ้อนที่ตามมาจากการติดเชื้อใน

	<p>กระแสเลือด ระบบการทำงานปกติประกอบด้วย (1)การปฏิบัติงานในสถานบริการสาธารณสุขแต่ละแห่ง และการประชุมระดับจังหวัดกลุ่มผู้รับผิดชอบงานในด้านการส่งต่อของโรงพยาบาลชุมชนทุกแห่ง รวมทั้งการยกกรณีตัวอย่างในการส่งต่อที่พบปัญหาและกำหนดแนวทางแก้ไข ปัญหา (2)การใช้โปรแกรม Thai refer ในการลงข้อมูลส่งต่อการให้คำปรึกษาในการดูแลรักษาผู้ป่วยทางอิเล็กทรอนิกส์ ระหว่างผู้เชี่ยวชาญสาขาต่างๆ ในจังหวัด โดยใช้ไลน์กลุ่ม และระบบการแพทย์ทางไกลผ่านดาวเทียม (Telemedicine) ระหว่างผู้เชี่ยวชาญสาขาต่างๆ ในจังหวัด (3)การพัฒนาระบบส่งต่อ ระบบส่งต่อในภาวะฉุกเฉิน (EMS) ผ่านบริการหมายเลขโทรศัพท์สายด่วน 1669 มีขอบเขตการดูแลส่งต่อผู้ป่วยฉุกเฉินในชุมชน เช่น ผู้ป่วยอุบัติเหตุจราจร ผู้ป่วยอุบัติเหตุฉุกเฉินประเภทอื่นๆ ผู้ป่วยโรคหัวใจและหลอดเลือด โดยมีเครือข่ายหน่วยกู้ชีพกู้ภัย (OTOS) ขององค์กรปกครองส่วนท้องถิ่นและภาคเอกชน เป็นผู้นำส่งผู้ป่วยมายังห้องอุบัติเหตุและฉุกเฉินโรงพยาบาลชุมชน ระบบการทำงานคือภายหลังที่มีผู้แจ้งเหตุทางโทรศัพท์สายด่วน 1669 หน่วยงานที่รับแจ้งของทุกจังหวัดคือศูนย์เรนทรของโรงพยาบาลประจำจังหวัด จะแจ้งเครือข่ายหน่วยกู้ชีพกู้ภัยที่อยู่ใกล้ที่เกิดเหตุมากที่สุดทางวิทยุมือถือ ให้เป็นผู้ช่วยเหลือและส่งต่อ โดยทีมกู้ชีพกู้ภัยจะได้รับเงินค่าตอบแทนการนำส่งผู้ป่วยแต่ละรายจากสำนักงานการแพทย์ฉุกเฉินแห่งชาติ (สพฉ.) ปัญหาในการดำเนินงานคือ การช่วยเหลือผู้ป่วยฉุกเฉินในพื้นที่อับสัญญาณวิทยุและเส้นทางคมนาคมมีความยากลำบากในพื้นที่ 7 อำเภอ คืออำเภอเฉลิมพระเกียรติฯ อำเภอปอเกวียน อำเภอนาหมื่น อำเภอแม่จรม อำเภอท่าวังผา อำเภอบ้านหลวง อำเภอทุ่งช้าง จึงความจำเป็นต้องพัฒนาระบบการสื่อสารและช่วยเหลือผู้ป่วยให้กับหน่วยบริการสาธารณสุขในพื้นที่ ซึ่งอยู่ใกล้ชุมชนและผู้ป่วยมากกว่าหน่วยกู้ชีพกู้ภัย</p> <p>ดังนั้น สำนักงานสาธารณสุขจังหวัดน่าน จึงจัดทำโครงการเสริมสร้างความเข้มแข็งให้กับ คน ชุมชนและสังคม เพื่อเตรียมความพร้อมในการเป็นเมืองอัจฉริยะ (Smart City) โดยเสริมสร้างศักยภาพชุมชนด้านการป้องกันและบรรเทาภัยพิบัติ อุทกภัย น้ำป่าไหลหลาก และดินโคลนถล่ม พัฒนาระบบเครือข่ายการส่งต่อผู้ป่วยจังหวัดน่าน และ พัฒนาเครือข่ายการจัดการภัยพิบัติระดับอำเภอ ให้การแก้ไขปัญหาที่เป็นระบบมากขึ้น</p>
<p>3. วัตถุประสงค์ของโครงการ</p>	<p>1.เพื่อเสริมสร้างศักยภาพชุมชนด้านการป้องกันและบรรเทาภัยพิบัติ อุทกภัย น้ำป่าไหลหลาก และดินโคลนถล่ม</p> <p>2.เพื่อพัฒนาระบบเครือข่ายการส่งต่อผู้ประสบภัยจากภัยพิบัติ จังหวัดน่าน</p>

	3.เพื่อพัฒนาเครือข่ายการจัดการภัยพิบัติระดับอำเภอ ของจังหวัดน่าน
4. ตัวชี้วัดและค่าเป้าหมาย	1. ความสูญเสียจากสาธารณภัยลดลงร้อยละ 10 จากสถิติ 3 ปีย้อนหลัง
5. พื้นที่เป้าหมาย	15 อำเภอในจังหวัดน่าน
6. กิจกรรมหลัก	
6.1 กิจกรรมหลักที่ 1 งบประมาณ ผู้รับผิดชอบ หน่วยงานที่เกี่ยวข้อง	เสริมสร้างศักยภาพชุมชนด้านการป้องกันและบรรเทาภัยพิบัติ อุทกภัย น้ำป่าไหลหลาก และดินโคลนถล่ม 2,352,000 บาท สำนักงานป้องกันและบรรเทาสาธารณภัยจังหวัดน่าน อำเภอ ท้องถิ่น ผู้นำชุมชน สาธารณสุข
6.2 กิจกรรมหลักที่ 2 งบประมาณ ผู้รับผิดชอบ หน่วยงานที่เกี่ยวข้อง	พัฒนาระบบเครือข่ายการส่งต่อผู้ประสบภัยจากภัยพิบัติ จังหวัดน่าน 13,630,000 บาท สำนักงานสาธารณสุขจังหวัดน่าน สำนักงานปลัดจังหวัดน่าน /ศูนย์อำนวยการป้องกันและปราบปราม ยาเสพติดจังหวัดน่าน/ศูนย์อำนวยการป้องกันและปราบปรามยาเสพติด อำเภอ 15 อำเภอ/สำนักงานประชาสัมพันธ์จังหวัดน่าน
6.3 กิจกรรมหลักที่ 3 งบประมาณ ผู้รับผิดชอบ หน่วยงานที่เกี่ยวข้อง	พัฒนาเครือข่ายการจัดการภัยพิบัติระดับอำเภอ ของจังหวัดน่าน 2,550,000 บาท สำนักงานสาธารณสุขจังหวัดน่าน สำนักงานปลัดจังหวัดน่าน /ศูนย์อำนวยการป้องกันและปราบปราม ยาเสพติดจังหวัดน่าน/ศูนย์อำนวยการป้องกันและปราบปรามยาเสพติด อำเภอ 15 อำเภอ/สำนักงานประชาสัมพันธ์จังหวัดน่าน
7. หน่วยงานดำเนินงาน	สำนักงานสาธารณสุขจังหวัดน่าน
8. ระยะเวลาในการดำเนินงาน	1 ต.ค. 2563 – 30 ก.ย. 2564
9. งบประมาณ	18,532,000 บาท
10. ผลผลิต (output)	1.ประชาชนจากชุมชนในพื้นที่เสี่ยงภัยจังหวัดน่าน 2000 คน มีความรู้ ในการป้องกันและบรรเทาสาธารณภัยทุกรูปแบบ 2.มีระบบส่งต่อผู้ป่วยใน รพ.ชุมชน 7 แห่งที่มีประสิทธิภาพ 3.มีคณะทำงานระดับอำเภอเพื่อวางแผนบริหารจัดการภัยพิบัติ 15 อำเภอ 4.มีศูนย์ประสานงานจัดการภัยพิบัติระดับอำเภอ 15 อำเภอ
11. ผลที่คาดว่าจะได้รับ (Outcome)	1.ประชาชนจากชุมชนในพื้นที่เสี่ยงภัยจังหวัดน่าน 2000 คน มีความรู้ใน การป้องกันสามารถจัดการสาธารณภัยทุกรูปแบบ 2.โรงพยาบาลชุมชน 7 แห่งสามารถส่งต่อผู้ป่วยที่มีประสิทธิภาพลดการ ตายได้ 3.ศูนย์จัดการภัยพิบัติระดับอำเภอ 15 อำเภอสามารถให้การสนับสนุน แก้ไขปัญหาภัยพิบัติ ก่อน ระหว่าง หลังเกิดเหตุได้อย่างต่อเนื่องเป็นระบบ

การจัดทำแบบสรุปโครงการแบบย่อ (Project Brief) ของทุกโครงการภายใต้งบประมาณของจังหวัด/กลุ่มจังหวัด
แบบสรุปโครงการแบบย่อ (Project Brief)

ประเด็นการพัฒนาจังหวัดน่าน ยุทธศาสตร์จังหวัดน่านที่ 5 การเสริมสร้างความเข้มแข็งของชุมชนและสังคม
แผนงาน บูรณาการส่งเสริมการพัฒนาจังหวัดและกลุ่มจังหวัดแบบบูรณาการ

หัวข้อ	รายละเอียด
1. ชื่อโครงการ	โครงการยกระดับคุณภาพการศึกษาและส่งเสริมการเรียนรู้ ทุกระดับวัย เพื่อให้เด็กน่านก้าวทันในยุคศตวรรษที่ 21
2. ความสำคัญของโครงการ หลักการ และเหตุผล	<p>ยุทธศาสตร์ชาติ 20 ปี (พ.ศ. ๒๕๖๑ - ๒๕๘๐) กำหนดให้การ พัฒนาประเทศจะต้องดำเนินการให้สอดคล้องกับยุทธศาสตร์ชาติ การ เสริมสร้างความเข้มแข็งของชุมชนและสังคม ยุทธศาสตร์ชาติที่ 3 ด้าน การพัฒนาและเสริมสร้างศักยภาพทรัพยากรมนุษย์ มีเป้าหมายให้คน ไทยเป็นคนดี คนเก่ง มีคุณภาพ พร้อมสำหรับวิถีชีวิตในศตวรรษที่ ๒๑ และสังคมไทยมีสภาพแวดล้อมที่เอื้อและสนับสนุนต่อการพัฒนาคน ตลอดช่วงชีวิต มุ่งเน้นการพัฒนาคนเชิงคุณภาพในทุกช่วงวัย ช่วง ปฐมวัย เน้นการเตรียมความพร้อมเพื่อก้าวสู่การได้รับการศึกษา ประถมศึกษาและมัธยมศึกษา การได้รับการพัฒนาทักษะการเรียนรู้ที่ สอดคล้องกับศตวรรษที่ ๒๑ ให้มีการยกระดับศักยภาพ ทักษะและ สมรรถนะ มีการเรียนรู้ที่สอดคล้องกับความต้องการของตลาดแรงงาน ตลาดอาชีพ และการสร้างความรู้ดีมีสุขของครอบครัวไทย ส่งเสริม บทบาทในการมีส่วนร่วมของภาครัฐ ภาคเอกชน ครอบครัวและชุมชน สอดคล้องกับแผนพัฒนาเศรษฐกิจและสังคมแห่งชาติ ฉบับที่ 12 (พ.ศ. 2560-2564) ยุทธศาสตร์ที่ 1 การเสริมสร้างและพัฒนาศักยภาพทุน มนุษย์ ที่มุ่งพัฒนาศักยภาพคนให้มีทักษะ ความรู้ และความสามารถใน การดำรงชีวิตอย่างมีคุณค่า โดยส่งเสริมเด็กปฐมวัยให้มีการพัฒนา ทักษะทางสมองและทางสังคมที่เหมาะสม เด็กวัยเรียนและวัยรุ่นมี ทักษะการคิดวิเคราะห์หรืออย่างเป็นระบบได้รับการยกระดับคุณภาพ การศึกษาและการเรียนรู้ตลอดชีวิต</p> <p>สำนักงานศึกษาธิการจังหวัดน่าน เป็นหน่วยงานภาครัฐที่มีส่วน ร่วมในการพัฒนาจังหวัดน่าน โดยนำเอายุทธศาสตร์การพัฒนา การศึกษา บูรณาการกับยุทธศาสตร์การพัฒนาจังหวัด ซึ่งเป็นการบูร ณาการเชื่อมโยงการดำเนินงานในระดับพื้นที่ ในการเสริมสร้างความ เข้มแข็งของชุมชนและสังคม มุ่งให้คนน่านมีคุณภาพชีวิตที่ดีขึ้น ดังนั้น จึงเห็นความสำคัญของผู้เรียนในจังหวัดน่านทุกช่วงวัย ที่จะต้องมีการ เตรียมความพร้อมให้มีความเหมาะสมกับการพัฒนาและส่งเสริม ศักยภาพของผู้เรียน ยกกระดับคุณภาพการศึกษา ให้ผู้เรียนสามารถก้าว ทันและสู่การแข่งขันในยุคศตวรรษที่ 21 ที่สอดคล้องและเชื่อมโยงต่อ ยุทธศาสตร์การพัฒนาที่กล่าวข้างต้น ตั้งแต่ช่วงปฐมวัย สู่วัยที่จะจบ การศึกษาภาคบังคับ เพื่อรองรับทักษะการสร้างงาน สร้างอาชีพ ร่วมกับหน่วยงานทางการศึกษา และสถานศึกษา อีกทั้ง ยังเป็น</p>

	ทางเลือกในการศึกษาต่อและการประกอบอาชีพในอนาคต ส่งผลให้ผู้เรียนมีคุณภาพชีวิตที่ดีขึ้น และสนองต่อการพัฒนาประเทศตามยุทธศาสตร์ชาติและยุทธศาสตร์การพัฒนาด้านต่างๆ ที่เกี่ยวข้องต่อไป
3. วัตถุประสงค์ของโครงการ	<ol style="list-style-type: none"> 1. เพื่อพัฒนาคุณภาพและมาตรฐานการพัฒนาเด็กปฐมวัยให้มีคุณภาพเป็นไปตามมาตรฐานสถานพัฒนาเด็กปฐมวัยแห่งชาติ 2. เพื่อส่งเสริมและพัฒนาผู้เรียนให้เป็นผู้มีทักษะอาชีพมีความรู้ในการบริหารจัดการด้านการผลิตสินค้า การจำหน่าย การสร้างรายได้ เพื่อรองรับการแข่งขันในโลกศตวรรษที่ 21 ผู้เรียนมีทางเลือกในการเรียนต่อและประกอบอาชีพ 3. เพื่อส่งเสริมให้ผู้เรียนเป็นผู้ประกอบการธุรกิจเชิงสร้างสรรค์ (Young Start up) และเป็นกลไกขับเคลื่อนเศรษฐกิจในจังหวัดน่าน มีรายได้มีคุณภาพชีวิตที่ดีขึ้น
4. ตัวชี้วัดและค่าเป้าหมาย	<ol style="list-style-type: none"> 1. ร้อยละ 80 ของผู้เรียนในระดับปฐมวัย 300 คน ได้รับการพัฒนาคุณภาพเด็กปฐมวัยตามมาตรฐานสถานพัฒนาเด็กปฐมวัยแห่งชาติ 2. ร้อยละ 90 ของผู้เรียน 12000 คน มีทักษะอาชีพ มีความรู้ในการบริหารจัดการด้านการผลิตสินค้า การจำหน่าย การสร้างรายได้ มีทางเลือกในการเรียนต่อและประกอบอาชีพ 3. ร้อยละ 90 ของผู้เรียน 200 คน ได้รับการพัฒนาให้เป็นผู้ประกอบการธุรกิจเชิงสร้างสรรค์ Young Start up มีรายได้และมีคุณภาพชีวิต และยกระดับเศรษฐกิจในจังหวัดน่านที่ดีขึ้น
5. พื้นที่เป้าหมาย	สำนักงานศึกษาธิการจังหวัดน่าน และหน่วยงานร่วมบูรณาการที่เกี่ยวข้อง สถานศึกษาและผู้เรียน ระดับการศึกษาขั้นพื้นฐาน อาชีวศึกษา และอุดมศึกษา ในพื้นที่ 15 อำเภอ ในจังหวัดน่าน ประกอบด้วย สพป.น่าน เขต 1 /สพป.น่าน เขต 2/สพม.37 (น่าน)/สถานศึกษาเอกชน/กศน.น่าน/วิทยาลัยน่าน ม.ราชภัฏอุตรดิตถ์/อาชีวศึกษา /สำนักงานสาธารณสุขจังหวัดน่าน/สำนักงานพัฒนาสังคมและความมั่นคงของมนุษย์จังหวัดน่าน/สถานศึกษาในสังกัด อปท.
6. กิจกรรมหลัก	
6.1 กิจกรรมหลักที่ 1	<p>พัฒนาการจัดการศึกษาปฐมวัยเพื่อเตรียมความพร้อมเด็กสู่ศตวรรษที่ 21</p> <p>งบประมาณ 490,000 บาท</p> <p>ผู้รับผิดชอบ สำนักงานศึกษาธิการจังหวัดน่าน</p> <p>หน่วยงานที่เกี่ยวข้อง สพป.น่าน เขต 1 และ เขต 2 /สถานศึกษาเอกชน/สถานศึกษาและศูนย์เด็กเล็กในสังกัด อปท. /สำนักงานสาธารณสุขจังหวัดน่าน/สำนักงานพัฒนาสังคมและความมั่นคงของมนุษย์จังหวัดน่าน</p>

<p>6.2 กิจกรรมหลักที่ 2 งบประมาณ ผู้รับผิดชอบ หน่วยงานที่เกี่ยวข้อง</p>	<p>เสริมสร้างศักยภาพและเตรียมความพร้อมสู่โลกอาชีพในศตวรรษที่ 21 งบประมาณ 1,000,000 บาท ผู้รับผิดชอบ สำนักงานศึกษาธิการจังหวัดน่าน หน่วยงานที่เกี่ยวข้อง สพป.น่าน เขต 1 และ เขต 2/สพม.37 (น่าน)/สถานศึกษาเอกชน</p>
<p>6.2 กิจกรรมหลักที่ 3 งบประมาณ ผู้รับผิดชอบ หน่วยงานที่เกี่ยวข้อง</p>	<p>เพิ่มขีดความสามารถด้านการแข่งขันของเด็กและเยาวชนเพื่อเตรียมความพร้อมเป็น Young start up งบประมาณ 800,000 บาท ผู้รับผิดชอบ สำนักงานศึกษาธิการจังหวัดน่าน หน่วยงานที่เกี่ยวข้อง สพม.37 (น่าน) /กศน.น่าน/อาชีวศึกษา/อุดมศึกษา ในจังหวัดน่าน</p>
<p>7. หน่วยงานดำเนินงาน</p>	<p>สำนักงานศึกษาธิการจังหวัดน่าน</p>
<p>8. ระยะเวลาในการดำเนินงาน</p>	<p>ปีงบประมาณ พ.ศ. 2564 (ตุลาคม 2563-กันยายน 2564)</p>
<p>9. งบประมาณ</p>	<p>2,290,000 บาท (สองล้านสองแสนเก้าหมื่นบาทถ้วน)</p>
<p>10. ผลผลิต (output)</p>	<ol style="list-style-type: none"> 1. ผู้เรียนในระดับปฐมวัยได้รับการพัฒนาคุณภาพเด็กปฐมวัยตามมาตรฐานสถานพัฒนาเด็กปฐมวัยแห่งชาติ 2. ผู้เรียนในโรงเรียนขยายโอกาสได้รับการฝึกทักษะการสร้างอาชีพ มีความรู้ในการผลิต/การจำหน่ายสินค้า 3. ผู้เรียนได้รับการฝึกอบรมความรู้การเป็นผู้ประกอบการธุรกิจเชิงสร้างสรรค์ Young start up
<p>11. ผลที่คาดว่าจะได้รับ (Outcome)</p>	<ol style="list-style-type: none"> 1. ผู้เรียนในระดับปฐมวัยมีความพร้อมในด้านร่างกาย จิตใจ อารมณ์ ภาษาการสื่อสารสุขภาวะและการพัฒนาการรอบด้าน 2. ผู้เรียนในโรงเรียนขยายโอกาสมีอาชีพ มีรายได้ มีทางเลือกในการเรียนต่อ 3. ผู้เรียนที่เป็น Young start up สามารถประกอบธุรกิจ มีรายได้ และมีคุณภาพชีวิต และยกระดับเศรษฐกิจในจังหวัดน่านให้ดีขึ้น

การจัดทำแบบสรุปโครงการแบบย่อ (Project Brief) ของทุกโครงการภายใต้งบประมาณของกลุ่มจังหวัด
 แบบสรุปโครงการแบบย่อ (Project Brief)
 ประเด็นการพัฒนาจังหวัดน่าน ยุทธศาสตร์ที่ 5 การสร้างความเข้มแข็งของสังคมและชุมชน
 แผนงาน *ยุทธศาสตร์ส่งเสริมการพัฒนาจังหวัดและกลุ่มจังหวัดแบบบูรณาการ*

หัวข้อ	รายละเอียด
1. ชื่อโครงการ	โครงการพัฒนาโครงสร้างพื้นฐานเพื่อพัฒนาคุณภาพชีวิตและลดความเหลื่อมล้ำทางสังคม
2. ความสำคัญของโครงการ หลักการ และเหตุผล	แผนยุทธศาสตร์ชาติ 20 ปี ด้านการสร้างโอกาสและความเสมอภาคทางสังคม มีหลักการสำคัญคือการสร้างความเป็นธรรมในสังคมและลดความเหลื่อมล้ำในทุกมิติ กระจายความเจริญทางเศรษฐกิจและสังคม เพิ่มโอกาสให้ทุกภาคส่วนเข้ามามีส่วนร่วมในการพัฒนาสังคมซึ่งจังหวัดน่านเป็นจังหวัดที่ประชาชนมีรายได้ต่ำ ส่วนใหญ่มีฐานะยากจน โดยสาเหตุส่วนหนึ่งมาจากการไม่ได้รับการพัฒนาจากรัฐอย่างทั่วถึง เนื่องจากอยู่ในพื้นที่ห่างไกลหรือพื้นที่ป่า ประกอบกับโครงสร้างพื้นฐานต่าง ๆ ที่มีความจำเป็นต่อการดำรงชีวิตและเพิ่มศักยภาพในการแข่งขัน มีไม่เพียงพอหรือขาดความพร้อม
3. วัตถุประสงค์ของโครงการ	- พัฒนาโครงสร้างพื้นฐานของจังหวัดน่านด้านแหล่งน้ำ เพื่อให้ประชาชนได้อุปโภคบริโภค ยกระดับคุณภาพชีวิตให้ดีขึ้น และลดความเหลื่อมล้ำทางสังคม
4. ตัวชี้วัดและค่าเป้าหมาย	- มีแหล่งน้ำเพื่อการอุปโภคและบริโภคของประชาชน จำนวน 40 แห่ง
5. พื้นที่เป้าหมาย	พื้นที่จังหวัดน่าน
6. กิจกรรมหลัก	1. กิจกรรมพัฒนาแหล่งน้ำต้นทุน จำนวน 8 แห่ง 2. กิจกรรมขุดเจาะบ่อบาดาลเพื่อใช้สำหรับอุปโภคและบริโภค จำนวน 12 แห่ง 3. กิจกรรมขุดลอก แหล่งน้ำ จำนวน 20 แห่ง
7. หน่วยงานดำเนินงาน	จังหวัดน่าน และส่วนราชการที่เกี่ยวข้อง
8. ระยะเวลาในการดำเนินงาน	ปีงบประมาณ พ.ศ. 2564
9. งบประมาณ	23,156,100 บาท
10. ผลผลิต (output)	- แหล่งน้ำต้นทุน จำนวน 8 แห่ง - บ่อบาดาล จำนวน 12 แห่ง - ขุดลอกแหล่งน้ำ จำนวน 20 แห่ง
11. ผลที่คาดว่าจะได้รับ (Outcome)	- ประชาชนในพื้นที่จังหวัดน่าน ได้รับการพัฒนาโครงสร้างพื้นฐานด้านแหล่งน้ำ เพื่อให้ประชาชนได้อุปโภคบริโภค ยกระดับคุณภาพชีวิตให้ดีขึ้น และลดความเหลื่อมล้ำทางสังคม

แบบ จ.3

สรุปแผนงานโครงการประจำปีงบประมาณ พ.ศ. 2564
 ที่จังหวัดขอรับการสนับสนุนจากกระทรวง/กรม
 เพื่อดำเนินการให้สอดคล้องตามความต้องการของแผนพัฒนาจังหวัด
 จังหวัด ..น่าน.....

กระทรวง กรม	จำนวนโครงการ (โครงการ)	งบประมาณ (บาท)
1.กระทรวงมหาดไทย	1	
1.1 กรม โยธาธิการและผังเมือง		102,000,000
2.กระทรวงคมนาคม	1	
2.1 กรม แขวงทางหลวงชนบท		50,000,000
2.2 กรม แขวงทางหลวงชนบท		350,000,000
3. กระทรวงทรัพยากรธรรมชาติและสิ่งแวดล้อม	4	355,110,000
3.1 กรมทรัพยากรน้ำ		
รวมทั้งสิ้น	6	857,110,000

ตารางสรุปรายโครงการ

(ให้กรอกตามลำดับความสำคัญของโครงการ ไม่เกิน 10 โครงการ)

โครงการ	กระทรวง /กรม (ที่ขอรับการสนับสนุน)	ความสอดคล้องกับ ประเด็นการพัฒนา จังหวัด	กิจกรรมความสำคัญของโครงการ	หน่วยดำเนินการ	งบประมาณ (บาท)
๑. โครงการก่อสร้างเขื่อนป้องกัน ตลิ่งริมแม่น้ำ	กระทรวงมหาดไทย/ กรมโยธาธิการ และผังเมือง	ยุทธศาสตร์ที่ 2 การบริหารจัดการ ทรัพยากรธรรมชาติและ สิ่งแวดล้อมโดยการมีส่วน ร่วมของภาคประชาสังคม	1.1 ก่อสร้างเขื่อนป้องกันตลิ่งริมแม่น้ำน่าน บ้านท่านาว หมู่ 2 ตำบลท่านาว อำเภอ ภูเพียง จังหวัดน่าน	สำนักงานโยธาธิการ และผังเมือง จังหวัดน่าน	36,000,000
	กระทรวงมหาดไทย/ กรมโยธาธิการ และผังเมือง	ยุทธศาสตร์ที่ 2 การบริหารจัดการ ทรัพยากรธรรมชาติและ สิ่งแวดล้อมโดยการมีส่วน ร่วมของภาคประชาสังคม	1.2 ก่อสร้างเขื่อนป้องกันตลิ่งริมแม่น้ำน่าน บ้านท่าวังผา 3 หมู่ 7 ตำบลท่าวังผา อำเภอท่าวังผา จังหวัดน่าน	สำนักงานโยธาธิการ และผังเมือง จังหวัดน่าน	30,000,000
	กระทรวงมหาดไทย/ กรมโยธาธิการ และผังเมือง	ยุทธศาสตร์ที่ 2 การบริหารจัดการ ทรัพยากรธรรมชาติและ สิ่งแวดล้อมโดยการมีส่วน ร่วมของภาคประชาสังคม	1.3 ก่อสร้างเขื่อนป้องกันตลิ่งริมแม่น้ำน่าน บ้านตาลชุม หมู่ 7 ตำบลตาลชุม อำเภอเวียงสา จังหวัดน่าน	สำนักงานโยธาธิการ และผังเมือง จังหวัดน่าน	18,000,000
	กระทรวงมหาดไทย/ กรมโยธาธิการ และผังเมือง	ยุทธศาสตร์ที่ 2 การบริหารจัดการ ทรัพยากรธรรมชาติและ สิ่งแวดล้อมโดยการมีส่วน ร่วมของภาคประชาสังคม	1.4 ก่อสร้างเขื่อนป้องกันตลิ่งริมแม่น้ำน่าน บ้านนาเตา หมู่ 3 ตำบลลิ่ม อำเภอท่าวังผา จังหวัดน่าน	สำนักงานโยธาธิการ และผังเมือง จังหวัดน่าน	18,000,000

โครงการ	กระทรวง /กรม (ที่ขอรับการสนับสนุน)	ความสอดคล้องกับ ประเด็นการพัฒนา จังหวัด	กิจกรรมความสำคัญของโครงการ	หน่วยดำเนินการ	งบประมาณ (บาท)
2. โครงการพัฒนาโครงสร้าง พื้นฐานด้านถนนเพื่อเพิ่มขีด ความสามารถในการแข่งขัน	กระทรวงคมนาคม/ กรมทางหลวง	ยุทธศาสตร์ที่ 1 การขับเคลื่อนเศรษฐกิจ ด้วยองค์ความรู้เพื่อสร้าง มูลค่าเพิ่มทางเศรษฐกิจ ในลักษณะประชารัฐ	2.1 ก่อสร้างถนนขยายช่องทางจราจร ทางหลวง หมายเลข 1148 ตอน ท่าวังผา - ผาหลัก ช่วง กม. 0+000 - 5+000	แขวงทางหลวง น่านที่ 2	70,000,000
	กระทรวงคมนาคม/ กรมทางหลวง	ยุทธศาสตร์ที่ 1 การขับเคลื่อนเศรษฐกิจ ด้วยองค์ความรู้เพื่อสร้าง มูลค่าเพิ่มทางเศรษฐกิจ ในลักษณะประชารัฐ	2.2 ปรับปรุงถนนทางหลวงหมายเลข 1168 ตอน ควบคุม น่าน-น้ำใส ระหว่าง กม. 2+000 – กม. 6+500	แขวงทางหลวง น่านที่ 1	50,000,000
	กระทรวงคมนาคม/ กรมทางหลวง	ยุทธศาสตร์ที่ 1 การขับเคลื่อนเศรษฐกิจ ด้วยองค์ความรู้เพื่อสร้าง มูลค่าเพิ่มทางเศรษฐกิจ ในลักษณะประชารัฐ	2.3 ก่อสร้างถนนขยายจาก 2 ช่องทางจราจร เป็น 4 ช่องทางจราจร ทางหลวงหมายเลข 101 ตอน สี่แยก ข้างเผือก - ปัว ช่วง กม.413+434 - 416+434	แขวงทางหลวง น่านที่ 2	70,000,000
	กระทรวงคมนาคม/ กรมทางหลวง	ยุทธศาสตร์ที่ 1 การขับเคลื่อนเศรษฐกิจ ด้วยองค์ความรู้เพื่อสร้าง มูลค่าเพิ่มทางเศรษฐกิจ ในลักษณะประชารัฐ	2.4 ก่อสร้างถนนขยายจาก 2 ช่องทางจราจร เป็น 4 ช่องทางจราจร ทางหลวงหมายเลข 101 ตอน สี่แยก ข้างเผือก - ปัว ช่วง กม. 405+000 - 408+200	แขวงทางหลวง น่านที่ 2	70,000,000
	กระทรวงคมนาคม/ กรมทางหลวง	ยุทธศาสตร์ที่ 1 การขับเคลื่อนเศรษฐกิจ ด้วยองค์ความรู้เพื่อสร้าง มูลค่าเพิ่มทางเศรษฐกิจ ในลักษณะประชารัฐ	2.5 ก่อสร้างถนนขยายช่องทางจราจร ทางหลวง หมายเลข 1148 ตอน สะเก็น-สบตุ ช่วง กม. 92+000 -98+495	แขวงทางหลวง น่านที่ 2	70,000,000

โครงการ	กระทรวง /กรม (ที่ขอรับการสนับสนุน)	ความสอดคล้องกับ ประเด็นการพัฒนา จังหวัด	กิจกรรมความสำคัญของโครงการ	หน่วยดำเนินการ	งบประมาณ (บาท)
	กระทรวงคมนาคม/ กรมทางหลวง	ยุทธศาสตร์ที่ 1 การขับเคลื่อนเศรษฐกิจ ด้วยองค์ความรู้เพื่อสร้าง มูลค่าเพิ่มทางเศรษฐกิจ ในลักษณะประชารัฐ	2.6 ก่อสร้างถนนขยายจาก 2 ช่องทางจราจร เป็น 4 ช่องทางจราจร ทางหลวงหมายเลข 101 ตอนสี่แยก ข้างเผือก - ปัว ช่วง กม. 428+000 – 429+000 และตอน ปัว-ปางหก ช่วง กม. 429+000 - 432+000	แขวงทางหลวง น่านที่ 2	70,000,000
3. โครงการก่อสร้างระบบ กระจายน้ำด้วยพลังงานแสงอาทิตย์ เพื่อสนับสนุนพื้นที่การเกษตร	กระทรวงทรัพยากรธรรมชาติ และสิ่งแวดล้อม/ กรมทรัพยากรน้ำ	ยุทธศาสตร์ที่ 3 : ยุทธศาสตร์การเพิ่ม ประสิทธิภาพและศักยภาพ การผลิตทางการเกษตร	3.1 ก่อสร้างระบบกระจายน้ำด้วยพลังงานแสงอาทิตย์ สนับสนุนโครงการพัฒนาพื้นที่สูงแบบโครงการหลวง สะเนียน บ.สมุนใหม่ ม.16 ต.สะเนียน อ.เมือง จ.น่าน	สำนักงานทรัพยากรน้ำ ภาค 9	3,100,000
	กระทรวงทรัพยากรธรรมชาติ และสิ่งแวดล้อม/ กรมทรัพยากรน้ำ	ยุทธศาสตร์ที่ 3 : ยุทธศาสตร์การเพิ่ม ประสิทธิภาพและศักยภาพ การผลิตทางการเกษตร	3.2 ก่อสร้างระบบกระจายน้ำด้วยพลังงานแสงอาทิตย์ สนับสนุนโครงการพัฒนาพื้นที่สูงแบบโครงการหลวง น้ำแ่ง บ.วังผาง ม.2 ต.ผาทอง อ.ท่าวังผา จ.น่าน	สำนักงานทรัพยากรน้ำ ภาค 9	2,900,000
	กระทรวงทรัพยากรธรรมชาติ และสิ่งแวดล้อม/ กรมทรัพยากรน้ำ	ยุทธศาสตร์ที่ 3 : ยุทธศาสตร์การเพิ่ม ประสิทธิภาพและศักยภาพ การผลิตทางการเกษตร	3.3 ก่อสร้างระบบกระจายน้ำด้วยพลังงานแสงอาทิตย์ สนับสนุนโครงการพัฒนาพื้นที่สูงแบบโครงการหลวง ขุนสถาน บ.ใหม่หัวดง ม.10 ต.สันทะ อ.น่าน้อย จ.น่าน	สำนักงานทรัพยากรน้ำ ภาค 9	3,050,000
	กระทรวงทรัพยากรธรรมชาติ และสิ่งแวดล้อม/ กรมทรัพยากรน้ำ	ยุทธศาสตร์ที่ 3 : ยุทธศาสตร์การเพิ่ม ประสิทธิภาพและศักยภาพ การผลิตทางการเกษตร	3.4 ก่อสร้างระบบกระจายน้ำด้วยพลังงานแสงอาทิตย์ สนับสนุนโครงการพัฒนาพื้นที่สูงแบบโครงการหลวง น้ำแขวง บ.นาคา ม.4 ต.เมืองลี อ.นาหมื่น จ.น่าน	สำนักงานทรัพยากรน้ำ ภาค 9	3,100,000

โครงการ	กระทรวง /กรม (ที่ขอรับการสนับสนุน)	ความสอดคล้องกับ ประเด็นการพัฒนา จังหวัด	กิจกรรมความสำคัญของโครงการ	หน่วยดำเนินการ	งบประมาณ (บาท)
	กระทรวงทรัพยากรธรรมชาติและสิ่งแวดล้อม/ กรมทรัพยากรน้ำ	ยุทธศาสตร์ที่ 3 : ยุทธศาสตร์การเพิ่ม ประสิทธิภาพและศักยภาพ การผลิตทางการเกษตร	3.5 ก่อสร้างระบบกระจายน้ำด้วยพลังงานแสงอาทิตย์ สนับสนุนโครงการพัฒนาพื้นที่สูงแบบโครงการหลวง น้ำเค็ม (ระยะที่ 2) บ.ต้นตอง ม.5 ต.ปึงหลวง อ.นา หมื่น จ.น่าน	สำนักงานทรัพยากรน้ำ ภาค 9	2,000,000
	กระทรวงทรัพยากรธรรมชาติและสิ่งแวดล้อม/ กรมทรัพยากรน้ำ	ยุทธศาสตร์ที่ 3 : ยุทธศาสตร์การเพิ่ม ประสิทธิภาพและศักยภาพ การผลิตทางการเกษตร	3.6 ก่อสร้างระบบกระจายน้ำด้วยพลังงานแสงอาทิตย์ สนับสนุนโครงการพัฒนาพื้นที่สูงแบบโครงการหลวง น้ำแขวง (ระยะที่ 2) บ.นาม่วง ม.7 ต.เมืองลี อ.นา หมื่น จ.น่าน	สำนักงานทรัพยากรน้ำ ภาค 9	2,000,000
	กระทรวงทรัพยากรธรรมชาติและสิ่งแวดล้อม/ กรมทรัพยากรน้ำ	ยุทธศาสตร์ที่ 3 : ยุทธศาสตร์การเพิ่ม ประสิทธิภาพและศักยภาพ การผลิตทางการเกษตร	3.7 ก่อสร้างระบบกระจายน้ำด้วยพลังงานแสงอาทิตย์ สนับสนุนโครงการพัฒนาพื้นที่สูงแบบโครงการหลวง สะเนียน (ระยะที่ 2) บ.วังตาว ม.7 ต.สะเนียน ม.เมือง จ.น่าน	สำนักงานทรัพยากรน้ำ ภาค 9	2,000,000
	กระทรวงทรัพยากรธรรมชาติและสิ่งแวดล้อม/ กรมทรัพยากรน้ำ	ยุทธศาสตร์ที่ 3 : ยุทธศาสตร์การเพิ่ม ประสิทธิภาพและศักยภาพ การผลิตทางการเกษตร	3.8 ก่อสร้างระบบกระจายน้ำด้วยพลังงานแสงอาทิตย์ สนับสนุนโครงการพัฒนาพื้นที่สูงแบบโครงการหลวง วังไผ่ (ระยะที่ 2) บ.ใหม่ ม.4 ต.นาไร่หลวง อ.สองแคว จ.น่าน	สำนักงานทรัพยากรน้ำ ภาค 9	2,000,000
	กระทรวงทรัพยากรธรรมชาติและสิ่งแวดล้อม/ กรมทรัพยากรน้ำ	ยุทธศาสตร์ที่ 3 : ยุทธศาสตร์การเพิ่ม ประสิทธิภาพและศักยภาพ การผลิตทางการเกษตร	3.9 ก่อสร้างระบบกระจายน้ำด้วยพลังงานแสงอาทิตย์ สนับสนุนโครงการพัฒนาพื้นที่สูงแบบโครงการหลวง น้ำแปง (ระยะที่ 2) บ.แหน ม.1 ต.ผาทอง อ.ท่าวังผา จ.น่าน	สำนักงานทรัพยากรน้ำ ภาค 9	2,000,000

โครงการ	กระทรวง /กรม (ที่ขอรับการสนับสนุน)	ความสอดคล้องกับ ประเด็นการพัฒนา จังหวัด	กิจกรรมความสำคัญของโครงการ	หน่วยดำเนินการ	งบประมาณ (บาท)
	กระทรวงทรัพยากรธรรมชาติและสิ่งแวดล้อม/ กรมทรัพยากรน้ำ	ยุทธศาสตร์ที่ 3 : ยุทธศาสตร์การเพิ่ม ประสิทธิภาพและศักยภาพ การผลิตทางการเกษตร	3.10 ก่อสร้างระบบกระจายน้ำด้วยพลังงาน แสงอาทิตย์ สนับสนุนโครงการพัฒนาพื้นที่สูงแบบ โครงการหลวงบ่อเกลือ บ.น้ำจูน ม.4 ต.บ่อเกลือเหนือ อ.บ่อเกลือ จ.น่าน	สำนักงานทรัพยากรน้ำ ภาค 9	3,000,000
	กระทรวงทรัพยากรธรรมชาติและสิ่งแวดล้อม/ กรมทรัพยากรน้ำ	ยุทธศาสตร์ที่ 3 : ยุทธศาสตร์การเพิ่ม ประสิทธิภาพและศักยภาพ การผลิตทางการเกษตร	3.11 ก่อสร้างระบบกระจายน้ำด้วยพลังงาน แสงอาทิตย์ สนับสนุนโครงการพัฒนาพื้นที่สูงแบบ โครงการหลวงขุนสถาน บ.सान ม.8 ต.สันทะ อ.น่าน้อย จ.น่าน	สำนักงานทรัพยากรน้ำ ภาค 9	3,100,000
4. โครงการก่อสร้างระบบกระจาย น้ำสนับสนุนโครงการหลวงใน ศูนย์เรียนรู้ชุมชนชาวไทยภูเขา แม่ฟ้าหลวง (ศศช.)	กระทรวงทรัพยากรธรรมชาติและสิ่งแวดล้อม/ กรมทรัพยากรน้ำ	ยุทธศาสตร์ที่ 5 : ยุทธศาสตร์ด้านการสร้าง ความเข้มแข็งของชุมชน	4.1 ก่อสร้างระบบกระจายน้ำ สนับสนุนโครงการ ถ่ายทอดองค์ความรู้โครงการหลวงในศูนย์การเรียนรู้ ชุมชนชาวไทยภูเขาแม่ฟ้าหลวง(ศศช.) จำนวน 10 แห่ง ต.ภูคา อ.ปัว จ.น่าน	สำนักงานทรัพยากรน้ำ ภาค 9	1,500,000
	กระทรวงทรัพยากรธรรมชาติและสิ่งแวดล้อม/ กรมทรัพยากรน้ำ	ยุทธศาสตร์ที่ 5 : ยุทธศาสตร์ด้านการสร้าง ความเข้มแข็งของชุมชน	4.2 ก่อสร้างระบบกระจายน้ำ สนับสนุนโครงการ ถ่ายทอดองค์ความรู้โครงการหลวงในศูนย์การเรียนรู้ ชุมชนชาวไทยภูเขาแม่ฟ้าหลวง(ศศช.) จำนวน 4 แห่ง อ.สองแคว จ.น่าน	สำนักงานทรัพยากรน้ำ ภาค 9	600,000
	กระทรวงทรัพยากรธรรมชาติและสิ่งแวดล้อม/ กรมทรัพยากรน้ำ	ยุทธศาสตร์ที่ 5 : ยุทธศาสตร์ด้านการสร้าง ความเข้มแข็งของชุมชน	4.3 ก่อสร้างระบบกระจายน้ำ สนับสนุนโครงการ ถ่ายทอดองค์ความรู้โครงการหลวงในศูนย์การเรียนรู้ ชุมชนชาวไทยภูเขาแม่ฟ้าหลวง(ศศช.) จำนวน 2 แห่ง บ.ห้วยหยวก ม.6, บ่อหอย ม.6 ต.แม่ชะนิง,ยาบหัวนา อ.เวียงสา จ.น่าน	สำนักงานทรัพยากรน้ำ ภาค 9	300,000

โครงการ	กระทรวง /กรม (ที่ขอรับการสนับสนุน)	ความสอดคล้องกับ ประเด็นการพัฒนา จังหวัด	กิจกรรมความสำคัญของโครงการ	หน่วยดำเนินการ	งบประมาณ (บาท)
	กระทรวงทรัพยากรธรรมชาติและสิ่งแวดล้อม/ กรมทรัพยากรน้ำ	ยุทธศาสตร์ที่ 5 : ยุทธศาสตร์ด้านการสร้าง ความเข้มแข็งของชุมชน	4.4 ก่อสร้างระบบกระจายน้ำ สนับสนุนโครงการ ถ่ายทอดองค์ความรู้โครงการหลวงในศูนย์การเรียนรู้ ชุมชนชาวไทยภูเขาแม่ฟ้าหลวง(ศคช.) จำนวน 2 แห่ง บ.ห้วยหยวก ม.6, บ่อหอย ม.6 ต.แม่ชะนิง,ยาบหัวนา อ.เวียงสา จ.น่าน	สำนักงานทรัพยากรน้ำ ภาค 9	300,000
	กระทรวงทรัพยากรธรรมชาติและสิ่งแวดล้อม/ กรมทรัพยากรน้ำ	ยุทธศาสตร์ที่ 5 : ยุทธศาสตร์ด้านการสร้าง ความเข้มแข็งของชุมชน	4.5 ก่อสร้างระบบกระจายน้ำ สนับสนุนโครงการ ถ่ายทอดองค์ความรู้โครงการหลวงในศูนย์การเรียนรู้ ชุมชนชาวไทยภูเขาแม่ฟ้าหลวง(ศคช.) จำนวน 2 แห่ง บ.สบขุน (บ้านน้ำกาด) ม.7,น้ำแปง ม. 7 ต.ป่าคา,ผาทอง อ.ท่าวังผา จ.น่าน	สำนักงานทรัพยากรน้ำ ภาค 9	300,000
	กระทรวงทรัพยากรธรรมชาติและสิ่งแวดล้อม/ กรมทรัพยากรน้ำ	ยุทธศาสตร์ที่ 5 : ยุทธศาสตร์ด้านการสร้าง ความเข้มแข็งของชุมชน	4.6 ก่อสร้างระบบกระจายน้ำ สนับสนุนโครงการ ถ่ายทอดองค์ความรู้โครงการหลวงในศูนย์การเรียนรู้ ชุมชนชาวไทยภูเขาแม่ฟ้าหลวง(ศคช.) จำนวน 2 แห่ง บ.ห้วยมอญ ม.8, ใหม่ในฝัน ม.12 ต. เรือง,สะเนียน อ.เมือง จ.น่าน	สำนักงานทรัพยากรน้ำ ภาค 9	300,000
	กระทรวงทรัพยากรธรรมชาติและสิ่งแวดล้อม/ กรมทรัพยากรน้ำ	ยุทธศาสตร์ที่ 5 : ยุทธศาสตร์ด้านการสร้าง ความเข้มแข็งของชุมชน	4.7 ก่อสร้างระบบกระจายน้ำ สนับสนุนโครงการ ถ่ายทอดองค์ความรู้โครงการหลวงในศูนย์การเรียนรู้ ชุมชนชาวไทยภูเขาแม่ฟ้าหลวง(ศคช.) จำนวน 5 แห่ง อ.เขียงกลาง จ.น่าน	สำนักงานทรัพยากรน้ำ ภาค 9	750,000
	กระทรวงทรัพยากรธรรมชาติและสิ่งแวดล้อม/ กรมทรัพยากรน้ำ	ยุทธศาสตร์ที่ 5 : ยุทธศาสตร์ด้านการสร้าง ความเข้มแข็งของชุมชน	4.8 ก่อสร้างระบบกระจายน้ำ สนับสนุนโครงการ ถ่ายทอดองค์ความรู้โครงการหลวงในศูนย์การเรียนรู้ ชุมชนชาวไทยภูเขาแม่ฟ้าหลวง (ศคช.) จำนวน 2 แห่ง บ.ขุนสถาน ม.3,แสนสุข ม.9 ต.สันทะ อ.น่าน้อย จ.น่าน	สำนักงานทรัพยากรน้ำ ภาค 9	300,000

โครงการ	กระทรวง /กรม (ที่ขอรับการสนับสนุน)	ความสอดคล้องกับ ประเด็นการพัฒนา จังหวัด	กิจกรรมความสำคัญของโครงการ	หน่วยดำเนินการ	งบประมาณ (บาท)
	กระทรวงทรัพยากรธรรมชาติและสิ่งแวดล้อม/ กรมทรัพยากรน้ำ	ยุทธศาสตร์ที่ 5 : ยุทธศาสตร์ด้านการสร้าง ความเข้มแข็งของชุมชน	4.9 ก่อสร้างระบบกระจายน้ำสะอาด สนับสนุน โครงการถ่ายทอดองค์ความรู้โครงการหลวงในศูนย์ การเรียนรู้ชุมชนชาวไทยภูเขาแม่ฟ้าหลวง(ศคช.) จำนวน 1 แห่ง บ.ดงป่าสัก ม.10 ต.ฝายแก้ว อ.ภูเพียง จ.น่าน	สำนักงานทรัพยากรน้ำ ภาค 9	150,000
	กระทรวงทรัพยากรธรรมชาติและสิ่งแวดล้อม/ กรมทรัพยากรน้ำ	ยุทธศาสตร์ที่ 5 : ยุทธศาสตร์ด้านการสร้าง ความเข้มแข็งของชุมชน	4.10 ก่อสร้างระบบกระจายน้ำ สนับสนุนโครงการ ถ่ายทอดองค์ความรู้โครงการหลวงในศูนย์การเรียนรู้ ชุมชนชาวไทยภูเขาแม่ฟ้าหลวง(ศคช.) จำนวน 1 แห่ง บ.มณีพฤกษ์ ม.11 ต.งอบ อ.ทุ่งช้าง จ.น่าน	สำนักงานทรัพยากรน้ำ ภาค 9	150,000
	กระทรวงทรัพยากรธรรมชาติและสิ่งแวดล้อม/ กรมทรัพยากรน้ำ	ยุทธศาสตร์ที่ 5 : ยุทธศาสตร์ด้านการสร้าง ความเข้มแข็งของชุมชน	4.11 ก่อสร้างระบบกระจายน้ำ สนับสนุนโครงการ ถ่ายทอดองค์ความรู้โครงการหลวงในศูนย์การเรียนรู้ ชุมชนชาวไทยภูเขาแม่ฟ้าหลวง(ศคช.) จำนวน 1 แห่ง บ.ราษฎร์รัฐพัฒนา ม.11 ต.พงษ์ อ.สันติสุข จ.น่าน	สำนักงานทรัพยากรน้ำ ภาค 9	150,000
	กระทรวงทรัพยากรธรรมชาติและสิ่งแวดล้อม/ กรมทรัพยากรน้ำ	ยุทธศาสตร์ที่ 5 : ยุทธศาสตร์ด้านการสร้าง ความเข้มแข็งของชุมชน	4.12 ก่อสร้างระบบกระจายน้ำสนับสนุนโครงการ ถ่ายทอดองค์ความรู้โครงการหลวงในศูนย์การเรียนรู้ ชุมชนชาวไทยภูเขาแม่ฟ้าหลวง(ศคช.) จำนวน 1 แห่ง บ.สว่าง ม.10 ต.หนองแดง อ.แม่จริม จ.น่าน	สำนักงานทรัพยากรน้ำ ภาค 9	150,000
5. โครงการปรับปรุงแหล่งน้ำเพื่อ การเกษตร การอุปโภค บริโภค เพื่อ แก้ไขปัญหาภัยแล้ง	กระทรวงทรัพยากรธรรมชาติและสิ่งแวดล้อม/ กรมทรัพยากรน้ำ	ยุทธศาสตร์ที่ 3 : ยุทธศาสตร์การเพิ่ม ประสิทธิภาพและศักยภาพ การผลิตทางการเกษตร	5.1 ปรับปรุงซ่อมแซมอ่างเก็บน้ำห้วยสัก ต.ตาลชุม อ.เวียงสา จ.น่าน	สำนักงานทรัพยากรน้ำ ภาค 9	500,000

โครงการ	กระทรวง /กรม (ที่ขอรับการสนับสนุน)	ความสอดคล้องกับ ประเด็นการพัฒนา จังหวัด	กิจกรรมความสำคัญของโครงการ	หน่วยดำเนินการ	งบประมาณ (บาท)
	กระทรวงทรัพยากรธรรมชาติและสิ่งแวดล้อม/ กรมทรัพยากรน้ำ	ยุทธศาสตร์ที่ 3 : ยุทธศาสตร์การเพิ่ม ประสิทธิภาพและศักยภาพ การผลิตทางการเกษตร	5.2 ปรับปรุงซ่อมแซมระบบส่งน้ำจากอ่างเก็บน้ำห้วย สัก ต.ตาลชุม อ.เวียงสา จ.น่าน	สำนักงานทรัพยากรน้ำ ภาค 9	1,000,000
	กระทรวงทรัพยากรธรรมชาติและสิ่งแวดล้อม/ กรมทรัพยากรน้ำ	ยุทธศาสตร์ที่ 3 : ยุทธศาสตร์การเพิ่ม ประสิทธิภาพและศักยภาพ การผลิตทางการเกษตร	5.3 อนุรักษ์พื้นที่พูนน้ำยาว บ.ยู๋ ม.5 ต.จอมพระ อ.ท่าวังผา จ.น่าน	สำนักงานทรัพยากรน้ำ ภาค 9	46,000,000
	กระทรวงทรัพยากรธรรมชาติและสิ่งแวดล้อม/ กรมทรัพยากรน้ำ	ยุทธศาสตร์ที่ 3 : ยุทธศาสตร์การเพิ่ม ประสิทธิภาพและศักยภาพ การผลิตทางการเกษตร	5.4 อนุรักษ์พื้นที่พูนน้ำริม บ.นาทราย,บ้านพ้อ ม.2,3 ต. แสนทอง อ.ท่าวังผา จ.น่าน	สำนักงานทรัพยากรน้ำ ภาค 9	40,000,000
	กระทรวงทรัพยากรธรรมชาติและสิ่งแวดล้อม/ กรมทรัพยากรน้ำ	ยุทธศาสตร์ที่ 3 : ยุทธศาสตร์การเพิ่ม ประสิทธิภาพและศักยภาพ การผลิตทางการเกษตร	5.5 อนุรักษ์พื้นที่พูนน้ำอย่าง บ.นาฝา ม.2, ถ่อน ม.9 ต.จอมพระ อ.ท่าวังผา จ.น่าน	สำนักงานทรัพยากรน้ำ ภาค 9	49,000,000
	กระทรวงทรัพยากรธรรมชาติและสิ่งแวดล้อม/ กรมทรัพยากรน้ำ	ยุทธศาสตร์ที่ 3 : ยุทธศาสตร์การเพิ่ม ประสิทธิภาพและศักยภาพ การผลิตทางการเกษตร	5.6 อนุรักษ์พื้นที่พูนแหล่งน้ำ สนับสนุนโครงการพัฒนา พื้นที่สูงแบบโครงการหลวงบ่อเกลือ บ.ห้วย โทน ม.2 ต.ดงพญา อ.บ่อเกลือ จ.น่าน	สำนักงานทรัพยากรน้ำ ภาค 9	15,000,000

โครงการ	กระทรวง /กรม (ที่ขอรับการสนับสนุน)	ความสอดคล้องกับ ประเด็นการพัฒนา จังหวัด	กิจกรรมความสำคัญของโครงการ	หน่วยดำเนินการ	งบประมาณ (บาท)
	กระทรวงทรัพยากรธรรมชาติและสิ่งแวดล้อม/ กรมทรัพยากรน้ำ	ยุทธศาสตร์ที่ 3 : ยุทธศาสตร์การเพิ่ม ประสิทธิภาพและศักยภาพ การผลิตทางการเกษตร	5.7 อนุรักษ์ฟื้นฟูแหล่งน้ำ สนับสนุนโครงการพัฒนา พื้นที่สูงแบบโครงการหลวงปางยาง บ.ปางยาง ม.1 ต. ภูคา อ.ปัว จ.น่าน	สำนักงานทรัพยากรน้ำ ภาค 9	15,000,000
	กระทรวงทรัพยากรธรรมชาติและสิ่งแวดล้อม/ กรมทรัพยากรน้ำ	ยุทธศาสตร์ที่ 3 : ยุทธศาสตร์การเพิ่ม ประสิทธิภาพและศักยภาพ การผลิตทางการเกษตร	5.8 อนุรักษ์ฟื้นฟูแหล่งน้ำ สนับสนุนโครงการพัฒนา พื้นที่สูงแบบโครงการหลวงปางยาง บ.ป่าไร่ ต.ภูคา อ.ปัว จ.น่าน	สำนักงานทรัพยากรน้ำ ภาค 9	15,000,000
	กระทรวงทรัพยากรธรรมชาติและสิ่งแวดล้อม/ กรมทรัพยากรน้ำ	ยุทธศาสตร์ที่ 3 : ยุทธศาสตร์การเพิ่ม ประสิทธิภาพและศักยภาพ การผลิตทางการเกษตร	5.9 อนุรักษ์ฟื้นฟูแหล่งน้ำ พร้อมระบบกระจายน้ำ สนับสนุนโครงการพัฒนาพื้นที่สูงแบบโครงการหลวง แม่จริม บ.ตองเจริญราษฎร์ ม.6 ต.แม่จริม อ.แม่จริม จ.น่าน	สำนักงานทรัพยากรน้ำ ภาค 9	19,000,000
	กระทรวงทรัพยากรธรรมชาติและสิ่งแวดล้อม/ กรมทรัพยากรน้ำ	ยุทธศาสตร์ที่ 3 : ยุทธศาสตร์การเพิ่ม ประสิทธิภาพและศักยภาพ การผลิตทางการเกษตร	5.10 อนุรักษ์ฟื้นฟูแหล่งน้ำ พร้อมระบบกระจายน้ำ สนับสนุนโครงการพัฒนาพื้นที่สูงแบบโครงการหลวง แม่จริม บ.ตอง ม.5 ต.แม่จริม อ.แม่จริม จ.น่าน	สำนักงานทรัพยากรน้ำ ภาค 9	18,200,000
	กระทรวงทรัพยากรธรรมชาติและสิ่งแวดล้อม/ กรมทรัพยากรน้ำ	ยุทธศาสตร์ที่ 3 : ยุทธศาสตร์การเพิ่ม ประสิทธิภาพและศักยภาพ การผลิตทางการเกษตร	5.11 อนุรักษ์ฟื้นฟูแหล่งน้ำ พร้อมระบบกระจายน้ำ สนับสนุนโครงการพัฒนาพื้นที่สูงแบบโครงการหลวง แม่จริม บ.นาหมื่น ม.4 ต.แม่จริม อ.แม่จริม จ.น่าน	สำนักงานทรัพยากรน้ำ ภาค 9	23,500,000

โครงการ	กระทรวง /กรม (ที่ขอรับการสนับสนุน)	ความสอดคล้องกับ ประเด็นการพัฒนา จังหวัด	กิจกรรมความสำคัญของโครงการ	หน่วยดำเนินการ	งบประมาณ (บาท)
	กระทรวงทรัพยากรธรรมชาติและสิ่งแวดล้อม/ กรมทรัพยากรน้ำ	ยุทธศาสตร์ที่ 3 : ยุทธศาสตร์การเพิ่ม ประสิทธิภาพและศักยภาพ การผลิตทางการเกษตร	5.12 ปรับปรุงซ่อมแซมฝายน้ำล้นห้อมเหล็ก บ.ตุ้ม ม. 4 ต.พญาแก้ว อ.เชียงกลาง จ.น่าน	สำนักงานทรัพยากรน้ำ ภาค 9	1,900,000
	กระทรวงทรัพยากรธรรมชาติและสิ่งแวดล้อม/ กรมทรัพยากรน้ำ	ยุทธศาสตร์ที่ 3 : ยุทธศาสตร์การเพิ่ม ประสิทธิภาพและศักยภาพ การผลิตทางการเกษตร	5.13 ปรับปรุงซ่อมแซมฝายมหัศจรรย์ บ.ฝายมูล ม.1 ต.ป่าคา อ.ท่าวังผา จ.น่าน	สำนักงานทรัพยากรน้ำ ภาค 9	18,000,000
6. โครงการพัฒนาแหล่งน้ำ สนับสนุนโครงการกระจายน้ำด้วย พลังงานแสงอาทิตย์ สนับสนุน โครงการคณะกรรมการนโยบาย ที่ดินแห่งชาติ (คทช.)	กระทรวงทรัพยากรธรรมชาติและสิ่งแวดล้อม/ กรมทรัพยากรน้ำ	ยุทธศาสตร์ที่ 2 : การบริหารจัดการ ทรัพยากรธรรมชาติและ สิ่งแวดล้อมโดยการมีส่วนร่วม ของภาคประชาสังคม	6.1 ก่อสร้างระบบกระจายน้ำด้วยพลังงานแสงอาทิตย์ สนับสนุนโครงการคณะกรรมการนโยบายที่ดิน แห่งชาติ (คทช.) บ.ปางปูก ม.2 ต.นาไร่หลวง อ.สองแคว จ.น่าน	สำนักงานทรัพยากรน้ำ ภาค 9	3,140,000
	กระทรวงทรัพยากรธรรมชาติและสิ่งแวดล้อม/ กรมทรัพยากรน้ำ	ยุทธศาสตร์ที่ 2 : การบริหารจัดการ ทรัพยากรธรรมชาติและ สิ่งแวดล้อมโดยการมีส่วนร่วม ของภาคประชาสังคม	6.2 ก่อสร้างระบบกระจายน้ำด้วยพลังงานแสงอาทิตย์ สนับสนุนโครงการคณะกรรมการนโยบายที่ดิน แห่งชาติ (คทช.) บ.ทางทุ่ง ม.3 ต.นาไร่หลวง อ.สองแคว จ.น่าน	สำนักงานทรัพยากรน้ำ ภาค 9	4,470,000

โครงการ	กระทรวง /กรม (ที่ขอรับการสนับสนุน)	ความสอดคล้องกับ ประเด็นการพัฒนา จังหวัด	กิจกรรมความสำคัญของโครงการ	หน่วยดำเนินการ	งบประมาณ (บาท)
	กระทรวงทรัพยากรธรรมชาติและสิ่งแวดล้อม/ กรมทรัพยากรน้ำ	ยุทธศาสตร์ที่ 2 : การบริหารจัดการ ทรัพยากรธรรมชาติและ สิ่งแวดล้อมโดยการมีส่วน ร่วมของภาคประชาสังคม	6.3 ก่อสร้างระบบกระจายน้ำด้วยพลังงานแสงอาทิตย์ สนับสนุนโครงการคณะกรรมการนโยบายที่ดิน แห่งชาติ (คทช.) บ.ใหม่ ม.4 ต.นาไร่หลวง อ.สองแคว จ.น่าน	สำนักงานทรัพยากรน้ำ ภาค 9	2,210,000
	กระทรวงทรัพยากรธรรมชาติและสิ่งแวดล้อม/ กรมทรัพยากรน้ำ	ยุทธศาสตร์ที่ 2 : การบริหารจัดการ ทรัพยากรธรรมชาติและ สิ่งแวดล้อมโดยการมีส่วน ร่วมของภาคประชาสังคม	6.4 ก่อสร้างระบบกระจายน้ำด้วยพลังงานแสงอาทิตย์ สนับสนุนโครงการคณะกรรมการนโยบายที่ดิน แห่งชาติ (คทช.) บ.สองแคว ม.5 ต.นาไร่หลวง อ.สองแคว จ.น่าน	สำนักงานทรัพยากรน้ำ ภาค 9	4,320,000
	กระทรวงทรัพยากรธรรมชาติและสิ่งแวดล้อม/ กรมทรัพยากรน้ำ	ยุทธศาสตร์ที่ 2 : การบริหารจัดการ ทรัพยากรธรรมชาติและ สิ่งแวดล้อมโดยการมีส่วน ร่วมของภาคประชาสังคม	6.5 ก่อสร้างระบบกระจายน้ำด้วยพลังงานแสงอาทิตย์ สนับสนุนโครงการคณะกรรมการนโยบายที่ดิน แห่งชาติ (คทช.) บ.ขุนน้ำพริก ม.6 ต.นาไร่หลวง อ.สองแคว จ.น่าน	สำนักงานทรัพยากรน้ำ ภาค 9	7,140,000
	กระทรวงทรัพยากรธรรมชาติและสิ่งแวดล้อม/ กรมทรัพยากรน้ำ	ยุทธศาสตร์ที่ 2 : การบริหารจัดการ ทรัพยากรธรรมชาติและ สิ่งแวดล้อมโดยการมีส่วน ร่วมของภาคประชาสังคม	6.6 ก่อสร้างระบบกระจายน้ำด้วยพลังงานแสงอาทิตย์ สนับสนุนโครงการคณะกรรมการนโยบายที่ดิน แห่งชาติ (คทช.) บ.ปางไฮ ม.7 ต.นาไร่หลวง อ.สองแคว จ.น่าน	สำนักงานทรัพยากรน้ำ ภาค 9	4,260,000
	กระทรวงทรัพยากรธรรมชาติและสิ่งแวดล้อม/ กรมทรัพยากรน้ำ	ยุทธศาสตร์ที่ 2 : การบริหารจัดการ ทรัพยากรธรรมชาติและ สิ่งแวดล้อมโดยการมีส่วน ร่วมของภาคประชาสังคม	6.7 ก่อสร้างระบบกระจายน้ำด้วยพลังงานแสงอาทิตย์ สนับสนุนโครงการคณะกรรมการนโยบายที่ดิน แห่งชาติ (คทช.) บ.วังไผ่ 8 ต.นาไร่หลวง อ.สองแคว จ.น่าน	สำนักงานทรัพยากรน้ำ ภาค 9	3,340,000

โครงการ	กระทรวง /กรม (ที่ขอรับการสนับสนุน)	ความสอดคล้องกับ ประเด็นการพัฒนา จังหวัด	กิจกรรมความสำคัญของโครงการ	หน่วยดำเนินการ	งบประมาณ (บาท)
	กระทรวงทรัพยากรธรรมชาติและสิ่งแวดล้อม/ กรมทรัพยากรน้ำ	ยุทธศาสตร์ที่ 2 : การบริหารจัดการ ทรัพยากรธรรมชาติและ สิ่งแวดล้อมโดยการมีส่วนร่วม ของภาคประชาสังคม	6.8 ก่อสร้างระบบกระจายน้ำด้วยพลังงานแสงอาทิตย์ สนับสนุนโครงการคณะกรรมการนโยบายที่ดิน แห่งชาติ (คทช.) บ.น้ำพัน ม.9 ต.นาไร่หลวง อ.สองแคว จ.น่าน	สำนักงานทรัพยากรน้ำ ภาค 9	3,600,000
	กระทรวงทรัพยากรธรรมชาติและสิ่งแวดล้อม/ กรมทรัพยากรน้ำ	ยุทธศาสตร์ที่ 2 : การบริหารจัดการ ทรัพยากรธรรมชาติและ สิ่งแวดล้อมโดยการมีส่วนร่วม ของภาคประชาสังคม	6.9 ก่อสร้างระบบกระจายน้ำด้วยพลังงานแสงอาทิตย์ สนับสนุนโครงการคณะกรรมการนโยบายที่ดิน แห่งชาติ (คทช.) บ.ผาหมี ม.10, บ.ถ้ำเวียงแก ม.1 ต.นาไร่หลวง อ.สองแคว จ.น่าน	สำนักงานทรัพยากรน้ำ ภาค 9	4,230,000
	กระทรวงทรัพยากรธรรมชาติและสิ่งแวดล้อม/ กรมทรัพยากรน้ำ	ยุทธศาสตร์ที่ 2 : การบริหารจัดการ ทรัพยากรธรรมชาติและ สิ่งแวดล้อมโดยการมีส่วนร่วม ของภาคประชาสังคม	6.10 ก่อสร้างระบบกระจายน้ำด้วยพลังงาน แสงอาทิตย์ สนับสนุนโครงการ คณะกรรมการนโยบายที่ดินแห่งชาติ (คทช.) บ.เมืองหลวง ม.4 ต.เมืองจั้ง อ.ภูเพียง จ.น่าน	สำนักงานทรัพยากรน้ำ ภาค 9	5,600,000
	กระทรวงทรัพยากรธรรมชาติและสิ่งแวดล้อม/ กรมทรัพยากรน้ำ	ยุทธศาสตร์ที่ 2 : การบริหารจัดการ ทรัพยากรธรรมชาติและ สิ่งแวดล้อมโดยการมีส่วนร่วม ของภาคประชาสังคม	6.11 ก่อสร้างระบบกระจายน้ำด้วยพลังงาน แสงอาทิตย์ สนับสนุนโครงการ คณะกรรมการนโยบายที่ดินแห่งชาติ (คทช.) เมืองจั้งเหนือ ม.5 ต.เมืองจั้ง อ.ภูเพียง จ.น่าน	สำนักงานทรัพยากรน้ำ ภาค 9	5,100,000
	กระทรวงทรัพยากรธรรมชาติและสิ่งแวดล้อม/ กรมทรัพยากรน้ำ	ยุทธศาสตร์ที่ 2 : การบริหารจัดการ ทรัพยากรธรรมชาติและ สิ่งแวดล้อมโดยการมีส่วนร่วม ของภาคประชาสังคม	6.12 ก่อสร้างระบบกระจายน้ำด้วยพลังงาน แสงอาทิตย์ สนับสนุนโครงการ คณะกรรมการนโยบายที่ดินแห่งชาติ (คทช.) บ.ราษฎร์สามัคคี ม.8 ต.เมืองจั้ง อ.ภูเพียง จ.น่าน	สำนักงานทรัพยากรน้ำ ภาค 9	6,100,000

โครงการ	กระทรวง /กรม (ที่ขอรับการสนับสนุน)	ความสอดคล้องกับ ประเด็นการพัฒนา จังหวัด	กิจกรรมความสำคัญของโครงการ	หน่วยดำเนินการ	งบประมาณ (บาท)
	กระทรวงทรัพยากรธรรมชาติและสิ่งแวดล้อม/ กรมทรัพยากรน้ำ	ยุทธศาสตร์ที่ 2 : การบริหารจัดการ ทรัพยากรธรรมชาติและ สิ่งแวดล้อมโดยการมีส่วน ร่วมของภาคประชาสังคม	6.13 ก่อสร้างระบบกระจายน้ำด้วยพลังงาน แสงอาทิตย์ สนับสนุนโครงการ คณะกรรมการนโยบายที่ดินแห่งชาติ (คทช.) บ.ใหม่สามัคคี ม.9 ต.เมืองจิง อ.ภูเพียง จ.น่าน	สำนักงานทรัพยากรน้ำ ภาค 9	6,300,000
รวม					857,110,000

แบบสรุปโครงการแบบย่อ

ประเด็นยุทธศาสตร์จังหวัด/กลุ่มจังหวัดน่าน : ยุทธศาสตร์ที่ 2 การบริหารจัดการทรัพยากรธรรมชาติและสิ่งแวดล้อมโดยมีส่วนร่วมของภาคประชาสังคม
กลยุทธ์ : การป้องกันและแก้ไขปัญหาการทำลายทรัพยากรธรรมชาติและสิ่งแวดล้อม

หัวข้อ	รายละเอียด
1. ชื่อโครงการ	โครงการก่อสร้างเขื่อนป้องกันตลิ่งริมแม่น้ำน่าน
2. ความสำคัญของโครงการ หลักการและเหตุผล	- บริเวณตลิ่งริมฝั่งแม่น้ำน่าน ได้รับผลกระทบจากอุทกภัยทำให้เกิดการกัดเซาะเข้าไปในที่อยู่อาศัยของราษฎรได้รับความเสียหายต่อเนื่องมาทุกปี และมีแนวโน้มจะสร้างความเสียหายสิ่งสาธารณประโยชน์ ได้แก่ ถนน ไฟฟ้า และอาคารอยู่อาศัย ซึ่งราษฎรได้ร้องเรียนขอความช่วยเหลือให้จังหวัด พิจารณาให้ความช่วยเหลือ โครงการดังกล่าวเป็นโครงการขนาดใหญ่ที่เกินขีดความสามารถขององค์กรปกครองส่วนท้องถิ่น
3. วัตถุประสงค์ของโครงการ	1. เพื่อป้องกันอุทกภัยและการกัดเซาะของกระแสน้ำบริเวณริมฝั่งแม่น้ำน่าน 2. เพื่อแก้ไขปัญหาพื้นที่อยู่อาศัยและที่ทำกินของประชาชนที่ถูกน้ำกัดเซาะตลิ่ง
4. พื้นที่เป้าหมาย	1. บ้านท่าน้ำ หมู่ที่ 2 ตำบลท่าน้ำ อำเภอภูเพียง จังหวัดน่าน 2. บ้านท่าวังผา 3 หมู่ที่ 7 ตำบลท่าวังผา อำเภอท่าวังผา จังหวัดน่าน 3. บ้านตาลชุม หมู่ที่ 7 ตำบลตาลชุม อำเภอเวียงสา จังหวัดน่าน 4. บ้านนาเตา หมู่ที่ 3 ตำบลลิ่ม อำเภอท่าวังผา จังหวัดน่าน
5. กิจกรรมหลัก	ส่งเสริมเป็นพื้นที่อนุรักษ์ในการดำเนินการก่อสร้างเขื่อนป้องกันตลิ่งให้ภูมิทัศน์บริเวณนั้นดีขึ้น อีกทั้งยังได้ประโยชน์จากการรักษาพื้นที่แนวตลิ่งจากการกัดเซาะ
5.1 กิจกรรมหลักที่ 1 งบประมาณ ผู้รับผิดชอบ หน่วยงานที่เกี่ยวข้อง	โครงการก่อสร้างเขื่อนป้องกันตลิ่งริมแม่น้ำน่าน บ้านท่าน้ำ หมู่ที่ 2 ตำบลท่าน้ำ อำเภอภูเพียง จังหวัดน่าน 36,000,000 บาท (สามสิบล้านบาทถ้วน) สำนักงานโยธาธิการและผังเมืองจังหวัดน่าน -
5.2 กิจกรรมหลักที่ 2 งบประมาณ ผู้รับผิดชอบ หน่วยงานที่เกี่ยวข้อง	โครงการก่อสร้างเขื่อนป้องกันตลิ่งริมแม่น้ำน่าน บ้านท่าวังผา 3 หมู่ที่ 7 ตำบลท่าวังผา อำเภอท่าวังผา จังหวัดน่าน 30,000,000.00 บาท (สามสิบล้านบาทถ้วน) สำนักงานโยธาธิการและผังเมืองจังหวัดน่าน -
5.3 กิจกรรมหลักที่ 3 งบประมาณ ผู้รับผิดชอบ หน่วยงานที่เกี่ยวข้อง	โครงการก่อสร้างเขื่อนป้องกันตลิ่งริมแม่น้ำน่าน บ้านตาลชุม หมู่ที่ 7 ตำบลตาลชุม อำเภอเวียงสา จังหวัดน่าน 18,000,000.00 บาท (สิบแปดล้านบาทถ้วน) สำนักงานโยธาธิการและผังเมืองจังหวัดน่าน -
5.4 กิจกรรมหลักที่ 4 งบประมาณ ผู้รับผิดชอบ หน่วยงานที่เกี่ยวข้อง	โครงการก่อสร้างเขื่อนป้องกันตลิ่งริมแม่น้ำน่าน บ้านนาเตา หมู่ที่ 3 ตำบลลิ่ม อำเภอท่าวังผา จังหวัดน่าน 18,000,000.00 บาท (สิบแปดล้านบาทถ้วน) สำนักงานโยธาธิการและผังเมืองจังหวัดน่าน -

หัวข้อ	รายละเอียด
6. หน่วยงานดำเนินงาน	กรมโยธาธิการและผังเมืองจังหวัดน่าน
๗. ระยะเวลา	1 ตุลาคม 2563 – 30 กันยายน 2564 ระยะเวลา ๑ ปี
8. งบประมาณ	102,000,000.- บาท (หนึ่งร้อยสองล้านบาทถ้วน)
9. ผลผลิต (Output)	ราษฎรในพื้นที่ได้เชื่อมป้องกันตลิ่งริมแม่น้ำน่าน จำนวน 4 แห่ง
10. ผลลัพธ์ (Outcome)	เชื่อมป้องกันตลิ่งใช้เป็นโครงสร้างป้องกันตลิ่งพังและเป็นสิ่งปลูกสร้างที่สามารถใช้ประโยชน์ในการป้องกันและอนุรักษ์ทรัพยากรธรรมชาติได้

แบบสรุปโครงการแบบย่อ

ประเด็นการพัฒนากลุ่มจังหวัด.....น่าน.....

ประเด็นยุทธศาสตร์ที่ 1 : การขับเคลื่อนเศรษฐกิจด้วยองค์ความรู้เพื่อเพิ่มมูลค่าเพิ่มทางเศรษฐกิจในลักษณะประชารัฐ

แผนงาน : โครงการพัฒนาโครงสร้างพื้นฐานเพื่อเพิ่มขีดความสามารถด้านการแข่งขัน

หัวข้อ	รายละเอียด
1. ชื่อโครงการ	โครงการพัฒนาโครงสร้างพื้นฐานเพื่อเพิ่มขีดความสามารถในด้านการแข่งขัน
2. ความสำคัญของโครงการ หลักการและเหตุผล	<p>ส่วนของถนนในจังหวัดน่าน ในทางหลวงหมายเลข 101 ตอนควบคุม 0601 ,0602 ตอน สี่แยกข้างฝือก – ปัว – ปางทก สภาพทางปัจจุบันเป็นทางขนาน 2 ช่องทางจราจร มาตรฐานทางชั้น 1 (7/12) ชั้นผิวแอสฟัลต์คอนกรีต กว้าง 12.00 เมตร เขตทางกว้างข้างละ 30.00 เมตร ปริมาณจราจร (ปี2562) 11,900 คัน/วัน เปอร์เซ็นต์รถใหญ่ 10.59 % , ทางหลวงหมายเลข 1148 ตอนควบคุม 0101 ตอน ท่าวังผา – ผาหลัก สภาพทางปัจจุบันเป็นทางขนาน 2 ช่องทางจราจร มาตรฐานทางชั้น 1 ชั้นผิวทางแอสฟัลต์คอนกรีต กว้าง 7.00 เมตร เขตทางกว้างข้างละ 20.00 เมตร ปริมาณจราจร (ปี2562) 3,998 คัน/วัน เปอร์เซ็นต์ รถใหญ่ 24.46 % และทางหลวงหมายเลข 1148 ตอนควบคุม 0103 ตอน สะเก็น – สบตุ สภาพทางปัจจุบันเป็นทางขนาน 2 ช่องทางจราจร มาตรฐานทางชั้น 1 ชั้นผิวทางแอสฟัลต์คอนกรีต กว้าง 7.00 เมตร เขตทางกว้างข้างละ 20.00 เมตร ปริมาณจราจร (ปี2562) 4,183 คัน/วัน เปอร์เซ็นต์ รถใหญ่ 30.67 % เนื่องจากทางหลวงหมายเลข 101 เป็นเส้นทางสายหลักย่านชุมชน เชื่อมโยงระหว่างประเทศไทย – สปป.ลาว รวมถึงในปัจจุบัน จ.น่าน เป็นแหล่งท่องเที่ยวที่นักเดินทางนิยมมาท่องเที่ยว ,ทางหลวงหมายเลข 1148 เป็นเส้นทางเชื่อมโยงระหว่างอำเภอท่าวังผา สู่อำเภอสองแคว อำเภอปงเชื่อมเส้นทางไปจังหวัดพะเยา ทางหลวงสองสายทางดังกล่าวเป็นเส้นทางสัญจรของประชาชนในพื้นที่ในช่วงเวลาเร่งด่วน ทั้งช่วงเช้าและช่วงเย็น แต่สภาพทางปัจจุบันในบางช่วงผิวจราจรคับแคบเป็นช่วงรอยต่อระหว่างถนนผิว 4 ช่องจราจร และผิวถนนบางช่วงชำรุด ผิวทางหลุดร่อน ทำให้การเดินทางสัญจรของประชาชน ไม่สะดวกและใช้เวลานาน เสี่ยงต่อการเกิดอุบัติเหตุ เพื่อเป็นการพัฒนาทางหลวงในปัจจุบันให้มีประสิทธิภาพในการรองรับปริมาณการจราจรที่เพิ่มขึ้นในอนาคต จึงเห็นควรทำการบูรณาการการพัฒนาพื้นที่ระดับภาค ด้านการสร้างความสามารถในการแข่งขันของประเทศ และทำการยกระดับมาตรฐานและเพิ่มประสิทธิภาพทางหลวง เพื่อให้การสัญจรไปมาสะดวกปลอดภัย ยืดอายุการให้บริการได้ยาวนานมากขึ้น ลดการเกิดอุบัติเหตุต่อผู้ใช้เส้นทาง และรองรับการขยายตัวของเศรษฐกิจการท่องเที่ยว และการขนส่ง ที่จะเพิ่มขึ้นในอนาคต</p>

3. วัตถุประสงค์ของโครงการ	<p>1. เพื่อพัฒนาโครงสร้างพื้นฐานและสิ่งอำนวยความสะดวกด้านการขนส่ง สามารถสร้างมูลค่าเพิ่มอย่างยั่งยืนและกระจายประโยชน์อย่างทั่วถึง</p> <p>2. เพื่อพัฒนาเส้นทางและสนับสนุนการท่องเที่ยวในจังหวัดน่านที่มีแนวโน้มเพิ่มสูงขึ้นทุกปี</p> <p>3. เพื่อเพิ่มโอกาสในการเติบโตและขยายตัวด้านเศรษฐกิจ</p>
4. ตัวชี้วัดและค่าเป้าหมาย	สามารถใช้ประโยชน์ต่อเนื่องกับการเพิ่มผลผลิตจากโครงการดังกล่าว ทั้งทางด้านเศรษฐกิจ ด้านสังคม ด้านการท่องเที่ยว และการขนส่ง ตลอดจนสร้างความพึงพอใจของประชาชน
5. พื้นที่เป้าหมาย	<p>ทางหลวงหมายเลข 101 ตอนควบคุม 0601 , 0602 ตอน สี่แยกข้างฝือก - ปัว - ปางทก จ.น่าน</p> <p>ทางหลวงหมายเลข 1148 ตอนควบคุม 0101 ตอน ท่าวังผา - ผาหลัก อ.ท่าวังผา จ.น่าน</p> <p>ทางหลวงหมายเลข 1148 ตอนควบคุม 0103 ตอน สะเก็น - สบทุ อ.ปง จ.พะเยา</p>
6. กิจกรรมหลัก	
<p>6.1 กิจกรรมหลักที่ 1</p> <p>งบประมาณ ผู้รับผิดชอบ หน่วยงานที่เกี่ยวข้อง</p>	<p>งานบูรณาการพัฒนาพื้นที่ระดับภาค ด้านการสร้างความสามารถในการแข่งขันของประเทศ ทางหลวงหมายเลข 1148 ตอนควบคุม 0101 ตอน ท่าวังผา - ผาหลัก ระหว่าง กม.0+000 - กม.5+000</p> <p>70,000,000.00 บาท</p> <p>แขวงทางหลวงน่านที่ 2</p> <p>แขวงทางหลวงน่านที่ 2 สำนักงานทางหลวงที่2 (แพร่)</p>
<p>6.2 กิจกรรมหลักที่ 2</p> <p>งบประมาณ ผู้รับผิดชอบ หน่วยงานที่เกี่ยวข้อง</p>	<p>งานยกระดับมาตรฐานและเพิ่มประสิทธิภาพทางหลวง ทางหลวงหมายเลข 101 ตอนควบคุม 0601 ตอน สี่แยกข้างฝือก - ปัว ระหว่าง กม.413+434 - กม.416+434</p> <p>70,000,000.00 บาท</p> <p>แขวงทางหลวงน่านที่ 2</p> <p>แขวงทางหลวงน่านที่ 2 สำนักงานทางหลวงที่2 (แพร่)</p>
<p>6.3 กิจกรรมหลักที่ 3</p> <p>งบประมาณ ผู้รับผิดชอบ หน่วยงานที่เกี่ยวข้อง</p>	<p>งานยกระดับมาตรฐานและเพิ่มประสิทธิภาพทางหลวง ทางหลวงหมายเลข 101 ตอนควบคุม 0601 ตอน สี่แยกข้างฝือก - ปัว ระหว่าง กม.405+000 - กม.408+200</p> <p>70,000,000.00 บาท</p> <p>แขวงทางหลวงน่านที่ 2</p> <p>แขวงทางหลวงน่านที่ 2 สำนักงานทางหลวงที่2 (แพร่)</p>
<p>6.4 กิจกรรมหลักที่ 4</p> <p>งบประมาณ ผู้รับผิดชอบ หน่วยงานที่เกี่ยวข้อง</p>	<p>งานยกระดับมาตรฐานและเพิ่มประสิทธิภาพทางหลวง ทางหลวงหมายเลข 1148 ตอนควบคุม 0103 ตอน สะเก็น - สบทุ จ.พะเยา ระหว่าง กม.92+000 - กม.98+495</p> <p>70,000,000.00 บาท</p> <p>แขวงทางหลวงน่านที่ 2</p> <p>แขวงทางหลวงน่านที่ 2 สำนักงานทางหลวงที่2 (แพร่)</p>

<p>6.5 กิจกรรมหลักที่ 5</p> <p>งบประมาณ ผู้รับผิดชอบ หน่วยงานที่เกี่ยวข้อง</p>	<p>งานบูรณาการพัฒนาระดับภาค ด้านการสร้างความสามารถในการแข่งขันของประเทศ</p> <p>ทางหลวงหมายเลข 101 ตอนควบคุม 0601 ตอน สี่แยกข้างเผือก – ปัว ระหว่าง กม.428+000 – กม.429+000 และตอนควบคุม 0602 ตอน ปัว – ปางทก ระหว่าง กม. 429+000 – กม.432+000</p> <p>70,000,000.00 บาท</p> <p>แขวงทางหลวงน่านที่ 2</p> <p>แขวงทางหลวงน่านที่ 2 สำนักงานทางหลวงที่2 (แพร่)</p>
<p>6.6 กิจกรรมหลักที่ 6</p> <p>งบประมาณ ผู้รับผิดชอบ หน่วยงานที่เกี่ยวข้อง</p>	<p>งานปรับปรุงทางหลวง ทางหลวงหมายเลข 1168 ตอนควบคุม 0101 ตอน น่าน – น้ำใส ระหว่าง กม.2+000 – กม.6+500</p> <p>50,000,000.00 บาท</p> <p>แขวงทางหลวงน่านที่ 1</p> <p>แขวงทางหลวงน่านที่ 1 สำนักงานทางหลวงที่2 (แพร่)</p>
<p>7. หน่วยงานดำเนินงาน</p>	<p>แขวงทางหลวงน่านที่ 2 สำนักงานทางหลวงที่ 2 (แพร่)</p> <p>แขวงทางหลวงน่านที่ 1 สำนักงานทางหลวงที่ 2 (แพร่)</p>
<p>8. ระยะเวลาในการดำเนินงาน</p>	<p>1 ตุลาคม 2563 ถึง 30 กันยายน 2564</p>
<p>9. งบประมาณ</p>	<p>350,000,000.00 บาท (แขวงทางหลวงน่านที่ 2) (สามร้อยห้าสิบล้านบาทถ้วน)</p> <p>50,000,000.00 บาท (แขวงทางหลวงน่านที่ 1) (ห้าสิบล้านบาทถ้วน)</p>
<p>10. ผลผลิต (output)</p>	<p>สามารถเพิ่มศักยภาพด้านการท่องเที่ยว นำไปสู่การสร้างรายได้ด้านเศรษฐกิจ และเพื่อตอบสนองความต้องการของประชาชนเพื่อให้เกิดความสะดวก คล่องตัวและปลอดภัย มีการดำรงชีวิตที่ดีขึ้น</p>
<p>10. ผลที่คาดว่าจะได้รับ (Outcome)</p>	<p>1.เมื่อพัฒนาทางหลวงหมายเลข 101 แล้วเสร็จ ผิวจราจรจะกว้างขึ้น มี 4 ช่องจราจร ทำให้ประชาชน นักท่องเที่ยวและผู้ใช้เส้นทางสามารถเดินทางได้สะดวก คล่องตัว ลดการเกิดอุบัติเหตุ</p> <p>2.เมื่อพัฒนาทางหลวงหมายเลข 1148 แล้วเสร็จ ผิวถนนจะเรียบขึ้น ไม่หลุ่ร้อนแตกกร้าว ทำให้ประชาชนผู้ใช้เส้นทางสามารถเดินทางได้สะดวก คล่องตัวมากขึ้น ลดการเกิดอุบัติเหตุ</p> <p>2.เพิ่มโอกาสทางเศรษฐกิจ การขนส่งสินค้า ระหว่างจังหวัดน่าน – พะเยา – เชียงรายของผู้ประกอบการฯ</p> <p>4. เพิ่มโอกาสการขยายตัวทางเศรษฐกิจ การขนส่ง ระหว่างประเทศไทย – สปป.ลาว</p>

แบบสรุปโครงการแบบย่อ

ประเด็นการพัฒนาจังหวัด/กลุ่มจังหวัด...ยุทธศาสตร์จังหวัดน่านที่ 2 การบริหารจัดการทรัพยากรธรรมชาติและสิ่งแวดล้อมโดยความร่วมมือของภาคประชาสังคม.....

หัวข้อ	รายละเอียด
1. ชื่อโครงการ	โครงการก่อสร้างระบบกระจายน้ำด้วยพลังงานแสงอาทิตย์เพื่อสนับสนุนพื้นที่การเกษตร (จำนวน 11 โครงการ)
2. ความสำคัญของโครงการ หลักการและเหตุผล	<p>ด้วยสถาบันวิจัยและพัฒนาพื้นที่สูง (องค์การมหาชน) โดยโครงการพัฒนาพื้นที่สูงแบบโครงการหลวงได้ดำเนินการพัฒนาชุมชนเป้าหมายให้อยู่ดีมีสุขสามารถเป็นชุมชนที่เข้มแข็งและพึ่งพาตนเองได้ ทั้งด้าน เศรษฐกิจ สังคม และสิ่งแวดล้อม ด้วยกระบวนการบูรณาการระหว่างงานวิจัย งานพัฒนาหน่วยงานร่วมและชุมชน อีกทั้งมีเป้าหมายในการพัฒนาชุมชนให้เป็นต้นแบบ และเป็นแหล่งเรียนรู้เพื่อกระจายงานพัฒนาพื้นที่สูงอื่นต่อไป ซึ่งการดำเนินการในระยะที่ผ่านมาชุมชนเป้าหมายยังมีปัญหาขาดแคลนแหล่งน้ำ รวมถึงไม่สามารถนำน้ำมาใช้ประโยชน์ สำหรับการอุปโภคบริโภค และเพื่อการเกษตรได้</p> <p>สำนักงานทรัพยากรน้ำภาค 9 พิจารณาแล้วเห็นว่าควรดำเนินโครงการก่อสร้างระบบกระจายน้ำในพื้นที่โครงการพัฒนาพื้นที่สูงแบบโครงการหลวง โดยขอรับการสนับสนุนงบประมาณ ปี พ.ศ.2564 จากกรมทรัพยากรน้ำ เพื่อเป็นการส่งเสริมการใช้พลังงานทดแทนในการสูบน้ำเพื่อการเกษตร โดยใช้พลังงานแสงอาทิตย์จะเป็นการขยายด้านการใช้พลังงานทดแทนที่สอดคล้องกับการแก้ปัญหาภัยแล้ง เพื่อการเกษตรหรืออุปโภคบริโภค โดยสามารถลดค่าใช้จ่าย ด้านพลังงานได้อย่างเป็นรูปธรรมซึ่งการดำเนินงาน ที่เน้นการจัดรูปแบบด้านการผลิต การใช้และการแก้ปัญหาการขาดแคลนน้ำของชุมชนอย่างเร่งด่วนสามารถช่วยเหลือให้ชุมชนมีคุณภาพชีวิตและความ เป็นอยู่ที่ดีขึ้น มีการใช้น้ำอย่างมีประสิทธิภาพ และเกิด ประสิทธิภาพต่อไป</p>
3. วัตถุประสงค์ของโครงการ	<ol style="list-style-type: none"> 1. เพื่อนำน้ำจากแหล่งน้ำประปาหนอง บึง และทางน้ำที่ได้ดำเนินการพัฒนา ปรับปรุง พื้นฟูแล้วเสร็จเดิมในพื้นที่มาใช้ประโยชน์ 2. เพื่อลดค่าสาธารณูปโภคในกลุ่มโครงการฯ 3. เพื่อส่งเสริมการอนุรักษ์พลังงานและอนุรักษ์สิ่งแวดล้อม 4. สามารถจัดสรรน้ำได้อย่างมีประสิทธิภาพและยั่งยืน

หัวข้อ	รายละเอียด
4. ตัวชี้วัดและค่าเป้าหมาย	ความสำเร็จของการดำเนินงานแล้วเสร็จตามระยะสัญญา ร้อยละ 100 และใช้การได้ตามวัตถุประสงค์
5. พื้นที่เป้าหมาย	พื้นที่ในสถาบันวิจัยและพื้นที่สูงแบบโครงการหลวงในพื้นที่ จังหวัดน่าน 11 แห่ง
6. กิจกรรมหลัก	ดำเนินการก่อสร้างระบบกระจายน้ำ ด้วยพลังงานแสงอาทิตย์ ขนาดไม่น้อยกว่า 100 ลูกบาศก์เมตร
6. กิจกรรมหลัก	
6.1 กิจกรรมหลัก งบประมาณ : ผู้รับผิดชอบ : หน่วยงานที่เกี่ยวข้อง :	1 ก่อสร้างระบบกระจายน้ำด้วยพลังงานแสงอาทิตย์ สนับสนุนโครงการ พัฒนาพื้นที่สูงแบบโครงการหลวงสะเนียน บ.สมุนใหม่ ม.16 ต.สะเนียน อ.เมือง จ.น่าน งบประมาณ 3,100,000 บาท สำนักงานทรัพยากรน้ำภาค 9
6.2 กิจกรรมหลัก งบประมาณ : ผู้รับผิดชอบ : หน่วยงานที่เกี่ยวข้อง :	2 ก่อสร้างระบบกระจายน้ำด้วยพลังงานแสงอาทิตย์ สนับสนุนโครงการ พัฒนาพื้นที่สูงแบบโครงการหลวงน้ำแ่ง บ.วังผาง ม.2 ต.พาทอง อ.ท่าวังผา จ.น่าน งบประมาณ 2,900,000 บาท สำนักงานทรัพยากรน้ำภาค 9
6.3 กิจกรรมหลัก งบประมาณ : ผู้รับผิดชอบ : หน่วยงานที่เกี่ยวข้อง :	3 ก่อสร้างระบบกระจายน้ำด้วยพลังงานแสงอาทิตย์ สนับสนุนโครงการ พัฒนาพื้นที่สูงแบบโครงการหลวงขุนสถาน บ.ใหม่หัวดง ม.10 ต.สันทะ อ.น่าน้อย จ.น่าน งบประมาณ 3,050,000 บาท สำนักงานทรัพยากรน้ำภาค 9
6.4 กิจกรรมหลัก งบประมาณ : ผู้รับผิดชอบ : หน่วยงานที่เกี่ยวข้อง :	4 ก่อสร้างระบบกระจายน้ำด้วยพลังงานแสงอาทิตย์ สนับสนุนโครงการ พัฒนาพื้นที่สูงแบบโครงการหลวงน้ำแ่ง บ.นาคา ม.4 ต.เมืองลี อ.นาหมื่น จ.น่าน งบประมาณ 3,100,000 บาท สำนักงานทรัพยากรน้ำภาค 9
6.5 กิจกรรมหลัก งบประมาณ : ผู้รับผิดชอบ : หน่วยงานที่เกี่ยวข้อง :	5 ก่อสร้างระบบกระจายน้ำด้วยพลังงานแสงอาทิตย์ สนับสนุนโครงการ พัฒนาพื้นที่สูงแบบโครงการหลวงน้ำเค็ม (ระยะที่ 2) บ.ตันตอง ม.5 ต.ปิงหลวง อ.นาหมื่น จ.น่าน งบประมาณ 2,000,000 บาท สำนักงานทรัพยากรน้ำภาค 9
6.6 กิจกรรมหลัก งบประมาณ : ผู้รับผิดชอบ : หน่วยงานที่เกี่ยวข้อง :	6 ก่อสร้างระบบกระจายน้ำด้วยพลังงานแสงอาทิตย์ สนับสนุนโครงการ พัฒนาพื้นที่สูงแบบโครงการหลวงน้ำแ่ง (ระยะที่ 2) บ.นาม่วง ม.7 ต.เมืองลี อ.นาหมื่น จ.น่าน งบประมาณ 2,000,000 บาท สำนักงานทรัพยากรน้ำภาค 9
6.7 กิจกรรมหลัก งบประมาณ : ผู้รับผิดชอบ : หน่วยงานที่เกี่ยวข้อง :	7 ก่อสร้างระบบกระจายน้ำด้วยพลังงานแสงอาทิตย์ สนับสนุนโครงการ พัฒนาพื้นที่สูงแบบโครงการหลวงสะเนียน (ระยะที่ 2) บ.วังดาว ม.7 ต.สะเนียน ม.เมือง จ.น่าน งบประมาณ 2,000,000 บาท สำนักงานทรัพยากรน้ำภาค 9

<p>6.8 กิจกรรมหลัก งบประมาณ : ผู้รับผิดชอบ : หน่วยงานที่เกี่ยวข้อง :</p>	<p>8 ก่อสร้างระบบกระจายน้ำด้วยพลังงานแสงอาทิตย์ สนับสนุนโครงการพัฒนาพื้นที่สูงแบบโครงการหลวงวังไผ่ (ระยะที่ 2) บ.ใหม่ ม.4 ต.นาไร่หลวง อ.สองแคว จ.น่าน งบประมาณ 2,000,000 บาท สำนักงานทรัพยากรน้ำภาค 9</p>
<p>6.9 กิจกรรมหลัก งบประมาณ : ผู้รับผิดชอบ : หน่วยงานที่เกี่ยวข้อง :</p>	<p>9 ก่อสร้างระบบกระจายน้ำด้วยพลังงานแสงอาทิตย์ สนับสนุนโครงการพัฒนาพื้นที่สูงแบบโครงการหลวงน้ำแปง (ระยะที่ 2) บ.แหน ม.1 ต.ผาทอง อ.ท่าวังผา จ.น่าน งบประมาณ 2,000,000 บาท สำนักงานทรัพยากรน้ำภาค 9</p>
<p>6.10 กิจกรรมหลัก งบประมาณ : ผู้รับผิดชอบ : หน่วยงานที่เกี่ยวข้อง :</p>	<p>10 ก่อสร้างระบบกระจายน้ำด้วยพลังงานแสงอาทิตย์ สนับสนุนโครงการพัฒนาพื้นที่สูงแบบโครงการหลวงบ่อเกลือ บ.น้ำจูน ม.4 ต.บ่อเกลือเหนือ อ.บ่อเกลือ จ.น่าน งบประมาณ 3,000,000 บาท สำนักงานทรัพยากรน้ำภาค 9</p>
<p>6.11 กิจกรรมหลัก งบประมาณ : ผู้รับผิดชอบ : หน่วยงานที่เกี่ยวข้อง :</p>	<p>11 ก่อสร้างระบบกระจายน้ำด้วยพลังงานแสงอาทิตย์ สนับสนุนโครงการพัฒนาพื้นที่สูงแบบโครงการหลวงขุนสถาน บ.สำน ม.8 ต.สันทะ อ.น่าน้อย จ.น่าน งบประมาณ 3,100,000 บาท สำนักงานทรัพยากรน้ำภาค 9</p>
<p>7. หน่วยงานดำเนินงาน</p>	<p>สำนักงานทรัพยากรภาค 9</p>
<p>8. ระยะเวลาในการดำเนินงาน</p>	<p>ปีงบประมาณ พ.ศ. 2564 (ตุลาคม 2563-กันยายน 2564)</p>
<p>9. งบประมาณ</p>	<p>28,250,000 บาท</p>
<p>10. ผลผลิต (output)</p>	<p>มีระบบกระจายน้ำด้วยพลังงานแสงอาทิตย์เพื่อกระจายน้ำไปให้ประชาชน จำนวน จำนวน 13 แห่ง</p>
<p>11. ผลที่คาดว่าจะได้รับ (Outcome)</p>	<ol style="list-style-type: none"> 1. สามารถนำน้ำมาใช้เพื่อการอุปโภค-บริโภคให้แก่ประชาชนในพื้นที่ 2. สามารถนำน้ำไปใช้ในการเกษตรใช้น้ำน้อยในฤดูแล้งระยะเวลาประมาณ 4 เดือน 3. ลดค่าสาธารณสุขบริโภคของกลุ่มเกษตรกร 4. มีการพัฒนาคุณภาพชีวิตและโครงสร้างพื้นฐานให้แก่ประชาชน

แบบสรุปโครงการแบบย่อ

ประเด็นการพัฒนาจังหวัด/กลุ่มจังหวัด...ยุทธศาสตร์จังหวัดน่านที่ 5 การสร้างความเข้มแข็งของชุมชนและสังคม

หัวข้อ	รายละเอียด
1. ชื่อโครงการ	โครงการก่อสร้างระบบกระจายน้ำสนับสนุนโครงการหลวง ในศูนย์เรียนรู้ชุมชนชาวไทยภูเขาแม่ฟ้าหลวง(ศศช.) (จำนวน 12 โครงการ)
2. ความสำคัญของโครงการ หลักการและเหตุผล	<p>ด้วยสถาบันวิจัยและพัฒนาพื้นที่สูง (องค์การมหาชน) ได้ดำเนินงานโครงการ ถ่ายทอดองค์ความรู้ตามแบบโครงการหลวง เพื่อพัฒนาศักยภาพชุมชนบนพื้นที่สูง โดยมีวัตถุประสงค์ให้ชุมชนสามารถนำองค์ความรู้โครงการหลวงไปใช้ในการพัฒนาตนเอง ด้านต่างๆ เพื่อให้สามารถพึ่งพาตนเองได้อย่างมีเหตุมีผล มีภูมิคุ้มกัน ควบคู่กับการดูแลรักษา ธรรมชาติและสิ่งแวดล้อม โดยได้จัดทำโครงการในศูนย์การเรียนรู้ชุมชนชาวไทยภูเขา “แม่ฟ้าหลวง” (ศศช.) ในโครงการพัฒนาเด็กและเยาวชนตามพระราชดำริ สมเด็จพระกนิษฐาธิราชเจ้า กรมสมเด็จพระเทพรัตนราชสุดาฯ สยามบรมราชกุมารี ที่ตั้งอยู่ในชุมชนพื้นที่จังหวัดน่าน และจังหวัดแพร่ ซึ่งสภาพปัจจุบันมีปัญหาคือการขาดแคลนน้ำสะอาดสำหรับการอุปโภคบริโภค ภายในศูนย์การเรียนรู้ชุมชนชาวไทยภูเขา “แม่ฟ้าหลวง” (ศศช.)</p> <p>ในการนี้สถาบันจึงขอความอนุเคราะห์จากกรมทรัพยากรน้ำ พิจารณาจัดสร้างระบบผลิตน้ำสะอาดเพื่อการอุปโภคบริโภค สำหรับศูนย์การเรียนรู้ชุมชนชาวไทยภูเขา “แม่ฟ้าหลวง” (ศศช.)</p>
3. วัตถุประสงค์ของโครงการ	<ol style="list-style-type: none"> 1. เพื่อนำจากแหล่งน้ำประเทหนอง บึง และทางน้ำที่ได้ดำเนินการพัฒนา ปรับปรุง พื้นฟู แล้วเสร็จเดิมในพื้นที่มาใช้ประโยชน์ 2. เพื่อลดค่าสาธารณูปโภคในกลุ่มโครงการฯ 3. สามารถจัดสรรน้ำได้อย่างมีประสิทธิภาพและยั่งยืน
4. ตัวชี้วัดและค่าเป้าหมาย	ความสำเร็จของการดำเนินงานแล้วเสร็จตามระยะสัญญา ร้อยละ 100 และใช้การได้ตามวัตถุประสงค์

หัวข้อ	รายละเอียด
5. พื้นที่เป้าหมาย	ภายในศูนย์การเรียนรู้ชุมชนชาวไทยภูเขา “แม่ฟ้าหลวง” (ศศช.) จำนวน 12 แห่ง
6. กิจกรรมหลัก	
6.1 กิจกรรมหลักที่ 1 งบประมาณ : ผู้รับผิดชอบ :	1 ก่อสร้างระบบกระจายน้ำ สนับสนุนโครงการถ่ายทอดองค์ความรู้โครงการหลวงในศูนย์การเรียนรู้ชุมชนชาวไทยภูเขาแม่ฟ้าหลวง(ศศช.) จำนวน 10 แห่ง ต.ภูคา อ.ป่า จ.น่าน 1,500,000 บาท สำนักงานทรัพยากรน้ำภาค 9 หน่วยงานที่เกี่ยวข้อง ศศช.
6.2 กิจกรรมหลักที่ 2 งบประมาณ : ผู้รับผิดชอบ :	2 ก่อสร้างระบบกระจายน้ำ สนับสนุนโครงการถ่ายทอดองค์ความรู้โครงการหลวงในศูนย์การเรียนรู้ชุมชนชาวไทยภูเขาแม่ฟ้าหลวง(ศศช.) จำนวน 4 แห่ง อ.สองแคว จ.น่าน 600,000 บาท สำนักงานทรัพยากรน้ำภาค 9 หน่วยงานที่เกี่ยวข้อง ศศช.
6.3 กิจกรรมหลักที่ 3 งบประมาณ : ผู้รับผิดชอบ :	3 ก่อสร้างระบบกระจายน้ำ สนับสนุนโครงการถ่ายทอดองค์ความรู้โครงการหลวงในศูนย์การเรียนรู้ชุมชนชาวไทยภูเขาแม่ฟ้าหลวง(ศศช.) จำนวน 2 แห่ง บ.ห้วยหยวก ม.6, บ่อหอย ม.6 ต.แม่ชะนิง, ยาบห้วยนา อ.เวียงสา จ.น่าน 300,000 บาท สำนักงานทรัพยากรน้ำภาค 9 หน่วยงานที่เกี่ยวข้อง ศศช.
6.4 กิจกรรมหลักที่ 4 งบประมาณ : ผู้รับผิดชอบ :	4 ก่อสร้างระบบกระจายน้ำ สนับสนุนโครงการถ่ายทอดองค์ความรู้โครงการหลวงในศูนย์การเรียนรู้ชุมชนชาวไทยภูเขาแม่ฟ้าหลวง(ศศช.) จำนวน 2 แห่ง บ.ห้วยหยวก ม.6, บ่อหอย ม.6 ต.แม่ชะนิง, ยาบห้วยนา อ.เวียงสา จ.น่าน 300,000 บาท สำนักงานทรัพยากรน้ำภาค 9 หน่วยงานที่เกี่ยวข้อง ศศช.
6.5 กิจกรรมหลักที่ 5 งบประมาณ : ผู้รับผิดชอบ :	5 ก่อสร้างระบบกระจายน้ำ สนับสนุนโครงการถ่ายทอดองค์ความรู้โครงการหลวงในศูนย์การเรียนรู้ชุมชนชาวไทยภูเขาแม่ฟ้าหลวง(ศศช.) จำนวน 2 แห่ง บ.สบขุ่น (บ้านน้ำภาค) ม.7, น้ำแปง ม.7 ต.ป่าคา, ผาทอง อ.ท่าวังผา จ.น่าน 300,000 บาท สำนักงานทรัพยากรน้ำภาค 9 หน่วยงานที่เกี่ยวข้อง ศศช.

<p>6.6 กิจกรรมหลักที่ 6</p> <p>งบประมาณ : ผู้รับผิดชอบ :</p>	<p>6 ก่อสร้างระบบกระจายน้ำ สนับสนุนโครงการถ่ายทอดองค์ความรู้โครงการหลวงในศูนย์การเรียนรู้ชุมชนชาวไทยภูเขาแม่ฟ้าหลวง(ศศช.) จำนวน 2 แห่ง บ.ห้วยมอญ ม.8, ใหม่ในฝัน ม.12 ต.เรื่อง,สะเนียน อ.เมือง จ.น่าน</p> <p>300,000 บาท</p> <p>สำนักงานทรัพยากรน้ำภาค 9 และหน่วยงานที่เกี่ยวข้อง ศศช.</p>
<p>6.7 กิจกรรมหลักที่ 7</p> <p>งบประมาณ : ผู้รับผิดชอบ :</p>	<p>7 ก่อสร้างระบบกระจายน้ำ สนับสนุนโครงการถ่ายทอดองค์ความรู้โครงการหลวงในศูนย์การเรียนรู้ชุมชนชาวไทยภูเขาแม่ฟ้าหลวง(ศศช.) จำนวน 5 แห่ง อ.เขียงกลาง จ.น่าน</p> <p>750,000 บาท</p> <p>สำนักงานทรัพยากรน้ำภาค 9 หน่วยงานที่เกี่ยวข้อง ศศช.</p>
<p>6.8 กิจกรรมหลักที่ 8</p> <p>งบประมาณ : ผู้รับผิดชอบ :</p>	<p>8 ก่อสร้างระบบกระจายน้ำ สนับสนุนโครงการถ่ายทอดองค์ความรู้โครงการหลวงในศูนย์การเรียนรู้ชุมชนชาวไทยภูเขาแม่ฟ้าหลวง (ศศช.) จำนวน 2 แห่ง บ.ขุนสถาน ม.3, แสนสุข ม.9 ต.สันทะ อ.น่าน้อย จ.น่าน</p> <p>300,000 บาท</p> <p>สำนักงานทรัพยากรน้ำภาค 9 หน่วยงานที่เกี่ยวข้อง ศศช.</p>
<p>6.9 กิจกรรมหลักที่ 9</p> <p>งบประมาณ : ผู้รับผิดชอบ :</p>	<p>9 ก่อสร้างระบบกระจายน้ำสะอาด สนับสนุนโครงการถ่ายทอดองค์ความรู้โครงการหลวงในศูนย์การเรียนรู้ชุมชนชาวไทยภูเขาแม่ฟ้าหลวง(ศศช.) จำนวน 1 แห่ง บ.ดงป่าสัก ม.10 ต.ผายแก้ว อ.ภูเพียง จ.น่าน</p> <p>150,000 บาท</p> <p>สำนักงานทรัพยากรน้ำภาค 9 หน่วยงานที่เกี่ยวข้อง ศศช.</p>
<p>6.10 กิจกรรมหลักที่ 10</p> <p>งบประมาณ : ผู้รับผิดชอบ :</p>	<p>10 ก่อสร้างระบบกระจายน้ำ สนับสนุนโครงการถ่ายทอดองค์ความรู้โครงการหลวงในศูนย์การเรียนรู้ชุมชนชาวไทยภูเขาแม่ฟ้าหลวง(ศศช.) จำนวน 1 แห่ง บ.มณีพฤกษ์ ม.11 ต.งอบ อ.ทุ่งช้าง จ.น่าน</p> <p>150,000 บาท</p> <p>สำนักงานทรัพยากรน้ำภาค 9 หน่วยงานที่เกี่ยวข้อง ศศช.</p>
<p>6.11 กิจกรรมหลักที่ 11</p> <p>งบประมาณ : ผู้รับผิดชอบ :</p>	<p>11 ก่อสร้างระบบกระจายน้ำ สนับสนุนโครงการถ่ายทอดองค์ความรู้โครงการหลวงในศูนย์การเรียนรู้ชุมชนชาวไทยภูเขาแม่ฟ้าหลวง (ศศช.) จำนวน 1 แห่ง บ.ราษฎร์รัฐพัฒนา ม.11 ต.พงษ์ อ.สันติสุข จ.น่าน</p> <p>150,000 บาท</p> <p>สำนักงานทรัพยากรน้ำภาค 9 หน่วยงานที่เกี่ยวข้อง ศศช.</p>

<p>6.12 กิจกรรมหลักที่ 12</p> <p>งบประมาณ : ผู้รับผิดชอบ :</p>	<p>12 ก่อสร้างระบบกระจายน้ำสนับสนุนโครงการถ่ายทอดองค์ความรู้โครงการหลวงในศูนย์การเรียนรู้ชุมชนชาวไทยภูเขาแม่ฟ้าหลวง(ศศช.) จำนวน 1 แห่ง บ.สว่าง ม.10 ต.หนองแต อ.แม่จริม จ.น่าน</p> <p>150,000 บาท</p> <p>สำนักงานทรัพยากรน้ำภาค 9</p> <p>หน่วยงานที่เกี่ยวข้อง ศศช.</p>
<p>7. หน่วยงานดำเนินงาน</p>	<p>สำนักงานทรัพยากรน้ำภาค 9</p>
<p>8. ระยะเวลาในการดำเนินงาน</p>	<p>ปีงบประมาณ พ.ศ. 2564 (ตุลาคม 2563-กันยายน 2564)</p>
<p>9. งบประมาณ</p>	<p>4,950,000 บาท</p>
<p>10. ผลผลิต (output)</p>	<p>โครงการแล้วเสร็จ สามารถใช้งานได้ตามวัตถุประสงค์ จำนวน 12 โครงการ</p>
<p>11.ผลที่คาดว่าจะได้รับ (Outcome)</p>	<ol style="list-style-type: none"> 1. สามารถนำน้ำมาใช้ในการอุปโภค-บริโภคให้แก่ประชาชนในพื้นที่ 2. ประชาชนมีน้ำสะอาด อุปโภค-บริโภค อย่างทั่วถึง ตลอดทั้งปี 3. มีการพัฒนาคุณภาพชีวิตและโครงสร้างพื้นฐานให้แก่ประชาชน

แบบสรุปโครงการแบบย่อ

ประเด็นการพัฒนาจังหวัด/กลุ่มจังหวัด...ยุทธศาสตร์จังหวัดน่านที่ 3 การเพิ่มประสิทธิภาพและศักยภาพการผลิต
การเกษตร.....

หัวข้อ	รายละเอียด
1. ชื่อโครงการ	โครงการปรับปรุงแหล่งน้ำเพื่อการเกษตร การอุปโภค บริโภค เพื่อแก้ไขปัญหาภัยแล้ง
2. ความสำคัญของโครงการ หลักการและเหตุผล	โครงการพัฒนา อนุรักษ์ พื้นฟูแหล่งน้ำ และการปรับปรุงสิ่งก่อสร้างด้านแหล่งน้ำ เป็นการเพิ่มประสิทธิภาพของแหล่งน้ำ ทั้งด้านประสิทธิภาพการเก็บกัก ประสิทธิภาพการระบายน้ำ ให้สามารถใช้การได้อย่างมีประสิทธิภาพ สามารถแก้ไขปัญหาการขาดแคลนน้ำในช่วงฤดูแล้งและในช่วงฤดูฝน และประชาชนมีน้ำใช้ได้อย่างเพียงพอและยั่งยืนต่อไป
3. วัตถุประสงค์ของโครงการ	1. เพื่อเพิ่มประสิทธิภาพการเก็บกักน้ำในช่วงฤดูแล้ง 2. เพื่อเพิ่มประสิทธิภาพการระบายน้ำในช่วงฤดูฝน
4. ตัวชี้วัดและค่าเป้าหมาย	ความสำเร็จของการดำเนินงานแล้วเสร็จตามระยะสัญญาร้อยละ 100 และใช้การได้ตามวัตถุประสงค์
5. พื้นที่เป้าหมาย	พื้นที่โครงการ จำนวน 13 แห่ง
6. กิจกรรมหลัก	
6.1 กิจกรรมหลักที่ 1 งบประมาณ : ผู้รับผิดชอบ : หน่วยงานที่เกี่ยวข้อง :	1 ปรับปรุงซ่อมแซมอ่างเก็บน้ำห้วยสัก ต.ตาลชุม อ.เวียงสา จ.น่าน งบประมาณ 500,000 บาท สำนักงานทรัพยากรภาค 9
6.2 กิจกรรมหลักที่ 2 งบประมาณ : ผู้รับผิดชอบ : หน่วยงานที่เกี่ยวข้อง :	2 ปรับปรุงซ่อมแซมระบบส่งน้ำจากอ่างเก็บน้ำห้วยสัก ต.ตาลชุม อ.เวียงสา จ.น่าน งบประมาณ 1,000,000 บาท สำนักงานทรัพยากรภาค 9
6.3 กิจกรรมหลักที่ 3 งบประมาณ : ผู้รับผิดชอบ : หน่วยงานที่เกี่ยวข้อง :	3 อนุรักษ์ฟื้นฟูน้ำฮาว บ.ยู๋ ม.5 ต.จอมพระ อ.ท่าวังผา จ.น่าน งบประมาณ 46,000,000 บาท สำนักงานทรัพยากรภาค 9
6.4 กิจกรรมหลักที่ 4 งบประมาณ : ผู้รับผิดชอบ : หน่วยงานที่เกี่ยวข้อง :	4 อนุรักษ์ฟื้นฟูน้ำริม บ.นาทราย,บ้านพ่อ ม.2,3 ต.แสนทอง อ.ท่าวังผา จ.น่าน งบประมาณ 40,000,000 บาท สำนักงานทรัพยากรภาค 9

<p>6.5 กิจกรรมหลักที่ 5</p> <p>งบประมาณ : ผู้รับผิดชอบ : หน่วยงานที่เกี่ยวข้อง :</p>	<p>5 อนุรักษ์ฟื้นฟูน้ำอย่าง บ.นาฝ้า ม.2, ถ่อน ม.9 ต.จอมพระ อ.ท่าวังผา จ.น่าน งบประมาณ 49,000,000 บาท สำนักงานทรัพยากรภาค 9</p>
<p>6.6 กิจกรรมหลักที่ 6</p> <p>งบประมาณ : ผู้รับผิดชอบ : หน่วยงานที่เกี่ยวข้อง :</p>	<p>6 อนุรักษ์ฟื้นฟูแหล่งน้ำ สนับสนุนโครงการพัฒนาพื้นที่สูงแบบ โครงการหลวงบ่อเกลือ บ.ห้วย โทน ม.2 ต.ดงพญา อ.บ่อเกลือ จ.น่าน งบประมาณ 15,000,000 บาท สำนักงานทรัพยากรภาค 9</p>
<p>6.7 กิจกรรมหลักที่ 7</p> <p>งบประมาณ : ผู้รับผิดชอบ : หน่วยงานที่เกี่ยวข้อง :</p>	<p>7 อนุรักษ์ฟื้นฟูแหล่งน้ำ สนับสนุนโครงการพัฒนาพื้นที่สูงแบบ โครงการหลวงปางยาง บ.ปางยาง ม.1 ต.ภูคา อ.ปัว จ.น่าน งบประมาณ 15,000,000 บาท สำนักงานทรัพยากรภาค 9</p>
<p>6.8 กิจกรรมหลักที่ 8</p> <p>งบประมาณ : ผู้รับผิดชอบ : หน่วยงานที่เกี่ยวข้อง :</p>	<p>8 อนุรักษ์ฟื้นฟูแหล่งน้ำ สนับสนุนโครงการพัฒนาพื้นที่สูงแบบ โครงการหลวงปางยาง บ.ป่าไร่ ต.ภูคา อ.ปัว จ.น่าน งบประมาณ 15,000,000 บาท สำนักงานทรัพยากรภาค 9</p>
<p>6.9 กิจกรรมหลักที่ 9</p> <p>งบประมาณ : ผู้รับผิดชอบ : หน่วยงานที่เกี่ยวข้อง :</p>	<p>9 อนุรักษ์ฟื้นฟูแหล่งน้ำ พร้อมระบบกระจายน้ำ สนับสนุน โครงการพัฒนาพื้นที่สูงแบบโครงการหลวงแม่จริม บ.ตองเจริญ ราษฎร์ ม.6 ต.แม่จริม อ.แม่จริม จ.น่าน งบประมาณ 19,000,000 บาท สำนักงานทรัพยากรภาค 9</p>
<p>6.10 กิจกรรมหลักที่ 10</p> <p>งบประมาณ : ผู้รับผิดชอบ : หน่วยงานที่เกี่ยวข้อง :</p>	<p>10 อนุรักษ์ฟื้นฟูแหล่งน้ำ พร้อมระบบกระจายน้ำ สนับสนุน โครงการพัฒนาพื้นที่สูงแบบโครงการหลวงแม่จริม บ.ตอง ม.5 ต.แม่จริม อ.แม่จริม จ.น่าน งบประมาณ 18,200,000 บาท สำนักงานทรัพยากรภาค 9</p>
<p>6.11 กิจกรรมหลักที่ 11</p> <p>งบประมาณ : ผู้รับผิดชอบ : หน่วยงานที่เกี่ยวข้อง :</p>	<p>11 อนุรักษ์ฟื้นฟูแหล่งน้ำ พร้อมระบบกระจายน้ำ สนับสนุน โครงการพัฒนาพื้นที่สูงแบบโครงการหลวงแม่จริม บ.นาหมื่น ม. 4 ต.แม่จริม อ.แม่จริม จ.น่าน งบประมาณ 23,500,000 บาท สำนักงานทรัพยากรภาค 9</p>
<p>6.12 กิจกรรมหลักที่ 12</p> <p>งบประมาณ : ผู้รับผิดชอบ : หน่วยงานที่เกี่ยวข้อง :</p>	<p>12 ปรับปรุงซ่อมแซมฝายน้ำล้นห้อมมือเหล็ก บ.คู๋ ม.4 ต.พญา แก้ว อ.เชียงกลาง จ.น่าน งบประมาณ 1,900,000 บาท สำนักงานทรัพยากรภาค 9</p>
<p>6.13 กิจกรรมหลักที่ 13</p> <p>งบประมาณ : ผู้รับผิดชอบ : หน่วยงานที่เกี่ยวข้อง :</p>	<p>13 ปรับปรุงซ่อมแซมฝายมหัตศจรย์ บ.ฝายมูล ม.1 ต.ป่าคา อ. ท่าวังผา จ.น่าน งบประมาณ 18,000,000 บาท สำนักงานทรัพยากรภาค 9</p>

7. หน่วยงานดำเนินงาน	สำนักงานทรัพยากรภาค 9
8. ระยะเวลาในการดำเนินงาน	ปีงบประมาณ พ.ศ. 2564 (ตุลาคม 2563-กันยายน 2564)
9. งบประมาณ	262,100,000 บาท
10. ผลผลิต (output)	แหล่งน้ำได้รับการพัฒนา อนุรักษ์ฟื้นฟูและปรับปรุง จำนวน 13 แห่ง
11. ผลที่คาดว่าจะได้รับ (Outcome)	<ol style="list-style-type: none"> 1. สามารถแก้ไขปัญหาภัยแล้งให้ประชาชน 2. บรรเทาอุทกภัยในพื้นที่ในช่วงฤดูฝน

แบบสรุปโครงการแบบย่อ

ประเด็นการพัฒนาจังหวัด/กลุ่มจังหวัด...ยุทธศาสตร์จังหวัดน่านที่ 2 การบริหารจัดการทรัพยากรธรรมชาติและสิ่งแวดล้อมโดยการมีส่วนร่วมของภาคประชาชน

หัวข้อ	รายละเอียด
1. ชื่อโครงการ	โครงการพัฒนาแหล่งน้ำสนับสนุนโครงการกระจายน้ำด้วยพลังงานแสงอาทิตย์ สนับสนุนโครงการคณะกรรมการนโยบายที่ดินแห่งชาติ (คทช.) จำนวน 13 แห่ง
2. ความสำคัญของโครงการ หลักการและเหตุผล	<p>การดำเนินการโครงการจัดที่ดินทำกินให้ชุมชนตามนโยบายรัฐบาล โดยคณะกรรมการนโยบายที่ดินแห่งชาติ(คทช.) ในพท.จังหวัดน่าน เป็นโครงการที่จัดตั้งขึ้นเพื่อเป็นการแก้ไขปัญหาที่อยู่อาศัยและที่ทำกิน ของประชาชนในพื้นที่ป่าสงวนแห่งชาติ โดยจังหวัดน่าน มีฐานข้อมูลตามมาตรการแก้ไขปัญหาการอยู่อาศัยทำกิน ในพื้นที่ป่าไม้ เนื้อที่ประมาณ 1.6 ล้านไร่ แบ่งเป็นป่าสงวนแห่งชาติ และป่าอนุรักษ์ ซึ่งการดำเนินงานตามนโยบายที่ดินแห่งชาติ (คทช.) ตามนโยบายของรัฐบาล ตั้งแต่ ปี พ.ศ. 2560-2562 กรมป่าไม้อนุญาตแล้ว และได้จัดประชาชนเข้าอยู่อาศัยทำกินไปแล้ว จำนวน 1,991 ราย เนื้อที่ 25,507 ไร่ ที่เหลืออยู่ระหว่าง ดำเนินการในปี 2562 เป้าหมายใน 11 อำเภอ ครอบคลุม 35 ตำบล จำนวน 75,513 ไร่ โดยมุ่งหวังให้ความสำคัญ กับการแก้ปัญหา ไร่ที่ทำกินและที่อยู่อาศัยของประชาชน เพื่อลดความเหลื่อมล้ำทางสังคม และการรักษาทรัพยากรทางธรรมชาติและการสร้างสมดุลระหว่างการอนุรักษ์กับการใช้ประโยชน์อย่างยั่งยืน ซึ่งรัฐมนตรีว่าการกระทรวงทรัพยากรธรรมชาติและสิ่งแวดล้อม ได้ให้ความสำคัญกับแนวทางการทำความเข้าใจ กับประชาชนในพื้นที่ ซึ่งให้หน่วยงานในสังกัดกระทรวงทรัพยากรธรรมชาติและสิ่งแวดล้อม และ คทช. ระดับอำเภอทั้ง 15 อำเภอทั่วทั้งจังหวัดน่านเป็นกลไกสำคัญในการขับเคลื่อนนโยบาย โดยโครงการดังกล่าว มีพื้นที่ตำบลนำร่อง จำนวน 2 ตำบล ได้แก่ 1. ตำบลเมืองจันท์ 2.ตำบลนาไร่หลวง นั้น</p> <p>สำนักงานทรัพยากรน้ำภาค 9 กรมทรัพยากรน้ำ พิจารณาแล้วเพื่อให้โครงการจัดที่ดินทำกินให้ชุมชนตามนโยบายรัฐบาลของการคณะกรรมการนโยบายที่ดินแห่งชาติ(คทช.) ในพื้นที่จังหวัดน่าน สามารถแก้ไขปัญหา ที่อยู่อาศัยและที่ทำกินของประชาชนในพื้นที่ป่าสงวนแห่งชาติในพื้นที่จังหวัดน่าน ได้อย่างเป็นรูปธรรม ราษฎรในพื้นที่ ได้มีแหล่งน้ำในประกอบอาชีพ</p>

	อย่างยั่งยืน ไม่มีการรุกร้าพื้นที่ป่าอีกต่อไป จึงได้เสนอขอ งบประมาณ
	เพื่อดำเนินโครงการสนับสนุน โครงการจัดที่ดินทำกินให้ชุมชน ตามนโยบายรัฐบาล ของคณะกรรมการนโยบาย ที่ดินแห่งชาติ (คทช.) โดยเสนอขอของบประมาณประจำปี 2564
3. วัตถุประสงค์ของโครงการ	<ol style="list-style-type: none"> 1. เพื่อนำจากแหล่งน้ำประเทหนอง บึง และทางน้ำ ที่ได้ ดำเนินการพัฒนา ปรับปรุง พื้นฟู แล้วเสร็จเดิมในพื้นที่ มาใช้ ประโยชน์ 2. เพื่อลดค่าสาธารณูปโภคในกลุ่มโครงการฯ 3. เพื่อส่งเสริมการอนุรักษ์พลังงานและอนุรักษ์สิ่งแวดล้อม 4. สามารถจัดสรรน้ำได้อย่างมีประสิทธิภาพและยั่งยืน
4. ตัวชี้วัดและค่าเป้าหมาย	ความสำเร็จของการดำเนินงานแล้วเสร็จตามระยะสัญญาร้อยละ 100 และใช้การได้ตามวัตถุประสงค์
5. พื้นที่เป้าหมาย	พื้นที่ความสำเร็จของการดำเนินงานแล้วเสร็จตามระยะสัญญา ร้อยละ 100 และใช้การได้ตามวัตถุประสงค์
6. กิจกรรมหลัก	
6.1 กิจกรรมหลักที่ 1 งบประมาณ : ผู้รับผิดชอบ : หน่วยงานที่เกี่ยวข้อง :	1. ก่อสร้างระบบกระจายน้ำด้วยพลังงานแสงอาทิตย์ สนับสนุนโครงการ คณะกรรมการนโยบายที่ดินแห่งชาติ (คทช.) บ.ปางปุก ม.2 ต.นาไร่ หลวง อ.สองแคว จ.น่าน งบประมาณ 3,140,000 บาท สำนักงานทรัพยากรภาค 9
6.2 กิจกรรมหลักที่ 2 งบประมาณ : ผู้รับผิดชอบ : หน่วยงานที่เกี่ยวข้อง :	2 ก่อสร้างระบบกระจายน้ำด้วยพลังงานแสงอาทิตย์ สนับสนุนโครงการ คณะกรรมการนโยบายที่ดินแห่งชาติ (คทช.) บ.ทางทุ่ง ม.3 ต.นาไร่หลวง อ.สองแคว จ.น่าน งบประมาณ 4,470,000 บาท สำนักงานทรัพยากรภาค 9
6.3 กิจกรรมหลักที่ 3 งบประมาณ : ผู้รับผิดชอบ : หน่วยงานที่เกี่ยวข้อง :	3 ก่อสร้างระบบกระจายน้ำด้วยพลังงานแสงอาทิตย์ สนับสนุนโครงการ คณะกรรมการนโยบายที่ดินแห่งชาติ (คทช.) บ.ใหม่ ม.4 ต.นาไร่หลวง อ.สองแคว จ.น่าน งบประมาณ 2,210,000 บาท สำนักงานทรัพยากรภาค 9
6.4 กิจกรรมหลักที่ 4 งบประมาณ : ผู้รับผิดชอบ : หน่วยงานที่เกี่ยวข้อง :	4 ก่อสร้างระบบกระจายน้ำด้วยพลังงานแสงอาทิตย์ สนับสนุนโครงการ คณะกรรมการนโยบายที่ดินแห่งชาติ (คทช.) บ.สองแคว ม.5 ต.นาไร่หลวง อ.สองแคว จ.น่าน งบประมาณ 4,320,000 บาท สำนักงานทรัพยากรภาค 9
6.5 กิจกรรมหลักที่ 5 งบประมาณ : ผู้รับผิดชอบ : หน่วยงานที่เกี่ยวข้อง :	5 ก่อสร้างระบบกระจายน้ำด้วยพลังงานแสงอาทิตย์ สนับสนุนโครงการ คณะกรรมการนโยบายที่ดินแห่งชาติ (คทช.) บ.ขุนน้ำพริก ม.6 ต.นาไร่หลวง อ.สองแคว จ.น่าน งบประมาณ 7,140,000 บาท สำนักงานทรัพยากรภาค 9

<p>6.6 กิจกรรมหลักที่ 6 งบประมาณ : ผู้รับผิดชอบ : หน่วยงานที่เกี่ยวข้อง :</p>	<p>6 ก่อสร้างระบบกระจายน้ำด้วยพลังงานแสงอาทิตย์ สนับสนุนโครงการ คณะกรรมการนโยบายที่ดินแห่งชาติ (คทช.) บ.ปางไฮ ม.7 ต.นาไร่หลวง อ.สองแคว จ.น่าน งบประมาณ 4,260,000 บาท สำนักงานทรัพยากรภาค 9</p>
<p>6.7 กิจกรรมหลักที่ 7 งบประมาณ : ผู้รับผิดชอบ : หน่วยงานที่เกี่ยวข้อง :</p>	<p>7 ก่อสร้างระบบกระจายน้ำด้วยพลังงานแสงอาทิตย์ สนับสนุนโครงการ คณะกรรมการนโยบายที่ดินแห่งชาติ (คทช.) บ.วังไผ่ 8 ต.นาไร่หลวง อ. สองแคว จ.น่าน งบประมาณ 3,340,000 บาท สำนักงานทรัพยากรภาค 9</p>
<p>6.8 กิจกรรมหลักที่ 8 งบประมาณ : ผู้รับผิดชอบ : หน่วยงานที่เกี่ยวข้อง :</p>	<p>8 ก่อสร้างระบบกระจายน้ำด้วยพลังงานแสงอาทิตย์ สนับสนุนโครงการ คณะกรรมการนโยบายที่ดินแห่งชาติ (คทช.) บ.น้ำพัน ม.9 ต.นาไร่หลวง อ.สองแคว จ.น่าน งบประมาณ 3,600,000 บาท สำนักงานทรัพยากรภาค 9</p>
<p>6.9 กิจกรรมหลักที่ 9 งบประมาณ : ผู้รับผิดชอบ : หน่วยงานที่เกี่ยวข้อง :</p>	<p>9 ก่อสร้างระบบกระจายน้ำด้วยพลังงานแสงอาทิตย์ สนับสนุนโครงการ คณะกรรมการนโยบายที่ดินแห่งชาติ (คทช.) บ.ผาหมี ม.10, บ.ถ้ำเวียงแก ม.1 ต.นาไร่หลวง อ.สองแคว จ.น่าน งบประมาณ 4,230,000 บาท สำนักงานทรัพยากรภาค 9</p>
<p>6.10 กิจกรรมหลักที่ 10 งบประมาณ : ผู้รับผิดชอบ : หน่วยงานที่เกี่ยวข้อง :</p>	<p>10 ก่อสร้างระบบกระจายน้ำด้วยพลังงานแสงอาทิตย์ สนับสนุนโครงการ คณะกรรมการนโยบายที่ดินแห่งชาติ (คทช.) บ.เมืองหลวง ม.4 ต.เมืองจิ่ง อ.ภูเพียง จ.น่าน งบประมาณ 5,600,000 บาท สำนักงานทรัพยากรภาค 9</p>
<p>6.11 กิจกรรมหลักที่ 11 งบประมาณ : ผู้รับผิดชอบ : หน่วยงานที่เกี่ยวข้อง :</p>	<p>11 ก่อสร้างระบบกระจายน้ำด้วยพลังงานแสงอาทิตย์ สนับสนุนโครงการ คณะกรรมการนโยบายที่ดินแห่งชาติ (คทช.) เมืองจิ่งเหนือ ม.5 ต.เมืองจิ่ง อ.ภูเพียง จ.น่าน งบประมาณ 5,100,000 บาท สำนักงานทรัพยากรภาค 9</p>
<p>6.12 กิจกรรมหลักที่ 12 งบประมาณ : ผู้รับผิดชอบ : หน่วยงานที่เกี่ยวข้อง :</p>	<p>12 ก่อสร้างระบบกระจายน้ำด้วยพลังงานแสงอาทิตย์ สนับสนุนโครงการ คณะกรรมการนโยบายที่ดินแห่งชาติ (คทช.) บ.ราษฎร์สามัคคี ม.8 ต.เมืองจิ่ง อ.ภูเพียง จ.น่าน งบประมาณ 6,100,000 บาท สำนักงานทรัพยากรภาค 9</p>
<p>6.13 กิจกรรมหลักที่ 13 งบประมาณ : ผู้รับผิดชอบ : หน่วยงานที่เกี่ยวข้อง :</p>	<p>13 ก่อสร้างระบบกระจายน้ำด้วยพลังงานแสงอาทิตย์ สนับสนุนโครงการ คณะกรรมการนโยบายที่ดินแห่งชาติ (คทช.) บ.ใหม่สามัคคี ม.9 ต.เมืองจิ่ง อ.ภูเพียง จ.น่าน งบประมาณ 6,300,000 บาท สำนักงานทรัพยากรภาค 9</p>

7. หน่วยงานดำเนินงาน	สำนักงานทรัพยากรภาค 9
8. ระยะเวลาในการดำเนินงาน	ปีงบประมาณ พ.ศ. 2564 (ตุลาคม 2563-กันยายน 2564)
9. งบประมาณ	59,810,000 บาท
10. ผลผลิต (output)	มีระบบกระจายน้ำด้วยพลังงานแสงอาทิตย์เพื่อกระจายน้ำไปให้ประชาชน จำนวน จำนวน 13 แห่ง
11. ผลที่คาดว่าจะได้รับ (Outcome)	<ol style="list-style-type: none"> 1. สามารถนำน้ำมาใช้เพื่อการอุปโภค-บริโภคให้แก่ประชาชนในพื้นที่ 2. สามารถนำน้ำไปใช้ในการเกษตรใช้น้ำน้อยในฤดูแล้งระยะเวลาประมาณ 4 เดือน 3. ลดค่าสาธารณสุขบริโภคของกลุ่มเกษตรกร 4. มีการพัฒนาคุณภาพชีวิตและโครงสร้างพื้นฐานให้แก่ประชาชน

ภาคผนวก

ภาคผนวก ก

รายการตรวจสอบการดำเนินการตามพระราชกฤษฎีกาว่าด้วยการบริหารงานจังหวัด
และกลุ่มจังหวัดแบบบูรณาการ พ.ศ. 2551

จังหวัดน่าน

การดำเนินการ	ดำเนินการแล้ว	ไม่ได้ดำเนินการ
1) ตรวจสอบความคิดเห็นของประชาชนในท้องถิ่นในจังหวัดด้วยวิธีหนึ่งวิธีใด ดังต่อไปนี้ <input type="checkbox"/> มอบให้ส่วนราชการหน่วยงานของรัฐ สถาบันการศึกษา หรือบุคคลอื่นใด ทำการศึกษาสำรวจความคิดเห็นของประชาชนในท้องถิ่นในจังหวัด <input type="checkbox"/> มอบให้ฝ่ายเลขานุการ ก.บ.จ. ดำเนินการหรือร่วมกับหน่วยงานอื่น ทำการศึกษาสำรวจความคิดเห็นของประชาชนในท้องถิ่นในจังหวัด <input type="checkbox"/> แต่งตั้งคณะกรรมการของ ก.บ.จ. ขึ้นคณะหนึ่ง ทำหน้าที่ประสานงานเพื่อให้ได้ข้อมูลความคิดเห็นของประชาชนในท้องถิ่นในจังหวัด <input type="checkbox"/> ดำเนินการอื่นตามที่ ก.บ.จ. เห็นสมควร โดยดำเนินการ.....	/	
2) จัดประชุมหรือร่วมกันระหว่างหัวหน้าส่วนราชการที่มีสถานที่ตั้งทำการอยู่ในจังหวัด ไม่ว่าจะเป็นราชการบริหารส่วนภูมิภาคหรือราชการบริหารส่วนกลางและผู้บริหารองค์กรปกครองส่วนท้องถิ่นทั้งหมดในจังหวัด รวมทั้งผู้แทนภาคประชาสังคม และผู้แทนภาคธุรกิจเอกชน เพื่อรับฟังความคิดเห็นเกี่ยวกับแผนพัฒนาจังหวัดตามมาตรา 53/1 แห่งพระราชบัญญัติระเบียบบริหารราชการแผ่นดิน พ.ศ. 2534 ซึ่งแก้ไขเพิ่มเติมโดยพระราชบัญญัติระเบียบบริหารราชการแผ่นดิน (ฉบับที่ 7) พ.ศ. 2550 และมาตรา 19 มาตรา 21 มาตรา 22 มาตรา 23 และมาตรา 24 แห่งพระราชกฤษฎีกาว่าด้วยการบริหารงานจังหวัดและกลุ่มจังหวัดแบบบูรณาการพ.ศ. 2551	/	
3) การประชุมของ ก.บ.จ. เพื่อจัดทำและเห็นชอบแผนพัฒนาจังหวัดตามพระราชกฤษฎีกาว่าด้วยการบริหารงานจังหวัดและกลุ่มจังหวัดแบบบูรณาการ พ.ศ. 2551 และหลักเกณฑ์ และวิธีการที่ ก.บ.ภ. กำหนด	/	

ข้าพเจ้าขอรับรองว่า ข้อความดังกล่าวข้างต้นเป็นความจริงทุกประการ ทั้งนี้ได้แนบรายงานการประชุมคณะกรรมการบริหารงานจังหวัดแบบบูรณาการ (ก.บ.จ.) มาพร้อมนี้ด้วย

(ลงชื่อ).....

(นายวรกิตติ ศรีทิพากร)

ผู้ว่าราชการจังหวัดน่าน

สรุปผลการทบทวนแผนพัฒนาจังหวัด/กลุ่มจังหวัด(พ.ศ. 2561-2565) ฉบับทบทวน

หัวข้อ	แผนพัฒนาจังหวัด/กลุ่มจังหวัด (พ.ศ. 2561 - 2564) (เสนอในปีงบประมาณ พ.ศ. 2563)	แผนพัฒนาจังหวัด/กลุ่มจังหวัด (พ.ศ. 2561-2565) (ฉบับทบทวน)	เหตุผลของการ ปรับเปลี่ยน
เป้าหมายการพัฒนา	พัฒนาเป็นฐานเศรษฐกิจสร้างสรรค์ มูลค่าสูงเชื่อมโยงเศรษฐกิจกับประเทศ ในกลุ่มอนุภูมิภาค ลุ่มแม่น้ำโขง	พัฒนาเป็นฐานเศรษฐกิจสร้างสรรค์ มูลค่าสูงเชื่อมโยงเศรษฐกิจกับประเทศ ในกลุ่มอนุภูมิภาค ลุ่มแม่น้ำโขง	คงเดิม
ตัวชี้วัดความสำเร็จ ตามเป้าหมาย การพัฒนา			
ยุทธศาสตร์ที่ 1	1.GPP – ขยายตัวเพิ่มขึ้น ปีละ 3%	1.GPP – ขยายตัวเพิ่มขึ้น ปีละ 3%	คงเดิม
	2. มูลค่าการจำหน่ายผลิตภัณฑ์ OTOP เพิ่มขึ้น	2. มูลค่าการจำหน่ายผลิตภัณฑ์ OTOP เพิ่มขึ้น	
	3. การสร้างสรรค์นวัตกรรมและการต่อ ยอดองค์ความรู้	3. การสร้างสรรค์นวัตกรรมและการต่อ ยอดองค์ความรู้	
	4. การพัฒนาเครือข่ายความร่วมมือ	4. การพัฒนาเครือข่ายความร่วมมือ	
	5. สนับสนุนผลิตภัณฑ์สร้างสรรค์และ สินค้าบริการ	5. สนับสนุนผลิตภัณฑ์สร้างสรรค์และ สินค้าบริการ	
	6. พัฒนาเขตการค้าชายแดนและ ระหว่างชายแดน	6. พัฒนาเขตการค้าชายแดนและ ระหว่างชายแดน	
ยุทธศาสตร์ที่ 2	1. พื้นที่ป่าถูกบุกรุกไม่เกิน 10 % ของ ปีฐาน (ปี 2561)	1. พื้นที่ป่าถูกบุกรุกไม่เกิน 10 % ของ ปีฐาน (ปี 2561)	คงเดิม
	2. จำนวนพื้นที่สีเขียวเพิ่มขึ้น โดย กระบวนการมีส่วนร่วมของภาคประชา สังคมในพื้นที่ คทช. พื้นที่อนุรักษ์ พื้นที่ ป่าสงวน และพื้นที่อื่นๆ	2. จำนวนพื้นที่สีเขียวเพิ่มขึ้น โดย กระบวนการมีส่วนร่วมของภาคประชา สังคมในพื้นที่ คทช. พื้นที่อนุรักษ์ พื้นที่ ป่าสงวน และพื้นที่อื่นๆ	

หัวข้อ	แผนพัฒนาจังหวัด/กลุ่มจังหวัด (พ.ศ. 2561 - 2564) (เสนอในปีงบประมาณ พ.ศ. 2563)	แผนพัฒนาจังหวัด/กลุ่มจังหวัด (พ.ศ. 2561-2565) (ฉบับทบทวน)	เหตุผลของการ ปรับเปลี่ยน
	<p>๓. ผลการสำรวจจริงวัดแนวเขตที่ดินในเขตป่าที่ราษฎรถือครอง</p> <p>๔. การพัฒนาระบบการจัดการทรัพยากรธรรมชาติและสิ่งแวดล้อมอย่างยั่งยืน</p> <p>๕. ความสำเร็จในการแก้ไขปัญหาการกัดเซาะตลิ่งพังในพื้นที่จังหวัดน่าน</p> <p>๖. จัดหาแหล่งน้ำสนับสนุนพื้นที่ คทช.</p>	<p>๓. ผลการสำรวจจริงวัดแนวเขตที่ดินในเขตป่าที่ราษฎรถือครอง</p> <p>๔. การพัฒนาระบบการจัดการทรัพยากรธรรมชาติและสิ่งแวดล้อมอย่างยั่งยืน</p> <p>๕. ความสำเร็จในการแก้ไขปัญหาการกัดเซาะตลิ่งพังในพื้นที่จังหวัดน่าน</p> <p>๖. จัดหาแหล่งน้ำสนับสนุนพื้นที่ คทช.</p>	คงเดิม
ยุทธศาสตร์ที่ 3	<p>1. ลดการนำเข้าผลผลิตทางการเกษตร</p> <p>2. GPP ภาคเกษตรขยายตัวเพิ่มขึ้น 1 %</p> <p>3. การพัฒนาระบบตลาดกลางสินค้าการเกษตรและโลจิสติกส์</p>	<p>1. ลดการนำเข้าผลผลิตทางการเกษตร</p> <p>2. GPP ภาคเกษตรขยายตัวเพิ่มขึ้น 1 %</p> <p>3. การพัฒนาระบบตลาดกลางสินค้าการเกษตรและโลจิสติกส์</p>	คงเดิม
ยุทธศาสตร์ที่ 4	<p>1. รายได้จากการท่องเที่ยวเพิ่มขึ้น 5 % จากปี 2560</p> <p>2. การพัฒนาและเพิ่มศักยภาพแหล่งท่องเที่ยว ปีละ 5 แห่ง</p> <p>3. การพัฒนาศักยภาพทรัพยากรมนุษย์ด้านการท่องเที่ยว</p> <p>4. จำนวนนักท่องเที่ยวเพิ่มขึ้นอย่างต่อเนื่อง</p> <p>5. การประชาสัมพันธ์ด้านการตลาดเพื่อเพิ่มการท่องเที่ยวนอกฤดูกาล (โดยเฉลี่ย ปีละ 2 ช่องทาง)</p>	<p>1. รายได้จากการท่องเที่ยวเพิ่มขึ้น 5 % จากปี 2560</p> <p>2. การพัฒนาและเพิ่มศักยภาพแหล่งท่องเที่ยว ปีละ 5 แห่ง</p> <p>3. การพัฒนาศักยภาพทรัพยากรมนุษย์ด้านการท่องเที่ยว</p> <p>4. จำนวนนักท่องเที่ยวเพิ่มขึ้นอย่างต่อเนื่อง</p> <p>5. การประชาสัมพันธ์ด้านการตลาดเพื่อเพิ่มการท่องเที่ยวนอกฤดูกาล (โดยเฉลี่ย ปีละ 2 ช่องทาง)</p>	คงเดิม
ยุทธศาสตร์ที่ 5	<p>1. สัดส่วนคนจนลดลงร้อยละ 5 ในปี 2565</p> <p>2. ร้อยละของผู้เรียนและประชาชนมีสมรรถนะและทักษะวิชาชีพและ มีงานทำ ร้อยละ 90 (ของ กลุ่มเป้าหมายในแต่ละปี)</p>	<p>1. สัดส่วนคนจนลดลงร้อยละ 5 ในปี 2565</p> <p>2. ร้อยละของผู้เรียนและประชาชนมีสมรรถนะและทักษะวิชาชีพและ มีงานทำ ร้อยละ 90 (ของ กลุ่มเป้าหมายในแต่ละปี)</p>	คงเดิม

หัวข้อ	แผนพัฒนาจังหวัด/กลุ่มจังหวัด (พ.ศ. 2561 - 2564) (เสนอในปีงบประมาณ พ.ศ. 2563)	แผนพัฒนาจังหวัด/กลุ่มจังหวัด (พ.ศ. 2561-2565) (ฉบับทบทวน)	เหตุผลของการ ปรับเปลี่ยน
	3. ร้อยละของประชาชน 5 กลุ่มวัยได้รับการพัฒนาคุณภาพชีวิต และมีสุขภาวะอนามัยตามเกณฑ์ที่ กำหนด	3. ร้อยละของประชาชน 5 กลุ่มวัยได้รับการพัฒนาคุณภาพชีวิต และมีสุขภาวะอนามัยตามเกณฑ์ที่ กำหนด	
	4. จำนวนภาคีเครือข่ายที่ได้รับการ ส่งเสริมพัฒนาเพื่อสร้างความเข้มแข็ง ในชุมชน	4. จำนวนภาคีเครือข่ายที่ได้รับการ ส่งเสริมพัฒนาเพื่อสร้างความเข้มแข็ง ในชุมชน	
	5. สัดส่วนคดียาเสพติดลดลงร้อยละ 10 (อัตราคดียาเสพติด/ประชากรแสน คน) ในปี 2565	5. สัดส่วนคดียาเสพติดลดลงร้อยละ 10 (อัตราคดียาเสพติด/ประชากรแสนคน) ในปี 2565	
	6. การพัฒนาเพื่อเสริมสร้างความ มั่นคงภายในประเทศและเสริมสร้าง ความสัมพันธ์ชายแดนและความ ปลอดภัยในชีวิตและทรัพย์สิน	6. การพัฒนาเพื่อเสริมสร้างความมั่นคง ภายในประเทศและเสริมสร้าง ความสัมพันธ์ชายแดนและความ ปลอดภัยในชีวิตและทรัพย์สิน	
	7. การป้องกันและลดการสูญเสียชีวิต จากภัยพิบัติ	7. การป้องกันและลดการสูญเสียชีวิต จากภัยพิบัติ	
	8 ผู้นำหมู่บ้าน คณะกรรมการหมู่บ้าน และหมู่บ้านได้รับการพัฒนาองค์ ความรู้ด้านความมั่นคงและเสริมสร้าง ความเข้มแข็ง	8. ผู้นำหมู่บ้าน คณะกรรมการหมู่บ้าน และหมู่บ้านได้รับการพัฒนาองค์ความรู้ ด้านความมั่นคงและเสริมสร้างความ เข้มแข็ง	
ประเด็นการพัฒนา	ยุทธศาสตร์ที่ 1 การขับเคลื่อน เศรษฐกิจด้วยองค์ความรู้เพื่อสร้าง มูลค่าเพิ่มทางเศรษฐกิจในลักษณะ ประชารัฐ ยุทธศาสตร์ที่ 2 การบริหารจัดการ ทรัพยากรธรรมชาติและสิ่งแวดล้อม โดยการมีส่วนร่วมของภาคประชาสังคม	ยุทธศาสตร์ที่ 1 การขับเคลื่อน เศรษฐกิจด้วยองค์ความรู้เพื่อสร้าง มูลค่าเพิ่มทางเศรษฐกิจในลักษณะ ประชารัฐ ยุทธศาสตร์ที่ 2 การบริหารจัดการ ทรัพยากรธรรมชาติและสิ่งแวดล้อมโดย การมีส่วนร่วมของภาคประชาสังคม	คงเดิม

หัวข้อ	แผนพัฒนาจังหวัด/กลุ่มจังหวัด (พ.ศ. 2561 - 2564) (เสนอในปีงบประมาณ พ.ศ. 2563)	แผนพัฒนาจังหวัด/กลุ่มจังหวัด (พ.ศ. 2561-2565) (ฉบับทบทวน)	เหตุผลของการ ปรับเปลี่ยน
	<p>ยุทธศาสตร์ที่ 3 การเพิ่มประสิทธิภาพ และศักยภาพการผลิตการเกษตร</p> <p>ยุทธศาสตร์ที่ 4 การพัฒนาการ ท่องเที่ยวให้เจริญเติบโตอย่างสมดุล และยั่งยืน</p> <p>ยุทธศาสตร์ที่ 5 การสร้างความ เข้มแข็งของชุมชนและสังคม</p>	<p>ยุทธศาสตร์ที่ 3 การเพิ่มประสิทธิภาพ และศักยภาพการผลิตการเกษตร</p> <p>ยุทธศาสตร์ที่ 4 การพัฒนาการ ท่องเที่ยวให้เจริญเติบโตอย่างสมดุล และยั่งยืน</p> <p>ยุทธศาสตร์ที่ 5 การสร้างความ เข้มแข็งของชุมชนและสังคม</p>	



ที่ปรึกษา

นายวรกิตติ ศรีทิพากร	ผู้ว่าราชการจังหวัดน่าน
นายนิธิวัชร ศิริโกภาวิโรจน์	รองผู้ว่าราชการจังหวัดน่าน
นายวิบูลณ์ แววบัณฑิต	รองผู้ว่าราชการจังหวัดน่าน
นายสัมฤทธิ์ สวามิภักดิ์	รองผู้ว่าราชการจังหวัดน่าน

คณะผู้จัดทำ

นายวีรพงศ์ ฤทธิรอด	หัวหน้าสำนักงานจังหวัดน่าน
นางวิไลวรรณ บุคตาสา	ผู้อำนวยการกลุ่มงานยุทธศาสตร์และข้อมูลเพื่อการพัฒนาจังหวัด
นางสาวสุพัตรา บุญถึง	นักวิเคราะห์นโยบายและแผนชำนาญการ
นางสาวรริชญา บุตรแก้ว	นักวิเคราะห์นโยบายและแผนชำนาญการ
นายดนตรี คุชบิล	นักวิเคราะห์นโยบายและแผนชำนาญการ
นายสิริวิษณุ ปัตติธรรม	นักวิเคราะห์นโยบายและแผนชำนาญการ
นางสาวรุ่งรัตน์ จิณะเสน	นักวิชาการคอมพิวเตอร์ชำนาญการ
นางสาวณปภา พรหมชัดแก้ว	นักวิเคราะห์นโยบายและแผนชำนาญการ
นายนนทกฤต ใจเพชร	เจ้าหน้าที่วิเคราะห์นโยบายและแผน
นายศุภชัย อินปัน	เจ้าหน้าที่วิเคราะห์นโยบายและแผน
นายวุฒิชัย รัตนะ	เจ้าหน้าที่วิเคราะห์นโยบายและแผน