



## รายงานประจำปี ประจำปี พ.ศ. ๒๕๖๗



สำนักงานเกษตรและสหกรณ์จังหวัดหนองบัวลำภู  
สำนักงานปลัดกระทรวงเกษตรและสหกรณ์

หนองบัวลำภู  
เปิดประตูความสุข...อย่างสร้างสรรค์



## คำนำ

รายงานประจำปีงบประมาณ พ.ศ. ๒๕๖๗ ของสำนักงานเกษตรและสหกรณ์จังหวัดหนองบัวลำภู จัดทำขึ้นเพื่อรวบรวมและเผยแพร่ประชาสัมพันธ์ผลการดำเนินงานที่ผ่านมาในรอบ ๑ ปี ตามอำนาจหน้าที่ในการอำนวยความสะดวกและบริหารจัดการนโยบายด้านการเกษตรและสหกรณ์ไปสู่การปฏิบัติ การจัดทำยุทธศาสตร์ การพัฒนาการเกษตรและสหกรณ์ของจังหวัด แผนบูรณาการการพัฒนาการเกษตรและสหกรณ์ของจังหวัด การจัดทำงบประมาณด้านการเกษตรและสหกรณ์ของจังหวัด การดำเนินงานโครงการพระราชดำริ งานช่วยเหลือเกษตรกร งานภัยพิบัติตลอดจนประชาสัมพันธ์และเผยแพร่ข่าวสารการพัฒนาการเกษตรและสหกรณ์ของจังหวัดและเป็นศูนย์ข้อมูลด้านการเกษตรและสหกรณ์ของจังหวัด

ในการนี้ ผู้เรียบเรียงขอขอบคุณเจ้าหน้าที่ทุกกลุ่ม/ฝ่าย ของสำนักงานเกษตรและสหกรณ์จังหวัดหนองบัวลำภู และคณะผู้จัดทำที่ให้ความร่วมมือและสนับสนุนข้อมูลในการดำเนินงาน จนสามารถจัดทำรายงานประจำปีงบประมาณ พ.ศ. ๒๕๖๗ ให้สำเร็จลุล่วงได้เป็นอย่างดี

กลุ่มสารสนเทศการเกษตร  
สำนักงานเกษตรและสหกรณ์จังหวัดหนองบัวลำภู  
มีนาคม ๒๕๖๘



## สารบัญ

เรื่อง	หน้า
คำนำ	
สารบัญ	
<b>๑. ข้อมูลทั่วไปของจังหวัดหนองบัวลำภู</b>	
๑.๑ ข้อมูลด้านกายภาพของจังหวัดหนองบัวลำภู	๑.๑๔
๑.๒ ข้อมูลด้านการปกครองของจังหวัด	๑๕
๑.๓ ข้อมูลด้านสังคม	๑๕-๑๗
๑.๔ ข้อมูลโครงสร้างพื้นฐานและสาธารณูปโภค	๑๗-๑๘
๑.๕ ข้อมูลด้านเศรษฐกิจของจังหวัด	๑๘-๒๓
๑.๖ ข้อมูลด้านสังคมการท่องเที่ยว แรงงานและวัฒนธรรม	๒๓-๒๖
<b>๒. ข้อมูลด้านการเกษตรที่สำคัญ</b>	
๒.๑ คริวเรือนเกษตรและแรงงานภาคการเกษตร	๒๗
๒.๒ แหล่งน้ำเพื่อการเกษตร	๒๗-๓๒
๒.๓ ข้อมูลสินค้าเกษตรที่สำคัญของจังหวัด	๓๒-๓๘
๒.๔ สถาบันเกษตรกรและองค์กรเกษตรกร	๓๘-๔๐
๒.๕ กลุ่มวิสาหกิจชุมชน	๔๐-๔๑
๒.๖ ข้อมูลจำนวนอาสาสมัครเกษตรของจังหวัด	๔๑
๒.๗ จำนวนปราชญ์ชาวบ้านของจังหวัด ภายใต้โครงการเกษตรตามแนวเกษตรทฤษฎีใหม่	๔๑
๒.๘ ข้อมูลกลุ่มเกษตรกรแปลงใหญ่	๔๒-๔๓
๒.๙ ข้อมูลด้านการเกษตรอื่นๆ ที่เกี่ยวข้อง	๔๓-๕๑
<b>๓. ข้อมูลผลการดำเนินงาน ปีงบประมาณ ๒๕๖๗</b>	
<b>๓.๑ กลุ่มยุทธศาสตร์พัฒนาการเกษตร</b>	
๓.๑.๑ การประชุมคณะอนุกรรมการพัฒนาการเกษตรและสหกรณ์จังหวัด (อพก.)	๕๒
๓.๑.๒ การขับเคลื่อนงานด้านการเกษตรระดับจังหวัด	๕๓-๕๔
๓.๑.๓ การติดตามและรายงานผลการดำเนินงานตามแผนปฏิบัติการด้านเกษตรและสหกรณ์	๕๕-๕๖
๓.๑.๔ การจัดทำแผนพัฒนาการเกษตรและสหกรณ์จังหวัด (พ.ศ. ๒๕๖๗-๒๕๗๐) ฉบับทบทวน	๕๗-๕๘
๓.๑.๕ โครงการพัฒนาเกษตรกรรายยั่งยืน (เกษตรทฤษฎีใหม่) ประจำปีงบประมาณ พ.ศ. ๒๕๖๗	๕๙-๖๖
๓.๑.๖ โครงการเพิ่มประสิทธิภาพสินค้าเกษตรด้วยเทคโนโลยีและนวัตกรรม	๖๗-๘๓
๓.๑.๗ โครงการขับเคลื่อนการเกษตรระดับหมู่บ้านการผลิตสินค้าเกษตรมูลค่าสูง ปีงบประมาณ ๒๕๖๗	๘๓-๙๔



## สารบัญ (ต่อ)

เรื่อง	หน้า
๓.๑.๘ โครงการพัฒนาเกษตรแม่นยำสู่ธุรกิจเกษตรอุตสาหกรรม ๒ ล้านไร่	๙๔-๙๕
๓.๑.๙ โครงการร้านอาหารวัตถุดิบปลอดภัยเลือกใช้สินค้า Q (Q Restaurant) ปี ๒๕๖๗	๙๖-๙๘
๓.๑.๑๐ โครงการส่งเสริมการบริโภคและการใช้วัตถุดิบร้านค้า Q ปี ๒๕๖๗	๙๙-๑๐๑
<b>๓.๒ กลุ่มช่วยเหลือเกษตรกรและโครงการพิเศษ</b>	
๓.๒.๑ การดำเนินงานช่วยเหลือเกษตรกรที่ประสบภัยพิบัติด้านการเกษตร	๑๐๒-๑๐๓
๓.๒.๒ กองทุนหมุนเวียนเพื่อการกู้ยืมเกษตรกรและผู้ยากจน	๑๐๓
๓.๒.๓ กองทุนสงเคราะห์เกษตรกร	๑๐๔-๑๐๕
๓.๒.๔ โครงการพัฒนาเกษตรกรกรมยั่งยืน (เกษตรผสมผสาน) ปีงบประมาณ ๒๕๖๗	๑๐๖-๑๐๗
๓.๒.๕ งานวันพระบิดาแห่งฝนหลวง ประจำปี ๒๕๖๗	๑๐๘
๓.๒.๖ โครงการคลินิกเกษตรเคลื่อนที่ ในพระราชานุเคราะห์ สมเด็จพระโอรสาธิราช สยามมกุฎราชกุมาร จังหวัดหนองบัวลำภู ประจำปี พ.ศ. ๒๕๖๗	๑๐๙
๓.๒.๗ ศูนย์บริการเกษตรพิรุณราช กระทรวงเกษตรและสหกรณ์	๑๑๐
<b>๓.๓ กลุ่มสารสนเทศการเกษตร</b>	
<b>๓.๓.๑ การบริหารจัดการศูนย์ข้อมูลด้านการเกษตรและสหกรณ์ของจังหวัด</b>	
๓.๓.๑.๑ การจัดการข้อมูลบนเว็บไซต์สำนักงานเกษตรและสหกรณ์จังหวัด	๑๑๑
๓.๓.๑.๒ ข้อมูลพื้นฐานด้านการเกษตรของจังหวัดที่ใช้สนับสนุนการตรวจราชการ	๑๑๒
๓.๓.๑.๓ ระบบข้อมูลพื้นฐานด้านการเกษตร ข้อมูลทั่วไปของจังหวัดในเว็บไซต์	๑๑๒
๓.๓.๒ ศูนย์ข้อมูลด้านการเกษตรและสหกรณ์ของจังหวัด	๑๑๓
๓.๓.๓ การให้บริการของศูนย์บริการข้อมูลข่าวสารด้านการเกษตรและสหกรณ์จังหวัดหนองบัวลำภู	๑๑๔
๓.๓.๔ การจัดทำฐานข้อมูลการบริหารจัดการสินค้าเกษตรที่สำคัญของจังหวัดหนองบัวลำภู ปี ๒๕๖๗	๑๑๕
๓.๓.๕ การจัดทำปฏิทินผลผลิตสินค้าเกษตรรายเดือนระดับจังหวัด เพื่อการบริหารจัดการ ความมั่นคงอาหารและโภชนาการ ประจำปี ๒๕๖๗	๑๑๖
๓.๓.๖ การประชาสัมพันธ์ด้านการเกษตรและสหกรณ์	๑๑๗-๑๑๙
<b>๓.๔ ฝ่ายบริหารทั่วไป</b>	
๓.๔.๑ งานการเงิน/งบประมาณ	๑๒๐
๓.๔.๒ งานบริหารงานบุคคล	๑๒๑
๓.๔.๓ งานพัสดุและครุภัณฑ์	๑๒๑



๓.๔.๔ งานสารบรรณ

๑๒๑-๑๒๒

๓.๔.๕ กิจกรรม Moac ร่วมมือ ร่วมใจ สร้างความสุขให้แก่เจ้าหน้าที่

๑๒๒-๑๒๓



# ข้อมูลทั่วไปและข้อมูลด้านการเกษตรที่สำคัญของจังหวัดหนองบัวลำภู

## ๑. ข้อมูลทั่วไปของจังหวัดหนองบัวลำภู

### ๑.๑ ข้อมูลด้านกายภาพของจังหวัดหนองบัวลำภู

#### ๑.๑.๑ ลักษณะทางภูมิศาสตร์

๑) ที่ตั้ง ขนาดพื้นที่จังหวัดหนองบัวลำภู ตั้งอยู่ระหว่างเส้นรุ้งที่ ๑๗ องศาเหนือ และเส้นแวงที่ ๑๐๒ องศาตะวันออก อยู่ทางทิศตะวันออกเฉียงเหนือของประเทศไทย ห่างจากกรุงเทพมหานคร ตามทางหลวงแผ่นดินหมายเลข ๒๑๐ (กรุงเทพฯ - นครราชสีมา - ขอนแก่น - อุดรธานี - หนองบัวลำภู) เป็นระยะทางประมาณ ๖๐๘ กิโลเมตร โดยห่างจากจังหวัดอุดรธานี - หนองบัวลำภู ตามเส้นทางหลวงหมายเลข ๒๑๐ (อุดรธานี - เลย) ประมาณ ๔๖ กิโลเมตร หรือตามทางหลวงแผ่นดินหมายเลข ๒๒๘ (กรุงเทพฯ - สีคิ้ว - ชัยภูมิ - ขุเมแพ - ศรีบุญเรือง - หนองบัวลำภู) ประมาณ ๕๑๘ กิโลเมตร มีขนาดพื้นที่ รวมทั้งจังหวัด ๓,๘๕๙.๑ ตารางกิโลเมตร หรือประมาณ ๒,๔๑๑,๙๓๗.๕ ไร่ คิดเป็นร้อยละ ๒.๒๗ ของภาคตะวันออกเฉียงเหนือ และร้อยละ ๐.๗๕ ของประเทศ (พื้นที่ประเทศ ๕๑๓,๐๒๙ ตารางกิโลเมตร หรือ ๓๒๐,๖๙๖,๘๘๘,๑๒๕ ไร่)



ภาพที่ ๑ อาณาเขตจังหวัดหนองบัวลำภู

#### ๒) อาณาเขต

ทิศเหนือ	ติดต่อกับอำเภอน้ำโสม อำเภอบ้านฝ้อ จังหวัดอุดรธานี
ทิศตะวันออก	ติดต่อกับอำเภอบ้านฝ้อ อำเภอกุดจับอำเภอหนองวัวซอ จังหวัดอุดรธานี
ทิศใต้	ติดต่อกับอำเภอสีชมพู อำเภอหนองนาคำ จังหวัดขอนแก่น
ทิศตะวันตก	ติดต่อกับอำเภอภูกระดึง อำเภอวังสะพุง อำเภอผาขาว อำเภอเอราวัณ จังหวัดเลย

๓) สภาพพื้นที่ (ที่มา : สถานีพัฒนาที่ดิน ข้อมูล : ณ เดือนเมษายน ๒๕๖๗)

ลักษณะภูมิประเทศของหนองบัวลำภูส่วนใหญ่จะเป็นแอ่งที่ราบมีภูเขาล้อมรอบเทือกเขาที่สำคัญ คือ เทือกเขาภูพานอยู่ทางทิศตะวันออกของจังหวัดหนองบัวลำภู โดยทอดแนวยาวมาจากริมฝั่งแม่น้ำโขงตอนเหนือของอำเภอสังขุม จังหวัดหนองคายผ่านเข้ามาเขตอำเภอน้ำโสม จังหวัดอุดรธานีและเข้าสู่เขตอำเภอสุวรรณคูหา จังหวัดหนองบัวลำภู และเข้าไปเขตอำเภอกระนวน จังหวัดขอนแก่นผ่านไปกาฬสินธุ์, สกลนคร และ จังหวัดนครพนม

จังหวัดหนองบัวลำภู มีพื้นที่โดยทั่วไปเป็นที่ราบสูงบางส่วนเป็นพื้นที่ลูกคลื่นตอนต้นถึงตอนลึก มีความสูงจากระดับน้ำทะเลปานกลางประมาณ ๒๐๐ เมตร ทางตอนบนของจังหวัดจะเป็นพื้นที่ภูเขาสูง แล้วลาดไปทางทิศใต้และทิศตะวันออกพื้นที่ส่วนใหญ่เป็นดินปนทรายและลูกรังไม่สามารถเก็บน้ำหรืออุ้มน้ำในฤดูแล้งได้

๔) ลักษณะดิน (ที่มา : สถานีพัฒนาที่ดิน)

ดินส่วนใหญ่ในจังหวัดหนองบัวลำภู ดินชั้นบนเป็นดินร่วนปนทรายหน้าดินค่อนข้างตื้น ชั้นล่างยังคงเป็นดินเหนียว ดินลูกรัง มีการระบายน้ำค่อนข้างเร็วส่วนใหญ่อยู่ในเขตอำเภอศรีบุญเรือง อำเภอโนนสังและอำเภอเมือง ส่วนดินเหนียวปนทรายชั้นล่างเป็นดินลูกรังอยู่ในเขตอำเภอสุวรรณคูหา

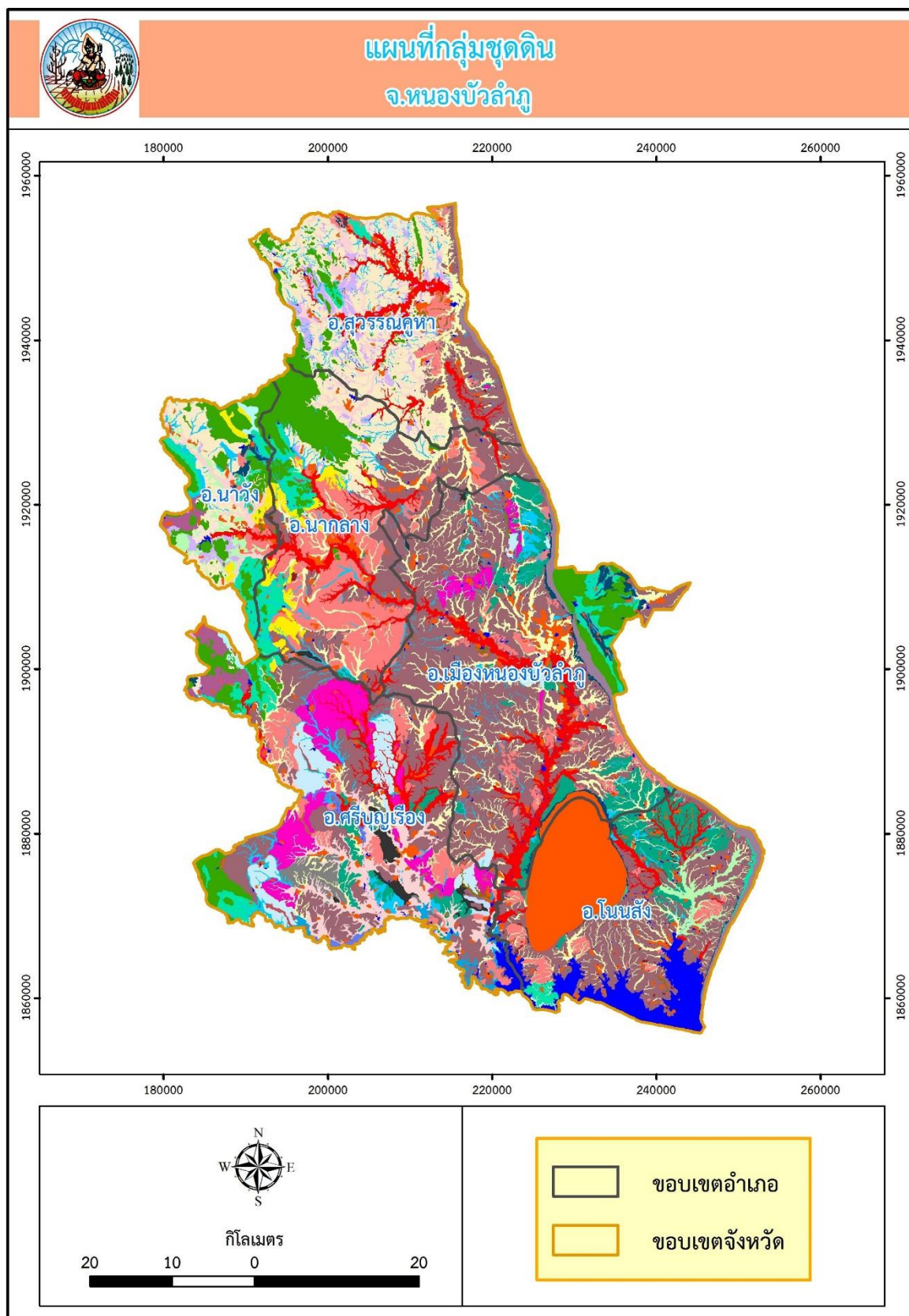
- กลุ่มดินที่เหมาะสมแก่การทำนา จะอยู่ตอนกลางและตอนล่างของจังหวัดบริเวณอำเภอเมืองหนองบัวลำภู อำเภอโนนสัง อำเภอศรีบุญเรืองบางส่วน

- กลุ่มดินที่เหมาะสมสำหรับการปลูกพืชไร่ที่ทนทานต่อความแห้งแล้ง ส่วนใหญ่กระจายอยู่บริเวณตอนกลางและตอนล่างของจังหวัด ในเขตอำเภอเมืองหนองบัวลำภู อำเภอศรีบุญเรือง อำเภอโนนสัง และมีบางส่วนอยู่ทางเหนือของอำเภอสุวรรณคูหา

- กลุ่มดินที่เหมาะสมสำหรับการปลูกพืชเศรษฐกิจ ไม้ผล จะอยู่ทางตะวันตกของจังหวัด ในอำเภอนากลาง อำเภอศรีบุญเรือง

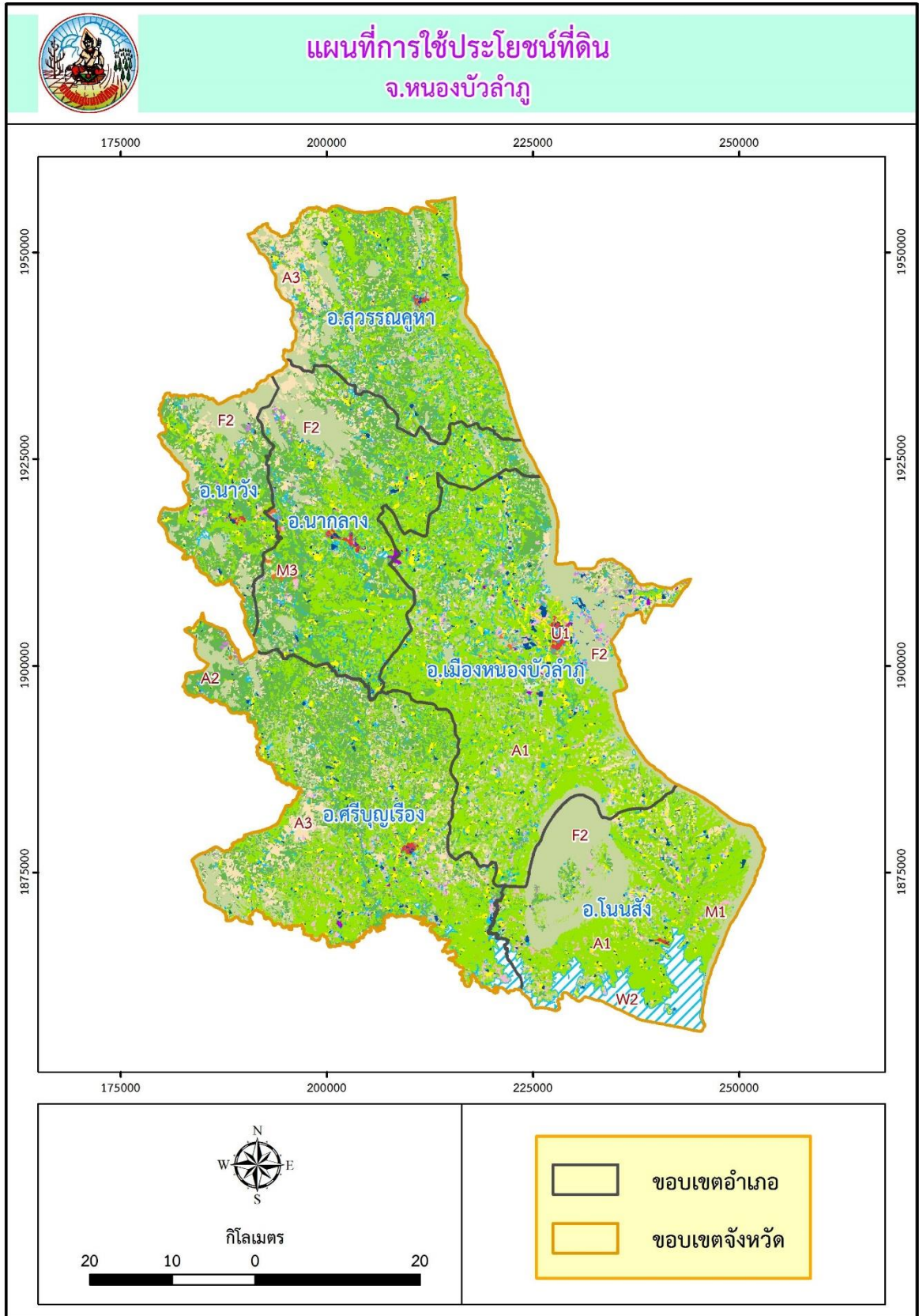
- กลุ่มดินซึ่งเหมาะสำหรับการเพาะปลูกป่าไม้โตเร็ว เพื่อการใช้สอยและปลูกป่าธรรมชาติ จะอยู่ทางตะวันตกของจังหวัด บริเวณอำเภอสุวรรณคูหา อำเภอนากลาง อำเภอศรีบุญเรือง บางส่วนของอำเภอโนนสังและริมสุดด้านตะวันออกของอำเภอสุวรรณคูหา อำเภอเมืองหนองบัวลำภู อำเภอโนนสัง

- กลุ่มดินที่เหมาะสมสำหรับเป็นทุ่งหญ้าเลี้ยงสัตว์ ส่วนใหญ่จะกระจายอยู่ในอำเภอนากลาง อำเภอเมืองหนองบัวลำภู อำเภอศรีบุญเรือง บางส่วนของอำเภอโนนสัง อำเภอสุวรรณคูหา

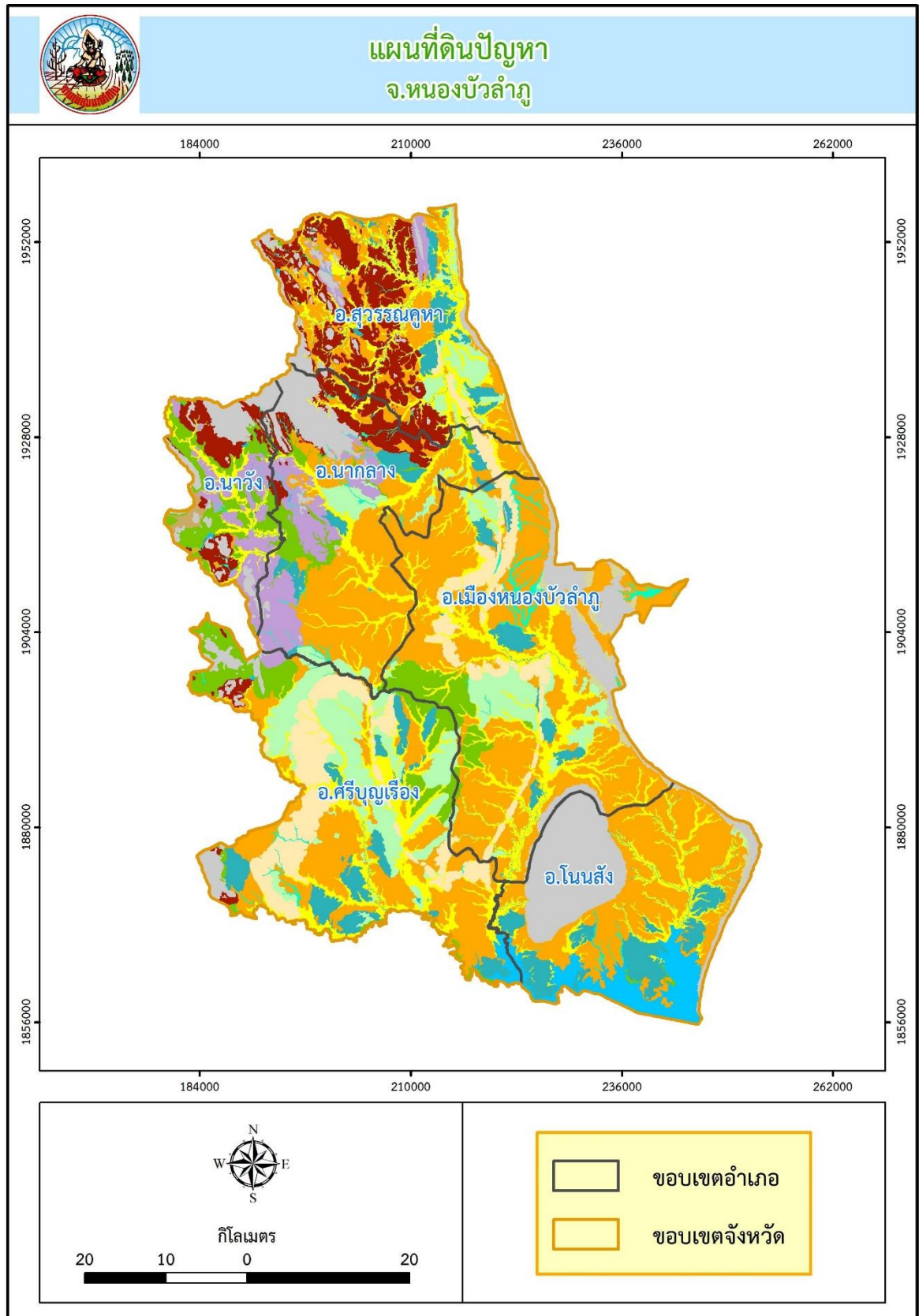


ภาพที่ ๒ แผนที่กลุ่มชุดดินจังหวัดหนองบัวลำภู

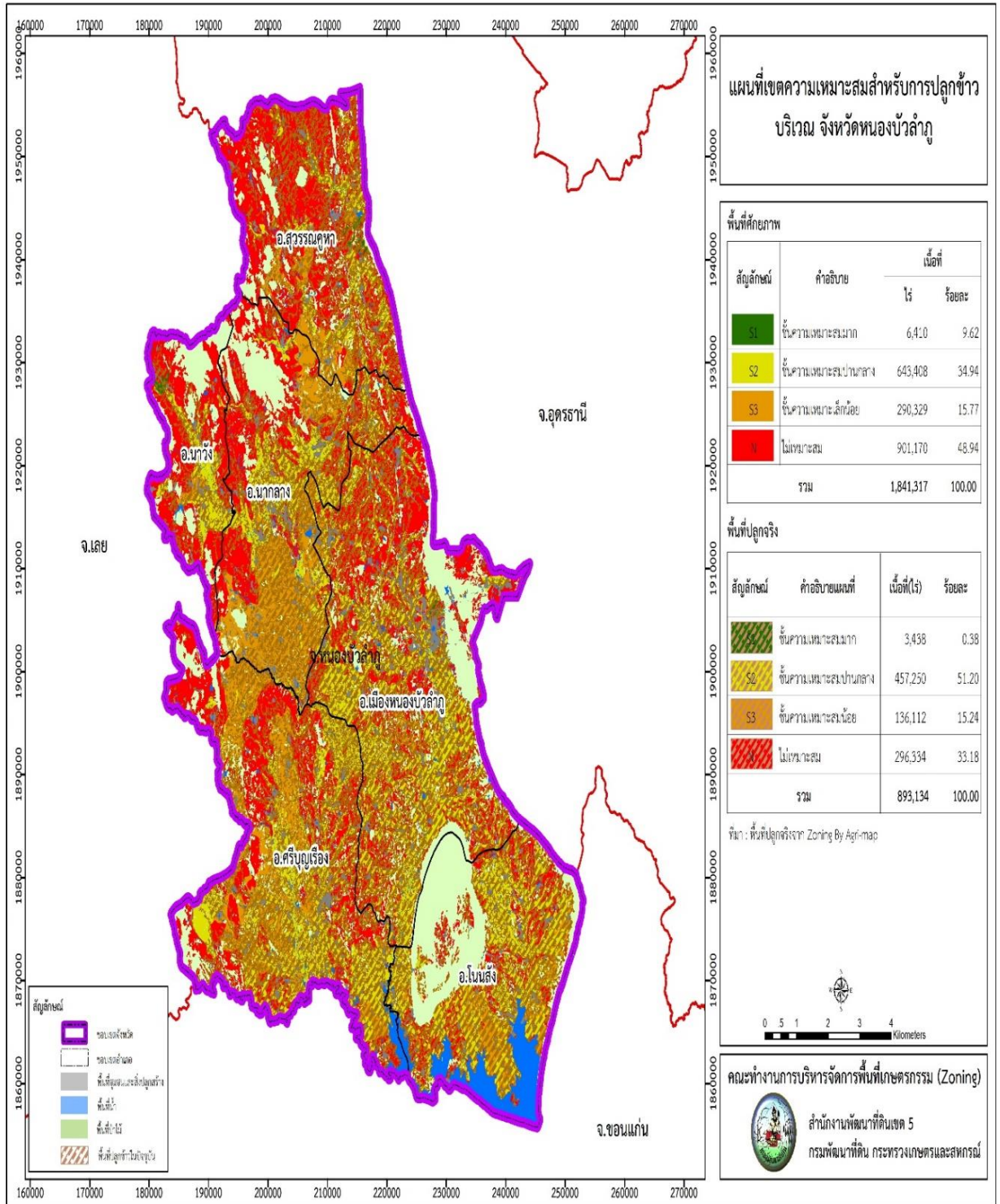




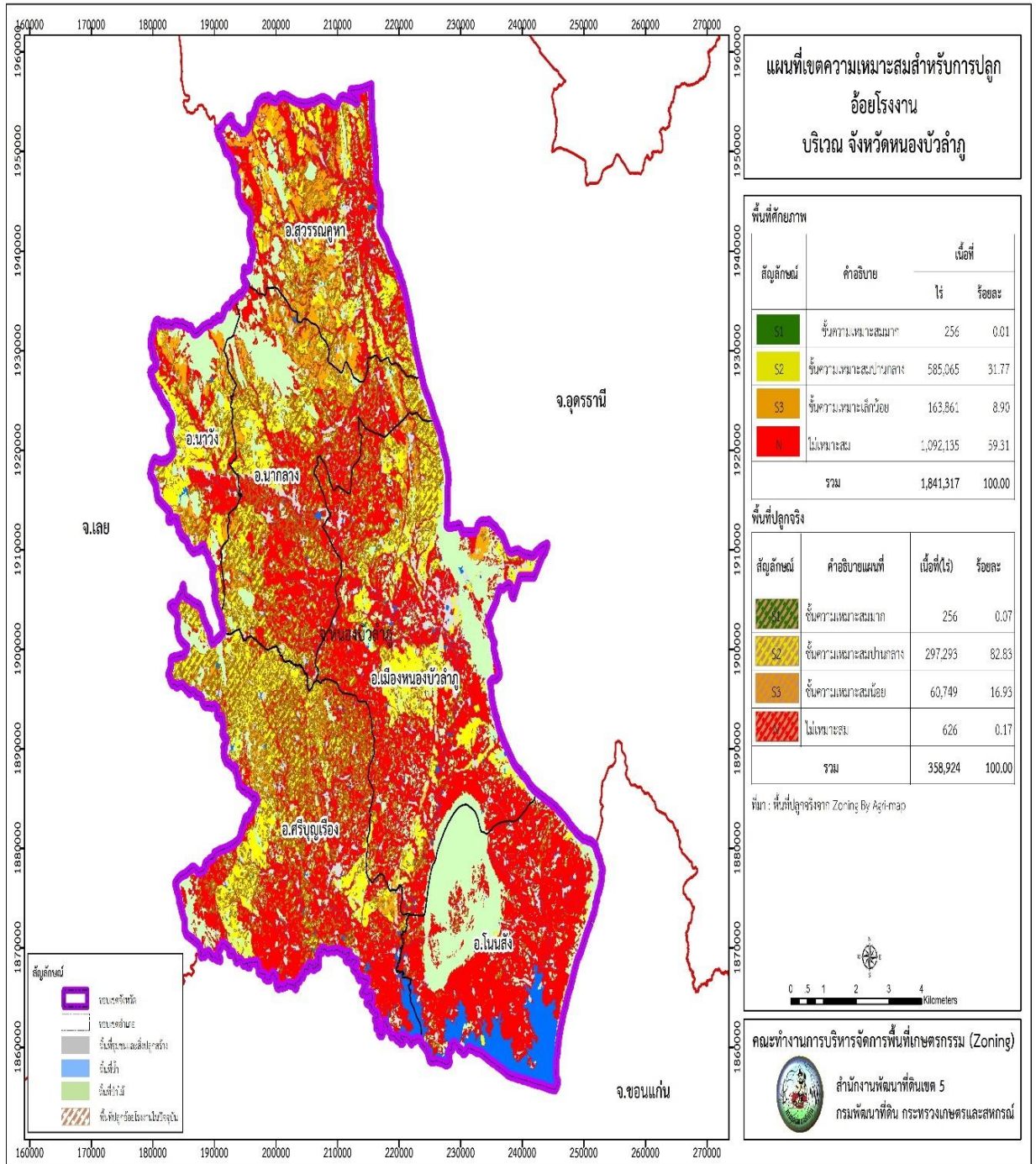
ภาพที่ ๓ แผนที่การใช้ประโยชน์ที่ดินจังหวัดหนองบัวลำภู



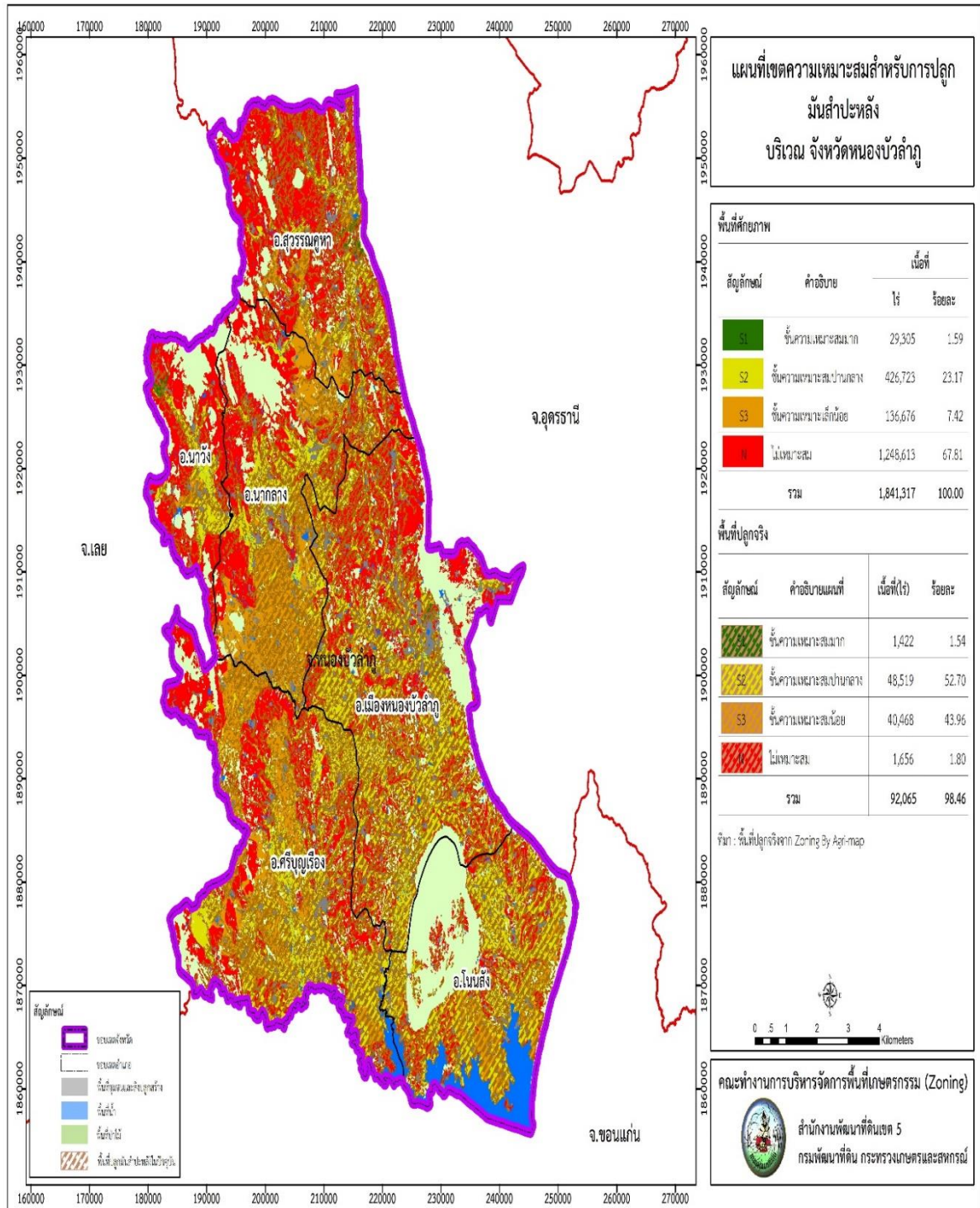
ภาพที่ ๔ แผนที่ดินปัญหาจังหวัดหนองบัวลำภู



ภาพที่ ๕ แผนที่เขตความเหมาะสมสำหรับการปลูกข้าว บริเวณจังหวัดหนองบัวลำภู



ภาพที่ ๖ แผนที่เขตความเหมาะสมสำหรับการปลูกอ้อยโรงงาน บริเวณจังหวัดหนองบัวลำภู



ภาพที่ ๗ แผนที่เขตความเหมาะสมสำหรับการปลูกมันสำปะหลัง บริเวณจังหวัดหนองบัวลำภู

### ๑.๑.๒ ลักษณะภูมิอากาศ

๑) ฤดูกาล (ที่มา :สถานีอุตุนิยมวิทยา)

ลักษณะภูมิอากาศในจังหวัดหนองบัวลำภูแบ่งออกเป็น ๓ ฤดูเช่นเดียวกับกับจังหวัดอื่นในภาคตะวันออกเฉียงเหนือ ได้แก่ ฤดูร้อน ฤดูฝนและฤดูหนาวสภาพภูมิอากาศโดยทั่วไป ขึ้นอยู่กับมรสุมที่พัดผ่านประจำปีจัดอยู่ในประเภทภูมิอากาศแบบพื้นเมืองร้อนเฉพาะฤดู คือ จะมีฝนตกเฉพาะฤดูกาลสลับกับมีช่วงแห้งแล้งที่เห็นได้ชัดเจนซึ่งแต่ละฤดูจะมีอุณหภูมิแตกต่างกัน ดังนี้

ฤดูหนาว : อุณหภูมิต่ำเฉลี่ยประมาณ ๑๕ - ๑๖ องศาเซลเซียส อยู่ในช่วงเดือนธันวาคม - มกราคม ของทุกปี

ฤดูร้อน : อุณหภูมิต่ำเฉลี่ยประมาณ ๓๕ - ๓๖ องศาเซลเซียส อยู่ในช่วงเดือนเมษายน - พฤษภาคม ของทุกปี

ฤดูฝน : อุณหภูมิต่ำเฉลี่ยประมาณ ๒๐ - ๒๔ องศาเซลเซียส (ในวันที่มีฝนตก) อยู่ในช่วงเดือนมิถุนายน - พฤศจิกายน ของทุกปี

๒) ปริมาณน้ำฝน (ข้อมูล ๔ ปี) จังหวัดหนองบัวลำภู ปริมาณน้ำฝนตั้งแต่วันที่ ๑ มกราคม ๒๕๖๖ - ๓๑ ธันวาคม ๒๕๖๖ มีปริมาณฝนตก ๑,๒๖๑.๑ มิลลิเมตร โดยในปีงบประมาณ ๒๕๖๕ มีฝนตกทั้งปี ๑,๔๕๖.๖ มิลลิเมตร

ตารางที่ ๑ การคาดหมายฝน พ.ศ. ๒๕๖๗ เปรียบเทียบกับค่าปกติ

ภาค	พ.ค.	มิ.ย.	ก.ค.	ส.ค.	ก.ย.
เหนือ	ต่ำกว่าค่าปกติ	ใกล้เคียง-สูงกว่าค่าปกติ	ต่ำกว่าค่าปกติ	ใกล้เคียง-สูงกว่าค่าปกติ	ใกล้เคียง-สูงกว่าค่าปกติ
ตะวันออกเฉียงเหนือ	ต่ำกว่าค่าปกติ	ใกล้เคียง-สูงกว่าค่าปกติ	ต่ำกว่าค่าปกติ	ต่ำกว่าค่าปกติ	ใกล้เคียง-สูงกว่าค่าปกติ
กลาง	ต่ำกว่าค่าปกติ	ต่ำกว่าค่าปกติ	ใกล้เคียง-สูงกว่าค่าปกติ	ใกล้เคียง-สูงกว่าค่าปกติ	ใกล้เคียง-สูงกว่าค่าปกติ
ตะวันออก	ต่ำกว่าค่าปกติ	น้อยกว่าค่าปกติ	ใกล้เคียง-สูงกว่าค่าปกติ	ใกล้เคียง-สูงกว่าค่าปกติ	ใกล้เคียง-สูงกว่าค่าปกติ
ใต้ฝั่งตะวันตก (อ่าวไทย)	สูงกว่าค่าปกติ	ใกล้เคียงค่าปกติ	ต่ำกว่าค่าปกติ	ต่ำกว่าค่าปกติ	ต่ำกว่าค่าปกติ
ใต้ฝั่งตะวันตก (อันดามัน)	สูงกว่าค่าปกติ	ต่ำกว่าค่าปกติ	ใกล้เคียง-สูงกว่าค่าปกติ	ต่ำกว่าค่าปกติ	ต่ำกว่าค่าปกติ
กรุงเทพฯ และปริมณฑล	ต่ำกว่าค่าปกติ	ใกล้เคียง-สูงกว่าค่าปกติ	ต่ำกว่าค่าปกติ	ใกล้เคียง-สูงกว่าค่าปกติ	ใกล้เคียง-สูงกว่าค่าปกติ

ที่มา : การคาดหมายลักษณะอากาศช่วงฤดูฝนของประเทศไทยพ.ศ. ๒๕๖๗

คาดการณ์สภาวะอากาศกรมอุตุนิยมวิทยาวันที่ ๒๖ เมษายน พ.ศ.๒๕๖๗

ตารางที่ ๒ การคาดหมายปริมาณฝน (มิลลิเมตร) ในฤดูฝน พ.ศ. ๒๕๖๗

ภาค	เม.ย.	พ.ค.	มิ.ย.	ก.ค.	ส.ค.
เหนือ	๔๐ - ๖๐	๑๐๐ - ๑๔๐	๑๓๐ - ๑๗๐	๑๓๐ - ๑๗๐	๒๔๐ - ๒๙๐
ตะวันออกเฉียงเหนือ	๕๐ - ๘๐	๑๓๐ - ๑๗๐	๑๘๐ - ๒๐๐	๑๗๐ - ๒๑๐	๒๕๐ - ๓๐๐
กลาง	๔๐ - ๖๐	๙๐ - ๑๒๐	๑๓๐ - ๑๗๐	๑๓๐ - ๑๗๐	๑๗๐ - ๒๑๐
ตะวันออก	๖๐ - ๙๐	๑๒๐ - ๑๖๐	๒๖๐ - ๓๑๐	๒๖๐ - ๓๑๐	๒๖๐ - ๓๑๐
ใต้ฝั่งตะวันตก (อ่าวไทย)	๕๐ - ๘๐	๑๐๐ - ๑๔๐	๑๑๐ - ๑๕๐	๑๑๐ - ๑๕๐	๑๑๐ - ๑๕๐
ใต้ฝั่งตะวันตก (อันดามัน)	๑๐๐ - ๑๔๐	๒๘๐ - ๓๓๐	๓๔๐ - ๓๙๐	๓๒๐ - ๓๗๐	๓๘๐ - ๔๓๐
กรุงเทพฯ และปริมณฑล	๕๐ - ๘๐	๑๒๐ - ๑๖๐	๑๙๐ - ๒๓๐	๒๐๐ - ๒๕๐	๒๒๐ - ๒๗๐

ที่มา : การคาดหมายลักษณะอากาศช่วงฤดูฝนของประเทศไทย พ.ศ. ๒๕๖๗

คาดการณ์สภาวะอากาศกรมอุตุนิยมวิทยาวันที่ ๒๖ เมษายน พ.ศ.๒๕๖๗

หมายเหตุ : ค่าปกติหมายถึงปริมาณฝนเฉลี่ยในคาบ ๓๐ ปี

ตารางที่ ๓ ปริมาณน้ำฝนของจังหวัดหนองบัวลำภู ปี ๒๕๖๐ - ๒๕๖๖

ปี	ปริมาณน้ำฝนต่อปี (มม.)	ปริมาณน้ำฝนเฉลี่ยต่อปี(มม.)
น้ำฝน ปี ๒๕๖๐	๑,๖๐๘ มิลลิเมตร	๔.๓๘ มิลลิเมตร
น้ำฝน ปี ๒๕๖๑	๑,๓๑๓.๗ มิลลิเมตร	๓.๕๙ มิลลิเมตร
น้ำฝน ปี ๒๕๖๒	๑,๐๔๙.๒ มิลลิเมตร	๒.๘๖ มิลลิเมตร
น้ำฝน ปี ๒๕๖๓	๙๖๔.๕ มิลลิเมตร	๒.๖๔ มิลลิเมตร
น้ำฝน ปี ๒๕๖๔	๑,๒๗๒.๑ มิลลิเมตร	๓.๘๐ มิลลิเมตร
น้ำฝน ปี ๒๕๖๕	๑,๔๕๖.๖ มิลลิเมตร	๓.๙๙ มิลลิเมตร
น้ำฝน ปี ๒๕๖๖	๑,๒๖๑.๑ มิลลิเมตร	๓.๔๖ มิลลิเมตร

ที่มา : สถานีอุตุนิยมวิทยาหนองบัวลำภู ข้อมูล ณ เมษายน ๒๕๖๗

๓) อุณหภูมิและความชื้นสัมพัทธ์

ตารางที่ ๔ อุณหภูมิและความชื้นสัมพัทธ์สูงสุด - ต่ำสุด ของจังหวัดหนองบัวลำภู ปี ๒๕๖๐ - ๒๕๖๖

ปี	อุณหภูมิเฉลี่ยต่อปี (°C)			ความชื้นสัมพัทธ์ (%)		
	สูงสุดเฉลี่ย	ต่ำสุดเฉลี่ย	เฉลี่ยทั้งปี	สูงสุดเฉลี่ย	ต่ำสุดเฉลี่ย	เฉลี่ยทั้งปี
ปี ๒๕๖๐	๓๒.๑๘	๒๒.๓๙	๒๖.๕๙	๙๒.๓๗	๕๖.๔๐	๗๕.๙๗
ปี ๒๕๖๑	๓๒.๓๓	๒๒.๐๙	๒๖.๕๒	๙๒.๔๙	๕๕.๒๙	๗๖.๘๖
ปี ๒๕๖๒	๓๓.๒๕	๒๒.๖๒	๒๗.๖๕	๘๙.๔๑	๔๘.๖๖	๗๐.๑๙
ปี ๒๕๖๓	๓๓.๖๑	๒๒.๖๐	๒๗.๔๐	๘๙.๘๕	๕๐.๙๔	๗๑.๖๕
ปี ๒๕๖๔	๓๒.๙๒	๒๒.๕๕	๒๖.๙๙	๙๓.๐๒	๕๔.๘๑	๗๕.๖๙
ปี ๒๕๖๕	๓๒.๓๕	๒๒.๐๖	๒๖.๔๘	๙๓.๓๕	๕๔.๔๙	๗๖.๓๓
ปี ๒๕๖๖	๓๓.๓๘	๒๐.๕๒	๒๗.๓๖	๘๘.๕๕	๕๗.๖๒	๗๓.๒๒

ที่มา : สถานีอุตุนิยมวิทยาหนองบัวลำภู ข้อมูล ณ เมษายน ๒๕๖๗

**๑.๑.๓ แหล่งน้ำธรรมชาติ** เช่น แม่น้ำ คลอง บึง (ที่มา : ที่ทำการปกครองจังหวัด/ทส.)

จังหวัดหนองบัวลำภู ขาดแคลนแหล่งน้ำธรรมชาติขนาดใหญ่และขนาดกลาง เนื่องจากมีสภาพพื้นที่เป็นที่ราบสูง มีแหล่งน้ำในพื้นที่ต้นน้ำที่สำคัญในเขตอำเภอนาดัว จังหวัดเลย ได้แก่

(๑) ลำพะเนียง อยู่ในเขตลุ่มน้ำชี ต้นน้ำเกิดจากภูเขาในเขต อ.นาดัว จ.เลย ความยาวประมาณ ๓๑๔ กม. เป็นลุ่มน้ำที่มีความสำคัญต่อการดำรงชีพของราษฎรท้องถิ่นที่ อ.นาวัง อ.ศรีบุญเรือง อ.เมืองฯ อ.นากลางและอ.โนนสัง ครอบคลุมพื้นที่เกษตรกรรมรวมเนื้อที่ ๑,๑๙๕,๐๐๐ ไร่ ไหลผ่านพื้นที่ชุมชน ๒๙ ตำบล ๑๙๕ หมู่บ้าน ๓๑,๔๔๓ครัวเรือน ประชาชนในพื้นที่ลุ่มน้ำ จำนวน ๒๔๙,๘๘๘ คน

(๒) ลำน้ำโมง อยู่ในเขตลุ่มน้ำโขง ต้นน้ำเกิดจากภูเขาเขต อ.นาดัว จ.เลย บริเวณภูซางใหญ่ และภูเขาเขต อ.สุวรรณคูหา และอ.นากลาง ความยาวประมาณ ๑๑๓ กม. เป็นลุ่มน้ำที่มีความสำคัญต่อการดำรงชีพของราษฎรท้องถิ่น อ.นากลาง อ.สุวรรณคูหา อ.นาวัง และ อ.เมืองหนองบัวลำภู ครอบคลุมพื้นที่เกษตรกรรม รวมเนื้อที่ ๑,๖๘๕,๗๘๙ ไร่ ไหลผ่านพื้นที่ชุมชน ๕๑ ตำบล ประชาชนในพื้นที่ลุ่มน้ำ ๕๙,๙๓๗ ครัวเรือน ๒๗๐,๓๐๓ คน

นอกจากนี้ยังมีแหล่งน้ำขนาดเล็กที่สำคัญ ได้แก่ ลำห้วยมอ ยาวประมาณ ๒๒ กม. ลำน้ำพวย ยาวประมาณ ๓๐ กม. ลำห้วยโสม ยาวประมาณ ๒๑ กม. ลำห้วยโคโล่ ยาวประมาณ ๓๐ กม. เป็นต้น โดยสภาพแหล่งน้ำจะมีลักษณะเป็นแหล่งน้ำขนาดเล็ก ห้วยตื้น น้ำไม่ขังตลอดทั้งปี ก่อให้เกิดภัยแล้งซ้ำซากเป็นประจำทุกปี

**ตารางที่ ๕** ลุ่มน้ำสาขาในพื้นที่จังหวัดหนองบัวลำภู

ลุ่มน้ำสาขา	ครอบคลุมพื้นที่ (อำเภอ)	พื้นที่ลุ่มน้ำ สาขา(ตร.กม.)	ปริมาณน้ำฝน (รายปี มม.)	ปริมาณน้ำท่า รายปีเฉลี่ย (ล้าน ลบ.ม.)
๑. น้ำโมง	อ.นากลาง อ.เมือง อ.สุวรรณคูหา	๙๘๗.๗๕	๑,๒๔๐.๑	๙๓๑.๕๖
๒. ห้วยหลวง	อ.เมือง	๗๘.๐๐	๙๖๔.๗	๑,๒๖๓.๑๑
๓. น้ำพวย	อ.ศรีบุญเรือง	๓๕๐.๖๓	๑,๑๒๔.๗	๓๑๕.๒๐
๔. ลำน้ำพองตอนบน	อ.นากลาง อ.นาวัง อ.โนนสัง อ.เมือง อ.ศรีบุญเรือง	๑,๐๑๖.๔๘	๑,๐๗๕.๓	
๕. ลำพะเนียง	อ.นากลาง อ.นาวัง อ.โนนสัง อ.เมือง อ.ศรีบุญเรือง	๑,๕๙๒.๘๗	๑,๐๑๗.๐	๓๘๖.๙๐
<b>รวม</b>		<b>๔,๐๒๕.๗๓</b>	<b>๕,๔๒๑.๘</b>	<b>๓,๐๘๒.๔๒</b>

ที่มา : สำนักงานทรัพยากรน้ำภาค ๓

**๑.๑.๔ ทรัพยากรธรรมชาติที่สำคัญ** เช่น ป่าสงวนแห่งชาติ อุทยานแห่งชาติ

(ที่มา : สำนักงานทรัพยากรธรรมชาติและสิ่งแวดล้อมจังหวัดหนองบัวลำภู)

(๑) มีพื้นที่ป่าไม้ ๓๐๐,๑๓๕.๒๖ ไร่ คิดเป็นร้อยละ ๑๒.๔๔ ของพื้นที่จังหวัด

(๒) มีพื้นที่แหล่งน้ำ ๑๓๓๗๐ ตารางกิโลเมตร หรือ ๘๓,๕๖๒.๕ ไร่ คิดเป็นร้อยละ ๓.๔๖ ของพื้นที่จังหวัด

(๓) พื้นที่อื่นๆ ๓,๓๙๔.๙๑ ตารางกิโลเมตร หรือ ๒,๑๒๑,๘๑๘.๗ ไร่คิดเป็นร้อยละ ๘๗.๙๗ ของพื้นที่จังหวัด



๑.๑.๕ จังหวัดหนองบัวลำภู มีพื้นที่ป่าไม้ จำนวน ๗ ป่า รวมเนื้อที่ ๒,๗๕๒.๗๖ ตารางกิโลเมตร หรือ ๑,๗๒๐,๔๗๓ ไร่ ดังนี้

ตารางที่ ๖ พื้นที่ป่าสงวน/อุทยานแห่งชาติในจังหวัดหนองบัวลำภู

ลำดับ	ชื่อป่าสงวน/อุทยาน	ท้องที่	เนื้อที่ (ไร่)
๑	ป่าสงวนแห่งชาติป่าภูเก้า	อ.เมือง, อ.โนนสัง	๑๒๐,๑๒๕
๒	ป่าสงวนแห่งชาติป่าภูพาน	อ.โนนสัง	๒๔,๕๒๕
๓	ป่าสงวนแห่งชาติป่าหนองบัว	อ.เมือง	๒,๗๗๕
๔	ป่าสงวนแห่งชาติป่าห้วยส้มและป่าภูผาแดง	อ.ศรีบุญเรือง	๑๕,๖๒๕
๕	ป่าสงวนแห่งชาติป่าแก่งลอยและป่ากลาง	อ.นากลาง, อ.สุวรรณคูหา, อ.เมือง, นาวัง	๘๔๖,๐๗๕
๖	ป่าสงวนแห่งชาติป่าหนองเรือ	อ.ศรีบุญเรือง, อ.เมือง, อ.นากลาง	๕๑๒,๓๗๕
๗	อุทยานแห่งชาติภูเก้าภูพานคำ	อ.โนนสัง	๑๙๘,๙๗๓
<b>รวม</b>			<b>๑,๗๒๐,๔๗๓</b>

ที่มา : สำนักงานทรัพยากรธรรมชาติและสิ่งแวดล้อม

## ๑.๒ ข้อมูลด้านการปกครองของจังหวัด

### ๑.๒.๑ การแบ่งเขตการปกครอง

ตารางที่ ๗ แสดงข้อมูลการปกครองของจังหวัดหนองบัวลำภูจำแนกรายอำเภอ

อำเภอ	พื้นที่ (ตร.กม.)	ระยะทางจากที่ว่าการอำเภอห่างจากศาลากลางจังหวัด (กม.)	จำนวน				
			ตำบล	หมู่บ้าน	ชุมชน	เทศบาลตำบล	อบต.
๑. เมือง	๙๐๗.๕๖	๐๓ กิโลเมตร	๑๕	๑๕๔	๓๓	๓	๑๓
๒. นากลาง	๕๗๐.๗๐	๓๒ กิโลเมตร	๙	๑๒๗	-	๕	๕
๓. ศรีบุญเรือง	๘๓๐.๖๔	๒๗ กิโลเมตร	๑๒	๑๕๘	-	๕	๙
๔. โนนสัง	๕๗๗.๗๔	๔๒ กิโลเมตร	๑๐	๑๐๗	-	๔	๗
๕. สุวรรณคูหา	๖๔๖.๑๐	๔๔ กิโลเมตร	๘	๙๑	-	๕	๔
๖. นาวัง	๓๒๖.๓๗	๕๒ กิโลเมตร	๕	๕๑	-	๑	๕
<b>รวม</b>	<b>๓,๘๕๙.๑๐</b>	<b>-</b>	<b>๕๙</b>	<b>๖๘๘</b>	<b>๓๓</b>	<b>๒๓</b>	<b>๔๓</b>

ที่มา : ที่ทำการปกครองจังหวัดหนองบัวลำภู , สำนักงานส่งเสริมการปกครองส่วนท้องถิ่นจังหวัดหนองบัวลำภู  
ข้อมูล ณ เดือนเมษายน ๒๕๖๗

## ๑.๒.๒ ข้อมูลประชากร

ตารางที่ ๘ จำนวนประชากรของจังหวัดหนองบัวลำภู

อำเภอ	จำนวนประชากร (คน)		
	ชาย	หญิง	รวม
อ. เมืองหนองบัวลำภู	๖๗,๔๘๒	๖๘,๗๕๙	๑๓๖,๒๔๑
อ. นากลาง	๔๕,๘๓๔	๔๖,๐๑๓	๙๑,๘๔๗
อ. โนนสัง	๓๑,๙๙๕	๓๒,๕๘๓	๖๔,๕๗๘
อ. ศรีบุญเรือง	๕๔,๕๕๘	๕๔,๒๖๓	๑๐๘,๘๒๑
อ. สุวรรณคูหา	๓๓,๖๔๑	๓๓,๙๗๘	๖๗,๖๑๙
อ. นาหวัง	๑๘,๔๑๗	๑๘,๕๘๒	๓๖,๙๙๙
รวม	๒๕๑,๙๒๗	๒๕๔,๑๗๘	๕๐๖,๑๐๕

ที่มา : ที่ทำการปกครองจังหวัดหนองบัวลำภู ณ เดือนมีนาคม ๒๕๖๗

## ๑.๓ ข้อมูลด้านสังคม และขนบธรรมเนียมประเพณี ศิลปวัฒนธรรม และประเพณีที่สำคัญ

## ๑.๓.๑ ข้อมูลด้านสังคม

## ๑.๓.๑.๑ การศึกษา จังหวัดหนองบัวลำภู มีสถาบันการศึกษาในระบบการศึกษา

ภาคบังคับสายสามัญและสายอาชีพ ๓๕๑ แห่ง มีวิทยาลัยชุมชน ๑ แห่ง วิทยาลัยการอาชีพ ๑ แห่ง (อยู่ที่อำเภอศรีบุญเรือง) และศูนย์การศึกษานอกโรงเรียน ๖ แห่ง มีสถาบันการศึกษาระดับอุดมศึกษา ๑ แห่ง คือ มหาวิทยาลัยรามคำแหง สาขาวิทยบริการเฉลิมพระเกียรติ ตั้งอยู่ ต.นาคำไฮ อ.เมือง จ.หนองบัวลำภู ห่างจากศาลากลางจังหวัด ประมาณ ๑๐ กิโลเมตร ตามเส้นทางหลวงแผ่นดิน หมายเลข ๒๑๐ ไปทางจังหวัดเลย เปิดสอนระดับปริญญาตรี ๔ สาขาและระดับปริญญาโท ๓ สาขาตั้งแต่ปี พ.ศ. ๒๕๔๕ - ปัจจุบัน

## ๑.๓.๑.๒ สาธารณสุข

ตารางที่ ๙ จำนวนสถานพยาบาลแผนปัจจุบันที่ไม่มีเตียงรับผู้ป่วยไว้ค้างคืนและสถานบริการเอกชน

ประเภทสถานพยาบาล	๒๕๖๒	๒๕๖๓	๒๕๖๔	๒๕๖๕	๒๕๖๖	๒๕๖๗
โรงพยาบาลส่งเสริมสุขภาพตำบล (สังกัด อบจ.)	๘๓	๘๓	๘๓	๘๓	๘๓	๘๓
ศูนย์สุขภาพชุมชน เขตเมือง	๑	๑	๑	๑	๑	๑
ศูนย์สุขภาพชุมชน (PCU) ในโรงพยาบาล	๕	๕	๕	๕	๕	๕
คลินิกหมอครอบครัว	๕	๗	๗	๗	๗	๗
คลินิกเวชกรรม	๓๕	๓๕	๓๒	๕๑	๕๓	๕๓
สหคลินิก	๒	๑	-	-	-	-
คลินิกทันตกรรม ชั้น ๑,๒	๗	๗	๗	๘	๑๐	๑๐
สถานพยาบาลผดุงครรภ์ ชั้น ๑,๒	๖๖	๖๕	๖๖	๖๖	๖๗	๖๘

ที่มา : กลุ่มงานคุ้มครองผู้บริโภคและเภสัชสาธารณสุข สสจ.หนองบัวลำภู

ข้อมูล ณ เดือนมีนาคม พ.ศ. ๒๕๖๗

## ๑.๓.๒ ขนบธรรมเนียมประเพณี ศิลปวัฒนธรรม และประเพณีที่สำคัญ

๑.๓.๒.๑ ขนบธรรมเนียม จังหวัดหนองบัวลำภูมีวัด ๔๑๗ แห่ง โบสถ์คริสต์ ๑๐ แห่ง มัสยิด ๒ แห่ง มีขนบธรรมเนียมความเป็นอยู่อย่างชาวอีสานทั่ว ๆ ไป แบบเรียบง่ายส่วนมากนับถือศาสนาพุทธ ร้อยละ ๙๙.๘๘ ของประชากรทั้งหมด ส่วนที่นับถือศาสนาอื่นมีบ้างเล็กน้อยได้แก่ ศาสนาคริสต์ ร้อยละ ๐.๐๙ และ อิสลามร้อยละ ๐.๐๓

๑.๓.๒.๒ ศิลปวัฒนธรรม จังหวัดหนองบัวลำภูมีศิลปหัตถกรรมและวัฒนธรรมการเล่นพื้นเมือง เช่น การทอผ้าไหม ผ้าฝ้าย หมี่ซิด ซึ่งทอกันมาตั้งแต่โบราณ โดยทอเป็นผ้าซิด หมอน ผ้าตัดเสื้อ ตัดกระโปรง กลองทิงซู และของใช้อื่นๆ การทำเครื่องปั้นดินเผา ปั้นรูปแบบต่างๆ และทำลวดลายเป็นเครื่องใช้ เครื่องประดับตกแต่งอาคารสถานที่ โถงน้ำกาน้ำ หม้อดิน เต่าไฟ กระจ่างดอกไม้ แจกัน เป็นต้น

- เครื่องจักรสาน โดยใช้วัตถุดิบจากไม้ไผ่และเอาไปย้อมสี ทำเป็นกระติบข้าว พัด ตะกร้าของใช้ประจำครัวเรือน เป็นต้น

- วัฒนธรรมการเล่นพื้นเมืองต่างๆ เช่น โปงลาง ประกอบด้วยเครื่องดนตรีประเภทแคน ซอ พิณ โปงลาง ฉิ่ง ฉาบ กลอง โหวดและการรำคองก้า ซึ่งเป็นการรำร่ายตามจังหวะเสียงกลองและเสียงเพลง เครื่องดนตรีที่เล่นมีกลอง ๒ หน้า จะนิยมเล่นในเวลากลางวัน

### ๑.๓.๒.๓ ประเพณีที่สำคัญ จังหวัดหนองบัวลำภูมีประเพณีที่สำคัญต่างๆ เช่น

๑.๓.๒.๓.๑ งานสักการะสมเด็จพระนเรศวรมหาราช - กาชาดหนองบัวลำภูเป็นงานประจำปีของจังหวัดหนองบัวลำภู จัดขึ้นระหว่างวันที่ ๑๘-๒๗ มกราคมของทุกปี มีระยะเวลา ๑๐ วัน กิจกรรมที่สำคัญ พิธีบวงสรวงสมเด็จพระนเรศวรมหาราชในวันที่ ๑๘ มกราคมมีขบวนแห่ทางศิลปวัฒนธรรมของท้องถิ่น การฟ้อนรำ แสดงการละเล่นแบบสมัยก่อน การออกร้านค้าของอำเภอต่างๆ และกิจกรรมงานกาชาดต่างๆ และการประกวดธิดากาชาดประจำปี

๑.๓.๒.๓.๒ งานขึ้นเขาไหว้พระถ้าเอราวัณเป็นงานประจำปีของชาวอำเภอนาวัง จัดขึ้นระหว่างวันที่ ๑๒ -๑๔ เมษายนของทุกปี กิจกรรมที่สำคัญ ได้แก่ การทำบุญตักบาตร พิธีรดน้ำดำหัว การประกวดร้องเพลง การประกวดนางสงกรานต์ (เทพินางผมหอม) และการประกวดผลิตผลทางการเกษตร

๑.๓.๒.๓.๓ งานประเพณีสงกรานต์ เป็นงานประเพณีท้องถิ่นของจังหวัด จัดขึ้นในวันที่ ๑๓ เมษายนของทุกปี กิจกรรมที่สำคัญ ได้แก่ การทำบุญตักบาตร การประกวดความสวยงามของรถขบวนแห่และนางสงกรานต์ การฟ้อนรำตามจังหวะดนตรีแบบอีสาน การสรงน้ำพระ การรดน้ำขอพรผู้ใหญ่ผู้สูงอายุ และการเล่นสาดน้ำผู้คนทั่วไป

๑.๓.๒.๓.๔ งานบุญบั้งไฟเป็นงานประเพณีท้องถิ่นของจังหวัด มีการประกวดรถขบวนแห่บั้งไฟซึ่งประดับตกแต่งอย่างสวยงาม การแข่งขันจุดบั้งไฟจะจัดขึ้นภายในเดือน ๖ หรือเดือนพฤษภาคมของทุกปี

๑.๓.๒.๓.๕ งานประเพณีลอยกระทงเป็นงานประจำปีท้องถิ่นที่ยึดถือปฏิบัติสืบเนื่องมาแต่โบราณ จัดขึ้นในวันขึ้น ๑๕ ค่ำ หรือวันเพ็ญเดือนสิบสองของทุกปี มีกิจกรรมที่สำคัญ เช่น การประกวดขบวนแห่กระทงและนางนพมาศ การจัดทำกระทงตกแต่งด้วยวัสดุสีต่างๆและประดับด้วยไฟแสงสีโชนกลางน้ำ มีการเปิดเพลงลอยกระทงเพิ่มบรรยากาศในช่วงงาน การจุดพุดดอกไม้ไฟและการจุดโคมไฟลอยขึ้นสู่ท้องฟ้า การลอยกระทงและอธิษฐานขอสิ่งที่ดีตนปรารถนา ลอยเพื่อการสะเดาะเคราะห์หรือลอยเพื่อขอขมาน้ำที่มนุษย์ได้ทำสิ่งปฏิกูลลงในน้ำตามความเชื่อของแต่ละคน

๑.๓.๒.๓.๖ งานสัปดาห์เที่ยวพิพิธภัณฑ์ฟอสซิลไดโนเสาร์และหอยหิน ๑๕๐ ล้านปี หรืองานเที่ยวหอยหินกินลำไยไหว้หลวงปู่ขาวจัดเป็นประจำทุกปีเพื่อส่งเสริมการท่องเที่ยวและกระจายรายได้ มาสู่ท้องถิ่น จัดขึ้นที่บริเวณลานค้าชุมชนบ้านห้วยเตือ และพิพิธภัณฑ์ฟอสซิลและหอยหิน ๑๕๐ ล้านปี ตำบล โนนทัน อำเภอเมือง จังหวัดหนองบัวลำภู มีกิจกรรมที่น่าสนใจคือ การแข่งขันกีฬาพื้นบ้าน กิจกรรมท่องเที่ยว เชิงเกษตรกรรม และการท่องเที่ยวเชิงนิเวศน์ ตลาดนัดจำหน่ายผลไม้ เช่น ลำไย ขนุน การจัดจำหน่ายสินค้า ของที่ระลึก การเที่ยวชมอุทยานหอยหิน ๑๕๐ ล้านปี และการประกวดอาหาร

**๑.๔ ข้อมูลโครงสร้างพื้นฐานและสาธารณูปโภค**

**๑.๔.๑ การคมนาคมขนส่ง**

การเดินทางมายังจังหวัดหนองบัวลำภูมาได้หลายเส้นทางไม่ว่าจะเป็นรถยนต์ส่วนตัวจาก กรุงเทพฯ มาตามทางหลวงหมายเลข ๒๑๐ รวมระยะทาง ๖๐๘ กิโลเมตร หรือเครื่องบิน โดยใช้เส้นทางบิน กรุงเทพฯ – อุดรธานีแล้วต่อรถโดยสารเข้าหนองบัวลำภูและยังสามารถเดินทางด้วยรถโดยสารประจำทางและ รถไฟ ได้เช่นเดียวกัน

**๑.๔.๒ ไฟฟ้า**

ตารางที่ ๑๐ แสดงข้อมูลของประเภทผู้ใช้ไฟฟ้า

ประเภทผู้ใช้	ปี ๒๕๖๓	ปี ๒๕๖๔	ปี ๒๕๖๕	ปี ๒๕๖๖
จำนวนผู้ใช้ไฟฟ้า (ราย)	๑๔๘,๒๐๑	๑๕๑,๔๔๕	๑๕๒,๙๕๒	๑๕๐,๕๗๔
พลังงานไฟฟ้าที่จำหน่ายและใช้ (กิโลวัตต์-ชั่วโมง)	๓๒๖,๗๑๘,๙๑๗.๙๒	๓๑๙,๖๘๙,๒๐๓.๓๙	๓๔๐,๑๖๓,๐๖๖.๓๔	๓๖๔,๘๓๑,๗๖๐.๕๖
๑.บ้านอยู่อาศัย	๑๗๐,๙๙๓,๓๐๖.๐๙	๑๖๖,๖๗๒,๒๙๖.๒๗	๑๗๘,๐๔๖,๒๓๒.๔๕	๑๙๒,๑๐๗,๔๕๘.๙๖
๒. กิจการขนาดเล็ก	๖๓,๕๑๓,๗๗๕.๐๓	๖๐,๙๑๔,๗๕๙.๙๐	๖๕,๘๔๘,๘๙๔.๕๗	๖๘,๗๒๙,๖๓๒.๗๗
๓.กิจการขนาดกลาง	๖๓๒๓๒๕๕๙.๕๗	๕๖,๐๕๑,๒๙๙.๔๘	๖๑,๔๔๔,๐๕๙.๗๓	๖๖,๓๑๕,๓๔๕.๑๙
๔. กิจการขนาดใหญ่	๒๒,๒๑๙,๐๕๔.๖๗	๒๕,๕๘๔,๕๒๔.๗๒	๒๖,๙๒๑,๐๕๐.๗๙	๒๘,๑๗๕,๘๓๙.๖๕
๕. อื่นๆ	๖,๗๖๐,๒๒๒.๐๕๐	๘,๔๖๖,๓๒๓.๐๒	๗,๙๐๒,๒๘๒.๘๐	๙,๕๐๓,๔๘๓.๙๙

ที่มา : การไฟฟ้าส่วนภูมิภาค ข้อมูล ณ ม.ค. - ธ.ค. ๒๕๖๖

**๑.๔.๓ ข้อมูลโครงสร้างพื้นฐานและสาธารณูปโภคอื่นๆ ที่เกี่ยวข้อง**

๑.๔.๓.๑ ประปา สถิติผู้ใช้น้ำ ปริมาณการผลิต และการจำหน่าย ของการประปาส่วน ภูมิภาค จังหวัดหนองบัวลำภู

ตารางที่ ๑๑ แสดงข้อมูลของประเภทผู้ใช้น้ำ

รายการ	ปี ๒๕๖๓ (๒๐๒๐)	ปี ๒๕๖๔ (๒๐๒๑)	ปี ๒๕๖๕ (๒๐๒๒)
ผู้ใช้น้ำ (ราย)	๑๑,๕๔๖	๑๑,๙๒๓	๑๒,๓๗๗
ปริมาณน้ำผลิตจริง (ลูกบาศก์เมตร)	๔,๑๔๖,๗๑๙	๓,๔๙๘,๙๘๗	๓,๖๖๐,๔๔๕
ปริมาณน้ำขาย (ลูกบาศก์เมตร)	๒,๖๗๑,๔๒๗	๒,๖๘๖,๔๒๐	๒,๘๐๕,๑๘๘

ที่มา : การประปาส่วนภูมิภาค ข้อมูล ณ วันที่ ๒ พฤษภาคม พ.ศ. ๒๕๖๖

๑.๕ ข้อมูลด้านเศรษฐกิจของจังหวัด

๑.๕.๑ สภาพเศรษฐกิจโดยทั่วไป

ผลิตภัณฑ์มวลรวมจังหวัดหนองบัวลำภู ปี พ.ศ. ๒๕๖๕ ณ ราคาประจำปี มีมูลค่าเพิ่ม ๓๑,๖๙๖ ล้านบาท ขยายตัวจากปี ๒๕๖๔ ซึ่งมีมูลค่า ๓๐,๔๔๔ ล้านบาท ขยายตัวในอัตราชะลอตัวร้อยละ ๔.๑๑ จากที่ขยายตัวร้อยละ ๗.๗๙ ในปี ๒๕๖๔ เป็นการขยายตัวทั้งการผลิตภาคเกษตรและภาคนอก การเกษตร โดยมีผลิตภัณฑ์มวลรวมจังหวัดต่อหัวต่อคนต่อปี (GPP per capita) อยู่ที่ ๖๗,๓๖๓ บาท ขยายตัวจาก ๖๔,๔๓๕ บาท ในปี ๒๕๖๔ เป็นลำดับที่ ๗๕ ของประเทศ และอยู่ในลำดับที่ ๒๐ ของภาคตะวันออกเฉียงเหนือ โดยโครงสร้างการผลิตของจังหวัดหนองบัวลำภู ณ ราคาประจำปี ประกอบด้วย

- (๑) ภาคเกษตรกรรม มูลค่า ๖,๙๕๗ ล้านบาท (คิดเป็นสัดส่วนร้อยละ ๒๒)
- (๒) ภาคอุตสาหกรรม มูลค่า ๗,๑๒๒ ล้านบาท (คิดเป็นสัดส่วนร้อยละ ๒๒)
- (๓) ภาคบริการ มูลค่า ๑๗,๖๑๘ ล้านบาท (คิดเป็นสัดส่วนร้อยละ ๕๖)

ตารางที่ ๑๒ แสดงมูลค่าและอัตราขยายตัวที่แท้จริงของ GPP จังหวัดหนองบัวลำภู

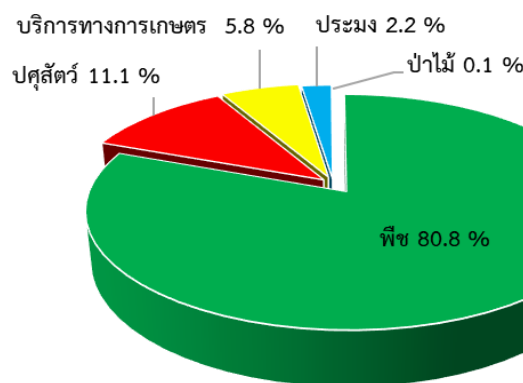
ผลิตภัณฑ์มวลรวมหนองบัวลำภู (GPP)	มูลค่า ณ ราคาประจำปี (ล้านบาท)	อัตราขยายตัวที่แท้จริง (ร้อยละ)	รายได้ต่อหัว/คน/ปี (บาท)	อัตราการเปลี่ยนแปลงรายได้ต่อหัว (ร้อยละ)
พ.ศ. ๒๕๖๕p	๓๑,๖๙๘	๔.๑๑	๖๗,๓๖๓	๔.๕๕
พ.ศ. ๒๕๖๔r	๓๐,๔๔๔	๗.๗๙	๖๔,๔๓๕	๘.๒๒
พ.ศ. ๒๕๖๓	๒๘,๒๔๓	-๑.๔๖	๕๙,๕๓๘	-๑.๐๘
พ.ศ. ๒๕๖๒	๒๘,๖๖๒	-๑.๔๙	๖๐,๑๘๕	-๑.๑๒
พ.ศ. ๒๕๖๑	๒๙,๐๙๗	๔.๓๔	๖๐,๘๖๗	๔.๗๓

ที่มา : สำนักงานคลังจังหวัดหนองบัวลำภู ข้อมูล ณ เดือนเมษายน ๒๕๖๗

ภาพรวมภาวะเศรษฐกิจจังหวัดหนองบัวลำภู

โครงสร้างการผลิตทางการเกษตรที่สำคัญของจังหวัดหนองบัวลำภู ในปี ๒๕๖๖ ได้แก่ สาขาพืช ซึ่งมีสัดส่วนถึง ร้อยละ ๘๐.๘ ของผลิตภัณฑ์ภาคเกษตร หรือ GPP ภาคเกษตร รองลงมา คือ สาขาปศุสัตว์ สาขาบริการทางการเกษตร สาขาประมง และสาขาป่าไม้ คิดเป็น ร้อยละ ๑๑.๑ ๕.๘ ๒.๒ และ ๐.๑ ตามลำดับ

โครงสร้างผลิตภัณฑ์มวลรวมภาคเกษตร จังหวัดหนองบัวลำภู



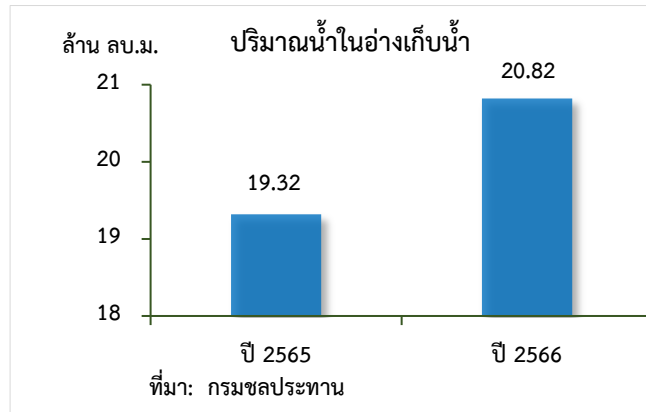
แผนภาพที่ ๑ แสดงโครงสร้างผลิตภัณฑ์มวลรวมจังหวัด ภาคเกษตร จังหวัดหนองบัวลำภู

ที่มา : สำนักงานเศรษฐกิจการเกษตรที่ ๓

## ปัจจัยที่เกี่ยวข้องกับการผลิตภาคเกษตร

### ● สถานการณ์น้ำ

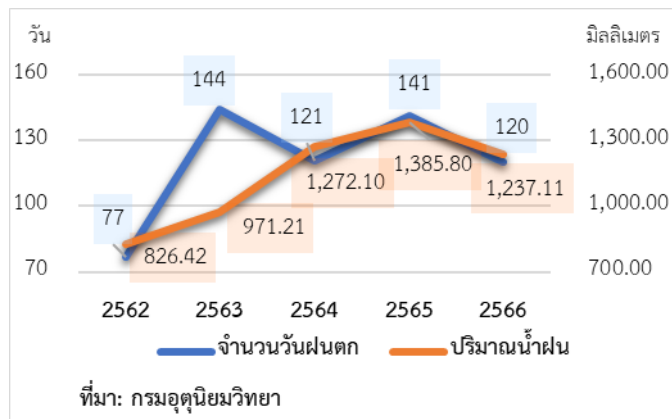
- ปริมาณน้ำในอ่างเก็บน้ำสำคัญของจังหวัดหนองบัวลำภู ปี ๒๕๖๖ ณ วันที่ ๑ มกราคม ๒๕๖๖ มีปริมาณเท่ากับ ๒๐.๘๒ ล้านลูกบาศก์เมตร เพิ่มขึ้นจากปีที่ผ่านมา ซึ่งมีปริมาณ ๑๙.๓๒ ล้านลูกบาศก์เมตร หรือเพิ่มขึ้นร้อยละ ๗.๘



แผนภาพที่ ๒ ปริมาณน้ำในอ่างเก็บน้ำ

ที่มา : กรมชลประทาน

- จำนวนวันฝนตกในจังหวัดหนองบัวลำภู ปี ๒๕๖๖ มีวันฝนตกเฉลี่ย ๑๒๐ วัน ลดลงจากปีที่ผ่านมา ซึ่งอยู่ที่ ๑๔๑ วัน หรือลดลงร้อยละ ๑๔.๙ ซึ่งมีปริมาณน้ำฝน ๑,๒๓๗.๑๑ มิลลิเมตร ลดลงจากปีที่ผ่านมา ที่มีปริมาณน้ำฝน ๑,๓๘๕.๘๐ มิลลิเมตร หรือลดลงร้อยละ ๑๐.๗



แผนภาพที่ ๓ จำนวนวันฝนตก และปริมาณน้ำฝน

ที่มา : กรมอุตุนิยมวิทยา

- **สถานการณ์ภัยธรรมชาติ และโรคแมลง ศัตรูพืชระบาด**

- การเปลี่ยนแปลงของสภาพภูมิอากาศ (Climate Change) ส่งผลให้อุณหภูมิโลกเพิ่มสูงขึ้น ก่อให้เกิดการเปลี่ยนแปลงของอุณหภูมิ ปริมาณน้ำฝน ฝนทิ้งช่วง เกิดภาวะภัยแล้ง และความรุนแรงของการเกิดพายุ ฝนที่ตกหนักในบางพื้นที่

- สถานการณ์การระบาดของโรคในต่างและเพลี้ยแป้งมันสำปะหลัง ไม่ส่งผลกระทบต่อผลผลิตในภาพรวม

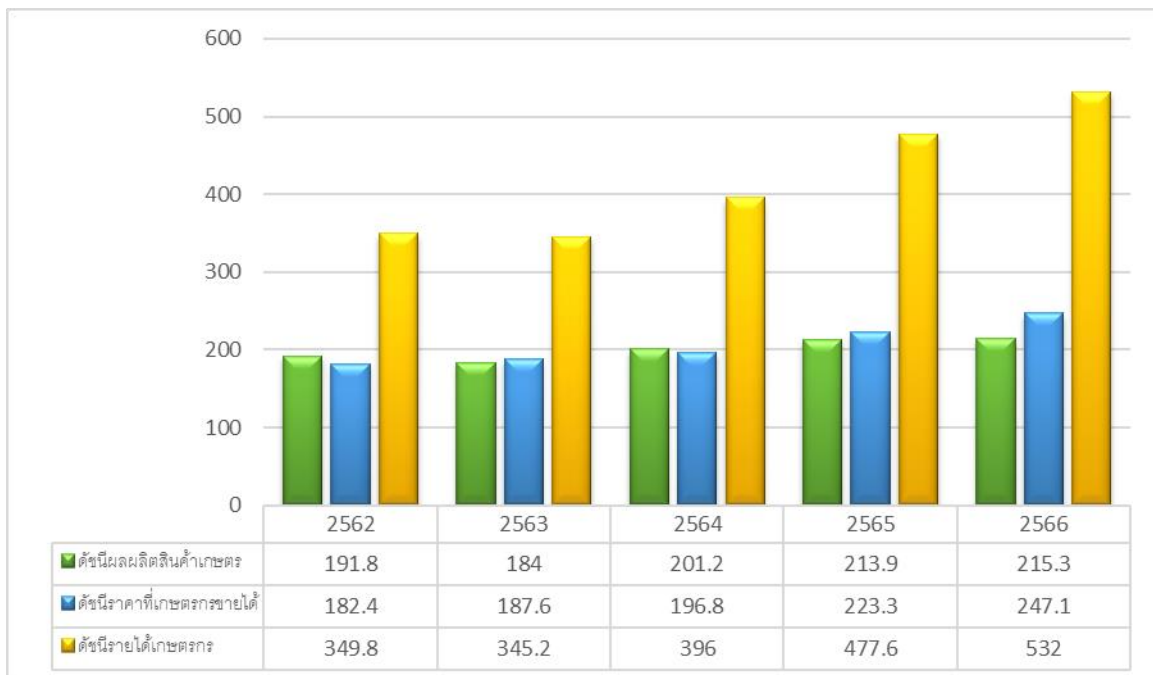
- สถานการณ์อุทกภัย (น้ำท่วม) ส่งผลให้พื้นที่การเกษตรเสียหายมากกว่า ๑๐,๐๐๐ ไร่ ไม่ส่งผลกระทบต่อผลผลิต

### ราคาน้ำมัน

- ปี ๒๕๖๖ ราคาน้ำมันแก๊สโซฮอลล์ ๙๑ ของจังหวัดหนองบัวลำภู เฉลี่ยอยู่ที่ ๓๖.๗๑ บาทต่อลิตร ลดลงร้อยละ ๓.๔ จากปีที่ผ่านมา ซึ่งอยู่ที่ ๓๗.๙๙ บาทต่อลิตร ขณะที่ราคาน้ำมันดีเซล B๗ เฉลี่ยอยู่ที่ ๓๒.๙๑ บาทต่อลิตร ลดลงร้อยละ ๐.๙ จากปีที่ผ่านมา ซึ่งอยู่ที่ ๓๓.๒๑ บาทต่อลิตร เนื่องจากอุปสงค์น้ำมันทั่วโลกลดลง ประกอบกับแนวโน้มใช้รถไฟฟ้าเพิ่มขึ้นส่งผลให้ราคาน้ำมันปรับตัวลดลง

- **เครื่องชี้ทางด้านเศรษฐกิจการเกษตร จังหวัดหนองบัวลำภู**

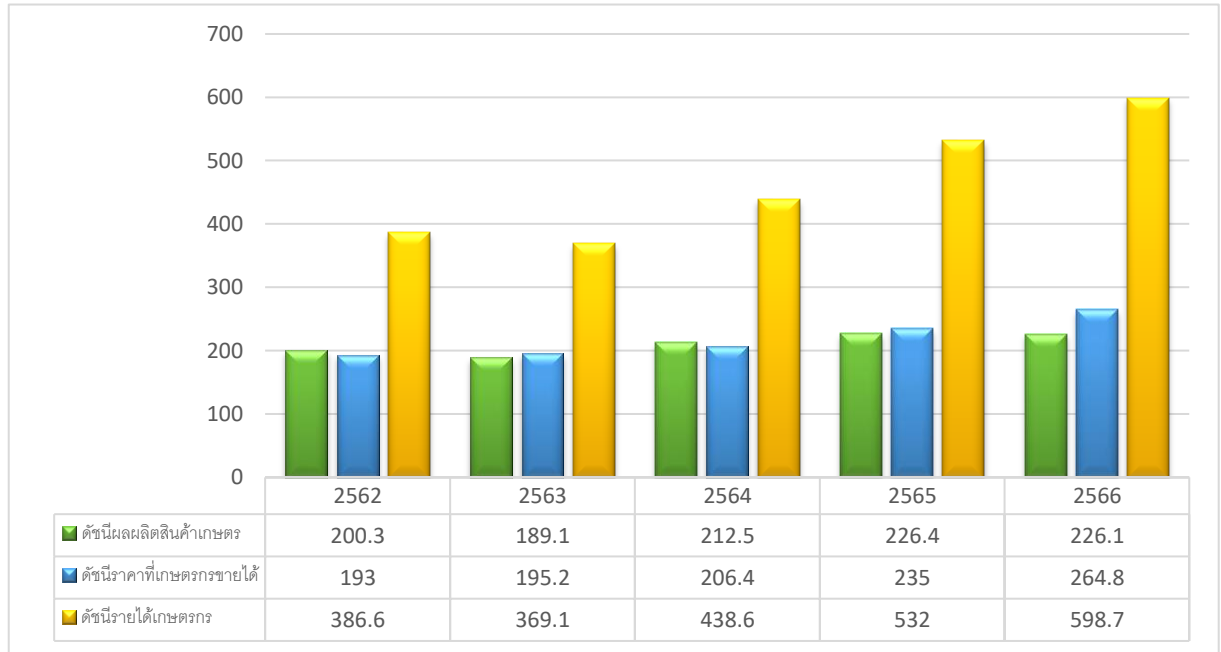
- **ดัชนีผลผลิตสินค้าเกษตร** ในปี ๒๕๖๖ อยู่ที่ระดับ ๒๑๕.๓ เพิ่มขึ้นร้อยละ ๐.๗ จากปีที่ผ่านมา ซึ่งอยู่ที่ระดับ ๒๑๓.๙ ส่วนดัชนีราคาที่เกษตรกรขายได้ อยู่ที่ระดับ ๒๔๗.๑ เพิ่มขึ้นร้อยละ ๑๐.๗ จากปีที่ผ่านมา ซึ่งอยู่ที่ระดับ ๒๒๓.๓ ส่งผลให้ดัชนีรายได้เกษตรกร อยู่ที่ระดับ ๕๓๒.๐ เพิ่มขึ้นร้อยละ ๑๑.๔ จากปีที่ผ่านมา ซึ่งอยู่ที่ระดับ ๔๘๗.๖



แผนภาพที่ ๔ ดัชนีผลผลิตสินค้าเกษตร ดัชนีราคาที่เกษตรกรขายได้ และดัชนีรายได้เกษตรกร

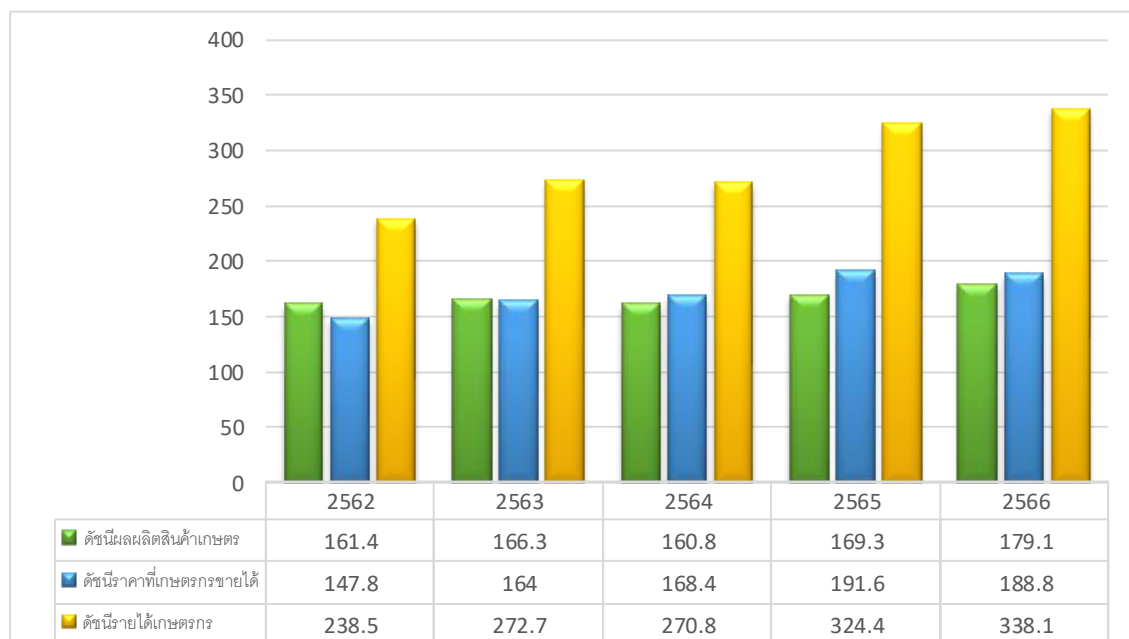
ที่มา : สำนักงานเศรษฐกิจการเกษตรที่ ๓

- **ดัชนีผลผลิตสาขาพืช** ในปี ๒๕๖๖ อยู่ที่ระดับ ๒๒๖.๑ ลดลงร้อยละ ๐.๑ จากปีที่ผ่านมา ซึ่งอยู่ที่ระดับ ๒๒๖.๔ ส่วนดัชนีราคาสินค้าพืชที่เกษตรกรขายได้ อยู่ที่ระดับ ๒๖๔.๘ เพิ่มขึ้นร้อยละ ๑๒.๗ จากปีที่ผ่านมา ซึ่งอยู่ที่ระดับ ๒๓๕.๐ ส่งผลให้ดัชนีรายได้เกษตรกรสาขาพืช อยู่ที่ระดับ ๕๙๘.๗ เพิ่มขึ้นร้อยละ ๑๒.๕ จากปีที่ผ่านมา ซึ่งอยู่ที่ระดับ ๕๓๒.๐



แผนภาพที่ ๕ ดัชนีผลผลิตสินค้าเกษตร ดัชนีราคาที่เกษตรกรขายได้ และดัชนีรายได้เกษตรกร สาขาพืช  
ที่มา : สำนักงานเศรษฐกิจการเกษตรที่ ๓

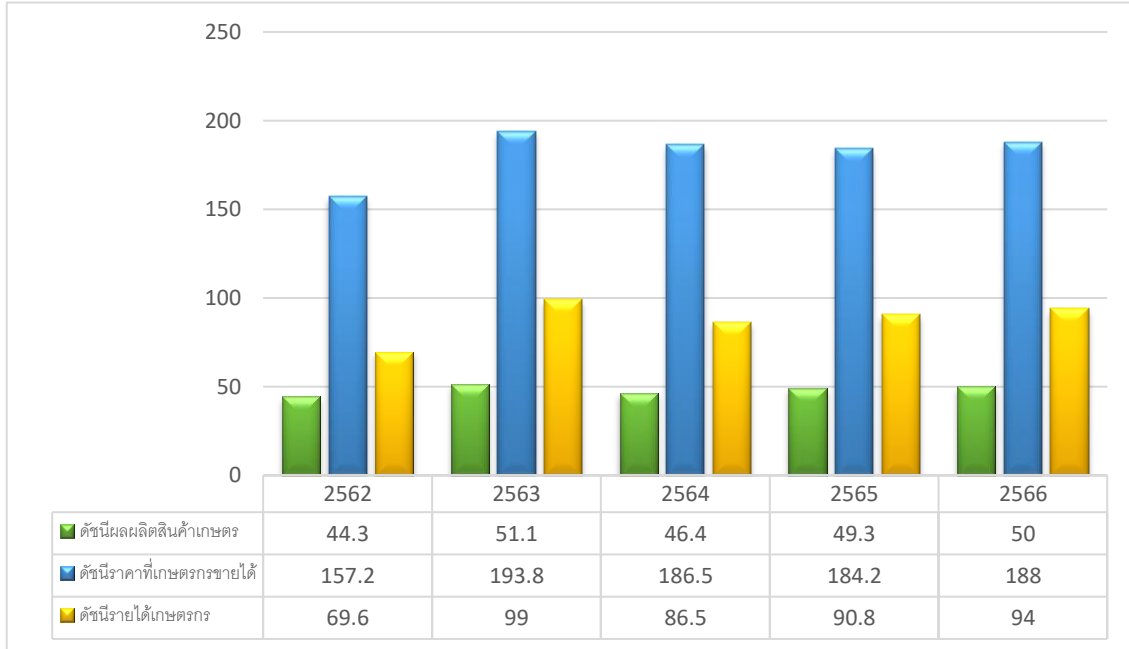
- **ดัชนีผลผลิตสาขาปศุสัตว์** ในปี ๒๕๖๖ อยู่ที่ระดับ ๑๗๙.๑ เพิ่มขึ้นร้อยละ ๕.๘ จากปีที่ผ่านมา ซึ่งอยู่ที่ระดับ ๑๖๙.๓ ขณะที่ดัชนีราคาสินค้าปศุสัตว์ที่เกษตรกรขายได้ อยู่ที่ระดับ ๑๘๘.๘ ลดลงร้อยละ ๑.๕ จากปีที่ผ่านมา ซึ่งอยู่ที่ระดับ ๑๙๑.๖ ส่งผลให้ดัชนีรายได้เกษตรกรสาขาปศุสัตว์ อยู่ที่ระดับ ๓๓๘.๑ เพิ่มขึ้นร้อยละ ๔.๒ จากปีที่ผ่านมา ซึ่งอยู่ที่ระดับ ๓๒๔.๔



แผนภาพที่ ๖ ดัชนีผลผลิตสินค้าเกษตร ดัชนีราคาที่เกษตรกรขายได้ และดัชนีรายได้เกษตรกร สาขาปศุสัตว์  
ที่มา : สำนักงานเศรษฐกิจการเกษตรที่ ๓



- **ดัชนีผลผลิตสาขาประมง** ในปี ๒๕๖๖ อยู่ที่ระดับ ๕๐.๐ เพิ่มขึ้นร้อยละ ๑.๔ จากปีที่ผ่านมา ซึ่งอยู่ที่ระดับ ๔๙.๓ ส่วนดัชนีราคาสินค้าประมงที่เกษตรกรขายได้ อยู่ที่ระดับ ๑๘๘.๐ เพิ่มขึ้นร้อยละ ๒.๑ จากปีที่ผ่านมา ซึ่งอยู่ที่ระดับ ๑๘๔.๒ ส่งผลให้ดัชนีรายได้เกษตรกรสาขาประมง อยู่ที่ระดับ ๙๔.๐ เพิ่มขึ้นร้อยละ ๓.๕ จากปีที่ผ่านมา ซึ่งอยู่ที่ระดับ ๙๐.๘



แผนภาพที่ ๗ ดัชนีผลผลิตสินค้าเกษตร ดัชนีราคาที่เกษตรกรขายได้ และดัชนีรายได้เกษตรกร สาขาประมง  
ที่มา : สำนักงานเศรษฐกิจการเกษตรที่ ๓

● **ภาวะเศรษฐกิจการเกษตร ปี ๒๕๖๖**

ภาวะเศรษฐกิจการเกษตรของจังหวัดหนองบัวลำภู ปี ๒๕๖๖ ขยายตัวร้อยละ ๐.๕ เมื่อเทียบกับปีที่ผ่านมา เนื่องจาก ปัจจัยต่าง ๆ ที่เกี่ยวข้องกับการผลิตภาคเกษตรดังกล่าวข้างต้น อาทิ ปริมาณน้ำในอ่างเก็บน้ำสำคัญและแหล่งน้ำธรรมชาติที่เพียงพอต่อการเลี้ยงสัตว์น้ำ มีการปรับระบบการเลี้ยงเข้าสู่ระบบมาตรฐานฟาร์ม รวมทั้งการเฝ้าระวังควบคุมโรคระบาดสัตว์อย่างดี ประกอบกับการดำเนินนโยบายด้านการเกษตรที่ต่อเนื่องของภาครัฐ โดยสาขาขยายตัว ประกอบด้วย สาขาป่านไม้ สาขาประมง และสาขาปศุสัตว์ ส่วนสาขาบริการทางการเกษตร และสาขาพืชหัตถ์ รายละเอียดในแต่ละสาขา มีดังนี้

**สาขาพืช** ในปี ๒๕๖๖ หดตัวร้อยละ ๐.๑ เมื่อเทียบกับปีที่ผ่านมา โดยผลผลิตพืชที่ลดลง ได้แก่ ข้าวนาปรัง ข้าวเหนียวนาปี ข้าวเจ้านาปี มันสำปะหลัง และยางพารา ในขณะที่ผลผลิตพืชที่เพิ่มขึ้น ได้แก่ อ้อยโรงงาน และข้าวโพดเลี้ยงสัตว์

**สาขาปศุสัตว์** ปี ๒๕๖๖ ขยายตัวร้อยละ ๑.๑ เมื่อเทียบกับปีที่ผ่านมา เนื่องจาก ราคาอยู่ในเกณฑ์ดี ผู้เลี้ยงสุกร กระบือ โคเนื้อ และไก่พันธุ์พื้นเมือง มีการปรับระบบการเลี้ยงเข้าสู่ระบบมาตรฐานฟาร์มและการเฝ้าระวังควบคุมโรคระบาดสัตว์เป็นอย่างดี ประกอบกับเจ้าหน้าที่ของหน่วยงานที่เกี่ยวข้องในระดับพื้นที่ให้ความช่วยเหลือดูแล ให้คำปรึกษาแนะนำอย่างทั่วถึง ทำให้ระบบการผลิตปศุสัตว์มีประสิทธิภาพมากขึ้น

**สาขาประมง** ปี ๒๕๖๖ ขยายตัวร้อยละ ๑.๒ เมื่อเทียบกับปีที่ผ่านมา เนื่องจาก ปริมาณน้ำในแหล่งธรรมชาติและน้ำในการเลี้ยงเพียงพอ ประกอบกับเกษตรกรอนุบาลลูกปลาให้ได้ขนาดและแข็งแรงก่อนปล่อย เพื่อเพิ่มอัตราการรอด ส่งผลให้ผลผลิตปลานิลในกระชัง และปลาตูกเพิ่มขึ้น และราคาอยู่ในเกณฑ์ดี จึงใจให้เกษตรกรจับสัตว์น้ำธรรมชาติได้เพิ่มขึ้น

## ๑.๖ ข้อมูลด้านอื่นๆ ที่เกี่ยวข้อง เช่น ด้านสังคม การท่องเที่ยว แรงงาน วัฒนธรรม

๑.๖.๑ แหล่งท่องเที่ยวที่สำคัญของจังหวัด จังหวัดหนองบัวลำภูมีสถานที่ท่องเที่ยวที่มีความสวยงามทางธรรมชาติประวัติศาสตร์โบราณคดีศาสนสถานและศิลปวัฒนธรรมที่สำคัญของจังหวัดคือ

๑.๖.๑.๑ ศาลสมเด็จพระนเรศวรมหาราชสร้างเป็นอนุสรณ์ครั้งสมเด็จพระนเรศวรมหาราชทรงประชวรและประทับอยู่บริเวณที่เป็นที่ตั้งอำเภอเมืองหนองบัวลำภูระหว่างยกทัพไปตีกรุงศรีสัตนาคหุตเมื่อปี พ.ศ. ๒๑๑ เป็นศาลรูปเรือนไทยมีพระรูปปั้นของสมเด็จพระนเรศวรมหาราชตั้งประดิษฐานอยู่ในท่าประทับยืนพระหัตถ์ซ้ายถือพระแสงดาบ ตั้งอยู่บริเวณสวนสาธารณะหนองบัวหน้าว่าการอำเภอเมืองหนองบัวลำภูมีชื่อเรียกอย่างเป็นทางการว่า “สนามนเรศวร”

ในสมัยกรุงศรีอยุธยา พ.ศ.๒๑๑๒ สมเด็จพระนเรศวรได้ร่วมเสด็จไปในกองทัพพระราชบิดา สมเด็จพระมหาธรรมราชา สมทบกับกองทัพพม่าไปตีเมืองเวียงจันทน์ ได้ยกทัพมาถึงหนองบัวลำภู เมืองหน้าด่านทางใต้ของเวียงจันทน์นำกองทัพพักแรมที่หนองบัวลำภูเนื่องจากมีทัศนียภาพที่สวยงาม มีดอกบัวหลวงขึ้นเต็มที่หนองน้ำสวยงามมาก และหนองน้ำมีความอุดมสมบูรณ์ เหมาะแก่การตั้งพักแรม

การที่สมเด็จพระนเรศวรมหาราช ได้เคยเสด็จมาประทับแรมที่เมืองหนองบัวลำภูนั้นให้ชื่อเมืองหนองบัวลำภู ได้จารึกไว้ในประวัติศาสตร์ไทยเพื่อเป็นการเทิดพระเกียรติวีรภักดิ์ไทย พระยาอัครธานีศรีโขมสาครเขต (จิตจิตตยโสธร) อดีตเจ้าเมืองอุดรธานีได้ร่วมใจกับชาวหนองบัวลำภูสร้างศาลสมเด็จพระนเรศวรมหาราชไว้ ณ ด้านตะวันออกริมฝั่งหนองบัวลำภูและสร้างรูปเหมือนสมเด็จพระนเรศวรมหาราชประทับยืนพระหัตถ์ซ้ายทรงพระแสงดาบ ออกแบบโดยช่างกรมศิลปากร

พระบาทสมเด็จพระเจ้าอยู่หัวภูมิพลอดุลยเดชได้เสด็จพระราชดำเนินทรงเปิดพระบรมราชานุสาวรีย์แห่งนี้ เมื่อวันที่ ๒๕ มกราคม พ.ศ.๒๕๑๑ หลังจากนั้นทุก ๆ ปี ชาวจังหวัดหนองบัวลำภูจะจัดงานพระราชพิธีบวงสรวงดวงพระวิญญาณสมเด็จพระนเรศวรมหาราช เพื่อน้อมรำลึกถึงพระมหากรุณาธิคุณของพระองค์ท่านเรียกว่า “งานบวงสรวงสมเด็จพระนเรศวรมหาราช”

๑.๖.๑.๒ วัดถ้ำกลองเพลอยู่ในเขตอำเภอเมืองหนองบัวลำภูบนทางหลวงหมายเลข ๒๑๐ เส้นทางหนองบัวลำภู – อุดรธานีและจัดเป็นแหล่งท่องเที่ยวประเภทศาสนสถานเป็นวัดป่าที่มีชื่อเสียงของจังหวัด มีถ้ำซึ่งมีกลองโบราณสองหน้าซึ่งเป็นพระพุทธรูปปางลีลาจำหลักในก้อนหินเคยเป็นสถานที่วิปัสสนากรรมฐานของพระอาจารย์หลวงปู่ขาวอนาลโยพระวิปัสสนาสายพระอาจารย์หลวงปู่มั่นภูริทัตตะเถระหลวงปู่ขาวได้จำพรรษาเมื่อปี พ.ศ. ๒๕๐๑ กระทั่งมรณภาพใน ปี พ.ศ. ๒๕๒๖ ปัจจุบันได้สร้างพิพิธภัณฑ์รวบรวมเครื่องอัฐบริวารและรูปปั้นหุ่นขี้ผึ้งของหลวงปู่ขาวไว้เป็นที่ระลึกและสักการบูชาของศาสนิกชนบริเวณวัดมีความสวยงามสอดคล้องกับธรรมชาติแม่หลวงปู่ขาว อนาลโย ได้มรณภาพไปแล้วนับสิบปี ยังมีผู้เดินทางไปกราบไหว้บูชาวัตถุมงคลและอนุสรณ์สถานแทนหลวงปู่ขาวมิได้ขาด

๑.๖.๑.๓ ถ้ำเอนราวัฒน์เป็นแหล่งท่องเที่ยวธรรมชาติที่โดดเด่นของพื้นที่อำเภอนาวัง ห่างจากเขตที่ว่าการอำเภอ ๒ กิโลเมตร ตามเส้นทางหนองบัวลำภู-เลย หรือเส้นทางหลวงหมายเลข ๒๐๑ เป็นจุดดึงดูดนักท่องเที่ยวตัวถ้ำตั้งอยู่บนภูเขา มีบันไดปูนซีเมนต์ วกวนไปตามความชันของเขาอย่างมีศิลปะจำนวน ๖๑๙ ชั้นปากถ้ำมีพระพุทธรูปองค์ใหญ่มีนามว่า “พระพุทธรูปชัยศรีมหาภูมิตริโลกนาถ” ลักษณะทั่วไปภายในถ้ำมีความสวยงาม โดยเฉพาะบริเวณถ้ำ มีขนาดใหญ่โตเหมือนท้องพระโรงใหญ่มีหินงอกหินย้อยรูปร่างแปลกๆ สวยงาม ทางด้านหลังของถ้ำมีช่องทะลุเพดานกว้างประมาณ ๓ เมตรเศษ

๑.๖.๑.๔ อุทยานแห่งชาติภูเก้า-ภูพานคำเป็นแหล่งท่องเที่ยวธรรมชาติตั้งอยู่ในเขตอำเภอโนนสัง เหนืออ่างเก็บน้ำเขื่อนอุบลรัตน์ติดกับจังหวัดขอนแก่น การเดินทางไปอุทยานฯ จากอำเภอเมืองหนองบัวลำภู ใช้เส้นทางหมายเลข ๒๑๔๖ ไปทางอำเภอโนนสังแต่แทนที่จะเข้าตัวอำเภอให้เลี้ยวซ้ายแยกไปตามทางแยกบ้านโสกจานอีก ๑๔ กิโลเมตรก็จะถึงที่ทำการอุทยานฯ มีบ้านพักทางกรมอุทยานฯ ให้บริการแก่นักท่องเที่ยวศึกษาธรรมชาติและประวัติศาสตร์

จัดเป็นแหล่งศึกษาโบราณคดีที่ยิ่งใหญ่แห่งหนึ่งของประเทศ โดยเฉพาะที่ภูเก้านั้นมีร่องรอยของภาพแกะสลักและลายเขียนสีบนผนังที่มีอายุเก่า นับพันปีสมัยก่อนประวัติศาสตร์อยู่บริเวณถ้ำมีม ถ้ำอาจารย์ลิ้มถ้ำพาลาโฮและถ้ำเสียดกส่วนความงามทางธรรมชาตินั้นคือความงดงามของแผ่นฟ้าบริเวณอ่างเก็บน้ำเขื่อนอุบลรัตน์ซึ่งอุดมสมบูรณ์ไปด้วยปลามากมายหลายพันธุ์ สำหรับภูเก้านี้จะมีภูเขาซ้อนกันถึง ๙ ลูกคือ ภูผาง ภูขุมปูน ภูหัน ภูเมย ภูค้อม้อ ภูชัน ภูเปราะ ภูลวกและภูวัด

๑.๖.๑.๕ ภูหินลาดช่อฟ้า เป็นอาณาบริเวณของป่าดิบและลานหินกว้างใหญ่ที่ยังอุดมสมบูรณ์ ตั้งอยู่ที่เทือกเขาภูพานคำ บ้านภูพานคำในเขตตำบลโนนทันอำเภอเมืองหนองบัวลำภู มีความงดงามของพันธุ์ไม้ป่าชนิดต่างๆ ก้อนหินขนาดใหญ่รูปลักษณะแปลกตาเป็นร่องคล้ายถ้ำน้ำเซาะกัดกร่อนมาเป็นเวลานานจนก่อให้เกิดโขดหินรูปร่างคล้ายช่อฟ้า และโพรงถ้ำ สามารถเดินชมดอกไม้ป่าที่เกาะเกี่ยวกับผนังของหินได้สามารถมองเห็นทัศนียภาพของตัวจังหวัดหนองบัวลำภูและเขื่อนห้วยหลวงจังหวัดอุดรธานีได้อย่างชัดเจนเคยเป็นสถานที่พำนักและศูนย์บัญชาการของนิสิตนักศึกษาและผู้ร่วมพัฒนาชาติไทยในการต่อสู้ทางการเมืองเมื่อปี พ.ศ.๒๕๑๙ ในอดีตที่ผ่านมา และมีประวัติเกี่ยวกับสถานที่ต่างๆ ในการต่อสู้และดำรงชีวิตของผู้ร่วมพัฒนาชาติไทย ที่น่าสนใจและมีประวัติเกี่ยวกับทัพต่างๆ ประกอบด้วยทัพบันเทิง ทัพสามสิบสองอ่าง ทัพถ้ำใหญ่ ทัพกกบกทัพสูงทัพโรงแรม ทัพวิวัฒน์ทัพพยาบาลทัพซำบกาฯ และยังมีสถานที่น่าสนใจอีกหลายแห่งคือลานตาหมากฮ้อต่านกยูง ลานกลางภูหินลาดช่อฟ้า ถ้ำเวทีและถ้ำวิฑูเอกสาร

๑.๖.๑.๖ สุสานหอย ๑๕๐ ล้านปี (แหล่งหอยหินโบราณ) ตั้งอยู่ที่บ้านห้วยเตือ ตำบลโนนทันอำเภอเมืองหนองบัวลำภู การเดินทางใช้เส้นทางหลวงหมายเลข ๒๑๐ ห่างจากตัวจังหวัดหนองบัวลำภูประมาณ ๑๐ กิโลเมตรบริเวณดังกล่าวสันนิษฐานว่าอาจเคยเป็นทะเลแต่เมื่อสภาวะโลกมีการเปลี่ยนแปลงยุบหดตัวทำให้กลายเป็นพื้นที่สูง ได้มีการขุดพบ ซากฟอสซิลของไดโนเสาร์ประเภทไซโรพอด (Sauropod) เช่น กระดุกแผ่นอกกระดูกสะโพกและอื่นๆ สภาพเป็นภูเขาหน้าผาสูงประมาณ ๕๐ เมตร พบซากฟอสซิลไดโนเสาร์และหอยหินดึกดำบรรพ์ยุค “จูราสสิกตอนปลาย” อายุประมาณ ๑๔๕ – ๑๕๗ ล้านปีลักษณะเป็นรูปหอยเด่นชัดอยู่ในสภาพที่สมบูรณ์จำนวนมากมีทั้งตัวเล็กตัวใหญ่บางตัวมีน้ำหนักประมาณครึ่งกิโลกรัมนับว่ามีคุณค่าทางธรณีวิทยาอย่างมากสุสานหอยทั่วโลกมีอยู่ ๓ แห่ง คือ สหรัฐอเมริกา ญี่ปุ่น และประเทศไทย สำหรับประเทศไทยนั้น พบสุสานหอยที่ชายฝั่งทะเลคือ สุสานหอยแหลมโพธิ์ จังหวัดกระบี่ ซึ่งเป็นที่เดียวในโลกที่พบบริเวณชายฝั่ง ส่วนที่พบบนแผ่นดินคือ สุสานหอยแม่เมาะจังหวัดลำปาง และสุสานหอย ๑๕๐ ล้านปี จังหวัดหนองบัวลำภู ซึ่งปัจจุบันได้รับการดูแลโดยองค์การบริหารส่วนตำบล (อบต.) โนนทันอำเภอเมืองจังหวัดหนองบัวลำภู

๑.๖.๑.๗ แหล่งโบราณคดีบ้านกุดขวางสร้อยและกุดคอเมยตั้งอยู่ที่ตำบลกุดคู่อำเภอโนนสังเดินทางตามทางหลวงหมายเลข ๒๑๔๖ ระยะทางประมาณ ๓๖ กิโลเมตรถึงบ้านหนองแวงแล้วเลี้ยวซ้ายมือประมาณ ๕ กิโลเมตรและจากบ้านหนองแวง เลี้ยวขวามือไปประมาณ ๗ กิโลเมตรตามลำดับเป็นแหล่งโบราณคดี ค้นพบสิ่งของเครื่องใช้โบราณวัตถุศิลปวัตถุซึ่งคล้ายคลึงกับหลักฐานโบราณคดีในยุควัฒนธรรมบ้านเชียงหลักฐานขุดพบได้แก่ โครงกระดูกมนุษย์และเศษภาชนะดินเผาที่มีลักษณะสมบูรณ์เต็มใบ ขนาดเล็ก-กลาง ค้อนข้างเล็กสีดำหรือน้ำตาลเข้ม -ดา สีส้มหรือน้ำตาล - แดงมีการตกแต่งผิวภายนอกด้วยเทคนิคการทาบเชือกและเทคนิคการขูดขีดเป็นลายริ้วทาบในแนวทแยงมีอายุประมาณ ๒,๕๐๐ ปี

๑.๖.๑.๘ วัดถ้ำสุวรรณคูหาตั้งอยู่ที่วัดถ้ำสุวรรณคูหาบ้านคูหาพัฒนาหมู่ที่๗ ตำบลนาดี อำเภอสุวรรณคูหา สามารถเดินทางโดยรถยนต์ตามถนนสายหนองบัวลำภู-เลย ถึงแยกบ้านนาคำไฮ ให้เลี้ยวขวาไปยังที่ว่าการอ.สุวรรณคูหา แล้วเดินทางต่อไปอีกประมาณ ๕ กิโลเมตรจึงถึงวัดถ้ำสุวรรณคูหาภายในถ้ำมีโบราณวัตถุ และพระพุทธรูปปางนั่งสมาธิปูนปั้น สร้างในสมัยพระเจ้าไชยเชษฐาธิราชแห่งเมืองเวียงจันทร์ประดิษฐานอยู่ในถ้ำและมีถ้ำซึ่งยังไม่ได้สำรวจอีกมากมายมีโบราณสถานวัตถุที่ล้ำค่าเช่นหลักศิลาจารึกทำจากหินทรายคล้ายในสมัยพระนามพระเจ้าไชยเชษฐาธิราชและหลักศิลาจารึกพระนามพระยาสรเทพเจ้า

๑.๖.๑.๙ สิมไม้ (โบสถ์ไม้) วัดเจริญทรงธรรมตั้งอยู่ที่วัดเจริญทรงธรรมบ้านดอนปอ ตำบลหนองบัวใต้ อำเภอศรีบุญเรือง เป็นสิมที่สร้างด้วยไม้ ผนังตีฝาไม้กระดาน ฐานของอุโบสถก่อด้วยอิฐฉาบปูน มีเสาไม้แก่นจำนวน ๑๒ ต้น หลังคาทรงสูงโปร่งใช้ศิลปะการแกะสลักไม้ทั้งบนหลังคาสิมไม้แห่งนี้สร้างเมื่อปี พ.ศ. ๒๔๙๐-๒๔๙๒ โบสถ์มีขนาดกว้าง ๑๐ เมตร ยาว ๒๐ เมตร ปัจจุบันขึ้นทะเบียนเป็นโบราณสถานแล้วซึ่งกรมศิลปากรเข้ามาดูแลเมื่อปี พ.ศ. ๒๕๔๘

๑.๖.๑.๑๐ หมู่บ้านหัตถกรรมเครื่องปั้นดินเผาบ้านโค้งสวรรค์ตำบลโนนทัน อำเภอเมืองหนองบัวลำภู ริมทางหลวงหมายเลข ๒๑๐ ห่างจาก จังหวัดอุดรธานี ๓๐ กิโลเมตรและอยู่ห่างจาก จังหวัดหนองบัวลำภู ๑๘ กิโลเมตร เกิดจากการย้ายถิ่นฐานของชาวโคราช ได้นำพาวัฒนธรรมการปั้นหม้อมาเผยแพร่เดิมที่เป็นพื้นที่ป่าสภาพที่อยู่อาศัยเป็นพื้นที่ของกรมทางหลวงและมีหนองน้ำสาธารณะที่มีดินเหนียวเหมาะแก่การปั้นหม้อ บ้านโค้งสวรรค์มีพื้นที่ประมาณ ๒,๑๗๐ ไร่การปั้นหม้อของชาวบ้านจะเป็นงานหัตถกรรมที่ใช้มือและความชำนาญในการทำเป็นเอกลักษณ์ที่โดดเด่นเฉพาะในท้องที่เครื่องปั้นดินเผาที่สำคัญคือแจกันอ่างน้ำหม้อดินหรือหม้อแกงอ่อม ฯลฯ ปัจจุบันชาวบ้านโค้งสวรรค์ ยังวางจำหน่ายผลิตภัณฑ์เครื่องปั้นดินเผาตามริมทางหลวงหมายเลข ๒๑๐

๑.๖.๑.๑๑ ปโมทิตะเจติย พิพิธภัณฑสถานหลวงปู่หลอด ปโมทิตะตั้งอยู่ที่วัดป่าศรีสว่าง ตำบลบ้านขาม อำเภอเมืองหนองบัวลำภู เป็นเจติยฐานชั้น ประกอบด้วย ชั้นที่ ๑ ศาลาปฏิบัติธรรมชั้นที่ ๒ อาคารพิพิธภัณฑสถานหลวงปู่หลอดปโมทิตะชั้นที่ ๓ ประดิษฐานพระบรมสารีริกธาตุปัจจุบันมีการสอนวิปัสสนาปีละ ๑ ครั้ง และเปิดให้ผู้สนใจเข้าชมทุกวัน เวลา ๐๙.๐๐ - ๑๖.๐๐ น. สำหรับพระบรมสารีริกธาตุเปิดให้สาธุชนเข้าสักการะเฉพาะวันสำคัญทางพุทธศาสนา

๑.๖.๑.๑๒ ภูพานน้อยเทือกเขาภูพานน้อย ตั้งอยู่ที่ ต.หนองบัวลำภู บริเวณบ้านภูพานทอง อำเภอเมืองหนองบัวลำภู เป็นเทือกเขาที่ทอดตัวจากทิศเหนือไปทางทิศใต้ มีอาณาเขตติดต่อกับภูผอยลุม เป็นป่าธรรมชาติที่มีสภาพสมบูรณ์ เนื้อที่ประมาณ ๒๐,๐๐๐ ไร่ ประกอบด้วยเส้นทางศึกษาธรรมชาติ ๒ เส้นทาง เส้นทางจักรยานเสือภูเขา ๑ เส้นทาง ลานชมวิว ๑ แห่ง ลานแคมป์ไฟ ๒ แห่ง ศาลาเอนกประสงค์ ๑ แห่ง รองรับผู้เยี่ยมชมได้ประมาณ ๑๐๐ คน

๑.๖.๑.๑๓ พระบางวัดมหาชัย เป็นพระพุทธรูปปางห้ามญาติ จำนวนหนึ่งคู่เป็นโบราณวัตถุที่สำคัญของจังหวัดเก็บรักษาอยู่ที่วัดมหาชัย หมู่ที่ ๓ ตำบลลำภู อำเภอเมือง จังหวัดหนองบัวลำภู หล่อด้วยทองสีดอกบวบ มีอักษรจารึกอยู่ที่ฐานเป็นภาษาขอม หรือที่ชาวเมืองเรียกกันว่า “อักษรธรรม” บอกชื่อผู้สร้างและวันเดือนปีที่สร้างอ่านได้ความว่า “สังกาดได้ร้อยแปดสิบห้าตัว ปีกาเมต เดือนยี่ แรม ๑๕ ค่ำ วันหกแม่อวนพ้อวนผัวเมียมีศรัทธาสร้างไว้ในพระศาสนา” เมื่อวิเคราะห์ที่ดูตามภาษาที่ใช้จารึกนั้นแล้วเป็นภาษาไทยเหนือเพราะใช้ศกนับตามอย่างแบบจีน และใช้จุลศักราชอย่างไทยเมื่อคำนวณดูตามปีที่สร้างแล้วก็คงสร้าง เมื่อปี พ.ศ.๒๓๖๖ วันศุกร์ แรม ๑๕ ค่ำเดือนยี่ ปีมะแม สัมฤทธิศก คำว่าสังกาด คงจะหมายถึงจุลศักราช กา หมายถึง สัมฤทธิศกเมต หมายถึง ปีมะแม เพราะภาษาทางไทยเหนือ วินัยบปีเอาศกไว้ข้างหน้า เช่น ปีชวด เอกศก ใช้คำว่า “กาบใจ” เป็นต้น

พระพุทธรูปทั้งสององค์นี้ ชาวหนองบัวลำภูนับถือมากเมื่อใดฝนไม่ตกต้องตามฤดูกาลเกิดความแห้งแล้งขึ้นชาวเมืองก็จะพากันอัญเชิญพระพุทธรูปทั้งสององค์นี้ขึ้นประดิษฐานบนเกวียนสมัยที่ยังไม่มีรถยนต์ แล้วทำพิธีแห่รอบหนองบัว เพื่อขอฝนในวันที่ทำพิธีนั้น ถึงแม้ดินฟ้าอากาศจะแจ่มใสไม่มีเมฆหมอกบดบังพระอาทิตย์เลยก็ตาม ฝนจะตกลงมาไม่เวลาใดก็เวลาหนึ่งในขณะที่กำลังแห่อยู่นั่นเอง ในปัจจุบันนี้เมื่อถึงเทศกาลสงกรานต์ ทางราชการจะจัดรถยนต์อัญเชิญประดิษฐานในรถยนต์ แต่พระพุทธรูปทั้งสององค์นี้รอบถนนด้านในเขตเทศบาลสายต่างๆไปเพื่อให้ประชาชนได้สรงน้ำและสักการบูชาตามควรแก่การปฏิบัติของ พุทธศาสนิกชนซึ่งเป็นการทำติดต่อกันมามิได้ขาดตั้งแต่อดีตจนถึงปัจจุบัน

๑.๖.๑.๑๔ หาดโนนยาวตั้งอยู่ที่บ้านโนนยาว ตำบลโคกใหญ่ อำเภอโนนสัง พื้นที่เป็นเกาะขนาดใหญ่ มีเขื่อนอุบลรัตน์ล้อมรอบทั้งสามด้าน และเทือกเขาภูพานคำทอดแนวยาว ทิศนี้สภาพโดยทั่วไปสวยงามในเดือนเมษายน อบต.โคกใหญ่ได้จัดทำกิจกรรมเทศกาลกินปลาและแข่งเรือพายขึ้น และมีการแข่งขันวอลเลย์บอลชายหาดที่เกาะโนนยาวนอกจากนี้ยังมีแพ เรือท่องเที่ยวเทศบาลตำบลโนนสังซึ่งเป็นแพยนต์ที่มีความยาว ๑๔.๙๙ เมตร ความกว้าง ๘ เมตร จุผู้โดยสารได้ประมาณ ๑๕๐ คน แพท่องเที่ยวนี้เปิดบริการทุกวัน

## ๒. ข้อมูลด้านการเกษตรที่สำคัญของจังหวัด

### ๒.๑ ครั้วเรือเกษตรกรรมและแรงงานภาคเกษตร

ตารางที่ ๑๓ จำนวนครั้วเรือเกษตรกรรมและจำนวนแรงงานภาคเกษตรของจังหวัดหนองบัวลำภู

ปี	ชาย	หญิง	รวม
ปี ๒๕๕๙	๗๓,๖๘๙	๔๗,๐๒๐	๑๒๐,๗๐๙
ปี ๒๕๖๐	๗๑,๘๓๘	๔๕,๗๓๗	๑๑๗,๕๗๕
ปี ๒๕๖๑	๗๗,๖๘๖	๔๕,๓๒๙	๑๒๓,๐๑๕
ปี ๒๕๖๒	๗๖,๕๖๓	๔๕,๓๕๐	๑๒๑,๙๑๓
ปี ๒๕๖๓	๗๕,๙๑๕	๔๕,๓๖๐	๑๒๑,๒๗๕
ปี ๒๕๖๔	๗๖,๕๘๗	๔๕,๓๒๐	๑๒๑,๙๐๗
ปี ๒๕๖๕	๗๗,๒๐๗	๔๖,๐๕๐	๑๒๓,๒๕๗
ปี ๒๕๖๖	๗๕,๑๐๔	๔๕,๙๙๖	๑๒๑,๑๐๐
รวม	๖๐๔,๕๘๙	๓๖๖,๑๖๒	๙๗๐,๗๕๑

ที่มา : สำนักงานเกษตรจังหวัดหนองบัวลำภู ข้อมูล ณ เมษายน ๒๕๖๗

๒.๒ แหล่งน้ำเพื่อการเกษตร

๒.๒.๑ พื้นที่ชลประทานและระบบชลประทาน

จังหวัดหนองบัวลำภูมีการบริหารจัดการน้ำในระบบชลประทานในพื้นที่จำนวน ๑๙๐ แห่ง เก็บกักน้ำได้ ๕๐.๗๓๔ ล้าน ลบ.ม.ช่วยเหลือพื้นที่การเกษตรได้ ๒๑๐,๒๓๓ ไร่ อยู่ในความดูแลของโครงการชลประทานหนองบัวลำภูและองค์กรปกครองส่วนท้องถิ่น มีรายละเอียดดังตาราง

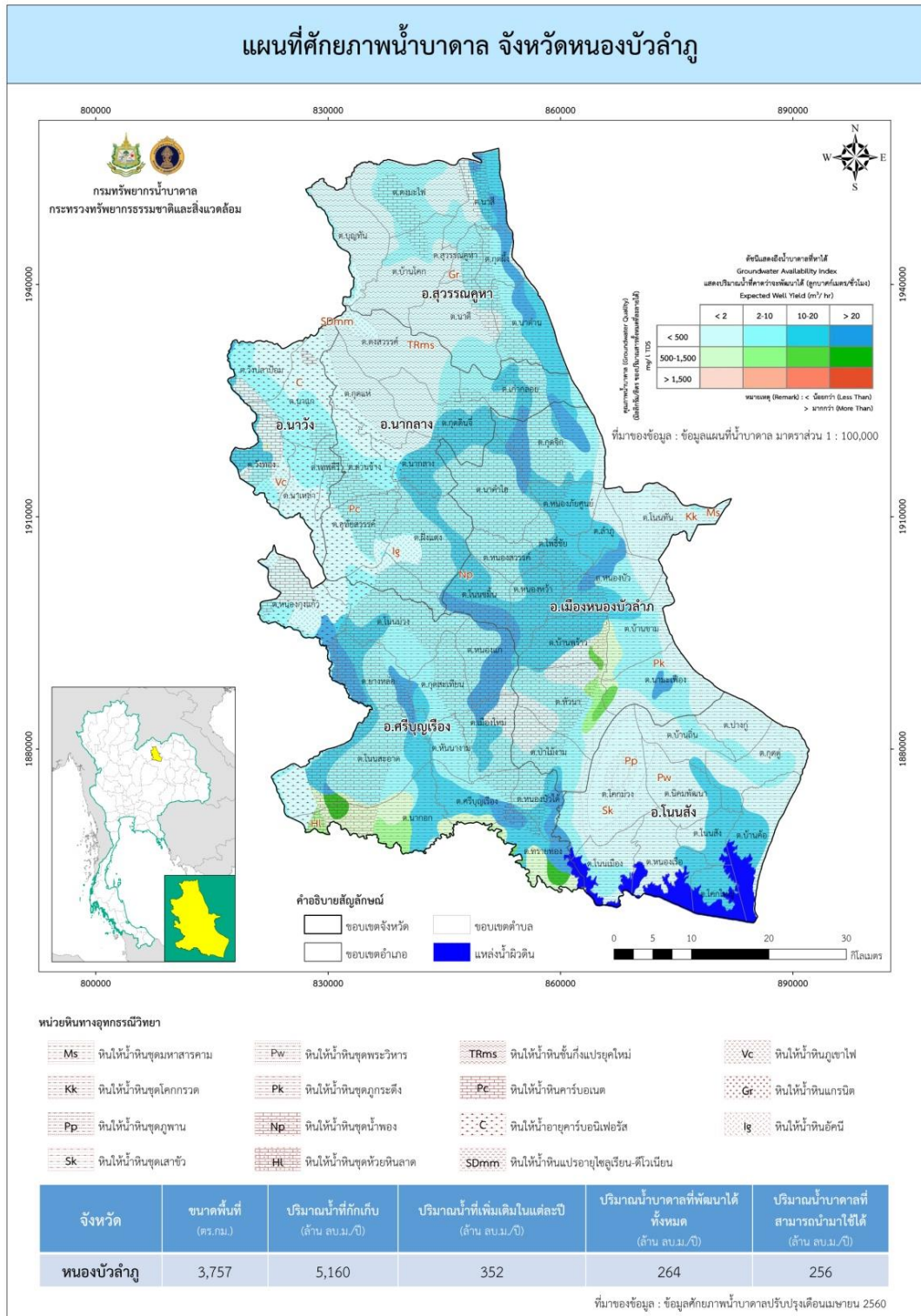
ตารางที่ ๑๔ พื้นที่ชลประทานและระบบชลประทาน

ลำดับ	ประเภทโครงการ	จำนวน (แห่ง)	เก็บกักน้ำได้ (ล้าน ลบ.ม.)	พื้นที่ชลประทาน (ไร่)	พื้นที่รับประโยชน์ (ไร่)
<b>กรมชลประทาน</b>		๓๑	๓๔.๘๕๑	๙,๐๕๖	๔๒,๑๗๙
๑	ชลประทานขนาดกลาง	๕	๒๕.๗๔๔	-	๓๔,๓๙๙
๒	ชลประทานขนาดเล็ก พรต. , คจก. , kfw	๒๑	๙.๑๐๗	๙,๐๕๖	๖,๓๓๐
๓	อาคารบังคับน้ำ	๕			๑,๔๕๐
<b>องค์กรปกครองส่วนท้องถิ่น</b>		๑๖๒	๑๖.๗๗๑	๑๐๘,๑๗๓	๕๘,๖๓๕
๑	ชลประทานขนาดเล็ก	๙๑	๑๕.๐๗๑	๑,๒๕๐	๕๕,๖๓๕
๒	สถานีสูบน้ำด้วยไฟฟ้า	๖๐	-	๑๐๖,๙๒๓	-
๓	แก้มลิง	๑๑	๑.๗๐๐	-	๒,๕๐๐
<b>รวม</b>		<b>๑๙๓</b>	<b>๕๑.๖๒๒</b>	<b>๑๑๗,๒๒๙</b>	<b>๑๐๐,๓๑๔</b>

ที่มา : โครงการชลประทานหนองบัวลำภูข้อมูล ณ มีนาคม ๒๕๖๗

- หมายเหตุ** - ชลประทานขนาดเล็ก พรต. หมายถึง โครงการชลประทานขนาดเล็ก อันเนื่องมาจากพระราชดำริ ประเภทอ่างเก็บน้ำหรือฝายทดน้ำ
- ชลประทานขนาดเล็ก คจก. หมายถึง โครงการชลประทานขนาดเล็ก จัดสรรที่ทำกินให้แก่เกษตรกรผู้ยากไร้ ประเภทอ่างเก็บน้ำหรือฝายทดน้ำ
  - ชลประทานขนาดเล็ก kfw. หมายถึง โครงการชลประทานขนาดเล็ก เงินกู้ kfw ประเภทอ่างเก็บน้ำหรือฝายทดน้ำ
  - ชลประทานขนาดเล็ก หมายถึง โครงการชลประทานขนาดเล็ก ที่ใช้งบประมาณปกติก่อสร้างเสร็จแล้ว ต้องถ่ายโอนให้องค์กรปกครองส่วนท้องถิ่น ประเภทอ่างเก็บน้ำหรือฝายทดน้ำ

๒.๒.๒ แหล่งน้ำอื่นๆ



ภาพที่ ๖ แผนที่น้ำบาดาลจังหวัดหนองบัวลำภู

ที่มา : สำนักงานทรัพยากรธรรมชาติและสิ่งแวดล้อมจังหวัดหนองบัวลำภู ข้อมูล ณ เมษายน ๒๕๖๐

ตารางที่ ๑๕ กลุ่มเกษตรกรที่ได้รับการสนับสนุนโครงการระบบกระจายน้ำด้วยพลังงานแสงอาทิตย์

ปี	จำนวน (บ่อ)	เกษตรกร (ราย)	พื้นที่ (ไร่)
๒๕๖๐	๒๖	๓๘๒	๑,๒๒๗
๒๕๖๑	๓๒	๔๔๓	๑,๓๓๙
๒๕๖๒	๑๑๖	๘๙๖	๑,๒๘๔
๒๕๖๓	๑๘	๑๒๖	๒๕๒
๒๕๖๔	๖๔	๔๔๘	๙๖๐
๒๕๖๕	๒๕	๑๗๕	๓๗๕
รวม	๒๘๑	๒,๔๗๐	๕,๕๓๗

ที่มา: สำนักงานพลังงานจังหวัดหนองบัวลำภู ข้อมูล ณ วันที่ ๓๑ ธันวาคม ๒๕๖๕

การสนับสนุนบ่อน้ำในไร่นานอกเขตชลประทาน สถานีพัฒนาที่ดินหนองบัวลำภู ได้ดำเนินการขุดสระน้ำไร่ขนาด ๑,๒๖๐ ลูกบาศก์เมตร ให้แก่เกษตรกรที่มีความต้องการและแสดงความจำนงเข้าร่วมโครงการด้วยความสมัครใจ โดยเกษตรกรร่วมสนับสนุนค่าใช้จ่ายในการขุดสระ ๒,๕๐๐ บาท/บ่อ ซึ่งได้ดำเนินการตั้งแต่ปี ๒๕๔๘ - ๒๕๖๖ ปัจจุบันได้ดำเนินการขุดสระน้ำในไร่นานอกเขตชลประทานไปแล้ว ๒๑,๒๘๙ บ่อ และขุดสระน้ำในการทำเกษตรทฤษฎีใหม่ จำนวน ๑,๓๐๑ บ่อ

ตารางที่ ๑๖ กลุ่มเกษตรกรที่ได้รับการสนับสนุนบ่อน้ำในไร่นานอกเขตชลประทาน ปี ๒๕๔๘ - ๒๕๖๗

ปีงบประมาณ	จำนวนบ่อ	ปริมาณน้ำกักเก็บ (ลบ.ม.) (๑,๒๖๐ ลบ.ม./๑ บ่อ)	คาดการณ์ปริมาณกักเก็บน้ำ (ประมาณ ๗๕%) (ลบ.ม.)
๒๕๔๘ - ๒๕๖๖	๒๑,๒๘๙	๒๗,๖๙๒,๒๘๐	๒๐,๗๖๙,๒๑๐
๒๕๖๗	๔๔๑	๕๕๕,๖๖๐	๔๑๖,๗๔๕
รวมจำนวน	๒๑,๗๓๐	๒๘,๒๔๗,๙๔๐	๒๑,๑๘๕,๙๕๕

ที่มา: สถานีพัฒนาที่ดินหนองบัวลำภู ข้อมูล ณ เดือนเมษายน ๒๕๖๗

การขออนุญาตขึ้นทะเบียนการเจาะ/ใช้น้ำบาดาล

จังหวัดหนองบัวลำภูเป็นพื้นที่ที่มีศักยภาพน้ำบาดาลสูง ถือเป็น “ธนาคารน้ำ” ที่สามารถขุดเจาะและพัฒนาใช้น้ำบาดาลมาใช้ประโยชน์ในการอุปโภค-บริโภค และเกษตรกรรมได้เป็นจำนวนมาก โดยสามารถจัดหาและพัฒนาน้ำได้มากกว่า ๒๐ ลบ.ม./ชั่วโมง และไม่ต่ำกว่า ๒ ลบ.ม./ชั่วโมง โดยมีค่าเฉลี่ยระดับความลึกที่ ๖๐ เมตรปัจจุบันมีบ่อน้ำบาดาล (ขึ้นทะเบียนการเจาะ/ใช้น้ำ) ทั้งสิ้น ๑,๗๗๑ บ่อ แบ่งเป็นประเภทธุรกิจจำนวน ๒๘๒ บ่อ ประเภทอุปโภค-บริโภค จำนวน ๑๔๘ บ่อ และประเภทเกษตรกรรม จำนวน ๑,๓๔๑ บ่อ



ตารางที่ ๑๗ บ่อบาดาลจังหวัดหนองบัวลำภูที่ได้รับอนุญาต

ลำดับ	อำเภอ	ธุรกิจ	อุบโภค-บริโภค	เกษตรกรรม	รวม
๑.	เมือง	๑๓๔	๕๓	๖๗๐	๘๕๗
๒.	นากลาง	๗๐	๒๗	๓๘๘	๔๘๕
๓.	นาวัง	๙	๒๙	๒๑๕	๒๕๓
๔.	สุวรรณคูหา	๑๓	๒๑	๓๑๙	๓๕๓
๕.	ศรีบุญเรือง	๘๐	๔๗	๕๔๖	๖๗๓
๖.	โนนสัง	๒๕	๖	๑๗๕	๒๐๖
รวม		๓๓๑	๑๘๓	๒,๓๑๓	๒,๘๒๗

ที่มา: ส่วนทรัพยากรน้ำ สำนักงานทรัพยากรธรรมชาติและสิ่งแวดล้อมจังหวัดหนองบัวลำภู  
ข้อมูล ณ เดือนเมษายน ๒๕๖๗

๒.๓ ข้อมูลสินค้าเกษตรที่สำคัญของจังหวัด

๒.๓.๑ ด้านการปลูกพืชเศรษฐกิจของจังหวัด

ตารางที่ ๑๘ ด้านการปลูกพืชเศรษฐกิจของจังหวัด

ข้อมูลการบริหารจัดการสินค้าเกษตรที่สำคัญของจังหวัดหนองบัวลำภู ปี ๒๕๖๖ (ด้านพืช)

ชนิดพืช	จำนวน เกษตรกร (ครัวเรือน)	เนื้อที่ เพาะปลูก (ไร่)	เนื้อที่เก็บเกี่ยว (ไร่)	ผลผลิตเฉลี่ย (กก./ไร่)	หมายเหตุ
ข้าวนาปี	๖๙,๒๑๘	๗๔๗,๑๓๖	๗๐๕,๙๗๑	๓๕๘	ข้อมูลเอกภาพ ๖๕/๖๖
ข้าวนาปรัง	๓,๔๘๘	๑๕,๗๐๑	๑๕,๔๘๓	๕๑๔	ข้อมูลเอกภาพ ๖๖
อ้อยโรงงาน	๒๒,๐๒๙	๒๔๙,๐๔๕.๕๐	๒๔๓,๕๕๓.๕๐	๑๐,๑๐๔.๓๕	
มันสำปะหลัง	๑๒,๓๑๓	๑๐๐,๖๖๐	๙๘,๑๙๘	๓,๓๔๑	ข้อมูลเอกภาพ ๖๖
ข้าวโพดเลี้ยงสัตว์	๑,๐๑๑	๑๖,๒๙๘	๑๖,๒๔๐	๖๔๕.๕	ข้อมูลเอกภาพ ๖๖
- รุ่น ๑ (ฤดูฝน)		๘,๓๖๗	๘,๓๓๐	๖๕๔	
- รุ่น ๒ (ฤดูแล้ง)		๗,๙๓๑	๗,๙๑๐	๖๓๗	
ปาล์มน้ำมัน	๙๒๒	๙,๒๔๕	๖,๙๒๘.๗๕	๘๙๘.๕๐	
พืชผัก	๒,๗๗๗	๓,๑๙๘.๕๐	๓,๑๙๕.๕๐	๑,๑๙๓.๒๔	
ไม้ผล	๒,๗๒๘	๕,๑๑๒.๗๕	๓,๗๓๓.๒๕	๘๘๖.๑๓	
ไม้ยืนต้น	๑,๔๐๐	๑๐,๒๔๑.๕๐	๗,๓๔๓.๒๕	๘๗๕.๗๗	
ยางพารา	๘,๖๘๗	๑๐๕,๗๑๘	๙๒,๘๖๙	๑๘,๕๗๓	

ที่มา: สำนักงานเกษตรจังหวัดหนองบัวลำภู ข้อมูล ณ เดือนเมษายน ๒๕๖๗

ตารางที่ ๑๙ ข้อมูลเกษตรกรผู้ปลูกหม่อน – เลี้ยงไหม จังหวัดหนองบัวลำภู

อำเภอ	จำนวนเกษตรกร (ราย)	ไหมหัตถกรรม (ไทยพื้นบ้าน/ ไหมไทยลูกผสม)		ไหมอุตสาหกรรม	
		จำนวน เกษตรกร (ราย)	พื้นที่ปลูกหม่อน (ไร่)	จำนวน เกษตรกร (ราย)	พื้นที่ปลูกหม่อน (ไร่)
เมือง	๑๑๙	๕๗	๒๒.๖๙	๐	๐
ศรีบุญเรือง	๙๓	๕๑	๑๗.๗๒	๓๐	๘๙
โนนสัง	๑๓๑	๔๒	๒๓.๔๔	๗๘	๕๑๐
สุวรรณคูหา	๑๕	๖	๗	๑	๖
นาวัง	๒๖	๑๑	๓.๕๔	๖	๒๗
นาแก	๑๐๓	๒	๐.๗๕	๒๒	๑๓๗.๕
<b>รวม</b>	<b>๔๘๗</b>	<b>๑๖๙</b>	<b>๗๕.๑๔</b>	<b>๑๓๗</b>	<b>๗๖๙.๕</b>

ที่มา : ศูนย์หม่อนไหมเฉลิมพระเกียรติฯ อุดรธานี ข้อมูล : ณ เดือนเมษายน ๒๕๖๗

๒.๓.๒ ด้านการปศุสัตว์ของจังหวัด ปี ๒๕๖๗

ตารางที่ ๒๐ ด้านการปศุสัตว์ของจังหวัด ปี ๒๕๖๗

ชนิดสัตว์	จำนวน เกษตรกร (ราย)	จำนวนสัตว์ (ตัว)	ข้อมูลผลผลิต		ราคาเฉลี่ย	หมายเหตุ
			จำนวน	หน่วยนับ		
โคเนื้อ	๘,๐๘๗	๕๘,๔๒๘	๑๐,๑๗๘	ตัว	๑๑๑.๗๑	
กระบือ	๒,๗๖๒	๑๖,๔๔๒	๒,๘๘๗	ตัว	๑๐๑.๖๗	
โคนม	๒๙	๑,๒๕๙	๒,๓๗๙,๘๐๐	กิโลกรัม/ปี	๒๑.๕๗	
สุกร	๑,๓๕๒	๔๔,๒๓๓	๒๐๔,๒๗๒	ตัว	๖๒.๗๑	
ไก่	๒๖,๙๘๓	๑,๘๔๒,๙๙๗	๑,๔๐๗,๗๘๔	ตัว	๑๐๐	
เป็ด	๗,๐๗๑	๑๘๕,๕๐๒	๒,๕๒๑,๙๘๔	ตัว	๘๐	
แพะ	๔๓๐	๙,๘๙๕	๑๐,๘๐๐	ตัว	๙๖	
<b>รวม</b>	<b>๔๖,๗๑๔</b>	<b>๒,๑๕๘,๗๕๖</b>	<b>๖,๕๓๗,๗๕๐๕</b>			

ที่มา : สำนักงานปศุสัตว์จังหวัดหนองบัวลำภู ข้อมูล : ณ เดือนเมษายน ๒๕๖๗

ตารางที่ ๒๑ ปริมาณสัตว์จังหวัดหนองบัวลำภู ปี ๒๕๖๗

จังหวัด	รวมเกษตรกรผู้เลี้ยงสัตว์ทั้งหมด (ราย)	รวมเกษตรกรที่ปลูกพืชอาหารสัตว์ทั้งหมด (ราย)	จำนวนเกษตรกรผู้เลี้ยงสัตว์								
			โคเนื้อ	โคนม	กระบือ	สุกร	ไก่	เป็ด	แพะ	แกะ	นกกระทา
			จำนวน (ตัว)	จำนวน (ตัว)	จำนวน (ตัว)	จำนวน (ตัว)	จำนวน (ตัว)	จำนวน (ตัว)	จำนวน (ตัว)	จำนวน (ตัว)	จำนวน (ตัว)
เมืองหนองบัวลำภู	๗,๗๕๕	๔๕	๑๒,๗๑๕	๑๐๐	๕,๓๓๒	๗,๒๘๖	๗๒๐,๖๘๒	๔๓,๘๘๓	๓,๓๐๘	๔๘	๒๔
นากลาง	๖,๕๑๙	๓๐๐	๑๑,๑๘๘	๔๓๒	๓,๕๐๘	๑๕,๒๕๔	๓๓๘,๐๗๙	๔๒,๐๓๘	๑,๕๐๔	๓	๖
โนนสัง	๕,๓๐๗	๙๕๐	๑๘,๗๐๘	๐	๓,๒๔๔	๖,๐๑๙	๒๕๔,๙๒๑	๒๗,๒๕๐	๒,๐๘๘	๑๑๖	๗๐๐
ศรีบุญเรือง	๓,๖๔๓	๘	๗,๐๘๗	๓	๑,๙๒๖	๒,๖๒๘	๑๔๓,๔๘๖	๑๕,๘๘๕	๑,๙๒๗	๑๓	๑,๒๕๐
สุวรรณคูหา	๔,๖๕๒	๒๗๕	๖,๒๗๖	๐	๑,๘๑๑	๙,๖๘๘	๒๔๖,๖๓๕	๓๖,๔๕๓	๖๘๐	๐	๑,๒๐๐
นาหว้า	๑,๙๐๕	๖๑	๒,๔๕๔	๗๒๔	๖๒๑	๓,๓๕๘	๑๓๙,๑๙๔	๑๙,๙๙๓	๓๘๘	๐	๘๐๐
<b>รวม</b>	<b>๒๙,๗๘๑</b>	<b>๑,๖๓๙</b>	<b>๕๘,๔๒๘</b>	<b>๑,๒๕๙</b>	<b>๑๖,๔๔๒</b>	<b>๔๔,๒๓๓</b>	<b>๑,๘๔๒,๙๙๗</b>	<b>๑๘๕,๕๐๒</b>	<b>๙,๘๙๕</b>	<b>๑๘๐</b>	<b>๓,๙๘๐</b>

ที่มา : สำนักงานปศุสัตว์จังหวัดหนองบัวลำภู ข้อมูล ณ เดือนเมษายน ๒๕๖๗

๒.๓.๓ ด้านการประมงของจังหวัด

ตารางที่ ๒๒ ข้อมูลด้านการประมงของจังหวัดหนองบัวลำภู เกษตรกรผู้เพาะเลี้ยงสัตว์น้ำ และปริมาณผลผลิตสัตว์น้ำ

ชนิดสัตว์	จำนวนเกษตรกร (ราย)	พื้นที่เลี้ยง		ผลผลิต (กิโลกรัม)	ราคาเฉลี่ย (บาท/กก.)	มูลค่าผลผลิต (บาท)
		จำนวนพื้นที่ (ไร่)	จำนวนบ่อ (บ่อ)			
ปลานิล	๕,๓๕๘	๔,๕๒๑.๕๓	๖,๑๙๘	๕๙๑,๘๔๐	๖๑.๗๕	๓๖,๕๔๗,๙๗๐
ปลาดุก	๑,๕๖๓	๑,๑๑๑.๐๔	๑,๗๒๗	๒๑๖,๙๐๐	๕๒.๔๕	๑๑,๓๗๖,๖๘๐
ปลาอื่นๆ	๘๒๒	๖๘๑.๗๕๕๕	๘๙๖	๙๒,๖๗๐	๖๐.๑๓	๕,๕๗๑,๘๕๐
รวม	๘,๐๐๑	๖,๔๙๘.๔๔	๙,๑๕๓	๙๒๙,๘๕๐	-	๕๕,๕๗๔,๔๕๐

ที่มา : สำนักงานประมงจังหวัดหนองบัวลำภู ข้อมูล ณ เดือนมีนาคม ๒๕๖๗

### การแปรรูปผลิตภัณฑ์สัตว์น้ำ (สำนักงานประมงจังหวัดหนองบัวลำภู)

จังหวัดหนองบัวลำภู มีกลุ่มแปรรูปสัตว์น้ำ จำนวนทั้งสิ้น ๕ กลุ่ม ได้แก่

๑. วิสาหกิจชุมชนแปรรูปปลาตรา ๑ เดียว (บ้านห้วยบง ๑) ตั้งอยู่เลขที่ ๑๕๑ หมู่ที่ ๕ บ้านห้วยบง ตำบลโนนเมือง อำเภอโนนสัง จังหวัดหนองบัวลำภู ซึ่งแปรรูปผลิตภัณฑ์ ได้แก่ ส้มสายเดี่ยว ส้มปลาตอง ส้มปลาตะเพียนตัว หม่ำปลา ส้มไข่ปลา ส้มปลาสวย ส้มปลานิล ปลาสวยแดดเดียว และปลาสร้อยขาวแดดเดียว ซึ่งใช้วัตถุดิบที่สัตว์น้ำจาก ปลาสวย ปลาตะเพียนขาว ปลานิล ปลาสร้อยขาว ปลาเยี่ยงเทศ และปลานวลจันทร์เทศ

๒. วิสาหกิจชุมชนผลิตภัณฑ์แปรรูปปลาตราตะเพียนคู่ (ห้วยบง ๒) ตั้งอยู่เลขที่ ๖๕ หมู่ที่ ๕ บ้านห้วยบง ตำบลโนนเมือง อำเภอโนนสัง จังหวัดหนองบัวลำภู แปรรูปผลิตภัณฑ์ ได้แก่ ส้มสายเดี่ยว ส้มไข่ปลา หม่ำใส่ปลา ส้มปลาตะเพียนตัว ส้มปลาสวย ปลาสร้อยขาวแดดเดียว ซึ่งใช้วัตถุดิบสัตว์น้ำจาก ปลาตะเพียนขาว ปลาสร้อยขาว ปลาสวย ปลาเยี่ยงเทศ และปลานวลจันทร์เทศ

๓. กลุ่มแปรรูปปลาสมุนไพร ตรา AAA (บ้านห้วยบง ๓) ตั้งอยู่เลขที่ ๑๙๐ หมู่ที่ ๕ บ้านห้วยบง ตำบลโนนเมือง อำเภอโนนสัง จังหวัดหนองบัวลำภู แปรรูปผลิตภัณฑ์ ได้แก่ ปลาส้มสายเดี่ยว ส้มตัวปลาตะเพียน ส้มตัวปลานิล ส้มชิ้นปลาสวย ส้มไข่ปลา ส้มปลาสร้อยขาว ส้มปลาตอง ปลาตองตัด ปลาสามรส แหนมปลา และหม่ำใส่ปลา ซึ่งใช้วัตถุดิบสัตว์น้ำจาก ปลาตะเพียนขาว ปลาสวย ปลานิล ปลาขาวสร้อย ปลาเยี่ยงเทศ ปลานวลจันทร์เทศ และปลาตอง

๔. กลุ่มผลิตภัณฑ์แปรรูปปลาบ้านท่าลาด ตั้งอยู่เลขที่ ๑๗ หมู่ที่ ๔ ตำบลหนองเรือ อำเภอโนนสัง จังหวัดหนองบัวลำภู แปรรูปผลิตภัณฑ์ ได้แก่ ปลาส้มสายเดี่ยว ส้มปลานิล ปลาส้มตะเพียนตัว ส้มไข่ปลา ส้มปลาสวย และปลาสวยเส้นปรุงรส ซึ่งใช้วัตถุดิบสัตว์น้ำจาก ปลาตะเพียนขาว ปลาสวย ปลานิล ปลาเยี่ยงเทศ และปลานวลจันทร์เทศ

๕. กลุ่มวิสาหกิจชุมชนส้มปลาหน้ากระเทียมบ้านโนนปอแดง ตั้งอยู่เลขที่ ๓ หมู่ที่ ๔ ตำบลโคกใหญ่ อำเภอโนนสัง จังหวัดหนองบัวลำภู แปรรูปผลิตภัณฑ์ ได้แก่ ส้มปลาหน้ากระเทียม ส้มปลาสวย ส้มปลาสมุนไพร ส้มไข่ปลา ใส่กรอกปลาส้ม และใส่อ้วปลา ซึ่งใช้วัตถุดิบสัตว์น้ำจาก ปลาตะเพียน ปลาสวย ปลาเยี่ยงเทศ และปลานวลจันทร์เทศ

### แหล่งน้ำทำการประมง (แหล่งน้ำธรรมชาติ)

จังหวัดหนองบัวลำภูมีแหล่งน้ำธรรมชาติ จำนวน ๘๔๔ แห่ง มีพื้นที่ทั้งหมด ๑๙,๕๓๑.๗๕ ไร่ ผลผลิตที่จับได้ ๓,๕๔๔.๙๙ ตัน/ปี มูลค่า ๒๑๔,๖๑๓,๗๕๐ บาท ราคาเฉลี่ย ๖๐.๕๔ บาท/กิโลกรัม

## ๒.๓.๔ ข้อมูลมาตรฐานสินค้าเกษตร

ตารางที่ ๒๓ ข้อมูลมาตรฐานสินค้าเกษตร

มาตรฐาน/ชนิดสินค้า	หน่วยนับ (ราย)	พื้นที่ (ไร่/ฟาร์ม)	ชนิด	จำนวน ปริมาณผลผลิต
<b>GAP</b>				
ข้าว	๒๑๔	๑,๘๖๗	ข้าว	๕๕๐
พืชอาหาร	๔๐๑	๗๕๒.๖๑๐๘	มะม่วง อินทผลัม ไม้ เห็ดบด ฝรั่ง พักทอง ถั่วฝักยาว พริก/ พริกไทย กระเทียม สลัดแก้ว พืชอื่นๆ	
หม่อน (ใบ)	๙	๕๐	หม่อน (ใบ)	๑๗๕ (ตัน)
ประมง (สัตว์น้ำจืด) กรมประมง	๑๒๕	๓๐๓.๑๓	สัตว์น้ำจืด	
ประมง (สัตว์น้ำจืด) มกษ. ๗๔๓๖	๓๖	๒๒	สัตว์น้ำจืด	
ปศุสัตว์	๗๕	๗๘๓	ไก่เนื้อ ไก่ไข่ สุกร โคเนื้อ ผึ้ง	
<b>เกษตรอินทรีย์</b>				
ข้าว	๔๖	๓๕๔	ข้าว	
พืชอาหาร/โรงแปรรูป	๓๐	๑๖๘.๘๐๕	ผสมผสาน,พืชผัก/ถั่วตาก	
ประมง (สัตว์น้ำจืด)	-	-	-	
<b>อื่นๆ</b>				
การรับรองแบบมีส่วนร่วม PGS (สปก.) ข้าว	๗๐	๒๓๐	ข้าว	

ที่มา : สำนักวิจัยและพัฒนาการเกษตรเขตที่ ๓ ขอนแก่น ข้อมูล ณ เดือนเมษายน ๒๕๖๗

สำนักงานปศุสัตว์จังหวัดหนองบัวลำภู ข้อมูล ณ เดือนเมษายน ๒๕๖๗

ศูนย์วิจัยข้าวอุดรธานี ข้อมูล ณ เดือนเมษายน ๒๕๖๖

ศูนย์หม่อนไหมเฉลิมพระเกียรติฯ อุดรธานี ข้อมูล ณ เดือนเมษายน ๒๕๖๗

สำนักงานประมงจังหวัดหนองบัวลำภู ข้อมูล ณ เดือนมีนาคม ๒๕๖๗

สถานีพัฒนาที่ดินหนองบัวลำภู ข้อมูล ณ เดือนเมษายน ๒๕๖๗

สำนักงานการปฏิรูปที่ดินจังหวัดหนองบัวลำภู ข้อมูล ณ เดือนเมษายน ๒๕๖๗

## ๒.๓.๕ ข้อมูลพื้นที่ดำเนินการปฏิรูปที่ดินจังหวัดหนองบัวลำภู

พื้นที่ดำเนินการปฏิรูปจังหวัดหนองบัวลำภูมี ๖ อำเภอ จำนวน ๘ โครงการ  
พื้นที่ ๑,๑๘๒,๙๕๘ ไร่ พื้นที่กันออก จำนวน ๒๑๖,๔๐๑ ไร่ พื้นที่ดำเนินการได้ ๙๖๖,๕๕๗ ไร่ จัดที่ดินให้  
เกษตรกรจำนวน ๘๔,๗๑๔ ราย ๑๐๐,๓๕๘ แปลง ๙๕๕,๔๙๓ ไร่ แบ่งเป็น แปลงเกษตรกรรมจำนวน  
๕๒,๑๔๓ราย ๖๔,๘๙๙ แปลง ๙๓๘,๙๘๔ ไร่ แปลงที่อยู่อาศัย จำนวน ๓๒,๕๗๑ ราย ๓๕,๕๕๙ แปลง  
๑๖,๕๐๙ ไร่

ตารางที่ ๒๔ แสดงข้อมูลพื้นที่ดำเนินการปฏิรูปที่ดินจังหวัดหนองบัวลำภู

รายการ	จำนวน (ไร่)
พื้นที่ประกาศเขต ๖ อำเภอ จำนวน ๘ โครงการ	๑,๑๘๒,๙๕๘ ไร่
พื้นที่กันออก	๒๑๖,๔๐๑ ไร่
พื้นที่ดำเนินการได้	๙๖๖,๕๕๗ ไร่
จัดที่ดินเกษตรกรรมทั้งสิ้น ๘๔,๗๑๔ ราย ๑๐๐,๓๕๘ แปลงแยกเป็น	๙๕๕,๔๙๓ ไร่
*แปลงเกษตรกรรม ๕๒,๑๔๓ ราย ๖๔,๘๙๙ แปลง	๙๓๘,๙๘๔ ไร่
*แปลงที่อยู่อาศัย ๓๒,๕๗๑ ราย ๓๕,๔๕๙ แปลง	๑๖,๕๐๙ ไร่

ที่มา: สำนักงานการปฏิรูปที่ดินจังหวัดหนองบัวลำภู ข้อมูล ณ ๒๒ เมษายน ๒๕๖๗

**๒.๓.๖ สินค้า OTOP ของจังหวัดหนองบัวลำภู**

จังหวัดหนองบัวลำภู มีผู้ผลิต ผู้ประกอบการ ลงทะเบียนผลิตภัณฑ์ชุมชนตามระบบผลิตภัณฑ์หนึ่งตำบล หนึ่งผลิตภัณฑ์ (OTOP) ของกรมการพัฒนาชุมชน จำนวนทั้งสิ้น ๑,๙๕๓ ผลิตภัณฑ์ รายละเอียด ดังนี้

ตารางที่ ๒๕ จำนวนผลิตภัณฑ์สินค้า OTOP ของจังหวัดหนองบัวลำภู

ลำดับ	อำเภอ	จำนวนผลิตภัณฑ์ (แยกตามประเภท)					
		อาหาร	ผ้าฯ	ของใช้	สมุนไพร	เครื่องดื่ม	รวม
๑	เมืองหนองบัวลำภู	๑๑๘	๒๑๐	๑๖๗	๔๓	๒๐	๕๓๘
๒	นากลาง	๙๔	๑๐๐	๘๘	๒๐	๒	๓๐๒
๓	โนนสัง	๙๓	๑๔๐	๗๕	๙	๒	๓๑๗
๔	ศรีบุญเรือง	๑๑๐	๑๐๗	๑๔๐	๕๔	๑๑	๔๑๑
๕	สุวรรณคูหา	๘๐	๖๖	๘๐	๓	๗	๒๒๖
๖	นาวัง	๒๘	๔๙	๖๘	๑๑	๒	๑๕๖
รวม		๕๒๓	๖๗๒	๖๑๘	๑๔๐	๔๔	๑,๙๕๓

ที่มา : สำนักงานพัฒนาชุมชนจังหวัดหนองบัวลำภู ข้อมูล : ณ เดือนเมษายน พ.ศ. ๒๕๖๗

ทั้งนี้ จากผลิตภัณฑ์ OTOP ดังกล่าวข้างต้น มีผลิตภัณฑ์ที่ส่งเข้าร่วมคัดสรรสุดยอดหนึ่งตำบล หนึ่งผลิตภัณฑ์ไทย ประจำปี ๒๕๖๕ จำนวน ๒๓๗ ผลิตภัณฑ์ และมีผลการคัดสรรฯ (แยกระดับดาว) เป็นดังนี้

ตารางที่ ๒๖ สินค้า OTOP ของจังหวัดหนองบัวลำภู (ระดับ ๕ ดาว)

ประเภทผลิตภัณฑ์	ระดับดาว					รวม
	๑	๒	๓	๔	๕	
อาหาร	๗	๓	๖	๒๔	๖	๔๖
ผ้าและเครื่องแต่งกาย	๒	๓	๑๕	๖๗	๓๓	๑๒๐
ของใช้	๐	๒๑	๓๕	๘	๐	๖๔
สมุนไพร	๐	๑	๑	๓	๒	๗
เครื่องดื่ม	๐	๐	๐	๐	๐	๐
รวม	๙	๒๘	๕๗	๑๐๒	๔๑	๒๓๗

ที่มา: สำนักงานพัฒนาชุมชนจังหวัดหนองบัวลำภู ข้อมูล ณ เดือนเมษายน ๒๕๖๗

จังหวัดหนองบัวลำภูมีชุมชนท่องเที่ยวจำนวน ๓๘ แห่ง แบ่งเป็นชุมชนท่องเที่ยว OTOP นวัตวิถี จำนวน ๓๐ ชุมชน ชุมชนท่องเที่ยวหมู่บ้าน OTOP เพื่อการท่องเที่ยว จำนวน ๕ แห่ง และชุมชนท่องเที่ยวหมู่บ้านท่องเที่ยวโดยชุมชน (SE) จำนวน ๓ ชุมชน โดยจากการประเมินผลเพื่อจัดประเภทชุมชนท่องเที่ยว ๔ ระดับ มีผลการประเมิน ดังนี้

หมู่บ้านระดับ A (Attractive) ชุมชนท่องเที่ยวดาวเด่น	จำนวน	-	หมู่บ้าน
หมู่บ้านระดับ B (Brighten Star) ชุมชนท่องเที่ยวดาวรุ่ง	จำนวน	๑๐	หมู่บ้าน
หมู่บ้านระดับ C (Case Study) ชุมชนโดดเด่นเฉพาะด้าน	จำนวน	๒๘	หมู่บ้าน
หมู่บ้านระดับ D (Delivery Product) ชุมชนสินค้า	จำนวน	-	หมู่บ้าน

## ๒.๔ สถาบันเกษตรกรและองค์กรเกษตรกร

### ๒.๔.๑ ประเภทสหกรณ์และจำนวนสมาชิก

จำนวนสหกรณ์ในจังหวัด ๕๙ แห่ง (สถานะดำเนินการ ๔๗ แห่ง, หยุด ๑ แห่ง, เลิก/ชำระบัญชี ๑๒ แห่ง) สมาชิกสหกรณ์ทั้งหมด ๘๐,๕๖๗ ราย แบ่งเป็นสหกรณ์ภาคการเกษตร จำนวน ๔๖ แห่ง จำนวนสมาชิก ๖๘,๓๓๙ ราย และสหกรณ์นอกภาคการเกษตร จำนวน ๑๓ แห่ง จำนวนสมาชิก ๑๒,๒๒๘ ราย

ตารางที่ ๒๗ ประเภทสหกรณ์และจำนวนสมาชิก

ประเภทสหกรณ์	จำนวนสหกรณ์ (แห่ง)	จำนวนสมาชิกสหกรณ์ (ราย)
สหกรณ์ภาคการเกษตร	๔๖	๖๘,๓๓๙
สหกรณ์นอกภาคการเกษตร	๑๓	๑๒,๒๒๘
<b>รวม</b>	<b>๕๙</b>	<b>๘๐,๕๖๗</b>

ที่มา : สำนักงานสหกรณ์จังหวัดหนองบัวลำภู ข้อมูล ณ ๑๕ มีนาคม ๒๕๖๗

ตารางที่ ๒๘ จำนวนและสถานะของสหกรณ์

หน่วย : แห่ง

ประเภทสหกรณ์	สถานะสหกรณ์			รวม
	ดำเนินงาน	ยังไม่เริ่มดำเนินงาน	หยุด/เลิก/ชำระบัญชี	
<b>สหกรณ์ภาคการเกษตร</b>				
๑. สหกรณ์การเกษตร	๓๔	-	๑๑	๔๕
๒. สหกรณ์ประมง	๑	-	-	๑
๓. สหกรณ์นิคม	-	-	-	-
<b>สหกรณ์นอกภาคการเกษตร</b>				
๔. สหกรณ์ออมทรัพย์	๕	-	๑	๖
๕. สหกรณ์ร้านค้า	-	-	-	-
๖. สหกรณ์บริการ	๒	-	๑	๓
๗. สหกรณ์เครดิตยูเนียน	๕	-	-	๕
<b>รวม</b>	<b>๔๗</b>	<b>-</b>	<b>๑๒</b>	<b>๕๙</b>

ที่มา : สำนักงานสหกรณ์จังหวัดหนองบัวลำภู ข้อมูล ณ ๑๕ มีนาคม ๒๕๖๗

ตารางที่ ๒๙ ปริมาณธุรกิจของสหกรณ์ในปีงบประมาณ พ.ศ. ๒๕๖๗

ประเภทสหกรณ์	ปริมาณธุรกิจของสหกรณ์(แห่ง)	ปริมาณธุรกิจแยกตามประเภทการให้บริการ (ล้านบาท)					
		รับฝากเงิน	ให้เงินกู้	จัดหาสินค้ามาจำหน่าย	รวบรวมผลผลิตและแปรรูป	บริการและอื่น ๆ	รวมทั้งสิ้น
๑. สหกรณ์การเกษตร	๓๔	๑๓๗.๕๒๐	๓๐๒.๕๕๘	๒๔๑.๖๘๓	๑๘๗.๒๕๓	๑.๕๘๖	๘๗๐.๖๐๐
๒. สหกรณ์ประมง	๑	๐.๐๐	๐.๒๓๐	๐.๐๐	๐.๐๐	๐.๐๐	๐.๒๓๐
๓. สหกรณ์ออมทรัพย์	๕	๑,๒๓๘.๐๓๐	๒,๔๖๖.๕๗๐	๐.๐๐	๐.๐๐	๐.๐๐	๓,๗๐๔.๖๐๐
๔. สหกรณ์นิคม	๐	๐.๐๐	๐.๐๐	๐.๐๐	๐.๐๐	๐.๐๐	๐.๐๐
๕. สหกรณ์ร้านค้า	๐	๐.๐๐	๐.๐๐	๐.๐๐	๐.๐๐	๐.๐๐	๐.๐๐
๖. สหกรณ์บริการ	๒	๐.๐๐	๐.๕๓๙	๐.๐๐	๐.๐๐	๐.๐๒๐	๐.๕๕๙
๗. สหกรณ์เครดิตยูเนียน	๕	๕.๘๔๖	๓.๒๐๗	๐.๐๐	๐.๐๐	๐.๐๐	๙.๐๕๓
<b>รวมทั้งสิ้น</b>	<b>๔๗</b>	<b>๑,๓๘๑.๓๙๖</b>	<b>๒,๗๗๓.๑๐๔</b>	<b>๒๔๑.๖๘๓</b>	<b>๑๘๗.๒๕๓</b>	<b>๑.๖๐๖</b>	<b>๔,๕๘๕.๐๔๒</b>

ที่มา : สำนักงานสหกรณ์จังหวัดหนองบัวลำภู ข้อมูล ณ ๑๕ มีนาคม ๒๕๖๗

**๒.๔.๒ ประเภทกลุ่มเกษตรกรและจำนวนสมาชิก** จำนวนกลุ่มเกษตรกรในจังหวัด ๕๐ แห่ง (สถานะดำเนินการ ๔๗ แห่ง,หยุด - แห่ง, เลิก/ชำระบัญชี ๓ แห่ง) สมาชิกกลุ่มเกษตรกรทั้งหมด ๓,๒๕๒ ราย แบ่งเป็นกลุ่มเกษตรกรทำนา จำนวน ๑๑ แห่ง จำนวนสมาชิก ๘๖๐ ราย กลุ่มเกษตรกรทำสวนจำนวน ๑๔ แห่ง จำนวนสมาชิก ๑,๒๑๘ ราย และกลุ่มเกษตรกรเลี้ยงสัตว์ จำนวน ๒๕ แห่ง จำนวนสมาชิก ๑,๑๗๔ ราย

ตารางที่ ๓๐ กลุ่มเกษตรกรและจำนวนสมาชิก

ประเภทกลุ่มเกษตรกร	จำนวนกลุ่มเกษตรกร (แห่ง)	จำนวนสมาชิกกลุ่มเกษตรกร (ราย)
๑. กลุ่มเกษตรกรทำนา	๑๑	๘๖๐
๒. กลุ่มเกษตรกรทำสวน	๑๔	๑,๒๑๘
๓. กลุ่มเกษตรกรเลี้ยงสัตว์	๒๕	๑,๑๗๔
<b>รวม</b>	<b>๕๐</b>	<b>๓,๒๕๒</b>

ที่มา : สำนักงานสหกรณ์จังหวัดหนองบัวลำภู ข้อมูล ณ ๑๕ มีนาคม ๒๕๖๗

ตารางที่ ๓๑ จำนวนและสถานะของกลุ่มเกษตรกร

หน่วย : แห่ง

ประเภทกลุ่มเกษตรกร	สถานะกลุ่มเกษตรกร			รวม
	ดำเนินงาน	ยังไม่เริ่มดำเนินงาน	หยุด/เลิก/ชำระบัญชี	
๑. กลุ่มเกษตรกรทำนา	๑๑	-	-	๑๑
๒. กลุ่มเกษตรกรทำสวน	๑๓	-	๑	๑๔
๓. กลุ่มเกษตรกรเลี้ยงสัตว์	๒๓	-	๒	๒๕
<b>รวม</b>	<b>๔๗</b>	<b>-</b>	<b>๓</b>	<b>๕๐</b>

ที่มา : สำนักงานสหกรณ์จังหวัดหนองบัวลำภู ข้อมูล ณ ๑๕ มีนาคม ๒๕๖๗



ตารางที่ ๓๒ ปริมาณธุรกิจของกลุ่มเกษตรกรในปีงบประมาณ พ.ศ. ๒๕๖๗

ประเภทสหกรณ์	ปริมาณ ธุรกิจ ของ สหกรณ์ (แห่ง)	ปริมาณธุรกิจ แยกตามประเภทการให้บริการ (ล้านบาท)					
		รับฝาก เงิน	ให้เงินกู้	จัดหา สินค้ามา จำหน่าย	รวบรวม ผลผลิต และแปรรูป	บริการ และอื่นๆ	รวมทั้งสิ้น
๑. กลุ่มเกษตรกรทำนา	๑๑	๐.๐๐	๓.๕๑๐	๑.๐๒๒	๐.๐๐	๐.๐๐	๔.๕๓๒
๒. กลุ่มเกษตรกรทำสวน	๑๓	๐.๐๐	๑.๓๕๗	๓.๒๘๙	๘๒.๒๙๘	๔.๓๘๓	๙๑.๓๒๘
๓. กลุ่มเกษตรกรเลี้ยงสัตว์	๒๓	๐.๐๔๕	๑๗.๗๖๙	๐.๒๑๙	๐.๐๐	๐.๐๐๒	๑๘.๐๓๕
รวมทั้งสิ้น	๔๗	๐.๐๔๕	๒๒.๖๓๖	๔.๕๓๐	๘๒.๒๙๘	๔.๓๘๕	๑๑๓.๘๙๕

ที่มา : สำนักงานสหกรณ์จังหวัดหนองบัวลำภู ข้อมูล ณ ๑๕ มีนาคม ๒๕๖๗

๒.๕ กลุ่มวิสาหกิจชุมชน

ตารางที่ ๓๓ การประเมินศักยภาพกลุ่มวิสาหกิจชุมชน

อำเภอ	วิสาหกิจชุมชน (แห่ง)						
	ดี	ร้อยละ	ปานกลาง	ร้อยละ	ต้อง ปรับปรุง	ร้อยละ	รวม
เมืองหนองบัวลำภู	๑๐๐	๓๐.๓๐	๒๐๗	๖๒.๗๓	๒๓	๖.๙๗	๓๓๐
นาวัง	๒๙	๓๐.๘๑	๓๒	๓๒.๐๘	๓๖	๓๗.๑๑	๙๗
นากลาง	๘๓	๓๑.๒๐	๑๘๑	๖๘.๐๕	๒	๐.๗๕	๒๖๖
โนนสัง	๙๐	๓๐.๕๐	๑๙๖	๖๖.๔๕	๙	๓.๐๕	๒๙๕
ศรีบุญเรือง	๕๗	๒๙.๐๘	๕๔	๒๗.๕๕	๘๕	๔๓.๓๗	๑๙๖
สุวรรณคูหา	๔๗	๒๗.๙๗	๑๑๖	๖๙.๐๕	๕	๒.๙๘	๑๖๘
รวม	๔๐๖	๓๐.๐๓	๗๘๖	๕๘.๑๔	๑๖๐	๑๑.๘๓	๑,๓๕๒

ที่มา: สำนักงานเกษตรจังหวัดหนองบัวลำภู ข้อมูล ณ ๑๘ กันยายน ๒๕๖๖

ตารางที่ ๓๔ กลุ่มวิสาหกิจชุมชนที่ได้รับการประเมินศักยภาพกลุ่มดำเนินงานกิจกรรม

ที่	ประเภทของวิสาหกิจชุมชน	อำเภอ ตัดยอดข้อมูล วันที่ ๒๕ เมษายนพ.ศ.๒๕๖๖ เวลา ๑๖.๐๐ น.						
		นากลาง	นาวัง	โนนสัง	เมือง	ศรีบุญเรือง	สุวรรณคูหา	รวม
๑	การผลิตพืช	๒๑๙	๑๐๕	๔๕๗	๒๕๗	๒๔๑	๒๑๗	๑,๔๙๖
๒	การผลิตปศุสัตว์	๕๗	๔๘	๒๒๘	๑๒๔	๖๓	๑๑๔	๖๓๔
๓	การผลิตประมง	๕	๖	๕๙	๑๒๕	๒๘	๔๖	๒๖๙
๔	การแปรรูปและผลิตภัณฑ์	๙	๑๗	๘๕	๓๓	๔๒	๓๑	๒๑๗
๕	ผลิตภัณฑ์ผ้าทอและเสื้อผ้า	๓๗	๖	๑๔๘	๕๓	๒๔	๒๔	๒๙๒
๖	เครื่องจักรสาน	๐	๑	๗	๖	๓๙	๗	๖๐
๗	ดอกไม้ประดิษฐ์	๐	๑	๑	๑	๓	๒	๘
๘	เครื่องจักรกล	๓	๑	๐	๐	๐	๐	๔
๙	ของชำร่วย/ของที่ระลึก	๓	๐	๓	๑	๐	๑	๘
๑๐	ผลิตภัณฑ์สมุนไพร	๕	๐	๑๑	๕	๒๓	๔	๔๘
๑๑	เครื่องดื่ม	๖	๐	๕	๕	๑	๑	๑๘
๑๒	เครื่องประดับ/อัญมณี	๐	๐	๐	๑	๐	๐	๑
๑๓	เครื่องไม้/เฟอร์นิเจอร์	๖	๓	๑	๒	๑	๔	๑๗
๑๔	เครื่องหนัง	๐	๐	๐	๐	๐	๐	๐
๑๕	การผลิตปัจจัยการผลิต	๑๕	๑๑	๕๗	๒๙	๑๖	๑๖	๑๔๔
๑๖	เครื่องปั้น	๐	๐	๐	๑	๐	๐	๑
๑๗	สิ่งประดิษฐ์จากโลหะ	๐	๐	๐	๐	๐	๐	๐
๑๘	การผลิตสินค้าอื่นๆ	๑๒	๗	๒๓	๑๙	๒๑	๑๖	๙๘
๑๙	ร้านค้าชุมชน	๔	๔	๔	๕	๓	๑	๒๑
๒๐	ออมทรัพย์ชุมชน	๔	๑	๑๒	๒	๒	๗	๒๘
๒๑	ท่องเที่ยว	๑	๒	๘	๓	๒	๐	๑๖
๒๒	สุขภาพ	๐	๐	๐	๐	๐	๑	๑
๒๓	ซ่อมเครื่องจักรกล	๐	๐	๐	๐	๐	๐	๐
๒๔	บริการอื่นๆ	๙	๘	๖๙	๑๐	๑๔	๑๘	๑๒๘
รวม		๓๙๕	๒๒๑	๑,๑๗๘	๖๘๒	๕๒๓	๕๑๐	๓,๕๐๙

ที่มา: สำนักงานเกษตรจังหวัดหนองบัวลำภู ข้อมูล ณ เดือนเมษายน ๒๕๖๗

หมายเหตุ : กิจกรรมในกลุ่ม ๑ กลุ่ม อาจดำเนินการมากกว่า ๑ กิจกรรม

## ๒.๖ ข้อมูลจำนวนอาสาสมัครเกษตรของจังหวัด

ตารางที่ ๓๕ จำนวนอาสาสมัครเกษตรของจังหวัด

อำเภอ	ครู บัญชี	ประมง	ปศุ สัตว์	หมอ ดิน	เกษตร หมู่บ้าน	สหกรณ์	เศรษฐกิจ การเกษตร	ปฏิรูป ที่ดิน	ครู พยาบาล	ชป.	ชวา นา	สารวัตร เกษตร	ฝน หลวง	หม่อน ไหม อาสา	รวม ทั้งสิ้น
เมือง	๑๙	๒๐	๒๙	๑๘๘	๑๘๓	๔	๑	๖	๑๐	๐	๒๙๖	๓๐	๙	๓	๖๘๔
นาหวัง	๖	๑๙	๓๖	๕๒	๕๑	๑	๑	๖	๔	๑	๕๐	๔๑	๒	๓	๒๗๓
นากลาง	๔	๒๐	๘๙	๑๓๓	๑๒๗	๓	๑	๘	๗	๐	๑๕๙	๔๗	๑๐	๖	๕๘๐
โนนสัง	๘	๒๐	๖๙	๑๑๙	๑๐๗	๕	๑	๐	๔	๐	๑๒๘	๑๓	๓	๔	๔๖๔
ศรีบุญเรือง	๑๘	๑๙	๒๕	๑๖๑	๑๕๘	๔	๒	๑๒	๑๒	๐	๑๗๕	๑๘	๓	๗	๕๙๕
สุวรรณคูหา	๖	๑๘	๑๒๘	๑๐๐	๙๑	๔	๑	๓๙	๑๖	๐	๑๐๒	๔๗	๓	๐	๕๐๕
รวม	๖๑	๑๑๖	๓๗๖	๗๕๓	๗๑๗	๒๑	๗	๗๑	๕๓	๑	๙๑๐	๑๙๖	๓๐	๒๓	๓,๑๐๑

ที่มา : สำนักงานเกษตรจังหวัดหนองบัวลำภู , ศูนย์หม่อนไหมเฉลิมพระเกียรติฯ อุดรธานี , สำนักงานการปฏิรูปที่ดินหนองบัวลำภู ข้อมูล ณ เมษายน ๒๕๖๗

## ๒.๗ จำนวนปราชญ์ชาวบ้านของจังหวัดภายใต้โครงการเกษตรตามแนวทฤษฎีใหม่ โดยยึดปรัชญาเศรษฐกิจพอเพียง

ตารางที่ ๓๖ จำนวนปราชญ์ชาวบ้านแยกรายอำเภอ

ชื่อ - สกุล	ที่อยู่	เบอร์โทร
๑. นายวิวิช พวงสวัสดิ์	๗ ม.๖ บ.ห้วยเตือ ต.โนนทัน อ.เมือง	๐๘๙-๙๒๐-๗๘๑๕
๒. นายวุฒิชัย แสงพิทักษ์	๕๕ ม.๑๐ บ.หนองหินตั้ง ต.นาเหล่า อ.นาหวัง	๐๘๓-๓๕๖ ๔๙๙๗
๓. นายบัวพันธ์ บุญอาจ	๖๖/๒ ม.๔ ต.ด่านช้าง อ.นากลาง	๐๘๑-๕๗๔ ๕๗๑๖
๔. นายสุเมธ วิชัยวงศ์	๖๗/๑ ม.๑๓ ต.ฝั่งแดง อ.นากลาง	๐๘๐-๑๘๐ ๓๐๘๗

ที่มา : สำนักงานเกษตรและสหกรณ์จังหวัดหนองบัวลำภู ข้อมูล ณ เมษายน ๒๕๖๗

## ๒.๘ ข้อมูลกลุ่มเกษตรกรแปลงใหญ่

๒.๘.๑ ข้อมูลเกษตรกรที่เข้าร่วมโครงการระบบส่งเสริมการเกษตรแบบแปลงใหญ่จังหวัดหนองบัวลำภูมีแปลงใหญ่ทั้งสิ้น ๗๐ แปลง เกษตรกร ๓,๘๘๑ ราย พื้นที่ ๓๕,๗๐๗ ไร่ ชนิดสินค้าประกอบด้วย ข้าว อ้อย มันสำปะหลัง ยางพารา ไม้ผล พืชผัก ไม้ เห็ด ปศุสัตว์ (โคนม,โคเนื้อ,แพะ) และประมง

ตารางที่ ๓๗ จำนวนกลุ่มเกษตรกรที่เข้าร่วมโครงการระบบส่งเสริมการเกษตรแบบแปลงใหญ่

ปี	จำนวน (แปลง)	เกษตรกร (ราย)	พื้นที่ (ไร่)
๒๕๕๙	๔	๖๔๖	๖,๗๔๘
๒๕๖๐	๕	๕๖๒	๔,๒๖๖
๒๕๖๑	๑๕	๗๑๖	๘,๓๖๖
๒๕๖๒	๑๒	๖๑๒	๖,๒๔๔
๒๕๖๓	๔	๑๘๒	๗๖๖
๒๕๖๔	๔	๒๐๕	๑,๕๗๖
๒๕๖๕	๑๐	๓๔๗	๑,๙๘๕
๒๕๖๖	๗	๒๗๔	๒,๔๑๘
๒๕๖๗	๙	๓๓๗	๓,๓๓๘
รวม	๗๐	๓,๘๘๑	๓๕,๗๐๗

ที่มา : สำนักงานเกษตรจังหวัดหนองบัวลำภู ณ มีนาคม ๒๕๖๗

ตารางที่ ๓๘ จำนวนแปลงใหญ่แยกตามชนิดสินค้า (ผลการดำเนินงานปี ๒๕๕๙ - ๒๕๖๗)

ชนิดสินค้า	จำนวน (แปลง)	พื้นที่ (ไร่)	เกษตรกร (ราย)
ข้าว	๒๓	๑๙,๖๙๙	๑,๙๖๘
มันสำปะหลัง	๔	๑,๕๖๘	๑๗๘
อ้อย	๙	๓,๕๑๐	๓๕๕
ยางพารา	๑๔	๘,๒๑๕	๕๘๘
โคเนื้อ	๕	๘๓๕	๑๖๓
โคนม	๑	๘๓๙	๓๒
ไม้ผล (มะม่วง)	๑	๒๕๔	๕๒
ไผ่	๑	๖๙	๓๐
พืชผัก	๕	๒๗๘	๒๐๘
ปลาน้ำจืด	๔	๑๙๒	๑๘๓
เห็ด	๒	๑๔๓	๙๑
แพะ	๑	๑๐๕	๓๓
<b>รวม</b>	<b>๗๐</b>	<b>๓๕,๗๐๗</b>	<b>๓,๘๘๑</b>

ที่มา: สำนักงานเกษตรจังหวัดหนองบัวลำภู ข้อมูล ณ เดือนมีนาคม ๒๕๖๗

ตารางที่ ๓๙ ศูนย์เรียนรู้การเพิ่มประสิทธิภาพการผลิตสินค้าเกษตร (ศพก.) จังหวัดหนองบัวลำภู

อำเภอ	เกษตรกรต้นแบบ	พืชหลัก	กิจกรรมเด่น	สถานที่ตั้งศูนย์	ศูนย์เครือข่าย
เมือง	นายทองคำ พรหมชินวงษ์	ข้าว	ลดต้นทุนการผลิตข้าว	บ้านยางหลวง หมู่ที่ ๑๐ ต.กุดจิก	๒๐ ศูนย์
นากลาง	นายสมัคร นามสีฐาน	เกษตรผสมผสาน	เกษตรผสมผสาน	บ้านกุดกระสุ หมู่ที่ ๒ ต.เก่ากลอย	๒๒ ศูนย์
ศรีบุญเรือง	นายอนุวัฒน์ รัตนวงศ์	เกษตรผสมผสาน	เกษตรผสมผสาน	บ้านทุ่งกกทัน หมู่ที่ ๓ ต.หนองแก	๒๑ ศูนย์
โนนสัง	นายสมัย สร้อยแก้ว	ข้าว	ลดต้นทุนการผลิตข้าว	บ้านโสกจาน หมู่ที่ ๗ ต.โนนสัง	๑๕ ศูนย์
นาวัง	นางอรอุมา อุทธากิจ	ไม้ผล	การผลิตไม้ผลปลอดภัย	บ้านเทพศิรี หมู่ที่ ๗ ต.เทพศิรี	๑๘ ศูนย์
สุวรรณคูหา	นายสำอางค์ ศรีลาเดช	เกษตรผสมผสาน	เกษตรผสมผสาน	บ้านดงมะไฟ หมู่ที่ ๓ ต.ดงมะไฟ	๑๗ ศูนย์

ที่มา: สำนักงานเกษตรจังหวัดหนองบัวลำภู

๒.๙ ข้อมูลด้านการเกษตรอื่นๆ ที่เกี่ยวข้อง เช่น ข้อมูล Young Smart Farmer, Smart Farmer, แหล่งแปรรูป, แหล่งกระจายสินค้า ฯลฯ

### ๒.๙.๑ Smart Famer

ตารางที่ ๔๐ Smart Famer จังหวัดหนองบัวลำภู

ที่	หน่วยงาน	Smart Famer จังหวัดหนองบัวลำภู		รวม	หมายเหตุ
		Smart Farmer (ราย)	Smart Farmer ต้นแบบ(ราย)		
๑	สำนักงานเกษตรจังหวัดหนองบัวลำภู	๑๘๔	๒	๑๘๖	
๒	สำนักงานปศุสัตว์จังหวัดหนองบัวลำภู	๖๔	๒๕	๘๙	
๓	สำนักงานประมงจังหวัดหนองบัวลำภู	-	-	-	
๔	ศูนย์วิจัยข้าวอุดรธานี	๑๖๑	๓๙	๒๐๐	
๕	ศูนย์หม่อนไหมเฉลิมพระเกียรติฯ อุดรธานี	๒๒	๓	๒๕	
	<b>รวม</b>				

ที่มา : สำนักงานเกษตรจังหวัดหนองบัวลำภู ตามระบบ <https://ffgdev.doe.go.th/>

ศูนย์หม่อนไหมเฉลิมพระเกียรติฯ อุดรธานี

ตารางที่ ๔๑ Smart Famer จังหวัดหนองบัวลำภู

เป้าหมายการพัฒนาเกษตรกรจังหวัดหนองบัวลำภูให้เป็น Smart Farmer				ข้อมูลสะสม ระหว่าง พ.ศ. ๒๕๕๗ ถึง เมษายน พ.ศ. ๒๕๖๗	
ลำดับที่	อำเภอ	ครัวเรือนเกษตรกร (คร.)	เป้าหมายพัฒนาให้เป็น SF ตามยุทธศาสตร์ชาติ ๒๐ ปี (ถึงปี ๒๕๘๐) / ปีละ (ราย)	Smart Farmer (ทั้งหมด) (ราย)	Smart Farmer ต้นแบบ (ราย)
๑	เมืองหนองบัวลำภู	๑๙,๓๙๔	๑,๑๘๔	๑,๑๓๘	๑๖
๒	นากลาง	๑๓,๖๖๒	๘๕๑	๘๕๑	๙๒
๓	ศรีบุญเรือง	๑๗,๒๒๒	๑,๐๙๓	๑,๐๖๒	๘
๔	โนนสัง	๑๐,๘๕๒	๖๘๒	๙๕๔	๘
๕	นาวัง	๔,๘๘๙	๓๑๐	๒๓๐	๒๗
๖	สุวรรณคูหา	๙,๘๙๖	๖๔๔	๒๑๒	๒๒
	<b>รวม</b>	<b>๗๕,๙๑๕</b>	<b>๔,๗๖๔</b>	<b>๔,๔๔๗</b>	<b>๑๗๓</b>

ที่มา : แนวทางการขับเคลื่อนงาน สำนักงานเกษตรจังหวัดหนองบัวลำภู ข้อมูล ณ วันที่ ๒๖ เมษายน ๒๕๖๗

## ๒.๙.๒ Young Smart Famer

Young Smart Famer จังหวัดหนองบัวลำภูมีจำนวนทั้งสิ้น ๒๓๘ ราย เป็น Young Smart Famer ต้นแบบ จำนวน ๒๒ ราย

## ตารางที่ ๔๒ Young Smart Famer ต้นแบบจังหวัดหนองบัวลำภู

อำเภอ	ชื่อ-สกุล	ที่อยู่	กิจกรรมเด่น
เมือง	นายวิรัช พวงสวัสดิ์ (บอย)	๗ ม.๖ บ้านห้วยเตี๋ย ต.โนนทัน	น้ำมัลเบอร์รี่/มันเบอร์รี่ผลสดและต้นพันธุ์ หน่อไผ่รวกหวานและต้นพันธุ์ ชาผักหวานป่า และต้นพันธุ์
	นายฉันทชัย สมใจ	๔ หมู่ ๑ ต.หนองหว้า	ผลิตข้าวเหนียวดำ/ข้าวกล้อง/ข้าวกล้องหอม มะลิ ๑๐๕/ แปรรูปข้าวน้ำข้าวกล้องเพื่อสุขภาพ
	นางสาวญาตินันท์ บุรมย์	๑๒๓ ม.๑ ต.หนองหว้า	ปลูกผักปลอดภัยแบบยกแคร่
	นายภัทรวิญญ์ เจริญศรี	๑๑๐ ม.๑๒ บ้านพร้าว อ.เมือง	เกษตรผสมผสาน/การท่องเที่ยวเชิงเกษตร
นากลาง	นายปรีชา วงศ์พิมณ	๒๗ ม.๔ ต.ด่านช้าง	การปลูกดาวเรือง /การปลูกเห็ดฟางกองเตี้ย
	นายชัยวัฒน์ เชาวพงษ์	๑๕๒ ม.๓ ต.ด่านช้าง	ผลิตไม้ผลมะม่วง พุทรา ฝรั่ง
	นายอภิรักษ์ ระเบียบนาวิญญ์	๑๑๙ หมู่ ๑๑ ต.อุทัยสวรรค์	เกษตรผสมผสาน
นาวัง	นายบรรพต อวนศรี	๑๑๖ ม.๑ ต.วังปลาบ่อ	ทำเกษตรผสมผสาน
	นายสุทธิพงษ์ กอนดอน	๒๙ ม.๑ ต.เทพศิรี	เกษตรผสมผสาน
	น.ส.พูล สะตะ	๖๘ ม.๑ ต.วังทอง	เกษตรผสมผสาน/ผลิตผักเพื่อการค้า
	นางจีระนันท์ เต้จัน	๓๓ หมู่ ๒ ต.วังทอง	ผลิตผักเพื่อการค้า
	น.ส.เทพธิดา เชื้ออ่อน	๓๘ ม.๑ ต.เทพศิรี	ท่องเที่ยวเชิงเกษตร/กล้วยตากพลังงาน แสงอาทิตย์
ศรีบุญเรือง	นางกัญญา ถาวะโร	๑๒๓ ม.๑๑ ต.หนองแก	กล้วยตากพลังงานแสงอาทิตย์
	นางนุชชาติ ดอนจันดา	๑๑๙ ม.๑๑ ต.หนองแก	พืชผักปลอดภัย /ฝรั่งกิมจู
	นายพิชิต พิลาศรี	๑๓ หมู่ ๗ ต.เมืองใหม่	โรงงานแปรรูปผลผลิตทางการเกษตร
	นางวรลักษณ์ เสียงบางยาง	๑๕๘ หมู่ ๗ ต.เมืองใหม่	ปลูกเห็ด/ผลิตผักปลอดสารพิษ
	นางไพฑูรย์ ศรีตาหลง	๙๗ หมู่ ๒ ต.หนองแก	ทอผ้าไหม
สุวรรณคูหา	นายทินวัฒน์ ยอดประทุม	๒๙๖ หมู่ ๑๕ ต.บ้านโคก	เกษตรผสมผสาน
	นายกฤษณะ รอดงามแท้	๔๒ ม.๓ ต.นาดี	การเลี้ยงปลาระบบไบโอฟร็อก
	นายชัยวิทย์ ทาสีดำ	๑๖๕ ม.๑๐ ต.นาด่าน	การผลิตอ้อยคั้นน้ำครบวงจร
โนนสัง	นายวินัย ชนะบุญ	๓๗ ม.๒ ต.โคกม่วง	ผลิตและแปรรูปข้าวโพดหวานเป็นน้ำข้าวโพด
	นางบัววัน เมฆใหม่	๑๗ หมู่ ๑๐ ต.หนองเรือ	เกษตรผสมผสาน/ผลิตปลาชีวแห่งตลอดปี

ที่มา : สำนักงานเกษตรจังหวัดหนองบัวลำภู , ศูนย์หม่อนไหมเฉลิมพระเกียรติฯ อุตรดิตถ์

## ๒.๙.๓ แหล่งรับซื้อผลิตผลทางการเกษตร

ตารางที่ ๔๓ ตลาดเกษตรกรภายในจังหวัดหนองบัวลำภู

ลำดับ	อำเภอ	สถานที่จำหน่าย	จำนวนเกษตรกร ผู้จำหน่าย
๑	จังหวัดหนองบัวลำภู	หน้าสำนักงานเกษตรอำเภอเมืองหนองบัวลำภู	๑๕ ราย
๒	ศรีบุญเรือง	ข้างสำนักงานเกษตรอำเภอศรีบุญเรือง	๘ ราย
๓	โนนสัง	บ้านท่าศิลา หมู่ ๖ ตำบลบ้านค้อ	๑๐ ราย
๔	นาวัง	หน้าที่ว่าการอำเภอนาวัง	๕ ราย
๕	เมือง	ตลาดสี่เหลี่ยมบ้านโพธิ์ศรีสำราญ	๖ ราย
๖	สุวรรณคูหา	ตลาดสุวรรณคูหา/หน้าที่ว่าการอำเภอสุวรรณคูหา	๑๒ ราย
๗	นากลาง	หน้าสำนักงานเกษตรอำเภอนากลาง	๕ ราย
<b>รวม</b>			<b>๖๑ ราย</b>

ที่มา: สำนักงานเกษตรจังหวัดหนองบัวลำภู ข้อมูล ณ เดือนเมษายน ๒๕๖๗

## (๑) ลานรับซื้อปาล์มน้ำมัน

ตารางที่ ๔๔ ลานรับซื้อปาล์มน้ำมัน

ชื่อ	ชื่อ	ที่อยู่	หมู่	ถนน	ตำบล	อำเภอ	โทรศัพท์
๑	นางสาววันวิสา รอดสงค์ (ลานอุดมทรัพย์)	๙๐	๑	-	กุดจิก	เมือง	๐๘๕-๐๐๐๘๘๘๓
๒	นางดวงแข พรหมษา (ร้านพรพีชผล)	๓๖๖	๑๑	บ้านโนนปอแดง	บ้านโคก	สุวรรณคูหา	๐๘๖-๒๑๙๗๘๐๓
๓	จำสุรจิตร์ (ร้านจำสุรจิตร์ลานปาล์ม)	๔๒	๙๘	บ้านฝั่งแดงกลาง	ฝั่งแดง	นากลาง	๐๖๑-๕๗๑๓๒๘๔
๔	นายชุตินันท์ เหล่าบัณฑิต (ลานมันกิตติพีชผล)	๓๓	๙	บ้านโคก-กุดดินจี่	ดงสวรรค์	นากลาง	๐๘๔-๒๙๓๖๕๖๕

ที่มา : สำนักงานพาณิชย์จังหวัดหนองบัวลำภู ข้อมูล ณ ๒๖ เมษายน ๒๕๖๖

## (๒) ผู้ประกอบการมันสำปะหลัง

ตารางที่ ๔๕ ผู้ประกอบการมันสำปะหลัง

ลำดับ	รายชื่อลานมัน	สถานที่ตั้ง	เบอร์โทรศัพท์
<b>อำเภอเมือง</b>			
๑	สหกรณ์การเกษตรเพื่อการตลาดลูกค้า จ.ก.ส.หนองบัวลำภู จำกัด (ลานมัน)	๘๑ ม.๓ ต.โพธิ์ชัย	๐๔๒-๓๗๘๓๕๓, ๐๔๒-๓๗๘๑๕๑
๒	หจก.อุดรไพบูลย์	๘๗ ม.๘ ถ.หนองบัวลำภู-อุดร ต.โนนทัน	๐๔๒-๐๐๐๘๘๘, ๐๘๒-๒๑๐๔๒๐๖, ๐๘๙-๑๘๗๓๘๘๓ (คุณโชค)
๓	ร้านชัยรงค์พีชผล	๙๔ ม.๙ ต.บ้านขาม	๐๘๙-๘๔๑๖๙๕๗, ๐๘๙-๙๘๐๙๙๓๗

ลำดับ	รายชื่อลานมัน	สถานที่ตั้ง	เบอร์โทรศัพท์
๔	ร้านอุดมพูนทรัพย์	๙๐ ม.๑๑ ต.กุดจิก	๐๘๕-๐๐๐๘๘๙๓, ๐๘๙-๙๔๒๔๕๕
๕	ลานพรสว่างพืชผล (คุณอารียา ทองหล่อ)	๑๒๔ ม.๗ ต.กุดจิก	๐๘๕-๔๕๕-๖๐๐๒, ๐๘๐-๐๐๖๗๗๔๗
๖	ลานสวนแบ่งค์ฟาร์ม (คุณพรวิษณุ วงษ์อุทอง)	๑๓๔ ม.๗ ต.กุดจิก	๐๙๖-๒๙๑๑๙๗๙
๗	ลานมันลูกปูสอน	บ.โพธิ์ศรี ต.กุดจิก	๐๖๓-๘๗๘๐๖๔๖
๘	ลานมันน้อยเกษตรยนต์	๘๓ ม.๙ บ.โนนหวาย ต.บ้านขาม	๐๘๖-๒๓๐๙๖๑๘, ๐๘๖-๒๓๓๓๔๘๗
๙	ร้านบุญให้พืชผล	๑๒๐ ม.๑๑ ถ.นาคำไฮ-บ้านผือ ต.กุดดินจี่	๐๔๒-๓๕๗๑๑๑, ๐๘๘-๓๐๗๒๑๕๒
๑๐	ลานมันกิตติพืชผล	๓๓ ม.๙ ถ.บ้านโคก-กุดดินจี่ ต.ดงสวรรค์ (นายชุตินันท์ เหล่าบัณฑิต)	๐๙๔-๘๒๓๙๕๕๕
๑๑	ลานมันรุ่งแสง	๑๐๕ หมู่ ๙ ต.กุดดินจี่	๐๘๖-๐๕๒๖๖๒๘, Fax.๐๔๒-๓๕๗๐๒๓
๑๒	ลานมันลิ้มชัยเจริญ (บ้านห้วยหาน)	๑๒๙ ม.๖ ต.ดงสวรรค์	๐๘๘-๓๑๖๑๔๕๐, ๐๙๕-๖๔๕๘๖๖๖
๑๓	ลานมันนาจั่วอุดมผล สาขาดงสวรรค์	ม.๔ บ.เกษมณี ต.ดงสวรรค์	๐๘๔-๓๗๑๔๙๘๖
<b>อำเภอनावัง</b>			
๑๔	หจก.มินทร์เมศพืชผล	๒๗๖ ม.๑ ถ.อุดร-เลย ต.นาเหล่า	๐๔๒-๐๐๔๐๖๘, ๐๘๑-๓๙๒๑๗๑๘
๑๕	เขาวลิตพืชผล	๑๒๕ ม.๓ ต.วังปลาป้อม	๐๘๙-๒๗๓๖๗๖๓, ๐๘๖-๒๒๒๕๘๗๑
๑๖	ร้านขวลิตพืชผล	๙๙ ม.๕ ต.วังปลาป้อม	๐๘๘-๓๓๘๖๗๖๘
๑๗	ธัญชนกการเกษตร	๑๗๘ ม.๕ ต.นาเหล่า	๐๔๒-๓๖๓๐๗๒, ๐๙๘-๖๑๔๔๔๘๑
๑๘	ร้านนวัตกิจการเกษตร	๘๘ ม.๑๓ ถ.เลย-หนองบัวลำภู ต.นาเหล่า	๐๖๑-๖๓๙๕๖๕๕, ๐๘๓-๓๕๕๘๑๙๑
<b>อำเภอสวรรคุด</b>			
๑๙	ร้าน ช.รุ่งเรืองพืชผล	๑๒๙ ม.๔ ต.บุญทัน อ.สุวรรณคูหา/ ๑๕๙ ม.๗ ต.หนองบัวใต้	๐๘๖-๒๓๓๓๓๒๖, ๐๖๓-๘๙๒๘๙๕๕, ๐๘๗-๔๒๙๑๙๕๖
๒๐	ลานมัน ต.เจริญ ๒	๒๐๙ บ.นาไร่ ม.๕ ต.ดงมะไฟ	๐๘๗-๒๑๓๔๕๐๔
๒๑	ลานมันแสงอรุณ สาขา ๒	๑๐๕ ม.๑๔ ต.บ้านโคก	๐๘๔-๗๘๙๙๔๐๔
๒๒	ร้านพรพืชผล	๓๖๖ ม.๑๑ บ.โนนปอแดง ต.บ้านโคก	๐๘๖-๒๑๙๗๘๐๓
๒๓	ลานแสงอรุณพืชไร่	๑๐๕ ม.๑๔ บ.เพ็กทอง ต.บ้านโคก	๐๘๗-๒๑๓๘๘๓๘
๒๔	ลานแคทเธอลีนปาล์ม ม.ทหาร	๑๔๒ ม.๔ ต.บุญทัน	๐๘๓-๓๖๓๗๑๒๓



ลำดับ	รายชื่อลานมัน	สถานที่ตั้ง	เบอร์โทรศัพท์
<b>อำเภอโนนสัง</b>			
๒๕	ลานรุ่งฟ้าการเกษตร	๒๓๒ ม.๖ ต.บ้านถิ่น	๐๘๑-๙๗๔๐๗๙๙
๒๖	ป.ศิวาเจริญผลการเกษตร	๒๕๓ ม.๕ ต.บ้านถิ่น / ๒๓๖ ม.๗ ต.หนองเรือ	๐๘๘-๐๙๕๕๐๗๗, ๐๘๙-๘๔๑๖๙๕๗
๒๗	ลานเจริญยิ่งพืชผล	๒๑๐ ม.๕ ต. นิคมพัฒนา	
๒๘	ลานธนายุทธพืชผล	ม.๖ ต.บ้านถิ่น	๐๙๓-๓๙๒๒๔๙๓, ๐๘๖-๐๙๙๔๗๘๒
๒๙	ลานธเนศรุ่งเรือง	๑๗๕ ม.๕ ต.กุดคู	๐๖๑-๐๙๔๘๘๓๙, ๐๘๘-๒๙๑๔๙๕๓
<b>อำเภอศรีบุญเรือง</b>			
๓๐	นิมนวลค้าข้าว	๗๑ ม.๔ ต.หนองบัวใต้	๐๘๗-๘๖๕๙๙๗๔
๓๑	ลานแสนบุญรัต	ต.ยางหล่อ	๐๙๑-๓๗๖๐๙๕๘, ๐๙๓-๓๔๘๑๔๑๖

ที่มา : สำนักงานพาณิชย์จังหวัดหนองบัวลำภู ข้อมูล ณ ๒๖ เมษายน ๒๕๖๖

(๓) ผู้ประกอบการข้าวโพดเลี้ยงสัตว์

ตารางที่ ๔๖ ผู้ประกอบการข้าวโพดเลี้ยงสัตว์

ลำดับ	รายชื่อ จุดรับซื้อ/รวบรวม	สถานที่ตั้ง	เบอร์โทรศัพท์
<b>อำเภอนาวัง</b>			
๑	ร้านนวัตกิจเกษตร (จุดรับซื้อ)	๘๘ ม.๑๓ ถ.เลย-หนองบัวลำภู ต.นาเหล่า	๐๖๑-๖๓๙๕๖๕๕, ๐๘๓-๓๕๕๕๑๙๑
๒	ร้านขวลิตพืชผล (ลานมัน)	๙๙ ม.๕ ต.วังปลาป้อม	๐๘๘-๓๓๘๖๗๖๘
๓	ธัญชนกการเกษตร	๑๗๘ ม.๕ ต.นาเหล่า	๐๙๘-๖๑๔๔๔๘๑
๔	เขาวลิตพืชผล	๑๒๕ ม.๓ ต.วังปลาป้อม	๐๘๙-๒๗๓๖๗๖๓, ๒๘๖-๒๒๒๕๘๗๑
<b>อำเภอสุวรรณคูหา</b>			
๕	ร้าน ช.รุ่งเรืองพืชผล (ลานมัน)	๑๒๙ ม.๔ ต.บุญทัน	๐๘๖-๒๓๓๓๓๒๖, ๐๖๓-๘๙๒๘๙๔๕
๖	ลานมันแสงอรุณ สาขา ๒	๑๐๕ ม.๑๔ ต.บ้านโคก	๐๘๔-๗๘๙๙๔๐๔
๗	ร้านพรพืชผล	๓๖๖ ม.๑๑ บ.โนนปอแดง ต.บ้านโคก	๐๘๖-๒๑๙๗๘๐๓
๘	ลานแสงอรุณพืชไร่	๑๐๕ ม.๑๔ บ.เพ็กทอง ต.บ้านโคก	๐๘๗-๒๑๓๘๘๓๘
๙	ลานแคทเธอลีนปาล์ม ม.ทหาร	๑๔๒ ม.๔ ต.บุญทัน	๐๘๓-๓๖๓๗๑๒๓

ที่มา : สำนักงานพาณิชย์จังหวัดหนองบัวลำภู ข้อมูล ณ ๒๖ เมษายน ๒๕๖๖

## (๔) ผู้ประกอบการค้าข้าว

## ตารางที่ ๔๗ รายชื่อผู้ประกอบการค้าข้าว จังหวัดหนองบัวลำภู

ลำดับ	หมายเลขหนังสืออนุญาต	ชื่อบริษัท	ประเภทหนังสืออนุญาต	ที่อยู่	โทร
๑	๑๐/๒๕๖๕	รุ่งฟ้าการเกษตร	ทำข้าว	บ้านเลขที่ ๑๓๒ หมู่ ๖ อาคาร- ซอย- ถนน- ตำบลบ้านถิ่น อำเภอโนนสัง	๐๘๑-๙๗๔๐๗/๙๙
๒	๑๑/๒๕๖๔	สหกรณ์การเกษตรเมืองหนองบัวลำภู จำกัด	ทำข้าว	บ้านเลขที่ ๑๙๐ หมู่ ๑๐ อาคาร- ซอย- ถนน- ตำบลลำภู อำเภอเมืองหนองบัวลำภู	๐๔๒-๓๗๘๒๐๕
๓	๑๖/๒๕๖๓	เพชร	ขายส่ง	บ้านเลขที่ ๑๖๑/๒ หมู่ ๑๖ อาคาร- ซอย- ถนน- ตำบลฝั่งแดง อำเภอนากลาง	๐๘๘-๐๓๑๔๙/๒๓
๔	๒/๒๕๖๔	ร้านแพรวา วัสดุก่อสร้าง	ทำข้าว	บ้านเลขที่ ๑๖๕ หมู่ ๑๖ อาคาร- ซอย- ถนน- ตำบลฝั่งแดง อำเภอนากลาง	๐๖๔-๓๒๐๐๐๙
๕	๒/๒๕๖๕	ขวัญชัยพาณิชย์	ขายส่ง	บ้านเลขที่ ๔๒ หมู่ ๗ อาคาร- ซอย- ถนน- ตำบลโนนเมือง อำเภอโนนสัง	๐๙๘-๕๘๑๙๗/๕๖
๖	๒/๒๕๖๖	ป.ศิวา (นางสาวน้ำทิพย์ สุปัญญา)	ทำข้าว	บ้านเลขที่ ๒๓๖ หมู่ ๗ อาคาร- ซอย- ถนน- ตำบลหนองเรือ อำเภอโนนสัง	๐๘๗-๒๑๕๕๖๐๕
๗	๒๓/๒๕๖๔	ชงฮวดพืชผล (ทำข้าว)	ทำข้าว	บ้านเลขที่ ๑๖๑ หมู่ ๗ อาคาร- ซอย- ถนน- ตำบลนากลาง อำเภอนากลาง	๐๘๑-๙๖๔๘๕๖๗
๘	๒๔/๒๕๖๔	ชงฮวดพืชผล(ขายส่ง)	ขายส่ง	บ้านเลขที่ ๑๖๑ หมู่ ๗ อาคาร- ซอย- ถนน- ตำบลนากลาง อำเภอนากลาง	๐๘๑-๙๖๔๘๕๖๗, ๐๘๑-๙๖๔๘๕๖๗
๙	๕/๒๕๖๔	สกต. ธ.ก.ส.หนองบัวลำภู จำกัด	ทำข้าว	บ้านเลขที่ ๘๑ หมู่ ๓ อาคาร- ซอย- ถนน- อุดร-เลย ตำบลโพธิ์ชัย อำเภอเมืองหนองบัวลำภู	๐๔๒-๓๗๘๓๕๓
๑๐	๕/๒๕๖๕	เพชร	ทำข้าว	บ้านเลขที่ ๑๖๑/๒ หมู่ ๑๖ อาคาร- ซอย- ถนน- ตำบลฝั่งแดง อำเภอนากลาง	๐๘๘-๐๓๑๔๙/๒๓
๑๑	๕/๒๕๖๖	ห้างหุ้นส่วนจำกัด เอ็ม.อาร์. เกษตร	ขายส่ง	บ้านเลขที่ ๖๖/๑ หมู่ ๑๓ อาคาร- ซอย- ถนน- ตำบลเมืองใหม่ อำเภอศรีบุญเรือง	๐๔๒-๓๕๓๓๓๓๔
๑๒	๗/๒๕๖๔	อนันต์	ขายส่ง	บ้านเลขที่ ๑๒ หมู่ ๙ อาคาร- ซอย- ถนน- ตำบลหนองแก อำเภอศรีบุญเรือง	๐๙๘-๒๐๔๔๖๙๔
๑๓	๗/๒๕๖๕	คลังพินายพืชผลการเกษตร	ทำข้าว	บ้านเลขที่ ๖๓ หมู่ ๘ อาคารหนองม่วง ซอย- ถนน- ตำบลปางกู่ อำเภอโนนสัง	๐๙๓-๗๔๙๗๒/๒๗
๑๔	๘/๒๕๖๕	วิษุฒดา	ขายส่ง	บ้านเลขที่ ๒๒๗ หมู่ ๑๑ อาคาร- ซอย- ถนน- ตำบลกุดจิก อำเภอเมืองหนองบัวลำภู	๐๘๑-๐๕๐๑๔๔๔
๑๕	๙/๒๕๖๕	เอ้เจริญผล	ทำข้าว	บ้านเลขที่ ๗/๑ หมู่ ๑ อาคาร- ซอย- ถนน- ตำบลโนนเมือง อำเภอนากลาง	๐๘๗-๙๔๗๙๖๗๙
๑๖	๑๘/๒๕๖๒	บริษัท กล้าทิพย์ จำกัด	โรงสี ขนาด ใหญ่	บ้านเลขที่ ๒๒๒ หมู่ ๗ อาคาร- ซอย- ถนน- ตำบลหนองบัว อำเภอเมืองหนองบัวลำภู	๐๔๒-๙๔๑๒๒๒
๑๗	๑๙/๒๕๖๑	บริษัท ศรีไทยใหม่การเกษตร จำกัด	โรงสี ขนาด กลาง	บ้านเลขที่ ๒๙๑ หมู่ ๑๕ อาคาร- ซอย- ถนน- วิริโยธิน ตำบลหนองบัว อำเภอเมือง หนองบัวลำภู	๐๔๒-๙๔๓๒๗๘
๑๘	๒๐/๒๕๖๒	บริษัท กล้าทิพย์ จำกัด	ผู้ส่งออก ทั่วไป	บ้านเลขที่ ๒๒๒ หมู่ ๗ อาคาร- ซอย- ถนน- ตำบลหนองบัว อำเภอเมืองหนองบัวลำภู	๐๔๒-๙๔๑๒๒๒
๑๙	๘/๒๕๖๖	หจก.หนองบัวไทยพัฒนา	ทำข้าว	บ้านเลขที่ ๑๕๒ หมู่ ๑ อาคาร- ซอย- ถนน- อุดร-เลย ตำบลหนองบัว อำเภอเมือง หนองบัวลำภู	๐๔๒-๓๑๑๑๒๑๔, ๐๙๕-๖๕๑๕๖๙๕
๒๐	๖/๒๕๖๖	สหกรณ์การเกษตรศรีบุญเรือง จำกัด	โรงสี ขนาดเล็ก	บ้านเลขที่ ๑๒๙ หมู่ ๗ ถ.ไสยราษฎร์บูรณะ ตำบลเมืองใหม่ อำเภอศรีบุญเรือง	๐๔๒-๓๕๓๙๗๐, ๐๘๕-๗๔๓๖๕๙๗

ลำดับ	หมายเลขหนังสืออนุญาต	ชื่อบริษัท	ประเภทหนังสืออนุญาต	ที่อยู่	โทร
๒๑	๗/๒๕๖๖	สหกรณ์การเกษตรรุกคุด จำกัด	โรงสีขนาดเล็ก	บ้านเลขที่ ๙๑ หมู่ ๑๒ อากาศ- ซอย- ถนน- ตำบลกุดคุด อำเภอนोनั้ง	๐๔๒-๓๕๖๑๑๕, ๐๙๑-๖๘๕๙๘๒๖
๒๒	๑/๒๕๖๓	ลานมันไทยพิพัฒนา	ทำข้าว	บ้านเลขที่ ๒๘/๑ หมู่ ๙ อากาศ- ซอย- ถนน- ศรีบุญเรือง-ชุมแพ ตำบลศรีบุญเรือง อำเภศรีบุญเรือง	๐๘๑-๘๗๑๑๑๘๐, ๐๘๙-๗๑๐๗๒๕๘ ๐๘๑-๘๗๑๑๑๘๐
๒๓	๑/๒๕๖๖	ร้านพรทิพย์พืชผล	ทำข้าว	บ้านเลขที่ ๑๑๗ หมู่ ๑ อากาศ- ซอย- ถนน- ตำบลศรีบุญเรือง อำเภศรีบุญเรือง	๐๔๒-๓๕๓๒๔๒
๒๔	๒๙/๒๕๖๔	มหาลากพืชผล	ทำข้าว	บ้านเลขที่ ๖๘ หมู่ ๓ อากาศ- ซอย- ถนน- ตำบลบ้านค้อ อำเภอนोनั้ง	
๒๕	๓/๒๕๖๖	ป.ศิวา (นายวาทีตย์ สุปัญญา)	ทำข้าว	บ้านเลขที่ ๒๕๓ หมู่ ๕ อากาศ- ซอย- ถนน- หนองบัว-โนนั้ง ตำบลบ้านถิ่น อำเภอนोनั้ง	๐๘๗-๒๑๕๙๖๐๕, ๐๘๗-๒๑๕๙๖๐๕ ๐๘๕-๗๔๙๗๗๔๙
๒๖	๓๒/๒๕๖๔	ร้านสนั่นพืชผล	ทำข้าว	บ้านเลขที่ ๔๑ หมู่ ๑๒ อากาศ- ซอย- ถนน- ตำบลโนนั้ง อำเภอนोनั้ง	๐๘๕-๒๗๔๔๐๕๓, ๐๘๕-๒๗๔๔๐๕๓
๒๗	๓๓/๒๕๖๔	ร้านฉางข้าวไทยเลิศ	ทำข้าว	บ้านเลขที่ ๑๓๐ หมู่ ๓ อากาศ- ซอย- ถนน- ตำบลหัวนา อำเภเมืองหนองบัวลำภู	
๒๘	๔/๒๕๖๖	ร้านสมศักดิ์	ทำข้าว	บ้านเลขที่ ๑๙๓ หมู่ ๑๘ อากาศ- ซอย- ถนน- ตำบลฝั่งแดง อำเภอนากลาง	
๒๙	๖/๒๕๖๔	ร้านขวัญชัยพาณิชย์	ทำข้าว	บ้านเลขที่ ๔๒ หมู่ ๗ อากาศ- ซอย- ถนน- ตำบลโนนเมือง อำเภอนोनั้ง	๐๔๒-๙๔๑๐๔๔, ๐๘๘-๒๘๖๖๖๐๘
๓๐	๖/๒๕๖๕	ร้านฉางข้าวไทยเลิศ	ขายส่ง	บ้านเลขที่ ๑๓๐ หมู่ ๓ อากาศ- ซอย- ถนน- ตำบลหัวนา อำเภเมืองหนองบัวลำภู	

ที่มา : สำนักงานพาณิชย์จังหวัดหนองบัวลำภู ข้อมูล ณ ๒๖ เมษายน ๒๕๖๖

### ๒.๙.๔ การจัดประเภทชุมชนท่องเที่ยว จังหวัดหนองบัวลำภู

ตารางที่ ๔๘ สรุปการจัดประเภทชุมชนท่องเที่ยว จังหวัดหนองบัวลำภู

ที่	ทะเบียนชุมชนท่องเที่ยว				ประเภทชุมชนท่องเที่ยว			ประเภทชุมชนท่องเที่ยว (A,B,C,D)	หมายเหตุ (กรณีเป็นหมู่บ้านประเภท C ระบุความโดดเด่นเฉพาะทาง)
	อำเภอ	ตำบล	หมู่	ชื่อบ้าน	ชุมชนท่องเที่ยว OTOP นวัตกรรม	หมู่บ้าน OTOP เพื่อการท่องเที่ยว	หมู่บ้านท่องเที่ยวโดยชุมชน (SE)		
๑	เมือง	โนนทัน	๖	ห้วยเตือ	✓			B	
๒	เมือง	โนนทัน	๔	ถ้ำกลองเพล	✓			B	
๓	เมือง	นาคำไฮ	๒	นาคำไฮ	✓			C	ผลิตภัณฑ์ชุมชน
๔	เมือง	หนองหัว	๕	เพ็กเพ็ญ	✓			D	
๕	เมือง	บ้านขาม	๒	ธาตุหาญเทวี	✓			D	
๖	เมือง	หนองบัว	๑	ห้วยทราย			✓	C	หมู่บ้านเศรษฐกิจพอเพียง
๗	เมือง	หนองบัว	๒	ภูพานทอง			✓	B	
๘	เมือง	โนนทัน	๙	ห้วยเตือเหนือ		✓		B	
๙	นากลาง	นากลาง	๖	ภูน้อย	✓			D	
๑๐	นากลาง	ฝั่งแดง	๑๖	บ้านสุขสำราญ	✓			C	หมู่บ้านเศรษฐกิจพอเพียง
๑๑	นากลาง	ดงสวรรค์	๙	สระแก้ว	✓			D	
๑๒	นากลาง	แก่งลอย	๙	ภูหลาว	✓			C	หมู่บ้านเศรษฐกิจพอเพียง
๑๓	นากลาง	กุดแห่	๒	โพธิ์ค้ำ	✓			C	ผลิตภัณฑ์ชุมชน
๑๔	โนนั้ง	โคกใหญ่	๗	โนนยาว	✓			B	
๑๕	โนนั้ง	บ้านค้อ	๖	ท่าศิลา	✓			B	
๑๖	โนนั้ง	บ้านถิ่น	๒	กุดขวางสร้อย	✓			B	
๑๗	โนนั้ง	นิคมพัฒนา	๑๐	ดงบก	✓			B	
๑๘	โนนั้ง	โนนเมือง	๕	ห้วยบง	✓			C	ผลิตภัณฑ์ชุมชน

ที่	ทะเบียนชุมชนท่องเที่ยว				ประเภทชุมชนท่องเที่ยว			ประเภทชุมชนท่องเที่ยว (A,B,C,D)	หมายเหตุ (กรณีเป็นหมู่บ้านประเภท C ระบุความโดดเด่นเฉพาะทาง)
	อำเภอ	ตำบล	หมู่	ชื่อบ้าน	ชุมชนท่องเที่ยว OTOP นวัตวิถี	หมู่บ้าน OTOP เพื่อการท่องเที่ยว	หมู่บ้านท่องเที่ยวโดยชุมชน (SE)		
๑๙	ศรีบุญเรือง	เมืองใหม่	๕	ชมพู่ทอง	✓			D	
๒๐	ศรีบุญเรือง	หนองกุงแก้ว	๕	ผาสุก	✓			C	หมู่บ้านเศรษฐกิจพอเพียง
๒๑	ศรีบุญเรือง	ทรายทอง	๗	ทรายมูล	✓			D	
๒๒	ศรีบุญเรือง	หนองบัวใต้	๒	ดอนปอ	✓			D	
๒๓	ศรีบุญเรือง	ศรีบุญเรือง	๘	จอมทอง	✓			D	
๒๔	สุวรรณคูหา	นาดี	๗	ราษฎร์เกษมศรี	✓			C	บริหารจัดการกองทุนชุมชน
๒๕	สุวรรณคูหา	ดงมะไฟ	๑๑	นาเจริญ	✓			C	ท่องเที่ยวเชิงประวัติศาสตร์
๒๖	สุวรรณคูหา	นาสี	๖	ดงยาง	✓			B	
๒๗	สุวรรณคูหา	บุญทัน	๕	คลองเจริญ	✓			C	เกษตรอินทรีย์เกษตรปลอดภัย
๒๘	สุวรรณคูหา	กุดฝั่ง	๖	นาไร่เดียว	✓			C	หมู่บ้านเศรษฐกิจพอเพียง
๒๙	นาหวัง	วังทอง	๘	นาเจริญ	✓			D	
๓๐	นาหวัง	วังทอง	๑๑	วังใหม่	✓			D	
๓๑	นาหวัง	เทพศิริ	๗	เทพศิริเหนือ	✓			C	บริหารจัดการด้านสิ่งแวดล้อม
๓๒	นาหวัง	นาแก	๗	นาแก	✓			D	
๓๓	นาหวัง	วังปลาป้อม	๗	กุดคู	✓			D	
๓๔	นาหวัง	เทพศิริ	๒	ผาเจาะ			✓	C	ท่องเที่ยวเชิงวัฒนธรรม
๓๕	นากลาง	กุดคินจี	๑๒	หนองโสน			✓	C	ท่องเที่ยวเชิงวัฒนธรรม
๓๖	โนนสัง	โคกม่วง	๕	ตาดไฮ			✓	C	ท่องเที่ยวเชิงวัฒนธรรม
๓๗	ศรีบุญเรือง	หนองบัวใต้	๓	สร้างเสียน			✓	C	ท่องเที่ยวเชิงวัฒนธรรม
๓๘	สุวรรณคูหา	นาด่าน	๓	กุดฮู			✓	C	ท่องเที่ยวเชิงวัฒนธรรม

ที่มา : สำนักงานพัฒนาชุมชนจังหวัดหนองบัวลำภู

### แหล่งท่องเที่ยวเชิงเกษตร

ตารางที่ ๔๙ แหล่งท่องเที่ยวเชิงเกษตรจังหวัดหนองบัวลำภู

ที่	สถานที่
๑	ไร่สุขสวัสดิ์ อ.เมือง จ.หนองบัวลำภู
๒	สวนเลม่อนทรีฟาร์ม อ.นากลาง จ.หนองบัวลำภู
๓	บ้านถ้ำกลองเพล อ.เมือง จ.หนองบัวลำภู
๔	เกษตรอินทรีย์หนองม่วง - ชมพู่ทอง อ.ศรีบุญเรือง จ.หนองบัวลำภู
๕	วิสาหกิจชุมชนเกษตรอินทรีย์สนามชัย ตำบลกุดแห่ อำเภอนากลาง จ.หนองบัวลำภู
๖	สวนอู่เย็นบุญจตานนท์ ตำบลวังทอง อำเภอนาหวัง จ.หนองบัวลำภู
๗	วิสาหกิจชุมชนฟาร์มโชคดีแคคตัส ตำบลหนองบัวใต้ อำเภอศรีบุญเรือง จ.หนองบัวลำภู
๘	กลุ่มวิสาหกิจชุมชนกาแพเพื่อนภูซาง ตำบลบุญทัน อำเภอสุวรรณคูหา จ.หนองบัวลำภู
๙	กลุ่มวิสาหกิจชุมชนเกษตรปลอดภัยบ้านต่างแคน ต.บ้านโคก อ.สุวรรณคูหา จ.หนองบัวลำภู

ที่มา : สำนักงานเกษตรจังหวัดหนองบัวลำภู ข้อมูล ณ เมษายน ๒๕๖๗

## ข้อมูลยางพารา

ตารางที่ ๕๐ ด้านการปลูกพืชเศรษฐกิจของจังหวัด ปี ๒๕๖๕

ชนิดพืช	ประเภท	จำนวนเกษตรกร (ราย)	เนื้อที่เพาะปลูก	เนื้อที่เก็บ เกี่ยว (ไร่)	ผลผลิตเฉลี่ย
ยางพารา	มีเอกสารสิทธิ์	๗,๔๗๔	๘๗,๕๐๑	๗๗,๘๒๑	๑๙๓ กก./ไร่/ปี
ยางพารา	ไม่มีเอกสารสิทธิ์	๑,๒๑๓	๑๘,๒๑๗	๑๕,๐๔๘	๑๙๓ กก./ไร่/ปี

ที่มา : ระบบสารสนเทศการขึ้นทะเบียนและแจ้ง (สนง.การยางแห่งประเทศไทยจังหวัดหนองบัวลำภู)

ตารางที่ ๕๑ จำนวนอาสาสมัครเกษตรกรของจังหวัดหนองบัวลำภู

ดำเนินกิจกรรม	เมือง หนองบัวลำภู	นาวัง	นากลาง	โนนสัง	ศรีบุญ เรือง	สุวรรณ คูหา	รวม
ครูยางอาสา	๑๔	๔	๘	๖	๑๒	๑๗	๖๑

ที่มา : สนง.การยางแห่งประเทศไทยจังหวัดหนองบัวลำภู ข้อมูล ณ เมษายน ๒๕๖๖

ตารางที่ ๕๒ จำนวนกลุ่มเกษตรกรที่เข้าร่วมโครงการระบบส่งเสริมการเกษตรแบบแปลงใหญ่

แปลงใหญ่	จำนวน (แปลง)	เกษตรกร (ราย)	พื้นที่ (ไร่)
ปี ๒๕๖๔	๒	๑๑๗	๑,๖๔๒

ที่มา : สนง.การยางแห่งประเทศไทยจังหวัดหนองบัวลำภู

ตารางที่ ๕๓ จำนวนกลุ่มเกษตรกรที่เข้าร่วมโครงการระบบส่งเสริมการเกษตรแบบแปลงใหญ่ (ยางพารา)

ชนิดสินค้า	จำนวน (แปลง)	เกษตรกร (ราย)	พื้นที่ (ไร่)
ไม่ยืนต้น (ยางพารา)	๕	๒๔๔	๓,๖๗๐.๙๔

ที่มา : สนง.การยางแห่งประเทศไทยจังหวัดหนองบัวลำภู

ตารางที่ ๕๔ Young Smart Farmer ต้นแบบจังหวัดหนองบัวลำภู ปี ๒๕๖๕

อำเภอ	ชื่อ-สกุล	ที่อยู่	โทร	กิจกรรมเด่น
สุวรรณคูหา	นายกฤษณะ รถมามแห่	๔๒ ม. ๓ ต.นาดี	๐๘๗-๙๔๘.๕๒๒	ครูสอนกรีดยางพารา/เลี้ยงปลา

ที่มา : สนง.การยางแห่งประเทศไทยจังหวัดหนองบัวลำภู

ตารางที่ ๕๕ รายชื่อกลุ่มเกษตรกร/เกษตรกรที่รับการสนับสนุนโรงเรือนพลาสติกกรองแสง

ที่	ชื่อ - สกุล	ที่อยู่	มาตรฐานที่ได้รับ	การเป็นสมาชิกกลุ่ม/การมีส่วนร่วม ภาครัฐ
๑	นายอนิวรรณ พาน้อย	ต.เมืองใหม่ อ.ศรีบุญเรือง	มาตรฐาน Organic thailand	อินทรีย์/ศพก.เครือข่าย
๒	น.ส.ศิริอร แผงสีคำ	ต.เมืองใหม่ อ.ศรีบุญเรือง	ระยะ ป รั บ เป ลี ย น Organic thailand	อินทรีย์/YSF
๓	กลุ่มผู้ผลิตผักอินทรีย์หนองม่วง-ชมพูทอง	ต.เมืองใหม่ อ.ศรีบุญเรือง	มาตรฐาน GAP	ศพก.เครือข่าย/แปลงใหญ่ผัก
๔	กลุ่มผู้ผลิตผักอินทรีย์หนองม่วง-ชมพูทอง	ต.เมืองใหม่ อ.ศรีบุญเรือง	มาตรฐาน GAP	ศพก.เครือข่าย/แปลงใหญ่ผัก
๕	นางกัณหา ถาวโร	ต.หนองแก อ.ศรีบุญเรือง	มาตรฐาน GAP	YSF ต้นแบบ/สมาชิกตลาดเกษตรกร
๖	นางสาวกาญจนา โคตรสุวรรณ	ต.ศรีบุญเรือง อ.ศรีบุญเรือง	มาตรฐาน GAP	YSF
๗	น.ส.สุนันทา อัดเสน	ต.หนองแก อ.ศรีบุญเรือง	มาตรฐาน GAP	YSF /สมาชิกตลาดเกษตรกร
๘	นางอารมย์ คำคลี	ต.กุดสะเทียน อ.ศรีบุญเรือง	มาตรฐาน GAP	YSF/GAP
๙	นายอนุวัฒน์รัตนวงศ์	ต.หนองแก อ.ศรีบุญเรือง	มาตรฐาน GAP /อินทรีย์ PGS	เครือข่ายอินทรีย์ PGS /ศพก.เครือข่าย

ที่	ชื่อ - สกุล	ที่อยู่	มาตรฐานที่ได้รับ	การเป็นสมาชิกกลุ่ม/การมีส่วนร่วม ภาครัฐ
๑๐	น.ส.อาภรณ์ คำภูเมือง	ต.เมืองใหม่ อ.ศรีบุญเรือง	มาตรฐาน GAP	YSF
๑๑	กลุ่มผู้ปลูกผักบ้านคลองเจริญ	ต.กุดสะเทียน อ.ศรีบุญเรือง	มาตรฐาน GAP	วิสาหกิจชุมชนผู้ปลูกผัก
๑๒	นางไพลิน ชีอ	ต.หนองบัวใต้ อ.ศรีบุญเรือง	มาตรฐาน GAP	YSF/สมาชิก คค.๕ประสานสืบสานทฤษฎีใหม่
๑๓	นางนุชชาติ ดอนจันดา	ต.หนองแก อ.ศรีบุญเรือง	มาตรฐาน GAP	YSF /สมาชิกตลาดเกษตรกร
๑๔	น.ส.ญาติินันท์ บุรมย์	ต.หนองหว้า อ.เมือง	มาตรฐาน Organic Thailand	อินทรีย์/YSF
๑๕	น.ส.โสภา ชัยศาสตร์	ต.หนองหว้า อ.เมือง	มาตรฐาน GAP /อินทรีย์ PGS	อินทรีย์ PGS /YSF
๑๖	น.ส.โสภา ภูศรีฤทธิ์	ต.กุดจิก อ.เมือง	มาตรฐาน Organic Thailand	อินทรีย์/YSF
๑๗	นางสาวสมัย สุโพธิ์	ต.กุดจิก อ.เมืองฯ	มาตรฐาน GAP /อินทรีย์ PGS	เครือข่ายอินทรีย์ PGS /ศพก.เครือข่าย/ แปลงใหญ่ข้าว
๑๘	นางกองแพง พันธุ์กำ	ต.หนองหว้า อ.เมือง	ระ ยะ ป รั บ เ ป ลี ย น Organic Thailand	สมาชิกอินทรีย์/ ศพก.เครือข่าย / วสข.ผู้ปลูกผัก
๑๙	นางสาวคำกอง โลโท	ต.หนองหว้า อ.เมือง	มาตรฐาน Organic Thailand	สมาชิกอินทรีย์/ ศพก.เครือข่าย / วสข.ผู้ปลูกผัก
๒๐	นางคำมวล รัตนแสง	ต.หนองหว้า อ.เมือง	ระ ยะ ป รั บ เ ป ลี ย น Organic Thailand	สมาชิกอินทรีย์/ ศพก.เครือข่าย / วสข.ผู้ปลูกผัก
๒๑	นางบัวลุนโลโท	ต.หนองหว้า อ.เมือง	ระ ยะ ป รั บ เ ป ลี ย น Organic Thailand	สมาชิกอินทรีย์/ ศพก.เครือข่าย / วสข.ผู้ปลูกผัก
๒๒	นางสะคร นาคศรี	ต.ป่าไม้งาม อ.เมือง	มาตรฐาน GAP	วิสาหกิจชุมชนผู้ปลูกผัก
๒๓	นางสำราญ บัวจำรัส	ต.หนองกัญศุนย์ อ.เมือง	มาตรฐาน GAP	YSF/สมาชิกตลาดเกษตรกร
๒๔	นายสมเดช ศิริวงศ์	ต.บ้านพร้าว อ.เมือง	มาตรฐาน GAP	ศพก.เครือข่าย
๒๕	กลุ่มผักอินทรีย์บ้านถ้ำกลองเพล	ต.โนนทัน อ.เมือง	มาตรฐาน GAP	วสข.ผู้ปลูกผัก
๒๖	นายชัยศักดิ์ ผิวม่วง (น.ส.ปรัชญาวรรณ สาระบัน)	ต.ด่านช้าง อ.นาแก (สวนเลม่อนทรียาฟาร์ม)	มาตรฐาน Organic Thailand	อินทรีย์/YSF/ศพก.เครือข่าย/สหกรณ์ ส่งเสริมการตลาดผักผลไม้อินทรีย์
๒๗	นายชัยณรงค์ สุดพรม	ต.นาแก อ.นาแก	ระ ยะ ป รั บ เ ป ลี ย น Organic Thailand	อินทรีย์/อินทรีย์ PGS/เครือข่ายสหกรณ์ ส่งเสริมการตลาดผักผลไม้อินทรีย์
๒๘	นายวัชรพงษ์ คงหา	ต.โนนเมือง อ.นาแก	ระ ยะ ป รั บ เ ป ลี ย น Organic Thailand	อินทรีย์/อินทรีย์ PGS/เครือข่ายสหกรณ์ ส่งเสริมการตลาดผักผลไม้อินทรีย์
๒๙	นางยุคนา เทพศิริ	ต.ด่านช้าง อ.นาแก	มาตรฐาน GAP	อินทรีย์ PGS/เครือข่ายสหกรณ์ส่งเสริม การตลาดผักผลไม้อินทรีย์
๓๐	นายคำพันธ์ ปิงดา	ต.กุดแห่ อ.นาแก	มาตรฐาน GAP /อินทรีย์ PGS	อินทรีย์ PGS/เครือข่ายสหกรณ์ส่งเสริม การตลาดผักผลไม้อินทรีย์
๓๑	นางแดงไกล มะลิวงษ์	ต.โนนเมือง อ.นาแก	มาตรฐาน GAP	เครือข่ายสหกรณ์ส่งเสริมการตลาดผักผลไม้ อินทรีย์
๓๒	นางวรรณนิภา เย็นรักษา	ต.โนนเมือง อ.นาแก	มาตรฐาน GAP	เครือข่ายสหกรณ์ส่งเสริมการตลาดผักผลไม้ อินทรีย์
๓๓	กลุ่มเศรษฐกิจพอเพียงตามแนว พระราชดำริบ้านวังเขียม	ต.ฝั่งแดง อ.นาแก	มาตรฐาน GAP	กลุ่มเศรษฐกิจพอเพียง/วสข.ผู้ปลูกผัก
๓๔	นายปรีชา วงศ์พิมณ	ต.ด่านช้าง อ.นาแก	มาตรฐาน GAP	YSF ต้นแบบ/ศูนย์เครือข่ายศูนย์บ่มเพาะ เกษตรกรรุ่นใหม่
๓๕	น.ส.จตุพร แก้วกำ	ต.กุดแห่ อ.นาแก	มาตรฐาน GAP/อินทรีย์ PGS	อินทรีย์ PGS/เครือข่ายสหกรณ์ส่งเสริม การตลาดผักผลไม้อินทรีย์
๓๖	นางสมาน วงศ์ไชยยา	ต.ด่านช้าง อ.นาแก	มาตรฐาน GAP/อินทรีย์ PGS	อินทรีย์ PGS/เครือข่ายสหกรณ์ส่งเสริม การตลาดผักผลไม้อินทรีย์
๓๗	นายนวนศรี บุตรโคตร	ต.โนนเมือง อ.นาแก	มาตรฐาน GAP/อินทรีย์ PGS	อินทรีย์ PGS/เครือข่ายสหกรณ์ส่งเสริม การตลาดผักผลไม้อินทรีย์
๓๘	นายจีระศักดิ์ พุดจิบ	ต.กุดดินจี่ อ.นาแก	มาตรฐาน GAP	YSF /เครือข่ายสหกรณ์ส่งเสริมการตลาด ผักผลไม้อินทรีย์
๓๙	นายธน มุลละ	ต.ด่านช้าง อ.นาแก	มาตรฐาน Organic Thailand	อินทรีย์

ที่	ชื่อ - สกุล	ที่อยู่	มาตรฐานที่ได้รับ	การเป็นสมาชิกกลุ่ม/การมีส่วนร่วม ภาครัฐ
๔๐	นายสุทธิพงษ์ กอนดอน	ต.เทพศิรี อ.นาวัง	มาตรฐาน GAP	YSF ต้นแบบ/เกษตรอินทรีย์/ศูนย์เครือข่าย ศูนย์บ่มเพาะเกษตรกรรุ่นใหม่
๔๑	น.ส.จันทร์พิมพ์ กองคำ	ต.วังปลาบ่อ อ.นาวัง	มาตรฐาน GAP	YSF
๔๒	นายวุฒิชัย แสงพิทักษ์	ต.นาเหล่าอ.นาวัง	(อยู่ระหว่างการตรวจรับรอง) ระยะปรับเปลี่ยน Organic Thailand	อินทรีย์/ศูนย์ปราชญ์ชาวบ้านกระทรวง เกษตรและสหกรณ์
๔๓	น.ส.พูล สะตะ	ต.วังทองอ.นาวัง	มาตรฐาน GAP	GAP/ศูนย์จัดการศัตรูพืชชุมชน/YSF
๔๔	นายพิทักษ์ ดวงพรมยาว	ต.นาดีอ.สุวรรณคูหา	มาตรฐาน GAP	YSF ต้นแบบ
๔๕	นายสุบิน ยอดประทุม	ต.บ้านโคก อ.สุวรรณคูหา	ระยะปรับเปลี่ยน Organic Thailand/อินทรีย์ PGS	อินทรีย์ PGS /ศพก.เครือข่าย
๔๖	กลุ่มผู้ปลูกผักบ้านบุงบก	ต.โคกม่วง อ.โนนสัง	มาตรฐาน GAP	วิสาหกิจชุมชนผู้ปลูกผัก
๔๗	กลุ่มเศรษฐกิจพอเพียงโคกป่ากุง	ต.หนองเรือ อ.โนนสัง	มาตรฐาน GAP	กลุ่มหมู่บ้านเศรษฐกิจพอเพียง
๔๘	นายสิงทอง นาชัย	ต.หนองเรือ อ.โนนสัง	มาตรฐาน GAP	ศพก.เครือข่าย/ศพช.

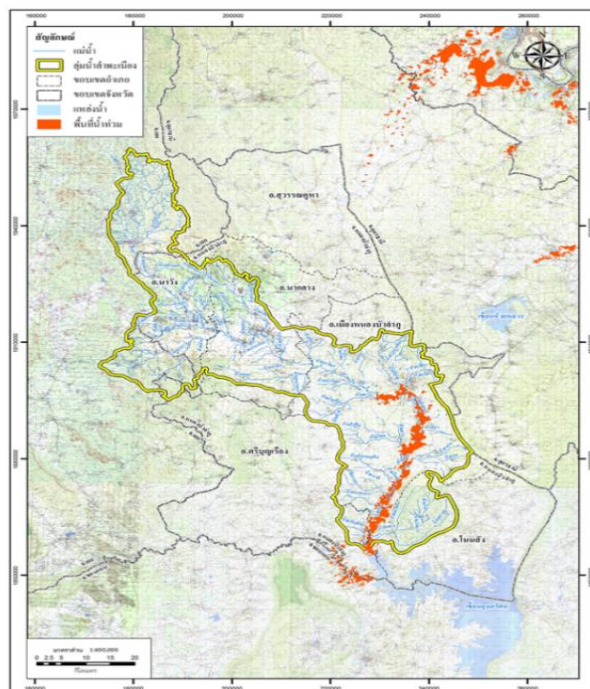
### เงื่อนไขพิจารณา

- มีการทำการเกษตรอย่างต่อเนื่อง โดยเฉพาะพืชผักหรือเกษตรผสมผสาน
- เป็นผู้ที่ได้รับรองมาตรฐานเกษตรอินทรีย์ Organic Thailand หรือระยะปรับเปลี่ยน Organic Thailand หรืออยู่ระหว่างขอการรับรองมาตรฐานเกษตรอินทรีย์ หรือมาตรฐานเกษตรอินทรีย์อื่นๆ หรือมาตรฐาน GAP จากกรมวิชาการเกษตร กระทรวงเกษตรและสหกรณ์
- สามารถเป็นต้นแบบ เป็นวิทยากร ถ่ายทอดความรู้ให้แก่บุคคลทั่วไปได้

### 3.รายงานสถานการณ์ภัยพิบัติจังหวัดหนองบัวลำภู

#### 3.1 พื้นที่เสี่ยง (ล่อแหลมและเปราะบาง)

สถานการณ์น้ำท่วมในจังหวัดหนองบัวลำภูเกือบทุกปี ส่วนใหญ่เกิดขึ้นบริเวณพื้นที่ริมลำพะเนียงช่วงอำเภอเมืองหนองบัวลำภูจนไปถึงอ่างเก็บน้ำเขื่อนอุบลรัตน์



แผนที่แสดงพื้นที่น้ำท่วมบริเวณที่ราบลุ่มริมฝั่งลำพะเนียง

ปัญหาน้ำท่วมในลุ่มน้ำลำพะเนียงในอดีตเกิดจากหลายสาเหตุ ทั้งจากสภาพภูมิประเทศของพื้นที่ลุ่มน้ำ การเปลี่ยนแปลงของพื้นที่ลุ่มน้ำที่เกิดจากน้ำมีมนุษย์ น้ำหนุนสูงเนื่องจากระดับน้ำของเขื่อนอุบลรัตน์ และความรุนแรงของพายุฝน โดยเฉลี่ยจะมีน้ำท่วมรุนแรงประมาณทุก 5-10 ปี ระยะเวลาที่น้ำท่วม ส่วนใหญ่จะอยู่นาน 3 - 7 วัน มีถนนที่ตัดผ่านพื้นที่ราบลุ่มน้ำจำนวนมาก และมีฝายในลำพะเนียงมากกว่า 30 แห่ง ทำให้การระบายน้ำในที่ราบลุ่มน้ำและในลำน้ำช้าลง จึงทำให้น้ำท่วมบ่อยขึ้นและนานขึ้น ในช่วงประมาณ 15 กิโลเมตรสุดท้ายก่อนถึงอ่างเก็บน้ำเขื่อนอุบลรัตน์เป็นบริเวณที่ได้รับอิทธิพลจากระดับน้ำในเขื่อนอุบลรัตน์

พื้นที่เสี่ยงอุทกภัยส่วนใหญ่เป็นพื้นที่เดิม ๆ ที่เคยท่วม ได้แก่ พื้นที่ชุมชนที่ตั้งอยู่ริมน้ำสองฝั่งลำพะเนียง มีจำนวนทั้งสิ้น 11 ชุมชนของ อ.เมืองหนองบัวลำภู จังหวัดหนองบัวลำภู ได้แก่ บ้านวังหมื่น บ้านหนองแซง บ้านวังน้ำขาว บ้านธาตุหาญเทาว์ บ้านขาม บ้านโคกกุง บ้านหิน บ้านซ้องโป้ บ้านพร้าว บ้านนามะเฟือง และเทศบาลเมืองหนองบัวลำภู

โดยสถิติสถานการณ์อุทกภัยที่เกิดในจังหวัดหนองบัวลำภูเกิดขึ้นเมื่อ ปี 2545 ปี 2554 และปี 2555 ในพื้นที่เขตเทศบาลเมืองหนองบัวลำภู และพื้นที่สองฝั่งลำพะเนียง

จากการวิเคราะห์ข้อมูลด้วยระบบสารสนเทศภูมิศาสตร์โดยใช้วิธีการถ่วงน้ำหนักจากปัจจัยต่างๆ ของกรมพัฒนาที่ดิน คาดการณ์พื้นที่เกษตรที่มีโอกาสเกิดน้ำท่วมในพื้นที่ทำการเกษตรปี 2567 พบว่าในพื้นที่จังหวัดหนองบัวลำภูทั้งจังหวัด 6 อำเภอ 53 ตำบล ครอบคลุมในพื้นที่ 27,726 ไร่

### 3.2) พื้นที่เสี่ยงดินถล่ม

จากการวิเคราะห์ข้อมูลเชิงพื้นที่และสถิติการเกิดดินถล่มในอดีต ประกอบกับโอกาสในการเกิดพายุฝนในพื้นที่ พบว่าจังหวัดหนองบัวลำภูไม่มีพื้นที่ที่มีโอกาสในการเกิดดินถล่ม ปี 2567

อย่างไรก็ตาม จะต้องคอยเฝ้าระวังลักษณะอากาศ ปริมาณฝนสะสม และปริมาณน้ำฝนที่ตก ใน 24 ชั่วโมง เป็นระยะๆ อย่างใกล้ชิด อย่างน้อยล่วงหน้า 3 วัน เพื่อการคาดการณ์สถานการณ์ที่ แม่นยำยิ่งขึ้น ซึ่งปริมาณน้ำฝนสะสมในพื้นที่เป็นตัวแปรที่สำคัญ

### 3.3) พื้นที่เสี่ยงเกิดฝนทิ้งช่วง

การคาดการณ์ฝนทิ้งช่วงในพื้นที่ทำการเกษตร เป็นการคาดการณ์โอกาสที่จะเกิดความแห้งแล้งจากฝนทิ้งช่วงในพื้นที่ทำการเกษตรล่วงหน้า เพื่อใช้ในการจัดทำแผนเตรียมรับสถานการณ์ ซึ่งช่วง มิ.ย. - ก.ค. จะเกิดจากฝนทิ้งช่วงและเกิดขึ้นครอบคลุมพื้นที่ทั้งจังหวัด สำหรับการวิเคราะห์ข้อมูลเพื่อคาดการณ์ความแห้งแล้งประกอบด้วย

- ข้อมูลเชิงพื้นที่ ซึ่งเป็นข้อมูลเชิงกายภาพแสดงถึงความเสี่ยงต่อการเกิดความแห้งแล้ง
- ข้อมูลสถิติพื้นที่ที่ประสบความแห้งแล้ง
- ข้อมูลพื้นที่เสี่ยงความแห้งแล้งด้านอุตุนิยมหาวิทยาลัย
- ข้อมูลและปัจจัยแวดล้อมอื่นที่สำคัญได้แก่ ปริมาณน้ำที่พืชต้องการใช้ตลอดอายุ และปริมาณน้ำต้นทุน
- ข้อมูลคาดการณ์อากาศช่วงฤดูฝน ของกรมอุตุนิยมหาวิทยาลัย



จากการวิเคราะห์ข้อมูลด้วยระบบสารสนเทศภูมิศาสตร์โดยใช้วิธีการถ่วงน้ำหนักจากปัจจัยต่างๆ ของกรมพัฒนาที่ดิน คาดการณ์พื้นที่เกษตรที่มีโอกาสเกิดความแห้งแล้งจากฝนทิ้งช่วง ปี 2567 พบว่าในพื้นที่ จังหวัดหนองบัวลำภูมีพื้นที่ทั้งจังหวัด 6 อำเภอ 59 ตำบล ครอบคลุมในพื้นที่ 1,105,159 ไร่

#### 4. การเตรียมความพร้อมในการช่วยเหลือเกษตรกรผู้ประสบภัยธรรมชาติ

- 1) ประชาสัมพันธ์แจ้งเตือนภัยพิบัติให้เกษตรกรทราบ ผ่านสื่อต่างๆ อาทิ เพจ เว็บไซต์ วิทยุ กลุ่มไลน์
- 2) ขอความร่วมมือหน่วยงานที่เกี่ยวข้องเร่งรัดให้ดำเนินงานในแต่ละขั้นตอนด้วยความรวดเร็ว และพิจารณาให้มีการประกาศเขตการให้ความช่วยเหลือและการประชุม ก.ช.ภ.อ./ก.ช.ภ.จ. เพื่อให้สามารถดำเนินการให้ความช่วยเหลือตามระเบียบได้รวดเร็วยิ่งขึ้น
- 3) ลงพื้นที่ติดตามสถานการณ์ และรายงานให้ผู้บังคับบัญชา/ผู้บริหาร ระดับจังหวัด และกระทรวง เกษตรและสหกรณ์ทราบ ในช่วงเกิดภัยจนกว่าจะเข้าสู่สภาวะปกติ

#### 5. รายงานความเสียหายและการช่วยเหลือเกษตรกรผู้ประสบภัย

จากสถานการณ์ฝนตกอย่างต่อเนื่องในช่วงเดือนปลายเดือนสิงหาคม - กันยายน 2567 ทำให้น้ำท่วมฉับพลันและน้ำป่าไหลหลากก่อให้เกิดความเสียหายต่อทรัพย์สิน พื้นที่การเกษตร ประมง ปศุสัตว์ ในเขตพื้นที่ จังหวัดหนองบัวลำภู ทั้ง 6 อำเภอ ได้แก่ อำเภอเมืองหนองบัวลำภู ศรีบุญเรือง นาหวัง นากลาง สุวรรณคูหา และโนนสัง ข้อมูลการช่วยเหลือเยียวยาผู้ประสบภัยพิบัติกรณีฉุกเฉิน (อุทกภัย) ตามระเบียบกระทรวงการคลัง จำแนก ดังนี้

##### ด้านประมง

ได้รับผลได้รับความเสียหายและขอรับการช่วยเหลือ 1 อำเภอ 4 ตำบล 10 หมู่บ้าน เกษตรกร 156 ราย พื้นที่เสียหายจำนวน 73.56 ไร่ (ช่วยเหลือไร่ละ 4,682 บาท รายละไม่เกิน 5 ไร่) วงเงินช่วยเหลือ 344,407.92 บาท มีการประชุม กช.ภ.จ. แล้วเมื่อวันที่ 12 พฤศจิกายน 2567 ที่ประชุมมีมติให้การช่วยเหลือ โดยใช้งบในอำนาจผู้ว่าราชการจังหวัดหนองบัวลำภู จำแนกเป็น ดังนี้

ลำดับ	ตำบล	หมู่	เกษตรกร (ราย)	การช่วยเหลือ (ปลาและสัตว์น้ำที่ เลี้ยงบ่อดิน นาข้าว/ร่องสวน(ไร่)	วงเงินช่วยเหลือ (บาท)
1	นาด่าน	4	29	14.89	70,136.36
2	นาดี	1,6,11	23	8.99	42,091.18
3	นาสี	1,2,10	34	14.75	69,059.50
4	กุดผึ้ง	1,2,6	70	34.84	163,120.88
	<b>รวม</b>	<b>10</b>	<b>156</b>	<b>73.56</b>	<b>344,407.92</b>

### ด้านพืช

ได้รับผลได้รับความเสียหายและขอรับการช่วยเหลือ 6 อำเภอ 29 ตำบล เกษตรกร 2,082 ราย พื้นที่เสียหายจำนวน 1,5799.50 ไร่ วงเงินช่วยเหลือ 22,295,940 บาท มีการประชุม กข.ภจ. แล้วเมื่อวันที่ 12 พฤศจิกายน 2567 ที่ประชุมมีมติให้การช่วยเหลือ โดยใช้บในส่วนของกระทรวงเกษตรและสหกรณ์ แยกเป็นรายอำเภอ ดังนี้

ที่	อำเภอ	การช่วยเหลือ								วงเงินช่วยเหลือ (บาท)
		ข้าว		พืชไร่/พืชผัก		ไม้ผลไม้ยืนต้นและ อื่นๆ		รวม		
		ไร่	ราย	ไร่	ราย	ไร่	ราย	ไร่	ราย	
1	เมืองหนองบัวลำภู	8,532.00	947	488	98	12	3	9,032.00	1,024	12,447,696.00
2	นากลาง	85.00	16	0	0	0	0	85.00	16	113,900.00
3	โนนสัง	299.50	37	0	0	0	0	299.50	37	401,330.00
4	ศรีบุญเรือง	2,470.75	388	1,007.25	208	8	2	3,486.00	581	5,337,544.00
5	สุวรรณคูหา	2,654.25	373	166.75	41	2.5	1	2,824.00	405	3,897,650.00
6	นาวัง	73.00	19	0	0	0	0	73.00	19	97,820.00
รวม		14,115.00	1,780	1,662.00	347	22.5	6	15,799.50	2,082	22,295,940.00

**ด้านปศุสัตว์** ได้รับผลกระทบแต่ไม่มีความเสียหายสิ้นเชิง

### การช่วยเหลือในเบื้องต้น

- โครงการชลประทานหนองบัวลำภู ได้แจ้งเตือนสถานการณ์ในอ่างเก็บน้ำ และในลำน้ำ หากมีฝนตกหนักต่อเนื่องจะแจ้ง อปท. ผู้นำท้องที่ ประชาสัมพันธ์แจ้งเตือนประชาชนที่อาศัยติดลำน้ำให้ทราบสถานการณ์และเฝ้าระวัง สำหรับในพื้นที่รับน้ำล้นทะลักและมีการจัดตั้งกลุ่มไลน์ “ลำทะลัก” เพื่อรายงานและติดตามสถานการณ์น้ำ สำหรับเจ้าหน้าที่ผู้รับผิดชอบ และประชาชนในพื้นที่ และรับแจ้งการขอความช่วยเหลือ

- เกษตรจังหวัดหนองบัวลำภู เตรียมการสนับสนุนเชื้อราไตรโคเดอร์มา เพื่อให้เกษตรกร ได้นำไปใช้หลังน้ำลด ลดปัญหาโรคพืชที่อาจจะตามมา และเฝ้าระวังติดตามสถานการณ์แจ้งเตือนประชาชนในพื้นที่อย่างใกล้ชิด และมอบหมายอำเภอดำเนินการให้ความช่วยเหลือตามขั้นตอน

- ปศุสัตว์จังหวัดหนองบัวลำภู มอบหมายให้สำนักงานปศุสัตว์อำเภอ ลงพื้นที่เฝ้าระวังติดตามและเตรียมความพร้อมรับมือน้ำท่วม และตรวจเยี่ยมเกษตรกรผู้เลี้ยงสัตว์

- ประมงจังหวัดหนองบัวลำภู มอบหมายให้ประมงอำเภอ ออกเยี่ยมเยียนติดตามเกษตรกร พร้อมให้คำแนะนำ และสำรวจเกษตรกรที่ได้รับผลกระทบตามขั้นตอน

- สถานีพัฒนาที่ดิน จัดเตรียมสารเร่งซุปเปอร์ พด.6 เพื่อฟื้นฟูพื้นที่ประสบอุทกภัย ช่วยบำบัดน้ำเสีย ขจัดกลิ่นเหม็น และให้คำแนะนำจัดการดิน พืช และน้ำ หลังน้ำลด

6. ปัญหา/ข้อเรียกร้องที่เกิดขึ้นในจังหวัด/แนวทางแก้ไข (ใคร ได้รับผลกระทบ/เดือดร้อนอย่างไร เมื่อใด มีข้อเสนอให้รัฐแก้ไขปัญหาอย่างไร ได้ปฏิบัติการไปแล้วอย่างไร ผลเป็นอย่างไร มีข้อเสนอการแก้ไขปัญหาให้หมดสิ้นไปอย่างไร)

### 6.1 ปัญหาหนี้สิน

การดำเนินงานกองทุนหมุนเวียนเพื่อการกู้ยืมแก่เกษตรกรและผู้ยากจน จังหวัดหนองบัวลำภู ได้รับอนุมัติเงินกู้ 149 ราย จำนวนที่ดินที่ได้รับการช่วยเหลือ 2,441 ไร่ 2 งาน 56.1 ตารางวา จำนวนเงินที่ได้รับอนุมัติ 42,340,676 บาท ปัจจุบันมีลูกหนี้จำนวน 32 ราย วงเงินกู้ที่ได้รับการช่วยเหลือ 18,124,119 บาท (ข้อมูล ณ 31 ตุลาคม 2567)

ปีงบประมาณ พ.ศ.2567 กองทุนหมุนเวียนเพื่อการกู้ยืมแก่เกษตรกรและผู้ยากจน ได้อนุมัติเงินกู้ยืมเพื่อไถ่ถอนที่ดินคืนจากการที่เกษตรกรที่มีภูมิลำเนาในจังหวัดหนองบัวลำภูที่ได้นำเอกสารสิทธิ์ที่ดินไปเป็นหลักทรัพย์ค้ำประกันตามสัญญากู้ยืม จำนอง ขายฝาก และการซื้อที่ดินคืน ในเดือนตุลาคม 2566 ถึงเดือนกันยายน 2567 จำนวน 4 ราย ไถ่ถอนที่ดินคืน จำนวน 67 ไร่ 3 งาน 72 ตารางวา รวมวงเงินกู้ยืมที่ให้การช่วยเหลือ จำนวน 2,994,000 บาท

ข้อมูล วันที่ 20 พฤศจิกายน 2567

## ข้อมูลผลการดำเนินงาน ปีงบประมาณ พ.ศ. ๒๕๖๗

### ๓.๑ กลุ่มยุทธศาสตร์พัฒนาการเกษตร

๓.๑.๑ การประชุมคณะกรรมการขับเคลื่อนงานด้านการเกษตรระดับจังหวัด (Single Command Province : SCP) และคณะกรรมการขับเคลื่อนงานด้านการเกษตรระดับอำเภอ (Single Command District : SCD) ปีงบประมาณ พ.ศ. ๒๕๖๗ สำนักงานเกษตรและสหกรณ์จังหวัดหนองบัวลำภู จัดประชุมจำนวน ๖ ครั้ง ดังนี้

๑) การประชุมคณะกรรมการขับเคลื่อนงานด้านการเกษตรระดับจังหวัดหนองบัวลำภู ครั้งที่ ๕/๒๕๖๖ วันศุกร์ที่ ๖ ตุลาคม พ.ศ. ๒๕๖๖ เวลา ๐๙.๓๐ น. ณ ห้องประชุมบัวหลวง สำนักงานเกษตรและสหกรณ์จังหวัดหนองบัวลำภู ชั้น ๓ ศาลากลางจังหวัดหนองบัวลำภู

๒) การประชุมคณะกรรมการขับเคลื่อนงานด้านการเกษตรระดับจังหวัดหนองบัวลำภู ครั้งที่ ๖/๒๕๖๖ วันพฤหัสบดีที่ ๙ พฤศจิกายน พ.ศ. ๒๕๖๖ เวลา ๐๙.๓๐ น. ณ ห้องประชุมบัวหลวง สำนักงานเกษตรและสหกรณ์จังหวัดหนองบัวลำภู ชั้น ๓ ศาลากลางจังหวัดหนองบัวลำภู

๓) การประชุมคณะกรรมการขับเคลื่อนงานด้านการเกษตรระดับจังหวัดหนองบัวลำภู ครั้งที่ ๗/๒๕๖๖ เมื่อวันที่ ๒๑ ธันวาคม พ.ศ. ๒๕๖๖ เวลา ๑๓.๓๐ น. ณ ห้องประชุมบัวหลวง สำนักงานเกษตรและสหกรณ์จังหวัดหนองบัวลำภู ชั้น ๓ ศาลากลางจังหวัดหนองบัวลำภู

๔) การประชุมคณะกรรมการขับเคลื่อนงานด้านการเกษตรระดับจังหวัดหนองบัวลำภู ครั้งที่ ๑/๒๕๖๗ วันศุกร์ที่ ๙ กุมภาพันธ์ พ.ศ. ๒๕๖๗ เวลา ๐๙.๓๐ น. ณ ห้องประชุมบัวหลวง สำนักงานเกษตรและสหกรณ์จังหวัดหนองบัวลำภู ชั้น ๓ ศาลากลางจังหวัดหนองบัวลำภู

๕) การประชุมคณะกรรมการขับเคลื่อนงานด้านการเกษตรระดับจังหวัดหนองบัวลำภู ครั้งที่ ๒/๒๕๖๗ วันศุกร์ที่ ๑๗ พฤษภาคม พ.ศ. ๒๕๖๗ เวลา ๐๙.๓๐ น. ณ ห้องประชุมบัวหลวง สำนักงานเกษตรและสหกรณ์จังหวัดหนองบัวลำภู ชั้น ๓ ศาลากลางจังหวัดหนองบัวลำภู

๖) การประชุมคณะกรรมการขับเคลื่อนงานด้านการเกษตรระดับจังหวัดหนองบัวลำภู ครั้งที่ ๓/๒๕๖๗ วันอังคารที่ ๒๐ สิงหาคม พ.ศ. ๒๕๖๗ เวลา ๐๙.๓๐ น. ณ ห้องประชุมบัวหลวง สำนักงานเกษตรและสหกรณ์จังหวัดหนองบัวลำภู ชั้น ๓ ศาลากลางจังหวัดหนองบัวลำภู



### ๓.๑.๒ ประชุมคณะอนุกรรมการพัฒนาการเกษตรระดับจังหวัด (อ.พ.ก.) ประจำปีงบประมาณ พ.ศ. ๒๕๖๗

สำนักงานเกษตรและสหกรณ์จังหวัดหนองบัวลำภู จัดประชุมคณะอนุกรรมการพัฒนา การเกษตร ระดับจังหวัด (อ.พ.ก.) ประจำปีงบประมาณพ.ศ. ๒๕๖๗ จำนวน ๒ ครั้ง ดังนี้

๑. ครั้งที่ ๒/๒๕๖๖ วันพฤหัสบดีที่ ๑๖ พฤศจิกายน พ.ศ. ๒๕๖๖ เวลา ๑๓.๓๐ น. ณ ห้องประชุมสำนักงานส่งเสริมการปกครองท้องถิ่นจังหวัดหนองบัวลำภู ชั้น ๓ ศาลากลางจังหวัดหนองบัวลำภู

๒. ครั้งที่ ๑/๒๕๖๗ วันอังคารที่ ๑๖ กรกฎาคม พ.ศ. ๒๕๖๗ เวลา ๑๔.๓๐ น. ณ ห้องประชุม ดอกบัว สำนักงานส่งเสริมการเรียนรู้จังหวัดหนองบัวลำภู



### ๓.๑.๓ การตรวจติดตามการดำเนินงานของหน่วยงานในระดับพื้นที่ตามข้อสั่งการของรัฐมนตรีว่าการกระทรวงเกษตรและสหกรณ์ รัฐมนตรีช่วยว่าการกระทรวงเกษตรและสหกรณ์ และผู้ตรวจราชการกระทรวงเกษตรและสหกรณ์

๑.วันที่ ๒๒ กุมภาพันธ์ ๒๕๖๗ เวลา ๑๐.๓๐ น. รัฐมนตรีช่วยว่าการกระทรวงเกษตรและสหกรณ์ (นายไชยา พรหมา) ลงพื้นที่ตรวจราชการในพื้นที่จังหวัดหนองบัวลำภู ตรวจเยี่ยมให้กำลังใจติดตามการให้ความช่วยเหลือประชาชนที่ประสบปัญหาความเดือดร้อนจากวาตภัยและมอบถุงยังชีพให้แก่ผู้ได้รับผลกระทบจากเหตุวาตภัย ในพื้นที่ตำบลหนองเรือ อำเภอโนนสัง จังหวัดหนองบัวลำภู

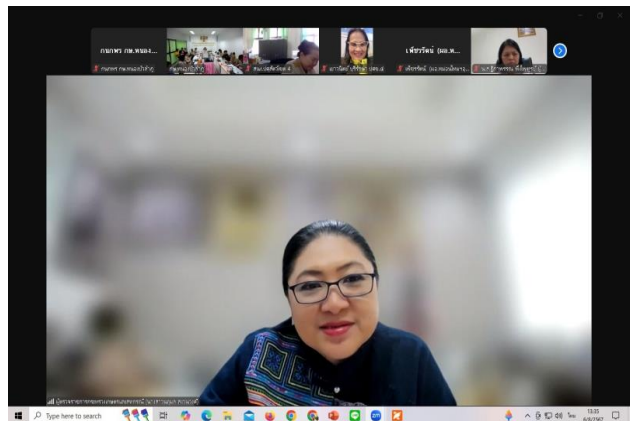
๒. วันที่ ๑๒-๑๓ มีนาคม ๒๕๖๗ นางสาวนันทิชา วรรณสว่าง ผู้ตรวจราชการกระทรวงเกษตรและสหกรณ์ เขต ๑๐ ร่วมลงพื้นที่ตรวจติดตามงานตามนโยบายกระทรวงเกษตรและสหกรณ์ นโยบายผลักดันสินค้าเกษตรมูลค่าสูง ๑ ท้องถิ่น ๑ สินค้าเกษตรมูลค่าสูง “กล้วยหอมทอง” ณ กลุ่มวิสาหกิจชุมชนกล้วยหอมทอง ตำบลนิคมพัฒนา อำเภอโนนสัง จังหวัดหนองบัวลำภู

๓. วันที่ ๓๐ มีนาคม ๒๕๖๗ เวลา ๐๘.๓๐ น. รัฐมนตรีช่วยว่าการกระทรวงเกษตรและสหกรณ์ (นายไชยา พรหมา) ลงพื้นที่ติดตามตรวจเยี่ยมเกษตรกรโครงการช่วยเหลือเกษตรกรโคนมภายใต้วิกฤตอาหารสัตว์ราคาแพง (นาวังโมเดล) เยี่ยมชมการสาธิตการเก็บเกี่ยวผลผลิตข้าวโพดพร้อมฝัก เยี่ยมชมกิจกรรมการเลี้ยงโคนมของฟาร์มต้นแบบนาวังโมเดล และการสาธิตการผลิต Corn Silage ชนิดอัดก้อน บรรจุถุง และบรรจุบ่อหมัก รับฟังปัญหาและอุปสรรคในการดำเนินงานของกลุ่มวิสาหกิจชุมชนผู้เลี้ยงไก่วง วิสาหกิจชุมชนผู้เลี้ยงไก่วง ณ อำเภอนาวัง และอำเภอนากลาง จังหวัดหนองบัวลำภู

๔. วันที่ ๖ มีนาคม ๒๕๖๗ เวลา ๐๘.๓๐ น. นางสาวดาวัล บัวงาม เกษตรและสหกรณ์จังหวัดหนองบัวลำภู พร้อมด้วย หัวหน้าส่วนราชการสังกัดกระทรวงเกษตรและสหกรณ์ในจังหวัดหนองบัวลำภู และเจ้าหน้าที่ ร่วมประชุมเตรียมความพร้อมการตรวจติดตามการปฏิบัติราชการของส่วนราชการในสังกัดกระทรวงเกษตรและสหกรณ์ตามแผนการตรวจราชการ ของผู้ตรวจราชการกระทรวงเกษตรและสหกรณ์ ประจำปีงบประมาณ พ.ศ. ๒๕๖๗ รอบที่ ๑ เขตตรวจราชการที่ ๑๐

๕. วันที่ ๕-๖ กรกฎาคม ๒๕๖๗ เวลา ๐๘.๓๐ น. ดร.ณมาณิดา กลับบ้านเกาะ ผู้ช่วยรัฐมนตรีประจำกระทรวงเกษตรและสหกรณ์ ลงพื้นที่ติดตามการปฏิบัติราชการของส่วนราชการในสังกัดกระทรวงเกษตรและสหกรณ์ ในพื้นที่จังหวัดหนองบัวลำภู

๖.วันที่ ๖ สิงหาคม ๒๕๖๗ เวลา ๑๓.๓๐ น. นางสาวณมล สงวนวงศ์ ผู้ตรวจราชการกระทรวงเกษตรและสหกรณ์ เขต ๑๐ เป็นประธานในการประชุมการตรวจราชการของผู้ตรวจราชการกระทรวงเกษตรและสหกรณ์ เขตตรวจราชการที่ ๑๐ ประจำปีงบประมาณ พ.ศ. ๒๕๖๗ รอบที่ ๒ ผ่านระบบการประชุมทางไกลออนไลน์ Zoom Meeting ณ ห้องประชุมบัวหลวง สำนักงานเกษตรและสหกรณ์จังหวัดหนองบัวลำภู ชั้น ๓ ศาลากลางจังหวัดหนองบัวลำภู



### ๓.๑.๔ โครงการขับเคลื่อนการเกษตรระดับหมู่บ้านการผลิตสินค้าเกษตรมูลค่าสูง ปีงบประมาณ พ.ศ. ๒๕๖๗

ยุทธศาสตร์ชาติ ๒๐ ปี พ.ศ. ๒๕๖๑ – ๒๕๘๐ ตั้งเป้าหมายให้ประเทศไทยเป็นประเทศที่มีความมั่นคง มั่งคั่ง และยั่งยืน มีการขยายตัวของเศรษฐกิจอย่างต่อเนื่อง ลดความเหลื่อมล้ำของการพัฒนาประชากร เพื่อให้ได้รับผลประโยชน์จากการพัฒนาอย่างเท่าเทียมกัน สร้างความเจริญทางรายได้และคุณภาพชีวิตของประชาชนอย่างต่อเนื่อง ในยุทธศาสตร์ด้านการสร้างความสามารถในการแข่งขันเน้นการเข้าถึงบริการทางการเงินปรับบทบาทและเพิ่มโอกาสในการเข้าถึงบริการภาครัฐ สนับสนุนความร่วมมือ ระหว่างภาครัฐ ภาคเอกชน ภาคประชาสังคมและภาคประชาชน อีกทั้ง แผนระดับที่ ๒ ที่กระทรวงและสหกรณ์เป็นเจ้าภาพหลักในการดำเนินการซึ่งประกอบด้วย แผนแม่บทภายใต้ยุทธศาสตร์ชาติ ประเด็นด้านการเกษตรที่มุ่งเน้นการปรับเปลี่ยนโครงสร้างการผลิตในภาคเกษตรไปสู่สินค้าเกษตรและผลิตภัณฑ์ที่มีมูลค่าสูง การเพิ่มขีดความสามารถของชุมชนท้องถิ่นให้สามารถสร้างรายได้และพัฒนาคุณภาพชีวิตให้กับเกษตรกรสามารถพึ่งพาและจัดการตนเองได้ และแผนการปฏิรูปที่ประเทศด้านเศรษฐกิจ กิจกรรมปฏิรูปที่ ๑ การสร้างเกษตรมูลค่าสูงได้ให้ความสำคัญกับการปรับเปลี่ยนไปสู่การทำเกษตรที่มีมูลค่าสูงโดยใช้นวัตกรรมและเทคโนโลยีการบริหารจัดการน้ำ การส่งเสริมสถาบันเกษตรกรการพัฒนา Smart Farmer ฯลฯ

#### วัตถุประสงค์ของโครงการ

๑. เพื่อทบทวนและขับเคลื่อนแผนพัฒนาหมู่บ้าน รวมทั้งจัดทำแผนงานโครงการด้านการเกษตรที่มีความเชื่อมโยงกับแผนชุมชน ซึ่งมาจากปัญหาและความต้องการของประชาชนผ่านกระบวนการมีส่วนร่วมของประชาชนและภาคีต่าง ๆ ในพื้นที่ เพื่อยกระดับการผลิตสินค้าเกษตรระดับหมู่บ้านให้มีมูลค่าเพิ่มขึ้น (สินค้าเกษตรชีวภาพ สินค้าเกษตรปลอดภัย สินค้าเกษตรแปรรูป สินค้าเกษตรอัตลักษณ์ และสินค้าเกษตรอัจฉริยะ)
๒. เพื่อสร้างเสริมให้อาสาสมัครเกษตรระดับหมู่บ้าน สามารถเป็นกลไกหลักในการขับเคลื่อนภาคการเกษตรระดับหมู่บ้านได้อย่างมีประสิทธิภาพ
๓. เพื่อบูรณาการการทำงานภาคการเกษตร ทั้งภาครัฐ ภาคเอกชน และภาคประชาสังคมให้เกิดผลเป็นรูปธรรมในระดับหมู่บ้าน

#### ผลการดำเนินงาน

๑. กระทรวงเกษตรและสหกรณ์จัดประชุมชี้แจงแนวทางการดำเนินงานโครงการขับเคลื่อนการเกษตรระดับหมู่บ้านสู่การผลิตสินค้าเกษตรมูลค่าสูง ประจำปีงบประมาณ พ.ศ. ๒๕๖๗ ผ่านระบบประชุมทางไกล (Application Zoon Cloud Meeting) จากห้องประชุม ๑๓๕ กระทรวงและสหกรณ์ มายังจังหวัดหนองบัวลำภู
๒. ประชุมคณะทำงานโครงการขับเคลื่อนการเกษตรระดับหมู่บ้านสู่การผลิตสินค้าเกษตรมูลค่าสูงระดับอำเภอ หรือคณะทำงานขับเคลื่อนงานด้านการเกษตรระดับอำเภอ (SCD) จำนวน ๖ อำเภอ ในเดือนมกราคม เพื่อชี้แจงแนวทางการดำเนินโครงการ การพิจารณาคัดเลือกหมู่บ้านและสินค้าเกษตรการพิจารณาคัดเลือกอาสาสมัครเกษตรหมู่บ้าน (เกษตรกรมูลค่าสูง) การจัดทำโครงการ/กิจกรรมภายใต้แผนพัฒนาการเกษตรระดับหมู่บ้าน และแผนธุรกิจเกษตรรายสินค้า

**โครงการขับเคลื่อนการเกษตรระดับหมู่บ้านสู่การผลิตสินค้าเกษตรมูลค่าสูง จังหวัดหนองบัวลำภู**

**การดำเนินโครงการฯ เสร็จเรียบร้อยแล้ว**

1. จัดทำแผน/บททวนแผนพัฒนาการเกษตรระดับหมู่บ้าน และแผนธุรกิจ ทั้ง 8 หมู่บ้าน ในระหว่างเดือนมกราคม - เมษายน 2567
2. จัดประชุมพิจารณาแผนพัฒนาการเกษตรระดับหมู่บ้าน และแผนธุรกิจ ทั้ง 6 อำเภอ ในห้วงเดือนเมษายน 2567

ได้จัดทำหนังสือแจ้งกระทรวงฯ ส่ง แผนพัฒนาการเกษตรระดับหมู่บ้าน และแผนธุรกิจ และ VTR ของหมู่บ้าน ผ่านระบบ NEXTCLOUD ในวันที่ 30 เมษายน 2567 เสร็จเรียบร้อยแล้ว

การประเมินโครงการฯ และบันทึกผลข้อมูลในตาราง แบบสอบถาม (หมู่บ้าน) สรุปภาพรวมของจังหวัด ส่งให้สำนักแผนงานและโครงการพิเศษ ภายในวันศุกร์ที่ 4 ตุลาคม 2567 ดำเนินการเรียบร้อยแล้ว

เกษตร 6 หมู่บ้านในจังหวัดหนองบัวลำภูไม่ประสงค์ที่จะกู้ยืม สำนึกจากเกษตรและสหกรณ์จังหวัดหนองบัวลำภู ได้บรรจุแผนงาน โครงการของงบประมาณกลุ่มจังหวัด/จังหวัด ปี 2569 เสร็จเรียบร้อยแล้ว และได้ขอให้ทางมหาวิทยาลัยราชภัฏอุดรธานี บรรจุแผนการสนับสนุน เกษตรกรในจังหวัดหนองบัวลำภู ต่อไป

มี 1 สินค้าที่จะผลิตต้นให้เป็นอัตลักษณ์ ประจำถิ่น คือ คล้า จักสานเป็นผลิตภัณฑ์ต่าง ๆ ส่วนอีก 3 สินค้าจำนวน 7 หมู่บ้าน ด้วย การพัฒนาศักยภาพการผลิต ยกระดับการ แปรรูปที่เหมาะสมกับพื้นที่ ต่อไป

๓. ประชุมคณะทำงานโครงการขับเคลื่อนการเกษตรระดับหมู่บ้านสู่การผลิตสินค้าเกษตรมูลค่าสูงระดับอำเภอ หรือคณะทำงานขับเคลื่อนงานด้านการเกษตรระดับอำเภอ (SCD) ร่วมกับ คณะกรรมการหมู่บ้านอาสาสมัครเกษตรหมู่บ้าน เกษตรกร และผู้มีส่วนเกี่ยวข้องในพื้นที่หมู่บ้านเป้าหมาย ทั้ง ๖ อำเภอ เพื่อคัดเลือกอาสาสมัครเกษตรหมู่บ้าน ทบทวนแผนพัฒนาการเกษตรระดับหมู่บ้าน จัดทำโครงการ/ กิจกรรมภายใต้แผนพัฒนาการเกษตรระดับหมู่บ้าน และแผนธุรกิจเกษตรรายสินค้า ในช่วงเดือนกุมภาพันธ์ พ.ศ. ๒๕๖๗

๔. รายงานผลการคัดเลือกอาสาสมัครเกษตรหมู่บ้าน (เกษตรมูลค่าสูง) ที่ผ่าน การคัดเลือก และเห็นชอบของคณะกรรมการขับเคลื่อนงานด้านการเกษตรระดับอำเภอ (SCD) จำนวน ๖ อำเภอ ให้สำนัก แผนงานและโครงการพิเศษ สป.กษ. ทราบตามรอบการรายงานผลเดือนเมษายน ๒๕๖๗

๕. รายงานผลการดำเนินงานขับเคลื่อนโครงการ แผนพัฒนาการเกษตรหมู่บ้าน แผนธุรกิจ เกษตรรายสินค้า การคัดเลือกอาสาสมัครเกษตร และการจัดส่งข้อมูลในการดำเนินการของหมู่บ้านเป้าหมาย (รายอำเภอ) ให้คณะกรรมการขับเคลื่อนงานด้านการเกษตรระดับจังหวัด (SCD) ทราบ

๖. จัดส่งข้อมูลผลการดำเนินงาน ได้แก่ แผนพัฒนาหมู่บ้านเกษตรระดับหมู่บ้าน แผนธุรกิจ เกษตรรายสินค้าหรือ Project idea และ VTR การดำเนินการในหมู่บ้านเป้าหมาย จำนวน ๘ หมู่บ้าน ผ่านทาง ระบบเครือข่าย NEXTCLOUD ของสำนักแผนงานและโครงการพิเศษ สป.กษ. ในเดือนเมษายน ๒๕๖๗

๗. รายงานผลเบิกจ่ายงบประมาณการดำเนินงานขับเคลื่อนโครงการฯ ของจังหวัด หนองบัวลำภู จำนวน ๔๖,๐๐๐ บาท คิดเป็นร้อยละ ๑๐๐

๘. สรุปผลการดำเนินงานตามกิจกรรมโครงการ พร้อมรายงานความก้าวหน้าประจำเดือน และเบิกจ่ายงบประมาณที่ได้รับจัดสรร จำนวน ๔๖,๐๐๐ บาท แล้วเสร็จคิดเป็นร้อยละ ๑๐๐



### จังหวัดหนองบัวลำภูได้คัดเลือกพื้นที่ดำเนินงานโครงการขับเคลื่อนการเกษตรระดับหมู่บ้านสู่การผลิตสินค้าเกษตรมูลค่าสูง ปีงบประมาณ พ.ศ. ๒๕๖๗

- ๑. สินค้ามะม่วงน้ำดอกไม้สีทอง หมู่ ๖ บ้านดินทรายอ่อน ตำบลหัวนา อำเภอเมืองหนองบัวลำภู
- ๒. สินค้ากล้วยหอมทอง หมู่ ๑๑ บ้านโคกเจริญ ตำบลนิคมพัฒนา อำเภอโนนสัง
- ๓. สินค้าคั่ว หมู่ ๑ บ้านกุดแซ่ ตำบลทรายทอง อำเภอศรีบุญเรือง
- ๔. สินค้าเห็ดเศรษฐกิจ หมู่ ๑ บ้านเก่ากลอย ตำบลเก่ากลอย อำเภอนากลาง
- ๕. สินค้าเห็ดนางฟ้า หมู่ ๓ บ้านวังปลาป้อม ตำบลนาวัง อำเภอนาวัง
- ๖. สินค้าข้าว/ข้าวฮาง หมู่ ๓ บ้านกุดฮู ตำบลนาด่าน อำเภอสุวรรณคูหา



### ดำเนินการจัดประชุมชี้แจงโครงการขับเคลื่อนการเกษตรระดับหมู่บ้านสู่การผลิตสินค้าเกษตรมูลค่าสูง ระดับอำเภอ ภายในเดือนมกราคม - กุมภาพันธ์ พ.ศ. ๒๕๖๗ ดังต่อไปนี้

- ๑. อำเภอนาวัง จัดประชุมชี้แจงโครงการฯ ในวันที่ ๑๖ มกราคม พ.ศ. ๒๕๖๗ เวลา ๑๓.๓๐ น. ณ ห้องประชุมที่ว่าการอำเภอนาวัง จังหวัดหนองบัวลำภู
- ๒. อำเภอโนนสัง จัดประชุมชี้แจงโครงการฯ ในวันที่ ๒๕ มกราคม พ.ศ. ๒๕๖๗ เวลา ๐๙.๓๐ น. ณ ห้องประชุมที่ว่าการอำเภอโนนสัง จังหวัดหนองบัวลำภู
- ๓. อำเภอเมืองหนองบัวลำภู จัดประชุมชี้แจงโครงการฯ ในวันที่ ๒๖ มกราคม พ.ศ. ๒๕๖๗ เวลา ๐๙.๓๐ น. ณ ห้องประชุมที่ว่าการอำเภอเมืองหนองบัวลำภู
- ๔. อำเภอนากลาง จัดประชุมชี้แจงโครงการฯ ในวันที่ ๒๖ มกราคม พ.ศ. ๒๕๖๗ เวลา ๐๙.๓๐ น.
- ๕. อำเภอศรีบุญเรือง จัดประชุมชี้แจงโครงการฯ ในวันที่ ๓๐ มกราคม พ.ศ. ๒๕๖๗ เวลา ๑๓.๐๐ น.
- ๖. อำเภอสุวรรณคูหา จัดประชุมชี้แจงโครงการฯ ในวันที่ ๒ กุมภาพันธ์ พ.ศ. ๒๕๖๗ เวลา ๐๙.๐๐ น.

## การจัดทำแผนพัฒนาการเกษตรระดับหมู่บ้านและแผนธุรกิจรายสินค้า แผนพัฒนาการเกษตรแต่ละอำเภอ

๑. อำเภอากลาง จัดทำแผนพัฒนาการเกษตรระดับหมู่บ้าน วันที่ ๑๔ กุมภาพันธ์ ๒๕๖๗ เวลา ๐๘.๓๐ น. ณ ศาลาอเนกประสงค์บ้านเก่ากลอย หมู่ ๑ ตำบลเก่ากลอย อำเภอากลาง
๒. อำเภอนาวัง จัดทำแผนพัฒนาการเกษตรระดับหมู่บ้าน วันที่ ๑๕ กุมภาพันธ์ ๒๕๖๗ เวลา ๐๘.๓๐ น. ณ ศาลาอเนกประสงค์บ้านวังปลาป้อม หมู่ ๓ ตำบลวังปลาป้อม อำเภอนาวัง
๓. อำเภอเมืองหนองบัวลำภู จัดทำแผนพัฒนาการเกษตรระดับหมู่บ้าน วันที่ ๑๖ กุมภาพันธ์ ๒๕๖๗ เวลา ๐๘.๓๐ น. ณ ศาลาอเนกประสงค์บ้านดินทรายอ่อน หมู่ ๖ ตำบลหัวนา อำเภอเมืองหนองบัวลำภู
๔. อำเภอโนนสัง จัดทำแผนพัฒนาการเกษตรระดับหมู่บ้าน วันที่ ๒๐ กุมภาพันธ์ ๒๕๖๗ เวลา ๐๘.๓๐ น. ณ กลุ่มวิสาหกิจชุมชนกล้วยหอมทองอำเภอโนนสัง หมู่ ๑๑ ตำบลนิคมพัฒนา อำเภอโนนสัง
๕. อำเภอสุวรรณคูหา จัดทำแผนพัฒนาการเกษตรระดับหมู่บ้านวันที่ ๒๑ กุมภาพันธ์ ๒๕๖๗ เวลา ๐๘.๓๐ น. ณ แปลงข้าวบ้านกุดฮู หมู่ ๓ ตำบลนาदान อำเภอสุวรรณคูหา
๖. อำเภอศรีบุญเรือง จัดทำแผนพัฒนาการเกษตรระดับหมู่บ้านวันที่ ๒๙ กุมภาพันธ์ ๒๕๖๗ เวลา ๐๘.๓๐ น. ณ ศาลาอเนกประสงค์บ้านกุดเข้ หมู่ ๑๐ ตำบลทรายทอง อำเภอศรีบุญเรือง

## การจัดประชุมรับรองแผนพัฒนาการเกษตรระดับหมู่บ้าน ภายใต้โครงการขับเคลื่อนการเกษตรระดับหมู่บ้านสู่การผลิตสินค้าเกษตรมูลค่าสูง ภายในเดือนเมษายน - พฤษภาคม พ.ศ. ๒๕๖๗

๑. อำเภอากลาง จัดประชุมรับรองแผนพัฒนาการเกษตรระดับหมู่บ้านในวันที่ ๒๓ เมษายน พ.ศ. ๒๕๖๗ ณ ห้องประชุมที่ว่าการอำเภอากลาง
๒. อำเภอนาวัง จัดประชุมรับรองแผนพัฒนาการเกษตรระดับหมู่บ้านในวันที่ ๒๕ เมษายน พ.ศ. ๒๕๖๗ ณ ห้องประชุมที่ว่าการอำเภอนาวัง
๓. อำเภอเมืองหนองบัวลำภู จัดประชุมรับรองแผนพัฒนาการเกษตรระดับหมู่บ้านในวันที่ ๒๖ เมษายน พ.ศ. ๒๕๖๗ ณ ห้องประชุมที่ว่าการอำเภอเมืองหนองบัวลำภู
๔. อำเภอศรีบุญเรือง จัดประชุมรับรองแผนพัฒนาการเกษตรระดับหมู่บ้านในวันที่ ๓๐ เมษายน พ.ศ. ๒๕๖๗ ณ ห้องประชุมที่ว่าการอำเภอศรีบุญเรือง
๕. อำเภอสุวรรณคูหา จัดประชุมรับรองแผนพัฒนาการเกษตรระดับหมู่บ้านในวันที่ ๒ พฤษภาคม พ.ศ. ๒๕๖๗ ณ ห้องประชุมภูผาแดง ที่ว่าการอำเภอสุวรรณคูหา
๖. อำเภอโนนสัง จัดประชุมรับรองแผนพัฒนาการเกษตรระดับหมู่บ้านในวันที่ ๓ พฤษภาคม พ.ศ. ๒๕๖๗ ณ ห้องประชุมประตูทอง สำนักงานสาธารณสุขอำเภอโนนสัง

## แผนพัฒนาการเกษตรระดับหมู่บ้านของแต่ละหมู่บ้านมีดังนี้

### ๑. อำเภอเมืองหนองบัวลำภู สินค้า “มะม่วงน้ำดอกไม้” บ้านดินทรายอ่อน หมู่ ๖ ตำบลหัวนา โครงการส่งเสริมการผลิตสินค้าสู่มาตรฐาน

กิจกรรม ส่งเสริมและเพิ่มประสิทธิภาพการผลิตมะม่วงคุณภาพเพื่อการส่งออก

- ๑) ประชุมเชิงปฏิบัติการเจ้าหน้าที่
- ๒) ถ่ายทอดเทคโนโลยีการผลิตการผลิตมะม่วงคุณภาพเพื่อการส่งออก
  - การเลือกพื้นที่ปลูก
  - พันธุ์มะม่วงที่นิยมส่งออก
  - ระบบการปลูก
  - การให้น้ำ
  - การจัดการทรงพุ่มและตัดแต่งกิ่ง
  - การให้ปุ๋ย
  - การแต่งผลและห่อผล
  - การเก็บเกี่ยว
  - การจัดการศัตรูพืช
  - การผลิตนอกฤดู

- ๓) อบรมเกษตรกร
- ๔) ตรวจประเมินแปลง
- ๕) สนับสนุนปัจจัยการผลิต
- ๖) การจัดการผลผลิต การพัฒนาผลิตภัณฑ์ (การแปรรูปไวน์)
- ๗) แลกเปลี่ยน/จัดงานแสดงสินค้า
- ๘) การขอมะม่วงเป็นพีช GI
- ๙) การตรวจรับรอง GAP/อินทรีย์
- ๑๐) การติดตามประเมินผล

**กิจกรรม** ส่งเสริมการผลิตและการใช้สารชีวภัณฑ์ทดแทนการใช้สารเคมี

- ๑) ฝึกอบรมเชิงปฏิบัติการและศึกษาดูงาน
  - ๑.๑) ประชุมสัมมนาชี้แจงแนวทางการดำเนินงาน
  - ๑.๒) อบรมถ่ายทอดเทคโนโลยี
  - ๑.๓) ศึกษาดูงานการผลิตสารชีวภัณฑ์
- ๒) สนับสนุนปัจจัยการผลิตทางการเกษตรและอุปกรณ์ ๓) ประชาสัมพันธ์การดำเนินโครงการ
- ๔) ติดตามประเมินผลการดำเนินโครงการ

**กิจกรรม** การสนับสนุนโครงสร้างพื้นฐาน เพื่อเพิ่มประสิทธิภาพการผลิต

- ๑) การจัดหาแหล่งน้ำ (บ่อบาดาล, ระบบพลังงานแสงอาทิตย์ บ่อบาดาล)
- ๒) การบริหารจัดการน้ำ (การทำระบบน้ำหยด)

**๒. อำเภอโนนสัง สินค้า “กล้วยหอมทอง” หมู่ที่ ๑๑ บ้านโคกเจริญ ตำบลนิคมพัฒนา**

โครงการส่งเสริมการผลิตสินค้าสู่มาตรฐาน

**กิจกรรม** ส่งเสริมและเพิ่มประสิทธิภาพการผลิตกล้วยหอม/กล้วยน้ำว้า

- ๑) ประชุมเชิงปฏิบัติการเจ้าหน้าที่
- ๒) ถ่ายทอดเทคโนโลยีการผลิตกล้วยหอม/กล้วยน้ำว้าปลอดภัย
 

- พันธุ์	- การปรับปรุงบำรุงดิน
- ปุ๋ย	- การจัดการโรคและแมลง
- การเก็บเกี่ยวผลผลิต	- การบริหารจัดการผลผลิต

- ๓) อบรมเกษตรกร
- ๔) ตรวจประเมินแปลง
- ๕) สนับสนุนปัจจัยการผลิต
- ๖) แลกเปลี่ยน/จัดงานแสดงสินค้า
- ๗) การขอกล้วยหอมเป็นพีช GI
- ๘) การตรวจรับรอง GAP/อินทรีย์
- ๙) การติดตามประเมินผล

**กิจกรรม** ส่งเสริมการผลิตและการใช้สารชีวภัณฑ์ทดแทนการใช้สารเคมี

- ๑) ฝึกอบรมเชิงปฏิบัติการและศึกษาดูงาน
  - ๑.๑) ประชุมสัมมนาชี้แจงแนวทางการดำเนินงาน
  - ๑.๒) อบรมถ่ายทอดเทคโนโลยี
  - ๑.๓) ศึกษาดูงานการผลิตสารชีวภัณฑ์
- ๒) สนับสนุนปัจจัยการผลิตทางการเกษตรและอุปกรณ์
- ๓) ประชาสัมพันธ์การดำเนินโครงการ
- ๔) ติดตามประเมินผลการดำเนินโครงการ

**กิจกรรม** ยกกระต๊อบและสร้างขีดความสามารถในการแข่งขัน การแปรรูป ภายใต้การใช้นวัตกรรมและเทคโนโลยีที่เหมาะสม

๑) ตู้อบพลังงานแสงอาทิตย์

๒) เครื่องสไลด์กล้วย

๓) เครื่องบดกล้วย

๔) การพัฒนาผลิตภัณฑ์

- กล้วยฉาบทอด

- กล้วยผง

- กล้วยอบ

- กล้วยตาก

๕) ร่วมบูรณาการมหาวิทยาลัยในพื้นที่ โดยให้นำต้นกล้วยหอมทอง มาแปรรูป เป็นเยื่อกระดาษ สร้างรายได้ให้กับเกษตรกรและกลุ่มต่อไป เพื่อให้สอดคล้องกับการพัฒนาที่ยั่งยืน SDGs

๖) ขับเคลื่อนการบันทึกข้อมูลผ่านระบบ Farming Control ในการบริหารจัดการแปลงปลูกกล้วยหอม และกล้วยน้ำว้าของสมาชิกกลุ่มและสมาชิกเครือข่าย

**กิจกรรม** การสนับสนุนโครงสร้างพื้นฐาน เพื่อเพิ่มประสิทธิภาพการผลิต

๑) การจัดหาแหล่งน้ำ (บ่อบาด. ระบบพลังงานแสงอาทิตย์ บ่อบาดาล)

๒) การบริหารจัดการน้ำ (การทำระบบน้ำหยด)

๓) การจัดการระบบไฟฟ้า

**๓. อำเภอศรีบุญเรือง สินค้า “คล้า” หมู่ ๑๐ บ้านกุดแซ่ ตำบลทรายทอง  
โครงการสร้างภาคีการอนุรักษ์ สืบสานภูมิปัญญาท้องถิ่นจังหวัดหนองบัวลำภู**

**กิจกรรม** ส่งเสริมและเพิ่มประสิทธิภาพการผลิตคล้า

๑) ประชุมเชิงปฏิบัติการเจ้าหน้าที่

๒) ถ่ายทอดเทคโนโลยีการผลิตคล้า

- การเรียนรู้กระบวนการเพาะปลูก การบำรุงรักษา การตัดตกแต่ง การให้ปุ๋ย การเพิ่มผลผลิต การสนับสนุนเพิ่มพื้นที่การปลูกคล้า

๓) อบรมเกษตรกร

๔) สนับสนุนปัจจัยการผลิต

๕) แลกเปลี่ยน/จัดงานแสดงสินค้า

๖) การขอคล้าเป็นพืช GI

๗) การติดตามประเมินผล

**กิจกรรม** การพัฒนาผลิตภัณฑ์ (ลวดลาย)

๑) ฝึกอบรมเชิงปฏิบัติการและศึกษาดูงาน

๑.๑) ประชุมสัมมนาชี้แจงแนวทางการดำเนินงาน

๑.๒) อบรมถ่ายทอดการพัฒนาผลิตภัณฑ์

๑.๓) ศึกษาดูงาน

๒) สนับสนุนปัจจัยการผลิต (วัสดุ/อุปกรณ์ทำกระเป๋า (สายกระเป๋า/กระดุม)

๓) การค้าและการตลาด

- การขนส่งและกระจายสินค้า

- การบริหารจัดการสินค้า

- การจัดเก็บสินค้า

- การพัฒนาตลาดสินค้ามากกว่า ๒ ช่องทาง

๔) ประชาสัมพันธ์การดำเนินโครงการ

๕) ติดตามประเมินผลการดำเนินโครงการ

**กิจกรรม** กิจกรรม การอบรมถ่ายทอดการสร้างสรรค้วัตกรรมกระดาษจากเส้นใยกล้า (การผลิตกระดาษจากต้นกล้า, การผลิตเส้นใยจากกล้า) (Zero Waste) ร่วมบูรณาการมหาวิทยาลัยในพื้นที่

- ๑) ฝึกอบรมเชิงปฏิบัติการและศึกษาดูงาน
  - ๑.๑) ประชุมสัมมนาชี้แจงแนวทางการดำเนินงาน
  - ๑.๒) อบรมถ่ายทอดเทคโนโลยี
  - ๑.๓) ศึกษาดูงาน
- ๒) สนับสนุนปัจจัยการผลิตทางการเกษตรและอุปกรณ์ ๓) ประชาสัมพันธ์การดำเนินโครงการ
- ๔) ติดตามประเมินผลการดำเนินโครงการ

**กิจกรรม** สนับสนุนวัสดุอุปกรณ์

- มีดง่อง
- ตู้อบพลังงานแสงอาทิตย์
- จักรเย็บกระเป่า/จักรอุตสาหกรรม
- เครื่องผ่า/สอยกล้า
- รางตากกล้า (กรณีไม่ได้ตู้อบ)

**กิจกรรม** การพัฒนาเป็นแหล่งเรียนรู้

**๔. อำเภอกลาง สินค้า “เห็ดเศรษฐกิจ” หมู่ ๑ บ้านเก่ากลอย ตำบลเก่ากลอย**  
**โครงการขับเคลื่อน BCG Model เห็ดเพื่อเพิ่มมูลค่า สร้างเศรษฐกิจชุมชนอย่างยั่งยืน**

**กิจกรรม** ส่งเสริมและเพิ่มประสิทธิภาพการผลิตเห็ดคุณภาพมาตรฐาน

- ๑) ประชุมเชิงปฏิบัติการเจ้าหน้าที่
- ๒) ถ่ายทอดเทคโนโลยีการผลิตเชื้อ/ก้อนเชื้อที่มีคุณภาพ
- ๓) อบรมเกษตรกร
- ๔) ตรวจประเมินแปลง
- ๕) สนับสนุนปัจจัยการผลิต
- ๖) แลกง่าว/จัดงานแสดงสินค้า
- ๗) การขอเห็ดเป็นพืช GI
- ๘) การตรวจรับรอง GAP/อินทรีย์
- ๙) การส่งเสริมการแปรรูปเห็ดเพื่อเพิ่มมูลค่าผลผลิต (น้ำพริก, ขนม, ลูกก๊, ข้าวเกรียบ)
- ๑๐) การติดตามประเมินผล

**กิจกรรม** ยกระดับและสร้างขีดความสามารถในการแข่งขัน การแปรรูป ภายใต้การใช้นวัตกรรมและเทคโนโลยีที่เหมาะสม

- ๑) โรงเรือนควบคุมอุณหภูมิ/โรงเรือนอัจฉริยะ

**กิจกรรม** การสนับสนุนโครงสร้างพื้นฐาน เพื่อเพิ่มประสิทธิภาพการผลิต

- ๑) การจัดหาแหล่งน้ำ (บ่อบาด. ระบบพลังงานแสงอาทิตย์ บ่อบาดาล)

**๕. อำเภอนางัว สินค้า “เห็ดนางฟ้า” หมู่ ๓ บ้านวังปลาป้อม ตำบลวังปลาป้อม**  
**โครงการระบบส่งเสริมการเกษตรแบบแปลงใหญ่ (นาแปลงใหญ่)**

**กิจกรรม** ส่งเสริมและเพิ่มประสิทธิภาพการผลิตข้าวคุณภาพมาตรฐาน

- ๑) ประชุมเชิงปฏิบัติการเจ้าหน้าที่
- ๒) ถ่ายทอดเทคโนโลยีการผลิตข้าว/เมล็ดพันธุ์ข้าว
- ๓) อบรมเกษตรกร

- ๔) ตรวจประเมินแปลง
- ๕) สนับสนุนปัจจัยการผลิต
- ๖) แลกงข้าว/จัดงานแสดงสินค้า
- ๗) การขอข้าวเป็นพืช GI
- ๘) การตรวจรับรอง GAP/อินทรีย์
- ๙) การส่งเสริมการแปรรูปข้าวเพื่อเพิ่มมูลค่าผลผลิต (การผลิตข้าวกล้องอินทรีย์ ข้าวฮางอินทรีย์ และน้ำข้าวกล้องอินทรีย์ ผลิตและจำหน่ายในชุมชนท้องถิ่น ส่วนใหญ่สมาชิกปลูกข้าวที่มากไปด้วยคุณค่าทางอาหารมีสารต้านอนุมูลอิสระ ด้านเบาหวาน มะเร็งลำไส้ บำรุงสายตา
- ๑๐) การติดตามประเมินผล

#### กิจกรรม การจัดการฟางข้าว (Zero Waste) (เพาะเห็ดเพื่อยกระดับรายได้)

- ๑) ฝึกอบรมเชิงปฏิบัติการและศึกษาดูงาน
  - ๑.๑) ประชุมสัมมนาชี้แจงแนวทางการดำเนินงาน
  - ๑.๒) อบรมถ่ายทอดเทคโนโลยีการเพาะเห็ด/การทำขนม/คลุกก็เห็ด/ข้าวเกรียบเห็ด)
  - ๑.๓) ศึกษาดูงานการเพาะเห็ด
- ๒) สนับสนุนปัจจัยการผลิตทางการเกษตรและอุปกรณ์
- ๓) ประชาสัมพันธ์การดำเนินโครงการ
- ๔) ติดตามประเมินผลการดำเนินโครงการ

#### กิจกรรม ยกกระดับและสร้างขีดความสามารถในการแข่งขัน การแปรรูป ภายใต้การใช้นวัตกรรมและเทคโนโลยีที่เหมาะสม

- ๑) โรงเรือนควบคุมอุณหภูมิ

#### กิจกรรม สนับสนุนวัสดุ/อุปกรณ์

- เครื่องย่อยสับฟางข้าว
- บล็อกอัดก้อน

#### ๖. อ่างสุวรรณคูหา สินค้า “ข้าว/ข้าวฮาง” หมู่ ๓ บ้านกุดฮู ตำบลนาदान

##### โครงการระบบส่งเสริมการเกษตรแบบแปลงใหญ่ (นาแปลงใหญ่)

#### กิจกรรมที่ ๑ ส่งเสริมและเพิ่มประสิทธิภาพการผลิตข้าวคุณภาพมาตรฐาน

- ๑) ประชุมเชิงปฏิบัติการเจ้าหน้าที่
- ๒) ถ่ายทอดเทคโนโลยีการผลิตข้าว/เมล็ดพันธุ์ข้าว
- ๓) อบรมเกษตรกร
- ๔) ตรวจประเมินแปลง
- ๕) สนับสนุนปัจจัยการผลิต
- ๖) แลกงข้าว/จัดงานแสดงสินค้า
- ๗) การขอข้าวเป็นพืช GI
- ๘) การตรวจรับรอง GAP/อินทรีย์
- ๙) การส่งเสริมการแปรรูปข้าวเพื่อเพิ่มมูลค่าผลผลิต (การผลิตข้าวกล้องอินทรีย์, ข้าวฮางอินทรีย์, และน้ำข้าวกล้องอินทรีย์ ผลิตและจำหน่ายในชุมชนท้องถิ่น ส่วนใหญ่สมาชิกปลูกข้าวที่มากไปด้วยคุณค่าทางอาหารมีสารต้านอนุมูลอิสระ ด้านเบาหวาน มะเร็งลำไส้ บำรุงสายตา, การทำแป้งข้าวเหนียว, การทำแป้งข้าวเจ้า, การทำข้าวแต่น, การทำข้าวโป่ง)
- ๑๐) การติดตามประเมินผล

**กิจกรรมที่ ๒** การจัดทำฟางข้าว (Zero Waste) เพาะเห็ดเพื่อยกระดับรายได้

- ๑) ฝึกอบรมเชิงปฏิบัติการและศึกษาดูงาน (ประชุมสัมมนาชี้แจงแนวทางการดำเนินงาน, อบรมถ่ายทอดเทคโนโลยี, ศึกษาดูงานการเพาะเห็ด)
- ๒) สนับสนุนปัจจัยการผลิตทางการเกษตรและอุปกรณ์
- ๓) ประชาสัมพันธ์การดำเนินโครงการฯ
- ๔) ติดตามประเมินผลการดำเนินโครงการฯ

**กิจกรรมที่ ๓** ยกระดับและสร้างขีดความสามารถในการแข่งขันการแปรรูป ภายใต้การใช้นวัตกรรมและเทคโนโลยีที่เหมาะสม

- ๑) เครื่องอัดฟาง
- ๒) เครื่องย่อยสับฟางข้าว
- ๓) โรงสีเล็ก
- ๔) เครื่องคัดเมล็ด
- ๕) เครื่องดีดสีเมล็ดข้าว
- ๖) โรงเรือนควบคุมอุณหภูมิ

**กิจกรรมที่ ๔** การสนับสนุนโครงการพื้นฐาน เพื่อเพิ่มประสิทธิภาพการผลิต

- ๑) การจัดหาแหล่งน้ำ (บ่อบาดาล, ระบบพลังงานแสงอาทิตย์, บ่อบาดาล)
- ๒) การบริหารจัดการน้ำ

**ประชุมเพื่อชี้แจงโครงการฯ และกำหนดวันจัดทำแผนพัฒนาการเกษตรระดับหมู่บ้านและแผนธุรกิจ**



ภาพการจัดทำแผนพัฒนาการเกษตรระดับหมู่บ้าน และแผนธุรกิจรายสินค้า  
ในระหว่างวันที่ ๒๓, ๒๕, ๒๖, ๓๐ เมษายน พ.ศ. ๒๕๖๗ และวันที่ ๒ - ๓ พฤษภาคม พ.ศ. ๒๕๖๗





### ๓.๑.๕ โครงการร้านอาหารวัตถุดิบปลอดภัยเลือกใช้สินค้า Q (Q Restaurant) ปีงบประมาณ พ.ศ. ๒๕๖๗

ตามที่กระทรวงเกษตรและสหกรณ์ มอบหมายให้สำนักงานมาตรฐานสินค้าเกษตรและอาหารแห่งชาติ (มกอช.) ดำเนินงานโครงการร้านอาหารวัตถุดิบปลอดภัยเลือกใช้สินค้า Q (Q Restaurant) ซึ่งมีวัตถุประสงค์เพื่อส่งเสริมการบริโภคและการใช้วัตถุดิบคุณภาพ ที่มีการผลิตมาตรฐานการปฏิบัติทางการเกษตรที่ดี (GAP) และมาตรฐานหลักเกณฑ์วิธีการที่ดีสำหรับการผลิต (GMP) และเพื่อเพิ่มช่องทางจำหน่ายให้กับสินค้าที่มีความปลอดภัยซึ่งนอกจากร้านอาหารจะนำวัตถุดิบที่ปลอดภัยไปสู่ผู้บริโภคแล้ว “ร้านอาหารจะเป็น Outlet ให้กับผู้ผลิตหรือเกษตรกร” รวมทั้งสร้างแรงจูงใจให้กับเกษตรกรผลิตสินค้าที่มีความปลอดภัยเพิ่มมากขึ้น ซึ่งจะเป็นการส่งเสริมและผลักดันการนำมาตรฐานสู่การปฏิบัติตลอดห่วงโซ่อาหาร และสอดคล้องกับแผนยุทธศาสตร์ ๒๐ ปีของกระทรวงเกษตรและสหกรณ์ ยุทธศาสตร์ที่ ๒ เพิ่มประสิทธิภาพการผลิตและยกระดับมาตรฐานสินค้าเกษตร ทั้งนี้ มกอช. เริ่มดำเนินการโครงการฯ เมื่อปลายปี ๒๕๕๓ จัดทำหลักเกณฑ์และเงื่อนไขการตรวจรับรองร้านอาหารวัตถุดิบปลอดภัยเลือกใช้สินค้า Q โดย มกอช. ร่วมกับสำนักงานเกษตรและสหกรณ์จังหวัด นำร่องตรวจประเมินร้านอาหารในพื้นที่ ๔ จังหวัด คือ นครปฐม นครศรีธรรมราช หนองคาย และกรุงเทพมหานคร และในปี ๒๕๕๔ เริ่มดำเนินการขยายผลการตรวจรับรอง Q Restaurant ทั่วประเทศ


#### วัตถุประสงค์ของโครงการ

๑. เพื่อประชาสัมพันธ์ร้านอาหารซึ่งใช้วัตถุดิบจากสินค้า Q ที่มีความปลอดภัย ตามระบบการผลิต GAP
๒. เพื่อสร้างโอกาสให้ผู้ผลิตที่รับรองตนเองว่าผลผลิตปลอดภัย เข้าสู่ร้านอาหารและได้รับการยอมรับจากผู้บริโภค และสร้างแรงจูงใจให้เกษตรกรหรือผู้ผลิต ผลิตสินค้าที่มีความปลอดภัยเพิ่มมากขึ้น
๓. เพื่อเพิ่มช่องทางจำหน่ายสินค้าที่มีความปลอดภัย และสร้างความตระหนักให้กับผู้บริโภคได้เลือกซื้อและบริโภคสินค้าเกษตรและอาหารที่มีความปลอดภัยและถูกสุขลักษณะ

#### ผลการดำเนินงาน

๑. ตรวจรับรองร้านอาหารที่สมัครเข้าร่วมโครงการ (รายใหม่) จำนวน ๔ ร้าน ผ่านการรับรอง ๔ ร้าน
๒. ตรวจติดตามและตรวจต่ออายุร้านที่ผ่านการรับรอง จำนวน ๓๔ ร้าน แยกเป็นตรวจติดตามประจำปี จำนวน ๒๖ ร้าน และตรวจต่ออายุ จำนวน ๘ ร้าน (ยกเลิกกิจการ ๑ ร้าน)
๓. ประชาสัมพันธ์ร้านอาหารวัตถุดิบปลอดภัยเลือกใช้สินค้า Q (Q Restaurant) ประชาสัมพันธ์ผ่านสื่อออนไลน์ของหน่วยงาน เช่น เว็บไซต์หน่วยงาน เฟสบุ๊ก แอปพลิเคชันโครงการ เป็นต้น

ภาพการตรวจรับรอง ตรวจติดตามและตรวจต่ออายุร้านอาหารที่เข้าร่วมโครงการฯ



### ๓.๑.๖ โครงการส่งเสริมการบริโภคและการใช้วัตถุดิบสินค้า Q ปีงบประมาณ พ.ศ. ๒๕๖๗

กระทรวงเกษตรและสหกรณ์ มียุทธศาสตร์ความปลอดภัยด้านอาหาร ยุทธศาสตร์คุณภาพสินค้าเกษตรและอาหารทั้งส่งออกและบริโภคในประเทศให้มีมาตรฐานและความปลอดภัย สอดคล้องกับข้อกำหนดขององค์การระหว่างประเทศ โดยการบูรณาการงานของหน่วยงานที่เกี่ยวข้องในระดับจังหวัดและพัฒนาสินค้าเกษตรให้ได้คุณภาพมาตรฐานความปลอดภัย เพื่อสร้างความมั่นใจให้กับผู้บริโภคและมุ่งเน้นการสร้างมูลค่าให้กับสินค้าเกษตรด้วยการพัฒนาห่วงโซ่อุปทานรวมทั้งกิจกรรมสร้างแหล่งจำหน่ายสินค้าเกษตรคุณภาพมาตรฐานความปลอดภัย

สำนักงานมาตรฐานสินค้าเกษตรและอาหารแห่งชาติ (มกอช.) ได้สนับสนุนโครงการตรวจรับรองแหล่งจำหน่ายสินค้าเกษตรคุณภาพมาตรฐานความปลอดภัยระดับจังหวัดของกระทรวงเกษตรและสหกรณ์ตามแผนแม่บทชุมชนระดับจังหวัด ภายใต้โครงการศูนย์เรียนรู้เศรษฐกิจพอเพียงชุมชน ตามยุทธศาสตร์ความปลอดภัยด้านอาหาร โดยร่วมกับสำนักงานเกษตรและสหกรณ์จังหวัดในกิจกรรมสร้างแหล่งจำหน่ายสินค้าเกษตรคุณภาพมาตรฐานความปลอดภัย เพื่อดำเนินการตรวจประเมินและให้การรับรองสถานที่จำหน่ายสินค้าเกษตรปลอดภัยในตลาดสดและซูเปอร์มาร์เก็ตที่จำหน่ายสินค้าเกษตรและอาหารที่ได้รับการรับรองมาตรฐานจากกระทรวงเกษตรและสหกรณ์ ภายใต้สัญลักษณ์ Q ตั้งแต่ปี พ.ศ. ๒๕๔๙ โดยเป็นการดำเนินการเพื่อประชาสัมพันธ์และรณรงค์ให้ผู้บริโภคได้รู้จักสินค้า Q และสามารถหาซื้อสินค้า Q ได้อย่างสะดวกส่งผลให้สินค้า Q เป็นที่รู้จักและเป็นที่ต้องการของตลาดมากขึ้น ทั้งนี้แหล่งผลิตและแหล่งจำหน่ายสินค้าเกษตรคุณภาพมาตรฐานความปลอดภัยภายใต้สัญลักษณ์ Q เป็นหัวใจสำคัญในการเชื่อมโยงผู้ผลิตและผู้บริโภคส่งผลให้คุณภาพชีวิตของประชาชนดีขึ้น

ในปี ๒๕๖๗ กระทรวงเกษตรและสหกรณ์ มุ่งเน้นการบูรณาการการทำงานร่วมกับสำนักงานเกษตรและสหกรณ์จังหวัด ดำเนินโครงการส่งเสริมการบริโภคและใช้วัตถุดิบสินค้า Q ซึ่งสอดคล้องกับยุทธศาสตร์ความปลอดภัยด้านอาหารในการส่งเสริมการเชื่อมโยงแหล่งผลิตและแหล่งจำหน่ายสินค้าเกษตรคุณภาพมาตรฐานความปลอดภัย จึงได้จัดสรรงบประมาณให้กับ มกอช. ดำเนินโครงการอย่างต่อเนื่อง ต่อไป

#### วัตถุประสงค์ของโครงการ

๑. เพื่อส่งเสริมสถานที่จำหน่ายสินค้า Q ให้เป็นที่รู้จักและยอมรับของผู้บริโภค
๒. เพื่อส่งเสริมแหล่งผลิตสินค้า Q ในพื้นที่ให้มีศักยภาพในการเข้าสู่ช่องทางจำหน่ายต่าง ๆ
๓. เพื่อประชาสัมพันธ์ให้ผู้บริโภคเข้าถึงสถานที่จำหน่ายและแหล่งผลิตสินค้า Q

#### ผลการดำเนินงาน

๑. ตรวจประเมินสถานที่จำหน่ายสินค้า Q ที่สมัครเข้าร่วมการตรวจรับรองสถานที่จำหน่ายสินค้า Q (รายใหม่) จำนวน ๓ ร้าน
๒. ตรวจประเมินติดตามประจำปีสถานที่จำหน่ายสินค้า Q ปีละ ๑ ครั้ง จำนวน ๘ ร้านค้า
๓. ตรวจประเมินเพื่อต่ออายุการรับรองสถานที่จำหน่ายสินค้า Q (รายที่ป้ายรับรองอายุครบ ๓ ปี) จำนวน ๔ ร้านค้า

ออกตรวจแหล่งจำหน่ายสินค้า Q ร้านใหม่เพื่อรับรองแหล่งจำหน่ายสินค้า Q และตรวจติดตามร้านเดิมทั้งหมดจำนวน ๑๗ ร้าน (เมื่อวันที่ ๓๐ - ๓๑ กรกฎาคม พ.ศ. ๒๕๖๗ และวันที่ ๑ สิงหาคม พ.ศ. ๒๕๖๗)

๑. ร้านฮักหมู ฟู้ด เซอร์วิส (ร้านตรวจต่ออายุ) ต.โนนสัง อ.โนนสัง
๒. ร้านหมูพร้อม (ร้านตรวจต่ออายุ) ต.สุวรรณคูหา อ.เมืองหนองบัวลำภู
๓. ร้าน CP PORK SHOP (นายสากล ปักเขาสาโท) (ร้านตรวจต่ออายุ) ต.นากลาง อ.นากลาง
๔. ร้านหมูพันธุ์สะตอกซื้อ (ร้านตรวจติดตาม) ต.หนองบัว อ.เมืองหนองบัวลำภู
๕. ร้านหมูนุกูล หมูสด (ร้านตรวจติดตาม) ต.ด่านช้าง อ.นากลาง

- ๖. ร้านสบายดี มาร์เก็ต (ร้านตรวจติดตาม) ต.ลำภู อ.เมืองหนองบัวลำภู
- ๗. ร้านภูซัน หมูอนามัย เบทาโก (ร้านตรวจติดตาม) ต.นากลาง อ.นากลาง
- ๘. ร้านแม่ร่วม – พ่อนายหมูสด (ร้านตรวจติดตาม) ต.ศรีบุญเรือง อ.ศรีบุญเรือง
- ๙. ร้านเซฟสตรี (ร้านตรวจต่ออายุ) ต.กุดดินจี่ อ.นากลาง
- ๑๐. ร้านอรพินหมูสด (ร้านตรวจต่ออายุ) ต.สุวรรณคูหา อ.สุวรรณคูหา
- ๑๑. ร้านรักษ์หมูสดซีพี (ร้านตรวจต่ออายุ) ต.บ้านโคก อ.สุวรรณคูหา
- ๑๒. ร้านซีพีเฟรชมาร์ท (ร้านตรวจติดตาม) สาขาหนองบัวลำภู – วิจารณ์รังสรรค์ เลขที่ ๒๒๙ หมู่ ๓ ต.หนองบัว อ.เมืองหนองบัวลำภู Tel ๐๙๕-๒๐๗๘๙๘๔
- ๑๓. ร้าน ๓ เจ มาร์เก็ตติ้ง (ร้านตรวจติดตาม) เลขที่ ๑๖๐/๑๓-๑๔ ถ.วิไลยอุดร ต.หนองบัว อ.เมืองหนองบัวลำภู Tel. ๐๙๕-๖๖๔๗๖๔๑
- ๑๔. Shop Batagro ร้าน ๙ เจริญมาร์เก็ต (ร้านตรวจติดตาม) เลขที่ ๔๑๐/๒๘-๒๙ ต.สุวรรณคูหา อ.สุวรรณคูหา Tel ๐๙๗-๒๖๑๗๓๑๐
- ๑๕. ร้านบี.อาร์.ฟู้ด (ร้านใหม่ ปี ๒๕๖๗) เลขที่ ๘๔/๑ หมู่ ๑๔ ตำบลด่านช้าง อำเภอนากลาง จังหวัดหนองบัวลำภู ๓๙๑๗๐
- ๑๖. ร้าน ซีพี เฟรช มาร์ท สาขาศรีบุญเรือง (ร้านใหม่ ปี ๒๕๖๗) เลขที่ ๒๕๖/๗๗ หมู่ ๑๓ ถนนศรีบุญเรือง – หนองบัวลำภู
- ๑๗. ร้านเชียงหมูตาจ้อง (ร้านใหม่ ปี ๒๕๖๗) เลขที่ ๖๐ หมู่ ๕ ตำบลสุวรรณคูหา อำเภอสวรรคูหา จังหวัดหนองบัวลำภู ๓๙๒๗๐



๓.๑.๗ แหล่งจำหน่ายสินค้า Q ภายใต้โครงการส่งเสริมการบริโภคและใช้วัตถุดิบสินค้า Q (Q Market) ปีงบประมาณ พ.ศ. ๒๕๖๗ ร้านใหม่

๑. ร้านบี.อาร์.ฟู้ด (ร้านใหม่ ปี ๒๕๖๗) เลขที่ ๘๔/๑ หมู่ ๑๔ ตำบลด่านช้าง อำเภอนากลาง จังหวัดหนองบัวลำภู ๓๙๑๓๐ Tel.๐๙๑ - ๐๖๔๒๕๕๙ จำหน่ายสินค้า ของ CP หมูสามชั้น, สันนอกหมู, สันในหมู, ซีโครงหมู, หน้ากากหมู, คอหมูย่าง, เนื้อชาล้ง, สะโพกหมู, เนื้อหมูสไลด์, หมูบด, ซอสหอยนางรมตราแม่ครัว ทางบริษัทซีพี จำกัด จะส่งหมูทุกวันตอนเช้า และผ่านการรับรองสถานที่จำหน่ายเนื้อสัตว์ปลอดภัยใส่ใจผู้บริโภค (ปศุสัตว์ OK) ทางร้านสั่งซื้อหมูทุกวัน ซึ่งทางร้านค้าจะดูแลทำความสะอาดตู้แช่ของทุกวัน

- ซอสหอยนางรม ตราแม่ครัว ซึ่งได้รับรองมาตรฐาน Q เลขที่ AC ๐๑/๙๐๒๔-๒๐๐๗/๓๐๐๒ HACCP ซึ่งเป็นระบบการวิเคราะห์อันตรายและจุดวิกฤตที่ต้องควบคุมในการผลิตอาหาร HACCP (Hazard Analysis and Critical Control Point System) เป็นระบบการจัดการเพื่อความปลอดภัยของอาหาร โดยใช้การควบคุมจุดวิกฤตที่ต้องควบคุม (CCP) ของการผลิต ซึ่งระบบดังกล่าว ผู้ประกอบการอุตสาหกรรมอาหารสามารถนำไปปฏิบัติได้โดยตลอดในห่วงโซ่อาหาร ตั้งแต่ผู้ผลิต



### ๒. ร้าน ซีพี เฟรช มาร์ท สาขาศรีบุญเรือง (ร้านใหม่ ปี ๒๕๖๗)

เลขที่ ๒๕๖/๗๗ หมู่ ๑๓ ถนนศรีบุญเรือง - หนองบัวลำภู Tel. ๐๙๓ - ๗๓๕๕๔๑๙ จำหน่ายสินค้า ของ CP หมูสามชั้น, สันนอกหมู, สันในหมู, ซีโครงหมู, หน้ากากหมู, คอหมูย่าง, เครื่องในหมู, หัวหมู, ขาลังหมู, สะโพกหมู, เนื้อหมูสไลด์, น่องไก่, สะโพกไก่, น่องติดสะโพกไก่, อกไก่, ปีกบนไก่, สันในไก่, ปีกปลายไก่, เท็ดเข้มทอง, ซอสหอยนางรม ตราแม่ครัว ทางบริษัท ซีพี จำกัด จะส่งหมูทุกวันตอนเช้า และทางร้าน ซีพี เฟรช มาร์ท สาขาศรีบุญเรือง ผ่านการรับรองสถานที่จำหน่ายเนื้อสัตว์ปลอดภัยใส่ใจผู้บริโภค (ปศุสัตว์ OK) ซึ่งทางร้านค้าจะดูแลทำความสะอาดตู้แช่เองทุกวันช่วงก่อนเลิกงาน

- จำหน่ายเท็ดเข้มทอง ตราโปรเท็ด (สีเขียว) เพื่อสุขภาพ รหัส กษ ๐๓-๙๐๐๑-๓๘๖๘๕๖๕๕๒๒ GAP  
- ซอสหอยนางรม ตราแม่ครัว ซึ่งได้รับรองมาตรฐาน Q เลขที่ AC ๐๑/๙๐๒๔-๒๐๐๗/๓๐๐๒ HACCP ซึ่งเป็นระบบการวิเคราะห์อันตรายและจุดวิกฤตที่ต้องควบคุมในการผลิตอาหาร HACCP (Hazard Analysis and Critical Control Point System) เป็นระบบการจัดการเพื่อความปลอดภัยของอาหาร โดยใช้การควบคุมจุดวิกฤตที่ต้องควบคุม (CCP) ของการผลิต ซึ่งระบบดังกล่าว ผู้ประกอบการอุตสาหกรรมอาหารสามารถนำไปปฏิบัติได้โดยตลอดในห่วงโซ่อาหาร ตั้งแต่ผู้ผลิต




### ๓. ร้านเชียงใหม่ต๋อง (ร้านใหม่ ปี ๒๕๖๗)

เลขที่ ๖๐ หมู่ ๕ ตำบลสุวรรณคูหา อำเภอสุวรรณคูหา จังหวัดหนองบัวลำภู ๓๙๒๗๐ โทรศัพท์ ๐๖๕-๐๙๒๒๘๘๑ จำหน่ายสินค้า หมูสามชั้น, สะโพกหมู, สันนอกหมู, สันในหมู, เนื้อชาล้ง, ซีโครงหมู, หน้ากากหมู, คอหมูย่าง, เนื้อหมูสไลด์, หมูสับ, ซอสหอยนางรมตราแม่ครัว ทางร้านอยู่ระหว่างการขอรับรองสถานที่จำหน่ายเนื้อสัตว์ปลอดภัยใส่ใจผู้บริโภค (ปศุสัตว์ OK) ซึ่งร้านจะดูแลทำความสะอาดตู้แช่ทุกวัน



๓.๑.๕ ร้านตรวจต่ออายุ

๑. ร้าน CP PORK SHOP (นายสากล ปักเขาสาท) ตำบลนากลาง อำเภอนากลาง จังหวัดหนองบัวลำภู โทรศัพท์ ๐๖๒-๑๒๗๐๕๘๘๙ จำหน่ายสินค้า ของ CP หมูสามชั้น, สันนอกหมู, สันในหมู, ซีโรงหมู, หน้ากากหมู, คอหมูย่าง, เนื้อขาลังหมู, เครื่องในหมู, หัวหมู, ขาหมู, สะโพกหมู, เนื้อหมูสไลด์ ทางบริษัทซีพี จำกัด จะส่งหมูทุกวันตอนเช้า เป็นร้าน CP PORK SHOP และผ่านการรับรองสถานที่จำหน่ายเนื้อสัตว์ปลอดภัย ใส่ใจผู้บริโภค (ปศุสัตว์ OK) ทางร้านสั่งซื้อหมูทุกวัน ซึ่งทางร้านค้าจะดูแลทำความสะอาดตู้แช่เองทุกวัน





๒. ร้านฮักหมู ฟู้ด เซอร์วิส ตำบลโนนสัง อำเภอโนนสัง จังหวัดหนองบัวลำภู โทรศัพท์ ๐๖๓ - ๐๖๘๕๕๗๕ จำหน่ายสินค้า ของ เบทาโกร หมูสามชั้น, สันนอกหมู, สันในหมู, ซีโครงหมู, หน้ากากหมู, คอหมูย่าง, เนื้อขาล้างหมู, สะโพกหมู, เนื้อหมูสไลด์, หมูสับ เห็ดเข็มทอง, ซอสหอยนางรมตราแม่ครัว ได้รับการรองสถานที่จำหน่ายเนื้อสัตว์ปลอดภัยใส่ใจผู้บริโภค (ปศุสัตว์ OK) ซึ่งร้านจะดูแลทำความสะอาดตู้แช่ทุกวัน

- จำหน่ายเห็ดเข็มทอง ตราโปรเห็ด (สีเขียว) เพื่อสุขภาพ รหัส รหัส กษ ๐๓-๙๐๐๑-๓๘๖๘๕๖๕๔๒๒ GAP

- ซอสหอยนางรม ตราแม่ครัว ซึ่งได้รับรองมาตรฐาน Q เลขที่ AC ๐๑/๙๐๒๔-๒๐๐๗/๓๐๐๒ HACCP ซึ่งเป็นระบบการวิเคราะห์อันตรายและจุดวิกฤตที่ต้องควบคุมในการผลิตอาหาร HACCP (Hazard Analysis and Critical Control Point System) เป็นระบบการจัดการเพื่อความปลอดภัยของอาหาร โดยใช้การควบคุมจุดวิกฤตที่ต้องควบคุม (CCP) ของการผลิต ซึ่งระบบดังกล่าว ผู้ประกอบการอุตสาหกรรมอาหารสามารถนำไปปฏิบัติได้โดยตลอดในห่วงโซ่อาหาร ตั้งแต่ผู้ผลิต



๓. ร้านหมูพร้อม ตำบลสุวรรณคูหา อำเภอสวรรณคูหา จังหวัดหนองบัวลำภู โทรศัพท์ ๐๙๘ - ๐๑๙๒๓๖๒ จำหน่ายสินค้า ของ ซีพี หมูสามชั้น, สันนอกหมู, ซีโครงหมู, หน้ากากหมู, คอหมูย่าง, เนื้อชาล้ง หมู, สะโพกหมู, เนื้อหมูสไลด์, หมูสับ, เห็ดเข็มทอง, ซอสหอยนางรมตราแม่ครัว ได้รับการรองสถานที่จำหน่าย เนื้อสัตว์ปลอดภัยใส่ใจผู้บริโภค (ปศุสัตว์ OK) ซึ่งร้านจะดูแลทำความสะอาดตู้แช่ทุกวัน

- จำหน่ายเห็ดเข็มทอง ตราโปรเห็ด (สีเขียว) เพื่อสุขภาพ รหัส รหัส กข ๐๓-๙๐๐๑-๓๘๖๘๕๖๕๕๒๒ GAP

- ซอสหอยนางรม ตราแม่ครัว ซึ่งได้รับรองมาตรฐาน Q เลขที่ AC ๐๑/๙๐๒๔-๒๐๐๗/๓๐๐๒ HACCP ซึ่งเป็นระบบการวิเคราะห์อันตรายและจุดวิกฤตที่ต้องควบคุมในการผลิตอาหาร HACCP (Hazard Analysis and Critical Control Point System) เป็นระบบการจัดการเพื่อความปลอดภัยของอาหาร โดยใช้ การควบคุมจุดวิกฤตที่ต้องควบคุม (CCP) ของการผลิต ซึ่งระบบดังกล่าว ผู้ประกอบการอุตสาหกรรมอาหาร สามารถนำไปปฏิบัติได้โดยตลอดในห่วงโซ่อาหาร ตั้งแต่ผู้ผลิต



### ๔. การตรวจรับรอง ตรวจสอบติดตามและตรวจต่ออายุแหล่งจำหน่ายสินค้า Q ที่เข้าร่วมโครงการฯ

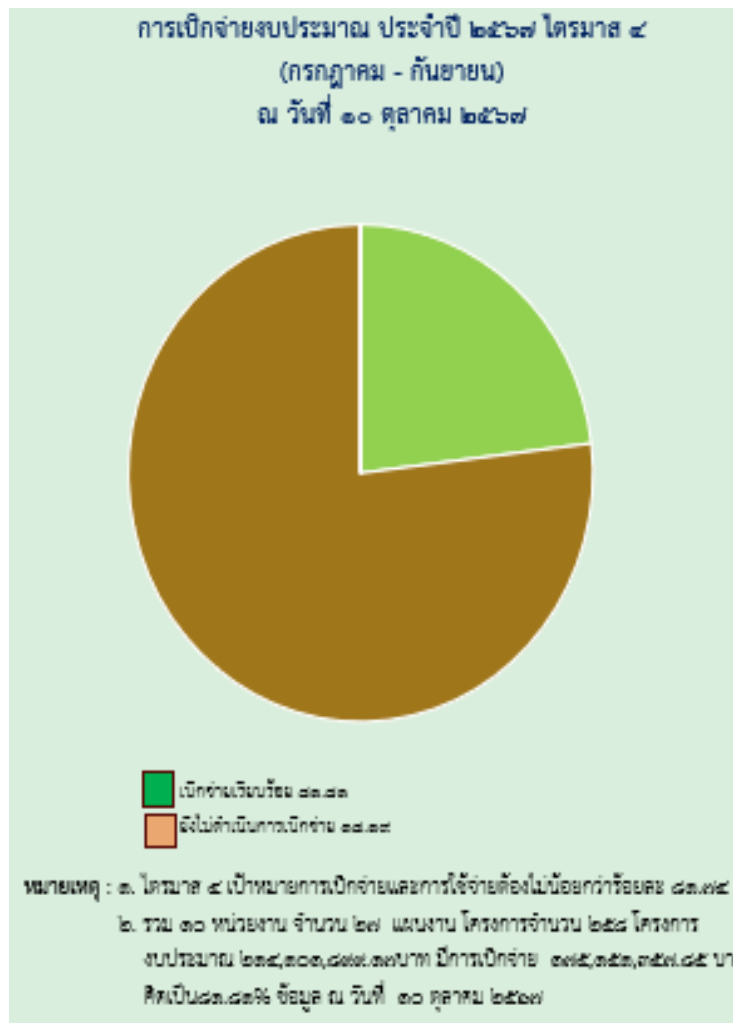


**๓.๑.๘ รายงานความก้าวหน้าผลการดำเนินงานตามแผนปฏิบัติการกระทรวงเกษตรและสหกรณ์ จังหวัดหนองบัวลำภู ประจำปีงบประมาณ ๒๕๖๗**

รายงานความก้าวหน้าผลการดำเนินงานตามแผนปฏิบัติการกระทรวงเกษตรและสหกรณ์ จังหวัดหนองบัวลำภู ประจำปีงบประมาณ พ.ศ. ๒๕๖๗ ไตรมาสที่ ๔ รวม ๑๐ หน่วยงาน จำนวน ๒๗ แผนงาน/โครงการจำนวน ๒๕๘ โครงการ งบประมาณ ๒๑๔,๑๐๑,๘๙๙.๑๗ บาท มีการเบิกจ่าย ๑๗๕,๑๕๑,๓๕๗.๘๕ บาท คิดเป็นจำนวน ๘๑.๘๑% ข้อมูล ณ วันที่ ๑๐ ตุลาคม ๒๕๖๗

- โครงการที่กันเงินเหลือมปี ของสถานีพัฒนาที่ดินหนองบัวลำภู มีจำนวน ๑ โครงการ จะสามารถดำเนินการเบิกจ่ายในห้วงเดือน ธันวาคม เพราะรอ ให้เกษตรกรดำเนินการเก็บเกี่ยวผลผลิตให้แล้วเสร็จถึงจะเข้าพื้นที่ได้

- โครงการชลประทานหนองบัวลำภูกันเงินเหลือมปี จำนวน ๑๑ โครงการ อยู่ระหว่างดำเนินการจำนวน ๖ โครงการ และผลการดำเนินงานแล้วเสร็จ จำนวน ๕ โครงการ (แต่อยู่ระหว่างการเบิกจ่าย ให้แล้วเสร็จภายในสิ้นเดือนพฤศจิกายน ๒๕๖๗)



๓.๑.๙ โครงการส่งเสริมและเพิ่มศักยภาพสินค้าเกษตรปลอดภัยอย่างเป็นระบบและยั่งยืนกิจกรรมส่งเสริมพัฒนา กลุ่มเกษตรกรตามแนวทางเกษตรทฤษฎีใหม่ ประจำปีงบประมาณ พ.ศ. ๒๕๖๗

ลำดับ ที่	วัน/เดือน/ปี	สถานที่ในการฝึกอบรม	หลักสูตรการฝึกอบรม	จำนวนเกษตรกร ที่เข้ารับการอบรม
๑	๖ พ.ย. ๒๕๖๗	อำเภอनावัง ณ บ้านวังปลาป้อม หมู่ ๓ ตำบลวังปลาป้อม	เวลา ๐๙.๐๐ น. – ๑๖.๐๐ น. การอบรมหลักสูตรการแปรรูป “การทำแหนมจากเห็ด/ข้าวเกรียบเห็ด/ น้ำพริกจากเห็ด” การอบรมหลักสูตร “การพัฒนาช่องทางการ การตลาด, การพัฒนาบรรจุภัณฑ์” เวลา ๑๐.๐๐ น. – ๑๐.๓๐ น. พิธีเปิดการฝึกอบรม โดยนายอำเภอनावัง	๕๐ ราย
๒	๑๓ พ.ย. ๒๕๖๗	อำเภอนากลาง ณ บ้านทุ่งโพธิ์ หมู่ ๒ ตำบลกุดดัดจี่	เวลา ๐๙.๐๐ น. – ๑๖.๐๐ น. การอบรมหลักสูตร “การทำวัสดุปลูกจากผงถ่านหังน้ำมันสำปะหลัง” “นวัตกรรมการผลิตอาหารสัตว์จากผลพลอยได้ ของน้ำมันสำปะหลัง” เวลา ๑๐.๐๐ น. – ๑๐.๓๐ น. พิธีเปิดการฝึกอบรม โดยนายอำเภอนากลาง	๕๐ ราย
๓	๑๙ พ.ย. ๒๕๖๗	อำเภอศรีบุญเรือง ณ บ้านดอนข่า หมู่ ๗ ตำบลทรายทอง	เวลา ๐๙.๐๐ น. – ๑๖.๐๐ น. การอบรมหลักสูตร “การผลิตกระเปาะจากคล้า, การผลิตกระดาษจากคล้า” “การพัฒนาช่องทางการตลาด” เวลา ๑๐.๐๐ น. – ๑๐.๓๐ น. พิธีเปิดการฝึกอบรม โดยนายอำเภอศรีบุญ เรือง	๕๐ ราย
๔	๒๑ พ.ย. ๒๕๖๗	อำเภอนากลาง ณ บ้านนาอ่างทอง หมู่ ๑๓ ตำบลโนนเมือง	เวลา ๐๙.๐๐ น. – ๑๖.๐๐ น. การอบรมหลักสูตรการแปรรูป “สุรากลั่น” “การพัฒนาช่องทางการตลาด, การพัฒนาบรรจุภัณฑ์” เวลา ๑๐.๐๐ น. – ๑๐.๓๐ น. พิธีเปิดการฝึกอบรม โดยผู้ว่าราชการจังหวัดหนองบัวลำภู	๕๐ ราย
๕	๒๖ พ.ย. ๒๕๖๗	อำเภอนากลาง ณ บ้านหนองกุงศรี หมู่ที่ ๑๒ ตำบลอุทัยสวรรค์	เวลา ๐๙.๐๐ น. – ๑๖.๐๐ น. การอบรมหลักสูตรการแปรรูป “ข้าวฮาง (ข้าวฮางผงขง/ ข้าวฮางอัดแท่ง)” “การพัฒนาช่องทางการตลาด, การพัฒนาบรรจุภัณฑ์” เวลา ๑๐.๐๐ น. – ๑๐.๓๐ น. พิธีเปิดการฝึกอบรม โดยนายอำเภอนากลาง	๕๐ ราย

ลำดับ ที่	วัน/เดือน/ปี	สถานที่ในการฝึกอบรม	หลักสูตรการฝึกอบรม	จำนวนเกษตรกร ที่เข้ารับการอบรม
๖	๓ ธ.ค. ๒๕๖๗	อำเภอสุวรรณคูหา ณ บ้านโคกนกพัฒนา หมู่ ๗ ตำบลบุญทัน	เวลา ๐๙.๐๐ น. – ๑๖.๐๐ น. การอบรมหลักสูตร “การเลี้ยงผึ้งในสวนกาแฟ” “การแปรรูปจากผลผลิตต่างๆที่ได้จากผึ้ง” เวลา ๑๐.๐๐ น. – ๑๐.๓๐ น. พิธีเปิดการฝึกอบรม โดยนายอำเภอสุวรรณ คูหา	๕๐ ราย
๗	๑๒ ธ.ค. ๒๕๖๗	อำเภอโนนสัง ณ บ้านห้วยบง หมู่ ๕ ตำบลโนนเมือง	เวลา ๐๙.๐๐ น. – ๑๖.๐๐ น. การอบรมหลักสูตรแปรรูป “น้ำพริกปลาต้ม/ปลาแห้ง และลูกชิ้นปลา” การอบรมหลักสูตร “การพัฒนาช่องทาง การตลาด, การพัฒนาบรรจุภัณฑ์” เวลา ๑๐.๐๐ น. – ๑๐.๓๐ น. พิธีเปิดการฝึกอบรม โดยนายอำเภอโนนสัง	๕๐ ราย
๘	๑๘ ธ.ค. ๒๕๖๗	อำเภอเมืองหนองบัวลำภู ณ บ้านนาล้อม หมู่ ๗ ตำบลหัวนา	เวลา ๐๙.๐๐ น. – ๑๖.๐๐ น. การอบรมหลักสูตร “การแปรรูปน้ำอ้อยคั้นสด อ้อยก้อน ไชร์ป้ออ้อย” การอบรมหลักสูตร “การพัฒนาช่องทาง การตลาด, การพัฒนาบรรจุภัณฑ์” เวลา ๑๐.๐๐ น. – ๑๐.๓๐ น. พิธีเปิดการฝึกอบรม โดยเกษตรและสหกรณ์ จังหวัดหนองบัวลำภู	๕๐ ราย



๓.๑.๑๐ การประชุมเชิงปฏิบัติการคณะกรรมการขับเคลื่อนงานด้านการเกษตรระดับจังหวัด (SCP) คณะทำงานขับเคลื่อนงานด้านการเกษตรระดับอำเภอ (SCD) ในพื้นที่จังหวัดหนองบัวลำภู

จังหวัดหนองบัวลำภู จัดประชุมเชิงปฏิบัติการคณะกรรมการขับเคลื่อนงานด้านการเกษตร ระดับจังหวัด (Single Command Province : SCP) คณะทำงานขับเคลื่อนงานด้านการเกษตร ระดับอำเภอ (Single Command District : SCD) ในพื้นที่จังหวัดหนองบัวลำภู เมื่อวันที่ ๑๑ กันยายน พ.ศ. ๒๕๖๗ ณ ห้องประชุมภูฟ้า โรงแรมภูฟ้ารีสอร์ท อำเภอเมืองหนองบัวลำภู จังหวัดหนองบัวลำภู มีวัตถุประสงค์เพื่อจัดทำแนวทางการพัฒนากระบวนการทำงานของคณะกรรมการขับเคลื่อนงานด้านการเกษตรระดับจังหวัด (Single Command Province : SCP) คณะทำงานขับเคลื่อนงานด้านการเกษตรระดับอำเภอ (Single Command District : SCD) ในพื้นที่จังหวัดหนองบัวลำภู และเพื่อจัดทำแนวทางการพัฒนารายสินค้าที่สำคัญของจังหวัดหนองบัวลำภู โดยมีคณะกรรมการขับเคลื่อนงานด้านการเกษตรระดับจังหวัด (Single Command Province : SCP) คณะทำงานขับเคลื่อนงานด้านการเกษตรระดับอำเภอ (Single Command District : SCD) หัวหน้าส่วนราชการ ผู้แทนส่วนราชการ จากหน่วยงานที่เกี่ยวข้อง ผู้ประกอบการและผู้แทนกลุ่มอาชีพด้านเกษตรกรรม ด้านปศุสัตว์และด้านประมง จากทุกอำเภอ



### ๓.๑.๑๑ การจัดทำแผนพัฒนาการเกษตรและสหกรณ์ของจังหวัด (พ.ศ. ๒๕๖๖ – ๒๕๗๐) ฉบับทบทวนประจำปีงบประมาณ พ.ศ. ๒๕๖๙

กระทรวงเกษตรและสหกรณ์ กำหนดให้สำนักงานเกษตรและสหกรณ์จังหวัด มีหน้าที่ในการจัดทำยุทธศาสตร์การพัฒนากการเกษตรและสหกรณ์ของจังหวัดและกลุ่มจังหวัด ดำเนินการจัดทำแผนพัฒนาการเกษตรและสหกรณ์ของจังหวัด ตามคู่มือปฏิบัติงานการจัดทำแผนพัฒนาการเกษตรและสหกรณ์ของจังหวัด ให้มีความสอดคล้องกับสถานการณ์และยุทธศาสตร์ทุกระดับ ตั้งแต่ยุทธศาสตร์ชาติ แผนแม่บทภายใต้ยุทธศาสตร์ชาติประเด็นการเกษตร ยุทธศาสตร์เกษตรและสหกรณ์ระยะ ๒๐ ปี (พ.ศ. ๒๕๖๖ - ๒๕๗๙) แผนพัฒนาเศรษฐกิจและสังคมแห่งชาติ แผนพัฒนาการเกษตรในช่วงแผนพัฒนาเศรษฐกิจและสังคมแห่งชาติ ตลอดจนทิศทางนโยบายต่าง ๆ ที่เกี่ยวข้องกับการจัดทำแผนพัฒนาการเกษตรและสหกรณ์ของจังหวัดกระทรวงเกษตรและสหกรณ์ และตามคำสั่งคณะอนุกรรมการพัฒนากการเกษตรและสหกรณ์จังหวัดหนองบัวลำภู ที่ ๙๔๕/๒๕๖๖ ลงวันที่ ๑๖ กุมภาพันธ์ พ.ศ. ๒๕๖๖ เรื่อง การแต่งตั้งคณะทำงานจัดทำยุทธศาสตร์พัฒนากการเกษตรและสหกรณ์ของจังหวัดหนองบัวลำภู และได้ดำเนินการ ดังนี้

๑. ทบทวนแผน รวบรวม ศึกษา วิเคราะห์ข้อมูลที่เกี่ยวข้องกับเรื่องการจัดทำยุทธศาสตร์พัฒนากการเกษตรและสหกรณ์จังหวัด

๒. จัดทำปฏิทินและกำหนดกรอบการดำเนินงานให้สอดคล้องกับกรอบการดำเนินงานในระดับกระทรวงเกษตรและสหกรณ์ระดับจังหวัด

๓. จัดประชุมคณะกรรมการขับเคลื่อนงานด้านการเกษตรระดับจังหวัด ชี้แจงปฏิทินและกรอบการดำเนินงาน ประสาน รวบรวมข้อมูล เพื่อจัดทำแผนพัฒนาการเกษตรและสหกรณ์ของจังหวัด (พ.ศ. ๒๕๖๖ – ๒๕๗๐) ฉบับทบทวน ประจำปีงบประมาณ พ.ศ. ๒๕๖๙ เมื่อวันที่ ๑๗ พฤษภาคม พ.ศ. ๒๕๖๗ ณ ห้องประชุมบัวหลวง สำนักงานเกษตรและสหกรณ์จังหวัดหนองบัวลำภู ชั้น ๓ ศาลากลางจังหวัดหนองบัวลำภู

๔. รวบรวมและวิเคราะห์ข้อมูลด้านการเกษตรและสหกรณ์ จัดทำร่างยุทธศาสตร์พัฒนากการเกษตรและสหกรณ์ของจังหวัด

๕. จัดประชุมคณะทำงานจัดทำยุทธศาสตร์พัฒนากการเกษตรและสหกรณ์ของจังหวัดหนองบัวลำภู ครั้งที่ ๑/๒๕๖๗ วันอังคารที่ ๒๕ มิถุนายน พ.ศ. ๒๕๖๗ เวลา ๐๙.๐๐ น. ประชุมคณะทำงานจัดทำยุทธศาสตร์พัฒนากการเกษตรและสหกรณ์ของจังหวัดหนองบัวลำภู ครั้งที่ ๑/๒๕๖๗ เพื่อพิจารณา (ร่าง) การจัดทำแผนพัฒนาการเกษตรและสหกรณ์ของจังหวัด (พ.ศ. ๒๕๖๖-๒๕๗๐) ฉบับทบทวน ประจำปีงบประมาณ พ.ศ. ๒๕๖๙ ณ ห้องประชุมบัวหลวง สำนักงานเกษตรและสหกรณ์จังหวัดหนองบัวลำภู ชั้น ๓ ศาลากลางจังหวัดหนองบัวลำภู

๖. จัดประชุมคณะทำงานจัดทำยุทธศาสตร์พัฒนากการเกษตรและสหกรณ์ของจังหวัดหนองบัวลำภู ครั้งที่ ๒/๒๕๖๗ วันอังคารที่ ๒ กรกฎาคม พ.ศ. ๒๕๖๗ เวลา ๐๙.๐๐ น. ประชุมคณะทำงานจัดทำยุทธศาสตร์พัฒนากการเกษตรและสหกรณ์ของจังหวัดหนองบัวลำภู ครั้งที่ ๒/๒๕๖๗ เพื่อพิจารณา (ร่าง) การจัดทำแผนพัฒนาการเกษตรและสหกรณ์ของจังหวัด (พ.ศ. ๒๕๖๖ - ๒๕๗๐) ฉบับทบทวน ประจำปีงบประมาณ พ.ศ. ๒๕๖๙ ณ ห้องประชุมบัวหลวง สำนักงานเกษตรและสหกรณ์จังหวัดหนองบัวลำภู ชั้น ๓ ศาลากลางจังหวัดหนองบัวลำภู



๗. การประชุมประชาพิจารณ์แผนพัฒนาการเกษตรและสหกรณ์จังหวัด (พ.ศ. ๒๕๖๖-๒๕๗๐) ฉบับทบทวน ประจำปีงบประมาณ พ.ศ. ๒๕๖๙ วันพฤหัสบดีที่ ๑๑ กรกฎาคม ๒๕๖๗ เวลา ๐๙.๐๐ น. ณ ห้องประชุมดอกบัว สำนักงานส่งเสริมการเจริญจังหวัดหนองบัวลำภู เพื่อนำเสนอร่างแผนพัฒนาการเกษตรและสหกรณ์ของจังหวัดระยะ ๕ ปี ต่อคณะอนุกรรมการพัฒนาการเกษตรและสหกรณ์ระดับจังหวัด/ผู้ว่าราชการจังหวัดพิจารณาให้ความเห็นชอบขอความเห็นชอบแผนพัฒนาการเกษตรและสหกรณ์ (พ.ศ. ๒๕๖๖-๒๕๗๐)



## ๓.๒ กลุ่มช่วยเหลือเกษตรกรและโครงการพิเศษ

### ๓.๒.๑ การดำเนินงานช่วยเหลือเกษตรกรที่ประสบภัยพิบัติด้านการเกษตร

#### - ศูนย์ติดตามและแก้ไขปัญหาภัยพิบัติด้านการเกษตรจังหวัดหนองบัวลำภู

กระทรวงเกษตรและสหกรณ์ ได้จัดตั้งศูนย์ติดตามและแก้ไขปัญหาภัยพิบัติด้านการเกษตรระดับจังหวัด โดยมีเกษตรและสหกรณ์จังหวัดเป็นผู้อำนวยการศูนย์ หน่วยงานในสังกัดกระทรวงเกษตรและสหกรณ์ และหน่วยงานที่เกี่ยวข้องในจังหวัดเป็นคณะกรรมการ และหัวหน้ากลุ่มช่วยเหลือเกษตรกรและโครงการเป็นกรรมการและเลขานุการ มีหน้าที่ติดตามสถานการณ์เพื่อประมวลผลกระทบด้านการเกษตร รวมทั้งแจ้งเตือนภัยให้เกษตรกรได้ทราบอย่างรวดเร็ว ทันท่วงทีสถานการณ์และรายงานการดำเนินงานของศูนย์ติดตามฯ ข้อมูลความเสียหาย การให้ความช่วยเหลือ รวมทั้งปัญหาอุปสรรคในการดำเนินการช่วยเหลือเกษตรกร ให้ศูนย์ติดตามและแก้ไขปัญหาภัยพิบัติด้านการเกษตร กระทรวงเกษตรและสหกรณ์ทราบ รวมทั้งกำกับ ติดตามเร่งรัดการช่วยเหลือผู้ประสบภัยด้านการเกษตรของหน่วยงานต่างๆ ที่เกี่ยวข้องภายในจังหวัดให้เกิดความรวดเร็ว ถูกต้อง และเหมาะสมต่อสถานการณ์

#### วัตถุประสงค์

๑) เพื่อกำหนดหน้าที่ความรับผิดชอบของหน่วยงานที่เกี่ยวข้องในจังหวัด ในการป้องกันและช่วยเหลือเกษตรกรผู้ประสบภัยพิบัติด้านการเกษตร ให้ปฏิบัติงานได้ชัดเจน และบูรณาการการทำงานได้อย่างมีประสิทธิภาพ

๒) เพื่อป้องกันและลดผลกระทบจากภัยพิบัติด้านการเกษตร และให้การช่วยเหลือเกษตรกรเป็นไปอย่างมีประสิทธิภาพ สามารถฟื้นฟูผู้ประสบภัยให้กลับสู่สภาวะปกติโดยเร็ว

#### ผลการดำเนินงาน

๑. ติดตามสถานการณ์การเกิดภัยพิบัติและการประกาศเขตให้ความช่วยเหลือผู้ประสบภัย และแจ้งหน่วยงานที่เกี่ยวข้อง เพื่อให้การช่วยเหลือผู้ประสบภัยเป็นไปอย่างรวดเร็ว

๒. ประชาสัมพันธ์/แจ้งเตือนภัย การคาดหมายสถานการณ์ตามประกาศกรมอุตุนิยมวิทยาให้หน่วยงานในสังกัด และเกษตรกรทราบ

๓. จัดทำแผนป้องกันและบรรเทาสาธารณภัยด้านการเกษตรในช่วงฤดูแล้ง ปี ๒๕๖๖/๒๕๖๗ และแผนป้องกันและบรรเทาสาธารณภัยด้านการเกษตรในช่วงฤดูฝน ปี ๒๕๖๗

๔. ประชุมคณะกรรมการศูนย์ติดตามฯ /นำเสนอวาระการประชุมที่เกี่ยวกับการติดตามภัยพิบัติเข้าประชุมหัวหน้าหน่วยงานสังกัด จำนวน ๑๒ ครั้ง

๕. ติดตามการช่วยเหลือเกษตรกร การให้คำแนะนำช่วงเกิดภัยของหน่วยงานที่เกี่ยวข้อง และสนับสนุนการให้ความช่วยเหลือเกษตรกร ได้แก่การแจกเวชภัณฑ์และเสบียงอาหารสัตว์

๖. รายงานการเกิดภัยให้ศูนย์ติดตามฯ กระทรวงเกษตรและสหกรณ์ ทราบทุกวันในช่วงเกิดภัย

#### การดำเนินการช่วยเหลือเกษตรกรผู้ประสบภัย

ในช่วงเดือนปลายเดือนสิงหาคม - กันยายน ๒๕๖๗ ทำให้น้ำท่วมฉับพลันและน้ำป่าไหลหลากก่อให้เกิดความเสียหายต่อทรัพย์สิน พื้นที่การเกษตร ประมง ปศุสัตว์ ในเขตพื้นที่จังหวัดหนองบัวลำภู ทั้ง ๖ อำเภอ ได้แก่ อำเภอเมืองหนองบัวลำภู ศรีบุญเรือง นาหวัง นากลาง สุวรรณคูหา และโนนสัง ข้อมูลการช่วยเหลือเยียวยาผู้ประสบภัยพิบัติกรณีฉุกเฉิน (อุทกภัย) ตามระเบียบกระทรวงการคลัง จำแนก ดังนี้

**ด้านประมง**

ได้รับความเสียหายและขอรับการช่วยเหลือ ๑ อำเภอ ๔ ตำบล ๑๐ หมู่บ้าน เกษตรกร ๑๕๖ ราย พื้นที่เสียหายจำนวน ๗๓.๕๖ ไร่ (ช่วยเหลือไร่ละ ๔,๖๘๒ บาท รายละเอียดไม่เกิน ๕ ไร่) วงเงินช่วยเหลือ ๓๔๔,๔๐๗.๙๒ บาท

**ด้านพืช**

ได้รับความเสียหายและขอรับการช่วยเหลือ ๖ อำเภอ ๒๙ ตำบล พื้นที่เสียหายประกอบด้วย นาข้าว พืชไร่ พืชผัก ไม้ผลและไม้ยืนต้น เกษตรกร ๒,๐๘๒ ราย พื้นที่เสียหายจำนวน ๑,๕๗๙๙.๕๐ ไร่ วงเงินช่วยเหลือ ๒๒,๒๙๕,๙๔๐ บาท



**๓.๒.๒ กองทุนหมุนเวียนเพื่อการกู้ยืมแก่เกษตรกรและผู้ยากจน**

เมื่อปี พ.ศ. ๒๕๔๕ ได้มีการปฏิรูประบบราชการโดยรัฐบาลได้ออกพระราชกฤษฎีกาโอนกิจการบริหารและอำนาจหน้าที่ของส่วนราชการให้เป็นไปตามพระราชบัญญัติปรับปรุงกระทรวง ทบวง กรม พ.ศ. ๒๕๔๕ และให้อำนาจช่วยเหลือเกษตรกรและผู้ยากจน ซึ่งสังกัดสำนักงานปลัดสำนักนายกรัฐมนตรี สำนักนายกรัฐมนตรี มาสังกัดสำนักงานปลัดกระทรวงเกษตรและสหกรณ์ จึงได้มีการปรับปรุงโครงสร้างของ กชก. ใหม่ ให้สอดคล้องกับโครงสร้างของกระทรวงเกษตรและสหกรณ์ และ กชก. เดิมได้มีมติรวมเงินทุนและกองทุน ทั้ง ๓ กองทุนเข้าด้วยกัน โดยคณะรัฐมนตรีมีมติเมื่อวันที่ ๑๑ กุมภาพันธ์ ๒๕๔๖ เห็นชอบให้รวมเงินทุน และกองทุนหมุนเวียนเป็นกองทุนเดียว โดยมีชื่อใหม่ว่า “กองทุนหมุนเวียนเพื่อการกู้ยืมแก่เกษตรกรและผู้ยากจน” และได้ประกาศมีผลบังคับใช้แล้วเมื่อวันที่ ๒๑ พฤศจิกายน ๒๕๔๖

**หลักการสำคัญ**

“เพื่อสงวนและรักษาที่ดินของเกษตรกรและผู้ยากจนไว้ไม่ให้ตกไปเป็นของเจ้าหนี้หรือบุคคลอื่น”

วัตถุประสงค์ของกองทุน

๑. เพื่อปลดปล่อยหนี้สินและไถ่/ไถ่ถอนที่ดินหรือซื้อที่ดินคืน
๒. เพื่อซื้อที่นาเช่าตาม พรบ.การเช่าที่ดินเพื่อการเกษตรกรรม
๓. เพื่อการประกอบอาชีพ (ลูกหนี้รายเดิม)

## ผลการดำเนินงาน

การดำเนินงานกองทุนหมุนเวียนเพื่อการกู้ยืมแก่เกษตรกรและผู้ยากจน จังหวัดหนองบัวลำภู ได้รับอนุมัติเงินกู้ ๑๔๙ ราย จำนวนที่ดินที่ได้รับการช่วยเหลือ ๒,๔๔๑ ไร่ ๒ งาน ๕๖.๑ ตารางวา จำนวนเงินที่ได้รับอนุมัติ ๔๒,๓๔๐,๖๗๖ บาท ปัจจุบันมีลูกหนี้จำนวน ๓๒ ราย วงเงินกู้ที่ได้รับการช่วยเหลือ ๑๘,๑๒๔,๑๑๙ บาท

ปีงบประมาณ พ.ศ.๒๕๖๗ กองทุนหมุนเวียนเพื่อการกู้ยืมแก่เกษตรกรและผู้ยากจน ได้อนุมัติเงินกู้ยืมเพื่อไถ่ถอนที่ดินคืนจากการที่เกษตรกรที่มีภูมิลำเนาในจังหวัดหนองบัวลำภูที่ได้นำเอกสารสิทธิ์ที่ดินไปเป็นหลักทรัพย์ค้ำประกันตามสัญญากู้ยืม จำนวน ชายฝาก และการซื้อที่ดินคืน จำนวน ๔ ราย ไถ่ถอนที่ดินคืนจำนวน ๖๗ ไร่ ๓ งาน ๗๒ ตารางวา รวมวงเงินกู้ยืมที่ให้การช่วยเหลือ จำนวน ๒,๙๙๔,๐๐๐ บาท



### ๓.๒.๓ กองทุนสงเคราะห์เกษตรกร

๓.๑ ภารกิจของสำนักงานเกษตรและสหกรณ์จังหวัดหนองบัวลำภู ดำเนินงานสนับสนุนภารกิจกองทุนสงเคราะห์เกษตรกร ได้แก่

- ๑) ประชาสัมพันธ์ และสำรวจความต้องการขององค์กรต่อการขอใช้เงินกองทุนฯ
- ๒) ให้คำปรึกษาและแนะนำวิธีการขอใช้เงินกองทุนฯ การจัดทำโครงการ ขั้นตอนการเสนอโครงการ และเอกสารประกอบการพิจารณา
- ๓) บูรณาการร่วมกับหน่วยงานที่เกี่ยวข้องในการจัดทำโครงการขององค์กรเป็นไปตามหลักเกณฑ์และเงื่อนไขที่กำหนดของกองทุนฯ
- ๔) พิจารณารายละเอียดของโครงการและเอกสารประกอบในเบื้องต้นขององค์กรเกษตรกรเพื่อขอรับการสนับสนุนเงินจากกองทุนฯ ได้แก่ การตรวจสอบและพิจารณารายละเอียดข้อเท็จจริงของโครงการ คุณสมบัติองค์กร วัตถุประสงค์และเป้าหมายของโครงการ และรายละเอียดต่างๆ ตามแบบฟอร์มให้สอดคล้องกับเงื่อนไขตามกฎหมาย
- ๕) สนับสนุนการจัดทำนิติกรรมสัญญาต่างๆ ที่เกี่ยวข้องกับการกู้ยืมเงิน
- ๖) ร่วมติดตามและสนับสนุนการติดตามผลการดำเนินโครงการให้เป็นไปตามวัตถุประสงค์และเงื่อนไข
- ๗) รายงานผลการดำเนินงานและปัญหาอุปสรรค

#### ผลการดำเนินงาน

๑. ประชาสัมพันธ์กองทุนสงเคราะห์เกษตรกร ผ่านเวทีการประชุม/อบรมเกษตรกร/กิจกรรมออกหน่วยบริการเคลื่อนที่
๒. ติดตามโครงการที่ได้รับเงินกองทุนสงเคราะห์เกษตรกรให้มีการดำเนินงาน และการชำระคืนเงินตามแผนปฏิบัติโครงการ จำนวน ๑ กลุ่ม/โครงการ คือ โครงการเพาะเห็ดป็นสุขของวิสาหกิจชุมชนกลุ่มปลูกพืชผักอินทรีย์เพื่อการค้าบ้านม่วงแก้ว อำเภอศรีบุญเรือง
๓. มีโครงการที่ได้รับอนุมัติให้กู้เงินกองทุนสงเคราะห์เกษตรกร จำนวน ๑ โครงการ คือ โครงการเพาะเห็ดฟางบ้านโคกม่วย วิสาหกิจชุมชนเพาะเห็ดฟางบ้านโคกม่วย หมู่ ๓ ตำบลบ้านพร้าว อำเภอเมืองหนองบัวลำภู วงเงินกู้ ๓,๐๐๐,๐๐๐ บาท ระยะเวลาดำเนินการ ๕ ปี
๔. จัดประชุมคณะทำงานพิจารณากลับกรอง และติดตามผลการดำเนินโครงการที่ขอใช้เงินกองทุนสงเคราะห์เกษตรกร ระดับจังหวัด จำนวน ๑ ครั้ง ที่ประชุมมีมติเห็นชอบการเสนอโครงการ ๒ โครงการ ได้แก่
  - ๔.๑) โครงการเลี้ยงโคเนื้อสร้างรายได้ ของวิสาหกิจชุมชนเกษตรกรผู้เลี้ยงโค-กระบือ บ้านกลางเหนือ มีสมาชิก ๙ คน ประธานกลุ่มคือ นางลมตา สุนทอง มีที่ตั้งเลขที่ ๓๓๘ หมู่ ๑๐ ตำบลป่าไม้งาม อำเภอเมืองหนองบัวลำภู ขอเงินกองทุนสงเคราะห์เกษตรกร จำนวน ๒,๑๘๗,๐๐๐ บาท
  - ๔.๒) โครงการเลี้ยงกระบือแม่พันธุ์เพื่อผลิตลูกขาย ของวิสาหกิจชุมชนกลุ่มคนรักควาย สมาชิก ๙ ราย ประธานกลุ่มคือ นายพัลลภ ชัยแสน ที่ตั้งองค์กรเลขที่ ๔๑ หมู่ ๙ ตำบลหนองกัยศูนย์ อำเภอเมืองหนองบัวลำภู ขอเงินกองทุนสงเคราะห์เกษตรกร จำนวน ๒,๒๕๐,๐๐๐ บาท
๕. ให้คำปรึกษา แนะนำการจัดทำโครงการ เอกสารประกอบ และส่งเสนอโครงการขอใช้เงินกองทุนสงเคราะห์เกษตรกร จำนวน ๒ โครงการ ได้แก่
  - ๕.๑) โครงการเลี้ยงโคเนื้อสร้างรายได้
  - ๕.๒) โครงการเลี้ยงกระบือแม่พันธุ์เพื่อผลิตลูกขาย

๖. สนับสนุนการจัดประชุมออนไลน์ระบบ Zoom Meeting ระหว่างองค์กรเกษตรกรที่ขอใช้เงินกองทุนสงเคราะห์ กับคณะกรรมการพิจารณากลั่นกรอง ติดตามและประเมินโครงการ และการประชุมคณะกรรมการสงเคราะห์เกษตรกรเพื่อพิจารณาโครงการ

๗. สนับสนุนการลงพื้นที่การทำ MOU สัญญาข้อตกลง และนิติกรรมสัญญาต่างๆ



### ๓.๒.๔ งานวันพระบิดาแห่งฝนหลวง

คณะรัฐมนตรี ได้มีมติเมื่อวันที่ ๒๐ สิงหาคม พุทธศักราช ๒๕๔๕ เห็นชอบให้ กำหนดให้วันที่ ๑๔ พฤศจิกายน ของทุกปี เป็น “วันพระบิดาแห่งฝนหลวง” เพื่อจารึกไว้เป็นวันสำคัญในประวัติศาสตร์ชาติไทย ให้ประชาชนและอนุชนรุ่นหลังได้มีโอกาสแสดงความจงรักภักดี และน้อมรำลึกในพระมหากรุณาธิคุณของ พระบาทสมเด็จพระบรมชนกาธิเบศร มหาภูมิพลอดุลยเดชมหาราช บรมนาถบพิตร สำนักงานเกษตรและสหกรณ์จังหวัดหนองบัวลำภู ร่วมกับจังหวัดหนองบัวลำภู จัดพิธีวางพานพุ่มดอกไม้สด และจัดนิทรรศการ ฝนหลวงเฉลิมพระเกียรติ ในฐานะทรงเป็น “พระบิดาแห่งฝนหลวง”

#### ผลการดำเนินงาน

สำนักงานเกษตรและสหกรณ์จังหวัดหนองบัวลำภู ร่วมกับจังหวัดหนองบัวลำภู ได้จัดงานวันพระบิดาแห่งฝนหลวง ในวันที่ ๑๔ พฤศจิกายน ๒๕๖๖ ณ หอประชุมอนาลโย ศูนย์ราชการจังหวัดหนองบัวลำภู ศาลากลางจังหวัดหนองบัวลำภู อำเภอเมืองหนองบัวลำภู จังหวัดหนองบัวลำภู

## กิจกรรมในงานประกอบด้วย

๑. พิธีวางพานพุ่มดอกไม้สดถวายราชสักการะ น้อมรำลึกในพระมหากรุณาธิคุณ พระบาทสมเด็จพระบรมชนกาธิเบศร มหาภูมิพลอดุลยเดชมหาราช บรมนาถบพิตร เนื่องใน “วันพระบิดาแห่งฝนหลวง”

๒. จัดนิทรรศการ “วันพระบิดาแห่งฝนหลวง” เพื่อเผยแพร่พระอัจฉริยภาพ และพระปรีชาสามารถของพระบาทสมเด็จพระบรมชนกาธิเบศร มหาภูมิพลอดุลยเดชมหาราช บรมนาถบพิตร ซึ่งทรงพระราชทานฝนหลวงและประชาสัมพันธ์ความรู้โครงการอันเนื่องมาจากพระราชดำริฝนหลวง



**๓.๒.๕ โครงการคลินิกเกษตรเคลื่อนที่ ในพระราชานุเคราะห์สมเด็จพระบรมโอรสาธิราช  
สยามมกุฎราชกุมาร จังหวัดหนองบัวลำภู ประจำปีงบประมาณ พ.ศ. ๒๕๖๗**

จังหวัดหนองบัวลำภู ได้ดำเนินการโครงการคลินิกเกษตรเคลื่อนที่ ในพระราชานุเคราะห์สมเด็จพระบรมโอรสาธิราช สยามมกุฎราชกุมาร มีแผนดำเนินงานปีละ ๔ ครั้ง มีวัตถุประสงค์เพื่อให้บริการเกษตรกรที่มีปัญหาด้านการเกษตรในพื้นที่ห่างไกล ให้สามารถเข้าถึงการบริการทางวิชาการ ในการป้องกันรับมือ ปัญหาภัยแล้ง สนับสนุนและให้คำแนะนำต่างๆ ที่เป็นประโยชน์ การทำการเกษตรปลอดภัย นวัตกรรมและเทคโนโลยีด้านการเกษตร และได้รับการแก้ไขปัญหา ด้านการเกษตร อย่างครบวงจรในคราวเดียวกัน

โดยมีหน่วยงานสังกัดกระทรวงเกษตรและสหกรณ์ที่รับผิดชอบพื้นที่จังหวัดหนองบัวลำภู หน่วยงานพันธมิตร และภาคเอกชนที่เกี่ยวข้องร่วมจัดงาน ซึ่งสำนักงานเกษตรและสหกรณ์จังหวัดหนองบัวลำภู มีภารกิจในการจัดเก็บข้อมูลเพื่อประเมินการจัดโครงการ พร้อมทั้งได้ออกหน่วยให้บริการ/แนะนำ/ให้ความรู้ ในเรื่องการช่วยเหลือแก้ไขปัญหาหนี้ในระบบโดยกองทุนหมุนเวียนเพื่อการกู้ยืมแก่เกษตรกรและผู้ยากจน แหล่งเงินทุนเพื่อส่งเสริมการประกอบอาชีพขององค์การเกษตรกร ความรู้เกี่ยวกับระบบเกษตรพันธสัญญา และการขอผลหลวง เป็นต้น การดำเนินงานแบ่งเป็น ๔ ครั้ง ดังนี้

- ๑. ครั้งที่ ๑/๒๕๖๗ เมื่อวันที่ ๒๒ ธันวาคม พ.ศ. ๒๕๖๖ ณ องค์การบริหารส่วนตำบลโนนขมิ้น  
อำเภอเมืองหนองบัวลำภู จังหวัดหนองบัวลำภู
- ๒. ครั้งที่ ๒/๒๕๖๗ เมื่อวันที่ ๒๓ กุมภาพันธ์ พ.ศ. ๒๕๖๗ ณ องค์การบริหารส่วนตำบลหนองสูง  
แก้ว อำเภอสรีบุญเรือง จังหวัดหนองบัวลำภู
- ๓. ครั้งที่ ๓/๒๕๖๗ เมื่อวันที่ ๑๘ มิถุนายน พ.ศ. ๒๕๖๗ ณ โรงเรียนบ้านนาดีค่ายสว่างวิทยา  
ตำบลนาดี อำเภอสวรรคคูหา จังหวัดหนองบัวลำภู
- ๔. ครั้งที่ ๔/๒๕๖๗ เมื่อวันที่ ๑๙ กรกฎาคม พ.ศ. ๒๕๖๗ ณ โรงเรียนบ้านถ้ำช้างอินทร์แปลง  
ตำบลวังทอง อำเภอนาวัง จังหวัดหนองบัวลำภู

**ภาพกิจกรรม**





### ๓.๒.๖ ศูนย์บริการเกษตรพิรุณราช กระทรวงเกษตรและสหกรณ์

ศูนย์บริการเกษตรพิรุณราช ดำเนินการแบบ One Stop Service เพื่อบริการ แก้ไขปัญหา และรับเรื่องร้องเรียนจากพี่น้องภาคการเกษตร ให้ได้รับความสะดวก รวดเร็ว เข้าถึงง่าย โปร่งใส เป็นธรรม

สืบเนื่องจากรัฐบาลมีนโยบายด้านการแก้ไขปัญหาความเดือดร้อนของประชาชนโดยยึดหลัก “ประชาชนเป็นศูนย์กลางของการแก้ไขปัญหา” โดยคณะรัฐมนตรีได้มีมติ เมื่อวันที่ ๒๘ มิถุนายน ๒๕๕๘ และเมื่อวันที่ ๒๙ พฤศจิกายน ๒๕๕๘ ได้กำหนดแนวทางการจัดระเบียบของระบบกระบวนการแก้ไขปัญหาตามข้อร้องเรียนของประชาชน โดยมอบหมายให้ทุกกระทรวงจัดตั้งศูนย์ประสานการแก้ไขปัญหาตามข้อร้องเรียนของประชาชนขึ้น เพื่อเป็นศูนย์กลางของกระทรวงในการรับเรื่องร้องเรียนและประสานการแก้ไขปัญหาข้อร้องเรียนของประชาชน

รัฐมนตรีว่าการกระทรวงเกษตรและสหกรณ์ (ร้อยเอก ธรรมนัส พรหมเผ่า) ได้มอบนโยบายขับเคลื่อนงานกระทรวงเกษตรและสหกรณ์ เมื่อวันที่ ๑๓ กันยายน ๒๕๖๖ โดยมีนโยบายในการจัดตั้งศูนย์บริการประชาชนภาคการเกษตร ดังนั้นเพื่อให้การขับเคลื่อนงานตามนโยบายของกระทรวงเกษตรและสหกรณ์ให้มีความชัดเจนและเป็นรูปธรรม สามารถแปลงนโยบายสร้างวิถีทำงานสู่วิถีปฏิบัติให้เป็นไปอย่างมีประสิทธิภาพ และเกิดผลสำเร็จตามเจตนารมณ์ที่กำหนดไว้ กระทรวงเกษตรและสหกรณ์จึงได้จัดตั้งศูนย์บริการประชาชนภาคการเกษตรโดยใช้ชื่อว่า “ศูนย์บริการเกษตรพิรุณราช” เพื่อเป็นศูนย์บริการร่วมในการอำนวยความสะดวกแก่ประชาชนและพี่น้องเกษตรกรให้สามารถขอรับบริการของทุกหน่วยงานในสังกัดกระทรวงเกษตรและสหกรณ์ ติดต่อสอบถามขอทราบข้อมูลข่าวสาร และรับเรื่องร้องเรียนคล้ายทุกข์ให้แก่พี่น้องเกษตรกร

การให้บริการในจังหวัด จำแนก เป็น ๒ ระดับ คือ

๑. ศูนย์บริการเกษตรพิรุณราชระดับจังหวัด : สำนักงานเกษตรและสหกรณ์จังหวัดหนองบัวลำภู โดยมีหน่วยงานในสังกัดกระทรวงเกษตรและสหกรณ์ระดับจังหวัด เช่น สำนักงานเกษตรจังหวัด สำนักงานปศุสัตว์จังหวัด สำนักงานประมงจังหวัด และโครงการชลประทานจังหวัด เป็นต้น ทำหน้าที่เป็นศูนย์เครือข่ายระดับจังหวัด

๒. ศูนย์บริการเกษตรพิรุณราชระดับอำเภอ : สำนักงานเกษตรอำเภอ ทั้ง ๖ อำเภอ ของจังหวัดโดยมีสำนักงานประมงอำเภอ และสำนักงานปศุสัตว์อำเภอ เป็นศูนย์บริการเครือข่ายระดับอำเภอ

**ผลการดำเนินงาน** การให้บริการภาพรวมของจังหวัดหนองบัวลำภู ปีงบประมาณ ๒๕๖๗ ดังนี้

๑) ให้บริการ ๑๑๙ ราย/เรื่อง ดำเนินการให้บริการเสร็จสิ้นแล้ว ๑๑๙ เรื่อง

๒) จำแนกเรื่องการให้บริการเป็น ๙ ด้าน ดังนี้

๒.๑) ด้านพืช ๒๘ เรื่อง

๒.๒) ด้านประมง ๓ เรื่อง

๒.๓) ด้านปศุสัตว์ ๒ เรื่อง

๒.๔) ด้านแหล่งน้ำเพื่อการเกษตร ๔ เรื่อง

๒.๕) ด้านฝนหลวงเพื่อการเกษตร ๑ เรื่อง

๒.๖) ด้านข้อพิพาทที่ดินทำกิน/กฎหมายที่ดิน ส.ป.ก. ๑ เรื่อง

๒.๗) การช่วยเหลือ/สนับสนุนเกี่ยวกับนโยบายรัฐด้านการเกษตร ๙ เรื่อง

๒.๘) ขอรับบริการด้านสาธารณสุขโรค ๑ เรื่อง

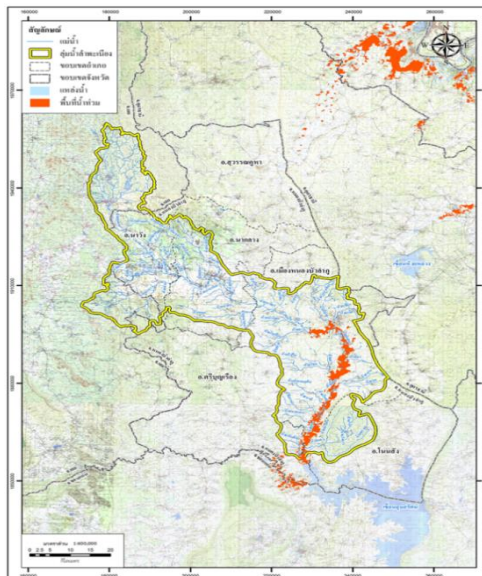
๒.๙) ขอรับบริการเรื่องอื่นๆ ๗๐ เรื่อง



### 3.2.7 รายงานสถานการณ์ภัยพิบัติจังหวัดนongบัวลำภู

#### 3.2.7.1 พื้นที่เสี่ยง (ล่อแหลมและเปราะบาง)

สถานการณ์น้ำท่วมในจังหวัดนongบัวลำภูเกือบทุกปี ส่วนใหญ่เกิดขึ้นบริเวณพื้นที่ริมลำพะเนียงช่วงอำเภอเมืองนongบัวลำภูจนถึงอ่างเก็บน้ำเขื่อนอุบลรัตน์



แผนที่แสดงพื้นที่น้ำท่วมบริเวณที่ราบลุ่มริมฝั่งลำพะเนียง

ปัญหาน้ำท่วมในลุ่มน้ำลำพะเนียงในอดีตเกิดจากหลายสาเหตุ ทั้งจากสภาพภูมิประเทศของพื้นที่ลุ่มน้ำ การเปลี่ยนแปลงของพื้นที่ลุ่มน้ำที่เกิดจากน้ำมีมนุษย์ น้ำหนุนสูงเนื่องจากระดับน้ำของเขื่อนอุบลรัตน์ และความรุนแรงของพายุฝน โดยเฉลี่ยจะมีน้ำท่วมรุนแรงประมาณทุก 5-10 ปี ระยะเวลาที่น้ำท่วมส่วนใหญ่จะอยู่นาน 3 - 7 วัน มีถนนที่ตัดผ่านพื้นที่ราบลุ่มน้ำจำนวนมาก และมีฝายในลำพะเนียงมากกว่า 30 แห่ง ทำให้การระบายน้ำในที่ราบลุ่มน้ำและในลำน้ำช้าลง จึงทำให้น้ำท่วมบ่อยขึ้นและนานขึ้น ในช่วงประมาณ 15 กิโลเมตรสุดท้ายก่อนถึงอ่างเก็บน้ำเขื่อนอุบลรัตน์เป็นบริเวณที่ได้รับอิทธิพลจากระดับน้ำในเขื่อนอุบลรัตน์

พื้นที่เสี่ยงอุทกภัยส่วนใหญ่เป็นพื้นที่เดิมๆ ที่เคยท่วม ได้แก่ พื้นที่ชุมชนที่ตั้งอยู่ริมน้ำสองฝั่งลำพะเนียง มีจำนวนทั้งสิ้น 11 ชุมชนของ อ.เมืองหนองบัวลำภู จังหวัดหนองบัวลำภู ได้แก่ บ้านวังหมื่น บ้านหนองแซง บ้านวังน้ำขาว บ้านธาตุหาญเทวี บ้านขาม บ้านโคกกุง บ้านหิน บ้านซ้องโป้ บ้านพร้าว บ้านนามะเฟือง และเทศบาลเมืองหนองบัวลำภู

โดยสถิติสถานการณ์อุทกภัยที่เกิดในจังหวัดหนองบัวลำภูเกิดขึ้นเมื่อ ปี 2545 ปี 2554 และปี 2555 ในพื้นที่เขตเทศบาลเมืองหนองบัวลำภู และพื้นที่สองฝั่งลำพะเนียง

จากการวิเคราะห์ข้อมูลด้วยระบบสารสนเทศภูมิศาสตร์โดยใช้วิธีการถ่วงน้ำหนักจากปัจจัยต่างๆ ของกรมพัฒนาที่ดิน คาดการณ์พื้นที่เกษตรที่มีโอกาสเกิดน้ำท่วมในพื้นที่ทำการเกษตร ปี 2567 พบว่าในพื้นที่จังหวัดหนองบัวลำภูทั้งจังหวัด 6 อำเภอ 53 ตำบล ครอบคลุมในพื้นที่ 27,726 ไร่

### 3.2.7.2 พื้นที่เสี่ยงดินถล่ม

จากการวิเคราะห์ข้อมูลเชิงพื้นที่และสถิติการเกิดดินถล่มในอดีต ประกอบกับโอกาสในการเกิดพายุฝนในพื้นที่ พบว่าจังหวัดหนองบัวลำภูไม่มีพื้นที่ที่มีโอกาสในการเกิดดินถล่ม ปี 2567

อย่างไรก็ตาม จะต้องคอยเฝ้าระวังลักษณะอากาศ ปริมาณฝนสะสม และปริมาณน้ำฝนที่ตก ใน 24 ชั่วโมง เป็นระยะๆ อย่างใกล้ชิด อย่างน้อยล่วงหน้า 3 วัน เพื่อการคาดการณ์สถานการณ์ที่ แม่นยำยิ่งขึ้น ซึ่งปริมาณน้ำฝนสะสมในพื้นที่เป็นตัวแปรที่สำคัญ

### 3.2.7.3 พื้นที่เสี่ยงเกิดฝนทิ้งช่วง

การคาดการณ์ฝนทิ้งช่วงในพื้นที่ทำการเกษตร เป็นการคาดการณ์โอกาสที่จะเกิดความแห้งแล้งจากฝนทิ้งช่วงในพื้นที่ทำการเกษตรล่วงหน้า เพื่อใช้ในการจัดทำแผนเตรียมรับสถานการณ์ ซึ่งช่วง มิ.ย. - ก.ค. จะเกิดจากฝนทิ้งช่วงและเกิดขึ้นครอบคลุมพื้นที่ทั้งจังหวัด สำหรับการวิเคราะห์ข้อมูลเพื่อคาดการณ์ความแห้งแล้งประกอบด้วย

- ข้อมูลเชิงพื้นที่ ซึ่งเป็นข้อมูลเชิงกายภาพแสดงถึงความเสี่ยงต่อการเกิดความแห้งแล้ง
- ข้อมูลสถิติพื้นที่ที่ประสบความแห้งแล้ง
- ข้อมูลพื้นที่เสี่ยงความแห้งแล้งด้านอุตุนิยมนิเวศวิทยา
- ข้อมูลและปัจจัยแวดล้อมอื่นที่สำคัญได้แก่ ปริมาณน้ำที่พืชต้องการใช้ตลอดอายุ และปริมาณน้ำต้นทุน
- ข้อมูลคาดการณ์อากาศช่วงฤดูฝน ของกรมอุตุนิยมนิเวศวิทยา

จากการวิเคราะห์ข้อมูลด้วยระบบสารสนเทศภูมิศาสตร์โดยใช้วิธีการถ่วงน้ำหนักจากปัจจัยต่างๆ ของกรมพัฒนาที่ดิน คาดการณ์พื้นที่เกษตรที่มีโอกาสเกิดความแห้งแล้งจากฝนทิ้งช่วง ปี 2567 พบว่าในพื้นที่ จังหวัดหนองบัวลำภูมีพื้นที่ทั้งจังหวัด 6 อำเภอ 59 ตำบล ครอบคลุมในพื้นที่ 1,105,159 ไร่

#### 3.3.7.4 การเตรียมความพร้อมในการช่วยเหลือเกษตรกรผู้ประสบภัยธรรมชาติ

1) ประชาสัมพันธ์แจ้งเตือนภัยพิบัติให้เกษตรกรทราบ ผ่านสื่อต่างๆ อาทิ เพจ เว็บไซต์ วิทยุ กลุ่มไลน์  
2) ขอความร่วมมือหน่วยงานที่เกี่ยวข้องเร่งรัดให้ดำเนินงานในแต่ละขั้นตอนด้วยความรวดเร็ว และพิจารณาให้มีการประกาศเขตการให้ความช่วยเหลือและการประชุม ก.ช.ภ.อ./ก.ช.ภ.จ. เพื่อให้สามารถดำเนินการให้ความช่วยเหลือตามระเบียบได้รวดเร็วยิ่งขึ้น

3) ลงพื้นที่ติดตามสถานการณ์ และรายงานให้ผู้บังคับบัญชา/ผู้บริหาร ระดับจังหวัด และกระทรวง เกษตรและสหกรณ์ทราบ ในช่วงเกิดภัยจนกว่าจะเข้าสู่สภาวะปกติ

#### 3.2.8 รายงานความเสียหายและการช่วยเหลือเกษตรกรผู้ประสบภัย

จากสถานการณ์ฝนตกอย่างต่อเนื่องในช่วงเดือนปลายเดือนสิงหาคม - กันยายน 2567 ทำให้น้ำท่วมฉับพลันและน้ำป่าไหลหลากก่อให้เกิดความเสียหายต่อทรัพย์สิน พื้นที่การเกษตร ประมง ปศุสัตว์ ในเขตพื้นที่ จังหวัดหนองบัวลำภู ทั้ง 6 อำเภอ ได้แก่ อำเภอเมืองหนองบัวลำภู ศรีบุญเรือง นาหวัง นากลาง สุวรรณคูหา และโนนสัง ข้อมูลการช่วยเหลือเยียวยาผู้ประสบภัยพิบัติกรณีฉุกเฉิน (อุทกภัย) ตามระเบียบกระทรวงการคลัง จำแนก ดังนี้

##### ด้านประมง

ได้รับผลได้รับความเสียหายและขอรับการช่วยเหลือ 1 อำเภอ 4 ตำบล 10 หมู่บ้าน เกษตรกร 156 ราย พื้นที่เสียหายจำนวน 73.56 ไร่ (ช่วยเหลือไร่ละ 4,682 บาท รายละไม่เกิน 5 ไร่) วงเงินช่วยเหลือ 344,407.92 บาท มีการประชุม กช.ภ.จ. แล้วเมื่อวันที่ 12 พฤศจิกายน 2567 ที่ประชุมมีมติให้การช่วยเหลือ โดยใช้งบในอำนาจผู้ว่าราชการจังหวัดหนองบัวลำภู จำแนกเป็น ดังนี้

อำเภอสุวรรณคูหา

ลำดับ	ตำบล	หมู่	เกษตรกร (ราย)	การช่วยเหลือ (ปลาและสัตว์น้ำที่ เลี้ยงบ่อดิน นาข้าว/ร่องสวน(ไร่)	วงเงินช่วยเหลือ (บาท)
1	นาด่าน	4	29	14.89	70,136.36
2	นาดี	1,6,11	23	8.99	42,091.18
3	นาสี	1,2,10	34	14.75	69,059.50
4	กุดผึ้ง	1,2,6	70	34.84	163,120.88
	<b>รวม</b>	<b>10</b>	<b>156</b>	<b>73.56</b>	<b>344,407.92</b>

### ด้านพืช

ได้รับผลได้รับความเสียหายและขอรับการช่วยเหลือ 6 อำเภอ 29 ตำบล เกษตรกร 2,082 ราย พื้นที่เสียหายจำนวน 1,5799.50 ไร่ วงเงินช่วยเหลือ 22,295,940 บาท มีการประชุม กข.ภจ. แล้วเมื่อวันที่ 12 พฤศจิกายน 2567 ที่ประชุมมีมติให้การช่วยเหลือ โดยใช้บในส่วนของกระทรวงเกษตรและสหกรณ์ แยกเป็นรายอำเภอ ดังนี้

ที่	อำเภอ	การช่วยเหลือ								วงเงินช่วยเหลือ (บาท)
		ข้าว		พืชไร่/พืชผัก		ไม้ผลไม้อื่นต้นและ อื่นๆ		รวม		
		ไร่	ราย	ไร่	ราย	ไร่	ราย	ไร่	ราย	
1	เมืองหนองบัวลำภู	8,532.00	947	488	98	12	3	9,032.00	1,024	12,447,696.00
2	นากลาง	85.00	16	0	0	0	0	85.00	16	113,900.00
3	โนนสัง	299.50	37	0	0	0	0	299.50	37	401,330.00
4	ศรีบุญเรือง	2,470.75	388	1,007.25	208	8	2	3,486.00	581	5,337,544.00
5	สุวรรณคูหา	2,654.25	373	166.75	41	2.5	1	2,824.00	405	3,897,650.00
6	นาวัง	73.00	19	0	0	0	0	73.00	19	97,820.00
	รวม	14,115.00	1,780	1,662.00	347	22.5	6	15,799.50	2,082	22,295,940.00

ด้านปศุสัตว์ ได้รับผลกระทบแต่ไม่มีความเสียหายสิ้นเชิง

### การช่วยเหลือในเบื้องต้น

- โครงการชลประทานหนองบัวลำภู ได้แจ้งเตือนสถานการณ์ในอ่างเก็บน้ำ และในลำน้ำ หากมีฝนตกหนักต่อเนื่องจะแจ้ง อปท. ผู้นำท้องที่ ประชาสัมพันธ์แจ้งเตือนประชาชนที่อาศัยติดลำน้ำให้ทราบสถานการณ์และเฝ้าระวัง สำหรับในพื้นที่รับน้ำล้นพนาและมีการจัดตั้งกลุ่มไลน์ “ล้นพนา” เพื่อรายงานและติดตามสถานการณ์น้ำ สำหรับเจ้าหน้าที่ผู้รับผิดชอบ และประชาชนในพื้นที่ และรับแจ้งการขอความช่วยเหลือ

- เกษตรจังหวัดหนองบัวลำภู เตรียมการสนับสนุนเชื้อราไตรโคเดอร์มา เพื่อให้เกษตรกร ได้นำไปใช้หลังน้ำลด ลดปัญหาโรคพืชที่อาจจะตามมา และเฝ้าระวังติดตามสถานการณ์แจ้งเตือนประชาชนในพื้นที่อย่างใกล้ชิด และมอบหมายอำเภอดำเนินการให้ความช่วยเหลือตามขั้นตอน

- ปศุสัตว์จังหวัดหนองบัวลำภู มอบหมายให้สำนักงานปศุสัตว์อำเภอ ลงพื้นที่เฝ้าระวังติดตามและเตรียมความพร้อมรับมือน้ำท่วม และตรวจเยี่ยมเกษตรกรผู้เลี้ยงสัตว์

- ประมงจังหวัดหนองบัวลำภู มอบหมายให้ประมงอำเภอ ออกเยี่ยมเยียนติดตามเกษตรกร พร้อมให้คำแนะนำ และสำรวจเกษตรกรที่ได้รับผลกระทบตามขั้นตอน

- สถานีพัฒนาที่ดิน จัดเตรียมสารเร่งซูเปอร์ พด.6 เพื่อฟื้นฟูพื้นที่ประสบอุทกภัย ช่วยบำบัดน้ำเสีย ขจัดกลิ่นเหม็น และให้คำแนะนำจัดการดิน พืช และน้ำ หลังน้ำลด

3.2.9 ปัญหา/ข้อเรียกร้องที่เกิดขึ้นในจังหวัด/แนวทางแก้ไข (ใคร ได้รับผลกระทบ/เดือดร้อนอย่างไร เมื่อใด มีข้อเสนอให้รัฐแก้ไขปัญหายังไร ได้ปฏิบัติการไปแล้วอย่างไร ผลเป็นอย่างไร มีข้อเสนอการแก้ไขปัญหาให้หมดสิ้นไปอย่างไร)

#### ปัญหานี้สิน

การดำเนินงานกองทุนหมุนเวียนเพื่อการกู้ยืมแก่เกษตรกรและผู้ยากจน จังหวัดหนองบัวลำภู ได้รับอนุมัติเงินกู้ 149 ราย จำนวนที่ดินที่ได้รับการช่วยเหลือ 2,441 ไร่ 2 งาน 56.1 ตารางวา จำนวนเงินที่ได้รับอนุมัติ 42,340,676 บาท ปัจจุบันมีลูกหนี้จำนวน 32 ราย วงเงินกู้ที่ได้รับการช่วยเหลือ 18,124,119 บาท (ข้อมูล ณ 31 ตุลาคม 2567)

ปีงบประมาณ พ.ศ.2567 กองทุนหมุนเวียนเพื่อการกู้ยืมแก่เกษตรกรและผู้ยากจน ได้อนุมัติเงินกู้ยืมเพื่อไถ่ถอนที่ดินคืนจากการที่เกษตรกรที่มีภูมิลำเนาในจังหวัดหนองบัวลำภูที่ได้นำเอกสารสิทธิ์ที่ดินไปเป็นหลักทรัพย์ค้ำประกันตามสัญญากู้ยืม จำนวน ขยายฝาก และการซื้อที่ดินคืน ในเดือนตุลาคม 2566 ถึงเดือนกันยายน 2567 จำนวน 4 ราย ไถ่ถอนที่ดินคืน จำนวน 67 ไร่ 3 งาน 72 ตารางวา รวมวงเงินกู้ยืมที่ให้การช่วยเหลือ จำนวน 2,994,000 บาท (ข้อมูล วันที่ 20 พฤศจิกายน 2567)

๓.๓ กลุ่มสารสนเทศการเกษตร

๓.๓.๑ การบริหารจัดการศูนย์ข้อมูลด้านการเกษตรและสหกรณ์ของจังหวัด

๓.๓.๑.๑ การจัดการข้อมูลบนเว็บไซต์สำนักงานเกษตรและสหกรณ์จังหวัด

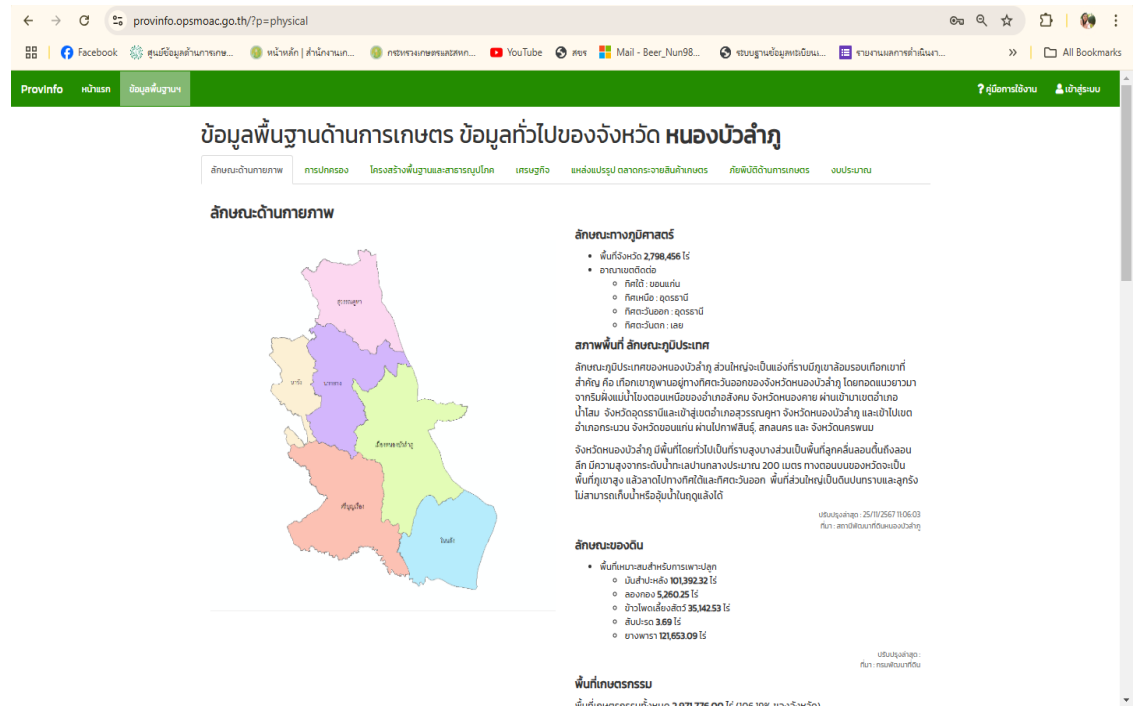
สำนักงานปลัดกระทรวงเกษตรและสหกรณ์ โดยสำนักงานแผนงานและโครงการพิเศษ ได้ดำเนินการจัดทำระบบฐานข้อมูลด้านการเกษตรและสหกรณ์ของจังหวัด และมอบหมายสำนักงานเกษตรและสหกรณ์จังหวัดหนองบัวลำภู ร่วมกับส่วนราชการในสังกัดกระทรวงเกษตรและสหกรณ์ หน่วยงานบูรณาการด้านการเกษตรและสหกรณ์ หน่วยงานต่างๆ ในจังหวัด และกลุ่ม/ฝ่าย ของสำนักงานเกษตรและสหกรณ์จังหวัดหนองบัวลำภู ดำเนินการตรวจสอบ ปรับปรุง บันทึกรวบรวมข้อมูลด้านการเกษตรและสหกรณ์ของจังหวัดให้ถูกต้องและเป็นปัจจุบันและได้จัดส่งสรุปรายงานผลการจัดทำข้อมูลเว็บไซต์สำนักงานเกษตรและสหกรณ์ ผ่านระบบ Google Document ไปยังสำนักแผนงานและโครงการพิเศษ ทุกสี่เดือนรายละเอียด ดังนี้ ข้อมูลเว็บไซต์สำนักงานเกษตรและสหกรณ์จังหวัด [www.opsmoac.go.th/nongbualamphu](http://www.opsmoac.go.th/nongbualamphu)



๓.๑.๒ ข้อมูลพื้นฐานด้านการเกษตรของจังหวัดในการสนับสนุนการตรวจราชการของ  
คณะรัฐมนตรีและผู้บริหารของกระทรวงเกษตรและสหกรณ์และการประชุมคณะรัฐมนตรีอย่างเป็นทางการ  
บนเว็บไซต์ [www.opsmoac.go.th/nongbualamphu](http://www.opsmoac.go.th/nongbualamphu)




๓.๓.๑.๓ ระบบข้อมูลพื้นฐานด้านการเกษตร ข้อมูลทั่วไปของจังหวัดในเว็บไซต์  
<https://provinfo.opsmoac.go.th/>





### ๓.๓.๒ ศูนย์ข้อมูลด้านการเกษตรและสหกรณ์ของจังหวัด

สำนักงานปลัดกระทรวงเกษตรและสหกรณ์ โดยสำนักแผนงานและโครงการพิเศษ ได้ดำเนินการจัดทำระบบฐานข้อมูลด้านการเกษตรและสหกรณ์ของจังหวัด และมอบหมายสำนักงานเกษตรและสหกรณ์จังหวัด และส่วนราชการในสังกัดกระทรวงเกษตรและสหกรณ์ที่เกี่ยวข้อง ดำเนินการจัดทำ ตรวจสอบ ปรับปรุง บันทึกรายการข้อมูลด้านการเกษตรและสหกรณ์ของจังหวัด ให้ถูกต้องและเป็นปัจจุบัน ข้อมูลบนเว็บไซต์ของสำนักงานเกษตรและสหกรณ์จังหวัดหนองบัวลำภู <https://www.opsmoac.go.th/nongbualamphu>



Screenshot of the OPSMOAC website's publication page. The page header identifies the 'สำนักงานเกษตรและสหกรณ์ จังหวัดหนองบัวลำภู' (Nong Bua Lam Phu Provincial Agriculture and Cooperatives Office). The main content area is titled 'เอกสารเผยแพร่' (Publications) and displays a grid of 12 document thumbnails. Each thumbnail includes a green circular icon, a title, and a date. The documents cover various topics such as agricultural statistics, food safety, and farm management. A search bar and pagination controls are visible at the top of the list.

Screenshot of the 'ข้อมูลพื้นฐานด้านการเกษตร ข้อมูลทั่วไปของจังหวัด หนองบัวลำภู' (Basic Agricultural Information: General Information of Nong Bua Lam Phu Province) page. The page features a map of the province divided into its 10 districts. To the right of the map, there are two sections: 'ลักษณะด้านกายภาพ' (Physical Characteristics) and 'ลักษณะของดิน' (Soil Characteristics). The 'ลักษณะด้านกายภาพ' section lists the total area as 2,798,456 ไร่ and includes a list of districts. The 'ลักษณะของดิน' section lists the total area as 1,013,922 ไร่ and includes a list of soil types. The page footer contains the website's name and contact information.

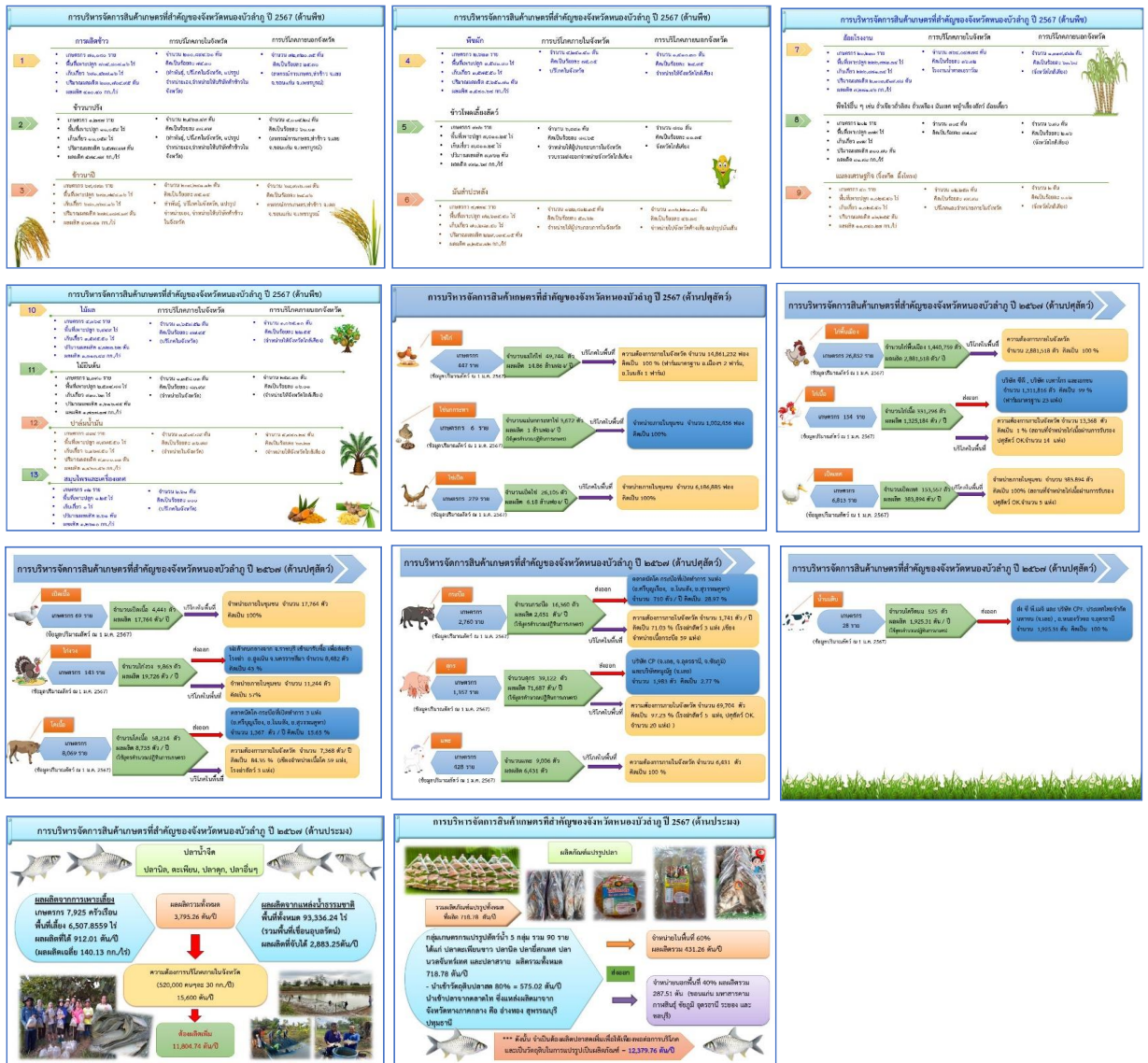
๓.๓.๓ การให้บริการของศูนย์บริการข้อมูลข่าวสารด้านการเกษตรและสหกรณ์จังหวัดหนองบัวลำภู ณ สำนักงานเกษตรและสหกรณ์จังหวัด และจัดทำสรุปผลความพึงพอใจของผู้มารับบริการ ประจำปีงบประมาณ พ.ศ. ๒๕๖๗

สำนักงานเกษตรและสหกรณ์จังหวัดหนองบัวลำภู จัดทำศูนย์บริการข้อมูลด้านการเกษตรและสหกรณ์ของจังหวัดแบบเบ็ดเสร็จ เพื่อให้บริการข้อมูลด้านการเกษตรและสหกรณ์ของจังหวัด แก่เกษตรกร ผู้สนใจ นักเรียน นักศึกษา รวมทั้งหน่วยงานราชการและเอกชน และได้มีการจัดส่งรายงานผลการจัดทำสรุปผลความพึงพอใจของผู้มารับบริการประจำปีงบประมาณ ๒๕๖๗ จำนวน ๓๓๔ ราย ร้อยละของระดับความพึงพอใจของผู้มารับบริการ ๙๖.๕๐

แบบรายงานผลการจัดทำสรุปความพึงพอใจของผู้มารับบริการประจำปีงบประมาณ ๒๕๖๗ ของศูนย์ข้อมูลด้านการเกษตรและสหกรณ์ของจังหวัด สำนักงานเกษตรและสหกรณ์จังหวัดหนองบัวลำภู		
เดือน/ปี	ร้อยละของระดับความพึงพอใจ ของผู้มารับบริการ ณ ศูนย์ข้อมูลฯ (ร้อยละ)	จำนวนผู้มารับบริการ ณ ศูนย์ข้อมูล (ราย)
ตุลาคม ๒๕๖๖	๙๕.๒๗	๒๖
พฤศจิกายน ๒๕๖๖	๙๖.๔๕	๒๕
ธันวาคม ๒๕๖๖	๙๓.๔๕	๒๔
มกราคม ๒๕๖๗	๙๕.๓๔	๒๓
กุมภาพันธ์ ๒๕๖๗	๙๗.๘๒	๒๔
มีนาคม ๒๕๖๗	๙๗.๘๙	๒๗
เมษายน ๒๕๖๗	๙๗.๘๕	๒๙
พฤษภาคม ๒๕๖๗	๙๕.๓๖	๒๙
มิถุนายน ๒๕๖๗	๙๖.๒๔	๒๘
กรกฎาคม ๒๕๖๗	๙๕.๓๕	๓๕
สิงหาคม ๒๕๖๗	๙๙.๒๔	๓๗
กันยายน ๒๕๖๗	๙๗.๖๘	๒๗
<b>รวม</b>	<b>๑๑๕๗.๙๔</b>	<b>๓๓๔</b>
<b>เฉลี่ย</b>	<b>๙๖.๕๐</b>	<b>๒๗.๘๓</b>

๓.๓.๔ การจัดทำฐานข้อมูลการบริหารจัดการสินค้าเกษตรที่สำคัญของจังหวัดหนองบัวลำภู ปี ๒๕๖๗

ตามแผนการปฏิบัติงานของสำนักงานเกษตรและสหกรณ์จังหวัด ปีงบประมาณ พ.ศ. ๒๕๖๖ สำนักแผนงานและโครงการพิเศษ ได้กำหนดให้จังหวัด จัดทำข้อมูลและประมวลสรุปเสนอผู้บริหารกระทรวงเกษตรและสหกรณ์ ใช้ประโยชน์ในการขับเคลื่อนนโยบายการตลาดนำการผลิตของกระทรวงเกษตรและสหกรณ์ สำนักงานเกษตรและสหกรณ์จังหวัดหนองบัวลำภู ได้ดำเนินการจัดทำข้อมูลการบริหารจัดการสินค้าเกษตรที่สำคัญ




### ๓.๓.๕ การจัดทำปฏิทินผลผลิตสินค้าเกษตรรายเดือนระดับจังหวัด เพื่อการบริหารจัดการความมั่นคงอาหารและโภชนาการ ประจำปี ๒๕๖๗

ด้วยกระทรวงมหาดไทย แจ้งให้จังหวัดทราบถึงสำนักงานคณะกรรมการอาหารและยา กำหนดให้มีการดำเนินการจัดทำปฏิทินผลผลิตสินค้าเกษตรรายเดือนระดับจังหวัด ประจำปี พ.ศ. ๒๕๖๗ โดยกำหนดส่งข้อมูลปฏิทินฯ ให้สำนักงานเศรษฐกิจการเกษตร (ฝ่ายเลขานุการคณะกรรมการเฉพาะเรื่องคณะที่ ๑ คณะกรรมการขับเคลื่อนด้านความมั่นคงอาหารตลอดห่วงโซ่ ภายใต้คณะกรรมการอาหารและยา) ภายในวันที่ ๓๐ พฤศจิกายน ของทุกปี เพื่อนำไปใช้ประโยชน์ในการวางแผนจัดการผลผลิตสินค้าเกษตรที่คาดว่าจะออกสู่ตลาดแต่ละช่วงเวลาและเพื่อการบริหารจัดการความมั่นคงอาหารและโภชนาการ

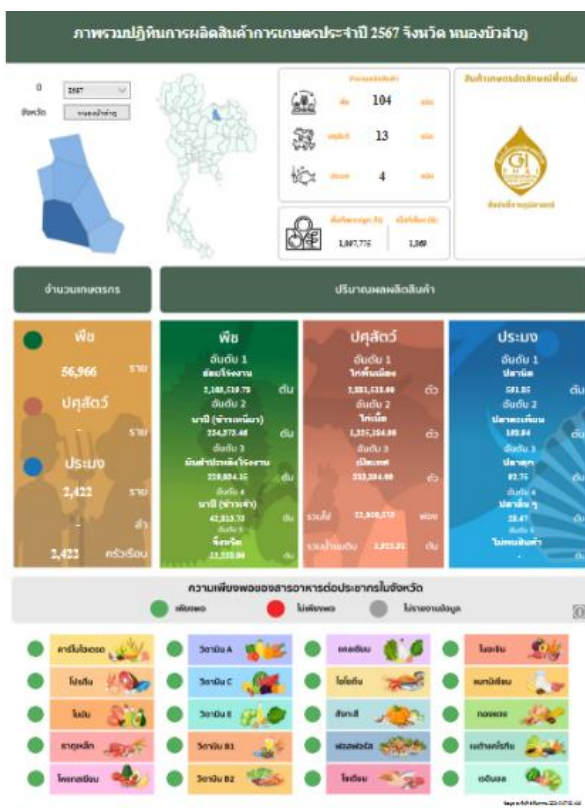
สำนักงานเกษตรและสหกรณ์จังหวัด ได้รับมอบหมายจากจังหวัดให้เป็นหน่วยงานประสานและดำเนินการจัดทำข้อมูลและบันทึกข้อมูลปฏิทินแบบออนไลน์ จำนวน ๓ หน่วยงาน ได้แก่ สำนักงานเกษตรจังหวัด สำนักงานปศุสัตว์จังหวัด สำนักงานประมงจังหวัด ทั้งนี้ ๓ หน่วยงาน ได้บันทึกข้อมูลปฏิทินแบบออนไลน์ที่ได้ผ่านการกลั่นกรองตามกลไกของกระทรวงเกษตรและสหกรณ์ และสำนักงานเกษตรและสหกรณ์จังหวัดจัดพิมพ์ข้อมูลจากระบบออนไลน์ พร้อมจัดทำหนังสือเสนอผู้ว่าราชการจังหวัด เพื่อลงนามในหนังสือจัดส่งข้อมูลปฏิทินฯ ถึง เลขาธิการสำนักงานเศรษฐกิจการเกษตร ภายใน ๓๐ พฤศจิกายน ๒๕๖๗ พร้อมทั้งสำนักงานเกษตรและสหกรณ์จังหวัดหนองบัวลำภู ได้นำเสนอผลการจัดทำปฏิทินฯ ต่อที่ประชุม อพท. จังหวัดเพื่อทราบและหน่วยงานที่เกี่ยวข้องได้นำไปใช้ประโยชน์



ข้อมูลปฏิทินสินค้าเกษตร



หนังสือนำส่งข้อมูลปฏิทินสินค้าเกษตร



ภาพรวมปฏิทินสินค้าเกษตร

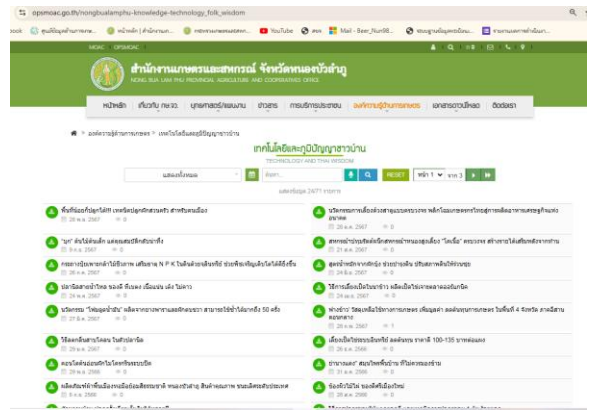
๓.๓.๖ การประชาสัมพันธ์ด้านการเกษตรและสหกรณ์

กระทรวงเกษตรและสหกรณ์ ได้แต่งตั้งคณะทำงานประชาสัมพันธ์การเกษตรและสหกรณ์ระดับจังหวัด โดยเกษตรและสหกรณ์จังหวัด เป็นประธานคณะทำงาน หัวหน้าส่วนราชการระดับจังหวัดทุกหน่วยงานในสังกัดกระทรวงเกษตรและสหกรณ์ หัวหน้าหน่วยงานรัฐวิสาหกิจและองค์การมหาชนภายใต้การกำกับดูแลของกระทรวงเกษตรและสหกรณ์ ในพื้นที่จังหวัด เป็นคณะทำงาน หัวหน้ากลุ่มสารสนเทศการเกษตร สำนักงานเกษตรและสหกรณ์จังหวัด เป็นคณะทำงานและเลขานุการ ทำหน้าที่ประชาสัมพันธ์ขับเคลื่อนงานประชาสัมพันธ์ด้านการเกษตรและสหกรณ์ของจังหวัด เป็นศูนย์กลางการเชื่อมโยงการประชาสัมพันธ์ระหว่างหน่วยงานในส่วนภูมิภาคและส่วนกลาง เผยแพร่ประชาสัมพันธ์กิจกรรมข้อมูลข่าวสารการเกษตรและสหกรณ์ เผยแพร่ข้อมูลข่าวสารที่เป็นประโยชน์ในการประกอบอาชีพการเกษตรไปสู่เกษตรกร ประชาชน และผู้เกี่ยวข้องกับภาคการเกษตรที่อยู่ในจังหวัด และผลิตสื่อประชาสัมพันธ์ด้านการเกษตรและสหกรณ์ ดังนี้

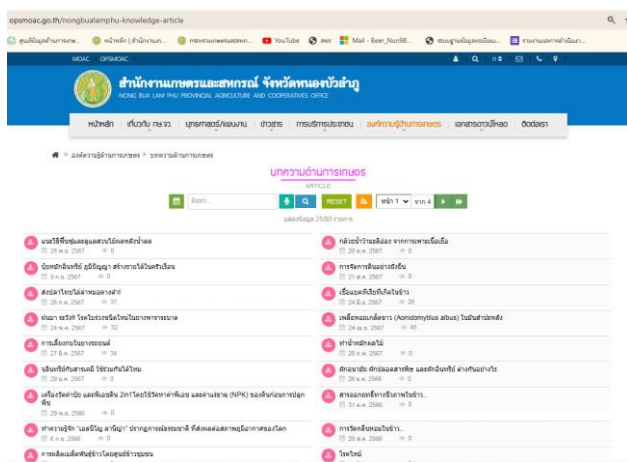
### ๑) กิจกรรมประชาสัมพันธ์ข้อมูลข่าวสาร



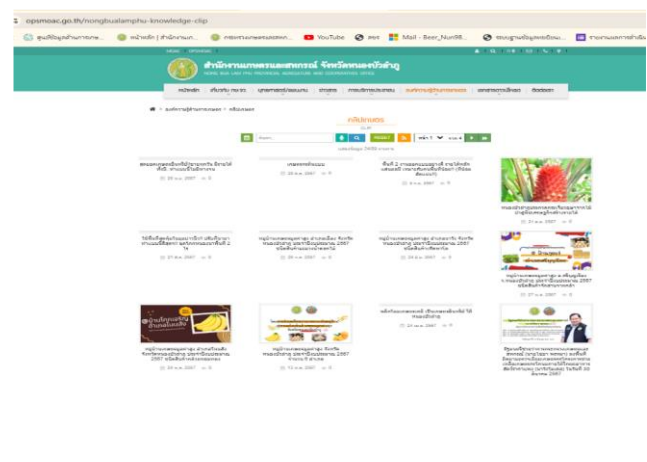
### ๒) เทคโนโลยีและภูมิปัญญาชาวบ้าน



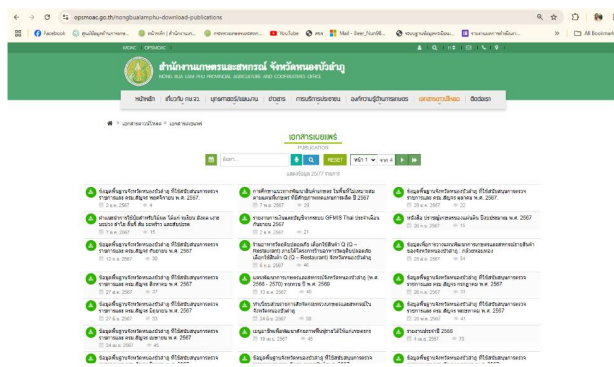
### ๓) บทความด้านการเกษตร



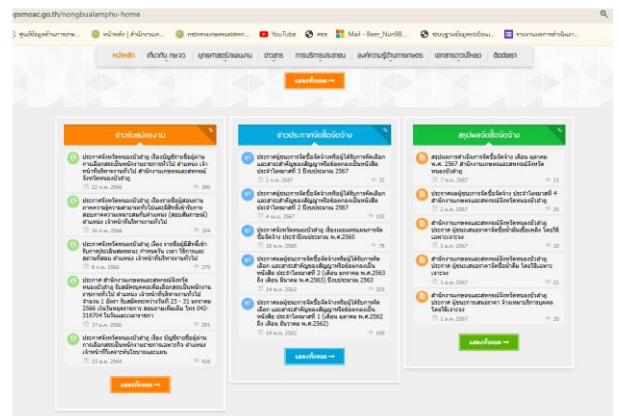
### ๔) คลังความรู้การเกษตร



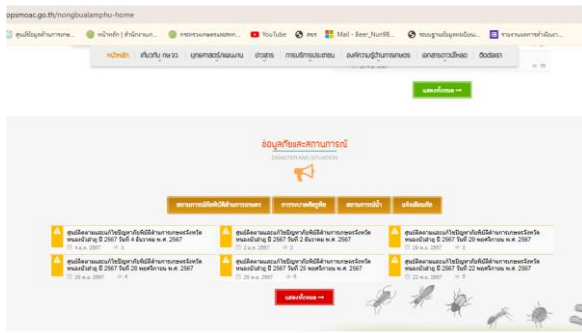
### ๕) ข้อมูลพื้นฐานที่ใช้สนับสนุนการตรวจราชการ



### ๕) การรับสมัครงาน งานพัสดุ



๖) ข้อมูลเตือนภัยและสถานการณ์



๗) VTR ตามนโยบายที่สำคัญ



๘) ข่าวประชาสัมพันธ์ประจำวัน

Infographic for the 4th meeting of the Provincial Agricultural and Fisheries Extension Station. It includes a title, date (Jan 4, 2017), a photo of the meeting, and a QR code.

Infographic for the 2nd meeting of the Provincial Agricultural and Fisheries Extension Station. It includes a title, date (Jan 2, 2017), photos of the meeting, and a QR code.

๙) สรุปข่าวประชาสัมพันธ์ประจำวันหน่วยงานสังกัดกระทรวงเกษตรและสหกรณ์ในจังหวัดหนองบัวลำภู

Summary infographic for January 3, 2017, featuring news about agricultural extension services, pest control, and community activities.

Summary infographic for January 3, 2017, featuring news about agricultural extension services, pest control, and community activities.

**๓.๓.๗ จัดประชุมเชิงปฏิบัติการเพื่อเพิ่มประสิทธิภาพบุคลากรในการประชาสัมพันธ์ผ่านสื่อออนไลน์**

วันที่ ๑๗ กันยายน ๒๕๖๗ ที่ ห้องประชุมลีลาวดี โรงแรมภูฟ้ารีสอร์ท จังหวัดหนองบัวลำภู นายศศิธร พัฒนภิรมย์ รองผู้ว่าราชการจังหวัดหนองบัวลำภู เป็นประธานในพิธีเปิดโครงการประชุมเชิงปฏิบัติการ เพื่อเพิ่มประสิทธิภาพบุคลากรในการประชาสัมพันธ์ผ่านสื่อออนไลน์ โดยมี นางสาวดาววัล บัวงาม เกษตร และสหกรณ์จังหวัดหนองบัวลำภู กล่าวรายงานวัตถุประสงค์ในการจัดงาน และมีบุคลากรสังกัดกระทรวง เกษตรและสหกรณ์ในจังหวัดหนองบัวลำภู จำนวน ๓๐ ราย เข้าร่วมอบรมดังกล่าว มีเป้าหมายหลัก เพื่อส่งเสริมองค์ความรู้ ทักษะความเข้าใจ สร้างเทคนิคและประสบการณ์ในการประชาสัมพันธ์สร้างการรับรู้ รวมถึงรู้เท่าทันการประชาสัมพันธ์ในยุคดิจิทัล ตลอดจนมีทักษะในการสร้างสื่อประชาสัมพันธ์เพื่อสนับสนุนให้ งานหลักขององค์กรประสบความสำเร็จ บรรลุเป้าวัตถุประสงค์ และเป็นที่ยอมรับและเชื่อถือของประชาชน ในที่อบรมมีการบรรยายและฝึกปฏิบัติดังนี้ ความรู้เรื่องเทคนิคการเขียนข่าวเพื่อการประชาสัมพันธ์ และเทคนิคการถ่ายภาพด้วยสมาร์ทโฟน และเทคนิคการตัดต่อและถ่ายทำ VDO ด้วยสมาร์ทโฟน



### ๓.๓. งานประชาสัมพันธ์อื่น ๆ (การจัดนิทรรศการ การจัดทำสื่อประชาสัมพันธ์และอื่น ๆ)

๑) จัดนิทรรศการเผยแพร่ ประชาสัมพันธ์หน่วยงาน เช่น พระบิดาแห่งฝนหลวง วันชาติ วันพ่อแห่งชาติ งานคลินิกเกษตร โครงการสร้างสุข สร้างรอยยิ้มฯ ฯลฯ





## ๔. ฝ่ายบริหารทั่วไป

สรุปแผน/ผลการปฏิบัติงาน ฝ่ายบริหารทั่วไป สำนักงานเกษตรและสหกรณ์จังหวัดหนองบัวลำภู ประจำปีงบประมาณ พ.ศ. ๒๕๖๗

### ๑) งานการเงิน/งบประมาณ

แผนงาน/งบประมาณรายจ่ายประจำปีงบประมาณ พ.ศ. ๒๕๖๗ ณ วันที่ ๓๐ กันยายน พ.ศ. ๒๕๖๗

แผนงาน/โครงการ	งบประมาณที่ได้รับจัดสรร (บาท)	ผลการเบิกจ่าย งบประมาณ (บาท)	งบประมาณ คงเหลือ	คิดเป็น ร้อยละ
<b>๑. งบดำเนินงาน</b>				
- ค่าวัสดุ/ค่าใช้สอย/ค่าสาธารณูปโภค	๘๖๓,๘๘๙	๘๖๓,๘๘๙	๐	๑๐๐
- ค่าตอบแทน เงินประกันสังคมพนักงานราชการและค่าเช่าบ้าน	๒๖๓,๑๑๕	๒๖๓,๑๐๗	๘	๑๐๐
<b>๒. งบบุคลากร</b>				
- ค่าตอบแทนพนักงานราชการ	๑,๓๑๗,๔๘๐	๑,๓๑๗,๔๘๐	๐	๑๐๐
<b>๓. งบรายจ่ายอื่น</b>				
- โครงการขับเคลื่อนการเกษตรระดับหมู่บ้านสู่การผลิตสินค้าเกษตรมูลค่าสูง	๔๖,๐๐๐	๔๖,๐๐๐	๐	๑๐๐
- โครงการสนับสนุนการขับเคลื่อนงานด้านการเกษตรในระดับพื้นที่	๑๘๙,๔๒๐	๑๘๙,๔๒๐	๐	๑๐๐
- โครงการอันเนื่องมาจากพระราชดำริ	๑๗,๐๐๐	๑๗,๐๐๐	๐	๑๐๐
<b>๔. งบเบิกจ่ายแทนกัน</b>				
- ค่าใช้จ่ายในการดำเนินงาน “วันพระบิดาแห่งฝนหลวง”	๒๐,๐๐๐	๒๐,๐๐๐	๐	๑๐๐
- โครงการร้านอาหารวัดฤดูติบปลอดภัยเลือกใช้สินค้า Q (Q restaurant) และโครงการส่งเสริมการบริโภคและใช้วัตถุดิบสินค้า Q ประจำปีงบประมาณ พ.ศ. ๒๕๖๗	๓๓,๑๐๐	๓๓,๑๐๐	๐	๑๐๐
<b>๕. เงินนอกงบประมาณ</b>				
- เงินกองทุนหมุนเวียนเพื่อการกู้ยืมแก่เกษตรกรและผู้ยากจน (อบก.)	๑๐๔,๐๐๐	๗๔,๓๒๓	๒๙,๖๗๗	๗๑.๔๖
- เงินกองทุนสงเคราะห์เกษตรกรสำนักงานเกษตรและสหกรณ์จังหวัดหนองบัวลำภู	๑๔,๘๔๐	๕,๔๔๕	๙,๓๙๕	๓๖.๖๙
<b>๖. งบบูรณาการจังหวัด/กลุ่มจังหวัด</b>				
- โครงการส่งเสริมและเพิ่มศักยภาพสินค้าเกษตรปลอดภัยอย่างเป็นระบบและยั่งยืน	๖๒๗,๕๐๐	๖๐๘,๕๔๐	๑๘,๙๖๐	๙๖.๙๘
<b>รวม</b>	<b>๓,๔๙๖,๓๔๔</b>	<b>๓,๔๓๘,๓๐๔</b>	<b>๕๘,๐๔๐</b>	<b>๙๘.๓๔</b>

## ๒) งานบริหารบุคคล

๒.๑ จัดทำสรุปผลการมาปฏิบัติงานของข้าราชการ พนักงานราชการในระบบ DPIS เดือนละ ๑ ครั้ง จำนวน ๑๒ ครั้ง/ปี

๒.๒ จัดทำแบบประเมินผลการปฏิบัติราชการ จำนวน ๑๓ ราย ปีละ ๒ รอบการประเมิน/ปี

๒.๓ การพัฒนาบุคลากร/การเข้าฝึกอบรมของเจ้าหน้าที่ จำนวน ๔ ราย

๒.๔ จัดประชุมสำนักงานฯ เพื่อติดตามงานและสรุปผลการปฏิบัติงาน จำนวน ๑๒ ครั้ง

## ๓) งานพัสดุและครุภัณฑ์

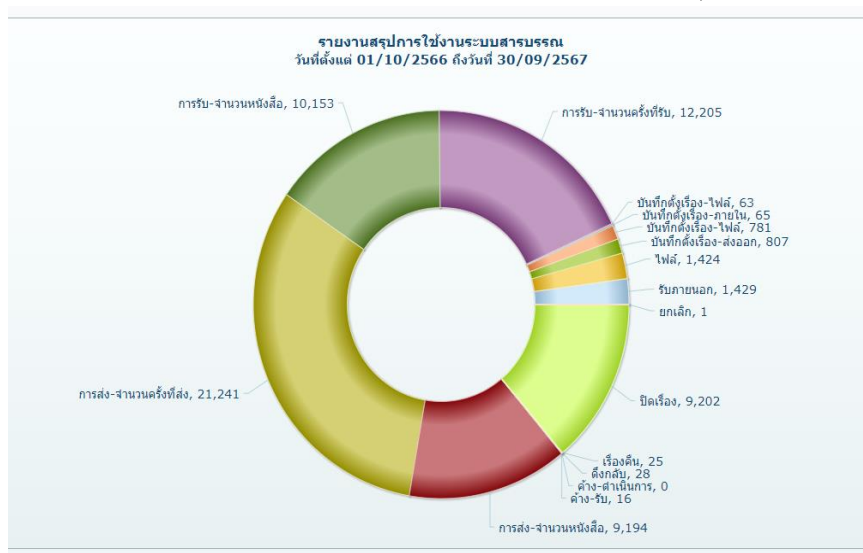
งานที่ปฏิบัติ	จำนวน	หน่วย
๓.๑ การจัดซื้อจัดจ้างตามระเบียบสำนักนายกรัฐมนตรี	๒๒๔	ครั้ง
๓.๒ จัดทำบันทึกข้อตกลงจ้าง	๔	ราย
๓.๓ จัดทำทะเบียนรับ - จ่ายพัสดุ	๑๒	ครั้ง
๓.๔ ลงบัญชีครุภัณฑ์	๑	ครั้ง
๓.๕ รายงานตรวจนับพัสดุประจำปี/รายงานครุภัณฑ์ประจำปี	๑	ครั้ง
๓.๖ จัดทำประวัติซ่อมบำรุงยานพาหนะและครุภัณฑ์ต่าง ๆ	๑๔	ครั้ง
๓.๗ จัดและต่อทะเบียนยานพาหนะ	๔	ครั้ง
๓.๘ จัดทำคำขอครุภัณฑ์สำนักงาน/ครุภัณฑ์คอมพิวเตอร์	๑	ครั้ง
๓.๙ จัดทำรายงานผลการจัดซื้อจัดจ้างประจำเดือน (สขร.)	๑๒	ครั้ง
๓.๑๐ จัดทำประกาศผลผู้ชนะการจัดซื้อจัดจ้างหรือผู้ได้รับการคัดเลือก (รายไตรมาส)	๔	ครั้ง

## ๔) งานธุรการ - งานสารบรรณ

๔.๑ การรับหนังสือภายใน จำนวน ๑๐,๑๕๓ เรื่อง

๔.๒ การรับหนังสือภายนอกจำนวน ๑,๔๒๙ เรื่อง

๔.๓ การออกเลขหนังสือทางระบบสารบรรณอิเล็กทรอนิกส์ จำนวน ๙,๑๙๔ เรื่อง



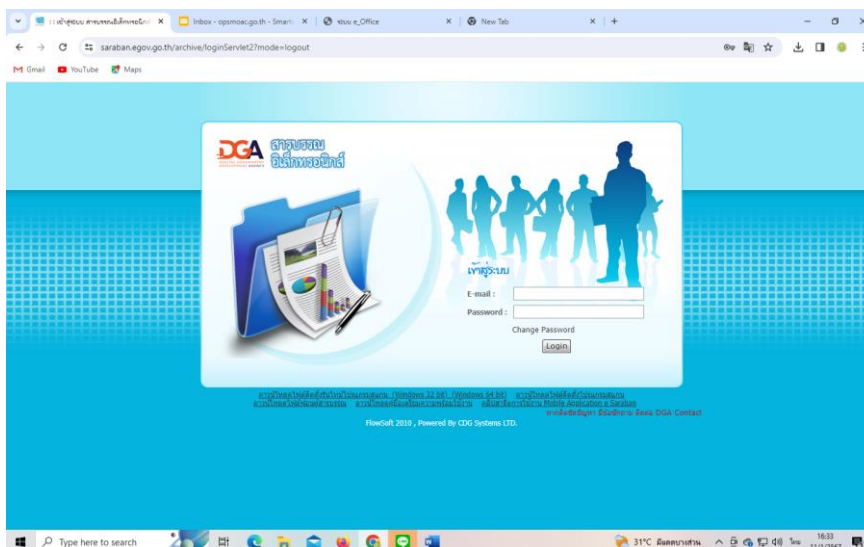
๔.๔ การออกเลขหนังสือคุมภายใน (กษ.นภ.) จำนวน ๕๒๘ เรื่อง

๔.๕ การออกเลขหนังสือคุมภายใน (ผวจ.นภ.) จำนวน ๑๘๙ เรื่อง

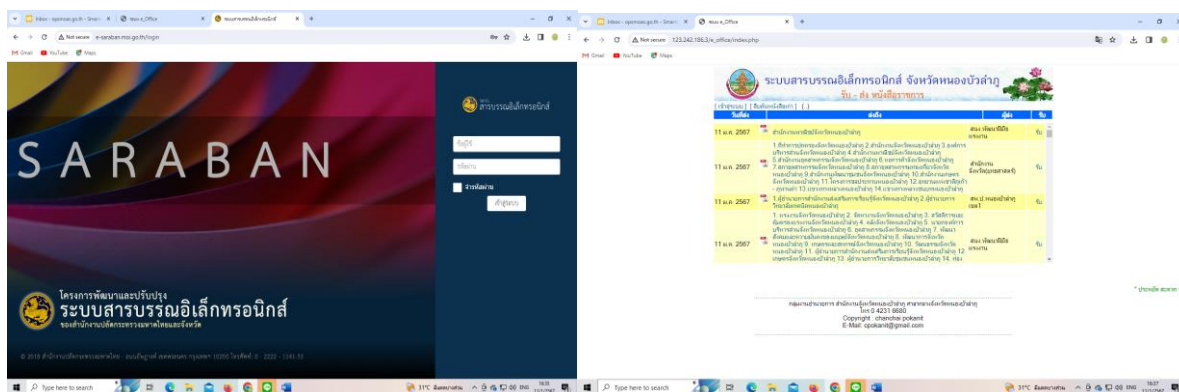
๔.๖ การจัดรายงานการประชุม สนง.กษ.นภ. จำนวน ๙ ครั้ง

๔.๗ จัดทำคำสั่งของสำนักงานฯ จำนวน ๑๐ เรื่อง

๔.๘ จัดทำคำสั่งของจังหวัด จำนวน ๑๑ เรื่อง



ระบบสารบรรณ ฯ กระทรวงเกษตรและสหกรณ์



ระบบสารบรรณ ฯ จังหวัดหนองบัวลำภู

๔.๙ จัดทำกิจกรรมโครงการ จำนวน ๓ โครงการ

โครงการ	กิจกรรม	หน่วย
๑.ดำเนินงานโครงการ/กิจกรรมตามแผนเสริมสร้างความผูกพันและความผูกพันของบุคลากรที่มีต่อองค์กรของสำนักงานปลัดกระทรวงเกษตรและสหกรณ์ ประจำปีงบประมาณ พ.ศ. ๒๕๖๗	๔	กิจกรรม
๒.ดำเนินโครงการไปไม่เสีย (Green for HOPE) ของสำนักงานปลัดกระทรวงเกษตรและสหกรณ์ ประจำปีงบประมาณ พ.ศ. ๒๕๖๗	๓	กิจกรรม
๓. ดำเนินโครงการสร้างวัฒนธรรมองค์กร	๑๓	กิจกรรม

รายงานผลการดำเนินงานโครงการ/กิจกรรมตามแผนเสริมสร้างความผูกพันและความผูกพันของบุคลากรที่มีต่อองค์กรของสำนักงานปลัดกระทรวงเกษตรและสหกรณ์ ประจำปีงบประมาณ พ.ศ. ๒๕๖๗

กิจกรรมที่ ๑ การจัดกิจกรรมเสริมสร้างความสัมพันธ์ภายในสำนัก/กอง และการทำงานเป็นทีม ๔ กิจกรรมต่อปี

เป้าหมาย สำนัก/กองมีการจัดกิจกรรมเสริมสร้างความสัมพันธ์ภายในสำนัก/กอง อย่างน้อย ๔ กิจกรรมต่อปี (๑ กิจกรรมวันเกิด และ ๓ กิจกรรมอื่น ๆ) ร้อยละ ๘๐

ผลการดำเนินงานกิจกรรมย่อยจำนวน ๖ กิจกรรม ประกอบด้วย ๑) กิจกรรมวันเกิด Happy Birthday ของบุคลากร ที่เกิดตลอดทั้งปีงบประมาณ ๒๕๖๗ ๒) กิจกรรมกินข้าวด้วยกัน ฉันทน์พี่น้อง สนง.กษ.จังหวัดหนองบัวลำภู ๓) กิจกรรมสุขสันต์วันปีใหม่ ๔) กิจกรรมวันตรุษจีน ส่งความสุขสมหวังให้กับบุคลากร ๕) กิจกรรมวันสงกรานต์ ๖) กิจกรรมทำกระทง เนื่องวันลอยกระทง



### กิจกรรมที่ ๒ การจัดประชุมภายในสำนัก/กอง (๔ ครั้งต่อปี)

ผลการดำเนินงาน สำนักงานเกษตรและสหกรณ์จังหวัดหนองบัวลำภู ได้ดำเนินการประชุม สำนักงานทุกเดือน โดยกำหนดประชุมทุกวันอังคาร แรก ของเดือน โดยมีการ แจ้งด้านนโยบาย แผนงาน/โครงการ หรือการทำงาน เพื่อสร้างความเข้าใจร่วมกันในหน่วยงาน และประเด็นต่างๆ ที่สร้างหรือส่งเสริมให้เกิดความสุขในการปฏิบัติงานของบุคลากรในหน่วยงาน

**ประชุมสำนักงาน ประจำเดือน มีนาคม พ.ศ. ๒๕๖๗**  
**ประชุมสำนักงาน ประจำเดือน กุมภาพันธ์ พ.ศ. ๒๕๖๗**

วันที่ ๑๕ มีนาคม ๒๕๖๗ เวลา ๑๓.๐๐ น. ที่ห้องประชุมสำนักงานเกษตรและสหกรณ์จังหวัดหนองบัวลำภู ชั้น ๓ ศาลากลางจังหวัดหนองบัวลำภู นางสาวศิริ บัรณ เกษตรและสหกรณ์จังหวัดหนองบัวลำภู ประชุมสำนักงาน ประจำเดือน มีนาคม พ.ศ. ๒๕๖๗ เพื่อติดตามผลการดำเนินงานและรับนโยบายแนวทางการดำเนินงานจากเกษตร และสหกรณ์จังหวัดหนองบัวลำภู ในระยะเวลา ๒๕๖๗ โดยมี หัวหน้ากลุ่ม/ฝ่าย เป็นผู้นำเสนอสู่ผลผลการดำเนินงาน เกษตรและสหกรณ์จังหวัดหนองบัวลำภู ได้แจ้งให้ประชุมทราบในเรื่องการปฏิบัติงานตามนโยบายกระทรวง เกษตรและสหกรณ์ และนโยบายผู้ว่าราชการจังหวัดหนองบัวลำภู จากนั้นได้อนุมัติแนวทางดำเนินงานดังต่อไปนี้

- ๑) "ทำงานเป็นทีม" ร่วมมือ ร่วมใจ ใจออกแรงเข้าช่วยกันและกัน
- ๒) "ทำงานเป็นระบบ" หัวหน้ากลุ่ม/ฝ่ายเป็นผู้ดูแล
- ๓) "ทำงานเชิงรุก" รู้ทิศทางนโยบายของกระทรวงและจังหวัด พร้อมเตรียมข้อมูลล่วงหน้า

วันที่ ๑๒ กุมภาพันธ์ ๒๕๖๗ เวลา ๑๔.๐๐ น. ที่ห้องประชุมสำนักงานเกษตรและสหกรณ์จังหวัดหนองบัวลำภู ชั้น ๓ ศาลากลางจังหวัดหนองบัวลำภู นางสาวศิริ บัรณ เกษตรและสหกรณ์จังหวัดหนองบัวลำภู ประชุมสำนักงาน ประจำเดือน กุมภาพันธ์ พ.ศ. ๒๕๖๗ เพื่อติดตามผลการดำเนินงานและรับนโยบายแนวทางการดำเนินงานจากเกษตร และสหกรณ์จังหวัดหนองบัวลำภู ในระยะเวลา ๒๕๖๗ โดยมี หัวหน้ากลุ่ม/ฝ่าย เป็นผู้นำเสนอสู่ผลผลการดำเนินงาน เกษตรและสหกรณ์จังหวัดหนองบัวลำภู ได้แจ้งให้ประชุมทราบในเรื่องการปฏิบัติงานตามนโยบายกระทรวง เกษตรและสหกรณ์ และนโยบายผู้ว่าราชการจังหวัดหนองบัวลำภู จากนั้นได้อนุมัติแนวทางดำเนินงานดังต่อไปนี้

- ๑) "ทำงานเป็นทีม" ร่วมมือ ร่วมใจ ใจออกแรงเข้าช่วยกันและกัน
- ๒) "ทำงานเป็นระบบ" หัวหน้ากลุ่ม/ฝ่ายเป็นผู้ดูแล
- ๓) "ทำงานเชิงรุก" ู้ทิศทางนโยบายของกระทรวงและจังหวัด พร้อมเตรียมข้อมูลล่วงหน้า


จัดทำโดย : กลุ่มสารสนเทศเกษตร  
 สำนักงานเกษตรและสหกรณ์ จังหวัดหนองบัวลำภู  
<https://www.opsmaoc.go.th/hongbualamphu>  
 Mail : saraban\_nbo@opsmaoc.go.th 042-316704-5

จัดทำโดย : กลุ่มสารสนเทศเกษตร  
 สำนักงานเกษตรและสหกรณ์ จังหวัดหนองบัวลำภู  
<https://www.opsmaoc.go.th/hongbualamphu>  
 Mail : saraban\_nbo@opsmaoc.go.th 042-316704-5

### กิจกรรมที่ ๓ การบริหารจัดการวัสดุ อุปกรณ์ เครื่องใช้สำนักงาน คอมพิวเตอร์ให้เพียงพอและพร้อม

เป้าหมาย : ทุกสำนัก/กองมีการบริหารจัดการวัสดุ อุปกรณ์ เครื่องใช้สำนักงาน คอมพิวเตอร์ให้เพียงพอและพร้อมสำหรับการใช้งาน (ร้อยละ ๑๐๐)

ผลการดำเนินงาน มีการซ่อม/บำรุงรักษาวัสดุอุปกรณ์ เครื่องใช้สำนักงาน คอมพิวเตอร์ ในปีงบประมาณ พ.ศ. ๒๕๖๗




## กิจกรรมที่ ๔ การปรับปรุงสภาพแวดล้อม

(กิจกรรมย่อยที่ ๒ การปรับปรุงสภาพแวดล้อมของสำนัก/กอง)

เป้าหมาย ทุกสำนัก/กองมีการปรับปรุงสภาพแวดล้อมของสำนัก/กอง (ร้อยละ ๑๐๐)

ผลการดำเนินงาน ดำเนินการแล้วเสร็จ (จัดกิจกรรม ๕ ส./จัดสรรมุมพักผ่อนสำหรับบุคลากร)



## กิจกรรมที่ ๕ กิจกรรมเดินนำดี ดำเนินเด่น Awards ของหน่วยงานประจำปี ๒๕๖๗

ผลการดำเนินงาน : ดำเนินการแล้วเสร็จ



นางขวัญจิต ระกิติ รับไหวตเป็นผู้ดำเนินดี นายสุรียา สุภาพันธ์ รับไหวตเป็นผู้ดำเนินเด่น

## กิจกรรมที่ ๖ โครงการส่งเสริมการออกกำลังกายเพื่อสุขภาพ

กิจกรรมย่อยที่ ๒ โครงการส่งเสริมการออกกำลังกายเพื่อสุขภาพ ระดับสำนัก/กอง

เป้าหมาย ทุกสำนัก/กองมีการจัดโครงการส่งเสริมการออกกำลังกายเพื่อสุขภาพ ระดับสำนัก/กอง (ร้อยละ ๑๐๐)

ผลการดำเนินงาน ดำเนินการแล้วเสร็จ

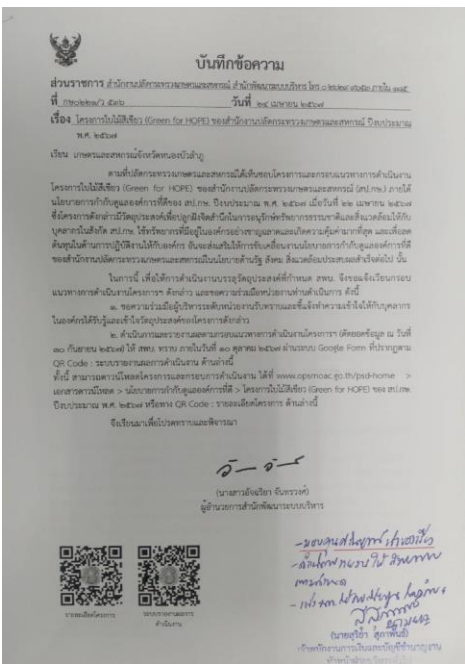



## ๒. โครงการใบไม้สีเขียว (Green for HOPE) ของสำนักงานปลัดกระทรวงเกษตรและสหกรณ์ ประจำปีงบประมาณ พ.ศ. ๒๕๖๗ ณ สำนักงานเกษตรและสหกรณ์จังหวัดหนองบัวลำภู

**กิจกรรมที่ ๑** ผู้บริหารระดับหน่วยงานสื่อสารและประชาสัมพันธ์โครงการใบไม้สีเขียว (Green for HOPE) ให้บุคลากรทุกคนในหน่วยงานทราบ และระดมความคิดเห็นในการวางรูปแบบในการจัดกิจกรรมดังกล่าว โดยการมอบหมายผู้รับผิดชอบหลักขับเคลื่อนโครงการ/กิจกรรม การจัดบอร์ดประชาสัมพันธ์ สื่อสารประชาสัมพันธ์ผ่านช่องทาง Social Media เช่น ภาพ Infographic เป็นต้น เพื่อสร้างการมีส่วนร่วมในการดำเนินงาน (ระบุรายละเอียดที่หน่วยงานท่านดำเนินการสื่อสารประชาสัมพันธ์โครงการ)

**ผลการดำเนินการ :** ได้สื่อสารประชาสัมพันธ์โครงการฯ โดยการแจ้งเวียนให้เจ้าหน้าที่ทราบผ่านการเวียนในระบบสารบรรณอิเล็กทรอนิกส์ ในวันที่ ๒๕ เมษายน พ.ศ. ๒๕๖๗ รวมถึงได้นำเข้าวาระการประชุมสำนักงานเกษตรและสหกรณ์จังหวัดหนองบัวลำภู ครั้งที่ ๕/๒๕๖๗ ประจำเดือน พฤษภาคม ๒๕๖๗ ในวันที่จันทร์ที่ ๑๓ พฤษภาคม พ.ศ. ๒๕๖๗ เพื่อแจ้งให้เจ้าหน้าที่ทราบเกี่ยวกับกรอบแนวทางการดำเนินงานโครงการใบไม้สีเขียว (Green for HOPE) ของส.ป.กษ. และมีส่วนร่วมในการร่วมกิจกรรม โดยมอบหมายให้นางสาวศรินญาภรณ์ เยาวะศรี ตำแหน่งนักจัดการงานทั่วไป เป็นผู้รับผิดชอบดำเนินโครงการ/กิจกรรม และรายงานให้ ส.ป.กษ. ตามกำหนด

### ภาพผลการดำเนินการ



**กิจกรรมที่ ๒** หน่วยงานทั้งส่วน  วนภูมิภาคคัดเลือกกิจกรรมการส่งเสริมและอนุรักษ์ทรัพยากรธรรมชาติและสิ่งแวดล้อม และดำเนินกิจกรรมไม่น้อยกว่า ๓ กิจกรรมอย่างต่อเนื่องตามที่ได้ระดมความคิดเห็นไว้ในข้อ ๓ เช่น ใช้ถุงผ้าแทนถุงพลาสติก ลดการใช้กล่องโฟม โดยหันมาใช้กล่องอาหาร หรือภาชนะที่เป็นมิตรต่อสิ่งแวดล้อม ใช้ผ้าแทนกระดาษทิชชู การลดใช้กระดาษ เช่น พิมพ์เอกสารสองหน้า ใช้ QR Code แทนการพิมพ์เอกสารและส่งเอกสารไฟล์แทน การใช้กระดาษ ฯลฯ การคัดแยกขยะตามประเภทที่เหมาะสม เก็บท่วงกระป๋อง ใส่ลูกแม็ก เพื่อบริจาคทำขาเทียม และลดการใช้พลังงาน

**ผลการดำเนินการ :** สำนักงานเกษตรและสหกรณ์จังหวัดหนองบัวลำภู ได้ดำเนินกิจกรรมส่งเสริมและอนุรักษ์ทรัพยากรธรรมชาติและสิ่งแวดล้อม โดยได้สร้างจิตสำนึกและส่งเสริม ผลักดันให้บุคลากรร่วมกันดำเนินการอนุรักษ์ทรัพยากรธรรมชาติและรักษาสิ่งแวดล้อม ได้แก่

๑. การใช้ถุงผ้าแทนถุงพลาสติก /ลดการใช้กล่องโฟม โดยใช้กล่องอาหารหรือภาชนะที่เป็นมิตรต่อสิ่งแวดล้อม
๒. ใช้ผ้าแทนกระดาษทิชชู /การลดใช้กระดาษ เช่น เพิ่มเอกสาร ๒ หน้า , ใช้ QR Code แทนการพิมพ์เอกสาร และส่งหนังสือราชการหรือเอกสารเป็นรูปแบบไฟล์ แทนการส่งกระดาษ
๓. การเก็บห้วงกระป๋อง ใส่อุณหภูมิ เพื่อบริจาคทำชาเขียว
๔. การลดการใช้พลังงาน โดยการกำหนดเวลา เปิด - ปิด เครื่องปรับอากาศในสำนักงาน คือ เข้า เปิด เวลา ๐๙.๓๐ - ๑๑.๓๐ น. บ่าย เปิด ๑๓.๓๐ - ๑๕.๓๐ น.

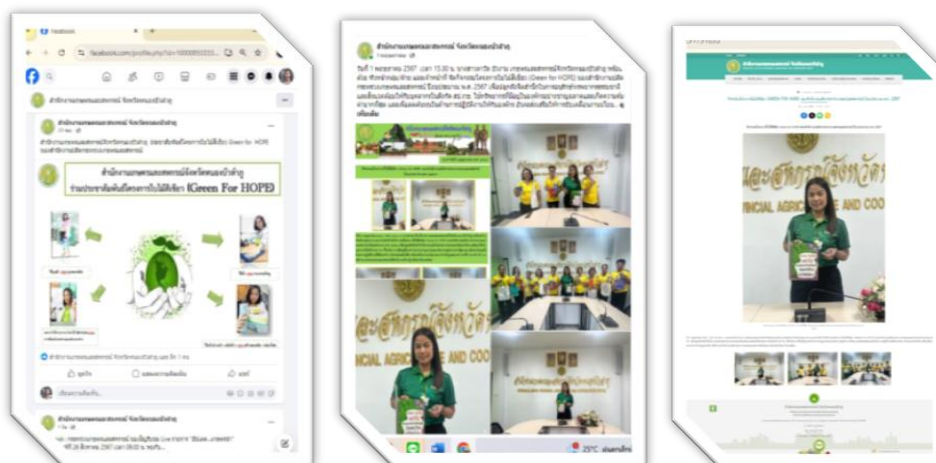


**กิจกรรมที่ ๓** ทุกหน่วยงานทั้งส่วนกลางและส่วนภูมิภาคสื่อสารประชาสัมพันธ์ผลการดำเนินงานและภาพกิจกรรมผ่านสื่อออนไลน์อย่างต่อเนื่อง เช่น บอร์ดประชาสัมพันธ์ของหน่วยงาน เว็บไซต์หน่วยงาน Line Facebook ของหน่วยงาน, Facebook วัฒนธรรมองค์กร สำนักงานปลัดกระทรวงเกษตรและสหกรณ์ เป็นต้น (ระบุช่องทาง/วิธีการสื่อสารประชาสัมพันธ์ผลการดำเนิน กิจกรรมการส่งเสริมและอนุรักษ์ทรัพยากรธรรมชาติและสิ่งแวดล้อมที่หน่วยงานคัดเลือกดำเนินการในกิจกรรมที่ ๒)

**ผลการดำเนินงาน :** ประชาสัมพันธ์การดำเนินงานกิจกรรม /โครงการ ผ่านสื่อออนไลน์ ได้แก่

๑. Facebook สำนักงานเกษตรและสหกรณ์จังหวัดหนองบัวลำภู

๒. เว็บไซต์สำนักงานเกษตรและสหกรณ์จังหวัดหนองบัวลำภู





๒.โครงการสร้างวัฒนธรรมองค์กร รายงานผลการดำเนินโครงการ/กิจกรรม ตามแผนส่งเสริมวัฒนธรรม  
องค์กรของ สป.กษ. ปี พ.ศ. ๒๕๖๗

กิจกรรม : OPSMOAC ร่วมมือ ร่วมใจ สร้างความสุขให้แกกันและกัน สำนักงานเกษตรและ  
สหกรณ์จังหวัดหนองบัวลำภู ขอรายงานผลรอบ ๑๒ เดือน ดังนี้

ลำดับ	กิจกรรม	สถานที่ดำเนินกิจกรรม
๑	วันขึ้นปีใหม่ OPSMOAC Happy New Year ๒๐๒๔ "รอตั้งนาน...ก็งานนี้แหละ"	สนง.เกษตรและสหกรณ์ จังหวัดหนองบัวลำภู
๒	วันวาเลนไทน์ Love Memory in Valentine Day "ไม่อยากได้ดอกไม้ทุกปี อยากได้รักดี ๆ ไปตลอดกาล"	สนง.เกษตรและสหกรณ์ จังหวัดหนองบัวลำภู
๓	งานกีฬา OPSMOAC Sport Club	สนามกีฬาากลางจังหวัดหนองบัวลำภู
๔	วันมาฆบูชา หนึ่งปีนโตร์ร่วมใจ สป.กษ. "ทำบุญ ฟังธรรม จิตใจเบิกบาน"	วัดศรีสระแก้ว ตำบลนามะเฟือง อำเภอเมือง จังหวัดหนองบัวลำภู
๕	วันสงกรานต์ สป.กษ. สงกรานต์สรุสุข "สุขสันต์วันใหม่ไทย แม้จะห่างไกล แต่ความห่วงใยไม่เคยห่างกัน"	สนง.เกษตรและสหกรณ์ จังหวัดหนองบัวลำภู
๖	วันวิสาขบูชา วิสาขปุณณมีบูชา...สป.กษ. ร่วมใจทำความดี	วัดพิศาลรัษฎาวาส พระอารามหลวง ตำบลหนองบัว อำเภอเมืองหนองบัวลำภู จังหวัดหนองบัวลำภู
๗	กิจกรรม CSR (Corporate Social Responsibility) กิจกรรมแบ่งปันเพื่อการเปลี่ยนแปลง "สร้างรอยยิ้ม สร้างกำลังใจ พลังแห่งการให้ส่งต่อถึงสังคมไทย"	โรงเรียนบ้านโคกป่ากุง ตำบลหนองเรือ อำเภอโนนสัง จังหวัดหนองบัวลำภู
๘	วันเฉลิมพระชนมพรรษา ร.๑๐ โครงการจิตอาสา "เราทำความดี ด้วยหัวใจ" ส่งเสริม สป.กษ. สมัครสมานสามัคคี สร้างสรรค์ความดีเพื่อประโยชน์แก่ประเทศชาติ	น้ำตกเฒ่าโต้ ตำบลหนองบัว อำเภอเมือง จังหวัดหนองบัวลำภู และบริเวณหลังศาลา
๙	วันแม่แห่งชาติ สป.กษ. ร่วมใจทำความดีเพื่อแม่ "แม่แห่งแผ่นดิน ผู้ทรงพระมหากรุณาธิคุณ"	บริเวณ หลังศาลากลางจังหวัดหนองบัวลำภู
๑๐	วันฮาโลวีน OPSMOAC HAPPY HALOWEEN "ผีรักทุกคนาเทอ... เพลอร์รักเธอทุกคนาที"	สนง.เกษตรและสหกรณ์ จังหวัดหนองบัวลำภู
๑๑	วันลอยกระทง ร่วมกันสืบสานวัฒนธรรมไทย ด้วยการจัดงานวันลอยกระทง "ลอยกระทงที่ไหนไม่สำคัญ... เเท่าไปลอยอยู่กลางใจเธอ"	สนง.เกษตรและสหกรณ์ จังหวัดหนองบัวลำภู
๑๒	Christmas Day & Boxing Day Season of Greeting ๒๐๒๕	สนง.เกษตรและสหกรณ์ จังหวัดหนองบัวลำภู
๑๓	กิจกรรมอื่นๆกิจกรรม สุขสันต์วันเกิด Happy Birthday to you (ระหว่างเดือนตุลาคม ๒๕๖๖ – กันยายน ๒๕๖๗)	สนง.เกษตรและสหกรณ์ จังหวัดหนองบัวลำภู

รายงานผลการดำเนินงาน ในกิจกรรม OPSMOAC ร่วมมือ ร่วมใจ สร้างความสุขให้แก่และกัน  
ประจำปีงบประมาณ ๒๕๖๗ รอบ ๑๒ เดือน



หนึ่งก้าว  
เปิดประตูความสุข...อย่างสร้างสรรค์

รายงานประจำปี งบประมาณ พ.ศ. ๒๕๖๗



๖. งานอื่นที่ได้รับมอบหมาย

งานปฏิบัติ	จำนวน	หน่วย
๑. จัดทำข้อมูลมาตรการคัดแยกขยะมูลฝอย ประจำปีงบประมาณ ๒๕๖๗	๑๒	ครั้ง
๒. จัดทำรายงานปฏิบัติงานราชการ ของข้าราชการและพนักงานราชการ ประจำเดือน ประจำปีงบประมาณ ๒๕๖๗	๑๒	ครั้ง
๓. จัดทำรายงานปฏิบัติราชการของข้าราชการและพนักงานราชการประจำปีงบประมาณ ๒๕๖๗	๒	ครั้ง/ ปีงบประมาณ

## คณะผู้จัดทำ

### ที่ปรึกษา

นายวรเชษฐ์ ชาวเหนือ

เกษตรและสหกรณ์จังหวัดหนองบัวลำภู

### คณะผู้จัดทำ

๑. นางสาวจิราภา รักษาภักดิ์

หัวหน้ากลุ่มยุทธศาสตร์พัฒนาการเกษตร

๒. นางปารณีย์ ศรีดาวเรือง

หัวหน้ากลุ่มช่วยเหลือเกษตรกรและโครงการพิเศษ

๓. นายสุรียา สุภาพันธ์

หัวหน้าฝ่ายบริหารทั่วไป

๔. นางขวัญจิต ระกิติ

เจ้าพนักงานธุรการชำนาญงาน

๕. นางสาวถวิล ศรชัย

เจ้าหน้าที่วิเคราะห์นโยบายและแผน

๖. นางสาวสุภวรรณ จีนชัยภูมิ

เจ้าหน้าที่วิเคราะห์นโยบายและแผน

๗. นางสาวศรีณญากรณ์ เยาวะศรี

นักจัดการงานทั่วไป

๘. นางสาวศรีวิกรณ์ วันศรี

เจ้าหน้าที่บริหารงานทั่วไป

### ผู้เรียบเรียง

๑. นางสาวฐานิภาบุญอาจ

หัวหน้ากลุ่มสารสนเทศการเกษตร

๒. นางสาวกนกพร เกื้อนโยธา

เจ้าหน้าที่บันทึกข้อมูล

หนองบัวลำภู  
เปิดประตูความฝัน...อย่างยั่งยืน





รายงานประจำปี

ประจำปี พ.ศ. ๒๕๖๗

สำนักงานเกษตรและสหกรณ์จังหวัดหนองบัวลำภู

สำนักงานปลัดกระทรวงเกษตรและสหกรณ์



หนองบัวลำภู  
เปิดประตูความสุข..อย่างสร้างสรรค์