

ข้อมูลพื้นฐานของจังหวัดหนองคาย

1. ข้อมูลด้านการเกษตรของจังหวัด

1.1 **พื้นที่เกษตรกรรม** จังหวัดหนองคายมีพื้นที่ทั้งหมด 1,891,582 ไร่ เป็นพื้นที่เกษตรกรรม 1,219,645 ไร่ คิดเป็น 64.48 ของพื้นที่ทั้งหมด มีเกษตรกรจำนวน 59,440 ครัวเรือน คิดเป็นร้อยละ 32.15 ของครัวเรือนทั้งหมด

- พื้นที่ปลูกข้าว 601,167 ไร่
- พืชไร่ 67,923 ไร่
- ไม้ผล 13,100 ไร่
- ไม้ยืนต้น 36,576 ไร่
- พืชผัก 19,265
- ไม้ดอก/ไม้ประดับ 56
- ยางพารา 340,359
- ปาล์มน้ำมัน 23,844
- พื้นที่การเกษตรอื่นๆ 117,355

โดยจังหวัดหนองคายมีพื้นที่ในเขตชลประทานรวม 320,277 ไร่ (คิดเป็นร้อยละ 26.26 ของพื้นที่การเกษตร) มีพื้นที่รับประโยชน์ 189,418 ไร่ (คิดเป็นร้อยละ 15.53 ของพื้นที่การเกษตร) และพื้นที่เกษตรกรรมนอกเขตชลประทาน 899,368 ไร่ คิดเป็นร้อยละ 73.74 ของพื้นที่เกษตรกรรม

1.2 สถานการณ์ด้านทรัพยากรการผลิตและแนวโน้ม

1) ปริมาณน้ำภาพรวมจังหวัด

1.1 เขตพื้นที่โครงการชลประทานหนองคาย ปริมาณน้ำในอ่างขนาดกลาง 6 แห่ง ปริมาณน้ำ 28.316 ล้าน ลบ.ม. คิดเป็น 100.60% ของความจุ ข้อมูล ณ วันที่ 6 กันยายน 2566

1.2 เขตพื้นที่โครงการส่งน้ำและบำรุงรักษาห้วยโมง ระดับน้ำห้วยโมงสูงกว่าระดับน้ำ ด้านแม่น้ำโขง 482 เซนติเมตร .478 ล้าน ลบ.ม./วัน ระบายน้ำสะสม 284.116 ล้าน ลบ.ม. อ่างเก็บน้ำห้วยโมง มีปริมาณน้ำ 21.680 ล้าน ลบ.ม. (คิดเป็น 150.97% ของความจุอ่าง) ข้อมูล ณ 6 กันยายน 2566

1.3 แผนการเพาะปลูกพืชฤดูฝน ปี 2566 ในเขตชลประทาน 71,448 ไร่ ผลการเพาะปลูก 66,530 ไร่ คิดเป็น 93.12 % จากแผน

- ในเขตโครงการชลประทานหนองคาย แผนการเพาะปลูก 20,936 ไร่ ผลการเพาะปลูก 20,400 ไร่ คิดเป็น 97.44% ของแผน

- ในเขตโครงการส่งน้ำและบำรุงรักษาห้วยโมง แผนการเพาะปลูก 50,512 ไร่ ผลการเพาะปลูก 46,310 ไร่ คิดเป็น 91.68 % จากแผน

2) ปริมาณน้ำฝนสะสมตั้งแต่วันที่ 1 มกราคม 2565 ถึง วันที่ 6 กันยายน 2566 เฉลี่ย 1,368.9 มม.

4) การใช้ประโยชน์และความเหมาะสมของดินเพื่อการเพาะปลูก (Agri-Map analytic)

(1) พื้นที่ทำการเกษตรที่เหมาะสม 746,964.03 ไร่ (S1+S2) (ไร่)

ลำดับที่	ชนิดพืช	S1	S2	รวม(ไร่)
1	ข้าว	126,264	402,420.68	528,684.70
2	อ้อย	18,713.83	26,895.53	45,609.40
3	มันสำปะหลัง	91.91	4,696.7	4,788.61
4	ข้าวโพด	13	368	381
5	สับปะรด	-	4,612	4,612
6	ยางพารา	16,872	145,378.32	162,250.32
7	ลำไย	-	584	584
8	ทุเรียน	-	54	54

หมายเหตุ ข้อมูลการใช้ประโยชน์ที่ดิน (Agri-Map Online. สืบค้นเมื่อวันที่ 30 สิงหาคม 2566. จาก <https://agri-map-online.moac.go.th/>) กรมพัฒนาที่ดิน

(2) พื้นที่ทำการเกษตรที่ไม่เหมาะสม 307,370 ไร่ (S3 + N) (ไร่)

ลำดับที่	ชนิดพืช	S3	N	รวม(ไร่)
1	ข้าว	53,400	71,904	125,304
2	อ้อย	14,965	-	14,965
3	มันสำปะหลัง	3,743	5,841	9,584
4	ข้าวโพด	283	1,108	1,391
5	สับปะรด	-	456	456
6	ยางพารา	62,633	92,649	155,282
7	ลำไย	25	350	375
8	ทุเรียน	-	13	13

ที่มา : ข้อมูลการใช้ประโยชน์ที่ดิน (Agri-Map Online. สืบค้นเมื่อวันที่ 30 สิงหาคม 2566. จาก <https://agri-map-online.moac.go.th/>) กรมพัฒนาที่ดิน

หมายเหตุ โโกโก้ ยังไม่มีข้อมูลการใช้ประโยชน์ที่ดิน

ทรัพยากรดิน ในจังหวัดหนองคาย จำแนกได้ 37 ชุดดิน

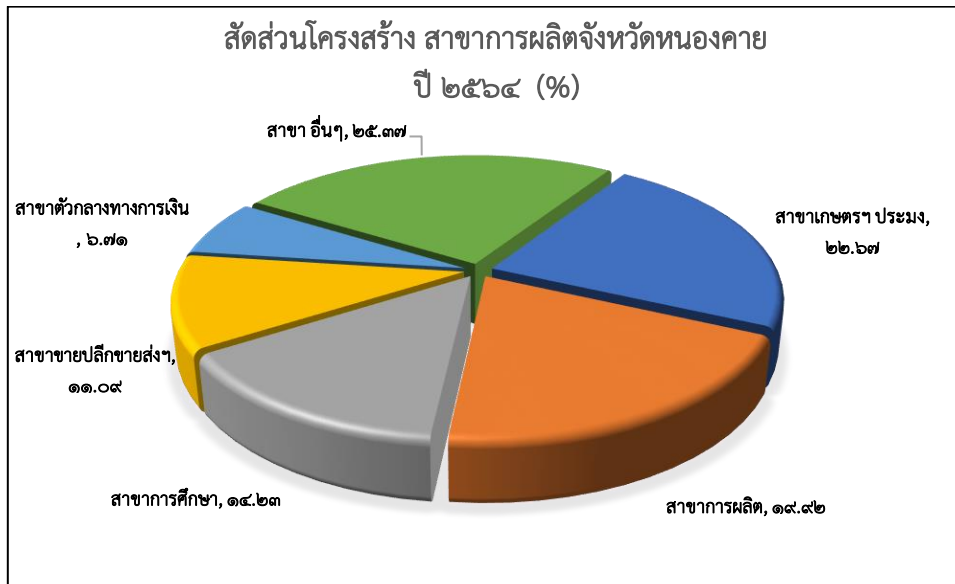
ชุดดินที่พบในพื้นที่ลุ่ม ประกอบด้วย 10 ชุดดินส่วนใหญ่อยู่ใน กลุ่มชุดดินที่ 7 ชุดดินธวัชบุรี เป็นดินลึกมาก เนื้อดินบนเป็นดินร่วนหรือดินร่วนเหนียวปนทรายแป้ง สีนํ้าตาลน้ำตาลอ่อนหรือนํ้าตาลปนเทา

ชุดดินที่พบในพื้นที่ดอน ประกอบด้วย 27 ชุดดินส่วนใหญ่อยู่ในกลุ่มชุดดินที่ 49 ชุดดินโพนพิสัย เป็นดินตื้นถึงชั้นกรวดลูกรังดินบนเป็นดินร่วนปนทรายหรือดินร่วน สีนํ้าตาลปนเทาเข้ม

1.3 ขนาดเศรษฐกิจของจังหวัด

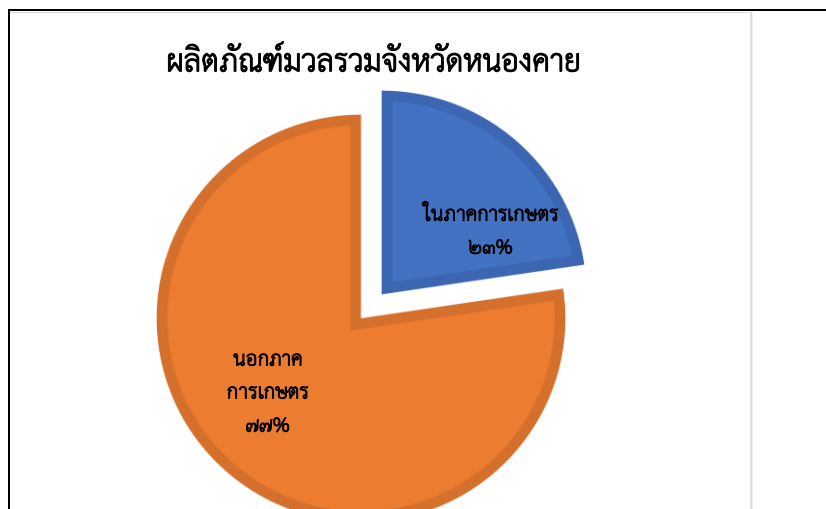
จังหวัดหนองคาย มีมูลค่าผลิตภัณฑ์มวลรวมจังหวัด (GPP) ปี 2564 เท่ากับ 44,396 ล้านบาท ภาคเกษตร 10,065 ล้านบาท คิดเป็นร้อยละ 22.67 ของมูลค่าผลิตภัณฑ์มวลรวมจังหวัด ภาคนอกเกษตร 34,331 ล้านบาท รายได้ประชากร เท่ากับ 97,617 บาทต่อคนต่อปี จำนวนครัวเรือนเกษตรกร จำนวน 59,440 ครัวเรือน คิดเป็นร้อยละ 32.15 ของครัวเรือนทั้งหมด

แผนภูมิที่ 1 แสดงสัดส่วนโครงสร้างสาขาการผลิตจังหวัดหนองคาย ใช้ข้อมูล GPP 2564



ที่มา : สำนักงานคลังจังหวัดหนองคาย ข้อมูล ณ เดือนพฤษภาคม 2566

แผนภูมิที่ 2 แสดงโครงสร้างทางเศรษฐกิจจังหวัดหนองคาย เปรียบเทียบระหว่างภาคการเกษตรและภาคนอกเกษตร ใช้ข้อมูล GPP ปี 2564



ที่มา : สำนักงานคณะกรรมการพัฒนาเศรษฐกิจและสังคมแห่งชาติ 2564

1.3 พืชเศรษฐกิจที่สำคัญ ได้แก่

	ข้าว	ยางพารา	อ้อย โรงงาน	ปาล์ม น้ำมัน	มัน สำปะหลัง	สับปะรด	กล้วย	มะเขือเทศ โรงงาน
พื้นที่ปลูก (ไร่)	601,167	343,265	16,797	23,270	20,144	3,925	6,247	1,699
พื้นที่ให้ผลผลิต (ไร่)	591,126	319,036	11,960	22,100	20,010	3,873	3,803	1,699
ผลผลิตต่อไร่ (กก.)	369	228	8,398	1,571	3,331	5,519	2,621	2,715
ผลผลิตรวม (ตัน)	218,316	ยางแห้ง 72,740.16 ตัน ยางก้อนถ้วย 121,233.60 ตัน	100,440	34,722	66,655	21,375	9,968	4,613

1.5 สัตว์เศรษฐกิจที่สำคัญ ได้แก่

ด้านปศุสัตว์	โคเนื้อ	สุกร	ไข่ไก่	แพะ
จำนวนเลี้ยง (ตัว)	19,069	87,499	624,059	16,357
ผลผลิตต่อ กก./ตัว	160	-	292 ฟอง/ตัว/ปี	27
ผลผลิตรวม (ตัน)	305,104	87,499	182,225,222 ฟอง	441.64

ด้านประมง	ปลาดุก	ปลานิล
พื้นที่เลี้ยง (ไร่)	825.04 ไร่ 746 ป่อ	36.07 ไร่ 2,997 กระชัง
พื้นที่ให้ผลผลิต (ไร่)	822.58	36.07
ผลผลิตต่อไร่ (กก.)	1,998.67	2,602 (กก./กระชัง)
ผลผลิตรวม (ตัน)	1,644.07	7,798.95

1.6 สินค้า GI จังหวัดหนองคาย

- 1) กล้วยตากสังคม ซึ่งเป็นสิ่งบ่งชี้ทางภูมิศาสตร์ที่ได้รับการประกาศขึ้นทะเบียน เมื่อวันที่ 22 กันยายน พ.ศ. 2563 โดยมีคุณสมบัติและลักษณะเฉพาะของสินค้า ตามคำนิยาม คือ เป็นกล้วยน้ำว้า พันธุ์พื้นเมือง พันธุ์มะลิอ่อน และพันธุ์ปากช่อง 50 ที่นำมาผ่านกระบวนการแปรรูปด้วยการตากแดดและอบด้วยความร้อนในเตาถ่าน มีลักษณะทางกายภาพ คือ รูปทรงแบนแต่ไม่เรียบ หดตัวเป็นลอนคลื่น เนื้อสีน้ำตาลอ่อนถึงเข้ม เนื้อละเอียด ไม่มีเมล็ด ผิวสัมผัสแห้ง นุ่ม และหนึบ รสชาติ หวานตามธรรมชาติ ปราศจากการปรุงแต่ง กลิ่นหอมคล้ายน้ำผึ้ง
- 2) สับปะรดศรีเชียงใหม่ ซึ่งเป็นสิ่งบ่งชี้ทางภูมิศาสตร์ที่ได้รับการประกาศขึ้นทะเบียนเมื่อวันที่ 3 กุมภาพันธ์ 2563 ที่มีเนื้อฉ่ำ หวาน หอม แกนหวานกรอบ ทานได้ตลอดทั้งปี

ส่วนปลานิลกระชังแม่น้ำโขง อยู่ระหว่างการขอ GI เนื่องจากเป็นปลานิลในกระชังที่เลี้ยงในแม่น้ำโขง ทำให้เนื้อแน่น เนื้อปลาเมื่อปรุงสุกมีรสชาดีอร่อย ไม่มีกลิ่นโคลน

1.7 สหกรณ์/กลุ่มเกษตรกร

จังหวัดหนองคายมีสหกรณ์/กลุ่มเกษตรกร ทั้งหมด 105 แห่ง โดยแยกเป็น

- สหกรณ์ภาคการเกษตร จำนวน 49 แห่ง
- สหกรณ์นอกภาคการเกษตร จำนวน 14 แห่ง
- กลุ่มเกษตรกร จำนวน 23 แห่ง
- สถานะเลิก/ชำระบัญชี จำนวน 19 แห่ง แยกเป็น
 - สหกรณ์ จำนวน 11 แห่ง
 - กลุ่มเกษตรกร จำนวน 8 แห่ง

1) สหกรณ์/กลุ่มเกษตรกร ที่ได้รับการจัดชั้นความเข้มแข็ง ประจำปีงบประมาณ พ.ศ. 2566

ประเภทสหกรณ์	ชั้นความเข้มแข็ง				รวมทั้งหมด
	ชั้น 1	ชั้น 2	ชั้น 3	เลิก/ชำระบัญชี	
				ชั้น 4	
สหกรณ์ภาคการเกษตร	4	44	1	9	58
สหกรณ์นอกภาคการเกษตร	5	9		2	16
กลุ่มเกษตรกร		23		8	31
รวมทั้งหมด	9	76	1	19	105

ที่มา : สำนักงานสหกรณ์จังหวัดหนองคาย ณ วันที่ 31 สิงหาคม 2566

2) สถานะและทุนดำเนินงานของสหกรณ์/กลุ่มเกษตรกร ประจำปีงบประมาณ พ.ศ. 2566

ประเภทสหกรณ์/กลุ่มเกษตรกร	ดำเนินงาน/ธุรกิจ(แห่ง)	หยุดดำเนินงาน/เลิก/ชำระบัญชี(แห่ง)	จัดตั้งใหม่(แห่ง)	รวมทั้งหมด(แห่ง)	ทุนดำเนินงาน(ล้านบาท)	มูลค่าธุรกิจ(ล้านบาท)	จำนวนสมาชิก(ราย)
สหกรณ์ภาคการเกษตร	49	9	-	58	1,503.90	1,918.15	54,978
สหกรณ์ออมทรัพย์	5	-	-	5	15,822.89	11,610.44	13,664
สหกรณ์ประมง	-	1	-	1	-	-	-
สหกรณ์ร้านค้า	3	1	-	4	16,873.23	25.51	817
สหกรณ์บริการ	1	-	-	1	5,564.99	0.09	90
สหกรณ์เครดิตยูเนียน	4	-	1	5	102.26	103.88	3,405
กลุ่มเกษตรกร	23	8	-	31	19.02	13.31	2,646
รวม	85	19	1	105	39,886.29	13,671.39	75,600

ที่มา : สำนักงานสหกรณ์จังหวัดหนองคาย ณ วันที่ 31 สิงหาคม 2566

1.8 มาตรฐานสินค้าเกษตร

จังหวัดหนองคายมีพื้นที่เกษตรอินทรีย์ 5,270.44 ไร่ เกษตรกร 624 ราย และมีเกษตรพื้นที่ GAP จำนวน 6,598.50 ไร่ เกษตรกร 977 ราย

พื้นที่เกษตรอินทรีย์จังหวัดหนองคาย ปี 2565

ชนิด	(มกษ.) ข้าว	(มกษ.) พืช	(มกษ.) หม่อนไหม	(BOS) พืช	(BOS) ประมง	(BOS) ปศุสัตว์	PGS (พืช)	รวม
เกษตรกร (ราย)	330	3	4	99	21	3	164	624
พื้นที่ (ไร่)	2,752.75	30.08	2	638.31	58	1.95	1,787.35	5,270.44

พื้นที่ GAP จังหวัดหนองคาย ปี 2565

ชนิด	ข้าว	พืช	หม่อนไหม	ประมง	ปศุสัตว์	รวม
เกษตรกร (ราย)	414	370	15	24	154	977
พื้นที่ (ไร่)	3,845.75	1,143.19	22	14.562	1,573	6,598.50

1.9 ศูนย์ข้าวชุมชน

มีศูนย์ข้าวชุมชนทั้งหมด 20 ศูนย์ ใน 9 อำเภอ ได้แก่ อำเภอเฝ้าไร่ จำนวน 4 ศูนย์ อำเภอเมืองหนองคาย 4 ศูนย์ อำเภอโพธิ์ตาก 1 ศูนย์ อำเภอโพนพิสัย 2 ศูนย์ อำเภอท่าบ่อ 2 ศูนย์ อำเภอรัตนวาปี 1 ศูนย์ อำเภอศรีเชียงใหม่ 1 ศูนย์ อำเภอสระใคร 3 ศูนย์ และอำเภอสังคม 1 ศูนย์ เพื่อจำหน่ายเมล็ดพันธุ์ข้าว โดยมีศูนย์วิจัยข้าวหนองคาย เป็นหน่วยงานรับผิดชอบการดำเนินงานดังกล่าว

1.10 แปลงใหญ่

จังหวัดหนองคายมีแปลงใหญ่ จำนวน 52 แปลง เกษตรกร 2,643 ราย พื้นที่ 29,527.35 ไร่ ประกอบด้วย แปลงใหญ่ข้าว 18 แปลง ผัก/สมุนไพร 6 แปลง ไม้ผล 3 แปลง ยางพารา 7 แปลง โคเนื้อ/โคขุน 6 แปลง ประมง 3 แปลง และไม้ดอกไม้ประดับ 1 แปลง

1.11 การนำเข้า-ส่งออก

จังหวัดหนองคายมีด่านตรวจของกระทรวงเกษตรและสหกรณ์ จำนวน 3 ด่าน ได้แก่ ด่านตรวจพืชหนองคาย ด่านกักกันสัตว์หนองคาย และศูนย์บริหารจัดการด่านตรวจประมงเขต 2 หนองคาย ผลการดำเนินงาน ดังนี้

ด้านตรวจพืชหนองคาย

(1) การส่งออกผลไม้ไทยไปประเทศจีน ตั้งแต่เดือนธันวาคม 2565 - สิงหาคม 2566 มีปริมาณ 48,032.23 ตัน
มูลค่า 6,955.04 ล้านบาท

ปริมาณและมูลค่าการส่งออกผลไม้ไทยไปจีน

เดือน	ทุเรียน		มังคุด		ลำไย		มะพร้าวอ่อน		มะม่วง	
	ปริมาณ (ตัน)	มูลค่า (ลบ.)	ปริมาณ (ตัน)	มูลค่า (ลบ.)	ปริมาณ (ตัน)	มูลค่า (ลบ.)	ปริมาณ (ตัน)	มูลค่า (ลบ.)	ปริมาณ (ตัน)	มูลค่า (ลบ.)
ธันวาคม 2565	-	-	-	-	655.75	36.18	-	-	-	-
มกราคม 2566	-	-	-	-	854.71	29.26	23.75	0.39	-	-
กุมภาพันธ์ 2566	-	-	-	-	100.39	2.75	-	-	-	-
มีนาคม 2566	-	-	-	-	-	-	22.54	0.35	-	-
เมษายน 2566	9,063.10	1,364.48	800.17	57.89	-	-	-	-	-	-
พฤษภาคม 2566	4,335.22	599.48	2,265.98	197.52	-	-	-	-	52.08	4.30
มิถุนายน 2566	16,188.86	2,225.84	2,747.08	245.13	-	-	-	-	-	-
กรกฎาคม 2566	2,530.70	1,212.65	320.28	23.62	25.80	0.72	-	-	-	-
สิงหาคม 2566	4,925.84	700.19	2,319.30	145.89	-	-	17.70	0.24	-	-
กันยายน 2566	505.52	65.28	277.46	42.87	-	-	-	-	-	-
รวม	37,549.24	6,167.92	8,730.27	712.92	1,636.65	68.91	63.99	0.98	52.08	4.30

หมายเหตุ : ทุเรียน ปริมาณ 37,549.24 ตัน มูลค่า 6,167.92 ล้านบาท
 มังคุด ปริมาณ 8,730.27 ตัน มูลค่า 712.92 ล้านบาท
 ลำไย ปริมาณ 1,636.65 ตัน มูลค่า 68.91 ล้านบาท
 มะพร้าวอ่อน ปริมาณ 63.99 ตัน มูลค่า 0.98 ล้านบาท
 มะม่วง ปริมาณ 52.08 ตัน มูลค่า 4.3 ล้านบาท
 รวม 48,032.23 ตัน มูลค่า 6,955.04 ล้านบาท

(2) การนำเข้าสินค้าจากประเทศจีน ตั้งแต่เดือนธันวาคม 2565 - สิงหาคม 2566 ปริมาณ 1,020,437 กิโลกรัม มูลค่า 21,047,725.08 บาท รายละเอียดดังนี้

ลำดับ	Shipment	ชนิดพืช	ชนิดพืช	ปริมาณ (กก.)	มูลค่า (บาท)
1	5	พริก	Chilli	96,640.00	3,905,807.68
2	7	บัวหิมะ	Yacon	168,000.00	3,024,588.00
3	8	กะหล่ำปลี	Cabbage	208,545.00	2,158,661.97
4	1	ไม้อัด	Ply wood	83,645.00	2,133,435.83
5	3	ผักกาดหวาน	Romaine	20,225.00	1,928,336.86
6	16	บร็อคโคลี่	Broccoli	83,192.00	1,447,059.59
7	28	ผักกาดแก้ว	Iceberg lettuce	60,570.00	967,163.78
8	11	ผักกาดหอมโครัลลีฟ	Green coral lettuce	43,120.00	926,036.97
9	-	ถั้วลันเตาหวาน	Sugar snap pea	2,925.00	726,013.14
10	2	ไม้เสียบทำจากไม้ไผ่	Bamboo skewer	55,000.00	682,253.78
11	5	ผักกาดฟิลเลย์ไอซ์เบิร์ก	Frillice iceberg lettuce	40,940.00	471,033.42
12	1	กระเทียม	Garlic	25,000.00	400,000.00
13	2	ผักกาดขาว	Chinese cabbage	25,165.00	308,654.79
14	3	ผักคะน้า	Kale	27,775.00	287,275.60
15	-	ถั้วลันเตา	Green pea	3,375.00	274,440.76
16	-	ขึ้นฉ่าย	Celery	11,545.00	222,706.88
17	-	ปวยเล้ง	Spinach	2,760.00	221,507.16
18	5	ผักกาดฮ่องเต้	Green leaf patio	14,445.00	188,922.74
19	3	กะหล่ำดอก	Cauliflower	13,150.00	147,481.39
20	-	ผักชี	Coriander	10,000.00	120,463.08
21	1	ผักกาดหัว	Radish	3,765.00	120,370.25
22	1	ผักกาดหอมกรีนโอ๊ค	Green oak lettuce	6,960.00	78,697.51
23	-	กระเทียมใบ	Leeks	1,620.00	78,066.03
24	-	แครอท	Carrot	1,725.00	59,971.11
25	-	ซูกินี	Zucchini	950.00	57,206.42
26	-	ผักกาดหอมใบยาว	Long leaf lettuce	2,440.00	29,393.00
27	-	มะเขือเทศ	Tomato	1,820.00	21,924.28
28	-	ผักกวางตุ้ง	Kind of cabbage	1,080.00	13,010.01
29	-	ตั้งโอ้	Crown daisy	960.00	11,564.46

ลำดับ	Shipment	ชนิดพืช	ชนิดพืช	ปริมาณ (กก.)	มูลค่า (บาท)
30	-	บีทรูท	Beet root	1,000.00	10,381.35
31	2	บร็อคโคลี่	Broccolini	800.00	9,637.04
32	-	ถั่วแระ	Green soybean	700.00	8,432.41
33	-	แตงกวา	Cucumber	600.00	7,227.79
รวม				1,020,437.00	21,047,725.08

ศูนย์บริหารจัดการด่านตรวจประมง เขต 2 (หนองคาย)

(1) การส่งออกด้านประมง ตั้งแต่เดือนมกราคม - สิงหาคม 2566 มูลค่า 347,579,082.77 บาท

ประเภท/ชนิด	2564		2565		2566 (ม.ค.-ส.ค.)	
	ปริมาณ	มูลค่า(บาท)	ปริมาณ	มูลค่า(บาท)	ปริมาณ	มูลค่า(บาท)
ลูกพันธุ์สัตว์น้ำ (ตัว)	81,180,500.00	23,486,915.00	64,249,995.00	19,888,002.00	34,868,500.00	9,769,050.00
ส่งออกเพื่อบริโภค (มีชีวิต,แช่เย็นแช่แข็ง) (กก.)	266,768.71	30,934,477.62	253,399.30	38,701,485.41	170,944.88	30,244,161.04
ผลิตภัณฑ์สัตว์น้ำ (กก.)	8,426,409.00	413,534,337.00	8,073,683.30	381,291,740.95	5,757,019.55	289,907,494.55
ปัจจัยการผลิต (กก.)	5,477,910.00	97,621,160.00	2,134,340.00	41,263,005.00	814,934.00	17,658,377.18
รวม	95,351,587.71	565,576,889.62	74,711,417.60	481,144,233.36	41,611,398.43	347,579,082.77

(2) ไม่มีการนำเข้า

ด่านกักกันสัตว์หนองคาย

(1) จำนวนสัตว์/ซากสัตว์ ที่อนุญาตส่งออกราชอาณาจักร ตั้งแต่เดือนมกราคม - สิงหาคม 2566 มีจำนวนสัตว์ 1,969,372 ตัว มูลค่า 81,637,814 บาท และซากสัตว์ 3,061,999 กิโลกรัม มูลค่า 120,466,395 บาท

ชนิดสัตว์(ตัว)	จำนวน (ตัว)	มูลค่า (บาท)
โค	94	2,652,145
สุกรพันธุ์	692	34,527,803
ไก่ไข่อ่อน	234,200	23,420,000
ไก่พื้นเมือง	195	32,000
ลูกไก่เนื้อ	540,000	8,451,000
ลูกไก่ไข่	1,178,200	4,069,554
เป็ดไข่	14,100	1,410,000
เป็ดเนื้อ	980	750,000
แพะ	5	20,000
สุนัข	3	16,000

ชนิดสัตว์(ตัว)	จำนวน (ตัว)	มูลค่า (บาท)
แมว	3	1,500
น้ำเชื้อโค(ได้ส)	900	6,287,812
รวม	1,969,372	81,637,814

ปี 2566		
ชนิดซากสัตว์(กิโลกรัม)	จำนวน (กก.)	มูลค่า (บาท)
ซากสุกร	87,648.00	10,515,107.00
ซากไก่	2,974,087.00	109,914,419.00
ซากเป็ด	264.00	36,869.00
รวม	3,061,999.00	120,466,395.00

(2) จำนวนสัตว์/ซากสัตว์ ที่อนุญาตนำเข้าราชอาณาจักร ตั้งแต่เดือนมกราคม – สิงหาคม 2566 มีจำนวน สัตว์ 6 ตัว มูลค่า 19,000 บาท ซากสัตว์ 183,000 กิโลกรัม มูลค่า 313,020 บาท

ชนิดสัตว์	จำนวน (ตัว)	มูลค่า (บาท)
สุนัข	2.00	11,000.00
แมว	1.00	5,000.00
นกแก้ว	3.00	3,000.00
รวม	6.00	19,000.00

ปี 2566		
ชนิดซากสัตว์	จำนวน (กก.)	มูลค่า (บาท)
ซากโค	183,000.00	313,020.00
รวม	183,000.00	313,020.00

(3) ไม่มี สัตว์/ซากสัตว์ ที่นำผ่านราชอาณาจักร

2. งบประมาณปี 2566 (ไตรมาส 3) รวมทั้งสิ้น 223,528,249.50 บาท แบ่งเป็น

2.1 งบประมาณของส่วนราชการต้นสังกัด (Function Base)

1) งบประมาณงบบุคลากร 227,965,626.90 บาท งบประมาณทั้งหมด ผลการเบิกจ่าย 179,854,408.59 บาท คิดเป็นร้อยละ 78.90

2) ผลการดำเนินงาน/ผลการปฏิบัติราชการสำคัญ (แผนงานโครงการจำแนก 286 โครงการ แยกเป็น)

2.1 ส่วนกลาง 15 หน่วยงาน_(งบบุคลากร 154 โครงการ) งบประมาณ 185,181,907.04 บาท

2.2 ส่วนภูมิภาค 6 หน่วยงาน_(งบบุคลากร 95 โครงการ, งบกองทุนส.ป.ก 6 โครงการ)

งบประมาณ 21,561,925.86 บาท

2.3 รัฐวิสาหกิจ 3 หน่วยงาน (งบบุคลากร 40 โครงการ) งบประมาณ 21,221,794 บาท

ภาพรวมงบประมาณและผลการเบิกจ่ายงบประมาณประจำปี 2566 ส่วนราชการสังกัดกระทรวงเกษตรและสหกรณ์จังหวัดหนองคาย ข้อมูล ณ วันที่ 31 กรกฎาคม 2566

3. สถานการณ์และการช่วยเหลือภัยพิบัติด้านเกษตร

3.1 โรคระบาดในสัตว์ มียอดสัตว์ตาย 662 ตัว มูลค่า 12,989,000 บาท ได้รับการช่วยเหลือทั้งหมด โดยได้รับความช่วยเหลือจากเทศบาล 638,000 บาท และกระทรวงเกษตรและสหกรณ์ 12,351,000 บาท และไม่มีการระบาดเพิ่มในพื้นที่

สรุปภาพรวมการขออนุมัติงบประมาณจากกระทรวงเกษตรและสหกรณ์													ข้อมูล ณ วันที่ 30 มิถุนายน 2566
กรณีภัยพิบัติกรณีฉุกเฉินโรคระบาดสัตว์ (โรคคัมปี สกิน) ในพื้นที่จังหวัดหนองคาย													
รอบที่	จำนวนอำเภอ	จำนวนตำบล	จำนวนหมู่บ้าน	ผู้ประสบภัย (ราย)	มูลค่าความเสียหาย					ความเสียหาย ทั้งหมด	อปท. ช่วยเหลือแล้ว	ขอรับเงินช่วยเหลือ จากกระทรวงฯ	หมายเหตุ
					โค (ตัว)	เงิน (บาท)	กระบือ (ตัว)	เงิน (บาท)	รวมจำนวนสัตว์ตาย				
1	9	58	266	428	473	9,397,000	11	355,000	484	9,752,000	638,000	9,114,000	โอนเงินช่วยเหลือให้เกษตรกร 27/12/64
2	3	10	30	42	43	1,015,000	4	119,000	47	1,134,000	0	1,134,000	โอนเงินช่วยเหลือให้เกษตรกร 28/02/65
3	4	8	9	10	11	253,000	1	32,000	12	285,000	0	285,000	โอนเงินช่วยเหลือให้เกษตรกร 21/04/65
4	5	5	5	5	5	118,000	0	0	5	118,000	0	118,000	โอนเงินช่วยเหลือให้เกษตรกร 13/05/65
5	6	18	27	32	32	450,000	0	0	32	450,000	0	450,000	โอนเงินช่วยเหลือให้เกษตรกร 05/08/65
6	7	22	32	37	39	541,000	0	0	39	541,000	0	541,000	โอนเงินช่วยเหลือให้เกษตรกร 06/10/65
7	4	9	10	10	10	152,000	0	0	10	152,000	0	152,000	โอนเงินช่วยเหลือให้เกษตรกร 02/12/65
8	3	3	3	3	3	61,000	0	0	3	61,000	0	61,000	โอนเงินช่วยเหลือให้เกษตรกร 06/01/66
9	3	5	6	7	7	135,000	0	0	7	135,000	0	135,000	โอนเงินช่วยเหลือให้เกษตรกร 15/05/66
10	3	5	7	9	9	117,000	0	0	9	117,000	0	117,000	โอนเงินช่วยเหลือให้เกษตรกร 22/05/66
11	3	8	12	13	14	244,000	0	0	14	244,000	0	244,000	โอนเงินช่วยเหลือให้เกษตรกร 30/06/66
รวม				596	646	12,483,000	16	506,000	662	12,989,000	638,000	12,351,000	

3.2 ด้านพืช ประสบภัยเมื่อวันที่ 8 - 10 สิงหาคม 2566 จำนวน 3 อำเภอ 11 ตำบล 63 หมู่บ้าน เกษตรกร จำนวน 491 ราย พื้นที่คาดว่าจะได้รับความเสียหาย 3,253 ไร่ ประมาณการวงเงินการให้ความช่วยเหลือ 4,953,464 บาท รายละเอียดดังนี้

1. อำเภอศรีเชียงใหม่ จำนวน 4 ตำบล 16 หมู่บ้าน จำนวนเกษตรกรที่ประสบภัย 115 ราย พื้นที่คาดว่าจะเสียหาย ดังนี้
 - 1.1 พืชไร่และพืชผัก จำนวน 269 ไร่ คาดว่าจะเสียหาย 269 ไร่
 - 1.2 ไม้ผลไม้ยืนต้น จำนวน 80 ไร่ คาดว่าจะเสียหาย 80 ไร่
 รวมพื้นที่ประสบภัย 349 ไร่ คาดว่าจะเสียหาย 349 ไร่
2. อำเภอท่าบ่อ จำนวน 2 ตำบล 9 หมู่บ้าน จำนวนเกษตรกรที่ประสบภัย 77 ราย พื้นที่คาดว่าจะเสียหาย ดังนี้
 - 2.1 พืชไร่และพืชผัก จำนวน 267 ไร่ คาดว่าจะเสียหาย 219 ไร่
 - 2.2 ไม้ผลไม้ยืนต้น จำนวน 5 ไร่ คาดว่าจะเสียหาย 3 ไร่
 รวมพื้นที่ประสบภัย 272 ไร่ คาดว่าจะเสียหาย 222 ไร่

3. **อำเภอเฝ้าไร่** จำนวน 5 ตำบล 38 หมู่บ้าน จำนวนเกษตรกรที่ประสบภัย 299 ราย พื้นที่คาดว่าจะเสียหาย ดังนี้
- 3.1 ข้าว จำนวน 3,294 ไร่ คาดว่าจะเสียหาย 2,657 ไร่
 - 3.2 พืชไร่และพืชผัก จำนวน 5 ไร่ คาดว่าจะเสียหาย 5 ไร่
 - 3.3 ไม้ผลไม้ยืนต้น จำนวน 20 ไร่ คาดว่าจะเสียหาย 20 ไร่
- รวมพื้นที่ประสบภัย 3,320 ไร่ คาดว่าจะเสียหาย 2682 ไร่

*วงเงินการให้ความช่วยเหลือ ข้าว 1,340 บาท/ไร่ พืชไร่และพืชผัก 1,980 บาท/ไร่ ไม้ผล 4,048 บาท/ไร่)



3.3 ด้านประมง ประสบภัยเมื่อวันที่ 8 – 10 สิงหาคม 2566 จากสถานการณ์แม่น้ำโขงเพิ่มระดับสูง ผู้เลี้ยงปลาในกระชัง ในพื้นที่อำเภอเมืองหนองคาย ตำบลหินโงม หมู่ที่ 6 จำนวน 1 ราย กระชังปลาเสียหายจากเศษขอนไม้ลอยมาชนจนเกิดความเสียหาย จำนวน 2 กระชัง พื้นที่ความเสียหาย 40 ตร.ม. มูลค่าเสียหาย 14,720 บาท ทั้งนี้ได้ประสานองค์กรปกครองส่วนท้องถิ่น ดำเนินการให้การช่วยเหลือในเบื้องต้นแล้ว

การเตรียมความพร้อมและการให้ช่วยเหลือและอุทกภัย

ในเขตจังหวัดหนองคายมีพื้นที่เสี่ยงน้ำท่วมตามที่ราบลุ่มในกลุ่มน้ำห้วยหลวง ห้วยโมง และห้วยน้ำสวย ซึ่งมีพื้นที่เสี่ยงน้ำท่วมประมาณ 118,700 ไร่

โครงการชลประทานหนองคาย ได้จัดตั้งศูนย์ประมวลวิเคราะห์สถานการณ์น้ำขึ้น เพื่อติดตามวิเคราะห์รายงานสถานการณ์น้ำและการให้ความช่วยเหลือ พร้อมทั้งจัดเตรียมเครื่องจักร-เครื่องมือไว้ให้ความช่วยเหลือ ประกอบด้วย

1. จัดเตรียมเครื่องจักรเครื่องมือไว้ที่โครงการชลประทานหนองคาย

- เครื่องสูบน้ำขนาด 8 นิ้ว จำนวน 15 เครื่อง
- รถบรรทุกน้ำ ขนาด 6,000 ลิตร จำนวน 1 คัน
- รถตัดหญ้าชุดหลัง จำนวน 1 คัน

2.ลุ่มน้ำห้วยหลวง ติดตั้งเครื่องสูบน้ำด้วยไฟฟ้า ขนาด 5 ลบ.ม.ต่อวินาที จำนวน 2 เครื่อง ที่ ปตร.ห้วยหลวง (ขนาดกว้าง 11.00 ม. จำนวน 3 ช่อง) อ.โพนพิสัย จ.หนองคาย

3.ลุ่มน้ำห้วยโงง ติดตั้งเครื่องสูบน้ำด้วยไฟฟ้า ขนาดเฉลี่ย 2.5 ลบ.ม.ต่อวินาที จำนวน 5 เครื่อง ที่ ปตร.ห้วยโงง (ขนาดกว้าง 5.50 ม. จำนวน 4 ช่อง) อ.ท่าบ่อ จ.หนองคาย (อยู่ในความดูแลของโครงการส่งน้ำและบำรุงรักษาห้วยโงง)

4.ลุ่มน้ำห้วยน้ำสวย ติดตั้งเครื่องสูบน้ำด้วยไฟฟ้า ขนาด 3 ลบ.ม.ต่อวินาที จำนวน 10 เครื่อง ที่ ปตร.น้ำสวย (ขนาดกว้าง 6.00 ม. จำนวน 6 ช่อง) อ.เมือง จ.หนองคาย

3.2 ผลการเฝ้าระวังโรคและแมลงศัตรูสำคัญ

- คณะกรรมการศูนย์ติดตามและแก้ไขปัญหาภัยพิบัติด้านการเกษตรจังหวัดหนองคาย ได้ดำเนินการประชุม เพื่อติดตามสถานการณ์และแก้ไขปัญหาฯ เป็นประจำทุกเดือน

- ช่องทางในการประชาสัมพันธ์แจ้งเตือนภัย ดังนี้ (1)วิทยุ AM 810 Khz ทุกวันอังคาร เวลา 11.00 – 12.00 น.FM 90.5 Mhz เวลา 08.30 – 09.00 น. (2)เฟสบุ๊คกระทรวงเกษตรและสหกรณ์จังหวัดหนองคาย (3)ทางไลน์ (4)เว็บไซต์ สำนักงานเกษตรและสหกรณ์จังหวัดหนองคาย โดยมีหัวข้อการแจ้งเตือน ได้แก่ โรคใบด่างเหลืองมะเขือเทศ เพลี้ยไฟพริก โรคใบด่างจุดวงแหวนเนื้อเยื่อตาย โรคใบด่างขีดพริก โรครากเน่าและโคนเน่า โรคเหี่ยวหรือเหี่ยวเน่า เพลี้ยไฟพริก โรคแคงเกอร์ในมะนาว เป็นต้น

4. ปัญหา/ข้อเรียกร้องที่เกิดขึ้นในจังหวัด/แนวทางแก้ไข (ใคร ได้รับผลกระทบ/เดือดร้อนอย่างไร เมื่อใด มีข้อเสนอให้รัฐแก้ไขปัญหาอย่างไร ได้ปฏิบัติการไปแล้วอย่างไร ผลเป็นอย่างไร มีข้อเสนอการแก้ไขปัญหาให้หมดสิ้นไปอย่างไร)

7.1 ปัญหาที่ดินทำกิน

7.2 ปัญหาหนี้สิน

5. ปัญหาอุปสรรค/ความเสี่ยง/ความท้าทาย ต่อการปฏิบัติราชการด้านการเกษตรของจังหวัด และข้อเสนอวิธีการลดความเสี่ยง (ระบบการบริหารงานภายในจังหวัด/การบริหารงบประมาณของหน่วยงานในสังกัดกระทรวงเกษตรและสหกรณ์/บุคลากร/ข้อจำกัดด้านสภาพพื้นที่และสังคมวัฒนธรรม)

.....

.....

6. ข้อมูลความก้าวหน้า การช่วยเหลือเกษตรกรของกระทรวงเกษตรและสหกรณ์ตามนโยบายรัฐบาล พื้นที่จังหวัดหนองคาย

6.1 โครงการประกันรายได้เกษตรกรชาวสวนยาง ปี 2565/2566

มีเกษตรกรขึ้นทะเบียน 23,884 ราย ผ่านรับรองสิทธิ 21,780 ราย ได้รับเงินโครงการแล้ว จำนวน 21,007 ราย เป็นเงิน 58,366,588.54 บาท

7. เขตการปฏิรูปที่ดินจังหวัดหนองคาย

จังหวัดหนองคาย ได้ดำเนินการปฏิรูปที่ดิน ตั้งแต่ปี พ.ศ. 2521 เป็นต้นมาจนถึงปัจจุบันได้ประกาศเขตการปฏิรูปที่ดิน ทั้ง 9 อำเภอ 44 ตำบล มีพื้นที่ดำเนินการปฏิรูปที่ดินทั้งสิ้น จำนวน 608,098 ไร่ โดยจำแนกพื้นที่ดินตามประเภทของที่ดินที่นำมาเพื่อดำเนินการปฏิรูปที่ดินได้ 2 ประเภท คือ

1) ที่ดินของรัฐ (ทั้งสิ้น 8 อำเภอ 44 ตำบล) เนื้อที่ประกาศเขต 604,340 ไร่ ดังนี้

(1) ที่ดินเกษตรกรรม

ตารางที่ 1 ที่ดินเกษตรกรรม

ลำดับ	อำเภอ	เนื้อที่ประกาศเขต (ไร่)	เนื้อที่ ส.ป.ก.รังวัด		
			ราย	แปลง	เนื้อที่ (ไร่)
1	เมืองหนองคาย	23,173	1,598	1,881	21,281
2	เฝ้าไร่	198,043	12,331	14,132	189,655
3	โพธิ์ตาก	46,921	2,401	3,098	46,705
4	โพนพิสัย	187,722	9,209	10,646	147,136
5	รัตนวาปี	56,730	3,654	4,276	55,012
6	ศรีเชียงใหม่	31,369	1,668	2,097	32,916
7	ท่าบ่อ	4,485	17	19	187
8	สระใคร	82	-	-	-
	สังคม	55,815	2,321	3,121	38,753
รวม		604,340	33,052	39,287	531,666

ที่มา : สำนักงานการปฏิรูปที่ดินจังหวัดหนองคาย ข้อมูล ณ วันที่ 6 กันยายน 2566

ที่มา : ระบบจัดที่ดินออนไลน์ (ALRO Land Online) สำนักงานการปฏิรูปที่ดินเพื่อเกษตรกรรม

หมายเหตุ : ส.ป.ก.หนองคาย มีพื้นที่ดำเนินการปฏิรูปที่ดินทั้งสิ้น เนื้อที่ประมาณ 507,797 ไร่

พื้นที่ไม่สามารถดำเนินการปฏิรูปที่ดินได้	เนื้อที่ประมาณ	จำนวน	96,543 ไร่
- กั้นคั้นกรมป่าไม้ (RF)	เนื้อที่ประมาณ	จำนวน	10,040 ไร่
- ที่ดินหนังสือสำคัญตามกฎหมายที่ดิน	เนื้อที่ประมาณ	จำนวน	36,780 ไร่
- ที่สาธารณประโยชน์	เนื้อที่ประมาณ	จำนวน	4,683 ไร่
- ถนนสาธารณะ,ลำน้ำ	เนื้อที่ประมาณ	จำนวน	29,967 ไร่
- ที่ป่าไม้, ที่ภูเขา,	เนื้อที่ประมาณ	จำนวน	2,040 ไร่
- อื่นๆ (ที่ชุมชน/ที่อนุญาตฯ)	เนื้อที่ประมาณ	จำนวน	13,033 ไร่

(2) ที่ดินชุมชน (ที่อยู่อาศัย)

ตารางที่ 2 ที่ดินชุมชน (ที่อยู่อาศัย)

ลำดับ	อำเภอ	เนื้อที่ประกาศเขต (ไร่)	เนื้อที่ ส.ป.ก.รังวัด		
			ราย	แปลง	เนื้อที่ (ไร่)
1	เมืองหนองคาย	23,173	1,659	1,983	2,087
2	เฝ้าไร่	198,043	7,151	7,931	4,070
3	โพธิ์ตาก	46,921	1,164	1,316	997
4	โพนพิสัย	187,722	3,326	3,763	2,122
5	รัตนวาปี	56,730	1,774	1,906	808
6	ศรีเชียงใหม่	31,369	876	970	697
7	ท่าบ่อ	4,485	954	1,150	992
8	สระใคร	82	-	-	-
9	สังคม	55,815	2,328	2,590	1,477
รวม		604,340	19,189	21,609	13,249

(3) รวมพื้นที่ที่ดินเกษตรกรรม และที่ดินชุมชน(ที่อยู่อาศัย)

ตารางที่ 3 รวมพื้นที่ที่ดินเกษตรกรรม และที่ดินชุมชน(ที่อยู่อาศัย)

ลำดับ	อำเภอ	เนื้อที่ประกาศ เขต (ไร่)	เนื้อที่ ส.ป.ก.รังวัด		
			ราย	แปลง	เนื้อที่ (ไร่)
1	เมืองหนองคาย	23,173	3,257	3,864	23,368
2	เฝ้าไร่	198,043	19,482	20,063	193,725
3	โพธิ์ตาก	46,921	3,565	4,414	47,702
4	โพนพิสัย	187,722	12,535	14,409	149,258
5	รัตนวาปี	56,730	5,238	6,199	55,840
6	ศรีเชียงใหม่	31,369	2,544	3,067	33,613
7	ท่าบ่อ	4,485	971	1,169	1,179
8	สระใคร	82	-	-	-
9	สังคม	55,815	4,649	5,711	40,230
รวม		604,340	52,241	60,896	544,915

(4) ที่ดินเกษตรกรรม ที่ ส.ป.ก.หนองคายมอบ (ส.ป.ก. 4-01)

ตารางที่ 4 ที่ดินเกษตรกรรม ที่ ส.ป.ก.หนองคาย มอบ (ส.ป.ก. 4-01)

ลำดับ	อำเภอ	เนื้อที่ประกาศเขต (ไร่)	จำนวน (ส.ป.ก. 4-01)		
			ราย	แปลง	เนื้อที่ (ไร่)
1	เมืองหนองคาย	23,173	1,503	1,755	19,013
2	เผ่าไร่	198,043	12,191	13,951	187,041
3	โพธิ์ตาก	46,921	2,344	2,956	44,308
4	โพนพิสัย	187,722	8,983	10,332	139,941
5	รัตนวาปี	56,730	3,496	4,272	54,794
6	ศรีเชียงใหม่	31,369	1,604	1,973	31,117
7	ท่าบ่อ	4,485	-	-	-
8	สระใคร	82	-	-	-
9	สังคม	55,815	2,205	2,931	36,249
รวม		604,340	32,326	38,170	512,463

(5) ที่ดินชุมชน (ที่อยู่อาศัย) ที่ ส.ป.ก.หนองคายมอบ (ส.ป.ก. 4-01)

ตารางที่ 5 ที่ดินชุมชน (ที่อยู่อาศัย) ที่ ส.ป.ก.หนองคายมอบ (ส.ป.ก. 4-01 ข)

ลำดับ	อำเภอ	เนื้อที่ประกาศเขต (ไร่)	จำนวน(ส.ป.ก. 4-01)		
			ราย	แปลง	เนื้อที่ (ไร่)
1	เมืองหนองคาย	23,173	1,403	1,677	941
2	เผ่าไร่	198,043	6,488	7,041	3,003
3	โพธิ์ตาก	46,921	1,072	1,184	781
4	โพนพิสัย	187,722	3,129	3,511	1,763
5	รัตนวาปี	56,730	1,692	1,861	708
6	ศรีเชียงใหม่	31,369	842	932	659
7	ท่าบ่อ	4,485	808	974	726
8	สระใคร	82	-	-	-
9	สังคม	55,815	2,155	2,375	1,149
รวม		604,340	17,589	19,545	9,730

(6) รวมพื้นที่ที่ดินเกษตรกรรม และที่ดินชุมชน(ที่อยู่อาศัย) ที่ ส.ป.ก.หนองคายมอบ (ส.ป.ก. 4-01)

ตารางที่ 6 รวมพื้นที่ที่ดินเกษตรกรรม และที่ดินชุมชน (ที่อยู่อาศัย) ที่ ส.ป.ก.หนองคายมอบ (ส.ป.ก. 4-01)

ลำดับ	อำเภอ	เนื้อที่ประกาศเขต (ไร่)	จำนวน (ส.ป.ก. 4-01)		
			ราย	แปลง	เนื้อที่ (ไร่)
1	เมืองหนองคาย	23,173	2,941	3,429	19,944
2	เผ่าไร่	198,043	18,730	20,958	189,219
3	โพธิ์ตาก	46,921	3,685	4,124	45,019
4	โพนพิสัย	187,722	12,141	13,817	141,757
5	รัตนวาปี	56,730	5,372	6,116	55,482
6	ศรีเชียงใหม่	31,369	2,515	2,898	31,842
7	ท่าบ่อ	4,485	835	974	727
8	สระใคร	82	-	-	-
9	สังคม	55,815	4,482	5,293	37,064
รวม		604,340	49,915	57,715	522,193

2) ที่ดินเอกชน (ทั้งสิ้น 7 อำเภอ 17 ตำบล) เนื้อที่ 3,757-2-07 ไร่

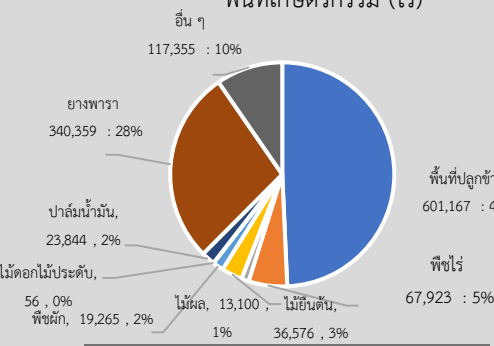
ตารางที่ 7 ที่ดินเอกชน (ทั้งสิ้น 7 อำเภอ 17 ตำบล) เนื้อที่ 3,757-2-07 ไร่

ลำดับ	ประเภทที่ดิน	อำเภอ	ราย	แปลง	ไร่	งาน	วา
1	ที่บริจาคโดยเสด็จพระราชกุศลฯ	1	15	15	150	0	00
2	ที่ ส.ป.ก. จัดซื้อ		284	319	3,607	2	07
รวม			299	334	3,757	2	07

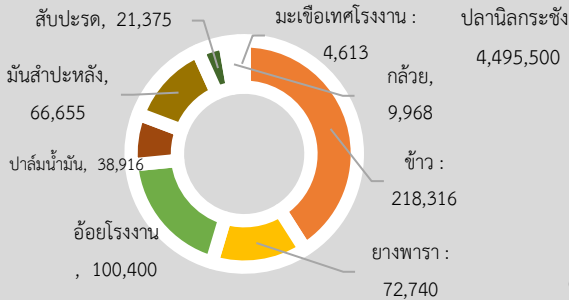
รายงานผลการดำเนินงานการจัดที่ดินแทนที่กรณีเกษตรกรผู้รับการจัดที่ดินเสียชีวิตของส.ป.ก. จังหวัด หนองคาย
ข้อมูลจำนวนผู้เสียชีวิตที่ทายาทต้องมายื่นคำขอจัดที่ดินแทนที่ จำนวน 4,248 ราย จำนวน 5,403 แปลง จำนวน
70,256 ไร่ ดังนี้

- 1) ข้อมูลจำนวนผู้เสียชีวิตที่ทายาทได้ยื่นคำขอจัดที่ดินแทนที่ ที่ส.ป.ก.จังหวัดได้ดำเนินการแล้ว จำนวน 2,382 แปลง จำนวน 1,983 ราย พื้นที่ 29,300..ไร่
- 2) คงเหลือทายาทที่ยังไม่ยื่นคำขอจัดที่ดินแทนที่ จำนวน 3,021 แปลง จำนวน 2,265 รายพื้นที่ 40,956 ไร่
- 3) มอบ ส.ป.ก. 4-01 กรณีเสียชีวิต 592 ราย (1 ต.ค. 2565 – 6 ก.ย. 2566)

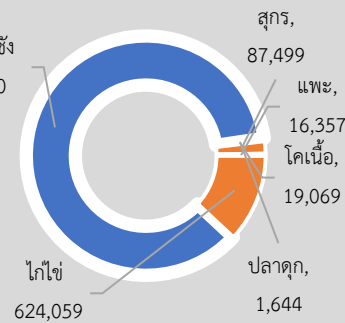
พื้นที่เกษตรกรรม (ไร่)



พืชเศรษฐกิจ (ตัน)



สัตว์เศรษฐกิจ (ตัว)



GPP มูลค่า 44,396 ล้านบาท (ปี 2564)
ภาคเกษตร 10,065 ล้านบาท (ร้อยละ 22.67 ของมูลค่าผลิตภัณฑ์มวลรวมจังหวัด)
รายได้ประชากร เท่ากับ 97,617 บาทต่อคนต่อปี
จำนวนประชากร 184,873 คน
จำนวนเกษตรกร 59,440 คน
ปริมาณน้ำภาพรวมจังหวัด 28.316 ล้าน ลบม.
ปริมาณน้ำฝนสะสม 1,368.9 มม. (1 ม.ค.-6 ก.ย. 66)

สินค้า GI

สับปะรด รูปผลทรงรี ร่องตาตื้น ก้านสั้น เปลือบบาง เนื้อเส้นใยละเอียด มีสีเหลืองเข้ม (สีน้ำผึ้ง) มีกลิ่นหอม รสชาติหวานฉ่ำ แกนหวานกรอบ รับประทานแล้วไม่กัดลิ้น ปลูกและผลิตในพื้นที่อำเภอศรีเชียงใหม่ จังหวัดหนองคาย

กล้วยตากสังคัม
มีลักษณะทางกายภาพ คือ รูปทรงแบนแต่ไม่เรียบ หดตัวเป็นลอนคลื่น เนื้อสีน้ำตาลอ่อนถึงเข้ม เนื้อละเอียด ไม่มีเมล็ด ผิวสัมผัสแห้ง นุ่ม และหนึบ รสชาติ หวานตามธรรมชาติ ปราศจากการปรุงแต่ง กลิ่นหอมกล้วยน้ำผึ้ง



พื้นที่ดำเนินการและการจัดที่ดินในเขตพื้นที่ สปก. รวม 9 อำเภอ 46 ตำบล

- พื้นที่ประกาศเขตรวม 608,069 ไร่
- **ที่ดินของรัฐ** เนื้อที่ประกาศเขต 604,340ไร่ เนื้อที่ ส.ป.ก. ไร่ 544,801 ไร่ 60,712 แปลง เกษตรกร 52,241 ราย ประกอบด้วย
 - **ที่ดินเกษตรกรรม** 9 อำเภอ เนื้อที่ ส.ป.ก. ไร่ 531,666 ไร่ 39,287 แปลง เกษตรกร 33,052 ราย
 - **ที่ดินชุมชน (ที่อยู่อาศัย)** 9 อำเภอ 13,249 ไร่ 21,609 แปลง เกษตรกร 19,189 ราย
- **ที่ดินของเอกชน** เนื้อที่ 3,805-2-63 ไร่ 334 แปลง เกษตรกร 296 ราย (7 อำเภอ 17 ตำบล)
- **ทรัพย์สินส่วนพระมหากษัตริย์ ที่บริจาคโดยเสด็จพระราชกุศล** 1 อำเภอ จำนวน 150 ไร่ 15 แปลง เกษตรกร 15 ราย
- **ประเภทที่ดิน ที่ส.ป.ก. จัดซื้อ** จำนวน 3,655ไร่ 2 งาน 63 วา 319 แปลง เกษตรกร 281 ราย
- พื้นที่ ส.ป.ก.มอบ รวม 522,193 ไร่ 57,715 แปลง เกษตรกร 49,915 ราย
- **ที่ดินเกษตรกรรม** 9 อำเภอ เนื้อที่ 512,463 ไร่ 38,170 แปลง เกษตรกร 32,326 ราย
- **ที่ดินชุมชน (ที่อยู่อาศัย)** 9 อำเภอ เนื้อที่ 9,730 ไร่ 19,545 แปลง เกษตรกร 17,589 ราย

หนองคาย

Info graphic
ข้อมูลพื้นฐานจังหวัด

การนำเข้า-ส่งออก

ด้านพืช ส่งออกผลไม้ไทยไปประเทศจีน ตั้งแต่เดือนธันวาคม 2565 - สิงหาคม 2566 มีปริมาณ 48,032.23 ตัน มูลค่า 6,955.04 ล้านบาท
นำเข้าสินค้าจากประเทศจีน ตั้งแต่เดือนธันวาคม 2565 - สิงหาคม 2566 ปริมาณ 1,020,437 กิโลกรัม มูลค่า 21,047,725.08 บาท

ด้านประมง ส่งออกสินค้าประมงตั้งแต่ เดือนมกราคม - สิงหาคม 2566 มูลค่า 347,579,082.77 บาท
ไม่มีสินค้านำเข้า

ด้านปศุสัตว์ ส่งออกสัตว์/ซากสัตว์ ตั้งแต่เดือนมกราคม - สิงหาคม 2566 มีจำนวนสัตว์ 1,969,372 ตัว มูลค่า 81,637,814 บาท และซากสัตว์ 3,061,999 กิโลกรัม มูลค่า 120,466,395 บาท
นำเข้าราชอาณาจักร ตั้งแต่เดือนมกราคม - สิงหาคม 2566 มีจำนวนสัตว์ 6 ตัว มูลค่า 19,000 บาท ซากสัตว์ 183,000 กิโลกรัม มูลค่า 313,020 บาท

ภัยพิบัติด้านเกษตร

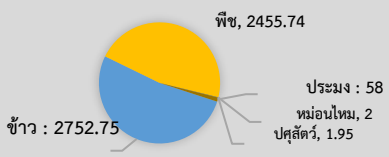
การช่วยเหลือเกษตรกรที่ประสบภัย
-โรคระบาดในสัตว์ มียอดสัตว์ตาย 662 ตัว มูลค่า 12,989,000 บาท ได้รับการช่วยเหลือทั้งหมด โดยได้รับความช่วยเหลือจากเทศบาล 638,000 บาท และกระทรวงเกษตรและสหกรณ์ 12,351,000 บาท และไม่มีภาวะระบาดเพิ่มในพื้นที่

ด้านพืช ประสบภัยเมื่อวันที่ 8 - 10 สิงหาคม 2566 จำนวน 3 อำเภอ 11 ตำบล 63 หมู่บ้าน เกษตรกร จำนวน 491 ราย พื้นที่คาดว่าจะได้รับความเสียหาย 3,253 ไร่ ประมาณการวงเงินการให้ความช่วยเหลือ 4,953,464 บาท

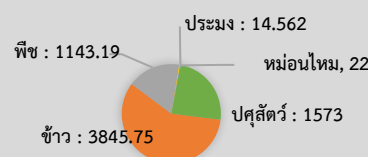
ด้านประมง ประสบภัยเมื่อวันที่ 8 - 10 สิงหาคม 2566 จากสถานการณ์แม่น้ำโขงเพิ่มระดับสูง ผู้เลี้ยงปลา ในกระชัง ในพื้นที่อำเภอเมืองหนองคาย ตำบลหินโงม หมู่ที่ 6 จำนวน 1 ราย กระชังปลาเสียหายจากเศษขอนไม้ลอยมาจนเกิดความเสียหาย จำนวน 2 กระชัง พื้นที่ความเสียหาย 40 ตร.ม. มูลค่าเสียหาย 14,720 บาท ทั้งนี้ได้ประสานองค์การปกครองส่วนท้องถิ่น ดำเนินการให้การช่วยเหลือในเบื้องต้นแล้ว

ปริมาณสินค้าเกษตรที่ได้รับรองมาตรฐาน

เกษตรอินทรีย์ (ไร่)



GAP (ไร่)



งบประมาณของส่วนราชการต้นสังกัด (Function Base)

- 1) งบประมาณงบปกติ 227,965,626.90 บาท งบประมาณทั้งหมด ผลการเบิกจ่าย 179,854,408.59 บาท คิดเป็นร้อยละ 78.90
- 2) ผลการดำเนินงานผลการปฏิบัติราชการสำคัญ (แผนงานโครงการจำแนก 286 โครงการ ยกเว้น)
 - 2.1 ส่วนกลาง 15 หน่วยงาน (งบปกติ 154 โครงการ) งบประมาณ 185,181,907.04 บาท
 - 2.2 ส่วนภูมิภาค 6 หน่วยงาน (งบปกติ 95 โครงการ, งบกองทุน.ส.ป.ก 6 โครงการ) งบประมาณ 21,561,925.86 บาท
 - 2.3 รัฐวิสาหกิจ 3 หน่วยงาน (งบปกติ 40 โครงการ) งบประมาณ 21,221,794 บาท