




ข้อมูลพื้นฐาน

ด้านการเกษตรและสหกรณ์
จังหวัดหนองคาย

2567



คณะทำงานข้อมูล
ด้านการเกษตรและสหกรณ์
จังหวัดหนองคาย



สารบัญ

	หน้า
ส่วนที่ ๑ ข้อมูลทั่วไปของจังหวัดหนองคาย	๑
๑. ข้อมูลด้านกายภาพของจังหวัด	๒
๑.๑ ลักษณะทางภูมิศาสตร์	๒
๑) ที่ตั้ง ขนาด พื้นที่	๒
๒) อาณาเขต	๒
๓) สภาพพื้นที่	๓
๔) ลักษณะดิน	๔
๔.๑ การใช้ที่ดินเพื่อเกษตรกรรม	๔
๔.๒ ข้อมูลพื้นที่เพาะปลูกพืชเศรษฐกิจในชั้นความเหมาะสมต่างๆ ของจังหวัดหนองคาย	๕
๔.๓ ด้านทรัพยากรดิน	๖
๔.๔ สภาพปัญหาของดิน	๖
๑.๒ ลักษณะทางภูมิอากาศ	๗
๑) ฤดูกาล	๗
๒) ข้อมูลปริมาณน้ำฝน	๘
๓) อุณหภูมิและความชื้นสัมพัทธ์	๘
๑.๓ แหล่งน้ำธรรมชาติ	๘
๑.๔ ทรัพยากรธรรมชาติที่สำคัญ	๑๑
๑) ทรัพยากรดินและที่ดิน	๑๑
๒) ทรัพยากรป่าไม้	๑๒
๒. ข้อมูลด้านการปกครองของจังหวัด	๑๓
๒.๑ การแบ่งเขตการปกครอง	๑๓
๒.๒ ข้อมูลประชากร	๑๓
๓. โครงสร้างพื้นฐานและสาธารณูปโภค	๑๔
๓.๑ การคมนาคมขนส่ง	๑๔
๓.๒ ข้อมูลด้านกักกันของจังหวัด	๑๔
๔. ด้านเศรษฐกิจ	๑๔
ส่วนที่ ๒ ข้อมูลด้านการเกษตรและสหกรณ์ของจังหวัดหนองคาย	๑๗
๑. ครุว์เรือนเกษตรกรและพื้นที่การเกษตร	๑๘
๑.๑ ครุว์เรือนเกษตรกร	๑๘
๑.๒ การใช้ที่ดินเพื่อการเกษตร	๑๙
๑.๓ ลักษณะดิน	๒๐
๑) ประเภทของดินที่มีปัญหาที่พบในจังหวัดหนองคาย	๒๐
๑.๑) ดินต้นหรือดินลูกรัง	๒๐
๑.๒) พื้นที่ลาดชันเชิงซ้อน	๒๐
๑.๓) ดินเค็ม	๒๑
๑.๔) ดินทราย	๒๑

สารบัญ (ต่อ)

	หน้า
๒. การปฏิรูปที่ดินเพื่อเกษตรกรรม	๒๒
๒.๑ การปฏิรูปที่ดินเพื่อเกษตรกรรม	๒๒
๒.๒ เป้าประสงค์	๒๒
๒.๓ ประโยชน์ของการปฏิรูปที่ดินเพื่อเกษตรกรรม	๒๒
๒.๔ ที่ดินที่นำมาปฏิรูปที่ดิน	๒๓
๒.๕ เขตพื้นที่ดำเนินการปฏิรูปที่ดินจังหวัดหนองคาย	๒๔
๒.๖ การพัฒนาแหล่งน้ำในเขตปฏิรูปที่ดิน	๒๖
๓. โครงการจัดที่ดินทำกินให้ชุมชนตามนโยบายรัฐบาล (คทช.)	๒๙
๓.๑ กรอบการจัดที่ดินทำกินให้ชุมชน	๒๙
๓.๒ มติคณะรัฐมนตรีเมื่อวันที่ ๒๒ ธันวาคม ๒๕๕๘	๓๐
๓.๓ ที่ดินที่นำมาจัดที่ดินทำกินให้ชุมชน ตามนโยบายรัฐบาล	๓๐
๓.๔ การส่งเสริมอาชีพและการตลาด	๓๑
๓.๕ การแนะนำส่งเสริมพัฒนาอาชีพและการตลาด	๓๑
๓.๖ ด้านการส่งเสริมการรวมกลุ่ม	๓๒
๓.๗ ด้านการสนับสนุนการเข้าถึงแหล่งเงินทุน	๓๒
๔. ด้านระบบชลประทาน	๓๕
๔.๑ โครงการชลประทานในเขตจังหวัดหนองคาย	๓๖
๑) โครงการชลประทานหนองคาย	๓๖
๒) โครงการส่งน้ำและบำรุงรักษาห้วยโสมง	๓๖
๓) สำนักงานจัดรูปที่ดินและจัดระบบน้ำเพื่อเกษตรกรรมที่ ๑๐	๓๖
๔.๒ แหล่งน้ำในเขตชลประทาน	๓๖
๑) โครงการประจวบระบายน้ำขนาดใหญ่	๓๖
๒) โครงการประจวบระบายน้ำขนาดกลาง	๓๗
๓) โครงการประจวบระบายน้ำขนาดเล็ก	๓๘
๕. การจัดรูปที่ดินจังหวัดหนองคาย	๔๐
๖. แหล่งน้ำนอกเขตชลประทาน	๔๒
๖.๑ บ่อน้ำในไร่นานอกเขตชลประทาน ๑,๒๖๐ ไร่.ม.	๔๒
๖.๒ สระน้ำตามโครงการ ๑ ตำบล ๑ กลุ่มเกษตรทฤษฎีใหม่ ปี ๒๕๖๔	๔๓
๖.๓ เทคโนโลยีการเกษตรในการจัดระบบน้ำ	๔๓
๗. สินค้าเกษตรรายสินค้าที่สำคัญของจังหวัดหนองคาย	๔๔
๗.๑ ข้าว	๔๕
๑) ต้นทุนการผลิตข้าว	๔๗
๒) แหล่งจำหน่ายสินค้าข้าว	๔๘
๗.๒ ยางพารา	๕๑
๗.๓ โคเนื้อ	๕๓
๗.๔ พื้นที่ปลูกพืชอาหารสัตว์	๕๕

สารบัญ (ต่อ)

	หน้า
๑) หญ้าแพงโกล่า	๕๕
๒) หญ้ารูซี่	๕๖
๓) หญ้าเนเปียร์	๕๖
๗.๕ สุกกร	๕๘
๗.๖ ไข้ไก่	๕๙
๑) ต้นทุนการผลิตไข้ไก่	๖๑
๒) การตลาดไข้ไก่	๖๑
๗.๗ ปลานิลกระชัง	๖๓
๑) การเลี้ยงปลานิลในกระชัง	๖๓
๒) ต้นทุนและผลตอบแทน	๖๕
๗.๘ สับปะรด	๖๗
๘. สินค้าเกษตรที่มีโอกาส	๖๙
๘.๑ มะเขือเทศโรงงาน	๖๙
๘.๒ ทูเรียน	๗๐
๘.๓ เงาะ	๗๑
๘.๔ โกโก้	๗๒
๘.๕ กลัวย	๗๓
๘.๖ มะพร้าว	๗๔
๘.๗ อะโวคาโด	๗๕
๘.๘ ปาล์มน้ำมัน	๗๖
๘.๙ มันสำปะหลัง	๗๘
๙. การดำเนินงานด้านหม่อนไหม	๗๙
๑๐. ข้อมูลด้านสหกรณ์	๘๐
๑๐.๑ จำนวนสหกรณ์ และสมาชิกสหกรณ์	๘๐
๑๐.๒ การจัดลำดับชั้นของสหกรณ์	๘๑
๑๐.๓ สถานะของสหกรณ์ในจังหวัดหนองคาย	๘๑
๑๐.๔ การดำเนินธุรกิจของสหกรณ์	๘๒
๑๑. ข้อมูลด้านกลุ่มเกษตรกร	๘๔
๑๑.๑ กลุ่มเกษตรกรโดยกรมส่งเสริมการเกษตร	๘๔
๑๑.๒ ๑๑.๒ กลุ่มเกษตรกรโดยกรมส่งเสริมสหกรณ์	๘๕
๑๒. การพัฒนาเกษตรกรปราดเปรื่อง	๘๖
๑๓. อาสาสมัครเกษตร	๘๗
๑๔. ศูนย์เรียนรู้การเพิ่มประสิทธิภาพการผลิตสินค้าเกษตร (ศพก.)	๘๘
๑๔.๑ ศูนย์เรียนรู้การเพิ่มประสิทธิภาพการผลิตสินค้าเกษตร (ศพก.) หลัก จังหวัดหนองคาย	๘๘
๑๔.๒ ศูนย์เรียนรู้การเพิ่มประสิทธิภาพการผลิตสินค้าเกษตร (ศพก.) เครือข่าย จังหวัดหนองคาย	๙๑
๑๕. การขับเคลื่อนงานแปลงใหญ่จังหวัดหนองคาย	

สารบัญ (ต่อ)

	หน้า
๑๖. มาตรฐานสินค้าเกษตร	๑๐๑
๑๖.๑ มาตรฐาน GAP	๑๐๑
๑๖.๒ มาตรฐานเกษตรอินทรีย์	๑๐๑
๑๗. สินค้าบ่งชี้ทางภูมิศาสตร์ (GI : Geographical Indication)	๑๐๒
๑๘. แหล่งจำหน่ายสินค้าเกษตร	๑๐๓
๑๙. ข้อมูลด้านการนำเข้า - ส่งออกสินค้าเกษตร จังหวัดหนองคาย	๑๐๕
๑๙.๑ การนำเข้า - ส่งออกสัตว์น้ำ	๑๐๕
๑๙.๒ การนำเข้า - ส่งออกสัตว์/ซากสัตว์	๑๐๗
๑๙.๓ การนำเข้า - ส่งออกพืช	๑๐๙
๒๐. การฟื้นฟูและพัฒนาเกษตรกร และการจัดการหนี้เกษตรกร	
๒๐.๑ ด้านการฟื้นฟูและพัฒนาเกษตรกร	
๒๐.๒ ด้านการจัดการหนี้ของเกษตรกร	
๒๑. สภาเกษตรกรจังหวัดหนองคาย	

สารบัญตาราง

		หน้า
ตารางที่ ๑	ขนาดพื้นที่อำเภอ	๒
ตารางที่ ๒	พื้นที่การใช้ประโยชน์ในที่ดินของจังหวัดหนองคาย	๕
ตารางที่ ๓	พื้นที่ซึ่งความเหมาะสมในการปลูกพืชเศรษฐกิจจังหวัดหนองคาย	๕
ตารางที่ ๔	ข้อมูลปริมาณน้ำฝนจังหวัดหนองคาย ปี ๒๕๕๗ - ๒๕๖๖ (ข้อมูลย้อนหลัง ๑๐ ปี)	๘
ตารางที่ ๕	ปริมาณฝนสะสมรายเดือนจังหวัดหนองคาย ปี ๒๕๖๔ - ๒๕๖๖ (ข้อมูลย้อนหลัง ๓ ปี)	๘
ตารางที่ ๖	อุณหภูมิและความชื้นสัมพัทธ์สูงสุด - ต่ำสุด ปี ๒๕๕๗ - ๒๕๖๖	๙
ตารางที่ ๗	ขนาดพื้นที่ ๘ กลุ่มน้ำย่อยไหลผ่านจังหวัดหนองคาย ความยาว ๒๑๐ กิโลเมตร	๑๐
ตารางที่ ๘	ตารางแสดงเนื้อที่ป่าจังหวัดหนองคาย ปี ๒๕๖๔-๒๕๖๕	๑๒
ตารางที่ ๙	ตารางแสดงพื้นที่ป่าสงวนแห่งชาติในท้องที่จังหวัดหนองคาย รวม ๓ ป่า (หน่วย : ไร่)	๑๒
ตารางที่ ๑๐	ตารางแสดงเขตการปกครองของจังหวัด	๑๓
ตารางที่ ๑๑	ตารางแสดงจำนวนประชากรของจังหวัด	๑๓
ตารางที่ ๑๒	ผลิตภัณฑ์มวลรวมจังหวัดหนองคาย (GPP: Gross Provincial Product)	๑๕
ตารางที่ ๑๓	จำนวนครัวเรือนเกษตรกรจังหวัดหนองคาย ปี ๒๕๖๖	๑๘
ตารางที่ ๑๔	ข้อมูลด้านการเกษตรระดับจังหวัดหนองคาย ปี ๒๕๖๕/๒๕๖๖	๑๙
ตารางที่ ๑๕	รายงานสรุปที่ดินเกษตรกรรม จังหวัดหนองคาย	๒๔
ตารางที่ ๑๖	รายงานสรุปที่ดินชุมชน (ที่อยู่อาศัย) จังหวัดหนองคาย	๒๔
ตารางที่ ๑๗	รายงานสรุปที่ดินเอกชน	๒๕
ตารางที่ ๑๘	ข้อมูลจำนวนอาสาสมัครปฏิรูปที่ดินเพื่อเกษตรกรรม (อสปก.) ปี ๒๕๖๒-๒๕๖๖	๒๕
ตารางที่ ๑๙	งานขุดสระเก็บน้ำในไร่นานอกเขตชลประทาน ในเขตปฏิรูปที่ดินจังหวัดหนองคาย	๒๖
ตารางที่ ๒๐	ข้อมูลงานขุดลอกแหล่งน้ำในเขตปฏิรูปที่ดินจังหวัดหนองคาย	๒๘
ตารางที่ ๒๑	การส่งเสริมพัฒนาอาชีพและการตลาด ปี ๒๕๖๖	๓๑
ตารางที่ ๒๒	การส่งเสริมการรวมกลุ่ม ปี ๒๕๖๖	๓๒
ตารางที่ ๒๓	กรอบตัวชี้วัด ๖ ด้าน (ปี ๒๕๖๗)	๓๓
ตารางที่ ๒๔	พื้นที่การเกษตรที่พัฒนาด้านชลประทาน	๓๕
ตารางที่ ๒๕	โครงการประตุระบายน้ำขนาดใหญ่	๓๖
ตารางที่ ๒๖	โครงการประตุระบายน้ำขนาดกลาง	๓๗
ตารางที่ ๒๗	โครงการประตุระบายน้ำขนาดเล็ก	๓๘
ตารางที่ ๒๘	ข้อมูลพื้นที่ชลประทานจังหวัดหนองคาย ปี ๒๕๖๔-๒๕๖๖ (ยังไม่ถ่ายโอน)	๓๘
ตารางที่ ๒๙	ข้อมูลพื้นที่ชลประทานจังหวัดหนองคาย ปี ๒๕๖๔-๒๕๖๖ (ถ่ายโอน)	๓๙
ตารางที่ ๓๐	ผลการดำเนินงานตามแผนงานการจัดรูปที่ดินจังหวัดหนองคาย	๔๐
ตารางที่ ๓๑	ผลการดำเนินงานตามแผนงานการจัดระบบน้ำเพื่อเกษตรกรรมจังหวัดหนองคาย	๔๑
ตารางที่ ๓๒	ผลการดำเนินงานขุดสระน้ำในไร่นานอกเขตชลประทาน ๑,๒๖๐ ลบ.ม. ประจำปีงบประมาณ ๒๕๕๘ - ๒๕๖๗	๔๒
ตารางที่ ๓๓	ผลการดำเนินงานขุดสระน้ำตามโครงการ ๑ ตำบล ๑ กลุ่มเกษตรกรทฤษฎีใหม่ ปี ๒๕๖๔	๔๓
ตารางที่ ๓๔	เทคโนโลยีระบบสูบน้ำพลังงานแสงอาทิตย์จังหวัดหนองคาย ปี ๒๕๖๕	๔๓
ตารางที่ ๓๕	สินค้าเกษตรที่สำคัญของจังหวัดหนองคาย ปี ๒๕๖๕/๖๖	๔๔

สารบัญญัตราง (ต่อ)

		หน้า
ตารางที่ ๓๖	ข้อมูลข้าวนาปีจังหวัดหนองคาย ปี ๒๕๖๕/๒๕๖๖	๔๕
ตารางที่ ๓๗	ข้อมูลข้าวนาปีจังหวัดหนองคายปี ๒๕๖๕/๖๖ แยกรายอำเภอ	๔๖
ตารางที่ ๓๘	ข้อมูลการปลูกข้าวนาปี ๒๕๖๕ - ๒๕๖๖	๔๖
ตารางที่ ๓๙	ข้อมูลการปลูกข้าวนาปรัง ๒๕๖๕ - ๒๕๖๖	๔๖
ตารางที่ ๔๐	ต้นทุนการผลิตข้าว/ต่อไร่ (นาดำ นานวน นาโยน) ปี ๒๕๖๖	๔๗
ตารางที่ ๔๑	แหล่งรับซื้อข้าวในพื้นที่ และนอกพื้นที่จังหวัดหนองคาย	๔๘
ตารางที่ ๔๒	การจัดการผลผลิตข้าวนาปี	๔๘
ตารางที่ ๔๓	ศูนย์ข้าวชุมชนที่ขึ้นทะเบียนกับกรมการข้าว ปี ๒๕๖๐ - ๒๕๖๗ จังหวัดหนองคาย	๔๙
ตารางที่ ๔๔	ข้อมูลพื้นที่ปลูกยางพาราจังหวัดหนองคาย ปี ๒๕๖๕/๖๖	๕๑
ตารางที่ ๔๕	ต้นทุนการผลิตยางพารา	๕๑
ตารางที่ ๔๖	รายงานจำนวนครัวเรือนเกษตรกรผู้เลี้ยงสัตว์จังหวัดหนองคาย ปี พ.ศ. ๒๕๖๒ - ๒๕๖๗	๕๓
ตารางที่ ๔๗	ตารางจำนวนโคเนื้อ แยกตามจำนวนที่เลี้ยงจำนวนเกษตรกร ปี พ.ศ. ๒๕๖๒ - ๒๕๖๗	๕๔
ตารางที่ ๔๘	พื้นที่ปลูกพืชอาหารสัตว์จังหวัดหนองคาย ปี ๒๕๖๗	๕๗
ตารางที่ ๔๙	ตารางแสดงจำนวนเกษตรกรและจำนวนสุกรของฟาร์มมาตรฐานจังหวัดหนองคาย ปี ๒๕๖๗	๕๘
ตารางที่ ๕๐	ข้อมูลไก่ไข่และผลผลิตไข่ไก่ในพื้นที่จังหวัดหนองคาย ปี พ.ศ. ๒๕๖๒-๒๕๖๗	๕๙
ตารางที่ ๕๑	ข้อมูลราคาไข่ไก่คละหน้าฟาร์ม บาท/ฟอง ปี ๒๕๖๒ - ๒๕๖๗	๖๑
ตารางที่ ๕๒	แสดงครัวเรือนผู้เลี้ยงปลานิลเพศผู้ในกระชังแม่น้ำโขง	๖๔
ตารางที่ ๕๓	ข้อมูลการเปรียบเทียบการเลี้ยงปลานิลในกระชังแม่น้ำโขง ประจำปี ๒๕๖๖	๖๕
ตารางที่ ๕๔	ตารางแสดงต้นทุนการผลิตปลานิลในกระชังในแม่น้ำโขงจังหวัดหนองคายต่อรุ่น	๖๕
ตารางที่ ๕๕	ตารางแสดงต้นทุนและรายได้การผลิตปลานิลกระชัง	๖๖
ตารางที่ ๕๖	ข้อมูลการผลิตสับประรดจังหวัดหนองคาย ปี ๒๕๕๗ - ๒๕๖๖	๖๗
ตารางที่ ๕๗	ข้อมูลการผลิตสับประรดรายอำเภอ	๖๗
ตารางที่ ๕๘	ต้นทุนการผลิตสับประรดต่อ ๑ ไร่	๖๘
ตารางที่ ๕๙	ข้อมูลการผลิตสับประรดจังหวัดหนองคาย ปี ๒๕๕๗ - ๒๕๖๖	๖๘
ตารางที่ ๖๐	ต้นทุนการปลูกมะเขือเทศโรงงาน (ต่อไร่)	๖๙
ตารางที่ ๖๑	เนื้อที่เพาะปลูกทุเรียนจังหวัดหนองคาย ปีการผลิต ๒๕๖๖	๗๐
ตารางที่ ๖๒	เนื้อที่เพาะปลูกทุเรียนจังหวัดหนองคาย ปี ๒๕๖๐ - ๒๕๖๖	๗๐
ตารางที่ ๖๓	เนื้อที่เพาะปลูกเงาะจังหวัดหนองคาย ปีการผลิต ๒๕๖๖	๗๑
ตารางที่ ๖๔	เนื้อที่เพาะปลูกเงาะจังหวัดหนองคาย ปี ๒๕๖๐ - ๒๕๖๖	๗๑
ตารางที่ ๖๕	เนื้อที่เพาะปลูกโกโก้จังหวัดหนองคาย ปีการผลิต ๒๕๖๖	๗๒
ตารางที่ ๖๖	เนื้อที่เพาะปลูกโกโก้จังหวัดหนองคาย ปี ๒๕๖๐ - ๒๕๖๖	๗๒
ตารางที่ ๖๗	เนื้อที่เพาะปลูกกล้วยหอมจังหวัดหนองคาย ปี ๒๕๖๖	๗๓
ตารางที่ ๖๘	เนื้อที่เพาะปลูกกล้วยหอมจังหวัดหนองคาย ปี ๒๕๖๐ - ๒๕๖๖	๗๓
ตารางที่ ๖๙	เนื้อที่เพาะปลูกมะพร้าว จังหวัดหนองคาย ปี ๒๕๖๖	๗๔
ตารางที่ ๗๐	เนื้อที่เพาะปลูกมะพร้าว จังหวัดหนองคาย ปี ๒๕๖๐ - ๒๕๖๖	๗๔
ตารางที่ ๗๑	เนื้อที่เพาะปลูกอะโวคาโด จังหวัดหนองคาย ปี ๒๕๖๖	๗๕

สารบัญตาราง (ต่อ)

		หน้า
ตารางที่ ๗๒	เนื้อที่เพาะปลูกอะโวคาโดจังหวัดหนองคาย ปี ๒๕๖๐ - ๒๕๖๖	๗๕
ตารางที่ ๗๓	เนื้อที่เพาะปลูกปาล์มน้ำมัน จังหวัดหนองคาย ปี ๒๕๖๖	๗๖
ตารางที่ ๗๔	เนื้อที่เพาะปลูกปาล์มน้ำมัน จังหวัดหนองคาย ปี ๒๕๖๐ - ๒๕๖๖	๗๗
ตารางที่ ๗๕	เนื้อที่เพาะปลูกมันสำปะหลัง จังหวัดหนองคาย ปี ๒๕๖๖	๗๘
ตารางที่ ๗๖	เนื้อที่เพาะปลูกมันสำปะหลัง จังหวัดหนองคาย ปี ๒๕๖๐ - ๒๕๖๖	๗๘
ตารางที่ ๗๗	จำนวนสหกรณ์ และสมาชิกสหกรณ์ ปี ๒๕๖๗	๘๐
ตารางที่ ๗๘	ผลการจัดระดับชั้นสหกรณ์จำแนกตามประเภท	๘๑
ตารางที่ ๗๙	สรุปสถานะของสหกรณ์ในจังหวัดหนองคาย ปี ๒๕๖๔ - ๒๕๖๗	๘๒
ตารางที่ ๘๐	สรุปสถานะของสหกรณ์ในจังหวัดหนองคาย ปี ๒๕๖๗	๘๒
ตารางที่ ๘๑	การดำเนินธุรกิจของสหกรณ์	๘๓
ตารางที่ ๘๒	ตารางแสดงฐานข้อมูลระบบองค์กรเกษตรกร (๓ก) จำแนกตามประเภทกลุ่ม ปี พ.ศ. ๒๕๖๖	๘๔
ตารางที่ ๘๓	จำนวนและสมาชิกของวิสาหกิจชุมชนและ/หรือข่ายวิสาหกิจชุมชนที่อนุมัติการจดทะเบียนแล้ว ปี ๒๕๖๖	๘๔
ตารางที่ ๘๔	ข้อมูลกลุ่มเกษตรกร จังหวัดหนองคาย ปี พ.ศ. ๒๕๖๗	๘๕
ตารางที่ ๘๕	ผลการจัดระดับชั้นกลุ่มเกษตรกรจำแนกตามประเภท	๘๕
ตารางที่ ๘๖	จำนวนเกษตรกรปราดเปรื่อง (Smart Farmer) และเกษตรกรรุ่นใหม่ (Young Smart Farmer) จังหวัดหนองคาย ปี ๒๕๕๗ - ๒๕๖๖	๘๖
ตารางที่ ๘๗	จำนวนอาสาสมัครเกษตรกรของหน่วยงานในสังกัดกระทรวงเกษตรและสหกรณ์ จังหวัดหนองคาย ปี ๒๕๖๗	๘๗
ตารางที่ ๘๘	ข้อมูลศูนย์เรียนรู้การเพิ่มประสิทธิภาพการผลิตสินค้าเกษตร (ศพก.) หลัก จังหวัดหนองคาย	๘๘
ตารางที่ ๘๙	ศูนย์เรียนรู้การเพิ่มประสิทธิภาพการผลิตสินค้าเกษตร (ศพก.) เครือข่าย ปี ๒๕๖๕-๒๕๖๗	๙๑
ตารางที่ ๙๐	ข้อมูลแปลงใหญ่จังหวัดหนองคาย	๙๘
ตารางที่ ๙๑	ข้อมูลมาตรฐานสินค้าเกษตร GAP ปี ๒๕๖๗	๑๐๑
ตารางที่ ๙๒	ข้อมูลมาตรฐานสินค้าเกษตรอินทรีย์ปี ๒๕๖๗	๑๐๑
ตารางที่ ๙๓	มูลค่าการนำเข้า - ส่งออกสัตว์น้ำที่ผ่านศูนย์บริหารจัดการด่านตรวจประมงเขต ๒ จังหวัดหนองคาย ปี ๒๕๕๙ - ๒๕๖๖	๑๐๕
ตารางที่ ๙๔	สรุปข้อมูลส่งออกสัตว์น้ำเพื่อบริโภค (มีชีวิต และแช่เย็นแช่แข็ง) ปี ๒๕๖๖	๑๐๖
ตารางที่ ๙๕	สรุปข้อมูลส่งออกลูกพันธุ์สัตว์น้ำ ปี ๒๕๖๖	๑๐๖
ตารางที่ ๙๖	สรุปข้อมูลส่งออกผลิตภัณฑ์สัตว์น้ำและปัจจัยฯ ปี ๒๕๖๖	๑๐๗
ตารางที่ ๙๗	สรุปจำนวนและมูลค่าสัตว์ ที่อนุญาตนำเข้าราชอาณาจักร ปี ๒๕๖๔-๒๕๖๕	๑๐๗
ตารางที่ ๙๘	สรุปจำนวนและมูลค่าซากสัตว์ ที่อนุญาตนำเข้าราชอาณาจักร ปี ๒๕๖๔-๒๕๖๖	๑๐๗
ตารางที่ ๙๙	สรุปจำนวนและมูลค่าสัตว์ ที่อนุญาตส่งออกนอกราชอาณาจักร ปี ๒๕๖๔-๒๕๖๖	๑๐๘
ตารางที่ ๑๐๐	สรุปจำนวนและมูลค่าซากสัตว์ ที่อนุญาตส่งออกนอกราชอาณาจักร ปี ๒๕๖๔-๒๕๖๖	๑๐๘
ตารางที่ ๑๐๑	สรุปจำนวนสัตว์และมูลค่า ที่อนุญาตนำเข้าราชอาณาจักร ปี ๒๕๖๓-๒๕๖๖	๑๐๘
ตารางที่ ๑๐๒	สรุปจำนวนและมูลค่าซากสัตว์ ที่อนุญาตนำเข้าราชอาณาจักร ปี ๒๕๖๔-๒๕๖๖	๑๐๙

สารบัญตาราง (ต่อ)

		หน้า
ตารางที่ ๑๐๓	มูลค่าการนำเข้า - ส่งออก สินค้าทางการเกษตร ณ ด้านตรวจพืชหนองคาย ปี ๒๕๕๘ - ๒๕๖๖	๑๐๙
ตารางที่ ๑๐๔	การส่งออกผัก และผลไม้ไทยไปจีน ผ่านทางรถไฟไทย-ลาว-จีน ปี ๒๕๖๖ ณ ด้านตรวจพืชหนองคาย	๑๑๑
ตารางที่ ๑๐๕	การนำเข้าผัก และผลไม้จากจีน ผ่านทางรถไฟไทย-ลาว-จีน ปี ๒๕๖๖ ณ ด้านตรวจพืชหนองคาย	๑๑๑
ตารางที่ ๑๐๖	การนำเข้าปุ๋ย จากจีน ผ่านทางรถไฟไทย-ลาว-จีน ตั้งแต่ ปี ๒๕๖๖ ณ ด้านตรวจพืชหนองคาย	๑๑๒
ตารางที่ ๑๐๗	การนำเข้าปุ๋ย จากจีน ผ่านทางรถไฟไทย-ลาว-จีน ตั้งแต่ ปี ๒๕๖๖ ณ ด้านตรวจพืชหนองคาย	๑๑๓
ตารางที่ ๑๐๘	สรุปผลการสำรวจความเป็นปัจจุบันขององค์กรเกษตรกร	๑๑๓
ตารางที่ ๑๐๙	ประเภทกุ่มปีม ปี ๒๕๖๔ - ปี ๒๕๖๖ จำนวน ๑๖ องค์กร	๑๑๔
ตารางที่ ๑๑๐	สรุปการจำแนกแยกหนี้สถานะของเกษตรกรที่ผ่านการขึ้นทะเบียนหนี้	๑๑๕
ตารางที่ ๑๑๑	สรุปการชำระหนี้แทนเกษตรกร ปีงบประมาณ ๒๕๕๙-๒๕๖๖	๑๑๖

สารบัญภาพ

		หน้า
ภาพที่ ๑	แผนที่จังหวัดหนองคาย	๓
ภาพที่ ๒	แผนที่กลุ่มชุดดินจังหวัดหนองคาย	๔
ภาพที่ ๓	แผนที่ดินปัญหาจังหวัดหนองคาย	๗
ภาพที่ ๔	ลุ่มน้ำหลักในพื้นที่จังหวัดหนองคาย	๙
ภาพที่ ๕	แม่น้ำโขงช่วงไหลผ่านจังหวัดหนองคาย	๑๑
ภาพที่ ๖	แผนที่แสดงการพัฒนาแหล่งน้ำชลประทานจังหวัดหนองคาย	๓๕
ภาพที่ ๗	ประตูละบายน้ำขนาดใหญ่ ๓ แห่ง	๓๗
ภาพที่ ๘	ประตูละบายน้ำขนาดกลาง ๖ แห่ง	๓๗
ภาพที่ ๙	ประตูละบายน้ำขนาดเล็ก/ฝาย ๔ แห่ง	๓๘

สารบัญแผนภูมิ

		หน้า
แผนภูมิที่ ๑	ข้อมูลปริมาณน้ำฝนจังหวัดหนองคาย ปี ๒๕๕๗ - ๒๕๖๖	๘
แผนภูมิที่ ๒	สัดส่วนโครงสร้างสาขาการผลิตจังหวัดหนองคาย ใช้ข้อมูล GPP ๒๕๖๕	๑๖
แผนภูมิที่ ๓	แสดงโครงสร้างทางเศรษฐกิจจังหวัดหนองคาย ใช้ข้อมูล GPP แบบ Top Down (ณ ราคาประจำปี) ๒๕๖๕ เปรียบเทียบระหว่างภาคการเกษตรและภาคนอกเกษตร	๑๖
แผนภูมิที่ ๔	สัดส่วนชนิดการปลูกข้าวนาปี จังหวัดหนองคาย ปี ๒๕๖๕/๒๕๖๖	๔๕
แผนภูมิที่ ๕	สถิติจำนวนครุว์เรือนเกษตรกรผู้เลี้ยงสัตว์ ปี ๒๕๖๒-๒๕๖๗	๕๓
แผนภูมิที่ ๖	จำนวนไก่ไข่ในพื้นที่จังหวัดหนองคาย (ตัว) ช่วงระหว่างปี พ.ศ. ๒๕๖๒ - ๒๕๖๗	๕๙
แผนภูมิที่ ๗	จำนวนไข่ไก่ในพื้นที่จังหวัดหนองคาย (ฟอง/ปี) ช่วงระหว่างปี พ.ศ. ๒๕๖๒ - ๒๕๖๗	๖๐
แผนภูมิที่ ๘	ประเภทเกษตรกรที่เลี้ยงไก่ไข่ในพื้นที่จังหวัดหนองคาย	๖๐
แผนภูมิที่ ๙	สัดส่วนต้นทุนในการผลิตไข่	๖๑
แผนภูมิที่ ๑๐	เปรียบเทียบมูลค่าการนำเข้า - ส่งออก สัตว์น้ำจังหวัดหนองคาย ปี ๒๕๕๙-๒๕๖๖	๑๐๕
แผนภูมิที่ ๑๑	มูลค่าการนำเข้า - ส่งออก สินค้าทางการเกษตร ณ ด่านตรวจพืชหนองคาย ปี ๒๕๕๘ - ๒๕๖๖	๑๑๐
แผนภูมิที่ ๑๒	สัดส่วนการขึ้นทะเบียนเกษตรกร สำนักงานกองทุนฟื้นฟูและพัฒนาเกษตรกร	๑๑๓
แผนภูมิที่ ๑๓	สัดส่วนการขึ้นทะเบียนหนี้เกษตรกร สำนักงานกองทุนฟื้นฟูและพัฒนาเกษตรกร	๑๑๕

ส่วนที่ ๑
ข้อมูลทั่วไปของจังหวัด

ข้อมูลทั่วไปของจังหวัด

๑. ข้อมูลด้านกายภาพของจังหวัด

๑.๑ ลักษณะทางภูมิศาสตร์

๑) ที่ตั้ง ขนาด พื้นที่

จังหวัดหนองคาย ตั้งอยู่ทางภาคตะวันออกเฉียงเหนือของประเทศไทยอยู่ในกลุ่มจังหวัดภาคตะวันออกเฉียงเหนือตอนบน ๑ ระยะทางห่างจาก กรุงเทพมหานคร ประมาณ ๖๑๕ กิโลเมตร มีพื้นที่ประมาณ ๓,๐๒๖.๕๓ ตารางกิโลเมตร หรือประมาณ ๑,๘๙๑,๕๘๓ ไร่ คิดเป็นพื้นที่ร้อยละ ๐.๕๙ ของพื้นที่ทั้งประเทศ พื้นที่มีลักษณะพิเศษทอดยาวขนานตามลำน้ำโขงติดเขตชายแดนกับสาธารณรัฐประชาธิปไตยประชาชนลาว เป็นระยะทาง ๒๑๐.๖ กิโลเมตร ลักษณะของพื้นที่ส่วนใหญ่เป็นพื้นที่ค่อนข้างราบ เป็นคลื่นลอนลาด และเป็นภูเขาที่มีความสูงชันจากระดับน้ำทะเลตั้งแต่ ๒๐๐ เมตร เป็นบริเวณเทือกเขาต่าง ๆ ทางทิศตะวันตก จังหวัดหนองคายมีลักษณะพิเศษ คือ สภาพพื้นที่ของจังหวัดจะทอดยาวขนานไปตามลำน้ำโขงติดต่อกับสาธารณรัฐประชาธิปไตยประชาชนลาวตลอดแนว

ตารางที่ ๑ ขนาดพื้นที่อำเภอ

อำเภอ	ขนาดพื้นที่ (ตร.กม.)	ร้อยละ	ห่างจากจังหวัด (กม.)
เมืองหนองคาย	๖๐๗.๔๕	๒๐.๐๗	๐
ท่าบ่อ	๓๕๕.๓๑	๑๑.๗๔	๔๑
โพนพิสัย	๖๔๒.๗๓	๒๑.๒๔	๔๕
ศรีเชียงใหม่	๑๙๗.๙๖	๖.๕๔	๕๗
สังคม	๔๔๙.๗๒	๑๔.๘๖	๙๕
สระใคร	๒๑๐.๙๑	๖.๙๗	๒๗
เฝ้าไร่	๒๕๕.๙๒	๘.๔๕	๗๑
รัตนวาปี	๒๐๔.๐๐	๖.๗๔	๗๑
โพธิ์ตาก	๑๐๒.๕๓	๓.๓๙	๘๐
รวม	๓,๐๒๖.๕๓	๑๐๐.๐๐	๔๑๖

ที่มา : ที่ทำการปกครองจังหวัดหนองคาย ข้อมูลณวันที่ ๓๑ มกราคม ๒๕๖๗

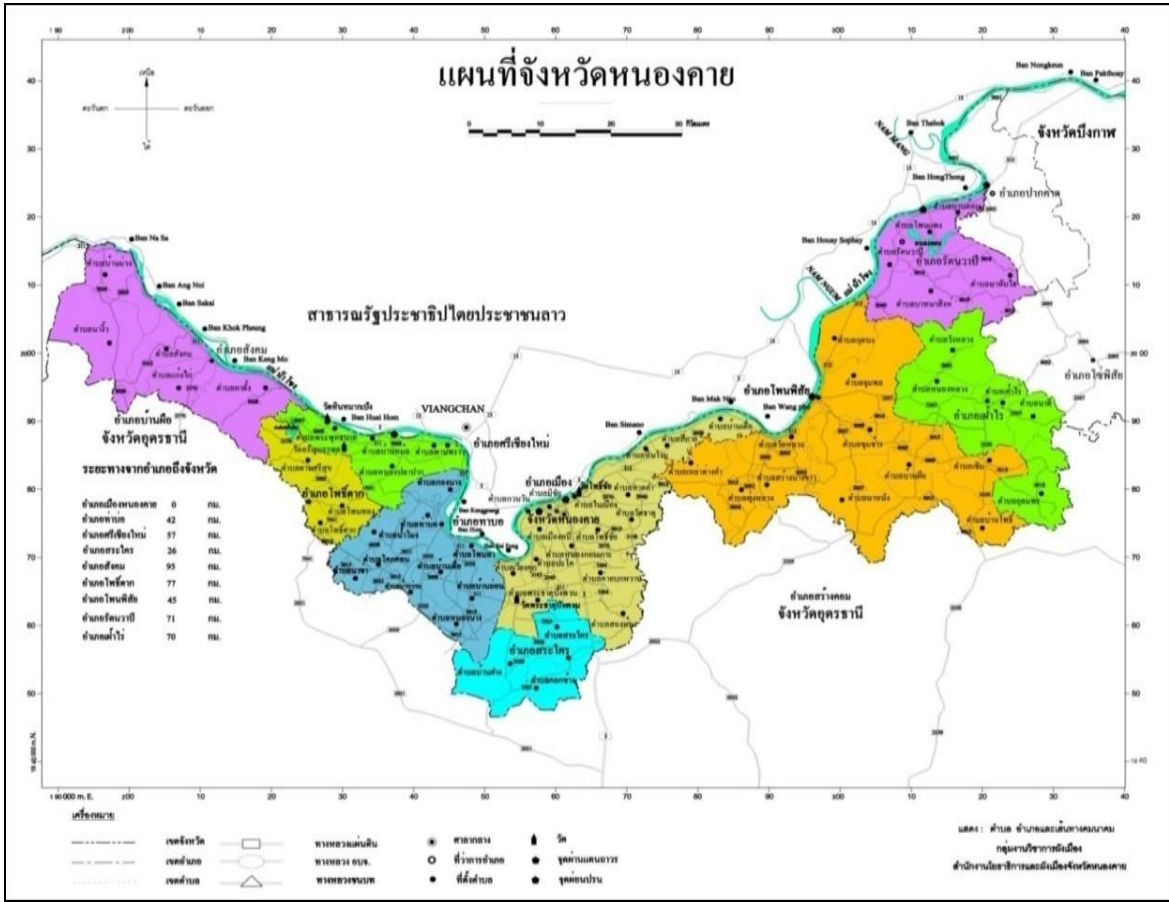
๒) อาณาเขต

ทิศเหนือ ติดต่อกับกำแพงนครเวียงจันทน์ เขตเมืองหลวง ของสาธารณรัฐประชาธิปไตยประชาชนลาว โดยมีแม่น้ำโขงเป็นแนวพรมแดน

ทิศใต้ ติดต่อกับอำเภอบ้านม่วงจังหวัดสกลนคร อำเภอกู่แก้ว อำเภอสร้างคอม และอำเภอบ้านผือ จังหวัดอุดรธานี

ทิศตะวันออก ติดต่อกับอำเภอปากคาด และอำเภอโซ่พิสัย จังหวัด บึงกาฬ

ทิศตะวันตก ติดต่อกับอำเภอปากชม จังหวัดเลย



ภาพที่ ๑ แผนที่จังหวัดหนองคาย
ที่มา : ที่ทำการปกครองจังหวัดหนองคาย

๓) สภาพพื้นที่

จังหวัดหนองคายมีภูมิประเทศเป็นภูเขา จำนวน ๑ ด้าน คือ ด้านทิศตะวันตก ซึ่งติดกับจังหวัดเลย และสามารถแบ่งลักษณะพื้นที่ได้ ๔ ลักษณะ ดังนี้

- ๓.๑) สภาพพื้นที่ราบหรือพื้นที่ราบเรียบ มีความลาดชันไม่เกิน ๒ เปอร์เซ็นต์ มีความสูงจากระดับน้ำทะเลโดยเฉลี่ยประมาณ ๑๕๐ – ๑๗๐ เมตร พบมากในบริเวณอำเภอท่าบ่อ อำเภอเมือง และอำเภอศรีเชียงใหม่ ใช้ประโยชน์ในการทำนาเป็นส่วนใหญ่
- ๓.๒) สภาพพื้นที่เป็นลูกคลื่นลอนลาด มีความลาดชัน ๒ – ๘ เปอร์เซ็นต์ มีความสูงจากระดับน้ำทะเลโดยเฉลี่ยประมาณ ๑๖๐ – ๒๐๐ เมตร เป็นที่สูงขึ้นไปจากที่ราบซึ่งใช้ทำนา ส่วนใหญ่ใช้ประโยชน์จากพืชไร่ ยางพารา ทำสวนผลไม้ และเป็นป่าธรรมชาติ ได้แก่ พริกป่าไม่เต็งรังและป่าไม้เบญจพรรณ มีอยู่เป็นแห่ง ๆ ในอำเภอ เช่น อำเภอโพนพิสัย และอำเภอสังคม เป็นต้น
- ๓.๓) สภาพพื้นที่เป็นลูกคลื่นลอนชันและเนินเขา บริเวณพื้นที่ที่มีความลาดชัน ๘ – ๓๐ % มีความสูงจากระดับน้ำทะเลประมาณ ๒๐๐ – ๓๐๐ เมตร ส่วนใหญ่เป็นป่าไม้ธรรมชาติ ได้แก่ ป่าเต็งรังและป่าเบญจพรรณ บางแห่งบุกรุกเป็นพื้นที่ทำไร่ ปลูกยางพารา ซึ่งพบในบริเวณทิศตะวันตกของจังหวัดในพื้นที่อำเภอสังคม

๓.๔) สภาพพื้นที่เป็นภูเขา มีความลาดชันมากกว่า ๓๐ เปอร์เซ็นต์ มีความสูงจากระดับน้ำทะเลตั้งแต่ ๒๐๐ เมตร เป็นเทือกเขากันเขตแดนระหว่างจังหวัดหนองคายและจังหวัดเลย

ปาล์มน้ำมัน และมีการปลูกไม้ผล จำนวน ๒๔,๗๐๑.๘๒ ไร่ คิดเป็นร้อยละ ๑.๘๘ ของพื้นที่การใช้ที่ดิน เช่น ลำไย, มะม่วง, เงาะ, มะพร้าว, สับปะรด ส่วนสถานที่เพาะเลี้ยงสัตว์น้ำมีจำนวน ๒๘,๐๓๕.๓๔ ไร่ คิดเป็นร้อยละ ๑.๓๗ ของพื้นที่การใช้ที่ดิน และทุ่งหญ้าโรงเรือนเลี้ยงสัตว์ จำนวน ๗,๐๕๗.๕๗ ไร่ คิดเป็นร้อยละ ๐.๓๕ ของพื้นที่การใช้ที่ดิน และพื้นที่สำหรับพืชสวน จำนวน ๑,๒๒๙.๕๙ ไร่ คิดเป็นร้อยละ ๐.๐๖ ของพื้นที่การใช้ที่ดิน รายละเอียดดังตาราง

ตารางที่ ๒ พื้นที่การใช้ประโยชน์ที่ดินของจังหวัดหนองคาย

ลำดับที่	ประเภท	พื้นที่ (ไร่)	ร้อยละ
๑	พื้นที่นา	๗๐๖,๖๑๙.๓๐	๓๔.๖๔
๒	ไม้ยืนต้น	๕๔๖,๐๗๑.๗๐	๒๖.๗๗
๓	พื้นที่ป่า	๑๘๐,๖๔๗.๙๒	๘.๘๖
๔	พืชไร่	๑๔๙,๙๒๑.๔๓	๗.๓๕
๕	พื้นที่ชุมชนและสิ่งปลูกสร้าง	๑๔๒,๔๑๕.๕๐	๖.๙๘
๖	พื้นที่น้ำ	๑๓๔,๘๐๓.๔๐	๖.๖๑
๗	พื้นที่เบ็ดเตล็ด	๘๐,๙๕๘.๓๑	๓.๙๗
๘	พื้นที่ลุ่ม	๓๗,๑๒๔.๓๖	๑.๘๒
๙	สถานที่เพาะเลี้ยงสัตว์น้ำ	๒๘,๐๓๕.๓๔	๑.๓๗
๑๐	ไม้ผล	๒๔,๗๐๑.๘๓	๑.๒๑
๑๑	ทุ่งหญ้าและโรงเรือนเลี้ยงสัตว์	๗,๐๕๗.๕๖	๐.๓๕
๑๒	พืชสวน	๑,๒๒๙.๖๒	๐.๐๖
๑๓	พืชน้ำ	๔๑.๗๔	๐.๐๐
รวมพื้นที่		๒,๐๓๙,๖๒๘	๑๐๐.๐๐

ที่มา : สถานีพัฒนาที่ดินหนองคาย (Agri-Map Online. สืบค้นเมื่อวันที่ ๑๕ มกราคม ๒๕๖๗. จาก <https://agri-map-online.moac.go.th/>)

๔.๒) ข้อมูลพื้นที่เพาะปลูกพืชเศรษฐกิจในชั้นความเหมาะสมต่างๆ ของจังหวัดหนองคาย

ตารางที่ ๓ พื้นที่ชั้นความเหมาะสมในการปลูกพืชเศรษฐกิจจังหวัดหนองคาย

ที่	ชนิดสินค้า	ชั้นความเหมาะสม				รวมพื้นที่
		สูง (S๑)	ปานกลาง (S๒)	เล็กน้อย (S๓)	ไม่เหมาะสม (N)	
๑	ข้าว	๑๒๖,๒๖๔.๐๐ ไร่ (ร้อยละ ๑๙.๓๑)	๔๐๒,๔๒๐.๖๘ ไร่ (ร้อยละ ๖๑.๕๓)	๕๓,๓๙๙.๖๙ ไร่ (ร้อยละ ๘.๑๗)	๗๑,๕๔๔.๕๓ ไร่ (ร้อยละ ๑๐.๙๙)	๖๕๓,๖๒๘.๙๐ ไร่ (ร้อยละ ๑๐๐)
๒	ยางพารา	๑๖,๘๗๑.๑๐ ไร่ (ร้อยละ ๕.๓๑)	๑๔๕,๓๗๘.๓๒ ไร่ (ร้อยละ ๔๕.๗๘)	๖๒,๖๓๓.๓๓ ไร่ (ร้อยละ ๑๙.๗๓)	๙๒,๖๔๘.๗๑ ไร่ (ร้อยละ ๒๙.๑๘)	๓๑๗,๕๓๑.๔๖ ไร่ (ร้อยละ ๑๐๐)
๓	มันสำปะหลัง	๙๑.๙๑ ไร่ (ร้อยละ ๐.๖๔)	๔,๖๙๖.๗๐ ไร่ (ร้อยละ ๓๒.๖๘)	๓,๗๔๒.๘๘ ไร่ (ร้อยละ ๒๖.๐๔)	๕,๘๔๑.๐๙ ไร่ (ร้อยละ ๔๐.๖๔)	๑๔,๒๗๒.๕๒ ไร่ (ร้อยละ ๑๐๐)
๔	อ้อย	๓,๑๗๔.๙๖ ไร่ (ร้อยละ ๓.๔๙)	๓๘,๓๐๖.๑๙ ไร่ (ร้อยละ ๔๒.๑๔)	-	๔๙,๔๒๓.๙๑ ไร่ (ร้อยละ ๕๔.๓๗)	๔๑,๖๘๔.๑๖ ไร่ (ร้อยละ ๑๐๐)

หมายเหตุ : ชั้นความเหมาะสมของดิน แบ่งเป็น ๔ ระดับ ได้แก่

- (S๑) ชั้นความเหมาะสมในการปลูกพืชที่มีความเหมาะสมสูง
- (S๒) ชั้นความเหมาะสมในการปลูกพืชที่มีความเหมาะสมปานกลาง
- (S๓) ชั้นความเหมาะสมในการปลูกพืชที่มีความเหมาะสมน้อย
- (S๔) ชั้นที่ไม่มีความเหมาะสมในการปลูกพืช

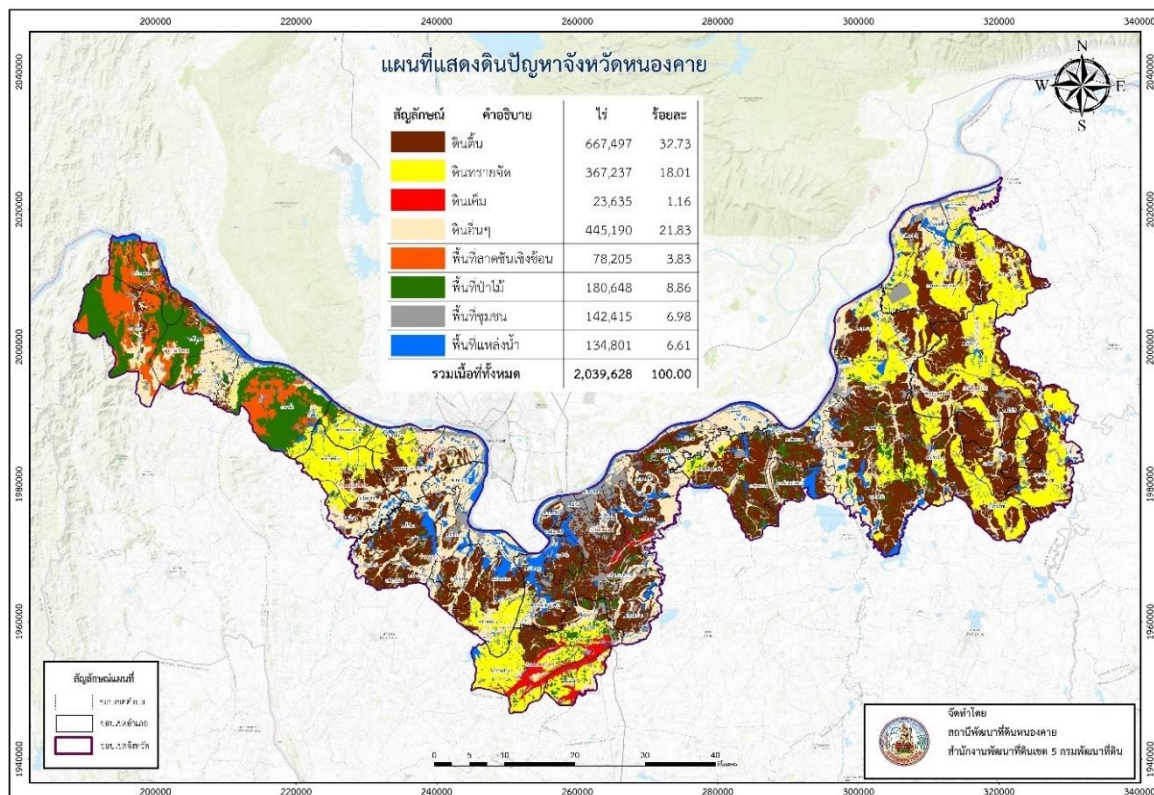
ที่มา : สถานีพัฒนาที่ดินหนองคาย (Agri-Map Online. สืบค้นเมื่อวันที่ ๑๕ มกราคม ๒๕๖๖.
จาก <https://agri-map-online.moac.go.th/>)

๔.๓) ด้านทรัพยากรดิน จำแนกได้ดังนี้

- ดินที่ลุ่ม มีพื้นที่ ๔๓๐,๖๙๔ ไร่ (๒๗.๒๗%) จัดอยู่ในกลุ่มชุดดินที่ ๔ ๖ ๗ ๑๕ ๑๗ ๑๘ ๑๙ ๒๐ ๒๒ และ ๒๕
- ดินที่ดอน มีพื้นที่ ๑,๑๐๐,๕๘๘ ไร่ (๖๙.๖๘%) จัดอยู่ในกลุ่มชุดดินที่ ๒๙ ๓๑ ๓๓ ๓๕ ๓๗ ๓๘ ๔๐ ๔๗ ๔๘ ๔๙ ๕๕ ๕๖ และ ๖๐
- ดินในพื้นที่ลาดชัน มีพื้นที่ ๔๘,๑๗๒ ไร่ (๓.๐๕%) จัดอยู่ในกลุ่มชุดดินที่ SC และ ES

๔.๔) สภาพปัญหาของดิน

- ดินตื้น จำนวน ๖๒๑,๙๘๘ ไร่ (๕๗.๐๐%) จัดอยู่ในกลุ่มชุดดินที่ ๒๕ และ ๔๙ ลักษณะมีชั้นลูกรัง ก้อนกรวด หรือเศษหินปะปน ทำให้เป็นอุปสรรคต่อการขนไซของรากพืช การไถพรวน และการเกษตรกรรมอื่น ๆ ดินมีความอุดมสมบูรณ์ต่ำ ความสามารถในการดูดซับน้ำและธาตุอาหารต่ำ เนื้อดินเหนียวมีน้อย ทำให้การเกาะยึดตัวของเม็ดดินไม่ดี เกิดการชะล้างพังทลายได้ง่าย
- ดินทรายจัด จำนวน ๓๖๗,๒๓๗ ไร่ (๓๓.๖๖%) กลุ่มชุดดินที่ ๔๐ มีชุดดินเป็นดินทรายหรือดินทรายปนดินร่วน เนื้อดินเหนียวน้อย เป็นดินที่ไม่มีโครงสร้าง มีลักษณะเป็นเม็ดเดี่ยว ๆ การเกาะยึดหรือยึดตัวของเม็ดดินต่ำ ทำให้เกิดการชะล้างพังทลายของดินได้ง่าย บางพื้นที่ดินแน่นทึบเนื่องจากเนื้อดินเป็นทรายละเอียด ทำให้เป็นอุปสรรคต่อการเจริญเติบโตของพืช มีการระบายน้ำดีเกินไป ทำให้เกิดปัญหาการขาดแคลนน้ำ ความสามารถในการอุ้มน้ำและดูดซับธาตุอาหารต่ำ ความอุดมสมบูรณ์ของดินต่ำ การใช้ประโยชน์เพื่อการปลูกพืชจำเป็นต้องมีการจัดการเป็นพิเศษกว่าดินทั่วไป
- ดินในพื้นที่ลาดชัน จำนวน ๗๘,๒๐๕ ไร่ (๗.๑๗%) กลุ่มชุดดินที่ ๖๒ พื้นที่ทำเกษตรจะเกิดการชะล้างพังทลายสูญเสียหน้าดินอย่างรุนแรง ขาดแคลนน้ำ และบางพื้นที่อาจพบชั้นหินพื้นหรือเศษหินกระจัดกระจายอยู่บริเวณหน้าดิน
- ดินเค็ม จำนวน ๒๓,๖๓๕ ไร่ (๒.๑๗%) กลุ่มชุดดินที่ ๒๐ เป็นบริเวณพื้นที่ดินเค็มจะมีพืชที่สามารถทนเค็มได้ดีขึ้นอยู่ ซึ่งสามารถบอกได้ว่าถ้ามีพืชพรรณชนิดนี้ขึ้นอยู่ในบริเวณพื้นที่นั้น ๆ จะเป็นพื้นที่ดินเค็ม เช่น ชะคราม จาก แสม โกงกาง ลำแพน ลำพูน เหงือกปลาหมอ หนามแดง หญ้าทนเค็มบางชนิด ฯลฯ บนผิวดินมักพบคราบเกลือสีขาวปรากฏอยู่บนผิวดินเป็นหย่อม ๆ หรืออาจพบเนื้อดินฟุ้งกระจาย เม็ดดินแตกสลาย เมื่อเปียกน้ำจะพองตัว เนื่องจากดินมีเกลือโซเดียมคาร์บอเนตสูง บางแห่งเป็นดินแน่นทึบไม่มีพืชขึ้น



ภาพที่ ๓ แผนที่ดินปัญหาจังหวัดหนองคาย

ที่มา : สถานีพัฒนาที่ดินจังหวัดหนองคาย (มกราคม ๒๕๖๗)

๑.๒ ลักษณะภูมิอากาศ

๑) ฤดูกาล ฤดูกาลของจังหวัดหนองคาย จัดอยู่ในจำพวกฝนแล้งร้อนและแห้งแล้ง แบ่งออกเป็น ๓ ฤดู ดังนี้

- ฤดูหนาว เริ่มต้นกลางเดือนตุลาคม ถึง กลางเดือนกุมภาพันธ์ อากาศโดยทั่วไปจะหนาวเย็น และแห้ง โดยมีอากาศหนาวจัดในบางวันและเดือนที่มีอากาศหนาวมากที่สุดจะอยู่ในช่วงเดือนธันวาคม ถึง มกราคม

- ฤดูร้อน เริ่มต้นกลางเดือนกุมภาพันธ์ ถึง กลางเดือนพฤษภาคม มีอากาศร้อนอบอ้าวโดยทั่วไป โดยเฉพาะเดือนเมษายนเป็นเดือนที่มีอากาศร้อนอบอ้าวที่สุดของปี

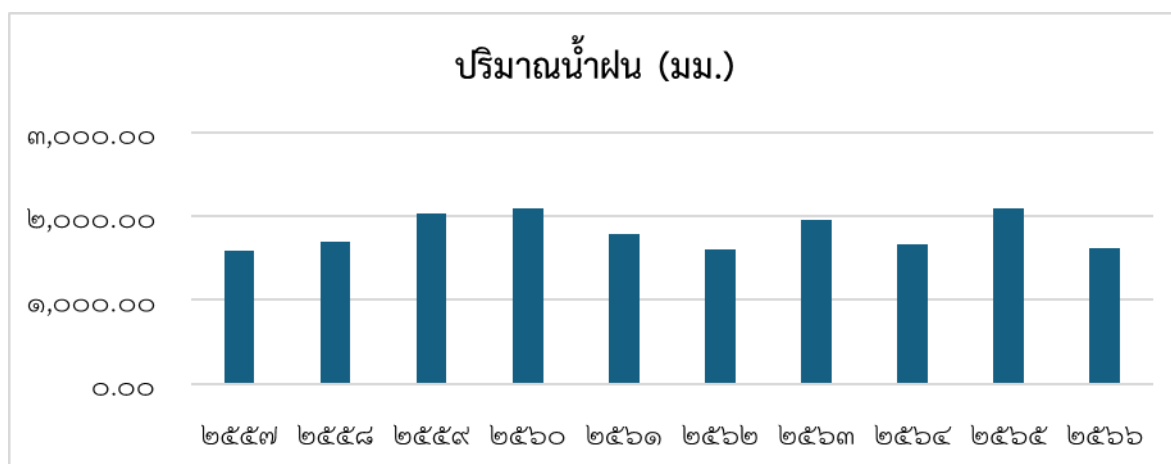
- ฤดูฝน เริ่มต้นกลางเดือนพฤษภาคม ถึง กลางเดือนตุลาคม อากาศเริ่ม ชุ่มชื้นและมีฝนตกชุก ตั้งแต่กลางเดือนพฤษภาคมเป็นต้นไป โดยเฉพาะเดือนสิงหาคมเป็นเดือนที่มีฝนตกชุกหนาแน่น มากที่สุดในรอบปี

๒) ข้อมูลปริมาณน้ำฝน

ตารางที่ ๔ ข้อมูลปริมาณน้ำฝนจังหวัดหนองคาย ปี ๒๕๕๗ - ๒๕๖๖ (ข้อมูลย้อนหลัง ๑๐ ปี)

ปี	ปริมาณน้ำฝน (มม.)
๒๕๕๗	๑,๕๘๔.๓๐
๒๕๕๘	๑,๖๙๗.๑๐
๒๕๕๙	๒,๐๓๑.๔๐
๒๕๖๐	๒,๐๘๙.๑๐
๒๕๖๑	๑,๗๘๗.๒๐
๒๕๖๒	๑,๖๐๗.๙๐
๒๕๖๓	๑,๙๕๔.๖๐
๒๕๖๔	๑,๖๖๖.๖๐
๒๕๖๕	๒,๐๘๖.๔๐
๒๕๖๖	๑,๖๑๖.๔๐

ที่มา : สถานีอุตุนิยมวิทยาจังหวัด หนองคาย ข้อมูล ณ วันที่ ๓๑ ธันวาคม ๒๕๖๖



แผนภูมิที่ ๑ ข้อมูลปริมาณน้ำฝนจังหวัดหนองคาย ปี ๒๕๕๗ - ๒๕๖๖

ที่มา : สถานีอุตุนิยมวิทยาจังหวัด หนองคาย ข้อมูล ณ วันที่ ๓๑ ธันวาคม ๒๕๖๖

ตารางที่ ๕ ปริมาณฝนสะสมรายเดือนจังหวัดหนองคาย ปี ๒๕๖๔ - ๒๕๖๖ (ข้อมูลย้อนหลัง ๓ ปี)

ปริมาณฝนสะสมรายเดือนจังหวัดหนองคาย ปี ๒๕๖๓ - ๒๕๖๕														จำนวน วัน
เปรียบเทียบกับค่าปกติ ๓๐ ปี (๒๕๓๔-๒๕๖๓)														
ปี /เดือน	ม.ค.	ก.พ.	มี.ค.	เม.ย.	พ.ค.	มิ.ย.	ก.ค.	ส.ค.	ก.ย.	ต.ค.	พ.ย.	ธ.ค.	รวม	
ค่าปกติ ๓๐ ปี	๑๑.๗	๒๐.๑	๔๕.๒	๗๙.๔	๒๒๙.๕	๒๕๒.๕	๓๑๖.๕	๓๔๖.๕	๒๖๑.๕	๘๘.๑	๑๖.๕	๙.๑	๑,๖๗๖.๖๐	๑๒๗
๒๕๖๔	๐.๐	๒๖.๘	๗๖.๕	๑๖๖.๖	๕๒	๓๖๗.๒	๒๗๖.๒	๑๘๑.๒	๓๘๕.๗	๑๓๔.๔	๐.๐	๐.๐	๑,๖๖๖.๖๐	๑๑๔
๒๕๖๕	๒๖.๒	๑๔๘.๔	๑๙๓.๓	๑๒๐.๔	๒๗๐.๔	๑๖๔.๕	๔๕๐.๙	๓๒๙.๖	๒๘๒.๑	๕๗	๔๓.๖	๐.๐	๒,๐๘๖.๔๐	๑๒๖
๒๕๖๖	๒.๔	๒.๕	๑๒.๖	๖.๖	๒๔๘.๘	๒๓๙.๓	๔๐๕.๘	๓๕๔.๖	๒๙๓.๕	๕๐.๒	๐.๐	๐.๑	๑,๖๑๖.๔	๑๐๓

ที่มา : สถานีอุตุนิยมวิทยาจังหวัด หนองคาย ข้อมูล ณ วันที่ ๓๑ ธันวาคม ๒๕๖๖

๓) อุณหภูมิและความชื้นสัมพัทธ์

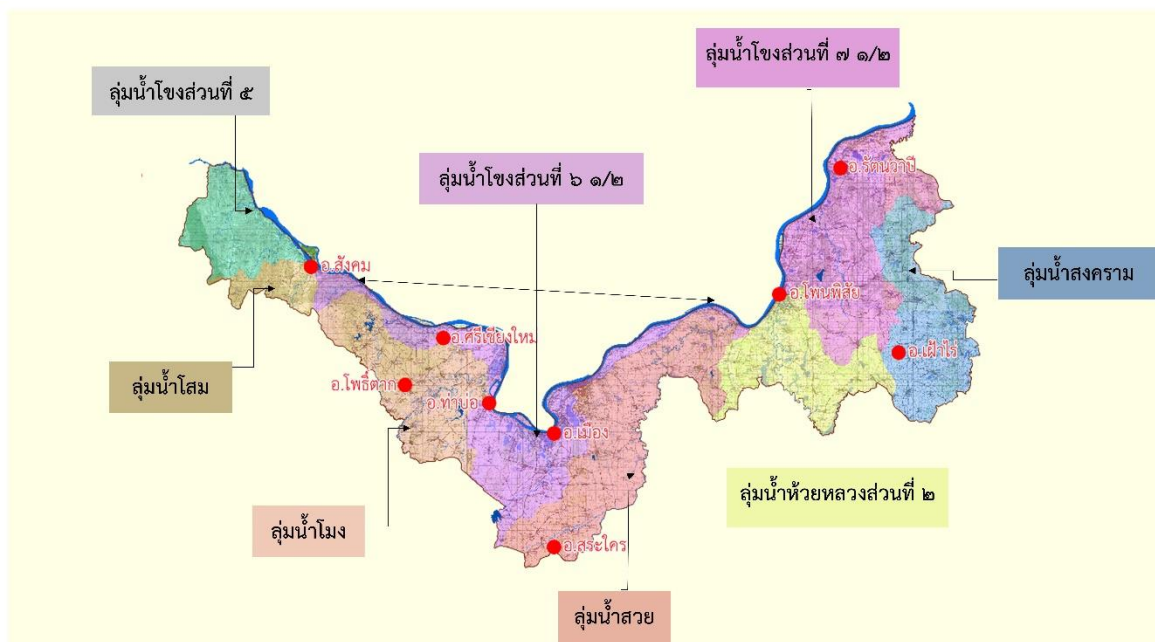
ตารางที่ ๖ อุณหภูมิและความชื้นสัมพัทธ์สูงสุด - ต่ำสุด ปี ๒๕๕๗ - ๒๕๖๖

ปี	อุณหภูมิ (°C)			ความชื้นสัมพัทธ์ (%)		
	สูงสุด	ต่ำสุด	เฉลี่ยทั้งปี	สูงสุด	ต่ำสุด	เฉลี่ยทั้งปี
๒๕๕๗	๔๐.๔๐	๙.๖๐	๒๗.๗๔	๙๙.๐๐	๒๔.๐๐	๗๒.๕๗
๒๕๕๘	๓๓.๐๖	๒๓.๐๖	๒๘.๐๖	๙๙.๐๐	๒๕.๐๐	๘๗.๔๖
๒๕๕๙	๓๙.๔๑	๑๖.๗๙	๒๗.๕๔	๙๕.๖๕	๓๕.๖๘	๗๒.๐๗
๒๕๖๐	๓๔.๘๐	๑๘.๐๘	๒๗.๑๐	๙๖.๕๒	๓๖.๖๔	๗๕.๕๔
๒๕๖๑	๓๔.๘๔	๑๘.๖๐	๒๗.๑๙	๙๕.๑๐	๔๐.๑๐	๗๒.๕๖
๒๕๖๒	๓๘.๔๐	๑๗.๐๒	๒๘.๓๐	๙๕.๔๕	๓๙.๗๔	๗๐.๕๘
๒๕๖๓	๓๔.๗๗	๑๘.๖๑	๒๘.๐๒	๙๓.๖๕	๓๖.๙๐	๗๑.๐๙
๒๕๖๔	๒๖.๕๐	๑๔.๐๔	๒๘.๕๐	๙๔.๔๕	๓๗.๐๔	๗๒.๖๓
๒๕๖๕	๓๕.๖๘	๑๙.๓๔	๒๗.๘๓	๙๖.๖๗	๓๘.๖๗	๗๓.๕๗
๒๕๖๖	๔๓.๔๐	๒๒.๕๐	๓๑.๖๐	๙๙.๐๐	๒๔.๐๐	๗๐.๘๓

ที่มา : สถานีอุตุนิยมวิทยาจังหวัด ข้อมูล ณ วันที่ ๒๗ มีนาคม ๒๕๖๗

๑.๓ แหล่งน้ำธรรมชาติ

จังหวัดหนองคายมีกลุ่มน้ำสำคัญที่ประชาชนใช้ในการอุปโภค/บริโภคและทำการเกษตร ด้านการเกษตร การประมง ปศุสัตว์ และอื่น ๆ จังหวัดหนองคายอยู่ในเขตกลุ่มน้ำหลักคือ กลุ่มน้ำโขงตะวันออกเฉียงเหนือ และมีกลุ่มน้ำย่อย ๘ กลุ่มน้ำ ดังนี้



ภาพที่ ๔ กลุ่มน้ำหลักในพื้นที่จังหวัดหนองคาย

ที่มา : สำนักงานทรัพยากรน้ำแห่งชาติ ปี ๒๕๖๔

ตารางที่ ๗ ขนาดพื้นที่ ๘ กลุ่มน้ำย่อยไหลผ่านจังหวัดหนองคาย ความยาว ๒๑๐ กิโลเมตร

ลำดับที่	กลุ่มน้ำในเขตจังหวัด หนองคาย	พื้นที่กลุ่มน้ำ (ตร.กม.)	พื้นที่กลุ่มน้ำใน เขต จ.หนองคาย (ตร.กม.)	สัดส่วนพื้นที่กลุ่มน้ำย่อย ของ จ.หนองคาย (%)	ปริมาณน้ำท่า เฉลี่ยรายปี ล้าน ลบ.ม.
๑	แม่น้ำโขงส่วนที่ ๕	๑,๗๓๙.๑๘	๒๕๐.๐๐	๑๔.๔๐	๖๒๗.๖
๒	น้ำโสม	๑,๐๖๕.๒๔	๙๔.๓๗	๘.๙๐	๔๗๐.๙
๓	น้ำโมง	๒,๖๘๕.๗๔	๔๒๐.๐๐	๑๕.๖๐	๗๖๕.๕
๔	แม่น้ำโขงส่วนที่ ๖/๑/๒	๖๒๑.๐๐	๕๕๐.๐๐	๘๘.๖๐	๒๐๒.๖
๕	น้ำสวย	๑,๓๑๘.๗๓	๕๙๐.๐๐	๔๔.๗๐	๔๐๕.๘
๖	ห้วยหลวงส่วนที่ ๑/๒	๓,๔๖๒.๒๐	๓๔๗.๐๐	๑๐.๐๐	๑,๐๓๗.๓
๗	แม่น้ำโขงส่วนที่ ๗/๑/๒	๒,๓๙๖.๗๐	๖๑๙.๐๐	๒๕.๘๐	๓,๙๑๑.๖
๘	แม่น้ำสงครามตอนบน	๓,๓๐๓.๐๔	๔๐๗.๐๐	๑๒.๓๐	๒,๑๓๕.๗
***	รวม ๘ กลุ่มน้ำ	๑๖,๕๙๑.๘๓	๓,๒๗๗.๓๗	๑๙.๘๐	๙,๕๕๗.๐

ที่มา : สำนักงานทรัพยากรน้ำแห่งชาติ ปี ๒๕๖๔ ลำน้ำโขงไหลผ่าน จ.หนองคายความยาว ๒๑๐ กม.

(๑) น้ำโขงสายที่ ๕ (๐๒๑๖) มีพื้นที่กลุ่มน้ำประมาณ ๑,๗๖๐.๘๐ ตารางกิโลเมตร อยู่ในพื้นที่
อำเภอสังขาม

(๒) น้ำโสม (๐๒๑๗) มีพื้นที่กลุ่มน้ำประมาณ ๑,๑๑๘.๙๐ ตารางกิโลเมตร อยู่ในพื้นที่อำเภอสังขาม

(๓) น้ำโมง (๐๒๑๘) มีพื้นที่กลุ่มน้ำประมาณ ๒,๖๔๕.๙๐ ตารางกิโลเมตร อยู่ในพื้นที่ อำเภอสังขาม
อำเภอโพธิ์ตาก อำเภอศรีเชียงใหม่ และอำเภอท่าบ่อ

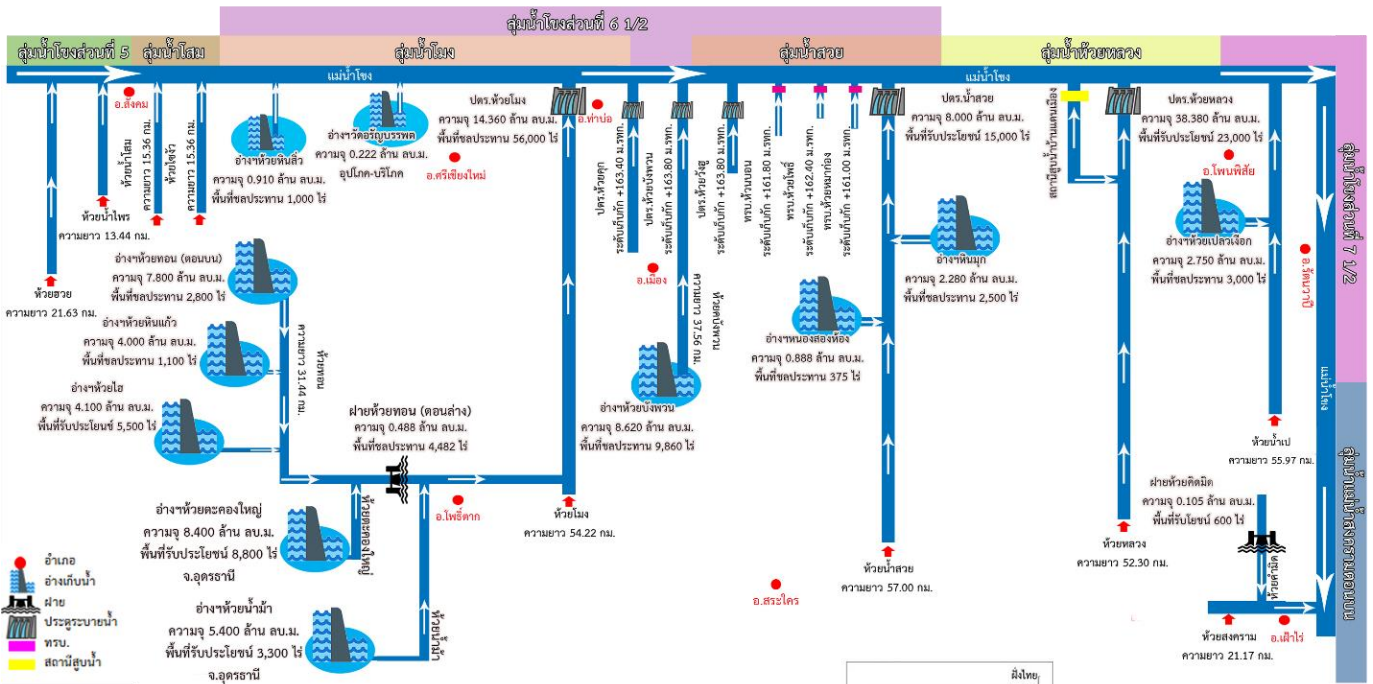
(๔) น้ำโขงส่วนที่ ๖ (๐๒๑๙) มีพื้นที่กลุ่มน้ำประมาณ ๕๕๓.๕ ตารางกิโลเมตร อยู่ในพื้นที่
อำเภอโพธิ์ตาก อำเภอศรีเชียงใหม่ อำเภอท่าบ่อ อำเภอสระใคร และอำเภอเมืองหนองคาย

(๕) น้ำสวย (๐๒๒๐) มีพื้นที่กลุ่มน้ำประมาณ ๑,๓๓๖.๙๖ ตารางกิโลเมตร อยู่ในพื้นที่อำเภอสระใคร
อำเภอเมืองหนองคาย และอำเภอโพนพิสัย

(๖) ห้วยหลวง (๐๒๒๑) เป็นกลุ่มน้ำหลักมีพื้นที่กลุ่มน้ำประมาณ ๓,๔๑๗.๖๐ ตารางกิโลเมตร
อยู่ในพื้นที่อำเภอโพนพิสัย และอำเภอเฝ้าไร่

(๗) น้ำโขงส่วนที่ ๗ (๐๒๒๓) มีพื้นที่กลุ่มน้ำประมาณ ๒,๓๕๖.๙๐ ตารางกิโลเมตร อยู่ในพื้นที่
อำเภอโพนพิสัย อำเภอเฝ้าไร่ และอำเภอรัตนวาปี

(๘) น้ำสงครามตอนบน (๐๒๒๔) มีพื้นที่กลุ่มน้ำประมาณ ๓,๒๗๐.๘๐ ตารางกิโลเมตร อยู่ในพื้นที่
อำเภอโพนพิสัย อำเภอเฝ้าไร่ และอำเภอรัตนวาปี



แม่น้ำโขง ช่วงไหลผ่านจังหวัดหนองคาย มีความยาว 210 กม. กว้าง 650 ม. ลึก 16.64 ม. Qmax = 17,400 cms

ภาพที่ ๕ แม่น้ำโขงช่วงไหลผ่านจังหวัดหนองคาย
ที่มา : โครงการชลประทานหนองคาย วันที่ ๒๙ มีนาคม ๒๕๖๓

๑.๔ ทรัพยากรธรรมชาติที่สำคัญ

๑) ทรัพยากรดินและที่ดิน

พื้นที่และประเภทการใช้ประโยชน์ที่ดิน จังหวัดหนองคาย มีสภาพภูมิประเทศเป็นที่ราบที่ดอน เป็นลอนคลื่นผสมที่เนินสูงและภูเขาสูงชัน ใช้ประโยชน์ในการทำนาและปลูกพืชไร่การเกษตร ลักษณะดิน เป็นดินปนทราย ตลอดชั้นดินทำให้การระบายน้ำได้ดีและการไหลบ่าของน้ำบนผิวดิน มีความรวดเร็ว สภาพพื้นที่ดังกล่าวจึงไม่เหมาะสมกับการปลูกพืชในฤดูแล้งและการปลูกข้าว จึงต้องมีการปรับปรุงโดยการ ใช้ระบบชลประทานและการขุดบ่อน้ำ ที่ต้องมีกรรมวิธีแบบพิเศษในการรองพื้นหน้าดินทำให้การเก็บกักน้ำ ได้ดีขึ้น เพื่อให้การเพาะปลูกได้ผลผลิตเพิ่มมากขึ้น จากรายงานสถิติจำนวน หมู่บ้านในพื้นที่จังหวัด หนองคายที่พบปัญหาเกี่ยวกับดิน จะเห็นว่าหมู่บ้าน ที่พบปัญหาดินจืดมีจำนวนสูงที่สุด คือ ๔๗๐ หมู่บ้าน รองลงมาคือ ปัญหาดินกรวดและดินทราย จำนวน ๒๔๔ หมู่บ้าน และปัญหาที่พบต่ำที่สุดคือ ปัญหาดินพรุ จำนวน ๗ หมู่บ้าน และยังมีการกัดเซาะพังทลายของตลิ่ง แลวบริเวณอำเภอสังคม เมืองหนองคาย ทำบ่อ โพนพิสัย และสระใคร

๒) ทรัพยากรป่าไม้

จังหวัดหนองคายก่อนที่จะแยกบึงกาฬ มีเนื้อที่ป่าค่อนข้างมาก เนื่องจากจังหวัดบึงกาฬมีป่าสงวนแห่งชาติ และมีเขตรักษาพันธุ์สัตว์ป่า แต่เมื่อแยกจังหวัดบึงกาฬออกจากจังหวัดหนองคายแล้ว สัดส่วนของป่าไม้ มีแนวโน้มลดลงแต่จะมีป่าชุมชนและป่าไม้อย่างพาราเพิ่มขึ้นในอนาคต

ตารางที่ ๘ ตารางแสดงเนื้อที่ป่าจังหวัดหนองคาย ปี ๒๕๖๔-๒๕๖๕

รายละเอียด	๒๕๖๔	๒๕๖๕
เนื้อที่ป่าไม้ (ไร่)	๑๔๔,๓๙๙.๓๓	๑๔๔,๗๘๓.๓๗
สัดส่วนพื้นที่ป่าไม้ต่อพื้นที่จังหวัด (ร้อยละ)	๗.๐๕	๗.๐๗

ที่มา : สำนักงานป่าไม้จังหวัดหนองคาย (ข้อมูล ณ วันที่ ๒๗ มีนาคม ๒๕๖๗)

ตารางที่ ๙ ตารางแสดงพื้นที่ป่าสงวนแห่งชาติในท้องที่จังหวัดหนองคาย รวม ๓ ป่า (หน่วย : ไร่)

ชื่อป่า	ที่ตั้ง	เนื้อที่	มอบให้ ส.ป.ก.	เหลือพื้นที่ป่าสงวนแห่งชาติ
๑. ป่าพานพร้าวและป่าแก้งไก่อ	อ.สังคม อ.ศรีเชียงใหม่ อ.โพธิ์ตาก	๓๔๒,๕๐๐.๐๐	๑๕๐,๖๙๖.๔๔	๑๙๑,๘๐๓.๕๖
๒. ป่าทุ่งหลวง	อ.โพนพิสัย	๓๙,๓๗๕.๐๐	๒๑,๙๒๑.๐๐	๑๗,๔๕๔.๐๐
๓. ป่าดงสีชมพูและป่าโพนพิสัย	อ.โพนพิสัย อ.เฝ้าไร่ อ.รัตนวาปี	๗๓๕,๖๒๕.๐๐	๗๒๔,๔๒๘.๔๗	๑๑,๑๙๖.๕๓
รวม		๑,๑๑๗,๕๐๐.๐๐	๘๙๗,๐๔๕.๙๑	๒๑๙,๙๕๔.๐๙

ที่มา : แผนการบริหารจัดการทรัพยากรธรรมชาติและสิ่งแวดล้อมในระดับจังหวัดหนองคาย พ.ศ. ๒๕๖๗

จังหวัดหนองคายมีป่าไม้ถาวร ๔ แห่ง ตามมติ ครม.เมื่อวันที่ ๑๗ กุมภาพันธ์ ๒๕๓๐ เนื้อที่ ๑๑๔-๓-๖๖ ไร่ ๔ แห่ง ดังนี้

๑. ป่าสักบ้านป่าสัก หรือป่าสักบ้านหม้อ หมู่ ๓ บ้านหม้อ ตำบลบ้านหม้อ อำเภอศรีเชียงใหม่ เนื้อที่ ๕๓-๒-๒๕ ไร่

๒. ป่าสักบ้านป่าสัก หรือป่าสักบ้านยอยไฮ หมู่ ๕ บ้านทุ่งสว่าง ตำบลบ้านหม้อ อำเภอศรีเชียงใหม่ เนื้อที่ ๒๔-๑-๕๐ ไร่

๓. ป่าสักวัดช้างเผือก หมู่ ๓ บ้านศรีเชียงใหม่ ตำบลพานพร้าว อำเภอศรีเชียงใหม่ เนื้อที่ ๓๔-๑-๒๕ ไร่

๔. ป่าสักบ้านศรีเชียงใหม่ หรือป่าสักวัดสะพานทอง หมู่ ๖ บ้านยอยไฮ ตำบลพานพร้าว อำเภอศรีเชียงใหม่ เนื้อที่ ๒-๒-๖๖ ไร่

๒. ข้อมูลด้านการปกครองของจังหวัด

๒.๑ การแบ่งเขตการปกครอง

ตารางที่ ๑๐ ตารางแสดงเขตการปกครองของจังหวัด

อำเภอ	พื้นที่ (ตร.กม.)	ร้อยละ	จำนวน			
			ตำบล	หมู่บ้าน	เทศบาลเมือง/ตำบล	อบต.
๑.เมืองหนองคาย	๖๐๗.๔๕	๒๐.๐๗	๑๖	๑๔๗	๑/๘	๗
๒.ท่าบ่อ	๓๕๕.๓๑	๑๑.๗๔	๑๐	๙๐	๑/๓	๘
๓.โพนพิสัย	๖๔๒.๗๓	๒๑.๒๔	๑๑	๑๕๙	-/๒	๑๐
๔.ศรีเชียงใหม่	๑๙๗.๙๖	๖.๕๔	๔	๔๓	-/๒	๓
๕.สังคม	๔๔๙.๗๒	๑๔.๘๖	๕	๓๖	-/๑	๕
๖.สระใคร	๒๑๐.๙๑	๖.๙๗	๓	๔๑	-/-	๓
๗.เผ่าไร่	๒๕๕.๙๒	๘.๔๖	๕	๗๓	-/๑	๔
๘.รัตนวาปี	๒๐๔.๐๐	๖.๗๔	๕	๖๒	-/-	๕
๙.โพธิ์ตาก	๑๐๒.๕๓	๓.๓๙	๓	๒๗	-/-	๓
รวม	๓,๐๒๖.๕๓	๑๐๐.๐๐	๖๒	๖๗๘	๒/๑๗	๔๘

ที่มา : ที่ทำการปกครองจังหวัดหนองคาย ข้อมูล ณ วันที่ ๓๑ มกราคม พ.ศ. ๒๕๖๗

๒.๒ ข้อมูลประชากร

จังหวัดหนองคายมีประชากรจำนวน ๕๑๖,๘๓๐ คน สัดส่วนประชากรชาย คิดเป็นร้อยละ ๔๙.๕๘ ของประชากรทั้งหมด สัดส่วนประชากรหญิงคิดเป็นร้อยละ ๕๐.๔๒ ของประชากรทั้งหมด มีจำนวนครัวเรือนทั้งหมด ๑๘๗,๗๙๓ ครัวเรือน

ตารางที่ ๑๑ ตารางแสดงจำนวนประชากรของจังหวัด

อำเภอ	ชาย (คน)	หญิง (คน)	รวมประชากร (คน)	จำนวนครัวเรือน
๑.เมืองหนองคาย	๗๓,๘๖๐	๗๖,๑๘๘	๑๕๐,๐๔๘	๖๒,๑๒๙
๒.ท่าบ่อ	๔๐,๓๖๖	๔๑,๙๑๗	๘๒,๒๘๓	๒๘,๑๗๒
๓.โพนพิสัย	๔๘,๘๖๘	๔๙,๔๑๘	๙๘,๒๘๖	๓๔,๒๕๓
๔.ศรีเชียงใหม่	๑๔,๗๒๐	๑๕,๑๐๘	๒๙,๘๒๘	๑๐,๖๑๑
๕.สังคม	๑๒,๙๔๓	๑๒,๗๐๙	๒๕,๖๕๒	๙,๐๕๗
๖.สระใคร	๑๓,๓๕๓	๑๓,๑๙๙	๒๖,๕๕๒	๘,๘๘๑
๗.เผ่าไร่	๒๕,๔๑๔	๒๕,๔๕๙	๕๐,๘๗๓	๑๕,๙๐๗
๘.รัตนวาปี	๑๙,๐๘๙	๑๘,๙๗๐	๓๘,๐๕๙	๑๓,๔๖๖
๙.โพธิ์ตาก	๗,๖๓๒	๗,๖๑๗	๑๕,๒๔๙	๕,๓๑๗
รวม	๒๕๖,๒๔๕	๒๖๐,๕๘๕	๕๑๖,๘๓๐	๑๘๗,๗๙๓

ที่มา : ที่ทำการปกครองจังหวัดหนองคาย ข้อมูล ณ วันที่ ๓๑ มกราคม พ.ศ. ๒๕๖๗

๓. โครงสร้างพื้นฐานและสาธารณูปโภค

๓.๑ การคมนาคมขนส่ง

จังหวัดหนองคายตั้งอยู่บนถนนมิตรภาพหรือทางหลวงแผ่นดินหมายเลข ๒ เริ่มต้นจากเขตอำเภอสระใคร (ติดต่อเขตอำเภอเพ็ญ จังหวัดอุดรธานี) สิ้นสุด ณ บริเวณแยกบายพาสมหาวิทยาลัยขอนแก่น วิทยาเขตหนองคาย ระยะทางประมาณ ๒๐ กิโลเมตร และจากแยกบายพาสมหาวิทยาลัยขอนแก่น วิทยาเขตหนองคาย ทางหลวงแผ่นดินหมายเลข ๒๓๓ ถึงตัวเมืองหนองคาย (สี่แยกพญานาค) ระยะทางประมาณ ๗ กิโลเมตร จากสี่แยกพญานาค อำเภอเมืองหนองคาย ทางหลวงแผ่นดินหมายเลข ๒๑๒ สิ้นสุดเขตแดนจังหวัดหนองคายฝั่งทิศด้านตะวันออก ณ อำเภอรัตนวาปี (ติดต่อเขตอำเภอปากคาด จังหวัดบึงกาฬ) ระยะทางประมาณ ๖๗ กิโลเมตร อีกเส้นทางเริ่มต้นจากเทศบาลตำบลหนองสองห้อง ทางหลวงแผ่นดินหมายเลข ๒๑๑ สิ้นสุด เขตแดนจังหวัดหนองคายฝั่งด้านทิศตะวันตก ณ อำเภอสังคม (ติดต่อเขตอำเภอปากชมจังหวัดเลย) ระยะทางประมาณ ๑๑๒ กิโลเมตร การเดินทางจากกรุงเทพมหานครไปจังหวัดหนองคายใช้ ๓ เส้นทางหลัก คือ

เส้นทางที่ ๑ โดยทางเครื่องบินจากสนามบินสุวรรณภูมิและสนามบินดอนเมือง ไปลงสนามบินนานาชาติอุดรธานีใช้เวลาประมาณ ๔๕ นาที ต่อด้วยรถยนต์จากสนามบินนานาชาติอุดรธานีถึงจังหวัดหนองคายระยะทาง ๕๓ กิโลเมตร ใช้เวลาในการเดินทางประมาณ ๔๐ นาที

เส้นทางที่ ๒ โดยทางรถยนต์เริ่มจากสถานีขนส่งหมอชิตกรุงเทพมหานครถึงจังหวัดหนองคาย (แยกถนนพหลโยธินตัดกับถนนมิตรภาพ ณ อำเภอเมืองสระบุรี จังหวัดสระบุรี) รวมระยะทาง ๖๑๕ กิโลเมตร ใช้เวลาในการเดินทางประมาณ ๘-๙ ชั่วโมง

เส้นทางที่ ๓ โดยทางรถไฟเริ่มจากสถานีรถไฟหัวลำโพงกรุงเทพมหานครถึงสถานีรถไฟหนองคายระยะทาง ๖๕๐ กิโลเมตร ใช้เวลาในการเดินทางประมาณ ๑๒ ชั่วโมง

๓.๒ ข้อมูลด้านกักกันของจังหวัดหนองคาย

จังหวัดหนองคายมีด่านชายแดน ๑ ด่าน คือ ด่านสะพานมิตรภาพไทย - ลาว แห่งที่ ๑ และมีด่านท่าเรือ ๓ ด่าน คือ ท่าเรือวัดหายโศก อำเภอเมือง ท่าเรือจุดผ่อนปรนเปงจาน อ.รัตนวาปี และ ท่าเรือจุดผ่อนปรนบ้านหม้อ อ.ศรีเชียงใหม่ มีด่านกักกัน ๔ ด่าน ดังนี้

๑) ด่านศุลกากร ที่ตั้ง ๒๒๔ หมู่ ๒ ถนนเฉลิมพระเกียรติ ตำบลหนองกอมเกาะ อำเภอเมือง จังหวัดหนองคาย ๔๓๐๐๐

๒) ด่านตรวจพืช ที่ตั้ง สะพานมิตรภาพไทย - ลาว แห่งที่ ๑ ตำบลมีชัย อำเภอเมือง จังหวัดหนองคาย ๔๓๐๐๐ มีห้องปฏิบัติการตรวจเบื้องต้น และมีสถานกักกันพืช

๓) ตรวจประมง ที่ตั้ง ๘๕ หมู่ ๒ ตำบลหนองกอมเกาะ อำเภอเมือง จังหวัดหนองคาย ๔๓๐๐๐ มีห้องปฏิบัติการตรวจเบื้องต้น และมีสถานกักกันสัตว์น้ำ

๔) ปศุสัตว์ ที่ตั้ง ๖๑ หมู่ ๘ ตำบลหนองกอมเกาะ อำเภอเมือง จังหวัดหนองคาย ๔๓๐๐๐ มีห้องปฏิบัติการตรวจเบื้องต้น และมีสถานกักกันสัตว์

๔. ด้านเศรษฐกิจ

ผลิตภัณฑ์มวลรวมจังหวัดหนองคาย (Gross Provincial Product : GPP) ปี พ.ศ. ๒๕๖๕ มีมูลค่าเพิ่ม ๔๗,๓๑๕ ล้านบาท เพิ่มขึ้น ๓,๐๕๓ ล้านบาท เมื่อเทียบกับปี พ.ศ. ๒๕๖๔ (๔๔,๒๖๒ ล้านบาท) เป็นอันดับที่ ๕๖ ของประเทศ (๗๗ จังหวัด) และเป็นลำดับที่ ๑๕ ของภาคตะวันออกเฉียงเหนือ (๒๐ จังหวัด) เป็นลำดับที่ ๓ ของกลุ่มจังหวัดภาคตะวันออกเฉียงเหนือตอนบน ๑ รายได้ประชากรต่อคนต่อปี เท่ากับ ๑๐๔,๑๗๕ บาท ต่อคนต่อปี เพิ่มขึ้น ๖,๘๕๔ บาท เมื่อเทียบกับปี พ.ศ. ๒๕๖๔ (๙๗,๓๒๑ บาท ต่อคนต่อปี) เป็นลำดับที่ ๔๗ ของประเทศ และเป็นลำดับที่

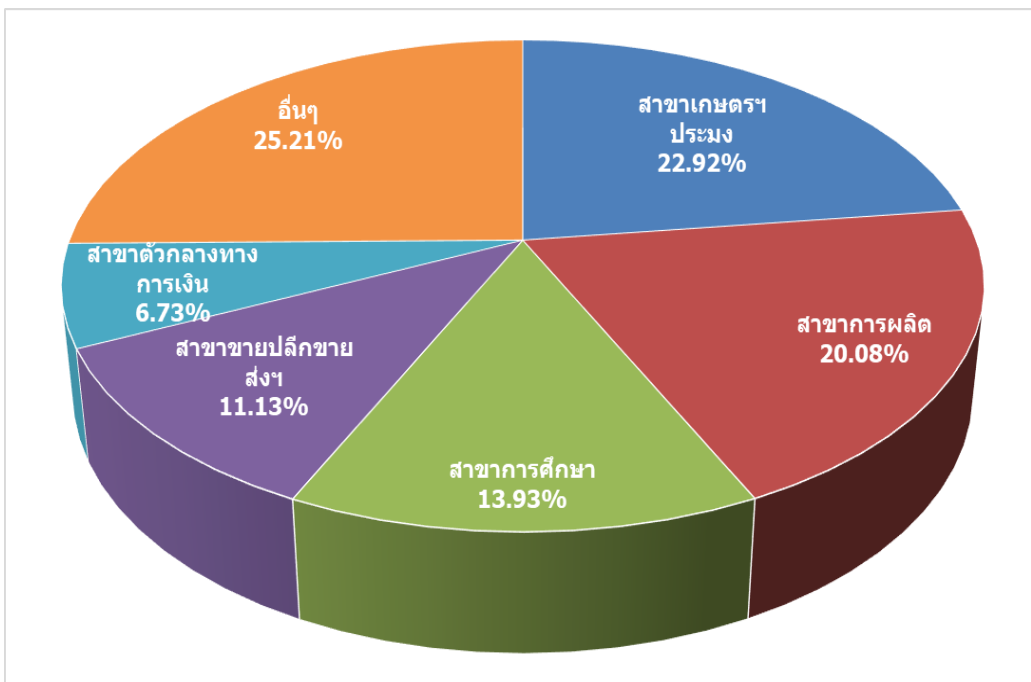
๔ ของภาคตะวันออกเฉียงเหนือ เป็นลำดับที่ ๒ ของกลุ่มจังหวัดภาคตะวันออกเฉียงเหนือตอนบน ๑ ประชาชนที่อาศัยอยู่ในจังหวัดหนองคาย จำนวน ๔๕๔,๑๙๐ คน ลดลงจำนวน ๖๑๑ คน เมื่อเทียบกับปี พ.ศ. ๒๕๖๔ (๔๕๔,๘๐๑ คน) เป็นลำดับที่ ๕๖ ของประเทศและเป็นลำดับที่ ๑๖ ของภาคตะวันออกเฉียงเหนือ และเป็นลำดับที่ ๔ ของกลุ่มจังหวัดฯ

ตารางที่ ๑๒ ผลิตภัณฑ์มวลรวมจังหวัดหนองคาย (GPP: Gross Provincial Product)

จังหวัดหนองคาย ณ ราคา ประจำปี (รวมเงินเพื่อ)	มูลค่าเพิ่ม (ล้านบาท)					โครงสร้างการผลิต (%)
	๒๕๖๑	๒๕๖๒	๒๕๖๓	๒๕๖๔	๒๕๖๕	
สาขาการผลิต						๒๕๖๕
ภาคเกษตรกรรม	๘,๓๕๒	๘,๙๗๒	๙,๓๘๒	๑๐,๑๔๗	๑๒,๒๘๙	๒๒.๙๒
สาขาเกษตรฯ ประมง	๘,๓๕๒	๘,๙๗๒	๙,๓๘๒	๑๐,๑๔๗	๑๒,๒๘๙	๒๒.๙๒
ภาคอุตสาหกรรม	๗,๕๖๙	๘,๑๗๙	๘,๒๑๔	๙,๗๓๓	๘,๗๑๙	๒๑.๙๙
สาขาเหมืองแร่และเหมืองหิน	๓๕๓	๒๙๐	๑๓๖	๑๗๓	๒๓๐	๐.๓๙
สาขาการผลิต	๖,๖๘๕	๗,๓๐๑	๗,๔๖๔	๘,๘๘๗	๗,๘๓๙	๒๐.๐๘
สาขาไฟฟ้า ก๊าซฯ	๔๒๑	๔๗๔	๕๐๗	๕๕๓	๕๑๗	๑.๒๕
สาขาประปา การจัดการของเสีย	๑๑๑	๑๑๓	๑๐๗	๑๒๐	๑๓๓	๐.๒๗
ภาคบริการ	๒๓,๖๕๒	๒๔,๒๕๑	๒๔,๑๙๘	๒๔,๓๘๒	๒๖,๓๐๗	๕๕.๐๙
สาขาก่อสร้าง	๑,๔๕๙	๑,๒๙๓	๑,๔๓๑	๑,๕๒๔	๑,๘๑๑	๓.๔๔
สาขาขายปลีกขายส่งฯ	๔,๕๗๙	๕,๐๗๖	๕,๐๓๓	๔,๙๒๗	๕,๑๐๐	๑๑.๑๓
สาขาขนส่งฯ	๑,๕๙๕	๑,๕๓๘	๑,๓๘๐	๑,๕๕๔	๒,๐๒๐	๓.๕๑
สาขาโรงแรมร้านอาหาร	๓๑๕	๓๔๐	๒๑๙	๑๖๘	๒๐๐	๐.๓๘
สาขาสารสนเทศและการสื่อสาร	๔๓๙	๔๗๑	๔๕๕	๔๖๕	๕๔๗	๑.๐๕
สาขาตัวกลางทางการเงิน	๓,๐๔๙	๓,๐๘๗	๓,๑๔๕	๒,๙๗๗	๓,๓๐๓	๖.๗๓
สาขาอสังหาริมทรัพย์	๑,๗๗๔	๑,๖๖๕	๑,๘๙๐	๑,๗๙๙	๒,๐๖๓	๔.๐๖
สาขาวิทยาศาสตร์ฯ	๑๕	๒๑	๓๔	๒๓	๒๕	๐.๐๕
สาขาการบริหารและสนับสนุนบริการ	๑๖๗	๑๗๖	๑๗๓	๑๖๑	๕๒	๐.๑๗
สาขาบริหารราชการแผ่นดิน และประกันสังคม	๑,๘๓๕	๑,๙๐๑	๑,๙๖๙	๒,๐๕๗	๑,๙๙๗	๔.๖๕
สาขาการศึกษา	๖,๒๓๐	๖,๒๔๖	๖,๐๕๒	๖,๑๖๔	๖,๓๕๓	๑๓.๙๓
สาขาสุภาพ	๑,๕๘๑	๑,๘๘๘	๑,๙๔๙	๒,๑๐๘	๒,๒๓๖	๔.๗๖
สาขาศิลปะความบันเทิงและนันทนาการ	๑๐๐	๑๒๐	๑๒๑	๑๔๗	๑๕๖	๐.๓๓
สาขาบริการอื่น ๆ	๕๑๕	๔๘๐	๔๔๕	๔๓๙	๔๔๖	๐.๙๙
ผลิตภัณฑ์มวลรวมจังหวัดหนองคาย(GPP)	๓๙,๕๗๓	๔๑,๔๐๒	๔๑,๗๙๔	๔๔,๒๖๒	๔๗,๓๑๕	๑๐๐.๐๐
รายได้ประชากรต่อคนต่อปี (บาท)	๘๖,๗๒๑	๙๐,๘๒๐	๙๑,๗๘๒	๙๗,๓๒๑	๑๐๔,๑๗๕	๑๐๔,๑๗๕
จำนวนประชากร (1,000 คน)	๔๕๖	๔๕๖	๔๕๕	๔๕๕	๔๕๔	๔๕๔

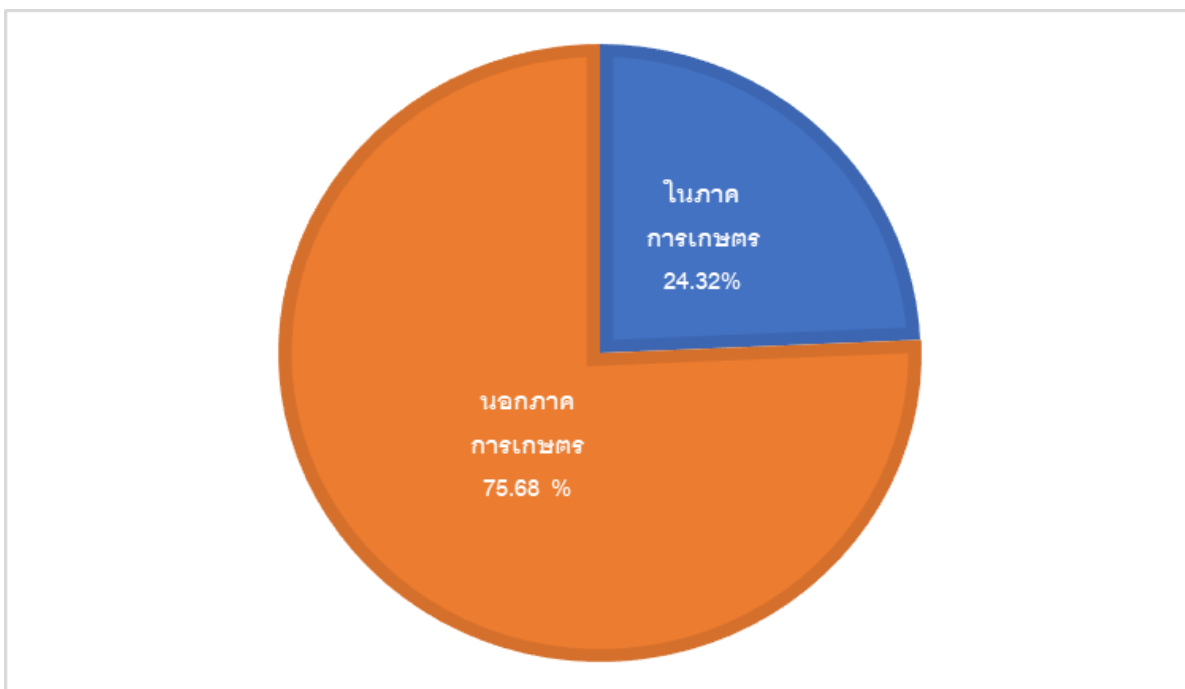
ที่มา : สำนักงานคณะกรรมการพัฒนาเศรษฐกิจและสังคมแห่งชาติ ๒๕๖๕, สำนักงานคลังจังหวัดหนองคาย
ข้อมูล ณ วันที่ ๑๗ พฤษภาคม ๒๕๖๗

แผนภูมิที่ ๒ สัดส่วนโครงสร้างสาขาการผลิตจังหวัดหนองคาย ใช้ข้อมูล GPP ๒๕๖๕



ที่มา : สำนักงานคลังจังหวัดหนองคาย ข้อมูล ณ เดือนพฤษภาคม ๒๕๖๗

แผนภูมิที่ ๓ แสดงโครงสร้างทางเศรษฐกิจจังหวัดหนองคาย ใช้ข้อมูล GPP แบบ Top Down (ณ ราคาประจำปี) ๒๕๖๕ เปรียบเทียบระหว่างภาคการเกษตรและภาคนอกเกษตร



ที่มา : สำนักงานคณะกรรมการพัฒนาเศรษฐกิจและสังคมแห่งชาติ ๒๕๖๕

ส่วนที่ ๒

ข้อมูลด้านการเกษตรและ
สหกรณ์จังหวัดหนองคาย

๑. ครั้วเรือนเกษตรกรและพื้นที่การเกษตร

๑.๑ ครั้วเรือนเกษตรกร

เกษตรกรจังหวัดหนองคายมีอายุเฉลี่ยส่วนใหญ่อยู่ที่ ๔๖ - ๕๕ ปี คิดเป็นร้อยละ ๓๐.๘๑ รองลงมาคืออายุ ๕๖ - ๖๕ ปี คิดเป็นร้อยละ ๓๐.๗๘ ปี ส่วนอายุตั้งแต่ ๖๕ ปีขึ้นไป คิดเป็นร้อยละ ๒๓.๙๗ (ข้อมูล: สำนักงานเกษตรจังหวัดหนองคาย ณ วันที่ ๓๐ เมษายน ๒๕๖๖) สะท้อนให้เห็นว่าแรงงานภาคการเกษตรของจังหวัดส่วนใหญ่อยู่ในวัยผู้ใหญ่และมีสัดส่วนใกล้เคียงกันกับวัยชรา และจำนวนครั้วเรือนเกษตรกร ในปี ๒๕๖๖ ลดลงจากปี ๒๕๖๕ คิดเป็นร้อยละ ๔.๔๓ ซึ่งการลดลงของจำนวนครั้วเรือนของเกษตรกร เนื่องจากในปี ๒๕๖๖ เกษตรกรไม่มาขึ้นทะเบียนเกษตรกรและเกษตรกรบางส่วนเดินทางไปรับจ้างแรงงานต่างจังหวัดและต่างประเทศมากขึ้น และเกษตรกรผู้ปลูกยางพาราไม่มาปรับปรุงทะเบียนเกษตรกร เนื่องจากราคายางพาราอยู่ในระดับที่พอใจ ทำให้เกษตรกรส่วนหนึ่งไม่มาปรับปรุงทะเบียนเกษตรกรเพื่อรองรับรับการช่วยเหลือจากมาตรการของภาครัฐ

ตารางที่ ๑๓ จำนวนครั้วเรือนเกษตรกรจังหวัดหนองคาย ปี ๒๕๖๖

อำเภอ	จำนวนครั้วเรือนทั้งหมด	จำนวนครั้วเรือนเกษตรกร	ร้อยละจำนวนครั้วเรือนเกษตรกร/ครั้วเรือนทั้งหมด
เมืองหนองคาย	๖๒,๑๒๙	๑๑,๘๑๔	๑๙.๐๑
ท่าบ่อ	๒๘,๑๗๒	๙,๙๗๙	๓๕.๔๒
โพนพิสัย	๓๔,๒๕๓	๑๖,๐๓๗	๔๖.๘๒
ศรีเชียงใหม่	๑๐,๖๑๑	๓,๔๐๗	๓๒.๑๑
สังคม	๙,๐๕๗	๔,๒๗๙	๔๗.๒๕
สระใคร	๘,๘๘๑	๔,๒๔๔	๔๗.๗๙
เฝ้าไร่	๑๕,๙๐๗	๗,๓๕๕	๔๖.๒๔
รัตนวาปี	๑๓,๔๖๖	๖,๔๐๘	๔๗.๕๙
โพธิ์ตาก	๕,๓๑๗	๒,๓๐๖	๔๓.๓๗
รวม	๑๘๗,๗๙๓	๖๕,๘๒๙	๓๕.๐๕

ที่มา : สำนักงานเกษตรจังหวัดหนองคาย ข้อมูล ณ วันที่ ๓๑ มีนาคม ๒๕๖๗

๑.๒ การใช้ที่ดินเพื่อการเกษตร

จังหวัดหนองคายมีพื้นที่การเกษตร ๑,๑๙๖,๖๖๕ ไร่ ส่วนใหญ่ปลูกข้าว ร้อยละ ๔๙.๓๘ รองลงมาคือ ปลูกยางพารา ร้อยละ ๒๗.๙๗ พื้นที่ปลูกข้าวมากที่สุดอยู่ที่อำเภอโพธิ์ชัย ๑๘๐,๕๘๔.๐๐ ไร่ พื้นที่ปลูกข้าวน้อยที่สุดคือ อำเภอโพธิ์ตาก พื้นที่ปลูกยางพารามากที่สุดอยู่ที่อำเภอเฝ้าไร่ ๘๑,๔๖๘.๐๐ ไร่ พื้นที่ปลูกยางพาราน้อยที่สุดคือ อำเภอเมืองหนองคาย การทำการเกษตรของจังหวัดหนองคายขึ้นอยู่กับสภาพพื้นที่ที่มีความเหมาะสมกับการเพาะปลูก เช่น อำเภอโพธิ์ตากมีสภาพเป็นที่ราบสูง เกษตรกรจึงปลูกยางพารา กันเป็นจำนวนมาก ขณะที่อำเภอท่าบ่อส่วนใหญ่อยู่ในเขตชลประทานและเป็นที่ยลุ่มน้ำ เกษตรกรจึงทำการปลูกพืชผักเป็นจำนวนมาก เป็นต้น

ตารางที่ ๑๔ ข้อมูลด้านการเกษตรระดับจังหวัดหนองคาย ปี ๒๕๖๕/๒๕๖๖

ที่	อำเภอ	จำนวนครัวเรือน (ครัวเรือน)		พื้นที่ทั้งหมด (ไร่)	พื้นที่ถือครองทำการเกษตร (ไร่)									รวม	พื้นที่อื่นๆ
		ทั้งหมด	เกษตรกร		ข้าวนาปี	พืชไร่	ไม้ผล	ไม้ยืนต้น	พืชผัก	ไม่ดอก/ไม้ประดับ	ยางพารา	ปาล์มน้ำมัน	การเกษตรอื่นๆ		
	(๑)	(๒)	(๓)	(๔)	(๑๐)	(๑๑)	(๑๒)	(๑๓)	(๑๔)	(๑๕)	(๑๖)	(๑๗)	(๑๘)		
๑	เมือง	๖๒,๑๒๙	๑๑,๘๑๔	๓๗๙,๖๕๖.๒๕	๑๐๔,๕๐๗.๐๐	๒,๒๗๒.๐๐	๗๐๐.๒๕	๑,๓๕๙.๐๐	๓,๒๗๗.๐๐	๓๖.๐๐	๓,๔๗๐.๐๐	๑,๒๗๕.๐๐	๓๗,๕๘๑.๐๐	๑๕๔,๔๗๗.๒๕	๒๒๕,๑๗๙.๐๐
๒	ท่าบ่อ	๒๘,๑๗๒	๙,๙๗๙	๒๒๒,๐๖๘.๗๕	๑๐๑,๐๐๐.๐๐	๒๑,๕๖๗.๐๐	๑,๑๗๔.๐๐	๑,๑๘๗.๐๐	๓,๖๕๗.๐๐	-	๗,๗๑๖.๐๐	๒,๖๘๕.๐๐	๒๕,๙๕๓.๐๐	๑๖๔,๙๓๙.๐๐	๕๗,๑๒๙.๗๕
๓	โพธิ์ชัย	๓๔,๒๕๓	๑๖,๐๓๗	๔๐๑,๗๐๖.๒๕	๑๘๐,๕๘๔.๐๐	๑๓,๐๒๓.๐๐	๓๙๘.๗๕	๕,๙๔๑.๐๐	๒,๘๑๔.๐๐	-	๗๐,๖๑๖.๐๐	๘,๐๓๔.๐๐	๓๙,๒๘๘.๐๐	๓๒๐,๖๙๘.๗๕	๘๑,๐๐๗.๕๐
๔	ศรีเชียงใหม่	๑๐,๖๑๑	๓,๔๐๗	๑๒๓,๗๒๕.๐๐	๒๒,๗๖๔.๐๐	๘,๙๓๓.๐๐	๑,๑๗๐.๐๐	๔๓.๐๐	๕๙๓.๐๐	-	๑๓,๖๖๗.๐๐	๒,๓๔๔.๐๐	๑,๔๙๔.๐๐	๕๑,๐๐๘.๐๐	๗๒,๗๑๗.๐๐
๕	สังคม	๙,๐๕๗	๔,๒๗๙	๒๘๑,๐๗๕.๐๐	๑๓,๓๕๐.๐๐	๒,๙๙๕.๐๐	๖,๑๕๓.๐๐	๔๖๕.๐๐	๘๑.๗๕	-	๗๒,๐๔๒.๐๐	๒,๑๙๘.๐๐	๕,๗๒๒.๐๐	๑๐๓,๐๐๖.๗๕	๑๗๘,๐๖๘.๒๕
๖	สระใคร	๘,๘๘๑	๔,๒๔๔	๑๓๑,๘๑๘.๗๕	๕๒,๒๕๐.๐๐	๗,๕๓๔.๐๐	๒๓๓.๐๐	๒,๓๔๙.๐๐	๑๐๙.๐๐	-	๔,๓๘๘.๐๐	๔๔๐.๐๐	๙,๘๖๐.๐๐	๗๗,๑๔๓.๐๐	๕๔,๖๗๕.๗๕
๗	เฝ้าไร่	๑๕,๙๐๗	๗,๓๕๕	๑๕๙,๙๕๐.๐๐	๖๕,๘๗๕.๐๐	๔,๔๑๕.๐๐	๗๖.๐๐	๒๓๖.๐๐	๙๐.๐๐	-	๘๑,๔๖๘.๐๐	๒,๐๘๑.๐๐	๑๒๙.๐๐	๑๕๔,๓๗๐.๐๐	๕,๕๘๐.๐๐
๘	รัตนวาปี	๑๓,๔๖๖	๖,๔๐๘	๑๒๗,๕๐๐.๐๐	๔๘,๐๔๔.๐๐	๑,๒๔๖.๐๐	๔๕๙.๗๕	๑,๑๖๐.๐๐	๙๘.๐๐	-	๖๕,๙๓๙.๐๐	๒,๘๓๕.๐๐	๔๕๓.๐๐	๑๒๐,๒๓๔.๗๕	๗,๒๖๕.๒๕
๙	โพธิ์ตาก	๕,๓๑๗	๒,๓๐๖	๖๔,๐๘๑.๒๕	๑๒,๗๙๓.๐๐	๑๒,๑๙๖.๐๐	๗๔๗.๒๕	๒,๗๑๑.๒๕	๗.๐๐	-	๒๑,๐๕๓.๐๐	๑,๙๕๒.๐๐	๔๖.๐๐	๕๑,๖๙๕.๕๐	๑๒,๓๘๕.๗๕
	รวม	๑๘๗,๗๙๓	๖๕,๘๒๙	๑,๘๙๑,๕๘๑.๒๕	๖๐๑,๑๖๗.๐๐	๗๔,๑๘๑.๐๐	๑๑,๐๙๒.๐๐	๑๕,๖๔๑.๒๕	๑๐,๗๒๖.๗๕	๓๖.๐๐	๓๔๐,๓๕๙.๐๐	๒๓,๘๔๔.๐๐	๑๒๐,๕๒๖.๐๐	๑,๑๙๗,๕๗๓.๐๐	๖๙๕,๐๐๘.๒๕
	ร้อยละ				๕๐.๒๐	๖.๑๙	๐.๙๓	๑.๓๑	๐.๙๐	๐.๐๐	๒๘.๔๒	๑.๙๙	๑๐.๐๖	๑๐๐	

ที่มา : สำนักงานเกษตรจังหวัดหนองคาย, ทำการปกครองจังหวัดหนองคาย ข้อมูล ณ เดือนมีนาคม ๒๕๖๗

๑.๓ ลักษณะดิน

ลักษณะกลุ่มชุดดินที่พบในจังหวัดหนองคาย ส่วนใหญ่อยู่ในกลุ่มชุดดินที่ ๔๙ มีเนื้อที่รวมประมาณ ๗๔๐,๓๒๖ ไร่ หรือร้อยละ ๓๖.๓๐ ของพื้นที่จังหวัดหนองคาย และกลุ่มชุดดินที่ ๔๐ มีเนื้อที่รวมประมาณ ๑๕๕,๐๐๗ ไร่ คิดเป็นร้อยละ ๗.๖๐ ของเนื้อที่จังหวัดหนองคาย ลักษณะดินส่วนใหญ่เป็นดินต้นถึงชั้นกรวด ลูกรัง ดินบนเป็นดินร่วนปนทรายหรือดินร่วน สีน้ำตาลปนเทาเข้ม ดินล่างตอนบน เป็นดินร่วนเหนียวปนทรายถัดไปเป็นดินร่วนเหนียวปนทรายปนกรวดหรือดินเหนียวปนกรวดมาก มีสีน้ำตาลหรือน้ำตาลแก่ ส่วนดินล่างภายใน ๕๐-๑๐๐ ซม. เป็นดินร่วนเหนียวปนกรวดมากหรือดินเหนียวปนกรวดมากถัดไปจะเป็นชั้นดินเหนียวตลอด มีสีเทาปนน้ำตาลอ่อนหรือสีเทาอ่อน มีจุดประสีแดงของศิลาแลงอ่อนและน้ำตาลแก่หรือน้ำตาลปนเหลือง ปฏิกิริยาดินเป็นกรดจัดมากถึงเป็นกรดเล็กน้อย (pH ๕.๐-๖.๕) ในดินบนและเป็นกรดจัดมากถึงเป็นกรดจัด (pH ๔.๕-๕.๕) ในดินล่าง ลักษณะดินส่วนใหญ่เป็นดินร่วนปนทราย ปรี้อดินร่วนปนเหนียว ดินสีน้ำตาลอ่อน สีเหลืองหรือแดง บางแห่งอาจพบจุดประสีหรือศิลาแลงอ่อนในชั้นดินล่าง เกิดจากวัตถุต้นกำเนิดพวกตะกอนลำน้ำหรือจากการสลายตัวผุพังของหินเนื้อหยาบ พบบริเวณพื้นที่ค่อนข้างราบเรียบจนถึงพื้นที่ลูกคลื่นลอนลาด ส่วนใหญ่มีความลาดชัน ๒ - ๕ เปอร์เซ็นต์ เป็นดินต้นถึงดินลึก มีการระบายน้ำดี ดินมีความสมบูรณ์ ตามธรรมชาติต่ำปฏิกิริยาดินเป็นกรดถึงกรดจัด

๑) ประเภทของดินที่มีปัญหาที่พบในจังหวัดหนองคาย

ดินที่พบโดยทั่วไปภายในจังหวัดหนองคายที่ใช้ประโยชน์ที่ดินทางการเกษตร โดยปกติ จะไม่สามารถกำหนดลักษณะของดินที่เป็นปัญหาได้แน่ชัด เนื่องจากปัญหาแต่ละชนิดของดินจะขึ้นอยู่กับ การนำไปใช้ประโยชน์ เช่น ปลูกป่า ทำทุ่งหญ้าเลี้ยงสัตว์ หรือปลูกพืชเศรษฐกิจที่สำคัญ เป็นต้น การพิจารณาว่าดินบริเวณดังกล่าวมีปัญหาต่อการเกษตรหรือไม่นั้น สามารถดูได้จากลักษณะและคุณสมบัติ ของดินที่มีผลต่อการใช้ประโยชน์ทางการเกษตร ถ้าดินมีลักษณะและคุณสมบัติที่ไม่เหมาะสม ต่อการเจริญเติบโตและการให้ผลผลิตของพืชที่ปลูก ทั้งคุณสมบัติทางกายภาพและเคมีก็จัดเป็นดินปัญหา ทั้งสิ้น แต่ทั้งนี้อาจมีความรุนแรงของปัญหามากหรือน้อยแตกต่างกัน ทรัพยากรดินที่มีปัญหาต่อการเกษตร ในจังหวัดหนองคายที่พบส่วนใหญ่มี ๔ ประเภท ดังนี้

๑.๑) **ดินต้นหรือดินลูกรัง** มีเนื้อที่ ๖๖๗,๔๙๗ ไร่ คิดเป็นร้อยละ ๓๒.๗๓ ของพื้นที่จังหวัด หนองคายพบกระจายตัวในพื้นที่ ทุกอำเภอของจังหวัด ได้แก่ อำเภอโพนพิสัย อำเภอเมือง อำเภอรัตนวา ปี่ อำเภอเฝ้าไร่ อำเภอท่าบ่อ อำเภอสังคม อำเภอสระใคร อำเภอศรีเชียงใหม่ และอำเภอโพธิ์ตาก

การปรับปรุงแก้ไขปัญหาดินต้นหรือดินลูกรัง

- (๑) เลือกรชนิดพืชที่มีระบบรากสั้น เช่น ข้าว พืชไร่ ผัก
- (๒) การใช้อินทรีย์วัตถุปรับปรุงบำรุงดิน ได้แก่ ปุ๋ยหมัก น้ำหมักชีวภาพ ปุ๋ยพืชสด
- (๓) ไถกลบตอซังพืช และพืชปุ๋ยสด
- (๔) ขุดหลุมปลูกให้กว้างกว่าดินธรรมดา
- (๕) ปลูกพืชและคลุมดินด้วย ฟางข้าว ใบหญ้า เพื่อรักษาความชื้นในดิน

๑.๒) **พื้นที่ลาดชันเชิงซ้อน** เป็นพื้นที่ที่มีความลาดชันมากกว่า ๓๕ เปอร์เซ็นต์ มีเนื้อที่ ๗๘,๒๐๕ ไร่ คิดเป็นร้อยละ ๓.๘๓ ของพื้นที่จังหวัดหนองคายพบในพื้นที่ อำเภอสังคม อำเภอโพธิ์ตาก และ อำเภอศรีเชียงใหม่

การปรับปรุงแก้ไขปัญหาดินในพื้นที่ลาดชันเชิงซ้อน

(๑) จัดระบบอนุรักษ์ดินและน้ำโดยใช้มาตรฐานทางการพืชและวิธีการเช่นทำแนวคันดินเป็นขั้นบันได ทำการไถพรวนปลูกพืชตามแนวระดับ ปลูกหญ้าแฝกขวางแนวตามขั้นบันไดดินหลุมปลูกเฉพาะต้น โดยไม่ทำลายไม้พื้นล่าง

(๒) ปลูกพืชตระกูลถั่วคลุมดินเพื่อป้องกันการชะล้างหน้าดินและเพิ่มอินทรีย์วัตถุให้กับดิน

๑.๓) ดินเค็ม มีเนื้อที่ ๒๓,๖๓๕ ไร่ คิดเป็นร้อยละ ๑.๑๖ ของพื้นที่จังหวัดหนองคาย พบในพื้นที่อำเภอโพนพิสัยอำเภอเมือง อำเภอท่าบ่อ และอำเภอสระใคร

การปรับปรุงแก้ไขปัญหาดินเค็ม

(๑) ใช้น้ำล้างเกลือหรือความเค็มออกจากดิน

(๒) เลือกชนิดพืชทนเค็มที่เหมาะสม

(๓) การใช้อินทรีย์วัตถุปรับปรุงบำรุงดิน ได้แก่ ปุ๋ยหมัก น้ำหมักชีวภาพ ปุ๋ยพืชสด

(๔) ปลูกพืชและคลุมดินด้วยพลาสติก ฟางข้าว ใบหญ้าแฝก เพื่อรักษาความชื้นในดิน

(๕) ไถกลบตอซังพืช และพืชปุ๋ยสด

๑.๔) ดินทราย มีเนื้อที่ ๓๖๗,๒๓๗ ไร่ คิดเป็นร้อยละ ๑๘.๐๑ ของพื้นที่จังหวัดหนองคาย พบในพื้นที่อำเภอเมือง อำเภอโพนพิสัย อำเภอรัตนวาปี อำเภอสังคม

การปรับปรุงแก้ไขปัญหาดินทราย

(๑) ปลูกพืชตระกูลถั่วคลุมดินแล้วไถกลบ

(๒) การใช้อินทรีย์วัตถุปรับปรุงบำรุงดิน ได้แก่ ปุ๋ยหมัก น้ำหมักชีวภาพ ปุ๋ยพืชสด

(๓) ปลูกพืชแล้วคลุมดินด้วยพลาสติกฟางข้าว ใบหญ้าแฝก เพื่อรักษาความชื้นในดิน

(๔) ให้น้ำอย่างมีประสิทธิภาพ เช่น ให้น้ำแบบหยด ใช้ขวดพลาสติกเจาะรูฝังไว้ในดิน ใกล้ต้นพืชที่ปลูกหรือเกลลอนใส่น้ำแล้วเจาะรูให้น้ำซึมผ่านตลอดเวลา

ดินที่มีอุปสรรคต่อการปลูกพืชในจังหวัดหนองคาย ที่พบมากที่สุดคือปัญหาดินลูกรัง หรือดินตื้น ซึ่งมีพื้นที่ประมาณ ๕๐ เปอร์เซ็นต์ ของพื้นที่ทั้งจังหวัด โดยพบกระจายตัวอยู่ ทุกอำเภอ ดินลูกรัง มีความอุดมสมบูรณ์ของดินอยู่ในระดับปานกลางถึงต่ำ แต่ปัญหาที่พบมากในการปลูกพืชคือ การขาดน้ำในฤดูแล้ง เพราะดินลูกรังจะสูญเสียน้ำในดินได้ง่าย ดังนั้นแนวทางแก้ไขเกษตรกรที่ปลูกพืชในที่ดินลูกรัง ควรมีแหล่งน้ำไว้ในแปลงด้วยเพื่อใช้ในฤดูแล้งและควรมีการปรับปรุงบำรุงดิน โดยการไถกลบตอซัง การใช้ปุ๋ยหมัก ปุ๋ยพืชสด เพื่อเป็นการเพิ่มอินทรีย์วัตถุในดินช่วยในการดูดซับน้ำและเพิ่มธาตุอาหารให้แก่ดิน ในกรณีที่เกษตรกรปลูกไม้ผลหรือไม้ยืนต้นควรขุดหลุมให้กว้างเมื่อปลูกเสร็จ จะต้องคลุมโคนต้นด้วยฟางข้าวหรือเศษหญ้าแห้งเพื่อลดการสูญเสียน้ำของดิน

๒. การปฏิรูปที่ดินเพื่อเกษตรกรรม

“ปัญหาการไม่มีที่ดินทำกิน” หรือ “ปัญหาการกระจายการถือครองที่ดิน” เป็นปัญหาสำคัญในการทำการเกษตรของหลายๆ ประเทศรวมทั้งประเทศไทย การขยายตัวทางเศรษฐกิจทำให้ที่ดินซึ่งเป็นทรัพยากรการผลิตที่สำคัญของภาคเกษตรกลายเป็นสินทรัพย์ที่ภาคการผลิตอื่นๆ ต้องการมากขึ้น รวมทั้งมีการกว้านซื้อที่ดินเพื่อเก็งกำไร ด้วยเหตุดังกล่าวทำให้เกษตรกรจำนวนมากสูญเสียที่ดินทำกิน บางส่วนกลายเป็นผู้เช่าที่ดิน ขณะที่บางส่วนอพยพเข้าสู่เมืองเพื่อหางานทำ ซึ่งในช่วงเวลาที่ผ่านมารัฐบาลได้กำหนดนโยบายและมาตรการต่าง ๆ เพื่อแก้ไขปัญหาดังกล่าวของเกษตรกร และหนึ่งในนั้นคือนโยบายการปฏิรูปที่ดินเพื่อเกษตรกรรม และจัดตั้งสำนักงานการปฏิรูปที่ดินเพื่อเกษตรกรรม (ส.ป.ก.) เพื่อรับผิดชอบนโยบายนี้โดยเฉพาะ

๒.๑ การปฏิรูปที่ดินเพื่อเกษตรกรรม

สำนักงานการปฏิรูปที่ดินเพื่อเกษตรกรรม จัดตั้งจากการประกาศใช้พระราชบัญญัติการปฏิรูปที่ดินเพื่อเกษตรกรรม เมื่อวันที่ ๖ มีนาคม ๒๕๑๘ เรียกโดยย่อว่า ส.ป.ก. โดยมีวัตถุประสงค์เพื่อดำเนินการเกี่ยวกับปรับปรุง สิทธิการถือครองที่ดินเพื่อเกษตรกรรม ตลอดจนการจัดที่อยู่อาศัยในที่ดินเพื่อเกษตรกรรม การกระจายสิทธิในที่ดิน โดยรัฐนำที่ดินของรัฐ หรือที่ดินที่รัฐจัดซื้อ หรือเวนคืน จากเจ้าของที่ดินซึ่งมิได้ทำประโยชน์ในที่ดินนั้นด้วยตนเองหรือมีที่ดินเกินสิทธิ ตามพระราชบัญญัติการปฏิรูปที่ดินเพื่อเกษตรกรรม จัดให้เกษตรกรผู้ไม่มีที่ดินของตนเองหรือเกษตรกรที่มีที่ดินเล็กน้อยไม่เพียงพอแก่การทำกิน และสถาบันเกษตรกรได้เช่าซื้อ เช่า หรือเข้าทำประโยชน์โดยรัฐให้ความช่วยเหลือในการพัฒนาอาชีพเกษตรกร พร้อมทั้งพัฒนาโครงสร้างพื้นฐาน ปรับปรุงทรัพยากร ส่งเสริมและสนับสนุนปัจจัยการผลิตที่จำเป็นต่าง ๆ และการจำหน่ายผลิตให้เกิดผลดียิ่งขึ้นและให้มีการจัดตั้งกองทุนการปฏิรูปที่ดินเพื่อเกษตรกรรม เพื่อเป็นทุนหมุนเวียนและใช้จ่ายเพื่อการปฏิรูปที่ดินเพื่อเกษตรกรมีรายได้ และพัฒนาคุณภาพชีวิตให้ดีขึ้น

๒.๒ เป้าประสงค์

๑. การบริหารจัดการพื้นที่ปฏิรูปที่ดินอย่างมีประสิทธิภาพ
๒. การเพิ่มศักยภาพในพื้นที่เขตปฏิรูปที่ดินให้ใช้ประโยชน์ได้สูงสุด
๓. การพัฒนาคุณภาพชีวิตเกษตรกรให้มีความมั่นคงและยั่งยืน
๔. การเพิ่มศักยภาพการใช้เงินกองทุนการปฏิรูปที่ดินเพื่อเกษตรกรรม
๕. การพัฒนาองค์การเพื่อให้เป็นองค์การที่มีคุณภาพสูงในการปฏิบัติราชการ รองรับการให้บริการแก่เกษตรกรได้อย่างมีประสิทธิภาพ

๒.๓ ประโยชน์ของการปฏิรูปที่ดินเพื่อเกษตรกรรม

๑. รักษาที่ดินเพื่อการเกษตรให้เป็นของเกษตรกรโดยแท้จริง ได้รับการคุ้มครองสิทธิ และควบคุมไม่ให้มีการเปลี่ยนสิทธิการถือครองแก่ผู้อื่น ยกเว้นตกทอดทางมรดกแก่ทายาทที่เป็นเกษตรกร หรือ โอนให้แก่ ส.ป.ก. หรือสถาบันเกษตรกร
๒. เกษตรกรที่ถือครองทำกินอยู่เดิมในที่ดินของรัฐจะได้รับการจัดให้ทำกินในขนาดที่เหมาะสมและได้รับหนังสืออนุญาตให้เข้าทำประโยชน์ในเขตปฏิรูป ซึ่งสามารถค้าประกันเงินกู้จาก ธ.ก.ส. ได้
๓. ที่ดินได้รับการพัฒนา มีถนนหนทางแหล่งน้ำเพื่ออุปโภค บริโภคและการเกษตร ทำให้เกษตรกรมีความเป็นอยู่ที่ดีขึ้น

๔. กระจายระบบผูกขาดที่ดินจากผู้มีที่ดินมากเกินไปเกินกฎหมายกำหนดและไม่ได้ใช้ประโยชน์ในที่ดินเพื่อการเกษตรด้วยตนเองมาจัดให้เกษตรกรได้มีที่ดินทำกิน โดยรัฐจะโอนกรรมสิทธิ์ให้เมื่อเกษตรกรที่ได้รับการคัดเลือกได้ชำระ ค่าเช่าซื้อครบถ้วนแล้ว เพื่อเป็นเจ้าของที่ดินตามกฎหมายและได้ใช้ที่ดินเพื่อการเกษตรต่อไป

๒.๔ ที่ดินที่นำมาปฏิรูปที่ดิน

ที่ดินที่นำมาปฏิรูปที่ดินแบ่งออกเป็น ๒ ประเภท คือ ที่ของรัฐและที่ดินของเอกชน

๑) ที่ของรัฐ ที่ของรัฐที่นำมาปฏิรูปที่ดิน มี ๔ ประเภทได้แก่

๑) ที่สาธารณประโยชน์ที่ประชาชนเล็กใช้ร่วมกันหรือได้เปลี่ยนสภาพไป เช่น ทุ่งหญ้าเลี้ยงสัตว์ ซึ่งส.ป.ก. จะเข้าดำเนินการในที่ดินดังกล่าวเมื่อสภาพเปลี่ยนแปลงหรือข้อเท็จจริงในการเล็กใช้ประโยชน์ร่วมกันของประชาชนและมีความเห็นสมควรให้นำมาปฏิรูปที่ดินโดยผ่านความเห็นชอบจากอำเภอและจังหวัดแล้ว

๒) ที่สาธารณสมบัติของแผ่นดินสำหรับใช้เพื่อประโยชน์ของแผ่นดินโดยเฉพาะ หรือที่ดินที่สงวนหวงห้ามไว้ตามความต้องการของทางราชการ เช่น ที่หวงห้ามทหาร ที่ราชพัสดุซึ่งกระทรวงการคลังดูแล เมื่อได้รับความยินยอมจากทางราชการว่าไม่จำเป็นต้องใช้ที่ดินนั้นแล้ว ส.ป.ก.จะนำมาปฏิรูปที่ดิน

๓) ที่สาธารณสมบัติของแผ่นดินซึ่งเป็นที่รกร้างว่างเปล่า หรือที่ดินที่ถูกทอดทิ้งกลับมาเป็นของแผ่นดินโดยประการอื่นตามกฎหมายที่ดิน และที่ดินจำแนกออกจากเขตป่าไม้ถาวรตามมติคณะรัฐมนตรีในกรณีที่เป็นที่ดินแปลงค่อนข้างใหญ่ มีความเหมาะสมต่อการเกษตร และยังไม่มียกเอกสารสิทธิในที่ดิน คณะกรรมการที่ดินแห่งชาติจะพิจารณาขอรับ ส.ป.ก. ดำเนินการปฏิรูปที่ดิน

๔) ที่ดินในเขตป่าสงวนแห่งชาติเสื่อมโทรมซึ่งคณะรัฐมนตรีมีมติให้ดำเนินการปฏิรูปที่ดิน

๒) **ที่ดินของเอกชน** ที่นำมาปฏิรูปที่ดิน ได้แก่ ที่ดินที่มีเอกสารสิทธิตามประมวลกฎหมายที่ดิน เช่น โฉนดที่ดิน และหนังสือรับรองการประโยชน์ เช่น น.ส. ๓ หรือ น.ส. ๓ก และ ส.ป.ก. ได้ที่ดินนั้นมา โดยการซื้อหรือเวนคืนจากเอกชน หรือเอกชนบริจาคที่ดินนั้นให้ ส.ป.ก. เพื่อนำมาดำเนินการปฏิรูปที่ดินต่อไป นอกจากนี้ที่ของเอกชนยังรวมถึงที่ดินพระราชทาน (ที่ทรัพย์สินส่วนพระมหากษัตริย์) อีกด้วย

หมายเหตุ: สรุปพื้นที่ปฏิรูปที่ดินจังหวัดหนองคาย

* พื้นที่ปฏิรูปที่ดินประกาศเขตเมื่อวันที่ ๒ ตุลาคม พ.ศ. ๒๕๒๑

- พื้นที่รับมอบ	เนื้อที่ ๖๓๑,๙๔๘ ไร่
- พื้นที่กันคั้นกรมป่าไม้ (ตามมติ ๑๔ กันยายน ๒๕๓๘)	เนื้อที่ ๑๑,๒๕๔ ไร่
- พื้นที่ประกาศเขต ๙ อำเภอ จำนวน ๑๗ โครงการ (ที่ดินรัฐ)	เนื้อที่ ๖๒๐,๖๙๔ ไร่
- พื้นที่ดำเนินการ (ที่ดินรัฐรวมที่ดินเอกชน)	เนื้อที่ ๖๒๔,๔๐๔ ไร่
- จัดที่ดินให้เกษตรกรแล้ว	เนื้อที่ ๕๒๖,๗๑๙ ไร่

* จำแนกเป็นประเภทพื้นที่ ดังนี้

- แปลงเกษตรกรรม	๓๐,๗๗๕ ราย	๓๘,๐๓๔ แปลง	เนื้อที่ ๕๑๐,๔๑๑ ไร่ (ส.ป.ก.๔-๐๑)
- แปลงที่อยู่อาศัย	๑๗,๗๕๘ ราย	๑๙,๗๑๐ แปลง	เนื้อที่ ๙,๘๐๖ ไร่ (ส.ป.ก.๔-๐๑)
- แปลงที่ดินเอกชน	๒๙๙ ราย	๓๓๔ แปลง	เนื้อที่ ๓,๗๕๘ ไร่
- ที่สาธารณูปโภค	๑๑๒ ราย	๑๙๐ แปลง	เนื้อที่ ๒,๗๔๔ ไร่
- พื้นที่ดำเนินการไม่ได้ (ถนน แหล่งน้ำ หนังสือสำคัญ และอื่นๆ)			เนื้อที่ ๗๖,๙๗๔ ไร่

ที่มา : สำนักงานปฏิรูปที่ดินจังหวัดหนองคาย ข้อมูล ณ วันที่ ๕ กุมภาพันธ์ ๒๕๖๗

๒.๕ เขตพื้นที่ดำเนินการปฏิรูปที่ดินจังหวัดหนองคาย

จังหวัดหนองคาย ได้ดำเนินการปฏิรูปที่ดิน ตั้งแต่ปี พ.ศ. ๒๕๒๑ เป็นต้นมาจนถึงปัจจุบัน ได้ประกาศเขตการปฏิรูปที่ดิน ทั้ง ๙ อำเภอ ๔๔ ตำบล มีพื้นที่ดำเนินการปฏิรูปที่ดินทั้งสิ้น จำนวน ๖๒๔,๔๐๔ ไร่ โดยจำแนกพื้นที่ดินตามประเภทของที่ดินที่นำมาเพื่อดำเนินการปฏิรูปที่ดินได้ ๒ ประเภท ดังนี้

๑. ที่ดินของรัฐ (ทั้งสิ้น ๘ อำเภอ ๓๕ ตำบล) เนื้อที่ประกาศเขต ๖๒๐,๖๙๔ ไร่ ดังนี้

ตารางที่ ๑๕ รายงานสรุปที่ดินเกษตรกรรม จังหวัดหนองคาย

อำเภอ	ตำบล	ทุก Code			มอบ สปก ๔-๐๑/ สปก ๔-๐๑ ช		
		ราย	แปลง	ไร่	ราย	แปลง	ไร่
ท่าบ่อ	๑	๐	๐	๐	๐	๐	๐
เฝ้าไร่	๕	๑๑,๒๓๐	๑๓,๘๘๑	๑๘๕,๔๒๓	๑๑,๒๓๐	๑๓,๘๘๑	๑๘๕,๔๒๓
โพธิ์ตาก	๓	๒,๓๓๙	๒,๙๕๗	๔๔,๒๖๑	๒,๓๓๙	๒,๙๕๗	๔๔,๒๖๑
โพนพิสัย	๑๐	๘,๔๔๐	๑๐,๓๑๓	๑๔๐,๑๑๘	๘,๔๔๐	๑๐,๓๑๓	๑๔๐,๑๑๘
เมืองหนองคาย	๔	๑,๔๕๔	๑,๖๙๕	๑๘,๔๕๕	๑,๔๕๔	๑,๖๙๕	๑๘,๔๕๕
รัตนวาปี	๓	๓,๕๑๕	๔,๒๘๕	๕๔,๘๒๐	๓,๕๑๕	๔,๒๘๕	๕๔,๘๒๐
ศรีเชียงใหม่	๔	๑,๖๐๒	๑,๙๗๒	๓๑,๐๘๕	๑,๖๐๒	๑,๙๗๒	๓๑,๐๘๕
สังคม	๕	๒,๒๐๑	๒,๙๓๑	๓๖,๒๔๙	๒,๒๐๑	๒,๙๓๑	๓๖,๒๔๙
รวม	๓๕	๓๐,๗๘๑	๓๘,๐๓๔	๕๑๐,๔๑๑	๓๐,๗๘๑	๓๘,๐๓๔	๕๑๐,๔๑๑

ที่มา : สำนักงานปฏิรูปที่ดินจังหวัดหนองคาย ข้อมูล ณ วันที่ ๑๓ กุมภาพันธ์ ๒๕๖๗

ตารางที่ ๑๖ รายงานสรุปที่ดินชุมชน (ที่อยู่อาศัย) จังหวัดหนองคาย

อำเภอ	ตำบล	ทุก Code			มอบ สปก ๔-๐๑/ สปก ๔-๐๑ ช			มอบสัญญา			มอบ สปก ๔-๐๑ + มอบสัญญา		
		ราย	แปลง	ไร่	ราย	แปลง	ไร่	ราย	แปลง	ไร่	ราย	แปลง	ไร่
ท่าบ่อ	๑	๘๐๙	๙๗๕	๗๒๗	๘๐๘	๙๗๔	๗๒๖	๑	๑	๐	๘๐๙	๙๗๕	๗๒๖
เฝ้าไร่	๕	๖,๕๗๗	๗,๑๔๑	๓,๐๕๕	๖,๔๘๙	๗,๐๓๘	๓,๐๐๑	๙๙	๑๐๓	๕๔	๖๕๘๘	๗๑๔๑	๓๐๕๕
โพธิ์ตาก	๒	๑,๐๗๗	๑,๑๘๙	๗๘๖	๑,๐๗๒	๑,๑๘๔	๗๘๑	๕	๕	๔	๑๐๗๗	๑๑๘๙	๗๘๕
โพนพิสัย	๖	๓,๑๕๐	๓,๕๓๓	๑,๗๗๑	๓,๑๓๐	๓,๕๑๑	๑,๗๖๓	๒๒	๒๒	๘	๓๑๕๒	๓๕๓๓	๑๗๗๑
เมือง	๑	๑,๔๒๓	๑,๖๘๖	๙๔๙	๑,๔๐๓	๑,๖๖๗	๙๔๒	๑๙	๑๙	๗	๑๔๒๒	๑๖๘๖	๙๔๙
รัตนวาปี	๒	๑,๖๙๒	๑,๘๕๙	๗๐๕	๑,๖๙๒	๑,๘๕๙	๗๐๕	๐	๐	๐	๑๖๙๒	๑๘๕๙	๗๐๕
ศรีเชียงใหม่	๒	๘๔๒	๙๓๒	๖๕๙	๘๔๒	๙๓๑	๖๕๗	๑	๑	๒	๘๔๓	๙๓๒	๖๕๙
สังคม	๕	๒,๑๗๙	๒,๓๙๕	๑,๑๕๖	๒,๑๕๗	๒,๓๗๖	๑,๑๔๙	๑๘	๑๙	๗	๒๑๗๕	๒๓๙๕	๑๑๕๖
รวม	๒๔	๑๗,๗๔๙	๑๙,๗๑๐	๙,๘๐๘	๑๗,๕๙๓	๑๙,๕๔๐	๙,๗๒๔	๑๖๕	๑๗๐	๘๒	๑๗,๗๕๘	๑๙,๗๑๐	๙,๘๐๖

ที่มา : สำนักงานปฏิรูปที่ดินจังหวัดหนองคาย ข้อมูล ณ วันที่ ๑๓ กุมภาพันธ์ ๒๕๖๗

๒. ที่ดินเอกชน (ทั้งสิ้น ๗ อำเภอ ๑๗ ตำบล) เนื้อที่ ๓,๗๕๘ ไร่ ดังนี้

ตารางที่ ๑๗ รายงานสรุปที่ดินเอกชน (ทั้งสิ้น ๗ อำเภอ ๑๗ ตำบล) เนื้อที่ ๓,๗๕๘ ไร่

ลำดับ	ประเภทที่ดิน	อำเภอ	ราย	แปลง	ไร่
๑	ที่บริจาคโดยเสด็จพระราชกุศลฯ	๑	๑๕	๑๕	๑๕๐
๒	ที่ ส.ป.ก. จัดซื้อ	๗	๒๘๔	๓๑๙	๓,๖๐๘
รวม			๒๙๙	๓๓๔	๓,๗๕๘

ที่มา : สำนักงานปฏิรูปที่ดินจังหวัดหนองคาย ข้อมูล ณ วันที่ ๑๓ กุมภาพันธ์ ๒๕๖๗

ตารางที่ ๑๘ ข้อมูลจำนวนอาสาสมัครปฏิรูปที่ดินเพื่อเกษตรกรรม (อสป.ก.) ปี ๒๕๖๒-๒๕๖๖

ลำดับ	อำเภอ	ตำบล	จำนวน (ราย)					รวม
			๒๕๖๒	๒๕๖๓	๒๕๖๔	๒๕๖๕	๒๕๖๖	
๑	รัตนวาปี	พระบาทนาสิงห์		๒	๒		๑	๕
๒		นาทับไธ	๒		๒		๒	๖
๓	เฝ้าไร่	เฝ้าไร่	๓	๔	๓		๒	๑๒
๔		วังหลวง	๒	๒	๓	๑	๓	๑๑
๕		อุดมพร	๒	๔	๒		๔	๑๒
๖		หนองหลวง		๓	๒		๒	๗
๗		นาดี	๒		๒		๑	๕
๘	โพธิ์สัย	บ้านโพธิ์		๓	๒		๓	๘
๙		สร้างนางขาว		๒			๒	๔
๑๐		เขม	๓	๓	๒		๒	๑๐
๑๑		ทุ่งหลวง	๒					๒
๑๒		นาหนึ่ง	๒		๒			๔
๑๓		เหล่าต่างคำ			๑			๑
๑๔		จุมพล			๓			๓
๑๕	โพธิ์ตาก	ด่านศรีสุข				๔		๔
๑๖		โพธิ์ทอง				๒		๒
๑๗	ศรีเชียงใหม่	พระพุทธบาท				๒		๒
๑๘		หนองปลาปาก				๑		๑
๑๙	สังคม	นางิ้ว				๒		๒
๒๐		สังคม	๒					๒
๒๑		ผาดั้ง	๒			๒		๔
๒๒		บ้านม่วง				๒		๒
๒๓	เมือง	หาดคำ	๒			๒		๔
๒๔		สีกาย				๒		๒
๒๕	ท่าบ่อ	ท่าบ่อ	๒					๒
รวม	๘	๒๕	๒๖	๒๓	๒๖	๒๐	๒๒	๑๑๗

ที่มา : สำนักงานปฏิรูปที่ดินจังหวัดหนองคาย ข้อมูล ณ วันที่ ๑๓ กุมภาพันธ์ ๒๕๖๗

๒.๖ การพัฒนาแหล่งน้ำในเขตปฏิรูปที่ดิน

๑. สระน้ำในไร่นานอกเขตชลประทาน จำนวน ๓,๑๓๑ แห่ง พื้นที่รับประโยชน์ ๖,๒๕๒ ไร่

ตารางที่ ๑๙ งานขุดสระเก็บน้ำในไร่นานอกเขตชลประทาน ในเขตปฏิรูปที่ดินจังหวัดหนองคาย

ลำดับ	ตำบล	อำเภอ	จำนวน (แห่ง)	ปริมาณ (ลบ.ม.)	พื้นที่รับประโยชน์ (ไร่)	ปีดำเนินการ	หมายเหตุ
๑	หาดคำ	เมือง	๔	๔,๘๐๐	๘	๒๕๓๔	๑,๒๐๐ ลบ.ม.
๒	วัดธาตุ	เมือง	๕	๖,๐๐๐	๑๐		
๓	หินโงม	เมือง	๕	๖,๐๐๐	๑๐		
๔	เหล่าต่างคำ	โพนพิสัย	๒๘	๔๒,๓๗๔	๗๐		
๕	ทุ่งหลวง	โพนพิสัย	๒๐	๒๘,๕๗๐	๔๘		
๖	โพนทอง	โพธิ์ตาก	๘	๙,๖๐๐	๑๖		
๗	นาหนัง	โพนพิสัย	๘	๙,๖๐๐	๑๖	๒๕๓๖	
๘	เหล่าต่างคำ	โพนพิสัย	๓๓	๓๙,๖๐๐	๖๖	๒๕๓๗	
๙	หนองหลวง	เผ่าไร่	๔๓	๕๑,๖๐๐	๘๖		
๑๐	เหล่าต่างคำ	โพนพิสัย	๑๒	๑๔,๔๐๐	๒๔	๒๕๓๘	
๑๑	ทุ่งหลวง	โพนพิสัย	๑๙	๒๖,๐๔๘	๔๒		
๑๒	หนองหลวง	เผ่าไร่	๔๗	๕๙,๒๒๐	๙๔		๑,๒๖๐ ลบ.ม.
๑๓	หนองปลาปาก	ศรีเชียงใหม่	๓๙	๔๙,๑๔๐	๗๘		
๑๔	พระพุทธบาท	ศรีเชียงใหม่	๑๑	๑๓,๘๖๐	๒๒		
๑๕	เหล่าต่างคำ	โพนพิสัย	๑๘๓	๒๑๙,๖๐๐	๓๖๖	๒๕๓๙	
๑๖	หินโงม	เมือง	๔	๕,๐๔๐	๘		
๑๗	หาดคำ	เมือง	๙	๑๑,๓๔๐	๑๘		
๑๘	นาดี	เผ่าไร่	๑๙	๒๓,๙๔๐	๓๘		
๑๙	วังหลวง	เผ่าไร่	๓๙	๔๙,๑๔๐	๗๘		
๒๐	หนองหลวง	เผ่าไร่	๙	๑๑,๓๔๐	๑๘		
๒๑	อุดมพร	เผ่าไร่	๑๐	๑๒,๖๐๐	๒๐		
๒๒	ทุ่งหลวง	โพนพิสัย	๑๕๐	๑๘๐,๐๐๐	๓๐๐	๒๕๔๐	
๒๓	เผ่าไร่	เผ่าไร่	๑๒๐	๑๕๑,๒๐๐	๒๔๐	๒๕๔๑	
๒๔	วังหลวง	เผ่าไร่	๗๐	๘๘,๒๐๐	๑๔๐		
๒๕	หนองหลวง	เผ่าไร่	๑๐	๑๒,๖๐๐	๒๐		
๒๖	พระบาทนาสิงห์	รัตนวาปี	๑๒๘	๑๖๑,๒๘๐	๑๕๖		
๒๗	กุดบง	โพนพิสัย	๕๑	๖๔,๒๖๐	๑๐๒	๒๕๔๒	
๒๘	บ้านฝือ	โพนพิสัย	๓๗	๔๖,๖๒๐	๗๔		
๒๙	เซิม	โพนพิสัย	๒๕๔	๓๒๐,๐๔๐	๕๐๘		
๓๐	บ้านโพธิ์	โพนพิสัย	๑๑๒	๑๔๑,๑๒๐	๒๒๔		

ลำดับ	ตำบล	อำเภอ	จำนวน (แห่ง)	ปริมาณ (ลบ.ม.)	พื้นที่รับประโยชน์ (ไร่)	ปีดำเนินการ	หมายเหตุ
๓๑	จุมพล	โพนพิสัย	๕๐	๖๓,๐๐๐	๑๐๐		
๓๒	วังหลวง	เฝ้าไร่	๘๕	๑๐๗,๑๐๐	๑๕๐		
๓๓	หนองหลวง	เฝ้าไร่	๑	๑,๒๖๐	๒		
๓๔	อุดมพร	เฝ้าไร่	๑๓๒	๑๖๖,๓๒๐	๒๖๔		
๓๕	พระบาทนาสิงห์	รัตนวาปี	๔	๕,๐๔๐	๘		
๓๖	จุมพล	โพนพิสัย	๑๒๐	๑๕๑,๒๐๐	๒๔๐	๒๕๕๓	
๓๗	ทุ่งหลวง	โพนพิสัย	๒๐	๒๕,๒๐๐	๔๐		
๓๘	เหล่าต่างคำ	โพนพิสัย	๑๗	๒๑,๔๒๐	๓๔		
๓๙	สร้างนางขาว	โพนพิสัย	๑๒๓	๑๕๔,๙๘๐	๒๔๖		
๔๐	วังหลวง	เฝ้าไร่	๒๔๕	๓๐๘,๗๐๐	๔๙๐		
๔๑	หนองหลวง	เฝ้าไร่	๑๐	๑๒,๖๐๐	๒๐		
๔๒	อุดมพร	เฝ้าไร่	๑๔๕	๑๘๒,๗๐๐	๒๙๐		
๔๓	นาทับไฮ	รัตนวาปี	๑๓๐	๑๖๓,๘๐๐	๒๖๐		
๔๔	หนองปลาปาก	ศรีเชียงใหม่	๕๐	๖๓,๐๐๐	๑๐๐		
๔๕	โพนทอง	โพธิ์ตาก	๔๑	๕๑,๖๖๐	๘๒		
๔๖	ด่านศรีสุข	โพธิ์ตาก	๓๙	๔๙,๑๔๐	๗๘		
๔๗	บ้านโพธิ์	โพนพิสัย	๑๓๐	๑๖๓,๘๐๐	๒๖๐	๒๕๕๔	
๔๘	ทุ่งหลวง	โพนพิสัย	๑๓๐	๑๖๓,๘๐๐	๒๖๐		
๔๙	เฝ้าไร่	เฝ้าไร่	๑๓๐	๑๖๓,๘๐๐	๒๖๐		
๕๐	วังหลวง	เฝ้าไร่	๑๓	๓๓,๖๖๕	๕๒	๒๕๖๐	๒,๕๐๐ ลบ.ม.
๕๑	หนองหลวง	เฝ้าไร่	๔	๑๐,๒๕๖	๑๖		
๕๒	เฝ้าไร่	เฝ้าไร่	๑๑	๒๘,๑๗๘	๔๔		
๕๓	นาดี	เฝ้าไร่	๙	๒๓,๒๘๔	๓๖		
๕๔	อุดมพร	เฝ้าไร่	๕	๑๒,๙๐๔	๒๐		
	รวม		๓,๑๓๑	๓,๙๘๕,๙๓๙	๖,๒๕๒		

ที่มา : สำนักงานปฏิรูปที่ดินจังหวัดหนองคาย ข้อมูล ณ วันที่ ๑๓ กุมภาพันธ์ ๒๕๖๗

ตารางที่ ๒๐ ข้อมูลงานขุดลอกแหล่งน้ำในเขตปฏิรูปที่ดินจังหวัดหนองคาย

ลำดับ	ตำบล	อำเภอ	จำนวน (แห่ง)	ปริมาณ (ลบ.ม.)	พื้นที่รับ ประโยชน์ (ไร่)	ปีดำเนินการ	หมายเหตุ
๑	หาดคำ	เมือง	๓๐	๗๗,๕๓๐	๑๒๔	๒๕๓๔	
๒	วัดธาตุ	เมือง	๑๗	๑๙,๐๒๔	๓๐		
๓	หินโงม	เมือง	๑๑	๓๒,๙๑๘	๕๒		
๔	โพนทอง	โพธิ์ตาก	๒๐	๔,๔๕๐	๘		
๕	นาหนัง	โพนพิสัย	๙๒	๕๙,๒๕๐	๙๔	๒๕๓๖	
๖	เหล่าต่างคำ	โพนพิสัย	๒	๓,๐๐๐	๖	๒๕๓๗	
๗	หนองหลวง	เฝ้าไร่	๙	๗,๙๐๗	๑๒		
๘	เซิม	โพนพิสัย	๑	๑๕๐,๐๐๐	๒๓๘	๒๕๔๔	ม.๕
๙	หนองหลวง	เฝ้าไร่	๑	๕๐,๐๐๐	๘๐		ม.๑๑
๑๐	ด่านศรีสุข	โพธิ์ตาก	๓	๒๖,๘๐๐	๔๒	๒๕๕๐	ม.๔
๑๑	ด่านศรีสุข	โพธิ์ตาก	๑	๑๐,๐๐๐	๑๖	๒๕๕๕	ม.๓
๑๒	ด่านศรีสุข	โพธิ์ตาก	๑	๔๐,๐๐๐	๖๔		ม.๒
๑๓	ด่านศรีสุข	โพธิ์ตาก	๑	๑๐,๐๐๐	๑๖		ม.๓
๑๔	อุดมพร	เฝ้าไร่	๑	๘๔,๐๐๐	๑๓๔	๒๕๕๖	ม.๑๑
๑๕	อุดมพร	เฝ้าไร่	๑	๒๔,๕๐๐	๔๐	๒๕๕๘	ม.๑๑
๑๖	อุดมพร	เฝ้าไร่	๑	๑๗,๖๐๐	๒๘		ม.๑๒
๑๗	วังหลวง	เฝ้าไร่	๑	๒๗,๗๑๐	๑๖๐	๒๕๕๙	ม.๑
๑๘	วังหลวง	เฝ้าไร่	๑	๑๕,๔๐๐	๒๕		ม.๒
๑๙	วังหลวง	เฝ้าไร่	๑	๓๓,๐๐๐	๗๕		ม.๓
๒๐	วังหลวง	เฝ้าไร่	๑	๑๙,๘๑๐	๑๙๐		ม.๑๑
๒๑	วังหลวง	เฝ้าไร่	๑	๑๑,๕๐๐	๑๕๐		ม.๑๑
๒๒	วังหลวง	เฝ้าไร่	๑	๑๐,๖๐๐	๘๐		ม.๑๓
	รวม		๑๙๘	๗๓๔,๙๙๙	๑,๓๖๖		

ที่มา : สำนักงานปฏิรูปที่ดินจังหวัดหนองคาย ข้อมูล ณ วันที่ ๑๓ กุมภาพันธ์ ๒๕๖๗

หมายเหตุ : ใช้อัตราคิดพื้นที่การใช้ประโยชน์ตามกรมพัฒนาที่ดิน ขนาด ๑,๒๖๐ ลบ.ม. ต่อ เนื้อที่ ๒ ไร่

๓. โครงการจัดที่ดินทำกินให้ชุมชนตามนโยบายรัฐบาล (คทช.)

จังหวัดหนองคายมีเขตพื้นที่ คทช. จำนวน ๒ พื้นที่ ได้แก่ พื้นที่ป่าพานพร้าวและป่าแก้งไก่อ อยู่ในอำเภอสังคม ประชาชนจำนวน ๓๘๐ ราย ครอบครองพื้นที่จำนวน ๔๕๔ แปลง เนื้อที่ ๓,๐๔๔ ไร่ ๓ งาน ๓๖ ตารางวา และพื้นที่นิคมสร้างตนเองโพนพิสัย อยู่ในอำเภอรัตนวาปี และอำเภอโพนพิสัย ประชาชนจำนวน ๗๕ ราย ๗๕ แปลง เนื้อที่ ๒๐๙ ไร่ การจัดที่ดินทำกินให้ชุมชนตามนโยบายรัฐบาล (คทช.) ดำเนินงานภายใต้กรอบการจัดที่ดินทำกินให้ชุมชนและประเภทที่ดิน ดังนี้

๓.๑ กรอบการจัดที่ดินทำกินให้ชุมชน

๓.๑.๑ นโยบายและแผนการบริหารจัดการที่ดินและทรัพยากรดินของประเทศ ประกอบด้วย

ยุทธศาสตร์ที่ ๑ ด้านรักษาความสมดุลทางธรรมชาติ การอนุรักษ์ และการใช้ประโยชน์ในที่ดิน และทรัพยากรดินอย่างยั่งยืน

ยุทธศาสตร์ที่ ๒ ด้านการใช้ที่ดินและทรัพยากรดินเพื่อให้เกิดประโยชน์สูงสุดและเป็นธรรม

ยุทธศาสตร์ที่ ๓ ด้านการจัดที่ดินให้ประชาชนผู้ด้อยโอกาสอย่างทั่วถึงและเป็นธรรม

ยุทธศาสตร์ที่ ๔ ด้านการบริหารจัดการที่ดินและทรัพยากรดิน

๓.๑.๒ นโยบายการจัดที่ดินทำกินให้ชุมชนของคณะกรรมการนโยบายที่ดินแห่งชาติ

๑) การจัดที่ดินให้แก่ผู้ยากไร้ โดยไม่ให้กรรมสิทธิ์ แต่อนุญาตให้เข้าทำประโยชน์ในที่ดินของรัฐ เป็นกลุ่มหรือชุมชน ตามหลักเกณฑ์และเงื่อนไขที่ คทช. กำหนด ในรูปแบบสหกรณ์ หรือรูปแบบอื่นที่เหมาะสมเพื่อร่วมกันบริหารจัดการที่ดิน รวมทั้งส่งเสริมการประกอบอาชีพตามศักยภาพของพื้นที่

๒) ที่ดินของรัฐทุกประเภท ต้องป้องกันไม่ให้เกิดการบุกรุกเด็ดขาด โดยเฉพาะอย่างยิ่ง

(๒.๑) พื้นที่ต้นน้ำในเขตชั้นคุณภาพลุ่มน้ำชั้นที่ ๑ และ ๒ ซึ่งในหลักการต้องให้ผู้บุกรุกออกจากพื้นที่ และให้หน่วยงานของรัฐพิจารณาหาแนวทางแก้ไขที่เหมาะสม โดยน้อมนำแนวพระราชดำริที่เกี่ยวข้องมาปฏิบัติ เช่น โครงการบ้านเล็กในป่าใหญ่ โครงการหมู่บ้านป่าไม้แผนใหม่ มาพัฒนาและดูแลหมู่บ้านที่อยู่ในพื้นที่ป่า

(๒.๒) พื้นที่กันชนรอบพื้นที่ป่าอนุรักษ์และพื้นที่ป่าสมบูรณ์ ให้จัดในรูปแบบป่าชุมชน เพื่อป้องกันไม่ให้พื้นที่ป่าสมบูรณ์ถูกบุกรุก

๓) การจัดที่ดินของรัฐให้แก่ผู้ยากไร้ ภายใต้การดำเนินงานของ คทช. ให้เป็นไปตามกฎหมายและหลักเกณฑ์ที่หน่วยงานของรัฐ และ คทช. กำหนด เรียกชื่อว่า “การจัดที่ดินทำกินให้ชุมชน”

๔) แนวทางการดำเนินงานของหน่วยงาน

(๔.๑) การเร่งแก้ไขปัญหา กรณีราษฎรหรือชุมชนที่ได้รับความเดือดร้อน จากการอยู่อาศัยและทำกินในเขตป่าโดยไม่ถูกต้องตามกฎหมายมาเป็นระยะเวลานาน โดยพื้นที่ดังกล่าวไม่เป็นเขตพื้นที่ต้นน้ำลำธาร หรือเขตอนุรักษ์ที่มีความอ่อนไหว ให้มีการจัดที่ดินให้แก่ราษฎรกลุ่มนี้ตามหลักเกณฑ์และเงื่อนไขที่ คทช. กำหนด เพื่อแก้ไขปัญหาและลดแรงกดดัน โดยให้ราษฎรกลุ่มดังกล่าวสามารถใช้ประโยชน์พื้นที่ในรูปแบบสหกรณ์ แต่ไม่ให้กรรมสิทธิ์ เนื่องจากเป็นที่ดินของรัฐ โดยมีหน่วยงานรับผิดชอบเรื่องการส่งเสริมและพัฒนาอาชีพ ให้การสนับสนุนทางการพัฒนาอาชีพตามศักยภาพของพื้นที่ การกำหนดรูปแบบอาชีพเพื่อให้ราษฎรมีรายได้และความเป็นอยู่ที่ดีขึ้น เช่น ส่งเสริมการปลูกพืชตามแนวทางเศรษฐกิจพอเพียง โดยนำเรื่อง Zoning การเกษตร มาประกอบการพิจารณา การทำนา แปลงรวม สนับสนุนเรื่องเมล็ดพันธุ์ ปุ๋ย รวมถึงการจัดวางผังการใช้ประโยชน์ การจัดระบบสาธารณูปโภคและสาธารณูปการพื้นฐาน

(๔.๒) กรณีที่ราษฎรหรือชุมชนที่อยู่ในเขตต้นน้ำลำธารหรือเขตอนุรักษ์ที่มีความอ่อนไหว ซึ่งหน่วยงานราชการที่เกี่ยวข้องต้องดำเนินการเคลื่อนย้ายให้อยู่ในพื้นที่ที่เหมาะสม จะดำเนินการจัดที่ดินทำกินในที่ดินของรัฐที่มีความเหมาะสมภายในเขตจังหวัดหรือจังหวัดใกล้เคียง ให้อยู่เป็นกลุ่มหรือชุมชนในรูปแบบสหกรณ์หรือรูปแบบอื่น โดยไม่ให้กรรมสิทธิ์ ตามหลักเกณฑ์และเงื่อนไขที่ คทช. กำหนดโดยระหว่างการจัดที่ดินทำกิน จะต้องชี้แจงแก่ราษฎรเพื่อสร้างความเข้าใจ และกำหนดมาตรการในการเยียวยาที่เหมาะสม เพื่อให้ราษฎรเข้าร่วมดำเนินการโดยสมัครใจ

๓.๒ มติคณะรัฐมนตรีเมื่อวันที่ ๒๒ ธันวาคม ๒๕๕๘

๓.๒.๑ อนุมัติหลักการการจัดที่ดินทำกินให้ชุมชนตามนโยบายรัฐบาลในลักษณะแปลงรวม โดยมีให้กรรมสิทธิ์ แต่อุญาตให้เข้าทำประโยชน์ในที่ดินของรัฐเป็นกลุ่มหรือชุมชนตามหลักเกณฑ์และเงื่อนไขที่ คทช. กำหนด ในรูปแบบสหกรณ์หรือรูปแบบอื่นที่เหมาะสม โดยการดำเนินงานตามนโยบายดังกล่าว ให้หน่วยงานของรัฐซึ่งมีอำนาจหน้าที่ตามกฎหมายของประเภทที่ดิน กำหนดระเบียบ หลักเกณฑ์ ข้อกำหนดหรือเงื่อนไขภายใต้ความเห็นชอบของ คทช. ตามที่กระทรวงทรัพยากรธรรมชาติและสิ่งแวดล้อม

๓.๒.๒ รับทราบกระบวนการการจัดระเบียบการใช้ประโยชน์ในที่ดินป่าสงวนแห่งชาติ พื้นที่ดำเนินการ ระยะที่ ๑ กระบวนการการจัดที่ดินทำกินให้ชุมชนในพื้นที่ ส.ป.ก. สำหรับพื้นที่ดำเนินการระยะที่ ๒ และผลการดำเนินงานของ คทช. โดยหน่วยงานที่เกี่ยวข้อง สามารถดำเนินการจัดให้ชุมชนเข้าใช้ประโยชน์ในที่ดินได้ ตามอำนาจหน้าที่ที่กฎหมายกำหนด ตามความเห็นของสำนักงานคณะกรรมการกฤษฎีกา

๓.๒.๓ ให้กระทรวงทรัพยากรธรรมชาติและสิ่งแวดล้อม กระทรวงเกษตรและสหกรณ์ กระทรวงมหาดไทย และหน่วยงานที่เกี่ยวข้อง บริหารจัดการที่ดินทำกินตามนโยบายรัฐบาลให้เกิดประโยชน์สูงสุด และจัดให้มีการปลูกป่าเพิ่มเติมในพื้นที่ที่มีความเหมาะสม รวมทั้งพิจารณาออกกฎหมายเพื่อให้ประชาชนสามารถใช้ประโยชน์ในที่ดินของรัฐ แต่ไม่สามารถนำมาเรียกร้องให้รัฐออกเอกสารสิทธิ เช่น โฉนดที่ดินได้ในภายหลัง ฯลฯ

๓.๓ ที่ดินที่นำมาจัดที่ดินทำกินให้ชุมชน ตามนโยบายรัฐบาล ดังนี้

๓.๓.๑ ลักษณะดิน ที่ดินของรัฐที่มีความเหมาะสมและมีศักยภาพในการจัดที่ดินทำกินให้ชุมชน จำแนกเป็น ๒ ลักษณะ คือ

- ๑) ที่ดินของรัฐที่มีราษฎรครอบครอง
- ๒) พื้นที่ว่างเปล่าไม่มีผู้ครอบครอง และมีศักยภาพในการจัดที่ดิน

๓.๓.๒ ประเภทดิน ที่ดินนำมาจัดที่ดินทำกินให้ชุมชน มี ๖ ประเภท ดังนี้

- ๑) ป่าสงวนแห่งชาติ
- ๒) ป่าชายเลน
- ๓) ที่ดินในเขตปฏิรูปที่ดิน
- ๔) ที่ดินสาธารณประโยชน์
- ๕) ที่ราชพัสดุ
- ๖) ที่ดินสงวนเพื่อกิจการนิคมในนิคมสร้างตนเอง

๓.๔ การส่งเสริมอาชีพและการตลาด

จังหวัดหนองคายมีการส่งเสริมอาชีพและการตลาดตามกรอบตัวชี้วัด ๖ ด้าน ดังนี้

- ๑) ด้านการพัฒนาที่ดิน
- ๒) ด้านการพัฒนาแหล่งน้ำและปัจจัยพื้นฐาน
- ๓) ด้านการส่งเสริมพัฒนาอาชีพและการตลาด
- ๔) ด้านการส่งเสริมการรวมกลุ่ม
- ๕) ด้านการสนับสนุนการเข้าถึงแหล่งเงินทุน
- ๖) ด้านการส่งเสริมและการทำบัญชีครัวเรือน

๓.๕ การแนะนำส่งเสริมพัฒนาอาชีพและการตลาด

ในปีงบประมาณ ๒๕๖๖ ตามกรอบตัวชี้วัด ๖ ด้าน แผนงาน/โครงการ การเข้าส่งเสริมพัฒนาอาชีพและการตลาดของคณะทำงานส่งเสริมพัฒนาอาชีพและการตลาด โดยมีหน่วยงานในสังกัดกระทรวงเกษตรและสหกรณ์ดำเนินการร่วมกับหน่วยงานที่เกี่ยวข้อง ดังนี้

ตารางที่ ๒๑ การส่งเสริมพัฒนาอาชีพและการตลาด ปี ๒๕๖๖

ตัวชี้วัด/โครงการ/กิจกรรม	หน่วยนับ	งบประมาณ	ผลการดำเนินงาน		หมายเหตุ
			เป้าหมาย	ผลงาน	
๑. ประสานงาน แนะนำ ส่งเสริม ราษฎร เป้าหมายในการส่งเสริมและพัฒนาอาชีพ เพื่อแก้ไขที่ดินทำกินของเกษตรกร รวมทั้ง ปฏิบัติตามแนวทางการปฏิบัติงาน	พื้นที่	-	๒	๑	
๒. จัดประชุมคณะกรรมการฯ ภายใต้ คณะอนุกรรมการส่งเสริมและพัฒนาอาชีพ ระดับจังหวัด (ธ.ค.,เม.ย.,พ.ค.,ก.ค.)	ครั้ง	๕,๖๐๐	๔	-	ประชุมครั้งที่ ๑/๒๕๖๖ (ปีงบประมาณ ๖๗) วันที่ ๒๕ ธ.ค.๒๕๖๖
๓. ส่งเสริม แนะนำ และจัดทำฐานข้อมูล สมาชิกสหกรณ์และเกษตรกรที่อยู่ในพื้นที่ คทช.	ราย		๑๖๐	-	
๔. รายงานผลการดำเนินงานและการใช้จ่ายงบประมาณ ตามแบบรายงานที่กำหนด	ครั้ง	๒,๘๐๐	๙	๑	
	ราย		๔๕๕	๕๐	
งบประมาณ : งบดำเนินงาน : ค่าตอบแทน ใช้สอยและวัสดุ	บาท	๘,๔๐๐			

ที่มา : สำนักงานสหกรณ์จังหวัดหนองคาย ข้อมูล ณ วันที่ ๒๙ กุมภาพันธ์ ๒๕๖๗

๓.๖ ด้านการส่งเสริมการรวมกลุ่ม

ตารางที่ ๒๒ การส่งเสริมการรวมกลุ่ม ปี ๒๕๖๖

หน่วยงาน	พื้นที่ดำเนินการ	แผนงาน/โครงการ/กิจกรรม
สำนักงานสหกรณ์จังหวัดหนองคาย	๑. ป่าสงวนแห่งชาติ ป่าพานพร้าว และป่าแก้งไก่อ	- สหกรณ์การเกษตรสังคม จำกัด สหกรณ์กองทุนสวนยางตำบลแก้งไก่อ จำกัด
	๒. นิคมสร้างตนเองโพนพิสัย	- สหกรณ์การเกษตรนิคมฯโพนพิสัย จำกัด สหกรณ์การเกษตรโพนพิสัย จำกัด

ที่มา : สำนักงานสหกรณ์จังหวัดหนองคาย ข้อมูล ณ ๒๙ กุมภาพันธ์ ๒๕๖๗

๓.๗ ด้านการสนับสนุนการเข้าถึงแหล่งเงินทุน

(๑) เงินกองทุนพัฒนาสหกรณ์ ปัจจุบัน ดำเนินการให้เงินกู้แก่สหกรณ์การเกษตรสังคม จำกัด จำนวน ๖,๔๕๐,๐๐๐ บาท

(๒) เงินกองทุนสงเคราะห์เกษตรกร ซึ่งเป็นเงินกู้แก่เกษตรกรในพื้นที่ คทช.ยังไม่มีกลุ่มเกษตรกรในพื้นที่ขอเงินกู้

ทั้งนี้ ธนาคารเพื่อการเกษตรและสหกรณ์การเกษตร ได้ดำเนินการจัดสินเชื่อโครงการธุรกิจชุมชนสร้างไทย ระยะที่ ๒ ตามนโยบายรัฐบาล หนุนผู้ประกอบการเป็นหัวขบวน ขับเคลื่อนธุรกิจชุมชน และสร้างมูลค่าเพิ่มผลผลิต เพื่อกระตุ้นให้เกิดการจ้างงาน สร้างรายได้ในชุมชน ส่งเสริมยกระดับ เศรษฐกิจฐานราก อย่างยั่งยืน อัตราดอกเบี้ยร้อยละ ๐.๐๑ ต่อปีใน ๓ ปีแรก โดยรัฐบาล ชดเชยดอกเบี้ยร้อยละ ๓.๕๐ ต่อปี สามารถติดต่อขอรับสินเชื่อได้ตั้งแต่บัดนี้ถึงวันที่ ๓๐ พฤศจิกายน ๒๕๖๘ สำหรับเงื่อนไขผู้ขอใช้สินเชื่อ ต้องเป็นเกษตรกร บุคคล กองทุนหมู่บ้านและชุมชนเมือง สถาบันการเงินประชาชน สถาบันการเงินชุมชน สหกรณ์การเกษตร กลุ่มเกษตรกร วิสาหกิจชุมชน วิสาหกิจเพื่อสังคม ผู้ประกอบการธุรกิจเกษตร และ เกษตรกรรุ่นใหม่ (Smart Farmer)

การติดตามแผนการแนะนำส่งเสริมพัฒนาอาชีพและการตลาดในปีงบประมาณ พ.ศ. ๒๕๖๗ ตามกรอบตัวชี้วัด ๖ ด้าน (ปี ๒๕๖๗)

กรอบตัวชี้วัดทั้ง ๖ ด้าน เป้าหมายคณะทำงานส่งเสริมพัฒนาอาชีพและการตลาดเข้าสู่ส่งเสริมอาชีพให้กับราษฎรในพื้นที่ที่ได้สิทธิใช้ประโยชน์ในที่ดิน จำนวน ๒ พื้นที่ ได้แก่

๑. พื้นที่ป่าสงวนแห่งชาติ “ป่าพานพร้าวและป่าแก้งไก่อ” (คทช) อำเภอสังคม จังหวัดหนองคาย จำนวน ๓๘๐ ราย ครอบครองจำนวน ๔๕๔ แปลง เนื้อที่ ๓,๐๔๔ ไร่ ๓ งาน ๓๖ ตารางวา

๒. พื้นที่ที่สงวนเพื่อกิจการนิคมสร้างตนเอง “นิคมสร้างตนเองโพนพิสัย” ตำบลรัตนวาปี อำเภอรัตนวาปี ตำบลกุดบง อำเภอโพนพิสัย จังหวัดหนองคาย จำนวน ๗๕ ราย ๗๕ แปลง เนื้อที่ ๒๐๙ ไร่

ตารางที่ ๒๓ กรอบตัวชี้วัด ๖ ด้าน (ปี ๒๕๖๗)

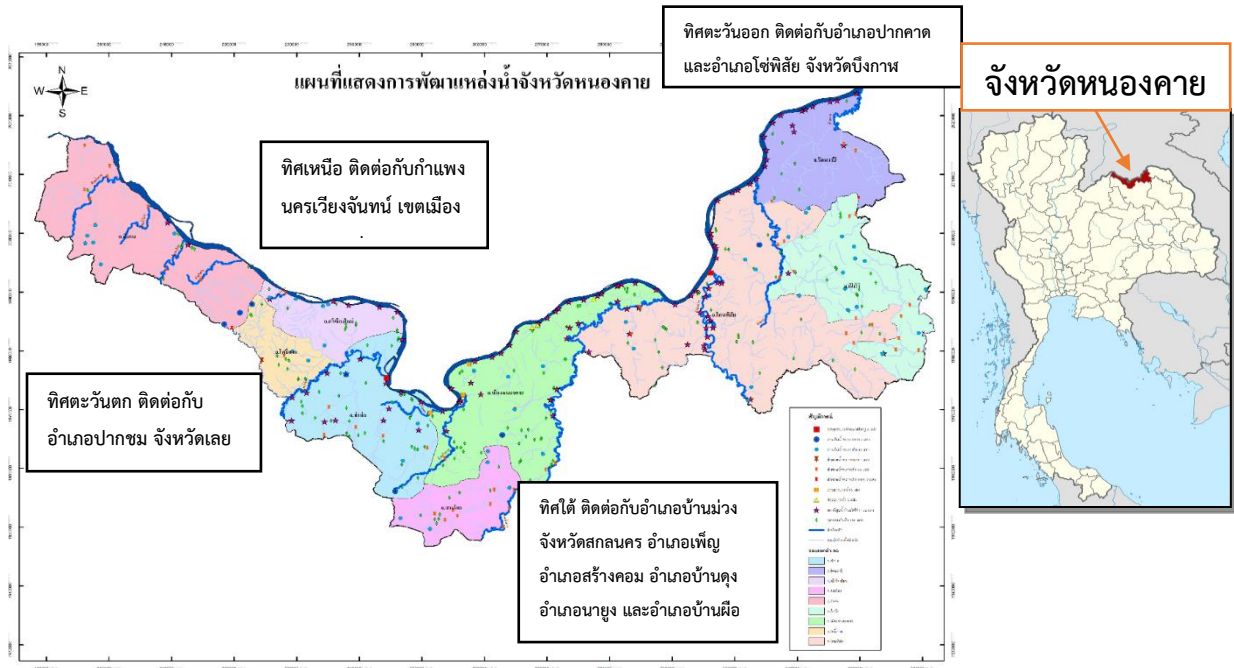
กรอบการพัฒนา ๖ ด้าน	หน่วยงาน	ตามกรอบแนวทาง คทช.		ตามงบประมาณหน่วยงาน ปี ๒๕๖๗	
		ผลผลิต	ผลลัพธ์	ผลผลิต	ผลลัพธ์
๑.ด้านการพัฒนาที่ดิน	พด.			๑.เกษตรกรได้รับการพัฒนาคุณภาพดินไม่น้อยกว่าปีละ ๒๐ ราย ๒.ฟื้นฟูและปรับปรุงบำรุงดิน ไม่น้อยกว่า ๔๐๐ ไร่	ใช้ประโยชน์ที่ดินไม่น้อยกว่าร้อยละ ๘๐
		ใช้ตัวชี้วัดเดียวกับงบประมาณ	ผลผลิตต่อไร่เพิ่มขึ้นไม่น้อยกว่าร้อยละ ๓	๑.เกษตรกรได้รับการพัฒนาคุณภาพดินไม่น้อยกว่าปีละ ๒๐ ราย ๒.ฟื้นฟูและปรับปรุงบำรุงดิน ไม่น้อยกว่า ๔๐๐ ไร่	ผลผลิตต่อไร่เพิ่มขึ้นร้อยละ ๓
๒.ด้านการพัฒนาแหล่งน้ำและปัจจัยพื้นฐาน	ขป.	๑.แผนพัฒนาระบบน้ำและสาธารณูปโภค ๒.การเชื่อมโยงฐานข้อมูล Agri-map	ร้อยละ ๘๐ เข้าถึงแหล่งน้ำและสาธารณูปโภค ๒.ผลผลิตต่อไร่เพิ่มขึ้นไม่น้อยกว่าร้อยละ ๓	๑. แผนพัฒนาระบบน้ำแลสาธารณูปโภค ๒.การเชื่อมโยงฐานข้อมูล Agri-map สร้างแหล่งน้ำและเพิ่มพื้นที่ชลประทาน	๑.ร้อยละ ๓๐ เข้าถึงแหล่งน้ำและสาธารณูปโภค๒.ผลผลิตต่อไร่เพิ่มขึ้นไม่น้อยกว่าร้อยละ ๓
๓.ด้านการส่งเสริมพัฒนาอาชีพและการตลาด	กสก. กวก. ปศ. ปม. มม. สปก. กสส.	๑.ข้อมูลความต้องการของตลาด ๒.เมนูอาชีพ ๓.แผนการผลิต/การตลาด ๔.MOU	๑.ผลผลิตมีตลาดรองรับร้อยละ ๗๐ ๒.สมาชิกกลุ่มเป้าหมายมีรายได้เพิ่มขึ้นไม่น้อยกว่าร้อยละ ๑๐	๑. ข้อมูลความต้องการของตลาด๒.เมนูอาชีพ ๓.แผนการผลิต/การตลาด ๔.MOU เกษตรกรได้รับความรู้การผลิตพืชเกษตรกรได้รับวัสดุการเกษตรเกษตรกรได้รับการส่งเสริมพัฒนาอาชีพ	๑.ผลผลิตมีตลาดรองรับร้อยละ ๓๐ ๒.สมาชิกกลุ่มเป้าหมายมีรายได้เพิ่มไม่น้อยกว่าร้อยละ ๑๐ เกษตรกร ร้อยละ ๒๐ นำความรู้ที่ได้ไปปรับใช้เกษตรกรร้อยละ ๒๐ สร้างรายได้ลดรายจ่ายเกษตรกรได้รับการส่งเสริมและพัฒนาอาชีพสามารถจัดการระบบการผลิตได้
	ปศ.			๑.เกษตรกรได้รับการส่งเสริมพัฒนาด้านปศุสัตว์ ๒.เกษตรกรได้รับการส่งเสริมพัฒนาแปรรูปผลิตภัณฑ์ปศุสัตว์ ๑๐ ราย	๑.เกษตรกรมีทางเลือกในการสร้างรายได้เสริม ๒.เกษตรกรมีทางเลือกอาชีพเพิ่มเติมเพื่อสร้างรายได้และสร้างผลิตภัณฑ์ปศุสัตว์ใหม่
	มม.			๑.พัฒนาผู้ปลูกหม่อนไหม ๒.พัฒนาต่อยอดไปยังพื้นที่อื่น	๑.มีความรู้ด้านหม่อนไหมเพิ่มขึ้น ๒.เกษตรกรได้รับคำแนะนำชี้แนะอย่างสม่ำเสมอ

กรอบการพัฒนา ๖ ด้าน	หน่วยงาน	ตามกรอบแนวทาง คทช.		ตามงบประมาณหน่วยงาน ปี ๒๕๖๗	
		ผลผลิต	ผลลัพธ์	ผลผลิต	ผลลัพธ์
	ปม. สปก. กตส.			เกษตรกรมีความรู้ด้าน ประมงเพิ่มขึ้นไม่น้อยกว่า ร้อยละ ๓๐ สมาชิกสหกรณ์ได้รับการ พัฒนาเพื่อยกระดับรายได้ ๑๕ ราย	เกษตรกรได้รับการส่งเสริม ด้านประมง ๔๐ ราย เกษตรกรมีความเข้มแข็ง และพึ่งตนเองได้เกษตรกร ได้รับความรู้เพื่อนำไปต่อ ยอดในการประกอบอาชีพ
๔.ด้านการส่งเสริมการ รวมกลุ่ม	กตส.	๑.แผนส่งเสริม พัฒนาความ เข้มแข็งสหกรณ์/ กลุ่มเกษตรกร ๒.ข้อมูลพื้นฐาน สมาชิก		๑.แผนส่งเสริมพัฒนาความ เข้มแข็งสหกรณ์/กลุ่ม เกษตรกร ๒.ข้อมูลพื้นฐานสมาชิก	
๕.ด้านการสนับสนุน การเข้าถึงแหล่ง เงินทุน	กตส. ชกส. ส.ป.ก.	แผนการเตรียม ความพร้อมในการ เข้าถึงแหล่ง เงินทุน	ร้อยละ ๑๐ ของ กลุ่มเป้าหมาย สามารถเข้าถึง แหล่งเงินทุนได้	แผนการเตรียมความพร้อม ในการเข้าถึงแหล่งเงินทุน เกษตรกรมีรายได้เพิ่มขึ้น ร้อยละ ๓	ร้อยละ ๑๐ ของ กลุ่มเป้าหมายสามารถเข้าถึง แหล่งเงินทุนได้เกษตรกร ได้รับความรู้เพื่อนำไปต่อ ยอดในการประกอบอาชีพ
๖.ด้านการส่งเสริม และการทำบัญชี ครัวเรือน	กตส.	ใช้ตัวชี้วัดเดียวกับงบประมาณ		ร้อยละ ๓๐ ได้รับการ ฝึกอบรมสอนแนะนำการ จัดทำบัญชี	๑.ร้อยละ ๑๐ มีความรู้ใน การจัดทำบัญชี ๒.ร้อยละ ๓ สามารถจัดทำ บัญชีได้

ที่มา : สำนักงานสหกรณ์จังหวัดหนองคาย ข้อมูล ณ ๒๙ กุมภาพันธ์ ๒๕๖๗

๔. ด้านระบบชลประทาน

จังหวัดหนองคาย มีเนื้อที่ประมาณ ๑,๘๙๑,๕๘๑.๒๕ ไร่ พื้นที่ทำการเกษตร ๑,๑๙๖,๖๖๔ ไร่ คิดเป็นร้อยละ ๖๓.๒๖ ของพื้นที่จังหวัด เป็นพื้นที่เกษตรที่พัฒนาแล้วด้านชลประทาน ๔๘๔,๙๘๙ ไร่ คิดเป็นร้อยละ ๒๕.๖๓ ของพื้นที่จังหวัด และคิดเป็นร้อยละ ๔๐.๕๓ ของพื้นที่การเกษตรจังหวัดอยู่ในเขตชลประทานดูแล ๑๘๘,๒๔๓ ไร่ และได้ถ่ายโอนภารกิจให้องค์กรปกครองส่วนท้องถิ่นดูแล ๒๙๖,๗๔๖ ไร่



ภาพที่ ๖ แผนที่แสดงการพัฒนาแหล่งน้ำชลประทานจังหวัดหนองคาย
ที่มา : โครงการชลประทานหนองคาย ข้อมูล ณ วันที่ ๒๙ กุมภาพันธ์ ๒๕๖๗

ตารางที่ ๒๔ พื้นที่การเกษตรที่พัฒนาด้านชลประทาน

ที่	รายการ	จำนวน (แห่ง)	ความจุ (ล้าน ลบ.ม.)	ความยาว (กม.)	พื้นที่ (ไร่)		รวม (ไร่)
					พื้นที่ชลประทาน	พื้นที่รับประโยชน์	
๑	ปตร.ขนาดใหญ่ คป.นค.+คป.ห้วยโมง	๓	๕๘.๗๔๐	-	๕๖,๐๐๐	๓๘,๐๐๐	๙๔,๐๐๐
๒	อ่างเก็บน้ำขนาดกลาง คป.นค.	๖	๒๘.๑๕๘	-	๑๗,๑๓๕	๕,๕๐๐	๒๒,๖๓๕
๓	ชล.เล็ก (อ่างเก็บน้ำ) คป.นค.	๓	๓.๔๑๒	-	๓,๕๐๐	-	๓,๕๐๐
๔	ชล.เล็ก (อ่างเก็บน้ำ) ถ่ายโอน	๔๔	๒๒.๗๖๔	-	-	๑๕,๑๖๐	๑๕,๑๖๐
๕	ชล.กลาง/ชล.เล็ก (ฝายทดน้ำ) คป.นค.	๖	๐.๕๙๓	-	๔,๔๘๒	๓,๕๐๐	-
๖	ชล.เล็ก (ฝายทดน้ำ) ถ่ายโอน	๕๕	-	-	-	๒๙,๓๖๐	๒๙,๓๖๐
๗	ชล.เล็ก (ปตร./ทรบ.) คป.นค.	๗	-	-	-	๕๐,๑๖๖	๕๐,๑๖๖
๘	พนักกันน้ำโขง + ท่อทิ้งน้ำป่า คป.นค.	๑	-	๖๑	-	๑,๒๔๕	๑,๒๔๕
๙	สถานีสูบน้ำด้วยไฟฟ้า ถ่ายโอน	๑๑๒	-	-	-	๒๓๙,๑๖๐	๒๓๙,๑๖๐
๑๐	โครงการขุดลอกแหล่งน้ำธรรมชาติ ถ่ายโอน	๑๘๓	๒๔.๒๖๔	-	-	๑๓,๐๖๖	๑๓,๐๖๖
๑๑	สำนักงานจัดรูปที่ดินและจัดระบบน้ำเพื่อเกษตรกรรมที่ ๑๐	๑	-	-	๘,๗๑๕	-	๘,๗๑๕
	รวม	๔๒๑	๑๓๗.๙๓๑	๖๑	๘๙,๘๓๒	๓๙๕,๑๕๗	๔๘๔,๙๘๙

ที่มา : โครงการชลประทานหนองคาย ข้อมูล ณ วันที่ ๒๙ กุมภาพันธ์ ๒๕๖๗

๔.๑ โครงการชลประทานในเขตจังหวัดหนองคาย ๓ โครงการ ประกอบด้วย

๑) โครงการชลประทานหนองคาย

๑.๑ ประตุระบายน้ำขนาดใหญ่ จำนวน ๒ โครงการ พื้นที่ชลประทาน - ไร่ พื้นที่รับประโยชน์ ๓๘,๐๐๐ ไร่ รวม ๓๘,๐๐๐ ไร่

๑.๒ อ่างเก็บน้ำขนาดกลาง จำนวน ๖ โครงการ พื้นที่ชลประทาน ๑๗,๑๓๕ ไร่ พื้นที่รับประโยชน์ ๕,๕๐๐ ไร่ รวม ๒๒,๖๓๕ ไร่

- โครงการพระราชดำริ จำนวน ๓ โครงการ พื้นที่ชลประทาน ๓,๙๐๐ ไร่ พื้นที่รับประโยชน์ ๕,๕๐๐ ไร่ รวม ๙,๔๐๐ ไร่ โครงการปกติ จำนวน ๓ โครงการ พื้นที่ชลประทาน ๑๓,๒๓๕ ไร่ พื้นที่รับประโยชน์ ไร่ รวม ๑๓,๒๓๕ ไร่

๑.๓ อ่างเก็บน้ำขนาดเล็ก จำนวน ๕ โครงการ พื้นที่ชลประทาน ๗,๙๘๒ (ไร่) พื้นที่รับประโยชน์ ๖๐๐ ไร่ รวม ๘,๕๘๒ ไร่

- โครงการพระราชดำริ จำนวน ๔ โครงการ พื้นที่ชลประทาน ๕,๔๘๒ ไร่ พื้นที่รับประโยชน์ ๖๐๐ ไร่ รวม ๖,๐๘๒ ไร่

- โครงการ (kfw) จำนวน ๑ โครงการ พื้นที่ชลประทาน ๒,๕๐๐ ไร่ พื้นที่รับประโยชน์ - ไร่ รวม ๒,๕๐๐ ไร่

๒) โครงการส่งน้ำและบำรุงรักษาห้วยโมง

๒.๑ ประตุระบายน้ำขนาดใหญ่ จำนวน ๑ โครงการ พื้นที่ชลประทาน ๕๖,๐๐๐ ไร่ พื้นที่รับประโยชน์ - ไร่ รวม ๕๖,๐๐๐ ไร่

๓) สำนักงานจัดรูปที่ดินและจัดระบบน้ำเพื่อเกษตรกรรมที่ ๑๐

๓.๑ พื้นที่จัดรูปที่ดินในเขตอ่างเก็บน้ำห้วยบังพวน จำนวน ๑ โครงการ พื้นที่จัดรูปที่ดิน ๘,๗๑๕ ไร่ รวมพื้นที่ชลประทาน ๘๑,๑๑๗ ไร่ รวมพื้นที่จัดรูปที่ดิน ๘,๗๑๕ ไร่ รวมพื้นที่รับประโยชน์ ๙๘,๔๑๑ ไร่ รวมพื้นที่ชลประทาน/พื้นที่จัดรูปที่ดิน/พื้นที่รับประโยชน์ ๑๘๘,๒๔๓ ไร่

หมายเหตุ : เป็นพื้นที่ในส่วนของชลประทานดูแลไม่รวมถ่ายโอน

๔.๒ แหล่งน้ำในเขตชลประทาน

๑) โครงการประตุระบายน้ำขนาดใหญ่ จำนวน ๓ แห่ง

ตารางที่ ๒๕ โครงการประตุระบายน้ำขนาดใหญ่

ที่	โครงการ	บ้าน	ตำบล	อำเภอ	จังหวัด	ความจุ (ล้าน ลบ.ม.)	พื้นที่ ชลประทาน (ไร่)	พื้นที่รับ ประโยชน์ (ไร่)
๑	ปตร.ห้วยโมง (คบ.ห้วยโมงดูแล)	น้ำโมง	น้ำโมง	ท่าบ่อ	หนองคาย	๑๔.๓๖๐	-	๒๓,๐๐๐
๒	ปตร.ห้วยน้ำสวย	ปากสวย	บ้านเดื่อ	เมือง	หนองคาย	๘.๐๐๐	-	๑๕,๐๐๐
๓	ปตร.ห้วยหลวง	ดอนคาง	วัดหลวง	โพธิ์สัณฑ์	หนองคาย	๓๖.๓๘๐	๕๖,๐๐๐	-
รวม						๕๘.๗๔๐	๕๖,๐๐๐	๓๘,๐๐๐

ที่มา : โครงการชลประทานหนองคาย ข้อมูล ณ วันที่ ๒๙ กุมภาพันธ์ ๒๕๖๗

ประตูละบายน้ำขนาดใหญ่ 3 แห่ง



ภาพที่ ๗ ประตูละบายน้ำขนาดใหญ่ ๓ แห่ง

ที่มา : โครงการชลประทานหนองคาย ข้อมูล ณ วันที่ ๒๙ กุมภาพันธ์ ๒๕๖๗

๒) โครงการประตูละบายน้ำขนาดกลาง จำนวน ๖ แห่ง

ตารางที่ ๒๖ โครงการประตูละบายน้ำขนาดกลาง

ที่	โครงการ	บ้าน	ตำบล	อำเภอ	จังหวัด	ความจุ (ล้าน ลบ.ม.)	พื้นที่ชลประทาน (ไร่)	พื้นที่รับประโยชน์ (ไร่)
๑	อ่างฯ ้วยบังพวน	ดงนาคำ	หนองนาง	ท่าบ่อ	หนองคาย	๘.๖๒๐	๙,๘๖๐	-
๒	อ่างฯ หนองสองห้อง	สองห้อง	หนองสองห้อง	เมือง	หนองคาย	๐.๘๘๘	๓๗๕	-
๓	อ่างฯ ้วยเปลวเจือก	อ่างเก็บน้ำ	จุมพล	โพธิ์สัย	หนองคาย	๒.๗๕๐	๓,๐๐๐	-
๔	อ่างฯ ้วยทอน (พรต)	บางกอกน้อย	ด้านศรีสุข	โพธิ์ตาก	หนองคาย	๗.๘๐๐	๒,๘๐๐	-
๕	อ่างฯ ้วยหินแก้ว (พรต)	ดอนขนุน	ด้านศรีสุข	โพธิ์ตาก	หนองคาย	๔.๐๐๐	๑,๑๐๐	-
๖	อ่างฯ ้วยไฮ (พรต)	้วยหินขาว	ด้านศรีสุข	โพธิ์ตาก	หนองคาย	๔.๑๐๐	-	๕,๕๐๐
รวม						๒๘.๑๕๘	๑๗,๑๓๕	๕,๕๐๐

ที่มา : โครงการชลประทานหนองคาย ข้อมูล ณ วันที่ ๒๙ กุมภาพันธ์ ๒๕๖๗

อ่างเก็บน้ำขนาดกลาง 6 แห่ง



ภาพที่ ๘ ประตูละบายน้ำขนาดกลาง ๖ แห่ง

ที่มา : โครงการชลประทานหนองคาย ข้อมูล ณ วันที่ ๒๙ กุมภาพันธ์ ๒๕๖๗

๓) โครงการประตุน้ำขนาดเล็ก จำนวน ๔ แห่ง

ตารางที่ ๒๗ โครงการประตุน้ำขนาดเล็ก

ที่	โครงการ	บ้าน	ตำบล	อำเภอ	จังหวัด	ความจุ (ล้าน ลบ.ม.)	พื้นที่ ชลประทาน (ไร่)	พื้นที่รับ ประโยชน์ (ไร่)
๑	อ่างฯ ห้วยหินสิว (พรต)	ไทยเจริญ	พระพุทธบาท	ศรีเชียงใหม่	หนองคาย	๐.๙๑๐	๑,๐๐๐	-
๒	อ่างฯ วัดอรัญบรรพต (พรต)	หม้อ	บ้านหม้อ	ศรีเชียงใหม่	หนองคาย	๐.๒๒๒	-	อุปโภค บริโภค
๓	ฝายห้วยทอน (ตอนล่าง) (พรต)	สาวแล	โพธิ์ตาก	โพธิ์ตาก	หนองคาย	๐.๔๘๘	๔,๔๘๒	-
๔	ฝายห้วยคำมิต (พรต)	คำศิลา	วังหลวง	เผ่าไร่	หนองคาย	๐.๑๐๕	-	๖๐๐
รวม						๑.๗๒๕	๕,๔๘๒	๖๐๐

ที่มา : โครงการชลประทานหนองคาย ข้อมูล ณ วันที่ ๒๙ กุมภาพันธ์ ๒๕๖๗

อ่างเก็บน้ำขนาดเล็ก/ฝาย 4 แห่ง



ภาพที่ ๙ ประตุน้ำขนาดเล็ก/ฝาย ๔ แห่ง

ที่มา : โครงการชลประทานหนองคาย ข้อมูล ณ วันที่ ๒๙ กุมภาพันธ์ ๒๕๖๗

ตารางที่ ๒๘ ข้อมูลพื้นที่ชลประทานจังหวัดหนองคาย ปี ๒๕๖๔-๒๕๖๖ (ยังไม่ถ่ายโอน)

ปี	พื้นที่ชลประทาน (ไร่)	พื้นที่รับประโยชน์ (ไร่)
๒๕๖๔	๘๙,๘๓๒	๘๓,๔๔๑
๒๕๖๕	๘๙,๘๓๒	๘๓,๔๔๑
๒๕๖๖	๘๙,๘๓๒	๙๘,๔๔๑

ที่มา : โครงการชลประทานหนองคาย ข้อมูล ณ วันที่ ๒๗ มีนาคม ๒๕๖๗

หมายเหตุ : ข้อมูล ณ ปัจจุบัน ปี ๒๕๖๖ เป็นพื้นที่ชลประทานดูแลไม่ร่วมถ่ายโอนให้องค์กรปกครองส่วนท้องถิ่น ประกอบด้วย

- โครงการชลประทานขนาดใหญ่ จำนวน ๓ แห่ง
- โครงการชลประทานขนาดกลาง จำนวน ๖ แห่ง
- โครงการชลประทานขนาดเล็ก /ปตร./ทรบ./พั้งกั้นน้ำโขง+ท่อทิ้งน้ำป่า จำนวน ๑๗ แห่ง
- พื้นจัดรูปที่ดินและจัดระบบน้ำเพื่อเกษตรกรรมที่ ๑๐ จำนวน ๑ แห่ง

ตารางที่ ๒๙ ข้อมูลพื้นที่ชลประทานจังหวัดหนองคาย ปี ๒๕๖๔-๒๕๖๖ (ถ่ายโอน)

ปี	พื้นที่ชลประทาน (ไร่)	พื้นที่รับประโยชน์ (ไร่)
๒๕๖๔	-	๒๙๓,๘๖๖
๒๕๖๕	-	๒๙๖,๗๔๖
๒๕๖๖	-	๒๙๖,๗๔๖

ที่มา : โครงการชลประทานหนองคาย ข้อมูล ณ วันที่ ๒๗ มีนาคม ๒๕๖๗

หมายเหตุ : ข้อมูล ณ ปัจจุบัน ปี ๒๕๖๖ เป็นพื้นที่ถ่ายโอนให้องค์กรปกครองส่วนท้องถิ่นดูแลประกอบด้วย

- โครงการชลประทานขนาดเล็ก (อ่างเก็บน้ำ) ๔๔ แห่ง
- โครงการชลประทานขนาดเล็ก (ฝายทดน้ำ) ๕๕ แห่ง
- โครงการสถานีสูบน้ำด้วยไฟฟ้า ๑๑๒ แห่ง
- โครงการขุดลอกแหล่งน้ำธรรมชาติ ๑๘๓ แห่ง

๕. การจัดรูปที่ดินจังหวัดหนองคาย

ตามพระราชบัญญัติจัดรูปที่ดินเพื่อเกษตรกรรม พ.ศ.๒๕๕๘ สำนักงานจัดรูปที่ดินจังหวัดมีภารกิจในการจัดรูปที่ดินและจัดระบบน้ำเพื่อเกษตรกรรมพื้นที่ที่มีศักยภาพที่จะขยายเขตจัดรูปที่ดิน เขตจัดระบบน้ำเพื่อเกษตรกรรมและแผนปรับปรุงจัดรูปที่ดิน การจัดรูปที่ดินในพื้นที่จังหวัดหนองคาย เนื้อที่รวม ๑๒,๒๑๔ ไร่ เกษตรกร ๑,๓๒๐ ราย จำนวน ๑,๖๕๔ แปลง และการจัดระบบน้ำเพื่อเกษตรกรรม เนื้อที่ ๒,๑๘๑ ไร่ เกษตรกร ๒๓๐ ราย จำนวน ๑,๖๔๗ แปลง

ตารางที่ ๓๐ ผลการดำเนินงานตามแผนงานการจัดรูปที่ดินจังหวัดหนองคาย

ส่วนที่	โครงการ	เนื้อที่ (ไร่)	เกษตรกร (ราย)	จำนวน (แปลง)	ค่าก่อสร้างทั้งโครงการ (บาท)	ค่าใช้จ่ายในการจัดรูปที่ดินไร่ละ (บาท)	เกษตรกรสมทบค่าใช้จ่าย ๖ ๒๐% ต่อไร่อัตราไร่ละ (บาท)	หมายเหตุ
๑	โครงการจัดรูปที่ดิน ปี ๒๕๕๘ พื้นที่ตำบลหนองนาง อำเภอบ้านแพง และ ตำบลพระธาตุบังพวน อำเภอเมืองหนองคาย จังหวัดหนองคาย	๒,๔๔๐	๑๖๒	๒๑๘	๘,๐๓๕,๐๓๗	๓,๒๙๒	๖๕๘	
๒	โครงการจัดรูปที่ดิน ปี ๒๕๕๑ พื้นที่ตำบลหนองนาง อำเภอบ้านแพง และ ตำบลพระธาตุบังพวน อำเภอเมืองหนองคาย จังหวัดหนองคาย	๒,๗๕๕	๒๓๑	๓๒๕	๑๘,๔๖๒,๘๗๙	๖,๖๓๙	๑,๓๒๘	
๓	โครงการจัดรูปที่ดิน ปี ๒๕๕๔ พื้นที่ตำบลหนองนาง อำเภอบ้านแพง และ ตำบลพระธาตุบังพวน อำเภอเมืองหนองคาย จังหวัดหนองคาย	๑,๒๒๗	๙๗	๑๓๓	๖,๘๙๐,๐๐๐	๕,๖๐๖	๑,๑๒๑	
๔	โครงการจัดรูปที่ดิน ปี ๒๕๕๕ พื้นที่ตำบลหนองนาง อำเภอบ้านแพง และ ตำบลพระธาตุบังพวน อำเภอเมืองหนองคาย จังหวัดหนองคาย	๑,๓๒๐	๒๐๕	๒๗๖	๑๔,๗๑๙,๔๓๖	๘,๒๘๗	๑,๖๕๗	
๕	โครงการจัดรูปที่ดินสถานีสูบน้ำด้วยไฟฟ้าบ้านคุดมุก	๗๕๙	๑๗๕	๒๙๑	๑๐,๐๔๐,๐๐๐	๑๑,๐๕๖	๒,๒๑๑	
๖	โครงการจัดรูปที่ดินโครงการส่งน้ำและบำรุงรักษาห้วยโง้ง พื้นที่ตำบลพานพร้าว และตำบลหนองปลาปาก อำเภอศรีเชียงใหม่ จังหวัดหนองคาย	๑,๓๓๐		๑๑๒	๑๓,๗๑๑,๐๙๘.๕๔	๑๐,๓๐๙	๒,๐๖๒	
๗	โครงการจัดรูปที่ดิน สถานีสูบน้ำด้วยไฟฟ้าบ้านโนนหนามแท่ง สาย ๐๘	๙๖	๗	๗	๔๖๙,๙๙๖.๔๕	๔,๘๙๖	๙๗๙	

ส่วนที่	โครงการ	เนื้อที่ (ไร่)	เกษตรกร (ราย)	จำนวน (แปลง)	ค่าก่อสร้างทั้งโครงการ (บาท)	ค่าใช้จ่ายในการจัดรูปที่ดินไร่ละ (บาท)	เกษตรกรสมทบค่าใช้จ่าย ๖ ๒๐% ต่อไร่อัตราไร่ละ (บาท)	หมายเหตุ
๘	โครงการจัดรูปที่ดิน สถานีสูบน้ำด้วยไฟฟ้าบ้านโนนหนามแท่ง	๗๔๐	๒๗๐	๙๕	๖,๕๒๙,๖๐๖.๓๒	๘,๘๒๔	๑,๗๖๕	
๙	โครงการจัดรูปที่ดินสถานีสูบน้ำด้วยไฟฟ้าบ้านโพนทัน	๑,๑๘๗	๔๐	๙๒	๙,๘๕๕,๘๖๒.๒๒	-	-	กำหนดอัตราค่าใช้จ่ายในการจัดรูปที่ดินยังไม่แล้วเสร็จ
๑๐	โครงการจัดรูปที่ดินสถานีสูบน้ำด้วยไฟฟ้าบ้านโนนหนามแท่ง ระยะที่ ๒	๓๖๐	๔๕	๑๐๕	๑,๕๓๗,๐๘๓.๘๐	-	-	กำหนดอัตราค่าใช้จ่ายในการจัดรูปที่ดินยังไม่แล้วเสร็จ
	รวมก่อสร้างจัดรูปที่ดิน	๑๒,๒๑๔	๑,๓๒๐	๑,๖๕๔				

ที่มา : สำนักงานจัดรูปที่ดินและจัดระบบน้ำเพื่อเกษตรกรที่ ๑๐ ข้อมูล ณ วันที่ ๕ มีนาคม ๒๕๖๗

ตารางที่ ๓๑ ผลการดำเนินงานตามแผนงานการจัดระบบน้ำเพื่อเกษตรกรจังหวัดหนองคาย

ส่วนที่	โครงการ	เนื้อที่ (ไร่)	เกษตรกร (ราย)	จำนวน (แปลง)	ค่าก่อสร้างทั้งโครงการ (บาท)	ค่าใช้จ่ายในการจัดรูปที่ดินไร่ละ (บาท)	เกษตรกรสมทบค่าใช้จ่าย ๖ ๒๐% ต่อไร่อัตราไร่ละ (บาท)	หมายเหตุ
๑	โครงการจัดระบบน้ำเพื่อเกษตรกร สถานีสูบน้ำด้วยไฟฟ้าบ้าน หินโงม	๑,๗๕๐	๘๐	๑๐๔	๔,๙๓๙,๘๕๖	-	-	กำหนดอัตราค่าใช้จ่ายในการจัดระบบน้ำยังไม่แล้วเสร็จ
๒	โครงการจัดระบบน้ำเพื่อเกษตรกร สถานีสูบน้ำด้วยไฟฟ้าบ้าน หินโงม ระยะที่ ๒	๔๓๑	๑๕๐	๔๑๗	๓,๓๒๙,๘๗๔.๖๓	-	-	กำหนดอัตราค่าใช้จ่ายในการจัดระบบน้ำยังไม่แล้วเสร็จ
	รวมก่อสร้างจัดรูปที่ดิน	๒,๑๘๑	๒๓๐	๕๒๑				

ที่มา : สำนักงานจัดรูปที่ดินและจัดระบบน้ำเพื่อเกษตรกรที่ ๑๐ ข้อมูล ณ วันที่ ๕ มีนาคม ๒๕๖๗

๖. แหล่งน้ำนอกเขตชลประทาน

๖.๑ บ่อน้ำในไร่นานอกเขตชลประทาน ๑,๒๖๐ ไร่.ม.

สถานีพัฒนาที่ดินหนองคาย จัดทำโครงการแหล่งน้ำในไร่นานอกเขตชลประทาน โดยการขุดสระน้ำในไร่นา ขนาด ๑,๒๖๐ ลูกบาศก์เมตร และให้เกษตรกรมีส่วนร่วมในการออกค่าใช้จ่าย ๒,๕๐๐ บาท/บ่อ โดยมีวัตถุประสงค์ เพื่อเป็นการบรรเทาสภาพปัญหาภัยแล้ง การขาดแคลนน้ำ และเพิ่มประสิทธิภาพการเก็บกักน้ำในพื้นที่ทำการเกษตรของเกษตรกร ให้เกษตรกรในพื้นที่นอกเขตชลประทานได้มีแหล่งน้ำที่เหมาะสมกับการเกษตร เป็นการสนับสนุนการทำเกษตรแบบผสมผสานตามหลักทฤษฎีใหม่ อันเนื่องมาจากพระราชดำริ จังหวัดหนองคาย มีสระน้ำในไร่นา ขนาด ๑,๒๖๐ ไร่.ม. ตั้งแต่ปี ๒๕๔๘ - ๒๕๖๕ รวม ๑๓,๐๓๕ บ่อ โดยใน ๑ บ่อ เกษตรกรสามารถนำน้ำไปใช้ในการเกษตรได้ประมาณ ๓ ไร่ ทำให้เกษตรกรบรรเทาการขาดแคลนน้ำในช่วงฤดูแล้งได้

กระทรวงเกษตรและสหกรณ์ ได้จัดทำโครงการ ๑ ตำบล ๑ กลุ่มเกษตรทฤษฎีใหม่โดยน้อมนำหลักปรัชญาของเศรษฐกิจพอเพียงและเกษตรทฤษฎีใหม่ มาเป็นแนวทางในการดำเนินงานโครงการ เพื่อช่วยเหลือเกษตรกรที่ได้รับผลกระทบจากสถานการณ์การแพร่ระบาดของโรคไวรัสโคโรนา ๒๐๑๙ บรรเทา ปัญหาการว่างงาน ลดปัญหาการเคลื่อนย้ายแรงงานภาคการเกษตรกรรมไปสู่ภาคอื่น และให้เกษตรกร ที่เข้าร่วมโครงการมีพื้นที่กักเก็บน้ำเพิ่มขึ้น จังหวัดหนองคายได้บูรณาการกับทุกหน่วยงานในสังกัดกระทรวงเกษตรและสหกรณ์ ในการขับเคลื่อนโครงการดังกล่าว ทำให้เกษตรกรมีพื้นที่กักเก็บน้ำเพิ่มขึ้นจำนวนทั้งสิ้น ๘๐๐ บ่อ ทำให้เกษตรกรมีน้ำในการทำเกษตรเพิ่มขึ้น และช่วยบรรเทาปัญหาการขาดแคลนน้ำในช่วงฤดูแล้งได้

ตารางที่ ๓๒ ผลการดำเนินงานขุดสระน้ำในไร่นานอกเขตชลประทาน ๑,๒๖๐ ไร่.ม. ประจำปีงบประมาณ ๒๕๔๘ - ๒๕๖๗ (หน่วย : บ่อ)

ที่	ปีงบประมาณ	สังคม	ศรีเชียงใหม่	โพธิ์ตาก	ท่าบ่อ	สระใคร	เมือง	โพนพิสัย	เผ่าไร่	รัตนวาปี	รวม
๑	๒๕๔๘	๐	๔๙	๐	๕๘	๒๗	๖๑	๑๑๖	๐	๐	๓๑๑
๒	๒๕๔๙	๒๐	๑๑	๓๒	๗๒	๒๓	๔๙	๑๐๐	๖๙	๓๔	๔๑๐
๓	๒๕๕๐	๐	๐	๐	๒	๑	๐	๒๗	๑	๐	๓๑
๔	๒๕๕๑	๑๘	๑๐	๑๓	๔๑	๑๔	๓๘	๖๑	๒๓	๑๒	๒๓๐
๕	๒๕๕๒	๑๕	๐	๒๒	๓๔	๕๖	๕๕	๖๐	๒๔	๒๐	๒๘๖
๖	๒๕๕๓	๐	๐	๐	๐	๐	๐	๐	๐	๒๕	๒๕
๗	๒๕๕๔	๑๒	๐	๑๑	๐	๐	๑๕	๔๙	๐	๓๘	๑๒๕
๘	๒๕๕๕	๓๙	๐	๒๓	๒๔	๔๐	๔๒	๔๓	๒๐	๑๙	๒๕๐
๙	๒๕๕๖	๑๓๔	๑๐๒	๑๐๔	๑๕๒	๑๔๔	๑๓๙	๑๘๘	๑๑๗	๑๒๐	๑,๒๐๐
๑๐	๒๕๕๗	๔๐	๓๐	๔๐	๔๐	๗๐	๓๐	๔๐	๙๒	๑๘	๔๐๐
๑๑	๒๕๕๘	๗๒	๘๐	๑๐๐	๑๕๐	๐	๓๐๐	๑๐๐	๑๒๓	๗๗	๑,๐๐๒
๑๒	๒๕๕๙	๕๐	๔๕	๔๕	๖๐	๐	๑๕๐	๑๐๐	๕๐	๐	๕๐๐
๑๓	๒๕๖๐	๗๐	๖๖	๖๖	๑๙๘	๑๘๓	๒๑๗	๒๐๐	๑๐๐	๑๐๐	๑,๒๐๐
๑๔	๒๕๖๑	๖๘	๖๐	๘๕	๑๕๐	๑๒๘	๑๔๙	๒๐๐	๑๑๐	๕๐	๑,๐๐๐
๑๕	งบเพิ่มเติม ๒๕๖๑	๓๕	๑๐	๑๐	๔๙	๑๑	-	๖๐	๘๔	๓๖	๒๙๕
๑๖	๒๕๖๒	๑๔๘	๔๑	๖๓	๑๓๓	๑๑๙	๑๓๕	๒๖๙	๑๓๐	๒๒๒	๑,๒๖๐
๑๗	เพิ่มเติม ๒๕๖๒	๑๕	๐	๑๕	๒๐	๒๐	๓๐	๗๔	๕๒	๒๔	๒๕๐
๑๘	๒๕๖๓	๑๙๑	๘๓	๔๖	๑๖๐	๑๖๐	๑๒๐	๓๒๐	๒๕๕	๖๕	๑,๔๐๐
๑๙	เพิ่มเติม ๒๕๖๓	๐	๐	๐	๐	๐	๑๔	๑๔๙	๘๗	๕๐	๓๐๐
๒๐	๒๕๖๔	๕๖	๒๑	๖๑	๒๑๘	๓๒	๑๒๐	๔๐๐	๓๑๖	๗๖	๑,๓๐๐
๒๑	เพิ่มเติม ๒๕๖๔	๓๓	๓	๑๙	๐	๓๐	๐	๖๕	๐	๐	๑๕๐

ที่	ปีงบประมาณ	สังคม	ศรีเชียงใหม่	โพธิ์ตาก	ท่าบ่อ	สระใคร	เมือง	โพนพิสัย	เผ่าไร่	รัตนวาปี	รวม
๒๒	๒๕๖๕	๕๔	๖๒	๔๖	๙๖	๑๐๔	๒๐๐	๒๐๖	๑๒๐	๗๒	๙๖๐
๒๓	เพิ่มเติม ๒๕๖๕	๔	๔	๒๒	๕๐	๒๐	๒๐	๐	๘	๒๒	๑๕๐
๒๔	๒๕๖๖	๖๐	๑๖	๒๕	๑๒๒	๗๒	๘๐	๑๒๔	๕๐	๓๖	๕๘๕
๒๕	เพิ่มเติม ๒๕๖๖	๐	๒๑	๓	๐	๒๐	๐	๑๕	๐	๑๑	๗๐
๒๖	๒๕๖๗	๔๐	๒๕	๓๕	๗๕	๔๐	๙๐	๙๕	๑๐๐	๖๐	๕๖๐
	รวม	๑,๑๗๔	๗๓๙	๘๘๖	๑,๙๐๔	๑,๓๑๔	๒,๐๕๔	๓,๐๖๑	๑,๙๓๑	๑,๑๘๗	๑๔,๒๕๐

ที่มา : สถานีพัฒนาที่ดินหนองคาย ข้อมูล ณ วันที่ ๒๑ กุมภาพันธ์ ๒๕๖๗

๖.๒ สระน้ำตามโครงการ ๑ ตำบล ๑ กลุ่มเกษตรทฤษฎีใหม่ ปี ๒๕๖๔

ตารางที่ ๓๓ ผลการดำเนินงานขุดสระน้ำตามโครงการ ๑ ตำบล ๑ กลุ่มเกษตรทฤษฎีใหม่ ปี ๒๕๖๔

อำเภอ	จำนวนบ่อของเกษตรกรตามโครงการ ๑ ตำบลฯ
เมืองหนองคาย	๑๗๗
ท่าบ่อ	๒๐๙
โพนพิสัย	๒๓๔
ศรีเชียงใหม่	๓๘
สังคม	๔๐
สระใคร	๗๑
โพธิ์ตาก	๓๑
รวมทั้งสิ้น	๘๐๐

ที่มา : สำนักงานเกษตรและสหกรณ์จังหวัดหนองคาย

๖.๓ เทคโนโลยีการเกษตรในการจัดระบบน้ำ

จังหวัดหนองคายได้นำระบบสูบน้ำพลังงานแสงอาทิตย์มาใช้ในการเกษตร เพื่อเป็นการส่งเสริมการใช้พลังงานทดแทน ลดต้นทุนการผลิตช่วยแก้ปัญหาการผลิตในด้านเชื้อเพลิงและไฟฟ้า โดยเกษตรกรที่เข้าร่วมโครงการขอรับการสนับสนุนเงินกองทุนเพื่อส่งเสริมการอนุรักษ์พลังงาน ประจำปีงบประมาณ พ.ศ. ๒๕๖๕ ได้รับเทคโนโลยีระบบสูบน้ำพลังงานแสงอาทิตย์ แบบเคลื่อนที่/รถเข็น จำนวน ๑๐๙ ระบบ และเทคโนโลยีระบบสูบน้ำพลังงานแสงอาทิตย์ แบบลากจูง จำนวน ๗๑ ระบบ ดังนี้

ตารางที่ ๓๔ เทคโนโลยีระบบสูบน้ำพลังงานแสงอาทิตย์จังหวัดหนองคาย ปี ๒๕๖๕

อำเภอ	แบบเคลื่อนที่/รถเข็น (ระบบ)	แบบลากจูง (ระบบ)
เมืองหนองคาย	๓๓	๒๗
ท่าบ่อ	๑๕	๘
โพนพิสัย	๑๖	๗
ศรีเชียงใหม่	๙	๗
สังคม	๒	-
สระใคร	๒๕	๑
เผ่าไร่	๑	๑๗
รัตนวาปี	๓	๑
โพธิ์ตาก	๕	๓
รวม	๑๐๙	๗๑

ที่มา : สำนักงานพลังงานจังหวัดหนองคาย เดือนเมษายน ๒๕๖๖

๗. สินค้าเกษตรรายสินค้าที่สำคัญของจังหวัดหนองคาย

จังหวัดหนองคาย มีพื้นที่การเกษตรรวม ๑,๑๙๖,๖๖๔ ไร่ คิดเป็นร้อยละ ๖๓.๒๖ ของพื้นที่ทั้งหมด สามารถทำการเกษตรได้หลากหลายชนิดทั้งนาข้าว พืชไร่ ไม้ผล พืชผัก ประมง และปศุสัตว์ โดยมีพื้นที่ปลูกข้าว ๖๐๑,๑๖๗ ไร่ มูลค่า ๒,๗๓๕.๗๕ ล้านบาท คิดเป็นสัดส่วนพื้นที่ร้อยละ ๕๐.๒๓ ของพื้นที่การเกษตร รองลงมาคือ พื้นที่ปลูกยางพารา ๓๒๒,๙๘๒.๙๐ ไร่ มูลค่า ๑,๖๕๔.๖๐ คิดเป็นสัดส่วนพื้นที่ร้อยละ ๒๘.๔๔ ของพื้นที่การเกษตร โคเนื้อ ๔,๔๑๙ ตัว มูลค่า ๑๔๓.๐๕ ล้านบาท เป็นต้น

ตารางที่ ๓๕ สินค้าเกษตรที่สำคัญของจังหวัดหนองคาย ปี ๒๕๖๕/๖๖

ที่	ชนิด	พื้นที่ปลูก/เลี้ยง (ไร่)	พื้นที่ให้ผลผลิต (ไร่)	ผลผลิตต่อไร่ (กก.)	ผลผลิตรวม(ตัน)	มูลค่า (ล้านบาท)
๑	ข้าวนาปี	๖๐๑,๑๖๗	๕๙๑,๑๒๖	๓๖๙	๒๑๘,๓๑๖	๒,๗๓๕.๗๕
๒	ยางพารา	๓๒๒,๙๘๒.๙๐	๒๙๙,๕๓๓.๙๔	๒๓๒	ยางแห้ง ๖๙,๔๙๒ ยางก้อนถ้วย ๑๑๕,๘๒๐	๑,๖๕๔.๖๐
๓	โคเนื้อ (ส่งชำแหละ)	๔,๔๑๙ (ตัว/ปี)	-	๓๐๐ (กก./ตัว)	๑,๓๒๖.๑	๑๔๓.๐๕
๔	อ้อยโรงงาน	๑๖,๗๙๗	๑๑,๙๖๐	๘,๓๙๘	๑๐๐,๔๔๐	๑๓๒
๕	สุกร	๑๒๒,๘๐๘ (ตัว)	-	๑๐๐ (กก./ตัว)	๑๒,๒๘๐.๘	๗๒๔.๕๖
๖	ไข่ไก่	๖๓๑,๓๗๖ (ตัว)	-	๒๙๒ ฟอง/ตัว/ปี	๑๘๔,๓๖๑,๗๙๒ (ฟอง)	๕๘๙.๙๕
๗	ปลานิลกระชัง	๓๖.๐๗ ไร่ ๒,๙๙๗ กระชัง	๓๖.๐๗	๒,๖๐๒ (กก./กระชัง)	๗,๗๙๘.๙๕	๕๐๖.๙๓
๘	พืชผัก	๑๐,๒๖๒.๘๓	๑๖,๘๕๖.๘๓	๖๖๓๐.๒๔๗๕	๑๐,๒๐๐.๔๘	๑๕๖.๖๓
๙	ยาสูบ	๑๕๐๓๑	๒๖๔๒๘	๒๖๗	๗,๐๕๘.๐๐	๑.๐๔
๑๐	ปาล์มน้ำมัน	๑๕,๓๒๙.๗๘	๒๒,๑๐๐	๑,๕๗๑	๒๕,๙๐๗.๓๒	๑,๑๘๙.๑๕
๑๑	มันสำปะหลังโรงงาน	๑๑,๙๕๘.๓๓	๒๐,๐๑๐	๓,๓๓๑	๓๘,๔๔๖.๐๓	๑๑๔.๙๕
๑๒	สับปะรด	๔,๕๖๒.๙๗	๓,๐๔๔	๕,๐๐๐	๒๕,๑๘๗.๕๙	๐.๔๓
๑๓	กล้วย	๓,๑๙๘.๐๐	๓,๘๐๓.๐๐	๒,๖๒๑.๐๐	๒๗,๓๑๐.๖๕	๑๕๓.๑๓
๑๔	ไม้ผล	๓,๖๕๔.๒๕	๒,๕๐๒.๕	๘๑๕.๑๕	๑,๗๐๙.๐๙๕	๐.๐๓๘
๑๕	แพะ	๑๖,๓๕๗ (ตัว)	-	๒๗ (กก./ตัว)	๔๔๑.๖๔	๕๐.๗๘๙
๑๖	มะเขือเทศโรงงาน	๑,๔๐๖.๒๐	๑,๒๗๕.๔๐	๑,๙๕๘.๒๔	๒,๔๙๗.๐๐	๘,๘๓๙.๓๘

ที่มา : สำนักงานเกษตรจังหวัดหนองคาย สำนักงานปศุสัตว์จังหวัดหนองคาย สำนักงานประมงจังหวัดหนองคาย สำนักงานการยางแห่งประเทศไทยจังหวัดหนองคาย ข้อมูล ณ เดือนมีนาคม ๒๕๖๗

หมายเหตุ : ๑. พืชผัก ได้แก่ พริก ถั่วฝักยาว แตงร้าน กะหล่ำปลี สະระแหง โหระพา กะเพรา มะเขือเปราะ ข้าวโพดหวาน ไม้ผล ได้แก่ ลำไย เงาะ มะม่วง พุทรา

๒. โคเนื้อ เป็นโคลูกผสมและโคขุน โคเนื้อทั้งตัวน้ำหนักประมาณ ๓๐๐ กก./ตัว สัดส่วนเนื้อ ๕๓% กระดูก หนัง เครื่องใน ๔๗%

๓. แพะ แม่แพะ ๑ ตัว ตั้งท้อง ๒ รอบ แพะขุน ๑ ตัว มีน้ำหนัก ๒๗ กก./ตัว ราคาแพะเนื้อมีชีวิตเฉลี่ยกิโลกรัมละ ๑๑๕ บาท

๔. ปลานิล ๑ กระชังมีขนาดเฉลี่ย ๑๙.๒๕ ตร.ม.

*ราคา : เศรษฐกิจการเกษตรที่ ๓ ณ ไร่ นา ปี ๒๕๖๖ จังหวัดหนองคาย

๗.๑ ข้าว

การทำนาของจังหวัดหนองคาย พึ่งพาอาศัยน้ำฝนและการใช้น้ำจากชลประทานรวมถึงคลองส่งน้ำจากสถานีสูบน้ำด้วยไฟฟ้า ซึ่งในพื้นที่ชลประทานเข้าถึงสามารถทำนาได้ปีละ ๒ ครั้ง คือ นาปีและนาปรัง ซึ่งในปี ๒๕๖๖ จังหวัดหนองคาย มีพื้นที่ปลูกข้าว ทั้งสิ้น ๖๐๑,๑๖๗ ไร่ ส่วนใหญ่นิยมบริโภคข้าวเหนียว จึงมีพื้นที่ปลูกข้าวเหนียว ๔๔๔,๔๓๖ ไร่ คิดเป็นร้อยละ ๗๓.๙๓ ของพื้นที่ปลูกข้าว ประสิทธิภาพการผลิต ๓๖๙ กิโลกรัมต่อไร่ และข้าวเจ้า ๑๕๖,๗๓๑ ไร่ คิดเป็นร้อยละ ๒๖.๐๗ ของพื้นที่ปลูกข้าว ประสิทธิภาพการผลิต ๓๖๓ กิโลกรัมต่อไร่

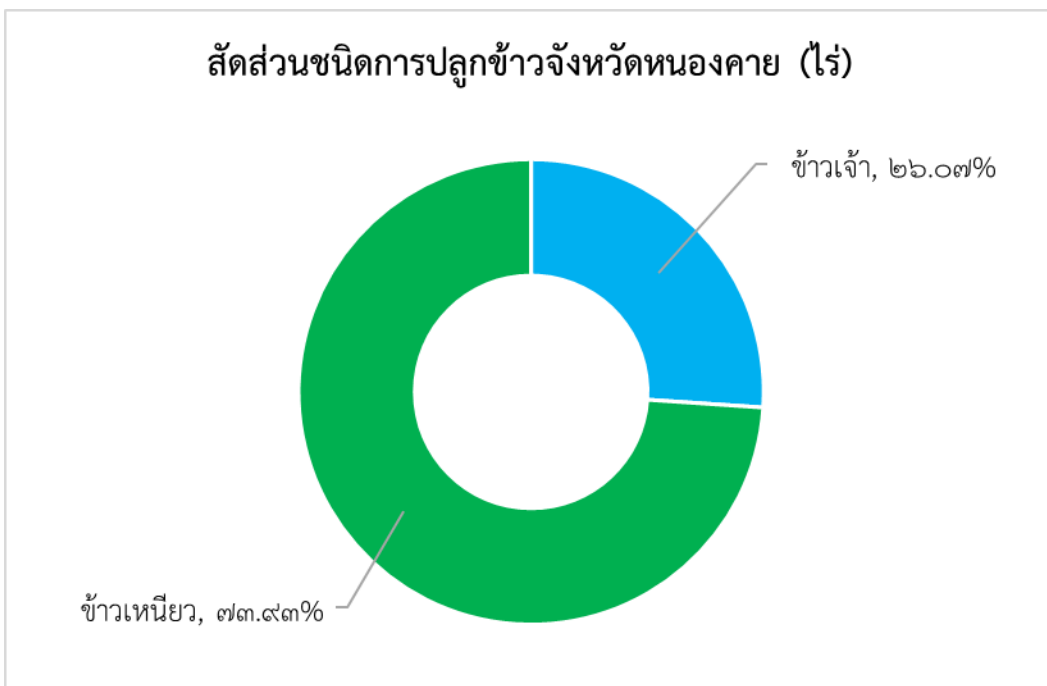
ตารางที่ ๓๖ ข้อมูลข้าวนาปีจังหวัดหนองคาย ปี ๒๕๖๕/๒๕๖๖

ข้าวนาปี	เกษตรกร (ครัวเรือน)	พื้นที่ปลูก (ไร่)	พื้นที่เก็บเกี่ยว (ไร่)	ผลผลิตรวม (ตัน)	ผลผลิตเฉลี่ย (กก./ไร่)	ราคา (บาท/กก.)	มูลค่า (ล้านบาท)
ข้าวเหนียว	๔๙,๓๙๕	๔๔๔,๔๓๖	๔๔๐,๐๑๖	๑๖๒,๓๖๖	๓๖๙	๙.๒๔	๑,๕๐๐.๒๖
ข้าวเจ้า	๑๖,๐๖๔	๑๕๖,๗๓๑	๑๕๑,๑๑๐	๕๕,๙๕๐	๓๖๓	๑๐.๔	๕๗๐.๔๗
รวม	๖๕,๔๕๙	๖๐๑,๑๖๗	๕๙๑,๑๒๖	๒๑๘,๓๑๖	๓๖๙	๑๙.๖๔	๒,๐๗๐.๗๓

หมายเหตุ : ข้าวนาปี ตั้งแต่ พฤษภาคม - ธันวาคม ปรับข้อมูลเอกภาพ ปี ๒๕๖๕/๖๖ วันที่ ๗ กรกฎาคม ๒๕๖๗

ที่มา : สำนักงานเกษตรจังหวัดหนองคาย ณ เดือนมีนาคม ๒๕๖๗

แผนภูมิที่ ๔ สัดส่วนชนิดการปลูกข้าวนาปี จังหวัดหนองคาย ปี ๒๕๖๕/๒๕๖๖



ที่มา : สำนักงานเกษตรจังหวัดหนองคาย ข้อมูล ณ เดือน มีนาคม ๒๕๖๗

ตารางที่ ๓๗ ข้อมูลข้าวนาปีจังหวัดหนองคายปี ๒๕๖๕/๖๖ แยกรายอำเภอ

ที่	อำเภอ	พื้นที่เพาะปลูก (ไร่)	พื้นที่เก็บเกี่ยว (ไร่)	ผลผลิตรวม (ตัน)	ผลผลิตเฉลี่ย/พท.ปลูก (กก./ไร่)	ผลผลิตเฉลี่ย/พท.เก็บเกี่ยว (กก./ไร่)
๑	เมืองหนองคาย	๑๐๔,๕๐๗	๑๐๒,๙๙๖	๔๑,๑๙๘	๓๙๔	๔๐๐
๒	ท่าบ่อ	๑๐๑,๐๐๐	๙๗,๑๓๕	๓๖,๘๑๔	๓๖๔	๓๗๙
๓	โพธิ์สัวย	๑๘๐,๕๘๔	๑๗๙,๐๓๗	๖๔,๔๕๓	๓๕๗	๓๖๐
๔	ศรีเชียงใหม่	๒๒,๗๖๔	๒๒,๓๑๓	๘,๘๑๔	๓๘๗	๓๙๕
๕	สังคม	๑๓,๓๕๐	๑๓,๒๘๐	๔,๙๐๐	๓๖๗	๓๖๙
๖	สระใคร	๕๒,๒๕๐	๕๒,๒๐๐	๑๗,๙๐๕	๓๔๓	๓๔๓
๗	เฝ้าไร่	๖๕,๘๗๕	๓๕,๕๓๕	๒๓,๐๖๘	๓๕๐	๓๕๒
๘	รัตนวาปี	๔๘,๐๔๔	๔๗,๙๙๔	๑๖,๘๔๖	๓๕๑	๓๕๑
๙	โพธิ์ตาก	๑๒,๗๙๓	๑๐,๖๓๖	๔,๓๑๘	๓๓๘	๔๐๖
รวมทั้งสิ้น		๖๐๑,๑๖๗	๕๖๑,๑๒๖	๒๑๘,๓๑๖	๓๖๓	๓๖๙

ที่มา : ข้อมูลเอกภาพ ปี ๒๕๖๕/๖๖ ข้อมูล ณ วันที่ ๗ กรกฎาคม ๒๕๖๖ (สำนักงานเกษตรจังหวัดหนองคาย ๒๕๖๗)

การปลูกข้าวจังหวัดหนองคายส่วนใหญ่นิยมปลูกข้าวเหนียว เนื่องจากบริบทข้าวเหนียวเป็นหลัก และแนวโน้มการปลูกการปลูกข้าวปี ๒๕๖๕ - ๒๕๖๖ มีแนวโน้มปลูกข้าวนาปีเพิ่มขึ้น แต่ข้าวนาปรังก็ขึ้นอยู่กับน้ำฝน น้ำในเขตชลประทาน หรือปริมาณน้ำเก็บกักตามธรรมชาติ ถ้ามีมากเกษตรกรก็จะทำการเพาะปลูกข้าวนาปรัง หรือถ้าข้าวนาปีได้รับความเสียหายจากภัยธรรมชาติ เกษตรกรก็จะปลูกข้าวนาปรังไว้เพื่อบริโภคในครัวเรือน

ตารางที่ ๓๘ ข้อมูลการปลูกข้าวนาปี ๒๕๖๕ - ๒๕๖๖

ปีการผลิต	เกษตรกร (ครัวเรือน)			พื้นที่ปลูก (ไร่)			ผลผลิตรวม (ตัน)			ผลผลิตเฉลี่ย (กก./ไร่)		
	๒๕๖๓/๖๔	๒๕๖๔/๖๕	๒๕๖๕/๖๖	๒๕๖๓/๖๔	๒๕๖๔/๖๕	๒๕๖๕/๖๖	๒๕๖๓/๖๔	๒๕๖๔/๖๕	๒๕๖๕/๖๖	๒๕๖๓/๖๔	๒๕๖๔/๖๕	๒๕๖๕/๖๖
ข้าวเหนียว	๕๐,๖๗๔	๕๔,๔๙๕	๔๙,๓๙๕	๔๖๑,๘๗๘	๔๙๓,๖๘๓	๔๔๔,๔๓๕	๑๖๘,๐๘๙	๑๗๒,๕๓๕	๑๖๒,๓๖๕	๓๖๖	๓๗๑	๓๖๙
ข้าวเจ้า	๑๓,๘๐๕	๑๕,๔๖๓	๑๖,๐๖๔	๑๓๕,๗๔๐	๑๑๒,๐๓๒	๑๕๖,๗๓๑	๔๙,๐๔๐	๕๐,๐๓๐	๕๕,๙๕๐	๓๖๓	๓๖๕	๓๖๓
รวม	๖๔,๔๗๙	๖๙,๙๕๘	๖๕,๔๕๙	๕๙๗,๖๑๘	๖๐๕,๗๑๕	๖๐๑,๑๖๖	๒๑๗,๑๒๙	๒๒๒,๕๖๕	๒๑๘,๓๑๕	๓๕๑	๓๕๑	๓๖๖

ที่มา : สำนักงานเกษตรจังหวัดหนองคาย เดือน มีนาคม ๒๕๖๗

ตารางที่ ๓๙ ข้อมูลการปลูกข้าวนาปรัง ๒๕๖๕ - ๒๕๖๖

ปีการผลิต	เกษตรกร (ครัวเรือน)			พื้นที่ปลูก (ไร่)			ผลผลิตรวม (ตัน)			ผลผลิตเฉลี่ย (กก./ไร่)		
	๒๕๖๓/๖๔	๒๕๖๔/๖๕	๒๕๖๕/๖๖	๒๕๖๓/๖๔	๒๕๖๔/๖๕	๒๕๖๕/๖๖	๒๕๖๓/๖๔	๒๕๖๔/๖๕	๒๕๖๕/๖๖	๒๕๖๓/๖๔	๒๕๖๔/๖๕	๒๕๖๕/๖๖
ข้าวเหนียว	๙,๑๕๗	๔,๖๐๗	๘,๖๑๖	๙๖,๐๐๑	๘๓,๔๓๒	๘๖,๔๕๗	๕๐,๖๖๔	๔๓,๗๑๘	๔๔,๗๕๘	๕๓๔	๕๒๙	๕๒๑
ข้าวเจ้า	๒๐	๒๔	๐	๗๑๘๙	๖,๒๘๐.๐	๐	๓,๒๗๙	๒,๘๓๙	๐	๔๕๘	๔๕๗	๐
รวม	๙,๑๗๗	๔,๖๓๑	๘,๖๑๖	๑๐๓,๑๙๐	๘๙,๗๑๒	๘๖,๔๕๗	๕๓,๙๔๓	๔๖,๕๕๗	๔๔,๗๕๘	๕๒๙	๕๒๙	๕๒๑

ที่มา : สำนักงานเกษตรจังหวัดหนองคาย เดือน มีนาคม ๒๕๖๗

๑) ต้นทุนการผลิตข้าว

ตารางที่ ๔๐ ต้นทุนการผลิตข้าว/ต่อไร่ (นาดำ นาหว่าน นาโยน) ปี ๒๕๖๖

ที่	รายการ	จำนวนเงิน (บาท/ไร่)		
		นาดำ	นาหว่าน	นาโยน
๑	ค่าจ้างตัดหญ้า	๓๐๐	๗๕	๖๖
๒	ค่าจ้างรถไถและปั้น	๗๐๐	๗๐๐ (ไถพรวน)	๘๐๐ (ไถพรวน)
๓	ค่าจ้างดำนา	๑,๑๐๐	-	-
๔	ค่าซื้อปุ๋ย	๖๐๐ (ยูเรีย)	๘๘๖	๘๒๒
๕	ค่ายากำจัดวัชพืช	-	๗๕	๑๔๘
๗	ค่าจ้างกำจัดวัชพืช	๗๐๐	๑๐๐	๑๐๐
๘	ค่าจ้างรถเกี่ยวข้าว	๙๐๐	๗๐๐	๗๐๐
๑๐	ค่าพันธุ์ข้าว	๓๐๐	๑๘๐ (๑๐ กก./ไร่ กก.ละ ๑๘ บาท)	๑๗๓
๑๑	ค่าน้ำมันไปดูแลนา	๑,๐๐๐	-	-
	ค่าจ้างโยนข้าว	-	-	๓๓๓
๑๒	ค่าแรงงานพ่นหว่าน	-	๕๐	-
๑๓	ค่าจ้างรถขนมาตากลาน และเก็บกู้	-	๑๕๔	๑๙๕
๑๔	ซื้อถุงใส่ข้าวเก็บ	-	๖๐	๖๗
	ค่าขนส่ง (ไปขาย)	-	-	๒๒๔
	รวมต้นทุนการผลิต	๕,๖๐๐	๒,๙๘๐	๓,๖๒๘
	ต้นทุนต่อกิโลกรัม คำนวณผลผลิต ๓๗๑ กก./ไร่	๑๕.๐๙ บาท/กก.	๘.๐๓ บาท/กก.	๙.๙๔ บาท/กก.

หมายเหตุ : ๑) นาดำ เพาะปลูกข้าวพันธุ์ กข ๖

๒) นาหว่าน เพาะปลูกข้าวพันธุ์ กข ๖

๓) นาโยน เพาะปลูกข้าวพันธุ์ มะลิ ๑๐๕

ที่มา : ๑. นาดำ นางสาวจินตหรา สายศรี เกษตรกรอำเภอสว่างใหม่ (อกม.) ข้อมูล ณ วันที่ ๒๙ มีนาคม ๒๕๖๖

๒. นางสาวเรียมจันทร์ ศรีขาวเพ็ง เกษตรกรอำเภอสว่างใหม่ (เข้าร่วมโครงการ ๑ ตำบล ๑ กลุ่มเกษตรกร ทฤษฎีใหม่) ข้อมูล ณ วันที่ ๒๙ มีนาคม ๒๕๖๖

การทำนาของเกษตรกรจังหวัดหนองคาย ส่วนใหญ่เป็นนาหว่าน นาดำ และนาโยน ตามลำดับ ต้นทุนการทำนาดำ มีต้นทุนการผลิตต่อไร่ ๕,๖๐๐ บาท เทียบกับผลผลิต ๓๗๑ กิโลกรัม/ไร่ คิดเป็นต้นทุน ๑๕.๐๙ บาท/กิโลกรัม หรือ ๑๕,๐๙๐ บาท/ตัน เมื่อเทียบกับราคาซื้อขายข้าวได้ตันละ ๘,๐๐๐ - ๑๒,๕๐๐ บาท จะมีขาดทุนเท่ากับ ๗,๐๙๐ - ๒,๕๙๐ บาท/ตันข้าวเปลือก ทั้งนี้หากประสิทธิภาพการผลิตอยู่ที่ ๔๕๐ - ๖๐๐ กิโลกรัม/ไร่ จะทำให้เกษตรกรสามารถคุ้มทุนหรือมีกำไร ต้นทุนการทำนาหว่าน มีต้นทุนการผลิต/ไร่ ๒,๙๘๐ บาท เทียบกับผลผลิต ๓๗๑ กิโลกรัม/ไร่ คิดเป็นต้นทุน ๘.๐๓ บาท/กิโลกรัม หรือ ๘,๐๓๐ บาท/ตัน เมื่อเทียบกับราคาซื้อขายข้าวได้ตันละ ๘,๐๐๐ - ๑๒,๕๐๐ บาท จะมีกำไรเท่ากับ ๓๐ - ๔,๔๗๐ บาท/ตันข้าวเปลือก ส่วนการทำนาโยน มีต้นทุนการผลิตต่อไร่ ๓,๖๒๘ บาท เทียบกับผลผลิต ๓๖๕ กิโลกรัม/ไร่ (ข้าวมะลิ ๑๐๕) คิดเป็นต้นทุน ๙.๙๔ บาท/กิโลกรัม หรือ ๙,๙๔๐ บาท/ตัน เมื่อเทียบกับราคาซื้อขายข้าวได้ตันละ ๑๐,๘๓๐ - ๑๕,๐๐๐ บาท จะมีกำไรเท่ากับ ๘๙๐ - ๕,๐๖๐ บาท/ตันข้าวเปลือก ทั้งนี้ต้นทุนการผลิตส่วนใหญ่เป็นค่าจ้างในขั้นตอนการผลิต ค่าเมล็ดพันธุ์ และค่าปุ๋ย ซึ่งปัจจัยการผลิตต่างๆ ในปีที่ผ่านมาได้มีราคาเพิ่มสูงขึ้นกว่าเดิมเกือบเท่าตัว ทำให้ต้นทุนการผลิตสูงขึ้นมาก ประกอบการราคาข้าวตกต่ำ ทำให้เกษตรกรไม่เกิดความคุ้มค่าในการลงทุน เว้นแต่เกษตรกรจะทำนาแบบประณีต ทำนาเพื่อขายเมล็ดพันธุ์ หรือแปรรูปเป็นอย่างอื่น เพื่อเป็นการเพิ่มมูลค่าสินค้าข้าว จะทำให้ขายได้ในราคาที่สูงขึ้น (ที่มา : ราคาข้าวเปลือก, โรงสีไฟฟ้าชนาสินเจริญ)

๒) แหล่งจำหน่ายสินค้าข้าว

ตามที่กระทรวงเกษตรและสหกรณ์ ได้กำหนดให้หน่วยงานในระดับพื้นที่ของกรมส่งเสริมการเกษตร กรมปศุสัตว์ และกรมประมง จัดทำปฏิทินสินค้าเกษตรจังหวัดหนองคาย พบว่า สัดส่วนการกระจายสินค้าข้าวของจังหวัดหนองคาย มีการกระจายภายในจังหวัด คิดเป็นร้อยละ ๘๑ ของปริมาณการผลิต และกระจายตัวภายนอกจังหวัด คิดเป็นร้อยละ ๑๙ ของปริมาณผลิต โดยแหล่งรับซื้อข้าวเปลือกขนาดใหญ่ภายในจังหวัด มีผู้ประกอบการ ๘ ราย แหล่งรับซื้อภายนอกจังหวัด จำนวน ๑๑ ราย ซึ่งเป็นปริมาณการรับซื้อที่ไม่มาก

ตารางที่ ๔๑ แหล่งรับซื้อข้าวในพื้นที่ และนอกพื้นที่จังหวัดหนองคาย

แหล่งรับซื้อในพื้นที่จังหวัดหนองคาย	แหล่งรับซื้อนอกพื้นที่จังหวัดหนองคาย
๑.บริษัทโรงสีไฟชัยธนาสินเจริญ อำเภอเมืองหนองคาย	๑. หจก.โรงสีอรุณพัฒนา จ.เพชรบูรณ์
๒.ฉางข้างดวงเจริญ อำเภอเมืองหนองคาย	๒.บริษัทมิตรนำชัยไรซ์ จำกัด จ.สุพรรณบุรี
๓.ฉางข้าวเทียนชัย อำเภอเผ่าไร่	๓.โรงสีพานิชเจริญธัญญา จ.สุพรรณบุรี
๔.ท่าข้าวโชคเจริญทรัพย์ อำเภอท่าบ่อ	๔.โรงสีแสงทองไรซ์กรุ๊ป จ.อุดรธานี
๕.บริษัทโรงสีข้าวบุญสนองอำเภอท่าบ่อ	๕.โรงสีอุดรเพิ่มสิน จ.อุดรธานี
๖.ห้างหุ้นส่วนจำกัด โรงสีบ้านดอน อุดมทรัพย์	๖.บริษัทโรงสีไฟลำสันต์พานิช จ.ฉะเชิงเทรา
๗.บริษัทโรงสีข้าวศรีรุ่งเรืองพระอาทิตย์ จำกัด	๗.บริษัทเกรียงชัยไกลเด่นไรซ์ จ.ฉะเชิงเทรา
๘.บริษัท โรงสีข้าวไทยหิรัญไรซ์มิลล์ จำกัด (โรงสีไทยจวันเฮง)	๘.บริษัทพิจิตรไรซ์ร่วมเจริญ ๒ ไรซ์ จ.พิจิตร
	๙.บริษัทโรงสีไทยวัฒนมไรซ์มิลล์ จำกัด จ.ปทุมธานี
	๑๐.บริษัทโรงสีข้าวเจริญผล จำกัด จ.นครราชสีมา
	๑๑.บริษัทโรงสี ป.ณัฐตพล จำกัด จ.ขอนแก่น

ที่มา : สำนักงานพาณิชย์จังหวัดหนองคาย สำนักงานอุตสาหกรรมจังหวัดหนองคาย, ๒๕๖๗)

ตารางที่ ๔๒ การจัดการผลผลิตข้าวนาปี

ข้าวนาปี และการจัดการ	ข้าวเหนียว	ข้าวเจ้า	รวม
พื้นที่ปลูกข้าวนาปี (ไร่)	๔๔๔,๔๓๖	๑๕๖,๗๓๑	๖๐๑,๑๖๗ ไร่
ปริมาณข้าวทั้งหมดที่ผลิตได้ (ตัน)	๑๖๒,๓๖๖	๕๕,๙๕๐	๒๑๘,๓๑๖ ตัน
เก็บไว้บริโภค ๖๓๙ กก.ข้าวเปลือก/ครัวเรือน/ปี*	๓๑,๐๙๘	๑๐,๙๖๖	๔๒,๐๖๔ ตัน
เก็บไว้ทำพันธุ์ (๑๐ กก./ไร่)	๔,๔๔๔	๑,๕๖๐	๖,๐๑๒ ตัน
สำรองฉุกเฉิน (๕ % ของผลผลิตทั้งหมด)	๘,๑๑๘	๒,๗๙๘	๑๐,๙๑๖ ตัน
ปริมาณข้าวเหลือไว้จำหน่าย (ตัน)	๑๑๘,๗๐๖	๔๐,๖๒๙	๑๕๙,๓๓๕ ตัน
คิดเป็นมูลค่า (ข้าวเหนียว ๑๒,๕๐๐ บาท/ตัน ข้าวเจ้า ๑๕,๐๐๐ บาท/ตัน)	๑,๔๘๔	๖๐๙	๒,๐๙๓ ล้านบาท

ที่มา : สำนักงานเกษตรจังหวัดหนองคาย ข้อมูล ณ เดือนธันวาคม ๒๕๖๖

หมายเหตุ : การคิดอัตราการผลิตบริโภคข้าวในครัวเรือน เท่ากับ ๗๔๖ กก./ข้าวเปลือกต่อครัวเรือน มาจากรศ.สมพร อิศวิลานนท์ ภาควิชาเศรษฐศาสตร์ เกษตรและทรัพยากร คณะเศรษฐศาสตร์ มหาวิทยาลัยเกษตรศาสตร์ ปี ๒๕๕๒ ระบุ ภาคตะวันออกเฉียงเหนือบริโภคข้าวข้าวสารคนละ ๑๔๒ กก./ปี

จังหวัดหนองคายมีครัวเรือนเกษตร ๖๕,๘๒๙ ครัวเรือน มีจำนวนสมาชิกในครัวเรือน เฉลี่ย ๓ คน/ครัวเรือน

- ๑ คน บริโภค ๑๔๒ กก. ข้าวสาร
- ๑ กก.ข้าวสาร มาจาก ข้าวเปลือก ๑.๕ กก.
- ปริมาณการบริโภคข้าวเปลือก ๑ คน เท่ากับ ๑๔๒ กก x ๑.๕ กก. = ๒๑๓ กก.
- ๓ คน หรือ ๑ ครัวเรือน เท่ากับ ๓ x ๒๑๓ = ๖๓๙ กก.ข้าวเปลือก
- จำนวนประชากรจังหวัดหนองคาย ข้อมูล ณ วันที่ ๓๑ ธันวาคม ๒๕๖๕ รวมทั้งสิ้น ๕๑๖,๘๓๐ คน
- ปริมาณข้าวเปลือกที่ต้องการภายในจังหวัด เท่ากับ ๓๓๐,๒๕๔,๓๗๐ กก. (๓๓๐,๒๕๔.๗๓ ตัน)
- ปริมาณการบริโภคใน ๑ ปี คิดจากครัวเรือนเกษตรกรผู้ปลูกข้าวในปี ๒๕๖๖ จำนวน ๖๕,๘๒๙ ครัวเรือน
- ใน ๑ ครัวเรือน มีสมาชิกเฉลี่ย ๓ คน บริโภคข้าว ๖๓๙ กก. (ข้าวเปลือก) คิดเป็นสัดส่วนข้าวเหนียวร้อยละ ๗๓.๙๓ ข้าวเจ้าร้อยละ ๒๖.๐๗ ดังนั้นเท่ากับ ข้าวเหนียว ๔๗๒.๔๑ กก./ครัวเรือน/ปี ข้าวเจ้า ๑๖๖.๕๙ กก./ครัวเรือน/ปี

จากข้อมูลการจัดการผลผลิตข้าว จังหวัดหนองคายสามารถผลิตข้าวยังไม่เพียงพอต่อความต้องการภายในจังหวัด ซึ่งจังหวัดหนองคายมีปริมาณความต้องการในการบริโภคข้าว จำนวน ๓๓๐,๒๕๔.๗๓ ตัน เกษตรกรสามารถผลิตข้าวรวมทั้งสิ้น ๒๑๘,๓๑๖ ตัน ทำให้ข้าวไม่เพียงพอต่อความต้องการ จำนวน ๑๑๑,๙๓๘ ตัน เกษตรกรในจังหวัดหนองคายนิยมบริโภคข้าวเหนียวเป็นหลัก ผลผลิตข้าวเมื่อหักส่วนที่บริโภคภายในครัวเรือน การเก็บไว้ทำพันธุ์และการสำรองไว้ในยามฉุกเฉินก็จะเป็นส่วนที่นำออกมาจำหน่ายโดยรวมจะเหลือเป็นปริมาณข้าวเปลือกที่ออกสู่ตลาดเพื่อจำหน่าย ๑๕๙,๓๓๒ ตัน คิดเป็นมูลค่า ๒,๐๙๓ ล้านบาท จึงเป็นข้อบ่งชี้ว่า สินค้าข้าวเป็นพืชเศรษฐกิจที่ทำรายได้ให้กับจังหวัดหนองคาย

ตารางที่ ๔๓ ศูนย์ข้าวชุมชนที่ขึ้นทะเบียนกับกรมการข้าว ปี ๒๕๖๐ - ๒๕๖๗ จังหวัดหนองคาย

ลำดับ	ชื่อศูนย์ข้าวชุมชน	ประธานศูนย์	ตำบล	อำเภอ
๑	ศูนย์ข้าวชุมชนตำบลวัดธาตุ	นายบัวเรียง ตันนารัตน์	วัดธาตุ	เมืองหนองคาย
๒	ศูนย์ข้าวชุมชนบ้านหมากก่อง	นายนายอัฐภาธร ขุนรอง	บ้านเดื่อ	เมืองหนองคาย
๓	ศูนย์ข้าวชุมชนบ้านหินโงม	นางจรัสศรี เพชรภูมิ	หินโงม	เมืองหนองคาย
๔	ศูนย์ข้าวชุมชนบ้านนาอ่าง	นายบุญเหลือ จันดา	โพธิสว่าง	เมืองหนองคาย
๕	ศูนย์ข้าวชุมชนตำบลสระใคร	นายสงวนศักดิ์ โพธิพรม	สระใคร	สระใคร
๖	ศูนย์ข้าวชุมชนตำบลบ้านฝาง	นายศิริศักดิ์ โลหิตัด	บ้านฝาง	สระใคร
๗	ศูนย์ข้าวชุมชนตำบลคอกช้าง	นายประสิทธิ์ นิละกุล	คอกช้าง	สระใคร
๘	ศูนย์ข้าวชุมชนสหกรณ์การเกษตรท่าบ่อจำกัด	นางบุญปอง เสนาคำ	ท่าบ่อ	ท่าบ่อ
๙	ศูนย์ข้าวชุมชนตำบลโพธิ์ตาก	นางออุทัยพร คำชมพู	โพธิ์ตาก	โพธิ์ตาก
๑๐	ศูนย์ข้าวชุมชนศูนย์ส่งเสริมและผลิตพันธุ์ข้าวชุมชนตำบลจุมพล	นายบุญหลาย วันเพ็ญ	จุมพล	โพธิ์ชัย
๑๑	ศูนย์ข้าวชุมชนตำบลเฝ้าไร่	นางทองยูน วันสืบ	เฝ้าไร่	เฝ้าไร่

ลำดับ	ชื่อศูนย์ข้าวชุมชน	ประธานศูนย์	ตำบล	อำเภอ
๑๒	ศูนย์ข้าวชุมชนกลุ่มเกษตรกร ผลิตราเขียวไม่เกี่ยวเคมีศูนย์ข้าวชุมชน ตำบลอุดมพร	นายสังเวียน แสนสุด	อุดมพร	เผ่าไร่
๑๓	ศูนย์ข้าวชุมชนวิสาหกิจชุมชนผู้ผลิตพันธุ์ ข้าวตำบลวังหลวง	นายสังวาล ขวัญแก้ว	วังหลวง	เผ่าไร่
๑๔	ศูนย์ข้าวชุมชนตำบลบ้านด่อน	นายขวัญชัย ดวงขันเพชร	บ้านด่อน	รัตนวาปี
๑๕	ศูนย์ข้าวชุมชนตำบลนาข่า	นางนราภรณ์ แสงวงศ์	นาข่า	ท่าบ่อ
๑๖	ศูนย์ข้าวชุมชนตำบลนาดี	นางหนูไกร พิมพันธ์	นาดี	เผ่าไร่
๑๗	ศูนย์ข้าวชุมชนตำบลชุมช้าง	นายสมคิด ชินบุตร	ชุมช้าง	โพธิ์สัย
๑๘	ศูนย์ข้าวชุมชนตำบลสังคม	นายบัวโล บาบูนู	สังคม	สังคม
๑๙	ศูนย์ข้าวชุมชนตำบลพานพร้าว	นายทองพาน วงศาบุตร	พานพร้าว	ศรีเชียงใหม่
๒๐	ศูนย์ข้าวชุมชนบ้านหนองไผ่	นายสมคิด วงษ์คำหาญ	รัตนวาปี	รัตนวาปี
๒๑	ศูนย์ข้าวชุมชนบ้านโนนคู่	นายประสิทธิ์ พาเวียง	บ้านฝาง	สระใคร
๒๒	ศูนย์ข้าวชุมชนบ้านโนนหวาย	นายจันทรธะจจร โคตหานาม	สระใคร	สระใคร
๒๓	ศูนย์ข้าวชุมชนบ้านโนนแดง	นายวิเชียร บุญชีวิต	บ้านฝาง	สระใคร
๒๔	ศูนย์ข้าวชุมชนกลุ่มผู้ผลิตเมล็ดพันธุ์ข้าว บ้านโนนคู่	นางสาวสุภาพร วิเศษสุนทร	บ้านฝาง	สระใคร
๒๕	ศูนย์ข้าวชุมชนกลุ่มผู้ผลิตเมล็ดพันธุ์ข้าว บ้านเตื่อ	นางคำของ เกษานุช	บ้านฝาง	สระใคร
๒๖	ศูนย์ข้าวชุมชนกลุ่มผู้ผลิตเมล็ดพันธุ์ข้าว บ้านหมากหุ้ง	นายสุนทอน นนทปัญญา	บ้านฝาง	สระใคร
๒๗	ศูนย์ข้าวชุมชนกลุ่มผู้ผลิตเมล็ดพันธุ์ข้าว บ้านโนนหวาย	นางหลิน โสภิน	สระใคร	สระใคร
๒๘	ศูนย์ข้าวชุมชนกลุ่มผู้ผลิตเมล็ดพันธุ์ข้าว บ้านคอกช้าง	นายธนิศร์ โพธิ์ศรี	คอกช้าง	สระใคร
๒๙	ศูนย์ข้าวชุมชนกลุ่มผู้ผลิตเมล็ดพันธุ์ข้าว บ้านฝาง	นางสาวภัทรวดี หล้าสวย	บ้านฝาง	สระใคร

ที่มา : ศูนย์วิจัยข้าวหนองคาย ข้อมูล ณ วันที่ ๒๘ กุมภาพันธ์ ๒๕๖๗

๗.๒ ยางพารา

ยางพารานับเป็นพืชเศรษฐกิจหลักที่สำคัญของจังหวัดหนองคาย ที่สร้างรายได้ให้ผลิตภัณฑ์มวลรวมของจังหวัดในภาคการเกษตรเป็นลำดับที่ ๒ รองจากข้าวนาปี มีเกษตรกรชาวสวนยาง ๒๕,๙๔๔ ราย ส่วนใหญ่จำหน่ายผลผลิตในรูปแบบยางก้อนถ้วย มีพื้นที่ปลูก ๓๒๒,๙๘๒.๙๐ ไร่ มีสวนยางเปิดกรีด ๒๙๙,๕๓๓.๙๔ ไร่ ปริมาณผลผลิตยางก้อนถ้วย ๑๑๕,๘๒๐ ตัน/ปี มูลค่า ๑,๖๕๔.๖๐ ล้านบาท/ปี

พันธุ์ยางที่ปลูก คือ RRIM ๖๐๐ และ RRIT ๒๕๑ โดยใช้ระยะปลูก ๓x๗ เมตร มีจำนวนต้นยางประมาณ ๗๖ ต้นต่อไร่ซึ่งมีพื้นที่เฉลี่ยในการปลูกยางพาราจำนวน ๑๕.๒๕ ไร่ต่อครัวเรือนโดยใช้ระบบการกรีดแบบกรีด ๒ วัน เว้น ๑ วัน

ตารางที่ ๔๔ ข้อมูลพื้นที่ปลูกยางพาราจังหวัดหนองคาย ปี ๒๕๖๕/๖๖

อำเภอ	เกษตรกร (ราย)	พื้นที่ปลูก (ไร่)	พื้นที่เปิดกรีด (ไร่)	ผลผลิตยางแห้ง (กก./ปี) ๑๐๐%	ผลผลิตยางก้อนถ้วย (กก./ปี) ๑๐๐%	มูลค่า (บาท)
เมืองหนองคาย	๓๒๐	๓,๐๓๘.๑๕	๓,๐๑๑.๔๐	๖๙๘,๖๔๔.๘๐	๑,๑๖๔,๔๐๘.๐๐	๑๖,๖๓๔,๗๓๒.๖๙
ท่าบ่อ	๗๐๘	๗,๓๐๖.๖๘	๖,๘๐๖.๗๐	๑,๕๗๙,๑๕๔.๔๐	๒,๖๓๑,๙๒๔.๐๐	๓๗,๕๙๙,๖๖๖.๒๖
โพนพิสัย	๖,๒๔๗	๖๙,๒๓๙.๑๔	๖๕,๗๖๓.๘๑	๑๕,๒๕๗,๒๐๓.๙๒	๒๕,๔๒๘,๖๗๓.๒๐	๓๖๓,๒๗๔,๐๒๕.๓๔
ศรีเชียงใหม่	๘๐๖	๑๒,๖๒๒.๖๐	๑๒,๓๖๓.๓๕	๒,๘๖๘,๒๕๗.๒๐	๔,๗๘๐,๔๙๕.๓๓	๖๘,๒๙๔,๑๕๖.๓๓
สังคม	๕,๑๖๙	๗๐,๙๗๑.๗๐	๖๐,๐๓๗.๗๗	๑๓,๙๒๘,๗๖๒.๖๔	๒๓,๒๒๔,๖๐๔.๔๐	๓๓๑,๖๔๓,๘๓๘.๔๖
สระใคร	๒๗๗	๓,๗๓๖.๖๑	๓,๗๐๑.๘๓	๘๕๘,๘๒๔.๕๖	๑,๔๓๑,๓๗๔.๒๗	๒๐,๔๔๘,๖๑๒.๗๗
เฝ้าไร่	๕,๘๘๑	๗๔,๓๕๙.๒๙	๗๐,๐๖๐.๐๕	๑๖,๒๕๓,๙๓๑.๖๐	๒๗,๐๘๙,๘๘๖.๐๐	๓๘๗,๐๐๖,๑๑๑.๔๐
รัตนวาปี	๕,๑๗๕	๖๒,๕๐๔.๕๕	๕๙,๔๑๐.๓๙	๑๓,๗๘๓,๒๑๐.๔๘	๒๒,๙๗๒,๐๑๗.๔๗	๓๒๘,๑๗๘,๒๔๑.๕๓
โพธิ์ตาก	๑,๓๖๑	๑๙,๒๐๔.๑๘	๑๘,๓๗๘.๖๔	๔,๒๖๓,๘๔๔.๘๘	๗,๑๐๖,๔๐๗.๔๗	๑๐๑,๕๒๒,๑๓๗.๐๗
รวมทั้งสิ้น	๒๕,๙๔๔	๓๒๒,๙๘๒.๙๐	๒๙๙,๕๓๓.๙๔	๖๙,๔๙๑,๘๗๔.๐๘	๑๑๕,๘๒๘,๗๙๐.๑๔	๑,๖๕๔,๖๐๑,๕๒๑.๘๘

ที่มา : การยางแห่งประเทศไทยจังหวัดหนองคาย ข้อมูล ณ วันที่ ๒๓ กุมภาพันธ์ ๒๕๖๗

ตารางที่ ๔๕ ต้นทุนการผลิตยางพารา

รายละเอียดต้นทุน	ต้นทุนยางก้อนถ้วย (บาท/กิโลกรัม)	ต้นทุนยางแผ่นดิบ (บาท/กิโลกรัม)	ต้นทุนน้ำยางสด (บาท/กิโลกรัม)
๑. ต้นทุนช่วงที่ยังไม่ได้ให้ผลผลิต	๑๒.๒	๑๒.๒	๑๒.๒
๑.๑ ค่าพันธุ์ยาง	๑.๐๗๖	๑.๐๗๖	๑.๐๗๖
๑.๒ ค่าปุ๋ยบำรุง	๒.๙๘๖	๒.๙๘๖	๒.๙๘๖
๑.๓ ค่าแรงงาน	๗.๓๓๑	๗.๓๓๑	๗.๓๓๑
๑.๔ อื่นๆ (ค่าวัสดุและสารเคมี)	๐.๘๐๘	๐.๘๐๘	๐.๘๐๘
๒. ต้นทุนการบำรุงรักษาช่วงที่ให้ผลผลิต	๑๐.๐๑	๑๐.๐๑	๑๐.๐๑
๒.๑ ค่าปุ๋ยบำรุง	๔.๔๗๒	๔.๔๗๒	๔.๔๗๒
๒.๒ ค่าแรงงาน	๕.๐๑	๕.๐๑	๕.๐๑
๒.๓ ค่าสารเคมี	๐.๕๓๗	๐.๕๓๗	๐.๕๓๗
๓. ต้นทุนการกรีด เก็บน้ำยาง และทำแผ่น	๑๖.๘๘	๒๑.๘๓	๒๐.๒๔
๓.๑ ค่าอุปกรณ์เครื่องมือเก็บน้ำยาง	๐.๔๒๕	๐.๔๐๓	๐.๕๓๕
๓.๒ ค่าแรงงานกรีด เก็บน้ำยางและทำแผ่น	๑๖.๔๖	๒๑.๔๒๖	๑๙.๗๐

รายละเอียดต้นทุน	ต้นทุนยกก่อนถัว (บาท/กิโลกรัม)	ต้นทุนยกแผ่นดิน (บาท/กิโลกรัม)	ต้นทุนน้ำยางสด (บาท/กิโลกรัม)
๔. ค่าอุปกรณ์ทำยางแผ่น	๐.๒๕๗	๒.๐๗	๐
๔.๑ ค่าอุปกรณ์เครื่องมือทำยางแผ่น	๐	๑.๗๐๕	๐
๔.๒ ค่าน้ำกรด	๐.๒๕๗	๐.๓๖	๐
๕. ค่าที่ดิน	๓.๙๘	๓.๙๘	๓.๙๘
๕.๑ ค่าใช้ที่ดิน	๓.๙๑๖	๓.๙๑๖	๓.๙๑๖
๕.๒ ค่าภาษีที่ดิน	๐.๐๖๕	๐.๐๖๕	๐.๐๖๕
รวมต้นทุนการผลิตยกก่อนถัวที่สวน	๔๓.๓๔	๕๐.๐๙	๔๖.๓๔

ที่มา : การยางแห่งประเทศไทยจังหวัดหนองคาย ข้อมูล ณ วันที่ ๒๓ กุมภาพันธ์ ๒๕๖๗

๗.๓ โคน้ำ

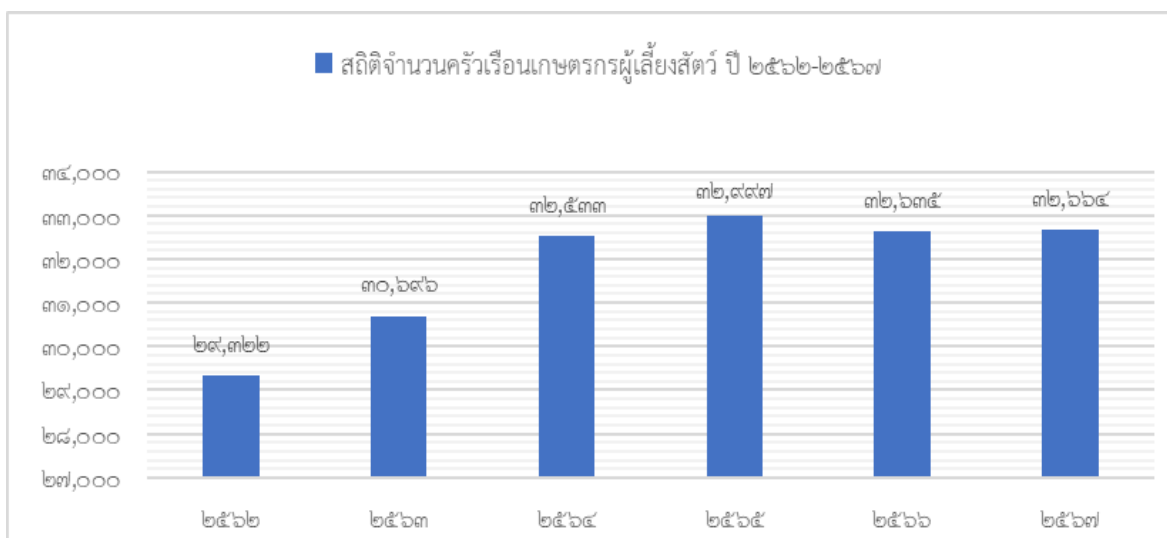
การขึ้นทะเบียนเกษตรกรผู้เลี้ยงสัตว์กับกรมปศุสัตว์ (โดยสำนักงานปศุสัตว์จังหวัดหนองคาย) พบว่าในปี ๒๕๖๗ มีจำนวนครัวเรือนผู้เลี้ยงสัตว์ ๙,๗๔๖ ครัวเรือน โรงฆ่าโค - กระบือ จำนวน ๑ แห่ง โรงฆ่าสุกร โคและกระบือ จำนวน ๕ แห่ง โรงฆ่าสุกร จำนวน ๓ แห่ง โรงฆ่าสัตว์ปีก จำนวน ๓ แห่ง โรงงานผลิตอาหารสัตว์ จำนวน ๑ แห่ง ร้านจำหน่ายอาหารสัตว์ จำนวน ๒๕๐ แห่ง สถานที่จำหน่ายเนื้อสัตว์ จำนวน ๓๕ แห่ง มาตรฐานฟาร์มสุกร ๑๔๘ ฟาร์ม และมาตรฐานฟาร์มไก่ไข่ ๑๔ ฟาร์ม

ตาราง ๔๖ แสดงรายงานจำนวนครัวเรือนเกษตรกรผู้เลี้ยงสัตว์จังหวัดหนองคาย ปี พ.ศ. ๒๕๖๒ - ๒๕๖๗

ปี พ.ศ.	๒๕๖๒	๒๕๖๓	๒๕๖๔	๒๕๖๕	๒๕๖๖	๒๕๖๗
ครัวเรือนผู้เลี้ยงสัตว์	๒๙,๓๒๒	๓๐,๖๙๖	๓๒,๕๓๓	๓๒,๙๙๗	๓๒,๖๓๕	๓๒,๖๖๔

ที่มา : สำนักงานปศุสัตว์จังหวัดหนองคาย ข้อมูล ณ เดือนมีนาคม ๒๕๖๗

แผนภูมิที่ ๕ สถิติจำนวนครัวเรือนเกษตรกรผู้เลี้ยงสัตว์ ปี ๒๕๖๒-๒๕๖๗



ที่มา : สำนักงานปศุสัตว์จังหวัดหนองคาย ข้อมูล ณ เดือนมีนาคม ๒๕๖๗

สถิติจำนวนครัวเรือนเกษตรกรผู้เลี้ยงสัตว์จังหวัดหนองคาย ปี พ.ศ.๒๕๖๗ พบว่าจังหวัดหนองคาย มีครัวเรือนเกษตรกรผู้เลี้ยงสัตว์ คิดเป็นร้อยละ ๒.๒๓ ของภาคตะวันออกเฉียงเหนือ (๑,๔๖๓,๓๐๐ ครัวเรือน) และคิดเป็นร้อยละ ๑.๒ ของประเทศไทย (๒,๗๒๐,๐๐๐ ครัวเรือน)

จังหวัดหนองคายมีเกษตรกรเลี้ยงโคน้ำ จำนวน ๙,๗๔๖ ราย มีโคน้ำ จำนวน ๖๔,๗๓๖ ตัว โดยแยกเป็น โคน้ำพื้นเมือง ๔๑,๕๓๗ ตัว โคน้ำพันธุ์แท้ ๗๐๓ ตัว และโคส่งชำแหละเนื้อ ๔,๔๑๙ ตัว พื้นที่การเลี้ยงโคน้ำมากที่สุด คือ อำเภอโพนพิสัย เกษตรกร จำนวน ๒,๘๒๕ ราย จำนวน ๒๐,๒๑๗ ตัว รองลงมาพื้นที่อำเภอเมืองหนองคาย เกษตรกรจำนวน ๒,๗๖๐ ราย จำนวน ๑๘,๔๖๕ ตัว และพื้นที่อำเภอน้ำโสม เกษตรกรจำนวน ๑,๒๐๑ ตัว จำนวน ๗,๑๑๗ ตัว

การเลี้ยงโคน้ำนอกจากจะขายแบบชำแหละเนื้อ ยังสามารถขายมูลโคได้ โดยมูลค่าปุ๋ยคอกจากมูลโค คิดเป็นน้ำหนักแห้ง เฉลี่ย ๙๔๙ กิโลกรัมต่อตัวต่อปี (เฉลี่ยน้ำหนัก: โคน้ำทุกขนาด ๒๐๐ กิโลกรัมต่อตัว

ถ่ายมูลวันละ ๕ % ของน้ำหนักตัว มูลโคมีน้ำหนักแห้ง ๒๖%) จำนวนโคเนื้อ ๖๒,๐๔๐ ตัว คิดเป็นปริมาณ ปุ๋ยคอก ๕๖,๖๑๑,๕๐๐ กิโลกรัม ราคาเฉลี่ย ๑.๖ บาท ต่อกิโลกรัม คิดเป็นมูลค่า ประมาณ ๙๐,๕๗๘,๔๐๐ บาท

ระบบการตลาด การซื้อขายโคเนื้อในจังหวัดหนองคายส่วนใหญ่จะผ่านพ่อค้าคนกลาง คือระบบ นายฮ้อย ที่จะรวบรวมโคจากกลุ่มเกษตรกร หรือเกษตรกรรายย่อยมาขายต่อที่ตลาดนัดโค-กระบือในพื้นที่ ซึ่งการซื้อขายจะเป็นรูปแบบการขายเหมาตัว และส่วนหนึ่งจะพัฒนาไปสู่ระบบการซื้อขายแบบชั่งน้ำหนัก ผ่านระบบสหกรณ์ซึ่งเกษตรกรจะไม่ถูกเอาเปรียบเหมือนการซื้อขายผ่านพ่อค้าคนกลาง

ราคาโคเนื้อ เกษตรกรผู้เลี้ยงโคเนื้อในจังหวัดหนองคาย เกษตรกรที่เลี้ยงแม่พันธุ์เพื่อผลิตลูก จำหน่าย นิยมจำหน่ายเมื่อโคมีอายุ ๑๘-๒๔ เดือน ถ้าเป็นโคพันธุ์อเมริกันบราห์มัน โคลุกผสมพื้นเมือง หรือ โคพื้นเมืองจะจำหน่ายได้ประมาณ ๕๐ - ๖๐ บาทต่อกิโลกรัม ทั้งเพศผู้และเพศเมีย ส่วนโคลุกผสม สายเลือดยุโรป และโคลุกผสมพันธุ์ทาจิมะ หรือวากิว เพศผู้จะจำหน่ายได้ราคาสูงกว่าเพศเมีย ที่ ๑๐๐-๑๑๐ บาทต่อกิโลกรัม ส่วนเพศเมียจะขายได้ราคาต่ำกว่าคือประมาณ ๘๕-๙๐ บาทต่อกิโลกรัม โดยราคาซื้อขายจะแตกต่างกัน ในแต่ละพื้นที่ และขึ้นอยู่กับสภาพร่างกายของโคในวันที่จำหน่ายด้วย

ต้นทุนและผลตอบแทนในการเลี้ยงโคขุน มีต้นทุนรวมของการผลิตโคขุน ทั้งหมด ๓๖,๐๘๒.๘๖ บาทต่อตัว ซึ่งคิดราคาโคเนื้อที่จำหน่ายของการผลิตโคขุน เท่ากับ ๕๐,๗๒๕ บาทต่อตัว ดังนั้นจะมีกำไรสุทธิ ๑๔,๖๔๒.๑๔ บาทต่อตัว (ขึ้นอยู่กับสายพันธุ์โคที่นำมาขุน)

ต้นทุนและผลตอบแทนในการเลี้ยงแม่เพื่อผลิตลูก มีต้นทุนรวมของการผลิตโคเนื้อทั้งหมด ๑๘,๘๙๘.๔๕ บาทต่อตัว เกษตรกรมีการจำหน่ายโคเนื้อ เท่ากับ ๒๘,๔๔๐.๒๓ บาทต่อตัว ดังนั้นจะมีกำไรสุทธิ รวมเท่ากับ ๙,๕๔๑.๗๘ บาทต่อตัว

ตารางที่ ๔๗ ตารางจำนวนโคเนื้อ แยกตามจำนวนที่เลี้ยงจำนวนเกษตรกร ปี พ.ศ. ๒๕๖๒ - ๒๕๖๗

อำเภอ	๒๕๖๒		๒๕๖๓		๒๕๖๔		๒๕๖๕		๒๕๖๖		๒๕๖๗	
	จำนวน	เกษตรกร	จำนวน	เกษตรกร	จำนวน	เกษตรกร	จำนวน	เกษตรกร	จำนวน	เกษตรกร	จำนวน	เกษตรกร
	(ตัว)	(ครัวเรือน)	(ตัว)	(ครัวเรือน)	(ตัว)	(ครัวเรือน)	(ตัว)	(ครัวเรือน)	(ตัว)	(ครัวเรือน)	(ตัว)	(ครัวเรือน)
เมืองหนองคาย	๑๒,๓๓๖	๑,๖๐๙	๑๒,๐๐๖	๑,๙๑๘	๑๖,๐๑๑	๒,๔๖๔	๑๗,๗๐๑	๒,๖๘๑	๑๘,๒๘๑	๒,๗๕๔	๑๘,๔๖๕	๒,๗๖๐
ท่าบ่อ	๓,๓๓๘	๕๓๑	๔,๓๓๑	๙๒๘	๕,๐๐๕	๑,๐๓๗	๖,๕๔๕	๑,๒๒๐	๗,๐๓๐	๑,๑๙๗	๗,๑๑๗	๑,๒๐๑
โพนพิสัย	๔,๐๐๗	๑,๔๑๓	๘,๖๙๕	๑,๘๐๙	๑๕,๔๘๗	๒,๗๗๖	๑๘,๑๗๑	๒,๙๕๐	๑๙,๙๐๙	๒,๗๙๕	๒๐,๒๑๗	๒,๘๒๕
ศรีเชียงใหม่	๑,๔๗๗	๓๑๒	๑,๖๕๒	๓๒๙	๑,๕๘๓	๓๔๙	๒,๐๔๔	๔๒๐	๒,๕๙๐	๔๖๕	๒,๗๑๔	๔๗๔
สังคม	๗๒๕	๑๑๑	๑,๐๙๗	๑๗๖	๑,๔๘๐	๒๓๒	๑,๒๓๘	๑๘๒	๑,๖๗๗	๒๔๕	๑,๗๘๒	๒๖๑
สระใคร	๒,๔๗๕	๔๖๗	๓,๗๓๕	๖๘๑	๓,๙๙๖	๗๕๑	๕,๓๐๐	๘๖๐	๕,๖๘๔	๘๘๘	๕,๗๐๘	๘๙๖
เฝ้าไร่	๑,๘๐๖	๒๕๖	๓,๐๔๑	๕๐๓	๕,๑๔๕	๗๑๗	๓,๙๙๒	๖๓๗	๔,๙๓๗	๗๕๒	๕,๐๓๔	๗๖๕
รัตนวาปี	๑,๕๕๑	๒๘๒	๒,๒๐๕	๔๒๓	๒,๐๕๑	๓๘๕	๒,๒๔๑	๔๓๕	๒,๖๘๐	๔๖๑	๒,๙๑๓	๔๖๘
บะไฟ้ดาก	๕๘๖	๘๕	๔๘๙	๗๑	๓๘๐	๕๓	๕๙๕	๘๓	๗๓๔	๙๓	๗๘๖	๙๖
รวม	๒๘,๒๘๑	๕,๐๖๖	๓๗,๒๕๑	๖,๘๓๘	๕๑,๑๓๘	๘,๗๖๔	๕๗,๘๒๗	๙,๔๖๘	๖๓,๕๒๒	๙,๖๕๐	๖๔,๗๓๖	๙,๗๔๖

ที่มา : สำนักงานปศุสัตว์จังหวัดหนองคาย ณ เดือน ๓๑ มีนาคม ๒๕๖๗

๗.๔ พื้นที่ปลูกพืชอาหารสัตว์

พื้นที่ปลูกหญ้าอาหารสัตว์จังหวัดหนองคาย มีพื้นที่ ๓,๐๑๙ ไร่ เกษตรกร ๑,๐๘๙ ราย โดยมีพื้นที่ปลูกพืชอาหารสัตว์มากที่สุด คือ อำเภอโพนพิสัย พื้นที่ ๑,๖๔๖ ไร่ เกษตรกร ๓๒๗ ราย รองลงมา คือ อำเภอสระใคร พื้นที่ ๖๖๒ ไร่ เกษตรกร ๒๐๖ ราย และอำเภอศรีเชียงใหม่ พื้นที่ ๒๘๖ ไร่ เกษตรกร ๘๘ ราย

พันธุ์พืชอาหารสัตว์ พืชอาหารสัตว์ที่นิยมปลูกมากที่สุดคือ หญ้าแพงโกล่า หญ้ารูซี่ และหญ้าเนเปียร์ปากช่อง ๑ ตามลำดับ

๑) หญ้าแพงโกล่า เป็นหญ้าประเภทเลื้อย (stoloniferous) อายุหลายปี มีลำต้นทอดนอนไปตามพื้นผิวดิน มีรากเจริญออกมาตามข้อที่สัมผัสผิวดินและแตกหน่อเจริญเติบโตเป็นต้นใหม่ ต้นอ่อนจะตั้งตรงแต่เมื่ออายุมากขึ้นลำต้นจะทอดนอนไปตามผิวดิน ปกคลุมพื้นที่ได้หนาแน่น ลำต้นมีขนาดเล็กสูง ๔๐ - ๖๐ เซนติเมตร ไม่มีขน ใบดก อ่อนนุ่ม มีลักษณะเล็กเรียวยาว ไม่สามารถผลิตเมล็ดพันธุ์ได้ จึงขยายพันธุ์ด้วยท่อนพันธุ์ หญ้าแพงโกล่าเจริญเติบโตได้ดีในพื้นที่ชุ่มชื้น มีฝนตกเฉลี่ยมากกว่า ๑,๐๐๐ มิลลิเมตรต่อปี ขึ้นได้ในดินหลายชนิดตั้งแต่ดินทรายจนถึงดินเหนียวทนแล้งได้ดีพอสมควร แต่สามารถเจริญเติบโตได้ในพื้นที่ชื้นแฉะชุ่มน้ำ ทนน้ำท่วมขังเหมาะสำหรับปลูกในดินที่มีความอุดมสมบูรณ์สูงและสามารถควบคุมการให้น้ำได้ตลอดทั้งปี จึงสามารถปลูกหญ้าแพงโกล่าได้ทั้งในพื้นที่ลุ่ม และพื้นที่ดอนที่สามารถให้น้ำได้

- **ผลผลิต** : ผลผลิตน้ำหนักแห้ง ๕-๗ ตันต่อไร่ต่อปี

- **คุณค่าทางโภชนาการ** : โปรตีน ๗-๑๑ เปอร์เซ็นต์

- **การเตรียมดิน** : คล้ายการทำนาหว่านน้ำตม เริ่มจากปล่อยน้ำเข้าแปลงขังน้ำไว้ประมาณ ๒ วัน จึงระบายน้ำออกจากแปลงจนแห้ง ทิ้งไว้ประมาณ ๗ - ๑๐ วัน เพื่อให้วัชพืชงอก หลังจากนั้นปล่อยน้ำเข้าแปลง แห้งทิ้งไว้ ๒ - ๓ วัน จนดินอิมตัวไหลพลิกกลับหน้าดินและตีเทือก ถ้ามีวัชพืชให้ทิ้งไว้ประมาณ ๗ วันก่อนจะตีเทือกอีกครั้งหนึ่ง แล้วลบเทือกพร้อมปลูกได้ทันที สำหรับในกรณีที่มีวัชพืชและฟางข้าวมากควรหมักดินอีก ๗ - ๑๐ วัน แล้วตีเทือกอีกครั้งหนึ่ง และลบบเทือกก่อนที่จะปลูกหญ้า

- **การปลูก** : ใช้ท่อนพันธุ์ของหญ้าแพงโกล่า อัตรา ๒๕๐-๓๐๐ กิโลกรัมต่อไร่ พื้นที่ลุ่มทำเทือกแบบนาหว่านน้ำตม ปรับระดับน้ำให้สูง ๑๐-๑๕ ซม. หว่านท่อนพันธุ์ของหญ้าแพงโกล่าให้ทั่วแปลง แล้วนาบกดท่อนพันธุ์ของแพงโกล่าให้จมน้ำ แห้งทิ้งไว้ประมาณ ๑ สัปดาห์ แล้วระบายน้ำออก พื้นที่ดอนหลังจากไถพรวนแล้ว ชักร่องห่างกัน ๓๐ ซม. ลึกประมาณ ๑๐ ซม. วางท่อนพันธุ์ ๓-๕ ท่อน เรียงต่อกันเป็นแถว ใช้ดินกลบเล็กน้อยและเหยียบให้แน่น

- **การใส่ปุ๋ย** : ก่อนปลูกควรใส่ปุ๋ยสูตร ๑๕-๑๕-๑๕ อัตรา ๕๐ กิโลกรัมต่อไร่ เป็นปุ๋ยรองพื้นร่วมกับ ปุ๋ยคอก ปุ๋ยเคมีทุกชนิดต้องใส่ขณะที่ดินมีความชื้นเหมาะสมหรือใส่แล้วสามารถให้น้ำได้ภายในระยะเวลา ๑- ๒ วัน ซึ่งในแต่ละรอบการตัดควรใช้ปุ๋ยเคมีสูตร ๑๕-๑๕-๑๕ อัตราไร่ละ ๑๕- ๒๕ กิโลกรัม ใส่ภายหลังจากตัดและนำหญ้าออกจากแปลงแล้ว หลังจากนั้นใช้ปุ๋ยยูเรียอัตราครั้งละ ๑๐ กิโลกรัมต่อไร่ ใส่อีก ๑ - ๒ ครั้งในช่วงระยะเวลาห่างกันประมาณ ๑๐-๑๕ วันใส่ปุ๋ยคอก เพื่อปรับปรุงบำรุงดินให้มีความอุดมสมบูรณ์เหมาะสมต่อการเจริญเติบโตของพืชและได้ผลผลิตจากแปลงหญ้านานขึ้น ควรใส่ภายหลังจากตัดหญ้าแต่ละรอบในอัตรา ๕๐๐ - ๑๐๐๐ กิโลกรัมต่อไร่ โดยทยอยใส่หนึ่งรอบการตัดแล้วเว้นหนึ่งรอบการตัด หรือปีละ ๓ - ๔ ครั้ง และใส่ปุ๋ยยูเรีย (๔๖-๐-๐) อัตรา ๑๐-๒๐ กิโลกรัมต่อไร่ หลังการตัดทุกครั้ง

- **การกำจัดวัชพืช** : ใช้วิธีการตัดปรับทุกๆ ๔๕-๖๐ วัน ๒-๓ ครั้ง หรือใช้สารกำจัดวัชพืช ๒, ๔-D

- **การใช้ประโยชน์ :** การตัดหญ้าแพงโกล่าไปใช้เลี้ยงสัตว์ ควรตัดหญ้าครั้งแรก ๖๐ วัน หลังปลูก และตัดครั้งต่อไปทุกๆ ๔๐ วัน โดยตัดสูงจากพื้นดิน ๕-๑๐ เซนติเมตร การปล่อยสัตว์เข้าแทะเล็ม ครั้งแรกควรปล่อยเมื่อหญ้าอายุ ๙๐ วัน หญ้าแพงโกล่าเหมาะสำหรับใช้เลี้ยงโค กระบือ ในรูปหญ้าสด หญ้าแห้ง หรือหญ้าหมัก

๒) หญ้ารูซี่ เป็นพันธุ์หญ้าที่เกษตรกรนิยมปลูกเพื่อใช้ในการเลี้ยงสัตว์กันอย่างแพร่หลาย โดยเฉพาะในพื้นที่ที่มีความแห้งแล้ง เนื่องจากเป็นหญ้าที่สามารถทนต่อความแห้งแล้งได้ดี มีลำต้นและใบไม้ หยาบแข็ง มีคุณค่าทางโภชนาการสูง และยังสามารถใช้ปลูกเป็นพืชคลุมดิน เพื่อลดการชะล้างพังทลายของหน้าดินได้

- **ผลผลิต :** น้ำหนักแห้ง ๒.๐ - ๒.๕ ตันต่อไร่ปี

- **คุณค่าทางโภชนา :** มีโปรตีน ๗-๑๐ เปอร์เซ็นต์

- **การเตรียมดิน :** ไถย่อยดินให้ละเอียด จะทำให้เหมาะกับการฝังตัวของเมล็ด โดยไถพรวน ๒ ครั้งปรับหน้าดินให้ราบเรียบสม่ำเสมอ แปลงหญ้าเก่าควรไถพรวนทุก ๓ ปี ต้นฤดูฝนการปลูก ใช้เมล็ดพันธุ์หญ้ารูซี่อัตรา ๒ กิโลกรัมต่อไร่โดยวิธีหว่านหรือปลูกเป็นแถวๆ ห่างกัน ๕๐ เซนติเมตร

- **การปลูก :** แปลงปลูกจะต้องทำการไถกลบ และกำจัดวัชพืชออกก่อน ๑ รอบ มีระยะการตากดินไว้นาน ๗-๑๔ วัน โดยก่อนไถให้หว่านด้วยปุ๋ยคอก อัตรา ๒-๓ ตัน/ไร่ ร่วมกับปุ๋ยสูตร ๑๕-๑๕-๑๕ ในปริมาณ ๒๐ กิโลกรัม/ไร่ ทั้งนี้ ควรไถกลบในช่วงเดือนเมษายน เพื่อให้ทันหว่านเมล็ดในเดือนพฤษภาคม หลังจากเตรียมแปลงจนได้ระยะเวลาแล้ว ให้ทำการหว่านเมล็ดลงแปลง พร้อมไถหรือคราดกลบเมล็ด อัตราเมล็ดที่ใช้ประมาณ ๔-๖ กิโลกรัม/ไร่ ส่วนการปลูกด้วยหน่อจะปลูกในระยะห่าง ๕๐x๕๐ เซนติเมตร การให้น้ำ โดยทั่วไป เกษตรกรปลูกในช่วงต้นฤดูฝน และจะปล่อยให้หญ้ารูซี่เติบโตเอง โดยอาศัยน้ำฝนจากธรรมชาติเป็นหลัก แต่หากถึงช่วงฤดูแล้งที่ไม่มีฝนตกนาน ก็ควรให้น้ำแก่แปลงหญ้าเช่นกัน เพื่อป้องกันไม่ให้หญ้าแห้งตาย

- **การใส่ปุ๋ย :** การใส่ปุ๋ยจะเริ่มใส่ตั้งแต่เตรียมแปลง และหลังจากที่เมล็ดงอกแล้วประมาณ ๑ เดือน ให้หว่านปุ๋ยคอก และปุ๋ยเคมีในอัตรา ๓๐ กิโลกรัม/ไร่

- **การกำจัดวัชพืช :** ควรมีการกำจัดวัชพืชหลังปลูกหญ้า ๒-๔ สัปดาห์

- **การใช้ประโยชน์ :** การตัดหญ้ารูซี่ไปใช้เลี้ยงสัตว์ ควรตัดครั้งแรก ๖๐-๗๐ วันหลังปลูก โดยตัดสูงจากพื้นดิน ๑๐-๑๕ เซนติเมตร สำหรับการปล่อยสัตว์เข้าแทะเล็มในแปลงหญ้า ควรปล่อยเข้าครั้งแรกเมื่อหญ้าอายุ ๗๐-๙๐ วัน หลังจากนั้นจึงทำการตัดหรือปล่อยสัตว์เข้าแทะเล็มหมุนเวียนทุก ๓๐-๔๕ วัน ในช่วงฤดูฝนหญ้าโตเร็ว อาจตัดได้ที่อายุน้อยกว่า ๓๐ วัน หญ้ารูซี่เหมาะสำหรับใช้เลี้ยงโคนม โคเนื้อ ในรูปหญ้าสด หญ้าแห้ง หรือหญ้าหมัก หญ้ารูซี่จะให้ผลผลิตน้ำหนักสด ๑๐-๑๘ ตัน/ไร่ และผลผลิตน้ำหนักแห้งประมาณ ๒-๒.๕ ตัน/ไร่

๓) หญ้าเนเปียร์ (Napier Grass) จัดเป็นหญ้าอาหารสัตว์ที่นิยมปลูกมาก เนื่องจาก ลำต้น และใบมีขนาดใหญ่ และมีคุณค่าทางอาหารสัตว์สูง รวมถึงสามารถเติบโตเร็ว ให้ผลผลิตต่อไร่สูง สามารถเก็บเกี่ยวต้นได้ตลอดทั้งปี และเก็บเกี่ยวได้นาน ๕-๗ ปี ต่อการปลูก ๑ ครั้ง

- **ผลผลิต :** ผลผลิตน้ำหนักแห้ง ๓-๔ ตันต่อไร่ต่อปี

- **คุณค่าทางโภชนา :** โปรตีน ๘-๑๐ เปอร์เซ็นต์

- **การเตรียมดิน :** ไถพรวน ๒ ถึง ๓ ครั้ง ย่อยดินให้มีขนาดเล็กและร่วนซุย

- **การปลูก :** ขั้นตอนการปลูกจะเริ่มจากการตัดท่อนพันธุ์ให้เป็นท่อนๆ ยาวประมาณ ๑๕-๒๕ เซนติเมตร ขึ้นอยู่กับความยาวข้อเป็นสำคัญ โดยให้แต่ละท่อนมีข้อ ๒ ข้อ ห้ามน้อยกว่านี้ หลังจากนั้น นำท่อนพันธุ์ ๒ ท่อน ปักลงดิน โดยให้ข้อแรกของโคนท่อนปักลึกลงดิน ส่วนข้อที่ ๒ ให้อยู่เหนือดิน โดยทั้ง ๒ ท่อน จะปักลงดินในลักษณะที่ไขว้กันให้เอียงประมาณ ๓๐-๔๐ องศา ระยะปลูกของต้นที่ ๗๐-๘๐ เซนติเมตร และระยะแถว ๑๐๐-๑๒๐ เซนติเมตร ทั้งนี้ อาจใช้ท่อนพันธุ์เพียงท่อนเดียวก็ได้หากมีข้อจำกัดด้านปริมาณท่อนพันธุ์ที่ใช้

- **การใส่ปุ๋ย :** การใส่ปุ๋ย มักใส่หลังการกำจัดวัชพืชเสร็จ โดยหลังจากปลูกที่ท่อนพันธุ์แทงหน่อแล้ว ๒ อาทิตย์ ให้ใส่ปุ๋ยคอก ประมาณ ๒-๓ ตัน/ไร่ และปุ๋ยยูเรีย ๒๐-๓๐ กิโลกรัม/ไร่ พร้อมรดน้ำให้ชุ่ม

- **การกำจัดวัชพืช :** ควรกำจัดวัชพืชภายหลังจากปลูกหญ้า ๒-๔ สัปดาห์

- **การใช้ประโยชน์ :** หลังจากที่ยุ่เนเปียร์ขึ้นต้นใหม่ ประมาณ ๖๐-๗๕ วัน สามารถเริ่มตัดได้ครั้งแรก ส่วนการตัดครั้งต่อไป และการตัดในทุกๆ ครั้งจะตัดห่างกันประมาณ ๕๐-๖๐ วัน หรือมากกว่าเล็กน้อย แต่หากต้องการหญ้าสดที่อ่อนพอดีควรตัดในช่วง ๔๕-๕๐ วัน

ตารางที่ ๔๘ พื้นที่ปลูกพืชอาหารสัตว์จังหวัดหนองคาย ปี ๒๕๖๗

พื้นที่ปลูกพืชอาหารสัตว์	จำนวน(ไร่)	เกษตรกร(ราย)
เมือง	๒๔	๑๔
ท่าบ่อ	๒๒๙	๑๐๔
โพนพิสัย	๑,๖๔๖	๖๒๗
ศรีเชียงใหม่	๒๘๖	๙๘
สังคม	๙	๕
สระใคร	๖๖๒	๒๐๖
เผ่าไร่	๗๔	๒๒
รัตนวาปี	๑๙	๙
โพธิ์ตาก	๗๐	๑๔
รวม	๓,๐๑๙	๑,๐๙๙

ที่มา : ศูนย์วิจัยและพัฒนาอาหารสัตว์หนองคาย ข้อมูล ณ วันที่ ๒๗ มีนาคม ๒๕๖๗

๗.๕ สุกร

เกษตรกรลงทะเบียนเกษตรกรผู้เลี้ยงสุกร ๗๗๓ ราย มีจำนวนสุกรรวม ๘๖,๓๓๙ ตัว เมื่อเทียบปี ๒๕๖๖ มีสุกรเพิ่มขึ้นร้อยละ ๖.๑ พื้นที่การเลี้ยงสุกรมากที่สุดคือ อำเภอเมืองหนองคาย ๓๔,๑๗๔ ตัว รองลงมาคืออำเภอบ้านดง ๒๘,๑๘๖ ตัว และอำเภอศรีเชียงใหม่ ๗,๕๗๗ ตัว ตามลำดับ

ฟาร์มสุกรที่ได้รับการมาตรฐานหรือเป็นคอนแทคฟาร์ม (รับจ้างเลี้ยงให้บริษัท) มีเลี้ยงใน ๖ อำเภอได้แก่ อำเภอเมืองหนองคาย อำเภอบ้านดง อำเภอศรีเชียงใหม่ อำเภอโพนพิสัย อำเภอศรีเชียงใหม่ และอำเภอโพธิ์ตาก มีทั้งสิ้น ๑๔๘ ฟาร์ม สุกร ๔๘,๓๔๓ ตัว แบ่งเป็น ตามลำดับ

ตารางที่ ๔๙ ตารางแสดงจำนวนเกษตรกรและจำนวนสุกรของฟาร์มมาตรฐานจังหวัดหนองคาย ปี ๒๕๖๗

อำเภอ	จำนวนเกษตรกร (ราย)	จำนวนสุกร(ตัว)			
		สุกรแม่พันธุ์	สุกรพ่อพันธุ์	สุกรขุน	สุกรทั้งหมด
เมืองหนองคาย	๑๒๓	๑,๔๐๑	๘๒	๓๒,๖๙๑	๓๔,๑๗๔
บ้านดง	๕๘	๒๑๐	๔๘	๒๗,๙๒๘	๒๘,๑๘๖
ศรีเชียงใหม่	๑๑๓	๒๔๗	๔๖	๑,๗๔๖	๒,๐๓๙
โพนพิสัย	๒๒๑	๖๙๘	๑๖๖	๒,๐๕๑	๒,๙๑๕
รัตนวาปี	๙๖	๓๕๔	๑๑๑	๑,๑๐๐	๑,๕๖๕
ศรีเชียงใหม่	๘	๖,๙๒๗	๙๙	๘๐	๗,๑๐๖
สังคม	๗๒	๓๕๔	๖๓	๑,๙๙๕	๒,๔๑๒
โพธิ์ตาก	๑๖	๒๗	๖	๓๓๒	๓๖๕
รวม	๗๗๓.๐๐	๑๐,๔๕๖	๖๕๕	๗๕,๒๒๘	๘๖,๓๓๙

ที่มา : สำนักงานปศุสัตว์จังหวัดหนองคาย ณ เดือนเมษายน ๒๕๖๗

การเลี้ยงสุกรในเขตปศุสัตว์ที่ ๔ ประกอบด้วย จังหวัดบึงกาฬ หนองคาย หนองบัวลำภู เลย อุดรธานี สกลนคร นครพนม มุกดาหาร ขอนแก่น มหาสารคาม ร้อยเอ็ด กาฬสินธุ์ มีจำนวนสุกรเป็นลำดับที่ ๔ จากเขตปศุสัตว์ทั้งหมด ๙ เขต จำนวน ๑๑,๑๗๒,๔๖๕ ตัว คิดเป็นร้อยละ ๑๑.๐๒ ของจำนวนสุกรทั้งประเทศ สำหรับจังหวัดหนองคาย มีจำนวนสุกรเป็นลำดับที่ ๕ ของเขตปศุสัตว์เขต ๔

ด้านการแปรรูป โรงฆ่าสัตว์ในจังหวัดหนองคายที่ขึ้นทะเบียน ขจส. ๒ มีโรงฆ่าโค-กระบือ และสุกร จำนวน ๙ แห่ง โดยมีกำลังการผลิตสุกรเฉลี่ยต่อวันรวมกันอยู่ที่ ๒๐๐ ตัว/วัน ซึ่งหากคำนวณสุกรที่น้ำหนักเฉลี่ยประมาณ ๑๐๐ กิโลกรัม/ตัว โดยมีน้ำหนักซากที่ร้อยละ ๗๕ ของน้ำหนักมีชีวิต จังหวัดหนองคาย จะมีกำลังการผลิตสุกรสำหรับบริโภคได้ประมาณ ๑๕,๐๐๐ กิโลกรัม/วัน หรือประมาณ ๔,๓๒๐,๐๐๐ กิโลกรัม/ปี ซึ่งไม่เพียงพอต่อการบริโภคภายในจังหวัด อีกทั้งสุกรที่เลี้ยงในระบบรับจ้างบริษัทเลี้ยงหรือ Contract Farming มักมีการส่งไปยังโรงฆ่าสัตว์ ในจังหวัดอื่น หรือส่งซากสุกรออกนอกจังหวัดเพื่อไปตัดแต่ง ก่อนจะส่งเป็นเนื้อสุกรกลับมาขายตามห้างสรรพสินค้าในจังหวัด

๗.๖ ไข่ไก่

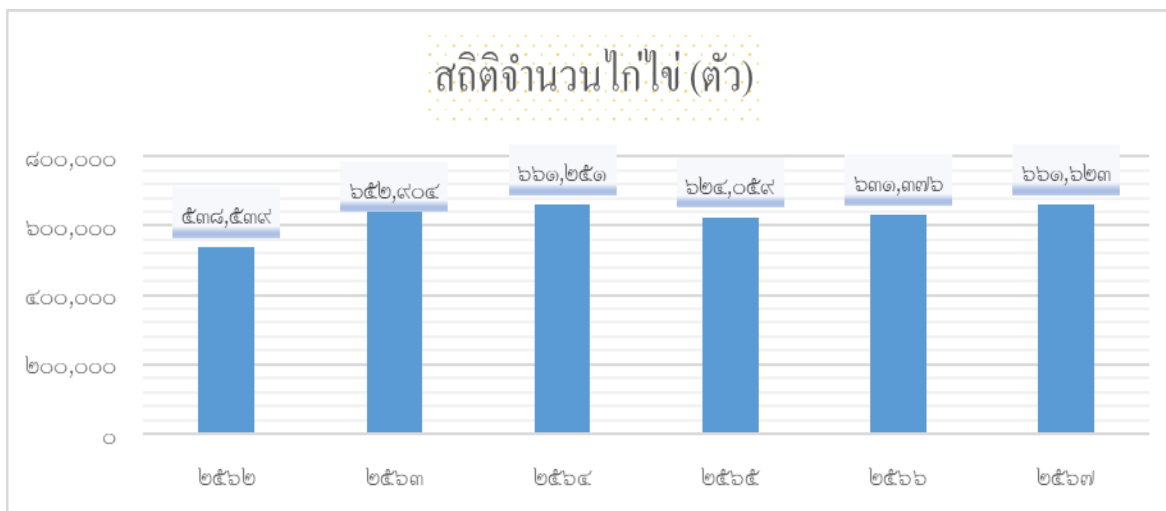
ไข่ไก่จังหวัดหนองคายมี ๖๖๑,๖๒๓ ตัน ให้ผลผลิตไข่ ๑๘๕,๒๕๔,๔๔๐ ฟอง/ปี พื้นที่เลี้ยงส่วนใหญ่อยู่ที่อำเภอท่าบ่อ ๔๒๖,๑๖๒ ตัน รองลงมาคืออำเภอเมืองหนองคาย ๑๘๒,๔๕๑ ตัน จากสถิติสำนักงานปศุสัตว์จังหวัดหนองคาย ปี พ.ศ. ๒๕๖๗ เกษตรเลี้ยงไข่ส่วนใหญ่เป็นขนาดย่อย (เลี้ยงน้อยกว่า ๓,๐๐๐ ตัว) ร้อยละ ๙๑.๑๓ เป็นเกษตรกรขนาดเล็ก (เลี้ยง ๓,๐๐๐ - ๑,๐๐๐ ตัว) ร้อยละ ๘.๕๕ และเป็นเกษตรกรขนาดกลาง (เลี้ยง ๑๐,๐๐๑ - ๑๐๐,๐๐๐ ตัว) ร้อยละ ๐.๓๒ โดยทั่วไปการเลี้ยงไข่ของจังหวัดหนองคายเป็นการเลี้ยงบนบ่อปลา โดยเฉพาะในพื้นที่อำเภอท่าบ่อและอำเภอเมืองหนองคาย และเป็นฟาร์มมาตรฐาน ๑๘ ฟาร์ม

ตารางที่ ๕๐ ข้อมูลไข่ไก่และผลผลิตไข่ไก่ในพื้นที่จังหวัดหนองคาย ปี พ.ศ. ๒๕๖๒-๒๕๖๗

ปี	จำนวนไข่ไก่ (ตัน)	จำนวนผลผลิต (ฟอง/ปี)
๒๕๖๒	๕๓๘,๕๓๙	๑๓๘,๙๔๓,๐๖๒
๒๕๖๓	๖๕๒,๙๐๔	๑๖๖,๘๒๐,๓๓๐
๒๕๖๔	๖๖๑,๒๕๑	๑๖๘,๖๑๙,๐๐๕
๒๕๖๕	๖๒๔,๐๕๙	๑๘๒,๒๒๕,๒๒๘
๒๕๖๖	๖๓๑,๓๗๖	๑๘๔,๓๖๑,๗๙๒
๒๕๖๗	๖๖๑,๖๒๓	๑๘๕,๒๕๔,๔๔๐

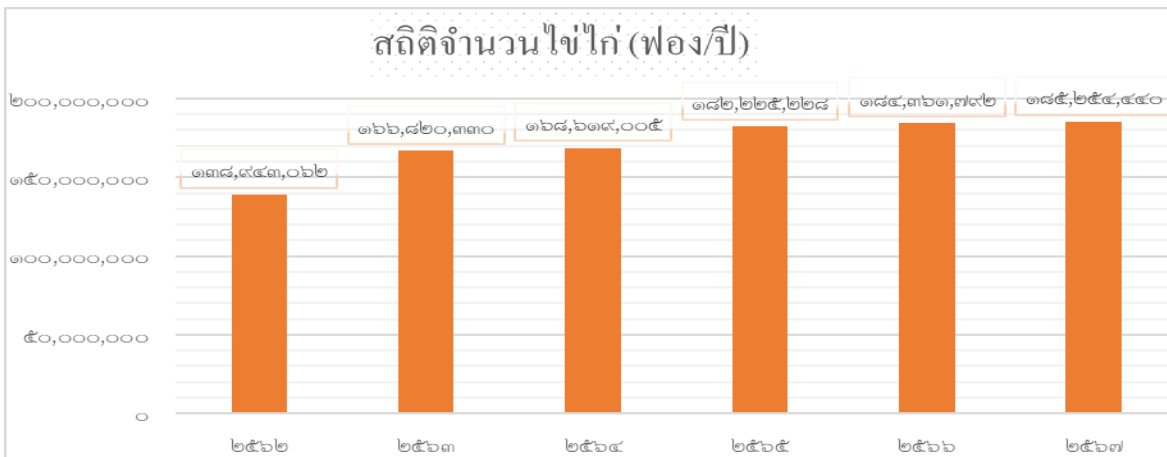
ที่มา : สำนักงานปศุสัตว์จังหวัดหนองคาย ณ เดือนมีนาคม ๒๕๖๗

แผนภูมิที่ ๖ จำนวนไข่ไก่ในพื้นที่จังหวัดหนองคาย (ตัน) ช่วงระหว่างปี พ.ศ. ๒๕๖๒ - ๒๕๖๗



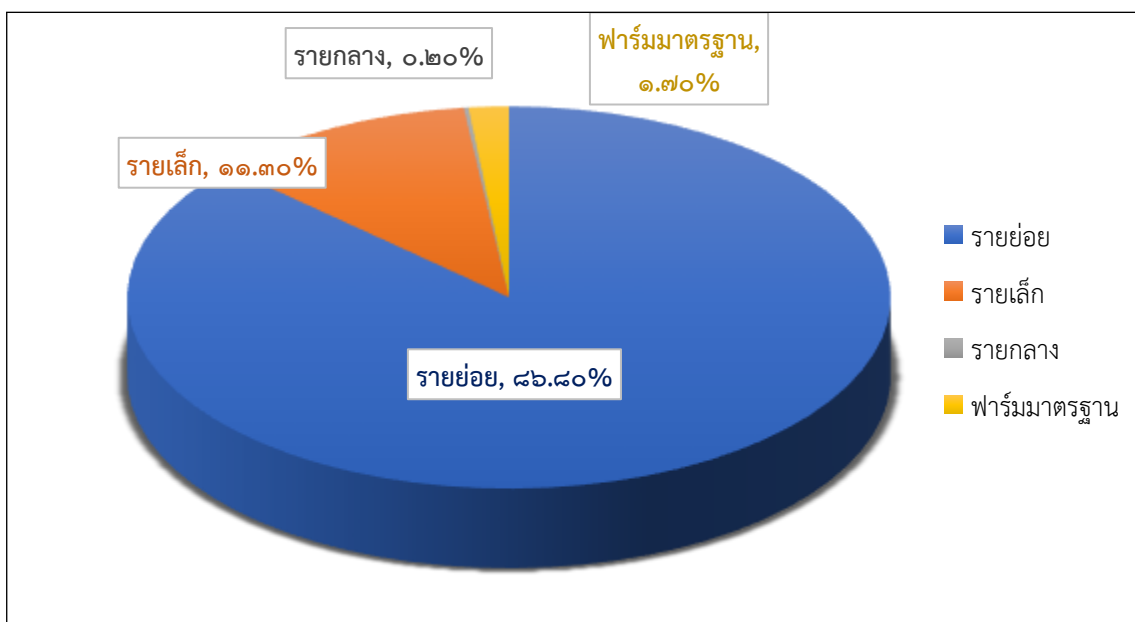
ที่มา : สำนักงานปศุสัตว์จังหวัดหนองคาย เดือนมีนาคม ๒๕๖๗

แผนภูมิที่ ๗ จำนวนไข้หวัดใหญ่ในพื้นที่จังหวัดหนองคาย (ฟอง/ปี) ช่วงระหว่างปี พ.ศ. ๒๕๖๒ - ๒๕๖๗



ที่มา : สำนักงานปศุสัตว์จังหวัดหนองคาย เดือนมีนาคม ๒๕๖๗

แผนภูมิที่ ๘ ประเภทเกษตรกรที่เลี้ยงไก่ในพื้นที่จังหวัดหนองคาย



ที่มา : สำนักงานปศุสัตว์จังหวัดหนองคาย เดือนธันวาคม ๒๕๖๖

การเลี้ยงไก่ของจังหวัดหนองคายเทียบกับจำนวนไก่ของทั้งประเทศ มีจำนวนไก่เพียงร้อยละ ๐.๙๓ ของไก่ทั้งหมดในประเทศ แต่เมื่อเทียบกับจำนวนไก่ ในภาคตะวันออกเฉียงเหนือ มีไก่ร้อยละ ๗.๒๕ ของไก่ทั้งหมดในภาคตะวันออกเฉียงเหนือ เป็นลำดับที่ ๖ ของภาคตะวันออกเฉียงเหนือ และอันดับที่ ๓ ของเขตปศุสัตว์ที่ ๔ ประกอบด้วย

ลำดับการเลี้ยงไก่ของภาคตะวันออกเฉียงเหนือ (เรียงจากมากไปน้อย)

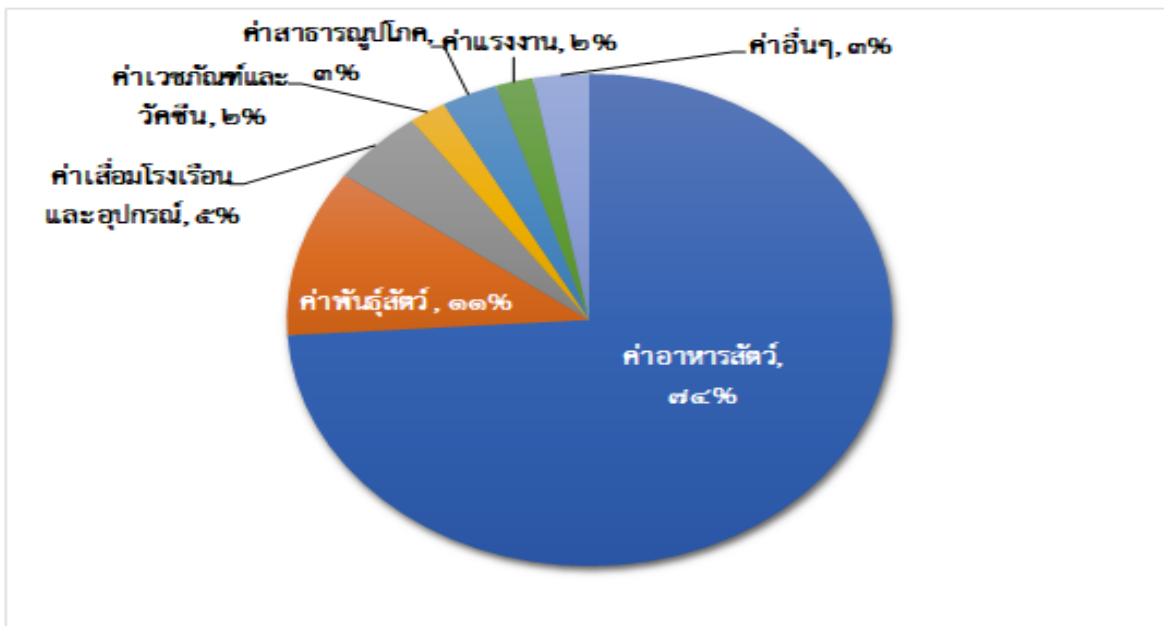
- | | | |
|-----------------------|----------------------|-------------------|
| ๑. จังหวัดอุบลราชธานี | ๒. จังหวัดชัยภูมิ | ๓. จังหวัดขอนแก่น |
| ๔. จังหวัดร้อยเอ็ด | ๕. จังหวัดนครราชสีมา | ๖. จังหวัดหนองคาย |

ลำดับการเลี้ยงไก่ของเขตปศุสัตว์เขต ๔ (เรียงจากมากไปน้อย)

- | | | |
|-------------------|--------------------|-------------------|
| ๑. จังหวัดขอนแก่น | ๒. จังหวัดร้อยเอ็ด | ๓. จังหวัดหนองคาย |
|-------------------|--------------------|-------------------|

๑) **ต้นทุนการผลิตไข่ไก่** ต้นทุนการผลิตไข่ไก่ของเกษตรกรผู้เลี้ยงประกอบด้วยค่าอาหารสัตว์ที่มีสัดส่วนสูงที่สุดประมาณร้อยละ ๗๔ ของต้นทุนการผลิตทั้งหมดตรงลงมา ได้แก่ค่าพันธุ์สัตว์ มีสัดส่วนร้อยละ ๑๑ ค่าเสื่อมโรงเรือนและอุปกรณ์ คิดเป็นร้อยละ ๕ ค่าเวชภัณฑ์และวัคซีนคิดเป็นร้อยละ ๒ ค่าสาธารณูปโภค (ไฟฟ้า/ประปา) คิดเป็นร้อยละ ๓ ค่าแรงงานคิดเป็นร้อยละ ๒ และอื่น ๆ คิดเป็นร้อยละ ๓ อย่างไรก็ตามในช่วง ปี ๒๕๖๒- ๒๕๖๗ ต้นทุนการผลิต ไข่ไก่ ๒.๘๗ บาท/ฟอง ตามต้นทุนวัตถุดิบอาหารสัตว์ที่สูงขึ้น

แผนภูมิที่ ๙ สัดส่วนต้นทุนในการผลิตไข่ไก่



ที่มา : สำนักงานปศุสัตว์จังหวัดหนองคาย เดือนมีนาคม ๒๕๖๗

๒) การตลาดไข่ไก่

ราคาไข่ไก่ ปี ๒๕๖๗ มีการปรับตัวราคาไข่ไก่เพิ่มขึ้นจาก ปี ๒๕๖๖ เฉลี่ยฟองละ ๐.๔๐ บาท เนื่องจาก ต้นทุนการผลิตของการเลี้ยงไข่ไก่ มีการปรับตัวสูงขึ้นอย่างต่อเนื่อง จากวัตถุดิบอาหารสัตว์ที่เป็นสัดส่วนประมาณ ๓.๗๕ % ของต้นทุนการผลิต ทั้งนี้ ราคาไข่ไก่จะราคา ๓.๙ บาท/ฟอง ซึ่งเท่ากับราคา ที่กระทรวงพาณิชย์ควบคุมไว้

ตารางที่ ๕๑ ข้อมูลราคาไข่ไก่คละหน้าฟาร์ม บาท/ฟอง ปี ๒๕๖๒ - ๒๕๖๗

ไข่ไก่ (คละหน้าฟาร์ม)	๒๕๖๒	๒๕๖๓	๒๕๖๔	๒๕๖๕	๒๕๖๖	๒๕๖๗
ราคา บาท/ฟอง	๓.๐๐	๒.๘๘	๒.๖๗	๓.๔๐	๓.๘๐	๓.๙
ต้นทุน บาท/ฟอง	๒.๘๗	๒.๘๗	๒.๘๖	๒.๘๗	๓.๐๐	๓.๒

ที่มา : บริษัท ฐานเศรษฐกิจ มัลติมีเดีย จำกัด ณ เดือน เมษายน ๒๕๖๗

ตลาดไข่ไก่ของจังหวัดหนองคายส่วนใหญ่เป็นการบริโภคภายในจังหวัด และจากต้นทุนการผลิตอาหารสัตว์ที่เพิ่มขึ้น เกษตรกรควรเลี้ยงไก่ไข่แบบประณีต ได้รับมาตรฐาน GAP เพื่อให้สามารถเพิ่มยอดขายในกลุ่มลูกค้าที่มีความใส่ใจต่อสุขภาพและมีความอ่อนไหวต่อความปลอดภัยในการผลิตไข่ไก่ เสริมสร้างความเข้มแข็งให้กับเกษตรกรผู้เลี้ยงไก่ไข่ในรูปของสถาบันเกษตรกร ให้สามารถบริหารจัดการในด้านอาหารไก่ การป้องกันการระบาดของโรค และการจัดการปริมาณไข่ไก่ให้เหมาะสมต่อความต้องการของตลาด โดยเฉพาะในช่วงการปิดเทอมของสถานศึกษา นอกจากนี้ในส่วนของเกษตรกรรายย่อยจะส่งเสริมให้มีการสร้างมูลค่าเพิ่มให้กับไข่ โดยการส่งเสริมให้มีการเลี้ยงไก่แบบต้นทุนต่ำใช้วัตถุดิบในธรรมชาติและท้องถิ่นผลิตเป็นอาหารไก่ เช่น การเลี้ยงไก่ไข่อารมณ์ดี และเลี้ยงไก่ไข่อินทรีย์ เป็นต้น

๗.๗ ปลานิลกระชัง

จังหวัดหนองคายมีเกษตรกรเลี้ยงสัตว์น้ำในกระชังแม่น้ำโขง ในพื้นที่ ๔ อำเภอ ได้แก่ อำเภอเมืองท่าบ่อ ศรีเชียงใหม่ และโพนพิสัย จำนวน ๑๙๓ ครัวเรือน ๒,๙๙๗ กระชัง เนื้อที่เลี้ยงทั้งหมด ๓๖.๐๗ ไร่ ชนิดปลาที่เลี้ยง คือ ปลานิล จำนวน ๘,๓๕๐.๕๕ ตัน คิดเป็นมูลค่า ๕๒๖.๓๒ ล้านบาท ผลิตได้เฉลี่ย ๒๒.๘๘ ตันต่อวัน ซึ่งมีต้นทุนการผลิตอยู่ที่ ๒๐๒.๓๖ ล้านบาท และมีกำไรทั้งสิ้น ๓๒๓.๙๗ ล้านบาทต่อปี โดยอำเภอเมืองหนองคายมีผู้เพาะเลี้ยงและผลผลิตมากที่สุด ปัจจุบันการเลี้ยงปลานิลในกระชังมีการพัฒนาการเป็นระบบเครือข่ายห่วงโซ่อุปทาน (Supply Chain) อย่างเต็มรูปแบบ ประกอบด้วยธุรกิจย่อย ๔ ประเภท ได้แก่

- ธุรกิจการผลิตลูกปลาจิ๋วหรือปลาฟลาย (Fly) ไปจนถึงปลาขนาดโม่มะขาม
- ธุรกิจอนุบาลลูกปลานิ้ว (Fingerling)
- ธุรกิจปลาเนื้อ (Grow out)
- ธุรกิจขายปลาเนื้อ

เกษตรกรที่เลี้ยงปลาในกระชังแม่น้ำโขง ผู้เลี้ยงต้องได้รับอนุญาตใช้พื้นที่แหล่งน้ำจากหน่วยราชการที่รับผิดชอบ ได้รับความเห็นชอบจากชุมชนและขออนุญาตเลี้ยงปลาในกระชังจากกรมประมง รวมถึงการขึ้นทะเบียนเกษตรกรกับสำนักงานประมงจังหวัดหนองคายด้วย

๑) การเลี้ยงปลานิลในกระชัง แยกเป็น ๒ ระบบย่อย คือ

- **การเลี้ยงแบบพันธสัญญา** เกษตรกรส่วนใหญ่เข้าร่วมพันธสัญญากับบริษัทขนาดใหญ่ ร้อยละ ๘๐-๘๕ เช่น บริษัท เครือเจริญโภคภัณฑ์ จำกัด(มหาชน) จำนวน ๑๐๐ ราย มานิตย์ฟาร์ม จำนวน ๓๐ ราย บริษัท สตาร์ฟิช จำกัด จำนวน ๒๐ ราย บริษัทอื่นๆ อีก ๙ ราย และเลี้ยงแบบอิสระคือ ลงทุนเอง เลี้ยงเอง ร้อยละ ๑๕ - ๒๐ โดยเกษตรกรมีพันธสัญญากับผู้ขายอาหารปลา เพราะบริษัทจะเป็นผู้จัดหา ลูกปลาและอาหารปลาให้เกษตรกร และช่วยประเมินความเหมาะสมของพื้นที่ให้คำแนะนำในการเลี้ยง รวมถึงการควบคุมคุณภาพ ทั้งนี้ ผู้เลี้ยงปลาในระบบนี้จะต้องวางเงินค้ำประกันแก่ตัวแทนผู้ขายอาหารปลา ในจังหวัดแตกต่างกันไปตามพื้นที่ เช่น วางมัดจำลูกปลา ๑๐-๑๕ บาท/ตัว/รุ่น หรือ ๒๐,๐๐๐-๓๐,๐๐๐ บาท/กระชัง เกษตรกรจะได้รับลูกปลานิลขนาด ๓๐ กรัม เป็นขนาดที่พอเหมาะแก่การปล่อยลงกระชัง เลี้ยง ๔-๕ เดือน จะได้ปลานิลขนาด ๐.๗-๑.๒ กิโลกรัม/ตัว มีต้นทุนค่าอาหารปลาร้อยละ ๘๐-๙๐ ของต้นทุนทั้งหมด อัตราการปล่อยลูกปลา ๘๐-๑๐๐ ตัว/ตารางเมตร โดยทั่วไปเกษตรกร ๑ คน จะดูแล ๑๐-๑๒ กระชัง ระยะเวลาการเลี้ยงขึ้นกับขนาดลูกปลา หากเกษตรกรเลี้ยงลูกปลาขนาด ๓๐ กรัม/ตัวขึ้นไป อาจเลี้ยงได้ปี ละ ๒-๓ รุ่น

- **การเลี้ยงแบบอิสระ** ผู้เลี้ยงปลานิลกระชังแบบอิสระ นิยมซื้อลูกปลานิลเพศผู้ขนาดโม่มะขาม แล้วนำมาอนุบาลในบ่อดิน ต่อให้ได้ปลาขนาด ๓๐ กรัม ซึ่งจะมีอัตราการรอดร้อยละ ๖๐ ของลูกปลาที่เลี้ยงทั้งหมด เกษตรกรส่วนใหญ่เลี้ยงอย่างน้อยประมาณ ๑๐ กระชังต่อครัวเรือน บางครัวเรือนที่มีแรงงานและพื้นที่มาก อาจมีถึง ๑๐๐-๒๐๐ กระชัง ซึ่งเกษตรกรรายใหญ่อยู่ในพื้นที่อำเภอศรีเชียงใหม่และอำเภอท่าบ่อ ทั้งนี้ เกษตรกรที่เลี้ยงแบบอิสระมักจะมีบ่อดินไว้อนุบาลลูกปลาเพื่อลดต้นทุน และเกษตรกรต้องมีเงินลงทุนค่ากระชังขนาด ๓x๖x๒ เมตร รวมค่าอุปกรณ์ประมาณ ๒๕,๐๐๐ บาท/กระชัง อายุการใช้งานประมาณ ๑๐ ปี

การปล่อยปลาในกระชังขนาด ๔x๖ เมตร ขนาด ๓๐ กรัม ปล่อย ๑,๕๐๐-๒,๐๐๐ ตัว/กระชัง โดยหนึ่งปีเลี้ยงปลานิลได้ ๒ รุ่น จึงต้องใช้ลูกปลานิล ๑๐.๗๙-๑๔.๓๙ ล้านตัว ซึ่งการเพาะและอนุบาลลูกปลานิลในจังหวัดฯ ไม่เพียงพอต่อความต้องการของเกษตรกรผู้เลี้ยงปลานิลในกระชัง ให้อาหารเม็ดสำเร็จรูป เลี้ยง ๔-๕ เดือน จะได้ปลาขนาด ๗๐๐-๑,๐๐๐ กรัม หนึ่งปีเลี้ยงได้ประมาณ ๒ รุ่น หรือ ๒ ปี เลี้ยงได้ ๕ รุ่น ได้ผลผลิตประมาณ ๒ ตัน/รุ่น ขึ้นอยู่กับขนาดของลูกปลาที่นำมาเลี้ยง จำหน่ายในราคา ๖๐-๖๕ บาท/กิโลกรัม

โดยทั่วไปขนาดลูกปลานิลที่นิยมปล่อยมากที่สุด คือ ปลานิลรุ่น ขนาด ๓๐-๕๐ กรัม หรือ ๒๐-๓๐ ตัว/กิโลกรัม ราคาตัวละ ๓-๕ บาท อัตราการปล่อยเลี้ยงคือ ๖๐-๑๐๐ ตัว/ลูกบาศก์เมตร อัตราการปล่อยมากหรือน้อยขึ้นอยู่กับขนาดกระชัง ฤดูกาล สภาพการไหลของกระแสน้ำ ปริมาณและคุณภาพน้ำ ระยะเวลาที่ต้องการผลผลิต ขนาดปลาที่จับ ความชำนาญของเกษตรกรและที่สำคัญ คือ ทุน

ก่อนการตกลงราคา ผู้ค้าปลาปากกระชังจะลองจับปลาและประเมินปริมาณปลา กำหนดปริมาณปลาในกระชังที่มีขนาดต่าง ๆ ตามความต้องการของตลาด ตัวอย่างขนาดปลาในวงการค้า ได้แก่ ปลานิล

- ปลานิลขนาดโตตัวละ ๑ กิโลกรัมขึ้นไป เรียกว่า ปลาโบ้
- ปลานิลขนาด ๒ ตัว/กิโลกรัม เรียกว่า ปลากลาง
- ปลานิลขนาด ๓ - ๔ ตัว/กิโลกรัม เรียกว่า ปลานอน
- ปลานิลขนาด ๕ - ๖ ตัว/กิโลกรัม เรียกว่า ปลาแผ่

ตารางที่ ๕๒ แสดงครัวเรือนผู้เลี้ยงปลานิลเพศผู้ในกระชังแม่น้ำโขง

ที่	อำเภอ	จำนวนราย	จำนวนกระชัง	เนื้อที่เลี้ยง (ไร่)	จำนวนต่อปี (ตัน)	มูลค่า (ล้านบาท)	เฉลี่ย/วัน (ตัน)	ต้นทุน (ล้านบาท)	กำไร (ล้านบาท)
๑	เมือง	๑๗๕	๒,๑๗๑	๒๖.๑๕	๕,๗๙๙.๓๐	๓๔๗.๙๖	๑๕.๘๙	๑๒๕.๒๕	๒๒๒.๗๑
๒	ท่าบ่อ	๑๒	๕๓๑	๖.๘๔	๒,๑๔๖.๘๓	๑๕๐.๒๘	๕.๘๘	๖๕.๒๒	๘๕.๐๖
๓	ศรีเชียงใหม่	๕	๒๘๓	๒.๙๙	๔๐๑.๓๓	๒๗.๘๘	๑.๑๐	๑๑.๗๖	๑๖.๑๒
๔	โพนพิสัย	๑	๑๒	๐.๐๙	๓.๐๐	๐.๒๑	๐.๐๑	๐.๑๓	๐.๐๘
	รวม	๑๙๓	๒,๙๙๗	๓๖.๐๗	๘,๓๕๐.๔๕	๕๒๖.๓๓	๒๒.๘๘	๒๐๒.๓๖	๓๒๓.๙๗

ที่มา : สำนักงานประมงจังหวัดหนองคาย ข้อมูล ณ วันที่ ๒๘ กุมภาพันธ์ ๒๕๖๗

ตลาดปลาเนื้อที่สำคัญ ได้แก่ จังหวัดอุดรธานี ขอนแก่น เลย บึงกาฬและจังหวัดหนองบัวลำภู บางครั้งที่ปลาล้นตลาดอาจส่งไปขายถึงจังหวัดในอีสานตอนใต้ เช่น จังหวัดสุรินทร์ และอุบลราชธานี เป็นต้น การเลี้ยงปลาในกระชังแม่น้ำโขง มักมีความเสี่ยงต่อสภาพน้ำ หากอุณหภูมิเปลี่ยนแปลงอย่างรวดเร็ว หรือปัญหาน้ำเสียปลามักจะเกิดอาการขาดออกซิเจนและตายได้ เกษตรกรที่มีช่องทางตลาดจึงนิยมเลี้ยงแบบอิสระเพราะจะสามารถจับขายได้ทันทีเมื่อมีปัญหา แต่หากเลี้ยงแบบพันธสัญญาจะต้องรอให้บริษัทมาจับขาย หากเกิดความล่าช้า ความเสียหายอาจมีมากกว่าการเลี้ยงแบบอิสระได้

การเลี้ยงปลาในกระชัง ไม่ว่าจะเป็นการเลี้ยงในแม่น้ำโขงหรือแม่น้ำสาขาอื่นๆ ของจังหวัดในกลุ่มจังหวัดอีสานตอนบน ๑ จังหวัดหนองคายมีผู้เลี้ยงปลาในกระชังมากที่สุด รองลงมาคือจังหวัดเลย ซึ่งเลี้ยงในจังหวัดเลย และจังหวัดบึงกาฬ มีผู้เลี้ยงปลาในกระชังแม่น้ำโขง ประมาณ ๑๐ ราย

ตารางที่ ๕๓ ข้อมูลการเปรียบเทียบการเลี้ยงปลานิลในกระชังแม่น้ำโขง ประจำปี ๒๕๖๖

ข้อมูลที่เปรียบเทียบ	จังหวัดหนองคาย	จังหวัดมุกดาหาร	จังหวัดนครพนม	จังหวัดบึงกาฬ	จังหวัดเลย
จำนวนราย	๑๙๓	๘๖	๔๑๕	๑๖	๕๘
จำนวนกระชัง	๒,๙๙๗	๔,๒๖๖	๖,๖๖๖	๖๖๗	๘๐๐
เนื้อที่การเลี้ยง (ไร่)	๓๖.๐๖	๓๒.๐๐	๔๖.๐๐	๕.๐๐	๖.๐๐
ปริมาณผลผลิต (ตัน)	๘,๓๕๐.๔๕	๒,๗๙๓.๐๐	๑,๐๔๐.๐๐	๘๙๒.๐๐	๓๑๑.๐๐
มูลค่าการผลิต (ล้านบาท)	๕๒๖.๓๒	๑๘๐.๒๐	๖๔.๓๘	๔๔.๓๗	๑๘.๗๓

ที่มา : สำนักงานประมงจังหวัดหนองคาย เดือนกุมภาพันธ์ ๒๕๖๗

๒) ต้นทุนและผลตอบแทน

ต้นทุนการผลิตปลานิลในกระชังในแม่น้ำโขงจังหวัดหนองคายต่อรุ่น ระยะเวลาการเลี้ยง ๖ เดือน เป็น ต้นทุนที่สูง โดยมีต้นทุนการผลิตทั้งหมด ๖๗,๓๐๐ บาท ผลผลิตเฉลี่ย ๑,๘๐๐ กิโลกรัม/กระชัง แต่มีอัตราผลตอบแทนต่อต้นทุนที่สูงคือ ร้อยละ ๗๙.๒๐ รายละเอียดดังนี้

ตารางที่ ๕๔ ตารางแสดงต้นทุนการผลิตปลานิลในกระชังในแม่น้ำโขงจังหวัดหนองคายต่อรุ่น

รายการ	เงินสด (บาท)
๑. ต้นทุนผันแปร	๖๔,๘๐๐
- ค่าอาหารปลา ๘๐ ฝูง ๆ ละ ๖๐๐ บาท	๔๘,๐๐๐
- ค่าพันธุ์ปลา ๒,๐๐๐ ตัวๆละ ๓ บาท	๖,๐๐๐
- ค่าแรงงาน	๖,๐๐๐
- ค่ายาปฏิชีวนะและสารเคมี	๕๐๐
- ค่าไฟฟ้า	๒๐๐
- ค่าซื้ออุปกรณ์	๓๐๐
- ค่าซ่อมแซมเครื่องมือและอุปกรณ์	๓๐๐
- ค่าใช้จ่ายอื่นๆ	๑,๐๐๐
- ค่าดอกเบี้ยและค่าเสียโอกาสเงินทุน	๒,๕๐๐
๒. ต้นทุนคงที่	๒,๕๐๐
- ค่าภาษี ค่าเช่า	๕๐๐
- ค่าเสื่อมเครื่องมือและอุปกรณ์	๒,๐๐๐
๓. ต้นทุนทั้งหมด	๖๗,๓๐๐
๔. ผลผลิตเฉลี่ยต่อกระชัง (กิโลกรัม)	๑,๘๐๐
๕. ราคาที่เกษตรกรขายได้ (บาท/กก.)	๖๗
๖. รายได้ทั้งหมดต่อกระชัง (บาท)	๑๒๐,๖๐๐
๗. รายได้สุทธิเฉลี่ยต่อกระชัง (บาท)	๑๑๘,๑๐๐
๘. กำไรสุทธิเฉลี่ยต่อกระชัง (บาท)	๕๓,๓๐๐
๙. ต้นทุนทั้งหมดเฉลี่ยต่อกิโลกรัม (บาท)	๓๗.๓๙
๑๐. กำไรสุทธิเฉลี่ยต่อกิโลกรัม (บาท)	๒๙.๖๑
๑๑. ผลตอบแทนของการลงทุน (ร้อยละ)	๗๙.๒๐
๑๒. ระยะเวลาเลี้ยง (เดือน)	๖

ที่มา : สำนักงานประมงจังหวัดหนองคาย เดือนกุมภาพันธ์ ๒๕๖๗, เกษตรกรผู้เลี้ยงปลานิลในกระชังในแม่น้ำโขงอำเภอเมือง จังหวัดหนองคาย

ตารางที่ ๕๕ ตารางแสดงต้นทุนและรายได้การผลิตปลานิลกระชัง

ที่	อำเภอ	จำนวนต่อปี (ตัน)			มูลค่า (ล้านบาท)		
		๒๕๖๔	๒๕๖๕	๒๕๖๖	๒๕๖๔	๒๕๖๕	๒๕๖๖
๑	เมือง	๘,๒๖๓.๕๘	๕,๗๙๙.๓๐	๕,๕๙๕.๔๕	๕๓๗.๑๓	๓๔๗.๙๖	๓๖๓.๗๐
๒	ท่าบ่อ	๒,๒๑๑.๗๕	๒,๑๔๖.๘๓	๑,๘๐๒.๖๐	๑๕๗.๔๑	๑๕๐.๒๘	๑๑๗.๑๗
๓	ศรีเชียงใหม่	๑,๓๐๐.๒๕	๔๐๑.๓๓	๓๙๑.๙๐	๘๔.๕๒	๒๗.๘๘	๒๕.๔๗
๔	โพนพิสัย	๐.๐๐	๓.๐๐	๙.๐๐	๐.๐๐	๐.๒๑	๐.๕๙
รวม		๙,๗๘๕.๕๘	๘,๓๕๐.๔๖	๗,๗๙๘.๙๕	๗๗๙.๐๖	๕๒๖.๓๓	๕๐๖.๙๓

ที่มา : สำนักงานประมงจังหวัดหนองคาย เดือนกุมภาพันธ์ ๒๕๖๗

๗.๘ สับปะรด

จังหวัดหนองคายมีพื้นที่ปลูกสับปะรด ๒,๙๘๑ ไร่ พื้นที่เก็บเกี่ยว ๒,๗๒๘ ไร่ ผลผลิต ๕,๔๔๑ กิโลกรัม/ไร่ ผลผลิตรวม ๗,๐๙๕ ตัน เกษตรกร ๗๒๖ ครัวเรือน พันธุ์สับปะรดส่วนใหญ่เป็นพันธุ์ปัตตาเวีย และนิยมบริโภคผลสด พื้นที่ปลูกมากที่สุดของจังหวัดหนองคายคือ อำเภอศรีเชียงใหม่ อำเภอโพธิ์ตาก อำเภอรันทวาปี และอำเภอสั่งคม

ตารางที่ ๕๖ ข้อมูลการผลิตสับปะรดจังหวัดหนองคาย ปี ๒๕๕๗ - ๒๕๖๖

ปี	พื้นที่ปลูก (ไร่)	พื้นที่เก็บเกี่ยว (ไร่)	ผลผลิตรวม(ตัน)	ผลผลิตต่อไร่ (กก.)
ปี ๒๕๕๗	๕,๙๑๐	๕,๘๐๗	๓๗,๓๔๔	๖,๔๓๑
ปี ๒๕๕๘	๖,๔๙๙	๒,๘๘๖	๑๙,๔๑๔	๖,๗๒๗
ปี ๒๕๕๙	๑๐,๐๔๐	๔,๘๘๓	๒๗,๙๒๒	๕,๗๑๘
ปี ๒๕๖๐	๗,๓๔๓	๕,๓๕๗	๓๐,๒๕๕	๕,๖๔๘
ปี ๒๕๖๑	๖,๐๐๙	๕,๘๓๕	๓๐,๓๒๗	๕,๑๙๗
ปี ๒๕๖๒	๔,๔๘๐	๔,๒๘๒	๒๒,๒๐๒	๕,๑๘๕
ปี ๒๕๖๓	๖,๗๑๔	๔,๒๓๕	๒๑,๖๘๕	๕,๑๒๐
ปี ๒๕๖๔	๔,๒๗๖	๔,๒๒๙	๒๓,๐๑๑	๕,๔๔๑
ปี ๒๕๖๕	๓,๔๕๖	๓,๐๔๔	๑๕,๒๒๐	๕,๐๐๐
ปี ๒๕๖๖	๒,๙๘๑	๒,๗๒๘	๗,๐๙๕	๒,๖๐๐

ที่มา : สำนักงานเกษตรจังหวัดหนองคาย ข้อมูล ณ เดือนธันวาคม ๒๕๖๖ (ข้อมูลเอกภาพปี ๒๕๖๕)

ตารางที่ ๕๗ ข้อมูลการผลิตสับปะรดรายอำเภอ

อำเภอ	พันธุ์	จำนวน ครัวเรือน	พื้นที่ เพาะปลูก (ไร่)	เนื้อที่เก็บเกี่ยว (ไร่)	ผลผลิตรวม(ตัน)	ผลผลิตเฉลี่ย (กก./ไร่)
ศรีเชียงใหม่	ปัตตาเวีย	๓๐๒	๒,๕๑๒	๒,๔๗๘	๑๔,๗๒๒	๕,๙๔๑
โพธิ์ตาก	ปัตตาเวีย	๑๔๐	๘๗๔	๘๖๐	๔,๔๓๕	๕,๑๕๗
รันทวาปี	ปัตตาเวีย	๒๑๑	๓๘๔	๓๘๐	๑,๓๗๘	๓,๖๒๖
สั่งคม	ปัตตาเวีย	๗๓	๑๕๕	๑๕๕	๘๔๐	๕,๔๑๙
รวม		๗๒๖	๓,๙๒๕	๓,๘๗๓	๒๑,๓๗๕	๕,๕๑๙

ที่มา : สำนักงานเกษตรจังหวัดหนองคาย (ข้อมูลเอกภาพ ปี ๒๕๖๕) ณ เดือนมีนาคม ๒๕๖๗

ตารางที่ ๕๘ ต้นทุนการผลิตสับปะรดต่อ ๑ ไร่

ที่	รายการ	สับปะรดปลูกใหม่ (บาท)	สับปะรดไว้ต่อปีที่ ๑ (บาท)
๑	ค่าเตรียมดิน	๒,๐๐๐	-
๒	ค่าน้ำมันพันธุ์สับปะรด	๑๔,๔๐๐	-
๓	ค่าสารกำจัดวัชพืช	๒,๗๙๐	๑,๓๙๕
๔	ค่าปุ๋ยเคมี	๑๑,๓๐๐	๑๑,๓๐๐
๕	การคลุมผล	๑,๕๕๐	๑,๕๕๐
๖	การให้น้ำ	๑,๓๕๐	๑,๓๕๐
๗	การบังคับออกดอก	๑,๗๘๘	๑,๗๘๘
๘	การเก็บเกี่ยวผลผลิต	๓,๐๐๐	๓,๐๐๐
๙	ค่าใช้จ่ายอื่น	๑,๕๐๐	๑,๕๐๐
รวมค่าใช้จ่ายทั้งหมด		๓๙,๖๗๘	๒๑,๘๓๓
	๑.ผลผลิตเฉลี่ย (กก./ไร่)	๖,๐๐๐	๕,๐๐๐
	๒.รายได้ที่เกิดขึ้น		
	๒.๑ จำหน่ายผลผลิต กก.ละ	๑๐	๖
	๒.๒รายได้ทั้งหมด	๖๐,๐๐๐	๓๐,๐๐๐
	รายได้หลังหักค่าใช้จ่าย	๒๐,๓๒๒	๘,๑๖๗

ที่มา : สำนักงานเกษตรจังหวัดหนองคาย

ตารางที่ ๕๙ ข้อมูลการผลิตสับปะรดจังหวัดหนองคาย ปี ๒๕๕๗ - ๒๕๖๖

ปี	พื้นที่ปลูก (ไร่)	พื้นที่เก็บเกี่ยว (ไร่)	ผลผลิตรวม(ตัน)	ผลผลิตต่อไร่ (กก.)
ปี ๒๕๕๗	๕,๙๑๐	๕,๘๐๗	๓๗,๓๔๔	๖,๔๓๑
ปี ๒๕๕๘	๖,๔๙๙	๒,๘๘๖	๑๙,๔๑๔	๖,๗๒๗
ปี ๒๕๕๙	๑๐,๐๔๐	๔,๘๘๓	๒๗,๙๒๒	๕,๗๑๘
ปี ๒๕๖๐	๗,๓๔๓	๕,๓๕๗	๓๐,๒๕๕	๕,๖๔๘
ปี ๒๕๖๑	๖,๐๐๙	๕,๘๓๕	๓๐,๓๒๗	๕,๑๙๗
ปี ๒๕๖๒	๔,๔๘๐	๔,๒๘๒	๒๒,๒๐๒	๕,๑๘๕
ปี ๒๕๖๓	๖,๗๑๔	๔,๒๓๕	๒๑,๖๘๕	๕,๑๒๐
ปี ๒๕๖๔	๔,๒๗๖	๔,๒๒๙	๒๓,๐๑๑	๕,๑๑๑
ปี ๒๕๖๕	๓,๙๒๕	๓,๘๗๓	๒๑,๓๗๕	๕,๕๑๙
ปี ๒๕๖๖	๒,๙๘๑	๒,๗๒๘	๗,๐๙๕	๒,๖๐๐

ที่มา : สำนักงานเกษตรจังหวัดหนองคาย ข้อมูล ณ เดือนกุมภาพันธ์ ๒๕๖๗ (ข้อมูลเอกภาพฯ ปี ๒๕๖๖)

๘. สินค้าเกษตรที่มีโอกาส

๘.๑ มะเขือเทศโรงงาน

มะเขือเทศโรงงานเป็นสินค้าเกษตรที่มีการตลาดนำการผลิต เนื่องจากจังหวัดหนองคายมีโรงงานอุตสาหกรรมเพื่อแปรรูปมะเขือเทศ จำนวน ๓ โรงงาน/บริษัท ได้แก่ บริษัท ศรีเชียงใหม่อุตสาหกรรม จำกัด บริษัท ไทยซุนฟูตส์ จำกัด และบริษัท โรซ่า เกษตรอุตสาหกรรม จำกัด ซึ่งรับซื้อผลผลิตมะเขือเทศของเกษตรกรในพื้นที่และพื้นที่จังหวัดใกล้เคียง โดยปีการผลิต ๒๕๖๕/๖๖ จังหวัดหนองคายมีพื้นที่ปลูก ๑,๔๐๖.๒๐ ไร่ ผลผลิตรวม ๒,๔๙๗.๐ ตัน ประสิทธิภาพการผลิตแบบทั่วไปไม่ขึ้นค้าง ๒,๗๑๕ กิโลกรัมต่อไร่ ประสิทธิภาพการผลิตแบบขึ้นค้าง ๕,๐๐๐ กิโลกรัมต่อไร่ (ที่มา: สำนักงานเกษตรอำเภอศรีเชียงใหม่)

ตารางที่ ๖๐ ต้นทุนการปลูกมะเขือเทศโรงงาน (ต่อไร่)

ลำดับที่	รายการ	จำนวนเงิน (บาท)
๑	ค่าเมล็ดพันธุ์ (๑ กก./ไร่)	๑,๕๐๐
๒	ค่าดินเพาะ	๙๕๐
๓	ค่าขุยมะพร้าว	๔๒๐
๔	ค่าจ้างไถ/พรวน/บ่นดิน	๑,๖๐๐
๕	ค่าจ้างแรงงาน	๖,๙๐๐
๖	ค่าอาหาร	๓๐๐
๗	ค่าปุ๋ย (๓ กระสอบ สูตร ๑๕:๑๕:๑๕)	๖,๖๐๐
๘	ค่าเคมีการเกษตร	๓,๐๐๐
๙	ค่าเชือกไนลอน	๓๐๐
๑๐	ค่าเชือกฟาง	๑,๓๐๐
๑๑	ค่าไฟฟ้า	๑,๐๐๐
๑๒	ค่าน้ำมัน	๘๐๐
๑๓	ค่าจ้างรถถอน	๑,๕๐๐
๑๔	ค่ารายจ่ายสินทรัพย์ถาวรเฉลี่ยต่อรอบการผลิต	๓,๘๖๕
รวมต้นทุนทั้งหมด		๓๐,๐๓๕

ที่มา : สำนักงานเกษตรอำเภอศรีเชียงใหม่ ณ วันที่ ๘ มิถุนายน ๒๕๖๖

หมายเหตุ : พันธุ์ที่ปลูกคือพันธุ์พระเมี่ยมโกล์, เพอร์เฟคโกล์

๘.๒ ทูเรียน

ทุเรียนเป็นผลไม้ที่มีศักยภาพสูงทั้งในด้านการตลาดและการผลิต และเป็นผลไม้ที่ทำรายได้ให้กับเกษตรกรผู้ปลูกในราคาที่สูงกว่าทุเรียนเก็บเกี่ยวในช่วงเดือนพฤษภาคม - มิถุนายน อย่างไรก็ตามการปลูกทุเรียนควรระวังในเรื่องของปัญหาภัยธรรมชาติ ภาวะฝนแล้งหรือฝนทิ้งช่วง ซึ่งจะส่งผลให้คุณภาพและปริมาณผลผลิตต่ำลง ในปี ๒๕๖๖ จังหวัดหนองคายมีพื้นที่ปลูกทุเรียน ๑,๑๕๕.๓๙ ไร่ เนื้อที่เก็บเกี่ยว ๖๘๑ ไร่ ปริมาณผลผลิตรวม ๖๗๐.๖๖ ตัน ประสิทธิภาพการผลิต ๖๖๔ กิโลกรัม/ไร่ เกษตรกร ๓๘๑ ครัวเรือน เนื่องจากยังมีการปลูกทุเรียนในพื้นที่ยังมีไม่มาก ดังนั้นการบริโภคส่วนใหญ่จึงเป็นการบริโภคในจังหวัด

ตารางที่ ๖๑ เนื้อที่เพาะปลูกทุเรียนจังหวัดหนองคาย ปีการผลิต ๒๕๖๖

อำเภอ	เนื้อที่เพาะปลูก (ไร่)	เนื้อที่เก็บเกี่ยว (ไร่)	ผลผลิต (กก.)	ผลผลิตต่อไร่ (กก.)	จำนวนครัวเรือนเกษตรกร
ศรีเชียงใหม่	๘๙.๙๙	๘๙.๙๙	๒๖,๙๙๗	๓๐๐	๔๑
สังคม	๖๒๔.๐๐	๑๖๗.๖๕	๘๓,๘๒๕	๕๐๐	๒๑๕
โพธิ์ตาก	๑๐๐.๐๐	๑๐๐.๐๐	๑๕๐,๐๐๐	๑,๕๐๐	๓๒
เฝ้าไร่	๙๐.๔๗	๘๑.๔๗	๑๒,๒๒๐.๕	๑๕๐	๑๖
ท่าบ่อ	๑๓.๔๔	๐	๐	๐	๗
สระใคร	๐	๐	๐	๐	๐
โพนพิสัย	๔๔.๕๐	๔๔.๕๐	๔๔,๕๐๐	๑,๐๐๐	๑๐
เมืองหนองคาย	๔๐.๗๕	๔๐.๗๕	๑,๐๑๘.๗๕	๒๕	๑๓
รัตนวาปี	๑๔๖.๘๔	๑๔๐.๘๔	๓๕๒,๑๐๐	๒,๕๐๐	๔๖
รวม	๑,๑๕๕.๓๙	๖๘๑	๖๗๐,๖๖๑.๒๕	๖๖๔	๓๘๑

ที่มา : ข้อมูล ทบก. สำนักงานเกษตรจังหวัดหนองคาย ข้อมูล ณ เดือนเมษายน ๒๕๖๗

ตารางที่ ๖๒ เนื้อที่เพาะปลูกทุเรียนจังหวัดหนองคาย ปี ๒๕๖๐ - ๒๕๖๖

ปีการผลิต	เนื้อที่เพาะปลูก(ไร่)	เนื้อที่เก็บเกี่ยว (ไร่)	ผลผลิต (กก.)	ผลผลิตต่อไร่ (กก.)	จำนวนครัวเรือนเกษตรกร
๒๕๖๐	๑๘๒	๐	๐	๐	๓๗
๒๕๖๑	๑๘๙	๐	๐	๐	๗๖
๒๕๖๒	๑๘๙	๐	๐	๐	๗๖
๒๕๖๓	๑,๑๓๗	๑๙	๙,๕๐๐	๕๐๐	๓๗๘
๒๕๖๔	๑,๑๖๙	๓๑	๔๕,๑๐๕	๑,๔๕๕	๓๒๓
๒๕๖๕	๑,๐๙๒.๔๔	๒๑๕.๒๐	๑๘๓,๓๘๑.๕๐	๘๕๒	๒๑๗
๒๕๖๖	๑,๑๕๕.๓๙	๖๘๑	๖๗๐,๖๖๑.๒๕	๖๖๔	๓๘๑

ที่มา : ข้อมูล ทบก. สำนักงานเกษตรจังหวัดหนองคาย ข้อมูล ณ เดือนเมษายน ๒๕๖๗

๘.๓ เงาะ

เกษตรกรจังหวัดหนองคายได้มีการนำเงาะมาปลูกในพื้นที่เป็นเวลากว่า ๑๐ ปีแล้ว พื้นที่ปลูกเงาะมากที่สุดของจังหวัด คือ อำเภอสังคม อำเภอรัตนวาปี และอำเภอโพธิ์ตาก ตามลำดับ เงาะที่ปลูกในพื้นที่อำเภอสคมนั้น จะมีเอกลักษณ์เป็นของตนเอง คือ ลูกเล็ก ร้อน หวานกรอบอร่อย และน้ำน้อย ด้านการตลาดจะเป็นการบริโภคภายในจังหวัด และจังหวัดใกล้เคียง โดยจะมีพ่อค้า แม่ค้า และประชาชนในจังหวัดและจังหวัดใกล้เคียง คือ จังหวัดหนองบัวลำภูและจังหวัดอุดรธานี มารับซื้อถึงหน้าสวน ถือเป็นสินค้าเกษตรอีกชนิดหนึ่งที่สร้างรายได้ให้กับเกษตรกรจังหวัดหนองคาย

ตารางที่ ๖๓ เนื้อที่เพาะปลูกเงาะจังหวัดหนองคาย ปีการผลิต ๒๕๖๖

อำเภอ	เนื้อที่เพาะปลูก(ไร่)	เนื้อที่เก็บเกี่ยว(ไร่)	ผลผลิต(กก.)	ผลผลิตต่อไร่(กก.)	จำนวนครัวเรือนเกษตรกร
ศรีเชียงใหม่	๖๑	๔๘	๒๕๐๐๐	๕๘๑	๕๐
สังคม	๑,๑๗๘	๘๔๓	๕๑๘,๐๐๐	๖๑๔	๓๗๙
โพธิ์ตาก	๗๑	๔๔	๒๗,๐๐๐	๖๑๔	๑๙
เฝ้าไร่	๑๘	๑๕	๗,๐๐๐	๔๖๗	๓
ท่าบ่อ	๒	๐	๐	๐	๕
สระใคร	๕๖	๕๖	๕๒,๐๐๐	๙๒๙	๑
โพนพิสัย	๒๙	๒๙	๑๔,๐๐๐	๔๘๓	๗
เมืองหนองคาย	๓๘	๕	๑,๐๐๐	๒๐๐	๒
รัตนวาปี	๒๒๙	๑๙๗	๗๕,๐๐๐	๓๘๑	๓๖
รวม	๑,๖๘๒	๑,๒๓๗	๗๑๙,๐๐๐	๕๘๑,๐๐๐	๕๐๒

ที่มา : ข้อมูล ทบก. สำนักงานเกษตรจังหวัดหนองคาย ข้อมูล ณ เดือนเมษายน ๒๕๖๗ และข้อมูลเอกภาพครั้งที่ ๒/๒๕๖๖ ณ ๙ พฤศจิกายน ๒๕๖๖

ตารางที่ ๖๔ เนื้อที่เพาะปลูกเงาะจังหวัดหนองคาย ปี ๒๕๖๐ - ๒๕๖๖

ปีการผลิต	เนื้อที่เพาะปลูก(ไร่)	เนื้อที่เก็บเกี่ยว(ไร่)	ผลผลิตรวม(กก.)	ผลผลิตต่อไร่(กก.)	จำนวนครัวเรือนเกษตรกร
๒๕๖๐	๙๓๒	๖๓๖	๗๒๖,๙๔๘	๑,๑๔๓	๑๗๐
๒๕๖๑	๙๓๒	๖๓๖	๗๒๖,๙๔๘	๑,๑๔๓	๑๗๐
๒๕๖๒	๑,๕๒๙	๙๒๗	๗๕๘,๒๘๖	๘๑๘	๕๙๘
๒๕๖๓	๑,๕๗๔	๑,๐๕๖	๘๖๓,๘๐๘	๘๑๘	๔๘
๒๕๖๔	๑,๖๓๒	๑,๒๓๗	๑,๑๗๗,๖๒๔	๙๕๒	๕๙๘
๒๕๖๕	๑,๔๗๖	๑,๐๔๙.๕	๑,๑๓๑,๗๐๐	๑๐๗๘	๒๒๒
๒๕๖๖	๑,๖๘๒	๑,๒๓๗	๗๑๙,๐๐๐	๕๘๑,๐๐๐	๕๐๒

ที่มา : ข้อมูล ทบก. สำนักงานเกษตรจังหวัดหนองคาย ข้อมูล ณ เดือนเมษายน ๒๕๖๗

๘.๔ โกลโก้

โกลโก้เป็นพืชทางเลือกชนิดหนึ่งที่มีความนิยม สามารถปลูกได้ในหลายพื้นที่ทั่วประเทศ โกลโก้เป็นที่ต้องการของภาคอุตสาหกรรมเพื่อการแปรรูปและส่งออก เนื่องจากสามารถแปรรูปเป็นผลิตภัณฑ์ต่าง ๆ ได้หลากหลายชนิด อาทิ ช็อคโกแลต ขนม และเครื่องสำอางค์ เป็นต้น ได้รับความนิยมจากผู้บริโภคทุกเพศทุกวัย ในปี ๒๕๖๖ จังหวัดหนองคายมีเกษตรกรผู้ปลูกโกลโก้ จำนวน ๔๑ ราย พื้นที่ปลูก ๑๒๒.๙๘ ไร่ พื้นที่เก็บเกี่ยว ๖๙.๒๓ ไร่ ผลผลิตประมาณ ๕,๐๐๐ กิโลกรัม/ไร่ โดยปลูกมากที่สุดที่อำเภอสังคม รัตนวาปี และท่าบ่อตามลำดับ

ตารางที่ ๖๕ เนื้อที่เพาะปลูกโกลโก้จังหวัดหนองคาย ปีการผลิต ๒๕๖๖

อำเภอ	เนื้อที่เพาะปลูก (ไร่)	เนื้อที่เก็บเกี่ยว (ไร่)	ผลผลิตรวม (กก.)	ผลผลิตต่อไร่ (กก.)	จำนวนครัวเรือนเกษตรกร
ศรีเชียงใหม่	๘.๒๕	๗.๒๕	๑๔๕	๒๐	๕
สังคม	๘๔.๒๕	๓๑.๕๐	๒๘๓,๕๐๐	๘,๐๐๐ (๑ไร่ ประมาณ ๑๐๐ ตันๆ ละ ๘๐ กก.)	๓๐
โพธิ์ตาก	๐	๐	๐	๐	๐
เฝ้าไร่	๐	๐	๐	๐	๐
ท่าบ่อ	๙	๐	๐	๐	๒
สระใคร	๐	๐	๐	๐	๐
โพนพิสัย	๔	๔	๐	๐	๒
เมืองหนองคาย	๐	๐	๐	๐	๐
รัตนวาปี	๑๗.๔๘	๑๗.๔๘	๑๗,๔๘๐	๑,๐๐๐	๒
รวม	๑๒๒.๙๘	๖๙.๒๓	๓๐๐,๙๘๐	๕,๐๐๐	๔๑

ที่มา : ข้อมูล ทบก. สำนักงานเกษตรจังหวัดหนองคาย ข้อมูล ณ เดือนเมษายน ๒๕๖๗

ตารางที่ ๖๖ เนื้อที่เพาะปลูกโกลโก้จังหวัดหนองคาย ปี ๒๕๖๐ - ๒๕๖๖

อำเภอ	เนื้อที่เพาะปลูก (ไร่)	เนื้อที่เก็บเกี่ยว(ไร่)	ผลผลิตรวม (กก.)	ผลผลิตต่อไร่ (กก.)	จำนวนครัวเรือนเกษตรกร
๒๕๖๐	-	-	-	-	-
๒๕๖๑	๖๘	๐	๐	๐	๑๕
๒๕๖๒	๖๘	๐	๐	๐	๑๕
๒๕๖๓	๘๘	๐	๐	๐	๒๕
๒๕๖๔	๘๘	๐	๐	๐	๒๕
๒๕๖๕	๑๖๙.๕	๙๑.๕	๒๐,๑๐๗.๕	๒๒๐	๕๙
๒๕๖๖	๑๒๒.๙๘	๖๙.๒๓	๓๐๐,๙๘๐	๕,๐๐๐	๔๑

ที่มา : ข้อมูล ทบก. สำนักงานเกษตรจังหวัดหนองคาย ข้อมูล ณ เดือนเมษายน ๒๕๖๗

๘.๕ กล้วย

กล้วยเป็นพืชที่ใช้ประโยชน์ได้ทั้งต้น นอกจากจะนำผลสุกกินสดเป็นผลไม้แล้ว ยังนำไปทำขนมหวาน เช่น กล้วยบวชชีหรือเค้กกล้วย หรือนำไปแปรรูปอื่นๆ ได้ เช่น กล้วยกวน กล้วยฉาบ เป็นต้น ส่วนหยวกกล้วยนำไปประกอบอาหารได้หลากหลาย และลำต้นสามารถนำไปทำกระดาษหรืออบเป็นอาหารสัตว์ได้ กล้วยเป็นพืชที่ทนแดดทนแล้งได้ค่อนข้างดี สามารถปลูกลงกลางแจ้งได้ สำหรับโรคและแมลงสำคัญที่พบบ่อยในต้นกล้วย ได้แก่ โรคตายพราย โรคใบจุด ด่างวง และหนอนม้วนใบ ดังนั้นเกษตรกรต้องคอยดูแล ใส่ใจ และป้องกันสิ่งเหล่านี้ให้ดี

จังหวัดหนองคาย ส่วนใหญ่จะนิยมปลูกกล้วย ๒ ชนิด ได้แก่ กล้วยน้ำว่า และกล้วยหอม โดยปี ๒๕๖๖ มีพื้นที่ปลูกกล้วยน้ำว่า ๑,๗๖๙.๐๖ ไร่ ปริมาณผลผลิตรวม ๒,๑๑๕.๕๖ ตันต่อปี ประสิทธิภาพการผลิต ๒,๐๘๕ กิโลกรัมต่อไร่ เกษตรกร ๓๖๓ ครัวเรือน พื้นที่ปลูกกล้วยหอม ๖๖๙.๗๕ ไร่ ปริมาณผลผลิตรวม ๘๘๐.๔๐๕ ตัน/ปี ประสิทธิภาพการผลิต ๙๐๓ กิโลกรัมต่อไร่ เกษตรกร ๑๓๑ ครัวเรือน ปลูกมากที่สุดที่อำเภอสังคม และอำเภอโพธิ์ตาก ตามลำดับ

ตารางที่ ๖๗ เนื้อที่เพาะปลูกกล้วยหอมจังหวัดหนองคาย ปี ๒๕๖๖

อำเภอ	เนื้อที่เพาะปลูก (ไร่)	เนื้อที่เก็บเกี่ยว (ไร่)	ผลผลิตรวม (กก.)	ผลผลิตต่อไร่ (กก.)	จำนวนครัวเรือน เกษตรกร
ศรีเชียงใหม่	๑๐.๗๕	๑๐.๗๕	๑๐,๗๕๐	๑,๐๐๐	๙
สังคม	๖๓๒	๒๙๕	๒๙๕,๒๙๕	๑,๐๐๑	๑๑๐
โพธิ์ตาก	๑๒	๑๐	๑๒,๐๐๐	๑,๒๐๐	๑
เฝ้าไร่	๔.๕	๔.๕	๗,๐๖๙.๕	๑,๕๗๑	๔
ท่าบ่อ	๒	๒	๑,๗๑๖	๘๕๘	๒
สระใคร	๐	๐	๐	๐	๐
โพนพิสัย	๐	๐	๐	๐	๐
เมืองหนองคาย	๓.๕	๓.๕	๕,๒๕๐	๑,๕๐๐	๓
รัตนวาปี	๕	๕	๕,๐๐๐	๑,๐๐๐	๒
รวม	๖๖๙.๗๕	๓๓๐.๔๕	๓๓๗,๐๘๑	๙๐๓	๑๓๑

ที่มา : ข้อมูล ทบก. สำนักงานเกษตรจังหวัดหนองคาย ข้อมูล ณ เดือนเมษายน ๒๕๖๗

ตารางที่ ๖๘ เนื้อที่เพาะปลูกกล้วยหอมจังหวัดหนองคาย ปี ๒๕๖๐ - ๒๕๖๖

อำเภอ	เนื้อที่เพาะปลูก (ไร่)	เนื้อที่เก็บเกี่ยว (ไร่)	ผลผลิตรวม (กก.)	ผลผลิตต่อไร่ (กก.)	จำนวนครัวเรือน เกษตรกร
๒๕๖๐	๑๗๓	๖๖	๑๗๘,๐๐๒	๒,๖๙๗	๖๓
๒๕๖๑	๒๓๐	๑๒๖	-	-	๖๓
๒๕๖๒	๒๒๐	๑๗๖	๔๔๑,๕๘๔	๒,๕๐๙	๕๘
๒๕๖๓	๑๗๖	๑๖๕	๔๐๓,๔๒๕	๒,๔๔๕	๕๔
๒๕๖๔	๗๕	๓๐	๗๘,๕๑๐	๒,๖๑๗	๒๙
๒๕๖๕	๗๖๕.๒๕	๕๙๖.๕	๕๗๒,๗๕๐	๙๓๕	๑๔๕
๒๕๖๖	๖๖๙.๗๕	๓๓๐.๔๕	๓๓๗,๐๘๑	๙๐๓	๑๓๑

ที่มา : ข้อมูล ทบก. สำนักงานเกษตรจังหวัดหนองคาย ข้อมูล ณ เดือนเมษายน ๒๕๖๗

๘.๖ มะพร้าว

มะพร้าวเป็นไม้ผลที่นำมาใช้ประโยชน์ได้ทั้งต้น ทั้งบริเวณและนำไปแปรรูป อาทิ ผลแก่มาทำแกง ผลอ่อนบริเวณเนื้อและน้ำ ก้านใบนำมาทำไม้กวาด แปรรูปเป็นน้ำมันมะพร้าว เป็นต้น มะพร้าวบริเวณผลอ่อน จะจำหน่ายลูกละ ๒๕ - ๓๕ บาท ถือว่าเป็นราคาที่น่าพอใจให้เกษตรกรปลูกสร้างรายได้เพิ่มขึ้น ในปี ๒๕๖๖ จังหวัดหนองคาย มีพื้นที่ปลูกมะพร้าวจำนวน ๖๔๘.๑๖ ไร่ เนื้อที่เก็บเกี่ยว ๔๙๘.๔๙ ไร่ ผลผลิตรวม ๘๗๕๕๒๕ กิโลกรัม/ปี ผลผลิตต่อไร่ ๕,๙๐๐ กิโลกรัม เกษตรกร ๒๕๔ ครัวเรือน

ตารางที่ ๖๙ เนื้อที่เพาะปลูกมะพร้าว จังหวัดหนองคาย ปี ๒๕๖๖

อำเภอ	เนื้อที่เพาะปลูก (ไร่)	เนื้อที่เก็บเกี่ยว (ไร่)	ผลผลิตรวม (กก.)	ผลผลิตต่อไร่ (กก.)	จำนวนครัวเรือนเกษตรกร
ศรีเชียงใหม่	๑๓๙	๑๓๓.๒๕	๑๓๓,๒๕๐	๑,๐๐๐	๖๘
สังคม	๑๐๘	๑๑.๒๕	๕๖๒๕	๕๐๐	๕๒
โพธิ์ตาก	๙๓.๔๒	๑๒๗.๕	๑๒๗,๕๐๐	๑,๐๐๐	๓๐
เฝ้าไร่	๑๙	๐	๐	๐	๔
ท่าบ่อ	๑๐๗.๗๔	๑๐๗.๗๔	๕๒๔,๘๐๐	๑,๐๐๐	๔๐
สระใคร	๖.๖๒	๒	๑,๐๐๐	๕๐๐	๕
โพนพิสัย	๕๕	๕๒	๓๑,๒๐๐	๖๐๐	๑๗
เมืองหนองคาย	๗๘.๖๓	๔๖.๗๕	๔๖,๗๕๐	๑,๐๐๐	๒๘
รัตนวาปี	๔๐.๗๕	๑๘	๕๔๐๐	๓๐๐	๑๐
รวม	๖๔๘.๑๖	๔๙๘.๔๙	๘๗๕๕๒๕	๕,๙๐๐	๒๕๔

ที่มา : ข้อมูล ทบก. สำนักงานเกษตรจังหวัดหนองคาย ณ เดือนเมษายน ๒๕๖๗

ตารางที่ ๗๐ เนื้อที่เพาะปลูกมะพร้าว จังหวัดหนองคาย ปี ๒๕๖๐ - ๒๕๖๖

ปี	เนื้อที่เพาะปลูก (ไร่)	เนื้อที่เก็บเกี่ยว (ไร่)	ผลผลิตรวม (กก.)	ผลผลิตต่อไร่ (กก.)	จำนวนครัวเรือนเกษตรกร
๒๕๖๐	๕๕	๒๑	๑๑,๖๙๗	๕๕๗	๕๑
๒๕๖๑	๕๕	๒๑	๐	๐	๕๑
๒๕๖๒	๑๕๖	๒๖	๓๖,๙๙๘	๑,๔๒๓	๑๑๑
๒๕๖๓	๖๑๘	๒๒	๒๙,๑๙๔	๑,๓๒๗	๒๐๖
๒๕๖๔	๖๕๘	๔๐	๔๑,๘๐๐	๑,๐๔๕	๒๐๐
๒๕๖๕	๗๗๑.๗๕	๔๖๑.๗๕	๔๒๑,๗๒๕	๕,๙๐๐	๒๗๔
๒๕๖๖	๖๔๘.๑๖	๔๙๘.๔๙	๘๗๕๕๒๕	๕,๙๐๐	๒๕๔

ที่มา : ข้อมูล ทบก. สำนักงานเกษตรจังหวัดหนองคาย ณ เดือนเมษายน ๒๕๖๗

๘.๗ อะโวคาโด

อะโวคาโดเป็นไม้ยืนต้น ต้นโตเต็มที่สูงถึง ๑๘ เมตร เปลือกต้นสีน้ำตาลอ่อน ผิวขรุขระ ใบสีเขียวสด ดอกขนาดเล็ก สีเขียวอมเหลือง ดอกออกเป็นช่อที่ปลายกิ่ง ผลกลมรีหรือทรงลูกแพร์ มีทั้งพันธุ์เปลือกหนาและเปลือกบาง เนื้อสีเขียวออกเหลือง รสมัน เนื้อละเอียด ไม่มีกลิ่น มีเมล็ดเดียว มีรากหุ้มเมล็ด อะโวคาโดไม้ผลที่มีการค้าขายและเพาะปลูกในภูมิภาคเขตร้อนทั่วโลก แนวโน้มตลาดมีความต้องการบริโภคอะโวคาโดทั้งในประเทศและต่างประเทศมีเพิ่มมากขึ้น ทั้งรูปแบบการบริโภคผลสดและผลิตภัณฑ์แปรรูปแบบต่างๆ เนื่องจากอะโวคาโดเป็นผลไม้ที่มีคุณค่าทางโภชนาการสูง อาทิ มีสารลูทีนและซีแซนทีนที่มีส่วนลดความเสี่ยงของการเกิดโรคทางสายตา ลดความดันโลหิตสูง ลดไขมันไม่ดี ในหลอดเลือด มีสารต้านอนุมูลอิสระ จังหวัดหนองคายมีพื้นที่เพาะปลูกอะโวคาโดมากที่สุดที่อำเภอศรีเชียงใหม่ จำนวน ๕.๗๕ ไร่ และมีจำนวนครัวเรือนเกษตรกร ๗ ครัวเรือน โดยปี ๒๕๖๖ มีการเนื้อที่เพาะปลูกอะโวคาโดมากที่สุด ๑๘ ไร่ ผลผลิต และจำนวนครัวเรือนเกษตรกรที่ทำการเพาะปลูก ๑๙ ครัวเรือน ถึงแม้ว่าพื้นที่การปลูกอะโวคาโดยังมีไม่มาก แต่มีเกษตรกรบางส่วนที่เริ่มสนใจในการปลูกอะโวคาโด เนื่องจากเป็นผลไม้ที่ถือว่ามียุทธศาสตร์ในท้องตลาดสูง จึงใจให้เกษตรกรหันมาสนใจปลูกมากขึ้น

ตารางที่ ๗๑ เนื้อที่เพาะปลูกอะโวคาโด จังหวัดหนองคาย ปี ๒๕๖๖

อำเภอ	เนื้อที่เพาะปลูก (ไร่)	เนื้อที่เก็บเกี่ยว (ไร่)	ผลผลิตรวม (กก.)	ผลผลิตต่อไร่ (กก.)	จำนวนครัวเรือนเกษตรกร
ศรีเชียงใหม่	๖.๗๕	๐	๐	๐	๙
สังคม	๓.๗๕	-	-	-	๔
โพธิ์ตาก	๐.๕	-	-	-	๑
เฝ้าไร่	-	-	-	-	-
ท่าบ่อ	๖	๐	๐	๐	๔
สระใคร	๑	๐	๐	๐	๑
โพนพิสัย	-	-	-	-	-
เมืองหนองคาย	-	-	-	-	-
รัตนวาปี	-	-	-	-	-
รวม	๑๘.๐๐	๐	๐	๐	๑๙

ที่มา : ข้อมูล ทบก. สำนักงานเกษตรจังหวัดหนองคาย ณ เดือนเมษายน ๒๕๖๗

ตารางที่ ๗๒ เนื้อที่เพาะปลูกอะโวคาโดจังหวัดหนองคาย ปี ๒๕๖๐ - ๒๕๖๖

อำเภอ	เนื้อที่เพาะปลูก (ไร่)	เนื้อที่เก็บเกี่ยว (ไร่)	ผลผลิตรวม (กก.)	ผลผลิตต่อไร่ (กก.)	จำนวนครัวเรือนเกษตรกร
๒๕๖๐	-	-	-	-	-
๒๕๖๑	-	-	-	-	-
๒๕๖๒	๔.๒๕	-	-	-	๓
๒๕๖๓	๖.๒๕	-	-	-	๓
๒๕๖๔	๑๔.๕	๖	๓,๑๔๐	๑,๐๔๖.๖	๑๑
๒๕๖๕	๑๖.๒๕	๑	๑,๐๐๐	๑,๐๐๐	๑๖
๒๕๖๖	๑๘.๐๐	๐	๐	๐	๑๙

ที่มา : ข้อมูล ทบก. สำนักงานเกษตรจังหวัดหนองคาย ณ เดือนเมษายน ๒๕๖๗

๘.๘ ปาล์มน้ำมัน

พืชตระกูลปาล์มลักษณะลำต้นเดี่ยว ขนาดลำต้นประมาณ ๑๒ - ๒๐ นิ้ว เมื่ออายุประมาณ ๑-๓ ปี ลำต้นจะถูกหุ้มด้วยโคนกาบใบ แต่เมื่ออายุมากขึ้นโคนกาบใบจะหลุดร่วงเห็นลำต้นชัดเจน ผิวของลำต้นคล้ายๆ ต้นตาล ลักษณะใบเป็นรูปก้างปลา โคนกาบใบจะมีลักษณะเป็นซี่ คล้ายหนามแต่ไม่คมมาก เมื่อไปถึงกลางใบ หนามดังกล่าวจะพัฒนาเป็นใบ การออกดอกเป็นพืชที่แยกเพศ คือต้นที่เป็นเพศผู้จะให้เกสรตัวผู้อย่างเดียว ต้นที่ให้เกสรตัวเมียจึงจะติดผล เป็นพืชอายุยืนปลูกเพียงครั้งเดียวสามารถเก็บผลผลิตได้นาน อีกทั้งสร้างรายได้ต่อเนื่องทุก ๑๕ วัน

๑) การเก็บเกี่ยวปาล์มน้ำมัน

๑. อายุการเก็บเกี่ยว เริ่มให้ผลผลิตครั้งแรกอายุประมาณ ๓๐ เดือน นับจากหลังปลูกลงแปลง และจะให้ผลผลิตอย่างต่อเนื่องเก็บเกี่ยวได้ตลอดปี แต่ต้องมีการดูแลที่เหมาะสมต่ออายุและสภาพพื้นที่ แล้วปาล์มน้ำมันผลผลิตเฉลี่ยตลอดชีวิต ๓,๐๐๐ กิโลกรัม/ไร่/ปี

๒. รอบการเก็บเกี่ยว อยู่ในช่วง ๑๐ - ๒๐ วัน แล้วแต่ฤดูกาล โดยเฉลี่ยประมาณ ๑๕ วัน/ครั้ง

๓) ควรเก็บเกี่ยวเมื่อปาล์มน้ำมันสุกพอดี ชนิดผลดิบสีเขียวให้เก็บเกี่ยวเมื่อผลสุกเป็นสีส้มมากกว่า ๘๐% หรือมีผลร่วง ๑ - ๓ ผล ส่วนผลดิบสีด้าเมื่อสุกเปลี่ยนสีเป็นผลสีแดง ให้เก็บเกี่ยวให้เกี่ยวเมื่อผลสุกร่วงจากทะเลย ๑ - ๓ ผล เมื่อเนืองเปลือกจะเห็นผลเป็นสีส้มเข้ม

๓. เก็บเกี่ยวทะเลยปาล์มน้ำมันแล้ว ควรส่งโรงงานภายใน ๒๔ ชั่วโมง

๒) แนวโน้มราคาปาล์มน้ำมัน

ปาล์มน้ำมันทั้งทะเลยคละที่เกษตรกรขายได้ ณ ไร่นาเฉลี่ยปี ๒๕๖๕ - ๒๕๖๖ ของจังหวัดหนองคาย ราคาเฉลี่ย ๔.๖๐ บาท/กิโลกรัม ลดลงจาก ๖.๙๖ บาท/กิโลกรัม ของปี ๒๕๖๕ ร้อยละ ๓๔.๐๕ ราคาปรับตัวตามตลาดโลก (ที่มา : สำนักงานเศรษฐกิจการเกษตรที่ ๓ อุดรธานี)

ตารางที่ ๗๓ เนื้อที่เพาะปลูกปาล์มน้ำมัน จังหวัดหนองคาย ปี ๒๕๖๖

อำเภอ	เนื้อที่เพาะปลูก (ไร่)	เนื้อที่เก็บเกี่ยว (ไร่)	ผลผลิตรวม (กก.)	ผลผลิตต่อไร่ (กก.)	จำนวน ครัวเรือน เกษตรกร
ศรีเชียงใหม่	๑,๘๑๒	๑,๘๑๒	๘๗๑,๖๖๒.๖	๔๘๑.๐๕	๑๙๕
สังคม	๑,๗๑๕	๑,๔๖๐	๑,๕๓๔,๔๖๐	๑,๐๕๑	๒๕๒
โพธิ์ตาก	๑,๖๙๘	๑,๖๙๘	๔,๘๒๔,๐๑๘	๒,๘๔๑	๒๑๒
เฝ้าไร่	๑,๐๕๐	๑,๐๕๐	๑,๖๔๘,๕๐๐๑	๑,๕๗๐	๑๐๐
ท่าบ่อ	๑,๕๙๙	๑,๕๙๙	๒,๕๔๔,๐๐๙	๑,๕๙๑	๒๑๒
สระใคร	๓๖๕	๓๖๕	๐	๐	๑๔
โพนพิสัย	๕,๙๖๐	๔,๕๑๘	๑๑,๒๓๖,๒๖๖	๒,๔๘๗	๕๙๒
เมืองหนองคาย	๓๗๑	๓๗๑	๒๕๑,๙๐๙	๖๗๙	๔๘
รัตนวาปี	๑,๒๒๔	๑,๑๐๙	๒๕๒,๘๗๑	๒๑๙	๑๕๖
รวม	๑๕,๗๙๓	๑๓,๙๘๒	๓๗,๙๙๐,๑๙๗	๑,๒๑๓	๑,๗๖๒

ที่มา : ข้อมูล ทบก. สำนักงานเกษตรจังหวัดหนองคาย ณ เดือนเมษายน ๒๕๖๗

ตารางที่ ๗๔ เนื้อที่เพาะปลูกปาล์มน้ำมัน จังหวัดหนองคาย ปี ๒๕๖๐ - ๒๕๖๖

อำเภอ	เนื้อที่เพาะปลูก (ไร่)	เนื้อที่เก็บเกี่ยว (ไร่)	ผลผลิตรวม (กก.)	ผลผลิตต่อไร่ (กก.)	จำนวนครัวเรือน เกษตรกร
๒๕๖๐	๑๓,๙๗๙	๑๒,๗๕๘	๑๘,๑๙๒,๙๐๘	๑,๔๒๖	๑,๓๕๘
๒๕๖๑	๑๙,๔๓๐	๑๗,๒๘๕	๒๕,๘๙๒,๙๓๐	๑,๔๙๘	๑,๓๕๘
๒๕๖๒	๑๙,๖๒๑	๑๘,๗๓๔	๒๙,๐๗๕,๑๖๘	๑,๕๕๒	๒,๒๙๔
๒๕๖๓	๒๓,๒๔๑	๒๐,๙๙๕	๓๒,๐๑๗,๓๗๕	๑,๕๒๕	๒,๕๓๘
๒๕๖๔	๒๓,๒๗๐	๒๒,๑๐๐	๓๔,๗๑๙,๑๐๐	๑,๕๗๑	๒,๐๘๙
๒๕๖๕	๑๗,๓๔๗	๑๗,๑๙๒	๒๖,๘๘๘,๒๘๘	๑,๕๖๔	๒,๐๔๒
๒๕๖๖	๑๕,๗๙๓	๑๓,๙๘๒	๓๗,๙๙๐,๑๙๗	๑,๒๑๓	๑,๗๖๒

ที่มา : ข้อมูล ทบก. สำนักงานเกษตรจังหวัดหนองคาย ณ เดือนเมษายน ๒๕๖๗

๘.๙ มันสำปะหลัง

ตารางที่ ๗๕ เนื้อที่เพาะปลูกมันสำปะหลัง จังหวัดหนองคาย ปี ๒๕๖๖

อำเภอ	เนื้อที่เพาะปลูก (ไร่)	เนื้อที่เก็บเกี่ยว (ไร่)	ผลผลิตรวม (ตัน)	ผลผลิตต่อไร่ (กก.)	จำนวนครัวเรือน เกษตรกร
ศรีเชียงใหม่	๑,๕๒๖	๑,๕๑๕	๕,๒๘๘	๓,๔๙๓	๑๑๖
สังคม	๑,๖๕๖	๑,๖๕๑	๕,๑๖๙	๓,๑๓๑	๒๔๓
โพธิ์ตาก	๒,๔๗๔	๒,๔๖๔	๗,๘๓๓	๓,๑๗๙	๑๖๔
เฝ้าไร่	๒,๓๓๓	๒,๓๑๑	๗,๓๘๖	๓,๑๙๖	๒๐๘
ท่าบ่อ	๓,๑๘๓	๓,๐๓๓	๙,๒๗๒	๓,๐๕๗	๒๘๒
สระใคร	๔,๐๙๗	๔,๐๙๑	๑๔,๑๖๗	๓,๔๖๓	๒๒๐
โพนพิสัย	๔,๕๒๖	๔,๔๕๐	๑๓,๗๕๕	๓,๐๙๑	๓๑๒
เมืองหนองคาย	๕๗๓	๕๗๒	๑,๘๐๓	๓,๑๕๒	๔๗
รัตนวาปี	๕๗๗	๕๗๖	๑,๗๕๗	๓,๐๕๐	๗๑
รวม	๒๐,๙๔๕	๒๐,๖๖๒	๖๖,๔๓๐	๓,๒๑๕	๑,๖๖๓

ที่มา : ข้อมูลเอกภาพ จังหวัดหนองคาย ครั้งที่ ๒/๒๕๖๖ ณ ๙ พฤศจิกายน ๒๕๖๖

ตารางที่ ๗๖ เนื้อที่เพาะปลูกมันสำปะหลัง จังหวัดหนองคาย ปี ๒๕๖๐ - ๒๕๖๖

ปี พ.ศ.	เนื้อที่เพาะปลูก (ไร่)	เนื้อที่เก็บเกี่ยว (ไร่)	ผลผลิต (ตัน)	ผลผลิตต่อไร่ (กก.)	จำนวนครัวเรือน เกษตรกร
๒๕๖๐	๑๖,๙๒๓	๑๖,๔๙๘	๕๑,๙๒๖	๓,๑๔๗	๑,๓๑๓
๒๕๖๑	๑๒,๙๖๘	๑๒,๖๙๕	๔๑,๐๒๖	๓,๒๓๒	๗๔๒
๒๕๖๒	๑๒,๙๔๗	๑๒,๘๒๗	๔๒,๕๐๙	๓,๓๑๔	๕๙๙
๒๕๖๓	๑๐,๕๕๔	๑๐,๔๙๔	๓๑,๔๒๘	๒,๙๙๕	๑,๔๓๕
๒๕๖๔	๒๐,๗๑๔	๒๐,๖๒๙	๖๕,๘๗๐	๓,๑๙๓	๑,๔๕๒
๒๕๖๕	๒๐,๑๔๔	๒๐,๐๑๐	๖๖,๖๕๕	๓,๓๓๑	๕,๕๔๑
๒๕๖๖	๒๐,๙๔๕	๒๐,๖๖๒	๖๖,๔๓๐	๓,๒๑๕	๑,๖๖๓

ที่มา : ข้อมูลสำนักงานเกษตรจังหวัดหนองคาย ณ เดือนเมษายน ๒๕๖๗

๙. การดำเนินงานด้านหม่อนไหม

จังหวัดหนองคายมีเกษตรกรผู้ปลูกหม่อนเลี้ยงไหม จำนวน ๑๘๙ ราย พื้นที่ทั้งหมด ๘๖ ไร่ ๕๐ ตารางวา ดังนี้

๑. ปลูกหม่อนผลสด ๑๖ ราย มีพื้นที่ปลูก ๕ ไร่ ๕๐ ตร.วา (ในปี ๒๕๖๖ ผลผลิต ๓,๖๙๔ กก.)
๒. ปลูกหม่อนใบ (แปรรูปซา) ๒ ราย พื้นที่ปลูก ๔ ไร่ ๒ งาน
๓. ปลูกหม่อนเพื่อเลี้ยงไหม ๗๘ ราย พื้นที่ปลูก ๗๖ ไร่ ๒ งาน
๔. ปลูกหม่อน เลี้ยงไหมและทอผ้า ๖๙ ราย
๕. ทอผ้าไหมอย่างเดียว ๔๘ ราย (ในปี ๒๕๖๖ ทอได้จำนวน ๕,๘๗๑ เมตร)
๖. เลี้ยงไหมอย่างเดียว ๒ ราย
๗. เลี้ยงไหมและทอผ้า ๑๒ ราย
๘. รับจ้างด้านหม่อนไหม ๑๗ ราย

มีรายได้จากการประกอบอาชีพหม่อนไหมต่อปี ๖,๑๘๖,๗๖๕ บาท ค่าเฉลี่ยรายได้ต่อคน ๓๒,๗๓๔.๒๑ บาท มี Smart farmer ๒๒ ราย YSF ๓ ราย ไหมอาสา ๖ ราย

๑๐. ข้อมูลด้านสหกรณ์ และกลุ่มเกษตรกร

๑๐.๑ จำนวนสหกรณ์ และสมาชิกสหกรณ์

สหกรณ์ในจังหวัดหนองคายที่จดทะเบียนจัดตั้งขึ้นตามพระราชบัญญัติสหกรณ์ พ.ศ.๒๕๔๒ แก้ไขเพิ่มเติม พ.ศ.๒๕๕๓ มีดังนี้

๑. สหกรณ์การเกษตร จัดเป็นสหกรณ์ภาคการเกษตร
๒. สหกรณ์เครดิตยูเนียน จัดเป็นสหกรณ์นอกภาคการเกษตร
๓. สหกรณ์ร้านค้า จัดเป็นสหกรณ์นอกภาคการเกษตร
๔. สหกรณ์บริการ จัดเป็นสหกรณ์นอกภาคการเกษตร
๕. สหกรณ์ออมทรัพย์ จัดเป็นสหกรณ์นอกภาคการเกษตร

จังหวัดหนองคาย ณ ปี ๒๕๖๗ มีสหกรณ์ทั้งหมด ๗๓ แห่ง สถานะดำเนินธุรกิจ ๖๑ แห่ง สถานะชำระบัญชี ๑๒ แห่ง มีสมาชิกทั้งหมด ๗๖,๕๔๑ คน แบ่งเป็นสมาชิกสามัญ ๗๓,๐๖๕ คน และสมาชิกสมทบ ๓,๔๗๘ คน

ตารางที่ ๗๗ จำนวนสหกรณ์ และสมาชิกสหกรณ์ ปี ๒๕๖๗

ประเภทสหกรณ์	จำนวนสหกรณ์ (แห่ง)	จำนวนสมาชิก		
		สมาชิกทั้งหมด (คน)	สมาชิกสามัญ (คน)	สมาชิกสมทบ (คน)
๑. สหกรณ์การเกษตร	๕๘	๕๗,๓๔๗	๕๕,๒๓๔	๒,๑๑๓
๒. สหกรณ์ออมทรัพย์	๕	๑๔,๔๐๗	๑๓,๕๐๒	๙๐๕
๓. สหกรณ์ร้านค้า	๔	๙๑๔	๘๑๗	๙๗
๔. สหกรณ์บริการ	๑	๙๑	๙๑	-
๕. สหกรณ์เครดิตยูเนียน	๕	๓,๗๘๒	๓,๔๒๑	๓๖๑
รวม	๗๓	๗๖,๕๔๑	๗๓,๐๖๕	๓,๔๗๘

ที่มา : สำนักงานสหกรณ์จังหวัดหนองคาย ข้อมูล ณ ๒๙ กุมภาพันธ์ ๒๕๖๗

๑๐.๒ การจัดลำดับชั้นของสหกรณ์

จังหวัดหนองคายมีสหกรณ์ทั้งหมด ๗๓ แห่ง ประกอบด้วย สหกรณ์การเกษตร ๕๘ แห่ง สหกรณ์ออมทรัพย์ ๕ แห่ง สหกรณ์เครดิตยูเนียน ๕ แห่ง สหกรณ์บริการ ๑ แห่ง และสหกรณ์ร้านค้า ๔ แห่ง จากสหกรณ์ที่ทั้งหมดของจังหวัดนำมาจัดชั้นสหกรณ์ (สหกรณ์ที่ดำเนินการ และจัดตั้งเกิน ๒ ปี จำนวน ๕๙ แห่ง) ได้แก่ สหกรณ์ชั้นที่ ๑ มี ๑๖ แห่ง สหกรณ์ชั้น ๒๒ สหกรณ์ชั้น ๓ มี ๒๑ แห่ง

ตารางที่ ๗๘ ผลการจัดระดับชั้นสหกรณ์จำแนกตามประเภท

ประเภทสหกรณ์	สหกรณ์ ชั้น ๑	สหกรณ์ ชั้น ๒	สหกรณ์ ชั้น ๓	สหกรณ์ ชั้น ๔	จัดตั้งใหม่ยังไม่ นำมาจัดชั้น	รวม
สหกรณ์ภาคการเกษตร						
๑. สหกรณ์การเกษตร	๑๐	๑๙	๑๕	๑๑	๓	๕๘
สหกรณ์นอกภาคการเกษตร						
๒. สหกรณ์ออมทรัพย์	๔		๑			๕
๓. สหกรณ์เครดิตยูเนียน	๐	๑	๓		๑	๕
๔. สหกรณ์บริการ	๐		๑			๑
๕. สหกรณ์ร้านค้า	๒	๐	๑	๑		๔
รวม	๑๖	๒๐	๖	๑๒	๔	๗๓

ที่มา : สำนักงานสหกรณ์จังหวัดหนองคาย ข้อมูล ณ วันที่ ๒๙ กุมภาพันธ์ ๒๕๖๗

๑๐.๓ สถานะของสหกรณ์ในจังหวัดหนองคาย

ในปี ๒๕๖๕ มีสหกรณ์รวมทั้งสิ้น จำนวน ๗๓ แห่ง พบว่ามีสหกรณ์ที่ยังดำเนินธุรกิจอยู่ ๖๒ แห่ง คิดเป็นร้อยละ ๘๔.๙๓ ของสหกรณ์ทั้งหมด และมีสหกรณ์ที่อยู่ระหว่างรอลีก/ชำระบัญชี จำนวน ๑๑ แห่ง คิดเป็นร้อยละ ๑๕.๐๗ ของสหกรณ์ทั้งหมด เมื่อเทียบกับปี ๒๕๖๔ มีสหกรณ์ที่ยังดำเนินธุรกิจลดลงจำนวน ๑ สหกรณ์

ในปี ๒๕๖๖ มีสหกรณ์รวมทั้งสิ้น ๗๖ แห่ง พบว่ามีสหกรณ์ที่ยังดำเนินธุรกิจอยู่ ๖๓ แห่ง คิดเป็นร้อยละ ๘๒.๘๙ ของสหกรณ์ทั้งหมด และมีสหกรณ์ที่อยู่ระหว่างรอลีก/ชำระบัญชี ๑๓ แห่ง คิดเป็นร้อยละ ๑๗.๑๐ ของสหกรณ์ทั้งหมด เมื่อเปรียบเทียบกับปี ๒๕๖๕ มีสหกรณ์ที่ดำเนินธุรกิจ เพิ่มขึ้น ๑ แห่ง

ในปี ๒๕๖๗ มีสหกรณ์รวมทั้งสิ้น ๗๓ แห่ง พบว่ามีสหกรณ์ที่ยังดำเนินธุรกิจอยู่ ๖๑ แห่ง คิดเป็นร้อยละ ๘๓.๕๖ ของสหกรณ์ทั้งหมด และมีสหกรณ์ที่อยู่ระหว่างรอลีก/ชำระบัญชี ๑๒ แห่ง คิดเป็นร้อยละ ๑๖.๔๓ ของสหกรณ์ทั้งหมด เมื่อเปรียบเทียบกับปี ๒๕๖๖ มีสหกรณ์ที่ดำเนินธุรกิจ ลดลง ๒ แห่ง

ตารางที่ ๗๙ สรุปสถานะของสหกรณ์ในจังหวัดหนองคาย ปี ๒๕๖๔ - ๒๕๖๗

สถานะของสหกรณ์	๒๕๖๔	๒๕๖๕	๒๕๖๖	๒๕๖๗
ดำเนินธุรกิจ	๖๓	๖๒	๖๓	๖๑
หยุดดำเนินธุรกิจ	-	-	-	-
ยังไม่เริ่มดำเนินธุรกิจ	-	-	-	-
รอเลิก/ชำระบัญชี	๑๒	๑๑	๑๓	๑๒
รวมทั้งสิ้น	๗๕	๗๓	๗๖	๗๓

ที่มา : สำนักงานสหกรณ์จังหวัดหนองคาย ข้อมูล ณ วันที่ ๒๙ กุมภาพันธ์ ๒๕๖๗

ตารางที่ ๘๐ สรุปสถานะของสหกรณ์ในจังหวัดหนองคาย ปี ๒๕๖๗

ประเภทสหกรณ์	จำนวนสหกรณ์ (แห่ง)				จำนวนสหกรณ์ทั้งหมด (๑)+(๒)+(๓)+(๔)
	ดำเนินงาน/ ธุรกิจ (๑)	หยุดดำเนินงาน/ ธุรกิจ (๒)	เลิก/ชำระ บัญชี (๓)	จัดตั้งใหม่ (๔)	
๑. สหกรณ์การเกษตร	๔๗	-	๑๑	-	๕๘
๒. สหกรณ์ออมทรัพย์	๕	-	-	-	๕
๓. สหกรณ์ร้านค้า	๓	-	๑	-	๔
๔. สหกรณ์บริการ	๑	-	-	-	๑
๕. สหกรณ์เครดิตยูเนียน	๕	-	-	-	๕
รวม	๖๑	-	๑๒	-	๗๓

ที่มา : สำนักงานสหกรณ์จังหวัดหนองคาย ข้อมูล ณ วันที่ ๒๙ กุมภาพันธ์ ๒๕๖๗

๑๐.๔ การดำเนินธุรกิจของสหกรณ์

ในปีงบประมาณ ๒๕๖๔ สหกรณ์ดำเนินธุรกิจให้บริการแก่สมาชิก ๖ ด้าน ซึ่งประกอบด้วย ธุรกิจรับฝากเงิน ธุรกิจสินเชื่อ ธุรกิจจัดหาสินค้ามาจำหน่าย ธุรกิจรวบรวมผลผลิต ธุรกิจแปรรูป และธุรกิจให้บริการ โดยสหกรณ์ภาคเกษตรมีมูลค่าการดำเนินธุรกิจรวมทั้งสิ้น ๑,๙๙๕.๙๐ ล้านบาท ในปีงบประมาณ ๒๕๖๕ สหกรณ์ภาคเกษตรมีมูลค่าการดำเนินธุรกิจรวมทั้งสิ้น ๔๓๔๙.๗๙ ล้านบาท ในปีงบประมาณ ๒๕๖๖ สหกรณ์ภาคเกษตรมีมูลค่าการดำเนินธุรกิจรวมทั้งสิ้น ๒๐๔๓.๘๒ ล้านบาท

ในปีงบประมาณ ๒๕๖๔ สหกรณ์ดำเนินธุรกิจให้บริการแก่สมาชิก ๖ ด้าน ซึ่งประกอบด้วย ธุรกิจรับฝากเงิน ธุรกิจสินเชื่อ ธุรกิจจัดหาสินค้ามาจำหน่าย ธุรกิจรวบรวมผลผลิต ธุรกิจแปรรูป และธุรกิจให้บริการ โดยสหกรณ์นอกภาคเกษตรมีมูลค่าการดำเนินธุรกิจรวมทั้งสิ้น ๙,๑๙๑.๔๐ ล้านบาท ในปีงบประมาณ ๒๕๖๕ สหกรณ์นอกภาคเกษตรมีมูลค่าการดำเนินธุรกิจรวมทั้งสิ้น ๙,๙๗๔.๐๔ ล้านบาท ในปีงบประมาณ ๒๕๖๖ สหกรณ์นอกภาคเกษตรมีมูลค่าการดำเนินธุรกิจรวมทั้งสิ้น ๑๒,๗๙๒ ล้านบาท

ตารางที่ ๘๑ การดำเนินธุรกิจของสหกรณ์

ธุรกิจหลัก (ล้านบาท)	ปี ๒๕๖๔		ปี ๒๕๖๕		ปี ๒๕๖๖	
	ภาคเกษตร	นอกภาค	ภาคเกษตร	นอกภาค	ภาคเกษตร	นอกภาคเกษตร
- การรับฝากเงิน	๔๒๙.๒๔	๓,๒๘๕.๕๓	๖๙๘.๒๓	๒,๙๗๔.๖๔	๓๗๒.๘๓	๓๒๑๗.๖๒
- ธุรกิจสินเชื่อ	๖๖๖.๔๑	๕,๘๗๐.๖๘	๗๗๖.๒๖	๖,๙๗๔.๔๗	๗๑๕.๕๕	๙,๕๑๕.๗๗
- การจัดหาสินค้ามาจำหน่าย	๑๐๑.๗๙	๓๕.๑๙	๔๑๐.๔๕	๑๘.๖๒	๑๕๙.๑๓	๒๓.๐๓
- การรวบรวมผลิตผล	๗๙๖.๗๘	๐	๒,๔๐๔.๙๙	-	๗๖๔.๗๖	-
- ธุรกิจแปรรูป	๑.๕๗	๐	๔๗.๔๐	๖.๑๗	๑๙.๙๘	๔.๙๐
- การให้บริการ	๐.๑๑	๐	๑๒.๔๖	๐.๔๔	๑๑.๕๗	๐.๖๘
รวมทั้งสิ้น	๑,๙๙๕.๙๐	๙,๑๙๑.๔๐	๔,๓๔๙.๗๙	๙,๙๗๔.๓๔	๒๐๔๓.๘๒	๑๒,๗๙๒.๐๐

ที่มา : สำนักงานสหกรณ์จังหวัดหนองคาย ข้อมูล ณ วันที่ ๒๙ กุมภาพันธ์ ๒๕๖๗

๑๑. ข้อมูลด้านกลุ่มเกษตรกร

จังหวัดหนองคายมีการพัฒนาเกษตรกรในด้านต่าง ๆ ทั้งหมด ๓๐๑ กลุ่ม ได้แก่ กลุ่มแม่บ้านเกษตรกร ๑๔๕ กลุ่ม สมาชิก ๑,๘๖๘ ราย กลุ่มส่งเสริมอาชีพการเกษตร ๑๑๐ กลุ่ม สมาชิก ๑,๒๕๘ ราย กลุ่มยุวเกษตรกร ๔๖ กลุ่ม สมาชิก ๖๐๕ ราย และกลุ่มเกษตรกรที่สำนักงานสหกรณ์จังหวัดหนองคายเป็นผู้ให้การส่งเสริม ๒๓ กลุ่ม สมาชิก ๓,๔๗๕ ราย ดังนี้

๑๑.๑ กลุ่มเกษตรกรโดยกรมส่งเสริมการเกษตร

ตารางที่ ๘๒ ตารางแสดงฐานข้อมูลระบบองค์กรเกษตรกร (๓ก) จำแนกตามประเภทกลุ่ม ปี พ.ศ. ๒๕๖๖

กลุ่ม	จำนวนกลุ่ม	สมาชิก			การจดวิสาหกิจชุมชน		การบริหารจัดการทุน		กิจกรรมกลุ่ม		
		รวม	ชาย	หญิง	จดทะเบียน	ไม่จดทะเบียน	มี	ไม่มี	เกษตร	แปรรูป	บริการ
รวมทั้งรวม	๓๐๑	๓,๗๓๑	๗๙๒	๒,๙๓๙	๗๕	๒๒๐	๑๔๕	๑๕๗	๒๔๐	๑๗๑	๒๑
กลุ่มแม่บ้านเกษตรกร	๑๔๕	๑,๘๖๘	๒๒	๑,๘๔๖	๖๒	๘๓	๙๘	๔๕	๓๐	๑๓๗	๑๑
กลุ่มยุวเกษตรกร	๔๖	๖๐๕	๒๘๐	๓๒๕	๐	๔๐	๒	๔๔	๑๒๗	๒	๓
กลุ่มส่งเสริมอาชีพการเกษตร	๑๑๐	๑,๒๕๘	๔๙๐	๗๖๘	๑๓	๙๗	๔๐	๖๘	๘๓	๓๒	๗

ที่มา : ฐานข้อมูลระบบองค์กรเกษตรกร สำนักงานเกษตรจังหวัดหนองคาย ข้อมูล ณ วันที่ ๑ เมษายน พ.ศ. ๒๕๖๗

การจดทะเบียนวิสาหกิจชุมชนและเครือข่ายวิสาหกิจชุมชน เริ่มดำเนินการตั้งแต่วันที่ ๑๕ สิงหาคม ๒๕๔๘ เป็นต้นมา โดยกลุ่มเกษตรกรสามารถมาขอจดทะเบียนวิสาหกิจชุมชนได้ที่สำนักงานเกษตรอำเภอทุกอำเภอ โดยจังหวัดหนองคายมีกลุ่มเกษตรกรที่มาขอจดทะเบียน จำนวน ๘๔๘ แห่ง สมาชิก ๑๔,๘๐๙ ราย ดังนี้

ตารางที่ ๘๓ จำนวนและสมาชิกของวิสาหกิจชุมชนและ/เครือข่ายวิสาหกิจชุมชนที่อนุมัติการจดทะเบียนแล้ว ปี ๒๕๖๖

ลำดับที่	เขต/จังหวัด/อำเภอ	วิสาหกิจชุมชน		เครือข่ายวิสาหกิจชุมชน	
		จำนวน (แห่ง)	สมาชิก (ราย)	จำนวน (แห่ง)	สมาชิก (ราย)
๑	ท่าบ่อ	๑๑๙	๑๕๑๔	๐	๐
๒	เฝ้าไร่	๑๔๗	๒,๓๙๓	๐	๐
๓	โพธิ์ตาก	๔๙	๑,๐๘๓	๒	๒๙
๔	โพนพิสัย	๑๗๓	๓,๒๐๗	๐	๐
๕	เมืองหนองคาย	๑๑๑	๑,๕๐๐	๐	๐
๖	รัตนวาปี	๙๙	๒,๒๖๖	๑	๒๘
๗	ศรีเชียงใหม่	๗๐	๑๐๒๘	๑	๐
๘	สระใคร	๔๒	๕๕๙	๒	๐
๙	สังคม	๖๖	๑๒๕๙	๑	๒๒
	รวมทั้งรวม	๘๔๘	๑๔,๘๐๙	๗	๗๙

ที่มา : สำนักงานเกษตรจังหวัดหนองคาย ข้อมูล ณ วันที่ ๒๔ มกราคม ๒๕๖๗

๑๑.๒ กลุ่มเกษตรกรโดยกรมส่งเสริมสหกรณ์

ตารางที่ ๘๔ ข้อมูลกลุ่มเกษตรกร จังหวัดหนองคาย ปี พ.ศ. ๒๕๖๗

ประเภทกลุ่มเกษตรกร	จำนวนกลุ่มเกษตรกร (แห่ง)				จำนวนกลุ่มเกษตรกรทั้งหมด (๑)+(๒)+(๓)+(๔)
	ดำเนินงาน/ ธุรกิจ (๑)	หยุด ดำเนินงาน/ ธุรกิจ (๒)	เลิก/ชำระ บัญชี (๓)	จัดตั้งใหม่ (๔)	
๑.กลุ่มเกษตรกรทำนา	๑๑	-	๕	-	๑๖
๒.กลุ่มเกษตรกรทำสวน	๔	-	๑	-	๕
๓.กลุ่มเกษตรกรทำไร่	๖	-	๒	-	๘
๔.กลุ่มเกษตรกรเลี้ยงสัตว์	๒	-	-	-	๒
รวม	๒๓	-	๘	-	๓๑

ที่มา : สำนักงานสหกรณ์จังหวัดหนองคาย เดือน ๒๙ กุมภาพันธ์ ๒๕๖๗

ตารางที่ ๘๕ ผลการจัดระดับชั้นกลุ่มเกษตรกรจำแนกตามประเภท

ประเภทกลุ่มเกษตรกร	กลุ่ม เกษตรกร ชั้น ๑	กลุ่ม เกษตรกร ชั้น ๒	กลุ่ม เกษตรกร ชั้น ๓	กลุ่ม เกษตรกร ชั้น ๔	จัดตั้งใหม่ ยังไม่นำมา จัดชั้น	รวม
๑. กลุ่มเกษตรกรทำนา	-	๘	๓	-	-	๑๑
๒. กลุ่มเกษตรกรทำสวน	-	๑	๓	-	-	๔
๓. กลุ่มเกษตรกรทำไร่	-	๒	๔	-	-	๖
๔. กลุ่มเกษตรกรเลี้ยงสัตว์	-	๑	๑	-	-	๒
รวม	๐	๑๒	๑๑	๐	๐	๒๓

ที่มา : สำนักงานสหกรณ์จังหวัดหนองคาย เดือน ๒๙ กุมภาพันธ์ ๒๕๖๗

๑๒. การพัฒนาเกษตรกรปราดเปรื่อง

ปี ๒๕๕๕ กระทรวงเกษตรและสหกรณ์ ได้กำหนดการพัฒนาเกษตรกรสู่การเป็นเกษตรกรปราดเปรื่อง (Smart Farmer) เป็นนโยบายที่ทุกหน่วยงานในสังกัดกระทรวงเกษตรและสหกรณ์จะต้องดำเนินการ เพื่อให้เกษตรกรทุกคนได้รับการพัฒนาเป็นเกษตรกรที่มีความพร้อมรับกับสถานการณ์ด้านการเกษตรที่มีการเปลี่ยนแปลงอย่างรวดเร็ว โดยมุ่งหวังให้เกษตรกรไทยมีความพร้อม มีความรู้ ความเชี่ยวชาญในการประกอบอาชีพการเกษตร จึงได้กำหนดคุณสมบัติของเกษตรกรปราดเปรื่อง (Smart Farmer) หมายถึง บุคคลที่มีความภาคภูมิใจในความเป็นเกษตรกร มีความรอบรู้ในระบบการผลิตด้านการเกษตรแต่ละสาขา มีความสามารถในการวิเคราะห์เชื่อมโยงและการบริหารจัดการการผลิตและการตลาด โดยใช้ข้อมูลประกอบการตัดสินใจ คำนึงถึงคุณภาพและความปลอดภัยของผู้บริโภค สังคมและสิ่งแวดล้อม และถือเป็นเป้าหมายในการพัฒนาเกษตรกร

การพัฒนาเกษตรกรรุ่นใหม่ตามนโยบายพัฒนาเกษตรกรปราดเปรื่อง (Smart Farmer) โดยมีการแบ่งช่วงอายุของกลุ่มเกษตรกรรุ่นใหม่ คือ อายุ ๑๗ - ๔๕ ปีและยกระดับการพัฒนาเกษตรกรรุ่นใหม่ให้เป็น Young Smart Farmer เน้นกระบวนการแลกเปลี่ยนเรียนรู้และการสร้างเครือข่าย โดยให้เกษตรกรเป็นศูนย์กลางการเรียนรู้และออกแบบการเรียนรู้ด้วยตนเอง และมีเจ้าหน้าที่ส่งเสริมการเกษตรเป็นผู้จัดการเรียนรู้ มีเป้าหมายหลักในการพัฒนาเกษตรกรรุ่นใหม่ให้มีความสามารถด้านการเกษตร ทดแทนเกษตรกรผู้สูงอายุ และสร้างแรงจูงใจให้คนรุ่นใหม่หันมาประกอบอาชีพเกษตรกรรม โดยนำเทคโนโลยีสมัยใหม่มาประยุกต์ใช้ เพื่อเพิ่มประสิทธิภาพการผลิตและการตลาด จนเป็นเกษตรกรมืออาชีพ เป็นผู้นำทางการเกษตรในท้องถิ่น และสร้างเครือข่ายความร่วมมือในการขับเคลื่อนงานส่งเสริมการเกษตรและองค์กรเกษตรกรให้มีความเข้มแข็ง ดำเนินกิจกรรมที่เกี่ยวข้องกับการเกษตรได้อย่างมีประสิทธิภาพ จนทำให้ชุมชนเติบโตทางเศรษฐกิจจากฐานการเกษตร

ในปี ๒๕๖๕ จังหวัดหนองคายมีเกษตรกรปราดเปรื่อง (Smart Farmer) และเกษตรกรรุ่นใหม่ (Young Smart Farmer) รวมทั้งสิ้น ๒,๐๕๑ ราย โดยแบ่งเป็นเกษตรกรปราดเปรื่อง (Smart Farmer) ๑,๙๘๑ ราย และเกษตรกรรุ่นใหม่ (Young Smart Farmer) จำนวน ๗๐ ราย

ตารางที่ ๘๖ จำนวนเกษตรกรปราดเปรื่อง (Smart Farmer) และเกษตรกรรุ่นใหม่ (Young Smart Farmer) จังหวัดหนองคาย ปี ๒๕๕๗ - ๒๕๖๖

ด้าน	เกษตรกรปราดเปรื่อง Smart Farmer : SF	เกษตรกรรุ่นใหม่ Young Smart Farmer : YSF	รวมทั้งสิ้น
ประมง	๓๕๒	๒	๓๕๔
หม่อนไหม	๒๗	-	๒๗
ปศุสัตว์	๑,๔๓๕	๔๐	๑,๔๗๕
เกษตร	๑๑๓	๖๑	๑๗๔
สหกรณ์	๑	-	๑
การยาง	๗๕	-	๗๕
รวม	๒,๐๐๓	๑๐๓	๒,๑๐๖

ที่มา : หน่วยงานในสังกัดกระทรวงเกษตรและสหกรณ์ จังหวัดหนองคาย ข้อมูล ณ วันที่ ๓๑ มีนาคม ๒๕๖๗

๑๓. อาสาสมัครเกษตร

หน่วยงานในสังกัดกระทรวงเกษตรและสหกรณ์ จังหวัดหนองคาย มีอาสาสมัครเกษตรกร เพื่อเป็นตัวแทนของหน่วยงานในการปฏิบัติงานในพื้นที่ เช่น สืบหาข้อมูลพื้นฐานด้านการเกษตร ประมง ปศุสัตว์ ดิน หม่อนไหมฯ เป็นต้น เป็นตัวแทนในการถ่ายทอดเทคโนโลยีการเกษตร ประชาสัมพันธ์ เผยแพร่ข่าวสารด้านการเกษตร รายงานสภาวะการผลิตพืช สัตว์ ประมง หรืออื่นๆ โดยจังหวัดหนองคายมีอาสาสมัครเกษตรกรประเภทต่างๆ รวม ๓,๓๕๘ ราย คิดเป็นร้อยละ ๕.๖๕ ของครัวเรือนเกษตรกรทั้งหมด

ตารางที่ ๘๗ จำนวนอาสาสมัครเกษตรของหน่วยงานในสังกัดกระทรวงเกษตรและสหกรณ์ จังหวัดหนองคาย ปี ๒๕๖๗

ประเภท	จำนวน (ราย)
อาสาสมัครเกษตรหมู่บ้าน (อกม.)	๖๘๙
อาสาสมัครประมง	๗๖
อาสาสมัครปศุสัตว์	๑,๔๘๗
อาสาสมัคร สปก.	๒๒
อาสาสมัครฝนหลวง	๑๙
ครูบัญชีอาสา	๕๕
หมอดินอาสา	๗๗๑
อาสาสมัครสหกรณ์	๑๕
สารวัตรเกษตรอาสา	๑๕๓
ครูยางอาสา	๔๙
ชลประทานอาสา	๗
หม่อนไหมฯ อาสา	๑๕
รวม	๓,๓๕๘

ที่มา : หน่วยงานในสังกัดกระทรวงเกษตรและสหกรณ์จังหวัดหนองคาย ณ เดือนมีนาคม ๒๕๖๗

๑๔. ศูนย์เรียนรู้การเพิ่มประสิทธิภาพการผลิตสินค้าเกษตร (ศพก.)

โครงการศูนย์เรียนรู้การเพิ่มประสิทธิภาพการผลิตสินค้าเกษตร (ศพก.) เป็นงานนโยบายสำคัญของกระทรวงเกษตรและสหกรณ์ที่ต้องมีการบูรณาการขับเคลื่อนการดำเนินงานจากทุกหน่วยงานในสังกัดกระทรวงเกษตรและสหกรณ์ เพื่อให้ ศพก. เป็นศูนย์กลางในการถ่ายทอดเทคโนโลยีการผลิต การบริหารจัดการ และการตลาดแก่เกษตรกร รวมทั้งการให้บริการทางการเกษตร เผยแพร่ข้อมูลข่าวสารในพื้นที่ และที่สำคัญ คือเป็นกลไกในการบูรณาการการทำงานของหน่วยงานต่าง ๆ เพื่อแก้ไขปัญหาและพัฒนาการเกษตรในพื้นที่ จังหวัดหนองคาย มีศูนย์เรียนรู้การเพิ่มประสิทธิภาพการผลิตสินค้าเกษตร (ศพก.) หลักจำนวน ๙ ศูนย์ และศูนย์เครือข่าย จำนวน ๑๓๔ ศูนย์ ประกอบด้วย

๑๔.๑ ศูนย์เรียนรู้การเพิ่มประสิทธิภาพการผลิตสินค้าเกษตร (ศพก.) หลัก จังหวัดหนองคาย

ตารางที่ ๘๘ ข้อมูลศูนย์เรียนรู้การเพิ่มประสิทธิภาพการผลิตสินค้าเกษตร (ศพก.) หลัก จังหวัดหนองคาย

ที่	ประเภทศูนย์	ที่อยู่			เทคโนโลยีเด่น/หลักสูตรเรียนรู้
		หมู่ที่	ตำบล	อำเภอ	
๑	ศูนย์เรียนรู้การทำไร่นาสวนผสม สินค้าหลักเป็นแบบเกษตรผสมผสาน นายบุญล้วน โพนสงคราม ประธานศูนย์ฯ	๘	วังหลวง	โพนพิสัย	เทคโนโลยีเด่น การบริหารจัดการพื้นที่อย่างมีประสิทธิภาพ หลักสูตรการเรียนรู้ ๑) การผลิตข้าว ๒) การผลิตไม้ผลไม้ยืนต้น ๓) การผลิตสัตว์ ๔) ประมง ๕) การผลิตปุ๋ยอินทรีย์และน้ำหมักชีวภาพ
๒	ศูนย์เรียนรู้เกษตรผสมผสาน อำเภอโพนพิสัย ประเภทศูนย์เรียนรู้เศรษฐกิจพอเพียง เกษตรผสมผสาน/เกษตรทฤษฎีใหม่ นายนิคม ศรีชะ ประธานศูนย์ฯ	๗	เซิม	โพนพิสัย	เทคโนโลยีเด่น การบริหารจัดการพื้นที่อย่างมีประสิทธิภาพ การนำไปใช้ประโยชน์ การบริหารจัดการน้ำ หลักสูตรการเรียนรู้ ๑) การประกอบอาชีพเกษตรกรรมตาม แนวทางเกษตรทฤษฎีใหม่ ๒) การลดต้นทุนการผลิตโดยใช้ปุ๋ยหมักและ น้ำหมักชีวภาพ ๓) การจัดทำบัญชีฟาร์ม ๔) การใช้น้ำอย่างรู้คุณค่า
๓	ศูนย์เรียนรู้การเกษตรทฤษฎีใหม่ อำเภอบ้านแพง สินค้าหลัก คือ พืชผักและไร่นาสวนผสม นายสมบูรณ์ พิมพสุข ประธานศูนย์ฯ	๑๐	ท่าบ่อ	ท่าบ่อ	เทคโนโลยีเด่น การบริหารจัดการพื้นที่อย่างมีประสิทธิภาพ หลักสูตรการเรียนรู้ ๑) โคก หนอง นา โมเดล ๒) การลดต้นทุนการผลิตโดยใช้ปุ๋ยหมัก น้ำหมัก จุลินทรีย์สังเคราะห์แสง ๓) ปุ๋ยเคมีอินทรีย์อัดเม็ด ๔) การปลูกผักปลอดภัย

ที่	ประเภทศูนย์	ที่อยู่			เทคโนโลยีเด่น/หลักสูตรเรียนรู้
		หมู่ที่	ตำบล	อำเภอ	
๔	ศูนย์เรียนรู้การเพิ่มประสิทธิภาพการผลิตสินค้าเกษตร วิชัย ฟาร์ม ศูนย์เรียนรู้เศรษฐกิจพอเพียง/ผักปลอดภัยจากสารพิษ นายวิชัย ทดเจริญ ประธานศูนย์ฯ	๑๑	รัตนวาปี	รัตนวาปี	เทคโนโลยีเด่น การปลูกองุ่นในโรงเรือนและพืชผักในโรงเรือน หลักสูตรการเรียนรู้ ๑) การปลูกองุ่นและพืชผักในโรงเรือน ๒) การปรับปรุงดิน ๓) การใช้น้ำอย่างรู้คุณค่า
๕	ศูนย์เรียนรู้การเพิ่มประสิทธิภาพการผลิตสินค้า อำเภอศรีเชียงใหม่ สินค้าหลัก คือ สับปะรดและเห็ด นายภานุวัฒน์ แสงรัตน์ ประธานศูนย์ฯ	๒	บ้านหม้อ	ศรีเชียงใหม่	เทคโนโลยีเด่น การแปรรูปสับปะรดที่หลากหลาย, การเพาะเห็ดนางฟ้าภูฐานในโรงเรือน หลักสูตรการเรียนรู้ ๑) หลักสูตรการพัฒนาสับปะรดให้มีมาตรฐาน GAP และ GI ๒) หลักสูตรการแปรรูปสับปะรดทอดกรอบ ๓) หลักสูตรการทำแยมสับปะรด ๔) หลักสูตรการทำน้ำส้มสายชูหมักจากเปลือกสับปะรด ๕) หลักสูตรการทำหมักชีวภาพจากสับปะรด ๖) หลักสูตรการทำปุ๋ยมูลไส้เดือนเพื่อลดต้นทุนการผลิต ๗) หลักสูตรบัญชีครัวเรือน ๘) หลักสูตรการผลิตก้อนเชื้อเห็ด ๙) หลักสูตรเพาะเห็ดฟางในตะกร้า ๑๐) หลักสูตรการเพาะเห็ดในโรงเรือน
๖	แหล่งเรียนรู้เกษตรผสมผสาน อำเภอสังคม สินค้าหลัก คือ ข้าว นายสุรรัตน์ จินดาหอม ประธานศูนย์ฯ	๗	สังคม	สังคม	เทคโนโลยีเด่น การบริหารจัดการพื้นที่อย่างมีประสิทธิภาพ หลักสูตรการเรียนรู้ ๑) การลดต้นทุนการผลิตและเพิ่มประสิทธิภาพการผลิต ๒) การบริหารจัดการพื้นที่อย่างมีประสิทธิภาพ ๓) การทำเกษตรทฤษฎีใหม่ ๔) การปลูกไม้ผล ๕) การปลูกผักปลอดภัย ๖) การเลี้ยงโคเนื้อ ๗) การเลี้ยงกบในกระชัง ๘) การเลี้ยงปลาในบ่อดิน ๙) การปรับปรุงบำรุงดิน ๑๐) การแปรรูปไม้กวาดดอกหญ้า

ที่	ประเภทศูนย์	ที่อยู่			เทคโนโลยีเด่น/หลักสูตรเรียนรู้
		หมู่ที่	ตำบล	อำเภอ	
					๑๑) การผลิตปุ๋ยอินทรีย์และปุ๋ยหมักชีวภาพ ๑๒) การเพิ่มมูลค่าจากเศษวัสดุเหลือใช้
๗	ศูนย์การเรียนรู้เกษตรอินทรีย์การค้าเดินที่รีฟาร์ม อำเภอเมืองหนองคาย สินค้าหลัก คือ ผักอินทรีย์ ,ปุ๋ยหมักชีวภาพ นางสาวพิริยากร ลีประเสริฐพันธ์ ประธานศูนย์ฯ	๔	หนองกอม เกาะ	เมือง หนองคาย	เทคโนโลยีเด่น ผลิตผักอินทรีย์, ผลิตปุ๋ยหมักชีวภาพ ,แปรรูป ผลผลิต, เลี้ยงจิ้งหรีด ,เลี้ยงไก่ และมี หลักสูตร การเรียนรู้ ๑) ปลูกผักอินทรีย์ ๒) การลดต้นทุนการผลิตโดยใช้ดินปลูก คุณภาพสูง และน้ำหมักชีวภาพ ๓) แปรรูปกล้วย ๔) การเลี้ยงจิ้งหรีด
๘	ศูนย์เรียนรู้การเพิ่มประสิทธิภาพการผลิต สินค้าเกษตร (ศพก.) อำเภอโพธิ์ตาก สินค้าหลัก คือ ข้าว นางสถาพร ไชยอินทร์ ประธานศูนย์ฯ	๔	โพธิ์ตาก	โพธิ์ตาก	เทคโนโลยีเด่น การผลิตข้าวปลอดภัย หลักสูตรการเรียนรู้ ๑) การลดต้นทุนการผลิตและการเพิ่ม ประสิทธิภาพการผลิต ๒) เศรษฐกิจพอเพียง/เกษตรผสมผสาน ๓) การจัดทำบัญชีต้นทุนการผลิต/บัญชี ครัวเรือน
๙	ศูนย์เรียนรู้การเพิ่มประสิทธิภาพการผลิต สินค้าเกษตรอำเภอสระใคร สินค้าหลัก คือ ข้าว นางกุลลาบ คำผาสุก ประธานศูนย์	๔	สระใคร	สระใคร	เทคโนโลยีเด่น การบริหารจัดการพื้นที่อย่างมีประสิทธิภาพ หลักสูตรการเรียนรู้ ๑) ไร่นาสวนผสม ๒) การเลี้ยงสัตว์แบบลดต้นทุน ๓) การผลิตปุ๋ยอินทรีย์และปุ๋ยหมักชีวภาพ
	รวม ๙ ศูนย์				

ที่มา : สำนักงานเกษตรจังหวัดหนองคาย ข้อมูล ณ เดือนมีนาคม ๒๕๖๗

๑๔.๒ ศูนย์เรียนรู้การเพิ่มประสิทธิภาพการผลิตสินค้าเกษตร (ศพก.) เครือข่าย จังหวัดหนองคาย

ตารางที่ ๘๙ ศูนย์เรียนรู้การเพิ่มประสิทธิภาพการผลิตสินค้าเกษตร (ศพก.) เครือข่าย ปี ๒๕๖๕-๒๕๖๗

ที่	ชื่อศูนย์เครือข่าย	ประเภทศูนย์	หมู่ที่	ตำบล	อำเภอ	ชื่อเกษตรกร
๑	ศูนย์เรียนรู้การเพิ่มประสิทธิภาพการผลิตสินค้าเกษตร (ศพก.)	ศูนย์เรียนรู้เศรษฐกิจพอเพียง/เกษตรทฤษฎีใหม่/เกษตรผสมผสาน	๖	นาดี	เฝ้าไร่	นางวิไล ผูกจันทร์
๒	ศูนย์เรียนรู้การเพิ่มประสิทธิภาพการผลิตสินค้าเกษตร (ศพก.)	ศูนย์เรียนรู้ด้านข้าว / ศูนย์ข้าวชุมชน	๑๗	เฝ้าไร่	เฝ้าไร่	นางทองยูน วันสืบ
๓	ศูนย์เรียนรู้การเกษตรแบบผสมผสาน (ศพก.)	ศูนย์เรียนรู้ด้านประมง	๖	เฝ้าไร่	เฝ้าไร่	นายสุขเกษม ขามสันเทียะ
๔	ศูนย์เรียนรู้การเพิ่มประสิทธิภาพการผลิตสินค้าเกษตร (ศพก.)	ศูนย์เรียนรู้พืชผัก	๘	เฝ้าไร่	เฝ้าไร่	นางอ่อนตา สุทธิแสน
๕	ศูนย์เรียนรู้การเพิ่มประสิทธิภาพการผลิตสินค้าเกษตร (ศพก.)	ศูนย์เรียนรู้เศรษฐกิจพอเพียง/เกษตรทฤษฎีใหม่/เกษตรผสมผสาน	๙	เฝ้าไร่	เฝ้าไร่	นายนิติกร ผานิจ
๖	ศูนย์เรียนรู้การเพิ่มประสิทธิภาพการผลิตสินค้าเกษตร (ศพก.)	ศูนย์เรียนรู้เศรษฐกิจพอเพียง/เกษตรทฤษฎีใหม่/เกษตรผสมผสาน	๑๑	วังหลวง	เฝ้าไร่	นางสมหวัง พลราช
๗	ศูนย์เรียนรู้การเพิ่มประสิทธิภาพการผลิตสินค้าเกษตร (ศพก.)	ศูนย์เรียนรู้ด้านข้าว / ศูนย์ข้าวชุมชน	๑๕	วังหลวง	เฝ้าไร่	นายสายทอง ไชยลือชา
๘	ศูนย์เรียนรู้การเกษตรแบบผสมผสาน (ศพก.)	ศูนย์เรียนรู้ด้านไม้ผล	๙	วังหลวง	เฝ้าไร่	นางสาวกชพร บุญยวงประสิทธิ์
๙	ศูนย์เรียนรู้การเพิ่มประสิทธิภาพการผลิตสินค้าเกษตร (ศพก.)	ศูนย์เรียนรู้เศรษฐกิจพอเพียง/เกษตรทฤษฎีใหม่/เกษตรผสมผสาน	๑๐	หนองหลวง	เฝ้าไร่	นายสมคิด ทองพิทักษ์
๑๐	ศูนย์เรียนรู้การเพิ่มประสิทธิภาพการผลิตสินค้าเกษตร (ศพก.)	ศูนย์เรียนรู้เศรษฐกิจพอเพียง/เกษตรทฤษฎีใหม่/เกษตรผสมผสาน	๑๔	หนองหลวง	เฝ้าไร่	นายวาสนา โสระมัย
๑๑	ศูนย์เรียนรู้การเพิ่มประสิทธิภาพการผลิตสินค้าเกษตร (ศพก.)	ศูนย์เรียนรู้เศรษฐกิจพอเพียง/เกษตรทฤษฎีใหม่/เกษตรผสมผสาน	๑๐	อุดมพร	เฝ้าไร่	นายบุญพา มโนมัย
๑๒	ศูนย์เรียนรู้การเกษตรแบบผสมผสาน (ศพก.)	ศูนย์เรียนรู้เศรษฐกิจพอเพียง/เกษตรทฤษฎีใหม่/เกษตรผสมผสาน	๑๑	อุดมพร	เฝ้าไร่	นายยุพิน โคตรหนองปิง
๑๓	ศูนย์เรียนรู้เกษตรผสมผสาน	ศูนย์เรียนรู้เศรษฐกิจพอเพียง/เกษตรทฤษฎีใหม่/เกษตรผสมผสาน	๑	กวนวัน	เมืองหนองคาย	นายชูชาติ โปตานนท์
๑๔	ศูนย์ปราชญ์ชาวบ้าน (ด้านข้าว)	ศูนย์ปราชญ์ชาวบ้าน	๓	กวนวัน	เมืองหนองคาย	นายปรีดา พาพิมพ์

ที่	ชื่อศูนย์เครือข่าย	ประเภทศูนย์	หมู่ที่	ตำบล	อำเภอ	ชื่อเกษตรกร
๑๕	กลุ่มวิสาหกิจชุมชนเกษตรกรบ้านหนองสองห้อง	ศูนย์เรียนรู้ด้านการแปรรูปผลิตภัณฑ์ด้านการเกษตร	๑๐	ค่ายบกหวาน	เมืองหนองคาย	นายประวิทย์ พวงพงษ์
๑๖	ศูนย์เรียนรู้เกษตรผสมผสานบ้านหนองหมื่น	ศูนย์เรียนรู้เศรษฐกิจพอเพียง/เกษตรทฤษฎีใหม่/เกษตรผสมผสาน	๕	ค่ายบกหวาน	เมืองหนองคาย	นางจันทร์เพ็ญ นาชัยเวียง
๑๗	โคก หนอง นา บ้านดอนกอก	ศูนย์เรียนรู้เศรษฐกิจพอเพียง/เกษตรทฤษฎีใหม่/เกษตรผสมผสาน	๙	ค่ายบกหวาน	เมืองหนองคาย	นายนพชัย ธาตุวิสัย
๑๘	ศูนย์เรียนรู้เกษตรทฤษฎีใหม่เพื่อการท่องเที่ยวเชิงเกษตร ตำบลบ้านเตือ	ศูนย์ท่องเที่ยวเชิงเกษตร	๑๒	บ้านเตือ	เมืองหนองคาย	นายวีระ แสนจิวิ
๑๙	ศูนย์เรียนรู้เกษตรผสมผสาน	ศูนย์เรียนรู้เศรษฐกิจพอเพียง/เกษตรทฤษฎีใหม่/เกษตรผสมผสาน	๔	ปะโค	เมืองหนองคาย	นายสุวิษ ศรีวงษ์
๒๐	วิสาหกิจชุมชนกลุ่มโคบ้านโคกคำ	ศูนย์เรียนรู้ด้านปศุสัตว์	๒	พระธาตุบังพวน	เมืองหนองคาย	นางสาวจิราพร ดวงดี
๒๑	เกษตรกรตามรอยพระราช	ศูนย์เรียนรู้เศรษฐกิจพอเพียง/เกษตรทฤษฎีใหม่/เกษตรผสมผสาน	๗	โพธิ์ชัย	เมืองหนองคาย	นายโชติวิเศษ ไหวหารเดขรนนท์
๒๒	ศูนย์ผลิตเมล็ดพันธุ์ข้าวบ้านนาอ่าง ต.โพนสว่าง	ศูนย์เรียนรู้ด้านข้าว / ศูนย์ข้าวชุมชน	๒	โพนสว่าง	เมืองหนองคาย	นายบุญเหลือ จันทร์ดา
๒๓	ศูนย์เรียนรู้เกษตรทฤษฎีใหม่	ศูนย์เรียนรู้เศรษฐกิจพอเพียง/เกษตรทฤษฎีใหม่/เกษตรผสมผสาน	๔	โพนสว่าง	เมืองหนองคาย	นายโกสนธิ์ ประภูพานะโต
๒๔	ศูนย์เรียนรู้ด้านไม้ผล	ศูนย์เรียนรู้ด้านไม้ผล	๖	สีกาย	เมืองหนองคาย	นางจันทร์สมร ชัยรินทร์
๒๕	ปลูกผักและเลี้ยงไก่สวยงาม	ศูนย์เรียนรู้ด้านปศุสัตว์	๒	หนองกอมเกาะ	เมืองหนองคาย	นายเบล อุภัยวิวรรณ์
๒๖	เกษตรนาแปลงใหญ่ ต.หินโงม	ศูนย์เรียนรู้ด้านข้าว / ศูนย์ข้าวชุมชน	๑	หินโงม	เมืองหนองคาย	นางจรัสศรี เพชรภูมิ
๒๗	ศูนย์เรียนรู้การผลิตผักอินทรีย์	ศูนย์เรียนรู้พืชผัก	๑	ด่านศรีสุข	โพธิ์ตาก	นายกรชพร พรหมปากดี
๒๘	ศูนย์เรียนรู้กลุ่มแม่บ้านบ้านศูนย์กลาง	ศูนย์เรียนรู้ด้านการแปรรูปผลิตภัณฑ์ด้านการเกษตร	๓	ด่านศรีสุข	โพธิ์ตาก	นางถนอม โสพันธ์
๒๙	กลุ่มเกษตรกรผู้ปลูกไม้ผลบ้านบางกอกน้อย	ศูนย์เรียนรู้ด้านไม้ผล	๔	ด่านศรีสุข	โพธิ์ตาก	นางสมอน กาสังข์
๓๐	ศูนย์เรียนรู้การให้น้ำระบบสปริงเกอร์	ศูนย์เรียนรู้ด้านชลประทาน / การใช้น้ำอย่างรู้คุณค่า	๘	ด่านศรีสุข	โพธิ์ตาก	นางสุปราณี ไม้เมือง
๓๑	ศูนย์เรียนรู้การทำเกษตรผสมผสาน	ศูนย์เรียนรู้เศรษฐกิจพอเพียง/เกษตรทฤษฎีใหม่/เกษตรผสมผสาน	๙	ด่านศรีสุข	โพธิ์ตาก	นายสุนทร จอดนอก
๓๒	ศูนย์ผลิตขยายพันธุ์ข้าวพันธุ์ดีบ้านโพธิ์ตาก	ศูนย์เรียนรู้ด้านข้าว / ศูนย์ข้าวชุมชน	๒	โพธิ์ตาก	โพธิ์ตาก	นางอุทัยพร คำชมพู
๓๓	ศูนย์เรียนรู้วิสาหกิจแปรรูปยางพาราบ้านสาวแล	ศูนย์เรียนรู้ด้านการแปรรูปผลิตภัณฑ์ด้านการเกษตร	๕	โพธิ์ตาก	โพธิ์ตาก	นายกนวรรณ ดีชนะ
๓๔	ศูนย์เรียนรู้กลุ่มเลี้ยงไส้เดือนบ้านศรีวิไล	ศูนย์เรียนรู้ด้านการจัดการดิน	๗	โพธิ์ตาก	โพธิ์ตาก	นางเสาวลักษณ์ แพงพุทธ
๓๕	สวนเกษตรตามอำเภอใจ	ศูนย์เรียนรู้ด้านการแปรรูปผลิตภัณฑ์ด้านการเกษตร	๑๑	โพนทอง	โพธิ์ตาก	นาวาอากาศตรีพัฒนา ธรรมวงศา
๓๖	ศูนย์เรียนรู้ชุมชนบ้านไร่	ศูนย์เรียนรู้เศรษฐกิจพอเพียง/เกษตรทฤษฎีใหม่/เกษตรผสมผสาน	๕	โพนทอง	โพธิ์ตาก	นางหนูลักษ์ สมดังใจ

ที่	ชื่อศูนย์เครือข่าย	ประเภทศูนย์	หมู่ที่	ตำบล	อำเภอ	ชื่อเกษตรกร
๓๗	ศูนย์เรียนรู้การเกษตรแบบผสมผสาน	ศูนย์เรียนรู้เศรษฐกิจพอเพียง/เกษตรทฤษฎีใหม่/เกษตรผสมผสาน	๕	โพนทอง	โพธิ์ตาก	นางเพ็ญพร คำหงษ์
๓๘	ศูนย์เรียนรู้การเลี้ยงโค	ศูนย์เรียนรู้ด้านปศุสัตว์	๗	โพนทอง	โพธิ์ตาก	นายอานนท์ พิมพิ้งค์แสน
๓๙	ศูนย์เรียนรู้เกษตรผสมผสานหมู่ ๗ บ้านนาฝาก อำเภอโพธิ์ตาก จังหวัดหนองคาย	ศูนย์เรียนรู้เศรษฐกิจพอเพียง/เกษตรทฤษฎีใหม่/เกษตรผสมผสาน	๗	โพนทอง	โพธิ์ตาก	นางเตียงทอง คำใบ
๔๐	ศูนย์เรียนรู้การเกษตรแบบผสมผสาน	ศูนย์เรียนรู้เศรษฐกิจพอเพียง/เกษตรทฤษฎีใหม่/เกษตรผสมผสาน	๖	กุดบง	โพนพิสัย	นายชัยยุทธ เพ็ญศรี
๔๑	ศูนย์ส่งเสริมและผลิตข้าวชุมชนตำบลจุมพล	ศูนย์เรียนรู้ด้านข้าว / ศูนย์ข้าวชุมชน	๑๗	จุมพล	โพนพิสัย	นายบุญหลาย วันเพ็ญ
๔๒	ศูนย์เรียนรู้การผลิตสมุนไพร	ศูนย์เรียนรู้ด้านการแปรรูปผลิตผลด้านการเกษตร	๒๕	จุมพล	โพนพิสัย	นายชานน วรบุตร
๔๓	ศูนย์เรียนรู้การเพิ่มประสิทธิภาพการผลิตอ้อยโรงงาน	ศูนย์เรียนรู้ด้านพืชไร่	๗	จุมพล	โพนพิสัย	นายอภิรักษ์ ต้นเกต
๔๔	ศูนย์เรียนรู้เกษตรทฤษฎีใหม่บ้านน้ำไ้	ศูนย์เรียนรู้เศรษฐกิจพอเพียง/เกษตรทฤษฎีใหม่/เกษตรผสมผสาน	๑๒	ชุมช้าง	โพนพิสัย	นายสุทธนู ดงราช
๔๕	ศูนย์เรียนรู้การเกษตรแบบผสมผสาน	ศูนย์เรียนรู้เศรษฐกิจพอเพียง/เกษตรทฤษฎีใหม่/เกษตรผสมผสาน	๒	ชุมช้าง	โพนพิสัย	นางฐิติพรรณ พรหมประกาย
๔๖	ศูนย์ข้าวชุมชน บ้านโพนตัน	ศูนย์เรียนรู้ด้านข้าว / ศูนย์ข้าวชุมชน	๘	ชุมช้าง	โพนพิสัย	นายอิทธิฤทธิ์ ศิลาคม
๔๗	ศูนย์เรียนรู้เกษตรผสมผสาน ตำบลนาหนัง	ศูนย์เรียนรู้เศรษฐกิจพอเพียง/เกษตรทฤษฎีใหม่/เกษตรผสมผสาน	๑๐	นาหนัง	โพนพิสัย	นายอิทธิเชษฐ ชมภู
๔๘	ศูนย์เรียนรู้เกษตรผสมผสาน ตำบลบ้านผือ	ศูนย์เรียนรู้เศรษฐกิจพอเพียง/เกษตรทฤษฎีใหม่/เกษตรผสมผสาน	๒	บ้านผือ	โพนพิสัย	นางทรัพย์บุรณ์ โคตะพันธ์
๔๙	สวนพืชสุวรรณ	ศูนย์เรียนรู้ด้านไม้ผล	๓	บ้านโพธิ์	โพนพิสัย	นางจันทร์เพ็ญ คะสีทอง
๕๐	ศูนย์เรียนรู้การเกษตรแบบผสมผสาน	ศูนย์เรียนรู้เศรษฐกิจพอเพียง/เกษตรทฤษฎีใหม่/เกษตรผสมผสาน	๕	บ้านโพธิ์	โพนพิสัย	นางทองใส คมกล้า
๕๑	ศูนย์เรียนรู้การเกษตรแบบผสมผสาน	ศูนย์เรียนรู้เศรษฐกิจพอเพียง/เกษตรทฤษฎีใหม่/เกษตรผสมผสาน	๒	สร้างนางขาว	โพนพิสัย	นางพา ฝ่ายขาว
๕๒	ศูนย์เรียนรู้เศรษฐกิจพอเพียง ตำบลเหล่าต่างคำ	ศูนย์เรียนรู้เศรษฐกิจพอเพียง/เกษตรทฤษฎีใหม่/เกษตรผสมผสาน	๑	เหล่าต่างคำ	โพนพิสัย	นายชนะ ชูใจทัศน์
๕๓	ศูนย์เรียนรู้การเกษตรแบบผสมผสาน	ศูนย์เรียนรู้เศรษฐกิจพอเพียง/เกษตรทฤษฎีใหม่/เกษตรผสมผสาน	๓	เหล่าต่างคำ	โพนพิสัย	นายธนรัตน์ ผ่านคำ
๕๔	ศูนย์เรียนรู้ด้านไม้ยืนต้น อำเภอโพนพิสัย	ศูนย์เรียนรู้ด้านไม้ยืนต้น (ยางพารา)	๘	สร้างนางขาว	โพนพิสัย	นายศุภชัย ศรีผลา
๕๕	ศูนย์เรียนรู้ด้านปศุสัตว์	ศูนย์เรียนรู้ด้านปศุสัตว์	๑๐	ทุ่งหลวง	โพนพิสัย	นายมนิรัตน์ ชาญศ
๕๖	ศูนย์เรียนรู้การเกษตรแบบผสมผสาน	ศูนย์เรียนรู้เศรษฐกิจพอเพียง/เกษตรทฤษฎีใหม่/เกษตรผสมผสาน	๕	เขม	โพนพิสัย	นายจำเนียร เกตุคำ
๕๗	ศูนย์เรียนรู้การเพิ่มประสิทธิภาพการผลิตสินค้าเกษตรตำบลโคกคอน	ศูนย์เรียนรู้เศรษฐกิจพอเพียง/เกษตรทฤษฎีใหม่/เกษตรผสมผสาน	๕	โคกคอน	ท่าบ่อ	นายประเทือง ช้างเขียว
๕๘	ศูนย์เรียนรู้การเพิ่มประสิทธิภาพการผลิต	ศูนย์เรียนรู้เศรษฐกิจพอเพียง/เกษตรทฤษฎีใหม่/เกษตรผสมผสาน	๕	กองนาง	ท่าบ่อ	นายกองสิน หมอยาเก่า

ที่	ชื่อศูนย์เครือข่าย	ประเภทศูนย์	หมู่ที่	ตำบล	อำเภอ	ชื่อเกษตรกร
	สินค้าเกษตรตำบลกอนาง					
๕๙	ศูนย์เรียนรู้การเพิ่มประสิทธิภาพการผลิตสินค้าเกษตรตำบลนาข่า	ศูนย์เรียนรู้เศรษฐกิจพอเพียง/เกษตรทฤษฎีใหม่/เกษตรผสมผสาน	๑	นาข่า	ท่าบ่อ	นายเชิดศักดิ์ หมื่นสา
๖๐	เครือข่ายศูนย์เรียนรู้การเพิ่มประสิทธิภาพการผลิตสินค้าเกษตร เกษตรผสมผสานตำบลนาข่า	ศูนย์เรียนรู้เศรษฐกิจพอเพียง/เกษตรทฤษฎีใหม่/เกษตรผสมผสาน	๒	นาข่า	ท่าบ่อ	นางนราภรณ์ แสงวงศ์
๖๑	ศูนย์เรียนรู้การเพิ่มประสิทธิภาพการผลิตสินค้าเกษตรตำบลน้ำโมง	ศูนย์เรียนรู้ด้านการแปรรูปผลผลิตด้านการเกษตร	๑๐	น้ำโมง	ท่าบ่อ	นางสุดใจ แวงคำ
๖๒	ศูนย์เรียนรู้การเพิ่มประสิทธิภาพการผลิตสินค้าเกษตรตำบลน้ำโมง	ศูนย์เรียนรู้ด้านข้าว / ศูนย์ข้าวชุมชน	๘	น้ำโมง	ท่าบ่อ	นายสุระพงษ์ ผุดผ่อง
๖๓	ศูนย์เรียนรู้การเพิ่มประสิทธิภาพการผลิตสินค้าเกษตรตำบลบ้านเตือ	ศูนย์เรียนรู้เศรษฐกิจพอเพียง/เกษตรทฤษฎีใหม่/เกษตรผสมผสาน	๘	บ้านเตือ	ท่าบ่อ	นายคุณยวดี ดวงมาลา
๖๔	ศูนย์เรียนรู้การเพิ่มประสิทธิภาพการผลิตสินค้าเกษตรตำบลบ้านถ่อน	ศูนย์เรียนรู้ด้านการแปรรูปผลผลิตด้านการเกษตร	๘	บ้านถ่อน	ท่าบ่อ	นายอมร ดอนกลอย
๖๕	ศูนย์เรียนรู้การเพิ่มประสิทธิภาพการผลิตสินค้าเกษตรตำบลบ้านวาน	ศูนย์เรียนรู้เศรษฐกิจพอเพียง/เกษตรทฤษฎีใหม่/เกษตรผสมผสาน	๘	บ้านวาน	ท่าบ่อ	นายสุไซ นามนัต
๖๖	ศูนย์เรียนรู้การเพิ่มประสิทธิภาพการผลิตสินค้าเกษตรตำบลโพนสา	ศูนย์เรียนรู้เศรษฐกิจพอเพียง/เกษตรทฤษฎีใหม่/เกษตรผสมผสาน	๒	โพนสา	ท่าบ่อ	นายสุระพงษ์ อินทรักษา
๖๗	ศูนย์เรียนรู้การเพิ่มประสิทธิภาพการผลิตสินค้าเกษตรตำบลหนองนาง	ศูนย์เรียนรู้ด้านข้าว / ศูนย์ข้าวชุมชน	๘	หนองนาง	ท่าบ่อ	ร้อยตรีบุญเลื่อน อ้ายจันทัก
๖๘	เครือข่ายศูนย์เรียนรู้การเพิ่มประสิทธิภาพการผลิตสินค้าเกษตร ไร่นาสวนผสม	ศูนย์เรียนรู้เศรษฐกิจพอเพียง/เกษตรทฤษฎีใหม่/เกษตรผสมผสาน	๘	บ้านเตือ	ท่าบ่อ	นางสมพร แก้วกำ
๖๙	ศูนย์เรียนรู้เกษตรผสมผสาน	ศูนย์เรียนรู้เศรษฐกิจพอเพียง/เกษตรทฤษฎีใหม่/เกษตรผสมผสาน	๑๑	นาทับไฮ	รัตนวาปี	นางกัลยา แสนวัง
๗๐	ศูนย์เรียนรู้เศรษฐกิจพอเพียงต้นแบบ	ศูนย์เรียนรู้เศรษฐกิจพอเพียง/เกษตรทฤษฎีใหม่/เกษตรผสมผสาน	๒	นาทับไฮ	รัตนวาปี	นายเข้มพร สองสอน
๗๑	ศูนย์เรียนรู้เกษตรทฤษฎีใหม่	ศูนย์เรียนรู้เศรษฐกิจพอเพียง/เกษตรทฤษฎีใหม่/เกษตรผสมผสาน	๙	นาทับไฮ	รัตนวาปี	นายคชาวุธ ศรีทองกุล
๗๒	สวนป่าขาดง	ศูนย์เรียนรู้เศรษฐกิจพอเพียง/เกษตรทฤษฎีใหม่/เกษตรผสมผสาน	๔	บ้านต้อน	รัตนวาปี	นายคมสัน สีสา

ที่	ชื่อศูนย์เครือข่าย	ประเภทศูนย์	หมู่ที่	ตำบล	อำเภอ	ชื่อเกษตรกร
๗๓	ศูนย์เรียนรู้เกษตรทฤษฎีใหม่	ศูนย์เรียนรู้เศรษฐกิจพอเพียง/เกษตรทฤษฎีใหม่/เกษตรผสมผสาน	๗	บ้านดอน	รัตนวาปี	นายมงคล อัครชาติ
๗๔	ศูนย์เรียนรู้เศรษฐกิจพอเพียงบ้านดอน	ศูนย์เรียนรู้เศรษฐกิจพอเพียง/เกษตรทฤษฎีใหม่/เกษตรผสมผสาน	๗	บ้านดอน	รัตนวาปี	นายขวัญชัย ดวงขันเพชร
๗๕	ศูนย์เรียนรู้ไร่นาสวนผสม	ศูนย์เรียนรู้เศรษฐกิจพอเพียง/เกษตรทฤษฎีใหม่/เกษตรผสมผสาน	๘	บ้านดอน	รัตนวาปี	นางสมถวิล แพงโคตร
๗๖	ศูนย์เรียนรู้เศรษฐกิจพอเพียงตำบลพระบาทนาสิงห์	ศูนย์เรียนรู้เศรษฐกิจพอเพียง/เกษตรทฤษฎีใหม่/เกษตรผสมผสาน	๑	พระบาทนาสิงห์	รัตนวาปี	นายวิรัตน์ ศรีมุงคุณ
๗๗	ศูนย์เรียนรู้เศรษฐกิจพอเพียงบ้านเตชะไพบูลย์	ศูนย์เรียนรู้เศรษฐกิจพอเพียง/เกษตรทฤษฎีใหม่/เกษตรผสมผสาน	๑๔	พระบาทนาสิงห์	รัตนวาปี	นายอุทัย นิตพันธ์
๗๘	ศูนย์เรียนรู้การปลูกสับปะรด	ศูนย์เรียนรู้ด้านพืชไร่	๕	โพนแพง	รัตนวาปี	นายพิพัฒน์พร จวนสาาง
๗๙	ศูนย์เรียนรู้เศรษฐกิจพอเพียงบ้านเปงงาน	ศูนย์จัดการศัตรูพืชชุมชน (ศจช.)	๘	โพนแพง	รัตนวาปี	นางสาวอุรียวรรณ ผ่องใส
๘๐	ศูนย์เรียนรู้เศรษฐกิจพอเพียง	ศูนย์เรียนรู้เศรษฐกิจพอเพียง/เกษตรทฤษฎีใหม่/เกษตรผสมผสาน	๘	โพนแพง	รัตนวาปี	นางจันทร์เพ็ญ ทศนัส
๘๑	ศูนย์จัดการดินและปุ๋ยชุมชนตำบลรัตนวาปี	ศูนย์จัดการดินปุ๋ยชุมชน (ศดปช.)	๑๑	รัตนวาปี	รัตนวาปี	นางอุษณีย์ โสภาทัสตร
๘๒	ศูนย์เรียนรู้ตามหลักเศรษฐกิจพอเพียงและเกษตรทฤษฎีใหม่ตำบลรัตนวาปี	ศูนย์เรียนรู้เศรษฐกิจพอเพียง/เกษตรทฤษฎีใหม่/เกษตรผสมผสาน	๑๑	รัตนวาปี	รัตนวาปี	นายสุนทร สอนสมนึก
๘๓	ศูนย์เรียนรู้เกษตรผสมผสาน	ศูนย์เรียนรู้เศรษฐกิจพอเพียง/เกษตรทฤษฎีใหม่/เกษตรผสมผสาน	๕	โพนแพง	รัตนวาปี	นายกสิพงษ์ ประจิมทิศ
๘๔	ศูนย์เรียนรู้การเกษตร บี บี ฟาร์ม	ศูนย์เรียนรู้เศรษฐกิจพอเพียง/เกษตรทฤษฎีใหม่/เกษตรผสมผสาน	๗	รัตนวาปี	รัตนวาปี	นายสุรสิทธิ์ ขวัญศิริ
๘๕	ฟาร์มอินทรีย์แดง	ศูนย์เรียนรู้เศรษฐกิจพอเพียง/เกษตรทฤษฎีใหม่/เกษตรผสมผสาน	๗	รัตนวาปี	รัตนวาปี	นายสงบ สงนอก
๘๖	ศูนย์เรียนรู้การผลิตพืชผัก	ศูนย์เรียนรู้พืชผัก	๙	พานพร้าว	ศรีเชียงใหม่	นางบุญมี ทองเหลือง
๘๗	ศูนย์การปลูกผักอินทรีย์	ศูนย์เรียนรู้พืชผัก	๗	บ้านหม้อ	ศรีเชียงใหม่	นางภาวนา พันธูระ
๘๘	ศูนย์เรียนรู้ทฤษฎีใหม่	ศูนย์เรียนรู้เศรษฐกิจพอเพียง/เกษตรทฤษฎีใหม่/เกษตรผสมผสาน	๓	พระพุทธบาท	ศรีเชียงใหม่	นายเจริญ รัมย์เย็น
๘๙	เศรษฐกิจพอเพียง	ศูนย์เรียนรู้เศรษฐกิจพอเพียง/เกษตรทฤษฎีใหม่/เกษตรผสมผสาน	๕	พระพุทธบาท	ศรีเชียงใหม่	นางสาวจินตรา สายศรี
๙๐	ศูนย์เรียนรู้ไม้ผล(ทุเรียน)	ศูนย์เรียนรู้ด้านไม้ผล	๗	พระพุทธบาท	ศรีเชียงใหม่	นายสมร เพี้ยชัย
๙๑	เกษตรผสมผสาน	ศูนย์เรียนรู้เศรษฐกิจพอเพียง/เกษตรทฤษฎีใหม่/เกษตรผสมผสาน	๑	พานพร้าว	ศรีเชียงใหม่	นายจันทร์มี ปานเปล่ง
๙๒	การปลูกผัก	ศูนย์เรียนรู้พืชผัก	๑๒	พานพร้าว	ศรีเชียงใหม่	นายสมาน สุริยันต์
๙๓	การเลี้ยงไก่พื้นเมือง	ศูนย์เรียนรู้ด้านปศุสัตว์	๓	พานพร้าว	ศรีเชียงใหม่	นายสมศักดิ์ ไม้กุดแอก
๙๔	การปลูกปาล์มน้ำมัน	ศูนย์เรียนรู้พืชผัก	๕	พานพร้าว	ศรีเชียงใหม่	นายณรงค์ ผาจันทร์
๙๕	แปลงใหญ่ปลาตะเพียนขาว	ศูนย์เรียนรู้ด้านประมง	๕	พานพร้าว	ศรีเชียงใหม่	นายกุลธร ศรีราชเลา

ที่	ชื่อศูนย์เครือข่าย	ประเภทศูนย์	หมู่ที่	ตำบล	อำเภอ	ชื่อเกษตรกร
๙๖	ศูนย์เรียนรู้พืชผักกิมจิอง	ศูนย์เรียนรู้พืชผัก	๕	พานพร้าว	ศรีเชียงใหม่	นางสาวคำภาว ทองจันทร์
๙๗	ลดต้นทุนการผลิต	ศูนย์เรียนรู้ด้านข้าว / ศูนย์ข้าวชุมชน	๙	พานพร้าว	ศรีเชียงใหม่	นายทองพาน วงษาบุตร
๙๘	เศรษฐกิจพอเพียง	ศูนย์เรียนรู้ด้านไม้ผล	๙	พานพร้าว	ศรีเชียงใหม่	นายอาน เกษางาม
๙๙	แปลงใหญ่พืชผัก	ศูนย์เรียนรู้พืชผัก	๙	พานพร้าว	ศรีเชียงใหม่	นายชาติรี บุตตะนันท์
๑๐๐	สวนส้มเจ้าจอมขวัญ	ศูนย์เรียนรู้ด้านไม้ผล	๔	หนองปลาปาก	ศรีเชียงใหม่	นางสาวฤดี พวงจำปา
๑๐๑	ศูนย์เรียนรู้ด้านไม้ยืนต้น	ศูนย์เรียนรู้ด้านไม้ยืนต้น	๔	หนองปลาปาก	ศรีเชียงใหม่	นางคำแสน คำวงษา
๑๐๒	การเลี้ยงวัวควาย	ศูนย์เรียนรู้ด้านปศุสัตว์	๖	หนองปลาปาก	ศรีเชียงใหม่	นายณัฐพล กลางวิชัย
๑๐๓	เกษตรผสมผสาน	ศูนย์เรียนรู้ด้านปศุสัตว์	๘	หนองปลาปาก	ศรีเชียงใหม่	นางประสิทธิ์ ปากวิเศษ
๑๐๔	แปลงใหญ่สับปะรด	ศูนย์เรียนรู้ด้านพืชไร่	๙	หนองปลาปาก	ศรีเชียงใหม่	นายไพรวรรณ อุตมะ
๑๐๕	ศูนย์ข้าวชุมชนตำบลคอกช้าง	ศูนย์เรียนรู้ด้านข้าว / ศูนย์ข้าวชุมชน	๑๑	คอกช้าง	สระใคร	นายประสิทธิ์ นิละกุล
๑๐๖	ศูนย์จัดการศัตรูพืชชุมชนตำบลคอกช้าง	ศูนย์จัดการศัตรูพืชชุมชน (ศจช.)	๑๑	คอกช้าง	สระใคร	นางคอนสวรรค์ นิละกุล
๑๐๗	ศูนย์เรียนรู้เกษตรผสมผสาน	ศูนย์เรียนรู้เศรษฐกิจพอเพียง/เกษตรทฤษฎีใหม่/เกษตรผสมผสาน	๑๑	คอกช้าง	สระใคร	นายบานเย็น ศรีเกิน
๑๐๘	ศูนย์เรียนรู้เศรษฐกิจพอเพียงบ้านโนนธาตุ ระยะ ๔	ศูนย์เรียนรู้เศรษฐกิจพอเพียง/เกษตรทฤษฎีใหม่/เกษตรผสมผสาน	๑๓	คอกช้าง	สระใคร	นายสงกรานต์ ปานทองศรี
๑๐๙	ศูนย์จัดการดินปุ๋ยชุมชนบ้านดงแสนแดง	ศูนย์จัดการดินปุ๋ยชุมชน (ศดปช.)	๒	คอกช้าง	สระใคร	นายสุนทร พันละเกตุ
๑๑๐	ศูนย์เรียนรู้การเพิ่มประสิทธิภาพการผลิต สินค้าเกษตรบ้านห้วยทราย	ศูนย์เรียนรู้เศรษฐกิจพอเพียง/เกษตรทฤษฎีใหม่/เกษตรผสมผสาน	๑๑	บ้านฝาง	สระใคร	นางนงนุช พรหมปัญญา
๑๑๑	ศูนย์เรียนรู้แหล่งน้ำในไร่นาสวนผสม	ศูนย์เรียนรู้เศรษฐกิจพอเพียง/เกษตรทฤษฎีใหม่/เกษตรผสมผสาน	๗	บ้านฝาง	สระใคร	นายทองแท้ ชารีแสน
๑๑๒	ศูนย์ข้าวชุมชนตำบลบ้านฝาง	ศูนย์เรียนรู้ด้านข้าว / ศูนย์ข้าวชุมชน	๘	บ้านฝาง	สระใคร	นายศิริศักดิ์ โลหิตี
๑๑๓	วิสาหกิจชุมชนกลุ่มเลี้ยงโคเนื้อตำบลบ้านฝาง	ศูนย์เรียนรู้ด้านปศุสัตว์	๘	บ้านฝาง	สระใคร	นางจิตาภา พิณจเจริญ
๑๑๔	ศูนย์ถ่ายทอดเทคโนโลยีการพัฒนาที่ดิน ประจำตำบลบ้านฝาง	ศูนย์เรียนรู้ด้านการจัดการดิน	๘	บ้านฝาง	สระใคร	นายไสว กุณากาล
๑๑๕	ศูนย์จัดการศัตรูพืชชุมชนตำบลบ้านฝาง	ศูนย์จัดการศัตรูพืชชุมชน (ศจช.)	๘	บ้านฝาง	สระใคร	นายสุนันท์ จันทะเดช
๑๑๖	ศูนย์เรียนรู้เกษตรทฤษฎีใหม่	ศูนย์เรียนรู้เศรษฐกิจพอเพียง/เกษตรทฤษฎีใหม่/เกษตรผสมผสาน	๘	บ้านฝาง	สระใคร	นางสาวสุภาพร วิเศษสุนทร
๑๑๗	ศูนย์ข้าวชุมชนตำบลสระใคร	ศูนย์เรียนรู้ด้านข้าว / ศูนย์ข้าวชุมชน	๔	สระใคร	สระใคร	นายสงวนศักดิ์ โพธิพรม

ที่	ชื่อศูนย์เครือข่าย	ประเภทศูนย์	หมู่ที่	ตำบล	อำเภอ	ชื่อเกษตรกร
๑๑๘	ศูนย์เลี้ยงโคเนื้อบ้านไชยา	ศูนย์เรียนรู้ด้านปศุสัตว์	๔	สระใคร	สระใคร	นายสมภาร สิงหาพรหม
๑๑๙	วิสาหกิจชุมชนกลุ่มอนุรักษ์และผลิตโค บ้านดงนาเทา	ศูนย์เรียนรู้ด้านปศุสัตว์	๘	สระใคร	สระใคร	นายสิงสาร โลहित
๑๒๐	ศูนย์เรียนรู้ด้านเกษตรผสมผสาน	ศูนย์เรียนรู้เศรษฐกิจพอเพียง/เกษตรทฤษฎีใหม่/เกษตรผสมผสาน	๒	แก้งไก่อ	สังคม	นายสุพิศ กอเขียวหล้า
๑๒๑	แหล่งเรียนรู้เกษตรผสมผสาน	ศูนย์เรียนรู้พืชผัก	๒	แก้งไก่อ	สังคม	นางเพชรมณี สังฤช
๑๒๒	ศูนย์เรียนรู้ด้านการจัดการดิน	ศูนย์เรียนรู้ด้านการจัดการดิน	๓	นางิ้ว	สังคม	นายจันคำ แก้วไชย
๑๒๓	แหล่งเรียนรู้ด้านไม้ผล	ศูนย์เรียนรู้ด้านไม้ผล	๗	นางิ้ว	สังคม	นายบุญเหลือ ทองทาบ
๑๒๔	แหล่งเรียนรู้เกษตรผสมผสาน	ศูนย์เรียนรู้เศรษฐกิจพอเพียง/เกษตรทฤษฎีใหม่/เกษตรผสมผสาน	๘	นางิ้ว	สังคม	นายไมตรี ไชยมงคุณ
๑๒๕	แหล่งเรียนรู้เศรษฐกิจพอเพียง	ศูนย์เรียนรู้เศรษฐกิจพอเพียง/เกษตรทฤษฎีใหม่/เกษตรผสมผสาน	๓	บ้านม่วง	สังคม	นายเขียน ชัยวงศา
๑๒๖	ศูนย์เรียนรู้ด้านเกษตรผสมผสาน	ศูนย์เรียนรู้ด้านปศุสัตว์	๔	ผาตั้ง	สังคม	นายสุริยันต์ ปันมิตร
๑๒๗	ศูนย์เรียนรู้การแปรรูปกล้วย	ศูนย์เรียนรู้ด้านการแปรรูปผลิตภัณฑ์ด้านการเกษตร	๑	สังคม	สังคม	นางสนอง ศรีอรชรพรหม
๑๒๘	ศูนย์เรียนรู้การแปรรูปผลผลิตเกษตร	ศูนย์เรียนรู้ด้านการแปรรูปผลิตภัณฑ์ด้านการเกษตร	๑	สังคม	สังคม	นางขจรจิต คันธิ
๑๒๙	ศูนย์จัดการดินปุ๋ยชุมชน	ศูนย์จัดการดินปุ๋ยชุมชน (ศดปช.)	๑	สังคม	สังคม	นายบัวโล บาบบุญ
๑๓๐	แหล่งเรียนรู้เกษตรผสมผสาน	ศูนย์เรียนรู้เศรษฐกิจพอเพียง/เกษตรทฤษฎีใหม่/เกษตรผสมผสาน	๒	สังคม	สังคม	นายอนุรักษ์ นามวงศ์
๑๓๑	ศูนย์เรียนรู้ด้านแมลงเศรษฐกิจ(การเลี้ยงผึ้ง)	ศูนย์เรียนรู้ด้านแมลงเศรษฐกิจ	๒	สังคม	สังคม	ว่าที่ร้อยตรีนิติ ศรีวิเศษ
๑๓๒	แหล่งเรียนรู้เกษตรผสมผสาน	ศูนย์เรียนรู้เศรษฐกิจพอเพียง/เกษตรทฤษฎีใหม่/เกษตรผสมผสาน	๔	สังคม	สังคม	นางสาวกรณัญญา พันทา
๑๓๓	แหล่งเรียนรู้เกษตรผสมผสาน	ศูนย์เรียนรู้เศรษฐกิจพอเพียง/เกษตรทฤษฎีใหม่/เกษตรผสมผสาน	๒	สังคม	สังคม	นายสงวน คำภาพงษา
๑๓๔	แหล่งเรียนรู้ด้านเศรษฐกิจพอเพียง	ศูนย์เรียนรู้เศรษฐกิจพอเพียง/เกษตรทฤษฎีใหม่/เกษตรผสมผสาน	๔	สังคม	สังคม	นางกอน ราชประพุดติ

ที่มา : สำนักงานเกษตรจังหวัดหนองคาย ข้อมูล ณ เดือนมีนาคม ๒๕๖๗

๑๕. การขับเคลื่อนงานแปลงใหญ่จังหวัดหนองคาย

ตารางที่ ๙๐ ข้อมูลแปลงใหญ่จังหวัดหนองคาย

ลำดับ	รหัสแปลง	ปีที่จัดตั้ง	ชื่อแปลงใหญ่	หมู่	ตำบล	อำเภอ	เกษตรกร (ราย)	พื้นที่ (ไร่)	สินค้าหลัก
๑	๙๗	๒๕๕๙	แปลงใหญ่ข้าว ตำบล สระใคร อำเภอ สระใคร จังหวัด หนองคาย	๔,๗,๘,๑๐	สระใคร	สระใคร	๑๐๒	๑,๖๔๑.๐๐	ข้าว
๒	๒๐๙	๒๕๕๙	แปลงใหญ่ข้าว ตำบลจุมพล อำเภอโพนพิสัย จังหวัดหนองคาย	๒,๓,๔,๕	จุมพล	โพนพิสัย	๑๐๙	๙๑๓.๐๐	ข้าว
๓	๒๑๑	๒๕๕๙	แปลงใหญ่ข้าว ตำบลโพธิ์ตาก อำเภอโพธิ์ตาก จังหวัดหนองคาย	๑	โพธิ์ตาก	โพธิ์ตาก	๑๙๘	๒,๔๓๑.๐๐	ข้าว
๔	๑๔๘๓	๒๕๖๐	แปลงใหญ่ ผัก/สมุนไพร ตำบลพานพร้าว อำเภอศรีเชียงใหม่ จังหวัดหนองคาย	๙	พานพร้าว	ศรีเชียงใหม่	๕๐	๕๐.๐๐	ผัก/สมุนไพร
๕	๑๕๒๒	๒๕๖๐	แปลงใหญ่ไม้ผล(ลำไย) ตำบลด่านศรีสุข อำเภอโพธิ์ตาก จังหวัดหนองคาย	๔	ด่านศรีสุข	โพธิ์ตาก	๕๐	๕๐.๐๐	ลำไย
๖	๑๕๒๔	๒๕๖๐	แปลงใหญ่ผัก/สมุนไพร ตำบลกอนาง อำเภอท่าบ่อ จังหวัดหนองคาย	๕	กอนาง	ท่าบ่อ	๕๐	๔๑.๐๐	ผัก/สมุนไพร
๗	๒๔๒๒	๒๕๖๐	แปลงใหญ่ข้าว ตำบลน้ำโมง อำเภอท่าบ่อ จังหวัดหนองคาย	๓,๔	น้ำโมง	ท่าบ่อ	๓๑	๓๑๑.๐๐	ข้าว
๘	๒๙๖๕	๒๕๖๐	แปลงใหญ่โคเนื้อตำบลสระใคร อำเภอสระใคร จังหวัดหนองคาย	๔,๘	สระใคร	สระใคร	๕๑	๒๗๐.๐๐	โคเนื้อ
๙	๓๔๕๙	๒๕๖๑	แปลงใหญ่สับปะรด ตำบล หนองปลาปาก อำเภอศรีเชียงใหม่ จังหวัดหนองคาย	๙	หนองปลาปาก	ศรีเชียงใหม่	๖๘	๘๗๓.๐๐	สับปะรด
๑๐	๓๔๖๐	๒๕๖๑	กล้วยหอมทอง ตำบลวังหลวง อำเภอเฝ้าไร่ จังหวัดหนองคาย		วังหลวง	เฝ้าไร่	๓๘	๔๐.๐๐	กล้วยหอม
๑๑	๔๕๘๑	๒๕๖๑	ข้าว อำเภอ เฝ้าไร่ จังหวัดหนองคาย ปี๒๕๖๑	๑-๕,๗,๙-๑๕	วังหลวง	เฝ้าไร่	๖๑	๖๓๑.๐๐	ข้าว
๑๒	๔๕๘๒	๒๕๖๑	ข้าว ตำบลหินโงม อำเภอเมือง จังหวัดหนองคาย ปี๒๕๖๑	๑	หินโงม	เมืองหนองคาย	๕๐	๓๙๘.๐๐	ข้าว
๑๓	๔๕๘๓	๒๕๖๑	ข้าว ตำบลหนองนาง อำเภอท่าบ่อ จังหวัดหนองคาย ปี๒๕๖๑		หนองนาง	ท่าบ่อ	๖๘	๘๔๙.๒๐	ข้าว
๑๔	๔๕๘๔	๒๕๖๑	ข้าว ตำบลกอนางอำเภอท่าบ่อ จังหวัดหนองคาย ปี๒๕๖๑		กอนาง	ท่าบ่อ	๔๔	๘๐๓.๐๐	ข้าว
๑๕	๔๕๘๕	๒๕๖๑	ข้าว ตำบลเหล่าต่างคำ อำเภอโพนพิสัย จังหวัดหนองคาย ปี๒๕๖๑		เหล่าต่างคำ	โพนพิสัย	๙๐	๗๓๕.๐๐	ข้าว
๑๖	๔๕๘๖	๒๕๖๑	ข้าว ตำบลโพธิ์ตาก อำเภอโพธิ์ตาก จังหวัดหนองคาย ปี๒๕๖๑		โพธิ์ตาก	โพธิ์ตาก	๔๒	๓๓๕.๐๐	ข้าว
๑๗	๔๕๘๗	๒๕๖๑	แปลงใหญ่โคเนื้ออำเภอเฝ้าไร่ จังหวัดหนองคาย	๒	วังหลวง	เฝ้าไร่	๖๑	๑,๕๐๐.๐๐	โคเนื้อ
๑๘	๔๕๘๘	๒๕๖๑	ปาลันล อำเภอเมือง จังหวัดหนองคาย ปี๒๕๖๑	๖	ปะโค	เมืองหนองคาย	๔๙	๑๘๒.๗๕	ปาลันล
๑๙	๗๓๓๗	๒๕๖๒	แปลงใหญ่เงาะคุณภาพอำเภอสังคม	๑	นงิ้ว	สังคม	๕๕	๑,๐๖๑.๐๐	เงาะโรงเรียน
๒๐	๗๔๖๙	๒๕๖๒	แปลงใหญ่ปลาดุก อำเภอเมือง	๘	บ้านเตื่อ	เมืองหนองคาย	๔๑	๓๖.๑๙	ปลาดุก
๒๑	๘๓๔๘	๒๕๖๒	แปลงใหญ่ยางพาราสหกรณ์กองทุนสวนยางตำบลพระบาทนาสิงห์ จำกัด	๕	พระบาทนาสิงห์	รัตนวาปี	๓๘	๖๕๒.๐๐	ยางพารา

ลำดับ	รหัส แปลง	ปีที่ จัดตั้ง	ชื่อแปลงใหญ่	หมู่	ตำบล	อำเภอ	เกษตรกร (ราย)	พื้นที่ (ไร่)	สินค้าหลัก
๒๒	๘๓๕๒	๒๕๖๒	แปลงใหญ่ยางพาราสหกรณ์ ส.ก.ย. สาวแลรวมเกษตร จำกัด	๕	โพธิ์ตาก	โพธิ์ตาก	๓๐	๕๔๒.๐๐	ยางพารา
๒๓	๙๒๐๖	๒๕๖๓	แปลงใหญ่สับปะรด ตำบลรัตนวาปี อำเภอรัตนวาปี จังหวัดหนองคาย	๗	รัตนวาปี	รัตนวาปี	๕๘	๘๒๔.๗๕	สับปะรด
๒๔	๙๒๐๙	๒๕๖๓	อ้อยโรงงาน ตำบลบ้านฝาง อำเภอสระใคร จังหวัดหนองคาย	๑๑	บ้านฝาง	สระใคร	๓๔	๘๙๘.๐๐	อ้อยโรงงาน
๒๕	๙๒๑๒	๒๕๖๓	แปลงใหญ่อ้อยโรงงาน ตำบลหนองนาง อำเภอท่าบ่อ จังหวัดหนองคาย	๕	หนองนาง	ท่าบ่อ	๓๕	๗๕๙.๐๐	อ้อยโรงงาน
๒๖	๙๕๖๓	๒๕๖๓	แปลงใหญ่ปลาตะเพียนชาวศรีเชียงใหม่	๓,๕,๖,๗	พานพร้าว	ศรีเชียงใหม่	๓๐	๔๐.๕๐	ปลาตะเพียน
๒๗	๙๖๓๑	๒๕๖๓	แปลงใหญ่ยางพาราสหกรณ์กองทุนสวนยางกุดบงยางพารา จำกัด	๖	กุดบง	โพนพิสัย	๓๒	๔๓๑.๗๕	ยางพารา
๒๘	๙๗๓๗	๒๕๖๓	แปลงใหญ่ข้าวบ้านคุดมุก	๗	ชุมช้าง	โพนพิสัย	๗๓	๑,๑๑๐.๗๕	ข้าว
๒๙	๙๗๔๘	๒๕๖๓	แปลงใหญ่ข้าวบ้านโพนทัน	๘	ชุมช้าง	โพนพิสัย	๖๓	๑,๐๔๘.๐๐	ข้าว
๓๐	๙๗๔๙	๒๕๖๓	แปลงใหญ่ข้าวบ้านโคกพัฒนา	๑๐	นาหนัง	โพนพิสัย	๔๕	๗๔๔.๐๐	ข้าว
๓๑	๑๐๒๔๒	๒๕๖๔	แปลงใหญ่กระเทียม ตำบลอุดมพร อำเภอเฝ้าไร่ จังหวัดหนองคาย	๙	อุดมพร	เฝ้าไร่	๓๐	๔๓๖.๐๐	กระเทียม
๓๒	๑๐๒๔๓	๒๕๖๔	แปลงใหญ่มันสำปะหลังตำบลพระบาทนาสิงห์ อำเภอรัตนวาปี จังหวัดหนองคาย	๑๐	พระบาทนาสิงห์	รัตนวาปี	๓๑	๖๓๕.๒๕	มันสำปะหลัง
๓๓	๑๐๒๔๗	๒๕๖๔	แปลงใหญ่ข้าวตำบลอุดมพร อำเภอเฝ้าไร่ จังหวัดหนองคาย	๑๑	อุดมพร	เฝ้าไร่	๖๔	๖๘๓.๐๐	ข้าว
๓๔	๑๐๕๔๒	๒๕๖๔	แปลงใหญ่ข้าวตำบลพานพร้าว อำเภอศรีเชียงใหม่ จังหวัดหนองคาย	๕	พานพร้าว	ศรีเชียงใหม่	๔๙	๕๙๓.๐๐	ข้าว
๓๕	๑๐๕๔๙	๒๕๖๔	แปลงใหญ่ยางพาราสหกรณ์กองทุนสวนยาง ห้วยทรายคำ-บ้านผือ จำกัด ตำบล ชุมช้าง อำเภอโพนพิสัย จังหวัดหนองคาย	๑๔	ชุมช้าง	โพนพิสัย	๓๐	๕๓๙.๐๐	ยางพารา
๓๖	๑๐๖๙๓	๒๕๖๔	แปลงใหญ่โคเนื้อตำบลพระธาตุบังพวน อำเภอเมืองหนองคาย จังหวัดหนองคาย	๒	พระธาตุบังพวน	เมืองหนองคาย	๓๓	๔๓๒.๐๐	โคเนื้อ
๓๗	๑๐๖๙๔	๒๕๖๔	แปลงใหญ่โคเนื้อ โคขุน โควากิวตำบลบ้านถ่อน อำเภอท่าบ่อ จังหวัดหนองคาย	๔	บ้านถ่อน	ท่าบ่อ	๓๕	๕๗๙.๐๐	โคเนื้อ
๓๘	๑๐๘๔๔	๒๕๖๔	กลุ่มผู้ผลิตข้าวคุณภาพบ้านนาชุมช้าง	๕	รัตนวาปี	รัตนวาปี	๙๓	๑,๐๗๗.๐๐	ข้าว
๓๙	๑๐๘๔๕	๒๕๖๔	แปลงใหญ่ข้าวบ้านโพนสว่าง	๒	ในเมือง	เมืองหนองคาย	๓๑	๓๘๑.๐๐	ข้าว
๔๐	๑๑๑๙๗	๒๕๖๕	แปลงใหญ่มันสำปะหลัง ตำบลโพนทอง อำเภอโพธิ์ตาก จังหวัดหนองคาย	๕	โพนทอง	โพธิ์ตาก	๘๕	๖๔๙.๐๐	มันสำปะหลัง
๔๑	๑๑๑๙๘	๒๕๖๕	แปลงใหญ่มะเขือเทศ ตำบลพานพร้าว อำเภอศรีเชียงใหม่ จังหวัดหนองคาย	๕	พานพร้าว	ศรีเชียงใหม่	๓๑	๗๕.๐๐	มะเขือเทศ
๔๒	๑๑๑๙๙	๒๕๖๕	แปลงใหญ่ผู้ผลิตเมล็ดพันธุ์ข้าวบ้านต้อน ตำบลบ้านต้อน อำเภอรัตนวาปี จังหวัด หนองคาย	๗	บ้านต้อน	รัตนวาปี	๔๘	๕๐๐.๐๐	ข้าว
๔๓	๑๑๒๐๐	๒๕๖๕	แปลงใหญ่พืชผักทำหายโสภ ตำบลเฝ้าไร่ อำเภอเฝ้าไร่ จังหวัดหนองคาย	๔	เฝ้าไร่	เฝ้าไร่	๓๑	๘.๐๐	ผัก/สมุนไพร

ลำดับ	รหัส แปลง	ปีที่ จัดตั้ง	ชื่อแปลงใหญ่	หมู่	ตำบล	อำเภอ	เกษตรกร (ราย)	พื้นที่ (ไร่)	สินค้าหลัก
๔๔	๑๑๓๗๗	๒๕๖๕	แปลงใหญ่โคเนื้อ ตำบลนาข่า อำเภอท่าบ่อ จังหวัดหนองคาย	๒	นาข่า	ท่าบ่อ	๓๒	๕๖๐.๐๐	โคเนื้อ
๔๕	๑๑๔๘๗	๒๕๖๕	แปลงใหญ่ยางพาราสหกรณ์แปรรูปยางพารานางิ้ว- วังมน จำกัด ตำบลนาจิว อำเภอสังคม จังหวัดหนองคาย	๑	นาจิว	สังคม	๓๐	๓๖๐.๔๖	ยางพารา
๔๖	๑๒๕๐๓	๒๕๖๖	แปลงใหญ่มันสำปะหลัง ตำบลบ้านฝาง อำเภอสระใคร จังหวัดหนองคาย	๘	บ้านฝาง	สระใคร	๓๒	๔๒๘.๐๐	มันสำปะหลัง
๔๗	๑๒๕๐๕	๒๕๖๖	แปลงใหญ่ไม้ดอกไม้ประดับ ตำบลกวนวัน อำเภอเมืองหนองคาย จังหวัดหนองคาย	๗	กวนวัน	เมืองหนองคาย	๓๑	๒๖.๒๕	ไม้ดอกไม้ประดับ
๔๘	๑๒๕๐๘	๒๕๖๖	แปลงใหญ่ทุเรียน ตำบลนาทับไฮ อำเภอรัตนวาปี จังหวัดหนองคาย	๙	นาทับไฮ	รัตนวาปี	๓๘	๖๐.๕๐	ทุเรียน
๔๙	๑๒๕๑๐	๒๕๖๖	แปลงใหญ่พืชสมุนไพรอินทรีย์ ตำบลเผ่าไร่ อำเภอ เผ่าไร่ จังหวัดหนองคาย	๔	เผ่าไร่	เผ่าไร่	๕๐	๕๐.๐๐	ขมิ้นชัน
๕๐	๑๒๕๑๑	๒๕๖๖	แปลงใหญ่ยางพารา ตำบลหนองหลวง อำเภอเผ่าไร่ จังหวัดหนองคาย	๖	หนองหลวง	เผ่าไร่	๓๓	๔๓๕.๐๐	ยางพารา
๕๑	๑๒๕๑๒	๒๕๖๖	แปลงใหญ่ยางพารา ตำบลแก้งไก่อ อำเภอสังคม จังหวัดหนองคาย	๕	แก้งไก่อ	สังคม	๓๐	๓๒๘.๐๐	ยางพารา
๕๒	๑๒๘๘๔	๒๕๖๖	แปลงใหญ่โคเนื้อ ตำบลพระบาทนาสิงห์ อำเภอรัตนวาปี จังหวัดหนองคาย	๓	พระบาทนาสิงห์	รัตนวาปี	๓๐	๔๙๐.๐๐	โคเนื้อ
			รวม				๒,๖๔๓	๒๙,๕๒๗.๓๕	

ที่มา : สำนักงานเกษตรจังหวัดหนองคาย เดือนมีนาคม ๒๕๖๗

๑๖. มาตรฐานสินค้าเกษตร

๑๖.๑ มาตรฐาน GAP

จังหวัดหนองคายได้ส่งเสริมการยกระดับมาตรฐานการผลิตสินค้าเกษตรและสร้างมูลค่าเพิ่มตามการขับเคลื่อนงานนโยบายของกระทรวงเกษตรและสหกรณ์ และวิสัยทัศน์ของจังหวัดหนองคาย “เมืองน่าอยู่ มุ่งสู่เกษตรอินทรีย์ ท่องเที่ยววิถีลุ่มน้ำโขง เชื่อมโยงการค้าชายแดน” โดยมีเป้าหมายในปี ๒๕๖๖ ให้มีพื้นที่เกษตร ที่เกษตรอินทรีย์ที่ได้มาตรฐานเพิ่มขึ้น ๑,๐๐๐ ไร่

ปัจจุบันหนองคายมีสินค้าเกษตรที่ได้รับการรับรองมาตรฐาน GAP ใน ๕ ด้าน ได้แก่ ด้านข้าว พืชประมง ปศุสัตว์ และหม่อนไหม มีพื้นที่รวม ๖,๕๙๘.๖๖ ไร่ เกษตรกร ๙๗๙ ราย

ตารางที่ ๙๑ ข้อมูลมาตรฐานสินค้าเกษตร GAP ปี ๒๕๖๗

ชนิด	ข้าว	พืช	ประมง	ปศุสัตว์	หม่อนไหม	รวม
เกษตรกร (ราย)	๔๑๔	๓๗๐	๒๖	๑๓๔	๑๕	๙๕๙
พื้นที่ (ไร่)	๓,๘๕๕.๗๕	๑,๑๔๓.๑๙	๑๔.๗๒๓	๑,๔๗๓	๒๒	๖,๕๙๘.๖๖

ที่มา : หน่วยงานในสังกัดกระทรวงเกษตรและสหกรณ์จังหวัดหนองคาย ข้อมูล ณ วันที่ ๒๗ มีนาคม ๒๕๖๗

๑๖.๒ มาตรฐานเกษตรอินทรีย์

จังหวัดหนองคายได้ขับเคลื่อนงานด้านเกษตรอินทรีย์ เพื่อให้เกษตรกรได้รับการรับรองมาตรฐานสินค้าเกษตร โดยมาตรฐานสินค้าเกษตรทั้งที่เป็นมาตรฐานของกระทรวงเกษตรและสหกรณ์ มาตรฐานของสมาพันธ์เกษตรอินทรีย์แบบมีส่วนร่วมหนองคาย (PGS) และมาตรฐานเกษตรอินทรีย์หนองคาย (BOS : Basic Organic Standard Nongkhai)

ในปีงบประมาณ ๒๕๖๕ จังหวัดหนองคายสินค้าเกษตรที่ได้รับการรับรองมาตรฐานเกษตรอินทรีย์ทั้งหมด ๕,๒๗๐.๔๔ ไร่ เกษตรกร ๖๒๔ ราย ประกอบด้วยด้าน ข้าว ๓๓๐ ราย พื้นที่ ๒,๗๕๒.๗๕ ไร่ พืช ๓ ราย พื้นที่ ๓๐.๐๘ ไร่ หม่อนไหมฯ ๔ ราย พื้นที่ ๒ ไร่ BOS พืช ๙๙ ราย พื้นที่ ๖๓๘.๓๑ ไร่ BOS ประมง ๒๑ ราย พื้นที่ ๕๘ ไร่ BOS ปศุสัตว์ ๓ ราย พื้นที่ ๑.๙๕ ไร่ และมาตรฐาน PGS ๑๖๔ ราย พื้นที่ ๑,๗๘๗.๓๕ ไร่

ตารางที่ ๙๒ ข้อมูลมาตรฐานสินค้าเกษตรอินทรีย์ปี ๒๕๖๗

ชนิด	ข้าว	พืช	หม่อนไหมฯ	BOS พืช	BOS ประมง	BOS ปศุสัตว์	PGS	รวม
เกษตรกร (ราย)	๓๓๐	๓	๔	๙๙	๒๑	๓	๑๖๔	๖๒๔
พื้นที่ (ไร่)	๒,๗๕๒.๗๕	๓๐.๐๘	๒	๖๓๘.๓๑	๕๘	๑.๙๕	๑,๗๘๗.๓๕	๕,๒๗๐.๔๔

ที่มา : หน่วยงานในสังกัดกระทรวงเกษตรและสหกรณ์จังหวัดหนองคาย ข้อมูล ณ วันที่ ๒๗ มีนาคม ๒๕๖๗

๑๗. สินค้าบ่งชี้ทางภูมิศาสตร์ (GI : Geographical Indication)

สิ่งบ่งชี้ทางภูมิศาสตร์ (GI : Geographical Indication) คือ เครื่องหมายที่ใช้กับสินค้าที่มาจากแหล่งผลิตที่เฉพาะเจาะจง ซึ่งคุณภาพหรือชื่อเสียงของสินค้านั้นๆ เป็นผลมาจากการผลิตในพื้นที่ดังกล่าว GI จึงเปรียบเสมือนแบรนด์ของท้องถิ่นที่บอกคุณภาพและแหล่งที่มาของสินค้า จังหวัดหนองคายได้เล็งเห็นความสำคัญของการขึ้นทะเบียนสิ่งบ่งชี้ทางภูมิศาสตร์ (GI) และเป็นการส่งเสริมตามนโยบายรัฐบาลในการส่งเสริมเศรษฐกิจฐานราก เพื่อเป็นการเพิ่มมูลค่า เพิ่มรายได้ให้ชุมชน และรักษาภูมิปัญญาท้องถิ่น จังหวัดหนองคาย มีสินค้า GI จำนวน ๓ ชนิด ดังนี้

๑) กล้วยตากสังคัม (Sangkhom Dried Banana หรือ Gluay Tak Sangkhom) ได้มีการปลูกและแปรรูปในเขตพื้นที่อำเภอสังคัม จังหวัดหนองคาย จากการรวมกลุ่มเกษตรกรในพื้นที่ ได้นำกล้วยน้ำว้ามาผ่านกระบวนการแปรรูป ด้วยการตากแดดและอบด้วยความร้อนในเตาถ่าน ทำให้ได้กล้วยตากสีน้ำตาลอ่อนถึงเข้ม รูปทรงแบน เนื้อละเอียด ไม่มีเมล็ด ผิวสัมผัสแห้ง นุ่ม และหนึบ มีรสชาติหวานตามธรรมชาติ ปราศจากการปรุงแต่ง มีกลิ่นหอมคล้ายน้ำผึ้ง ทั้งนี้ กรมทรัพย์สินทางปัญญาได้ประกาศขึ้นทะเบียนสิ่งบ่งชี้ทางภูมิศาสตร์ กล้วยตากสังคัม เมื่อวันที่ ๒๒ กันยายน ๒๕๖๓ ทะเบียนเลขที่ สช.๖๓๑๐๐๑๔๔

๒) สับปะรดพันธุ์ปัตตาเวีย (Sri Chiang Mai Pineapple) ปลูกในเขตพื้นที่อำเภอศรีเชียงใหม่ของจังหวัดหนองคาย ซึ่งลักษณะภูมิประเทศส่วนใหญ่เป็นที่ราบลุ่ม มีป่าโปร่ง เนินเขา และมีแม่น้ำโขงไหลผ่านทางทิศเหนือ พื้นที่เพาะปลูกเป็นชุดดินโพนพิสัย ที่มีลักษณะดินตั้งแต่ชั้นกรวดลูกรัง ดินบนเป็นดินร่วนปนทรายหรือดินร่วน ระบายน้ำได้ดี มีธาตุโพแทสเซียมสูง และมีค่าความเป็นกรดต่าง (pH) อยู่ในช่วง ๔.๕-๖.๕ สับปะรดพันธุ์ปัตตาเวีย มีลักษณะรูปผลทรงรี ร่องตาด้าน ก้านสั้น เปลือกบาง เนื้อเส้นใยละเอียด มีสีเหลืองเข้ม (สีน้ำผึ้ง) มีกลิ่นหอม รสชาติหวานฉ่ำ แขนหวานกรอบ รับประทานแล้วไม่กัดลิ้น ทั้งนี้ กรมทรัพย์สินทางปัญญาได้ประกาศขึ้นทะเบียนสิ่งบ่งชี้ทางภูมิศาสตร์สับปะรดพันธุ์ปัตตาเวีย ขึ้นทะเบียน ๑๑ กุมภาพันธ์ ๒๕๖๓ ทะเบียนเลขที่ สช๖๕๑๐๐๑๗๔

๓) ปลานิลกระชังแม่น้ำโขงหนองคาย (Nongkhai Tilapia fish cage Mekong River หรือ Planile krachang Maenamkhong NongKhai) พื้นที่เพาะเลี้ยง : มีคั้งน้ำกว้าง พื้นที่ท้องน้ำเป็นทราย มีโขดหิน ทำให้การไหลผ่านของน้ำในแม่น้ำโขงในช่วงจังหวัดหนองคายเป็นการไหลแบบเอื่อยๆ ตลอดเวลา ช่วยเพิ่มออกซิเจนในน้ำให้เหมาะสมกับการเลี้ยงปลานิล ทำให้ปลานิลมีสุขภาพดี จากการว่ายน้ำตลอดเวลา โดยเป็นปลานิลสายพันธุ์จิตรลดา ที่มีลักษณะส่วนหัวเล็ก ริมฝีปากบนและล่างเสมอกัน มีลายพาดตามขวาง เมื่อปรุงสุกเนื้อมีสีขาว แน่นเป็นลิ้ม และนุ่มเนื่องจากมีไขมันแทรก รสชาติหวานไม่มีกลิ่นโคลน จำหน่ายในรูปแบบปลานิลสดและปลานิลแดดเดียว โดยผลิตและแปรรูปตามภูมิปัญญาของชุมชน ครอบคลุมเขตพื้นที่ ๖ อำเภอของจังหวัดหนองคายที่แม่น้ำโขงไหลผ่าน ได้แก่ อำเภอสังคัม อำเภอศรีเชียงใหม่ อำเภอบ้านแพง อำเภอเมืองหนองคาย อำเภอโพธิ์ชัย และอำเภอรัตนวาปี ทั้งนี้ กรมทรัพย์สินทางปัญญาได้ประกาศขึ้นทะเบียนสิ่งบ่งชี้ทางภูมิศาสตร์สับปะรดพันธุ์ปัตตาเวีย ขึ้นทะเบียน ๒๖ กรกฎาคม ๒๕๖๕ ทะเบียนเลขที่ สช๖๖๑๐๐๒๑๕

๑๘. แหล่งจำหน่ายสินค้าเกษตร

จังหวัดหนองคายได้ดำเนินการเพิ่มช่องทางทางตลาดเพื่อสร้างรายได้ให้แก่เกษตรกรในพื้นที่นำสินค้า เกษตรมาจำหน่ายให้ประชาชนเลือกซื้อ ซึ่งเป็นสินค้าที่มีความหลากหลายจากเกษตรกร กลุ่มเกษตรกร กลุ่มวิสาหกิจชุมชน Smart Farmer และ Young Smart Farmer รวมถึงผลิตภัณฑ์อาหารท้องถิ่นจากผู้ประกอบการในชุมชน พืชผัก ผลไม้ปลอดสารพิษ ปัจจุบันแหล่งจำหน่ายสินค้าเกษตรของจังหวัดหนองคาย มีทั้งหมด ๓ แห่ง ได้แก่

๑) ตลาดเกษตรกรจังหวัดหนองคาย ตั้งอยู่บริเวณถนนด้านหลังองค์การบริหารส่วนจังหวัดหนองคาย เปิดทุกวันพุธ เวลา ๑๔.๐๐ – ๑๘.๐๐ น.



แหล่งจำหน่ายสินค้าเกษตร

ตลาดเกษตรกรจังหวัดหนองคาย

ตั้งอยู่บริเวณถนนด้านหลังองค์การบริหารส่วนจังหวัดหนองคายเปิดทุกวันจันทร์และวันพุธ เวลา 14.00 – 18.00 น.








๒) ตลาดสีเขียว ตั้งอยู่บริเวณร้านค้าสวัสดิการ (ตรงข้าม) โรงพยาบาลจังหวัดหนองคาย เปิดวันจันทร์ - ศุกร์ เวลา ๐๘.๐๐ – ๑๘.๐๐ น.



แหล่งจำหน่ายสินค้าเกษตร

โครงการตลาดสีเขียวจังหวัดหนองคาย

ตั้งอยู่บริเวณร้านค้าสวัสดิการ (ตรงข้าม) โรงพยาบาลจังหวัดหนองคาย เปิด วันจันทร์ – ศุกร์ เวลา 08.00 – 17.00 น.








๓) ตลาดประชารัฐเพื่อชุมชน (รทส.) มีจำนวน ๒ แห่ง ดังนี้

- ตั้งอยู่บริเวณหน้าธนาคารเพื่อการเกษตรและสหกรณ์การเกษตรอำเภอเฝ้าไร่ เปิดวันจันทร์ - ศุกร์ เวลา ๐๘.๐๐ - ๑๗.๐๐ น.

- ตั้งอยู่บริเวณหน้าธนาคารเพื่อการเกษตรและสหกรณ์การเกษตรอำเภอโพธิ์ชัย เปิดวันจันทร์ - ศุกร์ เวลา ๐๘.๐๐ - ๑๗.๐๐ น.



แหล่งจำหน่ายสินค้าเกษตร

ตลาดประชารัฐเพื่อชุมชน (รทส.)

- ตั้งอยู่บริเวณหน้า รทส.อำเภอเฝ้าไร่
- ตั้งอยู่บริเวณหน้า รทส. อำเภอโพธิ์ชัย



วันจันทร์ - ศุกร์ เวลา 08.00 - 17.00 น.



วันจันทร์ - ศุกร์ เวลา 08.00 - 17.00 น.






53

๑๙. ข้อมูลด้านการนำเข้า - ส่งออกสินค้าเกษตร จังหวัดหนองคาย

๑๙.๑ การนำเข้า - ส่งออกสัตว์น้ำ

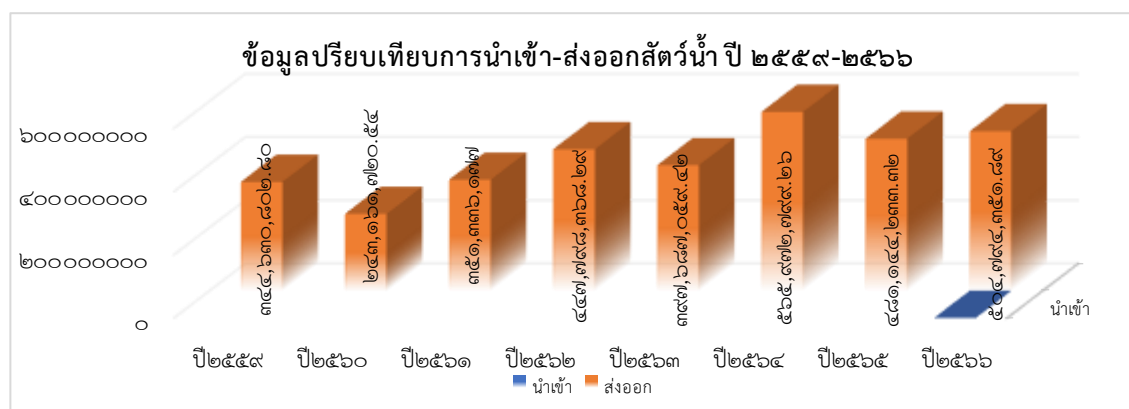
จังหวัดหนองคาย ได้ดูแลการค้าเกินดุลในสินค้าประมง เนื่องจากการส่งออกสินค้าประมงมากกว่า การนำเข้าสินค้าประมง จากสถิติในปี ๒๕๖๖ มีนำเข้าสินค้าประมง จำนวน ๐.๐๓ ตัน มูลค่า ๐.๑๑ ล้านบาท การส่งออกสินค้าประมง จำนวน ๑๐,๔๔๓.๐๑ ตัน มูลค่า ๔๙๓.๐๑ ล้านบาท โดยแบ่งออกเป็น ๓ ประเภท ได้แก่ สินค้าสัตว์น้ำเพื่อบริโภค (มีชีวิต และแช่เย็นแช่แข็ง) จำนวน ๒๕๗.๐๐ ตัน มูลค่า ๓๙.๒๙ ล้านบาท ผลิตภัณฑ์สัตว์น้ำ จำนวน ๘,๙๕๘.๒๓ ตัน มูลค่า ๔๒๗.๑๕ ล้านบาท และปัจจัยการผลิต จำนวน ๑,๒๒๗.๗๘ ตัน มูลค่า ๒๖.๕๖ ล้านบาท นอกจากนี้ยังมีการส่งออกลูกพันธุ์สัตว์น้ำ จำนวน ๔๒.๓๙ ล้านตัว มูลค่า ๑๑.๗๙ ล้านบาท โดยสินค้าสินค้าสัตว์น้ำเพื่อบริโภค (มีชีวิต และแช่เย็นแช่แข็ง) ที่ส่งออกมากที่สุด ได้แก่ กุ้งขาว หมึกกล้วย หอยแครง ปูม้า และกุ้งก้ามกราม เป็นต้น ผลิตภัณฑ์สัตว์น้ำ ที่ส่งออกมากที่สุด ได้แก่ น้ำปลา ปลากระป๋อง น้ำปลาร้า และซอสหอยนางรม และปัจจัยการผลิต ส่งออกมากที่สุดได้แก่ อาหารสัตว์ผสมสำเร็จรูป ในส่วนของลูกพันธุ์สัตว์น้ำ ที่ส่งออกมากที่สุด ได้แก่ ปลาตู้แอฟริกา และปลานิล

ตารางที่ ๙๓ มูลค่าการนำเข้า - ส่งออกสัตว์น้ำที่ผ่านศูนย์บริหารจัดการด่านตรวจประมงเขต ๒ จังหวัดหนองคาย ปี ๒๕๕๙ - ๒๕๖๖

ปี พ.ศ.	นำเข้า	ส่งออก	รวม (บาท)
๒๕๕๙	-	๓๔๔,๖๓๐,๘๐๒.๘๐	๓๔๔,๖๓๐,๘๐๒.๘๐
๒๕๖๐	-	๒๔๓,๑๖๑,๗๒๐.๕๔	๒๔๓,๑๖๑,๗๒๐.๕๔
๒๕๖๑	-	๓๕๑,๓๓๖,๑๗๗.๐๐	๓๕๑,๓๓๖,๑๗๗.๐๐
๒๕๖๒	-	๔๔๗,๗๘๘,๓๖๘.๒๙	๔๔๗,๗๘๘,๓๖๘.๒๙
๒๕๖๓	-	๓๙๗,๖๘๗,๐๕๙.๔๒	๓๙๗,๖๘๗,๐๕๙.๔๒
๒๕๖๔	-	๕๖๕,๙๗๒,๗๙๙.๒๖	๕๖๕,๙๗๒,๗๙๙.๒๖
๒๕๖๕	-	๔๘๑,๑๔๔,๒๓๓.๓๒	๔๘๑,๑๔๔,๒๓๓.๓๒
๒๕๖๖	๑๐๙,๕๒๕.๑๒	๕๐๔,๗๙๔,๓๕๑.๘๙	๕๐๔,๙๐๓,๘๗๗.๐๑

ที่มา : ศูนย์บริหารจัดการด่านตรวจประมงเขต ๒ (หนองคาย) ข้อมูล ณ เดือนกุมภาพันธ์ ๒๕๖๗

แผนภูมิที่ ๑๐ เปรียบเทียบมูลค่าการนำเข้า - ส่งออก สัตว์น้ำจังหวัดหนองคาย ปี ๒๕๕๙-๒๕๖๖



ที่มา : ศูนย์บริหารจัดการด่านตรวจประมงเขต ๒ (หนองคาย) ข้อมูล ณ เดือนกุมภาพันธ์ ๒๕๖๗

ตารางที่ ๙๔ สรุปข้อมูลส่งออกสัตว์น้ำเพื่อบริโภค (มีชีวิต และแช่เย็นแช่แข็ง) ปี ๒๕๖๖

ประเภทสัตว์น้ำ	ตัน	ล้านบาท
กุ้งขาว	๖๒.๙๑	๑๓.๕๙
หมึกกล้วย	๕๑.๙๑	๕.๙๖
หอยแครง	๓๘.๕๐	๓.๘๕
ปูม้า	๓๘.๒๐	๓.๖๙
กุ้งก้ามกราม	๑๙.๙๘	๒.๘๒
ปลาเทราต์	๑.๕๔	๑.๔๑
ปลาแซลมอน	๑.๘๐	๑.๑๑
หอยแมลงภู่	๒.๒๗	๐.๕๙
ปลาซาบะ	๐.๗๖	๐.๒๘
หอยลาย	๐.๕๐	๐.๑๑
อื่นๆ	๓๘.๖๔	๕.๘๘
รวม	๒๕๗.๐๐	๓๙.๒๙

ที่มา : ศูนย์บริหารจัดการด่านตรวจประมงเขต ๒ (หนองคาย) ข้อมูล ณ เดือนกุมภาพันธ์ ๒๕๖๗

ตารางที่ ๙๕ สรุปข้อมูลส่งออกลูกพันธุ์สัตว์น้ำ ปี ๒๕๖๖

ประเภทสัตว์น้ำ	ล้านตัว	ล้านบาท
ปลาดุกแอฟริกา	๑๙.๘๕	๔.๖๖
ปลานิล	๑๔.๔๔	๔.๓๒
ปลาตะเพียน	๒.๒๐	๐.๖๔
ปลาไน	๑.๒๒	๐.๓๖
ปลานวลจันทร์เทศ	๑.๒๒	๐.๓๖
ปลาลิ้น	๐.๗๗	๐.๒๔
ปลาดุกบิ๊กอุย	๐.๕๗	๐.๒๐
ปลาทับทิม	๐.๓๔	๐.๑๐
ปลาสร้อยขาว	๐.๐๓	๐.๐๖
ปลาอีสกเทศ	๐.๑๖	๐.๐๕
อื่นๆ	๑.๖๑	๐.๘๐
รวม	๔๒.๓๙	๑๑.๗๙

ที่มา : ศูนย์บริหารจัดการด่านตรวจประมงเขต ๒ (หนองคาย) ข้อมูล ณ เดือนกุมภาพันธ์ ๒๕๖๗

ตารางที่ ๙๖ สรุปข้อมูลส่งออกผลิตภัณฑ์สัตว์น้ำและปัจฉัยฯ ปี ๒๕๖๖

ประเภทสัตว์น้ำ	ตัน	ล้านบาท
ผลิตภัณฑ์	๘,๙๕๘.๒๓	๔๒๗.๑๕
ปัจฉัยฯ	๑,๒๒๗.๗๘	๒๖.๕๖
รวม	๑๐,๑๘๖.๐๑	๔๕๓.๗๑

ที่มา : ศูนย์บริหารจัดการด่านตรวจประมงเขต ๒ (หนองคาย) ข้อมูล ณ เดือนกุมภาพันธ์ ๒๕๖๗

๑๙.๒ การนำเข้า - ส่งออกสัตว์/ซากสัตว์

จังหวัดหนองคายมีการนำเข้าซากสัตว์ ปี ๒๕๖๖ น้อยกว่าปี ๒๕๖๕ โดยมีการนำเข้าซากโค ๗๗ ตัน มูลค่า ๐.๑๖ ล้านบาท เมื่อเทียบกับปี ๒๕๖๕ นำเข้า ๑๑๐ ตัน มูลค่า ๐.๒๐ ล้านบาท และนำเข้าสัตว์มีชีวิตจำนวน ๘ ตัว มูลค่า ๐.๐๒๒ ล้านบาท มากกว่าปี ๒๕๖๕ โดยนำเข้า ๗ ตัว มูลค่า ๐.๐๑๗ ล้านบาท ส่วนการส่งออกสัตว์มีชีวิตในปี ๒๕๖๕ ส่วนใหญ่จะเป็นไก่ไข่อุ่น ลูกไก่เนื้อ สุกร ลูกไก่ไข่ และเป็ด ตามลำดับ ปริมาณการส่งออก ๒,๖๓๙,๓๗๙ ตัว มูลค่า ๕๑.๕๔ ล้านบาท มากกว่าปี ๒๕๖๕ ส่งออก ๑,๙๕๙,๔๒๔ ตัว มูลค่า ๑๕๑.๒๕ ล้านบาท และการส่งออกซากสัตว์ ได้แก่ ซากสุกร ซากไก่ มีปริมาณซากรวม ๕,๔๔๙ ตัน มูลค่า ๒๔๔.๗๑ ล้านบาท น้อยกว่าปี ๒๕๖๕ ส่งออก ๕.๓๒ ตัน มูลค่า ๑๙๐.๔๔ ล้านบาท จากสถิติในปี ๒๕๖๕ ดังกล่าวจะเห็นได้ว่า จังหวัดหนองคายได้ดุลการค้ากับต่างประเทศ เนื่องจากมีปริมาณการส่งออก สิ้นค้าสัตว์ และซากสัตว์ มากกว่าปริมาณการนำเข้าสินค้า รายละเอียดตามตาราง ดังนี้

ตารางที่ ๙๗ สรุปจำนวนและมูลค่าสัตว์ ที่อนุญาตนำเข้าราชอาณาจักร ปี ๒๕๖๔-๒๕๖๕

ชนิดสัตว์	ปี ๒๕๖๔		ปี ๒๕๖๕		ปี ๒๕๖๖	
	จำนวน	มูลค่า	จำนวน	มูลค่า	จำนวน	มูลค่า
ม้า	๐.๐๐	๐.๐๐	๐.๐๐	๐.๐๐	๐.๐๐	๐.๐๐
สุนัข	๔.๐๐	๑๖,๐๐๐.๐๐	๓.๐๐	๑๕,๐๐๐.๐๐	๖.๐๐	๓๑,๐๐๐.๐๐
แมว	๒.๐๐	๑๐,๐๐๐.๐๐	๒.๐๐	๑,๐๐๐.๐๐	๑.๐๐	๕,๐๐๐.๐๐
กระต่าย	๐.๐๐	๐.๐๐	๒.๐๐	๑,๐๐๐.๐๐	๐.๐๐	๐.๐๐
นกแก้ว	๐.๐๐	๐.๐๐	๐.๐๐	๐.๐๐	๓.๐๐	๓,๐๐๐.๐๐
รวมสัตว์	๖.๐๐	๒๖,๐๐๐.๐๐	๗.๐๐	๑๗,๐๐๐.๐๐	๑๐	๓๙,๐๐๐.๐๐

ที่มา : ด่านกักกันสัตว์หนองคาย เดือนมกราคม ๒๕๖๗

ตารางที่ ๙๘ สรุปจำนวนและมูลค่าซากสัตว์ ที่อนุญาตนำเข้าราชอาณาจักร ปี ๒๕๖๔-๒๕๖๖

ชนิดซากสัตว์	ปี ๒๕๖๔		ปี ๒๕๖๕		ปี ๒๕๖๖	
	จำนวน	มูลค่า	จำนวน	มูลค่า	จำนวน	มูลค่า
ซากโค	๐.๐๐	๐.๐๐	๑๑๐,๐๐๐.๐๐	๑๙๙,๘๒๑.๕๐	๑๘๓,๐๐๐.๐๐	๓๑๓,๐๒๐.๐๐
ซากสุกร	๐.๐๐	๐.๐๐	๐.๐๐	๐.๐๐	๐.๐๐	๐.๐๐
ซากเป็ด	๐.๐๐	๐.๐๐	๐.๐๐	๐.๐๐	๐.๐๐	๐.๐๐
รวมซากสัตว์	๐.๐๐	๐.๐๐	๑๑๐,๐๐๐.๐๐	๑๙๙,๘๒๑.๕๐	๑๘๓,๐๐๐.๐๐	๓๑๓,๐๒๐.๐๐

ที่มา : ด่านกักกันสัตว์หนองคาย เดือนมกราคม ๒๕๖๗

ตารางที่ ๙๙ สรุปจำนวนและมูลค่าสัตว์ ที่อนุญาตส่งออกนอกราชอาณาจักร ปี ๒๕๖๔-๒๕๖๖

ชนิดสัตว์(ตัว)	ปี ๒๕๖๔		ปี ๒๕๖๕		ปี ๒๕๖๖	
	จำนวน	มูลค่า	จำนวน	มูลค่า	จำนวน	มูลค่า
กระบือ	๐.๐๐	๐.๐๐	๐.๐๐	๐.๐๐	๐.๐๐	๐.๐๐
โค	๑๖๔.๐๐	๙,๑๒๐,๐๐๐.๐๐	๐.๐๐	๐.๐๐	๙๔	๒,๖๕๒,๑๔๕
ม้า	๒.๐๐	๒๐,๐๐๐.๐๐	๘.๐๐	๒๖๑,๐๐๐.๐๐	๐.๐๐	๐.๐๐
สุกร	๔,๘๕๕.๐๐	๙๔,๔๓๗,๘๒๒.๐๐	๔๓๑.๐๐	๗,๖๐๐,๓๖๐.๐๐	๖๙๒	๓๔,๕๕๗,๘๐๓
ลูกสุกร	๒,๐๐๐.๐๐	๒,๗๐๐,๐๐๐.๐๐	๐.๐๐	๐.๐๐	๐.๐๐	๐.๐๐
แพะ	๐.๐๐	๐.๐๐	๑๖๐.๐๐	๔๑๔,๐๔๔.๐๐	๕.๐๐	๒๐,๐๐๐
ไก่ไข่รุ่น	๒๒,๔๘๑,๑๐๑.๐๐	๒๒,๔๘๑,๑๐๑.๐๐	๒๕๐,๒๕๐.๐๐	๒๕,๐๒๕,๐๐๐.๐๐	๓๑๐,๘๐๐	๓๑,๐๘๐,๐๐๐
ไก่พื้นเมือง	๐.๐๐	๐.๐๐	๐.๐๐	๐.๐๐	๑๙๕	๓๒,๐๐๐
ลูกไก่เนื้อ	๘๖๒,๓๓๒.๐๐	๑๓,๖๐๐,๗๔๔.๐๐	๘๙๐,๐๐๐.๐๐	๑๒,๙๘๙,๕๐๐.๐๐	๖๒๐,๐๐๐	๙,๗๐๓,๐๐๐
ลูกไก่ไข่	๘๒๕,๖๐๐.๐๐	๔,๗๐๘,๔๓๖.๐๐	๑,๕๙๗,๕๐๘.๐๐	๕,๙๗๘,๐๘๔.๐๐	๑,๔๘๐,๙๐๐	๕,๔๕๘,๔๕๔
เป็ดไข่	๔๐,๐๐๐.๐๐	๔,๑๘๕,๒๐๐.๐๐	๒๓,๐๐๐.๐๐	๒๓๐,๐๐๐.๐๐	๑๖,๖๐๐	๑,๖๖๐,๐๐๐
เป็ดเนื้อ	๐.๐๐	๐.๐๐	๐.๐๐	๐.๐๐	๙๘๐	๗๕๐,๐๐๐
สุนัข	๐.๐๐	๐.๐๐	๑๓.๐๐	๖๙,๕๐๐.๐๐	๖	๓๑,๐๐๐
แมว	๐.๐๐	๐.๐๐	๔.๐๐	๖,๐๐๐.๐๐	๔	๓,๕๐๐
นกกระจอกเทศ	๐.๐๐	๐.๐๐	๐.๐๐	๐.๐๐	๐.๐๐	๐.๐๐
น้ำเชื้อกระบือ	๐.๐๐	๐.๐๐	๐.๐๐	๐.๐๐	๐.๐๐	๐.๐๐
น้ำเชื้อโค(ไคส์)	๐.๐๐	๐.๐๐	๐.๐๐	๐.๐๐	๙๐๐	๖,๒๘๗,๘๑๒
ไข่ไก่ทำพันธุ์	๐.๐๐	๐.๐๐	๐.๐๐	๐.๐๐	๐.๐๐	๐.๐๐
รวม	๑,๙๕๙,๔๒๔.๐๐	๑๕๑,๒๕๓,๓๐๓.๐๐	๒,๗๖๑,๓๗๔.๐๐	๕๒,๕๗๓,๔๘๘.๐๐	๒,๔๓๑,๑๗๖.๐๐	๙๒,๒๐๕,๗๑๔.๐๐

ตารางที่ ๑๐๐ สรุปจำนวนและมูลค่าซากสัตว์ ที่อนุญาตส่งออกนอกราชอาณาจักร ปี ๒๕๖๔-๒๕๖๖

ชนิดซากสัตว์ (กิโลกรัม)	ปี ๒๕๖๔		ปี ๒๕๖๕		ปี ๒๕๖๖	
	จำนวน	มูลค่า	จำนวน	มูลค่า	จำนวน	มูลค่า
ซากโค	๑๐,๐๐๐.๐๐	๑๐๐,๐๐๐.๐๐	๐.๐๐	๐.๐๐	๐.๐๐	๐.๐๐
ซากสุกร	๓๘๕,๙๘๖.๐๐	๑๓,๗๔๒,๐๐๐.๐๐	๑๗๕,๕๖๘.๐๐	๑๓,๑๕๘,๐๐๔.๐๐	๑๑๑,๕๑๗.๐๐	๑๔,๓๕๘,๕๗๒.๐๐
ซากไก่	๔,๙๐๕,๙๔๔.๐๐	๑๗๕,๒๑๔,๗๗๔.๐๐	๔,๔๘๗,๔๑๔.๐๐	๒๒๐,๓๑๔,๑๘๓.๐๐	๓,๖๘๐,๔๘๙.๐๐	๑๓๔,๘๐๒,๖๗๕.๐๐
ซากเป็ด	๑๕,๑๐๓.๐๐	๑,๓๗๘,๖๒๓.๐๐	๐.๐๐	๐.๐๐	๒๖๔.๐๐	๓๖,๘๖๙.๐๐
รวม	๕,๓๑๗,๐๓๓.๐๐	๑๙๐,๔๓๕,๓๙๗.๐๐	๔,๖๖๒,๙๘๒.๐๐	๒๓๓,๔๗๒,๑๘๗.๐๐	๓,๗๙๒,๒๗๐.๐๐	๑๔๙,๑๙๘,๑๑๖.๐๐

ที่มา : ด้านกักกันสัตว์หนองคาย เดือนมกราคม ๒๕๖๗

ตารางที่ ๑๐๑ สรุปจำนวนสัตว์และมูลค่า ที่อนุญาตนำเข้าผ่านราชอาณาจักร ปี ๒๕๖๓-๒๕๖๖

ชนิดสัตว์	ปี ๒๕๖๓		ปี ๒๕๖๔		ปี ๒๕๖๕		ปี ๒๕๖๖	
	จำนวน	มูลค่า	จำนวน	มูลค่า	จำนวน	มูลค่า	จำนวน	มูลค่า
สุนัข	๒.๐๐	๑๐,๐๐๐.๐๐	๐.๐๐	๐.๐๐	๐.๐๐	๐.๐๐	๐.๐๐	๐.๐๐
รวม	๒.๐๐	๑๐,๐๐๐.๐๐	๐.๐๐	๐.๐๐	๐.๐๐	๐.๐๐	๐.๐๐	๐.๐๐

ที่มา : ด้านกักกันสัตว์หนองคาย เดือนมกราคม ๒๕๖๗

ตารางที่ ๑๐๒ สรุปจำนวนและมูลค่าซากสัตว์ ที่อนุญาตนำเข้าผ่านราชอาณาจักร ปี ๒๕๖๔-๒๕๖๖

ชนิดซากสัตว์	ปี ๒๕๖๔		ปี ๒๕๖๕		ปี ๒๕๖๖	
	จำนวน	มูลค่า	จำนวน	มูลค่า	จำนวน	มูลค่า
ซากกระป๋อง	๐.๐๐	๐.๐๐	๐.๐๐	๐.๐๐	๐.๐๐	๐.๐๐
ซากโค	๐.๐๐	๐.๐๐	๐.๐๐	๐.๐๐	๐.๐๐	๐.๐๐
รวม	๐.๐๐	๐.๐๐	๐.๐๐	๐.๐๐	๐.๐๐	๐.๐๐

ที่มา : ด้านกักกันสัตว์หนองคาย เดือนมกราคม ๒๕๖๗

๑๗.๓ การนำเข้า - ส่งออกพืช

ด่านตรวจพืชหนองคาย สำนักควบคุมพืชและวัสดุการเกษตร กรมวิชาการเกษตร กระทรวงเกษตรและสหกรณ์ โดยมีการกักกันการควบคุม กำกับ ดูแล สินค้าพืช ผลผลิตพืช และปัจจัยการผลิตทางการเกษตร โดยอาศัยกฎหมาย ควบคุมกำกับหลักวิชาการ ในการให้บริการ ส่งออก นำเข้า และนำเข้า ตามพระราชบัญญัติ อยู่ภายใต้การควบคุมกำกับของกรมวิชาการเกษตร ได้แก่ พระราชบัญญัติกักพืช พระราชบัญญัติพันธุ์พืช พระราชบัญญัติปุ๋ย พระราชบัญญัติวัตถุอันตราย และพระราชบัญญัติควบคุมยาง เพื่อตรวจสอบโรคและแมลง ศัตรูพืช ในสินค้าเกษตรที่มีส่งออก และตรวจสอบศัตรูพืชก่อนมีการอนุญาตนำเข้ายังราชอาณาจักรไทย การค้าชายแดนในเขตภูมิภาคนี้มีการขยายตัวอย่างต่อเนื่อง และยังมี การเชื่อมต่อเส้นทางคมนาคม โดยใช้เส้นทางรถไฟ ความเร็วสูง มีผลทำให้จังหวัดหนองคาย ประเทศไทย และสาธารณรัฐประชาธิปไตยประชาชนลาว เป็นศูนย์กลางการคมนาคมทางบก เชื่อมต่อไปยังสาธารณรัฐประชาชนจีน เมืองไมฮาน ยูนาน กุนหมิง และเมืองอื่น ๆ ต่อไป

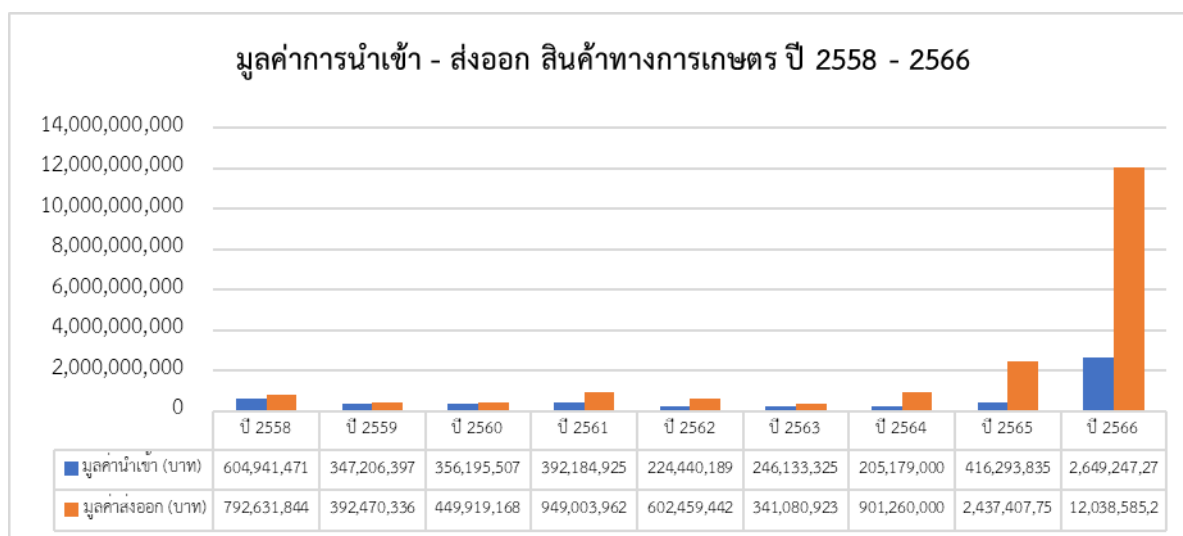
สถานการณ์การส่งออก และนำเข้า สินค้าทางการเกษตร ณ ด่านตรวจพืชหนองคาย ในปี ๒๕๖๖ จังหวัดหนองคาย มีปริมาณการส่งออกสินค้าทางการเกษตร ๑๓๐,๗๖๘,๘๗๐.๔๐ กิโลกรัม มูลค่า ๑๒,๐๓๘,๕๘๕.๒๔๙บาท มากกว่ามูลค่าการนำเข้า โดยมีปริมาณการนำเข้าสินค้าทางการเกษตร ๓๙,๓๗๑,๗๓๑.๘๒ กิโลกรัม มูลค่า ๒,๖๔๙,๒๔๗,๒๗๗ บาท โดยสินค้านำเข้าส่วนใหญ่เป็นสินค้าปุ๋ย มันเส้น พริก ใบยาสูบอบแห้ง ไม้แปรรูป ตามลำดับ ส่วนสินค้าส่งออกจะเป็นสินค้าทุเรียน มังคุด กากถั่วเหลือง ลำไย ยางก้อน เป็นต้น (รายละเอียดตามตารางที่ ๑๐๔)

ตารางที่ ๑๐๓ มูลค่าการนำเข้า - ส่งออก สินค้าทางการเกษตร ณ ด่านตรวจพืชหนองคาย ปี ๒๕๕๘ - ๒๕๖๖

ปี พ.ศ.	มูลค่านำเข้า (บาท)	มูลค่าส่งออก (บาท)	รวม (บาท)
ปี ๒๕๕๘	๖๐๔,๙๔๑,๔๗๑	๗๙๒,๖๓๑,๘๔๔	๑,๓๙๗,๕๗๓,๓๑๕
ปี ๒๕๕๙	๓๔๗,๒๐๖,๓๙๗	๓๙๒,๔๗๐,๓๓๖	๗๓๙,๖๗๖,๗๓๓
ปี ๒๕๖๐	๓๕๖,๑๙๕,๕๐๗	๔๔๙,๙๑๙,๑๖๘	๘๐๖,๑๑๔,๖๗๕
ปี ๒๕๖๑	๓๙๒,๑๘๔,๙๒๕	๙๔๙,๐๐๓,๙๖๒	๑,๓๔๑,๑๘๘,๘๘๗
ปี ๒๕๖๒	๒๒๔,๔๔๐,๑๘๙	๖๐๒,๔๕๙,๔๔๒	๘๒๖,๘๙๙,๖๓๑
ปี ๒๕๖๓	๒๔๖,๑๓๓,๓๒๕	๓๔๑,๐๘๐,๙๒๓	๕๘๗,๒๑๔,๒๔๘
ปี ๒๕๖๔	๒๐๕,๑๗๙,๐๐๐	๙๐๑,๒๖๐,๐๐๐	๑,๑๐๖,๔๓๙,๐๐๐
ปี ๒๕๖๕	๔๑๖,๒๙๓,๘๓๕	๒,๔๓๗,๔๐๗,๗๕๑	๒,๘๕๓,๗๐๑,๕๘๖
ปี ๒๕๖๖	๒,๖๔๙,๒๔๗,๒๗๗	๑๒,๐๓๘,๕๘๕,๒๔๙	๑๔,๖๘๗,๘๓๒,๕๒๖

ที่มา : ด้านตรวจพืชหนองคาย ข้อมูล ณ เดือนมกราคม ๒๕๖๗

แผนภูมิที่ ๑๑ มูลค่าการนำเข้า - ส่งออก สินค้าทางการเกษตร ณ ด้านตรวจพืชหนองคาย ปี ๒๕๕๘ - ๒๕๖๖



ที่มา : ด้านตรวจพืชหนองคาย ข้อมูล ณ เดือนมกราคม ๒๕๖๗

สถานการณ์การส่งออก และนำเข้า สินค้าเกษตรผ่านทางรถไฟไทย-ลาว-จีน ตั้งแต่ ๑ มกราคม ๒๕๖๖ ถึงปัจจุบัน เดิมด้านตรวจพืชหนองคาย มีการส่งออกไปยังสาธารณรัฐประชาธิปไตยประชาชนลาว เพียงประเทศเดียว ต่อมาวันที่ ๑๓ กันยายน ๒๕๖๔ ลงนามตามพิธีสารว่าด้วยข้อกำหนดในการกักกันโรค และตรวจสอบ สำหรับการส่งออก และนำเข้าผัก และผลไม้ผ่านประเทศที่สามารถระหว่างไทยและสาธารณรัฐประชาชนจีน (General Administration of Customs of the People's Republic of China : GACC) กำหนดให้เพิ่มด้านตรวจพืช หนองคาย เป็นด่านทางบกตามพิธีสารฯ ลำดับที่ ๖ ของประเทศไทย จากเดิม ด้านของประเทศไทย ได้แก่ ด้านเชียงของ ด้านมุกดาหาร ด้านนครพนม ด้านบ้านฝักกาด ด้านบึงกาฬ ด้านหนองคาย และจีน ๑๐ ด้าน ได้แก่ ด้านไห่ยวี่อีกว่าน ด้านโม่ฮาน ด้านตงซิง ด้านรถไฟผิงเสียง ด้านรถไฟโม่ฮาน ด้านเหอไซ่ว ด้านรถไฟเหอไซ่ว ด้านหลงปิง ด้านเทียนเป่า และด้านสุยไซ่ว และได้มีการเปิดใช้เส้นทางรถไฟสายไทย ลาว จีน อย่างเป็นทางการ ในวันที่ ๑๐ มกราคม ๒๕๖๕ ทำให้ไทยสามารถส่งออกสินค้าไปยังจีนได้อีกช่องทางหนึ่ง

สถานการณ์การส่งออกผัก และผลไม้จากไทยไปจีน ที่มีใบรับรองสุขอนามัยพืช ตั้งแต่ ปี ๒๕๖๖ ณ ด้านตรวจพืชหนองคาย พบว่ามียอดการส่งออกผักและผลไม้ไทยไปจีน ปริมาณรวม ๖๕,๓๐๘,๘๗๐.๒๕ กิโลกรัม สร้างมูลค่าในการส่งออกรวมถึง ๑๐,๗๔๘,๕๕๔,๑๘๕.๐๖ บาท โดยผัก และผลไม้ที่สร้างมูลค่า ในการส่งออกจากไทยไปจีนมากที่สุด คือ ทูเรียน มีปริมาณ ๔๘,๑๘๗,๙๔๘.๐๕ กิโลกรัม มูลค่า ๙,๖๖๖,๑๔๒,๙๑๒.๓๔ บาท รองลงมา คือ มังคุด ปริมาณ ๑๑,๘๖๓,๐๔๕.๐๐ กิโลกรัม มูลค่า ๙๑๙,๑๓๒,๑๙๖.๔๖ บาท ลำไย ปริมาณ ๒,๕๑๙,๗๐๕.๒๐ กิโลกรัม มูลค่า ๑๑๗,๒๗๒,๐๒๔.๗๗ บาท มะม่วงอบแห้ง ปริมาณ ๔๓๖,๑๕๐.๐๐ กิโลกรัม มูลค่า ๑๘,๘๘๙,๒๑๔.๑๐ บาท ลำไยอบแห้ง ปริมาณ ๑,๐๑๔,๘๘๐.๐๐ กิโลกรัม มูลค่า ๑๓,๐๐๐,๐๐๐.๐๐ บาท ตามลำดับ และผัก และผลไม้อื่น ๆ ปริมาณ ๑,๒๘๗,๑๔๒.๐๐ กิโลกรัม มูลค่า ๑๔,๑๑๗,๘๓๗.๓๙ บาท (รายละเอียดตามตารางที่ ๑๐๕

ตารางที่ ๑๐๔ การส่งออกผัก และผลไม้ไทยไปจีน ผ่านทางรถไฟไทย-ลาว-จีน ปี ๒๕๖๖ ณ ด้านตรวจพืช
หนองคาย

ลำดับ	ชนิด	ปริมาณ (กิโลกรัม)	มูลค่า (บาท)	หมายเหตุ
๑	ทุเรียน	๔๘,๑๘๗,๙๔๘.๐๕	๙,๖๖๖,๑๔๒,๙๑๒.๓๔	
๒	มังคุด	๑๑,๘๖๓,๐๔๕.๐๐	๙๑๙,๑๓๒,๑๙๖.๔๖	
๓	ลำไย	๒,๕๑๙,๗๐๕.๒๐	๑๑๗,๒๗๒,๐๒๔.๗๗	
๔	มะม่วงอบแห้ง	๔๓๖,๑๕๐.๐๐	๑๘,๘๘๙,๒๑๔.๑๐	
๕	ลำไยอบแห้ง	๑,๐๑๔,๘๘๐.๐๐	๑๓,๐๐๐,๐๐๐.๐๐	
๖	อื่น ๆ	๑,๒๘๗,๑๔๒.๐๐	๑๔,๑๑๗,๘๓๗.๓๙	
รวม		๖๕,๓๐๘,๘๗๐.๒๕	๑๐,๗๔๘,๕๕๔,๑๘๕.๐๖	

ที่มา : ด้านตรวจพืชหนองคาย ข้อมูล ณ เดือนมกราคม ๒๕๖๗

สถานการณ์การนำเข้าผัก และผลไม้จากจีน ผ่านทางรถไฟไทย-ลาว-จีน ตั้งแต่ ปี ๒๕๖๖ ณ ด้านตรวจพืชหนองคาย พบว่า มีการนำเข้าผักจากจีน มีปริมาณรวมอยู่ที่ ๖,๕๑๒,๐๓๙.๘๒ กิโลกรัม และมีมูลค่า ๑๖๒,๕๖๖,๘๗๓.๑๗ บาท โดยผัก และผลไม้ที่มีมูลค่าในการนำเข้าจากจีนมากที่สุด คือ พริก ปริมาณ ๑,๑๖๐,๕๙๒.๐๐ กิโลกรัม มูลค่า ๖๒,๐๗๐,๓๔๒.๗๐ บาท รองลงมา คือ ผักกาดขาว มีปริมาณ ๑,๑๓๖,๗๙๕.๐๐ กิโลกรัม มูลค่า ๑๗,๒๗๒,๑๒๖.๒๗ บาท กะหล่ำปลีรูปหัวใจ ปริมาณ ๖๓๗,๔๐๐.๐๐ กิโลกรัม มูลค่า ๑๓,๓๐๘,๖๓๖.๕๓ บาท บร็อคโคลี่ ปริมาณ ๔๓๕,๑๑๒.๐๐ กิโลกรัม มูลค่า ๑๑,๖๑๕,๒๔๘.๓๓ บาท บัวหิมะ ปริมาณ ๕๐๔,๐๐๐.๐๐ กิโลกรัม มูลค่า ๙,๓๔๗,๒๒๘.๔๐ ล้าน บาท ตามลำดับ และยกอื่น ๆ มีปริมาณ ๒,๖๓๘,๑๔๐.๘๒ กิโลกรัม มูลค่า ๔๘,๙๕๓,๒๙๐.๙๔ บาท (รายละเอียดตามตารางที่ ๑๐๖)

ตารางที่ ๑๐๕ การนำเข้าผัก และผลไม้จากจีน ผ่านทางรถไฟไทย-ลาว-จีน ปี ๒๕๖๖ ณ ด้านตรวจพืชหนองคาย

ลำดับ	ชนิด	ปริมาณ (กิโลกรัม)	มูลค่า (บาท)	หมายเหตุ
๑	พริก	๑,๑๖๐,๕๙๒.๐๐	๖๒,๐๗๐,๓๔๒.๗๐	
๒	ผักกาดขาว	๑,๑๓๖,๗๙๕.๐๐	๑๗,๒๗๒,๑๒๖.๒๗	
๓	กะหล่ำปลีรูปหัวใจ	๖๓๗,๔๐๐.๐๐	๑๓,๓๐๘,๖๓๖.๕๓	
๔	บร็อคโคลี่	๔๓๕,๑๑๒.๐๐	๑๑,๖๑๕,๒๔๘.๓๓	
๕	บัวหิมะ	๕๐๔,๐๐๐.๐๐	๙,๓๔๗,๒๒๘.๔๐	
๖	อื่น ๆ	๒,๖๓๘,๑๔๐.๘๒	๔๘,๙๕๓,๒๙๐.๙๔	
รวม		๖,๕๑๒,๐๓๙.๘๒	๑๖๒,๕๖๖,๘๗๓.๑๗	

ที่มา : ด้านตรวจพืชหนองคาย ข้อมูล ณ เดือนมกราคม ๒๕๖๗

สถานการณ์การนำเข้าปุ๋ยจากจีน ผ่านทางรถไฟไทย-ลาว-จีน ปี ๒๕๖๖ ณ ด้านตรวจพืชหนองคาย พบว่า มีการนำเข้าปุ๋ยจากจีน มีปริมาณรวมอยู่ที่ ๖๗,๕๑๖.๕๐ ตัน และมีมูลค่า ๒,๒๕๘,๗๕๐,๗๑๙.๘๒ บาท (รายละเอียดตามตารางที่ ๙๖)

ตารางที่ ๑๐๖ การนำเข้าปุ๋ย จากจีน ผ่านทางรถไฟไทย-ลาว-จีน ตั้งแต่ ปี ๒๕๖๖ ณ ด้านตรวจพืชหนองคาย

ลำดับ	ชนิด	ปริมาณ (ตัน)	มูลค่า (บาท)	หมายเหตุ
๑	ปุ๋ย สูตร ๑๘-๔๖-๐	๖๗,๕๑๖.๕๐	๒,๒๕๘,๗๕๐,๗๑๙.๘๒	
	รวม	๖๗,๕๑๖.๕๐	๒,๒๕๘,๗๕๐,๗๑๙.๘๒	

ที่มา : ด้านตรวจพืชหนองคาย ข้อมูล ณ เดือนมกราคม ๒๕๖๗

สถานการณ์การส่งออกเข้าปุ๋ย ผ่านทางรถไฟไทย-ลาว-จีน ปี ๒๕๖๖ ณ ด้านตรวจพืชหนองคาย พบว่ามีการนำเข้าปุ๋ยจากจีน มีปริมาณรวมอยู่ที่ ๖๗๑,๖๐๖.๗๘ ตัน และมีมูลค่า ๒๕๗,๕๓๑,๙๗๓.๑๗ บาท โดยปุ๋ยที่มีมูลค่าการนำเข้าจากจีนมากที่สุด คือ ปุ๋ย สูตร ๔๖-๐-๐ ปริมาณ ๓,๒๓๖.๐๐ ตัน มูลค่า ๖๒,๕๓๘,๑๒๔.๓๕ บาท รองลงมาคือ ปุ๋ย สูตร ๑๕-๑๕-๑๕ ปริมาณ ๑,๙๘๒.๐๐ ตัน มูลค่า ๔๖,๒๒๓,๒๖๔.๘๘ บาท ปุ๋ย สูตร ๑๖-๑๖-๑๖ ปริมาณ ๑,๖๐๒.๐๐ ตัน มูลค่า ๔๕,๑๓๓,๙๒๕.๐๐ บาท ปุ๋ย สูตร ๑๖-๒๐-๐ ปริมาณ ๑,๓๒๑.๕๐ ตัน มูลค่า ๒๖,๗๓๑,๖๔๙.๘๑ บาท ปุ๋ย สูตร ปุ๋ย สูตร ๑๖-๘-๘ ปริมาณ ๗๑๑.๕๐ ตัน มูลค่า ๑๔,๒๐๙,๔๒๕.๐๐ บาท ตามลำดับ และอื่น ๆ ปริมาณ ๖๖๒,๗๕๓.๗๘ ตัน มูลค่า ๒๕๗,๕๓๑,๙๗๓.๑๗ บาท (รายละเอียดตามตารางที่ ๑๐๘)

ตารางที่ ๑๐๗ การนำเข้าปุ๋ย จากจีน ผ่านทางรถไฟไทย-ลาว-จีน ตั้งแต่ ปี ๒๕๖๖ ณ ด้านตรวจพืชหนองคาย

ลำดับ	ชนิด	ปริมาณ (ตัน)	มูลค่า (บาท)	หมายเหตุ
๑	ปุ๋ย สูตร ๔๖-๐-๐	๓,๒๓๖.๐๐	๖๒,๕๓๘,๑๒๔.๓๕	
๒	ปุ๋ย สูตร ๑๕-๑๕-๑๕	๑,๙๘๒.๐๐	๔๖,๒๒๓,๒๖๔.๘๘	
๓	ปุ๋ย สูตร ๑๖-๑๖-๑๖	๑,๖๐๒.๐๐	๔๕,๑๓๓,๙๒๕.๐๐	
๔	ปุ๋ย สูตร ๑๖-๒๐-๐	๑,๓๒๑.๕๐	๒๖,๗๓๑,๖๔๙.๘๑	
๕	ปุ๋ย สูตร ๑๖-๘-๘	๗๑๑.๕๐	๑๔,๒๐๙,๔๒๕.๐๐	
๖	อื่น ๆ	๖๖๒,๗๕๓.๗๘	๖๒,๖๙๕,๕๘๔.๑๒	
	รวม	๖๗๑,๖๐๖.๗๘	๒๕๗,๕๓๑,๙๗๓.๑๗	

ที่มา : ด้านตรวจพืชหนองคาย ข้อมูล ณ เดือนมกราคม ๒๕๖๗

๒๐. การฟื้นฟูและพัฒนาเกษตรกร และการจัดการหนี้เกษตรกร

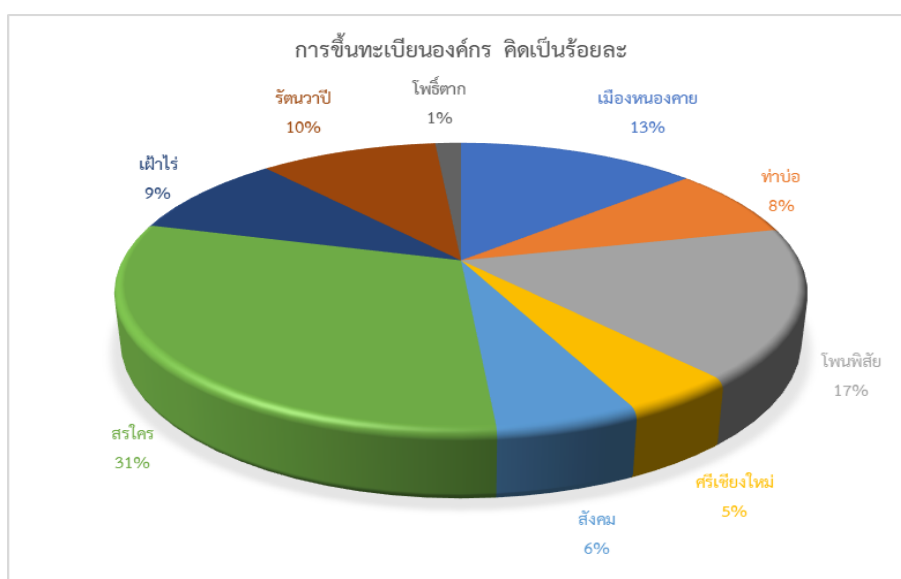
๒๐.๑ ด้านการฟื้นฟูและพัฒนาเกษตรกร

ข้อมูลด้านทะเบียนองค์กรเกษตรกร สำนักงานกองทุนฟื้นฟูและพัฒนาเกษตรกร สาขาจังหวัดหนองคาย มีองค์กรเกษตรกร จำนวน ๓๗๓ องค์กร สมาชิกจำนวน ๖๐,๗๘๖ ราย อนุมัติเงินสนับสนุนแก่องค์กรเกษตรกรแยกเป็นโครงการประเภท เงินอุดหนุน ปี ๒๕๕๑- ปี๒๕๖๐ จำนวน ๙๑ โครงการ รวมเป็นเงิน ๓,๔๕๗,๓๑๗ บาท และประเภทเงินกู้ยืม ปี๒๕๖๑ - ปี๒๕๖๖ จำนวน ๑๖ โครงการ รวมเป็นเงิน ๖,๒๐๑,๐๐๐ บาท รายละเอียดดังนี้

ตารางที่ ๑๐๘ สรุปผลการสำรวจความเป็นปัจจุบันขององค์กรเกษตรกร

ลำดับ	อำเภอ	องค์กรสมาชิกกองทุนฟื้นฟู		ได้รับการสนับสนุนงบประมาณ บกู้ยืม (บาท)
		จำนวนองค์กร (องค์กร)	จำนวนสมาชิก (ราย)	
๑	เมืองหนองคาย	๕๘	๘,๑๙๗	๒,๕๙๕,๐๐๐.๐๐
๒	ท่าบ่อ	๕๗	๔,๗๕๙	๖๑๕,๐๐๐.๐๐
๓	โพนพิสัย	๗๕	๑๐,๓๕๖	๑,๒๔๖,๐๐๐.๐๐
๔	ศรีเชียงใหม่	๒๗	๒,๗๓๔	๐.๐๐
๕	สังคม	๑๘	๓,๕๐๐	๐.๐๐
๖	ศรีใคร	๒๑	๑๘,๖๒๐	๐.๐๐
๗	เผ่าไร่	๕๘	๕,๖๗๗	๗๙๕,๐๐๐.๐๐
๘	รัตนวาปี	๔๔	๖,๐๖๔	๖๐๐,๐๐๐.๐๐
๙	โพธิ์ตาก	๑๕	๘๗๙	๓๕๐,๐๐๐.๐๐
รวม		๓๗๓	๖๐,๗๘๖	๖,๒๐๑,๐๐๐.๐๐

ที่มา : สำนักงานกองทุนฟื้นฟูและพัฒนาเกษตรกร สาขาจังหวัดหนองคาย ข้อมูล ณ วันที่ ๒๐ กุมภาพันธ์ ๒๕๖๗



แผนภูมิที่ ๑๒ สัดส่วนการขึ้นทะเบียนเกษตรกร สำนักงานกองทุนฟื้นฟูและพัฒนาเกษตรกร

ที่มา : สำนักงานกองทุนฟื้นฟูและพัฒนาเกษตรกร สาขาจังหวัดหนองคาย ข้อมูล ณ วันที่ ๒๐ กุมภาพันธ์ ๒๕๖๗

ตารางที่ ๑๐๙ ประเภทกู้ยืม ปี ๒๕๖๔ - ปี ๒๕๖๖ จำนวน ๑๖ องค์กร รวมเป็นเงิน ๖,๒๐๑,๐๐๐ บาท

ลำดับ	ปีที่ได้รับการสนับสนุน	ชื่อองค์กร	โครงการ	จำนวนเงิน
๑	๒๕๖๔	กลุ่มเพาะเห็ดบ้านคำแสนสุข ม.๘	เลี้ยงโคเพื่อพัฒนาและขยายพันธุ์	๔๐๐,๐๐๐.๐๐
๒	๒๕๖๔	วิสาหกิจชุมชนเกษตรกรบ้านหนองสองห้อง	เพาะเห็ดขอนขาว,เพาะเห็ดนางฟ้า	๕๐๐,๐๐๐.๐๐
๓	๒๕๖๔	กลุ่มแม่บ้านเกษตรกรบ้านโคกป่าแฝง	โครงการแปรรูปปลากรอบแก้ว	๕๐๐,๐๐๐.๐๐
๔	๒๕๖๔	วิสาหกิจชุมชนกลุ่มเลี้ยงโค-กระบือบ้านเฝ้าไร่	การเลี้ยงโคเนื้อ	๔๘๐,๐๐๐.๐๐
๕	๒๕๖๔	กลุ่มเกษตรตามรอยพ่อ	เลี้ยงโคเพื่อพัฒนาและขยายพันธุ์	๔๐๐,๐๐๐.๐๐
๖	๒๕๖๔	กลุ่มการเกษตรสัมพันธ์	เลี้ยงโคเพื่อพัฒนาและขยายพันธุ์	๔๐๐,๐๐๐.๐๐
๗	๒๕๖๔	กลุ่มผู้เลี้ยงปลุศุสัตว์บ้านทิพย์ธานี	เลี้ยงโคเพื่อพัฒนาและขยายพันธุ์	๔๙๕,๐๐๐.๐๐
๘	๒๕๖๔	กลุ่มกองทุนฟื้นฟูพนาตาลใหม่	โครงการเลี้ยงโคพันธุ์พื้นเมือง	๔๙๖,๐๐๐.๐๐
๙	๒๕๖๕	กลุ่มวิสาหกิจชุมชนกลุ่มผู้เลี้ยงโค-กระบือบ้านทรัพย์เจริญ	โครงการเลี้ยงโคเพื่อพัฒนาและขยายพันธุ์	๓๑๕,๐๐๐.๐๐
๑๐	๒๕๖๕	กลุ่มผู้เลี้ยงโค-กระบือผสมผสาน	เลี้ยงโคเพื่อขยายพันธุ์	๓๑๕,๐๐๐.๐๐
๑๑	๒๕๖๕	กลุ่มทำการเกษตรบ้านนาข่า	เลี้ยงกระบือเพื่อพัฒนาอาชีพ	๓๐๐,๐๐๐.๐๐
๑๒	๒๕๖๖	องค์กรเกษตรรุ่งเรืองไก่อแก้ว	เลี้ยงปลานิลหมั่น	๓๐๐,๐๐๐.๐๐
๑๓	๒๕๖๖	กลุ่มวิสาหกิจชุมชนทอเสื่อเขี้ยวสด	เลี้ยงโคเพื่อพัฒนาและขยายพันธุ์	๓๕๐,๐๐๐.๐๐
๑๔	๒๕๖๖	กลุ่มทำนาปีและนาปรัง	ทำนาปีและนาปรัง	๓๐๐,๐๐๐.๐๐
๑๕	๒๕๖๖	องค์กรสหกรณ์โคเนื้อหนองคาย วากิว จำกัด	เลี้ยงโคขุนขยายพันธุ์	๓๕๐,๐๐๐.๐๐
๑๖	๒๕๖๖	องค์กรสหศูนย์สาธิตเศรษฐกิจพอเพียง อำเภอรัตนวาปี ๓	เลี้ยงกระบือเพื่อขยายพันธุ์และจำหน่าย	๓๐๐,๐๐๐.๐๐
รวม				๖,๒๐๑,๐๐๐.๐๐

ที่มา : สำนักงานกองทุนฟื้นฟูและพัฒนาเกษตรกร สาขาจังหวัดหนองคาย ข้อมูล ณ วันที่ ๒๐ กุมภาพันธ์ ๒๕๖๗

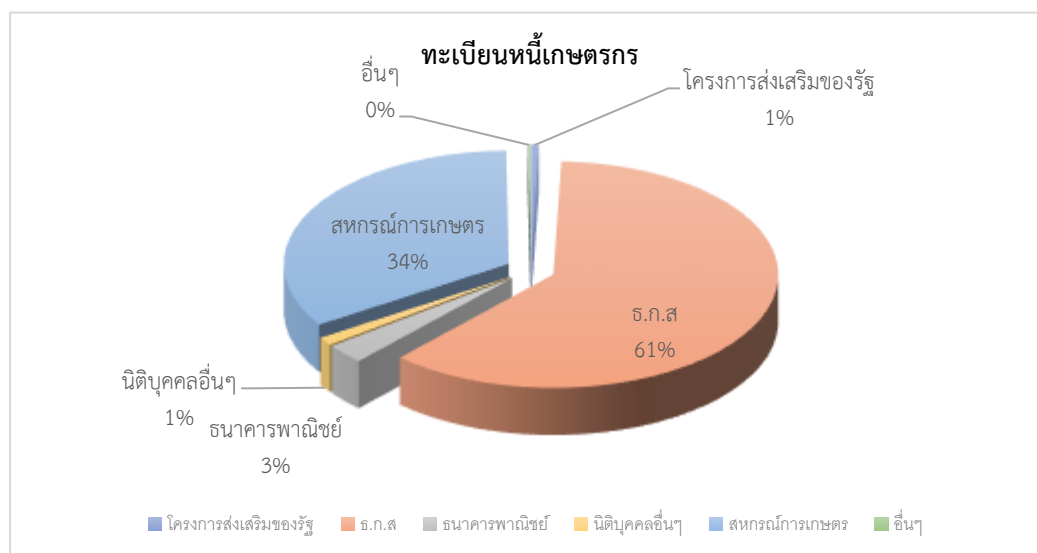
๒๐.๒ ด้านการจัดการหนี้ของเกษตรกร

ข้อมูลด้านทะเบียนหนี้เกษตรกร คณะอนุกรรมการกองทุนฟื้นฟูและพัฒนาเกษตรกรจังหวัดหนองคาย เห็นชอบการขึ้นทะเบียนหนี้เกษตรกรที่เป็นสมาชิกกับสำนักงานกองทุนฟื้นฟูพัฒนาเกษตรกรจังหวัดหนองคาย จำนวน ๒,๗๗๖ ราย ๕,๒๑ บัญชี มูลค่า ๖๒๗,๕๗๙,๐๓๔.๓๒ บาท

ตารางที่ ๑๑๐ สรุปการจำแนกแยกหนี้สถานะของเกษตรกรที่ผ่านการขึ้นทะเบียนหนี้

ลำดับ	สถานะหนี้	จำนวน (ราย)	จำนวน (บัญชี)	จำนวน (บาท)
๑	NPA	๗	๑๒	๕,๖๕๔,๑๘๘.๗๕
๒	บังคับคดี	๒๗	๕๖	๑๓,๐๖๗,๐๖๖.๓๒
๓	ขายทอดตลาด	๑	๒	๒,๖๖๗,๐๙๖.๗๕
๔	ปิดบัญชี	๑๓๐	๑๓๓	๕๙๘,๐๗๙.๓๒
๕	ยึดทรัพย์	๑	๑	๒๕๐,๐๐๐.๐๐
๖	หนี้ดำเนินคดี	๓๘	๖๕	๑๒,๙๖๖,๗๔๑.๕๖
๗	หนี้ปกติ	๑๓๘๑	๒๔๔๕	๒๘๓,๓๓๔,๘๘๙.๘๕
๘	หนี้ผิดนัดชำระ	๘๕๙	๑๗๓๑	๒๗๔,๑๘๙,๒๒๖.๓๒
๙	หนี้พิพาท	๔	๖	๓,๙๑๐,๙๑๔.๐๖
๑๐	ไม่พบข้อมูล	๒๙๗	๕๕๓	๒๙,๑๗๘,๕๕๗.๐๐
	อื่นๆ	๓๑	๓๗	๑,๗๖๒,๒๗๔.๓๙
ผลรวมทั้งหมด		๒,๗๗๖	๕,๐๒๑	๖๒๗,๕๗๙,๐๓๔.๓๒

ที่มา : สำนักงานกองทุนฟื้นฟูและพัฒนาเกษตรกร สาขาจังหวัดหนองคาย ข้อมูล ณ วันที่ ๒๐ กุมภาพันธ์ ๒๕๖๗



แผนภูมิที่ ๑๓ สัดส่วนการขึ้นทะเบียนหนี้เกษตรกร สำนักงานกองทุนฟื้นฟูและพัฒนาเกษตรกร

ที่มา : สำนักงานกองทุนฟื้นฟูและพัฒนาเกษตรกร สาขาจังหวัดหนองคาย ข้อมูล ณ วันที่ ๒๐ กุมภาพันธ์ ๒๕๖๗

การชำระหนี้แทนเกษตรกร สำนักงานกองทุนฟื้นฟูและพัฒนาเกษตรกร สาขาจังหวัดหนองคาย เริ่มชำระหนี้แทนเกษตรกรเมื่อปี ๒๕๔๙ จนถึงปัจจุบันชำระหนี้แทนเกษตรกรไปแล้วทั้งสิ้น ๒๕๕ ราย เป็นเงิน ๔๑,๖๙๖,๙๕๙.๐๘ บาท

ตารางที่ ๑๑๑ สรุปการชำระหนี้แทนเกษตรกร ปีงบประมาณ ๒๕๔๙-๒๕๖๖

ลำดับ	ปีงบประมาณ	ชำระหนี้แทน (ราย)	มูลหนี้ (บาท)
๑	๒๕๔๙	๑	๔๒,๖๓๐.๐๐
๒	๒๕๕๐	๑	๘๕,๔๔๕.๐๐
๓	๒๕๕๑	๑๔	๙๑๘,๗๒๙.๖๐
๔	๒๕๕๒	๒๘	๔,๘๒๗,๒๙๑.๗๘
๕	๒๕๕๓	๔๓	๔,๘๓๒,๗๐๙.๒๗
๖	๒๕๕๔	๓๑	๔,๓๘๑,๘๖๔.๐๕
๗	๒๕๕๕	๔๔	๓,๔๘๖,๙๙๖.๖๙
๘	๒๕๕๖	๒๕	๔,๖๘๘,๘๒๗.๐๔
๙	๒๕๕๗	๖	๑,๑๓๙,๕๐๐.๐๔
๑๐	๒๕๕๘	๓	๑๗๐,๒๐๔.๕๐
๑๑	๒๕๕๙	๐	๐
๑๒	๒๕๖๐	๔	๑,๕๘๖,๕๙๗.๑๒
๑๓	๒๕๖๑	๑	๑๐๐,๐๐๐.๐๐
๑๔	๒๕๖๒	๑	๙๖,๙๑๘.๖๓
๑๕	๒๕๖๓	๑	๒๔๖,๕๔๗.๘๕
๑๖	๒๕๖๔	๓	๑,๔๖๔,๗๒๗.๓๒
๑๗	๒๕๖๕	๑๓	๖,๓๓๘,๙๐๘.๒๗
๑๘	๒๕๖๖	๒๖	๗,๒๘๙,๐๕๑.๙๒
	รวม	๒๔๕	๔๑,๖๙๖,๙๕๙.๐๘

ที่มา : สำนักงานกองทุนฟื้นฟูและพัฒนาเกษตรกร สาขาจังหวัดหนองคาย ข้อมูล ณ วันที่ ๒๐ กุมภาพันธ์ ๒๕๖๗

๒๑. สภาเกษตรกรจังหวัดหนองคาย

พระราชบัญญัติสภาเกษตรกรแห่งชาติ พ.ศ. ๒๕๕๓ ได้บัญญัติขึ้น เพื่อให้บรรลุตามเจตนารมณ์ของรัฐธรรมนูญแห่งราชอาณาจักรไทย ในการสนับสนุนสิทธิและการมีส่วนร่วมของเกษตรกรในการกำหนดนโยบายและวางแผนพัฒนาเกษตรกรรมอย่างเป็นระบบ เพื่อรักษาเสถียรราคา และความมั่นคงในอาชีพเกษตรกรรม เพิ่มศักยภาพและยกระดับคุณภาพชีวิตของเกษตรกรให้ดีขึ้น ทั้งในด้านเศรษฐกิจ สังคม การเมือง อย่างต่อเนื่อง และการดำเนินงานให้เป็นไปเพื่อเกษตรกรอย่างแท้จริง และมีกระบวนการตรวจสอบการใช้อำนาจรัฐด้านการปฏิบัติตามนโยบาย และในพระราชบัญญัติสภาเกษตรกรแห่งชาติ พ.ศ. ๒๕๕๓ หมวดที่ ๕ มาตรา ๔๑ - ๔๓ กำหนดให้สภาเกษตรกรแห่งชาติต้องจัดทำแผนแม่บทเพื่อพัฒนาเกษตรกรรม โดยผ่านกระบวนการมีส่วนร่วมของผู้มีส่วนได้เสียทุกภาคส่วน รวมทั้งเชื่อมโยงแผนพัฒนาเกษตรกรรมระดับจังหวัดและแผนแม่บทด้านต่าง ๆ ในระดับประเทศ เพื่อให้การดำเนินการพัฒนาภาคการเกษตรตรงเป้าหมาย และมีการใช้งบประมาณได้อย่างมีประสิทธิภาพ ซึ่งในการจัดทำแผนแม่บทเพื่อพัฒนาเกษตรกรรมดังกล่าว จะต้องมีการดำเนินการดำเนินงานที่มีกรอบ และขั้นตอนการดำเนินงานที่เป็นระบบชัดเจน เชื่อมโยงในทุกระดับ และต้อง มีสาระสำคัญ ๑๑ ประเด็น ดังนี้

- ๑) การพัฒนาศักยภาพ การส่งเสริม และการสนับสนุนการรวมกลุ่มของเกษตรกร องค์กรเกษตรกร กลุ่มเกษตรกร และยุวเกษตรกร ตามแนวปรัชญาเศรษฐกิจพอเพียง
 - ๒) การส่งเสริม การพัฒนา การคุ้มครองพื้นที่เกษตรกรรม การแก้ไขปัญหาดิน และที่ดิน โดยส่งเสริม และคุ้มครองสิทธิเกษตรกรให้มีกรรมสิทธิ์ หรือสิทธิในที่ดินเพื่อประกอบเกษตรกรรมของตนเองอย่างทั่วถึง
 - ๓) การสร้างความเป็นธรรมด้านราคาผลผลิตทางเกษตรกรรม โดยคำนึงถึงการส่งเสริมให้สินค้าเกษตรได้รับผลตอบแทนสูงสุด
 - ๔) การพัฒนาแหล่งน้ำ และจัดระบบชลประทานเพื่อเกษตรกรรม
 - ๕) การอนุรักษ์ การฟื้นฟู และการใช้ประโยชน์จากธรรมชาติ สิ่งแวดล้อม และความหลากหลายทางชีวภาพ เพื่อการเกษตร
 - ๖) การค้นคว้า วิจัย และพัฒนาภูมิปัญญา พันธุ์กรรมพืชและสัตว์ท้องถิ่น นวัตกรรมเทคโนโลยีที่เหมาะสม และการถ่ายทอดองค์ความรู้ที่ได้จากการค้นคว้า วิจัย และพัฒนาเพื่อประโยชน์ทางเกษตรกรรม และเกษตรอุตสาหกรรม
 - ๗) การเสนอแนะแนวทางในการเข้าถึงแหล่งทุน และการแก้ไขปัญหาหนี้สินของเกษตรกร
 - ๘) การส่งเสริมและคุ้มครองสิทธิเกษตรกร และการเพิ่มสิทธิ และบทบาทของเกษตรกรที่เกี่ยวข้องกับการทำกิน และการเข้าถึงแหล่งทรัพยากรที่จำเป็นต่อการประกอบกิจการเกษตร
 - ๙) การสร้างเครือข่ายองค์กรเกษตรกร เชื่อมโยงและพัฒนาคือร่วมมือในด้านการผลิตทางเกษตรกรรม การแปรรูป การตลาดและการบริโภคเพื่อการยังชีพระหว่างเครือข่ายองค์กรเกษตรกรกับภาครัฐ และภาคเอกชน
 - ๑๐) การสนับสนุน ส่งเสริมการให้การศึกษา อบรม ถ่ายทอดความรู้ เทคโนโลยีด้านเกษตรกรรม และการจัดการแก่เกษตรกรและยุวเกษตรกร
 - ๑๑) การปรับปรุงการบริหารจัดการกองทุนที่เกี่ยวกับการเกษตรที่มีอยู่ ให้สามารถรองรับการช่วยเหลือเกษตรกรอย่างครบวงจรและลดการซ้ำซ้อน รวมถึงการจัดตั้งกองทุนเพื่อวัตถุประสงค์ดังกล่าว
- สภาเกษตรกรจังหวัดจึงมีบทบาทและหน้าที่สำคัญซึ่งกำหนดไว้ใน มาตรา ๓๓ (๔) แห่งพระราชบัญญัติสภาเกษตรกรแห่งชาติ พ.ศ. ๒๕๕๓ ในการพิจารณากรอบการวิเคราะห์สภาพแวดล้อม/

สถานการณ์ทางการเกษตรกรรมของจังหวัดให้ครบถ้วน ทั้ง ๑๑ ประเด็น เพื่อให้ได้แผนแม่บทพัฒนาเกษตรกรรมระดับจังหวัดที่มีความครบถ้วนสมบูรณ์เหมาะสม กับสภาพแวดล้อมของจังหวัด และเป็นแผนที่นำไปพัฒนาเกษตรกรรมของจังหวัดได้อย่างมีประสิทธิภาพและประสิทธิผลตามเจตนารมณ์ของพระราชบัญญัติสภาเกษตรกร พ.ศ. ๒๕๕๓ เสนอต่อสภาเกษตรกรแห่งชาติ เพื่อบูรณาการเป็นแผนแม่บท เสนอต่อนายกรัฐมนตรีพิจารณา นอกจากนั้นสภาเกษตรกรแห่งชาติ ยังมีอำนาจหน้าที่ติดตามและตรวจสอบการปฏิบัติงานตามแผนแม่บท พร้อมทั้งรายงานปัญหาและอุปสรรคที่ไม่อาจดำเนินการตามแผนแม่บทและเสนอแนวทางแก้ไขปัญหาดังกล่าวให้นายกรัฐมนตรีพิจารณา