ข้อมูลด้านการเกษตรและสหกรณ์จังหวัดหนองคาย

หนองคาย “เมืองน่าอยู่ มุ่งสู่เกษตรอินทรีย์ ท่องเที่ยววิถีลุ่มน้ำโขง เชื่อมโยงการค้าชายแดน”

ข้อมูล ณ วันที่ 20 กุมภาพันธ์ 2568

1. ข้อมูลพื้นฐานจังหวัดหนองคาย

ลักษณะทางภูมิศาสตร์

ทิศเหนือ: ติดต่อกับกำแพงนครเวียงจันทน์ เขตเมืองหลวงของประเทศลาว โดยมีแม่น้ำโขงเป็นแนวพรมแดน

ทิศตะวันออก : ติดต่อกับอำเภอปากคาด และอำเภอโซ่พิสัย จังหวัดบึงกาฬ

ทิศตะวันตก: ติดต่อกับอำเภอปากชม จังหวัดเลย

ทิศใต้ :ติดต่อกับอำเภอบ้านม่วง จังหวัดสกลนคร อำเภอเพ็ญ อำเภอสร้างคอม อำเภอบ้านดุง อำเภอนายูง และอำเภอบ้านผือ จังหวัดอุดรธานี

เนื้อที่ประมาณ 3,026.534 ตารางกิโลเมตร หรือประมาณ 1,891,583 ไร่

ลักษณะพื้นที่ทอดยาวขนานตามลำน้ำโขง ซึ่งเป็นเส้นกั้นเขตแดนกับประเทศสาธารณรัฐประชาธิปไตยประชาชนลาว (สปป.ลาว)

- ความยาวทั้งสิ้น 210.60 กิโลเมตร
- ความกว้างลำน้ำโขง ประมาณ 1.1 กิโลเมตร

ห่างจากกรุงเทพมหานคร ประมาณ 615 กม.

- เดินทางโดยรถยนต์ ตามทางหลวงแผ่นดินสาย 2 (มิตรภาพ) ใช้เวลาประมาณ 8 ชม. 48 น.
- เดินทางโดยรถไฟสายตะวันออกเฉียงเหนือ ใช้เวลาประมาณ 8 ชม. 42 น.

ที่มา : http://www.nongkhai.go.th , ข้อมูลทั่วไป

ลักษณะพื้นที่

พื้นที่ค่อนข้างราบ ได้แก่ เขตอำเภอเมืองหนองคาย อำเภอท่าบ่อ และอำเภอศรีเชียงใหม่ ซึ่งใช้ประโยชน์ในการทำนา และปลูกพืชบริเวณริมน้ำโขง

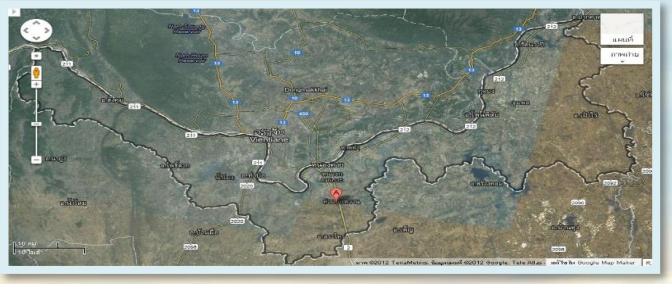

สภาพพื้นที่เป็นภูเขาที่มีความสูงชัน จากระดับน้ำทะเล ตั้งแต่ 200 เมตร เป็นบริเวณเทือกเขา ต่างๆ ทางทิศตะวันตก ในเขตอำเภอสังคม



พื้นที่เป็นคลื่นลอนชันและเป็นเขาเป็นป่าธรรมชาติ เช่น ป่าไม้เต็งรังเบญจพรรณ พบในเขตอำเภอสังคม

พื้นที่เป็นคลื่นลอนลาด กระจายอยู่ทุกอำเภอเป็นหย่อมๆ ซึ่งส่วนใหญ่เป็นที่ทำนาและปลูกพืชไร่ พืชสวนและป่าธรรมชาติ

ที่มา : https://sites.google.com/site/nongkhaiprovince/phumisastr (เกี่ยวกับจังหวัด/ข้อมูลทั่วไป)

ฤดูกาล

ม.ค.	ก.พ.	มี.ค.	เม.ย.	พ.ค.	มิ.ย.	ก.ค.	ส.ค.	ก.ย.	ต.ค.	พ.ย.	ธ.ค.
ฤดูหนาว	ฤดูหนาว	ฤดูร้อน	ฤดูร้อน	ฤดูร้อน	ฤดูฝน	ฤดูฝน	ฤดูฝน	ฤดูฝน	ฤดูฝน	พายุหมุนเขตร้อน	พายุหมุนเขตร้อน

ฤดูหนาว
ฤดูร้อน
ฤดูฝน
พายุหมุนเขตร้อน

สภาพภูมิอากาศ

อุณหภูมิเฉลี่ยทั้งปี 28.27 องศาเซลเซียส

- อุณหภูมิสูงสุด 43.40 องศาเซลเซียส
- อุณหภูมิต่ำสุด 14.04 องศาเซลเซียส

ความชื้นสัมพัทธ์เฉลี่ยทั้งปี 74.02 %

- ความชื้นสัมพัทธ์สูงสุด 99.00 %
- ความชื้นสัมพัทธ์ต่ำสุด 24.00 %

ปริมาณน้ำฝนค่าปกติคาบ 30 ปี (พ.ศ.2534-2563) = 1,676.0 มิลลิเมตร

น้ำฝนสะสมปัจจุบัน ตั้งแต่ 1 ม.ค.–14 ก.ค. 2568 = 1,649.8 มิลลิเมตร

ฝนตกสะสมปี 2567 = 2,231.30 มิลลิเมตร

หมายเหตุ : 1. สถิติภูมิอากาศที่เป็นค่าเฉลี่ยใช้ข้อมูล คาบ 30 ปี ตั้งแต่ พ.ศ. 2534-2563
2. สถิติภูมิอากาศที่เป็นค่าสูงสุด ต่ำสุด และค่าเฉลี่ย ใช้ข้อมูลตั้งแต่ปี พ.ศ. 2558–2567
3. สถิติความชื้นสัมพัทธ์ เป็นค่าสูงสุด ต่ำสุด และค่าเฉลี่ย ใช้ข้อมูลตั้งแต่ปี พ.ศ. 2558-2567

ที่มา : สถานีอุตุนิยมวิทยาจังหวัดหนองคาย ณ 12 ม.ค. 2568

การแบ่งเขตการปกครอง

การปกครองและประชากร

9 อำเภอ | 62 ตำบล | 678 หมู่บ้าน

2 เทศบาลเมือง | 17 เทศบาลตำบล | 48 อบต.

จำนวนประชากร 511,387 คน

ชาย	หญิง
252,974 คน	258,413 คน

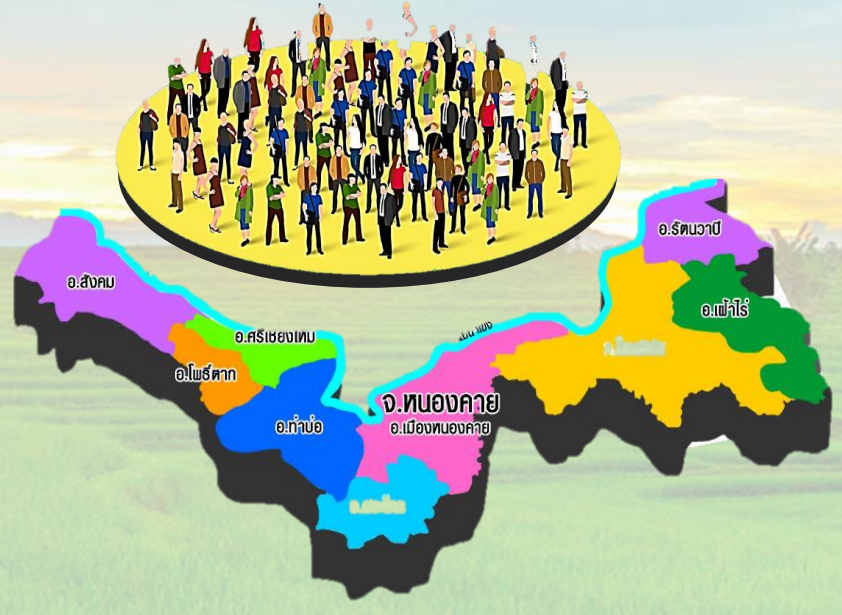

ที่มา : ที่ทำการปกครองจังหวัดหนองคาย ณ 28 กุมภาพันธ์ 2568

เศรษฐกิจจังหวัดหนองคาย

สัดส่วนมูลค่าผลิตภัณฑ์มวลรวมจังหวัด (GPP) ประจำปี 2565 มีมูลค่า 47,315 ล้านบาท

- ภาคการเกษตร 12,289 ล้านบาท (25.97%)
- นอกภาคการเกษตร 35,026 ล้านบาท (74.03%)
- ผลิตภัณฑ์จังหวัดต่อหัว 104,375 บาท/คน/ปี

ผลิตภัณฑ์มวลรวมจังหวัดหนองคาย

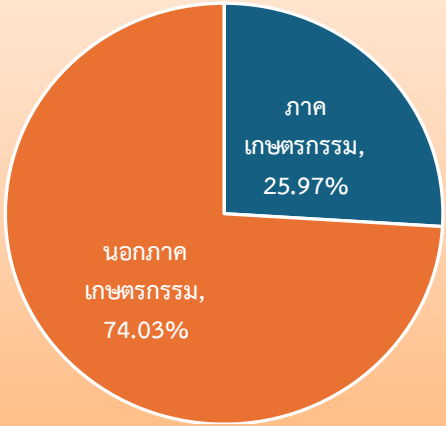

ผลิตภัณฑ์มวลรวมจังหวัดหนองคาย ประจำปี 2565 มีมูลค่าผลิตภัณฑ์มวลรวมจังหวัด (GPP) เท่ากับ 47,315 ล้านบาท แบ่งเป็นภาคเกษตร 12,289 ล้านบาท คิดเป็นร้อยละ 25.97 ของมูลค่าผลิตภัณฑ์มวลรวมจังหวัด นอกภาคการเกษตร 35,026 ล้านบาท คิดเป็นร้อยละ 74.03 ของมูลค่าผลิตภัณฑ์มวลรวมจังหวัด รายได้ประชากร เท่ากับ 104,375 บาทต่อคนต่อปี **สินค้าหลักที่สำคัญในการขับเคลื่อนเศรษฐกิจของจังหวัด** คือ ข้าว สับปะรด ยางพารา ปลานิล โคเนื้อ

สัดส่วนโครงสร้าง สาขาการผลิตจังหวัดหนองคาย ปี 2565

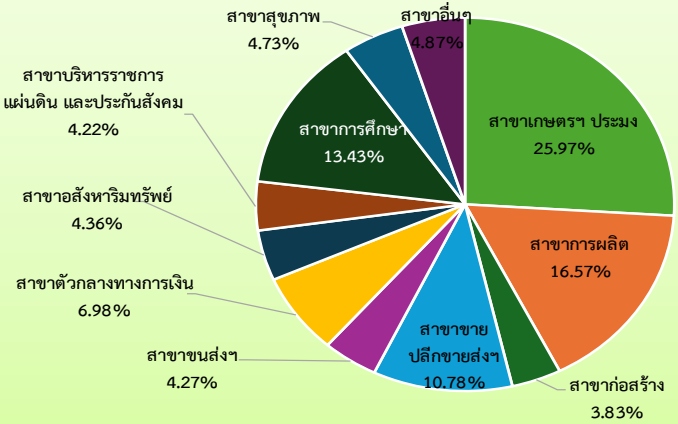

ที่มา : สำนักงานพัฒนาการเศรษฐกิจและสังคมแห่งชาติ (ผลิตภัณฑ์ภาคและจังหวัดแบบปริมาณลูกโซ่ ฉบับ พ.ศ.2565), สำนักงานคลังจังหวัดหนองคาย

GPP 2565

จังหวัดหนองคาย ณ ราคา ประจำปี (รวมเงินเฟ้อ)	มูลค่าเพิ่ม (ล้านบาท)				
สาขาการผลิต	2561	2562	2563	2564	2565
ภาคเกษตรกรรม	8,352	8,972	9,382	10,147	12,289
สาขาเกษตรฯ ประมง	8,352	8,972	9,382	10,147	12,289
ภาคอุตสาหกรรม	7,569	8,179	8,214	9,733	8,719
สาขาเหมืองแร่และเหมืองหิน	353	290	136	173	230
สาขาการผลิต	6,685	7,301	7,464	8,887	7,839
สาขาไฟฟ้า ก๊าซฯ	421	474	507	553	517
สาขาประปา การจัดการของเสีย	111	113	107	120	133
ภาคบริการ	23,652	24,251	24,198	24,382	26,307
สาขาก่อสร้าง	1,459	1,293	1,431	1,524	1,811
สาขาขายปลีกขายส่งฯ	4,579	5,076	5,033	4,927	5,100
สาขาขนส่งฯ	1,595	1,538	1,380	1,554	2,020
สาขาโรงแรมร้านอาหาร	315	340	219	168	200
สาขาสารสนเทศและการสื่อสาร	439	471	455	465	547
สาขาตัวกลางทางการเงิน	3,049	3,087	3,145	2,977	3,303
สาขาอสังหาริมทรัพย์	1,774	1,665	1,890	1,799	2,063
สาขาวิทยาศาสตร์ฯ	15	21	34	23	25
สาขาการบริหารและสนับสนุนบริการ	167	176	73	31	52
สาขาบริหารราชการแผ่นดิน และประกันสังคม	1,835	1,901	1,969	2,057	1,997
สาขาการศึกษา	6,230	6,246	6,052	6,164	6,353
สาขาสุขภาพ	1,581	1,838	1,949	2,108	2,236
สาขาศิลปะความบันเทิงและนันทนาการ	100	120	121	147	156
สาขาบริการอื่น ๆ	515	480	445	439	446
ผลิตภัณฑ์มวลรวมจังหวัดหนองคาย(GPP)	39,573	41,402	41,794	44,262	47,315
รายได้ประชากรต่อคนต่อปี (บาท)	86,721	90,820	91,782	97,321	104,175
จำนวนประชากร (1,000 คน)	456	456	455	455	454

ที่มา : สำนักงานพัฒนาการเศรษฐกิจและสังคมแห่งชาติ (ผลิตภัณฑ์ภาคและจังหวัดแบบปริมาณลูกโซ่ ฉบับ พ.ศ.2565),สำนักงานคลังจังหวัดหนองคาย

2. ดินและน้ำ

ทรัพยากรดิน

ทรัพยากรดิน ในจังหวัดหนองคาย จำแนกได้ 33 ชุดดิน

ชุดดินที่พบในพื้นที่ลุ่ม ประกอบด้วย 10 ชุดดิน ส่วนใหญ่ อยู่ในกลุ่มชุดดินที่ 7 ชุดดินธวัชบุรี (Th) เป็นดินลึกมาก เนื้อดินบน เป็นดินร่วนหรือดินร่วนเหนียวปนทรายแป้ง สีน้ำตาล น้ำตาลอ่อนหรือน้ำตาลปนเทา

ชุดดินที่พบในพื้นที่ดอน ประกอบด้วย 23 ชุดดิน ส่วนใหญ่อยู่ในกลุ่มชุดดินที่ 49 ชุดดินโพนพิสัย เป็นดินตื้นถึงชั้นกรวดลูกรังดินบนเป็นดินร่วนปนทรายหรือดินร่วนสีน้ำตาลปนเทาเข้ม

สภาพปัญหาดิน

- ดินตื้น 30.46%
- ดินทรายจัด 17.99%
- ดินเค็ม 1.16%
- ดินอื่นๆ 25.84%
- พื้นที่ลาดชันเชิงซ้อน 1.80%
- พื้นที่ป่าไม้ 8.83%
- พื้นที่ชุมชน 6.98%
- พื้นที่แหล่งน้ำ 6.58%

ดินที่พบส่วนใหญ่ เป็นดินตื้น มีชั้นลูกรัง ก้อนกรวด หรือเศษหินปะปน ทำให้เป็นอุปสรรคต่อการชอนไชของรากพืชและการไถพรวนและการเกษตรกรรมอื่นๆ ดินมีความอุดมสมบูรณ์ต่ำและสูญเสียน้ำในดินได้ง่าย

หมายเหตุ ***ร้อยละของพื้นที่จังหวัดหนองคาย**

ที่มา : (Agri – Map online กรมพัฒนาที่ดิน , มีนาคม 2568)

พื้นที่เพาะปลูกพืชในชั้นความเหมาะสมต่างๆ

Agri-map Online

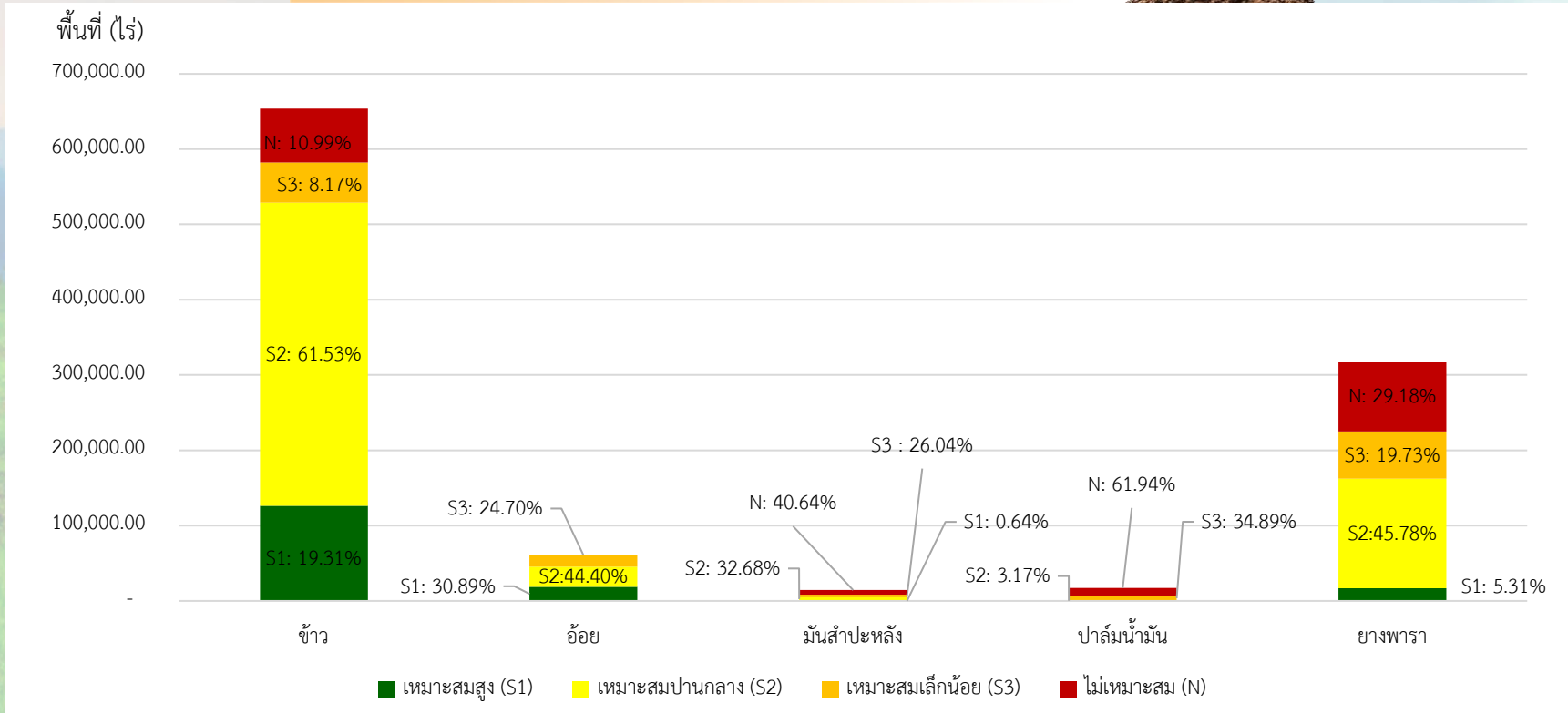

ที่มา: https:// agri-map-online.moac.go.th/ กรมพัฒนาที่ดิน

หมายเหตุ : ร้อยละของพื้นที่จังหวัดหนองคาย

ชั้นความเหมาะสมของที่ดินสำหรับเพาะปลูก

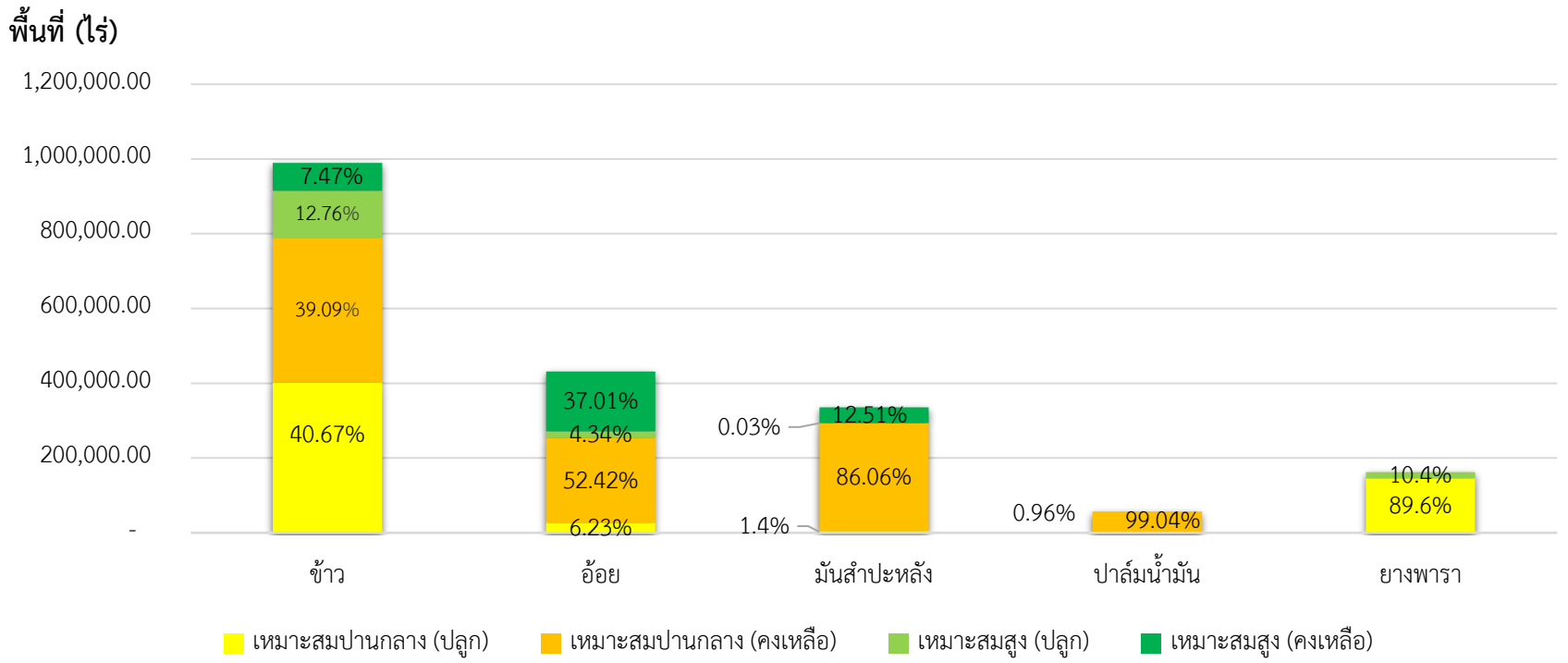

Agri-map Online

ที่มา: https:// agri-map-online.moac.go.th/ กรมพัฒนาที่ดิน

หมายเหตุ : ร้อยละของพื้นที่จังหวัดหนองคาย

ชั้นความเหมาะสมของที่ดินสำหรับเพาะการเพาะเลี้ยงสัตว์

Agri-map Online

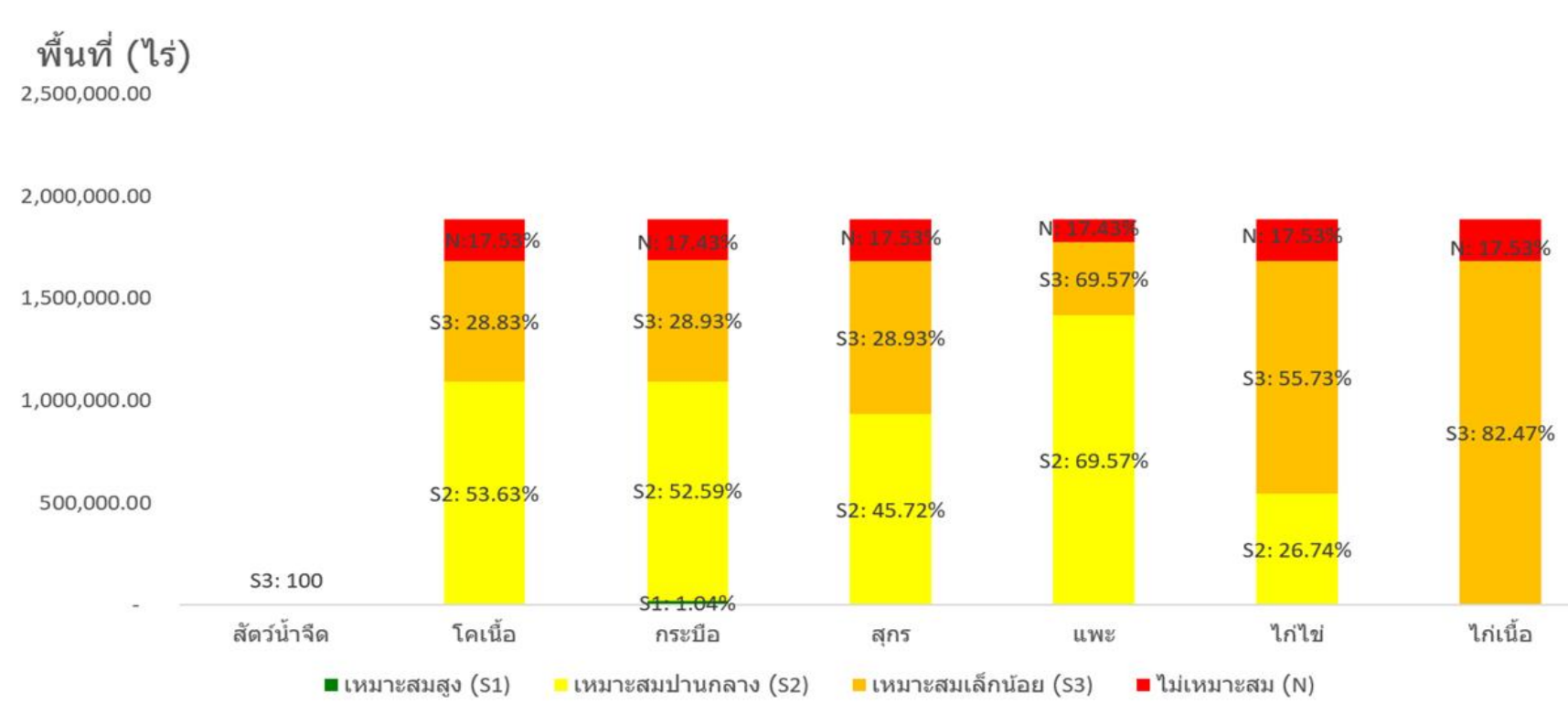

ที่มา: https:// agri-map-online.moac.go.th/ กรมพัฒนาที่ดิน

หมายเหตุ : ร้อยละของพื้นที่จังหวัดหนองคาย

การปฏิรูปที่ดิน

พื้นที่ดำเนินการและการจัดที่ดินในเขตพื้นที่ ส.ป.ก.	9 อำเภอ 34 ตำบล
พื้นที่รับมอบ	631,948 ไร่
พื้นที่กันคืนกรมป่าไม้ (ตามมติ 14 กันยายน 2538)	11,254 ไร่
พื้นที่ประกาศเขต 9 อำเภอ จำนวน 17 โครงการ (ที่ดินรัฐ)	620,694 ไร่
พื้นที่ดำเนินการ (ที่ดินรัฐรวมที่ดินเอกชน)	624,404 ไร่
พื้นที่ดำเนินการไม่ได้ (ถนน แหล่งน้ำ หนังสือสำคัญ และอื่นๆ)	76,974 ไร่

การจัดที่ดินแทนที่กรณีเกษตรกรผู้รับการจัดที่ดินเสียชีวิตของ ส.ป.ก.

จำนวนผู้เสียชีวิตที่ทายาทต้องมายื่นคำขอจัดที่ดินแทนที่ 5,403 แปลง 4,248 ราย พื้นที่ 70,256 ไร่

- ทายาทได้ยื่นคำขอจัดที่ดินแทนที่ ส.ป.ก. จังหวัด ได้ดำเนินการแล้ว จำนวน 2,382 แปลง 1,983 ราย พื้นที่ 29,300 ไร่
- คงเหลือทายาทที่ยังไม่ยื่นคำขอจัดที่ดินแทนที่ จำนวน 3,021 แปลง 2,265 ราย พื้นที่ 40,956 ไร่
- มอบ ส.ป.ก. 4-01 กรณีเสียชีวิต 592 ราย (1 ต.ค. 2565–6 ก.ย. 2566)

* จัดที่ดินให้เกษตรกรแล้ว เนื้อที่ 529,278 ไร่ ดังนี้

1) แปลงเกษตรกรรม 31,551 ราย 38,393 แปลง เนื้อที่ 512,862 ไร่ (ส.ป.ก.4-01+โฉนดเพื่อการเกษตร)
2) แปลงที่อยู่อาศัย 17,772 ราย 19,721 แปลง เนื้อที่ 9,804 ไร่ (ส.ป.ก.4-01+มอบสัญญา)
3) แปลงที่ดินเอกชน 299 ราย 334 แปลง เนื้อที่ 3,758 ไร่ แยกเป็น
   - ทรัพย์สินส่วนพระมหากษัตริย์ ที่บริจาคโดยเสด็จพระราชกุศลฯ จำนวน 1 อำเภอ เกษตรกร 15 ราย 15 แปลง 150 ไร่
   - ประเภทที่ดิน ที่ ส.ป.ก. จัดซื้อ จำนวน 7 อำเภอ เกษตรกร 284 ราย 319 แปลง 3,608 ไร่
4) ที่สาธารณูปโภค 118 ราย 196 แปลง เนื้อที่ 2,854 ไร่

หมายเหตุ :

1) พื้นที่ปฏิรูปที่ดินประกาศเขตเมื่อวันที่ 2 ตุลาคม พ.ศ. 2521
2) ข้อมูลเนื้อที่จัดที่ดินให้เกษตรกร 529,278 ไร่ ยังมีความคลาดเคลื่อน เนื่องจากข้อมูลพื้นที่ ส.ป.ก. อยู่ระหว่างการปรับปรุงข้อมูล (One Map) ร่วมกับหน่วยงานที่เกี่ยวข้อง เพื่อให้ได้ข้อมูลที่ถูกต้อง

ที่มา : สำนักงานปฏิรูปที่ดินจังหวัดหนองคาย ข้อมูล ณ วันที่ 28 กุมภาพันธ์ 2568

โครงการจัดที่ดินทำกินให้ชุมชนตามนโยบายรัฐบาล (คทช.)

เขตพื้นที่ คทช. จัดที่ดินทำกินให้เกษตรกร 455 คน 529 แปลง 3,253 ไร่ 3 งาน 36 ตร.ว . ใน 2 พื้นที่ ได้แก่

1. พื้นที่ป่าพานพร้าวและป่าแก้งไก่ อยู่ในอำเภอสังคม ประชาชนจำนวน 380 ราย ครอบครองพื้นที่จำนวน 454 แปลง เนื้อที่ 3,044 ไร่ 3 งาน 36 ตารางวา

2. พื้นที่นิคมสร้างตนเองโพนพิสัย อยู่ในอำเภอรัตนวาปี และอำเภอโพนพิสัย ประชาชนจำนวน 75 ราย 75 แปลง เนื้อที่ 209 ไร่

ผลการดำเนินงานการส่งเสริมอาชีพและการตลาด จำนวน 6 ด้าน

ด้านการพัฒนาที่ดิน

กิจกรรม :

1. การส่งเสริมการปรับปรุงดิน 20 ราย โดยการทำปุ๋ยหมัก 10 ตัน น้ำหมัก 400 ลิตร และไดโลไมค์ 50 ตัน : 1,800,000 บาท **(พด.)**
2. การจัดทำโครงสร้างพื้นฐาน บ่อดักตะกอนดิน ขุดคูรับน้ำ ขั้นบันได้ดิน : 2,100,000 บาท **(พด.)**

ด้านการพัฒนาแหล่งน้ำและปัจจัยพื้นฐาน

กิจกรรม :

1. การทำเขื่อนป้องกันตลิ่งริมแม่น้ำโขง จำนวน 5 พื้นที่ ต่อเนื่องปี 2565 ราษฎรได้ประโยชน์ จำนวน 230 ราย : 570,000,00 บาท **(ชป., โยธาธิการ)**

ด้านการส่งเสริมพัฒนาอาชีพและการตลาด

กิจกรรม :

1. การจัดทำฐานข้อมูลและการจัดประชุม : 20,600 บาท **(สหกรณ์)**
2. สนับสนุนพันธุ์ไก่พื้นเมือง อาหาร อุปกรณ์ เวชภัณฑ์ฯ และการปรับปรุงโรงเรือน 20 ราย : 133,000 บาท **(ปศจ.)**
3. ส่งเสริมอาชีพการเพาะเลี้ยงสัตว์น้ำ องค์ความรู้ด้านการเพาะเลี้ยงปลาดุก ในกระชังบก และปัจจัยการผลิต 71 ราย : 173,950 บาท **(ปมจ.)**
4. ประชาสัมพันธ์สินค้าและผลิตภัณฑ์ของชุมชน ให้คำแนะนำการผลิตสินค้าให้มีมาตรฐาน 20 คน **(พณ)**

ด้านการส่งเสริมการรวมกลุ่ม

กิจกรรม :

1. ให้ความรู้เรื่องการรวมกลุ่ม
2. บูรณาการระหว่างหน่วยงานระดับจังหวัด

พื้นที่ที่ดำเนินการ :

1) ราษฎรในพื้นที่ป่าพานพร้าวและป่าแก้งไก่ เป็นสมาชิกสหกรณ์การเกษตรสังคม จำกัด จำนวน 55 ราย

2) ราษฎรในพื้นที่นิคมสร้างตนเองเป็นสมาชิกสหกรณ์นิคมฯ โพนพิสัย จำกัด จำนวน 10 ราย

ด้านการสนับสนุนการเข้าถึงแหล่ง

กิจกรรม :

สนับสนุนสินเชื่อ 950,000 บาท ดังนี้

1.เกษตรกร 155 ราย มีเงินทุนในการประกอบอาชีพ

2. สหกรณ์ 2 แห่ง สามารถต่อยอดทางธุรกิจสมาชิกได้รับผลประโยชน์รวม 435 ราย **(สหกรณ์, ธกส., พช, พม)**

ด้านการส่งเสริมและการทำบัญชีครัวเรือน

กิจกรรม :

ร่วมบูรณาการกับสำนักงานปศุสัตว์จังหวัดหนองคาย ให้ความรู้แก่เกษตรกรในพื้นที่ อำเภอสังคม จังหวัดหนองคาย จำนวน 20 ราย

ที่มา : สำนักงานสหกรณ์จังหวัดหนองคาย ข้อมูล ณ วันที่ 7 กุมภาพันธ์ 2568

การจัดรูปที่ดินและจัดระบบน้ำเพื่อเกษตรกรรมในพื้นที่จังหวัดหนองคาย

จัดรูปที่ดิน	เนื้อที่ (ไร่)	เกษตรกร (ราย)	แปลง
1. โครงการจัดรูปที่ดิน ต.หนองนาง อ.ท่าบ่อ และตำบลพระธาตุบังพวน อ.เมืองหนองคาย	7,742	695	952
2. โครงการจัดรูปที่ดินสถานีสูบน้ำด้วยไฟฟ้าบ้านคุยลุมพุก อ.โพนพิสัย	759	175	291
3. โครงการจัดรูปที่ดินโครงการส่งน้ำและบำรุงรักษาห้วยโมง ต.พานพร้าว และ ต.หนองปลาปาก อ.ศรีเชียงใหม่	1,330	88	112
4.โครงการจัดรูปที่ดินสถานีสูบน้ำด้วยไฟฟ้าบ้านโนนหนามแท่ง	1,196	322	207
5. โครงการจัดรูปที่ดินสถานีสูบน้ำด้วยไฟฟ้าบ้านโพนทัน ต.ชุมช้าง อ.โพนพิสัย	2,087	87	141
รวม	**13,114**	**1,367**	**1,703**

จัดระบบน้ำ	เนื้อที่ (ไร่)	เกษตรกร (ราย)	แปลง
1. โครงการจัดระบบน้ำเพื่อเกษตรกรสถานีสูบน้ำด้วยไฟฟ้าบ้านหินโงม ต.หินโงม อ.เมืองหนองคาย	2,181	230	521

ที่มา : สำนักงานการจัดรูปที่ดินและจัดระบบน้ำเพื่อเกษตรกรรม ที่ 10 ข้อมูล ณ วันที่ 25 มีนาคม 2568

ข้อมูลอ่างเก็บน้ำที่อยู่ในความดูแลรับผิดชอบของกรมชลประทาน และอปท.

ที่	รายการ	จำนวน (แห่ง)	ความจุ (ล้าน ลบ.ม.)	ความยาว (กม.)	พื้นที่ (ไร่)		รวม (ไร่)
					พื้นที่ชลประทาน	พื้นที่รับประโยชน์	
1	ปตร.ขนาดใหญ่ คป.นค.+คบ.ห้วยโมง	3	58.740	-	56,000	38,000	94,000
2	อ่างเก็บน้ำขนาดกลาง คป.นค.	6	28.158	-	17,135	5,500	22,635
3	ชป.เล็ก (อ่างเก็บน้ำ) คป.นค.	3	3.412	-	3,500	-	3,500
4	ชป.เล็ก (อ่างเก็บน้ำ) ถ่ายโอน	44	22.764	-	-	15,160	15,160
5	ชป.กลาง/ชป.เล็ก (ฝายทดน้ำ) คป.นค.	6	0.593	-	4,482	3,500	7,982
6	ชป.เล็ก (ฝายทดน้ำ) ถ่ายโอน	55	-	-	-	29,360	29,360
7	ชป.เล็ก (ปตร./ทรบ.) คป.นค.	7	-	-	-	50,166	50,166
8	พนังกันน้ำโขง + ท่อทิ้งน้ำป่า คป.นค.	1	-	61	-	1,245	1,245
9	สถานีสูบน้ำด้วยไฟฟ้า ถ่ายโอน	112	-	-	-	239,160	239,160
10	โครงการขุดลอกแหล่งน้ำธรรมชาติ ถ่ายโอน	183	24.264	-	-	13,066	13,066
11	สำนักงานจัดรูปที่ดินและจัดระบบน้ำเพื่อเกษตรกรรม ที่ 10 (อ่างเก็บน้ำห้วยบังพวน)	1	-	-	8,715	-	8,715
	รวม	**421**	**137.931**	**61**	**89,832**	**395,157**	**484,989**

ที่มา: โครงการชลประทานหนองคาย (ข้อมูล ณ วันที่ 14 กุมภาพันธ์ 2568)

รายงานสถานการณ์น้ำโครงการชลประทานหนองคาย

กรมชลประทาน

โครงการชลประทานหนองคาย สำนักงานชลประทานที่ 5

ข้อมูล ณ วันที่ 4 สิงหาคม 2568

แผนการเตรียมเครื่องจักรเครื่องมือในการป้องกันอุทกภัย ฤดูฝน ปี 2568

ลำดับ	สถานที่	เครื่องสูบน้ำ (ขนาด)	จำนวน(เครื่อง)
1	ปตร.ห้วยเวียงคุก อำเภอเมือง	8 นิ้ว	3
2	ปตร.ห้วยบังพวน อำเภอเมือง	42 นิ้ว	1
		14 นิ้ว	1
3	ปตร.ห้วยวังสู อำเภอเมือง	24 นิ้ว	1
		14 นิ้ว	2
4	ปตร.น้ำสวย อำเภอเมือง	อัตราการสูบน้ำ 3 ลบ.ม./วินาที	10
		ไฮโดรโฟ 42 นิ้ว	3
5	ปตร.ห้วยหลวง อำเภอโพนพิสัย	แบบจุ่มใช้มอเตอร์ไฟฟ้า(submersible pump) ขนาด 5 ลบ.ม./วินาที	2
		ไฮโดรโฟ 30 นิ้ว	2

(4)การเตรียมเครื่องมือเครื่องจักร

(1.) รถบรรทุก ขนาด 2 ตัน 3 คัน
(2.) รถบรรทุก ขนาด 4 ตัน 1 คัน
(3.) รถบรรทุกติดเครนขนาด 6 ตัน 1 คัน
(4.) รถแทรกเตอร์ 1 คัน
(5.) รถตักหน้าขุดหลัง JCB 1 คัน
(6.) รถบรรทุกน้ำ 1 คัน
(7.) รถบรรทุกยกเท 2 คัน
(8.) เครื่องสูบน้ำ 10 นิ้ว 2 เครื่อง
(9.) เครื่องสูบน้ำขนาด 8 นิ้ว 13 เครื่อง

(5) สถานการณ์น้ำฝนโครงการชลประทานหนองคาย ปี 2568 (มม.)

สถานีวัดน้ำฝน	ฝนเฉลี่ย 67	ฝนวานนี้	ฝนเฉลี่ยสะสมปี 68	เทียบฝนเฉลี่ย 68	คิดเป็น %
แหล่งน้ำชลประทาน 15 แห่ง	1,787.20	0.0	1066.9	- 720.39	59.69%

เปรียบเทียบฝน ปี 66 กับ ปี 67	ฝนเฉลี่ย 66	ฝนเฉลี่ย 67	เทียบฝนเฉลี่ย 67	คิดเป็น %
แหล่งน้ำชลประทาน 14 แห่ง (ปตร.ห้วยน้ำสวย ยังไม่ได้ติดตั้งเครื่องวัดน้ำฝน)	1,541.2	1,787.2	+246.02	115.96

(1) สถานการณ์น้ำในแหล่งน้ำชลประทาน

แหล่งน้ำชลประทาน	อำเภอ	ความจุ ล้าน ลบ.ม.	น้ำปัจจุบัน ล้าน ลบ.ม.	คิดเป็น %	สถานการณ์ เกณฑ์
ประตูระบายน้ำขนาดใหญ่					
1.ปตร.ห้วยโมง * คบ.ห้วยโมงดูแล	ท่าบ่อ	14.360	17.242	120.10%	น้ำต้องระบาย
2.ปตร.ห้วยน้ำสวย *ระดับเก็บกักฤดูฝน	เมือง	8.000	8.286	103.60%	น้ำต้องระบาย
3.ปตร.ห้วยหลวง *ระดับเก็บกักฤดูฝน	โพนพิสัย	156.240	228.500	146.30%	น้ำต้องระบาย
รวม	3 แห่ง	178.600	254.028	142.30%	น้ำต้องระบาย
อ่างเก็บน้ำขนาดกลาง , อ่างเก็บน้ำขนาดเล็ก					
1.อ่างฯห้วยบังพวน	ท่าบ่อ	8.620	5.901	68.50%	น้ำดี
2.อ่างฯหนองสองห้อง	เมือง	0.990	0.000	0.00%	น้ำน้อย
3.อ่างฯห้วยเปลวเงือก	โพนพิสัย	2.750	1.122	40.90%	น้ำพอใช้
4.อ่างฯห้วยทอน (ตอนบน) (พรด.)	โพธิ์ตาก	7.800	3.445	44.20%	น้ำพอใช้
5.อ่างฯห้วยหินแก้ว (พรด.)	โพธิ์ตาก	4.000	1.933	48.40%	น้ำพอใช้
6.อ่างฯห้วยไฮ (พรด.)	โพธิ์ตาก	4.100	1.836	44.80%	น้ำพอใช้
7.อ่างหินลิ่ง (พรด.)	ศรีเชียงใหม่	0.781	0.619	79.30%	น้ำดี
8.อ่างวัดอรัญบรรพต (พรด.)	ศรีเชียงใหม่	0.222	0.179	80.70%	น้ำดี
9.ฝายห้วยทอน(ตอนล่าง) (พรด.)	โพธิ์ตาก	0.488	0.462	94.70%	น้ำดีมาก
10.ฝายคำมิด (พรด.)	เฝ้าไร่	0.105	0.092	87.70%	น้ำดีมาก
รวม	10 แห่ง	29.856	15.590	52.30%	น้ำดี
รวมการใช้น้ำปี 2568	13 แห่ง	208.456	269.618	129.40%	น้ำต้องระบาย
รวมการใช้น้ำปี 2567	13 แห่ง	208.456	43.557	20.90%	น้ำน้อย

(2) สถานการณ์น้ำในแม่น้ำโขง (ม.)

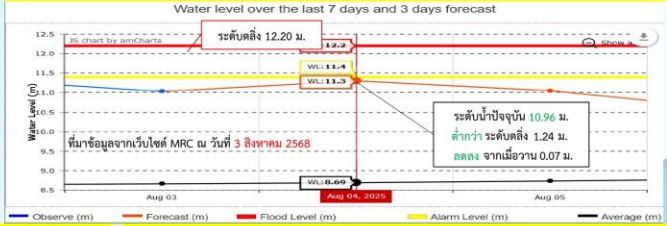

(3) แผนการจัดสรรน้ำและการเพาะปลูกพืชในเขตชลประทาน

ฤดูฝน ปี 2568	แผนปริมาณน้ำ (ล้าน ลบ.ม.)							การเพาะปลูกพืชพื้นที่ชลประทาน (ไร่)					
	แผนปริมาณน้ำใช้การได้ 1 พ.ค.68	อุปโภคบริโภค	ระบบนิเวศ	เกษตร	อุตสาหกรรม	อื่นๆ	รวมปริมาณน้ำใช้การได้	แผน	ผล	คิดเป็น%	เก็บเกี่ยวแล้ว	คิดเป็น% เก็บเกี่ยว	ความเสียหาย
คป.หนองคาย	35.502	1.560	2.370	7.728	0.184	23.660	35.502	17,870	19,159	107.21%	-	-	ไม่มี
คบ.ห้วยโมง	840.151	1.203	-	26.305	-	812.60	840.108	51,581	51,581	100.00%	-	-	ไม่มี
รวม	875.653	2.763	2.370	34.033	0.184	836.26	875.610	69,451	70,740	101.86%	-	-	ไม่มี

แหล่งน้ำนอกเขตชลประทาน

ข้อมูลโครงการแหล่งน้ำในไร่นานอกเขตชลประทาน น้ำบาดาล และเทคโนโลยีระบบสูบน้ำพลังงานแสงอาทิตย์

อำเภอ	ประเภท					
	โครงการแหล่งน้ำในไร่นานอกเขตชลประทาน (ปี พ.ศ.2548 – 2566) (บ่อ)	สระเก็บน้ำในไร่นานอกเขตชลประทานในเขตปฏิรูปที่ดินจังหวัดหนองคาย (บ่อ)	โครงการ 1 ตำบล 1 กลุ่มเกษตรทฤษฎีใหม่ (บ่อ)	บ่อน้ำบาดาล (ปี พ.ศ.2562-2565) (บ่อ)	เทคโนโลยีระบบสูบน้ำพลังงานแสงอาทิตย์แบบเคลื่อนที่/รถเข็ญ (ระบบ)	เทคโนโลยีระบบสูบน้ำพลังงานแสงอาทิตย์แบบลากจูง (ระบบ)
1) เมืองหนองคาย	2,054	27	177	57	33	27
2) ท่าบ่อ	1,904	-	209	35	15	8
3) โพนพิสัย	3,061	1,497	234	39	16	7
4) ศรีเชียงใหม่	739	100	38	6	9	7
5) สังคม	1,174	-	40	21	2	-
6) สระใคร	1,314	-	71	7	25	1
7) เฝ้าไร่	1,931	1,157	-	7	1	17
8) รัตนวาปี	1,187	262	-	8	3	1
9) โพธิ์ตาก	886	88	31	9	5	3
รวมทั้งสิ้น	14,250	3,131	800	189	109	71

ที่มา: 1) สถานีพัฒนาที่ดินหนองคาย 2) สำนักงานการปฏิรูปที่ดินจังหวัดหนองคาย 3) สำนักงานพลังงานจังหวัดหนองคาย 4) สำนักงานเกษตรและสหกรณ์จังหวัดหนองคาย 5) ระบบสารสนเทศเพื่อการควบคุมกิจการน้ำบาดาล (dgr.go.th) ระบบสารสนเทศเพื่อการควบคุมกิจการน้ำบาดาล กรมทรัพยากรน้ำบาดาลกระทรวงทรัพยากรธรรมชาติและสิ่งแวดล้อม (สำนักงานทรัพยากรธรรมชาติและสิ่งแวดล้อมจังหวัดหนองคาย) ข้อมูล ณ วันที่ 21 กุมภาพันธ์ 2568

ข้อมูล
ด้านการเกษตร

การผลิตสินค้าเกษตรที่สำคัญ ปี 2567/68

พืช



	ข้าว	ยางพารา	อ้อยโรงงาน	ปาล์มน้ำมัน	มันสำปะหลัง	สับปะรด	มะเขือเทศ	เงาะ	ทุเรียน
พื้นที่ปลูก (ไร่)	551,344	340,742	11,659	25,498	17,379	3,978	1,900	2,175	2,126
พื้นที่ให้ผลผลิต (ไร่)	469,998	325,127	10,960	16,673	8,783	3,925	1,800	1,203	1,953
ผลผลิตต่อ (กก./ไร่)	375	234	8,398	2,570	3,270	4,440	7,050	963	650
ผลผลิตรวม (ตัน)	174,688	ยางก้อนถ้วย 126,773	92,042	42,850	28,720	17,427	12,690	1,158	1,271

ที่มา: ด้านพืช ข้อมูลสำนักงานเกษตรจังหวัดหนองคาย , การยางแห่งประเทศไทย จังหวัดหนองคาย ข้อมูล ณ เดือนมีนาคม 2568

การผลิตสินค้าเกษตรที่สำคัญ ปี 2567

	ปศุสัตว์			ประมง	
					
	โคเนื้อ	สุกร	ไข่ไก่	ปลาดุก	ปลานิลกระชัง
พื้นที่ปลูก/เลี้ยง (ไร่)	64,955 (ตัว/ปี)	118,295 (ตัว)	655,436 (ตัว)	616.71 ไร่ 1,243 บ่อ	29.88ไร่ 2,488 กระชัง
พื้นที่ให้ผลผลิต (ไร่)	-	-	-	-	29.88 ไร่
ผลผลิตต่อไร่ (กก.)	300 (กก./ตัว)	100 กก./ตัว	300 ฟอง/ตัว/ปี	2,817 กก./ไร่	3,476 (กก./กระชัง)
ผลผลิตรวม (ตัน)	19,486 ตัน/ปี	11,829 ตัน/ปี	196,630,800 ฟอง/ปี	1,736 ตัน/ปี	8,648 ตัน/ปี

ที่มา: ด้านปศุสัตว์ ข้อมูลสำนักงานปศุสัตว์จังหวัดหนองคาย ด้านประมง ข้อมูลสำนักงานประมงจังหวัดหนองคาย ข้อมูล ณ เดือนมีนาคม 2568

ข้อมูลพื้นที่ทำการเกษตร (ด้านพืช)

เกษตรกรขึ้นทะเบียน 64,294 ครัวเรือน พื้นที่การเกษตรรวม 1,078,561.25 ไร่

	อำเภอ	จำนวนครัวเรือน (ครัวเรือน)		พื้นที่จังหวัดหนองคาย (ไร่)	พื้นที่ถือครองทำการเกษตร (ไร่)									รวม	พื้นที่อื่นๆ
		ทั้งหมด	เกษตรกร		ข้าวนาปี	พืชไร่	ไม้ผล	ไม้ยืนต้น	พืชผัก	ไม้ดอก/ไม้ประดับ	ยางพารา*	ปาล์มน้ำมัน	การเกษตรอื่นๆ		
1	เมือง	63,121.00	11,485.00	379,656.25	96,288.00	3,355.00	917.75	201.00	1,464.00	52.00	3,470.00	2,250.00	19,170.25	127,168.00	252,488.25
2	ท่าบ่อ	28,533.00	9,761.00	222,068.75	88,802.00	39,379.50	998.00	255.00	360.00	10.00	7,736.00	2,357.00	7,247.00	147,144.50	74,924.25
3	โพนพิสัย	34,688.00	15,713.00	401,706.25	167,100.00	5,670.00	472.00	839.00	386.00	-	70,548.00	8,806.00	19,242.00	273,063.00	128,643.25
4	ศรีเชียงใหม่	10,786.00	3,284.00	123,725.00	21,003.00	5,650.00	1,066.00	562.00	610.00	-	13,667.00	3,281.00	7,190.00	53,029.00	70,696.00
5	สังคม	9,192.00	4,259.00	281,075.00	9,457.00	2,610.00	6,074.00	560.00	66.00	-	72,568.00	2,150.00	2,818.00	96,303.00	184,772.00
6	สระใคร	9,015.00	4,208.00	131,818.75	49,995.00	2,030.00	213.00	41.50	7.00	3.00	4,388.00	587.00	2,017.00	59,281.50	72,537.25
7	เฝ้าไร่	16,094.00	7,138.00	159,950.00	60,435.00	1,155.00	136.00	451.00	4.00	-	81,430.00	2,056.00	14,008.00	159,675.00	275.00
8	รัตนวาปี	13,631.00	6,294.00	127,500.00	46,016.00	1,282.00	542.00	297.00	7.00	-	65,900.00	1,701.00	4,602.00	120,347.00	7,153.00
9	โพธิ์ตาก	5,378.00	2,152.00	64,081.25	12,248.00	6,282.00	336.00	208.00	4.00	-	21,035.00	2,310.25	127.00	42,550.25	21,531.00
	รวม	**190,438.00**	**64,294.00**	**1,891,581.25**	**551,344.00**	**67,413.50**	**10,754.75**	**3,414.50**	**2,908.00**	**65.00**	**340,742.00**	**25,498.25**	**76,421.25**	**1,078,561.25**	**813,020.00**
	ร้อยละ	**100.00**	**33.76**		**51.12**	**6.25**	**0.99**	**0.32**	**0.27**	**0.01**	**31.59**	**2.36**	**7.09**	**100**	

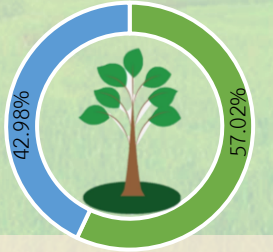

พื้นที่เกษตรกรรม
57.02%
(1,078,561.25 ไร่)

ของพื้นที่จังหวัด
(1,891,581.25 ไร่)

ที่มา : สำนักงานเกษตรจังหวัดหนองคาย, กยท.หนองคาย, สำนักงานจังหวัดหนองคาย ข้อมูล ณ 19 พฤศจิกายน 2567

พืชเศรษฐกิจสำคัญ

*ราคาข้าวเฉลี่ย 12,260 บาท/ตัน
*มูลค่ารวม 2,021.92 บาท
*ต้นทุนการผลิตเฉลี่ย 7,472 บาท/ตัน

ข้าวนาปี ปีการผลิต 2567/68 (แยกรายอำเภอ)

อำเภอ	พื้นที่เพาะปลูก (ไร่)	พื้นที่เก็บเกี่ยว (ไร่)	ผลผลิตรวม (ตัน)	ผลผลิตเฉลี่ย (กก./ไร่)
รวม	**551,344**	**469,998**	**176,128**	**375**
เมืองหนองคาย	96,288	76,862	30,744.80	400
ท่าบ่อ	88,802	79,431	29,786.63	375
โพนพิสัย	167,100	142,152	53,164.85	374
ศรีเชียงใหม่	21,003	8,474	3,254.02	384
สังคม	9,457	8,756	3,230.96	369
สระใคร	49,995	48,598	16,669.11	343
เฝ้าไร่	60,435	57,673	21,973.41	381
รัตนวาปี	46,016	39,458	13,849.76	351
โพธิ์ตาก	12,248	8,594	3,454.79	402

ที่มา : สำนักงานเกษตรจังหวัดหนองคาย, ข้อมูล ณ เดือน มีนาคม 2568

หมายเหตุ : พื้นที่เก็บเกี่ยว,ผลผลิตรวม,ผลผลิตเฉลี่ย เป็นข้อมูลคาดการณ์

พืชเศรษฐกิจสำคัญ

สับปะรด จังหวัดหนองคาย ปี 2560 - 2567

จังหวัดหนองคาย	พื้นที่ปลูก(ไร่)	พื้นที่เก็บเกี่ยว (ไร่)	ผลผลิตต่อไร่(กก.)
2560	7,343	5,357	5,648
2561	6,009	5,835	5,197
2562	4,480	4,282	5,185
2563	6,714	4,235	5,120
2564	4,276	4,229	5,441
2565	3,456	3,044	5,000
2566	2,981	2,728	2,600
2567	3,978	3,925	4,440

(กก.)

แผนภูมิแสดงเนื้อที่เก็บเกี่ยวและปริมาณผลผลิตสับปะรดโรงงาน
จังหวัดหนองคาย ปี 2560 - 2567

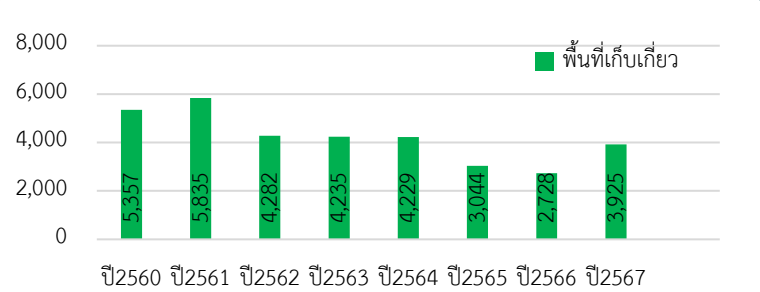

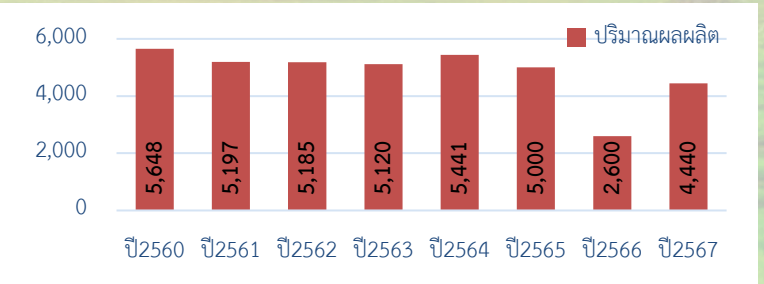

ที่มา : สำนักงานเกษตรจังหวัดหนองคาย, ข้อมูล ณ เดือน มีนาคม 2568

พืชเศรษฐกิจสำคัญ

ยางพารา จังหวัดหนองคาย ปี 2567/68

พื้นที่ปลูก 340,742 ไร่ พื้นที่เปิดกรีด 325,124 ไร่

ลำดับ	อำเภอ	พื้นที่ปลูก (ไร่)	พื้นที่เปิดกรีด (ไร่)	ผลผลิตยางแห้ง (กก./ปี) 100%	ผลผลิตยางก้อนถ้วย (กก./ปี) 60%
1	เมืองหนองคาย	3,470	3,396	679,000	1,131,666
2	ท่าบ่อ	7,736	7,435	1,554,000	2,590,000
3	โพนพิสัย	70,548	69,738	16,388,000	27,313,333
4	ศรีเชียงใหม่	13,667	13,144	3,010,000	5,016,666
5	สังคม	72,568	69,268	16,070,000	26,783,333
6	สระใคร	4,388	4,030	858,000	1,430,000
7	เฝ้าไร่	81,430	74,119	17,640,000	29,400,000
8	รัตนวาปี	65,900	64,102	15,449,000	25,748,333
9	โพธิ์ตาก	21,035	19,892	4,416,000	7,360,000
รวม		**340,742**	**325,124**	**76,064,000**	**126,773,331**

ที่มา : กยท. เดือน มีนาคม 2568

สินค้าปศุสัตว์ที่สำคัญ

เกษตรกรขึ้นทะเบียน 11,417 ครัวเรือน

เกษตรกรเลี้ยงโคเนื้อ 9,324 ราย รวมโคเนื้อ 64,955 ตัว

- โคพื้นเมือง 25,506 ตัว
- โคพันธุ์แท้ 634 ตัว
- โคลูกผสม 38,175 ตัว
- โคขุน 640 ตัว

เกษตรกรเลี้ยงสุกร 1,198 ราย 118,301 ตัว

- มาตรฐานฟาร์ม 148 ฟาร์ม
- สุกรฟาร์มมาตรฐานรวม 48,343 ตัว

เกษตรกรเลี้ยงไก่ไข่ 895 ราย 655,453 ตัว

- มาตรฐานฟาร์ม 18 ฟาร์ม
- ผลผลิตไข่ไก่ 196,630,800 ฟอง/ปี

ที่มา: สำนักงานปศุสัตว์จังหวัดหนองคาย ข้อมูล ณ เดือนมีนาคม 2568

ด้านประมง

เกษตรกรขึ้นทะเบียน : 9,215 ราย

โดยแยกเป็นเกษตรกรผู้เลี้ยงปลานิลกระชังแม่น้ำโขง ได้ดังนี้

เกษตรกร	127 ราย
จำนวน	2,488 กระชัง
เนื้อที่เลี้ยง	29.88 ไร่
การผลิตเฉลี่ย	23.63 ตัน/วัน

ราคาเฉลี่ย	62 บาท/กก.
ผลผลิตรวม	8,647.98 ตัน
มูลค่ารวม	531.61 ล้านบาท
ต้นทุนการผลิต	24.04 บาท/กก.

ที่มา:สำนักงานประมงจังหวัดหนองคาย ณ วันที่ 12 มกราคม 68

ข้อมูลการตลาด

ร้อยละ การกระจายสินค้า	ข้าว	สับปะรด	ยางพารา	มะเขือเทศโรงงาน	โคเนื้อ	สุกร	ไข่ไก่
ในจังหวัด	81	45	10	100	90	80	100
นอกจังหวัด	19	55	90	-	10	20	-

แหล่งแปรรูปสินค้าเกษตรหลัก 29 แห่ง

- ❑ ข้าว 8 แห่ง
- ❑ สับปะรด 2 แห่ง
- ❑ ยางพารา 4 แห่ง
- ❑ มะเขือเทศ 3 แห่ง
- ❑ โรงฆ่าโค-กระบือ 1 แห่ง
- ❑ โรงฆ่าสุกร-โค-กระบือ 5 แห่ง
- ❑ โรงฆ่าสุกร 3 แห่ง
- ❑ โรงฆ่าสัตว์ปีก 3 แห่ง

ที่มา : 1) www.diw.go.th (กรมโรงงานอุตสาหกรรม) 2) สนง.ปศุสัตว์จังหวัดหนองคาย 3) กยท. 4) ระบบปฏิทินสินค้าเกษตร https://pcc.oae.go.th/ ข้อมูล ณ วันที่ 28 กุมภาพันธ์ 2568

แหล่งแปรรูปสินค้าเกษตร

แปรรูปข้าวในจังหวัดหนองคาย รวม 8 แห่ง

1) บริษัทโรงสีไฟชัยธนาสินเจริญจำกัด อำเภอเมือง จังหวัดหนองคาย
2) ฉางข้าวดวงเจริญ อำเภอเมืองหนองคาย
3) ฉางข้าวเทียนชัย อำเภอเฝ้าไร่
4) ท่าข้าวโชคเจริญทรัพย์ อำเภอท่าบ่อ
5) บริษัทโรงสีบุญสนองจำกัด อำเภอท่าบ่อ จังหวัดหนองคาย
6) บริษัทโรงสีศรีรุ่งเรืองจำกัด อำเภอท่าบ่อ จังหวัดหนองคาย
7) บริษัทไทยหิรัญไรซ์มิลล์ จำกัด อำเภอโพนพิสัย จังหวัดหนองคาย (โรงสีข้าวไทยง้วนเฮง)
8) ห้างหุ้นส่วนจำกัด โรงสีบ้านต้อน อุดมทรัพย์

ที่มา : www.diw.go.th/webdiw/search-factory (ศูนย์เทคโนโลยีสารสนเทศและการสื่อสาร กรมโรงงานอุตสาหกรรม) สนง.พาณิชย์จังหวัดหนองคาย, สนง.อุตสาหกรรมจังหวัดหนองคาย
ข้อมูล ณ วันที่ วันที่ 28 กุมภาพันธ์ 2568

แหล่งแปรรูปสินค้าเกษตร

แปรรูปสับปะรดในจังหวัดหนองคาย รวม 2 แห่ง

1) บริษัท ศรีเชียงใหม่อุตสาหกรรม (สับปะรดบรรจุกระป๋อง)

2) บริษัทไทยซุนฟูดส์ (สับปะรดบรรจุกระป๋อง)

ข้อมูล ณ วันที่ วันที่ 28 กุมภาพันธ์ 2568

แหล่งแปรรูปสินค้าเกษตร

แปรรูปยางพาราจังหวัดหนองคาย รวม 4 แห่ง

1) บริษัท ถาวรอุตสาหกรรมยางพารา ผลิตยางแท่ง เอส ที อาร์20 ต.พระธาตุบังพวน อ.เมืองหนองคาย
2) บริษัท โชคอนันต์รับเบอร์ จำกัด ต.แก้งไก่ อ.สังคม จ.หนองคาย
3) ห้างหุ้นส่วนจำกัด จ.เจริญรับเบอร์ ต.แก้งไก่ อ.สังคม จ.หนองคาย
4) บริษัท เอส.ทรี.จี อินเตอร์เทรด จำกัด ต.แก้งไก่ อ.สังคม จ.หนองคาย

ที่มา : : www.diw.go.th/webdiw/search-factory (ศูนย์เทคโนโลยีสารสนเทศและการสื่อสาร กรมโรงงานอุตสาหกรรม) ข้อมูล ณ วันที่ 28 ก.พ. 2568

แหล่งแปรรูปสินค้าเกษตร

แปรรูปมะเขือเทศในจังหวัดหนองคาย รวม 3 แห่ง

1) บริษัท ศรีเชียงใหม่อุตสาหกรรม
2) บริษัท ไทยซุนฟูดส์
3) บริษัท โรซ่า เกษตรอุตสาหกรรม จำกัด

ที่มา : : www.diw.go.th/webdiw/search-factory (ศูนย์เทคโนโลยีสารสนเทศและการสื่อสาร กรมโรงงานอุตสาหกรรม) ข้อมูล ณ วันที่ 28 ก.พ. 2567

ด้านการนำเข้า-ส่งออก (สัตว์น้ำ)

สถิติมูลค่าการส่งออกสัตว์น้ำ ที่ผ่านด่านตรวจสัตว์น้ำจังหวัดหนองคาย ปี 2566- 2568

ประเภท/ชนิด	2566		2567		2568 (ม.ค.-ก.ค.)	
	ปริมาณ	มูลค่า(บาท)	ปริมาณ	มูลค่า(บาท)	ปริมาณ	มูลค่า(บาท)
ลูกพันธุ์สัตว์น้ำ (ตัว)	38,931,160.00	48,596,570.00	28,305,670.00	6,5 21,764.00	13,880,870.00	5,623,025.00
ส่งออกเพื่อบริโภค (มีชีวิต, แช่เย็นแช่แข็ง) (กก.)	2,528,658.93	37,612,973.78	438,219.00	33,657,428.60	232,838.89	51,351,814.43
ผลิตภัณฑ์สัตว์น้ำ (กก.)	29,568,930.06	419,703,405.58	8,224,638.85	385,768,542.49	4,910,166.99	181,304,491.70
ปัจจัยการผลิต (กก.)	2,580,637.69	27,188,170.07	302,791.00	8,146,057.53	129,022.00	3,823,515.49
รวม(ตัว/กก./บาท)	42,392,060.00	**504,794,351.89**	28,305,670.00	**434,093,792.62**	13,880,870.00	**242,102,846.62**
	10,443,011.36		8,965,648.85		5,272,027.88	

ที่มา :ศูนย์บริหารจัดการด่านตรวจประมง เขต 2 (หนองคาย) ข้อมูล ณ เดือนกรกฎาคม 2568

ด้านการนำเข้า-ส่งออก (พืช)

การส่งออกผลไม้ไทยไปประเทศจีน ปี 2568

ชนิด	จำนวน(ตู้)	ปริมาณ (กก.)	มูลค่า (บาท)
ทุเรียน	5,765	99,311,800.84	14,891511,399.52
มังคุด	707	6375747.50	717,631,608.34
ลำไย	128	3,121,424.20	138,917,316.87
ลำไยอบแห้ง	5	88,500.00	14,702,324.02
สับปะรดอบแห้ง	2	49,600.00	2,455,200.00
รวม	**6,607**	**108,947,072.54**	**15,765,217,848.75**

การการนำเข้าสินค้าจากประเทศจีน

ชนิด	ปริมาณ (กก.)	มูลค่า (บาท)
ผักกาดขาว	12,540,448.14	159,282,116.17
ส้มเปลือกล่อน	2785423.1	116210241.55
บร็อคโคลนี	4629282.91	114184359.68
กะหล่ำปลีรูปหัวใจ	6472970.88	58782391.78
มันเส้น	7,960,000.00	50,475,892.71
ผักกาดฟิลเลย์ไอซ์เบิร์ก	966,405.00	39,429,938.62
ส้ม	1,048,244.90	38,931,239.36
เลมอน	765,844.00	35,335,699.09
กะหล่ำดอก	1,570,710.05	29,997,932.23
ถั่วลันเตาหวาน	585,196.00	18,512,206.08
ผักชี	497,250.00	13,182,750.72
รวม	**41,741,578.98**	**754,865,248.27**

ที่มา : ด่านตรวจพืชหนองคาย ข้อมูล ณ เดือนกรกฎาคม 2568

ด้านการนำเข้า-ส่งออก (สัตว์/ซากสัตว์)

จำนวนสัตว์ ที่อนุญาตส่งออกราชอาณาจักร

ชนิดสัตว์(ตัว)	จำนวน (ตัว)	มูลค่า (บาท)
ไก่ไข่รุ่น	32,000	1,710,000.00
ลูกไก่เนื้อ	970,650	13,928,030
ลูกไก่ไข่	201,450	727,315
เป็ดไข่	30,000	2,700,000
ลูกเป็ด	21,000	62,000
แมว	135	7,096,587
สุนัข	6	12,000
ไก่ชน	9	42,000
ม้า	5	2,500
นกแก้ว	2	97,500
รวม	1	2,000

จำนวนซากสัตว์ ที่อนุญาตส่งออกราชอาณาจักร

ชนิดซากสัตว์ (กิโลกรัม)	ปี 2568	
	จำนวน (กก.)	มูลค่า (บาท)
ซากไก่	1,242,453	41,791,133
ซากสุกร	2,633,230	86,630,125
รวม	**3,875,683**	**128,421,258**

หมายเหตุ : ไม่มี สัตว์/ซากสัตว์ ที่นำเข้า ราชอาณาจักร

ที่มา : ด่านกักกันสัตว์หนองคาย ข้อมูล ณ เดือนกรกฎาคม 2568

สิ่งบ่งชี้ทางภูมิศาสตร์ไทย
GI THAI GEOGRAPHICAL INDICATION

สินค้า GI
จังหวัดหนองคาย

"กล้วยตากสังคม" *Sangkhom Dried Banana หรือ Gluay Tak Sangkhom*

- **ทะเบียนเลขที่ :** สช 63100149
- **พันธุ์ :** กล้วยน้ำว้า พันธุ์พื้นเมือง พันธุ์มะลิอ่อง และพันธุ์ปากช่อง 50

ลักษณะเด่น รูปทรงแบน แต่ไม่เรียบ หดตัวเป็นลอนคลื่น เนื้อ สีน้ำตาลอ่อนถึงเข้ม เนื้อละเอียด ไม่มีเมล็ด ผิวสัมผัสแห้ง นุ่มและหนึบ รสชาติหวานตามธรรมชาติ ปราศจาก การปรุงแต่ง มีกลิ่นหอมคล้ายน้ำผึ้ง

พื้นที่ปลูก ครอบคลุมพื้นที่ในเขตอำเภอสังคม จังหวัดหนองคาย

ผู้ผลิตที่ได้รับอนุญาตใช้ตราสัญลักษณ์ GI : แม่อารักษ์

ที่มา: กรมทรัพย์สินทางปัญญา https://www.ipthailand.go.th/th/ และสำนักงานพาณิชย์จังหวัดหนองคาย

สิ่งบ่งชี้ทางภูมิศาสตร์ไทย
GI
THAI
GEOGRAPHICAL
INDICATION

สินค้า GI
จังหวัดหนองคาย

"สับปะรด" *Sri Chiang Mai Pineapple หรือ Sab Pa Rod Sri Chiang Mai*

- **ขึ้นทะเบียน :** 11 กุมภาพันธ์ 2563
- **ทะเบียนเลขที่ :** 65100174
- **พันธุ์ :** ปัตตาเวีย

ลักษณะเด่น : รูปทรงผลรี ก้านสั้น ร่องตาตื้น กาบสั้น เปลือกบาง เนื้อเส้นใยละเอียด มีสีเหลืองเข้ม (สีน้ำผึ้ง)

พื้นที่ปลูก : พื้นที่ปลูกทั้งหมด 873 ไร่ ปลูกและผลิตในเขตพื้นที่อำเภอศรีเชียงใหม่ ของจังหวัดหนองคาย

ผู้ผลิตที่ได้รับอนุญาตใช้ตราสัญลักษณ์ GI : รายเดี่ยว จำนวนสมาชิก 68 ราย

ที่มา: กรมทรัพย์สินทางปัญญาhttps://www.ipthailand.go.th/th/ และสำนักงานพาณิชย์จังหวัดหนองคาย

สิ่งบ่งชี้ทางภูมิศาสตร์ไทย
GI
THAI
GEOGRAPHICAL
INDICATION

สินค้า GI
จังหวัดหนองคาย

“ปลานิลกระชังแม่น้ำโขงหนองคาย”

- **ขึ้นทะเบียน :** 26 กรกฎาคม 2565
- **ทะเบียนเลขที่ :** สช 66100215
- **พันธุ์ :** ปลานิลสายพันธุ์จิตรลดา

ลักษณะเด่น : รูปทรงหัวเล็ก ริมฝีปากบนและล่างเสมอกัน สี ลำตัวสีเทานวลจนถึงดำหรือปรับเปลี่ยนตามสภาพแวดล้อม มีลายพาดขวางของลำตัว เนื้อจะมีสีขาว แน่นเป็นลิ่มและนุ่ม รสชาติหวาน ไม่มีกลิ่นโคลน ขนาดที่เหมาะสมในการจับจำหน่าย ควรมีขนาดตัวไม่น้อยกว่า 1 กิโลกรัม

พื้นที่เพาะเลี้ยง : มีคุ้งน้ำกว้าง พื้นท้องน้ำเป็นทราย มีโขดหิน ทำให้การไหลผ่านของน้ำในแม่น้ำโขงในช่วงจังหวัดหนองคายเป็นการไหลแบบเอื่อยๆ ตลอดเวลาช่วยเพิ่มออกซิเจนในน้ำให้เหมาะสมกับการเลี้ยงปลานิล ทำให้ปลานิลมีสุขภาพดี จากการว่ายน้ำตลอดเวลา

ที่มา: กรมทรัพย์สินทางปัญญาhttps://www.ipthailand.go.th/th/ และสำนักงานพาณิชย์จังหวัดหนองคาย

มาตรฐานสินค้าเกษตร

1 เกษตรอินทรีย์

ปีงบประมาณ 2567								
ชนิด	(มกษ) ข้าว	(มกษ) พืช	(มกษ) หม่อนไหมฯ	(BOS) พืช	(BOS) ประมง	(BOS) ปศุสัตว์	(PGS) พืช	*รวม*
เกษตรกร (ราย)	199	5	3	99	21	3	127	**457**
พื้นที่ (ไร่)	1,816.00	17.73	1.20	638.31	58.00	1.95	757	**3,290.19**

2 GAP

ชนิด	ข้าว	พืช	ประมง	ปศุสัตว์	หม่อนไหม	ยางพารา	รวม
เกษตรกร (ราย)	362	368	30	166	7	83	**1,016**
พื้นที่ (ไร่)	5,081.00	1,240.62	30.86	1,523.00	10.00	1,649.00	**9,534.48**

ที่มา : สำนักงานเกษตรจังหวัดหนองคาย, ศูนย์หม่อนไหมเฉลิมพระเกียรติฯ หนองคาย, สถานีพัฒนาที่ดินหนองคาย, ศูนย์วิจัยและพัฒนาการเกษตรหนองคาย ,ศูนย์วิจัยข้าวหนองคาย

ข้อมูล ณ เดือนมีนาคม 2568

โครงการขับเคลื่อนการเกษตรระดับหมู่บ้านสู่การผลิตสินค้าเกษตรมูลค่าสูง

อำเภอ	พื้นที่เป้าหมาย		ชนิดสินค้า	ปี พ.ศ.
	ตำบล	หมู่บ้าน		
ท่าบ่อ	บ้านว่าน	บ้านว่าน	ข้าว	2566
	กองนาง	กองนาง	ปลานิลกระชัง	2567
	บ้านถ่อน	ดอนแดง	โคขุม โคเนื้อ โควากิว	2568
เฝ้าไร่	อุดมพร	บ้านคำแก้ว	กระเทียม	2566
	เฝ้าไร่	ท่าหายโศก	ขมิ้นชัน	2567
	วังหลวง	ศรีชมชื่น	ข้าว	2568
โพธิ์ตาก	โพธิ์ตาก	โพธิ์ตาก	ข้าว	2566
	โพธิ์ตาก	โพธิ์ตาก หมู่ 1	ข้าว	2567
	ด่านศรีสุข	ด่านศรีสุข	ทุเรียน	2568
โพนพิสัย	กุดบง	บ้านดงบัง	ข้าว	2566
	เซิม	คำตอยูง	ข้าว	2567
	ชุมช้าง	ข้องไก่	ข้าว	2568
เมืองหนองคาย	บ้านเดื่อ	บ้านหมากก่อง	ข้าว	2566
	พระธาตุบังพวน	โคกคำ	โคเนื้อ	2567
	ค่ายบกหวาน	ดอนกอก	สมุนไพร	2568

อำเภอ	พื้นที่เป้าหมาย		ชนิดสินค้า	ปี พ.ศ.
	ตำบล	หมู่บ้าน		
รัตนวาปี	บ้านต้อน	บ้านต้อนใหญ่	ข้าว	2568
	บ้านต้อน	บ้านต้อน	ข้าว	2566
	โพนแพง	โพนแพง	ข้าว	2567
ศรีเชียงใหม่	พระพุทธบาท	บ้านไทรงาม	สับปะรด/ผึ้ง	2566
	พานพร้าว	หนองแวง	ข้าว	2567
	หนองปลาปาก	ดงบัง	ข้าว	2568
สระใคร	บ้านฝาง	บ้านโนนดู่	โคขุน/มันสำปะหลัง/ข้าว	2566
	สระใคร	ไชยา	ข้าว	2567
	คอกช้าง	พลายงาม	ข้าว	2568
สังคม	นางิ้ว	บ้านนางิ้ว	เงาะ	2566
	นางิ้ว	ชำเจียง	ผึ้ง	2567
	บ้านม่วง	วังมน	เงาะ	2568

โครงการสินค้าเกษตรและบริการมูลค่าสูง “1 ท้องถิ่น 1 สินค้าเกษตรมูลค่าสูง”

อำเภอ	ตำบล	ชนิดสินค้า	ปี พ.ศ.
ท่าบ่อ	บ้านถ่อน	โคเนื้อ โคขุน โควากิว	2568
เมืองหนองคาย	หนองปลาปาก	สับปะรด	2568

โครงการร้านอาหารวัตถุดิบปลอดภัยเลือกใช้สินค้า Q (Q-Restaurant)

อำเภอ	ชื่อร้าน	ที่ตั้ง	โทร.
เมือง	Brown House (บราวเฮาส์)	ศูนย์โอท็อปจังหวัดหนองคาย ต.หนองกอมเกาะ	094-264-9779
หนองคาย	Go Tong Bike Station	ถ.โยธาธิการ ต.หาดคำ	097-995-6262
	The For Rest coffee	ถ.เลี่ยงเมืองหนองคาย - บึงกาฬ	081-661-9988
	Yayoi	อัศวรรณ ช้อปปิ้ง คอมเพล็กซ์ 1	042-990-438-9
	กาแฟเวียด	85 ม.6 ซ.ตลาดท่าเสด็จ ถ.ริมโขง	083-4588885
	โขงวิวปลาจุ่ม	ซ.ริมโขง ต.ในเมือง	089-691-5398
	ครัวคุณปุ้ม	13/1 ซ.โพธิ์ศรี 2 ต.ในเมือง	080-352-2311
	ครัวจันทร์เจ้า	127 ม.10 ต.หาดคำ	093-565-6197
	ครัวชมโขง	075/1 ม.6 ต.ในเมือง	042-422-820
	ครัวแม่แป๊ด	118 ม.2 ต.เมืองหมี	0-4240-8474
	โจ๊กช้อนทอง	1145 ม.5 ซ.สุขประชา ถ.ประจักษ์ ต.ในเมือง	042-423052
	แดงแหนมเนือง	526-527 ม.4 ถ.ริมโขง ต.ในเมือง	042-411961
	บ่อปลา วี เอส	157/1 ม.5 ต.หาดคำ	08-6242-5914
	ฟอร์เรสฟาร์ม	310 ม.3 ซ.นาคราช ต.พระธาตุบังพวน	065-2459788
	ร้าน วัฒนาคิวซีน หนองคาย	โรงพยาบาลหนองคายวัฒนา ต.ในเมือง	083 453 5814
	ร้านไทบ้าน	95 ม.12 ถ.โยธาธิการ 2017 ต.หาดคำ	085 757 3838
	ลิขิต คราฟท์เบียร์	87 ม.12 ถ.โยธาธิการหนองคาย ต.หาดคำ	061-146-9595
	เวียงจันทน์	79 ม.1 ต.เวียงคุก	04-2438-438
	เวียงชัย ชาบู ชาบู	7 ม.7 ซ.เทศบาล20 ต.เวียงคุก	09-1065-6567
	สกายบาร์	77/7 หมู่ 2 ต.มีชัย	06-18797-770

อำเภอ	ชื่อร้าน	ที่ตั้ง	โทร.
เมือง	สายฟ้าคาเฟ่ พิซซ่าเตาฟืนหนองคาย	256 ม.5 บ.หนองแจ้ง ต.เมืองหมี	091 050 8047
หนองคาย	หนุ่ยปลาเผา	74 ม.3 ต.หาดคำ	08-1954-7238
	เอ็มเค เรสโตรองต์	อัศวรรณ ช้อปปิ้ง คอมเพล็กซ์ 1	0-4240-1453
	เฮือนหาดคำ	364 ม.2 ต.หาดคำ	04-2412-439
สังคม	Vera Costa ค่าเฟ่	72 ม.3 ถ.ริมโขง ต.แก้งไก่	063-3614562
	Yard House Restaurant And Bed	257 ม.3 ต.แก้งไก่	804164782
	บ้านสวนชนกลุ่มน้อยคาเฟ่	บ้านห้วยค้อ ต.บ้านม่วง	095 986 8303
	สังคม ริเวอร์วิว	167 ม.3 ต.ผาตั้ง	089-6600886
ท่าบ่อ	Sea Otter Caf'e	101 บ้านพานพร้าว ม.10 ต.พานพร้าว	091-6960202
	ครัวเอกปลาเผา สาขา 2	129 ม.5 ต.โพนสา	042-451415
	คาแฟ่เนื้อ ริมโขงท่าบ่อ	ถ.ผนังชลประทาน ท่าบ่อ-หนองคาย ต.ท่าบ่อ	080-0806037
	เจนคอฟฟี่ Jen Coffee	242 ถ.จรดลสวรรค์	088-0957237
	โพธิ์กลางนารีสอร์ท คอฟฟี่แอนด์บาร์	ถ.ท่าบ่อ - ศรีเชียงใหม่ ต.กองนาง	095 646 3377
	ร้าน Terrace เทอเรส	ถ.ผนังชลประทาน ท่าบ่อ - หนองคาย	093-1311578
	ร้านพบรักคาเฟ่	518 ถ.ท่าบ่อ - บ้านผือ	098-1043756
	ร้านอีสานกันเอง9 สาขาท่าบ่อ	ถ.ผนังชลประทาน ท่าบ่อ-หนองคาย ต.ท่าบ่อ	091-7823615
โพนพิสัย	ร้าน โต้วฟู่ Tofu ปิ้งย่างชาบู หม่าล่า	295/3 ต.โพนพิสัย	085 067 0201
	ล้านตำอร่อย คาเฟ่	359/4-5 ม.14 ต.ชุมพล	061-2462699
	ส้มตำเวียร์	ปั๊ม ปตท.บ้านถิ่นดุง ต.วัดหลวง	08-3339-8184
ศรีเชียงใหม่	ครัวริมโขง (ยายสวัสดิ์)	174 ม.1 ต.พานพร้าว	042-451415

แหล่งจำหน่ายสินค้าเกษตร

ตลาดเกษตรกรจังหวัดหนองคาย

ตั้งอยู่บริเวณถนนด้านหลังองค์การบริหารส่วนจังหวัดหนองคายเปิดทุกวันจันทร์และวันพุธ เวลา 14.00 – 18.00 น.

แหล่งจำหน่ายสินค้าเกษตร

โครงการตลาดสีเขียวจังหวัดหนองคาย

ตั้งอยู่บริเวณร้านค้าสวัสดิการ (ตรงข้าม) โรงพยาบาลจังหวัดหนองคาย เปิด วันจันทร์ – ศุกร์ เวลา 08.00 – 17.00 น.

แหล่งจำหน่ายสินค้าเกษตร

ตลาดสินค้าเกษตรออนไลน์

จังหวัดหนองคาย

ตลาดเกษตรกรออนไลน์.com : กรมส่งเสริมการเกษตร



Fisherman Shop : กรมประมง

https://www4.fisheries.go.th

AIC : มหาวิทยาลัยขอนแก่นวิทยาเขตหนองคาย

เฟสบุ๊ค : เกษตรกรผู้ผลิต พบ ผู้บริโภค

เฟสบุ๊ค : ศูนย์รวมสินค้าชุมชน/เกษตรกร/วิสาหกิจชุมชน/แปลงใหญ่

แหล่งท่องเที่ยวเชิงเกษตร

กาแฟโกโก้ชนกลุ่มน้อย
บ้านห้วยค้อ ตำบลบ้านม่วง
อำเภอสังคม
095 986 8303
aun1771@hotmail.com

วิชัยฟาร์มรัตนวาปี
(เกษตรผสมผสาน)
อำเภอรัตนวาปี
061 627 9221
วิชัยฟาร์มรัตนวาปี

สวนผลไม้สวนศิลป์ ถิ่นนาคา
ตำบลผาตั้ง
อำเภอสังคม
092 988 5434
mr.samritphon@gmail.com

แปลงใหญ่ไม้ผล
ตำบลด่านศรีสุข
อำเภอโพธิ์ตาก
0931262274

โอที เมล่อนฟาร์ม
บ้านพานพร้าว
ตำบลพานพร้าว
อำเภอศรีเชียงใหม่
062162 3403
โ อที เมล่อนฟาร์ม

ที่มา : สำนักงานเกษตรจังหวัดหนองคาย

แหล่งท่องเที่ยว OTOP นวัตวิถี หนองคาย

หมู่ 2 บ้านหาดคำ
ต.หาดคำ อ.เมือง
จ.หนองคาย
042 080 441

หมู่ 1 บ้านจอมแจ้ง
ต.สีกาย อ.เมือง จ.หนองคาย
0810501136
042-013288

หมู่ 3 บ้านหนอง
ต.บ้านม่วง อ.สังคม
จ.หนองคาย
042-414-871

หมู่ 2 บ้านเดื่อ
ต.บ้านเดื่อ อ.เมือง
จ.หนองคาย
086 953 9997
chantamma.888
@gmail.com

หมู่ 2 บ้านปะโคเหนือ
ต.ปะโค อ.เมือง
จ.หนองคาย
083 289 8264
detsuteyim@gmail.com

หมู่ 1 บ้านผาตั้ง
ต.ผาตั้ง อ.สังคม
จ.หนองคาย
082-261 4564

หมู่ 1 บ้านโพธิ์ตาก ต.โพธิ์ตาก
อ.โพธิ์ตาก จ.หนองคาย
081 544 2319
laddawan.boon.jaihan8
@gmail.com

หมู่ 11 บ้านกองนาง
ต.กองนาง อ.ท่าบ่อ
จ.หนองคาย
042 991576
https://www.Samnak
pralat.kongnang.com

หมู่ 6 บ้านสีกายเหนือ
ต.สีกาย อ.เมือง
จ.หนองคาย
089-5774267

หมู่ 4 บ้านบางกอกน้อย
ต.ด่านศรีสุข อ.โพธิ์ตาก
จ.หนองคาย
• 061 087 1109

กลุ่มผู้ผลิต ผู้ประกอบการ สินค้า OTOP

OTOP หนองคาย

จำนวนผู้ประกอบการ

- 815 กลุ่ม/ราย

จำนวนผลิตภัณฑ์

- 1,701 ผลิตภัณฑ์

- อาหาร 737
- เครื่องดื่ม 70
- ผ้าและเครื่องแต่งกาย 225
- ของใช้ฯ 547
- สมุนไพรที่มิใช่อาหาร 122

★★★★★	5 ดาว จำนวน 18 ผลิตภัณฑ์
★★★★	4 ดาว จำนวน 66 ผลิตภัณฑ์
★★★	3 ดาว จำนวน 93 ผลิตภัณฑ์
★★	2 ดาว จำนวน 31 ผลิตภัณฑ์
★	1 ดาว จำนวน 12 ผลิตภัณฑ์

เสื้อคลุมและกางเกงถัก(เสื้อ)

อ.เมืองหนองคาย

ถั่วตัด กลุ่มแม่บ้านเกษตรจอมแจ้ง

อ.เมืองหนองคาย

SACHA INCHI OIL

ชาชา อินชิ ออย เรือนชมดาว

อ.เมืองหนองคาย

ซ้อนทองปลาร้าทรงเครื่อง

อ.เมืองหนองคาย

เสื้อผ้าสำเร็จรูป ฝ้ายเดอของ

อ.เมืองหนองคาย

ขนมเปี๊ยะบ้านอ้อม (ไส้ฟักโบราณ)

อ.เมืองหนองคาย

ผ้าพันคอ ฝ้ายเดอของ

อ.เมืองหนองคาย

ปลาส้มห่อใบตอง

อ.ท่าบ่อ

กล้วยอบเนย

อ.สังคม

OTOP

One Tambon One Product

5 ดาว

ปลาแดดเดียว

อ.ท่าบ่อ

กล้วยตาก

อ.สังคม

น้ำตรีผลา

อ.รัตนวาปี

กระเป๋าหนังวัวแท้

อ.รัตนวาปี

ผ้าคลุมไหล่ ผ้าห่มลายดอก

อ.โพธิ์ตาก

ผ้าหมัดหมี่

อ.เฝ้าไร่

ผ้าหมัดหมี่ลายพญานาค

อ.สระใคร

น้ำพริกแจ่วมะเขือเทศ

อ.เมืองหนองคาย

กล้วยสุกทอด

อ.สังคม

สมาชิกสหกรณ์ทั้งหมด 76,541 ราย

สหกรณ์ภาคเกษตร/กลุ่มเกษตรกรปี 2567

ประเภทสหกรณ์	ชั้นความเข้มแข็ง					รวมทั้งหมด
	ชั้น 1	ชั้น 2	ชั้น 3	เลิก/ชำระบัญชี	จัดตั้งใหม่	
สหกรณ์ภาคการเกษตร	8	21	17	11	1	58
สหกรณ์นอกภาคการเกษตร	6	1	6	-	1	14
กลุ่มเกษตรกร	-	11	11	9	-	31
รวมทั้งหมด	14	33	34	20	2	103

ลำดับที่	เขต/จังหวัด/อำเภอ	วิสาหกิจชุมชน		เครือข่ายวิสาหกิจชุมชน	
		จำนวน (แห่ง)	สมาชิก (ราย)	จำนวน (แห่ง)	สมาชิก (ราย)
1	ท่าบ่อ	101	1,292	-	
2	เฝ้าไร่	151	2,440	-	
3	โพธิ์ตาก	36	707	1	16
4	โพนพิสัย	171	3,295	-	
5	เมืองหนองคาย	107	1,459	2	27
6	รัตนวาปี	92	2,038	1	20
7	ศรีเชียงใหม่	47	657	1	24
8	สระใคร	47	698	2	14
9	สังคม	51	1,004	1	22
	รวมทั้งหมด	**803**	**13,590**	**8**	**123**

ที่มา : สำนักงานสหกรณ์จังหวัดหนองคาย ข้อมูล ณ เดือนมีนาคม 2568

ศูนย์การเรียนรู้การเพิ่มประสิทธิภาพการผลิตสินค้าเกษตร ปี 2566/2567

- ศูนย์หลัก 9 ศูนย์/อำเภอ
- ศูนย์เครือข่าย. 134 ศูนย์

ศพก.อำเภอเฝ้าไร่

ประธาน : นายบุญล้วน โพนสงคราม

เทคโนโลยีเด่นศูนย์ฯ: การบริหารจัดการพื้นที่อย่างมีประสิทธิภาพการนำไปใช้ประโยชน์ : การบริหารจัดการพื้นที่ตามแนวทางเศรษฐกิจพอเพียง

หลักสูตรเรียนรู้: การบริหารจัดการพื้นที่อย่างมีประสิทธิภาพ

ศพก.อำเภอศรีเชียงใหม่

ประธาน :นายภานุวัฒน์ แสงรัตน์

สินค้าหลัก: สับปะรดและเห็ด

การนำไปใช้ประโยชน์: การเพิ่มมูลค่าสินค้าเกษตร การพัฒนาสินค้าเกษตรให้มีมาตรฐาน GAP,GI

หลักสูตรเรียนรู้: การแปรรูปสับปะรดทอดกรอบ การทำแยมสับปะรด

ศพก.อำเภอโพธิ์ตาก

ประธาน : นางสถาพร ไชยอินทร์

สินค้าหลัก: ข้าว

การนำไปใช้ประโยชน์ :การเพิ่มประสิทธิภาพข้าว

หลักสูตรเรียนรู้ :การลดต้นทุนการผลิตและการเพิ่มประสิทธิภาพการผลิต

ศพก.อำเภอเมืองหนองคาย

ประธาน : นางสาวพิริยากร ลีประเสริฐพันธ์

สินค้าหลัก :ผักอินทรีย์,ปุ๋ยหมักชีวภาพ

การนำไปใช้ประโยชน์ : การลดต้นทุนการผลิต, การเพิ่มมูลค่าสินค้า

หลักสูตรเรียนรู้ : การปลูกผักอินทรีย์ แปรรูปกล้วย,การเลี้ยงจิ้งหลีด

ศพก.อำเภอสระใคร

ประธาน :นางกุหลาบ คำผาสุข

จุดเด่นของศูนย์ : ศูนย์จัดการศัตรูพืชชุมชน ผลิตข้าวอินทรีย์ เกษตรผสมผสาน

หลักสูตรเรียนรู้ : การผลิตข้าวอินทรีย์ การเพิ่มมูลค่าข้าวอินทรีย์ การปรับปรุงดิน

ศพก.อำเภอท่าบ่อ

ประธาน :นายสมบูรณ์ พิมพสุข

สินค้าหลัก : พืชผักและไร่นาสวนผสม

เทคโนโลยีเด่น : การบริหารจัดการพื้นที่อย่างมีประสิทธิภาพ

หลักสูตรเรียนรู้ : โค หนองนาโมเดล การลดต้นทุนการผลิตโดยใช้ปุ๋ยหมัก การปลูกผักปลอดภัย

ศพก.อำเภอโพนพิสัย

ประธาน : นายนิคม ศรีษะ

สินค้าหลัก :เกษตรผสมผสาน/เกษตรทฤษฎีใหม่

เทคโนโลยีเด่นของศูนย์หลัก :การบริหารจัดการน้ำ การบริหารพื้นที่อย่างมีประสิทธิภาพ

หลักสูตรการเรียนรู้ : การใช้ประโยชน์ การใช้น้ำอย่างคุ้มค่า การจัดทำบัญชีฟาร์ม

ศพก.อำเภอสังคม

ประธาน : นายสุรัตน์ จินดาหอม

สินค้า : ข้าว

เทคโนโลยีเด่นของศูนย์เรียนรู้ : การบริหารจัดการพื้นที่อย่างมีประสิทธิภาพ

หลักสูตรการเรียนรู้ : การลดต้นทุนการผลิตและเพิ่มประสิทธิภาพการผลิต การทำเกษตรทฤษฎีใหม่ การปลูกไม้ผล

ศพก.อำเภอรัตนวาปี

ประธาน : นายสุรสิทธิ์ ขวัญศรี

การนำไปใช้ประโยชน์ :เป็นการเพิ่มรายได้ให้แก่ครอบครัว

หลักสูตรการเรียนรู้ : การแปรรูปปลาร้าไข่ พืชผักดอง การปลูกผักอินทรีย์

ที่มา: สำนักงานเกษตรจังหวัดหนองคาย ณ เดือนมีนาคม 2568

ศูนย์จัดการดินปุ๋ยชุมชน

ลำดับ	อำเภอ	จำนวน/แห่ง
1	เฝ้าไร่	3
2	รัตนวาปี	4
3	ท่าบ่อ	3
4	โพธิ์ตาก	2
5	โพนพิสัย	2
6	สังคม	2
7	สระใคร	2
8	ศรีเชียงใหม่	2
9	อำเภอเมือง	2
รวม		22

ที่มา : สำนักงานเกษตรจังหวัดหนองคาย ข้อมูล ณ เดือนมีนาคม 2568

โครงการธนาคารสินค้าเกษตร (ธนาคารปุ๋ยอินทรีย์)

ลำดับ	อำเภอ	จำนวน/แห่ง
1	อำเภอเมือง	2
2	เฝ้าไร่	1
3	โพนพิสัย	1

ที่มา: สำนักงานเกษตรจังหวัดหนองคาย

ศูนย์ข้าวชุมชน

ลำดับ	อำเภอ	จำนวน/แห่ง
1	เฝ้าไร่	4
2	รัตนวาปี	3
3	ท่าบ่อ	2
4	โพธิ์ตาก	1
5	โพนพิสัย	3
6	สังคม	1
7	สระใคร	12
8	ศรีเชียงใหม่	1
9	อำเภอเมือง	9
รวม		36

ที่มา : ศูนย์วิจัยข้าวหนองคาย ข้อมูล ณ เดือนมีนาคม 2568

วิสาหกิจชุมชน/กลุ่มเกษตรกร ผู้ปลูกพืชสมุนไพร (สมุนไพร)

ข้อมูลเกษตรกร/กลุ่มเกษตรกร ผู้ปลูกพืชสมุนไพร ของจังหวัดหนองคาย

ที่	อำเภอ	รายชื่อเกษตรกร/กลุ่มเกษตร
1	เมืองหนองคาย	วิสาหกิจชุมชนอนุรักษ์การปลูกสมุนไพรท้องถิ่นบ้านดอนกอก (ปลูกสมุนไพรพื้นบ้าน ข่า, ตะไคร้, ใบมะกรูด)
		วิสาหกิจชุมชนกลุ่มแม่บ้านเกษตรกรบ้านสีกายเหนือ (หมอนสมุนไพร,ลูกประคบสมุนไพร)
		วิสาหกิจชุมชนนิลวรรณสมุนไพร (ลูกประคบ,น้ำมันนวด,ยาหม่อง,ยาดม,สเปรย์ไล่ยุง)
		วิสาหกิจชุมชนลุ่มน้ำโขงหนองคาย (ปลูกสมุนไพรพื้นบ้าน, แปรรูป บดผง บรรจุแคปซูล)
		วิสาหกิจชุมชนฟามสุข by หอมด่วน (ยาหม่องน้ำ, ยาดมสมุนไพร, ยาหม่องขี้ผึ้ง)
2	ท่าบ่อ	กลุ่มแม่บ้านเกษตรกรตำบลท่าบ่อ (ลูกประคบสมุนไพร)
3	โพนพิสัย	ประธานกลุ่มพืชสมุนไพรโพนพิสัย (นายชานนท์) ต.จุมพล
4	ศรีเชียงใหม่	วิสาหกิจชุมชนแปรรูปผลไม้และสมุนไพรไทยสามัคคี (นางประมวน จันทอน) แปรรูปมะกรูดเชื่อม สมุนไพรไล่ยุง
		วิสาหกิจชุมชนพืชสมุนไพรเพื่อสุขภาพ D-ดงบัง (นายวิโรจน์ ยอดสิงห์) แปรรูปชาสมุนไพร ดาวอินคา
		วิสาหกิจชุมชนขุมคำชาลินไท (นางจิรดา สุนทองท้าว) ผลิตภัณฑ์ ผงสมุนไพรสปาร์เท้า ยาหม่องสมุนไพร ยาสีฟันสมุนไพร
		วิสาหกิจชุมชนนวดแผนไทยและสมุนไพรสะพานพุทธ (นางนาตยา ใจหาญ)
5	เฝ้าไร่	แปลงใหญ่พืชสมุนไพรอินทรีย์ ต.เฝ้าไร่ อ.เฝ้าไร่ จ.หนองคาย
		วิสาหกิจชุมชนกลุ่มเกษตรอินทรีย์ห้วยเดื่อ (นายทองอาน ไชยรส)
6	สังคม	วิสาหกิจชุมชนผลิตภัณฑ์สมุนไพรบ้านไทยพัฒนา
7	รัตนวาปี	นายสุรสิทธิ์ ขวัญศรี (ผู้ปลูกพืชสมุนไพร)
8	สระใคร	วิสาหกิจชุมชนกลุ่มขนมพื้นบ้านหนองบัว ต.บ้านฝาง อ.สระใคร (นางปทุมวัน ดวงเพ็ชรแสง)
		วิสาหกิจชุมชนกลุ่มปลูกพืชสมุนไพรทหารผ่านศึก อำเภอสระใคร (นายสถิตย์ ศักดาคำ)
		วิสาหกิจชุมชนเกษตรอินทรีย์บ้านทองนาง (นายณรงค์ศักดิ์ หล้าสวย) (ปลูกหญ้าหวาน ตะไคร้ แปรรูปเป็นชา)
9	โพธิ์ตาก	กลุ่มสมุนไพรไทยบ้านห้วยหินขาว หมู่ 6 ต.ด่านศรีสุข (นายสำรวย บุญสวาย)
		กลุ่มสารพัดพันธุ์ไม้บ้านภูพนังม่วง หมู่ 8 ต.ด่านศรีสุข (คุณรุ่งรัชนี)
		กลุ่มวิจัยพัฒนาพืชสมุนไพรและแปรรูปผลิตผลทางการเกษตร บ้านม่วง หมู่ 6 ตำบลโพนทอง (นายศิวะกุล จันทาศีรี)

ที่มา:สำนักงานเกษตรจังหวัดหนองคาย ข้อมูล ณ เดือนมีนาคม 2568

เกษตรกรปราดเปรื่อง พ.ศ.2557 – 2568 จังหวัดหนองคาย

(Smart Farmer : SF) and (Young Smart Farmer : YSF)

ด้าน	Smart Farmer : SF	Young Smart Farmer : YSF	รวมทั้งสิ้น
ประมง	90	10	100
หม่อนไหม	31	5	36
ปศุสัตว์	1,445	50	1,495
เกษตร	489	133	622
การยาง	255	80	335
รวม	**2,310**	**278**	**2,588**

ที่มา : หน่วยงานในสังกัดกระทรวงเกษตรและสหกรณ์ที่เกี่ยวข้อง ข้อมูล ณ เดือนมีนาคม 2568

ข้อมูลแปลงใหญ่จังหวัดหนองคาย

2559-2568

ปี พ.ศ.	จำนวน (แปลง)	เกษตรกร (ราย)	พื้นที่ (ไร่)
2559	3	409	4,985.00
2560	5	232	722.00
2561	10	571	6,345.00
2562	4	164	2,291.00
2563	8	370	5,856.00
2564	9	377	5,198.00
2565	6	257	2,152.00
2566	7	241	1,873.00
2567	6	245	3,513.00
2568	12	411	3,362.80
รวม	**70**	**3,277**	**36,297.80**

ปี พ.ศ.	ชนิดสินค้า(ประเภท)	จำนวน(แปลง)
2559 - 2568	แปลงใหญ่ข้าว	23
	แปลงผัก/สมุนไพร	9
	แปลงพืชไร่	10
	แปลงไม้ผล	7
	แปลงยางพารา	10
	แปลงโคเนื้อ/โคขุน	6
	แปลงประมง	3
	แปลงไม้ดอก	1
	แปลงผึ้ง	1
	รวม 9 ชนิด	***70 แปลง***

ปัจจุบันจังหวัดหนองคายมีแปลงใหญ่ทั้งหมด 70 แปลง
ในพื้นที่ 9 อำเภอเกษตรกร 3,277 ราย พื้นที่ 36,297.80 ไร่

ที่มา : https://co-farm.doae.go.th/news.php /ระบบส่งเสริมการเกษตรแบบแปลงใหญ่ (กรมส่งเสริมการเกษตร) สำนักงานเกษตรจังหวัดหนองคาย ณ เดือนมีนาคม 2568

โครงการอันเนื่องมาจากพระราชดำริ จังหวัดหนองคาย

จำนวน 13 โครงการ

❖ โครงการในพระบาทสมเด็จพระบรมชนกาธิเบศร มหาภูมิพลอดุลยเดชมหาราช บรมนาถบพิตร จำนวน 10 โครงการ ดังนี้

1. โครงการอ่างเก็บน้ำห้วยทอน (ตอนบน) การพัฒนาด้านแหล่งน้ำ
2. โครงการฝายห้วยทอน (ตอนล่าง) การพัฒนาด้านแหล่งน้ำ
3. โครงการอ่างเก็บน้ำห้วยไฮ การพัฒนาด้านแหล่งน้ำ
4. โครงการอ่างเก็บน้ำห้วยหินสิ่ว การพัฒนาด้านแหล่งน้ำ
5. โครงการอ่างเก็บน้ำวัดอรัญบรรพต การพัฒนาด้านแหล่งน้ำ
6. โครงการอ่างเก็บน้ำห้วยหินแก้ว การพัฒนาด้านแหล่งน้ำ
7. โครงการฝายห้วยคำมิด การพัฒนาด้านแหล่งน้ำ
8. โครงการพัฒนาพื้นที่ลุ่มน้ำทอนอันเนื่องมาจากพระราชดำริ การพัฒนาด้านสิ่งแวดล้อม
9. โครงการปลูกป่าชัยพัฒนา – แม่ฟ้าหลวง การพัฒนาด้านสิ่งแวดล้อม
10. โครงการพัฒนาลุ่มน้ำทอน – ห้วยหินสิ่ว การพัฒนาแบบบูรณาการและโครงการพัฒนาด้านอื่น ๆ

❖ โครงการในพระบาทสมเด็จพระวชิรเกล้าเจ้าอยู่หัว จำนวน 1 โครงการ

1. โครงการจัดหาน้ำบาดาลขนาดใหญ่แก้ปัญหาภัยแล้งอันเนื่องมาจากพระราชดำริ การพัฒนาด้านแหล่งน้ำ

❖ โครงการในสมเด็จพระกนิษฐาธิราชเจ้า กรมสมเด็จพระเทพรัตนราชสุดาฯ สยามบรมราชกุมารี จำนวน 2 โครงการ

1. โครงการเกษตรเพื่ออาหารกลางวัน การพัฒนาด้านสาธารณสุข
2. โครงการอนุรักษ์พันธุกรรมพืชอันเนื่องมาจากพระราชดำริ การพัฒนาแบบบูรณาการและโครงการพัฒนาด้านอื่นๆ

1 โครงการอ่างเก็บน้ำห้วยทอน (ตอนบน)

กรมชลประทานอนุมัติงบประมาณก่อสร้าง เมื่อปี พ.ศ. 2537 จำนวน 78.00 ล้านบาท และในปี พ.ศ. 2546 - 2548 จำนวน 125.00 ล้านบาท

สถานที่ดำเนินการ : บ้านบางกอกน้อย ตำบลด่านศรีสุข อำเภอโพธิ์ตาก จังหวัดหนองคาย

หน่วยงานที่รับผิดชอบ : กรมชลประทาน

รูปแบบการดำเนินงาน : การพัฒนาด้านแหล่งน้ำ

ประเภทโครงการ : อ่างเก็บน้ำ (ขนาดกลาง) พร้อมระบบส่งน้ำ

ลุ่มน้ำหลัก : ลุ่มน้ำโขง

ลุ่มน้ำย่อย : น้ำโมง

ความจุ : 7.800 ล้านลูกบาศก์เมตร

พื้นที่รับน้ำฝน : 42.8 ตารางกิโลเมตร

ปริมาณน้ำฝนเฉลี่ย : 1,109.8 มิลลิเมตร/ปี

ปริมาณน้ำไหลลงอ่างเก็บน้ำเฉลี่ย 13.48 ล้านลูกบาศก์เมตร/ปี

ระบบส่งน้ำเป็นระบบสูบน้ำพลังน้ำและพลังไฟฟ้าพร้อมระบบส่งน้ำด้วยท่อ จำนวน 9 สาย ยาวรวม 13.623 กิโลเมตร พื้นที่ชลประทาน 2,800 ไร่ (บ้านบางกอกน้อย บ้านลุมพินี และบ้านทอนใต้)

ราษฎรได้รับประโยชน์ 233 ครัวเรือน จำนวน 884 ราย

2 โครงการฝายห้วยทอน (ตอนล่าง)

กรมชลประทานอนุมัติงบประมาณก่อสร้าง เมื่อปี พ.ศ. 2539 -2543

จำนวน 166.00 ล้านบาท

สถานที่ดำเนินการ : บ้านสาวแล ตำบลโพธิ์ตาก อำเภอโพธิ์ตาก จังหวัดหนองคาย

หน่วยงานที่รับผิดชอบ : กรมชลประทาน

รูปแบบการดำเนินงาน : การพัฒนาด้านแหล่งน้ำ

ประเภทโครงการ : ฝายทดน้ำพร้อมระบบส่งน้ำ

ลุ่มน้ำหลัก : ลุ่มน้ำโขง

ลุ่มน้ำย่อย : น้ำโมง

พื้นที่รับน้ำฝน : **180** ตารางกิโลเมตร

ปริมาณน้ำฝนเฉลี่ย : **1,677.0** มิลลิเมตร/ปี

ระบบส่งน้ำเป็นคลองดาดคอนกรีต จำนวน **5** สาย ความยาว **20.089** กิโลเมตร

พื้นที่ชลประทาน **4,482** ไร่ (บ้านสาวแล)

ราษฎรได้รับประโยชน์ **990** ครัวเรือน จำนวน **4,980** ราย

3 โครงการอ่างเก็บน้ำห้วยไฮ

กรมชลประทานได้อนุมัติงบประมาณก่อสร้างอ่างเก็บน้ำ เมื่อปี พ.ศ. 2557 จำนวน 208 ล้านบาท

- ปี พ.ศ. 2558 จำนวน **46.2006** ล้านบาท
- ปี พ.ศ. 2559 จำนวน **47.8133** ล้านบาท
- ปี พ.ศ. 2560 จำนวน **47.1464** ล้านบาท
- ก่อหนี้ผูกพัน ปี พ.ศ. 2561 จำนวน **66.8397** ล้านบาท

สถานที่ดำเนินการ : บ้านห้วยหินขาว ตำบลด่านศรีสุข อำเภอโพธิ์ตาก จังหวัดหนองคาย

หน่วยงานที่รับผิดชอบ : กรมชลประทาน

รูปแบบการดำเนินงาน : การพัฒนาด้านแหล่งน้ำ

ประเภทโครงการ : อ่างเก็บน้ำ (ขนาดกลาง)

ลุ่มน้ำหลัก :ลุ่มน้ำโขง **ลุ่มน้ำย่อย** : น้ำโมง

ความจุ : **4.100** ล้านลูกบาศก์เมตร

พื้นที่รับน้ำฝน : **27.0** ตารางกิโลเมตร

ปริมาณน้ำฝนเฉลี่ย : **1,594.5** มิลลิเมตร/ปี

ปริมาณน้ำไหลลงอ่างเก็บน้ำเฉลี่ย **17.07** ล้านลูกบาศก์เมตร/ปี

พื้นที่รับประโยชน์ **5,500** ไร่ (บ้านห้วยหินขาว)

ราษฎรได้รับประโยชน์ **514** ครัวเรือน จำนวน **1,880** ราย

4 โครงการอ่างเก็บน้ำห้วยหินสิ่ว

กรมชลประทานอนุมัติงบประมาณก่อสร้าง เมื่อปี พ.ศ. 2528 จำนวน 6.572 ล้านบาท
ระบบส่งน้ำ ปี พ.ศ. 2537 จำนวน 7.505 ล้านบาท
และปรับปรุงระบบส่งน้ำ ปี พ.ศ.2560 จำนวน 12 ล้านบาท

เป็นชลประทานขนาดเล็ก สร้างอ่างเก็บน้ำ ระบบคลองส่งน้ำในเขตพื้นที่ตำบลพระพุทธบาท อำเภอศรีเชียงใหม่
มีการจัดตั้งกลุ่มผู้ใช้น้ำ จำนวน **2** กลุ่ม สมาชิก **13** คน
พื้นที่รับประโยชน์ จำนวน **1,000** ไร่
ประชาชนได้รับประโยชน์ จำนวน **100** ครัวเรือน
สถานที่ดำเนินการ : บ้านไทยเจริญ ตำบลพระพุทธบาท อำเภอศรีเชียงใหม่
หน่วยงานที่รับผิดชอบ : กรมชลประทาน
รูปแบบการดำเนินงาน : การพัฒนาด้านแหล่งน้ำ

5 โครงการอ่างเก็บน้ำวัดอรัญบรรพต

กรมชลประทานอนุมัติงบประมาณก่อสร้าง ปี 2529 จำนวน 971,000 บาท

เป็นชลประทานขนาดเล็ก สร้างอ่างเก็บน้ำในบริเวณวัดอรัญบรรพต สำหรับเป็นแหล่งน้ำต้นทุนใช้อุปโภค/บริโภคเฉพาะภายในวัด

สถานที่ดำเนินการ : บ้านหม้อ ตำบลบ้านหม้อ อำเภอศรีเชียงใหม่

หน่วยงานที่รับผิดชอบ : กรมชลประทาน

รูปแบบการดำเนินงาน : การพัฒนาด้านแหล่งน้ำ

6 โครงการอ่างเก็บน้ำห้วยหินแก้ว

กรมชลประทานอนุมัติงบประมาณก่อสร้าง เมื่อปี พ.ศ.2544 จำนวน 134 ล้านบาท และมีแผนการดำเนินงาน ปี พ.ศ. 2560 - 2561 จำนวน 180.00 ล้านบาท

สถานที่ดำเนินการ : บ้านดอนขนุน ตำบลด่านศรีสุข อำเภอโพธิ์ตาก จังหวัดหนองคาย
หน่วยงานที่รับผิดชอบ : กรมชลประทาน
รูปแบบการดำเนินงาน : การพัฒนาด้านแหล่งน้ำ
ประเภทโครงการ : อ่างเก็บน้ำ(ขนาดกลาง)พร้อมระบบส่งน้ำ (อ่างฯก่อสร้างปี 2543-2544)
ลุ่มน้ำหลัก : ลุ่มน้ำโขง
ลุ่มน้ำย่อย : น้ำโมง
ความจุ : 4.000 ล้านลูกบาศก์เมตร
พื้นที่รับน้ำฝน : 42.8 ตารางกิโลเมตร
ปริมาณน้ำฝนเฉลี่ย : 1,109.8 มิลลิเมตร/ปี
ปริมาณน้ำไหลลงอ่างเก็บน้ำเฉลี่ย 13.48 ล้านลูกบาศก์เมตร/ปี
ระบบส่งน้ำเป็นระบบท่อ จำนวน 4 สาย ยาวรวม 7652.50 กิโลเมตร
พื้นที่ชลประทาน 1,100 ไร่ (บ้านบางกอกน้อย)
ราษฎรได้รับประโยชน์ 144 ครัวเรือน จำนวน 576 ราย

7 โครงการฝายห้วยคำมิด

กรมชลประทานอนุมัติงบประมาณก่อสร้าง เมื่อปี พ.ศ. 2557 - 2558 จำนวน 27.960 ล้านบาท
เป็นชลประทานขนาดเล็ก สร้างฝายทางระบายน้ำล้น เป็นแหล่งสำหรับพื้นที่การเกษตร และการอุปโภค/บริโภค ในพื้นที่อำเภอเฝ้าไร่ มีการจัดตั้งกลุ่มผู้ใช้น้ำ จำนวน **1** กลุ่ม สมาชิก **72** คน

พื้นที่ได้รับประโยชน์ : จำนวน **100** ไร่
ประชาชนได้รับประโยชน์ : จำนวน **145** ครัวเรือน
สถานที่ดำเนินการ : บ้านศิลา-ท่าคำบง ตำบลวังหลวง อำเภอเฝ้าไร่ จังหวัดหนองคาย
หน่วยงานที่รับผิดชอบ : กรมชลประทาน
รูปแบบการดำเนินงาน : การพัฒนาด้านแหล่งน้ำ

8 โครงการพัฒนาพื้นที่ลุ่มน้ำทอนอันเนื่องมาจากพระราชดำริ

เริ่มดำเนินการ เมื่อปี พ.ศ. 2537 โดยระยะเริ่มต้นใช้งบประมาณจากสำนักงานคณะกรรมการพิเศษเพื่อประสานงานโครงการอันเนื่องมาจากพระราชดำริ (กปร.) หลังจากนั้นจึงใช้งบปกติของหน่วยงาน

เป็นโครงการที่ฟื้นฟูต้นน้ำและการส่งเสริมพัฒนาอาชีพตามภูมปัญญาท้องถิ่นและการจัดตั้งเครือข่ายอนุรักษ์ทรัพยากรธรรมชาติและสิ่งแวดล้อมเขตป่าสงวนแห่งชาติ พานพร้าว - แก้งไก่ อำเภอศรีเชียงใหม่, อำเภอโพธิ์ตาก และอำเภอสังคม

สถานที่ดำเนินการ : บ้านห้วยไฮ ตำบลพระพุทธบาท อำเภอศรีเชียงใหม่

หน่วยงานที่รับผิดชอบ : กรมอุทยานแห่งชาติ สัตว์ป่า และพันธุ์พืช

รูปแบบการดำเนินงาน : การพัฒนาด้านสิ่งแวดล้อม

9 โครงการปลูกป่าชัยพัฒนา – แม่ฟ้าหลวง

ปี พ.ศ. 2538 ได้รับสนับสนุนงบประมาณจากสำนักงานคณะกรรมการพิเศษเพื่อประสานงานโครงการอันเนื่องมาจากพระราชดำริ (กปร.) และปี พ.ศ. 2539 – 2544 ได้รับการสนับสนุนงบประมาณ จากกรมป่าไม้ ปีละ 340,000 บาท

เป็นการให้ความรู้ในการปลูกป่าและบำรุงรักษาป่า เพื่อเป็นตัวอย่างแก่พื้นที่อื่นๆ ซึ่งเป็นการอนุรักษ์ทรัพยากรป่าไม้ และเพิ่มพื้นที่ป่าไม้ให้มากขึ้น

สถานที่ดำเนินการ : บ้านดอนขนุน ตำบลด่านศรีสุข อำเภอโพธิ์ตาก

หน่วยงานที่รับผิดชอบ : กรมอุทยานแห่งชาติ สัตว์ป่า และพันธุ์พืช**รูปแบบการดำเนินงาน :** การพัฒนาด้านสิ่งแวดล้อม

10 โครงการพัฒนาลุ่มน้ำทอน - ห้วยหินสิ่ว

ขยายผลการดำเนินงานตามโครงการอันเนื่องมาจากพระราชดำริไปสู่เกษตรกรในหมู่บ้านอื่น ๆ ให้กว้างขวางยิ่งขึ้น เพื่อเป็นการป้องกันการบุกรุกทำลายป่า และส่งเสริมอาชีพแก่ราษฎรให้มั่นคงขึ้น โดยใช้งบปกติของหน่วยงาน

สถานที่ดำเนินการ : อำเภอศรีเชียงใหม่

หน่วยงานที่รับผิดชอบ : กรมปศุสัตว์ กรมส่งเสริมการเกษตร กรมประมง กรมส่งเสริมการเกษตร กรมพัฒนาที่ดิน และกรมชลประทาน

รูปแบบการดำเนินงาน : การพัฒนาแบบบูรณาการ

11 โครงการจัดหาน้ำบาดาลขนาดใหญ่แก้ปัญหาภัยแล้ง อันเนื่องมาจากพระราชดำริ

กรมทรัพยากรน้ำบาดาลได้อนุมัติงบประมาณก่อสร้างเมื่อปี พ.ศ. 2565 จำนวน 61.064 ล้านบาท ภายใต้โครงการเพิ่มประสิทธิภาพการบริหารจัดการทรัพยากรน้ำเพื่อรองรับสถานการณ์ภัยแล้งและฝนทิ้งช่วง ปี 2565 (งบกลาง) จำนวน 61,064,543.80 บาท ประกอบด้วย บ่อน้ำบาดาล ขนาด 6 นิ้ว จำนวน ๘ บ่อ สามารถพัฒนาน้ำบาดาลขึ้นมาใช้ได้มากถึง ๘๓๕,๑๒๐ ลูกบาศก์เมตรต่อปี และก่อสร้างบ่อสังเกตการณ์ ๒ บ่อ เพื่อติดตามคุณภาพน้ำและปริมาณน้ำของโครงการ รวมทั้งออกแบบก่อสร้างระบบประปาบาดาลขนาดใหญ่ที่มีถังเก็บน้ำความจุ 500 ลูกบาศก์เมตร จำนวน ๒ ถัง จุดจ่ายน้ำถาวรด้วยระบบพลังงานแสงอาทิตย์ และอาคารศูนย์เรียนรู้ด้านน้ำบาดาล พร้อมระบบปรับปรุงคุณภาพน้ำดื่ม ประชาชนในพื้นที่ตำบลสระใครได้รับประโยชน์ ๕ หมู่บ้าน ๑,๒๐๐ ครัวเรือน จำนวน ๓,๘๐๐ ราย

พื้นที่ได้รับประโยชน์ : จำนวน **5** หมู่บ้าน ตำบลสระใคร
ประชาชนได้รับประโยชน์ : จำนวน **1,200** ครัวเรือน **3,800** ราย
สถานที่ดำเนินการ : บ้านดงนาเทา ตำบลสระใคร อำเภอสระใคร จังหวัดหนองคาย
หน่วยงานที่รับผิดชอบ : กรมทรัพยากรน้ำบาดาล
รูปแบบการดำเนินงาน : การพัฒนาด้านแหล่งน้ำ

12 โครงการเกษตรเพื่ออาหารกลางวันตามพระราชดำริ สมเด็จพระเทพรัตนราชสุดาฯ สยามบรมราชกุมารี

เริ่มดำเนินการตั้งแต่ปี พ.ศ. 2535 โดยมีส่วนราชการที่สนับสนุนงบประมาณจากหลายหน่วยงาน

รูปแบบการดำเนินงาน : การพัฒนาด้านสาธารณสุข

หน่วยงานที่รับผิดชอบ : สำนักงานเขตเขตพื้นที่การศึกษาประถมศึกษาหนองคาย เขต 1 และเขต 2

มีโรงเรียนต้นแบบของโครงการฯ ในพื้นที่จังหวัดหนองคาย จำนวน **6** แห่ง ดังนี้

ที่	โรงเรียน	สังกัด
1	โรงเรียนอาโอยาม่า 2 ตำบลด่านศรีสุข อำเภอโพธิ์ตาก	สพป.นค. เขต 1
2	โรงเรียนไทยรัฐวิทยา 105 (เชือกหม้วยวิทยา) ตำบลพระธาตุบังพวน อำเภอเมืองหนองคาย	สพป.นค. เขต 1
3	โรงเรียนบ้านว่าน ตำบลบ้านว่าน อำเภอท่าบ่อ	สพป.นค. เขต 1
4	โรงเรียนบ้านห้วยไซงัว ตำบลผาตั้ง อำเภอสังคม	สพป.นค. เขต 1
5	โรงเรียนเพียงหลวง ๑๓ (ประชาบำรุง) ในทูลกระหม่อมหญิง อุบลรัตนราชกัญญา สิริวัฒนาพรรณวดีตำบลวังหลวง อำเภอเฝ้าไร่	สพป.นค. เขต 2
6	โรงเรียนบ้านเชียงอาดตำบลเหล่าต่างคำ อำเภอโพนพิสัย	สพป.นค. เขต 2

13 โครงการอนุรักษ์พันธุกรรมพืชอันเนื่องมาจากพระราชดำริ สมเด็จพระเทพรัตนราชสุดาฯ สยามบรมราชกุมารี

รูปแบบการดำเนินงาน : การพัฒนาแบบบูรณาการ

จังหวัดหนองคาย ได้ขอพระราชทานพระราชานุญาตเข้าร่วมสนองพระราชดำริ อพ.สธ. เพื่อดำเนินงานตามแผนแม่บท ระยะ 5 ปีที่เจ็ด (ตุลาคม 2564 – กันยายน 2569) โดยองค์กรปกครองส่วนท้องถิ่น จำนวน 68 แห่ง สมัครสมาชิกครบร้อยละ 100 เป็นจังหวัดแรกในประเทศไทย และได้รับการตอบรับเป็นสมาชิกฐานทรัพยากรท้องถิ่นครบถ้วน จำนวน 68 แห่ง ซึ่งองค์การบริหารส่วนตำบลพระพุทธบาท อำเภอศรีเชียงใหม่ เป็นองค์กรปกครองส่วนท้องถิ่นแห่งแรกของจังหวัดที่ได้รับป้ายพระราชทานจาก อพ.สธ. เมื่อปี 2560 ในส่วนของสถานศึกษา ได้รับการตอบรับเป็นสมาชิกสวนพฤกษศาสตร์โรงเรียน จำนวน 147 แห่ง มีสถานศึกษาต้นแบบที่ได้รับป้ายพระราชทาน และเกียรติบัตรขั้นที่ 1 – 2 จำนวน 5 แห่ง ประกอบด้วย โรงเรียนชุมชนบ้านโพนสา โรงเรียนโคกคอนวิทยาคม วิทยาลัยอาชีวศึกษาหนองคาย โรงเรียนราชประชานุเคราะห์ ๒๗ และ โรงเรียนอนุบาลหนองคาย

ที่	ชื่อหน่วยงาน	รับป้ายพระราชทาน (พ.ศ.)	รับเกียรติบัตรขั้นที่ ๑ (พ.ศ.)	รับเกียรติบัตรขั้นที่ ๒ (พ.ศ.)
๑	โรงเรียนชุมชนบ้านโพนสา	๒๕๔๖	๒๕๕๓	-
๒	โรงเรียนโคกคอนวิทยาคม	๒๕๕๐	๒๕๕๒	-
๓	วิทยาลัยอาชีวศึกษาหนองคาย	๒๕๕๒	๒๕๕๔	-
๔	โรงเรียนราชประชานุเคราะห์ ๒๗	๒๕๕๒	๒๕๕๕	๒๕๕๗
๕	โรงเรียนอนุบาลหนองคาย	๒๕๕๓	-	-
๖	องค์การบริหารส่วนตำบลพระพุทธบาท	๒๕๖๐	-	-

ระบบเกษตรพันธสัญญา

จังหวัดหนองคาย มีผู้ประกอบการจดทะเบียนในระบบเกษตรพันธสัญญา จำนวน 2 ราย โดยมีรายละเอียดดังนี้

รหัสทะเบียน	รูปแบบผู้ประกอบการ	ชื่อ-สกุล	ที่ตั้ง	ประเภทสัญญา	ประเภทกิจกรรม	หมวดหมู่การเกษตร1	หมวดหมู่การเกษตร 2	จำนวนคู่สัญญา (เกษตรกร)
64431000473	บุคคลธรรมดา	นางฐิติมา เหมะรักษ์	ต.หินโงม อ.เมืองหนองคาย จ.หนองคาย	ซื้อขาย	ด้านเพาะเลี้ยงสัตว์น้ำ	น้ำจืด	ปลานิล	14 ราย

ลักษณะสัญญา เป็นการทำสัญญาซื้อขายปลาแบบประกันราคา โดยผู้ขายมีหน้าที่จัดหาลูกพันธ์ปลา อาหาร และเวชภัณฑ์ ให้แก่เกษตรกร และประกันราคารับซื้อปลานิลเนื้อ ราคากิโลกรัมละ 65 บาท และหากราคาตลาดมีราคาที่สูงกว่าราคาที่ระบุตามสัญญา ผู้ขายจะทำการรับซื้อราคาตลาดปลาในราคาที่สูงกว่า (สัญญามีอายุ 1 ปี)

สำนักงานเกษตรและสหกรณ์จังหวัดหนองคาย

ศาลากลางจังหวัดหนองคาย ชั้น 3

042- 422841

E-mail : paco_nki@opsmoac.go.th

เว็บไซต์ : https://www.opsmoac.go.th

Facebook : สำนักงานเกษตรและสหกรณ์จังหวัดหนองคาย