

ข้อมูลพื้นฐาน ด้านการเกษตรและสหกรณ์

จังหวัดปทุมธานี

ปี 2565



จัดทำโดย
คณะทำงานจัดทำข้อมูลด้านการเกษตรและสหกรณ์
จังหวัดปทุมธานี





คำนำ

สำนักงานเกษตรและสหกรณ์จังหวัดปทุมธานี ได้รับมอบหมายจากกระทรวงเกษตรและสหกรณ์ทำหน้าที่เป็นหน่วยงานหลักในการประสานบูรณาการขับเคลื่อนนโยบายสำคัญของกระทรวงเกษตรและสหกรณ์ และของจังหวัด อาทิ การทำหน้าที่เป็นศูนย์ข้อมูลการเกษตรและสหกรณ์ของจังหวัด การขับเคลื่อนแผนพัฒนาเกษตรกรรมยั่งยืนของจังหวัด และโครงการสำคัญของจังหวัด ภายใต้การกำกับดูแลของคณะอนุกรรมการพัฒนาการเกษตรและสหกรณ์ระดับจังหวัด จึงอาศัยอำนาจในข้อ 6 ของคณะอนุกรรมการพัฒนาการเกษตรและสหกรณ์ระดับจังหวัด จังหวัดปทุมธานีแต่งตั้งคณะทำงานจัดทำข้อมูลการเกษตรและสหกรณ์จังหวัดปทุมธานี ตามคำสั่งจังหวัดปทุมธานี ที่ 3965/2561 โดยมีวัตถุประสงค์เพื่อจัดทำข้อมูลด้านการเกษตรและสหกรณ์จังหวัดปทุมธานี ให้มีความถูกต้อง เป็นปัจจุบัน มีความเป็นเอกภาพ และสามารถนำไปใช้ประกอบการวางแผนพัฒนาการเกษตรและสหกรณ์ของจังหวัดปทุมธานี และใช้ประโยชน์ในด้านที่เกี่ยวข้องได้อย่างมีประสิทธิภาพ

การจัดทำข้อมูลพื้นฐานด้านการเกษตรและสหกรณ์จังหวัดปทุมธานี ได้จัดเก็บข้อมูลจากหน่วยงานในสังกัดกระทรวงเกษตรและสหกรณ์ และหน่วยงานที่เกี่ยวข้อง เพื่อประมวลและวิเคราะห์ข้อมูลให้มีความสมบูรณ์ ครบถ้วน และน่าเชื่อถือ

สำนักงานเกษตรและสหกรณ์จังหวัดปทุมธานี ขอขอบคุณคณะทำงานจัดทำข้อมูลการเกษตรและสหกรณ์จังหวัดปทุมธานี และหน่วยงานที่เกี่ยวข้องที่ให้ความอนุเคราะห์ข้อมูลเพื่อจัดทำ “ข้อมูลพื้นฐานด้านการเกษตรและสหกรณ์จังหวัดปทุมธานี ปี 2565” ดังกล่าวไว้ ณ โอกาสนี้ หากมีข้อคิดเห็น ข้อเสนอแนะ หรือต้องการขอรับบริการข้อมูลเพิ่มเติมได้ที่ กลุ่มสารสนเทศการเกษตร สำนักงานเกษตรและสหกรณ์จังหวัดปทุมธานี โทรศัพท์ 0-2593-4351 , 0-2593-3517 หรือ e-mail : paco_pte@opsmoac.go.th

สำนักงานเกษตรและสหกรณ์จังหวัดปทุมธานี
มิถุนายน 2565



สารบัญ

	หน้า
คำนำ	ก
สารบัญ	ข
สารบัญตาราง	ค
สารบัญภาพ	ง
1. ข้อมูลทั่วไป	
1.1 พื้นที่และจำนวนประชากรจังหวัดปทุมธานี	1
1.2 พื้นที่เกษตรกรรมจังหวัดปทุมธานี	2
1.3 มูลค่าผลิตภัณฑ์มวลรวมของจังหวัดปทุมธานี (GPP)	3
2. ข้อมูลด้านการเกษตรและสหกรณ์	
2.1 พื้นที่เกษตรกรรมและครัวเรือนเกษตรกร	4
2.2 เกษตรกรปราดเปรื่อง	4
2.3 อาสาสมัครเกษตร	5
2.4 พื้นที่ชลประทานและแหล่งน้ำ	5
2.5 พื้นที่ในเขตปฏิรูปที่ดิน	7
2.6 ชุดดินและพื้นที่ศักยภาพการปลูกพืชเศรษฐกิจของจังหวัดปทุมธานี	8
2.7 พันธุ์ข้าวที่สำคัญในจังหวัดปทุมธานี	11
2.8 สินค้าเศรษฐกิจการเกษตรที่สำคัญ	11
2.9 สินค้าเกษตรที่ได้รับการขึ้นทะเบียนสิ่งบ่งชี้ทางภูมิศาสตร์ (GI) ของจังหวัดปทุมธานี	13
2.10 สินค้าเกษตรและแหล่งจำหน่ายสินค้าที่ได้รับการรับรองมาตรฐานสินค้าเกษตรปลอดภัย	15
2.11 ระบบส่งเสริมเกษตรแบบแปลงใหญ่	17
2.12 แหล่งเรียนรู้ด้านการเกษตร	
1) ศูนย์การเรียนรู้การเพิ่มประสิทธิภาพการผลิตสินค้าเกษตร (ศพก.) ศูนย์หลัก	20
2) ศูนย์การเรียนรู้การเพิ่มประสิทธิภาพการผลิตสินค้าเกษตร (ศพก.) เครือข่าย	20
3) ศูนย์การเรียนรู้ด้านการเกษตร	28
4) ศูนย์ข้าวชุมชน	30
2.13 การรวมกลุ่ม สถาบันเกษตรกร	31
3. โรงงานอุตสาหกรรม	32
4. ผู้ประกอบการและแปรรูปสินค้าเกษตร	
1) ผู้ประกอบการรวบรวมสินค้าเกษตร (ข้าว) จังหวัดปทุมธานี	33
2) แหล่งแปรรูปสินค้าเกษตรที่สำคัญอื่นๆ	38
5. ช่องทางการกระจายสินค้าเกษตร	40
6. ตลาดในจังหวัดปทุมธานี	40



สารบัญตาราง

	หน้า
ตารางที่ 1 แสดงพื้นที่และจำนวนประชากรจังหวัดปทุมธานี	1
ตารางที่ 2 แสดงมูลค่าผลิตภัณฑ์มวลรวม สาขาการผลิตจังหวัดปทุมธานี	3
ตารางที่ 3 แสดงจำนวนพื้นที่เกษตรกรรมและจำนวนครัวเรือนเกษตรกร	4
ตารางที่ 4 แสดงจำนวน Smart farmer และ Young smart farmer	4
ตารางที่ 5 แสดงจำนวนอาสาสมัครเกษตร	5
ตารางที่ 6 แสดงจำนวนพื้นที่รับผลประโยชน์ด้านชลประทาน	6
ตารางที่ 7 แสดงจำนวนพื้นที่และการถือครองที่ดินในเขตปฏิรูปที่ดินจังหวัดปทุมธานี	7
ตารางที่ 8 แสดงชุดดิน ลักษณะของดิน ปัญหาในการใช้ประโยชน์ของดิน	8
ตารางที่ 9 แสดงพื้นที่ศักยภาพของข้าว	9
ตารางที่ 10 แสดงพื้นที่ศักยภาพของปาล์มน้ำมัน	9
ตารางที่ 11 แสดงพื้นที่ศักยภาพของมะพร้าว	10
ตารางที่ 12 แสดงพื้นที่ศักยภาพของมันสำปะหลัง	10
ตารางที่ 13 แสดงพันธุ์ข้าวที่สำคัญในจังหวัดปทุมธานี	11
ตารางที่ 14 แสดงสินค้าเศรษฐกิจการเกษตรที่สำคัญด้านพืช	11
ตารางที่ 15 แสดงสินค้าเศรษฐกิจการเกษตรที่สำคัญด้านประมง	12
ตารางที่ 16 แสดงสินค้าเศรษฐกิจการเกษตรที่สำคัญด้านปศุสัตว์	12
ตารางที่ 17 แสดงสินค้าเกษตรที่ได้รับมาตรฐานสินค้าเกษตรปลอดภัย	15
ตารางที่ 18 แสดงแหล่งจำหน่ายสินค้าปลอดภัยจังหวัดปทุมธานี	16
ตารางที่ 19 แสดงรายละเอียดระบบส่งเสริมเกษตรแบบแปลงใหญ่	17
ตารางที่ 20 แสดงศูนย์เรียนรู้การเพิ่มประสิทธิภาพการผลิตสินค้าเกษตร (ศพก.) ศูนย์หลัก	20
ตารางที่ 21 แสดงรายละเอียดศูนย์เรียนรู้การเพิ่มประสิทธิภาพการผลิตสินค้าเกษตร (ศพก.) เครือข่าย	20
ตารางที่ 22 แสดงศูนย์เรียนรู้ด้านการเกษตร สำนักงานการปฏิรูปที่ดินจังหวัดปทุมธานี	28
ตารางที่ 23 แสดงศูนย์เรียนรู้ด้านการเกษตร สถานีพัฒนาที่ดินปทุมธานี	29
ตารางที่ 24 แสดงศูนย์เรียนรู้ด้านการเกษตร สำนักงานสหกรณ์จังหวัดปทุมธานี	29
ตารางที่ 25 แสดงศูนย์ข้าวชุมชน	30
ตารางที่ 26 แสดงประเภท จำนวนกลุ่ม สมาชิกสถาบันเกษตรกร	31
ตารางที่ 27 แสดงข้อมูลฐานะการเงินและผลการดำเนินงานของสหกรณ์และกลุ่มเกษตรกร	32
ตารางที่ 28 แสดงจำนวนโรงงาน เงินลงทุน คนงาน กำลังการผลิต ของแต่ละหมวดอุตสาหกรรม	32
ตารางที่ 29 ผู้ประกอบการรวบรวมและแปรรูปสินค้าเกษตร (ข้าว) จังหวัดปทุมธานี	33
ตารางที่ 30 แสดงแหล่งแปรรูปสินค้าเกษตรที่สำคัญอื่นๆ	38
ตารางที่ 31 แสดงช่องทางการกระจายสินค้าเกษตร	40
ตารางที่ 32 แสดงข้อมูลตลาดในจังหวัดปทุมธานี	41



สารบัญภาพ

	หน้า
ภาพที่ 1 แผนที่และขอบเขตจังหวัดปทุมธานี	1
ภาพที่ 2 แสดงพื้นที่เกษตรกรรมของจังหวัดปทุมธานี	2
ภาพที่ 3 พื้นที่ชลประทานในเขตจังหวัดปทุมธานี	7
ภาพที่ 4 ลักษณะเด่นของกล้วยหอมทองปทุม	13
ภาพที่ 5 ข้าวหอมปทุมธานี	14



ข้อมูลทั่วไป

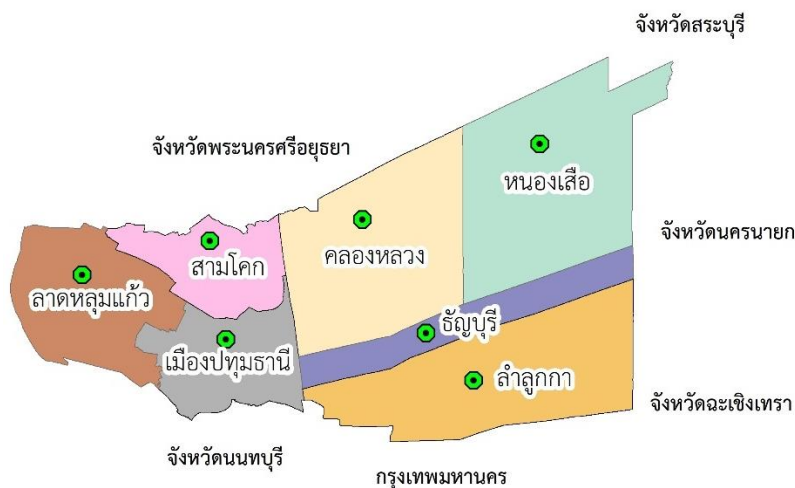
1.1 พื้นที่และจำนวนประชากรจังหวัดปทุมธานี

จังหวัดปทุมธานี มีพื้นที่ 953,660 ไร่ ตั้งอยู่ภาคกลางของประเทศไทย ประกอบด้วย 7 อำเภอ 60 ตำบล จำนวนประชากร 1,193,401 คน จำนวน 665,300 ครัวเรือน

ตารางที่ 1 แสดงพื้นที่และจำนวนประชากรจังหวัดปทุมธานี

ที่	อำเภอ	พื้นที่ จังหวัดปทุมธานี (ไร่)	ประชากร (คน)			จำนวนครัวเรือน ทั้งหมด
			ชาย	หญิง	รวม	
1	เมืองปทุมธานี	75,094	101,931	113,391	215,322	118,481
2	คลองหลวง	186,970	137,810	155,337	293,147	185,701
3	ธัญบุรี	70,078	100,237	114,226	214,463	124,718
4	หนองเสือ	258,520	27,506	28,120	55,626	18,894
5	ลาดหลุมแก้ว	117,575	34,371	36,252	70,623	35,869
6	ลำลูกกา	186,069	136,364	151,713	288,077	156,376
7	สามโคก	59,354	27,112	29,031	56,143	25,261
รวม		953,660	565,331	628,070	1,193,401	665,300

ที่มา : ที่ทำการปกครองจังหวัดปทุมธานี (ข้อมูล เมษายน 2565)



ภาพที่ 1 แผนที่และขอบเขตจังหวัดปทุมธานี

อาณาเขตติดต่อ

- ทิศเหนือ ติดต่อกับอำเภอบางไทร อำเภอบางปะอินและอำเภอวังน้อย จังหวัดพระนครศรีอยุธยา
อำเภอหนองแคและอำเภอวิหารแดง จังหวัดสระบุรี
- ทิศตะวันออก ติดต่อกับอำเภอองครักษ์จังหวัดนครนายกและอำเภอบางน้ำเปรี้ยว จังหวัดฉะเชิงเทรา
- ทิศตะวันตก ติดต่อกับอำเภอลาดบัวหลวง จังหวัดพระนครศรีอยุธยา อำเภอบางเลน จังหวัดนครปฐม
และอำเภอไทรน้อย จังหวัดนนทบุรี
- ทิศใต้ ติดต่อกับเขตหนองจอก เขตคลองสามวา เขตสายไหม เขตบางเขน เขตดอนเมือง
กรุงเทพมหานครและอำเภอปากเกร็ด อำเภอบางบัวทอง จังหวัดนนทบุรี



ลักษณะภูมิประเทศ

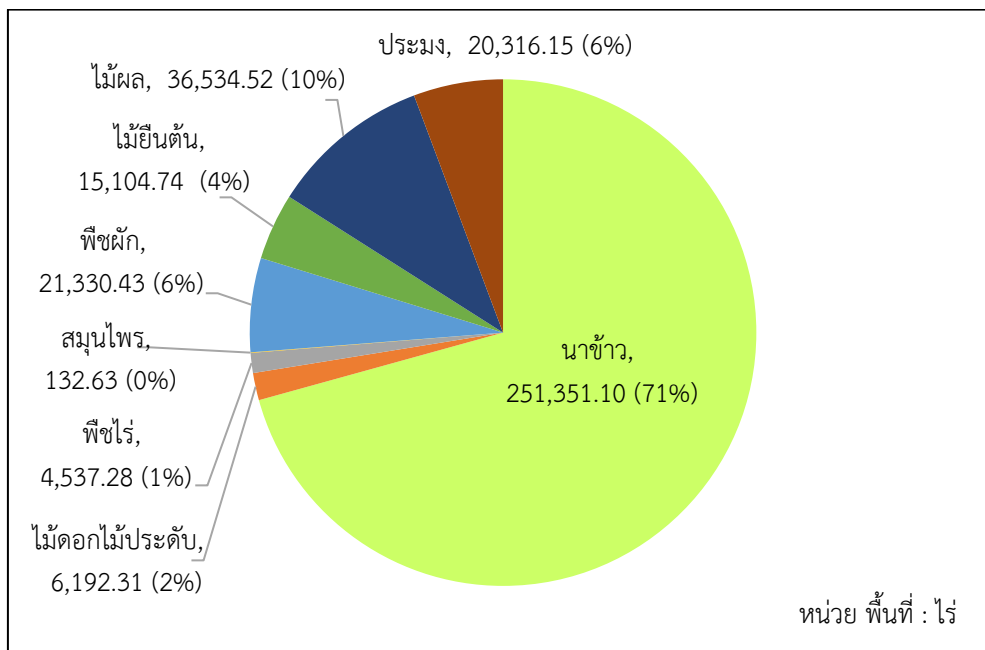
สภาพภูมิประเทศของจังหวัดปทุมธานีโดยทั่วไปเป็นที่ราบลุ่มสองฝั่งของแม่น้ำเจ้าพระยา โดยมีแม่น้ำเจ้าพระยาไหลผ่านใจกลางจังหวัดในเขตอำเภอเมืองและอำเภอสสามโคก ทำให้พื้นที่แยกออกเป็น 2 ส่วน ดังนี้

- 1) ฝั่งตะวันออกหรือฝั่งซ้ายของแม่น้ำเจ้าพระยา ได้แก่ อำเภอรัญบุรี อำเภอลำลูกกา อำเภอลองหลวงและอำเภอหนองเสือ และบางส่วนของอำเภอสสามโคก
- 2) ฝั่งตะวันตกหรือฝั่งขวาของแม่น้ำเจ้าพระยา ได้แก่ อำเภอลาดหลุม กับบางส่วนของอำเภอเมืองปทุมธานี และอำเภอสสามโคก ในฤดูฝนระดับน้ำในแม่น้ำเจ้าพระยาเพิ่มสูงขึ้นเฉลี่ยประมาณ 50 เซนติเมตร ทำให้เกิดภาวะน้ำท่วมในบริเวณพื้นที่ราบริมฝั่งแม่น้ำเจ้าพระยาฝั่งนี้

1.2 พื้นที่เกษตรกรรมจังหวัดปทุมธานี

จังหวัดปทุมธานี มีพื้นที่เกษตรกรรม 355,499 ไร่ (37.28% ของพื้นที่ทั้งจังหวัด) ด้านพืช 355,183.11 ไร่ ประกอบด้วย นาข้าว 251,351.10 ไร่ ไม้ผล 36,534.52 ไร่ พืชผัก 21,330.43 ไร่ ไม้ยืนต้น 15,104.74 ไร่ ไม้ดอกไม้ประดับ 6,192.31 ไร่ พืชไร่ 4,537.28 ไร่ สมุนไพร 132.63 ไร่ และด้านประมง 20,316.15 ไร่

ที่มา : สำนักงานเกษตรจังหวัดปทุมธานี (ปรับปรุงข้อมูล 19 มกราคม 2565)



ภาพที่ 2 แสดงพื้นที่เกษตรกรรมของจังหวัดปทุมธานี



1.3 มูลค่าผลิตภัณฑ์มวลรวมของจังหวัดปทุมธานี (GPP)

ตามรายงานผลิตภัณฑ์ภาคและจังหวัด แบบปริมาณลูกโซ่ ฉบับ พ.ศ. 2563 (Gross Regional and Provincial Product Chain Volume Measures 2020 Edition) ปี 2563 ของสำนักงานสภาพัฒนาการเศรษฐกิจและสังคมแห่งชาติ จังหวัดปทุมธานีมีมูลค่าผลิตภัณฑ์มวลรวมของจังหวัด (GPP) เท่ากับ 428,278 ล้านบาท อยู่ลำดับที่ 5 ของประเทศ รองจากจังหวัดกรุงเทพมหานคร ชลบุรี ระยอง และสมุทรปราการ โดยเป็นภาคเกษตร จำนวน 5,536 ล้านบาท (1.29 %) และภาคนอกเกษตร จำนวน 422,742 ล้านบาท (98.70 %) และมีผลิตภัณฑ์จังหวัดต่อหัว (GPP per capita) เท่ากับ 239,753 บาท/ปี อยู่ลำดับที่ 13 ของประเทศ

ตารางที่ 2 แสดงมูลค่าผลิตภัณฑ์มวลรวม สาขาการผลิตจังหวัดปทุมธานี

สาขาการผลิต		2561	2562	2563p
ภาคเกษตร		6,043	6,082	5,536
1	เกษตรกรรมการล่าสัตว์ การป่าไม้และการประมง	6,043	6,082	5,536
ภาคนอกเกษตร		402,389	435,278	422,742
อุตสาหกรรม		220,972	237,885	232,995
2	การเหมืองแร่และเหมืองหิน	118	79	77
3	อุตสาหกรรม	203,278	218,108	214,243
4	การไฟฟ้า แก๊สและการประปา	15,191	17,398	16,396
5	การจัดหาน้ำ การจัดการน้ำเสียและของเสียรวมถึงกิจกรรมที่เกี่ยวข้อง	2,385	2,300	2,279
การบริการ		181,417	197,394	189,746
6	การก่อสร้าง	11,525	13,677	11,587
7	การขายส่งการขายปลีก การซ่อมแซมยานยนต์ จักรยานยนต์	72,384	77,650	73,080
8	การขนส่งสถานที่เก็บสินค้าและการคมนาคม	9,877	10,199	9,370
9	โรงแรมและภัตตาคาร	5,319	5,860	4,223
10	ข้อมูลข่าวสารและการสื่อสาร	4,577	5,510	5,922
11	ตัวกลางทางการเงิน	16,037	16,730	16,908
12	บริการด้านอสังหาริมทรัพย์การให้เช่าและบริการทางธุรกิจ	17,631	17,963	18,121
13	วิชาชีพ วิทยาศาสตร์และกิจการทางวิชาการ	3,271	3,347	3,540
14	การบริหารและบริการสนับสนุน	5,478	5,460	5,716
15	การบริหารราชการและการป้องกันประเทศ รวมทั้งการประกันสังคมภาคบังคับ	7,857	8,159	8,184
16	การศึกษา	15,822	20,187	20,257
17	การบริการด้านสุขภาพและสังคม	6,746	6,573	6,851
18	ศิลปะ ความบันเทิงและนันทนาการ	1,134	1,218	941
19	อื่นๆ	3,761	4,862	5,048
ผลิตภัณฑ์มวลรวมจังหวัด (GPP) : (ล้านบาท)		408,433	441,361	428,278
ผลิตภัณฑ์มวลรวมจังหวัด ต่อคน (บาท)		236,274	251,082	239,753
ประชากร (1,000 คน)		1,729	1,758	1,786

ที่มา : รายงานผลิตภัณฑ์ภาคและจังหวัด แบบปริมาณลูกโซ่ ฉบับ พ.ศ. 2563 (Gross Regional and Provincial Product Chain Volume Measures 2020 Edition) ปี 2563 ของสำนักงานสภาพัฒนาการเศรษฐกิจและสังคมแห่งชาติ



2. ข้อมูลด้านการเกษตรและสหกรณ์

2.1 พื้นที่เกษตรกรรมและครัวเรือนเกษตรกร

ครัวเรือนเกษตรกร ด้านพืช จำนวน 21,258 ครัวเรือน ด้านประมง จำนวน 3,157 ราย ด้านปศุสัตว์ จำนวน 7,998 ราย

ตารางที่ 3 แสดงจำนวนพื้นที่เกษตรกรรมและจำนวนครัวเรือนเกษตรกร

ที่	อำเภอ	พื้นที่จังหวัด รายอำเภอ (ไร่)	พื้นที่เกษตรกรรม (ไร่)			จำนวนเกษตรกร (*ครัวเรือน/**ราย)		
			รวม	ด้านพืช	ด้านประมง	ด้านพืช*	ด้านประมง**	ด้านปศุสัตว์**
1	เมืองปทุมธานี	75,094.00	19,713.40	17,811.58	1,901.82	1,985	416	525
2	คลองหลวง	186,970.00	43,709.15	41,771.47	1,937.68	2,851	301	1,634
3	ธัญบุรี	70,078.00	10,604.23	10,312.35	291.88	814	36	268
4	หนองเสือ	258,520.00	114,267.39	107,767.06	6,500.33	5,403	602	1,667
5	ลาดหลุมแก้ว	117,575.00	64,908.33	63,195.31	1,713.02	4,325	641	1,593
6	ลำลูกกา	186,069.00	73,158.14	66,506.14	6,652.00	3,148	667	1,240
7	สามโคก	59,354.00	29,138.62	27,819.20	1,319.42	2,732	494	1,071
	รวมทั้งจังหวัด	953,660	355,499.26	335,183.11	20,316.15	21,258	3,157	7,998

ที่มา : สำนักงานเกษตรจังหวัดปทุมธานี สำนักงานประมงจังหวัดปทุมธานี และ สำนักงานปศุสัตว์จังหวัดปทุมธานี (ข้อมูล 31 มีนาคม 2565)

2.2 เกษตรกรปราดเปรื่อง

จังหวัดปทุมธานี มีเกษตรกร Smart Farmer จำนวน 1,154 ราย และ Young Smart Farmer จำนวน 179 ราย

ตารางที่ 4 แสดงจำนวน Smart farmer และ Young smart farmer

ที่	อำเภอ	จำนวน Smart farmer (ราย)					จำนวน Young Smart farmer (ราย)		
		กรมส่งเสริม การเกษตร	กรมประมง	กรมปศุสัตว์	ส.ป.ก.	รวม	กรมส่งเสริม การเกษตร	กรมปศุสัตว์	รวม
1	เมืองปทุมธานี	115	2	35	-	152	17	2	19
5	คลองหลวง	99	38	35	-	172	29	7	36
6	ธัญบุรี	85	40	27	-	152	18	1	19
7	หนองเสือ	124	40	35	15	214	28	1	29
3	ลาดหลุมแก้ว	88	4	37	-	129	21	7	28
4	ลำลูกกา	96	36	35	-	167	29	1	30
2	สามโคก	92	40	36	-	168	17	1	18
	รวมทั้งจังหวัด	699	200	240	15	1,154	159	20	179

ที่มา : สำนักงานเกษตรจังหวัดปทุมธานี สำนักงานประมงจังหวัดปทุมธานี สำนักงานปศุสัตว์จังหวัดปทุมธานี สำนักงานการปฏิรูปที่ดินจังหวัดปทุมธานี (ข้อมูล 31 มีนาคม 2565)



2.3 อาสาสมัครเกษตร

จังหวัดปทุมธานี มีอาสาสมัครเกษตร 12 ด้าน รวม 1,564 ราย ได้แก่ อาสาสมัครเกษตรฝนหลวง อาสาสมัครเกษตรหมู่บ้าน ประมงอาสา ปศุสัตว์อาสา อาสาสมัครสหกรณ์ อาสาสมัครปฏิรูปที่ดิน เพื่อเกษตรกรรม หมอдинอาสา อาสาสมัครชลประทาน ครูบัญชีอาสา อาสาสมัครชานาชนำ เศรษฐกิจการเกษตรอาสา และสารวัตรเกษตรอาสา

ตารางที่ 5 แสดงจำนวนอาสาสมัครเกษตรกร

ที่	อาสาสมัคร	จำนวนอาสาสมัครเกษตรกร (ราย)							รวม
		เมือง	คลองหลวง	ธัญบุรี	หนองเสือ	ลาดหลุมแก้ว	ลำลูกกา	สามโคก	
1	อาสาฝนหลวง	8	6	1	4	17	5	4	45
2	อาสาสมัครเกษตรหมู่บ้าน	57	78	16	69	61	100	52	433
3	ประมงอาสา	13	3	16	18	18	1	17	86
4	อาสาปศุสัตว์	57	60	83	44	26	37	40	347
5	อาสาสมัครสหกรณ์	2	3	0	3	0	5	0	13
6	อาสาสมัครปฏิรูปที่ดิน เพื่อเกษตรกรรม	0	5	2	11	0	0	0	18
7	หมอдинอาสา	45	64	12	87	75	96	54	433
8	อาสาสมัครชลประทาน	0	7	0	19	0	0	0	26
9	ครูบัญชีอาสา	5	13	12	7	12	6	5	60
10	ชานาอาสา	0	0	1	1	0	1	0	3
11	เศรษฐกิจการเกษตรอาสา	1	1	1	1	1	1	2	8
12	สารวัตรเกษตรอาสา	0	20	0	30	42	0	0	92
รวม		188	260	144	294	252	252	174	1,564

ที่มา : สำนักงานเกษตรและสหกรณ์จังหวัดปทุมธานี สำนักงานเกษตรจังหวัดปทุมธานี สำนักงานประมงจังหวัดปทุมธานี สำนักงานปศุสัตว์จังหวัดปทุมธานี สำนักงานสหกรณ์จังหวัดปทุมธานี สำนักงานการปฏิรูปที่ดินจังหวัดปทุมธานี สถานีพัฒนาที่ดินปทุมธานี โครงการชลประทานปทุมธานี สำนักงานตรวจบัญชีสหกรณ์ปทุมธานี ศูนย์วิจัยข้าวปทุมธานี สำนักงานเศรษฐกิจการเกษตรที่ 7 จ.ชัยนาท ศูนย์วิจัยและพัฒนาการเกษตรปทุมธานี (ข้อมูล 31 มีนาคม 2565)

2.4 พื้นที่ชลประทานและแหล่งน้ำ

จังหวัดปทุมธานีมีพื้นที่ชลประทาน 501,937 ไร่ (52.63% ของพื้นที่ทั้งจังหวัด) และพื้นที่นอกเขตชลประทาน 445,812 ไร่ ดังนี้

1) พื้นที่ในเขตชลประทาน อยู่ในเขตโครงการส่งน้ำและบำรุงรักษา 3 โครงการ รวม 501,937 ไร่ ประกอบด้วย

(1) โครงการส่งน้ำและบำรุงรักษารังสิตเหนือ พื้นที่ชลประทาน 251,885 ไร่ เขตอำเภอกองหลวง อำเภอนองเสือและอำเภอดัญบุรี ฝั่งทิศเหนือของคลองรังสิตรับน้ำจากคลองระพีพัฒน์มาทางคลอง 13 และคลองระพีพัฒน์แยกตก อีกส่วนหนึ่งรับน้ำเข้ามาทางคลองเปรมประชากร

(2) โครงการส่งน้ำและบำรุงรักษารังสิตใต้ พื้นที่ชลประทาน 121,508 ไร่ เขตอำเภอลำลูกกา และอำเภอดัญบุรี ฝั่งทิศใต้ของคลองรังสิตรับน้ำจากคลองรังสิต คลอง 13 และบางส่วนของระบายลงมาจากโครงการส่งน้ำและบำรุงรักษารังสิตเหนือเข้ามายังคลองรังสิต



(3) โครงการส่งน้ำและบำรุงรักษาพระยาบรรลือ พื้นที่ชลประทาน 128,544 ไร่ เขตอำเภอลาดหลุมแก้ว และบางส่วนของอำเภอเมือง และอำเภอสามโคก รับน้ำจากคลองพระยาบันลือผ่านเข้ามาทางคลองชุดใหม่ คลองลากค้อนและคลองพระอุดมและบางส่วนรับน้ำจากคลองที่เชื่อมต่อโดยตรงกับแม่น้ำเจ้าพระยาฝั่งตะวันตก

2) พื้นที่นอกเขตชลประทาน มีพื้นที่รวม 445,812 ไร่ ประกอบด้วย

(1) พื้นที่นอกเขตโครงการส่งน้ำและบำรุงรักษา คือ บริเวณริมแม่น้ำเจ้าพระยาทั้ง 2 ฝั่ง เขตอำเภอสามโคกและอำเภอเมืองปทุมธานี (บางส่วน) อยู่ในการดูแลรับผิดชอบของโครงการชลประทานปทุมธานี 91,286 ไร่

(2) พื้นที่นอกเขตชลประทานของโครงการส่งน้ำและบำรุงรักษารังสิตเหนือ ในอำเภอเมือง คลองหลวง ัญบุรี และหนองเสือ รวม 188,460 ไร่

(3) พื้นที่นอกเขตชลประทานของโครงการส่งน้ำและบำรุงรักษารังสิตใต้ ในอำเภอเมือง ัญบุรี และลำลูกกา รวม 102,381 ไร่

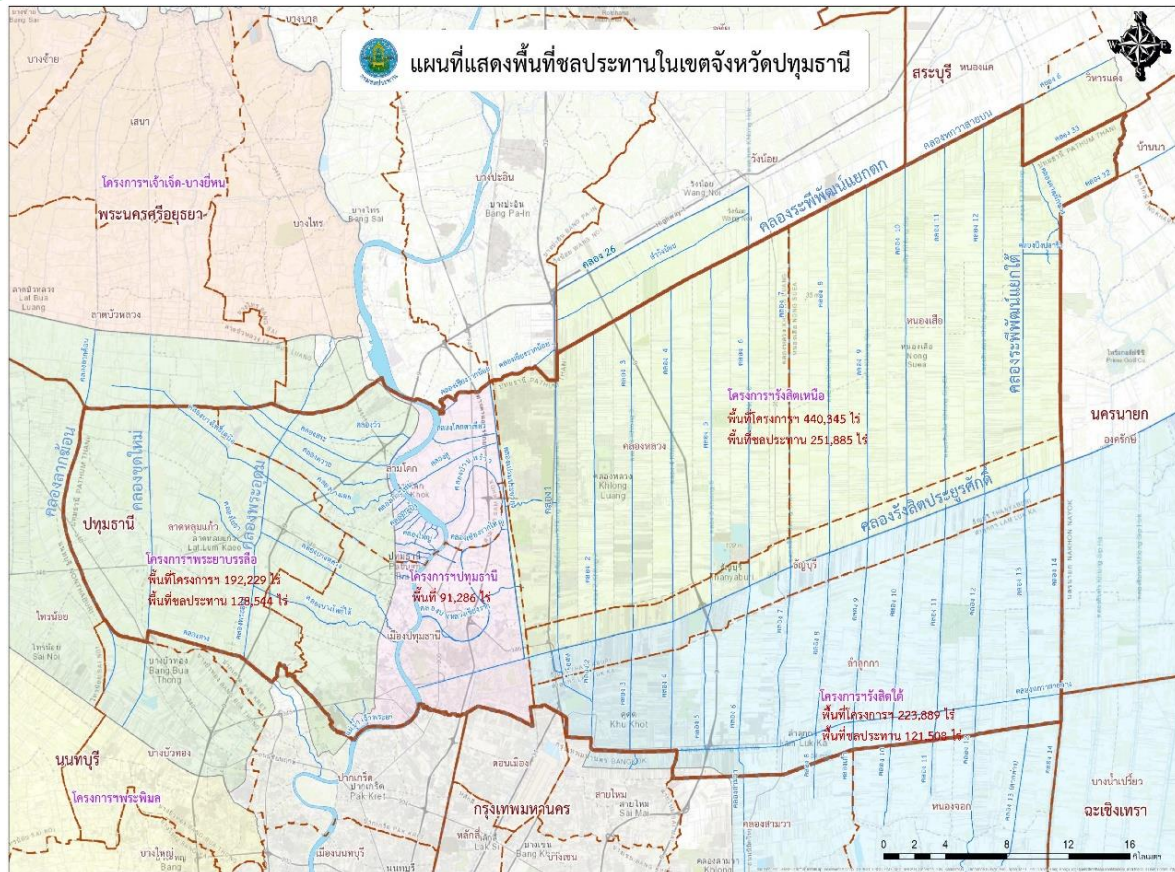
(4) พื้นที่นอกเขตชลประทานของโครงการส่งน้ำและบำรุงรักษาพระยาบรรลือ ในพื้นที่อำเภอเมืองลาดหลุมแก้ว และสามโคก รวม 63,685 ไร่

แหล่งน้ำธรรมชาติที่สำคัญจังหวัดปทุมธานี คือ แม่น้ำเจ้าพระยา (ลุ่มแม่น้ำเจ้าพระยาตอนล่าง) ไหลผ่านอำเภอเมืองปทุมธานีและอำเภอสามโคก ระยะทางประมาณ 30 กิโลเมตร นอกจากนี้ ยังมีลำคลองธรรมชาติและคลองชลประทาน จำนวน 161 คลอง ความยาวรวมประมาณ 1,064.721 กิโลเมตร แบ่งเป็น คลองธรรมชาติ 108 คลอง ความยาวรวม 373.636 กิโลเมตร และคลองชลประทาน 53 คลอง ความยาวรวม 691.085 กิโลเมตร

ตารางที่ 6 แสดงจำนวนพื้นที่รับผลประโยชน์ด้านชลประทาน

ที่	โครงการ	จำนวนพื้นที่รับประโยชน์ด้านชลประทาน (ไร่)									
		รวมทั้งจังหวัด		โครงการชลประทานปทุมธานี		โครงการส่งน้ำและบำรุงรักษารังสิตเหนือ		โครงการส่งน้ำและบำรุงรักษารังสิตใต้		โครงการส่งน้ำและบำรุงรักษาพระยาบรรลือ	
		ในเขต ขป.	นอกเขต ขป.	ในเขต ขป.	นอกเขต ขป.	ในเขต ขป.	นอกเขต ขป.	ในเขต ขป.	นอกเขต ขป.	ในเขต ขป.	นอกเขต ขป.
1	เมืองปทุมธานี	16,464	71,983	-	55,002	-	440	-	-	16,464	16,541
2	คลองหลวง	86,822	105,548	-	-	86,822	105,548	-	-	-	-
3	ัญบุรี	34,805	35,563	-	-	23,533	11,232	11,272	24,331	-	-
4	หนองเสือ	141,530	71,240	-	-	141,530	71,240	-	-	-	-
5	ลาดหลุมแก้ว	89,262	30,958	-	-	-	-	-	-	89,262	30,958
6	ลำลูกกา	110,236	78,050	-	-	-	-	110,236	78,050	-	-
7	สามโคก	22,818	52,470	-	36,284	-	-	-	-	22,818	16,186
รวม		501,937	445,812	-	91,286	251,885	188,460	121,508	102,381	128,544	63,685

ที่มา : โครงการชลประทานปทุมธานี (ข้อมูล 31 มีนาคม 2565)



ภาพที่ 3 พื้นที่ชลประทานในเขตจังหวัดปทุมธานี

2.5 พื้นที่ในเขตปฏิรูปที่ดิน 57,308 ไร่ 1 งาน 51.85 ตารางวา (6% ของพื้นที่ทั้งจังหวัด)

ตารางที่ 7 แสดงจำนวนพื้นที่และการถือครองที่ดินในเขตปฏิรูปที่ดินจังหวัดปทุมธานี

ลำดับ	ประเภทที่ดิน	อำเภอ	จำนวน ราย	จำนวน แปลง	เนื้อที่		
					ไร่	งาน	วา
1	ที่ ส.ป.ก. จัดซื้อ (กองทุนการปฏิรูปที่ดินเพื่อเกษตรกรรม)	รวม	3,358	4,800	39,907	3	38.35
		คลองหลวง	916	1,454	9,964	2	91.90
		ธัญบุรี	337	467	2,288	0	71.96
		หนองเสือ	2,094	2,868	27,505	2	88.49
		ลำลูกกา	11	11	149	0	86.00
2	ที่ดินพระราชทาน	รวม	1,015	1,374	14,017	0	85.60
		คลองหลวง	242	350	3,060	0	49.70
		หนองเสือ	773	1,024	10,957	0	35.90
3	ที่บริจาค	รวม	7	12	106	1	38.00
		ธัญบุรี	7	9	99	3	9.00
		หนองเสือ	-	1	-	2	-
		สามโคก	-	2	6	0	29.00
4	ที่ราชพัสดุ	รวม	488	557	3,276	3	89.90
		คลองหลวง	73	114	951	0	98.00
		หนองเสือ	415	443	2,325	2	91.90
	รวม 4 ประเภท		4,868	6,743	57,308	1	51.85

ที่มา : สำนักงานการปฏิรูปที่ดินจังหวัดปทุมธานี (ข้อมูล 31 มีนาคม 2565)



2.6 ชุดดินและพื้นที่ศักยภาพการปลูกพืชเศรษฐกิจของจังหวัดปทุมธานี

2.6.1 ชุดดิน

ตารางที่ 8 แสดงชุดดิน ลักษณะของดิน ปัญหาในการใช้ประโยชน์

กลุ่มชุดดินและลักษณะดิน	ปัญหาสำคัญในการใช้ประโยชน์ของดิน
<p>1) กลุ่มชุดดินที่ 2</p> <p>เนื้อดินเป็นดินเหนียว ดินบนเป็นสีเทาหรือเทาแก่ ดินล่างสีเทา มีจุดประสีน้ำตาลและสีเหลืองหรือสีแดง ถ้าเกิดบริเวณชายฝั่งทะเล หรือที่ราบลุ่มภาคกลาง พบจุดประสีเหลืองของสารจาโรไซท์ ในระดับความลึกประมาณ 100 - 150 เซนติเมตร จากผิวดิน การระบายน้ำเลว ความอุดมสมบูรณ์ตามธรรมชาติปานกลาง ปฏิกริยาดินเป็นกรดจัด มีค่า pH 4.5 - 5.0 ปัจจุบันบริเวณนี้ใช้ทำนา บางแห่งยกร่องปลูกไม้ยืนต้นและไม้ผลบางชนิด ถ้ามีการจัดการที่ดีดินนี้จะให้ผลผลิตค่อนข้างสูง</p>	ดินเป็นกรดจัด
<p>2) กลุ่มชุดดินที่ 3</p> <p>มีเนื้อดินเป็นพวกดินเหนียว ดินบนมีสีดำ ดินล่างมีสีเทาหรือสีน้ำตาลอ่อน มีจุดประสีเหลืองและสีน้ำตาลหรือสีแดง บางแห่งพบผลึกยิบซัมและเปลือกหอยในดินชั้นล่างเป็นดินลึก มีการระบายน้ำเลวถึงค่อนข้างเลว ดินมีความอุดมสมบูรณ์ตามธรรมชาติปานกลาง ปฏิกริยาดินเป็นกรดแก่ถึงต่างปานกลาง มีค่า pH 5.5 - 8.0 ปัจจุบันบริเวณนี้ส่วนใหญ่ใช้ทำนาหรือยกร่องปลูกพืชผักและไม้ผล</p>	ดินกลุ่มนี้ไม่ค่อยมีปัญหาในการใช้ประโยชน์ที่ดิน แต่ถ้าเป็นที่ลุ่มมากๆ จะมีปัญหาเรื่องน้ำท่วมในฤดูฝน
<p>3) กลุ่มชุดดินที่ 10</p> <p>มีเนื้อดินเป็นพวกดินเหนียว ดินบนเป็นสีเทาหรือสีดำ ดินล่างสีเทา มีจุดประสีน้ำตาลปนเหลืองหรือแดง และพบจุดประสีเหลืองฟางข้าวของสารจาโรไซท์ ภายในระดับความลึก 100 เซนติเมตรจากผิวดินเป็นดินลึก มีการระบายน้ำเลว ดินมีความอุดมสมบูรณ์ต่ำ เนื่องจากเป็นกรดจัดมากมีค่าความเป็นกรดเป็นด่างน้อยกว่า 4.5 ปัจจุบันบริเวณดังกล่าวใช้ทำนา บางแห่งมีการยกร่องปลูกพืชผัก ส้มเขียวหวาน และสนปฏิพัทธ์</p>	ดินเป็นกรดจัดมากมักขาดแร่ธาตุอาหารพืชพวกไนโตรเจนและฟอสฟอรัส ในขณะที่เดียวกันจะมีสารละลายพวกอลูมิเนียมและเหล็กเป็นปริมาณมากจนเป็นพิษต่อพืชที่ปลูก ดังนั้น ดินกลุ่มนี้จึงจัดเป็นดินเปรี้ยวจัดหรือกรดกำมะถัน และถ้าไม่ใช้ปูนเพื่อแก้ไขความเป็นกรดของดิน พืชที่ปลูกมักไม่ค่อยได้ผล
<p>4) กลุ่มชุดดินที่ 11</p> <p>มีเนื้อดินเป็นพวกดินเหนียว ดินบนมีสีดำหรือสีเทาแก่ ดินล่างมีสีเทาและมีจุดประสีน้ำตาล สีเหลืองหรือสีแดงปะปนอยู่เป็นจำนวนมาก ในช่วงดินล่างตอนบน และพบจุดประสีเหลืองฟางข้าวของสารจาโรไซท์ในระดับความลึก 50 - 100 เซนติเมตร จากผิวดิน เป็นดินลึก มีการระบายน้ำเลว มีความอุดมสมบูรณ์ค่อนข้างต่ำ เนื่องจากดินมีปฏิกริยาเป็นกรดจัดมากถึงเป็นกรดจัดค่าความเป็นกรดเป็นด่างประมาณ 4.5 - 5.0 ปัจจุบันบริเวณดังกล่าวใช้ทำนา บางแห่งยกร่องปลูกพืชผัก ไม้ผลและสนปฏิพัทธ์ ถ้าดินกลุ่มนี้ได้รับการปรับปรุงบำรุงดิน ใช้ปุ๋ยและปูนในอัตราที่เหมาะสม และมีการควบคุมน้ำหรือจัดระบบชลประทานที่มีประสิทธิภาพพืชที่ปลูกจะให้ผลผลิตดีขึ้น</p>	ดินเป็นกรดจัด อาจขาดแร่ธาตุอาหารพืชพวกไนโตรเจนและฟอสฟอรัส หรืออาจมีสารละลายพวกอลูมิเนียมและเหล็กมากเกินไปจนเป็นพิษต่อพืช จัดได้ว่าเป็นดินเปรี้ยวจัดหรือกรดกำมะถัน

ที่มา : กรมพัฒนาที่ดิน 2562 กระทรวงเกษตรและสหกรณ์



2.6.2 พื้นที่ศักยภาพการปลูกพืชเศรษฐกิจของจังหวัด

กรมพัฒนาที่ดิน ได้ทำการสำรวจพื้นที่จังหวัดปทุมธานี พบว่ามีพื้นที่ความเหมาะสมของดินสำหรับปลูกพืชเศรษฐกิจ ได้แก่ ข้าว ปาล์มน้ำมัน มะพร้าว และมันสำปะหลัง ตามศักยภาพความเหมาะสมสูง ปานกลาง เล็กน้อย และไม่เหมาะสม ดังนี้

1) ข้าว พื้นที่ศักยภาพเหมาะสมต่าง ๆ จังหวัดปทุมธานี รวมพื้นที่ 319,597.71 ไร่

ตารางที่ 9 แสดงพื้นที่ศักยภาพของข้าว

ที่	อำเภอ	พื้นที่ศักยภาพ (ไร่)			
		เหมาะสมสูง (S1)	เหมาะสมปานกลาง (S2)	เหมาะสมน้อย(S3)	ไม่เหมาะสม (N)
1	เมืองปทุมธานี	15,703.19	-	-	-
2	คลองหลวง	55,364.02	139.19	-	-
3	ธัญบุรี	8,559.47	1,447.22	-	-
4	หนองเสือ	59,740.60	3,811.30	-	-
5	ลาดหลุมแก้ว	67,134.48	-	-	-
6	ลำลูกกา	81,143.24	-	-	-
7	สามโคก	26,555.00	-	-	-
รวมทั้งหมด		314,200.00	5,397.71	-	-

ที่มา : Agri - Map Online กรมพัฒนาที่ดิน 2564 (สถานีพัฒนาที่ดินปทุมธานี ข้อมูล 31 มีนาคม 2565)

2) ปาล์มน้ำมัน จังหวัดปทุมธานีไม่มีพื้นที่เหมาะสมสำหรับปลูกปาล์มน้ำมัน แต่ปัจจุบันมีการปลูกในพื้นที่ที่ไม่เหมาะสม จำนวน 9,610.30 ไร่

ตารางที่ 10 แสดงพื้นที่ศักยภาพของปาล์มน้ำมัน

ที่	อำเภอ	พื้นที่ศักยภาพ (ไร่)			
		เหมาะสมสูง (S1)	เหมาะสมปานกลาง (S2)	เหมาะสมน้อย(S3)	ไม่เหมาะสม (N)
1	เมืองปทุมธานี	-	-	-	-
2	คลองหลวง	-	-	-	24.18
3	ธัญบุรี	-	-	-	29.90
4	หนองเสือ	-	-	-	9,375.30
5	ลาดหลุมแก้ว	-	-	-	-
6	ลำลูกกา	-	-	-	180.92
7	สามโคก	-	-	-	-
รวมทั้งหมด		-	-	-	9,610.30

ที่มา : Agri - Map Online กรมพัฒนาที่ดิน2564 (สถานีพัฒนาที่ดินปทุมธานี ข้อมูล 31 มีนาคม 2565)



3) มะพร้าว พื้นที่ปลูกมะพร้าวในพื้นที่ที่ไม่เหมาะสม จำนวน 3,931.85 ไร่

ตารางที่ 11 แสดงพื้นที่ศักยภาพของมะพร้าว

ที่	อำเภอ	พื้นที่ศักยภาพ (ไร่)			
		เหมาะสมสูง (S1)	เหมาะสมปานกลาง (S2)	เหมาะสมน้อย(S3)	ไม่เหมาะสม (N)
1	เมืองปทุมธานี	-	-	-	14.59
2	คลองหลวง	-	-	-	583.71
3	ธัญบุรี	-	-	-	170.91
4	หนองเสือ	-	-	-	2,280.24
5	ลาดหลุมแก้ว	-	-	-	231.67
6	ลำลูกกา	-	-	-	561.64
7	สามโคก	-	-	-	89.09
รวมทั้งหมด		-	-	-	3,931.85

ที่มา : Agri - Map Online กรมพัฒนาที่ดิน 2564 (สถานีพัฒนาที่ดินปทุมธานี ข้อมูล 31 มีนาคม 2565)

4) มันสำปะหลัง พื้นที่ปลูกมันสำปะหลังในพื้นที่ที่ไม่เหมาะสม จำนวน 2,429.31 ไร่

ตารางที่ 12 แสดงพื้นที่ศักยภาพของมันสำปะหลัง

ที่	อำเภอ	พื้นที่ศักยภาพ (ไร่)			
		เหมาะสมสูง (S1)	เหมาะสมปานกลาง (S2)	เหมาะสมน้อย(S3)	ไม่เหมาะสม (N)
1	เมืองปทุมธานี	-	-	-	-
2	คลองหลวง	-	-	-	369.37
3	ธัญบุรี	-	-	-	446.07
4	หนองเสือ	-	-	-	1,335.00
5	ลาดหลุมแก้ว	-	-	-	-
6	ลำลูกกา	-	-	-	278.87
7	สามโคก	-	-	-	-
รวมทั้งหมด		-	-	-	2,429.31

ที่มา : Agri - Map Online กรมพัฒนาที่ดิน 2564 (สถานีพัฒนาที่ดินปทุมธานี ข้อมูล 31 มีนาคม 2565)



2.7 พันธุ์ข้าวที่สำคัญในจังหวัดปทุมธานี

จังหวัดปทุมธานีมีชุดดินที่มีความเหมาะสมต่อการปลูกข้าว โดยพันธุ์ข้าวที่ปลูก มีกว่า 7 สายพันธุ์ ดังนี้

ตารางที่ 13 แสดงพันธุ์ข้าวที่สำคัญในจังหวัดปทุมธานี

ที่	พันธุ์ข้าว	จำนวนครัวเรือน	จำนวนแปลง	พื้นที่ (ไร่)
1	ข้าวเจ้า	11,086.00	27,359.00	233,557.68
2	ข้าวหอมปทุม	396.00	964.00	8,683.99
3	ข้าวหอมทั่วไป	16.00	36.00	240.13
4	ข้าวดีชนีน้ำตาลต่ำ-ปานกลาง	14.00	29.00	166.79
5	ข้าวอื่นๆ	8.00	10.00	132.50
6	ข้าวสี	3.00	3.00	51.00
7	ข้าวหอมมะลิ	1.00	1.00	10.00
รวม		11,524.00	28,402.00	242,842.09

ที่มา : สำนักงานเกษตรจังหวัดปทุมธานี (ข้อมูล 31 มีนาคม 2565)

2.8 สินค้าเศรษฐกิจการเกษตรที่สำคัญ

1) ด้านพืช

สินค้าเศรษฐกิจการเกษตรด้านพืชที่สำคัญของจังหวัดปทุมธานี พิจารณาจากมูลค่าการผลิตสูงสุด ได้แก่ ข้าวนาปี 1,709.47 ล้านบาท กล้วยหอม 1,200.81 ล้านบาท กล้วยน้ำว่า 563.60 ล้านบาท หญ้าสนาม 391.10 ล้านบาท ตะไคร้ 315.31 ล้านบาท ปาล์มน้ำมัน 237.16 ล้านบาท เตย 33.79 ล้านบาท

ตารางที่ 14 แสดงสินค้าเศรษฐกิจการเกษตรที่สำคัญด้านพืช

ที่	ชนิดสินค้า	จำนวนเกษตรกร (ครัวเรือน)	พื้นที่ปลูกรวม (ไร่)	ผลผลิตรวม (ตัน)	ผลผลิตเฉลี่ย (กก./ไร่)	ราคาเฉลี่ย (บาท/กก.)	มูลค่าการผลิต (ล้านบาท)
1	ข้าวนาปี*	11,598	322,170	231,749	719.00	7.12	1,650.05
2	กล้วยหอม	712	11,779	45,798	3,888.00	26.22	1,200.81
3	กล้วยน้ำว่า	2,148	10,778	31,699	2,941.00	17.78	563.60
4	หญ้าสนาม*	316	17,858	24,232	1,357.00	16.14	391.10
5	ตะไคร้*	784	13,465	31,849	2,365.00	9.90	315.31
6	ปาล์มน้ำมัน	384	8,535	30,183	3,536.00	8.52	257.16
7	เตย	138	614	6,002	9,768.00	5.63	33.79
8	ยางพารา	12	363	-	-	-	-

ที่มา : สำนักงานเกษตรจังหวัดปทุมธานี (ข้อมูล 31 มีนาคม 2565)

หมายเหตุ* : 1. ผลผลิตเฉลี่ยของข้าว หญ้าสนาม ตะไคร้ คำนวณจากทุกรอบการเพาะปลูกทั้งหมด

2. หญ้าสนาม พื้นที่เพาะปลูกและผลผลิต หน่วยเป็นตารางเมตร/1,000 มูลค่าการผลิตหน่วยเป็น บาท/ตรม.

3. พื้นที่เพาะปลูกกรณีคำนวณรอบการปลูกเฉพาะครั้งที่ 1 (ไม่นับซ้ำ) ข้าว 251,351 ไร่ หญ้าสนาม 3,563 ไร่ ตะไคร้ 7,586 ไร่

4. ยางพารา ไม่มีผลผลิต เนื่องจากเกษตรกรไม่เปิดหน้ายาง



2) ด้านประมง

สินค้าเศรษฐกิจการเกษตรด้านประมงที่สำคัญของจังหวัดปทุมธานี พิจารณาจากมูลค่าการผลิตสูงสุด ได้แก่ ปลาตูก 432.30 ล้านบาท ปลานิล 254.90 ล้านบาท และ กุ้งขาว 225.90 ล้านบาท ตามลำดับ

ตารางที่ 15 แสดงสินค้าเศรษฐกิจการเกษตรที่สำคัญด้านประมง

ที่	ชนิดสินค้า	จำนวนเกษตรกร ราย	พื้นที่เลี้ยงรวม (ไร่)	ผลผลิตรวม (ตัน)	ผลผลิตเฉลี่ย (กก./ไร่)	ราคาเฉลี่ย (บาท/กก.)	มูลค่าการผลิต (ล้านบาท)
1	ปลาตูก	483	2,882	14,410	5,000	30	432.30
2	ปลานิล	1,010	5,098	10,196	2,000	25	254.90
3	กุ้งขาว	82	2,008	1,506	750	150	225.90

ที่มา : สำนักงานประมงจังหวัดปทุมธานี (ข้อมูล 31 มีนาคม 2565)

3) ด้านปศุสัตว์

สินค้าเศรษฐกิจการเกษตรด้านปศุสัตว์ที่สำคัญของจังหวัดปทุมธานี พิจารณาจากมูลค่าการผลิตสูงสุด ได้แก่ โค 200.52 ล้านบาท เป็ด 76.80 ล้านบาท ไก่ 54.15 ล้านบาท กระบือ 31.95 ล้านบาท แพะ 9.46 ล้านบาท และแกะ 1.41 ล้านบาท ตามลำดับ

ตารางที่ 16 แสดงสินค้าเศรษฐกิจการเกษตรที่สำคัญด้านปศุสัตว์

ที่	ชนิดสินค้า	จำนวนเกษตรกร (ราย)	ผลผลิตรวม (ตัว)	ผลผลิตเฉลี่ย (กก./ตัว)	ราคาเฉลี่ย (บาท/กก.)	มูลค่าการผลิต (บาท)
1	โค	269	4,456	500	90	200.52
2	เป็ด	886	426,663	3	60	76.80
3	ไก่	6,062	601,654	2	45	54.15
4	กระบือ	58	710	500	90	31.95
5	แพะ	117	2,868	30	110	9.46
6	แกะ	17	426	30	110	1.41

ที่มา : สำนักงานปศุสัตว์จังหวัดปทุมธานี (ข้อมูล 31 มีนาคม 2565)

หมายเหตุ : นับซ้ำเกษตรกร เนื่องจากเกษตรกร 1 ราย เลี้ยงสัตว์ได้หลายชนิด


2.9 สินค้าเกษตรที่ได้รับการขึ้นทะเบียนสิ่งบ่งชี้ทางภูมิศาสตร์ (GI) ของจังหวัดปทุมธานี

จังหวัดปทุมธานีมีสินค้าเกษตรที่ได้รับการขึ้นทะเบียนสิ่งบ่งชี้ทางภูมิศาสตร์ (GI) จากกรมทรัพย์สินทางปัญญา จำนวน 2 ชนิด ดังนี้

1) กล้วยหอมทองปทุม

กล้วยหอมทองปทุม ได้รับการประกาศจากกรมทรัพย์สินทางปัญญา เมื่อวันที่ 30 มีนาคม 2563 ให้ได้รับการขึ้นทะเบียนสิ่งบ่งชี้ทางภูมิศาสตร์ (GI) โดยมีผลตั้งแต่วันที่ 4 ธันวาคม 2560 (วันที่ยื่นคำขอ)

กล้วยหอมทองปทุม มีลักษณะเด่น คือ รูปทรงผลใหญ่ยาว หน้าตัดค่อนข้างกลม ปลายคอดเล็กน้อย เปลือกบาง ผิวฉววล เนื้อเหนียว ไม่มีเม็ด ผลดิบสีเขียวฉววล เมื่อผลสุกมีสีเหลืองทองฉววล เนื้อเหนียวแน่นรสชาติหอมหวาน



ภาพที่ 4 ลักษณะเด่นของกล้วยหอมทองปทุม

เกษตรกรในจังหวัดปทุมธานี ได้รับอนุญาตให้ใช้ตราสัญลักษณ์สิ่งบ่งชี้ทางภูมิศาสตร์ (GI) จำนวน 79 ราย นอกจากนี้ จังหวัดปทุมธานียังมีการผลิตระบบส่งเสริมเกษตรแบบแปลงใหญ่กล้วยหอมทอง จำนวน 1 แปลง มีสมาชิกกลุ่ม 22 ราย พื้นที่ 700 ไร่ ซึ่งตั้งอยู่ในพื้นที่อำเภอหนองเสือ

สำนักงานเกษตรและสหกรณ์จังหวัดปทุมธานี ร่วมกับหน่วยงานในสังกัดกระทรวงเกษตรและสหกรณ์ สถาบันการศึกษา ภาคเอกชน และภาคีที่เกี่ยวข้อง บูรณาการและจัดทำ BCG Model กล้วยหอมทองปทุม ภายใต้ตลาดนำการผลิต ดังนี้

	ต้นทาง	กลางทาง	ปลายทาง
Bio	<ul style="list-style-type: none"> - ส่งเสริมการผลิตกล้วยต้นเดียวใช้ฮอร์โมน - ส่งเสริมการผลิตกล้วยผลโตโดยใช้ฮอร์โมน - ส่งเสริมการผลิตกล้วยผลเสริมซีลีเนียม - ส่งเสริมการใช้ชีวภัณฑ์ในกล้วยหอมทอง - ตรวจสอบมาตรฐาน GAP 	<ul style="list-style-type: none"> - ส่งเสริมการแปรรูปผลิตภัณฑ์ เพื่อเพิ่มมูลค่า (ไซร์ป กล้วยหอมทองทอด สุนัขตากแดด ให้พลังงานจากกล้วยหอม) - พัฒนาระบบบรรจุภัณฑ์ (กล่องบรรจุกล้วยผลสด เพื่อจำหน่าย) 	<ul style="list-style-type: none"> - ประชาสัมพันธ์สินค้า GI - การจำหน่ายค้าส่ง ค้าปลีก Online - ส่งเสริมการท่องเที่ยวเชิงเกษตร
Circular	<ul style="list-style-type: none"> - ส่งเสริมและสนับสนุนการนำวัสดุเหลือใช้มาใช้ประโยชน์ด้านการผลิต (ปุ๋ย) 	<ul style="list-style-type: none"> - ส่งเสริมและสนับสนุนการนำวัสดุเหลือใช้จากต้นกล้วยมาผลิตกระถางต้นไม้ชีวภาพที่สามารถย่อยสลายได้/บรรจุภัณฑ์กันกระแทก 	<ul style="list-style-type: none"> - การพัฒนาเส้นใยกล้วยเพื่อสิ่งทอ
Green	<ul style="list-style-type: none"> - ส่งเสริมเกษตรกรปฏิบัติตามมาตรฐาน GAP/GI - การกำจัดศัตรูพืชโดยวิธีผสมผสาน 	<ul style="list-style-type: none"> - ใช้พลังงานแสงอาทิตย์ในกระบวนการแปรรูป 	<ul style="list-style-type: none"> - ประชาสัมพันธ์การบริโภคสินค้าปลอดภัย - เชื่อมโยงท่องเที่ยวเชิงเกษตร

2) ข้าวหอมปทุมธานี

ข้าวหอมปทุมธานี ได้รับการประกาศจากกรมทรัพย์สินทางปัญญา เมื่อวันที่ 27 สิงหาคม 2564 ให้ได้รับการขึ้นทะเบียนสิ่งบ่งชี้ทางภูมิศาสตร์ (GI) โดยมีผลตั้งแต่วันที่ 4 ธันวาคม 2560 (วันที่ยื่นคำขอ)

ข้าวหอมปทุมธานี เป็นพันธุ์ข้าวที่ได้รับการปรับปรุงพันธุ์และคัดสายพันธุ์ที่ศูนย์วิจัยข้าวปทุมธานี พันธุ์ข้าวเป็นข้าวเจ้าหอมที่ไม่ไวต่อช่วงแสง

ลักษณะทางกายภาพ เปลือกข้าวสีฟาง รูปทรงเมล็ดข้าว เรียวยาว จมูกข้าวเล็ก เนื้อเมล็ดข้าว มีสีขาวนวล ผิวนอกขี้ผึ้ง เมื่อบริโภคแล้วข้าวนุ่มค่อนข้างเหนียวและมีกลิ่นหอมอ่อนๆ (ประกาศขึ้นทะเบียนรับรอง 27 ส.ค. 64)



ภาพที่ 4 ข้าวหอมปทุมธานี

เกษตรกรในจังหวัดปทุมธานี ได้รับอนุญาตให้ใช้ตราสัญลักษณ์สิ่งบ่งชี้ทางภูมิศาสตร์ (GI) จำนวน 50 ราย นอกจากนี้ จังหวัดปทุมธานีมีการผลิตระบบส่งเสริมเกษตรแบบแปลงใหญ่ข้าว จำนวน 23 แปลง มีสมาชิกกลุ่ม 1,365 ราย พื้นที่รวมทั้งสิ้น 38,853.20 ไร่ กระจายในทุกอำเภอของจังหวัดปทุมธานี



2.10 สินค้าเกษตรและแหล่งจำหน่ายที่ได้รับการรับรองมาตรฐานสินค้าเกษตรปลอดภัย

1) จังหวัดปทุมธานีมีสินค้าเกษตรที่ได้รับการรับรองมาตรฐานสินค้าเกษตรปลอดภัย ทั้งสิ้น 3 ด้าน ดังนี้

ตารางที่ 17 แสดงสินค้าเกษตรที่ได้รับมาตรฐานสินค้าเกษตรปลอดภัย

สินค้าเกษตรปลอดภัย	มาตรฐาน	เกษตรกร (ราย)	พื้นที่ (ไร่)
ด้านพืช			
ข้าว	GAP	140	3,607.75
	GAP (แบบเดี่ยว)	6	114
	GAP (แบบกลุ่ม)	134	3,493.75
พืชผัก-ผลไม้	GAP	667	8,057.60
	1.ผลไม้ (กล้วยหอม มะม่วง มะพร้าว ฯลฯ)	164	5,579.95
	2.พืชผัก (ผักบุ้งจีน คื่นช่าย กวางตุ้ง ฯลฯ)	503	2,477.65
ข้าว	อินทรีย์	9	113
	อินทรีย์ (รายเดี่ยว)	1	2
	อินทรีย์ (แบบกลุ่ม)	8	111
พืชผัก-ผลไม้	อินทรีย์	14	141.48
	1.เห็ด	4	8.68
	2.ไม้ผล	3	98
	3.พืชผสมผสาน	2	11.25
	4.พืชผัก	5	23.55
ด้านประมง			
ปลาน้ำจืด (เบญจพรรณ)	GAP	339	5,134.75
	กุ้งขาว	21	545.40
ปลาน้ำจืด (เบญจพรรณ)	Safety Level	135	1,292.50
ด้านปศุสัตว์			
ฟาร์ม	GAP	5	ตัว
	1. ฟาร์มไก่เนื้อ	3	150,000*
	2. ฟาร์มไข่ไก่	1	30,000
	3. มาตรฐานโรงฟักไข่สัตว์ปีก	1	2,000,000/อาทิตย
โรงฆ่าสัตว์	โรงฆ่าสัตว์มาตรฐาน	28	แห่ง
	1. โรงฆ่าสัตว์มาตรฐาน (โค)	16	แห่ง
	2. โรงฆ่าสัตว์มาตรฐาน(สัตว์ปีก)	9	แห่ง
	3. โรงฆ่าสัตว์มาตรฐาน(สุกร)	3	แห่ง

ที่มา : สำนักงานปศุสัตว์จังหวัดปทุมธานี สำนักงานประมงจังหวัดปทุมธานี ศูนย์วิจัยและพัฒนาการเกษตรปทุมธานี ศูนย์ข้าวปทุมธานี ศูนย์วิจัยพัฒนาการเพาะเลี้ยงสัตว์น้ำจืดปทุมธานี (ข้อมูล 31 มีนาคม 2565)

หมายเหตุ : *พืชมงคลฟาร์ม 90,000 ตัว ทวีศักดิ์ฟาร์ม 20,000 ตัว บ.ซีเอพี คอร์ปอเรชั่น จก. 40,000 ตัว



2) แหล่งจำหน่ายสินค้าปลอดภัยจังหวัดปทุมธานี ที่ได้รับรองมาตรฐานสินค้าเกษตรและอาหารของกระทรวงเกษตรและสหกรณ์ ดังนี้

- **ปศุสัตว์ OK** คือมาตรฐานความปลอดภัยสินค้าปศุสัตว์ ด้านอาหารโดยการรับรองมาตรฐานฟาร์มเลี้ยงสัตว์ การรับรองมาตรฐานโรงฆ่าสัตว์ การรับรองสถานที่รวบรวมไข่ และการรับรองมาตรฐานสถานที่จำหน่ายสินค้าปศุสัตว์ ซึ่งจังหวัดปทุมธานีมีแหล่งสินค้าปลอดภัยที่ได้รับการรับรองปศุสัตว์ OK จากกรมปศุสัตว์ จำนวน 103 แห่ง

- **ร้านอาหารวัตถุดิบปลอดภัย เลือกใช้สินค้า Q (Q Restaurant)** คือร้านอาหารที่ใช้วัตถุดิบที่มีความปลอดภัย ซึ่งวัตถุดิบดังกล่าวได้จากการผลิตตามมาตรฐานและผ่านการรับรอง หรือเป็นผลผลิตที่เกิดจากผู้ผลิตที่รับรองตนเองว่าผลิตโดยไม่ใช้สายเคมีหรือจำกัดการใช้สารเคมี จังหวัดปทุมธานีมีร้านอาหารที่ได้รับการรับรอง จำนวน 23 แห่ง ได้แก่ 1) ร้าน Amassing Bar & Restaurant 2) ร้านแม่่น้ำ 3) ร้านจันทร์เดอ คาเฟ่ 4) ร้านข้าวแกงบ้านครัวไทย 5) ร้านอิงนที รีสอร์ท 6) ร้านครัวริมน้ำท้ายเกาะ 7) ร้านเจ็สย่ก้วยเตี่ยวเป็ดบางคูวัด 8) ร้านบ้านเหนือ่น้ำ 9) ร้านฟาร์มลุงแดง 10) Mushroom Hut Café 11) ร้านเด่นสมชื่อ Coffee & Restaurant 12) ร้านทินิติ คาเฟ่ 13) ร้านบ้านเชือก 14) ร้านยองเหลา 15) ร้านก้วยเตี่ยวเพื่อนลุง 16) ร้านครัวครูจุกริมเจ้าพระยา 17) ร้านบ้านสวนริมคลอง 18) ร้านครัวสุทธิพันธุ์ 19) ร้านสวนอาหารบ้านพักผ่อน 20) ร้านสุไบตะ ขวนชิม สาขารังสิต 21) ร้านก้วยเตี่ยวเป็ดนายสุย 22) ร้านครัวเรือนเจ้าพระยา และ 23) ร้าน G Farm at Sam Khok

- นอกจากนี้ จังหวัดปทุมธานียังมีการตรวจรับรองแผงในตลาดสดและร้านค้าที่จำหน่ายสินค้าเกษตรและอาหารที่ได้รับการรับรองจากกระทรวงเกษตรและสหกรณ์ภายใต้สัญลักษณ์ Q จังหวัดปทุมธานี มีแหล่งจำหน่ายสินค้า Q จำนวน 275 แผง

ตารางที่ 18 แสดงแหล่งจำหน่ายสินค้าปลอดภัยจังหวัดปทุมธานี

โครงการ	รวม	อำเภอ						
		เมือง	คลองหลวง	ธัญบุรี	หนองเสือ	ลาดหลุมแก้ว	ลำลูกกา	สามโคก
ปศุสัตว์ OK	103	23	29	7	4	6	32	2
ร้านอาหารวัตถุดิบปลอดภัย เลือกใช้สินค้า Q (Q Restaurant) : (ร้าน)	23	7	3	2	1	-	-	10
แหล่งจำหน่ายสินค้า Q (ตลาดสด): (แผง)	275	10	171	33	0	0	61	0
ตลาดอินเตอร์มาร์ท	10	10	-	-	-	-	-	-
ตลาดไท	154	-	154	-	-	-	-	-
ตลาดไอยรา	17	-	17	-	-	-	-	-
ตลาดเจริญผล	8	-	-	8	-	-	-	-
ตลาดสะพานแดง	4	-	-	4	-	-	-	-
ตลาดรังสิต	21	-	-	21	-	-	-	-
ตลาดสี่มุมเมือง	61	-	-	-	-	-	61	-

ที่มา : สำนักงานปศุสัตว์จังหวัดปทุมธานี สำนักงานเกษตรและสหกรณ์จังหวัดปทุมธานี (ข้อมูล 31 มีนาคม 2565)



2.11 ระบบส่งเสริมเกษตรแบบแปลงใหญ่

ระบบส่งเสริมเกษตรแบบแปลงใหญ่ คือ สนับสนุนให้เกษตรกรรวมกลุ่มทำการผลิต การบริหารจัดการร่วมกันและรวมกันจำหน่ายโดยมีตลาดรองรับที่แน่นอน เกษตรกรสามารถลดต้นทุนการผลิต ผลผลิตเพิ่มขึ้น

จังหวัดปทุมธานี มีการผลิตระบบส่งเสริมเกษตรแบบแปลงใหญ่ ตั้งแต่ปี 2559 – 2565 รวมทั้งสิ้น 33 แปลง จำนวน 9 ชนิดสินค้า พื้นที่ทั้งหมด 38,853 ไร่ เกษตรกร 1,788 ราย ดังนี้

ตารางที่ 19 แสดงรายละเอียดระบบส่งเสริมเกษตรแบบแปลงใหญ่

ที่	รายชื่อแปลงใหญ่	สินค้า	ที่ตั้ง			เกษตรกร (ราย)	พื้นที่ (ไร่)	ชื่อ - สกุล ประธานกลุ่ม	หมายเลข โทรศัพท์
			หมู่	ตำบล	อำเภอ				
ปี 2559									
1	แปลงใหญ่ข้าว หมู่ที่ 7 ตำบลบึงกาสาม อำเภอหนองเสือ	ข้าว	7	บึงกาสาม	หนองเสือ	50	1,311		02-5490158
2	แปลงใหญ่ข้าว หมู่ที่ 1 ตำบลบางคูวัด อำเภอเมืองปทุมธานี	ข้าว	1	บางคูวัด	เมืองปทุมธานี	55	1,017		
3	แปลงใหญ่ข้าว หมู่ที่ 6 ตำบลคลองพระอุดม อำเภอลาดหลุมแก้ว	ข้าว	6	คลองพระอุดม	ลาดหลุมแก้ว	58	962		
4	แปลงใหญ่ข้าว หมู่ที่ 14 ตำบลบึงทองหลาง อำเภอลำลูกกา	ข้าว	14	บึงทองหลาง	ลำลูกกา	269	6205		
5	แปลงใหญ่ข้าว หมู่ที่ 2 ตำบลบึงกาสาม อำเภอหนองเสือ	ข้าว	2	บึงกาสาม	หนองเสือ	153	3,547		
ปี 2560									
6	แปลงใหญ่ข้าว หมู่ที่ 16 ตำบลคลองสี่ อำเภอคลองหลวง	ข้าว	16	คลองสี่	คลองหลวง	164	4,027		
7	แปลงใหญ่ปาล์มน้ำมัน หมู่ที่ 7 ตำบลบึงกาสาม อำเภอหนองเสือ	ปาล์ม น้ำมัน	7	บึงกาสาม	หนองเสือ	80	2,239		
8	แปลงใหญ่ผัก หมู่ที่ 5 ตำบลบางเตย อำเภอสสามโคก	ผัก	5	บางเตย	สามโคก	40	200		
9	แปลงใหญ่ข้าว หมู่ที่ 8 ตำบลลำไทร อำเภอลำลูกกา	ข้าว	8	ลำไทร	ลำลูกกา	44	1,253		
10	แปลงใหญ่ข้าว หมู่ที่ 14 ตำบลบึงคำพร้อย อำเภอลำลูกกา	ข้าว	14	บึงคำพร้อย	ลำลูกกา	34	928		



ที่	รายชื่อแปลงใหญ่	สินค้า	ที่ตั้ง			เกษตรกร (ราย)	พื้นที่ (ไร่)	ชื่อ - สกุล ประธานกลุ่ม	หมายเลข โทรศัพท์
			หมู่	ตำบล	อำเภอ				
11	แปลงใหญ่ข้าว หมู่ที่ 2 ตำบลลำลูกกา อำเภอลำลูกกา	ข้าว	2	ลำลูกกา	ลำลูกกา	37	904		
12	แปลงใหญ่ข้าว หมู่ที่ 5 ตำบลหน้าไม้ อำเภอลาดหลุมแก้ว	ข้าว	5	หน้าไม้	ลาดหลุมแก้ว	30	795		
13	แปลงใหญ่เตยหอม หมู่ที่ 13 ตำบลคลองสาม อำเภอกองหลวง	เตยหอม	13	คลองสาม	คลองหลวง	37	246		
ปี 2561									
14	แปลงใหญ่แพะ หมู่ที่ 1 ตำบลรังสิต อำเภอธัญบุรี	แพะ	1	รังสิต	ธัญบุรี	51	142.7		
15	แปลงใหญ่ปลาตูก คลองบางโพธิ์ หมู่ที่ 5 ตำบลคูขวาง อำเภอลาดหลุมแก้ว	ปลาตูก	5	คูขวาง	ลาดหลุมแก้ว	52	52		
16	แปลงใหญ่ข้าว หมู่ที่ 5 ตำบลบึงคำพร้อย อำเภอลำลูกกา	ข้าว	5	บึงคำพร้อย	ลำลูกกา	30	797		
17	แปลงใหญ่ข้าว หมู่ที่ 7 ตำบลคลองเจ็ด อำเภอกองหลวง	ข้าว	7	คลองเจ็ด	คลองหลวง	30	689		
18	แปลงใหญ่ข้าว หมู่ที่ 13 ตำบลคลองหก อำเภอกองหลวง	ข้าว	13	คลองหก	คลองหลวง	32	907		
19	แปลงใหญ่ข้าว หมู่ที่ 3 ตำบลบึงสนั่น อำเภอธัญบุรี	ข้าว	3	บึงสนั่น	ธัญบุรี	36	1,161		
20	แปลงใหญ่ข้าว หมู่ที่ 19 ตำบลบึงทองหลาง อำเภอลำลูกกา	ข้าว	19	บึงทองหลาง	ลำลูกกา	30	995		
21	แปลงใหญ่ข้าว หมู่ที่ 4 ตำบลพิชอุดม อำเภอลำลูกกา	ข้าว	4	พิชอุดม	ลำลูกกา	43	1,373		
22	แปลงใหญ่ข้าว หมู่ที่ 5 ตำบลบึงคอไห อำเภอลำลูกกา	ข้าว	5	บึงคอไห	ลำลูกกา	34	871		



ที่	รายชื่อแปลงใหญ่	สินค้า	ที่ตั้ง			เกษตรกร (ราย)	พื้นที่ (ไร่)	ชื่อ - สกุล ประธานกลุ่ม	หมายเลข โทรศัพท์
			หมู่	ตำบล	อำเภอ				
ปี 2562									
23	แปลงใหญ่ข้าว หมู่ที่ 7 ตำบลคลองสอง อำเภอคลองหลวง	ข้าว	7	คลองสอง	คลองหลวง	40	1,233		
29	แปลงใหญ่ปลาดุก หมู่ที่ 8 ตำบลลำไทร อำเภอลำลูกกา	ปลาดุก	8	ลำไทร	ลำลูกกา	34	498		
24	แปลงใหญ่ข้าว หมู่ที่ 9 ตำบลระแหง อำเภอลาดหลุมแก้ว	ข้าว	9	ระแหง	ลาดหลุมแก้ว	42	1,484		
25	แปลงใหญ่ข้าว หมู่ที่ 3 ตำบลคลองควาย อำเภอสามโคก	ข้าว	3	คลองควาย	สามโคก	35	708		
26	แปลงใหญ่ข้าว หมู่ที่ 10 ตำบลบางเตย อำเภอสามโคก	ข้าว	10	บางเตย	สามโคก	49	1,090		
27	แปลงใหญ่ข้าว หมู่ที่ 8 ตำบลบึงคอไห อำเภอลำลูกกา	ข้าว	8	บึงคอไห	ลำลูกกา	37	1,214		
28	แปลงใหญ่ข้าว หมู่ที่ 4 ตำบลบึงนารางค์ อำเภอธัญบุรี	ข้าว	4	บึงนารางค์	ธัญบุรี	33	811		
ปี 2563									
30	แปลงใหญ่หมากเหลือง ตำบลบึงทองหลาง อำเภอลำลูกกา	หมาก เหลือง	14	บึงทองหลาง	ลำลูกกา	33	110		
ปี 2564									
31	แปลงใหญ่กล้วยหอม ทอง ตำบลนพรัตน์ อำเภอหนองเสือ	กล้วย หอมทอง	2	นพรัตน์	หนองเสือ	22	700		
32	แปลงใหญ่กลุ่มไก่ พื้นเมือง ตำบลระแหง อำเภอลาดหลุมแก้ว	ไก่ พื้นเมือง	10	ระแหง	ลาดหลุมแก้ว	30	60		
ปี 2565									
33	แปลงใหญ่ผัก ตำบลบางหลวง อำเภอเมืองปทุมธานี	ผัก	5	บางหลวง	เมืองปทุมธานี	44	324		

ที่มา : สำนักงานเกษตรจังหวัดปทุมธานี (ข้อมูล 31 มีนาคม 2565)



2.12 แหล่งเรียนรู้ด้านการเกษตร

1) ศูนย์เรียนรู้การเพิ่มประสิทธิภาพการผลิตสินค้าเกษตร (ศพก.) ศูนย์หลัก

ตารางที่ 20 แสดงศูนย์เรียนรู้การเพิ่มประสิทธิภาพการผลิตสินค้าเกษตร (ศพก.) ศูนย์หลัก

ที่	ชื่อศูนย์	ที่ตั้ง		จำนวน ศูนย์ เครือข่าย	ชื่อ - สกุล ประธานศูนย์ฯ	หมายเลข โทรศัพท์	องค์ความรู้ / หลักสูตร อบรม	หน่วยงาน รับผิดชอบ ศูนย์ฯ
		หมู่	ตำบล					
1	ศพก.อำเภอเมือง ปทุมธานี	1	บางคูวัด	22			เทคโนโลยีการลดต้นทุน การผลิตข้าว	สำนักงาน เกษตร
2	ศพก.อำเภอคลองหลวง	3	คลองหก	21			1.การลดต้นทุนการผลิต 2.เกษตรผสมผสาน 3.การเลี้ยงไก่ไข่	อำเภอ สำนักงาน เกษตร
3	ศพก.อำเภอธัญบุรี	6	บึงนารางค์	14			เทคโนโลยีการลดต้นทุน การผลิตข้าว	จังหวัด หน่วยงาน
4	ศพก.อำเภอหนองเสือ	7	บึงกาสาม	21			1.การลดต้นทุนการผลิต 2.เพิ่มมูลค่าผลผลิต	ในสังกัด กระทรวง
5	ศพก.อำเภอลาดหลุมแก้ว	5	หน้าไม้	20			1.การลดต้นทุนการผลิต 2.เกษตรผสมผสาน 3.การใช้น้ำอย่างรู้ คุณค่า 4.เลี้ยงปลาในบ่อดิน	เกษตร และ สหกรณ์
6	ศพก.อำเภอลำลูกกา	14	บึงทองหลวง	13			1.การจัดการดิน 2.เศรษฐกิจพอเพียง 3.เกษตรทฤษฎีใหม่ 4.การลดต้นทุนและเพิ่ม ประสิทธิภาพการผลิต ข้าว 5.เพิ่มมูลค่าการผลิต ข้าว	
7	ศพก.อำเภอสามโคก	3	คลองควาย	19			เทคโนโลยีการลดต้นทุน ผลิตข้าว	

ที่มา : สำนักงานเกษตรจังหวัดปทุมธานี (ข้อมูล 31 มีนาคม 2565)

2) ศูนย์เรียนรู้การเพิ่มประสิทธิภาพการผลิตสินค้าเกษตร (ศพก.) เครือข่าย

จังหวัดปทุมธานีมี ศูนย์เรียนรู้การเพิ่มประสิทธิภาพการผลิตสินค้าเกษตร (ศพก.) เครือข่าย
จำนวน 130 ศูนย์ ดังนี้ อำเภอเมืองปทุมธานี 22 ศูนย์ อำเภอคลองหลวง 21 ศูนย์ อำเภอธัญบุรี 14 ศูนย์
อำเภอหนองเสือ 21 ศูนย์ อำเภอลาดหลุมแก้ว 20 ศูนย์ อำเภอลำลูกกา 13 ศูนย์ และอำเภอสามโคก 19 ศูนย์

ตารางที่ 21 แสดงรายละเอียดศูนย์เรียนรู้การเพิ่มประสิทธิภาพการผลิตสินค้าเกษตร (ศพก.) เครือข่าย

ที่	ชื่อศูนย์เครือข่าย	องค์ความรู้ / หลักสูตรอบรม	ที่ตั้ง		ชื่อเกษตรกรเจ้าของศูนย์	เบอร์มือถือ	หน่วยงาน รับผิดชอบ
			หมู่	ตำบล			
อำเภอเมืองปทุมธานี							
1	ศูนย์จัดการศัตรูพืชชุมชน ตำบลสวนพริกไทย	การจัดการศัตรูพืช	8	สวนพริกไทย			กษจ./ ศวพ.
2	ศูนย์จัดการศัตรูพืชชุมชน ตำบลบางพูด	การจัดการศัตรูพืช	3	บางพูด			กษจ./ ศวพ.



ที่	ชื่อศูนย์เครือข่าย	องค์ความรู้ / หลักสูตรอบรม	ที่ตั้ง		ชื่อเกษตรกรเจ้าของศูนย์	เบอร์มือถือ	หน่วยงาน รับผิดชอบ
			หมู่	ตำบล			
3	วิสาหกิจชุมชนข้าวกล้อง ตำบลสวนพริกไทย	แปรรูปผลิตผล ด้านการเกษตร	8	สวนพริกไทย			กษจ.
4	วิสาหกิจชุมชนศูนย์ผลิตพันธุ์ พืชตำบลบางคูวัด	ข้าว	1	บางคูวัด			กษจ./ ศวช.
5	กลุ่มแม่บ้านเกษตรกรหลักหก	แปรรูปผลิตผล ด้านการเกษตร	6	หลักหก			กษจ.
6	วิสาหกิจชุมชนผู้ผลิตผัก ปลอดภัยจากสารพิษ ตำบลบางเตือ	พืชผัก	4	บางเตือ			กษจ./ ศวพ.
7	กลุ่มเกษตรกรปลอดภัย ตำบลบางหลวง	พืชผัก	5	บางหลวง			กษจ./ ศวพ.
8	ศพก.เครือข่ายด้านการประมง	เลี้ยงปลาในบ่อดิน (กบ ปลาหมอ)	1	บางคูวัด			ปม.
9	ศพก.เครือข่ายด้านการประมง	เลี้ยงปลาในบ่อ ซีเมนต์ (ปลาหมอ ปลานิล กบ)	12	บางคูวัด			ปม.
10	ศพก.เครือข่ายด้านการประมง	เลี้ยงปลาในบ่อดิน (ปลารวม)	3	สวนพริกไทย			ปม.
11	ศพก.เครือข่ายด้านปศุสัตว์	การเลี้ยงไก่ไข่	3	บางพูด			ปศ.
12	ศูนย์ถ่ายทอดเทคโนโลยี การพัฒนาที่ดินประจำตำบล บางเตือ	การจัดการดิน	3	บางเตือ			พด.
13	วิสาหกิจชุมชนชมรมเพื่อน ปาริชาติ345	แปรรูปผลิตผล ด้านการเกษตร	5	บางคูวัด			กษจ.
14	ศูนย์เรียนรู้เศรษฐกิจพอเพียง	- เศรษฐกิจพอเพียง - เกษตรทฤษฎีใหม่ - เกษตรผสมผสาน	2	บ้านฉาง			กษจ.
15	วิสาหกิจชุมชนเลี้ยงไส้เดือน เพื่อการเกษตร	การจัดการดิน	1	บางคูวัด			พด.
16	ศูนย์เรียนรู้เศรษฐกิจพอเพียง บ้านบางลำพู	- เศรษฐกิจพอเพียง - เกษตรทฤษฎีใหม่ - เกษตรผสมผสาน	4	บางกะดี			กษจ.
17	ศพก.เครือข่ายด้านการประมง	เลี้ยงปลาน้ำจืดใน กระชัง (ปลารวม)	7	บางเตือ			ปม.
18	ศพก.เครือข่ายด้านการประมง	เลี้ยงปลาในบ่อดิน (ปลากินพืช)		หลักหก			ปม.
19	ศพก.เครือข่ายด้านการประมง	เลี้ยงปลาในบ่อดิน (ปลารวม)	3	สวนพริกไทย			ปม.
20	ศพก.เครือข่ายด้านการประมง	เลี้ยงปลาในบ่อดิน (ปลากินพืช)	1	บางเตือ			ปม.
21	ศพก.เครือข่ายด้านปศุสัตว์ หมู่ 3 บางพูด	การเลี้ยงไก่ไข่	3	บางพูด			ปศ.
22	ศพก.เครือข่ายด้านปศุสัตว์ หมู่ 1 บ้านกระแซง	การเลี้ยงไก่ไข่	1	บ้านกระแซง			ปศ.



ที่	ชื่อศูนย์เครือข่าย	องค์ความรู้ / หลักสูตรอบรม	ที่ตั้ง		ชื่อเกษตรกรเจ้าของศูนย์	เบอร์มือถือ	หน่วยงาน รับผิดชอบ
			หมู่	ตำบล			
อำเภอคลองหลวง							
23	วิสาหกิจชุมชนเตยหอม ตำบลคลองสาม	พืชผัก	13	คลองสาม			กษจ.
24	แปลงใหญ่ไม้ประดับ (เตยหอม) หมู่ 13 ตำบลคลองสาม	พืชผัก	13	คลองสาม			กษจ.
25	ศูนย์ข้าวชุมชนตำบลคลองสี่	ข้าว	14	คลองสี่			ศวช.
26	วิสาหกิจชุมชนเกษตรรุ่นใหม่ อำเภอคลองหลวง	แปรรูปผลิตผล ด้านการเกษตร	16	คลองสี่			กษจ./ ศวช.
27	วิสาหกิจชุมชนแปลงนายายฟุ้ง	- เศรษฐกิจพอเพียง - เกษตรทฤษฎีใหม่ - เกษตรผสมผสาน - ข้าว	8	คลองสี่			กษจ./ ศวช.
28	ศูนย์เรียนเศรษฐกิจพอเพียง หมู่ 10 ตำบลคลองห้า	- เศรษฐกิจพอเพียง - เกษตรทฤษฎีใหม่ - เกษตรผสมผสาน - เลี้ยงปลาในบ่อดิน (ปลารวม)	10	คลองห้า			กษจ./ปม.
29	วิสาหกิจชุมชนเกษตร ปลอดภัยคลองห้า	แปรรูปผลิตผล ด้านการเกษตร	2	คลองห้า			กษจ./ ศวพ.
30	วิสาหกิจชุมชนกลุ่มเกษตร ปลอดภัยผู้ใหญ่ หมู่ 12	พืชผัก	12	คลองห้า			กษ/กษจ./ ศวพ.
31	วิสาหกิจชุมชนแปรรูปสมุนไพร พัฒนาก้าวหน้า หมู่ 3 ตำบลคลองหก	- แปรรูปผลิตผล ด้านการเกษตร - เลี้ยงปลาในบ่อดิน (ปลาดุก)	3	คลองหก			กษจ./ปม.
32	แปลงใหญ่ข้าว หมู่ 13 ตำบลคลองหก	ข้าว	13	คลองหก			กษจ./ ศวช.
33	ศูนย์เรียนรู้สัมมาชีพชุมชน ตำบลคลองหก	- เศรษฐกิจพอเพียง - เกษตรทฤษฎีใหม่ - เกษตรผสมผสาน	14	คลองหก			กษ./กษจ.
34	ศพก.เครือข่าย ส.ป.ก.	- เศรษฐกิจพอเพียง - เกษตรทฤษฎีใหม่ - เกษตรผสมผสาน	7	คลองเจ็ด			กษ./ กษจ./ ส.ป.ก.
35	วิสาหกิจชุมชนกลุ่มเพาะเห็ด ตำบลคลองเจ็ด	พืชผัก	7	คลองเจ็ด			กษจ.
36	วิสาหกิจชุมชนกลุ่มผลิต ปุ๋ยเม็ด แปรรูปข้าว	แปรรูปผลิตผลด้าน การเกษตร	9	คลองเจ็ด			พด./ กษจ./ ศวช.



ที่	ชื่อศูนย์เครือข่าย	องค์ความรู้ / หลักสูตรอบรม	ที่ตั้ง		ชื่อเกษตรกรเจ้าของศูนย์	เบอร์มือถือ	หน่วยงาน รับผิดชอบ
			หมู่	ตำบล			
37	ศพก.เครือข่ายด้านการประมง	เลี้ยงปลาในบ่อดิน (ปลาสรวย)	10	คลองหก			ปม.
38	ศพก.เครือข่ายด้านการประมง	เลี้ยงปลาในบ่อ ซีเมนต์ (ปลาสรวยงาม)	14	คลองหก			ปม.
39	ศพก.เครือข่ายด้านการประมง	เลี้ยงปลาในบ่อดิน (ปลาหมอ ปลานิล กบ)	2	คลองเจ็ด			ปม.
40	ศพก.เครือข่ายด้านการประมง	เลี้ยงปลาในบ่อดิน (ปลารวม)	7	คลองเจ็ด			ปม.
41	ศพก.เครือข่ายด้านการประมง	เลี้ยงปลาในบ่อดิน (ปลารวม)	8	คลองหก			ปม.
42	ศพก.เครือข่าย ส.ป.ก.	การปลูกพลู่	3	คลองเจ็ด			ส.ป.ก.
43	ศพก.เครือข่ายด้านปศุสัตว์ หมู่ 13 คลองสอง	การเลี้ยงแพะ	13	คลองสอง			ปศ.
อำเภอธัญบุรี							
44	วิสาหกิจชุมชนซอยดี	แปรรูปผลิตผล ด้านการเกษตร		ประชาธิปไตย			กษจ.
45	วิสาหกิจชุมชนคนรักษ์ สมนไพร	แปรรูปผลิตผล ด้านการเกษตร	1	บึงยี่โถ			กษจ.
46	วิสาหกิจชุมชนธัญญาเข้มแข็ง	แปรรูปผลิตผล ด้านการเกษตร	4	รังสิต			กษจ.
47	ศูนย์จัดการศัตรูพืชชุมชน ตำบลลำผักกูด	- การจัดการ ศัตรูพืช - เลี้ยงปลาในบ่อดิน (ปลาสรวยงาม)	3	ลำผักกูด			กษจ./ ศวพ./ปม.
48	วิสาหกิจชุมชนสาเลี	แปรรูปผลิตผล ด้านการเกษตร	3	ลำผักกูด			กษจ.
49	ศพก.เครือข่ายด้านการประมง และด้านปศุสัตว์	- เลี้ยงปลาในบ่อดิน (ปลารวม ปลาสรวย) - การเลี้ยงไก่ไข่	3	ลำผักกูด			ปม./ปศ.
50	ศพก.เครือข่ายด้านการประมง	เลี้ยงปลาในบ่อดิน (ปลานิล)	4	ลำผักกูด			ปม.
51	ศูนย์จัดการดินปุ๋ยชุมชน ตำบลบึงสนั่น	- ดินและปุ๋ย - การเลี้ยงไก่ไข่	3	บึงสนั่น			พด./ กษจ./ปศ.
52	ศูนย์ส่งเสริมผลิตเมล็ดพันธุ์ ข้าวชุมชน ตำบลบึงสนั่น	ข้าว	3	บึงสนั่น			กษจ./ ศวพ.
53	ศพก.เครือข่าย ส.ป.ก.	- มาตรฐานการผลิต ทางการเกษตร - การเลี้ยงไก่ไข่	4	บึงน้ำรักษ์			กษจ./ ศวพ. /ส.ป.ก./ ปศ.



ที่	ชื่อศูนย์เครือข่าย	องค์ความรู้ / หลักสูตรอบรม	ที่ตั้ง		ชื่อเกษตรกรเจ้าของศูนย์	เบอร์มือถือ	หน่วยงาน รับผิดชอบ
			หมู่	ตำบล			
54	ศพก.เครือข่ายด้านการประมง	เลี้ยงปลาในบ่อดิน (ปลารวม)	4	ลำผักกูด			ปม.
55	ศพก.เครือข่ายด้านการประมง	เลี้ยงปลาในบ่อดิน (ปลาไหล)	2	บึงน้ำรักษ์			ปม.
56	ศพก.เครือข่ายด้านการประมง	เลี้ยงปลาในบ่อดิน (ปลานิล ปลาสลิด)	4	ลำผักกูด			ปม.
57	ศพก.เครือข่ายด้านการประมง	เลี้ยงปลาในบ่อดิน (ปลากินพืช)	4	รังสิต			ปม.
อำเภอหนองเสือ							
58	วิสาหกิจชุมชนศูนย์ข้าวชุมชน หมู่ 1 ตำบลบึงบา	ข้าว	1	บึงบา			กษจ./ ศวช.
59	ศูนย์จัดการศัตรูพืชชุมชน ตำบลบึงกาสาม	การจัดการศัตรูพืช	7	บึงบอน			กษจ.
60	ศูนย์จัดการศัตรูพืชชุมชน ตำบลบึงกาสาม	การจัดการศัตรูพืช	7	บึงกาสาม			กษจ.
61	สวนเราเกษตรอินทรีย์	มาตรฐานการผลิต ทางการเกษตร	8	บึงบา			กษจ./ ศวพ.
62	ศูนย์จัดการดินปุ๋ยชุมชน ตำบลบึงบอน	ดินและปุ๋ย	7	บึงบอน			พด./กษจ.
63	ศูนย์เรียนรู้การเกษตรเชิง นวัตกรรม	- เศรษฐกิจพอเพียง - เกษตรทฤษฎีใหม่ - เกษตรผสมผสาน	7	บึงบอน			กษจ.
64	แปลงใหญ่ข้าว หมู่ที่ 7 ตำบลบึงกาสาม	ข้าว	7	บึงกาสาม			กษจ./ ศวช.
65	แปลงใหญ่ข้าว หมู่ที่ 2 ตำบลบึงกาสาม	- ข้าว - การเลี้ยงแพะ	2	บึงกาสาม			กษจ./ ศวช./ปศ.
66	แปลงใหญ่ปาล์มน้ำมัน	ไม้ยืนต้น	8	บึงกาสาม			กษจ.
67	ศพก.เครือข่ายด้านการประมง	เลี้ยงปลาในบ่อดิน (ปลารวม)	9	บึงกาสาม			ปม.
68	ศพก.เครือข่ายด้านการประมง	เลี้ยงปลาในบ่อดิน (ปลารวม)	6	บึงชำอ้อ			ปม.
69	ศพก.เครือข่ายด้านการประมง	เลี้ยงปลาในบ่อดิน และกระชัง (ปลานิล)	6	หนองสามวัง			ปม.
70	สวนเห็ดพอเพียง	พืชผัก	3	บึงชำอ้อ			กษจ./ ศวพ./ ส.ป.ก.
71	กล้วยหอมปทุมรัตน์	ไม้ผล	2	นพรัตน์			กษจ.
72	กลุ่มแม่บ้านสหพัฒนา	พืชผัก	3	ศาลาครุ			กษจ.
73	สวนต้นน้ำ	เศรษฐกิจพอเพียง	9	บึงกาสาม			กษจ.
74	ศพก.เครือข่ายด้านปศุสัตว์ หมู่ 4 บึงชำอ้อ	การเลี้ยงแพะ	4	บึงชำอ้อ			ปศ.



ที่	ชื่อศูนย์เครือข่าย	องค์ความรู้ / หลักสูตรอบรม	ที่ตั้ง		ชื่อเกษตรกรเจ้าของศูนย์	เบอร์มือถือ	หน่วยงาน รับผิดชอบ
			หมู่	ตำบล			
75	ศพก.เครือข่ายด้านการประมง	เลี้ยงปลาในบ่อดิน (ปลาคูก)	2	ศาลาครุ			ปม.
76	ศพก.เครือข่ายด้านการประมง	เลี้ยงปลาในบ่อดิน (ปลารวม)	7	ศาลาครุ			ปม.
77	ศพก.เครือข่ายด้านการประมง และด้านปศุสัตว์	- เลี้ยงปลาในบ่อดิน (ปลาคูก) - การเลี้ยงไก่ไข่	7	บึงบอน			ปม./ปศ.
78	ศพก.เครือข่ายด้านการประมง	เลี้ยงปลาในบ่อดิน (ปลากินพืช)	2	นพรัตน์			ปม.
อำเภอลาดหลุมแก้ว							
79	ศูนย์ข้าวชุมชน หมู่ 9 ตำบลระแหง	ข้าว	9	ระแหง			กษจ./ ศวพ.
80	ศูนย์ข้าวชุมชน หมู่ 9 ตำบลคูบางหลวง	ข้าว	9	บางหลวง			กษจ./ ศวพ.
81	ศูนย์เรียนรู้เศรษฐกิจพอเพียง	- เศรษฐกิจพอเพียง - เกษตรทฤษฎีใหม่ - เกษตรผสมผสาน - การเลี้ยงแพะ	6	คูขวาง			กษ./ กษจ./ปศ.
82	ศูนย์เรียนรู้ด้านประมง	เลี้ยงปลาในบ่อดิน (ปลาคูก)	5	คูขวาง			ปม.
83	ศูนย์จัดการศัตรูพืชชุมชน หมู่ 6 ตำบลคลองพระอุดม	การจัดการศัตรูพืช	7	คลองพระอุดม			กษจ./ ศวพ.
84	ศูนย์จัดการดินปุ๋ยชุมชน หมู่ 6 ตำบลคลองพระอุดม	ดินและปุ๋ย	6	คลองพระอุดม			พด./กษจ.
85	ศูนย์เรียนรู้ปรัชญาของ เศรษฐกิจพอเพียง และเกษตร ทฤษฎีใหม่	- เศรษฐกิจพอเพียง - เกษตรทฤษฎีใหม่ - เกษตรผสมผสาน	5	ลาดหลุมแก้ว			กษ./กษจ.
86	ศูนย์ข้าวชุมชน ตำบลคลองพระอุดม	ข้าว	6	คลองพระอุดม			กษจ./ ศวพ.
87	ศพก.เครือข่ายด้านปศุสัตว์	การเลี้ยงไก่ไข่	1	คลองพระอุดม			ปศ.
88	กลุ่มผู้เลี้ยงปลาในบ่อดิน ตำบลคลองพระอุดม	เลี้ยงปลาในบ่อดิน (ปลาคูก ปลาช่อน)	6	คลองพระอุดม			ปม.
89	ศูนย์ถ่ายทอดเทคโนโลยี การพัฒนาที่ดิน	การจัดการดิน	6	บ่อเงิน			พด./กษจ.
90	ศูนย์จัดการศัตรูพืชชุมชน หมู่ 5 ตำบลหน้าไม้	การจัดการศัตรูพืช	9	หน้าไม้			กษจ./ ศวพ.
91	ศูนย์เรียนรู้การแปรรูปข้าว	ข้าว	6	หน้าไม้			กษจ./ ศวพ.
92	ศูนย์ถ่ายทอดเทคโนโลยี การพัฒนาที่ดิน	การจัดการดิน	3	คูขวาง			พด./กษจ.
93	กลุ่มแม่บ้านเกษตรกรตบผักชี	แปรรูปผลผลิตทาง การเกษตร	12	ระแหง			กษจ.
94	ศพก.เครือข่ายด้านการประมง	เลี้ยงปลาในบ่อดิน (ปลาคูก)	5	คูบางหลวง			ปม.



ที่	ชื่อศูนย์เครือข่าย	องค์ความรู้ / หลักสูตรอบรม	ที่ตั้ง		ชื่อเกษตรกรเจ้าของศูนย์	เบอร์มือถือ	หน่วยงาน รับผิดชอบ
			หมู่	ตำบล			
95	ศพก.เครือข่ายด้านการประมง	เลี้ยงปลาในบ่อดิน (ปลานิล ปลาตะเพียน)	6	ระแหง			ปม.
96	ศพก.เครือข่ายด้านการประมง	เลี้ยงปลาในบ่อดิน (ปลารวม)	6	ลาดหลุมแก้ว			ปม.
97	ศพก.เครือข่ายด้านการประมง	เลี้ยงหอยขม ในบ่อดิน	5	ระแหง			ปม.
98	ศพก.เครือข่ายด้านปศุสัตว์ หมู่ 1 ระแหง	การเลี้ยงไก่พื้นเมือง	1	ระแหง			ปศ.
อำเภอลำลูกกา							
99	ศูนย์บริการและถ่ายทอด เทคโนโลยีการเกษตรประจำ ตำบลลาดสวาย	ข้าว	1	ลาดสวาย			กษจ./ ศวข.
100	วิสาหกิจชุมชนกลุ่มแม่บ้าน ลำลูกกาคลองห้า	- แปรรูปสัตว์น้ำ (ปลาคูก) - การเลี้ยงเป็ดไข่	14	บึงคำพร้อย			กษจ./ ปม./ปศ.
101	ศูนย์ถ่ายทอดเทคโนโลยี การพัฒนาที่ดินประจำ ตำบลบึงคำพร้อย	- เศรษฐกิจพอเพียง - เกษตรทฤษฎีใหม่ - เกษตรผสมผสาน - การเลี้ยงไก่ไข่	8	บึงคำพร้อย			กษ./ กษจ./ปศ.
102	ศูนย์ข้าวชุมชน ตำบลบึงคำพร้อย	ข้าว	6	บึงคำพร้อย			กษจ./ ศวข.
103	วิสาหกิจชุมชนเพราะรัก กสิกรรม	- แปรรูปผลิตผล ด้านการเกษตร - การเลี้ยงไก่ไข่	2	ลำลูกกา			กษจ./ ศวข./ปศ.
104	ศพก.เครือข่ายด้านการประมง	- เลี้ยงกุ้งทะเล (กุ้งขาว)	1	บึงทองหลาง			ปม.
105	วิสาหกิจชุมชนบ้านพอเพียง เกษตรปลอดภัย	- เศรษฐกิจพอเพียง - เกษตรทฤษฎีใหม่ - เกษตรผสมผสาน - เลี้ยงปลาในบ่อดิน (ปลารวม)	2	บึงทองหลาง			กษ./ กษจ./ปม.
106	วิสาหกิจชุมชนลำไทรพัฒนา	- แปรรูปผลิตผล ด้านการเกษตร - เลี้ยงปลาในบ่อดิน (ปลาคูก กบ)	13	ลำไทร			กษ./ กษจ./ปม.
107	ศูนย์เรียนรู้เศรษฐกิจพอเพียง ตำบลลำไทร	- เศรษฐกิจพอเพียง - เกษตรทฤษฎีใหม่ - เกษตรผสมผสาน	8	ลำไทร			กษ./กษจ.
108	ศูนย์จัดการศัตรูพืชชุมชน บึงคอไห	- การจัดการ ศัตรูพืช - เลี้ยงปลาในบ่อดิน (ปลารวม)	8	บึงคอไห			กษจ./ปม.



ที่	ชื่อศูนย์เครือข่าย	องค์ความรู้ / หลักสูตรอบรม	ที่ตั้ง		ชื่อเกษตรกรเจ้าของศูนย์	เบอร์มือถือ	หน่วยงาน รับผิดชอบ
			หมู่	ตำบล			
109	ศูนย์ข้าวชุมชนตำบลบึงคอไห	ข้าว	9	บึงคอไห			กษจ./ ศวช.
110	ศูนย์เรียนรู้ปรัชญาของ เศรษฐกิจพอเพียงและเกษตร ทฤษฎีใหม่ ประจำตำบล พีชอุดม	- เศรษฐกิจพอเพียง - เกษตรทฤษฎีใหม่ - เกษตรผสมผสาน	4	พีชอุดม			กษจ.
111	ศพก.เครือข่ายด้านการประมง	เลี้ยงปลาในบ่อดิน (ปลารวม กบ)	10	ลำไทร			ปม.
อำเภอสามโคก							
112	วิสาหกิจชุมชนกลุ่มเกษตรกร ร่วมใจพัฒนา หมู่ 6 ตำบลบางเตย อำเภอสามโคก จังหวัดปทุมธานี	- เศรษฐกิจพอเพียง - เกษตรทฤษฎีใหม่ - เกษตรผสมผสาน - การเลี้ยงไก่ไข่	6	บางเตย			กษ./ปศ.
113	ชุมชนเศรษฐกิจพอเพียง หมู่ 8 ตำบลคลองควาย	- เศรษฐกิจพอเพียง - เกษตรทฤษฎีใหม่ - เกษตรผสมผสาน	8	คลองควาย			กษจ./ ศวพ.
114	วิสาหกิจชุมชนชวานาพัฒนา ตำบลบางเตย อำเภอสามโคก จังหวัดปทุมธานี	ข้าว	10	คลองควาย			กษจ./ ศวช.
115	วิสาหกิจชุมชนกลุ่มเกษตรกร เฉลิมพระเกียรติบ้านทางยาว	- เศรษฐกิจพอเพียง - เกษตรทฤษฎีใหม่ - เกษตรผสมผสาน - เลี้ยงปลาในบ่อดิน (ปลานิล)	8	คลองควาย			กษ./ กษจ./ปม.
116	กลุ่มเกษตรกรตำบลบ้านจั่ว	- เศรษฐกิจพอเพียง - เกษตรทฤษฎีใหม่ - เกษตรผสมผสาน	3	บ้านจั่ว			กษจ.
117	ศูนย์เรียนรู้เศรษฐกิจพอเพียง หมู่ 7 ตำบลคลองควาย	- เศรษฐกิจพอเพียง - เกษตรทฤษฎีใหม่ - เกษตรผสมผสาน	7	คลองควาย			กษ./กษจ.
118	ศูนย์เรียนรู้เกษตรผสมผสาน ตำบลบ้านปทุม	- เศรษฐกิจพอเพียง - เกษตรทฤษฎีใหม่ - เกษตรผสมผสาน	5	บ้านปทุม			กษจ.
119	ศูนย์จัดการดินปุ๋ยชุมชน เชียงรากใหญ่	ดินและปุ๋ย	2	เชียงรากใหญ่			พด./กษจ.
120	วิสาหกิจชุมชนกลุ่มโรงสีข้าว ชุมชนตำบลเชียงรากใหญ่	- ข้าว - การเลี้ยงไก่ไข่	5	เชียงรากใหญ่			กษจ./ ศวช./ปศ.
121	บ้านไร่โอบสุข	แปรรูปผลิตผล ด้านการเกษตร	6	คลองควาย			กษจ.
122	กลุ่มบางเตยสามัคคี หมู่ 8 ตำบลบางเตย	ข้าว	8	บางเตย			กษจ./ ศวช.
123	วิสาหกิจชุมชนกระแตงผล ข้าวและแปรรูป	แปรรูปผลิตผล ด้านการเกษตร	2	คลองควาย			กษจ.



ที่	ชื่อศูนย์เครือข่าย	องค์ความรู้ / หลักสูตรอบรม	ที่ตั้ง		ชื่อเกษตรกรเจ้าของศูนย์	เบอร์มือถือ	หน่วยงาน รับผิดชอบ
			หมู่	ตำบล			
124	G Farm	เกษตรผสมผสาน	3	กระแซง			กษจ.
125	ศพก.เครือข่ายด้านการประมง	เลี้ยงปลาในบ่อดิน (ปลารวม)	8	คลองควาย			ปม.
126	ศพก.เครือข่ายด้านการประมง	เลี้ยงปลาในบ่อดิน (ปลารวม)	8	คลองควาย			ปม.
127	ศพก.เครือข่ายด้านการประมง	เลี้ยงปลาในบ่อดิน (ปลาหมอ)	8	คลองควาย			ปม.
128	ศพก.เครือข่ายด้านการประมง	เลี้ยงปลาในบ่อดิน (ปลารวม)	7	คลองควาย			ปม.
129	ศพก.เครือข่ายด้านการประมง	เลี้ยงปลาในบ่อดิน (ปลาดุก)	2	บางเตย			ปม.
130	ศพก.เครือข่ายด้านการประมง	เลี้ยงปลาในบ่อดิน (ปลากินพืช)	1	สามโคก			ปม.

ที่มา : สำนักงานเกษตรจังหวัดปทุมธานี (ข้อมูล 31 มีนาคม 2565)

หมายเหตุ : กษ.(สำนักงานเกษตรและสหกรณ์จังหวัดปทุมธานี) กษจ.(สำนักงานเกษตรจังหวัดปทุมธานี) ปศ.(สำนักงานปศุสัตว์จังหวัดปทุมธานี)
ปม.(สำนักงานประมงจังหวัดปทุมธานี) ส.ป.ก.(สำนักงานการปฏิรูปที่ดินจังหวัดปทุมธานี) ศวช.(ศูนย์วิจัยข้าว) ศวพ.(ศูนย์วิจัยและพัฒนา
การเกษตรปทุมธานี) พต.(สถานีพัฒนาที่ดินปทุมธานี)

3) ศูนย์เรียนรู้ด้านการเกษตร

3.1) สำนักงานการปฏิรูปที่ดินจังหวัดปทุมธานี

ตารางที่ 22 แสดงศูนย์เรียนรู้ด้านการเกษตร สำนักงานการปฏิรูปที่ดินจังหวัดปทุมธานี

ที่	ชื่อศูนย์เรียนรู้	องค์ความรู้ / หลักสูตรอบรม	ที่ตั้ง			ชื่อ - สกุล เจ้าของแปลง/ ประธานศูนย์	หมายเลข โทรศัพท์
			หมู่	ตำบล	อำเภอ		
1	ศูนย์เรียนรู้เกษตรทฤษฎีใหม่ ในเขตปฏิรูปที่ดิน	องค์ความรู้เรื่องการ ปลูกเตยหอม	7	คลองเจ็ด	คลองหลวง		
2	ศูนย์เรียนรู้เกษตรทฤษฎีใหม่ ในเขตปฏิรูปที่ดิน	- องค์ความรู้เรื่องการ ทำเห็ดขอนขาว - การทำยาฆ่าหญ้า	14	คลองหก	คลองหลวง		
3	ศูนย์เรียนรู้เกษตรทฤษฎีใหม่ ในเขตปฏิรูปที่ดิน	- องค์ความรู้เรื่องการ ทำน้ำหมักสับประรด - การทำปุ๋ยหมัก	9	บึงกาสาม	หนองเสือ		
4	ศูนย์เรียนรู้เกษตรทฤษฎีใหม่ ในเขตปฏิรูปที่ดิน	องค์ความรู้เรื่องการ ทำน้ำหมักฮอร์โมน	7	บึงขำอ้อ	หนองเสือ		
5	ศูนย์เรียนรู้เกษตรทฤษฎีใหม่ ในเขตปฏิรูปที่ดิน	องค์ความรู้เรื่องการ ทำน้ำหมักเปลือก ผลไม้	14	คลองหก	คลองหลวง		

ที่มา : สำนักงานการปฏิรูปที่ดินจังหวัดปทุมธานี (ข้อมูล 31 มีนาคม 2565)



3.2) สถานีพัฒนาที่ดินปทุมธานี

ตารางที่ 23 แสดงศูนย์เรียนรู้ด้านการเกษตร สถานีพัฒนาที่ดินปทุมธานี

ที่	ชื่อศูนย์เรียนรู้	องค์ความรู้ / หลักสูตรอบรม	ที่ตั้ง			ชื่อ - สกุล เจ้าของแปลง/ ประธาน ศูนย์	หมายเลข โทรศัพท์
			หมู่	ตำบล	อำเภอ		
1	โครงการต่อยอดศูนย์ ถ่ายทอดเทคโนโลยีการ พัฒนาที่ดิน ให้เป็นศูนย์ฝึก ปฏิบัติการพัฒนาที่ดิน	ด้านอนุรักษ์ดิน และการปรับปรุงบำรุง ดิน เช่น - การผลิตปุ๋ยหมักสูตร พด. - การผลิตน้ำหมัก ชีวภาพ - การปลูกหญ้าแฝก เพื่อการอนุรักษ์ดิน และน้ำ ฯลฯ	7	บึงกาสาม	หนองเสือ		
2	โครงการต่อยอดศูนย์ ถ่ายทอดเทคโนโลยีการ พัฒนาที่ดิน ให้เป็นศูนย์ฝึก ปฏิบัติการพัฒนาที่ดิน	- ด้านอนุรักษ์ดินและ การปรับปรุงบำรุงดิน เช่น - ด้านการผลิตปุ๋ย หมักสูตร พด. - ด้านการผลิตน้ำหมัก ชีวภาพ - การปลูกหญ้าแฝก เพื่อการอนุรักษ์ดิน และน้ำ ฯลฯ	6	คลองพระอุดม	ลาดหลุมแก้ว		

ที่มา : สถานีพัฒนาที่ดินปทุมธานี (ข้อมูล 31 มีนาคม 2565)

3.3) สำนักงานสหกรณ์จังหวัดปทุมธานี

ตารางที่ 24 แสดงศูนย์เรียนรู้ด้านการเกษตรสำนักงานสหกรณ์จังหวัดปทุมธานี

ที่	ชื่อศูนย์เรียนรู้	องค์ความรู้ / หลักสูตรอบรม	ที่ตั้ง			ชื่อ - สกุล เจ้าของแปลง/ ประธาน ศูนย์	หมายเลข โทรศัพท์
			หมู่	ตำบล	อำเภอ		
1	สหกรณ์การเกษตร เมืองปทุมธานี จำกัด	ศูนย์เครือข่ายและเป็น แหล่งเรียนรู้เรื่องการ สหกรณ์	35/1	บางปรอก	เมืองปทุมธานี		
2	สหกรณ์การเกษตร คลองหลวง จำกัด	ศูนย์เครือข่ายและเป็น แหล่งเรียนรู้เรื่องการ สหกรณ์	2/8 หมู่ 7	คลองสอง	คลองหลวง		
3	สหกรณ์การเช่าซื้อที่ดิน ลำลูกกา จำกัด	ศูนย์เครือข่ายและเป็น แหล่งเรียนรู้เรื่องการ สหกรณ์	60/56	ลำผักกูด	ธัญบุรี		
4	สหกรณ์การเกษตรลำลูกกา จำกัด	ศูนย์เครือข่ายและเป็น แหล่งเรียนรู้เรื่องการ สหกรณ์	44/3 หมู่ 3	บึงคำพร้อย	ลำลูกกา		

ที่มา : สำนักงานสหกรณ์จังหวัดปทุมธานี (ข้อมูล 31 มีนาคม 2565)



4) ศูนย์ข้าวชุมชน

จังหวัดปทุมธานี มีศูนย์ข้าวชุมชน ในพื้นที่ทั้ง 7 อำเภอ จำนวน 25 ศูนย์ ดังนี้ อำเภอเมืองปทุมธานี 2 ศูนย์ อำเภอลองหลวง 4 ศูนย์ อำเภอธัญบุรี 2 ศูนย์ อำเภอหนองเสือ 4 ศูนย์ อำเภอลาดหลุมแก้ว 5 ศูนย์ อำเภอลำลูกกา 7 ศูนย์ และอำเภอสสามโคก 1 ศูนย์

ตารางที่ 25 แสดงศูนย์ข้าวชุมชน

ที่	ชื่อศูนย์	ชื่อ-สกุล ประธานศูนย์	ที่ตั้ง			
			เลขที่	หมู่	ตำบล	อำเภอ
1	ศูนย์ข้าวชุมชนสวนพริกไทย	นางสมคิด รุ่งแจ่ม	67/2	8		
2	ศูนย์ข้าวชุมชนบางคูวัด (ศพก.เครือข่าย)	นายสมพร ภู่อทอง	47/8	1		
3	ศูนย์ข้าวชุมชนคลอง 4 (ศพก.เครือข่าย)	นายลำพอง เจริญลา	34/1	15		
4	ศูนย์ข้าวชุมชนคลอง 2	นายอานนท์ เกษประยูร	15/5	6		
5	ศูนย์ข้าวชุมชนคลอง 5	นายธนเดช สิงห์รักษ์	13/12	14		
6	ศูนย์ข้าวชุมชนนาข้าวหมู่ 13 คลองหก (ศพก.เครือข่าย)	นายธีรพงศ์พันธุ์ ฉิมคราม	10	13		
7	ศูนย์ข้าวชุมชนบึงสนั่น (ศพก.เครือข่าย)	นายเนือง เจริญจันทร์	42/2	3		
8	ศูนย์ข้าวชุมชนหมู่ 6 พัฒนา	นายนครินทร์ สุทธิโส	76/3	6		
9	ศูนย์ข้าวชุมชนบึงสมบูรณ์ (ศพก. เครือข่าย)	นายสมศักดิ์ เพ็ชรรัตน์	63/4	2		
10	ศูนย์ข้าวชุมชนหมู่ 1 บึงบา (ศพก.เครือข่าย)	นางสาวละไม เอี่ยมปาน	29/1	1		
11	ศูนย์ข้าวชุมชนบึงบอน	นายบุญมา เงินสูง	3	7		
12	ศูนย์ข้าวชุมชนหนองสามวัง	นางสาวช่อม ชูแก้ว	40/4	8		
13	ศูนย์ข้าวชุมชนคูบางหลวง (ศพก. เครือข่าย)	นายชาติ อยู่ยี่น	21	9		
14	ศูนย์ข้าวชุมชนระแหง (ศพก.เครือข่าย)	นายช้อย การเกษ	50/1	9		
15	ศูนย์ข้าวชุมชนลาดหลุมแก้ว	นางประนอม ทองขวัญแก้ว	61	3		
16	ศูนย์ข้าวชุมชนคลองพระอุดม (ศพก.เครือข่าย)	นายเสน่ห์ ชื่นจิตร	36/1	6		
17	ศูนย์ข้าวชุมชนหน้าไม้ (ศพก.เครือข่าย)	นายอุดม ชนนก้อน	101/2	5		
18	ศูนย์ข้าวชุมชนคลอง 13	นางสาวแคทริยา รื่นสุข	8	5		
19	ศูนย์ข้าวชุมชนบึงคำร้อย (ศพก.เครือข่าย)	นายภูษงค์ แยมไสว	33	6		
20	ศูนย์ข้าวชุมชนบึงทองหลวง	นายสมคิด เงามู่อทอง	3/1	14		
21	ศูนย์ข้าวชุมชนบึงคอไห (ศพก.เครือข่าย)	นายสำราญ ช่างเขี้ยววงศ์	15	9		
22	ศูนย์ข้าวชุมชนพิชอุดม	นายชาติชาย จันช้าง	1	4		



ที่	ชื่อศูนย์	ชื่อ-สกุล ประธานศูนย์	ที่ตั้ง			
			เลขที่	หมู่	ตำบล	อำเภอ
23	ศูนย์ข้าวชุมชนลำไทร	นายอานวย บั้นทองสุข	57/3	14		
24	ศูนย์ข้าวชุมชนสหกรณ์การเกษตรลำลูกกา	นายสมควร ปานเลื่อน	21/1	1		
25	ศูนย์ข้าวชุมชนคลองควาย	นายดาวเรือง มะลิตอง	37	3		

ที่มา : ศูนย์วิจัยข้าวปทุมธานี (ข้อมูล 31 มีนาคม 2565)

2.13 การรวมกลุ่ม/สถาบันเกษตรกร

1) การรวมกลุ่มและสถาบันเกษตรกร

การรวมกลุ่มด้านการเกษตรแบ่งเป็น 2 รูปแบบ คือ การรวมกลุ่มแบบนิติบุคคล และไม่เป็นนิติบุคคล โดยมีการรวมกลุ่มแบบนิติบุคคล จำนวน 127 กลุ่ม มีสมาชิก 210,909 ราย และการรวมกลุ่มแบบไม่เป็นนิติบุคคล จำนวน 759 กลุ่ม สมาชิก 18,667 ราย

ตารางที่ 26 แสดงประเภท จำนวนกลุ่ม สมาชิกสถาบันเกษตรกร

ประเภทสถาบันเกษตรกร		จำนวนกลุ่ม/สหกรณ์ (กลุ่ม, สหกรณ์)	จำนวนสมาชิก (ราย)
1. นิติบุคคล		127	210,909
	1.1 กลุ่มเกษตรกร (กลุ่ม)	11	838
	1.2 สหกรณ์ (สหกรณ์)	116	210,071
	● ภาคเกษตร	17	21,740
	(1) สหกรณ์การเกษตร	12	18,529
	(2) สหกรณ์นิคม	3	3,091
	(3) สหกรณ์ประมง	2	120
	● นอกภาคเกษตร	99	188,331
	(1) สหกรณ์ออมทรัพย์	50	49,040
	(2) สหกรณ์บริการ	41	5,277
	(3) สหกรณ์เครดิตยูเนียน	6	14,274
(4) สหกรณ์ร้านค้า	2	119,740	
2. ไม่เป็นนิติบุคคล (กลุ่ม)		759	18,667
	2.1 กลุ่มวิสาหกิจชุมชน	348	4,062
	2.2 กลุ่มแม่บ้านเกษตรกร	36	566
	2.3 กลุ่มยุวเกษตรกร	42	978
	2.4 กลุ่มส่งเสริมอาชีพ	38	673
	2.5 กลุ่มผู้ใช้น้ำ	289	12,122
	2.6 องค์กรประมงท้องถิ่น	6	266
รวมทั้งหมด		886	229,576

ที่มา : สำนักงานสหกรณ์จังหวัดปทุมธานี สำนักงานเกษตรจังหวัดปทุมธานี สำนักงานประมงจังหวัดปทุมธานี โครงการชลประทานปทุมธานี สำนักงานการปฏิรูปที่ดินจังหวัดปทุมธานี (ข้อมูล 31 มีนาคม 2565)

หมายเหตุ : กลุ่มวิสาหกิจชุมชน 348 (ด้านประมง 4 กลุ่ม สมาชิก 60 ราย , ด้าน ส.ป.ก. 7 กลุ่ม สมาชิก 82 ราย , ด้านเกษตร 337 กลุ่ม สมาชิก 3,920 ราย)



2) ผลการดำเนินงานของสหกรณ์และกลุ่มเกษตรกร

ตารางที่ 27 แสดงข้อมูลฐานะการเงินและผลการดำเนินงานของสหกรณ์และกลุ่มเกษตรกร

ที่	ประเภทสหกรณ์	จำนวนสมาชิก (ราย)	ข้อมูลฐานะการเงิน (หน่วย : ล้านบาท)			ข้อมูลดำเนินงาน (หน่วย : ล้านบาท)		
			สินทรัพย์	หนี้สิน	ทุนของสหกรณ์	รายได้	ค่าใช้จ่าย	กำไร/ขาดทุน
1	สหกรณ์ออมทรัพย์	2,802	288.24	30.16	258.08	15.64	10.58	5.06
2	สหกรณ์ร้านค้า	263	3.11	0.14	2.96	2.03	2.06	(0.03)
3	สหกรณ์ประมง	127	2.07	-	2.07	9.91	9.87	0.04
4	สหกรณ์บริการ	3,668	404.70	348.04	56.66	497.19	543.64	(46.46)
5	สหกรณ์นิคม	2,961	291.67	82.12	209.55	62.29	58.97	3.32
6	สหกรณ์เครดิตยูเนี่ยน	13,152	1,036.03	688.36	347.67	221.25	170.79	50.46
7	สหกรณ์การเกษตร	17,335	972.96	872.57	100.38	497.19	543.64	(46.46)
8	กลุ่มเกษตรกร	837	13.39	10.01	3.38	0.93	0.76	0.17
รวม		41,145	3,012.15	2,031.40	980.75	1,306.43	1,340.33	(33.90)

ที่มา : สำนักงานตรวจบัญชีสหกรณ์ปทุมธานี (ข้อมูล 31 มีนาคม 2565)

3. โรงงานอุตสาหกรรม

จังหวัดปทุมธานี มีโรงงานอุตสาหกรรม จำนวน 3,353 แห่ง เงินลงทุน จำนวน 338,684.62 ล้านบาท คนงาน 234,149 คน กำลังการผลิต 6,677,528 แรงแม้ โดยหมวดที่มีจำนวนโรงงานมากที่สุด คือ อุตสาหกรรมผลิตภัณฑ์โลหะ จำนวน 458 แห่ง หมวดที่มีเงินลงทุนมากที่สุด คือ อุตสาหกรรมไฟฟ้า จำนวน 56,393.11 ล้านบาท ในส่วนอุตสาหกรรมการเกษตร มีจำนวนโรงงาน 71 แห่ง เงินลงทุน จำนวน 4,658.83 ล้านบาท

ตารางที่ 28 แสดงจำนวนโรงงาน เงินลงทุน คนงาน กำลังการผลิต ของแต่ละหมวดอุตสาหกรรม

ที่	หมวดอุตสาหกรรม	จำนวนโรงงาน (แห่ง)	เงินลงทุน (ล้านบาท)	คนงาน (คน)			กำลังผลิต (แรงแม้)
				ชาย	หญิง	รวม	
1	อุตสาหกรรมการเกษตร	71	4,658.83	1,528	1,808	3,336	131,192
2	อุตสาหกรรมอาหาร	338	27,026.67	10,330	14,206	24,536	744,586
3	อุตสาหกรรมเครื่องตี	30	7,368.83	2,641	1,406	4,047	244,025
4	อุตสาหกรรมสิ่งทอ	49	6,076.60	1,748	3,503	5,251	92,610
5	อุตสาหกรรมเครื่องแต่งกาย	16	482.63	274	816	1,090	1,940
6	อุตสาหกรรมเครื่องเครื่องหนัง	25	2,458.84	1,293	2,201	3,494	46,020
7	อุตสาหกรรมไม้และผลิตภัณฑ์จากไม้	115	3,557.28	3,635	2,637	6,272	72,681
8	อุตสาหกรรมเฟอร์นิเจอร์และเครื่องเรือน	77	1,892.68	1,939	1,023	2,962	30,012
9	อุตสาหกรรมกระดาษและผลิตภัณฑ์จากกระดาษ	74	4,019.11	2,939	1,864	4,803	255,622
10	อุตสาหกรรมสิ่งพิมพ์	56	2,824.77	1,320	733	2,053	15,969



ที่	หมวดอุตสาหกรรม	จำนวน โรงงาน (แห่ง)	เงินลงทุน (ล้านบาท)	คนงาน (คน)			กำลังผลิต (แรงแม้า)
				ชาย	หญิง	รวม	
11	อุตสาหกรรมเคมี	248	13,061.53	4,875	5,845	10,720	355,571
12	อุตสาหกรรมปิโตรเคมีและผลิตภัณฑ์	22	1,291.64	465	318	783	31,732
13	อุตสาหกรรมยาง	37	8,479.15	3,422	1,486	4,908	181,724
14	อุตสาหกรรมพลาสติก	303	15,549.44	6,093	6,310	12,403	252,308
15	อุตสาหกรรมอโลหะ	225	11,363.79	7,239	3,324	10,563	186,352
16	อุตสาหกรรมโลหะ	34	9,285.40	1,538	311	1,849	177,144
17	อุตสาหกรรมผลิตภัณฑ์โลหะ	458	26,765.07	12,719	5,620	18,339	552,753
18	อุตสาหกรรมเครื่องจักรกล	225	18,167.45	8,812	9,047	17,859	189,480
19	อุตสาหกรรมไฟฟ้า	178	56,393.11	18,869	39,779	58,648	454,241
20	อุตสาหกรรมขนส่ง	261	43,762.62	12,438	6,438	18,876	318,722
21	อุตสาหกรรมอื่นๆ	511	74,199.18	9,395	11,962	21,357	2,342,844
รวม		3,353	338,684.62	113,512	120,637	234,149	6,677,528

ที่มา : สำนักงานอุตสาหกรรมจังหวัดปทุมธานี (ข้อมูล 31 มีนาคม 2565)

4. ผู้ประกอบการรวบรวมและแปรรูปสินค้าเกษตร

1) ผู้ประกอบการรวบรวมสินค้าเกษตร (ข้าว) จังหวัดปทุมธานี

จังหวัดปทุมธานี มีผู้ประกอบการรวบรวมและแปรรูปสินค้าเกษตร (ข้าว) จำนวน 57 ราย
แยกประเภท ดังนี้

- ส่งไปจำหน่ายต่างประเทศ (ผู้ส่งออกทั่วไป) จำนวน 11 ราย
- ส่งไปจำหน่ายต่างประเทศ (ผู้ส่งออกข้าวสารบรรจุหีบห่อ) จำนวน 6 ราย
- โรงสี จำนวน 11 ราย
- ขายส่ง จำนวน 23 ราย
- ทำข้าว จำนวน 6 ราย

ตารางที่ 29 ผู้ประกอบการรวบรวมและแปรรูปสินค้าเกษตร (ข้าว) จังหวัดปทุมธานี

ที่	ชื่อผู้ประกอบการพาณิชย์กิจ	ประเภทผู้ประกอบการ ค้าข้าว	กำลังผลิต (ตัน/24 ชม.)	ความจุ (ตัน)	ที่อยู่สถานที่ประกอบพาณิชย์กิจ	
					เลขที่	ตำบล
อำเภอเมืองปทุมธานี						
1	โรงสีไฟภิญโญพานิช	โรงสี	120	10,000	32/1 หมู่ 2	บ้านฉาง
2	บริษัท พี อาร์ จี คอร์ปอเรชั่น จำกัด (มหาชน)	ค้าข้าวส่งไปจำหน่าย ต่างประเทศ (ผู้ส่งออกทั่วไป)		5,800	88 หมู่ 2 ถนนติวานนท์	บางกะดี



ที่	ชื่อผู้ประกอบการพาณิชย์กิจ	ประเภทผู้ประกอบการ ค้าข้าว	กำลังผลิต (ตัน/24 ชม.)	ความจุ (ตัน)	ที่อยู่สถานที่ประกอบพาณิชย์กิจ	
					เลขที่	ตำบล
3	บจก.พงษ์ลาภ	ค้าข้าวส่งไปจำหน่าย ต่างประเทศ (ผู้ส่งออกทั่วไป)		10,000	3 หมู่ 3	บางคูวัด
4	บริษัท พี อาร์ จี โกลบอล จำกัด	ค้าข้าวส่งไปจำหน่าย ต่างประเทศ (ผู้ส่งออกทั่วไป)			88 หมู่ 2 ถนนติวานนท์	บางกะดี
5	บริษัท ราชสีมาไรซ์ จำกัด	ขายส่ง			88/8 หมู่ 2	บางกะดี
6	บริษัท พี อาร์ จี คอร์ปอเรชั่น จำกัด (มหาชน)	ขายส่ง			88 หมู่ 2 ถนนติวานนท์	บางกะดี
อำเภอคลองหลวง						
1	บจก.ธัญญะกิจพาณิชย์ค้าข้าว	โรงสี	250	18,000	12/9 หมู่ 6	คลองเจ็ด
2	โรงสีสหกรณ์การเกษตร คลองหลวง จำกัด	โรงสี	40	8,000	45/1 หมู่ 7	คลองเจ็ด
3	บจ.อยุธยาเพิ่มพูล เกษตรพัฒนา รุ่งเรือง	ขายส่ง			89/244 หมู่ 9	คลองสอง
4	บริษัท ซีแอลพี อินเตอร์เทรด จำกัด	ขายส่ง			101/62/12 หมู่ 20	คลองหนึ่ง
5	บริษัท ธัญญะกิจพาณิชย์ ค้าข้าว จำกัด	ขายส่ง			12/9 หมู่ 6	คลองเจ็ด
6	ร้านคลังทองข้าวไทย	ขายส่ง			31 หมู่ 9	คลองหนึ่ง
7	ห้างหุ้นส่วนจำกัด รักษ์ข้าว	ขายส่ง			31 หมู่ 9 ถนนพหลโยธิน	คลองหนึ่ง
8	ห้างหุ้นส่วนจำกัด เจียมเจริญ ค้าข้าว	ขายส่ง			97/100 หมู่ 6	คลองสอง
9	บริษัท โทมี่ มาร์เก็ตติ้ง จำกัด	ขายส่ง			99 หมู่ 1	คลองเจ็ด
10	บริษัท ซีแอนด์เอ โรซมีล จำกัด	ขายส่ง			101/47-48 หมู่ 20 อาคาร นิคมอุตสาหกรรม นวนคร ซอย12	คลองหนึ่ง
11	บจก.ข้าวอุดมโชค	ขายส่ง			28/25 หมู่ 8	คลองหนึ่ง
12	บริษัท โรซ ครีเอชั่น (ไทยแลนด์) จำกัด	ขายส่ง			9/17 หมู่ 5 ถนนพหลโยธิน	คลองหนึ่ง
13	ห้างหุ้นส่วนจำกัด กระชับมิตร มาร์เก็ตติ้ง	ขายส่ง			11,13	คลองหนึ่ง
14	เรือข้าว	ขายส่ง			32/19 หมู่ 9	คลองหนึ่ง



ที่	ชื่อผู้ประกอบการพาณิชย์กิจ	ประเภทผู้ประกอบการ ค้าข้าว	กำลังผลิต (ตัน/24 ชม.)	ความจุ (ตัน)	ที่อยู่สถานที่ประกอบพาณิชย์กิจ	
					เลขที่	ตำบล
15	บริษัท ถนัดชาย จำกัด	ค้าข้าวส่งไปจำหน่าย ต่างประเทศ (ผู้ส่งออก ข้าวสารบรรจุกล่อง/หีบห่อ)			44/12 หมู่ 10	คลองสอง
16	บริษัท ซีแอลพี อินเตอร์เทรด จำกัด	ค้าข้าวส่งไปจำหน่าย ต่างประเทศ (ผู้ส่งออก ข้าวสารบรรจุกล่อง/หีบห่อ)			101/62/12 หมู่ 20	คลองหนึ่ง
17	บริษัท บลูสไปซ์ จำกัด	ค้าข้าวส่งไปจำหน่าย ต่างประเทศ (ผู้ส่งออก ข้าวสารบรรจุกล่อง/หีบห่อ)			75/109 หมู่ 11 ถนนพหลโยธิน	คลองหนึ่ง
18	บริษัท โรซ์ ครีเอชั่น (ไทยแลนด์) จำกัด	ค้าข้าวส่งไปจำหน่าย ต่างประเทศ (ผู้ส่งออก ข้าวสารบรรจุกล่อง/หีบห่อ)			9/17 หมู่ 5 ถนนพหลโยธิน	คลองหนึ่ง
19	บริษัท โมสต์ อินเตอร์เนชั่นแนล จำกัด	ค้าข้าวส่งไปจำหน่าย ต่างประเทศ (ผู้ส่งออกทั่วไป)			44 หมู่ 1 ถนนลำลูกกา- วังน้อย	คลองเจ็ด
20	บริษัท ตังชัย จำกัด	ค้าข้าวส่งไปจำหน่าย ต่างประเทศ (ผู้ส่งออกทั่วไป)		21,600	50/31 หมู่ 15	คลองหนึ่ง
21	บริษัท ซีแอนด์เอ โรซมีล จำกัด	ค้าข้าวส่งไปจำหน่าย ต่างประเทศ (ผู้ส่งออกทั่วไป)			101/47-48 หมู่ 20 อาคาร นิคมอุตสาหกรรม นวนคร ซอย 12	คลองหนึ่ง
22	บริษัท โทมัส ฟู้ดส์ แอนด์ โปรดักส์ จำกัด	ค้าข้าวส่งไปจำหน่าย ต่างประเทศ (ผู้ส่งออกทั่วไป)		27,360	44 หมู่ 1 ถนนลำลูกกา- วังน้อย	คลองเจ็ด
23	บริษัท ธัญญะกิจพาณิชย์ ค้าข้าว จำกัด	ท่าข้าว			12/9 หมู่ 6	คลองเจ็ด
อำเภอธัญบุรี						
1	หจก.กฤตยาค้าข้าว	ขายส่ง			242,244,246 ถนนรังสิต- ปทุมธานี	ประชาธิปไตย
2	บจก.เจ้าพรหมค้าข้าว (สาขา 2)	ขายส่ง			179/3 หมู่ 4 ถนนรังสิต- นครนายก	รังสิต
3	บริษัท วีภาดา อกริ ฟู้ด จำกัด	ค้าข้าวส่งไปจำหน่าย ต่างประเทศ (ผู้ส่งออก ข้าวสารบรรจุกล่อง/หีบห่อ)			98/38 หมู่ 2	บึงนารางค์



ที่	ชื่อผู้ประกอบการพาณิชย์กิจ	ประเภทผู้ประกอบการ ค้าข้าว	กำลังผลิต (ตัน/24 ชม.)	ความจุ (ตัน)	ที่อยู่สถานที่ประกอบพาณิชย์กิจ	
					เลขที่	ตำบล
4	บจก.เอเชีย อินเตอร์เทรด ไรซ์ เอ็กซ์พอร์ต	ค้าข้าวส่งไปจำหน่าย ต่างประเทศ (ผู้ส่งออกทั่วไป)			49/5-6 ถนน รังสิต-นครนายก 46	ประชาธิปัตย์
อำเภอหนองเสือ						
1	บริษัท อโรคยา กู๊ด จำกัด	ขายส่ง			109 หมู่ 7 ซอยโรงสี ถนนเลียบบคลอง 13	ศาลาครุ
2	บริษัท ปาล์ม เอสเซน อินเตอร์ เนชั่นแนล จำกัด	ขายส่ง			96/3 หมู่ 6	บึงบา
3	บริษัท ปาล์ม เอสเซน อินเตอร์ เนชั่นแนล จำกัด	ค้าข้าวส่งไปจำหน่าย ต่างประเทศ (ผู้ส่งออก ข้าวสารบรรจุกล่อง/หีบห่อ)			96/3 หมู่ 6	บึงบา
4	ทำข้าว 3 ป.	ทำข้าว			17/1 หมู่ 4	บึงบอน
5	เจริญพาณิชย์	ทำข้าว			11/16 หมู่ 4	บึงชำอ้อ
6	ทำข้าวสายทองวัฒนา	ทำข้าว			59/4 หมู่ 6	บึงกาสาม
อำเภอลาดหลุมแก้ว						
1	บจก.โรงสีข้าวแสงประทีป 1977	โรงสี	500	50,400	42 หมู่ 3	หน้าไม้
2	บจก.ไทยวัฒนสิน ไรซ์ มิลล์	โรงสี	250	4,600	49/2 หมู่ 8	หน้าไม้
3	หจก.โรงสีเอกปทุม (ขนาดกลาง)	โรงสี	200	3,000	52/1	หน้าไม้
4	หจก.โรงสีแสงทองวัฒนา	โรงสี	120	20,000	72 หมู่ 2	หน้าไม้
5	บริษัท แสงทองเจริญธัญญาชาติ เทรดดิ้ง จำกัด	ค้าข้าวส่งไปจำหน่าย ต่างประเทศ (ผู้ส่งออกทั่วไป)			72 หมู่ 2	หน้าไม้
6	บริษัท เคเอส สยามไรซ์ จำกัด	ค้าข้าวส่งไปจำหน่าย ต่างประเทศ (ผู้ส่งออกทั่วไป)		26,460	53 หมู่ 12	คูบางหลวง
อำเภอลำลูกกา						
1	บจก.เกษตรถาวร	โรงสี	200	8,000	4 หมู่ 1	พีชอุดม
2	โรงสีสหกรณ์การเกษตรลำลูกกา จำกัด	โรงสี	40	3,000	24/8 หมู่ 5	บึงคอไห



ที่	ชื่อผู้ประกอบการพาณิชย์กิจ	ประเภทผู้ประกอบการ ค้าข้าว	กำลังผลิต (ตัน/24 ชม.)	ความจุ (ตัน)	ที่อยู่สถานที่ประกอบพาณิชย์กิจ	
					เลขที่	ตำบล
3	ร้านอภัสนันท์ ค้าข้าว	ขายส่ง			355/390 หมู่ 15 ซอยตลาด สี่มุมเมือง ถนนพหลโยธิน	คูคต
4	ร้านพรชัย ค้าข้าว	ขายส่ง			354/131-132 หมู่ 15 ซอย ตลาดสี่มุมเมือง ถนนพหลโยธิน	คูคต
5	ธนชัยค้าข้าว	ขายส่ง			355/192-193 หมู่ 15	คูคต
6	ท่าข้าว ต.ทวีสุข	ท่าข้าว			43/1 หมู่ 2	พีชอุดม
อำเภอสามโคก						
1	หจก.โรงสีอื่อนำผลวัฒนา	โรงสี	350	9,000	2/1 หมู่ 4 ถ.ปทุม-เสนา	คลองควาย
2	บจก. เอเอเอ อกริเทค แอนด์ อควาคัลเจอร์ (ประเทศไทย)	โรงสี	48.5	2,000	27/44 หมู่ 3	บางโพธิ์เหนือ
3	บริษัท ข้าวอิมทิพย์ จำกัด	ขายส่ง			88/8 หมู่ 1	สามโคก
4	บริษัท เอเอเอ อกริเทค แอนด์ อควาคัลเจอร์ (ประเทศไทย) จำกัด	ขายส่ง			27/44 หมู่ 3	บางโพธิ์เหนือ
5	บริษัท เทพธัญญาทิพย์ จำกัด	ค้าข้าวส่งไปจำหน่าย ต่างประเทศ (ผู้ส่งออกทั่วไป)			8/8 หมู่ 1 ถนนปทุมธานี- สามโคก	สามโคก
6	ท่าข้าวโครัมโพธิ์ทอง	ท่าข้าว			24 หมู่ 4	คลองควาย

ที่มา : สำนักงานพาณิชย์จังหวัดปทุมธานี (ข้อมูล 31 มีนาคม 2565)



2) แหล่งแปรรูปสินค้าเกษตรที่สำคัญอื่นๆ

จังหวัดปทุมธานีมีแหล่งแปรรูปสินค้าเกษตรทั้งสินค้าประมง พืชผัก ในรูปแบบของสหกรณ์ วิสาหกิจชุมชน เพื่อบรรเทาปัญหาผลผลิตราคาตกต่ำและเพิ่มมูลค่าของสินค้าเกษตร

ตารางที่ 30 แสดงแหล่งแปรรูปสินค้าเกษตรที่สำคัญอื่นๆ

ที่	ชื่อสินค้า (แปรรูป)	แหล่งแปรรูปที่สำคัญ		ตลาดกระจายสินค้า			
		จำนวน (แห่ง)	ชื่อและที่อยู่	ภายในจังหวัด		ภายนอกจังหวัด	
จำนวน (แห่ง)	ชื่อและที่อยู่			จำนวน (แห่ง)	ชื่อและที่อยู่		
แปรรูปสินค้าประมง							
1	ผลิตภัณฑ์จากปลาตุก (ปลาตุกแดดเดียว เส้นเค็ม เส้นหวาน ปลาแผ่นอบกรอบ หนังปลาทอดกรอบ ไส้กรอกปลา ทอดมันปลา)	1	ชื่อ : วิสาหกิจชุมชนลำไทร พัฒนา ที่อยู่ : ต.ลำไทร อ.ลำลูกกา	1	ขายเองหน้าร้าน		ตลาดสายไหม
2	ผลิตภัณฑ์จากปลาตุก (ปลาตุกฟู ผัดพริกขิง ตุกฟู ปลาตุกแดดเดียว)	1	ชื่อ : วิสาหกิจชุมชน กลุ่มแม่บ้านลำลูกกาคลอง 5 ที่อยู่ : ต.บึงคำพร้อย อ.ลำลูกกา	1	ขายเองหน้าร้าน		ตลาดออนไลน์
3	ปลานิลแดดเดียว ปลาตุก	1	ชื่อ : วิสาหกิจชุมชนแปรรูป ผลผลิตหมู 8 ต.คลองหก ที่อยู่ : ต.คลองหก อ.คลองหลวง	1	ขายเองหน้าร้าน	1	ตลาดใน หมู่บ้าน
4	ปลาตุกแดดเดียว	1	ชื่อ : กลุ่มแปรรูปอาหาร จากปลา ที่อยู่ : ต.บึงคำพร้อย อ.ลำลูกกา	1	ขายเองหน้าร้าน		
5	ปลาตุกแดดเดียว	1	ชื่อ : กลุ่มปลาตุกแดดเดียว ที่อยู่ : ต.คูขวาง อ.ลาดหลุมแก้ว	1	ขายเองหน้าร้าน		
แปรรูปสินค้าข้าว							
5	- ข้าวหอมปทุมธานี (ตราทุ่งรังสิต) - ข้าวหอมมะลิ (ตรา ทุ่งบัวหลวง) - ข้าวขาว (ตราทุ่งรังสิต)	1	ชื่อ : สหกรณ์การเกษตร คลองหลวง จำกัด ที่อยู่ : เลขที่ 45/1 หมู่ 7 ต.คลองเจ็ด อ.คลองหลวง จ.ปทุมธานี เป็นที่ตั้งตลาดกลาง ข้าวเปลือกรับซื้อข้าวเปลือก และเป็นที่ตั้งโรงสี	1	สหกรณ์การเกษตร คลองหลวง จำกัด		



ที่	ชื่อสินค้า (แปรรูป)	แหล่งแปรรูปที่สำคัญ		ตลาดกระจายสินค้า			
				ภายในจังหวัด		ภายนอกจังหวัด	
		จำนวน (แห่ง)	ชื่อและที่อยู่	จำนวน (แห่ง)	ชื่อและที่อยู่	จำนวน (แห่ง)	ชื่อและที่อยู่
6	ข้าว	1	ชื่อ : นายสมศักดิ์ เพ็ชรรัตน์ ที่อยู่ : 63/4 ม.2 ต.บึงกาสาม อ.หนองเสือ จ.ปทุมธานี	1	63/4 ม.2 ต.บึงกาสาม อ.หนองเสือ จ.ปทุมธานี		
7	ข้าว	1	ชื่อ : นายชาติรี ระดมเล็ก ที่อยู่ : 17 ม.2 ต.ลำลูกกา อ.ลำลูกกา จ.ปทุมธานี	1	17 ม.2 ต.ลำลูกกา อ.ลำลูกกา จ.ปทุมธานี		
8	ข้าว	1	ชื่อ : นายสมควร ปานเถื่อน ที่อยู่ : 144/3 ม.5 ต.บึงคำพร้อย อ.ลำลูกกา จ.ปทุมธานี	1	144/3 ม.5 ต.บึงคำพร้อย อ.ลำลูกกา จ.ปทุมธานี		
แปรรูปสินค้าจากกล้วย ไข่ เห็ด (ในเขตปฏิรูปที่ดิน)							
9	เค้กกล้วยหอม/คุกกี้	1	ชื่อ : วิสาหกิจชุมชน หนองบัวทอง 95 หมู่ 9 ที่อยู่ : ต.บึงกาสาม อ.หนองเสือ จ.ปทุมธานี	1	วิสาหกิจชุมชน หนองบัวทอง		
10	กล้วยแปรรูป เห็ดแปรรูป	1	ชื่อ : วิสาหกิจชุมชนกลุ่ม เพาะเห็ดตำบลคลองเจ็ด ที่อยู่ : เลขที่ 55 หมู่ 7 ต.คลองเจ็ด อ.คลองหลวง จ.ปทุมธานี	1	วิสาหกิจชุมชน กลุ่มเพาะเห็ด ตำบลคลองเจ็ด		
11	ข้าวเกรียบเห็ด น้ำพริกเห็ด เค้กกล้วยหอมเห็ด ฮอโรมันเห็ด	1	ชื่อ : กลุ่มวิสาหกิจชุมชน เกษตรแปรรูป หมู่ 14 ที่อยู่ : เลขที่ 107 หมู่ 14 ต.คลองหก อ.คลองหลวง จ.ปทุมธานี	1	กลุ่มวิสาหกิจชุมชน เกษตรแปรรูปหมู่ 14		
12	ไข่เค็ม ขนมไทย	1	วิชื่อ : สหกิจชุมชนบ้านบึง แปรรูป ที่อยู่ : 4 หมู่ 6 ต.บึงขำอ้อ อ.หนองเสือ จ.ปทุมธานี	1	วิสาหกิจชุมชนบ้านบึง แปรรูป		

ที่มา : สำนักงานประมงจังหวัดปทุมธานี สำนักงานสหกรณ์จังหวัดปทุมธานี สำนักงานการปฏิรูปที่ดินจังหวัดปทุมธานี ศูนย์วิจัยข้าวปทุมธานี (ข้อมูล 31 มีนาคม 2565)



5. ช่องทางการกระจายสินค้าเกษตร

จังหวัดปทุมธานีเป็นที่ตั้งของตลาดสำคัญขนาดใหญ่หลายแห่ง อาทิ ตลาดไท ตลาดสี่มุมเมือง และตลาดไอยรา ซึ่งเป็นแหล่งรวบรวมและกระจายสินค้าเกษตรทั้งค้าส่งและค้าปลีก ช่องทางการกระจายสินค้าเกษตรของจังหวัดปทุมธานี จึงมีการจำหน่ายทั้งในและนอกจังหวัด รวมถึงต่างประเทศด้วย โดยสินค้าเกษตรด้านพืชจำหน่ายในจังหวัดเป็นส่วนใหญ่ ในส่วนของสินค้าข้าวเกษตรกรส่วนใหญ่จะนำไปจำหน่ายที่โรงสีในพื้นที่และขายเองภายนอกจังหวัดเพียงบางส่วน ในส่วนของสินค้าปาล์มน้ำมันจำหน่ายนอกพื้นที่ทั้งหมด ทั้งนี้ กลัวยหอมและตะไคร้ ส่งไปจำหน่ายยังต่างประเทศด้วย สำหรับสินค้าประมงจำหน่ายทั้งภายในและภายนอกจังหวัด ในส่วนกุ้งขาวมีการจำหน่ายภายนอกจังหวัดเป็นส่วนมาก ทั้งนี้ ไม่มีการส่งออกสินค้าด้านประมงไปจำหน่ายยังต่างประเทศ

ตารางที่ 31 แสดงช่องทางการกระจายสินค้าเกษตร

ที่	ชนิดสินค้า	ช่วงเดือนที่ผลผลิตออกจำหน่าย	จำนวนเกษตรกร (ราย)	ปริมาณผลผลิตทั้งหมด (ตัน)	ช่องทางการกระจายสินค้า							
					จำหน่ายในจังหวัด		จำหน่ายนอกจังหวัด		ส่งออกต่างประเทศ		แปรรูป	
					ปริมาณ (ตัน)	ร้อยละ	ปริมาณ (ตัน)	ร้อยละ	ปริมาณ (ตัน)	ร้อยละ	ปริมาณ (ตัน)	ร้อยละ
ด้านพืช												
1	ข้าวนาปี	ทั้งปี	11,598	240,094	216,084.34	90.00	24,002.17	10.00	-	-	5.00	0.00
2	กลัวยหอม	ทั้งปี	712	45,798	13,739.27	30.00	30,684.38	67.00	1,373.93	3.00	-	-
3	กลัวยน้ำว่า	ทั้งปี	2,148	31,699	22,189.08	70.00	9,509.61	30.00	-	-	-	-
4	ปาล์มน้ำมัน	ทั้งปี	384	27,835	-	-	27,835.31	100.00	-	-	-	-
5	หญ้าปูลานาม	ทั้งปี	316	24,232	2,423.17	10.00	21,808.54	90.00	-	-	-	-
6	ตะไคร้	ทั้งปี	784	31,849	23,886.94	75.00	6,369.85	20.00	1.59	5.00	-	-
7	เตย	ทั้งปี	138	6,002	3,600.94	60.00	2,400.63	40.00	-	-	-	-
ด้านประมง												
1	ปลาดุก	ทั้งปี	483	14,410	7,205	50	7,205	50	-	-	-	-
2	ปลานิล	ทั้งปี	1010	10,196	5,098	50	5,098	50	-	-	-	-
3	กุ้งขาว	ทั้งปี	82	1,506	151	10	1,355	90	-	-	-	-

ที่มา : สำนักงานเกษตรจังหวัดปทุมธานี สำนักงานประมงจังหวัดปทุมธานี (ข้อมูล 31 มีนาคม 2565)

6. ตลาดในจังหวัดปทุมธานี

1) ตลาดค้าส่งและค้าปลีก ขนาดใหญ่ในจังหวัดปทุมธานี

- (1) ตลาดไท เป็นตลาดกลางค้าส่งสินค้าเกษตรครบวงจรใหญ่ที่สุดของประเทศและในอาเซียน จำนวนแผงค้า 3,500 แผง
- (2) ตลาดสี่มุมเมือง เป็นตลาดกลางจำหน่ายผักและผลไม้ จำนวนแผงค้า 2,000 แผง
- (3) ตลาดไอยรา เป็นตลาดค้าส่ง ค้าปลีกผลไม้พรีเมียมทั้งในและต่างประเทศ จำนวนแผงค้า 800 แผง
- (4) ตลาดรังสิต เป็นตลาดชุมชนวิถีไทย จำนวนแผงค้า 2,400 แผง

2) จังหวัดปทุมธานี มีตลาดครอบคลุมทุกอำเภอ จำนวน 45 แห่ง ได้แก่ อำเภอเมือง จำนวน 8 แห่ง อำเภอคลองหลวง จำนวน 14 แห่ง อำเภอธัญบุรี จำนวน 8 แห่ง อำเภอหนองเสือ จำนวน 1 แห่ง อำเภอลาดหลุมแก้ว จำนวน 2 แห่ง อำเภอลำลูกกา จำนวน 10 แห่ง และอำเภอสสามโคก จำนวน 2 แห่ง




ตารางที่ 32 แสดงข้อมูลตลาดในจังหวัดปทุมธานี

ที่	ชื่อตลาด	ประเภทตลาด	จำนวนแผง
อำเภอเมืองปทุมธานี			
1	ตลาดอินเตอร์มาร์ท	ตลาดเช้า	300
2	ตลาดพูนทรัพย์	ตลาดขายอะไหล่รถยนต์ ตลาดสดและศูนย์อาหาร	1,500
3	ตลาดฐานเพชรปทุม	ตลาดเช้า ตลาดเย็น	130
4	ตลาด ส.รุ่งเรือง	ตลาดเย็น	300
5	ตลาดสัมพันธ์	-	-
6	ตลาดจันทร์เจริญ	ตลาดสด	60
7	ตลาดพูนลาภปทุม	ตลาดเช้า ตลาดเย็น	250
8	ตลาดเทศบาลปทุมธานี	ตลาดเช้า	98
อำเภอลองหลวง			
9	ตลาดฉัตรชัย	ตลาดสด	100
10	ตลาดไทยสมบูรณ์	ตลาดเช้า ตลาดเย็น	60
11	ตลาดพระยาสมาน(เจริญผล)	ตลาดเช้า ตลาดเย็น	50
12	ตลาดชาญนคร	-	-
13	ตลาดเจริญสุข	ตลาดสด	100
14	ตลาดยิ่งมารวย	ตลาดสด	50
15	ตลาดบ้านสวน	ตลาดสด	80
16	ตลาดบงกช	ตลาดสด	70
17	ตลาดทวีโชค	ตลาดเช้า ตลาดเย็น	-
18	ตลาดแพปลาคลอง4	ตลาดสด	60
19	ตลาดไท	ตลาดขายส่ง	3,500
20	ตลาดไอยรา	ตลาดขายส่ง	800
21	ตลาดคลองสี่เมืองใหม่	ตลาดเช้า ตลาดเย็น	300
22	ตลาดเคหะประชารัฐ กม.44	-	-
อำเภอธัญบุรี			
23	ตลาดรังสิต	ตลาดเช้า ตลาดเย็น	2,400
24	ตลาดสะพานแดง	ตลาดเช้า ตลาดเย็น	500
25	ตลาดพระรูปคลอง2	ตลาดเช้า ตลาดเย็น	300
26	ตลาดพรธิสารคลอง10	ตลาดสด	100
27	ตลาดเคหะคลอง6	ตลาดสด	100



ที่	ชื่อตลาด	ประเภทตลาด	จำนวนแผง
28	ตลาดดีดีมาเช่	ตลาดสด ตลาดสำเร็จรูป	-
29	ตลาดสุชาติ	ตลาดสด	100
30	ตลาดพรพัฒน์	ตลาดสด	100
อำเภอหนองเสือ			
31	ตลาดเจริญกัลป์หนองเสือ	ตลาดเช้า ตลาดเย็น	100
อำเภอลาดหลุมแก้ว			
32	ตลาดอุดมทรัพย์	-	-
33	ตลาดลาดหลุมแก้ว (สะพานใหญ่)	-	-
อำเภอลำลูกกา			
34	ตลาดใหญ่ลำลูกกา	ตลาดเช้า ตลาดเย็น	200
35	ตลาดเจริญกัลป์ลำลูกกา	ตลาดเช้า ตลาดเย็น	100
36	ตลาดรวยรุ่งทรัพย์	-	-
37	ตลาดสีมูมเมือง	ตลาดขายส่ง	2,000
38	ตลาดนานาเจริญ	ตลาดเช้า ตลาดเย็น	327
39	ตลาดเอ.ซี คลอง4	ตลาดเช้า ตลาดเย็น	130
40	ตลาดกลางลาดสวาย	ตลาดเช้า ตลาดนัดตอนเย็น	400
41	ตลาดซัซวาล คลอง7	ตลาดเช้า ตลาดนัดตอนเย็น	100
42	ตลาดมารวย	ตลาดเช้า ตลาดเย็น	100
43	ตลาดมั่งมีทรัพย์มาเกิด	ตลาดเช้า ตลาดนัดตอนเย็น	200
อำเภอสสามโคก			
44	ตลาดนัดสามโคก	ตลาดเช้า ตลาดนัดตอนเย็น	200
45	ตลาดโรงเกลือท้ายเกาะ	ตลาดค้าส่ง ค้าปลีก ท่องเที่ยว	200

ที่มา : สำนักงานพาณิชย์จังหวัดปทุมธานี (ข้อมูล 31 มีนาคม 2565)



กลุ่มสารสนเทศการเกษตร

สำนักงานเกษตรและสหกรณ์จังหวัดปทุมธานี

ชั้น 4 ศาลากลางจังหวัดปทุมธานี ถนนปทุมธานีเฉลิมพระเกียรติ

ตำบลบางปรอก อำเภอเมืองปทุมธานี จังหวัดปทุมธานี 12000

โทร 0-2593-4351 , 0-2593-3517

e-mail : paco_pte@opsmoac.go.th

Website : <https://www.opsmoac.go.th/pathumthani-home>

Facebook : สำนักงานเกษตรและสหกรณ์จังหวัดปทุมธานี