



แผนพัฒนาจังหวัดปัตตานี

(ฉบับทบทวนประจำปีงบประมาณ พ.ศ.2567)

พ.ศ.

2566 - 2570

สำนักงานจังหวัดปัตตานี

กลุ่มงานยุทธศาสตร์และข้อมูลเพื่อการพัฒนาจังหวัด

โทร. 0-7334-9002

สารบัญ

| เรื่อง | หน้า |
|---|------|
| ส่วนที่ 1 บทสรุปผู้บริหาร | ก |
| ส่วนที่ 2 ความสอดคล้องกับแผน 3 ระดับ ตามนโยบายของมติคณะรัฐมนตรี เมื่อวันที่ 4 ธันวาคม 2560 และสรุปสาระสำคัญของแผนพัฒนาจังหวัด | ข |
| ส่วนที่ 3 สาระสำคัญของแผนพัฒนาจังหวัดปัตตานี พ.ศ. 2566 – 2570 | 1 |
| 3.1 ข้อมูลเพื่อการพัฒนาและข้อมูลทั่วไป | 1 |
| 3.1.1 ข้อมูลพื้นฐานทางกายภาพ | 1 |
| 1) ความเป็นมา | 1 |
| 2) ที่ตั้งและอาณาเขต | 2 |
| 3) ลักษณะภูมิประเทศ | 3 |
| 4) สภาพภูมิอากาศ | 4 |
| 5) การปกครองและประชากร | 7 |
| 6) สาธารณสุข | 10 |
| 7) การใช้ประโยชน์ที่ดิน | 11 |
| 8) การขยายตัวของเมือง | 17 |
| 8.1) กฎกระทรวงให้ใช้บังคับผังเมืองรวมจังหวัดปัตตานี พ.ศ. 2558 | 17 |
| 8.2) กฎกระทรวงให้ใช้บังคับผังเมืองรวมเมืองสายบุรี จังหวัดปัตตานี พ.ศ. 2562 | 18 |
| 9) โครงสร้างพื้นฐาน | 19 |
| 9.1) ระบบสาธารณูปโภค | 19 |
| 9.2) การคมนาคมขนส่ง | 21 |
| 10) แหล่งน้ำ | 25 |
| 10.1) แม่น้ำปัตตานี | 25 |
| 10.2) แม่น้ำสายบุรี | 26 |
| 10.3) คลองท่าเรือ | 26 |
| 10.4) คลองตุง | 26 |
| 10.5) คลองบางเขา | 26 |
| 10.6) คลองตันหยง | 26 |
| 10.7) คลองปาเราะและคลองกรือเซะ | 27 |
| 10.8) คลองตะมานัง | 27 |
| 10.9) คลองสุโหงบารู (ทองใหม่) | 27 |
| 10.10) แหล่งน้ำชลประทาน | 27 |

สารบัญ

เรื่อง

หน้า

| | |
|---|-----|
| 11) การท่องเที่ยว | 28 |
| 11.1) แหล่งท่องเที่ยวทางวัฒนธรรม | 28 |
| 11.2) แหล่งท่องเที่ยวทางธรรมชาติ | 35 |
| 11.3) ชุมชนท่องเที่ยวจังหวัดปัตตานี | 36 |
| 11.4) งานประเพณีและกิจกรรมท่องเที่ยวที่สำคัญของจังหวัด | 40 |
| 12) ศาสนา ศิลปวัฒนธรรม ประเพณี การละเล่นพื้นเมือง อาหารประจำถิ่นที่สำคัญ | 41 |
| 12.1) ด้านศาสนา | 42 |
| 12.2) ศิลปวัฒนธรรม ประเพณี | 43 |
| 12.3) การละเล่นพื้นเมืองที่สำคัญ | 44 |
| 12.4) อาหารประจำถิ่นที่สำคัญ | 45 |
| 3.1.2 ข้อมูลเชิงเปรียบเทียบ | 47 |
| 1) ด้านเศรษฐกิจ | 47 |
| 1.1) ผลิตภัณฑ์มวลรวมจังหวัด | 47 |
| 1.2) ภาคการเกษตร | 58 |
| 1.3) ภาคอุตสาหกรรม | 78 |
| 1.4) ภาคการท่องเที่ยว | 82 |
| 1.5) ภาคสินค้าและการบริการ | 84 |
| 2) ด้านสังคม | 92 |
| 2.1) ด้านสาธารณสุข | 92 |
| 2.2) ด้านแรงงาน | 104 |
| 2.3) ด้านการศึกษา | 109 |
| 2.4) ด้านคุณภาพชีวิตของประชาชน | 127 |
| (1) การทบทวนสถานการณ์ความยากจนจังหวัดปัตตานี | 127 |
| (2) ข้อมูลความจำเป็นพื้นฐานระดับจังหวัด ปี พ.ศ. 2565 | 129 |
| (3) ข้อมูล กชช.2ค ประจำปี 2564 | 168 |
| (4) ข้อมูลระบบบริหารจัดการข้อมูลการพัฒนาคนแบบชี้เป้า (TPMAP) | 175 |
| (5) ข้อมูลรายงานการสำรวจและการดำเนินงานโครงการวิจัยเชิงพื้นที่ เพื่อการลดความยากจนและพัฒนาความเท่าเทียมในประเทศไทย : จังหวัดปัตตานี | 176 |
| (6) ดัชนีความมั่นคงของมนุษย์จังหวัดปัตตานี | 182 |
| (7) ดัชนีความก้าวหน้าของคน (HAI) ประจำปี 2563 | 205 |
| (8) การประเมินตัวชี้วัดการพัฒนาระดับจังหวัดและกลุ่มจังหวัด ในปี 2564 | 209 |

สารบัญ

| เรื่อง | หน้า |
|---|------|
| 3) ด้านความมั่นคง | 211 |
| 3.1) เหตุการณ์ความไม่สงบ | 211 |
| 3.2) ยาเสพติด | 216 |
| 3.3) คดีและอาชญากรรม | 220 |
| 3.4) ภัยพิบัติทางธรรมชาติ | 221 |
| 4) ด้านทรัพยากรธรรมชาติและสิ่งแวดล้อม | 223 |
| 4.1) ทรัพยากรป่าไม้ | 223 |
| 4.2) ทรัพยากรดิน | 225 |
| 4.3) ทรัพยากรน้ำ | 230 |
| 4.4) ทรัพยากรทางทะเลและชายฝั่ง | 233 |
| 4.5) อากาศ | 243 |
| 4.6) ภัยพิบัติทางธรรมชาติ | 244 |
| 4.7) ขยะมูลฝอย | 248 |
| 4.8) พลังงาน | 255 |
| 3.1.3 ประเด็นปัญหาความต้องการเชิงพื้นที่ | 264 |
| 1) ผลการสำรวจประเด็นปัญหา ความต้องการเชิงพื้นที่ของอำเภอ | 264 |
| 1.1) อำเภอเมืองปัตตานี | 264 |
| 1.4) อำเภอโคกโพธิ์ | 265 |
| 1.2) อำเภอยะรัง | 266 |
| 1.5) อำเภอยะหริ่ง | 268 |
| 1.8) อำเภอสายบุรี | 271 |
| 1.7) อำเภอมายอ | 275 |
| 1.3) อำเภอหนองจิก | 276 |
| 1.6) อำเภอปะนาเระ | 279 |
| 1.9) อำเภอไม้แก่น | 280 |
| 1.10) อำเภอทุ่งยางแดง | 282 |
| 1.11) อำเภอกะพ้อ | 284 |
| 1.12) อำเภอแม่ลาน | 285 |
| 2) ผลการสำรวจประเด็นปัญหา ความต้องการเชิงพื้นที่ของภาคเอกชน | 286 |
| 2.1) มุมมองด้านเกษตรกรรม | 286 |
| 2.2) มุมมองด้านอุตสาหกรรม | 287 |
| 2.3) มุมมองด้านพาณิชย์กรรม | 290 |
| 3) สรุปประเด็นปัญหาและความต้องการเชิงพื้นที่ (เรียงลำดับ) | 291 |

สารบัญ

เรื่อง

หน้า

| | |
|---|------------|
| 3.1.4 ผลการพัฒนาและแก้ไขปัญหาในช่วงที่ผ่านมา | 292 |
| 1) การวิเคราะห์ระดับความสำเร็จในระดับเป้าประสงค์รวม | 292 |
| 2) การวิเคราะห์ระดับความสำเร็จตัวชี้วัดตามเป้าหมายการพัฒนาจังหวัด | 295 |
| 3) การวิเคราะห์ระดับความสำเร็จตามตัวชี้วัดของยุทธศาสตร์ | 296 |
| 4) การวิเคราะห์ปัจจัยขับเคลื่อนและปัจจัยอุปสรรค | 298 |
| 5) ปัจจัยขับเคลื่อนและศักยภาพของจังหวัดปัตตานี | 299 |
| 6) การจัดสรรงบประมาณตามแผนปฏิบัติการประจำปีงบประมาณที่ผ่านมา | 300 |
| 7) การดำเนินโครงการที่ผ่านมา | 301 |
| 7) ทิศทางการพัฒนาของจังหวัดปัตตานี | 303 |
| 3.2 ประเด็นการพัฒนา | 305 |
| 3.2.1 บทวิเคราะห์ | 305 |
| 1) การวิเคราะห์ความสัมพันธ์ของแผนระดับต่างๆ และแผนพัฒนาจังหวัด | 305 |
| 1.1) ยุทธศาสตร์ชาติ 20 ปี | 306 |
| 1.2) แผนแม่บทภายใต้ยุทธศาสตร์ชาติ | 308 |
| 1.3) แผนการปฏิรูปประเทศ (ฉบับปรับปรุง) | 311 |
| 1.4) แผนพัฒนาเศรษฐกิจและสังคมแห่งชาติ | 312 |
| 1.5) นโยบายรัฐบาล | 313 |
| 1.6) (ร่าง) นโยบายและแผนระดับชาติว่าด้วยความความมั่นคงแห่งชาติ (พ.ศ. 2566 – 2570) | 314 |
| 1.7) แผนปฏิบัติการด้านการส่งเสริมการอยู่ร่วมกันภายใต้สังคมพหุวัฒนธรรม ในประเทศไทย (พ.ศ. 2566 – 2570) | 315 |
| 1.8) แผนพัฒนาภาคใต้ชายแดน (พ.ศ. 2566 – 2570) | 316 |
| 1.9) แผนพัฒนากลุ่มจังหวัดภาคใต้ชายแดน (พ.ศ. 2566 – 2570) | 318 |
| 1.10) ยุทธศาสตร์ด้านการพัฒนาจังหวัดชายแดนภาคใต้ พ.ศ. 2565 – 2567 | 319 |
| 1.11) เป้าหมายการพัฒนาที่ยั่งยืน (Sustainable Development Goals: SDGs) | 320 |
| 2) การวิเคราะห์ศักยภาพจังหวัดและสภาพแวดล้อมภายนอก (SWOT Analysis) | 320 |
| 2.1) การวิเคราะห์จุดแข็ง (Strengths) | 321 |
| 2.2) การวิเคราะห์จุดอ่อน (Weakness) | 322 |
| 2.3) การวิเคราะห์โอกาส (Opportunities) | 324 |
| 2.4) การวิเคราะห์ภัยคุกคาม (Threats) | 326 |
| 3) การวิเคราะห์ TOWS Matrix | 327 |
| 4) การวิเคราะห์เชิงเปรียบเทียบ/แนวคิดการเปรียบเทียบการพัฒนา (Benchmarking) | 333 |

สารบัญ

| เรื่อง | หน้า |
|---|------------|
| 4.1) ดัชนีรวมการพัฒนาจังหวัด | 333 |
| 4.2) ดัชนีผสม มิติการพัฒนาคน (People) | 334 |
| 4.3) ดัชนีผสม มิติเศรษฐกิจและความมั่งคั่ง (Prosperity) | 335 |
| 4.4) ดัชนีผสม มิติสิ่งแวดล้อม (Planet) | 336 |
| 4.5) ดัชนีผสม มิติสันติภาพและยุติธรรม (Peace) | 337 |
| 4.6) ดัชนีผสม มิติความเป็นหุ้นส่วนการพัฒนา (Partnership) | 338 |
| 5) การศึกษาวิธีปฏิบัติที่องค์กรที่สามารถทำได้ดีกว่า (Good Practice) | 339 |
| 3.2.2 เป้าหมายการพัฒนาจังหวัด | 340 |
| 1) จุดยืนและตำแหน่งเชิงยุทธศาสตร์ของจังหวัด (Positioning) | 340 |
| 2) เป้าหมายการพัฒนาจังหวัด | 340 |
| 3) ตัวชี้วัดความสำเร็จตามเป้าหมายการพัฒนาจังหวัด | 342 |
| 4) ประเด็นการพัฒนาจังหวัด | 343 |
| ประเด็นการพัฒนาที่ 1 | 344 |
| ประเด็นการพัฒนาที่ 2 | 354 |
| ประเด็นการพัฒนาที่ 3 | 358 |
| ประเด็นการพัฒนาที่ 4 | 362 |
| 5) สรุปแผนงานและโครงการสำคัญ | 365 |
| 5.1) แบบฟอร์มการจัดทำแผนพัฒนาจังหวัด/กลุ่มจังหวัด พ.ศ. 2566 – 2570 (จ.1) | 366 |
| 6) สรุปงบประมาณแผนพัฒนาจังหวัดปี พ.ศ. 2566 – 2570 | 369 |
| ประเด็นการพัฒนาที่ 1 | 370 |
| ประเด็นการพัฒนาที่ 2 | 423 |
| ประเด็นการพัฒนาที่ 3 | 435 |
| ประเด็นการพัฒนาที่ 4 | 438 |
| 7) โครงการแบบย่อ (Project Brief) (แบบ จ.1-1) | 447 |
| ประเด็นการพัฒนาที่ 1 | 447 |
| ประเด็นการพัฒนาที่ 2 | 688 |
| ประเด็นการพัฒนาที่ 3 | 742 |
| ประเด็นการพัฒนาที่ 4 | 750 |
| ส่วนที่ 4 ภาคผนวก | 777 |
| ภาคผนวก ก รายงานตรวจสอบการดำเนินการตามพระราชกฤษฎีกาว่าด้วยการบริหารงาน เชิงพื้นที่แบบบูรณาการ พ.ศ. 2565 | 778 |
| ภาคผนวก ข สรุปผลการทบทวนแผนพัฒนาจังหวัด | 817 |

สารบัญตาราง

| เรื่อง | หน้า |
|---|------|
| ตารางที่ 1 ปริมาณน้ำฝนรายเดือนของจังหวัดปัตตานี ปี 2560 – 2564 | 5 |
| ตารางที่ 2 ปริมาณน้ำฝนรายเดือน/รายอำเภอของจังหวัดปัตตานี ปี 2564 | 5 |
| ตารางที่ 3 อุณหภูมิเฉลี่ย สูงสุด ต่ำสุด รายเดือนของจังหวัดปัตตานี ปี 2560 – 2564 | 7 |
| ตารางที่ 4 ขนาดพื้นที่และหน่วยการปกครองจังหวัดปัตตานี | 7 |
| ตารางที่ 5 จำนวนประชากรรายอำเภอ ณ เดือนมีนาคม 2565 | 8 |
| ตารางที่ 6 ประชากรจากการทะเบียน อัตราเพิ่มของประชากร เป็นรายอำเภอ พ.ศ. 2560 – 2564 | 9 |
| ตารางที่ 7 พื้นที่รับผิดชอบและสถานบริการสาธารณสุข จังหวัดปัตตานี ปี 2564 | 10 |
| ตารางที่ 8 จำนวนคลินิกเอกชน/ ร้านขายยาและสถานผลิตยา จังหวัดปัตตานี ปี 2564 | 11 |
| ตารางที่ 9 สภาพการใช้ที่ดินในปัจจุบันของจังหวัดปัตตานี | 12 |
| ตารางที่ 10 การเปรียบเทียบการใช้ที่ดินของจังหวัดปัตตานี พ.ศ. 2559, 2561 และ 2564 | 16 |
| ตารางที่ 11 จำนวนผู้ใช้ไฟฟ้าแยกตามอำเภอ | 19 |
| ตารางที่ 12 การให้บริการโทรศัพท์พื้นฐานของจังหวัดปัตตานี พ.ศ. 2564 | 20 |
| ตารางที่ 13 รถจดทะเบียนตามพระราชบัญญัติรถยนต์ พ.ศ. 2522 จำแนกตามประเภทรถ พ.ศ. 2560 – 2564 | 21 |
| ตารางที่ 14 ท่าเทียบเรือจังหวัดปัตตานี | 23 |
| ตารางที่ 15 การนับถือศาสนาของประชากรจังหวัดปัตตานี | 42 |
| ตารางที่ 16 จำนวนศาสนสถานจังหวัดปัตตานี | 42 |
| ตารางที่ 17 มูลค่าผลิตภัณฑ์มวลรวม (GPP) จังหวัด /ภาคใต้ชายแดน/ภาคใต้/ประเทศ ณ ราคาประจำปี | 47 |
| ตารางที่ 18 รายได้เฉลี่ยต่อคนต่อปี (Per capita GRP และ GPP) ณ ราคาประจำปี | 48 |
| ตารางที่ 19 ผลิตภัณฑ์จังหวัด ณ ราคาประจำปี จำแนกตามสาขาการผลิต พ.ศ. 2559 – 2563 | 50 |
| ตารางที่ 20 จำนวนตำบล ครุว์เรือนเกษตรกร จำนวนแรงงานภาคเกษตรและเนื้อที่ถือครองเพื่อการเกษตรของจังหวัดปัตตานี ปี 2564 | 59 |
| ตารางที่ 21 การใช้ประโยชน์จากที่ดินเพื่อการเกษตร ปีเพาะปลูก 2564 | 59 |
| ตารางที่ 22 สถาบันเกษตรกรและกลุ่มเกษตรกรเป็นรายอำเภอในปี 2564 | 60 |
| ตารางที่ 23 ข้อมูลสถาบันเกษตรกรปี 2564 | 60 |
| ตารางที่ 24 ข้อมูลการปลูกยางพารา | 61 |
| ตารางที่ 25 ข้อมูลการปลูกข้าวนาปี | 62 |
| ตารางที่ 26 ข้อมูลการปลูกปาล์มน้ำมัน | 62 |
| ตารางที่ 27 ข้อมูลการปลูกลองกอง | 63 |
| ตารางที่ 28 ข้อมูลการปลูกทุเรียน | 63 |
| ตารางที่ 29 ข้อมูลการปลูกเงาะ | 64 |

สารบัญตาราง

| เรื่อง | หน้า |
|---|------|
| ตารางที่ 30 ข้อมูลการปลูกมะพร้าว | 64 |
| ตารางที่ 31 ข้อมูลสัตว์เลี้ยงจำแนกเป็นรายอำเภอ พ.ศ. 2564 | 65 |
| ตารางที่ 32 เปรียบเทียบข้อมูลเกษตรกรผู้เลี้ยงสัตว์และสัตว์เลี้ยงที่สำคัญ ปี 2564 | 65 |
| ตารางที่ 33 เปรียบเทียบข้อมูลการเลี้ยงกุ้งทะเลมีฟาร์มเลี้ยงกุ้งทะเลจากการขึ้นทะเบียนฟาร์มเลี้ยง กับหน่วยงานของกรมประมง ในปี พ.ศ. 2564 | 66 |
| ตารางที่ 34 ข้อมูลการเพาะเลี้ยงปลาน้ำจืดจังหวัดปัตตานี ปี 2564 | 67 |
| ตารางที่ 35 ข้อมูลส้มโอบูโกซึ่งได้รับรองสิ่งบ่งชี้ทางภูมิศาสตร์ (GI) | 78 |
| ตารางที่ 36 โรงงานตามพระราชบัญญัติโรงงาน ฉบับที่ 2 พ.ศ. 2562 | 78 |
| ตารางที่ 37 การกระจายตัวของโรงงานในอำเภอต่าง ๆ | 79 |
| ตารางที่ 38 ข้อมูลสถิติจำนวนโรงงานในพื้นที่จังหวัดปัตตานี | 79 |
| ตารางที่ 39 ภาพรวมข้อมูลภาคอุตสาหกรรมจังหวัดปัตตานีห้วง 3 ปี ย้อนหลัง | 80 |
| ตารางที่ 40 รายได้จากการท่องเที่ยว 3 จังหวัดชายแดนใต้ ปี พ.ศ. 2558 – 2564 | 82 |
| ตารางที่ 41 จำนวนนักท่องเที่ยว 3 จังหวัดชายแดนใต้ ปี พ.ศ. 2558 – 2564 | 83 |
| ตารางที่ 42 จำนวนผู้ผลิต/ผู้ประกอบการ OTOP และจำนวนผลิตภัณฑ์ | 84 |
| ตารางที่ 43 ผลการจำหน่ายสินค้าหนึ่งตำบล หนึ่งผลิตภัณฑ์ (OTOP) ปีงบประมาณ 2559 – 2565 | 85 |
| ตารางที่ 44 ผลิตภัณฑ์ชุมชนและท้องถิ่น (OTOP) (ข้อมูลสินค้า ผู้ผลิต/ผู้ประกอบการ 10 ผลิตภัณฑ์ ที่ขายดีและสร้างมูลค่าสูงสุด ย้อนหลัง 5 ปี) | 87 |
| ตารางที่ 45 ดัชนีราคาผู้บริโภคระดับจังหวัดปัตตานีระหว่างปี 2564 ถึงปี 2565 ปีฐาน 2562 | 90 |
| ตารางที่ 46 ผู้ประกอบการ SMEs จังหวัดปัตตานี ตั้งแต่ปี พ.ศ. 2562 – 2564 | 90 |
| ตารางที่ 47 การวิเคราะห์การให้บริการรักษาพยาบาล ด้วยค่าอัตราการครองเตียงและ ค่า Case Mix Index (CMI) ปีงบประมาณ พ.ศ. 2564 | 92 |
| ตารางที่ 48 จำนวนประชากรจังหวัดปัตตานี จำแนกตามกลุ่มอายุและเพศ ปี 2564 | 93 |
| ตารางที่ 49 สัดส่วนบุคลากรสาธารณสุขต่อประชากร ปี 2564 | 95 |
| ตารางที่ 50 สถานะสุขภาพของประชาชนจังหวัดปัตตานี ปี 2560 – 2563 | 96 |
| ตารางที่ 51 จำนวนและอัตราผู้ป่วยผู้ป่วยนอก ต่อประชากร 100,000 คน ตามกลุ่มสาเหตุการป่วย 10 อันดับแรก จังหวัดปัตตานี ปี 2562 - 2564 (กลุ่มโรคตาม 298 กลุ่มโรค) | 97 |
| ตารางที่ 52 จำนวนและอัตราผู้ป่วยในต่อประชากร 100,000 คน ตามสาเหตุการป่วย 10 อันดับแรก จังหวัดปัตตานี ปี พ.ศ.2562 - 2564 (กลุ่มโรคตาม 298 กลุ่มโรค) | 97 |
| ตารางที่ 53 จำนวนและอัตราการตายต่อประชากร 100,000 คน ตามกลุ่มสาเหตุการตาย 10 อันดับแรก จังหวัดปัตตานี ปี พ.ศ. 2561 – 2563 | 98 |
| ตารางที่ 54 ผู้ป่วยโรคที่เฝ้าระวังทางระบาดวิทยาที่มีอัตราป่วยสูง 10 ลำดับแรก จังหวัดปัตตานี พ.ศ. 2564 | 99 |

สารบัญตาราง

| เรื่อง | หน้า |
|---|------|
| ตารางที่ 55 จำนวนประชากรอายุ 15 ปีขึ้นไป จำแนกตามสถานภาพแรงงาน พ.ศ. 2560 – 2564 | 104 |
| ตารางที่ 56 จำนวนผู้มีงานทำ จำแนกตามอาชีพ พ.ศ. 2564 | 105 |
| ตารางที่ 57 จำนวนของผู้มีงานทำ จำแนกตามสถานภาพการทำงาน พ.ศ. 2564 | 106 |
| ตารางที่ 58 จำนวนของผู้มีงานทำ จำแนกตามชั่วโมงการทำงานต่อสัปดาห์ พ.ศ. 2564 | 106 |
| ตารางที่ 59 จำนวนผู้มีงานทำที่อยู่ในแรงงานนอกระบบจังหวัดปัตตานี จำแนกตามอายุและเพศ พ.ศ. 2564 | 107 |
| ตารางที่ 60 จำนวนผู้มีงานทำที่อยู่ในแรงงานนอกระบบ จังหวัดปัตตานี จำแนกตามกิจกรรมทางเศรษฐกิจ พ.ศ. 2564 | 108 |
| ตารางที่ 61 จำนวนการว่างงานจังหวัดปัตตานี ไตรมาสที่ 1 ปี 2563 – ไตรมาสที่ 4 ปี 2564 | 108 |
| ตารางที่ 62 จำนวนสถานศึกษาจำแนกตามสังกัด และประเภทการจัดการศึกษา จังหวัดปัตตานี | 109 |
| ตารางที่ 63 ผลการทดสอบทางการศึกษาระดับชาติขั้นพื้นฐาน (O-NET) ชั้นประถมศึกษาปีที่ 6 ปีการศึกษา 2562 – 2564 | 113 |
| ตารางที่ 64 ผลการทดสอบทางการศึกษาระดับชาติขั้นพื้นฐาน (O-NET) ชั้นมัธยมศึกษาปีที่ 3 ปีการศึกษา 2562 – 2564 | 115 |
| ตารางที่ 65 ผลการทดสอบทางการศึกษาระดับชาติขั้นพื้นฐาน (O-NET) ชั้นมัธยมศึกษาปีที่ 6 ปีการศึกษา 2562 – 2564 | 117 |
| ตารางที่ 66 ผลการทดสอบทางการศึกษาระดับชาติ ด้านอาชีวศึกษา (V-NET) สมรรถนะที่จำเป็นในการเข้าสู่อาชีพ ระดับประกาศนียบัตรวิชาชีพ 3 (ปวช.) ปีการศึกษา 2562 – 2564 จังหวัดปัตตานี | 120 |
| ตารางที่ 67 เปรียบเทียบคะแนนเฉลี่ยรวมทุกวิชา การทดสอบทางการศึกษาระดับชาติ ด้านการศึกษานอกระบบ (N-Net) ระดับประถมศึกษา ปีการศึกษา 2562 – 2564 | 121 |
| ตารางที่ 68 เปรียบเทียบคะแนนเฉลี่ยรวมทุกวิชา การทดสอบทางการศึกษาระดับชาติ ด้านการศึกษานอกระบบ (N-Net) ระดับมัธยมศึกษาตอนต้น ปีการศึกษา 2562 – 2564 | 121 |
| ตารางที่ 69 เปรียบเทียบคะแนนเฉลี่ยรวมทุกวิชา การทดสอบทางการศึกษาระดับชาติ ด้านการศึกษานอกระบบ (N-Net) ระดับมัธยมศึกษาตอนปลาย ปีการศึกษา 2562 – 2564 | 122 |
| ตารางที่ 70 ผลการทดสอบทางการศึกษาระดับชาติขั้นพื้นฐาน (I-NET) ตอนต้น ปีการศึกษา 2562 – 2564 | 123 |
| ตารางที่ 71 คะแนนเฉลี่ยรวมทุกวิชาผลการทดสอบทางการศึกษาระดับชาติขั้นพื้นฐาน (I-NET) ตอนต้น ปีการศึกษา 2562 – 2564 | 123 |
| ตารางที่ 72 ผลการทดสอบทางการศึกษาระดับชาติขั้นพื้นฐาน (I-NET) ตอนกลาง ปีการศึกษา 2562 – 2564 | 124 |
| ตารางที่ 73 คะแนนเฉลี่ยรวมทุกวิชาผลการทดสอบทางการศึกษาระดับชาติขั้นพื้นฐาน (I-NET) ตอนกลาง ปีการศึกษา 2562 – 2564 | 125 |
| ตารางที่ 74 ผลการทดสอบทางการศึกษาระดับชาติขั้นพื้นฐาน (I-NET) ตอนปลาย ปีการศึกษา 2562 – 2564 | 126 |
| ตารางที่ 75 คะแนนเฉลี่ยรวมทุกวิชาผลการทดสอบทางการศึกษาระดับชาติขั้นพื้นฐาน (I-NET) ตอนกลาง ปีการศึกษา 2562 – 2564 | 126 |
| ตารางที่ 76 แสดงรายชื่อจังหวัดที่ติดอันดับ 10 จังหวัดที่มีสัดส่วนคนจนสูงที่สุดหรือมีความยากจนหนาแน่น สูงที่สุดในช่วงปี 2543-2563 | 127 |
| ตารางที่ 77 เส้นความยากจน ระหว่าง พ.ศ. 2554 – 2563 | 128 |

สารบัญตาราง

| เรื่อง | หน้า |
|--|------|
| ตารางที่ 78 จำนวนคนจนเมื่อวัดด้านรายจ่ายเพื่อการอุปโภคบริโภคระหว่าง พ.ศ. 2554 – 2563 | 128 |
| ตารางที่ 79 รายได้โดยเฉลี่ยต่อเดือนต่อครัวเรือน พ.ศ. 2554 – 2563 | 128 |
| ตารางที่ 80 หนี้สินเฉลี่ยต่อครัวเรือน พ.ศ. 2554 – 2563 | 128 |
| ตารางที่ 81 ค่าใช้จ่ายเฉลี่ยต่อเดือนของครัวเรือนพ.ศ. 2554 – 2563 | 129 |
| ตารางที่ 82 หมวดที่ 1 สุขภาพดี มี 7 ตัวชี้วัด | 129 |
| ตารางที่ 83 หมวดที่ 2 สภาพแวดล้อม มี 7 ตัวชี้วัด | 130 |
| ตารางที่ 84 หมวดที่ 3 การศึกษา มี 5 ตัวชี้วัด | 131 |
| ตารางที่ 85 หมวดที่ 4 การมีงานทำและรายได้ มี 4 ตัวชี้วัด | 131 |
| ตารางที่ 86 หมวดที่ 5 ค่านิยม มี 8 ตัวชี้วัด | 132 |
| ตารางที่ 87 ตัวชี้วัดที่ 1 เด็กแรกเกิดมีน้ำหนัก 2,500 กรัม ขึ้นไป | 133 |
| ตารางที่ 88 ตัวชี้วัดที่ 2 เด็กแรกเกิดได้กินนมแม่อย่างเดียวอย่างน้อย 6 เดือนแรกติดต่อกัน | 134 |
| ตารางที่ 89 ตัวชี้วัดที่ 3 เด็กแรกเกิดถึง 12 ปี ได้รับวัคซีนป้องกันโรคครบตามตารางสร้างเสริมภูมิคุ้มกันโรค | 135 |
| ตารางที่ 90 ตัวชี้วัดที่ 4 ครัวเรือนกินอาหารถูกสุขลักษณะ ปลอดภัย และได้มาตรฐาน | 136 |
| ตารางที่ 91 ตัวชี้วัดที่ 5 ครัวเรือนมีการใช้ยาเพื่อบำบัด บรรเทาอาการเจ็บป่วยเบื้องต้นอย่างเหมาะสม | 137 |
| ตารางที่ 92 ตัวชี้วัดที่ 6 คนอายุ 35 ปีขึ้นไป ได้รับการตรวจสุขภาพประจำปี | 138 |
| ตารางที่ 93 ตัวชี้วัดที่ 7 คนอายุ 6 ปีขึ้นไป ออกกำลังกายอย่างน้อยสัปดาห์ละ 3 วัน ๆ ละ 30 นาที | 139 |
| ตารางที่ 94 ตัวชี้วัดที่ 8 คนครัวเรือนมีความมั่นคงในที่อยู่อาศัย และบ้านมีสภาพคงทนถาวร | 140 |
| ตารางที่ 95 ตัวชี้วัดที่ 9 ครัวเรือนมีน้ำสะอาดสำหรับดื่มและบริโภคเพียงพอตลอดปี อย่างน้อยคนละ 5 ลิตรต่อวัน | 141 |
| ตารางที่ 96 ตัวชี้วัดที่ 10 ครัวเรือนมีน้ำใช้เพียงพอตลอดทั้งปี อย่างน้อยคนละ 45 ลิตรต่อวัน | 142 |
| ตารางที่ 97 ตัวชี้วัดที่ 11 ครัวเรือนมีการจัดบ้านเรือนเป็นระเบียบเรียบร้อย สะอาดและถูกลักษณะ | 143 |
| ตารางที่ 98 ตัวชี้วัดที่ 12 ครัวเรือนไม่ถูกรบกวนจากมลพิษ | 144 |
| ตารางที่ 99 ตัวชี้วัดที่ 13 ครัวเรือนมีการป้องกันอุบัติเหตุและภัยธรรมชาติอย่างถูกวิธี | 145 |
| ตารางที่ 100 ตัวชี้วัดที่ 14 ครัวเรือนมีความปลอดภัยในชีวิตและทรัพย์สิน | 146 |
| ตารางที่ 101 ตัวชี้วัดที่ 15 เด็กอายุ 3-5 ปี ได้รับการเลี้ยงดูเตรียมความพร้อมก่อนวัยเรียน | 147 |
| ตารางที่ 102 ตัวชี้วัดที่ 16 เด็กอายุ 6 – 14 ปี ได้รับการศึกษาภาคบังคับ 9 ปี | 148 |
| ตารางที่ 103 ตัวชี้วัดที่ 17 เด็กจบชั้น ม.3 ได้เรียนต่อชั้น ม.4 หรือเทียบเท่า | 149 |
| ตารางที่ 104 ตัวชี้วัดที่ 18 คนในครัวเรือนที่จบการศึกษาภาคบังคับ 9 ปี ที่ไม่ได้เรียนต่อและ ยังไม่มีงานทำได้รับการฝึกอบรมด้านอาชีพ | 150 |
| ตารางที่ 105 ตัวชี้วัดที่ 19 คนอายุ 15 – 59 ปี อ่านเขียนภาษาไทย และคิดเลขอย่างง่ายได้ | 151 |
| ตารางที่ 106 ตัวชี้วัดที่ 20 คนอายุ 15 – 59 ปี มีอาชีพและรายได้ | 152 |

สารบัญตาราง

| เรื่อง | หน้า | |
|--------------|--|-----|
| ตารางที่ 107 | ตัวชี้วัดที่ 21 คนอายุ 60 ปีขึ้นไป มีอาชีพและรายได้ | 153 |
| ตารางที่ 108 | ตัวชี้วัดที่ 22 รายได้เฉลี่ยของคนไทยในครัวเรือนต่อปี | 154 |
| ตารางที่ 109 | ตัวชี้วัดที่ 23 ครัวเรือนมีการเก็บออมเงิน | 155 |
| ตารางที่ 110 | ตัวชี้วัดที่ 24 คนในครัวเรือนไม่ดื่มสุรา | 156 |
| ตารางที่ 111 | ตัวชี้วัดที่ 25 คนในครัวเรือนไม่สูบบุหรี่ | 157 |
| ตารางที่ 112 | ตัวชี้วัดที่ 26 คนอายุ 6 ปีขึ้นไป ปฏิบัติกิจกรรมทางศาสนาอย่างน้อยสัปดาห์ละ 1 ครั้ง | 158 |
| ตารางที่ 113 | ตัวชี้วัดที่ 27 ผู้สูงอายุได้รับการดูแลจากครอบครัว ชุมชน ภาครัฐ หรือภาคเอกชน | 159 |
| ตารางที่ 114 | ตัวชี้วัดที่ 28 ผู้พิการ ได้รับการดูแลจากครอบครัว ชุมชน ภาครัฐ หรือเอกชน | 160 |
| ตารางที่ 115 | ตัวชี้วัดที่ 29 ผู้ป่วยโรคเรื้อรัง ได้รับการดูแลจากครอบครัว ชุมชน ภาครัฐ หรือเอกชน | 161 |
| ตารางที่ 116 | ตัวชี้วัดที่ 30 ครัวเรือนมีส่วนร่วมในกิจกรรมสาธารณะเพื่อประโยชน์ของชุมชนหรือท้องถิ่น | 162 |
| ตารางที่ 117 | ตัวชี้วัดที่ 31 ครอบครัวมีความอบอุ่น | 163 |
| ตารางที่ 118 | สรุปผลการพัฒนาคุณภาพชีวิตของประชาชนจังหวัดปัตตานี ปี 2565 รายได้เฉลี่ยครัวเรือน | 164 |
| ตารางที่ 119 | ครัวเรือนมีการเก็บออมเงิน (ข้อ 23) ที่ไม่ผ่านเกณฑ์ | 165 |
| ตารางที่ 120 | คนในครัวเรือนไม่สูบบุหรี่ (ข้อ 25) ที่ไม่ผ่านเกณฑ์ | 165 |
| ตารางที่ 121 | คนในครัวเรือนที่จบการศึกษาภาคบังคับ 9 ปี ที่ไม่ได้เรียนต่อ และยังไม่มีการทำงาน ได้รับการฝึกอบรมด้านอาชีพ (ข้อ 18) ที่ไม่ผ่านเกณฑ์ | 166 |
| ตารางที่ 122 | เด็กแรกเกิดถึง 12 ปี ได้รับวัคซีนป้องกันโรคครบตามตามตารางสร้างเสริมภูมิคุ้มกัน (ข้อ 3) ที่ไม่ผ่านเกณฑ์ | 167 |
| ตารางที่ 123 | คนอายุ 60 ปีขึ้นไป มีอาชีพและมีรายได้ (ข้อ 21) ที่ไม่ผ่านเกณฑ์ | 167 |
| ตารางที่ 124 | ระดับการพัฒนาหมู่บ้านชนบทของจังหวัดปัตตานีจำนวนหมู่บ้านตามระดับการพัฒนา ปี 2564 | 171 |
| ตารางที่ 125 | ปัญหาที่ควรได้รับการแก้ไข เรื่องการมีส่วนร่วมของชุมชน (ตัวชี้วัดที่ 21) | 172 |
| ตารางที่ 126 | ปัญหาที่ควรได้รับการแก้ไข เรื่องความปลอดภัยจากภัยพิบัติ (ตัวชี้วัดที่ 32) | 172 |
| ตารางที่ 127 | ปัญหาที่ควรได้รับการแก้ไข เรื่องการกีฬา (ตัวชี้วัดที่ 17) | 173 |
| ตารางที่ 128 | ปัญหาที่ควรได้รับการแก้ไข เรื่องการได้รับการศึกษา (ตัวชี้วัดที่ 20) | 173 |
| ตารางที่ 129 | ปัญหาที่ควรได้รับการแก้ไข เรื่องการเข้าถึงแหล่งเงินทุน (ตัวชี้วัดที่ 23) | 174 |
| ตารางที่ 130 | ข้อมูลระบบบริหารจัดการข้อมูลการพัฒนาคนแบบชี้เป้า (TPMAP) แยกเป็นรายอำเภอ | 175 |
| ตารางที่ 131 | ข้อมูลระบบบริหารจัดการข้อมูลการพัฒนาคนแบบชี้เป้า (TPMAP) แยกเป็นประเภทปัญหา | 175 |
| ตารางที่ 132 | ตารางแสดงจำนวนครัวเรือนที่นำเข้าระบบฐานข้อมูลคนจนของ 10 จังหวัดนำร่อง | 177 |
| ตารางที่ 133 | จำนวนสมาชิกในครัวเรือนแบ่งตามรายอำเภอโดยแยกตามช่วงอายุ เฉพาะที่อาศัยอยู่จริง | 177 |
| ตารางที่ 134 | นิยามระดับความยากจนของคนจนในการวิจัยมี 4 ระดับคะแนนอยู่ในค่าช่วง 1 ถึง 4 | 179 |
| ตารางที่ 135 | ระดับความยากจนของครัวเรือนจังหวัดปัตตานี | 180 |

สารบัญญัตราง

| เรื่อง | หน้า |
|--|------|
| ตารางที่ 136 ลำดับค่าดัชนีความมั่นคงของมนุษย์ของจังหวัดปัตตานี ในระดับประเทศ | 183 |
| ตารางที่ 137 ค่าดัชนีความมั่นคงของมนุษย์ หรือ CHSI ประกอบด้วย 12 มิติ 40 ตัวชี้วัด | 184 |
| ตารางที่ 138 ค่า CHSI ของจังหวัดปัตตานี มิติที่อยู่อาศัย ตั้งแต่ปี 2559 – 2563 | 187 |
| ตารางที่ 139 ค่า CHSI ของจังหวัดปัตตานี มิติสุขภาพ ตั้งแต่ปี 2559 – 2563 | 188 |
| ตารางที่ 140 ค่า CHSI ของจังหวัดปัตตานี มิติอาหาร ตั้งแต่ปี 2559 – 2563 | 189 |
| ตารางที่ 141 ค่า CHSI ของจังหวัดปัตตานี มิติการศึกษา ตั้งแต่ปี 2559 – 2563 | 191 |
| ตารางที่ 142 ค่า CHSI ของจังหวัดปัตตานี มิติการมีงานทำและรายได้ ตั้งแต่ปี 2559 – 2563 | 192 |
| ตารางที่ 143 ค่า CHSI ของจังหวัดปัตตานี มิติครอบครัว ตั้งแต่ปี 2559 – 2563 | 194 |
| ตารางที่ 144 ค่า CHSI ของจังหวัดปัตตานี มิติชุมชนและการสนับสนุนทางสังคม ตั้งแต่ปี 2559 – 2563 | 195 |
| ตารางที่ 145 ค่า CHSI ของจังหวัดปัตตานี มิติศาสนาและวัฒนธรรม ตั้งแต่ปี 2559 – 2563 | 196 |
| ตารางที่ 146 ค่า CHSI ของจังหวัดปัตตานี มิติความปลอดภัยในชีวิตและทรัพย์สิน ตั้งแต่ปี 2559 – 2563 | 198 |
| ตารางที่ 147 ค่า CHSI ของจังหวัดปัตตานี มิติสิทธิและความเป็นธรรม ตั้งแต่ปี 2559 – 2563 | 199 |
| ตารางที่ 148 ค่า CHSI ของจังหวัดปัตตานี มิติการเมือง ตั้งแต่ปี 2559 – 2563 | 201 |
| ตารางที่ 149 ค่า CHSI ของจังหวัดปัตตานี มิติสิ่งแวดล้อมและทรัพยากร/พลังงาน ตั้งแต่ปี 2559 – 2563 | 202 |
| ตารางที่ 150 ดัชนีความก้าวหน้าของคน จำแนกตามมิติ ช่วงปี 2558 – 2563 | 208 |
| ตารางที่ 151 ดัชนีความก้าวหน้าของคน จำแนกตัวชี้วัดรายมิติ ช่วงปี 2558 – 2563 | 209 |
| ตารางที่ 152 การประเมินตัวชี้วัดการพัฒนาระดับจังหวัดและกลุ่มจังหวัด แยกตามมิติการพัฒนา ช่วงปี 2558 – 2562 | 211 |
| ตารางที่ 153 จำนวนเหตุการณ์ความไม่สงบย้อนหลัง ตั้งแต่ปี 2562 – 2564 แยกตามอำเภอ | 212 |
| ตารางที่ 154 จำนวนผู้ได้รับบาดเจ็บและผู้เสียชีวิตเหตุการณ์ความไม่สงบ ตั้งแต่ปี 2562 – 2564 | 213 |
| ตารางที่ 155 สรุปผลการจับกุมยาเสพติด ห้วงเดือนตุลาคม 2563 – เดือนสิงหาคม 2564 แยกตามประเภทยาเสพติด | 218 |
| ตารางที่ 156 สรุปผลการจับกุมยาเสพติด พ.ศ. 2562 – พ.ศ. 2564 แยกตามประเภทข้อกล่าวหา | 219 |
| ตารางที่ 157 สรุปผลการจับกุมยาเสพติด พ.ศ. 2562 – พ.ศ. 2564 แยกแต่ละ สภ. ในพื้นที่ | 219 |
| ตารางที่ 158 สถิติคดีอาญา 4 กลุ่ม เปรียบเทียบปี 2560 – 2564 | 220 |
| ตารางที่ 159 เปรียบเทียบจำนวนคดีและอาชญากรรม พ.ศ. 2558 - พ.ศ. 2564 | 220 |
| ตารางที่ 160 สถิติสถานการณ์วาทภัย ระหว่างปี พ.ศ. 2562 - 2564 ของจังหวัดปัตตานี | 222 |
| ตารางที่ 161 สถิติสถานการณ์อุทกภัย ระหว่างปี พ.ศ.2562 – 2564 ของจังหวัดปัตตานี | 222 |
| ตารางที่ 162 พื้นที่ที่ป่าไม้จังหวัดปัตตานี ปี พ.ศ. 2561-2563 | 223 |

สารบัญตาราง

| เรื่อง | หน้า |
|---|------|
| ตารางที่ 163 พื้นที่และจำนวนเนื้อที่ป่าสงวนแห่งชาติ จังหวัดปัตตานี | 223 |
| ตารางที่ 164 พื้นที่และจำนวนเนื้อที่อุทยานแห่งชาติ จังหวัดปัตตานี | 224 |
| ตารางที่ 165 พื้นที่และจำนวนเนื้อที่พื้นที่ป่าถาวรตามมติคณะรัฐมนตรี จังหวัดปัตตานี | 225 |
| ตารางที่ 166 สภาพการใช้ที่ดินของจังหวัดปัตตานี | 227 |
| ตารางที่ 167 แหล่งน้ำ จำแนกตามประเภทแหล่งน้ำ เป็นรายอำเภอ พ.ศ. 2563 – 2564 | 232 |
| ตารางที่ 168 พันธุ์ไม้ป่าชายเลนในจังหวัดปัตตานี | 234 |
| ตารางที่ 169 ผลจำแนกลักษณะการใช้ประโยชน์ที่ดินในพื้นที่ป่าชายเลน จังหวัดปัตตานี | 242 |
| ตารางที่ 170 ระดับความเสี่ยงภัยแล้งจังหวัดปัตตานี | 244 |
| ตารางที่ 171 พื้นที่เสี่ยงภัยแล้งจังหวัดปัตตานี | 245 |
| ตารางที่ 172 ระดับความเสี่ยงของสถานการณ์อุทกภัยในพื้นที่จังหวัดปัตตานี | 245 |
| ตารางที่ 173 การดำเนินการแก้ไขปัญหาในพื้นที่จังหวัดปัตตานี | 246 |
| ตารางที่ 174 ผลการดำเนินงานการจัดการขยะมูลฝอย จังหวัดปัตตานี ตั้งแต่ปี 2560 – 2565 | 249 |
| ตารางที่ 175 ปริมาณขยะที่เกิดขึ้นในจังหวัดปัตตานี และการคาดการณ์การนำขยะกลับไปใช้ประโยชน์ | 253 |
| ตารางที่ 176 แสดง อปท. ที่นำขยะไปกำจัดแบบถูกหลักวิชาการในปีงบประมาณ พ.ศ. 2565 | 254 |
| ตารางที่ 177 ปริมาณการใช้ไฟฟ้าในจังหวัดปัตตานี (kWh/ปี) | 256 |
| ตารางที่ 178 ศักยภาพอนุรักษ์พลังงานภายในจังหวัดปัตตานี | 257 |
| ตารางที่ 179 ศักยภาพพลังงานทดแทนกลุ่ม Existing Supply ของจังหวัดปัตตานี | 260 |
| ตารางที่ 180 ชนิดของพืชและศักยภาพเชิงพลังงานจากชีวมวลแข็งจังหวัดปัตตานี ปี พ.ศ. 2562 (ktoe) | 262 |
| ตารางที่ 181 ศักยภาพพลังงานทดแทนกลุ่ม Alternative Supply | 262 |
| ตารางที่ 182 ศักยภาพพลังงานจังหวัดปัตตานี | 263 |
| ตารางที่ 183 ประเด็นปัญหาและความต้องการเชิงพื้นที่อำเภอเมืองปัตตานี | 264 |
| ตารางที่ 184 ประเด็นปัญหาและความต้องการเชิงพื้นที่อำเภอโคกโพธิ์ | 265 |
| ตารางที่ 185 ประเด็นปัญหาและความต้องการเชิงพื้นที่อำเภอยะรัง | 266 |
| ตารางที่ 186 ประเด็นปัญหาและความต้องการเชิงพื้นที่อำเภอยะหริ่ง | 268 |
| ตารางที่ 187 ประเด็นปัญหาและความต้องการเชิงพื้นที่อำเภอสายบุรี | 271 |
| ตารางที่ 188 ประเด็นปัญหาและความต้องการเชิงพื้นที่อำเภอมายอ | 275 |
| ตารางที่ 189 ประเด็นปัญหาและความต้องการเชิงพื้นที่อำเภอหนองจิก | 276 |
| ตารางที่ 190 ประเด็นปัญหาและความต้องการเชิงพื้นที่อำเภอปะนาเระ | 279 |
| ตารางที่ 191 ประเด็นปัญหาและความต้องการเชิงพื้นที่อำเภอไม้แก่น | 280 |

สารบัญญัตราง

| เรื่อง | | หน้า |
|--------------|---|------|
| ตารางที่ 192 | ประเด็นปัญหาและความต้องการเชิงพื้นที่อำเภอทุ่งยางแดง | 282 |
| ตารางที่ 193 | ประเด็นปัญหาและความต้องการเชิงพื้นที่อำเภอกะพ้อ | 284 |
| ตารางที่ 194 | ประเด็นปัญหาและความต้องการเชิงพื้นที่อำเภอแม่ลาน | 285 |
| ตารางที่ 195 | ความต้องการของภาคเอกชน มุมมองด้านเกษตรกรรม | 286 |
| ตารางที่ 196 | ความต้องการของภาคเอกชน มุมมองด้านอุตสาหกรรม | 287 |
| ตารางที่ 197 | ความต้องการของภาคเอกชน มุมมองด้านพาณิชย์กรรม | 290 |
| ตารางที่ 198 | สรุปประเด็นปัญหาและความต้องการเชิงพื้นที่ 10 อันดับ | 291 |
| ตารางที่ 199 | สรุปผลการประเมินความสำเร็จตามเป้าหมายการพัฒนา “เมืองเกษตรอุตสาหกรรม” | 292 |
| ตารางที่ 200 | สรุปผลการประเมินความสำเร็จตามเป้าหมายการพัฒนา “ผลิตภัณฑ์ฮาลาลที่มีคุณภาพของประเทศ” | 293 |
| ตารางที่ 201 | สรุปผลการประเมินความสำเร็จตามเป้าหมายการพัฒนา “เป็นสังคมพหุวัฒนธรรมที่สันติสุข” | 294 |
| ตารางที่ 202 | การประเมินตัวชี้วัดตามเป้าหมายการพัฒนาจังหวัด | 295 |
| ตารางที่ 203 | การประเมินความสำเร็จตามตัวชี้วัดประเด็นการพัฒนาที่ 1 | 296 |
| ตารางที่ 204 | การประเมินความสำเร็จตามตัวชี้วัดประเด็นการพัฒนาที่ 2 | 296 |
| ตารางที่ 205 | การประเมินความสำเร็จตามตัวชี้วัดประเด็นการพัฒนาที่ 3 | 297 |
| ตารางที่ 206 | งบประมาณตามแผนปฏิบัติการประจำปีห้วงแผนพัฒนาจังหวัดปัตตานี พ.ศ. 2561 – 2565 | 300 |
| ตารางที่ 207 | การจัดสรรงบประมาณตามแผนปฏิบัติการประจำปีห้วงแผนพัฒนาจังหวัดปัตตานี พ.ศ. 2566 – 2570 | 301 |
| ตารางที่ 208 | การทบทวนการวิเคราะห์ TOWS Matrix มิติทางด้านเศรษฐกิจ (เชิงรุกและแก้ไข) | 327 |
| ตารางที่ 209 | การทบทวนการวิเคราะห์ TOWS Matrix มิติทางด้านเศรษฐกิจ (เชิงป้องกันและเชิงรับ) | 329 |
| ตารางที่ 210 | การทบทวนการวิเคราะห์ TOWS Matrix มิติทางด้านสังคม (เชิงรุกและแก้ไข) | 330 |
| ตารางที่ 211 | การทบทวนการวิเคราะห์ TOWS Matrix มิติทางด้านสังคม (เชิงป้องกันและเชิงรับ) | 330 |
| ตารางที่ 212 | การทบทวนการวิเคราะห์ TOWS Matrix มิติทางด้านความมั่นคง (เชิงรุกและแก้ไข) | 332 |
| ตารางที่ 213 | การทบทวนการวิเคราะห์ TOWS Matrix มิติทางด้านความมั่นคง (เชิงป้องกันและเชิงรับ) | 332 |
| ตารางที่ 214 | ตัวชี้วัดความสำเร็จตามเป้าหมายการพัฒนาจังหวัด | 342 |
| ตารางที่ 215 | เป้าหมายและตัวชี้วัดประเด็นการพัฒนาที่ 1 | 344 |
| ตารางที่ 216 | เป้าหมายและตัวชี้วัดประเด็นการพัฒนาที่ 2 | 354 |
| ตารางที่ 217 | เป้าหมายและตัวชี้วัดประเด็นการพัฒนาที่ 3 | 358 |
| ตารางที่ 218 | เป้าหมายและตัวชี้วัดประเด็นการพัฒนาที่ 4 | 362 |

สารบัญตาราง

| เรื่อง | หน้า |
|--|------|
| ตารางที่ 219 ประเด็นการพัฒนา ตัวชี้วัดของประเด็นการพัฒนา และค่าเป้าหมาย | 366 |
| ตารางที่ 220 สรุปการจำแนกงบประมาณตามแผนพัฒนาจังหวัดปัตตานี พ.ศ. 2566 - 2570 (ฉบับทบทวน ประจำปีงบประมาณ พ.ศ. 2567) จำแนกตามแหล่งงบประมาณ | 369 |
| ตารางที่ 221 สรุปการจำแนกงบประมาณตามแผนพัฒนาจังหวัดปัตตานี พ.ศ. 2566 - 2570 (ฉบับทบทวน ประจำปีงบประมาณ พ.ศ. 2567) จำแนกตามประเด็นการพัฒนา | 369 |
| ตารางที่ 222 สรุปงบประมาณตามประเด็นการพัฒนาที่ 1 ด้านเศรษฐกิจ จำแนกตามแผนงาน | 370 |
| ตารางที่ 223 สรุปงบประมาณตามประเด็นการพัฒนาที่ 2 ด้านสังคมและสิ่งแวดล้อม จำแนกตามแผนงาน | 418 |
| ตารางที่ 224 สรุปงบประมาณตามประเด็นการพัฒนาที่ 3 ด้านความยากจน จำแนกตามแผนงาน | 427 |
| ตารางที่ 225 สรุปงบประมาณตามประเด็นการพัฒนาที่ 4 ด้านความมั่นคง จำแนกตามแผนงาน | 430 |

สารบัญรูปภาพ

| เรื่อง | หน้า |
|---|------|
| ภาพที่ 1 แสดงภูมิประเทศของจังหวัดปัตตานี | 3 |
| ภาพที่ 2 แสดงแผนที่สภาพการใช้ที่ดินของจังหวัดปัตตานี | 15 |
| ภาพที่ 3 แสดงแผนผังกำหนดการใช้ประโยชน์ที่ดินตามที่ได้จำแนกประเภทท้ายกฎกระทรวงให้ใช้บังคับผังเมืองรวมจังหวัดปัตตานี ปี พ.ศ. 2560 | 17 |
| ภาพที่ 4 แสดงแผนผังการใช้ประโยชน์ที่ดินตามที่ได้จำแนกประเภทท้ายกฎกระทรวงให้ใช้บังคับผังเมืองรวมเมืองสายบุรี จังหวัดปัตตานี ปี พ.ศ. 2562 | 18 |
| ภาพที่ 5 แสดงแผนที่คนจนเป้าหมายในระบบภูมิสารสนเทศสามมิติจังหวัดปัตตานี | 178 |
| ภาพที่ 6 แสดงสรุปบทเรียนจาก “โมเดลแก๊จน” ในบริบทของจังหวัดปัตตานีที่เน้นระดับบุคคลและระดับกลุ่ม | 182 |
| ภาพที่ 7 แสดงพื้นที่ป่าสงวนแห่งชาติในพื้นที่จังหวัดปัตตานี | 224 |
| ภาพที่ 8 แสดงแผนที่ทรัพยากรดินของจังหวัดปัตตานี | 230 |
| ภาพที่ 9 แสดงลักษณะทั่วไปของพื้นที่หน้าตัดขวางของแหล่งหล้าทะเลอ่าวปัตตานี จังหวัดปัตตานี | 238 |
| ภาพที่ 10 แสดงแผนที่อ่าวปัตตานี | 240 |
| ภาพที่ 11 แสดงแผนที่แสดงการรวมกลุ่มพื้นที่เพื่อรวบรวมขยะ (1 Cluster 3 สถานีขนถ่าย) | 248 |
| ภาพที่ 12 แสดงแผนที่แสดงกลุ่มพื้นที่ดำเนินการในจังหวัดปัตตานี | 249 |
| ภาพที่ 13 แสดงแผนผังเส้นทางขยะมูลฝอย | 253 |
| ภาพที่ 14 แสดงโรงไฟฟ้าในพื้นที่จังหวัดปัตตานี | 258 |
| ภาพที่ 15 แสดงพลังงานในรูปแบบปิโตรเลียม จำแนกตาม พ.ร.บ.การค้าน้ำมันเชื้อเพลิง | 258 |
| ภาพที่ 16 แสดงภาพรวมความเชื่อมโยงของแผน 3 ระดับ | 305 |
| ภาพที่ 17 แสดงความเชื่อมโยงของนโยบาย แผน โครงการและการขับเคลื่อนไปสู่การปฏิบัติ | 305 |
| ภาพที่ 18 แสดงหมุดหมายกรอบแผนพัฒนาเศรษฐกิจและสังคมแห่งชาติ ฉบับที่ 13 | 313 |
| ภาพที่ 19 แสดงความเชื่อมโยงของแผน | 316 |
| ภาพที่ 20 แสดงเป้าหมายการพัฒนาที่ยั่งยืน (SDGs) ประกอบด้วย 17 เป้าหมาย | 320 |
| ภาพที่ 21 แสดงการจัดวางรายละเอียดของ TOWS Matrix เพื่อหากกลยุทธ์ในการแก้ไขปัญหา | 327 |
| ภาพที่ 22 แสดงการเปรียบเทียบมิติเศรษฐกิจระหว่างจังหวัดปัตตานีกับจังหวัดยะลา | 339 |

สารบัญแผนภูมิ

| เรื่อง | หน้า |
|--|------|
| แผนภูมิที่ 1 โครงสร้างเศรษฐกิจของจังหวัดปัตตานี ปี พ.ศ. 2563 | 49 |
| แผนภูมิที่ 2 โครงสร้างผลิตภัณฑ์มวลรวมจังหวัด จำแนกตามสาขาการผลิต พ.ศ. 2563 | 50 |
| แผนภูมิที่ 3 เปรียบเทียบราคาน้ำมันของจังหวัดปัตตานี พ.ศ. 2561 – 2564 | 68 |
| แผนภูมิที่ 4 เปรียบเทียบวันฝนตกของจังหวัดปัตตานี พ.ศ. 2561 – 2564 | 68 |
| แผนภูมิที่ 5 เปรียบเทียบดัชนีผลผลิตสินค้าเกษตร ดัชนีราคาที่ใช้เกษตรกรขายได้ และดัชนีรายได้เกษตรกร พ.ศ. 2560 – 2564 | 69 |
| แผนภูมิที่ 6 เปรียบเทียบดัชนีราคาที่ใช้เกษตรกรขายได้ ดัชนีรายได้เกษตรกรสาขาพืช พ.ศ. 2560 – 2564 | 70 |
| แผนภูมิที่ 7 เปรียบเทียบปริมาณผลผลิตยางพารา พ.ศ. 2563 – 2564 | 71 |
| แผนภูมิที่ 8 เปรียบเทียบปริมาณผลผลิตปาล์มน้ำมัน พ.ศ. 2563 – 2564 | 71 |
| แผนภูมิที่ 9 เปรียบเทียบปริมาณผลผลิตทุเรียน พ.ศ. 2563 – 2564 | 72 |
| แผนภูมิที่ 10 เปรียบเทียบปริมาณผลผลิตข้าว พ.ศ. 2563 – 2564 | 73 |
| แผนภูมิที่ 11 เปรียบเทียบดัชนีราคาที่ใช้เกษตรกรขายได้ ดัชนีรายได้เกษตรกรสาขาปศุสัตว์ พ.ศ. 2560 – 2564 | 73 |
| แผนภูมิที่ 12 เปรียบเทียบปริมาณการผลิตสุกร พ.ศ. 2563 – 2564 | 74 |
| แผนภูมิที่ 13 เปรียบเทียบปริมาณการผลิตไก่เนื้อ พ.ศ. 2563 – 2564 | 75 |
| แผนภูมิที่ 14 เปรียบเทียบปริมาณการผลิตโคเนื้อ พ.ศ. 2563 – 2564 | 75 |
| แผนภูมิที่ 15 เปรียบเทียบปริมาณการผลิตโคเนื้อ พ.ศ. 2563 – 2564 | 76 |
| แผนภูมิที่ 16 เปรียบเทียบดัชนีราคาที่ใช้เกษตรกรขายได้ ดัชนีรายได้เกษตรกรสาขาปศุสัตว์ พ.ศ. 2560 - 2564 | 76 |
| แผนภูมิที่ 17 แสดงโครงสร้างประชากรจังหวัดปัตตานี จำแนกตามกลุ่มอายุและเพศ จากฐานทะเบียนราษฎร ปี 2564 | 94 |
| แผนภูมิที่ 18 แสดงโครงสร้างประชากรจังหวัดปัตตานี จำแนกตามกลุ่มอายุและเพศ จากฐานข้อมูล 43 แฟ้ม ปี 2564 | 95 |
| แผนภูมิที่ 19 กำลังแรงงาน ผู้มีงานทำและอัตราการว่างงาน จังหวัดปัตตานี พ.ศ. 2560 – 2564 | 105 |
| แผนภูมิที่ 20 อัตราการว่างงานในจังหวัดปัตตานี ไตรมาสที่ 1 พ.ศ. 2563 – ไตรมาสที่ 4 พ.ศ. 2564 | 108 |
| แผนภูมิที่ 21 กราฟเรดาร์ทุน 5 มิติของจังหวัดปัตตานี | 179 |
| แผนภูมิที่ 22 ค่าดัชนีความมั่นคงของมนุษย์ของจังหวัดปัตตานี ช่วงปี 2559 – 2563 | 183 |
| แผนภูมิที่ 23 กราฟเส้นค่า CHSI ของจังหวัดปัตตานี มิติที่อยู่อาศัย ตั้งแต่ปี 2559 – 2563 | 187 |
| แผนภูมิที่ 24 กราฟเส้นค่า CHSI ของจังหวัดปัตตานี มิติสุขภาพ ตั้งแต่ปี 2559 – 2563 | 188 |
| แผนภูมิที่ 25 กราฟเส้นค่า CHSI ของจังหวัดปัตตานี มิติอาหาร ตั้งแต่ปี 2559 – 2563 | 190 |
| แผนภูมิที่ 26 กราฟเส้นค่า CHSI ของจังหวัดปัตตานี มิติการศึกษา ตั้งแต่ปี 2559 – 2563 | 191 |
| แผนภูมิที่ 27 กราฟเส้นค่า CHSI ของจังหวัดปัตตานี มิติการมีงานทำและรายได้ ตั้งแต่ปี 2559 – 2563 | 192 |
| แผนภูมิที่ 28 กราฟเส้นค่า CHSI ของจังหวัดปัตตานี มิติครอบครัว ตั้งแต่ปี 2559 – 2563 | 194 |

สารบัญแผนภูมิ

| เรื่อง | | หน้า |
|---------------|--|------|
| แผนภูมิที่ 29 | กราฟเส้นค่า CHSI ของจังหวัดปัตตานี มิติชุมชนและการสนับสนุนทางสังคม ตั้งแต่ปี 2559 – 2563 | 195 |
| แผนภูมิที่ 30 | กราฟเส้นค่า CHSI ของจังหวัดปัตตานี มิติศาสนาและวัฒนธรรม ตั้งแต่ปี 2559 - 2563 | 197 |
| แผนภูมิที่ 31 | กราฟเส้นค่า CHSI ของจังหวัดปัตตานี มิติความปลอดภัยในชีวิตและทรัพย์สิน ตั้งแต่ปี 2559 – 2563 | 198 |
| แผนภูมิที่ 32 | กราฟเส้นค่า CHSI ของจังหวัดปัตตานี มิติสิทธิและความเป็นธรรม ตั้งแต่ปี 2559 – 2563 | 200 |
| แผนภูมิที่ 33 | กราฟเส้นค่า CHSI ของจังหวัดปัตตานี มิติการเมือง ตั้งแต่ปี 2559 – 2563 | 201 |
| แผนภูมิที่ 34 | กราฟเส้นค่า CHSI ของจังหวัดปัตตานี มิติสิ่งแวดล้อมและทรัพยากร/พลังงาน ตั้งแต่ปี 2559 – 2563 | 203 |
| แผนภูมิที่ 35 | การเปรียบเทียบค่า CHSI ระหว่างปี 2562 กับ 2563 | 205 |
| แผนภูมิที่ 36 | ภาพรวมการพัฒนาคนของจังหวัดปัตตานี ช่วงปี 2558 – 2563 | 206 |
| แผนภูมิที่ 37 | ภาพรวมการประเมินตัวชี้วัดการพัฒนาระดับจังหวัดและกลุ่มจังหวัด ช่วงปี 2558-2562 | 210 |
| แผนภูมิที่ 38 | ข้อมูลเปรียบเทียบสถานการณ์ด้านความมั่นคงในพื้นที่จังหวัดปัตตานี ห้วงตั้งแต่ พ.ศ. 2562 ถึง ปี พ.ศ. 2564 | 213 |
| แผนภูมิที่ 39 | การเปลี่ยนแปลงของปริมาณขยะมูลฝอยเปรียบเทียบกับจำนวนประชากรในแต่ละปี | 250 |
| แผนภูมิที่ 40 | ปริมาณการใช้ไฟฟ้าในจังหวัดปัตตานี (kWh/ปี) | 255 |
| แผนภูมิที่ 41 | การใช้พลังงานตามภาคการใช้ | 256 |
| แผนภูมิที่ 42 | ศักยภาพอนุรักษพลังงานภายในจังหวัดปัตตานี | 257 |
| แผนภูมิที่ 43 | การใช้พลังงานในปีล่าสุด ตามประเภทพลังงาน | 259 |
| แผนภูมิที่ 44 | การใช้พลังงานแยกตามรายสาขา | 260 |
| แผนภูมิที่ 45 | ศักยภาพพลังงานทดแทนตามชนิดของเชื้อเพลิง | 261 |
| แผนภูมิที่ 46 | ดัชนีรวมการพัฒนาจังหวัด | 333 |
| แผนภูมิที่ 47 | ดัชนีผสม มิติการพัฒนาคน (People) | 334 |
| แผนภูมิที่ 48 | ดัชนีผสม มิติเศรษฐกิจและความมั่งคั่ง (Prosperity) | 335 |
| แผนภูมิที่ 49 | ดัชนีผสม มิติสิ่งแวดล้อม (Planet) | 336 |
| แผนภูมิที่ 50 | ดัชนีผสม มิติสันติภาพและยุติธรรม (Peace) | 337 |
| แผนภูมิที่ 51 | ดัชนีผสม มิติความเป็นหุ้นส่วนการพัฒนา (Partnership) | 338 |

ส่วนที่ 1 บทสรุปผู้บริหาร

จังหวัดปัตตานีดำเนินกระบวนการทบทวนแผนพัฒนาจังหวัดปัตตานี พ.ศ. 2566 - 2570 (ฉบับทบทวนประจำปีงบประมาณ พ.ศ. 2567) โดยเน้นกระบวนการมีส่วนร่วมจากทุกภาคส่วนในจังหวัด ให้ความสำคัญกับปัญหาและความต้องการเชิงพื้นที่เป็นหลัก ผนวกกับการเชื่อมโยงแผนในทุกระดับตั้งแต่แผนระดับที่ 1 แผนระดับที่ 2 และแผนระดับที่ 3 ซึ่งอยู่ในระดับเดียวกับแผนพัฒนาจังหวัด เพื่อให้เกิดมิติการพัฒนาที่สอดคล้องกัน (One Plan) เพื่อให้แผนพัฒนาจังหวัดทันต่อสถานการณ์ที่เกิดขึ้นในปัจจุบัน และคาดว่าจะเกิดขึ้นในอนาคต ซึ่งสรุปสาระสำคัญของแผนพัฒนาจังหวัดปัตตานี พ.ศ. 2566 - 2570 ฉบับทบทวนประจำปีงบประมาณ พ.ศ. 2567) ดังนี้

กำหนดเป้าหมายการพัฒนา คือ **“เกษตรกรรมยั่งยืน ฮาลาลคุณภาพ ทูทางสังคมและชุมชนเข้มแข็ง ภายใต้สังคมพหุวัฒนธรรมนำสู่สันติสุข”** โดยมุ่งพัฒนา 4 ประเด็นหลัก คือ 1. การส่งเสริมการเกษตรแบบยั่งยืนในรูปแบบต่างๆ การยกระดับรายได้และความเป็นอยู่ของเกษตรกร สนับสนุนระดับครัวเรือนในการทำเกษตรกรรมอย่างยั่งยืน การเพิ่มมูลค่าในห่วงโซ่การผลิตสินค้าการเกษตรให้มีมูลค่าสูงขึ้น 2. การนำปรัชญาวิถีปฏิบัติของศาสนาอิสลามในส่วนของฮาลาล มาเป็นกรอบมาตรฐานในการผลิตสินค้า/ผลิตภัณฑ์และบริการ เพื่อการบริโภคเชิงพาณิชย์ที่มีเป้าหมายให้จังหวัดเป็นศูนย์กลางของแหล่งผลิตฮาลาลที่มีคุณภาพ ได้มาตรฐานสากลและเป็นมิตรต่อสิ่งแวดล้อม 3. การรื้อยรัด เชื่อมโยง และมีเครือข่ายการเชื่อมต่อทูทางสังคมที่หลากหลาย ส่งเสริมโครงสร้างทุนทางสังคมทุกด้านให้เข้มแข็ง ทำให้สังคมก้าวหน้าได้อย่างมั่นคงและมีสุข และเกิดพลังขับเคลื่อนสังคมที่พึงประสงค์ และ 4. จังหวัดปัตตานีเป็นสังคมพหุวัฒนธรรมอย่างสันติสุข เป็นพื้นที่ที่ยอมรับ ให้เกียรติ และอยู่ร่วมกันได้บนความแตกต่างและความหลากหลายทางวัฒนธรรม ทั้งมุสลิม พุทธ และวัฒนธรรมจีน

เป้าหมายรวมของการพัฒนา ประกอบด้วย 3 เป้าประสงค์ ได้แก่

1. เศรษฐกิจฐานรากเติบโต มีตัวชี้วัดอัตราการเปลี่ยนแปลงของผลิตภัณฑ์มวลรวมจังหวัดเพิ่มขึ้น
2. ประชาชนมีความเป็นอยู่ที่ดี มีรายได้และมีงานทำ ประกอบด้วยตัวชี้วัดเรื่องอัตราการเปลี่ยนแปลงของประชากรที่อยู่ใต้เส้นความยากจนลดลง อัตราการเปลี่ยนแปลงของรายได้เฉลี่ยของครัวเรือนในจังหวัดเพิ่มขึ้น และอัตราการเปลี่ยนแปลงของรายได้ต่อหัวของประชากรเฉลี่ยต่อหัวต่อปีเพิ่มขึ้น
3. สังคมสันติสุข มีตัวชี้วัดเรื่องอัตราการเปลี่ยนแปลงของเหตุการณ์ความไม่สงบลดลง

สำหรับประเด็นการพัฒนาจังหวัดกำหนดไว้ 4 ประเด็น ซึ่งครอบคลุมทุกมิติในบริบทการแก้ไขปัญหาและการพัฒนาจังหวัดปัตตานีให้ไปสู่การบรรลุเป้าหมายการพัฒนาตามที่กำหนดไว้ ประกอบด้วย

1. เพิ่มมูลค่าเศรษฐกิจฐานราก การเกษตรแบบยั่งยืน ผลิตภัณฑ์และบริการฮาลาลคุณภาพ เชื่อมโยงการท่องเที่ยว การค้า การบริการ พัฒนาโครงสร้างพื้นฐานและระบบสาธารณูปโภค
2. พัฒนาสังคมและศักยภาพคนทุกช่วงวัย ชุมชนน่าอยู่ ทรัพยากรธรรมชาติและสิ่งแวดล้อมยั่งยืน
3. ลดความยากจนข้ามรุ่นและความเหลื่อมล้ำ ภายใต้บริบทสังคมพหุวัฒนธรรมเข้มแข็ง
4. เสริมสร้างความมั่นคงและสังคมแห่งสันติสุข

โดยแต่ละประเด็นการพัฒนาจังหวัดประกอบไปด้วยแนวทางการพัฒนา แนวทางปฏิบัติการขับเคลื่อนและมาตรการส่งเสริม อีกทั้งมีบัญชีชุดโครงการสำคัญและงบประมาณที่ดำเนินการในพื้นที่จังหวัด เพื่อขับเคลื่อนแผนไปสู่การปฏิบัติให้เกิดสัมฤทธิ์ผล จำนวน 159 โครงการ 174 กิจกรรม งบประมาณรวมทั้งสิ้น 6,449,950,720 บาท ซึ่งจังหวัดคาดหวังว่าจะสามารถขับเคลื่อนการพัฒนาจังหวัดให้บรรลุเป้าหมายตามที่กำหนดไว้ได้

**ส่วนที่ 2 ความสอดคล้องกับแผน 3 ระดับ ตามนโยบายของมติคณะรัฐมนตรี
เมื่อวันที่ 4 ธันวาคม 2560 และสรุปสาระสำคัญของแผนพัฒนาจังหวัดปัตตานี**

| | | |
|-------------------|--|--|
| แผนระดับ 1 | <p style="text-align: center;">ยุทธศาสตร์ชาติ ด้านการสร้างโอกาสและความเสมอภาคทางสังคม (หลัก)</p> <ul style="list-style-type: none"> ● เป้าหมาย กระจายศูนย์กลางความเจริญทางเศรษฐกิจและสังคม เพิ่มโอกาสให้ทุกภาคส่วนเข้ามาเป็นกำลังของการพัฒนาประเทศในทุกระดับ ● ประเด็น การเพิ่มขีดความสามารถของชุมชนท้องถิ่นในการพัฒนา การพึ่งตนเองและการจัดการตนเอง <ul style="list-style-type: none"> - ประเด็นย่อย ส่งเสริมการปรับตัวกิจกรรมในระดับครัวเรือน ให้มีขีดความสามารถในการจัดการวางแผนชีวิต สุขภาพ ครอบครัวยุทธศาสตร์ชาติ ด้านการสร้างความสามารถในการแข่งขัน (รอง) - ประเด็นย่อย เพิ่มพื้นที่และเมืองเศรษฐกิจ | <ul style="list-style-type: none"> ● เป้าหมาย ประเทศไทยมีขีดความสามารถในการแข่งขันสูงขึ้น ● ประเด็น โครงสร้างพื้นฐาน เชื่อมไทย เชื่อมโลก <ul style="list-style-type: none"> - ประเด็นย่อย เพิ่มพื้นที่และเมืองเศรษฐกิจ |
|-------------------|--|--|



| | | | | | |
|-------------------|--|--|---|--|--|
| แผนระดับ 2 | <p style="text-align: center;">แผนแม่บทภายใต้ยุทธศาสตร์ชาติ ประเด็น พลังทางสังคม (หลัก)</p> <ul style="list-style-type: none"> ● เป้าหมายประเด็นของแผนแม่บทฯ ทุกภาคส่วนมีส่วนร่วมในการพัฒนาสังคมเพิ่มขึ้น ● แผนย่อยของแผนแม่บทฯ การเสริมสร้างทุนทางสังคม <ul style="list-style-type: none"> - เป้าหมายแผนย่อย ภาคการพัฒนา มีบทบาทในการพัฒนาสังคมมากขึ้นอย่างต่อเนื่อง - แนวทางการพัฒนา เพิ่มขีดความสามารถของชุมชนท้องถิ่นในการพัฒนา การพึ่งตนเอง และการจัดการตนเอง | <p style="text-align: center;">แผนแม่บทภายใต้ยุทธศาสตร์ชาติ ประเด็น เศรษฐกิจฐานราก (รอง)</p> <ul style="list-style-type: none"> ● เป้าหมายประเด็นของแผนแม่บทฯ รายได้ของประชากรกลุ่มรายได้น้อยเพิ่มขึ้นอย่างกระจายและอย่างต่อเนื่อง ● แผนย่อยของแผนแม่บทฯ การสร้างสภาพแวดล้อมและกลไกที่ส่งเสริมการพัฒนาเศรษฐกิจฐานราก <ul style="list-style-type: none"> - เป้าหมายแผนย่อย กลุ่มประชากรรายได้ต่ำสุดร้อยละ 40 มีความสามารถในการบริหารจัดการหนี้สินได้มีประสิทธิภาพเพิ่มขึ้นอย่างต่อเนื่อง - แนวทางการพัฒนา ส่งเสริมให้มีนวัตกรรมทางการเงินเพื่อสนับสนุนแหล่งทุนให้กับเศรษฐกิจชุมชน | <p style="text-align: center;">แผนการปฏิรูปประเทศ ด้านเศรษฐกิจ</p> <ul style="list-style-type: none"> ● เรื่อง/ประเด็นการปฏิรูป การเป็นศูนย์กลางด้านการค้าและการลงทุนของไทยในภูมิภาค โดย <ol style="list-style-type: none"> 1) พัฒนาด้านโลจิสติกส์เพื่อสร้างความเชื่อมโยง (Connectivity) 2) สร้างสภาพแวดล้อมที่เอื้อต่อการเป็นศูนย์กลางด้านการค้าและการลงทุนในภูมิภาค 3) กำหนดนโยบายและมาตรการดึงดูดผู้เชี่ยวชาญ/นักลงทุนต่างชาติเข้ามาทำงานและประกอบ ธุรกิจ ในประเทศไทย 4) อำนวยความสะดวกให้แก่ธุรกิจการเงิน การประกันภัยและการบริการ | <p style="text-align: center;">แผนพัฒนาเศรษฐกิจและสังคมแห่งชาติ</p> <ul style="list-style-type: none"> ● ยุทธศาสตร์ที่ 9 การพัฒนาภาค เมือง และพื้นที่เศรษฐกิจ (หลัก) <ul style="list-style-type: none"> - เป้าหมายระดับยุทธศาสตร์ เป้าหมายที่ 2 เพิ่มจำนวนเมืองศูนย์กลางของจังหวัดเป็นเมืองนำอยู่สำหรับคนทุกกลุ่มในสังคม ตัวชี้วัด เมืองศูนย์กลางของจังหวัดที่ได้รับการพัฒนาเป็นเมืองนำอยู่เพิ่มขึ้น - แนวทางการพัฒนา การพัฒนาภาคเพื่อสร้างโอกาสทางเศรษฐกิจให้กระจายตัวอย่างกว้าง (ภาคใต้ : เสริมสร้างความเข้มแข็งภาคการเกษตร ให้เติบโตอย่างเต็มศักยภาพของ ห่วงโซ่คุณค่า เพื่อสร้างรายได้ให้กับพื้นที่อย่างต่อเนื่องและยั่งยืน) | <p style="text-align: center;">นโยบายและแผนระดับชาติ ว่าด้วยความมั่นคงแห่งชาติ</p> <ul style="list-style-type: none"> ● นโยบายความมั่นคงแห่งชาติที่ 1 เสริมสร้างความมั่นคงของสถาบันหลักของชาติและการปกครองระบอบประชาธิปไตยอันมีพระมหากษัตริย์ทรงเป็นประมุข ● แผนระดับชาติว่าด้วยความมั่นคงแห่งชาติรองรับนโยบายที่ 3) การเสริมสร้างความมั่นคงของสถาบันหลักของชาติภายใต้การปกครองระบอบประชาธิปไตยอันมีพระมหากษัตริย์ทรงเป็นประมุข |
|-------------------|--|--|---|--|--|



| | |
|-------------------|---|
| แผนระดับ 3 | <p style="text-align: center;">แผนพัฒนาภาคใต้ชายแดน (พ.ศ. 2566 – 2570)</p> <p>แผนพัฒนาจังหวัดปัตตานี พ.ศ. 2566 – 2570 (ฉบับทบทวนประจำปีงบประมาณ พ.ศ. 2567) ได้นำกรอบการพัฒนา “ฐานเศรษฐกิจชายแดนที่มั่นคง บนสังคมพหุวัฒนธรรม” ตามแผนพัฒนาภาคใต้ชายแดน พ.ศ. 2566 – 2570 มาเชื่อมโยงกับการกำหนดเป้าหมายการพัฒนาจังหวัด คือ “เกษตรกรรมยั่งยืน ฮาลาลคุณภาพ ทุนทางสังคมและชุมชนเข้มแข็ง ภายใต้สังคมพหุวัฒนธรรมนำสู่สันติสุข” โดยประเด็นการพัฒนาแต่ละด้านสอดคล้องและเชื่อมโยงกัน ดังนี้</p> <ol style="list-style-type: none"> 1. พัฒนาคุณภาพการผลิตและการแปรรูปเพื่อสร้างมูลค่าเพิ่มให้กับสินค้าเกษตรหลักของภาค สอดคล้องกับประเด็นการพัฒนาจังหวัดที่ 1 เพิ่มมูลค่าเศรษฐกิจฐานราก การเกษตรแบบยั่งยืน ผลผลิตภัณฑ์และบริการฮาลาลคุณภาพ เชื่อมโยงการท่องเที่ยว การค้า การบริการ พัฒนาโครงสร้างพื้นฐานและระบบสาธารณูปโภค 2. พัฒนาเมืองชายแดนให้เป็นเมืองเศรษฐกิจการค้า การท่องเที่ยว สามารถเชื่อมโยงกับพื้นที่เศรษฐกิจของประเทศเพื่อบ้านและอาเซียนตอนใต้ และพัฒนาเมืองยะลาเป็นศูนย์กลางเศรษฐกิจของภาคใต้ชายแดน สอดคล้องกับประเด็นการพัฒนาจังหวัดที่ 1 เพิ่มมูลค่าเศรษฐกิจฐานราก การเกษตรแบบยั่งยืน ผลผลิตภัณฑ์และบริการฮาลาลคุณภาพ เชื่อมโยงการท่องเที่ยว การค้า การบริการ พัฒนาโครงสร้างพื้นฐานและระบบสาธารณูปโภค 3. ยกระดับรายได้ การศึกษา สมรรถนะแรงงาน และสาธารณสุข เพื่อคุณภาพชีวิตที่ดีและสันติสุข สอดคล้องกับประเด็นการพัฒนาจังหวัดที่ 2 พัฒนาสังคมและศักยภาพคนทุกช่วงวัย ชุมชนนำอยู่ ทรัพยากรธรรมชาติและสิ่งแวดล้อมยั่งยืน ประเด็นการพัฒนาจังหวัดที่ 3 ลดความยากจนข้ามรุ่นและความเหลื่อมล้ำ ภายใต้บริบทสังคมพหุวัฒนธรรมเข้มแข็ง และประเด็นการพัฒนาจังหวัดที่ 4 เสริมสร้างความมั่นคงและสังคมแห่งสันติสุข 4. อนุรักษ์ พื้นฟูและบริหารจัดการทรัพยากรธรรมชาติและสิ่งแวดล้อม เพื่อเป็นฐานการผลิตของภาค สอดคล้องกับประเด็นการพัฒนาจังหวัดที่ 2 เสริมสร้างศักยภาพทรัพยากรมนุษย์ทุกช่วงวัย ชุมชนนำอยู่ ทรัพยากรธรรมชาติและสิ่งแวดล้อมยั่งยืน |
|-------------------|---|



| | | |
|---|--|--|
| สาระสำคัญ แผนพัฒนา จังหวัด | เป้าหมายการพัฒนาจังหวัด “เกษตรกรรมยั่งยืน ฮาลาลคุณภาพ ทุนทางสังคมและชุมชนเข้มแข็ง ภายใต้สังคมพหุวัฒนธรรมนำสู่สันติสุข” | ตัวชี้วัดความสำเร็จตามเป้าหมายการพัฒนาจังหวัด (ให้ระบุทั้งตัวชี้วัดและค่าเป้าหมาย) 1. อัตราการเปลี่ยนแปลงของผลิตภัณฑ์มวลรวมจังหวัด เพิ่มขึ้น (ร้อยละ 0.10) 2. อัตราการเปลี่ยนแปลงของประชากรที่อยู่ใต้เส้นความยากจน ลดลง (ร้อยละ 0.10) 3. อัตราการเปลี่ยนแปลงของรายได้เฉลี่ยของครัวเรือนในจังหวัด เพิ่มขึ้น (ร้อยละ 0.10) 4. อัตราการเปลี่ยนแปลงของรายได้ต่อหัวของประชากรเฉลี่ยต่อหัวต่อปี (ร้อยละ) เพิ่มขึ้น (ร้อยละ 0.10) 5. อัตราการเปลี่ยนแปลงของเหตุการณ์ความไม่สงบในพื้นที่ลดลง (เหตุการณ์) (5 เหตุการณ์) |
|---|--|--|



| | | | | |
|---|---|---|--|---|
| ประเด็น การพัฒนา จังหวัด | 1. เพิ่มมูลค่าเศรษฐกิจฐานราก การเกษตรแบบยั่งยืน ผลิตภัณฑ์และบริการฮาลาลคุณภาพ เชื่อมโยงการท่องเที่ยว การค้า การบริการ พัฒนาโครงสร้างพื้นฐานและระบบ สาธารณูปโภค | 2. พัฒนาสังคมและศักยภาพคนทุกช่วงวัย ชุมชนน่าอยู่ ทรัพยากรธรรมชาติและสิ่งแวดล้อมยั่งยืน | 3. ลดความยากจนข้ามรุ่นและความเหลื่อมล้ำ ภายใต้บริบทสังคมพหุวัฒนธรรมเข้มแข็ง | 4. เสริมสร้างความมั่นคงและสังคมแห่งสันติสุข |
|---|---|---|--|---|



| | | | | |
|---------------|---|---|--|--|
| แผนงาน | 1. ส่งเสริมและพัฒนาศักยภาพการเกษตรในทุกมิติ 2. พัฒนาคุณภาพสินค้าและบริการให้ได้มาตรฐาน 3. ส่งเสริมการท่องเที่ยวและพัฒนาสิ่งอำนวยความสะดวกด้าน ท่องเที่ยว 4. พัฒนาระบบโครงสร้างและสาธารณูปโภคขั้นพื้นฐาน | 1. ส่งเสริมและพัฒนาสุขภาพประชาชนทุกกลุ่มวัย 2. ส่งเสริมและอนุรักษ์ทุนทางวัฒนธรรมท้องถิ่น 3. ส่งเสริมและพัฒนาคุณภาพแรงงานทุกระดับ 4. ส่งเสริมการใช้พลังงานทดแทน 5. อนุรักษ์ ป่าไม้ ทรัพยากรทางทะเลและชายฝั่ง | 1. แก้ไขปัญหาความเหลื่อมล้ำและยากจนทุกด้าน | 1. สนับสนุนและขับเคลื่อนโครงการพระราชดำริ 2. เสริมสร้างความมั่นคงและความปลอดภัย 3. เชิดชูสถาบันหลักของชาติให้ดำรงอยู่คู่สังคม 4. ป้องกัน ปราบปราม และบำบัดรักษาผู้ติดยาเสพติด |
|---------------|---|---|--|--|



| | | | | |
|--------------------------|--|---|--|--|
| โครงการ สำคัญ | 1. โครงการส่งเสริมอาชีพด้านการเกษตรแบบบูรณาการ เพื่อขับเคลื่อนการพัฒนาเศรษฐกิจฐานราก 2. โครงการยกระดับอัตลักษณ์ฟาร์มชุมชนสร้างอาชีพ เพิ่มรายได้เศรษฐกิจฐานรากเพื่อความมั่นคง มั่งคั่ง ชาญแดนใต้ 3. โครงการผลิตข้าวซิบูกันตัง 5 เพื่อการค้า จังหวัดปัตตานี 4. "โครงการขับเคลื่อนเขตพัฒนาเศรษฐกิจพอเพียง (SEDZ) ด้วยโมเดลเศรษฐกิจใหม่ (BCG Model)" 5. โครงการพัฒนาสินค้าเกษตรมูลค่าสูงจังหวัดปัตตานีด้วย BCG Model 6. โครงการเพิ่มประสิทธิภาพการผลิตและการตลาดสินค้า เกษตรที่สำคัญของจังหวัดปัตตานี 7. โครงการส่งเสริมการปลูกพืชใช้น้ำน้อยสร้างความมั่นคง ทางอาหาร 8. โครงการเพิ่มประสิทธิภาพการใช้น้ำเพื่อการเกษตร 9. โครงการปรับปรุงและพัฒนาโครงสร้างพื้นฐานเพื่อการเกษตร โดยการเพิ่มประสิทธิภาพการระบายน้ำ | 1. โครงการส่งเสริม และขับเคลื่อนการพัฒนาเด็กปฐมวัย จังหวัดปัตตานี 2. โครงการส่งเสริมการสร้างนวัตกรรมการศึกษา โรงเรียนนำร่องพื้นที่นวัตกรรมจังหวัดปัตตานี 3. โครงการแนะแนวเพื่อการศึกษาต่อและสร้าง ประสบการณ์อาชีพเพื่อการมีงานทำ 4. โครงการเสริมสร้างสติปัญญาเด็กปฐมวัย 5. โครงการส่งเสริมพัฒนาการรอบด้านเด็กปฐมวัย ในจังหวัดปัตตานี 6. โครงการพัฒนาสิ่งอำนวยความสะดวกแก่ผู้พิการ 7. โครงการสร้างความเข้มแข็งทางด้านวัฒนธรรมท้องถิ่น 8. โครงการพัฒนาศักยภาพแรงงานสู่การสร้างงาน และสร้างอาชีพอย่างยั่งยืน 9. โครงการจัดการความรู้เพื่อส่งเสริมการมีงานทำและ มีรายได้ของผู้สูงอายุ 10. โครงการส่งเสริมการใช้พลังงานทดแทนเพื่อ การอนุรักษ์สิ่งแวดล้อมอย่างยั่งยืน | 1. โครงการแก้ไขความยากจนและความเหลื่อมล้ำ ในมิติรายได้ระดับครัวเรือนและบุคคล 2. โครงการพัฒนาศักยภาพด้านอาชีพให้กับกลุ่ม เปราะบางทางสังคม 3. โครงการยุติธรรมไกล่เกลี่ยหนี้สินครัวเรือนและ ยุติธรรมพบประชาชนนำปัตตานีสันติสุข | 1. โครงการขยายผลโครงการอันเนื่องมาจากพระราชดำริ 2. โครงการอนุรักษ์พันธุกรรมพืชและฟื้นฟูทรัพยากรธรรมชาติจังหวัดปัตตานี 3. โครงการเชิดชูสถาบันและเสริมสร้างสันติสุขจังหวัดปัตตานี 4. โครงการเสริมสร้างประสิทธิภาพด้านความมั่นคงและสังคมสันติสุข เอลิมพระเกียรติฯ จังหวัดปัตตานี 5. โครงการสร้างโอกาสผู้ก้าวพลาด เพื่อป้องกันอาชญากรรมแบบยั่งยืน 6. โครงการรณรงค์ป้องกันและแก้ไขปัญหายาเสพติด (TO BE NUMBER ONE) จังหวัดปัตตานี 7. โครงการป้องกันและแก้ไขปัญหายาเสพติดจังหวัดปัตตานี 8. โครงการคุมประพฤติปัตตานีเสริมสร้างคนดีคืนสู่สังคมด้วยหลักปรัชญาเศรษฐกิจพอเพียง |
|--------------------------|--|---|--|--|

| | | | |
|---|---|--|--|
| <p>10. โครงการปรับปรุงและพัฒนาโครงสร้างพื้นฐานเพื่อการเกษตร โดยการเพิ่มประสิทธิภาพการกักเก็บน้ำ</p> <p>11. โครงการปรับปรุงและพัฒนาสระน้ำเพื่อการเกษตรสระน้ำ ละครายาม หมู่ที่ 2 ตำบลกลอคำ อำเภอยะรัง จังหวัดปัตตานี</p> <p>12. โครงการส่งเสริมและพัฒนาเพื่อเสริมสร้างขีดความสามารถ ให้ผู้ประกอบการจังหวัดปัตตานี</p> <p>13. โครงการสืบสานอนุรักษ์ภูมิปัญญาผ้าไทย และยกระดับสู่ ผลิตภัณฑ์ร่วมสมัย</p> <p>14. โครงการพัฒนาและยกระดับผลิตภัณฑ์อาหารแปรรูป เพื่อสร้างมูลค่าเพิ่มอย่างยั่งยืน</p> <p>15. โครงการยกระดับและพัฒนาศักยภาพผลิตภัณฑ์ชุมชน OTOP จังหวัดปัตตานี</p> <p>16. โครงการยกระดับผู้ประกอบการอาหารฮาลาลอย่างครบวงจร</p> <p>17. โครงการส่งเสริมและพัฒนาผลิตภัณฑ์อัตลักษณ์ปัตตานี ด้วยเทคโนโลยีและนวัตกรรมเชิงสร้างสรรค์</p> <p>18. โครงการยกระดับและพัฒนาผลิตภัณฑ์จากข้าวพื้นถิ่น ในจังหวัดปัตตานีสู่สากล</p> <p>19. โครงการส่งเสริมตลาดและพัฒนาสินค้าฮาลาล สินค้าเด่น จังหวัดปัตตานีสู่การค้ายุคใหม่</p> <p>20. โครงการส่งเสริมการวิจัยและพัฒนาผลิตภัณฑ์ฮาลาลจาก วัตถุประสงค์การเกษตร (ผลไม้ฤดูกาล) ในจังหวัดปัตตานีเข้าสู่ อุตสาหกรรมฮาลาลเพื่อการส่งออก</p> <p>21. โครงการส่งเสริมหมรรมท่องเที่ยววิถีประสบการณ์สัมผัส มุมมองใหม่ (Pattani Experience)</p> <p>22. โครงการส่งเสริมการจำหน่ายผลิตภัณฑ์ชุมชน เพื่อสร้าง รายได้แก่ผู้ประกอบการชุมชน</p> <p>23. โครงการส่งเสริมและประชาสัมพันธ์สินค้าและผลิตภัณฑ์ OTOP ของจังหวัดปัตตานี</p> <p>24. โครงการยกระดับเศรษฐกิจฐานราก “จัดงานแสดงและ จำหน่ายสินค้าตามิกะเบอะนิ”</p> <p>25. โครงการยกระดับการท่องเที่ยวโดยชุมชนเพิ่มมูลค่า เศรษฐกิจฐานรากอย่างยั่งยืน</p> <p>26. โครงการส่งเสริมย่านการค้า กระตุ้นเศรษฐกิจฐานราก จังหวัดปัตตานี</p> <p>27. โครงการพัฒนาแหล่งท่องเที่ยวบริเวณพื้นที่หาดรูสมิแล ให้ได้มาตรฐาน เพื่อรองรับการท่องเที่ยวอย่างยั่งยืน</p> | <p>11. โครงการพัฒนาศักยภาพสร้างความเข้มแข็งองค์กร ชุมชนประมงท้องถิ่น</p> <p>12. โครงการจัดสร้างแหล่งอาศัยสัตว์ทะเล เพื่อการอนุรักษ์และฟื้นฟูอย่างยั่งยืน</p> <p>13. โครงการฟื้นฟูทรัพยากรทางทะเลและชายฝั่ง จังหวัดปัตตานี</p> <p>14. โครงการอนุรักษ์ฟื้นฟูระบบนิเวศชายฝั่ง และเพิ่มพื้นที่ป่าชายเลนในจังหวัดปัตตานี</p> | | |
|---|---|--|--|

| | | | | |
|--|--|--|--|--|
| | <p>28. โครงการพัฒนาแหล่งท่องเที่ยวบริเวณหาดวาสุกรีให้ได้มาตรฐาน เพื่อรองรับการท่องเที่ยวอย่างยั่งยืน</p> <p>29. โครงการพัฒนาและยกระดับแหล่งเรียนรู้ป่าชายเลน และท่องเที่ยวเชิงนิเวศ</p> <p>30. โครงการพัฒนาและปรับปรุงแหล่งท่องเที่ยวธรรมชาติ จังหวัดปัตตานี</p> <p>31. โครงการพัฒนาแหล่งท่องเที่ยวเพื่อส่งเสริมการท่องเที่ยวบริเวณภายในสถานศึกษาสู่ชุมชน</p> <p>32. โครงการก่อสร้างและยกระดับมาตรฐานทางหลวงชนบทในพื้นที่จังหวัดปัตตานี</p> <p>33. โครงการยกระดับมาตรฐานทางหลวงเพื่อสนับสนุนความมั่นคงปลอดภัยในชีวิตและทรัพย์สินของประชาชน การขนส่งสินค้าของจังหวัดปัตตานี</p> <p>34. โครงการก่อสร้างเขื่อนป้องกันตลิ่งริมแม่น้ำและลำคลอง เพื่อป้องกันปัญหาอุทกภัยในพื้นที่ชุมชน</p> <p>35. โครงการแก้ไขปัญหาหร่องน้ำทางเดินเรือในแม่น้ำปัตตานี</p> <p>36. โครงการเพิ่มประสิทธิภาพและป้องกันอันตรายด้านการคมนาคมบริเวณคลองส่งน้ำจังหวัดปัตตานี</p> | | | |
|--|--|--|--|--|

ส่วนที่ 3

สาระสำคัญแผนพัฒนาจังหวัดปัตตานี พ.ศ. 2566 – 2570

(ฉบับทบทวนประจำปีงบประมาณ พ.ศ. 2567)

3.1 ข้อมูลเพื่อการพัฒนาและข้อมูลทั่วไป

3.1.1 ข้อมูลพื้นฐานทางกายภาพ

3.1.1.1 ความเป็นมา

จังหวัดปัตตานีเป็นจังหวัดที่มีพัฒนาการทางประวัติศาสตร์และอารยธรรมเจริญรุ่งเรืองมาเป็นเวลานาน เนื่องด้วยความเหมาะสมของที่ตั้งทางภูมิศาสตร์ โดยเฉพาะทำเลที่ตั้งที่ติดทะเล มีอ่าวที่สามารถกำบังคลื่นลมและเป็นที่พักจอดเรือ จึงเป็นจุดนัดพบของพ่อค้าและนักเดินเรือจากโลกตะวันตกและตะวันออก ประกอบกับจังหวัดปัตตานีมีทรัพยากรธรรมชาติที่อุดมสมบูรณ์ เช่น สินแร่ เครื่องเทศ ของป่า และพืชพรรณธัญญาหารอื่น ๆ สามารถติดต่อค้าขายทางทะเลกับเมืองท่าอื่น ๆ บนคาบสมุทรมลายูและภูมิภาคใกล้เคียง โดยเป็นที่รู้จักในนามอาณาจักรลังกาสุกะ หรือหลังหยาชูว ซึ่งปรากฏในเอกสารจีนมาตั้งแต่ปลายคริสต์ศตวรรษที่ 1 หรือประมาณเกือบ 2,000 ปีที่ผ่านมา ระหว่างพุทธศตวรรษ 12-16 ศูนย์กลางการปกครองของลังกาสุกะอยู่บริเวณเมืองโบราณยะรัง โดยมีเมืองโกตามลัญชัยเป็นเมืองหลวงและศูนย์กลางการปกครอง มีความเจริญรุ่งเรืองถึงขีดสุด ดังปรากฏร่องรอยฐานเจดีย์ในพุทธศาสนาจำนวนมากกว่า 30 แห่ง ในพื้นที่ประมาณ 9 ตารางกิโลเมตร

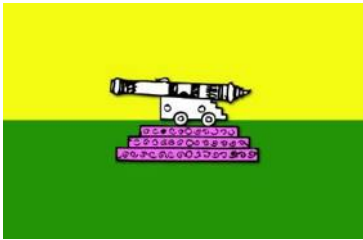
จนมาถึงพุทธศตวรรษที่ 18 - 19 ปรากฏเมืองท่าแห่งใหม่ชื่อ ปะตานี มีเรือสินค้าจากชาติต่าง ๆ ได้แก่ โปรตุเกส ฮอลันดา อังกฤษ สเปน ญี่ปุ่น จีน อินเดีย ชาวอาหรับ และเปอร์เซีย ฯลฯ มาจอดแวะพักและทำการค้าขายเป็นจำนวนมาก ประกอบกับอาณาจักรลังกาสุกะเริ่มเสื่อมลง ชายฝั่งทะเลต้นเขินแม่น้ำเปลี่ยนทางเดินศูนย์กลางความเจริญแห่งใหม่จึงย้ายมาอยู่ที่ปะตานี (ต่อมาเรียก ปาตานี และ ปัตตานี ในที่สุด) ในเวลานั้นปัตตานีเป็นศูนย์กลางของการศึกษาและเผยแพร่ศาสนาอิสลามที่สำคัญของภูมิภาคนี้ และเป็นที่รู้จักในชื่อ “ปาตานีดารุสลาม” จนได้รับการเรียกขานกันว่า “ระเปียงแมกกะ”

ต่อมาในปี พ.ศ. 2351 ปัตตานี แบ่งการปกครองออกเป็น 7 หัวเมือง ได้แก่ เมืองตานี ยะหริ่ง หนองจิก สายบุรี ระแงะ รามันท์ และยะลา ในปี พ.ศ. 2388 ศูนย์กลางการปกครองของเมืองปัตตานีย้ายมาอยู่ที่ จะบังติกอติดกับแม่น้ำปัตตานีในปัจจุบัน ส่วนศูนย์กลางการค้าในระยะแรกอยู่ใกล้ปากแม่น้ำบริเวณหัวตลาดเป็นย่านชาวจีนหรือไชน่าทาวน์ในสมัยนั้น เมืองปัตตานีแห่งใหม่จึงเจริญเติบโตสืบต่อมาระทั่งบัดนี้ สำหรับหัวเมืองอื่นสมัยเดียวกัน ได้แก่ สายบุรี หนองจิก และยะหริ่ง ปัจจุบันเป็นอำเภอหนึ่งของจังหวัดปัตตานี ระแงะเป็นอำเภอหนึ่งของจังหวัดนราธิวาส และรามันท์ (ปัจจุบันใช้ชื่อรามัน) เป็นอำเภอหนึ่งของจังหวัดยะลา



ตราประจำจังหวัดปัตตานี

รูปปืนใหญ่ หมายถึง ปืนนางพญาตานี ซึ่งมีขนาดใหญ่ที่สุด (มีขนาดยาว 3 วา คอกคืบนิ้วครึ่ง กระสุนมีลักษณะกลมมีเส้นผ่าศูนย์กลาง 11 นิ้ว) ซึ่งเป็นปืนใหญ่กระบอกสำคัญที่ใช้ป้องกันเมืองปัตตานีตลอดมา ชาวเมืองปัตตานีจึงถือว่าเป็นของคู่บ้านคู่เมืองมาแต่สมัยโบราณ



ธงประจำจังหวัดปัตตานี

รูปปืนใหญ่พญาตานี บนธงพื้นสีเหลือง - เขียวแบ่งครึ่งตามทางนอน จังหวัดปัตตานีใช้อักษรย่อว่า “ปน”

คำขวัญจังหวัด

“เมืองงามสามวัฒนธรรม ศูนย์ฮาลาลเลิศล้ำ ชนน้อมนำศรัทธา ถิ่นธรรมชาติงามตา ปัตตานีสันติสุขแดนใต้”

ดอกไม้ประจำจังหวัด

“ดอกขบา”
(Hibiscus)



ต้นไม้ประจำจังหวัด

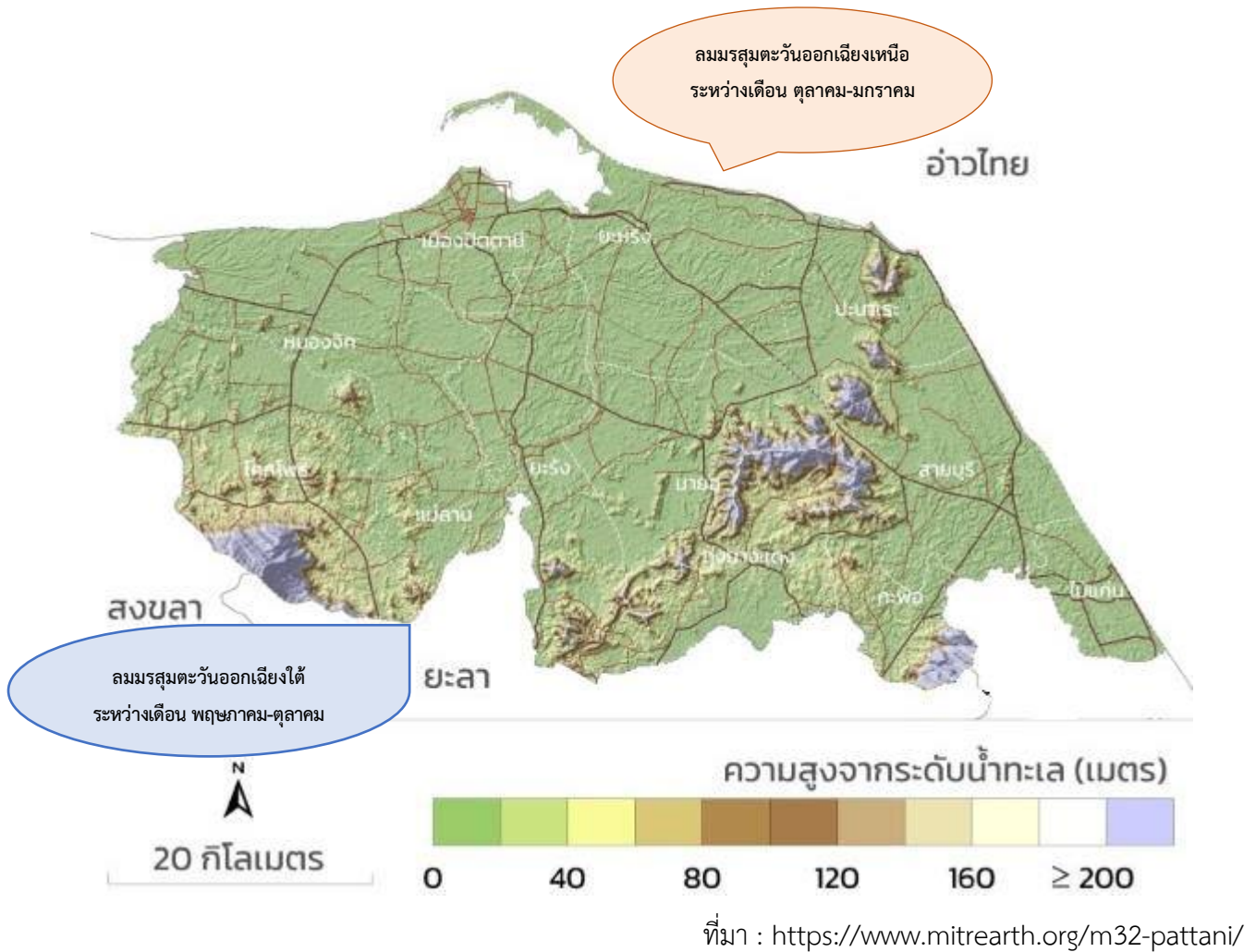
“ตะเคียนทอง”
(Hopes odorata)



3.1.1.2 ที่ตั้งและอาณาเขต

จังหวัดปัตตานี ตั้งอยู่ทางตอนล่างของประเทศไทย เป็นจังหวัดเดียวในกลุ่มจังหวัดภาคใต้ ชายแดนที่ไม่มีพรมแดนติดต่อกับประเทศมาเลเซีย อยู่ห่างจากกรุงเทพมหานคร 1,055 กิโลเมตร มีพื้นที่ประมาณ 1,940.35 ตารางกิโลเมตร หรือประมาณ 1,212,723 ไร่ และมีอาณาเขตติดต่อดังนี้

- | | |
|-------------|--|
| ทิศเหนือ | ติดต่อกับอ่าวไทย |
| ทิศใต้ | ติดต่อกับจังหวัดยะลาและจังหวัดนราธิวาส |
| ทิศตะวันออก | ติดต่อกับอ่าวไทย |
| ทิศตะวันตก | ติดต่อกับจังหวัดสงขลา |



ภาพที่ 1 ภูมิประเทศของจังหวัดปัตตานี

3.1.1.3 ลักษณะภูมิประเทศ

ลักษณะภูมิประเทศของจังหวัดปัตตานี แบ่งเป็น 3 ลักษณะ ประกอบด้วย

พื้นที่ราบชายฝั่งทะเล เป็นพื้นที่ส่วนใหญ่ ประมาณ 1 ใน 3 ของพื้นที่จังหวัด ได้แก่ ทางตอนเหนือ และทางตะวันออกของจังหวัด มีหาดทรายยาวและเป็นที่ยอดนิยม กว้างประมาณ 10 – 30 กิโลเมตร มีความยาวชายฝั่งทั้งหมด 116.40 กิโลเมตร ครอบคลุมพื้นที่อำเภอชายทะเลจำนวน 6 อำเภอ ประกอบด้วย อำเภอหนองจิก อำเภอเมืองปัตตานี อำเภอยะหริ่ง อำเภอปะนาเระ อำเภอสายบุรี และอำเภอไม้แก่น

พื้นที่ราบลุ่ม บริเวณตอนกลาง และตอนใต้ของจังหวัด มีแม่น้ำปัตตานีไหลผ่านที่ดิน มีความเหมาะสมในการทำเกษตรกรรม ปลูกข้าว ยางพารา ได้แก่ พื้นที่ในเขตอำเภอแม่ลาน อำเภอยะรัง อำเภอยะหริ่ง อำเภอมายอ และอำเภอปะนาเระ

พื้นที่ภูเขา เป็นพื้นที่ส่วนน้อยอยู่ทางตอนใต้ของอำเภอโคกโพธิ์ อำเภอกะพ้อ ทางตอนบนของอำเภอทุ่งยางแดง และทางตะวันออกของอำเภอสายบุรี บริเวณดังกล่าวเป็นเขตอุทยานแห่งชาติ และเป็นพื้นที่ปลูกลองกอง ยางพารา

3.1.1.4 สภาพภูมิอากาศ

จังหวัดปัตตานีอยู่ภายใต้อิทธิพลของลมมรสุมที่พัดปกคลุมประเทศไทย 2 ชนิด คือ ลมมรสุมตะวันตกเฉียงใต้จากมหาสมุทรอินเดีย และลมมรสุมตะวันออกเฉียงเหนือซึ่งพัดผ่านอ่าวไทย โดยฤดูมรสุมตะวันออกเฉียงเหนือหรือฤดูหนาว จะมีลมจากทิศตะวันออกเฉียงเหนือซึ่งเป็นลมเย็นและแห้งจากประเทศจีนพัดปกคลุมประเทศไทย ทำให้ประเทศไทยตอนบนตั้งแต่ภาคกลางขึ้นไปมีอากาศหนาวเย็นและแห้งแล้งทั่วไป แต่ภาคใต้ตั้งแต่จังหวัดประจวบคีรีขันธ์ลงไปกลับมีฝนตกชุกเพราะลมมรสุมที่พัดผ่านอ่าวไทยพัดพาเอาไอน้ำไปตกเป็นฝนทั่วไป ตั้งแต่จังหวัดชุมพรลงไป อากาศจึงไม่หนาวเย็นดังเช่นภาคอื่น ๆ ที่อยู่ทางตอนบนของประเทศ ซึ่งจังหวัดปัตตานีอยู่ทางด้านฝั่งตะวันออกได้รับอิทธิพลของลมด้วยทำให้มีฝนตกอยู่ในเกณฑ์ปานกลางและมีอากาศเย็นเป็นครั้งคราว และลมมรสุมตะวันตกเฉียงใต้ซึ่งพัดผ่านมหาสมุทรอินเดียพัดพาเอาไอน้ำและความชุ่มชื้นมาสู่ประเทศไทย แต่เนื่องจากเทือกเขาตะนาวศรีด้านตะวันตกปิดกั้นกระแสลมเอาไว้ จึงทำให้บริเวณภาคใต้ฝั่งตะวันออกและจังหวัดปัตตานีมีฝนน้อยกว่าภาคใต้ฝั่งตะวันตกซึ่งเป็นด้านรับลม จังหวัดปัตตานีมี 2 ฤดู ดังนี้

ฤดูร้อน เริ่มตั้งแต่กลางเดือนมกราคม ถึงกลางเดือนพฤษภาคม ระยะเวลาเป็นช่วงว่างของฤดูมรสุม หลังจากสิ้นฤดูมรสุมตะวันออกเฉียงเหนือ อากาศจะเริ่มร้อนและอากาศจะร้อนจัดที่สุดในเดือนเมษายนและพฤษภาคม แต่ไม่ร้อนมากนักเนื่องจากภูมิประเทศเป็นคาบสมุทรอยู่ใกล้ทะเล กระแสลมและไอน้ำจากทะเลทำให้อากาศคลายความร้อนไปมาก

ฤดูฝน เริ่มตั้งแต่กลางเดือนพฤษภาคมถึงกลางเดือนมกราคม เป็นระยะเวลา 9 เดือน โดยแบ่งเป็น 2 ช่วง คือ

(1) ตั้งแต่เดือนพฤษภาคม – เดือนกันยายน เป็นระยะเวลา 5 เดือน ช่วงนี้จะได้รับอิทธิพลจากลมมรสุมตะวันตกเฉียงใต้ซึ่งพัดมาจากมหาสมุทรอินเดีย ในช่วงนี้ฝนจะตกอย่างสม่ำเสมอแต่มีปริมาณไม่มากนัก โดยจะตกในช่วงบ่ายถึงค่ำ ซึ่งแต่ละเดือนจะมีปริมาณน้ำฝนเฉลี่ยอยู่ระหว่าง 90 – 140 มิลลิเมตร

(2) ตั้งแต่เดือนตุลาคม - เดือนมกราคม เป็นช่วงที่ได้รับมรสุมตะวันออกเฉียงเหนือพัดผ่านอ่าวไทย เป็นช่วงที่มีฝนตกมาก โดยเฉพาะในเดือนพฤศจิกายนและธันวาคม ปริมาณน้ำฝนสูงถึง 300 – 400 มิลลิเมตร

ปริมาณน้ำฝน ปริมาณน้ำฝนเฉลี่ยของจังหวัดปัตตานีอยู่ในเกณฑ์ดี หากเปรียบเทียบกับภายในภาคเดียวกันมีฝนอยู่ในเกณฑ์ปานกลาง ในช่วงระหว่างปี 2560 – 2564 ปริมาณน้ำฝนจะอยู่ในช่วง 1,464.0 มิลลิเมตร ถึง 3,095.2 มิลลิเมตร โดยมีค่าเฉลี่ยปริมาณน้ำฝนในรอบ 5 ปีอยู่ที่ 2,112.4 มิลลิเมตร มีฝนตกเฉลี่ย 153 วัน ปีที่มีฝนตกมากที่สุดคือ ปี พ.ศ. 2560 วัดได้ 3,095.2 มิลลิเมตร มีฝนตก 178 วัน ปีที่มีฝนตกน้อยที่สุดคือปี พ.ศ. 2562 วัดปริมาณได้ 1,464.0 มิลลิเมตร มีฝนตก 146 วัน เดือนที่มีฝนตกมากที่สุดคือ เดือนพฤศจิกายน 2560 วัดได้ 981.2 มิลลิเมตร เดือนที่มีฝนตกน้อยที่สุด คือ เดือนมีนาคม 2562 ไม่มีฝนตก ปริมาณน้ำฝนสูงที่สุดใน 1 วัน วัดได้ 199.4 มิลลิเมตร เมื่อวันที่ 19 มกราคม 2562

ตารางที่ 1 ปริมาณน้ำฝนรายเดือนของจังหวัดปัตตานี ปี 2560 – 2564

| เดือน | ปี พ.ศ. 2560 | ปี พ.ศ. 2561 | ปี พ.ศ. 2562 | ปี พ.ศ. 2563 | ปี พ.ศ. 2564 |
|------------|--------------|--------------|--------------|--------------|--------------|
| | ปริมาณฝน | ปริมาณฝน | ปริมาณฝน | ปริมาณฝน | ปริมาณฝน |
| รวม | 3,095.2 | 2,038.3 | 1,464.0 | 2,357.8 | 1,606.8 |
| มกราคม | 597.9 | 147.1 | 246.9 | 0.2 | 127.6 |
| กุมภาพันธ์ | 21.5 | 63.2 | 27.2 | 32.3 | 6.4 |
| มีนาคม | 51.1 | 38.6 | 0 | 3.9 | 69.6 |
| เมษายน | 278.2 | 81.4 | 39.6 | 85.8 | 50.6 |
| พฤษภาคม | 126.8 | 220.2 | 140.9 | 213.8 | 203.2 |
| มิถุนายน | 135.4 | 93.4 | 99.9 | 305.9 | 69.2 |
| กรกฎาคม | 179.9 | 193.7 | 151.0 | 243.3 | 139.1 |
| สิงหาคม | 125.6 | 7.5 | 105.3 | 315.1 | 140.2 |
| กันยายน | 200.1 | 163.9 | 171.6 | 164.1 | 161.9 |
| ตุลาคม | 94.0 | 309.1 | 179.6 | 159.7 | 139.9 |
| พฤศจิกายน | 981.2 | 326.7 | 227.1 | 353.5 | 301.8 |
| ธันวาคม | 303.5 | 393.5 | 74.9 | 480.2 | 197.3 |

หมายเหตุ : หน่วยเป็นมิลลิเมตร
ที่มา : สถานีอุตุนิยมวิทยาปัตตานี, 2564

ตารางที่ 2 ปริมาณน้ำฝนรายเดือน/รายอำเภอของจังหวัดปัตตานี ปี 2564

| อำเภอ/เดือน | ม.ค. | ก.พ. | มี.ค. | เม.ย. | พ.ค. | มิ.ย. | ก.ค. | ส.ค. | ก.ย. | ต.ค. | พ.ย. | ธ.ค. | รวม |
|----------------|-------|------|-------|-------|-------|-------|-------|-------|-------|-------|-------|-------|--------|
| 1. เมือง | 123.4 | 0.2 | 0.0 | *** | *** | *** | 21.6 | 73.8 | 103.0 | 153.4 | 466.2 | 146.8 | 1088.4 |
| 2. โคกโพธิ์ | 124.2 | 3.0 | 92.6 | 124.2 | 218.2 | 189.8 | 57.0 | 105.0 | 118.2 | 89.8 | 369.6 | 201.0 | 1693.6 |
| 3. ยะรัง | *** | 0.0 | 51.0 | 79.6 | 140.0 | 120.2 | 87.8 | 66.4 | 235.0 | 166.0 | 311.0 | 162.2 | 1419.2 |
| 4. ยะหริ่ง | 111.8 | 1.8 | 4.8 | 63.2 | 199.0 | 51.6 | 39.0 | 74.6 | 112.4 | 181.8 | 468.1 | 126.0 | 1434.1 |
| 5. สายบุรี | 115.7 | 0.0 | 50.8 | 97.6 | 127.0 | 69.2 | 106.2 | 84.6 | 127.8 | 159.6 | 511.4 | 182.0 | 1631.9 |
| 6. มายอ | 113.2 | 0.0 | 36.4 | 139.6 | 186.4 | 153.4 | 148.2 | 155.6 | 140.8 | 143.2 | 517.2 | 187.2 | 1901.2 |
| 7. หอนงจิก | 144.0 | 1.6 | 24.4 | 50.6 | 160.8 | 50.4 | 70.4 | 47.0 | 141.0 | 153.4 | 352.6 | 191.2 | 1387.4 |
| 8. ปะนาเระ | 102.2 | 0.4 | 4.6 | 107.2 | 157.8 | 50.8 | 118.2 | 115.8 | 115.8 | 156.8 | 520.6 | 89.6 | 1539.8 |
| 9. ไม้แก่น | 162.2 | 4.0 | 28.2 | 97.4 | 133.0 | 85.4 | 92.0 | 146.4 | 113.1 | 130.4 | 527.0 | 142.6 | 1661.7 |
| 10. พึ่งยางแดง | 192.2 | 0.4 | 53.4 | 168.6 | 173.2 | 126.8 | 77.8 | 133.8 | 104.8 | 69.6 | 331.2 | 170.4 | 1602.2 |
| 11. กะพ้อ | *** | 0.0 | 51.8 | 1.6 | 1.4 | 1.0 | 2.6 | 0.8 | 0.6 | 2.8 | 169.6 | 100.5 | 332.7 |
| 12. แม่ลาน | 151.6 | 0.4 | 134.4 | 216.8 | 199.2 | 284.4 | 145.0 | 240.9 | 224.2 | 4.0 | 413.0 | 158.4 | 2172.3 |

หมายเหตุ : *** ไม่มีข้อมูล
ที่มา : สถานีอุตุนิยมวิทยาปัตตานี, 2564

ปี 2560 มีปริมาณน้ำฝน รวม 3,095.2 มิลลิเมตร จำนวนวันที่ฝนตก 178 วัน ปริมาณน้ำฝนสูงสุดต่อวันคือ 195.8 มิลลิเมตร เมื่อวันที่ 20 มกราคม เดือนที่ฝนตกมากที่สุดคือเดือนพฤศจิกายน จำนวน 981.2 มิลลิเมตร เดือนที่ฝนตกน้อยที่สุดคือเดือนกุมภาพันธ์ จำนวน 21.5 มิลลิเมตร ส่วนใหญ่ฝนจะตกชุกตลอดทั้งปี จากอิทธิพลของปรากฏการณ์ลานีญา ในเดือนกุมภาพันธ์ - มีนาคม ถือว่ามีปริมาณฝนน้อยที่สุด เนื่องจากอยู่ในช่วงฤดูร้อน

ปี 2561 มีปริมาณน้ำฝน รวม 2,038.3 มิลลิเมตร จำนวนวันที่ฝนตก 138 วัน ปริมาณน้ำฝนสูงสุดต่อวันคือ 151.1 มิลลิเมตร เมื่อวันที่ 3 ธันวาคม เดือนที่ฝนตกมากที่สุดคือเดือนธันวาคม จำนวน 393.5 มิลลิเมตร เดือนที่ฝนตกน้อยที่สุดคือเดือนสิงหาคม จำนวน 7.5 มิลลิเมตร ส่วนใหญ่ฝนจะตกมากอยู่ในช่วงเดือนพฤษภาคม - กรกฎาคม จากอิทธิพลของลมมรสุมตะวันตกเฉียงใต้ และเดือนตุลาคม - พฤศจิกายน จากอิทธิพลของลมมรสุมตะวันออกเฉียงเหนือ

ปี 2562 มีปริมาณน้ำฝน รวม 1,464.0.4 มิลลิเมตร จำนวนวันที่ฝนตก 146 วัน ปริมาณน้ำฝนสูงสุดต่อวันคือ 199.4 มิลลิเมตร เมื่อวันที่ 3 มกราคม (จากอิทธิพลพายุโซนร้อนปาบึก) เดือนที่ฝนตกมากที่สุดคือเดือนมกราคม จำนวน 246.9 มิลลิเมตร เดือนที่ฝนตกน้อยที่สุดคือเดือนมีนาคมไม่มีฝนตก ส่วนใหญ่ฝนจะตกมากอยู่ในช่วงเดือนพฤษภาคม - พฤศจิกายน จากอิทธิพลของลมมรสุมตะวันตกเฉียงใต้ และลมมรสุมตะวันออกเฉียงเหนือในเดือนกุมภาพันธ์ - มีนาคม ถือว่ามีปริมาณฝนน้อยที่สุด เนื่องจากอยู่ในช่วงฤดูร้อน

ปี 2563 มีปริมาณน้ำฝน รวม 2,357.8 มิลลิเมตร จำนวนวันที่ฝนตก 159 วัน ปริมาณน้ำฝนสูงสุดต่อวัน คือ 149.2 มิลลิเมตร เมื่อวันที่ 17 ธันวาคม เดือนที่ฝนตกมากที่สุดคือเดือนธันวาคม จำนวน 480.2 มิลลิเมตร เดือนที่ฝนตกน้อยที่สุดคือเดือนมกราคม จำนวน 0.2 มิลลิเมตร ส่วนใหญ่ฝนจะตกมากสม่ำเสมออยู่ในช่วงเดือนพฤษภาคม - ธันวาคม จากอิทธิพลของลมมรสุมตะวันตกเฉียงใต้ และลมมรสุมตะวันออกเฉียงเหนือในเดือนมกราคม - มีนาคม ถือว่ามีปริมาณฝนน้อยที่สุดเนื่องจากอยู่ในช่วงรอยต่อของฤดูกาล

ปี พ.ศ. 2564 จังหวัดปัตตานี มีปริมาณน้ำฝน รวม 1,606.8 มิลลิเมตร ลดลงจากปี พ.ศ. 2563 จำนวน 751 มิลลิเมตร ปริมาณฝนสูงสุดใน 1 วัน 93.2 มิลลิเมตร เมื่อวันที่ 17 พฤศจิกายน จำนวนวันที่ฝนตกลดลงจากปีก่อน จาก 159 วัน เป็น 142 วัน ส่วนใหญ่ฝนจะตกสม่ำเสมออยู่ในช่วงเดือนพฤษภาคม - ธันวาคม จากอิทธิพลของลมมรสุมตะวันตกเฉียงใต้ และลมมรสุมตะวันออกเฉียงเหนือในเดือนมกราคม - มีนาคม ถือว่ามีปริมาณฝนน้อยที่สุดเนื่องจากอยู่ในช่วงรอยต่อของฤดูกาล

จังหวัดปัตตานีมีฤดูฝนที่ค่อนข้างชัดเจนตามระยะเวลา ทั้งนี้ ปริมาณฝนรวมในแต่ละปีมีปริมาณที่ค่อนข้างใกล้เคียงกัน แต่อาจจะมีบางปีที่ปริมาณฝนจะมีค่าสูงหรือน้อย ขึ้นอยู่กับอิทธิพลของพายุหมุนเขตร้อนและปรากฏการณ์เอนโซ

อุณหภูมิ เนื่องจากจังหวัดปัตตานีตั้งอยู่ในคาบสมุทรที่เป็นแหลมยื่นออกไปในทะเล จึงได้รับอิทธิพลจากลมมรสุมอย่างเต็มที่คือลมมรสุมตะวันตกเฉียงใต้จากมหาสมุทรอินเดียและลมมรสุมตะวันออกเฉียงเหนือซึ่งพัดผ่านอ่าวไทย ทำให้ได้รับไอน้ำและความชุ่มชื้นมาก อุณหภูมิเฉลี่ยจึงไม่สูงมาก และอากาศไม่ร้อนจัดในฤดูร้อน และจะมีอากาศเย็นได้ในบางครั้ง อุณหภูมิเฉลี่ยตลอดปีในคาบปกติ 30 ปี (ปี 2534 - 2563) มีค่าอยู่ที่ 27.3 องศาเซลเซียส อุณหภูมิสูงสุดเฉลี่ย 32.4 องศาเซลเซียส อุณหภูมิต่ำสุดเฉลี่ย 23.4 องศาเซลเซียส สำหรับปี พ.ศ. 2564 มีอุณหภูมิเฉลี่ยมีค่าอยู่ที่ 27.57 องศาเซลเซียส สูงกว่าค่าปกติ 0.27 องศาเซลเซียส อุณหภูมิสูงสุดเฉลี่ย 32.7 องศาเซลเซียส สูงกว่าค่าปกติ 0.30 องศาเซลเซียส อุณหภูมิต่ำสุดเฉลี่ย 23.8 องศาเซลเซียส สูงกว่าค่าปกติ 0.40 องศาเซลเซียส อุณหภูมิสูงสุด 35.7 องศาเซลเซียส และอุณหภูมิต่ำสุด 20.0 องศาเซลเซียส

ตารางที่ 3 อุณหภูมิเฉลี่ย สูงสุด ต่ำสุด รายเดือนของจังหวัดปัตตานี ปี 2560 - 2564

| เดือน | พ.ศ. 2560 | | | พ.ศ. 2561 | | | พ.ศ. 2562 | | | พ.ศ. 2563 | | | พ.ศ. 2564 | | |
|------------|-----------|--------|--------|-----------|--------|--------|-----------|--------|--------|-----------|--------|--------|-----------|--------|--------|
| | เฉลี่ย | สูงสุด | ต่ำสุด | เฉลี่ย | สูงสุด | ต่ำสุด | เฉลี่ย | สูงสุด | ต่ำสุด | เฉลี่ย | สูงสุด | ต่ำสุด | เฉลี่ย | สูงสุด | ต่ำสุด |
| มกราคม | 26.3 | 34.0 | 22.7 | 26.5 | 33.1 | 21.5 | 26.9 | 35.0 | 19.6 | 27.2 | 34.2 | 20.8 | 26.2 | 33.6 | 21.5 |
| กุมภาพันธ์ | 27.0 | 33.2 | 21.6 | 26.8 | 34.7 | 18.8 | 27.4 | 35.2 | 20.9 | 27.2 | 35.0 | 21.2 | 26.8 | 35.0 | 20.0 |
| มีนาคม | 27.6 | 35.8 | 21.2 | 27.8 | 35.3 | 22.7 | 28.1 | 37.0 | 19.4 | 28.5 | 37.0 | 21.1 | 27.8 | 35.2 | 21.5 |
| เมษายน | 28.0 | 35.7 | 23.0 | 28.1 | 36.2 | 22.7 | 29.4 | 38.9 | 23.0 | 29.0 | 37.9 | 23.1 | 28.4 | 35.6 | 23.3 |
| พฤษภาคม | 28.4 | 36.2 | 23.9 | 28.5 | 35.3 | 22.7 | 28.9 | 37.2 | 24.0 | 29.1 | 37.3 | 23.5 | 28.4 | 35.5 | 23.5 |
| มิถุนายน | 28.1 | 35.3 | 23.4 | 28.1 | 35.9 | 22.9 | 28.4 | 36.4 | 23.2 | 27.7 | 34.9 | 23.2 | 28.2 | 35.5 | 22.9 |
| กรกฎาคม | 28.3 | 35.3 | 23.1 | 28.2 | 35.5 | 23.5 | 28.1 | 35.4 | 21.7 | 27.8 | 34.8 | 23.0 | 28.7 | 35.7 | 23.5 |
| สิงหาคม | 27.9 | 34.5 | 23.2 | 28.6 | 36.2 | 23.3 | 28.0 | 35.7 | 23.0 | 28.0 | 35.3 | 22.6 | 27.9 | 35.4 | 23.0 |
| กันยายน | 27.7 | 35.6 | 23.3 | 27.1 | 35.0 | 22.5 | 27.6 | 35.3 | 22.7 | 27.6 | 35.0 | 22.7 | 27.7 | 34.2 | 23.0 |
| ตุลาคม | 27.8 | 34.5 | 22.4 | 27.3 | 34.3 | 22.8 | 27.0 | 34.4 | 22.4 | 27.1 | 34.2 | 23.1 | 27.7 | 35.6 | 23.0 |
| พฤศจิกายน | 26.5 | 34.0 | 23.0 | 27.3 | 34.0 | 22.8 | 27.0 | 33.8 | 23.0 | 26.9 | 33.3 | 23.2 | 26.6 | 34.3 | 23.0 |
| ธันวาคม | 26.1 | 32.5 | 22.0 | 26.7 | 33.5 | 22.7 | 26.3 | 33.2 | 21.4 | 26.1 | 33.6 | 22.5 | 26.5 | 32.7 | 21.8 |

ที่มา : สถานีอุตุนิยมวิทยาปัตตานี, 2564

3.1.1.5 การปกครองและประชากร

การปกครอง จังหวัดปัตตานีได้แบ่งหน่วยการปกครองออกเป็น 12 อำเภอ 115 ตำบล 645 หมู่บ้าน โดยมีหน่วยการปกครองส่วนท้องถิ่นจำนวน 115 แห่ง ประกอบด้วย องค์การบริหารส่วนจังหวัด 1 แห่ง เทศบาลเมือง 2 แห่ง (เทศบาลเมืองปัตตานีและเทศบาลเมืองตะลูนัน) เทศบาลตำบล 15 แห่ง และองค์การบริหารส่วนตำบล 96 แห่ง

ตารางที่ 4 ขนาดพื้นที่และหน่วยการปกครองจังหวัดปัตตานี

| อำเภอ | เนื้อที่ (ตร.กม.) | เขตการปกครอง | | | | | ชุมชน | ร้อยละ ของพื้นที่จังหวัด | ระยะห่าง จากจังหวัด (กม.) |
|-----------------|----------------------|--------------|----------|------|--------|------|-------|-----------------------------|---------------------------------|
| | | ตำบล | หมู่บ้าน | อบต. | เทศบาล | | | | |
| | | | | | เมือง | ตำบล | | | |
| 1. เมืองปัตตานี | 96.837 | 13 | 66 | 9 | 1 | 1 | 20 | 4.99 | 0.05 |
| 2. โคกโพธิ์ | 339.414 | 12 | 83 | 11 | - | 3 | - | 17.49 | 26 |
| 3. ยะรัง | 183.952 | 12 | 72 | 12 | - | 1 | - | 9.48 | 15 |
| 4. ยะหริ่ง | 196.829 | 18 | 81 | 14 | - | 4 | - | 10.14 | 14 |
| 5. สายบุรี | 178.424 | 11 | 64 | 8 | 1 | 1 | 20 | 9.20 | 50 |
| 6. มายอ | 216.136 | 13 | 59 | 10 | - | 1 | - | 11.14 | 29 |
| 7. นหนองจิก | 231.526 | 12 | 76 | 11 | - | 2 | - | 11.93 | 8 |
| 8. ปะนาเระ | 144.058 | 10 | 55 | 8 | - | 2 | - | 7.42 | 43 |
| 9. ไม้แก่น | 55.201 | 4 | 17 | 3 | - | - | - | 2.84 | 65 |
| 10. ทุ่งยางแดง | 114.970 | 4 | 23 | 4 | - | - | - | 5.93 | 45 |
| 11. กะพ้อ | 93.815 | 3 | 27 | 3 | - | - | - | 4.83 | 68 |
| 12. แม่ลาน | 89.194 | 3 | 22 | 3 | - | - | - | 4.60 | 30 |
| รวม | 1,940.356 | 115 | 645 | 96 | 2 | 15 | 40 | 100.00 | - |

ที่มา : ที่ทำการปกครองจังหวัดปัตตานี, 2565

จังหวัดปัตตานีมีส่วนราชการส่วนภูมิภาค จำนวน 33 หน่วยงาน และอำเภอ 12 อำเภอ ส่วนราชการส่วนกลาง จำนวน 66 หน่วยงาน และองค์กรปกครองส่วนท้องถิ่น จำนวน 115 หน่วยงาน ประกอบด้วย องค์การบริหารส่วนจังหวัด 1 แห่ง เทศบาล 17 แห่ง (แยกเป็นเทศบาลเมือง 2 แห่ง และเทศบาลตำบล 15 แห่ง) และองค์การบริหารส่วนตำบล 96 แห่ง หน่วยงานรัฐวิสาหกิจ จำนวน 19 หน่วยงาน และหน่วยงานอิสระ จำนวน 10 หน่วยงาน

โครงสร้างประชากร ข้อมูลประชากร ณ เดือนเมษายน 2565 มีประชากรทั้งสิ้น **730,466** คน เป็นเพศชาย **360,790** คน เป็นเพศหญิง **369,676** คน โดยอำเภอที่มีจำนวนประชากรมากที่สุด 3 ลำดับแรก คือ อำเภอเมืองปัตตานี มีจำนวน 136,823 คน รองลงมาได้แก่ อำเภอยะรัง มีจำนวน 95,950 คน และอำเภอยะหริ่ง มีจำนวน 90,583 คน ตามลำดับ ส่วนอำเภอที่มีประชากรน้อยที่สุด 3 ลำดับแรก คือ อำเภอไม้แก่น มีจำนวน 13,033 คน อำเภอแม่ลาน มีจำนวน 17,683 คน และอำเภอกะพ้อ มีจำนวน 19,183 คน

ตารางที่ 5 จำนวนประชากรรายอำเภอ ณ เดือนมีนาคม 2565

| ลำดับ | อำเภอ | จำนวนประชากร (คน) | | | ครัวเรือน |
|-------|-------------------|-------------------|---------|---------|-----------|
| | | ชาย | หญิง | รวม | |
| 1 | อำเภอเมืองปัตตานี | 65,779 | 71,044 | 136,823 | 48,151 |
| 2 | อำเภอโคกโพธิ์ | 33,497 | 35,310 | 68,807 | 21,370 |
| 3 | อำเภอยะรัง | 47,861 | 48,089 | 95,950 | 23,879 |
| 4 | อำเภอยะหริ่ง | 45,017 | 45,566 | 90,583 | 21,425 |
| 5 | อำเภอสายบุรี | 35,055 | 36,593 | 71,648 | 18,346 |
| 6 | อำเภอมายอ | 30,374 | 31,134 | 61,508 | 14,258 |
| 7 | อำเภอหนองจิก | 42,677 | 39,544 | 82,221 | 21,790 |
| 8 | อำเภอปะนาเระ | 23,457 | 24,122 | 47,579 | 12,472 |
| 9 | อำเภอไม้แก่น | 6,414 | 6,619 | 13,033 | 3,466 |
| 10 | อำเภอทุ่งยางแดง | 12,516 | 12,932 | 25,448 | 5,973 |
| 11 | อำเภอกะพ้อ | 9,454 | 9,729 | 19,183 | 4,541 |
| 12 | อำเภอแม่ลาน | 8,689 | 8,994 | 17,683 | 4,596 |
| รวม | | 360,790 | 369,676 | 730,466 | 200,267 |

ที่มา : สำนักงานสถิติจังหวัดปัตตานี, 2565

ตารางที่ 6 ประชากรจากการทะเบียน อัตราเพิ่มของประชากร เป็นรายอำเภอ พ.ศ. 2560 – 2564

| อำเภอ | ประชากร Population | | | | | อัตราเพิ่มของประชากร Population growth rate (%) | | | | ความ หนาแน่นของ ประชากร (คน /ตร.กม.) |
|-------------------|-----------------------|---------|---------|---------|---------|--|------|-------|-------|---|
| | 2560 | 2561 | 2562 | 2563 | 2564 | 2561 | 2562 | 2563 | 2564 | |
| รวมยอด | 709,796 | 718,077 | 725,104 | 726,015 | 729,581 | 1.16 | 0.97 | 0.13 | 0.49 | 376.00 |
| อำเภอเมืองปัตตานี | 132,628 | 134,407 | 136,661 | 137,690 | 137,089 | 1.33 | 1.66 | 0.75 | -0.44 | 1,415.62 |
| อำเภอโคกโพธิ์ | 68,180 | 68,556 | 68,840 | 68,668 | 68,814 | 0.55 | 0.41 | -0.25 | 0.21 | 206.39 |
| อำเภอหนองจิก | 79,856 | 81,437 | 82,083 | 81,739 | 82,105 | 1.96 | 0.79 | -0.42 | 0.45 | 354.62 |
| อำเภอปะนาเระ | 46,336 | 46,704 | 47,070 | 47,183 | 47,533 | 0.79 | 0.78 | 0.24 | 0.74 | 329.95 |
| อำเภอมายอ | 60,333 | 60,950 | 61,619 | 60,946 | 61,395 | 1.02 | 1.09 | -1.10 | 0.73 | 284.05 |
| อำเภอทุ่งยางแดง | 23,983 | 24,350 | 24,733 | 24,966 | 25,297 | 1.52 | 1.56 | 0.94 | 1.32 | 220.03 |
| อำเภอสายบุรี | 69,844 | 70,512 | 70,897 | 71,135 | 71,578 | 0.95 | 0.54 | 0.34 | 0.62 | 401.18 |
| อำเภอไม้แก่น | 12,637 | 12,823 | 12,947 | 12,940 | 13,014 | 1.46 | 0.96 | -0.05 | 0.57 | 235.76 |
| อำเภอยะหริ่ง | 87,540 | 88,403 | 89,208 | 89,651 | 90,347 | 0.98 | 0.91 | 0.50 | 0.77 | 459.01 |
| อำเภอยะรัง | 93,131 | 94,244 | 94,905 | 94,777 | 95,706 | 1.19 | 0.70 | -0.13 | 0.98 | 520.28 |
| อำเภอกะพ้อ | 18,452 | 18,590 | 18,817 | 18,917 | 19,099 | 0.75 | 1.21 | 0.53 | 0.96 | 203.57 |
| อำเภอแม่ลาน | 16,876 | 17,101 | 17,324 | 17,403 | 17,604 | 1.32 | 1.30 | 0.45 | 1.15 | 197.38 |

ที่มา : สำนักงานสถิติจังหวัดปัตตานี, 2565

ปี 2561 พบว่า อัตราการเพิ่มขึ้นของประชากรของจังหวัดปัตตานีเทียบกับปี 2560 เพิ่มขึ้นร้อยละ 1.16 โดยทุกอำเภอมีประชากรเพิ่มขึ้น สำหรับอำเภอที่มีอัตราการเพิ่มขึ้นของประชากรสูงสุด 3 ลำดับแรก คือ อำเภอหนองจิก เพิ่มขึ้นร้อยละ 1.96 อำเภอทุ่งยางแดง เพิ่มขึ้นร้อยละ 1.52 และอำเภอไม้แก่น เพิ่มขึ้นร้อยละ 1.46 ส่วนอำเภอที่มีอัตราการเพิ่มขึ้นของประชากรน้อยที่สุด คือ อำเภอโคกโพธิ์ เพิ่มขึ้นร้อยละ 0.55

ปี 2562 พบว่า อัตราการเพิ่มขึ้นของประชากรของจังหวัดปัตตานีเทียบกับปี 2561 เพิ่มขึ้นร้อยละ 0.97 โดยทุกอำเภอมีประชากรเพิ่มขึ้น สำหรับอำเภอที่มีอัตราการเพิ่มขึ้นของประชากรสูงสุด 3 ลำดับแรก คือ อำเภอเมืองปัตตานี เพิ่มขึ้นร้อยละ 1.66 อำเภอทุ่งยางแดง เพิ่มขึ้นร้อยละ 1.56 และอำเภอแม่ลาน เพิ่มขึ้นร้อยละ 1.30 ส่วนอำเภอที่มีอัตราการเพิ่มขึ้นของประชากรน้อยที่สุด คือ อำเภอโคกโพธิ์ เพิ่มขึ้นร้อยละ 0.41

ปี 2563 พบว่า อัตราการเพิ่มขึ้นของประชากรของจังหวัดปัตตานีเทียบกับปี 2562 เพิ่มขึ้นร้อยละ 0.13 โดยมีทั้งอำเภอที่ประชากรเพิ่มขึ้นและอำเภอที่ประชากรลดลง สำหรับอำเภอที่มีอัตราการเพิ่มขึ้นของประชากรสูงสุด 3 ลำดับแรก คือ อำเภอทุ่งยางแดง เพิ่มขึ้นร้อยละ 0.94 อำเภอเมืองปัตตานี เพิ่มขึ้นร้อยละ 0.75 และอำเภอกะพ้อ เพิ่มขึ้นร้อยละ 0.53 ส่วนอำเภอที่มีอัตราการเพิ่มขึ้นของประชากรน้อยที่สุด คือ อำเภอมายอ ลดลงร้อยละ 1.10 ทั้งนี้มี 5 อำเภอที่ประชากรลดลง ได้แก่ อำเภอโคกโพธิ์ อำเภอหนองจิก อำเภอมายอ อำเภอไม้แก่น และอำเภอยะรัง

ปี 2564 พบว่า อัตราการเพิ่มขึ้นของประชากรของจังหวัดปัตตานีเทียบกับปี 2563 เพิ่มขึ้นร้อยละ 0.49 โดยมี 11 อำเภอที่ประชากรเพิ่มขึ้น และ 1 อำเภอที่ประชากรลดลง คือ อำเภอเมืองปัตตานี สำหรับอำเภอที่มีอัตราการเพิ่มขึ้นของประชากรสูงสุด 3 ลำดับแรก คือ อำเภอทุ่งยางแดง เพิ่มขึ้นร้อยละ 1.32 อำเภอแม่ลาน เพิ่มขึ้นร้อยละ 1.15 และอำเภอยะรัง เพิ่มขึ้นร้อยละ 0.98 ส่วนอำเภอที่มีอัตราการเพิ่มขึ้นของประชากรน้อยที่สุด คือ อำเภอเมืองปัตตานี ลดลงร้อยละ 0.44

ด้านอัตราความหนาแน่นของประชากรของจังหวัดปัตตานี ในปี พ.ศ. 2564 พบว่า จังหวัดปัตตานี มีความหนาแน่นของประชากรเฉลี่ยเท่ากับ 376.00 คนต่อตารางกิโลเมตร โดยอำเภอที่มีความหนาแน่นของประชากรมากที่สุด 3 ลำดับแรก ได้แก่ อำเภอเมืองปัตตานี มีความหนาแน่นของประชากรเฉลี่ยเท่ากับ 1,415.62 คนต่อตารางกิโลเมตร รองลงมาคือ อำเภอยะรัง มีความหนาแน่นของประชากรเฉลี่ยเท่ากับ 520.28 คนต่อตารางกิโลเมตร และ อำเภอยะหริ่ง มีความหนาแน่นของประชากรเฉลี่ยเท่ากับ 459.01 คนต่อตารางกิโลเมตร ตามลำดับ ส่วนอำเภอที่มีความหนาแน่นของประชากรน้อยที่สุด 3 ลำดับแรก ได้แก่ อำเภอแม่ลาน มีความหนาแน่นของประชากรเฉลี่ยเท่ากับ 197.38 คนต่อตารางกิโลเมตร อำเภอกะพ้อ มีความหนาแน่นของประชากรเฉลี่ยเท่ากับ 203.57 คนต่อตารางกิโลเมตร และอำเภอโคกโพธิ์ มีความหนาแน่นของประชากรเฉลี่ยเท่ากับ 206.39 คนต่อตารางกิโลเมตร ตามลำดับ

3.1.1.6 สาธารณสุข

สถานบริการด้านสาธารณสุข

สถานบริการและหน่วยงานสาธารณสุขในจังหวัดปัตตานี ประกอบด้วย โรงพยาบาลทั่วไป ขนาด 466 เตียง จำนวน 1 แห่ง (รพ.ปัตตานี) โรงพยาบาลชุมชนขนาด 90 เตียง จำนวน 1 แห่ง (รพ.สายบุรี) ขนาด 60 เตียง จำนวน 3 แห่ง (รพ.โคกโพธิ์ รพ.ยะหริ่ง และ รพ.ยะรัง) ขนาด 30 เตียง จำนวน 7 แห่ง (รพ.หนองจิก รพ.ปะนาเระ รพ.มายอ รพ.ทุ่งยางแดง รพ.ไม้แก่น รพ.กะพ้อ และ รพ.แม่ลาน) โรงพยาบาลส่งเสริมสุขภาพตำบล 130 แห่ง CMU 4 แห่ง PCU 12 แห่ง โรงพยาบาลธัญญารักษ์ปัตตานี 1 แห่ง โรงพยาบาลของรัฐสังกัดกระทรวงอื่น 1 แห่ง คือ โรงพยาบาลค่ายอิงคยุทธบริหาร โรงพยาบาลเอกชน 1 แห่ง คือ โรงพยาบาลสิโรส ปัตตานี คลินิกเอกชน จำนวน 122 แห่ง และร้านขายยาและสถานที่ผลิตยา จำนวน 75 แห่ง

ตารางที่ 7 พื้นที่รับผิดชอบและสถานบริการสาธารณสุข จังหวัดปัตตานี ปี 2564

| อำเภอ | หมู่บ้าน/ ชุมชน | ตำบล | อบต. | อบจ./เทศบาลเมือง/ เทศบาลตำบล | รพ.สต./ CMU/PCU | รพ./ขนาดเตียงจริง/ เตียงขึ้นทะเบียน |
|--------------|--------------------|------|------|---------------------------------|--------------------|--|
| เมืองปัตตานี | 66/20 | 13 | 9 | 1/1/1 | 10/3/1 | (S)/504/466 |
| โคกโพธิ์ | 83 | 12 | 11 | -/-/3 | 13/-/1 | (F1)/104/60 |
| ยะรัง | 72 | 12 | 12 | -/-/1 | 15/-/1 | (F2)/73/30 |
| ยะหริ่ง | 81 | 18 | 14 | -/-/4 | 18/-/1 | (F2)/72/60 |
| สายบุรี | 64/20 | 11 | 8 | -/1/1 | 13/1/1 | (M2)/114/60 |
| มายอ | 59 | 13 | 10 | -/-/1 | 13/-/1 | (F2)/42/30 |
| หนองจิก | 76 | 12 | 11 | -/-/2 | 15/-/1 | (F2)/46/30 |
| ปะนาเระ | 55 | 10 | 8 | -/-/2 | 14/-/1 | (F2)/39/30 |
| ไม้แก่น | 17 | 4 | 3 | -/-/- | 5/-/1 | (F2)/34/30 |
| ทุ่งยางแดง | 23 | 4 | 4 | -/-/- | 3/-/1 | (F2)/36/30 |

| อำเภอ | หมู่บ้าน/ ชุมชน | ตำบล | อบต. | อบจ./เทศบาลเมือง/ เทศบาลตำบล | รพ.สต./ CMU/PCU | รพ./ขนาดเตียงจริง/ เตียงขึ้นทะเบียน |
|------------|--------------------|------------|-----------|---------------------------------|--------------------|--|
| กะพ้อ | 27 | 3 | 3 | -/-/- | 6/-/1 | (F2)/37/30 |
| แม่ลาน | 22 | 3 | 3 | -/-/- | 5/-/1 | (F2)/34/30 |
| รวม | 645/40 | 115 | 96 | 1/2/15 | 130/4/12 | -/1,135/886 |

ที่มา : สำนักงานสาธารณสุขจังหวัดปัตตานี, 2565

หมายเหตุ : โรงพยาบาลส่งเสริมสุขภาพตำบล 1 แห่ง ไม่สามารถเปิดทำการได้เนื่องจากถูกเผา

1) รพ.สต.โต๊ะแฉะ (เปิดบริการที่ รพ.สต.อุต๊ะบือราแง) อ.กะพ้อ

2) CMU อำเภอเมืองปัตตานี (ศูนย์สุขภาพชุมชนเมืองระเด่นอาหมัด) ขึ้นทะเบียนการขอรหัสหน่วยบริการเรียบร้อยแล้ว แต่ยังไม่เปิดทำการ

ตารางที่ 8 จำนวนคลินิกเอกชน/ ร้านขายยาและสถานที่ผลิตยา จังหวัดปัตตานี ปี 2564

| ข้อมูลสถานบริการ | แห่ง | ข้อมูลสถานบริการ | แห่ง |
|---|------------|--------------------------------------|-----------|
| คลินิกเอกชน (รวม) | 122 | ร้านขายยา/สถานที่ผลิตยา (รวม) | 75 |
| - สาขาเวชกรรม | 50 | - แผนปัจจุบัน (ขย.1) | 60 |
| - ทันตกรรมชั้น 1 | 17 | - แผนปัจจุบันบรรจุเสร็จ (ขย.2) | 12 |
| - ผดุงครรภ์ ชั้น 1 | 34 | - แผนโบราณ (ขยบ.) | 5 |
| - ผดุงครรภ์ ชั้น 2 | 6 | - สถานที่ผลิตยาแผนโบราณ | 3 |
| - เทคนิคการแพทย์ | 4 | - สถานที่ผลิตและนำส่งยาแผนโบราณ | 2 |
| - กายภาพบำบัด | 2 | - แผนบรรจุเสร็จสำหรับสัตว์ (ขย.3) | 1 |
| - คลินิกการแพทย์แผนไทยและการแพทย์ประยุกต์ | 3 | | |
| - สหคลินิก | 3 | | |
| - การประกอบโรคศิลปะ การแพทย์แผนจีน | 3 | | |

ที่มา : สำนักงานสาธารณสุขจังหวัดปัตตานี, 2564

3.1.1.7 การใช้ประโยชน์ที่ดิน

ข้อมูลสภาพการใช้ที่ดินพื้นที่ของจังหวัดปัตตานี ซึ่งสำรวจโดยกลุ่มวิเคราะห์สภาพการใช้ที่ดิน กรมพัฒนาที่ดิน ประกอบด้วย ประเภทการใช้ที่ดินต่างๆ ดังนี้

1) **พื้นที่ชุมชนและสิ่งปลูกสร้าง** มีเนื้อที่ 118,183 ไร่ หรือร้อยละ 9.74 ของพื้นที่ ประกอบด้วย พื้นที่ชุมชน ที่อยู่อาศัย ตัวเมือง ย่านการค้า หมู่บ้านบนพื้นราบ สถานที่ราชการและสถาบันต่างๆ สนามบิน ถนน นิคมอุตสาหกรรม โรงงานอุตสาหกรรม และสถานที่พักผ่อนหย่อนใจ สุสาน ป่าช้า เป็นต้น

2) **พื้นที่เกษตรกรรม** มีเนื้อที่ 936,079 ไร่ หรือร้อยละ 77.18 ของพื้นที่ ประกอบด้วยการใช้ประโยชน์ที่ดินด้านเกษตรกรรมต่างๆ ดังต่อไปนี้

2.1) **พื้นที่นา** มีเนื้อที่ 219,488 ไร่ หรือร้อยละ 18.10 ของพื้นที่

2.2) **พืชไร่** มีเนื้อที่ 16 ไร่ หรือร้อยละ 0.01 ของพื้นที่ ได้แก่ มันสำปะหลัง

2.3) **ไม้ยืนต้น** มีเนื้อที่ 578,965 ไร่ หรือร้อยละ 47.74 ของพื้นที่ ได้แก่ ไม้ยืนต้นร้าง/เสื่อมโทรม

ยางพารา ปาล์มน้ำมัน ยูคาลิปตัส เป็นต้น

2.4) ไม้ผล มีเนื้อที่ 118,379 ไร่ หรือร้อยละ 9.76 ของพื้นที่ ได้แก่ ไม้ผลผสม ไม้ผลร้าง/
เลื่อมไทรอม มะพร้าว เป็นต้น

2.5) พืชสวน มีเนื้อที่ 205 ไร่ หรือร้อยละ 0.02 ของพื้นที่

2.6) พุ่หญ้าเลี้ยงสัตว์และโรงเรือนเลี้ยงสัตว์ มีเนื้อที่ 81 ไร่ หรือร้อยละ 0.01 ของพื้นที่

2.7) สถานที่เพาะเลี้ยงสัตว์น้ำ มีเนื้อที่ 18,945 ไร่ หรือร้อยละ 1.56 ของพื้นที่

3) **พื้นที่ป่าไม้** เนื้อที่ 73,847 ไร่ หรือร้อยละ 6.09 ของพื้นที่ ประกอบด้วย ป่าลัดใบ ป่าพรุ และป่าชายเลน

4) **พื้นที่แหล่งน้ำ** มีเนื้อที่ 39,028 ไร่ หรือร้อยละ 3.22 ของพื้นที่ ประกอบด้วย แม่น้ำ ลำห้วย
ลำคลอง บ่อน้ำในไร่นา คลองชลประทาน และทะเล

5) **พื้นที่เบ็ดเตล็ด** มีเนื้อที่ 45,586 ไร่ หรือร้อยละ 3.77 ของพื้นที่ ประกอบด้วย พุ่หญ้าธรรมชาติ
พื้นที่ลุ่ม พื้นที่ไม้พุ่มหรือพุ่หญ้าสลับไม้พุ่ม เหมืองแร่ บ่อขุด บ่อลูกรัง บ่อทราย บ่อดิน พื้นที่ถม นาเกลือ และหาดทราย

ตารางที่ 9 สภาพการใช้ที่ดินในปัจจุบันของจังหวัดปัตตานี

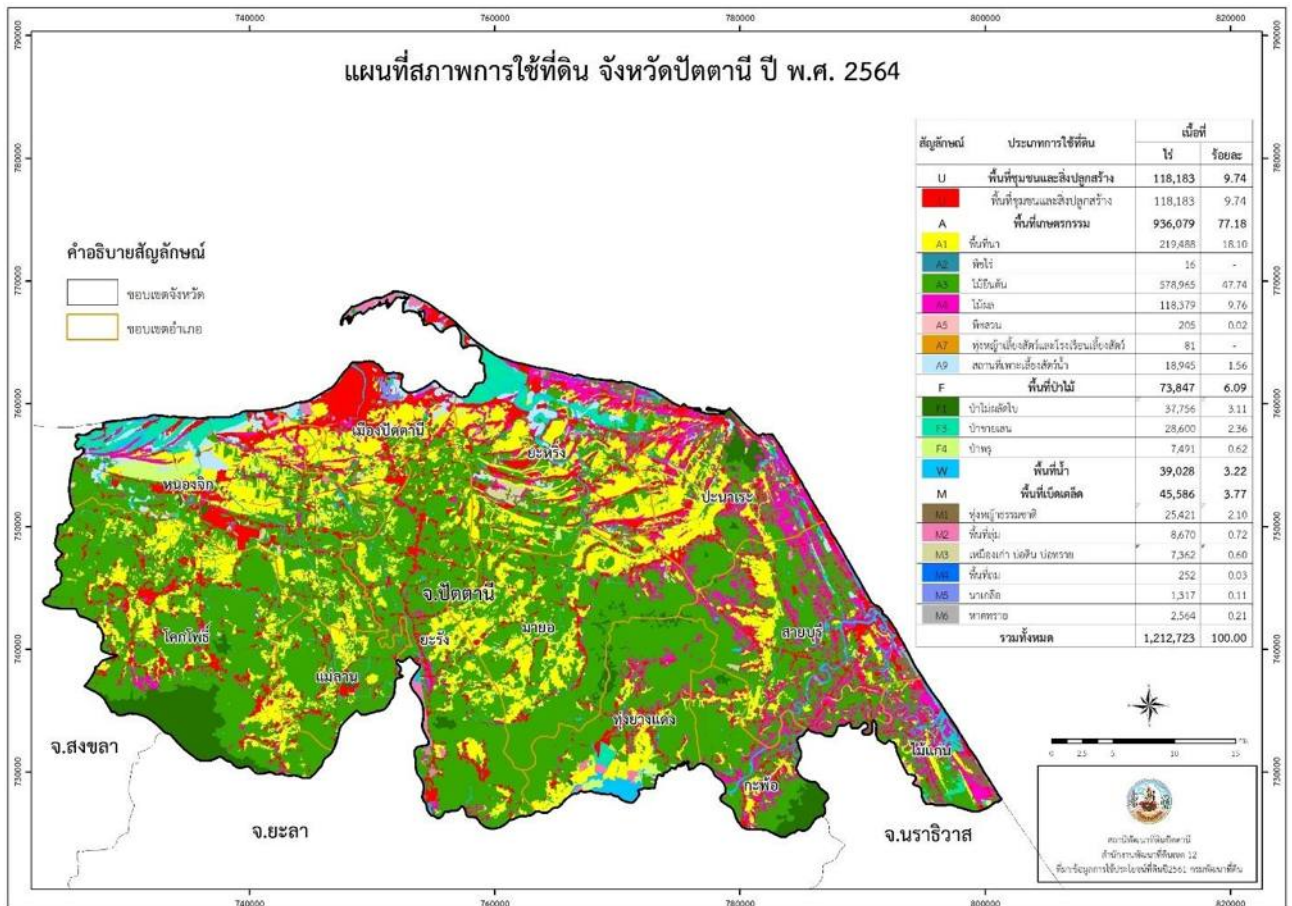
| สัญลักษณ์ | ประเภทการใช้ที่ดิน | เนื้อที่ | |
|-----------|------------------------------|----------|--------|
| | | ไร่ | ร้อยละ |
| U | พื้นที่ชุมชนและสิ่งปลูกสร้าง | 118,183 | 9.74 |
| U101 | ตัวเมืองและย่านการค้า | 10,227 | 0.84 |
| U201 | หมู่บ้านบนพื้นราบ | 83,868 | 6.92 |
| U301 | สถานที่ราชการและสถาบันต่าง ๆ | 12,426 | 1.03 |
| U401 | สนามบิน | 514 | 0.04 |
| U403 | สถานีขนส่ง | 16 | - |
| U405 | ถนน | 7,928 | 0.65 |
| U501 | นิคมอุตสาหกรรม | 431 | 0.04 |
| U502 | โรงงานอุตสาหกรรม | 1,939 | 0.16 |
| U601 | สถานที่พักผ่อนหย่อนใจ | 600 | 0.05 |
| U602 | รีสอร์ท โรงแรม เกสต์เฮ้าส์ | 49 | - |
| U603 | สุสาน ป่าช้า | 150 | 0.01 |
| U605 | สถานีบริการน้ำมัน | 35 | - |
| A | พื้นที่เกษตรกรรม | 936,079 | 77.18 |
| A1 | พื้นที่นา | 219,488 | 18.10 |
| A100 | นาร้าง | 48,954 | 4.04 |

| สัญลักษณ์ | ประเภทการใช้ที่ดิน | เนื้อที่ | |
|-----------|--|----------------|--------------|
| | | ไร่ | ร้อยละ |
| A101 | นาข้าว | 170,534 | 14.06 |
| A2 | พืชไร่ | 16 | - |
| A204 | มันสำปะหลัง | 16 | - |
| A3 | ไม้ยืนต้น | 578,965 | 47.74 |
| A300 | ไม้ยืนต้นร้าง/เสื่อมโทรม | 266 | 0.02 |
| A301 | ไม้ยืนต้นผสม | 1,419 | 0.12 |
| A302 | ยางพารา | 38,624 | 44.41 |
| A303 | ปาล์มน้ำมัน | 37,990 | 3.13 |
| A304 | ยูคาลิปตัส | 447 | 0.04 |
| A307 | สนประดิพัทธ์ | 194 | 0.02 |
| A317 | หมาก | 12 | - |
| A322 | กฤษณา | 13 | - |
| A4 | ไม้ผล | 118,379 | 9.76 |
| A400 | ไม้ผลร้าง/เสื่อมโทรม | 3,167 | 0.26 |
| A401 | ไม้ผลผสม | 69,376 | 5.72 |
| A403 | ทุเรียน | 18 | - |
| A405 | มะพร้าว | 45,679 | 3.77 |
| A407 | มะม่วง | 110 | 0.01 |
| A420 | กลางสาด ลองกอง | 29 | - |
| A5 | พืชสวน | 205 | 0.02 |
| A502 | พืชผัก | 205 | 0.02 |
| A7 | ทุ่งหญ้าเลี้ยงสัตว์และโรงเรือนเลี้ยงสัตว์ | 81 | - |
| A702 | โรงเรือนเลี้ยงโค กระบือ และม้า | 21 | - |
| A703 | โรงเรือนเลี้ยงสัตว์ปีก | 60 | - |
| A9 | สถานที่เพาะเลี้ยงสัตว์น้ำ | 18,945 | 1.56 |

| สัญลักษณ์ | ประเภทการใช้ที่ดิน | เนื้อที่ | |
|-----------|-------------------------------|---------------|-------------|
| | | ไร่ | ร้อยละ |
| A900 | สถานที่เพาะเลี้ยงสัตว์น้ำร้าง | 7,987 | 0.66 |
| A901 | สถานที่เพาะเลี้ยงสัตว์น้ำผสม | 126 | 0.01 |
| A902 | สถานที่เพาะเลี้ยงปลา | 147 | 0.01 |
| A903 | สถานที่เพาะเลี้ยงกุ้ง | 10,685 | 0.88 |
| F | พื้นที่ป่าไม้ | 73,847 | 6.09 |
| F100 | ป่าไม้ผลัดใบรอสภาพฟื้นฟู | 1,241 | 0.10 |
| F101 | ป่าไม้ผลัดใบสมบูรณ์ | 36,515 | 3.01 |
| F300 | ป่าชายเลนรอสภาพฟื้นฟู | 4,118 | 0.34 |
| F301 | ป่าชายเลนสมบูรณ์ | 24,482 | 2.02 |
| F400 | ป่าพรุรอสภาพฟื้นฟู | 5,528 | 0.46 |
| F401 | ป่าพรุสมบูรณ์ | 1,963 | 0.16 |
| W | พื้นที่น้ำ | 39,028 | 3.22 |
| W101 | แม่น้ำ ลำห้วย ลำคลอง | 19,277 | 1.59 |
| W102 | หนอง บึง ทะเลสาบ | 402 | 0.03 |
| W103 | ทะเล | 4,731 | 0.39 |
| W201 | อ่างเก็บน้ำ | 5,132 | 0.42 |
| W202 | บ่อน้ำในไร่นา | 4,437 | 0.37 |
| W203 | คลองชลประทาน | 5,049 | 0.42 |
| M | พื้นที่เบ็ดเตล็ด | 45,586 | 3.77 |
| M101 | ทุ่งหญ้าธรรมชาติ | 2,396 | 0.20 |
| M102 | ทุ่งหญ้าสลับไม้พุ่ม/ไม้ละเมาะ | 23,025 | 1.90 |
| M201 | พื้นที่ลุ่ม | 8,670 | 0.72 |
| M300 | เหมืองเก่า บ่อขุดเก่า | 2,680 | 0.22 |
| M301 | เหมืองแร่ | 834 | 0.07 |
| M302 | บ่อลูกรัง | 2,333 | 0.19 |
| M303 | บ่อทราย | 21 | - |
| M304 | บ่อดิน | 1,494 | 0.12 |
| M401 | พื้นที่กองวัสดุ | 67 | 0.01 |

| สัญลักษณ์ | ประเภทการใช้ที่ดิน | เนื้อที่ | |
|------------|--------------------|-----------|--------|
| | | ไร่ | ร้อยละ |
| M405 | พื้นที่ถม | 185 | 0.02 |
| M501 | นาเกลือ | 1,317 | 0.11 |
| M601 | หาดทราย | 2,564 | 0.21 |
| รวมทั้งหมด | | 1,212,723 | 100.00 |

ที่มา : สถานีพัฒนาที่ดินปัตตานี, 2565



ที่มา : สถานีพัฒนาที่ดินปัตตานี, 2564

ภาพที่ 2 แผนที่สภาพการใช้ที่ดินของจังหวัดปัตตานี

จากข้อเท็จจริงที่ว่าการใช้ที่ดินนั้นไม่คงที่ มีการเปลี่ยนแปลงอยู่ตลอดเวลา กรมพัฒนาที่ดินได้ศึกษาการเปลี่ยนแปลง การใช้ที่ดินของจังหวัดปัตตานี ในปี พ.ศ. 2559 , 2561 และ 2564 มีการเปลี่ยนแปลง ได้แก่ พื้นที่เกษตรกรรม พื้นที่ป่าไม้ และพื้นที่เมือง โดยพื้นที่เมืองมีการเพิ่มขึ้นของการใช้พื้นที่ ในขณะที่พื้นที่เกษตรกรรม แม้จะเป็นพื้นที่ที่มีการการใช้ประโยชน์มากที่สุด แต่มีการลดลงของพื้นที่ ส่วนใหญ่การลดลงของพื้นที่เกษตรกรรม จะถูกเปลี่ยนแปลงไปเป็นพื้นที่เมือง เนื่องจากการเพิ่มขึ้นของประชาชน และการขยายตัวของเมืองมักส่งผลกระทบต่อการใช้ประโยชน์ของพื้นที่อื่น ๆ โดยเฉพาะพื้นที่เกษตรกรรม (ดังตารางที่ 10)

ตารางที่ 10 ตารางการเปรียบเทียบการใช้ที่ดินของจังหวัดปัตตานี พ.ศ. 2559, 2561 และ 2564

| ประเภทการใช้ที่ดิน | ปี พ.ศ. | | |
|---|------------------|------------------|------------------|
| | 2559 | 2561 | 2564 |
| 1. พื้นที่ชุมชนและสิ่งปลูกสร้าง | 110,655 | 115,239 | 118,183 |
| 2. พื้นที่เกษตรกรรม | 941,314 | 937,186 | 936,079 |
| 2.1 พื้นที่นา | 226,840 | 224,055 | 219,488 |
| 2.2 พืชไร่ | - | - | 16 |
| 2.3 ไม้ยืนต้น | 537,369 | 535,802 | 578,965 |
| 2.4 ไม้ผล | 156,149 | 156,651 | 118,379 |
| 2.5 พืชสวน | 52 | 122 | 205 |
| 2.6 ทุ่งหญ้าเลี้ยงสัตว์และโรงเรือนเลี้ยงสัตว์ | 48 | 58 | 81 |
| 2.7 สถานที่เพาะเลี้ยงสัตว์น้ำ | 20,856 | 20,498 | 18,945 |
| 3. พื้นที่ป่าไม้ | 90,724 | 88,903 | 73,847 |
| 3.1 ป่าไม่ผลัดใบ | 53,499 | 53,097 | 37,756 |
| 3.2 ป่าชายเลน | 26,884 | 26,406 | 28,600 |
| 3.3 ป่าพรุ | 10,257 | 9,316 | 7,491 |
| 3.4 วนเกษตรสมบูรณ์ | 84 | 84 | - |
| 4. พื้นที่น้ำ | 29,721 | 33,850 | 39,028 |
| 5. พื้นที่เบ็ดเตล็ด | 40,308 | 37,544 | 45,586 |
| 5.1 ทุ่งหญ้าธรรมชาติ | 18,067 | 16,967 | 25,421 |
| 5.2 พื้นที่ลุ่ม | 11,670 | 9,554 | 8,670 |
| 5.3 เหมืองเก่า บ่อดิน บ่อทราย | 6,187 | 4,424 | 7,362 |
| 5.4 พื้นที่ถม | 65 | 199 | 252 |
| 5.5 นาเกลือ | 2,113 | 2,113 | 1,317 |
| 5.6 หาดทราย | 2,206 | 2,279 | 2,564 |
| รวมทั้งหมด | 1,212,722 | 1,212,722 | 1,212,723 |

ที่มา : สถานีพัฒนาที่ดินปัตตานี, 2564

3.1.1.8 การขยายตัวของเมือง

จังหวัดปัตตานี มีกฎกระทรวงให้ใช้บังคับผังเมืองรวม ดังนี้

1) กฎกระทรวงให้ใช้บังคับผังเมืองรวมจังหวัดปัตตานี พ.ศ. 2558 ประกาศใช้บังคับเมื่อวันที่ 24 สิงหาคม 2558 (ประกาศในราชกิจจานุเบกษา เล่ม 132 ตอนที่ 79 ก วันที่ 24 สิงหาคม 2558) และได้มีการแก้ไขปรับปรุงผังเมืองรวมจังหวัด โดยได้ประกาศกฎกระทรวงให้ใช้บังคับผังเมืองรวมจังหวัดปัตตานี พ.ศ. 2560 เมื่อวันที่ 10 เมษายน 2560 (ประกาศในราชกิจจานุเบกษา เล่ม 134 ตอนที่ 41 ก วันที่ 10 เมษายน 2560) เพื่อจัดระบบการใช้ประโยชน์ที่ดิน โครงข่ายคมนาคมขนส่งและบริการสาธารณะให้มีประสิทธิภาพ สามารถรองรับและสอดคล้องกับการขยายตัวของชุมชนในอนาคต รวมทั้งส่งเสริมและพัฒนาเศรษฐกิจ โดยมีสาระสำคัญดังต่อไปนี้

(1) ส่งเสริมและพัฒนาจังหวัดปัตตานี ให้เป็นศูนย์กลางการบริหารราชการ การค้า และการบริการที่มีการพัฒนาโครงสร้างพื้นฐานได้อย่างเหมาะสม

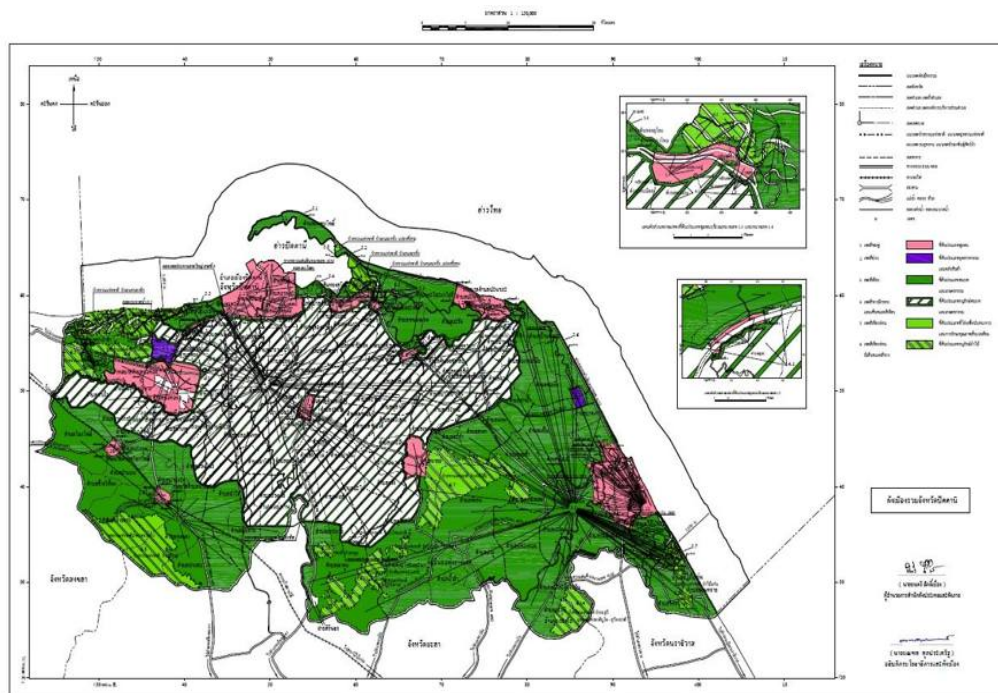
(2) ส่งเสริมและพัฒนาให้จังหวัดปัตตานีมีการจัดระบบการศึกษาและการอยู่อาศัย ที่รองรับการขยายตัวของชุมชนในระดับต่าง ๆ ได้อย่างเหมาะสม

(3) ส่งเสริมและพัฒนาการบริการทางสังคม การสาธารณสุขูปโภค และสาธารณูปการให้เพียงพอ และได้มาตรฐานครอบคลุมชุมชนในระดับต่าง ๆ

(4) ส่งเสริมและพัฒนาพื้นที่ทางการเกษตรของจังหวัดให้เป็นแหล่งผลิตอาหารอย่างพอเพียงปลอดภัย และได้มาตรฐาน

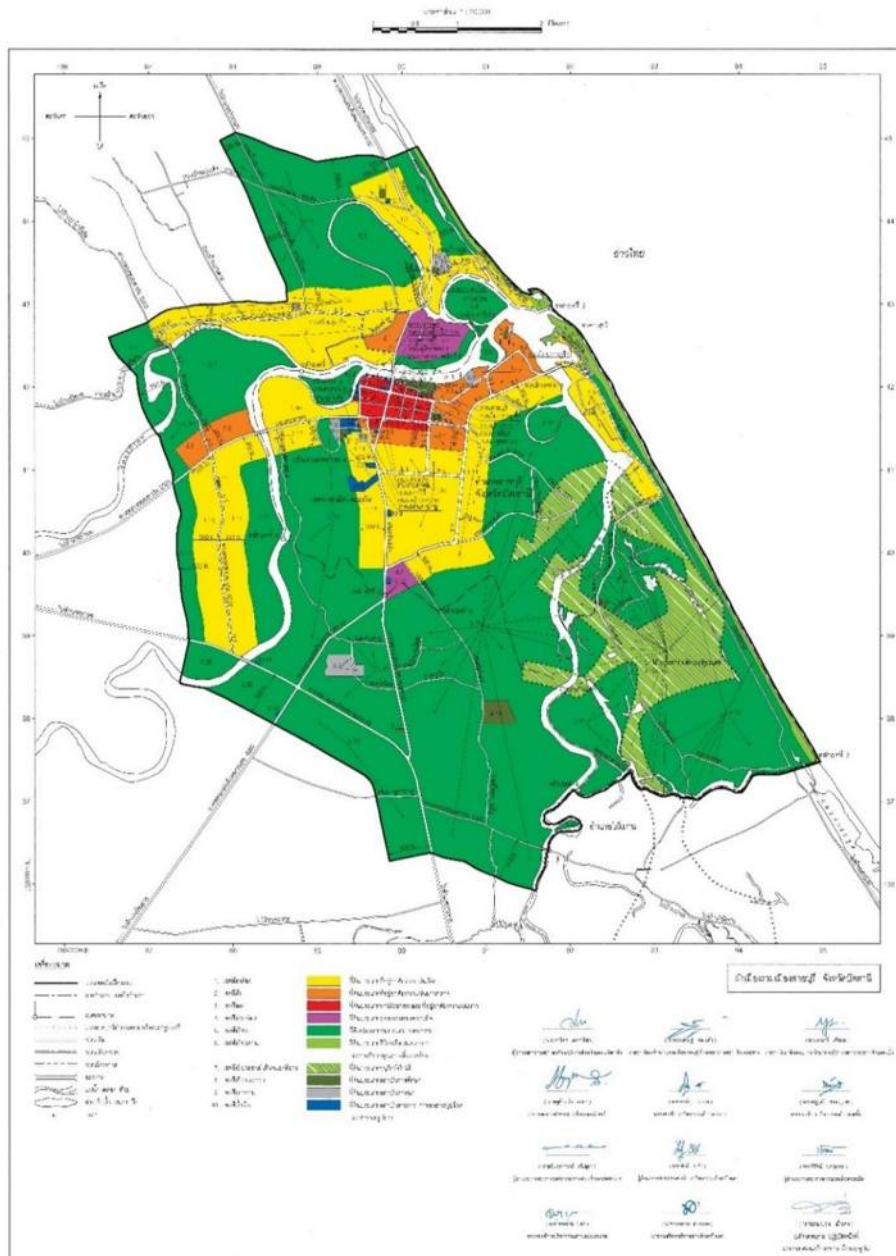
(5) ส่งเสริมและพัฒนาภาคอุตสาหกรรมฮาลาล และการแปรรูปผลผลิตทางการเกษตรที่เชื่อมโยงกับพื้นที่เกษตรกรรมของจังหวัดปัตตานี

(6) ส่งเสริมอนุรักษ์แหล่งโบราณสถานและสถานที่ท่องเที่ยวเชิงนิเวศน์ตามธรรมชาติให้สอดคล้องกับวิถีชีวิตและวัฒนธรรมของแต่ละท้องถิ่น



ภาพที่ 3 แสดงแผนผังกำหนดการใช้ประโยชน์ที่ดินตามที่ได้จำแนกประเภทท้ายกฎกระทรวงให้ใช้บังคับผังเมืองรวมจังหวัดปัตตานี ปี พ.ศ. 2560

2) กฎกระทรวงให้ใช้บังคับผังเมืองรวมเมืองสายบุรี จังหวัดปัตตานี พ.ศ. 2562 ประกาศใช้ บังคับเมื่อวันที่ 3 พฤษภาคม 2562 (ประกาศในราชกิจจานุเบกษา เล่ม 136 ตอนที่ 59 ก วันที่ 3 พฤษภาคม 2562) ให้ใช้บังคับในท้องที่ตำบลปะเสยะวอ ตำบลตะลุบัน ตำบลตะบึง ตำบลปือระ ตำบลมะนังดาลำ และตำบลละหาร อำเภอสายบุรี จังหวัดปัตตานี เพื่อใช้เป็นแนวทางในการพัฒนาและการดำรงรักษาเมืองและบริเวณที่เกี่ยวข้อง หรือชนบท ในด้านการใช้ประโยชน์ในทรัพย์สิน การคมนาคมและการขนส่ง การสาธารณสุขปโภค บริการสาธารณะ และสภาพแวดล้อมในบริเวณดังกล่าว ให้สอดคล้องกับการพัฒนาเศรษฐกิจและสังคมของประเทศตามแผนพัฒนา เศรษฐกิจและสังคมแห่งชาติ



ภาพที่ 4 แสดงแผนผังการใช้ประโยชน์ที่ดินตามที่ได้จำแนกประเภทท้ายกฎกระทรวง ให้ใช้บังคับผังเมืองรวมเมืองสายบุรี จังหวัดปัตตานี ปี พ.ศ. 2562

3.1.1.9 โครงสร้างพื้นฐาน

1) ระบบสาธารณูปโภค

ระบบไฟฟ้า จังหวัดปัตตานีมีสำนักงานการไฟฟ้า 2 สำนักงาน คือ 1) สำนักงานการไฟฟ้าส่วนภูมิภาคจังหวัดปัตตานี รับผิดชอบพื้นที่อำเภอเมืองปัตตานี อำเภอยะรัง อำเภอยะหริ่ง อำเภอโคกโพธิ์ อำเภอหนองจิก และอำเภอแม่ลาน และ 2) สำนักงานการไฟฟ้าส่วนภูมิภาคอำเภอสายบุรี รับผิดชอบพื้นที่อำเภอสายบุรี อำเภอปะนาเระ อำเภอมายอ อำเภอทุ่งยางแดง อำเภอไม้แก่น อำเภอกะป้อ มีที่ทำการไฟฟ้าทั้งหมด 12 แห่ง โดยในปี พ.ศ. 2563 ใช้กระแสไฟฟ้าทั้งสิ้น 431,961,850.25 หน่วย และมีจำนวนผู้ใช้ไฟฟ้าทั้งสิ้น 190,502.00 ราย มีการใช้กระแสไฟฟ้าในพื้นที่ควบคุม กฟภ.ปัตตานี จำนวน 421,775,998.97 หน่วย จำนวนผู้ใช้ไฟฟ้า 122,973 ราย และการใช้กระแสไฟฟ้าในพื้นที่ควบคุม กฟอ.สายบุรี จำนวน 10,185,851.28 หน่วย จำนวนผู้ใช้ไฟฟ้า 67,529 ราย

ตารางที่ 11 จำนวนผู้ใช้ไฟฟ้าแยกตามอำเภอ

| อำเภอ | จำนวน ผู้ใช้ไฟฟ้า (ราย) Number of consumer (Person) | การจำหน่ายกระแสไฟฟ้า (ล้านกิโลวัตต์/ชั่วโมง) Electricity sales (Gwh) | | | | | |
|-------------------|--|--|------------------------------|---|--|------------------|---------------------------------|
| | | รวม Total | บ้านอยู่อาศัย Residential | สถานธุรกิจและ อุตสาหกรรม Business and industry | ส่วนราชการและ องค์กรไม่แสวงหา ผลกำไร Government institutions and non-profit organization | อื่น ๆ Others | ไฟฟ้าฟรี Free electricity |
| รวม | 190,502 | 431,961,850.25 | 168,009,620.96 | 236,197,907.80 | 22,370,105.32 | 4,880,027.45 | 22,874,294.04 |
| อำเภอเมืองปัตตานี | 43,552 | 235,453,671.50 | 72,081,676.49 | 153,756,494.08 | 7,351,519.67 | 1,975,534.90 | 7,639,966.03 |
| อำเภอยะรัง | 20,539 | 35,453,191.81 | 22,136,822.38 | 9,960,160.25 | 3,144,631.12 | 183,201.06 | 3,173,008.12 |
| อำเภอยะหริ่ง | 12,052 | 23,589,459.68 | 14,712,274.86 | 6,807,164.02 | 1,832,419.80 | 212,420.00 | 1,857,600.80 |
| อำเภอหนองจิก | 21,060 | 78,067,210.79 | 23,308,462.69 | 48,230,464.96 | 4,395,432.34 | 2,083,036.80 | 4,445,246.34 |
| อำเภอโคกโพธิ์ | 18,015 | 36,546,420.29 | 21,428,668.00 | 11,035,162.37 | 3,672,526.92 | 339,512.00 | 3,743,077.92 |
| อำเภอแม่ลาน | 7,755 | 12,666,044.90 | 8,267,120.00 | 3,383,063.16 | 956,505.74 | 40,721.00 | 975,140.74 |
| อำเภอสายบุรี | 17,741 | 2,996,169.17 | 1,864,342.04 | 863,838.98 | 229,880.10 | 26,381.69 | 241,606.46 |
| อำเภอมายอ | 26,641 | 3,968,547.67 | 2,183,769.00 | 1,353,531.65 | 416,328.02 | 9,048.00 | 422,199.02 |
| อำเภอไม้แก่น | 4,982 | 723,409.79 | 466,724.80 | 174,656.15 | 76,342.84 | 4,547.00 | 77,481.84 |
| อำเภอปะนาเระ | 7,914 | 1,085,333.75 | 678,172.70 | 249,933.54 | 153,563.51 | 2,118.00 | 155,109.51 |
| อำเภอทุ่งยางแดง | 5,469 | 808,526.01 | 492,033.00 | 232,713.87 | 79,227.14 | 2,668.00 | 81,111.14 |
| อำเภอกะป้อ | 4,782 | 603,864.89 | 389,555.00 | 150,724.77 | 61,728.12 | 839.00 | 62,746.12 |

หมายเหตุ : การจำหน่ายไฟฟ้าสำหรับสถานธุรกิจและอุตสาหกรรม หมายถึง การจำหน่ายไฟฟ้าสำหรับกิจการขนาดเล็ก กิจการขนาดกลาง และกิจการเฉพาะอย่าง

การจำหน่ายไฟฟ้าอื่น ๆ หมายถึง ไฟฟ้าสำหรับสูบน้ำเพื่อการเกษตร ไฟชั่วคราว ไฟสำรอง ไฟที่สามารถงดจ่ายไฟฟ้าได้

ที่มา : สำนักงานการไฟฟ้าส่วนภูมิภาคจังหวัดปัตตานี และสำนักงานการไฟฟ้าส่วนภูมิภาคอำเภอสายบุรี, 2564

ระบบประปา จังหวัดปัตตานีมีหน่วยงานหลักที่ให้บริการประปา จำนวน 2 แห่ง คือ

1) เทศบาลเมืองปัตตานี ปัจจุบันมีกำลังการผลิตน้ำประปา รวม 42,000 ลูกบาศก์เมตร/วัน หรือกำลังผลิต 1,250 ลูกบาศก์เมตร/ชั่วโมง โดยใช้แหล่งน้ำในการผลิตน้ำประปาจากแม่น้ำปัตตานี ตำบลจะบังติกอ มีโรงผลิตน้ำประปาและสูบน้ำจำนวน 3 แห่ง ให้บริการผู้ใช้น้ำในเขตเทศบาล ได้แก่ ตำบลสะบารัง ตำบลอาเนาะรู และตำบลจะบังติกอ จำนวน 13,864 ราย และให้บริการพื้นที่นอกเขตเทศบาลบางส่วน ได้แก่ พื้นที่ตำบลรูสะมิแล ตำบลบานา และตำบลตะลุโบะ จำนวน 8,412 ราย จำนวนผู้ใช้น้ำรวม 22,276 ราย มีอัตราการจำหน่ายน้ำเฉลี่ย/เดือน จำนวน 532,990 ลูกบาศก์เมตร โดยมีพื้นที่การให้บริการน้ำประปา ดังนี้

- พื้นที่ให้บริการในเขตเทศบาลครอบคลุมพื้นที่ทั้งหมดร้อยละ 4.78 ตารางกิโลเมตร
- พื้นที่ให้บริการนอกเขตเทศบาล ประกอบด้วย
 - พื้นที่ให้บริการนอกเขตเทศบาลตำบลรูสะมิแลครอบคลุมพื้นที่ทั้งหมดร้อยละ 2.67 ตารางกิโลเมตร
 - พื้นที่ให้บริการ อบต.บานา ครอบคลุมพื้นที่ทั้งหมดร้อยละ 2.26 ตารางกิโลเมตร
 - พื้นที่ให้บริการ อบต.ตะลุโบะ ครอบคลุมพื้นที่ทั้งหมดร้อยละ 0.19 ตารางกิโลเมตร

2) การประปาส่วนภูมิภาคสาขาสายบุรี มีกำลังผลิตน้ำประปา 180 ลูกบาศก์เมตร/ชม. หรือ 4,300 ลูกบาศก์เมตร/วัน ปริมาณน้ำผลิตจ่าย 2,500 ลูกบาศก์เมตร/วัน โดยใช้แหล่งน้ำในการผลิตน้ำประปาจากแม่น้ำสายบุรี พื้นที่ให้บริการผู้ใช้น้ำ ได้แก่ เทศบาลเมืองตะลุบัน ตำบลปะเสยะวอ ตำบลละหาร ตำบลมะนังดาลำ รวม 3,000 ครัวเรือน

นอกจากนี้ ข้อมูลจากท้องถิ่น พื้นที่จังหวัดปัตตานียังมีการขุดเจาะน้ำบาดาลเพื่อใช้ในการอุปโภคบริโภค จำนวน 438 บ่อ

ที่มา : สำนักงานเทศบาลเมืองปัตตานี, สำนักงานการประปาสายบุรี, และส่วนทรัพยากรน้ำ สำนักงานทรัพยากรธรรมชาติและสิ่งแวดล้อมจังหวัดปัตตานี, 2565

โทรศัพท์ การให้บริการโทรศัพท์พื้นฐานของจังหวัดปัตตานี พ.ศ. 2564 บริษัท โทรคมนาคมแห่งชาติ จำกัด (มหาชน) มีจำนวนเลขหมายโทรศัพท์และอินเทอร์เน็ตที่เปิดใช้งาน จำนวนหมายเลขที่มี 29,604 เลขหมายแยกเป็นเลขหมายโทรศัพท์ที่มีผู้เช่าทั้งหมด 12,456 เลขหมาย และเลขหมายอินเทอร์เน็ต 12,909 เลขหมาย ดังนี้

ตารางที่ 12 การให้บริการโทรศัพท์พื้นฐานของจังหวัดปัตตานี พ.ศ. 2564

| ปี | จำนวน หมายเลขที่มี | จำนวนเลขหมายที่มีผู้เช่า | | | | | | | อินเทอร์เน็ต |
|------|-----------------------|--------------------------|--------|---------|--------|---------|------|------|--------------|
| | | รวม | ราชการ | บ้านพัก | ธุรกิจ | สาธารณะ | ทศท. | TT&T | |
| 2564 | 29,604 | 12,456 | 1,752 | 7,896 | 1,655 | 865 | 288 | 642 | 12,909 |

ที่มา : โทรศัพท์จังหวัดปัตตานี, 2564

ไปรษณีย์ จังหวัดปัตตานี มี 13 ที่ทำการไปรษณีย์ คือ ที่ทำการไปรษณีย์ปัตตานี ที่ทำการไปรษณีย์ รุสะมิแล ที่ทำการไปรษณีย์สายบุรี ที่ทำการไปรษณีย์โคกโพธิ์ ที่ทำการไปรษณีย์ปะนาระ ที่ทำการไปรษณีย์มายอ ที่ทำการไปรษณีย์ยะหริ่ง ที่ทำการไปรษณีย์ยะรัง ที่ทำการไปรษณีย์หนองจิก ที่ทำการไปรษณีย์นาประดู่ ที่ทำการไปรษณีย์ปาลัส ที่ทำการไปรษณีย์ไม้แก่น และที่ทำการไปรษณีย์กะพ้อ (ยกเว้นอำเภอแม่ลาน) เคาน์เตอร์ไปรษณีย์ สะบารัง ตำบลรุสะมิแล รับบริการฝากส่งอย่างเดียว ให้บริการ ครอบคลุมพื้นที่ทุกตำบล/หมู่บ้านของจังหวัด ซึ่งปัจจุบันได้ปรับบทบาทมาให้บริการส่งสินค้าอุปโภคบริโภค ทำให้ช่องทางการขนส่งสินค้าและการจำหน่ายสินค้าเพิ่มขึ้น

2) การคมนาคมขนส่ง

จังหวัดปัตตานีอยู่ห่างจากกรุงเทพมหานคร ประมาณ 1,055 กิโลเมตร โดยสามารถเดินทางสู่จังหวัดปัตตานีได้หลายวิธี ทั้งทางรถยนต์ส่วนตัว รถประจำทาง รถไฟ และเครื่องบิน

ถนน โดยถนนอยู่ในความรับผิดชอบของแขวงทางหลวงปัตตานี ระยะทาง 342.832 กิโลเมตร ซึ่งเป็นถนนลาดยาง ระยะทาง 341.732 กิโลเมตร มีถนนสายหลักที่สำคัญเชื่อมต่อกับจังหวัดใกล้เคียง คือ ถนนทางหลวงสาย 43 เชื่อมต่อกับจังหวัดสงขลา ถนนสาย 409, 410 และ 418 เชื่อมต่อกับจังหวัดยะลาและถนนสาย 42 เชื่อมต่อกับจังหวัดนราธิวาส ปัจจุบันถนนอยู่ในสภาพดีใช้การได้ดีและมีความสะดวกในการสัญจร

ส่วนถนนที่อยู่ในความรับผิดชอบของแขวงทางหลวงชนบทปัตตานี มีจำนวนทั้งสิ้น 35 สายทาง เป็นระยะทาง 581.883 กิโลเมตร แบ่งเป็นถนนลาดยาง 579.306 กิโลเมตร เป็นถนนคอนกรีต 2.577 กิโลเมตร

ที่มา : แขวงทางหลวงปัตตานี, แขวงทางหลวงชนบทปัตตานี

การจดทะเบียนรถยนต์ ยอดรวมรถจดทะเบียน ตามพระราชบัญญัติรถยนต์ พ.ศ. 2522 ในปี พ.ศ. 2564 สะสมรวมทั้งสิ้น 249,828 คัน รถจักรยานยนต์มีจำนวนการจดทะเบียนมากที่สุด จำนวน 181,065 คัน รองลงมาคือ รถยนต์บรรทุกส่วนบุคคลไม่เกิน 7 คน จำนวน 33,363 คัน และรถยนต์นั่งส่วนบุคคล จำนวน 32,427 คัน ตามลำดับ ส่วนประเภทรถที่มีจำนวนในการจดทะเบียนน้อยที่สุดได้แก่ รถพ่วง จำนวน 1 คัน ทั้งนี้ โดยในปี 2563 เปรียบเทียบในปี 2564 ส่วนใหญ่มีสถิติการจดทะเบียนทุกประเภทเพิ่มขึ้นทุกรายการ

ตารางที่ 13 รถจดทะเบียนตามพระราชบัญญัติรถยนต์ พ.ศ. 2522

จำแนกตามประเภทรถ พ.ศ. 2560 – 2564

| ประเภทรถ | 2560 | 2561 | 2562 | 2563 | 2564 |
|---|----------------|----------------|----------------|----------------|----------------|
| รวมยอด | 219,919 | 224,768 | 232,396 | 241,093 | 249,828 |
| รถยนต์นั่งส่วนบุคคลไม่เกิน 7 คน | 27,136 | 28,884 | 30,552 | 31,868 | 33,363 |
| รถยนต์นั่งส่วนบุคคลเกิน 7 คน | 1,499 | 1,572 | 1,646 | 1,772 | 1,804 |
| รถยนต์บรรทุกส่วนบุคคล | 31,971 | 31,904 | 32,038 | 32,196 | 32,427 |
| รถยนต์สามล้อส่วนบุคคล | 2 | 2 | 2 | 2 | 2 |
| รถยนต์รับจ้างระหว่างจังหวัด | - | - | - | - | - |
| รถยนต์รับจ้างบรรทุกคนโดยสารไม่เกิน 7 คน | - | - | - | - | - |

| ประเภทรถ | 2560 | 2561 | 2562 | 2563 | 2564 |
|-------------------------|---------|---------|---------|---------|---------|
| รถยนต์สี่ล้อเล็กรับจ้าง | - | - | - | - | - |
| รถยนต์รับจ้างสามล้อ | - | - | - | - | - |
| รถยนต์บริการธุรกิจ | 1 | 1 | 1 | 266 | 262 |
| รถยนต์บริการให้เช่า | - | - | - | - | - |
| รถจักรยานยนต์ | 158,318 | 161,419 | 167,185 | 174,027 | 181,065 |
| รถแทรกเตอร์ | 314 | 337 | 367 | 384 | 363 |
| รถบดถนน | 109 | 120 | 125 | 132 | 128 |
| รถใช้งานเกษตรกรรม | - | - | - | - | - |
| รถพ่วง | 1 | 1 | 1 | 1 | 1 |
| รถจักรยานยนต์สาธารณะ | 568 | 528 | 479 | 445 | 413 |

ที่มา : สำนักงานขนส่งจังหวัดปัตตานี, 2564

รถไฟ จังหวัดปัตตานีมีเส้นทางรถไฟวิ่งผ่านที่อำเภอโคกโพธิ์และอำเภอแม่ลาน โดยมีสถานีรถไฟสำหรับบริการ จำนวน 5 สถานี คือ สถานีรถไฟปัตตานี (สถานีโคกโพธิ์) สถานีนาประดู่ สถานีวัดช้างให้ ที่หยุดรถป่าไร่ และสถานีคลองทราย

สนามบิน จังหวัดปัตตานีมีสนามบินพาณิชย์ 1 แห่ง ขนาดทางวิ่ง 40 x 1,530 เมตร ลานจอดยาว 145 เมตร กว้าง 81 เมตร ความสูง 81 เมตร เหนือระดับน้ำทะเล ซึ่งเป็นสนามบินขนาดกลาง อยู่ที่อำเภอหนองจิก ปัจจุบันใช้ในราชการทหาร สำหรับการเดินทางโดยเครื่องบินจะใช้ท่าอากาศยานนานาชาติหาดใหญ่ จังหวัดสงขลา และท่าอากาศยานจังหวัดนราธิวาส (สนามบินบ้านทอน)

ท่าเทียบเรือ จังหวัดปัตตานีมีท่าเทียบเรือทางทะเลที่สำคัญตั้งอยู่ในเขตอำเภอเมืองปัตตานี จำนวน 2 ท่า คือ ท่าเทียบเรือประมงปัตตานี ท่าเทียบเรือชายฝั่งปัตตานี ของกรมเจ้าท่า (เป็นท่าเทียบเรื่อน้ำลึก) และที่จอดพักเรือของกรมธนารักษ์ ซึ่งในอดีตมีความสำคัญทางเศรษฐกิจเป็นอย่างมาก เนื่องจากมีเรือประมงและเรือบรรทุกสินค้าชายฝั่งจากจังหวัดต่าง ๆ ทั้งภาคใต้ และภาคอื่น ๆ เข้ามาขนถ่ายสัตว์น้ำ และขนถ่ายสินค้า ตลอดจนจอดพักเรือ ปัจจุบันเกิดปัญหาการตื้นเขินของร่องน้ำ เนื่องจากมีปริมาณเนื้อดินที่ตกตะกอนโดยประมาณ 4.5 ล้านลูกบาศก์เมตร ทำให้เรือบรรทุกสินค้าและเรือประมงขนาด 2,500 ตันกรอสไม่สามารถเข้าเทียบท่าได้อย่างสะดวกและปลอดภัย

ท่าเทียบเรือในพื้นที่จังหวัดปัตตานีที่ได้รับอนุญาตจากสำนักงานเจ้าท่าภูมิภาค สาขาปัตตานีมีทั้งหมดจำนวน 78 ท่าเทียบเรือ โดยแบ่งเป็นท่าเทียบเรือที่ออกให้เอกชนจำนวน 70 ท่า และส่วนราชการ จำนวน 8 ท่า ดังนี้

ตารางที่ 14 ทำเทียบเรือจังหวัดปัตตานี

| ลำดับ | ชื่อทำเทียบเรือ | ตำบล | อำเภอ | จังหวัด |
|------------------------|---|------|-------|---------|
| เอกชน 70 ทำเรือ | | | | |
| 1 | ทำเทียบเรือสมบัติวัฒนา | บานา | เมือง | ปัตตานี |
| 2 | ทำเทียบเรือประมงปัตตานี 2 | บานา | เมือง | ปัตตานี |
| 3 | ทำเทียบเรือประมงปัตตานี 1 | บานา | เมือง | ปัตตานี |
| 4 | ทำเทียบเรือประมงบ้านสวน | บานา | เมือง | ปัตตานี |
| 5 | ทำเทียบเรือประมงคานนิยม | บานา | เมือง | ปัตตานี |
| 6 | ท่าอูซา | บานา | เมือง | ปัตตานี |
| 7 | ทำเทียบเรือรุ่งทิพย์ | บานา | เมือง | ปัตตานี |
| 8 | ศิริรัตน์ | บานา | เมือง | ปัตตานี |
| 9 | แพศิริชัย | บานา | เมือง | ปัตตานี |
| 10 | ศิริชัย | บานา | เมือง | ปัตตานี |
| 11 | ทำเทียบเรือปัตตานีปลาป่น 1 | บานา | เมือง | ปัตตานี |
| 12 | ทำเทียบเรือปัตตานีปลาป่น 2 | บานา | เมือง | ปัตตานี |
| 13 | พรสวรรค์ 1 | บานา | เมือง | ปัตตานี |
| 14 | ศิริพงษ์ใหม่ | บานา | เมือง | ปัตตานี |
| 15 | ทำเทียบเรือกนกพงศ์ | บานา | เมือง | ปัตตานี |
| 16 | ทำเทียบเรืออุตสาหกรรมการประมงปัตตานี ท่าที่ 1 | บานา | เมือง | ปัตตานี |
| 17 | ทำเทียบเรืออุตสาหกรรมการประมงปัตตานี ท่าที่ 2 | บานา | เมือง | ปัตตานี |
| 18 | ทำเทียบเรืออุตสาหกรรมการประมงปัตตานี ท่าที่ 3 | บานา | เมือง | ปัตตานี |
| 19 | บริษัท อุตสาหกรรมการประมงปัตตานี จำกัด | บานา | เมือง | ปัตตานี |
| 20 | แพชาติพรชัย | บานา | เมือง | ปัตตานี |
| 21 | ไทยประดิษฐ์ | บานา | เมือง | ปัตตานี |
| 22 | ทำเทียบเรือจรรยา ท่าที่ 1 | บานา | เมือง | ปัตตานี |
| 23 | บ้านโชคทวี | บานา | เมือง | ปัตตานี |
| 24 | โชคไพบูลย์ | บานา | เมือง | ปัตตานี |
| 25 | แพแสงอุดมทรัพย์ | บานา | เมือง | ปัตตานี |
| 26 | แพรัตน์ | บานา | เมือง | ปัตตานี |
| 27 | ทำเทียบเรือสากลปลาป่น | บานา | เมือง | ปัตตานี |
| 28 | ทำเทียบเรือจรรยา ท่าที่ 2 | บานา | เมือง | ปัตตานี |
| 29 | นายหอ แนวบรรทัด ท่าที่ 2 | บานา | เมือง | ปัตตานี |

| ลำดับ | ชื่อทำเทียบเรือ | ตำบล | อำเภอ | จังหวัด |
|-------|---|----------|---------|---------|
| 30 | นางสุมาลี ลีลาไพบูลย์ | บานา | เมือง | ปัตตานี |
| 31 | นายหอ แนวบรรทัด ท่าที่ 1 | บานา | เมือง | ปัตตานี |
| 32 | แพปลาถนอมศักดิ์ | สะบารัง | เมือง | ปัตตานี |
| 33 | ทำเทียบเรือปัตตานี อิมพอร์ต แอนด์ เอ็กซ์พอร์ต 1 | สะบารัง | เมือง | ปัตตานี |
| 34 | ทำเทียบเรือปัตตานี อิมพอร์ต แอนด์ เอ็กซ์พอร์ต 2 | สะบารัง | เมือง | ปัตตานี |
| 35 | ทำเทียบเรือสิริธร | สะบารัง | เมือง | ปัตตานี |
| 36 | ทำเทียบเรือธนชล | สะบารัง | เมือง | ปัตตานี |
| 37 | ทำเทียบเรือสมบุญ ลิมสมุทธชัยกุล | สะบารัง | เมือง | ปัตตานี |
| 38 | สุวัฒน์รังษี | สะบารัง | เมือง | ปัตตานี |
| 39 | ส.เด่นนาวิ | สะบารัง | เมือง | ปัตตานี |
| 40 | นายอัมพร ชคทิส ท่าที่ 2 | สะบารัง | เมือง | ปัตตานี |
| 41 | นายอภิชาติ คุรุปรัชารักษ์ | สะบารัง | เมือง | ปัตตานี |
| 42 | นายอัมพร ชคทิส ท่าที่ 1 | สะบารัง | เมือง | ปัตตานี |
| 43 | มาโนช 1 | อาเนาะรู | เมือง | ปัตตานี |
| 44 | ทำเทียบเรือสมควร มณีวรรณ | อาเนาะรู | เมือง | ปัตตานี |
| 45 | ท่าฤดี | อาเนาะรู | เมือง | ปัตตานี |
| 46 | ท่าแสงตะวัน | อาเนาะรู | เมือง | ปัตตานี |
| 47 | ท่าสมคิด | อาเนาะรู | เมือง | ปัตตานี |
| 48 | ทำเทียบเรือสุรียรัตน์ 1 | อาเนาะรู | เมือง | ปัตตานี |
| 49 | ทำเทียบเรือสุรียรัตน์ 2 | อาเนาะรู | เมือง | ปัตตานี |
| 50 | วาสนาเกษร | อาเนาะรู | เมือง | ปัตตานี |
| 51 | ทำเทียบเรือนายพูนศักดิ์ อร่ามรัตน์ | อาเนาะรู | เมือง | ปัตตานี |
| 52 | นายวิชล แก้วเนิน | อาเนาะรู | เมือง | ปัตตานี |
| 53 | นายกิจ รัตนวรรณ | อาเนาะรู | เมือง | ปัตตานี |
| 54 | นางสาวเจริญศรี ชลเขตต์ | อาเนาะรู | เมือง | ปัตตานี |
| 55 | ทำเทียบเรือสมพิศ | ตุง | หนองจิก | ปัตตานี |
| 56 | ทำเทียบเรือนางแวรอกายะห์ แวนาแว | ตุง | หนองจิก | ปัตตานี |
| 57 | ทำเทียบเรือนายเจ๊ะโชะ หะยีสาแมะ | บางตาวา | หนองจิก | ปัตตานี |
| 58 | ทำเทียบเรือนางนารีสา หะยีสาแมะ | บางตาวา | หนองจิก | ปัตตานี |
| 59 | แพปลาเบอร์ 10 ท่าที่ 1 | ตะลุบัน | สายบุรี | ปัตตานี |
| 60 | แพปลาเบอร์ 10 ท่าที่ 2 | ตะลุบัน | สายบุรี | ปัตตานี |
| 61 | แพเจ้าหนอม | ตะลุบัน | สายบุรี | ปัตตานี |

| ลำดับ | ชื่อท่าเทียบเรือ | ตำบล | อำเภอ | จังหวัด |
|-----------------------------|--|-------------|---------|---------|
| 62 | แพปลาสุนทร | ตะลุม്പัน | สายบุรี | ปัตตานี |
| 63 | แพปลาเบอร์ 4 | ตะลุม്പัน | สายบุรี | ปัตตานี |
| 64 | แพปลาเบอร์ 10 ท่าที่ 3 | ตะลุม്പัน | สายบุรี | ปัตตานี |
| 65 | แพปลาเบอร์ 5 | ตะลุม്പัน | สายบุรี | ปัตตานี |
| 66 | แพปลาmano | ตะลุม്പัน | สายบุรี | ปัตตานี |
| 67 | แพปลาเบอร์ 9 | ตะลุม്പัน | สายบุรี | ปัตตานี |
| 68 | นายเส่ง แวแหล | ตะลุม്പัน | สายบุรี | ปัตตานี |
| 69 | นายบดินทร์ เงาะ | ตะลุม്പัน | สายบุรี | ปัตตานี |
| 70 | บริษัท เจ.พี.พี.แอนโซวี จำกัด | ตะลุม്പัน | สายบุรี | ปัตตานี |
| ส่วนราชการ 8 ท่าเรือ | | | | |
| 1 | จุดจอดพักเรืออ่าวปัตตานี (สิ่งปลูกสร้างทางราชการ) | บานา | เมือง | ปัตตานี |
| 2 | ท่าเรือปัตตานี(ท่าเรือชายฝั่งปัตตานี) (สิ่งปลูกสร้างทางราชการ) | บานา | เมือง | ปัตตานี |
| 3 | ท่าเทียบเรือหน่วยป้องกันและปราบปรามประมงทะเลปัตตานี | รูสะมิแล | เมือง | ปัตตานี |
| 4 | ท่าเรือตันหยงลุโละ (สิ่งปลูกสร้างทางราชการ) | ตันหยงลุโละ | เมือง | ปัตตานี |
| 5 | ท่าเทียบเรือบ้านตะโละสะมิแล (สิ่งปลูกสร้างทางราชการ) | แหลมโพธิ์ | ยะหริ่ง | ปัตตานี |
| 6 | ท่าเทียบเรือบ้านคาโต (สิ่งปลูกสร้างทางราชการ) | ปะนาเระ | ปะนาเระ | ปัตตานี |
| 7 | ท่าเทียบเรือบ้านปาตาบาระ (สิ่งปลูกสร้างทางราชการ) | ปะเสยะวอ | สายบุรี | ปัตตานี |
| 8 | ท่าเรือปะเสยะวอ (สิ่งปลูกสร้างทางราชการ) | ปะเสยะวอ | สายบุรี | ปัตตานี |

ที่มา : สำนักงานเจ้าท่าภูมิภาคสาขาปัตตานี, 2564

3.1.1.10 แหล่งน้ำ

จังหวัดปัตตานีมีแหล่งน้ำอุดมสมบูรณ์ ได้แก่ แม่น้ำ ลำคลองต่างๆ ซึ่งมีความสำคัญต่อเศรษฐกิจและความเป็นอยู่ของประชากร แหล่งน้ำที่สำคัญ ได้แก่

1) **แม่น้ำปัตตานี** มีต้นน้ำกำเนิดจากเทือกเขาสันกาลาคีรี บริเวณรอยต่อเขตแดนไทยมาเลเซีย ในเขตอำเภอเบตง จังหวัดยะลา จากทิศใต้ไปทิศเหนือผ่านอำเภอเบตง อำเภอธารโต อำเภอบันนังสตา อำเภอรังษิง อำเภอเมืองยะลา ผ่านอำเภอยะรัง อำเภอหนองจิก และอำเภอเมืองปัตตานี มีความยาวประมาณ 190 กิโลเมตร พื้นที่ลุ่มน้ำ 4,979 ตารางกิโลเมตร มีน้ำไหลตลอดปี เป็นแม่น้ำสายสำคัญใช้ประโยชน์ในการอุปโภค อุตสาหกรรม เกษตรกรรม ผลิตกระแสไฟฟ้า และเป็นที่พักผ่อนหย่อนใจ ตอนบนของแม่น้ำได้มีการก่อสร้างเขื่อนบางลาง ที่อำเภอบันนังสตา จังหวัดยะลา ปริมาตรความจุเก็บกัก 1,420 ล้านลูกบาศก์เมตร เป็นเขื่อนไฟฟ้าพลังน้ำอเนกประสงค์แห่งแรกของภาคใต้ ติดตั้งเครื่องกำเนิดไฟฟ้า 3 เครื่อง ขนาดเครื่องละ 20,400 กิโลวัตต์ มีกำลังผลิตรวม 72,000 กิโลวัตต์ ให้พลังงานไฟฟ้าปีละประมาณ 200 ล้านกิโลวัตต์/ชั่วโมง

2) **แม่น้ำสายบุรี** ต้นน้ำเกิดจากเทือกเขาสันกาลาศีรี ในเขตอำเภอสุคีริน จังหวัดนราธิวาส มีความยาวประมาณ 170 กิโลเมตร ไหลผ่านอำเภอจะแนะ ศรีสาคร รือเสาะ จังหวัดนราธิวาส และอำเภอรามัน จังหวัดยะลา ไหลลงสู่ทะเลที่อำเภอสายบุรี จังหวัดปัตตานี มีพื้นที่ลุ่มน้ำ 4,600 ตารางกิโลเมตร มีน้ำไหลตลอดปี ใช้ในการอุปโภค - บริโภค เกษตรกรรม และอุตสาหกรรม ต้นน้ำสายบุรี มีแหล่งแร่ทองคำ คือ เหมืองโต๊ะโมะ ในอดีตแม่น้ำสายบุรี เป็นแหล่งทองคำทรายที่สามารถร่อนหาได้ตลอดแนวลำน้ำ การใช้น้ำจากแม่น้ำสายบุรี เพื่อประโยชน์ด้านชลประทานในปัจจุบันมีน้อย เมื่อเปรียบเทียบกับแม่น้ำสายอื่น ๆ

3) **คลองท่าเรือ** เดิมมีต้นน้ำอยู่ที่บ้านห้วยน้ำเย็นบริเวณเขาลาแมในตำบลบุโละบุโย อำเภอหนองจิก จังหวัดปัตตานี ต่อมากรมชลประทานได้พัฒนาขุดลอกเป็นคลองระบายน้ำสายใหญ่ ชื่อคลองดีหนึ่ง (D1) และได้เพิ่มความยาวของคลองไปยังต้นน้ำ จนถึงบ้านควนโนรี อำเภอโคกโพธิ์ จังหวัดปัตตานี เพื่อให้รับน้ำ จากบริเวณต้นน้ำ ได้มากขึ้น ปัจจุบันคลองท่าเรือมีความยาว 42 กิโลเมตร ไหลจากทิศใต้ไปทางทิศตะวันตกเฉียงเหนือ ผ่านอำเภอโคกโพธิ์ จังหวัดปัตตานี ลงสู่ทะเลที่บ้านท่ายาม อำเภอหนองจิก จังหวัดปัตตานี สภาพลำน้ำ มีคลองสาขาย่อย หลายสาขา ทำให้มีน้ำตลอดปี ในอดีตเป็นคลองที่มีความอุดมสมบูรณ์เป็นอย่างมาก เคยเป็นสาขาหนึ่งของแม่น้ำปัตตานี ภายหลังลำน้ำตื่นขึ้นเปลี่ยนทางเดิน ทำให้สภาพทางน้ำเปลี่ยนไป ปัจจุบันมีการใช้ประโยชน์ทางด้านการเกษตร การประมง และการบรรเทาอุทกภัยในเขตลุ่มน้ำปัตตานี

4) **คลองตุง** หรือคลองหนองจิก ต้นน้ำแยกจากแม่น้ำปัตตานี ที่ตำบลยาปี อำเภอหนองจิก ไหลไปทางทิศตะวันตกเฉียงเหนือ ผ่านตำบลลิปะสะงะ เกาะเปาะ และตุง ไหลออกทะเลที่ตำบลบางตาวา ในเขตอำเภอหนองจิกเรียกว่า คลองบางตาวา ช่วงที่ไหลผ่านบ้านมะพร้าวต้นเดียว บ้านต้นหยงบุโละ บ้านกาเดาะ บ้านคลองวัว เรียกชื่อคลองกาแลกูโบ และช่วงที่ไหลผ่านตำบลตุง เรียกชื่อว่าคลองตุง ในช่วงต้นน้ำแยกจากแม่น้ำปัตตานีเรียกว่า คลองหนองจิกเดิมเป็นแม่น้ำสายหลักของแม่น้ำปัตตานี และมีความสำคัญมากที่สุด ในอดีตพระบาทสมเด็จพระ - จุลจอมเกล้าเจ้าอยู่หัวเสด็จประพาสเมืองหนองจิกผ่านทางแม่น้ำสายนี้เมื่อ 30 กรกฎาคม พ.ศ. 2432 ต่อมา ในปี พ.ศ. 2439 สมเด็จพระยาดำรงราชานุภาพเสด็จตรวจราชการเมืองหนองจิก และกล่าวถึงความอุดมสมบูรณ์ของลำน้ำสายนี้ด้วยเช่นกัน จนถึงปัจจุบันสภาพคลองตื่นขึ้น เนื่องจากน้ำเปลี่ยนทิศทางการไหลให้น้ำเค็มรุกเข้ามาจำนวนมาก กรมชลประทานต้องทำโครงการป้องกันน้ำเค็มโดยสร้างประตูระบายน้ำที่บ้านตุงป้องกันไว้เพื่อให้สามารถใช้น้ำจืดเพื่อการเกษตรกรรมได้

5) **คลองบางเขา** เดิมมีต้นน้ำอยู่บริเวณบ้านปะแดลา ในเขตตำบลบ่อทอง อำเภอหนองจิก ปัจจุบันได้รับการพัฒนาโดยกรมชลประทานทำการขุดลอกเป็น คลองระบายน้ำสายใหญ่ ชื่อคลองดีสอง (D2) และเพิ่มความยาวไปทางต้นน้ำ เข้าไปรับน้ำที่บ้านทองหลา ตำบลแม่ลาน อำเภอแม่ลาน จังหวัดปัตตานี ไหลจากทิศใต้ไปทางทิศเหนือ ผ่านอำเภอหนองจิกและเลี้ยวไปทางทิศตะวันตกเฉียงเหนือที่บ้านบางเขา ไปรวมกับคลองกาแล และคลองท่ายาม ลงสู่ทะเลที่บ้านต้นหยงเปาว์ มีน้ำตลอดปี มีการใช้ประโยชน์ด้านการเกษตรกรรม การประมง และการเลี้ยงกุ้งกุลาดำ ในอดีตสองฝั่งคลองนี้ที่บริเวณบ้านโคกกอเคยเป็นอยู่ชั่วอู่น้ำขนาดใหญ่ของเมืองปัตตานี

6) **คลองต้นหยง** ต้นน้ำอยู่ที่เขาบูเกะกาบ และเขาหินขาวที่บ้านน้ำใส ตำบลบุโละบุโย อำเภอมายอ จังหวัดปัตตานี ได้รับการพัฒนาจากกรมชลประทาน ทำการขุดลอกเป็นคลองระบายน้ำสายใหญ่ เรียกว่า คลองดีสาม (D3) ไหลไปทางทิศเหนือไปตามคลองน้ำใสเดิม รวมกับคลองเขาวัง เรียกว่า คลองมายอ ผ่านตัวอำเภอมายอไปรวมกับคลองกระเสาะ ที่บ้านถนน ตำบลถนน เรียกว่า คลองกลางสาต ไหลผ่านบ้านโต๊ะกอตตา บ้านต้นหยงดาลอ เรียกว่า คลองต้นหยง รวมกับคลองสาบัน ไหลเลี้ยวไปทางทิศตะวันตกเฉียงเหนือ เรียกว่าคลองยะหริ่ง ไหลลงคลองยามู และ

ไปลงทะเลที่อ่าวบางปู บ้านตาโละอาโฮ อำเภอยะหริ่ง จังหวัดปัตตานี ความยาวประมาณ 53 กิโลเมตร คลองตันหยง เป็นแม่น้ำสายใหญ่ ในอดีตนิยมใช้เดินทางไปอำเภอบะนาระ โดยผ่านไปตามคลองยามู เลียบผ่านผืนป่าโกงกาง ขนาดใหญ่ไปตามบ้านหนองแรต บ้านคลองกะตี ไปถึงบ้านท่าม่วงได้

7) **คลองปาเรและคลองกรือเซะ** เป็นแม่น้ำที่มีความสำคัญในอดีต สามารถเชื่อมต่อกับเมืองโบราณ ยะรังได้ ปัจจุบันบางตอนได้ตื้นเขินไปแล้ว คลองกรือเซะเชื่อมต่อกับคลองมาเนิงที่บ้านปาแดบองอ ตำบลตะลุโบะ ไหลขึ้นไปทางทิศเหนือผ่านบ้านจือโระ ตำบลบานา และบ้านกรือเซะ ตำบลตันหยงลุโละ รวมกับคลองปาเรที่บ้านดี ตำบลบาราโหมออกสู่ทะเลที่อ่าวปัตตานี ส่วนต้นน้ำคลองปาเรไหลจากอำเภอยะรัง ผ่านตำบลกะมียอ ไปรวมกับ คลองกรือเซะ บริเวณนี้เคยเป็นแหล่งตั้งถิ่นฐาน และทำการค้าสมัยโบราณมีแหล่งเตาเผามีเศษภาชนะเครื่องถ้วยชาม สมัยต่างๆ ตกกระจัดกระจายอยู่มากมาย ชุมชนที่เคยมีชื่อเสียงในอดีต เช่น บ้านกาแลบือซา (ท่าเรือใหญ่) กาแลจिनอ (ท่าจีน) และทาระ (ท่าราบ) เป็นต้น

8) **คลองตะมางัน** คลองนี้ขุดขึ้นในสมัยราชาฮียา เนื่องจากลำน้ำอยู่ใกล้ทะเล ทำให้น้ำทะเลรุกกล้า เข้าสู่ลำคลองทำให้ราษฎรไม่สามารถใช้น้ำอุปโภค - บริโภคได้ จึงมีการเกณฑ์คนช่วยกันขุดคลองที่บ้านตะมางัน ระหว่างตำบลมะมาวิกกับตำบลปรีกี อำเภอยะรัง เพื่อระบายน้ำในแม่น้ำปัตตานีไหลลงสู่คลองใหม่ ที่ขุดขึ้นจาก บ้านตะมางัน - บ้านกรือเซะ ออกสู่ทะเลที่บ้านตันหยงลุโละ ทำให้ราษฎรใช้น้ำอุปโภค - บริโภค และประกอบ การเกษตรกรรมได้ผลดีอีกด้วย ต่อมาปรากฏว่าน้ำจืดจากคลองตะมางันทำให้นาเกลือเสียหายมาก ทำนาเกลือ ไม่ได้ผล นอกจากนั้นคลองตะมางันถูกกระแสน้ำในแม่น้ำปัตตานีไหลผ่านป่าท่อมเซาะตลิ่งพัง ลำน้ำขยายกว้างยิ่งขึ้น สายน้ำไหลกัดเซาะเชิงสะพานใกล้กำแพงเมืองพังทลาย ต่อมาในสมัยราชาปิรู จึงสั่งให้ราษฎรทำท่อน้ำใน ลำคลองไว้ ปัจจุบันเรียกหมู่บ้านที่สร้างท่อน้ำนี้ว่า “บ้านตานะบาตู” หรือบ้านท่อนบหินอยู่ในเขตท้องที่ บาราเฮาะ อำเภอเมืองปัตตานี หลังจากสร้างท่อน้ำไว้คลองตะมางันก็ค่อย ๆ ตื้นเขิน ปัจจุบันเหลือเพียง ร่องรอยทางน้ำเก่าเท่านั้น

9) **คลองสุโงบารู (ทองใหม่)** อยู่ในเขตอำเภอยะรัง เป็นการขุดเชื่อมปัตตานีในสมัยการปกครอง 7 หัวเมือง เนื่องจากลำน้ำปัตตานีเดิมเมื่อไหลผ่านถึงบ้านปรีกีก็จะไหลวกไปตำบลคอลลตันหยง ตำบลยาปี ซึ่งอยู่ในเขตอำเภอหนองจิก แล้วจึงแยกมาออกที่บ้านอาเนาะบูโละ ตำบลยะรังสู่ปากน้ำเมืองปัตตานี ดังนั้นเรือแพที่มากำขายกับเมืองยะลาต้องผ่านด่านภาษีของหนองจิก เรือแพเหล่านี้จำเป็นต้องเสียภาษีให้แก่เมืองหนองจิกก่อนที่จะถึงด่านภาษีของเมืองปัตตานี ทำให้เมืองปัตตานีขาดผลประโยชน์ในการเก็บภาษี เจ้าเมืองปัตตานีในสมัยนั้น คือ สุลต่านสุไลมาน ซารีฟูดิน ซาร์ จึงสั่งให้ขุดคลองลัดขึ้นตรงบ้านคลองใหม่ ตำบลยะรัง เขตพื้นที่ของเมืองปัตตานี ความยาวประมาณ 7 กิโลเมตร ทำให้น้ำปัตตานีสายเดิมในเขตอำเภอหนองจิก มีน้ำจืดไหลผ่านน้อยลงมาก ส่งผลเสียหายต่อการทำนาข้าวบริเวณทุ่งหนองจิก เนื่องจากน้ำทะเลได้รุกกล้าเข้าแทนที่ในเวลาต่อมา

10) **แหล่งน้ำชลประทาน** จังหวัดปัตตานีมีแหล่งน้ำขนาดใหญ่ 1 แห่ง คือ โครงการเขื่อนปัตตานี ของกรมชลประทานซึ่งเป็นเขื่อนทดน้ำเพื่อส่งน้ำให้กับพื้นที่การเกษตร มีบานระบายน้ำ จำนวน 7 ช่อง ขนาด 7 x 6 เมตร สามารถระบายน้ำสูงสุดได้ 750 ลูกบาศก์เมตร/วินาที ทำการบริหารจัดการน้ำร่วมกับเขื่อนเก็บกักน้ำบางยางของการไฟฟ้าฝ่ายผลิตแห่งประเทศไทย ที่อำเภอบันนังสตา จังหวัดยะลาในการจัดสรรน้ำในลุ่มน้ำ เพื่อการเกษตร อุปโภค - บริโภค และการรักษาสภาพแวดล้อม ให้กับพื้นที่การเกษตรของจังหวัดปัตตานี ประมาณ 300,000 ไร่ นอกจากนี้ยังมีการพัฒนาแหล่งน้ำขนาดเล็ก (อ่างเก็บน้ำ) จำนวน 5 แห่ง ปริมาณน้ำประมาณ 1.5 ล้านลูกบาศก์เมตร เพื่อสนับสนุนการใช้น้ำในพื้นที่เกษตรกรรม

3.1.1.11 การท่องเที่ยว

จังหวัดปัตตานี เป็นศูนย์รวมของประชากรหลากหลายเชื้อชาติ ศาสนา โดยสืบเนื่องมาจากความเจริญรุ่งเรืองทางการปกครองและการค้าในอดีต จึงมีการรับเอาอารยธรรมจากชนชาติต่าง ๆ มาผสมผสานจนเป็นเอกลักษณ์ทางวัฒนธรรมที่โดดเด่นและกลมกลืน มีสถานที่ท่องเที่ยวที่สำคัญ ดังนี้

1) แหล่งท่องเที่ยวทางวัฒนธรรม ปัตตานีมีมรดกทางประวัติศาสตร์และวัฒนธรรมที่น่าศึกษามากมาย ได้แก่ เมืองโบราณยะรัง เมืองเก่ากรือเซะ-บานา วังเก่าสมัย 7 หัวเมือง กริชกุลช่างปัตตานี จิตรกรรมบนเรือกอและ (นาวาแห่งจิตวิญญาณ) จิตรกรรมฝาผนังวัดโบราณที่สวยงามวิจิตร จังหวัดปัตตานี ยังมีศาสนสถานที่สวยงามทรงคุณค่า ได้แก่ วัดราษฎร์บูรณะหรือวัดช้างไห้ (วัดหลวงปู่ทวดเหยียบน้ำทะเลจืด) ศาลเจ้าแม่ลิ้มกอเหนี่ยว มัสยิดกรือเซะ (มัสยิดคู่พระราชวังโกตาฮิสตานา) มัสยิดดาโต๊ะ (มัสยิดร่วมสมัยกับมัสยิดกรือเซะ) มัสยิดกลางปัตตานี (สถาปัตยกรรมคล้ายคลึงทัชมาฮาลในอินเดีย) เป็นต้น

(1) เมืองโบราณยะรัง

เมืองโบราณยะรัง มีอายุมากกว่า 1,000 ปี ตั้งอยู่ที่หมู่ที่ 3 ตำบลยะรัง อำเภอยะรัง จังหวัดปัตตานี มีผังเมืองเป็นรูปวงรีขนาดใหญ่ในพื้นที่ประมาณ 9 ตารางกิโลเมตร เป็นเมืองที่มีการสร้างทับซ้อนกันถึง 3 เมือง ขยายตัวเชื่อมต่อกัน ประกอบไปด้วย เมืองโบราณบ้านวัด มีศูนย์กลางเป็นลานจัตุรัสกลางเมือง ล้อมรอบด้วยคูน้ำและมีซากเนินดินโบราณสถานกระจายอยู่โดยรอบกว่า 25 แห่ง โดยในอดีตเป็นศูนย์กลางพุทธศาสนา มหายานแห่งอาณาจักรลังกาสุกะและรุ่งเรืองในฐานะเมืองท่าสำคัญผ่านเส้นทางแม่น้ำสุโหงลังกาสุกะออกคลองยามูสู่อ่าวปัตตานี ที่ยะหริ่ง สันนิษฐานว่ามีอายุตั้งแต่พุทธศตวรรษที่ 12 - 21 ซึ่งเป็นสมัยศรีวิชัยต่อเนื่องมาจากสมัยอยุธยา การล่มสลายของเมืองโบราณยะรังเกิดมาจากแม่น้ำเปลี่ยนทางเดินเป็นอุปสรรคต่อการค้า เมืองโบราณยะรังประกอบด้วย ศาสนสถาน 33 แห่ง คูเมือง กำแพงเมือง ป้อมสระน้ำโบราณ แสดงให้เห็นว่าที่นี่เคยเป็นที่ตั้งชุมชนที่นับถือศาสนาฮินดูและพุทธศาสนา ก่อนเปลี่ยนมานับถือศาสนาอิสลาม แหล่งโบราณคดีสำคัญ ได้แก่ เมืองโบราณบ้านวัด ซึ่งมีอายุเก่าแก่ที่สุดเมืองโบราณบ้านจาละ และเมืองโบราณบ้านประแว ช่างสันนิษฐานว่าเป็นอาณาจักรลังกาสุกะตอนปลายก่อนย้ายไปสร้างเมืองปัตตานีที่กรือเซะ

(2) มัสยิดกรือเซะ

มัสยิดกรือเซะ ตั้งอยู่หมู่ที่ 3 บ้านกรือเซะ ตำบลตันหยงลุโละ อำเภอเมืองปัตตานี จังหวัดปัตตานี เป็นมัสยิดประจำเมืองอดีตสร้างในรัชสมัยสุลต่านมูฮัมหมัด ชาร์ เป็นเจ้าเมืองปัตตานี (พ.ศ.2073-2017) สร้างด้วยอิฐ เสาทรงกลม ประตูรูปโค้งแหลม ผู้ออกแบบสร้างมัสยิด คือ ชัยคซอฟียุตดิน อัลอิสหมิมาส อุลละมะอะแห่งปอเนาะ กรือเซะในรัชสมัยของราชาธิยาครองราชย์ มัสยิดกรือเซะมีคอเต็บ ชื่อ अबดุลบุญญอร์ และในที่สุดรัชสมัยสุลต่านมูฮัมหมัด ดุวา เกิดสงครามระหว่างสยามกับปัตตานี ในปี พ.ศ.2329 ทำให้บ้านเมืองได้รับความเสียหายอย่างร้ายก็ตาม มัสยิดกรือเซะยังคงเป็นเอกลักษณ์แห่งอารยธรรมอิสลามของราชอาณาจักรปัตตานี ดารุสลามจนถึงปัจจุบันนี้

กรมศิลปากรได้ประกาศขึ้นทะเบียนเป็นโบราณสถานเมื่อปี พ.ศ. 2478 และทำการบูรณะซ่อมแซมเมื่อปี พ.ศ. 2500, 2525 และ พ.ศ. 2547 ตามลำดับ ทั้งนี้เพื่อให้มัสยิดกรือเซะคงสภาพเป็นโบราณสถานที่สำคัญทางประวัติศาสตร์ของเมืองปัตตานี และใช้เป็นที่ปฏิบัติศาสนกิจได้ต่อไป

(3) มัสยิดกลางจังหวัดปัตตานี

ตั้งอยู่ริมถนนสายยะรัง-ปัตตานี ในเขตเทศบาลเมืองปัตตานี เริ่มก่อสร้างในปี พ.ศ. 2497 ใช้เวลาในการก่อสร้างประมาณ 9 ปี ฯพณฯ นายกรัฐมนตรี จอมพลสฤษดิ์ ธนะรัชต์ ทำพิธีเปิดใช้มัสยิดกลางปัตตานี เมื่อวันที่ 25 พฤษภาคม พ.ศ. 2506 โครงสร้างมัสยิดมีลักษณะสวยงามยิ่ง ตั้งอยู่บนฐานรูปทรงคล้ายกับวิหารที่ทัชมาฮาล ของอินเดีย ตรงกลางเป็นอาคารมียอดโดมขนาดใหญ่และมีโดมบริวาร 4 ทิศ มีหอคอยอยู่สองข้างสูงเด่นเป็นสง่า และปัจจุบันได้ขยายด้านข้างออกไปทั้ง 2 ด้าน และสร้างหออาซานพร้อมขยายสระน้ำและที่อาบน้ำละหมาด ทำให้ดูสง่างามยิ่งขึ้น

ในคัมภีร์ - อัลกรุอ่าน กล่าวไว้ว่า มัสยิดคือบ้านของพระเจ้า สำหรับชาวมุสลิมแล้ว มัสยิดคือสถานที่ศักดิ์สิทธิ์เพราะเป็นที่ที่บุคคลในฐานะศาสนิกจะก้มกราบองค์อัลเลาะห์ (ช.บ) ในพิธีละหมาดวันละ 5 เวลา ละหมาดวันศุกร์และละหมาดวันฮารีรายอปีละ 2 ครั้ง ตลอดจนละหมาดสุนัตและละหมาดอื่น ๆ ตลอดปี

มัสยิดกลางเป็นมัสยิดแห่งแรกที่สร้างขึ้นจากพระราชดำริของพระบาทสมเด็จพระเจ้าอยู่หัว เพื่อเป็นศาสนสถานคู่เมืองปัตตานี สร้างเสร็จเมื่อปี พ.ศ. 2505 สถาปัตยกรรมเป็นแบบอาหรับ หลังคาสี่เหลี่ยมมีโดมอยู่ด้านบน ส่วนยอดประดับรูปดาวและเดือนเสี้ยว ซึ่งเป็นสัญลักษณ์ของความสงบ ความสันติสุขและหอสูงที่ใช้เป็นที่ร้องบอกาซานหรือการบอกลัญญาณได้เวลาทำการละหมาด 5 ครั้ง ใน 1 วัน มัสยิดกลางได้รับยกย่องว่าเป็นมัสยิดที่สวยงามที่สุดแห่งหนึ่งในประเทศไทยเป็นความภาคภูมิใจของคนในท้องถิ่น นักท่องเที่ยวสามารถเข้าชมบริเวณภายนอกในอาคารได้ทุกวันตั้งแต่เวลา 9.00 - 15.00 น. (เว้นวันศุกร์ระหว่างเวลา 12.00 - 14.00 น.) ซึ่งเป็นวันละหมาดใหญ่ประจำสัปดาห์ ควรแต่งกายเรียบร้อยและปฏิบัติตามระเบียบของมัสยิดอย่างเคร่งครัด

(4) มัสยิดดาโต๊ะ

มัสยิดดาโต๊ะ ตั้งอยู่หมู่ที่ 4 ตำบลแหลมโพธิ์ อำเภอยะหริ่ง จังหวัดปัตตานี มีประวัติการก่อสร้างร่วมสมัยกับมัสยิดกรือเซะ ศิลปะการก่อสร้างแบบตะวันออกกลาง มีประตูหน้าต่างแบบโค้งมน เสาอาคารทรงกลมหลังคาเป็นรูปโดม ก่อนบูรณะมีสภาพทรุดโทรมและถูกทิ้งร้างไประยะหนึ่ง กรมศิลปากรขึ้นทะเบียนเป็นโบราณสถานเมื่อปี พ.ศ. 2478 ต่อมาพระยาพิพิธเสนามัตย์ ผู้เฝ้าเมืองยะหริ่งได้ทำการบูรณะขยายอาคารด้านข้างให้กว้างกว่าเดิม และได้สร้างหออาซาน และอาคารรูปแปดเหลี่ยมด้านหน้ามัสยิด นอกจากนี้ในปี พ.ศ. 2550 ได้สร้างอาคารหลังคาทรงปั้นหยาเพิ่มอีก 1 หลัง ต่อจากอาคารแปดเหลี่ยม โดยในปี พ.ศ.2539 กรมศิลปากรได้เข้ามาบูรณะครั้งสำคัญและใช้เป็นที่ปฏิบัติศาสนกิจมาจนทุกวันนี้

(5) มัสยิดรายจะบังติกอ

มัสยิดรายจะบังติกอ หรือมัสยิดรายอฟาฏอนี ตั้งอยู่ที่ถนนยะรัง ซอย 8 ตำบลจะบังติกอ ในเขตเทศบาลเมืองปัตตานี สร้างในสมัยสุลต่านมูฮัมหมัดหรือตงกูบือฮาร์ เป็นเจ้าเมืองปัตตานี (พ.ศ.2388-2399) เดิมเป็นสุเหร่าอาคารไม้ สร้างในรั้ววังจะบังติกอ ต่อมาได้ย้ายมาสร้างเป็นอาคารถาวร ณ ที่ตั้งปัจจุบัน

ในสมัยตงกูบือเต๊ะ (พ.ศ. 2399 - 2424) และในสมัยตงกูติมุง (พ.ศ. 2424 - 2433) ได้ขยายอาคารเพิ่มเติมแต่ยังไม่ทันแล้วเสร็จก็เสียชีวิตก่อน ในสมัยสุลต่านสุไลมาน ซารีฟุดดิน (พ.ศ. 2433 - 2442) ได้สร้างต่อจนแล้วเสร็จโดยปรับปรุงโครงสร้างเพิ่มเติมส่วนที่เป็นอิฐให้มั่นคงแข็งแรงขึ้นพร้อมทั้งประดับลวดลายภายในมัสยิดด้วยไม้แกะสลักลายพรรณพฤกษาและเรียกมัสยิดว่า “มัสยิดรายอฟาฏอนี” ตามคำเรียกชื่อเมืองปัตตานีของอุลามะชาวปัตตานีที่สอนศาสนา ณ นครเมกกะในสมัยนั้น จนถึงสมัยตงกูอัตุลกอเดร์ กามารุดดิน (พ.ศ. 2442 - 2445)

ได้พัฒนาบูรณะเพิ่มเติม มัสยิดรายจะบังติกอแห่งนี้มีความโดดเด่นที่สถาปัตยกรรมมลายูปัตตานี ซึ่งผสมระหว่างอาคารทรงพื้นเมืองหลังคา 2 ชั้น ทรงปั้นหย่า และยอดโดมแบบสถาปัตยกรรมตะวันออกที่อยู่ด้านหลังของอาคาร

(6) มัสยิดนัจมุดดิน

ตั้งอยู่ที่บ้านควนลังงาน หมู่ที่ 4 ตำบลทรายขาว อำเภอโคกโพธิ์ จังหวัดปัตตานี มีอายุมากกว่า 300 ปี เดิมชื่อสุเหร่าบาโงยกลาง สร้างโดยชุมชนท้องถิ่นเมื่อประมาณปี พ.ศ. 2150 เป็นสุเหร่าร่วมสมัยกับมัสยิดตะโลมะนาเาะ อ.บาเจาะ จ.นราธิวาส และสุเหร่าอาวห์ (อ.ยะหริ่ง จ.ปัตตานี) ศิลปะการก่อสร้างแบบมลายูชวา สุเหร่าแห่งนี้มีพระมหาคัมภีร์อัลกรุอ่านที่เขียนด้วยมือโดยหญิงชราที่หนีภัยสงครามมาพำนักในหมู่บ้านแห่งนี้พระมหาคัมภีร์อัลกรุอ่านจึงได้ประดิษฐานในมัสยิดแห่งนี้จนถึงปัจจุบัน

ในการก่อสร้างมัสยิดนัจมุดดินนั้นได้ใช้แบบแปลนก่อสร้างที่มีต้นแบบจากสถาปัตยกรรมท้องถิ่น ฉะนั้น มัสยิดนัจมุดดิน (บาโงยกลาง) จึงมีศิลปะการก่อสร้างที่ได้รับอิทธิพลจากสถาปัตยกรรมที่คล้ายคลึงกับโบสถ์วิหารในพระพุทธศาสนา วัสดุที่ใช้ในการก่อสร้างได้แก่ ไม้แค (กัญจิจา) จากมาเาะและสุเหร่าอาวร์ ซึ่งทั้งสามแห่งนี้ก่อสร้างโดยไม้ใช้ตะปูเช่นเดียวกัน

(7) สุสานพญาอินทรี

สุสานพญาอินทรี หรือสุสานสุลต่าน อิสมาอิล ชาห์ ตั้งอยู่ที่หมู่ที่ 2 บ้านปาเระ ตำบลบาราโหม อำเภอเมืองปัตตานี เป็นสถานที่ฝังพระศพของเจ้าเมืองปัตตานีคนแรกที่นับถือศาสนาอิสลาม คือ พญาอินทรี เป็นโอรสของราชาศรีวิงสา แห่งเมืองโกตามลัญชัย (เมืองโบราณยะรังในปัจจุบัน) เมื่อได้สร้างเมืองปัตตานีใหม่ที่กรือเซะบานา พญาอินทรีก็ได้เป็นเจ้าเมืองปัตตานี ระหว่างปี พ.ศ.2043-2073 ได้ทรงสถาปนาเมืองปัตตานีเป็นนครปัตตานีดารุสสลามและพัฒนากำแพงเมืองปัตตานีให้เข้มแข็ง มีการหล่อปืนใหญ่ขึ้นเป็นครั้งแรกเพื่อใช้ในการป้องกันเมืองตามแบบฉบับของเมืองขนาดใหญ่ในยุคนั้น ในสมัยของพระองค์เมืองปัตตานีมีชื่อเสียงเป็นที่รู้จักไปกว้างไกลทั้งในด้านการเป็นศูนย์กลางการค้าและการเผยแพร่ศาสนาอิสลาม นอกจากนั้นยังมีความสัมพันธ์ที่ดีกับสยาม มีพ่อค้าชาติต่างๆ เข้ามาค้าขายที่เมืองปัตตานี ชาวตะวันตกชาติแรกที่เข้ามาค้าขายคือ โปรตุเกส นอกจากนั้นก็ยังมีชาวเอเชีย เช่น จีน ญี่ปุ่น สยาม และเมืองมลายูอื่นๆ เข้ามาค้าขายอย่างสม่ำเสมอ สุลต่านอิสมาอิล ชาห์ ถึงแก่กรรมในปี พ.ศ.2073 พระศพของพระองค์ถูกฝังไว้ที่สุสานมรัโฮม บ้านปาเระ มีหินเหนือหลุมฝังศพที่สร้างด้วยหินทราย สลักลวดลายสวยงามประดับไว้คู่กับพระศพชายาของพระองค์ในบริเวณเดียวกัน

(8) สุสานรายาฮียา

สุสานรายาฮียา ตั้งอยู่หมู่ที่ 1 บ้านปาเระ ตำบลบาราโหม อำเภอเมืองปัตตานี จังหวัดปัตตานี เป็นที่ฝังพระศพของเจ้าเมืองปัตตานี 3 พระองค์ ได้แก่ รายาฮียา (พ.ศ.2127-2129) รายาปิรู (พ.ศ.2159-2167) และรายาอูงู (พ.ศ.2167-2178) ทั้งสามเป็นธิดาของสุลต่านมันศูร์ ชาห์ หลังจากพระองค์สิ้นพระชนม์ โอรสของพระองค์มีนามว่า ปาฮาตุร์ชาห์ ขึ้นครองราชย์แต่ไม่นานพระองค์ก็สิ้นพระชนม์โดยไม่มีโอรสสืบทายาท ธิดาทั้งสามของสุลต่านมันศูร์ ชาห์ จึงได้รับการแต่งตั้งเป็นเจ้าเมืองปัตตานีต่อเนื่องกันถึง 3 พระองค์ ส่วนองค์ที่ 4 คือ รายากูนิงธิดาของรายาอูงู ได้เป็นเจ้าเมืองคนต่อมา (พ.ศ.2178-2194) เมืองปัตตานีในระยะดังกล่าวจึงเป็นที่รู้จักกันในนาม “สมัย 4 ราชนี” โดยในสมัยรายาฮียาถือว่าเป็นยุคทองด้านการค้ากับต่างประเทศ เนื่องจากได้เปิดความสัมพันธ์ทางการค้าและการทูตกับญี่ปุ่น ตั้งแต่ พ.ศ.2135 เป็นต้นมา ในปี พ.ศ.2144 ได้อนุญาตให้บริษัทอินเดียตะวันออกของฮอลันดามาตั้งสถานีการค้าที่เมืองปัตตานี ในปี พ.ศ.2148 ได้อนุญาตให้ชาวสเปนเข้าค้าขายและในปี พ.ศ.2155 ได้ทำสัญญาค้าขายกับอังกฤษ ต่อมาในสมัยรายาปิรูได้เสริมกำแพงเมืองด้านหน้าประตูวังให้มีความเข้มแข็งแน่นหนา

มากขึ้น มีการหล่อปืนใหญ่เพิ่มเติมโดยเฉพาะปืนใหญ่ 3 กระบอก คือ พญาตานี ศรีนครา และมหาเลลา ส่วนในสมัย รายนิงได้แต่งงานกับโอรสของรายายะฮอร์และได้สละราชบัลลังก์ในปี พ.ศ.2194 เพื่อเดินทางไปยะฮอร์แต่ก็ล้มป่วย เสียชีวิตที่บ้านปาฆอร์ รัฐกลันตัน สุสานของรายากูนิง จึงอยู่ที่บ้านปาฆอร์มาจนถึงทุกวันนี้

(9) สุสานตงกูบือซาร์

สุสานตงกูบือซาร์ หรือสุสานตงกูปะสา ตั้งอยู่ที่หมู่ 4 บ้านดาโต๊ะ ตำบลแหลมโพธิ์ อำเภอ ยะหริ่ง จังหวัดปัตตานี เป็นที่ฝังศพของสุลต่านมุฮัมหมัด หรือตงกูบือซาร์ เจ้าเมืองปัตตานี เชื้อสายกลันตันปกครอง เมืองระหว่างปี พ.ศ.2388-2399 ตงกูบือซาร์ ได้รับพระราชทานบรรดาศักดิ์เป็นพระยาวิจิตรภักดี ศรีสุรวัชชารัตนา เขตประเทศราช หลังจากได้รับการแต่งตั้ง ตงกูบือซาร์ได้สร้างวังชายทะเลบ้านต้นหยง ชาวบ้านเรียกบริเวณดังกล่าวว่า ตงกูบือซาร์ ชูเบอร์รัต ปัจจุบันคือบ้านต้นหยงลุโละ ต่อมาจึงได้สร้างวังใหม่เป็นการถาวรที่จะบังคิกอ ดังปรากฏ มาถึงปัจจุบัน ตงกูบือซาร์มีบุตรเป็นเจ้าเมืองปัตตานีในสมัยต่อมาอีก 2 คน คือ ตงกูบูเต๊ะ (พ.ศ.2399-2424) และ ตงกูบอซุหรือสุลต่านสุไลมานมาซิฟุดดิน (พ.ศ.2433-2442) เมื่อตงกูบือซาร์เสียชีวิตศพของท่านถูกฝังที่สุสานบ้าน ดาโต๊ะ บริเวณที่เป็นสุสานตงกูบือซาร์ ล้อมรอบด้วยกำแพงก่ออิฐถือปูน มีหลังคาหลุม ตัวสุสานสร้างด้วยหินแกรนิต และเสาหินสลักลวดลายสวยงามจัดวางอยู่คู่กับสุสานประโหมสุหรีและเครือญาติเชื้อสายกลันตันภายในรั้วเดียวกัน

(10) สุสานพระยาสายบุรี

สุสานพระยาสายบุรี หรือสุสานพระยาสุริยะสุนทร ตั้งอยู่ที่หมู่ 3 บ้านละเวง ตำบลดอนทราย อำเภอไม้แก่น จังหวัดปัตตานี เป็นที่ฝังศพเจ้าเมืองสายบุรีในสมัยการปกครองเจ็ดหัวเมืองหลายพระองค์ คือ ตงกู- ยาลาลุดดิน (นิเลอไป) บุตรของรายาโต๊ะกี (นิเดะ) เจ้าเมืองสายบุรีคนก่อน และตงกูอับลุกอเดร์ (นิกลันซัน) ชื่อ “พระยาสุริยะสุนทร” หรือชื่อเต็มคือ พระยาสุริยะสุนทรบรมภักดีศรีมหารามัตตา อัปดุลวิบูลย์ ขอบเขตประเทศ มลายู เป็นตำแหน่งบรรดาศักดิ์ของเจ้าเมืองสายบุรีที่พระบาทสมเด็จพระนั่งเกล้าเจ้าอยู่หัวโปรดเกล้าฯ แต่งตั้งผู้ที่ ได้รับพระราชทานตำแหน่งนี้เป็นคนแรกคือ ตงกูอับลุก มุตอเล็บ (นิเปะ) บุตรของตงกูยาลาลุดดิน หลังจากนั้นจึง ยกเลิกตำแหน่งดังกล่าวในปี พ.ศ. 2445 เนื่องจากมีการปฏิรูปการปกครองจากระบบหัวเมืองเป็นมณฑลเทศาภิบาล สุสานพระยาสายบุรีสองท่านคือ ตงกูยาลาลุดดิน และตงกูอับลุกอเดร์นั้นสร้างด้วยหินแกรนิต ประกอบด้วยหิน ครอบและหินแกะสลักลวดลายสวยงามวางบนเนินสูง มองดูโดดเด่น สุสานหนึ่งหลักข้อความระบุปีฮิจเราะฮ์ 1285 ตรงกับ พ.ศ. 2408 ซึ่งน่าจะเป็นปีเสียชีวิตของตงกูยาลาลุดดิน อีกสุสานหนึ่งตั้งอยู่ใกล้กัน แต่ไม่มีข้อความใด ๆ สลักไว้

(11) ศาลเจ้าแม่ลิ้มกอเหนี่ยวหรือศาลเล่งจูเกียง

เป็นศาลเจ้าเก่าแก่คู่บ้านคู่เมืองจังหวัดปัตตานีมาตั้งแต่โบราณ ตั้งอยู่ที่ถนนอาเนาะรู อำเภอเมืองปัตตานี เป็นที่ประดิษฐานรูปแกะสลักของเจ้าแม่ลิ้มกอเหนี่ยว พระหมอเจ้าแม่ทับทิม และองค์พระอีก หลายองค์ เจ้าแม่ลิ้มกอเหนี่ยวเป็นที่เลื่อมใสของชาวไทยเชื้อสายจีน ทั้งในท้องถิ่น และจากจีน มาเลเซีย และสิงคโปร์

พิธีแห่เจ้าแม่ลุยน้ำจัดขึ้นทุกปีเพื่อรำลึกถึงความยากลำบากที่นางเดินทางข้ามน้ำข้าม ทะเลจากเมืองจีนเพื่อตามหาลิ้มโต๊ะเคี่ยม พี่ชาย เดิมศพของเจ้าแม่ฝังอยู่ที่ชายฝั่งอ่าวปัตตานี (ต่อมาชายฝั่งถูกน้ำ ทะเลกัดเซาะจนฮวงซุ้ยจมอยู่ในอ่าว) ปัจจุบันได้อัญเชิญมาประดิษฐานที่ยางซุ้ยใกล้มัสยิดกรือเซะ

ส่วนพิธีลุยไฟจัดขึ้นจากความศรัทธาในอภินิหารของเจ้าแม่ว่าสามารถคุ้มครอบปกป้อง ภัยและเพื่อความเป็นสิริมงคล ศาลเจ้าได้จัดบริการสิ่งอำนวยความสะดวกสำหรับนักท่องเที่ยว อาทิ อาคารที่พักค้างคืน อัฒจันทร์ สำหรับนั่งชมพิธีลุยไฟในเทศกาล

อาคารจีนย่าน “หัวตลาด” บริเวณ “หัวตลาด” เดิมเป็นย่านธุรกิจการค้าสำคัญโดยมีถนนปัตตานีภิรมย์ จรดถนนอาณาเขารูเป็นเส้นทางขนถ่ายสินค้าจากเรือที่จอดเทียบท่าที่อ่าวปัตตานี โดยอาคารปัจจุบันสันนิษฐานว่าสร้างสมัยรัชกาลที่ 3 โดยช่างชาวจีน ลักษณะเป็นตึกแถวชั้นเดียวและสองชั้น ก่อผนังหนา หลังคาทรงจั่วมุงกระเบื้องดินเผาลูกฟูกลักษณะโค้งมน บ้านทรงจีนหลังแรกในปัตตานีคือบ้านกัปตันจีน ชื่อตันปุย หรือหลวงสำเร็จกิจกรจางวางซึ่งมีอำนาจปกครองและตัดสินความระหว่างชาวจีนด้วยกันและเป็นผู้ผูกขาดภาษีอากรบางชนิดในเมืองปัตตานี

(12) วัดช้างให้ หรือวัดราษฎร์บูรณะ

ตั้งอยู่ริมทางรถไฟสายหาดใหญ่ - สุโขทัย-ลก หรือทางรถยนต์สายปัตตานี - นาประดู่ - ยะลา สร้างขึ้นมากกว่า 300 ปี ตั้งอยู่ที่หมู่ 2 ตำบลควนโนรี อำเภอโคกโพธิ์ จังหวัดปัตตานี ภายในวิหารมีรูปปั้นหลวงปู่ทวดขนาดเท่าองค์จริง ตามประวัติเล่าว่าท่านได้แสดงปาฏิหาริย์ในครั้งที่เดินทางด้วยสำเภาไปกรุงศรีอยุธยา ระหว่างทางเกิดพายุทำให้อาหารและน้ำดื่มถูกลมพัดตกทะเล ท่านจึงแสดงปาฏิหาริย์หย่อนเท้าลงไปในทะเล น้ำในบริเวณนั้นได้กลายเป็นน้ำจืด ทำให้ชื่อเสียงขจรขยายไปทั่ว ผู้มานมัสการยังสามารถเยี่ยมชมสถาปัตยกรรมของสถาปัตยกรรมยอดเยี่ยม และหอระฆัง ซึ่งงดงามเป็นอย่างยิ่ง

ตามตำนานเมืองปัตตานีกล่าวว่า พระยาแก้มดำ เจ้าเมืองไทรบุรี ต้องการหาชัยภูมิสร้างเมืองใหม่ให้น้องสาวจึงได้เสียดสัตย์อธิษฐานปล่อยช้างเจ้าเมืองและไพร่พลเดินตามไปเมื่อถึงป่าแห่งหนึ่ง (ที่วัดช้างให้ในปัจจุบัน) ช้างก็เดินวนเวียนและ ร้อง 3 ครั้ง พระยาแก้มดำ ถือว่าเป็นนิมิตที่ดีที่จะสร้างเมือง แต่น้องสาวไม่พอใจจึงได้เสียดสัตย์ปล่อยช้างใหม่ คราวนี้ช้างได้เดินทางไปทางชายทะเลแห่งหนึ่ง (ที่ตำบลกรือเซะในปัจจุบัน) ช้างไม่ประสงค์ส่งเสียงร้องแต่น้องสาวพอใจ จึงขอให้พระยาแก้มดำสร้างเมืองขึ้น โดยชื่อว่า “เมืองปัตตานี” เมื่อสร้างเมืองเสร็จแล้วได้เดินทางกลับผ่านทางเดิมได้ให้ขบวนหยุดพักที่ป่า ซึ่งช้างบอกไว้คราวแรก และให้ไพร่พลแผ้วถางป่าบริเวณนั้นสร้างเป็นวัดขึ้นให้ชื่อว่าวัดช้างให้ นมัสการพระดีเจดีย์แห่งปัตตานี สถานที่ประดิษฐานสถูปหลวงปู่ทวดเหยียบน้ำทะเลจืด

(13) วัดมูจลินทวาปีวิหาร

ตั้งอยู่ที่ 10 ตำบลตุง อำเภอหนองจิก จังหวัดปัตตานี เป็นพระอารามหลวงชั้นตรีชนิดสามัญ วัดนี้เป็นวัดโบราณสร้างมาตั้งแต่ พ.ศ. 2388 สมัยต้นกรุงรัตนโกสินทร์ เป็นสถานที่ถือน้ำพิพัฒน์สัตยาของเจ้าเมืองหนองจิกในสมัยโบราณ และเมื่อวันที่ 30 กรกฎาคม รัตนโกสินทร์ศก 108 (พ.ศ. 2433) พระบาทสมเด็จพระจุลจอมเกล้าเจ้าอยู่หัว รัชกาลที่ 5 เสด็จมาประทับที่วัดนี้ ทรงเปลี่ยนชื่อวัดจากวัดตุงเป็นวัดมูจลินทวาปีวิหาร สำหรับสิ่งสำคัญของวัดแห่งนี้ อาทิ เจดีย์ใหญ่ 110 ปี, กุฏิเจ้าอาวาส 110 ปี, บ่อน้ำศักดิ์สิทธิ์ พระยาวิเชียรภักดีสงครามเจ้าเมืองหนองจิก นมัสการหุ่นขี้ผึ้งพระราชพุทธิรังสี

(14) วัดศรีมหาโพธิ์

ตั้งอยู่ที่บ้านดอน ถนนเพชรเกษม หมู่ที่ 7 ตำบลโคกโพธิ์ อำเภอโคกโพธิ์ จังหวัดปัตตานี สังกัดคณะสงฆ์มหานิกาย พื้นที่ตั้งวัดเป็นที่ราบเชิงเขาใกล้ทางรถไฟ ทางทิศใต้ มีตลาดสดและบ้านเรือนประชาชนโดยรอบ วัดแห่งนี้ได้สร้างขึ้นเป็นวัดเมื่อประมาณ พ.ศ. 2345 โดยมีหลวงพ่อทวดเดินธุดงค์มาจากจังหวัดนครศรีธรรมราช ได้ดำเนินการก่อสร้างวัดนี้ ระยะเวลาแรก ๆ ได้เรียกวัด “บ้านดอน” ตามชื่อบ้าน ต่อมาสมัยที่เมืองปัตตานีได้เกิดการกบฏ “กบฏกูเต็น” ทำให้วัดดอนกลายเป็นวัดร้างไปชั่วขณะหนึ่ง ต่อมาบ้านเมืองสงบชาวบ้านได้ช่วยกันทะนุบำรุงวัด

มากขึ้น โดยได้รับการสนับสนุนจากพระเทพญาณโมลี เจ้าคณะจังหวัดปัตตานีเป็นอย่างดีและเปลี่ยนนามวัดใหม่เป็นวัดศรีมหาโพธิ์

(15) วัดทรายขาว

ตั้งอยู่เลขที่ 111 บ้านทรายขาว ตำบลทรายขาว อำเภอโคกโพธิ์ จังหวัดปัตตานี สังกัดคณะสงฆ์มหานิกาย พื้นที่ตั้งวัดเป็นที่ราบเชิงเขาอยู่ท่ามกลางหมู่บ้าน มีกำแพงล้อมรอบ วัดทรายขาวสร้างเป็นวัดเมื่อประมาณ พ.ศ. 2300 โดยมีท่านภักดีชุมพล (นายเพ็ง) ได้อพยพครอบครัวมาจากรัฐเคดาห์ หรือเมืองไทรบุรี ประเทศมาเลเซีย ได้มาตั้งบ้านเรือนอยู่ที่นี่ ต่อมาได้บริจาคที่ดินพร้อมที่อยู่อาศัยสร้างเป็นวัด วัดทรายขาวในปัจจุบันนี้ได้พัฒนาโดยลำดับโดยพระธรรมกิจโกศล (นอง ธมมภูโต) สิ่งสำคัญในวัดนี้ อาทิ วิหารอดีตเจ้าอาวาส, วิหารจัตุรมุข หลวงพ่อหินอ่อน, มณฑป

(16) วัดนาประดู่

ตั้งอยู่ที่บ้านนาประดู่ ถนนเพชรเกษม หมู่ที่ 1 ตำบลนาประดู่ อำเภอโคกโพธิ์ จังหวัดปัตตานี สังกัดคณะสงฆ์มหานิกาย พื้นที่ตั้งวัดเป็นที่เนินสูง หน้าวัดติดต่อกับทุ่งนา ด้านหลังวัดไกลออกไปประมาณ 2 กิโลเมตรเป็นเชิงเขาสันกาลาคีรี สำหรับปูชนียวัตถุมีรูปเหมือนของหลวงพ่อบาน อดีตเจ้าอาวาสรูปที่ 2 เป็นที่เคารพสักการะของพุทธบริษัทในถิ่นนั้น วัดนาประดู่ สร้างขึ้นเป็นวัดเมื่อประมาณ พ.ศ. 2430 เดิมมีนามว่า “วัดกัทลิวัน” ได้เปลี่ยนเป็น “วัดนาประดู่” เมื่อ 20 มกราคม พ.ศ. 2500

(17) วัดอรัญวาสีการาม

ตั้งอยู่ที่บ้านห้วยเงาะ ถนนเพชรเกษม หมู่ที่ 5 ตำบลทุ่งพลา อำเภอโคกโพธิ์ จังหวัดปัตตานี สังกัดคณะสงฆ์มหานิกาย พื้นที่ตั้งวัดเป็นที่ราบสูงมีบ้านเรือนประชาชนโดยรอบ สำหรับปูชนียวัตถุมีประธานในอุโบสถเป็นพระพุทธรูปชินราชจำลอง, พระพุทธรูปยืนทรงเครื่อง และพระพุทธรูปอื่น ๆ อีกประมาณ 20 องค์ ประดิษฐาน อยู่ในวิหาร วัดอรัญวาสีการาม ได้สร้างขึ้นเป็นวัดเมื่อประมาณ พ.ศ. 2200 เดิมมีนามว่า “วัดห้วยเงาะ”

(18) วัดสำเภาเชย

ตั้งอยู่หมู่ที่ 2 ตำบลปะนาเระ อำเภอปะนาเระ จังหวัดปัตตานี เป็นวัดที่สร้างขึ้นใหม่เมื่อปี พ.ศ. 2445 ได้ย้ายวัดมาสร้างใหม่ซึ่งเป็นอยู่ในปัจจุบันนี้ ใช้ชื่อว่า “วัดสำเภาเชย” โดยถือเอานามเดิมของหลวงสุรนาถปะนารักษ์ (เชย โรจนะวิภาค) ทั้งนี้ด้วยวัดสำเภาเชยเป็นวัดที่มีพระคุณเจ้าคณะมาถึง 3 สมัยติดต่อกันมา คือ พระครูอรุณเวที เจ้าคณะจังหวัด มณฑลปัตตานี พระครูวิธานวัตต์ (คง) เจ้าคณะอำเภอปะนาเระ และพระศรีมงคลที่ปรึกษาอดีตมคคเจ้าคณะอำเภอปะนาเระ วัดสำเภาเชย ไม่ประสบความสำเร็จเชื่อมโยงอย่างวัดทั้งหลาย เพราะได้รับความอนุเคราะห์อุปถัมภ์บำรุงจากพุทธศาสนิกชนทั้งใกล้และไกล ทั้งในและนอกประเทศ

(19) วัดปิยาราม

ตั้งอยู่ที่บ้านปิยาราม หมู่ที่ 3 ตำบลปิยามูมั่ง อำเภอยะหริ่ง จังหวัดปัตตานี สังกัดคณะสงฆ์มหานิกาย พื้นที่ตั้งวัดเป็นที่ราบลุ่ม มีถนนเพชรเกษมเป็นทางคมนาคมติดต่อได้สะดวกสำหรับปูชนียวัตถุมีพระประธานในอุโบสถเป็นพระพุทธรูปชินราช จำลองพระเพลากว้าง 6.5 นิ้ว วัดปิยาราม สร้างขึ้นเป็นวัดเมื่อประมาณ พ.ศ. 2346 โดยท่านสมภารบอด เป็นผู้ดำเนินการสร้างเดิมมีนามว่า “วัดปีโหวง” ได้เปลี่ยนนามวัดเมื่อปี พ.ศ. 2482

(20) วัดบูรพาราม

ตั้งอยู่เลขที่ 309 ถนนรามโกมุท หมู่ที่ 1 ตำบลยามู อำเภอยะหริ่ง จังหวัดปัตตานี สังกัดคณะสงฆ์มหานิกาย พื้นที่ตั้งวัดเป็นที่ราบ สภาพแวดล้อมเป็นที่นา และสวนปุชนิยวัตถุมีพระพุทธรูปหลวงพ่อบูท่งคา พระเพลขนาดกว้าง 55 เซนติเมตร เนื้อสัมฤทธิ์เดิมอยู่ที่วัดทุ่งคา ซึ่งขณะนี้เป็นวัดร้าง โดยประชาชนได้อัญเชิญมาประดิษฐานที่วัดบูรพารามนี้ วัดบูรพารามสร้างขึ้นเป็นวัดเมื่อประมาณ พ.ศ. 2355 สมัยสร้างเมืองยะหริ่ง โดยมีพระสมุห์พรหมได้มาตั้งสำนักอยู่ปริวาส แล้วสร้างเป็นวัดขึ้น ชาวบ้านเรียกว่า “วัดออก” ตามลักษณะภูมิประเทศที่ตั้งวัดเพราะมีวัดกลางและวัดตอกคู่กันด้วย

(21) วังจะบังติกอ

ตั้งอยู่ที่ตำบลจะบังติกอ อำเภอเมืองปัตตานี จังหวัดปัตตานี โดยสร้างในสมัยต้นกุ่มฮัมหมัด (พ.ศ. 2388 - 2399) เชื้อสายราชวงศ์กลันตันซึ่งพระบาทสมเด็จพระนั่งเกล้าเจ้าอยู่หัวทรงโปรดเกล้าฯ แต่งตั้งให้เป็นเจ้าเมืองปัตตานี วังจะบังติกอตั้งอยู่ริมแม่น้ำปัตตานี ตรงสามแยกตำบลจะบังติกอในเขตเทศบาลเมืองปัตตานี ตัววังหันหน้าไปทางทิศตะวันออกบนเนื้อที่ 7 ไร่ วังนี้สร้างโดยสถาปนิกชาวจีน ตัววังล้อมรอบด้วยกำแพงทึบก่ออิฐถือปูน รูปทรงของวังเป็นบ้านชั้นเดียวขนาดใหญ่ หลังคาทรงปั้นหยา หรือแบบลิมา ตัวอาคารเป็นรูปสี่เหลี่ยมผืนผ้า ยกพื้นสูง 1 เมตร สร้างด้วยไม้ ภายในอาคารมีห้องโถงขนาดใหญ่ใช้เป็นที่ทำงานของเจ้าเมือง ส่วนด้านหลังของห้องโถงจะเป็นที่อยู่อาศัยของภรรยาและบริวาร

ในอดีตวังจะบังติกอได้ใช้เป็นศูนย์กลางการปกครองในท้องถิ่นและเป็นที่อยู่อาศัยของเจ้าเมืองปัตตานี คนต่อ ๆ มา ได้แก่ ตนกูปูเต๊ะ บุตรชายคนโตของตนกูฮัมหมัด เมื่อตนกูปูเต๊ะถึงแก่กรรม บุตรชายคนโต คือ ตนกูตีมุง ได้เป็นเจ้าเมืองต่อจนกระทั่งถึงสมัยตนกูอับลกอร์เดอร์ เจ้าเมืองคนสุดท้าย เนื่องจากพระบาทสมเด็จพระจุลจอมเกล้าเจ้าอยู่หัวโปรดฯ ให้จัดการปฏิรูปการปกครองทั่วประเทศ จึงได้ยุบเมืองต่าง ๆ ทั้ง 7 เมือง ได้แก่ เมืองปัตตานี ยะหริ่ง รามันห์ สายบุรี ระแงะ ยาลอ และหนองจิก รวมเป็นมณฑล เรียกว่า มณฑลปัตตานี ต่อมาวังซึ่งเคยเป็นศูนย์กลางการปกครองก็เปลี่ยนสภาพไปกลายเป็นเพียงที่อยู่อาศัยของบุตรหลาน และบรรดาญาติ ๆ สืบต่อมาถึงปัจจุบัน

(21) วังยะหริ่ง

ตั้งอยู่หมู่ที่ 1 ตำบลยามู อำเภอยะหริ่ง จังหวัดปัตตานี สร้างโดยพระยาพิพิธเสนา มาตยาธิบดี ศรีสุรสงคราม ในปี พ.ศ. 2438 ลักษณะรูปทรงของวังเป็นอาคาร 2 ชั้น ครึ่งปูนครึ่งไม้ แบบเรือนไทยมุสลิมผสมกับแบบบ้านแถบยุโรป ตัววังเป็นรูปตัวยู (U) ชั้นบนภายในอาคารจัดเป็นห้องโถงขนาดใหญ่ ด้านข้างของตัวอาคารทั้ง 2 ด้าน เป็นห้องสำหรับพักผ่อนของเจ้าเมืองและบุตรธิดาข้างละ 4 ห้อง ชั้นล่างเป็นลานโล่งแบบใต้ถุนบ้าน

ลักษณะเด่นของบ้านคือ บันไดโค้งแบบยุโรปช่องแสงประดับด้วยกระจกสีเขียว แดง และน้ำเงิน ช่องระบายอากาศและหน้าต่างทำด้วยไม้ ฉลุเป็นลวดลายพรรณพฤกษา ตามแบบศิลปะชวา และศิลปะแบบตะวันตก ทำให้ตัววังสง่างามมาก ในปัจจุบันวังยะหริ่งได้รับการดูแลจากเจ้าของวังเป็นอย่างดี โดยมีการบูรณะครั้งล่าสุดเมื่อปลายปี พ.ศ. 2541 ปัจจุบันมีสภาพสมบูรณ์

(21) วังสายบุรี

ตั้งอยู่เลขที่ 34 ถนนกลางพอ ตำบลตะลุบัน อำเภอสายบุรี จังหวัดปัตตานี วังนี้สร้างโดยสถาปนิกชาวชวาและช่างท้องถิ่น เมื่อปี พ.ศ. 2428 ในสมัยพระยาสุริยสุนทรบวรภักดี เจ้าเมืองสายบุรี ซึ่งตรงกับรัชสมัยพระบาทสมเด็จพระจุลจอมเกล้าเจ้าอยู่หัว

ลักษณะรูปทรงของวังสายบุรีเป็นอาคารไม้ทั้งหลัง มี 2 ชั้น หลังคาทรงปั้นหยา เป็นเรือนไทยมุสลิมที่ได้รับอิทธิพลจากศิลปกรรมของชวา ตัววังเป็นรูปตัวแอล (L) ลักษณะเด่นของวังสายบุรี คือ พื้นไม้ทำด้วยไม้ตะเคียนปูพื้นเป็นเส้นทแยงมุมมีแกนกลางตีเส้นเป็นพื้นปลา ทั้งชั้นบนและชั้นล่าง สำหรับช่องระบายอากาศ นิยมฉลุไม้เป็นลวดลายพรรณพฤกษาตามแบบศิลปะชวา นอกจากนี้เชิงชายตกแต่งโดยใช้ทองเหลืองฉลุโปร่งด้วยลวดลายตามแบบศิลปะชวา

(22) วังหนองจิก

ตั้งอยู่ที่บ้านตูยง ตำบลตูยง อำเภอหนองจิก จังหวัดปัตตานี โดยเจ้าเมืองหนองจิกคนสุดท้าย คือ พระยาเพชรภินาถเบศร์วาปีเขมมจลินท์นฤบดีดิษฐ์สวามิภักดิ์ (พ่วง ณ สงขลา) เป็นผู้อาศัยในวังแห่งนี้ ประวัติการก่อสร้างสันนิษฐานว่า อาจสร้างมาตั้งแต่เจ้าเมืองหนองจิกคนก่อน (ทัต ณ สงขลา) ก่อนปี พ.ศ. 2437

ตัววังที่เหลืออยู่ประกอบด้วยอาคารบริวาร 2 หลัง เป็นอาคารชั้นเดียว แต่ยกพื้นสูงประมาณ 1 เมตร สำหรับอาคารที่เป็นตัววังนั้นถูกรื้อถอนไปในระหว่างสงครามมหาเอเชียบูรพา พื้นที่ยังหลงเหลือล้อมรอบด้วยกำแพงวัง และซุ้มประตูแบบสถาปัตยกรรมจีน ภายในบริเวณวังมีบ่อน้ำ แผ่นอิฐปูพื้นขนาด 1 x 1 ฟุต สภาพยังสมบูรณ์ ส่วนอาคารบริวารที่เหลืออยู่ในสภาพทรุดโทรมมาก กรมศิลปากรได้มีการบูรณะใน 2543

2) แหล่งท่องเที่ยวทางธรรมชาติ

(1) **เกาะโลซิน** ตั้งอยู่ใต้สุดของอ่าวไทย อุดมสมบูรณ์ด้วยทรัพยากรทางทะเล ทั้งปะการัง ปะการังอ่อน และกัลปังหา รวมถึงสัตว์ทะเลนานาชนิด เช่น ฉลามวาฬ กระเบนราหู โรนัน และกระเบนนก เป็นต้น โดยมีประการังที่ตั้งตระหง่าน ทำหน้าที่แสดงสัญลักษณ์ของเกาะ และด้วยความที่เกาะโลซินตั้งอยู่ห่างไกลออกไปในทะเล จึงมีบทบาทสำคัญอย่างยิ่งในการรักษาอาณาเขตพื้นที่ทางทะเลของไทย โดยทำให้ไทยสามารถใช้เป็นจุดอ้างอิงในการประกาศน่านน้ำอาณาเขตจากเกาะโลซินออกไป 200 ไมล์ทะเล ซึ่งครอบคลุมพื้นที่แหล่งทรัพยากรธรรมชาติที่สำคัญอย่างก๊าซธรรมชาติ ซึ่งปัจจุบันก็คือพื้นที่พัฒนาร่วม ไทย-มาเลเซีย

(2) **แหลมตาชี หรือแหลมโพธิ์** ตั้งอยู่ตำบลตะโละกาโปร์ ต่อเนื่องไปจนถึงตำบลแหลมโพธิ์ อำเภอยะหริ่ง เกิดจากการก่อตัวของสันทรายที่ยื่นออกไปในทะเลในลักษณะจะงอย [Sand Spit] ทำให้เกิดอ่าวปัตตานี ด้านในของแหลม ปัจจุบันแหลมโพธิ์มีความยาวประมาณ 16 กิโลเมตร โดยปกติแล้วปลายแหลมจะเพิ่มขึ้นทุกปี ปีละประมาณ 20-40 เมตร และชายฝั่งมีการเปลี่ยนแปลงอยู่เสมอ อันเนื่องมาจากคลื่นลม และกระแสน้ำชายฝั่ง ด้านนอกเป็นหาดทรายตลอดแนวจนถึงปลายแหลม มีภูมิทัศน์สวยงาม ส่วนด้านในติดกับอ่าวเป็นที่ตั้งของชุมชนหลายแห่ง เช่น บ้านดาโต๊ะ บ้านตะโละสะมิแล บ้านบูดี ประชากรประกอบอาชีพประมงเป็นหลัก นอกจากนี้ยังมี การเพาะเลี้ยงสัตว์น้ำ เช่น ปลาดุก ปลากระพง หอยแครง หอยแมลงภู่ ฯลฯ เป็นอาชีพเสริม

(3) **หาดแหม** อยู่ในพื้นที่ตำบลน้ำบ่อ อำเภอปะนาเระ อยู่ห่างจากตัวเมืองประมาณ 30 กิโลเมตร ตั้งอยู่บนอ่าวเล็ก ๆ เป็นชายหาดซึ่งมีความสวยงามและน่าเที่ยวที่สุดแห่งหนึ่งของปัตตานี ชายหาดโค้งเว้า มีความยาวเป็นระยะทางไกล ทรายมีสีทองละเอียดติดกับน้ำทะเลสีครามในวันฟ้าใส นอกจากนี้ยังมีโขดหินขนาดใหญ่

รูปร่างแปลกตาจำนวนมากที่เกิดขึ้นเอง จึงมีลักษณะคล้ายสวนหินธรรมชาติ ได้รับความนิยมจากนักท่องเที่ยวท้องถิ่น และต่างถิ่นแวะเวียนมาพักผ่อนเล่นน้ำกันอยู่เสมอ บริเวณชายหาดได้จัดทำเป็นซุ้มศาลาพักผ่อน คำว่า “แซมแซม” เป็นภาษามลายู แปลว่า “อึกทึกครึกโครม”

(4) ศูนย์ศึกษาธรรมชาติป่าชายเลนยะหริ่ง ตั้งอยู่บริเวณริมคลองยามู ในเขตป่าสงวนแห่งชาติป่าชายเลนยะหริ่ง ที่นี้นักท่องเที่ยวจะเดินอ้อมไปกับเส้นทางเดินศึกษาธรรมชาติป่าชายเลน ทั้งไม้ยืนต้น ไม้พุ่ม ไม้เถา ไม้พื้นล่าง และอีกหลากหลายสายพันธุ์ บางจุดมีระเบียงไว้สำหรับนั่งพัก มีศาลาพักผ่อน หอชมนก เอาไว้ให้ชื่นชมทัศนียภาพแบบเต็มตา ตลอดจนการล่องเรือชมธรรมชาติป่าชายเลนตามลำคลองต่าง ๆ ได้แก่ คลองบางปู คลองกลาง และคลองกอ ที่ยังคงความสมบูรณ์ของธรรมชาติ สอดประสานไปกับวิถีชีวิตชาวบ้านอย่างลงตัว

(5) อุทยานแห่งชาติน้ำตกทรายขาว มีเนื้อที่ประมาณ 68,750 ไร่ หรือ 110 ตารางกิโลเมตร ครอบคลุมพื้นที่ป่าสงวนแห่งชาติเขาใหญ่ ในท้องที่อำเภอโคกโพธิ์ จังหวัดปัตตานี อำเภอเมืองยะลา อำเภอยะหา จังหวัดยะลา และป่าสงวนแห่งชาติป่าเทือกเขาสันกาลาศีรี ในท้องที่ตำบลบ้านโหนด ตำบลเปียน ตำบลธารคีรี อำเภอสะบ้าย้อย จังหวัดสงขลา พื้นที่ทั้งหมดอยู่บริเวณเทือกเขาสันกาลาศีรี มียอดเขานางจันทร์เป็นยอดเขาที่สูงที่สุด เป็นต้นกำเนิดของห้วยทรายขาว ห้วยโผงโผง ห้วยบอน ห้วยแกแดะ ห้วยลำหยิง ห้วยคลองเรือ ห้วยต้นตะเคียน ห้วยลำชิง ห้วยลำพะยา ที่จะไหลมารวมกันเป็นแม่น้ำเทพา

(6) สกายวอล์กปัตตานี ตั้งอยู่ในสวนสมเด็จพระศรีนครินทร์ สวนเจ้าฟ้ากัลยาณิวัฒนา (สวนแม่-สวนลูก) มีความสูงจากพื้นดินประมาณ 12 เมตร และมีทางเดินด้านบนยาว 400 เมตร ล้อมรอบด้วยธรรมชาติอันสวยงาม บรรยากาศดี โดยเฉพาะช่วงเวลาเย็น เป็นช่วงเวลาพระอาทิตย์ใกล้ตกดินเป็นภาพประทับใจสำหรับผู้ที่ได้รับชมไปอีกนาน

3) ชุมชนท่องเที่ยวจังหวัดปัตตานี

(1) ชุมชนท่องเที่ยวมะแนตาแล เป็นชุมชนท่องเที่ยวเชิงเกษตร ตั้งอยู่หมู่ที่ 2 ตำบลปล่องหอย อำเภอกะพ้อ จังหวัดปัตตานี ซึ่งชุมชนแห่งนี้ปลูกผลไม้และพืชผลต่างๆ อาทิ ทุเรียน มังคุด ลองกอง สะตอ เป็นต้น อีกทั้งยังมีทิวทัศน์ที่สวยงาม บรรยากาศที่เต็มไปด้วยธรรมชาติที่อุดมสมบูรณ์ โดยมีกิจกรรมท่องเที่ยวที่น่าสนใจ คือ การกินผลไม้บุฟเฟ่ต์ราคาพิเศษ (มีเฉพาะฤดูกาลผลไม้เท่านั้น) นอกจากนี้ยังมีกิจกรรมที่ดึงดูดนักท่องเที่ยว คือ การเล่นรถ Formula Bow (ฟอร์มูล่าโบว์) หรือรถล้อเลื่อนไม้ คือ การบังคับรถไม้แล้วไถลงจากเขาตามเส้นทางที่กำหนดมีทั้งแบบนั่งเดี่ยว และนั่งคู่ โดยคิดค่าบริการท่านละ 50 บาท

(2) ชุมชนท่องเที่ยวบ้านเจาะกะพ้อไฉ เป็นชมรมอนุรักษ์นกเงือกอำเภอกะพ้อ จังหวัดปัตตานี การท่องเที่ยวของที่นี่เป็นการท่องเที่ยวเชิงอนุรักษ์ จุดเด่นคือ การได้ส่องนกเงือก ซึ่งชุมชนแห่งนี้มีพื้นที่ติดเขาบูโดเป็นอำเภอที่มีรอยต่อ 3 จังหวัด คือ ปัตตานี นราธิวาส ยะลา เขาบูโดแห่งนี้มีนกเงือกชุกชุมมากถึง 6 สายพันธุ์ ได้แก่ นกเงือกหัวแรด นกหัวงอก นกกกหรือกาฮัง นกชนหิน นกกาเขา นกภูเก็ ซึ่งในช่วงเดือน กุมภาพันธ์ - มิถุนายน เป็นช่วงที่นกเข้าโพรง ช่วงนกกกไข่สามารถมาชมและเรียนรู้วิถีชีวิตของนกเงือกได้ และในช่วงเดือนกุมภาพันธ์ - มีนาคม ของทุกปี สามารถชมดอกไม้สีทอง (บุปผาทองคำ) ซึ่งเป็นดอกไม้ป่าที่มีสีทองออกดอก เพิ่มสีสันอย่างสวยงาม พื้นที่ป่าแห่งนี้เป็นที่ที่มีความอุดมสมบูรณ์มีพืชสมุนไพร สัตว์ป่านานาชนิด และมีน้ำตกหลากหลายสาย เช่น น้ำตกตาเศร้า ซึ่งเป็นน้ำตกที่มีน้ำไหลจากซอกหิน จากรากไม้ บนเขาบูโด และมีน้ำตกบาตูดินเต็ง เป็นน้ำตกขนาดเล็กที่น้ำไหลจากกำแพงหินซึ่งมีความสวยงาม น้ำเย็นมาก นอกจากนี้ สามารถชมทะเลหมอกได้ในยามเช้าพร้อมกับ

ทานข้าวย่า (นาซิกาบู แตอ) ริมลำธาร ต้มน้ำด้วยไม้พินกับบรรยากาศสุดพิเศษ และชมพระอาทิตย์ตกยามเย็น จากนั้นนอนกางเต็นท์พักผ่อน สัมผัสบรรยากาศยามค่ำคืน นั่งชมดาวบรรยากาศสุดโรแมนติก

(3) **ชุมชนท่องเที่ยวล่องเรือบุนาตารา (ตะโลเกกาโปร์)** ในสมัยก่อนกล่าวกันว่า บริเวณตรงนี้เป็นที่เก็บเปลือกหอย และนำเปลือกหอยเหล่านี้มาเผาจนสุก และกลายเป็นปูนขาวนำมาหมักกับหมาก โดยปัจจุบันสันนิษฐานว่าเป็นเปลือกหอยขาวหรือหอยแครง เพราะว่าหอยขาวเป็นหอยประจำอ่าวมีมากขาวประมงเก็บมากินเนื้อและส่งออกของอำเภอยะหริ่ง เปลือกหอยจะมีปูน จึงเรียกตำบลนี้ว่า ตำบลตะโลเกกาโปร์ ตะโลเกกาโปร์เป็นชุมชนที่มีทรัพยากรทางธรรมชาติที่สมบูรณ์ทั้งทางทะเลและชายฝั่ง มีป่าชายเลนที่มีความอุดมสมบูรณ์แห่งหนึ่งในพื้นที่ของจังหวัดปัตตานี ที่ช่วยเสริมสร้างอาชีพใหม่ให้กับคนในพื้นที่นอกเหนือจากการเลี้ยงปลา และการประมงก็มีการท่องเที่ยวโดยชุมชน ซึ่งมีการจัดตั้งกลุ่มท่องเที่ยว ในชื่อว่า “บุนาตารา” เป็นการรวมกลุ่มกันของประชาชนในพื้นที่คำว่า “บุนา” มาจากชื่อชุมชนที่ตั้งของท่าเรือซึ่งเป็นชุมชนเก่าแก่จากคำบอกเล่าของคนแก่ในหมู่บ้านซึ่งยังมีชีวิตอยู่และยังใช้ชีวิตอยู่อย่างคนปกติยังสามารถบอกเล่าประวัติที่ผ่านมาได้ คำว่า “ตารา” มาจากชื่อที่ตั้งของท่าเรือตามคำบอกเล่าของคนในชุมชนเช่นกันแต่เดิมเรียกว่า “กาแลตารอ” หมายถึง ท่าเรือตารอ จากนั้นทางกลุ่มได้นำชื่อของชุมชนที่ชื่อว่า “บุนา” มาจากชื่อชุมชนที่ตั้งของท่าเรือ มารวมกันจนได้ชื่อ “บุนาตารา”

(4) **ชุมชนท่องเที่ยวบางปูเมซิงทัวร์** ล่องเรือบางปู ปัตตานี “ลอดอุโมงค์โกงกาง” อุโมงค์โกงกางมีความยาวประมาณ 700 - 800 เมตร กว้างประมาณ 6 เมตร เบื้องบนปกคลุมไปด้วยโกงกางต้นสูงใหญ่ใน 2 พากฝั่งที่โน้มตัวลงมาคารวะสายน้ำ เกิดเป็นลักษณะของอุโมงค์ต้นไม้ที่ถูกเรียกขานให้เป็น “อุโมงค์โกงกาง” อันสวยงามน่าทึ่งและมีไม้กึ่งแห่งในเมืองไทย เก็บ “หอยกัน” หรือที่ชาวบ้านเรียกว่า “ลอกแก” ซึ่งถือเป็นหนึ่งในอาหารทะเลดาวเด่นของพื้นที่ มีอยู่เป็นจำนวนมาก “จุดชมวิวอ่าวปัตตานี” เป็นพื้นที่แคว้นไม้ไผ่ไว้ให้นักท่องเที่ยวได้ขึ้นไปชมวิวปากอ่าวปัตตานี พักผ่อน รับลมทะเล ชมผืนป่าโกงกางอันหนาแน่น รมรื่น ท่ามกลางสายลมปากอ่าวที่พัดเย็นชื่น “เกาะนก” มีต้นไม้ใหญ่ที่เต็มไปด้วยนกจำนวนมากมีทั้งนกกระยาง และนกกา น้ำ ซึ่งจะออกหากินยามเช้าและกลับคืนถิ่นในยามเย็น

(5) **ชุมชนท่องเที่ยวบาราโหม** มีแหล่งท่องเที่ยวทางประวัติศาสตร์ที่สำคัญ ได้แก่ สุสานพญาอินทรี หรือสุสานอิสมาอีล ซาห์ ซึ่งเป็นเจ้าเมืองปัตตานีพระองค์แรกที่นับถือศาสนาอิสลาม และสถาปนาเมืองปัตตานีเป็นนครปัตตานีดารุสลาม และสุสานราชินี 3 พี่น้อง (รายาฮิเยา รាយาบิรู และรายาอูงู) ที่อยู่ในบริเวณใกล้เคียงกัน ชุมชนแห่งนี้ได้ชื่อว่าเป็นชุมชน “ต้มยำกุ้ง” เพราะชุมชนมีรายได้ส่วนใหญ่มาจากการเปิดร้านอาหารเพื่อจำหน่ายอาหารหลัก คือ ต้มยำกุ้งในประเทศมาเลเซีย นอกจากนั้นแล้วยังเป็นแหล่งอาหารโบราณที่เรียกว่า ตือปงตือตือ หรือที่เรียกขนมโตดอลเป็นขนมที่มีลักษณะคล้ายกะละแม

(6) **ชุมชนท่องเที่ยวทรายขาว** เป็นชุมชนที่มีความเข้มแข็งในการส่งเสริมการท่องเที่ยวและโดดเด่นด้านการบริหารจัดการเชิงคุณภาพ จนได้รับรางวัลชุมชนดีเด่นด้านการท่องเที่ยว (Tourism Award 2009) มีแหล่งท่องเที่ยวทางธรรมชาติที่มีความงดงามหรือความแปลกตาของสภาพธรรมชาติ เช่น น้ำตกทรายขาว หน้าผาหินรูปงูที่เรียกผาพญา เป็นต้น รวมถึงเป็นแหล่งท่องเที่ยวทางประวัติศาสตร์และศาสนา ได้แก่ วัดทรายขาวที่มีสถาปัตยกรรมของโบสถ์และมณฑปอันงดงาม และมีประวัติเกี่ยวข้องกับหลวงปู่ทวดเหยียบน้ำทะเลจืด มัสยิดนัจมุดดินอายุกว่า 300 ปี ที่มีการผสมผสานศิลปะไทย - มลายูได้อย่างกลมกลืน ชุมชนนี้มีกิจกรรมที่ส่งเสริมการท่องเที่ยวที่หลากหลาย อาทิ กิจกรรมนั่งรถจี๊ปชมสวนชิมผลไม้หรือโฮมสเตย์ ที่แสดงวิถีชีวิตที่เรียบง่ายและให้ความรู้สึกเหมือน

คนในครอบครัวเดียวกัน นอกจากนี้ยังมีกลุ่มสินค้า OTOP ที่มีชื่อเสียง ได้แก่ ผ้าทอลายจวนตานี ผลิตภัณฑ์แปรรูป ส้มแขก กล้วยเส้น เป็นต้น ชุมชนแห่งนี้ได้ชื่อว่าเป็นชุมชนต้นแบบในการอยู่ร่วมกันระหว่างชาวไทยพุทธและชาวไทยมุสลิมได้อย่างดี

(7) **ชุมชนท่องเที่ยวต้นหยงลูโละ** ในอดีตมีพัฒนาการทางประวัติศาสตร์และอารยธรรมเจริญรุ่งเรืองถึงขีดสุด และถือเป็นศูนย์กลางของการศึกษาและเผยแผ่ศาสนาอิสลามที่เป็นที่รู้จักในชื่อ “ปาตานีดารุสลาม” มีแหล่งท่องเที่ยวที่สำคัญ ได้แก่ มัสยิดกรือเซะ เป็นโบราณสถานที่มีสถาปัตยกรรมงดงามและมีคุณค่าทางประวัติศาสตร์ของเมืองปัตตานี และคงความเป็นเอกลักษณ์ที่โดดเด่นคู่เมืองปัตตานีมาจนถึงปัจจุบัน ในพื้นที่ใกล้เคียงกันจะมีสุสานเจ้าแม่ลิ้มกอเหนี่ยว ซึ่งเป็นที่เลื่อมใสศรัทธาของชาวไทยเชื้อสายจีน โดยในแต่ละปีจะมีผู้มาเยี่ยมชมกราบไหว้เป็นจำนวนมาก นอกจากนี้ยังมีแหล่งท่องเที่ยวที่สำคัญอีกหลายแห่ง เช่น สุสานชาวจีนโบราณริมน้ำ และบ่อน้ำยังตูเวาะ เป็นต้น

(8) **ชุมชนท่องเที่ยวแหลมโพธิ์** มีแหล่งท่องเที่ยวทางธรรมชาติที่สำคัญ อยู่ที่ปลายแหลมตาชี (แหลมโพธิ์) ซึ่งเป็นจุดที่สามารถยืนมองพระอาทิตย์ขึ้นและพระอาทิตย์ตกได้ ณ จุดเดียวกันและเป็นแหล่งท่องเที่ยวทางวัฒนธรรมที่แสดงวิถีชีวิตประมงพื้นบ้านในการออกหาปลาโดยใช้เรือกอลและ รวมถึงมีแหล่งท่องเที่ยวประวัติศาสตร์ที่สำคัญ ได้แก่ สุสานเจ้าเมืองปัตตานี ตนกูปือซาร์ สุสานโต๊ะป็นยังและมัสยิดดาโต๊ะ ซึ่งเป็นมัสยิดโบราณร่วมสมัยกับมัสยิดกรือเซะ

(9) **ชุมชนท่องเที่ยวบางปู** มีแหล่งท่องเที่ยวเชิงนิเวศที่มีลักษณะทางธรรมชาติและเอกลักษณ์เฉพาะตัว ได้แก่ ป่าชายเลนในเขตพื้นที่อ่าวปัตตานี ซึ่งมีระบบนิเวศที่มีความสมบูรณ์ เรียงรายเป็นแนวธรรมชาติเกือบตลอดพื้นที่ นอกจากจะเห็นป่าชายเลนที่สมบูรณ์ ยังจะพบความสวยงามของป่าโกงกาง ความอุดมสมบูรณ์ของสัตว์น้ำและนกนานาชนิด รวมทั้งหิ้งห้อยที่แปลงแสงระยิบระยับยามค่ำคืน ชุมชนแห่งนี้มีวิถีชีวิตที่เรียบง่าย มีกระบวนการเรียนรู้ร่วมกันระหว่างชุมชนในพื้นที่และผู้ที่เกี่ยวข้องในการจัดการสิ่งแวดล้อมและการท่องเที่ยวอย่างมีส่วนร่วมของท้องถิ่นที่มุ่งเน้นให้เกิดจิตสำนึกต่อการรักษาระบบนิเวศอย่างยั่งยืนและสิ่งที่เป็นที่กล่าวถึงของชุมชนแห่งนี้อีกประการหนึ่ง คือ อาหารพื้นเมืองรสเลิศ ไม่ว่าจะเป็นยำสาหร่าย ไส้กรอกเนื้อ และมาตุฆาตง ที่แปลว่าขนมรังผึ้ง

(10) **ชุมชนท่องเที่ยวยะรัง** มีแหล่งท่องเที่ยวทางประวัติศาสตร์ที่สำคัญ ได้แก่ เมืองโบราณยะรัง เป็นที่ตั้งของอาณาจักรลังกาสุกะในอดีต มีร่องรอยปรากฏหลักฐานทางประวัติศาสตร์กว่า 30 แห่ง ครอบคลุมปะปนไปกับพื้นที่สวนของประชาชนในท้องถิ่น สภาพทั่วไปคงลักษณะเป็นอาคารปราสาท คูคลองที่ใช้ป้องกันข้าศึกที่บ่งบอกถึงความเป็นอยู่ของชนชาติไทยในพุทธศตวรรษที่ 12 - 14 ได้เป็นอย่างดี นอกจากนั้นแล้วชุมชนนี้มีการใช้ภูมิปัญญาท้องถิ่นในการทำอาหารโบราณที่หารับประทานได้ยากในปัจจุบันทั้งคาวและหวาน ของอร่อยที่ขึ้นชื่อ เช่น ลูกหยี และมังคุดกวน เป็นต้น

(11) **ชุมชนท่องเที่ยวตุยง** มีแหล่งท่องเที่ยวทางประวัติศาสตร์ที่สำคัญ ได้แก่ วัดเจ้าเมืองหนองจิก ซึ่งได้รับการบูรณะและรับรองจากกรมศิลปากร ให้เป็นโบราณสถานที่ควรอนุรักษ์ไว้และวัดมุจลินทวาปีวิหาร หรือวัดตุยง ซึ่งเป็นพระอารามหลวงสร้างมาตั้งแต่ปี พ.ศ. 2388 ภายในวัดจะมีพิพิธภัณฑสถานพระราชพุทธรังสีเป็นที่ประดิษฐานหุ่นขี้ผึ้งหลวงพ่อดำ และเป็นที่รวบรวมวัตถุโบราณอันล้ำค่าหายากมากมาย นอกจากวังและวัดดังกล่าวแล้ว ยังมีคลองตุยง ที่เป็นแหล่งท่องเที่ยวทางวัฒนธรรม ในการศึกษาวิถีชีวิตชาวประมงพื้นบ้านและ

การล่องเรือตามรอยเสด็จประพาสของรัชกาลที่ 5 ชุมชนแห่งนี้เป็นแหล่งอาหารพื้นเมืองชั้นเลิศ เช่น ขนมเบื้องญวน สตรีلابเฉาะ และขนมป้าจี เป็นต้น

(12) **ชุมชนท่องเที่ยวหน้าบ่อ** มีแหล่งท่องเที่ยวทางธรรมชาติ คือ หาดแห่แห เป็นชายหาดที่มีเม็ดทรายเป็นสีทอง มีโขดหินแกรนิตขนาดใหญ่รูปร่างแปลกตามากมาย เป็นประติมากรรมทางธรรมชาติที่มีความงดงามยิ่ง อีกทั้งยังเป็นแหล่งท่องเที่ยวทางวัฒนธรรมที่แสดงวิถีชีวิตประมงพื้นบ้านที่พบเห็นได้ชัดเจน คือ การทำปลากระตักแห้ง โดยชาวประมงจะนำปลามาวางตากสองข้างฝั่งถนนเรียงรายไปตลอดแนวชายหาด

(13) **ชุมชนท่องเที่ยวยะหริ่ง** มีแหล่งท่องเที่ยวทางประวัติศาสตร์ ที่เป็นสิ่งก่อสร้างที่มีคุณค่าทางศิลปะและสถาปัตยกรรม ได้แก่ วัดยะหริ่ง ซึ่งสร้างขึ้นตอนปลายสมัยรัชกาลที่ 5 แต่ยังคงความสมบูรณ์ ลักษณะเป็นเรือนไม้สไตล์ยุโรป ผสมผสานศิลปกรรมพื้นเมืองและชาว แซมประดับด้วยลวดลายฉลุ ผนวกกับเครื่องโอ ถ้วย ชามที่มีการเก็บรักษาไว้เป็นอย่างดี นอกจากนี้ชุมชนแห่งนี้ยังเป็นที่อยู่อาศัยของคุณลุง “ซาเดร์ แวเต็ง” ศิลปินแห่งชาติที่มีความสามารถด้านไวโอลิน สามารถถ่ายทอดและบรรเลงเพลงร้องเง้งในแบบฉบับชาวปัตตานีได้อย่างไพเราะยิ่ง

(14) **ชุมชนท่องเที่ยวจะบังติกอ** เป็นชุมชนที่มีวิถีชีวิตตามอัตลักษณ์ของความเป็นศาสนาอิสลามที่สมถะและวัฒนธรรมมลายูอันดั้งเดิมที่ยังคงยืนหยัดจนถึงปัจจุบัน มีแหล่งท่องเที่ยวทางประวัติศาสตร์ที่สำคัญ ได้แก่ วัดจะบังติกอ ในอดีตเป็นสถานที่ประทับของสุลต่านเจ้าเมืองปัตตานี จุดเด่น คือ กำแพงวังก่ออิฐดินเผา และโค้งประตูที่เป็นสถาปัตยกรรมจีนผสมอินเดียดั้งเดิม มัสยิดรายอฟาฎอนีที่มีความโดดเด่นด้านสถาปัตยกรรมผสมผสานระหว่างมลายูปัตตานีกับตะวันออก และกูโบร์โต๊ะอาเยาะห์ สถานที่ฝังพระศพเจ้าเมืองและเชื้อพระวงศ์หลายพระองค์ของเมืองปัตตานีโบราณ นอกจากนี้แล้วสิ่งที่จะพบได้ในชุมชนนี้ คือ อาหารพื้นเมืองโบราณที่ไม่เคยเห็นที่ไหนมาก่อน เช่น บูดูฮาลือบอ อาเก๊ะ บาตาบูโร๊ะ ฯลฯ โดยเฉพาะในช่วงเดือนรอมฎอน ทุกเย็นจะมีร้านขายอาหารมากกว่า 350 ร้าน เปิดเป็นตลาดนัดให้เลือกซื้อกันอย่างคึกคัก

(15) **ชุมชนท่องเที่ยวตะโลเกกาโปร์** ตะโลเกกาโปร์ เป็นภาษามลายูพื้นเมือง คำว่า “ตะโลเก” แปลว่า อ่าว คำว่า “กาโปร์” แปลว่า ปูน รวมความหมายแปลว่า อ่าวปูน เดิมมีเรื่องเล่าว่าบริเวณนี้เป็นที่เก็บเปลือกหอยและนำเปลือกหอยมาเผากลายเป็นปูนขาวใช้กินกับหมาก ปัจจุบันสันนิษฐานว่า เปลือกหอยเหล่านั้นเป็นหอยแครง ชาวประมงส่วนใหญ่เก็บมากินเนื้อ เปลือกหอยจะมีหินปูนฯ จึงเรียกตำบลนี้ว่า ตำบลตะโลเกกาโปร์ ชุมชนตะโลเกกาโปร์ เป็นชุมชนที่มีทรัพยากรทางธรรมชาติทางทะเลและมีชายฝั่งที่มีป่าชายเลนที่อุดมสมบูรณ์ คนในพื้นที่สามารถสร้างอาชีพใหม่ นอกเหนือจากการประมง ยามว่างจะรวมกลุ่มเพื่อแปรรูปสินค้าจากปลาสดเป็นปลาแห้ง เพื่อใช้เวลาว่างให้เกิดประโยชน์พร้อมทั้งมีรายได้เพิ่มขึ้น มีการรวมตัวกันจัดตั้งการท่องเที่ยวโดยชุมชน ชื่อว่า “บูนาดารา” กิจกรรมที่ไม่ควรพลาดกิจกรรมผจญภัยล่องเรือผ่านอ้อมกอดของป่าชายเลน

(16) **ชุมชนท่องเที่ยวสะพานไม้บานา** คือ กลุ่มวิสาหกิจชุมชนการท่องเที่ยวเกิดจากการรวมตัวของกลุ่มชาวประมงในพื้นที่ เพื่อสร้างโอกาสในการฟื้นฟูทรัพยากรทางธรรมชาติที่มีอยู่ในพื้นที่ จึงได้จัดตั้งเป็นกลุ่มวิสาหกิจชุมชนการท่องเที่ยวสะพานไม้บานา ซึ่งมหาวิทยาลัยสงขลานครินทร์ได้เข้ามาขับเคลื่อนผ่านงานวิจัยในการทำซั้งปลา และการเลี้ยงหอยแมลงภู่ จนเกิดเป็นรายได้แก่ชุมชน และชุมชนได้ต่อยอดด้วยการขยายพันธุ์หอยนานาชนิด เพื่อให้มีจำนวนเพิ่มมากขึ้น รวมถึงการจัดกิจกรรมท่องเที่ยวแก่นักท่องเที่ยว โดยการนั่งเรือชมความสวยงามทางธรรมชาติที่เต็มไปด้วยความอุดมสมบูรณ์ ชมอุโมงค์ป่าโกงกาง เรียนรู้วิถีการเลี้ยงหอย การจับหอย และรับประทานอาหารพื้นบ้านฝีมือชาวบ้านในพื้นที่อีกด้วย

(17) **ชุมชนท่องเที่ยวเสน่ห์บางปู** เป็นชุมชนที่มีจุดเด่นเรื่องการท่องเที่ยวทางธรรมชาติ และการท่องเที่ยวเชิงนิเวศ มีแหล่งท่องเที่ยวภายในชุมชนเป็นป่าชายเลนที่มีระบบนิเวศที่สมบูรณ์ กิจกรรมหลักที่สนับสนุนการท่องเที่ยว เช่น การล่องเรือชมป่าชายเลน ลอดซุ้มอุโมงค์โกงกาง การตกปลาในอ่าวปัตตานี การนั่งเรือชมพระอาทิตย์ และดูนกนานาพันธุ์ รวมถึงจุดเด่นสำคัญประการหนึ่งคือ ธรรมชาติของผู้คนที่ใส่ชื่อบริสุทธิ์ มีความมุ่งมั่นที่จะพัฒนาท้องถิ่นของตนให้ยั่งยืน สอดคล้องกับวิถีชีวิตและหลักศรัทธาความเชื่อ

4) งานประเพณีและกิจกรรมท่องเที่ยวที่สำคัญของจังหวัด

(1) **งานสมโภชเจ้าแม่ลิ้มกอเหนี่ยว** ในวันขึ้น 15 ค่ำ เดือน 3 ของทุกปี จะมีงานสมโภชเจ้าแม่ลิ้มกอเหนี่ยวโดยจังหวัดปัตตานีจะให้ความสำคัญกับงานนี้เป็นพิเศษ งานสมโภชนี้มีความยิ่งใหญ่มหาศาล มีประชาชนจากต่างจังหวัดของไทยและจากประเทศเพื่อนบ้านเดินทางลี้ภัยมาชมงานนมัสการเจ้าแม่กันอย่างเนืองแน่น ปกติจะมีการจัดงานประมาณ 7 วัน 7 คืน นับตั้งแต่วันขึ้น 8 ค่ำ เดือน 3 บรรดาร้านค้ามาเปิดขายของคล้าย ๆ กับงานประจำปีทั่ว ๆ ไป มหรสพ 2 อย่างที่จะขาดเสียมิได้ คือ จั้ว และมโนห์รา จั้วและมโนห์ราจะจัดให้แสดงบนโรงถาวร หน้าศาลเจ้า เพราะถือว่าเจ้าแม่ชอบดูศิลปะการแสดงทั้ง 2 อย่างนี้มาก นอกจากนี้ยังมีการเชิดสิงโต หนังกลางแปลงจอยักษ์ และอื่น ๆ อีกมากมาย

คืนวันขึ้น 14 ค่ำ บริเวณงานจะยิ่งคึกคักเป็นพิเศษ เพราะผู้คนจะลี้ภัยมาอย่างเต็มที่ทางมูลนิธิเทพบุณีสถานจะจัดการแสดงต่าง ๆ ที่เร้าใจผู้คนมากยิ่งขึ้น เช่น จัดแห่มังกรนครสวรรค์ และจุดพลุตระการตา ภายในศาลเจ้าผู้คนจะเบียดเสียดยัดเยียดเข้าสักการะเจ้าแม่ เด็ก ๆ วัยรุ่น ผู้ใหญ่ วัยฉกรรจ์ ตรีเตรียมจองคานหามกันคึกคัก เพื่อร่วมพิธีอันสำคัญยิ่งของงานที่จะเริ่มต้นเข้าสู่เที่ยงวันรุ่ง ขึ้น นั่นคือ การแห่พระรอบเมือง และการหามและลุยไฟตอนเช้าตรู่ของวันขึ้น 15 ค่ำ ท่ามกลางเสียงกลอง และเสียงประทัดประดังจนสเปกแก้วหู ขบวนคานหามเริ่มทยอยออกจากศาลเจ้า โดยธรรมเนียมปฏิบัติ พระหมอจะเป็นคานหามนำ ตามด้วยคานหามเจ้าแม่ลิ้มกอเหนี่ยว เป็นอันดับ 2 แล้วจึงต่อด้วยคานหามพระองค์อื่นๆ ตามความเหมาะสม

(2) **เทศกาลสงกรานต์หลวงพ่อดาววัดช้างให้** เป็นประเพณีเก่าแก่ที่กระทำสืบเนื่องมาตั้งแต่พระครูวิสัยโสภณ (พระอาจารย์ทิม ธมมธโร) อดีตเจ้าอาวาสวัดช้างให้ ซึ่งกำหนดให้มีประเพณีอันนี้ขึ้น โดยกำหนดให้มีพิธีไหว้ครู พิธีบูชาครู รวมถึงการจัดพิธีบูชาสมเด็จหลวงพ่อดาวเหยียบน้ำทะเลเจ็ดวัดช้างให้ขึ้น ในวันขึ้น 15 ค่ำ เดือน 5 ตามจันทรคติ และพิธีสงกรานต์รูปเหมือนสมเด็จหลวงพ่อดาวเหยียบน้ำทะเลเจ็ด ในวันแรม 1 ค่ำ เดือน 5 เป็นประจำทุกปี นอกจากพิธีสงกรานต์พระพุทธรูป รูปเหมือนสมเด็จหลวงพ่อดาวเหยียบน้ำทะเลเจ็ด พระอาจารย์ทิม ธมมธโร และรูปเหมือนบูรพาจารย์แล้ว ได้จัดให้มีพิธีสงกรานต์พระเถระผู้ใหญ่ และรดน้ำขอพรผู้สูงอายุ เพื่อความเป็นสิริมงคลแก่พุทธศาสนิกชน ซึ่งได้มีประชาชนจากในพื้นที่ และต่างจังหวัดเดินทางเข้าร่วมพิธีและสงกรานต์พระพุทธรูปเพื่อเป็นสิริมงคล เนื่องในวันสงกรานต์ ปีใหม่ไทยเป็นจำนวนมาก

(3) **ประเพณีชักพระ อำเภอกอโคกโพธิ์** ประเพณีชักพระเป็นประเพณีท้องถิ่นของชาวใต้ ซึ่งเป็นประเพณีทำบุญในวันออกพรรษา ตรงกับวันแรม 1 ค่ำเดือน 11 ซึ่งเชื่อกันว่า เมื่อครั้งที่พระพุทธเจ้าเสด็จไปจำพรรษา ณ สวรรค์ชั้นดาวดึงส์เพื่อโปรดพระมารดา เมื่อครบพรรษาจึงเสด็จมายังโลกมนุษย์ พุทธศาสนิกชนจึงมารอรับเสด็จ แล้วอัญเชิญพระพุทธเจ้าขึ้นประทับบนบุษบกแล้วแห่ไปรอบเมือง จากตำนานเล่าขานกลายมาเป็นประเพณีที่ถือปฏิบัติกันมายาวนานชั่วลูกชั่วหลาน

(4) พิธีการเกิดการโกนผมไฟ การโกนผมไฟ เรียกว่า อารีเบอร์จัวร์ นิยมทำกันช่วงเวลาเช้าของวันที่กำหนด และถือว่าเป็นการปฏิบัติตามพระวาระของพระศาสดาทางศาสนาอิสลาม โดยมีหมอต้าแย ซึ่งเป็นผู้ทำคลอดเป็นประธานในการประกอบพิธีบนเรือนของพ่อแม่เด็ก ซึ่งถือว่าถ้าเด็กได้ทำพิธีการโกนผมไฟแล้วเมื่อเติบโตใหญ่จะมีความเจริญก้าวหน้า มีฐานะมั่นคงและจิตใจหนักแน่นเข้มแข็งในอนาคต

ประเพณีการโกนผมไฟของชาวอิสลามจะกระทำเมื่อเด็กอายุได้ 7 วัน ก่อนการโกนผมไฟบิดามารดาต้องเตรียมข้าวของต่าง ๆ ไว้ เช่น แป้ง อินทผลัม น้ำหอม ข้าวเหนียวเหลืองและมะพร้าวอ่อนเปิดปากในวันทำพิธีจะเริ่มด้วยการเจิมหน้าเด็กด้วยแป้งและน้ำหอม บ่อนอินทผลัมหรือให้เด็ก จากนั้นโต๊ะครูหรือผู้อาวุโสจะเริ่มโกนผมไฟก่อนพร้อมกับการกล่าว สรรเสริญพระเจ้า เมื่อโกนผมเสร็จก็นำเด็กขึ้นเปลแล้วกล่อมเป็นภาษาอาหรับและให้พระเด็กผู้นั้นพบแต่ความสุขความเจริญในชีวิตเป็นอันเสร็จพิธี

(5) พิธีการเข้าสูหนัตหรือมาโชะยารี เป็นประเพณีการขลิบหนังหุ้มปลายอวัยวะเพศชาย (Circumscission) ซึ่งชาวมุสลิมทุกคนต้องถือปฏิบัติอย่างเคร่งครัด ซึ่งมาโชะยารี เป็นภาษาถิ่นมลายู หมายถึง การขลิบหนังหุ้มอวัยวะเพศ (มาโชะ แปลว่า เข้า, ยารี หรือยารวา หมายถึง ชาวชวาที่นำเอาศาสนาอิสลามมาเผยแพร่ครั้งแรก ณ เมืองปัตตานี ยารีจึงมีความหมายกว้าง หมายถึง มุสลิม รวมความแล้ว มาโชะยารี หมายถึง เข้าอิสลามหรือพิธีขลิบหนังปลายอวัยวะเพศชายเพื่อเป็นมุสลิม) การขลิบหนังหุ้มอวัยวะเพศ เป็นสิ่งที่ท่านศาสดาทั้งปฏิบัติ และให้ปฏิบัติ ในสังคมชาวไทยมุสลิมจึงนิยมเรียกการปฏิบัตินี้ว่าการเข้าสูหนัตแทนการใช้ศัพท์จากภาษาอาหรับ ซึ่งเรียกการขลิบนี้ว่า “คอตัน” ส่วนภาษามลายูใช้ศัพท์คำว่า “มาโชะยารี”

ชาวไทยมุสลิมในสามจังหวัดชายแดนภาคใต้ ไม่นิยมทำการขลิบหนังหุ้มปลายอวัยวะเพศในทารก หรือเด็กเล็ก จึงมักทำเมื่อเด็กโตขึ้น อายุประมาณ 7-10 ขวบขึ้นไป ตามหลักแล้วศาสนาอิสลามส่งเสริมให้ชาวมุสลิมเข้าสูหนัต แต่ก็ไม่ได้บังคับใครจะทำหรือไม่ทำก็ได้ แต่ถ้าไม่ทำก็ถือว่าเป็นมุสลิมไม่สมบูรณ์และยังต้องทำความสะอาดอวัยวะเพศทุกครั้งก่อนจะทำพิธีละหมาด วันละ 5 เวลา ซึ่งเป็นการยุ่งยากเสียเวลา ดังนั้น ชาวมุสลิมจึงนิยมทำสูหนัต เพื่อความสะดวกและหมดปัญหา นอกจากนี้การเข้าสูหนัตเพื่อต้องการเป็นมุสลิมที่สมบูรณ์ เพื่อความสะดวกในการทำความสะอาดอวัยวะเพศในการอาบน้ำละหมาดวันละ 5 เวลา และยังเป็นการสร้างสัมพันธ์อันดีต่อญาติพี่น้อง เพื่อน ๆ และชาวมุสลิมด้วยกันอีกทั้งเป็นการรักษาภูมิประเพณีอันดีงามของชาวมุสลิมอีกด้วย

3.1.1.12 ศาสนา ศิลปวัฒนธรรม ประเพณี การละเล่นพื้นเมือง อาหารประจำถิ่นที่สำคัญ

จังหวัดปัตตานีเป็นจังหวัดที่มีเอกลักษณ์พิเศษเฉพาะตัว เพียบพร้อมด้วยแหล่งประวัติศาสตร์ ศิลปวัฒนธรรม และทรัพยากรธรรมชาติที่อุดมสมบูรณ์ สืบเนื่องมาจากความเจริญรุ่งเรืองทางการปกครองและการค้าในอดีต ปัตตานีจึงมีวัฒนธรรมที่ผสมผสานระหว่างศาสนา วิถีชีวิต ศิลปวัฒนธรรม ประเพณี และหลักศรัทธา ความเชื่อของผู้คนที่หลากหลาย ผ่านการอยู่ร่วม ผสมผสาน การดำรงอัตลักษณ์ของชาติพันธุ์ กระทั่งกลายเป็น “เมืองปัตตานีบนเส้นทางวงแหวนพหุวัฒนธรรม”

1) ด้านศาสนา

ตารางที่ 15 การนับถือศาสนาของประชากรจังหวัดปัตตานี

| อำเภอ | จำแนกตามการนับถือศาสนา (คน) | | | | | | ประชากรรวม (คน) |
|--------------|-----------------------------|---------------|----------------|---------------|-------------|---------------|-----------------|
| | ศาสนาพุทธ | ร้อยละ | ศาสนาอิสลาม | ร้อยละ | ศาสนาคริสต์ | ร้อยละ | |
| เมืองปัตตานี | 58,015 | 55.24 | 51,142 | 10.55 | 700 | 99.43 | 109,857 |
| โคกโพธิ์ | 18,141 | 17.27 | 29,345 | 6.05 | 4 | 0.57 | 47,490 |
| ยะรัง | 1,222 | 1.16 | 83,932 | 17.31 | - | - | 85,154 |
| ยะหริ่ง | 1,436 | 1.37 | 57,383 | 11.84 | - | - | 58,819 |
| สายบุรี | 8,473 | 8.07 | 62,393 | 12.87 | - | - | 70,866 |
| มายอ | 650 | 0.62 | 47,098 | 9.72 | - | - | 47,748 |
| หนองจิก | 4,503 | 4.29 | 63,539 | 13.11 | - | - | 68,042 |
| ปะนาเระ | 6,526 | 6.21 | 27,341 | 5.64 | - | - | 33,867 |
| ไม้แก่น | 1,883 | 1.79 | 11,054 | 2.28 | - | - | 12,937 |
| ทุ่งยางแดง | 62 | 0.06 | 25,177 | 5.19 | - | - | 25,239 |
| กะพ้อ | 97 | 0.09 | 18,721 | 3.86 | - | - | 18,818 |
| แม่ลาน | 4,022 | 3.83 | 7,657 | 1.58 | - | - | 11,679 |
| รวม | 105,030 | 100.00 | 484,782 | 100.00 | 704 | 100.00 | 590,516 |

| จำแนกตามการนับถือศาสนา | ประชากรรวม (คน) | ร้อยละ |
|------------------------|-----------------|---------------|
| ศาสนาพุทธ | 105,030 | 17.786 |
| ศาสนาอิสลาม | 484,782 | 82.095 |
| ศาสนาคริสต์ | 704 | 0.119 |
| รวม | 590,516 | 100.00 |

หมายเหตุ สํารวจข้อมูลจากองค์กรปกครองส่วนท้องถิ่นในพื้นที่ ข้อมูล ณ วันที่ 1 มีนาคม 2565
ที่มา : สำนักงานวัฒนธรรมจังหวัดปัตตานี, 2565

ตารางที่ 16 จำนวนศาสนสถานจังหวัดปัตตานี

| อำเภอ | จำแนกศาสนสถาน (แห่ง) | | | |
|--------------|----------------------|-----------|--------|-------------|
| | วัด | สำนักสงฆ์ | มัสยิด | โบสถ์คริสต์ |
| เมืองปัตตานี | 6 | 1 | 73 | 6 |
| โคกโพธิ์ | 22 | 3 | 62 | - |
| ยะรัง | 4 | 1 | 116 | - |

| อำเภอ | จำแนกศาสนสถาน (แห่ง) | | | |
|------------|----------------------|-----------|------------|-------------|
| | วัด | สำนักสงฆ์ | มัสยิด | โบสถ์คริสต์ |
| ยะหริ่ง | 7 | - | 95 | - |
| สายบุรี | 8 | 1 | 84 | - |
| มายอ | 2 | - | 71 | - |
| หนองจิก | 5 | 1 | 85 | - |
| ปะนาเระ | 13 | 2 | 38 | - |
| ไม้แก่น | 4 | - | 19 | - |
| ทุ่งยางแดง | - | - | 30 | - |
| กะพ้อ | - | - | 27 | - |
| แม่ลาน | 4 | 2 | 19 | - |
| รวม | 75 | 11 | 719 | 6 |

ที่มา : สำนักงานวัฒนธรรมจังหวัดปัตตานี, 2565

จากข้อมูลภาพรวมจังหวัด พบว่า ประชากรนับถือศาสนาอิสลามมากที่สุด คิดเป็นร้อยละ 82.095 โดยกระจายอยู่ทั่วไปในทุกอำเภอ รองลงมาคือศาสนาพุทธ คิดเป็นร้อยละ 17.786 และศาสนาคริสต์ คิดเป็นร้อยละ 0.119 สำหรับศาสนสถานในพื้นที่มีวัด 75 แห่ง สำนักสงฆ์ 11 แห่ง มัสยิด 719 แห่ง และโบสถ์คริสต์ 6 แห่ง

2) ศิลปวัฒนธรรม และประเพณีที่สำคัญ

ประเพณีชักพระ พิธีรำลึกถึงวันรับเสด็จองค์สมเด็จพระสัมมาสัมพุทธเจ้ากลับจากจำพรรษา และแสดงพระอภิธรรม 7 คัมภีร์ โปรดพระพุทธรูปมารดา ณ ดาวดึงส์ในวันแรม 1 ค่ำ เดือน 11 ครั้นพุทธกาลต่อมาจึงได้กลายเป็นประเพณีกระทำกันทุกปี โดยพุทธศาสนิกชนในท้องที่อำเภอโคกโพธิ์และใกล้เคียงจะชักลากเรือพระ ที่ตกแต่งอย่างสวยงามจากวัดต่าง ๆ ผู้ร่วมขบวนจะแต่งกายอย่างงดงาม มีการพ้อนรำหน้าเรือพระ

ประเพณีแห่คน จัดขึ้นเป็นเกียรติในงานเทศกาลงานเฉลิมฉลอง หรืองานมงคลทั่วไป เช่น พิธีสูหนัดในศาสนาอิสลาม หรือใช้เป็นขบวนแห่ต้อนรับอาคันตุกะผู้เป็นแขกบ้านแขกเมืองคนสำคัญ นอกจากนี้ ยังมีประเพณีงานสารทเดือน 10 ระหว่างวันแรม 14-15 ค่ำ มีการทำบุญอุทิศส่วนกุศลให้แก่ผู้ล่วงลับไปแล้ว กลางคืนมีมหรสพของปักษ์ใต้ฉลอง

งานฮารีรายอ งานฉลองการเลิกถือศีลอดของชาวไทยมุสลิม (ในช่วงเดือน 9 ถึงวันที่ 1 เดือน 10 เป็นเวลา 30 วัน) หลังจากการเลิกถือศีลอดแล้ว ชาวไทยมุสลิมในปัตตานีจะไปชุมนุมกันที่มัสยิดกลาง เพื่อประกอบพิธีทางศาสนาอิสลามโดยพร้อมเพรียงกัน

งานฉลองเจ้าแม่ลิ้มกอเหนี่ยว เป็นงานประเพณีที่ทำกันทุกปี ในวันขึ้น 15 ค่ำ เดือนอ้าย ตามจันทรคติของจีน คือหลังวันตรุษจีน 15 วันของทุกปี มีการสมโภชแห่แห่นรูปสลักไม้มะม่วงหิมพานต์ของเจ้าแม่ลิ้มกอเหนี่ยวและรูปพระอื่นๆ โดยอัญเชิญออกจากศาลมาประทับบนเกี้ยว มีการลุยไฟและแสดงอภินิหารต่างๆ เพื่อพิสูจน์ความศักดิ์สิทธิ์ของเจ้าแม่

งานแห่พระอีกง หรือแห่เจ้าพ่อเล่าเอี้ยกง เป็นงานประเพณีของอำเภอสายบุรี ซึ่งจัดในวันแรม 2 ค่ำ และ 3 ค่ำ เดือน 3 ของทุกปี ณ บริเวณศาลเจ้าบางตะโล๊ะ ซึ่งตรงข้ามตำบลตะลุบัน หรือบริเวณศาลเจ้าแห่งใหม่ ในเขตเทศบาลตำบลตะลุบัน โดยผลัดกันจัดงานสมโภชในแต่ละแห่งปีเว้นปี มีการจัดขบวนแห่รูปแกะสลักไม้ เป็นรูปพระเจดีย์เจ้าพ่อเล่าเอี้ยกงและบริวาร

ประเพณีลาซัง ประเพณีนี้ชาวไทยที่นับถือศาสนาอิสลามเรียกว่า "ปุยอปีอแน" เป็นพิธีฉลอง นาค้าว หรือซังข้าว ซึ่งทำกันทุกหมู่บ้าน ทั้งไทยพุทธและไทยอิสลาม ประเพณีนี้จะจัดให้มีขึ้นภายหลังเก็บเกี่ยวข้าวราว เดือน 5 หรือเดือน 6 มีการทำหุ่นฟางรูปชาย-หญิงจับคู่กัน แล้วจัดขบวนแห่ไปวางไว้บนศาลเพียงตา พร้อมทั้ง เครื่องสังเวद्य เช่น ข้าวเจ้า ข้าวเหนียว ข้าวเหนียวห่อต้ม ไข่ต้ม หลังจากนั้นผู้อาวุโสในหมู่บ้านท่านหนึ่งจะกล่าวคำ บวงสรวงแต่งงานให้แก่หุ่นซังข้าว แล้วนำหุ่นดังกล่าวไปเก็บไว้ในนาใกล้ๆ ศาลเพียงตา จุดประสงค์ของการทำพิธีนี้ ก็เพื่อขอบคุณเจ้าแม่โพสพ หรือพระเจ้าที่บันดาลให้พืชผลอุดมสมบูรณ์

3) การละเล่นพื้นเมืองที่สำคัญ

(1) **ร้องเง็ง** เป็นการละเล่นของชาวบ้านประเภทผสมผสานระหว่างท่าเต้นกับบทร้อง การแสดงเหมือนกับรำวงทั่วไป กล่าวคือ มีการจัดตั้งคณะร้องเง็งขึ้นเป็นคณะ คณะหนึ่งมีนางรำประมาณ 4 - 10 คน นางรำเหล่านี้ จะถูกฝึกให้มีความชำนาญในจังหวะการเต้นแบบต่าง ๆ พร้อมกันนั้นก็จะต้องสามารถร้องเนื้อร้องได้ ทุกทำนอง และต้องรู้ทั้งบทกลอนที่ท่องกันมาและสามารถผูกกลอนสดขึ้นร้องโต้ตอบกับคู่รำได้อย่างคล่องแคล่ว และชำนาญ นางรำส่วนใหญ่มักจะได้รับการฝึกหัดมาตั้งแต่ยังเป็นเด็ก ในสมัยโบราณคณะร้องเง็งคณะหนึ่ง มักจะเป็นคนในครอบครัวหรือเครือญาติเดียวกันหรือไม่ก็คนในหมู่บ้านเดียวกัน (เพราะสะดวกในการฝึกซ้อมและในการ เรียกรวมตัวเมื่อมีผู้มาติดต่องานการแสดง) หนึ่งในจำนวนนั้นจะมีนายโรงคนหนึ่ง ซึ่งมักจะเป็นผู้เฒ่าผู้แก่ที่มีความรู้ เกี่ยวกับขนบธรรมเนียมของร้องเง็งเป็นอย่างดี และมักจะเป็นมือขอหรือมือไวโอลินประจำคณะด้วย

ลักษณะการแสดงร้องเง็งแตกต่างจากรำวงอย่างสิ้นเชิง คือ บทร้อง การแสดงร้องเง็ง จะมีบทร้อง 2 ลักษณะคือ ลักษณะแรกบทร้องเก่า ๆ ที่จดจำสืบทอดกันมา อีกลักษณะหนึ่งเป็นการร้องสด คือ ทั้งนางรำ และคู่เต้นรำจะคิดเนื้อร้องสด ๆ ขึ้นมาร้องโต้ตอบกันในขณะเต้น เนื่องจากเนื้อหาเป้าหมายของบทร้องเพลงร้องเง็ง ส่วนใหญ่จะมุ่งอยู่ที่เรื่องราวเกี่ยวกับความรักและการเกี่ยวพาราสีกันระหว่างหนุ่มสาว การโต้ตอบแก้เพลงกันระหว่าง คู่เต้นจึงเป็นเรื่องที่สำคัญที่สุดและสนุกสนานที่สุดด้วย การแสดงร้องเง็งของชาวบ้านนี้ผู้เล่นจะต้องมีปฏิภาณสูง ต้องคิดกลอนได้เร็ว มีความคิดแหลมคมจึงจะสามารถเล่นได้

(2) **ตีเกร์ฮูลู** เป็นการละเล่นขึ้นบทเป็นเพลงประกอบดนตรีและจังหวะตบมือ มีรากฐานเดิม มาจากคำว่า ลีเก คือการอ่านทำนองเสนาะ และคำว่า ฮูลู ซึ่งหมายถึง ทิศใต้ ซึ่งเมื่อรวมความแล้ว คือ การขับกลอน เป็นทำนองเสนาะจากทิศใต้ บทกลอนที่ใช้ขับเรียกว่า ปันตน หรือ ปาดง ในภาษามลายูถิ่นปัตตานี

ผู้รู้บางท่านได้กล่าวไว้ว่า ลีเกฮูลู เกิดขึ้นเริ่มแรกที่อำเภอรามัน ซึ่งไม่ทราบแน่นอนว่า ผู้ริเริ่มคือใคร ชาวปัตตานีเรียกคนในอำเภอรามันว่า คนฮูลู แต่ชาวมาเลเซียเรียกศิลปะชนิดนี้ว่า ดีเกปาร์ต ซึ่งปาร์ต แปลว่า เหนือ จึงเป็นที่ยืนยันได้ว่า ลีเกฮูลู หรือ ดีเกปาร์ต นี้มาจากทางทิศเหนือของประเทศมาเลเซียและอยู่ทาง ตอนใต้ของปัตตานี

(3) **ซีละ** เป็นการต่อสู้ป้องกันตัวแบบหนึ่งของชาวไทยมุสลิม เนื่องจากมีกระบวนท่าที่สง่างามภายหลังจึงจัดให้มีการแสดงซีละเพื่อคูศิลปะท่ารำ มากกว่าจะต่อสู้จริง ๆ นิยมเล่นในงานมงคลทั่วไป โดยเฉพาะอย่างยิ่งเมื่อต้อนรับแขกบ้านแขกเมือง

(4) **มะโย่ง** หรือ **เมาะโย่ง** เป็นการแสดงพื้นบ้านที่เกี่ยวข้องกับพิธีกรรมในการแก้บน สะเดาะเคราะห์ บำบัดโรค และให้ความบันเทิง เป็นเอกลักษณ์ของชาวไทยมุสลิมในแถบจังหวัดภาคใต้ ได้แก่ จังหวัดปัตตานี ยะลา นราธิวาส เป็นต้น รวมทั้งพื้นที่บางส่วนของรัฐกลันตัน ปาหัง ตรังกานู และไทรบุรี ในประเทศมาเลเซีย

การแสดงมะโย่งจัดเป็นการแสดงที่เป็นเรื่องราวประกอบด้วย การขับบทร้อง การเจรจา โดยใช้ภาษามลายู การร่ายรำ ตัวละครที่สำคัญคือ เปาะโย่ง (พระเอก) และ มะโย่ง (นางเอก) มีเสนาและตัวตลกที่ดำเนินเรื่องสร้างความบันเทิงให้กับผู้ชม ผู้แสดงมะโย่งคณะหนึ่งมีประมาณ 10-15 คน มีบอมอ (ครูหมอ) เป็นผู้ประกอบพิธีกรรม มีลูกคู่ (นักดนตรี) จำนวน 5-7 คน นอกนั้นเป็นผู้แสดงและผู้ช่วยผู้แสดงบ้าง ผู้แสดงหรือตัวละครสำคัญมีอยู่ 4 ตัวคือ เปาะโย่ง หรือ เปาะโย่ง แสดงเป็นพระเอกในฐานะเป็นกษัตริย์หรือเจ้าชายมะโย่ง หรือ เมาะโย่ง แสดงเป็นนางเอกมีฐานะเป็นเจ้าหญิง ตัวตลกมีสองตัวคือ ปันรันมุดอ แสดงเป็นตัวตลกตัวที่ 1 มีฐานะเป็นเสนาหนุ่มคนสนิทของเปาะโย่ง และ ปันรันตูอ แสดงเป็นตัวตลกตัวที่ 2 มีฐานะเป็นเสนาอาวุโส คนสนิทตัวรองของเปาะโย่ง วงดนตรีมะโย่ง ประกอบด้วย ปี่ซุนา 1 เล่า รือบับ 1 คัน กลองมลายู 2 ใบ ซ้องใหญ่ 1 คู่ กรับ 1 คู่ อุปกรณ์ที่ใช้ในการประกอบพิธีกรรม คือ เส้ ใช้ตีสิ่งชั่วร้ายหรือปัดรังควานในระหว่างการแสดง ปัจจุบันแม้ว่ากระบวนการเล่นและถ่ายทอดการแสดงมะโย่งจะลดน้อยลงและมีจำนวนคณะไม่มาก แต่มะโย่งยังคงมีความผูกพันกับวิถีชีวิตของชาวไทยมุสลิมในภาคใต้

4) อาหารประจำถิ่นที่สำคัญ

(1) **ข้าวย่ำ** เป็นอาหารหลักในท้องถิ่นของชาวไทยมุสลิมปัตตานีนิยมรับประทานในมือเช้าและมือเย็น เป็นอาหารที่ทำรับประทานง่าย หรือหาซื้อได้ง่ายมีขายเกือบทุกชุมชน เนื่องจากวัตถุดิบที่ใช้ปรุงมีอยู่ในท้องถิ่น ไม่ว่าจะเป็นผักสดจากกริมรั้ว ปลาที่หาได้ในท้องทะเลรอบอ่าวปัตตานี พร้อมกับภูมิปัญญาในการถนอมอาหารแปรรูปจากปลาสดกลายเป็นบูดูที่มีรสชาติ อร่อย กลมกล่อม ที่เป็นส่วนประกอบสำคัญในการปรุงข้าวย่ำ แม้ว่าข้าวย่ำเป็นอาหารพื้นบ้านที่ดูเรียบง่าย ราคาถูกในชุมชนห่อละ 10 บาท แต่อุดมด้วยคุณค่าทางโภชนาการ รสชาติอร่อย พร้อมสี่สันครบถ้วนชวนรับประทานเครื่องปรุงในการทำข้าวย่ำ ประกอบด้วย 4 ส่วน คือ เครื่องปรุงที่ทำข้าว ได้แก่ ข้าวเจ้า ตะไคร้ซอย เครื่องปรุงที่ทำน้ำบูดู ได้แก่ บูดู กะทิ พริกแห้ง หอมแดง ส้มแขก น้ำตาลแว่น ตะไคร้ ใบมะกรูด เครื่องปรุงที่ทำขามา ได้แก่ กุ้ง พริกไทย มะพร้าวคั่ว และผักข้างเคียง เช่น ถั่วงอกยาวซอย แตงกวาซอย ใบมะกรูดซอย ถั่วงอก ดอกดาหลา เนื้อส้มโอ มะนาว มะม่วงสับเป็นเส้น

(2) **น้ำบูดู** เป็นผลิตภัณฑ์พื้นเมืองที่ได้รับความนิยมในภาคใต้ ทำมาจากการหมักปลากับเกลือใช้เวลาในการหมักประมาณ 1 ปี น้ำบูดูเป็นส่วนประกอบหลักที่ใช้ในการทำข้าวย่ำ ซึ่งเป็นอาหารพื้นเมืองที่สำคัญของภาคใต้ น้ำบูดูจากอำเภอสายบุรีจะเป็นที่ขึ้นชื่อว่าอร่อยมากที่สุดเพราะใช้ปลาเกตุ จะมึกลิ่นหอมรสชาติดี และสามารถเก็บไว้ได้นาน ซึ่งมีให้เลือก 2 ชนิดคือ แบบเค็มและแบบหวาน บูดูเป็นของเหลวข้นที่เป็นสารแขวนลอย ต้องเขย่าให้เข้ากันเสียก่อนรับประทาน โดยมีกระบวนการผลิตบูดูนั้นเริ่มด้วยการนำปลาทะเลสดซึ่งอาจจะใช้ปลาชนิดใดก็ได้

(3) รอยะ รอยะเคยเป็นเครื่องเสวย เมื่อครั้งรัชกาลที่ 6 เสด็จประพาสหัวเมืองปักษ์ใต้ พ.ศ. 2458 รอยะทำจากเส้นหมี่ลวกน้ำร้อน เตาหุ้ทอดให้เหลืองตัดเป็นชิ้นสี่เหลี่ยมผืนผ้า ถ้างอกลวก แต่งกวา หั่นเป็นชิ้นบาง ๆ ผักบุงลวกหั่นเป็นชิ้นเล็ก ๆ และกุ้งสดชุบแป้งทอดให้เหลืองแล้วหั่นเป็นชิ้นพอคำราดด้วยน้ำแกง ซึ่งประกอบด้วยพริกแห้ง หัวกระเทียมดอง น้ำส้มสายชู เกลือ น้ำตาล งาคั่วใช้ไฟอ่อน ๆ หอมเจียวน้ำมันจนกรอบแดง

(4) ไก่ชอและ มาจากคำว่า “ชอและ” เป็นการคลุกชิ้นเนื้อในน้ำเครื่องแกงที่ราดพอขลุกขลิก แล้วพลิกไปพลิกมาพอให้เครื่องแกงซึมเข้าเนื้อ น้ำแกงทำจากหัวกะทิผสมพริกแห้ง หอม กระเทียม ชিং ซึ่งโขลก รวมกันให้ละเอียด เติมน้ำตาลมะนาว สีสอกแดง ๆ รสชาติจัดจ้าน

(5) ละแซ ทำจากแป้งนึ่งหั่นเป็นแว่นราดกะทิ ทานกับถั่วงอก ถั้วฝักยาวและดอกดาหลา หั่นฝอย รสชาติน้ำกะทิเค็ม ๆ มัน ๆ เจือหวานอ่อน ๆ เป็นหนึ่งในอาหารเช้าที่คนท้องถิ่นนิยมนอกเหนือจากข้าวย่า ซึ่งมีสีม่วงจากดอกอัญชันตัดกับสีแดงของดอกดาหลาหั่นฝอย

(6) นาซิดาแซ เป็นอาหารพื้นเมืองปัตตานีที่เป็นเอกลักษณ์เฉพาะ นิยมรับประทานในงาน สำคัญ ๆ เช่น งานแต่งงาน งานขึ้นบ้านใหม่ วันฮารีรายอ และงานเลี้ยงรับรองแบบพื้นเมือง เครื่องปรุง ข้าวเจ้า ข้าวเหนียว มะพร้าว หัวหอมแดง เครื่องเทศ (ฮาลือบอ) การรับประทานนาซิดาแซ นิยมรับประทานกับแกงกะทิ ปลาโอ แกงไก่ และแกงไข่ไก่หรือไข่เป็ด เมื่อรับประทานมักจะโรยด้วยข้าวคั่ว (มะพร้าวคั่วจะคั่วและตำละเอียด)

(7) สะเต๊ะเนื้อ ส่วนใหญ่เป็นสะเต๊ะเนื้อวัวและเนื้อไก่ ลักษณะคล้ายกับหมูสะเต๊ะทางภาคกลาง เพียงแต่ของปัตตานีจะต้องทานแกล้มกับข้าวอัดและอาจาด ที่นำไปต้มเคี่ยวละเอียดจนจนแห้ง นำมาห่อด้วยผ้าขาว จนจับตัวเป็นก้อน แล้วหั่นเป็นชิ้นสี่เหลี่ยมพอดีคำ ทานกับสะเต๊ะเนื้อวัว ซึ่งเลือกตรงส่วนของเนื้อสันสวย ๆ มาแล้ เป็นชิ้นเล็ก ๆ หมักกับซีอิ้วขาว ตะไคร้ ขมิ้นผง แล้วนำไปย่างด้วยไฟอ่อน ๆ จนสุกหอมกรุ่นและรสชาตินุ่ม นวลจิ้ม กับน้ำแกงสูตรเด็ด ซึ่งใช้น้ำกะทิผสมกับพริกแดง หัวหอม กระเทียม น้ำมะขามเปียก ถั่วลิสง และเครื่องปรุงรสต่าง ๆ จนรสกลมกล่อม

(8) โรตีมะตะบะ เป็นอาหารขึ้นชื่อที่อยู่คู่กับชาวมุสลิม ไข่แป้งโรตีสื่อใส่ไว้ภายในจะเป็นเนื้อ วัวหรือเนื้อไก่ ผสมเครื่องเทศรสหอมหวานกลมกล่อม หากมองให้ดีก็จะคล้ายกับไข่ยัดไส้ เมื่อทอดเสร็จแล้วจะทาน คู่กับอาจาด โรตีสาน้ำแกง จะเป็นแป้งโรตีสรรตาดหรือโรตีสื่อไข่ แต่ไม่ต้องใส่นมและน้ำตาล นำมาหั่นเป็นชิ้นพอดีคำ รับประทานกับน้ำแกง โรตีสกั๊วหอม แบบนี้หลาย ๆ คนอาจจะเคยทานกันบ้างแล้ว คือ โรตีสอด โดยมีเนื้อของ กั๊วหอมผวนผสมแล้วหั่นเป็นชิ้น ๆ รสชาติจะหวานหอม แต่ไม่เลี่ยนจนเกินไป อีกแบบหนึ่งก็คือ โรตีสรรตาด ใส่นมน้ำตาล แต่จะต่างจากที่อื่น ๆ ก็คือ โรตีสวนใหญ่จะไม่ทอดจนกรอบ นิยมทอดแบบหนานุ่มมากกว่า

3.1.2 ข้อมูลเชิงเปรียบเทียบ

3.1.2.1 ด้านเศรษฐกิจ

1) ผลิตภัณฑ์มวลรวมจังหวัด (Gross Provincial Product : GPP)

ข้อมูลปี 2563 เศรษฐกิจจังหวัดปัตตานีมีผลิตภัณฑ์มวลรวมจังหวัด (GPP) มูลค่า 48,929 ล้านบาท คิดเป็นร้อยละ 0.32 ของผลิตภัณฑ์มวลรวมประเทศ หดตัวร้อยละ -1.92 เมื่อเทียบกับปี 2562 (49,887 ล้านบาท) ในขณะที่ผลิตภัณฑ์มวลรวมประเทศมีมูลค่า 15,636,891 ล้านบาท หดตัวร้อยละ -7.43 เมื่อเทียบกับปี 2562 (16,892,410 ล้านบาท) ส่วนผลิตภัณฑ์มวลรวมของภาคใต้ มีมูลค่า 1,281,196 ล้านบาท หดตัวร้อยละ -12.17 เมื่อเทียบกับปี 2562 (1,458,782 ล้านบาท) และผลิตภัณฑ์มวลรวมของกลุ่มจังหวัดภาคใต้ชายแดน มีมูลค่า 138,160 ล้านบาท หดตัวร้อยละ -1.37 เมื่อเทียบกับปี 2562 (140,074 ล้านบาท) โดยจังหวัดปัตตานีจัดอยู่ลำดับที่ 1 ของผลิตภัณฑ์มวลรวมกลุ่มจังหวัดภาคใต้ชายแดน (ปัตตานี ยะลา นราธิวาส) เป็นลำดับที่ 9 ใน 14 จังหวัดของจังหวัดในภาคใต้ และลำดับที่ 51 ของประเทศ

ตารางที่ 17 มูลค่าผลิตภัณฑ์มวลรวม (GPP) จังหวัด / ภาคใต้ชายแดน/ภาคใต้/ประเทศ ณ ราคาประจำปี

หน่วย : ล้านบาท

| จังหวัด | ปี 2559 | | ปี 2560 | | ปี 2561 | | ปี 2562 | | ปี 2563 | |
|---------------|------------|-------|------------|--------|------------|--------|------------|-------|------------|--------|
| | มูลค่า | % | มูลค่า | % | มูลค่า | % | มูลค่า | % | มูลค่า | % |
| ปัตตานี | 54,347 | 10.37 | 46,177 | -15.03 | 48,361 | 4.73 | 49,887 | 3.15 | 48,929 | -1.92 |
| ยะลา | 42,746 | 12.37 | 43,360 | 1.44 | 44,104 | 4.02 | 47,230 | 4.71 | 48,816 | 3.36 |
| นราธิวาส | 41,479 | 8.71 | 40,743 | -1.77 | 43,765 | 7.42 | 42,957 | -1.85 | 40,415 | -5.92 |
| สงขลา | 242,802 | 3.65 | 242,954 | 0.06 | 249,596 | 2.73 | 243,634 | -2.39 | 233,733 | -4.06 |
| สตูล | 32,799 | 2.51 | 31,830 | -2.96 | 29,953 | -5.90 | 30,921 | 3.23 | 32,902 | 6.40 |
| ภูเก็ต | 194,920 | 16.99 | 212,851 | 9.20 | 236,213 | 10.98 | 248,716 | 5.29 | 134,616 | -45.88 |
| สุราษฎร์ธานี | 193,575 | 9.11 | 210,222 | 8.60 | 203,756 | -3.08 | 210,148 | 3.14 | 178,385 | -15.11 |
| ระนอง | 25,520 | 13.25 | 27,936 | 9.47 | 28,263 | 1.17 | 27,852 | -1.46 | 30,738 | 10.36 |
| พังงา | 65,103 | 12.30 | 74,465 | 14.38 | 75,954 | 2.00 | 80,684 | 6.23 | 54,859 | -32.01 |
| กระบี่ | 81,931 | 8.52 | 86,646 | 5.76 | 83,757 | -3.33 | 82,712 | -1.25 | 69,208 | -16.33 |
| ชุมพร | 82,846 | 21.15 | 86,086 | 3.91 | 91,241 | 5.99 | 116,239 | 27.40 | 125,364 | 7.85 |
| นครศรีธรรมราช | 150,550 | 7.27 | 158,802 | 5.48 | 159,973 | 0.79 | 175,990 | 10.01 | 178,504 | 1.43 |
| ตรัง | 67,444 | 10.27 | 70,891 | 5.11 | 62,889 | -11.29 | 64,226 | 2.13 | 66,601 | 3.70 |
| พัทลุง | 36,435 | 13.17 | 36,529 | 0.26 | 36,239 | -0.80 | 37,587 | 3.72 | 38,126 | 1.43 |
| ภาคใต้ชายแดน | 138,571 | 10.47 | 130,281 | -5.98 | 137,230 | 5.33 | 140,074 | 2.07 | 138,160 | -1.37 |
| ภาคใต้ | 1,312,497 | 9.94 | 1,369,464 | 4.34 | 1,395,063 | 1.87 | 1,458,782 | 4.57 | 1,281,196 | -12.17 |
| ประเทศ | 14,590,337 | 6.16 | 15,488,664 | 6.16 | 16,373,340 | 5.71 | 16,892,410 | 3.17 | 15,636,891 | -7.43 |

ที่มา : ประมวลข้อมูลโดยใช้ฐานข้อมูล GPP ของสำนักบัญชีประชาชาติ สศช. และสำนักงานคลังจังหวัดปัตตานี, 2565

ส่วนข้อมูลมูลค่าผลิตภัณฑ์เฉลี่ยต่อหัวประชากร (Gross Provincial Product at Current Market Price per capita : GPP per capita) ปี 2563 เท่ากับ 75,779 บาท ลดลงร้อยละ -2.24 เมื่อเทียบกับปี 2562 (76,997 บาท) ในขณะที่ผลิตภัณฑ์มวลรวมประเทศเฉลี่ยต่อหัว (GDP Per Capita) มีมูลค่า 224,962 ล้านบาท หดตัวร้อยละ -7.69 เมื่อเทียบกับปี 2562 (243,787 ล้านบาท) ส่วนผลิตภัณฑ์มวลรวมภาคใต้เฉลี่ยต่อหัว (GRP Per Capita) มีค่าเฉลี่ย 132,857 ล้านบาท หดตัวร้อยละ -12.66 เมื่อเทียบกับปี 2562 (153,659 ล้านบาท) และผลิตภัณฑ์มวลรวมกลุ่มจังหวัดภาคใต้ชายแดนเฉลี่ยต่อหัว มีค่าเฉลี่ย 74,692 บาท หดตัวร้อยละ -1.85 เมื่อเทียบกับปี 2562 (76,100 บาท) โดยจังหวัดปัตตานีจัดอยู่ลำดับที่ 2 ของผลิตภัณฑ์มวลรวมกลุ่มจังหวัดภาคใต้ชายแดนเฉลี่ยต่อหัว เป็นลำดับที่ 13 ใน 14 จังหวัดของจังหวัดในภาคใต้ และลำดับที่ 65 ของประเทศ

ตารางที่ 18 รายได้เฉลี่ยต่อคนต่อปี (Per capita GRP และ GPP) ณ ราคาประจำปี

หน่วย : บาท/คน/ปี

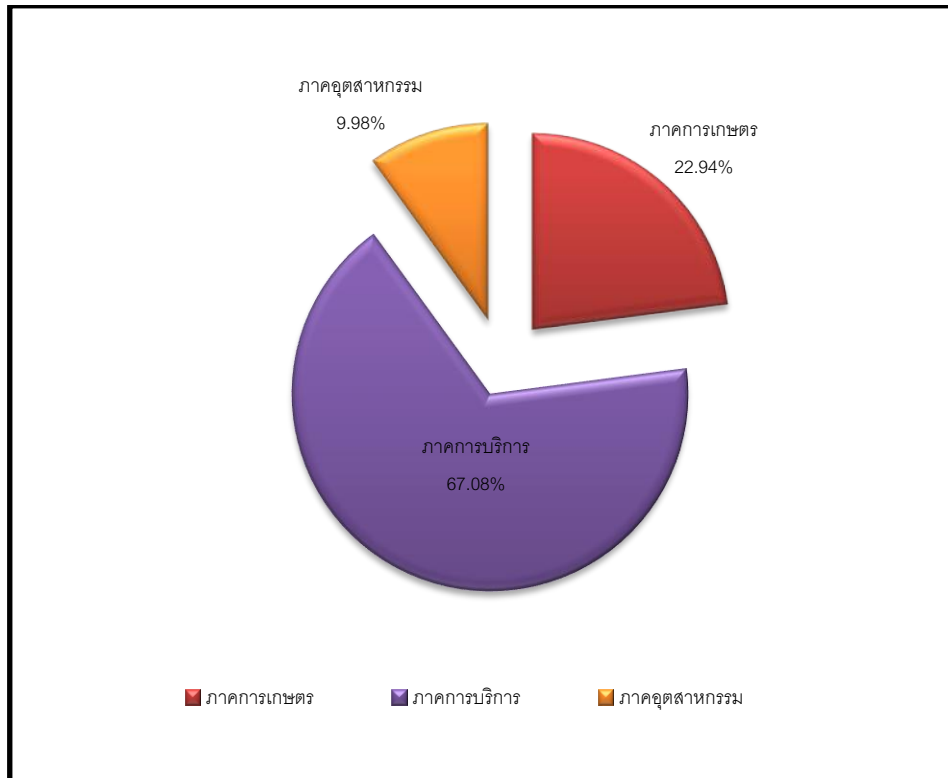
| จังหวัด | ปี 2559 | | ปี 2560 | | ปี 2561 | | ปี 2562 | | ปี 2563 | |
|---------------|---------|-------|---------|--------|---------|-------|---------|-------|---------|--------|
| | มูลค่า | % | มูลค่า | % | มูลค่า | % | มูลค่า | % | มูลค่า | % |
| ปัตตานี | 85,594 | 9.92 | 72,261 | -15.58 | 75,403 | 4.35 | 76,997 | 2.11 | 75,779 | -2.24 |
| ยะลา | 92,577 | 11.59 | 93,232 | 0.71 | 95,641 | 2.58 | 98,501 | 2.99 | 102,821 | 2.68 |
| นราธิวาส | 58,126 | 8.04 | 56,799 | -2.28 | 60,714 | 6.89 | 59,498 | -2.00 | 55,417 | -6.41 |
| สงขลา | 151,089 | 2.22 | 149,937 | -0.76 | 152,652 | 1.81 | 149,027 | -2.37 | 140,562 | -4.85 |
| สตูล | 114,832 | 1.67 | 110,523 | -3.75 | 105,649 | -4.41 | 105,827 | 0.17 | 111,682 | 5.65 |
| ภูเก็ต | 344,607 | 15.54 | 371,632 | 7.84 | 407,671 | 9.70 | 428,351 | 5.07 | 226,158 | -46.55 |
| สุราษฎร์ธานี | 171,621 | 7.26 | 186,633 | 8.75 | 180,738 | -3.16 | 184,214 | 1.92 | 155,156 | -15.67 |
| ระนอง | 96,694 | 12.08 | 104,757 | 8.34 | 108,494 | 3.57 | 101,822 | -6.15 | 110,240 | 8.53 |
| พังงา | 258,316 | 12.75 | 296,633 | 14.83 | 311,892 | 5.14 | 333,015 | 6.77 | 219,867 | -31.93 |
| กระบี่ | 199,688 | 6.64 | 208,991 | 4.66 | 206,285 | -1.29 | 203,719 | -1.24 | 163,070 | -16.96 |
| ชุมพร | 169,042 | 20.18 | 174,245 | 3.08 | 184,388 | 5.82 | 232,817 | 26.26 | 250,823 | 7.66 |
| นครศรีธรรมราช | 100,856 | 6.75 | 105,868 | 4.97 | 108,430 | 2.42 | 119,589 | 10.29 | 117,801 | 1.16 |
| ตรัง | 107,877 | 9.75 | 112,816 | 4.58 | 101,725 | -9.83 | 102,221 | 0.49 | 105,449 | 3.54 |
| พัทลุง | 74,507 | 12.85 | 74,488 | -0.03 | 73,109 | -1.85 | 75,726 | 3.58 | 77,416 | 1.44 |
| ภาคใต้ชายแดน | 76,547 | 9.85 | 71,526 | -6.56 | 74,792 | 4.57 | 75,610 | 1.09 | 74,692 | -1.85 |
| ภาคใต้ | 139,335 | 8.95 | 144,551 | 3.74 | 147,600 | 2.11 | 153,659 | 4.11 | 132,857 | -12.66 |
| ประเทศ | 213,553 | 5.64 | 225,126 | 5.42 | 236,860 | 5.21 | 243,787 | 2.92 | 224,962 | -7.69 |

ที่มา : ประมวลข้อมูลโดยใช้ฐานข้อมูล GPP ของสำนักบัญชีประชาชาติ สศช. และสำนักงานคลังจังหวัดปัตตานี, 2565

โครงสร้างเศรษฐกิจจังหวัดปัตตานี แบ่งภาคการผลิตตามลำดับของสัดส่วนโครงสร้าง ดังนี้

1. ภาคบริการ คิดเป็นสัดส่วนร้อยละ 67.08 ของผลิตภัณฑ์มวลรวมจังหวัดปัตตานี ประกอบด้วย สาขาการก่อสร้าง สาขาการขายส่งและการขายปลีก สาขาการขนส่ง สาขาที่พักแรมและบริการ ด้านอาหาร สาขาข้อมูลข่าวสารและการสื่อสาร สาขากิจกรรมทางการเงินและการประกันภัย สาขากิจกรรมอสังหาริมทรัพย์ สาขา กิจกรรมทางวิชาชีพ วิทยาศาสตร์และเทคโนโลยี สาขากิจกรรมการบริหารและการบริการสนับสนุน สาขาบริหารราชการ สาขากิจการศึกษ สาขากิจกรรมด้านสุขภาพ สาขาศิลปะความบันเทิง และสาขากิจกรรมบริหารด้านอื่น ๆ

2. ภาคการเกษตร คิดเป็นสัดส่วนร้อยละ 22.94 คือ สาขาเกษตรกรรม การป่าไม้ และการประมง
3. ภาคอุตสาหกรรม คิดเป็นสัดส่วนร้อยละ 9.98 ประกอบด้วยสาขาการทำเหมืองแร่และเหมืองหิน สาขาการผลิต สาขาไฟฟ้า ก๊าซ ไอ้ น้ำ และระบบปรับอากาศ และสาขาการจัดการน้ำ การจัดการ และการบำบัดน้ำเสีย ของเสีย และสิ่งปฏิกูล



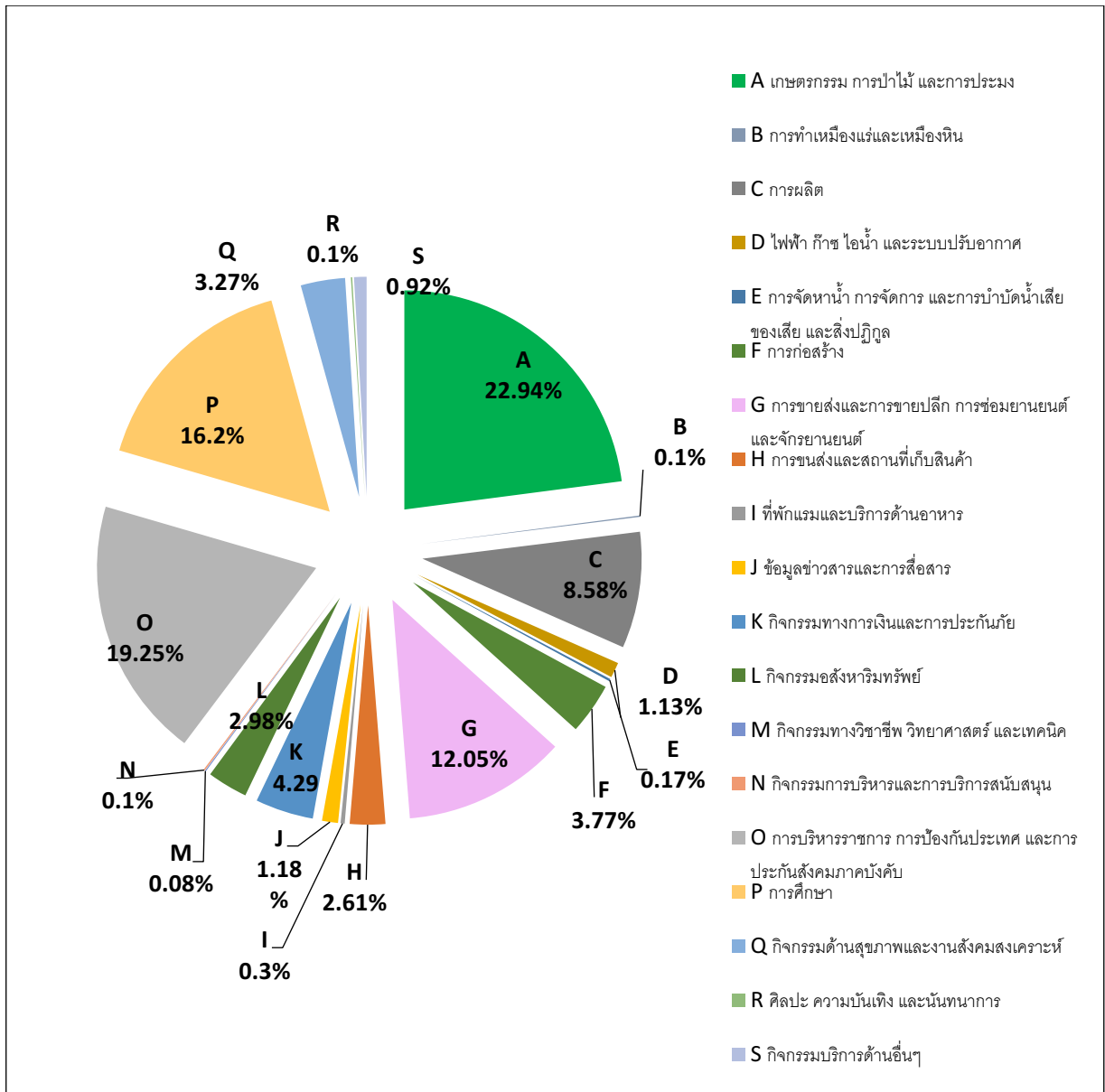
ที่มา : สำนักงานคลังจังหวัดปัตตานี, 2565

แผนภูมิที่ 1 โครงสร้างเศรษฐกิจของจังหวัดปัตตานี ปี พ.ศ. 2563

โครงสร้างผลิตภัณฑ์มวลรวมจังหวัด จำแนกตามสาขาการผลิต พ.ศ. 2563

มูลค่าผลิตภัณฑ์มวลรวมจังหวัดปัตตานี ปี 2563 ณ ราคาประจำปี เท่ากับ 48,929 ล้านบาท โดยสาขาการผลิตที่มีมูลค่าสูงสุด 5 ลำดับแรกเรียงจากมูลค่าสูงสุด คือ

1. สาขาเกษตรกรรม การป่าไม้ และการประมง มีมูลค่า 11,220 ล้านบาท คิดเป็นร้อยละ 22.94
2. สาขาการบริหารราชการ การป้องกันประเทศ และการประกันสังคมภาคบังคับ มีมูลค่า 9,419 ล้านบาท คิดเป็นร้อยละ 19.25
3. สาขาการศึกษา มีมูลค่า 7,926 ล้านบาท คิดเป็นร้อยละ 16.20
4. สาขาการขนส่งและการขายปลีก การซ่อมยานยนต์และจักรยานยนต์ มีมูลค่า 5,896 ล้านบาท คิดเป็นร้อยละ 12.05
5. สาขาการผลิต มีมูลค่า 4,198 ล้านบาท คิดเป็นร้อยละ 8.58



ที่มา : ประมวลข้อมูลโดยใช้ฐานข้อมูล GPP ของสำนักบัญชีประชาชาติ สศช. และสำนักงานคลังจังหวัดปัตตานี, 2565

แผนภูมิที่ 2 โครงสร้างผลิตภัณฑ์มวลรวมจังหวัด จำแนกตามสาขาการผลิต พ.ศ. 2563

ตารางที่ 19 ผลิตภัณฑ์จังหวัด ณ ราคาประจำปี จำแนกตามสาขาการผลิต พ.ศ. 2559 – 2563

หน่วยนับ : ล้านบาท

| สาขาการผลิต | 2559 ^r | 2560 ^r | 2561 ^r | 2562 ^r | 2563 ^p |
|---------------------------------|-------------------|-------------------|-------------------|-------------------|-------------------|
| | (2016) | (2017) | (2018) | (2019) | (2020) |
| ภาคเกษตร | 16,454 | 11,571 | 12,196 | 12,563 | 11,220 |
| เกษตรกรรม | 16,454 | 11,571 | 12,196 | 12,563 | 11,220 |
| เกษตรกรรม การป่าไม้ และการประมง | 16,454 | 11,571 | 12,196 | 12,563 | 11,220 |
| ภาคนอกเกษตร | 37,893 | 34,607 | 36,165 | 37,324 | 37,709 |
| อุตสาหกรรม | 8,409 | 5,723 | 5,225 | 4,694 | 4,886 |
| การทำเหมืองแร่และเหมืองหิน | 38 | 36 | 44 | 48 | 51 |

| สาขาการผลิต | 2559 ^r | 2560 ^r | 2561 ^r | 2562 ^r | 2563 ^p |
|---|-------------------|-------------------|-------------------|-------------------|-------------------|
| | (2016) | (2017) | (2018) | (2019) | (2020) |
| การผลิตอุตสาหกรรม | 7,778 | 5,087 | 4,631 | 4,075 | 4,198 |
| ไฟฟ้า ก๊าซ และระบบปรับอากาศ | 525 | 524 | 474 | 499 | 553 |
| การประปาและการจัดการของเสีย | 69 | 76 | 75 | 72 | 84 |
| บริการ | 29,483 | 28,884 | 30,941 | 32,631 | 32,823 |
| การก่อสร้าง | 1,844 | 1,688 | 1,858 | 1,825 | 1,843 |
| การขายส่ง การขายปลีก การซ่อมแซมยานยนต์ และ จักรยานยนต์ | 6,323 | 5,213 | 5,529 | 6,346 | 5,896 |
| การขนส่ง และสถานที่เก็บสินค้า | 677 | 819 | 941 | 1,051 | 1,277 |
| ที่พักแรมและบริการด้านอาหาร | 232 | 254 | 288 | 304 | 145 |
| ข้อมูลข่าวสารและการสื่อสาร | 340 | 424 | 460 | 510 | 577 |
| การเงินและการประกันภัย | 1,877 | 1,908 | 2,022 | 2,101 | 2,097 |
| กิจกรรมเกี่ยวกับอสังหาริมทรัพย์ | 1,642 | 1,884 | 1,537 | 1,569 | 1,457 |
| กิจกรรมวิชาชีพ วิทยาศาสตร์และกิจการทางวิชาการ | 35 | 32 | 35 | 38 | 40 |
| กิจกรรมการบริหารและบริการสนับสนุนอื่นๆ | 42 | 53 | 50 | 55 | 47 |
| การบริหารราชการ การป้องกันประเทศฯ | 8,080 | 8,358 | 8,848 | 9,170 | 9,419 |
| การศึกษา | 6,706 | 6,481 | 7,359 | 7,632 | 7,926 |
| กิจกรรมด้านสุขภาพและงานสังคมสงเคราะห์ | 1,197 | 1,255 | 1,446 | 1,456 | 1,599 |
| ศิลปะ ความบันเทิง และนันทนาการ | 32 | 38 | 45 | 53 | 47 |
| กิจกรรมการบริการด้านอื่นๆ | 457 | 476 | 523 | 520 | 452 |
| ผลิตภัณฑ์จังหวัด | 54,347 | 46,177 | 48,361 | 49,887 | 48,929 |
| ผลิตภัณฑ์จังหวัดต่อหัว (บาท) | 85,594 | 72,266 | 75,404 | 77,514 | 75,779 |
| ประชากร (1,000 คน) | 635 | 639 | 641 | 644 | 646 |

ที่มา : สำนักงานสภาพัฒนาการเศรษฐกิจและสังคมแห่งชาติ, 2563

เครื่องชี้เศรษฐกิจสำคัญของแต่ละภาคการผลิต จำแนกได้ ดังนี้

ภาคบริการ ประกอบด้วยเครื่องชี้เศรษฐกิจสำคัญ อาทิ ภาษีมูลค่าเพิ่มประเภทกิจการร้านค้าส่ง
ค้าปลีก จำนวนนักท่องเที่ยว ปริมาณการใช้ไฟฟ้าในโรงแรม และภาษีมูลค่าเพิ่มประเภทกิจการธุรกิจโรงแรม

ภาคการเกษตร ประกอบด้วยเครื่องชี้เศรษฐกิจสำคัญ อาทิ ด้านปริมาณและราคาขายพารา
ปริมาณและราคาสัตว์น้ำขึ้นท่า

ภาคอุตสาหกรรม ประกอบด้วยเครื่องชี้เศรษฐกิจสำคัญ อาทิ จำนวนโรงงานอุตสาหกรรม
ทุนจดทะเบียนโรงงานอุตสาหกรรม ภาษีมูลค่าเพิ่มประเภทอุตสาหกรรม และปริมาณการใช้ไฟฟ้าในโรงงาน
อุตสาหกรรม

อัตราการเติบโตเฉลี่ยย้อนหลัง 5 ปี (พ.ศ. 2559 – 2564) หดตัวที่ร้อยละ -1.89 ต่ำกว่าอัตราการขยายตัวของประเทศไทยซึ่งเฉลี่ย อยู่ที่ร้อยละ 1.2 เนื่องจากโครงสร้างการผลิตของจังหวัดปัตตานีอยู่ในภาคการบริการ และภาคเกษตร ต่างจากโครงสร้างระดับประเทศ ที่อยู่ที่ภาคบริการ และภาคอุตสาหกรรม อัตราเงินเฟ้อของจังหวัดปัตตานีเฉลี่ย อยู่ที่ร้อยละ 1.22

| ประจำปี | สถานะเศรษฐกิจของจังหวัด | อัตราการเติบโต |
|---------|--|----------------|
| 2559 | เศรษฐกิจจังหวัดปัตตานีหดตัว ด้านอุปทานหดตัวจากภาคเกษตรกรรมตามผลผลิตยางพาราลดลง และภาคบริการหดตัวจากการบริการการท่องเที่ยว ขณะที่ภาคอุตสาหกรรมขยายตัว ด้านอุปสงค์หดตัว จากการชะลอการลงทุนด้านอสังหาริมทรัพย์ และการใช้จ่ายภาครัฐหดตัวตามการเบิกจ่ายรายจ่ายงบประมาณ แต่การเบิกจ่ายรายจ่ายงบลงทุนยังขยายตัว ในขณะที่การบริโภคภาคเอกชนขยายตัวจากกำลังซื้อภาคนอกเกษตร สำหรับเสถียรภาพเศรษฐกิจจังหวัด อัตราเงินเฟ้อเพิ่มขึ้นตามราคาอาหารและเครื่องดื่ม | หดตัว |
| 2560 | เศรษฐกิจจังหวัดปัตตานีหดตัว จากด้านอุปสงค์หดตัว การบริโภคภาคเอกชนหดตัว โดยเฉพาะการใช้จ่ายในสินค้าคงทน สะท้อนจากการจดทะเบียนรถยนต์ใหม่ และรถจักรยานยนต์จดทะเบียนใหม่ลดลงแต่การบริโภคสินค้าจำเป็นยังขยายตัว จากการจัดเก็บภาษีมูลค่าเพิ่มประเภทธุรกิจค้าส่งค้าปลีกเพิ่มขึ้น การใช้จ่ายภาครัฐหดตัวทั้งการเบิกจ่ายรายจ่ายประจำ และรายจ่ายลงทุน ในขณะที่ด้านอุปทานขยายตัวจากการผลิตภาคอุตสาหกรรมขยายตัว มีโรงงานเปิดใหม่ประเภทกิจการผลิตวัสดุก่อสร้าง และจากผลผลิตอาหารทะเลแช่เย็นแช่แข็งและแปรรูปเพิ่มขึ้น ภาคการบริการขยายตัว สะท้อนจากการจัดเก็บภาษีมูลค่าเพิ่มประเภทกิจการค้าส่งค้าปลีกเพิ่มขึ้น และมีการใช้กระแสไฟฟ้าภายในโรงแรมสูงขึ้น แม้ว่าการผลิตภาคเกษตรกรรม ผลผลิตยางพาราหดตัวเมื่อเทียบกับเดือนเดียวกันของปีก่อน เนื่องจากเหตุอุทกภัย ปริมาณฝนตกต่อเนื่องหลายวัน แต่การประมงทะเลมีการขยายตัว ปริมาณสัตว์น้ำขึ้นท่าเพิ่มขึ้นจากเดือนเดียวกันของปีก่อน ด้านเสถียรภาพเศรษฐกิจจังหวัด อัตราเงินเฟ้อเพิ่มขึ้นตามราคาอาหารและเครื่องดื่มที่มีราคาสูงขึ้น | หดตัว |
| 2561 | เศรษฐกิจจังหวัดปัตตานีขยายตัว ด้านอุปทานขยายตัว ตามการผลิตภาคเกษตรกรรม และภาคบริการ ผลผลิตยางพาราเพิ่มขึ้น จากพื้นที่เปิดกรีดยางเพิ่มขึ้น และนโยบายรัฐเพื่อช่วยเหลือสนับสนุนชาวสวนยางอย่างต่อเนื่อง ส่งผลให้รายได้เกษตรกรยังขยายตัวได้ แม้ว่าสถานการณ์ราคายางพาราอยู่ในระดับต่ำ ด้านการผลิตประมงทะเลขยายตัว ทั้งนี้สหภาพยุโรปประกาศปลดใบเหลืองการทำประมงผิดกฎหมาย ขาดการรายงาน และไร้การควบคุมของไทย (IUU Fishing) การผลิตภาคบริการและการท่องเที่ยวขยายตัวได้ โดยการส่งเสริมการท่องเที่ยวอย่างต่อเนื่องของจังหวัด ในขณะที่การผลิตภาคอุตสาหกรรมหดตัว ตามการผลิตอาหารทะเลแปรรูปและอาหารทะเลแช่เย็นแช่แข็งลดลง เนื่องจาก | ขยายตัว |

| ประจำปี | สถานะเศรษฐกิจของจังหวัด | อัตราการเติบโต |
|---------|---|----------------|
| | <p>ประสบปัญหาขาดแคลนวัตถุดิบ ด้านอุปสงค์หดตัว จากการใช้จ่ายภาครัฐหดตัว ตามผลการเบิกจ่ายเงินงบประมาณรายจ่ายประจำและรายจ่ายลงทุนลดลง ในขณะที่การบริโภคภาคเอกชนขยายตัว จากการใช้จ่ายสินค้าอุปโภคบริโภคของกลุ่มผู้มีรายได้ประจำ ด้านการลงทุนภาคเอกชนขยายตัว มีการจดทะเบียนนิติบุคคลธุรกิจใหม่เพิ่มขึ้น ด้านเสถียรภาพเศรษฐกิจจังหวัด อัตราเงินเฟ้อเพิ่มขึ้นตามราคาหมวดอาหารและเครื่องดื่มประเภทราคาเนื้อสัตว์ เป็ด ไก่ และสัตว์น้ำ และประเภทราคาผักและผลไม้สูงขึ้น</p> | |
| 2562 | <p>เศรษฐกิจจังหวัดปัตตานีขยายตัว ด้านอุปทานขยายตัว ตามการผลิตภาคอุตสาหกรรมขยายตัว จากการผลิตอาหารทะเลแปรรูป และอาหารทะเลแช่เย็นแช่แข็งปรับตัวดีขึ้น เนื่องจากคำสั่งซื้อจากต่างประเทศขยายตัวต่อเนื่อง โดยเฉพาะสินค้าปลาด้านการผลิตภาคบริการขยายตัว จากยอดขายของกิจการร้านอาหารและเครื่องดื่มเพิ่มขึ้น การบริการและการท่องเที่ยวเพิ่มขึ้น พิจารณาจากรายได้ของกิจการโรงแรม และปริมาณการใช้ไฟฟ้าในโรงแรมเพิ่มขึ้น ในขณะที่การผลิตภาคเกษตรกรรมหดตัวจากผลผลิตยางพาราลดลง พิจารณาจากปริมาณผลผลิตน้ำยางสด และยางก้อนถ้วยปรับตัวลดลง จากภาวะโรคระบาดใบร่วงยางพารา ส่งผลให้ชาวสวนยางเปิดกรีดยางได้ลดลง ประมงทะเลหดตัว พิจารณาจากปริมาณสัตว์น้ำขึ้นท่า ด้านอุปสงค์ หดตัว การใช้จ่ายของจังหวัดหดตัว จากการบริโภคภาคเอกชนหดตัว กำลังซื้อของผู้บริโภคที่ลดลง ตามรายได้เกษตรกรหดตัวอย่างต่อเนื่อง อย่างไรก็ตามการใช้จ่ายสินค้าในสินค้าอุปโภคบริโภคยังขยายตัวได้บางส่วนเป็นผลจากมาตรการกระตุ้นเศรษฐกิจของรัฐ เช่น มาตรการชิมช้อปใช้ มาตรการช่วยเหลือผู้มีรายได้น้อยผ่านโครงการบัตรสวัสดิการแห่งรัฐ การลงทุนภาคเอกชนหดตัว สะท้อนจากทุนจดทะเบียนนิติบุคคลธุรกิจใหม่ลดลง ทั้งนี้ รัฐได้มีมาตรการลดภาระการซื้อที่อยู่อาศัยเพื่อสนับสนุนให้ประชาชนมีที่อยู่อาศัยเป็นของตนเอง ภายใต้โครงการ “บ้านดีมีดาวน” ด้านการใช้จ่ายภาครัฐหดตัว จากการเบิกจ่ายรายจ่ายลงทุนลดลง ทั้งนี้พระราชบัญญัติงบประมาณประจำปี 2563 ยังไม่ประกาศใช้ จึงต้องเบิกจ่ายงบประมาณไปพลางก่อน ซึ่งสามารถใช้จ่ายได้ไม่เกินร้อยละ 50 ของงบประมาณปี 2562 ด้านเสถียรภาพเศรษฐกิจจังหวัด อัตราเงินเฟ้อลดลงตามราคาพลังงานปรับตัวลดลง จากราคาน้ำมันขายปลีกลดลง เป็นสำคัญ</p> | ขยายตัว |
| 2563 | <p>เศรษฐกิจจังหวัดปัตตานีหดตัว ด้านอุปทาน (การผลิต) หดตัว สะท้อนจากการผลิตภาคเกษตรกรรมหดตัว เนื่องจาก ปริมาณผลผลิตยางพาราลดลง มีฝนตกหนักและชุกในพื้นที่มากกว่าปีก่อน ส่งผลให้เกษตรกรกรีดยางได้ลดลง อย่างไรก็ตาม ภาครัฐได้ส่งเสริม สนับสนุนการใช้ยางพาราภายในประเทศ การพัฒนานวัตกรรมการผลิตเพื่อเพิ่มมูลค่าผลิตภัณฑ์ยางพาราใหม่ ๆ ในขณะที่การผลิตการประมงทะเลขยายตัว</p> | หดตัว |

| ประจำปี | สภาวะเศรษฐกิจของจังหวัด | อัตราการเติบโต |
|---------|--|----------------|
| | <p>ส่วนหนึ่งเป็นผลจากโครงการภาครัฐเพื่อการอนุรักษ์ฟื้นฟูแหล่งที่อยู่อาศัยสัตว์น้ำวัยอ่อน และเพิ่มปริมาณสัตว์น้ำในบริเวณอ่าวปัตตานี ภาคอุตสาหกรรมหดตัว พิจารณาจากยอดการจัดเก็บภาษีมูลค่าเพิ่มกิจการอุตสาหกรรมประเภทการผลิตผลิตภัณฑ์สัตว์น้ำแปรรูปอื่น ๆ และปริมาณการใช้ไฟฟ้าจากโรงงานลดลงจากความต้องการของตลาดต่างประเทศลดลง การผลิตภาคบริการหดตัว พิจารณาจากการจัดเก็บภาษีมูลค่าเพิ่มประเภทกิจการค้าส่งค้าปลีกลดลง เศรษฐกิจด้านอุปสงค์ (การใช้จ่าย) หดตัว ตามการบริโภคภาคเอกชนหดตัวจากกำลังซื้อภาคครัวเรือนยังไม่ฟื้นตัว ประชาชนขาดความเชื่อมั่นในการจับจ่ายใช้สอย และการเฝ้าระวังการระบาดของสถานการณ์โรคติดเชื้อไวรัสโคโรนา 2019 (COVID-19) ระลอกที่ 2 พิจารณาจากการจัดเก็บภาษีมูลค่าเพิ่มประเภทกิจการค้าส่งค้าปลีก และปริมาณรถจักรยานยนต์จดทะเบียนใหม่ลดลง อย่างไรก็ตาม รัฐบาลได้มีมาตรการเพื่อกระตุ้นเศรษฐกิจภายในประเทศ บรรเทาภาระค่าใช้จ่ายให้ประชาชน และช่วยเพิ่มสภาพคล่องให้ร้านค้ารายย่อย เป็นการสนับสนุนเศรษฐกิจฐานรากและฟื้นฟูเศรษฐกิจของประเทศอย่างต่อเนื่อง ในขณะที่การลงทุนภาคเอกชนขยายตัว พิจารณาจากพื้นที่อนุญาตก่อสร้างที่อยู่อาศัย สอดคล้องกับการจดทะเบียนธุรกิจนิติบุคคลใหม่ ประเภทธุรกิจก่อสร้าง และการจัดเก็บภาษีมูลค่าเพิ่มประเภทธุรกิจก่อสร้างเพิ่มขึ้น การใช้จ่ายภาครัฐขยายตัว จากการเบิกจ่ายรายจ่ายงบประมาณเพิ่มขึ้น และการเร่งรัดการเบิกค่าใช้จ่ายด้านการฝึกอบรม ประชุม สัมมนา ประจำปีงบประมาณพ.ศ. 2564 ให้เบิกจ่ายให้ได้มากที่สุด หรือไม่น้อยกว่าร้อยละ 50 ของวงเงินงบประมาณที่ได้รับจัดสรร เสถียรภาพเศรษฐกิจ อัตราเงินเฟ้อโดยเฉลี่ยเพิ่มขึ้น ตามราคาอาหารและเครื่องดื่ม ประเภทอาหารสด ผักและผลไม้ และหมวดเคหสถานเพิ่มขึ้น ด้านการจ้างงานหดตัว เมื่อเทียบกับเดือนเดียวกันของปีก่อน</p> | |
| 2564 | <p>เศรษฐกิจจังหวัดปัตตานีขยายตัว จากด้านอุปทาน (การผลิต) ด้านอุปทาน (การผลิต) ขยายตัว จากการผลิตภาคเกษตรกรรมขยายตัว พิจารณาจากปริมาณผลผลิตยางพาราเพิ่มขึ้น จากสภาพอากาศเอื้ออำนวย ประกอบกับมาตรการรักษาเสถียรภาพราคายางตามโครงการประกันรายได้ราคายางพาราของรัฐทำให้เกษตรกรมีความมั่นคงในอาชีพ บำรุงรักษาต้นยางและเพิ่มจำนวนวันกรีดยาง และการผลิตการประมงทะเลขยายตัว พิจารณาจากปริมาณและราคาสัตว์น้ำขึ้นท่าเพิ่มขึ้น การปศุสัตว์หดตัว พิจารณาจากจำนวนอาชญาบัตรสุกรและโคเนื้อลดลง จากมาตรการเฝ้าระวังโรคระบาดในสัตว์และต้นทุนการเลี้ยงและค่าบริหารจัดการโรคระบาดที่เพิ่มขึ้น ภาคอุตสาหกรรมหดตัว พิจารณาจากจำนวนโรงงานอุตสาหกรรม และยอดการจัดเก็บภาษีมูลค่าเพิ่มประเภทกิจการอุตสาหกรรมลดลง ภาคบริการหดตัว พิจารณาจากจำนวนผู้เข้าพักโรงแรม รายได้ของ</p> | ขยายตัว |

| ประจำปี | สถานะเศรษฐกิจของจังหวัด | อัตราการเติบโต |
|---------|---|----------------|
| | <p>กิจการโรงแรม ปริมาณการใช้กระแสไฟฟ้าในโรงแรม ภาษีมูลค่าเพิ่มโรงแรมและภัตตาคาร และยอดขายของสินค้าร้านค้าส่ง ค่าปลีกลดลง จากการปรับตัวเพิ่มขึ้นของราคาน้ำมันเชื้อเพลิง และสถานการณ์การระบาดของโรคติดเชื้อไวรัสโคโรนา 2019 (COVID-19) สายพันธุ์โอมิครอนที่ยังมีความไม่แน่นอนสูง อัตราการแพร่ระบาดมีแนวโน้มเพิ่มขึ้น เศรษฐกิจด้านอุปสงค์ (การใช้จ่าย) ขยายตัว จากการลงทุนภาคเอกชน พิจารณาจากการจดทะเบียนรถยนต์เพื่อการพาณิชย์ สินค้าเชื่อมเพื่อการลงทุนและภาษีมูลค่าเพิ่มประเภทการก่อสร้างเพิ่มขึ้น การบริโภคภาคเอกชนหดตัว พิจารณาจากภาษีมูลค่าเพิ่มที่จัดเก็บได้และจำนวนรถยนต์จดทะเบียนใหม่ลดลงเป็นผลจากการขาดความเชื่อมั่นในการใช้จ่ายใช้สอย จากสถานการณ์การแพร่ระบาดของโรคติดเชื้อไวรัสโคโรนา 2019 (COVID-19) สายพันธุ์โอมิครอนที่ยังมีความไม่แน่นอนสูง อย่างไรก็ตามภาครัฐมีมาตรการเพื่อช่วยเหลือเยียวยาผู้ที่ได้รับผลกระทบจากสถานการณ์ฯ ดังกล่าว และกระตุ้นเศรษฐกิจได้แก่ โครงการบัตรสวัสดิการแห่งรัฐ โครงการคนละครึ่ง ช่วยพยุงกำลังซื้อของประชาชน โดยเฉพาะสินค้าอุปโภคบริโภค และสินค้ากึ่งคงทน พิจารณาจากจำนวนรถจักรยานยนต์จดทะเบียนใหม่และปริมาณการใช้ไฟฟ้าของครัวเรือนเพิ่มขึ้น การใช้จ่ายภาครัฐหดตัว พิจารณาจากการเบิกจ่ายงบรายจ่ายประจำลดลง จากรายการค่าใช้จ่ายบุคลากรภาครัฐ พัฒนาประสิทธิภาพการบริหารราชการแผ่นดิน เสถียรภาพเศรษฐกิจ อัตราเงินเฟ้อโดยเฉลี่ยเพิ่มขึ้น ตามราคาหมวดพาหนะ การขนส่ง และการสื่อสาร (น้ำมันเชื้อเพลิง) เพิ่มขึ้น โดยเฉพาะราคาน้ำมันเชื้อเพลิงปรับตัวสูงขึ้น ด้านการจ้างงานมีแนวโน้มหดตัว</p> | |

ปัจจัยขับเคลื่อนเศรษฐกิจที่สำคัญ

พิจารณาจากโครงสร้างทางเศรษฐกิจจังหวัด และโครงสร้างของแรงงานในจังหวัดปัตตานี พบว่า เครื่องชี้เศรษฐกิจที่สำคัญของจังหวัดปัตตานี ได้แก่

1. รายได้จากการทำประมงทะเล
2. รายได้จากผลผลิตยางพารา
3. รายได้จากธุรกิจภาคการบริการ และการค้าส่งค้าปลีก
4. การใช้จ่ายภาครัฐ

การสะสมทุนของจังหวัดปัตตานี

จังหวัดปัตตานีได้มีการลงทุน พัฒนา ปรับปรุง ซ่อมแซมสถานที่และโครงสร้างพื้นฐาน เพื่อรองรับการผลิตและการอุปโภคบริโภค โดยแหล่งสะสมทุนที่สำคัญของจังหวัดปัตตานี ได้แก่

1. วิถีชุมชนริมแม่น้ำปัตตานี และทำเทียบเรือจังหวัดปัตตานี
2. แหล่งโบราณสถานเพื่อรองรับการท่องเที่ยว ตามความหลากหลายทางศาสนาและวัฒนธรรม เช่น วัดช้างไห้ (หลวงปู่ทวด) ศาลเจ้าแม่ลิ้มกอเหนี่ยว มัสยิดกลางปัตตานี มัสยิดกรือเซะ

3. สถานศึกษาที่มีมาตรฐานและผลิตบุคลากรที่มีคุณภาพ ได้แก่ มหาวิทยาลัยสงขลานครินทร์ วิทยาเขตปัตตานี

4. โรงแรมระดับมาตรฐาน ศูนย์การค้า และห้างสรรพสินค้าประเภทไฮเปอร์มาร์เก็ต เช่น โรงแรม ซี.เอส.ปัตตานี บิ๊กซีซูเปอร์เซ็นเตอร์ เป็นต้น

รายงานภาวะเศรษฐกิจการคลังจังหวัดปัตตานี

เศรษฐกิจจังหวัดปัตตานี ณ เดือนกันยายน 2565 มีสัญญาณหดตัว เมื่อเทียบกับเดือนเดียวกันของปีก่อน จากด้านอุปทาน (การผลิต) หดตัว จากการผลิตภาคเกษตรกรรม ภาคอุตสาหกรรมและภาคบริการ ด้านอุปสงค์ (การใช้จ่าย) ของจังหวัดขยายตัว จากการลงทุนภาคเอกชน ในขณะที่การใช้จ่ายภาครัฐและการบริโภคภาคเอกชนหดตัว ด้านเสถียรภาพเศรษฐกิจ อัตราเงินเฟ้อเพิ่มขึ้น และด้านการจ้างงานขยายตัว จากการฟื้นตัวของ การท่องเที่ยว

เศรษฐกิจด้านอุปทาน (การผลิต) หดตัว จากการผลิตภาคเกษตรกรรมหดตัว พิจารณาจากการปศุสัตว์หดตัว จากอาชญาบัตรสุกรลดลง เนื่องจากสถานการณ์สงครามรัสเซียและยูเครน ประกอบกับเงินบาท ยังคงมีทิศทางอ่อนค่า มีผลต่อต้นทุนการนำเข้าวัตถุดิบอาหารสัตว์ปรับตัวสูงขึ้น ส่งผลให้เกษตรกรชะลอการเลี้ยง การประมงหดตัวจากปริมาณสัตว์น้ำขึ้นท่าลดลง และปริมาณผลผลิตและราคายางพาราลดลง จากสภาพอากาศ ไม่เอื้ออำนวยมีฝนตกต่อเนื่องในพื้นที่ เกษตรกรลดวันกรีดยาง ประกอบกับเงินเฟ้อและต้นทุนการผลิตยังสูงอยู่ การปรับขึ้นดอกเบี้ยของธนาคารกลางสหรัฐ (เฟด) ส่งผลให้เศรษฐกิจโลกชะลอตัว ผู้ซื้ออย่างลือจากต่างประเทศ ชะลอหรือเลื่อนการรับมอบสินค้ายางพารา และจากการชะลอตัวของเศรษฐกิจจีน โดยเฉพาะยอดจำหน่ายรถยนต์ ในประเทศจีนที่หดตัวทำให้ความต้องการใช้ยางพาราลดลง **ภาคอุตสาหกรรมหดตัว** พิจารณาจากภาษีมูลค่าเพิ่ม ตามประเภทกิจการอุตสาหกรรม จำนวนโรงงานอุตสาหกรรม และทุนจดทะเบียนของโรงงานอุตสาหกรรมลดลง และ**ภาคบริการหดตัว** พิจารณาจากยอดขายของร้านค้าส่งและปลีกลดลง จากต้นทุนสินค้าและต้นทุนพลังงานที่สูง ถูกส่งต่อไปยังผู้บริโภคผ่านการขึ้นราคาสินค้า อย่างไรก็ดีตาม จากการผ่อนคลายมาตรการเดินทางเข้าประเทศอย่างต่อเนื่อง และมาตรการส่งเสริมการท่องเที่ยวในเชิงรุกของรัฐบาล การขยายระยะเวลาการพำนักของผู้เดินทางเข้าราชอาณาจักร เพื่อกระตุ้นให้เกิดการเดินทาง และเพิ่มค่าใช้จ่ายของนักท่องเที่ยว ประกอบกับโครงการเราเที่ยว ด้วยกันเฟส 4 ส่วนขยาย ระหว่างวันที่ 1 กรกฎาคม – 31 ตุลาคม 2565 ซึ่งกระตุ้นการใช้จ่ายภาคประชาชนผ่าน การท่องเที่ยวภายในประเทศ ช่วยเพิ่มสภาพคล่องให้ผู้ประกอบการธุรกิจโรงแรมและธุรกิจที่เกี่ยวข้อง ทำให้ธุรกิจ ภาคบริการและการท่องเที่ยวฟื้นตัวต่อเนื่อง พิจารณาได้จากจำนวนผู้เข้าพักโรงแรม รายได้ของกิจการโรงแรม และ ปริมาณการใช้ไฟฟ้าในโรงแรมของจังหวัดเพิ่มขึ้น

เศรษฐกิจด้านอุปสงค์ (การใช้จ่าย) ขยายตัว จากการลงทุนภาคเอกชนขยายตัว พิจารณาจาก ภาษีมูลค่าเพิ่มประเภทการก่อสร้างพื้นที่อนุญาตก่อสร้างที่อยู่อาศัย และสินเชื่อรวมเพื่อการลงทุนเพิ่มขึ้น ในขณะที่ การใช้จ่ายภาครัฐหดตัว พิจารณาจากการเบิกจ่ายรายจ่ายประจำลดลง จากโครงการเสริมสร้างภูมิคุ้มกันเพื่อสันติสุข ในพื้นที่จังหวัดชายแดนภาคใต้ และโครงการพื้นฐานเพื่อการพัฒนาการศึกษาในเขตพัฒนาพิเศษเฉพาะกิจจังหวัด ชายแดนภาคใต้ของสำนักงานคณะกรรมการการศึกษาขั้นพื้นฐาน ในขณะที่การเบิกจ่ายรายจ่ายลงทุนเพิ่มขึ้น เป็นผล จากรายการเงินกันไว้เบิกเหลือมปี พ.ศ. 2564 รายการเงินสำรองจ่ายเพื่อกรณีฉุกเฉินหรือจำเป็นของแขวงทางหลวง ปัตตานี การบริโภคภาคเอกชนหดตัว พิจารณาจากภาษีมูลค่าเพิ่มกิจการค้าส่งค้าปลีก ปริมาณการใช้ไฟฟ้าของครัวเรือน และจำนวนรถยนต์จดทะเบียนใหม่ลดลง ซึ่งค่าครองชีพที่ยังอยู่ในระดับสูงเป็นปัจจัยกดดันการบริโภคภาคเอกชน

การคาดการณ์เศรษฐกิจจังหวัดปัตตานี ปี 2566 (ณ เดือนกันยายน 2565)

คาดว่าแนวโน้มขยายตัวร้อยละ 2.7 ภายใต้สมมติฐานการท่องเที่ยวและภาคบริการจะเป็นแรงขับเคลื่อนหลักของเศรษฐกิจไทยในระยะต่อไป ท่ามกลางความเสี่ยงจากเศรษฐกิจโลกชะลอตัวที่เพิ่มขึ้น กดดันการส่งออกและการลงทุน โดยคาดการณ์ว่าภาคบริการจะขยายตัว จากการผ่อนคลายมาตรการเดินทางเข้าประเทศอย่างต่อเนื่อง และมาตรการส่งเสริมการท่องเที่ยวในเชิงรุกของรัฐบาล การขยายระยะเวลาการพำนักของผู้เดินทางเข้าราชอาณาจักร ประกอบกับการผ่อนคลายมาตรการควบคุมการแพร่ระบาดของโรคติดเชื้อไวรัสโคโรนา Covid - 19 โดยคาดว่าจำนวนนักท่องเที่ยวต่างชาติเดินทางมาไทยจะเพิ่มขึ้น หลังจีนมีแนวโน้มเริ่มเปิดประเทศผ่อนคลายการท่องเที่ยวตั้งแต่ปลายปีนี้ ทำให้ธุรกิจภาคบริการและการท่องเที่ยวฟื้นตัว ภาคเกษตรขยายตัว จากผลผลิตต่อเนื่องที่กรีดยางเพิ่มขึ้น เนื่องจากต้นยางที่กรี๊ดได้ส่วนใหญ่อยู่ในช่วงอายุที่ให้ผลผลิตน้ำยางต่อไร่สูง ภูมิอากาศที่เอื้ออำนวยต่อการกรีดยางพาราทำให้ผลผลิตออกสู่ตลาดเพิ่มขึ้น ประกอบกับเกษตรกรเร่งการดูแลรักษาและเก็บเกี่ยวผลผลิตจากราคายางพาราที่สูงกว่าปีก่อน การประมงทะเลขยายตัว จากความต้องการอาหารทะเลแช่เย็นแช่แข็งเพิ่มขึ้นจากการท่องเที่ยวและบริการที่ฟื้นตัว ภาคอุตสาหกรรมขยายตัว คาดว่าโรงงานจะขยายกำลังการผลิตจากอุตสาหกรรมผลิตอาหารทะเลแช่เย็นแช่แข็ง ปัจจัยหนุนจากตลาดในประเทศที่เติบโตต่อเนื่องตามการขยายตัวของชุมชนเมืองและร้านค้าปลีกสมัยใหม่ที่เน้นการแข่งขันจัดโปรโมชั่น ส่วนลด เพื่อดึงดูดลูกค้า พร้อมนำเสนอเมนูใหม่ให้ผู้ประกอบการพัฒนาสู่ตลาดในรูปแบบที่หลากหลายมากขึ้น ทั้งนี้ จากภาวะเศรษฐกิจของจังหวัดที่กำลังฟื้นตัว โดยมีแรงขับเคลื่อนจากการใช้จ่ายภาครัฐ เป็นแรงกระตุ้นหลักในการขยายตัวทางเศรษฐกิจของจังหวัดขยายตัวจากรายจ่ายประจำ และรายจ่ายลงทุนที่ขยายตัว จากการลงทุนโครงการขนาดใหญ่ของรัฐ และโครงข่ายคมนาคมขนาดใหญ่ (Megaprojects) ที่เชื่อมโยงกับพื้นที่ EEC รวมทั้งโครงการสาธารณูปโภคพื้นฐานอื่น ๆ ซึ่งการลงทุนก่อสร้างภาครัฐที่ยังคงเป็นปัจจัยขับเคลื่อนหลักในการกระตุ้นเศรษฐกิจอย่างต่อเนื่อง การบริโภคภาคเอกชนจะขยายตัว จากการใช้จ่ายใช้สอยของผู้บริโภคที่คาดว่าจะเพิ่มขึ้นตามกำลังซื้อของผู้บริโภคเพิ่มขึ้น จากการฟื้นตัวของธุรกิจภาคบริการและการท่องเที่ยว ประกอบกับความเชื่อมั่นภาวะเศรษฐกิจของจังหวัดเริ่มฟื้นตัวอย่างค่อยเป็นค่อยไป ในขณะที่การลงทุนภาคเอกชนชะลอตัวจากการปรับขึ้นดอกเบี้ยนโยบาย ส่งผลกระทบบ่อยอย่างยิ่งต่อผู้ประกอบการเพราะทำให้ต้นทุนการเงินสูงขึ้น ภาระหนี้เดิมมีดอกเบี้ยสูงขึ้น ประกอบกับแนวโน้มการชะลอตัวของเศรษฐกิจสหรัฐอเมริกา และประเทศคู่ค้าส่งออก รวมถึงหลายปัจจัยเสี่ยง ทั้งราคาน้ำมันที่ยังคงอยู่ในระดับสูง การปรับขึ้นดอกเบี้ย และการอ่อนค่าของเงินบาท เป็นสภาพแวดล้อมที่ภาคธุรกิจอุตสาหกรรมต้องเผชิญ คาดว่าผู้ประกอบการชะลอการลงทุน ในด้านเสถียรภาพเศรษฐกิจภายในจังหวัด อัตราเงินเฟ้อลดลง คาดว่ามีแนวโน้มลดลงจากไตรมาสก่อนหน้า ตามต้นทุนการผลิตและโลจิสติกส์ในประเทศที่เป็นผลมาจากราคาน้ำมันดิบและอาหารโลกที่ปรับตัวลดลง ประกอบกับฐานราคาที่สูงในช่วงเดียวกันของปีก่อน และมาตรการดูแลค่าครองชีพของภาครัฐที่อาจจะมีเพิ่มในช่วงที่เหลือของปี จะทำให้อัตราเงินเฟ้อลดลง ส่วนภาวะการจ้างงานคาดว่าจะเพิ่มขึ้นจากการจ้างงานในธุรกิจร้านอาหาร โรงแรมและสถานบริการ ตามการฟื้นตัวของการท่องเที่ยวและภาคบริการ จากการเปิดประเทศรับนักท่องเที่ยวต่างชาติและการผ่อนคลายมาตรการเดินทางข้ามพรมแดนทั่วโลก คาดว่าจำนวนนักท่องเที่ยวต่างชาติเดินทางมาไทยจะเพิ่มขึ้น หลังจีนมีแนวโน้มเริ่มเปิดประเทศผ่อนคลายการท่องเที่ยวตั้งแต่ปลายปีนี้

อย่างไรก็ตาม การประมาณการเศรษฐกิจยังมีปัจจัยเสี่ยงที่ต้องติดตามอย่างใกล้ชิด ได้แก่ ความกังวลต่อการชะลอตัวของเศรษฐกิจโลก การดำเนินนโยบายการเงินที่เข้มงวดในหลายประเทศและความตึงเครียดทางภูมิรัฐศาสตร์ รวมทั้งแนวโน้มการปรับลดกำลังการผลิตน้ำมันของกลุ่มประเทศผู้ส่งออกน้ำมันหรือโอเปกอาจส่งผลต่ออุปสงค์ และอุปทานของสินค้าและบริการ ซึ่งจะกระทบต่อภาคการผลิตและดัชนีราคาผู้ผลิตของประเทศไทยตามลำดับ ทั้งนี้ จะต้องมีการติดตามและประเมินสถานการณ์อย่างใกล้ชิด

ปัจจัยเสี่ยงที่จะส่งผลกระทบต่อเศรษฐกิจจังหวัดปัตตานี

1. ความเสี่ยงจากเหตุการณ์ความไม่สงบ ปัญหาความไม่สงบที่เกิดขึ้นในพื้นที่ 3 จังหวัดชายแดนภาคใต้ยังเป็นปัญหาที่สำคัญ ซึ่งส่งผลต่อการขยายตัวของเศรษฐกิจในจังหวัด เนื่องจากปัจจัยความรุนแรงที่เกิดขึ้นทำให้นักลงทุนจากนอกพื้นที่ไม่กล้าเข้ามาลงทุน เพราะห่วงเกรงปัญหาเรื่องความไม่ปลอดภัยในชีวิตและทรัพย์สิน แม้ว่าปัจจุบันรัฐบาลจะพยายามมีมาตรการส่งเสริมการลงทุนใน 3 จังหวัดชายแดนภาคใต้เป็นพิเศษ แต่นักลงทุนใหม่ที่เข้ามาน้อยมาก ส่งผลกระทบต่ออย่างรุนแรงต่อเศรษฐกิจ ผู้ประกอบการขาดความเชื่อมั่น การเลิกกิจการอย่างต่อเนื่อง เกิดปัญหาการว่างงานสูง ธุรกิจบางส่วนขาดแคลนแรงงานเพราะแรงงานในพื้นที่ไม่เพียงพอ ต้องอาศัยแรงงานต่างถิ่น และแรงงานต่างด้าว

2. ความขัดแย้งระหว่างรัสเซีย - ยูเครน ซึ่งเป็นประเทศผู้ผลิตน้ำมันรายสำคัญของโลกส่งผลให้ราคาพลังงานและน้ำมันดิบในตลาดโลกที่ยังอยู่ในระดับสูง ราคาน้ำมันเชื้อเพลิงในประเทศปรับตัวสูงขึ้นอย่างต่อเนื่อง ส่งผลกระทบต่อต้นทุนการผลิตทั้งค่าวัตถุดิบ ค่าขนส่งและค่าจ้าง

3. ผู้บริโภคระมัดระวังการใช้จ่าย จากหนี้สินภาคครัวเรือนที่อยู่ในระดับสูง และความเชื่อมั่นผู้บริโภคที่ปรับลดลงจากความกังวลต่อการชะลอตัวของเศรษฐกิจ โดยเฉพาะราคาน้ำมันเชื้อเพลิงปรับตัวสูงขึ้นอย่างต่อเนื่อง ส่งผลให้สินค้าอุปโภคบริโภคหลายรายการปรับสูงขึ้น ตามต้นทุนการผลิตทั้งค่าวัตถุดิบ ค่าขนส่งและค่าจ้าง

ปัจจัยสนับสนุนที่ส่งผลกระทบต่อเศรษฐกิจจังหวัดปัตตานี

1. ราคาสินค้าเกษตร ราคาสินค้าเกษตรโดยเฉพาะยางพาราที่ปรับตัวสูงขึ้น ส่งผลให้เกษตรกรมีรายได้เพิ่มขึ้น และมีกำลังซื้อเพิ่มสูงขึ้น

2. การจัดกิจกรรมกระตุ้นเศรษฐกิจของจังหวัดปัตตานีทั้งหน่วยงานภาครัฐและเอกชน อาทิ งานมอเตอร์โชว์จังหวัดปัตตานี มหกรรมงานแสดงสินค้าฮาลาลอาเซียน 2565 งานชม ชิม ช้อป อาหารจานเด็ดปัตตานี และ OTOP ทั่วไป งานมหกรรมกีฬาเพื่อการท่องเที่ยวกระตุ้นเศรษฐกิจ และงานจัดงานแสดงสินค้าศิลปวัฒนธรรม และงานประจำปีจังหวัดปัตตานี วิถีใหม่ เป็นการกระตุ้นเศรษฐกิจให้ผู้ผลิตสินค้าบริโภค อุปโภค บริการ และการท่องเที่ยว สร้างรายได้จากสินค้าและบริการ

3. การใช้จ่ายภาครัฐ การเบิกจ่ายเงินงบประมาณของส่วนราชการผ่านมาตรการเร่งรัดการเบิกจ่ายของจังหวัดปัตตานี ทำให้มีเม็ดเงินหมุนเวียนในระบบเศรษฐกิจมากขึ้น

2) ภาคการเกษตร

จังหวัดปัตตานีมีศักยภาพในการผลิตสินค้าภาคการเกษตร เนื่องจากความอุดมสมบูรณ์ของสภาพภูมิประเทศ โดยมีพื้นที่เกษตรกรรมประมาณ 873,477 ไร่ มีครัวเรือนเกษตรกรรวม 95,411 ครัวเรือน พืชหลักที่มีการเพาะปลูกในพื้นที่ ได้แก่ ยางพารา ข้าว มะพร้าว ลองกอง

ครัวเรือนเกษตรกรและแรงงานภาคเกษตร

โดยอำเภอที่มีจำนวนครัวเรือนเกษตรกรมากที่สุด 3 ลำดับแรก คือ อำเภอโคกโพธิ์ มีจำนวน 18,540 ครัวเรือน อำเภอยะรัง มีจำนวน 12,880 ครัวเรือน อำเภอหนองจิก มีจำนวน 9,965 ครัวเรือน ตามลำดับ ส่วนอำเภอที่มีครัวเรือนเกษตรกรน้อยที่สุด 3 ลำดับแรก คือ อำเภอไม้แก่น มีจำนวน 2,588 ครัวเรือน อำเภอแม่ลาน มีจำนวน 2,746 ครัวเรือน และอำเภอทุ่งยางแดง มีจำนวน 2,970 ครัวเรือน

ตารางที่ 20 แสดงจำนวนตำบล ครั้วเรือนเกษตรกร จำนวนแรงงานภาคเกษตร
และเนื้อที่ถือครองเพื่อการเกษตร ของจังหวัดปัตตานี ปี 2564

| อำเภอ | จำนวนตำบล | จำนวนครั้วเรือน เกษตรกร | จำนวนแรงงาน ภาคเกษตร (ราย) | เนื้อที่ถือครอง เพื่อการเกษตร (ไร่) |
|--------------|------------|----------------------------|-------------------------------|--|
| เมืองปัตตานี | 10 | 8,153 | 35,468 | 38,977 |
| โคกโพธิ์ | 12 | 18,540 | 48,085 | 132,230 |
| ยะรัง | 12 | 12,880 | 34,672 | 83,648 |
| ยะหริ่ง | 18 | 9,510 | 28,167 | 75,267 |
| สายบุรี | 10 | 8,710 | 32,141 | 76,393 |
| มายอ | 13 | 8,919 | 34,431 | 99,768 |
| หนองจิก | 12 | 9,965 | 36,741 | 118,835 |
| ปะนาเระ | 10 | 7,160 | 33,904 | 62,503 |
| ไม้แก่น | 4 | 2,588 | 7,214 | 22,513 |
| ทุ่งยางแดง | 4 | 2,970 | 25,297 | 67,706 |
| กะพ้อ | 3 | 3,271 | 9,356 | 46,082 |
| แม่ลาน | 3 | 2,746 | 13,925 | 51,670 |
| รวม | 111 | 95,411 | 339,401 | 758,437 |

หมายเหตุ ข้อมูลทั้งหมดในที่นี่เป็นข้อมูลที่ไม่นับรวมในเขตเทศบาลเมืองปัตตานี และเทศบาลตำบลตะลุบัน

ที่มา : สำนักงานเกษตรจังหวัดปัตตานี, 2564

ตารางที่ 21 แสดงการใช้ประโยชน์จากที่ดินเพื่อการเกษตร ปีเพาะปลูก 2564

| ที่ | อำเภอ | เนื้อที่ทั้งหมด (ไร่) | เนื้อที่ถือ ครอง การเกษตร ทั้งหมด (ไร่) (1) | เนื้อที่ทำการเกษตรจริง (ไร่) | | | | | | | | เนื้อที่ถือ ครองการ เกษตรที่ไม่ใช้ ประโยชน์ (ไร่) (1) - (2) |
|------------|--------------|--------------------------|---|------------------------------|---------------|----------------|--------------|---------------|----------------|---------------------------------|----------------|---|
| | | | | เนื้อที่ทำการปลูกพืช | | | | | | เนื้อที่ทำ การเกษตร อื่นๆ | รวม (2) | |
| | | | | ข้าว | ไม้ผล | ไม้ยืนต้น | พืชไร่ | พืชผัก | รวม | | | |
| 1 | เมืองปัตตานี | 77,545 | 39,759 | 5,267 | 1,050 | 4,110 | 817 | 1,953 | 13,197 | 9,344 | 22,541 | 17,218 |
| 7 | โคกโพธิ์ | 223,715 | 132,230 | 17,165 | 7,332 | 82,494 | 1,050 | 1,693 | 109,734 | 3,481 | 113,215 | 19,015 |
| 4 | ยะรัง | 126,117 | 83,648 | 5,514 | 4,454 | 70,408 | 143 | 344 | 80,863 | 1,607 | 82,470 | 1,178 |
| 2 | ยะหริ่ง | 131,726 | 75,267 | 12,829 | 813 | 21,140 | 805 | 2,945 | 38,532 | 11,548 | 50,080 | 25,187 |
| 8 | สายบุรี | 95,675 | 76,393 | 8,728 | 7,660 | 44,402 | 1,961 | 1,638 | 64,389 | 2,088 | 66,477 | 12,328 |
| 5 | มายอ | 116,198 | 99,768 | 18,771 | 4,032 | 55,661 | 849 | 548 | 79,861 | 472 | 80,333 | 19,435 |
| 3 | หนองจิก | 179,227 | 118,835 | 7,363 | 1,471 | 32,719 | 974 | 3,137 | 45,664 | 12,334 | 57,998 | 60,837 |
| 6 | ปะนาเระ | 84,630 | 62,503 | 20,766 | 503 | 26,351 | 1,026 | 359 | 49,005 | 4,250 | 53,255 | 9,248 |
| 9 | ไม้แก่น | 34,501 | 22,513 | 1,268 | 1,500 | 9,450 | 438 | 92 | 12,748 | 2,645 | 15,393 | 7,120 |
| 10 | ทุ่งยางแดง | 86,930 | 64,809 | 2,270 | 3,983 | 54,405 | 588 | 360 | 61,606 | 1,902 | 63,508 | 3,203 |
| 11 | กะพ้อ | 59,668 | 46,082 | 4,232 | 4,065 | 34,648 | 466 | 130 | 43,541 | 1,746 | 45,287 | 795 |
| 12 | แม่ลาน | 56,182 | 51,670 | 3,437 | 2,751 | 22,722 | 26 | 254 | 29,190 | 17,660 | 46,850 | 4,820 |
| รวม | | 1,272,114 | 873,477 | 107,610 | 39,614 | 458,510 | 9,143 | 13,453 | 628,330 | 69,077 | 697,407 | 180,383 |

ที่มา : สำนักงานเกษตรจังหวัดปัตตานี, 2564

- หมายเหตุ 1. เนื้อที่ปลูกข้าว หมายถึง เนื้อที่ปลูกข้าวนาปีรวมกับเนื้อที่ปลูกข้าวนาปรัง ไม่รวมนาครั้งที่ 2
2. เนื้อที่ปลูกไม้ผล หมายถึง เนื้อที่ปลูก มังคุด ทูเรียน ลองกอง มะม่วงพันธุ์ต่าง ๆ ชมพู่ ฝรั่ง ส้มโอ ขนุน เงาะ ฯลฯ
3. เนื้อที่ปลูกไม้ยืนต้น หมายถึง เนื้อที่ปลูกหมาก มะพร้าว สะตอ ไม้ยืนต้นอื่นๆ
4. เนื้อที่ปลูกพืชไร่ หมายถึง เนื้อที่ปลูกพืชไร่ ที่ไม่มีการปลูกข้าว ยางพารา ไม้ผล ไม้ยืนต้น และพืชผัก
5. เนื้อที่ปลูกพืชผัก หมายถึง เนื้อที่ปลูกพืชผัก ที่ไม่มีการปลูกข้าว ยางพารา ไม้ผล ไม้ยืนต้น และพืชไร่

สถาบันเกษตรกร

จังหวัดปัตตานีมีจำนวนสถาบันเกษตรกรที่ได้รับการจดทะเบียน ตามพระราชบัญญัติสหกรณ์ พ.ศ. 2542 และดำเนินงานจำนวนทั้งสิ้น 73 แห่ง มีมูลค่าปริมาณการดำเนินงาน จำนวนทั้งสิ้น 9,676,694,322.89 บาท แยกเป็นสหกรณ์ จำนวน 64 แห่ง กลุ่มเกษตรกร จำนวน 9 แห่ง สมาชิก 223,492 ราย

ตารางที่ 22 สถาบันเกษตรกรและกลุ่มเกษตรกรเป็นรายอำเภอในปี 2564

| อำเภอ | สหกรณ์ | | กลุ่มเกษตรกร | | จำนวนมูลค่าปริมาณที่ดำเนินงาน ในปีที่แล้ว (บาท) (กู้ ผาก ซื่อ รวบรวม แปรรูป อื่น ๆ) |
|--------------|-----------|----------------|--------------|--------------|---|
| | แห่ง | สมาชิก (ราย) | แห่ง | สมาชิก (ราย) | |
| เมืองปัตตานี | 22 | 189,494 | 1 | 353 | 9,009,492,118.55 |
| โคกโพธิ์ | 4 | 2,398 | 2 | 96 | 65,457,804.46 |
| ยะรัง | 5 | 2,408 | 3 | 254 | 41,135,363.36 |
| ยะหริ่ง | 8 | 2,689 | 1 | 34 | 49,181,908.16 |
| สายบุรี | 5 | 1,914 | 1 | 84 | 9,682,219.18 |
| มายอ | 4 | 6,793 | - | - | 84,962,621.22 |
| หนองจิก | 7 | 10,807 | - | - | 204,242,513.02 |
| ปะนาเระ | 3 | 2,936 | 1 | 149 | 190,780,746.75 |
| ไม้แก่น | 1 | 839 | - | - | 9,271,298.55 |
| ทุ่งยางแดง | 2 | 516 | - | - | 921,284.53 |
| กะพ้อ | 1 | 928 | - | - | 934,654.75 |
| แม่ลาน | 2 | 800 | - | - | 10,631,790.36 |
| รวม | 64 | 222,522 | 9 | 970 | 9,676,694,322.89 |

ที่มา : สำนักงานสหกรณ์จังหวัดปัตตานี, 2564

ตารางที่ 23 ข้อมูลสถาบันเกษตรกรปี 2564

| ที่ | อำเภอ | กลุ่มส่งเสริมอาชีพ การเกษตร | | กลุ่มแม่บ้าน เกษตรกร | | กลุ่มยุว เกษตรกร | | วิสาหกิจชุมชน | | เครือข่าย วิสาหกิจชุมชน | | Smart Farmer (ราย) | Young Smart Farmer (ราย) |
|-----|--------------|--------------------------------|-----------------|-------------------------|-----------------|---------------------|-----------------|---------------|-----------------|----------------------------|-----------------|--------------------------|--------------------------------|
| | | กลุ่ม | สมาชิก (ราย) | กลุ่ม | สมาชิก (ราย) | กลุ่ม | สมาชิก (ราย) | แห่ง | สมาชิก (ราย) | แห่ง | สมาชิก (ราย) | | |
| 1 | เมืองปัตตานี | 18 | 377 | 14 | 222 | 11 | 152 | 111 | 1,344 | 0 | 0 | 222 | 2 |
| 2 | โคกโพธิ์ | 103 | 2,378 | 21 | 559 | 15 | 365 | 104 | 1,233 | 0 | 0 | 2,269 | 3 |
| 3 | ยะรัง | 12 | 120 | 12 | 197 | 12 | 210 | 136 | 2,008 | 0 | 0 | 112 | 3 |
| 4 | ยะหริ่ง | 108 | 3,815 | 30 | 501 | 17 | 345 | 127 | 1,862 | 0 | 0 | 227 | 4 |

| ที่ | อำเภอ | กลุ่มส่งเสริมอาชีพ การเกษตร | | กลุ่มแม่บ้าน เกษตรกร | | กลุ่มยุว เกษตรกร | | วิสาหกิจชุมชน | | เครือข่าย วิสาหกิจชุมชน | | Smart Farmer (ราย) | Young Smart Farmer (ราย) |
|-----|------------|--------------------------------|-----------------|-------------------------|-----------------|---------------------|-----------------|---------------|-----------------|----------------------------|-----------------|--------------------------|--------------------------------|
| | | กลุ่ม | สมาชิก (ราย) | กลุ่ม | สมาชิก (ราย) | กลุ่ม | สมาชิก (ราย) | แห่ง | สมาชิก (ราย) | แห่ง | สมาชิก (ราย) | | |
| 5 | สายบุรี | 54 | 1,211 | 18 | 342 | 12 | 225 | 84 | 1,066 | 0 | 0 | 251 | 3 |
| 6 | มายอ | 50 | 695 | 10 | 222 | 8 | 137 | 53 | 441 | 0 | 0 | 174 | 2 |
| 7 | หนองจิก | 43 | 910 | 18 | 235 | 14 | 280 | 68 | 2,247 | 0 | 0 | 116 | 2 |
| 8 | ปะนาเระ | 56 | 2,237 | 33 | 520 | 19 | 330 | 110 | 1,468 | 6 | 57 | 245 | 2 |
| 9 | ไม้แก่น | 18 | 330 | 5 | 140 | 3 | 55 | 27 | 462 | 1 | 18 | 78 | 2 |
| 10 | ทุ่งยางแดง | 6 | 154 | 5 | 84 | 7 | 151 | 33 | 331 | 0 | 0 | 125 | 0 |
| 11 | กะพ้อ | 27 | 270 | 5 | 50 | 5 | 50 | 46 | 563 | 0 | 0 | 316 | 2 |
| 12 | แม่ลาน | 33 | 868 | 8 | 147 | 4 | 135 | 52 | 615 | 0 | 0 | 213 | 1 |
| รวม | | 528 | 13,365 | 179 | 3,219 | 127 | 2,435 | 951 | 13,640 | 7 | 75 | 4,348 | 26 |

ที่มา : สำนักงานเกษตรจังหวัดปัตตานี, 2564

(1) สาขาพืช

(1.1) ยางพารา ข้อมูลในปี 2564 เปรียบเทียบกับปี 2563 พบว่า เนื้อที่เพาะปลูก จำนวน 347,331 ไร่ เพิ่มขึ้นร้อยละ 2.31 เนื้อที่เก็บเกี่ยว จำนวน 301,629 ไร่ ลดลงร้อยละ 5.12 ผลผลิตจำนวน 77,480 ตัน เพิ่มขึ้นร้อยละ 1.36 ผลผลิตเฉลี่ยต่อไร่ 245.31 กิโลกรัม เพิ่มขึ้นร้อยละ 1.26 ราคา 53 บาท/กิโลกรัม เพิ่มขึ้นร้อยละ 18.76 มูลค่ารวม 4,106.46 ล้านบาท ลดลงร้อยละ 16.086

ตารางที่ 24 แสดงข้อมูลการปลูกยางพารา

| รายการ | ปี 2562 | ปี 2563 | ปี 2564 |
|-----------------------|------------|------------|------------|
| พื้นที่เพาะปลูก (ไร่) | 343,592.00 | 339,458.00 | 347,331.00 |
| พื้นที่กรีดยาง (ไร่) | 318,074.00 | 317,935.00 | 301,629.00 |
| ผลผลิต (ตัน) | 78,082.75 | 77,019.75 | 77,480.00 |
| ผลผลิตต่อไร่ (กก.) | 245.16 | 242.25 | 245.31 |
| ราคา (บาท/กก.) | 45.54 | 44.74 | 53.00 |
| มูลค่า (ล้านบาท) | 3,544.22 | 3,445.86 | 4,106.46 |

ที่มา : สำนักงานเกษตรจังหวัดปัตตานี, 2564

(1.2) ข้าว ข้อมูลปี 2564/2565 เปรียบเทียบกับปี 2563/2564 พบว่า เนื้อที่เพาะปลูก จำนวน 76,300 ไร่ เพิ่มขึ้นร้อยละ 4.43 เนื้อที่เก็บเกี่ยว จำนวน 76,274 ไร่ เพิ่มขึ้นร้อยละ 4.42 ผลผลิต จำนวน 35,148.02 ตัน เพิ่มขึ้นร้อยละ 4.47 ผลผลิตเฉลี่ยต่อไร่ 460.16 กิโลกรัม เพิ่มขึ้นร้อยละ 3.77 ราคา 9.74 บาท/กิโลกรัม ลดลงร้อยละ 2.6 มูลค่ารวม 348.44 ล้านบาท เพิ่มขึ้นร้อยละ 6.37

ตารางที่ 25 แสดงข้อมูลการปลูกข้าวนาปี

| รายการ | ปี 2562/2563 | ปี 2563/2564 | ปี 2564/2565 |
|-------------------------|--------------|--------------|--------------|
| พื้นที่เพาะปลูก (ไร่) | 74,781.00 | 73,063.00 | 76,300 |
| พื้นที่เก็บเกี่ยว (ไร่) | 74,781.00 | 73,043.00 | 76,274 |
| ผลผลิต (ตัน) | 33,903.86 | 32,388.73 | 35,148.02 |
| ผลผลิตต่อไร่ (กก.) | 455.65 | 443.42 | 460.16 |
| ราคา (บาท/กก.) | 10.22 | 10.00 | 9.74 |
| มูลค่า (ล้านบาท) | 345.92 | 323.89 | 348.44 |

ที่มา : สำนักงานเกษตรจังหวัดปัตตานี, 2564

(1.3) ปาล์มน้ำมัน ข้อมูลปี 2564 เปรียบเทียบกับปี 2563 พบว่า เนื้อที่เพาะปลูก จำนวน 22,437 ไร่ ลดลงร้อยละ 8.25 เนื้อที่เก็บเกี่ยว จำนวน 21,779 ไร่ เพิ่มขึ้นร้อยละ 1.09 ผลผลิตจำนวน 49,813.45 ตัน ลดลงร้อยละ 3.85 ผลผลิตเฉลี่ยต่อไร่ 2,210 กิโลกรัม ลดลงร้อยละ 8.10 ราคา 6.00 บาท/กิโลกรัม เพิ่มขึ้นร้อยละ 48.88 มูลค่ารวม 298.88 ล้านบาท เพิ่มขึ้นร้อยละ 143.13

ตารางที่ 26 แสดงข้อมูลการปลูกปาล์มน้ำมัน

| รายการ | ปี 2562 | ปี 2563 | ปี 2564 |
|------------------------|-----------|-----------|-----------|
| พื้นที่เพาะปลูก (ไร่) | 23,978.00 | 24,455.00 | 22,437.00 |
| พื้นที่ให้ผลผลิต (ไร่) | 19,906.00 | 21,544.00 | 21,779.00 |
| ผลผลิต (ตัน) | 47,535.00 | 51,813.32 | 49,813.45 |
| ผลผลิตต่อไร่ (กก.) | 2,388.00 | 2,405.00 | 2,210.00 |
| ราคา (บาท/กก.) | 3.12 | 4.03 | 6.00 |
| มูลค่า (ล้านบาท) | 148.31 | 208.81 | 298.88 |

ที่มา : สำนักงานเกษตรจังหวัดปัตตานี, 2564

(1.4) ไม้ผล

(1.4.1) ลองกอง ข้อมูลปี 2564 เปรียบเทียบกับปี 2563 พบว่า เนื้อที่เพาะปลูก จำนวน 12,842 ไร่ ลดลงร้อยละ 12.16 เนื้อที่เก็บเกี่ยว จำนวน 12,269 ไร่ ลดลงร้อยละ 14.60 ผลผลิตจำนวน 5,524 ตัน ลดลงร้อยละ 9.96 ผลผลิตเฉลี่ยต่อไร่ 415.06 กิโลกรัม ลดลงร้อยละ 2.79 ราคา 19.90 บาท/กิโลกรัม ลดลงร้อยละ 20.40 มูลค่ารวม 95.19 ล้านบาท ลดลงร้อยละ 37.93

ตารางที่ 27 แสดงข้อมูลการปลูกลองกอง

| รายการ | ปี 2562 | ปี 2563 | ปี 2564 |
|------------------------|-----------|-----------|-----------|
| พื้นที่เพาะปลูก (ไร่) | 15,142.00 | 14,621.00 | 12,842.00 |
| พื้นที่ให้ผลผลิต (ไร่) | 15,257.00 | 14,368.00 | 12,269.00 |
| ผลผลิต (ตัน) | 6,723.65 | 6,135.14 | 5,524.00 |
| ผลผลิตต่อไร่ (กก.) | 444.02 | 427.00 | 415.06 |
| ราคา (บาท/กก.) | 23.32 | 25.00 | 19.90 |
| มูลค่า (ล้านบาท) | 156.80 | 153.38 | 95.19 |

ที่มา : สำนักงานเกษตรจังหวัดปัตตานี, 2564

(1.4.2) ทูเรียน ข้อมูลปี 2564 เปรียบเทียบกับปี 2563 พบว่า เนื้อที่เพาะปลูก จำนวน 6,921 ไร่ ลดลงร้อยละ 1.09 เนื้อที่เก็บเกี่ยว จำนวน 5,256 ไร่ ลดลงร้อยละ 0.10 ผลผลิตจำนวน 4,305.99 ตัน เพิ่มขึ้นร้อยละ 3.42 ผลผลิตเฉลี่ยต่อไร่ 574 กิโลกรัม ลดลงร้อยละ 3.51 ราคา 59.88 บาท/กิโลกรัม เพิ่มขึ้นร้อยละ 2.17 มูลค่ารวม 273 ล้านบาท เพิ่มขึ้นร้อยละ 5.67

ตารางที่ 28 แสดงข้อมูลการปลูกทุเรียน

| รายการ | ปี 2562 | ปี 2563 | ปี 2564 |
|------------------------|----------|----------|----------|
| พื้นที่เพาะปลูก (ไร่) | 9,819.00 | 9,825.00 | 6,921.00 |
| พื้นที่ให้ผลผลิต (ไร่) | 7,059.00 | 7,066.00 | 5,256.00 |
| ผลผลิต (ตัน) | 4,031.00 | 4,168.94 | 4,305.99 |
| ผลผลิตต่อไร่ (กก.) | 570.00 | 590.00 | 574.00 |
| ราคา (บาท/กก.) | 54.44 | 55.62 | 59.88 |
| มูลค่า (ล้านบาท) | 219.44 | 231.88 | 273.00 |

ที่มา : สำนักงานเกษตรจังหวัดปัตตานี, 2564

(1.4.3) เงาะ ข้อมูลปี 2564 เปรียบเทียบกับปี 2563 พบว่า เนื้อที่เพาะปลูก จำนวน 1,576 ไร่ ลดลงร้อยละ 2.53 เนื้อที่เก็บเกี่ยว จำนวน 1,462 ไร่ ลดลงร้อยละ 7.76 ผลผลิต จำนวน 714.91 ตัน เพิ่มขึ้น ร้อยละ 11.92 ผลผลิตเฉลี่ยต่อไร่ 442 กิโลกรัม เพิ่มขึ้นร้อยละ 9.67 ราคา 12.57 บาท/กิโลกรัม เพิ่มขึ้นร้อยละ 9.3 มูลค่ารวม 8.86 ล้านบาท เพิ่มขึ้นร้อยละ 20.5

ตารางที่ 29 แสดงข้อมูลการปลูกเงาะ

| รายการ | ปี 2562 | ปี 2563 | ปี 2564 |
|------------------------|----------|----------|---------|
| พื้นที่เพาะปลูก (ไร่) | 1,643.00 | 1,617.00 | 1,576 |
| พื้นที่ให้ผลผลิต (ไร่) | 1,571.00 | 1,585.00 | 1,462 |
| ผลผลิต (ตัน) | 576.56 | 638.76 | 714.91 |
| ผลผลิตต่อไร่ (กก.) | 367.00 | 403.00 | 442 |
| ราคา (บาท/กก.) | 11.49 | 11.5 | 12.57 |
| มูลค่า (ล้านบาท) | 6.63 | 7.35 | 8.86 |

ที่มา : สำนักงานเกษตรจังหวัดปัตตานี, 2564

(1.4.4) มะพร้าว ข้อมูลปี 2564 เปรียบเทียบกับปี 2563 พบว่า เนื้อที่เพาะปลูก จำนวน 48,517 ไร่ ลดลงร้อยละ 10.37 เนื้อที่เก็บเกี่ยว จำนวน 45,880 ไร่ ลดลงร้อยละ 9.98 ผลผลิตจำนวน 50,023.69 ตัน ลดลงร้อยละ 13.25 ผลผลิตเฉลี่ยต่อไร่ 1,090 กิโลกรัม เพิ่มขึ้นร้อยละ 5.62 ราคา 8.00 บาท/กิโลกรัม เพิ่มขึ้นร้อยละ 23.07 มูลค่ารวม 400.19 ล้านบาท เพิ่มขึ้นร้อยละ 6.72

ตารางที่ 30 แสดงข้อมูลการปลูกมะพร้าว

| รายการ | ปี 2562 | ปี 2563 | ปี 2564 |
|------------------------|-----------|-----------|-----------|
| พื้นที่เพาะปลูก (ไร่) | 54,006.00 | 54,135.00 | 48,517.00 |
| พื้นที่ให้ผลผลิต (ไร่) | 50,447.00 | 50,972.00 | 45,880.00 |
| ผลผลิต (ตัน) | 51,447.75 | 57,688.00 | 50,023.69 |
| ผลผลิตต่อไร่ (กก.) | 1,020.00 | 1,032.00 | 1,090.00 |
| ราคา (บาท/กก.) | 5.09 | 6.50 | 8.00 |
| มูลค่า (ล้านบาท) | 261.86 | 374.97 | 400.19 |

ที่มา : สำนักงานเกษตรจังหวัดปัตตานี, 2564

(2) สาขาปศุสัตว์

จำนวนประชากรสัตว์ ประจำปี 2564 ในภาพรวมมีทั้งหมด 1,485,928 ตัว จำแนกเป็น รายอำเภอ โดยจำนวนประชากรสัตว์ส่วนใหญ่อยู่ในพื้นที่อำเภอปะนาเระ จำนวน 258,339 ตัว (ร้อยละ 17.39) รองลงมา คือ อำเภอโคกโพธิ์ จำนวน 224,398 ตัว (ร้อยละ 15.10) และอำเภอมายอ จำนวน 211,943 ตัว (ร้อยละ 14.26) ตามลำดับ ส่วนอำเภอที่มีประชากรสัตว์น้อยที่สุด คือ ไม้แก่น จำนวนเพียง 23,195 ตัว (ร้อยละ 1.56)

ตารางที่ 31 ข้อมูลสัตว์เลี้ยงจำแนกเป็นรายอำเภอ พ.ศ. 2564

| อำเภอ | ร้อยละ | รวม | โคเนื้อ (ตัว) | กระบือ (ตัว) | สุกร (ตัว) | ไก่ (ตัว) | เป็ด (ตัว) | แพะ (ตัว) | แกะ (ตัว) | พืชอาหารสัตว์ (ไร่) |
|--------------|--------|-----------|------------------|-----------------|---------------|--------------|---------------|--------------|--------------|------------------------|
| ยอดรวม | 100 | 1,485,928 | 67,760 | 1,700 | 3,725 | 1,045,231 | 300,400 | 50,424 | 16,688 | 677 |
| เมืองปัตตานี | 7.02 | 104,296 | 4,260 | 19 | 379 | 57,780 | 36,490 | 1,944 | 3,424 | 42 |
| โคกโพธิ์ | 15.10 | 224,398 | 8,748 | 31 | 1,420 | 179,498 | 31,459 | 3,064 | 178 | 82 |
| ยะรัง | 5.58 | 82,939 | 4,255 | 57 | 0 | 56,052 | 14,189 | 6,188 | 2,198 | 12 |
| ยะหริ่ง | 8.90 | 132,280 | 4,855 | 33 | 19 | 90,643 | 27,685 | 4,882 | 4,163 | 11 |
| สายบุรี | 6.58 | 97,803 | 5,805 | 147 | 477 | 64,493 | 20,478 | 5,818 | 585 | 77 |
| มายอ | 14.26 | 211,943 | 6,470 | 11 | 0 | 146,116 | 49,857 | 8,903 | 586 | 158 |
| หนองจิก | 10.88 | 161,707 | 8,614 | 56 | 426 | 108,107 | 34,749 | 5,463 | 4,292 | 6 |
| ปะนาเระ | 17.39 | 258,339 | 7,152 | 23 | 685 | 200,916 | 44,068 | 4,959 | 536 | 86 |
| ไม้แก่น | 1.56 | 23,195 | 2,650 | 7 | 17 | 15,481 | 3,808 | 1,155 | 77 | 99 |
| ทุ่งยางแดง | 6.03 | 89,649 | 9,793 | 1,260 | 0 | 60,118 | 13,849 | 4,231 | 398 | 55 |
| กะพ้อ | 3.25 | 48,264 | 3,351 | 54 | 0 | 35,064 | 7,661 | 1,935 | 199 | 42 |
| แม่ลาน | 3.44 | 51,115 | 1,807 | 2 | 302 | 30,963 | 16,107 | 1,882 | 52 | 8 |

ที่มา : สำนักงานปศุสัตว์จังหวัดปัตตานี, 2564

ตารางที่ 32 เปรียบเทียบข้อมูลเกษตรกรผู้เลี้ยงสัตว์และสัตว์เลี้ยงที่สำคัญ ปี 2564

| ชนิดสัตว์ | ปี 2562 | | ปี 2563 | | ปี 2564 | |
|--------------|----------------|-----------------------|----------------|-----------------------|----------------|-----------------------|
| | จำนวน (ตัว) | จำนวนเกษตรกร (ราย) | จำนวน (ตัว) | จำนวนเกษตรกร (ราย) | จำนวน (ตัว) | จำนวนเกษตรกร (ราย) |
| โคเนื้อ | 60,098 | 17,177 | 64,889 | 17,668 | 67,760 | 38,615 |
| แพะ | 43,419 | 9,474 | 48,708 | 9,655 | 50,424 | 9,929 |
| แกะ | 13,800 | 3,537 | 16,431 | 3,751 | 16,688 | 3,645 |
| ไก่เนื้อ | 276,599 | 134 | 327,080 | 130 | 240,419 | 32,038 |
| ไก่พื้นเมือง | 702,428 | 32,837 | 716,492 | 32,242 | 776,363 | 178 |
| เป็ด | 294,600 | 17,125 | 296,444 | 15,749 | 300,400 | 15,741 |

ที่มา : สำนักงานปศุสัตว์จังหวัดปัตตานี, 2564

(3) สาขาประมง

ศักยภาพด้านการประมงที่สำคัญของจังหวัด แบ่งออกเป็น 3 ประเภท คือ การประมงทะเล การเพาะเลี้ยงสัตว์น้ำชายฝั่ง และการประมงน้ำจืด

(3.1) การประมงทะเล จังหวัดปัตตานีมีเรือประมงที่จดทะเบียนเรือไทยและขอใบอนุญาตประมงพาณิชย์มากเป็นอันดับ 1 ของประเทศ มีท่าเทียบเรือประมงพาณิชย์รองรับการขนถ่ายสัตว์น้ำ จำนวน 72 ท่าเรือ มีเรือประมงพาณิชย์ในพื้นที่จังหวัดปัตตานี และเรือประมงจากจังหวัดต่าง ๆ ที่ทำการประมงในทะเลอ่าวไทยเข้ามาจอดเทียบท่าเพื่อขนถ่ายสัตว์น้ำจำนวนมาก ประกอบด้วยกลุ่มชาวประมง 2 กลุ่มใหญ่ คือ

(1) กลุ่มเรือประมงพาณิชย์ จำนวน 1,011 ลำ ส่วนใหญ่อยู่ในเขตอำเภอเมืองปัตตานี และอำเภอสายบุรี เครื่องมือประมงที่ได้รับใบอนุญาตทำการประมงพาณิชย์ ประกอบด้วย อวนลาก อวนล้อมจับ อวนครอบปลากะตัก อวนครอบหมึก อวนติดตา และลอบ เป็นต้น

(2) กลุ่มเรือประมงพื้นบ้าน จำนวน 3,027 ลำ ซึ่งกระจายอยู่บริเวณชายฝั่งทะเลในพื้นที่ 6 อำเภอ ประกอบด้วย อำเภอหนองจิก อำเภอเมืองปัตตานี อำเภอยะหริ่ง อำเภอปะนาเระ อำเภอสายบุรี และอำเภอไม้แก่น มีการใช้เครื่องมือประมงที่หลากหลาย เช่น อวนลอยกุ้ง อวนลอยปู อวนลอยปลา ลอบปลา ลอบหมึก เบ็ด เป็นต้น

(3.2) การเพาะเลี้ยงสัตว์น้ำชายฝั่ง สามารถสร้างอาชีพให้กับเกษตรกรและอาชีพที่เกี่ยวข้องอีกจำนวนมาก สัตว์น้ำที่นิยมเลี้ยงกันมาก คือ กุ้งทะเล และปลากะพงขาว

(1) การเลี้ยงกุ้งทะเลมีฟาร์มเลี้ยงกุ้งทะเลจากการขึ้นทะเบียนฟาร์มเลี้ยงกับหน่วยงานของกรมประมง ในปี พ.ศ. 2564 จำนวน 92 ฟาร์ม พื้นที่เลี้ยงรวม 1,693.94 ไร่ เป็นฟาร์มเพาะเลี้ยงกุ้งกุลาดำ 5 ฟาร์ม พื้นที่เลี้ยง 205.00 ไร่ และฟาร์มเลี้ยงกุ้งขาว จำนวน 87 ฟาร์ม พื้นที่เลี้ยง 1,488.94 ไร่ มีการเลี้ยงมากที่สุด ในเขตอำเภอยะหริ่ง จำนวน 40 ฟาร์ม และอำเภอหนองจิก จำนวน 33 ฟาร์ม ปริมาณผลผลิตกุ้งทะเลรวมทั้งสิ้น 1,959.12 ตัน คิดเป็นมูลค่า 291.18 ล้านบาท แยกเป็น ผลผลิตกุ้งกุลาดำ 16.50 ตัน คิดเป็นมูลค่า 4.50 ล้านบาท เป็นผลผลิตกุ้งขาว 1,942.62 ตัน คิดเป็นมูลค่า 286.68 ล้านบาท

ตารางที่ 33 เปรียบเทียบข้อมูลการเลี้ยงกุ้งทะเลมีฟาร์มเลี้ยงกุ้งทะเลจากการขึ้นทะเบียนฟาร์มเลี้ยงกับหน่วยงานของกรมประมง ในปี พ.ศ. 2564

| ชนิดกุ้ง | ปี 2563 | | | | ปี 2564 | | | |
|------------|-----------|-----------------|-----------------|------------------|-----------|-----------------|-----------------|------------------|
| | ฟาร์ม | พื้นที่(ไร่) | ผลผลิต (ตัน) | มูลค่า (ล้านบาท) | ฟาร์ม | พื้นที่(ไร่) | ผลผลิต (ตัน) | มูลค่า (ล้านบาท) |
| กุ้งกุลาดำ | 6 | 229.00 | 14.40 | 2.92 | 5 | 205 | 16.50 | 4.50 |
| กุ้งขาว | 88 | 1,548.88 | 2,218.90 | 340.88 | 87 | 1,488.94 | 1,942.62 | 286.68 |
| รวม | 94 | 1,777.88 | 2,233.30 | 343.80 | 92 | 1,693.94 | 1,959.12 | 291.18 |

ที่มา : สำนักงานประมงจังหวัดปัตตานี, 2564

(2) การเลี้ยงปลาชายฝั่ง จังหวัดปัตตานีมีเกษตรกรผู้เพาะเลี้ยงปลาชายฝั่ง ในปี 2564 มีจำนวน 247 ฟาร์ม พื้นที่เลี้ยงรวม 204.82 ไร่ เกษตรกรส่วนใหญ่ใช้วิธีการเลี้ยงปลาในกระชัง มีจำนวนน้อยที่เลี้ยงปลาชายฝั่งในบ่อดิน เลี้ยงมากที่สุดในท้องที่อำเภอสายบุรี จำนวน 161 ฟาร์ม พื้นที่เลี้ยงรวม 12.91 ไร่ รองลงมาอำเภอยะหริ่ง จำนวน 36 ฟาร์ม พื้นที่เลี้ยงรวม 81.22 ไร่

(3.3) ประมงน้ำจืด นอกจากประมงทะเลและการเพาะเลี้ยงสัตว์น้ำชายฝั่ง การประมงน้ำจืดก็มีความสำคัญกับเกษตรกรในจังหวัดปัตตานีไม่ยิ่งหย่อนไปกว่ากันโดยเฉพาะกับเกษตรกรที่ไม่ได้อยู่บริเวณชายฝั่งทะเล เนื่องจากจังหวัดปัตตานีมีแหล่งน้ำจืดซึ่งเป็นแหล่งน้ำธรรมชาติ เช่น แม่น้ำ ลำคลอง หนอง บึง และแหล่งน้ำที่สร้างขึ้นใหม่เพื่อใช้ในการเกษตร สร้างผลผลิตปลาน้ำจืดให้กับเกษตรกรในการจับสัตว์น้ำมาใช้บริโภค ในครัวเรือนซึ่งเหลือจากการบริโภคก็สามารถจำหน่ายเพื่อเป็นรายได้ของครอบครัวอีกทางหนึ่ง จังหวัดปัตตานีมีฟาร์มเลี้ยงปลาน้ำจืดรวม 1,791 ฟาร์ม พื้นที่ฟาร์มรวม 1,236.67 ไร่ เลี้ยงมากที่สุดในท้องที่อำเภอโคกโพธิ์ จำนวน 444 ฟาร์ม พื้นที่ฟาร์มรวม 245.55 ไร่ อำเภอหนองจิก จำนวน 242 ฟาร์ม พื้นที่ฟาร์ม 353.21 ไร่

ตารางที่ 34 ข้อมูลการเพาะเลี้ยงปลาน้ำจืดจังหวัดปัตตานี ปี 2564

| ที่ | อำเภอ | จำนวนฟาร์ม | พื้นที่เลี้ยง (ไร่) |
|-----|--------------|------------|---------------------|
| 1 | เมืองปัตตานี | 142 | 89.53 |
| 2 | โคกโพธิ์ | 444 | 245.55 |
| 3 | ยะรัง | 131 | 95.35 |
| 4 | ยะหริ่ง | 168 | 166.30 |
| 5 | สายบุรี | 92 | 29.59 |
| 6 | มายอ | 156 | 112.41 |
| 7 | หนองจิก | 242 | 353.21 |
| 8 | ปะนาเระ | 201 | 93.57 |
| 9 | ไม้แก่น | 24 | 7.33 |
| 10 | ทุ่งยางแดง | 148 | 36.32 |
| 11 | กะพ้อ | 43 | 7.53 |
| 12 | แม่ลาน | 102 | 52.35 |
| รวม | | 1,791 | 1,236.67 |

ที่มา : สำนักงานประมงจังหวัดปัตตานี, 2564

(4) เศรษฐกิจการเกษตร

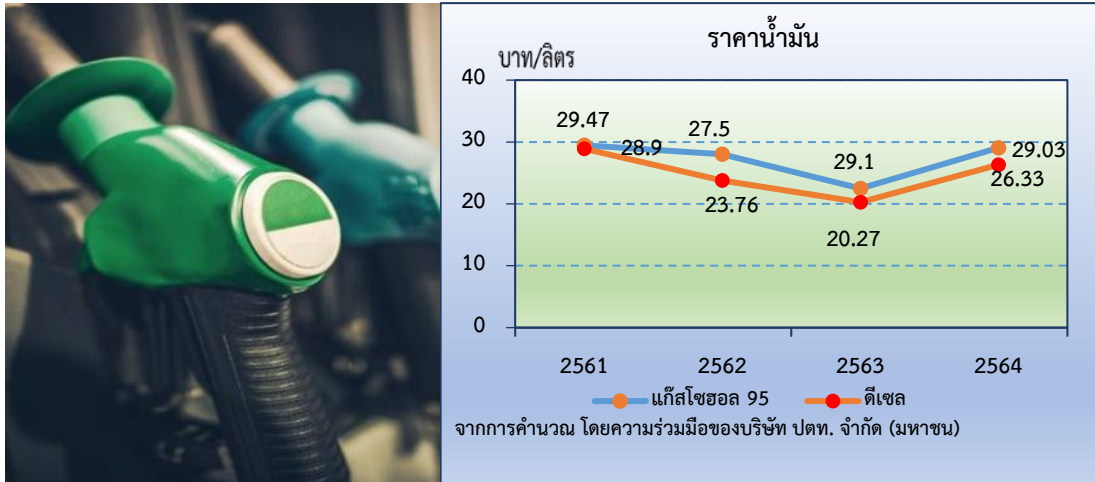
ภาวะเศรษฐกิจการเกษตร ปี 2564 และแนวโน้มปี 2565 จังหวัดปัตตานี

ภาวะเศรษฐกิจการเกษตร ปี 2564 มีการขยายตัวร้อยละ 1.9 เมื่อเทียบกับปีที่ผ่านมา โดยสาขาพืชหดตัวร้อยละ 0.5 สาขาปศุสัตว์หดตัวร้อยละ 0.1 สาขาประมงขยายตัวร้อยละ 3.9 สาขาบริการทางการเกษตรหดตัวร้อยละ 3.1 และสาขาป่าไม้หดตัวร้อยละ 4.3 โดยมีปัจจัยสำคัญที่ส่งผลกระทบต่อภาคเกษตร ได้แก่ สภาพภูมิอากาศเหมาะสมกับการผลิตพืช ประกอบกับเนื้อที่ให้ผลผลิตเพิ่มขึ้น รวมทั้งนโยบายสำคัญของกระทรวงเกษตรและสหกรณ์ อย่างเช่น ระบบส่งเสริมการเกษตรแบบแปลงใหญ่ โครงการปรับปรุงแหล่งน้ำ โครงการพัฒนาไม้ผลที่มีศักยภาพ และโครงการส่งเสริมการเลี้ยงและแปรรูปปศุสัตว์เพื่อความมั่นคงมังคั่งชายแดนได้ส่งผลให้ดัชนีผลผลิตสินค้าเกษตรปี 2564 เพิ่มขึ้นร้อยละ 3.3 เมื่อเทียบกับปีที่ผ่านมา ในขณะที่ดัชนีราคาสินค้าเกษตรเพิ่มขึ้นร้อยละ 17.2 ส่งผลให้ดัชนีรายได้ภาคเกษตรเพิ่มขึ้น ร้อยละ 21.1

แนวโน้มเศรษฐกิจการเกษตรปี 2565 คาดว่าจะขยายตัวอยู่ในช่วงร้อยละ 1.3 - 2.3 โดยสาขาพืชขยายตัวอยู่ในช่วงร้อยละ 0.6 - 1.6 สาขาปศุสัตว์ขยายตัวอยู่ในช่วงร้อยละ 1.5 - 2.5 สาขาประมงขยายตัวอยู่ในช่วงร้อยละ 1.9 - 2.9 สาขาบริการทางการเกษตรหดตัวอยู่ในช่วงร้อยละ (-7.4) - (-6.4) และสาขาป่าไม้หดตัวอยู่ในช่วงร้อยละ (-6.0) - (-5.0) โดยยังมีปัจจัยสำคัญที่คาดว่าจะส่งผลกระทบต่อภาคเกษตร ได้แก่ สภาพภูมิอากาศที่เอื้ออำนวยต่อการผลิต ปริมาณน้ำฝนที่เพียงพอต่อการเพาะปลูก การบริหารจัดการประมงอย่างยั่งยืนสุขอนามัยด้านปศุสัตว์ รวมทั้งโครงการประกันรายได้เกษตรกร และโครงการพัฒนาการระบบบริหารจัดการน้ำเพื่อการเกษตร เป็นต้น

ปัจจัยที่เกี่ยวข้องกับการผลิตภาคเกษตร

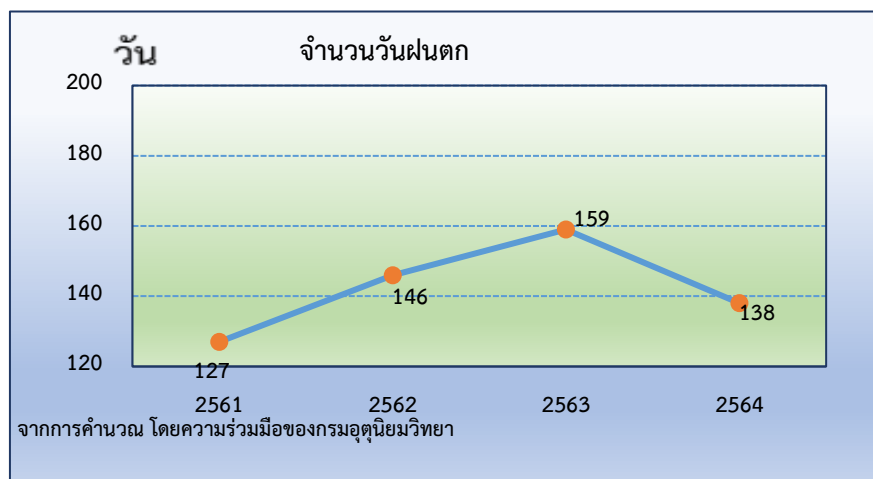
1. **ราคาน้ำมัน** ในปี 2564 ราคาน้ำมันแก๊สโซฮอล์ 95 ของจังหวัดปัตตานี เฉลี่ยอยู่ที่ 29.0 บาทต่อลิตร เพิ่มขึ้นร้อยละ 29.9 จากปี 2563 ซึ่งอยู่ที่ 22.5 บาทต่อลิตร ขณะที่ราคาน้ำมันดีเซลเฉลี่ยอยู่ที่ 26.3 บาทต่อลิตร เพิ่มขึ้นร้อยละ 29.1 จากปี 2563 ซึ่งอยู่ที่ 20.3 บาทต่อลิตร เนื่องจากราคาน้ำมันในตลาดโลกสูงขึ้น อีกทั้งมีปัจจัยเงินบาทที่อ่อนตัวลง จึงส่งผลกระทบต่อราคาน้ำมันในประเทศไทย



ที่มา : สำนักงานเศรษฐกิจการเกษตรที่ 9, 2564

แผนภูมิที่ 3 เปรียบเทียบราคาน้ำมันของจังหวัดปัตตานี พ.ศ. 2561 - 2564

2. **สถานการณ์น้ำ** จำนวนวันฝนตกในจังหวัดปัตตานี ปี 2564 เฉลี่ย 138 วัน ลดลงจากปี 2563 ซึ่งอยู่ที่ 159 วัน ในขณะที่ปริมาณน้ำฝนมีปริมาณ 1,587.5 มิลลิเมตร ลดลงจากปี 2563 มีปริมาณ 2,357.80 มิลลิเมตร หรือลดลงร้อยละ 32.67 เนื่องจากสภาพภูมิอากาศเปลี่ยนแปลง (Climate Change)



ที่มา : สำนักงานเศรษฐกิจการเกษตรที่ 9, 2564

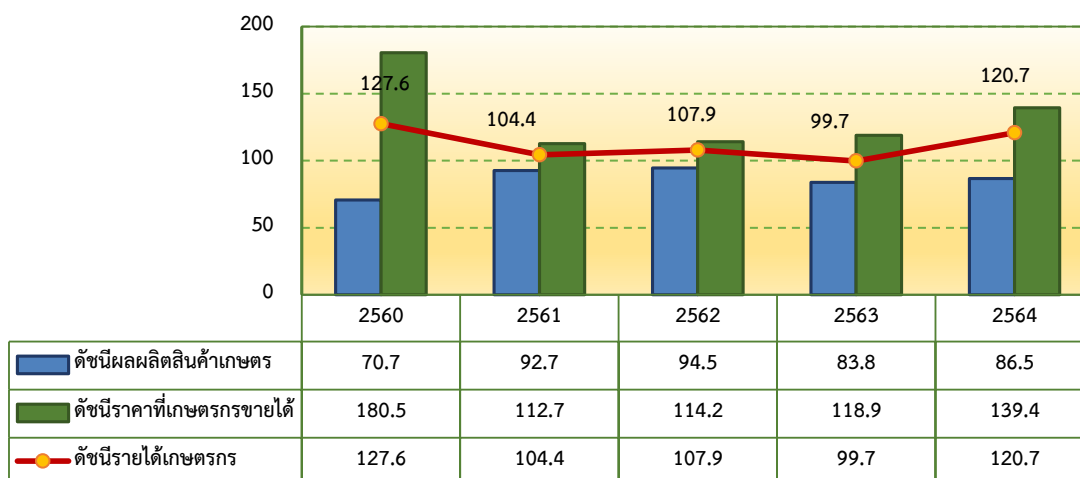
แผนภูมิที่ 4 เปรียบเทียบวันฝนตกของจังหวัดปัตตานี พ.ศ. 2561 - 2564

3. สถานการณ์ภัยธรรมชาติ และโรคแมลง ศัตรูพืชระบาด

- การเปลี่ยนแปลงของสภาพภูมิอากาศ (Climate Change)
- สถานการณ์การระบาดของโรคใบร่วงยางพารา ที่ต้องเฝ้าระวังในแหล่งปลูกที่สำคัญ

เครื่องชี้ทางด้านเศรษฐกิจการเกษตร

ดัชนีผลผลิตสินค้าเกษตร ดัชนีราคาที่เกษตรกรขายได้ และดัชนีรายได้เกษตรกร



จากการคำนวณ

ที่มา : สำนักงานเศรษฐกิจการเกษตรที่ 9, 2564

แผนภูมิที่ 5 เปรียบเทียบดัชนีผลผลิตสินค้าเกษตร ดัชนีราคาที่เกษตรกรขายได้ และดัชนีรายได้เกษตรกร พ.ศ. 2560 - 2564

จากกราฟแสดงให้เห็นว่า ดัชนีผลผลิตสินค้าเกษตรจังหวัดปัตตานีของปี 2564 อยู่ที่ระดับ 86.5 เพิ่มขึ้นร้อยละ 3.3 จากปีที่ผ่านมา ซึ่งอยู่ที่ระดับ 83.8 ส่วนดัชนีราคาที่เกษตรกรขายได้อยู่ที่ระดับ 139.4 เพิ่มขึ้นร้อยละ 17.2 จากปีที่ผ่านมา ซึ่งอยู่ที่ระดับ 118.9 จากราคาสินค้าปรับตัวสูงขึ้น ทั้งในส่วนของสินค้าพืช ได้แก่ ยางพารา ปาล์มน้ำมัน ด้านสินค้าปศุสัตว์ ได้แก่ โคเนื้อ แพะเนื้อ และสินค้าประมง ได้แก่ ประมงทะเลพาณิชย์ ปรับตัวส่งผลให้ดัชนีรายได้เกษตรกรอยู่ที่ระดับ 120.7 เพิ่มขึ้นร้อยละ 21.1 จากปีที่ผ่านมาซึ่งอยู่ที่ระดับ 99.7

ภาวะเศรษฐกิจการเกษตร ปี 2564

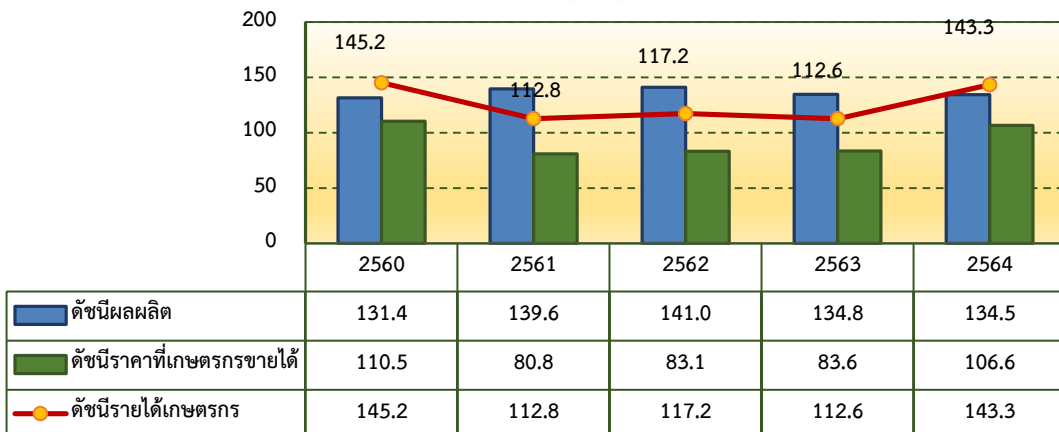
การประมาณการอัตราการขยายตัวของภาวะเศรษฐกิจการเกษตรจังหวัดปัตตานี ได้พิจารณาจากปัจจัยต่าง ๆ ที่เกี่ยวข้องกับการผลิตภาคเกษตร ส่งผลให้ภาวะเศรษฐกิจการเกษตรของจังหวัดปัตตานี ในปี 2564 ขยายตัวร้อยละ 1.9 เมื่อเทียบกับปี 2563 โดยสาขาพืชหดตัวร้อยละ 0.5 สาขาปศุสัตว์หดตัวร้อยละ 0.1 สาขาประมงขยายตัว ร้อยละ 3.9 สาขาบริการทางการเกษตรหดตัวร้อยละ 3.1 และสาขาป่าไม้หดตัวร้อยละ 4.3 มีดังนี้

❖ สาขาพืช

ปริมาณการผลิตพืชในปี 2564 หดตัวเมื่อเทียบกับปี 2563 โดยดัชนีผลผลิตอยู่ที่ระดับ 134.5 ลดลงร้อยละ 0.2 จากปี 2563 ซึ่งอยู่ที่ระดับ 134.8 ขณะที่ดัชนีราคาพืชที่เกษตรกรขายได้โดยเฉลี่ยอยู่ที่ระดับ 106.6 เพิ่มขึ้นร้อยละ 27.5 จากปี 2563 ซึ่งอยู่ที่ระดับ 83.6 ส่งผลให้ดัชนีรายได้ของสาขาพืชมาอยู่ที่ระดับ 143.3 หรือ เพิ่มขึ้นร้อยละ 27.2 จากปี 2563 ซึ่งอยู่ที่ระดับ 112.6

ดัชนีผลผลิต ดัชนีราคาที่เกษตรกรขายได้ และดัชนีรายได้เกษตรกร

สาขาพืช



จากการคำนวณ

ที่มา : สำนักงานเศรษฐกิจการเกษตรที่ 9, 2564

แผนภูมิที่ 6 เปรียบเทียบดัชนีราคาที่เกษตรกรขายได้ ดัชนีรายได้เกษตรกรสาขาพืช พ.ศ. 2560 - 2564

ภาวะการผลิตสาขาพืชปี 2564 มีผลผลิตพืชที่สำคัญ ได้แก่ ทุเรียน ผลผลิตเพิ่มขึ้นร้อยละ 11.4 เนื่องจากสภาพอากาศเหมาะสม ประกอบกับราคาอยู่ในเกณฑ์ดี ทำให้เกษตรกรมีแรงจูงใจในการดูแลรักษา และปาล์มน้ำมัน ผลผลิตเพิ่มขึ้นร้อยละ 1.4 เนื่องจากราคาปรับตัวสูงขึ้นเป็นแรงจูงใจให้เกษตรกรมีการจัดการแปลงที่ดี

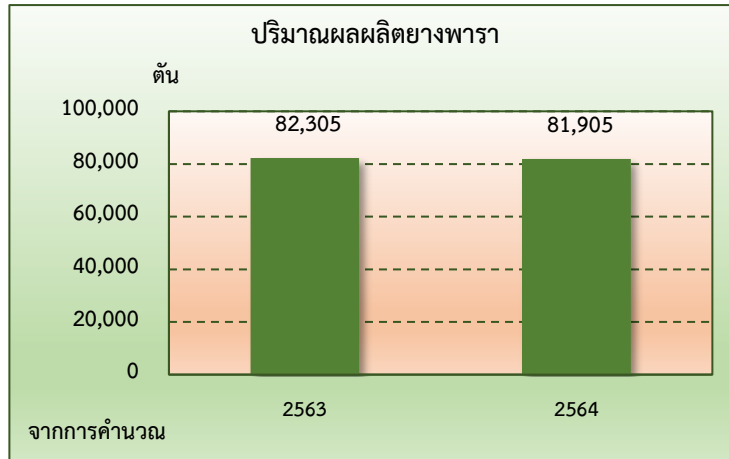
❖ ยางพารา

ภาวะการผลิต

ปริมาณผลผลิตยางพาราปี 2564 เท่ากับ 81,905 ตัน ลดลงจากปีที่ผ่านมาซึ่งผลิตได้ 82,305 ตัน หรือลดลงร้อยละ 0.5 เนื่องจาก ภาวะฝนตกที่ยาวนาน ทำให้จำนวนวันกรีดยางลดลง ประกอบกับเกิดโรคใบร่วงในยางพาราบางพื้นที่ของจังหวัด ทำให้ภาพรวมผลผลิตยางพาราลดลง ในขณะที่ความต้องการของผู้ประกอบการยังคงมีอย่างต่อเนื่อง

ระดับราคา

ปี 2564 ราคายางพาราที่เกษตรกรขายได้ เฉลี่ยอยู่ที่กิโลกรัมละ 51.3 บาท โดยเพิ่มขึ้นจากปีที่ผ่านมาร้อยละ 37.4 ซึ่งมีราคาเฉลี่ยกิโลกรัมละ 37.4 บาท เนื่องจากความต้องการยางพาราในภาคอุตสาหกรรมเพิ่มขึ้น มีความต้องการสูงมากเป็นอย่างมาก



ที่มา : สำนักงานเศรษฐกิจการเกษตรที่ 9, 2564

แผนภูมิที่ 7 เปรียบเทียบปริมาณผลผลิตยางพารา พ.ศ. 2563 – 2564

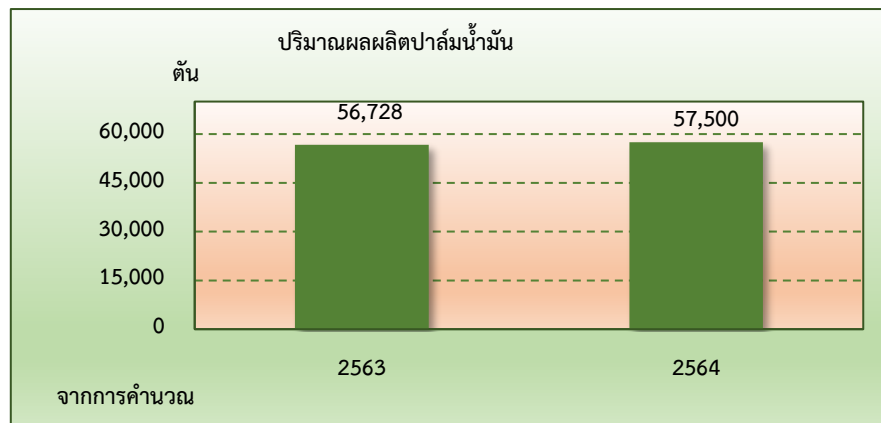
❖ ปาล์มน้ำมัน

ภาวะการผลิต

ปริมาณผลผลิตปาล์มน้ำมันปี 2564 เท่ากับ 57,500 ตัน เพิ่มขึ้นจากปีที่ผ่านมา ซึ่งผลิตได้ 56,728 ตัน หรือเพิ่มขึ้นร้อยละ 1.4 เนื่องจากราคาเป็นแรงจูงใจให้เกษตรกรดูแลสวนมากขึ้น ประกอบกับเนื้อที่อยู่ในช่วงอายุที่ให้ผลผลิตสูง

ระดับราคา

ปี 2564 ราคาผลปาล์มน้ำมันที่เกษตรกรขายได้ เฉลี่ยอยู่ที่กิโลกรัมละ 6.4 บาท โดยเพิ่มขึ้นจากปีที่ผ่านมา ร้อยละ 45.7 ซึ่งมีราคาเฉลี่ยกิโลกรัมละ 4.4 บาท เนื่องจากความต้องการใช้ทั้งด้านบริโภค อุตสาหกรรม และพลังงานยังมีอย่างต่อเนื่อง ส่งผลให้ราคาปาล์มน้ำมันปรับตัวสูงขึ้น



ที่มา : สำนักงานเศรษฐกิจการเกษตรที่ 9, 2564

แผนภูมิที่ 8 เปรียบเทียบปริมาณผลผลิตปาล์มน้ำมัน พ.ศ. 2563 – 2564

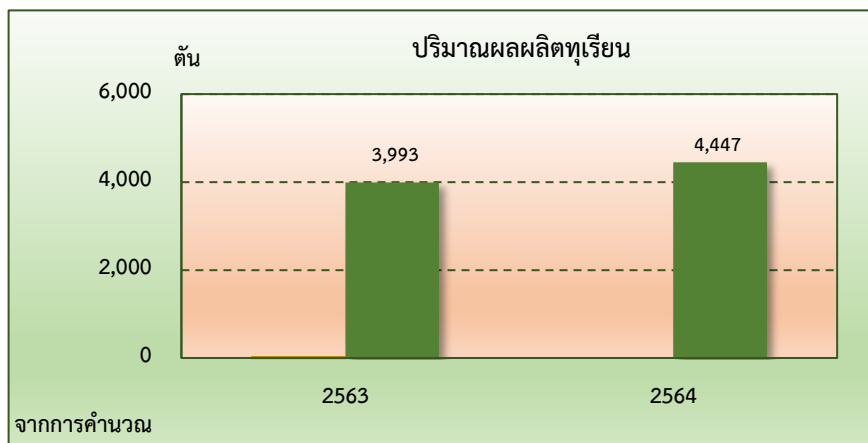
❖ ทูเรียน

ภาวะการผลิต

ปริมาณผลผลิตทูเรียนปี 2564 เท่ากับ 4,447 ตัน เพิ่มขึ้นจากปีที่ผ่านมาซึ่งผลิตได้ 3,993 ตัน หรือเพิ่มขึ้นร้อยละ 11.4 เนื่องจากสภาพอากาศเอื้ออำนวยต่อการติดดอกและเจริญเติบโตของผลผลิต

ระดับราคา

ปี 2564 ราคาทูเรียนที่เกษตรกรขายได้ เฉลี่ยอยู่ที่กิโลกรัมละ 66.9 บาท ลดลงจากปีที่ผ่านมา ซึ่งมีราคาเฉลี่ยกิโลกรัมละ 78.7 บาท หรือลดลงร้อยละ 14.9 เนื่องจากสถานการณ์การแพร่ระบาดของโรค COVID-19 ไม่สามารถกระจายผลผลิตได้ ส่งผลให้ราคาปรับตัวลดลง



ที่มา : สำนักงานเศรษฐกิจการเกษตรที่ 9, 2564

แผนภูมิที่ 9 เปรียบเทียบปริมาณผลผลิตทูเรียน พ.ศ. 2563 – 2564

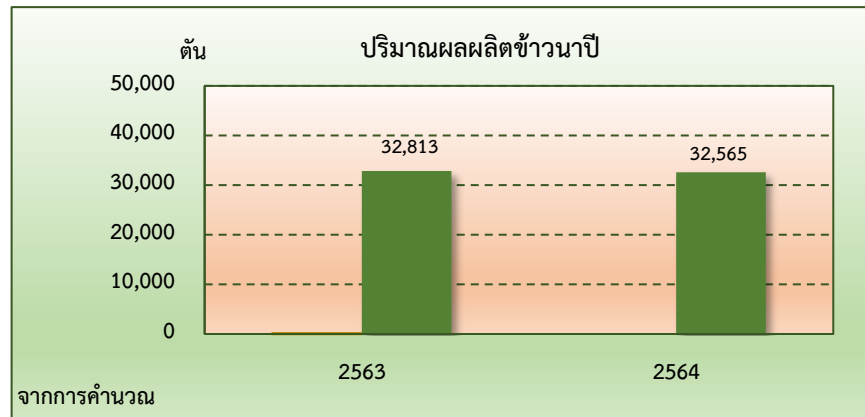
❖ ข้าวนาปี

ภาวะการผลิต

ปริมาณผลผลิตข้าวปี 2564 เท่ากับ 32,565 ตัน ลดลงจากปีที่ผ่านมาซึ่งผลิตได้ 32,813 ตัน หรือลดลงร้อยละ 0.8 เนื่องจากมีการปรับเปลี่ยนพื้นที่นาข้าว เป็นพื้นที่ปลูกปาล์มน้ำมันและไร่นาสวนผสม

ระดับราคา

ปี 2564 ราคาข้าวนาปีที่เกษตรกรขายได้ เฉลี่ยอยู่ที่ตันละ 9,176 บาท เพิ่มขึ้นจากปีที่ผ่านมา ซึ่งมีราคาเฉลี่ยตันละ 8,758 บาท หรือเพิ่มขึ้นร้อยละ 4.8 เนื่องจากความต้องการของผู้บริโภคเพิ่มขึ้นจากความนิยมของพันธุ์ข้าวพื้นเมือง ส่งผลให้ราคาปรับตัวสูงขึ้น



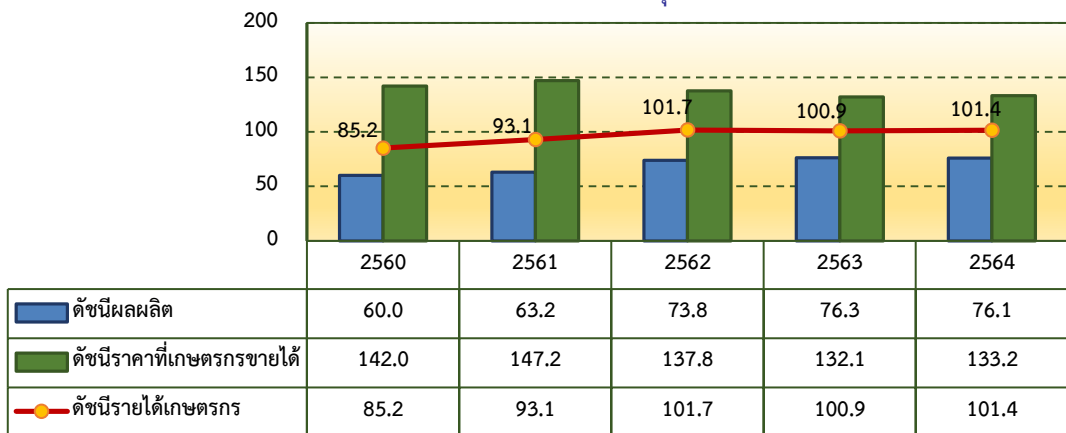
ที่มา : สำนักงานเศรษฐกิจการเกษตรที่ 9, 2564

แผนภูมิที่ 10 เปรียบเทียบปริมาณผลผลิตข้าว พ.ศ. 2563 – 2564

❖ สาขาปศุสัตว์

ผลผลิตปศุสัตว์ปี 2564 หดตัวเมื่อเทียบกับปี 2563 โดยดัชนีผลผลิตเฉลี่ยปี 2564 อยู่ที่ระดับ 76.1 ลดลงร้อยละ 0.3 จากปี 2563 ซึ่งอยู่ที่ระดับ 76.3 ขณะที่ดัชนีราคาสินค้าปศุสัตว์ที่เกษตรกรขายได้โดยเฉลี่ยอยู่ที่ระดับ 133.2 เพิ่มขึ้นร้อยละ 0.8 จากปี 2563 ซึ่งอยู่ที่ระดับ 132.1 ส่งผลให้ดัชนีรายได้เกษตรกรสาขาปศุสัตว์อยู่ที่ระดับ 101.4 เพิ่มขึ้นร้อยละ 0.5 จากปี 2563 ซึ่งอยู่ที่ระดับ 100.9

ดัชนีผลผลิต ดัชนีราคาที่เกษตรกรขายได้ และดัชนีรายได้เกษตรกร สาขาปศุสัตว์



จากการคำนวณ

ที่มา : สำนักงานเศรษฐกิจการเกษตรที่ 9, 2564

แผนภูมิที่ 11 เปรียบเทียบดัชนีราคาที่เกษตรกรขายได้ ดัชนีรายได้เกษตรกรสาขาปศุสัตว์ พ.ศ. 2560 - 2564

การผลิตสาขาปศุสัตว์ปี 2564 หดตัวร้อยละ 0.1 เมื่อเทียบกับปี 2563 ผลจากเกษตรกรชะลอการเลี้ยง เนื่องจากการเลี้ยงไก่เนื้อส่วนใหญ่เป็นลักษณะรับจ้างเลี้ยง มีการนำเข้าลูกไก่เนื้อจากนอกพื้นที่เข้ามาเลี้ยง และผลกระทบจากการระบาดของโรค COVID-19 มีการประกาศบังคับใช้สถานการณ์ฉุกเฉิน การปิดร้านค้าร้านอาหาร ไม่ให้มีการบริโภคอาหารในร้านค้า การปิดสถานศึกษา และจังหวัดปัตตานีมีการนำเข้าไก่ชำแหละเข้ามาบริโภคในแต่ละเดือนเป็นจำนวนมาก ทำให้การเลี้ยงไก่เนื้อลดลงตามภาวะตลาดการบริโภค และการเลี้ยงสุกรลดลงเนื่องจากเกษตรกรส่วนใหญ่ที่เลี้ยงเป็นเกษตรกรรายย่อย ผู้เลี้ยงสุกรในพื้นที่มีข้อจำกัดด้านสภาพพื้นที่และสิ่งแวดล้อม

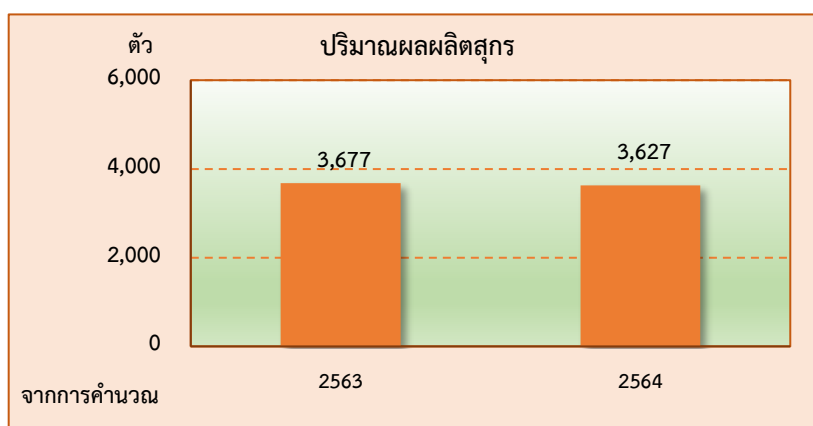
❖ สุก

ภาวะการผลิต

ปริมาณการผลิตสุกมีชีวิตปี 2564 เท่ากับ 3,627 ตัว ลดลงจากปีที่ผ่านมา ที่มีปริมาณการผลิต 3,677 ตัว หรือ ลดลงร้อยละ 1.4 เนื่องจากเกษตรกรส่วนใหญ่ที่เลี้ยงเป็นเกษตรกรรายย่อยใช้บริโภคในพื้นที่ การเลี้ยงสุกในพื้นที่ที่มีข้อจำกัดของสภาพพื้นที่และสิ่งแวดล้อม และมีการนำเข้าสุกจากนอกพื้นที่ เพื่อให้เพียงพอต่อความต้องการของผู้บริโภค

ระดับราคา

ปี 2564 ราคาสุกน้ำหนักต่ำกว่า 100 กิโลกรัม ที่เกษตรกรขายได้เฉลี่ยอยู่ที่กิโลกรัมละ 80.6 บาท เพิ่มขึ้นร้อยละ 4.0 จากปีที่ผ่านมา ซึ่งราคาเฉลี่ยกิโลกรัมละ 77.5 บาท เนื่องจากตลาดยังคงมีความต้องการอย่างต่อเนื่อง



ที่มา : สำนักงานเศรษฐกิจการเกษตรที่ 9, 2564

แผนภูมิที่ 12 เปรียบเทียบปริมาณการผลิตสุก พ.ศ. 2563 – 2564

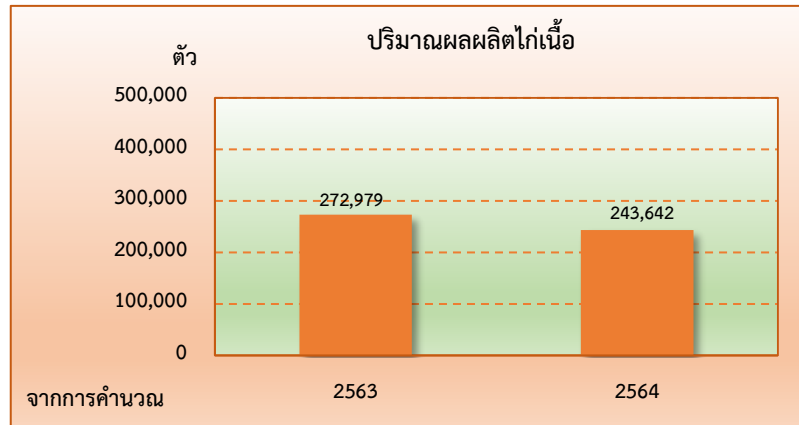
❖ ไก่เนื้อ

ภาวะการผลิต

ปริมาณการผลิตไก่เนื้อปี 2564 เท่ากับ 243,642 ตัว ลดลงจากปีที่ผ่านมา ที่มีปริมาณการผลิต 272,979 ตัว หรือลดลงร้อยละ 10.7 เนื่องจากการเลี้ยงไก่เนื้อส่วนใหญ่เลี้ยงลักษณะรับจ้างเลี้ยงมีการนำเข้าลูกไก่เนื้อจากนอกพื้นที่เข้ามาเลี้ยง ผลกระทบจากสถานการณ์ COVID - 19 จากการประกาศบังคับใช้สถานการณ์ฉุกเฉิน การปิดร้านค้า ร้านอาหาร ไม่ให้มีการบริโภคอาหารในร้านค้า การปิดสถานศึกษา และจังหวัดปัตตานีมีการนำเข้าไก่ชำแหละเข้ามาบริโภคในแต่ละเดือนเป็นจำนวนมาก ทำให้การเลี้ยงไก่เนื้อลดลงตามภาวะตลาดการบริโภค

ระดับราคา

ปี 2564 ราคาไก่เนื้อที่เกษตรกรขายได้ เฉลี่ยอยู่ที่กิโลกรัมละ 39.8 บาท เพิ่มขึ้นจากปี 2563 ซึ่งราคาเฉลี่ยอยู่ที่กิโลกรัมละ 39.1 บาท หรือเพิ่มขึ้นร้อยละ 1.8 เนื่องจากตลาดมีความต้องการอย่างต่อเนื่อง



ที่มา : สำนักงานเศรษฐกิจการเกษตรที่ 9, 2564

แผนภูมิที่ 13 เปรียบเทียบปริมาณการผลิตไก่เนื้อ พ.ศ. 2563 – 2564

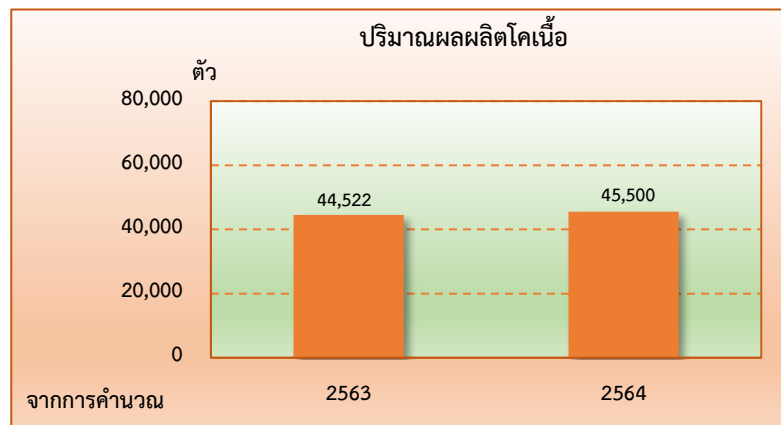
❖ โคเนื้อ

ภาวะการผลิต

ปริมาณการผลิตโคเนื้อปี 2564 เท่ากับ 45,500 ตัว เพิ่มขึ้นจากปีที่ผ่านมา ที่มีปริมาณการผลิต 44,522 ตัว หรือเพิ่มขึ้นร้อยละ 2.2 เนื่องจากการเลี้ยงโคเนื้อ ส่วนใหญ่เป็นเกษตรกรรายย่อย ประกอบกับกรมปศุสัตว์ส่งเสริมการพัฒนาและปรับปรุงพันธุ์โคเนื้อ อย่างเป็นระบบ ซึ่งเป็นแรงจูงใจเกษตรกรเลี้ยงโคเนื้อมากขึ้น

ระดับราคา

ปี 2564 ราคาโคเนื้อที่เกษตรกรขายได้ เฉลี่ยอยู่ที่ตัวละ 22,000 บาท เพิ่มขึ้นจากปี 2563 ซึ่งราคาเฉลี่ยอยู่ที่ตัวละ 21,814 บาท หรือเพิ่มขึ้นร้อยละ 0.9 เนื่องจากตลาดมีความต้องการอย่างต่อเนื่อง และไม่เพียงพอต่อความต้องการ ส่งผลให้ราคาปรับตัวสูงขึ้น



ที่มา : สำนักงานเศรษฐกิจการเกษตรที่ 9, 2564

แผนภูมิที่ 14 เปรียบเทียบปริมาณการผลิตโคเนื้อพ.ศ. 2563 – 2564

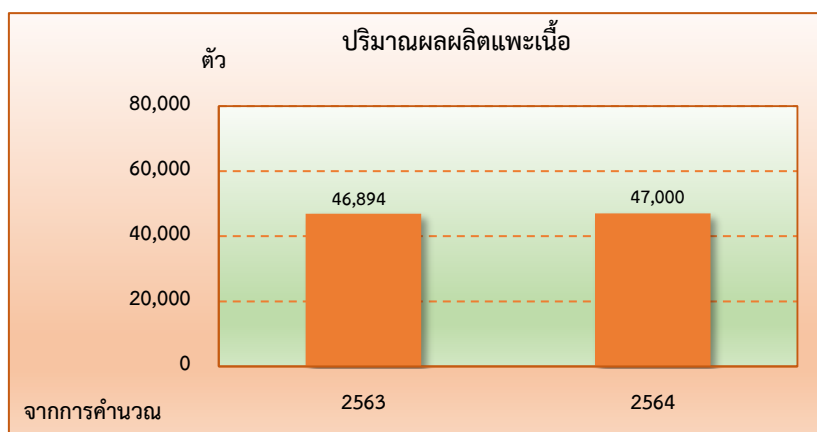
❖ แพะเนื้อ

ภาวะการผลิต

ปริมาณการผลิตแพะเนื้อปี 2564 เท่ากับ 47,000 ตัว เพิ่มขึ้นจากปีที่ผ่านมา ที่มีปริมาณการผลิต 46,894 ตัว หรือเพิ่มขึ้นร้อยละ 0.2 เนื่องจากการเลี้ยงแพะเนื้อ ส่วนใหญ่เป็นเกษตรกรรายย่อย ประกอบกับกรมปศุสัตว์ส่งเสริมให้มีการเลี้ยงแพะเนื้อมากขึ้น และการพัฒนาปรับปรุงพันธุ์แพะ โดยส่งเสริมให้มีการเลี้ยงพันธุ์ลูกผสมมากขึ้น

ระดับราคา

ปี 2564 ราคาแพะเนื้อที่เกษตรกรขายได้ เฉลี่ยอยู่ที่กิโลกรัมละ 177.7 บาท เพิ่มขึ้นจากปี 2563 ซึ่งราคาเฉลี่ยอยู่ที่กิโลกรัมละ 177.3 บาท หรือเพิ่มขึ้นร้อยละ 0.2 เนื่องจากตลาดมีความต้องการค่อนข้างมาก



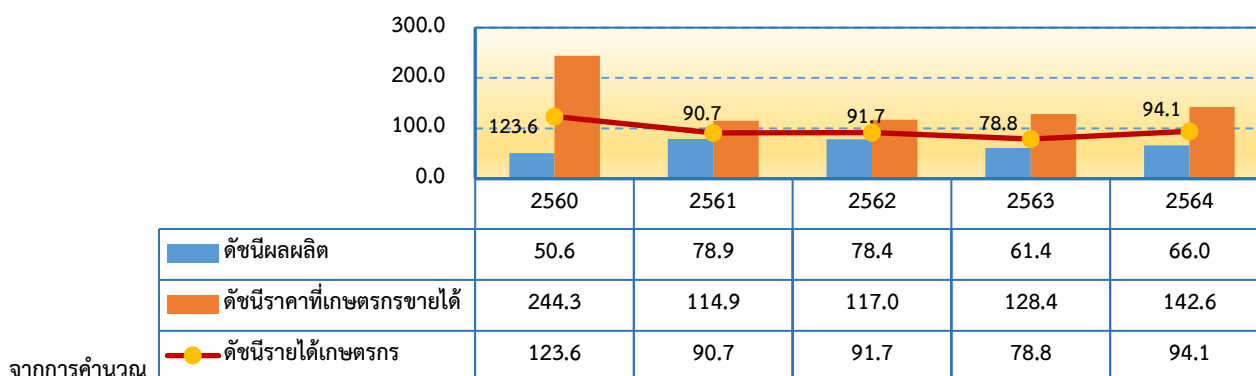
ที่มา : สำนักงานเศรษฐกิจการเกษตรที่ 9, 2564

แผนภูมิที่ 15 เปรียบเทียบปริมาณการผลิตโคเนื้อพ.ศ. 2563 – 2564

❖ สาขาประมง

ผลผลิตประมงจังหวัดปัตตานี ปี 2564 ขยายตัวเมื่อเทียบกับปี 2563 โดยดัชนีผลผลิตเฉลี่ยอยู่ที่ระดับ 66.0 เพิ่มขึ้นร้อยละ 7.5 จากปี 2563 ซึ่งอยู่ที่ระดับ 61.4 ขณะที่ดัชนีราคาสินค้าประมงที่เกษตรกรขายได้โดยเฉลี่ยอยู่ที่ระดับ 142.6 เพิ่มขึ้นร้อยละ 11.1 จากปี 2563 ซึ่งอยู่ที่ระดับ 128.4 ส่งผลให้ดัชนีรายได้เกษตรกรสาขาประมงอยู่ที่ระดับ 94.1 เพิ่มขึ้นร้อยละ 19.4 จากปี 2563 ซึ่งอยู่ที่ระดับ 78.8

ดัชนีผลผลิต ดัชนีราคาที่เกษตรกรขายได้ และดัชนีรายได้เกษตรกร สาขาประมง



ที่มา : สำนักงานเศรษฐกิจการเกษตรที่ 9, 2564

แผนภูมิที่ 16 เปรียบเทียบดัชนีราคาที่เกษตรกรขายได้ ดัชนีรายได้เกษตรกรสาขาปศุสัตว์ พ.ศ. 2560 - 2564

ภาวะการผลิตสาขาประมงจังหวัดปัตตานี ปี 2564 ขยายตัวร้อยละ 3.9 เมื่อเทียบกับปี 2563 เนื่องจากปริมาณสัตว์น้ำขึ้นท่าเทียบเรือมากขึ้น ประกอบกับการนำเข้าปลาทะเลมาจากนอกพื้นที่ เพื่อนำมาจำหน่ายในจังหวัดปัตตานี



❖ สาขาบริการทางการเกษตร

ในปี 2564 สาขาบริการทางการเกษตรจังหวัดปัตตานี หดตัวร้อยละ 3.1 เนื่องจากเกษตรกรชะลอการตัดโค่นยางพารา ส่งผลต่อการจ้างเครื่องจักรกลเพื่อปรับพื้นที่



❖ สาขาป่าไม้

ในปี 2564 สาขาป่าไม้จังหวัดปัตตานี หดตัวร้อยละ 4.3 เนื่องจากเกษตรกรชะลอการตัดโค่นยางพารา ประกอบภาครัฐมีโครงการประกันรายได้เกษตรกรชาวสวนยางพารา ส่งผลให้พื้นที่ตัดโค่นลดลง

ที่มา : สำนักงานเศรษฐกิจการเกษตรที่ 9, 2564

(5) สินค้าเกษตรที่ได้รับรองสิ่งบ่งชี้ทางภูมิศาสตร์ (GI)

จังหวัดปัตตานีมีสินค้าที่ได้รับรองสิ่งบ่งชี้ทางภูมิศาสตร์ (GI) จำนวน 2 รายการ ได้แก่

(5.1) ส้มโอพูโกยะรัง ทะเบียนเลขที่ สข59100080 ส้มโอพูโกยะรัง (YARANG PUKO

POMELO) ผลมีลักษณะทรงกลมมีจุด ที่มีรสชาติดี หวาน หอม เปลือกบาง เนื้อนิ่มสีแดงทับทิม มีขนคล้ายกำมะหยี่ปกคลุมทั่วทั้งผล ซึ่งปลูกในพื้นที่อำเภอยะรัง จังหวัดปัตตานี โดยกำเนิดมาจากส้มโอพันธุ์ทองดีนครชัยศรี เกษตรกรบ้านต้นมะขาม ตำบลเกาะมาวี อำเภอยะรัง ซึ่งมารับประทานโดยผลที่ซื้อมามีการประทับตราด้วยตัวอักษรจีน และเห็นว่ามีรสชาติดีจึงได้นำเมล็ดไปปลูก และขยายพันธุ์ ต่อมาเกิดการกลายพันธุ์ทำให้เกิดส้มโอพันธุ์ใหม่ที่มีรสชาติดี หวาน หอม อร่อย เปลือกบาง เนื้อนิ่ม มีขนคล้ายกำมะหยี่ปกคลุมทั่วผล เนื้อสีแดงทับทิม และได้เรียกส้มโอดังกล่าวเป็นภาษามลายูว่า ส้มโอพูโก ซึ่งมีความหมายว่าส้มที่ประทับตราตนเอง อำเภอยะรัง จังหวัดปัตตานีมีพื้นที่ปลูกส้มโอมากที่สุดในพื้นที่จังหวัดปัตตานี เนื่องจากอำเภอยะรังมีทางน้ำสายสำคัญคือแม่น้ำปัตตานีไหลผ่านตลอดแนวอำเภอในฤดูน้ำหลากของทุกปี แม่น้ำสายสำคัญที่พัดพาธาตุอาหารสำหรับพืชจำนวนมากจากต้นน้ำไหลบ่าลงสู่ที่ราบเบื้องล่างทำให้สภาพดินในอำเภอยะรังอุดมสมบูรณ์เหมาะสมต่อการเพาะปลูก ส่งผลให้ผลผลิตทางการเกษตรโดยเฉพาะไม้ผลในพื้นที่อำเภอยะรังเป็นที่ต้องการของตลาด เพราะมีรสชาติดี ถือว่าเป็นส้มโอที่มีชื่อเสียงของจังหวัด ทั้งยังเป็นพื้นที่แหล่งกำเนิดของส้มโอพันธุ์ทับทิมสยาม โดยอำเภอยะรัง จังหวัดปัตตานี จัดงาน “ส้มโอหวาน เทศกาลแข่งเรือของดีเมืองยะรัง” มุ่งประชาสัมพันธ์ส้มโอพูโกให้เป็นที่รู้จัก พร้อมยกระดับมาตรฐานการผลิตและราคาให้สูงขึ้น

ตารางที่ 35 ข้อมูลส้มโอบูโกซึ่งได้รับรองสิ่งบ่งชี้ทางภูมิศาสตร์ (GI)

| ชนิดสินค้า | จำนวนเกษตรกร (ราย) | พื้นที่ปลูก (ไร่) |
|------------|--------------------|-------------------|
| ส้มโอบูโก | 12 | 19 |

ที่มา : สำนักงานพาณิชย์จังหวัดปัตตานี, 2564

(2) ลูกหยียะรัง ทะเบียนเลขที่ สข 63100147 ลูกหยียะรัง (Yarang Velvet tamarind และ/หรือ Lukyee Yarang) เป็นลูกหยีพันธุ์หยีทวย หรือทวยงาช้าง และพันธุ์หยีธรรมดาหรือหยีบ้าน เป็นลูกหยีผลสุกไม่กะเทาะเปลือกและลูกหยีผลสุก กะเทาะเปลือก ที่มีผลใหญ่ ผิวเปลือกบาง สีดำ เมื่อกะเทาะเปลือกจะมีเนื้อหนา อูยสีแดงหรือแสด รสชาติเปรี้ยวหรือเปรี้ยวอมหวาน หรือเปรี้ยวอมฝาด และรวมถึงลูกหยีผลสุกกะเทาะเปลือก ที่ผ่านการแปรรูปเป็น ลูกหยีทรงเครื่อง ลูกหยีฉาบ ลูกหยีกวน ที่มีรสชาติหวานอมเปรี้ยวปนเค็ม หรือหวานอมเปรี้ยวปนเค็มและ เผ็ด ที่ปลูกและแปรรูปในเขตพื้นที่จังหวัดปัตตานี

3) ภาคอุตสาหกรรม

จังหวัดปัตตานีมีโรงงานที่ได้รับอนุญาตให้ประกอบกิจการ (สะสม) ณ วันที่ 28 กุมภาพันธ์ พ.ศ. 2565 จำนวนทั้งสิ้น 174 โรงงาน เงินลงทุนรวม 9,153.05 ล้านบาท และมีจำนวนคนงาน 6,402 คน โดยจำแนกออกเป็นจำพวกโรงงานตามพระราชบัญญัติโรงงาน ฉบับที่ 2 พ.ศ. 2562 ได้ดังนี้

ตารางที่ 36 โรงงานตามพระราชบัญญัติโรงงาน ฉบับที่ 2 พ.ศ. 2562

| จำพวกที่ | จำนวนโรงงาน (โรงงาน) | จำนวนเงินทุน (ล้านบาท) | จำนวนคนงาน (คน) |
|----------|----------------------|------------------------|-----------------|
| 2 | 4 | 46.18 | 144 |
| 3 | 170 | 9,106.87 | 6,258 |
| รวม | 174 | 9,153.05 | 6,402 |

ที่มา : กรมโรงงานอุตสาหกรรม, 2565

การลงทุนอุตสาหกรรมที่สำคัญของจังหวัด

อุตสาหกรรมที่มีการลงทุนมากที่สุด 3 อันดับแรกของจังหวัด ได้แก่

(1) อุตสาหกรรมอื่น ๆ ประกอบด้วย การผลิตพลังงานไฟฟ้า ได้แก่ โรงผลิตไฟฟ้าใช้แก๊สชีวภาพเป็นเชื้อเพลิง (Biogas) และโรงผลิตไฟฟ้าที่ใช้ชีวมวลเป็นเชื้อเพลิง (Biomass) เป็นหลัก รองลงมาโรงงานห้องเย็น ชุดตัดหน้าดิน และชุดทราย ตามลำดับ ปัจจุบันมีจำนวนโรงงานทั้งสิ้น 41 โรงงาน เงินลงทุน 6,612.47 ล้านบาท คนงาน 696 คน

(2) อุตสาหกรรมอาหาร ประกอบด้วย การสกัดน้ำมันปาล์มดิบ ผลิตอาหารทะเลบรรจุกระป๋อง ผลิตปลาป่น และการทำน้ำแข็ง เป็นหลัก ปัจจุบัน มีจำนวนโรงงานทั้งสิ้น 49 โรงงาน เงินลงทุน 1,788.32 ล้านบาท คนงาน 2,796 คน

(3) อุตสาหกรรมยาง ประกอบด้วย การทำยางแผ่นรมควัน การทำยางเครป ยางแท่ง เป็นหลัก รองลงมาได้แก่ การทำผลิตภัณฑ์ยางจากยางธรรมชาติหรือยางสังเคราะห์ ตามลำดับ ปัจจุบันมี จำนวนโรงงานทั้งสิ้น 7 โรงงาน เงินลงทุน 831.09 ล้านบาท คนงาน 781 คน

ตารางที่ 37 การกระจายตัวของโรงงานในอำเภอต่าง ๆ

| อำเภอ | จำนวนโรงงาน | เงินทุน (ล้านบาท) | คนงาน (คน) |
|-----------------|-------------|-------------------|--------------|
| 1. เมืองปัตตานี | 88 | 1,871.97 | 4,378 |
| 2. โคกโพธิ์ | 12 | 1,023.28 | 294 |
| 3. ยะรัง | 4 | 57.11 | 301 |
| 4. ยะหริ่ง | 4 | 44.85 | 74 |
| 5. สายบุรี | 8 | 36.18 | 55 |
| 6. มายอ | 4 | 38.00 | 72 |
| 7. นongจิก | 32 | 5,447.28 | 849 |
| 8. ปะนาระ | 9 | 152.05 | 86 |
| 9. ไม้แก่น | 1 | 4.71 | 10 |
| 10. ทุ่งยางแดง | 2 | 165.00 | 205 |
| 11. กะพ้อ | 3 | 4.10 | 13 |
| 12. แม่ลาน | 7 | 308.52 | 65 |
| รวม | 174 | 9,153.05 | 6,402 |

ที่มา : สำนักงานอุตสาหกรรมจังหวัดปัตตานี, 2565

โรงงานอุตสาหกรรมในจังหวัดปัตตานี สามารถจำแนกตามกลุ่มอุตสาหกรรม เงินทุนรวม คนงานได้ ดังนี้

ตารางที่ 38 ข้อมูลสถิติจำนวนโรงงานในพื้นที่จังหวัดปัตตานี

| กลุ่มอุตสาหกรรม | จำนวน โรงงาน | เงินทุน (ล้านบาท) | คนงาน (คน) |
|--|-----------------|-------------------|------------|
| 1. ผลิตภัณฑ์จากพืช | 1 | 287.13 | 40 |
| 2. อุตสาหกรรมอาหาร | 45 | 1,729.57 | 2,645 |
| 3. สิ่งทอ | 1 | 1.50 | 30 |
| 4. แปรรูปไม้และผลิตภัณฑ์จากไม้ | 21 | 337.45 | 1,056 |
| 5. เครื่องเรือนหรือเครื่องตกแต่งในอาคารจากไม้ แก้ว ยาง หรือโลหะอื่น ๆ | 1 | 0.54 | 3 |
| 6. เคมีภัณฑ์และผลิตภัณฑ์เคมี | 1 | 69.75 | 20 |
| 7. ผลิตภัณฑ์จากปิโตรเลียม | 13 | 557.98 | 138 |
| 8. ยางและผลิตภัณฑ์ยาง | 7 | 831.09 | 781 |
| 9. ผลิตภัณฑ์พลาสติก | 3 | 38.20 | 56 |
| 10. ผลิตภัณฑ์ท่อโลหะ | 22 | 264.89 | 420 |
| 11. ผลิตภัณฑ์โลหะ | 11 | 162.05 | 112 |

| กลุ่มอุตสาหกรรม | จำนวน โรงงาน | เงินทุน (ล้านบาท) | คนงาน (คน) |
|--|-----------------|-------------------|--------------|
| 12. ผลิตเครื่องจักรและเครื่องกล | 5 | 45.97 | 65 |
| 13. ผลิตยานพาหนะและอุปกรณ์รวมทั้งการซ่อม ยานพาหนะและอุปกรณ์ | 13 | 424.04 | 375 |
| 14. การผลิตอื่นๆ | 30 | 4,402.90 | 661 |
| รวม | 174 | 9,153.05 | 6,402 |

ที่มา : สำนักงานอุตสาหกรรมจังหวัดปัตตานี, 2565

ตารางที่ 39 ภาพรวมข้อมูลภาคอุตสาหกรรมจังหวัดปัตตานีห้วง 3 ปี ย้อนหลัง

| รายการข้อมูล | 2562 | 2563 | 2564 |
|--|----------|----------|----------|
| จำนวนโรงงานอุตสาหกรรม | 208 | 211 | 174 |
| จำนวนทุนจดทะเบียนของอุตสาหกรรม (ล้านบาท) | 8,831.00 | 9,023.12 | 9,153.05 |
| จำนวนแรงงานอุตสาหกรรม (คน) | 7,659 | 7,858 | 6,402 |

ที่มา : สำนักงานอุตสาหกรรมจังหวัดปัตตานี, 2565

จากการพิจารณาข้อมูลการลงทุนอุตสาหกรรมจังหวัดปัตตานี พบว่าจำนวนโรงงานอุตสาหกรรมในปี 2564 ลดลงร้อยละ 17.54 เมื่อเทียบกับปี 2563 มูลค่าการลงทุน เพิ่มขึ้นร้อยละ 1.30 สำหรับแนวโน้มปี 2565 คาดว่าอัตราการใช้จ่ายกำลังการผลิตจะปรับตัวดีขึ้นจากการที่รัฐบาลผ่อนคลายมาตรการล็อกดาวน์ ผ่อนคลายกิจกรรมทางเศรษฐกิจด้านการผลิตและบริการกลับมาดำเนินการผลิตได้ใกล้เคียงภาวะปกติ และยังคงมาตรการป้องกันการแพร่ระบาดของโรคโควิด-19 ในโรงงานและสถานประกอบการ

ผลกระทบจากสถานการณ์การแพร่ระบาดของโรคติดเชื้อไวรัสโคโรนา 2019 (โควิด-19)

สำหรับผลกระทบต่อภาคอุตสาหกรรมจากสถานการณ์การแพร่ระบาดของเชื้อไวรัสโควิด - 19 ส่งผลตั้งแต่เดือนมีนาคม 2563 เป็นต้นมา เนื่องจากหลายประเทศเริ่มมีการปิดประเทศ ส่งผลให้การนำเข้าวัตถุดิบเพื่อนำมาใช้ในการผลิตต้องหยุดชะงัก รวมถึงการส่งออกที่ชะงักงันซึ่งเกิดจากข้อจำกัดให้ไม่สามารถนำเข้าและส่งออกได้ตามปกติ ซึ่งจากการสำรวจสภาพปัญหาจากสถานประกอบการภาคอุตสาหกรรมในจังหวัดปัตตานี สรุปดังนี้

1. เพิ่มค่าใช้จ่ายในการจัดซื้ออุปกรณ์ต่าง ๆ ในการป้องกันการระบาดเชื้อไวรัส เช่น สบู่ล้างมือ เจล เครื่องวัดอุณหภูมิร่างกาย หน้ากากอนามัย รวมถึงชุดตรวจ ATK
2. การส่งสินค้าต่างประเทศเกิดความล่าช้า
3. เรือขนส่งทางทะเลเปลี่ยนแปลงตารางการเดินเรือทำให้สินค้าไปถึงล่าช้า
4. การติดต่อกับงานด้านเอกสารกับบริษัทต่างๆ ในจีนชะงักระยะหนึ่ง
5. ลูกค้านลดลง ทำให้ยอดขายลด 50%
6. หยุดรับซื้อสินค้าบางประเภท
7. สินค้าส่งออกไปต่างประเทศไม่ได้

8. การชำระเงินล่าช้า และราคาลดลงมาก
9. การผลิตที่ไม่สามารถหยุดได้ เกิดภาวะในการแบกสต็อกและเงินหมุนเวียน
10. หยุดงานทำให้พนักงานขาดรายได้
11. ด้านการส่งออกสินค้าไปจีน หยุดชะงัก ตั้งแต่เดือนมกราคม 2563 เนื่องด้วยไม่มีขบวนพาเรียมแปรรูปอบแห้งส่งออกประเทศจีน 100% ส่งผลให้ธุรกิจขาดสภาพคล่อง ราคาสินค้าร่วงลงอย่างรวดเร็ว
12. การแข็งค่าของเงินบาท ส่งผลให้ธุรกิจส่งออกในช่วงไตรมาสแรกของปีได้รับผลกระทบเนื่องจากขาดทุนจากอัตราแลกเปลี่ยนเงินตราต่างประเทศ

โอกาสและทิศทางการปรับตัวของภาคอุตสาหกรรมหลังสถานการณ์การแพร่ระบาดของเชื้อไวรัสโควิด-19 ผู้ประกอบการไทยที่ได้รับผลกระทบคงจะพอมองเห็น New Normal ที่กำลังจะเกิดขึ้นในไทยหลังโควิดสิ้นสุดลง ใครปรับตัวได้เร็วตอบสนองได้ทันตามความต้องการใหม่ของผู้บริโภคจะสามารถยืนหยัดและอยู่รอดได้ ซึ่งผู้ประกอบการควรตระหนักและให้ความสำคัญกับเรื่องดังต่อไปนี้

1. เทคโนโลยีมีการเปลี่ยนแปลงอย่างรวดเร็ว ทำให้ต้นทุนการผลิตลดลงอย่างมาก เช่น เทคโนโลยีดิจิทัลที่ทำให้การซื้อขายและการทำธุรกรรมทางการเงินมาอยู่บนสมาร์ตโฟน เทคโนโลยีแพลตฟอร์มที่เป็นสื่อกลางระหว่างผู้ซื้อและผู้ขายทำให้เกิดเศรษฐกิจเชิงแบ่งปัน (Sharing Economy) โดยไม่ต้องผ่านตัวแทนจำหน่าย ซึ่งผู้ขายสามารถขายสินค้ากับผู้ซื้อได้โดยตรงนอกจากนี้ ยังมีเทคโนโลยีอื่น ๆ ที่จะเปลี่ยนรูปแบบการทำธุรกิจ เช่น การพิมพ์สามมิติ Artificial Intelligence (AI) Machine Learning ซึ่งหากผู้ประกอบการสามารถปรับตัวได้อย่างรวดเร็ว ก็จะได้รับผลกระทบจากเทคโนโลยีที่เปลี่ยนแปลงไม่มากนัก

2. ห่วงโซ่การผลิต (Supply Chain) เมื่อระบบอัตโนมัติ (Automation) และหุ่นยนต์สามารถทำงานแทนคนได้เกือบทั้งหมด ทำให้หลายธุรกิจซึ่งเดิมกระจายขั้นตอนการผลิตไปหลาย ๆ ทั่วโลก ย้ายกลับมาผลิตในภูมิภาค (Regionalization) มากขึ้นหรือตั้งขั้นตอนการผลิตกลับไปผลิตภายในประเทศปลายทาง (Onshoring) เพื่อตอบสนองความต้องการของตลาดได้เร็วขึ้น ส่งผลกระทบต่อประเทศไทยเนื่องจากเป็นเศรษฐกิจที่พึ่งพาการส่งออกและภาคอุตสาหกรรมส่วนใหญ่เป็นส่วนหนึ่งใน Supply Chain ของโลก นอกจากนี้ภาคบริการจะมีบทบาทมากขึ้นใน Supply Chain เช่น การออกแบบ บริการหลังการขาย เป็นต้น ซึ่งกิจกรรมการให้บริการจะช่วยสร้างความแตกต่างให้กับสินค้าทำให้ธุรกิจมีอำนาจต่อรองการตั้งราคาสินค้า

3. สิ่งแวดล้อม เช่น ภาวะโลกร้อน ซึ่งนำไปสู่สถานการณ์ทั้งภัยแล้งรุนแรงและน้ำท่วมฉับพลันบางพื้นที่ในประเทศไทยช่วงปี 2562 ซึ่งคาดว่าในอนาคตน้ำสะอาดจะเป็นสิ่งที่ขาดแคลน ส่งผลต่อการดำเนินธุรกิจและการใช้ชีวิตของประชากรโลก นอกจากนี้ ยังมีความเสี่ยงด้านกฎเกณฑ์หรือมาตรฐานในการทำธุรกิจที่ต้องคำนึงถึงสิ่งแวดล้อมและให้ความสำคัญกับความยั่งยืน (Sustainability) มากขึ้น ซึ่งอาจเป็นโอกาสในการปรับเปลี่ยนการทำธุรกิจ ซึ่งจะกลายเป็นผู้กำหนดมาตรฐานใหม่ของอุตสาหกรรม

4. แรงงาน จากการเปลี่ยนแปลงโครงสร้างประชากรในอนาคตอีก 15-20 ปี ประเทศไทยเป็นประเทศที่ก้าวเข้าสู่สังคมสูงวัย (Hyper-aged Society) จะมีจำนวนผู้สูงอายุมากขึ้นและคนวัยทำงานน้อยลง โครงสร้างแรงงานที่เปลี่ยนไปทำให้การทำธุรกิจรูปแบบเดิมที่ต้องใช้แรงงานจำนวนมากอาจไม่เหมาะสม ภาคธุรกิจจึงต้องปรับรูปแบบการผลิตจากที่เน้นความได้เปรียบจากต้นทุนค่าแรงหรือใช้แรงงานจำนวนมากเปลี่ยนเป็นการสร้างมูลค่าเพิ่ม (Value-Added) (ที่มา : ดัชนีผลผลิตอุตสาหกรรมกองสารสนเทศและดัชนีเศรษฐกิจอุตสาหกรรม)

4) ภาคการท่องเที่ยว

ในปี พ.ศ. 2564 จังหวัดปัตตานี มีจำนวนนักท่องเที่ยว 70,515 คน ซึ่งเปรียบเทียบกับปี 2563 พบว่า นักท่องเที่ยวลดลง จำนวน 45,249 คน คิดเป็นร้อยละ -39.09 และมีรายได้จากการท่องเที่ยว จำนวน 211.00 ล้านบาท ซึ่งเปรียบเทียบกับปี 2563 พบว่า รายได้ลดลง 203.00 ล้านบาท คิดเป็นร้อยละ -49.19 เนื่องจากสถานการณ์การแพร่ระบาดของโรคติดเชื้อไวรัสโคโรนา 2019 จึงทำให้เห็นว่าจำนวนนักท่องเที่ยวและรายได้จากการท่องเที่ยวลดลง

ตารางที่ 40 รายได้จากการท่องเที่ยว 3 จังหวัดชายแดนใต้ ปี พ.ศ. 2558 – 2564

หน่วย : ล้านบาท

| พ.ศ. | 3 จังหวัดชายแดนใต้ | ปัตตานี | ยะลา | นราธิวาส | รวม 3 จังหวัด |
|------|--------------------|----------|----------|----------|---------------|
| 2558 | ชาวไทย | 853.43 | 434.14 | 811.99 | 2,099.56 |
| | ชาว ตปท. | 8.17 | 2,295.14 | 1,716.95 | 4,020.26 |
| | รวม | 861.60 | 2,729.28 | 2,528.94 | 6,119.82 |
| 2559 | ชาวไทย | 900.12 | 467.38 | 855.04 | 2,222.54 |
| | ชาว ตปท. | 8.78 | 2,418.91 | 1,819.11 | 4,246.80 |
| | รวม | 908.90 | 2,886.29 | 2,674.15 | 6,469.34 |
| 2560 | ชาวไทย | 986.99 | 405.38 | 922.69 | 1490.37 |
| | ชาว ตปท. | 9.17 | 2,642.19 | 1,965.84 | 4,617.20 |
| | รวม | 996.16 | 3,145.57 | 2,888.53 | 6,107.57 |
| 2561 | ชาวไทย | 1,052.79 | 548.74 | 1,035.10 | 2,636.63 |
| | ชาว ตปท. | 10.37 | 2,894.43 | 2,102.57 | 5,007.37 |
| | รวม | 1,063.16 | 3,443.17 | 3137.67 | 7,655.00 |
| 2562 | ชาวไทย | 474.99 | 278.32 | 482.17 | 1,235.49 |
| | ชาว ตปท. | 4.63 | 1,441.42 | 105.44 | 2,010.44 |
| | รวม | 479.63 | 1,719.74 | 587.62 | 2,787.00 |
| 2563 | ชาวไทย | 409.92 | 947.99 | 422.13 | 1,780.00 |
| | ชาว ตปท. | 4.55 | 393.30 | 357.98 | 755.00 |
| | รวม | 414.00 | 1,341.00 | 780.00 | 2,535.00 |
| 2564 | ชาวไทย | 210.59 | 567.03 | 190.23 | 967.85 |
| | ชาว ตปท. | 0.00 | 0.00 | 0.00 | 0.00 |
| | รวม | 210.59 | 567.03 | 190.23 | 967.85 |

ที่มา : สถิติการท่องเที่ยว กระทรวงการท่องเที่ยวและกีฬา, 2564

จากตาราง จะเห็นได้ว่ารายได้จากการท่องเที่ยว 3 จังหวัดชายแดนใต้ มีแนวโน้มลดลงอย่างต่อเนื่อง รายได้ภาคการท่องเที่ยวในปี พ.ศ. 2563 จาก 2,535.00 ล้านบาท ลดลงในปี พ.ศ. 2564 เป็น 967.85 ล้านบาท ในส่วนของจังหวัดปัตตานีก็เช่นเดียวกัน รายได้ภาคการท่องเที่ยวลดลงอย่างต่อเนื่องตั้งแต่ปี พ.ศ. 2562 โดยในปี พ.ศ. 2564 มีรายได้เพียง 210.59 ล้านบาท เป็นรายได้จากนักท่องเที่ยวภายในประเทศเท่านั้นไม่มีรายได้ของชาวต่างประเทศ สาเหตุหลักสำคัญคือ สถานการณ์การแพร่ระบาดของโรคติดเชื้อไวรัสโคโรนา 2019 (โควิด-19) ที่แพร่ระบาดมาตั้งแต่ปี พ.ศ. 2562

ตารางที่ 41 จำนวนนักท่องเที่ยว 3 จังหวัดชายแดนใต้ ปี พ.ศ. 2558 – 2564

| พ.ศ. | 3 จังหวัดชายแดนใต้ | ปัตตานี | ยะลา | นราธิวาส | รวม 3 จังหวัด |
|------|--------------------|---------|---------|----------|---------------|
| 2558 | ชาวไทย | 223,868 | 123,184 | 218,366 | 565,418 |
| | ชาว ตปท. | 1,874 | 464,337 | 369,867 | 836,078 |
| | รวม | 225,742 | 587,521 | 588,233 | 1,428,496 |
| 2559 | ชาวไทย | 228,823 | 125,107 | 221,614 | 575,544 |
| | ชาว ตปท. | 1,919 | 464,428 | 374,436 | 840,783 |
| | รวม | 230,742 | 589,535 | 596,050 | 1,416,327 |
| 2560 | ชาวไทย | 242,851 | 133,589 | 231,321 | 607,761 |
| | ชาว ตปท. | 1,906 | 486,719 | 382,627 | 871,252 |
| | รวม | 244,751 | 620,308 | 613,948 | 1,479,013 |
| 2561 | ชาวไทย | 250,288 | 138,518 | 236,409 | 625,710 |
| | ชาว ตปท. | 2,059 | 502,240 | 400,079 | 904,378 |
| | รวม | 252,347 | 460,758 | 636,488 | 1,530,088 |
| 2562 | ชาวไทย | 200,390 | 137,436 | 238,220 | 576,046 |
| | ชาว ตปท. | 2,093 | 512,612 | 408,488 | 923,193 |
| | รวม | 202,483 | 650,048 | 646,708 | 1,499,239 |
| 2563 | ชาวไทย | 115,164 | 331,052 | 135,343 | 581,559 |
| | ชาว ตปท. | 600 | 83,176 | 80,778 | 164,554 |
| | รวม | 115,764 | 414,228 | 216,121 | 746,113 |
| 2564 | ชาวไทย | 70,515 | 229,555 | 77,773 | 377,843 |
| | ชาว ตปท. | - | - | - | - |
| | รวม | 70,515 | 229,555 | 77,773 | 377,843 |

ที่มา : สถิติการท่องเที่ยว กระทรวงการท่องเที่ยวและกีฬา, 2564

จากตารางข้างต้น จะเห็นได้ว่ามีนักท่องเที่ยวมาเที่ยวใน 3 จังหวัดชายแดนใต้ มีแนวโน้มลดลงอย่างต่อเนื่อง โดยในปี พ.ศ. 2563 จาก 746,113 คน ลดลงในปี พ.ศ. 2564 เป็น 377,843 คน ในส่วนจังหวัดปัตตานี ก็เช่นเดียวกัน จำนวนนักท่องเที่ยวลดลงอย่างต่อเนื่องตั้งแต่ปี พ.ศ. 2561 โดยในปี พ.ศ. 2564 มีจำนวนนักท่องเที่ยวเพียง 70,515 คน เป็นนักท่องเที่ยวภายในประเทศเท่านั้นไม่มีนักท่องเที่ยวชาวต่างประเทศ สาเหตุหลักสำคัญคือสถานการณ์การแพร่ระบาดของโรคติดเชื้อไวรัสโคโรนา 2019 (โควิด-19) ที่แพร่ระบาดมาตั้งแต่ปี พ.ศ. 2562 ซึ่งสอดคล้องกับข้อมูลรายได้จากการท่องเที่ยวที่ลดลงด้วยเช่นกัน

5) ภาคสินค้าและการบริการ

5.1) ผลิตภัณฑ์ชุมชนและท้องถิ่น (OTOP)

จังหวัดปัตตานี มีผู้ผลิต/ผู้ประกอบการ OTOP ที่ลงทะเบียน ปี 2557 – 2564 จำนวน 1,042 ราย จำนวน 1,862 ผลิตภัณฑ์ ดังนี้

ตารางที่ 42 จำนวนผู้ผลิต/ผู้ประกอบการ OTOP และจำนวนผลิตภัณฑ์

| ปี | จำนวนผู้ผลิต/ผู้ประกอบการ OTOP (ราย) | จำนวนผลิตภัณฑ์ |
|------------|--------------------------------------|----------------|
| 2557 | 441 | 956 |
| 2558 | 111 | 101 |
| 2559 | ไม่เปิดการลงทะเบียน | |
| 2560 | 216 | 314 |
| 2561 | 191 | 221 |
| 2562 | 18 | 14 |
| 2563 | 24 | 142 |
| 2564 | 41 | 114 |
| รวม | 1,042 | 1,862 |

ที่มา : สำนักงานพัฒนาชุมชนจังหวัดปัตตานี, 2564

แยกเป็นกลุ่มที่ลงทะเบียน ดังนี้

- | | | |
|--|-----------|-----|
| 1) กลุ่มผู้ผลิต ผู้ประกอบการ OTOP | จำนวน 816 | ราย |
| 2) ผู้ผลิตชุมชนที่เป็นเจ้าของรายเดียว | จำนวน 203 | ราย |
| 3) ผู้ผลิตเป็นวิสาหกิจขนาดกลางและขนาดย่อม (SMEs) | จำนวน 8 | ราย |
| 4) ผู้ประกอบการชวนชิม | จำนวน 15 | ราย |

แบ่งเป็น 5 ประเภท ดังนี้

- | | | |
|-------------------------------|-----------|-----------|
| 1) อาหาร | จำนวน 984 | ผลิตภัณฑ์ |
| 2) เครื่องดื่ม | จำนวน 55 | ผลิตภัณฑ์ |
| 3) ผ้าและเครื่องแต่งกาย | จำนวน 265 | ผลิตภัณฑ์ |
| 4) ของใช้ของตกแต่งของที่ระลึก | จำนวน 368 | ผลิตภัณฑ์ |
| 5) สมุนไพรที่ไม่ใช่อาหาร | จำนวน 190 | ผลิตภัณฑ์ |

แบ่งตามการพัฒนาเป็น Quadrant A B C D คือ

- | | | | |
|------------|--------------------------|-------------|-----------|
| Quadrant A | กลุ่มดาวเด่นสู่สากล | จำนวน 36 | ผลิตภัณฑ์ |
| Quadrant B | กลุ่มอนุรักษ์สร้างคุณค่า | จำนวน 18 | ผลิตภัณฑ์ |
| Quadrant C | กลุ่มพัฒนาสู่การแข่งขัน | จำนวน 198 | ผลิตภัณฑ์ |
| Quadrant D | กลุ่มปรับตัวสู่การพัฒนา | จำนวน 1,610 | ผลิตภัณฑ์ |

การจัดระดับผลิตภัณฑ์

การคัดสรรสุดยอดหนึ่งตำบลหนึ่งผลิตภัณฑ์ไทย ปี พ.ศ. 2559 ผลการดำเนินการคัดสรรฯ จัดระดับผลิตภัณฑ์ มีระดับเดียว คือ ระดับประเทศเท่านั้นโดยใช้หลักเกณฑ์เฉพาะแต่ละประเภทผลิตภัณฑ์ (Specific Criteria) ซึ่งกำหนดคะแนนไว้ 100 คะแนน ประกอบด้วยหลักเกณฑ์ในการพิจารณา 3 ด้าน คือ หลักเกณฑ์ด้านผลิตภัณฑ์ แข็งแรงของชุมชน หลักเกณฑ์ด้านการตลาด และความเป็นมาของผลิตภัณฑ์ และหลักเกณฑ์ด้านผลิตภัณฑ์ซึ่งจะนำมากำหนดกรอบในการจัดระดับผลิตภัณฑ์ ออกเป็น 5 ระดับตามค่าคะแนน ดังนี้

| | | |
|-------------|--|--------------|
| ระดับ 5 ดาว | เป็นสินค้าที่มีคุณภาพมาตรฐานหรือมีศักยภาพในการส่งออก | จำนวน 33 ราย |
| ระดับ 4 ดาว | เป็นสินค้าที่มีศักยภาพเป็นที่ยอมรับระดับประเทศ และสามารถพัฒนาสู่สากล | จำนวน 93 ราย |
| ระดับ 3 ดาว | เป็นสินค้าที่มีคุณภาพระดับกลางที่สามารถพัฒนาสู่ระดับ 4 ดาวได้ | จำนวน 64 ราย |
| ระดับ 2 ดาว | เป็นสินค้าที่สามารถพัฒนาสู่ระดับ 3 ดาว มีการประเมินศักยภาพเป็นระยะๆ | จำนวน 27 ราย |
| ระดับ 1 ดาว | เป็นสินค้าที่ไม่สามารถสู่ระดับ 2 ดาวได้ เนื่องจากมีจุดอ่อนมากและพัฒนายาก | จำนวน 3 ราย |

ตารางที่ 43 ผลการจำหน่ายสินค้าหนึ่งตำบล หนึ่งผลิตภัณฑ์ (OTOP)

ปีงบประมาณ 2559 – 2565

| ปีงบประมาณ | เป้าหมายเพิ่มขึ้นร้อยละ | เป้าหมายยอดจำหน่าย (OTOP) | ผลการดำเนินงาน | คิดเป็นร้อยละ |
|------------|-------------------------|---------------------------|----------------|---------------|
| 2559 | 15 | 1,446,630,120 | 1,635,369,877 | 16.21 |
| 2560 | 18 | 1,929,736,454 | 1,984,387,335 | 21.34 |
| 2561 | 20 | 2,381,264,802 | 2,393,665,896 | 20.62 |
| 2562 | 23 | 2,944,209,052 | 2,952,837,660 | 23.36 |
| 2563 | 10 | 3,248,121,426 | 3,265,319,784 | 10.58 |
| 2564 | 10 | 3,591,851,762 | 3,615,298,603 | 10.74 |
| 2565 | 6 | 3,832,216,519 | 3,566,055,351 | -1.36 |

หมายเหตุ : ปีงบประมาณ พ.ศ. 2565 ข้อมูลตั้งแต่เดือนตุลาคม 2564 – เดือนสิงหาคม 2565

ที่มา : สำนักงานพัฒนาชุมชนจังหวัดปัตตานี, 2565

ยอดจำหน่ายผลิตภัณฑ์ชุมชน OTOP มีอัตราการเติบโตที่สูงขึ้นอย่างต่อเนื่อง ตั้งแต่ปี พ.ศ. 2559 เป็นต้นมา โดยเกิดจากการเพิ่มขึ้นของผู้ผลิตผู้ประกอบการ OTOP และผลิตภัณฑ์ OTOP ที่ลงทะเบียน และเกิดจากกระบวนการพัฒนาที่ตอบสนองความต้องการของผู้บริโภคมากขึ้น (ตลาดเป็นศูนย์กลาง) ทั้งด้านการพัฒนาผลิตภัณฑ์ บรรจุภัณฑ์ ความนิยม เทรนด์ทางเศรษฐกิจ การสร้างมูลค่าทางเศรษฐกิจ และเทคโนโลยี ทำให้ผู้บริโภคมีความสนใจในผลิตภัณฑ์ชุมชนมากขึ้นเรื่อย ๆ ตามเทรนด์ที่เกิดขึ้น ไม่ว่าจะเป็นเทรนด์สุขภาพออร์แกนิก และไม่มีสารเคมีต่าง ๆ ในส่วนผสมของผลิตภัณฑ์แต่ละประเภท ประกอบกับการมีช่องทางการจำหน่ายที่มากกว่าเดิม ไม่เพียงจำหน่ายในงานต่าง ๆ กิจกรรมส่งเสริมเศรษฐกิจ อีเว้นท์ มหกรรม งาน OTOP ประจำปีที่จัดโดยกรมการพัฒนาชุมชน และหน่วยงานอื่น ๆ ทั้งภาครัฐ ภาคเอกชน และภาคประชาชน มีช่องทางการจำหน่ายที่สำคัญ คือ ช่องทางการจำหน่ายทางออนไลน์บนแพลตฟอร์มต่าง ๆ เช่น SHOPEE LAZADA Central ฯลฯ และโซเชียลมีเดียส่วนตัว เช่น Facebook, IG, Twitter, YouTube ฯลฯ ผู้ผลิตผู้ประกอบการ OTOP สามารถจำหน่ายสินค้าตลอดเวลาผ่านกิจกรรมต่าง ๆ ของแต่ละกลุ่ม เช่น โพสต์สินค้า โฆษณาสินค้า ไลฟ์สดการจำหน่ายสินค้า การทำกิจกรรมเพื่อสังคม ฯลฯ และด้วยสถานการณ์ปัจจุบันที่มีสถานการณ์โรคติดเชื้อไวรัสโคโรนา 2019 ผู้บริโภคต้องกักตัวเองอยู่บ้านและต้องระวังตัวให้ปลอดภัยจากเชื้อดังกล่าว จึงทำให้การจำหน่ายสินค้าทางอินเทอร์เน็ตยิ่งได้รับความนิยมเป็นอย่างมาก

ตารางที่ 44 ผลิตภัณฑ์ชุมชนและท้องถิ่น (OTOP) (ข้อมูลสินค้า ผู้ผลิต/ผู้ประกอบการ 10 ผลิตภัณฑ์ ที่ขายดีและสร้างมูลค่าสูงสุด ย้อนหลัง 5 ปี)

| ที่ | ชื่อกลุ่มผู้ผลิต ผู้ประกอบการ OTOP | ชื่อผลิตภัณฑ์ | ประเภท ผลิตภัณฑ์ | | | ปี 2565 (6 เดือน) | ปี 2564 | ปี 2563 | ปี 2562 | ปี 2561 |
|-----|---|---------------------------------|--------------------------|-----------|--------------|----------------------|------------|------------|------------|------------|
| | | | | ตำบล | อำเภอ | | | | | |
| 1 | กลุ่มอาชีพปลาไส้ตันตากแห้งสายบุรี | ปลาไส้ตันตากแห้ง | อาหาร | ปะเสยะวอ | สายบุรี | 8,505,656 | 16,265,610 | 15,409,000 | 15,554,000 | 14,086,538 |
| 2 | วิสาหกิจชุมชนบุหงารายา (บ.ลียาฮาลาลฟู๊ดส์ จำกัด) | ข้าวเกรียบปลา | อาหาร | ตะลุโยะ | เมืองปัตตานี | 4,762,900 | 13,308,000 | 10,898,027 | 10,380,000 | 9,400,000 |
| 3 | กลุ่มอาชีพทำน้ำบูดูปะเสยะวอ | น้ำบูดู | อาหาร | ปะเสยะวอ | สายบุรี | 4,505,640 | 8,796,000 | 4,559,084 | 6,274,500 | 7,775,363 |
| 4 | กลุ่มผู้ผลิตน้ำบูดูปะเสยะวอ | น้ำบูดู | อาหาร | ปะเสยะวอ | สายบุรี | 4,136,000 | 6,472,300 | 3,532,000 | 6,116,600 | 4,808,220 |
| 5 | กลุ่มแม่บ้านเกษตรกรดาโต๊ะ | ข้าวเกรียบปลา | อาหาร | แหลมโพธิ์ | ยะหริ่ง | 492,550 | 1,481,550 | 1,034,880 | 2,331,580 | 2,810,000 |
| 6 | กลุ่มเยาวชนเย็บหมวกกะปิเยาะห์ บ้านกะมียอ | หมวกกะปิเยาะห์ | ผ้าและเครื่อง แต่งกาย | กะมียอ | เมืองปัตตานี | 712,500 | 1,500,300 | 1,932,300 | 2,172,000 | 2,341,500 |
| 7 | กลุ่มข้าวเกรียบปลาซีริน | ข้าวเกรียบปลา | อาหาร | ยามู | ยะหริ่ง | 657,950 | 2,385,000 | 2,022,830 | 1,772,000 | 2,480,000 |
| 8 | วิสาหกิจชุมชนอาหารทะเลแปรรูป เพื่อสุขภาพ | อาหารทะเลแปรรูป | อาหาร | บานา | เมืองปัตตานี | 796,200 | 2,485,700 | 2,001,455 | 1,560,440 | 1,115,780 |
| 9 | กลุ่มแปรรูปผลิตภัณฑ์สัตว์น้ำ โอรังปันตัย | ปลาเกลือเค็ม อาหารทะเลแปรรูป | อาหาร | ท่ากำชำ | หนองจิก | 863,600 | 2,689,000 | 2,240,380 | 1,542,780 | 1,683,550 |
| 10 | ลูกหยีแม่เลื่อน | ลูกหยีกวน/แปรรูป | อาหาร | ยะรัง | ยะรัง | 624,000 | 1,875,575 | 1,514,560 | 992,850 | 1,458,225 |

ที่มา : สำนักงานพัฒนาชุมชนจังหวัดปัตตานี, 2565

จากผลการสำรวจข้อมูลสินค้า ผู้ผลิต/ผู้ประกอบการ 10 ผลิตภัณฑ์ ที่ขายดีและสร้างมูลค่าสูงสุด ย้อนหลัง 5 ปี พบว่า ผลิตภัณฑ์ชุมชนและท้องถิ่น (OTOP) ที่ขายดี เป็นสินค้าประเภทสินค้าที่ลักษณะเฉพาะที่ผลิตและจำหน่ายในแต่ละท้องถิ่นนั้น ๆ เริ่มต้นจากภูมิปัญญา วิถีชีวิต ประเพณี และได้รับการพัฒนาต่อยอดด้วยความคิดสร้างสรรค์มากขึ้น และพบว่าสินค้าในภาพรวม มียอดจำหน่ายเพิ่มขึ้นทุกปี เห็นถึงการตอบรับของผู้บริโภคในวงกว้าง แม้เกิดสถานการณ์แพร่ระบาดของโรคติดเชื้อไวรัสโคโรนา 2019 (COVID -19) ก็ยังสามารถปรับตัวและมีวิธีการใหม่ ๆ ในการจำหน่ายสินค้า เช่น การจำหน่ายทางช่องทางออนไลน์, เพจ, ไลฟ์สด การจัดแสดงและจำหน่ายสินค้าเสมือนจริงของหน่วยงานราชการ เป็นต้น

5.2) ดัชนีราคาผู้บริโภคระดับจังหวัดปัตตานี

การประมวลผลดัชนีราคาผู้บริโภคทั่วไปของประเทศ มีรายการสินค้าและบริการที่ใช้คำนวณดัชนี จำนวน 430 รายการ สำหรับจังหวัดปัตตานี มีรายการสินค้าและบริการที่ใช้คำนวณดัชนี จำนวน 203 รายการ ครอบคลุมสินค้าหมวดอาหารและเครื่องดื่ม เครื่องนุ่งห่มและรองเท้า เคหสถาน การตรวจรักษาและบริการส่วนบุคคล ยานพาหนะ การขนส่งและการสื่อสาร การบันเทิง การอ่าน การศึกษาและการศาสนา ฯลฯ เพื่อนำมาคำนวณดัชนีราคาผู้บริโภคของจังหวัดปัตตานี ได้ผลดังนี้

1. ดัชนีราคาผู้บริโภค (เงินเพื่อทั่วไป) ของประเทศเดือนมิถุนายน 2565

ปี 2562 ดัชนีราคาผู้บริโภคทั่วไปของประเทศเท่ากับ 100 เดือนมิถุนายน 2565 เท่ากับ 107.58 เทียบกับพฤษภาคม 2565 เท่ากับ 106.62 (MoM) สูงขึ้นร้อยละ 0.90 เมื่อเทียบกับเดือนเดียวกันของปีก่อน สูงขึ้นร้อยละ 7.66 (YoY) (เดือนพฤษภาคม 2565 สูงขึ้นร้อยละ 7.10) โดยมีปัจจัยสำคัญจากราคาสินค้าในกลุ่มพลังงาน (น้ำมันเชื้อเพลิง ค่ากระแสไฟฟ้า และก๊าซหุงต้ม) ที่ยังคงเพิ่มสูงขึ้น ประกอบกับการสูงขึ้นของราคาค่าโดยสารสาธารณะ อาทิ ค่าโดยสารจักรยานยนต์รับจ้าง ค่าโดยสารเรือ และค่ารถรับส่งนักเรียน เนื่องจากต้นทุนพลังงานที่สูงขึ้นส่งผ่านไปยังราคาสินค้าและบริการ อย่างไรก็ตาม สินค้าสำคัญที่ราคาลดลง ได้แก่ ข้าวสารเจ้า ข้าวสารเหนียว ผลไม้สด อาทิ เงาะ มังคุด ลองกอง และทุเรียน และเมื่อเทียบกับเดือนที่ผ่านมาอัตราเงินเฟ้อสูงขึ้นร้อยละ 0.90 (MoM) ซึ่งเป็นการสูงขึ้นในอัตราที่ชะลอลดลง (เดือนพฤษภาคม 2565 สูงขึ้นร้อยละ 1.40) เนื่องจากสินค้าสำคัญหลายรายการราคาลดลง อาทิ ไข่ไก่ ผลไม้สด ผงซักฟอก สบู่ และโพลีเอทิลีน เป็นต้น และเมื่อหักอาหารสดและพลังงานออกแล้ว เงินเพื่อพื้นฐานขยายตัวที่ร้อยละ 2.51 และเฉลี่ย 6 เดือน (ม.ค.-มิ.ย.) 2565 เงินเพื่อทั่วไปสูงขึ้นร้อยละ 5.61 (AoA) และเงินเพื่อพื้นฐานสูงขึ้นร้อยละ 1.85 (AoA)

ทั้งนี้ เงินเพื่อรายไตรมาส ไตรมาสที่ 2 ปี 2565 สูงขึ้นจากไตรมาสเดียวกันของปีก่อน ร้อยละ 6.46 (YoY) และสูงขึ้นจากไตรมาสก่อนหน้า ร้อยละ 2.39 (QoQ)

2. ดัชนีราคาผู้บริโภคของจังหวัดปัตตานี เดือนมิถุนายน 2565

ปี 2562 ดัชนีราคาผู้บริโภคของจังหวัดปัตตานีเท่ากับ 100 สำหรับเดือนมิถุนายน 2565 เท่ากับ 108.0 และเดือนพฤษภาคม 2565 เท่ากับ 107.1

3. การเปลี่ยนแปลงดัชนีราคาผู้บริโภคของจังหวัดปัตตานีเดือนมิถุนายน 2565 เมื่อเทียบกับ

3.1 เดือนพฤษภาคม (MoM) 2565 สูงขึ้นร้อยละ 0.8

3.2 เดือนมิถุนายน (YoY) 2564 สูงขึ้นร้อยละ 7.0

3.3 เฉลี่ย 6 เดือน (ม.ค. – มิ.ย.) ปี 2565

เทียบกับช่วงเดียวกันของปีก่อน (AoA) สูงขึ้นร้อยละ 5.2

4. ดัชนีราคาผู้บริโภคของจังหวัดปัตตานี เดือนมิถุนายน 2565 เทียบกับเดือนพฤษภาคม 2565 สูงขึ้นร้อยละ 0.8 จากการสูงขึ้นของหมวดอื่น ๆ ไม่ใช่อาหารและเครื่องดื่ม ร้อยละ 1.2 และ หมวดอาหาร และเครื่องดื่มไม่มีแอลกอฮอล์ ร้อยละ 0.6

4.1 ดัชนีหมวดอื่น ๆ ไม่ใช่อาหารและเครื่องดื่ม สูงขึ้นร้อยละ 1.2 จากการสูงขึ้นของ สินค้าในกลุ่มหมวดพาหนะ การขนส่ง และการสื่อสาร (น้ำมันเชื้อเพลิง) ร้อยละ 2.6 หมวดการบันเทิง การอ่าน การศึกษาและการศาสนา (ค่าเล่าเรียนและค่าธรรมเนียมการศึกษา) ร้อยละ 1.1 และหมวดเคหสถาน (ก๊าซหุงต้ม น้ำยาปรับผ้านุ่ม) ร้อยละ 0.2 ส่วนหมวดเครื่องนุ่งห่มและรองเท้า หมวดการตรวจรักษาและบริการส่วนบุคคล และ หมวดยาสูบและเครื่องดื่มมีแอลกอฮอล์ โดยเฉลี่ยไม่มีการเปลี่ยนแปลง

4.2 ดัชนีหมวดอาหารและเครื่องดื่มไม่มีแอลกอฮอล์ สูงขึ้นร้อยละ 0.6 จากการสูงขึ้น ของดัชนีราคากลุ่มผักและผลไม้ (พริกสด ผักคะน้า เงาะ) ร้อยละ 6.0 กลุ่มเครื่องประกอบอาหาร (น้ำมันพืช ขอสมะเขือเทศ น้ำจิ้มสำเร็จรูป) ร้อยละ 1.1 กลุ่มเนื้อสัตว์ เป็ดไก่ และสัตว์น้ำ (เนื้อสุกร ไก่สด ปลาจะละเม็ด) และกลุ่มเครื่องดื่มไม่มีแอลกอฮอล์ (น้ำอัดลม) ร้อยละ 0.4 กลุ่มอาหารบริโภค-ในบ้าน (ปลากระป๋อง) ร้อยละ 0.1 ขณะที่กลุ่มไข่และผลิตภัณฑ์นม (ไข่ไก่) และกลุ่มข้าว แป้งและผลิตภัณฑ์จากแป้ง (ข้าวสารเจ้า) ลดลงร้อยละ 3.8 และ 0.2 ตามลำดับ ส่วนกลุ่มอาหารบริโภค-นอกร้าน โดยเฉลี่ยไม่มีการเปลี่ยนแปลง

5. พิจารณาเทียบกับเดือนมิถุนายน 2564 ดัชนีสูงขึ้นร้อยละ 7.0

จากการสูงขึ้นของดัชนีหมวดอื่น ๆ ไม่ใช่อาหารและเครื่องดื่ม ร้อยละ 8.1 จากการ สูงขึ้นของหมวดพาหนะ การขนส่งและการสื่อสาร (น้ำมันเชื้อเพลิง) ร้อยละ 18.1 หมวดยาสูบและเครื่องดื่มที่มี แอลกอฮอล์ (บุหรี่ยี่ สุรา) ร้อยละ 7.5 หมวดการตรวจรักษาและบริการส่วนบุคคล ร้อยละ 1.8 หมวดเคหสถาน ร้อยละ 1.5 หมวดเครื่องนุ่งห่มและรองเท้า และหมวดการบันเทิง การอ่าน การศึกษาและการศาสนา ร้อยละ 1.0 และ 0.6 ตามลำดับ

ส่วนดัชนีหมวดอาหารและเครื่องดื่มไม่มีแอลกอฮอล์ สูงขึ้นร้อยละ 6.0 จากการสูงขึ้น ของกลุ่มเนื้อสัตว์ เป็ดไก่ และสัตว์น้ำ (เนื้อสุกร) ร้อยละ 11.4 กลุ่มเครื่องประกอบอาหาร (น้ำมันพืช) ร้อยละ 7.2 กลุ่ม ผักและผลไม้ (พริกสด กะหล่ำดอก เงาะ) และกลุ่มอาหารบริโภค-นอกร้าน (อาหารเย็น(อาหารตามสั่ง)) ร้อยละ 7.1 กลุ่มอาหารบริโภค-ในบ้าน (ส้มตำ ปลากระป๋อง) ร้อยละ 3.8 กลุ่มข้าว แป้งและผลิตภัณฑ์จากแป้ง (ขนมปังปอนด์) ร้อยละ 3.1 กลุ่มไข่และผลิตภัณฑ์นม (ไข่ไก่) และกลุ่มเครื่องดื่มไม่มีแอลกอฮอล์ (กาแฟสำเร็จรูปพร้อมดื่ม) ร้อยละ 1.7 และ 0.8 ตามลำดับ

6. เมื่อพิจารณาเทียบเฉลี่ย 6 เดือน (มกราคม – มิถุนายน 2565) กับระยะเวลาเดียวกันของ ปี 2564 ดัชนีสูงขึ้นร้อยละ 5.2

สาเหตุจากการสูงขึ้นของหมวดอื่น ๆ ไม่ใช่อาหาร และเครื่องดื่ม ร้อยละ 6.4 จาก การสูงขึ้นของหมวดพาหนะ การขนส่ง และการสื่อสาร (น้ำมันเชื้อเพลิง) ร้อยละ 14.6 หมวดยาสูบและเครื่องดื่ม มีแอลกอฮอล์ ร้อยละ 7.4 หมวดการตรวจรักษาและบริการส่วนบุคคล ร้อยละ 1.9 หมวดเคหสถาน ร้อยละ 1.1 หมวดเครื่องนุ่งห่มและรองเท้า ร้อยละ 1.0 และหมวดการบันเทิง การอ่าน การศึกษาและการศาสนา ร้อยละ 0.6

สำหรับหมวดอาหารและเครื่องดื่มไม่มีแอลกอฮอล์ สูงขึ้นร้อยละ 4.0 จากการสูงขึ้นของ
 กลุ่มอาหารบริโภค-นอกบ้าน ร้อยละ 7.1 กลุ่มเครื่องประกอบอาหาร ร้อยละ 7.0 กลุ่มเนื้อสัตว์ เป็ดไก่ และสัตว์น้ำ
 ร้อยละ 5.7 กลุ่มข้าว แป้งและผลิตภัณฑ์จากแป้ง ร้อยละ 4.9 กลุ่มไข่และผลิตภัณฑ์นม ร้อยละ 4.5 กลุ่มอาหาร
 บริโภค-ในบ้าน ร้อยละ 3.8 กลุ่มเครื่องดื่มไม่มีแอลกอฮอล์ ร้อยละ 0.2 ขณะที่กลุ่มผักและผลไม้ ลดลงร้อยละ 2.7

ตารางที่ 45 ดัชนีราคาผู้บริโภคระดับจังหวัดปัตตานีระหว่างปี 2564 ถึงปี 2565 ปีฐาน 2562

| เดือน/หมวด | ดัชนีรวม | | หมวดอาหารและเครื่องดื่ม | | หมวดอื่น ๆ ไม่ใช่อาหารและเครื่องดื่ม | |
|------------|----------|-------|-------------------------|-------|---|-------|
| | 2564 | 2565 | 2564 | 2565 | 2564 | 2565 |
| มกราคม | 100.1 | 103.7 | 98.8 | 100.6 | 101.2 | 106.7 |
| กุมภาพันธ์ | 100.4 | 104.4 | 98.6 | 101.0 | 102.0 | 107.9 |
| มีนาคม | 100.1 | 105.4 | 97.1 | 101.3 | 103.1 | 109.5 |
| เมษายน | 100.7 | 105.5 | 98.0 | 101.7 | 103.2 | 109.4 |
| พฤษภาคม | 100.6 | 107.1 | 97.5 | 103.1 | 103.6 | 111.1 |
| มิถุนายน | 100.9 | 108.0 | 97.8 | 103.7 | 104.0 | 112.4 |
| กรกฎาคม | 100.6 | | 96.7 | | 104.7 | |
| สิงหาคม | 100.5 | | 96.7 | | 104.5 | |
| กันยายน | 101.0 | | 97.2 | | 104.8 | |
| ตุลาคม | 102.8 | | 99.8 | | 105.8 | |
| พฤศจิกายน | 103.8 | | 101.4 | | 106.0 | |
| ธันวาคม | 103.3 | | 101.1 | | 105.3 | |
| เฉลี่ย | 101.2 | 105.7 | 98.4 | 101.9 | 104.0 | 109.5 |

ที่มา : สำนักงานพาณิชย์จังหวัดปัตตานี, 2565

5.3) ผู้ประกอบการ SMEs ของจังหวัดปัตตานี

ข้อมูลผู้ประกอบการ SMEs ในพื้นที่จังหวัดปัตตานี โดยในปี พ.ศ. 2564 มี SMEs จำนวน
 18,422 ราย แบ่งเป็น SMEs ภาคการค้า จำนวน 9,063 ราย ภาคบริการ จำนวน 5,385 ราย และภาคการผลิต
 จำนวน 3,619 ราย ทั้งนี้ ตั้งแต่ปี พ.ศ. 2562 ที่ผ่านมา พบว่า SMEs เพิ่มขึ้นอย่างต่อเนื่อง แต่เพิ่มขึ้นในอัตราที่
 น้อยมาก

ตารางที่ 46 ผู้ประกอบการ SMEs จังหวัดปัตตานี ตั้งแต่ปี พ.ศ. 2562 - 2564

| ปี | ภาพรวม | ภาคการค้า | ภาคบริการ | ภาคการผลิต |
|------|--------|-----------|-----------|------------|
| 2562 | 18,163 | 8,996 | 5,294 | 3,591 |
| 2563 | 18,318 | 9,015 | 5,340 | 3,608 |
| 2564 | 18,422 | 9,063 | 5,385 | 3,619 |

ที่มา : สำนักงานอุตสาหกรรมจังหวัดปัตตานี, 2564

5.4) ตลาดสินค้าและบริการฮาลาล

ปัญหาสำคัญอย่างหนึ่งที่สำคัญในการขับเคลื่อนสินค้าและบริการฮาลาลของจังหวัดปัตตานี รวมถึงสามจังหวัดภาคใต้ชายแดนคือ ไม่มีฐานข้อมูลหรือสถิติที่ชัดเจนว่าในแต่ละปีมีผู้ที่ยื่นขอตรวจรับมาตรฐานฮาลาล จำนวนกี่ราย แยกเป็นประเภทอะไรบ้าง มีผลิตภัณฑ์หรือบริการที่ผ่านการรับรองมาตรฐานฮาลาลจำนวนเท่าไร แยกเป็นประเภทอะไรบ้าง สาเหตุที่ไม่ผ่านการรับรอง ข้อมูลมูลค่ารวมการส่งออกไม่มีการเก็บข้อมูลเฉพาะรายจังหวัด รวมถึงข้อมูลอื่นที่ดำเนินการในพื้นที่จรัยจังหวัด ซึ่งค่อนข้างสับสนยาก หน่วยงานที่เกี่ยวข้องไม่มีการเก็บสถิติไว้ ทำให้เป็นอุปสรรคในการนำข้อมูลมาวิเคราะห์เพื่อประกอบการจัดทำแผนพัฒนาจังหวัด แต่ทั้งนี้ จากการประชุม ระดมความคิดเห็นในการกำหนดยุทธศาสตร์การพัฒนาจังหวัด ทุกภาคส่วนเห็นพ้องควรเน้นประเด็นเรื่องตลาดสินค้าและบริการฮาลาล เนื่องจากจังหวัดปัตตานีมีศักยภาพในหลายด้าน กลุ่มหรือวิสาหกิจหรือผู้ประกอบการมีศักยภาพ ที่จะนำไปสู่การได้รับมาตรฐานฮาลาล แต่ก็ยังขาดการสนับสนุนจากภาครัฐ ดังนั้น เพื่อให้การจัดทำแผนพัฒนา จังหวัดปัตตานีเป็นไปอย่างมีคุณภาพ จังหวัดปัตตานีจึงได้สืบค้นข้อมูลจากข่าวหรือสื่อต่าง ๆ เพื่อการนำมาวิเคราะห์ ประกอบการจัดทำแผน รวมทั้งกำหนดเป็นยุทธศาสตร์

ประชากรโลกมีจำนวนกว่า 7,800 ล้านคน (ข้อมูล ณ ปี 2563) ประกอบด้วยประชากร มุสลิมกว่า 1,876 ล้านคน คิดเป็นสัดส่วนร้อยละ 24 ของประชากรโลก (และคาดว่าจะเพิ่มขึ้นเป็นร้อยละ 26 ในปี 2030) กระจายอยู่ตามภูมิภาคต่าง ๆ ทั่วโลก ประเทศที่มีประชากรชาวมุสลิมมากที่สุด 5 อันดับแรก ได้แก่ อินโดนีเซีย (12.7% ของประชากรมุสลิมทั่วโลก) ปากีสถาน (11.0% ของประชากรมุสลิมทั่วโลก) อินเดีย (10.9% ของประชากร มุสลิมทั่วโลก) บังคลาเทศ (9.2% ของประชากรมุสลิมทั่วโลก) ไนจีเรีย (5.3 % ของประชากรมุสลิมทั่วโลก) ภูมิภาค ที่มีประชากรชาวมุสลิมมากที่สุด 5 อันดับแรก ได้แก่ ภูมิภาคเอเชียใต้ แอฟริกา เอเชียตะวันออกเฉียงใต้ ตะวันออกกลาง สหภาพยุโรป ตามลำดับ ประเทศไทยมีประชากรมุสลิมกว่า 3,800,000 คน ตลาดมุสลิมในอาเซียนเป็นตลาดใหญ่ ซึ่งไทยมีความได้เปรียบในด้านโลจิสติกส์ และมีสินค้าที่มีความหลากหลายตอบสนองความต้องการของผู้บริโภคได้ เป็นอย่างดี

สำหรับกลุ่มสินค้าอาหารที่ส่งออกไปยังประเทศมุสลิม (OIC) มากที่สุด คือ ข้าว น้ำตาลทราย อาหารทะเลกระป๋องและแปรรูป ผลิตภัณฑ์มันสำปะหลัง และผลไม้กระป๋องและแปรรูป ตามลำดับ ทั้งนี้ ไทยส่งออกสินค้าอาหารไปยังกลุ่มประเทศมุสลิมมากเป็นอันดับ 11 ของโลก โดยประเทศที่มีการส่งออกไปยังประเทศมุสลิมเป็นจำนวนมาก ได้แก่ จีน สหรัฐอเมริกา เนเธอร์แลนด์ ฝรั่งเศส อินเดีย บราซิล รัสเซีย สหราชอาณาจักร แคนาดา อินโดนีเซีย และไทย ตามลำดับ โดยมีคู่แข่งที่สำคัญ คือ สหรัฐอเมริกา เนเธอร์แลนด์ จีน อินเดียและบราซิล ซึ่งไทยกำหนดเป้าหมายส่งออกสินค้าอาหารไปยังประเทศ OIC ปี 2564 เป็นมูลค่าประมาณ 122,087.61 ล้านบาท อัตราการส่งออกเพิ่มขึ้นร้อยละ 3 โดยในปี 2563 มีมูลค่าส่งออก 118,531.66 ล้านบาท โดยไทยส่งออกสินค้าอาหารฮาลาลเป็นอันดับที่ 11 ของโลก

กลุ่มตลาดอาหารฮาลาลซึ่งเป็นตลาดขนาดใหญ่และมีกำลังซื้อสูง มีมูลค่าตลาดทั่วโลก ประมาณ 1.2 ล้านล้านเหรียญสหรัฐฯ อย่างไรก็ตามกรมส่งเสริมการค้าระหว่างประเทศได้ดำเนินโครงการต่าง ๆ เพื่อพัฒนาศักยภาพการตลาดฮาลาลสู่สากล อาทิ การสร้างภาพลักษณ์สินค้าและบริการฮาลาล การส่งเสริมการส่งออกสินค้าฮาลาลไปยังกลุ่มประเทศเป้าหมาย ฯลฯ ทั้งนี้ ปัจจุบันประเทศไทยมีบริษัทที่ได้รับรองมาตรฐานอาหารฮาลาล ประมาณ 5,000 บริษัท โดยมีผลิตภัณฑ์ที่ขอรับการรับรองฮาลาล มากกว่า 160,000 รายการ (ข้อมูลของ

คณะกรรมการกลางอิสลามแห่งประเทศไทย) ในปี 2564 ในช่วง 7 เดือนแรก (ม.ค.-ก.ค.) ประเทศไทยส่งออกสินค้าอาหารฮาลาลไปยังประเทศมุสลิม OIC คิดเป็นมูลค่า 62,831.64 ล้านบาท ลดลงร้อยละ 16.93 เทียบกับระยะเวลาเดียวกันของปี 2563 เนื่องจากประสบกับปัญหาการแพร่ระบาดของโรคโควิด - 19 ยกเว้นการส่งออกไปยังตลาดสำคัญตลาดที่ยังมีมูลค่าการส่งออกเพิ่มขึ้น ได้แก่ ประเทศมาเลเซียมีมูลค่า 19,082.29 ล้านบาท เพิ่มขึ้นร้อยละ 49.59 ประเทศอียิปต์มีมูลค่า 3,852.99 ล้านบาท เพิ่มขึ้นร้อยละ 15.14 ประเทศเยเมนมีมูลค่า 2,938.69 ล้านบาท เพิ่มขึ้นร้อยละ 23.17 ประเทศอิรักมีมูลค่า 1,722.26 ล้านบาท เพิ่มขึ้นร้อยละ 315.37 และประเทศปากีสถานมีมูลค่า 1,538.42 ล้านบาท เพิ่มขึ้นร้อยละ 32.55

จังหวัดชายแดนภาคใต้ ประกอบด้วยจังหวัดปัตตานี ยะลา นราธิวาส สงขลา และสตูล ตั้งอยู่ตอนล่างของประเทศ มีเนื้อที่รวมประมาณ 20,809.730 ตารางกิโลเมตร หรือประมาณ 12.97 ล้านไร่ มีจำนวนประชากรรวมทั้งสิ้น 3,721,744 คน ส่วนใหญ่ร้อยละ 70.99 นับถือศาสนาอิสลาม ร้อยละ 28.10 นับถือศาสนาพุทธและอีกร้อยละ 0.91 นับถือศาสนาอื่น ๆ (คริสต์ และฮินดู) ทำให้พื้นที่จังหวัดชายแดนภาคใต้มีเอกลักษณ์ทางสังคมและวิถีประชาชนที่แตกต่างจากพื้นที่ส่วนอื่น ๆ ของประเทศ ในขณะเดียวกันพื้นที่จังหวัดชายแดนภาคใต้ของไทยซึ่งมีชาวมุสลิมเป็นจำนวนมาก ส่วนใหญ่ยังมีความยากจนแต่มีศักยภาพในการผลิตอาหารฮาลาล โดยมีวัตถุดิบอาหารทะเลและผักผลไม้ ตลอดจนโครงสร้างพื้นฐานที่สามารถพัฒนาเป็นฐานการผลิตอาหารฮาลาลที่สำคัญ การบริการเพื่อสร้างรายได้และการมีงานทำของประชาชนในภาคใต้ รัฐจึงได้กำหนดยุทธศาสตร์การพัฒนาเศรษฐกิจภาคใต้ และกลุ่มจังหวัดชายแดนภาคใต้ (ปัตตานี ยะลา นราธิวาส) ให้มีความสำคัญกับการพัฒนาอุตสาหกรรมฮาลาล โดยการจัดตั้งพื้นที่ส่งเสริมอุตสาหกรรมอาหารฮาลาลปัตตานี การพัฒนาวัตถุดิบมาตรฐานและโครงสร้างพื้นฐานต่าง ๆ อย่างครบวงจร ซึ่งเป็นจุดเริ่มต้นและเป็นการวางรากฐานที่จะต้องขับเคลื่อนให้มีประสิทธิภาพในระยะถัดไป

ที่มา : รายงานการศึกษาฉบับสมบูรณ์ (Final Report), 2564

โครงการจัดทำยุทธศาสตร์การพัฒนาฮาลาลจังหวัดชายแดนภาคใต้ พ.ศ. 2565 – 2570

3.1.2.2 ด้านสังคม

1) ด้านสาธารณสุข

(1) ข้อมูลการวิเคราะห์การให้บริการรักษาพยาบาล ด้วยค่าอัตราการครองเตียงและค่า Case Mix Index (CMI) ปีงบประมาณ พ.ศ. 2564

ตารางที่ 47 การวิเคราะห์การให้บริการรักษาพยาบาล ด้วยค่าอัตราการครองเตียงและ

ค่า Case Mix Index (CMI) ปีงบประมาณ พ.ศ. 2564

| โรงพยาบาล | รพ./ขนาด (เตียงจริง) Active bed | เกณฑ์ CMI | จำนวน ผู้ป่วยใน | จำนวน วันนอน | อัตรา การครองเตียง (ค่า 80-100) | SUM AdjRW | ค่า CMI (รวมทุกประเภท) |
|-------------|---------------------------------------|--------------|--------------------|-----------------|---------------------------------------|-----------|---------------------------|
| รพ.ปัตตานี | (S)/504 | 1.2 | 33,063 | 223,148 | 121.30 | 40,887.50 | 1.24 |
| รพ.โคกโพธิ์ | (F1)/104 | 0.6 | 6,712 | 34,030 | 89.65 | 3,873.11 | 0.58 |
| รพ.ยะรัง | (F2)/73 | 0.6 | 6,115 | 31,065 | 116.59 | 3,445.47 | 0.56 |
| รพ.ยะหริ่ง | (F2)/72 | 0.6 | 6,964 | 43,957 | 167.26 | 3,880.65 | 0.58 |

| โรงพยาบาล | รพ./ขนาด (เตียงจริง) Active bed | เกณฑ์ CMI | จำนวน ผู้ป่วยใน | จำนวน วันนอน | อัตรา การครองเตียง (ค่า 80-100) | SUM AdjRW | ค่า CMI (รวมทุกประเภท) |
|---------------|---------------------------------------|--------------|--------------------|-----------------|---------------------------------------|-----------|---------------------------|
| รพ.สายบุรี | (M2)/114 | 0.8 | 7,705 | 42,182 | 101.38 | 5,612.09 | 0.73 |
| รพ.มายอ | (F2)/42 | 0.6 | 4,951 | 31,224 | 203.68 | 2,731.27 | 0.55 |
| รพ.หนองจิก | (F2)/46 | 0.6 | 4,739 | 28,372 | 168.98 | 2,600.20 | 0.55 |
| รพ.ปะนาเระ | (F2)/39 | 0.6 | 3,537 | 21,401 | 150.34 | 1,959.69 | 0.55 |
| รพ.ไม้แก่น | (F2)/34 | 0.6 | 1,647 | 7,659 | 61.72 | 876.67 | 0.53 |
| รพ.ทุ่งยางแดง | (F2)/36 | 0.6 | 2,982 | 15,052 | 114.55 | 1,573.86 | 0.53 |
| รพ.กะพ้อ | (F2)/37 | 0.6 | 2,109 | 9,422 | 69.77 | 1,207.55 | 0.57 |
| รพ.แม่ลาน | (F2)/34 | 0.6 | 1,736 | 7,899 | 63.65 | 938.42 | 0.54 |
| รวม | 1,135 | | 82,260 | 487,512 | | | |

ที่มา : โปรแกรมวิเคราะห์ศักยภาพการจัดบริการผู้ป่วยใน สำนักงานสาธารณสุขจังหวัดปัตตานี, 2564

(2) ประชากร และบุคลากรสาธารณสุข

ประชากร โครงสร้างประชากรจังหวัดปัตตานี มีประชากรสำรวจในฐานข้อมูล 43 แฟ้ม วันที่ 30 มิถุนายน 2564 กระทรวงสาธารณสุข จำนวน 615,439 คน จำแนกเป็นเพศชาย 300,964 คน คิดเป็นร้อยละ 48.90 และเพศหญิง 314,475 คน คิดเป็นร้อยละ 51.10 อัตราเพิ่มของประชากรระหว่างปี (2559 – 2563) คิดเป็นร้อยละ 1.11, 1.06, 1.01, 1.00, และ 0.98 ตามลำดับ

ในปี 2559 – 2563 สัดส่วนของประชากรสูงอายุ คิดเป็นร้อยละ 12.38, 12.18, 11.98, 12.99, และ 13.11 ตามลำดับ สัดส่วนของประชากรวัยเด็กอายุต่ำกว่า 15 ปี คิดเป็นร้อยละ 24.48, 24.42, 25.20, 23.08, และ 23.82 ตามลำดับ

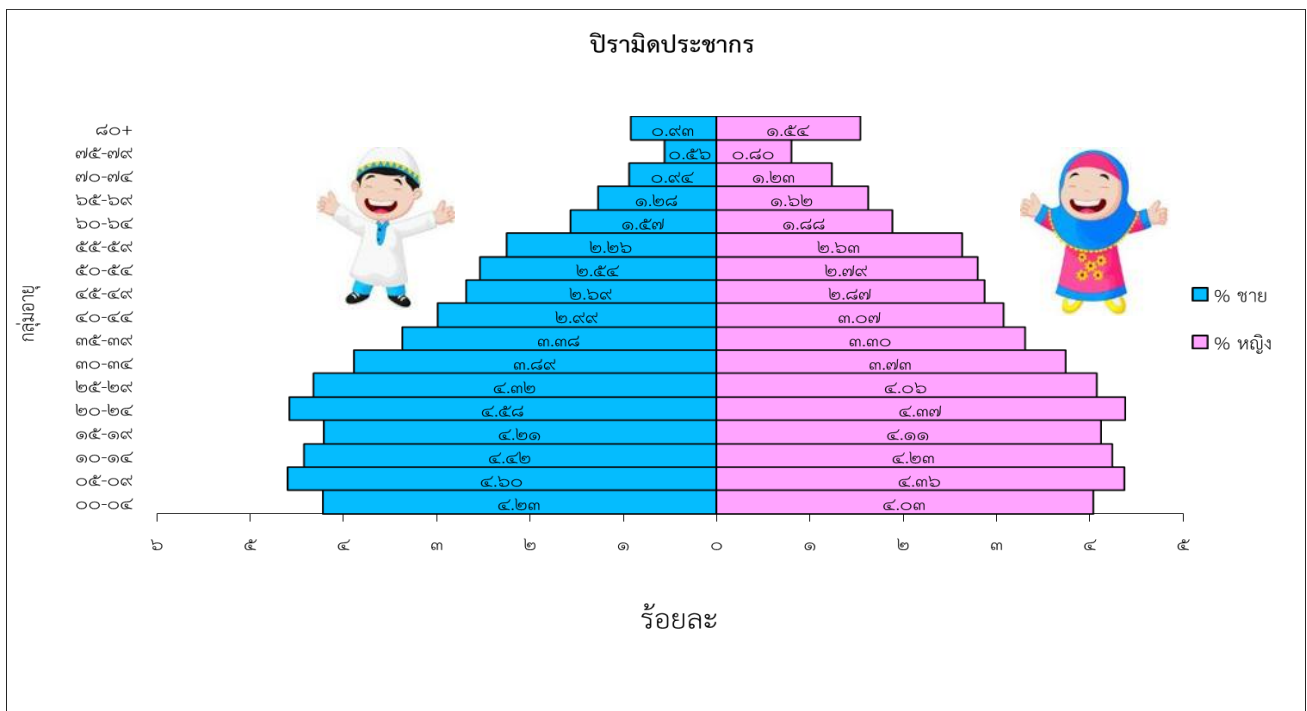
สำหรับอัตราวัยพึ่งพิงของจังหวัดปัตตานีโดยข้อมูลย้อนหลัง 5 ปี (2559 - 2563) คิดเป็นร้อยละ 59.30, 57.72, 59.18, 56.42, และ 58.57 ตามลำดับ

ตารางที่ 48 จำนวนประชากรจังหวัดปัตตานี จำแนกตามกลุ่มอายุและเพศ ปี 2564

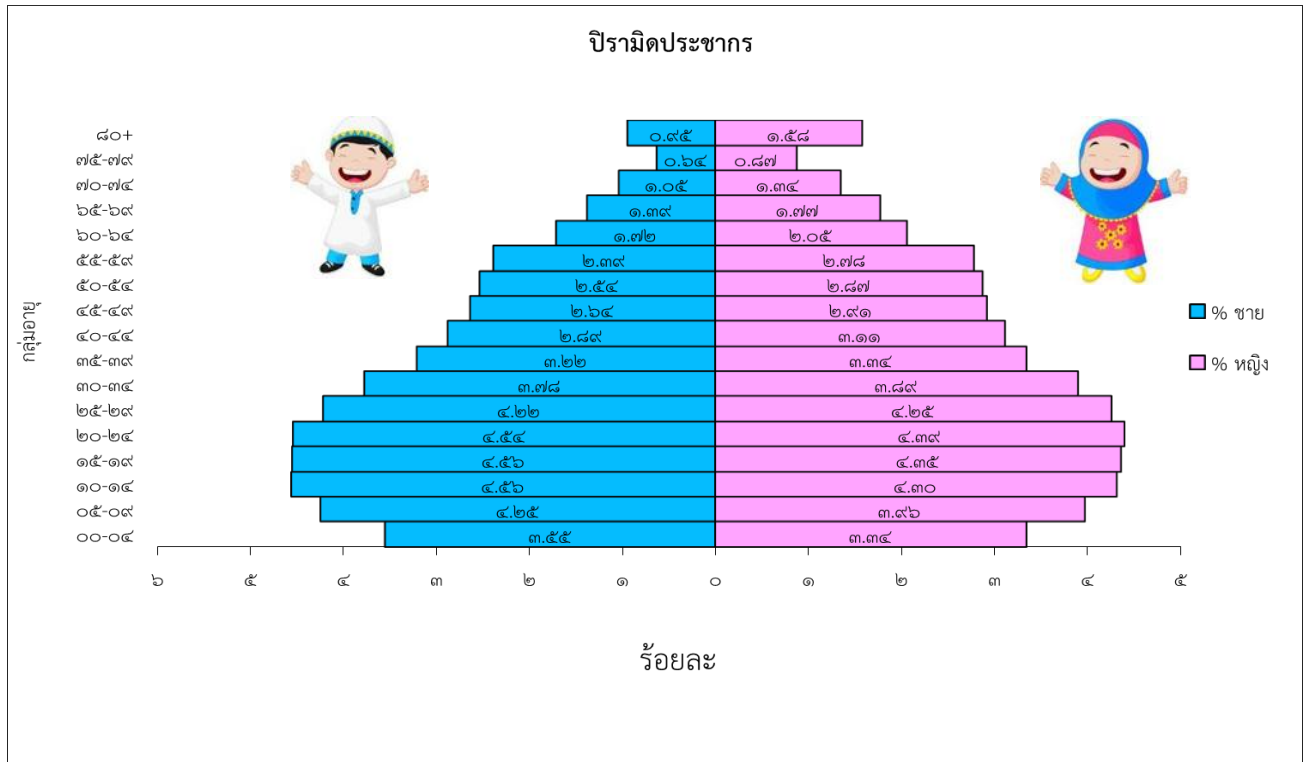
| กลุ่มอายุ (ปี) | ประชากรจากฐานทะเบียนราษฎร ณ 30 มิถุนายน 2564 | | | | ประชากรจากฐาน 43 แฟ้ม ณ 30 มิถุนายน 2564 | | | |
|-------------------|---|--------|--------|--------|---|--------|--------|--------|
| | ชาย | หญิง | รวม | ร้อยละ | ชาย | หญิง | รวม | ร้อยละ |
| 0 - 4 | 30,764 | 29,353 | 60,117 | 8.26 | 21,870 | 20,531 | 42,401 | 6.89 |
| 5 - 9 | 33,473 | 31,740 | 65,213 | 8.96 | 26,145 | 24,378 | 50,523 | 8.21 |
| 10 - 14 | 32,210 | 30,786 | 62,996 | 8.65 | 28,089 | 26,492 | 54,581 | 8.87 |
| 15 - 19 | 30,662 | 29,951 | 60,613 | 8.32 | 28,040 | 26,790 | 54,830 | 8.91 |
| 20 - 24 | 33,323 | 31,852 | 65,175 | 8.95 | 27,938 | 27,021 | 54,959 | 8.93 |
| 25 - 29 | 31,448 | 29,581 | 61,029 | 8.38 | 25,986 | 26,152 | 52,138 | 8.47 |
| 30 - 34 | 28,335 | 27,175 | 55,510 | 7.62 | 23,274 | 23,934 | 47,208 | 7.67 |
| 35 - 39 | 24,584 | 24,061 | 48,645 | 6.68 | 19,807 | 20,562 | 40,369 | 6.56 |

| กลุ่มอายุ (ปี) | ประชากรจากฐานทะเบียนราษฎร ณ 30 มิถุนายน 2564 | | | | ประชากรจากฐาน 43 แฟ้ม ณ 30 มิถุนายน 2564 | | | |
|-------------------|---|----------------|----------------|------------|---|----------------|----------------|------------|
| | ชาย | หญิง | รวม | ร้อยละ | ชาย | หญิง | รวม | ร้อยละ |
| 40 - 44 | 21,766 | 22,360 | 44,126 | 6.06 | 17,766 | 19,117 | 36,883 | 5.99 |
| 45 - 49 | 19,568 | 20,875 | 40,443 | 5.55 | 16,269 | 17,923 | 34,192 | 5.56 |
| 50 - 54 | 18,506 | 20,301 | 38,807 | 5.33 | 15,657 | 17,658 | 33,315 | 5.41 |
| 55 - 59 | 16,422 | 19,133 | 35,555 | 4.88 | 14,718 | 17,091 | 31,809 | 5.17 |
| 60 - 64 | 11,424 | 13,700 | 25,124 | 3.45 | 10,597 | 12,629 | 23,226 | 3.77 |
| 65 - 69 | 9,308 | 11,805 | 21,113 | 2.90 | 8,563 | 10,871 | 19,434 | 3.16 |
| 70 - 74 | 6,857 | 8,969 | 15,826 | 2.17 | 6,452 | 8,264 | 14,716 | 2.39 |
| 75 - 79 | 4,094 | 5,793 | 9,887 | 1.36 | 3,926 | 5,352 | 9,278 | 1.51 |
| 80 ขึ้นไป | 6,760 | 11,196 | 17,956 | 2.47 | 5,867 | 9,710 | 15,577 | 2.53 |
| รวม | 359,504 | 368,631 | 728,135 | 100 | 300,964 | 314,475 | 615,439 | 100 |

- ที่มา : 1. ข้อมูลประชากรจากฐานทะเบียนราษฎร กระทรวงมหาดไทย ณ 30 มิถุนายน 2564
 2. ข้อมูลประชากรจากฐานข้อมูล 43 แฟ้ม กระทรวงสาธารณสุข ณ 30 มิถุนายน 2564



ที่มา : ข้อมูลประชากรจากฐานทะเบียนราษฎร กระทรวงมหาดไทย ณ 30 มิถุนายน 2564
 แผนภูมิที่ 17 แสดงโครงสร้างประชากรจังหวัดปัตตานี จำแนกตามกลุ่มอายุและเพศ
 จากฐานทะเบียนราษฎร ปี 2564



ที่มา : ข้อมูลประชากรจากฐานข้อมูล 43 แฟ้ม กระทรวงสาธารณสุข ณ 30 มิถุนายน 2564

แผนภูมิที่ 18 แสดงโครงสร้างประชากรจังหวัดปัตตานี จำแนกตามกลุ่มอายุและเพศ จากฐานข้อมูล 43 แฟ้ม ปี 2564

ตารางที่ 49 สัดส่วนบุคลากรสาธารณสุขต่อประชากร ปี 2564

| อำเภอ | ตำแหน่ง | | | | | | | | | | | |
|--------------|---------|--------------|-----------|--------------|---------|--------------|--------|--------------|--------------------------------|--------------|----------|--------------|
| | แพทย์ | | ทันตแพทย์ | | เภสัชกร | | พยาบาล | | นวก.สาธารณสุข/ จพ.สาธารณสุข | | จพ.ทันตฯ | |
| | จำนวน | สัดส่วน :ปก. | จำนวน | สัดส่วน :ปก. | จำนวน | สัดส่วน :ปก. | จำนวน | สัดส่วน :ปก. | จำนวน | สัดส่วน :ปก. | จำนวน | สัดส่วน :ปก. |
| เมืองปัตตานี | 88 | 1:1,300 | 17 | 1:6,730 | 33 | 1:3,467 | 516 | 1:222 | 108 | 1:1,059 | 13 | 1:8,801 |
| โคกโพธิ์ | 14 | 1:4,235 | 8 | 1:7,410 | 8 | 1:7,410 | 165 | 1:359 | 45 | 1:1,317 | 5 | 1:11,857 |
| หนองจิก | 10 | 1:6,588 | 6 | 1:10,980 | 6 | 1:10,980 | 110 | 1:599 | 52 | 1:1,267 | 4 | 1:16,469 |
| ปะนาเระ | 8 | 1:5,047 | 5 | 1:8,075 | 5 | 1:8,075 | 114 | 1:354 | 42 | 1:961 | 8 | 1:5,047 |
| มายอ | 13 | 1:4,125 | 7 | 1:7,660 | 6 | 1:8,937 | 109 | 1:492 | 54 | 1:993 | 8 | 1:6,703 |
| ทุ่งยางแดง | 7 | 1:2,931 | 3 | 1:6,840 | 5 | 1:4,104 | 70 | 1:293 | 21 | 1:977 | 4 | 1:5,130 |
| สายบุรี | 21 | 1:3,041 | 8 | 1:7,982 | 11 | 1:5,805 | 134 | 1:477 | 44 | 1:1,451 | 8 | 1:7,982 |
| ไม้แก่น | 8 | 1:1,361 | 3 | 1:3,630 | 3 | 1:3,630 | 63 | 1:173 | 28 | 1:389 | 2 | 1:5,445 |
| ยะหริ่ง | 11 | 1:7,053 | 8 | 1:9,698 | 6 | 1:12,931 | 155 | 1:501 | 70 | 1:1,108 | 12 | 1:6,465 |
| ยะรัง | 14 | 1:5,664 | 7 | 1:11,327 | 6 | 1:13,215 | 128 | 1:619 | 58 | 1:1,367 | 14 | 1:5,664 |

| อำเภอ | ตำแหน่ง | | | | | | | | | | | |
|------------|------------|------------------|-----------|------------------|-----------|------------------|--------------|------------------|--------------------------------|------------------|-----------|------------------|
| | แพทย์ | | ทันตแพทย์ | | เภสัชกร | | พยาบาล | | นวก.สาธารณสุข/ จพ.สาธารณสุข | | จพ.ทันตา | |
| | จำนวน | สัดส่วน :ปชก. | จำนวน | สัดส่วน :ปชก. | จำนวน | สัดส่วน :ปชก. | จำนวน | สัดส่วน :ปชก. | จำนวน | สัดส่วน :ปชก. | จำนวน | สัดส่วน :ปชก. |
| กะพ้อ | 8 | 1:1,910 | 3 | 1:5,092 | 6 | 1:2,546 | 65 | 1:235 | 27 | 1:566 | 5 | 1:3,055 |
| แม่ลาน | 8 | 1:1,808 | 3 | 1:4,821 | 3 | 1:4,821 | 64 | 1:226 | 31 | 1:467 | 2 | 1:7,232 |
| รวม | 210 | 1: 2,931 | 78 | 1:7,890 | 98 | 1:6,280 | 1,693 | 1:364 | 580 | 1:1,061 | 85 | 1:7,240 |

ที่มา : 1. งานทรัพยากรบุคคลสสจ.ปัตตานีและรพ.ปัตตานี ณ ธันวาคม 2564

2. ข้อมูลประชากรจากฐานข้อมูล 43 แฟ้ม กระทรวงสาธารณสุข ณ 30 มิถุนายน 2564

(3) ข้อมูลสถานะสุขภาพ

ด้านสถานะสุขภาพของประชาชนในจังหวัดปัตตานี ประชากรมีอายุคาดเฉลี่ยเมื่อแรกเกิด ปี 2563 จำแนกเป็น เพศชาย 72.32 เพศหญิง 80.47 (ปี 2560 – 2563) อัตราเกิดต่อประชากรพันคน เท่ากับ 18.13, 17.77, 17.12, และ 16.62 ตามลำดับ อัตราตายต่อประชากรพันคน เท่ากับ 7.11, 7.05, 7.07 และ 6.86 ตามลำดับ อัตราการเพิ่มประชากรต่อประชากรร้อยคน เท่ากับ 1.10, 1.07, 1.00, และ 0.98 ตามลำดับ อัตราการตายต่อการเกิดมีชีพแสนคน เท่ากับ 35.39, 45.44, 84.59 และ 29.18 ตามลำดับ และอัตราการกตายนต่อการเกิดมีชีพพันคน เท่ากับ 10.18, 12.00, 8.65 และ 6.61 ตามลำดับ พบว่ามารดาตายและทารกตาย ยังคงมีอัตราที่สูงกว่าค่าเฉลี่ยระดับประเทศ (มารดาตายระดับประเทศ 22.5 และทารกตายระดับประเทศ 5.6)

ที่มา : สำนักงานสาธารณสุขจังหวัดปัตตานี, 2564

ตารางที่ 50 สถานะสุขภาพของประชาชนจังหวัดปัตตานี ปี 2560 – 2563

| สถานะสุขภาพ | ปี 2560 | | ปี 2561 | | ปี 2562 | | ปี 2563 | |
|--------------------------------------|---------|-------|---------|-------|---------|-------|---------|-------|
| | จำนวน | อัตรา | จำนวน | อัตรา | จำนวน | อัตรา | จำนวน | อัตรา |
| อัตราเกิด : ปชก.พันคน | 11,302 | 18.13 | 11,004 | 17.77 | 10,639 | 17.12 | 10,280 | 16.62 |
| อัตราตาย : ปชก.พันคน | 4,433 | 7.11 | 4,367 | 7.05 | 4,395 | 7.07 | 4,245 | 6.86 |
| อัตราการเพิ่มประชากร : ปชก.ร้อยคน | 6,869 | 1.10 | 6,637 | 1.07 | 6,244 | 1.00 | 6,035 | 0.98 |
| อัตราการมารดาตาย : การเกิดมีชีพแสนคน | 4 | 35.39 | 5 | 45.44 | 9 | 84.59 | 3 | 29.18 |
| อัตราการทารกตาย : การเกิดมีชีพพันคน | 115 | 10.18 | 132 | 12.00 | 92 | 8.65 | 68 | 6.61 |

ที่มา : 1. กองยุทธศาสตร์และแผนงาน กระทรวงสาธารณสุข (ข้อมูลเดือนมกราคม – ธันวาคม ของทุกปี)

2. ประชากรจากฐาน 43 แฟ้ม ณ 30 มิถุนายน ของทุกปี

สาเหตุการป่วยของผู้ป่วยนอก พบว่า อัตราผู้ป่วยนอก 10 อันดับแรก โดยอันดับที่ 1 คือ กลุ่มโรค การติดเชื้อของทางเดินหายใจส่วนบนแบบเฉียบพลันอื่น ๆ ตั้งแต่ปี 2562 - 2563 สำหรับปี 2564 กลุ่มโรคสำคัญ 3 อันดับแรก ได้แก่ กลุ่มโรคความดันโลหิตสูงที่ไม่มีสาเหตุ อัตราป่วยเท่ากับ 22,646.27 ต่อประชากรแสนคน รองลงมา คือ กลุ่มโรคการติดเชื้อของทางเดินหายใจส่วนบนแบบเฉียบพลันอื่น ๆ อัตราป่วย เท่ากับ 19,091.41 ต่อประชากรแสนคน และกลุ่มโรคพิษสุรา อัตราป่วยเท่ากับ 12,537.88 ต่อประชากรแสนคน

ตารางที่ 51 จำนวนและอัตราผู้ป่วยผู้ป่วยนอก ต่อประชากร 100,000 คน ตามกลุ่มสาเหตุการป่วย
10 อันดับแรก จังหวัดปัตตานี ปี 2562 - 2564 (กลุ่มโรคตาม 298 กลุ่มโรค)

| ลำดับ | สาเหตุการป่วย | ปี 2562 | | | ปี 2563 | | | ปี 2564 | | |
|-------|--|---------|-----------|-----|---------|-----------|-----|---------|-----------|-----|
| | | จำนวน | อัตรา | ที่ | จำนวน | อัตรา | ที่ | จำนวน | อัตรา | ที่ |
| 1 | 167 การติดเชื้อของทางเดินหายใจ ส่วนบนแบบเฉียบพลันอื่น ๆ | 194,592 | 31,304.21 | 1 | 147,777 | 23,891.26 | 1 | 117,496 | 19,091.41 | 2 |
| 2 | 145 ความดันโลหิตสูงที่ไม่มีสาเหตุ | 149,299 | 24,017.88 | 2 | 146,980 | 23,762.41 | 2 | 139,374 | 22,646.27 | 1 |
| 3 | 180 ฟันผุ | 98,248 | 15,805.26 | 3 | 113,635 | 18,371.49 | 3 | 77,163 | 12,537.88 | 3 |
| 4 | 207 เนื้อเยื่อผิดปกติ | 83,053 | 13,360.82 | 4 | 72,366 | 11,699.49 | 4 | 60,812 | 9,881.08 | 5 |
| 5 | 181 ความผิดปกติอื่น ๆ ของฟันและโครงสร้าง | 73,368 | 11,802.78 | 5 | 53,807 | 8,699.03 | 6 | 47,212 | 7,671.27 | 6 |
| 6 | 104 เบาหวาน | 68,120 | 10,958.53 | 6 | 64,067 | 10,357.78 | 5 | 62,200 | 10,106.61 | 4 |
| 7 | 185 โรคอื่น ๆ ของหลอดเลือด กระเพาะและดูโอเดนมัม | 46,057 | 7,409.24 | 7 | 43,550 | 7,040.77 | 7 | 36,096 | 5,865.08 | 7 |
| 8 | 199 โรคอื่น ๆ ของผิวหนังและเนื้อเยื่อใต้ผิวหนัง | 43,304 | 6,966.36 | 8 | 36,924 | 5,969.54 | 8 | 29,051 | 4,720.37 | 8 |
| 9 | 170 หลอดลมอักเสบเฉียบพลันและหลอดลมเล็กอักเสบเฉียบพลัน | 40,501 | 6,515.44 | 9 | 27,765 | 4,488.80 | 10 | 22,372 | 3,635.13 | 10 |
| 10 | 281 การบาดเจ็บระบุเฉพาะอื่น ๆ , ไม่ระบุเฉพาะและหลายบริเวณในร่างกาย | 32,972 | 5,304.24 | 10 | 29,713 | 4,803.73 | 9 | 26,814 | 4,356.89 | 9 |

ที่มา : 1. ปี 2562 – 2564 (ตามปีงบประมาณ) ฐานข้อมูล 43 แห่ง
2. ประชากรจากฐาน 43 แห่ง ณ 30 มิถุนายน ของทุกปี

สาเหตุการป่วยของผู้ป่วยใน พบว่าอัตราผู้ป่วยใน 10 อันดับแรก โดยลำดับที่ 1 คือ กลุ่มโรคปอดบวม ตั้งแต่ปี 2562 - 2564 สำหรับปี 2564 กลุ่มโรคสำคัญ 3 อันดับแรก ได้แก่ กลุ่มโรคปอดบวม อัตราป่วย 1,080.37 ต่อแสนประชากร รองลงมา กลุ่มภาวะแทรกซ้อนอื่น ๆ ของการตั้งครรภ์ และการคลอด อัตราป่วย 447.16 ต่อแสนประชากร และกลุ่มการดูแลมารดาอื่น ๆ ที่มีปัญหาเกี่ยวกับทารกในครรภ์ และถุงน้ำคร่ำ อัตราป่วย 356.49 ต่อแสนประชากร

ตารางที่ 52 จำนวนและอัตราผู้ป่วยในต่อประชากร 100,000 คน ตามสาเหตุการป่วย 10 อันดับแรก
จังหวัดปัตตานี ปี พ.ศ.2562 - 2564 (กลุ่มโรคตาม 298 กลุ่มโรค)

| ลำดับ | สาเหตุการป่วย | ปี 2562 | | | ปี 2563 | | | ปี 2564 | | |
|-------|---|---------|--------|-------|---------|--------|-------|---------|----------|-------|
| | | จำนวน | อัตรา | ลำดับ | จำนวน | อัตรา | ลำดับ | จำนวน | อัตรา | ลำดับ |
| 1 | 169 ปอดบวม | 5,313 | 857.81 | 1 | 3,466 | 560.35 | 1 | 6,649 | 1,080.37 | 1 |
| 2 | 242 ภาวะแทรกซ้อนอื่น ๆ ของการตั้งครรภ์ และการคลอด | 3,552 | 573.49 | 2 | 3,321 | 536.91 | 2 | 2,752 | 447.16 | 2 |
| 3 | 032 ไข้จากไวรัสที่นำโดยแมลงและไข้เลือดออกที่เกิดจากไวรัสอื่น ๆ | 3,332 | 537.97 | 3 | 1,572 | 254.15 | 4 | - | - | - |
| 4 | 239 การดูแลมารดาอื่น ๆ ที่มีปัญหาเกี่ยวกับทารกในครรภ์ และถุงน้ำคร่ำ และปัญหาที่อาจเกิดขึ้นได้ในระยะคลอด | 2,629 | 424.47 | 4 | 2,459 | 397.55 | 3 | 2,194 | 356.49 | 3 |
| 5 | 035 หัด | 1,865 | 301.11 | 5 | - | - | - | - | - | - |
| 6 | 175 โรคหลอดลมอักเสบ ถุงลมโป่งพองและปอดชนิดอุดกั้นแบบเรื้อรังอื่น | 1,826 | 294.82 | 6 | 1,556 | 251.56 | 5 | 1,166 | 189.46 | 5 |
| 7 | 278 การบาดเจ็บภายในกะโหลกศีรษะ | 1,634 | 263.82 | 7 | 1,121 | 181.23 | 7 | 934 | 151.76 | 6 |

| ลำดับ | สาเหตุการป่วย | ปี 2562 | | | ปี 2563 | | | ปี 2564 | | |
|-------|---|---------|--------|-------|---------|--------|-------|---------|--------|-------|
| | | จำนวน | อัตรา | ลำดับ | จำนวน | อัตรา | ลำดับ | จำนวน | อัตรา | ลำดับ |
| 8 | 253 ภาวะอื่น ๆ ในระยะปริกำเนิด | 1,385 | 223.62 | 8 | 1,093 | 176.71 | 8 | 913 | 148.35 | 7 |
| 9 | 151 หัวใจล้มเหลว | 1,313 | 211.99 | 9 | 1,402 | 226.66 | 6 | 1,311 | 213.02 | 4 |
| 10 | 244 ภาวะแทรกซ้อนที่ส่วนใหญ่พบในระยะหลังคลอด และภาวะทางสูติกรรมอื่น ๆ ที่มีได้ระบุรายละเอียด | 1,151 | 185.83 | 10 | - | - | - | 903 | 146.72 | 8 |
| 11 | 198 โรคอภัยเสียดเชื้อของผิวหนังและเนื้อเยื่อใต้ผิวหนัง | - | - | - | 1,014 | 163.93 | 9 | - | - | - |
| 12 | 281 การบาดเจ็บระบุเฉพาะอื่น ๆ , ไม่ระบุเฉพาะและหลายบริเวณในร่างกาย | - | - | - | 980 | 158.44 | 10 | - | - | - |
| 13 | 246 ทารกในครรภ์โตช้า ทารกในครรภ์ขาดสารอาหาร และความผิดปกติเกี่ยวกับการตั้งครรภ์ระยะสั้น และน้ำหนักทารกแรกเกิดน้อย | - | - | - | - | - | - | 804 | 130.64 | 9 |
| 14 | 237 การบวม การมีโปรตีนในปัสสาวะ และความดันโลหิตสูงขณะตั้งครรภ์ ระยะคลอด และระยะหลังคลอด | - | - | - | - | - | - | 795 | 129.18 | 10 |

ที่มา : 1. ปี 2562 – 2564 (ตามปีงบประมาณ) ฐานข้อมูล 43 แห่ง

2. ประชากรจากฐาน 43 แห่ง ณ 30 มิถุนายน ของทุกปี

กลุ่มโรคที่เป็นสาเหตุการตายปี 2563 5 อันดับแรก (ข้อมูลมกราคม - ธันวาคม 2563) ได้แก่

1) โรคความดันโลหิตสูง อัตราป่วย 89.01 ต่อแสนประชากร

2) โรคหลอดเลือดสมอง อัตราป่วย 78.41 ต่อแสนประชากร

3) สมอ่งฝ่อในวัยชรา อัตราป่วย 64.02 ต่อแสนประชากร

4) โรคหัวใจทุกชนิด อัตราป่วย 60.46 ต่อแสนประชากร

5) มะเร็งทุกชนิด อัตราป่วย 55.29 ต่อแสนประชากร โดยพบว่าอันดับ 1) มะเร็งปอด 2) มะเร็งตับ

3) มะเร็งเต้านม 4) มะเร็งลำไส้ไม่ระบุส่วน 5) มะเร็งลำไส้ใหญ่

ตารางที่ 53 จำนวนและอัตราการตายต่อประชากร 100,000 คน ตามกลุ่มสาเหตุการตาย 10 อันดับแรก

จังหวัดปัตตานี ปี พ.ศ. 2561 – 2563

| สาเหตุการตาย | ปี 2561 | | | ปี 2562 | | | ปี 2563 | | |
|-------------------------|---------|-------|--------|---------|-------|--------|---------|-------|--------|
| | จำนวน | อัตรา | อันดับ | จำนวน | อัตรา | อันดับ | จำนวน | อัตรา | อันดับ |
| 1. โรคความดันโลหิตสูง | 454 | 73.30 | 1 | 450 | 72.39 | 1 | 532 | 86.01 | 1 |
| 2. โรคหลอดเลือดสมอง | 434 | 70.07 | 2 | 425 | 68.37 | 2 | 485 | 78.41 | 2 |
| 3. โรคสมอ่งฝ่อในวัยชรา | 345 | 55.70 | 5 | 338 | 54.37 | 6 | 396 | 64.02 | 3 |
| 4. โรคหัวใจทุกชนิด | 353 | 56.99 | 3 | 395 | 63.54 | 3 | 374 | 60.46 | 4 |
| 5. โรคมะเร็งทุกชนิด | 346 | 55.86 | 4 | 388 | 62.42 | 4 | 342 | 55.29 | 5 |
| 6. โรคหัวใจขาดเลือด | 290 | 46.82 | 6 | 346 | 55.66 | 5 | 329 | 53.19 | 6 |
| 7. โรคเบาหวาน | 214 | 34.55 | 7 | 210 | 33.78 | 7 | 218 | 35.24 | 7 |
| 8. ติดเชื้อในกระแสเลือด | 140 | 22.60 | 10 | 139 | 22.36 | 11 | 153 | 24.74 | 8 |
| 9. อุบัติเหตุ | 213 | 34.39 | 8 | 140 | 22.52 | 10 | 139 | 22.47 | 9 |
| 10. โรคไต | 149 | 24.06 | 11 | 176 | 28.31 | 8 | 132 | 21.34 | 10 |
| 11. โรคปอดบวม | 171 | 27.61 | 9 | 174 | 27.99 | 9 | 131 | 21.18 | 11 |
| 12. อุบัติเหตุจากรถ | 76 | 12.27 | 13 | 66 | 10.62 | 13 | 75 | 12.13 | 12 |
| 13. โรคหืด | 92 | 14.85 | 12 | 86 | 13.83 | 12 | 60 | 9.70 | 13 |

หมายเหตุ : โรคมะเร็ง 5 อันดับแรก ดังนี้ 1) มะเร็งปอด 2) มะเร็งตับ 3) มะเร็งเต้านม 4) มะเร็งลำไส้ไม่ระบุส่วน
5) มะเร็งลำไส้ใหญ่

ที่มา : 1. กองยุทธศาสตร์และแผนงาน กระทรวงสาธารณสุข (ข้อมูลเดือนมกราคม – ธันวาคม ของทุกปี)
2. ประชากรจากฐาน 43 แฟ้ม ณ 30 มิถุนายน ของทุกปี

ตารางที่ 54 ผู้ป่วยโรคที่เฝ้าระวังทางระบาดวิทยาที่มีอัตราป่วยสูง 10 ลำดับแรก จังหวัดปัตตานี พ.ศ. 2564

| ลำดับ | โรค | เขต 12* | | | | จังหวัดปัตตานี** | | | |
|-------|-----------------------------|----------------------------|---------------------------|----------|---------------------------|----------------------------|---------------------------|----------|---------------------------|
| | | (ข้อมูล ณ 31 ธันวาคม 2564) | | | | (ข้อมูล ณ 31 ธันวาคม 2564) | | | |
| | | จำนวนป่วย | อัตราป่วย (ต่อแสนประชากร) | จำนวนตาย | อัตรามตาย (ต่อแสนประชากร) | จำนวนป่วย | อัตราป่วย (ต่อแสนประชากร) | จำนวนตาย | อัตรามตาย (ต่อแสนประชากร) |
| 1 | Coronavirus disease 2019 | 248,285 | 6,009.29 | 1,838 | 44.49 | 48,717 | 7,876.13 | 472 | 76.31 |
| 2 | Acute diarrhea | 31,774 | 637.25 | 0 | 0 | 3,592 | 580.72 | 0 | 0 |
| 3 | Pneumonia | 10,638 | 213.35 | 6 | 0.12 | 1,420 | 229.57 | 0 | 0 |
| 4 | Hemorrhagic conjunctivitis | 2,260 | 45.33 | 0 | 0 | 415 | 67.09 | 0 | 0 |
| 5 | Chickenpox | 1,476 | 29.60 | 0 | 0 | 254 | 41.06 | 0 | 0 |
| 6 | Pyrexia | 3,826 | 76.73 | 0 | 0 | 119 | 19.24 | 0 | 0 |
| 7 | Food Poisoning | 1,207 | 24.21 | 0 | 0 | 93 | 15.04 | 0 | 0 |
| 8 | Hand,foot and mouth disease | 1,468 | 29.44 | 0 | 0 | 63 | 10.19 | 0 | 0 |
| 9 | D.F/D.H.F/DSS | 378 | 7.58 | 1 | 0.02 | 28 | 4.53 | 0 | 0 |
| 10 | Influenza | 567 | 11.37 | 0 | 0 | 14 | 2.26 | 0 | 0 |

ที่มา : * กองระบาดวิทยา กระทรวงสาธารณสุข, สำนักงานป้องกันควบคุมโรคที่ 12 จังหวัดสงขลา

** รายงานโรคเฝ้าระวังทางระบาดวิทยา (รง.506/507) จังหวัดปัตตานี, รายงานเฝ้าระวัง COVID-19

1) สถานการณ์โรคติดเชื้อไวรัสโคโรนา 2019 (COVID-19) จังหวัดปัตตานี

ตั้งแต่วันที่ 1 มกราคม ถึง วันที่ 31 ธันวาคม 2564 มีรายงานผู้ป่วยยืนยัน (ยืนยันผลด้วยวิธี PCR) จำนวน 48,717 ราย คิดเป็นอัตราป่วย 7,876.13 ต่อแสนประชากร จำแนกเป็นผู้ป่วยในจังหวัดปัตตานี 48,270 ราย สงขลา 381 ราย ยะลา 579 ราย นราธิวาส 485 ราย จังหวัดอื่น ๆ 61 ราย และเป็นผู้ต้องขังในเรือนจำ จำนวน 447 ราย

อำเภอที่มีอัตราป่วยสูงสุด (ไม่รวมผู้ต้องขังในเรือนจำ) คือ อำเภอกะพ้อ อัตราป่วยเท่ากับ 11,941.78 ต่อแสนประชากร รองลงมาคือ อำเภอเมือง, อำเภอไม้แก่น, อำเภอทุ่งยางแดง, อำเภอสายบุรี, อำเภอมายอ, อำเภอหนองจิก, อำเภอยะรัง, อำเภอโคกโพธิ์, อำเภอแม่ลาน, อำเภอยะหริ่ง, อำเภอปะนาเระ อัตราป่วยเท่ากับ 10,843.02, 10,687.38, 10,397.30, 9,007.62, 8,568.11, 7,190.91, 5,724.99, 5,429.96, 5,214.68, 4,829.40, 4,395.01 ตามลำดับ

ผู้ป่วยอยู่ระหว่างการรักษา (ข้อมูล ณ วันที่ 31 ธันวาคม 2564) จำนวน 286 ราย หายป่วย สะสม จำนวน 47,959 ราย เสียชีวิตสะสม จำนวน 472 ราย (เป็นผู้ต้องขังในเรือนจำ จำนวน 6 ราย) อัตราตาย 76.31 ต่อแสนประชากร อายุน้อยที่สุด 9 เดือน อายุมากที่สุด 105 ปี จำแนกเป็น

- เสียชีวิตในโรงพยาบาล รวมสะสม 467 ราย ได้แก่ เมือง 136 ราย โคกโพธิ์ 28 ราย หนองจิก 53 ราย ปะนาเระ 20 ราย มายอ 47 ราย ทุ่งยางแดง 13 ราย สายบุรี 34 ราย ไม้แก่น 5 ราย ยะหริ่ง 58 ราย ยะรัง 50 ราย กะพ้อ 10 ราย แม่ลาน 8 ราย และนราธิวาส 1 ราย ยะลา 2 ราย สงขลา 2 ราย

- เสียชีวิตนอกสถานพยาบาล สะสม 5 ราย ได้แก่ เมือง 3 ราย มายอ 1 ราย และกะพ้อ 1 ราย

2) โรคอุจจาระร่วงเฉียบพลัน (Acute diarrhea)

ปี พ.ศ. 2564 (ข้อมูล ณ วันที่ 31 ธันวาคม 2564) ได้รับรายงานผู้ป่วยโรคอุจจาระร่วงเฉียบพลัน จำนวนทั้งสิ้น 3,592 ราย คิดเป็นอัตราป่วย 580.72 ต่อแสนประชากร ไม่มีรายงานผู้ป่วยเสียชีวิต

ลักษณะการเกิดโรคในช่วง 5 ปีที่ผ่านมา พบผู้ป่วยตลอดทั้งปี โดยจะพบผู้ป่วยสูงในช่วงเดือนพฤษภาคม - กรกฎาคม ในปี พ.ศ. 2564 อัตราส่วนเพศหญิงต่อเพศชาย เท่ากับ 1.60 : 1 กลุ่มอายุที่พบสูงสุดคือ กลุ่มอายุ 0 - 4 ปี อัตราป่วย 1829.41 ต่อแสนประชากร รองลงมาคือ กลุ่มอายุ 65 ปีขึ้นไป (744.15 ต่อแสนประชากร), 5 - 9 ปี (623.06 ต่อแสนประชากร), 55 - 64 ปี (576.24 ต่อแสนประชากร), 45 - 54 ปี (526.08 ต่อแสนประชากร), 25 - 34 ปี (482.45 ต่อแสนประชากร), 35 - 44 ปี (470.33 ต่อแสนประชากร), 15 - 24 ปี (328.08 ต่อแสนประชากร) และ 10 - 14 ปี (327.31 ต่อแสนประชากร) ตามลำดับ เป็นเด็กในปกครอง ร้อยละ 37.50 รองลงมาคือ อาชีพนักเรียน ร้อยละ 20.99 อาชีพรับจ้างร้อยละ 20.85 และอาชีพอื่น ๆ ร้อยละ 20.66

อำเภอที่มีอัตราป่วยสูงสุด คือ อำเภอไม้แก่น อัตราป่วยเท่ากับ 1,497.18 ต่อแสนประชากร รองลงมาคือ อำเภอกะพ้อ, อำเภอโคกโพธิ์, อำเภอสายบุรี, อำเภอแม่ลาน, อำเภอปะนาเระ, อำเภอมายอ, อำเภอ ยะหริ่ง, อำเภอหนองจิก, อำเภอยะรัง, อำเภอทุ่งยางแดง, อำเภอเมือง อัตราป่วยเท่ากับ 1,051.94, 891.84, 771.59, 685.6, 666.88, 658.66, 499.94, 493.64, 487.08, 459.93 และ 276.88 ต่อแสนประชากร ตามลำดับ

3) โรคปอดอักเสบ (Pneumonia)

ปี พ.ศ. 2564 (ข้อมูล ณ วันที่ 31 ธันวาคม 2564) ได้รับรายงานผู้ป่วยโรคปอดอักเสบ จำนวนทั้งสิ้น 1,420 ราย คิดเป็นอัตราป่วย 229.57 ต่อแสนประชากร ไม่มีรายงานผู้ป่วยเสียชีวิต

ลักษณะการเกิดโรคในช่วง 5 ปีที่ผ่านมาของจังหวัดปัตตานี มีลักษณะการระบาดที่พบได้ตลอดทั้งปี จำนวนผู้ป่วยสูงในช่วงเดือนกรกฎาคม - กันยายน ในปี พ.ศ. 2564 อัตราส่วนเพศชายต่อเพศหญิง เท่ากับ 1.13 : 1

กลุ่มอายุที่พบสูงสุดคือ กลุ่มอายุ 0 - 4 ปี คิดเป็นอัตราป่วย 1,204.68 ต่อแสนประชากร รองลงมาคือ กลุ่มอายุ 65 ปี ขึ้นไป (504.65 ต่อแสนประชากร), 55 - 64 ปี (277.93 ต่อแสนประชากร), 45 - 54 ปี (185.5 ต่อแสนประชากร), 5 - 9 ปี (129.39 ต่อแสนประชากร), 35 - 44 ปี (126.63 ต่อแสนประชากร), 25 - 34 ปี (79.07 ต่อแสนประชากร), 15 - 24 ปี (57.79 ต่อแสนประชากร) และ 10 - 14 ปี (53.03 ต่อแสนประชากร) ตามลำดับ โดยเป็นเด็กในปกครอง ร้อยละ 45.77 รองลงมา อาชีพรับจ้าง ร้อยละ 26.34 อาชีพเกษตรกร ร้อยละ 12.32 และอาชีพอื่น ๆ ร้อยละ 15.57

อำเภอที่มีอัตราป่วยสูงสุด คือ อำเภอยะรัง อัตราป่วยเท่ากับ 581.03 ต่อแสนประชากร รองลงมาคือ อำเภอกะพ้อ, อำเภอสายบุรี, อำเภอทุ่งยางแดง, อำเภอโคกโพธิ์, อำเภอมายอ, อำเภอหนองจิก, อำเภอ ยะหริ่ง, อำเภอ เมือง, อำเภอไม้แก่น, อำเภอปะนาเระ, อำเภอแม่ลาน อัตราป่วยเท่ากับ 522.66, 403.87, 293.57, 221.7, 219.55, 158.03, 100.24, 86.14, 37.66, 31.99 และ 20.78 ต่อแสนประชากร ตามลำดับ

4) โรคตาแดง (Hemorrhagic conjunctivitis)

ปี พ.ศ. 2564 (ข้อมูล ณ วันที่ 31 ธันวาคม 2564) ได้รับรายงานผู้ป่วยโรคตาแดง จำนวนทั้งสิ้น 415 ราย คิดเป็นอัตราป่วย 67.09 ต่อแสนประชากร ไม่มีรายงานผู้ป่วยเสียชีวิต

ลักษณะการเกิดโรคในช่วง 5 ปีที่ผ่านมาของจังหวัดปัตตานี มีลักษณะการระบาดที่พบได้ตลอดทั้งปี อัตราส่วนเพศหญิงต่อเพศชาย เท่ากับ 1.28 : 1 กลุ่มอายุที่พบสูงสุดคือ กลุ่มอายุ 55 - 64 ปี คิดเป็นอัตราป่วย 111.17 ต่อแสนประชากร รองลงมาคือ กลุ่มอายุ 65 ปี ขึ้นไป (99.22 ต่อแสนประชากร), 45 - 54 ปี (94.2 ต่อแสนประชากร), 5 - 9 ปี (77.63 ต่อแสนประชากร), 35 - 44 ปี (65.9 ต่อแสนประชากร), 0 - 4 ปี (58.94 ต่อแสนประชากร), 25 - 34 ปี (56.05 ต่อแสนประชากร), 10 - 14 ปี (43.89 ต่อแสนประชากร) และ 15 - 24 ปี (32.9 ต่อแสนประชากร) ตามลำดับ โดยเป็นเด็กในปกครอง ร้อยละ 34.70 รองลงมาเป็น อาชีพนักเรียน ร้อยละ 21.20 อาชีพรับจ้าง ร้อยละ 18.55 และอาชีพอื่น ๆ ร้อยละ 25.55

อำเภอที่มีอัตราป่วยสูงสุด คือ อำเภอกะพ้อ อัตราป่วยเท่ากับ 251.41 ต่อแสนประชากร รองลงมาคือ อำเภอโคกโพธิ์, อำเภอสายบุรี, อำเภอแม่ลาน, อำเภอยะรัง, อำเภอปะนาเระ, อำเภอไม้แก่น, อำเภอ ยะหริ่ง, อำเภอหนองจิก, อำเภอมายอ, อำเภอเมือง, อำเภอทุ่งยางแดง อัตราป่วยเท่ากับ 218.34, 147.72, 83.1, 61.81, 49.22, 47.08, 29.18, 27.09, 16.6, 13.18 และ 4.89 ต่อแสนประชากร ตามลำดับ

5) โรคสุกใส (Chickenpox)

ปี พ.ศ. 2564 (ข้อมูล ณ วันที่ 31 ธันวาคม 2564) ได้รับรายงานผู้ป่วยโรคสุกใส จำนวนทั้งสิ้น 254 ราย คิดเป็นอัตราป่วย 41.06 ต่อแสนประชากร ไม่มีรายงานผู้ป่วยเสียชีวิต

ลักษณะการเกิดโรคในช่วง 5 ปีที่ผ่านมาของจังหวัดปัตตานี มีลักษณะการระบาดที่พบได้ตลอดทั้งปี พบผู้ป่วยมีแนวโน้มสูงช่วงเดือนมีนาคม - พฤษภาคม อัตราส่วนเพศหญิงต่อเพศชาย เท่ากับ 1.15 : 1 กลุ่มอายุที่พบสูงสุดคือ 5 - 9 ปี คิดเป็นอัตราป่วย 125.41 ต่อแสนประชากร รองลงมาคือ กลุ่มอายุ 0 - 4 ปี (110.8 ต่อแสนประชากร), 10 - 14 ปี (85.94 ต่อแสนประชากร), 15 - 24 ปี (44.46 ต่อแสนประชากร), 35 - 44 ปี (24.55 ต่อแสนประชากร), 25 - 34 ปี (22.02 ต่อแสนประชากร), 45 - 54 ปี (7.25 ต่อแสนประชากร), 65 ปี ขึ้นไป (1.71 ต่อแสนประชากร) ตามลำดับ สำหรับกลุ่มอายุที่ไม่มีรายงานพบผู้ป่วย คือ 55 - 64 ปี โดยเป็นนักเรียน ร้อยละ 54.33 รองลงมา เป็นเด็กในปกครอง ร้อยละ 27.95 อาชีพรับจ้าง ร้อยละ 11.42 และอาชีพอื่น ๆ ร้อยละ 6.30

อำเภอที่มีอัตราป่วยสูงสุด คือ อำเภอไม้แก่น อัตราป่วยเท่ากับ 197.74 ต่อแสนประชากร รองลงมาคือ อำเภอกะพ้อ, อำเภอมายอ, อำเภอยะหริ่ง, อำเภอทุ่งยางแดง, อำเภอสายบุรี, อำเภอแม่ลาน, อำเภอ ยะรัง, อำเภอเมือง, อำเภอหนองจิก, อำเภอปะนาเระ, อำเภอโคกโพธิ์ อัตราป่วยเท่ากับ 86.01, 64.57, 55.83, 53.82, 44.00, 34.63, 34.61, 27.25, 25.59, 24.61 และ 18.47 ต่อแสนประชากร ตามลำดับ

6) โรคไข้ไม่ทราบสาเหตุ (Pyrexia)

ปี พ.ศ. 2564 (ข้อมูล ณ วันที่ 31 ธันวาคม 2564) ได้รับรายงานผู้ป่วยโรคไข้ไม่ทราบสาเหตุ จำนวนทั้งสิ้น 119 ราย คิดเป็นอัตราป่วย 19.24 ต่อแสนประชากร ไม่มีรายงานผู้ป่วยเสียชีวิต อัตราส่วนเพศชาย ต่อเพศหญิง เท่ากับ 1.43 : 1 กลุ่มอายุที่พบสูงสุดคือกลุ่มอายุ 0 - 4 ปี คิดเป็นอัตราป่วย 66.01 ต่อแสนประชากร รองลงมาคือ กลุ่มอายุ 65 ปี ขึ้นไป (27.37 ต่อแสนประชากร), 5 - 9 ปี (21.9 ต่อแสนประชากร), 45 - 54 ปี (21.74 ต่อแสนประชากร), 55 - 64 ปี (16.68 ต่อแสนประชากร), 15 - 24 ปี (16.00 ต่อแสนประชากร), 10 - 14 ปี (10.97 ต่อแสนประชากร), 35 - 44 ปี (10.34 ต่อแสนประชากร) และ 25 - 34 ปี (8.01 ต่อแสนประชากร) ตามลำดับ โดยเป็นเด็กในปกครอง ร้อยละ 34.45 รองลงมาอาชีพรับจ้าง ร้อยละ 26.05 อาชีพนักเรียน ร้อยละ 21.01 และ อาชีพอื่น ๆ ร้อยละ 18.49

อำเภอที่มีอัตราป่วยสูงสุด คือ อำเภอไม้แก่น อัตราป่วยเท่ากับ 583.80 ต่อแสนประชากร รองลงมาคือ อำเภอสาบบุรี, อำเภอมายอ, อำเภอปะนาเระ, อำเภอแม่ลาน, อำเภอยะหริ่ง, อำเภอยะรัง, อำเภอโคกโพธิ์, อำเภอเมือง อัตราป่วยเท่ากับ 47.14, 16.6, 14.76, 6.93, 3.81, 3.71, 3.36 และ 2.64 ต่อแสนประชากร ตามลำดับ อำเภอที่ไม่มีรายงานพบผู้ป่วย คือ อำเภอกะพ้อ, อำเภอทุ่งยางแดง, อำเภอหนองจิก

7) โรคอาหารเป็นพิษ (Food poisoning)

ปี พ.ศ. 2564 (ข้อมูล ณ วันที่ 31 ธันวาคม 2564) ได้รับรายงานผู้ป่วยโรคอาหารเป็นพิษ จำนวนทั้งสิ้น 93 ราย คิดเป็นอัตราป่วย 15.04 ต่อแสนประชากร ไม่มีรายงานผู้ป่วยเสียชีวิต

ลักษณะการเกิดโรคในช่วง 5 ปีที่ผ่านมา จังหวัดปัตตานีมีลักษณะการระบาดพบได้ตลอดทั้งปี อัตราส่วนเพศชายต่อเพศหญิง เท่ากับ 1.58 : 1 กลุ่มอายุที่พบสูงสุดคือกลุ่มอายุ 0 - 4 ปี อัตราป่วย 33 ต่อแสนประชากร รองลงมาคือ กลุ่มอายุ 5 - 9 ปี (29.86 ต่อแสนประชากร), 55 - 64 ปี (16.68 ต่อแสนประชากร), 25 - 34 ปี (15.01 ต่อแสนประชากร), 45 - 54 ปี (14.49 ต่อแสนประชากร), 35 - 44 ปี (14.21 ต่อแสนประชากร), 65 ปีขึ้นไป (13.69 ต่อแสนประชากร), 10 - 14 ปี (9.14 ต่อแสนประชากร) และ 15 - 24 ปี (5.33 ต่อแสนประชากร) ตามลำดับ โดยเป็นเด็กในปกครอง ร้อยละ 34.41 รองลงมาเป็นนักเรียน ร้อยละ 27.96 อาชีพรับจ้าง ร้อยละ 16.13 และอาชีพอื่น ๆ ร้อยละ 21.50

อำเภอที่มีอัตราป่วยสูงสุด คือ อำเภอมายอ อัตราป่วย 64.57 ต่อแสนประชากร รองลงมาคือ อำเภอยะหริ่ง, อำเภอยะรัง, อำเภอปะนาเระ, อำเภอเมือง, อำเภอแม่ลาน, อำเภอกะพ้อ, อำเภอทุ่งยางแดง, อำเภอสาบบุรี, อำเภอหนองจิก, อำเภอโคกโพธิ์ อัตราป่วยเท่ากับ 22.84, 21.02, 14.76, 7.91, 6.93, 6.62, 4.89, 3.14, 3.01 และ 1.68 ต่อแสนประชากร ตามลำดับ สำหรับอำเภอที่ไม่มีรายงานพบผู้ป่วย คือ อำเภอไม้แก่น

8) โรคมือเท้าปาก (Hand foot and mouth disease)

ปี พ.ศ. 2564 (ข้อมูล ณ วันที่ 31 ธันวาคม 2564) ได้รับรายงานผู้ป่วยโรคมือเท้าปาก จำนวนทั้งสิ้น 63 ราย คิดเป็นอัตราป่วย 10.19 ต่อแสนประชากร ไม่มีรายงานผู้ป่วยเสียชีวิต

ลักษณะการเกิดโรคในช่วง 5 ปีที่ผ่านมา จังหวัดปัตตานีมีลักษณะการระบาดพบได้ตลอดทั้งปี โดยพบผู้ป่วยสูงในเดือนมิถุนายน - กรกฎาคม ในปี พ.ศ.2564 อัตราส่วนเพศชายต่อเพศหญิง เท่ากับ 1.03 : 1 กลุ่มอายุที่พบสูงสุดคือ กลุ่มอายุ 0 - 4 ปี อัตราป่วย 129.66 ต่อแสนประชากร รองลงมาคือ กลุ่มอายุ 5 - 9 ปี (13.93 ต่อแสนประชากร) และ 10 - 14 ปี (1.83 ต่อแสนประชากร) โดยเป็นเด็กในปกครอง ร้อยละ 90.48 และเป็นนักเรียน ร้อยละ 9.52

อำเภอที่มีอัตราป่วยสูงสุด คือ อำเภอไม้แก่น อัตราป่วยเท่ากับ 37.66 ต่อแสนประชากร รองลงมาคือ อำเภอแม่ลาน, อำเภอปะนาเระ, อำเภอยะหริ่ง, อำเภอยะรัง, อำเภอทุ่งยางแดง, อำเภอโคกโพธิ์, อำเภอสายบุรี, อำเภอหนองจิก, อำเภอมายอ, อำเภอเมือง อัตราป่วยเท่ากับ 34.63, 27.07, 16.5, 14.83, 9.79, 6.72, 6.29, 6.02, 5.53, 0.88 ต่อแสนประชากร ตามลำดับ สำหรับอำเภอที่ไม่มีรายงานพบผู้ป่วย คือ อำเภอกะพ้อ ในปี 2564 จังหวัดปัตตานีไม่มีรายงานการระบาดเป็นกลุ่มก้อน

9) โรคไข้เลือดออก

การรายงานกลุ่มโรคไข้เลือดออก ประกอบด้วย ไข้แดงกึ่ง ไข้เลือดออก และไข้เลือดออกช็อก โดยให้รายงานตั้งแต่ผู้ป่วยเข้าชายโดยไม่จำเป็นต้องรอผลการตรวจยืนยันทางห้องปฏิบัติการ ในปี พ.ศ.2565 (ข้อมูล ณ วันที่ 31 ธันวาคม 2564) มีผู้ป่วยไข้เลือดออก 28 ราย คิดเป็นอัตราป่วย 4.53 ต่อแสนประชากร ไม่มีรายงานผู้ป่วยเสียชีวิต

การรายงานผู้ป่วยไข้เลือดออกจะพบในกลุ่มผู้ป่วยไข้เลือดออกแดงกึ่ง (DHF) ร้อยละ 57.14 (16 ราย) ไข้แดงกึ่ง (DF) ร้อยละ 39.29 (11 ราย) และไข้เลือดออกช็อก (DHF shock syndrome) ร้อยละ 3.57 (1 ราย) ตามลำดับ

รอบการระบาดของโรคไข้เลือดออกย้อนหลังตั้งแต่ปี พ.ศ.2550 พบว่า วงรอบการระบาดจะเป็นปีเว้น 2 ปี ปีที่ระบาดได้แก่ ปี พ.ศ.2550 ปี พ.ศ.2553 ปี พ.ศ.2556 ปี พ.ศ.2559 (โดยระบาดข้ามปีจนถึงปี 2560) และปี 2562 โดยพบว่าทุกอำเภอมีการระบาดของโรคไข้เลือดออก

ในปี พ.ศ.2564 จำนวนผู้ป่วยน้อยกว่าค่ามัธยฐาน อัตราส่วนเพศชายต่อเพศหญิง เท่ากับ 1.33 : 1 กลุ่มอายุที่พบสูงสุด คือ กลุ่มอายุ 25 - 34 ปี อัตราป่วย 9.01 ต่อแสนประชากร รองลงมาคือ กลุ่มอายุ 10 - 14 ปี (7.31 แสนประชากร), 0 - 4 ปี (7.07 แสนประชากร), 15 - 24 ปี (5.33 แสนประชากร), 5 - 9 ปี (3.98 แสนประชากร), 35 - 44 ปี (2.58แสนประชากร), 55 - 64 ปี (1.85 แสนประชากร), 65 ปีขึ้นไป (1.71 แสนประชากร) ตามลำดับ กลุ่มอายุที่ไม่มีรายงานพบผู้ป่วย คือ 45 - 54 ปี โดยเป็นนักเรียน ร้อยละ 42.86 รองลงมา เป็นเด็กในปกครอง อาชีพรับจ้าง และอาชีพเกษตรกร ร้อยละ 17.86 และอาชีพอื่น ๆ ร้อยละ 3.56

อำเภอที่มีอัตราป่วยสูงสุด คือ สายบุรี อัตราป่วยเท่ากับ 11.00 ต่อแสนประชากร รองลงมา คือ อำเภอแม่ลาน, อำเภอยะรัง, อำเภอมายอ, อำเภอปะนาเระ, อำเภอทุ่งยางแดง, อำเภอยะหริ่ง, อำเภอโคกโพธิ์, อำเภอเมือง, อำเภอหนองจิก อัตราป่วยเท่ากับ 6.93, 6.18, 5.53, 4.92, 4.89, 3.81, 3.36, 2.64, 1.51 ต่อแสนประชากร ตามลำดับ อำเภอที่ไม่มีรายงานพบผู้ป่วย คือ อำเภอกะพ้อ และอำเภอไม้แก่น

10) โรคไข้หวัดใหญ่ (Influenza)

ปี พ.ศ. 2564 (ข้อมูล ณ วันที่ 31 ธันวาคม 2564) ได้รับรายงานผู้ป่วย 14 ราย คิดเป็นอัตราป่วย 2.26 ต่อแสนประชากร ไม่มีรายงานผู้ป่วยเสียชีวิต

ลักษณะการเกิดโรคในช่วง 5 ปีที่ผ่านมา จังหวัดปัตตานีมีลักษณะการระบาดพบได้ตลอดทั้งปี พบผู้ป่วยมีแนวโน้มสูงช่วงเดือนกันยายน - ธันวาคม ในปี พ.ศ.2564 อัตราส่วนเพศชายต่อเพศหญิง เท่ากับ 1.33 : 1 กลุ่มอายุที่พบสูงสุดคือกลุ่มอายุ 0 - 4 ปี คิดเป็นอัตราป่วย 18.86 ต่อแสนประชากร รองลงมาคือ กลุ่มอายุ 55 - 64 ปี (3.71 ต่อแสนประชากร), 35 - 44 ปี (2.58 ต่อแสนประชากร), 5 - 9 ปี (1.99 ต่อแสนประชากร), 10 - 14 ปี (1.83 ต่อแสนประชากร) ตามลำดับ กลุ่มอายุที่ไม่มีรายงานพบผู้ป่วย คือ 65 ปี ขึ้นไป, 45 - 54 ปี, 25 - 34 ปี และ 15 - 24 ปี โดยเป็นเด็กในปกครอง ร้อยละ 57.14 นักเรียน และอาชีพรับจ้าง ร้อยละ 14.29 และอาชีพอื่น ๆ ร้อยละ 14.28

อำเภอที่มีอัตราป่วยสูงสุด คือ ยะหริ่ง อัตราป่วย 7.61 ต่อแสนประชากร รองลงมาคือ อำเภอ สายบุรี, อำเภอยะรัง และอำเภอแม่ลาน อัตราป่วยเท่ากับ 6.29 และ 4.94 ต่อแสนประชากร ตามลำดับ อำเภอ ที่ไม่มีรายงานพบผู้ป่วย คือ อำเภอแม่ลาน, อำเภอกะพ้อ, อำเภอไม้แก่น, อำเภอทุ่งยางแดง, อำเภอมายอ, อำเภอ ปะนาเร, อำเภอหนองจิก, อำเภอโคกโพธิ์ และอำเภอเมือง

2) ด้านแรงงาน

โครงสร้างกำลังแรงงาน ผลการสำรวจภาวะการทำงานของประชากรจังหวัดปัตตานี พ.ศ. 2564 ประชากรผู้มีอายุ 15 ปีขึ้นไป จำนวน 474,780 คน เป็นผู้ที่อยู่ในกำลังแรงงาน จำนวน 321,615 คน เป็นชาย จำนวน 175,401 คน คิดเป็นร้อยละ 77.05 เป็นหญิง จำนวน 146,214 คน คิดเป็นร้อยละ 59.17 ของประชากรอายุ 15 ปีขึ้นไป ส่วนกำลังแรงงานปัจจุบันมีจำนวน 321,615 คน ดังนี้

1. ผู้มีงานทำ จำนวน 309,483 คน เป็นชาย จำนวน 168,895 คน คิดเป็นร้อยละ 74.19 และ เป็นหญิง จำนวน 140,588 คน คิดเป็นร้อยละ 56.89

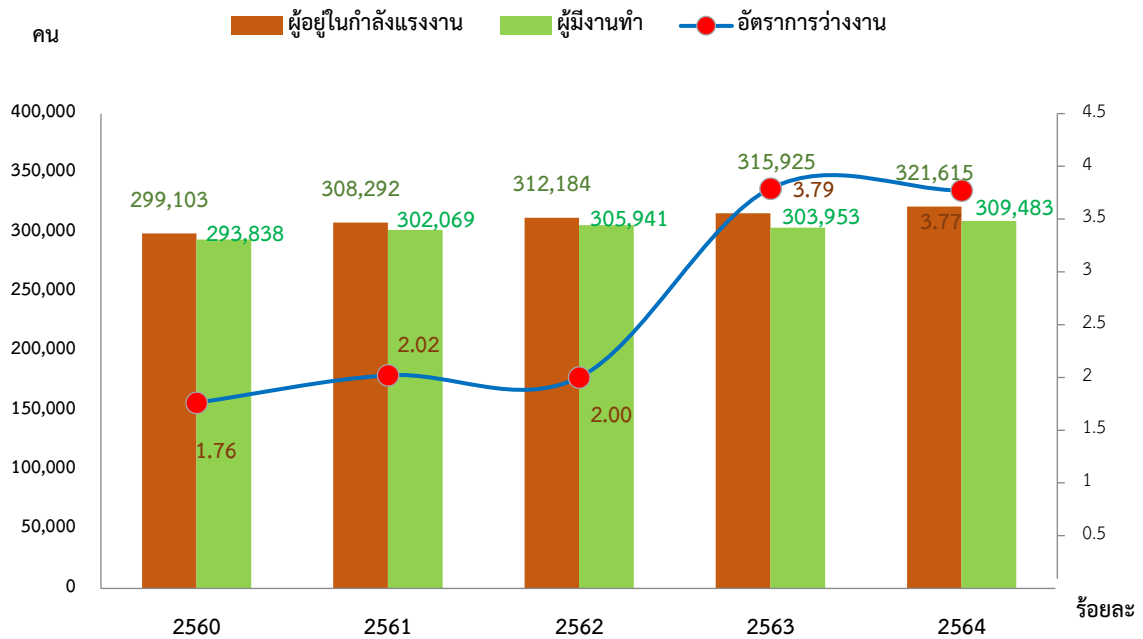
2. ผู้ว่างงาน มีจำนวน 12,132 คน ผู้ว่างงานหญิง 5,626 คน และชาย 6,506 คน สำหรับอัตราการว่างงานของประชากรจังหวัดปัตตานี คิดเป็นร้อยละ 3.77 ของผู้อยู่ในกำลังแรงงาน โดยหญิงมีอัตราการว่างงาน สูงกว่าชาย (หญิงร้อยละ 3.85 และชายร้อยละ 3.71)

ส่วนผู้ไม่อยู่ในกำลังแรงงาน หรือผู้ที่ไม่พร้อมทำงาน 153,165 คน คิดเป็นร้อยละ 32.26 เป็นชาย จำนวน 52,250 คน คิดเป็นร้อยละ 22.95 หญิง จำนวน 100,915 คน คิดเป็นร้อยละ 40.83 ซึ่งประกอบด้วย พ่อบ้าน แม่บ้าน จำนวน 39,380 คน นักเรียน นักศึกษา จำนวน 50,826 คน และเด็ก คนชรา ป่วย หรือพิการจนไม่สามารถ ทำงานได้ จำนวน 13,960 คน และอื่นๆ จำนวน 48,999 คน

ตารางที่ 55 จำนวนประชากรอายุ 15 ปีขึ้นไป จำแนกตามสถานภาพแรงงาน พ.ศ. 2560 – 2564

| สถานภาพแรงงาน | ปี | | | | |
|----------------------------|---------|---------|---------|---------|---------|
| | 2560 | 2561 | 2562 | 2563 | 2564 |
| ผู้มีอายุ 15 ปีขึ้นไป | 461,731 | 465,118 | 468,684 | 471,665 | 474,780 |
| 1. ผู้อยู่ในกำลังแรงงาน | 299,750 | 308,756 | 312,562 | 316,155 | 321,615 |
| 1.1 กำลังแรงงานปัจจุบัน | 299,103 | 308,292 | 312,184 | 315,925 | 321,615 |
| 1.1.1 ผู้มีงานทำ | 293,838 | 302,069 | 305,941 | 303,953 | 309,483 |
| 1.1.2 ผู้ว่างงาน | 5,265 | 6,223 | 6,242 | 11,972 | 12,132 |
| 1.2 ผู้ที่รอฤดูกาล | 863 | 463 | 1,513 | 230 | - |
| 2. ผู้ไม่อยู่ในกำลังแรงงาน | 161,981 | 156,362 | 156,122 | 155,510 | 153,165 |
| 2.1 ทำงานบ้าน | 51,469 | 51,154 | 53,367 | 43,829 | 39,380 |
| 2.2 เรียนหนังสือ | 56,149 | 52,298 | 49,374 | 49,061 | 50,826 |
| 2.3 เด็ก/ชรา/ป่วย/อื่นๆ | 54,363 | 52,911 | 53,381 | 62,620 | 62,959 |
| อัตราการว่างงาน | 1.76 | 2.02 | 2.00 | 3.79 | 3.77 |

ที่มา : โครงการสำรวจภาวะการทำงานของประชากร พ.ศ. 2564 สำนักงานสถิติจังหวัดปัตตานี



ที่มา : สำนักงานสถิติจังหวัดปัตตานี, 2564

แผนภูมิที่ 19 กำลังแรงงาน ผู้มีงานทำและอัตราการว่างงาน จังหวัดปัตตานี พ.ศ. 2560 – 2564

การมีงานทำ ผู้มีงานทำในปี 2564 มีจำนวน 309,483 คน เป็นชาย จำนวน 168,865 คน คิดเป็นร้อยละ 74.19 และเป็นหญิง จำนวน 140,588 คน คิดเป็นร้อยละ 56.89 กำลังแรงงานที่เป็นผู้มีงานทำ จำแนกตามอาชีพส่วนใหญ่ทำงานเป็นผู้ปฏิบัติงานที่มีฝีมือในด้านการเกษตร และการประมงมากที่สุด ร้อยละ 36.13 รองลงมา คือ พนักงานบริการและพนักงานในร้านค้าและตลาด ร้อยละ 21.88 ผู้ปฏิบัติงานด้านความสามารถทางฝีมือ และธุรกิจอื่นๆ ที่เกี่ยวข้อง ร้อยละ 14.88 ผู้ประกอบอาชีพขั้นพื้นฐานต่าง ๆ ในด้านการขายและการให้บริการ ร้อยละ 13.89 นอกจากนี้ประกอบอาชีพอื่น ๆ

ตารางที่ 56 จำนวนผู้มีงานทำ จำแนกตามอาชีพ พ.ศ. 2564

| อาชีพ | จำนวน | ร้อยละ |
|--|----------------|---------------|
| ผู้ปฏิบัติงานที่มีฝีมือในด้านการเกษตรและประมง | 109,515 | 36.13 |
| พนักงานบริการและพนักงานในร้านค้าและตลาด | 65,226 | 21.88 |
| อาชีพขั้นพื้นฐานต่าง ๆ ในด้านการขายและการให้บริการ | 45,461 | 14.88 |
| ผู้ปฏิบัติงานด้านความสามารถทางฝีมือและธุรกิจอื่น ๆ ที่เกี่ยวข้อง | 43,257 | 13.89 |
| ผู้ประกอบวิชาชีพด้านต่าง ๆ | 16,039 | 4.94 |
| ประกอบอาชีพอื่น ๆ | 29,985 | 8.19 |
| รวม | 309,483 | 100.00 |

ที่มา : โครงการสำรวจภาวะการทำงานของประชากร พ.ศ. 2564

สำนักงานสถิติจังหวัดปัตตานี

สถานภาพการทำงานส่วนใหญ่ ทำงานในฐานะลูกจ้าง ร้อยละ 44.42 (ลูกจ้างเอกชน ร้อยละ 34.26 ลูกจ้างรัฐบาล ร้อยละ 10.16) รองลงมา ทำงานส่วนตัว ร้อยละ 37.57 ช่วยธุรกิจครอบครัวเรือนโดยไม่ได้รับค่าจ้าง ร้อยละ 16.29 และนายจ้าง ร้อยละ 1.70

ตารางที่ 57 จำนวนของผู้มีงานทำ จำแนกตามสถานภาพการทำงาน พ.ศ. 2564

| สถานภาพการทำงาน | จำนวน | ร้อยละ |
|-------------------------|----------------|---------------|
| นายจ้าง | 5,260 | 1.70 |
| ลูกจ้างรัฐบาล | 31,434 | 10.16 |
| ลูกจ้างเอกชน | 106,029 | 34.26 |
| ทำงานส่วนตัว | 116,264 | 37.57 |
| ช่วยธุรกิจครอบครัวเรือน | 50,416 | 16.29 |
| การรวมกลุ่ม | 80 | 0.02 |
| รวม | 309,483 | 100.00 |

ที่มา : โครงการสำรวจภาวะการทำงานของประชากร พ.ศ. 2564
สำนักงานสถิติจังหวัดปัตตานี

ชั่วโมงการทำงานต่อสัปดาห์ พบว่า ในจำนวนผู้มีงานทำ ส่วนใหญ่เป็นผู้มีงานทำ 35 – 49 ชั่วโมง ร้อยละ 51.94 รองลงมา ผู้มีงานทำ 20 - 34 ชั่วโมง ร้อยละ 35.53 ผู้มีงานทำ 0 – 19 ชั่วโมง ร้อยละ 7.21 และผู้มีงานทำ 50 ชั่วโมงขึ้นไป ร้อยละ 5.32

ตารางที่ 58 จำนวนของผู้มีงานทำ จำแนกตามชั่วโมงการทำงานต่อสัปดาห์ พ.ศ. 2564

| ชั่วโมงการทำงานต่อสัปดาห์ | จำนวน | ร้อยละ |
|---------------------------|----------------|---------------|
| 0 – 19 ชั่วโมง | 20,261 | 7.21 |
| 20 – 34 ชั่วโมง | 95,732 | 35.53 |
| 35 – 49 ชั่วโมง | 178,533 | 51.94 |
| 50 ชั่วโมงขึ้นไป | 14,957 | 5.32 |
| รวม | 309,483 | 100.00 |

ที่มา : โครงการสำรวจภาวะการทำงานของประชากร พ.ศ. 2564
สำนักงานสถิติจังหวัดปัตตานี

ส่วนระดับการศึกษาที่สำเร็จของผู้มีงานทำส่วนใหญ่มีการศึกษาในระดับประถมศึกษา จำนวน 108,630 คน คิดเป็นร้อยละ 35.10 รองลงมา คือ มัธยมศึกษาตอนปลาย จำนวน 55,130 คน คิดเป็น ร้อยละ 17.81 ระดับมหาวิทยาลัย จำนวน 46,160 คน คิดเป็นร้อยละ 14.91 ระดับมัธยมศึกษาตอนต้น จำนวน 42,341 คน คิดเป็น ร้อยละ 13.68 ระดับต่ำกว่าประถมศึกษา จำนวน 36,550 คน คิดเป็นร้อยละ 11.81 ไม่มีการศึกษา จำนวน 19,668 คน คิดเป็นร้อยละ 6.36

แรงงานนอกภาคเกษตร ผู้ทำงานอยู่ในแรงงานนอกภาคเกษตร จำนวน 198,042 คน หรือร้อยละ 63.99 ของผู้มีงานทำ โดยส่วนใหญ่จะเป็นผู้ทำงานการขายส่ง การขายปลีก การซ่อมแซมยานยนต์ รถจักรยานยนต์ จำนวน 51,116 คน คิดเป็นร้อยละ 16.52 รองลงมา คือ สาขาการผลิต จำนวน 31,255 คน คิดเป็นร้อยละ 10.10 สาขาการก่อสร้าง จำนวน 28,453 คน คิดเป็นร้อยละ 9.20 สาขากิจกรรมโรงแรมและอาหาร จำนวน 26,029 คน คิดเป็นร้อยละ 8.41 อุตสาหกรรมที่มีแรงงานนอกภาคเกษตรน้อยที่สุด คือ กิจการด้านอสังหาริมทรัพย์ การให้เช่า และกิจกรรมทางธุรกิจ จำนวน 137 คน คิดเป็นร้อยละ 0.04 รองลงมา การจัดหาหน้าบำบัดน้ำเสีย จำนวน 210 คน คิดเป็นร้อยละ 0.07

แรงงานภาคการเกษตร การป่าไม้และประมง มีจำนวน 111,441 คน คิดเป็นร้อยละ 36.01 เป็นชาย จำนวน 58,851 คน คิดเป็นร้อยละ 34.84 เป็นหญิง จำนวน 52,590 คน คิดเป็นร้อยละ 37.40

แรงงานนอกระบบ ปี 2564 มีผู้มีงานทำ ซึ่งเป็นแรงงานนอกระบบ จำนวนทั้งสิ้น 76,280 คน เป็นชาย 41,130 คน หรือร้อยละ 53.92 เป็นหญิง จำนวน 35,150 คน หรือร้อยละ 46.08 โดยมีแรงงานนอกระบบมากที่สุดในช่วงอายุ 60 ปีขึ้นไป จำนวน 27,031 คน หรือร้อยละ 35.44 รองลงมาช่วงอายุ 55 – 59 ปี จำนวน 9,813 คน หรือร้อยละ 12.87 ช่วงอายุ 50-54 ปี จำนวน 8,907 คน หรือร้อยละ 11.68 และมีแรงงานนอกระบบช่วงอายุ 15 – 19 ปี มีจำนวนน้อยที่สุด คือ 717 คน หรือร้อยละ 0.94

ตารางที่ 59 จำนวนผู้มีงานทำที่อยู่ในแรงงานนอกระบบจังหวัดปัตตานี จำแนกตามอายุและเพศ พ.ศ. 2564

| ช่วงอายุ | ชาย | หญิง | รวม |
|-------------|---------------|---------------|---------------|
| 15 – 19 ปี | 331 | 386 | 717 |
| 20 – 24 ปี | 2,382 | 646 | 3,028 |
| 25 – 29 ปี | 2,622 | 1,069 | 3,691 |
| 30 – 34 ปี | 2,377 | 2,764 | 5,141 |
| 35 – 39 ปี | 3,046 | 2,258 | 5,304 |
| 40 – 44 ปี | 3,505 | 2,535 | 6,040 |
| 45 – 49 ปี | 3,105 | 3,503 | 6,608 |
| 50 – 54 ปี | 4,507 | 4,400 | 8,907 |
| 55 – 59 ปี | 5,429 | 4,384 | 9,813 |
| 60 ปีขึ้นไป | 13,825 | 13,206 | 27,031 |
| รวม | 41,129 | 35,151 | 76,280 |

ที่มา : โครงการสำรวจแรงงานนอกระบบ พ.ศ. 2564

สำนักงานสถิติจังหวัดปัตตานี

จำนวนผู้มีงานทำที่อยู่ในแรงงานนอกระบบ จำแนกตามกิจกรรมทางเศรษฐกิจสูงสุด ได้แก่ ภาคเกษตรกรรม จำนวน 46,314 คน หรือร้อยละ 60.72 รองลงมา คือ การบริการและการค้า จำนวน 19,582 คน หรือร้อยละ 25.67 ภาคการผลิต จำนวน 10,384 คน หรือร้อยละ 13.61 ของแรงงานนอกระบบทั้งหมด

ตารางที่ 60 จำนวนผู้มีงานทำที่อยู่ในแรงงานนอกระบบ จังหวัดปัตตานี
จำแนกตามกิจกรรมทางเศรษฐกิจ พ.ศ. 2564

| แรงงานนอกระบบ | จำนวน | กิจกรรมทางเศรษฐกิจ | | |
|---------------|--------|--------------------|---------|--------------------|
| | | เกษตรกรรม | การผลิต | การบริการและการค้า |
| ชาย | 41,130 | 25,422 | 5,650 | 10,058 |
| หญิง | 35,150 | 20,892 | 4,734 | 9,524 |
| รวม | 76,280 | 46,314 | 10,384 | 19,582 |

ที่มา : โครงการสำรวจแรงงานนอกระบบ พ.ศ. 2564 สำนักงานสถิติจังหวัดปัตตานี

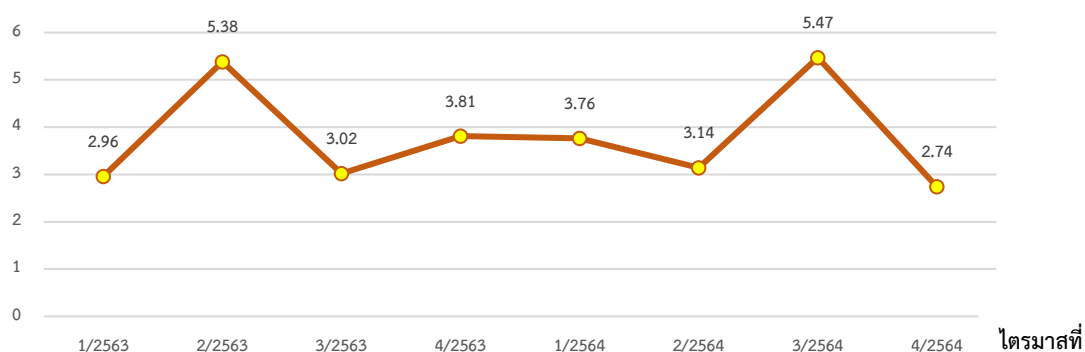
จำนวนของผู้ว่างงานไตรมาสที่ 4 พ.ศ. 2564 มีจำนวนผู้ว่างงานทั้งสิ้น 8,751 คน ผู้ว่างงานชายจำนวน 4,332 คน และผู้ว่างงานหญิง จำนวน 4,419 คน สำหรับอัตราการว่างงานของประชากรจังหวัดปัตตานี ไตรมาสนี้ คิดเป็นร้อยละ 2.74 ของกำลังแรงงานรวม โดยหญิงมีอัตราการว่างงานสูงกว่าชาย (หญิง ร้อยละ 3.10 และชาย ร้อยละ 2.44) ซึ่งอัตราการว่างงานลดลงจากไตรมาสที่แล้ว 2.73

ตารางที่ 61 จำนวนการว่างงานจังหวัดปัตตานี ไตรมาสที่ 1 ปี 2563 – ไตรมาสที่ 4 ปี 2564

| รายการ | กำลังแรงงานในจังหวัด | จำนวนผู้ว่างงาน | อัตราการว่างงาน |
|---------------------|----------------------|-----------------|-----------------|
| ไตรมาสที่ 1 ปี 2563 | 318,333 | 9,416 | 2.96 |
| ไตรมาสที่ 2 ปี 2563 | 310,851 | 16,739 | 5.38 |
| ไตรมาสที่ 3 ปี 2563 | 310,233 | 9,358 | 3.02 |
| ไตรมาสที่ 4 ปี 2563 | 324,286 | 12,376 | 3.81 |
| ไตรมาสที่ 1 ปี 2564 | 321,058 | 12,057 | 3.76 |
| ไตรมาสที่ 2 ปี 2564 | 326,648 | 10,273 | 3.14 |
| ไตรมาสที่ 3 ปี 2564 | 318,904 | 17,444 | 5.47 |
| ไตรมาสที่ 4 ปี 2564 | 319,846 | 8,751 | 2.74 |

ที่มา : โครงการสำรวจภาวะการทำงานของประชากร พ.ศ. 2564 สำนักงานสถิติจังหวัดปัตตานี

อัตราการว่างงาน



ที่มา : โครงการสำรวจภาวะการทำงานของประชากร พ.ศ. 2564 สำนักงานสถิติจังหวัดปัตตานี

แผนภูมิที่ 20 อัตราการว่างงานในจังหวัดปัตตานี ไตรมาสที่ 1 พ.ศ. 2563 – ไตรมาสที่ 4 พ.ศ. 2564

3) ด้านการศึกษา

(1) การจัดการศึกษา

การจัดการศึกษาในจังหวัดปัตตานี มี 3 รูปแบบ คือ การศึกษาในระบบ การศึกษานอกระบบ และการศึกษาตามอัธยาศัย ประกอบด้วย

การศึกษาในระบบ เป็นการศึกษาที่กำหนดจุดมุ่งหมายวิธีการศึกษาหลักสูตรระยะเวลาของการศึกษาการวัดและประเมินผลซึ่งเป็นเงื่อนไขของการสำเร็จการศึกษาที่แน่นอน

การศึกษานอกระบบ เป็นการศึกษาที่มีความยืดหยุ่นในการกำหนดจุดมุ่งหมายรูปแบบวิธีการจัดการศึกษาระยะเวลาของการศึกษาการวัดและประเมินผลซึ่งเป็นเงื่อนไขสำคัญของการสำเร็จการศึกษาโดยเนื้อหาและหลักสูตรจะต้องมีความเหมาะสมสอดคล้องกับสภาพปัญหาและความต้องการของบุคคลแต่ละกลุ่ม

การศึกษาตามอัธยาศัย เป็นการศึกษาที่ให้ผู้เรียนรู้ด้วยตนเองตามความสนใจ ศักยภาพ ความพร้อม และโอกาสโดยศึกษาจากบุคคล ประสบการณ์ สังคม สภาพแวดล้อม สื่อหรือแหล่งความรู้อื่น ๆ

ตารางที่ 62 จำนวนสถานศึกษาจำแนกตามสังกัด และประเภทการจัดการศึกษา จังหวัดปัตตานี

| สังกัด/หน่วยงาน | จำนวน สถานศึกษา | จำนวน ผู้เรียน | จำนวน ผู้สอน |
|---|--------------------|-------------------|-----------------|
| การศึกษาในระบบการศึกษา (1) | 501 | 190,769 | 10,865 |
| • กระทรวงศึกษาธิการ | 477 | 170,878 | 9,398 |
| สำนักงานคณะกรรมการการศึกษาขั้นพื้นฐาน (สพฐ.) | 335 | 68,465 | 3,765 |
| สำนักงานเขตพื้นที่การศึกษาประถมศึกษาปัตตานี เขต 1 | 136 | 27,997 | 1,624 |
| สำนักงานเขตพื้นที่การศึกษาประถมศึกษาปัตตานี เขต 2 | 115 | 19,698 | 955 |
| สำนักงานเขตพื้นที่การศึกษาประถมศึกษาปัตตานี เขต 3 | 67 | 11,593 | 672 |
| สำนักงานเขตพื้นที่การศึกษามัธยมศึกษาปัตตานี | 17 | 9,177 | 514 |
| สำนักบริหารงานการศึกษาพิเศษ (สศศ.) | 2 | 1,085 | 179 |
| โรงเรียนราชประชานุเคราะห์ 40 จังหวัดปัตตานี | 1 | 514 | 80 |
| ศูนย์การศึกษาพิเศษ ประจำจังหวัดปัตตานี | 1 | 571 | 99 |
| สำนักงานการศึกษาเอกชนจังหวัดปัตตานี (สช.) | 132 | 93,655 | 4,810 |
| โรงเรียนเอกชนสอนสามัญ | 54 | 19,118 | 1,071 |
| โรงเรียนเอกชนสามัญควบคู่ศาสนา | 67 | 65,824 | 3,362 |
| โรงเรียนเอกชนการศึกษาสงเคราะห์ | 11 | 8,713 | 377 |
| สำนักงานคณะกรรมการการอาชีวศึกษา (สอศ.) | 8 | 7,673 | 644 |
| วิทยาลัยการอาชีพปัตตานี | 1 | 1,881 | 89 |
| วิทยาลัยเทคโนโลยีการเกษตรและประมงปัตตานี | 1 | 592 | 74 |
| วิทยาลัยอาชีวศึกษาปัตตานี | 1 | 1,363 | 122 |

| สังกัด/หน่วยงาน | จำนวน สถานศึกษา | จำนวน ผู้เรียน | จำนวน ผู้สอน |
|--|--------------------|-------------------|-----------------|
| วิทยาลัยเทคนิคปัตตานี | 1 | 2,079 | 162 |
| วิทยาลัยเทคนิคกาญจนาภิเษก ปัตตานี | 1 | 889 | 63 |
| วิทยาลัยการอาชีพสายบุรี | 1 | 597 | 115 |
| วิทยาลัยอาชีวศึกษาสายบุรี (สถานศึกษาเอกชน) | 1 | 91 | 8 |
| วิทยาลัยเทคโนโลยีอาชีวะสถานพาณิชย์การ (สถานศึกษาเอกชน) | 1 | 181 | 11 |
| • กระทรวงการอุดมศึกษา วิทยาศาสตร์ วิจัยและนวัตกรรม | 7 | 14,269 | 926 |
| สำนักงานคณะกรรมการการอุดมศึกษา (สกอ.) | 7 | 14,269 | 926 |
| โรงเรียนสาธิตมหาวิทยาลัยสงขลานครินทร์ | 1 | 965 | 44 |
| โรงเรียนอนุบาลสาธิต | 1 | 683 | 40 |
| โรงเรียนสาธิตอิสลามศึกษา มหาวิทยาลัยสงขลานครินทร์ | 1 | 277 | 18 |
| มหาวิทยาลัยสงขลานครินทร์ วิทยาเขตปัตตานี | 1 | 7,998 | 490 |
| มหาวิทยาลัยฟาฏอนี | 1 | 2,964 | 222 |
| วิทยาลัยชุมชนปัตตานี | 1 | 1,005 | 93 |
| มหาวิทยาลัยมหาจุฬาลงกรณราชวิทยาลัย วิทยาลัยสงฆ์ปัตตานี | 1 | 377 | 19 |
| • กระทรวงมหาดไทย | 16 | 5,541 | 530 |
| สำนักงานส่งเสริมการปกครองท้องถิ่นจังหวัดปัตตานี | 16 | 5,541 | 530 |
| องค์การบริหารส่วนจังหวัดปัตตานี | 2 | 569 | - |
| เทศบาลเมืองปัตตานี | 5 | 2,841 | - |
| เทศบาลตำบลนาประดู่ (อ.โคกโพธิ์) | 1 | 64 | - |
| เทศบาลตำบลพ้อมิ่ง (อ.ปะนาเระ) | 1 | 138 | - |
| เทศบาลเมืองตะลุบัน (อ.สายบุรี) | 6 | 1,605 | - |
| องค์การบริหารส่วนตำบลมะนังดาลำ (อ.สายบุรี) | 1 | 324 | - |
| • สำนักงานตำรวจแห่งชาติ | 1 | 81 | 11 |
| กองกำกับการตำรวจตระเวนชายแดน ที่ 44 (กก.ตชด.44) | 1 | 81 | 11 |
| โรงเรียนตำรวจตระเวนชายแดนพีระยานุเคราะห์ฯ 4 | 1 | 81 | 11 |
| การศึกษาตามอัธยาศัย (2) | 13 | 21,297 | 408 |
| • กระทรวงศึกษาธิการ | 13 | 21,297 | 408 |
| สำนักงานส่งเสริมการศึกษานอกระบบและการศึกษาตามอัธยาศัย | 13 | 21,297 | 408 |
| สำนักงาน กศน.จังหวัดปัตตานี | 12 | 21,194 | 405 |
| ศูนย์ฝึกและพัฒนาอาชีพราษฎรไทยบริเวณชายแดนปัตตานี | 1 | 103 | 3 |

| สังกัด/หน่วยงาน | จำนวน สถานศึกษา | จำนวน ผู้เรียน | จำนวน ผู้สอน |
|--|--------------------|-------------------|-----------------|
| การศึกษานอกระบบการศึกษา (3) | 921 | 67,334 | 4,462 |
| • กระทรวงศึกษาธิการ | 921 | 67,334 | 4,462 |
| สำนักงานการศึกษาเอกชนจังหวัดปัตตานี (สช.) | 921 | 67,334 | 4,462 |
| โรงเรียนสอนศาสนาอย่างเดียว | 22 | 1,164 | 42 |
| สถาบันปอเนาะ | 251 | 17,285 | 577 |
| ศูนย์การศึกษาอิสลามประจำมัสยิด (ตาดีกา) | 637 | 48,196 | 3,815 |
| ประเภทศิลปะและกีฬา | 2 | 132 | 13 |
| ประเภทเสริมทักษะชีวิต | 3 | 165 | 4 |
| ประเภทวิชาชีพ | 2 | 81 | 3 |
| ประเภทกวดวิชา | 4 | 311 | 8 |
| การศึกษาเด็กปฐมวัย (4) | 168 | 6,856 | - |
| • กระทรวงมหาดไทย | 164 | 6,856 | - |
| สำนักงานส่งเสริมการปกครองท้องถิ่นจังหวัดปัตตานี | 164 | 6,856 | - |
| ศูนย์พัฒนาเด็ก | 164 | 6,856 | - |
| • กระทรวงการพัฒนาสังคมและความมั่นคงของมนุษย์ | 4 | - | - |
| สำนักงานพัฒนาสังคมและความมั่นคงของมนุษย์จังหวัดปัตตานี | - | - | - |
| สถานรับเลี้ยงเด็ก | 4 | - | - |
| รวมสถานศึกษาในระบบการศึกษา (1) | 501 | 190,769 | 10,865 |
| รวมสถานศึกษาตามอัธยาศัย (2) | 13 | 21,297 | 408 |
| รวมสถานศึกษานอกระบบการศึกษา (3) | 921 | 67,334 | 4,462 |
| รวมสถานพัฒนาเด็กก่อนวัยเรียน (4) | 168 | 6,856 | - |
| รวมทั้งสิ้น | 1,603 | 286,256 | 15,735 |

ที่มา : ศูนย์ข้อมูลการศึกษา กระทรวงศึกษาธิการ (www.edustatistics.moe.go.th) ณ 25 มิถุนายน 2564
หมายเหตุ : “-” หมายถึง ไม่มีข้อมูล

จังหวัดปัตตานี มีสถานศึกษาในระบบการศึกษา จำนวน 501 แห่ง ผู้เรียนจำนวน 190,769 คน บุคลากรผู้สอน จำนวน 10,865 คน มีสถานศึกษาตามอัธยาศัย 13 แห่ง ผู้เรียนจำนวน 21,297 คน บุคลากรผู้สอน จำนวน 408 คน มีสถานศึกษานอกระบบการศึกษา จำนวน 921 แห่ง ผู้เรียน จำนวน 67,334 คน บุคลากรผู้สอน จำนวน 4,462 คน และมีสถานพัฒนาเด็กก่อนวัยเรียน จำนวน 168 แห่ง จำนวนผู้เรียน 6,856 คน รวมแล้ว จังหวัดปัตตานีมีสถานศึกษาทั้งหมด 1,603 แห่ง จำนวนผู้เรียน 286,256 คน และมีบุคลากร จำนวน 15,735 คน

(2) คุณภาพทางการศึกษา

(2.1) การทดสอบทางการศึกษาระดับชาติด้านขั้นพื้นฐาน (O-NET)

การทดสอบทางการศึกษาระดับชาติด้านขั้นพื้นฐาน (O-NET) คือ การทดสอบทางการศึกษาระดับชาติด้านขั้นพื้นฐาน เป็นการทดสอบเพื่อวัดความรู้และความคิดรวบยอดของนักเรียนชั้นประถมศึกษาปีที่ 6 ชั้นมัธยมศึกษาปีที่ 3 และชั้นมัธยมศึกษาปีที่ 6 ประเมินตามมาตรฐานการเรียนรู้ในหลักสูตรแกนกลางการศึกษาขั้นพื้นฐานพุทธศักราช 2551 จำนวน 51 มาตรฐานการเรียนรู้ ครอบคลุม 5 กลุ่มสาระการเรียนรู้ ได้แก่ (1) ภาษาไทย (2) คณิตศาสตร์ (3) วิทยาศาสตร์ (4) สังคมศึกษา ศาสนาและวัฒนธรรม (5) ภาษาอังกฤษ โดยมีวัตถุประสงค์ในการทดสอบ ดังนี้

- 1) เพื่อทดสอบความรู้และความคิดรวบยอดของนักเรียนชั้นประถมศึกษาปีที่ 6 ชั้นมัธยมศึกษาปีที่ 3 และชั้นมัธยมศึกษาปีที่ 6
- 2) เพื่อนำผลการทดสอบไปใช้เป็นองค์ประกอบหนึ่งในการจบการศึกษาตามหลักสูตรแกนกลางการศึกษาขั้นพื้นฐาน พุทธศักราช 2551
- 3) เพื่อนำผลการทดสอบไปใช้ในการปรับปรุงคุณภาพการเรียนการสอนของโรงเรียน
- 4) เพื่อนำผลการทดสอบไปใช้ในการประเมินผลการเรียนรู้ของนักเรียนระดับชาติ
- 5) เพื่อนำผลการทดสอบไปใช้ในวัตถุประสงค์อื่น

❖ ผลการทดสอบทางการศึกษาระดับชาติด้านพื้นฐาน (O-NET) ชั้นประถมศึกษาปีที่ 6 ปีการศึกษา 2564 จังหวัดปัตตานี

สถาบันทดสอบทางการศึกษาแห่งชาติ (องค์การมหาชน) จัดการทดสอบทางการศึกษาระดับชาติด้านพื้นฐาน (O-NET) ชั้นประถมศึกษาปีที่ 6 สอบวันเสาร์ ที่ 12 กุมภาพันธ์ 2565 จำนวน 4 วิชา ได้แก่ ภาษาไทย ภาษาอังกฤษ คณิตศาสตร์และวิทยาศาสตร์ สรุปรายงานผลการทดสอบจำแนกตามสังกัด ที่ตั้ง ภูมิภาค และรายสาระ ดังนี้

ตารางที่ 63 ผลการทดสอบทางการศึกษาระดับชาติด้านพื้นฐาน (O-NET) ชั้นประถมศึกษาปีที่ 6 ปีการศึกษา 2562 – 2564

| รายวิชา | ภาษาไทย | | | ภาษาอังกฤษ | | | คณิตศาสตร์ | | | วิทยาศาสตร์ | | | ค่าเฉลี่ยรวมทุกสาระ | | | | |
|---|------------|--------------|--------------|--------------|--------------|--------------|--------------|--------------|--------------|--------------|--------------|--------------|---------------------|--------------|--------------|--------------|-------------------------|
| | ปีการศึกษา | 2562 | 2563 | 2564 | 2562 | 2563 | 2564 | 2562 | 2563 | 2564 | 2562 | 2563 | 2564 | 2562 | 2563 | 2564 | ผลต่างปี 2563 - 2564 |
| ระดับประเทศ | | 49.07 | 56.20 | 50.38 | 34.42 | 43.55 | 39.22 | 32.90 | 29.99 | 36.83 | 35.55 | 38.78 | 34.31 | 37.99 | 42.13 | 40.19 | - 1.95 |
| ระดับกระทรวง | | 49.18 | 56.28 | 50.47 | 34.64 | 43.67 | 39.15 | 33.13 | 30.16 | 36.87 | 35.68 | 38.89 | 34.36 | 38.16 | 42.25 | 40.21 | - 2.04 |
| ระดับภาค (ภูมิภาค) | | 47.08 | 54.02 | 47.89 | 32.61 | 41.43 | 37.31 | 31.57 | 29.41 | 35.87 | 34.37 | 38.25 | 33.21 | 36.41 | 40.78 | 38.57 | - 2.21 |
| ระดับศธ.ภาค (ศธภ.7) | | 36.26 | 41.76 | 36.61 | 27.80 | 33.61 | 31.11 | 24.26 | 24.21 | 30.57 | 28.29 | 31.82 | 28.66 | 29.15 | 32.85 | 31.74 | - 1.11 |
| ระดับจังหวัด (ศจ.ปัตตานี) | | 36.92 | 42.79 | 37.45 | 27.90 | 33.99 | 31.44 | 24.50 | 24.42 | 31.06 | 28.46 | 31.90 | 28.60 | 29.45 | 33.28 | 32.14 | - 1.14 |
| สำนักงานคณะกรรมการการศึกษาขั้นพื้นฐาน (สพฐ.) | | 37.45 | 44.26 | 39.03 | 28.02 | 33.52 | 31.82 | 24.83 | 24.69 | 31.74 | 28.69 | 32.88 | 29.43 | 29.75 | 33.84 | 33.01 | - 0.83 |
| สำนักงานเขตพื้นที่การศึกษาประถมศึกษา (สพป.) | | 37.45 | 44.26 | 39.03 | 28.02 | 33.52 | 31.82 | 24.83 | 24.69 | 31.74 | 28.69 | 32.88 | 29.43 | 29.75 | 33.84 | 33.01 | - 0.83 |
| สำนักงานคณะกรรมการส่งเสริมการศึกษาเอกชน (สช.) | | 36.06 | 41.71 | 35.80 | 27.86 | 34.97 | 31.32 | 23.96 | 24.30 | 30.32 | 28.16 | 31.01 | 27.78 | 29.01 | 33.00 | 31.31 | - 1.69 |
| สำนักบริหารงานการศึกษาพิเศษ (สศศ.) | | 29.25 | 39.95 | 34.17 | 23.52 | 31.50 | 35.42 | 20.00 | 27.00 | 30.96 | 23.76 | 26.34 | 32.50 | 24.13 | 31.20 | 33.26 | 2.07 |
| กรมส่งเสริมการปกครองท้องถิ่น (อปท.) | | 37.40 | 39.48 | 36.19 | 27.16 | 31.48 | 29.45 | 24.89 | 23.15 | 30.82 | 28.34 | 30.66 | 27.57 | 29.45 | 31.19 | 31.01 | - 0.18 |
| กองบัญชาการตำรวจตระเวนชายแดน (ตชด.) | | 38.38 | 27.59 | 27.71 | 21.56 | 23.13 | 29.17 | 16.88 | 20.63 | 22.29 | 27.34 | 28.23 | 27.92 | 26.04 | 24.90 | 26.77 | 1.88 |

ที่มา : สถาบันทดสอบทางการศึกษาแห่งชาติ, 2564

ประมวลผลข้อมูล : กลุ่มนิเทศ ติดตามและประเมินผล สำนักงานศึกษาธิการจังหวัดปัตตานี

จากตารางข้อมูลข้างต้น พบว่า ปีการศึกษา 2564 ค่าเฉลี่ยรายวิชาภาษาไทย 37.45 วิชาภาษาอังกฤษ 31.44 วิชาคณิตศาสตร์ 31.06 มีค่าเฉลี่ยรายวิชาสูงกว่าระดับศธภ.7 (36.61 , 31.11 , 30.57 ตามลำดับ) แต่ต่ำกว่าระดับประเทศ (50.38 , 39.22 , 36.83 ตามลำดับ) และ ค่าเฉลี่ยรวมทุกสาระระดับจังหวัด (ศจ.ปัตตานี) มีค่าเฉลี่ยรวมทุกสาระ 32.14 สูงกว่าระดับศธภ.7 (31.74) แต่ต่ำกว่าระดับประเทศ (40.19)

จำนวนโรงเรียนที่เข้าสอบตั้งแต่ ปีการศึกษา 2562 – 2564 พบว่า ปีการศึกษา 2562 มีโรงเรียนเข้าสอบจำนวน 383 โรงเรียน แบ่งเป็น สังกัดกองบัญชาการตำรวจตระเวนชายแดน (ตชด.) 1 โรงเรียน สังกัดกรมส่งเสริมการปกครองท้องถิ่น (อปท.) จำนวน 14 โรงเรียน สังกัดสำนักบริหารงานการศึกษาพิเศษ (สศศ.) 1 โรงเรียน สังกัดสำนักงานคณะกรรมการการส่งเสริมการศึกษาเอกชน (สช.) จำนวน 53 โรงเรียน สังกัดสำนักงานคณะกรรมการการศึกษาขั้นพื้นฐาน (สพฐ.) (สำนักงานเขตพื้นที่การศึกษาประถมศึกษาปัตตานี เขต 1 จำนวน 135 โรงเรียน สำนักงานเขตพื้นที่การศึกษาประถมศึกษาปัตตานี เขต 2 จำนวน 113 โรงเรียน และสำนักงานเขตพื้นที่การศึกษาประถมศึกษาปัตตานี เขต 1 จำนวน 66 โรงเรียน)

ปีการศึกษา 2563 มีโรงเรียนเข้าสอบจำนวน 315 โรงเรียน แบ่งเป็น สังกัดกองบัญชาการตำรวจตระเวนชายแดน (ตชด.) 1 โรงเรียน สังกัดกรมส่งเสริมการปกครองท้องถิ่น (อปท.) จำนวน 14 โรงเรียน สังกัดสำนักบริหารงานการศึกษาพิเศษ (สศศ.) 1 โรงเรียน สังกัดสำนักงานคณะกรรมการการส่งเสริมการศึกษาเอกชน (สช.) จำนวน 59 โรงเรียน สังกัดสำนักงานคณะกรรมการการศึกษาขั้นพื้นฐาน (สพฐ.) (สำนักงานเขตพื้นที่การศึกษาประถมศึกษาปัตตานี เขต 1 จำนวน 119 โรงเรียน สำนักงานเขตพื้นที่การศึกษาประถมศึกษาปัตตานี เขต 2 จำนวน 114 โรงเรียน และสำนักงานเขตพื้นที่การศึกษาประถมศึกษาปัตตานี เขต 1 จำนวน 7 โรงเรียน)

ปีการศึกษา 2564 มีโรงเรียนเข้าสอบจำนวน 278 โรงเรียน แบ่งเป็น สังกัดกองบัญชาการตำรวจตระเวนชายแดน (ตชด.) 1 โรงเรียน สังกัดกรมส่งเสริมการปกครองท้องถิ่น (อปท.) จำนวน 13 โรงเรียน สังกัดสำนักบริหารงานการศึกษาพิเศษ (สศศ.) 1 โรงเรียน สังกัดสำนักงานคณะกรรมการการส่งเสริมการศึกษาเอกชน (สช.) จำนวน 57 โรงเรียน สังกัดสำนักงานคณะกรรมการการศึกษาขั้นพื้นฐาน (สพฐ.) (สำนักงานเขตพื้นที่การศึกษาประถมศึกษาปัตตานี เขต 1 จำนวน 86 โรงเรียน สำนักงานเขตพื้นที่การศึกษาประถมศึกษาปัตตานี เขต 2 จำนวน 112 โรงเรียน และสำนักงานเขตพื้นที่การศึกษาประถมศึกษาปัตตานี เขต 1 จำนวน 8 โรงเรียน)

❖ ผลการทดสอบทางการศึกษาระดับชาติด้านพื้นฐาน (O-NET) ชั้นมัธยมศึกษาปีที่ 3 ปีการศึกษา 2564 จังหวัดปัตตานี

สถาบันทดสอบทางการศึกษาแห่งชาติ (องค์การมหาชน) จัดการทดสอบทางการศึกษาระดับชาติด้านพื้นฐาน (O-NET) ชั้นมัธยมศึกษาปีที่ 3 สอบวันอาทิตย์ ที่ 13 กุมภาพันธ์ 2565 จำนวน 4 วิชา ได้แก่ ภาษาไทย ภาษาอังกฤษ คณิตศาสตร์และวิทยาศาสตร์ สรุปรายงานผลการทดสอบจำแนกตามสังกัด ที่ตั้ง ภูมิภาค และรายละเอียด ดังนี้

ตารางที่ 64 ผลการทดสอบทางการศึกษาระดับชาติด้านพื้นฐาน (O-NET) ชั้นมัธยมศึกษาปีที่ 3 ปีการศึกษา 2562 - 2564

| รายวิชา | ภาษาไทย | | | ภาษาอังกฤษ | | | คณิตศาสตร์ | | | วิทยาศาสตร์ | | | ค่าเฉลี่ยรวมทุกสาระ | | | | | |
|---|--------------|------------|--------------|--------------|--------------|--------------|--------------|--------------|--------------|--------------|--------------|--------------|---------------------|--------------|-------------------------|--------------|--------------|---------------|
| | ระดับ/สังกัด | ปีการศึกษา | 2562 | 2563 | 2564 | 2562 | 2563 | 2564 | 2562 | 2563 | 2564 | 2562 | 2563 | 2564 | ผลต่างปี 2563 - 2564 | | | |
| ระดับประเทศ | | | 55.14 | 54.29 | 51.19 | 33.25 | 34.38 | 31.11 | 26.73 | 25.46 | 24.47 | 30.07 | 29.89 | 31.45 | 36.30 | 36.01 | 34.56 | - 1.45 |
| ระดับกระทรวงศึกษาธิการ | | | 55.63 | 54.81 | 51.62 | 33.69 | 34.85 | 31.21 | 27.19 | 25.90 | 24.62 | 30.25 | 30.14 | 31.55 | 36.69 | 36.43 | 34.75 | - 1.68 |
| ระดับภาค (ภูมิภาค) | | | 53.73 | 53.07 | 49.85 | 32.06 | 33.61 | 30.01 | 25.80 | 25.04 | 24.04 | 29.60 | 29.46 | 30.90 | 35.30 | 35.30 | 33.70 | - 1.60 |
| ระดับศธ.ภาค (ศธภ.7) | | | 44.18 | 43.14 | 38.76 | 29.18 | 30.17 | 27.31 | 20.78 | 20.89 | 20.37 | 27.62 | 26.79 | 27.83 | 30.44 | 30.25 | 28.57 | - 1.68 |
| ระดับจังหวัด (ศจ.ปัตตานี) | | | 43.92 | 42.21 | 38.22 | 29.04 | 30.03 | 27.04 | 20.75 | 20.65 | 20.26 | 27.63 | 26.61 | 27.62 | 30.34 | 29.88 | 28.29 | - 1.59 |
| สำนักงานคณะกรรมการการศึกษาขั้นพื้นฐาน (สพฐ.) | | | 49.52 | 46.89 | 44.83 | 31.05 | 30.73 | 28.43 | 22.70 | 21.67 | 21.64 | 28.68 | 27.50 | 28.92 | 32.99 | 31.70 | 30.96 | - 0.74 |
| สำนักงานเขตพื้นที่การศึกษามัธยมศึกษา (สพม.) | | | 51.75 | 49.99 | 47.71 | 31.93 | 31.57 | 29.47 | 23.93 | 22.53 | 22.69 | 29.12 | 27.95 | 29.57 | 34.18 | 33.01 | 32.36 | - 0.65 |
| สำนักงานเขตพื้นที่การศึกษาประถมศึกษา (สพป.) | | | 43.44 | 39.30 | 36.12 | 28.63 | 28.73 | 25.30 | 19.34 | 19.56 | 18.46 | 27.48 | 26.40 | 26.95 | 29.72 | 28.50 | 26.71 | - 1.79 |
| สำนักงานคณะกรรมการส่งเสริมการศึกษาเอกชน (สช.) | | | 42.03 | 40.89 | 35.95 | 28.08 | 29.62 | 26.42 | 19.65 | 20.09 | 19.57 | 27.12 | 26.24 | 27.07 | 29.22 | 29.21 | 27.25 | - 1.96 |
| กระทรวงอุดมศึกษา วิทยาศาสตร์ วิจัยและนวัตกรรม (อว.) | | | 72.96 | 75.06 | 67.72 | 58.50 | 65.17 | 46.49 | 59.55 | 64.18 | 43.26 | 42.38 | 51.17 | 40.47 | 58.35 | 63.90 | 49.49 | - 14.41 |
| สำนักบริหารงานการศึกษาพิเศษ (สศศ.) | | | 42.11 | 42.63 | 39.03 | 26.40 | 27.32 | 27.38 | 17.51 | 20.43 | 21.55 | 28.14 | 23.79 | 26.17 | 28.54 | 28.54 | 28.53 | - 0.01 |
| กรมส่งเสริมการปกครองท้องถิ่น (อปท.) | | | 38.22 | 34.69 | 33.52 | 26.57 | 26.44 | 20.67 | 18.32 | 18.13 | 20.46 | 27.12 | 23.79 | 29.35 | 27.56 | 25.76 | 26.00 | 0.24 |

ที่มา : สถาบันทดสอบทางการศึกษาแห่งชาติ, 2564

ประมวลผลข้อมูล : กลุ่มนิเทศ ติดตามและประเมินผล สำนักงานศึกษาธิการจังหวัดปัตตานี

จากตารางข้อมูลข้างต้น พบว่า ปีการศึกษา 2564 ค่าเฉลี่ยรายวิชาภาษาไทย 38.22 วิชาภาษาอังกฤษ 27.04 วิชาคณิตศาสตร์ 20.26 และวิชาวิทยาศาสตร์ 27.62 มีค่าเฉลี่ยรายวิชาต่ำกว่าระดับ ศธภ.7 (38.76, 27.31, 20.37, 27.83 ตามลำดับ) และระดับประเทศ (51.19, 31.11, 24.47, 31.45 ตามลำดับ) และค่าเฉลี่ยรวมทุกสาระระดับจังหวัด (ศธจ.ปัตตานี) มีค่าเฉลี่ยรวมทุกสาระต่ำกว่าระดับ ศธภ. (ศธภ.7) และระดับประเทศ

จำนวนโรงเรียนที่เข้าสอบตั้งแต่ ปีการศึกษา 2562 – 2564 ปีการศึกษา 2562 มีโรงเรียนเข้าสอบจำนวน 150 โรงเรียน แบ่งเป็น สังกัดกรมส่งเสริมการปกครองท้องถิ่น (อปท.) จำนวน 4 โรงเรียน สังกัดกระทรวงการอุดมศึกษา วิทยาศาสตร์ วิจัยและนวัตกรรม (อว.) จำนวน 1 โรงเรียน สังกัดสำนักบริหารงานการศึกษาพิเศษ (สศศ.) จำนวน 1 โรงเรียน สังกัดสำนักงานคณะกรรมการการส่งเสริมการศึกษาเอกชน (สช.), สช.จังหวัดปัตตานี 92 โรงเรียน สังกัดสำนักงานคณะกรรมการการศึกษาขั้นพื้นฐาน (สพฐ.) (สำนักงานเขตพื้นที่การศึกษาประถมศึกษาปัตตานี เขต 1 จำนวน 17 โรงเรียน สำนักงานเขตพื้นที่การศึกษาประถมศึกษาปัตตานี เขต 2 จำนวน 13 โรงเรียน สำนักงานเขตพื้นที่การศึกษาประถมศึกษาปัตตานี เขต 3 จำนวน 5 โรงเรียน และ สำนักงานเขตพื้นที่ศึกษามัธยมศึกษาปัตตานี จำนวน 17 โรงเรียน)

ปีการศึกษา 2563 มีโรงเรียนเข้าสอบจำนวน 136 โรงเรียน แบ่งเป็น สังกัดกรมส่งเสริมการปกครองท้องถิ่น (อปท.) จำนวน 4 โรงเรียน สังกัดกระทรวงการอุดมศึกษา วิทยาศาสตร์ วิจัยและนวัตกรรม (อว.) จำนวน 1 โรงเรียน สังกัดสำนักบริหารงานการศึกษาพิเศษ (สศศ.) 1 โรงเรียน สังกัดสำนักงานคณะกรรมการการส่งเสริมการศึกษาเอกชน (สช.) , สช.จังหวัดปัตตานี 86 โรงเรียน สังกัดสำนักงานคณะกรรมการการศึกษาขั้นพื้นฐาน (สพฐ.) (สำนักงานเขตพื้นที่การศึกษาประถมศึกษาปัตตานี เขต 1 จำนวน 13 โรงเรียน สำนักงานเขตพื้นที่การศึกษาประถมศึกษาปัตตานี เขต 2 จำนวน 12 โรงเรียน สำนักงานเขตพื้นที่การศึกษาประถมศึกษาปัตตานี เขต 3 จำนวน 2 โรงเรียน และ สำนักงานเขตพื้นที่ศึกษามัธยมศึกษาปัตตานี จำนวน 17 โรงเรียน)

ปีการศึกษา 2564 มีโรงเรียนเข้าสอบจำนวน 128 โรงเรียน แบ่งเป็น สังกัดกรมส่งเสริมการปกครองท้องถิ่น (อปท.) จำนวน 2 โรงเรียน สังกัดกระทรวงการอุดมศึกษา วิทยาศาสตร์ วิจัยและนวัตกรรม (อว.) จำนวน 1 โรงเรียน สังกัดสำนักบริหารงานการศึกษาพิเศษ (สศศ.) 1 โรงเรียน สังกัดสำนักงานคณะกรรมการการส่งเสริมการศึกษาเอกชน (สช.), สช.จังหวัดปัตตานี 83 โรงเรียน สังกัดสำนักงานคณะกรรมการการศึกษาขั้นพื้นฐาน (สพฐ.) (สำนักงานเขตพื้นที่การศึกษาประถมศึกษาปัตตานี เขต 1 จำนวน 10 โรงเรียน สำนักงานเขตพื้นที่การศึกษาประถมศึกษาปัตตานี เขต 2 จำนวน 13 โรงเรียน สำนักงานเขตพื้นที่การศึกษาประถมศึกษาปัตตานี เขต 3 จำนวน 2 โรงเรียน และ สำนักงานเขตพื้นที่ศึกษามัธยมศึกษาปัตตานี จำนวน 16 โรงเรียน)

❖ ผลการทดสอบทางการศึกษาระดับชาติด้านพื้นฐาน (O-NET) ชั้นมัธยมศึกษาปีที่ 6 ปีการศึกษา 2564 จังหวัดปัตตานี

สถาบันทดสอบทางการศึกษาแห่งชาติ (องค์การมหาชน) จัดการทดสอบทางการศึกษาระดับชาติด้านพื้นฐาน (O-NET) ชั้นมัธยมศึกษาปีที่ 6 สอบวันเสาร์ที่ 26 และ วันอาทิตย์ ที่ 27 กุมภาพันธ์ 2565 จำนวน 5 วิชา ได้แก่ ภาษาไทย สังคมศึกษา ภาษาอังกฤษ คณิตศาสตร์ และวิทยาศาสตร์สรุปรายงาน ผลการทดสอบจำแนกตามสังกัด ที่ตั้ง ภูมิภาค และรายละเอียด ดังนี้

ตารางที่ 65 ผลการทดสอบทางการศึกษาระดับชาติด้านพื้นฐาน (O-NET) ชั้นมัธยมศึกษาปีที่ 6 ปีการศึกษา 2562 – 2564

| รายวิชา | ภาษาไทย | | | สังคมศึกษา | | | ภาษาอังกฤษ | | | คณิตศาสตร์ | | | วิทยาศาสตร์ | | | ค่าเฉลี่ยรวมทุกสาระ | | | | | |
|---|--------------|------------|-------|------------|-------|-------|------------|-------|-------|------------|-------|-------|-------------|-------|-------|---------------------|-------|-------|-------|-------|-------------------------|
| | ระดับ/สังกัด | ปีการศึกษา | 2562 | 2563 | 2564 | 2562 | 2563 | 2564 | 2562 | 2563 | 2564 | 2562 | 2563 | 2564 | 2562 | 2563 | 2564 | 2562 | 2563 | 2564 | ผลต่างปี 2563 - 2564 |
| ระดับประเทศ | | | 42.21 | 44.36 | 46.40 | 35.70 | 36.93 | 36.87 | 29.20 | 29.94 | 25.56 | 25.41 | 26.04 | 21.28 | 29.20 | 32.68 | 28.65 | 32.34 | 33.99 | 31.75 | - 2.24 |
| ระดับกระทรวงศึกษาธิการ | | | 42.67 | 44.65 | 46.82 | 35.94 | 36.04 | 37.03 | 29.59 | 30.03 | 25.80 | 25.83 | 26.16 | 21.48 | 29.44 | 32.80 | 28.80 | 32.69 | 33.94 | 31.99 | - 1.95 |
| ระดับภาค (ภูมิภาค) | | | 40.00 | 42.52 | 41.72 | 34.75 | 34.72 | 34.78 | 27.04 | 27.86 | 23.87 | 23.47 | 24.61 | 19.23 | 28.21 | 31.42 | 27.37 | 30.69 | 32.23 | 29.39 | - 2.83 |
| ระดับศร.ภาค (ศรภ.7) | | | 31.90 | 33.43 | 34.63 | 30.58 | 30.45 | 30.93 | 23.89 | 24.51 | 21.54 | 18.22 | 19.40 | 16.13 | 25.11 | 26.87 | 25.21 | 25.94 | 26.93 | 25.69 | - 1.24 |
| ระดับจังหวัด (ศธจ.ปัตตานี) | | | 31.85 | 33.40 | 34.17 | 30.63 | 30.36 | 30.48 | 24.43 | 25.03 | 21.58 | 18.54 | 19.93 | 15.97 | 25.26 | 26.97 | 24.91 | 26.14 | 27.14 | 25.42 | - 1.72 |
| สำนักงานคณะกรรมการการศึกษาขั้นพื้นฐาน (สพฐ.) | | | 37.13 | 40.73 | 40.81 | 33.78 | 34.30 | 33.78 | 25.92 | 26.89 | 22.47 | 20.62 | 22.86 | 17.41 | 26.75 | 30.72 | 27.14 | 28.84 | 31.10 | 28.32 | - 2.78 |
| สำนักงานเขตพื้นที่การศึกษามัธยมศึกษา (สพม.) | | | 37.13 | 40.73 | 40.81 | 33.78 | 34.30 | 33.78 | 25.92 | 26.89 | 22.47 | 20.62 | 22.86 | 17.41 | 26.75 | 30.72 | 27.14 | 28.84 | 31.10 | 28.32 | - 2.78 |
| สำนักงานคณะกรรมการส่งเสริมการศึกษาเอกชน (สช.) | | | 29.03 | 30.36 | 31.99 | 29.00 | 28.68 | 29.29 | 22.69 | 23.34 | 20.72 | 16.48 | 17.79 | 15.04 | 23.95 | 24.96 | 24.17 | 24.23 | 25.03 | 24.24 | - 0.78 |
| กระทรวงอุดมศึกษา วิทยาศาสตร์ วิจัยและนวัตกรรม (อว.) | | | 59.53 | 62.36 | 63.33 | 46.49 | 46.31 | 45.52 | 50.12 | 51.39 | 50.96 | 47.35 | 50.35 | 41.80 | 43.02 | 50.60 | 36.45 | 49.30 | 52.20 | 47.61 | - 4.59 |
| สำนักบริหารงานการศึกษาพิเศษ (สศศ.) | | | 29.24 | 25.27 | 32.98 | 27.22 | 28.21 | 31.19 | 20.19 | 20.75 | 19.49 | 15.11 | 16.45 | 15.14 | 23.23 | 23.89 | 23.12 | 23.00 | 22.91 | 24.38 | 1.47 |
| กรมส่งเสริมการปกครองท้องถิ่น (อปท.) | | | 26.71 | 30.25 | | 27.14 | 21.50 | | 21.25 | 27.50 | | 17.50 | 28.13 | | 16.07 | 25.08 | | 21.73 | | | |

ที่มา : สถาบันทดสอบทางการศึกษาแห่งชาติ, 2564

ประมวลผลข้อมูล : กลุ่มนิเทศ ติดตามและประเมินผล สำนักงานศึกษาธิการจังหวัดปัตตานี

จากตารางข้อมูลข้างต้น พบว่า ปีการศึกษา 2564 ค่าเฉลี่ยวิชาภาษาอังกฤษ มีค่าเฉลี่ย 21.58 สูงกว่าระดับ ศธภ.7 (21.54) แต่ต่ำกว่าระดับประเทศ (25.56) ค่าเฉลี่ยรายวิชาภาษาไทย 34.17 วิชาสังคมศึกษา ศาสนาและวัฒนธรรม 30.48 วิชาคณิตศาสตร์ 15.97 และวิชาวิทยาศาสตร์ 24.91 มีค่าเฉลี่ยรายวิชาต่ำกว่าระดับ ศธภ.7 (34.63 , 30.93 , 21.54 , 16.13 , 25.21 ตามลำดับ) และต่ำกว่าระดับประเทศ (46.40, 36.87, 25.41 , 21.28, 28.65 ตามลำดับ) และค่าเฉลี่ยรวมทุกสาระระดับจังหวัด (ศจ.ปัตตานี) มีค่าเฉลี่ยรวมทุกสาระต่ำกว่าระดับ ศธภ. (ศธภ.7) และระดับประเทศ

จำนวนโรงเรียนที่เข้าสอบตั้งแต่ ปีการศึกษา 2562 – 2564 ปีการศึกษา 2562 มีโรงเรียนเข้าสอบจำนวน 93 โรงเรียน แบ่งเป็น สังกัดสำนักบริหารงานการศึกษาพิเศษ (สศศ.) จำนวน 1 โรงเรียน สังกัดกระทรวงการอุดมศึกษา วิทยาศาสตร์ วิจัยและนวัตกรรม (อว.) จำนวน 2 โรงเรียน สังกัดกรมการปกครองส่วนท้องถิ่น (อปท.) จำนวน 1 โรงเรียน สังกัดสำนักงานคณะกรรมการการส่งเสริมการศึกษาเอกชน (สช.) จำนวน 72 โรงเรียน สังกัดสำนักงานคณะกรรมการการศึกษาขั้นพื้นฐาน (สพฐ.) (สำนักงานเขตพื้นที่การศึกษามัธยมศึกษาปัตตานี จำนวน 17 โรงเรียน)

ปีการศึกษา 2563 มีโรงเรียนเข้าสอบจำนวน 95 โรงเรียน แบ่งเป็น สังกัดสำนักบริหารงานการศึกษาพิเศษ (สศศ.) จำนวน 1 โรงเรียน สังกัดกระทรวงการอุดมศึกษา วิทยาศาสตร์ วิจัยและนวัตกรรม (อว.) จำนวน 2 โรงเรียน สังกัดกรมการปกครองส่วนท้องถิ่น (อปท.) จำนวน 1 โรงเรียน สังกัดสำนักงานคณะกรรมการการส่งเสริมการศึกษาเอกชน (สช.) จำนวน 74 โรงเรียน สังกัดสำนักงานคณะกรรมการการศึกษาขั้นพื้นฐาน (สพฐ.) (สำนักงานเขตพื้นที่การศึกษามัธยมศึกษาปัตตานี จำนวน 17 โรงเรียน)

ปีการศึกษา 2564 มีโรงเรียนเข้าสอบจำนวน 86 โรงเรียน แบ่งเป็น สังกัดสำนักบริหารงานการศึกษาพิเศษ (สศศ.) จำนวน 1 โรงเรียน สังกัดกระทรวงการอุดมศึกษา วิทยาศาสตร์ วิจัยและนวัตกรรม (อว.) จำนวน 2 โรงเรียน สังกัดสำนักงานคณะกรรมการการส่งเสริมการศึกษาเอกชน (สช.) จำนวน 67 โรงเรียน สังกัดสำนักงานคณะกรรมการการศึกษาขั้นพื้นฐาน (สพฐ.) (สำนักงานเขตพื้นที่การศึกษามัธยมศึกษาปัตตานี จำนวน 16 โรงเรียน)

(2.2) การทดสอบทางการศึกษาระดับชาติด้านอาชีวศึกษา (V-Net)

การทดสอบความรู้และประเมินความพร้อมในการเข้าสู่โลกอาชีพ ทักษะในศตวรรษที่ 21 และการพัฒนาตนเองอย่างต่อเนื่อง เพื่อให้สถานศึกษาใช้เป็นข้อมูลสำหรับการปรับปรุงและพัฒนาการจัดการเรียน การสอนและการบริหารจัดการอาชีวศึกษาของสถานศึกษา และเพื่อเป็นข้อมูลและสารสนเทศการขับเคลื่อน การอาชีวศึกษาของประเทศให้สอดคล้องกับแผนพัฒนาการศึกษาและแผนพัฒนาประเทศ

จังหวัดปัตตานี มีสถานศึกษาที่จัดการเรียนการสอนด้านอาชีวศึกษา จำนวน 9 แห่ง ดังนี้

➤ สังกัดสำนักงานคณะกรรมการการอาชีวศึกษา (สอศ.) ได้แก่ วิทยาลัยเทคนิค ปัตตานี วิทยาลัยอาชีวศึกษาปัตตานี วิทยาลัยการอาชีพปัตตานี วิทยาลัยการอาชีพสายบุรี วิทยาลัยเทคนิค กาญจนภิเษกปัตตานี และวิทยาลัยเทคโนโลยีการเกษตรและประมงปัตตานี

➤ สังกัดสำนักงานส่งเสริมการศึกษานอกระบบและการศึกษาตามอัธยาศัย (กศน.) ได้แก่ ศูนย์ฝึกและพัฒนาอาชีพราษฎรไทยบริเวณชายแดนจังหวัด (ศฝช.)

➤ สังกัดสำนักงานคณะกรรมการส่งเสริมการศึกษาเอกชน ได้แก่ วิทยาลัย เทคโนโลยีอาชีวะสถานพณิชยการ และ โรงเรียนเศรษฐศาสตร์วิทยา (วิทยาลัยอาชีวศึกษาสายบุรี)

ปีการศึกษา 2563 มีสถานศึกษาเข้าสอบ 4 แห่ง คือ วิทยาลัยเทคโนโลยีอาชีวะ สถานพณิชยการ โรงเรียนเศรษฐศาสตร์วิทยา (วิทยาลัยอาชีวศึกษาสายบุรี) วิทยาลัยการอาชีพปัตตานี และวิทยาลัย อาชีวศึกษาปัตตานี

ปีการศึกษา 2564 มีสถานศึกษาเข้าสอบ 7 แห่ง คือ วิทยาลัยเทคโนโลยีอาชีวะ สถานพณิชยการ วิทยาลัยการอาชีพปัตตานี วิทยาลัยอาชีวศึกษาปัตตานี วิทยาลัยการอาชีพสายบุรี วิทยาลัยเทคนิค กาญจนภิเษกปัตตานี และวิทยาลัยเทคโนโลยีการเกษตรและประมงปัตตานี ทั้งนี้ ปีการศึกษา 2563 และ 2564 การสอบเป็นไปด้วยความสมัครใจของผู้เรียน

การพัฒนาการสอบด้านอาชีวศึกษา

ปีการศึกษา 2553 – 2555 กำหนดองค์ประกอบของหลักสูตรและเนื้อหาวิชาที่ต้องเรียน ในแต่ละสาขาวิชา

ปีการศึกษา 2556 กำหนดองค์ประกอบจากมาตรฐานสาขาวิชา เน้นวัด Skill การคิด วิเคราะห์ จัดสอบตามสาขาวิชา ระดับ ปวช.3 จำนวน 24 สาขาวิชา ระดับ ปวส.2 จำนวน 96 สาขาวิชา

ปีการศึกษา 2557 กำหนดองค์ประกอบเหมือนปีการศึกษา 2556 จัดสอบเป็นชุดวิชา ระดับ ปวช.3 จำนวน 9 ชุดวิชา ระดับ ปวส.2 จำนวน 11 ชุดวิชา

ปีการศึกษา 2558 – 2562 กำหนดองค์ประกอบ 4 ทักษะ 8 ประเภทวิชา ทั้งระดับ ปวช.3 และ ปวส.2

ปีการศึกษา 2563 – ปัจจุบัน เน้นวัดสมรรถนะในการเข้าสู่อาชีพ 8 สมรรถนะ ระดับ ปวช.3 คือ 1.ความรู้พื้นฐานด้านอาชีพ 2.การทำงานเป็นทีม 3.การปฏิบัติตามคำสั่ง 4.การวางแผนและการจัดตารางเวลา การทำงาน 5.การแก้ปัญหาและการตัดสินใจ 6.การคิดเป็นระบบ 7.สมรรถนะภาษาอังกฤษ และ 8.สมรรถนะ เทคโนโลยีดิจิทัล

สำหรับปีการศึกษา 2564 สทศ.จัดการทดสอบให้กับนักศึกษาระดับ ปวช.3 ด้วยระบบดิจิทัล (Digital Testing) จัดการสอบในวันที่ 5 – 6 มีนาคม 2565 วันละ 2 รอบ และใช้เวลาในการทดสอบรอบละ 3 ชั่วโมง มีองค์ประกอบของการทดสอบ ได้แก่ สมรรถนะพื้นฐานในการเข้าสู่อาชีพ สมรรถนะด้านเทคโนโลยีดิจิทัล สมรรถนะด้านภาษา (อังกฤษ) สำหรับอาชีพ โดยหลังการทดสอบ ผู้เข้าสอบจะได้รับ ผลการทดสอบ V-NET, ประกาศนียบัตรมาตรฐานสมรรถนะการใช้ดิจิทัล (DL) จากสถาบันคุณวุฒิวิชาชีพ (องค์การมหาชน) (กรณีผ่านเกณฑ์ที่กำหนด) และ วุฒิบัตรสมรรถนะภาษาอังกฤษสำหรับอาชีพจากสถาบันทดสอบทางการศึกษาแห่งชาติ (องค์การมหาชน) (กรณีผ่านเกณฑ์ที่กำหนด) มีผลการทดสอบ ดังนี้

ตารางที่ 66 ผลการทดสอบทางการศึกษาระดับชาติด้านอาชีวศึกษา (V-NET) สมรรถนะที่จำเป็นในการเข้าสู่อาชีพ ระดับประกาศนียบัตรวิชาชีพ 3 (ปวช.) ปีการศึกษา 2562 - 2564 จังหวัดปัตตานี

| ระดับ | จำนวนผู้เข้าสอบ | | | คะแนนเฉลี่ย | | | ผลต่างปี 2563-2564 |
|---------------------|-----------------|---------|---------|-------------|---------|---------|--------------------|
| | ปี 2562 | ปี 2563 | ปี 2564 | ปี 2562 | ปี 2563 | ปี 2564 | |
| ระดับประเทศ | 141,332 | 28,013 | 49,878 | 43.63 | 38.73 | 41.90 | 3.17 |
| ระดับภูมิภาค | 18,184 | 3,258 | 4,946 | 43.93 | 40.30 | 42.27 | 1.97 |
| ระดับ ศรภ.7 | 1,667 | 457 | 342 | 39.02 | 35.85 | 38.71 | 2.86 |
| ระดับจังหวัดปัตตานี | 628 | 107 | 219 | 38.24 | 32.23 | 36.13 | 3.90 |

ที่มา : สถาบันทดสอบทางการศึกษาแห่งชาติ, 2564

ประมวลผลข้อมูล : กลุ่มนิเทศ ติดตามและประเมินผล สำนักงานศึกษาธิการจังหวัดปัตตานี

จากตารางข้อมูลข้างต้น พบว่า ปีการศึกษา 2564 คะแนนเฉลี่ยระดับจังหวัด (ศรจ. ปัตตานี) มีค่าเฉลี่ย 36.13 ต่ำกว่าระดับศรภ.7 (38.71) และต่ำกว่าระดับประเทศ (41.90)

(2.3) การทดสอบทางการศึกษาระดับชาติด้านการศึกษานอกระบบ (N-Net)

การทดสอบทางการศึกษาระดับชาติด้านการศึกษานอกระบบโรงเรียน (Non-Formal National Educational Test : N-NET) ดำเนินการสอบวัดความรู้ 3 ระดับ คือ ระดับประถมศึกษา ระดับมัธยมศึกษาตอนต้น และระดับมัธยมศึกษาตอนปลาย เพื่อทดสอบความรู้และความคิดของนักเรียนในระดับประถมศึกษา ระดับมัธยมศึกษาตอนต้น และระดับมัธยมศึกษาตอนปลายของหลักสูตรการศึกษานอกระบบระดับการศึกษาขั้นพื้นฐาน พุทธศักราช 2551 นำผลการทดสอบไปใช้ในการปรับปรุงคุณภาพการเรียนการสอนของสถานศึกษา ประกอบการสำเร็จการศึกษาและนำไปใช้ในวัตถุประสงค์อื่น ใน 5 สาระรายวิชา ได้แก่ สาระทักษะการเรียนรู้ สาระความรู้พื้นฐาน สาระการประกอบอาชีพ สาระทักษะการดำเนินชีวิต สาระการพัฒนาสังคม และแบ่งการทดสอบเป็น 2 ครั้ง ในปีการศึกษา 2564 สอบครั้งที่ 1/2564 สอบวันที่ 12 กันยายน 2564 (เลื่อนสอบเป็นวันที่ 10 ตุลาคม 2564) ครั้งที่ 2/2564 สอบวันที่ 6 กุมภาพันธ์ 2565 และนำผลค่าเฉลี่ยของการสอบทั้ง 2 ครั้งเป็นข้อมูลพื้นฐานในแต่ละระดับชั้น สรุปรายงานผลการทดสอบ ดังนี้

ตารางที่ 67 เปรียบเทียบคะแนนเฉลี่ยรวมทุกวิชา การทดสอบทางการศึกษาระดับชาติด้านการศึกษานอกระบบ (N-Net) ระดับประถมศึกษา ปีการศึกษา 2562 – 2564

| ระดับ | สาระทักษะการเรียนรู้ | | | สาระความรู้พื้นฐาน | | | สาระการประกอบอาชีพ | | | สาระทักษะการดำเนินชีวิต | | | สาระการพัฒนาสังคม | | | ค่าเฉลี่ยทุกสาระ | | | |
|--------------------|----------------------|-------|-------|--------------------|-------|-------|--------------------|-------|-------|-------------------------|-------|-------|-------------------|-------|-------|------------------|-------|-------|-------------|
| | คะแนนเฉลี่ย* | | | คะแนนเฉลี่ย* | | | คะแนนเฉลี่ย* | | | คะแนนเฉลี่ย* | | | คะแนนเฉลี่ย* | | | คะแนนเฉลี่ยรวม | | | ผลต่างปี |
| | 2562 | 2563 | 2564 | 2562 | 2563 | 2564 | 2562 | 2563 | 2564 | 2562 | 2563 | 2564 | 2562 | 2563 | 2564 | 2562 | 2563 | 2564 | 2563 - 2564 |
| ระดับประเทศ | 44.95 | 39.41 | 35.53 | 40.14 | 40.62 | 42.14 | 39.83 | 43.03 | 40.28 | 47.32 | 45.63 | 42.59 | 45.28 | 45.73 | 44.27 | 43.50 | 42.88 | 40.96 | - 1.92 |
| ระดับศรภ.7 | 37.14 | 33.97 | 30.36 | 33.45 | 35.66 | 35.21 | 32.80 | 36.94 | 32.09 | 35.91 | 36.26 | 33.60 | 35.49 | 38.20 | 35.52 | 34.95 | 36.21 | 33.35 | - 2.85 |
| ระดับศรจ.ปัตตานี | 34.93 | 32.13 | 29.02 | 32.71 | 34.43 | 34.14 | 31.13 | 35.00 | 31.81 | 34.79 | 33.61 | 32.33 | 35.69 | 34.79 | 32.92 | 33.85 | 33.99 | 32.04 | - 1.95 |
| กศน.จังหวัดปัตตานี | 34.93 | 32.13 | 29.02 | 32.71 | 34.43 | 34.14 | 31.13 | 35.00 | 31.81 | 34.79 | 33.61 | 32.33 | 35.69 | 34.79 | 32.92 | 33.85 | 33.99 | 32.04 | - 1.95 |

ที่มา : สถาบันทดสอบทางการศึกษาแห่งชาติ, 2564

ประมวลผลข้อมูล : กลุ่มนิเทศ ติดตามและประเมินผล สำนักงานศึกษาธิการจังหวัดปัตตานี

หมายเหตุ คะแนนเฉลี่ย* หมายถึง คะแนนเฉลี่ยจากการสอบ 2 ครั้ง

จากตารางข้อมูลข้างต้น พบว่า ปีการศึกษา 2564 ค่าเฉลี่ยทุกสาระระดับจังหวัด (ศรจ.ปัตตานี) ระดับประถมศึกษา มีค่าเฉลี่ย 32.04 ต่ำกว่าระดับศรภ.7และระดับประเทศ (33.35 และ 40.96 ตามลำดับ) ทั้งนี้ ปีการศึกษา 2563 – 2564 กศน.อำเภอไม้แก่น ไม่มีการสอบครั้งที่ 1

ตารางที่ 68 เปรียบเทียบคะแนนเฉลี่ยรวมทุกวิชา การทดสอบทางการศึกษาระดับชาติด้านการศึกษานอกระบบ (N-Net) ระดับมัธยมศึกษาตอนต้น ปีการศึกษา 2562 – 2564

| ระดับ | สาระทักษะการเรียนรู้ | | | สาระความรู้พื้นฐาน | | | สาระการประกอบอาชีพ | | | สาระทักษะการดำเนินชีวิต | | | สาระการพัฒนาสังคม | | | ค่าเฉลี่ยทุกสาระ | | | |
|--------------------|----------------------|-------|-------|--------------------|-------|-------|--------------------|-------|-------|-------------------------|-------|-------|-------------------|-------|-------|------------------|-------|-------|-------------|
| | คะแนนเฉลี่ย* | | | คะแนนเฉลี่ย* | | | คะแนนเฉลี่ย* | | | คะแนนเฉลี่ย* | | | คะแนนเฉลี่ย* | | | คะแนนเฉลี่ยรวม | | | ผลต่างปี |
| | 2562 | 2563 | 2564 | 2562 | 2563 | 2564 | 2562 | 2563 | 2564 | 2562 | 2563 | 2564 | 2562 | 2563 | 2564 | 2562 | 2563 | 2564 | 2563 - 2564 |
| ระดับประเทศ | 37.64 | 36.59 | 37.32 | 4.45 | 32.80 | 34.24 | 38.91 | 38.05 | 37.63 | 44.07 | 44.61 | 41.59 | 36.34 | 38.09 | 34.18 | 38.28 | 38.03 | 36.99 | -1.04 |
| ระดับศรภ.7 | 32.67 | 33.25 | 31.87 | 30.64 | 29.84 | 30.38 | 32.95 | 32.63 | 31.20 | 35.30 | 34.83 | 33.51 | 31.44 | 34.13 | 30.24 | 32.60 | 32.94 | 31.44 | -1.50 |
| ระดับศรจ.ปัตตานี | 32.52 | 33.45 | 32.22 | 30.64 | 29.94 | 30.42 | 33.16 | 32.74 | 31.22 | 36.04 | 34.82 | 33.56 | 31.33 | 34.54 | 30.30 | 32.74 | 33.10 | 31.54 | -1.56 |
| กศน.จังหวัดปัตตานี | 32.52 | 33.45 | 32.22 | 30.64 | 29.94 | 30.42 | 33.16 | 32.74 | 31.22 | 36.04 | 34.82 | 33.56 | 31.33 | 34.54 | 30.30 | 32.74 | 33.10 | 31.54 | -1.56 |

ที่มา : สถาบันทดสอบทางการศึกษาแห่งชาติ, 2564

ประมวลผลข้อมูล : กลุ่มนิเทศ ติดตามและประเมินผล สำนักงานศึกษาธิการจังหวัดปัตตานี

จากตารางข้อมูลข้างต้น พบว่า ปีการศึกษา 2564 ค่าเฉลี่ยทุกสาระระดับจังหวัด (ศรจ.ปัตตานี) ระดับมัธยมศึกษาตอนต้น มีค่าเฉลี่ย 31.54 สูงกว่าระดับ ศรภ.7 (31.44) แต่ต่ำกว่าระดับประเทศ (36.99)

ตารางที่ 69 เปรียบเทียบคะแนนเฉลี่ยรวมทุกวิชา การทดสอบทางการศึกษาระดับชาติด้านการศึกษานอกระบบ (N-Net) ระดับมัธยมศึกษาตอนปลาย ปีการศึกษา 2562 – 2564

| ระดับ | สาระทักษะการเรียนรู้ | | | สาระความรู้พื้นฐาน | | | สาระการประกอบอาชีพ | | | สาระทักษะการดำเนินชีวิต | | | สาระการพัฒนาสังคม | | | ค่าเฉลี่ยทุกสาระ | | | |
|--------------------|----------------------|-------|-------|--------------------|-------|-------|--------------------|-------|-------|-------------------------|-------|-------|-------------------|-------|-------|------------------|-------|-------|-------------|
| | คะแนนเฉลี่ย* | | | คะแนนเฉลี่ย* | | | คะแนนเฉลี่ย* | | | คะแนนเฉลี่ย* | | | คะแนนเฉลี่ย* | | | คะแนนเฉลี่ยรวม | | | ผลต่างปี |
| | 2562 | 2563 | 2564 | 2562 | 2563 | 2564 | 2562 | 2563 | 2564 | 2562 | 2563 | 2564 | 2562 | 2563 | 2564 | 2562 | 2563 | 2564 | 2563 - 2564 |
| ระดับประเทศ | 34.00 | 32.34 | 30.64 | 29.26 | 29.07 | 29.14 | 40.41 | 38.54 | 34.80 | 34.73 | 34.33 | 34.06 | 31.94 | 34.68 | 29.63 | 34.07 | 33.79 | 31.65 | -2.14 |
| ระดับศรภ.7 | 29.55 | 28.15 | 26.01 | 25.59 | 26.15 | 24.99 | 32.58 | 32.90 | 27.99 | 28.38 | 28.80 | 26.90 | 26.75 | 31.38 | 26.24 | 28.57 | 29.47 | 26.43 | -3.05 |
| ระดับศรจ.ปัตตานี | 30.06 | 28.84 | 26.91 | 25.91 | 26.29 | 25.68 | 33.83 | 34.09 | 28.61 | 29.34 | 29.18 | 27.78 | 26.96 | 32.04 | 27.05 | 29.22 | 30.09 | 27.21 | -2.88 |
| กศน.จังหวัดปัตตานี | 30.06 | 28.84 | 26.91 | 25.91 | 26.29 | 25.68 | 33.83 | 34.09 | 28.61 | 29.34 | 29.18 | 27.78 | 26.96 | 32.04 | 27.05 | 29.22 | 30.09 | 27.21 | -2.88 |

ที่มา : สถาบันทดสอบทางการศึกษาแห่งชาติ, 2564

ประมวลผลข้อมูล : กลุ่มนิเทศ ติดตามและประเมินผล สำนักงานศึกษาธิการจังหวัดปัตตานี

จากตารางข้อมูลข้างต้น พบว่า ปีการศึกษา 2564 ค่าเฉลี่ยทุกสาระระดับจังหวัด (ศรจ.ปัตตานี) ระดับมัธยมศึกษาตอนปลาย มีค่าเฉลี่ย 27.21 สูงกว่าระดับ ศรภ.7 (26.43) แต่ต่ำกว่าระดับประเทศ (31.65)

(2.4) การทดสอบทางการศึกษาระดับชาติด้านอิสลามศึกษา (I-Net)

การทดสอบทางการศึกษาระดับชาติด้านอิสลามศึกษา (Islamic National Educational Test :I-NET) คือ การทดสอบเพื่อทดสอบความรู้และความคิดรวบยอดของนักเรียนตามหลักสูตรอิสลามศึกษา พุทธศักราช 2546 และหลักสูตรอิสลามศึกษาตามหลักสูตรแกนกลางการศึกษาขั้นพื้นฐาน พุทธศักราช 2551 ครอบคลุม 8 กลุ่มสาระการเรียนรู้ 14 มาตรฐานการเรียนรู้ ตลอดจนการนำผลสอบไปใช้ในการปรับปรุงคุณภาพการเรียนการสอนของสถานศึกษาหรือวัตถุประสงค์อื่น ในปีการศึกษา 2564ดำเนินการสอบวัดความรู้ของนักเรียนใน 3 ระดับ คือ ระดับอิสลามศึกษาตอนต้น ระดับอิสลามศึกษาตอนกลาง และระดับอิสลามศึกษาตอนปลาย จัดสอบจำนวน 8 รายวิชา ในวันที่ 29 มกราคม 2565 สรุปรายงานผลการทดสอบ ดังนี้

ตารางที่ 70 ผลการทดสอบทางการศึกษาระดับชาติขั้นพื้นฐาน (I-NET) ตอนต้น ปีการศึกษา 2562 – 2564

| สาระการเรียนรู้ | อัลกอริธึม-อัลตัมพีร์ | | | อัลทะดิษ | | | อัลอากิตะฮ | | | อัลฟิกษ | | | อัตรารีค | | | อัลอัคลาค | | | ภาษามาลายู | | | ภาษาอาหรับ | | |
|-----------------|-----------------------|-------|-------|----------|-------|-------|------------|-------|-------|---------|-------|-------|----------|-------|-------|-----------|-------|-------|------------|-------|-------|------------|-------|-------|
| | 2562 | 2563 | 2564 | 2562 | 2563 | 2564 | 2562 | 2563 | 2564 | 2562 | 2563 | 2564 | 2562 | 2563 | 2564 | 2562 | 2563 | 2564 | 2562 | 2563 | 2564 | 2562 | 2563 | 2564 |
| ปีการศึกษา | 2562 | 2563 | 2564 | 2562 | 2563 | 2564 | 2562 | 2563 | 2564 | 2562 | 2563 | 2564 | 2562 | 2563 | 2564 | 2562 | 2563 | 2564 | 2562 | 2563 | 2564 | 2562 | 2563 | 2564 |
| ระดับประเทศ | 42.56 | 38.54 | 37.25 | 31.20 | 44.74 | 32.62 | 40.26 | 37.38 | 35.26 | 33.91 | 31.93 | 35.87 | 36.82 | 37.60 | 43.50 | 47.45 | 40.86 | 58.68 | 47.35 | 35.17 | 39.74 | 36.13 | 30.65 | 30.92 |
| ระดับภูมิภาค | 42.39 | 38.38 | 37.19 | 31.08 | 44.51 | 32.57 | 40.08 | 37.25 | 35.18 | 33.79 | 31.79 | 35.79 | 36.66 | 37.44 | 43.37 | 47.24 | 40.74 | 58.54 | 47.39 | 35.19 | 39.74 | 36.12 | 30.62 | 30.92 |
| ระดับ ศรภ.7 | 41.59 | 37.68 | 37.07 | 30.11 | 42.83 | 32.92 | 38.22 | 36.53 | 34.52 | 33.22 | 31.06 | 35.34 | 35.79 | 36.92 | 42.57 | 44.96 | 39.95 | 56.61 | 52.28 | 37.56 | 43.20 | 38.06 | 31.75 | 32.26 |
| ระดับจังหวัด | 43.37 | 38.43 | 36.54 | 30.13 | 42.79 | 31.67 | 38.96 | 36.52 | 32.98 | 33.15 | 31.23 | 34.34 | 35.60 | 36.56 | 41.63 | 45.24 | 39.65 | 55.74 | 52.36 | 36.90 | 41.83 | 37.91 | 30.42 | 30.43 |

ที่มา : สถาบันทดสอบทางการศึกษาแห่งชาติ, 2564

ประมวลผลข้อมูล : กลุ่มนิเทศ ติดตามและประมวลผล สำนักงานศึกษาธิการจังหวัดปัตตานี

ตารางที่ 71 คะแนนเฉลี่ยรวมทุกวิชาผลการทดสอบทางการศึกษาระดับชาติขั้นพื้นฐาน (I-NET) ตอนต้น ปีการศึกษา 2562 – 2564

| ระดับ | ปีการศึกษา | | | ผลต่างคะแนนเฉลี่ยรวมทุกวิชา ปี 2563 - 2564 |
|--------------|------------|-------|-------|---|
| | 2562 | 2563 | 2564 | |
| ระดับประเทศ | 39.46 | 37.11 | 39.23 | 2.12 |
| ระดับภูมิภาค | 39.34 | 36.99 | 39.16 | 2.17 |
| ระดับ ศรภ.7 | 39.28 | 36.79 | 39.31 | 2.53 |
| ระดับจังหวัด | 39.59 | 36.56 | 38.15 | 1.58 |

ที่มา : สถาบันทดสอบทางการศึกษาแห่งชาติ, 2564

ประมวลผลข้อมูล : กลุ่มนิเทศ ติดตามและประมวลผล สำนักงานศึกษาธิการจังหวัดปัตตานี

จากตารางข้อมูลข้างต้น พบว่า ปีการศึกษา 2564 ระดับตอนต้น ค่าเฉลี่ยทุกสาระวิชาระดับจังหวัด (ศจ.ปัตตานี) มีค่าเฉลี่ย 38.15 ต่ำกว่าระดับ ศรภ.7 (39.31) และต่ำกว่าระดับประเทศ (39.23)

ปีการศึกษา 2562 มีจำนวนโรงเรียนเข้าสอบ 263 โรงเรียน แบ่งเป็น สังกัดสำนักงานคณะกรรมการการศึกษาเอกชน จำนวน 153 โรงเรียน , สังกัดสำนักงานเขตพื้นที่การศึกษาประถมศึกษาปัตตานี เขต 1 จำนวน 44 โรงเรียน , สังกัดสำนักงานเขตพื้นที่การศึกษาประถมศึกษาปัตตานี เขต 2 จำนวน 37 โรงเรียน , สังกัดสำนักงานเขตพื้นที่การศึกษาประถมศึกษาปัตตานี เขต 3 จำนวน 26 โรงเรียน และสังกัดสำนักงานเขตพื้นที่การศึกษามัธยมศึกษาปัตตานี จำนวน 3 โรงเรียน

ปีการศึกษา 2563 มีจำนวนโรงเรียนเข้าสอบ 269 โรงเรียน แบ่งเป็น สังกัดสำนักงานคณะกรรมการการศึกษาเอกชน จำนวน 160 โรงเรียน , สังกัดสำนักงานเขตพื้นที่การศึกษาประถมศึกษาปัตตานี เขต 1 จำนวน 44 โรงเรียน , สังกัดสำนักงานเขตพื้นที่การศึกษาประถมศึกษาปัตตานี เขต 2 จำนวน 36 โรงเรียน , สังกัดสำนักงานเขตพื้นที่การศึกษาประถมศึกษาปัตตานี เขต 3 จำนวน 26 โรงเรียน และสังกัดสำนักงานเขตพื้นที่การศึกษามัธยมศึกษาปัตตานี จำนวน 3 โรงเรียน

ปีการศึกษา 2564 มีจำนวนโรงเรียนเข้าสอบ 250 โรงเรียน แบ่งเป็น สังกัดสำนักงานคณะกรรมการการศึกษาเอกชน จำนวน 155 โรงเรียน , สังกัดสำนักงานเขตพื้นที่การศึกษาประถมศึกษาปัตตานี เขต 1 จำนวน 28 โรงเรียน , สังกัดสำนักงานเขตพื้นที่การศึกษาประถมศึกษาปัตตานี เขต 2 จำนวน 37 โรงเรียน , สังกัดสำนักงานเขตพื้นที่การศึกษาประถมศึกษาปัตตานี เขต 3 จำนวน 27 โรงเรียน และสังกัดสำนักงานเขตพื้นที่การศึกษามัธยมศึกษาปัตตานี จำนวน 3 โรงเรียน

ตารางที่ 72 ผลการทดสอบทางการศึกษาระดับชาตินิยมขั้นพื้นฐาน (I-NET) ตอนกลาง ปีการศึกษา 2562 - 2564

| สาระการเรียนรู้ | อัลกุรอาน-ฮัตตีฟซีร | | | อัลหะดีษ | | | อัลอากิตะฮ์ | | | อัลฟิฆ | | | ฮัตตารีค | | | อัลอัคลาค | | | ภาษามลายู | | | ภาษาอาหรับ | | |
|-----------------|---------------------|-------|-------|----------|-------|-------|-------------|-------|-------|--------|-------|-------|----------|-------|-------|-----------|-------|-------|-----------|-------|-------|------------|-------|-------|
| | 2562 | 2563 | 2564 | 2562 | 2563 | 2564 | 2562 | 2563 | 2564 | 2562 | 2563 | 2564 | 2562 | 2563 | 2564 | 2562 | 2563 | 2564 | 2562 | 2563 | 2564 | 2562 | 2563 | 2564 |
| ปีการศึกษา | 2562 | 2563 | 2564 | 2562 | 2563 | 2564 | 2562 | 2563 | 2564 | 2562 | 2563 | 2564 | 2562 | 2563 | 2564 | 2562 | 2563 | 2564 | 2562 | 2563 | 2564 | 2562 | 2563 | 2564 |
| ระดับประเทศ | 36.88 | 41.83 | 37.61 | 39.36 | 44.11 | 35.42 | 52.32 | 50.70 | 50.87 | 39.40 | 39.40 | 36.17 | 36.11 | 37.45 | 42.56 | 51.21 | 38.21 | 42.09 | 34.65 | 35.91 | 40.92 | 37.00 | 30.04 | 27.92 |
| ระดับภูมิภาค | 36.40 | 41.29 | 37.45 | 38.88 | 43.45 | 35.25 | 51.60 | 50.03 | 50.54 | 38.96 | 39.13 | 36.04 | 35.72 | 37.06 | 42.34 | 50.39 | 37.75 | 41.95 | 34.80 | 36.03 | 40.93 | 36.99 | 30.07 | 27.93 |
| ระดับ ศรภ.7 | 35.28 | 39.91 | 36.42 | 37.39 | 40.42 | 34.44 | 48.27 | 47.11 | 47.45 | 37.57 | 38.40 | 34.79 | 35.07 | 35.76 | 40.85 | 47.33 | 36.37 | 40.35 | 38.30 | 38.41 | 45.60 | 38.89 | 30.96 | 28.47 |
| ระดับจังหวัด | 34.95 | 38.92 | 35.11 | 36.45 | 38.89 | 33.79 | 48.01 | 45.90 | 45.74 | 36.90 | 37.04 | 33.80 | 34.70 | 35.08 | 39.51 | 47.09 | 35.42 | 39.44 | 37.27 | 37.21 | 44.13 | 37.41 | 29.13 | 27.85 |

ที่มา : สถาบันทดสอบทางการศึกษาแห่งชาติ, 2564

ประมวลผลข้อมูล : กลุ่มนิเทศ ติดตามและประเมินผล สำนักงานศึกษาธิการจังหวัดปัตตานี

ตารางที่ 73 คะแนนเฉลี่ยรวมทุกวิชาผลการทดสอบทางการศึกษาระดับชาติด้านพื้นฐาน (I-NET) ตอนกลาง ปีการศึกษา 2562 – 2564

| ระดับ | ปีการศึกษา | | | ผลต่างคะแนนเฉลี่ยรวมทุกวิชา ปี 2563 - 2564 |
|--------------|------------|-------|-------|---|
| | 2562 | 2563 | 2564 | |
| ระดับประเทศ | 40.87 | 39.71 | 39.20 | - 0.51 |
| ระดับภูมิภาค | 40.47 | 39.35 | 39.05 | - 0.30 |
| ระดับ ศธภ.7 | 39.76 | 38.42 | 38.55 | 0.13 |
| ระดับจังหวัด | 39.10 | 37.20 | 37.42 | 0.22 |

ที่มา : สถาบันทดสอบทางการศึกษาแห่งชาติ, 2564

ประมวลผลข้อมูล : กลุ่มนิเทศ ติดตามและประเมินผล สำนักงานศึกษาธิการจังหวัดปัตตานี

จากตารางข้อมูลข้างต้น พบว่า ปีการศึกษา 2564 ระดับตอนกลาง ค่าเฉลี่ยทุกสาระวิชาระดับจังหวัด (ศธจ.ปัตตานี) มีค่าเฉลี่ย 37.42 ต่ำกว่าระดับ ศธภ.7 (38.55) และต่ำกว่าระดับประเทศ (39.20)

ปีการศึกษา 2562 มีจำนวนโรงเรียนเข้าสอบ 120 โรงเรียน แบ่งเป็น สังกัดสำนักงานคณะกรรมการการศึกษาเอกชน จำนวน 86 โรงเรียน , สังกัดสำนักงานเขตพื้นที่การศึกษาประถมศึกษาปัตตานี เขต 1 จำนวน 15 โรงเรียน , สังกัดสำนักงานเขตพื้นที่การศึกษาประถมศึกษาปัตตานี เขต 2 จำนวน 8 โรงเรียน , สังกัดสำนักงานเขตพื้นที่การศึกษาประถมศึกษาปัตตานี เขต 3 จำนวน 2 โรงเรียน และสังกัดสำนักงานเขตพื้นที่ศึกษามัธยมศึกษาปัตตานี จำนวน 9 โรงเรียน

ปีการศึกษา 2563 มีจำนวนโรงเรียนเข้าสอบ 118 โรงเรียน แบ่งเป็น สังกัดสำนักงานคณะกรรมการการศึกษาเอกชน จำนวน 85 โรงเรียน , สังกัดสำนักงานเขตพื้นที่การศึกษาประถมศึกษาปัตตานี เขต 1 จำนวน 14 โรงเรียน , สังกัดสำนักงานเขตพื้นที่การศึกษาประถมศึกษาปัตตานี เขต 2 จำนวน 8 โรงเรียน , สังกัดสำนักงานเขตพื้นที่การศึกษาประถมศึกษาปัตตานี เขต 3 จำนวน 2 โรงเรียน และสังกัดสำนักงานเขตพื้นที่ศึกษามัธยมศึกษาปัตตานี จำนวน 9 โรงเรียน

ปีการศึกษา 2564 มีจำนวนโรงเรียนเข้าสอบ 117 โรงเรียน แบ่งเป็น สังกัดสำนักงานคณะกรรมการการศึกษาเอกชน จำนวน 85 โรงเรียน , สังกัดสำนักงานเขตพื้นที่การศึกษาประถมศึกษาปัตตานี เขต 1 จำนวน 13 โรงเรียน , สังกัดสำนักงานเขตพื้นที่การศึกษาประถมศึกษาปัตตานี เขต 2 จำนวน 8 โรงเรียน , สังกัดสำนักงานเขตพื้นที่การศึกษาประถมศึกษาปัตตานี เขต 3 จำนวน 2 โรงเรียน และสังกัดสำนักงานเขตพื้นที่ศึกษามัธยมศึกษาปัตตานี จำนวน 9 โรงเรียน

ตารางที่ 74 ผลการทดสอบทางการศึกษาระดับชาติขั้นพื้นฐาน (I-NET) ตอนปลาย ปีการศึกษา 2562 - 2564

| สาระการเรียนรู้ | อัลกออาน-อิตต์ฟิซึร | | | อัลหะดิษ | | | อัลอากิตะฮ | | | อัลฟิฆ | | | อิตตารีค | | | อัลอัค ลาค | | | ภาษามลายู | | | ภาษาอาหรับ | | |
|-----------------|---------------------|-------|-------|----------|-------|-------|------------|-------|-------|--------|-------|-------|----------|-------|-------|------------|-------|-------|-----------|-------|-------|------------|-------|-------|
| | ปีการศึกษา | 2562 | 2563 | 2564 | 2562 | 2563 | 2564 | 2562 | 2563 | 2564 | 2562 | 2563 | 2564 | 2562 | 2563 | 2564 | 2562 | 2563 | 2564 | 2562 | 2563 | 2564 | 2562 | 2563 |
| ระดับประเทศ | 36.76 | 39.81 | 35.34 | 41.73 | 42.59 | 33.98 | 36.83 | 31.82 | 35.93 | 35.33 | 36.18 | 37.89 | 35.16 | 39.26 | 31.27 | 60.13 | 48.63 | 49.29 | 30.78 | 25.43 | 37.04 | 24.26 | 32.00 | 21.97 |
| ระดับภูมิภาค | 36.59 | 39.45 | 35.24 | 41.40 | 42.07 | 33.79 | 36.50 | 31.57 | 35.75 | 35.17 | 36.00 | 37.78 | 34.87 | 38.85 | 31.16 | 59.70 | 48.19 | 49.06 | 30.91 | 25.51 | 37.04 | 24.13 | 31.78 | 21.89 |
| ระดับ ศธ.7 | 36.33 | 38.57 | 35.50 | 39.98 | 39.87 | 32.19 | 34.78 | 30.45 | 34.55 | 34.63 | 35.43 | 36.86 | 33.39 | 36.90 | 30.24 | 57.69 | 46.79 | 47.51 | 34.08 | 27.41 | 39.84 | 24.83 | 33.62 | 22.29 |
| ระดับจังหวัด | 35.76 | 37.70 | 35.25 | 38.71 | 38.41 | 31.74 | 34.27 | 30.07 | 33.93 | 33.76 | 34.40 | 36.41 | 32.88 | 36.36 | 29.71 | 57.20 | 45.80 | 46.38 | 33.01 | 26.27 | 38.42 | 23.71 | 32.05 | 22.36 |

ที่มา : สถาบันทดสอบทางการศึกษาแห่งชาติ ประมวลผลข้อมูล : กลุ่มนิเทศ ติดตามและประเมินผล สำนักงานศึกษาธิการจังหวัดปัตตานี, 2564

ตารางที่ 75 คะแนนเฉลี่ยรวมทุกวิชาผลการทดสอบทางการศึกษาระดับชาติขั้นพื้นฐาน (I-NET) ตอนกลาง ปีการศึกษา 2562 - 2564

| ระดับ | ปีการศึกษา | | | ผลต่างคะแนนเฉลี่ยรวมทุกวิชา ปี 2563 - 2564 |
|--------------|------------|-------|-------|---|
| | 2562 | 2563 | 2564 | |
| ระดับประเทศ | 37.62 | 36.97 | 35.34 | -1.63 |
| ระดับภูมิภาค | 37.41 | 36.68 | 35.21 | -1.46 |
| ระดับ ศธ.7 | 36.96 | 36.13 | 34.87 | -1.26 |
| ระดับจังหวัด | 36.16 | 35.13 | 34.28 | -0.86 |

ที่มา : สถาบันทดสอบทางการศึกษาแห่งชาติ ประมวลผลข้อมูล : กลุ่มนิเทศ ติดตามและประเมินผล สำนักงานศึกษาธิการจังหวัดปัตตานี, 2564

จากตารางข้อมูลข้างต้น พบว่า ปีการศึกษา 2564 ระดับตอนปลาย ค่าเฉลี่ยทุกสาระวิชาในระดับจังหวัด (ศธจ.ปัตตานี) มีค่าเฉลี่ย 34.28 ต่ำกว่าระดับ ศธ.7 (34.87) และต่ำกว่าระดับประเทศ (35.34)

ปีการศึกษา 2562 มีจำนวนโรงเรียนเข้าสอบ 76 โรงเรียน แบ่งเป็น สังกัดสำนักงานคณะกรรมการการศึกษาเอกชน จำนวน 69 โรงเรียน สังกัดสำนักงานเขตพื้นที่การศึกษามัธยมศึกษาปัตตานี จำนวน 7 โรงเรียน

ปีการศึกษา 2563 มีจำนวนโรงเรียนเข้าสอบ 79 โรงเรียน แบ่งเป็น สังกัดสำนักงานคณะกรรมการการศึกษาเอกชน จำนวน 72 โรงเรียน สังกัดสำนักงานเขตพื้นที่การศึกษามัธยมศึกษาปัตตานี จำนวน 7 โรงเรียน

ปีการศึกษา 2564 มีจำนวนโรงเรียนเข้าสอบ 77 โรงเรียน แบ่งเป็น สังกัดสำนักงานคณะกรรมการการศึกษาเอกชน จำนวน 70 โรงเรียน สังกัดสำนักงานเขตพื้นที่การศึกษามัธยมศึกษาปัตตานี จำนวน 7 โรงเรียน

4) ด้านคุณภาพชีวิตของประชาชน

(1) การทบทวนสถานการณ์ความยากจนจังหวัดปัตตานี

ข้อมูลสถานการณ์ความยากจนในปี 2563 ในภาพรวมของประเทศ พบว่า สัดส่วนคนจนที่พิจารณาจากเส้นความยากจนเพิ่มขึ้นจากร้อยละ 6.24 ในปี 2562 เป็นร้อยละ 6.84 ในปี 2563 หรือมีคนจนจำนวน 4.8 ล้านคน เพิ่มจาก 4.3 ล้านคน ในปีก่อนหน้า ซึ่งสาเหตุที่สำคัญเป็นผลมาจากสถานการณ์การแพร่ระบาดของโรคติดเชื้อไวรัสโคโรนา 2019 (โควิด -19) ที่กระทบต่อเศรษฐกิจและการจ้างงานอย่างรุนแรง ทั้งนี้ โดยในส่วนของจังหวัดที่มีสัดส่วนคนจนสูงสุด 10 อันดับแรกในปี 2563 ได้แก่ ปัตตานี แม่ฮ่องสอน นราธิวาส กาฬสินธุ์ ระนอง นครราชสีมา นครพนม ตาก ยะลา ศรีสะเกษ ตามลำดับ โดยเฉพาะอย่างยิ่งจังหวัดปัตตานีมีสัดส่วนคนจนติดอันดับสูงสุด 10 อันดับแรกตั้งแต่ปี 2547 ต่อเนื่องจนถึงปี 2563 (ระยะเวลา 15 ปี) โดยในปี 2563 มีสัดส่วนคนจนเพิ่มขึ้น 1.5 เท่า หรือจากร้อยละ 29.72 ในปี 2562 เป็นร้อยละ 43.96

ตารางที่ 76 แสดงรายชื่อจังหวัดที่ติดอันดับ 10 จังหวัดที่มีสัดส่วนคนจนสูงที่สุดหรือมีความยากจนหนาแน่นสูงที่สุดในช่วงปี 2543-2563

| ปี พ.ศ. | ลำดับ 1 | ลำดับ 2 | ลำดับ 3 | ลำดับ 4 | ลำดับ 5 | ลำดับ 6 | ลำดับ 7 | ลำดับ 8 | ลำดับ 9 | ลำดับ 10 |
|---------|--------------------|---------------------|---------------------|---------------------|---------------------|--------------------|-------------------|---------------------|--------------------|---------------------|
| 2563 | ปัตตานี (43.96) | แม่ฮ่องสอน (29.31) | นราธิวาส (24.65) | กาฬสินธุ์ (23.79) | ระนอง (21.32) | นครราชสีมา (21.20) | นครพนม (20.33) | ตาก (17.97) | ยะลา (17.49) | ศรีสะเกษ (16.72) |
| 2562 | ปัตตานี (29.72) | นราธิวาส (25.53) | แม่ฮ่องสอน (25.26) | ตาก (21.13) | กาฬสินธุ์ (20.21) | สระแก้ว (18.74) | พัทลุง (18.67) | ชัยนาท (17.89) | อ่างทอง (17.32) | ระนอง (16.43) |
| 2561 | แม่ฮ่องสอน (49.13) | ปัตตานี (39.27) | กาฬสินธุ์ (31.26) | นราธิวาส (30.10) | ตาก (28.97) | ชัยนาท (27.72) | สระแก้ว (26.68) | พัทลุง (24.93) | อำนาจเจริญ (23.55) | อ่างทอง (23.40) |
| 2560 | ปัตตานี (34.20) | นราธิวาส (34.17) | แม่ฮ่องสอน (33.33) | กาฬสินธุ์ (32.96) | นครพนม (27.78) | ตาก (27.18) | ชัยนาท (26.21) | บุรีรัมย์ (20.99) | สระแก้ว (19.03) | พัทลุง (18.67) |
| 2559 | แม่ฮ่องสอน (39.21) | นราธิวาส (37.30) | ปัตตานี (35.98) | กาฬสินธุ์ (31.99) | นครพนม (30.24) | ชัยนาท (28.34) | ตาก (27.54) | บุรีรัมย์ (24.32) | อำนาจเจริญ (24.00) | น่าน (22.73) |
| 2558 | ปัตตานี (34.91) | แม่ฮ่องสอน (32.19) | ตาก (24.48) | บุรีรัมย์ (23.34) | ยะลา (21.34) | น่าน (21.01) | ชัยนาท (19.64) | นราธิวาส (19.50) | กาฬสินธุ์ (17.78) | กาญจนบุรี (17.63) |
| 2557 | แม่ฮ่องสอน (46.08) | นราธิวาส (45.13) | กาฬสินธุ์ (42.67) | ปัตตานี (39.15) | บุรีรัมย์ (39.13) | ตาก (36.53) | ยะลา (32.83) | น่าน (28.80) | เชียงราย (26.83) | นครพนม (24.89) |
| 2556 | แม่ฮ่องสอน (65.16) | ปัตตานี (37.44) | นราธิวาส (35.31) | ตาก (34.00) | นครพนม (31.13) | กาฬสินธุ์ (31.03) | มุกดาหาร (29.26) | หนองบัวลำภู (27.38) | บุรีรัมย์ (25.35) | อุบลราชธานี (24.25) |
| 2555 | แม่ฮ่องสอน (63.17) | ปัตตานี (46.80) | นราธิวาส (42.73) | กาฬสินธุ์ (39.80) | ศรีสะเกษ (36.07) | ตาก (35.93) | นครพนม (35.28) | สกลนคร (34.25) | บุรีรัมย์ (31.61) | มุกดาหาร (30.80) |
| 2554 | แม่ฮ่องสอน (58.85) | ตาก (43.50) | ศรีสะเกษ (35.89) | บุรีรัมย์ (33.67) | ปัตตานี (33.39) | ยโสธร (32.45) | กาญจนบุรี (32.19) | นครพนม (32.11) | ราชบุรี (30.10) | กาฬสินธุ์ (28.55) |
| 2553 | แม่ฮ่องสอน (70.39) | ศรีสะเกษ (55.79) | ปัตตานี (54.26) | กาฬสินธุ์ (51.64) | นครพนม (46.41) | ตาก (45.87) | สระแก้ว (40.70) | นราธิวาส (35.24) | บุรีรัมย์ (32.82) | อุดรดิตต์ (30.69) |
| 2552 | แม่ฮ่องสอน (74.39) | ศรีสะเกษ (58.73) | นราธิวาส (54.94) | กาฬสินธุ์ (51.18) | ปัตตานี (49.65) | บุรีรัมย์ (47.18) | สระแก้ว (41.73) | ยะลา (38.66) | ตาก (37.61) | นครพนม (37.06) |
| 2551 | แม่ฮ่องสอน (70.39) | กาฬสินธุ์ (57.00) | ศรีสะเกษ (54.87) | ปัตตานี (51.07) | สระแก้ว (46.25) | บุรีรัมย์ (42.84) | นครพนม (40.82) | นราธิวาส (40.13) | ตาก (39.70) | ชัยภูมิ (39.63) |
| 2550 | แม่ฮ่องสอน (74.40) | นราธิวาส (53.40) | ศรีสะเกษ (48.93) | สระแก้ว (48.22) | บุรีรัมย์ (47.29) | ปัตตานี (44.99) | สุโขทัย (41.53) | กาฬสินธุ์ (40.23) | ชัยภูมิ (39.74) | ตาก (37.08) |
| 2549 | แม่ฮ่องสอน (69.55) | นราธิวาส (66.20) | สระแก้ว (56.26) | บุรีรัมย์ (54.53) | อุบลราชธานี (49.29) | ปัตตานี (43.38) | ศรีสะเกษ (43.19) | ชัยภูมิ (42.39) | กาฬสินธุ์ (40.79) | นครพนม (36.73) |
| 2547 | สระแก้ว (68.80) | แม่ฮ่องสอน (59.47) | หนองบัวลำภู (53.92) | ตาก (51.67) | ชัยภูมิ (51.62) | สุรินทร์ (51.44) | ปัตตานี (49.36) | บุรีรัมย์ (49.26) | สกลนคร (48.04) | กาฬสินธุ์ (47.74) |
| 2545 | สระแก้ว (69.72) | นราธิวาส (67.61) | อุทัยธานี (63.06) | หนองบัวลำภู (62.75) | ตาก (62.67) | ศรีสะเกษ (62.54) | สุรินทร์ (60.48) | เพชรบูรณ์ (57.54) | แม่ฮ่องสอน (56.74) | ลำปาง (56.55) |
| 2543 | อุดรธานี (81.58) | หนองบัวลำภู (76.50) | สุรินทร์ (73.75) | นราธิวาส (73.30) | แม่ฮ่องสอน (72.83) | ยโสธร (70.22) | สระแก้ว (69.50) | เพชรบูรณ์ (69.00) | สุพรรณบุรี (68.92) | นครพนม (67.08) |

ที่มา : ข้อมูลจากการสำรวจภาวะเศรษฐกิจและสังคมของครัวเรือน สำนักงานสถิติแห่งชาติ ประมวลผลโดยกองพัฒนาข้อมูลและตัวชี้วัดสังคม สศช.

ข้อมูลสถิติด้านความยากจนและการกระจายรายได้อื่น ๆ

(ข้อมูลจากสำนักงานสถิติแห่งชาติ กระทรวงดิจิทัลเพื่อเศรษฐกิจและสังคม ณ 2563)

➤ เส้นความยากจน (Poverty line)

ตารางที่ 77 เส้นความยากจน ระหว่าง พ.ศ. 2554 - 2563

หน่วย : บาท/คน/เดือน

| ระดับ | 2554 | 2555 | 2556 | 2557 | 2558 | 2559 | 2560 | 2561 | 2562 | 2563 |
|---------------------|-------|-------|-------|-------|-------|-------|-------|-------|-------|-------|
| ระดับประเทศ | 2,415 | 2,492 | 2,572 | 2,647 | 2,644 | 2,667 | 2,686 | 2,710 | 2,763 | 2,762 |
| ระดับภาคใต้ | 2,492 | 2,577 | 2,651 | 2,735 | 2,724 | 2,731 | 2,768 | 2,793 | 2,820 | 2,796 |
| ระดับจังหวัดปัตตานี | 2,280 | 2,325 | 2,380 | 2,508 | 2,492 | 2,486 | 2,505 | 2,692 | 2,588 | 2,539 |

➤ จำนวนคนจน เมื่อวัดด้านรายจ่ายเพื่อการอุปโภคบริโภค

ตารางที่ 78 จำนวนคนจนเมื่อวัดด้านรายจ่ายเพื่อการอุปโภคบริโภคระหว่าง พ.ศ. 2554 - 2563

หน่วย : พันคน

| ระดับ | 2554 | 2555 | 2556 | 2557 | 2558 | 2559 | 2560 | 2561 | 2562 | 2563 |
|---------------------|---------|---------|---------|---------|---------|---------|---------|---------|---------|---------|
| ระดับประเทศ | 8,751.9 | 8,402.1 | 7,305.1 | 7,057.4 | 4,847.2 | 5,810.1 | 5,324.8 | 6,682.5 | 4,326.2 | 4,753.0 |
| ระดับภาคใต้ | 903.4 | 1,196.9 | 991.5 | 1,254.8 | 908.6 | 1,137.5 | 1,096.2 | 1,327.2 | 1,081.2 | 1,120.6 |
| ระดับจังหวัดปัตตานี | 204.2 | 287.9 | 231.4 | 243.4 | 218.0 | 225.7 | 215.6 | 248.4 | 191.3 | 283.8 |

➤ รายได้โดยเฉลี่ยต่อเดือนต่อครัวเรือน

ตารางที่ 79 รายได้โดยเฉลี่ยต่อเดือนต่อครัวเรือน พ.ศ. 2554 - 2563

หน่วย : บาท

| ระดับ | 2547 | 2549 | 2550 | 2552 | 2554 | 2556 | 2558 | 2560 | 2562 | 2564 |
|---------------------|-----------|-----------|-----------|-----------|-----------|-----------|-----------|-----------|-----------|-----------|
| ระดับประเทศ | 14,963.40 | 17,787.00 | 18,660.00 | 20,903.00 | 23,236.00 | 25,194.00 | 26,915.00 | 26,946.43 | 26,018.42 | 27,352.00 |
| ระดับภาคใต้ | 14,468.53 | 18,668.00 | 19,716.00 | 22,926.00 | 27,326.00 | 27,504.00 | 26,286.00 | 26,913.09 | 25,647.47 | 26,621.00 |
| ระดับจังหวัดปัตตานี | 11,837.21 | 12,547.00 | 11,840.00 | 13,511.00 | 16,121.50 | 20,199.10 | 17,513.00 | 19,495.51 | 22,903.84 | 20,691.69 |

➤ หนี้สินเฉลี่ยต่อครัวเรือน จำแนกตามวัตถุประสงค์ของการกู้ยืม ของจังหวัดปัตตานี

ตารางที่ 80 หนี้สินเฉลี่ยต่อครัวเรือน พ.ศ. 2554 - 2563

หน่วย : บาท

| วัตถุประสงค์กู้ยืม | 2547 | 2549 | 2550 | 2552 | 2554 | 2556 | 2558 | 2560 | 2562 | 2564 |
|------------------------------------|-----------|-----------|-----------|-----------|-----------|------------|------------|------------|------------|------------|
| หนี้สินทั้งสิ้น | 91,797.66 | 82,046.00 | 80,120.00 | 82,370.00 | 83,776.50 | 109,102.50 | 141,540.10 | 137,591.84 | 197,893.84 | 130,865.34 |
| เพื่อใช้จ่ายในครัวเรือน | 31,106.31 | 23,291.00 | 25,824.00 | 33,162.00 | 43,763.30 | 44,687.20 | 57,368.30 | 73,966.25 | 71,074.01 | 65,912.65 |
| เพื่อใช้ทำธุรกิจที่ไม่ใช่การเกษตร | 30,285.51 | 10,928.00 | 12,186.00 | 16,045.00 | 5,350.30 | 15,978.30 | 32,034.30 | 23,931.46 | 8,535.30 | 11,377.51 |
| เพื่อใช้ทำการเกษตร | 7,537.40 | 6,698.00 | 3,478.00 | 5,242.00 | 270.90 | 9,810.00 | 589.50 | 971.38 | 21,305.74 | 10,380.77 |
| เพื่อใช้ในการศึกษา | - | 4,815.00 | 4,506.00 | 4,693.00 | 10,426.90 | 7,573.50 | 10,826.50 | 7,425.23 | 11,275.40 | 14,217.45 |
| เพื่อใช้ซื้อ/เช่าซื้อบ้านและที่ดิน | 18,809.28 | 35,896.00 | 31,553.00 | 20,758.00 | 23,060.20 | 29,669.60 | 40,289.50 | 28,988.50 | 83,983.77 | 27,400.47 |
| อื่น ๆ | 4,059.13 | 418.00 | 2,573.00 | 2,470.00 | 904.80 | 1,384.00 | 431.90 | 2,309.04 | 1,719.61 | 1,576.51 |

➤ ค่าใช้จ่ายเฉลี่ยต่อเดือนของครัวเรือน

ตารางที่ 81 ค่าใช้จ่ายเฉลี่ยต่อเดือนของครัวเรือนพ.ศ. 2554 - 2563

หน่วย : บาท

| ระดับ | 2555 | 2556 | 2557 | 2558 | 2559 | 2560 | 2561 | 2562 | 2563 | 2564 |
|---------------------|-----------|-----------|-----------|-----------|-----------|-----------|-----------|-----------|-----------|-----------|
| ระดับประเทศ | 18,766.00 | 19,061.00 | 20,892.00 | 21,157.00 | 21,144.00 | 21,436.50 | 21,346.00 | 20,742.12 | 21,329.00 | 21,616.00 |
| ระดับภาคใต้ | 20,645.00 | 20,372.00 | 21,016.00 | 21,293.00 | 21,314.00 | 21,381.41 | 20,660.00 | 19,599.58 | 19,641.00 | 20,628.00 |
| ระดับจังหวัดปัตตานี | 14,119.15 | 16,668.10 | 14,809.34 | 15,341.10 | 17,962.18 | 16,948.61 | 15,705.85 | 15,948.56 | 14,862.49 | 15,392.67 |

(2) ข้อมูลความจำเป็นพื้นฐานระดับจังหวัด ปี พ.ศ. 2565

ปี 2565 จังหวัดปัตตานีโดยสำนักงานพัฒนาชุมชนจังหวัดปัตตานีดำเนินการจัดเก็บข้อมูลความจำเป็นพื้นฐาน (จปฐ.) ด้วยเครื่องมืออิเล็กทรอนิกส์ทุกครัวเรือนที่อาศัยอยู่จริงในเขตชนบทและเขตเมือง จำนวน 133,582 ครัวเรือน 618 หมู่บ้าน 115 ตำบล 12 อำเภอ และ 17 เทศบาล โดยใช้เครื่องชี้วัด จปฐ. 5 หมวด 31 ตัวชี้วัด ผลระดับความสุขของคนปัตตานี จากการสำรวจครัวเรือนพบว่า ในภาพรวมคนจังหวัดปัตตานีมีความสุขในระดับ 8.63 (คะแนนเต็ม 10 คะแนน) สำหรับข้อมูลรายหมวดและตัวชี้วัด ดังนี้

ตารางที่ 82 หมวดที่ 1 สุขภาพดี มี 7 ตัวชี้วัด

| ตัวชี้วัด | จำนวนที่สำรวจทั้งหมด | ผ่านเกณฑ์ | | ไม่ผ่านเกณฑ์ | |
|--|----------------------|-------------|--------|--------------|--------|
| | | จำนวน | ร้อยละ | จำนวน | ร้อยละ |
| 1. เด็กแรกเกิดมีน้ำหนัก 2,500 กรัม ขึ้นไป | 2,254 คน | 2,245 คน | 99.60 | 9 คน | 0.40 |
| 2. เด็กแรกเกิดได้กินนมแม่อย่างเดียวยาวอย่างน้อย 6 เดือนแรกติดต่อกัน | 1,508 คน | 1,502 คน | 99.60 | 6 คน | 0.40 |
| 3. เด็กแรกเกิดถึง 12 ปี ได้รับวัคซีนป้องกันโรคครบตามตารางสร้างภูมิคุ้มกันโรค | 82,976 คน | 81,735 คน | 98.50 | 1,241 คน | 1.50 |
| 4. ครัวเรือนกินอาหารถูกลักษณะปลอดภัย และได้มาตรฐาน | 133,582 คร. | 133,558 คร. | 99.98 | 24 คร. | 0.02 |
| 5. ครัวเรือนมีการใช้ยาเพื่อบำบัดบรรเทาอาการเจ็บป่วยเบื้องต้นอย่างเหมาะสม | 133,582 คร. | 133,551 คร. | 99.98 | 31 คร. | 0.02 |
| 6. คนอายุ 35 ปีขึ้นไป ได้รับการตรวจสุขภาพประจำปี | 222,983 คน | 222,261 คน | 99.68 | 722 คน | 0.32 |
| 7. คนอายุ 6 ปีขึ้นไป ออกกำลังกายอย่างน้อยสัปดาห์ละ 3 วันๆ ละ 30 นาที | 455,892 คน | 455,288 คน | 99.87 | 604 คน | 0.13 |

จากการสำรวจข้อมูลพบว่าในหมวดที่ 1 ตัวชี้วัดคนปัตตานีที่ผ่านเกณฑ์มากที่สุด คือตัวชี้วัดที่ 4 ครั้วเรือนกินอาหารถูกลักษณะ ปลอดภัยและได้มาตรฐาน ร้อยละ 99.98 และตัวชี้วัดที่ 5 ครั้วเรือนมีการใช้ยาเพื่อบำบัดบรรเทาอาการเจ็บป่วยเบื้องต้นอย่างเหมาะสม ร้อยละ 99.98 และตัวชี้วัดที่ 7 คนอายุ 6 ปีขึ้นไป ออกกำลังกายอย่างน้อยสัปดาห์ละ 3 วันๆ ละ 30 นาที ร้อยละ 99.87

ตัวชี้วัดที่คนปัตตานีไม่ผ่านมากที่สุด คือ ตัวชี้วัดที่ 3 เด็กแรกเกิดถึง 12 ปี ได้รับวัคซีนป้องกันโรคครบตามตารางสร้างภูมิคุ้มกันโรค ร้อยละ 1.50 รองลงมาคือตัวชี้วัดที่ 1 เด็กแรกเกิดมีน้ำหนัก 2,500 กรัม ขึ้นไป ร้อยละ 0.40 และตัวชี้วัดที่ 2 เด็กแรกเกิดได้กินนมแม่อย่างเดียวอย่างน้อย 6 เดือนแรกติดต่อกัน ร้อยละ 0.40

ตารางที่ 83 หมวดที่ 2 สภาพแวดล้อม มี 7 ตัวชี้วัด

| ตัวชี้วัด | จำนวนที่สำรวจทั้งหมด | ผ่านเกณฑ์ | | ไม่ผ่านเกณฑ์ | |
|--|----------------------|-------------|--------|--------------|--------|
| | | จำนวน | ร้อยละ | จำนวน | ร้อยละ |
| 8. ครั้วเรือนมีความมั่นคงในที่อยู่อาศัย และบ้านมีสภาพคงทนถาวร | 133,582 คร. | 133,396 คร. | 99.86 | 186 คร. | 0.14 |
| 9. ครั้วเรือนมีน้ำสะอาดสำหรับดื่ม และ บริโภคเพียงพอตลอดปี อย่างน้อยคนละ 5 ลิตรต่อวัน | 133,582 คร. | 133,571 คร. | 99.99 | 11 คร. | 0.01 |
| 10. ครั้วเรือนมีน้ำใช้เพียงพอตลอดปี อย่างน้อยคนละ 45 ลิตรต่อวัน | 133,582 คร. | 133,567 คร. | 99.99 | 15 คร. | 0.01 |
| 11. ครั้วเรือนมีการจัดบ้านเรือนเป็นระเบียบเรียบร้อย สะอาด ถูกสุขลักษณะ | 133,582 คร. | 133,470 คร. | 99.92 | 112 คร. | 0.08 |
| 12. ครั้วเรือนไม่ถูกรบกวนจากมลพิษ | 133,582 คร. | 133,543 คร. | 99.97 | 39 คร. | 0.03 |
| 13. ครั้วเรือนมีการป้องกันอุบัติเหตุ และภัยธรรมชาติอย่างถูกวิธี | 133,582 คร. | 133,275 คร. | 99.77 | 307 คร. | 0.23 |
| 14. ครั้วเรือนมีความปลอดภัยในชีวิตและทรัพย์สิน | 133,582 คร. | 133,557 คร. | 99.98 | 25 คร. | 0.02 |

จากการสำรวจข้อมูลพบว่าในหมวดที่ 2 ตัวชี้วัดคนปัตตานีที่ผ่านเกณฑ์มากที่สุด คือตัวชี้วัดที่ 9 ครั้วเรือนมีน้ำสะอาดสำหรับดื่มและบริโภคเพียงพอตลอดปี อย่างน้อยคนละ 5 ลิตรต่อวัน ร้อยละ 99.99 และตัวชี้วัดที่ 10 ครั้วเรือนมีน้ำใช้เพียงพอตลอดปี อย่างน้อยคนละ 45 ลิตรต่อวัน ร้อยละ 99.99 และตัวชี้วัดที่ 14 ครั้วเรือนมีความปลอดภัยในชีวิตและทรัพย์สิน ร้อยละ 99.98

ตัวชี้วัดที่คนปัตตานีไม่ผ่านมากที่สุด คือ ตัวชี้วัดที่ 13 ครั้วเรือนมีการป้องกันอุบัติเหตุและภัยธรรมชาติอย่างถูกวิธี ร้อยละ 0.23 รองลงมาคือตัวชี้วัดที่ 8 ครั้วเรือนมีความมั่นคงในที่อยู่อาศัยและบ้านมีสภาพคงทนถาวร ร้อยละ 0.14 และตัวชี้วัดที่ 11 ครั้วเรือนมีการจัดบ้านเรือนเป็นระเบียบเรียบร้อย สะอาด ถูกสุขลักษณะ ร้อยละ 0.08

ตารางที่ 84 หมวดที่ 3 การศึกษา มี 5 ตัวชี้วัด

| ตัวชี้วัด | จำนวนที่ สำรวจทั้งหมด | ผ่านเกณฑ์ | | ไม่ผ่านเกณฑ์ | |
|---|--------------------------|------------|--------|--------------|--------|
| | | จำนวน | ร้อยละ | จำนวน | ร้อยละ |
| 15. เด็กอายุ 3 - 5 ปีเต็ม ได้รับการเลี้ยงดู เตรียมความพร้อมก่อนวัยเรียน | 18,606 คน | 18,606 คน | 100 | 0 คน | 0.00 |
| 16. เด็กอายุ 6 -14 ปี ได้รับการศึกษาภาคบังคับ 9 ปี | 72,966 คน | 72,312 คน | 99.10 | 654 คน | 0.90 |
| 17. เด็กจบชั้น ม.3 ได้เรียนต่อชั้น ม.4 หรือเทียบเท่า | 2,557 คน | 2,549 คน | 99.69 | 8 คน | 0.31 |
| 18. คนในครัวเรือนที่จบการศึกษาภาคบังคับ 9 ปี ที่ไม่ได้เรียนต่อ และยังมีงานทำได้รับการฝึกอบรมด้านอาชีพ | 568 คน | 558 คน | 98.24 | 10 คน | 1.76 |
| 19. คนอายุ 15 – 59 ปี อ่านเขียนภาษาไทย และคิดเลขอย่างง่ายได้ | 310,101 คน | 309,839 คน | 99.92 | 262 คน | 0.08 |

จากการสำรวจข้อมูลพบว่าในหมวดที่ 3 ตัวชี้วัดคนปัตตานีที่ผ่านเกณฑ์มากที่สุด คือตัวชี้วัดที่ 15 เด็กอายุ 3 - 5 ปีเต็ม ได้รับการเลี้ยงดู เตรียมความพร้อมก่อนวัยเรียน ร้อยละ 100.00 คน รองลงมาคือตัวชี้วัดที่ 19 คนอายุ 15 – 59 ปี อ่านเขียน ภาษาไทย และคิดเลขอย่างง่ายได้ ร้อยละ 99.92 และตัวชี้วัดที่ 17 เด็กจบชั้น ม.3 ได้เรียนต่อชั้น ม.4 หรือเทียบเท่า ร้อยละ 99.69

ตัวชี้วัดที่คนปัตตานีไม่ผ่านมากที่สุด คือ ตัวชี้วัดที่ 18 คนในครัวเรือนที่จบการศึกษาภาคบังคับ 9 ปี ที่ไม่ได้เรียนต่อและยังมีงานทำ ได้รับการฝึกอบรมด้านอาชีพ ร้อยละ 1.76 รองลงมาตัวชี้วัดที่ 16 เด็กอายุ 6 -14 ปี ได้รับการศึกษาภาคบังคับ 9 ปี ร้อยละ 0.90และตัวชี้วัดที่ 17 เด็กจบชั้น ม.3 ได้เรียนต่อชั้น ม.4 หรือเทียบเท่า ร้อยละ 0.31

ตารางที่ 85 หมวดที่ 4 การมีงานทำและรายได้ มี 4 ตัวชี้วัด

| ตัวชี้วัด | จำนวนที่ สำรวจทั้งหมด | ผ่านเกณฑ์ | | ไม่ผ่านเกณฑ์ | |
|--|--------------------------|-------------|--------|--------------|--------|
| | | จำนวน | ร้อยละ | จำนวน | ร้อยละ |
| 20. คนอายุ 15 – 59 ปี มีอาชีพ และมีรายได้ | 258,627 คน | 258,200 คน | 99.83 | 427 คน | 0.17 |
| 21. คนอายุมากกว่า 60 ปีเต็มขึ้นไป มีอาชีพและมีรายได้ | 72,296 คน | 71,315 คน | 98.64 | 981 คน | 1.36 |
| 22. รายได้เฉลี่ยของคนในครัวเรือนต่อปี | 133,582 คร. | 132,430 คร. | 99.14 | 1,152 คร. | 0.86 |
| 23. ครัวเรือนมีการเก็บออมเงิน | 133,582 คร. | 124,796 คร. | 93.42 | 8,786 คร. | 6.58 |

จากการสำรวจข้อมูลพบว่าในหมวดที่ 4 ตัวชี้วัดคนปัตตานีที่ผ่านเกณฑ์มากที่สุด คือ ตัวชี้วัดที่ 20 คนอายุ 15 – 59 ปี มีอาชีพและมีรายได้ ร้อยละ 99.83 รองลงมาตัวชี้วัดที่ 22 รายได้เฉลี่ยของคนในครัวเรือนต่อปี ร้อยละ 99.14 และตัวชี้วัดที่ 21 คนอายุมากกว่า 60 ปีเพิ่มขึ้นไป มีอาชีพและมีรายได้ ร้อยละ 98.64

ตัวชี้วัดที่คนปัตตานีที่ไม่ผ่านเกณฑ์มากที่สุด คือ ตัวชี้วัดที่ 23 ครัวเรือนมีการเก็บออมเงิน ร้อยละ 6.58 รองลงมาคือ ตัวชี้วัดที่ 21 คนอายุมากกว่า 60 ปีเพิ่มขึ้นไป มีอาชีพและมีรายได้ ร้อยละ 1.36 และตัวชี้วัดที่ 22 รายได้เฉลี่ยของคนในครัวเรือนต่อปี ร้อยละ 0.86

ตารางที่ 66 หมวดที่ 5 ค่านิยม มี 8 ตัวชี้วัด

| ตัวชี้วัด | จำนวนที่ สำรวจทั้งหมด | ผ่านเกณฑ์ | | ไม่ผ่านเกณฑ์ | |
|--|--------------------------|-------------|--------|--------------|--------|
| | | จำนวน | ร้อยละ | จำนวน | ร้อยละ |
| 24. คนในครัวเรือนไม่ดื่มสุรา | 483,296 คน | 481,658 คน | 99.66 | 1,638 คน | 0.34 |
| 25. คนในครัวเรือนไม่สูบบุหรี่ | 483,296 คน | 452,234 คน | 93.57 | 31,062 คน | 6.43 |
| 26. คนอายุ 6 ปีขึ้นไป ปฏิบัติกิจกรรมทางศาสนา อย่างน้อยสัปดาห์ละ 1 ครั้ง | 455,892 คน | 455,835 คน | 99.99 | 57 คน | 0.01 |
| 27. ผู้สูงอายุ ได้รับการดูแลจากครอบครัวชุมชน ภาครัฐ หรือเอกชน | 72,847 คน | 72,847 คน | 100.00 | 0 คน | 0.00 |
| 28. ผู้พิการ ได้รับการดูแลจากครอบครัวชุมชน ภาครัฐ หรือเอกชน | 7,042 คน | 7,042 คน | 100.00 | 0 คน | 0.00 |
| 29. ผู้ป่วยโรคเรื้อรังได้รับการดูแลจากครอบครัว ชุมชน ภาครัฐ หรือเอกชน | 4,817 คน | 4,817 คน | 100.00 | 0 คน | 0.00 |
| 30. ครัวเรือนมีส่วนร่วมทำกิจกรรมสาธารณะเพื่อประโยชน์ของชุมชนหรือท้องถิ่น | 133,582 คร. | 133,477 คร. | 99.92 | 105 คร. | 0.08 |
| 31. ครอบครัวมีความอบอุ่น | 133,582 คร. | 133,390 คร. | 99.86 | 192 คร. | 0.14 |

จากการสำรวจข้อมูลพบว่าในหมวดที่ 5 ตัวชี้วัดคนจังหวัดปัตตานีผ่านเกณฑ์มากที่สุด คือ ตัวชี้วัดที่ 27 ผู้สูงอายุ ได้รับการดูแลจากครอบครัวชุมชน ภาครัฐ หรือเอกชน ร้อยละ 100.00 และตัวชี้วัดที่ 28 ผู้พิการ ได้รับการดูแลจากครอบครัวชุมชน ภาครัฐ หรือเอกชน ร้อยละ 100.00 และตัวชี้วัดที่ 29 ผู้ป่วยโรคเรื้อรัง ได้รับการดูแลจากครอบครัว ชุมชน ภาครัฐ หรือเอกชน ร้อยละ 100.00

ตัวชี้วัดที่คนจังหวัดปัตตานีไม่ผ่านมากที่สุด คือ ตัวชี้วัดที่ 25 คนในครัวเรือนไม่สูบบุหรี่ ร้อยละ 6.43 รองลงมาคือ ตัวชี้วัดที่ 24 คนในครัวเรือนไม่ดื่มสุรา ร้อยละ 0.34 และตัวชี้วัดที่ 31 ครอบครัวมีความอบอุ่น ร้อยละ 0.14

ผลการจัดเก็บข้อมูล จปฐ. ปี 2564 จำแนกรายตัวชีวิต

ตารางที่ 87 ตัวชีวิตที่ 1 เด็กแรกเกิดมีน้ำหนัก 2,500 กรัม ขึ้นไป

| อำเภอ | จำนวนที่สำรวจทั้งหมด (คน) | ผ่านเกณฑ์ | | ไม่ผ่านเกณฑ์ | |
|--------------|---------------------------|--------------|--------------|--------------|-------------|
| | | จำนวน (คน) | ร้อยละ | จำนวน (คน) | ร้อยละ |
| เมืองปัตตานี | 281 | 281 | 100.00 | 0 | 0.00 |
| โคกโพธิ์ | 148 | 148 | 100.00 | 0 | 0.00 |
| ยะรัง | 220 | 219 | 99.55 | 1 | 0.45 |
| ยะหริ่ง | 239 | 239 | 100.00 | 0 | 0.00 |
| สายบุรี | 341 | 336 | 98.53 | 5 | 1.47 |
| มายอ | 80 | 80 | 100.00 | 0 | 0.00 |
| หนองจิก | 307 | 304 | 99.02 | 3 | 0.98 |
| ปะนาเระ | 23 | 23 | 100.00 | 0 | 0.00 |
| ไม้แก่น | 189 | 189 | 100.00 | 0 | 0.00 |
| ทุ่งยางแดง | 251 | 251 | 100.00 | 0 | 0.00 |
| กะพ้อ | 123 | 123 | 100.00 | 0 | 0.00 |
| แม่ลาน | 52 | 52 | 100.00 | 0 | 0.00 |
| รวม | 2,254 | 2,245 | 99.60 | 9 | 0.40 |

จากการสำรวจข้อมูลพบว่า เด็กแรกเกิดมีน้ำหนัก 2,500 กรัมขึ้นไป ทั้งหมด 2,254 คน มีเด็กแรกเกิดน้ำหนัก 2,500 กรัมขึ้นไป ที่ผ่านเกณฑ์จำนวน 2,245 คน คิดเป็นร้อยละ 99.60 และเด็กแรกเกิดมีน้ำหนักต่ำกว่า 2,500 กรัม ที่ไม่ผ่านเกณฑ์จำนวน 9 คน คิดเป็นร้อยละ 0.40

อำเภอที่ผ่านเกณฑ์มากที่สุดคือ อำเภอเมืองปัตตานี อำเภอโคกโพธิ์ อำเภอปะนาเระ อำเภอทุ่งยางแดง อำเภอไม้แก่น อำเภอยะหริ่ง อำเภอยะรัง อำเภอกะพ้อ และอำเภอแม่ลาน ร้อยละ 100 รองลงมาคือ อำเภอหนองจิก ร้อยละ 99.55 และอำเภอมายอ ร้อยละ 98.53

อำเภอที่ไม่ผ่านเกณฑ์มากที่สุดคือ อำเภอมายอ ร้อยละ 1.47 รองลงมาอำเภอสายบุรี ร้อยละ 0.98 และอำเภอหนองจิก ร้อยละ 0.45

ตารางที่ 88 ตัวชี้วัดที่ 2 เด็กแรกเกิดได้กินนมแม่อย่างเดียวอย่างน้อย 6 เดือนแรกติดต่อกัน

| อำเภอ | จำนวนที่สำรวจทั้งหมด (คน) | ผ่านเกณฑ์ | | ไม่ผ่านเกณฑ์ | |
|--------------|---------------------------|--------------|--------------|--------------|-------------|
| | | จำนวน (คน) | ร้อยละ | จำนวน (คน) | ร้อยละ |
| เมืองปัตตานี | 161 | 161 | 100.00 | 0 | 0.00 |
| โคกโพธิ์ | 117 | 117 | 100.00 | 0 | 0.00 |
| ยะรัง | 165 | 162 | 98.18 | 3 | 1.82 |
| ยะหริ่ง | 168 | 168 | 100.00 | 0 | 0.00 |
| สายบุรี | 183 | 180 | 98.36 | 3 | 1.64 |
| มายอ | 69 | 69 | 100.00 | 0 | 0.00 |
| หนองจิก | 191 | 191 | 100.00 | 0 | 0.00 |
| ปะนาเระ | 19 | 19 | 100.00 | 0 | 0.00 |
| ไม้แก่น | 136 | 136 | 100.00 | 0 | 0.00 |
| ทุ่งยางแดง | 188 | 188 | 100.00 | 0 | 0.00 |
| กะพ้อ | 76 | 76 | 100.00 | 0 | 0.00 |
| แม่ลาน | 35 | 35 | 100.00 | 0 | 0.00 |
| รวม | 1,508 | 1,502 | 99.60 | 6 | 0.40 |

จากการสำรวจข้อมูลพบว่า เด็กแรกเกิดได้กินนมแม่อย่างเดียวอย่างน้อย 6 เดือนแรกติดต่อกัน จำนวน 1,508 คน มีเด็กแรกเกิดได้กินนมแม่อย่างเดียวอย่างน้อย 6 เดือนแรกติดต่อกัน จำนวน 1,502 คน คิดเป็นร้อยละ 99.60 และไม่ผ่านเกณฑ์ จำนวน 6 คน คิดเป็นร้อยละ 0.40

อำเภอที่ผ่านเกณฑ์มากที่สุดคืออำเภอเมืองปัตตานี อำเภอโคกโพธิ์ อำเภอปะนาเระ อำเภอทุ่งยางแดง อำเภอสายบุรี อำเภอไม้แก่น อำเภอยะหริ่ง อำเภอยะรัง อำเภอกะพ้อ และอำเภอแม่ลาน ร้อยละ 100 รองลงมาคืออำเภอมายอ ร้อยละ 98.36 และอำเภอหนองจิก ร้อยละ 98.18

อำเภอที่ไม่ผ่านเกณฑ์มากที่สุดคือ อำเภอหนองจิก ร้อยละ 1.82 และอำเภอมายอ ร้อยละ 1.64

ตารางที่ 89 ตัวชี้วัดที่ 3 เด็กแรกเกิดถึง 12 ปี ได้รับวัคซีนป้องกันโรคครบตามตารางสร้างเสริมภูมิคุ้มกันโรค

| อำเภอ | จำนวนที่สำรวจทั้งหมด (คน) | ผ่านเกณฑ์ | | ไม่ผ่านเกณฑ์ | |
|--------------|---------------------------|---------------|--------------|--------------|-------------|
| | | จำนวน (คน) | ร้อยละ | จำนวน (คน) | ร้อยละ |
| เมืองปัตตานี | 11,662 | 11,606 | 99.52 | 56 | 0.48 |
| โคกโพธิ์ | 6,316 | 6,316 | 100.00 | 0 | 0.00 |
| ยะรัง | 9,968 | 9,946 | 99.78 | 22 | 0.22 |
| ยะหริ่ง | 6,016 | 6,016 | 100.00 | 0 | 0.00 |
| สายบุรี | 8,846 | 7,960 | 89.98 | 886 | 10.02 |
| มายอ | 3,545 | 3,545 | 100.00 | 0 | 0.00 |
| หนองจิก | 9,448 | 9,325 | 98.70 | 123 | 1.30 |
| ปะนาเระ | 1,728 | 1,728 | 100.00 | 0 | 0.00 |
| ไม้แก่น | 9,090 | 9,090 | 100.00 | 0 | 0.00 |
| ทุ่งยางแดง | 11,711 | 11,578 | 98.86 | 133 | 1.14 |
| กะพ้อ | 2,622 | 2,601 | 99.20 | 21 | 0.80 |
| แม่ลาน | 2,024 | 2,024 | 100.00 | 0 | 0.00 |
| รวม | 82,976 | 81,735 | 98.50 | 1,241 | 1.50 |

จากการสำรวจข้อมูลพบว่า เด็กแรกเกิดถึง 12 ปี ได้รับวัคซีนป้องกันโรคครบตามตารางสร้างเสริมภูมิคุ้มกันโรคทั้งหมด 82,976 คนได้รับวัคซีนป้องกันโรคครบตามตารางสร้างเสริมภูมิคุ้มกันโรค จำนวน 81,735 คน คิดเป็นร้อยละ 98.50 และไม่ผ่านเกณฑ์ จำนวน 1,241 คน คิดเป็นร้อยละ 1.50

อำเภอที่ผ่านเกณฑ์มากที่สุดคือ อำเภอโคกโพธิ์ อำเภอปะนาเระ อำเภอทุ่งยางแดง อำเภอไม้แก่น อำเภอยะหริ่ง และอำเภอแม่ลาน ร้อยละ 100 รองลงมาคืออำเภอหนองจิก ร้อยละ 99.78 และอำเภอเมืองปัตตานี ร้อยละ 99.52

อำเภอที่ไม่ผ่านเกณฑ์มากที่สุดคือ อำเภอมายอ ร้อยละ 10.02 รองลงมาอำเภอสายบุรี ร้อยละ 1.30 และอำเภอยะรัง ร้อยละ 1.14

ตารางที่ 90 ตัวชี้วัดที่ 4 ครั้วเรือนกินอาหารถูกสุขลักษณะ ปลอดภัย และได้มาตรฐาน

| อำเภอ | จำนวนที่สำรวจทั้งหมด (คร.) | ผ่านเกณฑ์ | | ไม่ผ่านเกณฑ์ | |
|--------------|----------------------------|----------------|--------------|--------------|-------------|
| | | จำนวน (คร.) | ร้อยละ | จำนวน (คร.) | ร้อยละ |
| เมืองปัตตานี | 24,830 | 24,814 | 99.94 | 16 | 0.06 |
| โคกโพธิ์ | 14,380 | 14,380 | 100.00 | 0 | 0.00 |
| ยะรัง | 13,780 | 13,776 | 99.97 | 4 | 0.03 |
| ยะหริ่ง | 10,165 | 10,165 | 100.00 | 0 | 0.00 |
| สายบุรี | 11,185 | 11,185 | 100.00 | 0 | 0.00 |
| มายอ | 4,466 | 4,466 | 100.00 | 0 | 0.00 |
| หนองจิก | 13,679 | 13,676 | 99.98 | 3 | 0.02 |
| ปะนาเระ | 2,668 | 2,667 | 99.96 | 1 | 0.04 |
| ไม้แก่น | 14,270 | 14,270 | 100.00 | 0 | 0.00 |
| ทุ่งยางแดง | 17,220 | 17,220 | 100.00 | 0 | 0.00 |
| กะพ้อ | 3,582 | 3,582 | 100.00 | 0 | 0.00 |
| แม่ลาน | 3,357 | 3,357 | 100.00 | 0 | 0.00 |
| รวม | 133,582 | 133,558 | 99.98 | 24 | 0.02 |

จากการสำรวจข้อมูลพบว่า คนในครั้วเรือนกินอาหารถูกสุขลักษณะ ปลอดภัย และได้มาตรฐาน ทั้งหมด 133,582 ครั้วเรือน กินอาหารถูกลักษณะ ปลอดภัย และได้มาตรฐาน จำนวน 133,558 ครั้วเรือน คิดเป็น ร้อยละ 99.98 และไม่ถูกลักษณะ ปลอดภัยอละได้มาตรฐาน จำนวน 24 ครั้วเรือน คิดเป็นร้อยละ 0.02

อำเภอที่ผ่านเกณฑ์มากที่สุดคือ อำเภอโคกโพธิ์ อำเภอปะนาเระ อำเภอมายอ อำเภอทุ่งยางแดง อำเภอยะหริ่ง อำเภอยะรัง อำเภอกะพ้อ และอำเภอแม่ลาน ร้อยละ 100 รองลงมาคืออำเภอสายบุรี คิดเป็นร้อยละ 99.98 และอำเภอหนองจิก ร้อยละ 99.97

อำเภอที่ไม่ผ่านเกณฑ์มากที่สุดคือ อำเภอเมืองปัตตานี ร้อยละ 0.06 รองลงมาอำเภอไม้แก่น ร้อยละ 0.04 และอำเภอหนองจิก ร้อยร้อยละ 0.03

ตารางที่ 91 ตัวชี้วัดที่ 5 ครั้วเรือนมีการใช้ยาเพื่อบำบัด บรรเทาอาการเจ็บป่วยเบื้องต้นอย่างเหมาะสม

| อำเภอ | จำนวนที่สำรวจทั้งหมด (คร.) | ผ่านเกณฑ์ | | ไม่ผ่านเกณฑ์ | |
|--------------|----------------------------|----------------|--------------|--------------|-------------|
| | | จำนวน (คร.) | ร้อยละ | จำนวน (คร.) | ร้อยละ |
| เมืองปัตตานี | 24,830 | 24,813 | 99.93 | 17 | 0.07 |
| โคกโพธิ์ | 14,380 | 14,380 | 100.00 | 0 | 0.00 |
| ยะรัง | 13,780 | 13,770 | 99.93 | 10 | 0.07 |
| ยะหริ่ง | 10,165 | 10,165 | 100.00 | 0 | 0.00 |
| สายบุรี | 11,185 | 11,185 | 100.00 | 0 | 0.00 |
| มายอ | 4,466 | 4,466 | 100.00 | 0 | 0.00 |
| หนองจิก | 13,679 | 13,676 | 99.98 | 3 | 0.02 |
| ปะนาเระ | 2,668 | 2,667 | 99.96 | 1 | 0.04 |
| ไม้แก่น | 14,270 | 14,270 | 100.00 | 0 | 0.00 |
| ทุ่งยางแดง | 17,220 | 17,220 | 100.00 | 0 | 0.00 |
| กะพ้อ | 3,582 | 3,582 | 100.00 | 0 | 0.00 |
| แม่ลาน | 3,357 | 3,357 | 100.00 | 0 | 0.00 |
| รวม | 133,582 | 133,551 | 99.98 | 31 | 0.02 |

จากการสำรวจข้อมูลพบว่า ครั้วเรือนมีการใช้ยาเพื่อบำบัด บรรเทาอาการเจ็บป่วยเบื้องต้นอย่างเหมาะสมมีจำนวนทั้งหมด 133,582 ครั้วเรือน มีการใช้ยาเพื่อบำบัด บรรเทาอาการเจ็บป่วยเบื้องต้นอย่างเหมาะสม จำนวน 133,551 ครั้วเรือน คิดเป็นร้อยละ 99.98 และไม่มีการใช้ยาเพื่อบำบัด บรรเทาอาการเจ็บป่วยเบื้องต้นอย่างเหมาะสม จำนวน 31 ครั้วเรือน คิดเป็นร้อยละ 0.02

อำเภอที่ผ่านเกณฑ์มากที่สุดคือ อำเภอโคกโพธิ์ อำเภอปะนาเระ อำเภอมายอ อำเภอทุ่งยางแดง อำเภอยะหริ่ง อำเภอยะรัง อำเภอกะพ้อ และอำเภอแม่ลาน ร้อยละ 100.00 รองลงมาคืออำเภอสายบุรี ร้อยละ 99.98 และอำเภอไม้แก่น ร้อยละ 99.96

อำเภอที่ไม่ผ่านเกณฑ์มากที่สุดคือ อำเภอเมืองปัตตานีและอำเภอหนองจิก ร้อยละ 0.07 รองลงมาคือ อำเภอไม้แก่น ร้อยละ 0.04 และอำเภอสายบุรี ร้อยละ 0.02

ตารางที่ 92 ตัวชี้วัดที่ 6 คนอายุ 35 ปีขึ้นไป ได้รับการตรวจสุขภาพประจำปี

| อำเภอ | จำนวนที่สำรวจ ทั้งหมด (คน) | ผ่านเกณฑ์ | | ไม่ผ่านเกณฑ์ | |
|--------------|-------------------------------|----------------|--------------|--------------|-------------|
| | | จำนวน (คน) | ร้อยละ | จำนวน (คน) | ร้อยละ |
| เมืองปัตตานี | 35,654 | 35,538 | 99.67 | 116 | 0.33 |
| โคกโพธิ์ | 25,534 | 25,530 | 99.98 | 4 | 0.02 |
| ยะรัง | 22,638 | 22,638 | 100.00 | 0 | 0.00 |
| ยะหริ่ง | 16,934 | 16,934 | 100.00 | 0 | 0.00 |
| สายบุรี | 19,340 | 19,017 | 98.33 | 323 | 1.67 |
| มายอ | 7,702 | 7,697 | 99.94 | 5 | 0.06 |
| หนองจิก | 23,999 | 23,941 | 99.76 | 58 | 0.24 |
| ปะนาเระ | 4,682 | 4,676 | 99.87 | 6 | 0.13 |
| ไม้แก่น | 25,922 | 25,911 | 99.96 | 11 | 0.04 |
| ทุ่งยางแดง | 28,203 | 28,006 | 99.30 | 197 | 0.70 |
| กะพ้อ | 6,657 | 6,655 | 99.97 | 2 | 0.03 |
| แม่ลาน | 5,718 | 5,718 | 100.00 | 0 | 0.00 |
| รวม | 222,983 | 222,261 | 99.68 | 722 | 0.32 |

จากการสำรวจข้อมูลพบว่า คนอายุ 35 ปีขึ้นไป ได้รับการตรวจสุขภาพประจำปี มีจำนวนทั้งหมด 222,983 คน ได้รับการตรวจสุขภาพประจำปี จำนวน 222,261 คิดเป็นร้อยละ 99.68 และไม่ได้ตรวจสุขภาพประจำปี จำนวน 722 คน คิดเป็นร้อยละ 0.32

อำเภอที่ผ่านเกณฑ์มากที่สุดคือ อำเภอหนองจิก อำเภอปะนาเระและอำเภอแม่ลาน ร้อยละ 100.00 รองลงมาคือ อำเภอโคกโพธิ์ ร้อยละ 99.98 และอำเภอกะพ้อ ร้อยละ 99.97

อำเภอที่ไม่ผ่านเกณฑ์มากที่สุดคือ อำเภอมายอ ร้อยละ 1.67 รองลงมาคืออำเภอยะรัง ร้อยละ 0.70 และอำเภอเมืองปัตตานี คิดเป็นร้อยละ 0.33

ตารางที่ 93 ตัวชี้วัดที่ 7 คนอายุ 6 ปีขึ้นไป ออกกำลังกายอย่างน้อยสัปดาห์ละ 3 วัน ๆ ละ 30 นาที

| อำเภอ | จำนวนที่สำรวจทั้งหมด (คน) | ผ่านเกณฑ์ | | ไม่ผ่านเกณฑ์ | |
|--------------|---------------------------|----------------|--------------|--------------|-------------|
| | | จำนวน (คน) | ร้อยละ | จำนวน (คน) | ร้อยละ |
| เมืองปัตตานี | 70,718 | 70,357 | 99.49 | 361 | 0.51 |
| โคกโพธิ์ | 44,924 | 44,915 | 99.98 | 9 | 0.02 |
| ยะรัง | 48,336 | 48,213 | 99.75 | 123 | 0.25 |
| ยะหริ่ง | 32,422 | 32,422 | 100.00 | 0 | 0.00 |
| สายบุรี | 42,515 | 42,510 | 99.99 | 5 | 0.01 |
| มายอ | 17,513 | 17,513 | 100.00 | 0 | 0.00 |
| หนองจิก | 48,723 | 48,651 | 99.85 | 72 | 0.15 |
| ปะนาเระ | 9,585 | 9,585 | 100.00 | 0 | 0.00 |
| ไม้แก่น | 55,665 | 55,665 | 100.00 | 0 | 0.00 |
| ทุ่งยางแดง | 60,372 | 60,372 | 100.00 | 0 | 0.00 |
| กะพ้อ | 14,012 | 13,978 | 99.76 | 34 | 0.24 |
| แม่ลาน | 11,107 | 11,107 | 100.00 | 0 | 0.00 |
| รวม | 455,892 | 455,288 | 99.87 | 604 | 0.13 |

จากการสำรวจข้อมูลพบว่า คนอายุ 6 ปีขึ้นไป ออกกำลังกายอย่างน้อยสัปดาห์ละ 3 วันๆ ละ 30 นาที มีจำนวน 455,892คน ออกกำลังกายอย่างน้อยสัปดาห์ละ 3 วันๆ ละ 30 นาที จำนวน 455,288 คน คิดเป็นร้อยละ 99.87และไม่ผ่านเกณฑ์ จำนวน 604 คน คิดเป็นร้อยละ 0.13

อำเภอที่ผ่านเกณฑ์มากที่สุดคือ อำเภอปะนาเระ อำเภอทุ่งยางแดง อำเภอไม้แก่น อำเภอยะหริ่ง อำเภอยะรัง และอำเภอแม่ลาน คิดเป็นร้อยละ 100.00 รองลงมาคือ อำเภอมายอ ร้อยละ 99.99 และอำเภอโคกโพธิ์ ร้อยละ 99.98

อำเภอที่ไม่ผ่านเกณฑ์มากที่สุดคือ อำเภอเมืองปัตตานี ร้อยละ 0.51 รองลงมาคือ อำเภอหนองจิก ร้อยละ 0.25 และอำเภอกะพ้อ ร้อยละ 0.24

ตารางที่ 94 ตัวชี้วัดที่ 8 คนครัวเรือนมีความมั่นคงในที่อยู่อาศัย และบ้านมีสภาพคงทนถาวร

| อำเภอ | จำนวนที่สำรวจทั้งหมด (คร.) | ผ่านเกณฑ์ | | ไม่ผ่านเกณฑ์ | |
|--------------|----------------------------|----------------|--------------|--------------|-------------|
| | | จำนวน (คร.) | ร้อยละ | จำนวน (คร.) | ร้อยละ |
| เมืองปัตตานี | 24,830 | 24,792 | 99.85 | 38 | 0.15 |
| โคกโพธิ์ | 14,380 | 14,356 | 99.83 | 24 | 0.17 |
| ยะรัง | 13,780 | 13,741 | 99.72 | 39 | 0.28 |
| ยะหริ่ง | 10,165 | 10,157 | 99.92 | 8 | 0.08 |
| สายบุรี | 11,185 | 11,184 | 99.99 | 1 | 0.01 |
| มายอ | 4,466 | 4,466 | 100.00 | 0 | 0.00 |
| หนองจิก | 13,679 | 13,644 | 99.74 | 35 | 0.26 |
| ปะนาเระ | 2,668 | 2,666 | 99.93 | 2 | 0.07 |
| ไม้แก่น | 14,270 | 14,252 | 99.87 | 18 | 0.13 |
| ทุ่งยางแดง | 17,220 | 17,210 | 99.94 | 10 | 0.06 |
| กะพ้อ | 3,582 | 3,573 | 99.75 | 9 | 0.25 |
| แม่ลาน | 3,357 | 3,355 | 99.94 | 2 | 0.06 |
| รวม | 133,582 | 133,396 | 99.86 | 186 | 0.14 |

จากการสำรวจข้อมูลพบว่า คนในครัวเรือนมีความมั่นคงในที่อยู่อาศัย และบ้านมีสภาพคงทนถาวร จำนวน 133,582 ครัวเรือน ผ่านเกณฑ์ จำนวน 133,396 ครัวเรือน คิดเป็นร้อยละ 99.86 และไม่ผ่านเกณฑ์จำนวน 186 ครัวเรือน คิดเป็นร้อยละ 0.14

อำเภอที่ผ่านเกณฑ์มากที่สุดคือ อำเภอทุ่งยางแดง ร้อยละ 100 รองลงมาคืออำเภอมายอ ร้อยละ 99.99 อำเภอยะรังและอำเภอแม่ลาน ร้อยละ 99.94

อำเภอที่ไม่ผ่านเกณฑ์มากที่สุดคือ อำเภอหนองจิก ร้อยละ 0.28 รองลงมาคืออำเภอสายบุรี ร้อยละ 0.26 และอำเภอกะพ้อ คิดเป็นร้อยละ 0.25

ตารางที่ 95 ตัวชี้วัดที่ 9 ครั้วเรือนมีน้ำสะอาดสำหรับดื่มและบริโภคเพียงพอตลอดปี อย่างน้อยคนละ 5 ลิตรต่อวัน

| อำเภอ | จำนวนที่สำรวจทั้งหมด (คร.) | ผ่านเกณฑ์ | | ไม่ผ่านเกณฑ์ | |
|--------------|----------------------------|----------------|--------------|--------------|-------------|
| | | จำนวน (คร.) | ร้อยละ | จำนวน (คร.) | ร้อยละ |
| เมืองปัตตานี | 24,830 | 24,830 | 100.00 | 0 | 0.00 |
| โคกโพธิ์ | 14,380 | 14,380 | 100.00 | 0 | 0.00 |
| หนองจิก | 13,780 | 13,773 | 99.95 | 7 | 0.05 |
| ปะนาเระ | 10,165 | 10,165 | 100.00 | 0 | 0.00 |
| มายอ | 11,185 | 11,185 | 100.00 | 0 | 0.00 |
| ทุ่งยางแดง | 4,466 | 4,466 | 100.00 | 0 | 0.00 |
| สายบุรี | 13,679 | 13,675 | 99.97 | 4 | 0.03 |
| ไม้แก่น | 2,668 | 2,668 | 100.00 | 0 | 0.00 |
| ยะหริ่ง | 14,270 | 14,270 | 100.00 | 0 | 0.00 |
| ยะรัง | 17,220 | 17,220 | 100.00 | 0 | 0.00 |
| กะพ้อ | 3,582 | 3,582 | 100.00 | 0 | 0.00 |
| แม่ลาน | 3,357 | 3,357 | 100.00 | 0 | 0.00 |
| รวม | 133,582 | 133,571 | 99.99 | 11 | 0.01 |

จากการสำรวจข้อมูลพบว่า ครั้วเรือนมีน้ำสะอาดสำหรับดื่มและบริโภคเพียงพอตลอดทั้งปี อย่างน้อยคนละ 5 ลิตร จำนวน 133,582 ครั้วเรือน มีน้ำสะอาดสำหรับดื่มและบริโภคเพียงพอตลอดปี อย่างน้อยคนละ 5 ลิตรต่อวัน จำนวน 133,571 ครั้วเรือน คิดเป็นร้อยละ 99.99 และที่ไม่เพียงพอ จำนวน 11 ครั้วเรือน คิดเป็นร้อยละ 0.01 ครั้วเรือน

อำเภอที่ผ่านเกณฑ์มากที่สุดคือ อำเภอเมืองปัตตานี อำเภอโคกโพธิ์ อำเภอปะนาเระ อำเภอมายอ อำเภอทุ่งยางแดง อำเภอไม้แก่น อำเภอยะหริ่ง อำเภอยะรัง อำเภอกะพ้อ และอำเภอแม่ลาน ร้อยละ 100 รองลงมาคืออำเภอสายบุรี ร้อยละ 99.97 และอำเภอหนองจิก คิดเป็นร้อยละ 99.95

อำเภอที่ไม่ผ่านเกณฑ์มากที่สุดคือ อำเภอหนองจิก ร้อยละ 0.05 รองลงมาคือ อำเภอสายบุรี ร้อยละ 0.03

ตารางที่ 96 ตัวชี้วัดที่ 10 ครั้วเรือนมีน้ำใช้เพียงพอตลอดทั้งปี อย่างน้อยคนละ 45 ลิตรต่อวัน

| อำเภอ | จำนวนที่สำรวจทั้งหมด (คร.) | ผ่านเกณฑ์ | | ไม่ผ่านเกณฑ์ | |
|--------------|----------------------------|----------------|--------------|--------------|-------------|
| | | จำนวน (คร.) | ร้อยละ | จำนวน (คร.) | ร้อยละ |
| เมืองปัตตานี | 24,830 | 24,830 | 100.00 | 0 | 0.00 |
| โคกโพธิ์ | 14,380 | 14,380 | 100.00 | 0 | 0.00 |
| ยะรัง | 13,780 | 13,778 | 99.99 | 2 | 0.01 |
| ยะหริ่ง | 10,165 | 10,165 | 100.00 | 0 | 0.00 |
| สายบุรี | 11,185 | 11,176 | 99.92 | 9 | 0.08 |
| มายอ | 4,466 | 4,466 | 100.00 | 0 | 0.00 |
| หนองจิก | 13,679 | 13,675 | 99.97 | 4 | 0.03 |
| ปะนาเระ | 2,668 | 2,668 | 100.00 | 0 | 0.00 |
| ไม้แก่น | 14,270 | 14,270 | 100.00 | 0 | 0.00 |
| ทุ่งยางแดง | 17,220 | 17,220 | 100.00 | 0 | 0.00 |
| กะพ้อ | 3,582 | 3,582 | 100.00 | 0 | 0.00 |
| แม่ลาน | 3,357 | 3,357 | 100.00 | 0 | 0.00 |
| รวม | 133,582 | 133,567 | 99.99 | 15 | 0.01 |

จากการสำรวจข้อมูลพบว่า ครั้วเรือนมีน้ำใช้เพียงพอตลอดทั้งปี อย่างน้อยคนละ 45 ลิตรต่อวัน จำนวน 133,582 ครั้วเรือน มีน้ำใช้เพียงพอตลอดปี อย่างน้อยคนละ 45 ลิตรต่อวัน จำนวน 133,567 ครั้วเรือน คิดเป็นร้อยละ 99.99 และมีน้ำใช้ไม่เพียงพอ จำนวน 15 ครั้วเรือน คิดเป็นร้อยละ 0.01

อำเภอที่ผ่านเกณฑ์มากที่สุดคืออำเภอเมืองปัตตานี อำเภอโคกโพธิ์ อำเภอปะนาเระ อำเภอทุ่งยางแดง อำเภอไม้แก่น อำเภอยะหริ่ง อำเภอยะรัง อำเภอกะพ้อ และอำเภอแม่ลาน ร้อยละ 100 รองลงมาคืออำเภอหนองจิก ร้อยละ 99.99 และอำเภอสายบุรี ร้อยละ 99.97

อำเภอที่ไม่ผ่านเกณฑ์มากที่สุดคืออำเภอมายอ ร้อยละ 0.08 รองลงมาคืออำเภอสายบุรี ร้อยละ 0.03 และอำเภอหนองจิก ร้อยละ 0.01

ตารางที่ 97 ตัวชี้วัดที่ 11 ครั้วเรือนมีการจัดบ้านเรือนเป็นระเบียบเรียบร้อย สะอาดและถูกลักษณะ

| อำเภอ | จำนวนที่สำรวจทั้งหมด (คร.) | ผ่านเกณฑ์ | | ไม่ผ่านเกณฑ์ | |
|--------------|----------------------------|----------------|--------------|--------------|-------------|
| | | จำนวน (คร.) | ร้อยละ | จำนวน (คร.) | ร้อยละ |
| เมืองปัตตานี | 24,830 | 24,773 | 99.77 | 57 | 0.23 |
| โคกโพธิ์ | 14,380 | 14,371 | 99.94 | 9 | 0.06 |
| ยะรัง | 13,780 | 13,765 | 99.89 | 15 | 0.11 |
| ยะหริ่ง | 10,165 | 10,165 | 100.00 | 0 | 0.00 |
| สายบุรี | 11,185 | 11,183 | 99.98 | 2 | 0.02 |
| มายอ | 4,466 | 4,465 | 99.98 | 1 | 0.02 |
| หนองจิก | 13,679 | 13,659 | 99.85 | 20 | 0.15 |
| ปะนาเระ | 2,668 | 2,668 | 100.00 | 0 | 0.00 |
| ไม้แก่น | 14,270 | 14,266 | 99.97 | 4 | 0.03 |
| ทุ่งยางแดง | 17,220 | 17,220 | 100.00 | 0 | 0.00 |
| กะพ้อ | 3,582 | 3,578 | 99.89 | 4 | 0.11 |
| แม่ลาน | 3,357 | 3,357 | 100.00 | 0 | 0.00 |
| รวม | 133,582 | 133,470 | 99.92 | 112 | 0.08 |

จากการสำรวจข้อมูลพบว่า ครั้วเรือนมีการจัดบ้านเรือนเป็นระเบียบเรียบร้อย สะอาดและถูกลักษณะ จำนวน 133,582 ครั้วเรือน มีการจัดบ้านเรือนเป็นระเบียบเรียบร้อยสะอาดและถูกลักษณะ จำนวน 133,470 ครั้วเรือน คิดเป็นร้อยละ 99.92 และครั้วเรือนที่ไม่มีการจัดบ้านเรือนเป็นระเบียบเรียบร้อย สะอาดและถูกลักษณะ จำนวน 112 ครั้วเรือน คิดเป็นร้อยละ 0,08

อำเภอที่ผ่านเกณฑ์มากที่สุดคือ อำเภอปะนาเระ อำเภอไม้แก่น อำเภอยะรัง และอำเภอแม่ลาน ร้อยละ 100 รองลงมาคืออำเภอมายอและอำเภอทุ่งยางแดง ร้อยละ 99.98

อำเภอที่ไม่ผ่านเกณฑ์มากที่สุดคือ อำเภอเมืองปัตตานี ร้อยละ 0.23 รองลงมาคืออำเภอสายบุรี ร้อยละ 0.15 อำเภอหนองจิกและอำเภอกะพ้อ ร้อยละ 0.11

ตารางที่ 98 ตัวชี้วัดที่ 12 ครั้วเรือนไม่ถูกรบกวนจากมลพิษ

| อำเภอ | จำนวนที่สำรวจทั้งหมด (คร.) | ผ่านเกณฑ์ | | ไม่ผ่านเกณฑ์ | |
|--------------|----------------------------|----------------|--------------|--------------|-------------|
| | | จำนวน (คร.) | ร้อยละ | จำนวน (คร.) | ร้อยละ |
| เมืองปัตตานี | 24,830 | 24,798 | 99.87 | 32 | 0.13 |
| โคกโพธิ์ | 14,380 | 14,378 | 99.99 | 2 | 0.01 |
| ยะรัง | 13,780 | 13,779 | 99.99 | 1 | 0.01 |
| ยะหริ่ง | 10,165 | 10,165 | 100.00 | 0 | 0.00 |
| สายบุรี | 11,185 | 11,184 | 99.99 | 1 | 0.01 |
| มายอ | 4,466 | 4,466 | 100.00 | 0 | 0.00 |
| หนองจิก | 13,679 | 13,676 | 99.98 | 3 | 0.02 |
| ปะนาเระ | 2,668 | 2,668 | 100.00 | 0 | 0.00 |
| ไม้แก่น | 14,270 | 14,270 | 100.00 | 0 | 0.00 |
| ทุ่งยางแดง | 17,220 | 17,220 | 100.00 | 0 | 0.00 |
| กะพ้อ | 3,582 | 3,582 | 100.00 | 0 | 0.00 |
| แม่ลาน | 3,357 | 3,357 | 100.00 | 0 | 0.00 |
| รวม | 133,582 | 133,543 | 99.97 | 39 | 0.03 |

จากการสำรวจข้อมูลพบว่า ครั้วเรือนไม่ถูกรบกวนจากมลพิษ จำนวน 133,582 ครั้วเรือน ครั้วเรือนที่ไม่ถูกรบกวนจากมลพิษ จำนวน 133,543 ครั้วเรือน คิดเป็นร้อยละ 99.97 และครั้วเรือนที่ถูกรบกวนจากมลพิษ จำนวน 39 ครั้วเรือน คิดเป็นร้อยละ 0.03

อำเภอที่ผ่านเกณฑ์มากที่สุดคือ อำเภอปะนาเระ อำเภอทุ่งยางแดง อำเภอไม้แก่น อำเภอยะหริ่ง อำเภอยะรัง อำเภอกะพ้อและอำเภอแม่ลาน ร้อยละ 100 รองลงมาคืออำเภอโคกโพธิ์ อำเภอหนองจิกและอำเภอมายอ ร้อยละ 99.99

อำเภอที่ไม่ผ่านเกณฑ์มากที่สุดคือ อำเภอเมืองปัตตานี ร้อยละ 0.13 รองลงมาคืออำเภอสายบุรี ร้อยละ 0.02 อำเภอโคกโพธิ์ อำเภอหนองจิก และอำเภอมายอ ร้อยละ 0.01

ตารางที่ 99 ตัวชี้วัดที่ 13 ครั้วเรือที่มีการป้องกันอุบัติเหตุและภัยธรรมชาติอย่างถูกวิธี

| อำเภอ | จำนวนที่สำรวจทั้งหมด (คร.) | ผ่านเกณฑ์ | | ไม่ผ่านเกณฑ์ | |
|--------------|----------------------------|----------------|--------------|--------------|-------------|
| | | จำนวน (คร.) | ร้อยละ | จำนวน (คร.) | ร้อยละ |
| เมืองปัตตานี | 24,830 | 24,596 | 99.06 | 234 | 0.94 |
| โคกโพธิ์ | 14,380 | 14,378 | 99.99 | 2 | 0.01 |
| ยะรัง | 13,780 | 13,759 | 99.85 | 21 | 0.15 |
| ยะหริ่ง | 10,165 | 10,165 | 100.00 | 0 | 0.00 |
| สายบุรี | 11,185 | 11,182 | 99.97 | 3 | 0.03 |
| มายอ | 4,466 | 4,466 | 100.00 | 0 | 0.00 |
| หนองจิก | 13,679 | 13,640 | 99.71 | 39 | 0.29 |
| ปะนาเระ | 2,668 | 2,666 | 99.93 | 2 | 0.07 |
| ไม้แก่น | 14,270 | 14,267 | 99.98 | 3 | 0.02 |
| ทุ่งยางแดง | 17,220 | 17,220 | 100.00 | 0 | 0.00 |
| กะพ้อ | 3,582 | 3,579 | 99.92 | 3 | 0.08 |
| แม่ลาน | 3,357 | 3,357 | 100.00 | 0 | 0.00 |
| รวม | 133,582 | 133,275 | 99.77 | 307 | 0.23 |

จากการสำรวจข้อมูลพบว่า ครั้วเรือที่มีการป้องกันอุบัติเหตุและภัยธรรมชาติอย่างถูกวิธี จำนวน 133,582 ครั้วเรือ มีการป้องกันอุบัติเหตุและภัยธรรมชาติอย่างถูกวิธี จำนวน 133,275 ครั้วเรือ คิดเป็นร้อยละ 99.77 และครั้วเรือที่ไม่มีการป้องกันภัยธรรมชาติอย่างถูกวิธี จำนวน 307 ครั้วเรือ คิดเป็นร้อยละ 0.23

อำเภอที่ผ่านเกณฑ์มากที่สุดคือ อำเภอปะนาเระ อำเภอทุ่งยางแดง อำเภอยะรัง และอำเภอแม่ลาน ร้อยละ 100 รองลงมาคืออำเภอโคกโพธิ์ ร้อยละ 99.99 และอำเภอยะหริ่ง ร้อยละ 99.98

อำเภอที่ไม่ผ่านเกณฑ์มากที่สุดคือ อำเภอเมืองปัตตานี ร้อยละ 0.94 รองลงมาคืออำเภอสายบุรี ร้อยละ 0.29 และ อำเภอหนองจิก ร้อยละ 0.15

ตารางที่ 100 ตัวชี้วัดที่ 14 ครั้วเรือนมีความปลอดภัยในชีวิตและทรัพย์สิน

| อำเภอ | จำนวนที่สำรวจทั้งหมด (คร.) | ผ่านเกณฑ์ | | ไม่ผ่านเกณฑ์ | |
|--------------|----------------------------|----------------|--------------|--------------|-------------|
| | | จำนวน (คร.) | ร้อยละ | จำนวน (คร.) | ร้อยละ |
| เมืองปัตตานี | 24,830 | 24,817 | 99.95 | 13 | 0.05 |
| โคกโพธิ์ | 14,380 | 14,380 | 100.00 | 0 | 0.00 |
| ยะรัง | 13,780 | 13,777 | 99.98 | 3 | 0.02 |
| ยะหริ่ง | 10,165 | 10,165 | 100.00 | 0 | 0.00 |
| สายบุรี | 11,185 | 11,185 | 100.00 | 0 | 0.00 |
| มายอ | 4,466 | 4,466 | 100.00 | 0 | 0.00 |
| หนองจิก | 13,679 | 13,675 | 99.97 | 4 | 0.03 |
| ปะนาเระ | 2,668 | 2,667 | 99.96 | 1 | 0.04 |
| ไม้แก่น | 14,270 | 14,270 | 100.00 | 0 | 0.00 |
| ทุ่งยางแดง | 17,220 | 17,220 | 100.00 | 0 | 0.00 |
| กะพ้อ | 3,582 | 3,578 | 99.89 | 4 | 0.11 |
| แม่ลาน | 3,357 | 3,357 | 100.00 | 0 | 0.00 |
| รวม | 133,582 | 133,557 | 99.98 | 25 | 0.02 |

จากการสำรวจข้อมูลพบว่า ครั้วเรือนมีความปลอดภัยในชีวิตและทรัพย์สิน จำนวน 133,582 ครั้วเรือน มีความปลอดภัยในชีวิตและทรัพย์สิน จำนวน 133,557 ครั้วเรือน คิดเป็นร้อยละ 99.98 และไม่มีความปลอดภัยในชีวิตและทรัพย์สิน จำนวน 25 ครั้วเรือน คิดเป็นร้อยละ 0.02

อำเภอที่ผ่านเกณฑ์มากที่สุดคือ อำเภอโคกโพธิ์ อำเภอปะนาเระ อำเภอมายอ อำเภอทุ่งยางแดง อำเภอยะหริ่ง อำเภอยะรัง และอำเภอแม่ลาน ร้อยละ 100 รองลงมาคืออำเภอหนองจิก ร้อยละ 99.98 และอำเภอสายบุรี ร้อยละ 99.97

อำเภอที่ไม่ผ่านเกณฑ์มากที่สุดคือ อำเภอกะพ้อ ร้อยละ 0.11 รองลงมาคืออำเภอเมืองปัตตานี ร้อยละ 0.05 และอำเภอไม้แก่น ร้อยละ 0.04

ตารางที่ 101 ตัวชี้วัดที่ 15 เด็กอายุ 3-5 ปี ได้รับการเลี้ยงดูเตรียมความพร้อมก่อนวัยเรียน

| อำเภอ | จำนวนที่สำรวจทั้งหมด (คน) | ผ่านเกณฑ์ | | ไม่ผ่านเกณฑ์ | |
|--------------|---------------------------|---------------|---------------|--------------|-------------|
| | | จำนวน (คน) | ร้อยละ | จำนวน (คน) | ร้อยละ |
| เมืองปัตตานี | 2,582 | 2,582 | 100.00 | 0 | 0.00 |
| โคกโพธิ์ | 1,286 | 1,286 | 100.00 | 0 | 0.00 |
| ยะรัง | 2,438 | 2,438 | 100.00 | 0 | 0.00 |
| ยะหริ่ง | 1,444 | 1,444 | 100.00 | 0 | 0.00 |
| สายบุรี | 2,072 | 2,072 | 100.00 | 0 | 0.00 |
| มายอ | 819 | 819 | 100.00 | 0 | 0.00 |
| หนองจิก | 2,251 | 2,251 | 100.00 | 0 | 0.00 |
| ปะนาเระ | 380 | 380 | 100.00 | 0 | 0.00 |
| ไม้แก่น | 1,724 | 1,724 | 100.00 | 0 | 0.00 |
| ทุ่งยางแดง | 2,602 | 2,602 | 100.00 | 0 | 0.00 |
| กะพ้อ | 536 | 536 | 100.00 | 0 | 0.00 |
| แม่ลาน | 472 | 472 | 100.00 | 0 | 0.00 |
| รวม | 18,606 | 18,606 | 100.00 | 0 | 0.00 |

จากการสำรวจข้อมูลพบว่า เด็กอายุ 3-5 ปี ได้รับการเลี้ยงดูเตรียมความพร้อมก่อนวัยเรียน จำนวน 18,606 คน ได้รับการเลี้ยงดูเตรียมความพร้อมก่อนวัยเรียน จำนวน 18,606 คน คิดเป็นร้อยละ 100.00 และเด็กอายุ 3-5 ปี ที่ไม่ได้รับการเลี้ยงดูเตรียมความพร้อมก่อนวัยเรียน จำนวน 0 คน คิดเป็นร้อยละ 0.00

อำเภอที่ผ่านเกณฑ์มากที่สุดคือ อำเภอเมืองปัตตานี อำเภอโคกโพธิ์ อำเภอหนองจิก อำเภอปะนาเระ อำเภอมายอ อำเภอทุ่งยางแดง อำเภอสายบุรี อำเภอไม้แก่น อำเภอยะหริ่ง อำเภอยะรัง อำเภอกะพ้อ และอำเภอแม่ลาน คิดเป็นร้อยละ 100

ไม่มีอำเภอที่ไม่ผ่านเกณฑ์

ตารางที่ 102 ตัวชี้วัดที่ 16 เด็กอายุ 6 – 14 ปี ได้รับการศึกษาภาคบังคับ 9 ปี

| อำเภอ | จำนวนที่สำรวจทั้งหมด (คน) | ผ่านเกณฑ์ | | ไม่ผ่านเกณฑ์ | |
|--------------|---------------------------|---------------|--------------|--------------|-------------|
| | | จำนวน (คน) | ร้อยละ | จำนวน (คน) | ร้อยละ |
| เมืองปัตตานี | 10,344 | 10,087 | 97.52 | 257 | 2.48 |
| โคกโพธิ์ | 5,805 | 5,777 | 99.52 | 28 | 0.48 |
| ยะรัง | 8,400 | 8,302 | 98.83 | 98 | 1.17 |
| ยะหริ่ง | 4,936 | 4,935 | 99.98 | 1 | 0.02 |
| สายบุรี | 7,322 | 7,298 | 99.67 | 24 | 0.33 |
| มายอ | 3,243 | 3,239 | 99.88 | 4 | 0.12 |
| หนองจิก | 7,935 | 7,757 | 97.76 | 178 | 2.24 |
| ปะนาเระ | 1,670 | 1,658 | 99.28 | 12 | 0.72 |
| ไม้แก่น | 8,939 | 8,915 | 99.73 | 24 | 0.27 |
| ทุ่งยางแดง | 10,322 | 10,319 | 99.97 | 3 | 0.03 |
| กะพ้อ | 2,306 | 2,288 | 99.22 | 18 | 0.78 |
| แม่ลาน | 1,744 | 1,737 | 99.60 | 7 | 0.40 |
| รวม | 72,966 | 72,312 | 99.10 | 654 | 0.90 |

จากการสำรวจข้อมูลพบว่า เด็กอายุ 6 – 14 ปี ได้รับการศึกษาภาคบังคับ 9 ปี จำนวน 72,966 คน เด็กอายุ 6 – 14 ปี ได้รับการศึกษาภาคบังคับ 9 ปี จำนวน 72,312 คน คิดเป็นร้อยละ 99.10 และเด็กอายุ 6 - 14 ปี ที่ไม่ได้รับการศึกษาภาคบังคับ 9 ปี จำนวน 654 คน คิดเป็นร้อยละ 0.90

อำเภอที่ผ่านเกณฑ์มากที่สุดคือ อำเภอปะนาเระ คิดเป็นร้อยละ 99.98 รองลงมาคือ อำเภอยะรัง คิดเป็นร้อยละ 99.97 และอำเภอทุ่งยางแดง คิดเป็นร้อยละ 99.88

อำเภอที่ไม่ผ่านเกณฑ์มากที่สุดคือ อำเภอเมืองปัตตานี คิดเป็นร้อยละ 2.48 รองลงมาคือ อำเภอสายบุรี คิดเป็นร้อยละ 2.24 และอำเภอหนองจิก คิดเป็นร้อยละ 1.17

ตารางที่ 103 ตัวชี้วัดที่ 17 เด็กจบชั้น ม.3 ได้เรียนต่อชั้น ม.4 หรือเทียบเท่า

| อำเภอ | จำนวนที่สำรวจทั้งหมด (คน) | ผ่านเกณฑ์ | | ไม่ผ่านเกณฑ์ | |
|--------------|---------------------------|--------------|--------------|--------------|-------------|
| | | จำนวน (คน) | ร้อยละ | จำนวน (คน) | ร้อยละ |
| เมืองปัตตานี | 385 | 383 | 99.48 | 2 | 0.52 |
| โคกโพธิ์ | 138 | 137 | 99.28 | 1 | 0.72 |
| ยะรัง | 298 | 297 | 99.66 | 1 | 0.34 |
| ยะหริ่ง | 195 | 195 | 100.00 | 0 | 0.00 |
| สายบุรี | 275 | 274 | 99.64 | 1 | 0.36 |
| มายอ | 138 | 138 | 100.00 | 0 | 0.00 |
| หนองจิก | 280 | 278 | 99.29 | 2 | 0.71 |
| ปะนาเระ | 57 | 57 | 100.00 | 0 | 0.00 |
| ไม้แก่น | 359 | 359 | 100.00 | 0 | 0.00 |
| ทุ่งยางแดง | 373 | 373 | 100.00 | 0 | 0.00 |
| กะพ้อ | 46 | 45 | 97.83 | 1 | 2.17 |
| แม่ลาน | 13 | 13 | 100.00 | 0 | 0.00 |
| รวม | 2,557 | 2,549 | 99.69 | 8 | 0.31 |

จากการสำรวจข้อมูลพบว่า เด็กจบชั้น ม.3 ได้เรียนต่อชั้น ม.4 หรือเทียบเท่า จำนวน 2,557คน มีเด็กจบชั้น ม.3 ได้เรียนต่อชั้น ม.4 หรือเทียบเท่า จำนวน 2,549 คน คิดเป็นร้อยละ 99.69 และเด็กจบชั้น ม.3 ไม่ได้เรียนต่อชั้น ม.4 หรือเทียบเท่า จำนวน 8 คน คิดเป็นร้อยละ 0.31

อำเภอที่ผ่านเกณฑ์มากที่สุดคือ อำเภอปะนาเระ อำเภอทุ่งยางแดง อำเภอไม้แก่น อำเภอยะหริ่ง อำเภอยะรัง และอำเภอแม่ลาน คิดเป็นร้อยละ 100 รองลงมาคือ อำเภอหนองจิก คิดเป็นร้อยละ 99.66 และอำเภอมายอ คิดเป็นร้อยละ 99.64

อำเภอที่ไม่ผ่านเกณฑ์มากที่สุดคือ อำเภอกะพ้อ คิดเป็นร้อยละ 2.17 รองลงมาคือ อำเภอโคกโพธิ์ คิดเป็นร้อยละ 0.72 และอำเภอสายบุรี คิดเป็นร้อยละ 0.71

ตารางที่ 104 ตัวชี้วัดที่ 18 คนในครัวเรือนที่จบการศึกษาภาคบังคับ 9 ปี ที่ไม่ได้เรียนต่อและยังไม่มีงานทำ
ได้รับการฝึกอบรมด้านอาชีพ

| อำเภอ | จำนวนที่สำรวจ ทั้งหมด (คน) | ผ่านเกณฑ์ | | ไม่ผ่านเกณฑ์ | |
|--------------|-------------------------------|------------|--------------|--------------|-------------|
| | | จำนวน (คน) | ร้อยละ | จำนวน (คน) | ร้อยละ |
| เมืองปัตตานี | 56 | 51 | 91.07 | 5 | 8.93 |
| โคกโพธิ์ | 220 | 219 | 99.55 | 1 | 0.45 |
| ยะรัง | 60 | 60 | 100.00 | 0 | 0.00 |
| ยะหริ่ง | 3 | 3 | 100.00 | 0 | 0.00 |
| สายบุรี | 9 | 9 | 100.00 | 0 | 0.00 |
| มายอ | 0 | 0 | 0.00 | 0 | 0.00 |
| หนองจิก | 80 | 77 | 96.25 | 3 | 3.75 |
| ปะนาเระ | 4 | 3 | 75.00 | 1 | 25.00 |
| ไม้แก่น | 79 | 79 | 100.00 | 0 | 0.00 |
| ทุ่งยางแดง | 52 | 52 | 100.00 | 0 | 0.00 |
| กะพ้อ | 1 | 1 | 100.00 | 0 | 0.00 |
| แม่ลาน | 4 | 4 | 100.00 | 0 | 0.00 |
| รวม | 568 | 558 | 98.24 | 10 | 1.76 |

จากการสำรวจข้อมูลพบว่า คนในครัวเรือนที่จบการศึกษาภาคบังคับ 9 ปี ที่ไม่ได้เรียนต่อและยังไม่มีงานทำ ได้รับการฝึกอบรมด้านอาชีพ จำนวน 568 คน มีคนในครัวเรือนที่จบการศึกษาภาคบังคับ 9 ปี ที่ไม่ได้เรียนต่อและยังไม่มีงานทำ ได้รับการฝึกอบรมด้านอาชีพ จำนวน 558 คน คิดเป็นร้อยละ 98.24 และคนในครัวเรือนที่จบการศึกษาภาคบังคับ 9 ปี ที่ไม่ได้เรียนต่อและยังไม่มีงานทำไม่ได้ ไม่ได้รับการฝึกอบรมด้านอาชีพ จำนวน 10 คน คิดเป็นร้อยละ 1.76

อำเภอที่ผ่านเกณฑ์มากที่สุดได้แก่ อำเภอหนองจิก อำเภอปะนาเระ อำเภอมายอ อำเภอยะหริ่ง อำเภอยะรัง อำเภอกะพ้อ และอำเภอแม่ลาน คิดเป็นร้อยละ 100 รองลงมาคือ อำเภอโคกโพธิ์ คิดเป็น ร้อยละ 99.55 และอำเภอสายบุรี คิดเป็นร้อยละ 96.25

อำเภอที่ไม่ผ่านเกณฑ์มากที่สุดคือ อำเภอไม้แก่น คิดเป็นร้อยละ 25.00 รองลงมาคือ อำเภอเมืองปัตตานี คิดเป็นร้อยละ 8.93 และ อำเภอสายบุรี คิดเป็นร้อยละ 3.75

สำหรับอำเภอทุ่งยางแดง จากการสำรวจไม่พบว่า คนในครัวเรือนที่จบการศึกษาภาคบังคับ 9 ปี ที่ไม่ได้เรียนต่อและยังไม่มีงานทำไม่ได้ ไม่ได้รับการฝึกอบรมด้านอาชีพ

ตารางที่ 105 ตัวชี้วัดที่ 19 คนอายุ 15 – 59 ปี อ่านเขียนภาษาไทย และคิดเลขอย่างง่ายได้

| อำเภอ | จำนวนที่สำรวจทั้งหมด (คน) | ผ่านเกณฑ์ | | ไม่ผ่านเกณฑ์ | |
|--------------|---------------------------|----------------|--------------|--------------|-------------|
| | | จำนวน (คน) | ร้อยละ | จำนวน (คน) | ร้อยละ |
| เมืองปัตตานี | 49,755 | 49,691 | 99.87 | 64 | 0.13 |
| โคกโพธิ์ | 29,020 | 28,999 | 99.93 | 21 | 0.07 |
| ยะรัง | 33,235 | 33,188 | 99.86 | 47 | 0.14 |
| ยะหริ่ง | 21,547 | 21,547 | 100.00 | 0 | 0.00 |
| สายบุรี | 29,142 | 29,112 | 99.90 | 30 | 0.10 |
| มายอ | 12,121 | 12,095 | 99.79 | 26 | 0.21 |
| หนองจิก | 32,540 | 32,494 | 99.86 | 46 | 0.14 |
| ปะนาเระ | 6,284 | 6,283 | 99.98 | 1 | 0.02 |
| ไม้แก่น | 38,398 | 38,386 | 99.97 | 12 | 0.03 |
| ทุ่งยางแดง | 41,228 | 41,228 | 100.00 | 0 | 0.00 |
| กะพ้อ | 9,507 | 9,492 | 99.84 | 15 | 0.16 |
| แม่ลาน | 7,324 | 7,324 | 100.00 | 0 | 0.00 |
| รวม | 310,101 | 309,839 | 99.92 | 262 | 0.08 |

จากการสำรวจข้อมูลพบว่า คนอายุ 15 – 59 ปี อ่านเขียนภาษาไทย และคิดเลขอย่างง่ายได้ จำนวน 310,101 คน มีคนอายุ 15 – 59 ปี อ่านเขียนภาษาไทย และคิดเลขอย่างง่ายได้ จำนวน 309,839 คน คิดเป็นร้อยละ 99.92 และคนอายุ 15 – 59 ปี ที่อ่านเขียนภาษาไทย และคิดเลขอย่างง่ายไม่ได้ จำนวน 262 คน คิดเป็นร้อยละ 0.08

อำเภอที่ผ่านเกณฑ์มากที่สุดคือ อำเภอปะนาเระ อำเภอยะรัง และอำเภอแม่ลาน คิดเป็นร้อยละ 100.00 รองลงมาคือ อำเภอไม้แก่น คิดเป็นร้อยละ 99.98 และอำเภอยะหริ่ง คิดเป็นร้อยละ 99.97

อำเภอที่ไม่ผ่านเกณฑ์มากที่สุดคือ อำเภอทุ่งยางแดง คิดเป็นร้อยละ 0.21 รองลงมาคือ อำเภอกะพ้อ คิดเป็นร้อยละ 0.16 และอำเภอหนองจิกและอำเภอสายบุรี คิดเป็นร้อยละ 0.14

ตารางที่ 106 ตัวชี้วัดที่ 20 คนอายุ 15 – 59 ปี มีอาชีพและรายได้

| อำเภอ | จำนวนที่สำรวจทั้งหมด (คน) | ผ่านเกณฑ์ | | ไม่ผ่านเกณฑ์ | |
|--------------|---------------------------|----------------|--------------|--------------|-------------|
| | | จำนวน (คน) | ร้อยละ | จำนวน (คน) | ร้อยละ |
| เมืองปัตตานี | 41,500 | 41,306 | 99.53 | 194 | 0.47 |
| โคกโพธิ์ | 24,585 | 24,545 | 99.84 | 40 | 0.16 |
| ยะรัง | 28,415 | 28,379 | 99.87 | 36 | 0.13 |
| ยะหริ่ง | 18,335 | 18,335 | 100.00 | 0 | 0.00 |
| สายบุรี | 24,114 | 24,043 | 99.71 | 71 | 0.29 |
| มายอ | 10,081 | 10,075 | 99.94 | 6 | 0.06 |
| หนองจิก | 26,746 | 26,689 | 99.79 | 57 | 0.21 |
| ปะนาเระ | 5,207 | 5,206 | 99.98 | 1 | 0.02 |
| ไม้แก่น | 31,708 | 31,689 | 99.94 | 19 | 0.06 |
| ทุ่งยางแดง | 33,740 | 33,738 | 99.99 | 2 | 0.01 |
| กะพ้อ | 9,013 | 8,013 | 100.00 | 0 | 0.00 |
| แม่ลาน | 6,183 | 6,182 | 99.98 | 1 | 0.02 |
| รวม | 258,627 | 258,200 | 99.83 | 427 | 0.17 |

จากการสำรวจข้อมูลพบว่า คนอายุ 15 – 59 ปี มีอาชีพและรายได้ จำนวน 258,627 คน คนอายุ 15 – 59 ปี ที่มีอาชีพและรายได้ จำนวน 258,200คน คิดเป็นร้อยละ 99.83 และคนอายุ 15 – 59 ปี ที่ไม่มีอาชีพและรายได้ จำนวน 427 คน คิดเป็นร้อยละ 0.17

อำเภอที่ผ่านเกณฑ์มากที่สุดคืออำเภอปะนาเระและอำเภอกะพ้อ คิดเป็นร้อยละ 100.00 รองลงมาคือ อำเภอยะรัง คิดเป็นร้อยละ 99.99 และอำเภอไม้แก่นและอำเภอแม่ลาน คิดเป็นร้อยละ 99.98

อำเภอที่ไม่ผ่านเกณฑ์มากที่สุดคือ อำเภอเมืองปัตตานี คิดเป็นร้อยละ 0.47 รองลงมาคือ อำเภอมายอ คิดเป็นร้อยละ 0.29 และอำเภอสายบุรี คิดเป็นร้อยละ 0.21

ตารางที่ 107 ตัวชี้วัดที่ 21 คนอายุ 60 ปีขึ้นไป มีอาชีพและรายได้

| อำเภอ | จำนวนที่สำรวจทั้งหมด (คน) | ผ่านเกณฑ์ | | ไม่ผ่านเกณฑ์ | |
|--------------|---------------------------|---------------|--------------|--------------|-------------|
| | | จำนวน (คน) | ร้อยละ | จำนวน (คน) | ร้อยละ |
| เมืองปัตตานี | 10,518 | 10,090 | 95.93 | 428 | 4.07 |
| โคกโพธิ์ | 10,032 | 10,010 | 99.78 | 22 | 0.22 |
| ยะรัง | 6,644 | 6,448 | 97.05 | 196 | 2.95 |
| ยะหริ่ง | 5,904 | 5,902 | 99.97 | 2 | 0.03 |
| สายบุรี | 5,990 | 5,849 | 97.65 | 141 | 2.35 |
| มายอ | 2,140 | 2,140 | 100.00 | 0 | 0.00 |
| หนองจิก | 8,198 | 8,067 | 98.40 | 131 | 1.60 |
| ปะนาเระ | 1,614 | 1,614 | 100.00 | 0 | 0.00 |
| ไม้แก่น | 8,279 | 8,263 | 99.81 | 16 | 0.19 |
| ทุ่งยางแดง | 8,752 | 8,734 | 99.79 | 18 | 0.21 |
| กะพ้อ | 2,191 | 2,176 | 99.32 | 15 | 0.68 |
| แม่ลาน | 2,034 | 2,022 | 99.41 | 12 | 0.59 |
| รวม | 72,296 | 71,315 | 98.64 | 981 | 1.36 |

จากการสำรวจข้อมูลพบว่า คนอายุ 60 ปีขึ้นไป มีอาชีพและรายได้ จำนวน 72,296 คน มีคนอายุ 60 ปีขึ้นไป มีอาชีพและรายได้ จำนวน 71,315 คน คิดเป็นร้อยละ 98.64 และคนอายุ 60 ปี ที่ไม่มีอาชีพและรายได้ จำนวน 981 คน คิดเป็นร้อยละ 1.36

อำเภอที่ผ่านเกณฑ์มากที่สุดคือ อำเภอทุ่งยางแดงและอำเภอไม้แก่น คิดเป็นร้อยละ 100.00 รองลงมาคือ อำเภอปะนาเระ คิดเป็นร้อยละ 99.97 และอำเภอยะหริ่ง คิดเป็นร้อยละ 99.81

อำเภอที่ไม่ผ่านเกณฑ์มากที่สุดคือ อำเภอเมืองปัตตานี คิดเป็นร้อยละ 4.07 รองลงมาคือ อำเภอหนองจิก คิดเป็นร้อยละ 2.95 และอำเภอมายอ คิดเป็นร้อยละ 2.35

ตารางที่ 108 ตัวชี้วัดที่ 22 รายได้เฉลี่ยของคนไทยในครัวเรือนต่อปี

| อำเภอ | จำนวนที่สำรวจ ทั้งหมด (คร.) | ผ่านเกณฑ์ | | ไม่ผ่านเกณฑ์ | |
|--------------|--------------------------------|----------------|--------------|--------------|-------------|
| | | จำนวน (คร.) | ร้อยละ | จำนวน (คร.) | ร้อยละ |
| เมืองปัตตานี | 24,830 | 24,610 | 99.11 | 220 | 0.89 |
| โคกโพธิ์ | 14,380 | 14,273 | 99.26 | 107 | 0.74 |
| ยะรัง | 13,780 | 13,668 | 99.19 | 112 | 0.81 |
| ยะหริ่ง | 10,165 | 10,113 | 99.49 | 52 | 0.51 |
| สายบุรี | 11,185 | 11,083 | 99.09 | 102 | 0.91 |
| มายอ | 4,466 | 4,411 | 98.77 | 55 | 1.23 |
| หนองจิก | 13,679 | 13,500 | 98.69 | 179 | 1.31 |
| ปะนาเระ | 2,668 | 2,643 | 99.06 | 25 | 0.94 |
| ไม้แก่น | 14,270 | 14,131 | 99.03 | 139 | 0.97 |
| ทุ่งยางแดง | 17,220 | 17,120 | 99.42 | 100 | 0.58 |
| กะพ้อ | 3,582 | 3,549 | 99.08 | 33 | 0.92 |
| แม่ลาน | 3,357 | 3,329 | 99.17 | 28 | 0.83 |
| รวม | 133,582 | 132,430 | 99.14 | 1,152 | 0.86 |

จากการสำรวจข้อมูลพบว่า รายได้เฉลี่ยของคนไทยในครัวเรือนต่อปี จำนวน 133,582 ครัวเรือน มีรายได้เฉลี่ยของคนไทยในครัวเรือนต่อปี ที่ผ่านเกณฑ์ 40,000 บาท จำนวน 132,430 ครัวเรือน คิดเป็น ร้อยละ 99.14 มีรายได้เฉลี่ยของคนไทยในครัวเรือนต่อปี ที่ไม่ผ่านเกณฑ์ 40,000 บาท จำนวน 1,152 ครัวเรือน คิดเป็นร้อยละ 0.86

อำเภอที่ผ่านเกณฑ์มากที่สุดคือ อำเภอปะนาเระ คิดเป็นร้อยละ 99.49 รองลงมาคือ อำเภอ ยะรัง คิดเป็นร้อยละ 99.42 และอำเภอโคกโพธิ์ คิดเป็นร้อยละ 99.26

อำเภอที่ไม่ผ่านเกณฑ์มากที่สุดคืออำเภอสายบุรี คิดเป็นร้อยละ 1.31 รองลงมาคือ อำเภอ ทุ่งยางแดง คิดเป็นร้อยละ 1.23 และอำเภอยะหริ่ง คิดเป็นร้อยละ 0.97

ตารางที่ 109 ตัวชี้วัดที่ 23 ครั้วเรือนมีการเก็บออมเงิน

| อำเภอ | จำนวนที่สำรวจ ทั้งหมด (คร.) | ผ่านเกณฑ์ | | ไม่ผ่านเกณฑ์ | |
|--------------|--------------------------------|----------------|--------------|--------------|-------------|
| | | จำนวน (คร.) | ร้อยละ | จำนวน (คร.) | ร้อยละ |
| เมืองปัตตานี | 24,830 | 23,740 | 95.61 | 1,090 | 4.39 |
| โคกโพธิ์ | 14,380 | 12,535 | 87.17 | 1,845 | 12.83 |
| ยะรัง | 13,780 | 10,913 | 79.19 | 2,867 | 20.81 |
| ยะหริ่ง | 10,165 | 10,129 | 99.65 | 36 | 0.35 |
| สายบุรี | 11,185 | 11,039 | 98.69 | 146 | 1.31 |
| มายอ | 4,466 | 4,450 | 99.64 | 16 | 0.36 |
| หนองจิก | 13,679 | 12,742 | 93.15 | 937 | 6.85 |
| ปะนาเระ | 2,668 | 2,004 | 75.11 | 664 | 24.89 |
| ไม้แก่น | 14,270 | 13,913 | 97.50 | 357 | 2.50 |
| ทุ่งยางแดง | 17,220 | 16,770 | 97.39 | 450 | 2.61 |
| กะพ้อ | 3,582 | 3,468 | 96.82 | 114 | 3.18 |
| แม่ลาน | 3,357 | 3,093 | 92.14 | 264 | 7.86 |
| รวม | 133,582 | 124,796 | 93.42 | 8,786 | 6.58 |

จากการสำรวจข้อมูลพบว่า ครั้วเรือนมีการเก็บออมเงิน จำนวน 133,582 ครั้วเรือน มีครั้วเรือนมีการเก็บออมเงิน จำนวน 124,796 ครั้วเรือน คิดเป็นร้อยละ 93.42 และมีครั้วเรือนที่ไม่มีการเก็บออมเงิน จำนวน 8,786 ครั้วเรือน คิดเป็นร้อยละ 6.58

อำเภอที่ผ่านเกณฑ์มากที่สุดคือ อำเภอปะนาเระ คิดเป็นร้อยละ 99.65 รองลงมาคือ อำเภอทุ่งยางแดง คิดเป็นร้อยละ 99.64 และอำเภอยะหริ่ง คิดเป็นร้อยละ 97.50

อำเภอที่ไม่ผ่านเกณฑ์มากที่สุดคือ อำเภอไม้แก่น คิดเป็นร้อยละ 24.89 รองลงมาคือ อำเภอหนองจิก คิดเป็นร้อยละ 20.81 และอำเภอโคกโพธิ์ คิดเป็นร้อยละ 12.83

ตารางที่ 110 ตัวชี้วัดที่ 24 คนในครัวเรือนไม่ดื่มสุรา

| อำเภอ | จำนวนที่สำรวจ ทั้งหมด (คน) | ผ่านเกณฑ์ | | ไม่ผ่านเกณฑ์ | |
|--------------|-------------------------------|----------------|--------------|--------------|-------------|
| | | จำนวน (คน) | ร้อยละ | จำนวน (คน) | ร้อยละ |
| เมืองปัตตานี | 74,432 | 74,245 | 99.75 | 187 | 0.25 |
| โคกโพธิ์ | 46,837 | 46,529 | 99.34 | 308 | 0.66 |
| ยะรัง | 51,931 | 51,512 | 99.19 | 419 | 0.81 |
| ยะหริ่ง | 34,623 | 34,449 | 99.50 | 174 | 0.50 |
| สายบุรี | 45,762 | 45,755 | 99.98 | 7 | 0.02 |
| มายอ | 18,587 | 18,587 | 100.00 | 0 | 0.00 |
| หนองจิก | 52,123 | 51,991 | 99.75 | 132 | 0.25 |
| ปะนาเระ | 10,062 | 9,972 | 99.11 | 90 | 0.89 |
| ไม้แก่น | 58,063 | 57,992 | 99.88 | 71 | 0.12 |
| ทุ่งยางแดง | 64,238 | 64,189 | 99.92 | 49 | 0.08 |
| กะพ้อ | 14,844 | 14,843 | 99.99 | 1 | 0.01 |
| แม่ลาน | 11,794 | 11,594 | 98.30 | 200 | 1.70 |
| รวม | 483,296 | 481,658 | 99.66 | 1,638 | 0.34 |

จากการสำรวจข้อมูลพบว่า คนในครัวเรือนไม่ดื่มสุรา จำนวน 483,296คน มีคนในครัวเรือนไม่ดื่มสุรา จำนวน 481,658 คน คิดเป็นร้อยละ 99.66 และมีคนในครัวเรือนที่ดื่มสุรา จำนวน 1,638 คน คิดเป็นร้อยละ 0.34

อำเภอที่ผ่านเกณฑ์มากที่สุดคือ อำเภอทุ่งยางแดง คิดเป็นร้อยละ 100 รองลงมาคือ อำเภอกะพ้อ คิดเป็นร้อยละ 99.99 และอำเภอมายอ คิดเป็นร้อยละ 99.98

อำเภอที่ไม่ผ่านเกณฑ์มากที่สุดคือ อำเภอแม่ลาน คิดเป็นร้อยละ 1.70 รองลงมาคือ อำเภอไม้แก่น คิดเป็นร้อยละ 0.89 และอำเภอหนองจิก คิดเป็นร้อยละ 0.81

ตารางที่ 111 ตัวชี้วัดที่ 25 คนในครัวเรือนไม่สูบบุหรี่

| อำเภอ | จำนวนที่สำรวจ ทั้งหมด (คน) | ผ่านเกณฑ์ | | ไม่ผ่านเกณฑ์ | |
|--------------|-------------------------------|----------------|--------------|---------------|-------------|
| | | จำนวน (คน) | ร้อยละ | จำนวน (คน) | ร้อยละ |
| เมืองปัตตานี | 74,432 | 70,100 | 94.18 | 4,332 | 5.82 |
| โคกโพธิ์ | 46,837 | 45,468 | 97.08 | 1,369 | 2.92 |
| ยะรัง | 51,931 | 47,641 | 91.74 | 4,290 | 8.26 |
| ยะหริ่ง | 34,623 | 33,517 | 96.81 | 1,106 | 3.19 |
| สายบุรี | 45,762 | 42,785 | 93.49 | 2,977 | 6.51 |
| มายอ | 18,587 | 17,769 | 95.60 | 818 | 4.40 |
| หนองจิก | 52,123 | 48,929 | 93.87 | 3,194 | 6.13 |
| ปะนาเระ | 10,062 | 9,170 | 91.13 | 892 | 8.87 |
| ไม้แก่น | 58,063 | 53,488 | 92.12 | 4,575 | 7.88 |
| ทุ่งยางแดง | 64,238 | 58,417 | 90.94 | 5,821 | 9.06 |
| กะพ้อ | 14,844 | 13,807 | 93.01 | 1,037 | 6.99 |
| แม่ลาน | 11,794 | 11,143 | 94.48 | 651 | 5.52 |
| รวม | 483,296 | 452,234 | 93.57 | 31,062 | 6.43 |

จากการสำรวจข้อมูลพบว่า คนในครัวเรือนไม่สูบบุหรี่ จำนวน 483,296 คน มีคนในครัวเรือนไม่สูบบุหรี่ จำนวน 452,234 คน คิดเป็นร้อยละ 93.57 และมีคนในครัวเรือนที่สูบบุหรี่ จำนวน 31,062 คน คิดเป็นร้อยละ 6.43

อำเภอที่ผ่านเกณฑ์มากที่สุดคือ อำเภอโคกโพธิ์ คิดเป็นร้อยละ 97.08 รองลงมาคือ อำเภอปะนาเระ คิดเป็นร้อยละ 96.81 และอำเภอทุ่งยางแดง คิดเป็นร้อยละ 95.60

อำเภอที่ไม่ผ่านเกณฑ์มากที่สุดคือ อำเภอยะรัง คิดเป็นร้อยละ 9.06 รองลงมาคือ อำเภอไม้แก่น คิดเป็นร้อยละ 8.87 และอำเภอหนองจิก คิดเป็นร้อยละ 8.26

ตารางที่ 112 ตัวชี้วัดที่ 26 คนอายุ 6 ปีขึ้นไป ปฏิบัติกิจกรรมทางศาสนาอย่างน้อยสัปดาห์ละ 1 ครั้ง

| อำเภอ | จำนวนที่สำรวจ ทั้งหมด (คน) | ผ่านเกณฑ์ | | ไม่ผ่านเกณฑ์ | |
|--------------|-------------------------------|----------------|--------------|--------------|-------------|
| | | จำนวน (คน) | ร้อยละ | จำนวน (คน) | ร้อยละ |
| เมืองปัตตานี | 70,718 | 70,705 | 99.98 | 13 | 0.02 |
| โคกโพธิ์ | 44,924 | 44,924 | 100.00 | 0 | 0.00 |
| ยะรัง | 48,336 | 48,330 | 99.99 | 6 | 0.01 |
| ยะหริ่ง | 32,422 | 32,422 | 100.00 | 0 | 0.00 |
| สายบุรี | 42,515 | 42,515 | 100.00 | 0 | 0.00 |
| มายอ | 17,513 | 17,513 | 100.00 | 0 | 0.00 |
| หนองจิก | 48,723 | 48,723 | 100.00 | 0 | 0.00 |
| ปะนาเระ | 9,585 | 9,549 | 99.62 | 36 | 0.38 |
| ไม้แก่น | 55,665 | 55,665 | 100.00 | 0 | 0.00 |
| ทุ่งยางแดง | 60,372 | 60,372 | 100.00 | 0 | 0.00 |
| กะพ้อ | 14,012 | 14,012 | 100.00 | 0 | 0.00 |
| แม่ลาน | 11,107 | 11,105 | 99.98 | 2 | 0.02 |
| รวม | 455,892 | 455,835 | 99.99 | 57 | 0.01 |

จากการสำรวจข้อมูลพบว่า คนอายุ 6 ปีขึ้นไป ปฏิบัติกิจกรรมทางศาสนาอย่างน้อยสัปดาห์ละ 1 ครั้ง จำนวน 455,892 คน มีคนอายุ 6 ปีขึ้นไป ปฏิบัติกิจกรรมทางศาสนาอย่างน้อยสัปดาห์ละ 1 ครั้ง จำนวน 455,835 คน คิดเป็นร้อยละ 99.99 และมีคนอายุ 6 ปีขึ้นไป ที่ไม่ได้ปฏิบัติกิจกรรมทางศาสนาอย่างน้อยสัปดาห์ละ 1 ครั้ง จำนวน 57 คน คิดเป็นร้อยละ 0.01

อำเภอที่ผ่านเกณฑ์มากที่สุดคือ อำเภอโคกโพธิ์ อำเภอปะนาเระ อำเภอมายอ อำเภอทุ่งยางแดง อำเภอสายบุรี อำเภอยะหริ่ง อำเภอยะรังและอำเภอกะพ้อ คิดเป็นร้อยละ 100 รองลงมาคือ อำเภอหนองจิก คิดเป็นร้อยละ 99.99 อำเภอเมืองปัตตานี และอำเภอแม่ลาน คิดเป็น ร้อยละ 99.98

อำเภอที่ไม่ผ่านเกณฑ์มากที่สุดคือ อำเภอไม้แก่น คิดเป็นร้อยละ 0.38 รองลงมาคือ อำเภอเมืองปัตตานีและอำเภอแม่ลาน คิดเป็นร้อยละ 0.02

ตารางที่ 113 ตัวชี้วัดที่ 27 ผู้สูงอายุได้รับการดูแลจากครอบครัว ชุมชน ภาครัฐ หรือภาคเอกชน

| อำเภอ | จำนวนที่สำรวจ ทั้งหมด (คน) | ผ่านเกณฑ์ | | ไม่ผ่านเกณฑ์ | |
|--------------|-------------------------------|---------------|---------------|--------------|-------------|
| | | จำนวน (คน) | ร้อยละ | จำนวน (คน) | ร้อยละ |
| เมืองปัตตานี | 10,579 | 10,579 | 100.00 | 0 | 0.00 |
| โคกโพธิ์ | 10,098 | 10,098 | 100.00 | 0 | 0.00 |
| ยะรัง | 6,701 | 6,701 | 100.00 | 0 | 0.00 |
| ยะหริ่ง | 5,947 | 5,947 | 100.00 | 0 | 0.00 |
| สายบุรี | 6,051 | 6,051 | 100.00 | 0 | 0.00 |
| มายอ | 2,149 | 2,149 | 100.00 | 0 | 0.00 |
| หนองจิก | 8,273 | 8,273 | 100.00 | 0 | 0.00 |
| ปะนาเระ | 1,634 | 1,634 | 100.00 | 0 | 0.00 |
| ไม้แก่น | 8,329 | 8,329 | 100.00 | 0 | 0.00 |
| ทุ่งยางแดง | 8,843 | 8,843 | 100.00 | 0 | 0.00 |
| กะพ้อ | 2,201 | 2,201 | 100.00 | 0 | 0.00 |
| แม่ลาน | 2,042 | 2,042 | 100.00 | 0 | 0.00 |
| รวม | 72,847 | 72,847 | 100.00 | 0 | 0.00 |

จากการสำรวจข้อมูลพบว่า ผู้สูงอายุได้รับการดูแลจากครอบครัว ชุมชน ภาครัฐ หรือภาคเอกชน จำนวน 72,847 คน มีผู้สูงอายุได้รับการดูแลจากครอบครัว ชุมชน ภาครัฐ หรือภาคเอกชน จำนวน 72,847 คน คิดเป็นร้อยละ 100.00 และไม่มีผู้สูงอายุที่ไม่ได้รับการดูแลจากครอบครัว ชุมชน ภาครัฐ หรือภาคเอกชน ทุกอำเภอผ่านเกณฑ์ คิดเป็นร้อยละ 100

ตารางที่ 114 ตัวชี้วัดที่ 28 ผู้พิการ ได้รับการดูแลจากครอบครัว ชุมชน ภาครัฐ หรือเอกชน

| อำเภอ | จำนวนที่สำรวจ ทั้งหมด (คน) | ผ่านเกณฑ์ | | ไม่ผ่านเกณฑ์ | |
|--------------|-------------------------------|--------------|---------------|--------------|-------------|
| | | จำนวน (คน) | ร้อยละ | จำนวน (คน) | ร้อยละ |
| เมืองปัตตานี | 770 | 770 | 100.00 | 0 | 0.00 |
| โคกโพธิ์ | 619 | 619 | 100.00 | 0 | 0.00 |
| ยะรัง | 830 | 830 | 100.00 | 0 | 0.00 |
| ยะหริ่ง | 703 | 703 | 100.00 | 0 | 0.00 |
| สายบุรี | 682 | 682 | 100.00 | 0 | 0.00 |
| มายอ | 228 | 228 | 100.00 | 0 | 0.00 |
| หนองจิก | 799 | 799 | 100.00 | 0 | 0.00 |
| ปะนาเระ | 229 | 229 | 100.00 | 0 | 0.00 |
| ไม้แก่น | 785 | 785 | 100.00 | 0 | 0.00 |
| ทุ่งยางแดง | 1,052 | 1,052 | 100.00 | 0 | 0.00 |
| กะพ้อ | 198 | 198 | 100.00 | 0 | 0.00 |
| แม่ลาน | 147 | 147 | 100.00 | 0 | 0.00 |
| รวม | 7,042 | 7,042 | 100.00 | 0 | 0.00 |

จากการสำรวจข้อมูลพบว่า ผู้พิการได้รับการดูแลจากครอบครัว ชุมชน ภาครัฐ หรือเอกชน จำนวน 7,042 คน มีผู้พิการ ได้รับการดูแลจากครอบครัว ชุมชน ภาครัฐ หรือเอกชน จำนวน 7,042 คน คิดเป็น ร้อยละ 100 และไม่มีผู้พิการ ที่ไม่ได้รับการดูแลจากครอบครัว ชุมชน ภาครัฐ หรือเอกชน
ทุกอำเภอผ่านเกณฑ์ คิดเป็นร้อยละ 100

ตารางที่ 115 ตัวชี้วัดที่ 29 ผู้ป่วยโรคเรื้อรัง ได้รับการดูแลจากครอบครัว ชุมชน ภาครัฐ หรือเอกชน

| อำเภอ | จำนวนที่สำรวจ ทั้งหมด (คน) | ผ่านเกณฑ์ | | ไม่ผ่านเกณฑ์ | |
|--------------|-------------------------------|--------------|---------------|--------------|-------------|
| | | จำนวน (คน) | ร้อยละ | จำนวน (คน) | ร้อยละ |
| เมืองปัตตานี | 604 | 604 | 100.00 | 0 | 0.00 |
| โคกโพธิ์ | 602 | 602 | 100.00 | 0 | 0.00 |
| ยะรัง | 445 | 445 | 100.00 | 0 | 0.00 |
| ยะหริ่ง | 371 | 371 | 100.00 | 0 | 0.00 |
| สายบุรี | 738 | 738 | 100.00 | 0 | 0.00 |
| มายอ | 208 | 208 | 100.00 | 0 | 0.00 |
| หนองจิก | 472 | 472 | 100.00 | 0 | 0.00 |
| ปะนาเระ | 267 | 267 | 100.00 | 0 | 0.00 |
| ไม้แก่น | 614 | 614 | 100.00 | 0 | 0.00 |
| ทุ่งยางแดง | 446 | 446 | 100.00 | 0 | 0.00 |
| กะพ้อ | 36 | 36 | 100.00 | 0 | 0.00 |
| แม่ลาน | 14 | 14 | 100.00 | 0 | 0.00 |
| รวม | 4,817 | 4,817 | 100.00 | 0 | 0.00 |

จากการสำรวจข้อมูลพบว่า ผู้ป่วยโรคเรื้อรัง ได้รับการดูแลจากครอบครัว ชุมชน ภาครัฐ หรือเอกชน จำนวน 4,817 คน มีผู้ป่วยโรคเรื้อรัง ได้รับการดูแลจากครอบครัว ชุมชน ภาครัฐ หรือเอกชน จำนวน 4,817 คน คิดเป็นร้อยละ 100.00 และไม่มีผู้ป่วยโรคเรื้อรัง ที่ไม่ได้รับการดูแลจากครอบครัว ชุมชน ภาครัฐ หรือเอกชน

ทุกอำเภอที่ผ่านเกณฑ์ คิดเป็นร้อยละ 100

ตารางที่ 116 ตัวชี้วัดที่ 30 ครั้วเรือนมีส่วนร่วมในกิจกรรมสาธารณะเพื่อประโยชน์ของชุมชนหรือท้องถิ่น

| อำเภอ | จำนวนที่สำรวจ ทั้งหมด (คร.) | ผ่านเกณฑ์ | | ไม่ผ่านเกณฑ์ | |
|--------------|--------------------------------|----------------|--------------|--------------|-------------|
| | | จำนวน (คร.) | ร้อยละ | จำนวน (คร.) | ร้อยละ |
| เมืองปัตตานี | 24,830 | 24,770 | 99.76 | 60 | 0.24 |
| โคกโพธิ์ | 14,380 | 14,380 | 100.00 | 0 | 0.00 |
| ยะรัง | 13,780 | 13,773 | 99.95 | 7 | 0.05 |
| ยะหริ่ง | 10,165 | 10,165 | 100.00 | 0 | 0.00 |
| สายบุรี | 11,185 | 11,185 | 100.00 | 0 | 0.00 |
| มายอ | 4,466 | 4,466 | 100.00 | 0 | 0.00 |
| หนองจิก | 13,679 | 13,664 | 99.89 | 15 | 0.11 |
| ปะนาเระ | 2,668 | 2,645 | 99.14 | 23 | 0.86 |
| ไม้แก่น | 14,270 | 14,270 | 100.00 | 0 | 0 |
| ทุ่งยางแดง | 17,220 | 17,220 | 100.00 | 0 | 0.00 |
| กะพ้อ | 3,582 | 3,582 | 100.00 | 0 | 0.00 |
| แม่ลาน | 3,357 | 3,357 | 100.00 | 0 | 0.00 |
| รวม | 133,582 | 133,477 | 99.92 | 105 | 0.08 |

จากการสำรวจข้อมูลพบว่า ครั้วเรือนมีส่วนร่วมในกิจกรรมสาธารณะเพื่อประโยชน์ของชุมชนหรือท้องถิ่น จำนวน 133,582 ครั้วเรือน มีครั้วเรือนมีส่วนร่วมในกิจกรรมสาธารณะเพื่อประโยชน์ของชุมชนหรือท้องถิ่น จำนวน 133,477 คน คิดเป็นร้อยละ 99.92 และมีครั้วเรือนที่ไม่ได้มีส่วนร่วมในกิจกรรมสาธารณะเพื่อประโยชน์ของชุมชนหรือท้องถิ่น จำนวน 105 คน คิดเป็นร้อยละ 0.08

อำเภอที่ผ่านเกณฑ์มากที่สุดคือ อำเภอโคกโพธิ์ อำเภอปะนาเระ อำเภอมายอ อำเภอทุ่งยางแดง อำเภอยะหริ่ง อำเภอยะรัง อำเภอกะพ้อ และอำเภอแม่ลาน คิดเป็นร้อยละ 100.00 รองลงมาคือ อำเภอหนองจิก คิดเป็นร้อยละ 99.95 และอำเภอสายบุรี คิดเป็นร้อยละ 99.89

อำเภอที่ไม่ผ่านเกณฑ์มากที่สุดคือ อำเภอไม้แก่น คิดเป็นร้อยละ 0.86 รองลงมาคือ อำเภอเมืองปัตตานี คิดเป็นร้อยละ 0.24 และอำเภอสายบุรี คิดเป็นร้อยละ 0.11

ตารางที่ 117 ตัวชี้วัดที่ 31 ครอบครัวยุติความอดอยาก

| อำเภอ | จำนวนที่สำรวจทั้งหมด (คร.) | ผ่านเกณฑ์ | | ไม่ผ่านเกณฑ์ | |
|--------------|----------------------------|----------------|--------------|--------------|-------------|
| | | จำนวน (คร.) | ร้อยละ | จำนวน (คร.) | ร้อยละ |
| เมืองปัตตานี | 24,830 | 24,731 | 99.60 | 99 | 0.40 |
| โคกโพธิ์ | 14,380 | 14,379 | 99.99 | 1 | 0.01 |
| ยะรัง | 13,780 | 13,735 | 99.67 | 45 | 0.33 |
| ยะหริ่ง | 10,165 | 10,165 | 100.00 | 0 | 0.00 |
| สายบุรี | 11,185 | 11,185 | 100.00 | 0 | 0.00 |
| มายอ | 4,466 | 4,463 | 99.93 | 3 | 0.07 |
| หนองจิก | 13,679 | 13,648 | 99.77 | 31 | 0.23 |
| ปะนาเระ | 2,668 | 2,655 | 99.51 | 13 | 0.49 |
| ไม้แก่น | 14,270 | 14,270 | 100.00 | 0 | 0.00 |
| ทุ่งยางแดง | 17,220 | 17,220 | 100.00 | 0 | 0.00 |
| กะพ้อ | 3,582 | 3,582 | 100.00 | 0 | 0.00 |
| แม่ลาน | 3,357 | 3,357 | 100.00 | 0 | 0.00 |
| รวม | 133,582 | 133,390 | 99.86 | 192 | 0.14 |

จากการสำรวจข้อมูลพบว่า ครอบครัวยุติความอดอยาก จำนวน 133,582 ครัวเรือน มีครอบครัวยุติความอดอยาก จำนวน 133,390 ครัวเรือน คิดเป็นร้อยละ 99.86 และมีครอบครัวยุติความอดอยาก จำนวน 192 ครัวเรือน คิดเป็นร้อยละ 0.14

อำเภอที่ผ่านเกณฑ์มากที่สุดคือ อำเภอปะนาเระ อำเภอมายอ อำเภอยะหริ่ง อำเภอยะรัง อำเภอกะพ้อ และอำเภอแม่ลาน คิดเป็นร้อยละ 100 รองลงมาคือ อำเภอโคกโพธิ์ คิดเป็นร้อยละ 99.99 และอำเภอทุ่งยางแดง คิดเป็นร้อยละ 99.93

อำเภอที่ไม่ผ่านเกณฑ์มากที่สุดคือ อำเภอไม้แก่น คิดเป็นร้อยละ 0.49 รองลงมาคือ อำเภอเมืองปัตตานี คิดเป็นร้อยละ 0.40 และอำเภอหนองจิก คิดเป็นร้อยละ 0.33

ตารางที่ 118 สรุปผลการพัฒนาคุณภาพชีวิตของประชาชนจังหวัดปัตตานี ปี 2565 รายได้เฉลี่ยครัวเรือน

| ที่ | อำเภอ | จำนวนครัวเรือน | จำนวนคน | แหล่งรายได้ของครัวเรือน (บาท/ปี) | | | | รายได้ครัวเรือนเฉลี่ย (บาท/ปี) | รายได้บุคคลเฉลี่ย(บาท/ปี) |
|---------------------|--------------|----------------|---------|----------------------------------|-----------|------------|-----------|--------------------------------|---------------------------|
| | | | | อาชีพหลัก | อาชีพรอง | รายได้อื่น | ทำ-หาเอง | | |
| 1 | เมืองปัตตานี | 24,830 | 74,432 | 188,901.16 | 13,001.48 | 6,763.29 | 2,062.39 | 210,728.33 | 70,297.51 |
| 2 | โคกโพธิ์ | 14,380 | 46,837 | 180,039.10 | 18,644.35 | 7,294.18 | 5,782.52 | 211,760.15 | 65,015.07 |
| 3 | หนองจิก | 13,780 | 51,931 | 198,425.26 | 14,003.97 | 8,225.21 | 4,346.28 | 225,000.72 | 59,704.41 |
| 4 | ปะนาเระ | 10,165 | 34,623 | 163,186.76 | 22,065.72 | 21,083.83 | 9,210.23 | 215,546.54 | 63,282.52 |
| 5 | มายอ | 11,185 | 45,762 | 201,404.17 | 22,257.53 | 11,425.85 | 9,892.78 | 244,980.33 | 59,877.30 |
| 6 | ทุ่งยางแดง | 4,466 | 18,587 | 199,447.66 | 21,637.38 | 6,670.66 | 8,779.98 | 236,535.69 | 56,833.72 |
| 7 | สายบุรี | 13,679 | 52,123 | 196,232.39 | 17,809.55 | 8,605.12 | 9,253.24 | 231,900.29 | 60,859.20 |
| 8 | ไม้แก่น | 2,668 | 10,062 | 216,891.27 | 48,122.52 | 20,844.13 | 15,314.63 | 301,172.55 | 79,857.72 |
| 9 | ยะหริ่ง | 14,270 | 58,063 | 211,801.98 | 15,666.67 | 9,287.71 | 7,797.38 | 244,553.73 | 60,103.37 |
| 10 | ยะรัง | 17,220 | 64,238 | 175,039.54 | 15,604.66 | 14,213.11 | 9,153.02 | 214,010.33 | 57,368.82 |
| 11 | กะพ้อ | 3,582 | 14,844 | 190,775.24 | 19,853.33 | 20,106.78 | 10,196.40 | 240,931.75 | 58,139.15 |
| 12 | แม่ลาน | 3,357 | 11,794 | 200,741.24 | 18,195.78 | 12,269.65 | 10,069.13 | 241,275.80 | 68,675.84 |
| เฉลี่ยรวมทุกพื้นที่ | | 133,582 | 483,296 | 190,689.46 | 17,594.21 | 10,644.33 | 7,069.68 | 225,997.68 | 62,465.28 |

จากการสำรวจข้อมูลพบว่า รายจ่ายเฉลี่ยครัวเรือนของคนจังหวัดปัตตานี จำนวน 39,378.96 บาทต่อคนต่อปี โดยอำเภอแม่ลาน มีรายจ่ายเฉลี่ยต่อคนต่อปีมากที่สุด 50,204.98 บาทต่อคนต่อปี รองลงมาคือ อำเภอไม้แก่น จำนวน 46,332.93 บาทต่อคนต่อปี และอำเภอกะพ้อ จำนวน 46,052.07 บาทต่อคนต่อปี

อำเภอที่มีรายจ่ายเฉลี่ยต่อคนต่อปีน้อยที่สุด คือ อำเภอโคกโพธิ์ จำนวน 34,225.92 บาทต่อคนต่อปี รองลงมาคือ อำเภอหนองจิก จำนวน 35,497.24 บาทต่อคนต่อปี และอำเภอมายอ จำนวน 37,185.44 บาทต่อคนต่อปี

❖ ปัญหาที่ควรได้รับการแก้ไข 5 ลำดับแรก

(1) คริวเรือที่มีการเก็บออมเงิน (ข้อ 23) ไม่ผ่านเกณฑ์ จำนวน 8,786 คริวเรือ คิดเป็นร้อยละ 6.58 จากจำนวนที่สำรวจทั้งหมด 133,582 คริวเรือ อยู่ในพื้นที่ต่างๆ ดังนี้

ตารางที่ 119 คริวเรือที่มีการเก็บออมเงิน (ข้อ 23) ที่ไม่ผ่านเกณฑ์

| ที่ | อำเภอ | จำนวนที่สำรวจทั้งหมด (คริวเรือ) | จำนวนที่ไม่ผ่านเกณฑ์ (คริวเรือ.) | ร้อยละ |
|-----|--------------|---------------------------------|----------------------------------|--------|
| 1 | เมืองปัตตานี | 24,830 | 1,090 | 4.39 |
| 2 | โคกโพธิ์ | 14,380 | 1,845 | 12.83 |
| 3 | ยะรัง | 13,780 | 2,867 | 20.81 |
| 4 | ยะหริ่ง | 10,165 | 36 | 0.35 |
| 5 | สายบุรี | 11,185 | 146 | 1.31 |
| 6 | มายอ | 4,466 | 16 | 0.36 |
| 7 | หนองจิก | 13,679 | 937 | 6.85 |
| 8 | ปะนาเระ | 2,668 | 664 | 24.89 |
| 9 | ไม้แก่น | 14,270 | 357 | 2.50 |
| 10 | ทุ่งยางแดง | 17,220 | 450 | 2.61 |
| 11 | กะพ้อ | 3,582 | 114 | 3.18 |
| 12 | แม่ลาน | 3,357 | 264 | 7.86 |
| | รวม | 133,582 | 8,786 | 6.58 |

(2) คนในคริวเรือไม่สูบบุหรี่ (ข้อ 25) ไม่ผ่านเกณฑ์ จำนวน 31,062 คน คิดเป็นร้อยละ 6.43 จากจำนวนที่สำรวจทั้งหมด 483,296 คน อยู่ในพื้นที่ต่างๆ ดังนี้

ตารางที่ 120 คนในคริวเรือไม่สูบบุหรี่ (ข้อ 25) ที่ไม่ผ่านเกณฑ์

| ที่ | อำเภอ | จำนวนคริวเรือที่สำรวจทั้งหมด (คน) | จำนวนที่ไม่ผ่านเกณฑ์ (คน) | ร้อยละ |
|-----|--------------|-----------------------------------|---------------------------|--------|
| 1 | เมืองปัตตานี | 74,432 | 4,332 | 5.82 |
| 2 | โคกโพธิ์ | 46,837 | 1,369 | 2.92 |
| 3 | ยะรัง | 51,931 | 4,290 | 8.26 |
| 4 | ยะหริ่ง | 34,623 | 1,106 | 3.19 |
| 5 | สายบุรี | 45,762 | 2,977 | 6.51 |
| 6 | มายอ | 18,587 | 818 | 4.40 |
| 7 | หนองจิก | 52,123 | 3,194 | 6.13 |
| 8 | ปะนาเระ | 10,062 | 892 | 8.87 |

| ที่ | อำเภอ | จำนวนครัวเรือนที่สำรวจทั้งหมด (คน) | จำนวนที่ไม่ผ่านเกณฑ์ (คน) | ร้อยละ |
|-----|------------|------------------------------------|---------------------------|--------|
| 9 | ไม้แก่น | 58,063 | 4,575 | 7.88 |
| 10 | ทุ่งยางแดง | 64,238 | 5,821 | 9.06 |
| 11 | กะป้อ | 14,844 | 1,037 | 6.99 |
| 12 | แม่ลาน | 11,794 | 651 | 5.52 |
| | รวม | 483,296 | 31,062 | 6.43 |

(3) คนในครัวเรือนที่จบการศึกษาภาคบังคับ 9 ปี ที่ไม่ได้เรียนต่อ และยังไม่มียานทำได้รับการฝึกอบรมด้านอาชีพ (ข้อ 18) ไม่ผ่านเกณฑ์ จำนวน 10 คน คิดเป็นร้อยละ 1.76 จากจำนวนที่สำรวจทั้งหมด 568 คน อยู่ในพื้นที่ต่างๆ ดังนี้

ตารางที่ 121 คนในครัวเรือนที่จบการศึกษาภาคบังคับ 9 ปี ที่ไม่ได้เรียนต่อ และยังไม่มียานทำได้รับการฝึกอบรมด้านอาชีพ (ข้อ 18) ที่ไม่ผ่านเกณฑ์

| ที่ | อำเภอ | จำนวนครัวเรือนที่สำรวจทั้งหมด (คน) | จำนวนที่ไม่ผ่านเกณฑ์ (คน) | ร้อยละ |
|-----|--------------|------------------------------------|---------------------------|--------|
| 1 | เมืองปัตตานี | 56 | 5 | 8.93 |
| 2 | โคกโพธิ์ | 220 | 1 | 0.45 |
| 3 | ยะรัง | 60 | 0 | 0.00 |
| 4 | ยะหริ่ง | 3 | 0 | 0.00 |
| 5 | สายบุรี | 9 | 0 | 0.00 |
| 6 | มายอ | 0 | 0 | 0.00 |
| 7 | หนองจิก | 80 | 3 | 3.75 |
| 8 | ปะนาเระ | 4 | 1 | 25.00 |
| 9 | ไม้แก่น | 79 | 0 | 0.00 |
| 10 | ทุ่งยางแดง | 52 | 0 | 0.00 |
| 11 | กะป้อ | 1 | 0 | 0.00 |
| 12 | แม่ลาน | 4 | 0 | 0.00 |
| | รวม | 568 | 10 | 1.76 |

(4) เด็กแรกเกิดถึง 12 ปี ได้รับวัคซีนป้องกันโรคครบตามตามตารางสร้างเสริมภูมิคุ้มกัน

(ข้อ 3) ไม่ผ่านเกณฑ์ จำนวน 1,241 คน คิดเป็นร้อยละ 1.50 จากจำนวนที่สำรวจทั้งหมด 82,976 คน อยู่ในพื้นที่ต่างๆ ดังนี้

ตารางที่ 122 เด็กแรกเกิดถึง 12 ปี ได้รับวัคซีนป้องกันโรคครบตามตามตารางสร้างเสริมภูมิคุ้มกัน (ข้อ 3) ที่ไม่ผ่านเกณฑ์

| ที่ | อำเภอ | จำนวนครัวเรือนที่สำรวจทั้งหมด (คน) | จำนวนที่ไม่ผ่านเกณฑ์ (คน) | ร้อยละ |
|-----|--------------|------------------------------------|---------------------------|--------|
| 1 | เมืองปัตตานี | 11,662 | 56 | 0.48 |
| 2 | โคกโพธิ์ | 6,316 | 0 | 0.00 |
| 3 | ยะรัง | 9,968 | 22 | 0.22 |
| 4 | ยะหริ่ง | 6,016 | 0 | 0.00 |
| 5 | สายบุรี | 8,846 | 886 | 10.02 |
| 6 | มายอ | 3,545 | 0 | 0.00 |
| 7 | หนองจิก | 9,448 | 123 | 1.30 |
| 8 | ปะนาเระ | 1,728 | 0 | 0.00 |
| 9 | ไม้แก่น | 9,090 | 0 | 0.00 |
| 10 | ทุ่งยางแดง | 11,711 | 133 | 0.14 |
| 11 | กะพ้อ | 2,622 | 21 | 0.80 |
| 12 | แม่ลาน | 2,024 | 0 | 0.00 |
| | รวม | 82,976 | 1,241 | 1.50 |

(5) คนอายุ 60 ปีขึ้นไป มีอาชีพและมีรายได้ (ข้อ 21) ไม่ผ่านเกณฑ์ จำนวน 981 คน คิดเป็นร้อยละ 1.36 จากจำนวนที่สำรวจทั้งหมด 72,296 คน อยู่ในพื้นที่ต่างๆ ดังนี้

ตารางที่ 123 คนอายุ 60 ปีขึ้นไป มีอาชีพและมีรายได้ (ข้อ 21) ที่ไม่ผ่านเกณฑ์

| ที่ | อำเภอ | จำนวนครัวเรือนที่สำรวจทั้งหมด (คน) | จำนวนที่ไม่ผ่านเกณฑ์ (ครัวเรือน) | ร้อยละ |
|-----|--------------|------------------------------------|----------------------------------|--------|
| 1 | เมืองปัตตานี | 10,518 | 428 | 4.07 |
| 2 | โคกโพธิ์ | 10,032 | 22 | 0.22 |
| 3 | ยะรัง | 6,644 | 196 | 2.95 |
| 4 | ยะหริ่ง | 5,904 | 2 | 0.03 |
| 5 | สายบุรี | 5,990 | 141 | 2.35 |
| 6 | มายอ | 2,140 | 0 | 0.00 |

| ที่ | อำเภอ | จำนวนครัวเรือนที่สำรวจทั้งหมด (คน) | จำนวนที่ไม่ผ่านเกณฑ์ (ครัวเรือน) | ร้อยละ |
|-----|------------|------------------------------------|----------------------------------|--------|
| 7 | หนองจิก | 8,198 | 131 | 1.60 |
| 8 | ปะนาเระ | 1,614 | 0 | 0.00 |
| 9 | ไม้แก่น | 8,279 | 16 | 0.19 |
| 10 | ทุ่งยางแดง | 8,752 | 18 | 0.21 |
| 11 | กะพ้อ | 2,191 | 15 | 0.68 |
| 12 | แม่ลาน | 2,034 | 12 | 0.59 |
| | รวม | 72,296 | 981 | 1.36 |

(3) ข้อมูล กชช.2ค ประจำปี 2564

จังหวัดปัตตานีโดยสำนักงานพัฒนาชุมชนจังหวัดปัตตานีดำเนินการจัดเก็บข้อมูล ปี 2564 กชช.2ค จากทุกหมู่บ้านที่อยู่ในเขตชนบท จำนวน 618 หมู่บ้าน จาก 115 ตำบล ใน 12 อำเภอ สรุปดังนี้

สภาพปัญหาของหมู่บ้านในชนบทของจังหวัดปัตตานี ปี 2564 ในแต่ละตัวชี้วัด มีดังนี้

ด้านโครงสร้างพื้นฐาน

1. ถนน ปี 2564 หมู่บ้านในชนบท มีปัญหาในเรื่องถนนอยู่ในระดับมาก จำนวน 11 หมู่บ้าน คิดเป็นร้อยละ 1.78 ของหมู่บ้านทั้งหมด เมื่อเทียบกับปี 2562 ลดลง จำนวน 2 หมู่บ้าน

2. น้ำดื่ม ปี 2564 หมู่บ้านในชนบท มีปัญหาในเรื่องน้ำดื่มอยู่ในระดับมาก จำนวน 10 หมู่บ้าน คิดเป็นร้อยละ 1.62 ของหมู่บ้านทั้งหมด เมื่อเทียบกับปี 2562 ลดลง จำนวน 7 หมู่บ้าน

3. น้ำใช้ ปี 2564 หมู่บ้านในชนบท มีปัญหาในเรื่องน้ำใช้ในระดับมาก จำนวน 17 หมู่บ้าน คิดเป็นร้อยละ 2.75 ของหมู่บ้านทั้งหมด เมื่อเทียบกับปี 2562 ลดลง จำนวน 12 หมู่บ้าน

4. น้ำเพื่อการเกษตร ปี 2564 หมู่บ้านในชนบท มีปัญหาในเรื่องน้ำเพื่อการเกษตรอยู่ในระดับมาก จำนวน 17 หมู่บ้าน คิดเป็นร้อยละ 2.75 ของหมู่บ้านทั้งหมด เมื่อเทียบกับปี 2562 มีจำนวนเท่าเดิม

5. ไฟฟ้า ปี 2564 หมู่บ้านในชนบท มีปัญหาในเรื่องไฟฟ้าอยู่ในระดับมาก (เป็นหมู่บ้านที่ไม่มีไฟฟ้าของรัฐใช้) จำนวน 9 หมู่บ้าน คิดเป็นร้อยละ 1.46 ของหมู่บ้านทั้งหมด เมื่อเทียบกับปี 2562 ลดลง จำนวน 20 หมู่บ้าน

6. การมีที่ดินทำกิน ปี 2564 หมู่บ้านในชนบท มีปัญหาในเรื่องการมีที่ดินทำกินอยู่ในระดับมาก จำนวน 121 หมู่บ้าน คิดเป็นร้อยละ 19.58 ของหมู่บ้านทั้งหมด เมื่อเทียบกับปี 2562 เพิ่มขึ้น จำนวน 7 หมู่บ้าน

7. การติดต่อสื่อสาร ปี 2564 หมู่บ้านในชนบท มีปัญหาในเรื่องการติดต่อสื่อสารอยู่ในระดับมาก จำนวน 73 หมู่บ้าน คิดเป็นร้อยละ 11.81 ของหมู่บ้านทั้งหมด เมื่อเทียบกับปี 2562 ลดลง จำนวน 34 หมู่บ้าน

ด้านสภาพพื้นฐานทางเศรษฐกิจ

8. การมีงานทำ ปี 2564 หมู่บ้านในชนบท มีปัญหาในเรื่องการมีงานทำอยู่ในระดับมาก จำนวน 210 หมู่บ้าน คิดเป็นร้อยละ 33.98 ของหมู่บ้านทั้งหมด เมื่อเทียบกับปี 2562 ลดลง จำนวน 10 หมู่บ้าน

9. การทำงานในสถานประกอบการ ปี 2564 หมู่บ้านในชนบท มีปัญหาในเรื่องการทำงานในสถานประกอบการอยู่ในระดับมาก จำนวน 42 หมู่บ้าน คิดเป็นร้อยละ 6.80 ของหมู่บ้านทั้งหมด เมื่อเทียบกับปี 2562 ลดลง จำนวน 4 หมู่บ้าน

10. ผลการผลิตจากการทำนา ปี 2564 หมู่บ้านในชนบท มีปัญหาในเรื่องผลผลิตจากการทำนาอยู่ในระดับมาก จำนวน 40 หมู่บ้าน คิดเป็นร้อยละ 6.47 ของหมู่บ้านทั้งหมด เมื่อเทียบกับปี 2562 ลดลง จำนวน 1 หมู่บ้าน

11. ผลการผลิตจากการทำไร่ ปี 2564 หมู่บ้านในชนบท มีปัญหาในเรื่องผลผลิตจากการทำไร่อยู่ในระดับมาก จำนวน 43 หมู่บ้าน คิดเป็นร้อยละ 6.96 ของหมู่บ้านทั้งหมด เมื่อเทียบกับปี 2562 เพิ่มขึ้น จำนวน 7 หมู่บ้าน

12. ผลการผลิตจากการทำเกษตรอื่น ๆ ปี 2564 หมู่บ้านในชนบท มีปัญหาในเรื่องผลผลิตจากการทำเกษตรอื่น ๆ อยู่ในระดับมาก จำนวน 144 หมู่บ้าน คิดเป็นร้อยละ 23.30 ของหมู่บ้านทั้งหมด เมื่อเทียบกับปี 2562 ลดลง จำนวน 7 หมู่บ้าน

13. การประกอบอุตสาหกรรมในครัวเรือน ปี 2564 หมู่บ้านในชนบท มีปัญหาในเรื่องการประกอบอุตสาหกรรมอยู่ในระดับมาก จำนวน 2 หมู่บ้าน คิดเป็นร้อยละ 0.32 ของหมู่บ้านทั้งหมด เมื่อเทียบกับปี 2562 ลดลง จำนวน 3 หมู่บ้าน

14. การได้รับประโยชน์จากการมีสถานที่ท่องเที่ยว ปี 2564 หมู่บ้านในชนบท มีปัญหาในเรื่องการได้รับประโยชน์จากการมีสถานที่ท่องเที่ยว อยู่ในระดับมาก จำนวน 11 หมู่บ้าน คิดเป็นร้อยละ 1.78 ของหมู่บ้านทั้งหมด เมื่อเทียบกับปี 2562 มีจำนวนเท่าเดิม

ด้านสุขภาวะอนามัย

15. ความปลอดภัยในการทำงาน ปี 2564 หมู่บ้านในชนบท ไม่มีปัญหาในเรื่องความปลอดภัยในการทำงาน

16. การป้องกันโรคติดต่อ ปี 2564 หมู่บ้านในชนบท มีปัญหาในเรื่องการป้องกันโรคติดต่ออยู่ในระดับมาก จำนวน 7 หมู่บ้าน คิดเป็นร้อยละ 1.13 ของหมู่บ้านทั้งหมด เมื่อเทียบกับปี 2562 ลดลง จำนวน 4 หมู่บ้าน

17. การกีฬา ปี 2564 หมู่บ้านในชนบท มีปัญหาในเรื่องการจัดกิจกรรมกีฬาอยู่ในระดับมาก จำนวน 343 หมู่บ้าน คิดเป็นร้อยละ 55.50 ของหมู่บ้านทั้งหมด เมื่อเทียบกับปี 2562 เพิ่มขึ้น จำนวน 126 หมู่บ้าน

ด้านความรู้และการศึกษา

18. ระดับความรู้และการศึกษา ปี 2564 หมู่บ้านในชนบท มีปัญหาในเรื่องระดับความรู้และการศึกษาของประชาชนอยู่ในระดับมาก จำนวน 96 หมู่บ้าน คิดเป็นร้อยละ 15.53 ของหมู่บ้านทั้งหมด เมื่อเทียบกับปี 2562 เพิ่มขึ้น จำนวน 1 หมู่บ้าน

19. อัตราการเรียนรู้ของประชาชน ปี 2564 หมู่บ้านในชนบท มีปัญหาในเรื่องการอัตราการเรียนรู้ของประชาชนอยู่ในระดับมาก จำนวน 43 หมู่บ้าน คิดเป็นร้อยละ 6.69 ของหมู่บ้านทั้งหมด เมื่อเทียบกับปี 2562 ลดลงจำนวน 3 หมู่บ้าน

20. การได้รับการศึกษา ปี 2564 หมู่บ้านในชนบท มีปัญหาในเรื่องการได้รับการศึกษาอยู่ในระดับมาก จำนวน 328 หมู่บ้าน คิดเป็นร้อยละ 53.07 ของหมู่บ้านทั้งหมด เมื่อเทียบกับปี 2562 ลดลง จำนวน 28 หมู่บ้าน

ด้านการมีส่วนร่วมและความเข้มแข็งของชุมชน

21. การมีส่วนร่วมของชุมชน ปี 2564 หมู่บ้านในชนบท มีปัญหาในเรื่องการการมีส่วนร่วมของชุมชนอยู่ในระดับมาก จำนวน 356 หมู่บ้าน คิดเป็นร้อยละ 57.61 ของหมู่บ้านทั้งหมด เมื่อเทียบกับปี 2562 เพิ่มขึ้น จำนวน 29 หมู่บ้าน

22. การรวมกลุ่มของชุมชน ปี 2564 หมู่บ้านในชนบท มีปัญหาในเรื่องการรวมกลุ่มของชุมชนอยู่ในระดับมาก จำนวน 290 หมู่บ้าน คิดเป็นร้อยละ 46.93 ของหมู่บ้านทั้งหมด เมื่อเทียบกับปี 2562 ลดลง จำนวน 18 หมู่บ้าน

23. การเข้าถึงแหล่งทุน ปี 2564 หมู่บ้านในชนบท มีปัญหาในเรื่องการเข้าถึงแหล่งทุนอยู่ในระดับมาก จำนวน 316 หมู่บ้าน คิดเป็นร้อยละ 51.13 ของหมู่บ้านทั้งหมด เมื่อเทียบกับปี 2562 ลดลง จำนวน 18 หมู่บ้าน

24. การเรียนรู้โดยชุมชน ปี 2564 หมู่บ้านในชนบท มีปัญหาในเรื่องการเรียนรู้โดยชุมชนอยู่ในระดับมาก จำนวน 178 หมู่บ้าน คิดเป็นร้อยละ 28.80 ของหมู่บ้านทั้งหมด เมื่อเทียบกับปี 2562 ลดลง จำนวน 13 หมู่บ้าน

25. การได้รับการคุ้มครองทางสังคม ปี 2564 หมู่บ้านในชนบท มีปัญหาในเรื่องการได้รับการคุ้มครองทางสังคมอยู่ในระดับมาก จำนวน 7 หมู่บ้าน คิดเป็นร้อยละ 1.13 ของหมู่บ้านทั้งหมด เมื่อเทียบกับปี 2562 เพิ่มขึ้น จำนวน 4 หมู่บ้าน

ด้านทรัพยากรและสิ่งแวดล้อม

26. คุณภาพดิน ปี 2564 หมู่บ้านในชนบท มีปัญหาในเรื่องคุณภาพดินอยู่ในระดับมาก จำนวน 53 หมู่บ้าน คิดเป็นร้อยละ 5.58 ของหมู่บ้านทั้งหมด เมื่อเทียบกับปี 2562 เพิ่มขึ้น จำนวน 13 หมู่บ้าน

27. การใช้ประโยชน์ที่ดิน ปี 2564 หมู่บ้านในชนบท มีปัญหาในเรื่องการใช้ประโยชน์ที่ดินอยู่ในระดับมาก จำนวน 71 หมู่บ้าน คิดเป็นร้อยละ 11.49 ของหมู่บ้านทั้งหมด เมื่อเทียบกับปี 2562 เพิ่มขึ้น จำนวน 5 หมู่บ้าน

28. คุณภาพน้ำ ปี 2564 หมู่บ้านในชนบท มีปัญหาในเรื่องคุณภาพน้ำอยู่ในระดับมาก จำนวน 38 หมู่บ้าน คิดเป็นร้อยละ 6.15 ของหมู่บ้านทั้งหมด เมื่อเทียบกับปี 2562 ลดลง จำนวน 20 หมู่บ้าน

29. การปลูกป่าหรือต้นไม้ยืนต้น ปี 2564 หมู่บ้านในชนบท มีปัญหาในเรื่องการปลูกป่าหรือต้นไม้ยืนต้นอยู่ในระดับมาก จำนวน 4 หมู่บ้าน คิดเป็นร้อยละ 0.65 ของหมู่บ้านทั้งหมด เมื่อเทียบกับปี 2562 เพิ่มขึ้น จำนวน 8 หมู่บ้าน

30. การจัดการสภาพสิ่งแวดล้อม ปี 2564 หมู่บ้านในชนบท มีปัญหาในเรื่องการจัดการสภาพสิ่งแวดล้อมอยู่ในระดับมาก จำนวน 40 หมู่บ้าน คิดเป็นร้อยละ 6.47 ของหมู่บ้านทั้งหมด เมื่อเทียบกับปี 2562 ลดลง จำนวน 9 หมู่บ้าน

ด้านความเสี่ยงของชุมชนและภัยพิบัติ

31. ความปลอดภัยจากยาเสพติด ปี 2564 หมู่บ้านในชนบท มีปัญหาในเรื่องความปลอดภัยจากยาเสพติดอยู่ในระดับมาก จำนวน 14 หมู่บ้าน คิดเป็นร้อยละ 6.47 ของหมู่บ้านทั้งหมด เมื่อเทียบกับปี 2562 ลดลง จำนวน 9 หมู่บ้าน

32. ความปลอดภัยจากภัยพิบัติ ปี 2564 หมู่บ้านในชนบท มีปัญหาในเรื่องความปลอดภัยจากภัยพิบัติอยู่ในระดับมาก จำนวน 351 หมู่บ้าน คิดเป็นร้อยละ 56.80 ของหมู่บ้านทั้งหมด เมื่อเทียบกับปี 2562 ลดลง จำนวน 88 หมู่บ้าน

33. ความปลอดภัยจากความเสี่ยงในชุมชน ปี 2564 หมู่บ้านในชนบท มีปัญหาในเรื่องความปลอดภัยจากความเสี่ยงในชุมชนอยู่ในระดับมาก จำนวน 15 หมู่บ้าน คิดเป็นร้อยละ 2.43 ของหมู่บ้านทั้งหมด เมื่อเทียบกับปี 2562 ลดลง จำนวน 10 หมู่บ้าน

ตารางที่ 124 ระดับการพัฒนาหมู่บ้านชนบทของจังหวัดปัตตานีจำนวนหมู่บ้านตามระดับการพัฒนา ปี 2564

| อำเภอ | หมู่บ้านทั้งหมด | เร่งรัดฯ อันดับ 1 | | เร่งรัดฯ อันดับ 2 | | เร่งรัดฯ อันดับ 3 | |
|--------------|-----------------|-------------------|--------|-------------------|--------|-------------------|--------|
| | | จำนวน | ร้อยละ | จำนวน | ร้อยละ | จำนวน | ร้อยละ |
| เมืองปัตตานี | 66 | 0 | 0.00 | 30 | 45.45 | 36 | 54.55 |
| โคกโพธิ์ | 80 | 0 | 0.00 | 29 | 36.25 | 51 | 63.75 |
| ยะรัง | 72 | 0 | 0.00 | 18 | 25.00 | 54 | 75.00 |
| ยะหริ่ง | 75 | 0 | 0.00 | 16 | 21.33 | 59 | 78.67 |
| สายบุรี | 64 | 0 | 0.00 | 43 | 67.19 | 21 | 32.81 |
| มายอ | 56 | 0 | 0.00 | 23 | 41.07 | 33 | 58.93 |
| หนองจิก | 67 | 0 | 0.00 | 50 | 74.63 | 17 | 25.37 |
| ปะนาเระ | 50 | 0 | 0.00 | 14 | 28.00 | 36 | 72.00 |
| ไม้แก่น | 17 | 0 | 0.00 | 12 | 70.59 | 5 | 29.41 |
| ทุ่งยางแดง | 22 | 0 | 0.00 | 5 | 22.73 | 17 | 77.27 |
| กะพ้อ | 27 | 0 | 0.00 | 9 | 33.33 | 18 | 66.67 |
| แม่ลาน | 22 | 0 | 0.00 | 17 | 77.27 | 5 | 22.73 |
| ปี 2562 | 615 | 10 | 1.63 | 288 | 46.83 | 317 | 51.54 |
| ปี 2564 | 618 | 0 | 0.00 | 266 | 43.04 | 352 | 56.96 |

จากข้อมูลพบว่าหมู่บ้านชนบทจังหวัดปัตตานี ปี 2564 มีระดับการพัฒนาของหมู่บ้าน คือ ไม่มีหมู่บ้านล้าหลัง หรือ หมู่บ้านเร่งรัดอันดับ 1 เมื่อเปรียบเทียบกับสถานการณ์ที่ผ่านมาเมื่อปี 2562 พบว่าสถานการณ์โดยรวมดีขึ้น กลุ่มหมู่บ้านก้าวหน้าเพิ่มขึ้น / หมู่บ้านปานกลางมีจำนวนลดลง

❖ ปัญหาที่ควรได้รับการแก้ไข 5 ลำดับแรกของจังหวัดปัตตานี

1) เรื่อง การมีส่วนร่วมของชุมชน (ตัวชี้วัดที่ 21)

ทั้งจังหวัด มีปัญหา จำนวน 356 หมู่บ้าน คิดเป็นร้อยละ 57.61 อยู่ในพื้นที่อำเภอต่าง ๆ ดังนี้

ตารางที่ 125 ปัญหาที่ควรได้รับการแก้ไข เรื่องการมีส่วนร่วมของชุมชน (ตัวชี้วัดที่ 21)

| ลำดับที่ | อำเภอ | จำนวนหมู่บ้าน | คิดเป็นร้อยละ (ของหมู่บ้านทั้งหมดที่สำรวจในแต่ละอำเภอ) |
|----------|--------------|---------------|---|
| 1 | เมืองปัตตานี | 48 | 60.00 |
| 2 | โคกโพธิ์ | 48 | 60.00 |
| 3 | ยะรัง | 42 | 58.33 |
| 4 | ยะหริ่ง | 26 | 34.67 |
| 5 | สายบุรี | 46 | 71.88 |
| 6 | มายอ | 24 | 42.86 |
| 7 | หนองจิก | 55 | 82.09 |
| 8 | ปะนาเระ | 16 | 32.00 |
| 9 | ไม้แก่น | 9 | 52.94 |
| 10 | ทุ่งยางแดง | 17 | 77.27 |
| 11 | กะพ้อ | 16 | 59.26 |
| 12 | แม่ลาน | 19 | 86.32 |

2) เรื่อง ความปลอดภัยจากภัยพิบัติ (ตัวชี้วัดที่ 32)

ทั้งจังหวัด มีปัญหา จำนวน 351 หมู่บ้าน คิดเป็นร้อยละ 56.80 อยู่ในพื้นที่อำเภอต่าง ๆ ดังนี้

ตารางที่ 126 ปัญหาที่ควรได้รับการแก้ไข เรื่องความปลอดภัยจากภัยพิบัติ (ตัวชี้วัดที่ 32)

| ลำดับที่ | อำเภอ | จำนวนหมู่บ้าน | คิดเป็นร้อยละ (ของหมู่บ้านทั้งหมดที่สำรวจในแต่ละอำเภอ) |
|----------|--------------|---------------|---|
| 1 | เมืองปัตตานี | 35 | 53.03 |
| 2 | โคกโพธิ์ | 41 | 51.25 |
| 3 | ยะรัง | 50 | 69.44 |
| 4 | ยะหริ่ง | 35 | 46.67 |
| 5 | สายบุรี | 32 | 50.00 |
| 6 | มายอ | 26 | 46.43 |
| 7 | หนองจิก | 50 | 74.63 |
| 8 | ปะนาเระ | 26 | 52.00 |

| ลำดับที่ | อำเภอ | จำนวนหมู่บ้าน | คิดเป็นร้อยละ (ของหมู่บ้านทั้งหมดที่สำรวจในแต่ละอำเภอ) |
|----------|------------|---------------|---|
| 9 | ไม้แก่น | 17 | 100.00 |
| 10 | ทุ่งยางแดง | 11 | 50.00 |
| 11 | กะพ้อ | 17 | 62.96 |
| 12 | แม่ลาน | 11 | 50.00 |

3) เรื่อง การกีฬา (ตัวชี้วัดที่ 17)

ทั้งจังหวัด มีปัญหา จำนวน 343 หมู่บ้าน คิดเป็นร้อยละ 55.50 อยู่ในพื้นที่อำเภอต่าง ๆ ดังนี้
 ตารางที่ 127 ปัญหาที่ควรได้รับการแก้ไข เรื่องการกีฬา (ตัวชี้วัดที่ 17)

| ลำดับที่ | อำเภอ | จำนวนหมู่บ้าน | คิดเป็นร้อยละ (ของหมู่บ้านทั้งหมดที่สำรวจในแต่ละอำเภอ) |
|----------|--------------|---------------|---|
| 1 | เมืองปัตตานี | 30 | 45.45 |
| 2 | โคกโพธิ์ | 56 | 70.00 |
| 3 | ยะรัง | 41 | 56.94 |
| 4 | ยะหริ่ง | 29 | 38.67 |
| 5 | สายบุรี | 35 | 54.69 |
| 6 | มายอ | 30 | 53.57 |
| 7 | หนองจิก | 37 | 55.22 |
| 8 | ปะนาเระ | 31 | 62.00 |
| 9 | ไม้แก่น | 15 | 88.24 |
| 10 | ทุ่งยางแดง | 7 | 31.82 |
| 11 | กะพ้อ | 14 | 51.85 |
| 12 | แม่ลาน | 18 | 81.82 |

4) เรื่อง การได้รับการศึกษา (ตัวชี้วัดที่ 20)

ทั้งจังหวัด มีปัญหา จำนวน 328 หมู่บ้าน คิดเป็นร้อยละ 53.07 อยู่ในพื้นที่อำเภอต่าง ๆ ดังนี้
 ตารางที่ 128 ปัญหาที่ควรได้รับการแก้ไข เรื่องการได้รับการศึกษา (ตัวชี้วัดที่ 20)

| ลำดับที่ | อำเภอ | จำนวนหมู่บ้าน | คิดเป็นร้อยละ (ของหมู่บ้านทั้งหมดที่สำรวจในแต่ละอำเภอ) |
|----------|--------------|---------------|---|
| 1 | เมืองปัตตานี | 25 | 37.88 |
| 2 | โคกโพธิ์ | 34 | 42.50 |
| 3 | ยะรัง | 30 | 41.67 |

| ลำดับที่ | อำเภอ | จำนวนหมู่บ้าน | คิดเป็นร้อยละ (ของหมู่บ้านทั้งหมดที่สำรวจในแต่ละอำเภอ) |
|----------|------------|---------------|---|
| 4 | ยะหริ่ง | 35 | 46.67 |
| 5 | สายบุรี | 40 | 62.50 |
| 6 | มายอ | 34 | 60.71 |
| 7 | หนองจิก | 58 | 86.57 |
| 8 | ปะนาเระ | 25 | 50.00 |
| 9 | ไม้แก่น | 8 | 47.06 |
| 10 | ทุ่งยางแดง | 6 | 27.27 |
| 11 | กะพ้อ | 15 | 55.56 |
| 12 | แม่ลาน | 18 | 81.82 |

5) เรื่อง การเข้าถึงแหล่งเงินทุน (ตัวชี้วัดที่ 23)

ทั้งจังหวัด มีปัญหา จำนวน 316 หมู่บ้าน คิดเป็นร้อยละ 51.13 อยู่ในพื้นที่อำเภอต่าง ๆ ดังนี้

ตารางที่ 129 ปัญหาที่ควรได้รับการแก้ไข เรื่องการเข้าถึงแหล่งเงินทุน (ตัวชี้วัดที่ 23)

| ลำดับที่ | อำเภอ | จำนวนหมู่บ้าน | คิดเป็นร้อยละ (ของหมู่บ้านทั้งหมดที่สำรวจในแต่ละอำเภอ) |
|----------|--------------|---------------|---|
| 1 | เมืองปัตตานี | 33 | 50.00 |
| 2 | โคกโพธิ์ | 33 | 41.25 |
| 3 | ยะรัง | 41 | 56.94 |
| 4 | ยะหริ่ง | 18 | 24.00 |
| 5 | สายบุรี | 48 | 75.00 |
| 6 | มายอ | 31 | 55.36 |
| 7 | หนองจิก | 39 | 58.21 |
| 8 | ปะนาเระ | 24 | 48.00 |
| 9 | ไม้แก่น | 7 | 41.18 |
| 10 | ทุ่งยางแดง | 13 | 59.09 |
| 11 | กะพ้อ | 17 | 62.96 |
| 12 | แม่ลาน | 12 | 54.55 |

(4) ข้อมูลระบบบริหารจัดการข้อมูลการพัฒนาคนแบบชี้เป้า (TPMAP)

การดำเนินการขจัดความยากจนและพัฒนาคนทุกช่วงวัยอย่างยั่งยืน ตามหลักปรัชญาของเศรษฐกิจพอเพียงในพื้นที่ จำนวนครัวเรือนยากจนเป้าหมายที่จะต้องแก้ไข ทั้งสิ้น 15,703 ครัวเรือน 30,647 คน ได้รับความช่วยเหลือและบันทึกความช่วยเหลือในระบบ TPMAP Logbook แล้วรวมทั้งสิ้น 14,900 ครัวเรือน คิดเป็นร้อยละ 94.89 (ข้อมูล ณ เดือนสิงหาคม 2565)

(4.1) แยกเป็นรายอำเภอ

ตารางที่ 130 ข้อมูลระบบบริหารจัดการข้อมูลการพัฒนาคนแบบชี้เป้า (TPMAP) แยกเป็นรายอำเภอ

| อำเภอ | เป้าหมายที่ต้องช่วยเหลือ(คร.) | ครัวเรือนได้รับความช่วยเหลือแล้ว (คร.) | คิดเป็นร้อยละ | ครัวเรือนคงเหลือ(คร.) | คิดเป็นร้อยละ |
|--------------|-------------------------------|--|---------------|-----------------------|---------------|
| เมืองปัตตานี | 2,460 | 2,258 | 91.79 | 202 | 8.21 |
| โคกโพธิ์ | 1,521 | 1,374 | 90.34 | 147 | 9.66 |
| ยะรัง | 1,260 | 1,264 | 100.34 | 0 | 0 |
| ยะหริ่ง | 2,034 | 2,034 | 100.00 | 0 | 0 |
| สายบุรี | 2,434 | 2,239 | 91.99 | 195 | 8.01 |
| มายอ | 1,079 | 1,084 | 100.46 | 0 | 0 |
| หนองจิก | 2,085 | 1,881 | 90.22 | 204 | 9.78 |
| ปะนาเระ | 342 | 342 | 100.00 | 0 | 0 |
| ไม้แก่น | 704 | 706 | 100.28 | 0 | 0 |
| ทุ่งยางแดง | 1,067 | 1,067 | 100.00 | 0 | 0 |
| กะพ้อ | 325 | 311 | 95.69 | 14 | 4.31 |
| แม่ลาน | 392 | 340 | 86.73 | 52 | 13.27 |
| รวม | 15,703 | 14,900 | 94.89 | 814 | 5.18 |

ที่มา : สำนักงานพัฒนาชุมชนจังหวัดปัตตานี, 2565

(4.2) แยกเป็นประเภทปัญหา

ตารางที่ 131 ข้อมูลระบบบริหารจัดการข้อมูลการพัฒนาคนแบบชี้เป้า (TPMAP) แยกเป็นประเภทปัญหา

| ประเภทปัญหา | ครัวเรือนตามประเภทปัญหา (คร.) | ครัวเรือนได้รับความช่วยเหลือ (คร.) | คิดเป็นร้อยละ | ครัวเรือนคงเหลือ(คร.) | คิดเป็นร้อยละ |
|------------------------------------|-------------------------------|------------------------------------|---------------|-----------------------|---------------|
| 1. มิติด้านสุขภาพ | 2,552 | 2552 | 100.00 | 0 | 0 |
| 2. มิติด้านความเป็นอยู่ | 2,558 | 2483 | 97.07 | 75 | 2.93 |
| 3. มิติด้านการศึกษา | 5,458 | 5458 | 100.00 | 0 | 0 |
| 4. มิติด้านรายได้ | 6,955 | 6911 | 99.37 | 44 | 0.63 |
| 5. มิติด้านการเข้าถึง บริการภาครัฐ | 27 | 27 | 100.00 | 0 | 0 |
| 6. มิติอื่น ๆ | 1,171 | 1171 | 100.00 | 0 | 0 |
| รวม | 18,721 | 18,602 | 99.36 | 119 | 0.64 |

ที่มา : สำนักงานพัฒนาชุมชนจังหวัดปัตตานี, 2565

(5) ข้อมูลรายงานการสำรวจและการดำเนินงานโครงการวิจัยเชิงพื้นที่เพื่อการลดความยากจนและพัฒนาความเท่าเทียมในประเทศไทย : จังหวัดปัตตานี

มหาวิทยาลัยสงขลานครินทร์ วิทยาเขตปัตตานี ได้รับการสนับสนุนงบประมาณจากหน่วยบริหารและจัดการทุนวิจัยด้านการพัฒนาระดับพื้นที่ (บพท.) สำนักงานคณะกรรมการส่งเสริมวิทยาศาสตร์ วิจัยและนวัตกรรม (สกสว.) สำนักงานปลัดกระทรวงการอุดมศึกษา วิทยาศาสตร์ วิจัยและนวัตกรรม (สปอว.) ดำเนินการโครงการวิจัยพัฒนาเชิงพื้นที่เพื่อการลดความยากจนและการพัฒนาความเท่าเทียมในประเทศไทย: กรณีศึกษาจังหวัดปัตตานี ซึ่งมีวัตถุประสงค์เพื่อ 1) เพื่อทบทวนหลักการ แนวคิด แนวทาง และพัฒนาการการแก้ไขปัญหาความยากจนทั้งในและต่างประเทศ 2) เพื่อร่วมพัฒนาฐานข้อมูลผู้มีรายได้ ร้อยละ 40 ล่างตามข้อมูลพื้นฐานระดับหมู่บ้าน (กชช. 2ค) และข้อมูลความจำเป็นพื้นฐานระดับครัวเรือน (จปฐ.) ปี 2562 กับส่วนราชการที่เกี่ยวข้องของจังหวัดปัตตานี และทำการสำรวจข้อมูลระบบการดำรงชีพที่ยั่งยืน 5 มิติ ของผู้มีรายได้ร้อยละ 40 ล่างของจังหวัดปัตตานี 3) เพื่อศึกษากรณีตัวอย่างนาร่องการแก้ไขปัญหาความยากจน (Good practice) จากกลุ่มตัวอย่างในหมู่บ้านเร่งรัดพัฒนาอันดับ 1 ตามข้อมูลพื้นฐานระดับหมู่บ้าน (กชช. 2ค) ของจังหวัดปัตตานี 4) เพื่อหนุนเสริมกลไกการพัฒนาเชิงพื้นที่ของจังหวัดปัตตานี และ 5) เพื่อสังเคราะห์ผลการศึกษาและจัดทำข้อเสนอแนะเชิงนโยบายแก้ไขปัญหาความยากจนจังหวัด มีผลการดำเนินการในระยะ 1 ปี (15 เดือน พฤษภาคม พ.ศ. 2563 ถึง วันที่ 14 เดือน สิงหาคม พ.ศ. 2564) สรุปผลการศึกษา 4 ประเด็น ได้แก่ 1) ผลการสำรวจข้อมูลคนจนจังหวัดปัตตานีและแผนที่คนจนของจังหวัดปัตตานี 2) ผลการสำรวจทุน 5 ด้านของจังหวัดปัตตานี 3) การเชื่อมกลไกภาคีและการส่งต่อข้อมูล และ 4) โครงการนาร่องการแก้ไขปัญหาความยากจน (โมเดลแก้จน) จังหวัดปัตตานี ดังนี้

(5.1) ผลการสำรวจข้อมูลคนจนจังหวัดปัตตานีและแผนที่คนจนของจังหวัดปัตตานี

การสำรวจข้อมูลระบบการดำรงชีพที่ยั่งยืน 5 มิติของคนจนเป้าหมายตาม TPMAP มีจำนวนครัวเรือนที่นำเข้าระบบฐานข้อมูลคนจนของ 10 จังหวัดนาร่องข้อมูล ยกเว้นของจังหวัดปัตตานีที่ไม่ได้ใช้จำนวนครัวเรือนที่มาจากข้อมูลเป้าหมาย TPMAP 18,137 ตามที่ปรากฏใน ดังตารางที่ 132 แต่ใช้จำนวน 20,182 ครัวเรือน โดยกำหนดหน่วยการวิเคราะห์ที่ทำการศึกษาระยะ ร้อยละ 50 ของจำนวนครัวเรือนในหมู่บ้านเร่งรัดพัฒนา อันดับ 1 และ อันดับ 2 โดยจำแนกเป็น 2 กลุ่มตามที่ได้อธิบายไว้ใน “ส่วนที่ 1 บริบทคนจนปัตตานี” รวมครัวเรือนตัวอย่างทั้งสิ้น 20,182 ครัวเรือน จำแนกตามกลุ่มที่ 1 จำนวน 1,227 ครัวเรือน กลุ่มที่ 2 จำนวน 18,933 ครัวเรือน และอำเภอไม้แก่น 62 ครัวเรือน ดังนี้

กลุ่มที่ 1 ครัวเรือนที่มีรายได้เฉลี่ยต่ำกว่า 65,000 บาท/คน/ปี (ร้อยละ 40 ล่าง) ตามฐานข้อมูลความจำเป็นพื้นฐาน (จปฐ.) ในหมู่บ้านเร่งรัดพัฒนา อันดับ 1 ตามฐานข้อมูล กชช. 2ค รวม 10 หมู่บ้าน รวม 1,227 ครัวเรือน โดยเก็บข้อมูลทุกครัวเรือนที่เข้าเกณฑ์ (100%)

กลุ่มที่ 2 ครัวเรือนที่มีรายได้เฉลี่ยต่ำกว่า 65,000 บาท/คน/ปี (ร้อยละ 40 ล่าง) ตามข้อมูลความจำเป็นพื้นฐาน (จปฐ.) ในหมู่บ้านเร่งรัดพัฒนา อันดับ 2 ตามฐานข้อมูล กชช. 2ค ที่มีอยู่ 287 หมู่บ้าน 37,465 ครัวเรือน โดยใช้การสุ่มตัวอย่างแบบหลายขั้นตอน (Multistage Stage sampling) ให้ครอบคลุมทุกอำเภอและตำบล ที่อยู่ในกลุ่มหมู่บ้านเร่งรัดพัฒนาอันดับ 2 รวมครัวเรือนตัวอย่างกลุ่มที่ 2 จำนวน 18,933 ครัวเรือน

ทีมวิจัยจังหวัดปัตตานีสามารถเก็บและนำข้อมูลเข้าระบบได้จำนวน 17,191 ครั้วเรือน คิดเป็นร้อยละ 85.18 โดยมีจำนวนสมาชิกในครัวเรือนจำนวน 97,852 คน ดังตารางที่ 133

ตารางที่ 132 ตารางแสดงจำนวนครัวเรือนที่นำเข้าระบบฐานข้อมูลคนจนของ 10 จังหวัดนำร่อง

| จังหวัด | เป้าหมาย TPMAP | จำนวนสมาชิก (ที่อาศัยอยู่จริง) | % | จำนวน ครัวเรือน | จำนวนสมาชิก (ไม่ได้เลือกสถานะ) | จำนวนสมาชิก (มีชื่อแต่ไม่อาศัยอยู่) | จำนวนสมาชิก (เสียชีวิต) |
|------------|-------------------|-----------------------------------|--------|--------------------|-----------------------------------|--|----------------------------|
| กาฬสินธุ์ | 12,916 | 32,593 | 252.35 | 9,970 | 189 | 8,649 | 135 |
| ชัยนาท | 2,687 | 10,174 | 378.64 | 3,700 | 3 | 3,674 | 5 |
| ปัตตานี | 18,137 | 83,822 | 462.16 | 17,191 | 114 | 13,898 | 9 |
| มุกดาหาร | 4,567 | 16,563 | 362.67 | 5,060 | 49 | 2,986 | 10 |
| แม่ฮ่องสอน | 20,924 | 47,848 | 228.68 | 13,657 | 86 | 4,707 | 19 |
| ยโสธร | 2,211 | 13,820 | 625.06 | 4,223 | 109 | 2,718 | 7 |
| ศรีสะเกษ | 35,950 | 68,608 | 190.84 | 16,480 | 469 | 16,973 | 415 |
| สกลนคร | 15,390 | 37,844 | 245.90 | 9,883 | 276 | 7,296 | 12 |
| สุรินทร์ | 14,894 | 46,853 | 314.58 | 13,734 | 190 | 14,243 | 86 |
| อำนาจเจริญ | 1,802 | 12,027 | 667.43 | 3,663 | 8 | 3,952 | 26 |
| รวมทั้งหมด | 129,478 | 370,152 | | 97,561 | 1,493 | 79,096 | 724 |

โดยมีจำนวนสมาชิกในครัวเรือนแบ่งตามรายอำเภอโดยแยกตามช่วงอายุ เฉพาะที่อาศัยอยู่จริง (a5=1 หรือ a5=3) ดังตารางที่ 133

ตารางที่ 133 จำนวนสมาชิกในครัวเรือนแบ่งตามรายอำเภอโดยแยกตามช่วงอายุ เฉพาะที่อาศัยอยู่จริง

| อำเภอ | อายุ 0-6 ปี | อายุ 7-14 ปี | อายุ 15-24 ปี | อายุ 25-59 ปี | อายุ 60 ปีขึ้นไป | ไม่พบข้อมูล |
|-------------------|-------------|--------------|---------------|---------------|------------------|-------------|
| จังหวัดปัตตานี | 8,008 | 13,218 | 15,976 | 36,212 | 10,211 | 197 |
| อำเภอเมืองปัตตานี | 994 | 1,619 | 2,013 | 4,469 | 1,113 | 14 |
| อำเภอโคกโพธิ์ | 702 | 1,121 | 1,417 | 3,490 | 1,165 | 12 |
| อำเภอยะรัง | 710 | 1,197 | 1,513 | 3,342 | 934 | 27 |
| อำเภอยะหริ่ง | 378 | 627 | 766 | 1,487 | 351 | 18 |
| อำเภอสายบุรี | 1,068 | 1,796 | 2,136 | 5,010 | 1,593 | 21 |
| อำเภอมายอ | 1,105 | 1,878 | 2,198 | 4,798 | 1,351 | 25 |
| อำเภอหนองจิก | 1,273 | 2,067 | 2,429 | 5,541 | 1,334 | 6 |
| อำเภอปะนาเระ | 671 | 1,027 | 1,278 | 3,011 | 918 | 2 |
| อำเภอไม้แก่น | 29 | 47 | 55 | 119 | 40 | 1 |
| อำเภอทุ่งยางแดง | 510 | 867 | 1,011 | 2,187 | 511 | 36 |
| อำเภอกะพ้อ | 289 | 478 | 579 | 1,411 | 441 | 34 |
| อำเภอแม่ลาน | 279 | 494 | 581 | 1,347 | 460 | 1 |

ระบบฐานข้อมูลและแผนที่คนจนเป้าหมายสามารถแสดงในระบบภูมิสารสนเทศสามมิติ โดยในระบบสามารถจะทำให้เห็นครัวเรือนยากจนที่กระจายในพื้นที่แต่ละตำบล ระดับอำเภอและจังหวัดได้ โดยเชื่อมโยงกับข้อมูลทุนทั้ง 5 มิติ จะทำให้เข้าใจลักษณะภูมิประเทศและบริบทเชิงพื้นที่มากขึ้นประกอบกับข้อมูลเชิงปริมาณและคุณภาพของพื้นที่เป้าหมาย อย่างไรก็ตาม จากภาพประกอบจะพบว่ายังคงมีความคลาดเคลื่อนและจำเป็นต้องแก้ไขพิกัดที่ผิดพลาดออกนอกกรอบพื้นที่อันเนื่องมาจากความผิดพลาดของพิกัดนำเข้าไปในระบบ

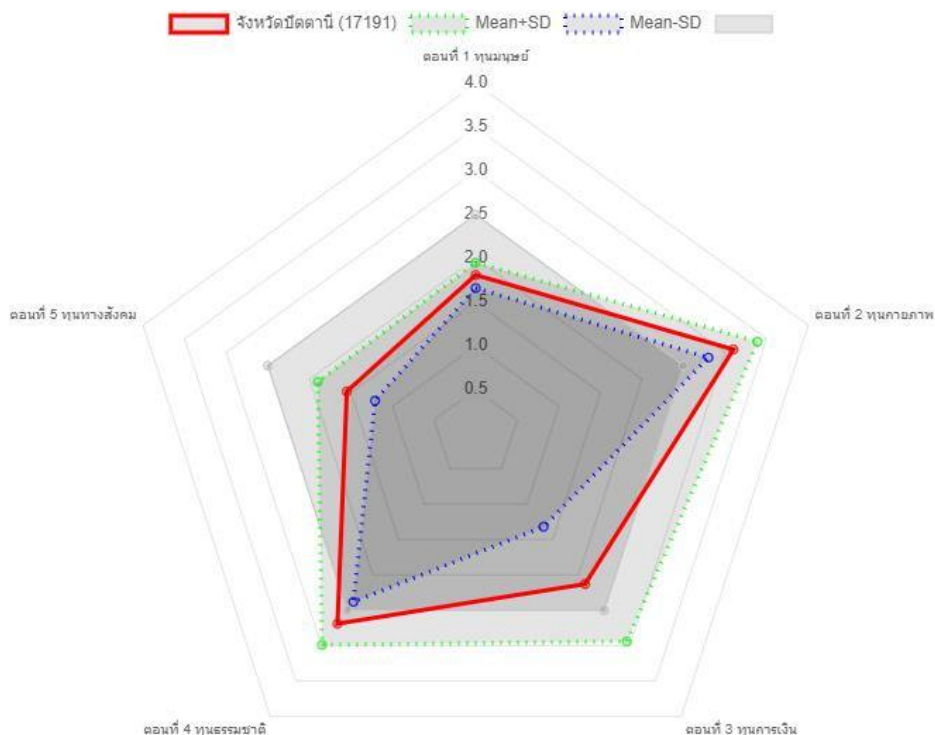


ภาพที่ 5 แผนที่คนจนเป้าหมายในระบบภูมิสารสนเทศสามมิติจังหวัดปัตตานี

(5.2) ผลการสำรวจทุน 5 มิติของจังหวัดปัตตานี

จากการสำรวจข้อมูลครัวเรือนยากจนในพื้นที่จังหวัดปัตตานี โดยมีข้อมูลในระบบทั้งหมด 17,191 ครัวเรือน มีข้อมูลสรุปเป็นค่าเฉลี่ยของทุนทั้ง 5 มิติ ตามกราฟเรดาร์ทุน 5 มิติของจังหวัดปัตตานี ดังนี้

- ตอนที่ 1 ทุนมนุษย์ มีค่าเฉลี่ย 1.81
- ตอนที่ 2 ทุนกายภาพ มีค่าเฉลี่ย 3.10
- ตอนที่ 3 ทุนการเงิน มีค่าเฉลี่ย 2.13
- ตอนที่ 4 ทุนธรรมชาติ มีค่าเฉลี่ย 2.69
- ตอนที่ 5 ทุนทางสังคม มีค่าเฉลี่ย 1.55



แผนภูมิที่ 21 กราฟเรดาร์ทุน 5 มิติของจังหวัดปัตตานี

จากกราฟเรดาร์ของทุน 5 มิติ จะเห็นค่าเฉลี่ยทุนกายภาพอยู่ในระดับมากที่สุด และตามด้วยทุนธรรมาชาติ ทุนการเงิน ทุนมนุษย์ และทุนทางสังคม เรียงตามลำดับ กราฟเรดาร์แสดงความเหลื่อมล้ำของครัวเรือนในทุนทางสังคมและทุนธรรมาชาติมากที่สุด ค่าส่วนเบี่ยงเบนมาตรฐานสามารถใช้ในการอธิบายความเหลื่อมล้ำที่แตกต่างไปจากค่าเฉลี่ยซึ่งเป็นช่วงของข้อมูลที่อยู่ในช่วงของ (mean - sd) ไปจนถึงค่า (mean + sd) เป็นช่วงของความเหลื่อมล้ำเบื้องต้น โดยความเหลื่อมล้ำในที่นี้เป็นการศึกษาข้อมูลจากกลุ่มครัวเรือนคนจนด้วยกัน โดยที่ในโลกแห่งความจริงความเหลื่อมล้ำอาจจะสูงกว่านี้

ตารางที่ 134 นิยามระดับความยากจนของคนจนในการวิจัยมี 4 ระดับคะแนนอยู่ในค่าช่วง 1 ถึง 4

| ระดับที่ 1 อยู่ลำบาก | ระดับที่ 2 อยู่ยาก | ระดับที่ 3 พออยู่ได้ | ระดับที่ 4 อยู่ดี |
|--|--|---|---|
| เป็นกลุ่มที่มีความขาดแคลนปัจจัยพื้นฐานในการดำรงชีวิตต้องดำเนินการนำเข้าสู่ระบบสวัสดิการโดยเร่งด่วน | เป็นกลุ่มที่มีปัจจัยพื้นฐานที่เพียงพอสำหรับการดำรงชีวิตอยู่ในแต่ละวัน ซึ่งต้องเร่งดำเนินการจัดหาปัจจัยดำรงชีพ/หรือยกระดับความสามารถในการจัดหาปัจจัยดำรงชีพของตนเองให้พออยู่ได้ | เป็นกลุ่มที่มีฐานทุนสำหรับการดำรงชีพ แต่ยังไม่เพียงพอที่จะอยู่รอดได้อย่างปลอดภัย หากประสบกับภาวะความแปรปรวนต่าง ๆ จำเป็นต้องสร้างภูมิคุ้มกัน และยกระดับความเป็นอยู่ให้หลุดพ้นจากสภาวะความขาดแคลน/ประบาง | เป็นกลุ่มที่มีภูมิคุ้มกันต่อสภาวะความแปรปรวน/ความเสี่ยงต่าง ๆ มีฐานทุนในด้านต่าง ๆ ที่เพียงพอในการวางแผนอนาคตของตนเอง ครอบครัว และเป็นฐานทุนในระดับชุมชนได้ |
| ค่าช่วง [1.00, 1.75] | ค่าช่วง (1.75, 2.50] | ค่าช่วง (2.50, 3.25] | ค่าช่วง (3.25, 4.00] |

จากการสำรวจข้อมูลครัวเรือนยากจนในพื้นที่จังหวัดปัตตานี โดยมีข้อมูลในระบบทั้งหมด 17,191 ครัวเรือน มีข้อมูลสรุปเป็นค่าเฉลี่ยของทุนทั้ง 5 มิติ คือ มิติที่ 1 ทุนมนุษย์ มีค่าเฉลี่ย 1.81 (อยู่ยาก) มิติที่ 2 ทุนกายภาพ มีค่าเฉลี่ย 3.10 (พออยู่ได้) มิติที่ 3 ทุนการเงิน มีค่าเฉลี่ย 2.13 (อยู่ยาก) มิติที่ 4 ทุนธรรมชาติ มีค่าเฉลี่ย 2.69 (พออยู่ได้) และ มิติที่ 5 ทุนทางสังคม มีค่าเฉลี่ย 1.55 (อยู่ลำบาก) ในภาพรวมคนยากจนจังหวัดปัตตานีมีทุนที่มีค่าเฉลี่ยมากที่สุด คือ ทุนกายภาพ และตามด้วยทุนธรรมชาติ ทุนการเงิน ทุนมนุษย์ และทุนทางสังคม เรียงตามลำดับ และมีความเหลื่อมล้ำของครัวเรือนในทุนทางสังคมและทุนธรรมชาติมากที่สุด

ตารางที่ 135 ระดับความยากจนของครัวเรือนจังหวัดปัตตานี

| อำเภอ | อยู่ลำบาก | | อยู่ยาก | | พออยู่ได้ | | อยู่ดี | |
|--------------|-----------|-----|-----------|--------|-----------|--------|-----------|----|
| | ครัวเรือน | คน | ครัวเรือน | คน | ครัวเรือน | คน | ครัวเรือน | คน |
| เมืองปัตตานี | 4 | 9 | 1,506 | 7,333 | 477 | 2,880 | 0 | 0 |
| โคกโพธิ์ | 1 | 1 | 1,196 | 5,151 | 495 | 2,755 | 0 | 0 |
| ยะรัง | 4 | 16 | 1,257 | 5,680 | 373 | 2,027 | 0 | 0 |
| ยะหริ่ง | 3 | 16 | 563 | 3,206 | 57 | 405 | 0 | 0 |
| สายบุรี | 13 | 58 | 1,877 | 8,744 | 505 | 2,822 | 0 | 0 |
| มายอ | 2 | 4 | 1,790 | 8,728 | 409 | 2,623 | 0 | 0 |
| หนองจิก | 5 | 28 | 1,849 | 8,628 | 688 | 3,994 | 0 | 0 |
| ปะนาเระ | 6 | 14 | 1,231 | 5,572 | 229 | 1,321 | 0 | 0 |
| ไม้แก่น | 0 | 0 | 64 | 279 | 2 | 12 | 0 | 0 |
| ทุ่งยางแดง | 4 | 12 | 835 | 3,948 | 192 | 1,162 | 0 | 0 |
| กะพ้อ | 1 | 1 | 474 | 1,742 | 307 | 1,485 | 1 | 4 |
| แม่ลาน | 0 | 0 | 463 | 1,679 | 308 | 1,483 | 0 | 0 |
| รวมจังหวัด | 43 | 159 | 13,105 | 60,690 | 4,042 | 22,969 | 1 | 4 |

(5.3) การเชื่อมกลไกภาคีและการส่งต่อข้อมูล

การดำเนินงานโมเดลแก๊จนที่บ้านกอแล หมู่ที่ 1 ตำบลกลาง อำเภอมายอ จังหวัดปัตตานี ที่มีวิจัยมีกระบวนการในการการเชื่อมภาคีเครือข่ายความร่วมมือที่สำคัญ ใน 3 ระดับด้วยกัน ได้แก่ ภาคีระดับนโยบายหรือบริหาร ภาคีปฏิบัติการเก็บข้อมูล และภาคีกลไกปฏิบัติการ ในรายละเอียดโดยสรุปดังนี้

ภาคีระดับนโยบายหรือบริหาร เป็นการดำเนินงานในระดับภาพรวมของโครงการทั้งจังหวัดปัตตานี มีหน่วยงานหรือกลุ่มบุคคล ได้แก่ ผู้ว่าราชการจังหวัดปัตตานีและคณะผู้บริหารจังหวัด องค์การบริหารส่วนจังหวัดปัตตานี บทบาทหน้าที่สำคัญเป็นการผลักดันนโยบายระดับจังหวัด การกำหนดเป้าหมายร่วมที่ชัดเจน ผนึกกำลังทั้ง 3 ฝ่าย ภาคราชการ ภาคเอกชน และภาคประชาสังคม โดยมีภาควิชาการเป็นฐาน ผลกระทบที่เกิดขึ้น ทำให้มีวาระการแก้ไขปัญหาความยากจนถูกจัดให้เป็นวาระเร่งด่วนของจังหวัดปัตตานี การแต่งตั้งคณะทำงานขับเคลื่อนและสนับสนุนโครงการเพื่อแก้ไขปัญหาความยากจนในจังหวัดปัตตานี ทำให้การดำเนินงานสามารถเชื่อมต่อกับภาคีปฏิบัติการเก็บข้อมูลและภาคีกลไกปฏิบัติการในพื้นที่ได้อย่างมีประสิทธิภาพ

ภาคีปฏิบัติการเก็บข้อมูล มีหน่วยงานหรือกลุ่มบุคคล ได้แก่ บัณฑิตอาสาพัฒนามาตุภูมิ (ศอ.บต.) และ อสม. โดยบทบาทหน้าที่ การประสานงานกระบวนการเก็บรวบรวมข้อมูล เก็บรวบรวมข้อมูลในพื้นที่รับผิดชอบและพื้นที่ใกล้เคียง ผลกระทบที่เกิดขึ้นทำให้สามารถจัดเก็บข้อมูลได้ตรงตามเป้าหมายและมีประสิทธิภาพ

ภาคีกลไกปฏิบัติการในพื้นที่ มีหน่วยงานหรือกลุ่มบุคคล ได้แก่ ผู้ใหญ่บ้าน ผู้นำศาสนา ภาคเอกชน (สวนมะนาวายกถัน) เกษตรอำเภอมายอ สถาบันการศึกษา โรงเรียน โดยบทบาทหน้าที่ ประสานกลไกระดับท้องถิ่นเพื่อร่วมคิด ร่วมวางแผน และร่วมดำเนินงานโครงการแก้ไขปัญหาความยากจน แบ่งปันความรู้ภาคการเกษตร การแลกเปลี่ยนองค์ความรู้และวัสดุอุปกรณ์ การจดทะเบียนวิสาหกิจชุมชน สนับสนุนข้อมูล และองค์ความรู้ต่าง ๆ วิทยากรการให้ความรู้ด้านทักษะอาชีพ และการช่วยเหลือกลุ่มเป้าหมายในพื้นที่ตามประเด็นปัญหาและความต้องการ ซึ่งผลกระทบที่เกิดขึ้นทำให้การให้ความช่วยเหลือตามภารกิจส่วนงาน อาทิ ฤกษ์ชีพ การช่วยเหลือด้านที่อยู่อาศัย การช่วยเหลือกลุ่มเปราะบางได้ความรู้ อุปกรณ์วัสดุ และการจดทะเบียนวิสาหกิจชุมชน และมีองค์ความรู้ที่เกี่ยวข้องกับการพัฒนาทักษะอาชีพ สามารถเป็นที่ศึกษาดูงานหรือเป็นต้นแบบชุมชน มีสินค้าและผลิตภัณฑ์ ผลลัพธ์ที่เกิดขึ้นกับชุมชนอย่างชัดเจน เกิดการเปลี่ยนแปลงอย่างชัดเจน มีการสร้างงาน สร้างรายได้ ลดการพึ่งพาภายนอก กลุ่มคนที่ว่างงานลดน้อยลง มีทางเลือกใหม่ มีสินค้าเฉพาะถิ่นจากชุมชนที่ได้รับ การพัฒนาต่อยอดให้มีคุณภาพ การจดทะเบียนวิสาหกิจชุมชน OTOP การใช้นวัตกรรม/เทคโนโลยีในการผลิตชุมชน มีชื่อเสียงเป็นที่รู้จัก ความภาคภูมิใจและสร้างแรงบันดาลใจให้กับชุมชนอื่น ๆ

(5.4) โครงการนำร่องการแก้ไขปัญหาความยากจน (โมเดลแก้งจน) จังหวัดปัตตานี

โมเดลแก้งจนของจังหวัดปัตตานีทั้ง 3 พื้นที่ จึงมีการดำเนินงานที่แตกต่างกันตามผลจากการสำรวจข้อมูลทุน 5 มิติ ดังนี้

โซนที่ 1 บ้านกาหลง ตำบลปะกาฮารัง อำเภอเมือง จากผลจากการสำรวจข้อมูลทุน 5 มิติ พบว่า ทุนทางกายภาพและทุนธรรมชาติอยู่ในระดับพออยู่ได้ แต่ทุนทางสังคมอยู่ในระดับอยู่ลำบากเกินไป ในทิศทางเดียวกับภาพรวมของจังหวัด “โมเดลแก้งจน” จึงมุ่งใช้การพัฒนาในระดับครัวเรือนก่อน โดยให้ครัวเรือนใช้ทุนทางกายภาพที่มีในการสร้างรายได้ ภายใต้การดูแลให้คำแนะนำจากนักวิจัยและหน่วยงานเกี่ยวข้อง เมื่อครัวเรือนดำเนินงานและหารายได้ได้ตามเป้าหมาย ก็สามารถสร้างแรงกระตุ้นขยายผลไปยังครอบครัวอื่น ๆ มีผู้นำชุมชนเข้ามาให้คำแนะนำและสนับสนุน ซึ่งอาจจะส่งผลให้เพิ่มระดับทุนทางสังคมของชุมชนต่อไป

โซนที่ 2 บ้านกอแล หมู่ที่ 1 ตำบลลานา อำเภอมายอ จากผลจากการสำรวจข้อมูลทุน 5 มิติ พบว่า ทุนทางกายภาพอยู่ในระดับอยู่ดี ทุนธรรมชาติ และทุนทางสังคมอยู่ในระดับพออยู่ได้ จึงสามารถรวมกลุ่มคนยากจนประชุมสะท้อนปัญหาและความต้องการในเวทีประชาคม “โมเดลแก้งจน” จึงมาจากการประมวลและจัดลำดับปัญหาที่มีความสำคัญมากที่สุด 3 ลำดับร่วมกัน และนำไปสู่ทางเลือกในการแก้ไขปัญห

โซนที่ 3 บ้านกลาง หมู่ที่ 5 ตำบลบ้านกลาง อำเภอปะนาเระ จากผลจากการสำรวจข้อมูลทุน 5 มิติ พบว่า ทุนทางกายภาพอยู่ในระดับอยู่ดี ทุนทางสังคมอยู่ในระดับพออยู่ได้ แต่ทุนการเงินอยู่ในระดับอยู่ยาก เมื่อทุนทางกายภาพดี ทุนสังคมพออยู่ได้ นักวิจัยที่รับผิดชอบโซนนี้จึงดำเนินโครงการนำร่องโดยใช้รูปแบบการประสานเครือข่าย ทั้งเครือข่ายกลุ่มอาชีพที่มีความเข้มแข็งช่วยเป็นที่เลี้ยงให้กลุ่มใหม่ และเครือข่ายหน่วยงานภาครัฐและภาคเอกชนที่จะเข้ามาหนุนเสริมในกระบวนการแก้ไขความยากจน มุ่งเน้นการเพิ่มทุนทางการเงิน ตามแผนภาพสรุปบทเรียน

สรุปบทเรียนจาก “โมเดลแก๊จน” ในบริบทของจังหวัดปัตตานีที่เน้นระดับบุคคลและระดับกลุ่ม



ภาพที่ 6 สรุปบทเรียนจาก “โมเดลแก๊จน” ในบริบทของจังหวัดปัตตานีที่เน้นระดับบุคคลและระดับกลุ่ม

ดังนั้น สรุปแนวทางการแก้ไขปัญหาความยากจน สำหรับ 3 พื้นที่นาร่องของจังหวัดปัตตานี มีจุดมุ่งหมายหลัก 3 ประการ คือ 1) การเพิ่มขีดความสามารถและพัฒนาศักยภาพของคนจนให้สามารถปรับตัวอย่างมีภูมิคุ้มกันและพึ่งตนเองได้ 2) การหาแนวทางในการบูรณาการความร่วมมือจากหน่วยงานภาครัฐและองค์กรปกครองส่วนท้องถิ่น ในการพัฒนาระบบคุ้มครองทางสังคม เช่น การส่งต่อความช่วยเหลือคนจนกลุ่ม “อยู่ลำบาก” การสนับสนุนการจัดตั้งกองทุนสวัสดิการโดยชุมชนในรูปแบบที่พึ่งตนเองมากขึ้น 3) การจัดการทรัพยากรธรรมชาติ เพื่อให้คนจนได้ใช้ประโยชน์ เช่น ที่ดินทำกิน ระบบน้ำเพื่อการเกษตร การใช้ประโยชน์จากนาร้าง เป็นต้น

(6) ดัชนีความมั่นคงของมนุษย์จังหวัดปัตตานี

(Composite Human Security Index : CHSI)

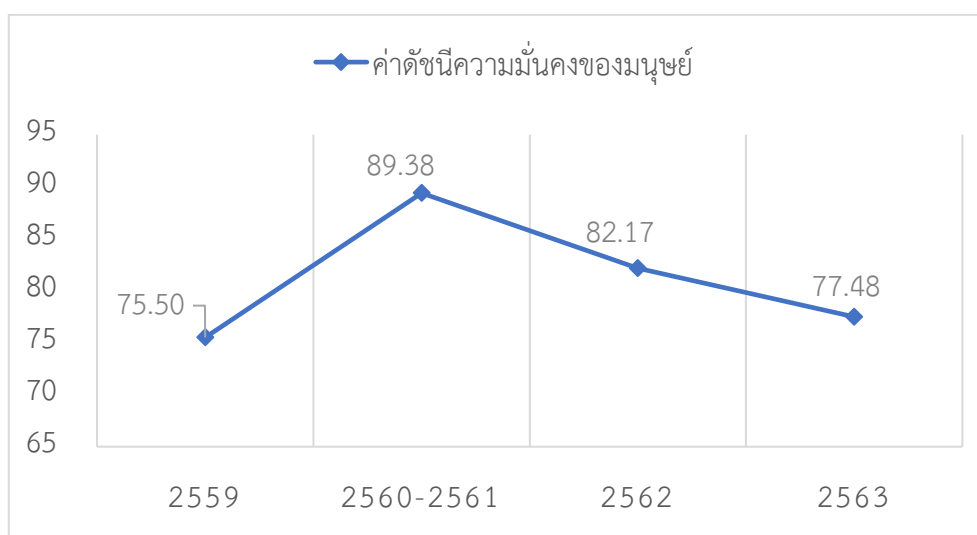
กระทรวงการพัฒนาสังคมและความมั่นคงของมนุษย์ ในฐานะหน่วยงานภาครัฐที่รับผิดชอบในการพัฒนาสังคม การสร้างความเป็นธรรมและความเสมอภาคในสังคม การส่งเสริมและพัฒนาศักยภาพและความมั่นคงในชีวิตสถาบันครอบครัวและชุมชน โดยเฉพาะอย่างยิ่งในมิติความมั่นคงของมนุษย์ ทั้งนี้ การที่มนุษย์จะมีความมั่นคงในชีวิตได้ จะต้องได้รับหลักประกันด้านสิทธิ ความปลอดภัย การสนองต่อความจำเป็นขั้นพื้นฐาน ตลอดจนสามารถดำรงชีวิตในสังคมได้อย่างมีศักดิ์ศรี และได้รับโอกาสอย่างเท่าเทียมกันในการพัฒนาตนเองอย่างเต็มศักยภาพ ได้ดำเนินการศึกษา “มาตรฐานความมั่นคงของมนุษย์” มาตั้งแต่ปี พ.ศ. 2547 เป็นต้นมา และได้มีการพัฒนามาอย่างต่อเนื่องในปี 2548 2550 และ 2554 ตามลำดับ รวมทั้งได้ดำเนินการจัดทำเป็น “รายงานความมั่นคงของมนุษย์ประเทศไทย” มาตั้งแต่ปี พ.ศ. 2548 เป็นต้นมา

ตัวชี้วัดที่ใช้คำนวณค่าดัชนีความมั่นคงของมนุษย์ ประกอบด้วย 12 มิติ 37 ตัวชี้วัด โดยใช้ข้อมูลทุติยภูมิจากหน่วยงานต่าง ๆ ที่เกี่ยวข้อง นำมาประมวลผลค่า **ดัชนีความมั่นคงของมนุษย์ (Composite Human Security Index : CHSI)** หมายถึง ค่าสัมประสิทธิ์ที่ได้จากการประมวลผลข้อมูลตัวชี้วัดความมั่นคงของมนุษย์ ที่แสดงถึงระดับความมากน้อยของความมั่นคงของมนุษย์โดยรวมหรือในแต่ละมิติที่สามารถสะท้อนสถานการณ์ความมั่นคงของมนุษย์ได้ในระดับหนึ่ง และสามารถเปรียบเทียบค่าดัชนีความมั่นคงของมนุษย์ในภาพรวมและรายมิติ ทั้งในระดับประเทศ ภาค และจังหวัด เพื่อให้ทราบสถานะของจังหวัดเมื่อเปรียบเทียบกับค่าเฉลี่ยของประเทศ หรือในช่วงเวลาที่ผ่านมา

สำหรับจังหวัดปัตตานี มีค่าดัชนีความมั่นคงของมนุษย์ หรือ CHSI ในปี 2563 มีค่าเท่ากับ 77.48 จากค่าเฉลี่ย 69.60 อยู่ในลำดับที่ 17 ของประเทศ โดยมีค่าดัชนีมิติด้านสุขภาพมากที่สุด 83.34 และมิติการมีงานทำและรายได้ได้น้อยที่สุด 57.70 และในปี 2562 มีค่าเท่ากับ 82.17 จากค่าเฉลี่ย 69.00 อยู่ในลำดับที่ 11 ของประเทศ โดยมีค่าดัชนีมิติด้านสุขภาพมากที่สุด 86.42 และมิติด้านการมีงานทำและรายได้ได้น้อยที่สุด 65.84 และในปี 2560-2561 มีค่าเท่ากับ 89.38 จากค่าเฉลี่ย 69.76 อยู่ในลำดับที่ 2 ของประเทศ โดยมีค่าดัชนีมิติด้านครอบครัวมากที่สุด 87.86 และมิติด้านสิ่งแวดล้อมทรัพยากร/พลังงาน น้อยที่สุด 66.14 และในปี 2559 มีค่าเท่ากับ 75.50 จากค่าเฉลี่ย 69.28 อยู่ในลำดับที่ 26 ของประเทศ โดยมีค่าดัชนีมิติด้านอาหารมากที่สุด 81.15 และมิติด้านการมีงานทำและรายได้ได้น้อยที่สุด 54.07

ตารางที่ 136 ลำดับค่าดัชนีความมั่นคงของมนุษย์ของจังหวัดปัตตานี ในระดับประเทศ

| รายการ | 2559 | 2560-2561 | 2562 | 2563 |
|-----------------------------|-------|-----------|-------|-------|
| ค่าดัชนีความมั่นคงของมนุษย์ | 75.50 | 89.38 | 82.17 | 77.48 |
| ลำดับประเทศ | 26 | 2 | 11 | 17 |



แผนภูมิที่ 22 แสดงค่าดัชนีความมั่นคงของมนุษย์ของจังหวัดปัตตานี ช่วงปี 2559 – 2563

จากข้อมูลดังกล่าว แสดงให้เห็นว่าถึงแม้จังหวัดปัตตานีจะมีค่าดัชนีความมั่นคงของมนุษย์ หรือ CHSI ที่ลดลงมาจากปีก่อนและอันดับลดลง แต่ค่าดัชนียังมีค่าที่ค่อนข้างสูง และมีค่าสูงกว่าค่าเฉลี่ยโดยรวมทั้งประเทศทุกปี หมายถึงประชาชนจังหวัดปัตตานีมีความมั่นคงของมนุษย์ (Human Security) คือการที่ประชาชนได้รับหลักประกันด้านสิทธิ ความปลอดภัย การสนองตอบต่อความจำเป็นขั้นพื้นฐาน สามารถดำรงชีวิตอยู่ในสังคมได้อย่างมีศักดิ์ศรี ตลอดจนได้รับโอกาสอย่างเท่าเทียมกันในการพัฒนาศักยภาพของตนเอง อย่างไรก็ตามถึงแม้ในภาพรวมจังหวัดปัตตานีจะมีค่าดัชนีที่สูง แต่เมื่อดูในระดับมิติแล้วพบว่า ยังมีมิติที่น่ากังวลได้แก่มิติการมีงานทำและรายได้ที่มีค่าน้อยที่สุดถึงสี่ปี และมีค่าต่ำกว่าค่าเฉลี่ยในภาพรวมทั้งประเทศต่ำกว่าทุกปี จึงควรพัฒนาในมิติดังกล่าวให้ดียิ่งขึ้น เนื่องจากการมีงานทำและรายได้ถือเป็นเรื่องพื้นฐานในการดำรงชีวิตของประชาชน

ตารางที่ 137 ค่าดัชนีความมั่นคงของมนุษย์ หรือ CHSI ประกอบด้วย 12 มิติ 40 ตัวชี้วัด ดังนี้

| มิติ | นิยาม | ตัวชี้วัด |
|-----------------|---|--|
| 1. ที่อยู่อาศัย | การมีที่อยู่อาศัยและสิทธิในการถือครองที่ถูกต้องตามกฎหมาย มีการจัดระบบสาธารณสุขให้แก่สมาชิกใช้ร่วมกันได้อย่างพอเพียง มีความคงทนถาวร สภาพแวดล้อมเป็นสัดส่วน ถูกสุขลักษณะและปลอดภัย | 1. ความหนาแน่นของประชากรต่อพื้นที่ 1 ตร.กม. 2. อัตราการถือครองที่อยู่อาศัย 3. ร้อยละของที่อยู่อาศัยที่มีสภาพคงทนถาวร |
| 2. สุขภาพ | การมีสุขภาพอนามัยที่ดี มีหลักประกันด้านสุขภาพที่เหมาะสม เข้าถึงบริการทางสุขภาพได้ พฤติกรรมการดำเนินชีวิตมีความเสี่ยงต่อการเจ็บป่วยต่อร่างกายจิตใจน้อย และมีการเสริมสร้างสุขภาพให้สามารถดำรงอยู่ได้อย่างปกติสุข | 4. อัตราเตียงต่อประชากร 100,000 คน 5. อัตราบุคลากรทางการแพทย์ต่อประชากร 100,000 คน 6. อัตราผู้ป่วยทางสุขภาพจิตต่อประชากร 100,000 คน 7. อัตราการเจ็บป่วยด้วยโรคสำคัญ 5 โรคต่อประชากร 100,000 คน 8. อัตราการเข้าถึงบริการของผู้ป่วยต่อประชากร 100,000 คน |
| 3. อาหาร | การได้รับประทานอาหารปลอดภัย มีความรู้และพฤติกรรมในการเลือกรับประทานอาหารที่ถูกต้องไม่ก่อให้เกิดโรคที่รุนแรง | 9. ร้อยละของผู้ป่วยอาหารเป็นพิษต่อประชากร 100,000 คน 10. ร้อยละของร้านอาหารและแผงลอยที่ได้ CFGT (Clean Food Good Taste) 11. ร้อยละของตลาดสดน่าซื้อ |
| 4. การศึกษา | การได้รับการศึกษาทั้งในระบบหรือนอกระบบอย่างน้อยไม่ต่ำกว่าภาคบังคับ ตลอดจนการศึกษาต่อในระดับที่สูงขึ้นไป สามารถใช้ความรู้ ความสามารถในการประกอบอาชีพ การรับรู้ข้อมูลข่าวสารจากสื่อและการพัฒนาตนเองอย่างต่อเนื่อง | 12. อัตรานักเรียนต่อห้องเรียน 13. อัตรานักเรียนต่อครู 14. อัตราการมีคอมพิวเตอร์ต่อครัวเรือน |

| มิติ | นิยาม | ตัวชี้วัด |
|-----------------------------------|--|--|
| 5. การมีงานทำและรายได้ | การได้งานทำที่ก่อให้เกิดรายได้ เพียงพอต่อรายรับ รายจ่าย ไม่ก่อหนี้สินที่ไม่มีคุณค่าต่อตนเองและครอบครัว มีการออมที่เพียงพอต่อการดำเนินชีวิต มีความพึงพอใจต่อรายได้ งานที่ทำตลอดจนการมีวันหยุดพักผ่อนจากการทำงาน | 15. อัตราการมีงานทำ 16. อัตราการว่างงาน 17. รายได้เฉลี่ยต่อครัวเรือน 18. ค่าใช้จ่ายเฉลี่ยต่อครัวเรือน 19. จำนวนหนี้สินเฉลี่ยต่อครัวเรือน |
| 6. ครอบครัว | การที่สมาชิกในครอบครัวรู้บทบาทหน้าที่ของตนเอง มีความสัมพันธ์ที่ดี มีความรับผิดชอบ สามารถช่วยเหลือซึ่งกันและกันไม่ก่อให้เกิดความขัดแย้งที่รุนแรง | 20. อัตราการจดทะเบียนหย่าต่อ 1,000 ครัวเรือน 21. ร้อยละความเข้มแข็งของครอบครัว 22. ความรุนแรงในครอบครัวต่อ 1,000 ครัวเรือน |
| 7. ชุมชนและการสนับสนุนทางสังคม | การมีโครงสร้างของชุมชนที่ชัดเจน เข้มแข็ง สมาชิกในชุมชนมีทุนทางสังคมที่ใช้ประโยชน์ และสนับสนุนทางสังคม มีการช่วยเหลือเกื้อกูลซึ่งกันและกัน รวมถึงการมีส่วนร่วมในกิจกรรมทางสังคมชุมชน มีความสงบสุขและปลอดภัย | 23. อัตราผู้ทำประกันชีวิตต่อประชากรในปีที่ผ่านมา 24. อัตราผู้ทำประกันสังคมต่อกำลังแรงงานรวม 25. อัตราการฆ่าตัวตายและทำร้ายตนเองต่อประชากร 100,000 คน 26. อัตราผู้ถือกรมธรรม์ประกันอุบัติเหตุส่วนบุคคลต่อประชากร |
| 8. ศาสนาและวัฒนธรรม | การที่มีกิจกรรมทางศาสนาและวัฒนธรรมการอนุรักษ์ และส่งเสริมให้เห็นคุณค่า รวมถึงการสืบทอดภูมิปัญญาให้คงอยู่อย่างยั่งยืน | 27. จำนวนศาสนสถานทุกประเภทต่อประชากร 100,000 คน 28. คนอายุ 6 ปีขึ้นไปทุกคนปฏิบัติกิจกรรมทางศาสนาอย่างน้อยสัปดาห์ละ 1 ครั้ง |
| 9. ความปลอดภัยในชีวิตและทรัพย์สิน | การมีความปลอดภัยในชีวิตและทรัพย์สิน มีวิถีชีวิต และดำรงชีวิตที่ปกติสุข ไม่ได้ได้รับความเดือดร้อนหรือผลกระทบจากภัยทางสังคม | 29. จำนวนฐานความผิดคดีอาญา 4 กลุ่มต่อประชากร 100,000 คน 30. อัตราการเสียชีวิตด้วยอุบัติเหตุต่อประชากร 100,000 คน |
| 10. สิทธิและความเป็นธรรม | การได้รับความเสมอภาค เท่าเทียม และความ เป็นธรรมตามสิทธิทางกฎหมาย ไม่สร้าง ความเดือดร้อนต่อตนเอง สามารถใช้สิทธิของตนเองอย่างถูกต้องตามสถานภาพ บทบาทและโอกาส | 31. จำนวนคดีในศาลปกครองต่อประชากร 100,000 คน 32. จำนวนเรื่องร้องเรียนจากประชาชนผ่านศูนย์บริการประชาชนต่อประชาชน 100,000 คน |

| มิติ | นิยาม | ตัวชี้วัด |
|-------------------------------------|--|---|
| | | 33. ร้อยละของเรื่องที่ได้ข้อยุติตามข้อร้องเรียนผ่านศูนย์บริการประชาชน |
| 11. การเมือง | การมีส่วนร่วมทางการเมืองในรูปแบบต่าง ๆ อย่างสม่ำเสมอ ได้รับการปฏิบัติตามระบอบประชาธิปไตยภายใต้หลักธรรมาภิบาล | 34. อัตราการมาใช้สิทธิลงคะแนนเลือกตั้ง ส.ส. เป็นการทั่วไป 35. อัตราการใช้สิทธิออกเสียงประชามติร่างรัฐธรรมนูญ เมื่อ 7 ส.ค. 2559 |
| 12. สิ่งแวดล้อม ทรัพยากร/พลังงาน | การดำรงชีวิตที่ปลอดภัยจากภัยธรรมชาติและสิ่งแวดล้อม การใช้ทรัพยากรที่คุ้มค่า การมีกิจกรรมอนุรักษ์ ค้นหาทรัพยากร สิ่งแวดล้อม และพลังงานทดแทน | 36. ร้อยละของพื้นที่ป่าต่อพื้นที่จังหวัด 37. อัตราการผลิตติดตั้งไฟฟ้าจากพลังงานทดแทนต่อ 1,000 ครัวเรือน 38. อัตราปริมาณการจำหน่ายน้ำมันเชื้อเพลิงต่อ 1,000 ครัวเรือน 39. อัตราปัญหามลพิษที่ได้รับการร้องเรียนต่อประชากร 100,000 คน 40. อัตราปริมาณขยะมูลฝอย (ตันต่อวัน) ต่อ 1,000 ครัวเรือน |

สถานการณ์ความมั่นคงของมนุษย์มิติที่อยู่อาศัย จังหวัดปัตตานี

ความมั่นคงของมนุษย์ในมิติที่อยู่อาศัย หมายถึง การมีที่อยู่อาศัยและสิทธิในการถือครองที่ถูกต้องตามกฎหมายและสิทธิในการครอบครอง มีการจัดระบบสาธารณูปโภคให้แก่สมาชิกใช้ร่วมกันได้อย่างพอเพียง มีความคงทนถาวร สภาพแวดล้อมเป็นสัดส่วน ถูกสุขลักษณะ และปลอดภัย ซึ่งตัวชี้วัดมิติที่อยู่อาศัยประกอบด้วย 3 ตัวชี้วัด ได้แก่

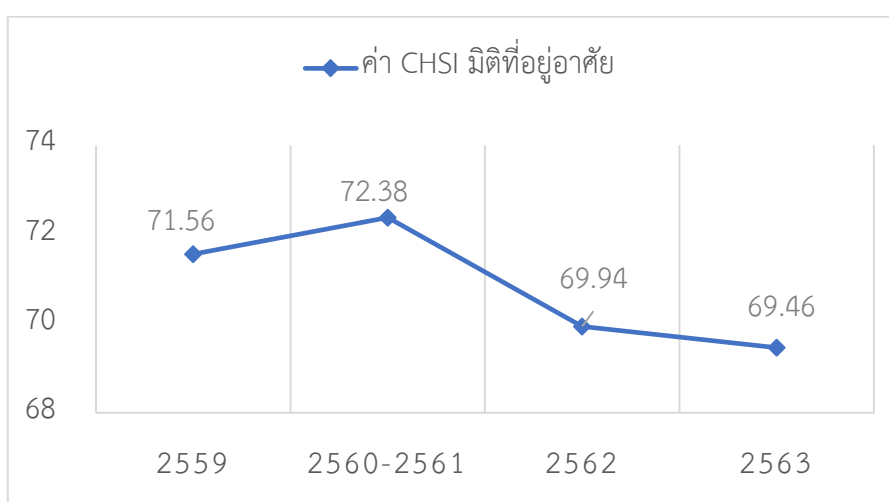
1. ความหนาแน่นของประชากรต่อพื้นที่ 1 ตร.กม. หมายถึง สัดส่วนของจำนวนประชากรทั้งหมดในจังหวัดกับพื้นที่ 1 ตารางกิโลเมตรของจังหวัด เป็นตัวชี้วัดเชิงลบ เพราะหาในจังหวัดที่มีความเป็นเมืองสูงจะเสียเปรียบจังหวัดทั่วไป เนื่องจากจังหวัดที่มีพื้นที่น้อยจะมีความหนาแน่นประชากรมาก ส่วนจังหวัดที่มีพื้นที่มากจะมีความหนาแน่นของประชากรน้อย

2. อัตราการถือครองที่อยู่อาศัย หมายถึง อัตราส่วนร้อยละของสถานภาพการครอบครองที่อยู่อาศัย คือ เป็นเจ้าของบ้านและที่ดิน หรือเป็นเจ้าของบ้านแต่เช่าที่ดิน ข้อมูลดังกล่าวจะไม่รวม ผู้ที่เช่าบ้านหรือผู้ที่อยู่โดยไม่เสียค่าเช่า เป็นตัวชี้วัดเชิงบวก

3. ร้อยละของที่อยู่อาศัยมีสภาพคงทนถาวร หมายถึง ร้อยละของที่อยู่อาศัยที่มีสภาพคงทนถาวร คือ ชนิดของวัสดุก่อสร้างที่อยู่อาศัย ได้แก่ ดิน ไม้ ครึ่งดินครึ่งไม้ โดยไม่รวมถึงวัสดุที่ไม่ถาวรในท้องถิ่น หรือวัสดุที่ใช้แล้ว/วัสดุเหลือใช้ เป็นตัวชี้วัดเชิงบวก

ตารางที่ 138 ค่า CHSI ของจังหวัดปัตตานี มิติที่อยู่อาศัย ตั้งแต่ปี 2559 - 2563

| รายการ | 2559 | 2560-2561 | 2562 | 2563 |
|--|--------|-----------|--------|--------|
| ค่า CHSI มิติที่อยู่อาศัย | 71.56 | 72.38 | 69.94 | 69.46 |
| - ความหนาแน่นของประชากรต่อพื้นที่ 1 ตร.กม. | 361.25 | 365.81 | 370.07 | 373.70 |
| - อัตราการถือครองที่อยู่อาศัย | 87.20 | 83.00 | 77.75 | 76.00 |
| - ร้อยละของที่อยู่อาศัยที่มีสภาพคงทนถาวร | 100.00 | 100.00 | 99.63 | 100.00 |
| ลำดับประเทศ | 52 | 40 | 52 | 60 |



แผนภูมิที่ 23 แสดงกราฟเส้นค่า CHSI ของจังหวัดปัตตานี มิติที่อยู่อาศัย ตั้งแต่ปี 2559 - 2563

จังหวัดปัตตานีในส่วมิติที่อยู่อาศัยอยู่ในระดับกลางของประเทศและมีแนวโน้มค่า CHSI มิติที่อยู่อาศัยลดลง และลำดับของประเทศก็ลดลง โดยมีค่าดัชนีต่ำกว่าค่าเฉลี่ยของทั้งประเทศ ในส่วนของตัวชี้วัดที่ควรมีการพัฒนา คือ ในส่วนของตัวชี้วัด “อัตราการถือครองที่อยู่อาศัย” แสดงให้เห็นว่าประชากรที่เป็นเจ้าของบ้านและที่ดิน หรือเป็นเจ้าของบ้านแต่เช่าที่ดิน มีสัดส่วนที่ลดลง ดังนั้นควรมีนโยบายที่สนับสนุนให้ประชาชนสามารถเป็นเจ้าของบ้านและที่ดินเพิ่มขึ้น เช่น การปรับลดอัตราดอกเบี้ยสำหรับที่อยู่อาศัยหลังแรก การสร้างที่อยู่อาศัยสำหรับผู้มีรายได้น้อย เป็นต้น

สถานการณ์ความมั่นคงของมนุษย์มิติสุขภาพ จังหวัดปัตตานี

ความมั่นคงของมนุษย์มิติสุขภาพ หมายถึง การมีสุขภาพอนามัยที่ดี มีหลักประกันด้านสุขภาพที่เหมาะสมเข้าถึงบริการทางสุขภาพได้ พฤติกรรมการดำเนินชีวิตที่มีความเสี่ยงต่อการเจ็บป่วยต่อร่างกายจิตใจน้อย และมีการเสริมสร้างสุขภาพให้สามารถดำรงอยู่ได้อย่างปกติสุข ซึ่งตัวชี้วัดมิติสุขภาพ ประกอบด้วย 5 ตัวชี้วัด ได้แก่

1. อัตราเตียงต่อประชากร 100,000 คน หมายถึง สัดส่วนของจำนวนเตียงในโรงพยาบาลของรัฐต่อจำนวนการแพทย์ ได้แก่ แพทย์ ทันตแพทย์ พยาบาลวิชาชีพ และพยาบาลเทคนิคของภาครัฐต่อประชากร 100,000 คน เป็นตัวชี้วัดเชิงบวก

2. อัตราบุคลากรทางการแพทย์ต่อประชากร 100,000 คน หมายถึง สัดส่วนของจำนวนบุคลากรทางการแพทย์ ได้แก่ แพทย์ ทันตแพทย์ พยาบาลวิชาชีพ และพยาบาลเทคนิคของภาครัฐต่อประชากร 100,000 คน เป็นตัวชี้วัดเชิงบวก

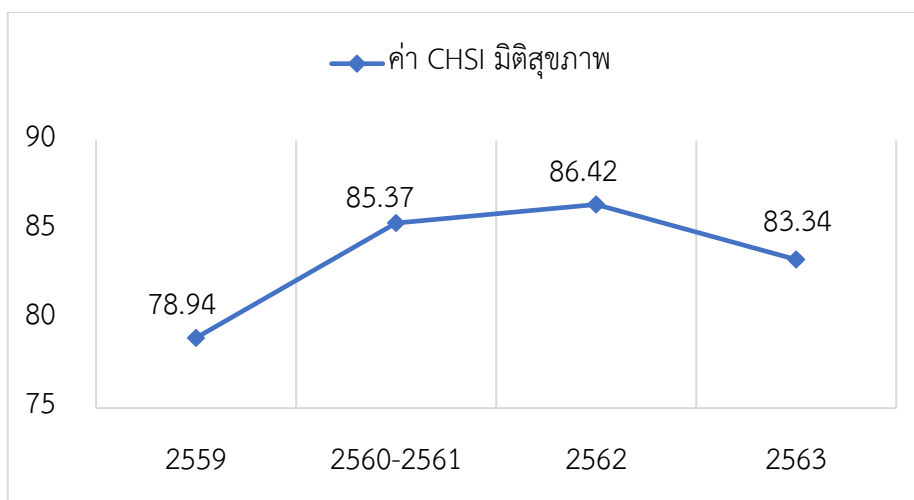
3. อัตราผู้ป่วยทางสุขภาพจิตต่อประชากร 100,000 คน หมายถึง สัดส่วนของจำนวนผู้ป่วยทางสุขภาพจิต ได้แก่ โรคจิต วิตกกังวล ซึมเศร้า ปัญญาอ่อน ลมชัก ตีตสารเสพติด พยายามหรือฆ่าตัวตาย (ตายสำเร็จและตายไม่สำเร็จ) ต่อจำนวนประชากร 100,000 คน เป็นตัวชี้วัดเชิงลบ

4. อัตราการเจ็บป่วยด้วยโรคสำคัญ 5 โรคต่อประชากร 100,000 คน หมายถึง สัดส่วนของจำนวนผู้ป่วยด้วยโรคสำคัญ 5 โรค ได้แก่ โรคหัวใจ โรคหลอดเลือดสมอง โรคมะเร็ง โรคเบาหวาน และโรคความดัน ต่อจำนวนประชากร 100,000 คน เป็นตัวชี้วัดเชิงลบ

5. อัตราการเข้าถึงบริการของผู้ป่วยต่อประชากร 100,000 คน หมายถึง สัดส่วนของจำนวนประชากรที่มีสิทธิตามหลักประกันสุขภาพถ้วนหน้า รวมถึงประเภทมีสิทธิย่อย ต่อจำนวนประชากร 100,000 คน เป็นตัวชี้วัดเชิงบวก

ตารางที่ 139 ค่า CHSI ของจังหวัดปัตตานี มิติสุขภาพ ตั้งแต่ปี 2559 - 2563

| รายการ | 2559 | 2560-2561 | 2562 | 2563 |
|---|-----------|-----------|-----------|-----------|
| ค่า CHSI มิติสุขภาพ | 78.94 | 85.37 | 86.42 | 83.34 |
| - อัตราเตียงต่อประชากร 100,000 คน | 166.34 | 163.57 | 162.80 | 158.87 |
| - อัตราบุคลากรทางการแพทย์ต่อประชากร 100,000 คน | 298.30 | 311.64 | 296.63 | 293.75 |
| - อัตราผู้ป่วยทางสุขภาพจิตต่อประชากร 100,000 คน | 992.78 | 1,541.85 | 1,559.86 | 3,117.07 |
| - อัตราการเจ็บป่วยด้วยโรคสำคัญ 5 โรคต่อประชากร 100,000 คน | - | 1,881.95 | 2,870.44 | 2,985.36 |
| - อัตราการเข้าถึงบริการของผู้ป่วยต่อประชากร 100,000 คน | 87,558.65 | 86,660.96 | 86,628.56 | 85,119.79 |
| ลำดับประเทศ | 11 | 4 | 3 | 6 |



แผนภูมิที่ 24 แสดงกราฟเส้นค่า CHSI ของจังหวัดปัตตานี มิติสุขภาพ ตั้งแต่ปี 2559 - 2563

จังหวัดปัตตานีในส่วนมิติสุขภาพอยู่ในระดับสูงของประเทศ ถึงแม้ค่า CHSI มิติสุขภาพในปี 2563 จะลดลงจากปี 2562 และลำดับลดลงจากปี 2562 เป็นลำดับที่ 6 ของประเทศ แต่โดยรวมยังคงมีค่า CHSI ที่ค่อนข้างสูง อย่างไรก็ตามถึงแม้ภาพรวมระดับจังหวัดปัตตานีจะสูง แต่เมื่อเทียบในแต่ละตัวชี้วัดพบว่ายังมีค่าตัวชี้วัดต่ำกว่าค่าเฉลี่ยจังหวัดส่วนใหญ่ ได้แก่ ในส่วนของตัวชี้วัด “อัตราบุคลากรการแพทย์ต่อประชากร 100,000 คน” พบว่าจังหวัดปัตตานีมีจำนวนแพทย์เพียง 294 คนโดยประมาณต่อประชากร 100,000 คน ในขณะที่ค่าเฉลี่ยอยู่ที่ 300 คน ต่อประชากร 100,000 คน รวมถึงตัวชี้วัด “อัตราเตียงต่อประชากร 100,000 คน” พบว่าจังหวัดปัตตานีมีจำนวนเตียงเพียง 159 เตียงโดยประมาณต่อประชากร 100,000 คน ในขณะที่ค่าเฉลี่ยมากถึง 249 เตียงต่อประชากร 100,000 คน ดังนั้นควรมีการสนับสนุนเพิ่มแรงจูงใจแก่บุคลากรทางการแพทย์เข้ามารักษาในจังหวัดปัตตานีเพิ่มขึ้น รวมถึงการจัดสถานที่และเตียงให้เพียงพอต่อจำนวนประชากรจังหวัดปัตตานี

สถานการณ์ความมั่นคงของมนุษย์มิติอาหาร จังหวัดปัตตานี

ความมั่นคงของมนุษย์ในมิติอาหาร หมายถึง การได้รับประทานอาหารปลอดภัย มีความรู้และพฤติกรรมในการเลือกรับประทานอาหารที่ถูกต้อง ไม่ก่อให้เกิดโรครุนแรง ประกอบด้วย 3 ตัวชี้วัด ได้แก่

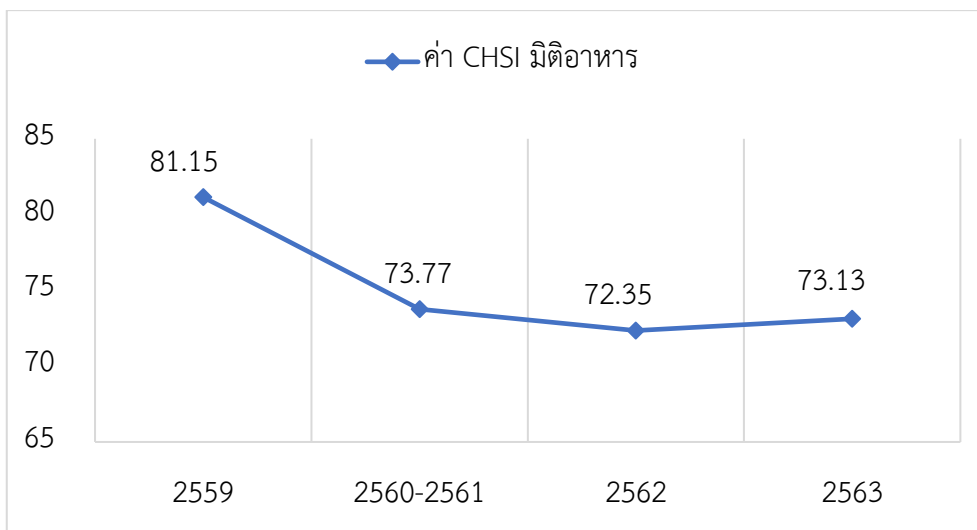
1. อัตราของผู้ป่วยอาหารเป็นพิษต่อประชากร 100,000 คน หมายถึง สัดส่วนของจำนวนผู้ป่วยอาหารเป็นพิษ ต่อจำนวนประชากร 100,000 คน เป็นตัวชี้วัดเชิงลบ

2. ร้อยละของร้านอาหารและแผงลอยที่ได้ CFGT (Clean Food Good Taste) หมายถึง จำนวนร้านอาหารหรือแผงลอยที่ผ่านข้อกำหนดด้านสุขาภิบาลอาหาร (การจัดการและควบคุมเพื่อให้อาหารสะอาดปลอดภัยจากเชื้อโรค พยาธิ และสารเคมีที่เป็นพิษต่างๆ ซึ่งเป็นอันตรายหรืออาจเป็นอันตรายต่อการเจริญเติบโตของร่างกาย สุขภาพอนามัยและการดำรงชีวิตของมนุษย์ หรือกล่าวอย่างย่อคือ “การทำให้อาหารสะอาดและปลอดภัยรับประทานแล้วไม่ทำให้เกิดโรค”) เป็นตัวชี้วัดเชิงบวก

3. ร้อยละของตลาดสดน่าซื้อ หมายถึง ตลาดที่มีโครงสร้างอาคารและดำเนินกิจการเป็นประจำ หรืออย่างน้อยสัปดาห์ละ 1 ครั้ง (ตลาดประเภทที่ 1) เป็นตัวชี้วัดเชิงบวก

ตารางที่ 140 ค่า CHSI ของจังหวัดปัตตานี มิติอาหาร ตั้งแต่ปี 2559 - 2563

| รายการ | 2559 | 2560-2561 | 2562 | 2563 |
|---|-------|-----------|-------|-------|
| ค่า CHSI มิติอาหาร | 81.15 | 73.77 | 72.35 | 73.13 |
| - อัตราของผู้ป่วยอาหารเป็นพิษต่อประชากร 100,000 คน | 46.37 | 45.93 | 72.42 | 48.63 |
| - ร้อยละของร้านอาหารและแผงลอยที่ได้ CFGT | - | 82.35 | 82.35 | 82.35 |
| - ร้อยละของตลาดสดน่าซื้อ | - | 83.33 | 83.33 | 83.33 |
| - ทุกคนในครัวเรือนได้กินอาหารถูกสุขลักษณะ ปลอดภัย และได้มาตรฐาน | 99.19 | - | - | - |
| ลำดับประเทศ | 6 | 31 | 42 | 36 |



แผนภูมิที่ 25 แสดงกราฟเส้นค่า CHSI ของจังหวัดปัตตานี มิติอาหาร ตั้งแต่ปี 2559 - 2563

จังหวัดปัตตานีในส่วนมิติอาหารอยู่ในระดับกลางของประเทศ โดยมีแนวโน้มค่า CHSI มิติอาหารที่เพิ่มขึ้นเล็กน้อย ในส่วนของปี 2559 ใช้เพียง 2 ตัวชี้วัด จึงไม่สามารถเทียบกับปี 2562 ได้ โดยเมื่อมาเทียบกันระหว่างปี 2562 และปี 2563 พบว่าตัวชี้วัดที่ทำให้จังหวัดปัตตานีมีแค่ CHSI มิติอาหารเพิ่มขึ้นจาก 72.35 เป็น 73.13 ส่งผลให้ลำดับประเทศดีขึ้นจากลำดับที่ 42 เป็นลำดับที่ 36 โดยตัวชี้วัดที่ส่งผลอย่างเห็นได้ชัดเนื่องจากตัวชี้วัดอื่นมีค่าคงที่ ได้แก่ “อัตราของผู้ป่วยอาหารเป็นพิษต่อประชากร 100,000 คน” แสดงให้เห็นว่าจำนวนผู้ป่วยอาหารเป็นพิษลดลงจากปี 2562 โดยลดลงจาก 72 คน เป็น 49 คน อย่างไรก็ตามถึงแม้ในทางตัวชี้วัดดีขึ้น แต่จังหวัดยังคงต้องมีมาตรการในการควบคุมอาหาร มีการบังคับใช้กฎหมายหรือสนับสนุนให้ร้านอาหารต่างๆ ผ่านการตรวจสอบโดยได้รับเครื่องหมายความปลอดภัย และความสะอาดจากหน่วยงานต่าง ๆ ที่เกี่ยวข้อง เพื่อให้จำนวนผู้ป่วยจากอาหารเป็นพิษลดลง

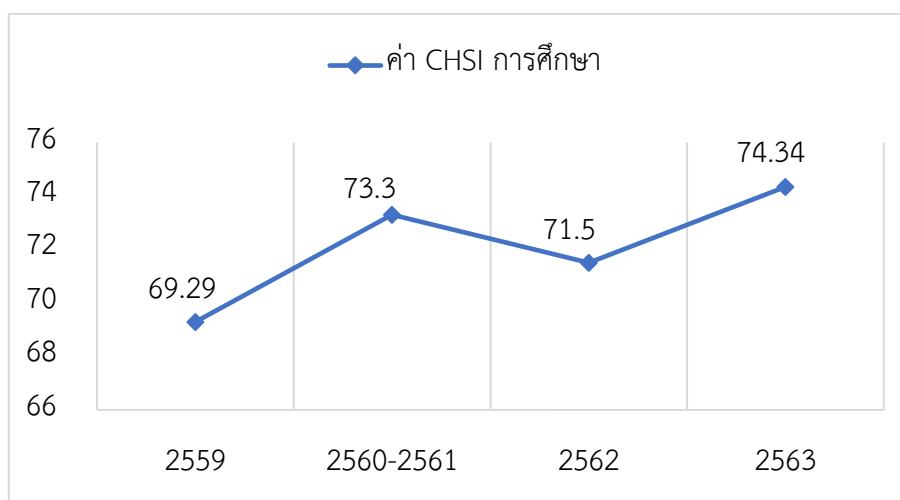
สถานการณ์ความมั่นคงของมนุษย์มิติการศึกษา จังหวัดปัตตานี

ความมั่นคงของมนุษย์ในมิติการศึกษา หมายถึง การได้รับการศึกษาทั้งในระบบหรือนอกระบบอย่างน้อยไม่ต่ำกว่าภาคบังคับ ตลอดจนการศึกษาต่อในระดับที่สูงขึ้นไป สามารถใช้ความรู้ ความสามารถในการประกอบอาชีพ การรับรู้ข้อมูลข่าวสารจากสื่อ และการพัฒนาตนเองอย่างต่อเนื่อง ประกอบด้วย 3 ตัวชี้วัด ได้แก่

1. อัตรานักเรียนต่อห้องเรียน หมายถึง สัดส่วนของจำนวนนักเรียน ประถม มัธยมต้น มัธยมปลาย ของภาครัฐต่อจำนวนห้องเรียน เป็นตัวชี้วัดเชิงลบ
2. อัตรานักเรียนต่อครู หมายถึง สัดส่วนของจำนวนนักเรียน ต่อจำนวนครูที่ปฏิบัติงานสอนในสถานศึกษานั้น ๆ จริง เป็นตัวชี้วัดเชิงลบ
3. อัตราการมีคอมพิวเตอร์ต่อครัวเรือน หมายถึง จำนวนเครื่องคอมพิวเตอร์แบบตั้งโต๊ะและแบบกระเป๋าหิ้วต่อจำนวนครัวเรือน เป็นตัวชี้วัดเชิงบวก

ตารางที่ 141 ค่า CHSI ของจังหวัดปัตตานี มิติการศึกษา ตั้งแต่ปี 2559 - 2563

| รายการ | 2559 | 2560-2561 | 2562 | 2563 |
|--------------------------------------|-------|-----------|-------|-------|
| ค่า CHSI มิติการศึกษา | 69.29 | 73.30 | 71.50 | 74.34 |
| - อัตรานักเรียนต่อห้องเรียน | 19.00 | 19.05 | 20.67 | 19.02 |
| - อัตรานักเรียนต่อครู | 16.57 | 16.83 | 13.59 | 11.93 |
| - อัตราการมีคอมพิวเตอร์ต่อครุว์เรือน | 17.64 | 0.2324 | 16.71 | 10.24 |
| ลำดับประเทศ | 47 | 36 | 37 | 31 |



แผนภูมิที่ 26 แสดงกราฟเส้นค่า CHSI ของจังหวัดปัตตานี มิติการศึกษา ตั้งแต่ปี 2559 - 2563

จังหวัดปัตตานีในส่วนมิติการศึกษาอยู่ในระดับกลางของประเทศ โดยมีแนวโน้มค่า CHSI มิติการศึกษาที่เพิ่มขึ้นเล็กน้อย เมื่อเทียบกับปี 2562 พบว่ามีค่าดัชนี CHSI มิติการศึกษาเพิ่มขึ้นจาก 71.50 เป็น 74.34 และลำดับในประเทศดีขึ้นจากลำดับที่ 37 ของประเทศ เป็นลำดับที่ 31 ของประเทศ ถึงแม้ในภาพรวมจังหวัดปัตตานีมีแนวโน้มที่ดีขึ้น อย่างไรก็ตามในระดับตัวชี้วัดมีค่าที่ต่ำกว่าค่าเฉลี่ยของประเทศ ได้แก่ ตัวชี้วัด “อัตราการมีคอมพิวเตอร์ต่อครุว์เรือน” ในขณะที่ในระดับประเทศมีอัตราการมีคอมพิวเตอร์ มากถึง 19.72 ต่อครุว์เรือน จังหวัดปัตตานีมีอัตราการมีคอมพิวเตอร์เพียง 10.24 น้อยกว่าค่าเฉลี่ยเกือบสองเท่า จังหวัดปัตตานีจึงควรให้ความสำคัญเกี่ยวกับคอมพิวเตอร์ เนื่องจากปัจจุบันเทคโนโลยีถือเป็นเรื่องสำคัญอย่างยิ่งในการพัฒนา ด้านต่าง ๆ โดยเฉพาะอย่างยิ่งในเรื่องของการศึกษา เนื่องจากการศึกษาถือเป็นพื้นฐานในการพัฒนาทรัพยากรมนุษย์

สถานการณ์ความมั่นคงของมนุษย์มิติการมีงานทำและรายได้ จังหวัดปัตตานี

ความมั่นคงของมนุษย์ในมิติการมีงานทำและรายได้ หมายถึง การได้งานทำที่ก่อให้เกิดรายได้ เพียงพอต่อรายรับรายจ่าย ไม่ก่อหนี้สินที่ไม่มีคุณค่าต่อตนเองและครอบครัว มีการออมที่เพียงพอต่อการดำเนินชีวิต มีความพึงพอใจต่อรายได้และงานที่ทำ ตลอดจนการมีวันหยุดพักผ่อนจากการทำงาน ประกอบด้วย 5 ตัวชี้วัด ได้แก่

1. อัตราการมีงานทำ หมายถึง ร้อยละของผู้มีงานทำต่อผู้อยู่ในกำลังแรงงานรวม โดยกำลังแรงงานรวม คือ ผู้ที่มีอายุ 15 ปีขึ้นไปที่มีงานทำและที่ว่างงาน (ไม่รวมทำงานบ้าน เรียนหนังสือ) เป็นตัวชี้วัดเชิงบวก

2. อัตราการว่างงาน หมายถึง ร้อยละของผู้ว่างงานรวมต่อผู้อยู่ในกำลังแรงงานรวม ซึ่งผู้ว่างงานรวม คือ ผู้ที่มีอายุ 15 ปีขึ้นไปไม่มีงานทำ แต่พร้อมที่จะทำงาน เป็นตัวชี้วัดเชิงลบ

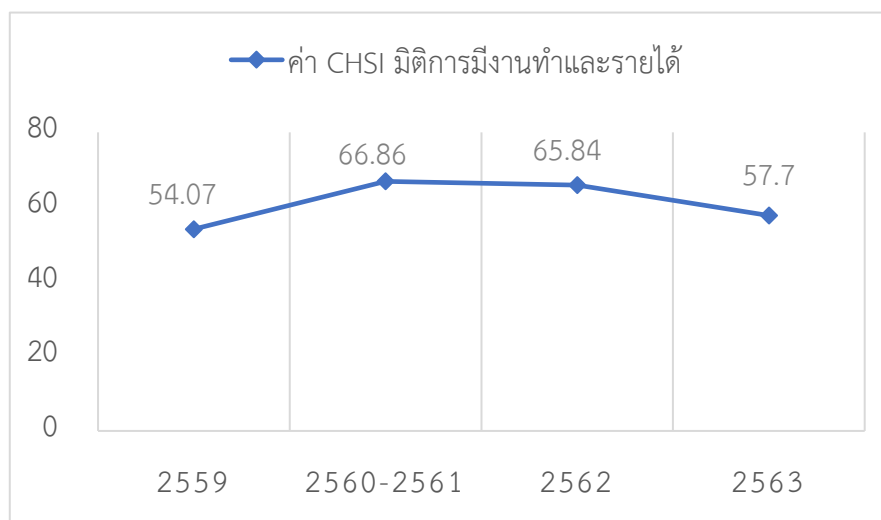
3. รายได้เฉลี่ยต่อครัวเรือน หมายถึง จำนวนรายได้เฉลี่ยต่อเดือนต่อครัวเรือน ซึ่งรายได้ คือ เงินหรือสิ่งของที่ครัวเรือนได้รับจากการทำงานหรือผลิตเองหรือจากทรัพย์สินหรือได้รับความช่วยเหลือจากผู้อื่น เป็นตัวชี้วัดเชิงบวก

4. ค่าใช้จ่ายเฉลี่ยต่อครัวเรือน หมายถึง จำนวนค่าใช้จ่ายเฉลี่ยต่อเดือนต่อครัวเรือน ซึ่งค่าใช้จ่าย คือ ค่าใช้จ่ายเพื่อการอุปโภคบริโภค ที่อยู่อาศัย เครื่องแต่งบ้าน เครื่องใช้ต่าง ๆ เครื่องนุ่งห่ม รองเท้า เวชภัณฑ์ ค่าตรวจรักษา การเดินทาง การสื่อสาร การศึกษา การบันเทิง เป็นตัวชี้วัดเชิงลบ

5. จำนวนหนี้สินเฉลี่ยต่อครัวเรือน หมายถึง จำนวนหนี้สินเฉลี่ยต่อครัวเรือน ได้แก่ หนี้สินเพื่อใช้จ่ายในครัวเรือน ใช้ในการทำธุรกิจ ใช้ในการทำเกษตร ทั้งในระบบและนอกระบบ เป็นตัวชี้วัดเชิงลบ

ตารางที่ 142 ค่า CHSI ของจังหวัดปัตตานี มิติการมีงานทำและรายได้ ตั้งแต่ปี 2559 - 2563

| รายการ | 2559 | 2560-2561 | 2562 | 2563 |
|----------------------------------|---------|-----------|------------|------------|
| ค่า CHSI มิติการมีงานทำและรายได้ | 54.07 | 66.86 | 65.84 | 57.70 |
| - อัตราการมีงานทำ | 97.60 | 98.03 | 97.83 | 97.88 |
| - อัตราการว่างงาน | 1.98 | 1.76 | 2.02 | 2.00 |
| - รายได้เฉลี่ยต่อครัวเรือน | 17,513 | 19,494 | 19,495.51 | 22,903.84 |
| - ค่าใช้จ่ายเฉลี่ยต่อครัวเรือน | 17,962 | 16,949 | 15,705.85 | 15,948.56 |
| - จำนวนหนี้สินเฉลี่ยต่อครัวเรือน | 141,540 | 137,592 | 137,591.84 | 197,893.84 |
| ลำดับประเทศ | 70 | 50 | 60 | 67 |



แผนภูมิที่ 27 แสดงกราฟเส้นค่า CHSI ของจังหวัดปัตตานี มิติการมีงานทำและรายได้ ตั้งแต่ปี 2559 - 2563

จังหวัดปัตตานีในส่วนมิติการมีงานทำและรายได้ มีแนวโน้มค่า CHSI มิติการมีงานทำและรายได้ ที่ลดลงอย่างต่อเนื่อง เป็นส่วนมิติที่มีค่าต่ำกว่าค่าเฉลี่ยและอยู่ในลำดับรั้งท้ายของประเทศ โดยพบว่าในปี 2562 มีค่าดัชนีอยู่ที่ 65.84 แต่ในปี 2563 มีค่าดัชนีลดลงเหลือ 57.7 และมีลำดับที่ลดลงจากลำดับที่ 60 ของประเทศ เป็นลำดับที่ 67 ของประเทศ ทั้งนี้เมื่อดูแต่ละตัวชี้วัดพบว่า ตัวชี้วัดที่มีค่าต่ำกว่าค่าเฉลี่ยของประเทศ ได้แก่ “อัตราการว่างงาน” ในขณะที่ระดับประเทศมีค่าเฉลี่ยอัตราการว่างงานอยู่ที่ 0.96 แต่จังหวัดมีอัตราการว่างงานสูงถึง 2.00 คิดเป็นสองเท่าจากค่าเฉลี่ย ในส่วนของตัวชี้วัด “รายได้เฉลี่ยต่อครัวเรือน” ก็มีค่าต่ำกว่าค่าเฉลี่ย โดยในระดับประเทศมีรายได้เฉลี่ยอยู่ที่ 23,567.68 บาทต่อครัวเรือน แต่จังหวัดปัตตานีมีรายได้เฉลี่ยเพียง 22,903.84 บาทต่อครัวเรือน รวมถึงตัวชี้วัด “จำนวนหนี้สินเฉลี่ยต่อครัวเรือน” ก็มีค่าต่ำกว่าค่าเฉลี่ย โดยในระดับประเทศมีจำนวนหนี้สินอยู่ที่ 157,326.01 บาทต่อครัวเรือน แต่จังหวัดปัตตานีมีจำนวนหนี้สินสูงถึง 197,893.84 บาทต่อครัวเรือน ซึ่งตัวชี้วัดหนี้สินมีผลกระทบต่อดัชนีมากที่สุดเนื่องจากในปี 2562 ค่าดัชนีดังกล่าวจังหวัดปัตตานีมีหนี้สินอยู่เพียง 137,591.84 บาท ต่ำกว่าค่าเฉลี่ยในปี 2563 แสดงให้เห็นว่า ในปี 2563 จังหวัดปัตตานีมีจำนวนหนี้สินเพิ่มขึ้นสูงมากอาจจะเป็นผลจากเศรษฐกิจที่ได้รับผลกระทบจากการแพร่ระบาดเชื้อไวรัสโคโรนา 2019 จังหวัดปัตตานีจึงควรมีการแก้ไขปัญหาจากตัวชี้วัดทั้งสามเหล่านี้ โดยลดปริมาณการว่างงาน เพิ่มรายได้ และลดหนี้สิน โดยจำเป็นต้องลดภาพลักษณ์ความรุนแรงทางสถานการณ์เพื่อจูงใจให้นักลงทุนเข้ามาลงทุนในจังหวัดให้เกิดการจ้างงานขึ้นในพื้นที่ รวมถึงการส่งเสริมและสนับสนุนให้ภาคเอกชนเพิ่มการจ้างงานขึ้น

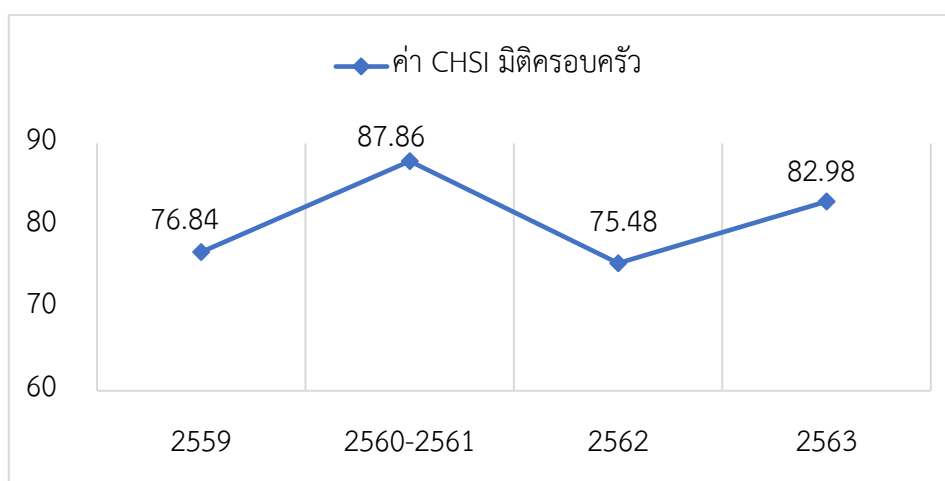
สถานการณ์ความมั่นคงของมนุษย์มิติครอบครัว จังหวัดปัตตานี

ความมั่นคงของมนุษย์ในมิติครอบครัว หมายถึง การที่สมาชิกในครอบครัวรู้บทบาทหน้าที่ของตนเอง มีความสัมพันธ์ที่ดี มีความรับผิดชอบ สามารถช่วยเหลือซึ่งกันและกัน ไม่ก่อให้เกิดความขัดแย้งที่รุนแรง ประกอบด้วย 3 ตัวชี้วัด ได้แก่

- 1. อัตราการจดทะเบียนการหย่าต่อ 1,000 ครัวเรือน** หมายถึง สัดส่วนการจดทะเบียนหย่าต่อจำนวนครัวเรือน 1,000 ครัวเรือน เป็นตัวชี้วัดเชิงลบ
- 2. ร้อยละความเข้มแข็งของครอบครัว** หมายถึง ร้อยละของครอบครัวที่เข้มแข็ง ซึ่งครอบครัวเข้มแข็ง คือ บุคคลตั้งแต่ 2 คนขึ้นไปดำเนินชีวิตร่วมกันอย่างมีจุดหมาย มีสัมพันธภาพที่ดีต่อกัน สามารถดำรงอยู่ได้ด้วยการพึ่งพาตนเอง พร้อมทั้งจะเกื้อกูลสังคมและคนรอบข้าง ปรับตัวในสถานการณ์ที่เปลี่ยนแปลง ไม่สั่นคลอนกับปัญหาหรืออุปสรรค เมื่อเผชิญปัญหาที่สามารถร่วมกันแก้ไขจนลุล่วงไปด้วยดี เป็นตัวชี้วัดเชิงบวก
- 3. ความรุนแรงในครอบครัวต่อ 1,000 ครัวเรือน** หมายถึง อัตราส่วนของจำนวนความรุนแรงในครอบครัวต่อ 1,000 ครัวเรือน ความรุนแรงในครอบครัว คือ การกระทำใดๆ โดยมีมุ่งประสงค์ให้เกิดอันตรายแก่ร่างกาย จิตใจ หรือสุขภาพ หรือกระทำโดยเจตนาในลักษณะที่น่าจะก่อให้เกิดอันตรายแก่ร่างกาย จิตใจ หรือสุขภาพของบุคคลในครอบครัว หรือบังคับหรือใช้อำนาจครอบงำผิดคลองธรรมให้บุคคลในครอบครัวต้องกระทำการไม่กระทำการ หรือยอมรับการกระทำอย่างหนึ่งอย่างใดโดยมิชอบ แต่ไม่รวมถึงการกระทำโดยประมาทเป็นตัวชี้วัดเชิงลบ

ตารางที่ 143 ค่า CHSI ของจังหวัดปัตตานี มิติครอบครัว ตั้งแต่ปี 2559 - 2563

| รายการ | 2559 | 2560-2561 | 2562 | 2563 |
|---|-------|-----------|-------|-------|
| ค่า CHSI มิติครอบครัว | 76.84 | 87.86 | 75.48 | 82.98 |
| - อัตราการจดทะเบียนหย่าต่อ 1,000 คู่ครัวเรือน | 1.91 | 2.21 | 2.17 | 2.35 |
| - ร้อยละความเข้มแข็งของครอบครัว | 74.07 | 92.35 | 74.23 | 82.90 |
| - ความรุนแรงในครอบครัวต่อ 1,000 คู่ครัวเรือน | 0.04 | 0.09 | 0.04 | 0.04 |
| ลำดับประเทศ | 25 | 1 | 22 | 3 |



แผนภูมิที่ 28 แสดงกราฟเส้นค่า CHSI ของจังหวัดปัตตานี มิติครอบครัว ตั้งแต่ปี 2559 - 2563

จังหวัดปัตตานีในสวนมิติครอบครัว โดยมีแนวโน้มค่า CHSI มิติครอบครัวที่เพิ่มขึ้นอย่างมาก โดยเมื่อเทียบกับปี 2562 พบว่าค่าดัชนีสูงขึ้นจาก 75.48 เป็น 82.98 และลำดับดีขึ้นจากลำดับที่ 22 ของประเทศ สู่ลำดับที่ 3 ของประเทศ ถึงแม้จังหวัดปัตตานีจะอยู่ในสามลำดับแรกของประเทศและมีค่าดัชนีที่ค่อนข้างสูง อย่างไรก็ตามในระดับตัวชี้วัด พบว่า จังหวัดปัตตานียังคงมีตัวชี้วัดที่ต่ำกว่าค่าเฉลี่ย ได้แก่ “ร้อยละความเข้มแข็งของครอบครัว” ในขณะที่ค่าเฉลี่ยระดับประเทศมีร้อยละความเข้มแข็งของครอบครัวอยู่ที่ 85.14 แต่จังหวัดปัตตานีร้อยละความเข้มแข็งของครอบครัวอยู่ที่ 82.90 ต่ำกว่าค่าเฉลี่ย แสดงให้เห็นว่าประเด็นปัญหาในเรื่องของความเข้มแข็งของครอบครัวเป็นสิ่งสำคัญ จังหวัดปัตตานีต้องมีการรณรงค์รวมถึงประชาสัมพันธ์ และส่งเสริมให้ภาคีเครือข่ายในระดับพื้นที่เน้นย้ำและเข้าไปเป็นส่วนหนึ่งในการเสริมสร้างความเข้มแข็งให้กับครอบครัวในพื้นที่จังหวัดปัตตานี โดยเฉพาะสำนักงานพัฒนาสังคมและความมั่นคงของมนุษย์จังหวัดปัตตานี ได้มีการจัดตั้งศูนย์พัฒนาครอบครัวในชุมชน หรือ ศพค. ขึ้นโดยจังหวัดปัตตานีมีการจัดตั้งครบทุกตำบล จังหวัดปัตตานีสามารถใช้กลไกดังกล่าวได้ในการขับเคลื่อน

สถานการณ์ความมั่นคงของมนุษย์มิติชุมชนและการสนับสนุนทางสังคม จังหวัดปัตตานี

ความมั่นคงของมนุษย์ในมิติชุมชนและการสนับสนุนทางสังคม หมายถึง การมีโครงสร้างของชุมชนที่ชัดเจน เข้มแข็ง สมาชิกในชุมชนมีทุนทางสังคมที่ใช้ประโยชน์และสนับสนุนทางสังคม มีการช่วยเหลือเกื้อกูลซึ่งกันและกัน รวมถึงการมีส่วนร่วมในกิจกรรมทางสังคม ชุมชน มีความสงบสุขและปลอดภัย ประกอบด้วย 4 ตัวชี้วัด ได้แก่

1. อัตราผู้ทำประกันชีวิตต่อประชากร หมายถึง ร้อยละของผู้ทำประกันชีวิตรวมทุกประเภท คือ ประเภทสามัญ ประเภทอุตสาหกรรม และประเภทกลุ่มต่อประชากร เป็นตัวชี้วัดเชิงบวก

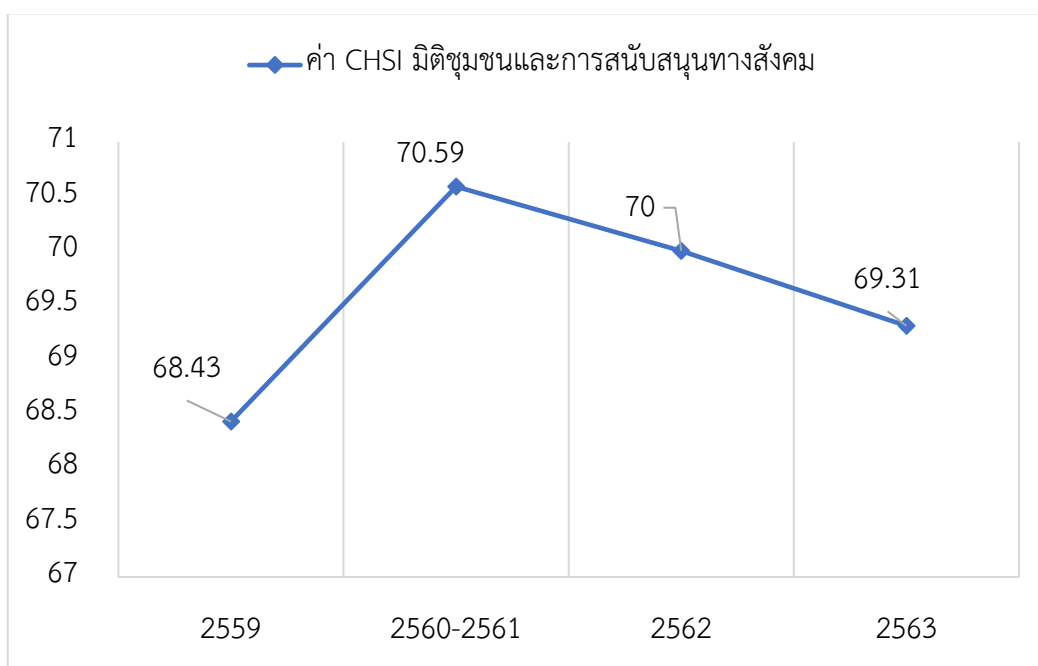
2. อัตราผู้ทำประกันสังคมต่อกำลังแรงงานรวม หมายถึง ร้อยละของผู้ทำประกันสังคม ได้แก่ ผู้ประกันตนตามมาตรา 33 39 และ 40 ต่อจำนวนกำลังแรงงานรวม เป็นตัวชี้วัดเชิงบวก

3. อัตราการฆ่าตัวตายและทำร้ายตนเองต่อประชากร 100,000 คน หมายถึง สัดส่วนของจำนวนการฆ่าตัวตายและทำร้ายตนเองต่อประชากร 100,000 คน ซึ่งการฆ่าตัวตายและทำร้ายตนเอง เป็นส่วนหนึ่งของผู้ป่วยทางสุขภาพจิต คือ พยายามหรือฆ่าตัวตาย ทั้งที่ตายสำเร็จและตายไม่สำเร็จ เป็นตัวชี้วัดเชิงลบ

4. อัตราผู้ถือกรมธรรม์ประกันอุบัติเหตุส่วนบุคคลต่อประชากร หมายถึง ร้อยละของผู้ถือกรมธรรม์ประกันอุบัติเหตุส่วนบุคคลต่อประชากร ซึ่งผู้ถือกรมธรรม์ประกันอุบัติเหตุส่วนบุคคล คือ ผู้ทำประกันชีวิตประเภทอุบัติเหตุส่วนบุคคล เป็นตัวชี้วัดเชิงบวก

ตารางที่ 144 ค่า CHSI ของจังหวัดปัตตานี มิติชุมชนและการสนับสนุนทางสังคม ตั้งแต่ปี 2559 - 2563

| รายการ | 2559 | 2560-2561 | 2562 | 2563 |
|--|-------|-----------|-------|-------|
| ค่า CHSI มิติชุมชนและการสนับสนุนทางสังคม | 68.43 | 70.59 | 70.00 | 69.31 |
| - อัตราผู้ทำประกันชีวิตต่อประชากร | 27.74 | 10.51 | 10.11 | 9.80 |
| - อัตราผู้ทำประกันสังคมต่อกำลังแรงงานรวม | 30.26 | 17.01 | 18.26 | 18.58 |
| - อัตราการฆ่าตัวตายและทำร้ายตนเองต่อประชากร 100,000 คน | 7.41 | 0.71 | 13.65 | 7.03 |
| - อัตราผู้ถือกรมธรรม์ประกันอุบัติเหตุส่วนบุคคลต่อประชากร | 3.16 | 1.11 | 1.04 | 0.98 |
| ลำดับประเทศ | 41 | 25 | 34 | 36 |



แผนภูมิที่ 29 แสดงกราฟเส้นค่า CHSI ของจังหวัดปัตตานี มิติชุมชนและการสนับสนุนทางสังคม ตั้งแต่ปี 2559 - 2563

จังหวัดปัตตานีในส่วนมิติชุมชนและการสนับสนุนทางสังคม ในแต่ละปีค่าดัชนี CHSI มิติชุมชน และการสนับสนุนทางสังคม แตกต่างกันไปเล็กน้อย โดยในปี 2563 มีค่าดัชนีลดลงเพียงเล็กน้อยจากปี 2562 ลดลง จาก 70.00 เป็น 69.31 และลำดับลดลงจากลำดับที่ 34 ของประเทศ เป็นลำดับที่ 36 ของประเทศ และจากตัวชี้วัด ทั้งหมดพบว่าจังหวัดปัตตานีมีตัวชี้วัดที่ต่ำกว่าค่าเฉลี่ยของประเทศถึง 3 ตัวชี้วัดจาก 4 ตัวชี้วัด ได้แก่ “อัตราผู้ทำ ประกันชีวิตต่อประชากร” ในขณะที่ค่าเฉลี่ยของประเทศมีอัตราผู้ทำประกันชีวิตสูงถึง 32.53 ต่อประชากร แต่ จังหวัดปัตตานีมีอัตราผู้ทำประกันชีวิตเพียง 9.80 ต่อประชากร ซึ่งต่ำกว่าค่าเฉลี่ยสามเท่าโดยประมาณ ตัวชี้วัด “อัตราผู้ทำประกันสังคมต่อกำลังแรงงานรวม” ก็ต่ำกว่าค่าเฉลี่ยของประเทศ ในขณะที่ค่าเฉลี่ยของประเทศมีอัตรา ผู้ทำประกันสังคมอยู่ที่ 32.50 ต่อกำลังแรงงานรวม แต่จังหวัดปัตตานีมีอัตราผู้ทำประกันสังคมอยู่ที่ 18.58 ต่อกำลัง แรงงานรวม ซึ่งต่ำกว่าค่าเฉลี่ยเกือบสองเท่าโดยประมาณ และตัวชี้วัด “อัตราผู้ถือกรมธรรม์ประกันอุบัติเหตุส่วนบุคคลต่อประชากร” ก็ต่ำกว่าค่าเฉลี่ยของประเทศ ในขณะที่ค่าเฉลี่ยของประเทศมีอัตราผู้ถือกรมธรรม์ประกัน อุบัติเหตุส่วนบุคคลอยู่ที่ 2.37 ต่อประชากร แต่จังหวัดปัตตานีมีอัตราผู้ถือกรมธรรม์ประกันอุบัติเหตุส่วนบุคคลเพียง 0.98 ต่อประชากร ซึ่งต่ำกว่าค่าเฉลี่ยของประเทศเกือบสองเท่าโดยประมาณ ในการเพิ่มดัชนีจังหวัดปัตตานี จำเป็นต้อง มีการประชาสัมพันธ์เพื่อให้ประชาชนได้ตระหนักถึงการทำประกันชีวิตและการทำประกันสังคม โดยแสดงให้เห็น ถึงข้อดีข้อเสียของการจัดทำประกันดังกล่าวเพื่อเป็นหลักประกันในการดำเนินชีวิต

สถานการณ์ความมั่นคงของมนุษย์ในมิติศาสนาและวัฒนธรรม จังหวัดปัตตานี

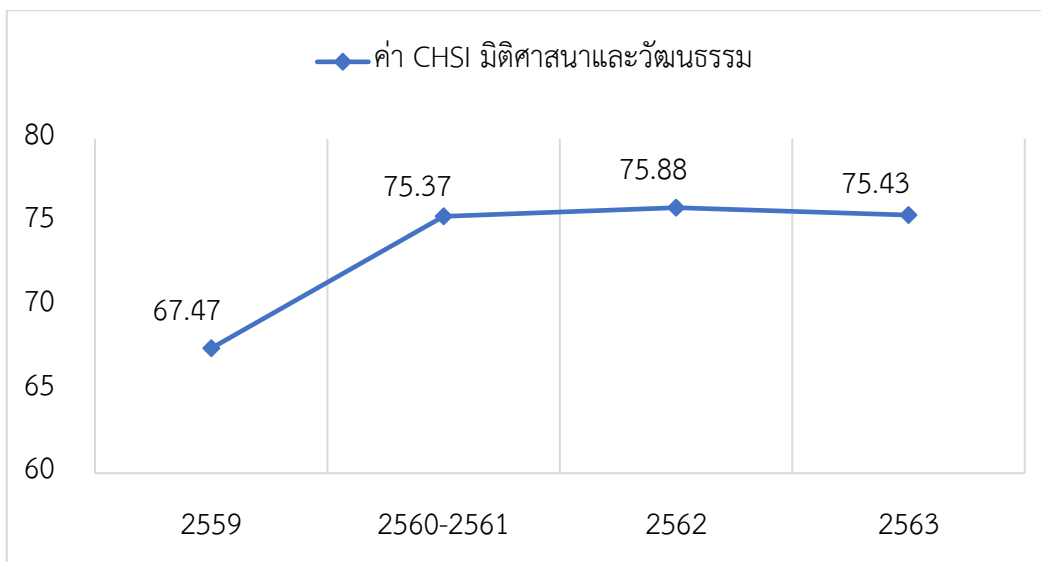
ความมั่นคงของมนุษย์ในมิติศาสนาและวัฒนธรรม หมายถึง การที่มีกิจกรรมทางศาสนาและ วัฒนธรรม การอนุรักษ์และส่งเสริมให้เห็นคุณค่า รวมถึงการสืบทอดภูมิปัญญาให้คงอยู่อย่างยั่งยืน ประกอบด้วย 2 ตัวชี้วัด ได้แก่

1. จำนวนศาสนสถานทุกประเภทต่อประชากร 100,000 คน หมายถึง สัดส่วนศาสนสถาน ซึ่งได้แก่ วัด สำนักสงฆ์ โบสถ์คริสต์ และมัสยิด ต่อประชากร 100,000 คน เป็นตัวชี้วัดเชิงบวก

2. คนอายุ 6 ปีขึ้นไป ปฏิบัติกิจกรรมทางศาสนาอย่างน้อยสัปดาห์ละ 1 ครั้ง หมายถึง จำนวน คนในครัวเรือนที่อายุตั้งแต่ 6 ปีขึ้นไป ได้มีการปฏิบัติกิจกรรมทางศาสนา อย่างใดอย่างหนึ่งหรือหลายอย่าง เช่น การทำบุญตักบาตร ร่วมพิธีกรรมทางศาสนา ทำสมาธิ สวดมนต์ ฟังเทศน์ ฟังธรรม หรือการทำละหมาด อย่างน้อย สัปดาห์ละ 1 ครั้ง ซึ่งเป็นตัวชี้วัดความจำเป็นพื้นฐาน (จปฐ.) เป็นตัวชี้วัดเชิงบวก

ตารางที่ 145 ค่า CHSI ของจังหวัดปัตตานี มิติศาสนาและวัฒนธรรม ตั้งแต่ปี 2559 - 2563

| รายการ | 2559 | 2560-2561 | 2562 | 2563 |
|---|--------|-----------|--------|--------|
| ค่า CHSI มิติศาสนาและวัฒนธรรม | 67.47 | 75.37 | 75.88 | 75.43 |
| - จำนวนศาสนสถานทุกประเภทต่อ ประชากร 100,000 คน | 122.26 | 111.44 | 111.41 | 110.33 |
| - คนอายุ 6 ปีขึ้นไป ปฏิบัติกิจกรรมทาง ศาสนาอย่างน้อยสัปดาห์ละ 1 ครั้ง | 99.71 | 99.69 | 99.76 | 99.92 |
| ลำดับประเทศ | 48 | 8 | 14 | 11 |



แผนภูมิที่ 30 แสดงกราฟเส้นค่า CHSI ของจังหวัดปัตตานี มิติศาสนาและวัฒนธรรม ตั้งแต่ปี 2559 - 2563

จังหวัดปัตตานีในส่วนมิติศาสนาและวัฒนธรรม ในแต่ละปีค่าดัชนี CHSI มิติศาสนาและวัฒนธรรม มีแนวโน้มลดลงเพียงเล็กน้อย โดยในปี 2563 มีค่าดัชนีลดลงเล็กน้อยจากปี 2562 โดยจากค่าดัชนี 75.88 ลดลงเป็น 75.43 ถึงแม้ค่าดัชนีลดลงแต่ลำดับกลับเพิ่มสูงขึ้น โดยจากลำดับที่ 14 ของประเทศ เป็นลำดับที่ 11 ของประเทศ ทั้งนี้เมื่อดูในระดับตัวชี้วัดพบว่าตัวชี้วัดทั้งสองตัวข้างต้นมีค่าสูงกว่าค่าเฉลี่ยทั้งคู่ ซึ่งถือเป็นเรื่องที่ดี แต่อย่างไรก็ตาม กลับพบว่าถึงแม้จะมีค่าที่สูงกว่าค่าเฉลี่ยตัวชี้วัด แต่มีหนึ่งตัวชี้วัดที่กลับมีค่าลดลงจากปีที่แล้ว ได้แก่ “จำนวนศาสนสถานทุกประเภทต่อประชากร 100,000 คน” โดยจากปี 2562 มีจำนวนศาสนสถานทุกประเภทจำนวน 111 แห่ง โดยประมาณต่อประชากร 100,000 คน แต่ในปี 2563 มีจำนวน ศาสนสถานทุกประเภทยลดลงเป็น 110 แห่ง โดยประมาณต่อประชากร 100,000 คน จำนวนที่ลดลงสะท้อนให้เห็นว่าอาจจะเป็นผลจากจำนวนประชากรที่เพิ่มขึ้นทุกปี ในขณะที่จำนวนศาสนสถานค่อนข้างคงที่ จึงทำให้ตัวชี้วัดดังกล่าวลดลงมาเป็นปกติตั้งแต่ปี 2559 ถึง 2563 อย่างไรก็ตามการเพิ่มจำนวนศาสนสถานถือเป็นเรื่องที่ดีเพื่อช่วยให้ประชาชนได้ตระหนัก เข้าใจ และเข้าถึงศาสนา มากยิ่งขึ้น

สถานการณ์ความมั่นคงของมนุษย์มิติความปลอดภัยในชีวิตและทรัพย์สิน จังหวัดปัตตานี

ความมั่นคงของมนุษย์ในมิติความปลอดภัยในชีวิตและทรัพย์สิน หมายถึง การมีความปลอดภัยในชีวิตและทรัพย์สินมีวิถีชีวิต และดำรงชีวิตที่ปกติสุข ไม่ได้ได้รับความเดือนร้อนหรือผลกระทบจากภัยทางสังคม ประกอบด้วย 2 ตัวชี้วัด ได้แก่

1. จำนวนฐานความผิดคดีอาญา 4 กลุ่ม ต่อประชากร 100,000 คน หมายถึง สัดส่วนของจำนวนฐานความผิดอาญา 4 กลุ่ม (ใช้ข้อมูลเฉพาะกลุ่ม 1 และ 2) ต่อประชากร 100,000 คน เป็นตัวชี้วัดเชิงลบ ได้แก่

1) ความผิดเกี่ยวกับชีวิต ร่างกาย และเพศ ประกอบด้วย ฆ่าผู้อื่น ทำร้ายผู้อื่นถึงแก่ความตาย พยายามฆ่า ทำร้ายร่างกาย ข่มขืนกระทำชำเรา และอื่น ๆ

2) ความผิดเกี่ยวกับทรัพย์สิน ประกอบด้วย ปล้นทรัพย์ ชิงทรัพย์ ชิงรางวัลทรัพย์ ลักทรัพย์ กรรโชกทรัพย์ ฉ้อโกง ยักยอกทรัพย์ ทำให้เสียทรัพย์ รับของโจร ลักพาเรียกค่าไถ่ วางเพลิง โจรกรรมรถยนต์ รถจักรยานยนต์ และอื่น ๆ

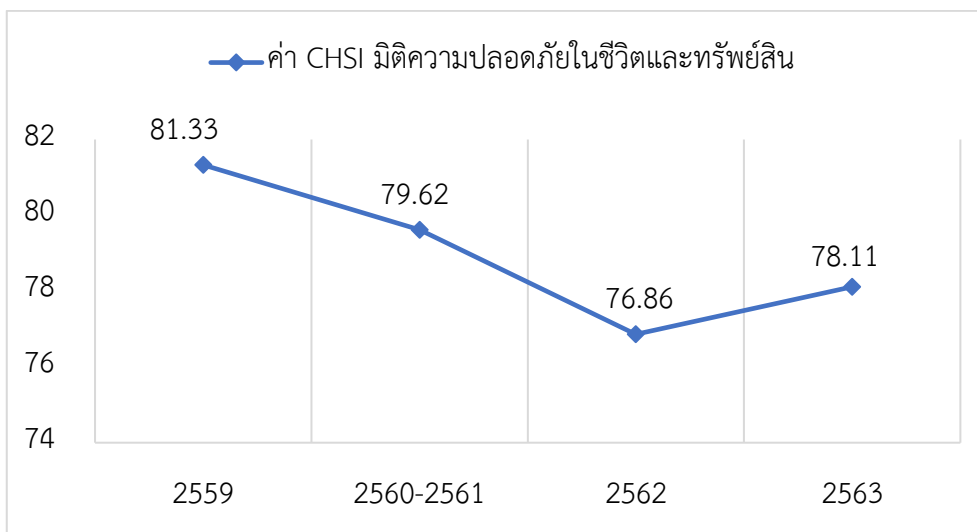
3) ศักยภาพความผิดปกติพิเศษ ได้แก่ ความผิดปกติเกี่ยวกับ พ.ร.บ.ต่างๆ 16 พ.ร.บ. เช่น พ.ร.บ.ป้องกันและปราบปรามการค้ามนุษย์ พ.ร.บ.คุ้มครองเด็ก พ.ร.บ.ลิขสิทธิ์ พ.ร.บ.เครื่องหมายการค้า เป็นต้น

4) ความผิดที่รัฐเป็นผู้เสียหาย ได้แก่ ยาเสพติด (ผลิต นำเข้า ส่งออก จำหน่าย ครอบครอง และเสพยาเสพติด) อาวุธปืนและวัตถุระเบิด การพนัน ความผิดเกี่ยวกับสื่อสิ่งพิมพ์อนาจาร เป็นต้น

2. อัตราการเสียชีวิตด้วยอุบัติเหตุต่อประชากร 100,000 คน หมายถึง สัดส่วนของจำนวนผู้เสียชีวิตด้วยอุบัติเหตุบนท้องถนนต่อประชากร 100,000 คนนับเป็นตัวชี้วัดเชิงลบ

ตารางที่ 146 ค่า CHSI ของจังหวัดปัตตานี มิติความปลอดภัยในชีวิตและทรัพย์สิน ตั้งแต่ปี 2559 - 2563

| รายการ | 2559 | 2560-2561 | 2562 | 2563 |
|--|--------|-----------|--------|-------|
| ค่า CHSI มิติความปลอดภัยในชีวิตและทรัพย์สิน | 81.33 | 79.62 | 76.86 | 78.11 |
| - จำนวนฐานความผิดคดีอาญา 4 กลุ่ม ต่อประชากร 100,000 คน | 616.87 | 117.22 | 101.80 | 86.61 |
| - อัตราการเสียชีวิตด้วยอุบัติเหตุต่อประชากร 100,000 คน | 4.708 | 5.495 | 10.305 | 8.55 |
| ลำดับประเทศ | 8 | 6 | 24 | 13 |



แผนภูมิที่ 31 แสดงกราฟเส้นค่า CHSI ของจังหวัดปัตตานี มิติความปลอดภัยในชีวิตและทรัพย์สิน ตั้งแต่ปี 2559 - 2563

จังหวัดปัตตานีในส่วนมิติความปลอดภัยในชีวิตและทรัพย์สิน แนวโน้มของค่าดัชนี CHSI มิติความปลอดภัยในชีวิตและทรัพย์สิน มีแนวโน้มดีขึ้นเล็กน้อย โดยในปี 2563 มีค่าดัชนีเพิ่มขึ้นจากปี 2562 โดยค่าดัชนีเพิ่มขึ้นจาก 76.86 เป็น 78.11 และลำดับก็เพิ่มขึ้นถึงเกือบสองเท่า โดยเพิ่มขึ้นจากลำดับที่ 24 ของประเทศ เป็นลำดับที่ 13 ของประเทศ และในระดับตัวชี้วัดพบว่าตัวชี้วัดทั้งสองค่าของจังหวัดปัตตานีมีค่าที่ดีกว่าค่าเฉลี่ยของประเทศทั้งสองค่า โดยตัวชี้วัด “จำนวนฐานความผิดคดีอาญา 4 กลุ่ม ต่อประชากร 100,000 คน” ในขณะที่ค่าเฉลี่ยระดับประเทศ มีจำนวนฐานความผิดคดีอาญา 4 กลุ่ม จำนวน 94 คดีโดยประมาณต่อประชากร 100,000 คน แต่

จังหวัดปัตตานี มีจำนวนฐานความผิดคดีอาญา 4 กลุ่ม เพียง 87 คดีโดยประมาณต่อประชากร 100,000 คน และตัวชี้วัด “อัตราการเสียชีวิตด้วยอุบัติเหตุต่อประชากร 100,000 คน” ในขณะที่ค่าเฉลี่ยระดับประเทศ มีอัตราการเสียชีวิตด้วยอุบัติเหตุจำนวน 18 คนโดยประมาณต่อประชากร 100,000 คน แต่จังหวัดปัตตานี มีอัตราการเสียชีวิตด้วยอุบัติเหตุต่ำกว่าค่าเฉลี่ยเกือบสองเท่าโดยมีเพียง 9 คนโดยประมาณต่อประชากร 100,000 คน อย่างไรก็ตามถึงแม้ตัวชี้วัดดังกล่าวในภาพรวมจังหวัดปัตตานีจะดี แต่การลดจำนวนคดีและลดการเสียชีวิตจากอุบัติเหตุย่อมเป็นสิ่งที่ดี จังหวัดจึงควรมีการประชาสัมพันธ์การระมัดระวังการใช้พาหนะทางท้องถนน และเพิ่มจุดด้านตรวจมากยิ่งขึ้น รวมถึงการรณรงค์การเมาแล้วขับ เป็นต้น ก็จะช่วยทำให้สามารถลดอุบัติเหตุได้มากยิ่งขึ้น

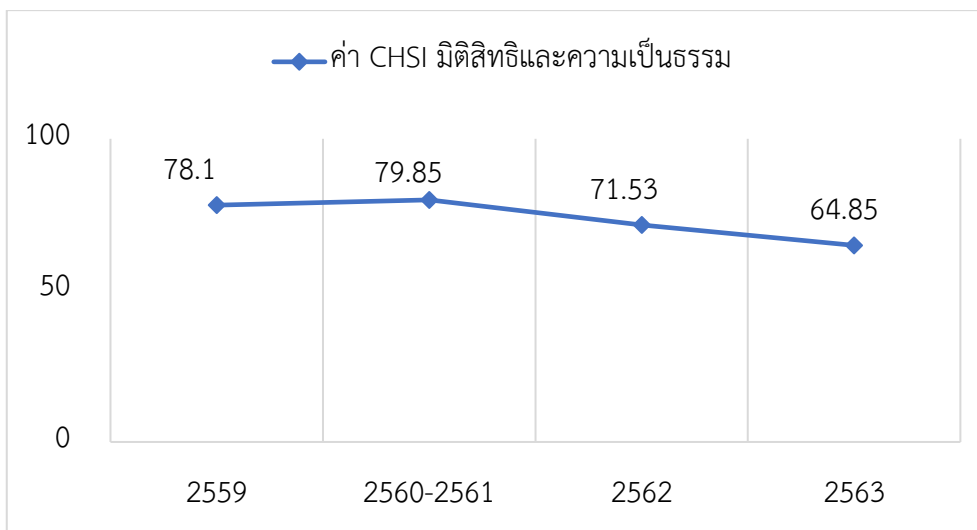
สถานการณ์ความมั่นคงของมนุษย์มีสิทธิและความเป็นธรรม จังหวัดปัตตานี

ความมั่นคงของมนุษย์ในมิติสิทธิและความเป็นธรรม หมายถึง หมายถึงการได้รับความเสมอภาคเท่าเทียมและความเป็นธรรมตามสิทธิทางกฎหมายไม่สร้างความเดือดร้อนต่อตนเองสามารถใช้สิทธิ์ของตนเองอย่างถูกต้องตามสภาพตามสถานภาพบทบาทและโอกาส ประกอบด้วย 3 ตัวชี้วัด ได้แก่

1. จำนวนคดีในศาลปกครองต่อประชากร 100,000 คน หมายถึง สัดส่วนของจำนวนคดีในศาลปกครองต่อประชากร 100,000 คนนับเป็นตัวชี้วัดเชิงลบ
2. จำนวนเรื่องร้องเรียนจากประชาชนผ่านศูนย์บริการประชาชนต่อประชากร 100,000 คน หมายถึง สัดส่วนของจำนวนเรื่องร้องทุกข์และผลการดำเนินการขององค์กรปกครองส่วนท้องถิ่น (อปท.) และจังหวัดผ่านศูนย์ 1111 ของสำนักนายกรัฐมนตรี ต่อประชากร 100,000 คน นับเป็นตัวชี้วัดเชิงลบ
3. ร้อยละของเรื่องที่ได้ข้อยุติตามข้อร้องเรียนผ่านศูนย์บริการประชาชน หมายถึง ร้อยละของจำนวนเรื่องที่ได้ผ่านศูนย์ 1111 และได้ดำเนินการจนได้ข้อยุติ นับเป็นตัวชี้วัดเชิงบวก

ตารางที่ 147 ค่า CHSI ของจังหวัดปัตตานี มิติสิทธิและความเป็นธรรม ตั้งแต่ปี 2559 - 2563

| รายการ | 2559 | 2560-2561 | 2562 | 2563 |
|---|-------|-----------|-------|-------|
| ค่า CHSI มิติสิทธิและความเป็นธรรม | 78.10 | 79.85 | 71.53 | 64.85 |
| - จำนวนคดีในศาลปกครองต่อประชากร 100,000 คน | 2.43 | 2.96 | 1.95 | 7.17 |
| - จำนวนเรื่องร้องเรียนจากประชาชนผ่านศูนย์บริการประชาชนต่อประชากร 100,000 คน | 12.84 | 30.01 | 29.52 | 20.41 |
| - ร้อยละของเรื่องที่ได้ข้อยุติตามข้อร้องเรียนผ่านศูนย์บริการประชาชน | - | 95.77 | 75.94 | 74.32 |
| ลำดับประเทศ | 3 | 2 | 38 | 71 |



แผนภูมิที่ 32 แสดงกราฟเส้นค่า CHSI ของจังหวัดปัตตานี มิติสิทธิและความเป็นธรรม ตั้งแต่ปี 2559 - 2563

จังหวัดปัตตานีในส่วนมิติสิทธิและความเป็นธรรม แนวโน้มของค่าดัชนี CHSI มิติสิทธิและความเป็นธรรม มีแนวโน้มที่ลดลงอย่างต่อเนื่อง และในปี 2563 ก็เป็นดัชนีหนึ่งในมิติที่น่ากังวลอย่างยิ่ง นอกจากค่าดัชนีที่ลดลงแล้วจากปี 2562 โดยลดลงจาก 71.53 เป็น 64.85 ลดลงค่อนข้างมาก และลำดับประเทศก็ตกลงมาค่อนข้างมากโดยตกจากลำดับเดิมเกือบ 2 เท่า โดยลดลงจากลำดับที่ 38 ของประเทศ เป็นลำดับที่ 71 ของประเทศ ซึ่งอยู่ใน 10 ลำดับสุดท้ายของประเทศ จึงน่ากังวลอย่างยิ่ง เมื่อดูในระดับพบว่าตัวชี้วัดที่มีค่าต่ำกว่าค่าเฉลี่ยของประเทศได้แก่ “ร้อยละของเรื่องที่ได้ข้อยุติตามข้อร้องเรียนผ่านศูนย์บริการประชาชน” ในขณะที่ค่าเฉลี่ยระดับประเทศมีเรื่องที่ได้ข้อยุติตามข้อร้องเรียนผ่านศูนย์บริการประชาชน ร้อยละ 85.60 แต่จังหวัดปัตตานี มีเรื่องที่ได้ข้อยุติตามข้อร้องเรียนผ่านศูนย์บริการ เพียงร้อยละ 74.32 นอกจากนี้ถึงแม้ตัวชี้วัดตัวอื่นจะมีค่าที่สูงกว่าค่าเฉลี่ยระดับประเทศ แต่มีหนึ่งตัวชี้วัดที่มีค่าลดลงจากปีที่แล้วและลดลงค่อนข้างมาก ได้แก่ “จำนวนคดีในศาลปกครองต่อประชากร 100,000 คน” โดยเมื่อปี 2562 จังหวัดปัตตานีมีคดีในศาลปกครองจำนวน 2 คดีโดยประมาณต่อประชากร 100,000 คน แต่ในปี 2563 พบว่าจังหวัดปัตตานีมีคดีในศาลปกครองเพิ่มขึ้นถึง 7 คดีโดยประมาณต่อประชากร 100,000 คน ซึ่งเพิ่มขึ้นจากปีก่อนสามเท่าโดยประมาณ ดังนั้น จังหวัดปัตตานี ควรมีการวางแผนให้ความช่วยเหลือประชาชน เป็นระบบ เพื่อให้ข้อร้องเรียนต่าง ๆ สามารถยุติได้อย่างรวดเร็วและตรงตามแผนที่วางไว้ รวมถึงการพัฒนาทักษะเจ้าหน้าที่ที่เกี่ยวข้องในการยุติข้อร้องเรียน เพื่อให้การยุติมีประสิทธิภาพและประสิทธิผลมากยิ่งขึ้น รวมถึงการให้ความสำคัญในการลดจำนวนคดีในศาลปกครองด้วยเช่นกัน

สถานการณ์ความมั่นคงของมนุษย์มิติการเมือง จังหวัดปัตตานี

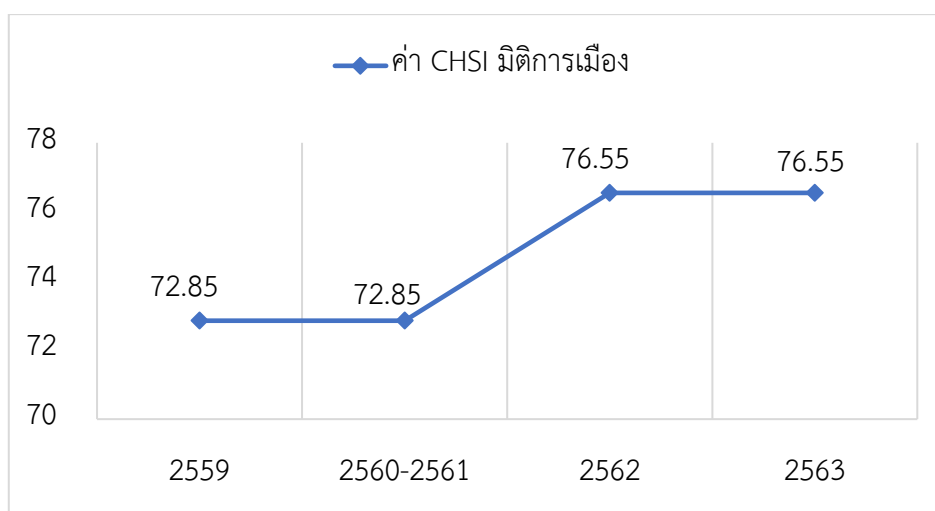
ความมั่นคงของมนุษย์ในมิติการเมือง หมายถึง การมีส่วนร่วมทางการเมืองในรูปแบบต่าง ๆ อย่างสม่ำเสมอได้รับการปฏิบัติตามระบบประชาธิปไตยภายใต้หลักธรรมาภิบาล ประกอบด้วย 2 ตัวชี้วัด ได้แก่

1. อัตราการมาใช้สิทธิลงคะแนนเลือกตั้ง ส.ส. เป็นการทั่วไป หมายถึง ร้อยละของจำนวนผู้มาใช้สิทธิเลือกตั้งสมาชิกสภาผู้แทนราษฎร แบบทั่วไป เป็นข้อมูลการใช้สิทธิเลือกตั้งสมาชิกสภาผู้แทนราษฎร เมื่อวันที่ 24 มีนาคม 2562 ซึ่งเป็นปีล่าสุดที่มีการเลือกตั้งระดับประเทศ เป็นตัวชี้วัดเชิงบวก

2. อัตราการมาใช้สิทธิออกเสียงประชามติรัฐธรรมนูญ เมื่อ 7 ส.ค. 2559 หมายถึง ร้อยละของจำนวนผู้มาใช้สิทธิออกเสียงประชามติร่างรัฐธรรมนูญ เมื่อวันที่ 7 สิงหาคม 2559 เป็นตัวชี้วัดเชิงบวก

ตารางที่ 148 ค่า CHSI ของจังหวัดปัตตานี มิติการเมือง ตั้งแต่ปี 2559 - 2563

| รายการ | 2559 | 2560-2561 | 2562 | 2563 |
|--|-------|-----------|-------|-------|
| ค่า CHSI มิติการเมือง | 72.85 | 72.85 | 76.55 | 76.55 |
| - อัตราการมาใช้สิทธิลงคะแนนเลือกตั้ง ส.ส. เป็นการทั่วไป | - | - | 79.32 | 79.32 |
| - อัตราการมาใช้สิทธิออกเสียงประชามติร่างรัฐธรรมนูญ เมื่อ 7 ส.ค. 2559 | - | - | 62.24 | 62.24 |
| - อัตราการมาใช้สิทธิลงคะแนนเลือกตั้ง สส. แบบแบ่งเขตเลือกตั้ง | 76.84 | 76.84 | - | - |
| - อัตราการมาใช้สิทธิลงคะแนนเลือกตั้ง สส. แบบบัญชีรายชื่อ | 76.84 | 76.84 | - | - |
| ลำดับประเทศ | 35 | 35 | 22 | 22 |



แผนภูมิที่ 33 แสดงกราฟเส้นค่า CHSI ของจังหวัดปัตตานี มิติการเมือง ตั้งแต่ปี 2559 - 2563

จังหวัดปัตตานีในส่วนมิติการเมือง ค่าดัชนี CHSI มิติการเมือง เพิ่มสูงขึ้น โดยในปี 2559 และปี 2560-2561 เนื่องจากไม่มีการเลือกตั้งในห้วงเวลาดังกล่าว จึงใช้เกณฑ์การเลือกตั้ง ทั้งแบบแบ่งเขตและแบบบัญชีรายชื่อเมื่อวันที่ 3 กรกฎาคม 2554 จึงทำให้ตัวเลขดัชนีมีค่าคงที่คือมีค่าเท่ากับ 72.85 อยู่ในลำดับที่ 35 ของประเทศ แต่ในปี 2562 ได้มีการจัดการเลือกตั้งทั่วไปเมื่อวันที่ 24 มีนาคม 2562 จึงทำให้มีการนำเลขตัวชีวิตใหม่มาคำนวณดัชนี CHSI ส่งผลให้จังหวัดปัตตานีมีค่า CHSI เท่ากับ 76.55 สูงขึ้น 3.70 ทำให้ลำดับของจังหวัดปัตตานีดีขึ้นเป็นลำดับที่ 22 ของประเทศ แสดงให้เห็นว่าประชาชนชาวจังหวัดปัตตานี เริ่มให้ความสำคัญกับการจัดการเลือกตั้งมากขึ้น คำนึงถึงสิทธิของตนเองมากขึ้น เริ่มเข้ามามีส่วนร่วมในฐานะพลเมืองมากยิ่งขึ้น ถือเป็นแนวโน้มที่ดีของจังหวัดปัตตานี และในปี 2563 ก็มีค่าดัชนีเท่ากับปี 2562 เนื่องจากในปีนั้นก็ไม่มีการเลือกตั้งในห้วงเวลาดังกล่าว

สถานการณ์ความมั่นคงของมนุษย์มิติสิ่งแวดล้อมและทรัพยากร/พลังงาน จังหวัดปัตตานี

ความมั่นคงของมนุษย์ในมิติสิ่งแวดล้อมและทรัพยากร/พลังงาน หมายถึงการดำรงชีวิตที่ปลอดภัยจากภัยธรรมชาติและสิ่งแวดล้อม การใช้ทรัพยากรที่คุ้มค่า การมีกิจกรรมอนุรักษ์ค้นหาทรัพยากร สิ่งแวดล้อมและพลังงานทดแทน ประกอบด้วย 5 ตัวชี้วัด ได้แก่

1. ร้อยละของพื้นที่ป่าต่อพื้นที่จังหวัด หมายถึง อัตราส่วนของจำนวนพื้นที่ป่าไม้ที่เทียบกับพื้นที่จังหวัด เป็นตัวชี้วัดเชิงบวก

2. อัตราการผลิตติดตั้งไฟฟ้าจากพลังงานทดแทนต่อ 1,000ครัวเรือน หมายถึง สัดส่วนการผลิตติดตั้งไฟฟ้าจากพลังงานทดแทน (หน่วยเป็นล้านกิโลวัตต์ต่อชั่วโมง) ต่อ 1,000 ครัวเรือน เป็นตัวชี้วัดเชิงบวก

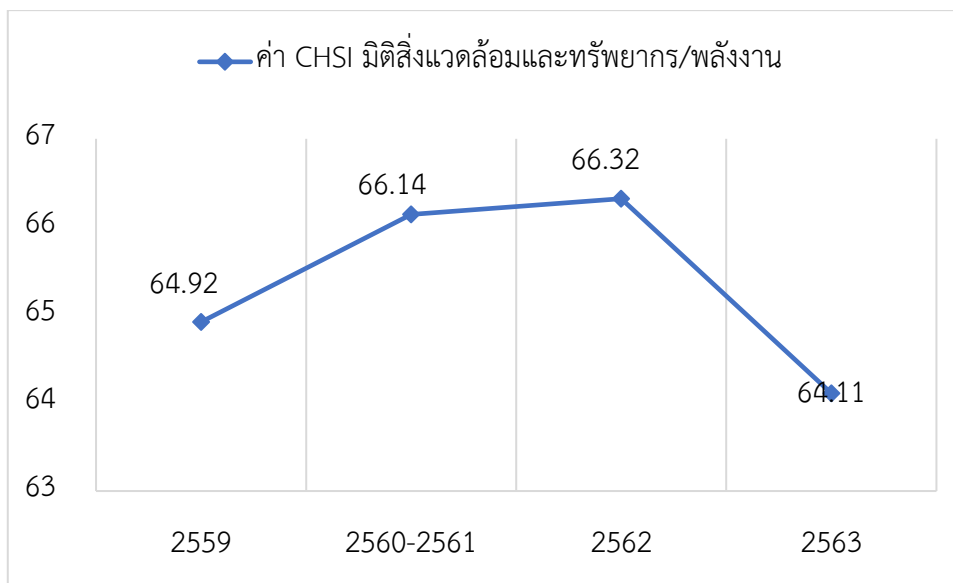
3. อัตราปริมาณการจำหน่ายน้ำมันเชื้อเพลิงต่อ 1,000 ครัวเรือน หมายถึง สัดส่วนปริมาณการใช้ (น้ำมันแก๊สโซฮอล์ E20,แก๊สโซฮอล์ 91, แก๊สโซฮอล์ 95, เบนซิน, ออกเทน 91, เบนซิน ออกเทน 95, น้ำมันดีเซลหมุนเร็ว, น้ำมันดีเซลหมุนเร็ว บี5, น้ำมันดีเซลพื้นฐาน, น้ำมันเตาก๊าซแอลพีจี, โพรเพน, บิวเทนแก๊สโซฮอล์ อี85) พันกิโลกรัมต่อ 1,000 ครัวเรือนเป็นตัวชี้วัดเชิงลบ

4. อัตราปัญหามลพิษที่ได้รับจากการร้องเรียนต่อประชากร 100,000 คน หมายถึง สัดส่วนจำนวนปัญหามลพิษที่ได้รับการร้องเรียน (กลิ่นเหม็น เสียงดัง ฝุ่นละออง น้ำเสีย ขยะมูลฝอย ของเสียอันตราย ความสิ้นสะอาดอื่น) ต่อประชากร 100,000 คนเป็นตัวชี้วัดถึงลบ

5. อัตราปริมาณขยะมูลฝอย (ตันต่อวัน) ต่อ 1,000 ครัวเรือน หมายถึง สัดส่วนจำนวนขยะมูลฝอยต่อวัน ต่อ 1,000 ครัวเรือน

ตารางที่ 149 ค่า CHSI ของจังหวัดปัตตานี มิติสิ่งแวดล้อมและทรัพยากร/พลังงาน ตั้งแต่ปี 2559 - 2563

| รายการ | 2559 | 2560-2561 | 2562 | 2563 |
|--|----------|-----------|----------|----------|
| ค่า CHSI มิติสิ่งแวดล้อมและทรัพยากร/พลังงาน | 64.92 | 66.14 | 66.32 | 64.11 |
| - ร้อยละของพื้นที่ป่าต่อพื้นที่จังหวัด | 5.39 | 5.39 | 5.74 | 5.56 |
| - อัตราการผลิตติดตั้งไฟฟ้าจากพลังงานทดแทนต่อ 1,000 ครัวเรือน | 0.88 | 0.01 | 0.01 | 0.03 |
| - อัตราปริมาณการจำหน่ายน้ำมันเชื้อเพลิงต่อ 1,000 ครัวเรือน | 1,064.10 | 1145.80 | 1,047.23 | 1,093.07 |
| - อัตราปัญหามลพิษที่ได้รับจากการร้องเรียนต่อประชากร 100,000 คน | 0.14 | 0.288 | 0.14 | 0.14 |
| - อัตราปริมาณขยะมูลฝอย (ตันต่อวัน) ต่อ 1,000 ครัวเรือน | - | - | - | 1,618.83 |
| ลำดับประเทศ | 65 | 60 | 59 | 62 |



แผนภูมิที่ 34 แสดงกราฟเส้นค่า CHSI ของจังหวัดปัตตานี มิติสิ่งแวดล้อมและทรัพยากร/พลังงาน ตั้งแต่ปี 2559 - 2563

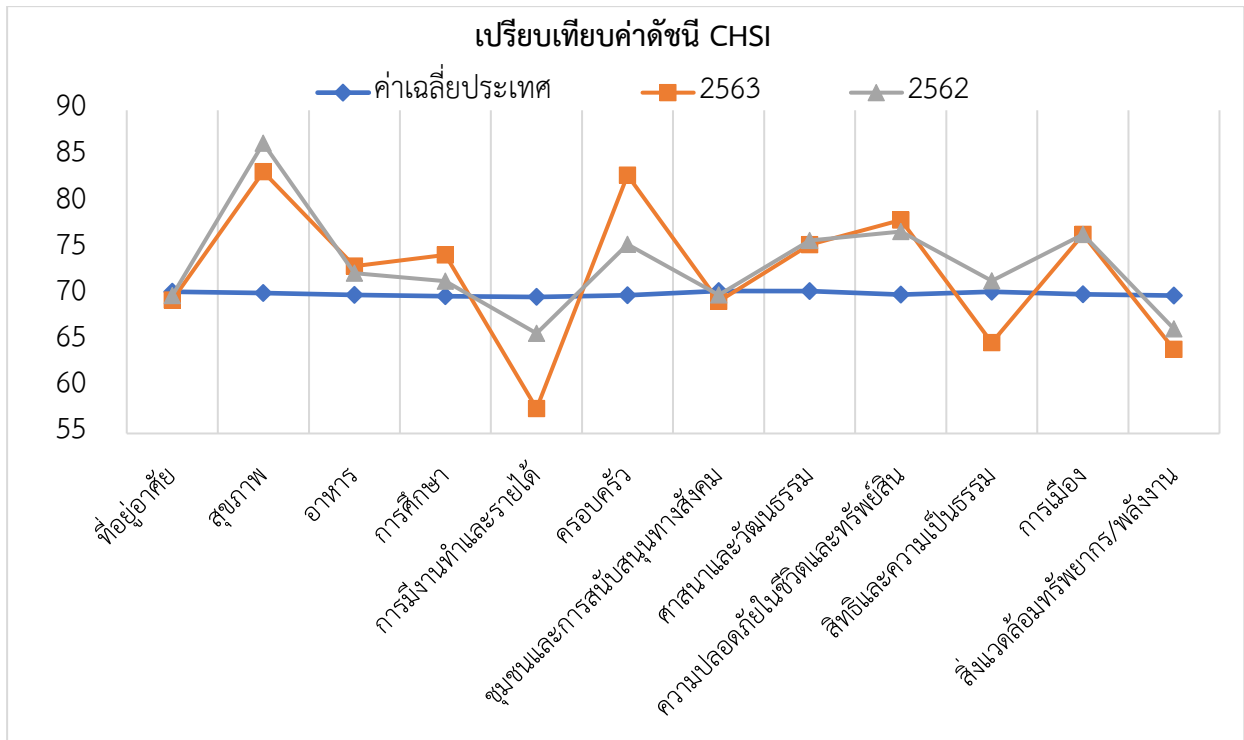
จังหวัดปัตตานีในส่วนมิติสิ่งแวดล้อมและทรัพยากร/พลังงาน แนวโน้มของค่าดัชนี CHSI มิติสิ่งแวดล้อมและทรัพยากร/พลังงาน มีแนวโน้มที่ลดลง ในปี 2563 มีค่าดัชนีลดลงจากปี 2562 โดยมีค่าดัชนีลดลงจาก 66.32 เป็น 64.11 และลำดับประเทศก็ลดลงจาก ลำดับที่ 59 ของประเทศ เป็นลำดับที่ 62 ของประเทศ ในระดับตัวชี้วัดพบว่าตัวชี้วัดที่มีค่าต่ำกว่าค่าเฉลี่ยมีมากถึง 3 ตัวชี้วัดจาก 5 ตัวชี้วัด ได้แก่ “ร้อยละของพื้นที่ป่าต่อพื้นที่จังหวัด” ในขณะที่ค่าเฉลี่ยของระดับประเทศมีพื้นที่ป่ามากถึงร้อยละ 24.36 ต่อพื้นที่ประเทศ แต่จังหวัดปัตตานีมีพื้นที่ป่าเพียงร้อยละ 5.56 ต่อพื้นที่จังหวัด ตัวชี้วัด “อัตราการผลิตติดตั้งไฟฟ้าจากพลังงานทดแทนต่อ 1,000 คริวเรือน” ก็มีค่าต่ำกว่าค่าเฉลี่ย โดยค่าเฉลี่ยของระดับประเทศมีอัตราการผลิตติดตั้งไฟฟ้าจากพลังงานทดแทน 0.63 ต่อ 1,000 คริวเรือน แต่จังหวัดปัตตานีมีอัตราการผลิตติดตั้งไฟฟ้าจากพลังงานทดแทนเพียง 0.03 ต่อ 1,000 คริวเรือน และตัวชี้วัด “อัตราปริมาณขยะมูลฝอย (ตันต่อวัน) ต่อ 1,000 คริวเรือน” ก็มีค่าต่ำกว่าค่าเฉลี่ยระดับประเทศเช่นกัน โดยค่าเฉลี่ยระดับประเทศมีอัตราปริมาณขยะมูลฝอย (ตันต่อวัน) จำนวน 1,261.64 ตันต่อวัน ต่อ 1,000 คริวเรือน แต่จังหวัดปัตตานีมีอัตราปริมาณขยะมูลฝอย (ตันต่อวัน) มากถึง 1,618.83 ตันต่อวัน ต่อ 1,000 คริวเรือน จังหวัดปัตตานี จำเป็นที่จะต้องมีการพัฒนาในมิติสิ่งแวดล้อมและทรัพยากร/พลังงาน อย่างต่อเนื่องและจริงจัง โดยเฉพาะในส่วนของการผลิตติดตั้งไฟฟ้าจากพลังงานทดแทน ทางจังหวัดต้องมีการสนับสนุนการใช้ไฟฟ้าจากพลังงานทดแทนมากขึ้นโดยเฉพาะในภาคอุตสาหกรรม รวมถึงการประชาสัมพันธ์ รมรณรงค์ให้ประชาชนรักษ์ป่าและอนุรักษ์ป่า ลดการบุกรุกป่า เข้มงวดการใช้มาตรการและกฎหมายในการบุกรุกมากยิ่งขึ้น รวมถึงในเรื่องของปริมาณขยะที่ค่อนข้างมากต่อวัน ควรมีการประชาสัมพันธ์ลดการใช้ถุงพลาสติก กล่องโฟม รวมถึงรณรงค์ให้ประชาชนหันมาใช้ของรีไซเคิลหรือของที่ทดแทนมากยิ่งขึ้น เป็นต้น

เปรียบเทียบค่าดัชนีแต่ละมิติปี 2563 กับค่าเฉลี่ยประเทศ และค่าดัชนีปี 2562 จังหวัดปัตตานี จากข้อมูลทีกล่าวมาข้างต้น จังหวัดปัตตานี มีค่าดัชนีความมั่นคงของมนุษย์ 77.48 สูงกว่า ค่าเฉลี่ยภาพรวมประเทศ อยู่ในลำดับที่ 17 จาก 77 จังหวัดทั่วประเทศ ถึงแม้เทียบกับจังหวัดอื่นจังหวัดปัตตานีมีค่าค่อนข้างสูง แต่เมื่อเทียบกับจังหวัดปัตตานีเองเมื่อปี 2562 พบว่า ในปี 2563 มีค่าดัชนีที่ลดลงและลำดับของประเทศก็ลดลง

โดยในปี 2562 จังหวัดปัตตานี มีค่าดัชนีความมั่นคงของมนุษย์สูงถึง 82.17 สูงกว่าค่าเฉลี่ยภาพรวมประเทศ และอยู่ในลำดับที่ 11 ของประเทศ โดยส่วนใหญ่จังหวัดปัตตานี มีมิติที่มีค่าดัชนีสูงกว่าค่าเฉลี่ยหลายมิติและอยู่ในลำดับต้นของประเทศ ได้แก่ มิติครอบครัว อยู่ในลำดับที่ 3 ของประเทศ มิติสุขภาพ อยู่ในลำดับที่ 6 ของประเทศ มิติศาสนาและวัฒนธรรม อยู่ในลำดับที่ 11 ของประเทศ และมิติความปลอดภัยในชีวิตและทรัพย์สิน อยู่ในลำดับที่ 14 ของประเทศ นอกจากนี้ค่าดัชนีแต่ละมิติที่จังหวัดปัตตานีอยู่ในลำดับที่ดีเมื่อเทียบกับทั้งประเทศ ในส่วนของระดับตัวชี้วัด จังหวัดปัตตานีก็มีค่าตัวชี้วัดหลายตัวที่อยู่ในลำดับต้นของประเทศ ได้แก่ ร้อยละของที่อยู่อาศัยที่มีสภาพคงทนถาวร เป็นลำดับที่ 1 ของประเทศ อัตราการเจ็บป่วยด้วยโรคสำคัญ 5 โรคต่อประชากร 100,000 คน อัตราการเข้าถึงบริการของผู้ป่วยต่อประชากร 100,000 คน อัตราการจดทะเบียนหย่าต่อ 1,000 คู่ครัวเรือน อัตราการฆ่าตัวตาย และทำร้ายตนเองต่อประชากร 100,000 คน และจำนวนเรื่องร้องเรียนจากประชาชนผ่านศูนย์บริการประชาชน ต่อประชากร 100,000 คน ตัวชี้วัดเหล่านี้อยู่ในลำดับ 2 ของประเทศ รวมถึงตัวชี้วัด อัตราการเสียชีวิตด้วยอุบัติเหตุ ต่อประชากร 100,000 คน อยู่ในลำดับที่ 4 ของประเทศ อัตรานักเรียนต่อครู อยู่ในลำดับที่ 5 ของประเทศ และ อัตราของผู้ป่วยอาหารเป็นพิษต่อประชากร 100,000 คน อยู่ในลำดับที่ 9 ของประเทศ เป็นต้น

ในทางกลับกัน จังหวัดปัตตานีก็มีมิติที่ต่ำกว่าค่าเฉลี่ยของประเทศหลายมิติ โดยมิติที่ต่ำที่สุด ได้แก่ มิติสิทธิและความเป็นธรรม อยู่ในลำดับที่ 71 ของประเทศ มิติการมีงานทำและรายได้ อยู่ในลำดับที่ 67 ของประเทศ มิติสิ่งแวดล้อม ทรัพยากร/พลังงาน อยู่ในลำดับที่ 62 ของประเทศ และมิติที่อยู่อาศัย อยู่ในลำดับที่ 60 ของประเทศ โดยมิติอื่นอยู่ในลำดับกลางของประเทศ และในระดับตัวชี้วัดพบว่า จังหวัดปัตตานีมีหลายตัวชี้วัดที่อยู่ในลำดับหลังของประเทศ ได้แก่ ตัวชี้วัด อัตราผู้ทำประกันชีวิตต่อประชากร และร้อยละของเรื่องที่ได้ข้อยุติตามข้อร้องเรียนผ่านศูนย์บริการประชาชน อยู่ในลำดับที่ 76 ของประเทศ อัตราการว่างงาน อยู่ในลำดับที่ 73 ของประเทศ อัตราปริมาณขยะมูลฝอย (ตันต่อวัน) ต่อ 1,000 ครัวเรือน อยู่ในลำดับที่ 70 ของประเทศ รวมถึง ความหนาแน่นของประชากรต่อพื้นที่ 1 ตร.กม. อัตราการมีคอมพิวเตอร์ต่อครัวเรือน อยู่ในลำดับที่ 69 ของประเทศ และ อัตราการผลิตติดตั้งไฟฟ้าจากพลังงานทดแทนต่อ 1,000 ครัวเรือน อยู่ในลำดับที่ 68 ของประเทศ เป็นต้น

อย่างไรก็ตามถึงแม้ค่าดัชนี CHSI และลำดับจะลดลง แต่จังหวัดปัตตานีมีค่าดัชนีแต่ละมิติ โดยรวมมากกว่าค่าเฉลี่ยของประเทศ โดยมีมิติสิทธิและความเป็นธรรม มิติการมีงานทำและรายได้ มิติสิ่งแวดล้อม ทรัพยากร/พลังงาน ที่มีค่าต่ำกว่าค่าเฉลี่ยของประเทศค่อนข้างมาก ดังนั้นหากจังหวัดปัตตานีมีนโยบายและมาตรการที่เกี่ยวข้องกับมิติสิทธิและความเป็นธรรม มิติการมีงานทำและรายได้ และมิติสิ่งแวดล้อมทรัพยากร/พลังงาน ที่กล่าวไปในแต่ละมิติข้างต้น ก็จะช่วยให้ค่าดัชนีในแต่ละตัวชี้วัดนั้น เพิ่มขึ้นได้และจะทำให้จังหวัดปัตตานี มีลำดับของประเทศที่สูงขึ้น และกลับเข้าสู่สามลำดับแรกของประเทศได้



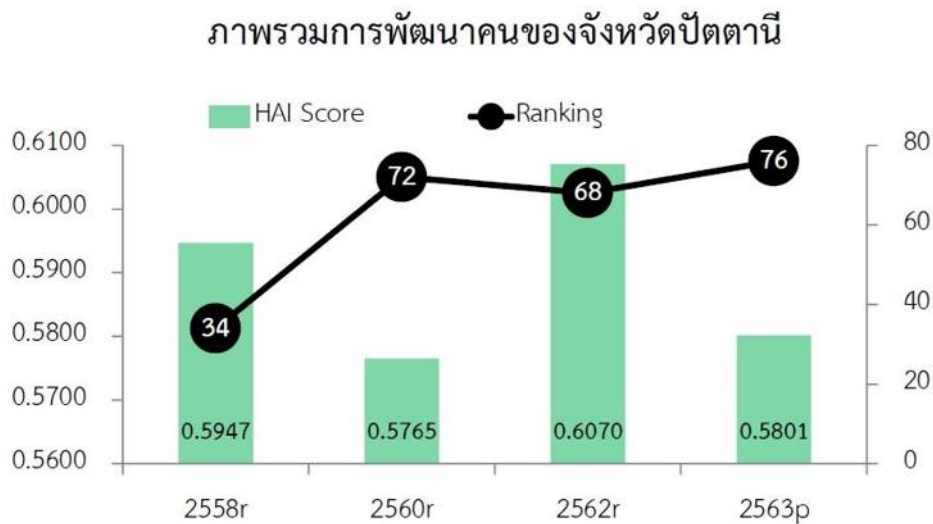
แผนภูมิที่ 35 แสดงการเปรียบเทียบค่า CHSI ระหว่างปี 2562 กับ 2563

(7) ดัชนีความก้าวหน้าของคน (Human Achievement Index - HAI) ประจำปี 2563

ดัชนีความก้าวหน้าของคน (Human Achievement Index - HAI) เป็นดัชนีที่สะท้อนความก้าวหน้าการพัฒนาด้านในระดับจังหวัดของประเทศไทย โดยกรอบแนวคิดการพัฒนาด้านมีความครอบคลุมการมีสุขภาพที่ดี มีการศึกษา มีชีวิตการทำงาน มีรายได้ที่เพียงพอต่อการดำรงชีวิต มีที่อยู่อาศัยที่มั่นคงและอยู่ในสภาพแวดล้อมที่ดี มีชีวิตครอบครัวที่อบอุ่นในชุมชนที่มีความปลอดภัย มีการคมนาคมที่สะดวกปลอดภัยและเข้าถึงการสื่อสารอย่างทั่วถึง ตลอดจนมีส่วนร่วมทางการเมืองและสังคมอย่างมีศักดิ์ศรี ซึ่งทำให้คนสามารถดำรงชีวิตอยู่ในสังคมอย่างมีความสุขหรือมีคุณภาพชีวิตที่ดี โดยดัชนีความก้าวหน้าของคน ปี 2563 ประกอบด้วย 8 ดัชนีย่อยในแต่ละดัชนีย่อยมี 4 ตัวชี้วัดเท่า ๆ กัน รวมตัวชี้วัดทั้งหมด 32 ตัวชี้วัด

โดยข้อมูลจากสำนักงานสภาพัฒนาการเศรษฐกิจและสังคมแห่งชาติ ผลการประเมินการพัฒนาด้านในภาพรวมสำหรับระดับจังหวัด ปี 2563 พบว่า จังหวัดปัตตานีมีค่าดัชนีความก้าวหน้าของคนอยู่ที่ 0.5801 ลดลงจาก 0.6070 คิดเป็นการลดลงร้อยละ 4.43 ค่าดัชนีอยู่ในลำดับที่ 76 จากลำดับที่ 68 ในปี 2562 โดยมีระดับความก้าวหน้าในการพัฒนาด้านลดลง 4 ด้าน ได้แก่ ด้านชีวิตการทำงาน ด้านรายได้ ด้านชีวิตครอบครัวและชุมชน และด้านการคมนาคมและการสื่อสาร ตามลำดับ ในขณะที่ด้านการศึกษา ด้านที่อยู่อาศัยและสภาพแวดล้อม และด้านการมีส่วนร่วมปรับตัวเพิ่มขึ้น ทั้งนี้ การลดลงของการพัฒนาด้านชีวิตการทำงานจาก 0.6165 มาอยู่ที่ 0.4692 คิดเป็นการลดลงร้อยละ 23.89 โดยเป็นผลจาก (1) การเพิ่มขึ้นของอัตราการการทำงานต่ำระดับจากร้อยละ 3.28 มาอยู่ที่ร้อยละ 7.91 และ (2) การเพิ่มขึ้นของอัตราการว่างงานจากร้อยละ 2.00 มาอยู่ที่ร้อยละ 3.79 ตามลำดับ ส่วนด้านรายได้ลดลงจาก 0.4279 มาอยู่ที่ 0.3733 คิดเป็นการลดลงร้อยละ 12.76 ตามการเพิ่มขึ้นของสัดส่วนประชากรยากจน และด้านชีวิตครอบครัวและชุมชนลดลงจาก 0.7529 มาอยู่ที่ 0.7257 คิดเป็นการลดลงร้อยละ 3.62 ตามการเพิ่มขึ้นของครัวเรือนที่มีหัวหน้าครัวเรือนเดี่ยว และเด็กและเยาวชนที่เข้าสู่สถานพินิจและคุ้มครองเด็กและเยาวชน แม้ว่า

ปัญหาผู้สูงอายุที่อยู่ลำพังคนเดียวและการแจ้งความคดี ชีวิตร่างกาย เพศ และคดีประทุษร้ายต่อทรัพย์สินจะปรับตัวลดลงก็ตาม ทั้งนี้ จังหวัดปัตตานีเป็นจังหวัด 1 ใน 5 จังหวัดรั้งท้ายที่มีความก้าวหน้าในการพัฒนาน้อยที่สุด ประกอบด้วย แม่ฮ่องสอน ปัตตานี บุรีรัมย์ นราธิวาส สุรินทร์ ตามลำดับ



ที่มา : สำนักงานสภาพัฒนาการเศรษฐกิจและสังคมแห่งชาติ, 2563

แผนภูมิที่ 36 แสดงภาพรวมการพัฒนาคนของจังหวัดปัตตานี ช่วงปี 2558 – 2563

สำหรับข้อมูลดัชนีความก้าวหน้าของคนในภาพรวมของจังหวัดปัตตานี ปี 2563 ในแต่ละด้าน โดยดัชนีย่อย 8 ด้าน มีดังนี้

(1) ด้านสุขภาพ

สุขภาพเป็นปัจจัยพื้นฐานของความอยู่ดีมีสุข การมีสุขภาพกายใจ และอารมณ์ที่สมบูรณ์ มีผลต่อสมรรถนะของประชากรและความสามารถในการแข่งขันของประเทศ ตัวชี้วัดที่เป็นองค์ประกอบของดัชนีย่อยด้านสุขภาพ 4 ตัว คือ ร้อยละของทารกแรกเกิดที่มีน้ำหนักต่ำกว่าเกณฑ์ ร้อยละของประชากรที่เจ็บป่วยที่เป็นผู้ป่วยใน ร้อยละของประชากรที่พิการ และร้อยละของคะแนนสุขภาพจิต โดยจังหวัดปัตตานีอยู่ในลำดับที่ 8 มีค่าดัชนี 0.7220 ซึ่งเท่าเดิมจาก 0.7220 ในปี 2562 (อันดับที่ 8) เพิ่มขึ้นจาก 0.6588 ในปี 2560 (อันดับที่ 25) และลดลงจาก 0.7705 ในปี 2558 (อันดับที่ 8)

(2) ด้านการศึกษา

การศึกษาเป็นกระบวนการเรียนรู้เพื่อความเจริญงอกงามของบุคคลและสังคม โดยการถ่ายทอดความรู้ การฝึก การอบรม การสืบสานทางวัฒนธรรม การสร้างองค์ความรู้อันเกิดจากการจัดสภาพแวดล้อมสังคม ให้บุคคลเรียนรู้อย่างต่อเนื่องตลอดชีวิต ตัวชี้วัดที่เป็นองค์ประกอบของดัชนีย่อยด้านศึกษามี 4 ตัวชี้วัด คือ จำนวนปีการศึกษาเฉลี่ยของประชากรอายุ 15 ปีขึ้นไป อัตราการเข้าเรียนรวมระดับมัธยมศึกษาตอนปลายและอาชีวศึกษา ค่าเฉลี่ยระดับสติปัญญา (IQ) ของเด็กนักเรียนไทยชั้นประถมศึกษาปีที่ 1 และคะแนนเฉลี่ยการทดสอบ O-Net ระดับมัธยมศึกษาตอนปลาย โดยจังหวัดปัตตานีอยู่ในลำดับที่ 74 มีค่าดัชนี 0.4359 ซึ่งเพิ่มขึ้นจาก 0.4127 ในปี 2562 (อันดับที่ 74) ลดลงจาก 0.4455 ในปี 2560 (อันดับที่ 70) และลดลงจาก 0.4577 ในปี 2558 (อันดับที่ 44)

(3) ด้านชีวิตการงาน

ชีวิตการงานเป็นดัชนีที่สะท้อนให้เห็นถึงโอกาสในการมีรายได้จากการมีงานทำ ซึ่งจะนำไปสู่การมีคุณภาพชีวิตที่ดีขึ้น รวมทั้งการได้รับการคุ้มครองทางสังคมและมีความปลอดภัยในการทำงาน องค์ประกอบของดัชนีย่อยด้านชีวิตการงาน ประกอบด้วย 4 ตัวชี้วัด คือ อัตราการว่างงาน อัตราการทำงานต่ำระดับ ร้อยละของแรงงานที่มีประกันสังคม และอัตราการประสบอันตรายหรือเจ็บป่วยเนื่องจากการทำงานต่อลูกจ้าง 1,000 คน โดยจังหวัดปัตตานีอยู่ในลำดับที่ 77 รุ่งท้ายสุด มีค่าดัชนี 0.4692 ซึ่งลดลงจาก 0.6165 ในปี 2562 (อันดับที่ 74) ลดลงจาก 0.5919 ในปี 2560 (อันดับที่ 71) และลดลงจาก 0.5894 ในปี 2558 (อันดับที่ 74)

(4) ด้านรายได้

รายได้เป็นดัชนีที่สะท้อนให้เห็นถึงสถานะด้านการเงินหรือด้านเศรษฐกิจของคน ซึ่งถ้าคนมีรายได้เพียงพอต่อการซื้ออาหารและสินค้าบริการต่าง ๆ ที่เป็นสิ่งจำเป็นในการดำรงชีวิต จะทำให้คนมีคุณภาพชีวิตที่ดีและมีภูมิคุ้มกันต่อการเกิดปัญหาความยากจนและการมีหนี้สินล้นพ้นตัว ประกอบด้วย 4 ตัวชี้วัด คือ รายได้เฉลี่ยของครัวเรือน สัดส่วนประชากรยากจน ร้อยละของครัวเรือนที่มีหนี้เพื่อการอุปโภคบริโภค และค่าสัมประสิทธิ์ความไม่เสมอภาคของรายได้ โดยจังหวัดปัตตานีอยู่ในลำดับที่ 77 รุ่งท้ายสุดต่อเนื่องจากปี 2562 มีค่าดัชนี 0.3733 ซึ่งลดลงจาก 0.4279 ในปี 2562 ลดลงจาก 0.4715 ในปี 2560 (อันดับที่ 76) และลดลงจาก 0.5209 ในปี 2568 (อันดับที่ 73)

(5) ด้านที่อยู่อาศัยและสภาพแวดล้อม

ที่อยู่อาศัยและสภาพแวดล้อมเป็นดัชนีที่สะท้อนให้เห็นถึงการดำรงชีวิตอยู่ในสังคมของคนนั้น โดยจะต้องมีบ้านหรือที่อยู่อาศัยที่มั่นคง อยู่ในสภาพแวดล้อมที่มีอากาศบริสุทธิ์ และปลอดภัยจากภัยพิบัติทางธรรมชาติ ประกอบด้วย 4 ตัวชี้วัด คือ ร้อยละของครัวเรือนที่มีบ้านและที่ดินเป็นของตนเอง สัดส่วนเฉลี่ยการปล่อยก๊าซเรือนกระจก ร้อยละของประชากรที่ประสบอุทกภัย ร้อยละของประชากรที่ประสบภัยแล้ง โดยจังหวัดปัตตานีอยู่ในลำดับที่ 38 มีค่าดัชนี 0.7089 ซึ่งเพิ่มขึ้นจาก 0.6851 ในปี 2562 (อันดับที่ 49) เพิ่มขึ้นจาก 0.6439 ในปี 2560 (อันดับที่ 51) และเพิ่มขึ้นจาก 0.6998 ในปี 2558 (อันดับที่ 30)

(6) ด้านชีวิตครอบครัวและชุมชน

ชีวิตครอบครัวและชุมชนเป็นดัชนีที่สะท้อนถึงสภาพครอบครัวที่มีความอบอุ่น สมาชิกในครอบครัวอยู่ร่วมกัน โดยไม่ปล่อยให้ผู้สูงอายุอยู่ลำพังคนเดียว ไม่ให้เด็กทำงานตั้งแต่อายุน้อย รวมทั้งสะท้อนถึงสภาพแวดล้อมในชุมชนที่มีความปลอดภัยในชีวิตและทรัพย์สิน ไม่มีปัญหาการทำร้ายร่างกาย และประทุษร้ายต่อทรัพย์สิน ประกอบด้วย 4 ตัวชี้วัด คือ ร้อยละของเด็กอายุ 15-17 ปี ที่ทำงาน ร้อยละของครัวเรือนที่มีหัวหน้าครัวเรือนเดียว ร้อยละของผู้สูงอายุที่อยู่ลำพังคนเดียว การแจ้งความคดีชีวิต ร่างกาย เพศ และคดีประทุษร้ายต่อทรัพย์สิน โดยจังหวัดปัตตานีอยู่ในลำดับที่ 9 มีค่าดัชนี 0.7257 ซึ่งลดลงจาก 0.7529 ในปี 2562 (อันดับที่ 2) เพิ่มขึ้นจาก 0.6584 ในปี 2560 (อันดับที่ 27) และลดลงจาก 0.7433 ในปี 2558 (อันดับที่ 13)

(7) ด้านการคมนาคมและการสื่อสาร

การคมนาคมที่สะดวก รวดเร็ว ปลอดภัย เป็นปัจจัยสำคัญในการพัฒนาคุณภาพชีวิตของคน และยังเป็นการเสริมสร้างขีดความสามารถในการแข่งขันของประเทศอีกด้วย ประกอบด้วย 4 ตัวชี้วัด คือ ร้อยละของหมู่บ้านที่ถนนสายหลักใช้การได้ตลอดปี จำนวนอุบัติเหตุบนท้องถนนต่อประชากรแสนคน ร้อยละของ

ประชากรที่มีโทรศัพท์มือถือ และร้อยละของประชากรที่เข้าถึงอินเทอร์เน็ต โดยจังหวัดปัตตานีอยู่ในลำดับที่ 14 มีค่าดัชนี 0.7754 ซึ่งลดลงจาก 0.7806 ในปี 2562 (อันดับที่ 11) เพิ่มขึ้นจาก 0.6916 ในปี 2560 (อันดับที่ 13) และเพิ่มขึ้นจาก 0.5627 ในปี 2558 (อันดับที่ 15)

(8) ด้านการมีส่วนร่วม

การมีส่วนร่วมครอบคลุมทั้งการมีส่วนร่วมทางการเมืองและการมีส่วนร่วมทางสังคม โดยเฉพาะการมีส่วนร่วมทางการเมืองตามระบอบประชาธิปไตย การมีส่วนร่วมทางสังคม ซึ่งเป็นการช่วยเหลือเกื้อกูลกันของคนในชุมชนและสร้างความเข้มแข็งของชุมชนเพื่อนำไปสู่การพึ่งพาตนเองของครอบครัวและชุมชน ประกอบด้วย 4 ตัวชี้วัด คือ ร้อยละของประชากรที่ใช้สิทธิลงประชามติร่างรัฐธรรมนูญ ปี 2559 จำนวนองค์กรชุมชนต่อประชากรแสนคน ร้อยละของครัวเรือนที่เป็นสมาชิกกลุ่ม/องค์กรในท้องถิ่น ร้อยละของครัวเรือนที่มีส่วนร่วมทำกิจกรรมสาธารณะของหมู่บ้าน โดยจังหวัดปัตตานีอยู่ในลำดับที่ 47 มีค่าดัชนี 0.5832 ซึ่งเท่ากับค่าดัชนีในปี 2562 (อันดับที่ 45) เพิ่มขึ้นจาก 0.4883 ในปี 2560 (อันดับที่ 65) และเพิ่มขึ้นจาก 0.4934 ในปี 2558 (อันดับที่ 58)

ตารางที่ 150 ดัชนีความก้าวหน้าของคน จำแนกตามมิติ ช่วงปี 2558 - 2563

| มิติย่อย | คะแนน | | | | ลำดับที่ | | | |
|---|---------------|---------------|---------------|---------------|-----------|-----------|-----------|-----------|
| | 2558r | 2560r | 2562r | 2563p | 2558r | 2560r | 2562r | 2563p |
| ดัชนีย่อยด้านสุขภาพ | 0.7705 | 0.6855 | 0.7220 | 0.7220 | 8 | 25 | 8 | 8 |
| ดัชนีย่อยด้านการศึกษา | 0.4577 | 0.4455 | 0.4127 | 0.4359 | 44 | 70 | 74 | 74 |
| ดัชนีย่อยด้านชีวิตการงาน | 0.5894 | 0.5919 | 0.6165 | 0.4692 | 74 | 71 | 74 | 77 |
| ดัชนีย่อยด้านรายได้ | 0.5209 | 0.4715 | 0.4279 | 0.3733 | 73 | 76 | 77 | 77 |
| ดัชนีย่อยด้านที่อยู่อาศัยและสภาพแวดล้อม | 0.6998 | 0.6439 | 0.6851 | 0.7089 | 30 | 51 | 49 | 38 |
| ดัชนีย่อยด้านชีวิตครอบครัวและชุมชน | 0.7433 | 0.6584 | 0.7529 | 0.7257 | 13 | 27 | 2 | 9 |
| ดัชนีย่อยด้านการคมนาคมและการสื่อสาร | 0.5627 | 0.6916 | 0.7806 | 0.7754 | 15 | 13 | 11 | 14 |
| ดัชนีย่อยด้านการมีส่วนร่วม | 0.4934 | 0.4883 | 0.5823 | 0.5832 | 58 | 65 | 45 | 47 |
| ดัชนีความก้าวหน้าของคน | 0.5947 | 0.5765 | 0.6070 | 0.5801 | 34 | 72 | 68 | 76 |

ที่มา : สำนักงานสภาพัฒนาการเศรษฐกิจและสังคมแห่งชาติ, 2563

ตารางที่ 151 ดัชนีความก้าวหน้าของคน จำแนกตัวชี้วัดรายมิติ ช่วงปี 2558 – 2563

| มิติ | รายการตัวชี้วัด | หน่วย | ข้อมูลตัวชี้วัด | | | | ถ้าดับที่ | | | |
|--------------------------------|---|------------------------------|-----------------|--------|--------|--------|-----------|-------|-------|-------|
| | | | 2558r | 2560r | 2562r | 2563p | 2558r | 2560r | 2562r | 2563p |
| ด้านสุขภาพ | ทารกแรกเกิดต่อน้ำหนักต่ำกว่าเกณฑ์ | ร้อยละ | 11.30 | 16.74 | 10.85 | 10.85 | 72 | 77 | 72 | 72 |
| | ประชากรที่เจ็บป่วยที่เป็นผู้ป่วยใน | ร้อยละ | 9.45 | 9.45 | 10.28 | 10.28 | 15 | 14 | 19 | 19 |
| | ประชากรที่พิการ | ร้อยละ | 2.05 | 2.24 | 2.53 | 2.53 | 18 | 20 | 20 | 20 |
| | การฆ่าตัวตายสำเร็จ | รายต่อประชากรแสนคน | 1.16 | 0.71 | 2.08 | 2.08 | 2 | 1 | 2 | 2 |
| ด้านการศึกษา | จำนวนปีการศึกษาเฉลี่ยของประชากรอายุ 15 ปีขึ้นไป | ปี | 7.73 | 8.17 | 7.70 | 7.96 | 41 | 33 | 53 | 51 |
| | การเข้าเรียนมัธยมศึกษาตอนปลายและอาชีวศึกษา | ร้อยละ | 68.96 | 67.65 | 67.69 | 67.69 | 53 | 61 | 57 | 57 |
| | เด็ก 0-5 ปีที่มีพัฒนาการสมวัย | ร้อยละ | 100.00 | 97.19 | 97.67 | 96.80 | 1 | 16 | 41 | 66 |
| | คะแนนเฉลี่ยการทดสอบ O-NET ระดับมัธยมศึกษาตอนปลาย | ร้อยละ | 28.57 | 27.10 | 26.14 | 27.13 | 77 | 76 | 76 | 76 |
| ด้านชีวิตการงาน | อัตราการว่างงาน | ร้อยละ | 2.02 | 1.76 | 2.00 | 3.79 | 77 | 69 | 73 | 75 |
| | อัตราการจ้างงานระดับ | ร้อยละ | 3.27 | 3.19 | 3.28 | 7.91 | 72 | 73 | 76 | 76 |
| | แรงงานที่มีประกันสังคม | ร้อยละ | 20.82 | 21.79 | 23.74 | 23.74 | 49 | 56 | 61 | 61 |
| | อัตราการประสยอันตรายหรือเจ็บป่วยเนื่องจากการทำงาน | ต่อลูกจ้าง 1,000 คน | 8.03 | 9.38 | 5.48 | 5.48 | 34 | 50 | 26 | 26 |
| ด้านรายได้ | รายได้เฉลี่ยประชากรต่อคนต่อปี | บาท | 77,867 | 72,231 | 76,997 | 76,997 | 54 | 60 | 59 | 59 |
| | สัดส่วนประชากรยากจน | ร้อยละ | 34.91 | 34.20 | 29.72 | 43.96 | 77 | 77 | 77 | 77 |
| | ครัวเรือนที่มีหนี้สินเพื่อการอุปโภคบริโภค | ร้อยละ | 44.12 | 48.34 | 57.73 | 57.73 | 58 | 64 | 74 | 74 |
| | ค่าสัมประสิทธิ์ความไม่เสมอภาคของรายได้ | ร้อยละ | 39.23 | 44.75 | 49.36 | 49.36 | 29 | 51 | 72 | 72 |
| ด้านที่อยู่อาศัยและสภาพแวดล้อม | ครัวเรือนที่มีที่อยู่อาศัยไว้ใช้สอยตนเองและเป็นของตนเอง | ร้อยละ | 78.96 | 82.05 | 72.81 | 82.15 | 43 | 35 | 56 | 44 |
| | สัดส่วนกำลังติดตั้งไฟฟ้าท่อนต่อการใช้พลังงานไฟฟ้ารวม | กิโลวัตต์ต่อ 1,000 กิโลวัตต์ | 1.09 | 1.03 | 10.42 | 12.42 | 66 | 72 | 61 | 61 |
| | อัตราการร้องเรียนปัญหามลพิษ | เรื่องต่อประชากรแสนคน | 0.00 | 0.28 | 0.00 | 0.00 | 1 | 23 | 1 | 1 |
| | ประชากรที่ประสบภัยพิบัติ | ร้อยละ | 0.00 | 11.38 | 0.00 | 0.00 | 1 | 72 | 22 | 22 |
| ด้านชีวิตครอบครัวและชุมชน | เด็กและเยาวชนที่เข้าสู่อานพินิจและคุ้มครองเด็กและเยาวชน | ต่อประชากรกลุ่มอายุพันคน | 2.40 | 2.45 | 1.99 | 2.09 | 7 | 10 | 11 | 19 |
| | ครัวเรือนที่มีหัวหน้าครัวเรือนเดี่ยว | ร้อยละ | 2.68 | 6.00 | 3.44 | 5.45 | 3 | 35 | 3 | 20 |
| | ผู้สูงอายุที่อยู่ลำพังคนเดียว | ร้อยละ | 6.66 | 7.63 | 7.15 | 6.49 | 44 | 43 | 33 | 25 |
| | การแจ้งความคดี ฆาตกรรม กาย เพศ และคดีประทุษร้ายต่อทรัพย์สิน | รายต่อประชากรแสนคน | 101.29 | 106.09 | 77.92 | 74.65 | 46 | 39 | 36 | 36 |
| ด้านการคมนาคมและการสื่อสาร | หมู่บ้านที่ถนนสายหลักได้รับการได้ตลอดปี | ร้อยละ | 66.72 | 73.66 | 75.77 | 75.77 | 16 | 14 | 15 | 15 |
| | อัตราการตายจากอุบัติเหตุบนท้องถนน | รายต่อประชากรแสนคน | 13.05 | 18.19 | 15.14 | 16.44 | 2 | 3 | 2 | 5 |
| | ประชากรที่มีโทรศัพท์มือถือ | ร้อยละ | 63.87 | 79.90 | 80.95 | 80.95 | 74 | 73 | 74 | 74 |
| | ประชากรที่เข้าถึงอินเทอร์เน็ต | ร้อยละ | 31.37 | 47.57 | 66.53 | 66.53 | 45 | 36 | 24 | 24 |
| ด้านการมีส่วนร่วม | ประชากรที่ไม่ใช้สิทธิเลือกตั้ง | ร้อยละ | 76.84 | 76.84 | 79.32 | 79.32 | 35 | 35 | 15 | 15 |
| | จำนวนองค์กรชุมชน | แห่งต่อประชากรแสนคน | 79.68 | 93.97 | 285.61 | 288.29 | 47 | 51 | 38 | 42 |
| | ครัวเรือนที่เป็นสมาชิกกลุ่ม/องค์กรไม่ท้องถิ่น | ร้อยละ | 56.54 | 49.25 | 46.88 | 46.88 | 68 | 71 | 73 | 73 |
| | ครัวเรือนที่มีส่วนร่วมทำกิจกรรมสาธารณะของหมู่บ้าน | ร้อยละ | 99.10 | 99.45 | 99.78 | 99.78 | 38 | 39 | 40 | 40 |

ที่มา : สำนักงานสภาพัฒนาการเศรษฐกิจและสังคมแห่งชาติ, 2563

(8) การประเมินตัวชี้วัดการพัฒนาระดับจังหวัดและกลุ่มจังหวัด ในปี 2564

ตัวชี้วัดการพัฒนาระดับจังหวัดและกลุ่มจังหวัด เป็นการพัฒนาเครื่องมือที่ใช้วัดสถานะการพัฒนาพื้นที่จังหวัดและกลุ่มจังหวัดเชิงเปรียบเทียบ โดยมีเงื่อนไขข้อมูลที่น่ามาจัดทำตัวชี้วัดจะต้องมีการจัดเก็บครอบคลุมทั้ง 76 จังหวัด และจัดเก็บอย่างต่อเนื่องทุกปีหรือปีเว้นปี โดยจัดกลุ่มข้อมูลตัวชี้วัดตามกรอบเป้าหมายการพัฒนาที่ยั่งยืน 5 มิติ (5P) ได้แก่ มิติการพัฒนาคน (People) มิติสิ่งแวดล้อม (Planet) มิติเศรษฐกิจและความมั่งคั่ง (Prosperity) มิติสันติภาพและยุติธรรม (Peace) และมิติความเป็นหุ้นส่วนการพัฒนา (Partnership) จากนั้นจะจัดกลุ่มพื้นที่จังหวัดตามดัชนีการพัฒนาระดับจังหวัด เพื่อสะท้อนกลุ่มของพื้นที่เป้าหมายที่มีศักยภาพการพัฒนาแตกต่างกัน โดยแบ่งออกเป็น 4 กลุ่ม ดังนี้

กลุ่มที่ 1 เป็นพื้นที่/จังหวัดที่มีความเหลื่อมล้ำสูง ยังขาดความพร้อมและต้องได้รับการสนับสนุนอย่างเร่งด่วน ได้แก่ จังหวัดที่มีค่าดัชนีผสมต่ำกว่าค่ากลางของประเทศ มากกว่าร้อยละ 20

กลุ่มที่ 2 เป็นพื้นที่/จังหวัดที่มีศักยภาพ แต่ยังมีข้อจำกัดที่จะพัฒนา ได้แก่ จังหวัดที่มีค่าดัชนีผสมต่ำกว่าค่ากลางของประเทศ ระหว่างร้อยละ 10 ถึงร้อยละ 20

กลุ่มที่ 3 เป็นพื้นที่/จังหวัดที่มีศักยภาพและพร้อมที่จะพัฒนา ได้แก่ จังหวัดที่มีค่าดัชนีผสมต่ำกว่าค่ากลางของประเทศ ไม่เกินร้อยละ 10

กลุ่มที่ 4 เป็นพื้นที่/จังหวัดที่มีความเข้มแข็งและพร้อมขยายผลไปภายนอก ได้แก่ จังหวัดที่มีค่าดัชนีผสม สูงกว่าค่ากลางของประเทศ

สำหรับผลการประเมินของจังหวัดปัตตานีดัชนีรวมเท่ากับ 41.92 อยู่ในกลุ่มที่ 1 ร่วมกับจังหวัดแม่ฮ่องสอน กล่าวคือ เป็นพื้นที่/จังหวัดที่มีความเหลื่อมล้ำสูง ยังขาดความพร้อมและต้องได้รับการสนับสนุนอย่างเร่งด่วน โดยค่าดัชนีเพิ่มขึ้นจาก 40.75 ในปี 2561 แต่ลดลงจาก 43.33 ในปี 2560 ส่วนข้อมูลดัชนีแยกตาม 5 มิติ (5P) ดังนี้


(1) **มิติการพัฒนาคน (People)** โดยจังหวัดปัตตานีมีค่าดัชนี 36.89 จัดอยู่ในกลุ่มที่ 1 ร่วมกับจังหวัดนราธิวาส แม่ฮ่องสอน ยะลา สุรินทร์ ตาก พัทลุง ซึ่งค่าดัชนีดังกล่าว เพิ่มขึ้นจาก 33.45 ในปี 2561 แต่ลดลงจาก 39.07 ในปี 2560

(2) **มิติเศรษฐกิจและความมั่งคั่ง (Prosperity)** โดยจังหวัดปัตตานีมีค่าดัชนี 47.23 จัดอยู่ในกลุ่มที่ 3 ซึ่งค่าดัชนีดังกล่าว ลดลงจาก 48.43 ในปี 2561 แต่เพิ่มขึ้นจาก 44.51 ในปี 2560

(3) **มิติสิ่งแวดล้อม (Planet)** โดยจังหวัดปัตตานีมีค่าดัชนี 39.81 จัดอยู่ในกลุ่มที่ 1 ร่วมกับจังหวัดพัทลุง และสกลนคร ซึ่งค่าดัชนีดังกล่าว ลดลงจาก 42.81 ในปี 2561 แต่เพิ่มขึ้นจาก 37.02 ในปี 2560

(4) **มิติสันติภาพและความยุติธรรม (Peace)** โดยจังหวัดปัตตานีมีค่าดัชนี 75.26 จัดอยู่ในกลุ่มที่ 4 ซึ่งค่าดัชนีดังกล่าว เพิ่มขึ้นจาก 70.11 ในปี 2561 และจาก 71.08 ในปี 2560

(5) **มิติความเป็นหุ้นส่วนการพัฒนา (Partnership)** โดยจังหวัดปัตตานีมีค่าดัชนี 24.81 จัดอยู่ในกลุ่มที่ 1 ร่วมกับจังหวัดแม่ฮ่องสอน เชียงใหม่ สมุทรสงคราม ร้อยเอ็ด ยะลา ยโสธร อุบลราชธานี มุกดาหาร ศรีสะเกษ เพชรบูรณ์ พิจิตร ตาก เลย ขอนแก่น เชียงราย และกำแพงเพชร ซึ่งค่าดัชนีดังกล่าว เพิ่มขึ้นจาก 23.10 ในปี 2561 แต่ลดลงจาก 33.37 ในปี 2560



ที่มา : สำนักงานสภาพัฒนาการเศรษฐกิจและสังคมแห่งชาติ, 2565

แผนภูมิที่ 37 ภาพรวมการประเมินตัวชี้วัดการพัฒนาระดับจังหวัดและกลุ่มจังหวัด ช่วงปี 2558-2562

ตารางที่ 152 การประเมินตัวชี้วัดการพัฒนาระดับจังหวัดและกลุ่มจังหวัด
แยกตามมิติการพัฒนา ช่วงปี 2558 - 2562

| มิติการพัฒนา | ค่ากลางของประเทศ | | | | | ปัตตานี | | | | |
|--|------------------|-------|-------|-------|-------|---------|-------|-------|-------|-------|
| | 2558 | 2559 | 2560 | 2561 | 2562 | 2558 | 2559 | 2560 | 2561 | 2562 |
| ภาพรวม | 50.35 | 51.00 | 51.91 | 50.86 | 52.87 | 44.54 | 46.22 | 43.33 | 40.75 | 41.92 |
| ด้านการพัฒนาคน (People) | 59.45 | 58.86 | 58.50 | 59.89 | 63.20 | 43.25 | 37.50 | 39.07 | 33.45 | 36.89 |
| ด้านเศรษฐกิจและความมั่งคั่ง (Prosperity) | 48.84 | 49.11 | 47.99 | 50.06 | 50.03 | 44.80 | 48.44 | 44.51 | 48.43 | 47.23 |
| ด้านสิ่งแวดล้อม (Planet) | 49.27 | 50.54 | 51.38 | 51.60 | 50.92 | 44.80 | 43.38 | 37.02 | 42.81 | 39.81 |
| ด้านสันติภาพและยุติธรรม (Peace) | 63.99 | 62.21 | 62.72 | 62.02 | 63.45 | 75.48 | 74.11 | 71.08 | 70.11 | 75.26 |
| ด้านความเป็นหุ้นส่วนพัฒนา (Partnership) | 38.33 | 40.25 | 39.84 | 38.69 | 44.68 | 26.75 | 36.13 | 33.37 | 23.10 | 24.81 |

หมายเหตุ: * ตัวชี้วัดที่มีการผูกผันข้อมูล
** ตัวชี้วัดที่มีการเก็บข้อมูลเพียงปี 2558 และ 2560
*** ตัวชี้วัดที่มีการเก็บข้อมูลล่าสุดปี 2560
**** ตัวชี้วัดที่มีการเก็บข้อมูลล่าสุดปี 2561
***** ตัวชี้วัดที่เป็นข้อมูลปีเว้นปี มีข้อมูลปี 2558 2560 2562

ที่มา : สำนักงานสภาพัฒนาการเศรษฐกิจและสังคมแห่งชาติ, 2565

3.1.2.3 ด้านความมั่นคง

1) เหตุการณ์ความไม่สงบ

สถานการณ์ความไม่สงบในจังหวัดชายแดนภาคใต้ ที่เกิดขึ้นมาอย่างยาวนาน เป็นปัญหาที่มีพัฒนาการที่มีความซับซ้อนละเอียดอ่อน และมีความเชื่อมโยงกันหลายมิติ โดยมีใจกลางของปัญหา คือ เรื่องอัตลักษณ์ชาติพันธุ์มาลายู ศาสนาอิสลาม และประวัติศาสตร์รัฐปัตตานี โดยการต่อสู้ที่ใช้ความรุนแรงเป็นผลมาจากคนกลุ่มหนึ่งที่มีอุดมการณ์ต้องการแบ่งแยกดินแดน ได้นำเงื่อนไขอัตลักษณ์เฉพาะมาขยายผลในการใช้ความรุนแรง ทำให้เกิดบรรยากาศความกลัวไม่ไว้วางใจระหว่างรัฐกับประชาชนและประชาชนกับประชาชนเพิ่มมากขึ้น นอกจากนี้ได้ปรากฏปัญหาใหม่ที่มีแนวโน้มเพิ่มมากขึ้น อย่างมีนัยสำคัญ คือ ปัญหายาเสพติด ปัญหาภัยแทรกซ้อน บทบาทของภาคประชาสังคม โดยเฉพาะเยาวชนที่เห็นต่างจากรัฐและถูกดึงเข้ามามีส่วนร่วมในการเคลื่อนไหวที่สอดคล้องกับอุดมการณ์ของผู้เห็นต่างจากรัฐ การเข้ามามีบทบาทและแทรกแซงขององค์กรระหว่างประเทศที่เป็นการเพิ่มความซับซ้อนของปัญหามากยิ่งขึ้น

❖ สถานการณ์ด้านความมั่นคงในพื้นที่จังหวัดปัตตานี

หากพิจารณาสถานการณ์ของจังหวัดปัตตานีตั้งแต่ปี 2562 ถึง ปี 2564 จะเห็นได้ว่าสถานการณ์ความไม่สงบดีขึ้นเป็นลำดับ โดยในปี 2564 มีเหตุการณ์ความไม่สงบ 66 เหตุการณ์ เพิ่มขึ้น 9 เหตุการณ์ เมื่อเทียบกับปี 2563 ที่มีเหตุการณ์ความไม่สงบ 57 เหตุการณ์ และลดลงถึง 16 เหตุการณ์ เมื่อเทียบกับปี 2562 ซึ่งมีเหตุการณ์ความไม่สงบ 82 เหตุการณ์ ซึ่งปัจจัยสำคัญที่ทำให้สถานการณ์ความไม่สงบดีขึ้น น่าจะมาจากเหตุการณ์ปิดล้อมและวิสามัญแกนนำรายสำคัญในพื้นที่ และมีการพูดคุยเพื่อสันติสุขที่เจ้าหน้าที่ฝ่ายไทยได้มีการหารือและประสานงานเกี่ยวกับการพูดคุยเพื่อสันติสุขกับผู้แทนกลุ่มผู้เห็นต่างกลุ่มต่าง ๆ ที่ได้พยายามรวมตัวกันในนามกลุ่ม “Mara Patani (มารา ปาตานี)” ในห้วงที่ผ่านมา จึงได้แสดงออกถึงศักยภาพในการก่อเหตุรุนแรงต่อฝ่ายผู้สนับสนุนการพูดคุยเพื่อ

สันติสุขทั้งฝ่ายไทยและมาเลเซีย และนอกจากการปฏิบัติของกลุ่มปฏิบัติการแล้ว กลุ่มองค์กรต่าง ๆ ที่มีความเชื่อมโยง และสนับสนุนกลุ่มผู้เห็นต่างก็ได้ปฏิบัติการเชิงรุกเพิ่มมากขึ้น โดยใช้เหตุการณ์ซึ่งเป็นการปฏิบัติผิดพลาดของฝ่ายรัฐ มาเป็นเงื่อนไข

❖ แนวโน้มสถานการณ์ในพื้นที่จังหวัดปัตตานี

กลุ่มผู้ก่อความรุนแรงจะยังคงความพยายามในการก่อเหตุรุนแรงต่อเจ้าหน้าที่เป็นหลัก โดยหากไม่สามารถก่อเหตุต่อเจ้าหน้าที่ได้ ก็จะเปลี่ยนมาก่อเหตุต่อเป้าหมายอ่อนแอ โดยรูปแบบการก่อเหตุจะยังคงคล้ายกับ ห้วงที่ผ่านมา อาทิ การลอบวางระเบิดหรือยิงเจ้าหน้าที่ตามเส้นทางสัญจร หรือขณะปฏิบัติการกิจประจำด้านตรวจ/จุดสกัด และสถานที่ราชการที่มีการรักษาความปลอดภัยต่ำ การลอบยิงคนไทยพุทธ ประชาชนที่ให้ความร่วมมือกับเจ้าหน้าที่หรือทำงานกับภาครัฐ และสายข่าวของเจ้าหน้าที่ การลอบวางระเบิดหรือวางเพลิงระบบสาธารณูปโภคต่าง ๆ ร้านค้าไทยพุทธ หรือสถานบันเทิง รวมทั้งอาจก่อเหตุก่อความเสียหายพร้อมกันหลายจุดด้วยการแขวนป้ายผ้า พ่นสีสเปรย์บนถนนหรือป้ายบอกทาง และโปรยตะปูเรือใบ เนื่องจากปรากฏข่าวสารความเคลื่อนไหวเตรียมการก่อเหตุของกลุ่มผู้ก่อความรุนแรงอย่างต่อเนื่อง ประกอบกับยังมีปัจจัยอื่นกระตุ้นให้กลุ่มผู้ก่อความรุนแรงก่อเหตุหลายประการ เช่น ตอบโต้การบังคับใช้กฎหมายของเจ้าหน้าที่ วันสำคัญเชิงสัญลักษณ์ต่าง ๆ เป็นต้น

ตารางที่ 153 จำนวนเหตุการณ์ความไม่สงบย้อนหลัง ตั้งแต่ปี 2562 – 2564 แยกตามอำเภอ

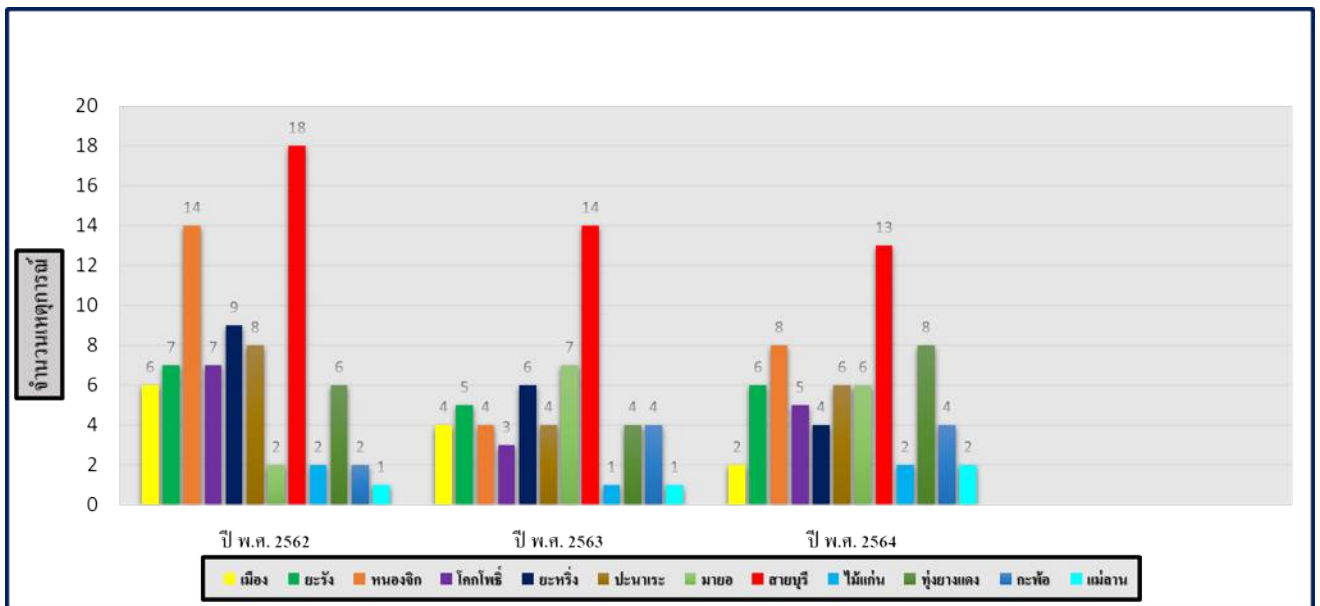
| ลำดับที่ | อำเภอ | จำนวนเหตุการณ์ | | |
|----------|--------------|----------------|------|------|
| | | 2562 | 2563 | 2564 |
| 1 | เมืองปัตตานี | 6 | 4 | 2 |
| 2 | โคกโพธิ์ | 7 | 3 | 5 |
| 3 | ยะรัง | 7 | 5 | 6 |
| 4 | ยะหริ่ง | 9 | 6 | 4 |
| 5 | สายบุรี | 18 | 14 | 13 |
| 6 | มายอ | 2 | 7 | 6 |
| 7 | หนองจิก | 14 | 14 | 8 |
| 8 | ปะนาเระ | 8 | 4 | 6 |
| 9 | ไม้แก่น | 2 | 1 | 2 |
| 10 | ทุ่งยางแดง | 6 | 4 | 8 |
| 11 | กะพ้อ | 2 | 4 | 4 |
| 12 | แม่ลาน | 1 | 1 | 2 |
| รวม | | 82 | 57 | 66 |

ที่มา : ที่ทำการปกครองจังหวัดปัตตานี, 2564

ตารางที่ 154 จำนวนผู้ได้รับบาดเจ็บและผู้เสียชีวิตเหตุการณ์ความไม่สงบ ตั้งแต่ปี 2562 - 2564

| จนท.รัฐ และ อื่น ๆ | 2562 | | | | | 2563 | | | | | 2564 | | | | |
|--|-----------|-----------|------------|-----------|------------|-----------|-----------|-----------|-----------|-----------|-----------|-----------|-----------|-----------|-----------|
| | เสียชีวิต | | บาดเจ็บ | | รวม | เสียชีวิต | | บาดเจ็บ | | รวม | เสียชีวิต | | บาดเจ็บ | | รวม |
| | พุทธ | มุสลิม | พุทธ | มุสลิม | | พุทธ | มุสลิม | พุทธ | มุสลิม | | พุทธ | มุสลิม | พุทธ | มุสลิม | |
| ทหาร (ทบ.,ทร.,ทอ.,ทพ.) | 1 | | 7 | | 8 | 4 | 2 | 17 | 2 | 25 | 1 | | 6 | | 7 |
| จนท.ตร. (ภ.,ตชด.,ส.,ทล.) | 1 | | 14 | 3 | 18 | 1 | | 1 | | 2 | | 1 | 13 | | 14 |
| ข้าราชการพลเรือน | | | | | 0 | | | | | 0 | | | 2 | | 2 |
| ลูกจ้าง/พนักงานของรัฐ | | | | | 0 | | 1 | | | 1 | | | | | 0 |
| ครู /นักเรียน นักศึกษา | | | | | 0 | | | | | 0 | | | | | 0 |
| สมาชิก อส.,อปพร.,ชรบ., อรบ., อสม. | 2 | 10 | 2 | 6 | 20 | | 1 | 1 | 1 | 3 | | 2 | | | 2 |
| นักการเมืองท้องถิ่น (อบต.) | | 1 | | | 1 | | | | | 0 | | | | | 0 |
| ผู้นำท้องถิ่น (กำนัน,ผญบ.,ผช. ,มรส. สารวัตรกำนัน แพทย์ประจำตำบล) | | 3 | | 2 | 5 | | 5 | | | 5 | 1 | 1 | | | 2 |
| พระภิกษุ, สามเณร | | | | | 0 | | | | | 0 | | | | | 0 |
| ผู้นำศาสนาอิสลาม | | | | 1 | 1 | | | | | 0 | | 1 | | | 1 |
| ราษฎรทั่วไป | 8 | 18 | 5 | 24 | 55 | 3 | 11 | 1 | 14 | 29 | 3 | 14 | 1 | 12 | 30 |
| ชาวต่างชาติ/ต่างด้าว | | | | | 0 | | | 1 | | 1 | | | | | 0 |
| ผู้ก่อเหตุ | | 8 | | | 8 | | 14 | | | 14 | | 9 | | | 9 |
| รวม | 12 | 40 | 28 | 36 | 116 | 8 | 34 | 21 | 17 | 80 | 5 | 28 | 22 | 12 | 67 |
| รวมทั้งสิ้น | 52 | 64 | 116 | 42 | 38 | 80 | 33 | 34 | 67 | | | | | | |

ที่มา : ที่ทำการปกครองจังหวัดปัตตานี, 2564



แผนภูมิที่ 38 แสดงข้อมูลเปรียบเทียบสถานการณ์ด้านความมั่นคงในพื้นที่จังหวัดปัตตานี ห้วงตั้งแต่ พ.ศ. 2562 ถึง ปี พ.ศ. 2564

เมื่อพิจารณาจากแผนภูมิ จะเห็นว่าสถานการณ์ของจังหวัดปัตตานีตั้งแต่ปี 2562 ถึง ปี 2564 สถานการณ์ความไม่สงบดีขึ้นเป็นลำดับ โดยเฉพาะในปี 2563 มีเหตุการณ์ความไม่สงบเพียง 57 เหตุการณ์ เทียบกับปี 2562 มีเหตุการณ์ 82 เหตุการณ์ เหตุการณ์ความไม่สงบลดลงถึง 25 เหตุการณ์

❖ การแก้ไขปัญหาด้านความมั่นคง

จังหวัดปัตตานีได้กำหนดมาตรการและแนวทางในการปฏิบัติด้านการรักษาความสงบเรียบร้อยในพื้นที่จังหวัดปัตตานี โดยใช้ศูนย์ปฏิบัติการอำเภอ (ศปก.อ.) ที่มีนายอำเภอเป็นผู้อำนวยการศูนย์ปฏิบัติการร่วมกับหน่วยเฉพาะกิจหมายเลข หน่วยเฉพาะกิจทหารพราน และสถานีตำรวจภูธรในพื้นที่บูรณาการร่วมกันในการรักษาความสงบเรียบร้อยในพื้นที่ และเสริมด้านการมีส่วนร่วมของประชาชนในการร่วมกับเจ้าหน้าที่รัฐ ในการดูแลรักษาความสงบเรียบร้อย ทั้ง ชรบ., อรบ., ทสปช., และกำลังภาคประชาชนทุกกลุ่ม ซึ่งจังหวัดปัตตานีกำหนดมาตรการรักษาความปลอดภัยตามแนวทางของ กอ.รมน.ภาค 4 สน. โดยกำหนดมาตรการรักษาความปลอดภัยเป็น 3 ระบบ ดังนี้

(1) ระบบป้องกันโดยตนเอง

(1.1) ใช้การประชาสัมพันธ์เพื่อสร้างความรู้ ความเข้าใจ และให้คำแนะนำแก่บุคคลที่เป็นเป้าหมายของกลุ่ม ผกค. เช่น ครู ประชาชนไทยพุทธ หรือผู้ที่ให้ความร่วมมือกับรัฐ เจ้าหน้าที่รัฐ เช่น กำนัน ผู้ใหญ่บ้าน เป็นต้น ในการติดตามข่าวสารและความเคลื่อนไหวของ ผกค. การเฝ้าสังเกตสิ่งผิดปกติในพื้นที่ ให้ดำเนินชีวิตตามปกติด้วยความระมัดระวังไม่ประมาท

(1.2) ส่งเสริมขีดความสามารถในการป้องกันตนเอง เช่น การฝึกการใช้อาวุธ การฝึกการป้องกันตนเอง การให้คำแนะนำในการระวังป้องกันตนเองด้วยการสังเกต เพื่อมิให้ถูกติดตามหรือสลับการเกาะของฝ่ายตรงข้าม

(1.3) จัดสร้างระบบเครือข่ายระหว่างเจ้าหน้าที่กับบุคคลที่เป็นเป้าหมาย โดยมีหมายเลขโทรศัพท์ ให้ติดต่อกันได้ตลอดเวลา

(1.4) การปฏิบัติตามคำแนะนำของเจ้าหน้าที่ในด้านรักษาความปลอดภัย

(2) ระบบป้องกันโดยชุมชน

(2.1) ปลุกจิตสำนึกให้ประชาชนมีความรัก ห่วงแหน และช่วยกันดูแล สถานที่ราชการ เช่น โรงเรียน วัด สถานีนามัย สถานีรถไฟ เป็นต้น

(2.2) ส่งเสริมให้ประชาชนออกมาช่วยกันดูแล หมู่บ้าน ชุมชน การเฝ้าสังเกตสิ่งผิดปกติ และการแจ้งเตือนข่าวสาร

(2.3) การแสดงพลังต่อต้านการกระทำต่อบุคคลและสถานที่ที่เป็นของส่วนรวม

(3) ระบบการรักษาความปลอดภัยโดยเจ้าหน้าที่

(3.1) การรักษาความปลอดภัยในเขตชุมชนเมือง สำหรับในพื้นที่เขตเมืองได้ใช้แผนพิทักษ์เมืองเป็นหลัก โดยมีการปฏิบัติแบ่งพื้นที่รับผิดชอบเป็น 3 ชั้น ดังนี้ ชั้นนอก มอบภารกิจให้เจ้าหน้าที่ทหารรับผิดชอบพื้นที่ชั้นกลางและชั้นในมอบภารกิจให้เจ้าหน้าที่ตำรวจและสมาชิก อส. รับผิดชอบในการตั้งจุดตรวจ/จุดสกัด โดยมีชุดเคลื่อนที่เร็ว ชุดตรวจวัดถูระเบิด และมาตรการด้านการข่าว สนับสนุนการปฏิบัติและมีการซักซ้อมแผนเผชิญเหตุเป็นห่วง ๆ โดยการวางกำลังพื้นที่ชั้นในและชั้นกลางหากไม่เพียงพอให้เจ้าหน้าที่ทหารจัดกำลังสนับสนุนในลักษณะการวางกำลังเป็นพื้นที่และ/หรือจัดกำลังเป็นกองหนุนเคลื่อนที่เร็ว โดยวางกำลังในพื้นที่ทั้ง 3 ชั้น ให้เสริมกำลังประชาชนและเครือข่ายเฝ้าระวัง ประกอบด้วย ชรบ. อรบ. ทสปช. และ ชคต. และได้มีการนำแผนพิทักษ์เมือง

มาปฏิบัติและการจัดตั้ง กอ.ร่วม เพื่อวิเคราะห์ประเมินสถานการณ์ประจำวัน และปรับแผนตามความเหมาะสม เพื่อป้องกันการก่อเหตุให้เกิดประสิทธิภาพสูงสุด

(3.2) การรักษาความปลอดภัยพื้นที่นอกเขตเมือง

ใช้ศูนย์ปฏิบัติการอำเภอ (ศปก.อ.) เป็นหน่วยงานหลักในการขับเคลื่อนมาตรการรักษาความปลอดภัยพื้นที่ โดยบูรณาการกำลังร่วม 3 ฝ่าย ทั้งทหาร ตำรวจ และฝ่ายปกครอง ปฏิบัติตามแผนรักษาความปลอดภัยของแต่ละพื้นที่ โดยกำหนดมาตรการรักษาความปลอดภัย เป็น 2 ส่วน

- พื้นที่ชุมชนที่สามารถป้องกันตนเองได้

- 1) บูรณาการกำลังร่วม 3 ฝ่าย ตรวจสอบให้คำแนะนำในการปฏิบัติในการ รปภ.พื้นที่
- 2) จัดกำลังเฝ้าตรวจ/คุ้มครองเส้นทางที่ราษฎรใช้เป็นประจำ โดยกำหนดมาตรการ รปภ.

อย่างเข้มแข็ง เพื่อให้เป็นเส้นทางปลอดภัยอย่างน้อย 1 เส้นทาง

3) ศปก.อ. กำหนดพื้นที่รับผิดชอบในแต่ละหมู่บ้าน เป็น 7 โซน และแบ่งมอบภารกิจในการรักษาความปลอดภัยให้กับ ผช.ปค./ผรส. ในการดูแลรับผิดชอบพื้นที่ โดยมอบหมายให้ผู้ใหญ่บ้านดูแลรับผิดชอบในภาพรวมหมู่บ้าน

4) กำหนดให้มีการซักซ้อมแผนเผชิญเหตุอย่างต่อเนื่อง และกำหนดฝึกอบรมเสริมศักยภาพในด้านยุทธวิธีพื้นฐาน ในการป้องกันตนเอง และชุมชนอย่างต่อเนื่อง

5) ตรวจสอบระบบการติดต่อสื่อสารระหว่างชุมชนกับ ศปก.อ. และหน่วยกำลังในพื้นที่ และจัดกำลังเคลื่อนที่เร็วให้การสนับสนุนเมื่อเกิดเหตุ

- พื้นที่ชุมชนที่ไม่สามารถป้องกันตนเองได้

- 1) จัดกำลังลาดตระเวนเฝ้าตรวจ/คุ้มครองอย่างต่อเนื่อง
- 2) จัดตั้งชุดคุ้มครองตำบล (ชคต.)/ชุดคุ้มครองหมู่บ้าน (ชคบ.) ในพื้นที่ที่มีเกณฑ์ที่ถูก

กระทำจากกลุ่ม ผกร. โดยบูรณาการปฏิบัติร่วมกับ หน่วยทหาร และเจ้าหน้าที่ตำรวจที่รับผิดชอบ

3) จัดกำลังลาดตระเวนเฝ้าตรวจ/คุ้มครองเส้นทางที่ราษฎรใช้เป็นประจำโดยกำหนดมาตรการ รปภ.อย่างเข้มแข็ง กำหนดพื้นที่เฝ้าระวังในหมู่บ้าน/ชุมชนที่สำคัญ ได้แก่ ถนนที่เคยเกิดเหตุซ้ำซาก ถนนที่เป็นจุดล่อแหลมอันตราย และสถานที่ราชการหรือสิ่งสาธารณประโยชน์ภายในหมู่บ้านที่ต้องเฝ้าระวังเป็นพิเศษ

4) ศปก.อ. กำหนดพื้นที่รับผิดชอบในแต่ละหมู่บ้าน เป็น 7 โซน และแบ่งมอบภารกิจในการรักษาความปลอดภัยให้กับ ผช.ปค./ผรส. ในการดูแลรับผิดชอบพื้นที่ โดยมอบหมายให้ผู้ใหญ่บ้านดูแลรับผิดชอบในภาพรวมหมู่บ้าน

5) กำหนดให้มีการซักซ้อมแผนเผชิญเหตุอย่างต่อเนื่อง และกำหนดการฝึกอบรมเสริมศักยภาพในด้านยุทธวิธีพื้นฐาน ในการป้องกันตนเอง และชุมชน

6) ตรวจสอบระบบการติดต่อสื่อสารระหว่างชุมชนกับ ศปก.อ. และหน่วยกำลังในพื้นที่ และจัดกำลังเคลื่อนที่เร็วในการสนับสนุนเมื่อเกิดเหตุ

2) ยาเสพติด

จังหวัดปัตตานีมีปัญหาการแพร่ระบาดของยาเสพติดในทุกหมู่บ้าน/ชุมชน โดยการแพร่ระบาด แนวโน้มระดับที่ค่อนข้างรุนแรง และเป็นปัญหาที่มีความทับซ้อนกับปัญหาความมั่นคง เอื้อประโยชน์กับกลุ่มผู้ค้า ยาเสพติด ทำให้มีเสรีในการค้ายาเสพติดมากขึ้นจึงส่งผลให้การแพร่ระบาดของยาเสพติดมีสถานการณ์ที่ค่อนข้างรุนแรง แตกต่างกันไปตามลักษณะของพื้นที่หรือชุมชน

❖ สถานการณ์การค้ายาเสพติด

สถานการณ์การค้ายาเสพติดคงขยายตัวในพื้นที่ ยาเสพติดยังคงมีการลักลอบลำเลียงลงมา จำหน่ายในพื้นที่อย่างต่อเนื่อง โดยเฉพาะยาบ้า ไอซ์ เฮโรอีน และกัญชา บางส่วนมีการลักลอบลำเลียงมาจากเครือข่ายชายแดนพื้นที่ภาคเหนือ ซึ่งดำเนินการโดยนักค้ารายใหญ่ในพื้นที่ บางส่วนมีการลำเลียงมาจากจังหวัดใกล้เคียง ซึ่งดำเนินการโดยนักค้าในระดับชายส่ง เพื่อนำมาจำหน่ายในพื้นที่จังหวัดปัตตานี โดยการค้าในพื้นที่จังหวัดปัตตานี มีลักษณะ ดังนี้

กลุ่มเครือข่ายการค้า ปัจจุบันกลุ่มเครือข่ายการค้ายาเสพติดรายใหญ่ ซึ่งเป็นเครือข่ายเดิม ในพื้นที่จังหวัดปัตตานี ยังคงมีบทบาทพฤติการณ์ในการค้ายาเสพติดอยู่ โดยยังสามารถติดต่อจัดหายาเสพติด โดยเฉพาะยาบ้าจากเครือข่ายทางภาคเหนือมาจำหน่ายในพื้นที่ได้อย่างต่อเนื่อง และบุคคลในเครือข่ายมีลักษณะ เป็นเครือญาติกัน กรณีที่บุคคลใดถูกจับกุมก็จะให้บุคคลอื่นสามารถขึ้นมาทำหน้าที่แทนได้ และบุคคลในเครือข่าย บางคนที่มีหมายจับก็มีการหลบหนีไปอยู่ประเทศเพื่อนบ้าน เช่น ประเทศพม่า ลาว เป็นต้น และยังพฤติการณ์ในการ ติดต่อกำและจัดหายาเสพติดลงมาในพื้นที่ แต่อย่างไรก็ตาม พบว่ากลุ่มเครือข่ายการค้ายาเสพติดในพื้นที่จังหวัดปัตตานี ส่วนใหญ่จะเป็นกลุ่มเครือข่ายการค้าระดับชายส่งในพื้นที่ โดยจะมีความเชื่อมโยงกับนักค้ายาเสพติดระหว่างจังหวัด ได้แก่ จ.นราธิวาส จ.สงขลา จ.ตรัง ในการติดต่อซื้อขายยาเสพติด เพื่อนำมาจำหน่ายในพื้นที่จังหวัดปัตตานี รวมถึง จังหวัดใกล้เคียง อาทิ จังหวัดยะลา ที่มีแนวเขตติดต่อกัน

รูปแบบการค้ายาเสพติด

- รูปแบบในการติดต่อซื้อขายยาเสพติด ส่วนใหญ่ใช้การติดต่อสื่อสารหรือส่งการผ่านทาง โทรศัพท์มือถือเป็นหลัก นอกจากนี้ใช้การติดต่อสื่อสารผ่านทาง Social media ทั้งการใช้ Facebook, Messenger, Line ซึ่งเป็นที่นิยม
- การซุกซ่อนลำเลียงยาเสพติด จากการจับกุมในคดีสำคัญพบว่าส่วนใหญ่จะมีการลักลอบ ลำเลียงยาเสพติด โดยใช้รถยนต์กระบะส่วนบุคคลในการลำเลียง การลำเลียงโดยรถบรรทุกสินค้า และการลำเลียง ผ่านบริษัทขนส่งเอกชน
- รูปแบบและวิธีการชำระเงินค่ายาเสพติด ปัจจุบันใช้วิธีการโอนเงินเข้าบัญชี โดยผ่านแอปพลิเคชัน ทางมือถือ (E-Banking) จะไม่ไปโอนที่ธนาคารเหมือนสมัยก่อนโดยบัญชีธนาคารและโทรศัพท์ที่ใช้จะเป็นชื่อของ บุคคลอื่นทั้งสิ้น
- พื้นที่พักยาสำคัญในจังหวัดปัตตานี เพื่อรอการกระจายในพื้นที่ รวมถึงส่งไปยังพื้นที่จังหวัด ใกล้เคียงได้แก่ อ.โคกโพธิ์ อ.สายบุรี และ อ.กะพ้อ
- ราคายาเสพติดในพื้นที่จังหวัดปัตตานี ตัวยาสำคัญ ได้แก่ ยาบ้า ราคาขายส่ง มัดละ (2,000 เม็ด) ประมาณ 45,000 – 50,000 บาท

❖ ข้อมูลสถานการณ์เฝ้าระวังปัญหายาเสพติดในพื้นที่จังหวัดปัตตานี

พื้นที่ผลิตยาเสพติด นำเข้า ส่งออก และพื้นที่พักยาเสพติด โดยในพื้นที่ไม่มีปรากฏเนื่องจากในพื้นที่จังหวัดปัตตานี ไม่มีอาณาเขตติดต่อกับประเทศเพื่อนบ้าน จึงทำให้ไม่มีปัญหาตามแนวชายแดน

พื้นที่เส้นทางลำเลียงยาเสพติด ข้อมูลทางการสืบสวน ด้านการข่าว และผลการจับกุมผู้ต้องหา รวมทั้งข้อมูลที่ได้รับจากการจับกุมผู้เสพพบว่า ผู้ค้ายาเสพติดในพื้นที่ส่วนใหญ่จะเป็นผู้ค้ารายย่อย โดยรับยาเสพติดมาจากพื้นที่จังหวัดใกล้เคียงได้แก่ พื้นที่ อำเภอสู่ไหงโก – ลก จังหวัดนครราชสีมา และ อำเภอหาดใหญ่ อำเภอสะเดา จังหวัดสงขลา ซึ่งส่วนใหญ่จะเป็นประเภท ยาบ้า และกัญชา มาจากพื้นที่ภาคเหนือ มีความเชื่อมโยงกับนักค้าในพื้นที่จังหวัดชายแดนภาคใต้ และลำเลียงเข้ามาจำหน่ายในพื้นที่ สำหรับพืชกระท่อม ส่วนใหญ่จะนำมาจากนอกพื้นที่ได้แก่พื้นที่จังหวัดพัทลุง จังหวัดนครศรีธรรมราช จังหวัดชุมพร จังหวัดสุราษฎร์ธานี และจังหวัดสตูล โดยการลักลอบลำเลียงยาเสพติดเข้าในพื้นที่ในรูปแบบ และวิธีการซุกซ่อนในยานพาหนะ ซึ่งบางครั้งจะซุกซ่อนปะปนมากับสินค้า และยังคงใช้เส้นทางหมายเลข 42 และ 43 เส้นทาง รถไฟ ทางรถโดยสารประจำทางตลอดจนมีการส่งทางไปรษณีย์ โดยผู้ค้าจะบรรจุยาเสพติดใส่หีบห่อหรือกล่องพัสดุ แล้วส่งมาทางไปรษณีย์ แล้วเจ้าหน้าที่ผู้รับในพื้นที่ปลายทางแล้วจะใช้ชื่อญาติ หรือ คนสนิท เป็นผู้ไปรับกล่องพัสดุตามที่ตั้งมาจกต้นทาง ดังกล่าว

พื้นที่ค้ายาเสพติด และพื้นที่แพร่ระบาดของยาเสพติด เนื่องจากพื้นที่เป็นเส้นทางผ่านของถนนทางหลวงหมายเลข 42 และผู้ค้ายาเสพติดนำยามาเก็บไว้ เพื่อจำหน่ายในพื้นที่จังหวัดปัตตานี ได้แก่

(1) อ.เมืองปัตตานี ม.1, ม.3, ม.5, ม.6 ต.รูสะมิแล ม.3, ม.7, ม.8, ม.9, ม.10 ต.บานา ม.2 ต.ตะลุโบะ และ ถ.ปากน้ำ ต.สะบารัง ต.อาเนาะรู

(2) อ.โคกโพธิ์ ม.1 ต.นาเกตุ ม.2, ม.3, ม.7 ต.มะกรูด ม.1, ม.3, ม.4, ม.7 ต.ท่าเรือ ม.4 ต.โคกโพธิ์ และ ม.3 ต.บางโกระ

(3) อ.หนองจิก ม.4 ต.บางเขา ม.1, ม.3, ม.9 ต.บ่อทอง ม.2, ม.6 ต.ท่ากำชำ ม.2 ต.ตุง และ ม.2 ต.เกาะเปาะ

(4) อ.สายบุรี ม.3 ต.ละหาร ม.2 ต.ปะเสยะวอ ม.7 ม.10 ต.เตราะบอน และ ม.4 ต.ทุ่งคล้า

(5) อ.ยะรัง ม.3 ต.ยะรัง ม.3 ต.ระแว้ง และ ม.6 ต.เมะมาวี

(6) อ.ยะหริ่ง ม.2 ต.ตันหยงจิงงา ม.2 ต.ตาเกาะ และ ม.3 ต.ตันหยงดालอ

(7) อ.มายอ ม.2 ม.4 ต.สะก้า ม.4 ม.6 ต.ลุโบะยี่ไร ม.3 ต.สากอใต้ และ ม.1 ต.ปะโด

❖ ประเภทยาเสพติดที่มีการแพร่ระบาดในพื้นที่ และแนวโน้มการแพร่ระบาดตามลำดับ ดังนี้

(1) **พืชกระท่อม** ซึ่งปัจจุบันนี้มีการแพร่ระบาดแทบทุกพื้นที่ ในจังหวัดปัตตานี ซึ่งผู้ค้าจะไปรับมาจากนอกพื้นที่ คือในพื้นที่ภาคใต้ตอนบน เช่น จังหวัดนครศรีธรรมราช จังหวัดชุมพร จังหวัดสุราษฎร์ธานี จังหวัดพัทลุง และจังหวัดสตูล แล้วนำมาต้มผสมกับเครื่องดื่มหรือยาเสพติดอื่น ๆ เช่น น้ำอัดลม เครื่องดื่มชูกำลัง ยาแก้ไอ ยากันยุง หรือ อัลปราโซแลม ที่เรียกว่า 4 X 100 มีการจับกุมทุกพื้นที่โดยเฉพาะ อ.ทุ่งยางแดง อ.ยะรัง อ.มายอ อ.สายบุรี ต.นาประดู่ อ.โคกโพธิ์ อ.แม่ลาน และเกือบทุกอำเภอ หมู่บ้าน/ชุมชน ซึ่งสามารถวิเคราะห์ข้อมูลได้จากการจับกุมที่ผ่านมา

(2) **ยาบ้า** จะแพร่ระบาดในชุมชนเมืองที่มีสถานบริการ สถานบันเทิง และเขตที่มีความเจริญทางด้านอุตสาหกรรม ซึ่งส่วนใหญ่จะเป็นกลุ่มผู้ใช้แรงงานใช้ยาประเภทนี้จำนวนมาก พื้นที่ที่มีการแพร่ระบาด ได้แก่ อ.เมืองปัตตานี อ.หนองจิก อ.สายบุรี อ.โคกโพธิ์ อ.ยะหริ่ง อ.มายอ อ.ยะรัง และ อ.ปะนาเระ นักค้ายาเสพติดส่วนใหญ่จะเป็นนักค้ารายย่อย จะรับยามาจาก พื้นที่ อ.สุไหงโก-ลก จังหวัดนราธิวาส พื้นที่จังหวัดสงขลา จังหวัดนครศรีธรรมราช จังหวัดสุราษฎร์ธานี และพื้นที่ ในภาคกลาง ภาคเหนือ

(3) **กัญชา** จะแพร่ระบาดทั่วไปเกือบทุกพื้นที่ในจังหวัดปัตตานี โดยเฉพาะพื้นที่ชุมชน/หมู่บ้าน ส่วนใหญ่ผู้ที่นับถือศาสนาอิสลาม มักจะใช้ยาประเภทนี้ เนื่องจากไม่ส่อพฤติกรรมทางกายภาพ จากการจับกุม มีการจับกุมทุกพื้นที่

❖ ผลการจับกุมยาเสพติดในพื้นที่จังหวัดปัตตานี

สรุปผลการจับกุมยาเสพติด โดยแยกตามประเภทของยาเสพติด ดังนี้

ตารางที่ 155 สรุปผลการจับกุมยาเสพติด ห้วงเดือนตุลาคม 2563 – เดือนสิงหาคม 2564

แยกตามประเภทยาเสพติด

| ชนิดของยาเสพติด และของกลางยาเสพติด | ปี 2562 | | | ปี 2563 | | | ปี 2564 | | |
|------------------------------------|-----------------|-----------------|---------------------|-----------------|-----------------|--------------------|-----------------|-----------------|-----------------------|
| | จับกุมได้ (ราย) | ผู้ต้องหา (ราย) | ของกลาง | จับกุมได้ (ราย) | ผู้ต้องหา (ราย) | ของกลาง | จับกุมได้ (ราย) | ผู้ต้องหา (ราย) | ของกลาง |
| เฮโรอีน | 78 | 85 | 440.91 กรัม | 81 | 83 | 621.60 กรัม | 81 | 83 | 621.60 กรัม |
| กัญชา | 39 | 39 | 5,125.8 กรัม | 48 | 47 | 606059.9 กรัม | 55 | 54 | 606.06 กก./19 ตัน |
| พืชกระท่อม | 1,951 | 2,143 | 8,459.9 กก. | 2,007 | 2,130 | 17,103.4 กก. | 2,007 | 2,130 | 17.11 กก./1,528.9ลิตร |
| ยาบ้า | 2,313 | 2,387 | 613,370เม็ด | 2,391 | 2,478 | 217,158 เม็ด | 2,391 | 2,478 | 17.11 กก./1,528.9ลิตร |
| ยาแก้ไอ | 14 | 15 | 710,984 ซึ่ซึ่ | 10 | 9 | 124,140 ซึ่ซึ่ | 10 | 9 | 124,140 ซึ่.ซึ่. |
| ยาไอซ์ | 178 | 188 | 104,440.1 กรัม | 263 | 287 | 796,423.2 กรัม | 263 | 287 | 796,423 กรัม |
| รวม | 4,573 | 4,857 | 1,442,820.71 | 4,800 | 5,034 | 3,715,928.1 | 4,807 | 5,041 | |

ที่มา : ศูนย์อำนวยการป้องกันและปราบปรามยาเสพติดจังหวัดปัตตานี, 2564

ตารางที่ 156 สรุปผลการจับกุมยาเสพติด พ.ศ. 2562 – พ.ศ. 2564 แยกตามประเภทข้อกล่าวหา

| ประเภทข้อกล่าวหา | ปี 2562 | | ปี 2563 | | ปี 2564 | |
|----------------------|--------------------|--------------------|--------------------|--------------------|--------------------|--------------------|
| | จับกุมได้ (ราย) | ผู้ต้องหา (ราย) | จับกุมได้ (ราย) | ผู้ต้องหา (ราย) | จับกุมได้ (ราย) | ผู้ต้องหา (ราย) |
| ผลิต | 294 | 334 | 420 | 459 | 420 | 459 |
| นำเข้า | - | - | - | - | - | - |
| จำหน่าย | 7 | 7 | 36 | 36 | 36 | 36 |
| ครอบครองเพื่อจำหน่าย | 885 | 954 | 1,086 | 1,179 | 1,086 | 1,179 |
| ครอบครอง | 2,333 | 2,508 | 2,318 | 2,409 | 2,318 | 2,409 |
| เสพ | 1,067 | 1,068 | 939 | 945 | 939 | 945 |
| รวม | 4,586 | 4,871 | 4,799 | 5,028 | 4,799 | 5,028 |

ที่มา : ศูนย์อำนวยการป้องกันและปราบปรามยาเสพติดจังหวัดปัตตานี, 2564

ตารางที่ 157 สรุปผลการจับกุมยาเสพติด พ.ศ. 2562 – พ.ศ. 2564 แยกแต่ละ สภ. ในพื้นที่

| ประเภทข้อกล่าวหา | ปี 2562 | | ปี 2563 | | ปี 2564 | |
|------------------|--------------------|--------------------|--------------------|--------------------|--------------------|--------------------|
| | จับกุมได้ (ราย) | ผู้ต้องหา (ราย) | จับกุมได้ (ราย) | ผู้ต้องหา (ราย) | จับกุมได้ (ราย) | ผู้ต้องหา (ราย) |
| สภ.เมืองปัตตานี | 1,216 | 1,329 | 928 | 994 | 714 | 772 |
| สภ.สายบุรี | 258 | 263 | 269 | 300 | 358 | 361 |
| สภ.โคกโพธิ์ | 333 | 351 | 335 | 348 | 255 | 274 |
| สภ.หนองจิก | 266 | 295 | 543 | 567 | 343 | 350 |
| สภ.ยะหริ่ง | 454 | 460 | 489 | 499 | 493 | 501 |
| สภ.มายอ | 595 | 627 | 539 | 559 | 433 | 458 |
| สภ.ปะนาเระ | 219 | 229 | 339 | 352 | 396 | 391 |
| สภ.ยะรัง | 262 | 280 | 317 | 330 | 314 | 362 |
| สภ.ไม้แก่น | 73 | 71 | 127 | 130 | 135 | 145 |
| สภ.กะพ้อ | 198 | 217 | 226 | 230 | 213 | 213 |
| สภ.ทุ่งยางแดง | 167 | 169 | 197 | 202 | 201 | 205 |
| สภ.แม่ลาน | 64 | 65 | 110 | 114 | 143 | 149 |
| สภ.บ้านโสร่ง | 218 | 225 | 187 | 196 | 191 | 194 |
| สภ.นาประดู่ | 110 | 120 | 238 | 248 | 266 | 283 |
| สภ.ราตาปันยัง | 153 | 170 | 116 | 123 | 132 | 136 |
| สภ.ตุยง | - | - | 53 | 57 | 212 | 234 |
| รวม | 4,586 | 4,871 | 5,040 | 5,249 | 4,799 | 5,028 |

ที่มา : ศูนย์อำนวยการป้องกันและปราบปรามยาเสพติดจังหวัดปัตตานี, 2564

3) คดีและอาชญากรรม

ตารางที่ 158 สถิติคดีอาญา 4 กลุ่ม เปรียบเทียบปี 2560 - 2564

| ประเภทความผิด | 2560 | | 2561 | | 2562 | | 2563 | | 2564 | |
|--|------------------|-----------------|------------------|-----------------|------------------|-----------------|------------------|-----------------|------------------|-----------------|
| | รับแจ้ง (ราย) | จับกุม (ราย) | รับแจ้ง (ราย) | จับกุม (ราย) | รับแจ้ง (ราย) | จับกุม (ราย) | รับแจ้ง (ราย) | จับกุม (ราย) | รับแจ้ง (ราย) | จับกุม (ราย) |
| 1. ฐานความผิดเกี่ยวกับชีวิต ร่างกาย และเพศ | 194 | 85 | 178 | 87 | 144 | 81 | 121 | 84 | 134 | 90 |
| 2. ฐานความผิดเกี่ยวกับทรัพย์ | 570 | 288 | 538 | 309 | 424 | 288 | 436 | 328 | 400 | 304 |
| 3. ฐานความผิดพิเศษ | 56 | 45 | 118 | 106 | 99 | 85 | 51 | 42 | 46 | 35 |
| 4. คดีความผิดที่รัฐเป็นผู้เสียหาย | 4,318 | 4,318 | 4,790 | 4,790 | 4,777 | 4,777 | 5,487 | 5,487 | 5,032 | 5,032 |

ที่มา : ตำรวจภูธรจังหวัดปัตตานี, 2564

ตารางที่ 159 เปรียบเทียบจำนวนคดีและอาชญากรรม พ.ศ. 2558 - พ.ศ. 2564

| รายการ/ปี | รายปี ตาม ปี พ.ศ. วันที่ 1 มกราคม - 31 ธันวาคม ของปีนั้น | | | | | | |
|---|--|-------|-------|-------|-------|-------|-------|
| | 2558 | 2559 | 2560 | 2561 | 2562 | 2563 | 2564 |
| 1. ฐานความผิดเกี่ยวกับชีวิต ร่างกาย และเพศ (หน่วย : คดี) | | | | | | | |
| 1.1 ชำผู้อื่น (คดีอุกฉกรรจ์) | 230 | 210 | 194 | 176 | 53 | 39 | 32 |
| 1.2 ทำร้ายผู้อื่นถึงแก่ความตาย | 3 | 0 | 3 | 2 | 1 | 1 | 2 |
| 1.3 พยายามฆ่า | 32 | 29 | 42 | 36 | 38 | 31 | 45 |
| 1.4 ทำร้ายร่างกาย | 54 | 44 | 45 | 42 | 31 | 22 | 10 |
| 1.5 ช่มชื่นกระทำชำเรา | 15 | 10 | 9 | 19 | 15 | 11 | 11 |
| 2. ฐานความผิดเกี่ยวกับทรัพย์ (หน่วย : คดี) | | | | | | | |
| 2.1 ความผิดทุกประเภท | 585 | 580 | 571 | 539 | 420 | 515 | 399 |
| 3. ฐานความผิดพิเศษ (หน่วย : คดี) | | | | | | | |
| 3.1 พ.ร.บ. ป้องกันและปราบปรามการค้ามนุษย์ | 4 | 4 | 4 | 2 | 4 | 0 | 0 |
| 3.2 พ.ร.บ. คุ้มครองเด็ก | 0 | 1 | 2 | 2 | 0 | 1 | 0 |
| 4. คดีความผิดที่รัฐเป็นผู้เสียหาย (หน่วย : คดี) | | | | | | | |
| 4.1 ยาเสพติด | 3,114 | 3,432 | 4,027 | 4,442 | 4,553 | 5,675 | 4,680 |
| 4.1.1 จำหน่าย | 0 | 8 | 35 | 49 | 50 | 55 | 36 |
| 4.1.2 ครอบครองเพื่อจำหน่าย | 3 | 150 | 736 | 906 | 855 | 1,196 | 928 |
| 4.1.3 ครอบครอง | 1,803 | 1,860 | 1,853 | 2,253 | 2,355 | 2,336 | 2,227 |
| 4.1.4 เสพยาเสพติด | 813 | 972 | 1,029 | 919 | 1,046 | 1,304 | 1,307 |

| รายการ/ปี | รายปี ตาม ปี พ.ศ. วันที่ 1 มกราคม - 31 ธันวาคม ของปีนั้น | | | | | | |
|--|--|------|------|------|------|------|------|
| | 2558 | 2559 | 2560 | 2561 | 2562 | 2563 | 2564 |
| 4.2 อาวุธปืนและวัตถุระเบิด | 156 | 149 | 232 | 171 | 149 | 270 | 101 |
| 4.3 การพนัน | 70 | 50 | 29 | 119 | 15 | 45 | 32 |
| 4.4 ความผิดเกี่ยวกับการป้องกันและปราบปรามการค้าประเวณี | 4 | 0 | 0 | 1 | 1 | 1 | 0 |

ที่มา : ตำรวจภูธรจังหวัดปัตตานี, 2564

จากข้อมูลตารางการเปรียบเทียบสถิติคดีอาญาทั้ง 4 กลุ่มข้างต้น จะเห็นว่า ในห้วงปีที่ผ่านมา ภาพรวมการรับแจ้งในคดีกลุ่ม 1 "คดีเกี่ยวกับชีวิตร่างกายและเพศ" เพิ่มขึ้น โดยเฉพาะคดีพยายามฆ่าเพิ่มขึ้น 16 คดี แต่คดีในกลุ่ม 2 "คดีความผิดเกี่ยวกับทรัพย์" การรับแจ้งลดลง โดยเฉพาะคดีลักทรัพย์ลดลงถึง 59 คดี คดีกลุ่ม 3 "ความผิดพิเศษ" ภาพรวมมีการรับแจ้งลดลง 5 คดี โดยเฉพาะในคดีเกี่ยวกับ พ.ร.บ.ป่าไม้, พ.ร.บ.ศุลกากร และ พ.ร.บ.ห้ามเรียกดอกเบี้ยเกินอัตรา 4 คดี ลดลงอย่างละ 4 คดี ส่วนคดีในกลุ่ม 4 "คดีที่รัฐเป็นผู้เสียหาย" ภาพรวมการจับกุม ลดลง โดยเฉพาะคดียาเสพติด ข้อหาผลิตยาเสพติดลดลง 558 คดี แต่ข้อหาเสพยาเสพติด เพิ่มขึ้นถึง 530 คดี

สำนักงานตำรวจแห่งชาติได้กำหนดแผนมาตรการปราบปรามอาชญากรรมปีงบประมาณ พ.ศ. 2565 ในการขับเคลื่อนงานป้องกันปราบปรามอาชญากรรม 5 ด้าน คือ

(1) มาตรการป้องกัน (งานควบคุมและการจัดสายตรวจ) โดยให้มีการจัดตั้งศูนย์ปฏิบัติการสายตรวจประจำสถานีตำรวจ เน้นการเพิ่มประสิทธิภาพงานป้องกันอาชญากรรมเชิงรุก มีการนำเทคโนโลยีสมัยใหม่มาใช้ในการควบคุมและจัดสายตรวจผ่านแอปพลิเคชัน Police 4.0 มีการใช้ประโยชน์จากกล้องวงจรปิด (CCTV) เสริมการปฏิบัติของศูนย์วิทยุและเจ้าหน้าที่ตำรวจสายตรวจ เป็นต้น

(2) มาตรการปราบปราม (งานวิเคราะห์อาชญากรรมคดีอาญา 4 กลุ่ม) มีการนำข้อมูลการเกิดคดีอาชญากรรมในพื้นที่มาวิเคราะห์เพื่อหาสาเหตุและแนวทางแก้ไขปัญหาอาชญากรรมในพื้นที่

(3) มาตรการประสานความร่วมมือภาคประชาชน (งานชุมชนสัมพันธ์) เน้นการมีส่วนร่วมของประชาชนและส่งเสริมให้ประชาชนเข้าร่วมเป็นสมาชิกจิตอาสา

(4) มาตรการเพิ่มประสิทธิภาพการปฏิบัติงานและขวัญกำลังใจผู้ปฏิบัติ เพื่อสร้างขวัญและกำลังใจให้แก่ผู้ปฏิบัติหน้าที่

(5) มาตรการประเมินผลการปฏิบัติ เน้นการติดตามการปฏิบัติงานในทุกด้าน

4) ภัยพิบัติทางธรรมชาติ

วาทภัย (windstorm) เป็นสาธารณภัยที่มีสาเหตุจากพายุลมแรง จนทำให้เกิดความเสียหายแก่อาคารบ้านเรือนต้นไม้ และสิ่งก่อสร้าง รวมถึงชีวิตของประชาชน โดยมีสาเหตุจากปรากฏการณ์ทางธรรมชาติ คือ พายุฝนฟ้าคะนอง พายุหมุนเขตร้อน (พายุดีเปรสชัน พายุโซนร้อน และไต้ฝุ่น) ซึ่งความเสียหายมักผันแปรไปตามความรุนแรงและเกิดขึ้นในแทบทุกอำเภอ โดยเมื่อพายุมีกำลังในชั้นดีเปรสชันจะทำให้เกิดภัยหลายอย่างพร้อมกัน ทั้งวาทภัย อุทกภัย น้ำท่วมขัง และน้ำเอ่อล้นตลิ่ง ก่อให้เกิดความเสียหาย

จากข้อมูลสถิติที่ผ่านมา พบว่า ในปี 2564 มีเหตุการณ์วาตภัยเกิดขึ้น 2 ครั้ง หมู่บ้านได้รับผลกระทบจำนวน 2 หมู่บ้าน แต่มีมูลค่าความเสียหายสูงถึง 351,800 บาท เมื่อเทียบกับปี 2563 ที่เกิดเหตุวาตภัยจำนวน 2 ครั้งเหมือนกัน มูลค่าความเสียหายเพียง 31,115.25 บาท

ตารางที่ 160 สถิติสถานการณ์วาตภัย ระหว่างปี พ.ศ. 2562 - 2564 ของจังหวัดปัตตานี

| ปี พ.ศ. | จำนวน (ครั้ง) | จำนวน (อำเภอ) | ความเสียหาย | | |
|---------|---------------|---------------|------------------|--------------|--------------|
| | | | จำนวน (หมู่บ้าน) | จำนวน (ตำบล) | มูลค่า (บาท) |
| 2562 | 7 | 7 | 7 | 6 | 1,868,050.98 |
| 2563 | 2 | 2 | 2 | 2 | 31,115.25 |
| 2564 | 2 | 2 | 4 | 2 | 351,800.00 |

ที่มา : สำนักงานป้องกันและบรรเทาสาธารณภัยจังหวัดปัตตานี, 2564

อุทกภัย (Flood) คือ ภัยหรืออันตรายที่เกิดจากน้ำท่วม หรืออันตรายอันเกิดจากสภาวะที่น้ำไหลเอ่อล้นฝั่งแม่น้ำ ลำธาร หรือทางน้ำ เข้าท่วมพื้นที่ซึ่งโดยปกติแล้วไม่ได้อยู่ใต้ระดับน้ำ หรือเกิดจากการสะสมน้ำบนพื้นที่ซึ่งระบายออกไม่ทันทำให้พื้นที่นั้นปกคลุมไปด้วยน้ำ โดยทั่วไปแล้วอุทกภัยมักเกิดจากน้ำท่วม ซึ่งสามารถแบ่งเป็นลักษณะใหญ่ๆ ได้ 2 ลักษณะ คือ

1) น้ำท่วมขัง/น้ำล้นตลิ่ง เป็นสภาวะน้ำท่วมที่เกิดขึ้นเนื่องจากระบบระบายน้ำไม่มีประสิทธิภาพ มักเกิดขึ้นในบริเวณที่ราบลุ่มแม่น้ำและบริเวณชุมชนเมืองใหญ่ ๆ มีลักษณะค่อยเป็นค่อยไป ซึ่งเกิดจากฝนตกหนัก บริเวณนั้นๆ ติดต่อกันเป็นเวลาหลายวัน หรือเกิดจากสภาวะน้ำล้นตลิ่ง น้ำท่วมขังส่วนใหญ่จะเกิดบริเวณท้ายน้ำ และมีลักษณะแผ่เป็นบริเวณกว้างเนื่องจากไม่สามารถระบายได้ทัน ความเสียหายจะเกิดกับพืชผลทางการเกษตร และอสังหาริมทรัพย์เป็นส่วนใหญ่ สำหรับความเสียหายอื่น ๆ มีไม่มากนักเพราะสามารถเคลื่อนย้ายไปอยู่ในที่ที่ปลอดภัย

2) น้ำท่วมฉับพลัน เป็นภาวะน้ำท่วมที่เกิดขึ้นอย่างฉับพลันในพื้นที่ น้ำท่วมฉับพลันมักเกิดขึ้นหลังจากฝนตกหนักไม่เกิน 6 ชั่วโมง และมักเกิดขึ้นในบริเวณที่ราบระหว่างหุบเขา ซึ่งอาจจะไม่มีฝนตกหนักในบริเวณนั้นมาก่อนแต่มีฝนตกหนักมากบริเวณต้นน้ำที่อยู่ห่างออกไป เนื่องจากน้ำท่วมฉับพลันมีความรุนแรงและเคลื่อนที่ด้วยความรวดเร็วมากโอกาสที่จะป้องกันและหลบหนีจึงมีน้อย ดังนั้นความเสียหายจากน้ำท่วมฉับพลันจึงมีมากทั้งแก่ชีวิตและทรัพย์สิน

ตารางที่ 161 สถิติสถานการณ์อุทกภัย ระหว่างปี พ.ศ.2562 – 2564 ของจังหวัดปัตตานี

| ปี พ.ศ. | จำนวน (ครั้ง) | จำนวน (อำเภอ) | ความเสียหาย | | |
|---------|---------------|---------------|-----------------------|--------------|---------------|
| | | | จำนวน(หมู่บ้าน/ชุมชน) | จำนวน (ตำบล) | มูลค่า (บาท) |
| 2562 | 1 | 7 | 227 | 48 | 7,477,720.25 |
| 2563 | 1 | 8 | 174/26 | 44 | 51,616,739.34 |
| 2564 | - | - | - | - | - |

ที่มา : สำนักงานป้องกันและบรรเทาสาธารณภัยจังหวัดปัตตานี, 2564

3.1.2.4 ด้านทรัพยากรธรรมชาติและสิ่งแวดล้อม

(1) ด้านทรัพยากรป่าไม้

สภาพป่าส่วนใหญ่ในพื้นที่จังหวัดปัตตานีเป็นป่าดิบชื้น ป่าชายเลน และป่าพรุ จากข้อมูลสำนักจัดการที่ดิน กรมป่าไม้ จัดทำโครงการจัดทำข้อมูลสภาพพื้นที่ป่าไม้ โดยใช้ข้อมูลภาพถ่ายดาวเทียม Sentinel-2 ระบบบันทึกภาพ MSI ความละเอียดจุดภาพ 10 เมตร และใช้ข้อมูลภาพถ่ายดาวเทียม Landsat 8 ระบบบันทึกภาพ OLI ความละเอียดจุดภาพ 30 เมตร

ตารางที่ 162 พื้นที่ที่ป่าไม้จังหวัดปัตตานี ปี พ.ศ. 2561-2563

| พื้นที่ | ปี พ.ศ. 2561 | | ปี พ.ศ. 2562 | | ปี พ.ศ. 2563 | |
|----------------------|---------------------|-------------------------|---------------------|-------------------------|---------------------|-------------------------|
| | พื้นที่ป่าไม้ (ไร่) | ร้อยละของพื้นที่จังหวัด | พื้นที่ป่าไม้ (ไร่) | ร้อยละของพื้นที่จังหวัด | พื้นที่ป่าไม้ (ไร่) | ร้อยละของพื้นที่จังหวัด |
| จังหวัดปัตตานี (ไร่) | 1,235,321.61 | 5.74 | 68,685.12 | 5.56 | 68,556.30 | 5.55 |

ที่มา : สำนักจัดการที่ดิน กรมป่าไม้, 2563

นิยามพื้นที่ป่าไม้ : พื้นที่ปกคลุมของพืชพรรณที่สามารถจำแนกได้ว่าเป็นไม้ยืนต้นปกคลุมเป็นผืนต่อเนื่องขนาดไม่น้อยกว่า 3.125 ไร่ และหมายรวมถึงทุ่งหญ้าและลานหินที่มีอยู่ตามธรรมชาติ ที่ปรากฏล้อมรอบด้วยพื้นที่ที่จำแนกได้ว่าเป็นพื้นที่ป่าไม้ โดยไม่รวมถึงสวนยูคาลิปตัส หรือพื้นที่ที่มีต้นไม้ แต่ประเมินได้ว่าผลผลิตหลักของการดำเนินการไม่ใช่เนื้อไม้ ได้แก่ พื้นที่วนเกษตร สวนผลไม้ สวนยางพารา และสวนปาล์ม

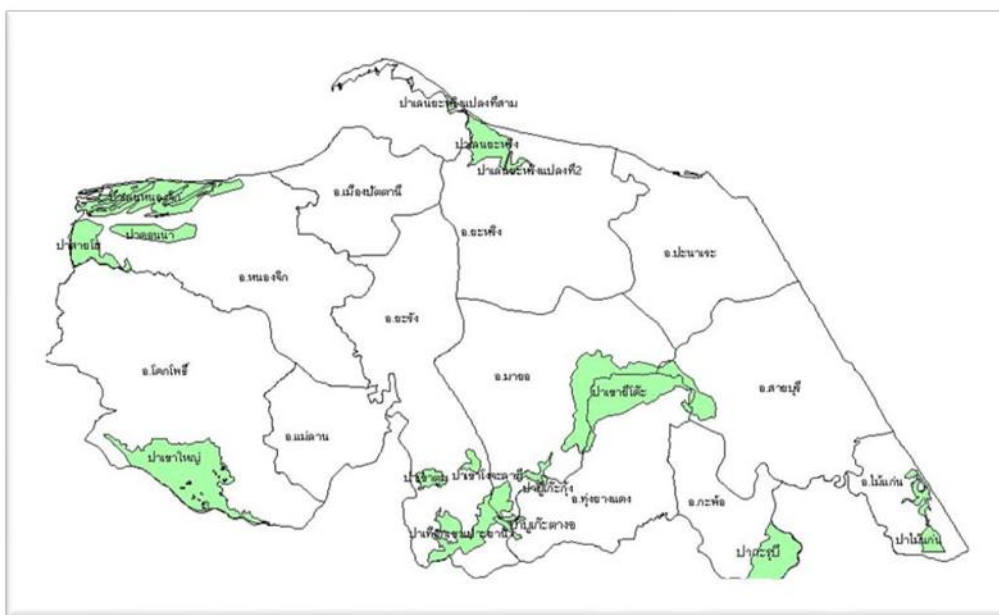
1.1) ป่าสงวนแห่งชาติ ประกอบด้วย 15 ป่า เนื้อที่ 99,648 ไร่ ตามกฎกระทรวงของกระทรวงเกษตรและสหกรณ์ ดังนี้

ตารางที่ 163 พื้นที่และจำนวนเนื้อที่ป่าสงวนแห่งชาติ จังหวัดปัตตานี

| ที่ | ชื่อป่าสงวน | ท้องที่อำเภอ | เนื้อที่ (ไร่) |
|-----|-------------------------|------------------------------|----------------|
| 1 | ป่าเลนยะหริ่ง | อำเภอยะหริ่ง | 6,212 |
| 2 | ป่าเลนยะหริ่ง แปลงที่ 2 | อำเภอยะหริ่ง | 1,250 |
| 3 | ป่าเลนยะหริ่ง แปลงที่ 3 | อำเภอยะหริ่ง | 375 |
| 4 | ป่าเลนหนองจิก | อำเภอหนองจิก | 12,187 |
| 5 | ป่าสายโฮ้ | อำเภอหนองจิก | 6,750 |
| 6 | ป่าดอนนา | อำเภอหนองจิก | 4,844 |
| 7 | ป่าบาโงจะลาฮี | อำเภอยะรัง | 625 |
| 8 | ป่าเขาตูม | อำเภอยะรัง | 1,850 |
| 9 | ป่าเทือกเขาเปาะยานิ | อำเภอยะรัง มายอ | 10,008 |
| 10 | ป่าเขายีโต๊ะ | อำเภอมายอ ทุ่งยางแดง สายบุรี | 22,500 |
| 11 | ป่าบูเก๊ะกั้ง | อำเภอมายอ ทุ่งยางแดง | 933 |

| ที่ | ชื่อป่าสงวน | ท้องที่อำเภอ | เนื้อที่ (ไร่) |
|-----|--|-----------------|----------------|
| 12 | ป่าบูเก๊ะตางอ | อำเภอทุ่งยางแดง | 1,219 |
| 13 | ป่ากะรุปี (ประกาศกฎกระทรวง ฉบับที่ 883 (2523) ซึ่งขณะนั้น ตำบลกะรุปี ยังอยู่ใน อำเภอสายบุรี) | อำเภอสายบุรี | 2,500 |
| 14 | ป่าไม้แก่น | อำเภอไม้แก่น | 4,020 |
| 15 | ป่าเขาใหญ่ | อำเภอโคกโพธิ์ | 24,375 |
| รวม | | | 99,648 |

ที่มา : สำนักงานทรัพยากรธรรมชาติและสิ่งแวดล้อมจังหวัดปัตตานี, 2564



ภาพที่ 7 แสดงพื้นที่ป่าสงวนแห่งชาติในพื้นที่จังหวัดปัตตานี

1.2) อุทยานแห่งชาติ 2 แห่ง คือ อุทยานแห่งชาติบูโด-สุไหงปาดี มีเนื้อที่ประมาณ 213,125 ไร่ ครอบคลุมพื้นที่ 3 จังหวัด คือ จังหวัดปัตตานี (อำเภอกะพ้อ เนื้อที่ 8,607 ไร่) จังหวัดยะลา และจังหวัดนราธิวาส และอุทยานแห่งชาติน้ำตกทรายขาว มีเนื้อที่ประมาณ 43,482 ไร่ ครอบคลุม 3 จังหวัด คือ จังหวัดปัตตานี (อำเภอโคกโพธิ์ เนื้อที่ 16,312.50 ไร่) จังหวัดยะลา และจังหวัดสงขลา

ตารางที่ 164 พื้นที่และจำนวนเนื้อที่อุทยานแห่งชาติ จังหวัดปัตตานี

| ที่ | เขตอุทยานฯที่อยู่ในป่าสงวน | ท้องที่อำเภอ | เนื้อที่ (ไร่) |
|-----|------------------------------|---------------|----------------|
| 1 | อุทยานแห่งชาติบูโด-สุไหงปาดี | อำเภอกะพ้อ | 8,607 |
| 2 | อุทยานแห่งชาติน้ำตกทรายขาว | อำเภอโคกโพธิ์ | 16,312.50 |
| รวม | | | 24,920 |

ที่มา : สำนักงานทรัพยากรธรรมชาติและสิ่งแวดล้อมจังหวัดปัตตานี, 2564

1.3) พื้นที่ป่าถาวรตามมติคณะรัฐมนตรี ประกอบด้วย 12 ป่า เนื้อที่ 25,895.375 ไร่ ดังนี้
ตารางที่ 165 พื้นที่และจำนวนเนื้อที่พื้นที่ป่าถาวรตามมติคณะรัฐมนตรี จังหวัดปัตตานี

| ที่ | ป่าถาวรตามมติคณะรัฐมนตรี | ท้องที่อำเภอ | เนื้อที่ (ไร่) |
|------------|--------------------------|-------------------|-------------------|
| 1 | ป่าไม้แก่น | อำเภอไม้แก่น | 4,934.375 |
| 2 | ป่าเลนหนองจิก | อำเภอหนองจิก | 899 |
| 3 | ป่าดอนนา แปลง 1 | อำเภอหนองจิก | 1,071 |
| 4 | ป่าดอนนา แปลง 2 | อำเภอหนองจิก | 1,393 |
| 5 | ป่าสายโหล | อำเภอหนองจิก | 3,065 |
| 6 | ป่าเขาใหญ่ | อำเภอโคกโพธิ์ | 2,223 |
| 7 | ป่าเทือกเขายี่โถ๊ะ | อำเภอมายอ สายบุรี | 5,685 |
| 8 | ป่าบูเก๊ะกุ่ม | อำเภอมายอ | 656 |
| 9 | ป่าเขาตุม | อำเภอยะรัง | 958 |
| 10 | ป่าบาโงจะลาฮี | อำเภอยะรัง | 1,004 |
| 11 | ป่าเทือกเขาเปาะยานี | อำเภอยะรัง มายอ | 807 |
| 12 | ป่ากะรุปี | อำเภอสายบุรี | 3,200 |
| รวม | | | 25,895.375 |

ที่มา : สำนักงานทรัพยากรธรรมชาติและสิ่งแวดล้อมจังหวัดปัตตานี, 2564

1.4) เขตห้ามล่าสัตว์ป่า เขตห้ามล่าสัตว์ป่าป่ารังไก่อ เนื้อที่ 157-0-29 ไร่ ตามประกาศกระทรวง
เกษตรและสหกรณ์ เมื่อวันที่ 15 ธันวาคม พ.ศ.2526

(2) ด้านทรัพยากรดิน

ทรัพยากรดินของจังหวัดปัตตานีแบ่งตามสัณฐาน ลักษณะทางธรณี และวัตถุต้นกำเนิดดิน ดังนี้

2.1) หาดและเนินทราย (Beach and sand dune) พื้นที่หาดทรายเป็นพื้นที่ระหว่างแนว
น้ำทะเลและน้ำทะเลลง มีลักษณะเป็นแนวยาวขนานกับชายฝั่งทะเลที่เกิดขึ้นจากการกระทำของคลื่นและกระแสน้ำทะเล
ส่วนพื้นที่เนินทรายเป็นพื้นที่ที่มีลักษณะนูนเป็นโคกเดี่ยวๆ และเป็นแนวยาวขนานกับชายฝั่งทะเล มีสภาพพื้นที่ราบเรียบ
ถึงลูกคลื่นลอนลาดเล็กน้อย การระบายน้ำค่อนข้างมาก มีเนื้อดินเป็นดินทรายและมักมีเปลือกหอยปะปนอยู่ในดิน
สีน้ำตาล น้ำตาลปนเหลืองหรือเหลืองปนแดง เช่น ชุดดินบาเจาะ (Bc) ชุดดินบ้านทอน (Bh) เป็นต้น

2.2) ที่ราบชายฝั่งทะเล (Coastal plain) เกิดจากคลื่นพัดพาและกระแสลมพัดพาเอาเศษ
วัตถุจากทะเล ทั้งโคลน กรวด ทราย และตะกอนต่าง ๆ เข้ามาทับถมบริเวณชายฝั่ง และลึกเข้าไปในแผ่นดินมากกว่า
หาดทราย แบ่งเป็น

(1) พื้นที่น้ำทะเลขึ้นถึงในปัจจุบัน (Active tidal flats) เป็นพื้นที่ที่มีน้ำทะเลขึ้นถึง
ดินมีสีคล้ำ อินทรีย์วัตถุสูง และเป็นดินเค็ม (saline soil) ดินส่วนใหญ่มีศักยภาพที่ก่อให้เกิดเป็นดินกรด กำมะถัน
หรือเป็นดินเปรี้ยวจัด มีสภาพพื้นที่ค่อนข้างราบเรียบ การระบายน้ำเลวมาก เนื้อดินเป็น ดินทรายแป้งละเอียดหรือ
เนื้อดินละเอียด อาทิ ชุดดินตะกั่วทุ่ง (Tkt)

(2) พื้นที่ที่น้ำทะเลเคยท่วมถึง (Former tidal flats) เป็นพื้นที่ที่น้ำทะเลเคยท่วมถึงในอดีต เป็นช่วงต่อระหว่างตะกอนทะเลกับตะกอนน้ำจืด มีสภาพพื้นที่ค่อนข้างราบเรียบ หรือเป็นแอ่งต้ำมีน้ำขังตลอดปี การระบายน้ำเลวมาก มีเนื้อดินเป็นดินทรายแป้งละเอียดหรือดินเหนียวที่มีการพัฒนาชั้นดินไม่มากนัก สีเทาอ่อน มีจุดประสีน้ำตาลแก่ น้ำตาลปนเหลือง และ น้ำตาลปนเขียวมะกอก เช่น ชุดดิน ปัตตานี (Pti) ชุดดินมูโน๊ะ (Mu) ชุดดินสมุทรปราการ (Sm) เป็นต้น บริเวณที่เป็นแอ่งต้ำมีน้ำขังตลอดปี อยู่ระหว่างเนินทรายหรือสันทราย ชายฝั่งทะเล เรียกว่า “พรุ” ดินมีสีดำหรือเทาเข้ม มีการระบายน้ำเลวมาก อาทิ ชุดดินนราธิวาส (Nw)

(3) ที่ราบลุ่มระหว่างสันทราย (Swale) เป็นพื้นที่ลุ่มต่ำหลังแนวสันทรายซึ่งเคยเป็นชายฝั่งทะเลที่น้ำทะเลเคยท่วมถึงมาก่อน มีสภาพพื้นที่ราบเรียบ เป็นดินลึกมาก เนื้อดินเป็นทรายถึง ทรายปนดินร่วน สีน้ำตาลปนเทาและเทา พบจุดประสีเหลืองปนแดงและน้ำตาลปนเหลือง การระบายน้ำ เลวถึงเลวมาก มักอึดตัวด้วยน้ำตลอดเวลา มีเศษเปลือกหอยปะปนในเนื้อดิน เช่น ชุดดินวัลเปรียง (Wp) ชุดดินบางละมุง (Blm) เป็นต้น

2.3) ที่ราบน้ำท่วมถึง (Flood plain) ที่ราบริมแม่น้ำหรือลำธาร หน้าฝนหรือหน้าน้ำ มักมีน้ำท่วมเป็นครั้งคราว เป็นสภาพพื้นที่ที่เกิดจากการทับถมของตะกอนน้ำพา และมีตะกอนเพิ่มมากขึ้นหลังน้ำท่วม พื้นที่จังหวัดปัตตานีพบส่วนของสันดินริมน้ำ (Levee) เป็นที่ดอน เกิดจากการทับถมของ ตะกอนน้ำพาบริเวณริมฝั่งแม่น้ำเป็นสันนูนขนานไปกับริมฝั่งแม่น้ำ การระบายน้ำค่อนข้างดีถึงดี เนื้อดิน ค่อนข้างหยาบ อาทิ ชุดดินตาซูน (Tkn)

2.4) ที่ราบตะกอนน้ำพา (Alluvial plain) เป็นบริเวณที่ได้รับอิทธิพลของแม่น้ำหรือลำน้ำสาขาวัตถุต้นกำเนิดดินเป็นตะกอนน้ำพา (Alluvium) มีสภาพพื้นที่เป็นที่ราบขนาดใหญ่สองฝั่งแม่น้ำ แต่ละฝั่งอาจมีที่ราบแบบขั้นบันไดหรือตะพักได้หลายระดับ แบ่งเป็น

(1) ตะพักลำน้ำระดับต่ำ (Low terrace) เป็นที่ลุ่ม มีสภาพพื้นที่ราบเรียบ ดินลึกมาก เนื้อดินอาจเป็นดินเหนียวละเอียด ถึงดินทรายแป้งละเอียด สีเทา น้ำตาลปนเทา และน้ำตาล มีจุดประสีต่าง ๆ การระบายน้ำค่อนข้างเลวถึงเลว เช่น ชุดดิน พัทลุง (Ptl) ชุดดินโคกเคียน (Ko) ชุดดินท่าศาลา (Tsl) เป็นต้น

(2) ตะพักลำน้ำระดับกลางและระดับสูง (Middle and high terrace) เป็นที่ดอน มีสภาพพื้นที่ค่อนข้างราบเรียบถึงลูกคลื่นลอนลาด ดินตื้นถึงชั้นกรวดลูกรังถึงดินลึกมาก เนื้อดินเป็น ดินร่วนหยาบ ดินร่วนละเอียดหรือดินร่วนปนชื้นส่วนหยาบมาก สีน้ำตาล เหลือง น้ำตาลปนแดงจนถึงแดง การระบายน้ำดีปานกลางถึงดี เช่น ชุดดินคองหงษ์ (Kh) ชุดดินลำภูรา (Ll) ชุดดินรือเสาะ (Ro) เป็นต้น

2.5) ที่ลาดเชิงเขา (Piedmont) เขา (Hill) ภูเขา (Mountain) มีสภาพพื้นที่เป็นลูกคลื่นลอนลาดถึงเนินเขา ที่เกิดจากการที่หินผุพังสลายตัวอยู่กับที่หรือถูกเคลื่อนย้ายโดยแรงโน้มถ่วงของโลก ในระยะทางใกล้ ๆ และถูกควบคุมด้วยลักษณะของโครงสร้างทางธรณีวิทยา ส่วนใหญ่พบหินปะปน ในหน้าตัดดินและลอยหน้า แบ่งตามลักษณะและชนิดของหินดังนี้

(1) พัฒนาจากกลุ่มหินตะกอนหรือหินแปรเนื้อละเอียดหรือหินในกลุ่ม ส่วนใหญ่เป็น หินดินดานและหินฟิลไลต์ ดินตื้นถึงชั้นเศษหินหรือหินพื้นถึงดินลึกปานกลาง เนื้อดินเป็นดินเหนียว ละเอียดถึงดินเหนียวปนชื้นส่วนหยาบมาก สีน้ำตาล น้ำตาลปนแดง และน้ำตาลปนเหลือง การระบายน้ำดี พบเศษหินปะปน ในหน้าตัดดินหรือบนผิวดิน อาทิ ชุดดินนาทอน (Ntn)

(2) พัฒนาจากหินอัคนีชนิดหินแกรนิต ดินตื้นถึงชั้นเศษหินหรือหินพื้นถึงดินลึกมาก เนื้อดินเป็นดินร่วนหยาบถึงดินร่วนปนชื้นส่วนหยาบมาก สีน้ำตาล น้ำตาลปนแดงถึงแดง การระบายน้ำดี เช่น ชุดดินคลองนกระทุง (Knk) ชุดดินพังงา (Pga) เป็นต้น

2.6) **พื้นที่ลาดชันเชิงซ้อน** เป็นพื้นที่ที่มีความลาดชันมากกว่าร้อยละ 35 ทรัพยากรดิน มีความแตกต่างกันออกไปในแต่ละพื้นที่

จากการสำรวจทรัพยากรดินจังหวัดปัตตานี พบว่า สามารถจำแนกเป็น 24 กลุ่มชุดดิน แบ่งเป็นกลุ่มชุดดินในพื้นที่ลุ่ม 13 กลุ่มชุดดิน ได้แก่ กลุ่มชุดดินที่ 3, 5, 6, 10, 13, 14, 16, 17, 22, 23, 57, 58, และ 59 พื้นที่รวม 507,333 ไร่ หรือ 41.07 % กลุ่มชุดดินในพื้นที่ดอน 11 กลุ่มชุดดิน ได้แก่ กลุ่มชุดดินที่ 26, 32, 34, 39, 42, 43, 45, 50, 51, 53, และ 62 เนื้อที่รวม 685,261 ไร่ หรือ 55.48 % และเป็นหน่วยพื้นที่เบ็ดเตล็ด 5 หน่วย ได้แก่ ชายหาด ผนวกทะเล ที่ลุ่มชื้นแฉะ บ่อขุด และพื้นที่น้ำ เนื้อที่รวม 42,623 ไร่ หรือ 3.45

ตารางที่ 166 สภาพการใช้ที่ดินของจังหวัดปัตตานี

| ลำดับที่ | กลุ่มชุดดิน | เนื้อที่ | |
|----------|--------------------------|----------|--------|
| | | ไร่ | ร้อยละ |
| 1 | กลุ่มชุดดินที่ 3 | | |
| | Sm ชุดดินสมุทรปราการ | 2,337 | 0.193 |
| 2 | กลุ่มชุดดินที่ 5 | | |
| | Lgu ชุดดินละงู | 940 | 0.078 |
| 3 | กลุ่มชุดดินที่ 6 | | |
| | Ba ชุดดินบางนารา | 26,184 | 2.159 |
| | Ptl ชุดดินพัทลุง | 100,110 | 8.255 |
| | Tsl ชุดดินท่าศาลา | 27,694 | 2.284 |
| 4 | กลุ่มชุดดินที่ 10 | | |
| | Mu ชุดดินมูโนะ | 21,847 | 1.801 |
| 5 | กลุ่มชุดดินที่ 13 | | |
| | Tkt ชุดดินตะกั่วทุ่ง | 33,067 | 2.727 |
| 6 | กลุ่มชุดดินที่ 14 | | |
| | Pti ชุดดินปัตตานี | 46,975 | 3.874 |
| | Ra ชุดดินระแงะ | 62,517 | 5.155 |
| | Ts ชุดดินตันไทร | 10,527 | 0.868 |
| 7 | กลุ่มชุดดินที่ 16 | | |
| | Ta ชุดดินตากใบ | 10,147 | 0.837 |
| 8 | กลุ่มชุดดินที่ 17 | | |
| | Bu ชุดดินสายบุรี | 45,414 | 3.745 |
| | Ko ชุดดินโคกเคียน | 44,322 | 3.655 |
| | Sng ชุดดินสงขลา | 13,553 | 1.118 |

| ลำดับที่ | กลุ่มชุดดิน | เนื้อที่ | |
|----------|--------------------------|----------|--------|
| | | ไร่ | ร้อยละ |
| | Vi ชุดดินวิสัย | 698 | 0.058 |
| 9 | กลุ่มชุดดินที่ 22 | | |
| | Ni ชุดดินน้ำกระจาย | 6,668 | 0.550 |
| 10 | กลุ่มชุดดินที่ 23 | | |
| | Blm ชุดดินบางละมุง | 14,108 | 1.163 |
| | Wp ชุดดินวังเปรียง | 330 | 0.027 |
| 11 | กลุ่มชุดดินที่ 26 | | |
| | Ll ชุดดินลำภูรา | 41,183 | 3.396 |
| | Pac ชุดดินปากจั่น | 180 | 0.015 |
| | Pga ชุดดินพังงา | 27,110 | 2.235 |
| | Tim ชุดดินท้ายเหมือง | 303 | 0.025 |
| 12 | กลุ่มชุดดินที่ 32 | | |
| | Lam ชุดดินลำแก่น | 19,681 | 1.623 |
| | Ro ชุดดินรือเสาะ | 59,949 | 4.943 |
| | Tkn ชุดดินตาขุน | 15,801 | 1.303 |
| 13 | กลุ่มชุดดินที่ 34 | | |
| | Chl ชุดดินฉลอง | 4,274 | 0.352 |
| | Km ชุดดินคลองท่อม | 9,908 | 0.817 |
| | Knk ชุดดินคลองนกระหุง | 42,465 | 3.502 |
| | Lh ชุดดินละหาร | 10,940 | 0.902 |
| | Te ชุดดินท่าแซะ | 20,250 | 1.670 |
| 14 | กลุ่มชุดดินที่ 39 | | |
| | Kh ชุดดินคอหงษ์ | 91,275 | 7.526 |
| | Sd ชุดดินสะเดา | 38 | 0.003 |
| 15 | กลุ่มชุดดินที่ 42 | | |
| | Bh ชุดดินบ้านทอน | 110,836 | 9.139 |
| 16 | กลุ่มชุดดินที่ 43 | | |
| | Bc ชุดดินบาเจาะ | 61,613 | 5.081 |
| | Hh ชุดดินหัวหิน | 167 | 0.014 |
| 17 | กลุ่มชุดดินที่ 45 | | |
| | Cp ชุดดินชุมพร | 266 | 0.022 |

| ลำดับที่ | กลุ่มชุดดิน | เนื้อที่ | |
|-------------------|---|------------------|----------------|
| | | ไร่ | ร้อยละ |
| | Hy ชุดดินห้วยยอด | 1,856 | 0.153 |
| | Ya ชุดดินยะลา | 2 | 0.000 |
| 18 | กลุ่มชุดดินที่ 50 | | |
| | Pto ชุดดินพะโต๊ะ | 9,457 | 0.780 |
| | Sw ชุดดินสวี | 2,909 | 0.240 |
| 19 | กลุ่มชุดดินที่ 51 | | |
| | Yg ชุดดินยี่งอ | 14,764 | 1.217 |
| 20 | กลุ่มชุดดินที่ 53 | | |
| | Ntn ชุดดินนาทอน | 2,987 | 0.246 |
| | Pad ชุดดินปะดังเบซาร์ | 594 | 0.049 |
| 21 | กลุ่มชุดดินที่ 57 | | |
| | Kd ชุดดินกาบแดง | 10 | 0.001 |
| 22 | กลุ่มชุดดินที่ 58 | | |
| | Nw ชุดดินนราธิวาส | 307 | 0.025 |
| 23 | กลุ่มชุดดินที่ 59 | | |
| | AC ดินตะกอนน้ำพาเชิงซ้อนที่มีการระบายน้ำแลว | 30,338 | 2.502 |
| 24 | กลุ่มชุดดินที่ 62 | | |
| | SC พื้นที่ลาดชันเชิงซ้อน | 123,974 | 10.223 |
| | หน่วยดินเบ็ดเตล็ด | | |
| | BEACH ชายหาด | 1,912 | 0.158 |
| | EC ดินตะกอนขวากทะเลปะปน | 9,066 | 0.748 |
| | MARSH ที่ลุ่มชื้นแฉะ | 8,421 | 0.694 |
| | P ป่อบูด | 75 | 0.006 |
| | W พื้นที่น้ำ | 22,373 | 1.845 |
| รวมทั้งหมด | | 1,212,722 | 100.000 |

ที่มา : สถานีพัฒนาที่ดินปัตตานี, 2564

(2) แม่น้ำปัตตานี

คุณภาพน้ำโดยรวมอยู่ในเกณฑ์พอใช้ โดยอยู่ในเกณฑ์ดีร้อยละ 60 เกณฑ์พอใช้ ร้อยละ 20 และเกณฑ์เสื่อมโทรม ร้อยละ 20 เมื่อเปรียบเทียบกับปี 2563 พบว่าคุณภาพน้ำลดลง พิจารณาจากคุณภาพน้ำที่อยู่ในเกณฑ์ดี ลดลงจากร้อยละ 80 เป็นร้อยละ 60 พารามิเตอร์ที่บ่งชี้ถึงปัญหาคุณภาพน้ำ คือ แบคทีเรียกลุ่มฟีคอลโคลิฟอร์ม (Fecal Coliform Bacteria : FCB)

ผลการตรวจโลหะหนักบริเวณโรงสูบน้ำแรงต่ำการประปาเทศบาลนครยะลา จำนวน 9 พารามิเตอร์ ได้แก่ แคดเมียม (Cd) โครเมียม (Cr) แมงกานีส (Mn) นิกเกิล (Ni) ตะกั่ว (Pb) สังกะสี (Zn) ทองแดง (Cu)ปรอท (Hg) และสารหนู (As) พบอยู่ในเกณฑ์มาตรฐาน

หมายเหตุ :

1. ที่มาของข้อมูล : สำนักงานสิ่งแวดล้อมภาคที่ 16 สงขลา
2. ประเมินคุณภาพแหล่งน้ำจากดัชนีคุณภาพน้ำแหล่งน้ำผิวดิน (Water Quality Index: WQI) แสดงถึงสถานการณ์ของคุณภาพน้ำในภาพรวม โดยพิจารณาจากค่าคุณภาพน้ำ 5 พารามิเตอร์ ได้แก่ ออกซิเจนละลาย (DO) ความสกปรกในรูปสารอินทรีย์ (BOD) แบคทีเรียกลุ่มโคลิฟอร์มทั้งหมด (TCB) แบคทีเรียกลุ่มฟีคอลโคลิฟอร์ม (FCB) แอมโมเนีย - ไนโตรเจน (NH_3) มีคะแนน อยู่ระหว่าง 0 - 100 โดยจัดเกณฑ์คุณภาพน้ำเป็นดีมาก (91 - 100) ดี (71 - 90) พอใช้ (61 - 70) เสื่อมโทรม (31 - 60) และเสื่อมโทรมมาก (0 - 30)

(3) จุดตรวจวัดคุณภาพน้ำ

(3.1) แม่น้ำสายบุรี มีจำนวน 4 จุด ครอบคลุม 3 จังหวัด ได้แก่ จังหวัดปัตตานี 1 จุด (ปากแม่น้ำสายบุรี) จังหวัดยะลา 1 จุด (หมู่ที่ 1 ตำบลกาญจนาภิเษก) จังหวัดนราธิวาส 2 จุด (โรงสูบน้ำแรงต่ำการประปาเรือเสาะและเทศบาลตำบลศรีสาคร)

(3.2) แม่น้ำปัตตานี มีจำนวน 5 จุด ครอบคลุม 2 จังหวัด ได้แก่ จังหวัดปัตตานี 2 จุด (ปากแม่น้ำปัตตานีและบ้านอาน้ำปุโละ ตำบลยาปี) จังหวัดยะลา 3 จุด (โรงสูบน้ำแรงต่ำการประปาเทศบาลนครยะลา บ้านบาเจาะ ตำบลบันนังสตา และท้ายเขื่อนบางลาง ตำบลเขื่อนบางลาง)

(4) จุดเก็บตัวอย่างน้ำที่ไหลผ่านพื้นที่จังหวัดปัตตานี ดังนี้

(4.1) แม่น้ำปัตตานี 2 สถานี คือ PT 01 ปากแม่น้ำปัตตานี อ.เมืองปัตตานี จ.ปัตตานี และ PT 02 บ้านอาน้ำปุโละ อ.หนองจิก จ.ปัตตานี

(4.2) แม่น้ำสายบุรี 1 สถานี คือ SB 01 ปากแม่น้ำสายบุรี ต.ตะลุบัน อ.สายบุรี จ.ปัตตานี

3.2) การปนเปื้อนของน้ำบาดาล

ในปี พ.ศ.2564 จังหวัดปัตตานีมีบ่อน้ำบาดาลที่ดำเนินการขออนุญาตใช้ จำนวน 438 บ่อ โดยส่วนใหญ่เป็นน้ำจืด แต่พบว่าคุณภาพน้ำบาดาลแทบทุกอำเภอมีปริมาณเหล็กและคลอไรด์ค่อนข้างสูง เมื่อทำปฏิกิริยากับออกซิเจนในสภาพอากาศปกติ ส่งผลให้น้ำมีสนิมสีแดง ทั้งนี้ อาจปรับปรุงสภาพน้ำด้วยการติดตั้งสเปรย์น้ำผ่านตัวกรอง (ชั้นกรวด ทราบ) และเข้าถังพักก่อนใช้งาน

ในส่วนในพื้นที่ที่มีบริเวณปากแม่น้ำที่ติดกับชายฝั่งทะเล เช่น บริเวณอำเภอหนองจิก อำเภอปะนาเระ อำเภอสายบุรี และอำเภอไม้แก่น พบว่าเสี่ยงต่อการถูกน้ำเค็มจากทะเลรุกเข้ามาในชั้นน้ำบาดาล

3.3) แหล่งน้ำและการบริหารในพื้นที่จังหวัดปัตตานี

ตารางที่ 167 แหล่งน้ำ จำแนกตามประเภทแหล่งน้ำ เป็นรายอำเภอ พ.ศ. 2563 - 2564

| อำเภอ | 2563 (2021) | | | | | | | | | | 2564 (2021) | | | | | | | | | |
|-------------------|-------------|--|------|------|------------|------|------------|--------|----------|------------|-------------|--|------|------|------------|------|------------|--------|----------|------------|
| | รวม | ประเภทแหล่งน้ำ Type of water resources | | | | | | | | | รวม | ประเภทแหล่งน้ำ Type of water resources | | | | | | | | |
| | | อ่างเก็บน้ำ | | | ฝายคอนกรีต | ทำนบ | สระหนองบึง | คูคลอง | บ่อบาดาล | บ่อน้ำตื้น | | อ่างเก็บน้ำ | | | ฝายคอนกรีต | ทำนบ | สระหนองบึง | คูคลอง | บ่อบาดาล | บ่อน้ำตื้น |
| | | ใหญ่ | กลาง | เล็ก | | | | | | | | ใหญ่ | กลาง | เล็ก | | | | | | |
| รวมยอด | 190 | - | 1 | 4 | 46 | 67 | 19 | 50 | 3 | - | 191 | - | 1 | 4 | 51 | 63 | 21 | 48 | 3 | - |
| อำเภอเมืองปัตตานี | 6 | - | - | - | - | 1 | 1 | 4 | - | - | 6 | - | - | - | - | 1 | 1 | 4 | - | - |
| อำเภอโคกโพธิ์ | 76 | - | - | 1 | 21 | 35 | 1 | 17 | 1 | - | 76 | - | - | 1 | 21 | 35 | 1 | 17 | 1 | - |
| อำเภอหนองจิก | 5 | - | - | - | - | 2 | 1 | 2 | - | - | 5 | - | - | - | - | 2 | 1 | 2 | - | - |
| อำเภอปะนาเระ | 7 | - | 1 | - | 2 | 1 | 1 | 1 | 1 | - | 7 | - | 1 | - | 2 | 1 | 1 | 1 | 1 | - |
| อำเภอมายอ | 6 | - | - | - | 1 | 2 | 3 | - | - | - | 6 | - | - | - | 1 | 2 | 3 | - | - | - |
| อำเภอทุ่งยางแดง | 12 | - | - | - | 6 | 2 | 2 | 2 | - | - | 12 | - | - | - | 6 | 2 | 2 | 2 | - | - |
| อำเภอสายบุรี | 36 | - | - | 2 | 10 | 6 | 3 | 15 | - | - | 37 | - | - | 2 | 10 | 6 | 4 | 15 | - | - |
| อำเภอไม้แก่น | 8 | - | - | - | 2 | 5 | - | - | 1 | - | 8 | - | - | - | 2 | 5 | - | - | 1 | - |
| อำเภอยะหริ่ง | 8 | - | - | - | - | 5 | 1 | 2 | - | - | 8 | - | - | - | 5 | 1 | 2 | - | - | - |
| อำเภอยะรัง | 9 | - | - | - | - | 1 | 4 | 4 | - | - | 9 | - | - | - | - | 1 | 4 | 4 | - | - |
| อำเภอกะพ้อ | 12 | - | - | 1 | 4 | 5 | 1 | 1 | - | - | 12 | - | - | 1 | 4 | 5 | 1 | 1 | - | - |
| อำเภอแม่ลาน | 5 | - | - | - | - | 2 | 1 | 2 | - | - | 5 | - | - | - | - | 2 | 1 | 2 | - | - |

ที่มา: โครงการชลประทานปัตตานี, 2564

จากข้อมูลจะเห็นได้ว่า ในปี 2564 จำนวนแหล่งน้ำในภาพรวมเพิ่มขึ้นจากปี 2563 เพียง 1 แหล่งเท่านั้น โดยอ่างเก็บน้ำมีจำนวนเท่าเดิม ฝายคอนกรีตเพิ่มขึ้น 5 แห่ง ทำนบลดลง 4 แห่ง สระ/หนอง/บึงเพิ่มขึ้น 2 แห่ง คู/คลองลดลง 2 แห่ง บ่อบาดาลยังคงเท่าเดิม 3 แห่ง และไม่มีบ่อน้ำตื้น หากพิจารณาถึงพื้นที่ที่มีแหล่งน้ำมากที่สุด คือ อำเภอโคกโพธิ์ รองลงมาคือ อำเภอสายบุรี อำเภอทุ่งยางแดงและอำเภอกะพ้อ (จำนวนเท่ากัน) ตามลำดับ ส่วนอำเภอที่มีแหล่งน้ำน้อยที่สุด คือ อำเภอหนองจิกและอำเภอแม่ลาน

การบริหารจัดการน้ำในพื้นที่

การบริหารจัดการน้ำในช่วงอุทกภัย กรมชลประทานดำเนินการบริหารจัดการปริมาณน้ำที่รับมาจากลุ่มน้ำสาขาแม่น้ำปัตตานีตอนบน มีหลักการบริหารจัดการน้ำ ดังนี้

(1) หน่วงน้ำ ด้วยอ่างเก็บน้ำหน้าเขื่อนปัตตานี เก็บน้ำเหนือเขื่อนปัตตานี ประมาณ 7.80 ล้านลูกบาศก์เมตร แล้วค่อยปล่อยระบายน้ำในปริมาณที่ไม่ส่งผลกระทบต่อพื้นที่ท้ายน้ำ

(2) ตัดยอดน้ำ เพื่อควบคุมปริมาณน้ำในแม่น้ำปัตตานีตอนล่างด้านท้ายเขื่อนปัตตานี รักษาระดับน้ำในแม่น้ำปัตตานีให้อยู่ในเกณฑ์ที่ควบคุมได้ หรือกระทบกับพื้นที่ริมตลิ่งทั้ง 2 ฝั่งให้น้อยที่สุด โดยใช้เขื่อนปัตตานีและประตูระบายน้ำปรีกี เป็นตัวควบคุม เขื่อนปัตตานี นอกจากทำหน้าที่หน่วงน้ำในอ่างเก็บน้ำ หน้าเขื่อนปัตตานีแล้วยังทำหน้าที่แบ่งน้ำ ตัดยอดน้ำในแม่น้ำปัตตานี ผ่านระบบส่งน้ำ คลองส่งน้ำสายใหญ่ ฝั่งซ้ายและฝั่งขวา และที่เหลืระบายน้ำทางด้านท้ายน้ำลงแม่น้ำปัตตานี โดยควบคุมให้ไม่เกินความจุลำน้ำ

(3) การระบายน้ำ (แม่น้ำปัตตานี คลองระบายน้ำสายต่าง ๆ ของโครงการส่งน้ำและบำรุงรักษาปัตตานี) ควบคุมการระบายน้ำลงแม่น้ำปัตตานีเป็นก้อนน้ำ ผ่านเขื่อนปัตตานี ตามประสิทธิภาพการระบายน้ำลงสู่ทะเลและการขึ้นลงของระดับน้ำทะเล และใช้ประตูระบายน้ำปรีกี ควบคุมสลับการระบายน้ำผ่านแม่น้ำปัตตานีและคลองตุง เป็นช่วง ๆ ตามขีดความสามารถในการรับน้ำของแต่ละลำน้ำ ซึ่งศักยภาพการระบายน้ำลงสู่ทะเลอ่าวไทยผ่านคลองระบายน้ำ D2, คลองระบายน้ำ D10, คลองระบายน้ำ D8 และแม่น้ำปัตตานี

(4) ด้านทรัพยากรทางทะเลและชายฝั่ง

❖ สถานการณ์ทรัพยากรทางทะเลและชายฝั่งของจังหวัดปัตตานี

จังหวัดปัตตานีมีพื้นที่ชายฝั่งทะเลยาวรวมกันประมาณ 140.03 กิโลเมตร ตั้งแต่พื้นที่อำเภอหนองจิกถึงอำเภอไม้แก่น มีตำบลที่ติดทะเลรวม 19 ตำบล ได้แก่ ตำบลท่ากำชำ บางเขา บางตาวา ปากบาง รุสะมิแล บานา ต้นหยงลุโละ บาราโหม บางปู แหลมโพธิ์ ตะโลเกกาโปร์ ปะนาละ บ้านกลาง บ้านน้ำบ่อ บางเก่า ปะเสยะวอ ตะลุบัน ไม้แก่น และดอนทราย

ทรัพยากรทางทะเลและชายฝั่งที่สำคัญของจังหวัดปัตตานี ได้แก่

1) ป่าชายเลน มีพื้นที่รวม 39,318.59 ไร่ สถานการณ์ดีขึ้น สาเหตุเกิดจากไม่มีการบุกรุกพื้นที่และทำลายป่าชายเลน

2) ปะการัง มีพื้นที่รวม 107.88 ไร่ พบ 46 ชนิด สถานการณ์ดีขึ้น สาเหตุเกิดจากนักท่องเที่ยวไม่เหยียบย่ำปะการังและการไหลของตะกอนลงสู่ทะเลซึ่งไม่ส่งผลกระทบต่อแนวปะการัง

3) หล้าทะเล มีพื้นที่รวม 2,179 ไร่ พบ 4 ชนิด สถานการณ์แย่ง สาเหตุเกิดจากน้ำเสียและสิ่งปฏิกูลไหลลงทะเล การใช้เครื่องมือทำการประมง การขุดร่องน้ำเดินเรือและทำเรือ

4) สัตว์ทะเลหายาก ได้แก่ เต่าทะเล โลมา และวาฬ พบ 5 ชนิด

5) ปะการังเทียม มีจำนวน 12 แห่ง (ตั้งแต่ปี พ.ศ. 2547 – 2562)

6) ป่าพรุและป่าชายหาด มีพื้นที่รวม 4,335.0 ไร่

❖ สถานการณ์ด้านป่าชายเลน ปะการัง/แนวปะการัง หญ้าทะเล สัตว์ทะเลหายาก
ป่าชายหาด พรุ อ่าวปัตตานี ชุมชนรอบอ่าวปัตตานี

1) ป่าชายเลน จังหวัดปัตตานีมีพื้นที่ป่าชายเลนทั้งหมด 39,318.59 ไร่ ป่าชายเลนคงสภาพ จำนวน 16,349.17 ไร่ พื้นที่เพาะเลี้ยงสัตว์น้ำจำนวน 3,381.27 ไร่ พื้นที่เกษตรกรรม จำนวน 5,266.09 ไร่ เมืองและสิ่งก่อสร้าง จำนวน 3,566.48 ไร่ หาดทราย จำนวน 204.46 ไร่ แม่น้ำ คูแพรก ชุมเหมือง ทะเล จำนวน 2,856.91 ไร่ ระบบนิเวศไม้พื้นล่าง จำนวน 3,443.33 ไร่ ความหลากหลายของสังคมพืชป่าชายเลน โดยพบพันธุ์ไม้ป่าชายเลนในจังหวัดปัตตานีทั้งสิ้น 19 ชนิด (Species) พันธุ์ไม้ที่พบมากที่สุดอยู่ในวงศ์ Rhizophoraceae ชนิดที่มีความหนาแน่นมากที่สุด คือ โกงกางใบเล็กรองลงมา คือ ถั่วขาว และตาตุ่มทะเลตามลำดับ จากการสำรวจความหลากหลายของสังคม พืชในป่าชายเลน ในบริเวณตำบลแหลมโพธิ์ ตำบลบางปู ตำบลตะโละกาโปร์ ตำบลยามู อำเภอยะหริ่ง

ตารางที่ 168 พันธุ์ไม้ป่าชายเลนในจังหวัดปัตตานี

| ชื่อไทย | ชื่อสามัญ | ชื่อวิทยาศาสตร์ |
|------------------|------------------|-------------------------------|
| โกงกางใบเล็ก | โกงกางใบเล็ก | <i>Rhizophora apiculata</i> |
| โกงกางใบใหญ่ | โกงกางใบใหญ่ | <i>Rhizophora mucronata</i> |
| ตะบูนขาว | ตะบูนขาว | <i>Xylocarpus granatum</i> |
| ตะบูนดำ | ตะบูนดำ | <i>Xylocarpus moluccensis</i> |
| ตาตุ่มทะเล | ตาตุ่มทะเล | <i>Excoecaria agallocha</i> |
| ถั่วขาว | ถั่วขาว | <i>Bruguiera cylindrica</i> |
| ถั่วดำ | ถั่วดำ | <i>Bruguiera parviflora</i> |
| ปอทะเล | ปอทะเล | <i>Hibiscus tiliaceus</i> |
| โปรงขาว | โปรงขาว | <i>Ceriops decandra</i> |
| ฝาดดอกขาว | ฝาดดอกขาว | <i>Lumnitzera racemosa</i> |
| ฝาดดอกแดง | ฝาดดอกแดง | <i>Lumnitzera littorea</i> |
| พังกาหัวสมดอกขาว | พังกาหัวสมดอกขาว | <i>Bruguiera sexangula</i> |
| ลำพู | ลำพู | <i>Sonneratia caseolaris</i> |
| ลำแพน | ลำแพน | <i>Sonneratia ovata</i> |
| ลำแพนหิน | ลำแพนหิน | <i>Sonneratia griffithii</i> |
| แสมขาว | แสมขาว | <i>Avicennia alba</i> |
| แสมดำ | แสมดำ | <i>Avicennia officinalis</i> |
| แสมทะเล | แสมทะเล | <i>Avicennia marina</i> |
| หลุมพอ | หลุมพอ | <i>Intsia bijuga</i> |

ที่มา : สำนักงานทรัพยากรทางทะเลและชายฝั่งที่ 9, 2564

2) ปะการัง จังหวัดปัตตานีมีแนวปะการังคิดเป็นพื้นที่รวม 107.88 ไร่ (0.17 ตารางกิโลเมตร) โดยพบแนวปะการังขนาดใหญ่ที่เกาะโลซิน ซึ่งมีพื้นที่ประมาณ 80 ไร่ หรือ 74.16% ของพื้นที่แนวปะการังทั้งหมดของจังหวัด แนวปะการังในจังหวัดปัตตานีอยู่ในสภาพที่สมบูรณ์ดีมาก โดยเฉพาะที่เกาะโลซิน แนวปะการังส่วนใหญ่ประกอบด้วยปะการังเขากวางแบบกิ่ง (*Acropora* spp.) ปะการังลายดอกไม้ (*Pavona* spp.) ปะการังผิวเกล็ดน้ำแข็ง (*Montipora* spp.) ปะการังโขด (*Porites* spp.) บริเวณที่เป็นแนวปะการังส่วนใหญ่อยู่ในสภาพสมบูรณ์ดีมาก โดยมีสัดส่วนปะการังที่มีชีวิตต่อปะการังตายประมาณ 4:8:1

นอกจากเกาะโลซินแล้ว จังหวัดปัตตานียังมีแนวปะการังบริเวณเกาะเล่าปี และกองหินเล่าปี ที่มีความน่าสนใจ และยังไม่มีการสำรวจจากหน่วยงานต่างๆ มากนัก จากการสำรวจโดยศูนย์วิจัยและพัฒนาทรัพยากรทางทะเลและชายฝั่งอ่าวไทยตอนกลาง ใน พ.ศ. 2558 พบว่า บริเวณเกาะเล่าปีและกองหินเล่าปีมีพื้นที่แนวปะการัง 12.56 และ 15.32 ไร่ ตามลำดับ และมีสถานภาพปะการังดีมากและปานกลาง แนวปะการังเกาะเล่าปีได้รับความเสียหายจากการใช้พื้นที่ในการข้อมทิ้งระเบิดทางทะเล ทำให้ปะการังบางส่วนอยู่ในระยะการฟื้นตัว ส่วนแนวปะการังบริเวณกองหินเล่าปีได้รับผลกระทบจากการทำประมง มีเศษอวนเป็นจำนวนมากพันอยู่รอบกองหิน นอกจากนี้ยังพบถ้ำทรายสำหรับใช้เป็นสมอเรือและตาเบ็ดเป็นจำนวนมากติดอยู่ตามกองหินและแนวปะการัง จากการสำรวจโดยวิธี Line Intercept Transect จำนวน 6 สถานี บริเวณเกาะโลซิน ซึ่งมีแนวปะการังกว้างเป็นผืนเดียวกัน คิดเป็นพื้นที่ 80 ไร่ หรือ 74.15 เฮกตาร์ ของพื้นที่แนวปะการังทั้งหมดของจังหวัด

ในการประเมินสถานภาพของแนวปะการังจากการสำรวจ จะใช้อัตราส่วนระหว่างเปอร์เซ็นต์การปกคลุมพื้นที่ของปะการังที่มีชีวิต (LC) และปะการังตาย (DC) เป็นเกณฑ์ในการบ่งบอกสถานภาพ ดังนี้

| อัตราส่วนการปกคลุมพื้นที่ | สถานภาพแนวปะการัง |
|---------------------------|-------------------|
| LC : DC $\geq 3 : 1$ | ดีมาก |
| LC : DC 2 : 1 | ดี |
| LC : DC 1 : 1 | ดีปานกลาง |
| LC : DC 1 : 2 | เสียหาย |
| LC : DC 1 : ≥ 3 | เสียหายมาก |

จากการวิเคราะห์พบว่า แนวปะการังในพื้นที่เกาะโลซิน จังหวัดปัตตานี ที่อยู่ในสถานภาพสมบูรณ์ดีมาก มีจำนวน 4 สถานี และสมบูรณ์ดี 2 สถานีจากข้อมูลสถานีที่ทำการศึกษาทั้งหมดสามารถนำมาคำนวณเป็นสถานภาพแนวปะการังในภาพรวมของจังหวัดปัตตานี และลักษณะของแนวปะการังในแต่ละบริเวณปะการังชนิดเด่นที่พบในพื้นที่แนวปะการังจังหวัดปัตตานี รูปแบบปะการังที่มีรูปทรงกลุ่มปะการังเขากวางและที่มีรูปทรงแบบโต๊ะเป็นแบบพุ่มปะการังเขากวางซึ่งเป็นดงขนาดใหญ่ (*Acroporaintermedia*, *A. grandis*) ปะการังโต๊ะ (*Acroporahyacinthus*) และมีปะการังช่องเล็กแบบแผ่น (*Montiporaaequituberculata*) ปะการังโขด (*Poriteslutea*) และปะการังดอกกะหล่ำ (*Pocilloporadamicornis*)

แนวปะการังเกาะโลซิน เกาะโลซินเป็นเกาะที่ตั้งอยู่ใต้สุดของประเทศทางฝั่งอ่าวไทย ก่อนจะเข้าสู่เขตแดนของประเทศมาเลเซีย มี ลักษณะเป็นกองหินใต้น้ำที่มีส่วนยอดโผล่พ้นผิวน้ำเล็กน้อยเพียง 2-3 เมตร และเส้นผ่านศูนย์กลางของกองหินส่วนที่โผล่พ้นน้ำประมาณ 10 เมตร บนตัวเกาะไม่มีหาดทราย หรือต้นไม้ มีเพียงประการังเพื่อเป็นจุดสังเกตสำหรับการเดินเรือในช่วงเวลากลางคืนเท่านั้น เกาะโลซิน ตั้งอยู่ในเขตอำเภอปะนาเระ มีที่ตั้งทางภูมิศาสตร์ คือ 07° 19' 46" องศาเหนือ และ 101° 59' 41" องศาตะวันออก (พิกัด WGS 84 Datum) ลักษณะโดยทั่วไปของตัวเกาะเป็นกองหินปริมน้ำ แนวปะการังส่วนใหญ่อยู่ทางด้านทิศตะวันตกและทางด้านทิศใต้ของตัวเกาะ ซึ่งก่อตัวได้ดีเป็นแนวปะการังริมฝั่ง (fringing reef) เนื่องจากเป็นด้านกำบังจากคลื่นลมมรสุมตะวันออกเฉียงเหนือ ส่วนทางด้านตะวันออกและด้านทิศเหนือของตัวเกาะพบปะการังก่อตัวขึ้นอยู่บนโขดหิน เกาะโลซินเป็นเกาะที่ตั้งอยู่ห่างฝั่งจึงมีตะกอนแขวนลอยในมวลน้ำน้อยจึงเป็นปัจจัยที่เอื้ออำนวยให้ปะการังสามารถเจริญเติบโตได้ดี โดยแนว

ปะการังแบ่งได้เป็น 2 ส่วน คือ โชนพื้นราบ (reef flat) และโชนลาดชัน (reef slope) ความกว้างของแนวปะการังประมาณ 20-30 เมตร ในด้านที่รับลมมรสุมตะวันออกเฉียงเหนือ แนวปะการังกว้างมากกว่า 200 เมตร ในด้านที่กำบังคลื่นลมในช่วงมรสุม แนวปะการังสามารถพัฒนาและก่อตัวได้ดีถึงระดับความลึกของน้ำประมาณ 30 - 40 เมตร

แนวปะการังทางทิศตะวันตกเฉียงเหนือของตัวเกาะ ลักษณะเป็นปะการังที่เจริญเติบโตบนพื้นทราย และมีปะการังบางส่วนที่เจริญเติบโตบนพื้นหิน ปะการังชนิดเด่นในพื้นที่บริเวณนี้ ได้แก่ ปะการังเขากวาง (*Acropora* spp.) ทั้งชนิดรูปทรงที่เป็นกิ่งยาว (*Acropora* branching) และรูปทรงแบบโต๊ะ (*Acropora* tabulate) โดยปะการังเขากวางแบบกิ่งจะเจริญเติบโตบนพื้นทรายซึ่งมีฐานของกิ่งยึดติดกัน แนวปะการังบริเวณนี้อยู่ในระดับน้ำค่อนข้างตื้น ความลึกของน้ำประมาณ 10 - 15 เมตร

แนวปะการังทางทิศตะวันออกเฉียงเหนือของตัวเกาะ ลักษณะเป็นปะการังที่เจริญเติบโตบนพื้นหิน เนื่องจากพื้นที่ของแนวปะการังบริเวณนี้เป็นด้านหน้าผาชัน ลาดลงสู่ทะเลลึก โดยแนวปะการังบริเวณนี้จะพบได้ตั้งแต่ระดับน้ำลึก 5 - 10 เมตร จนถึงระดับความลึก 30 - 40 เมตร ในบริเวณนี้จะไม่พบปะการังชนิดเด่นเพียงชนิดใดชนิดหนึ่งในปริมาณมาก แต่จะพบปะการังหลากหลายชนิดเนื่องจากความแตกต่างของระดับความลึก ทำให้ปัจจัยสิ่งแวดล้อมมีความเหมาะสมกับชนิดของปะการังแต่ละชนิดแตกต่างกันตามระดับความลึก ปะการังชนิดเด่นในพื้นที่ที่มีอัตราส่วนปกคลุมที่ใกล้เคียงกัน ได้แก่ ปะการังเขากวาง (*Acropora* spp.) ชนิดที่มีรูปทรงเป็นกิ่งยาว (*Acropora* branching , ACB) ปะการังโขด (*Porites* spp.) ปะการังผิวเกล็ดน้ำแข็ง (*Montipora* spp.) ปะการังกาแล็กซี (*Galaxea* sp.) โดยปะการังเขากวางแบบกิ่งจะเจริญเติบโตบนพื้นทราย และบางส่วนมีฐานของกิ่งยึดติดกัน รวมถึงปะการังอ่อน (Soft coral) เนื่องจากพื้นที่ดังกล่าวมีโครงสร้างแข็งสำหรับการลงเกาะของตัวอ่อนปะการัง และลักษณะของพื้นที่ที่เป็นร่องน้ำมีกระแสน้ำไหลผ่าน เหมาะสมต่อการเจริญเติบโตของปะการังอ่อนและกัลปังหาในบางจุด

แนวปะการังเกาะเล่าปี เกาะเล่าปี ตั้งอยู่ใกล้ฝั่งในเขตอำเภอสายบุรี มีพิกัดทางภูมิศาสตร์ 06° 40' 15" องศาเหนือ และ 101° 43' 55" องศาตะวันออก (พิกัด WGS 84 Datum) แนวปะการังของจังหวัดปัตตานีส่วนใหญ่อยู่ทางด้านทิศตะวันตกและทิศใต้ของตัวเกาะ ซึ่งก่อตัวได้ดีเป็นแนวปะการังริมฝั่ง (fringing reef) เนื่องจากเป็นด้านที่ได้รับอิทธิพลจากคลื่นลมมรสุมตะวันออกเฉียงเหนือ ส่วนทางด้านตะวันออก และด้านทิศเหนือของตัวเกาะพบปะการังก่อตัวขึ้นอยู่บนโขดหิน ความกว้างของแนวปะการัง ประมาณ 10 เมตร ถึงหลายสิบบเมตรในบางบริเวณ และแนวปะการังสามารถก่อตัวถึงระดับความลึกของน้ำประมาณ 18 เมตร แนวปะการังแบ่งได้เป็น 2 ส่วน คือ โชนพื้นราบ (reef flat) และโชนลาดชัน (reef slope)

แนวปะการังทางทิศตะวันตกเฉียงใต้ของตัวเกาะ ลักษณะของแนวปะการังจะเป็นปะการังที่เจริญเติบโตบนพื้นหิน ด้านในของแนวปะการังจะเป็นกองหินที่เป็นแนวต่อเนื่องจากตัวเกาะ ถัดมาจะมีลักษณะเป็นแอ่งที่พื้นเป็นหินมีความกว้างประมาณ 20 - 30 เมตร ถัดมาเป็นแนวสันของกองหินใต้น้ำก่อนจะลาดลงสู่พื้นทรายที่ระดับความลึกประมาณ 17 เมตร พื้นที่สำรวจบริเวณนี้เป็นที่ตื้น ลักษณะของพื้นทะเลเป็นแอ่งและราบเรียบ ประกอบกับได้รับอิทธิพลของคลื่นม่น้อยกว่าด้านตะวันตกเฉียงเหนือของตัวเกาะ ทำให้พื้นที่ดังกล่าวมีปะการังเจริญเติบโตปกคลุมได้ดี จากการสำรวจพบว่าบริเวณดังกล่าวมีอัตราส่วนของปะการังที่มีชีวิตปกคลุมพื้นที่เพียง 6 เปอร์เซ็นต์ จึงเป็นแหล่งปะการังที่เล็กมาก ซึ่งปะการังที่พบ ได้แก่ ปะการังกาแล็กซี (*Galaxea* sp.) ปะการังโขด

(Porites sp.) ปะการังผิวเกล็ดน้ำแข็ง (Montipora sp.) ปะการังดอกกะหล่ำ (Pocillopora sp.) แนวปะการังทางทิศตะวันตกเฉียงเหนือของตัวเกาะ ลักษณะเป็นปะการังที่เจริญเติบโตบนพื้นหิน ซึ่งด้านในของแนวปะการังจะเป็นกองหินเทียงเป็นแนวต่อเนื่องจากตัวเกาะคล้ายกับสถานีที่ 1 ก่อนจะลาดลงสู่พื้นทรายที่ระดับความลึกประมาณ 15 เมตร พื้นที่สำรวจบริเวณนี้มีลักษณะของพื้นที่ทะเลราบเรียบ ประกอบกับได้รับอิทธิพลของคลื่นลม น้อยกว่าด้านตะวันตกเฉียงเหนือของตัวเกาะ ทำให้พื้นที่ดังกล่าวมีปะการังเจริญเติบโตปกคลุมได้ดี มีความเสียหายของแนวปะการังจากการใช้พื้นที่ในการซ่อมรบทางทะเลเพียงบางส่วนเท่านั้น บริเวณดังกล่าวมีอัตราส่วนของปะการังที่มีชีวิตปกคลุมพื้นที่ถึง 34 เปอร์เซ็นต์

สาเหตุและปัญหาที่ส่งผลให้แนวปะการังเสื่อมโทรม

(1) การใช้ประโยชน์ด้านการท่องเที่ยวทางทะเลที่ไม่มีความรับผิดชอบ ผลเสียหายที่เกิดจากนักท่องเที่ยวประเภทดำน้ำ ยื่นเหยียบปะการังจนแตกหักเสียหาย ส่วนการทิ้งสมอเรือลงในแนวปะการังนั้น ปัจจุบันพบน้อยลง แต่ก็ยังเป็นสิ่งที่เกิดขึ้นในบางพื้นที่ที่มีทุ่นไม่เพียงพอ

(2) การทิ้งขยะลงทะเล ขยะที่เป็นปัญหาใหญ่ต่อแนวปะการังคือ เศษอวน อวนที่ปกคลุมปะการังจะทำให้ปะการังตาย เพราะปะการังไม่สามารถรับแสงแดดได้

(3) การทำประมงผิดกฎหมาย บริเวณแนวปะการัง เช่น อวนล้อมหิน

(4) พายุ คลื่นลม

แนวทางการแก้ไขปัญหา

(1) การจัดสร้างปะการังเทียมในพื้นที่ที่เหมาะสม เพื่อเป็นการสร้างแหล่งดำน้ำแห่งใหม่ เพื่อทดแทนและลดผลกระทบต่อแนวปะการังธรรมชาติ

(2) จัดทำทุ่นแสดงแนวเขตปะการังและทุ่นผูกเรือ

(3) จัดกิจกรรม/เข้าร่วมกับชุมชนในพื้นที่ และรณรงค์เรื่องการจัดการขยะทะเลและมีการเก็บขยะใต้น้ำเป็นประจำ เพื่อให้ปะการังฟื้นตัวได้ตามปกติ

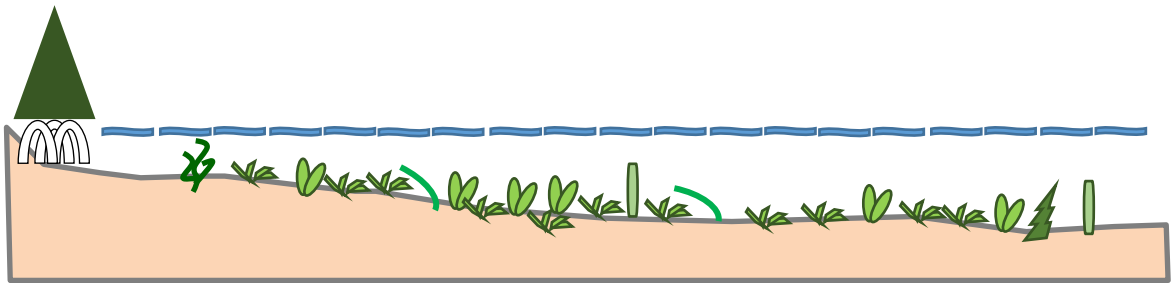
(4) พัฒนาเขตชายฝั่งทะเลให้เป็นพื้นที่ที่ปลอดขยะ

(5) บังคับใช้กฎหมายอย่างเคร่งครัด

(6) กำหนดเขตพื้นที่ใช้ประโยชน์การทำประมงที่เหมาะสมในพื้นที่แนวปะการัง

3) **หญ้าทะเล** หญ้าทะเลเป็นพืชดอกที่เจริญเติบโตอยู่ในทะเลโดยนักวิทยาศาสตร์เชื่อว่าดั้งเดิมของพืชมีกำเนิดมาจากสิ่งมีชีวิตเซลล์เดียวที่เรียกว่าไดอะตอมที่อาศัยอยู่ในทะเลต่อมาวิวัฒนาการเป็นพืชบกซึ่งมีพัฒนาถึงขั้นสูงสุดเป็นพืชมีดอก (Waycott et al., 2004) แต่หญ้าทะเลเป็นกลุ่มพืชมีดอกกลุ่มเดียวเท่านั้นที่พัฒนากลับลงไปสู่ทะเล (Monocotyledons, sub-class Alismatidae) หญ้าทะเลแพร่กระจายพันธุ์อย่างกว้างขวางในเขตน้ำตื้นชายฝั่งทะเลทั่วโลกในเขตร้อนและเขตหญ้าทะเลเขตอบอุ่น หญ้าทะเลสามารถสืบพันธุ์ได้ 2 วิธีคือการสืบพันธุ์แบบไม่อาศัยเพศและแบบอาศัยเพศ โดยการสืบพันธุ์แบบไม่อาศัยเพศนั้นหญ้าทะเลจะแตกกิ่งก้านหรือยอดใหม่จากเหง้าหรือไรโซม (rhizome) ส่วนการสืบพันธุ์แบบอาศัยเพศหญ้าทะเลจะผลิตดอกและมีการถ่ายละอองเกสรโดยใช้น้ำและคลื่นลมเป็นตัวพัดพาจากนั้นเมื่อมีการปฏิสนธิดอกตัวเมียจะพัฒนาเป็นผลซึ่งภายในมีเมล็ดที่ใช้ในการแพร่ขยายพันธุ์ต่อไปได้

แหล่งหญ้าทะเลในพื้นที่อ่าวปัตตานี พบแพร่กระจายอยู่บริเวณปากแม่น้ำใกล้ป่าชายเลน มีเนื้อที่ประมาณ 2,179 ไร่ พบหญ้าทะเล 4 ชนิด คือหญ้ากุยช่ายทะเล หญ้ากุยช่ายเข็ม หญ้าใบมะกรูด และหญ้าใบพาย พื้นที่ที่พบแหล่งหญ้าทะเลในอ่าวปัตตานี ได้แก่ ปลายแหลมตาชี บ้านปือเคาะห์ บ้านบูดี บ้านตะโละสะมีแล บ้านดาโต๊ะ ปากแม่น้ำยะหริ่ง บ้านบางปู บ้านตันหยงลุโละ บ้านบานา และบ้านแหลมนก การก่อตัวของแหล่งหญ้าทะเลในเขตพื้นที่ของจังหวัดปัตตานี ขึ้นอยู่กับลักษณะทางภูมิศาสตร์และอิทธิพลจากสภาพแวดล้อมโดยเฉพาะอย่างยิ่งลมมรสุมตะวันออกเฉียงเหนือ ทำให้แหล่งหญ้าทะเลส่วนใหญ่มักพบแพร่กระจายอยู่บริเวณพื้นที่อับลม เช่น ในลำคลองและอ่าว บริเวณนี้เป็นบริเวณที่มีตะกอนสะสมอยู่มาก พบป่าชายเลนขึ้นอยู่หลายจุด พื้นที่ทะเลบริเวณนี้มีปริมาณตะกอนสะสมอยู่มาก ทำให้น้ำทะเลค่อนข้างขุ่น เมื่อน้ำลงเต็มที่ก็จะปรากฏให้เห็นส่วนของโซนพื้นราบใต้วงน้ำเป็นแนวกว้าง



ภาพที่ 9 แสดงลักษณะทั่วไปของพื้นที่หน้าตัดขวางของแหล่งหญ้าทะเลอ่าวปัตตานี จังหวัดปัตตานี

จากการติดตามข้อมูลระยะยาวของแหล่งหญ้าทะเลในจังหวัดปัตตานี พบว่าแหล่งหญ้าทะเลบริเวณอ่าวปัตตานีเป็นแหล่งหญ้าทะเลขนาดใหญ่ของอ่าวไทยตอนล่าง เนื่องจากอ่าวปัตตานีมีสภาพคลื่นลมค่อนข้างสงบ มีปากคลอง และมีทางน้ำติดทะเล แหล่งน้ำที่สำคัญที่ระบายลงทะเลบริเวณที่พบแหล่งหญ้าทะเล ได้แก่ คลองบางปู และคลองผ้าไหม

สาเหตุการเสื่อมโทรมของทรัพยากรหญ้าทะเล

(1) การเปลี่ยนแปลงของสภาพแวดล้อมตามธรรมชาติ เช่น ฤดูกาล ความเค็ม อุณหภูมิ ตะกอนดิน ซึ่งหญ้าทะเลจะมีการเปลี่ยนแปลงในรอบปีที่ค่อนข้างชัดเจน โดยหากเข้าสำรวจในพื้นที่ช่วงปลายฤดูร้อน หญ้าทะเลส่วนที่อยู่เหนือพื้นที่จะหายไปจากพื้นที่ เหลือแต่รากและส่วนใต้ดิน ส่วนของใบจะแตกยอดใหม่ในช่วงมรสุมตะวันตก และจะเจริญเติบโตเต็มที่ในช่วงปลายฤดูมรสุมตะวันออกเฉียง

(2) การดำเนินกิจกรรมต่างๆ ของมนุษย์ เช่น การทิ้งขยะสิ่งปฏิกูลต่าง ๆ การทำประมง และการทำนาุ้ง เป็นต้น ซึ่งกิจกรรมต่างๆ เหล่านี้ทำให้ระบบนิเวศบริเวณนั้นเปลี่ยนไป อาจทำให้เกิดการบลูมของตะไคร่น้ำชนิด *Enteromorpha* spp. ทำให้เข้าไปปกคลุมพื้นที่ ส่งผลให้หญ้าทะเลไม่สามารถสังเคราะห์แสงเจริญเติบโตได้ และส่งผลกระทบต่อ การเจริญเติบโตและการแพร่กระจายของหญ้าทะเลในทะเลสาบสงขลา

(3) การพัฒนาแนวชายฝั่ง ส่งให้ตะกอนไหลลงสู่ทะเล รวมถึงการพัฒนาพื้นที่ในทะเลชายฝั่งเพื่อการท่องเที่ยว สร้างสะพานหรือท่าเทียบเรือขนาดใหญ่ ในบริเวณที่แหล่งหญ้าทะเล

(4) การทำประมงผิดกฎหมายในพื้นที่แหล่งหญ้าทะเล เช่น อวนล้อมหิน

(5) การปล่อยน้ำเสียจากโรงงานอุตสาหกรรม บ้านชุมชนชายฝั่ง และนาุ้งทำให้คุณภาพน้ำทะเลเสื่อมโทรม

(6) ปัญหาคลื่นลมมรสุมที่รุนแรง ทำให้มีการเคลื่อนย้ายของแนวสันทราย และตะกอนตามธรรมชาติที่บถมแนวหญ้า

4) สัตว์ทะเลหายาก จังหวัดปัตตานีมีสัตว์ทะเลหายากที่เด่น คือ โลมาหลังโหนกซึ่งพบมากบริเวณปากแม่น้ำปัตตานี ปากอ่าวปัตตานี ไปจนถึงชายหาดบ้านทะเลกาโปร โดยมีแนวโน้มจำนวนเพิ่มขึ้นเล็กน้อย แต่จำนวนการเกยตื้นค่อนข้างจะคงที่ ในขณะที่ชาวพบว่ามี การเกยตื้นของวาฬโอมูระในบริเวณอ่าวปัตตานี และเต่าทะเลอัตราการเกยตื้นมีแนวโน้มลดลง โดยที่ผ่านมาพบสัตว์ทะเลหายาก ไม่น้อยกว่า 5 ชนิด ได้แก่ เต่าทะเล 2 ชนิด และโลมา-วาฬ 3 ชนิด โดยจากข้อมูลทั้งการเกยตื้น การสำรวจในธรรมชาติ และการแจ้งข่าวของชุมชน พบสัตว์ทะเลหายาก

สาเหตุที่มีผลกระทบต่อสัตว์ทะเลหายาก

(1) ภัยจากเครื่องมือ-ขยะจากการประมง เนื่องจากสัตว์ทะเลหายากกลุ่มที่อยู่ตามแนวชายฝั่ง เช่น เต่าทะเล โลมาหลังโหนก โลมาหัวบาตรหลังเรียบ และโลมาปากขวด มีความใกล้ชิดกับพื้นที่ทำการประมงมาก มีเครื่องมือประมงหลายชนิดที่เป็นอันตรายต่อสัตว์ทะเลเหล่านี้ จากข้อมูลการตายของสัตว์ทะเลหายากต่างๆ พบว่าเครื่องมือทำการประมงที่เป็นสาเหตุการตายที่สำคัญ ได้แก่ อวนลอย เบ็ดราว อวนล้อม และโป๊ะน้ำตื้น เช่น เต่าทะเลซึ่งการเกยตื้นมักพบเศษอวนติดพันลำตัว แขน ขา เป็นผลให้ แขน ขาขาด สำหรับโลมา-วาฬ อาจยังไม่ทราบผลแน่ชัดเรื่องการติดเครื่องมือประมง เนื่องจากการเกยตื้นส่วนใหญ่มาจากความเจ็บป่วยตามธรรมชาติ และไม่เห็นบาดแผลที่ลำตัว

(2) มลพิษและความเสื่อมโทรมของสภาพแวดล้อมชายฝั่งและขยะในทะเล มักพบร่วมในการเกยตื้น อาจเป็นสาเหตุหลักและสาเหตุของการเกยตื้น เช่น เมื่อเต่าทะเล หรือสัตว์ทะเลหายากอื่น ๆ อ่อนแอจากการเจ็บป่วย หรือบาดเจ็บจากการติดเครื่องมือประมงการหาอาหารทำได้ยากขึ้น จึงหาอาหารที่ง่ายต่อการล่า ขยะจึงมักถูกกินเข้าไป อาจเป็นสาเหตุร่วมที่ทำให้เกิดการเสียชีวิต การทิ้งขยะโดยเฉพาะประเภทเศษอวน ถูกลาสดึงลงในทะเล ก็เป็นสาเหตุสำคัญที่ทำให้สัตว์ทะเลบาดเจ็บหรือตายได้ ตัวอย่างการตายของเต่าทะเลและโลมา หลายกรณีพบว่าสัตว์ทะเลหลายชนิดเข้าไปติดในเศษอวนตาย หรือเมื่อกินขยะทะเลเข้าไปไม่สามารถย่อยได้ เกิดการอุดตันที่ระบบทางเดินอาหาร และเป็นสาเหตุทำให้สัตว์ตายในที่สุดซึ่งขยะมีแนวโน้มเพิ่มขึ้นทุกปี

(3) การเจ็บป่วยตามธรรมชาติและภัยจากปรากฏการณ์ธรรมชาติ ทั้งเต่าทะเล พะยูน โลมา และปลาวาฬ เป็นสัตว์ที่หายใจด้วยปอด ดังนั้น การเกิดภัยพิบัติในธรรมชาติมรสุม พายุ คลื่นลมแรง หรือการเปลี่ยนแปลงชั้นบรรยากาศ สภาพแวดล้อม และอุณหภูมิของน้ำ จึงมีผลต่อสุขภาพเช่นกัน ดังที่พบโลมาเกยตื้นเป็นจำนวนมากที่แสดงอาการป่วย

(4) ขาดมาตรการบริหารจัดการเชิงพื้นที่ของสัตว์ทะเลหายากที่เหมาะสม เช่น พื้นที่แหล่งวางไข่เต่าทะเล หรือ แหล่งที่อยู่อาศัยเต่าทะเล มักถูกรบกวนโดยการท่องเที่ยว หรือการใช้เป็นที่อยู่อาศัยของมนุษย์ และแหล่งที่อยู่อาศัยของโลมา-วาฬ ประจําถิ่น มักซ้อนทับกับการทำประมง

(5) บุคลากรและองค์ความรู้ด้านสัตว์ทะเลหายากไม่เพียงพอ และความร่วมมือการอนุรักษ์ไม่แพร่หลาย

5) **อ่าวปัตตานี** อ่าวปัตตานีอยู่ทางตอนเหนือของจังหวัดปัตตานี ปากอ่าวเปิดออกสู่อ่าวไทย ทางทิศตะวันตกด้านเหนือของอ่าวจรดแหลมโพธิ์หรือแหลมตาชีซึ่งเป็นสันทรายยื่นออกไปในทะเล มีความยาว 16 กิโลเมตร เนื่องจากมีจะงอยซึ่งเป็นส่วนของแหลมโพธิ์ยื่นออกไปในทะเล ทำให้อ่าวมีลักษณะกึ่งปิด รวมทั้งเกิดการสะสมของตะกอน ที่พัฒมาจากแม่น้ำส่งผลให้อ่าวค่อนข้างตื้นเขินหากมองจากมุมมองภาพถ่ายดาวเทียมจะเห็นลักษณะของตะกอนเป็นริ้วสีน้ำตาล ผลของการทับถมของตะกอนโดยเฉพาะบริเวณก้นอ่าว ทำให้เกิดดินดอน ซึ่งมีลักษณะเป็นหาดโคลนกว้างใหญ่ และพัฒนาเป็นป่าชายเลน เป็นมรดกธรรมชาติที่สำคัญทั้งในอดีตและปัจจุบัน ทั้งทางด้านประวัติศาสตร์ โบราณคดี เศรษฐกิจ สังคม และนิเวศวิทยา ฯลฯ เนื่องจากมีความอุดมสมบูรณ์ทางชีวภาพสูงแห่งหนึ่งของโลก เป็นพื้นที่ลุ่มน้ำชายฝั่งทะเลที่ควรแก่การอนุรักษ์จากองค์การสากลเพื่อการอนุรักษ์ธรรมชาติและทรัพยากรแห่งโลกหรือ IUCN ทางประวัติศาสตร์และโบราณคดี อ่าวปัตตานีถือว่าเป็น “อ่าวประวัติศาสตร์” เนื่องจากปรากฏหลักฐานนักเดินเรือได้ใช้เป็นที่แวะพักหลบลมมรสุม ซ่อมแซมเรือ และเป็นที่ค้าขายแลกเปลี่ยนสินค้าของพ่อค้าชาติต่าง ๆ มาตั้งแต่สมัยลังกาสุกะจนถึงพุทธศตวรรษที่ 21 - 22 เมื่อพ่อค้าชาวตะวันตก เช่น โปรตุเกส ฮอลันดา อังกฤษ สเปน ได้เข้ามาค้าขาย ตั้งสถานีการค้า ทำให้อ่าวปัตตานีมีชื่อเสียงเป็นที่รู้จักอย่างกว้างขวางและมีท่าเรือ ที่ได้รับความนิยมจากนักเดินเรือมากมายเป็นเวลานานอ่าวปัตตานีได้อำนวยประโยชน์ให้กับชุมชนชายฝั่งในหลากหลายรูปแบบ เช่น การประมงพื้นบ้านการเพาะเลี้ยงสัตว์น้ำ ทำเทียบเรือเพื่อการคมนาคมขนส่ง การพักผ่อนเพื่อนันทนาการ การเป็นที่ตั้งเขตอุตสาหกรรมและชุมชนรอบอ่าวปัตตานี กล่าวได้ว่าอ่าวปัตตานีเป็นมรดกธรรมชาติที่ควรแก่การอนุรักษ์และส่งเสริมให้เกิดคุณค่าแก่ชุมชนอย่างยั่งยืนสืบไป

ชุมชนชายฝั่งที่ขึ้นทะเบียนกับกรมทรัพยากรทางทะเลและชายฝั่ง (รอบอ่าวปัตตานี)

1. กลุ่มวิสาหกิจชุมชนท่องเที่ยวเชิงอนุรักษ์ Buna Dara
2. กลุ่มอนุรักษ์ทรัพยากรป่าชายเลนบางปูสุเหร่า
3. กลุ่มวิสาหกิจชุมชนท่องเที่ยวเชิงอนุรักษ์บ้านบานา (สะพานไม้บานา)
4. กลุ่มอนุรักษ์และพัฒนาเลี้ยงปูดำในพื้นที่ป่าชายเลน
5. กลุ่มอนุรักษ์ป่าชายเลนและการท่องเที่ยวบ้านทะเลสะมะแอ
6. กลุ่มประมงพื้นบ้านรูสะมะแอ



ภาพที่ 10 แสดงแผนที่อ่าวปัตตานี

6) ป่าชายหาด พรุ จังหวัดปัตตานีมีพื้นที่ป่าชายหาด จำนวน 545.20 ไร่ กระจายอยู่ในพื้นที่อำเภอหนองจิก จำนวน 25.35 ไร่ อำเภอยะหริ่ง จำนวน 491.95 ไร่ อำเภอปะนาเระ จำนวน 10.37 ไร่ อำเภอสายบุรี จำนวน 16.53 ไร่ และอำเภอไม้แก่น จำนวน 1 ไร่ และมีพื้นที่ป่าพรุ จำนวน จำนวน 3,705.68 ไร่ กระจายอยู่ในพื้นที่อำเภอหนองจิก จำนวน 3,435.42 ไร่ อำเภอสายบุรี จำนวน 180.95 ไร่ และอำเภอไม้แก่น จำนวน 89.30 ไร่ ป่าชายหาดหรือสังคมพืชป่าชายหาด พบตามชายฝั่งทะเลที่เป็นหาดทราย พืชพรรณไม้เป็นแนวแคบ ๆ หรือกระจายกระจายเป็นหย่อม ๆ เป็นป่าที่ปกคลุมอยู่บริเวณชายฝั่งทะเลที่ติดเป็นดินทราย น้ำทะเลท่วมไม่ถึง หรือบริเวณหาดทรายเก่าที่ยกตัวสูงขึ้น หรือบริเวณที่หินซิดฝั่งทะเล ดินค่อนข้างเค็มและที่สำคัญคือมีไอเค็ม 51 (salt spray) จากทะเลพัดเข้าถึง พรรณพืชส่วนใหญ่ของป่าชนิดนี้เป็นพืชทนเค็ม (halophytes) และลำต้นคดงด้วยแรงลม ส่วนสังคมพืชบนหน้าผา (cliff community) ที่อยู่ริมทะเลมักเป็นพืชที่ทนความแห้งแล้ง (xerophytes) ไม่ถือเป็นสังคมพืชป่าชายหาดแม้ว่ามีพืชทนเค็มปรากฏปะปนอยู่บ้าง (Barbour, 1970) ด้วยเหตุนี้ป่าชายหาดจึงจำกัดอยู่เฉพาะบริเวณหาดทรายตั้งแต่แนวต้นไม้ ซึ่งคลื่นพัดขึ้นมาท่วมไม่ถึง ลึกเข้าไปจนหมดอิทธิพลของไอเค็มจากทะเลป่าชายหาดปรากฏอยู่ทั่วไปตามชายทะเลที่เป็นหาดทราย ทั้งชายฝั่งภาคตะวันออกตั้งแต่จังหวัดชลบุรีลงไปจนถึงจังหวัดตราด และทางภาคใต้แถบฝั่งทะเลอ่าวไทยจากจังหวัดเพชรบุรีลงไปจนถึงจังหวัดนราธิวาส รวมถึงเกาะต่าง ๆ ในอ่าวไทย ทางฝั่งตะวันตก พบตั้งแต่จังหวัดระนองลงไปจนถึงจังหวัดสตูล รวมทั้งเกาะต่าง ๆ ในทะเลอันดามันด้วย โดยเฉพาะเกาะตะรุเตามีป่าชายหาดที่สวยงามค่อนข้างสมบูรณ์มากแห่งหนึ่ง ป่าชนิดนี้อยู่ชิดทะเลจึงมักถูกทำลายและแปรสภาพเป็นแหล่งท่องเที่ยว บ้านเมืองและชุมชนเป็นจำนวนไม่น้อย ป่าชายหาดจึงคงเหลือให้เห็นเป็นหย่อมเล็ก ๆ ที่มีสภาพเสื่อมโทรมเป็นส่วนใหญ่

❖ การใช้ประโยชน์ที่ดินในพื้นที่ป่าชายเลน

จังหวัดปัตตานีมีเนื้อที่ป่าชายเลนตามมติคณะรัฐมนตรี ในปี 2543 จำนวน 39,318.59 ไร่ เนื้อป่าชายเลนยังคงสภาพ จำนวน 17,405.68 ไร่ โดยอยู่ในพื้นที่ 6 อำเภอ 24 ตำบล ได้แก่ อำเภอเมืองปัตตานี อำเภอปะนาเระ อำเภอไม้แก่น อำเภอยะหริ่ง อำเภอสายบุรี และอำเภอหนองจิก พบว่ามีลักษณะการใช้ประโยชน์ที่ดินมากที่สุด ได้แก่

- 1) พื้นที่ป่าชายเลน รวมพื้นที่ทั้งหมด 16,349.17 ไร่ คิดเป็นร้อยละ 41.58 ซึ่งพบในอำเภอหนองจิก มากที่สุด จำนวน 7,681.42 ไร่ คิดเป็นร้อยละ 46.98 ของพื้นที่ป่าชายเลนทั้งหมด
- 2) พื้นที่เกษตรกรรม รวมพื้นที่ทั้งหมด 5,266.09 ไร่ คิดเป็นร้อยละ 13.39 ซึ่งพบในอำเภอหนองจิกมากที่สุด จำนวน 1,836.94 ไร่ คิดเป็นร้อยละ 34.88 ของพื้นที่เกษตรกรรมทั้งหมด
- 3) พื้นที่ป่าพรุ รวมพื้นที่ทั้งหมด 3,705.68 ไร่ คิดเป็นร้อยละ 9.42 ซึ่งพบในอำเภอหนองจิกมากที่สุด จำนวน 3,435.42 ไร่ คิดเป็นร้อยละ 92.70 ของพื้นที่ป่าพรุทั้งหมด
- 4) พื้นที่เมืองและสิ่งก่อสร้าง รวมพื้นที่ทั้งหมด 3,566.48 ไร่ คิดเป็นร้อยละ 9.07 ซึ่งพบในอำเภอเมืองมากที่สุด จำนวน 2,791.36 ไร่ คิดเป็นร้อยละ 78.26 ของพื้นที่เมืองและสิ่งก่อสร้างทั้งหมด
- 5) พื้นที่ระบบนิเวศไม้พื้นล่าง รวมพื้นที่ทั้งหมด 3,443.33 ไร่ คิดเป็นร้อยละ 8.76 ซึ่งพบในอำเภอหนองจิกมากที่สุด จำนวน 1,931.02 ไร่ คิดเป็นร้อยละ 56.07 ของพื้นที่ระบบนิเวศไม้พื้นล่างทั้งหมด

- 6) พื้นที่เพาะเลี้ยงสัตว์น้ำ รวมพื้นที่ทั้งหมด 3,381.27 ไร่ คิดเป็นร้อยละ 8.60 ซึ่งพบในอำเภอ ยะหริ่ง มากที่สุด จำนวน 1,759.54 ไร่ คิดเป็นร้อยละ 25.03 ของพื้นที่พื้นที่เพาะเลี้ยงสัตว์น้ำทั้งหมด
- 7) พื้นที่แม่น้ำ คูแพรก ชุมเมือง ทะเล รวมพื้นที่ทั้งหมด 2,856.91 ไร่ คิดเป็นร้อยละ 7.27 ซึ่งพบในอำเภอหนองจิกมากที่สุดจำนวน 1,130.81 ไร่ คิดเป็นร้อยละ 39.58 ของพื้นที่แม่น้ำ คูแพรก ชุมเมือง ทะเล ทั้งหมด
- 8) พื้นที่ป่าชายหาด รวมพื้นที่ทั้งหมด 545.20 ไร่ คิดเป็นร้อยละ 1.39 ซึ่งพบในอำเภอยะหริ่ง มากที่สุด จำนวน 491.95 ไร่ คิดเป็นร้อยละ 90.23 ของพื้นที่ป่าชายหาดทั้งหมด
- 9) พื้นที่หาดทราย รวมพื้นที่ทั้งหมด 204.46 ไร่ คิดเป็นร้อยละ 0.52 ซึ่งพบในอำเภอหนองจิก มากที่สุด จำนวน 136.70 ไร่ คิดเป็นร้อยละ 66.85 ของพื้นที่ป่าหาดทรายทั้งหมด

ตารางที่ 169 ผลจำแนกลักษณะการใช้ประโยชน์ที่ดินในพื้นที่ป่าชายเลน จังหวัดปัตตานี

| ลำดับ | ลักษณะการใช้ประโยชน์ที่ดิน | จ.ปัตตานี | | | | | | รวม เนื้อที่ (ไร่) | ร้อยละ |
|-------|----------------------------|-----------|----------|-----------|-----------|-----------|-----------|-----------------------|--------|
| | | อ.หนองจิก | อ.เมือง | อ.ยะหริ่ง | อ.ปานาเระ | อ.สายบุรี | อ.ไม้แก่น | | |
| 1 | ป่าชายหาด | 25.35 | - | 491.95 | 10.37 | 16.53 | 1.00 | 545.20 | 1.39 |
| 2 | ป่าชายเลน | 7,681.43 | 585.73 | 7,156.55 | - | 234.99 | 690.47 | 16,349.17 | 41.58 |
| 3 | ป่าพรุ | 3,435.42 | - | - | - | 180.95 | 89.30 | 3,705.68 | 9.42 |
| 4 | พื้นที่เกษตรกรรม | 1,836.94 | 1,118.40 | 767.97 | - | 654.25 | 888.52 | 5,266.09 | 13.39 |
| 5 | พื้นที่เพาะเลี้ยงสัตว์น้ำ | 922.29 | 674.72 | 1,759.54 | - | 10.83 | 13.89 | 3,381.27 | 8.60 |
| 6 | ระบบนิเวศไม้พื้นล่าง | 1,931.02 | 985.34 | 416.92 | 1.06 | 16.70 | 92.29 | 3,443.33 | 8.76 |
| 7 | หาดทราย | 136.70 | - | 58.29 | 3.66 | - | 5.81 | 204.46 | 0.52 |
| 8 | เมืองและสิ่งก่อสร้าง | 261.54 | 2,791.36 | 321.02 | - | 130.36 | 62.20 | 3,566.48 | 9.07 |
| 9 | แม่น้ำคูแพรก ชุมเมือง ทะเล | 1,130.81 | 380.72 | 961.97 | 63.44 | 89.76 | 230.22 | 2,856.91 | 7.27 |
| รวม | | 17,361.50 | 6,536.27 | 11,934.22 | 78.53 | 1,334.37 | 2,073.70 | 39,318.59 | 100.00 |

ที่มา : สำนักงานทรัพยากรทางทะเลและชายฝั่งที่ 9, 2564

สำหรับพื้นที่ป่าชายเลนที่อยู่ในพื้นที่อำเภอปัตตานี ได้แก่

(1) อำเภอเมืองปัตตานี มีเนื้อที่ป่าชายเลนตามมติคณะรัฐมนตรี จำนวน 6,535.53 ไร่ โดยเนื้อป่าชายเลนคงสภาพ จำนวน 355.75 ไร่ ในพื้นที่ตำบลตันหยงลุโละ ตำบลบานา ตำบลบาราโหม ตำบลรูสะมิแล ตำบลสะบารัง ตำบลอาเนาะรู

(2) อำเภอยะหริ่ง มีเนื้อที่ป่าชายเลนตามมติ ครม. จำนวน 11,934.22 ไร่ เนื้อป่าชายเลนคงสภาพ จำนวน 8,090.71 ไร่ มีตำบลตะโละกาโปร์ ตำบลบางปู ตำบลปายามูมั่ง ตำบลยามู ตำบลหนองแรต ตำบลแหลมโพธิ์

สาเหตุการเสื่อมโทรมของทรัพยากรป่าชายเลน

- (1) การบุกรุกป่าชายเลนเพื่อทำการเกษตร การประมง
- (2) การบุกรุกป่าชายเลนเพื่อขยายชุมชนเมือง/ที่อยู่อาศัย
- (3) การบุกรุกป่าชายเลนเพื่อการท่องเที่ยว
- (4) การใช้ประโยชน์จากทรัพยากรป่าชายเลน

❖ สถานการณ์ด้านการกัดเซาะชายฝั่ง

จากข้อมูลการสำรวจโดยกรมทรัพยากรทางทะเลและชายฝั่ง พื้นที่ชายฝั่งจังหวัดปัตตานี ระยะทางประมาณ 140.03 กิโลเมตร มีพื้นที่ชายฝั่งที่ประสบปัญหาการกัดเซาะยาวประมาณ 44.23 กิโลเมตร โดยแบ่งออกเป็น

- (1) พื้นที่ที่ยังไม่มีการดำเนินการแก้ไขยาวประมาณ 22.99 กิโลเมตร
 - พื้นที่ที่ประสบปัญหาการกัดเซาะรุนแรง 7.21 กิโลเมตร
 - พื้นที่ที่ประสบปัญหาการกัดเซาะปานกลาง - กิโลเมตร
 - พื้นที่ที่ประสบปัญหาการกัดเซาะเล็กน้อย 15.78 กิโลเมตร
- (2) พื้นที่ที่ประสบปัญหาการกัดเซาะที่มีการดำเนินการแก้ไขแล้วประมาณ 21.24 กิโลเมตร
- (3) พื้นที่ติดตามตรวจสอบประมาณ 95.80 กิโลเมตร
 - พื้นที่ที่มีการสะสมของตะกอนมากประมาณ 6.54 กิโลเมตร
 - พื้นที่ที่มีการสะสมของตะกอนน้อยประมาณ - กิโลเมตร
 - พื้นที่สมดุลประมาณ 82.52 กิโลเมตร
 - พื้นที่อื่นๆ (พื้นที่ก่อสร้างรุกแนวชายทะเล พื้นที่หิน พื้นที่ปากแม่น้ำ) ประมาณ 6.74 กม.

สาเหตุของการกัดเซาะชายฝั่ง (Pressure)

(1) การพัฒนาพื้นที่ชายฝั่งและพื้นที่ริมทะเล การพัฒนาพื้นที่ชายฝั่งทะเลในรูปแบบต่าง ๆ ได้แก่ การตั้งถิ่นฐานและสิ่งก่อสร้าง การเพาะเลี้ยงสัตว์น้ำ การสูบน้ำทะเลมาใช้เพื่อการเพาะเลี้ยง การวางท่อระบายน้ำทิ้ง และการเปลี่ยนแปลงทางไหลของน้ำและร่องน้ำ การก่อสร้างรูกล้าลำน้ำ อย่างเช่น การก่อสร้างสะพาน การสร้างท่าเทียบเรือและถนนเลียบชายฝั่ง ล้วนกระตุ้นให้ชายฝั่งทะเลซึ่งมีความเบาบางเกิดการเปลี่ยนแปลงชายฝั่งกัดเซาะ

(2) การแก้ไขปัญหาเฉพาะหน้าของภาครัฐ โดยเฉพาะในช่วงฤดูมรสุมตะวันออกเฉียงเหนือ หลายพื้นที่ประสบกับปัญหา ชายฝั่งทะเลถูกกระแสน้ำกัดเซาะ ได้มีการแก้ไขปัญหาเพื่อช่วยบรรเทาความเดือดร้อนให้แก่ประชาชนในรูปแบบต่าง ๆ เช่น กำแพงกันคลื่น หินทิ้งและรอดักทราย เป็นต้น โครงสร้างดังกล่าวไม่สามารถสลายพลังงานคลื่นได้ กลับส่งผลกระทบต่อให้เกิดปัญหาการกัดเซาะชายฝั่งรุนแรงและขยายตัวเป็นวงกว้างมากขึ้น ถือว่าเป็นการแก้ไขปัญหาที่ผิดพลาด

(3) กระบวนการทางธรรมชาติ โดยเฉพาะการเปลี่ยนแปลงอย่างรวดเร็วในช่วงฤดูมรสุมตะวันออกเฉียงเหนือที่มีกระแสน้ำและลมแรง เมื่อคลื่นและลมกระทบชายฝั่งจะชะตะกอนทรายออกไปทำให้เกิดภาวะขาดความสมดุลของตะกอนทรายชายหาด ผนวกกับสภาวะโลกร้อนระดับน้ำทะเลสูงขึ้นส่งผลให้ชายฝั่งทะเลมีการเปลี่ยนแปลงเกิดปัญหาการกัดเซาะชายฝั่ง การเปลี่ยนแปลงเช่นนี้เป็นกระบวนการทางธรรมชาติ

(5) ด้านอากาศ

สถานการณ์หมอกควัน เกิดขึ้นในช่วงฤดูร้อน (เดือนเมษายน – พฤษภาคม) ของทุกปี จะพบเห็นการเผาตอซังและฟางข้าวในพื้นที่ทำนา ก่อให้เกิดกลุ่มควันจำนวนมากจากการเผาอาจเป็นอันตรายต่อสุขภาพของผู้อาศัยใกล้เคียงหรืออาจเกิดไฟไหม้ลุกลามพื้นที่ข้างเคียง ซึ่งในบางพื้นที่การเผาวัสดุเหลือใช้ทางการเกษตรเหล่านี้ กระทำบริเวณริมถนน ทำให้ผู้ใช้รถใช้ถนนมีทัศนวิสัยในการขับขี่ยานพาหนะที่ไม่ดี อาจทำให้เกิดอุบัติเหตุได้ เช่น เส้นทางสายปัตตานี - ยะลา ซึ่งอยู่ในเขตพื้นที่ตำบลบ่อทอง อำเภอหนองจิก

จังหวัดปัตตานีไม่มีเครื่องวัดค่าฝุ่นละอองในพื้นที่ โดยที่ผ่านมาใช้การเปรียบเทียบค่าฝุ่นละอองที่เกิดขึ้นในพื้นที่จังหวัดนราธิวาส จังหวัดสงขลา และจังหวัดยะลา เนื่องจากเป็นจังหวัดใกล้เคียง และโดยข้อมูลจากกรมควบคุมมลพิษ และกรมอุตุนิยมวิทยา แจ้งว่าฝุ่นละอองไม่เกินค่ามาตรฐาน ถึงแม้ว่าจังหวัดปัตตานีอาจจะได้รับผลกระทบควันไฟป่าจากประเทศอินโดนีเซียก็ตาม ค่าฝุ่นละอองก็ยังคงไม่เกินค่ามาตรฐาน (ดัชนีคุณภาพอากาศ AOI ปริมาณฝุ่นละอองไม่เกินค่ามาตรฐาน PM 10)

ปัญหาหมอกควันข้ามแดน เป็นเหตุการณ์ที่เกิดขึ้นในช่วงเดือนพฤษภาคม ถึงตุลาคม ซึ่งเป็นช่วงฤดูมรสุมตะวันตกเฉียงใต้พัดเข้าสู่ภาคใต้ของประเทศไทย จึงทำให้พัดพาเอาหมอกควันจากการเผาไหม้จากประเทศเพื่อนบ้านเข้ามาด้วย สาเหตุเกิดจากการเตรียมพื้นที่การเกษตรในเกาะสุมาตราและบอร์เนียว ประเทศอินโดนีเซีย หมอกควันข้ามแดนเป็นภัยคุกคามภายนอกด้านทรัพยากรธรรมชาติและสิ่งแวดล้อม ส่งผลกระทบต่อสภาพหมอกควันในพื้นที่จังหวัดปัตตานี จึงต้องเฝ้าระวังติดตามสถานการณ์ในพื้นที่บริเวณต้นเหตุหมอกควันโดยติดตามการเกิดจุดเผาไหม้ (Hotspot)

อย่างไรก็ดี แม้จังหวัดปัตตานีจะไม่ประสบกับปัญหาไฟป่าและหมอกควันถึงขั้นวิกฤต แต่ก็ยังคงมีปัญหาในเรื่องของการเผาในที่โล่งและหมอกควันข้ามแดนในบางช่วง จึงต้องมีการเฝ้าระวังและเตรียมความพร้อมในสถานการณ์มลพิษทางอากาศจากหมอกควัน และประชาสัมพันธ์ให้ประชาชนในพื้นที่ปฏิบัติตัวได้อย่างถูกต้อง เพื่อลดผลกระทบต่อสุขภาพและการใช้ชีวิตประจำวันของประชาชน

ทั้งนี้ ในปีงบประมาณ พ.ศ. 2566 จังหวัดปัตตานีโดยสำนักงานทรัพยากรธรรมชาติและสิ่งแวดล้อมจังหวัดปัตตานี มีโครงการที่จะติดตั้งสถานีตรวจวัดคุณภาพอากาศของจังหวัดปัตตานี ณ บริเวณศูนย์ป่าไม้ปัตตานี ถนนปากน้ำ ตำบลรูสะมิแล อำเภอเมืองปัตตานี จังหวัดปัตตานี

(6) ด้านภัยพิบัติทางธรรมชาติ

❖ สถานการณ์ภัยแล้งในพื้นที่จังหวัดปัตตานี

สถิติสถานการณ์ภัยแล้ง ตั้งแต่ปี พ.ศ. 2560 – 2564 ในพื้นที่จังหวัดปัตตานี ไม่เกิดสถานการณ์ภัยแล้งในพื้นที่

ตารางที่ 170 ระดับความเสี่ยงภัยแล้งจังหวัดปัตตานี

| ประเภทของภัย | ระดับความเสี่ยงภัย | | | ปัจจัย/สาเหตุ ที่ทำให้เกิดความเสี่ยงจากสาธารณภัย |
|--------------|--------------------|---------------|-----------|--|
| | เสี่ยงสูง | เสี่ยงปานกลาง | เสี่ยงต่ำ | |
| ภัยแล้ง | | | ทุกอำเภอ | ศักยภาพ 1. มีการจัดทำแผนเผชิญเหตุประจำปีทุกปี 2. มีการจัดทำทะเบียนฐานข้อมูลเครื่องจักรกลในการป้องกันและแก้ไขปัญหาแล้ง |

ที่มา : สำนักงานป้องกันและบรรเทาสาธารณภัยจังหวัดปัตตานี, 2564

พื้นที่เสี่ยงภัยแล้งจังหวัดปัตตานี จำนวน 12 อำเภอ 74 ตำบล 274 หมู่บ้าน พื้นที่ 18,236 ไร่ ดังนี้

ตารางที่ 171 พื้นที่เสี่ยงภัยแล้งจังหวัดปัตตานี

| ที่ | อำเภอ | ตำบล | หมู่บ้าน | จำนวน (ไร่) |
|-----|--------------|------|----------|-------------|
| 1. | เมืองปัตตานี | 6 | 29 | 2,221 |
| 2. | หนองจิก | 11 | 61 | 3,480 |
| 3. | มายอ | 11 | 20 | 1,165 |
| 4. | แม่ลาน | 3 | 22 | 430 |
| 5. | กะพ้อ | - | - | - |
| 6. | ยะหริ่ง | 9 | 26 | 1,262 |
| 7. | ไม้แก่น | 3 | 5 | 263 |
| 8. | สายบุรี | 4 | 11 | 1,685 |
| 9. | โคกโพธิ์ | 12 | 61 | 4,301 |
| 10. | ทุ่งยางแดง | 3 | 18 | 876 |
| 11. | ยะรัง | 7 | 16 | 1,229 |
| 12. | ปะนาเระ | 5 | 5 | 1,324 |
| รวม | | 74 | 274 | 18,236 |

ที่มา : สำนักงานป้องกันและบรรเทาสาธารณภัยจังหวัดปัตตานี, 2564

❖ สถานการณ์อุทกภัยในพื้นที่จังหวัดปัตตานี

สถิติสถานการณ์อุทกภัยในพื้นที่จังหวัดปัตตานี พบพื้นที่ที่มีความเสี่ยงสูง จำนวน 6 อำเภอ ได้แก่ อำเภอเมืองปัตตานี อำเภอแม่ลาน อำเภอหนองจิก อำเภอสายบุรี อำเภอกะพ้อ และอำเภอยะรัง ส่วนอำเภอที่มีความเสี่ยงปานกลาง จำนวน 3 อำเภอ ได้แก่ อำเภอโคกโพธิ์ อำเภอไม้แก่น และอำเภอยะหริ่ง และอำเภอที่มีความเสี่ยงต่ำ จำนวน 3 อำเภอ ได้แก่ อำเภอทุ่งยางแดง อำเภอมายอ อำเภอปะนาเระ

ตารางที่ 172 ระดับความเสี่ยงของสถานการณ์อุทกภัยในพื้นที่จังหวัดปัตตานี

| | ระดับความเสี่ยงภัย | | | ปัจจัย/สาเหตุ ที่ทำให้เกิดความเสี่ยงจาก สาธารณภัย |
|---------|--|--------------------------------|-------------------------------|---|
| | เสี่ยงสูง | เสี่ยง ปานกลาง | เสี่ยงต่ำ | |
| อุทกภัย | เมืองปัตตานี แม่ลาน หนองจิก สายบุรี กะพ้อ ยะรัง | โคกโพธิ์ ไม้แก่น ยะหริ่ง | ทุ่งยางแดง มายอ ปะนาเระ | ความแปรปรวน สภาพพื้นที่ของจังหวัดปัตตานีเป็นพื้นที่ราบลุ่ม พื้นที่ ชายฝั่ง มีแม่น้ำหลายสายพื้นที่เสี่ยงบางจุดไม่มีพนัง หรือเขื่อนกั้นตลิ่ง |

| | ระดับความเสี่ยงภัย | | | ปัจจัย/สาเหตุ ที่ทำให้เกิดความเสี่ยงจาก สาธารณภัย |
|--|--------------------|-------------------|-----------|--|
| | เสี่ยงสูง | เสี่ยง ปานกลาง | เสี่ยงต่ำ | |
| | | | | <p>ความล่อแหลม</p> <p>1.ปริมาณฝนตกหนักในเขตพื้นที่ลุ่มน้ำ</p> <p>2.ประชาชนส่วนใหญ่ปลูกบ้านพักอาศัยติดริมแม่น้ำ โดยเฉพาะพื้นที่อำเภอเมืองปัตตานี อำเภอหนองจิก</p> <p>ศักยภาพ</p> <p>1. ส่วนราชการระดับจังหวัด/อำเภอ มีการจัดทำแผนปฏิบัติการป้องกันและบรรเทาสาธารณภัยประจำปี</p> <p>2. เมื่อเกิดสาธารณภัยขึ้นในพื้นที่ความรับผิดชอบ หน่วยงานที่เกี่ยวข้อง โดยเฉพาะองค์กรปกครองส่วนท้องถิ่น มีการสนับสนุนพาหนะ เครื่องมือ อุปกรณ์ เครื่องใช้ในการดำเนินการป้องกันและบรรเทาสาธารณภัย รวมถึงจากภาคเอกชน อาสาสมัคร องค์กรสาธารณกุศล ในพื้นที่จังหวัดปัตตานี ร่วมกันดำเนินการระงับเหตุ สาธารณภัยอย่างรวดเร็ว</p> <p>3. มีแผนอพยพผู้ประสบภัยในพื้นที่เสี่ยงสาธารณภัย</p> <p>4. มีการจัดทำข้อมูลพื้นที่ปลอดภัย และสถานที่พักพิงชั่วคราวในแต่ละอำเภอ</p> <p>5. มีการจัดทำทะเบียนควบคุมเครื่องมือเครื่องใช้</p> |

การดำเนินการแก้ไขปัญหา การปกป้องพื้นที่เศรษฐกิจ พื้นที่อุตสาหกรรม พื้นที่การเกษตร พื้นที่สำคัญของจังหวัด รวมทั้งการปกป้องดูแลชีวิตและทรัพย์สิน

ตารางที่ 173 การดำเนินการแก้ไขปัญหาในพื้นที่จังหวัดปัตตานี

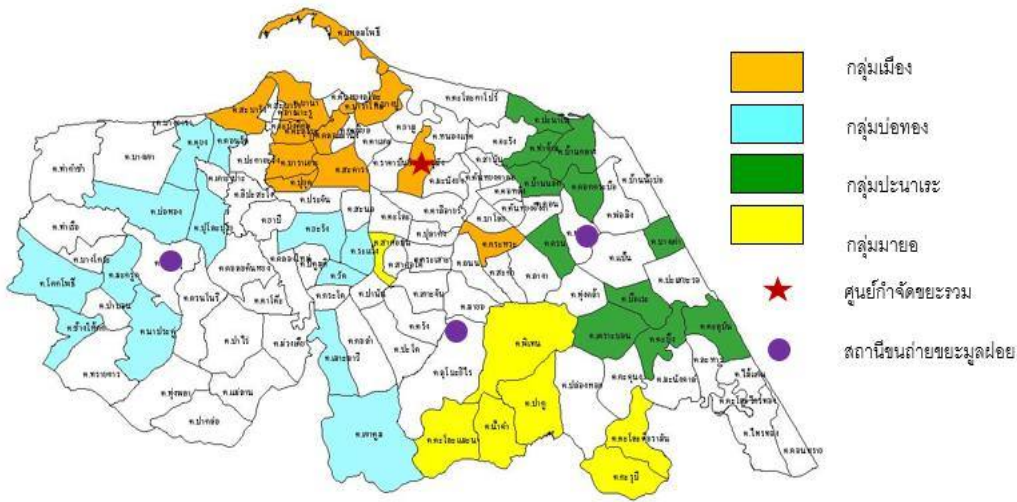
| ที่ | การดำเนินงาน | ภารกิจ | หน่วยงานรับผิดชอบ |
|-----|--------------------------|--|--|
| 1 | การปกป้องพื้นที่เศรษฐกิจ | สำรวจและเตรียมความพร้อมด้านการปกป้องพื้นที่เศรษฐกิจ เช่น เช่น ขุดลอกท่อระบายน้ำ คูคลอง ทำความสะอาดร่องน้ำ เพื่อกำจัดสิ่งกีดขวางออกจากทางระบายน้ำ และสามารถรองรับน้ำฝนที่ตกลงมาได้ พร้อมทั้งพิจารณาติดตั้งเครื่องสูบน้ำ การทำแนวป้องกัน การระบายน้ำเข้าทุ่งในกรณีจำเป็น การสูบน้ำ | <ul style="list-style-type: none"> - องค์กรบริหารส่วนจังหวัดปัตตานี - สำนักงานโยธาธิการและผังเมืองจังหวัดปัตตานี - แขวงทางหลวงปัตตานี - แขวงทางหลวงชนบทปัตตานี - มณฑลทหารบกที่ 46 - กรมทหารราบที่ 15 |

| ที่ | การดำเนินงาน | ภารกิจ | หน่วยงานรับผิดชอบ |
|-----|----------------------------|--|--|
| | | การวางกระสอบทราย การอพยพ การขนย้ายสิ่งของ ฯลฯ และจัดเจ้าหน้าที่ประจำจุดเสี่ยงเพื่อเฝ้าระวัง และแก้ไขปัญหาตลอดฤดูฝน | - อำเภอ - องค์กรปกครองส่วนท้องถิ่นในพื้นที่ - อปพร. จิตอาสา |
| 2 | การปกป้องพื้นที่อุตสาหกรรม | สำรวจและเตรียมความพร้อมด้านการปกป้องพื้นที่อุตสาหกรรม เช่น ชุดลอกท่อระบายน้ำ คูตเลน ทำความสะอาดร่องน้ำ เพื่อกำจัดสิ่งกีดขวางออกจากทางระบายน้ำ และสามารถรองรับน้ำฝนที่ตกลงมาได้ พร้อมทั้งพิจารณาติดตั้งเครื่องสูบน้ำ การทำแนวป้องกัน การระบายน้ำเข้าทุ่งในกรณีจำเป็น การสูบน้ำ การวางกระสอบทราย การอพยพ การขนย้ายสิ่งของ ฯลฯ และจัดเจ้าหน้าที่ประจำจุดเสี่ยงเพื่อเฝ้าระวัง และแก้ไขปัญหาตลอดฤดูฝน | - สำนักงานอุตสาหกรรมจังหวัดปัตตานี - โครงการชลประทานปัตตานี - สำนักงานโยธาธิการและผังเมืองจังหวัดปัตตานี - สำนักงานป้องกันและบรรเทาสาธารณภัยจังหวัดปัตตานี - องค์การบริหารส่วนจังหวัดปัตตานี - มณฑลทหารบกที่ 46 - กรมทหารราบที่ 15 - อำเภอ - องค์กรปกครองส่วนท้องถิ่นในพื้นที่ |
| 3 | การปกป้องพื้นที่การเกษตร | สำรวจและเตรียมความพร้อมด้านการปกป้องพื้นที่การเกษตร เช่น จุดติดตั้งเครื่องสูบน้ำ ระบายน้ำ การเปิดทางน้ำ ลอก คู คลองการ ทำแนวป้องกัน การระบายน้ำเข้าทุ่ง ในกรณีจำเป็น การสูบน้ำ การวางกระสอบทราย การอพยพสัตว์เลี้ยง ขนย้ายสิ่งของ อุปกรณ์เครื่องมือการเกษตร ฯลฯ | - สำนักงานเกษตรและสหกรณ์จังหวัดปัตตานี - สำนักงานเกษตรจังหวัดปัตตานี - สำนักงานประมงจังหวัดปัตตานี - สำนักงานปศุสัตว์จังหวัดปัตตานี - โครงการชลประทานปัตตานี - องค์การบริหารส่วนจังหวัดปัตตานี - สำนักงานโยธาธิการและผังเมืองจังหวัดปัตตานี - สำนักงานทรัพยากรธรรมชาติและสิ่งแวดล้อมจังหวัดปัตตานี - แขวงทางหลวงปัตตานี - แขวงทางหลวงชนบทปัตตานี - มณฑลทหารบกที่ 46 - กรมทหารราบที่ 15 - อำเภอ - องค์กรปกครองส่วนท้องถิ่นในพื้นที่ - อปพร. จิตอาสา |

(7) ด้านขยะมูลฝอย

❖ การจัดการขยะมูลฝอยของจังหวัดปัตตานี

การจัดการขยะมูลฝอยแบบศูนย์รวม ในปี พ.ศ. 2558 สำนักงานสิ่งแวดล้อมภาค ที่ 16 และจังหวัดปัตตานีได้ร่วมกันวางแผนการการบริหารจัดการขยะมูลฝอยในภาพรวมของจังหวัดปัตตานีตามแนวทางของ Roadmap การจัดการขยะมูลฝอยและของเสียอันตราย และมีข้อตกลงร่วมกัน ให้เทศบาลเมืองปัตตานี ซึ่งมีระบบกำจัดขยะมูลฝอยที่ถูกหลักวิชาการเป็นหน่วยงานหลักในการรวบรวมและกำจัดขยะมูลฝอยของจังหวัด ซึ่งจากการประชุมครั้งนั้นมีองค์กรปกครองส่วนท้องถิ่นที่มีการเก็บขนขยะมูลฝอย จำนวน 56 แห่ง ลงนามในบันทึกข้อตกลงความร่วมมือในการจัดการขยะ (MOU) เมื่อเดือนพฤศจิกายน พ.ศ. 2558



ภาพที่ 11 แผนที่แสดงการรวมกลุ่มพื้นที่เพื่อรวบรวมขยะ (1 Cluster 3 สถานีขนถ่าย)
(เฉพาะท้องถิ่นที่มีการเก็บขนขยะมูลฝอย)

พื้นที่ดำเนินการ โดยครอบคลุมพื้นที่ทั้งจังหวัดปัตตานี รวม 12 อำเภอ และแบ่งพื้นที่ในการดำเนินการ ดังนี้

พื้นที่ที่ 1 กลุ่มเมืองปัตตานี ประกอบด้วย ชุมชน/หมู่บ้านในเขตอำเภอเมือง และอำเภอยะหริ่ง

พื้นที่ที่ 2 กลุ่มบ่อทอง ประกอบด้วย ชุมชน/หมู่บ้าน ในเขตอำเภอหนองจิก อำเภอยะรัง อำเภอแม่ลาน และอำเภอโคกโพธิ์

พื้นที่ที่ 3 กลุ่มปะนาเระ ประกอบด้วย ชุมชน/หมู่บ้าน ในเขตอำเภอปะนาเระ อำเภอสายบุรี และอำเภอไม้แก่น

พื้นที่ที่ 4 กลุ่มมายอ ประกอบด้วย ชุมชน/หมู่บ้าน ในเขตอำเภอมายอ อำเภอกะพ้อ และอำเภอทุ่งยางแดง



ภาพที่ 12 แผนที่แสดงกลุ่มพื้นที่ดำเนินการในจังหวัดปัตตานี

จังหวัดปัตตานีมีการประชุมซักซ้อมแนวทางการดำเนินงานตามแผนการรณรงค์ “แยกก่อนทิ้ง” เพื่อขับเคลื่อนการจัดการขยะมูลฝอย ประจำปีงบประมาณ พ.ศ. 2562 และจัดให้มีการลงนามในบันทึกข้อตกลงการรวมกลุ่มพื้นที่ในการจัดการมูลฝอย (Clusters) ขององค์กรปกครองส่วนท้องถิ่น เมื่อวันที่ 26 ธันวาคม 2561 โดยกรอบแนวทางของความร่วมมือตามข้อตกลงให้องค์กรปกครองส่วนท้องถิ่นเป็นกลไกหลักที่มีบทบาทในการพัฒนาคุณภาพชีวิตขั้นพื้นฐานของประชาชนในท้องถิ่นให้เป็นตามนโยบายของรัฐบาลในการแก้ไขขยะมูลฝอยอย่างเป็นรูปธรรม ให้มีการสร้างค่านิยมให้กับชุมชนและประชาชนในพื้นที่เกี่ยวกับการจัดการขยะ เพื่อสร้างวินัย มีการแยกขยะก่อนทิ้ง การส่งเสริมการมีส่วนร่วมของประชาชนในการลดปริมาณขยะมูลฝอยชุมชน ตามหลัก 3R คือ ใช้น้อย ใช้น้ำ นำกลับมาใช้ใหม่ รวมถึงการรณรงค์ให้ประชาชนทิ้งขยะอันตราย ณ จุดที่กำหนด และให้สมาชิกกลุ่มพื้นที่ให้ดำเนินกิจกรรมการจัดเก็บขยะมูลฝอยในเขตพื้นที่ส่งไปกำจัดยังนอกกลุ่มพื้นที่การร่วมกันจัดการขยะมูลฝอย (Cluster) เพื่อส่งขยะมูลฝอยไป ศูนย์กำจัดขยะรวม หมู่ที่ 3 ตำบลหนองแรต อำเภอยะหริ่ง จังหวัดปัตตานี ซึ่งปัจจุบันได้เปิดดำเนินการเต็มรูปแบบเรียบร้อยแล้วและพร้อมรับขยะมูลฝอยจากสถานียกถ่ายเพื่อกำจัดขยะมูลฝอยที่ถูกหลักทางวิชาการต่อไป

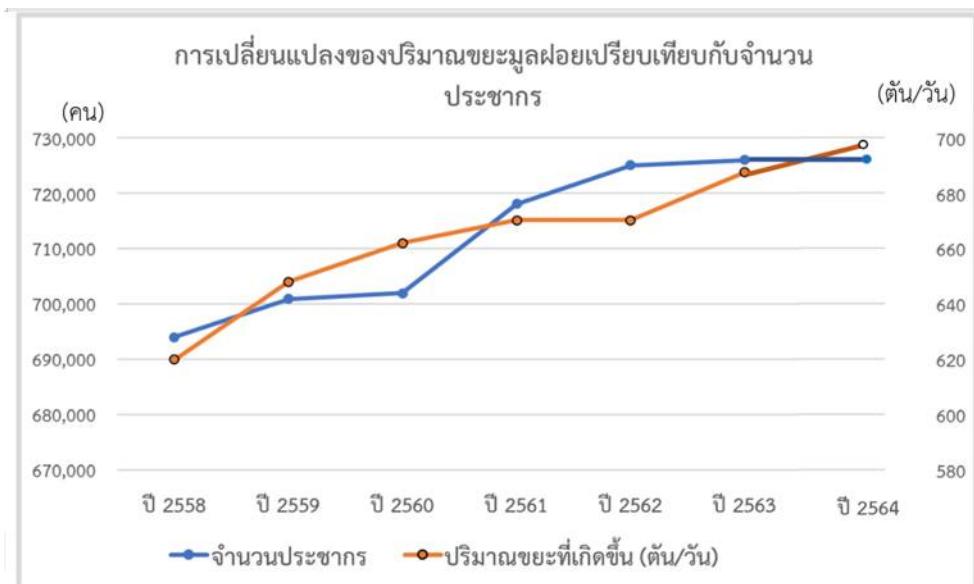
ตารางที่ 174 ผลการดำเนินงานการจัดการขยะมูลฝอย จังหวัดปัตตานี ตั้งแต่ปี 2560 – 2565

| ตัวชี้วัด | ปี 2560 | ปี 2561 | ปี 2562 | ปี 2563 | ปี 2564 | ปี 2565 |
|--|---------|---------|---------|---------|---------|--|
| ร้อยละของปริมาณขยะมูลฝอยชุมชนได้รับการจัดการอย่างถูกต้อง | 54.37 | 57.66 | 56.65 | 63.08 | 63.96 | ร้อยละ 63.99 (ข้อมูล ณ วันที่ 31 มีนาคม 2565) |

ที่มา : สำนักงานทรัพยากรธรรมชาติและสิ่งแวดล้อมจังหวัดปัตตานี, 2564

❖ อัตราการผลิต ปริมาณและองค์ประกอบของขยะมูลฝอย

จากแนวโน้มประชากรจังหวัดปัตตานีที่เพิ่มสูงขึ้นจึงส่งผลทำให้ปริมาณขยะภายในจังหวัดปัตตานีมีแนวโน้มสูงขึ้นเช่นกัน จากการอุปโภคและบริโภคและวิถีชีวิตในการดำเนินชีวิตของประชาชนมีการเปลี่ยนแปลงไป การดำเนินชีวิตที่เร่งรีบและต้องการความสะดวกสบายมากขึ้นจึงทำให้ประชาชนหันมาใช้ผลิตภัณฑ์จากวัสดุที่ต้องใช้เทคโนโลยีในการผลิตเพิ่มขึ้น เป็นปัจจัยเสริมให้ปัญหาขยะมูลฝอยในพื้นที่จังหวัดปัตตานี มีความรุนแรงมากขึ้น และอาจส่งผลกระทบต่อทั้งในเรื่องของปัญหาด้านสุขอนามัย ความขัดแย้ง และสภาพแวดล้อม หากมีการจัดการที่ไม่ถูกต้องตามหลักวิชาการ อัตราการผลิต ปริมาณและองค์ประกอบของขยะมูลฝอย ขยะทั่วไป ของเสียอันตราย ขยะรีไซเคิล ขยะอินทรีย์ อัตราการผลิตขยะมูลฝอยในพื้นที่จังหวัดปัตตานี ใช้ตามค่าเฉลี่ยของกรมควบคุมมลพิษ พื้นที่เทศบาลเมือง เทศบาลตำบล พื้นที่องค์การบริหารส่วนตำบล โดยในปีงบประมาณ พ.ศ. 2565 มีปริมาณขยะมูลฝอยที่เกิดขึ้น 690.72 (คำนวณจากฐานประชากรเมื่อสิ้นเดือนธันวาคม 2564) เพิ่มขึ้นจากผลการคาดการณ์ ปริมาณขยะมูลฝอยที่เกิดขึ้นในปี พ.ศ. 2564 เดิมเท่ากับ 687.62 ตันต่อวัน และมีแนวโน้มเพิ่มสูงขึ้นตามการเพิ่มของประชากร ทั้งนี้ ขยะมูลฝอยที่เกิดขึ้นส่วนใหญ่ถูกทิ้งโดยไม่มีการคัดแยกประเภท



ที่มา : สำนักงานทรัพยากรธรรมชาติและสิ่งแวดล้อมจังหวัดปัตตานี, 2564

แผนภูมิที่ 39 การเปลี่ยนแปลงของปริมาณขยะมูลฝอยเปรียบเทียบกับจำนวนประชากรในแต่ละปี

ของเสียอันตราย ประกอบด้วย

- ขยะอันตรายชุมชน

การรวบรวมและกำจัดของเสียอันตรายชุมชน จังหวัดปัตตานีมีปริมาณของเสียอันตรายที่รวบรวมโดยองค์การบริหารส่วนจังหวัดปัตตานี (สถานที่ขององค์การบริหารส่วนจังหวัดปัตตานี) เพื่อรวบรวมและรอจัดส่งไปกำจัดอย่างถูกหลักวิชาการ และในปัจจุบันปี 2565 องค์การบริหารส่วนจังหวัดปัตตานี ได้ทำการรวบรวมปริมาณขยะอันตรายชุมชน จากองค์กรปกครองส่วนท้องถิ่นในพื้นที่จังหวัดปัตตานี พบว่า มีปริมาณขยะอันตราย จำนวนรวมทั้งสิ้น 5,545.95 กิโลกรัม โดยแบ่งเป็น หลอดไฟ จำนวน 4,972.25 กิโลกรัม ภาชนะบรรจุสารเคมี จำนวน 211.20 กิโลกรัม ซากมือถือและแบตเตอรี่ 256.70 กิโลกรัม ถ่านไฟฉาย 68.85 กิโลกรัม ซากผลิตภัณฑ์เครื่องใช้ไฟฟ้า 15.35 กิโลกรัม ประเภทอื่น ๆ 21.60 กิโลกรัม (ที่มา : องค์การบริหารส่วนจังหวัดปัตตานี, กันยายน 2565)

- **กากอุตสาหกรรมที่เป็นอันตราย**

จังหวัดปัตตานี มีการประชาสัมพันธ์การดำเนินการตามพระราชบัญญัติรักษาความสะอาดและความเป็นระเบียบเรียบร้อยของบ้านเมือง (ฉบับที่ 2) พ.ศ. 2560 ในส่วนที่เกี่ยวข้องกับของเสียอันตรายและของเสียไม่อันตรายตามกฎหมายว่าด้วยโรงงาน ให้แก่อำเภอทุกอำเภอ องค์กรปกครองส่วนท้องถิ่นทุกแห่ง และผู้ประกอบการกิจการโรงงาน รวมทั้งจัดประชุมเพื่อให้ข้อมูลค่าใช้จ่ายในการบริหารจัดการสิ่งปฏิกูลหรือวัสดุที่ไม่ใช้แล้วที่ไม่อันตรายในพื้นที่ 14 จังหวัดภาคใต้ ทั้งนี้ ในพื้นที่จังหวัดปัตตานีมีโรงงานที่มีกากอุตสาหกรรม จำนวน 157 โรงงาน โดยกากที่เป็นอันตราย ประมาณ 5,533.97 ตัน/ปี ได้แก่ น้ำมันหล่อลื่นใช้แล้ว อะไหล่รถยนต์ที่ใช้แล้ว เป็นต้น และมีกากอุตสาหกรรมที่ไม่เป็นอันตราย จำนวน ประมาณ 113,562.07 ตัน/ปี (ที่มา : สำนักงานอุตสาหกรรมจังหวัดปัตตานี, กันยายน 2565)

มูลฝอยติดเชื้อ

1) **ประเด็นการจัดการขยะในสถานบริการสาธารณสุข** การดำเนินการจัดขยะในสถานบริการสาธารณสุขทุกระดับ (โดยใช้กลยุทธ์ดำเนินการภายใต้โครงการ GREEN & CLEAN Hospital และสถานที่ทำงาน น่าอยู่ น่าทำงาน และยุทธศาสตร์จังหวัดปัตตานี จังหวัดสะอาด : สถานที่ราชการสะอาด ซึ่งมีการบริหารจัดการขยะในรูปแบบ คป.สอ. โดยมีโรงพยาบาลเป็นพี่เลี้ยงและสนับสนุนการจัดการขยะในสถานบริการสาธารณสุข (รพ.สต.) โดยใช้กระบวนการจัดการขยะ 3 R (Reduce = ลดการใช้ Reuse = การใช้ซ้ำ Recycle = การนำกลับมาใช้ใหม่)

2) **ประเด็นการจัดการมูลฝอยติดเชื้อ** โดยสถานการณ์มูลฝอยติดเชื้อในพื้นที่จังหวัดปัตตานี มีโรงพยาบาลรัฐและเอกชน รวม 15 แห่ง แบ่งเป็นโรงพยาบาลในสังกัดกระทรวงสาธารณสุขจำนวน 13 แห่ง ประกอบด้วย โรงพยาบาลทั่วไป/โรงพยาบาลชุมชน จำนวน 12 แห่ง สังกัดกรมการแพทย์ (โรงพยาบาลธัญญารักษ์) จำนวน 1 แห่ง โรงพยาบาลเอกชน (โรงพยาบาลสิโรสปัตตานี) จำนวน 1 แห่ง โรงพยาบาลส่งเสริมสุขภาพตำบล 128 แห่ง และโรงพยาบาลอภัยุทธบริหารสังกัดกระทรวงกลาโหม จำนวน 1 แห่ง คลินิกรักษาคน จำนวน 102 แห่ง คลินิกรักษาสัตว์/โรงพยาบาลสัตว์ จำนวน 3 แห่ง มีปริมาณมูลฝอยติดเชื้อ 508,317.61 กิโลกรัม/ปี ในรอบปี 2565 (ตั้งแต่วันที่ ต.ค. 64 ถึงวันที่ ส.ค. 65) (ที่มา : สำนักสาธารณสุขจังหวัดปัตตานี, สิงหาคม 2565)

3) การดำเนินงานจัดการมูลฝอยติดเชื้อ

(1) โรงพยาบาลที่มีการกำจัดโดยใช้เตาเผาของโรงพยาบาล จำนวน 2 แห่ง คือ โรงพยาบาลโคกโพธิ์ และโรงพยาบาลอภัยุทธบริหาร

(2) โรงพยาบาลที่มีการขนไปกำจัดที่โรงพยาบาลอื่น (รพ.โคกโพธิ์) จำนวน 1 แห่ง คือ โรงพยาบาลหนองจิก

(3) โรงพยาบาลมีการจ้างเทศบาลนครยะลากำจัด จำนวน 4 แห่ง คือ โรงพยาบาลสมเด็จพระยุพราชสายบุรี โรงพยาบาลมายอ โรงพยาบาลทุ่งยางแดง โรงพยาบาลสิโรส สาขาปัตตานี ซึ่งเป็นเตาเผา มูลฝอยติดเชื้อของเทศบาลนครยะลาได้มาตรฐาน

(4) โรงพยาบาลว่าจ้างบริษัทเอกชนในการกำจัด จำนวน 8 แห่ง คือ โรงพยาบาลปัตตานี , โรงพยาบาลกะพ้อ , โรงพยาบาลแม่ลาน , โรงพยาบาลไม้แก่น , โรงพยาบาลยะรัง , โรงพยาบาลปะนาเระ , โรงพยาบาลยะหริ่ง , โรงพยาบาลธัญญารักษ์ปัตตานี ขณะนี้บริษัทเอกชนได้ส่งไปกำจัดที่จังหวัดนครสวรรค์ และในปี 2563 บริษัทเอกชนจะเปลี่ยนรับมูลฝอยติดเชื้อส่งไปกำจัดที่เตาเผาของเทศบาลนครยะลาแทน

สำหรับโรงพยาบาลส่งเสริมสุขภาพตำบล (รพ.สต.) มีการจัดการมูลฝอยติดเชื้อในกระบวนการคัดแยกและเก็บรวบรวมและส่งต่อไปกำจัด รวมทั้ง โรงพยาบาลเป็นพี่เลี้ยงในการแนะนำทางด้านวิชาการ/ติดตามควบคุมกำกับ และสนับสนุนงบประมาณในการกำจัดมูลฝอยติดเชื้อ

- มาตรการและแนวทางการจัดการมูลฝอยติดเชื้อในสถานบริการสาธารณสุข

(1) สนับสนุนให้องค์กรปกครองส่วนท้องถิ่น ออกข้อกำหนดท้องถิ่นในเรื่องการจัดการมูลฝอยติดเชื้อโดยการขับเคลื่อนของคณะกรรมการสาธารณสุขจังหวัดปัตตานี (คสจ.)

(2) โรงพยาบาลติดตามตรวจสอบการขนส่งมูลฝอยติดเชื้อนำไปกำจัด โดยใช้เอกสารกำกับการขนส่งมูลฝอยติดเชื้อ (แบบ ตช) เพื่อป้องกันการลักลอบทิ้งในพื้นที่อื่น

(3) ส่งเสริมให้สถานบริการสาธารณสุข (โรงพยาบาล และ รพ.สต.) มีการจัดการมูลฝอยติดเชื้อที่ถูกต้องและลดปริมาณมูลฝอยติดเชื้อตั้งแต่กระบวนการคัดแยก เก็บ ขนส่งและกำจัดภายใต้กิจกรรม GREEN & CLEAN HOSPITAL

- การประเมินผลการจัดการมูลฝอยติดเชื้อในสถานบริการสาธารณสุข

โรงพยาบาลมีการจัดการมูลฝอยติดเชื้อ (เก็บ ขน กำจัด) ผ่านเกณฑ์ทุกแห่ง

- การตรวจสอบควบคุมการเก็บขนและกำจัด

(1) กรณีโรงพยาบาลรัฐควบคุมติดตามประเมินผลโดยคณะกรรมการสิ่งแวดล้อม (ENV), คณะกรรมการควบคุมการติดเชื้อ (IC) และงานบริหารบริหารของโรงพยาบาล และมีสำนักงานสาธารณสุขจังหวัดปัตตานี ในเป็นพี่เลี้ยงในการสนับสนุนควบคุมกำกับและประเมินรับรองมาตรฐานมูลฝอยติดเชื้อของโรงพยาบาล ส่วนการกำกับการขนส่งโดยใช้ระบบเอกสารกำกับการขนระบบเอกสารกำกับการขนส่ง (Manifest System)

(2) กรณีโรงพยาบาลส่งเสริมสุขภาพตำบล มีโรงพยาบาลเป็นพี่เลี้ยงและสนับสนุนการพัฒนาระบบบริหารจัดการมูลฝอยติดเชื้อ (การเก็บ ขน และกำจัด) ในรูป คป.สอ.

(3) กรณีโรงพยาบาลเอกชน คป.สอ. ร่วมกับ สสจ. ในการออกติดตามให้คำแนะนำประเมินรับรอง รวมทั้งการต่อใบอนุญาตสถานพยาบาลประจำปีภายใต้ พรบ. สถานพยาบาล (ฉบับที่ 5) พ.ศ. 2559

(4) กรณีโรงพยาบาลสัตว์/คลินิกสัตว์ ประสานกับปศุสัตว์จังหวัดในการขอความร่วมมือในการปฏิบัติตามกฎกระทรวงฯ และร่วมออกติดตามให้คำแนะนำแก่ผู้ประกอบการดังกล่าว

❖ การคัดแยกและการนำขยะมูลฝอยกลับมาใช้ประโยชน์

จังหวัดปัตตานีมีการนำขยะมูลฝอยกลับมาใช้ประโยชน์ซึ่งเป็นการนำกลับมาใช้โดยผ่านกิจกรรมร้านรับซื้อของเก่า ผ่านธนาคารขยะ และการจัดการขยะที่ต้นทางโดยการนำมาทำปุ๋ย จากตารางจะเห็นได้ว่าเมื่อมีกิจกรรมส่งเสริมด้านการนำขยะมูลฝอยกลับมาใช้ประโยชน์ ทำให้ปริมาณขยะที่กลับมาใช้ประโยชน์ของจังหวัดปัตตานีเพิ่มขึ้นอย่างต่อเนื่อง

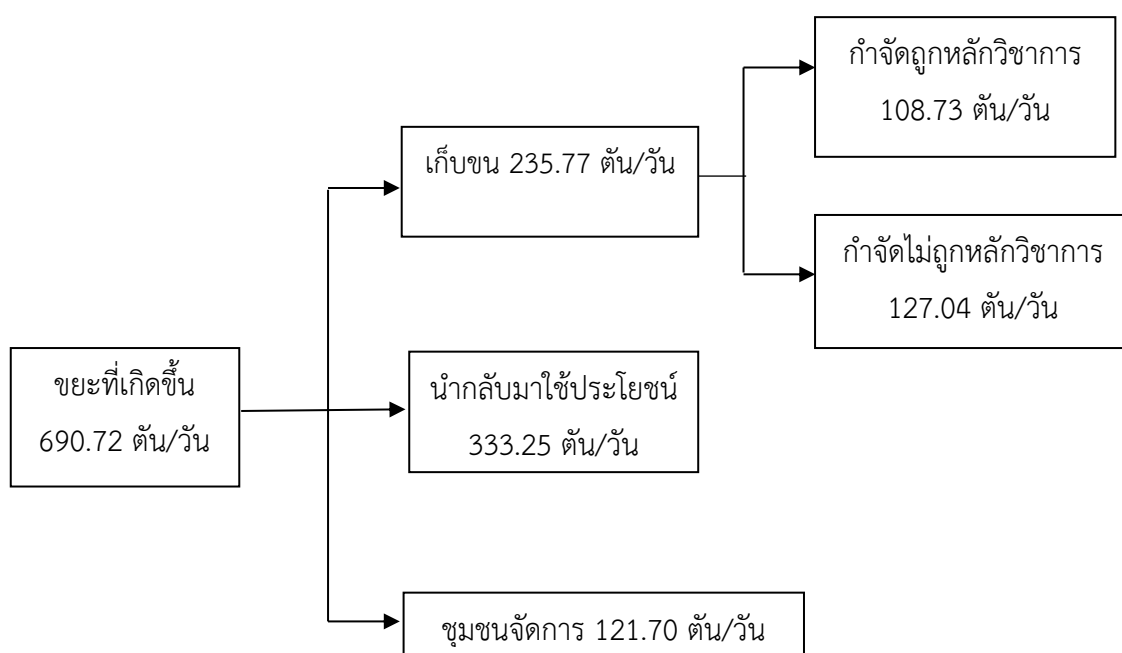
ตารางที่ 175 แสดงปริมาณขยะที่เกิดขึ้นในจังหวัดปัตตานี และการคาดการณ์การนำขยะกลับไปใช้ประโยชน์

| ปีงบประมาณ | ปริมาณขยะที่เกิดขึ้น (ตัน/วัน) | ปริมาณขยะที่ถูกนำกลับมาใช้ประโยชน์ (ตัน/วัน) |
|------------|--------------------------------|---|
| พ.ศ. 2559 | 648.05 | 247.12 (ร้อยละ 38.13) |
| พ.ศ. 2560 | 662.05 | 289.52 (ร้อยละ 43.73) |
| พ.ศ. 2561 | 670.29 | 304.13 (ร้อยละ 45.37) |
| พ.ศ. 2562 | 679.39 | 321.47 (ร้อยละ 47.32) |
| พ.ศ. 2563 | 686.66 | 344.23 (ร้อยละ 50.13) |
| พ.ศ. 2564 | 687.62 | 320.21 (ร้อยละ 46.57) |
| พ.ศ. 2565 | 690.72 | 333.25 (ร้อยละ 48.25) (ข้อมูล ณ วันที่ 31 มีนาคม 2565) |

ที่มา : สำนักงานทรัพยากรธรรมชาติและสิ่งแวดล้อมจังหวัดปัตตานี, 2565

❖ การเก็บขนและขนส่งขยะมูลฝอยชุมชน

จังหวัดปัตตานีมีองค์กรปกครองส่วนท้องถิ่นจำนวน 115 แห่ง ในปีงบประมาณ พ.ศ. 2565 มีปริมาณขยะที่เกิดขึ้น 690.72 ตันต่อวัน มีขยะมูลฝอยที่เก็บขนจำนวน 235.77 ตัน/วัน โดยมีการกำจัดแบบถูกหลักวิชาการ 108.73 ตัน/วัน (คิดเป็นร้อยละ 46.12 ของปริมาณขยะที่มีการเก็บขน หรือร้อยละ 15.74 ของปริมาณขยะที่เกิดขึ้นทั้งหมด) และกำจัดไม่ถูกหลักวิชาการ 127.04 ตัน/วัน (คิดเป็นร้อยละ 53.88 ของปริมาณขยะที่มีการเก็บขน หรือร้อยละ 18.39 ของปริมาณขยะที่เกิดขึ้นทั้งหมด)



(ข้อมูล ณ วันที่ 31 มีนาคม 2565)

ภาพที่ 13 แผนผังเส้นทางขยะมูลฝอย

การกำจัดขยะมูลฝอยในปัจจุบัน

(1) จังหวัดปัตตานีมีสถานที่กำจัดขยะมูลฝอยอย่างถูกหลักวิชาการ 1 แห่ง คือ ระบบกำจัดขยะมูลฝอยแบบครบวงจรเทศบาลเมืองปัตตานี ซึ่งประกอบด้วย ระบบคัดแยก หมักปุ๋ย และฝังกลบขยะมูลฝอยอย่างถูกหลักสุขาภิบาล (Sanitary Landfill) ตั้งอยู่ หมู่ที่ 3 ตำบลหนองแรต อำเภอยะหริ่ง จังหวัดปัตตานี ในปัจจุบัน ระบบกำจัดขยะมูลฝอยแบบครบวงจรฯ ได้เปิดรับขยะมูลฝอยจากสถานีนานาชาติฯ ทั้ง 3 แห่งแล้ว

(2) มีการก่อสร้างสถานีขนถ่ายขยะมูลฝอย 3 แห่ง ตามกลุ่ม Cluster ของแผนบริหารจัดการขยะมูลฝอยของจังหวัดปัตตานี คือ สถานีขนถ่ายขยะมูลฝอยเทศบาลตำบลบ่อทอง, เทศบาลตำบลปะนาเระ และเทศบาลตำบลมายอ ซึ่งก่อสร้างแล้วเสร็จ โดยปัจจุบัน สถานีขนถ่ายฯ ทั้ง 3 แห่ง ได้นำขยะมูลฝอยส่งไปเข้าสู่ระบบกำจัดขยะแบบครบวงจรของเทศบาลเมืองปัตตานี โดยมีเพียงสถานีขนถ่ายขยะมูลฝอยของเทศบาลตำบลปะนาเระ ที่เปิดรับขยะมูลฝอยจาก อปท.ลูกข่าย

ปัจจุบัน จังหวัดปัตตานีมีองค์กรปกครองส่วนท้องถิ่นที่รวบรวมและนำขยะมูลฝอยไปกำจัดแบบถูกหลักวิชาการทั้งหมด 25 แห่ง โดยแบ่งเป็นส่งไปกำจัด ณ สถานที่กำจัดขยะมูลฝอยเทศบาลเมืองปัตตานี (Sanitary landfill) จำนวน 21 แห่ง มีปริมาณขยะมูลฝอยที่ส่งไปกำจัดแบบถูกหลักวิชาการ จำนวน 108.73 ตัน/วัน และส่งไปกำจัด ณ สถานที่กำจัดขยะมูลฝอยของเทศบาลนครยะลา (Sanitary landfill) จำนวน 4 แห่ง (อยู่ระหว่างการสำรวจข้อมูลปริมาณขยะที่ส่งกำจัด) รายละเอียดตามตาราง

ตารางที่ 176 แสดง อปท. ที่นำขยะไปกำจัดแบบถูกหลักวิชาการในปีงบประมาณ พ.ศ. 2565

| อปท.นำขยะไปกำจัด ณ สถานที่ ของเทศบาลเมืองปัตตานี | | อปท.นำขยะไปกำจัด ณ สถานที่ ของเทศบาลนครยะลา |
|---|---------------------|---|
| 1. เทศบาลเมืองปัตตานี | 11. อบต.คลองมานิง | 1. อบต.ตะโละแมะนา |
| 2. เทศบาลตำบลยะหริ่ง | 12. อบต.ตะโละกาโปรี | 2. อบต.น้ำดำ |
| 3. เทศบาลตำบลบางปู | 13. อบต.ระแว้ง | 3. อบต.ปากู |
| 4. เทศบาลตำบลรูสะมิแล | 14. ทต.บ่อทอง | 4. อบต.พิเทน |
| 5. เทศบาลตำบลมายอ | 15. อบต.สะดาวา | |
| 6. อบต.ตาแกะ | 16. อบต.กระหะวะ | |
| 7. เทศบาลตำบลตอหลัง | 17. อบต.บานา | |
| 8. อบต.ปุยุด | 18. อบต.เปียมูมั่ง | |
| 9. อบต.บาราโหม | 19. อบต.บาราเฮาะ | |
| 10. อบต.ตะลุโบะ | 20. ทต.ปะนาเระ | |
| | 21. อบต.ตันหยงดालอ | |
| รวมปริมาณขยะมูลฝอย 108.73 ตัน/วัน | | รวมปริมาณขยะมูลฝอย - ตัน/วัน (อยู่ระหว่างการสำรวจข้อมูล) |

ที่มา : สำนักงานทรัพยากรธรรมชาติและสิ่งแวดล้อมจังหวัดปัตตานี, 2565

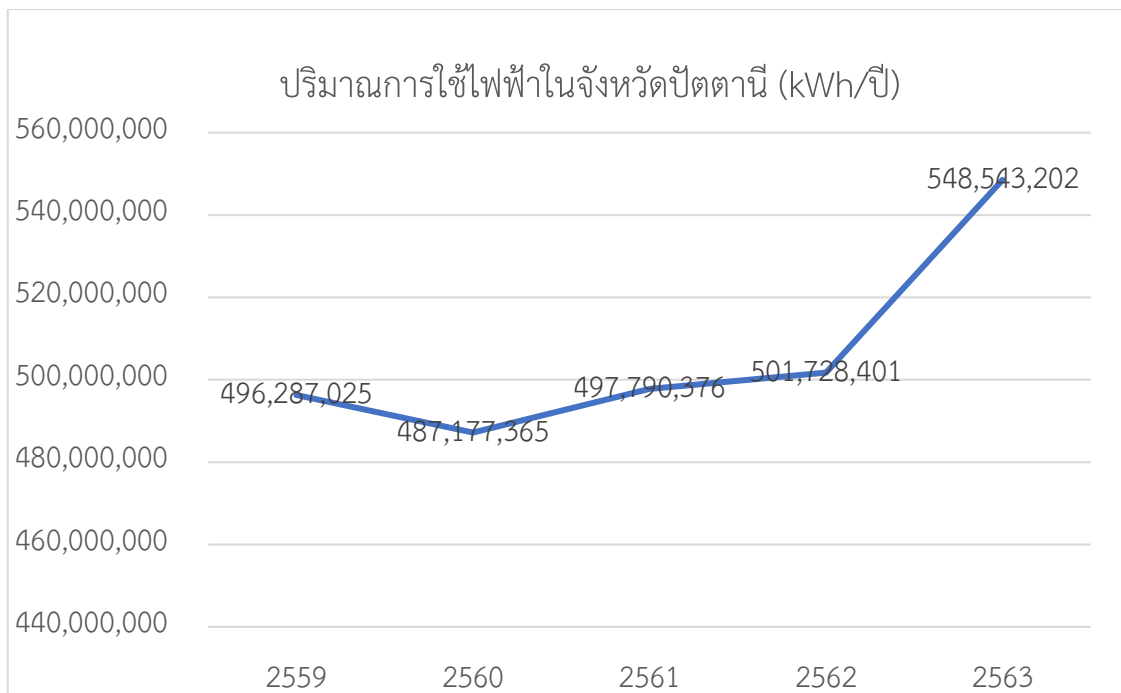
นอกจากนี้ ยังมีองค์กรปกครองส่วนท้องถิ่นบางส่วนมีข้อจำกัดในเรื่องงบประมาณและบุคลากร ผู้ซึ่งจะมาดูแลงานด้านการจัดการขยะมูลฝอยจึงไม่มีการให้บริการเก็บขน จำนวน 30 แห่ง ประกอบกับมีปริมาณขยะมูลฝอยไม่มากยังไม่ส่งผลกระทบต่อชุมชนและยังไม่ก่อให้เกิดปัญหาต่อสภาพแวดล้อม จึงยังคงใช้วิธีการกำจัดแบบไม่ถูกหลักวิชาการโดยเทกองและเผาเป็นครั้งคราว และมีองค์กรปกครองส่วนท้องถิ่น ที่มีการเก็บขนไปกำจัดแบบไม่ถูกหลักวิชาการ จำนวน 53 แห่ง จึงมีปริมาณขยะมูลฝอยที่กำจัดแบบไม่ถูกหลักวิชาการ จำนวน 127.04 ตัน/วัน และมีการจัดการโดยการนำขยะไปใช้ประโยชน์ จำนวน 333.25 ตัน/วัน

(8) ด้านพลังงาน

❖ โครงสร้างพื้นฐานด้านพลังงาน

ปริมาณการใช้ไฟฟ้าในจังหวัดปัตตานี (kWh/ปี)

จากข้อมูลสถิติตั้งแต่ปี 2569 เป็นต้นมา พบว่า ปริมาณการใช้ไฟฟ้าในจังหวัดปัตตานี มีแนวโน้มสูงขึ้นอย่างต่อเนื่อง โดยในปี 2563 มีปริมาณการใช้ไฟฟ้า 548,543,202 kWh/ปี เพิ่มขึ้น 46,814,801 kWh/ปี เมื่อเทียบกับปริมาณการใช้ไฟฟ้าในปี 2562 ซึ่งใช้ 501,728,401 kWh/ปี



ที่มา : สำนักงานพลังงานจังหวัดปัตตานี, 2563

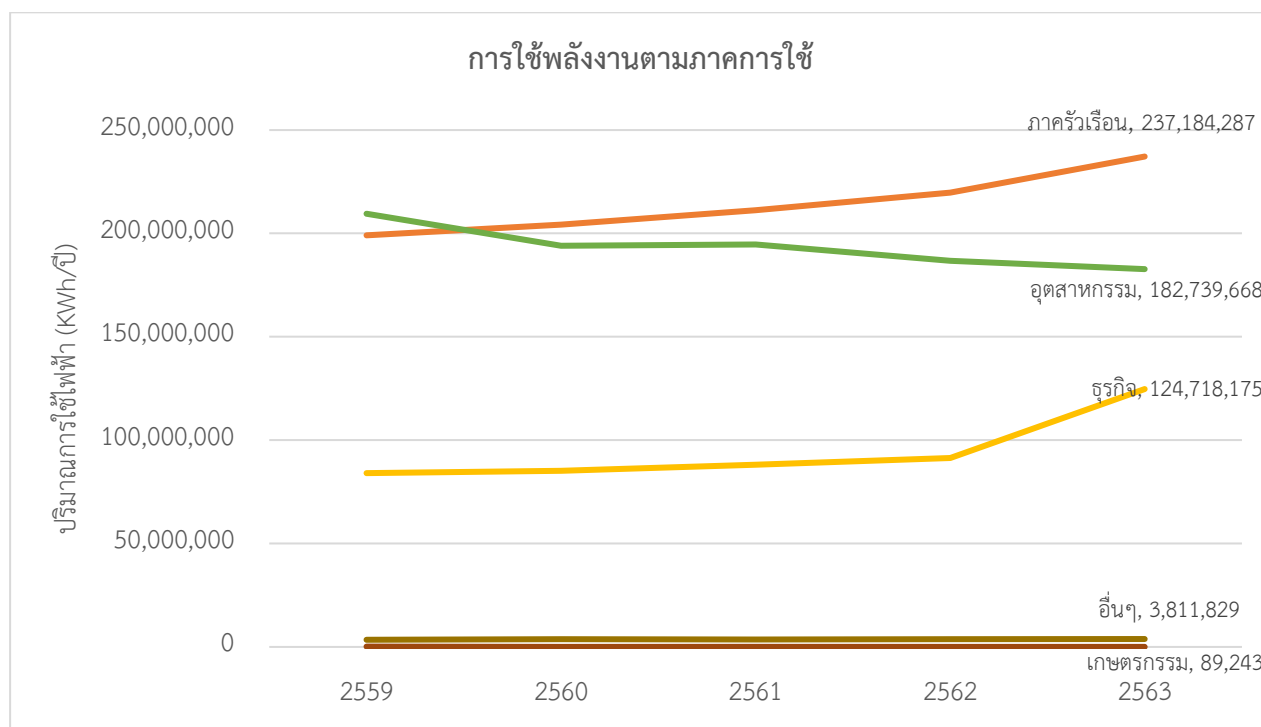
แผนภูมิที่ 40 ปริมาณการใช้ไฟฟ้าในจังหวัดปัตตานี (kWh/ปี)

ตารางที่ 177 ปริมาณการใช้ไฟฟ้าในจังหวัดปัตตานี (kWh/ปี)

| ปี | ปริมาณการใช้ไฟฟ้าในจังหวัดปัตตานี (kWh/ปี) |
|------|--|
| 2559 | 496,287,025 |
| 2560 | 487,177,365 |
| 2561 | 497,790,376 |
| 2562 | 501,728,401 |
| 2563 | 548,543,202 |

ที่มา : สำนักงานพลังงานจังหวัดปัตตานี, 2563

ภาพรวมโครงสร้างพื้นฐานและศักยภาพด้านพลังงานในพื้นที่ จากฐานข้อมูลของกระทรวงพลังงาน พบว่า ปริมาณการใช้ไฟฟ้าของจังหวัดปัตตานีมีแนวโน้มเพิ่มมากขึ้น โดยในปี 2563 มีกราฟค่อนข้างชัน



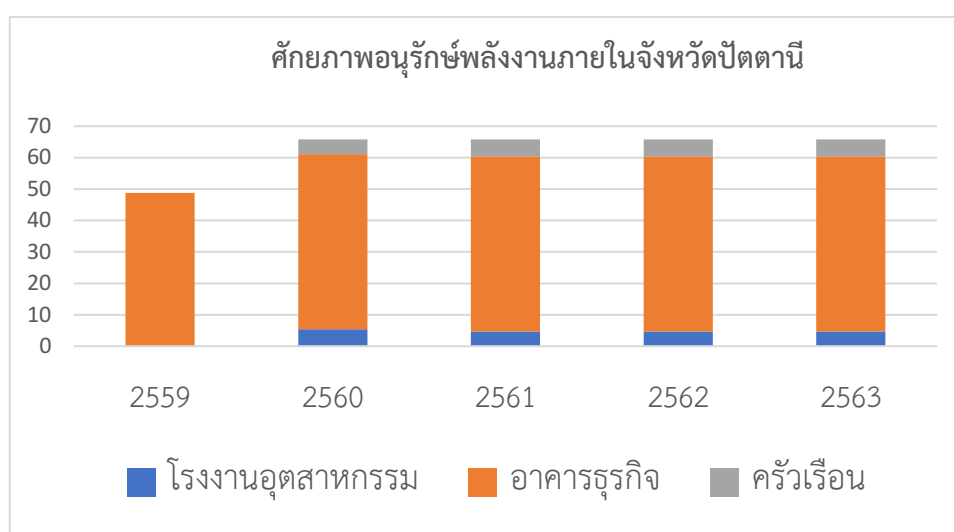
ที่มา : สำนักงานพลังงานจังหวัดปัตตานี, 2563

แผนภูมิที่ 41 การใช้พลังงานตามภาคการใช้

โดยเมื่อพิจารณาเป็นรายภาคการใช้พลังงาน พบว่า การใช้ไฟฟ้าในภาคครัวเรือนมีปริมาณสูงที่สุดและมีแนวโน้มเพิ่มขึ้นด้วย ดังแสดงในกราฟเส้นสีส้ม ซึ่งสาเหตุมาจากการเข้าถึงการใช้ไฟฟ้า ราคาเครื่องใช้ไฟฟ้าที่มีราคาถูกลง และมาตรการป้องกัน COVID-19 และในลำดับถัดมา คือ ภาคอุตสาหกรรม ที่มีแนวโน้มลดลงเนื่องจากสถานะเศรษฐกิจที่มีการชะลอตัว แสดงดังกราฟเส้นสีเขียว และในภาคธุรกิจ เช่น ร้านค้า วิสาหกิจชุมชน SMEs มีกราฟการใช้ไฟฟ้าที่เพิ่มขึ้นในปี 2563 เนื่องจากประชาชนหันมาประกอบอาชีพอิสระกันมากขึ้น

ตารางที่ 178 ศักยภาพอนุรักษ์พลังงานภายในจังหวัดปัตตานี

| ปี | โรงงานอุตสาหกรรม (toe) | อาคารธุรกิจ (toe) | ครัวเรือน (toe) |
|------|------------------------|-------------------|-----------------|
| 2559 | 0 | 48.8 | 0 |
| 2560 | 5.35 | 55.75 | 4.66 |
| 2561 | 4.66 | 55.75 | 5.35 |
| 2562 | 4.66 | 55.75 | 5.35 |
| 2563 | 4.66 | 55.75 | 5.35 |



ที่มา : สำนักงานพลังงานจังหวัดปัตตานี, 2563

แผนภูมิที่ 42 ศักยภาพอนุรักษ์พลังงานภายในจังหวัดปัตตานี

เมื่อพิจารณาถึงการดำเนินมาตรการเพื่อส่งเสริมการอนุรักษ์พลังงาน พบว่า ตั้งแต่ ปี 2560 ถึง 2563 มีการรายงานเท่ากันทุกปี ซึ่งสะท้อนให้เห็นว่าการดำเนินมาตรการอนุรักษ์พลังงาน ในครัวเรือนและอาคารธุรกิจ ยังไม่เพียงพอ

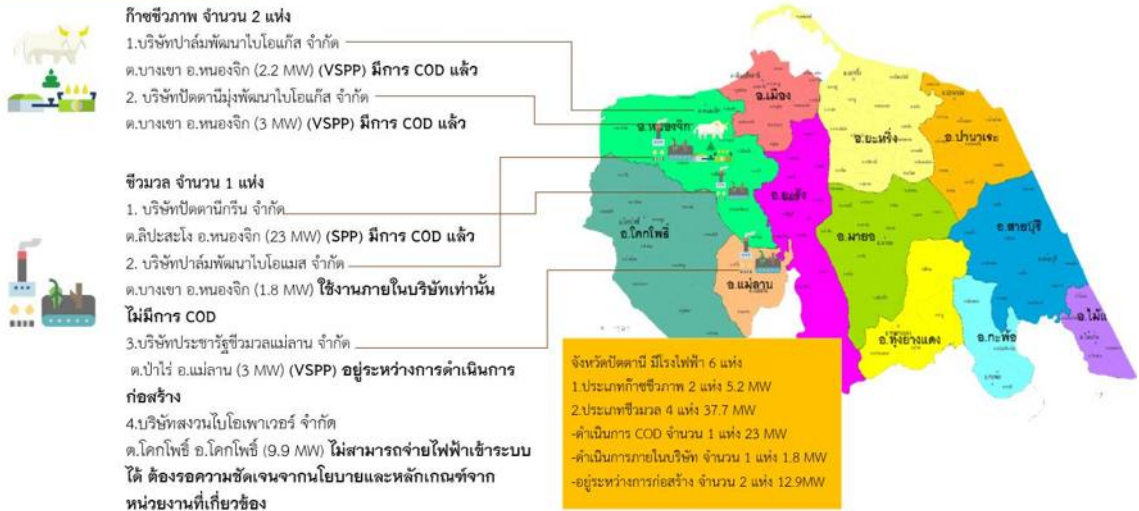
โรงไฟฟ้าในพื้นที่จังหวัดปัตตานี

จังหวัดปัตตานี มีโรงไฟฟ้า 6 แห่ง แบ่งเป็น 2 ประเภทหลัก ดังนี้

- 1) ประเภทก๊าซชีวภาพ 2 แห่ง กำลังการผลิตติดตั้งรวมกัน 5.2 MW. ได้แก่
 - 1.1) บริษัทปาล์มพัฒนาไบโอแก๊ส จำกัด (2.2 MW) (VSPP) มีการ COD แล้ว
 - 1.2) บริษัทปัตตานีมุ่งพัฒนาไบโอแก๊ส จำกัด (3 MW) (VSPP) มีการ COD แล้ว
- 2) ประเภทชีวมวล 4 แห่ง กำลังการผลิตติดตั้งรวมกัน 37.7 MW. ได้แก่
 - 2.1) บริษัทปัตตานีกรีน จำกัด (23 MW) (SPP) มีการ COD แล้ว
 - 2.2) บริษัทปาล์มพัฒนาไบโอแมส จำกัด (1.8 MW) ใช้งานภายในบริษัทเท่านั้น ไม่มีการ COD
 - 2.3) บริษัทประชารัฐชีวมวลแม่ลาน จำกัด (3 MW) (VSPP) อยู่ระหว่างการดำเนินการก่อสร้าง
 - 2.4) บริษัททสวงนไบโอเพาเวอร์ จำกัด (9.9 MW) ไม่สามารถจ่ายไฟฟ้าเข้าระบบได้ต้องรอ

ความชัดเจนจากนโยบายและหลักเกณฑ์จากหน่วยงานที่เกี่ยวข้อง

โรงไฟฟ้าในพื้นที่จังหวัดปัตตานี



ที่มา : สำนักงานพลังงานจังหวัดปัตตานี, 2564

ภาพที่ 14 โรงไฟฟ้าในพื้นที่จังหวัดปัตตานี



ที่มา : สำนักงานพลังงานจังหวัดปัตตานี, 2564

ภาพที่ 15 พลังงานในรูปแบบปิโตรเลียม จำแนกตาม พ.ร.บ.การค้าน้ำมันเชื้อเพลิง

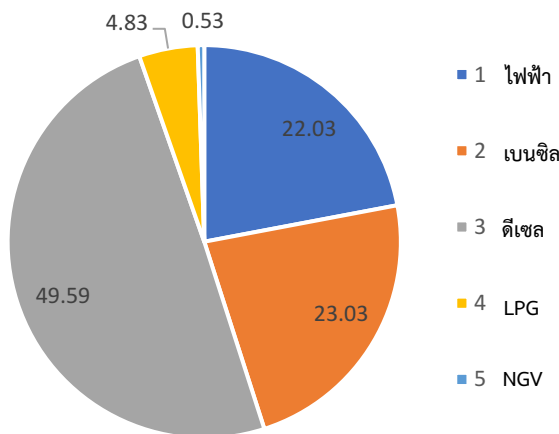
สำหรับพลังงานในรูปแบบปิโตรเลียม จำแนกตาม พ.ร.บ.การค้าน้ำมันเชื้อเพลิง จำแนกออกเป็น 3 กลุ่ม ผู้ค้าตามมาตรา 10 มี 2 ราย มาตรา 11 จำนวน 77 ราย และมาตรา 12 จำนวน 25 ราย ถ้าจำแนกตาม พ.ร.บ.ควบคุมน้ำมัน จำแนกเป็นกลุ่มแก๊ส และกลุ่มน้ำมัน

❖ คุณลักษณะของจังหวัดปัตตานี

จังหวัดปัตตานีมีความสามารถในการจัดหาพลังงานจากหลายแหล่ง เช่น พลังงานไฟฟ้า โดยโครงข่ายสายส่งของ กฟผ. และการจำหน่ายโดยระบบของ กฟภ. จำนวน 40.39 ktoe ก๊าซชีวภาพที่ใช้เป็นเชื้อเพลิงในโรงไฟฟ้า จำนวน 3.853 ktoe เชื้อเพลิงฟอสซิล จำนวน 55.38 ktoe ปริมาณก๊าซธรรมชาติที่ใช้ในโรงไฟฟ้าก๊าซธรรมชาติ จำนวน 42.30 ktoe เชื้อเพลิงที่ใช้ในการขนส่ง เช่น น้ำมันดีเซล น้ำมันเบนซิน LPG และ NGV เป็นต้น จำนวน 107.20 ktoe และเชื้อเพลิงที่ใช้ในกิจกรรมที่ไม่ใช่พลังงาน จำนวน 13.04 ktoe โดยมีแหล่งผลิตพลังงานหลายประเภท เช่น ก๊าซชีวภาพที่ใช้เป็นเชื้อเพลิงในโรงไฟฟ้า จำนวน 3.853 ktoe เชื้อเพลิงฟอสซิลที่ใช้เป็นเชื้อเพลิงใน Boiler จำนวน 55.38 ktoe โรงไฟฟ้าก๊าซธรรมชาติ จำนวน 48.10 ktoe และทำให้มีพลังงานไฟฟ้าที่ผลิตได้ จำนวน 17.63 ktoe และเกิดการสูญเสียพลังงานระหว่างกระบวนการ จำนวน 36.90 ktoe จากข้อมูลปริมาณการใช้พลังงานขั้นสุดท้ายดังกล่าว พบว่า จังหวัดปัตตานีมีความต้องการในด้านเชื้อเพลิงสำหรับการขนส่งมากที่สุด คิดเป็น 107.2 ktoe รองลงมาคือความต้องการในด้านไฟฟ้า คิดเป็น 57.95 ktoe โดยเมื่อพิจารณาจำแนกในรายสาขาแล้ว พบว่า ในสาขาอุตสาหกรรมมีความต้องการไฟฟ้ามากที่สุด รองลงมาคือสาขาบ้านที่อยู่อาศัย สาขาธุรกิจการค้าสาขาอื่นๆ และสาขาเกษตรกรรม คิดเป็น 32.97 ktoe 17.40 ktoe 7.264 ktoe 314.6 toe และ 5.356 toe ตามลำดับ ในด้านความร้อน คิดเป็น 52.88 ktoe โดยเมื่อพิจารณาจำแนกในรายสาขาแล้ว พบว่าในสาขาอุตสาหกรรมมีความต้องการความร้อนมากที่สุด รองลงมาคือสาขาบ้านอยู่อาศัย และสาขาธุรกิจการค้าคิดเป็น 51.08 ktoe 904.10 toe และ 896 toe ตามลำดับ และมีความต้องการในด้านเชื้อเพลิงสำหรับกิจกรรมที่ไม่ใช่พลังงานน้อยที่สุด คิดเป็น 13.04 ktoe

❖ การใช้พลังงานขั้นสุดท้าย

1) การใช้พลังงานในปีล่าสุด ตามประเภทพลังงาน (ktoe)

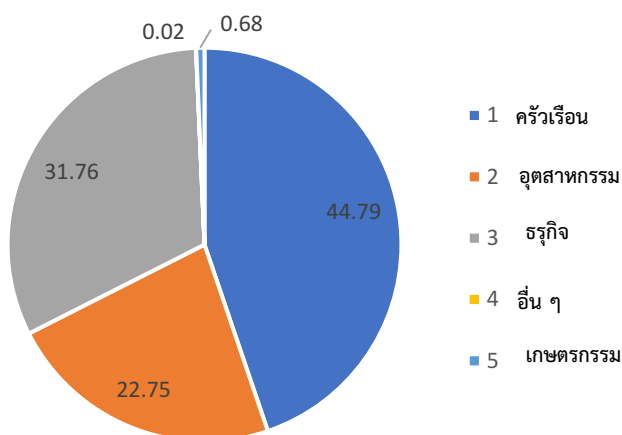


ที่มา : สำนักงานพลังงานจังหวัดปัตตานี, 2564

แผนภูมิที่ 43 การใช้พลังงานในปีล่าสุด ตามประเภทพลังงาน

จากแผนภูมิแสดงสถานการณ์ด้านพลังงานของจังหวัดปัตตานีในส่วนของภาพรวมการใช้พลังงานขั้นสุดท้ายตามประเภทพลังงาน ของหน่วยพื้นฐานเทียบเท่าน้ำมันดิบในปี 2564 (อ้างอิงข้อมูลจากเว็บไซต์ data.energy.go.th) จังหวัดปัตตานีมีสัดส่วนการใช้พลังงานประเภทน้ำมันสำเร็จรูปมากที่สุดคิดเป็นร้อยละ 72.62 (172.55 ktoe) รองลงมาคือการใช้พลังงานไฟฟ้าคิดเป็นร้อยละ 22.03 (160.59 ktoe) แก๊สแอลพีจีร้อยละ 4.83 (10.68 Ktoe) และก๊าซธรรมชาติคิดเป็นร้อยละ 0.53 (1.18 ktoe)

2) การใช้พลังงานในปีล่าสุด ตามประเภทพลังงาน (ktoe)



ที่มา : สำนักงานพลังงานจังหวัดปัตตานี, 2564

แผนภูมิที่ 44 แสดงการใช้พลังงานแยกตามรายสาขา

จากแผนภูมิเมื่อวิเคราะห์การใช้พลังงานในปี 2564 ตามรายสาขา พบว่าจังหวัดปัตตานีมีการใช้พลังงานในสาขาครัวเรือนมากที่สุด จำนวน 21.83 Ktoe คิดเป็นร้อยละ 44.79 คาดว่ามีผลมาจากการเพิ่มขึ้นของจำนวนครัวเรือนในจังหวัดปัตตานี รองลงมาคือสาขาอุตสาหกรรม จำนวน 15.48 Ktoe คิดเป็นร้อยละ 31.76 ซึ่งเดิมมีการใช้พลังงานมากที่สุด แต่ปัจจุบันมีการใช้พลังงานลดลงในทุก ๆ ปี เนื่องการย้ายแหล่งผลิตของสาขาอุตสาหกรรมและถัดมาคือ สาขาธุรกิจจำนวน 11.09 Ktoe คิดเป็นร้อยละ 22.75 สาขาอื่น ๆ จำนวน 0.33 Ktoe คิดเป็นร้อยละ 0.68 และสาขาเกษตรกรรม จำนวน 0.01 Ktoe คิดเป็นร้อยละ 0.02

❖ ศักยภาพด้านพลังงานทดแทน

1) ศักยภาพพลังงานทดแทน กลุ่ม Existing Supply ของจังหวัดปัตตานี

จากข้อมูลบนเว็บไซต์ <https://data.energy.go.th/> พบว่า จังหวัดปัตตานีมีศักยภาพพลังงานที่แท้จริง 349.01 ktoe และมีศักยภาพพลังงานที่คงเหลือรวมทั้งสิ้น 309.48 ktoe สามารถแยกตามชนิดเชื้อเพลิงที่มีศักยภาพมากไปหาน้อยตามตารางที่

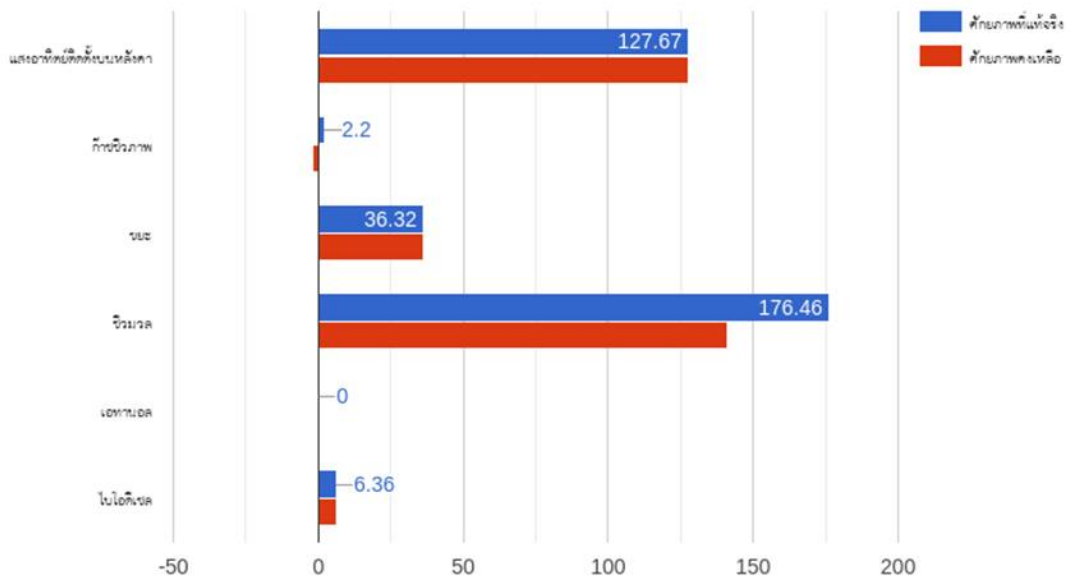
ตารางที่ 179 ศักยภาพพลังงานทดแทนกลุ่ม Existing Supply ของจังหวัดปัตตานี

| ลำดับ | ชนิดเชื้อเพลิง | ศักยภาพที่แท้จริง | ศักยภาพคงเหลือ |
|-------|---------------------------|-------------------|----------------|
| 1 | ชีวมวล | 176.46 ktoe | 140.88 ktoe |
| 2 | แสงอาทิตย์ติดตั้งบนหลังคา | 127.67 ktoe | 127.67 ktoe |
| 3 | ขยะ | 36.32 ktoe | 36.32 ktoe |
| 4 | ไบโอดีเซล | 6.36 ktoe | 6.36 ktoe |
| 5 | ก๊าซชีวภาพ | 2.2 ktoe | -1.75 ktoe |

ที่มา : สำนักงานพลังงานจังหวัดปัตตานี, 2564

ศักยภาพพลังงานทดแทน กลุ่ม Existing Supply เช่น ชีวมวล แสงอาทิตย์บนหลังคา ชยะ ไบโอดีเซล ก๊าซชีวภาพ เป็นต้น จะเห็นได้ว่าจังหวัดปัตตานีมีศักยภาพพลังงานทดแทนประเภทชีวมวลมากที่สุด เนื่องจากประชากรส่วนใหญ่ประกอบอาชีพเกษตรกรรม และอาชีพประมง จึงทำให้มีพื้นที่เกษตรกรรมเป็นจำนวนมาก ประกอบกับในจังหวัดปัตตานียังมีพื้นที่นาร้างเป็นจำนวนมากด้วยเช่นกัน และมีศักยภาพพลังงานทดแทนประเภท แสงอาทิตย์บนหลังคารองลงมา เนื่องจากจังหวัดปัตตานีมีจำนวนความเข้มของแสงอาทิตย์ที่เพียงพอต่อการนำมาใช้ กับเซลล์แสงอาทิตย์ และประกอบกับในจังหวัดปัตตานีมีอาคาร บ้านเรือน ที่มีหลังคาและสามารถติดตั้งระบบผลิต ไฟฟ้าบนหลังคาได้เป็นจำนวนมาก ตลอดจนมีปริมาณของชยะ ผลผลิตของปาล์มน้ำมัน และแหล่งกำเนิดของน้ำเสีย จากกระบวนการผลิตในพื้นที่ที่สามารถนำมาใช้เป็นพลังงานทดแทนได้อีกเป็นจำนวนมาก ซึ่งมีความสอดคล้องกับ แผนภูมิรูปภาพที่แสดงดังกล่าว

แผนภูมิที่ ศักยภาพพลังงานทดแทนกลุ่ม Existing Supply



ที่มา : รายงานพลังงานทดแทนของประเทศไทย, 2562

แผนภูมิที่ 45 ศักยภาพพลังงานทดแทนตามชนิดของเชื้อเพลิง

จังหวัดปัตตานี มีศักยภาพพลังงานทดแทนเรียงจากมากไปน้อย คือ

1. ศักยภาพพลังงานจากชีวมวล เท่ากับ 176.46 ktOE ซึ่งมีศักยภาพพลังงานทดแทนมากที่สุดของจังหวัดปัตตานี จากรายงานพลังงานทดแทนของประเทศไทย พ.ศ. 2562 (กรมพัฒนาพลังงานทดแทนและอนุรักษ์พลังงาน) โดยแยกชนิดของพืชแต่ละประเภท ดังนี้

ตารางที่ 180 ชนิดของพืชและศักยภาพเชิงพลังงานจากชีวมวลแข็งจังหวัดปัตตานี ปี พ.ศ. 2562 (ktoe)

| ชนิดของพืชและศักยภาพเชิงพลังงานจากชีวมวลแข็งจังหวัดปัตตานี ปี พ.ศ. 2562 (ktoe) | | | | | | | | | | | | | |
|--|----------|--------------|---------|------|-------|---------|--------|--------|---------|--------|--------|-----------|-------|
| ข้าว | | ปาล์มน้ำมัน | | | | มะพร้าว | | | ยางพารา | | | | รวม |
| แกลบ | ข้าวฟ่าง | ทางใบและก้าน | โยปาล์ม | กะลา | ทะลาย | กะลา | เปลือก | ก้านใบ | ถ่านไม้ | ไม้พิน | เศษไม้ | ขี้เลื่อย | |
| 3.53 | 17.83 | 3.73 | 4.02 | 4.32 | 3.80 | 2.80 | 5.76 | 5.40 | 17.77 | 8.21 | 2.65 | 0.77 | 80.59 |

ที่มา : สำนักงานพลังงานจังหวัดปัตตานี, 2562

จากตารางพบว่าจังหวัดปัตตานีมีศักยภาพพลังงานจากชีวมวลแข็งจังหวัดปัตตานีมากที่สุดคือ ข้าวฟ่าง จากข้าว เท่ากับ 17.83 ktoe ศักยภาพพลังงานน้อยที่สุดคือ ขี้เลื่อยจากยางพารา เท่ากับ 0.77 ktoe และศักยภาพพลังงานจากชีวมวลรวม 80.59 ktoe

2. ศักยภาพพลังงานพลังงานแสงอาทิตย์ จังหวัดปัตตานีมีศักยภาพพลังงานพลังงานแสงอาทิตย์เท่ากับ 127.67 ktoe

3. ศักยภาพพลังงานจากขยะ จังหวัดปัตตานีมีศักยภาพพลังงานจากขยะ เท่ากับ 36.32 ktoe

4. ศักยภาพพลังงานจากไบโอดีเซล จังหวัดปัตตานีมีศักยภาพพลังงานจากไบโอดีเซล เท่ากับ 6.36 ktoe

5. ศักยภาพพลังงานจากก๊าซชีวภาพ จังหวัดปัตตานีมีศักยภาพพลังงานจากก๊าซชีวภาพ เท่ากับ 2.2 ktoe ซึ่งศักยภาพพลังงานคงเหลือจากก๊าซชีวภาพ เท่ากับ -1.75 ktoe ซึ่งหมายความว่าจังหวัดปัตตานีมีการใช้พลังงานจากก๊าซชีวภาพมากกว่าศักยภาพของก๊าซชีวภาพที่มีอยู่ในจังหวัด

2) ศักยภาพพลังงานทดแทน กลุ่ม Alternative Supply ของจังหวัดปัตตานี

ศักยภาพพลังงานทดแทน กลุ่ม Alternative Supply เช่น แสงอาทิตย์บนพื้นดิน ลม ไม้โตเร็ว พืชพลังงาน เป็นต้น จะเห็นได้ว่าจังหวัดปัตตานีมีศักยภาพพลังงานทดแทนประเภทแสงอาทิตย์บนพื้นดินมากที่สุดเนื่องจากจังหวัดปัตตานีมีจำนวนความเข้มของแสงอาทิตย์ที่เพียงพอต่อการนำมาใช้กับเซลล์แสงอาทิตย์ ประกอบกับในจังหวัดปัตตานีมีพื้นที่เกษตรกรรมและพื้นที่นาร้างเป็นจำนวนมากด้วยเช่นกัน จึงสามารถติดตั้งระบบผลิตไฟฟ้าบนพื้นดินได้เป็นจำนวนมาก ตลอดจนมีศักยภาพพลังงานทดแทนประเภทลม ซึ่งมีความเร็วลมที่มีศักยภาพสามารถนำมาผลิตเป็นกระแสไฟฟ้าได้เนื่องจากเป็นจังหวัดที่มีอาณาเขตติดกับทะเลจึงทำให้มีความเร็วของลมที่เหมาะสมประกอบกับในจังหวัดปัตตานียังมีพื้นที่เกษตรกรรมและพื้นที่นาร้างเป็นจำนวนมาก จึงสามารถนำไม้โตเร็วและพืชพลังงานมาปลูกได้เป็นจำนวนมาก

ตารางที่ 181 ศักยภาพพลังงานทดแทนกลุ่ม Alternative Supply

| แหล่งพลังงาน | ศักยภาพที่แท้จริง |
|---------------------------|-------------------|
| ลม | 72.56 |
| แสงอาทิตย์บนพื้นดิน | 101.98 |
| พืชพลังงาน (หญ้าเนเปียร์) | 1.86 |
| ไม้โตเร็ว (ยูคาลิปตัส) | 11.93 |

ที่มา : สำนักงานพลังงานจังหวัดปัตตานี, 2562

3) ศักยภาพการอนุรักษ์พลังงาน

ศักยภาพการอนุรักษ์พลังงาน เช่น สาขาธุรกิจ อุตสาหกรรม คริวเรือน เป็นต้น จะเห็นได้ว่าจังหวัดปัตตานีมีศักยภาพการอนุรักษ์พลังงานสาขาธุรกิจมากที่สุด เนื่องจากจังหวัดปัตตานีมีจำนวนความเข้มของแสงอาทิตย์ที่เพียงพอต่อการนำมาใช้กับเซลล์แสงอาทิตย์ และประกอบกับในจังหวัดปัตตานีมีพื้นที่เกษตรกรรมและพื้นที่นาร้างเป็นจำนวนมากด้วยเช่นกัน จึงสามารถติดตั้งระบบผลิตไฟฟ้าบนพื้นดินได้เป็นจำนวนมาก ตลอดจนมีศักยภาพพลังงานทดแทนประเภทลม ซึ่งมีความเร็วลมที่มีศักยภาพสามารถนำมาผลิตเป็นกระแสไฟฟ้าได้ เนื่องจากเป็นจังหวัดที่มีอาณาเขตติดกับทะเลจึงทำให้มีความเร็วของลมที่เหมาะสม ประกอบกับในจังหวัดปัตตานียังมีพื้นที่เกษตรกรรมและพื้นที่นาร้างเป็นจำนวนมาก จึงสามารถนำไม้โตเร็วและพืชพลังงานมาปลูกได้เป็นจำนวนมาก

ตารางที่ 182 ศักยภาพพลังงานจังหวัดปัตตานี

| สาขา | ศักยภาพการอนุรักษ์พลังงาน |
|------------|---------------------------|
| คริวเรือน | 5 |
| อุตสาหกรรม | 5 |
| ธุรกิจ | 56 |

จากข้อมูลรายงานพลังงานทดแทนของประเทศไทย พ.ศ. 2563 จัดทำโดยกรมพัฒนาพลังงานและอนุรักษ์พลังงาน กระทรวงพลังงาน พบว่า จังหวัดปัตตานีมีศักยภาพพลังงานรวมทั้งสิ้น 1,936.18 พันตัน เทียบเท่าน้ำมันดิบ สามารถแยกตามชนิดเชื้อเพลิง เรียงจากมากไปน้อย ได้ดังนี้ ศักยภาพเชิงพลังงานแสงอาทิตย์ มีความเข้มแสงเฉลี่ยรายปี 17.9 เมกะจูล/ตารางเมตร/วัน และศักยภาพเชิงพลังงาน 1,779.81 พันตันเทียบเท่าน้ำมันดิบ ศักยภาพพลังงานจากชีวมวลของแข็ง จากแกลบ ฟางข้าว ทางใบและก้านปาล์มน้ำมัน โยปาล์ม กะลาปาล์ม ทะลายปาล์ม กะลามะพร้าว เปลือกและกาบมะพร้าว ก้าน ใบ จั่น ทะลายมะพร้าว ถ่านไม้ยางพารา ไม้พินยางพารา เศษไม้จากยางพารา ชีเสื่อยางพารา รวมกัน 81.44 พันตันเทียบเท่าน้ำมันดิบ ศักยภาพพลังงานจากขยะ มีปริมาณขยะชุมชน 180,432 ตัน ศักยภาพเชิงพลังงาน แยกเป็นขยะเผาไหม้ 72.10 พันตันเทียบเท่าน้ำมันดิบขยะฝังกลบ 0.01 พันตันเทียบเท่าน้ำมันดิบ ศักยภาพพลังงานจากเชื้อเพลิงชีวภาพของเหลว น้ำมันปาล์มดิบเพื่อนำมาใช้เป็นเชื้อเพลิงมีปริมาณ 3,007.27 ตัน ศักยภาพเชิงพลังงานรวม 2.82 พันตันเทียบเท่าน้ำมันดิบ จำแนกเป็นน้ำมันมะพร้าวดิบ เพื่อนำมาใช้เป็นเชื้อเพลิง มีปริมาณ 230.46 ตัน ศักยภาพเชิงพลังงาน 0.20 พันตันเทียบเท่าน้ำมันดิบ และศักยภาพพลังงานจากก๊าซชีวภาพ จากมูลสัตว์ 61,528 ตัน ศักยภาพเชิงพลังงาน 1.2 พันตันเทียบเท่าน้ำมันดิบ และน้ำเสียจากอุตสาหกรรม 3,068,144 ตัน ศักยภาพเชิงพลังงาน 1.52 พันตันเทียบเท่าน้ำมันดิบ ส่วนศักยภาพพลังงานลมไม่มีข้อมูลเฉพาะจังหวัดปัตตานี ซึ่งจะเห็นได้ว่าจังหวัดปัตตานีมีศักยภาพพลังงานทดแทนจากแสงอาทิตย์มากที่สุด คิดเป็นร้อยละ 91.92 ของศักยภาพพลังงานทดแทนทั้งหมด

จากข้อมูลรายงานพลังงานทดแทนของประเทศไทย พ.ศ. 2563 มีการรายงานการนำศักยภาพพลังงานทดแทนมาใช้ประโยชน์ในรูปไฟฟ้า โดยมีกำลังการผลิตติดตั้งไฟฟ้าจากพลังงานทดแทนรวม 5.23 เมกะวัตต์ จำแนกเป็นพลังงานที่มาจากแสงอาทิตย์ 0.03 เมกะวัตต์ และจากก๊าซชีวภาพ 5.20 เมกะวัตต์ และในรูปความร้อน มีการใช้พลังงานความร้อนรวม 14.90 พันตันเทียบเท่าน้ำมันดิบ จากพลังงานทดแทนแสงอาทิตย์ 0.02 พันตันเทียบเท่าน้ำมันดิบ ก๊าซชีวมวล 14.88 พันตันเทียบเท่าน้ำมันดิบ

3.1.3 ประเด็นปัญหาความต้องการเชิงพื้นที่

1) ผลการสำรวจประเด็นปัญหา ความต้องการเชิงพื้นที่ของอำเภอ

จังหวัดปัตตานีได้ดำเนินการสำรวจและรวบรวมประเด็นปัญหาและความต้องการเชิงพื้นที่จาก 12 อำเภอ ผ่านการจัดทำแผนพัฒนาอำเภอ และคณะกรรมการบริหารงานอำเภอแบบบูรณาการ จำแนกรายอำเภอ ดังนี้

1.1) อำเภอเมืองปัตตานี

ตารางที่ 183 ประเด็นปัญหาและความต้องการเชิงพื้นที่อำเภอเมืองปัตตานี

| ประเด็นปัญหา | ปัญหาความต้องการ | แนวทางแก้ไข |
|--|--|--|
| 1. ด้านความมั่นคง ความสงบเรียบร้อยในพื้นที่ และความปลอดภัยชีวิต ทรัพย์สิน | - ปัญหายาเสพติด เยาวชนไม่เรียนหนังสือ - ไม่มีสถานที่ทำกิจกรรมที่ดี | - ส่งเสริมให้มีความสำคัญกับการศึกษา - สร้างลานกีฬา |
| 2. ด้านเศรษฐกิจและ สร้างคุณภาพชีวิตที่ดี | - ปัญหาสตรีว่างงานไม่มีรายได้ - คริวเรือนรายได้ต่ำ - ขาดความรู้ในการประกอบอาชีพ | - ส่งเสริมความรู้ในการประกอบอาชีพ และจัดตั้งกลุ่มอาชีพ - ส่งเสริมให้ประชาชนใช้หลักปรัชญา เศรษฐกิจพอเพียง - ส่งเสริมให้ประชาชนมีอาชีพเสริมมากขึ้น เพื่อสร้างรายได้อีกช่องทาง |
| 3. ด้านสังคม | - สถานที่สำคัญทางประวัติศาสตร์ชำรุด ทรุดโทรม | - สร้างจิตสำนึกให้ประชาชนหวงแหน - ภาครัฐสนับสนุนงบประมาณในการ บูรณะและซ่อมแซมสถานที่สำคัญ |
| 4. ด้านโครงสร้างพื้นฐาน | - น้ำประปาไม่เพียงพอ | - ขยายเขตประปา/ซ่อมแซมระบบประปา ให้มีประสิทธิภาพ สามารถใช้งานได้ |
| 5. ด้านทรัพยากร ธรรมชาติและ สิ่งแวดล้อม | - ปัญหาน้ำเค็มรุกกล้าพื้นที่ทำการเกษตร - น้ำท่วมขังในฤดูน้ำหลาก/แล้งไม่มีน้ำ ทำนาปรัง - การจัดการขยะไม่ถูกสุขลักษณะ | - สร้างคันน้ำเค็มพร้อมคูระบายน้ำ - ดำเนินการขุดลอกคูคลอง - จัดทำแหล่งกักเก็บน้ำ - รณรงค์สร้างจิตสำนึกให้ประชาชน - บริหารจัดการขยะอย่างเป็นระบบ - สร้างเตาเผาขยะ |

1.2) อำเภอดอกพญา

ตารางที่ 184 ประเด็นปัญหาและความต้องการเชิงพื้นที่อำเภอดอกพญา

| ประเด็นปัญหา | ปัญหาความต้องการ | แนวทางแก้ไข |
|--|--|--|
| 1. ด้านความมั่นคง ความสงบเรียบร้อยในพื้นที่ และความปลอดภัยชีวิต ทรัพย์สิน | <ul style="list-style-type: none"> - ชาววัสดุอุปกรณ์ เครื่องมือ เครื่องใช้ใน การปฏิบัติหน้าที่ของเจ้าหน้าที่ในการ ดูแลความสงบเรียบร้อยในพื้นที่ - ประชาชนไม่มีความพร้อม ความรู้ใน การป้องกันตนเองจากเหตุการณ์ - ปัญหาด้านยาเสพติดการแพร่ระบาด ในพื้นที่ | <ul style="list-style-type: none"> - จัดซื้อวัสดุอุปกรณ์ที่จำเป็นในการ ปฏิบัติหน้าที่ของเจ้าหน้าที่ - สร้างการรับรู้ ฝึกทักษะการป้องกันกับ ประชาชน กลุ่มเสี่ยงในพื้นที่ - ส่งเสริมให้เด็ก และเยาวชนกลุ่มเสี่ยง ผู้เสพ ผู้ติด เข้าสู่กระบวนการบำบัด ปรับเปลี่ยนพฤติกรรม |
| 2. ด้านเศรษฐกิจและ สร้างคุณภาพชีวิตที่ดี | <ul style="list-style-type: none"> - ราคาสินค้าภาคการเกษตรไม่แน่นอน ตกต่ำ ต้นทุนปัจจัยการผลิต ไม่ได้ มาตรฐาน - ประชาชนว่างงาน - ประชาชนมีหนี้สินมาก ไม่มีเงินเก็บ | <ul style="list-style-type: none"> - ปลูกพืชผสมผสาน ไม่หวังพืชเศรษฐกิจ อย่างเดียวอย่างหนึ่ง รวมทั้งส่งเสริม เกษตรกรหลังฤดูเก็บเกี่ยว - จัดตั้งตลาดกลางเกษตรในพื้นที่ เพื่อรวบรวมผลผลิตเพื่อจำหน่าย และการส่งออก - จัดหาแหล่งงานเพิ่มเติมและฝึกอบรม อาชีพเสริมระยะสั้น - ส่งเสริมให้ประชาชนในพื้นที่จัดทำบัญชี ครัวเรือน จัดตั้งกลุ่มออมทรัพย์ของหมู่บ้าน |
| 3. ด้านสังคม | <ul style="list-style-type: none"> - ผู้สูงอายุ กลุ่มเปราะบางไม่ได้รับการ ดูแลเอาใจใส่จากคนในครัวเรือน - เยาวชนบางกลุ่ม บางคนไม่ได้รับ การศึกษาในระดับที่สูงขึ้น | <ul style="list-style-type: none"> - ทอาสาชีพ ส่งเสริมการพัฒนาคุณภาพ ชีวิตในทุกกลุ่มอายุ - ส่งเสริมการศึกษาให้กับเยาวชนในพื้นที่ |
| 4. ด้านโครงสร้างพื้นฐาน | <ul style="list-style-type: none"> - ไฟฟ้าส่องสว่างบนถนนในหมู่บ้าน ไม่เพียงพอ - น้ำประปาไม่เพียงพอ - ถนนบางเส้นชำรุด ทรุดโทรม เป็น อุปสรรคในการสัญจรไปมาของ ประชาชนในพื้นที่ | <ul style="list-style-type: none"> - ดำเนินการจัดตั้ง ซ่อมแซม ปรับปรุง ในส่วนที่ชำรุดให้สามารถนำกลับมาใช้งานได้ - ดำเนินการแก้ไข ปรับปรุง ระบบ ประปาหมู่บ้าน/ชุมชนที่มีอยู่เดิม แต่ ชำรุดให้อยู่ในสภาพที่สามารถใช้การได้ |

| ประเด็นปัญหา | ปัญหาความต้องการ | แนวทางแก้ไข |
|---|--|---|
| 5. ด้านทรัพยากร ธรรมชาติและ สิ่งแวดล้อม | - ขาดการบริหารจัดการน้ำเพื่อการเกษตร - การบริหารจัดการขยะ | - สร้างฝายกักเก็บน้ำ เพื่อการเกษตรในพื้นที่ - สร้างจิตสำนึก ให้ประชาชนในพื้นที่ได้ รู้จักการจัดการบริหารขยะ สร้าง สิ่งแวดล้อมที่ดีภายในชุมชน |

1.3) อำเภอยะรัง

ตารางที่ 185 ประเด็นปัญหาและความต้องการเชิงพื้นที่อำเภอยะรัง

| ประเด็นปัญหา | ปัญหาความต้องการ | แนวทางแก้ไข |
|--|---|---|
| 1. ด้านความมั่นคง ความสงบเรียบร้อยในพื้นที่ และความปลอดภัยใน ชีวิตทรัพย์สิน | - ประชาชนไม่กล้าที่จะให้ความร่วมมือ หน่วยงานภาครัฐ - ขาดวัสดุอุปกรณ์ เครื่องมือ เครื่องใช้ ในการปฏิบัติหน้าที่ของเจ้าหน้าที่ใน การดูแลความสงบเรียบร้อยในพื้นที่ - ประชาชนไม่มีความพร้อมความรู้ ในการป้องกันตนเองจากเหตุสถานการณ์ - ขาดระบบรักษาความปลอดภัยกล้อง วงจรปิดมีไม่เพียงพอและไม่พร้อมใช้งาน - ปัญหายาเสพติด | - สร้างการรับรู้ให้กับประชาชน - จัดซื้อวัสดุอุปกรณ์ที่จำเป็นเพื่อใช้ ในการปฏิบัติหน้าที่ของเจ้าหน้าที่ - ฝึกอบรมทักษะการสังเกต การ ป้องกันกับประชาชนกลุ่มเสี่ยงเพื่อ ป้องกันตนเอง - ติดตั้งและซ่อมแซมบำรุงรักษา - ส่งเสริมกิจกรรมป้องกันปัญหายาเสพติด - เพิ่มมาตรการการปราบปราม ในทุกภาคส่วนที่เกี่ยวข้อง - ฝึกอบรมให้เยาวชนกลุ่มเสี่ยง - จัดกิจกรรมส่งเสริมความสามารถ ให้กับเยาวชนกลุ่มเสี่ยง - นำผู้ติดยาเสพติดเข้ารับการบำบัด อย่างถูกต้อง - เพิ่มประสิทธิภาพสถาบันครอบครัว |
| 2. ด้านเศรษฐกิจและ สร้างคุณภาพชีวิตที่ดี | - ต้นทุนผลผลิตทางการเกษตรสูงและ ราคาผลผลิตผันผวน - ผลผลิตทางการเกษตรบางส่วนยังไม่ได้ คุณภาพ | - ส่งเสริมการรวมกลุ่มและจัดกระบวนการ การรวมกลุ่มอย่างต่อเนื่อง - ให้ความรู้ลดต้นทุนและเพิ่มผลผลิต - ส่งเสริมการเกษตรแบบอินทรีย์และ เกษตรปลอดภัยได้มาตรฐาน |

| ประเด็นปัญหา | ปัญหาความต้องการ | แนวทางแก้ไข |
|--------------|--|--|
| | <ul style="list-style-type: none"> - ปัญหาน้ำเพื่อการเกษตรไม่เพียงพอ - ประชาชนขาดความรู้ความเข้าใจเรื่อง โภชนาการ การระบาดของโรคติดต่อ และการดูแลสุขภาพ - คนยากจน/ผู้ด้อยโอกาส ผู้ป่วยติดเตียง ในพื้นที่บ้านเรือนที่อยู่อาศัยทรุดโทรม/ขาดอาชีพเสริม - สินค้าชุมชน ,ผลิตภัณฑ์ OTOP ของดีต่างๆ ในชุมชนไม่มีตลาดที่แน่นอนและบางกลุ่มผลิตภัณฑ์ไม่มีมาตรฐานรองรับในการขยายตลาด - ขาดอาชีพเสริมรายได้ไม่เพียงพอ - บางชุมชนขาดการบริหารจัดการชุมชนที่เข้มแข็งพึ่งตนเองได้ | <ul style="list-style-type: none"> - ส่งเสริมการแปรรูปผลผลิตและพัฒนาผลผลิตในพื้นที่เพื่อเพิ่มมูลค่า - ส่งเสริมการตลาดอย่างต่อเนื่อง - ขุดลอกคูคลองเพิ่ม - สร้างสถานที่กักเก็บน้ำ/ขุดบ่อบาดาล/บ่อน้ำตื้น - การพัฒนาระบบการบริการสาธารณสุขให้มีคุณภาพ - อบรมให้ความรู้กับประชาชนเรื่องการระบาดของโรคติดต่อ - อบรมให้ความรู้กับประชาชนเรื่อง โภชนาการและการดูแลสุขภาพ - ให้องค์กรที่เกี่ยวข้องดำเนินการซ่อมแซม/ส่งเสริมครัวเรือนพัฒนาตัวเองในส่วนที่มีทุนทรัพยากรและบูรณาการให้ความช่วยเหลือ - พัฒนาระบบการบริหารจัดการ - เพิ่มช่องทางการตลาดและส่งเสริมการตลาดออนไลน์ กลุ่ม/ผู้ประกอบการ - ส่งเสริมการแปรรูปเพิ่มมูลค่า - พัฒนากระบวนการผลิตให้มีมาตรฐาน - ส่งเสริมประชาสัมพันธ์สินค้า OTOP - ส่งเสริมการสร้างสัมมาชีพครัวเรือน/ชุมชนให้กับประชาชน - จัดตั้งกลุ่มอาชีพ/สร้างเครือข่าย - พัฒนากิจกรรมหมู่บ้านเศรษฐกิจพอเพียง สร้างความมั่นคงทางอาหาร สร้างสวัสดิการ สร้างสิ่งแวดล้อมที่ดี |
| 3. ด้านสังคม | <ul style="list-style-type: none"> - ประชาชนขาดความมีระเบียบวินัย โดยเฉพาะการเคารพกฎจราจร - ปัญหาการแต่งงาน มีลูกก่อนวัยอันควร - ปัญหาการว่างงาน | <ul style="list-style-type: none"> - ส่งเสริมให้ประชาชนมีระเบียบวินัย เคารพกฎหมาย - ส่งเสริมให้ความรู้ความเข้าใจค่านิยมที่ดีกับสถาบันครอบครัว |

| ประเด็นปัญหา | ปัญหาความต้องการ | แนวทางแก้ไข |
|---------------------------------------|--|---|
| | - ปัญหาผู้ด้อยโอกาสและเด็กกำพร้า | - ส่งเสริมอาชีพเพื่อเพิ่มรายได้ - ให้ทุนแก่เด็กกำพร้า |
| 4. ด้านโครงสร้างพื้นฐาน | - การคมนาคมไม่สะดวก - ระบบน้ำเพื่ออุปโภคบริโภคไม่เพียงพอและไม่สะอาด - ระบบชลประทานไม่เพียงพอต่อการเกษตรในพื้นที่ - ไฟฟ้าส่องสว่างไม่เพียงพอ | - ก่อสร้างและปรับปรุงเส้นทาง การคมนาคมให้สะดวกอยู่ในสภาพดีและปลอดภัย - สร้างสถานที่ และระบบกักเก็บน้ำให้เพียงพอปรับคุณภาพของน้ำให้มีความสะอาด - เพิ่มระบบชลประทานให้เพียงพอต่อการเกษตร - ขยายเขตไฟฟ้าส่องสว่างถนน |
| 5. ด้านทรัพยากรธรรมชาติและสิ่งแวดล้อม | - ปัญหาขยะและสิ่งแฉะล้น - น้ำท่วมในฤดูน้ำหลากและน้ำท่วมขัง - ขาดแคลนน้ำเพื่อการอุปโภคบริโภคและในฤดูแล้ง | - จัดระบบบริการจัดการขยะให้มีประสิทธิภาพสร้างจิตสำนึกให้ประชาชนเรื่องปัญหาขยะ - ขุดลอกคูคลอง เพิ่มระบายน้ำช่วงฤดูน้ำหลาก - กำจัดผักตบชวา วัชพืชต่าง ๆ ก่อนฤดูน้ำหลาก - สร้างสถานที่กักเก็บน้ำ |

1.4) อำเภอยะหริ่ง

ตารางที่ 186 ประเด็นปัญหาและความต้องการเชิงพื้นที่อำเภอยะหริ่ง

| ประเด็นปัญหา | ปัญหาความต้องการ | แนวทางแก้ไข |
|--|--|--|
| 1. ด้านความมั่นคง ความสงบเรียบร้อยในพื้นที่ และความปลอดภัยในชีวิต ทรัพย์สิน | - สถานการณ์ความไม่สงบโดยรวม ในพื้นที่จังหวัดชายแดนภาคใต้ ยังคง เกิดเหตุร้ายวัน ส่งผลโดยตรงต่อความ มั่นคงและเศรษฐกิจในพื้นที่ เพราะการ ทำงานของหน่วยงานภาครัฐ มีลักษณะ การทำงานในเชิงรับและการบูรณาการ ระหว่างผู้ที่นับถือศาสนาพุทธ-อิสลาม ยังทำไม่ได้ดีเท่าที่ควร ยังคงมีความ | - สร้างความสมานฉันท์และบูรณาการ ร่วมกันระหว่างประชาชนที่นับถือ ศาสนาพุทธ อิสลาม - สร้างความสมานฉันท์ ประองตอง ลดความหวาดระแวงระหว่างเจ้าหน้าที่ รัฐกับประชาชน - เพิ่มช่องทางการติดต่อกับเจ้าหน้าที่รัฐ และแลกเปลี่ยนส่งข้อมูลการเฝ้าระวัง |

| ประเด็นปัญหา | ปัญหาความต้องการ | แนวทางแก้ไข |
|---|--|---|
| | <p>หว่าดระแวงซึ่งกันและกันรวมถึงสิ่งแวดล้อม ก็เอื้ออำนวยทำให้เกิดเหตุการณ์ไม่สงบได้ง่าย เช่น แสงสว่างบนท้องถนนที่ให้ความสว่างไม่ทั่วถึงความร่วมมือของประชาชนต่อภาครัฐในการแก้ไขปัญหาความไม่สงบยังมีให้เห็นเป็นส่วนน้อย</p> | <ul style="list-style-type: none"> - ปรับปรุงสภาพแวดล้อมหรือสาธารณูปโภค เช่น แสงไฟบนถนนให้สว่างเพียงพออยู่ตลอดเวลา - ส่งเสริมกิจกรรมมวลชนเพื่อใช้สื่อสารสรรค์เพื่อสื่อสารให้คนที่อยู่นอกพื้นที่ได้เห็นความปรองดองความสันติ |
| <p>2. ด้านเศรษฐกิจและสร้างคุณภาพชีวิตที่ดี</p> | <p>- สภาพเศรษฐกิจโดยรวมในพื้นที่อำเภอยะหริ่งส่วนใหญ่มาจากการประกอบอาชีพทำการประมง ทำสวนยางพารา สวนผลไม้ ธุรกิจท่องเที่ยวและรับจ้าง แต่ก็ยังมีผู้คนจำนวนมากที่ว่างงานเนื่องจากขาดทักษะในการประกอบอาชีพและขาดความรู้ในการต่อยอดการทำงานและเงินทุน เช่น ทำการเกษตรสามารถปลูกเองได้ แต่ขาดทักษะด้านการตลาด เช่นการเพิ่มมูลค่าสินค้าหรือผลผลิต ไม่รู้ช่องทางการขาย การส่งเสริมการขายเป็นต้นและเนื่องด้วยสถานการณ์ความไม่สงบจึงไม่มีการสนับสนุนการงบประมาณเท่าที่ควรและเพียงพอในการประกอบอาชีพ</p> | <ul style="list-style-type: none"> - จัดโครงการสร้างความรู้และส่งเสริมการประกอบอาชีพแก่ประชาชน อาจจะทำให้มีการประกวดแข่งขันเพื่อชิงทุนในการต่อยอดธุรกิจ - การจัดอบรมการตลาดทั้งแบบออนไลน์และออฟไลน์ให้กับทุกอาชีพสำหรับผู้สนใจ - การจัดให้มีงานอีเว้นท์และนิทรรศการส่งเสริมการท่องเที่ยวเพื่อสร้างอาชีพให้กับผู้ที่ว่างงาน |
| <p>3. ด้านสังคม</p> | <p>- สภาพด้านสังคมโดยรวมในพื้นที่อำเภอยะหริ่งประชาชนส่วนใหญ่ร้อยละ 95 นับถือศาสนาอิสลาม มีขนบธรรมเนียมประเพณีแบบชาวมุสลิมแต่ก็ยังมีปัญหาทางสังคมในหลาย ๆ ด้าน เช่น ปัญหาโอกาสทางการศึกษา ปัญหาด้านยาเสพติด การส่งเสริมสนับสนุนกิจกรรมเยาวชนขาดเงินทุนในการประกอบอาชีพ เป็นต้น</p> | <ul style="list-style-type: none"> - ดำเนินโครงการประกวดและส่งเสริมชุดเยาวชน หรือเน็ตไอดอลมาร่วมขับเคลื่อนและสนใจปัญหาสังคมมากขึ้น - จัดหาทุนให้กับนักเรียนเยาวชนที่ขาดโอกาสทางการศึกษา รวมถึงการมอบทุนและมอบอาชีพเสริม เพื่ออนาคตที่ดีของนักเรียนและเยาวชน - ส่งเสริมกองทุนเพื่อการสร้างอาชีพและสวัสดิการชุมชน |

| ประเด็นปัญหา | ปัญหาความต้องการ | แนวทางแก้ไข |
|---------------------------------------|--|---|
| 4. ด้านโครงสร้างพื้นฐาน | <ul style="list-style-type: none"> - สภาพด้านโครงสร้างพื้นฐานโดยลักษณะของอำเภอยะหริ่งมีลักษณะพื้นที่กว้าง จึงมีปัญหาด้านสาธารณสุขโรคและในเรื่องของการโทรคมนาคม สัญญาณโทรศัพท์ อินเทอร์เน็ตไม่ครอบคลุมในบางพื้นที่ถนนทางชำรุดบ่อย ปัญหาไฟฟ้าความสว่างบนท้องถนน ปัญหาเรื่องน้ำประปา การจัดการสิ่งปฏิกูล - ไม่ค่อยมีพื้นที่สวนสาธารณะให้ประชาชนได้พักผ่อนหย่อนใจ และสามารถออกกำลังกาย | <ul style="list-style-type: none"> - ปรับปรุงโครงสร้างพื้นฐาน ในด้านการซ่อมแซมและเสริมสร้างให้ประชาชนได้มีส่วนร่วมในการสอดส่องดูแล เพิ่มช่องทางติดต่อให้ประชาชนได้แจ้งเพื่อแก้ไขโดยเร็ว - ติดตั้งแหล่งกำเนิดแสงสว่างบนท้องถนน เพื่อความปลอดภัยของผู้ขับขี่พาหนะในยามกลางคืน - จัดทำโครงการส่งเสริมสร้างสุขภาพผ่านพื้นที่สาธารณะ โดยเพิ่มสิ่งอำนวยความสะดวกทางกายภาพ เครื่องออกกำลังกาย รวมทั้งส่งเสริมโครงการให้มีการจัดกิจกรรมต่าง ๆ ในทุกช่วงวัย |
| 5. ด้านทรัพยากรธรรมชาติและสิ่งแวดล้อม | <ul style="list-style-type: none"> - สถานการณ์สภาพด้านทรัพยากรธรรมชาติและสิ่งแวดล้อมในพื้นที่อำเภอยะหริ่ง ถือได้ว่ายังมีความอุดมสมบูรณ์ค่อนข้างมาก ทั้งทรัพยากรป่าไม้ ทรัพยากรชายฝั่ง ปัญหาที่พบส่วนใหญ่จะเป็นทางด้านทะเลที่มีสัตว์น้ำลดน้อยลงเพราะวิธีการประมงแบบไม่อนุรักษ์ชายหาดกัดเซาะ ปัญหาการจัดการขยะ ปัญหาไฟไหม้ป่าเนื่องจากความไม่ตั้งใจของมนุษย์ | <ul style="list-style-type: none"> - อบรมให้ความรู้เรื่องการสร้างระบบนิเวศแบบหมุนเวียน การจัดการขยะแบบเศรษฐกิจหมุนเวียน - ออกกฎหมายบังคับเพื่อการประมงแบบยั่งยืน - จัดโครงการส่งเสริมด้านประมงด้วยการปล่อยพันธุ์ปลากลับสู่ทะเล พัฒนาแหล่งปะการัง - จัดโครงการส่งเสริมอาชีพการเพาะพันธุ์ไม้ เพื่อการปลูกป่าทดแทนเนื่องจากไฟไหม้ - จัดโครงการปลูกจิตสำนึกการจัดการขยะและมีการติดตามผลอย่างต่อเนื่อง |

1.5) อำเภอสายบุรี

ตารางที่ 187 ประเด็นปัญหาและความต้องการเชิงพื้นที่อำเภอสายบุรี

| ประเด็นปัญหา | ปัญหาความต้องการ | แนวทางแก้ไข |
|---|--|--|
| 1.ด้านความมั่นคง ความสงบเรียบร้อยในพื้นที่ และความปลอดภัยในชีวิต ทรัพย์สิน | <ul style="list-style-type: none"> - ขาดความรู้ ความเข้าใจ วัฒนธรรม ที่แตกต่างกัน - ประชาชนไม่มีความเข้มแข็ง - ประชาชนให้ความร่วมมือกับภาครัฐน้อย - ลดปัญหาการก่อเหตุร้ายรายวัน - ปัญหายาเสพติด | <ul style="list-style-type: none"> - สร้างความรู้ ความเข้าใจในวัฒนธรรม ที่แตกต่างกัน - ส่งเสริมความเข้มแข็งของภาค ประชาชนให้สามารถดูแลตัวเองได้ - สร้างจิตสำนึกให้ภาคประชาชนรู้สึก หวงแหนและพึ่งพาตนเอง - สนับสนุนความพร้อมในทุก ๆ ด้าน ทั้งความรู้วัสดุ/อุปกรณ์ - ส่งเสริมกิจกรรมสมานฉันท์ ลดความ หวาดระแวงภาครัฐถึงภาคประชาชน - หน่วยกำลังทุกภาคส่วนร่วมกันดูแล พื้นที่ไม่ให้เกิดเหตุ - ส่งเสริมกิจกรรมป้องกันแก้ไขปัญหา ยาเสพติด - การพิสูจน์การครอบครอง ก่อน - หลัง - เพิ่มมาตรการปราบปรามในทุกภาคส่วน และกวดขันจับกุมผู้กระทำความผิด |
| 2. ด้านเศรษฐกิจและสร้าง คุณภาพชีวิตที่ดี | <ul style="list-style-type: none"> - ผลผลิตทางการเกษตรและการประมง ราคาตกต่ำ | <ul style="list-style-type: none"> - ส่งเสริมระบบการตลาด - ให้ความรู้ในการลดต้นทุนการผลิต - ส่งเสริมการแปรรูป และพัฒนาผลผลิต เพื่อเพิ่มมูลค่า - ส่งเสริมการปลูกพืชเศรษฐกิจใหม่ๆ รวมทั้งด้านวิชาการแก่เกษตรกร - รวมกลุ่มเพื่อสร้างอำนาจต่อรองด้าน การตลาด |

| ประเด็นปัญหา | ปัญหาความต้องการ | แนวทางแก้ไข |
|--------------|--|--|
| | <ul style="list-style-type: none"> - ค่าครองชีพสูง รายได้ไม่เพียงพอ - ขาดความรู้ในการประกอบอาชีพ - ที่ดินร้าง วางเปล่า - เพิ่มศักยภาพ และโอกาสของประชาชน - แก้ปัญหาความเป็นอยู่ของประชาชน - ปัญหาเรื่องการประมงพื้นบ้านและเชิงพาณิชย์ - ประชาชนมีคุณภาพชีวิตที่ดี ปลอดภัย | <ul style="list-style-type: none"> - สร้างมูลค่าของผลผลิตเพื่อป้อนผลผลิตทางการเกษตร ต่อตลาดกลาง การเกษตร เพื่อจำหน่ายในห้างสรรพสินค้า และอื่น ๆ - ส่งเสริมเยาวชนให้เข้าศึกษาทั้งสายอาชีพ/สามัญ - สร้างร้านค้าชุมชน จำหน่ายสินค้าราคาถูก - ให้ความรู้ในการรวมกลุ่มอาชีพ - ภาครัฐสนับสนุนงบประมาณ และวิทยากรในการฝึก และประกอบอาชีพ - ส่งเสริมการวิจัยทางวิทยาศาสตร์ เชื่อมโยงกับการผลิต - ส่งเสริมและจัดทำฟาร์มตัวอย่าง (smart farm) - วางแผนและจัดระบบชลประทานให้เพียงพอ - รวมกลุ่มและขอสนับสนุนปัจจัยในการส่งเสริมอาชีพ - เผยแพร่องค์ความรู้ในการปรับปรุงดิน - พัฒนาระบบการเรียนรู้ เช่น การจัดเวทีประชาคม การขยายเครือข่ายศูนย์การเรียนรู้ของชุมชน การถ่ายทอดความรู้จากปราชญ์ชาวบ้าน - พัฒนาเศรษฐกิจฐานรากให้เข้มแข็ง เช่น ส่งเสริมการรวมกลุ่มอาชีพ ที่สอดคล้องกับศักยภาพ ภูมิปัญญา วัฒนธรรมท้องถิ่น - ส่งเสริมทฤษฎีเศรษฐกิจพอเพียง เพื่อการเกษตรการแบบยั่งยืน - จัดให้มีการสร้างท่าเทียบเรือพาณิชย์ ให้ได้มาตรฐานขนาดกลาง เพื่อการส่งออก และนำเข้าสินค้า - พัฒนาระบบการบริการสาธารณสุข ให้มีคุณภาพ |

| ประเด็นปัญหา | ปัญหาความต้องการ | แนวทางแก้ไข |
|--------------------------------|---|--|
| | <ul style="list-style-type: none"> - ส่งเสริมการท่องเที่ยว และกีฬา | <ul style="list-style-type: none"> - การบริการด้านสาธารณสุขให้ทั่วถึงประชาชนทุกกลุ่ม - ส่งเสริมความพร้อมการท่องเที่ยวและการกีฬาอย่างถูกต้อง |
| 3.ด้านสังคม | <ul style="list-style-type: none"> - ประชาชนไม่มีเอกสารสิทธิ์ ในที่ดินของตนเอง - การซับซ้อนของผู้ครอบครองที่ดิน - เยาวชนมีการศึกษาต่ำ - การมีคุณธรรมและจริยธรรมลดลง - ประชาชนมีหนี้ทั้งในระบบและนอกระบบ - ปัญหาการว่างงาน | <ul style="list-style-type: none"> - สนับสนุนการขอเอกสารสิทธิ์ให้รวดเร็วและทั่วถึง - ส่งเสริมให้มีโครงการเดินสำรวจ - ฝึกอาชีพให้เยาวชน สร้างงานสร้างอาชีพที่ยั่งยืน - จัดกิจกรรมในเยาวชนกลุ่มเสี่ยง - นำผู้ติดยาเสพติดเข้ารับการบำบัด - นำหลักศาสนาเข้ามาใช้ในการป้องกันและบำบัด - เพิ่มประสิทธิภาพสถาบันครอบครัว - ส่งเสริมการศึกษานอกระบบให้เข้มแข็งและเป็นที่น่าสนใจของเยาวชน ตลอดจนนำเยาวชนเข้าระบบการศึกษาให้มากขึ้น - ส่งเสริมการเรียนรู้ด้านจริยธรรม และการปฏิบัติตามหลักศาสนา - ส่งเสริมการมีส่วนร่วม ความสามัคคีในสังคม - ส่งเสริมการออมและลดรายจ่าย - การประណอมหนี้โดยฝ่ายปกครองและศูนย์ดำรงธรรม - ให้ความรู้ ด้านการบริหารด้านการเงินแก่ประชาชน - ส่งเสริมหลักสูตรวิชาชีพ - สนับสนุนปัจจัยการผลิตที่จำเป็น - พัฒนาระบบวิสาหกิจ สหกรณ์ |
| 4. ด้านโครงสร้างพื้นฐาน | <ul style="list-style-type: none"> - การคมนาคมไม่สะดวก | <ul style="list-style-type: none"> - ก่อสร้างและปรับปรุงเส้นทางคมนาคมให้สะดวกอยู่ในสภาพดีและปลอดภัย |

| ประเด็นปัญหา | ปัญหาความต้องการ | แนวทางแก้ไข |
|---|---|---|
| | <ul style="list-style-type: none"> - ระบบน้ำเพื่ออุปโภคบริโภคไม่เพียงพอ - น้ำท่วมและการระบายน้ำไม่ดีพอ - โครงสร้างพื้นฐานขาดประสิทธิภาพ เช่น ไฟฟ้าส่องสว่างไม่เพียงพอ - ขาดแคลนน้ำเพื่อการเกษตร | <ul style="list-style-type: none"> - สร้างสถานที่ และระบบกักเก็บน้ำในพื้นที่ให้เพียงพอต่อความต้องการ - สร้างและขยายเขตประปาให้ทั่วถึง - ขุดลอกคู คลอง เพื่อการระบายน้ำในฤดูน้ำท่วมให้เพียงพอ - ขยายเขตไฟฟ้าส่องสว่างบนถนนทุกสายให้เพียงพอ - ซ่อมแซมไฟส่องสว่างเดิมที่ชำรุด - การพัฒนาโครงสร้างพื้นฐานให้มีประสิทธิภาพในทุกๆ ด้าน - ก่อสร้างระบบแพร่กระจายน้ำ และบริหารจัดการระบบน้ำเพื่อการเกษตรให้มีประสิทธิภาพมากยิ่งขึ้น |
| 5.ด้านทรัพยากร ธรรมชาติ และสิ่งแวดล้อม | <ul style="list-style-type: none"> - การพัฒนาให้สามารถใช้ทรัพยากรธรรมชาติ ให้เกิดประโยชน์สูงสุด - ความเป็นระเบียบเรียบร้อย - ปัญหาขยะและสิ่งแวดล้อม - การเกิดน้ำท่วมขัง | <ul style="list-style-type: none"> - ให้ความรู้ในการใช้ และบำรุงรักษาทรัพยากรธรรมชาติฯ - สร้างจิตสำนึกในการอนุรักษ์ทรัพยากรธรรมชาติ และสิ่งแวดล้อม - ปรับปรุงภูมิทัศน์ให้น่าอยู่ - ดูแลความสะอาด และความเป็นระเบียบเรียบร้อยสถานที่ต่าง ๆ - จัดแนวป้องกันชายฝั่งถูกกัดเซาะในพื้นที่ตำบลตะลุมบอน ปะเสยะวอ และบางเก่า - สร้างแนวป้องกันการกัดเซาะตลิ่งแม่น้ำในพื้นที่ตำบลกะตุง มะนังดาลำ และตะปั้ง - จัดระบบบริการจัดการขยะให้มีประสิทธิภาพ - ขุดลอก คลองส่งน้ำ ให้ระบายน้ำได้ดี - สร้างคูระบายน้ำ ให้สามารถระบายน้ำอย่างเพียงพอ - จัดหาพื้นที่ และสร้างแก้มลิงเพื่อรองรับน้ำ - จัดเตรียมวัสดุ ครุภัณฑ์ อุปกรณ์ และบุคลากรให้เตรียมพร้อมตลอดเวลา |

| ประเด็นปัญหา | ปัญหาความต้องการ | แนวทางแก้ไข |
|--------------|----------------------|--|
| | - ไฟไหม้ป่าในฤดูแล้ง | - สร้างกระบวนการเรียนรู้ และเข้าใจ ในการป้องกันไฟป่า ในพื้นที่เสี่ยง - วางระบบชลประทานโดยนำน้ำจาก แม่น้ำมาใช้ |

1.6) อำเภอมายอ

ตารางที่ 188 ประเด็นปัญหาและความต้องการเชิงพื้นที่อำเภอมายอ

| ประเด็นปัญหา | ปัญหาความต้องการ | แนวทางแก้ไข |
|--|--|--|
| 1. ด้านความมั่นคง ความสงบเรียบร้อย ในพื้นที่ และความ ปลอดภัยในชีวิตและ ทรัพย์สิน | - การจราจรที่แออัดและไม่ปลอดภัย บริเวณตลาดปาลัส ตำบลกลาง - ปัญหายาเสพติดระบาดในพื้นที่ในกลุ่ม เยาวชนพื้นที่อำเภอมายอ ทั้ง 13 ตำบล | - หน่วยงานที่เกี่ยวข้องบังคับใช้กฎหมาย อย่างจริงจังและขยายพื้นที่ผิวจราจรให้ สามารถสัญจรได้สะดวกยิ่งขึ้น - การจัดกิจกรรมการป้องกันปัญหา ยาเสพติด และเพิ่มมาตรการในการ ปราบปรามให้เข้มงวดในส่วนของ ราชการที่เกี่ยวข้อง |
| 2. ด้านเศรษฐกิจและ สร้างคุณภาพชีวิตที่ดี | - ปัญหาพื้นที่นาร้าง - พิษผลทางการเกษตรมีราคาตกต่ำ - ปัญหาน้ำท่วมขังพื้นที่เกษตรและ ปัญหาการระบายน้ำในฤดูน้ำหลาก | - หน่วยงานที่เกี่ยวข้อง ส่งเสริมและ สนับสนุนเครื่องมือกำจัดวัชพืชที่ขี้นยาว ชาวบ้านไม่สามารถกำจัดได้และสนับสนุน ด้านเมล็ดพันธุ์ข้าวและปัจจัยความต้องการ อื่นๆ พื้นที่ตำบลสะก้า - สนับสนุนช่วยเหลือเกษตรกร สร้างลาน ตากพืชผลทางการเกษตร เพื่อเพิ่มมูลค่า ของสินค้า ณ พื้นที่ ม.7 ต.ลุโบะยิโร - ขุดคูระบายน้ำสายใหม่เพื่อการระบาย น้ำในพื้นที่ให้มีประสิทธิภาพมากยิ่งขึ้น ในพื้นที่ ต.กระหวะ,ต.สะก้า |
| 3. ด้านสังคม | - ระดับคุณภาพการศึกษาต่ำกว่าเกณฑ์ มาตรฐาน ในพื้นที่อำเภอมายอ - ขาดสนามกีฬาสำหรับฝึกซ้อมและออก กำลังกายที่ได้มาตรฐาน ในพื้นที่ | - หน่วยงานที่เกี่ยวข้อง จัดกิจกรรมและ ส่งเสริมการศึกษาแก่ผู้ปกครองและเด็ก ในพื้นที่ - สร้างสนามกีฬาที่ได้มาตรฐาน เพื่อเป็น แหล่งฝึกฝน และออกกำลังกายให้แก่เยาวชน และประชาชนทั่วไปในพื้นที่ ต.ถนน,ต.ตรัง |

| ประเด็นปัญหา | ปัญหาความต้องการ | แนวทางแก้ไข |
|-------------------------|---|--|
| 4. ด้านโครงสร้างพื้นฐาน | <ul style="list-style-type: none"> - ขาดไฟฟ้าส่องสว่างบริเวณถนนเส้นทางสัญจร ในช่วงเวลากลางคืน โดยเฉพาะพื้นที่เสี่ยง - ปัญหากระแสไฟฟ้าตกและไม่เพียงพอในพื้นที่ | <ul style="list-style-type: none"> - ติดตั้งไฟฟ้าส่องสว่างบนถนนในพื้นที่ทุกสายทางและให้ครอบคลุมมากที่สุด เช่น ถนนสาย 4061 (ยะรัง- มายอ) ช่วงระหว่างบ้านม่วงหวาน – บ้านแยระ - ขยายเขตไฟฟ้าให้มีไฟฟ้าเพียงพอในทุกพื้นที่ โดยเฉพาะพื้นที่ที่เกิดปัญหาบ่อยที่สุด เช่น ตำบลปะโต ตำบลลูโบะยิโร |

1.7) อำเภอนงจิก

ตารางที่ 189 ประเด็นปัญหาและความต้องการเชิงพื้นที่อำเภอนงจิก

| ประเด็นปัญหา | ปัญหาความต้องการ | แนวทางแก้ไข |
|--|---|--|
| 1. ด้านความมั่นคง ความสงบเรียบร้อย ในพื้นที่ และความ ปลอดภัยในชีวิตและ ทรัพย์สิน | <ul style="list-style-type: none"> - ประชาชนในพื้นที่ไม่สามารถออกไปทำงานในและนอกพื้นที่ - อยากให้ประชาชนเข้ามามีส่วนร่วมในการดูแลในพื้นที่ให้มากขึ้น - กำนัน ผู้ใหญ่บ้าน ขาดศักยภาพในการเป็นผู้นำ และเป็นพี่เลี้ยงของชาวบ้าน - ความรู้สึกแบ่งแยกระหว่างไทยพุทธกับไทยมุสลิม - แหล่งข่าวสารในพื้นที่ขาดบุคลากรและงบประมาณ - เหตุการณ์ความสงบในพื้นที่ - ความรู้สึกไม่ปลอดภัยในการใช้ชีวิตประจำวัน การประกอบอาชีพในพื้นที่จังหวัดชายแดนภาคใต้ | <ul style="list-style-type: none"> - การเอาใจใส่ดูแลของภาครัฐต่อประชาชนในพื้นที่ หมั่นตรวจเยี่ยมสร้างขวัญกำลังใจให้ความช่วยเหลือตามศักยภาพตามโอกาส - จัดตั้งองค์กรขึ้นมาดูแลในการรักษาความสงบเรียบร้อยในพื้นที่ระดับตำบล หมู่บ้าน (ชุดคุ้มครองตำบล/ หมู่บ้าน) - การใช้อำนาจรัฐอย่างจริงจัง เป็นธรรมอย่างเสมอภาค - เสริมสร้างบทบาทและพัฒนาศักยภาพของกำนัน ผู้ใหญ่บ้าน คณะกรรมการหมู่บ้านให้มีความเข้มแข็ง สามารถปฏิบัติหน้าที่ได้ตาม กฎหมายข้อระเบียบที่กำหนด - พัฒนาศักยภาพของชุดรักษาความปลอดภัย หมู่บ้าน และให้ผู้นำในพื้นที่เป็นหูเป็นตาในพื้นที่ - เสริมสร้างความเข้มแข็งให้กับหมู่บ้าน/ชุมชน โดยเน้นการสร้างจิตสำนึกของผู้นำ 4 ฝ่าย |

| ประเด็นปัญหา | ปัญหาความต้องการ | แนวทางแก้ไข |
|---|--|--|
| | <ul style="list-style-type: none"> - ปัญหายาเสพติดแพร่ระบาดในพื้นที่/กลุ่มเยาวชน | <ul style="list-style-type: none"> - ส่งเสริมให้ไทยพุทธกับไทยมุสลิมมีกิจกรรมร่วมกันทั้งในและนอกพื้นที่ - การประชาสัมพันธ์เหตุการณ์ที่เกิดขึ้นที่เกี่ยวข้องหรือที่หมิ่นเหม่ต่อการเข้าใจผิดระหว่างไทยพุทธกับไทยมุสลิม ให้มีความชัดเจน สมเหตุสมผล - การสนับสนุนงบประมาณให้มากพอ กับการจ้างงาน การข่าวดังอุปกรณ์ที่จำเป็นและเงินงบประมาณให้กับแหล่งข่าว - การพิจารณาบุคลากรของรัฐ ในการทำงานในพื้นที่ / การพัฒนาบุคลากรด้านการข่าว - ส่งเสริมการเล่นกีฬาในกลุ่มเด็กและเยาวชนเพื่อลดการมั่วสุม |
| <p>2. ด้านเศรษฐกิจและสร้างคุณภาพชีวิตที่ดี</p> | <ul style="list-style-type: none"> - ค่าครองชีพสูง - ผลผลิตไม่ได้คุณภาพ - ความยากจน - ประชาชนไปทำงานต่างประเทศ - การว่างงาน - ผลผลิตทางการเกษตรมีราคาต่ำ - ขาดเอกสารสิทธิ์ในที่ดินทำกิน - สถานที่ท่องเที่ยวไม่มีนักท่องเที่ยว - ปัญหาการระบายน้ำ เพื่อใช้สนับสนุนการเกษตร | <ul style="list-style-type: none"> - ส่งเสริมให้ประชาชนดำเนินการตามแนวปรัชญาเศรษฐกิจพอเพียง สามารถลดรายจ่ายเพิ่มรายได้และเป็นการเสริมสร้างนิสัยพึ่งตนเอง - ส่งเสริมให้ทุกหมู่บ้านเห็นความสำคัญของการจัดทำบัญชีรายรับรายจ่ายในครอบครัว - ส่งเสริมให้ประชาชนที่ประกอบอาชีพด้านการเกษตร/ปศุสัตว์ /ประมง มีความรู้ในสิ่งที่ตนเองทำมากขึ้น - เสริมทักษะการบริหารจัดการให้เป็นระบบ - สนับสนุนวัตถุดิบ หรือปัจจัยการผลิตตามสมควร - ประชาสัมพันธ์ให้คนในพื้นที่และพื้นที่ใกล้เคียงไปท่องเที่ยว - ดำเนินการก่อสร้างประตูระบายน้ำ เพื่อควบคุมปริมาณการเก็บกัก - ระบายน้ำในการรองรับด้านการประกอบอาชีพ |

| ประเด็นปัญหา | ปัญหาความต้องการ | แนวทางแก้ไข |
|--|--|---|
| | | ด้านเกษตรของประชาชน ในพื้นที่ โดยประสานหน่วยงานที่เกี่ยวข้อง |
| 3. ด้านสังคม | <ul style="list-style-type: none"> - สถาบันครอบครัวต้องอบอุ่น - การศึกษารัฐไม่ได้ควบคุมกำกับดูแล การเรียนการสอนในโรงเรียนตาดีกาให้มีคุณภาพและหลักสูตรที่ได้มาตรฐานเดียวกัน - ประชากร/เยาวชนในพื้นที่จังหวัดชายแดนภาคใต้มีการศึกษาต่ำกว่ามาตรฐาน - เด็กและเยาวชนไม่เรียนหนังสือตามช่วงวัยที่ภาครัฐกำหนด | <ul style="list-style-type: none"> - ส่งเสริมให้ครอบครัวทำกิจกรรมร่วมกัน และการสอดแทรกความรู้ความสำคัญ ของครอบครัว โดยสถานศึกษา - ภาครัฐต้องให้ความสำคัญกับสถาบัน การศึกษาก่อนวัยเรียน (ตาดีกา) ทั้งสถานที่ เรียนอุปกรณ์การเรียน เนื้อหาสาระที่ สอน ฯลฯ /สถาบัน ปอเนาะรัฐต้องดูแล อย่างใกล้ชิดเพื่อลดปัญหาความไม่เท่า เทียมกัน รวมถึงวิชาที่สอน การบริหาร จัดการต้องมีประสิทธิภาพ - การส่งเสริมและสื่อให้ชุมชนการเข้าถึง การศึกษาได้ง่ายขึ้น และเห็นถึง ความสำคัญของการศึกษา - การควบคุมร้านเกมส์ในพื้นที่อย่าง มีประสิทธิภาพ |
| 4. ด้านโครงสร้าง พื้นฐาน | <ul style="list-style-type: none"> - ปัญหาเส้นทางคมนาคมชำรุดทรุดโทรม เป็นอุปสรรคต่อการสัญจรไป-มา - ปัญหาด้านไฟฟ้าส่องสว่างบริเวณริม ถนนสาธารณะ และแหล่งชุมชน - ปัญหาด้านระบบประปาหมู่บ้าน/ชุมชน | <ul style="list-style-type: none"> - หน่วยงานที่เกี่ยวข้องต้องดำเนินการ ปรับปรุงซ่อมแซมระบบคมนาคมให้อยู่ ในสภาพที่สามารถใช้งานได้ - ขยายเขตไฟฟ้าให้ทั่วถึงทุกพื้นที่ - ดำเนินการแก้ไข ซ่อมแซม ปรับปรุง ระบบประปา หมู่บ้าน/ชุมชน ที่มีอยู่เดิม แต่ชำรุดให้อยู่ในสภาพที่สามารถใช้งานได้ |
| 5. ด้านทรัพยากร ธรรมชาติและสิ่งแวดล้อม | <ul style="list-style-type: none"> - ที่สาธารณประโยชน์ถูกบุกรุกจำนวนมาก - พื้นที่บริเวณชายฝั่งทะเลถูกน้ำกัดเซาะ - แหล่งน้ำและคลองมีสภาพตื้นเขิน - การปลูกสร้างสิ่งก่อสร้างขวางทางน้ำ / น้ำท่วมขังในฤดูน้ำหลาก | <ul style="list-style-type: none"> - การประชาสัมพันธ์ให้ประชาชน รับทราบถึงความผิดฐานบุกรุกที่รัฐ - สร้างเขื่อนป้องกันการกัดเซาะชายฝั่ง และการปลูกป่าชายเลน - ขุดลอกคลองพร้อมทั้งสร้างเขื่อนใน บริเวณปากแม่น้ำ - การขุดลอกคูระบายน้ำให้สามารถ รองรับในฤดูน้ำหลาก |

| ประเด็นปัญหา | ปัญหาความต้องการ | แนวทางแก้ไข |
|--------------|--|---|
| | <ul style="list-style-type: none"> - ทรัพยากรสัตว์น้ำลดน้อยลงอย่างมาก - การทำการประมงผิดกฎหมาย | <ul style="list-style-type: none"> - องค์กรปกครองส่วนท้องถิ่นบริหารจัดการพื้นที่อย่างเหมาะสม - ดำเนินการจับกุมและดำเนินการกับผู้กระทำผิดอย่างเฉียบขาด - ส่งเสริมการวางปะการังเทียม - สนับสนุนการปรับเปลี่ยนเครื่องมือประมงให้ถูกต้องตามกฎหมาย - สร้างความตระหนักให้ผู้ประกอบอาชีพประมงจับสัตว์น้ำด้วยเครื่องมือที่ถูกต้องและงดการจับสัตว์ในช่วงฤดูวางไข่ |

1.8) อำเภอบ้านนา

ตารางที่ 190 ประเด็นปัญหาและความต้องการเชิงพื้นที่อำเภอบ้านนา

| ประเด็นปัญหา | ปัญหา/ความต้องการ | แนวทางแก้ไข |
|--|---|---|
| 1. ด้านความมั่นคง สงบเรียบร้อยในพื้นที่ และความปลอดภัยในชีวิตทรัพย์สิน | <ul style="list-style-type: none"> - ขาดวัสดุอุปกรณ์ เครื่องมือ เครื่องใช้ในการปฏิบัติหน้าที่ของเจ้าหน้าที่ในการดูแลความสงบเรียบร้อยในพื้นที่ - ประชาชนไม่มีความพร้อม ในการป้องกันตนเองจากเหตุการณ์ | <ul style="list-style-type: none"> - จัดซื้อวัสดุอุปกรณ์ที่จำเป็นในการปฏิบัติหน้าที่ของเจ้าหน้าที่ - สร้างการรับรู้ ฝึกทักษะการป้องกันกับประชาชน กลุ่มเสี่ยงในพื้นที่ |
| 2. ด้านเศรษฐกิจและสร้างคุณภาพชีวิตที่ดี | <ul style="list-style-type: none"> - ราคาสินค้าภาคการเกษตรไม่แน่นอน ตกต่ำ ต้นทุนปัจจัยการผลิต ไม่ได้มาตรฐาน - ประชาชนว่างงาน - ประชาชนมีหนี้สินมาก ไม่มีเงินเก็บ/เงินออม - การแพร่ระบาดของโรคติดเชื้อไวรัสโคโรนา 2019 | <ul style="list-style-type: none"> - ปลูกพืชผสมผสาน ไม่หวังพืชเศรษฐกิจอย่างเดียว หนึ่ง รวมทั้งส่งเสริมเกษตรกรหลังฤดูเก็บเกี่ยว - จัดตั้งตลาดกลางเกษตรในพื้นที่เพื่อรวบรวมผลผลิตเพื่อจำหน่าย และส่งออก - จัดหาแหล่งงานเพิ่มเติมและฝึกอบรมอาชีพเสริมระยะสั้น - ส่งเสริมให้ประชาชนในพื้นที่จัดทำบัญชีครัวเรือน จัดตั้งกลุ่มออมทรัพย์ของหมู่บ้าน - จัดฝึกอบรม และส่งเสริมอาชีพให้กับประชาชนที่ได้รับผลกระทบจากการแพร่ระบาดของโรคติดเชื้อไวรัสโคโรนา 2019 |

| ประเด็นปัญหา | ปัญหา/ความต้องการ | แนวทางแก้ไข |
|---------------------------------------|--|---|
| | - ทรัพยากรทางทะเลไม่สมบูรณ์ รายได้ของชาวประมงลดลง | - จัดทำปะการังเทียมน้ำตื้นเพิ่มเติมและพัฒนาสู่วิสาหกิจชุมชน |
| 3. ด้านสังคม | - ปัญหาด้านยาเสพติดการแพร่ระบาดในพื้นที่ - ผู้สูงอายุ กลุ่มเปราะบางไม่ได้รับการดูแลเอาใจใส่จากคนในครัวเรือน - เยาวชนบางกลุ่ม บางคนไม่ได้รับการศึกษาในระดับที่สูงขึ้น | - ส่งเสริมให้เด็ก และเยาวชนกลุ่มเสี่ยง ผู้เสพ ผู้ติด เข้าสู่กระบวนการบำบัดปรับเปลี่ยนพฤติกรรม - หออาชีพ ส่งเสริมการพัฒนาคุณภาพชีวิตในทุกกลุ่มอายุ - ส่งเสริมการศึกษาให้กับเยาวชนในพื้นที่ - จัดระบบดูแลผู้สูงอายุที่มีคุณภาพ |
| 4. ด้านโครงสร้างพื้นฐาน | - ไฟฟ้าส่องสว่างบนถนนในหมู่บ้านไม่เพียงพอ - น้ำประปาไม่เพียงพอ - ถนนบางเส้นชำรุด ทรุดโทรม เป็นอุปสรรคในการสัญจรไปมาของประชาชนในพื้นที่ - น้ำชลประทานไม่ทั่วถึงหรือเพียงพอต่อความต้องการ - ระบบระบายน้ำติดขัดในฤดูน้ำหลาก | - ดำเนินการจัดตั้ง ช่อมแซม ปรับปรุงในส่วนที่ชำรุดให้สามารถนำกลับมาใช้งานได้ - ดำเนินการแก้ไข ปรับปรุง ระบบประปาหมู่บ้าน/ชุมชนที่มีอยู่เดิม แต่ชำรุดให้อยู่ในสภาพที่สามารถใช้งานได้ - ก่อสร้างปรับปรุงถนนให้ได้มาตรฐาน - จัดทำระบบกระจายน้ำชลประทานให้ทั่วถึง - ขุดลอก/จัดสร้างคูระบายน้ำเพิ่มเติม |
| 5. ด้านทรัพยากรธรรมชาติและสิ่งแวดล้อม | - ขาดการบริหารจัดการน้ำเพื่อการเกษตร - การบริหารจัดการขยะ - น้ำทะเลกัดเซาะชายฝั่ง/แหล่งท่องเที่ยว - น้ำทะเลหนุนเข้ามาในแหล่งน้ำทางการเกษตร | - สร้างฝายกักเก็บน้ำ เพื่อการเกษตรในพื้นที่ เรืองวางระบบกระจายน้ำที่ทั่วถึง - สร้างจิตสำนึก ให้ประชาชนในพื้นที่ได้รู้จักการจัดการบริหารขยะ สร้างสิ่งแวดล้อมที่ดีภายในชุมชน - จัดทำเขื่อนกั้นน้ำให้ตรงกับความต้องการของประชาชน - จัดทำประตูกั้นน้ำหรือระบบระบายน้ำเพื่อกั้นน้ำทะเลเข้ามาในแหล่งน้ำทางการเกษตร |

1.9) อำเภอไม้แก่น

ตารางที่ 191 ประเด็นปัญหาและความต้องการเชิงพื้นที่อำเภอไม้แก่น

| ประเด็นปัญหา | ปัญหาความต้องการ | แนวทางแก้ไข |
|---|---------------------------------------|---|
| 1. ด้านความมั่นคง และความสงบเรียบร้อยในพื้นที่ และความปลอดภัยในชีวิตทรัพย์สิน | - การติดตั้ง CCTV ในพื้นที่ไม่เพียงพอ | - สำรวจพื้นที่ที่มีความจำเป็นต้องติดตั้ง CCTV และสนับสนุนงบประมาณ |

| ประเด็นปัญหา | ปัญหาความต้องการ | แนวทางแก้ไข |
|---|--|---|
| 2. ด้านเศรษฐกิจและสร้างคุณภาพชีวิตที่ดี | <ul style="list-style-type: none"> - การช่วยเหลือสินค้าการเกษตรตกต่ำ - ผลผลิตการเกษตรบางชนิดไม่เพียงพอต่อความต้องการของตลาด เช่น ถั่วลิสง | <ul style="list-style-type: none"> - ส่งเสริมให้ประชาชนปลูกพืชหลากหลายเพื่อเป็นสินค้าเกษตรที่ต้องการของตลาด - รัฐบาลควรเร่งแก้ไขปัญหาสินค้าการเกษตรตกต่ำ เช่น ราคาขายพารา - การพัฒนาพื้นที่ปลูกสินค้าเกษตรให้มากขึ้นโดยนำนวัตกรรมมาประยุกต์ใช้ |
| 3. ด้านสังคม | <ul style="list-style-type: none"> - การแพร่ระบาดของยาเสพติดในกลุ่มของเยาวชนในพื้นที่ | <ul style="list-style-type: none"> - ส่งเสริมให้เยาวชน และประชาชนให้มีจิตสำนึกในการร่วมกันต่อต้านไม่เกี่ยวข้องกับยาเสพติดทุกรูปแบบ - เสริมสร้างความเข้มแข็งให้กับหมู่บ้านชุมชน โดยเน้นการสร้างจิตสำนึกของผู้นำ 4 ฝ่าย (ผู้นำท้องที่ ผู้นำท้องถิ่น ผู้นำศาสนา ผู้นำตามธรรมชาติ) โดยใช้หลักศาสนาเป็นเครื่องนำทางการปฏิบัติ - ขอให้หน่วยงานที่เกี่ยวข้องดำเนินการปราบปรามอย่างจริงจัง |
| 4. ด้านโครงสร้างพื้นฐาน | <ul style="list-style-type: none"> - การบริหารจัดการด้านน้ำประปาในหมู่บ้านไม่เพียงพอ ส่งผลต่อการอุปโภค-บริโภค - บางพื้นที่ไม่มีไฟฟ้าส่องสว่าง - เส้นทางคมนาคมชำรุดทรุดโทรมเป็นอุปสรรคต่อการจราจร - การออกเอกสารสิทธิ์ - ไม่มีฝายเก็บน้ำ/ฝายน้ำล้นเพื่อใช้ในการเกษตร | <ul style="list-style-type: none"> - ดำเนินการแก้ไข ซ่อมแซม ปรับปรุงระบบประปาหมู่บ้าน/ชุมชน ที่มีอยู่เดิมแต่ชำรุดให้อยู่ในสภาพที่สามารถใช้งานได้ - เพิ่มไฟฟ้าส่องสว่างในจุดที่มีคนให้ครอบคลุมในทุกพื้นที่ - ปรับปรุงและซ่อมแซมถนนเดิมให้มีสภาพใช้การได้ตามปกติ และก่อสร้างถนนเส้นทางใหม่ให้ครบถ้วนในพื้นที่ - ให้รัฐบาลเริ่มออกโฉนดชุมชนและยกเลิกเขตป่าเพราะรัฐบาลประกาศเขตป่าทับที่ดินทำกินของชาวบ้าน - จัดให้มีน้ำเพื่อการเกษตรให้เพียงพอ - ซ่อมแซมประตูระบายน้ำให้สามารถใช้งานได้อย่างมีประสิทธิภาพ กระจายน้ำได้อย่างทั่วถึง |
| 5. ด้านทรัพยากรธรรมชาติและสิ่งแวดล้อม | <ul style="list-style-type: none"> - น้ำทะเลกัดเซาะตามแนวชายฝั่งในหลายพื้นที่ | <ul style="list-style-type: none"> - การก่อสร้างแนวกันคลื่นกัดเซาะชายฝั่งเพื่อป้องกันการกัดเซาะ |

| ประเด็นปัญหา | ปัญหาความต้องการ | แนวทางแก้ไข |
|--------------|--|--|
| | <ul style="list-style-type: none"> - แนวกั้นน้ำกักเซาะตลิ่งมีความชำรุดทรุดโทรม เนื่องจากก่อสร้างมาหลายปี - การบริหารจัดการน้ำเพื่อการเกษตร บางช่วงไม่มีน้ำสำหรับการเกษตร | <ul style="list-style-type: none"> - ก่อสร้างแนวกั้นน้ำกักเซาะตลิ่งใหม่ที่มีประสิทธิภาพ - ปรับปรุงคูระบายน้ำให้สามารถกระจายน้ำได้อย่างทั่วถึง - ขุดลอกคูระบายน้ำ และแหล่งน้ำให้สามารถรองรับในฤดูน้ำหลาก |

1.10) อำเภอทุ่งยางแดง

ตารางที่ 192 ประเด็นปัญหาและความต้องการเชิงพื้นที่อำเภอทุ่งยางแดง

| ประเด็นปัญหา | ปัญหาความต้องการ | แนวทางแก้ไข |
|--|---|--|
| 1. ด้านความมั่นคง ความสงบเรียบร้อย ในพื้นที่ และความ ปลอดภัยในชีวิต ทรัพย์สิน | <ul style="list-style-type: none"> - การเปลี่ยนแปลงด้านการเมืองและนโยบายทุกระดับ - ประชาชนขาดการมีส่วนร่วมด้านความมั่นคง - การปฏิบัติงานตามแผนงานยุทธศาสตร์ (มั่นคง มั่งคั่ง ยั่งยืน) ยังไม่ต่อเนื่อง - ขาดการปฏิบัติงานด้านการข่าว | <ul style="list-style-type: none"> - ส่งเสริมกิจกรรมและการบูรณาการทุกภาคส่วนในพื้นที่ให้เข้ามามีส่วนร่วมในการกำหนดแผนกิจกรรม/โครงการโดยให้ความสำคัญกับประเด็นปัญหาตามสภาพบริบทพื้นที่เพื่อปรับแนวทาง/หาวิธีการแก้ไขในระยะยาว/วิเคราะห์สถานการณ์ - ดำเนินกระบวนการทางกฎหมายกับผู้ที่เกี่ยวข้องอย่างจริงจัง |
| 2. ด้านเศรษฐกิจและ สร้างคุณภาพชีวิตที่ดี | <ul style="list-style-type: none"> - คนในพื้นที่ขาดการบริหารจัดการตนเอง - ประชาชนมีรายได้ไม่เพียงพอต่อการเลี้ยงชีพและครอบครัว - ประชาชนขาดความรู้ ทักษะ ทางด้านการประกอบอาชีพด้านอื่น นอกเหนือจากอาชีพเกษตรกรรม - เจ้าของที่ดินส่วนใหญ่เป็นคนนอกพื้นที่ - ไม่มีตลาดรองรับผลผลิต/ราคาทางการเกษตรตกต่ำ - ผลผลิตจากการเกษตรมีมาก ราคาต่ำ และขาดความรู้ในการเพิ่มมูลค่าผลผลิตทางการเกษตร - ปัญหาเยาวชนว่างงาน/ไม่มีอาชีพที่มั่นคงให้กับเยาวชน/ประชาชนในพื้นที่ | <ul style="list-style-type: none"> - การน้อมนำหลักปรัชญาเศรษฐกิจพอเพียงมาใช้เป็นหลักในการดำเนินชีวิตเพื่อสร้างภูมิคุ้มกันให้ตัวเอง - เสริมสร้างทักษะชีวิตในด้านการส่งเสริมอาชีพที่นอกเหนือจากอาชีพเกษตรกรรม - เพิ่มมูลค่าของผลผลิตการเกษตร โดยการแปรรูปตามความต้องการของตลาดให้มากขึ้น - ส่งเสริมทักษะอาชีพให้แก่เยาวชนในพื้นที่อย่างจริงจัง |

| ประเด็นปัญหา | ปัญหาความต้องการ | แนวทางแก้ไข |
|---------------------------------------|--|--|
| 3. ด้านสังคม | <ul style="list-style-type: none"> - ประชาชนไม่ค่อยให้ความร่วมมือในการประชุมแผนพัฒนาท้องถิ่นเท่าที่ควร - ประชาชนไม่ค่อยให้ความร่วมมือในการตรวจสอบสุขภาพประจำปี - เยาวชนว่างงาน /ขาดการศึกษา /ไม่มีรายได้เลี้ยงตัวเองและครอบครัว - ประชาชนไม่ค่อยให้ความสำคัญในด้านการศึกษา - คนยากไร้ไม่มีที่อยู่อาศัย และที่ดินทำกิน | <ul style="list-style-type: none"> - เปิดเวทีประชาคมในแต่ละหมู่บ้าน โดยคณะกรรมการหมู่บ้าน เป็นผู้ดำเนินการ เพื่อรับฟังสภาพปัญหาที่ตรงตามบริบทพื้นที่ - สร้างการรับรู้ในเรื่องการตรวจสุขภาพประจำปีให้ประชาชนเห็นถึงความสำคัญของสุขภาพ - ส่งเสริมทักษะอาชีพหลักและอาชีพทางเลือกให้กับกลุ่มเยาวชน - สร้างความตระหนักในเรื่องระบบการศึกษาให้กับทุกครอบครัว - สนับสนุนทุนการศึกษา/จัดตั้งกองทุนเพื่อการศึกษา - ส่งเสริมทักษะอาชีพให้แก่กลุ่มคนยากไร้ในพื้นที่ |
| 4. ด้านโครงสร้างพื้นฐาน | <ul style="list-style-type: none"> - ระบบไฟฟ้าในพื้นที่ไม่เพียงพอ กระแสไฟฟ้าตกและดับบ่อย - ขาดแคลนน้ำเพื่อการอุปโภคบริโภค - โครงสร้างพื้นฐานด้านถนนมีความชำรุดทรุดโทรม เป็นอุปสรรคต่อการเดินทาง เช่น ถนน 4071 จุดคอขวดบริเวณตลาดนัดขอมิสถึงศูนย์ราชการ | <ul style="list-style-type: none"> - แก้ไขปัญหาไฟตกและไฟฟาดดับในพื้นที่อำเภอทุ่งยางแดง โดยปรับปรุงระบบการจำหน่ายไฟฟ้าให้ได้มาตรฐาน - ก่อสร้างปรับปรุงระบบประปา/ชุมชน/หมู่บ้านให้สามารถใช้งานได้ในทุกพื้นที่ - ก่อสร้างแก้มลิงกักเก็บน้ำและสร้างระบบน้ำประปา - ปรับปรุงและซ่อมแซมถนนในทุกสายทาง ทั้งสายหลักและสายรองให้สามารถใช้งานได้ เช่น ขยายถนน 4071 เป็นถนน 4 ช่องจราจร |
| 5. ด้านทรัพยากรธรรมชาติและสิ่งแวดล้อม | <ul style="list-style-type: none"> - การใช้ทรัพยากรที่ไม่เหมาะสม - หนองน้ำตื้นเขินทำให้มีน้ำไม่เพียงพอต่อการเกษตร - ขาดการนำทรัพยากรมาใช้ให้เกิดมูลค่า | <ul style="list-style-type: none"> - สร้างมาตรการ/กฎชุมชนเพื่ออนุรักษ์และรักษาทรัพยากรชุมชน - ขุดลอกหนองน้ำให้มีความลึกกว่าระดับเดิม - เพิ่มมูลค่าให้แก่ทรัพยากรโดยทุนภูมิปัญญาชุมชน |

| ประเด็นปัญหา | ปัญหาความต้องการ | แนวทางแก้ไข |
|--------------|---|---|
| | - ขาดจิตสำนึกในการอนุรักษ์ ทรัพยากรธรรมชาติ/การอนุรักษ์ป่าอย่างแดง | - เสริมสร้างจิตสำนึกและวางแผน ในการอนุรักษ์ทรัพยากรธรรมชาติ/ ปลูกต้นยางแดงทดแทน |

1.11) อำเภอกะพ้อ

ตารางที่ 193 ประเด็นปัญหาและความต้องการเชิงพื้นที่อำเภอกะพ้อ

| ประเด็นปัญหา | ปัญหาความต้องการ | แนวทางแก้ไข |
|--|--|---|
| 1. ด้านความมั่นคง สงบ เรียบร้อยในพื้นที่ และความ ปลอดภัยในชีวิตทรัพย์สิน | - การก่อเหตุความไม่สงบพื้นที่ของกลุ่ม ต่าง ๆ ส่งผลให้ประชาชนเกิดความกลัว และหวาดระแวง | - การเสริมสร้างศักยภาพในการ รักษาความสงบเรียบร้อย - ปรับปรุงป้อม ชรบ. ให้มีมาตรฐาน และปลอดภัย |
| 2. ด้านเศรษฐกิจและสร้าง คุณภาพชีวิตที่ดี | - ศูนย์กลางกระจายสินค้าทางการเกษตร - ประชาชนว่างงานหลังจากประกอบ อาชีพหลัก - ปัญหาพื้นที่นาร้างที่มีจำนวนมาก | - ก่อสร้างอาคารตลาดสดและศูนย์กลาง กระจายสินค้าทางการเกษตร - หน่วยงานที่รับผิดชอบส่งเสริม อาชีพตามหลักปรัชญาเศรษฐกิจ พอเพียง - มีการส่งเสริมการปลูกพืชหมุนเวียน |
| 3. ด้านสังคม | - ประชาชนและเยาวชนในพื้นที่มีอัตราการ ว่างงาน ไม่มีรายได้เลี้ยงตัวเองและ ครอบครัว จำนวนมาก - ยาเสพติดแพร่ระบาดในโรงเรียน และ เยาวชนติดยาเสพติด | - ส่งเสริมทักษะอาชีพหลักและ อาชีพทางเลือกให้กับประชาชน กลุ่มเยาวชน ที่หลากหลายมากขึ้น - การอบรมแก้ไข้ปัญหาและป้องกัน เยาวชนจากยาเสพติด |
| 4. ด้านโครงสร้างพื้นฐาน | - ขาดแคลนน้ำอุปโภค-บริโภคในฤดูแล้ง - ไฟส่องสว่างดับเกือบทุกดวง (โซล่าเซลล์) - ขยายเขตไฟฟ้าครอบคลุมทุกพื้นที่ | - สร้างระบบประปาหรือแหล่งกัก เก็บน้ำขนาดใหญ่ - หน่วยงานที่เกี่ยวข้องดำเนินการ ปรับปรุง ซ่อมแซม และติดตั้งระบบ ไฟส่องสว่างให้ครบทุกพื้นที่ ทั้งแหล่งชุมชนและพื้นที่สาธารณะ ให้สามารถใช้งานได้ตามปกติ |
| 5. ด้านทรัพยากรธรรมชาติและสิ่งแวดล้อม | - มีการบุกรุกพื้นที่อุทยานแห่งชาติ บูโด-สุโขงป่าดี - ปัญหาการจัดการขยะในพื้นที่ | - สำรวจและเฝ้าระวังแนวเขต อุทยานแห่งชาติบูโด-สุโขงป่าดี - มีการประกวดชุมชนปลอดขยะ ต้นแบบ |

1.12) อำเภอแม่ลาน

ตารางที่ 194 ประเด็นปัญหาและความต้องการเชิงพื้นที่อำเภอแม่ลาน

| ประเด็นปัญหา | ปัญหาความต้องการ | แนวทางแก้ไข |
|--|--|--|
| 1. ด้านความมั่นคง สงบ เรียบร้อยในพื้นที่ และความ ปลอดภัยในชีวิตทรัพย์สิน | - การระบาดของยาเสพติดในพื้นที่ โดยเฉพาะในหมู่เยาวชน - การก่อเหตุความไม่สงบพื้นที่ | - ดำเนินกระบวนการทางกฎหมายกับ ผู้ที่เกี่ยวข้องอย่างจริงจัง - นำเยาวชนที่ติดยาเสพติดเข้ารับการ บำบัดอย่างถูกวิธี - เพิ่มความเข้มงวดในการตรวจตรา ในพื้นที่ให้มากขึ้น |
| 2. ด้านเศรษฐกิจและสร้าง คุณภาพชีวิตที่ดี | - ประชาชนมีรายได้ไม่เพียงพอต่อการ เลี้ยงชีพและครอบครัว - ไม่มีตลาดรองรับผลผลิต/ราคาทาง การเกษตรตกต่ำ | - เสริมสร้างทักษะชีวิตในด้านการ ส่งเสริมอาชีพที่นอกเหนือจากอาชีพ เกษตรกรรม - สร้างศูนย์กระจายสินค้าการเกษตร ที่ครบวงจร - เพิ่มมูลค่าของผลผลิตการเกษตรโดย การแปรรูปตามความต้องการตลาด |
| 3. ด้านสังคม | - เด็กและเยาวชนในพื้นที่มีการศึกษาต่ำ ไม่เป็นไปตามวัยจำนวนมาก | - ส่งเสริมการศึกษานอกระบบให้ เข้มแข็งและเป็นที่น่าสนใจของเยาวชน ตลอดจนนำเยาวชนเข้าระบบ การศึกษาให้มากขึ้น |
| 4. ด้านโครงสร้างพื้นฐาน | - ระบบไฟฟ้าในพื้นที่ไม่เพียงพอ กระแสไฟฟ้าตกและดับบ่อย - ขาดแคลนน้ำเพื่อการอุปโภคบริโภค - แหล่งน้ำและคลองตื้นเขินทำให้มีน้ำไม่ เพียงพอต่อการเกษตร | - แก้ไขปัญหาไฟตกและไฟฟาดับ โดยปรับปรุงระบบการจำหน่ายไฟฟ้า ให้ได้มาตรฐาน - ก่อสร้างปรับปรุงระบบประปา/ชุมชน/ หมู่บ้านให้สามารถใช้งานได้ในทุกพื้นที่ - ขุดลอกแหล่งน้ำให้มีความลึกกว่า ระดับเดิม หรือมากขึ้นกว่าเดิม |
| 5. ด้านทรัพยากรธรรมชาติ และสิ่งแวดล้อม | - การใช้ทรัพยากรที่ไม่เหมาะสม - ขาดจิตสำนึกในการอนุรักษ์ ทรัพยากรธรรมชาติ | - สร้างมาตรการ/กฎชุมชนเพื่ออนุรักษ์ และรักษาทรัพยากรชุมชน - เสริมสร้างจิตสำนึกและห่วงแหนในการ อนุรักษ์ทรัพยากรธรรมชาติ/ปลูกต้นไม้ ทดแทน |

2) ผลการสำรวจประเด็นปัญหา ความต้องการเชิงพื้นที่ของภาคเอกชนในจังหวัดปัตตานี

จังหวัดปัตตานีได้รวบรวมประเด็นปัญหาและความต้องการเชิงพื้นที่จากประชาชนและภาคส่วน ดังนี้

2.1) มุมมองด้านเกษตรกรรม

ตารางที่ 195 ความต้องการของภาคเอกชน มุมมองด้านเกษตรกรรม

| ปัญหา/ความต้องการ | ข้อเสนอแนะ |
|--|---|
| 1. ปริมาณผลผลิตไม่เพียงพอและขาดความต่อเนื่อง | <ol style="list-style-type: none"> ส่งเสริมการใช้ประโยชน์ที่ดินให้มากขึ้นรวมถึงพื้นที่นาร้างพื้นที่รกร้างว่างเปล่า เพื่อเพิ่มปริมาณผลผลิต นำเทคโนโลยีนวัตกรรมการผลิตที่เหมาะสมมาใช้ให้มากขึ้น ส่งเสริมการรวมกลุ่ม เพื่อวางแผนการผลิตให้ตรงตามความต้องการของตลาด ส่งเสริมกลุ่มเกษตรกรที่เข้มแข็งให้เพิ่มพื้นที่เพาะปลูก และผลักดันสู่การค้าเงินธุรกิจเกษตรให้มากขึ้น สร้างกลไกการเชื่อมโยงระหว่างการผลิตและการตลาดให้มากขึ้น เช่น เกษตรพันธสัญญา MOU เป็นต้น เพื่อสร้างความเชื่อมั่นแก่เกษตรกรและพ่อค้า |
| 2. ผลผลิตด้านการเกษตรมีคุณภาพต่ำไม่ได้มาตรฐาน | <ol style="list-style-type: none"> ส่งเสริมและพัฒนาด้านคุณภาพผลผลิต โดยเน้นให้เกษตรกรบริหารจัดการแปลง/สวนอย่างมีประสิทธิภาพ นำนวัตกรรมใหม่ๆ ที่ทันสมัยมาใช้ และสามารถเข้าถึงปัจจัยการผลิตที่มีคุณภาพและราคาถูกลง ส่งเสริมและพัฒนาให้เกิดการผลิตปุ๋ยใช้เองหรือโรงผสมปุ๋ยชุมชน ให้ความสำคัญของการรับรองมาตรฐานสินค้าเกษตร เช่น GAP GMP อินทรีย์ เป็นต้น ให้มากยิ่งขึ้น ส่งเสริมและพัฒนาให้เกิดการเลี้ยงสัตว์เข้าสู่ระบบมาตรฐานฟาร์ม |
| 3. ขาดฐานข้อมูลการผลิตช่วงการเก็บเกี่ยวที่แน่นอน และการเข้าถึงข้อมูลข่าวสารการผลิตและการเก็บเกี่ยวให้มากขึ้น | <ol style="list-style-type: none"> พัฒนาระบบฐานข้อมูล แพลตฟอร์ม Website รวมถึงระบบการเผยแพร่ประชาสัมพันธ์ หรือช่องทางการรับข่าวสารให้มากขึ้น พัฒนาระบบการเชื่อมโยงถึงแหล่งผลิต หรือปริมาณผลผลิตได้ง่ายยิ่งขึ้น และสามารถเชื่อมโยงการค้าออนไลน์ได้ |
| 4. ควรมีจุดรวบรวมผลผลิตที่แน่นอน สามารถจัดการซื้อ-ขาย ได้ง่ายและหลากหลาย | <ol style="list-style-type: none"> ผลักดันให้เกษตรกรเน้นการรวมกลุ่ม เช่น กลุ่มเกษตรกร วิสาหกิจชุมชน สหกรณ์ และมีการเชื่อมโยงบริหารจัดการปริมาณผลผลิตในกลุ่มเครือข่าย ตลอดจนการบริหารจัดการด้านการตลาด ผลักดันให้เกิดศูนย์รวมผลผลิตทางการเกษตรในชุมชนหรือตลาดชุมชนให้มากขึ้น |

| ปัญหา/ความต้องการ | ข้อเสนอแนะ |
|--|---|
| 5. ผลผลิตทางการเกษตรที่มีจุดเด่นอัตลักษณ์เฉพาะ และแตกต่างยังมีน้อย | <ol style="list-style-type: none"> ส่งเสริมให้เกิดการสร้างแบรนด์ สินค้าGI และstory สินค้าเกษตรให้มากขึ้น ส่งเสริมการปลูกพืชประจำถิ่น เช่น ทูเรียน ส้มโอปุโก มะพร้าว ตาลโตนด ต้นหยี เป็นต้น และการเลี้ยงสัตว์ เช่น แพะ แกะ ปลา สลิดคองนา เป็นต้น ส่งเสริมการอนุรักษ์ทรัพยากรชายฝั่ง เช่น หอยแครง ปูทะเล กุ้งขาว สาหร่าย เป็นต้น |

2.2) มุมมองด้านอุตสาหกรรม

ตารางที่ 196 ความต้องการของภาคเอกชน มุมมองด้านอุตสาหกรรม

| ประเด็นปัญหา | ปัญหาความต้องการ | แนวทางแก้ไข |
|---|--|---|
| ผู้ประกอบการขนาดใหญ่ (LE) | | |
| 1. ไม่มีนักลงทุนขนาดใหญ่เข้ามาลงทุนในพื้นที่ | <ul style="list-style-type: none"> - ต้องการพัฒนาพื้นที่ของเอกชน (ตำบลบางเขาอำเภอหนองจิก) เนื้อที่ประมาณ 3,600 ไร่ ให้เป็นเขตประกอบการตามมาตรา 30 แห่ง พ.ร.บ. โรงงาน พ.ศ. 2535 หรือ นิคมอุตสาหกรรม ตามกฎหมายว่าด้วยการนิคม - ต้องการระบบขนส่งโลจิสติกส์ที่ดี | <ul style="list-style-type: none"> - ส่งเสริม สนับสนุน พัฒนา <u>ผลักดันให้พื้นที่ 3,600 ไร่</u> เป็นเขตประกอบการอุตสาหกรรมหรือนิคมอุตสาหกรรมเพื่อรองรับการลงทุนตามนโยบาย สามเหลี่ยมมั่นคง มั่งคั่ง ยั่งยืน - ส่งเสริมให้เกิดการรวมกลุ่มของการลงทุน (cluster) ที่สอดคล้องกับศักยภาพของพื้นที่ และสร้างความเข้มแข็งของห่วงโซ่มูลค่า - ส่งเสริมการลงทุนในพื้นที่จังหวัดชายแดนภาคใต้เพื่อเสริมสร้างเศรษฐกิจท้องถิ่นที่เกื้อกูลต่อการสร้างความมั่นคงในพื้นที่ |
| 2. เขตอุตสาหกรรมบานาอำเภอเมือง จังหวัดปัตตานีไม่ผ่านมาตรฐาน ตามหลัก GMP | <ul style="list-style-type: none"> - ต้องการให้พัฒนาเขตอุตสาหกรรมมีมาตรฐาน ถูกต้องตามหลัก GMP เนื่องจากสถานประกอบการบางรายติดต่อกิจการกับต่างประเทศ และเป็นสถานประกอบการที่ผลิตอาหาร | <ul style="list-style-type: none"> - พัฒนาเขตอุตสาหกรรมจังหวัดปัตตานีเพื่อรองรับยุทธศาสตร์มั่นคง มั่งคั่ง ยั่งยืน - ส่งเสริมให้มีการบริหารจัดการโดยภาคเอกชน - มอบหมายหน้าที่ในการบริหารจัดการหน่วยงานเดียวโดยการบริหารจัดการทั้งระบบ |

| ประเด็นปัญหา | ปัญหาความต้องการ | แนวทางแก้ไข |
|---|--|---|
| 3. ขาดแพลตฟอร์มดิจิทัล เกี่ยวเนื่องกับการลงทุน ภาคอุตสาหกรรมที่ เชื่อมโยงทั้งห่วงโซ่ | - ผู้ประกอบการต้องการแพลตฟอร์ม ดิจิทัลที่สามารถเข้าถึงง่าย เป็นแหล่ง ข้อมูลฐานเดียว และข้อมูลเพื่อการ ตัดสินใจ | - สร้างแพลตฟอร์มดิจิทัลฐานเดียวที่เกี่ยวข้อง กับการลงทุน |
| 4. ขาดแคลนแรงงาน เฉพาะทาง | - สถานประกอบการขาดแคลนแรงงาน ที่มีความเชี่ยวชาญเฉพาะทางแรงงาน ที่มีฝีมือ เช่น ผู้ปฏิบัติงานที่มีความ เชี่ยวชาญด้านแม่คคาโทนิค ช่างซ่อมเรือ | - สนับสนุนให้สถาบันการศึกษาในพื้นที่ ผลิตแรงงานที่มีฝีมือ หรือผู้ปฏิบัติงานที่มี ความเชี่ยวชาญเฉพาะทางที่รองรับสถาน ประกอบการในพื้นที่ |
| 5. ขาดเงินทุนในการ ปรับเปลี่ยนรูปแบบการ ผลิตทั้งระบบ | - ผู้ประกอบการแปรรูปปลากระป๋อง ต้องการปรับเปลี่ยนกระบวนการผลิต เปลี่ยนจากใช้แรงงานคนเป็นการใช้ เครื่องจักรทั้งหมดในการผลิต ทำให้ ต้องใช้เงินทุนเป็นจำนวนมาก และต้อง ใช้ผู้เชี่ยวชาญในการวางระบบ ทำให้ ต้องนำเข้าทั้งเครื่องจักรและคนงานที่มี ทักษะจากต่างประเทศทั้งหมด ซึ่งภาครัฐ สนับสนุนให้มีการปรับเปลี่ยน เพื่อให้ สถานประกอบการเข้าสู่ไทยแลนด์ 4.0 แต่ไม่ได้สนับสนุนแหล่งเงินทุนสำหรับ สถานประกอบการขนาดใหญ่ | ให้รัฐบาลสนับสนุนแหล่งเงินทุนและผู้เชี่ยวชาญ เฉพาะทาง และเป็นพี่เลี้ยงให้กับสถาน ประกอบการขนาดใหญ่ |
| 6. ขาดความรู้และเทคโนโลยี การจับปลาปลาที่ทันสมัย | - ส่งเสริมเทคโนโลยีการจับปลา | - ให้รัฐบาลสนับสนุนและส่งเสริมการพัฒนา เทคโนโลยีและเครื่องมือประมง |
| 7. โรงงานอุตสาหกรรม ต้องนำเข้าปลาจาก ต่างประเทศ | - โรงงานอุตสาหกรรมต้องนำเข้าปลา จากต่างประเทศทำให้ต้นทุนค่าขนส่ง เพิ่มขึ้น | - ต้องการให้รัฐบาลช่วยแก้ไขปัญหาประมง อย่างเร่งด่วน |

| ประเด็นปัญหา | ปัญหาความต้องการ | แนวทางแก้ไข |
|--|---|---|
| ผู้ประกอบการขนาดกลางและขนาดย่อม (SMEs) | | |
| 1. ขาดแคลนวัตถุดิบภาคประมง และภาคเกษตร | <ul style="list-style-type: none"> - ต้องการให้แก้ไขปัญหาภาคการประมงอย่างเร่งด่วน เนื่องจากส่งผลกระทบต่อในวงกว้างตลอดห่วงโซ่อุปทาน เนื่องจากจังหวัดปัตตานีเคยมีรายได้หลักมาจากภาคประมง - ต้องการให้ภาครัฐเสนอแนะแนวทางการปรับตัวของภาคอุตสาหกรรม เนื่องจากผู้ประกอบการที่ต่อเนื่องจากภาคประมงกำลังจะปิดกิจการ - ต้องการให้ผ่อนปรนเรื่องกฎระเบียบต่าง ๆ ที่เอื้อต่อการประกอบการในระยะสั้นและระยะกลาง ให้สามารถปรับตัวได้แล้วค่อยเข้มงวดในระยะยาว - ภาคอุตสาหกรรมต้องการวัตถุดิบที่มีคุณภาพ มีปริมาณที่เพียงพอต่อความต้องการของภาคอุตสาหกรรมในพื้นที่ | <ul style="list-style-type: none"> - เสนอแนะแนวทางการปรับตัวให้กับภาคอุตสาหกรรม - ผู้ประกอบการต้องปรับตัวโดยการนำเข้าวัตถุดิบจากต่างจังหวัดและต่างประเทศก่อน เพื่อเพิ่มสภาพคล่องในการผลิต - ภาครัฐควรพิจารณาเพื่อเลี้ยงดูคนงาน - แจกข้อมูลให้ภาคส่วนต่าง ๆ ที่เกี่ยวข้องได้รับทราบเพื่อร่วมกันแก้ไขปัญห - ประสานหน่วยงานที่เกี่ยวข้องกับวัตถุดิบที่ต่อเนื่องจากอุตสาหกรรมแปรรูปเกษตร แปรรูปประมง ให้มีการพัฒนาวัตถุดิบ |
| 2. การออกไปรับรองมาตรฐานฮาลาลใช้ระยะเวลาเวลานาน ทำให้ผู้ประกอบการไม่สามารถใช้งานได้ทันต่อความต้องการ | <ul style="list-style-type: none"> - ต้องการให้คณะกรรมการอิสลามออกไปรับรองให้เร็วขึ้นเพื่อให้ทันต่อการนำไปใช้ในการรับรองมาตรฐานฮาลาลเพื่อรองรับตราฮาลาลที่ใกล้สิ้นสุดระยะเวลาหรือหมดอายุ | <ul style="list-style-type: none"> - แจกข้อมูลให้ภาคส่วนต่าง ๆ ที่เกี่ยวข้องได้รับทราบเพื่อร่วมกันแก้ไขปัญห |
| 3. ต้นทุนการผลิตมีราคาสูง | <ul style="list-style-type: none"> - ต้องการแหล่งวัตถุดิบที่มีราคาถูกและที่สามารถซื้อแบบเครดิตได้เพื่อลดต้นทุนของสถานประกอบการ | <ul style="list-style-type: none"> - บูรณาการหน่วยงานภาครัฐที่เกี่ยวข้องเพื่อแก้ไขปัญห - ผู้ประกอบการต้องรวมกลุ่มในการซื้อวัตถุดิบ จะทำให้เกิดการต่อรองสินค้าได้ จะได้ราคาวัตถุดิบราคาถูก |
| 4. ขาดหลักสูตรที่พัฒนาแรงงานเฉพาะทาง | <ul style="list-style-type: none"> - ผู้ประกอบการต้องการให้มีการเพิ่มหลักสูตร เช่น PLC ออร์โตเมติกส์ | <ul style="list-style-type: none"> - สถาบันการศึกษาในพื้นที่ปรับปรุง/พัฒนาหลักสูตรให้มีความสอดคล้องให้กับความต้องการภาคอุตสาหกรรมในพื้นที่ |

| ประเด็นปัญหา | ปัญหาความต้องการ | แนวทางแก้ไข |
|---|---|-------------|
| 5. ขาดเทคโนโลยีขั้นสูงในการพัฒนาสถานประกอบการ | - สถานประกอบการต้องการลงทุนเพื่อปรับเปลี่ยนรูปแบบการผลิต แต่ขาดเงินทุน ขาดผู้ที่มีความเชี่ยวชาญเฉพาะในการใช้เครื่องจักร ขาดผู้รับเหมาที่จะมาลงในพื้นที่ | |
| 6. การเข้าถึงแหล่งเงินทุน | ผู้ประกอบการ Start up ต้องการเงินทุนในการเริ่มต้นการประกอบการ แต่ไม่สามารถเข้าถึงแหล่งเงินทุนได้ เนื่องจากติดปัญหาเรื่องเงื่อนไขบางเงื่อนไข เช่น ความเคลื่อนไหวทางการเงิน | |

2.3) มุมมองด้านพาณิชย์กรรม

ตารางที่ 197 ความต้องการของภาคเอกชน มุมมองด้านพาณิชย์กรรม

| ปัญหาความต้องการ | แนวทางแก้ไข |
|---|---|
| <p>1. ประเด็นปัญหาความล่าช้าและความชัดเจนในการแก้ไขปัญหาของรัฐบาล โดยเสนอความต้องการให้ภาครัฐออกมาตรการช่วยเหลือธุรกิจทุกประเภท โดยเฉพาะ SME เพื่อให้สามารถพยุงธุรกิจให้เดินหน้าต่อไปได้</p> <p>2. เนื่องจากสถานการณ์โควิด 19 ในพื้นที่จังหวัดปัตตานีค่อนข้างรุนแรง ทำให้ประชาชนไม่กล้าออกมาจับจ่ายใช้สอย ในการซื้อสินค้าและบริการต่าง ๆ เนื่องจากหวาดกลัวต่อการเข้าไปใช้บริการ เพราะไม่มีความชัดเจนในการกระจายข่าว ประกอบกับการเปิดเผย Timeline ผู้ติดเชื้อที่ค่อนข้างจะช้า และเมื่อเปิดเผย Timeline ไปแล้ว มีผู้ติดเชื้อเข้าไปใช้บริการ ทำให้ประชาชนเกิดความหวาดกลัวในการออกไปใช้บริการ ต่าง ๆ ในร้านค้าเหล่านั้น</p> <p>3. ประชาชนบางกลุ่มถูกหยุดงานจากการที่ร้านค้าและสถานบริการปิด ทำให้ไม่มีรายได้ จึงไม่สามารถออกมาจับจ่ายซื้อของได้</p> <p>4. มาตรการเยียวยาที่ไม่ชัดเจน ทำให้ผู้ที่ได้รับผลกระทบซึ่งโดยส่วนใหญ่เป็นผู้มีรายได้น้อยอยู่แล้ว ขาดรายได้ ไม่มีเงินมาเลี้ยงครอบครัว</p> | <p>ระยะสั้นได้แก่</p> <ul style="list-style-type: none"> - เร่งให้ความช่วยเหลือพักชำระหนี้ลูกหนี้ทุกประเภท (ลูกหนี้รายย่อย ลูกหนี้ SMEs และลูกหนี้ธุรกิจขนาดใหญ่) - ออกมาตรการลดหรืองดภาษีประจำปีที่กิจการต้องชำระ <p>ระยะยาวได้แก่</p> <ul style="list-style-type: none"> - สนับสนุนงบประมาณเพื่อการจ้างงานเร่งด่วน เพื่อช่วยสมทบค่าจ้างพนักงานในธุรกิจโรงแรม ร้านอาหาร ที่ได้รับผลกระทบ - สนับสนุนเงินกู้เพื่อช่วยเหลือพยุงกิจการ |

| ปัญหาความต้องการ | แนวทางแก้ไข |
|---|-------------|
| 5. เนื่องจากสถานการณ์โควิด 19 ในช่วงที่ผ่านมา จังหวัดได้มีการออกมาตรการต่าง ๆ จำนวนมาก แต่บางคำสั่งหรือมาตรการไม่มีความชัดเจนเท่าที่ควร ประชาชนต้องตีความเอาเอง เช่น มาตรการเข้า-ออกจังหวัด ที่จะต้องขอเอกสารรับรองจากหน่วยงานที่เกี่ยวข้อง เป็นต้น ทำให้เกิดผลกระทบต่อประชาชนและผู้ประกอบการในการขนส่งสินค้าและการบริหารคลังสินค้า ในการเดินทางเข้าออกในจังหวัดปัตตานี | |

3) สรุปประเด็นปัญหาและความต้องการเชิงพื้นที่ (เรียงลำดับ)

จากข้อมูลการสำรวจปัญหาและความต้องการเชิงพื้นที่ทั้ง 12 อำเภอ และจากมุมมองของภาคต่าง ๆ ที่เกี่ยวข้องและมีส่วนได้ส่วนเสียกับการพัฒนาจังหวัดปัตตานี ข้างต้น สามารถนำมาประมวลผลและสรุปประเด็นปัญหาและความต้องการเชิงพื้นที่ 10 อันดับ ดังนี้

ตารางที่ 198 สรุปประเด็นปัญหาและความต้องการเชิงพื้นที่ 10 อันดับ

| การจัดลำดับความสำคัญประเด็นปัญหาและความต้องการเชิงพื้นที่ | |
|---|---|
| 1. ด้านโครงสร้างพื้นฐาน | 1. ปัญหาถนนชำรุด ระบบไฟฟ้าและระบบประปายังไม่ได้คุณภาพและครอบคลุมทุกพื้นที่ การคมนาคมขนส่งไม่สะดวก (ทุกอำเภอ) |
| 2. ด้านสังคม | 2. ปัญหาเยาวชนว่างงาน สตรีว่างงาน และผู้สูงอายุว่างงาน เนื่องจากมีการศึกษาน้อย ขาดการส่งเสริมอาชีพ และมีความต้องการให้ส่งเสริมให้มีโอกาสทางการศึกษาเพิ่มเติม หน่วยงานของรัฐควรสนับสนุนงบประมาณและวิทยากรเพื่อการฝึกอาชีพให้แก่ผู้ว่างงาน (ทุกอำเภอ) |
| | 3. ปัญหาสุขภาพเกี่ยวกับโรคไม่ติดต่อเรื้อรัง ได้แก่ โรคเบาหวาน โรคความดัน เป็นต้น และมีความต้องการให้สร้างความตระหนักรู้และความเข้าใจถึงการดูแลสุขภาพเรื่องพฤติกรรมกรบริโภค (ทุกอำเภอ) |
| | 4. ปัญหาคุณภาพของระบบการศึกษา เยาวชนไม่สนใจและไม่ได้รับโอกาสทางการศึกษา (ทุกอำเภอ) |
| 3. ด้านความมั่นคง ความสงบเรียบร้อยในพื้นที่ และความปลอดภัยในชีวิตและทรัพย์สิน | 5. ปัญหายาเสพติดระบาดในพื้นที่ ปัญหาการมั่วสุมของเยาวชนเพื่อเสพยาเสพติด สาเหตุมาจากไม่เรียนหนังสือ และการขาดทางเลือกอื่น ๆ ในการร่วมกิจกรรมสร้างสรรค์ (ทุกอำเภอ) |
| | 6. ปัญหาเรื่องความปลอดภัยต่อชีวิตและทรัพย์สิน ปัญหาอาชญากรรม และปัญหาความไม่สงบในพื้นที่ มีความต้องการให้มีการติดตั้งกล้องวงจรปิดให้ครอบคลุม (ทุกอำเภอ) |
| 4. ด้านเศรษฐกิจ | 7. ปัญหาประชาชนมีความยากจน มีรายได้น้อย และไม่ได้รับการพัฒนาอาชีพหลักและอาชีพเสริม (ทุกอำเภอ) |

| การจัดลำดับความสำคัญประเด็นปัญหาและความต้องการเชิงพื้นที่ | |
|---|--|
| | 8. ปัญหาราคาผลผลิตทางการเกษตรตกต่ำ ปัญหาผลผลิตไม่มีคุณภาพ เกษตรกรมีหนี้สิน เนื่องจากขาดความรู้ มีความต้องการให้ส่งเสริมเกี่ยวกับการทำเกษตรประณีตและการเกษตรนอกฤดู (ทุกอำเภอ) |
| 5. ด้านทรัพยากรธรรมชาติและสิ่งแวดล้อม | 9. ปัญหาขยะในครัวเรือน/ชุมชน มีความต้องการให้สร้างเครือข่ายการแยกขยะอย่างถูกวิธี (ทุกอำเภอ) |
| | 10. ปัญหาการบริหารจัดการน้ำ ทั้งปัญหาน้ำท่วมในช่วงฤดูฝน เนื่องจากขาดकुคลองระบายน้ำ ต้องการให้หน่วยงานภาครัฐขุดลอกकुคลองระบายน้ำ และปัญหาภัยแล้ง ขาดแคลนน้ำอุปโภคบริโภคในฤดูแล้ง มีความต้องการให้สร้างระบบประปาหรือแหล่งกักเก็บน้ำที่เหมาะสม มีการวางแผนการบริหารจัดการน้ำอย่างยั่งยืน (ทุกอำเภอ) |

3.1.4 ผลการพัฒนาและแก้ไขปัญหในช่วงที่ผ่านมา

จังหวัดปัตตานีเป็นจังหวัดที่มีความอุดมสมบูรณ์ทางทรัพยากรธรรมชาติ สิ่งแวดล้อม และวัฒนธรรม ทำให้ตั้งมีความได้เปรียบเชิงยุทธศาสตร์หลายอย่าง อีกทั้งยังเป็นจังหวัดที่มีศักยภาพทางด้านอุตสาหกรรม โดยเฉพาะอุตสาหกรรมประมง อุตสาหกรรมการเกษตร และอุตสาหกรรมอาหารฮาลาล หน่วยงานที่เกี่ยวข้องในจังหวัดปัตตานีจึงได้ร่วมกันจัดทำแผนพัฒนาจังหวัดปัตตานีขึ้นมาเพื่อเป็นการกำหนดทิศทางในการพัฒนาและเสริมศักยภาพที่มีอยู่ แต่ถึงแม้จะมีการกำหนดแผนการพัฒนาที่ได้มาจากความคิดเห็นของทุกภาคส่วนแล้ว ขณะเดียวกันประชาชนในจังหวัดก็ยังคงประสบกับปัญหาสำคัญบางประการ ยกตัวอย่างเช่น ปัญหาการว่างงาน ปัญหาความยากจน ปัญหายาเสพติด ปัญหาที่ดินทำกิน เป็นต้น ซึ่งเป็นผลมาจากหลายปัจจัยที่เข้ามาเกี่ยวข้อง โดยเฉพาะสถานการณ์การแพร่ระบาดของโรคติดเชื้อไวรัสโคโรนา 2019 (COVID-19) ที่ส่งผลกระทบอย่างมากต่อทุกภาคส่วน ในห้วงรอบแผนพัฒนาจังหวัดปัตตานี ระยะ 5 ปี (พ.ศ. 2561 – 2565) จังหวัดปัตตานีจึงกำหนดเป้าหมายการพัฒนาจังหวัดคือ **“เมืองเกษตรอุตสาหกรรมและผลิตภัณฑ์ฮาลาลคุณภาพของประเทศ เป็นสังคมพหุวัฒนธรรมที่สันติสุข”** ประกอบด้วย 3 ประเด็นหลักในการพัฒนา คือ 1) ด้านเศรษฐกิจ 2) ด้านสังคม ทรัพยากรธรรมชาติและสิ่งแวดล้อม และ 3) ด้านความมั่นคง ซึ่งส่วนราชการ/หน่วยงานได้ดำเนินงานตามแผนยุทธศาสตร์และมีการประเมินถึงระดับความสำเร็จในการดำเนินงาน สรุปข้อมูลดังนี้

1) การวิเคราะห์ระดับความสำเร็จในระดับเป้าประสงค์รวม

เมื่อพิจารณาถึงผลการขับเคลื่อน/ดำเนินการในช่วงที่ผ่านมา สามารถประเมินระดับความสำเร็จตามเป้าหมายได้ดังนี้

ตารางที่ 199 สรุปผลการประเมินความสำเร็จตามเป้าหมายการพัฒนา “เมืองเกษตรอุตสาหกรรม”

| เมืองเกษตรอุตสาหกรรม | |
|---|------------------------------|
| เป้าหมายการพัฒนาจังหวัด | ความสำเร็จตามเป้าหมาย |
| ศูนย์กลางการค้าอาหารสด อาหารแช่แข็ง อาหารแปรรูป ทั้งในรูปแบบการค้าในประเทศ การต่างประเทศ และการค้าบนระบบดิจิทัล | ยังไม่สามารถบรรลุตามเป้าหมาย |

| เมืองเกษตรอุตสาหกรรม | |
|--|------------------------------|
| เป้าหมายการพัฒนาจังหวัด | ความสำเร็จตามเป้าหมาย |
| มีความเติบโตอย่างมั่นคงของอุตสาหกรรมการเกษตร 4 ด้าน คือ อุตสาหกรรมพืชพลังงาน อุตสาหกรรมประมง อุตสาหกรรมปศุสัตว์ และอุตสาหกรรมยางพารา | ยังไม่สามารถบรรลุตามเป้าหมาย |
| เป็นเมืองแห่งโรงงานแปรรูปอาหารสุขภาพและอาหารฮาลาล ที่มีคุณภาพ มาตรฐานการส่งออก เป็นมิตรกับสิ่งแวดล้อม ที่เชื่อมโยงกับนานาชาติ | ยังไม่สามารถบรรลุตามเป้าหมาย |
| มีความเข้มแข็งทางการเพาะปลูก เลี้ยงสัตว์ของเกษตรกร สถาบันเกษตรกร ทั้งในระดับครัวเรือน แปลงย่อย แปลงใหญ่ และวิสาหกิจชุมชน | บรรลุตามเป้าหมาย |
| ความพร้อมสมบูรณ์ของคุณภาพของแรงงานผู้ประกอบการ วิสาหกิจชุมชน และผู้ประกอบการใหม่ในเกษตรอุตสาหกรรม | ยังไม่สามารถบรรลุตามเป้าหมาย |
| มีความพร้อมในการสร้างสรรค์เศรษฐกิจจังหวัดให้มีศักยภาพที่แข่งขันได้ | ยังไม่สามารถบรรลุตามเป้าหมาย |

ตารางที่ 200 สรุปผลการประเมินความสำเร็จตามเป้าหมายการพัฒนา
“ผลิตภัณฑ์ฮาลาลที่มีคุณภาพของประเทศ”

| ผลิตภัณฑ์ฮาลาลที่มีคุณภาพของประเทศ | |
|---|------------------------------|
| เป้าหมายการพัฒนาจังหวัด | ระดับความสำเร็จตามเป้าหมาย |
| เมืองที่มีความมุ่งมั่นในการนำปรัชญา วิถีปฏิบัติของ ศาสนาอิสลาม ในส่วนของฮาลาลมาใช้เป็นธงนำ (Flagship) ในการพัฒนาที่มุ่งไปสู่ความเจริญรุ่งเรือง ทั้งทางด้านเศรษฐกิจ สังคมและสิ่งแวดล้อม ที่ตั้งอยู่บนรากฐานของลักษณะภูมิสังคมแบบพหุวัฒนธรรมอย่างยั่งยืน โดยการนำหลักคิดในการผลิตและดำเนินวิสาหกิจที่สะอาดปราศจากสิ่งสกปรกปฏิภูลหรือสิ่งอื่นใดซึ่งเป็นที่รังเกียจโดยบัญญัติของศาสนาอิสลาม รวมทั้งของศาสนาอื่นที่มีลักษณะคล้ายคลึงกัน อาทิ อาหารเจของคนเชื้อสายจีนในปัตตานี มาเป็นกรอบอ้างอิงในการพัฒนาที่ให้ความสำคัญกับการผลิตเพื่อการบริโภคในชุมชนท้องถิ่นของตนอย่างพอเพียง | ยังไม่สามารถบรรลุตามเป้าหมาย |
| การผลิตเชิงพาณิชย์ที่กำหนดให้สินค้าและบริการของฮาลาลเป็นผลผลิตหลัก (Major Product) ในการเจาะตลาดเก่าและสร้างตลาดใหม่ที่เป็นกลุ่มเป้าหมายเฉพาะ (Niche Market) โดยมีเป้าหมายเป็นแหล่งผลิตภัณฑ์ฮาลาล ซึ่งผลิตภัณฑ์ฮาลาล ประกอบด้วย อาหาร | ยังไม่สามารถบรรลุตามเป้าหมาย |

| ผลิตภัณฑ์ฮาลาลที่มีคุณภาพของประเทศ | |
|--|----------------------------|
| เป้าหมายการพัฒนาจังหวัด | ระดับความสำเร็จตามเป้าหมาย |
| ฮาลาล ผลิตภัณฑ์ฮาลาล แฟชั่นมุสลิม เครื่องแต่งกาย เครื่องประดับสตรี และบริการฮาลาล เพื่อไปสู่การเป็นแหล่งผลิตภัณฑ์ฮาลาลที่มีคุณภาพและได้มาตรฐานสากลเป็นผลิตภัณฑ์ตราสัญลักษณ์ของจังหวัดที่สร้างงาน สร้างรายได้แก่จังหวัด | |

ตารางที่ 201 สรุปผลการประเมินความสำเร็จตามเป้าหมายการพัฒนา “เป็นสังคมพหุวัฒนธรรมที่สันติสุข”

| เป็นสังคมพหุวัฒนธรรมที่สันติสุข | |
|--|------------------------------|
| เป้าหมายการพัฒนาจังหวัด | ระดับความสำเร็จตามเป้าหมาย |
| ปัตตานีเป็นสังคมแห่งความหลากหลายของวัฒนธรรม มุสลิม พุทธ และวัฒนธรรมจีน | บรรลุตามเป้าหมาย |
| ประชาชนในจังหวัดปัตตานีมีความเป็นอยู่ที่ดี | ยังไม่สามารถบรรลุตามเป้าหมาย |
| ประชาชนมีความมั่นคงในที่อยู่อาศัย | ยังไม่สามารถบรรลุตามเป้าหมาย |
| ประชาชนมีสุขภาพดี | ยังไม่สามารถบรรลุตามเป้าหมาย |
| ประชาชนมีอาชีพมั่นคง และรายได้ที่เพียงพอต่อการดำรงชีวิต | ยังไม่สามารถบรรลุตามเป้าหมาย |
| สภาพครอบครัวที่อบอุ่น | บรรลุตามเป้าหมาย |
| เยาวชนประชาชนมีคุณภาพ มีความตื่นรู้ พัฒนาตนเองอย่างต่อเนื่อง ก้าวทันความเปลี่ยนแปลงอย่างเท่าทัน | ยังไม่สามารถบรรลุตามเป้าหมาย |
| การคงไว้ซึ่งอัตลักษณ์ที่ตั้งงามของปัตตานี เป็นเมืองแห่งการเรียนรู้ เมืองแห่งการศึกษา | บรรลุตามเป้าหมาย |
| เมืองที่มีศักยภาพทางด้าน เทคโนโลยีสารสนเทศ | ยังไม่สามารถบรรลุตามเป้าหมาย |
| ประชาชนมีทักษะสากลด้านภาษา (ภาษาอังกฤษ) | ยังไม่สามารถบรรลุตามเป้าหมาย |
| ประชาชนมีทักษะสากลด้านเทคโนโลยีและมีความพร้อมสู่สังคมดิจิทัล | ยังไม่สามารถบรรลุตามเป้าหมาย |
| ระบบบริการของรัฐทุกระดับมีคุณภาพ และมีธรรมาภิบาลโดดเด่น ในการมีส่วนร่วมของประชาชน | ยังไม่สามารถบรรลุตามเป้าหมาย |
| การพัฒนาโดยใช้พื้นที่เป็นฐาน อย่างเข้าใจ เข้าถึง และพัฒนาให้เกิดความยั่งยืน | บรรลุตามเป้าหมาย |
| ประชาชนมีความปลอดภัยในชีวิตและทรัพย์สิน สามารถแสดงออกถึงวิถีชีวิตศิลปวัฒนธรรมและประเพณีของตนเองได้อย่างเสรี | ยังไม่สามารถบรรลุตามเป้าหมาย |
| มีความเข้มแข็งของหมู่บ้านในการจัดการตนเองให้มีความปลอดภัยสงบเรียบร้อย และมีความมั่นคงในพื้นที่ ประชาชนอยู่อย่างเข้าใจซึ่งกันและกัน และภาคภูมิใจในพื้นที่ที่มีความเป็นพลเมืองปัตตานี พลเมืองประเทศที่เข้มแข็ง | ยังไม่สามารถบรรลุตามเป้าหมาย |

| เป็นสังคมพหุวัฒนธรรมที่สันติสุข | |
|---|------------------------------|
| เป้าหมายการพัฒนาจังหวัด | ระดับความสำเร็จตามเป้าหมาย |
| ภัยคุกคามต่อจังหวัดในทุกประเภทได้รับการจัดการให้ลดลงในทั่วทุกพื้นที่อย่างเป็นระบบ มีประสิทธิภาพ และยั่งยืน | บรรลุตามเป้าหมาย |
| มีความเข้มแข็งของศาสนา ประชาชนมีหลักยึดและวิถีชีวิตบนฐานของหลักธรรมทางศาสนา และความหลากหลายประเพณี และวัฒนธรรมมุสลิม พุทธ และจีน | บรรลุตามเป้าหมาย |
| มีประสิทธิภาพในการบูรณาการภารกิจความมั่นคงในทุกระดับ ด้วยคุณภาพของบุคลากรและระบบงานที่ทันสมัย ได้รับการยอมรับ เชื่อมมั่น ไว้วางใจจากประชาชน | ยังไม่สามารถบรรลุตามเป้าหมาย |

2) การวิเคราะห์ระดับความสำเร็จตัวชี้วัดตามเป้าหมายการพัฒนาจังหวัด

ตารางที่ 202 การประเมินตัวชี้วัดตามเป้าหมายการพัฒนาจังหวัด

| เป้าหมายรวม | ตัวชี้วัดตามเป้าหมาย การพัฒนาจังหวัด | การประเมินประสิทธิผล | |
|---|---|----------------------|-----------------|
| | | เป้าหมาย | ผล |
| เศรษฐกิจจังหวัดปัตตานีเติบโต อย่างต่อเนื่อง มีความมั่นคง มั่งคั่งทางเศรษฐกิจ | ร้อยละที่เพิ่มขึ้นของผลิตภัณฑ์มวลรวม จังหวัด | 0.10 | 2.47 (2563) |
| | รายได้ต่อหัวของประชากรเฉลี่ยต่อหัวต่อปี | 0.10 | 2.11 (2563) |
| ปัตตานีมีความสันติสุขเพิ่มมากขึ้น ประชาชนมีคุณภาพชีวิตและมี ความมั่นคงมากขึ้นอย่างต่อเนื่อง | เหตุการณ์ความไม่สงบลดลงต่อปี | 35 | 17 |
| | ร้อยละของประชากรที่อยู่ใต้เส้น ความยากจนลดลง | 30 | 43.96 (2563) |

ผลการวิเคราะห์จากฐานข้อมูล GPP ของสำนักบัญชีประชาชาติ และจากฐานข้อมูลของ สศช. รวมทั้งข้อมูลสำนักงานคลังจังหวัดปัตตานี พบว่า ผลการดำเนินงานตามตัวชี้วัดของเป้าหมายของการพัฒนาจังหวัดปัตตานี พ.ศ. 2561 – 2565 ก่อให้เกิดประสิทธิผลในบางตัวชี้วัดที่มีค่าสูงกว่าค่าเป้าหมายที่กำหนดไว้ คือ ร้อยละที่เพิ่มขึ้นของผลิตภัณฑ์มวลรวมจังหวัด และตัวชี้วัดด้านรายได้ต่อหัวของประชากรเฉลี่ยต่อหัวต่อปี แต่ตัวชี้วัดร้อยละของประชากรที่อยู่ใต้เส้นความยากจนลดลง และเหตุการณ์ความไม่สงบลดลงต่อปี ยังไม่บรรลุตามตัวชี้วัดหรือไม่ก่อให้เกิดประสิทธิผล

3) การวิเคราะห์ระดับความสำเร็จตามตัวชี้วัดของยุทธศาสตร์

ประเด็นการพัฒนาที่ 1 การสร้างเสริมเศรษฐกิจที่เข้มแข็ง จากฐานเกษตรอุตสาหกรรม ผลผลิต
ฮาลาล การค้าบริการ และการท่องเที่ยว

ตารางที่ 203 การประเมินความสำเร็จตามตัวชี้วัดประเด็นการพัฒนาที่ 1

| ตัวชี้วัดตามประเด็นการพัฒนาที่ 1 | การประเมินประสิทธิผล | |
|---|----------------------|--------|
| | ค่าเป้าหมาย | ผล |
| 1) ร้อยละที่เพิ่มขึ้นของมวลรวมภาคเกษตร | 0.15 | 0.25 |
| 2) ร้อยละที่เพิ่มขึ้นของมูลค่าการจำหน่ายผลิตภัณฑ์ฮาลาล | 0.68 | N/A |
| 3) ร้อยละที่เพิ่มขึ้นของการสร้างงานอาชีพแก่ประชาชนจากเกษตร อุตสาหกรรมในระบบประกันสังคม (อุตสาหกรรมพืช พลังงาน, อุตสาหกรรมปศุสัตว์, อุตสาหกรรมยางพารา) | 10 | N/A |
| 4) ร้อยละที่เพิ่มขึ้นของรายได้จากการท่องเที่ยว | 2 | -37.98 |

ผลการวิเคราะห์จากฐานข้อมูลของหน่วยงานที่เกี่ยวข้อง พบว่า ผลการดำเนินงานตามตัวชี้วัดตาม
ประเด็นการพัฒนาที่ 1 ก่อให้เกิดประสิทธิผลในบางตัวชี้วัดที่มีค่าสูงกว่าค่าเป้าหมายที่กำหนดไว้ คือ ร้อยละที่เพิ่มขึ้น
ของมวลรวมภาคเกษตร ในขณะที่ตัวชี้วัดร้อยละที่เพิ่มขึ้นของรายได้จากการท่องเที่ยว ยังไม่บรรลุตามตัวชี้วัดหรือ
ไม่ก่อให้เกิดประสิทธิผล สาเหตุสำคัญเนื่องจากเกิดสถานการณ์การแพร่ระบาดของโรคติดเชื้อไวรัสโคโรนา 2019
(โควิด-19) ส่วนตัวชี้วัดเรื่องร้อยละที่เพิ่มขึ้นของมูลค่าการจำหน่ายผลิตภัณฑ์ฮาลาล และร้อยละที่เพิ่มขึ้นของการ
สร้างงานอาชีพแก่ประชาชนจากเกษตรอุตสาหกรรมในระบบประกันสังคม พบว่า ไม่มีฐานข้อมูลผลการดำเนินงาน
ที่ชัดเจน ควรปรับปรุงการกำหนดตัวชี้วัดและค่าเป้าหมายให้สอดคล้องกับบริบทการดำเนินงาน

ประเด็นการพัฒนาที่ 2 การพัฒนาสังคม เสริมสร้างศักยภาพคน ชุมชนที่น่าอยู่ และทรัพยากรธรรมชาติ
อุดมสมบูรณ์อย่างยั่งยืน

ตารางที่ 204 การประเมินความสำเร็จตามตัวชี้วัดประเด็นการพัฒนาที่ 2

| ตัวชี้วัดตามประเด็นการพัฒนาที่ 2 | การประเมินประสิทธิผล | |
|--|----------------------|----------------|
| | ค่าเป้าหมาย | ผล |
| 1) จำนวนของหมู่บ้าน ชุมชน ที่เพิ่มขึ้นที่มีการบริหารจัดการและ ใช้ประโยชน์ด้านทรัพยากรธรรมชาติและสิ่งแวดล้อม | 38.8 | N/A |
| 2) ร้อยละที่เพิ่มขึ้นของพื้นที่ป่าไม้ | 0.5 | -0.2 (2564) |
| 3) ร้อยละที่เพิ่มขึ้นของชุมชนที่สามารถบริหารจัดการภัยพิบัติที่เกิดขึ้น ในพื้นที่ได้ | 45 | N/A |
| 4) ร้อยละของระดับความเข้มแข็งของสถาบันครอบครัวที่ผ่านเกณฑ์ | 70 | 88.93 |

| ตัวชี้วัดตามประเด็นการพัฒนาคี่ 2 | การประเมินประสิทธิผล | |
|--|----------------------|--------------------|
| | ค่าเป้าหมาย | ผล |
| มาตรฐาน | | (2563) |
| 5) ร้อยละของเด็กปฐมวัย 4 ช่วงอายุ (9,18,30,42 เดือน) มีพัฒนาการสมวัย | 85 | 77.56 (2565 Q3) |
| 6) ระดับค่าคะแนนเฉลี่ยของผลสอบ O-NET ชั้นมัธยมศึกษาปีที่ 3 | 51 | 32.14 (2564) |
| 7) ร้อยละของระดับความพึงพอใจของประชาชนต่อบริการของรัฐ | 85 | N/A |

ผลการวิเคราะห์จากฐานข้อมูลของหน่วยงานที่เกี่ยวข้อง พบว่า ผลการดำเนินงานตามตัวชี้วัดตามประเด็นการพัฒนาคี่ 2 เกิดประสิทธิผลในบางตัวชี้วัดที่มีค่าสูงกว่าค่าเป้าหมายที่กำหนดไว้ คือ ร้อยละของระดับความเข้มแข็งของสถาบันครอบครัวที่ผ่านเกณฑ์มาตรฐาน ในขณะที่ตัวชี้วัดบางตัว ได้แก่ ร้อยละที่เพิ่มขึ้นของพื้นที่ป่าไม้ ร้อยละของเด็กปฐมวัย 4 ช่วงอายุ (9,18,30,42 เดือน) มีพัฒนาการสมวัย และระดับค่าคะแนนเฉลี่ยของผลสอบ O-NET ชั้นมัธยมศึกษาปีที่ 3 ยังไม่บรรลุตามตัวชี้วัดหรือไม่ก่อให้เกิดประสิทธิผล ส่วนตัวชี้วัดเรื่องจำนวนของหมู่บ้านชุมชน ที่เพิ่มขึ้นที่มีการบริหารจัดการและใช้ประโยชน์ด้านทรัพยากรธรรมชาติและสิ่งแวดล้อม, ร้อยละที่เพิ่มขึ้นของชุมชนที่สามารถบริหารจัดการภัยพิบัติที่เกิดขึ้นในพื้นที่ได้ และร้อยละของระดับความพึงพอใจของประชาชนต่อบริการของรัฐ พบว่า ไม่มีฐานข้อมูลผลการดำเนินงานที่ชัดเจน บางเรื่องหน่วยงานไม่ได้มีการประเมินผลและจัดเก็บข้อมูล จึงควรปรับปรุงการกำหนดตัวชี้วัดและค่าเป้าหมายให้สอดคล้องกับบริบทการดำเนินงาน

ประเด็นการพัฒนาคี่ 3 การเสริมสร้างความมั่นคง พัฒนาโครงสร้างพื้นฐานและเชื่อมโยงการคมนาคม

ตารางที่ 205 การประเมินความสำเร็จตามตัวชี้วัดประเด็นการพัฒนาคี่ 3

| ตัวชี้วัดตามประเด็นการพัฒนาคี่ 3 | การประเมินประสิทธิผล | |
|--|----------------------|-----|
| | ค่าเป้าหมาย | ผล |
| 1) ร้อยละของหมู่บ้าน/ชุมชนเข้มแข็งและมีส่วนร่วมในการรักษาความปลอดภัย | 87.2 | N/A |
| 2) ร้อยละของจำนวนหมู่บ้านสีขาว (หมู่บ้านปลอดภัยเสพติด) (ชุมชนปลอดภัยจากยาเสพติดของกรมพัฒนาชุมชน) | 85 | 266 |
| 3) อัตราการลดลงของคดีความมั่นคงจากความไม่สงบเรียบร้อย | 80 | N/A |

ผลการวิเคราะห์จากฐานข้อมูลของหน่วยงานที่เกี่ยวข้อง พบว่า ผลการดำเนินงานตามตัวชี้วัดตามประเด็นการพัฒนาคี่ 3 เกิดประสิทธิผลในบางตัวชี้วัดที่มีค่าสูงกว่าค่าเป้าหมายที่กำหนดไว้ คือ ร้อยละของจำนวนหมู่บ้านสีขาว (หมู่บ้านปลอดภัยเสพติด) ส่วนตัวชี้วัดเรื่องร้อยละของหมู่บ้าน/ชุมชนเข้มแข็งและมีส่วนร่วมในการรักษาความปลอดภัย และตัวชี้วัดอัตราการลดลงของคดีความมั่นคงจากความไม่สงบเรียบร้อย พบว่า ไม่มี

ฐานข้อมูลผลการดำเนินงานที่ชัดเจน บางเรื่องหน่วยงานไม่ได้มีการประเมินผลและจัดเก็บข้อมูล จึงควรปรับปรุง การกำหนดตัวชี้วัดและค่าเป้าหมายให้สอดคล้องกับบริบทการดำเนินงาน

4) การวิเคราะห์ปัจจัยขับเคลื่อนและปัจจัยอุปสรรคของการดำเนินแผนพัฒนาจังหวัดปัตตานี

เมื่อพิจารณาจากผลจากการดำเนินงานในภาพรวมตามแผนพัฒนาของจังหวัดปัตตานีในห้วงรอบปี พ.ศ. 2561 – 2565 พบว่า มีทั้งผลการดำเนินการที่เป็นไปตามความคาดหวัง และผลการดำเนินงานที่ต้องมีการปรับปรุงให้เหมาะสม ซึ่งผลลัพธ์ที่เกิดขึ้นได้รับผลกระทบมาจากทั้งปัจจัยขับเคลื่อนและปัจจัยอุปสรรคอันหลากหลาย โดยปัจจัยอุปสรรคที่เกิดขึ้น มีดังนี้

(1) ระยะเวลาในการดำเนินโครงการบางโครงการที่สั้นเกินไป ซึ่งอาจจะมีผลมาจากความไม่ต่อเนื่องของ แผนยุทธศาสตร์ หรือมีการเปลี่ยนตัวผู้นำในการกำหนดนโยบาย บางโครงการก็ไม่มีหน่วยงานหลักที่รับผิดชอบงาน เกี่ยวกับแผนงานในด้านนั้นๆ เช่น ผลผลิตภัณฑ์ฮาลาลและสินค้าแปรรูปจากการเกษตร นอกจากนั้นในบางภาคส่วนทาง เศรษฐกิจที่สำคัญ เช่น อุตสาหกรรมท่องเที่ยวยังไม่ได้รับการสนับสนุนอย่างเพียงพอ โดยทั้งที่เป็นภาคส่วนหนึ่งที่เป็น ศักยภาพหลักของจังหวัดปัตตานี

(2) ความเข้มแข็งของชุมชน ซึ่งในการสนับสนุนการดำเนินกิจกรรมของกลุ่มภาคประชาชนต่าง ๆ อาจจะไม่ประสบกับปัญหาในเรื่องของความเข้มแข็งของกลุ่ม เพราะหลายกลุ่มภาคประชาชนไม่มีความเข้มแข็ง ที่เพียงพอและบางแห่งไม่มีผู้นำที่เข้มแข็งเป็นตัวขับเคลื่อนกลุ่ม ส่งผลให้การดำเนินโครงการไม่มีความยั่งยืน

(3) ในหลายพื้นที่ประชาชนไม่มีความเข้าใจต่อโครงการที่รัฐดำเนินการ ส่งผลให้ประชาชนไม่ให้ความ ร่วมมืออย่างเพียงพอ ซึ่งอาจจะมีสาเหตุมาจากการขาดความกระตือรือร้นของเจ้าหน้าที่รัฐบางส่วนในการสร้างความ เข้าใจเกี่ยวกับการดำเนินโครงการแก่ประชาชน นอกจากนั้น บางโครงการที่เกิดขึ้นไม่ได้เกิดจากความต้องการของ กลุ่มอย่างแท้จริง และบางโครงการเป็นภาระให้กับทางกลุ่มต้องรับภาระหลังจากจบโครงการ รวมทั้งการให้คำแนะนำ ของเจ้าหน้าที่รัฐบางคนยังไม่มีความชัดเจนถึงผลประโยชน์ที่ประชาชนจะได้รับ ทำให้เกิดความไม่แน่ใจต่อโครงการ

(4) หน่วยงานภาครัฐบางหน่วยงานมีการผลิตสินค้าบริการ และผลิตภัณฑ์ที่แข่งกับผู้ประกอบการ วิสาหกิจชุมชนด้วยราคาที่ถูกลงกว่าของผู้ประกอบการ ทำให้กำไรของผู้ประกอบการขาดหายไป แทนที่หน่วยงาน ของรัฐจะช่วยส่งเสริมผลิตภัณฑ์ของวิสาหกิจชุมชนด้วยการนำผลิตภัณฑ์ของวิสาหกิจชุมชนไปใช้และพัฒนาให้มี มูลค่าเพิ่มขึ้น เป็นต้น นอกจากนั้น การสนับสนุนตลาดเพื่อการขายผลิตภัณฑ์ของกลุ่มชุมชนก็ยังเป็นประเด็น ที่กลุ่มต่างๆ มีความกังวลว่า เมื่อผลิตสินค้าออกมาแล้วจะไม่มีตลาดรองรับการขายสินค้าของตนเองได้

(5) วิถีชีวิตและทัศนคติของประชาชนส่วนใหญ่ในการประกอบอาชีพ เช่น เกษตรและประมง ยังเป็น รูปแบบเพื่อการดำรงชีพแบบวันต่อวันเท่านั้น ไม่ได้ให้ความสำคัญในการผลิตเพื่อการจำหน่าย หรือเป็นผู้ประกอบการ อย่างจริงจังอันเนื่องมาจากการขาดแคลนเครื่องมืออุปกรณ์ในการประกอบอาชีพ โดยเฉพาะอย่างยิ่งการขาดทักษะ องค์ความรู้และเทคโนโลยีที่เหมาะสมในการเพิ่มผลผลิตของประชาชน จึงทำให้ไม่มีความกระตือรือร้นในการประกอบ อาชีพ ซึ่งประเด็นเรื่องการขาดองค์ความรู้และเทคโนโลยีที่เหมาะสมยังส่ง ผลเสียต่อผู้ประกอบการวิสาหกิจชุมชน บางราย เช่น ทำให้ต้นทุนในการผลิตสูงขึ้นหรือไม่เข้าใจเรื่องการรับรองมาตรฐานสินค้าจึงส่งผลต่อการเพิ่มมูลค่า ของผลิตภัณฑ์ด้วย

(6) ภาคการเกษตรและประมงที่เป็นภาคเศรษฐกิจหลักของประชาชนส่วนใหญ่ของจังหวัดยังคงประสบ กับปัจจัยอุปสรรคที่สำคัญหลายประการ เช่น ปัญหาราคาคาผลผลิตทางการเกษตรที่ตกต่ำ อาทิ ราคายาง รวมทั้งการที่

เกษตรกรไม่มีทักษะที่เพียงพอในการควบคุมคุณภาพของยางได้ บางพื้นที่ประสบกับปัญหาภัยธรรมชาติทั้งภัยน้ำท่วม และภัยแล้งส่งผลเสียต่อผลผลิตทางการเกษตร ในส่วนของภาคการประมงยังได้รับผลกระทบจากปัจจัยทางด้าน นโยบายและกฎหมาย เช่น กฎหมายแรงงานที่ส่งผลต่อต้นทุนในการผลิตที่สูงขึ้น และมีความยุ่งยากในการทำงาน รวมทั้งผลกระทบจากสถานการณ์โรคติดเชื้อไวรัสโคโรนา 2019 (COVID-19) ด้วย

5) ปัจจัยขับเคลื่อนและศักยภาพของจังหวัดปัตตานี

หลายแผนงานโครงการของแผนการพัฒนาจังหวัดปัตตานีที่ประสบความสำเร็จจะประกอบไปด้วย ปัจจัยขับเคลื่อนที่หลากหลายดังต่อไปนี้

(1) การมีนโยบายเพื่อส่งเสริมการพัฒนามาจากส่วนกลาง เช่น นโยบายเมืองต้นแบบ สามเหลี่ยม มั่นคง มั่งคั่ง ยั่งยืน ที่ช่วยขับเคลื่อนการพัฒนาของจังหวัด การปฏิบัติงานในพื้นที่ชุมชนอย่างสม่ำเสมอของหลาย หน่วยงานที่เกี่ยวข้องก็เป็นปัจจัยส่งเสริมที่ดีต่อการทำงานในพื้นที่ โดยหลายหน่วยงานได้เข้าไปปฏิบัติหน้าที่หรือ ลงชุมชนบ่อยครั้ง ซึ่งเป็นการช่วยสร้างความไว้วางใจให้แก่ประชาชนว่า จังหวัดได้ให้ความสนใจและมีความต้องการ ในการแก้ไขปัญหาที่เกิดขึ้นอย่างแท้จริง จึงส่งผลต่อการดำเนินโครงการที่มีประสิทธิภาพและส่งผลต่อความสำเร็จ ในระดับภาพรวมของยุทธศาสตร์

(2) การเข้าถึงความต้องการที่แท้จริงของประชาชน จากการที่เจ้าหน้าที่ของจังหวัดได้ลงพื้นที่บ่อยครั้ง ทำให้สามารถเข้าใจถึงปัญหาและสามารถจัดการกับปัญหาหรือการตอบสนองต่อความต้องการของประชาชน ได้อย่างถูกต้อง เช่น การสนับสนุนการปลูกข้าวแบบอินทรีย์ หรือโครงการในการจัดการเกี่ยวกับข้าวให้กับกลุ่มศูนย์ข้าว ชุมชน โดยให้ทางกลุ่มเป็นผู้บริหารจัดการกันเอง ก็เป็นประโยชน์เพราะทำให้ลดต้นทุนในการเก็บเกี่ยวข้าวแก่ชาวนา ในพื้นที่ รวมทั้งยังเป็นการเสริมความเข้มแข็งของกลุ่มศูนย์ข้าวชุมชนให้เพิ่มมากขึ้น

(3) การมีกลุ่มวิสาหกิจชุมชนที่ค่อนข้างหลากหลาย โดยในจังหวัดปัตตานีมีกลุ่มวิสาหกิจชุมชนเข้มแข็ง ที่สามารถเป็นตัวช่วยสำคัญในการขับเคลื่อนเศรษฐกิจและโครงการภาครัฐ เช่น วิสาหกิจน้ำบูดู ลูกหี ย ข้าวเกรียบปลา ซึ่งล้วนเป็นสินค้าที่มีชื่อเสียงอยู่แล้ว นอกจากนี้ในหลายพื้นที่ยังมีกลุ่มชุมชนที่มีความสามารถทางด้านงานศิลป์ และงานช่าง ซึ่งสามารถสนับสนุนต่อยอดให้เป็นกลุ่มวิสาหกิจทางด้านงานหัตถกรรมที่เข้มแข็งได้

(4) จังหวัดปัตตานีเป็นจังหวัดที่มีทรัพยากรธรรมชาติที่สวยงาม โดยเฉพาะพื้นที่รอบอ่าวปัตตานี ซึ่งสามารถพัฒนาต่อยอดให้เป็นแหล่งท่องเที่ยวที่มีชื่อเสียงได้ ในบางพื้นที่ยังสามารถพัฒนาให้เป็นแหล่งท่องเที่ยว เชิงนิเวศทางการเกษตร รวมทั้งการเป็นเมืองที่มีวัฒนธรรมอันหลากหลายซึ่งศักยภาพหลากหลายเหล่านี้จะเป็นตัว ขับเคลื่อนเศรษฐกิจของชุมชนให้เติบโต

(5) ความอุดมสมบูรณ์ทางทรัพยากรธรรมชาติ สิ่งแวดล้อมและมีสภาพภูมิประเทศที่เหมาะสมของ จังหวัดปัตตานี เป็นศักยภาพสำคัญที่ส่งเสริมให้เกษตรกรปลูกพืชเศรษฐกิจได้หลายประเภท และในหลายพื้นที่ สามารถสนับสนุนให้เป็นพื้นที่เกษตรอินทรีย์ เช่น ข้าวอินทรีย์และส้มโอ รวมทั้งการส่งเสริมการปลูกพืชผสมผสาน ซึ่งสามารถเพิ่มรายได้ให้กับเกษตรกร

6) การจัดสรรงบประมาณตามแผนปฏิบัติการประจำปีงบประมาณที่ผ่านมา

ตารางที่ 206 งบประมาณตามแผนปฏิบัติการประจำปีห้วงแผนพัฒนาจังหวัดปัตตานี พ.ศ. 2561 - 2565

| ประเด็นการพัฒนาจังหวัด | งบประมาณที่ได้รับการจัดสรร (บาท) | | | | |
|---|----------------------------------|--------------------|--------------------|--------------------|-------------------|
| | ปี 2561 | ปี 2562 | ปี 2563 | ปี 2564 | ปี 2565 |
| 1. การสร้างเสริมเศรษฐกิจที่เข้มแข็งจากฐานเกษตรอุตสาหกรรม ผลผลิตฮาลาล การค้า การบริการและการท่องเที่ยว | 94,139,000 | 90,574,900 | 5,857,100 | 142,896,500 | 36,939,400 |
| 2. การพัฒนาสังคม ชุมชนที่น่าอยู่ และทรัพยากรธรรมชาติอุดมสมบูรณ์อย่างยั่งยืน | 96,217,000 | 153,587,200 | 70,875,500 | 3,687,000 | 12,105,500 |
| 3. การเสริมสร้างความมั่นคง พัฒนาโครงสร้างพื้นฐานและการเชื่อมโยงเมืองสู่นานาชาติ | 104,206,000 | 24,419,800 | 47,474,800 | - | 2,940,000 |
| ค่าใช้จ่ายในการบริหารงานจังหวัดแบบบูรณาการ | 9,000,000 | 9,000,000 | 9,000,000 | 9,000,000 | 9,000,000 |
| รวมทั้งสิ้น | 304,562,000 | 268,581,900 | 133,207,400 | 155,583,500 | 60,984,900 |

จากข้อมูลงบประมาณรายจ่ายที่ส่วนกลางจัดสรรให้จังหวัดปัตตานีตามแผนปฏิบัติการประจำปีแต่ละปีงบประมาณ พบว่า งบประมาณมีแนวโน้มลดลงจากปีก่อนแทบทุกปี นอกจากนี้ในปี 2564 ที่จังหวัดได้รับการจัดสรรเพิ่มขึ้นจากปีก่อนหน้า แต่ในปี 2565 ก็ลดลงเป็นอย่างมาก คิดเป็นร้อยละ 60.80 จากงบประมาณปี 2564 โดยสาเหตุมีหลายประการด้วยกัน เช่น

(1) โครงการที่เสนอของจังหวัดปัตตานีส่วนใหญ่เป็นโครงการที่เข้าข่ายภารกิจถ่ายโอนให้องค์กรปกครองส่วนท้องถิ่นแล้ว ตามพระราชบัญญัติกำหนดแผนและขั้นตอนการกระจายอำนาจให้แก่องค์กรปกครองส่วนท้องถิ่น พ.ศ. 2542 และที่แก้ไขเพิ่มเติม และแผนปฏิบัติการกำหนดขั้นตอนการกระจายอำนาจให้แก่องค์กรปกครองส่วนท้องถิ่น ซึ่งไม่สามารถตั้งค่าของงบประมาณในงบจังหวัดและกลุ่มจังหวัดได้

(2) การเบิกจ่ายงบประมาณประจำปีงบประมาณก่อนหน้า ซึ่งแสดงถึงประสิทธิภาพการใช้จ่ายงบประมาณที่ผ่านมา โดยของจังหวัดปัตตานีมีผลการเบิกจ่ายค่อนข้างต่ำ และไม่ปฏิบัติตามเป้าหมายมาตรการเร่งรัดด้านงบประมาณของรัฐบาล ทั้งนี้หมายความว่ารวมถึงงบประมาณอื่นที่จังหวัดได้รับการจัดสรรด้วย เช่น งบเงินกู้ฯ งบกลาง เงินสำรองจ่ายฯ เป็นต้น

(3) สัดส่วนกรอบการตั้งงบประมาณรายจ่ายของจังหวัดและกลุ่มจังหวัด โดยงบรายจ่ายประจำต้องบลงทุน ต้องมีสัดส่วนประมาณ 30:70

ผลจากการลดลงของงบประมาณซึ่งถือเป็นสัดส่วนที่ค่อนข้างเยอะ และไม่เพียงพอต่อการนำไปใช้ในการขับเคลื่อนการพัฒนาจังหวัด ทำให้จังหวัดปัตตานีสูญเสียโอกาสเป็นอย่างมากในการนำงบประมาณภาครัฐไปแก้ไขปัญหาความเดือดร้อนเร่งด่วนของประชาชนและองค์กรภาคส่วนต่างๆ ในระดับพื้นที่ โดยเฉพาะปัญหาด้านคุณภาพชีวิตและรายได้ของภาคครัวเรือนในการดำรงชีวิตของประชาชน ท่ามกลางสถานการณ์การแพร่ระบาดของโรคติดเชื้อไวรัสโคโรนา 2019 (COVID-19) ที่แพร่ระบาดในวงกว้างและต่อเนื่องมากขึ้น ดังนั้น การจัดสรรงบประมาณควรมุ่งเน้นและให้ความสำคัญต่อความต้องการของพื้นที่เป็นหลัก เพื่อการแก้ไขปัญหาที่สอดคล้องและยั่งยืนต่อไป

ในห้วงรอบแผนพัฒนาจังหวัดปัตตานีฉบับใหม่ พ.ศ. 2566 – 2570 โดยในปีงบประมาณ พ.ศ. 2566 จังหวัดปัตตานีได้รับการจัดสรรงบประมาณ จำนวน 238,382,400 บาท โดยเพิ่มขึ้นจากปีงบประมาณ พ.ศ. 2565 จำนวน 177,397,500 บาท คิดเป็นร้อยละ 290.89

ตารางที่ 207 การจัดสรรงบประมาณตามแผนปฏิบัติการประจำปี

ห้วงแผนพัฒนาจังหวัดปัตตานี พ.ศ. 2566 - 2570

| ประเด็นการพัฒนาจังหวัด | งบประมาณที่ได้รับการจัดสรร (บาท) | | | | |
|---|----------------------------------|---------|---------|---------|---------|
| | ปี 2566 | ปี 2567 | ปี 2568 | ปี 2569 | ปี 2570 |
| 1. เพิ่มมูลค่าเศรษฐกิจฐานราก การเกษตรแบบยั่งยืน ผลิตรถยนต์ฮาลาลคุณภาพ เชื่อมโยงการท่องเที่ยว การค้า การบริการ พัฒนาโครงสร้างพื้นฐานและระบบสาธารณูปโภค | 211,365,800 | - | - | - | - |
| 2. พัฒนาสังคมและศักยภาพคนทุกช่วงวัย ชุมชน นวัตกรรม ทรัพยากรธรรมชาติและสิ่งแวดล้อมยั่งยืน | 9,660,900 | - | - | - | - |
| 3. ลดความยากจนข้ามรุ่นและความเหลื่อมล้ำ ภายใต้บริบทสังคมพหุวัฒนธรรมเข้มแข็ง | - | - | - | - | - |
| 4. เสริมสร้างความมั่นคงและสังคมแห่งสันติสุข | 8,355,700 | - | - | - | - |
| ค่าใช้จ่ายในการบริหารงานจังหวัดแบบบูรณาการ | 9,000,000 | | | | |
| รวมทั้งสิ้น | 238,382,400 | | | | |

7) การดำเนินโครงการที่ผ่านมา

ผลการดำเนินงานตามแผนพัฒนาจังหวัดปัตตานีในรอบปี พ.ศ. 2561 – 2565 ที่ผ่านมา การขับเคลื่อนการพัฒนาจังหวัดปัตตานีสู่เป้าหมายการพัฒนาที่กำหนดไว้ว่า “เมืองเกษตรอุตสาหกรรมและผลิตภัณฑ์ฮาลาลคุณภาพของประเทศ เป็นสังคมพหุวัฒนธรรมที่สันติสุข” ทั้งนี้เพื่อให้เกิดประโยชน์สูงสุดต่อการพัฒนาคุณภาพชีวิตประชาชน การเพิ่มรายได้ให้กับประชาชน ตลอดจนการเสริมสร้างความปลอดภัยในชีวิตทรัพย์สิน รวมทั้งการอนุรักษ์ให้ทรัพยากรธรรมชาติและสิ่งแวดล้อมมีความอุดมสมบูรณ์ ดังนี้

(1) ด้านการสร้างเสริมเศรษฐกิจ ซึ่งประกอบไปด้วยเกษตรกรรม อุตสาหกรรม การค้าและการลงทุน การท่องเที่ยวและบริการ ในภาพรวมโดยจังหวัดปัตตานีได้ดำเนินที่เกี่ยวข้องกับภาคเกษตร เช่น โครงการขยายผลโครงการอันเนื่องมาจากพระราชดำริ ซึ่งเป็นโครงการที่จังหวัดปัตตานีให้ความสำคัญและได้รับการจัดสรรงบประมาณรายจ่ายทุกปีงบประมาณ ซึ่งมีกิจกรรมหลายอย่าง เช่น กิจกรรมอาหารกลางวันตามพระราชดำริและเศรษฐกิจพอเพียง กิจกรรมเสริมสร้างการเรียนรู้และอนุรักษ์พันธุกรรมพืช กิจกรรมพัฒนานวัตกรรมเพิ่มผลผลิตปลาน้ำจืดในป่าพรุตอนนา กิจกรรมขยายผลเกษตรแบบผสมผสาน ตามแนวเกษตรทฤษฎีใหม่แบบพึ่งพาตนเอง รวมถึงการพัฒนาโครงสร้างพื้นฐานเพื่อเพิ่มศักยภาพพื้นที่โครงการอันเนื่องมาจากพระราชดำริ, โครงการพัฒนาโครงสร้างพื้นฐานที่เกี่ยวข้องกับเก็บน้ำเพื่อการอุปโภค-บริโภค และการเกษตรในพื้นที่เกษตรกรรมต่าง ๆ โครงการพัฒนาศักยภาพด้านการผลิตทางการเกษตรเพื่อเสริมสร้างความมั่นคงด้านอาหาร โครงการพัฒนาศักยภาพพื้นที่เพื่อยกระดับรายได้การเกษตร

โดยการขุดลอกคลองและแก้มลิงต่างๆ เพื่อส่งเสริมภาคการเกษตร รวมถึงโครงการขับเคลื่อนรายสินค้าปศุสัตว์ เพื่อรองรับอุตสาหกรรมฮาลาล โดยการขยายฐานการผลิตโคเนื้อ แพะนม และแกะเนื้อ เป็นต้น โครงการที่เกี่ยวข้องกับภาคสินค้าและบริการ เช่น โครงการพัฒนาขีดความสามารถด้านการแข่งขันของผู้ประกอบการภาคการค้าและการลงทุน โดยการพัฒนาผลิตภัณฑ์เพื่อส่งเสริมให้มีมูลค่าเพิ่ม, โครงการพัฒนาศักยภาพแรงงานเพื่อรองรับเมืองเกษตรอุตสาหกรรมก้าวหน้าและผลิตภัณฑ์ฮาลาลคุณภาพ โครงการพัฒนาผลิตภัณฑ์ OTOP และเพิ่มช่องทางการตลาดด้วยกลไกประชารัฐ โครงการส่งเสริมช่องทางการจำหน่ายผลิตภัณฑ์ชุมชน เช่น จัดงานถนนคนเดิน พาเพลิน ตลาดนัดย้อนยุคปัตตานี เป็นต้น, โครงการที่เกี่ยวข้องกับภาคการท่องเที่ยว เช่น โครงการพัฒนาศักยภาพด้านการท่องเที่ยวในจังหวัดปัตตานี ซึ่งมีทั้งการจัดงาน Event และงานประเพณีเพื่อส่งเสริมการท่องเที่ยว เช่น การจัดงานเมืองตานี เมืองพหุวัฒนธรรม งานมหาสงกรานต์ อิมบุง อิมใจ ไปสงน้ำหลวงปู่ทวดที่วัดช้างให้ งานมหารอมฎอน งานแข่งขันปัตตานีมาราธอน งานประเพณีการท่องเที่ยวระดับอำเภอ เป็นต้น รวมถึงการฟื้นฟูแหล่งท่องเที่ยวเดิมให้ได้มาตรฐานและมีศักยภาพมากขึ้น เช่น หาดรูสมิแล และการพัฒนาแหล่งท่องเที่ยวใหม่เพื่อรองรับการท่องเที่ยว เช่น ศูนย์ศึกษาธรรมชาติป่าชายเลนยะหริ่ง เป็นต้น

(2) ด้านการพัฒนาสังคมและคุณภาพชีวิตของประชาชน ในภาพรวมโดยจังหวัดปัตตานีได้ดำเนินโครงการที่เกี่ยวข้องกับการพัฒนาศักยภาพเด็กและเยาวชนทุกกลุ่มวัย เช่น โครงการเสริมสร้างความเข้มแข็งด้านวิชาการสู่มาตรฐานทางการศึกษา โครงการสร้างเสริมสุขภาพ เด็กปฐมวัยแข็งแรง สมองดี มีพัฒนาการสมวัย โครงการสนับสนุนการป้องกันและแก้ไขปัญหาเสพติด (TO BE NUMBER ONE) เป็นต้น, โครงการที่เกี่ยวข้องกับการแก้ไขปัญหาสำคัญยาเสพติด เช่น โครงการป้องกันและแก้ไขปัญหาเสพติดจังหวัดปัตตานี ซึ่งมีการจัดอบรมเยาวชนต้นแบบการจัดงานวันรณรงค์ต่อต้านยาเสพติดโลก การประชาสัมพันธ์ด้านภัยยาเสพติดในพื้นที่อย่างต่อเนื่อง, โครงการที่เกี่ยวข้องกับการพัฒนาและเสริมสร้างความเข้มแข็งของชุมชน เช่น โครงการพัฒนาศักยภาพชุมชน ภายใต้ปรัชญาของเศรษฐกิจพอเพียง โครงการส่งเสริมและพัฒนาคุณภาพชีวิตของครัวเรือนยากจนจังหวัดปัตตานี เป็นต้น รวมถึงโครงการที่เกี่ยวข้องกับการอนุรักษ์วัฒนธรรมท้องถิ่น เช่น โครงการสร้างความเข้มแข็งทางด้านวัฒนธรรมท้องถิ่น เป็นต้น

(3) ด้านทรัพยากรธรรมชาติและสิ่งแวดล้อม ในภาพรวมโดยจังหวัดปัตตานีได้ดำเนินโครงการที่เกี่ยวข้องกับพัฒนาเมืองภายใต้สิ่งแวดล้อมที่ดี เช่น โครงการปัตตานีเมืองสีเขียว ปลอดภัย รักษาทรัพยากรธรรมชาติอย่างยั่งยืน โครงการที่เกี่ยวข้องกับการฟื้นฟูและอนุรักษ์ทรัพยากรทางทะเลและชายฝั่ง เช่น โครงการจัดสร้างแหล่งอาศัยสัตว์ทะเล การจัดสร้างปะการังเทียม เป็นต้น โครงการที่เกี่ยวข้องกับพลังงานทดแทนและเป็นมิตรต่อสิ่งแวดล้อม เช่น โครงการสนับสนุนระบบผลิตก๊าซชีวภาพจากน้ำเสียยางพารา โครงการสนับสนุนระบบสูบน้ำพลังงานแสงอาทิตย์แบบเคลื่อนที่ เป็นต้น รวมถึงโครงการที่ส่งเสริมเกี่ยวกับการอนุรักษ์พืชท้องถิ่น เช่น โครงการอนุรักษ์พืชสมุนไพรชุมชนและภูมิปัญญาท้องถิ่น เพื่อเป็นฐานการสร้างเศรษฐกิจชุมชน เป็นต้น

(4) ด้านการเสริมสร้างความมั่นคงและปลอดภัย โดยจังหวัดปัตตานีได้ดำเนินโครงการที่เกี่ยวข้องกับการเสริมสร้างความปลอดภัยในพื้นที่ชุมชน เช่น โครงการเสริมสร้างพื้นที่ปลอดภัย ประชาชนปลอดภัย โครงการยกระดับการจัดการความมั่นคงเชิงพื้นที่ สู่ปัตตานีเมืองแห่งสันติสุขที่ยั่งยืน เป็นต้น รวมถึงโครงการที่เกี่ยวข้องกับการเชิดชูสถาบันหลักของประเทศ เช่น โครงการเชิดชูและเพิ่มประสิทธิภาพด้านความมั่นคง โดยการรวมพลังมวลชนเชิดชูสถาบันและเสริมสร้างสันติสุขในวันสำคัญที่เกี่ยวข้องกับพระบรมวงศานุวงศ์ เป็นต้น

(5) ด้านโครงสร้างพื้นฐาน การคมนาคมระบบโลจิสติกส์ และการพัฒนาเมือง เช่น โครงการปัตตานี สมาร์ทซิตี และโครงการเสริมสร้างความมั่นคงด้านโครงสร้างพื้นฐานตามแนวทางพระราชรัฐ โดยการพัฒนากนหนทางทั้งถนนสายหลักและสายรอง ทั้งในตัวเมืองและชุมชน เป็นต้น

8) ทิศทางการพัฒนาของจังหวัดปัตตานี

จากการวิเคราะห์ผลการดำเนินโครงการตามแผนพัฒนาจังหวัดปัตตานีในช่วงที่ผ่านมา ทำให้ทราบถึงปัญหาและศักยภาพที่มีอยู่ของจังหวัดปัตตานีซึ่งสามารถนำไปสู่การกำหนดแนวทางการพัฒนาของจังหวัดปัตตานีดังต่อไปนี้

(1) การส่งเสริมภาคการท่องเที่ยวเชิงนิเวศและเชิงพหุวัฒนธรรม โดยจังหวัดปัตตานีเป็นจังหวัดที่มีศักยภาพเชิงพื้นที่ด้านการท่องเที่ยวทางด้านธรรมชาติ อาทิ ด้านทะเล เช่น รอบอ่าวปัตตานี ชายหาดต่าง ๆ ด้านป่าไม้ เช่น เขือกเขาบูโด อุทยานแห่งชาติน้ำตกทรายขาว ศูนย์ศึกษาธรรมชาติป่าชายเลนยะหริ่ง เป็นต้น สถานที่ท่องเที่ยวที่แสดงถึงความหลากหลายทางวัฒนธรรมทั้ง พุทธ มลายูอิสลาม และจีน เช่น วัด มัสยิด ศาลเจ้าและอาคารบ้านเรือนของประชาชน

(2) การส่งเสริมภาคการเกษตรอินทรีย์และเกษตรผสมผสาน โดยจังหวัดปัตตานีเป็นจังหวัดที่มีความอุดมสมบูรณ์ของสภาพภูมิประเทศทั้งทรัพยากรธรรมชาติและสิ่งแวดล้อมโดยมีพื้นที่เกษตรกรรม ประมาณร้อยละ 70 ของพื้นที่ทั้งหมด มีผลผลิตทางการเกษตรที่สำคัญ ได้แก่ ยางพารา ข้าว ไม้ผล (เช่น ทูเรียน มะพร้าวและส้มโอ) รวมทั้งการปศุสัตว์ ดังนั้น การส่งเสริมองค์ความรู้เพื่อการทำเกษตรอินทรีย์ เกษตรผสมผสานและการปศุสัตว์จะเป็นการพัฒนาคุณภาพชีวิตของเกษตรกรซึ่งเป็นคนกลุ่มใหญ่ในพื้นที่

(3) การส่งเสริมภาคธุรกิจชุมชนและกลุ่มวิสาหกิจชุมชน โดยจังหวัดปัตตานีมีกลุ่มวิสาหกิจหลายกลุ่มที่มีศักยภาพและมีวัตถุดิบสำหรับการผลิตที่สามารถหาได้ภายในท้องถิ่น ดังนั้น การส่งเสริมผู้ประกอบการที่มีศักยภาพในการผลิต และแปรรูปสินค้าเพื่อส่งออกให้มีการขยายตลาดไปยังกลุ่มประเทศอาเซียนและประเทศมุสลิมเป็นสิ่งที่ต้องสนับสนุน เช่น การเพิ่มช่องทางการค้าไร้พรมแดนผ่านระบบเทคโนโลยีสารสนเทศ เป็นต้น

(4) การส่งเสริมภาคอุตสาหกรรมสินค้าฮาลาล โดยจังหวัดปัตตานีมีศักยภาพในการส่งเสริมการเป็นศูนย์กลางอุตสาหกรรมสินค้าฮาลาลทั้งสินค้าอุปโภคและบริโภค ดังนั้น การส่งเสริมและต่อยอดกระบวนการผลิตของผลิตภัณฑ์ฮาลาล และสินค้าแปรรูปจากการเกษตรให้มีคุณภาพตามมาตรฐานฮาลาล รวมทั้งการส่งเสริมและสร้างสินค้าเกรดพรีเมียมที่เป็นสินค้าฮาลาลของจังหวัดปัตตานี จะเป็นช่องทางสำคัญที่เพิ่มความเข้มแข็งในการแข่งขันผลิตภัณฑ์ฮาลาลของจังหวัดทั้งในระดับประเทศและต่างประเทศ

(5) การส่งเสริมความมั่นคงของสังคมและชุมชน โดยสถานการณ์ภาพรวมปัญหาความมั่นคงของจังหวัดปัตตานีอยู่ในระดับที่เพิ่มขึ้นทุกปี ดังนั้น จึงเป็นปัจจัยที่ช่วยส่งเสริมการพัฒนาคุณภาพชีวิตของคนในชุมชน ซึ่งจากศักยภาพที่มีอยู่ทั้งทางด้านการเกษตร การผลิตสินค้าบริการจากชุมชนและการท่องเที่ยวทำให้การส่งเสริมในประเด็นเรื่องคุณภาพแรงงานและการถ่ายทอดเทคโนโลยีแก่ผู้ประกอบการวิสาหกิจชุมชน เพื่อสร้างสรรค์คุณค่าและเพิ่มมูลค่าผลิตภัณฑ์ และการถ่ายทอดองค์ความรู้และเทคโนโลยี เพื่อเพิ่มผลผลิตทางการเกษตร รวมทั้งการสนับสนุนการจัดสวัสดิการชุมชนในเรื่องการรักษาพยาบาลเป็นสิ่งที่ต้องสนับสนุนเพื่อเป็นเครื่องมือในการสร้างความมั่นคงให้กับชุมชน

(6) การแก้ไขปัญหาเร่งด่วนเรื่อง ความยากจนและลดความเหลื่อมล้ำในพื้นที่จังหวัดปัตตานี โดยการตั้งเป้าหมายในการลดความยากจนข้ามรุ่นและความเหลื่อมล้ำภายใต้สังคมพหุวัฒนธรรมที่เข้มแข็ง การพัฒนาครัวเรือนยากจนด้านการศึกษาและทักษะอาชีพที่สอดคล้องกับวิถีชีวิตของชุมชน เข้าถึงระบบการคุ้มครองทางสังคมของคนยากจน การลดความเสี่ยงและผลกระทบจากภัยธรรมชาติและโรคระบาดของครัวเรือนยากจน รวมถึงการศึกษาเพื่อพัฒนาโมเดลแก๊จนที่สอดคล้องกับศักยภาพและระบบการดำรงชีพของคนจนตามมิติของทุนและบริบทของพื้นที่

3.2 ประเด็นการพัฒนา

3.2.1 บทวิเคราะห์

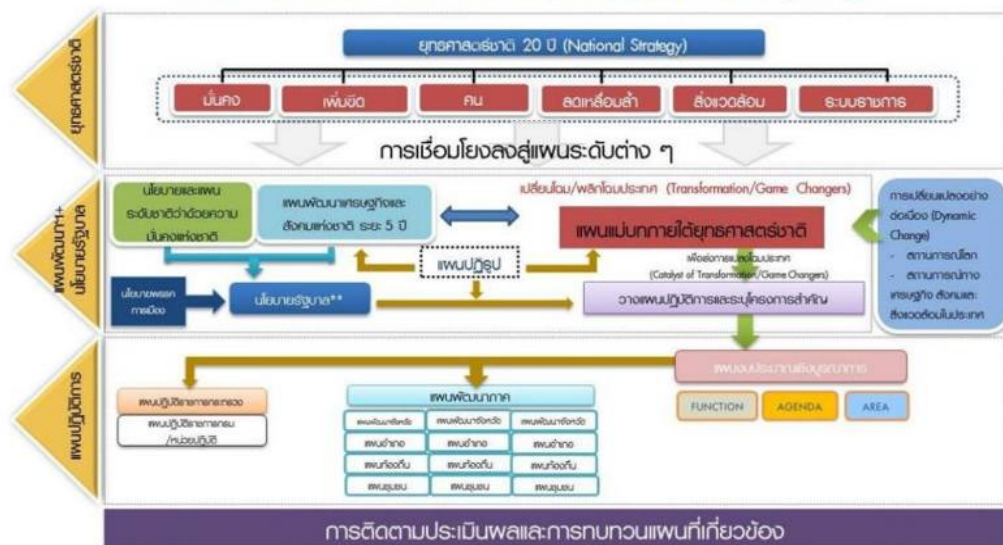
1) การวิเคราะห์ความสัมพันธ์ของแผนระดับต่างๆ และแผนพัฒนาจังหวัด

การสังเคราะห์ข้อมูลสำคัญต่าง ๆ ได้แก่ ข้อมูลจากการรับฟังความคิดเห็น การประมวลผล และวิเคราะห์ปัจจัยภายในและปัจจัยภายนอก เป้าหมายการพัฒนาที่ยั่งยืน (Sustainable Development Goals : SDGs) ยุทธศาสตร์ชาติ 20 ปี (พ.ศ. 2561 - 2580) แผนแม่บทภายใต้ยุทธศาสตร์ชาติ แผนปฏิรูปประเทศ แผนพัฒนาเศรษฐกิจและสังคมแห่งชาติ นโยบายรัฐบาล แผนพัฒนาภูมิภาคจังหวัด รวมทั้งแผนรายสาขา แผนเฉพาะด้านต่าง ๆ ที่ผ่านความเห็นชอบจากคณะรัฐมนตรีแล้วและข้อสั่งการของนายกรัฐมนตรี เพื่อนำมากำหนด “กรอบการพัฒนาของแผนพัฒนาจังหวัดปัตตานี ในรอบ 5 ปี (พ.ศ. 2566 – 2570) ซึ่งมีเชื่อมโยงกับแผนระดับอื่น ๆ ดังนี้



ภาพที่ 16 แสดงภาพรวมความเชื่อมโยงของแผน 3 ระดับ

ความเชื่อมโยงของนโยบาย แผน โครงการและการขับเคลื่อนแผนสู่การปฏิบัติ



ภาพที่ 17 แสดงความเชื่อมโยงของนโยบาย แผน โครงการและการขับเคลื่อนไปสู่การปฏิบัติ

1.1) ยุทธศาสตร์ชาติ 20 ปี

ตามที่ประเทศไทยได้มีการประกาศใช้รัฐธรรมนูญแห่งราชอาณาจักรไทย พ.ศ. 2560 รูปแบบการจัดทำนโยบายสาธารณะในรูปของ “แผน” เพื่อวางกรอบทิศทางพัฒนาประเทศได้มีการปรับเปลี่ยนอย่างมีนัยสำคัญ รายละเอียดดังปรากฏใน มาตรา 65 ภายใต้หมวดแผนนโยบายแห่งรัฐ ได้กำหนดให้รัฐพึงจัดให้มียุทธศาสตร์ชาติ เป็นเป้าหมายการพัฒนาประเทศอย่างยั่งยืนตามหลักธรรมาภิบาล และต่อมาได้มีการตราพระราชบัญญัติการจัดทำยุทธศาสตร์ชาติ พ.ศ. 2560 โดยกำหนดให้มีการแต่งตั้งคณะกรรมการ ยุทธศาสตร์ชาติ เพื่อรับผิดชอบในการจัดทำร่างยุทธศาสตร์ชาติ และต่อมาได้มีพระราชโองการโปรดเกล้าฯ ให้ใช้ยุทธศาสตร์ชาติ (พ.ศ.2561 - 2580) และประกาศลงในราชกิจจานุเบกษา เล่ม 135 ตอนที่ 82 ก ประกาศ เรื่อง ยุทธศาสตร์ชาติ (พ.ศ. 2561 - 2580) เมื่อวันที่ 13 ตุลาคม พ.ศ. 2561 เพื่อใช้เป็นกรอบแนวทาง หรือ “แผนระดับที่ 1” ที่จะเป็นกรอบทิศทางภาพใหญ่ ในการจัดทำแผนระดับที่ 2 และ แผนระดับที่ 3 ตามลำดับ ทั้งนี้ แผนพัฒนาจังหวัดปัตตานีเป็น “แผนระดับที่ 3” จึงจำเป็นต้องพิจารณาความเชื่อมโยงของแผนกับยุทธศาสตร์ชาติ 20 ปีด้วย

ยุทธศาสตร์ชาติ 20 ปี (พ.ศ. 2561 - 2580) เป็นแผนการพัฒนาประเทศที่กำหนดกรอบและแนวทางการพัฒนาให้หน่วยงานของรัฐทุกภาคส่วนต้องทำตาม เพื่อให้บรรลุวิสัยทัศน์ประเทศไทย “ประเทศไทยมีความมั่นคง มั่งคั่ง ยั่งยืน เป็นประเทศที่พัฒนาแล้ว ด้วยการพัฒนาตามหลักปรัชญาของเศรษฐกิจพอเพียง” หรือเป็นคติพจน์ว่า “มั่นคง มั่งคั่ง ยั่งยืน” เพื่อสนองต่อผลประโยชน์แห่งชาติ และเพื่อความสุขของคนไทยทุกคน เพื่อให้ประเทศสามารถยกระดับการพัฒนาให้บรรลุวิสัยทัศน์และเป้าหมายการพัฒนาประเทศ จึงจำเป็นต้องกำหนดยุทธศาสตร์การพัฒนาประเทศระยะยาวที่มุ่งเน้นการสร้างสรรค์ระหว่างการพัฒนาความมั่นคง เศรษฐกิจ สังคม และสิ่งแวดล้อม โดยแผนพัฒนาจังหวัดปัตตานี พ.ศ. 2566 – 2570 สอดคล้องทั้ง 6 ยุทธศาสตร์ ได้แก่

1. ยุทธศาสตร์ชาติด้านความมั่นคง โดยมีเป้าหมายการพัฒนาที่สำคัญ คือ ประเทศชาติมั่นคง ประชาชนมีความสุข เน้นการบริหารจัดการสถานะแวดล้อมของประเทศให้มีความมั่นคง ปลอดภัย เอกရာชอธิปไตย และมีความสงบเรียบร้อยในทุกระดับ ตั้งแต่ระดับชาติ สังคม ชุมชน มุ่งเน้นการพัฒนาดคน เครื่องมือ เทคโนโลยี และระบบฐานข้อมูลขนาดใหญ่ให้มีความพร้อมสามารถรับมือกับภัยคุกคามและภัยพิบัติได้ทุกรูปแบบ และทุกระดับความรุนแรง ควบคู่ไปกับการป้องกันและแก้ไขปัญหาด้านความมั่นคงที่มีอยู่ในปัจจุบัน และที่อาจจะเกิดขึ้นในอนาคต ใช้กลไกการแก้ไขปัญหาแบบบูรณาการ ทั้งกับส่วนราชการ ภาคเอกชน ประชาสังคม และองค์กรที่ไม่ใช่รัฐ รวมถึงประเทศเพื่อนบ้าน และมิตรประเทศทั่วโลกบนพื้นฐานของหลักธรรมาภิบาล เพื่อเอื้ออำนวยประโยชน์ต่อการดำเนินการของยุทธศาสตร์ชาติ ด้านอื่น ๆ ให้สามารถขับเคลื่อนไปได้ตามทิศทางและเป้าหมายที่กำหนด

2. ยุทธศาสตร์ชาติด้านการสร้างความสามารถในการแข่งขัน มีเป้าหมายการพัฒนา โดยที่มุ่งเน้นการยกระดับศักยภาพของประเทศในหลากหลายมิติ บนพื้นฐานแนวคิด 3 ประการ ได้แก่ (1) “ต่อยอดอดีต” โดยมองกลับไปที่รากเหง้าทางเศรษฐกิจ อัตลักษณ์ วัฒนธรรม ประเพณี วิถีชีวิตและจุดเด่นทางทรัพยากรธรรมชาติที่หลากหลาย รวมทั้งความได้เปรียบเชิงเปรียบเทียบของประเทศในด้านอื่น ๆ นำมาประยุกต์ผสมผสานกับเทคโนโลยีและนวัตกรรม เพื่อให้สอดคล้องกับบริบทของเศรษฐกิจและสังคมโลกสมัยใหม่ (2) “ปรับปัจจุบัน” เพื่อปูทางสู่อนาคต ผ่านการพัฒนาโครงสร้างพื้นฐานของประเทศในมิติต่าง ๆ ทั้งโครงข่ายระบบคมนาคมและขนส่ง โครงสร้างพื้นฐานวิทยาศาสตร์ เทคโนโลยี และดิจิทัล และการปรับสภาพแวดล้อมให้เอื้อต่อการพัฒนาอุตสาหกรรมและบริการอนาคต และ (3) “สร้างคุณค่าใหม่ในอนาคต” ด้วยการเพิ่มศักยภาพของผู้ประกอบการ พัฒนาคมนรุ่นใหม่ รวมถึงปรับรูปแบบธุรกิจ เพื่อตอบสนอง

ต่อความต้องการของตลาด ผสมผสานกับยุทธศาสตร์ที่รองรับอนาคต บนพื้นฐานของการต่อยอดอดีตและปรับปรุงปัจจุบัน พร้อมทั้งการส่งเสริมและสนับสนุนจากภาครัฐให้ประเทศไทยสามารถสร้างฐานรายได้และการจ้างงานใหม่ ขยายโอกาสทางการค้าและการลงทุนในเวทีโลก ควบคู่ไปกับการยกระดับรายได้และการกินดีอยู่ดี รวมถึงการเพิ่มขึ้นของคนชั้นกลางและลดความเหลื่อมล้ำของคนในประเทศได้ในคราวเดียวกัน

3. ยุทธศาสตร์ชาติด้านการพัฒนาและเสริมสร้างศักยภาพทรัพยากรมนุษย์ โดยมีเป้าหมายการพัฒนาที่สำคัญเพื่อพัฒนาคนในทุกมิติและในทุกช่วงวัยให้เป็นคนดี เก่ง และมีคุณภาพ โดยคนไทยมีความพร้อมทั้งกาย ใจ สติปัญญา มีพัฒนาการที่รอบด้านและมีสุขภาวะที่ดีในทุกช่วงวัย มีจิตสาธารณะ รับผิดชอบต่อสังคมและผู้อื่น มัธยัสถ์ อุดม ออบอ้อมอารี มีวินัย รักษาศีลธรรม และเป็นพลเมืองดีของชาติ มีหลักคิดที่ถูกต้อง มีทักษะที่จำเป็นในศตวรรษที่ 21 มีทักษะสื่อสารภาษาอังกฤษและภาษาที่สาม และอนุรักษ์ภาษาท้องถิ่น มีนิสัยรักการเรียนรู้และการพัฒนาตนเองอย่างต่อเนื่องตลอดชีวิต สูการเป็นคนไทยที่มีทักษะสูง เป็นนวัตกรรม นักคิด ผู้ประกอบการ เกษตรกรยุคใหม่ และอื่น ๆ โดยมีสัมมาชีพตามความถนัดของตนเอง

4. ยุทธศาสตร์ชาติด้านการสร้างโอกาสและความเสมอภาคทางสังคม โดยมีเป้าหมายการพัฒนาที่สำคัญกับการดึงเอาพลังของภาคส่วนต่าง ๆ ทั้งภาคเอกชน ประชาสังคม ชุมชน ท้องถิ่น มาร่วมขับเคลื่อน โดยการสนับสนุนการรวมตัวของประชาชนในการร่วมคิดร่วมทำ เพื่อส่วนรวม การกระจายอำนาจและความรับผิดชอบไปสู่กลไกบริหารราชการแผ่นดินในระดับท้องถิ่น การเสริมสร้างความเข้มแข็งของชุมชนในการจัดการตนเอง และการเตรียมความพร้อมของประชากรไทยทั้งในมิติสุขภาพ เศรษฐกิจ สังคม และสภาพแวดล้อมให้เป็นประชากรที่มีคุณภาพ สามารถพึ่งตนเองและทำประโยชน์แก่ครอบครัว ชุมชน และสังคมให้นานที่สุด โดยรัฐให้หลักประกันการเข้าถึงบริการและสวัสดิการที่มีคุณภาพอย่างเป็นธรรมและทั่วถึง

5. ยุทธศาสตร์ชาติด้านการสร้างการเติบโตบนคุณภาพชีวิตที่เป็นมิตรต่อสิ่งแวดล้อม โดยมีเป้าหมายการพัฒนาที่สำคัญเพื่อนำไปสู่การบรรลุเป้าหมายการพัฒนาที่ยั่งยืนในทุกมิติทั้งด้านสังคม เศรษฐกิจ สิ่งแวดล้อม ธรรมชาติ และความเป็นหุ้นส่วนความร่วมมือระหว่างกันทั้งภายในและภายนอกประเทศอย่างบูรณาการ ใช้พื้นที่เป็นตัวตั้งในการกำหนดกลยุทธ์และแผนงาน และการให้ทุกฝ่ายที่เกี่ยวข้องได้เข้ามามีส่วนร่วมในแบบทางตรงให้มากที่สุดเท่าที่จะเป็นไปได้ เป็นการดำเนินการบนพื้นฐานการเติบโตร่วมกัน ไม่ว่าจะผ่านทางเศรษฐกิจ สิ่งแวดล้อม และคุณภาพชีวิตโดยให้ความสำคัญกับการสร้างสมดุลทั้ง ๓ ด้าน อันจะนำไปสู่ความยั่งยืนเพื่อคนรุ่นต่อไปอย่างแท้จริง

6. ยุทธศาสตร์ชาติด้านการปรับสมดุลและพัฒนาระบบการบริหารจัดการภาครัฐ โดยมีเป้าหมายการพัฒนาที่สำคัญเพื่อปรับเปลี่ยนภาครัฐที่ยึดหลัก “ภาครัฐของประชาชนเพื่อประชาชนและประโยชน์ส่วนรวม” โดยภาครัฐต้องมีขนาดที่เหมาะสมกับบทบาทภารกิจ แยกแยะบทบาทหน่วยงานของรัฐที่ทำหน้าที่ในการกำกับหรือในการให้บริการในระบบเศรษฐกิจที่มีการแข่งขันมีสมรรถนะสูง ยึดหลักธรรมาภิบาล ปรับวัฒนธรรมการทำงานให้มุ่งผลสัมฤทธิ์และผลประโยชน์ส่วนรวมมีความทันสมัย และพร้อมที่จะปรับตัวให้ทันต่อการเปลี่ยนแปลงของโลกอยู่ตลอดเวลา

1.2) แผนแม่บทภายใต้ยุทธศาสตร์ชาติ

แผนแม่บทภายใต้ยุทธศาสตร์ชาติ เป็น “แผนระดับที่ 2” ที่สืบเนื่องและเชื่อมโยงมาจากแผนระดับที่ 1 คือ ยุทธศาสตร์ชาติ 20 ปี เป็นการกำหนดประเด็นในลักษณะที่มีความบูรณาการและเชื่อมโยงระหว่างยุทธศาสตร์ชาติ ด้านที่เกี่ยวข้อง (Cross Issue) และประเด็นการพัฒนาจะมีความซ้ำซ้อนกันระหว่าง แผนแม่บทภายใต้ยุทธศาสตร์ชาติ กำหนดขึ้นเพื่อให้ส่วนราชการสามารถนำแผนแม่บทภายใต้ยุทธศาสตร์ชาติไปใช้ในการขับเคลื่อนในทางปฏิบัติได้อย่างมีประสิทธิภาพและป้องกันการเกิดความสับสน ตั้งมีการเป้าหมายไว้แล้วมีการปรับปรุงค่าเป้าหมายทุกระยะ 5 ปี และกำหนดตัวชี้วัดในการดำเนินการตามแผนที่ชัดเจน เป็นประเด็นในลักษณะที่มีความบูรณาการและเชื่อมโยงระหว่างยุทธศาสตร์ชาติ มีผลผูกพันกับหน่วยงานของรัฐที่เกี่ยวข้องจะต้องปฏิบัติให้เป็นไปตามนั้นรวมทั้งการจัดทำงบประมาณรายจ่ายประจำปีงบประมาณต้องสอดคล้องกับแผนแม่บทฯ ด้วย (มาตรา 10 พ.ร.บ. การจัดทำยุทธศาสตร์ชาติ 2560)

เพื่อให้เป็นไปตามมาตรา 10 แห่งพระราชบัญญัติการจัดทำยุทธศาสตร์ชาติฯ เมื่อมีพระบรมราชโองการประกาศใช้ยุทธศาสตร์ชาติแล้ว ให้คณะกรรมการจัดทำยุทธศาสตร์ชาติแต่ละด้านจัดทำแผนแม่บทภายใต้ยุทธศาสตร์ชาติ เพื่อบรรลุเป้าหมายตามที่กำหนดไว้ในยุทธศาสตร์ชาติ โดยเสนอต่อคณะกรรมการยุทธศาสตร์ชาติพิจารณาให้ความเห็นชอบ และเสนอต่อคณะรัฐมนตรีเพื่อให้ความเห็นชอบและประกาศในราชกิจจานุเบกษา ในกระบวนการจัดทำไม่ได้มีการกำหนดหน่วยงานเจ้าภาพและการกำหนดโครงการในการขับเคลื่อนแผนแม่บทฯ ให้บรรลุเป้าหมาย ดังนั้น หน่วยงานของรัฐจึงจำเป็นต้องจัดทำโครงการ รวมถึง ดำเนินงานเพื่อบรรลุเป้าหมายที่กำหนดไว้ ทั้งนี้ แผนพัฒนาจังหวัดปัตตานี ซึ่งเป็น “แผนระดับที่ 3” จึงมีความจำเป็นต้องพิจารณาความเชื่อมโยงของแผนกับแผนแม่บทภายใต้ยุทธศาสตร์ชาติด้วย โดยแผนพัฒนาจังหวัดปัตตานี พ.ศ. 2566 – 2570 มีความสอดคล้องกับแผนแม่บทภายใต้ยุทธศาสตร์ชาติ 23 ฉบับ ประกอบด้วย

1. ความมั่นคง โดยมีเป้าหมายให้ประเทศชาติมีความมั่นคงในทุกมิติ และทุกระดับ ประชาชนอยู่ดี กินดี และมีความสุข มีแผนย่อยด้านการรักษาความสงบภายในประเทศ การป้องกันและแก้ไขปัญหามีผลกระทบต่อความมั่นคง การพัฒนาศักยภาพของประเทศ การบูรณาการความร่วมมือ ด้านความมั่นคงกับอาเซียน และนานาชาติ รวมทั้ง องค์การภาครัฐและมีใช้ภาครัฐ และการพัฒนากลไกการบริหารจัดการความมั่นคงแบบองค์รวม

2. การต่างประเทศ โดยมีเป้าหมายให้การต่างประเทศไทยมีเอกภาพ ทำให้ประเทศไทยมีความมั่นคง มั่งคั่ง ยั่งยืน มีมาตรฐานสากล และมีเกียรติภูมิในประชาคมโลก มีแผนย่อยด้านความร่วมมือด้านความมั่นคงระหว่างประเทศ ความร่วมมือด้านเศรษฐกิจและความร่วมมือเพื่อการพัฒนาต่างประเทศ การพัฒนาที่สอดคล้องกับมาตรฐานสากลและพันธกรณีระหว่างประเทศ การส่งเสริมสถานะและบทบาทของประเทศไทยในประชาคมโลก และการต่างประเทศมีเอกภาพและบูรณาการ

3. การเกษตร โดยมีเป้าหมายให้ผลิตภัณฑ์มวลรวมในประเทศในสาขาเกษตรเพิ่มขึ้น และผลิตภาพการผลิตของภาคเกษตรเพิ่มขึ้นเฉลี่ย มีแผนย่อยด้านเกษตรอัตลักษณ์พื้นถิ่น เกษตรปลอดภัย เกษตรชีวภาพ เกษตรแปรรูป เกษตรอัจฉริยะ และการพัฒนาระบบนิเวศการเกษตร

4. อุตสาหกรรมและบริการแห่งอนาคต โดยมีเป้าหมายให้ผลิตภัณฑ์มวลรวมในประเทศในสาขาอุตสาหกรรมและบริการเพิ่มขึ้น และผลิตภาพการผลิตของภาคอุตสาหกรรมและภาคบริการเพิ่มขึ้น มีแผนย่อยด้านอุตสาหกรรมชีวภาพ อุตสาหกรรมและบริการทางการแพทย์ครบวงจร อุตสาหกรรมและบริการดิจิทัล ข้อมูล และปัญญาประดิษฐ์ อุตสาหกรรมต่อเนื่องจากการพัฒนาระบบคมนาคม อุตสาหกรรมความมั่นคงของประเทศ และการพัฒนาระบบนิเวศอุตสาหกรรมและบริการแห่งอนาคต

5. การท่องเที่ยว โดยมีเป้าหมายให้ผลิตภัณฑ์มวลรวมในประเทศด้านการท่องเที่ยวต่อผลิตภัณฑ์มวลรวมในประเทศเพิ่มขึ้น รายได้จากการท่องเที่ยวของเมืองรองเพิ่มขึ้น และความสามารถทางการแข่งขันด้านการท่องเที่ยวของประเทศไทยดีขึ้น มีแผนย่อยด้านการท่องเที่ยวเชิงสร้างสรรค์และวัฒนธรรม การท่องเที่ยวเชิงธุรกิจ การท่องเที่ยวเชิงสุขภาพ ความงาม และแพทย์แผนไทย การท่องเที่ยวสราญทางน้ำ การท่องเที่ยวเชื่อมโยงภูมิภาค และการพัฒนาระบบนิเวศการท่องเที่ยว

6. พื้นที่และเมืองนำอยู่อัจฉริยะ โดยมีเป้าหมายให้ประเทศไทยมีขีดความสามารถในการแข่งขันสูงขึ้น เกิดศูนย์กลางความเจริญทางเศรษฐกิจและสังคมในทุกภูมิภาคของประเทศ เพื่อกระจายความเจริญทางด้านเศรษฐกิจและสังคม พื้นที่ที่มีแผนผังภูมิโนเวศเพื่อเป็นกรอบในการพัฒนาเมืองนำอยู่ ชนบทมั่นคง เกษตรยั่งยืน และอุตสาหกรรมเชิงนิเวศ รวมทั้งผังพื้นที่อนุรักษ์ทรัพยากรธรรมชาติ แหล่งโบราณคดี รวมทั้งลดช่องว่างความเหลื่อมล้ำระหว่างพื้นที่ที่มีแผนย่อยด้านการพัฒนาเมืองนำอยู่อัจฉริยะ และการพัฒนาพื้นที่เมือง ชนบท เกษตรกรรมและอุตสาหกรรมเชิงนิเวศ ที่มีการบริหารจัดการตามแผนผังภูมิโนเวศอย่างยั่งยืน

7. โครงสร้างพื้นฐาน ระบบโลจิสติกส์ และดิจิทัล โดยมีเป้าหมายให้ความสามารถในการแข่งขันด้านโครงสร้างพื้นฐานของประเทศไทยดีขึ้น มีแผนย่อยด้านโครงสร้างพื้นฐานด้านคมนาคมและระบบโลจิสติกส์ โครงสร้างพื้นฐานด้านพลังงาน และโครงสร้างพื้นฐานด้านดิจิทัล

8. ผู้ประกอบการและวิสาหกิจขนาดกลางและขนาดย่อมยุคใหม่ โดยมีเป้าหมายให้ผู้ประกอบการในทุกระดับเป็นผู้ประกอบการยุคใหม่ที่มืบทบาทต่อระบบเศรษฐกิจเพิ่มมากขึ้น มีแผนย่อยด้านการสร้างความเข้มแข็งผู้ประกอบการอัจฉริยะ การสร้างโอกาสเข้าถึงบริการทางการเงิน การสร้างโอกาสเข้าถึงตลาด และการสร้างระบบนิเวศที่เอื้อต่อการดำเนินธุรกิจของผู้ประกอบการและวิสาหกิจขนาดกลางและขนาดย่อมยุคใหม่

9. เขตเศรษฐกิจพิเศษ โดยมีเป้าหมายให้การเจริญเติบโตของผลิตภัณฑ์มวลรวมของเขตเศรษฐกิจพิเศษทั้งหมดเพิ่มขึ้น และการลงทุนในพื้นที่เขตเศรษฐกิจพิเศษทั้งหมดได้รับการยกระดับ โดยมีแผนย่อยด้านการพัฒนาเขตพัฒนาพิเศษภาคตะวันออก การพัฒนาเขตพื้นที่ระเบียงเศรษฐกิจภาคใต้ และการพัฒนาเขตเศรษฐกิจพิเศษชายแดน

10. การปรับเปลี่ยนค่านิยมและวัฒนธรรม โดยมีเป้าหมายให้คนไทยมีคุณธรรม จริยธรรม ค่านิยมที่ดีงาม และมีความรัก และภูมิใจในความเป็นไทยคนไทยนำหลักปรัชญาของเศรษฐกิจพอเพียงมาใช้ในการดำรงชีวิต สังคมไทยมีความสุขและเป็นที่ยอมรับของนานาชาติ มีแผนย่อยด้านการปลูกฝังคุณธรรม จริยธรรม ค่านิยม และการเสริมสร้างจิตสาธารณะและการเป็นพลเมืองที่ดี การสร้างค่านิยมและวัฒนธรรมที่พึงประสงค์จากภาคธุรกิจ และการใช้สื่อและสื่อสารมวลชนในการปลูกฝังค่านิยมและวัฒนธรรมของคนในสังคม

11. ศักยภาพ คนตลอดช่วงชีวิต โดยมีเป้าหมายให้คนไทยทุกช่วงวัยมีคุณภาพได้รับการพัฒนาอย่างสมดุล ทั้งด้านร่างกาย สติปัญญา และคุณธรรมจริยธรรม เป็นผู้ที่มีความรู้และทักษะในศตวรรษที่ 21 รักการเรียนรู้อย่างต่อเนื่องตลอดชีวิต มีแผนย่อยด้านการสร้างสภาพแวดล้อมที่เอื้อต่อการพัฒนาและเสริมสร้างศักยภาพมนุษย์ การพัฒนาเด็กตั้งแต่ช่วงการตั้งครรภ์จนถึงปฐมวัย การพัฒนาช่วงวัยเรียน/วัยรุ่น การพัฒนาและยกระดับศักยภาพวัยแรงงาน และการส่งเสริมศักยภาพวัยผู้สูงอายุ

12. การพัฒนาการเรียนรู้ โดยมีเป้าหมายให้คนไทยมีการศึกษาที่มีคุณภาพตามมาตรฐานสากล มีทักษะที่จำเป็นของโลกศตวรรษที่ 21 สามารถในการแก้ปัญหา ปรับตัว สื่อสาร และทำงานร่วมกับผู้อื่นได้อย่างมีประสิทธิภาพ มีนิสัยใฝ่เรียนรู้อย่างต่อเนื่องตลอดชีวิต และคนไทยได้รับการพัฒนาเต็มตามศักยภาพตามความถนัดและความสามารถของพหุปัญญา มีแผนย่อยด้านการปฏิรูปกระบวนการเรียนรู้ที่ตอบสนองต่อการเปลี่ยนแปลงในศตวรรษที่ 21 และการตระหนักถึงพหุปัญญาของมนุษย์ที่หลากหลาย

13. การเสริมสร้างให้คนไทยมีสุขภาพที่ดี โดยมีเป้าหมายให้คนไทยมีสุขภาพที่ดีขึ้น และมีความเป็นอยู่ดี มีแผนย่อยด้านการสร้างความรอบรู้ด้านสุขภาพและการป้องกันและควบคุมปัจจัยเสี่ยงที่คุกคามสุขภาพ การใช้ชุมชนเป็นฐานในการสร้างสภาพแวดล้อมที่เอื้อต่อการมีสุขภาพที่ดี การกระจายบริการสาธารณสุขอย่างทั่วถึงและมีคุณภาพ และการพัฒนาและสร้างระบบรับมือปรับตัวต่อโรคอุบัติใหม่และอุบัติซ้ำที่เกิดจากการเปลี่ยนแปลงภูมิอากาศ

14. ศักยภาพการกีฬา โดยมีเป้าหมายใช้กีฬาส่งเสริมคนไทยให้มีสุขภาพดี มีน้ำใจนักกีฬา และมีวินัย เคารพกฎกติกา มีแผนย่อยด้านการส่งเสริมการออกกำลังกาย และกีฬาขั้นพื้นฐานให้กลายเป็นวิถีชีวิตและการส่งเสริมให้ประชาชนมีส่วนร่วมในกิจกรรมออกกำลังกาย กีฬาและนันทนาการ การส่งเสริมการกีฬาเพื่อพัฒนาสู่ระดับอาชีพ และบุคลากรด้านการกีฬาและนันทนาการ

15. พลังทางสังคม โดยมีเป้าหมายให้ประเทศไทยมีความเท่าเทียมและเสมอภาคในสังคม มีแผนย่อยด้านการเสริมสร้างทุนทางสังคม และการรองรับสังคมสูงวัยเชิงรุก

16. เศรษฐกิจฐานราก โดยมีเป้าหมายให้รายได้ของประชากรกลุ่มรายได้น้อยเพิ่มขึ้นกระจายอย่างต่อเนื่อง มีแผนย่อยด้านการยกระดับศักยภาพการเป็นผู้ประกอบการธุรกิจ และการสร้างสภาพแวดล้อมและกลไกที่ส่งเสริมการพัฒนาเศรษฐกิจฐานราก

17. ความเสมอภาคและหลักประกันทางสังคม โดยมีเป้าหมายให้คนไทยทุกคนได้รับการคุ้มครองและมีหลักประกันทางสังคมเพิ่มขึ้น มีแผนย่อยด้านการคุ้มครองทางสังคมขั้นพื้นฐานและหลักประกันทางเศรษฐกิจ สังคม และสุขภาพ และมาตรการแบบเจาะจงกลุ่มเป้าหมายเพื่อแก้ปัญหาเฉพาะกลุ่ม

18. การเติบโตอย่างยั่งยืน โดยมีเป้าหมายให้สภาพแวดล้อมของประเทศไทยมีคุณภาพดีขึ้นอย่างยั่งยืน มีแผนย่อยด้านการสร้างการเติบโตอย่างยั่งยืนบนสังคมเศรษฐกิจสีเขียว การสร้างการเติบโตอย่างยั่งยืนบนสังคมเศรษฐกิจภาคทะเล การสร้างการเติบโตอย่างยั่งยืนบนสังคมที่เป็นมิตรต่อสภาพภูมิอากาศ การจัดการมลพิษที่มีผลกระทบต่อสิ่งแวดล้อม และสารเคมีในภาคเกษตรทั้งระบบ ให้เป็นไปตามมาตรฐานสากลและค่ามาตรฐานสากล และการยกระดับกระบวนการทัศน์ด้านทรัพยากรธรรมชาติ และสิ่งแวดล้อมเพื่อกำหนดอนาคตประเทศ

19. การบริหารจัดการน้ำทั้งระบบ โดยมีเป้าหมายให้มีความมั่นคงด้านน้ำของประเทศเพิ่มขึ้น ผลิตภาพของน้ำทั้งระบบเพิ่มขึ้น การใช้น้ำอย่างประหยัดและสร้างมูลค่าเพิ่มจากการใช้น้ำ แม่น้ำลำคลองและแหล่งน้ำธรรมชาติได้รับการอนุรักษ์และฟื้นฟูสภาพให้มีระบบนิเวศที่ดี โดยมีแผนย่อยด้าน การพัฒนาการจัดการน้ำเชิงลุ่มน้ำทั้งระบบ

เพื่อเพิ่มความมั่นคงด้านน้ำของประเทศ เพิ่มผลิตภาพของน้ำทั้งระบบ ในการใช้น้ำอย่างประหยัด รู้คุณค่า และสร้างมูลค่าเพิ่มจากการใช้น้ำให้ทัดเทียมกับระดับสากล และการอนุรักษ์และฟื้นฟูแม่น้ำลำคลองและแหล่งน้ำธรรมชาติทั่วประเทศ

20. การบริการประชาชนและประสิทธิภาพภาครัฐ โดยมีเป้าหมายให้บริการของรัฐมีประสิทธิภาพและมีคุณภาพเป็นที่ยอมรับของผู้ใช้บริการ และภาครัฐมีการดำเนินการที่มีประสิทธิภาพด้วยการนำนวัตกรรม เทคโนโลยี มาประยุกต์ใช้ มีแผนย่อยด้านการพัฒนาบริการประชาชน การบริหารจัดการการเงินการคลัง การปรับสมดุลภาครัฐ การพัฒนาระบบบริหารงานภาครัฐ และการสร้างและพัฒนาบุคลากรภาครัฐ

21. การต่อต้านการทุจริตและประพฤติมิชอบ โดยมีเป้าหมายให้ประเทศไทยปลอดการทุจริตและประพฤติมิชอบ มีแผนย่อยด้านการป้องกันการทุจริตและประพฤติมิชอบ และการปราบปรามการทุจริต

22. กฎหมายและกระบวนการยุติธรรม โดยมีเป้าหมายให้กฎหมายเป็นเครื่องมือให้ทุกภาคส่วนได้ประโยชน์จากการพัฒนาประเทศอย่างเท่าเทียมและเป็นธรรม การอำนวยความสะดวกยุติธรรมเป็นไปโดยความเสมอภาค โปร่งใส เป็นธรรม ทัวถึง และปราศจากการเลือกปฏิบัติ มีแผนย่อยด้านการพัฒนากฎหมาย และการพัฒนากระบวนการยุติธรรม

23. การวิจัย และพัฒนานวัตกรรม โดยมีเป้าหมายให้เกิดความสามารถในการแข่งขันด้านโครงสร้างพื้นฐานทางเทคโนโลยี และด้านโครงสร้างพื้นฐานทางวิทยาศาสตร์ของประเทศเพิ่มสูงขึ้น มูลค่าการลงทุนวิจัยและพัฒนานวัตกรรมต่อผลิตภัณฑ์มวลรวมภายในของประเทศเพิ่มขึ้น มีแผนย่อยด้านการวิจัยและพัฒนานวัตกรรมด้านเศรษฐกิจ การวิจัยและพัฒนานวัตกรรมด้านสังคม การวิจัยและพัฒนานวัตกรรมด้านสิ่งแวดล้อม การวิจัยและพัฒนานวัตกรรมด้านองค์ความรู้พื้นฐาน และด้านปัจจัยสนับสนุนในการวิจัยและพัฒนานวัตกรรม

1.3) แผนการปฏิรูปประเทศ (ฉบับปรับปรุง)

รัฐธรรมนูญแห่งราชอาณาจักรไทย หมวด 16 การปฏิรูปประเทศ กำหนดให้ดำเนินการปฏิรูปประเทศอย่างน้อยในด้านต่างๆ ให้เกิดผลตามที่กำหนดในกฎหมายว่าด้วยแผนและขั้นตอนการดำเนินการปฏิรูปประเทศ ซึ่งวิธีการจัดทำแผนต้องให้ประชาชนและหน่วยงานที่เกี่ยวข้องมีส่วนร่วม ต้องมีการวัดผลการดำเนินการ และระยะเวลาดำเนินการปฏิรูปประเทศทุกด้าน มีทั้งสิ้น 13 ด้าน เป็น “แผนระดับที่ 2” ทั้งนี้ แผนพัฒนาจังหวัดปัตตานีนับเป็น “แผนระดับที่ 3” จึงจำเป็นต้องพิจารณาความเชื่อมโยงของแผนกับแผนปฏิรูปด้วย ซึ่งทุกหน่วยงานต้องดำเนินการตามกิจกรรมปฏิรูปประเทศที่จะส่งผลให้เกิดการเปลี่ยนแปลงต่อประชาชนอย่างมีนัยสำคัญ (Big Rock) นำไปสู่การปฏิบัติตามหลักความสัมพันธ์เชิงเหตุและผล (Causal Relationship: XYZ) เพื่อให้บรรลุผลสัมฤทธิ์ตามเป้าหมายของยุทธศาสตร์ชาติของแต่ละช่วงเวลา 5 ปี โดยแผนการปฏิรูปประเทศฉบับปรับปรุงจะดำเนินการคู่ขนานไปกับเล่มแผนการปฏิรูปประเทศฉบับเดิม ที่ประกาศใช้เมื่อเดือนเมษายน พ.ศ.2561 ที่เป็นกิจกรรมในลักษณะภารกิจปกติของหน่วยงาน โดยแผนการปฏิรูปประเทศทั้ง 13 ด้าน ล้วนมีความสอดคล้องยุทธศาสตร์ชาติ ดังนี้

1. ด้านการเมือง
2. ด้านการบริหารราชการแผ่นดิน
3. ด้านกฎหมาย
4. ด้านกระบวนการยุติธรรม
5. ด้านเศรษฐกิจ

6. ด้านทรัพยากรธรรมชาติและสิ่งแวดล้อม
7. ด้านสาธารณสุข
8. ด้านสื่อสารมวลชน เทคโนโลยีสารสนเทศ
9. ด้านสังคม
10. ด้านพลังงาน
11. ด้านป้องกันและปราบปรามการทุจริตและประพฤติมิชอบ
12. ด้านการศึกษา
13. ด้านวัฒนธรรม กีฬา แรงงาน และการพัฒนาทรัพยากรมนุษย์

1.4) แผนพัฒนาเศรษฐกิจและสังคมแห่งชาติ

แผนพัฒนาเศรษฐกิจและสังคมแห่งชาติ เป็น “แผนระดับที่ 2” ซึ่งเป็นขับเคลื่อนการพัฒนาประเทศ ในช่วงระยะเวลาของแผนพัฒนาเศรษฐกิจและสังคมแห่งชาติ ฉบับที่ 13 (พ.ศ. 2566 – 2570) โดยอยู่ในระหว่างการดำเนินการอยู่ในขณะนี้ ทั้งนี้ แผนพัฒนาจังหวัดปัตตานี นับเป็น “แผนระดับที่ 3” ที่มีช่วงระยะเวลาการดำเนินการทับซ้อนกัน 5 ปี เช่นเดียวกับแผนพัฒนาเศรษฐกิจและสังคมแห่งชาติ ฉบับที่ 13 จึงจำเป็นต้องพิจารณาความเชื่อมโยงของแผนพัฒนาจังหวัดปัตตานีกับแผนพัฒนาเศรษฐกิจและสังคมแห่งชาติ ฉบับที่ 13 เพื่อให้สามารถให้เกิดผลสัมฤทธิ์ในทิศทางที่จะนำไปสู่การบรรลุเป้าหมายตามยุทธศาสตร์ชาติ 20 ปี อันเป็น “แผนระดับที่ 1” ได้อย่างเป็นรูปธรรม

กรอบแผนพัฒนาเศรษฐกิจและสังคมแห่งชาติ ฉบับที่ 13 เป็นการพลิกโฉมประเทศไทย (Thailand’s Transformation) มีเป้าหมายหลักเพื่อพลิกโฉมประเทศไปสู่ “เศรษฐกิจสร้างคุณค่า สังคมเดินหน้าอย่างยั่งยืน” หรือ “Hi-Value and Sustainable Thailand” โดยใช้องค์ความรู้ ความคิดสร้างสรรค์ เทคโนโลยี และนวัตกรรม เป็นเครื่องมือขับเคลื่อนการยกระดับศักยภาพและพัฒนาประเทศในทุกมิติ มีองค์ประกอบสำคัญ 4 ประการ ได้แก่

1. เศรษฐกิจมูลค่าสูงที่เป็นมิตรต่อสิ่งแวดล้อม (High Value-Added Economy)
2. สังคมแห่งโอกาสและความเสมอภาค (High Opportunity Society)
3. วิถีชีวิตที่ยั่งยืน (Eco-Friendly Living)
4. ปัจจัยสนับสนุน การพลิกโฉมประเทศ (Key Enablers for Thailand’s Transformation)

ภายใต้องค์ประกอบในแต่ละด้าน ได้มีการกำหนด “หมุดหมาย” (Milestones) ซึ่งเป็นการบ่งบอกถึงสิ่ง ที่ประเทศไทยปรารถนาจะ “เป็น” มุ่งหวังจะ “มี” หรือต้องการจะ “ขจัด” ในช่วงระยะเวลา 5 ปี ของแผนพัฒนาฯ โดยมีรายละเอียดหมุดหมาย ดังต่อไปนี้



ที่มา: สำนักงานสภาพัฒนาการเศรษฐกิจและสังคมแห่งชาติ (2564)

ภาพที่ 18 แสดงหมวดหมายกรอบแผนพัฒนาเศรษฐกิจและสังคมแห่งชาติ ฉบับที่ 13

1.5) นโยบายรัฐบาล

นโยบายรัฐบาลซึ่งเป็น “แผนระดับที่ 2” โดยรัฐบาลภายใต้การนำของ พล.อ.ประยุทธ์ จันทร์โอชา นายกรัฐมนตรี ได้มีการแถลงต่อรัฐสภา เมื่อวันที่ 25 กรกฎาคม พ.ศ. 2562 ซึ่งคณะรัฐมนตรีได้แถลงการกำหนด “นโยบายบริหารราชการแผ่นดินที่ยึดมั่นการปกครองในระบอบประชาธิปไตยอันมีพระมหากษัตริย์ทรงเป็นประมุข” โดยมีความสอดคล้องกับรัฐธรรมนูญแห่งราชอาณาจักรไทย พ.ศ. 2560 และยุทธศาสตร์ชาติ 20 ปี (พ.ศ. 2561-2580) ทั้งนี้ แผนพัฒนาจังหวัดปัตตานี นับเป็น “แผนระดับที่ 3” จึงจำเป็นต้องพิจารณาความเชื่อมโยงของแผนกับนโยบายรัฐบาลด้วย รายละเอียดสำคัญของนโยบายรัฐบาล ประกอบด้วย

นโยบายหลัก จำนวน 12 ข้อ ได้แก่

- (1) ปกป้องและเชิดชูสถาบันพระมหากษัตริย์
- (2) สร้างความมั่นคงและปลอดภัยของประเทศ และความสงบสุขของประเทศ
- (3) ทำนุบำรุงศาสนาและวัฒนธรรม
- (4) การสร้างบทบาทของไทยในเวทีโลก
- (5) การพัฒนาเศรษฐกิจและความสามารถในการแข่งขันของไทย
- (6) การพัฒนาพื้นที่เศรษฐกิจและการกระจายความเจริญสู่ภูมิภาค
- (7) การพัฒนาสร้างความเข้มแข็งจากฐานราก
- (8) ปฏิรูปกระบวนการเรียนรู้และการพัฒนาศักยภาพของไทยทุกช่วงวัย
- (9) สาธารณสุขความเสมอภาคและสวัสดิการที่เหมาะสมกับกลุ่มประชาชน
- (10) การฟื้นฟูทรัพยากรธรรมชาติและการรักษาสิ่งแวดล้อมเพื่อสร้างการเติบโตอย่างยั่งยืน
- (11) การปฏิรูปการบริหารจัดการภาครัฐ
- (12) การป้องกันและปราบปรามการทุจริตและประพฤติมิชอบและกระบวนการยุติธรรม

นโยบายเร่งด่วน จำนวน 12 ข้อ ได้แก่

- (1) การแก้ไขปัญหาในการดำรงชีวิตของประชาชน
- (2) การปรับปรุงระบบสวัสดิการและพัฒนาคุณภาพชีวิตของประชาชน
- (3) มาตรการเศรษฐกิจเพื่อรองรับความผันผวนของเศรษฐกิจโลก
- (4) การให้ความช่วยเหลือเกษตรกรและพัฒนานวัตกรรม
- (5) การยกระดับศักยภาพของแรงงาน
- (6) การวางรากฐานระบบเศรษฐกิจของประเทศสู่อนาคต
- (7) การเตรียมคนไทยสู่ศตวรรษที่ 21
- (8) การแก้ไขปัญหาทุจริตและประพฤติมิชอบในวงราชการ
- (9) การแก้ไขปัญหาเสพติดและสร้างความสงบสุขในพื้นที่ชายแดนภาคใต้
- (10) การพัฒนาระบบการให้บริการประชาชน
- (11) การจัดเตรียมมาตรการรองรับภัยแล้งและอุทกภัย
- (12) การสนับสนุนให้มีการศึกษาการรับฟังความเห็นของประชาชน และการดำเนินการเพื่อแก้ไข

เพิ่มเติมรัฐธรรมนูญ

1.6) (ร่าง) นโยบายและแผนระดับชาติว่าด้วยความมั่นคงแห่งชาติ (พ.ศ. 2566 – 2570)

นโยบายและแผนระดับชาติว่าด้วยความมั่นคงแห่งชาติ นับเป็น “แผนขั้นที่ 2” ที่มีความเชื่อมโยงกับยุทธศาสตร์ชาติ 20 ปี แผนพัฒนาเศรษฐกิจและสังคมแห่งชาติ นโยบาย/ยุทธศาสตร์ของกระทรวงที่เกี่ยวข้อง และยุทธศาสตร์การจัดสรรงบประมาณ โดยคณะรัฐมนตรีได้มีมติเมื่อวันที่ 5 ตุลาคม พ.ศ. 2565 เห็นชอบนโยบายและแผนระดับชาติว่าด้วยความมั่นคงแห่งชาติ (พ.ศ. 2566 - 2570) ตามที่สภาความมั่นคงแห่งชาติเสนอ เพื่อเป็นแผนหลักของชาติที่เป็นกรอบทิศทางการดำเนินการป้องกันแจ้งเตือน แก้ไข หรือระงับภัยภัยคุกคาม เพื่อธำรงไว้ซึ่งความมั่นคงแห่งชาติ ทั้งนี้ แผนพัฒนาจังหวัดปัตตานี นับเป็น “แผนระดับที่ 3” จึงจำเป็นต้องพิจารณาความเชื่อมโยงของแผนกับนโยบายและแผนระดับชาติว่าด้วยความมั่นคงแห่งชาติ (พ.ศ. 2566 - 2570) ด้วย

วิสัยทัศน์ “ประเทศไทยมีเสถียรภาพ ประชาชนอยู่ดีมีสุข ปลอดภัยจากภัยคุกคามทุกรูปแบบ มีศักยภาพบริหารจัดการความมั่นคงแบบองค์รวม และรักษาไว้ซึ่งผลประโยชน์แห่งชาติอย่างยั่งยืน” ทั้งนี้ นโยบายความมั่นคงแห่งชาติ มีจำนวน 17 นโยบาย ดังนี้

- นโยบายที่ 1 : การเสริมสร้างความมั่นคงของสถาบันหลักของชาติ
- นโยบายที่ 2 : การปกป้องอธิปไตยและผลประโยชน์ของชาติ และการพัฒนาศักยภาพการป้องกันประเทศ
- นโยบายที่ 3 : การรักษาความมั่นคงและผลประโยชน์ของชาติพื้นที่ชายแดน
- นโยบายที่ 4 : การรักษาความมั่นคงและผลประโยชน์ของชาติทางทะเล
- นโยบายที่ 5 : การป้องกันและแก้ไขปัญหาจังหวัดชายแดนภาคใต้
- นโยบายที่ 6 : การบริหารจัดการผู้หลบหนีเข้าเมืองและผู้โยกย้ายถิ่นฐานแบบไม่ปกติ
- นโยบายที่ 7 : การป้องกันและแก้ไขปัญหาการค้ามนุษย์
- นโยบายที่ 8 : การป้องกัน ปรามปราม และแก้ไขปัญหาหายาเสพติด
- นโยบายที่ 9 : การป้องกันและบรรเทาสาธารณภัย
- นโยบายที่ 10 : การป้องกันและแก้ไขปัญหาความมั่นคงทางไซเบอร์
- นโยบายที่ 11 : การป้องกันและแก้ไขปัญหาการก่อการร้าย
- นโยบายที่ 12 : การสร้างดุลยภาพระหว่างประเทศ
- นโยบายที่ 13 : การบริหารจัดการภาวะฉุกเฉินด้านสาธารณสุขและโรคติดต่ออุบัติใหม่
- นโยบายที่ 14 : การพัฒนาศักยภาพการเตรียมพร้อมแห่งชาติ และการบริหารจัดการวิกฤตการณ์ระดับชาติ
- นโยบายที่ 15 : การพัฒนาระบบข่าวกรองแห่งชาติ
- นโยบายที่ 16 : การบูรณาการข้อมูลด้านความมั่นคง
- นโยบายที่ 17 : การเสริมสร้างความมั่นคงเชิงพื้นที่

1.7) แผนปฏิบัติการด้านการส่งเสริมการอยู่ร่วมกันภายใต้สังคมพหุวัฒนธรรมในประเทศไทย

(พ.ศ. 2566 – 2570)

โดยเป็น “แผนขั้นที่ 3” ที่จังหวัดจำเป็นจะต้องดำเนินการให้สอดคล้อง วิสัยทัศน์ “สังคมไทยมีเอกภาพท่ามกลางความหลากหลาย มีสันติวัฒนธรรม สามารถอยู่ร่วมกันอย่างสันติสุข”

เป้าหมายการดำเนินงาน ดังนี้

- (1) ประเทศไทยเป็นสังคมพหุวัฒนธรรมที่สงบสุข เป็นธรรม ไม่แบ่งแยก สามารถบริหารจัดการป้องกันปัญหาอคติทางวัฒนธรรมที่ส่งผลให้เกิดความขัดแย้งและความเกลียดชังได้อย่างมีประสิทธิภาพโดยใช้แนวทางสันติวิธี
- (2) คนในชาติ โดยเฉพาะกลุ่มชาติพันธุ์ที่เป็นกลุ่มเปราะบางและกลุ่มผู้เสียเปรียบในสังคม ได้รับการพัฒนาศักยภาพที่สอดคล้องกับวิถีชีวิต วัฒนธรรม และภูมิปัญญาท้องถิ่น รวมทั้งการส่งเสริมอาชีพ ตลอดจนตระหนักรู้ถึงสิทธิและหน้าที่ รวมทั้งส่งเสริมและจัดอุปสรรคต่าง ๆ เพื่อให้คนในชาติเข้ามา มีส่วนร่วมในการแก้ไขและพัฒนาประเทศ ได้อย่างสอดคล้องกับหลักมนุษยธรรมและหลักสิทธิมนุษยชน
- (3) ทุกภาคส่วนทั้งภาครัฐ ภาคเอกชน ภาคประชาชน และภาคประชาสังคมทั้งในและต่างประเทศ มีความเข้าใจเกี่ยวกับการอยู่ร่วมกันอย่างสันติสุขภายใต้สังคมพหุวัฒนธรรมของประเทศไทย
- (4) ประเทศไทยมีกลไกการบริหารจัดการของภาครัฐที่มีประสิทธิภาพภายใต้หลักธรรมาภิบาล ที่สอดคล้องกับสังคมพหุวัฒนธรรม รวมทั้งมีกฎหมาย ระเบียบ หลักเกณฑ์ และมาตรการที่มีความทันสมัยและสร้างความเป็นธรรมให้กับคนในชาติ

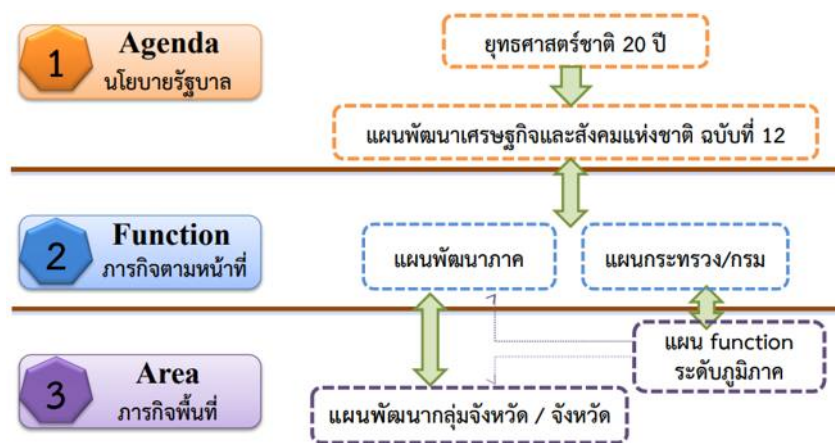
แนวทางการดำเนินการ

- (1) การเสริมสร้างการอยู่ร่วมกันอย่างสันติสุขของคนในชาติอย่างมีเกียรติและศักดิ์ศรี โดยสันติวิธี ภายใต้สังคมพหุวัฒนธรรม
- (2) การส่งเสริมให้คนในชาติได้รับการประกันสิทธิขั้นพื้นฐาน และได้รับการพัฒนาศักยภาพที่สอดคล้องกับวิถีชีวิต วัฒนธรรม และภูมิปัญญาท้องถิ่น อย่างเสมอภาคและไม่เลือกปฏิบัติ รวมทั้ง เสริมสร้างการมีส่วนร่วมของคนในชาติในการแก้ไขปัญหาได้อย่างความเท่าเทียมและเป็นธรรมให้ยั่งยืน
- (3) การส่งเสริมให้ทุกภาคส่วนทั้งภาครัฐ ภาคเอกชน ภาคประชาชน และภาคประชาสังคมทั้งในและต่างประเทศ มีความเข้าใจเกี่ยวกับการอยู่ร่วมกันอย่างสันติสุขภายใต้สังคม พหุวัฒนธรรม รวมทั้งการดำเนินงานของภาครัฐที่เกี่ยวข้อง
- (4) การทบทวนความเหมาะสมของแนวทางการบริหารจัดการ เช่นนโยบาย กฎหมาย ระเบียบ หลักเกณฑ์ และมาตรการของประเทศไทยให้เป็นไปอย่างเหมาะสมและสอดคล้องต่อการแก้ไขปัญหา รวมทั้งการบริหารจัดการของภาครัฐได้รับการพัฒนาอย่างมีประสิทธิภาพภายใต้หลักธรรมาภิบาล

1.8) แผนพัฒนาภาคใต้ชายแดน ภายใต้แผนพัฒนาเศรษฐกิจและสังคมแห่งชาติ ฉบับที่ 13

(พ.ศ. 2566 – 2570)

แผนพัฒนาภาคใต้ชายแดนนับเป็น “แผนขั้นที่ 3” ซึ่งเป็นแผนในระดับเดียวกับแผนพัฒนาจังหวัดปัตตานี แต่อย่างไรก็ตาม โดยเมื่อพิจารณาความเชื่อมโยงของแผนด้วยมิติ “แผนงบประมาณเชิงบูรณาการ” จะเห็นได้ว่า แผนพัฒนาภาคจะเป็นแผนตามภารกิจหน้าที่ (Function) ในขณะที่แผนพัฒนาจังหวัดปัตตานีเป็นแผนตามภารกิจพื้นที่ (Area) ซึ่งมีความเชื่อมโยงระหว่างกันดังแผนภาพ



ที่มา: สำนักงานสภาพัฒนาการเศรษฐกิจและสังคมแห่งชาติ (2564)

ภาพที่ 19 แสดงความเชื่อมโยงของแผน

บทบาทของภาค ภาคใต้ชายแดนมีบทบาทสำคัญในการเป็นเมืองชายแดนเชื่อมโยงการค้า การลงทุน และการท่องเที่ยวเมืองชายแดน จากความได้เปรียบกายภาพที่ตั้งซึ่งเชื่อมโยงกับภาคใต้และประเทศมาเลเซีย มีเมืองชายแดนเป็นเมืองเศรษฐกิจสำคัญ 2 เมืองหลัก คือ เมืองเบตงและเมืองสุโหงโกลก และเมืองยะลาเป็นเมืองศูนย์กลางเศรษฐกิจของภาค เป็นแหล่งผลิตพืชเศรษฐกิจสำคัญ ยางพารา ปาล์มน้ำมัน และไม้ผล และอุตสาหกรรมแปรรูปสินค้าเกษตรขั้นต้นและขั้นกลางเพื่อการส่งออก เป็นแหล่งทำการประมงและการเพาะเลี้ยงชายฝั่ง และอุตสาหกรรมแปรรูปอาหารทะเลที่สำคัญของประเทศ เนื่องจากมีทรัพยากรธรรมชาติที่อุดมสมบูรณ์และมีแหล่ง

ท่องเที่ยวที่สวยงามจึงมีแหล่งท่องเที่ยวทางธรรมชาติและผลไม้และอาหารพื้นถิ่นที่เป็นอัตลักษณ์ มีสังคมแบบพหุวัฒนธรรม (Multicultural society) ซึ่งสามารถนำความโดดเด่นของวิถีความเป็นอยู่มาต่อยอดสู่การท่องเที่ยวเพื่อเพิ่มรายได้ให้กับชุมชน อย่างไรก็ตามภาพลักษณ์ความไม่ปลอดภัยจากเหตุการณ์ความไม่สงบ และปัญหาความยากจนและคุณภาพชีวิตด้านต่างๆ รุนแรงที่สุดของประเทศ

ทิศทางการพัฒนาภาค การพัฒนาภาคใต้ชายแดนมุ่งเน้นการพัฒนาสู่ “ฐานเศรษฐกิจชายแดนที่มั่นคง บนสังคมพหุวัฒนธรรม” โดยเน้นการพัฒนาเมืองเศรษฐกิจชายแดนเชื่อมโยงประเทศเพื่อนบ้าน การพัฒนาประสิทธิภาพการผลิตสินค้าเกษตรและอุตสาหกรรมเกษตรแปรรูปมูลค่าสูงเพื่อการส่งออก บนฐานทรัพยากรที่สมดุลควบคู่กับการยกระดับคุณภาพชีวิตประชาชนภายใต้สังคมพหุวัฒนธรรมให้มีวิถีชีวิตที่ยั่งยืนและสงบสุข โดยกำหนดทิศทางการพัฒนาภาคใต้ชายแดน (SB Direction) ที่ให้ความสำคัญกับการพัฒนา PEACE ได้แก่ การพัฒนาประสิทธิภาพการผลิตและแปรรูปสินค้าหลักเป็นสินค้ามูลค่าสูงเพื่อการส่งออก โดยเฉพาะยางพารา และปาล์มน้ำมัน (P: Para Rubber and Palm Product Development) พัฒนาการท่องเที่ยวเมืองชายแดนและการท่องเที่ยวเชิงนิเวศ-วัฒนธรรม (E: Eco-tourism) และพัฒนาสินค้าเกษตรและผลิตภัณฑ์ชุมชนที่เป็นอัตลักษณ์ให้เป็นสินค้ามูลค่าสูง (A: Agro-based Industries) ให้ความสำคัญกับการพัฒนาคนสู่สังคมสันติสุขภายใต้สังคมพหุวัฒนธรรม (C: Calm) และพัฒนาเมืองเศรษฐกิจชายแดนเพื่อสนับสนุนการค้าการลงทุนเชื่อมโยงกับประเทศเพื่อนบ้าน (E: Economic Linkage)

ตัวชี้วัดและค่าเป้าหมาย

- (1) อัตราการขยายตัวผลิตภัณฑ์ภาคเฉลี่ยร้อยละ 4.3 ต่อปี
- (2) สัมประสิทธิ์ความไม่เสมอภาค (Gini Coefficient) ในการกระจายรายได้ของภาคใต้ชายแดน ลดลง ต่ำกว่า 0.451

แนวทางการพัฒนา

(1) พัฒนาศักยภาพการผลิตและการแปรรูปเพื่อสร้างมูลค่าเพิ่มให้กับสินค้าเกษตรหลักของภาค โดยมีแนวทางการพัฒนา ได้แก่

- (1.1) พัฒนาศักยภาพการผลิตภาคเกษตรเป็นสินค้ามูลค่าสูง
- (1.2) การเพิ่มมูลค่าเป็นผลิตภัณฑ์แปรรูปการเกษตรที่เป็นมิตรกับสิ่งแวดล้อม ตามแนวคิดเศรษฐกิจหมุนเวียน (BCG Model)
- (1.3) ยกระดับคุณภาพสินค้าเกษตรที่เป็นอัตลักษณ์ของภาค โดยขยายการผลิตสินค้าเกษตรอัตลักษณ์ที่มีมูลค่าสูงและเป็นที่ต้องการของตลาด
- (1.4) ยกระดับอุตสาหกรรมประมงทะเล การเพาะเลี้ยงชายฝั่งที่เป็นมิตรต่อสิ่งแวดล้อมเพื่อการส่งออก
- (1.5) ส่งเสริมการเลี้ยงปศุสัตว์และการแปรรูปเป็นผลิตภัณฑ์ที่มีมูลค่าเพิ่ม
- (1.6) ส่งเสริมเกษตรกรและสถาบันเกษตรกรให้มีความเข้มแข็ง สามารถพึ่งพาตนเองได้อย่างยั่งยืน

(2) พัฒนาเมืองชายแดนให้เป็นเมืองเศรษฐกิจการค้า การท่องเที่ยว สามารถเชื่อมโยงกับพื้นที่เศรษฐกิจของประเทศเพื่อนบ้านและอาเซียนตอนใต้ และพัฒนาเมืองยะลาเป็นศูนย์กลางเศรษฐกิจของภาคใต้ชายแดน โดยมีแนวทางการพัฒนา ได้แก่

(2.1) พัฒนาด้านชายแดนไทย-มาเลเซีย ทั้ง 4 ด้าน (ด้านชายแดนเบตง ด้านชายแดน สุโงะ-โกลก ด้านชายแดนตากใบ และด้านชายแดนบูเก๊ะตา) ให้ได้มาตรฐานสากลและเหมาะสมต่อการเป็นประตูเศรษฐกิจของประเทศ

(2.2) พัฒนาเมืองยะลาเป็นศูนย์กลางเศรษฐกิจของภาค

(2.3) พัฒนาเมืองชายแดนเบตง ให้เป็นเมืองนำอยู่พึ่งพาตนเองได้อย่างยั่งยืน บนฐานทรัพยากรธรรมชาติที่หลากหลาย

(2.4) พัฒนาการท่องเที่ยวชายแดน แหล่งท่องเที่ยวทางธรรมชาติ และแหล่งท่องเที่ยวทางวัฒนธรรมและเมืองเก่า

(3) ยกระดับรายได้ การศึกษา สมรรถนะแรงงาน และสาธารณสุข เพื่อคุณภาพชีวิตที่ดีและสันติสุข โดยมีแนวทางการพัฒนา ได้แก่

(3.1) ยกระดับรายได้ครัวเรือนและพัฒนาผู้ประกอบการวิสาหกิจขนาดกลางและขนาดย่อม (SMEs) เพื่อส่งเสริมเศรษฐกิจชุมชนให้มีความเข้มแข็งสามารถพึ่งพาตนเองได้

(3.2) ยกระดับทักษะฝีมือแรงงานทั้งในและนอกระบบการศึกษา

(3.3) ยกระดับคุณภาพการศึกษาให้เทียบเท่ากับเกณฑ์มาตรฐานของประเทศ

(3.4) ส่งเสริมการพัฒนาสุขภาวะของประชาชนทุกช่วงวัย

(3.5) สร้างความเข้มแข็งในการดำรงชีวิตให้มีความมั่นคงบนสังคมพหุวัฒนธรรม

(4) อนุรักษ์ ป่าไม้และบริหารจัดการทรัพยากรธรรมชาติและสิ่งแวดล้อม เพื่อเป็นฐานการผลิตของภาค โดยมีแนวทางการพัฒนา ได้แก่

(4.1) เพิ่มประสิทธิภาพการจัดการทรัพยากรธรรมชาติให้มีความอุดมสมบูรณ์

(4.2) พัฒนาระบบบริหารจัดการน้ำ เพื่อป้องกันปัญหาอุทกภัยในพื้นที่เศรษฐกิจ

(4.3) ป้องกันการกัดเซาะชายฝั่ง โดยส่งเสริมการมีส่วนร่วมจากทุกภาคส่วน

1.9) แผนพัฒนากลุ่มจังหวัดภาคใต้ชายแดน (พ.ศ. 2566 – 2570)

แผนพัฒนาภาคใต้กลุ่มจังหวัดภาคใต้ชายแดนนับเป็น “แผนขั้นที่ 3” ซึ่งเป็นแผนในระดับเดียวกับแผนพัฒนาจังหวัดปัตตานี และเมื่อพิจารณาความเชื่อมโยงของแผนด้วยมิติ “แผนงบประมาณเชิงบูรณาการ” จะเห็นได้ว่าแผนพัฒนาภาคใต้กลุ่มจังหวัดภาคใต้ชายแดนและแผนพัฒนาจังหวัดปัตตานีเป็น “แผนตามภารกิจพื้นที่ (Area)” เช่นเดียวกัน

เป้าหมายการพัฒนา “ศูนย์กลางการเกษตร การท่องเที่ยวและอุตสาหกรรมการค้าชายแดน บนสังคมพหุวัฒนธรรมเข้มแข็งอย่างยั่งยืน”

วัตถุประสงค์

(1) เพื่อลดปัญหาความยากจนของเกษตรกรโดยส่งเสริมการทำเกษตรประณีต เกษตรผสมผสานเกษตรแปลงใหญ่

(2) เพื่อเพิ่มมูลค่าผลผลิตทางการเกษตร ปศุสัตว์ ประมง โดย ส่งเสริมการแปรรูป ยกระดับอุตสาหกรรมและพัฒนาระบบตลาด

(3) เพื่อยกระดับความยั่งยืนด้านเศรษฐกิจ โดยการขับเคลื่อนโมเดลเศรษฐกิจ BCG (เศรษฐกิจชีวภาพ เศรษฐกิจหมุนเวียน เศรษฐกิจสีเขียว)

(4) เพื่อยกระดับการท่องเที่ยว การค้าชายแดนโดยเชื่อมโยงพื้นที่เศรษฐกิจของประเทศเพื่อนบ้านและอาเซียน

(5) เพื่อเพิ่มขีดความสามารถของทรัพยากรมนุษย์ทั้งทักษะฝีมือแรงงาน ระดับและคุณภาพการศึกษา โดยส่งเสริมการเรียนรู้ตลอดชีวิต รวมถึงการจัดการทรัพยากรธรรมชาติและสิ่งแวดล้อม และสร้างสังคมเข้มแข็งยั่งยืน ด้วยทุนพหุวัฒนธรรมและการมีระบบสุขภาพที่ดี

ประเด็นการพัฒนา

(1) พัฒนาคูณภาพการผลิตและการแปรรูปสินค้าเกษตรหลักของกลุ่มจังหวัด

(2) พัฒนาและยกระดับการท่องเที่ยว

(3) พัฒนาเศรษฐกิจและส่งเสริมอุตสาหกรรมการค้าชายแดน

(4) ยกระดับคุณภาพชีวิต รายได้ การศึกษา สมรรถนะแรงงาน และสาธารณสุข เพื่อวิถีชีวิตที่ยั่งยืน และสันติสุข

1.10 ยุทธศาสตร์ด้านการพัฒนาจังหวัดชายแดนภาคใต้ พ.ศ. 2565 – 2567

(1) จุดมุ่งและเป้าหมายสุดท้ายของการพัฒนา จุดมุ่งของการพัฒนา “เพื่อให้ประชาชนมีคุณภาพชีวิตที่ดีอยู่ร่วมกันภายใต้วิถีพหุวัฒนธรรมอย่างยั่งยืน” โดยมีเป้าหมายสุดท้ายของการพัฒนา คือ “ประชาชนในพื้นที่จังหวัดชายแดนภาคใต้มีคุณภาพชีวิตที่เท่าเทียมหรือใกล้เคียงกับพื้นที่โดยรอบ”

(2) เป้าหมายเชิงยุทธศาสตร์

(2.1) อัตราการขยายตัวทางเศรษฐกิจของจังหวัดชายแดนภาคใต้ขยายตัวเพิ่มขึ้น

(2.2) สัดส่วนคนจนในจังหวัดชายแดนภาคใต้ลดลง

(2.3) จังหวัดชายแดนภาคใต้มีพื้นที่สันติสุขบนวิถีสังคมพหุวัฒนธรรมเพิ่มขึ้น

(3) ยุทธศาสตร์การพัฒนา

ประเด็นยุทธศาสตร์ที่ 1 การพัฒนาเพื่อสร้างความเข้มแข็งระดับชุมชน หมู่บ้าน และตำบล โดยประชาชนมีส่วนร่วม

ประเด็นยุทธศาสตร์ที่ 2 การพัฒนาเศรษฐกิจฐานรากและยกระดับฐานเศรษฐกิจหลักให้เข้มแข็งและเติบโตอย่างยั่งยืน ควบคู่กับการสร้างฐานเศรษฐกิจใหม่ตามศักยภาพของพื้นที่ให้เติบโตอย่างเหมาะสม

ประเด็นยุทธศาสตร์ที่ 3 การพัฒนาคนทุกช่วงวัยให้มีคุณภาพชีวิตที่ดีและอยู่ร่วมกัน บนวิถีพหุวัฒนธรรมที่เข้มแข็ง

ประเด็นยุทธศาสตร์ที่ 4 การสร้างโอกาสและความเสมอภาคทางสังคมให้กับประชาชนทุกกลุ่ม เพื่อแก้ไขปัญหาความยากจนแบบเบ็ดเสร็จและลดความเหลื่อมล้ำทุกมิติ

ประเด็นยุทธศาสตร์ที่ 5 การเพิ่มประสิทธิภาพการสื่อสารเพื่อสร้างความเข้าใจที่ดีภายใต้กระบวนการมีส่วนร่วมของทุกภาคส่วน

ประเด็นยุทธศาสตร์ที่ 6 การพัฒนาระบบการบริหารจัดการภาครัฐเพื่อเพิ่มประสิทธิภาพการแก้ไขปัญหาและพัฒนาจังหวัดชายแดนภาคใต้

ประเด็นยุทธศาสตร์ที่ 7 การวางระบบบริหารจัดการทรัพยากรธรรมชาติและสิ่งแวดล้อมเพื่อสนับสนุนการพัฒนาเศรษฐกิจและสังคมโดยประชาชนมีส่วนร่วม

1.11) เป้าหมายการพัฒนาที่ยั่งยืน (Sustainable Development Goals : SDGs)

เป็นเป้าหมายการพัฒนาระดับนานาชาติ ซึ่งจัดทำขึ้นโดยองค์การสหประชาชาติ ในปัจจุบัน ได้มุ่งสู่การจัดทำเป้าหมายการพัฒนาที่ยั่งยืน Sustainable Development Goals : SDGs ซึ่งมีช่วงดำเนินการตั้งแต่ พ.ศ. 2558 - 2573 โดยดำเนินงานต่อเนื่องจากเป้าหมายการพัฒนาแห่งสหัสวรรษ (Millennium Development Goals: MDGs) ที่ดำเนินการช่วง พ.ศ. 2543 - 2558 ที่พบว่าหลายเป้าหมายยังไม่บรรลุ ขณะที่ความท้าทายใหม่ ๆ ของโลกเพิ่มความรุนแรงมากยิ่งขึ้น โดยเฉพาะ ปัญหาและผลกระทบจากการเปลี่ยนแปลงสภาพภูมิอากาศ การเพิ่มขึ้นของประชากรส่งผลต่อทรัพยากรธรรมชาติและอาหาร และความเหลื่อมล้ำทางด้านเศรษฐกิจ สังคมและการเมืองที่รุนแรงขึ้นทั้งในระดับระหว่างประเทศและภายในประเทศ เป้าหมายการพัฒนาที่ยั่งยืน (SDGs) ประกอบด้วย 17 เป้าหมาย (SDG Goals) 169 เป้าหมายย่อย (SDG Targets) ที่มีความเป็นสากล เชื่อมโยงและเกี่ยวพันกัน และกำหนดให้มี 247 ตัวชี้วัด เพื่อใช้ติดตามและประเมินความก้าวหน้าของการพัฒนาตามเป้าหมาย



ที่มา: สำนักงานสภาพัฒนาการเศรษฐกิจและสังคมแห่งชาติ, 2564

ภาพที่ 20 แสดงเป้าหมายการพัฒนาที่ยั่งยืน (SDGs) ประกอบด้วย 17 เป้าหมาย

2) การวิเคราะห์ศักยภาพจังหวัดและสภาพแวดล้อมภายนอก (SWOT Analysis)

จังหวัดปัตตานีได้ดำเนินการวิเคราะห์ศักยภาพจังหวัดและสภาพแวดล้อมภายนอก (เฉพาะที่สำคัญ) เป็นการวิเคราะห์ปัจจัยภายใน (Internal Factors) ทั้งจุดแข็งและจุดอ่อน และปัจจัยภายนอกหรือสิ่งแวดล้อม (External Factors) ที่เป็นโอกาสและภัยคุกคามของจังหวัด ซึ่งครอบคลุมวิเคราะห์ใน 6 มิติ ได้แก่ มิติการเมือง (P: political) มิติเศรษฐกิจ (E: economic) มิติสังคม (S: social) มิติเทคโนโลยี (T: technological) มิติสิ่งแวดล้อม (E: environmental) และนิติกฎหมาย (L: legal) ซึ่งจะช่วยให้เข้าใจแนวโน้มของท้องถิ่น/ชุมชน จังหวัด และประเทศ ตลอดจนบริบทของนานาชาติที่จังหวัดจะต้องเผชิญในอนาคต โดยผ่านกระบวนการเก็บรวบรวมข้อมูลจากการจัดเวทีระดมความคิดเห็นและสร้างกระบวนการมีส่วนร่วมจากภาคส่วนต่าง ๆ ในงาน การประชุมเชิงปฏิบัติการเพื่อจัดทำแผนพัฒนาจังหวัดปัตตานี และการสัมภาษณ์เชิงลึกผู้เกี่ยวข้องและผู้มีส่วนได้ส่วนเสีย แล้วรวบรวมข้อมูลไปทำการวิเคราะห์เชิงเนื้อหา (Content Analysis) เพื่อการวิเคราะห์จุดแข็ง จุดอ่อน โอกาส ภัยคุกคาม – SWOT Analysis และการวิเคราะห์ TOWS Matrix ซึ่งสรุปรายละเอียดดังต่อไปนี้

(1) การวิเคราะห์จุดแข็ง (Strengths)

S1. มีลักษณะสังคมแบบสังคมพหุวัฒนธรรมที่เข้มแข็งและได้รับการยอมรับ มีวิถีผสมผสานที่มีเสน่ห์ โลกมุสลิมให้การยอมรับในอัตลักษณ์ของเมืองปัตตานี มีวิถีชุมชนและทุนทางวัฒนธรรมไทย จีน มลายู ที่ผสมผสานมาในอดีตสะท้อนในรูปแบบอาหาร เครื่องแต่งกาย สถาปัตยกรรมที่มีความเฉพาะตัว

S2. มีบุคลากรทางการศึกษาและสถาบันการศึกษาที่หลากหลาย และมีความเชี่ยวชาญเฉพาะด้านแตกต่างกัน ที่สร้างองค์ความรู้/ฐานการวิจัยและรองรับนักศึกษาในพื้นที่จังหวัดชายแดนภาคใต้และนอกพื้นที่มาศึกษา และเป็นกลไกที่ขับเคลื่อนเศรษฐกิจในพื้นที่และมีสถานศึกษาที่มีความสอดคล้องกับหลักพหุวัฒนธรรม สามารถตอบสนองความต้องการของสังคมได้ เช่น สถาบันปอเนาะ โรงเรียนเอกชนสอนศาสนาอิสลาม ที่เป็นแหล่งบ่มเพาะความรู้เพื่อการดำรงชีวิตควบคู่กับการเสริมสร้างคุณธรรมจริยธรรม

S3. มีศูนย์วิทยาศาสตร์ อาหารและโภชนาการ/สถาบันฮาลาล ศูนย์วิจัยเมล็ดพันธุ์ข้าว สถาบันพัฒนาฝีมือแรงงาน ศูนย์ฝึกและพัฒนาอาชีพราษฎรไทยบริเวณชายแดนปัตตานี ตัวแทนสำนักงานนวัตกรรมแห่งชาติ ซึ่งเป็นแหล่งให้การสนับสนุนด้านการพัฒนานวัตกรรม การวิจัย และการให้คำปรึกษาเชิงลึกแก่ ประชาชน เกษตรกร ผู้ประกอบการรายย่อย และภาคอุตสาหกรรม รวมทั้งส่งเสริมพื้นที่ในระดับชุมชน

S4. เป็นเมืองด่านหน้าสู่จังหวัดชายแดนใต้ โดยมีเส้นทางเชื่อมโยงจังหวัดสงขลาไปยังจังหวัดยะลา และจังหวัดนราธิวาส ซึ่งเอื้อต่อการเป็นจุดพัก รวบรวม กระจายสินค้าอุปโภคบริโภค สินค้าอุตสาหกรรม และสินค้าเกษตร

S5. เป็นแหล่งผลิตสินค้าเกษตรและสินค้าทางทะเลที่สำคัญ อาทิ ยางพารา มะพร้าว ผลไม้ ปศุสัตว์ ประมง เพาะเลี้ยงสัตว์น้ำ เกลือหวาน เป็นต้น รวมทั้งเป็นแหล่งผลิตสินค้าชุมชนต่างๆ จากภูมิปัญญาท้องถิ่นที่มีอัตลักษณ์ อาทิ ผ้าพื้นเมือง อาหารพื้นเมือง และของฝากท้องถิ่น

S6. มีศักยภาพด้านสินค้าและบริการฮาลาลของจังหวัด ตั้งแต่ต้นน้ำ กลางน้ำและปลายน้ำ รวมทั้งความพร้อมของผู้ประกอบการในการพัฒนาเข้าสู่มาตรฐานฮาลาล

S7. เป็นพื้นที่การเรียนรู้ของชุมชน ทั้งในพื้นที่วงแหวนพหุวัฒนธรรมเมืองปัตตานี ให้เป็นแหล่งท่องเที่ยวใหม่ อาทิ บ้านขุนพิทักษ์รายาที่ได้รับรางวัล UNESCO พิพิธภัณฑน์มรดกทางวัฒนธรรม ชุมชนโบราณ/กือดาจีนอ อาคารทรงซิโนโปรตุกีส อุทยานการเรียนรู้ปัตตานี สถาบันวัฒนธรรมศึกษากัลยาณิวัฒนา เป็นต้น รวมทั้งการส่งเสริมการท่องเที่ยวโดยชุมชน อาทิ ชุมชนท่องเที่ยวทวายขาว ชุมชนท่องเที่ยวจะบังติกอ ชุมชนท่องเที่ยวบางปู ชุมชนท่องเที่ยวสะพานไม้บานา

S8. เป็นแหล่งผลิตบุคลากรทางด้านสาธารณสุข โดยเฉพาะพยาบาล มีการจัดตั้งคณะพยาบาลศาสตร์ มหาวิทยาลัยสงขลานครินทร์ วิทยาเขตปัตตานี ที่สามารถผลิตพยาบาลที่มีความรู้และความเข้าใจบริบทของพหุวัฒนธรรม และมีศักยภาพรองรับภาวะวิกฤติด้านสุขภาพช่วงเกิดโรคอุบัติใหม่/อุบัติซ้ำ

S9. ลักษณะทางภูมิศาสตร์ทางน้ำ/อ่าวปัตตานี ที่สร้างความได้เปรียบเชิงพื้นที่ เพราะมีความอุดมสมบูรณ์ แม่น้ำหลายสายเป็นแหล่งคมนาคมและเชื่อมโยงถึงอ่าวปัตตานี เป็นแหล่งเพาะพันธุ์สัตว์น้ำ มีกิจกรรมท่องเที่ยวทางน้ำ กิจกรรมส่งเสริมการท่องเที่ยวเชิงวัฒนธรรม “สิ่งบ่งชี้ทางภูมิศาสตร์” ทำให้กลายเป็นผลิตภัณฑ์อัตลักษณ์เฉพาะ

S10. มีเส้นทางคมนาคมครอบคลุมและเชื่อมโยงไปยังจังหวัดภาคใต้ชายแดน มีการขนส่งทางรางหรือเส้นทางรถไฟ รวมทั้งทางน้ำ มีท่าเรือประมงพื้นบ้านและท่าเรือประมงพาณิชย์

S11. มีศูนย์เรียนรู้เศรษฐกิจพอเพียง มีฟาร์มตัวอย่างอันเนื่องมาจากพระราชดำริ เป็นศูนย์การเรียนรู้เพื่อการถ่ายทอดเทคโนโลยี ให้กับเกษตรกรและผู้สนใจเกษตรกรตามแนวทฤษฎีใหม่ นอกจากนี้ ยังเป็นแหล่งกิจกรรมการเรียนรู้นอกห้องเรียนของสถาบันการศึกษาในพื้นที่ และแหล่งท่องเที่ยวเชิงเกษตร

S12. มี “ทุนมนุษย์” เป็นหัวใจหลักที่สำคัญ ซึ่งโครงสร้างประชากรที่มีอายุ 15 ปีขึ้นไป มีจำนวน 473,579 คน และโครงสร้างประชากรเป็นผู้อยู่ในกำลังแรงงาน ประมาณ 321,058 คน และประชากรผู้สูงอายุในจังหวัดปัตตานีได้รับการดูแลจากครอบครัวและชุมชนซึ่งเกิดจากระบบคุณค่าและวัฒนธรรมในสังคมปัตตานีไม่เกิดการทอดทิ้งกลุ่มคนในครอบครัว

S12. มีการรวมกลุ่มผลิตสินค้าเกษตรที่สำคัญและการรวมวิสาหกิจชุมชนที่เข้มแข็ง ได้รับการส่งเสริม อาทิ บาราโหมบาชาร์ กลุ่มกล้วยเส้น กลุ่มปลาเกลือเค็มบางตาหวาน และมีการพัฒนาสินค้าประเภทผ้าบาติก ผ้าปาเต๊ะ ลวดลายมาลายู อาทิ บาติกเขาตวม หนองแรต รวมทั้ง ผ้าและเครื่องแต่งกายมุสลิม เช่น หมวกกะปิเยาะ ผ้าคลุมผ้าละหมาด

S13. มีการนำหลักอิสลามและกฎหมายอิสลามมาปรับใช้อย่างสอดคล้องกับบริบทพื้นที่

(2) การวิเคราะห์จุดอ่อน (Weakness)

W1. ประชาชนในจังหวัดปัตตานียังประสบปัญหาความยากจน โดยประชากรมีรายได้ต่ำกว่าเส้นความยากจนในอัตราที่สูง และมีภาวะความยากจนข้ามชั่วคนหรือความยากจนข้ามรุ่น

W2. ประชากรวัยแรงงานในจังหวัดปัตตานียังไม่ได้รับการพัฒนาทักษะในการประกอบอาชีพในสาขาต่างๆ ที่สามารถสร้างรายได้ที่เพียงพอกับค่าครองชีพ มีผลิตภาพแรงงานต่ำกว่าค่าเฉลี่ยของประเทศ

W3. โครงสร้างเศรษฐกิจของจังหวัดปัตตานีพึ่งพาภาคเกษตรซึ่งยังเป็นการผลิตแบบดั้งเดิมที่ต้องใช้แรงงานคนเป็นหลัก เกษตรกรส่วนใหญ่เป็นรายย่อยใช้แรงงานภายในครอบครัว บางส่วนจึงเลือกปล่อยให้ที่ดินร้าง

W4. แรงงานในอุตสาหกรรมประมง กว่า 8,171 คน ส่วนใหญ่เป็นแรงงานข้ามชาติ ขาดแคลนแรงงานในภาคเกษตรและภาคประมงในพื้นที่ ไม่สามารถเพิ่มค่าแรงให้อยู่ในระดับที่จะดึงดูดแรงงานใหม่เข้ามาได้

W5. ประมงพาณิชย์กำลังล่มสลาย ผู้ประกอบการเรือประมงประสบปัญหาจากกฎหมายที่ไม่เอื้อต่อการประกอบการเรือประมงพาณิชย์

W6. ขาดบุคลากรทางการศึกษาในระดับปฐมวัย ขาดทักษะในวิชาชีพและขาดความพร้อม ปัญหามาตรฐานการศึกษาในพื้นที่ต่ำกว่ามาตรฐานและคุณภาพของผลสัมฤทธิ์ทางการเรียนต่ำ จากผลการประเมินคุณภาพการศึกษาของนักเรียนในพื้นที่มีค่าเฉลี่ยต่ำกว่าค่าเฉลี่ยของระดับประเทศ

W7. เยาวชนที่สำเร็จการศึกษาแล้วประสบปัญหาการว่างงาน มีอัตราการว่างงานสูง ในขณะที่ประชากรส่วนใหญ่ในพื้นที่อยู่ในวัยแรงงาน เยาวชนนอกระบบการศึกษามีจำนวนมาก คุณภาพแรงงานต่ำกว่าเกณฑ์

W8. ผู้สูงอายุของจังหวัดปัตตานีมีปัญหาด้านสุขภาพเกี่ยวข้องกับโรคภัยเจ็บหรือโรคไม่ติดต่อเรื้อรัง (NCDs)

W9. มีปัญหาการแพร่ระบาดของยาเสพติดและปัญหาเยาวชนที่ติดยาเสพติดในอัตราที่สูง

W10. การพัฒนาโครงข่ายการคมนาคมที่ยังไม่ครบวงจรและไม่เอื้อต่อการพัฒนาศักยภาพในการแข่งขัน โครงสร้างพื้นฐานด้านการคมนาคมทางบก ทางน้ำ และทางราง ขาดการเชื่อมโยงเพื่อรองรับการขนส่งประชาชน นักท่องเที่ยวและการขนส่งคอนเทนเนอร์สินค้า ระบบขนส่งยังไม่ได้มาตรฐานจนสามารถลดเวลาและลดต้นทุนได้ นอกจากนี้ จังหวัดปัตตานีไม่มีการขนส่งทางอากาศ

W11. สิ่งปลูกสร้างสาธารณประโยชน์โดยภาครัฐที่ถูกละเลยไม่ได้มีการใช้งานและขาดการบำรุงรักษาให้มีสภาพใช้งานได้

W12. ชุมชนพึ่งตนเองในการทำเกษตรในครัวเรือนอยู่ในระดับต่ำ ทำให้ความมั่นคงด้านอาหารของครัวเรือนต้องพึ่งพิงแหล่งอาหารที่มาจากพื้นที่อื่นและจำเป็นต้องซื้อจากระบบตลาด

W13. การขยายตัวชุมชนเมืองและอุตสาหกรรมบริเวณปากแม่น้ำและปากอ่าวของจังหวัดปัตตานีส่งผลกระทบต่อระบบนิเวศโดยเฉพาะแหล่งที่อยู่อาศัยของสัตว์น้ำและหญ้าทะเล โดยกลุ่มที่มีขนาดการใช้ประโยชน์จากทรัพยากรทางทะเลที่แตกต่างกันนำไปสู่ปัญหาความขัดแย้ง

W14. ปัญหาในเรื่องการจัดการขยะมูลฝอย และการบริหารจัดการงบประมาณและบุคลากรที่ดูแลงานด้านขยะมูลฝอยมีจำกัด นอกจากนี้ ชุมชนและประชาชนยังขาดความตระหนักในเรื่องการจัดการขยะ

W15. การดำเนินงานด้านการควบคุมโรคติดต่อขาดความต่อเนื่องและการประสานความร่วมมือกัน

W16. การรับรู้และความเข้าใจต่อข้อมูลที่มีการตีความทางศาสนาบางประการ ทำให้เสียโอกาสในการรับบริการสาธารณสุขที่จำเป็นต่อสุขภาพ

W17. ขาดการขาดการพัฒนาภาคเกษตรที่เข้าถึงวิถีวัฒนธรรมพื้นที่อย่างแท้จริง

W18. ขาดการมีส่วนร่วมและความเป็นหุ้นส่วนการพัฒนาระหว่างภาครัฐกับภาคประชาชน เพื่อเสริมพลังของการเปลี่ยนแปลง

W19. ปัญหาการเข้าถึงระบบสาธารณสุขของกลุ่มผู้สูงอายุที่มีรายได้น้อยหรือกลุ่มคนพิการ ที่ยังทำไม่ได้ไม่ทั่วถึง

W20. ผู้ประกอบการวิสาหกิจชุมชน เกษตรกรแปรรูปสินค้าเกษตร ที่เป็นคนรุ่นใหม่ที่ต้องการมีผลิตภัณฑ์ของตนเอง ขาดทักษะในเรื่องการผลิตที่ได้มาตรฐาน เทคโนโลยีการผลิต เทคโนโลยีการยืดอายุผลิตภัณฑ์ การพัฒนาบรรจุภัณฑ์ การจัดการต้นทุน การตั้งราคา การบริหารธุรกิจ การจัดการนวัตกรรม และการยกระดับสินค้าให้ได้มาตรฐานส่งออก

W21. ผลิตภัณฑ์ไม่ผ่านการรับรองมาตรฐานผลิตภัณฑ์ โดยเฉพาะมาตรฐานอาหารและยา เนื่องจากขาดความพร้อมในเรื่องเงินทุน พื้นที่ก่อสร้างหรือปรับปรุงสถานประกอบการขอสนับสนุนจากภาครัฐจะต้องยินยอมให้ภาครัฐเข้าใช้สถานที่อย่างน้อย 5 ปี

W26. ธุรกิจฮาลาลที่ต้นน้ำมีปัญหากระบวนการผลิตสินค้า แม้จะมีสถาบันฮาลาลช่วยสนับสนุนระดับกลางน้ำ

W22. ขาดการบูรณาการข้อมูลด้านการท่องเที่ยวระดับชุมชน การท่องเที่ยววิถี การเชื่อมโยงเส้นทางและกิจกรรมการท่องเที่ยวของนักท่องเที่ยว มีหลายหน่วยงานที่รับผิดชอบและขาดการบูรณาการข้อมูลระหว่างกัน ขาดแพลตฟอร์มด้านการท่องเที่ยวและการสนับสนุนผู้ประกอบการให้ยอมรับการใช้เทคโนโลยีสารสนเทศ ขาดการประชาสัมพันธ์เชิงรุก

W23. ทรัพยากรทางทะเลและประมงถูกทำลายจากเครื่องมือจับสัตว์น้ำที่ไม่ถูกต้อง แหล่งขยายพันธุ์สัตว์น้ำถูกทำลาย การตื่นเงินของอ่าวปัตตานี การเกิดสัณทราย น้ำเสียจากโรงงานอุตสาหกรรมและชุมชน

W24. การรับรู้และการสื่อสาร ภาษา และวัฒนธรรมที่ต่างกัน ทำให้เกิดช่องว่างระหว่างประชาชนในพื้นที่กับหน่วยงานภาครัฐ ทำให้ประชาชนไม่เชื่อมั่นในนโยบายของภาครัฐ

(3) การวิเคราะห์โอกาส (Opportunities)

O1. นโยบายการจัดตั้งและส่งเสริมการลงทุนในเขตพัฒนาพิเศษเฉพาะกิจ เขตพัฒนาเศรษฐกิจพิเศษ แผนการพัฒนาประเทศที่ให้ความสำคัญในการพัฒนาและเสริมสร้างความมั่นคงทางเศรษฐกิจ การค้า การลงทุน และการขยายความร่วมมือกับประเทศเพื่อนบ้านทั้งการคมนาคมขนส่ง โทรคมนาคม และการเชื่อมโยงสามเหลี่ยมเศรษฐกิจชายแดนใต้ (เบตง สุโงโลก และหนองจิก) แผนพัฒนากลุ่มจังหวัด มีแผนสนับสนุนให้จังหวัดปัตตานี เป็นศูนย์กลางฮาลาล และข้อตกลงในการประชุม IMT-GT ได้มอบให้ประเทศไทยเป็นเจ้าภาพด้านผลิตภัณฑ์และบริการฮาลาล

O2. นโยบายการพัฒนาเมืองต้นแบบ “สามเหลี่ยมมั่นคง มั่งคั่ง ยั่งยืน” และขยายผลโครงการเมืองต้นแบบที่ 4 “เมืองต้นแบบอุตสาหกรรมก้าวหน้าแห่งอนาคต เพื่อเชื่อมต่อเศรษฐกิจตามแนวระเบียงเศรษฐกิจที่ 6 (ยะลา ปัตตานี นราธิวาส ปะริค กลันตัน ตรังกานู สุมาตราใต้) ภายใต้กรอบ IMT-GT เพื่อให้มีเศรษฐกิจมั่นคง และกระจายความมั่งคั่งให้กับประชาชนในพื้นที่

O3. ประเทศไทยวางจุดยืนเป็นประเทศที่เป็นมิตรกับโลกมุสลิม สินค้าฮาลาลของประเทศไทยได้รับการยอมรับจากผู้บริโภคมุสลิม ประเทศไทยยังเป็นเป้าหมายการท่องเที่ยวของนักท่องเที่ยวฮาลาล มีการสร้างความสัมพันธ์กับสังคมมุสลิมในอาเซียนและโลกอาหรับที่เอื้อต่อการเสริมสร้างความร่วมมือทางการค้า

O4. การเติบโตของตลาดมุสลิมทั้งในต่างประเทศ กระแสความตื่นตัวของตลาดผลิตภัณฑ์ปลอดภัย ที่จะเป็นโอกาสในการพัฒนาผลิตภัณฑ์ฮาลาล นอกจากนี้ยังมีความต้องการอาหารที่ทำจากพืช ผัก ผลไม้ทดแทนโปรตีนจากเนื้อสัตว์สำหรับหรับกลุ่มวีแกนในต่างประเทศ (Vegan)

O5. ความก้าวหน้าของเทคโนโลยีสารสนเทศและการสื่อสาร รวมถึงเทคโนโลยีด้านการเกษตร ที่มีราคาถูกลงแต่ความเร็วเพิ่มขึ้น ครอบคลุมพื้นที่ทั่วประเทศ สามารถนำมาใช้สำหรับกลุ่มเกษตรกรอัจฉริยะ (Smart Farmer) การศึกษาออนไลน์ การพัฒนาแอปพลิเคชันสำหรับธุรกิจ การติดตามการขนส่งสินค้า (Delivery) การตรวจสอบย้อนกลับคุณภาพสินค้า การแก้ไขปัญหาเรื่องความปลอดภัย

O6. ประเทศมุ่งเน้นการพัฒนาด้วยโมเดลเศรษฐกิจใหม่ – BCG Model บนพื้นฐานชีวภาพ เศรษฐกิจหมุนเวียน เศรษฐกิจสีเขียว และมีนโยบายที่มุ่งเน้นการพัฒนาวิจัย นวัตกรรมและเทคโนโลยี

O7. การพัฒนาทางด้านเทคโนโลยีและระบบวางแผนการใช้ทรัพยากรองค์กร (Enterprise Resource Planning: ERP) สำหรับการบริหารทรัพยากรตั้งแต่ต้นน้ำ กลางน้ำ ปลายน้ำ เพื่อการพัฒนาระบบโครงสร้างขนาดใหญ่ และการพัฒนาคนเพื่อรองรับเทคโนโลยี

O8. ความได้เปรียบเชิงพื้นที่ ซึ่งปัตตานีอยู่ในพื้นที่ใกล้ชายแดนมีความเชื่อมโยงและใกล้ชิดทางภาษาและวัฒนธรรม ซึ่งสามารถเป็นตลาดลูกค้าเป้าหมาย และสามารถเชื่อมโยงไปยังกลุ่มลูกค้ามุสลิมโลกได้

O9. หน่วยงานภาครัฐและภาคส่วนต่างๆ ได้ส่งเสริมการนำเทคโนโลยีและเครื่องจักรกลมาใช้ในการเกษตรเพื่อทดแทนแรงงานคน การนำเทคโนโลยีและนวัตกรรมมาใช้เพื่อเพิ่มผลผลิตต่อหน่วยพื้นที่ การควบคุมสภาพแวดล้อมให้สามารถผลิตได้ตลอดปีในสภาพโรงเรือน

O10. แผนนโยบายรัฐบาลและโมเดลการพัฒนาเศรษฐกิจด้วย BCG เน้นสนับสนุนการลงทุนอุตสาหกรรมเกษตรและธุรกิจบริการมูลค่าสูง ทั้งในธุรกิจบริการด้านการแพทย์ สถานบริการผู้ป่วย ธุรกิจนันทนาการ และการบริการทางการศึกษา ในเขตเศรษฐกิจพิเศษเพื่อเชื่อมโยงเศรษฐกิจทั้งในและระหว่างภูมิภาค มีการนำงานวิจัยของสถาบันการศึกษามาใช้ประโยชน์เชิงพาณิชย์เพื่อต่อยอดและสร้างมูลค่าเพิ่มสินค้าเกษตร

○11.อุตสาหกรรมท่องเที่ยวระดับโลกและพฤติกรรมนักท่องเที่ยว ให้ความสำคัญการท่องเที่ยวสร้างสรรค์และการท่องเที่ยวสีเขียวที่เป็นมิตรต่อสิ่งแวดล้อม ซึ่งสอดคล้องไปกับแผนแม่บทภายใต้ยุทธศาสตร์ประเด็นการท่องเที่ยวโดยเฉพาะการท่องเที่ยวเชิงอนุรักษ์ที่คำนึงถึงสภาพแวดล้อมและชุมชน การท่องเที่ยวที่ยั่งยืนที่มุ่งเน้นการจัดการทรัพยากรให้มีความยั่งยืนทั้งทรัพยากรน้ำ การใช้พลังงาน การลดปริมาณขยะ การเข้าถึงของทุกคน การสร้างชุมชน การพัฒนาทักษะ การส่งเสริมธุรกิจท้องถิ่น

○12. ยุทธศาสตร์ชาติด้านการสร้างความสามารถในการแข่งขัน มีเป้าหมายมุ่งเน้นการยกระดับศักยภาพของประเทศบนพื้นฐานแนวคิด 3 ประการ ได้แก่ ต่อยอดอดีต บนพื้นฐานรากเหง้าทางเศรษฐกิจ อัตลักษณ์ วัฒนธรรม ประเพณี วิถีชีวิต และปัตตานีมีวัยแรงงานกลับถิ่น

○13. การเติบโตทางโครงสร้างพื้นฐานด้านเทคโนโลยี ความรวดเร็วของอินเทอร์เน็ต และเครือข่ายสัญญาณโทรศัพท์มือถือ ก่อเกิดนวัตกรรมและแอปพลิเคชันบริการด้านต่าง ๆ ผ่านโทรศัพท์มือถือ อาทิ ด้านสุขภาพ ด้านฮาลาล ด้านการขนส่งสินค้า ด้านการเงิน ด้านการลงทุน

○14. นโยบายรัฐบาลให้ความสำคัญส่งเสริมการพัฒนาการขับเคลื่อนโครงการอันเนื่องมาจากพระราชดำริและเศรษฐกิจพอเพียง ส่งผลต่อยุทธศาสตร์การพัฒนาและการขับเคลื่อนปรัชญาของเศรษฐกิจพอเพียงในพื้นที่ส่งเสริมโครงการและงบประมาณในโครงการอันเนื่องมาจากพระราชดำริ การสร้างแหล่งเรียนรู้ด้านเศรษฐกิจพอเพียง

○15. มีความต้องการสินค้าเกษตรและเกษตรแปรรูปจากตลาดต่างประเทศ โดยเฉพาะจีนและกลุ่มประเทศมุสลิมยัง สินค้าประมง และปศุสัตว์

○16. ภาครัฐและสถานทูตของประเทศต่างๆ มีการเสริมสร้างความเท่าเทียมของโอกาสในการศึกษาทั้งในประเทศและต่างประเทศ ผ่านทุนการศึกษาต่างประเทศและการทูตทางการค้า เช่น โครงการของ สกอ. ศอ.บต. กระทรวงการต่างประเทศ สถานทูตหรือกงสุลของประเทศผู้สนับสนุน

○17. หน่วยงานความมั่นคงที่เข้ามาดูแลความสงบเรียบร้อยในพื้นที่ (กองทัพบก/มหาดไทย/กอ.รมน.)

○18. ในพื้นที่ที่มีการปรับใช้หลักนิติธรรมอิสลามและกฎหมายอิสลาม อย่างสอดคล้องกับบริบทของพื้นที่

○19 มีความร่วมมือในการแก้ไขปัญหาประเด็นความมั่นคงแบบบูรณาการทั้งกับส่วนราชการ ภาคเอกชน ประชาสังคม และองค์กรที่ไม่ใช่รัฐ

○20. ได้รับการสนับสนุนทั้งกำลังพลและงบประมาณจากหน่วยงานภาครัฐ และรัฐบาลให้ความสำคัญในการส่งเสริมการอยู่ร่วมกันภายใต้ความหลากหลายทางวัฒนธรรมของประชาชนในพื้นที่

○21. ความต้องการเป็นแหล่งเรียนรู้ด้านอิสลามศึกษาในกลุ่มเยาวชนที่มาจากประเทศต่างๆ เช่น จีน เวียดนาม กัมพูชาและกลุ่มประเทศแอฟริกา และการหันมาเลื่อมใสเข้ารับนับถือศาสนาอิสลามของเยาวชนในกลุ่มเอเชียตะวันออก อาทิเช่น ญี่ปุ่น เกาหลีใต้ และไต้หวันเพิ่มขึ้น ทำให้มีโอกาสในการพัฒนาปัตตานีสู่การเป็น Education Hub ด้านอิสลามศึกษาและวิถีอิสลาม

○22. แนวนโยบายรัฐบาลและโมเดลการพัฒนาเศรษฐกิจชีวภาพ (Bio Economy) เน้นการสร้างมูลค่าเพิ่มจากทรัพยากรชีวภาพและผลผลิตทางเกษตร พืชสมุนไพรในท้องถิ่นที่เป็นภูมิปัญญาและมีศักยภาพในการพัฒนาต่อยอด ทั้งด้านผลิตภัณฑ์และบริการ

(4) การวิเคราะห์ภัยคุกคาม (Threats)

T1. การแพร่ระบาดของโควิด-19 ทำให้รูปแบบการใช้ชีวิต การประกอบธุรกิจ ล้วนเปลี่ยนแปลงไป เป็นการใช้ชีวิตวิถีใหม่ (New Normal) ที่ทำให้ประชาชน สังคม ธุรกิจ ภาครัฐจำเป็นต้องปรับรูปแบบการทำงาน เศรษฐกิจไทยหดตัว พื้นตัวได้ช้า และมีโอกาสติดลบ ส่งผลกระทบต่อธุรกิจบริการโดยเฉพาะธุรกิจท่องเที่ยว ธุรกิจผลิตและการค้า ธุรกิจส่วนใหญ่หยุดชะงักและขาดสภาพคล่องทางการเงิน

T2. ปัจจัยการผลิตภาคการเกษตรและอุตสาหกรรมมีราคาปรับตัวสูงขึ้น ส่งผลให้ต้นทุนการผลิตสูง แต่ไม่สามารถควบคุมราคาของผลผลิตและผลิตภัณฑ์ได้ โดยเฉพาะผลผลิตทางการเกษตรยังขึ้นกับฤดูกาลและสภาพอากาศ

T3. กฎหมายและกฎระเบียบบางส่วนที่ยังไม่เอื้ออำนวยต่อการส่งเสริมการค้าเงินธุรกิจและการค้าที่เป็นธรรม และอำนวยความสะดวกต่อการค้า การลงทุนและการส่งออก ระเบียบขั้นตอนในการจัดตั้งและดำเนินธุรกิจ ยังมีความยุ่งยากเรื่องกฎระเบียบข้อกำหนดด้านการประมง การผูกโยงกับหน่วยราชการหลายหน่วยงาน

T4. สภาวะเศรษฐกิจโลกยังผันผวนจากการแพร่ระบาดของโควิด-19 และความผันผวนทางการเมืองไทย อิทธิพลกลุ่มทางการเมืองตลอดจนนโยบายของรัฐที่ขาดความต่อเนื่อง ส่งผลกระทบต่อความเชื่อมั่นในการลงทุน และการเจริญเติบโตด้านเศรษฐกิจ

T5. สภาพภูมิอากาศที่เปลี่ยนแปลงไป ทำให้ฝนตกมากขึ้นและไม่เป็นไปตามฤดูกาล รวมทั้งการเกิดภัยธรรมชาติส่งผลกระทบต่อผลผลิตภาคการเกษตรและการท่องเที่ยวลดลง

T6. ภาพความสถานการณ์ความไม่สงบชายแดนใต้ถูกนำเสนอลูกโป่งสื่อกระแสหลักและสื่อท้องถิ่น จนเกิดเป็นภาพจำต่อผู้รับข่าวสารนอกพื้นที่ซึ่งก่อให้เกิดความกลัว ทัศนคติที่เป็นลบ กระบวนการตีตราทางสังคม จึงขาดความเชื่อมั่นในการเดินทางเข้ามาในพื้นที่จังหวัดปัตตานี

T7. ความไม่แน่นอนต่อนโยบาย/สั่งการ/มาตรการเปิด-ปิดด่านชายแดนของประเทศเพื่อนบ้าน ส่งผลกระทบต่อการค้าการลงทุนระหว่างประเทศ โดยเฉพาะกลุ่มแรงงานไทยในต่างประเทศ ประเทศมาเลเซีย ผลักดันแรงงานไทยกลับ มีการระงับการใช้ช่องทาง ณ จุดผ่านแดนถาวร จุดผ่อนปรนการค้า และจุดผ่อนปรนพิเศษ ส่งผลให้แรงงานร้านตั้มยากู้ไม่สามารถทำได้ชั่วคราวส่งผลการส่งรายได้กลับเข้ามาในพื้นที่

T8. โครงสร้างประชากรของประเทศไทยกลายเป็นสังคมผู้สูงอายุโดยสมบูรณ์ในปี 2021 /พ.ศ.2564 ทำให้มีการเปลี่ยนแปลงระบบสังคม เทคโนโลยี ตลาดสินค้าและบริการสำหรับผู้สูงอายุ ซึ่งผู้สูงวัยมีปัญหาการเข้าถึงเทคโนโลยี การใช้สื่อและช่องทางการสื่อสารในโลกออนไลน์ ปัญหาสุขภาพและอุบัติเหตุ

T9. จังหวัดปัตตานีมีข้อจำกัดการใช้เทคโนโลยีในพื้นที่เปราะบางต่อความมั่นคง

T10. ในระดับโลกแหล่งพลังงานหลักจากปิโตรเคมีลดลงมีผลต่อต้นทุนการผลิต ทำให้ทั้งผู้บริโภคและผู้ผลิตได้รับผลกระทบ การพัฒนาพลังงานทดแทนและเทคโนโลยี ลดการใช้ปิโตรเคมี

T11. ปัญหาการกระจายอำนาจการปกครองท้องถิ่นอย่างต่อเนื่อง มีขีดจำกัดและไม่ได้ให้อำนาจหน้าที่อย่างเต็มที่ ทำให้ไม่สามารถพัฒนาศักยภาพการทำงานของท้องถิ่นได้

T12. จังหวัดปัตตานีมีภูมิประเทศเป็นพื้นที่ปลายน้ำ เส้นทางผ่านของแม่น้ำสายหลัก 2 สาย คือ แม่น้ำปัตตานีกับแม่น้ำสายบุรี จึงทำให้มีความเสี่ยงสูงต่อการเกิดอุทกภัย และพื้นที่ริมทะเลเกิดปัญหาการกัดเซาะชายฝั่ง

T13. การเปลี่ยนแปลงเทคโนโลยีที่ส่งผลกระทบต่อวิถีชีวิตและสังคมและผู้สูงอายุและประชาชนที่ไม่มีทักษะดิจิทัล

T14. สถานการณ์ทางการเมืองที่เกิดขึ้นในส่วนกลาง ทำให้ประเด็นปัญหาความมั่นคงในพื้นที่จังหวัดชายแดนใต้ไม่ได้รับความสนใจเท่าที่ควร

T15. ปัญหาข่าวปลอมและการตรวจสอบความน่าเชื่อถือของข่าวสารในสื่อออนไลน์ ซึ่งอาจทำให้เกิดไม่เชื่อมั่นและความเข้าใจผิดเกี่ยวกับภาพลักษณ์ของหน่วยงานภาครัฐได้

3) การวิเคราะห์ TOWS Matrix

หลังจากที่ได้วิเคราะห์ข้อมูลด้วยเทคนิค SWOT Analysis ซึ่งเป็นการวิเคราะห์จุดแข็ง จุดอ่อน โอกาส และภัยคุกคามของจังหวัดปัตตานีข้างต้น สามารถนำข้อมูลมาวิเคราะห์ความสัมพันธ์แบบเมทริกซ์ – TOWS Matrix เพื่อกำหนดทิศทางเชิงกลยุทธ์/แนวทางการพัฒนาหลักของจังหวัด ดังรายละเอียดการวิเคราะห์ดังนี้

| | | |
|-------------------------------------|---------------------------------|----------------------------------|
| การประเมินภายใน การประเมินภายนอก | จุดแข็ง Strengths (S) | จุดอ่อน Weaknesses (W) |
| โอกาส Opportunities (O) | เชิงรุก SO Strategies | เชิงพัฒนา/แก้ไข WO Strategies |
| อุปสรรค Threats (T) | เชิงป้องกัน ST Strategies | เชิงรับ WT Strategies |

ภาพที่ 21 แสดงการจัดวางรายละเอียดของ TOWS Matrix เพื่อหากลยุทธ์ในการแก้ไขปัญหาตารางที่ 208 การทบทวนการวิเคราะห์ TOWS Matrix มิติทางด้านเศรษฐกิจ (เชิงรุกและแก้ไข)

| ทิศทางเชิงรุก (S+O) | ทิศทางเชิงแก้ไข (W+O) |
|---|---|
| <p>- สร้างมูลค่าเพิ่มสินค้าเกษตร โดยเน้นผลิตภัณฑ์ศักยภาพ เพื่อส่งเสริมเศรษฐกิจฐานราก เช่น ปลาสดติดดอหนา หนองจิก เป็นสินค้าเศรษฐกิจใหม่ของจังหวัดปัตตานี ตามแนวพระราชดำริ ทั้งระบบห่วงโซ่คุณค่า ตั้งแต่ต้นน้ำ- การพัฒนาการผลิต การพัฒนาคุณภาพผลผลิต สร้างและขยายจำนวนพ่อแม่พันธุ์ที่มีความเหมาะสมกับพื้นที่ การเลี้ยงแบบจับบันทึกพัฒนาการ การผลิตอาหารปลาในชุมชน กลางน้ำ-การแปรรูปเป็นแบบพร้อมปรุงและพร้อมทาน เพื่อเจาะกลุ่มผู้บริโภคในภาคกลาง และส่วนปลายน้ำ- ด้านการตลาด</p> | <p>- ส่งเสริมการปรับเปลี่ยน”นาร้างเป็นนาดี”เกษตรอินทรีย์ปลอดภัย ยกระดับการปลูกข้าวบนพื้นฐานเกษตรมูลค่าสูง สร้างความตระหนักแก่เกษตรกรเรื่องความปลอดภัยของคนปลูกและคนกิน อนุรักษ์และส่งเสริมการปลูกข้าวสายพันธุ์พื้นเมือง การลดต้นทุนการผลิตด้วยการรวมกลุ่มเป็นเกษตรกรแปลงใหญ่และใช้เครื่องจักรทางการเกษตรแบบหุนส่วน การส่งเสริมเกษตรกรรมยั่งยืนด้วยหลักปรัชญาของเศรษฐกิจพอเพียง</p> <p>- การพัฒนาท่าเทียบเรือและการพัฒนาช่างฝีมือในการปรับปรุงเรือประมง ด้วยระบบเครน เครื่องมือกู่อวน ระบบ</p> |

| ทิศทางการเชิงรุก (S+O) | ทิศทางการเชิงแก้ไข (W+O) |
|---|---|
| <p>- ส่งเสริมการวิจัยและพัฒนาผลิตภัณฑ์ฮาลาล โดยการร่วมกันระหว่างสถาบันการศึกษาและผู้ประกอบการในอุตสาหกรรมฮาลาล ที่มีนวัตกรรมและการใช้เทคโนโลยีในการพัฒนากระบวนการผลิต เป็นมิตรกับสิ่งแวดล้อม และได้การรับรองมาตรฐานฮาลาลในระดับสากล</p> <p>- ส่งเสริมการพัฒนาอุตสาหกรรมอาหารและสินค้าเกษตรแปรรูปสู่อาหารปลอดภัยและอาหารเพื่ออนาคต ที่มาจกจากฐานทรัพยากรพืช ผัก ผลไม้ในพื้นที่ โดยการผลิตอาหารจากพืชทดแทนโปรตีนจากเนื้อสัตว์เพื่อเจาะตลาดเฉพาะ (Niche Market) กลุ่มผู้บริโภควีแกน (Vegan) ในต่างประเทศ</p> <p>- ส่งเสริมการท่องเที่ยวเน้นคุณค่าการท่องเที่ยวสีเขียว พัฒนาจากทุนทางวัฒนธรรมที่เป็นอัตลักษณ์ โดยการปรับสภาพแวดล้อมของชุมชน พัฒนาการเป็นเจ้าบ้านที่ดี เพื่อเจาะกลุ่มนักท่องเที่ยวกลุ่มคนรุ่นใหม่ และกลุ่มผู้สูงอายุ เชื่อมโยงเส้นทางการท่องเที่ยวระหว่างสนามบินนานาชาติขนาดใหญ่และท่าอากาศยานเบตงหรือท่าอากาศยานนราธิวาส และส่งเสริม Micro Influencer นอกพื้นที่มาเปิดประสบการณ์</p> <p>- การพัฒนาด้านโครงสร้างพื้นฐาน การคมนาคม และระบบโลจิสติกส์ (ทั้งทางบก ทางราง และทางน้ำ) เพื่อเป็นกลไกการขับเคลื่อน ที่สำคัญต่อภาคการเกษตรและเศรษฐกิจโดยรวม เช่น โครงสร้างพื้นฐานและสิ่งอำนวยความสะดวกด้านโลจิสติกส์การเกษตร และเชื่อมโยงพื้นที่ ทั้งในกลุ่มยุทธศาสตร์ชายแดนใต้ รวมทั้งการเชื่อมโยงกับต่างประเทศ</p> | <p>ไฮโดรลิก เครื่องทำความเย็น และอื่นๆ ตามเงื่อนไขการปรับปรุงเรืออวนล้อมของไทยเพื่อช่วยลดแรงงานบังคับและสภาพการทำงาน พร้อมการสนับสนุนการปล่อยสินเชื่อหรือกองทุนในการปรับปรุงเรือให้แก่ผู้ประกอบการจัดอบรมอาชีพยูทูบเบอร์และนักขายสินค้าออนไลน์ให้เยาวชนรุ่นใหม่ในพื้นที่เพื่อเป็น Micro Influencer ในการได้ทำสื่อแนะนำภูมิปัญญาท้องถิ่น สถานที่ท่องเที่ยว และกิจกรรมในพื้นที่เพื่อเจาะกลุ่มเด็กและเยาวชนรุ่นใหม่</p> <p>- การแยกเจาะตลาดปลูสดั้ว โดยแบ่งออกเป็น</p> <ol style="list-style-type: none"> 1) ตลาดผู้บริโภคในจังหวัดชายแดนภาคใต้ที่ต้องการโคเนื้อ/แพะขนาดเล็ก มีข้อจำกัดด้านราคา ใช้เพื่อการบริโภคตามประเพณี 2) ตลาดโคเนื้อ/แพะและการแปรรูปเป็นผลิตภัณฑ์ฮาลาล เพื่อส่งออกไปประเทศมาเลเซียและกลุ่มประเทศมุสลิม พัฒนาสายพันธุ์ที่เหมาะสมกับตลาดแต่ละกลุ่ม ส่งเสริมการเลี้ยงระบบฟาร์มมาตรฐาน ลดต้นทุนด้านอาหารสัตว์ด้วยหญ้าแพงโกล่า/หญ้าเนเปียร์ร่วมกับของเหลือในอุตสาหกรรมประมงและภาคเกษตรตามแนวคิดเศรษฐกิจหมุนเวียน (Circular Economy) <p>- การวิจัยและพัฒนาอาหารเพื่อรองรับสังคมผู้สูงอายุ และกลุ่มผู้ดูแลสุขภาพ ที่ได้มาตรฐาน อย. และฮาลาล ภายใต้โครงการพัฒนาผู้ประกอบการเทคโนโลยีอาหาร (Food Tech) เริ่มจากกระบวนการเพาะปลูก การดูแล การเก็บเกี่ยวและการแปรรูปภายใต้ระบบพี่เลี้ยงของหน่วยงานภาครัฐในพื้นที่</p> <p>- พัฒนาเศรษฐกิจดิจิทัลของจังหวัดด้วย “การตลาดดิจิทัล” ด้วยการส่งเสริมระบบนิเวศของการค้าขายออนไลน์ (E-Commerce) ทั้งในส่วนของการพัฒนาศักยภาพผู้ประกอบการเดิมและรายใหม่ การพัฒนา platform และการพัฒนาระบบเครือข่ายอินเทอร์เน็ตเพื่อรองรับพาณิชย์อิเล็กทรอนิกส์</p> |

| ทิศทางการเชิงรุก (S+O) | ทิศทางการเชิงแก้ไข (W+O) |
|------------------------|--|
| | <ul style="list-style-type: none"> - พัฒนาศักยภาพและส่งเสริม SMEs และวิสาหกิจชุมชน ให้เข้มแข็งและมีศักยภาพสูงขึ้น และเพิ่มขีดความสามารถในการแข่งขัน - การยกระดับคุณภาพการศึกษาและพัฒนาทุนมนุษย์ ทุกช่วงวัย ทั้งในและนอกระบบการศึกษา - สร้างและพัฒนาแบรนด์ฮาลาลของปัตตานีที่สะท้อนถึงอัตลักษณ์ของพื้นที่ คุณภาพของผลิตภัณฑ์จากวัตถุดิบและภูมิปัญญาท้องถิ่น คุณค่าเชิงประวัติศาสตร์ที่เก่าแก่ยาวนาน แต่มีความร่วมสมัย |

ตารางที่ 209 การทบทวนการวิเคราะห์ TOWS Matrix มิติทางด้านเศรษฐกิจ (เชิงป้องกันและเชิงรับ)

| ทิศทางการเชิงป้องกัน (S+T) | ทิศทางการเชิงรับ (W+T) |
|--|---|
| <ul style="list-style-type: none"> - ผลักดันมาตรการป้องกันการถูกกีดกันทางการค้าในอุตสาหกรรมประมงของจังหวัดปัตตานี โดยการสร้างความร่วมมือกับสมาคมประมงพื้นบ้านปัตตานีและประมงพาณิชย์ เพื่อลดความขัดแย้งในการจัดสรรทรัพยากรทางทะเลสำหรับเรือประมงขนาดใหญ่ 30 ตันกรอสขึ้นไปมีการปล่อยสินเชื่อกับธนาคารอิสลามเพื่อปรับปรุงเรือ ส่วนเรือประมงขนาดเล็กเพิ่มรายได้ด้วย - การสร้างภาพลักษณ์ของจังหวัดปัตตานีในมุมมองใหม่แก่นักท่องเที่ยว โดยการส่งเสริมมาตรฐานการท่องเที่ยวที่ปลอดภัย (SHA) จัดกิจกรรมท่องเที่ยวทางทะเลแบบ "One Day trip" เพื่อรองรับนักท่องเที่ยวที่ต้องการสร้างประสบการณ์ เช่น การตกหมึกหรือดำน้ำ เพื่อสร้างภาพจำใหม่และปรับความคิดความเชื่อเดิมในเชิงลบเปลี่ยนเป็นเชิงบวก | <ul style="list-style-type: none"> - การรับมือกับความถดถอยของอุตสาหกรรมประมง การเตรียมการรับมือกับการยกเลิกหรือปิดกิจการที่เกี่ยวข้องกับอุตสาหกรรมประมง โดยการพัฒนาพื้นที่ขยายพันธุ์และฟาร์มฟักตัวอ่อน การเพาะพันธุ์และเพาะเลี้ยงทางเลือก การเลี้ยงในกระชังขนาดใหญ่แทนการจับในทะเล |

ตารางที่ 210 การทบทวนการวิเคราะห์ TOWS Matrix มิติทางด้านสังคม (เชิงรุกและเชิงแก้ไข)

| ทิศทางเชิงรุก (S+O) | ทิศทางเชิงแก้ไข (W+O) |
|---|--|
| <ul style="list-style-type: none"> - การเสริมสร้างสังคมและชุมชนเข้มแข็ง บนความเป็น “พหุวัฒนธรรม” คุณธรรม ศาสนา ประเพณี ศิลปะ วัฒนธรรม และสร้างคุณค่ามูลค่าเพิ่มเพื่อการพัฒนาจังหวัด - การส่งเสริมความหลากหลายของระบบการศึกษา และเปิดช่องทางสู่การพัฒนาอาชีพที่เชี่ยวชาญและโดดเด่นให้สอดรับการพัฒนาเศรษฐกิจฐานรากตามบริบทของพื้นที่ - การพัฒนาและส่งเสริมการใช้ศักยภาพของบุคลากร ที่มีคุณวุฒิในการพัฒนาทุนมนุษย์และพัฒนาทักษะแห่งอนาคตสำหรับเยาวชนและวัยแรงงานในพื้นที่ ให้มีความพร้อมในการรับมือกับความเปลี่ยนแปลงของโลกปัจจุบัน - การปรับเปลี่ยนและพัฒนาระบบการจัดการฐานทรัพยากรธรรมชาติ เพื่อนำไปสู่การใช้ประโยชน์อย่างยั่งยืน โดยเน้นชุมชนเป็นฐานในการพัฒนา อนุรักษ์ และจัดการให้เกิดประโยชน์ - พัฒนาและส่งเสริมการจัดการสิ่งแวดล้อม ทั้งทางกายภาพ และสังคมให้มีความน่าอยู่อย่างยั่งยืนให้ และให้มีมาตรฐานสอดคล้องกับบริบทในพื้นที่ | <ul style="list-style-type: none"> - การแก้ไขปัญหาความยากจนและลดความเหลื่อมล้ำด้านรายได้ ขับเคลื่อนการพัฒนาและแก้ไขปัญหาค่าความเดือดร้อนของประชาชนในพื้นที่จังหวัดปัตตานีได้อย่างมีประสิทธิภาพ - พัฒนาคุณภาพการศึกษา และใช้กลไกการพัฒนาคุณภาพคนโดยครอบคลุมทุกระดับการศึกษา เพื่อคุณวุฒิ และการเรียนรู้ตลอดชีวิต - การเสริมสร้างชุมชนพึ่งตนเอง ด้วยการสร้างมาตรการระดับชุมชน เพื่อ สร้างเสริมชุมชนเข้มแข็ง ตามหลักปรัชญาของเศรษฐกิจพอเพียง และวิถีมุสลิมตามบริบทของท้องถิ่น - เพิ่มประสิทธิภาพการป้องกัน ปราบปรามและสร้างเสริมชุมชน ให้มีความเข้มแข็งสามัคคี และส่งเสริมในการอนุรักษ์ภูมิปัญญาและวิถีการประกอบอาชีพที่สร้างสรรค์ในท้องถิ่น - เพิ่มประสิทธิภาพการในการเฝ้าระวังภัยคุกคามต่อประชาชนและความมั่นคงของจังหวัด ด้วยการทำงานร่วมกันแบบบูรณาการและความทันสมัยของเทคโนโลยี - ส่งเสริมประสิทธิภาพในการจัดการ ดูแลระบบนิเวศ และสิ่งแวดล้อมให้มีความยั่งยืน |

ตารางที่ 211 การทบทวนการวิเคราะห์ TOWS Matrix มิติทางด้านสังคม (เชิงป้องกันและเชิงรับ)

| ทิศทางเชิงป้องกัน (S+T) | ทิศทางเชิงรับ (W+T) |
|--|---|
| <ul style="list-style-type: none"> - สร้างค่านิยมที่นำไปสู่สังคมแห่งการเรียนรู้ เน้นให้เกิดการยอมรับจุดเด่นขององค์ความรู้ในด้านต่างๆเพื่อนำไปสู่การพัฒนาสังคมอย่างมีความสมดุลและยั่งยืน | <ul style="list-style-type: none"> - เตรียมรับมือการเปลี่ยนแปลงสภาพภูมิอากาศ สภาวะโลกร้อนภาวะโลกรวน และภัยพิบัติ ที่จะส่งผลต่อเศรษฐกิจของจังหวัดปัตตานี โดยสร้างจิตสำนึกสาธารณะเกี่ยวกับการประเด็นสิ่งแวดล้อม การจัดทำแผนเผชิญเหตุเพื่อรองรับการเปลี่ยนแปลงสภาพภูมิอากาศ การเพิ่มพื้นที่สีเขียว เมือง/ |

| ทิศทางการป้องกัน (S+T) | ทิศทางการเชิงรับ (W+T) |
|--|--|
| <ul style="list-style-type: none"> - การขยายโอกาสโลกแห่งอาชีพผ่านระบบการศึกษาทั้ง 3 ระบบ ให้ครอบคลุมและเน้นให้เกิดการริเริ่มการเป็นผู้ประกอบการที่สอดคล้องกับบริบททางสังคม - สร้างเสริมความเข้มแข็งของกลุ่ม/ชุมชนอนุรักษ์พื้นที่เพื่อรักษา/อนุรักษ์ป่าชายเลน/สมาคมประมงพื้นบ้าน และส่งเสริมการจัดการกลุ่ม/ ชุมชนให้มีความยั่งยืนและมีธรรมาภิบาล - เร่งสร้างผลผลิตทางการเกษตรที่มีคุณภาพและได้มาตรฐาน และให้เพียงพอต่อการบริโภคในพื้นที่ รวมถึงผลิตเพื่อการส่งออกสู่ตลาดนอกพื้นที่และต่างประเทศ - เน้นการเสริมพลังให้เยาวชน พร้อมทั้งการปลูกฝังจริยธรรมคุณธรรม ในการรับผิดชอบต่อตนเองและสังคมส่วนรวม - การเสริมสร้างมาตรการป้องกันอุทกภัยให้เป็นระบบครบวงจร และเฝ้าระวังควบคุมการจัดการน้ำเสีย รวมถึงมลพิษทางน้ำให้มีความเคร่งครัดและรัดกุม - การพัฒนาระบบการอนุรักษ์พลังงานให้มีความยั่งยืนในพื้นที่ และการส่งเสริมการใช้พลังงานทางเลือก ที่เป็นมิตรกับสิ่งแวดล้อม - ส่งเสริมการอยู่ร่วมกันภายใต้พหุวัฒนธรรม โดยการจัดกิจกรรมที่เกี่ยวข้องกับการสืบสานบริบททางประวัติศาสตร์ และมรดกทางสังคมที่มีคุณค่า บนพื้นฐานของการอยู่ร่วมกันภายใต้สังคมพหุวัฒนธรรม | <p>ชุมชนคาร์บอนต่ำ และการเตรียมรับมือกับภัยพิบัติจากธรรมชาติ ที่มีแนวโน้มเกิดขึ้นได้</p> |

ตารางที่ 212 การทบทวนการวิเคราะห์ TOWS Matrix มิติทางด้านความมั่นคง (เชิงรุกและเชิงแก้ไข)

| ทิศทางเชิงรุก (S+O) | ทิศทางเชิงแก้ไข (W+O) |
|--|--|
| <ul style="list-style-type: none"> - การส่งเสริมและรักษาไว้ซึ่งการปกครองในระบอบประชาธิปไตยอันมีพระมหากษัตริย์ทรงเป็นประมุข - พัฒนาการขับเคลื่อนยุทธศาสตร์จังหวัดด้วยกลไกการทำงานเชิงบูรณาการ โดยเน้นภารกิจร่วมพื้นที่เป็นฐานและยึดประชาชนเป็นศูนย์กลาง - เสริมสร้างชุมชนเข้มแข็ง โดยการมีส่วนร่วมของผู้นำชุมชนและประชาชนในการพัฒนาระบบบริการของรัฐ โดยยึดหลักเข้าใจ เข้าถึง และพัฒนาเพื่อความปลอดภัยและความสงบเรียบร้อยภายในชุมชน | <ul style="list-style-type: none"> - การสร้างมาตรการเพื่อการพึ่งตนเองที่ยั่งยืนด้วยหลักปรัชญาของเศรษฐกิจพอเพียง และระบบสวัสดิการตามวิถีชุมชน - พัฒนาเทคโนโลยีในการจัดการระบบตรวจสอบข้อมูลข่าวสาร เพื่อป้องกันการแพร่กระจายของข่าวปลอมที่อาจสร้างความแตกแยกในสังคมได้ - เพิ่มประสิทธิภาพด้วยการใช้ข้อมูลและเทคโนโลยีที่ทันสมัย |

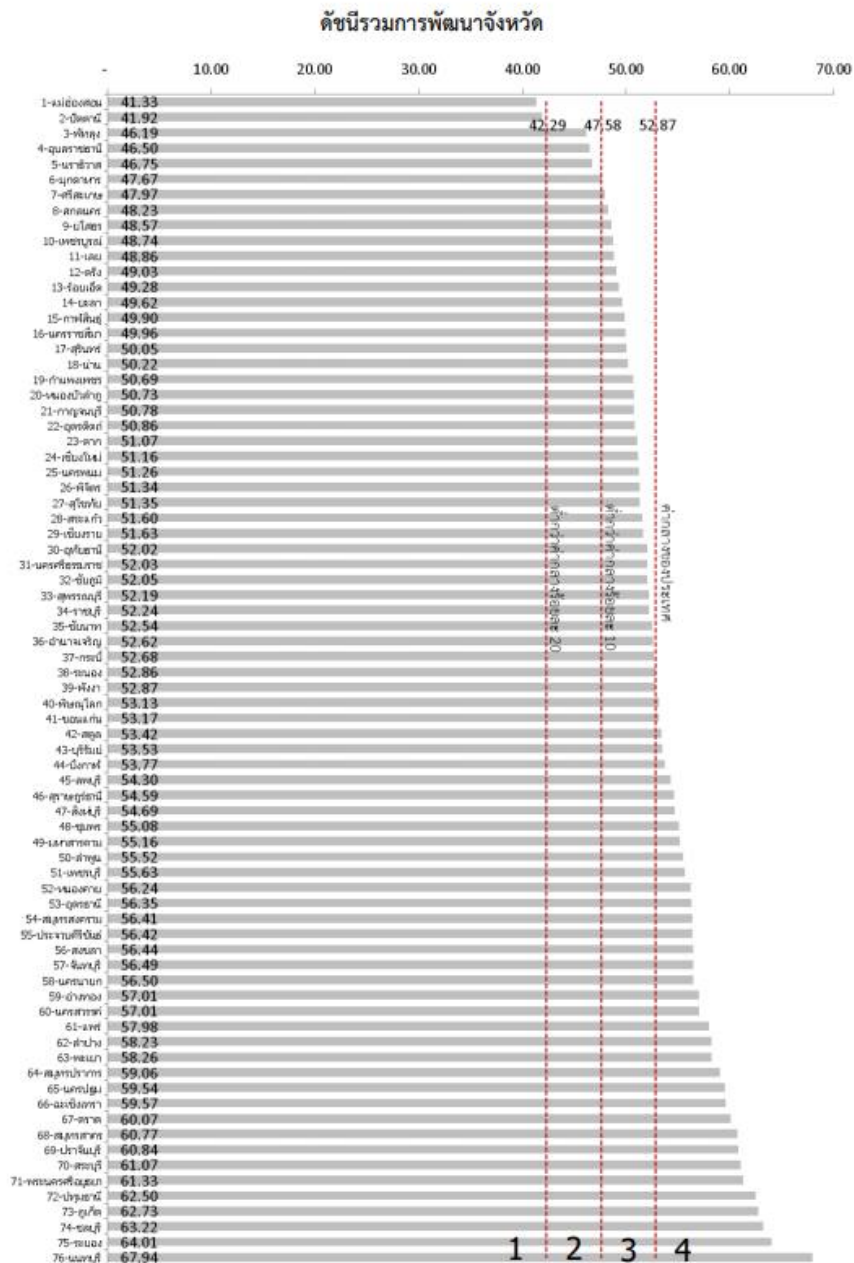
ตารางที่ 213 การทบทวนการวิเคราะห์ TOWS Matrix มิติทางด้านความมั่นคง (เชิงป้องกันและเชิงรับ)

| ทิศทางเชิงป้องกัน (S+T) | ทิศทางเชิงรับ (W+T) |
|---|---------------------|
| <ul style="list-style-type: none"> - เสริมสร้างความเข้าใจ ระหว่างเจ้าหน้าที่รัฐและประชาชนในพื้นที่ในบริบทความแตกต่างทางด้านศาสนาและวัฒนธรรม - ส่งเสริมการปฏิบัติของเจ้าหน้าที่รัฐต่อประชาชนอย่างเท่าเทียมกัน โดยไม่เลือกปฏิบัติ | - |

4) การวิเคราะห์เชิงเปรียบเทียบ/แนวคิดการเปรียบเทียบการพัฒนา (Benchmarking)

การวิเคราะห์เชิงเปรียบเทียบ (Benchmarking) เป็นกระบวนการวัดและเปรียบเทียบผลิตภัณฑ์บริการ และวิธีปฏิบัติกับองค์กรที่สามารถทำได้ดีกว่า (Good Practice) เพื่อนำผลของการเปรียบเทียบมาใช้เป็นแนวทางในการพัฒนาและปรับปรุงจังหวัด เพื่อมุ่งสู่ความเป็นเลิศ โดยในที่นี่จะนำเสนอข้อมูลการเปรียบเทียบภายนอกองค์กร (External Benchmarking) ซึ่งเป็นการเปรียบเทียบการดำเนินการระหว่างคู่แข่ง/คู่แข่ง ผ่านตัวชี้วัดในมิติต่างๆ ดังรายละเอียด ต่อไปนี้

4.1) ดัชนีรวมการพัฒนาจังหวัด จังหวัดปัตตานีมีดัชนีรวมการพัฒนาจังหวัด 41.92 (เรียงอยู่ในลำดับที่ 2)

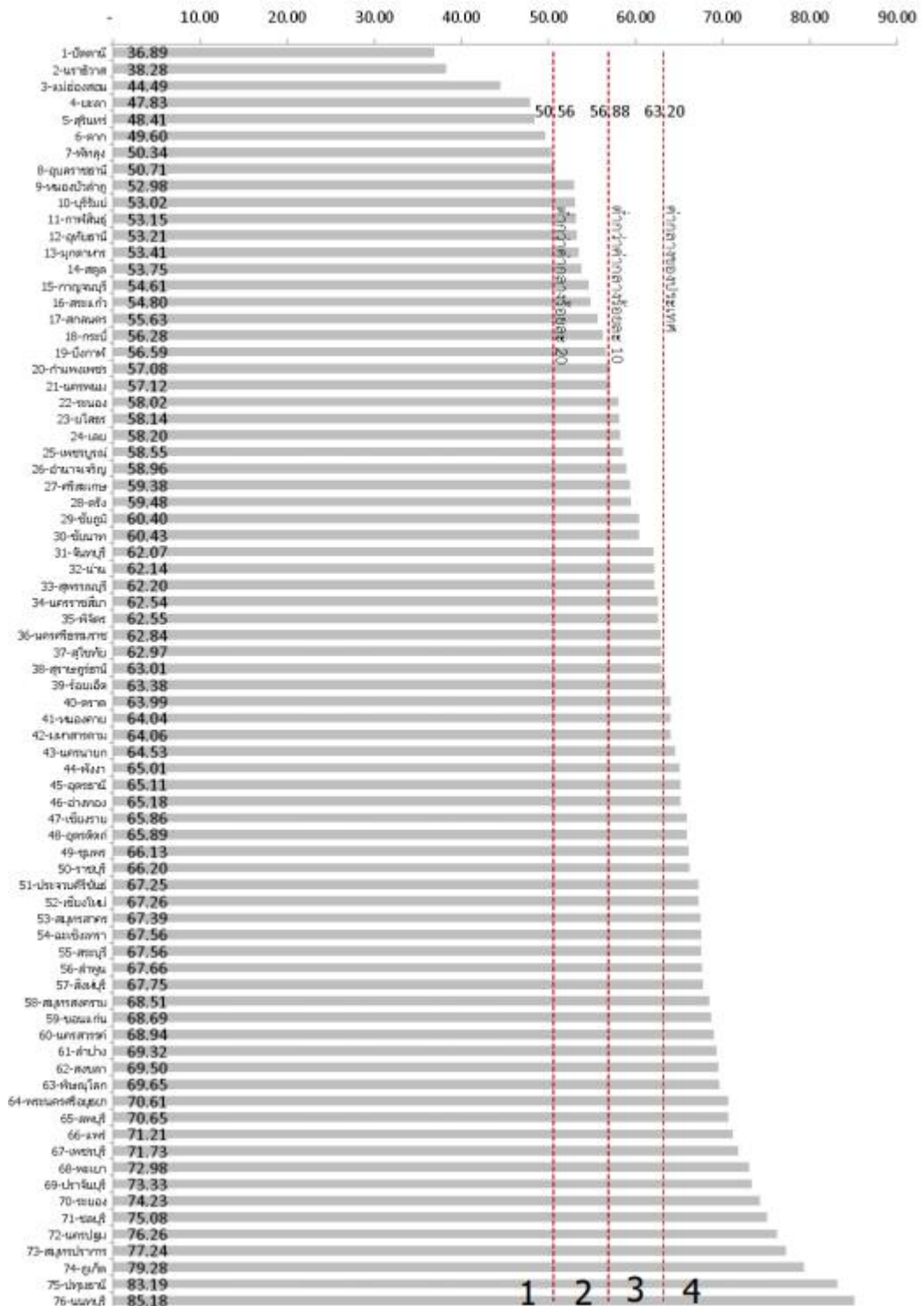


ที่มา: สำนักงานสภาพัฒนาการเศรษฐกิจและสังคมแห่งชาติ, 2564

แผนภูมิที่ 46 แสดงดัชนีรวมการพัฒนาจังหวัด

4.2) ดัชนีผสม มิติการพัฒนาดคน (People) จังหวัดปัตตานีมีดัชนีผสม เรียงอยู่ในลำดับที่ 1

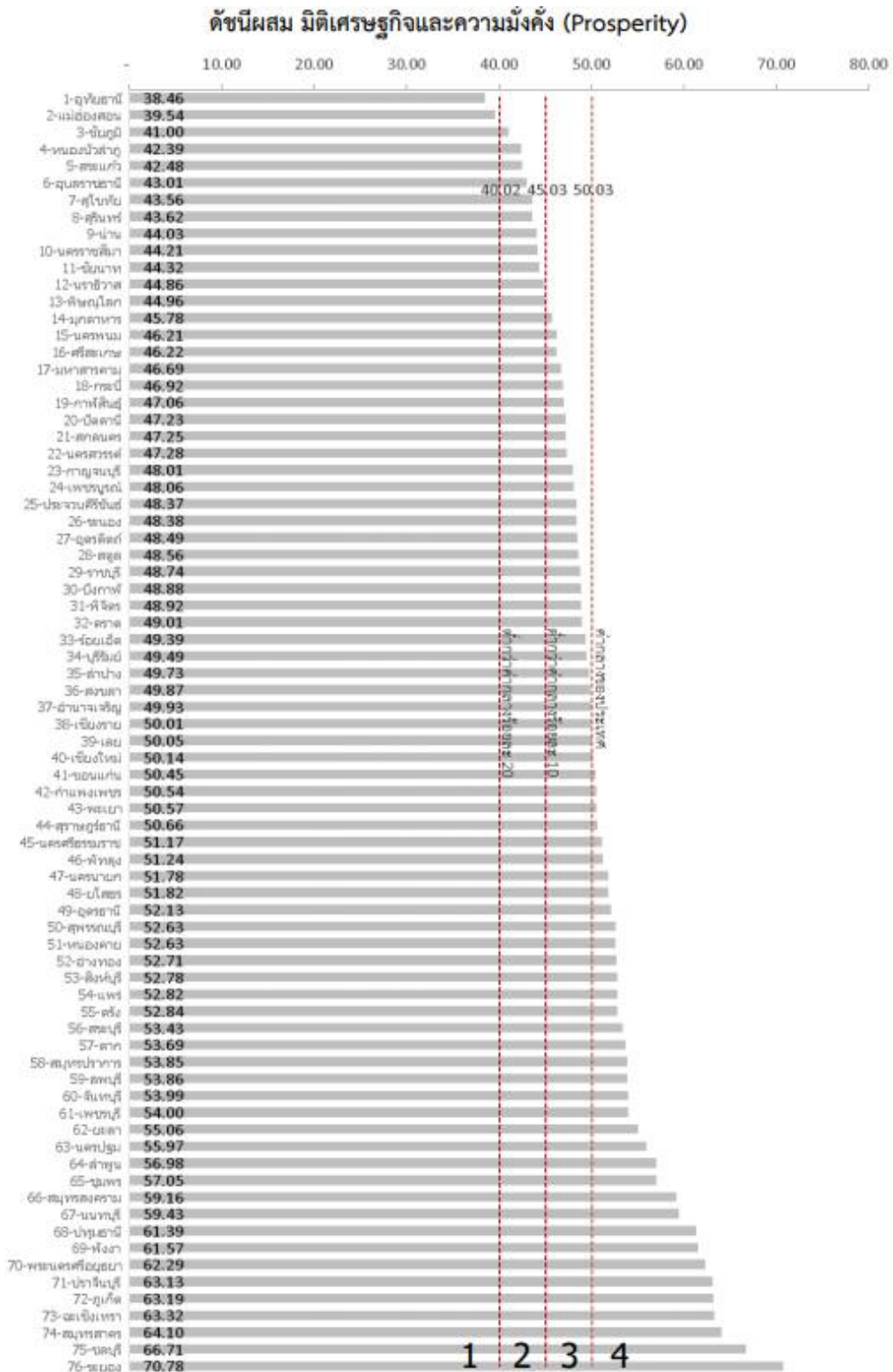
ดัชนีผสม มิติการพัฒนาดคน (People)



ที่มา: สำนักงานสภาพัฒนาการเศรษฐกิจและสังคมแห่งชาติ, 2564

แผนภูมิที่ 47 แสดงดัชนีผสม มิติการพัฒนาดคน (People)

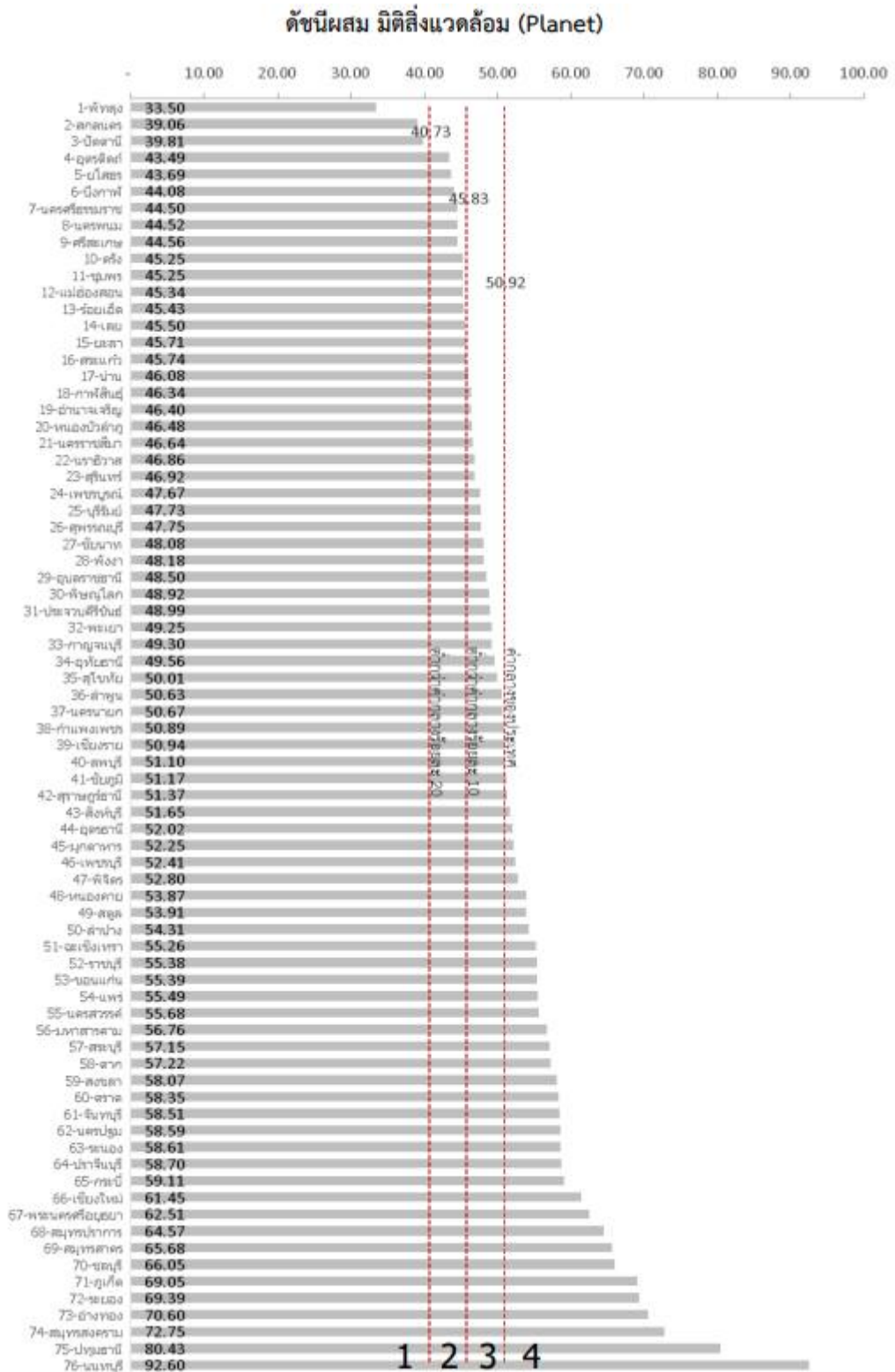
4.3) ดัชนีผสม มิติเศรษฐกิจและความมั่งคั่ง (Prosperity) จังหวัดปัตตานีมีดัชนีผสม เรียงอยู่ในลำดับที่ 20



ที่มา: สำนักงานสภาพัฒนาการเศรษฐกิจและสังคมแห่งชาติ, 2564

แผนภูมิที่ 48 แสดงดัชนีผสม มิติเศรษฐกิจและความมั่งคั่ง (Prosperity)

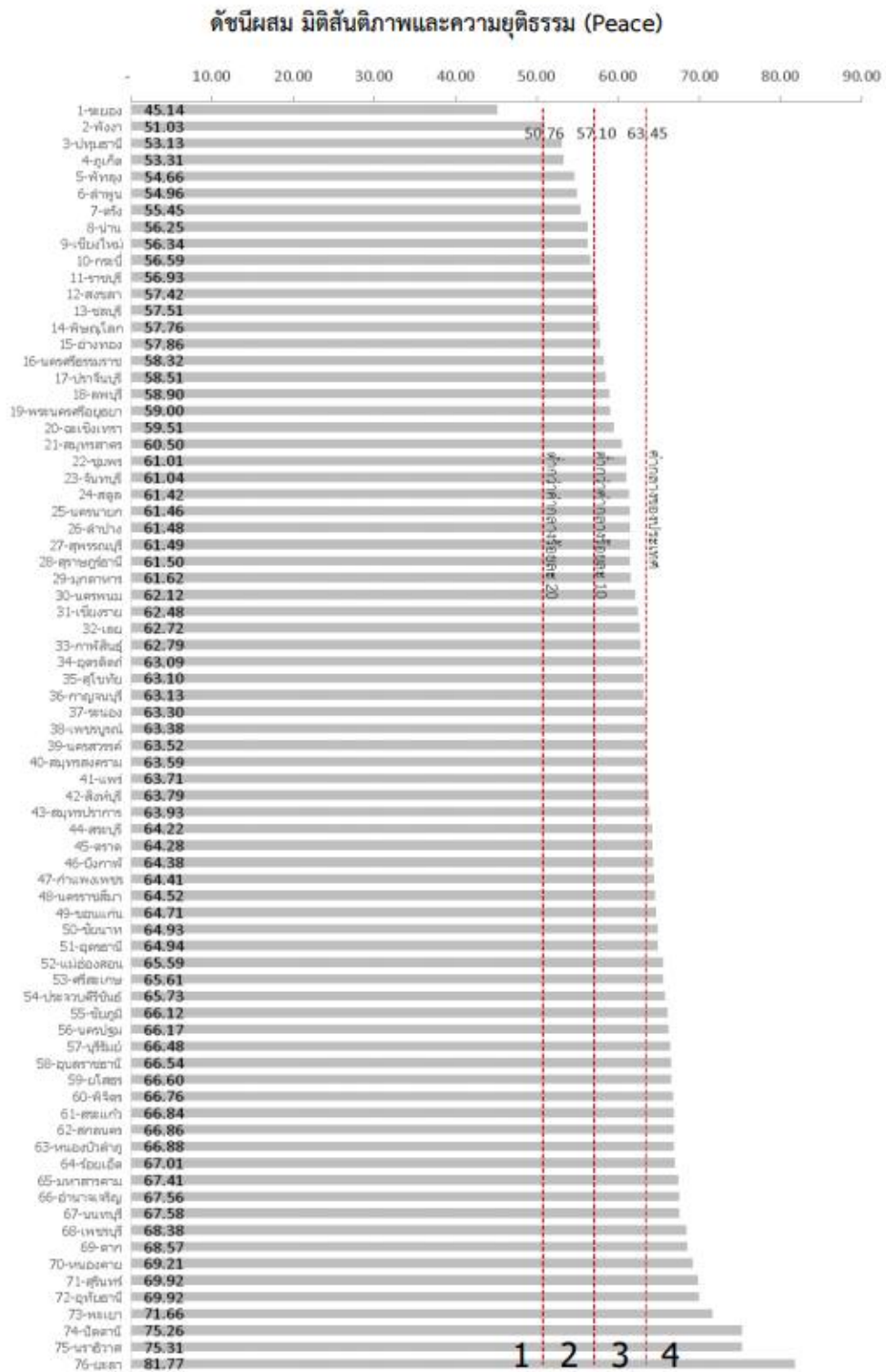
4.4) ดัชนีผสม มิติสิ่งแวดล้อม (Planet) จังหวัดปัตตานีมีดัชนีผสม เรียงอยู่ในลำดับที่ 3



ที่มา: สำนักงานสภาพัฒนาการเศรษฐกิจและสังคมแห่งชาติ, 2564

แผนภูมิที่ 49 แสดงดัชนีผสม มิติสิ่งแวดล้อม (Planet)

4.5) ดัชนีผสม มิติสันติภาพและยุติธรรม (Peace) จังหวัดปัตตานีมีดัชนีผสม เรียงอยู่ในลำดับที่ 74

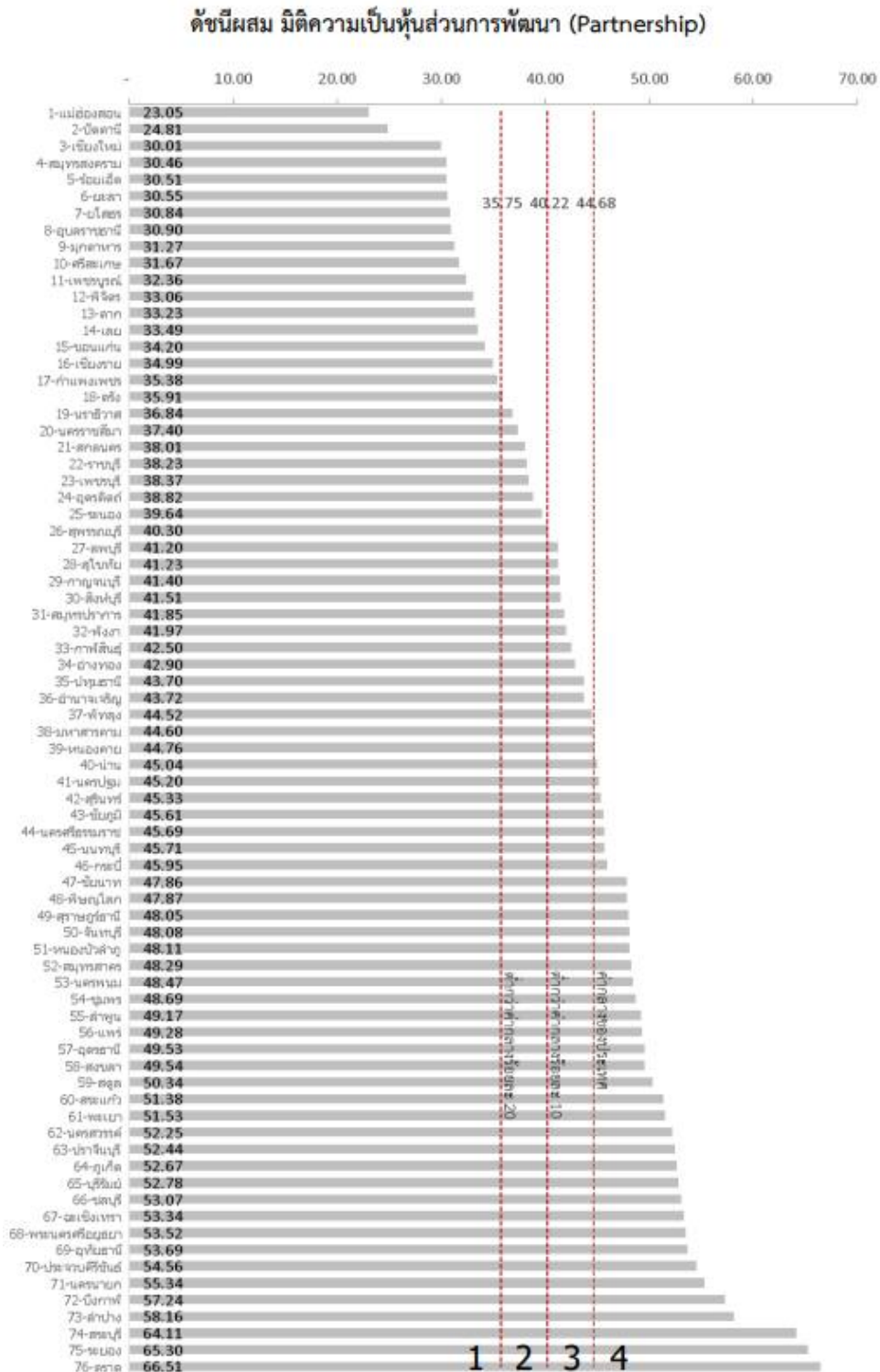


ที่มา: สำนักงานสภาพัฒนาการเศรษฐกิจและสังคมแห่งชาติ, 2564

แผนภูมิที่ 50 แสดงดัชนีผสม มิติสันติภาพและยุติธรรม (Peace)

4.6) ดัชนีผสม มิติความเป็นหุ้นส่วนการพัฒนา (Partnership) จังหวัดปัตตานีมีดัชนีผสม เรียงอยู่ใน

ลำดับที่ 2



ที่มา: สำนักงานสภาพัฒนาการเศรษฐกิจและสังคมแห่งชาติ, 2564

แผนภูมิที่ 51 แสดงดัชนีผสม มิติความเป็นหุ้นส่วนการพัฒนา (Partnership)

5) การศึกษาวิธีปฏิบัติกับองค์กรที่สามารถทำได้ดีกว่า (Good Practice)

จากข้อมูลการเปรียบเทียบภายนอกองค์กร (External Benchmarking) ที่นำเสนอข้างต้น จะเห็นข้อมูลการเปรียบเทียบผลการดำเนินงานตามตัวชี้วัดในมิติต่างๆ ในระดับประเทศ แต่เมื่อทำการวิเคราะห์เปรียบเทียบการดำเนินการระหว่างคู่เทียบที่เป็นจังหวัดในกลุ่มจังหวัดภาคใต้ชายแดนด้วยกัน คือ จังหวัดยะลา โดยได้ดำเนินการเปรียบเทียบในมิติเศรษฐกิจและความมั่งคั่ง (Prosperity) พบว่า จังหวัดปัตตานีมีดัชนีผสมมิติเศรษฐกิจและความมั่งคั่ง (Prosperity) เรียงอยู่ในลำดับที่ 20 จำนวน 47.23 คะแนน ในขณะที่จังหวัดยะลา มีผลการดำเนินงาน/วิธีปฏิบัติของจังหวัดยะลาสามารถทำได้ดีกว่า (Good Practice) เรียงอยู่ในลำดับที่ 62 จำนวน 55.06 คะแนน เมื่อศึกษาวิธีการวางแผนพัฒนาจังหวัดยะลา พบว่า มีประเด็นการพัฒนาเศรษฐกิจเพียงประเด็นเดียว แต่สามารถบรรลุผลได้จึงสามารถนำมาปรับใช้เป็นแนวทางในการวางแผนการพัฒนาจังหวัดปัตตานีต่อไป

แผนพัฒนาจังหวัดยะลา
(พ.ศ. ๒๕๖๑ - ๒๕๖๕) ฉบับทบทวน



ประเด็นการพัฒนาที่ ๑

การเสริมสร้างความเข้มแข็งของระบบการบริหารจัดการ
การเกษตรและอุตสาหกรรมต่อเนื่อง
จากภาคการเกษตรที่แข่งขันได้

วัตถุประสงค์ : สินค้าเกษตรของจังหวัดมีคุณภาพและได้มาตรฐาน เกษตรกรและผู้ประกอบการภาคเกษตรมีรายได้เพิ่มขึ้น

เป้าหมายและตัวชี้วัด ปี ๒๕๖๑ - ๒๕๖๕

| ตัวชี้วัด | ข้อมูลค่าฐาน | ค่าเป้าหมาย | | | | |
|---|-----------------------------------|--------------|--------------|--------------|--------------|--------------|
| | | ๒๕๖๑ | ๒๕๖๒ | ๒๕๖๓ | ๒๕๖๔ | ๒๕๖๕ |
| ๑. สินค้าเกษตรได้รับการรับรองมาตรฐานการผลิต(GAP/อินทรีย์) เพิ่มขึ้น | (๒๕๕๘ - ๒๕๖๐) ๒,๑๒๒ แปลง/ฟาร์ม | ๑ % ต่อปี | ๑ % ต่อปี | ๑ % ต่อปี | ๑ % ต่อปี | ๑ % ต่อปี |
| ๒. มูลค่าผลิตภัณฑ์มวลรวมของจังหวัด สาขาเกษตร เพิ่มขึ้น | (๒๕๕๘ - ๒๕๖๐) ๓๔,๔๖๒ ล้านบาท | ๑ % ต่อปี | ๑ % ต่อปี | ๑ % ต่อปี | ๑ % ต่อปี | ๑ % ต่อปี |

แนวทางการพัฒนา

- ยกระดับมาตรฐานการผลิตด้านการเกษตรปลอดภัย/เกษตรอัตรลักษณ์พื้นถิ่น เพื่อสร้างมูลค่าเพิ่ม
- ส่งเสริมและพัฒนาศักยภาพการรวมกลุ่มของเกษตรกรให้สามารถพึ่งตนเองและพัฒนาสู่ความเป็นสถาบันเกษตรกรที่เข้มแข็งอย่างยั่งยืน
- เสริมสร้างความมั่นคงทางอาหารด้วยเกษตรอัจฉริยะบนหลักปรัชญาของเศรษฐกิจพอเพียง
- พัฒนาโครงข่ายการคมนาคมและโครงสร้างพื้นฐาน เพื่อรองรับการเกษตร ท่องเที่ยว และอุตสาหกรรม
- ส่งเสริมการใช้พลังงานทดแทนที่เป็นมิตรต่อสิ่งแวดล้อม
- ส่งเสริมเกษตรกรแปรรูปให้สอดคล้องกับความต้องการของตลาดทั้งในและต่างประเทศและพัฒนาผู้ประกอบการส่งออกให้มีประสิทธิภาพ
- สร้างเสริมผู้ประกอบการอัจฉริยะและโอกาสเข้าถึงตลาดดิจิทัล

ที่มา : สำนักงานจังหวัดยะลา, 2564

ภาพที่ 22 แสดงการเปรียบเทียบมิติเศรษฐกิจระหว่างจังหวัดปัตตานีกับจังหวัดยะลา

3.2.2 เป้าหมายการพัฒนาจังหวัด

1) จุดยืนและตำแหน่งเชิงยุทธศาสตร์ของจังหวัด (Positioning)

ด้วยจังหวัดปัตตานีเป็นจังหวัดที่มีของดีและจุดเด่นในด้านของผลิตภัณฑ์ทางการเกษตร ผลิตภัณฑ์ฮาลาล และการท่องเที่ยวในพื้นที่ที่กำลังเริ่มขยายตัวในระดับประเทศ โดยเฉพาะอย่างยิ่งในภาคเกษตรกรรม และผลิตภัณฑ์ฮาลาล ยังมีความต้องการทางการตลาดที่สูงรวมถึงการขยายตัวทางการตลาดนั้นยังมีความเจริญเติบโตสูง แต่ทั้งนี้ในทางกลับกัน ในส่วนของกำลังการผลิตในพื้นที่นั้นยังไม่สามารถป้อนผลผลิตเหล่านี้ให้กับตลาดที่ต้องการได้อย่างเพียงพอ เนื่องจากความสามารถทางการแข่งขันของท้องถิ่นนั้นยังอยู่ในระดับต่ำ ยังมีปัญหาและข้อจำกัดในด้านของการพัฒนาตัวผลิตภัณฑ์ เทคโนโลยี รวมถึงการรวมกลุ่มของคนในชุมชนในการขับเคลื่อนผลิตภัณฑ์ทางการเกษตร ผลิตภัณฑ์ฮาลาล และการท่องเที่ยวเพื่อรองรับและป้อนให้กับตลาดที่ต้องการได้เพียงพอ ดังนั้น จุดยืนและตำแหน่งในการพัฒนายุทธศาสตร์ของจังหวัด ดังต่อไปนี้

(1) การส่งเสริมและการพัฒนาเศรษฐกิจฐานราก ให้จังหวัดให้เป็นศูนย์กลางทางด้านเกษตรกรรมอย่างยั่งยืนและการยกระดับการท่องเที่ยวเพิ่มมูลค่า ด้วยการท่องเที่ยวเชิงสร้างสรรค์และวัฒนธรรม

(2) การส่งเสริมและการพัฒนาจังหวัดให้เป็นศูนย์กลางทางด้านผลิตภัณฑ์ฮาลาลที่มีคุณภาพ มีมาตรฐาน และเป็นมิตรกับสิ่งแวดล้อม เพื่อการบริโภคภายในประเทศและการส่งออกไปยังต่างประเทศ

(4) การพัฒนาความเป็นอยู่ของประชาชนด้วยกระบวนการมีส่วนร่วมและการเรียนรู้ ลดความยากจนข้ามรุ่น บนพื้นฐานสังคมแห่งความหลากหลายทางวัฒนธรรม

(5) การพัฒนาและสร้างเครือข่ายของชุมชนให้เข้มแข็ง พึ่งตนเองได้เกื้อกูลกันและกัน และมีศักยภาพในการจัดการพื้นที่ให้มีความมั่นคงและความสงบเรียบร้อย

2) เป้าหมายการพัฒนาจังหวัด

“เกษตรกรรมยั่งยืน ฮาลาลคุณภาพ
ทุนทางสังคมและชุมชนเข้มแข็ง
ภายใต้สังคมพหุวัฒนธรรมนำสู่สันติสุข”
(Sustainable Agriculture, Halal Quality,
Social Capital and Community Empowerment,
Endorsing the Multicultural Society to Promote Peace)

คำอธิบายเป้าหมายการพัฒนาจังหวัด

เกษตรกรรมยั่งยืน หมายถึง การผลักดันเกษตรกรรมแบบยั่งยืน ทั้งด้านการเพาะปลูกพืชผล ด้านปศุสัตว์ ด้านประมง ด้านการป่าไม้ ในรูปแบบต่างๆ แบบเกษตรอินทรีย์ เกษตรหมุนเวียน เกษตรผสมผสาน ไร่นาสวนผสม เกษตรปลอดภัย เกษตรธรรมชาติ เกษตรทฤษฎีใหม่ เกษตรประณีต ด้วยการพัฒนาเกษตรกรให้มีความรู้ความสามารถเพิ่มรายได้ และยกระดับความเป็นอยู่ การพัฒนาเกษตรกรสู่การเป็นผู้ประกอบการและเกษตรกรปราดเปรี๊อง (Smart Farmer) การสนับสนุนระดับครัวเรือนในการทำเกษตรกรรมอย่างยั่งยืน การเพิ่มมูลค่าในห่วงโซ่การผลิต สินค้าการเกษตรให้มีมูลค่าสูงขึ้น พัฒนาการบริหารจัดการสินค้าเกษตรตลอดโซ่อุปทาน การพัฒนาผลิตภัณฑ์ทางการเกษตรให้มีคุณภาพและได้มาตรฐานรองรับในระดับประเทศและต่างประเทศ โดยรวมถึงการนำเอาเทคโนโลยี และส่งเสริมนวัตกรรมทางการเกษตรเข้ามาส่งเสริมให้เกิดมูลค่าและเพิ่มมูลค่าของตัวผลิตภัณฑ์ ทั้งในรูปของผลผลิตที่ยังไม่ได้แปรรูปและแปรรูปอย่างยั่งยืน และการสร้างเสริมเศรษฐกิจหมุนเวียนที่เน้นการใช้ประโยชน์และแปลงของเสียภาคการเกษตรให้เป็นแหล่งรายได้ การเชื่อมโยงเกษตรกรรมกับภาคเศรษฐกิจและการท่องเที่ยว

ฮาลาลคุณภาพ หมายถึง การนำปรัชญา วิถีปฏิบัติของศาสนาอิสลามในส่วนของฮาลาล มาเป็นกรอบมาตรฐานในการผลิตสินค้า/ผลิตภัณฑ์และบริการ เพื่อการบริโภคเชิงพาณิชย์ ที่มีเป้าหมายและกำหนดให้จังหวัดเป็นศูนย์กลางของแหล่งผลิตฮาลาลที่มีคุณภาพ ได้รับการรับรองมาตรฐานสากลและเป็นมิตรต่อสิ่งแวดล้อม เพื่อการสร้างงานและสร้างรายได้ พร้อมทั้งยกระดับอุตสาหกรรมฮาลาลและผู้ประกอบการฮาลาลให้มีศักยภาพและเพิ่มขีดความสามารถทางการแข่งขัน พัฒนาศักยภาพจังหวัดปัตตานีให้เป็นศูนย์กลางฮาลาลคุณภาพ

ทุนทางสังคมและชุมชนเข้มแข็ง หมายถึง การร้อยรัด เชื่อมโยง และมีเครือข่ายการเชื่อมต่อที่หลากหลาย ทำให้สังคมก้าวหน้าได้อย่างมั่นคงและมีสุข การสร้างมูลค่าด้วยการท่องเที่ยวเชิงสร้างสรรค์และวัฒนธรรมบนฐานของทรัพยากรและทุนทางวัฒนธรรมของพื้นที่ เน้นการท่องเที่ยวโดยชุมชน การพัฒนาระบบคุณค่าของสังคมที่มีคุณธรรมในวงกว้างและยั่งยืน เสริมสร้างและยกระดับคุณภาพชีวิตที่ดีให้กับพลเมือง โดยมีโครงสร้างทุนทางสังคมที่สืบทอดภูมิปัญญาอัตลักษณ์โดดเด่น ระบบคุณค่าที่เป็นความภาคภูมิใจของพลเมืองปัตตานี การสร้างหลักประกันความคุ้มครองทางสังคมให้คนมีคุณภาพชีวิตที่ดี มีความสุข และส่งเสริมสุขภาวะที่ดีของคนทุกเพศทุกวัย การพัฒนาทุนมนุษย์ทุกระดับ เพื่อเสริมสร้างศักยภาพในการสร้างรายได้ การสร้างหลักประกันให้ระบบการศึกษามีคุณภาพอย่างเท่าเทียมและครอบคลุม ส่งเสริมนวัตกรรมการศึกษา การส่งเสริมโอกาสในการเรียนรู้ตลอดชีวิตสำหรับทุกคน เพื่อเข้าสู่ตลาดแรงงานอย่างมีทักษะและสร้างความมั่นคงทางเศรษฐกิจให้กับครอบครัว การเข้าถึงบริการสาธารณะด้านสวัสดิการของรัฐ สังคมมีระบบคุณธรรมจริยธรรมเป็นหลักในการดำเนินชีวิตและการอยู่ร่วมกัน บรรลุความเท่าเทียมระหว่างเพศและเสริมสร้างความเข้มแข็งให้แก่สตรีและเด็กหญิง ศักยภาพของกลุ่มประชาสังคมพึ่งตนเองได้อย่างมีประสิทธิภาพ นวัตกรรมทางสังคมและนวัตกรรมชุมชน ระบบการบริหารจัดการและการปฏิบัติงานภาครัฐ มีความมุ่งมั่นพัฒนาให้มีประสิทธิภาพ ความทันสมัย ต่อเนื่องและเท่าทันต่อการเปลี่ยนแปลง การเชื่อมโยงการทำงาน และสร้างความไว้วางใจระหว่างกันระหว่างภาคประชาชนและรัฐในทุกระดับ ผู้นำทางความคิดในท้องถิ่นเป็นกลไกสร้างความเข้มแข็งให้กับภาคประชาชน การสร้างปฏิสัมพันธ์ทางสังคมระหว่างกลุ่มคนทุกช่วงวัย

สังคมพหุวัฒนธรรมอย่างสันติสุข หมายถึง ปัตตานีเป็นพื้นที่ที่ยอมรับ ให้เกียรติ และอยู่ร่วมกันได้บนความแตกต่างและความหลากหลายทางวัฒนธรรม ทั้งมุสลิม พุทธ และวัฒนธรรมจีน การให้พื้นที่แก่การแสดงออกซึ่งอัตลักษณ์และตัวตน ประชาชนสามารถมีวิถีชีวิตไปตามศรัทธา และการดำรงไว้ซึ่งศิลปวัฒนธรรม ประเพณีที่ดีมีพื้นที่ทางสังคมในการสร้างและพัฒนาระบบการเรียนรู้ในแนวทางการแก้ปัญหาและอยู่ร่วมกันอย่างสันติ โดยหลักคิด แสวงจุดร่วม สงวนจุดต่าง รวมทั้ง มุ่งเน้นส่งเสริมการมีส่วนร่วมของประชาชนในการกำหนดทิศทางการแก้ปัญหาความมั่นคงอย่างยั่งยืน โดยการสร้างการรับรู้และความเข้าใจในความแตกต่างของศาสนา วัฒนธรรม และอัตลักษณ์ให้สามารถอาศัยอยู่ร่วมกันได้อย่างสันติสุข

3) ตัวชี้วัดความสำเร็จตามเป้าหมายการพัฒนาจังหวัด

เป้าหมายรวมของการพัฒนาจังหวัดปัตตานี ในห้วง พ.ศ. 2566 – 2570 ประกอบด้วย 3 เป้าประสงค์หลัก คือ เศรษฐกิจฐานรากเติบโต ประชาชนมีความเป็นอยู่ที่ดี มีรายได้และมีงานทำ และสังคมสันติสุข

ตารางที่ 214 ตัวชี้วัดความสำเร็จตามเป้าหมายการพัฒนาจังหวัด

| เป้าหมายรวม | ตัวชี้วัด | ผลงานที่ผ่านมา | ค่าเป้าหมาย | | | | | พ.ศ. 2566 - 2570 | หน่วยงานรับผิดชอบ |
|----------------------|--|----------------|-------------|------|------|------|------|------------------|------------------------------|
| | | | 2566 | 2567 | 2568 | 2569 | 2570 | | |
| เศรษฐกิจฐานรากเติบโต | อัตราการเปลี่ยนแปลงของผลิตภัณฑ์มวลรวมจังหวัด (ร้อยละ) เพิ่มขึ้น | 0.10 | 0.10 | 0.10 | 0.10 | 0.15 | 0.15 | 0.15 | สนง.คลังจังหวัดปัตตานี |
| | อัตราการเปลี่ยนแปลงของประชากรที่อยู่ใต้เส้นความยากจน (ร้อยละ) ลดลง | 0.5 | 0.10 | 0.10 | 0.10 | 0.15 | 0.15 | 0.15 | สนง.พัฒนาชุมชนจังหวัดปัตตานี |
| | อัตราการเปลี่ยนแปลงของรายได้เฉลี่ยของครัวเรือนในจังหวัด (ร้อยละ) เพิ่มขึ้น | 0.5 | 0.10 | 0.10 | 0.10 | 0.10 | 0.10 | 0.10 | สนง.คลังจังหวัดปัตตานี |
| สังคมสันติสุข | อัตราการเปลี่ยนแปลงของรายได้ต่อหัวของประชากรเฉลี่ยต่อหัวต่อปี (ร้อยละ) เพิ่มขึ้น | 0.5 | 0.10 | 0.10 | 0.10 | 0.10 | 0.10 | 0.10 | สนง.คลังจังหวัดปัตตานี |
| | อัตราการเปลี่ยนแปลงของเหตุการณ์ความไม่สงบในพื้นที่ลดลง (เหตุการณ์) | 66 | 5 | 5 | 5 | 5 | 5 | 25 | ที่ทำการปกครองจังหวัดปัตตานี |

4) ประเด็นการพัฒนาจังหวัด

- (1) เพิ่มมูลค่าเศรษฐกิจฐานราก การเกษตรแบบยั่งยืน ผลิตภัณฑ์และบริการฮาลาลคุณภาพ เชื่อมโยงการท่องเที่ยว การค้า การบริการ พัฒนาโครงสร้างพื้นฐานและระบบสาธารณสุขปโภค
- (2) พัฒนาสังคมและศักยภาพคนทุกช่วงวัย ชุมชนน่าอยู่ ทรัพยากรธรรมชาติและสิ่งแวดล้อมยั่งยืน
- (3) ลดความยากจนข้ามรุ่นและความเหลื่อมล้ำ ภายใต้บริบทสังคมพหุวัฒนธรรมเข้มแข็ง
- (4) เสริมสร้างความมั่นคงและสังคมแห่งสันติสุข

ประเด็นการพัฒนาที่ 1

เพิ่มมูลค่าเศรษฐกิจฐานราก การเกษตรแบบยั่งยืน ผลิตภัณฑ์และบริการฮาลาลคุณภาพ
เชื่อมโยงการท่องเที่ยว การค้า การบริการ พัฒนาโครงสร้างพื้นฐานและระบบสาธารณูปโภค

1. วัตถุประสงค์

1.1 เพื่อส่งเสริมและการพัฒนาจังหวัดให้เป็นศูนย์กลางทางด้านเกษตรกรรมแบบยั่งยืนที่มีคุณภาพและได้มาตรฐาน ใน 3 ด้าน คือ ด้าน ปศุสัตว์ ประมง (การเลี้ยง) และเพาะปลูก (ผลไม้และข้าวพื้นเมือง)

1.2 เพื่อส่งเสริมและการพัฒนาจังหวัดให้เป็นศูนย์กลางทางด้านผลิตภัณฑ์ฮาลาลที่มีคุณภาพ มีมาตรฐาน และเป็นมิตรกับสิ่งแวดล้อม เพื่อการบริโภคภายในประเทศและส่งเสริมการส่งออกไปยังต่างประเทศ

1.3 เพื่อส่งเสริมและการพัฒนาจังหวัดให้เป็นพื้นที่เชื่อมโยงทางการค้า บริการ และการท่องเที่ยว และการเป็นเมืองท่องเที่ยวที่สำคัญในเชิงศรัทธา วัฒนธรรม และธรรมชาติ

1.4 การสนับสนุนและส่งเสริมการขับเคลื่อนภาคการเกษตรด้วยโมเดลเศรษฐกิจใหม่ BCG Model ในระดับพื้นที่ ด้วยการพัฒนาชุมชนต้นแบบ

2. เป้าหมายและตัวชี้วัด

ตารางที่ 215 เป้าหมายและตัวชี้วัดประเด็นการพัฒนาที่ 1

| ตัวชี้วัด | ผลงานที่ผ่านมา | ค่าเป้าหมาย | | | | | พ.ศ. 2566 - 2570 |
|---|----------------|-------------|-------|-------|-------|-------|------------------|
| | | 2566 | 2567 | 2568 | 2569 | 2570 | |
| 1. อัตราการเปลี่ยนแปลงของสินค้าเกษตรที่ได้รับการรับรองมาตรฐานการผลิต (GAP) (ร้อยละ) เพิ่มขึ้น | 0.10 | 0.10 | 0.10 | 0.10 | 0.15 | 0.15 | 0.15 |
| 2. อัตราการเปลี่ยนแปลงของมูลค่าการจำหน่ายผลิตภัณฑ์ฮาลาล (ร้อยละ) เพิ่มขึ้น | 0.20 | 0.20 | 0.20 | 0.20 | 0.20 | 0.25 | 0.20 |
| 3. อัตราการเปลี่ยนแปลงของรายได้จากการท่องเที่ยว (ร้อยละ) เพิ่มขึ้น | 0.5 | 0.3 | 0.3 | 0.3 | 0.3 | 0.3 | 0.3 |
| 4. ร้อยละของหมู่บ้านที่ถนนสายหลักใช้การได้ตลอดปี เพิ่มขึ้น | 80.60 | 81.00 | 81.00 | 82.00 | 82.00 | 82.00 | 82.00 |
| 5. อัตราการว่างงาน (ร้อยละ) ลดลง | 2.00 | 1.95 | 1.95 | 1.90 | 1.90 | 1.90 | 1.90 |

3. แนวทางการพัฒนา

3.1 สร้างมูลค่าเพิ่มภาคการเกษตรและการส่งเสริมและพัฒนาผลิตภัณฑ์ศักยภาพ ด้วยโมเดลเศรษฐกิจ BCG Model

แนวทางการปฏิบัติและการส่งเสริม

- (1) การส่งเสริมศักยภาพและสร้างความเข้มแข็งให้แก่ “เกษตรกร” ระดับบุคคล/รายย่อย และผู้ประกอบการธุรกิจเกษตร ทั้งในมิติของความรู้ ทักษะ ทักษะคิด และการพัฒนาแรงงานในภาคเกษตร
- (2) ใช้การพัฒนาชุมชนเป็นฐานร่วมกับการพัฒนาสถาบันเกษตรกร และน้อมนำแนวคิดปรัชญาเศรษฐกิจพอเพียงมาประยุกต์ใช้ และการพัฒนาภาคเกษตรตามโครงการอันเนื่องมาจากพระราชดำริ
- (3) การส่งเสริมและสนับสนุนโครงสร้างพื้นฐานเพื่อยกระดับการเกษตรแบบยั่งยืนรูปแบบต่างๆ เช่น เกษตรปลอดภัย เกษตรประณีต เกษตรผสมผสาน ในระดับครัวเรือน
- (4) การพัฒนาประสิทธิภาพและคุณภาพของกระบวนการผลิตทางการเกษตร การพัฒนาคุณภาพผลผลิตสินค้าเกษตรมูลค่าสูง ฟาร์มชุมชนสร้างอาชีพ สร้างและขยายพันธุ์ที่มีความเหมาะสมกับพื้นที่ การสนับสนุนปัจจัยการผลิตให้มีคุณภาพ
- (5) การพัฒนา วิจัย และส่งเสริมการใช้เทคโนโลยีสมัยและนวัตกรรมเพื่อการยกระดับการเกษตรและผลิตภัณฑ์การเกษตร สู่เกษตรกรรม 4.0 โดยการส่งเสริม Smart Farmer/Young Smart Farmer และ Smart Farming
- (6) อนุรักษ์ ป่าไม้ และส่งเสริมการใช้ประโยชน์จากความหลากหลายทางชีวภาพในระดับชุมชน ด้วยองค์ความรู้วิจัยและพัฒนาสมุนไพรที่ทรงคุณค่าในพื้นที่ ด้วยแนวคิดเศรษฐกิจชีวภาพ (Bio Economy)
- (7) การส่งเสริมการแปรรูปสินค้าเกษตรด้วยภูมิปัญญาท้องถิ่นและการใช้เทคโนโลยี นวัตกรรม ต่างๆ เช่น การพัฒนาผลิตภัณฑ์ใหม่ เช่น เป็นแบบพร้อมปรุงและพร้อมทานเพื่อเจาะกลุ่มผู้บริโภคระดับประเทศและต่างประเทศ
- (8) การเพิ่มมูลค่าสินค้าเกษตรที่รวมถึงการจัดการขยะที่เกิดขึ้นด้วยแนวคิดเศรษฐกิจหมุนเวียน
- (9) การพัฒนาด้านการตลาดเชิงรุกและการตลาดดิจิทัล ด้วยการประชาสัมพันธ์ เพิ่มช่องทางการจัดจำหน่าย การสร้างแบรนด์และการสร้างความเชื่อมั่นให้แก่สินค้าแบบเกษตรกรรมยั่งยืน โดยเฉพาะเกษตรอินทรีย์ เกษตรปลอดภัย
- (10) การเชื่อมโยงการเกษตรและชุมชนกับการท่องเที่ยวเชิงวัฒนธรรม (กิน อยู่(พัก) ศึกษาดูงาน เทศกาลตามฤดูกาล) แนวคิดเศรษฐกิจเชิงสร้างสรรค์ (Creative Economy)

3.2 ส่งเสริมการวิจัยและพัฒนาผลิตภัณฑ์และบริการฮาลาล

แนวทางการปฏิบัติและการส่งเสริม

- (1) การวิจัยและพัฒนาร่วมกันระหว่างสถาบันการศึกษาและผู้ประกอบการในอุตสาหกรรมฮาลาล ที่มีนวัตกรรมและการใช้เทคโนโลยีในการพัฒนากระบวนการผลิต การพัฒนาสินค้าและบริการฮาลาล ที่เป็นมิตรกับสิ่งแวดล้อม และได้การรับรองมาตรฐานฮาลาลในระดับสากล
- (2) การส่งเสริมการตลาด พัฒนาการสื่อสารการตลาด แบนด์/ตราสินค้า และสร้างความเชื่อมั่นของแบรนด์/ตราสินค้า ที่มีคุณภาพ ได้รับการยอมรับ

3.3 ส่งเสริมการท่องเที่ยวที่เพิ่มมูลค่าและเน้นคุณค่าฐานวัฒนธรรม

แนวทางการปฏิบัติและการส่งเสริม

(1) พัฒนาจากทุนทางวัฒนธรรมและทรัพยากรที่เป็นอัตลักษณ์ ส่งเสริมการท่องเที่ยววิถีประสบการณ์สัมผัส การท่องเที่ยวเชิงอนุรักษ์ ที่เน้นการท่องเที่ยวเชิงศรัทธา เชิงวัฒนธรรม และเมืองเก่า โดยการปรับสภาพแวดล้อมของชุมชน พัฒนาการเป็นเจ้าบ้านที่ดี เพื่อเจาะกลุ่มนักท่องเที่ยวกลุ่มคนรุ่นใหม่ และกลุ่มผู้สูงอายุ

(2) การพัฒนาและปรับปรุงแหล่งท่องเที่ยว และพัฒนาเส้นทางท่องเที่ยวใหม่ๆ เชื่อมโยงเส้นทางการท่องเที่ยวระหว่างสนามบินนานาชาติหาดใหญ่และท่าอากาศยานเบตง หรือท่าอากาศยานนราธิวาส

(3) ส่งเสริม Micro Influencer นอกพื้นที่มาเปิดประสบการณ์และการท่องเที่ยวเชิงวัฒนธรรมและการผจญภัยในแนวคิด "ปัดตานีมีดีกว่าที่คิด" เพื่อลบภาพจำในเรื่องความกลัว

(4) การพัฒนาและยกระดับการท่องเที่ยวโดยชุมชน (CBT)

(5) การพัฒนาการสื่อสารการตลาดและการประชาสัมพันธ์การท่องเที่ยวอย่างครบวงจร

3.4 ส่งเสริมการพัฒนาอุตสาหกรรมอาหารและสินค้าเกษตรแปรรูปสู่อาหารปลอดภัยและอาหารเพื่ออนาคต

แนวทางการปฏิบัติและการส่งเสริม

(1) การวิจัยและพัฒนาผลิตภัณฑ์ใหม่ๆ ที่มาจากฐานทรัพยากรพืช ผัก ผลไม้ในพื้นที่ โดยการผลิตอาหารจากพืชทดแทนโปรตีนจากเนื้อสัตว์เพื่อเจาะตลาดเฉพาะ (Niche Market) กลุ่มผู้บริโภควีแกนในต่างประเทศ

3.5 ส่งเสริมการปรับเปลี่ยน “นาร้างเป็นนาดี” ด้วยเกษตรอินทรีย์ปลอดภัย

แนวทางการปฏิบัติและการส่งเสริม

(1) ยกระดับการปลูกข้าวบนพื้นฐานเกษตรมูลค่าสูง สร้างความตระหนักแก่เกษตรกรเรื่องความปลอดภัยของคนปลูกและคนกิน อนุรักษ์และส่งเสริมการปลูกข้าวสายพันธุ์พื้นเมือง การลดต้นทุนการผลิตด้วยการรวมกลุ่มเป็นเกษตรแปลงใหญ่และใช้เครื่องจักรทางการเกษตรแบบหุนส่วน การส่งเสริมเกษตรกรรมยั่งยืนด้วยหลักปรัชญาของเศรษฐกิจพอเพียง

3.6 พัฒนาการตลาดปศุสัตว์ ด้วยการแยกเจาะตลาด

แนวทางการปฏิบัติและการส่งเสริม

(1) การวิเคราะห์ตลาดและการจัดการแยกตลาด โดยแบ่งออกเป็น

(1.1) ตลาดผู้บริโภคในจังหวัดชายแดนภาคใต้ที่ต้องการโคเนื้อ/แพะขนาดเล็ก มีข้อจำกัดด้านราคา ใช้เพื่อการบริโภคตามประเพณี

(1.2) ตลาดโคเนื้อ/แพะและการแปรรูปเป็นผลิตภัณฑ์ฮาลาลเพื่อส่งออกไปประเทศมาเลเซียและกลุ่มประเทศมุสลิม พัฒนาสายพันธุ์ที่เหมาะสมกับตลาดแต่ละกลุ่ม ส่งเสริมการเลี้ยงระบบฟาร์มมาตรฐาน ลดต้นทุนด้านอาหารสัตว์ด้วยหญ้าแพงโกล่า/หญ้าเนเปียร์ ร่วมกับของเหลือในอุตสาหกรรมประมงและภาคเกษตรตามแนวคิดเศรษฐกิจหมุนเวียน (Circular Economy)

3.7 การพัฒนาเศรษฐกิจดิจิทัลของจังหวัดด้วย “การตลาดดิจิทัล”

แนวทางการปฏิบัติและการส่งเสริม

(1) การจัดทำและเชื่อมฐานข้อมูลขนาดใหญ่เกี่ยวกับเศรษฐกิจดิจิทัล เพื่อการใช้ข้อมูลในการพัฒนาการตลาดดิจิทัล

(2) การส่งเสริมระบบนิเวศของการค้าขายออนไลน์ (E-Commerce) ทั้งในส่วนของพัฒนาศักยภาพผู้ประกอบการเดิมและรายใหม่ การพัฒนา platform และการพัฒนาระบบเครือข่ายอินเทอร์เน็ตเพื่อรองรับพาณิชย์อิเล็กทรอนิกส์

(3) พัฒนาศักยภาพและส่งเสริมความรู้ ทักษะให้แก่ผู้ประกอบการ SMEs และวิสาหกิจชุมชน ให้เข้มแข็ง และมีศักยภาพสูงขึ้น และเพิ่มขีดความสามารถในการแข่งขัน รวมทั้ง การยกระดับศักยภาพการเป็นผู้ประกอบการธุรกิจ

3.8 พัฒนาโครงสร้างพื้นฐาน การคมนาคม และระบบโลจิสติกส์ เพื่อยกระดับการพัฒนาด้านเศรษฐกิจ แนวทางการปฏิบัติและการส่งเสริม

(1) การพัฒนาโครงสร้างพื้นฐาน ระบบสาธารณูปโภค และสิ่งอำนวยความสะดวกด้านโลจิสติกส์ ส่งเสริมการเกษตร และเชื่อมโยงพื้นที่ ส่งเสริมการท่องเที่ยว การค้าการลงทุน ทั้งในกลุ่มจังหวัดชายแดนใต้และเชื่อมโยงกับต่างประเทศ รวมทั้ง พัฒนาคุณภาพชีวิตที่ดีของประชาชนในทุกด้าน

(2) การพัฒนาท่าเทียบเรือและการพัฒนาช่างฝีมือในการปรับปรุงเรือประมง ด้วยระบบครน เครื่องมือ กู้อวน ระบบไฮดรอลิกส์ เครื่องทำความเย็น และอื่นๆ ตามเงื่อนไขการปรับปรุงเรืออวนล้อมของไทยเพื่อช่วยลดแรงงาน บังคับและสภาพการทำงาน

(3) การสนับสนุนการเข้าถึงแหล่งทุน เช่น การปล่อยสินเชื่อหรือกองทุนในการปรับปรุงเรือให้แก่ผู้ประกอบการ

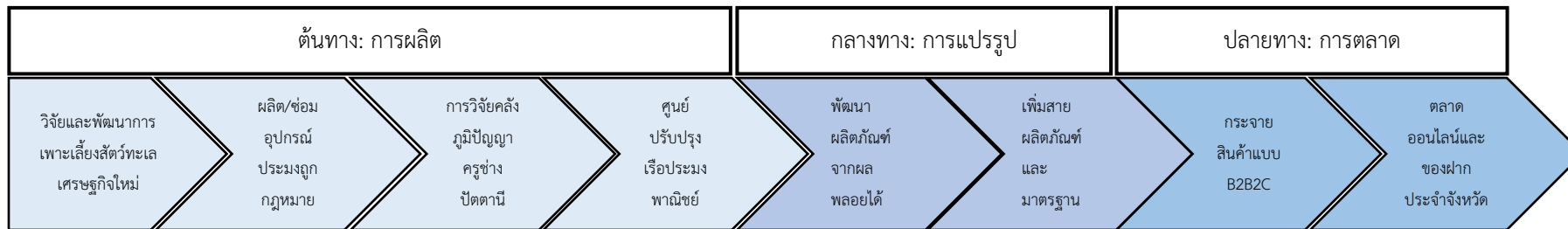
การวิเคราะห์ผลิตภัณฑ์ศักยภาพ Product champions

| ระดับ 0 | ระดับ 1 | ระดับ 2 | ระดับ 3 | ระดับ 4 | ระดับ 5 | |
|-----------------------|------------------------|---------------|--|-------------------------|---|--|
| การพัฒนา จังหวัด | เศรษฐกิจ | เกษตรกรรม | ปศุสัตว์ | โค กระบือ | พลาสติกดอหนา ปลากะพง ปลารอบชายฝั่ง | |
| | | | | แพะ | | |
| | | | | แกะ | | |
| | | | ประมง -ประมงพาณิชย์ -ประมงพื้นบ้าน | ปลา | | |
| | | | | ปู | | |
| | | | | ปลา | | |
| | | | เพาะปลูก | ผลไม้ | | ทุเรียนทรายขาว ทุเรียนยะรัง ส้มโอบูโก ลูกหี |
| | | | | ข้าว | | ข้าวพันธุ์พื้นเมือง มะจานู + ซีบูกันตั้ง |
| | | | | | | |
| | | อุตสาหกรรม | ขนาดใหญ่ | ผลผลิตฮาลาล | | |
| | | | ขนาดกลาง | | | |
| | | | ขนาดเล็ก/ชุมชน | | | |
| | | การท่องเที่ยว | เชิงศรัทธา พัฒนา CBT | เชิงศรัทธา พัฒนา CBT | ความเชื่อ | ศาลเจ้าแม่ลิ้มกอเหนี่ยว วัดช้างไห้ มัสยิดกรือเซะ |
| วัฒนธรรม พัฒนา CBT | ชุมชน/ วัฒนธรรม | | | | ชุมชนทรายขาว ชุมชนบานา วงแหวนวัฒนธรรม | |
| ธรรมชาติ พัฒนา CBT | นิเวศ/ รอบอ่าว/ทะเล | | | | | |

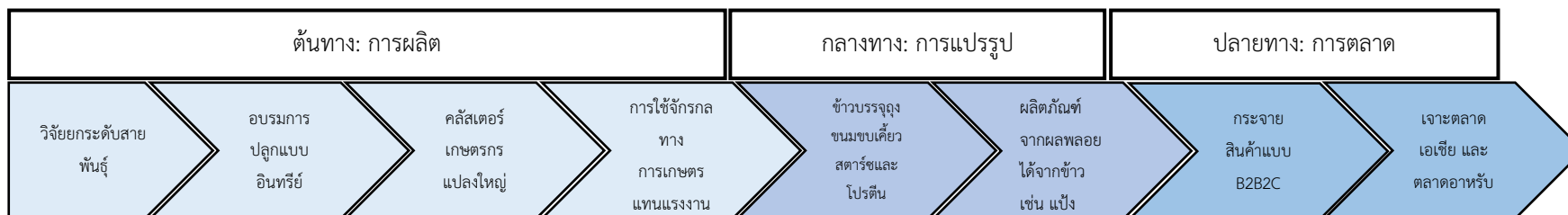
การวิเคราะห์แนวทางการพัฒนาด้วยมิติห่วงโซ่คุณค่า

| การเลี้ยงโคและกระบือ | | | | | |
|--|--|--|---|--|---|
| ต้นทางการผลิต | | กลางทางแปรรูป | | ปลายทางการตลาด | |
| วิจัยและพัฒนา | พัฒนาปัจจัยพื้นฐานและพัฒนา | การเพิ่มผลผลิตพัฒนาคุณภาพและการลดต้นทุน | การแปรรูปและสร้างมูลค่าเพิ่ม | การขนส่งสินค้าและบริหารสินค้า | พัฒนาระบบตลาด |
| พัฒนาสายพันธุ์โคเนื้อ โคนม โคท้องถิ่น | | พัฒนาหญ้าสำหรับอาหารสัตว์ (หญ้าแพงโกล่า, หญ้าเนเปียร์) | เนื้อพร้อมปรุง ฮาลาล | การขนส่งแบบห้องเย็น | การตลาดออนไลน์ผ่านแอปพลิเคชัน |
| การเสริมการเลี้ยงและเพิ่มมูลค่าปาลาสลิตตอนนา | | | | | |
| ต้นทางการผลิต | | กลางทางแปรรูป | | ปลายทางการตลาด | |
| วิจัยและพัฒนา | พัฒนาปัจจัยพื้นฐานและพัฒนา | การเพิ่มผลผลิตพัฒนาคุณภาพและการลดต้นทุน | การแปรรูปและสร้างมูลค่าเพิ่ม | การขนส่งสินค้าและบริหารสินค้า | พัฒนาระบบตลาด |
| พัฒนาสายพันธุ์ปาลาสลิต | <ul style="list-style-type: none"> - พัฒนาพื้นที่ที่เตรียมความพร้อมของการทำปอเลี้ยงปลา - การพัฒนาการเลี้ยงปลาให้อยู่ในระยะเวลาที่สั้นขึ้น แต่ได้ปลาที่สามารถส่งออกตลาดได้ - การจัดทำฐานข้อมูลกลางด้านการเกษตรของจังหวัดในแบบ Big data ที่ทันสมัย เกษตรกรสามารถเข้าถึงได้ง่ายผ่านระบบเทคโนโลยีสารสนเทศ | พัฒนาในด้านของการผลิตเพื่อให้รองรับกับความต้องการของตลาด การพัฒนาพื้นที่เพื่อปลูกหญ้าเนเปียร์ไว้เป็นอาหารปลา | <ul style="list-style-type: none"> - พัฒนาและนำเทคโนโลยีที่ทันสมัยเพื่อให้รองรับกับกระบวนการผลิต เช่น การตากปาลาสลิต - การพัฒนาระบบการจัดการเกษตรแบบครบวงจร ด้วยเทคโนโลยี นวัตกรรม การเกษตร โดยใช้ชุมชนเป็นฐาน เกษตรกรเป็นศูนย์กลาง | การขนส่งแบบห้องเย็น และการช่วยเกษตรกรในการขนส่งไปยังต่างประเทศ | -การพัฒนาการขนส่ง |
| การเพิ่มมูลค่าอาหารทะเลแปรรูปที่ได้มาตรฐานฮาลาลและมาตรฐานระดับส่งออก | | | | | |
| ต้นทางการผลิต | | กลางทางแปรรูป | | ปลายทางการตลาด | |
| วิจัยและพัฒนา | พัฒนาปัจจัยพื้นฐานและพัฒนา | การเพิ่มผลผลิตพัฒนาคุณภาพและการลดต้นทุน | การแปรรูปและสร้างมูลค่าเพิ่ม | การขนส่งสินค้าและบริหารสินค้า | พัฒนาระบบตลาด |
| โครงการศูนย์การเรียนรู้เพาะฟักสัตว์น้ำเศรษฐกิจ | พัฒนาเครื่องมือการจับและการเพาะเลี้ยงจนวนางไข่ | | <ul style="list-style-type: none"> - พัฒนาและนำเทคโนโลยีที่ทันสมัยเพื่อให้รองรับกับกระบวนการผลิต - การพัฒนาระบบการจัดการแปรรูปแบบครบวงจร ด้วยเทคโนโลยี นวัตกรรม เกษตร โดยใช้ชุมชนเป็นฐาน เกษตรกรเป็นศูนย์กลาง | การพัฒนาการขนส่ง | <ul style="list-style-type: none"> เครือข่ายนักศึกษาไทยในต่างประเทศ ช่วยสำรวจตลาด วิเคราะห์พฤติกรรมผู้บริโภค |

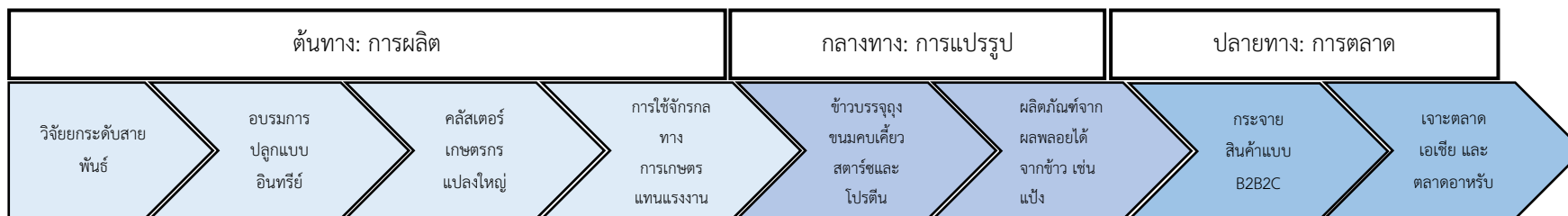
อุตสาหกรรมประมง



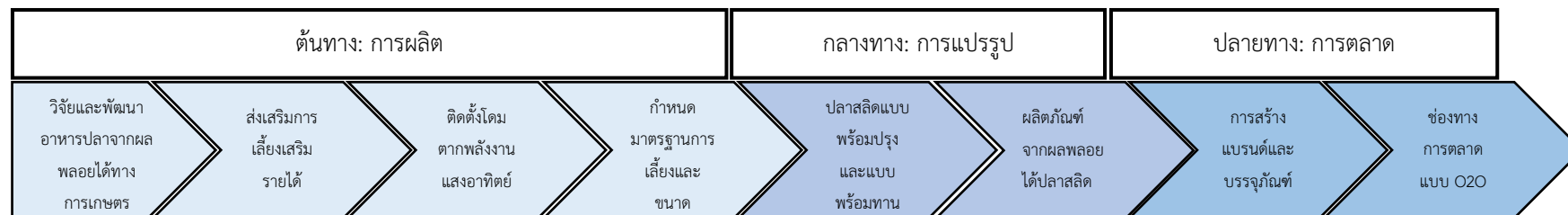
ข้าวสายพันธุ์พื้นเมืองปัตตานี (ข้าวมะจานู 69 และข้าวเลือดปลาไหล)



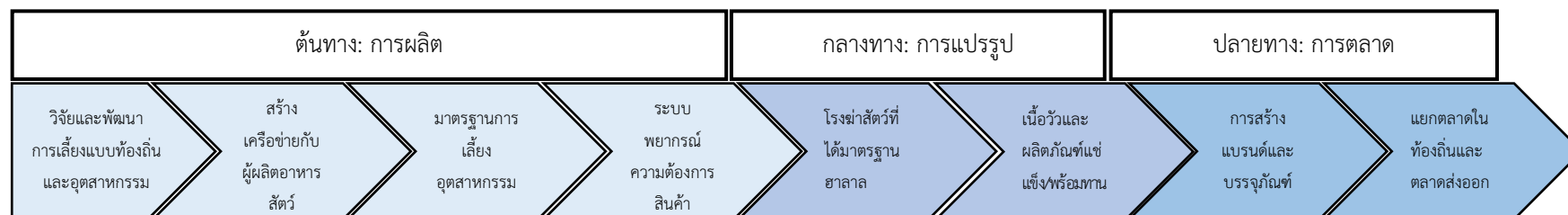
ข้าวสายพันธุ์พื้นเมืองปัตตานี (ข้าวมะจานู 69 และข้าวเลือดปลาไหล)



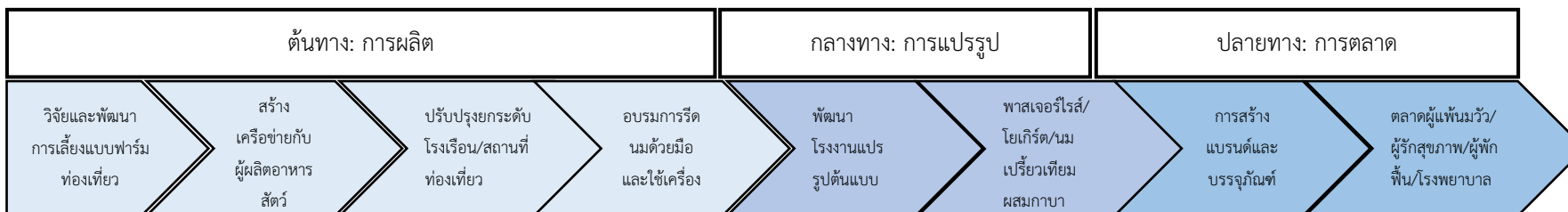
ปลาสดติดอนนา



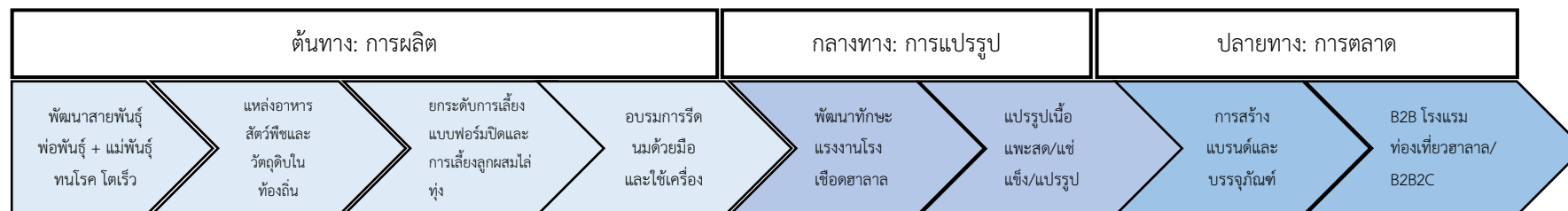
โคเนื้อ



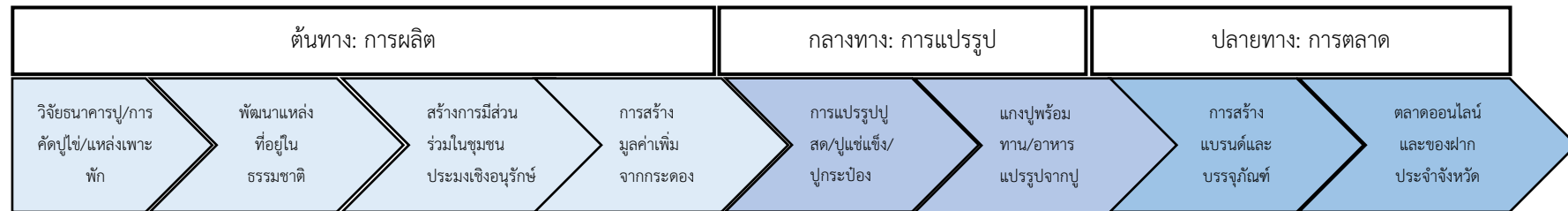
แพะนม



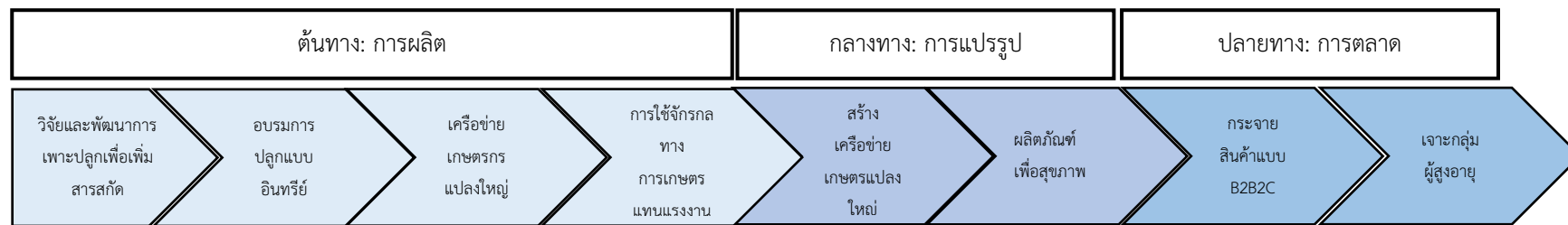
แพะเนื้อ



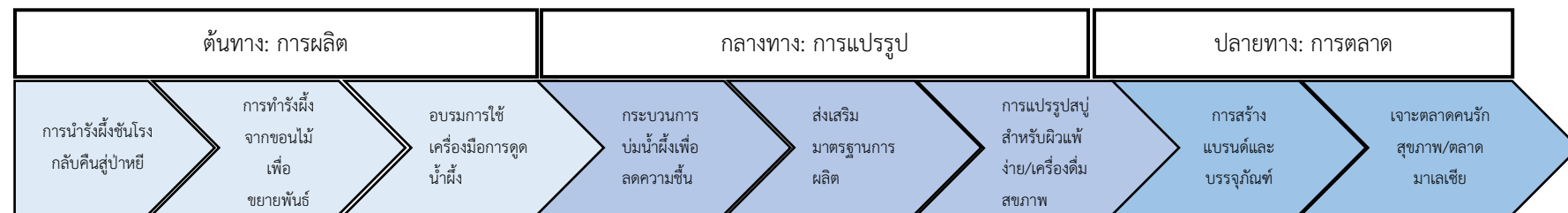
ปุ๋ยทะเล



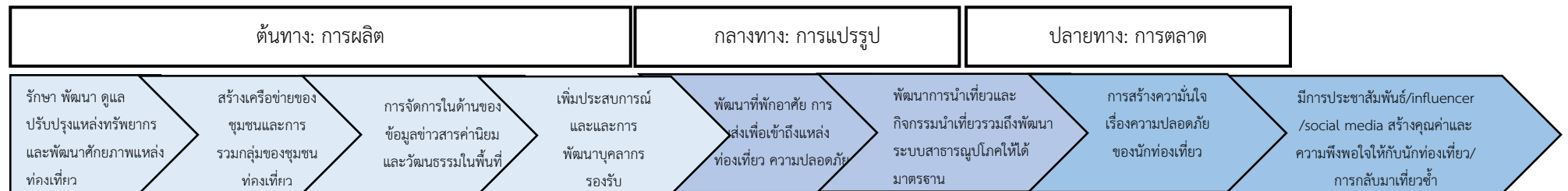
พืชสมุนไพรสำหรับยาดูแลปอดและระบบทางเดินหายใจ



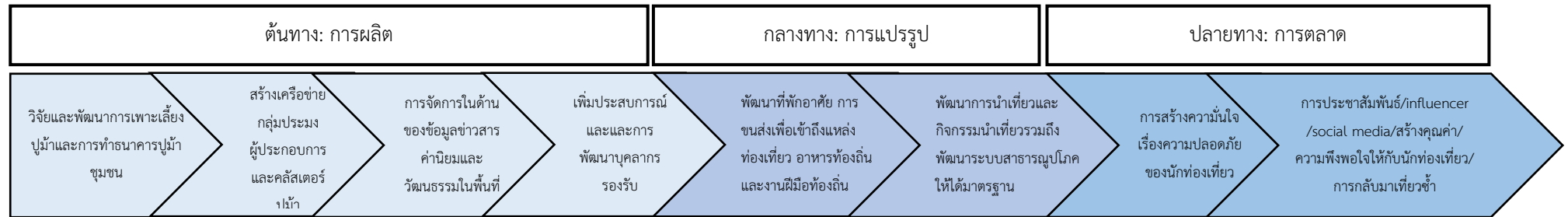
น้ำผึ้งชันโรง



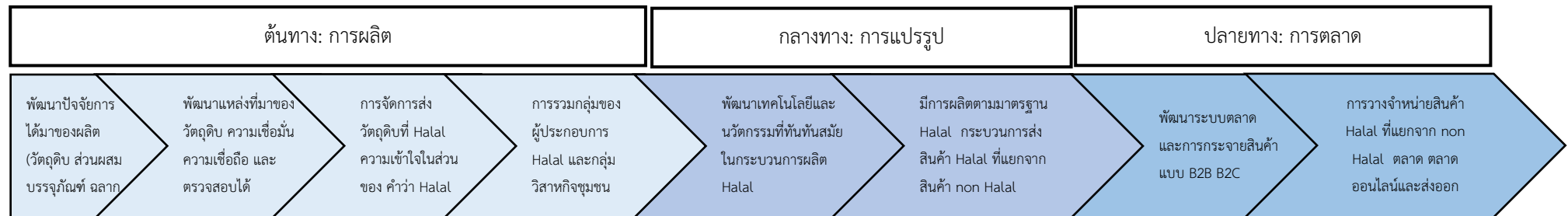
การท่องเที่ยวชุมชน (เขากีบอ่าว)



การท่องเที่ยวชุมชน (ป่าชายเลน/รอบอ่าวปัตตานี)



Hub ฮาลาล



ประเด็นการพัฒนาที่ 2

พัฒนาสังคมและศักยภาพคนทุกช่วงวัย ชุมชนน่าอยู่ ทรัพยากรธรรมชาติและสิ่งแวดล้อมยั่งยืน

1. วัตถุประสงค์

- 1.1 เพื่อพัฒนาสังคมภายใต้ความหลากหลายทางวัฒนธรรมและชุมชนให้มีความเข้มแข็งและน่าอยู่
- 1.2 ประชาชนมีความเป็นอยู่และสุขภาพที่ดี ได้รับการศึกษาที่มีคุณภาพทั้งในและนอกระบบ มีความเชื่อมโยงทางสังคม มีความไว้วางใจ ความรู้สึกความเป็นเจ้าของ ค่านิยมร่วม ความเป็นปึกแผ่น ลดความขัดแย้ง ทศนคติต่อกลุ่มประชากรและความรู้สึกโดดเดี่ยว การสร้างความเสมอภาค และการมีส่วนร่วมจากทุกภาคส่วนของสังคม โดยมี “คน” เป็นหัวใจการพัฒนา
- 1.3 เพื่อการอนุรักษ์ ฟื้นฟู และมีการใช้ประโยชน์จากทรัพยากรธรรมชาติอย่างสมดุล มีความตระหนัก และ ความรับผิดชอบร่วมต่อปัญหาสิ่งแวดล้อมต่างๆ รวมถึงการปรับวิถีชีวิตใหม่ที่ใส่ใจต่อสุขภาพและสิ่งแวดล้อม

2. เป้าหมายและตัวชี้วัด

ตารางที่ 216 เป้าหมายและตัวชี้วัดประเด็นการพัฒนาที่ 2

| ตัวชี้วัด | ผลงานที่ผ่านมา | ค่าเป้าหมาย | | | | | พ.ศ. 2566 - 2570 |
|--|----------------|-------------|------|------|------|------|------------------|
| | | 2566 | 2567 | 2568 | 2569 | 2570 | |
| 1. สัดส่วนปริมาณขยะที่กำจัดถูกต้องต่อปริมาณขยะที่เกิดขึ้น (ร้อยละ) เพิ่มขึ้น | 11.10 | 12 | 12 | 12.5 | 13 | 13 | 12.5 |
| 2. อัตราภาวะการมีงานทำของนักศึกษาที่จบการศึกษาระดับอาชีวศึกษา (ร้อยละ) เพิ่มขึ้น | - | 10 | 10 | 10 | 15 | 15 | 12 |
| 3. อัตราเด็กอายุ 0 – 5 ปี สูงดีสมส่วน (ร้อยละ) เพิ่มขึ้น | 62 | 65 | 70 | 75 | 80 | 85 | 80 |

3. แนวทางการพัฒนา

3.1 การจัดการชุมชนให้เกิดความเข้มแข็ง ความรู้สึกความเป็นเจ้าของ และความเชื่อมโยงสังคมวัฒนธรรมในทุกระดับ

แนวทางการปฏิบัติและการส่งเสริม

- (1) สร้างมูลค่าเพิ่ม โครงการอนุรักษ์ สืบสาน และต่อยอดภูมิปัญญาท้องถิ่น
- (2) โครงการการสร้างบทเรียนภูมิปัญญาท้องถิ่นของจังหวัดปัตตานีโดยมีการร่วมคิดร่วมตัดสินใจกับผู้มีส่วนได้ส่วนเสียทางการศึกษามาประชุมร่วมกันในการกำหนดความต้องการ การสำรวจและจัดลำดับความสำคัญของภูมิปัญญาท้องถิ่นในแต่ละอำเภอเพื่อรักษาไว้ให้คงอยู่

(3) สร้างกลไกการถ่ายทอดองค์ความรู้ให้ประสบความสำเร็จผ่านการให้ประสบการณ์จริงและร่วมทำกิจกรรมภูมิปัญญาต่าง ๆ ของท้องถิ่น

(4) กำหนดหน่วยงานหลักและการส่งเสริมของหน่วยงานต่าง ๆ ในการขับเคลื่อนการนำภูมิปัญญาท้องถิ่นไปใช้ให้เกิดประโยชน์

(5) จัดหลักสูตรท้องถิ่นในสถานศึกษา และหน่วยงานรัฐส่งเสริมการจัดการศึกษานอกระบบ เพื่อส่งเสริมการเรียนรู้ภูมิปัญญา

(6) สร้างแนวทางการติดตามผลและส่งเสริมการถ่ายทอดภูมิปัญญาท้องถิ่น โดยมีการกำหนดผู้ติดตามและจัดตั้งหน่วยงานที่ทำการ ประเมินผล

(7) ส่งเสริมการนำภูมิปัญญาท้องถิ่นมาเป็นจุดเด่นสร้างศูนย์การเรียนรู้ นิทรรศการ มีแหล่งเรียนรู้ในท้องถิ่น ดึงดูดนักท่องเที่ยว ประชาชนในท้องถิ่นมีรายได้

(8) เสริมสร้างและพัฒนาผู้นำการเปลี่ยนแปลง เพื่อเพิ่มขีดความสามารถของผู้นำชุมชน ทั้งผู้นำทางศาสนา และผู้นำภาคประชาสังคม ให้สามารถเป็นแกนหลักในการบริหารจัดการชุมชนให้เข้มแข็ง

(9) จัดให้มีการฝึกอบรมภาคีชุมชน

3.2 ยกระดับคุณภาพการศึกษา และใช้กลไกการพัฒนาคุณภาพคนโดยครอบคลุมทุกระดับการศึกษา เพื่อคุณวุฒิ และส่งเสริมการเรียนรู้ตลอดชีวิต

แนวทางการปฏิบัติและการส่งเสริม

(1) เสริมสร้างความเข้มแข็งในการพัฒนาผู้เรียนอย่างมีคุณภาพด้วยการปรับหลักสูตร การวัดและประเมินผลที่เหมาะสม

(2) ปรับปรุงหลักสูตรในระดับปฐมวัยและหลักสูตรแกนกลางการศึกษาขั้นพื้นฐาน และนำหลักสูตรไปสู่การปฏิบัติให้เกิดประสิทธิภาพ และจัดการเรียนรู้ให้สอดคล้องกับหลักสูตร ตามความจำเป็นและความต้องการของผู้เรียน ชุมชน ท้องถิ่น และสังคม

(3) พัฒนาระบบการวัดและประเมินผลทุกระดับ ให้มีคุณภาพและมาตรฐานนำไปสู่การพัฒนาคุณภาพผู้เรียนเต็มตามศักยภาพ

(4) ส่งเสริมสนับสนุนการทำวิจัย และนำผลการวิจัยไปใช้พัฒนาคุณภาพการจัดการศึกษา

(5) ส่งเสริมการสร้างนวัตกรรมการศึกษา

(6) ส่งเสริมการทำวิจัยเพื่อพัฒนาหลักสูตร กระบวนการเรียนรู้ การวัดและประเมินผลโดยเน้นให้มีการวิจัยในชั้นเรียน

(7) พัฒนาผู้เรียนระดับประถมวัย ให้มีพัฒนาการทางด้านร่างกาย อารมณ์จิตใจ สังคม และสติปัญญา ให้มีความพร้อมเข้าสู่การเรียนในระดับที่สูงขึ้น

(8) ส่งเสริมสนับสนุนให้ผู้เรียนสามารถอ่านออกเขียนได้ตามช่วงวัย

(9) ส่งเสริมสนับสนุนให้ผู้เรียนมีนิสัยรักการอ่าน

(10) ส่งเสริมการจัดการเรียนรู้ที่ให้ผู้เรียนได้เรียนรู้ผ่านกิจกรรมการปฏิบัติจริง (Active Learning) เน้นทักษะกระบวนการ ให้เกิดทักษะการคิดวิเคราะห์ คิดแก้ปัญหา และคิดสร้างสรรค์ในทุกกลุ่มสาระการเรียนรู้ ทั้งในและนอกห้องเรียน

(11) ส่งเสริมให้ผู้เรียนมีทักษะการเรียนรู้ในศตวรรษที่ 21

(12) ปลูกฝังทักษะกระบวนการวิทยาศาสตร์ และสังคมศาสตร์และสิ่งอำนวยความสะดวกที่หลากหลายรวมทั้งการพัฒนาห้องสมุดและแหล่งเรียนรู้ภายในสถานศึกษาในการจัดการเรียนรู้ได้ทั้งในห้องเรียน และนอกห้องเรียน เพื่อให้ผู้เรียนได้เรียนรู้อย่างเต็มศักยภาพ

(13) พัฒนาครูและบุคลากรทางการศึกษา ให้สามารถจัดการเรียนรู้อย่างมีคุณภาพในรูปแบบที่หลากหลาย

(14) พัฒนาระบบการบริหารงานบุคคลให้มีประสิทธิภาพ โดยเชื่อมโยงกับหน่วยงานที่เกี่ยวข้อง ทั้งการกำหนดแผนอัตรากำลัง การสรรหา การบรรจุแต่งตั้ง การประเมินและการพัฒนา การสร้างแรงจูงใจให้ครูและบุคลากรทางการศึกษามีขวัญและกำลังใจในการทำงาน

(15) เพิ่มโอกาสการเข้าถึงการศึกษาที่มีคุณภาพส่งเสริมประชากรทุกช่วงวัยให้ได้รับโอกาสในการเข้ารับบริการทางการศึกษาอย่างทั่วถึง มีคุณภาพและเสมอภาค

(16) สร้างความเข้มแข็งของระบบการดูแลช่วยเหลือนักเรียน ระบบส่งเสริมความประพฤตินักเรียน ระบบคุ้มครองนักเรียน และการสร้างภูมิคุ้มกันทางสังคม

(17) ลดความเหลื่อมล้ำทางการศึกษาในการจัดการศึกษาที่เหมาะสม สำหรับเด็กด้อยโอกาส ที่ไม่อยู่ในทะเบียนราษฎร เช่น เด็กไร้สัญชาติ เด็กพลัดถิ่น เด็กต่างด้าว เด็กไทยที่ไม่มีเลขประจำตัวประชาชน เป็นต้น

3.3 ส่งเสริมความหลากหลายของระบบการศึกษา เปิดช่องทางสู่การพัฒนาอาชีพและศักยภาพแรงงานที่เชี่ยวชาญและโดดเด่นให้สอดรับการพัฒนาเศรษฐกิจตามบริบทของในพื้นที่

แนวทางการปฏิบัติและการส่งเสริม

(1) พัฒนาคุณภาพผู้เรียน และส่งเสริมการจัดการศึกษาเพื่อสร้างขีดความสามารถในการแข่งขัน

(2) ส่งเสริมการจัดหลักสูตรทักษะอาชีพ ควบคู่ไปกับวิชาสามัญ เช่น ทวิศึกษา (Dual Education) หลักสูตรระยะสั้น

(3) ส่งเสริม สนับสนุนการพัฒนาผู้เรียนที่มีความต้องการจำเป็นพิเศษ (ผู้พิการผู้ด้อยโอกาส และผู้มีความสามารถพิเศษ) ให้เต็มตามศักยภาพด้วยรูปแบบที่เหมาะสม

(4) ส่งเสริมสนับสนุนการจัดกิจกรรมแนะแนวเพื่อการศึกษาต่อและการประกอบอาชีพอย่างเข้มแข็งต่อเนื่อง และเป็นรูปธรรม

(5) สร้างความเข้มแข็ง และยกระดับคุณภาพสถานศึกษาตามบริบทของพื้นที่ เช่น โรงเรียนที่ประสบปัญหาวิกฤตทางการศึกษา (ICU) โรงเรียนประชารัฐ (ดีใกล้บ้าน) โรงเรียนคุณธรรม โรงเรียนห้องเรียนกีฬา ฯลฯ

3.4 เสริมสร้างความเข้มแข็งทางด้านวัฒนธรรมท้องถิ่น คุณธรรม ศาสนาประเพณี ศิลปะ และสร้างคุณค่ามูลค่าเพิ่มเพื่อการพัฒนาจังหวัดบนความเป็นพหุวัฒนธรรม

แนวทางการปฏิบัติและการส่งเสริม

(1) พัฒนาและส่งเสริมโครงการอนุรักษ์ฟื้นฟูภูมิปัญญาท้องถิ่นด้านอาหารพื้นบ้านประจำถิ่น

(2) ส่งเสริมโครงการอนุรักษ์ฟื้นฟูภูมิปัญญาท้องถิ่นด้านการแสดงพื้นบ้าน

(3) ส่งเสริมโครงการอนุรักษ์ฟื้นฟูภูมิปัญญาท้องถิ่นด้านสถาปัตยกรรม และวิถีชุมชน

(4) เร่งพัฒนาระบบการหล่อหลอมให้เยาวชนคนรุ่นใหม่มีนิสัยจิตอาสาและรักการเป็นผู้ให้ที่สอดคล้องกับวิถีของสังคมในพื้นที่

(5) ส่งเสริมการจัดกิจกรรม หรือเวทีพูดคุย/เสวนา ประเด็นร่วมของส่วนรวมในพื้นที่สาธารณะ

3.5 การเสริมสร้างสุขภาวะของประชาชนทุกช่วงวัย

แนวทางการปฏิบัติและการส่งเสริม

(1) การส่งเสริมสุขภาวะ การอภิบาลสุขภาพ และโภชนา สำหรับประชาชนทุกช่วงวัย ทั้งในระดับบุคคล ครัวเรือนและชุมชน

(2) พัฒนาประสิทธิภาพและการเข้าถึงบริการของหน่วยบริการระดับปฐมภูมิและทุติยภูมิของประชาชน โดยเฉพาะกลุ่มเปราะบาง เพื่อลดความเหลื่อมล้ำการเข้าถึงบริการสาธารณสุขด้านสาธารณสุข

(3) เตรียมความพร้อมและการวางแผน/มาตรการเผชิญเหตุ เพื่อการควบคุม ป้องกัน ฝ้าระวัง และเยียวยา ในกรณีเกิดการแพร่ระบาดของโรคแบบฉับพลัน

(4) ส่งเสริมพฤติกรรมสุขภาพที่ดีของประชาชนในชุมชน

3.6 การจัดการทรัพยากรธรรมชาติสิ่งแวดล้อม และระบบนิเวศให้มีความสมดุลและยั่งยืน

แนวทางการปฏิบัติและการส่งเสริม

(1) อนุรักษ์และฟื้นฟูทรัพยากรทางทะเลและชายฝั่ง และส่งเสริมประสิทธิภาพในการจัดการและดูแลระบบนิเวศและสิ่งแวดล้อมให้มีความยั่งยืน

(2) ปรับเปลี่ยนระบบการจัดการฐานทรัพยากรเพื่อนำไปสู่การใช้ประโยชน์อย่างยั่งยืน โดยเน้นชุมชนเป็นฐานในการพัฒนา อนุรักษ์ และจัดการให้เกิดประโยชน์

(3) พัฒนาและส่งเสริมจัดการสิ่งแวดล้อมทั้งทางกายภาพและสังคมให้มีความน่าอยู่อย่างยั่งยืน และให้มีมาตรฐานสอดคล้องกับบริบทในพื้นที่

(4) สร้างเสริมความเข้มแข็งของกลุ่ม/ชุมชนอนุรักษ์พื้นที่เพื่อรักษาป่าชายเลน/สมาคมประมงพื้นบ้าน/องค์กรชุมชนประมงท้องถิ่น และส่งเสริมการจัดการกลุ่ม/ชุมชนให้มีความยั่งยืนและมีธรรมาภิบาล

(5) เสริมสร้างมาตรการป้องกันอุทกภัยให้เป็นระบบครบวงจร และฝ้าระวังควบคุมการจัดการน้ำเสีย รวมถึงมลพิษทางน้ำให้มีความเคร่งครัดและรัดกุมมากที่สุด

(6) พัฒนาระบบการอนุรักษ์พลังงานและส่งเสริมพลังงานทดแทนให้มีความยั่งยืนในพื้นที่

(7) การป้องกัน การลดผลกระทบ และการปรับตัว เพื่อรับมือภัยพิบัติทางธรรมชาติและการเปลี่ยนแปลงสภาพภูมิอากาศ

(8) เพิ่มจำนวนสัตว์น้ำในแหล่งน้ำธรรมชาติ สร้างแหล่งอาศัยสัตว์น้ำ และฟื้นฟูแหล่งหญ้าทะเล เพื่อการอนุรักษ์ ฟื้นฟู และใช้ประโยชน์จากทรัพยากรอย่างยั่งยืน รวมทั้ง ตรวจสอบฝ้าระวังเครื่องมือประมงผิดกฎหมาย

(9) สร้างจิตสำนึกในการใช้พลังงาน การอนุรักษ์พลังงานและส่งเสริมการใช้พลังงานทดแทนและพลังงานทางเลือก เช่น การส่งเสริมการใช้เตาชีวมวล

ประเด็นการพัฒนาที่ 3

ลดความยากจนข้ามรุ่นและความเหลื่อมล้ำ ภายใต้บริบทสังคมพหุวัฒนธรรมเข้มแข็ง

1. วัตถุประสงค์

1.1 เพื่อลดความยากจนข้ามรุ่น โดยการพัฒนาครัวเรือนยากจนด้านการศึกษาและทักษะอาชีพที่สอดคล้องกับวิถีชีวิตของชุมชน

1.2 เพื่อพัฒนาการเข้าถึงระบบการคุ้มครองทางสังคมของคนยากจน

1.3 เพื่อลดความเสี่ยงและผลกระทบจากภัยธรรมชาติ และโรคระบาดของครัวเรือนยากจน

1.4 เพื่อพัฒนาโมเดลแก้จนที่สอดคล้องกับศักยภาพและระบบการดำรงชีพของคนจนตามมิติของทุนและบริบทของพื้นที่ สร้างสังคมพหุวัฒนธรรมที่เข้มแข็ง

2. เป้าหมายและตัวชี้วัด

ตารางที่ 217 เป้าหมายและตัวชี้วัดประเด็นการพัฒนาที่ 3

| ตัวชี้วัด | ผลงานที่ผ่านมา | ค่าเป้าหมาย | | | | | พ.ศ. 2566 - 2570 |
|---|----------------|-------------|------|------|------|------|------------------|
| | | 2566 | 2567 | 2568 | 2569 | 2570 | |
| 1. ร้อยละครัวเรือนที่มีปัญหาด้านรายได้ลดลง | 71.32 | 65 | 60 | 55 | 50 | 40 | 55 |
| 2. ร้อยละของครัวเรือนยากจนที่เข้าถึงระบบคุ้มครองทางสังคมและระบบส่งต่อเพิ่มขึ้น | - | 10 | 10 | 10 | 20 | 20 | 15 |
| 3. ร้อยละของการออกกลางคันของนักเรียนในระดับการศึกษาขั้นพื้นฐานของครัวเรือนยากจนลดลง | 2.7 | 2.5 | 2.3 | 2.0 | 1.5 | 1.0 | 2.00 |

3. แนวทางการพัฒนา

3.1 ลดความยากจนข้ามรุ่น โดยยกระดับการศึกษาของครัวเรือนยากจน และพัฒนาทักษะอาชีพที่สอดคล้องกับวิถีชีวิตของชุมชน

แนวทางการปฏิบัติและการส่งเสริม

(1) พัฒนาและยกระดับการศึกษาของครัวเรือนยากจนแบบมุ่งเป้า โดยใช้เทคโนโลยีสารสนเทศที่สามารถระบุตัวบุคคล ปัญหา และความต้องการ ได้อย่างแม่นยำและมีประสิทธิภาพ

(2) ป้องกันและการแก้ไขปัญหาการออกกลางคันของนักเรียนในระดับการศึกษาขั้นพื้นฐานและอาชีวศึกษาของครัวเรือนยากจน

(3) ส่งเสริมให้เด็กจากครัวเรือนยากจนให้สามารถเข้าถึงการศึกษาที่มีคุณภาพ โดยเฉพาะการศึกษาในระดับที่สูงกว่าการศึกษาภาคบังคับได้อย่างเสมอภาค เพื่อเพิ่มโอกาสการเลื่อนชั้นทางเศรษฐกิจและสังคมอันจะนำไปสู่การลดความเหลื่อมล้ำในประชากรรุ่นถัดไป

(4) พัฒนาทักษะอาชีพที่สอดคล้องกับวิถีชีวิตของชุมชนและเชื่อมโยงกับเทคโนโลยีชีวภาพ เพื่อแปรรูปและสร้างมูลค่าเพิ่มให้แก่ผลผลิตและวัสดุเหลือใช้ทางการเกษตรไปใช้ประโยชน์ในเชิงพาณิชย์ โดยระบบพี่เลี้ยงทางวิชาการ

(5) ขยายโอกาสการเข้าถึงการศึกษาและการเรียนรู้อย่างต่อเนื่องตลอดชีวิต เพื่อให้ผู้เรียนทุกคนเข้าถึงการศึกษา เด็กพิการและด้อยโอกาสได้รับโอกาสทางการศึกษาทั้งในระบบโรงเรียนและนอกระบบโรงเรียน การจัดหาทุนและแหล่งทุนทางการศึกษา

(6) พัฒนาระบบการเรียนรู้เพื่อเพิ่มศักยภาพในการแก้ไขปัญหาและการตัดสินใจ รวมทั้งการเสริมสร้างความรู้ที่เป็นภูมิปัญญาเดิมของคนยากจนเพื่อหารายได้เสริมจากอาชีพหลัก

(7) การส่งเสริมการรวมกลุ่มระหว่างคนยากจนและผู้มีประสบการณ์เพื่อช่วยยกระดับศักยภาพและโอกาสการพัฒนาอาชีพและการสร้างรายได้

(8) พัฒนาทักษะอาชีพ และทักษะการจัดการ การพัฒนาคลังส่งเสริม ระบบพี่เลี้ยง ผู้นำ และพัฒนาแนวทางการจัดการกลุ่มอาชีพที่เหมาะสมเพื่อให้กลุ่มสามารถทำงานร่วมกันอย่างยั่งยืน เช่น การจัดการทุน

(9) สร้างวินัยการออมของคนและครัวเรือนยากจน การใช้เครื่องมือในการจัดการการเงิน เช่น บัญชีครัวเรือน บัญชีกลุ่ม

(10) เสริมพลังในครัวเรือนยากจนให้เกิดการตระหนักรู้และสร้างทัศนคติการพึ่งตนเอง โดยผู้นำชุมชนสมาชิกในชุมชนที่มีศักยภาพ รวมทั้งภาคส่วนต่าง ๆ ที่ร่วมมือแก้ไขปัญหาคความยากจนในพื้นที่

3.2 การพัฒนาการเข้าถึงระบบการคุ้มครองทางสังคมของคนยากจน

แนวทางการปฏิบัติและการส่งเสริม

(1) จัดการและใช้ข้อมูลเพื่อการแก้ไขปัญหาความยากจนที่แม่นยำ ทั้งในด้านข้อมูลของครัวเรือนยากจน ข้อมูลการช่วยเหลือ การสนับสนุนจากฝ่ายต่าง ๆ เพื่อประสิทธิภาพในการให้การช่วยเหลือและระบบการส่งต่อ

(2) ส่งเสริมกลุ่มคนยากจนให้สามารถเข้าถึงเทคโนโลยีดิจิทัล โครงข่ายโทรคมนาคม เพื่อการเข้าถึงและการได้รับมาตรการช่วยเหลือของภาครัฐ และกิจกรรมทางเศรษฐกิจใหม่ ๆ

(3) กำหนดมาตรการสร้างหลักประกันให้กับแรงงานในภาวะวิกฤตและโรคระบาด

(4) ระบุชุดสิทธิของความคุ้มครองทางสังคมที่คนยากจนและครัวเรือนยากจนพึงได้รับ

(5) จัดโครงสร้างการคุ้มครองทางสังคม สำหรับผู้ด้อยโอกาสและคนยากจน ให้สามารถเข้าถึงบริการพื้นฐานของภาครัฐได้อย่างมีคุณภาพ และการจัดการกับความเสี่ยงทางสังคมที่เกิดขึ้นจากวิกฤตทางเศรษฐกิจ สังคม และภัยพิบัติต่าง ๆ เพื่อปิดช่องว่างการคุ้มครองทางสังคมต่าง ๆ ในพื้นที่

(6) จัดให้มีระบบและกลไกในการให้ความช่วยเหลือกลุ่มคนจน โดยพัฒนาระบบและกลไกในการให้ความช่วยเหลือคนยากจนและกลุ่มคนต่าง ๆ ที่ต้องการความช่วยเหลือเป็นพิเศษได้ ครอบคลุมมากยิ่งขึ้น โดยการใช้เครือข่ายชุมชนเป็นตัวประสาน

(7) ส่งเสริมและจัดหาโครงสร้างพื้นฐานที่เหมาะสมให้คนจนและกลุ่มคนเปราะบางในสังคมเพื่อให้เข้าถึงบริการของรัฐและโอกาสทางสังคมได้อย่างเท่าเทียม และส่งเสริมความมั่นคงด้านที่อยู่อาศัย

(8) ระดมพลังความร่วมมือสร้างโอกาสและการมีส่วนร่วมของชุมชน โดยการส่งเสริมการจัดสวัสดิการชุมชนในรูปแบบพึ่งตนเอง ส่งเสริมให้ครอบครัวและชุมชนเป็นสถาบันพื้นฐานในการจัดระบบการคุ้มครองทางสังคมแก่สมาชิกของตน โดยมีภาคีต่าง ๆ เกื้อหนุนตามศักยภาพและความพร้อมของแต่ละภาคี โดยภาครัฐส่งเสริมให้เกิดการประสานความร่วมมือจากทุกภาคส่วน สนับสนุนการรวมกลุ่มองค์กรชุมชน และเชื่อมโยงเป็นเครือข่าย รวมทั้งมีการใช้กลไกที่มีอยู่แล้วในการเป็นทุนทางสังคมให้เกิดประโยชน์สูงสุดต่อการคุ้มครอง

(9) สนับสนุนให้มีการพัฒนาและนำใช้ระบบข้อมูลและเทคโนโลยีสารสนเทศเพื่อการจัดสวัสดิการและสร้างหลักประกันทางสังคมของทุกภาคส่วน อาทิ การพัฒนาระบบฐานข้อมูลกลาง สวัสดิการสังคมที่เชื่อมโยงกับระบบฐานข้อมูลต่าง ๆ

(10) ส่งเสริมให้มีการแลกเปลี่ยนข้อมูลระหว่างภาคีพัฒนาต่าง ๆ โดยเฉพาะระดับครัวเรือนและชุมชน เพื่อนำไปสู่การยกระดับการคุ้มครองทางสังคมและหลักประกันทางสังคม

3.3 ส่งเสริมให้คนยากจนมีส่วนร่วมในการบริหารจัดการทรัพยากรธรรมชาติที่เป็นธรรมกับผู้นำท้องถิ่นและองค์กรปกครองส่วนท้องถิ่น เพื่อลดความเสี่ยงและผลกระทบจากภัยธรรมชาติ

แนวทางการปฏิบัติและการส่งเสริม

- (1) กำหนดมาตรการช่วยเหลือ คนยากจน และเกษตรกรในพื้นที่ที่ประสบภัยธรรมชาติซ้ำซาก
- (2) อนุรักษ์และฟื้นฟูทรัพยากรธรรมชาติที่มีความสำคัญต่อการป้องกันความเสี่ยงและผลกระทบจากภัยธรรมชาติและการเปลี่ยนแปลงสภาพภูมิอากาศเช่น ทรัพยากรชายฝั่ง ป่าชายเลน และอ่าวปิดตानी โดยกลุ่มคนยากจนมีส่วนร่วมในการบริหารจัดการทรัพยากรธรรมชาติที่เป็นธรรมกับผู้นำท้องถิ่นและองค์กรปกครองส่วนท้องถิ่น
- (3) จัดการทรัพยากรให้มีการใช้ประโยชน์อย่างมีประสิทธิภาพโดยมุ่งเน้นส่งเสริมให้ท้องถิ่นและชุมชนมีบทบาทในการบริหารจัดการทรัพยากรธรรมชาติและสิ่งแวดล้อม
- (4) แก้ปัญหาที่ดินทำกินให้กับเกษตรกรที่ยากจน จัดการพัฒนาแหล่งน้ำเพื่อฟื้นฟูทรัพยากรธรรมชาติและเพื่อส่งเสริมทำเกษตร

(5) สนับสนุนการจัดตั้งกองทุนเพื่อการดูแลและอนุรักษ์ทรัพยากรธรรมชาติและสิ่งแวดล้อม

(6) การพัฒนาโลกแก้ไขปัญหาคือขัดแย้งที่เกี่ยวข้องกับการบริหารจัดการทรัพยากรธรรมชาติของชุมชน

3.4 พัฒนาโมเดลแก๊จนที่สอดคล้องกับศักยภาพและระบบการดำรงชีพของคนจนตามมิติของทุนและบริบทของพื้นที่ สร้างสังคมพหุวัฒนธรรมที่เข้มแข็ง

แนวทางการปฏิบัติและการส่งเสริม

- (1) แก๊จนความยากจนรายครัวเรือน และขยายผลสู่ครัวเรือนที่สนใจ สร้างทุนทางสังคม สร้างรายได้และบริโภคในครัวเรือน
- (2) หยิบยกปัญหาาร่วมของพื้นที่มาแก๊จน เสริมทุนทางสังคม สร้างรายได้
- (3) ผสมผสานใช้เครือข่ายยกระดับเศรษฐกิจคนจน ขยายงาน เสริมทุนทางสังคม
- (4) พัฒนาคุณภาพชีวิตของคนยากจนที่ครอบคลุมทั้งด้านการมีงานทำ การฝึกอบรมอาชีพและการศึกษา การเข้าถึงแหล่งเงินทุนในระบบ การเข้าถึงสิ่งจำเป็นพื้นฐานในการดำรงชีวิตและสวัสดิการสังคม ตลอดจนการส่งเสริมให้เกิดการออมเพื่อไว้ใช้ในยามจำเป็นโดยใช้หลักเศรษฐกิจพอเพียงเป็นเครื่องมือในการแก้ไขปัญหาคือความยากจน

(5) สร้างโอกาสทางเศรษฐกิจและสังคม โดยการสนับสนุนในเรื่องการสร้างอาชีพ รายได้ และให้ความช่วยเหลือที่เชื่อมโยงการเพิ่มผลิตภาพสำหรับประชาชนกลุ่มร้อยละ 40 ที่มีรายได้ต่ำสุด และการสนับสนุนการเข้าถึงปัจจัยการผลิตที่ราคาเป็นธรรม

(6) บูรณาการความร่วมมือและทรัพยากรจากผู้รับผิดชอบทุกภาคส่วนและเครือข่ายเพื่อการพัฒนาอาชีพ สร้างงาน สร้างรายได้

(7) จัดการและใช้ข้อมูลเพื่อการแก้ไขปัญหาความยากจนที่แม่นยำ ทั้งในด้านข้อมูลของคนจน ข้อมูลการช่วยเหลือ การสนับสนุนจากฝ่ายต่าง ๆ เพื่อประสิทธิภาพในการให้การช่วยเหลือ

(8) สร้างกระบวนการการมีส่วนร่วมของทุกฝ่ายที่เกี่ยวข้องในการแปลงแผนไปสู่การปฏิบัติเพื่อให้เห็นเป้าหมายร่วมกันในภารกิจการแก้ไขปัญหาความยากจนแบบบูรณาการ

(9) การสร้างกลไกประสานงานการดำเนินงานแก้ไขปัญหาความยากจนที่เป็นระบบ เชื่อมโยงทั้งในระดับนโยบายและระดับปฏิบัติการ

(10) การพัฒนาระบบติดตามและประเมินผลตามตัวชี้วัดของแผนงาน คัดสรรตัวชี้วัดสำคัญในการแก้ไขปัญหาความยากจนที่สอดคล้องกับนโยบายการพัฒนา กำหนดกลไกการติดตามผลในระดับพื้นที่ และประเมินผลลัพธ์ของการพัฒนาอย่างต่อเนื่อง

ประเด็นการพัฒนาที่ 4

เสริมสร้างความมั่นคงและสังคมแห่งสันติสุข

1. วัตถุประสงค์

- 1.1 การรักษาความมั่นคงและความสงบเรียบร้อยภายใน เพื่อให้ประชาชนมีความปลอดภัยในชีวิตและทรัพย์สิน
- 1.2 ประชาชนมีความเชื่อมั่นของประชาชนต่อเจ้าหน้าที่รัฐและกระบวนการยุติธรรมของภาครัฐ
- 1.3 ประชาชนมีส่วนร่วมในกระบวนการแก้ไขปัญหาความขัดแย้งในพื้นที่

2. เป้าหมายและตัวชี้วัด

ตารางที่ 218 เป้าหมายและตัวชี้วัดประเด็นการพัฒนาที่ 4

| ตัวชี้วัด | ข้อมูล ค่าฐาน | ค่าเป้าหมายรายปี | | | | | |
|---|------------------|------------------|------|------|------|------|-----------|
| | | 2566 | 2567 | 2568 | 2569 | 2570 | 2566-2570 |
| 1. การแจ้งความคดีชีวิต ร่างกาย เพศ และคดีประทุษร้ายต่อทรัพย์สิน (ต่อแสนคน) ลดลง | 82.06 | 81 | 81 | 81 | 80 | 80 | 81 |
| 2. อัตราการฆ่าตัวตาย (ต่อแสนคน) ลดลง | 1.10 | 1 | 1 | 1 | 0.9 | 0.9 | 1 |
| 3. อัตราการเปลี่ยนแปลงของเหตุการณ์ ความไม่สงบ (เหตุการณ์) ลดลง | 66 | 5 | 5 | 5 | 5 | 5 | 25 |
| 4. ร้อยละของผู้ได้รับผลกระทบด้าน ร่างกายจากเหตุการณ์ความไม่สงบ ได้รับการช่วยเหลือ | 100 | 100 | 100 | 100 | 100 | 100 | 100 |

3. แนวทางการพัฒนา

3.1 เสริมสร้างชุมชนเข้มแข็งตามหลักปรัชญาเศรษฐกิจพอเพียง โดยการมีส่วนร่วมของประชาชนในการพัฒนาระบบบริการของรัฐ โดยยึดหลักเข้าใจ เข้าถึง และพัฒนา

แนวทางการปฏิบัติและการส่งเสริม

(1) สร้างความจงรักภักดีต่อสถาบันหลักของชาติภายใต้ระบอบประชาธิปไตยที่มีเสถียรภาพ เพื่อให้เป็นศูนย์กลางในการยึดเหนี่ยวร่วมกันของประชาชนในชุมชน ตลอดจนถ่ายทอดศาสตร์พระราชาไปสู่การปฏิบัติเพื่อสร้างชุมชนที่เข้มแข็ง

(2) สร้างจิตอาสาในการช่วยเหลือซึ่งกันและกันภายในชุมชนภายใต้สถานการณ์ต่าง ๆ ให้เกิดความรู้สึกมั่นคงปลอดภัย เช่น การเพิ่มประสิทธิภาพจิตอาสาภัยพิบัติ

(3) สร้างจิตสำนึกในการอนุรักษ์ให้ชุมชนร่วมวางแผนร่วมปฏิบัติในการอนุรักษ์และใช้ประโยชน์สิ่งแวดล้อมที่มีอยู่อย่างจำกัดให้มีประสิทธิภาพสูงสุด

(4) การขับเคลื่อนโครงการอันเนื่องมาจากพระราชดำริในพื้นที่จังหวัด

3.2 ส่งเสริมการรับรู้และสร้างบรรยากาศการมีส่วนร่วมของประชาชนในกระบวนการพูดคุยด้วยสันติสุขอย่างต่อเนื่อง โดยมีผู้นำชุมชนเป็นตัวขับเคลื่อนและภาคประชาสังคมตัวประสาน

แนวทางการปฏิบัติและการส่งเสริม

- (1) สร้างช่องทางเพื่อการสื่อสารข้อมูลข่าวสารที่เกี่ยวข้องกับกระบวนการพูดคุย และการจัดการความมั่นคงในพื้นที่ เพื่อพัฒนาขีดความสามารถด้านการประชาสัมพันธ์ข่าวสารในพื้นที่
- (2) สนับสนุนการมีส่วนร่วมของภาคประชาชนในกิจกรรมต่าง ๆ ที่เกี่ยวข้องกับกระบวนการพูดคุยและนโยบายการแก้ไขความขัดแย้งในพื้นที่โดยสันติวิธีของภาครัฐ

3.3 สนับสนุนการบูรณาการการดำเนินงานของหน่วยงานภาครัฐที่เกี่ยวข้องกับประเด็นความมั่นคงอย่างเป็นระบบผ่านการขับเคลื่อนของผู้นำชุมชนและการมีส่วนร่วมของภาคประชาชนในการร่วมกำหนดแนวทางการสร้างความสามัคคีปรองดอง

แนวทางการปฏิบัติและการส่งเสริม

- (1) พัฒนาระบบการให้บริการประชาชนแบบบูรณาการ โดยมุ่งสู่ความเป็นหน่วยงานภาครัฐแบบดิจิทัลที่โปร่งใส ตรวจสอบได้ บริการรวดเร็ว ลดขั้นตอนที่ไม่มีความจำเป็น และพัฒนาระบบจัดเก็บและเปิดเผยข้อมูลของภาครัฐ
- (2) สนับสนุนการมีส่วนร่วมของผู้นำชุมชน เช่น ผู้นำศาสนา ในการเป็นผู้ประสานความเข้าใจระหว่างภาครัฐและประชาชนเกี่ยวกับนโยบายต่าง ๆ ของหน่วยงานภาครัฐ

3.4 พัฒนาเทคโนโลยีในการจัดการระบบตรวจสอบข้อมูลข่าวสารเพื่อป้องกันการแพร่กระจายของข่าวปลอมที่อาจสร้างความแตกแยกในสังคมได้

แนวทางการปฏิบัติและการส่งเสริม

- (1) นำเทคโนโลยีที่ทันสมัยมาใช้ในการงานด้านข้อมูลข่าวสาร และด้านความมั่นคงอื่น ๆ เพื่อให้การปฏิบัติงานมีประสิทธิภาพมากยิ่งขึ้น รวมถึงการพัฒนาความรู้และทักษะของเจ้าหน้าที่ผู้ปฏิบัติงานในการใช้อุปกรณ์ได้อย่างมีประสิทธิภาพและแม่นยำ

3.5 เสริมสร้างขีดความสามารถและความเข้มแข็งของชุมชนในการรักษาความปลอดภัยในชีวิตและทรัพย์สินด้วยระบบการเฝ้าระวังโดยอาสาสมัครชุมชนควบคู่กับการใช้เทคโนโลยี

แนวทางการปฏิบัติและการส่งเสริม

- (1) สนับสนุนให้ประชาชนมีส่วนร่วมกับภาครัฐในการสร้างความปลอดภัยในพื้นที่ เพื่อเสริมสร้างกลไกการรักษาความปลอดภัยระดับชุมชน รวมถึงปัญหาเสพติดในระดับหมู่บ้านอย่างต่อเนื่อง
- (2) การพัฒนาระบบเทคโนโลยีในการรักษาความสงบและความปลอดภัย เช่น ขยายการติดตั้ง CCTV ให้ครอบคลุม หรือการแจ้งเตือนภัยพิบัติอัจฉริยะผ่านระบบแอปพลิเคชันมือถือ

3.6 เสริมสร้างความสัมพันธ์อันดีระหว่างเจ้าหน้าที่รัฐและประชาชนในพื้นที่ภายใต้บริบทความแตกต่างทางอัตลักษณ์ และการอำนวยความสะดวก โดยการใช้กระบวนการยุติธรรมและการปฏิบัติของเจ้าหน้าที่รัฐต่อประชาชนอย่างเท่าเทียมกัน ไม่เลือกปฏิบัติ เพื่อลดความหวาดระแวงระหว่างประชาชนกับภาครัฐ

แนวทางการปฏิบัติและการส่งเสริม

(1) เสริมสร้างความรู้ความสามารถให้แก่คณะกรรมการศูนย์ยุติธรรมชุมชนประจำตำบลในการขับเคลื่อนภารกิจ เฝ้าระวังอาชญากรรม เยียวยา เสริมพลังและการคุ้มครองสิทธิ และเสรีภาพให้แก่ประชาชนในพื้นที่อย่างเป็นระบบ

(2) ส่งเสริมกระบวนการยุติธรรมเคารพสิทธิมนุษยชนและปฏิบัติต่อประชาชนโดยเสมอภาค มีความเป็นกลางน่าเชื่อถือ โปร่งใส ตรวจสอบได้

(3) เสริมสร้างความรู้และความเข้าใจของเจ้าหน้าที่รัฐที่ปฏิบัติงานในพื้นที่ถึงบริบทความแตกต่างทางด้านศาสนา วัฒนธรรม และอัตลักษณ์ ตลอดจนส่งเสริมบุคลากรภาครัฐให้เป็นคนดีและเก่ง ยึดหลักคุณธรรม มีจิตสำนึก มีความสามารถสูง มุ่งมั่น และเป็นมืออาชีพในการพัฒนาประเทศ

3.7 การป้องกัน ปราบปรามยาเสพติด และการบำบัดรักษาผู้ติดยาเสพติด

แนวทางการปฏิบัติและการส่งเสริม

(1) การพัฒนากลไก สร้างและพัฒนาเครือข่ายความร่วมมือ และแนวทางการป้องกันยาเสพติดในแต่ละกลุ่มเป้าหมาย เช่น เยาวชน แกนนำชุมชน

(2) เพิ่มประสิทธิภาพและความร่วมมือในป้องกัน แก้ไขปัญหาและการปราบปรามกลุ่มค้ายาเสพติด

(3) การสนับสนุนและดูแลผู้ติดยาเสพติด โดยเฉพาะเยาวชน ให้เข้าถึงการบำบัดรักษาได้ทั่วถึง

5) สรุปแผนงานและโครงการสำคัญ
แบบฟอร์มสรุปแผนงาน/โครงการสำคัญของจังหวัด (แบบ จ.1)

5.1) แบบฟอร์มการจัดทำแผนพัฒนาจังหวัด/กลุ่มจังหวัด พ.ศ. 2566 - 2570

จังหวัดปัตตานี

เป้าหมายการพัฒนาจังหวัด : “เกษตรกรรมยั่งยืน ฮาลาลคุณภาพ ทูทางสังคมและชุมชนเข้มแข็ง ภายใต้สังคมพหุวัฒนธรรมนำสู่สันติสุข”

ตารางที่ 219 ประเด็นการพัฒนา ตัวชี้วัดของประเด็นการพัฒนา และค่าเป้าหมาย

| ประเด็นการพัฒนา | ตัวชี้วัดของประเด็นการพัฒนา | ค่าเป้าหมาย | | | | | |
|---|---|-------------|----------|----------|----------|----------|---------------|
| | | พ.ศ.2566 | พ.ศ.2567 | พ.ศ.2568 | พ.ศ.2569 | พ.ศ.2570 | พ.ศ.2566-2570 |
| ประเด็นการพัฒนาที่ 1 เพิ่มมูลค่าเศรษฐกิจฐานราก การเกษตรแบบยั่งยืน ผลิตภัณฑ์และบริการฮาลาลคุณภาพ เชื่อมโยงการท่องเที่ยว การค้า การบริการ พัฒนาโครงสร้างพื้นฐานและระบบสาธารณูปโภค | 1. อัตราการเปลี่ยนแปลงของสินค้าเกษตรที่ได้รับการรับรองมาตรฐานการผลิต (GAP) (ร้อยละ) เพิ่มขึ้น | 0.10 | 0.10 | 0.10 | 0.15 | 0.15 | 0.15 |
| | 2. อัตราการเปลี่ยนแปลงของของมูลค่าการจำหน่ายผลิตภัณฑ์ฮาลาล (ร้อยละ) เพิ่มขึ้น | 0.20 | 0.20 | 0.20 | 0.20 | 0.25 | 0.20 |
| | 3. อัตราการเปลี่ยนแปลงของรายได้จากการท่องเที่ยว (ร้อยละ) เพิ่มขึ้น | 0.3 | 0.3 | 0.3 | 0.3 | 0.3 | 0.3 |
| | 4. ร้อยละของหมู่บ้านที่ถนนสายหลักใช้การได้ตลอดปี เพิ่มขึ้น | 81.00 | 81.00 | 82.00 | 82.00 | 82.00 | 82.00 |
| | 5. อัตราการว่างงาน (ร้อยละ) ลดลง | 1.95 | 1.95 | 1.90 | 1.90 | 1.90 | 1.90 |
| ประเด็นการพัฒนาที่ 2 พัฒนาสังคมและศักยภาพคนทุกช่วงวัย ชุมชนน่าอยู่ ทรัพยากรธรรมชาติและสิ่งแวดล้อมยั่งยืน | 1. สัดส่วนปริมาณขยะที่กำจัดถูกต้องต่อปริมาณขยะที่เกิดขึ้น (ร้อยละ) เพิ่มขึ้น | 12 | 12 | 12.5 | 13 | 13 | 12.5 |
| | 2. อัตราภาวะการมีงานทำของนักศึกษาที่จบการศึกษาระดับอาชีวศึกษา (ร้อยละ) เพิ่มขึ้น | 10 | 10 | 10 | 15 | 15 | 12 |
| | 3. อัตราเด็กอายุ 0 - 5 ปี สูงติสมส่วน (ร้อยละ) เพิ่มขึ้น | 65 | 70 | 75 | 80 | 85 | 80 |

| ประเด็นการพัฒนา | ตัวชี้วัดของประเด็นการพัฒนา | ค่าเป้าหมาย | | | | | |
|---|---|-------------|----------|----------|----------|----------|---------------|
| | | พ.ศ.2566 | พ.ศ.2567 | พ.ศ.2568 | พ.ศ.2569 | พ.ศ.2570 | พ.ศ.2566-2570 |
| ประเด็นการพัฒนาที่ 3 ลดความยากจนข้ามรุ่นและความเหลื่อมล้ำ ภายใต้บริบทสังคมพหุวัฒนธรรมเข้มแข็ง | 1. ร้อยละของคนจนที่มีปัญหาด้านรายได้ ลดลง | 65 | 60 | 55 | 50 | 40 | 55 |
| | 2. ร้อยละของครัวเรือนยากจนที่เข้าถึงระบบคุ้มครองทางสังคมและระบบส่งต่อเพิ่มขึ้น | 10 | 10 | 10 | 20 | 20 | 15 |
| | 3. ร้อยละของการออกกลางคันของนักเรียนในระดับการศึกษาขั้นพื้นฐานของครัวเรือนยากจนลดลง | 2.5 | 2.3 | 2.0 | 1.5 | 1.0 | 2.00 |
| ประเด็นการพัฒนาที่ 4 เสริมสร้างความมั่นคงและสังคมแห่งสันติสุข | 1. การแจ้งความคดีชีวิต ร่างกาย เพศ และคดีประทุษร้ายต่อทรัพย์สิน (ต่อแสนคน) ลดลง | 82.06 | 81 | 81 | 80 | 80 | 81 |
| | 2. อัตราการฆ่าตัวตาย (ต่อแสนคน) ลดลง | 1 | 1 | 1 | 0.9 | 0.9 | 1 |
| | 3. อัตราการเปลี่ยนแปลงของเหตุการณ์ความไม่สงบ (เหตุการณ์) ลดลง | 5 | 5 | 5 | 5 | 5 | 25 |
| | 4. ร้อยละของผู้ได้รับผลกระทบด้านร่างกายจากเหตุการณ์ความไม่สงบได้รับการช่วยเหลือ | 100 | 100 | 100 | 100 | 100 | 100 |

ประเด็นการพัฒนาที่ 1 เพิ่มมูลค่าเศรษฐกิจฐานราก การเกษตรแบบยั่งยืน ผลิตภัณฑ์และบริการฮาลาลคุณภาพ เชื่อมโยงการท่องเที่ยว การค้า การบริการ พัฒนาโครงสร้างพื้นฐานและระบบสาธารณูปโภค

แผนงานที่ 1 ส่งเสริมและพัฒนาศักยภาพการเกษตรในทุกมิติ

แผนงานที่ 2 พัฒนาคุณภาพสินค้าและบริการให้ได้มาตรฐาน

แผนงานที่ 3 ส่งเสริมการท่องเที่ยวและพัฒนาสิ่งอำนวยความสะดวกด้านท่องเที่ยว

แผนงานที่ 4 พัฒนาระบบโครงสร้างและสาธารณูปโภคขั้นพื้นฐาน

ประเด็นการพัฒนาที่ 2 พัฒนาสังคมและศักยภาพคนทุกช่วงวัย ชุมชนน่าอยู่ ทรัพยากรธรรมชาติและสิ่งแวดล้อมยั่งยืน

แผนงานที่ 1 ส่งเสริมและพัฒนาสุขภาพประชาชนทุกกลุ่มวัย

แผนงานที่ 2 ส่งเสริมและอนุรักษ์ทุนทางวัฒนธรรมท้องถิ่น

แผนงานที่ 3 ส่งเสริมและพัฒนาศักยภาพแรงงานทุกระดับ

แผนงานที่ 4 ส่งเสริมการใช้พลังงานทดแทน

แผนงานที่ 5 อนุรักษ์ ฟื้นฟู ทรัพยากรทางทะเลและชายฝั่ง

ประเด็นการพัฒนาที่ 3 ลดความยากจนข้ามรุ่นและความเหลื่อมล้ำ ภายใต้บริบทสังคมพหุวัฒนธรรมเข้มแข็ง

แผนงานที่ 1 แก้ไขปัญหาความเหลื่อมล้ำและยากจนทุกด้าน

ประเด็นการพัฒนาที่ 4 เสริมสร้างความมั่นคงและสังคมแห่งสันติสุข

แผนงานที่ 1 สนับสนุนและขับเคลื่อนโครงการพระราชดำริ

แผนงานที่ 2 เสริมสร้างความมั่นคงและความปลอดภัย

แผนงานที่ 3 เชิดชูสถาบันหลักของชาติให้ดำรงอยู่คู่สังคม

แผนงานที่ 4 ป้องกัน ปราบปราม และบำบัดรักษาผู้ติดยาเสพติด

6) สรุปงบประมาณแผนพัฒนาจังหวัดปัตตานี พ.ศ. 2566 – 2570 (ฉบับทบทวน ประจำปีงบประมาณ พ.ศ. 2567)

ตารางที่ 220 สรุปการจำแนกงบประมาณตามแผนพัฒนาจังหวัดปัตตานี พ.ศ. 2566 - 2570 (ฉบับทบทวน ประจำปีงบประมาณ พ.ศ. 2567) จำแนกตามแหล่งงบประมาณ

| แผนงาน | โครงการ | กิจกรรม | ปีงบประมาณ | | | | | | | | | | | |
|---------------------|---------|---------|------------|--------|---------------|--------|-------------|--------|-------------|--------|-------------|--------|---------------|--------|
| | | | พ.ศ.2566 | ร้อยละ | พ.ศ.2567 | ร้อยละ | พ.ศ.2568 | ร้อยละ | พ.ศ.2569 | ร้อยละ | พ.ศ.2570 | ร้อยละ | พ.ศ.2566-2570 | ร้อยละ |
| งบประมาณจังหวัด | 61 | 174 | - | - | 715,722,070 | 14.78 | 190,988,050 | 24.68 | 190,988,050 | 29.68 | 190,988,050 | 100.00 | 1,288,686,220 | 19.98 |
| งบประมาณกระทรวง/กรม | 68 | - | - | - | 2,199,525,420 | 45.43 | 316,892,880 | 40.95 | 186,148,000 | 28.93 | - | - | 2,702,566,300 | 41.90 |
| งบประมาณ อปท. | 30 | - | - | - | 1,926,321,700 | 39.79 | 265,978,300 | 34.37 | 266,398,200 | 41.40 | - | - | 2,458,698,200 | 38.12 |
| งบประมาณเอกชน | - | - | - | - | - | - | - | - | - | - | - | - | - | - |
| | 159 | 174 | - | - | 4,841,569,190 | 100.00 | 773,859,230 | 100.00 | 643,534,250 | 100.00 | 190,988,050 | 100.00 | 6,449,950,720 | 100.00 |

ตารางที่ 221 สรุปการจำแนกงบประมาณตามแผนพัฒนาจังหวัดปัตตานี พ.ศ. 2566 - 2570 (ฉบับทบทวน ประจำปีงบประมาณ พ.ศ. 2567) จำแนกตามประเด็นการพัฒนา

| แผนงาน | โครงการ | กิจกรรม | ปีงบประมาณ | | | | | | | | | | | |
|----------------------|---------|---------|------------|--------|---------------|--------|-------------|--------|-------------|--------|-------------|--------|---------------|--------|
| | | | พ.ศ.2566 | ร้อยละ | พ.ศ.2567 | ร้อยละ | พ.ศ.2568 | ร้อยละ | พ.ศ.2569 | ร้อยละ | พ.ศ.2570 | ร้อยละ | พ.ศ.2566-2570 | ร้อยละ |
| ประเด็นการพัฒนาที่ 1 | 128 | 112 | - | - | 4,310,580,280 | 89.03 | 350,828,120 | 45.33 | 351,248,020 | 54.58 | 84,849,820 | 44.43 | 5,097,506,240 | 79.03 |
| ประเด็นการพัฒนาที่ 2 | 20 | 37 | - | - | 495,585,590 | 10.24 | 388,062,090 | 50.15 | 257,317,210 | 39.99 | 71,169,210 | 37.26 | 1,212,134,100 | 18.79 |
| ประเด็นการพัฒนาที่ 3 | 3 | 4 | - | - | 8,940,800 | 0.18 | 8,940,800 | 1.16 | 8,940,800 | 1.39 | 8,940,800 | 4.68 | 35,763,200 | 0.55 |
| ประเด็นการพัฒนาที่ 4 | 8 | 21 | - | - | 26,462,520 | 0.55 | 26,028,220 | 3.36 | 26,028,220 | 4.04 | 26,028,220 | 13.63 | 104,547,180 | 1.62 |
| | 159 | 174 | - | - | 4,841,569,190 | 100.00 | 773,859,230 | 100.00 | 643,534,250 | 100.00 | 190,988,050 | 100.00 | 6,449,950,720 | 100.00 |

| | | | | | | | | | | | | | | |
|--|---|--|-----------|--|-----------|--|-----------|--|-----------|--|-----------|--|-----------|--|
| ค่าใช้จ่ายในการบริหารงานจังหวัดแบบบูรณาการ | - | | 9,000,000 | | 9,000,000 | | 9,000,000 | | 9,000,000 | | 9,000,000 | | 9,000,000 | |
|--|---|--|-----------|--|-----------|--|-----------|--|-----------|--|-----------|--|-----------|--|

หมายเหตุ

ประเด็นการพัฒนาที่ 1 : เพิ่มมูลค่าเศรษฐกิจฐานราก การเกษตรแบบยั่งยืน ผลิตภัณฑ์และบริการสุขภาพคุณภาพ เชื่อมโยงการท่องเที่ยว การค้า การบริการ พัฒนาโครงสร้างพื้นฐานและระบบสาธารณสุขปโภค

ประเด็นการพัฒนาที่ 2 : เสริมสร้างศักยภาพทรัพยากรมนุษย์ทุกช่วงวัย ชุมชนน่าอยู่ ทรัพยากรธรรมชาติและสิ่งแวดล้อมยั่งยืน

ประเด็นการพัฒนาที่ 3 : ลดความยากจนข้ามรุ่นและความเหลื่อมล้ำ ภายใต้บริบทสังคมพหุวัฒนธรรมเข้มแข็ง

ประเด็นการพัฒนาที่ 4 : เสริมสร้างความมั่นคงและสังคมแห่งสันติสุข

ประเด็นการพัฒนาที่ 1

เพิ่มมูลค่าเศรษฐกิจฐานราก การเกษตรแบบยั่งยืน ผลิตภัณฑ์และบริการสุขภาพคุณภาพ เชื่อมโยงการท่องเที่ยว
การค้า การบริการ พัฒนาโครงสร้างพื้นฐานและระบบสาธารณสุขภาค

ตารางที่ 222 สรุปงบประมาณตามประเด็นการพัฒนาที่ 1 ด้านเศรษฐกิจ จำแนกตามแผนงาน

| แผนงาน | โครงการ | กิจกรรม | งบประมาณ (บาท) | | | | | |
|----------------------------------|------------|------------|----------------|----------------------|--------------------|--------------------|-------------------|----------------------|
| | | | พ.ศ.2566 | พ.ศ.2567 | พ.ศ.2568 | พ.ศ.2569 | พ.ศ.2570 | พ.ศ.2566-2570 |
| แผนงานที่ 1 | 11 | 48 | - | 147,325,580 | 25,399,820 | 25,399,820 | 25,399,820 | 223,525,040 |
| งบประมาณจังหวัด/ กลุ่มจังหวัด | 11 | 48 | - | 147,325,580 | 25,399,820 | 25,399,820 | 25,399,820 | 223,525,040 |
| งบประมาณ กระทรวง/กรม | - | - | - | - | - | - | - | - |
| งบประมาณ อปท. | - | - | - | - | - | - | - | - |
| งบประมาณเอกชน | - | - | - | - | - | - | - | - |
| แผนงานที่ 2 | 9 | 20 | - | 25,385,300 | 21,417,500 | 21,417,500 | 21,417,500 | 89,637,800 |
| งบประมาณจังหวัด/ กลุ่มจังหวัด | 9 | 20 | - | 25,385,300 | 21,417,500 | 21,417,500 | 21,417,500 | 89,637,800 |
| งบประมาณ กระทรวง/กรม | - | - | - | - | - | - | - | - |
| งบประมาณ อปท. | - | - | - | - | - | - | - | - |
| งบประมาณเอกชน | - | - | - | - | - | - | - | - |
| แผนงานที่ 3 | 11 | 21 | - | 128,612,500 | 38,032,500 | 38,032,500 | 38,032,500 | 242,710,000 |
| งบประมาณจังหวัด/ กลุ่มจังหวัด | 11 | 21 | - | 128,612,500 | 38,032,500 | 38,032,500 | 38,032,500 | 242,710,000 |
| งบประมาณ กระทรวง/กรม | - | - | - | - | - | - | - | - |
| งบประมาณ อปท. | - | - | - | - | - | - | - | - |
| งบประมาณเอกชน | - | - | - | - | - | - | - | - |
| แผนงานที่ 4 | 97 | 23 | - | 4,009,256,900 | 265,978,300 | 266,398,200 | - | 4,541,633,400 |
| งบประมาณจังหวัด/ กลุ่มจังหวัด | 5 | 23 | - | 270,029,000 | - | - | - | 270,029,000 |
| งบประมาณ กระทรวง/กรม | 66 | - | - | 1,957,440,200 | - | - | - | 1,957,440,200 |
| งบประมาณ อปท. | 26 | - | - | 1,781,787,700 | 265,978,300 | 266,398,200 | - | 2,314,164,200 |
| งบประมาณเอกชน | - | - | - | - | - | - | - | - |
| รวม | 128 | 112 | - | 4,310,580,280 | 350,828,120 | 351,248,020 | 84,849,820 | 5,097,506,240 |

ภาพรวมทั้งประเด็นการพัฒนาจังหวัดที่ 1

| | | | | | | | | |
|----------------------------------|------------|------------|----------|----------------------|--------------------|--------------------|-------------------|----------------------|
| งบประมาณจังหวัด/ กลุ่มจังหวัด | 36 | 112 | - | 571,352,380 | 84,849,820 | 84,849,820 | 84,849,820 | 825,901,840 |
| งบประมาณ กระทรวง/กรม | 66 | - | - | 1,957,440,200 | - | - | - | 1,957,440,200 |
| งบประมาณ อปท. | 26 | - | - | 1,781,787,700 | 265,978,300 | 266,398,200 | - | 2,314,164,200 |
| งบประมาณเอกชน | - | - | - | - | - | - | - | - |
| รวม | 128 | 112 | - | 4,310,580,280 | 350,828,120 | 351,248,020 | 84,849,820 | 5,097,506,240 |

หมายเหตุ

แผนงานที่ 1 ส่งเสริมและพัฒนาศักยภาพการเกษตรในทุกมิติ

แผนงานที่ 2 พัฒนาคุณภาพสินค้าและบริการให้ได้มาตรฐาน

แผนงานที่ 3 ส่งเสริมการท่องเที่ยวและพัฒนาสิ่งอำนวยความสะดวกด้านท่องเที่ยว

แผนงานที่ 4 พัฒนาระบบโครงสร้างและสาธารณูปโภคขั้นพื้นฐาน

ประเด็นการพัฒนาที่ 1 เพิ่มมูลค่าเศรษฐกิจฐานราก การเกษตรแบบยั่งยืน ผลิตภัณฑ์และบริการฮาลาลคุณภาพ เชื่อมโยงการท่องเที่ยว การค้า การบริการ พัฒนาโครงสร้างพื้นฐานและระบบสาธารณูปโภค

หน่วยนับ : บาท

| บัญชีรายการชุดโครงการสำคัญ | | | | งบประมาณดำเนินงาน | | | | | |
|---|------------------------------|-------------------|--|-------------------|---------------|-------------|-------------|------------|---------------------|
| แผนงาน/โครงการสำคัญ | ยุทธศาสตร์ชาติ/ แผนแม่บทฯ | แหล่ง งบประมาณ | หน่วยดำเนินการ | พ.ศ. 2566 | พ.ศ. 2567 | พ.ศ.2568 | พ.ศ.2569 | พ.ศ.2570 | พ.ศ. 2566 - 2570 |
| รวมงบประมาณทั้งหมด | 128 โครงการ 112 กิจกรรม | | | | 4,310,580,280 | 350,828,120 | 351,248,020 | 84,849,820 | 5,097,506,240 |
| แผนงานที่ 1 ส่งเสริมและพัฒนาศักยภาพการเกษตรในทุกมิติ | 11 โครงการ 48 กิจกรรม | | | - | 147,325,580 | 25,399,820 | 25,399,820 | 25,399,820 | 223,525,040 |
| งบจังหวัด | 11 โครงการ 48 กิจกรรม | | | - | 147,325,580 | 25,399,820 | 25,399,820 | 25,399,820 | 223,525,040 |
| 1. โครงการสำคัญที่ 1 โครงการส่งเสริมอาชีพด้านการเกษตรแบบบูรณาการเพื่อขับเคลื่อนการพัฒนาเศรษฐกิจฐานราก | 2/3 | 1 | สำนักงานเกษตรและสหกรณ์ จังหวัดปัตตานี | - | 6,858,000 | 6,858,000 | 6,858,000 | 6,858,000 | 27,432,000 |
| กิจกรรมหลักที่ 1.1 ส่งเสริมการพัฒนาการผลิตสัตว์น้ำจืด | | | สำนักงานประมง จังหวัดปัตตานี | | 1,171,800 | 1,171,800 | 1,171,800 | 1,171,800 | 4,687,200 |
| กิจกรรมหลักที่ 1.2 เพิ่มประสิทธิภาพและขยายฐานการผลิตสัตว์ปีก | | | สำนักงานปศุสัตว์ จังหวัดปัตตานี | | 2,608,400 | 2,608,400 | 2,608,400 | 2,608,400 | 10,433,600 |
| กิจกรรมหลักที่ 1.3 ต่อยอดการผลิตข้าวคุณภาพชุมชนต้นแบบบ้านปลักปรีอ ตำบลม่วงเตี้ย อำเภอแม่ลาน จังหวัดปัตตานี | | | ศูนย์วิจัยข้าวปัตตานี | | 2,994,800 | 2,994,800 | 2,994,800 | 2,994,800 | 11,979,200 |

| บัญชีรายการชุดโครงการสำคัญ | | | | งบประมาณดำเนินงาน | | | | | |
|--|------------------------------|-------------------|--|-------------------|------------|------------|------------|------------|---------------------|
| แผนงาน/โครงการสำคัญ | ยุทธศาสตร์ชาติ/ แผนแม่บทฯ | แหล่ง งบประมาณ | หน่วยดำเนินการ | พ.ศ. 2566 | พ.ศ. 2567 | พ.ศ.2568 | พ.ศ.2569 | พ.ศ.2570 | พ.ศ. 2566 - 2570 |
| กิจกรรมหลักที่ 1.4 พัฒนาการเกษตรตามหลักปรัชญาเศรษฐกิจพอเพียง | | | สำนักงานเกษตร และสหกรณ์จังหวัด ปัตตานี | | 83,000 | 83,000 | 83,000 | 83,000 | 332,000 |
| 2. โครงการสำคัญที่ 2 โครงการยกระดับอัตลักษณ์ฟาร์มชุมชนสร้างอาชีพ เพิ่มรายได้เศรษฐกิจฐานรากเพื่อความมั่นคง มั่งคั่ง ยั่งยืนได้ | 2/3 | 1 | สำนักงานปศุสัตว์ จังหวัดปัตตานี | - | 14,886,940 | 14,886,940 | 14,886,940 | 14,886,940 | 59,547,760 |
| กิจกรรมหลักที่ 2.1 ทดสอบการใช้อาหารสูตรผสมสำเร็จสำหรับ เลี้ยงโคขุน | | | | | 1,577,550 | 1,577,550 | 1,577,550 | 1,577,550 | 6,310,200 |
| กิจกรรมหลักที่ 2.2 โคนมฟาร์มต้นแบบขยายฐานการผลิตและ การแปรรูป | | | | | 8,034,400 | 8,034,400 | 8,034,400 | 8,034,400 | 32,137,600 |
| กิจกรรมหลักที่ 2.3 เพิ่มฐานการผลิตน้ำนมแพะและการแปรรูป ยกระดับเมืองหลวงแพะนมปัตตานี | | | | | 5,274,990 | 5,274,990 | 5,274,990 | 5,274,990 | 21,099,960 |
| 3. โครงการสำคัญที่ 3 โครงการผลิตข้าวซีบูกันตัง 5 เพื่อการค้า จังหวัดปัตตานี | 2/3 | 1 | ศูนย์วิจัยข้าว ปัตตานี | - | 1,804,000 | 1,804,000 | 1,804,000 | 1,804,000 | 7,216,000 |

| บัญชีรายการชุดโครงการสำคัญ | | | | งบประมาณดำเนินงาน | | | | | |
|--|------------------------------|-------------------|---------------------------------|-------------------|------------|-----------|-----------|-----------|---------------------|
| แผนงาน/โครงการสำคัญ | ยุทธศาสตร์ชาติ/ แผนแม่บทฯ | แหล่ง งบประมาณ | หน่วยดำเนินการ | พ.ศ. 2566 | พ.ศ. 2567 | พ.ศ.2568 | พ.ศ.2569 | พ.ศ.2570 | พ.ศ. 2566 - 2570 |
| กิจกรรมหลัก 3.1 ผลิตข้าวสีบูกันตัง 5 ในพื้นที่นาปรัง | | | | | 1,804,000 | 1,804,000 | 1,804,000 | 1,804,000 | 7,216,000 |
| 4. โครงการสำคัญที่ 4 โครงการขับเคลื่อนเขตพัฒนาเศรษฐกิจ พอเพียง (SEDZ) ด้วยโมเดลเศรษฐกิจใหม่ (BCG Model) | 2/3 | 1 | | - | 1,850,880 | 1,850,880 | 1,850,880 | 1,850,880 | 7,403,520 |
| กิจกรรมหลัก 4.1 ส่งเสริมการทำเกษตรผสมผสาน | | | | | 843,480 | 843,480 | 843,480 | 843,480 | 3,373,920 |
| กิจกรรมหลัก 4.2 ส่งเสริมการทำเกษตรรูปแบบเกษตรทฤษฎีใหม่ | | | | | 830,250 | 830,250 | 830,250 | 830,250 | 3,321,000 |
| กิจกรรมหลัก 4.3 ส่งเสริมการทำเกษตรรูปแบบปรับคันนาใหญ่ | | | | | 177,150 | 177,150 | 177,150 | 177,150 | 708,600 |
| 5. โครงการสำคัญที่ 5 โครงการพัฒนาสินค้าเกษตรมูลค่าสูงจังหวัด ปัตตานีด้วย BCG Model | 2/3 | 1 | สำนักงานเกษตร จังหวัดปัตตานี | | 11,400,000 | - | - | - | 11,400,000 |
| กิจกรรมหลัก 5.1 พัฒนา Cluster ทุเรียนอัตลักษณ์จังหวัดปัตตานี ด้วย BCG Model | | | | | 578,500 | - | - | - | 578,500 |

| บัญชีรายการชุดโครงการสำคัญ | | | | งบประมาณดำเนินงาน | | | | | |
|---|------------------------------|-------------------|---|-------------------|------------------|----------|----------|----------|---------------------|
| แผนงาน/โครงการสำคัญ | ยุทธศาสตร์ชาติ/ แผนแม่บทฯ | แหล่ง งบประมาณ | หน่วยดำเนินการ | พ.ศ. 2566 | พ.ศ. 2567 | พ.ศ.2568 | พ.ศ.2569 | พ.ศ.2570 | พ.ศ. 2566 - 2570 |
| กิจกรรมหลัก 5.2 พัฒนาศักยภาพการผลิตพืชมูลค่าสูงเพื่อเพิ่ม รายได้ในพื้นที่ความอุดมสมบูรณ์ต่ำ (มะม่วง หิมพานต์, กัลลวยหิน) | | | | | 4,376,000 | - | - | - | 4,376,000 |
| กิจกรรมหลัก 5.3 พัฒนาวิธีการผลิตเกลือหวานปัตตานี | | | | | 770,500 | - | - | - | 770,500 |
| กิจกรรมหลัก 5.4 พัฒนาศักยภาพวิสาหกิจชุมชนภายใต้ ศูนย์จัดการศัตรูพืชชุมชน (ศจช.) | | | | | 167,000 | - | - | - | 167,000 |
| กิจกรรมหลัก 5.5 พัฒนาศักยภาพการผลิตพืชอาหารสัตว์ | | | | | 5,508,000 | - | - | - | 5,508,000 |
| 6. โครงการสำคัญที่ 6 โครงการเพิ่มประสิทธิภาพการผลิตและการตลาด สินค้าเกษตรที่สำคัญของจังหวัดปัตตานี | 2/3 | 1 | สำนักงานเกษตร และสหกรณ์จังหวัด ปัตตานี | | 1,012,360 | - | - | - | 1,012,360 |
| กิจกรรมหลัก 6.1 เพิ่มประสิทธิภาพการผลิตและการตลาดข้าว จังหวัดปัตตานี | | | | | 799,200 | - | - | - | 799,200 |
| กิจกรรมหลัก 6.2 เพิ่มประสิทธิภาพการผลิตปาล์มน้ำมัน จังหวัดปัตตานี | | | | | 213,160 | - | - | - | 213,160 |

| บัญชีรายการชุดโครงการสำคัญ | | | | งบประมาณดำเนินงาน | | | | | |
|--|------------------------------|-------------------|---|-------------------|------------|----------|----------|----------|---------------------|
| แผนงาน/โครงการสำคัญ | ยุทธศาสตร์ชาติ/ แผนแม่บทฯ | แหล่ง งบประมาณ | หน่วยดำเนินการ | พ.ศ. 2566 | พ.ศ. 2567 | พ.ศ.2568 | พ.ศ.2569 | พ.ศ.2570 | พ.ศ. 2566 - 2570 |
| 7. โครงการสำคัญที่ 7 โครงการส่งเสริมการปลูกพืชใช้น้ำน้อย สร้างความมั่นคงทางอาหาร | 2/3 | 1 | สำนักงานเกษตร อำเภอปะนาเระ | | 270,000 | - | - | - | 270,000 |
| กิจกรรมหลัก 7.1 การฝึกอบรม สาธิต เรียนรู้ เรื่องการปลูกพืช ใช้น้ำน้อย ให้แก่เกษตรกร | | | | | 30,000 | - | - | - | 30,000 |
| กิจกรรมหลัก 7.2 สนับสนุนปัจจัยการผลิตเมล็ดพันธุ์ อุปกรณ์ ทางการเกษตรเพื่อเป็นทุนให้แก่เกษตรกร | | | | | 240,000 | - | - | - | 240,000 |
| 8. โครงการสำคัญที่ 8 โครงการเพิ่มประสิทธิภาพการใช้น้ำเพื่อ การเกษตร | 5/19 | 1 | สำนักงานจัดรูป ที่ดินและจัดระบบ น้ำเพื่อเกษตรกรรม ที่ 35 | - | 40,450,000 | - | - | - | 40,450,000 |
| กิจกรรมหลักที่ 8.1 ปรับปรุงระบบชลประทานโครงการส่งน้ำและ บำรุงรักษาปัตตานี คูส่งน้ำตาดคอนกรีต หมู่ที่ 2 บ้านมะหุด ตำบลปะโด อำเภอมายอ จังหวัดปัตตานี | | | | | 6,500,000 | - | - | - | 6,500,000 |
| กิจกรรมหลักที่ 8.2 ปรับปรุงระบบชลประทานโครงการส่งน้ำและ บำรุงรักษาปัตตานี คูส่งน้ำตาดคอนกรีต หมู่ที่ 3 บ้านโคกกอ ตำบลลูโบะยีไร อำเภอมายอ จังหวัดปัตตานี (สายที่ 1) | | | | | 8,000,000 | - | - | - | 8,000,000 |

| บัญชีรายการชุดโครงการสำคัญ | | | | งบประมาณดำเนินงาน | | | | | |
|--|------------------------------|-------------------|----------------|-------------------|-----------|----------|----------|----------|---------------------|
| แผนงาน/โครงการสำคัญ | ยุทธศาสตร์ชาติ/ แผนแม่บทฯ | แหล่ง งบประมาณ | หน่วยดำเนินการ | พ.ศ. 2566 | พ.ศ. 2567 | พ.ศ.2568 | พ.ศ.2569 | พ.ศ.2570 | พ.ศ. 2566 - 2570 |
| กิจกรรมหลักที่ 8.3 ปรับปรุงระบบชลประทานโครงการส่งน้ำและ บำรุงรักษาปัตตานี คูส่งน้ำตาดคอนกรีต หมู่ที่ 3 บ้านโคกกอ ตำบลลูโบะยิไร อำเภอมายอ จังหวัดปัตตานี (สายที่ 2) | | | | | 7,200,000 | - | - | - | 7,200,000 |
| กิจกรรมหลักที่ 8.4 ปรับปรุงระบบชลประทานโครงการส่งน้ำและ บำรุงรักษาปัตตานี คูส่งน้ำตาดคอนกรีต หมู่ที่ 7 บ้านบูกะกูง ตำบลลูโบะยิไร อำเภอมายอ จังหวัดปัตตานี | | | | | 9,950,000 | - | - | - | 9,950,000 |
| กิจกรรมหลักที่ 8.5 ปรับปรุงระบบชลประทานโครงการส่งน้ำและ บำรุงรักษาปัตตานี คูส่งน้ำตาดคอนกรีต หมู่ที่ 5 บ้านปากา ตำบลตันหยงดालอ อำเภอยะหริ่ง จังหวัดปัตตานี | | | | | 3,300,000 | - | - | - | 3,300,000 |
| กิจกรรมหลักที่ 8.6 ปรับปรุงระบบชลประทานโครงการส่งน้ำและ บำรุงรักษาปัตตานี คูส่งน้ำตาดคอนกรีต หมู่ที่ 1 บ้านสะก่า ตำบลสะก่า อำเภอมายอ จังหวัดปัตตานี | | | | | 5,500,000 | - | - | - | 5,500,000 |

| บัญชีรายการชุดโครงการสำคัญ | | | | งบประมาณดำเนินงาน | | | | | |
|--|------------------------------|-------------------|---------------------------------------|-------------------|------------|----------|----------|----------|---------------------|
| แผนงาน/โครงการสำคัญ | ยุทธศาสตร์ชาติ/ แผนแม่บทฯ | แหล่ง งบประมาณ | หน่วยดำเนินการ | พ.ศ. 2566 | พ.ศ. 2567 | พ.ศ.2568 | พ.ศ.2569 | พ.ศ.2570 | พ.ศ. 2566 - 2570 |
| 9. โครงการสำคัญที่ 9 โครงการปรับปรุงและพัฒนาโครงสร้างพื้นฐาน เพื่อการเกษตร โดยการเพิ่มประสิทธิภาพ การระบายน้ำ | 5/19 | 1 | โครงการส่งน้ำและ บำรุงรักษาปัตตานี | - | 48,430,000 | - | - | - | 48,430,000 |
| กิจกรรมหลักที่ 9.1 ขุดลอกคลอง D11 หมู่ที่ 1 ตำบลปะนาเระ อำเภอปะนาเระ จังหวัดปัตตานี | | | | | 2,100,000 | - | - | - | 2,100,000 |
| กิจกรรมหลักที่ 9.2 ขุดลอกคลอง D3 - 8.5R หมู่ที่ 3 ตำบลกระหวะ อำเภอมายอ จังหวัดปัตตานี | | | | | 2,200,000 | - | - | - | 2,200,000 |
| กิจกรรมหลักที่ 9.3 ขุดลอกคลอง D3 - 8.6R หมู่ที่ 3 ตำบลกระหวะ อำเภอมายอ จังหวัดปัตตานี | | | | | 1,800,000 | - | - | - | 1,800,000 |
| กิจกรรมหลักที่ 9.4 ขุดลอกคลอง D4 - 17.2L หมู่ที่ 4 ตำบลกระ หวะ อำเภอมายอ จังหวัดปัตตานี | | | | | 1,200,000 | - | - | - | 1,200,000 |
| กิจกรรมหลักที่ 9.5 ขุดลอกคลอง D4 - 12.3R หมู่ที่ 2 ตำบลควน อำเภอปะนาเระ จังหวัดปัตตานี | | | | | 530,000 | - | - | - | 530,000 |

| บัญชีรายการชุดโครงการสำคัญ | | | | งบประมาณดำเนินงาน | | | | | |
|---|------------------------------|-------------------|----------------|-------------------|-----------|----------|----------|----------|---------------------|
| แผนงาน/โครงการสำคัญ | ยุทธศาสตร์ชาติ/ แผนแม่บทฯ | แหล่ง งบประมาณ | หน่วยดำเนินการ | พ.ศ. 2566 | พ.ศ. 2567 | พ.ศ.2568 | พ.ศ.2569 | พ.ศ.2570 | พ.ศ. 2566 - 2570 |
| กิจกรรมหลักที่ 9.6 ชุดลอกคลอง D3 - 18.2L หมู่ที่ 2 ตำบลตรัง อำเภอมายอ จังหวัดปัตตานี | | | | | 2,100,000 | - | - | - | 2,100,000 |
| กิจกรรมหลักที่ 9.7 ชุดลอกคลอง D3 - 13.6L หมู่ที่ 4 ตำบลเกาะจัน อำเภอมายอ จังหวัดปัตตานี | | | | | 1,500,000 | - | - | - | 1,500,000 |
| กิจกรรมหลักที่ 9.8 ชุดลอกคลอง D3 - 12.4L - 4.5R หมู่ที่ 2 ตำบล ตรัง อำเภอมายอ จังหวัดปัตตานี | | | | | 1,900,000 | - | - | - | 1,900,000 |
| กิจกรรมหลักที่ 9.9 ชุดลอกคลอง D1 - 11.3R หมู่ที่ 3 ตำบลปุโละ ปุโย อำเภอหนองจิก จังหวัดปัตตานี | | | | | 2,200,000 | - | - | - | 2,200,000 |
| กิจกรรมหลักที่ 9.10 ชุดลอกคลอง D3 - 12.4L หมู่ที่ 2 ตำบลเกาะจัน อำเภอมายอ จังหวัดปัตตานี | | | | | 3,900,000 | - | - | - | 3,900,000 |
| กิจกรรมหลักที่ 9.11 ชุดลอกคลอง D1 - 2.2L - 1.0R หมู่ที่ 6 ตำบล ท่าเรือ อำเภอโคกโพธิ์ จังหวัดปัตตานี | | | | | 2,000,000 | - | - | - | 2,000,000 |

| บัญชีรายการชุดโครงการสำคัญ | | | | งบประมาณดำเนินงาน | | | | | |
|---|------------------------------|-------------------|----------------|-------------------|------------|----------|----------|----------|---------------------|
| แผนงาน/โครงการสำคัญ | ยุทธศาสตร์ชาติ/ แผนแม่บทฯ | แหล่ง งบประมาณ | หน่วยดำเนินการ | พ.ศ. 2566 | พ.ศ. 2567 | พ.ศ.2568 | พ.ศ.2569 | พ.ศ.2570 | พ.ศ. 2566 - 2570 |
| กิจกรรมหลักที่ 9.12 ชุดลอกคลอง D4 - 6.1L หมู่ที่ 4 ตำบลบ้านกลาง อำเภอปะนาเระ จังหวัดปัตตานี | | | | | 1,000,000 | - | - | - | 1,000,000 |
| กิจกรรมหลักที่ 9.13 ชุดลอกคลอง D4 - 14.1L หมู่ที่ 2 ตำบลดอน อำเภอปะนาเระ จังหวัดปัตตานี | | | | | 900,000 | - | - | - | 900,000 |
| กิจกรรมหลักที่ 9.14 ชุดลอกคลอง D3 หมู่ที่ 2 ตำบลเกาะจัน อำเภอมายอ จังหวัดปัตตานี | | | | | 10,100,000 | - | - | - | 10,100,000 |
| กิจกรรมหลักที่ 9.15 ชุดลอกคลอง D2 - 15.2R หมู่ที่ 3 ตำบล คลองตันหยง อำเภอหนองจิก จังหวัดปัตตานี | | | | | 7,200,000 | - | - | - | 7,200,000 |
| กิจกรรมหลักที่ 9.16 ชุดลอกคลอง D1 - 2.2L หมู่ที่ 2 ตำบลท่าเรือ อำเภอโคกโพธิ์ จังหวัดปัตตานี | | | | | 2,600,000 | - | - | - | 2,600,000 |
| กิจกรรมหลักที่ 9.17 ชุดลอกคลอง D5 หมู่ที่ 1 ตำบลยามู อำเภอ ยะหริ่ง จังหวัดปัตตานี | | | | | 5,200,000 | - | - | - | 5,200,000 |

| บัญชีรายการชุดโครงการสำคัญ | | | | งบประมาณดำเนินงาน | | | | | |
|---|------------------------------|-------------------|---------------------------------------|-------------------|------------|----------|----------|----------|---------------------|
| แผนงาน/โครงการสำคัญ | ยุทธศาสตร์ชาติ/ แผนแม่บทฯ | แหล่ง งบประมาณ | หน่วยดำเนินการ | พ.ศ. 2566 | พ.ศ. 2567 | พ.ศ.2568 | พ.ศ.2569 | พ.ศ.2570 | พ.ศ. 2566 - 2570 |
| 10. โครงการสำคัญที่ 10 โครงการปรับปรุงและพัฒนาโครงสร้างพื้นฐาน เพื่อการเกษตร โดยการเพิ่มประสิทธิภาพ การกักเก็บน้ำ | 5/19 | 1 | โครงการส่งน้ำและ บำรุงรักษาปัตตานี | - | 18,400,000 | - | - | - | 18,400,000 |
| กิจกรรมหลักที่ 10.1 ขุดลอกพื้นที่เก็บกักน้ำข้างคลอง 4.9R หมู่ที่ 6 ตำบลแม่ลาน อำเภอแม่ลาน จังหวัดปัตตานี | | | | | 8,200,000 | - | - | - | 8,200,000 |
| กิจกรรมหลักที่ 10.2 ขุดลอกพื้นที่เก็บกักน้ำข้างคลอง 12.0R - 8.2R หมู่ที่ 3 ตำบลบุโละบุโย อำเภอนงจิก จังหวัด ปัตตานี | | | | | 7,800,000 | - | - | - | 7,800,000 |
| กิจกรรมหลักที่ 10.3 ขุดลอกพื้นที่เก็บกักน้ำข้างคลอง LAT 2.7L - 0.1L-3.2L หมู่ที่ 1 บ้านม่วงหวาน ตำบลปานัน อำเภอมายอ จังหวัดปัตตานี | | | | | 700,000 | - | - | - | 700,000 |
| กิจกรรมหลักที่ 10.4 ขุดลอกพื้นที่เก็บกักน้ำข้างคลอง RMC หมู่ที่ 4 บ้านม่วงหมิง ตำบลเมะมาวี อำเภอยะรัง จังหวัดปัตตานี | | | | | 1,700,000 | - | - | - | 1,700,000 |

| บัญชีรายการชุดโครงการสำคัญ | | | | งบประมาณดำเนินงาน | | | | | |
|---|------------------------------|-------------------|-----------------------------------|-------------------|-------------------|-------------------|-------------------|-------------------|---------------------|
| แผนงาน/โครงการสำคัญ | ยุทธศาสตร์ชาติ/ แผนแม่บทฯ | แหล่ง งบประมาณ | หน่วยดำเนินการ | พ.ศ. 2566 | พ.ศ. 2567 | พ.ศ.2568 | พ.ศ.2569 | พ.ศ.2570 | พ.ศ. 2566 - 2570 |
| 11. โครงการสำคัญที่ 11 โครงการปรับปรุงและพัฒนาสระน้ำเพื่อ การเกษตรสระน้ำห้วยทราย หมู่ที่ 2 ตำบล ลำ อำเภอยะรัง จังหวัดปัตตานี | 5/19 | 1 | ทำการปกครอง อำเภอยะรัง | - | 1,963,400 | - | - | - | 1,963,400 |
| กิจกรรมหลักที่ 10.1 ปรับปรุงและพัฒนาสระน้ำเพื่อการเกษตรสระ น้ำห้วยทราย หมู่ที่ 2 ตำบลลำ อำเภอยะรัง จังหวัดปัตตานี | | | | | 1,963,400 | - | - | - | 1,963,400 |
| แผนงานที่ 2 พัฒนาคุณภาพสินค้าและบริการ ให้ได้มาตรฐาน | 9 โครงการ 20 กิจกรรม | | | - | 25,385,300 | 21,417,500 | 21,417,500 | 21,417,500 | 89,637,800 |
| งบจังหวัด | 9 โครงการ 20 กิจกรรม | | | - | 25,385,300 | 21,417,500 | 21,417,500 | 21,417,500 | 89,637,800 |
| 1. โครงการสำคัญที่ 1 โครงการส่งเสริมและพัฒนาเพื่อเสริมสร้างขีด ความสามารถให้ผู้ประกอบการจังหวัดปัตตานี | 2/8 | 1 | สำนักงานพาณิชย์ จังหวัดปัตตานี | - | 1,768,300 | 1,768,300 | 1,768,300 | 1,768,300 | 7,073,200 |
| กิจกรรมหลักที่ 1.1 อบรมเชิงปฏิบัติการ "การสร้างแบรนด์ และส่งเสริมการใช้แบรนด์" | | | | | 400,000 | 400,000 | 400,000 | 400,000 | 1,600,000 |
| กิจกรรมหลักที่ 1.2 ออกแบบพัฒนาตราสินค้า (Brand) และรูปแบบ บรรจุภัณฑ์ | | | | | 700,000 | 700,000 | 700,000 | 700,000 | 2,800,000 |

| บัญชีรายการชุดโครงการสำคัญ | | | | งบประมาณดำเนินงาน | | | | | |
|---|------------------------------|-------------------|--|-------------------|-----------|-----------|-----------|-----------|---------------------|
| แผนงาน/โครงการสำคัญ | ยุทธศาสตร์ชาติ/ แผนแม่บทฯ | แหล่ง งบประมาณ | หน่วยดำเนินการ | พ.ศ. 2566 | พ.ศ. 2567 | พ.ศ.2568 | พ.ศ.2569 | พ.ศ.2570 | พ.ศ. 2566 - 2570 |
| กิจกรรมหลักที่ 1.3 ยกระดับสินค้าอัตลักษณ์ให้เป็นสินค้าบ่งชี้ทาง ภูมิศาสตร์จังหวัดปัตตานี | | | | | 668,300 | 668,300 | 668,300 | 668,300 | 2,673,200 |
| 2. โครงการสำคัญที่ 2 โครงการสืบสานอนุรักษ์ภูมิปัญญาผ้าไทย และยกระดับสู่ผลิตภัณฑ์ร่วมสมัย | 2/16 | 1 | สำนักงานพัฒนา ชุมชนจังหวัด ปัตตานี | - | 4,400,000 | 3,000,000 | 3,000,000 | 3,000,000 | 13,400,000 |
| กิจกรรมหลักที่ 2.1 พัฒนารูปแบบการตัดเย็บผ้าไทย และ เผยแพร่อัตลักษณ์ผ้าปัตตานี | | | | | 3,000,000 | 3,000,000 | 3,000,000 | 3,000,000 | 12,000,000 |
| กิจกรรมหลักที่ 2.2 จัดทำหนังสือรวบรวมผ้าพื้นถิ่นอัตลักษณ์ จังหวัดปัตตานี | | | | | 1,400,000 | - | - | - | 1,400,000 |
| 3. โครงการสำคัญที่ 3 โครงการพัฒนาและยกระดับผลิตภัณฑ์อาหาร แปรรูปเพื่อสร้างมูลค่าเพิ่มอย่างยั่งยืน | 2/16 | 1 | สำนักงานพัฒนา ชุมชนจังหวัด ปัตตานี | - | 4,238,400 | 4,238,400 | 4,238,400 | 4,238,400 | 16,953,600 |
| กิจกรรมหลักที่ 3.1 ยกระดับอาหารแปรรูป สู่ Smart Product | | | | | 4,238,400 | 4,238,400 | 4,238,400 | 4,238,400 | 16,953,600 |

| บัญชีรายการชุดโครงการสำคัญ | | | | งบประมาณดำเนินงาน | | | | | |
|---|------------------------------|-------------------|--|-------------------|-----------|-----------|-----------|-----------|---------------------|
| แผนงาน/โครงการสำคัญ | ยุทธศาสตร์ชาติ/ แผนแม่บทฯ | แหล่ง งบประมาณ | หน่วยดำเนินการ | พ.ศ. 2566 | พ.ศ. 2567 | พ.ศ.2568 | พ.ศ.2569 | พ.ศ.2570 | พ.ศ. 2566 - 2570 |
| 4. โครงการสำคัญที่ 4 โครงการยกระดับและพัฒนาศักยภาพ ผลิตภัณฑ์ชุมชน OTOP จังหวัดปัตตานี | 2/16 | 1 | สำนักงานพัฒนา ชุมชนจังหวัด ปัตตานี | - | 4,000,000 | 4,000,000 | 4,000,000 | 4,000,000 | 16,000,000 |
| กิจกรรมหลัก 4.1 ออกแบบและพัฒนาผลิตภัณฑ์ OTOP สู่การสร้างมูลค่าเพิ่ม | | | | | 4,000,000 | 4,000,000 | 4,000,000 | 4,000,000 | 16,000,000 |
| 5. โครงการสำคัญที่ 5 โครงการยกระดับผู้ประกอบการอาหาร ฮาลาลอย่างครบวงจร | 2/8 | 1 | สำนักงาน อุตสาหกรรม จังหวัดปัตตานี | - | 2,212,000 | 2,212,000 | 2,212,000 | 2,212,000 | 8,848,000 |
| กิจกรรมหลัก 5.1 อบรมหลักสูตรการพัฒนาผู้ประกอบการ/ วิสาหกิจรายย่อย ทั้งภาคการผลิตผลิตภัณฑ์ และบริการฮาลาล | | | | | 722,500 | 722,500 | 722,500 | 722,500 | 2,890,000 |
| กิจกรรมหลัก 5.2 พัฒนาผลิตภัณฑ์และบรรจุภัณฑ์ หรือบริการ ฮาลาลให้เป็นไปตามมาตรฐาน และการเพิ่ม โอกาสทางการตลาดให้กับผู้ประกอบการผ่าน ตลาดออนไลน์ | | | | | 500,000 | 500,000 | 500,000 | 500,000 | 2,000,000 |
| กิจกรรมหลัก 5.3 พัฒนาและยกระดับผู้ประกอบการอาหารสู่ยื่น ขอมาตรฐานฮาลาล | | | | | 989,500 | 989,500 | 989,500 | 989,500 | 3,958,000 |

| บัญชีรายการชุดโครงการสำคัญ | | | | งบประมาณดำเนินงาน | | | | | |
|---|------------------------------|-------------------|--|-------------------|-----------|-----------|-----------|-----------|---------------------|
| แผนงาน/โครงการสำคัญ | ยุทธศาสตร์ชาติ/ แผนแม่บทฯ | แหล่ง งบประมาณ | หน่วยดำเนินการ | พ.ศ. 2566 | พ.ศ. 2567 | พ.ศ.2568 | พ.ศ.2569 | พ.ศ.2570 | พ.ศ. 2566 - 2570 |
| 6. โครงการสำคัญที่ 6 โครงการส่งเสริมและพัฒนาผลิตภัณฑ์ อัตลักษณ์ปัตตานี ด้วยเทคโนโลยีและ นวัตกรรมเชิงสร้างสรรค์ | 2/16 | 1 | สำนักงาน อุตสาหกรรม จังหวัดปัตตานี | - | 2,212,100 | 2,212,100 | 2,212,100 | 2,212,100 | 8,848,400 |
| กิจกรรมหลัก 6.1 อบรมผู้ประกอบการแปรรูปเกษตรในการพัฒนา ผลิตภัณฑ์ใหม่ด้วยเทคโนโลยีและนวัตกรรม | | | | | 112,100 | 112,100 | 112,100 | 112,100 | 448,400 |
| กิจกรรมหลัก 6.2 พัฒนาผลิตภัณฑ์พร้อมบรรจุภัณฑ์ด้วย เทคโนโลยีและนวัตกรรมเชิงสร้างสรรค์ | | | | | 2,100,000 | 2,100,000 | 2,100,000 | 2,100,000 | 8,400,000 |
| 7. โครงการสำคัญที่ 7 โครงการยกระดับและพัฒนาผลิตภัณฑ์จาก ข้าวพื้นถิ่นในจังหวัดปัตตานีสู่สากล | 2/16 | 1 | สำนักงานพัฒนา ชุมชนจังหวัด ปัตตานี | - | 567,800 | - | - | - | 567,800 |
| กิจกรรมหลัก 7.1 ยกระดับและพัฒนาผลิตภัณฑ์ข้าวมะจานู | | | | | 567,800 | - | - | - | 567,800 |
| 8. โครงการสำคัญที่ 8 โครงการส่งเสริมตลาดและพัฒนาสินค้าฮาลาล สินค้าเด่นจังหวัดปัตตานีสู่การค้ายุคใหม่ | 2/8 | 1 | สำนักงานพาณิชย์ จังหวัดปัตตานี | - | 3,986,700 | 3,986,700 | 3,986,700 | 3,986,700 | 15,946,800 |

| บัญชีรายการชุดโครงการสำคัญ | | | | งบประมาณดำเนินงาน | | | | | |
|--|------------------------------|-------------------|---|-------------------|-----------|-----------|-----------|-----------|---------------------|
| แผนงาน/โครงการสำคัญ | ยุทธศาสตร์ชาติ/ แผนแม่บทฯ | แหล่ง งบประมาณ | หน่วยดำเนินการ | พ.ศ. 2566 | พ.ศ. 2567 | พ.ศ.2568 | พ.ศ.2569 | พ.ศ.2570 | พ.ศ. 2566 - 2570 |
| กิจกรรมหลัก 8.1 อบรมเชิงปฏิบัติการเพิ่มศักยภาพผู้ประกอบการ และการเพิ่มมูลค่าสินค้า | | | | | 273,700 | 273,700 | 273,700 | 273,700 | 1,094,800 |
| กิจกรรมหลัก 8.2 จัดงานแสดงจำหน่ายสินค้าและเจรจาธุรกิจ ในภูมิภาคอื่น | | | | | 3,375,000 | 3,375,000 | 3,375,000 | 3,375,000 | 13,500,000 |
| กิจกรรมหลัก 8.3 เชื่อมโยงการค้าและเจรจาธุรกิจออนไลน์ (OBM) | | | | | 338,000 | 338,000 | 338,000 | 338,000 | 1,352,000 |
| 9. โครงการสำคัญที่ 9 โครงการส่งเสริมการวิจัยและพัฒนาผลิตภัณฑ์ ฮาลาลจากวัตถุดิบการเกษตร (ผลไม้ฤดูกาล) ในจังหวัดปัตตานีเข้าสู่อุตสาหกรรมฮาลาล เพื่อการส่งออก | 2/8 | 1 | สถาบันฮาลาล มหาวิทยาลัย สงขลานครินทร์ | - | 2,000,000 | - | - | - | 2,000,000 |
| กิจกรรมหลัก 9.1 อบรมให้องค์ความรู้และเทคโนโลยีการผลิตเพิ่ม มูลค่าผลิตภัณฑ์จากวัตถุดิบทางการเกษตร | | | | | 200,000 | | | | 200,000 |
| กิจกรรมหลัก 9.2 จัดอบรมหลักสูตรการพัฒนาศักยภาพของ ผู้ประกอบการฮาลาล หลักสูตร 60 ชั่วโมง | | | | | 300,000 | | | | 300,000 |

| บัญชีรายการชุดโครงการสำคัญ | | | | งบประมาณดำเนินงาน | | | | | |
|---|------------------------------|-------------------|--|-------------------|-------------|------------|------------|------------|---------------------|
| แผนงาน/โครงการสำคัญ | ยุทธศาสตร์ชาติ/ แผนแม่บทฯ | แหล่ง งบประมาณ | หน่วยดำเนินการ | พ.ศ. 2566 | พ.ศ. 2567 | พ.ศ.2568 | พ.ศ.2569 | พ.ศ.2570 | พ.ศ. 2566 - 2570 |
| กิจกรรมหลัก 9.3 วิจัยและพัฒนาผลิตภัณฑ์ฮาลาลให้มีคุณภาพ และมีมาตรฐานการผลิต | | | | | 500,000 | | | | 500,000 |
| กิจกรรมหลัก 9.4 การจัดนิทรรศการเพื่อส่งเสริมการตลาด | | | | | 1,000,000 | | | | 1,000,000 |
| แผนงานที่ 3 ส่งเสริมการท่องเที่ยวและพัฒนา สิ่งอำนวยความสะดวกด้านท่องเที่ยว | 11 โครงการ 21 กิจกรรม | | | - | 128,612,500 | 38,032,500 | 38,032,500 | 38,032,500 | 242,710,000 |
| งบจังหวัด | 11 โครงการ 21 กิจกรรม | | | - | 128,612,500 | 38,032,500 | 38,032,500 | 38,032,500 | 242,710,000 |
| 1. โครงการสำคัญที่ 1 โครงการส่งเสริมมหกรรมท่องเที่ยววิถี ประสบการณ์สัมผัสมุมมองใหม่ (Pattani Experience) | 2/5 | 1 | สำนักงานการ ท่องเที่ยวและกีฬา จังหวัดปัตตานี | - | 24,616,000 | 24,616,000 | 24,616,000 | 24,616,000 | 98,464,000 |
| กิจกรรมหลัก 1.1 ส่งเสริมเทศกาลอาหารท้องถิ่น "ฉ่า ฟู้ดดิวัล - Charm Foodtival" | | | | | 4,470,000 | 4,470,000 | 4,470,000 | 4,470,000 | 17,880,000 |
| กิจกรรมหลัก 1.2 ส่งเสริมเทศกาลแห่งสายน้ำปัตตานี ดินแดน ลังกาสู่กะ | | | | | 8,500,000 | 8,500,000 | 8,500,000 | 8,500,000 | 34,000,000 |
| กิจกรรมหลัก 1.3 ส่งเสริมเทศกาลมหรหรรมนดนตรีจังหวัดปัตตานี (Pattani Music Festival) | | | | | 6,020,000 | 6,020,000 | 6,020,000 | 6,020,000 | 24,080,000 |

| บัญชีรายการชุดโครงการสำคัญ | | | | งบประมาณดำเนินงาน | | | | | |
|--|------------------------------|-------------------|--|-------------------|-----------|-----------|-----------|-----------|---------------------|
| แผนงาน/โครงการสำคัญ | ยุทธศาสตร์ชาติ/ แผนแม่บทฯ | แหล่ง งบประมาณ | หน่วยดำเนินการ | พ.ศ. 2566 | พ.ศ. 2567 | พ.ศ.2568 | พ.ศ.2569 | พ.ศ.2570 | พ.ศ. 2566 - 2570 |
| กิจกรรมหลัก 1.4 มหกรรมกีฬาเพื่อการท่องเที่ยวและเทศกาลตกปลา สายบุรี (Sport Fishing Pattani Festival) | | | | | 3,700,000 | 3,700,000 | 3,700,000 | 3,700,000 | 14,800,000 |
| กิจกรรมหลัก 1.5 ส่งเสริมศิลปะ วัฒนธรรม และศาสนาอำเภอ โคกโพธิ์ จังหวัดปัตตานี (งานประเพณีชักพระ โคกโพธิ์ และมหกรรมสินค้าชุมชน "หนึ่งตำบล หนึ่งผลิตภัณฑ์") | | | | | 1,926,000 | 1,926,000 | 1,926,000 | 1,926,000 | 7,704,000 |
| 2. โครงการสำคัญที่ 2 โครงการส่งเสริมการจำหน่ายผลิตภัณฑ์ชุมชน เพื่อสร้างรายได้แก่ผู้ประกอบการชุมชน | 2/5 | 1 | สำนักงาน พัฒนาชุมชน จังหวัดปัตตานี | - | 2,500,000 | 2,500,000 | 2,500,000 | 2,500,000 | 10,000,000 |
| กิจกรรมหลัก 2.1 จัดงานถนนคนเดิน พาเพลินปัตตานี | | | | | 2,500,000 | 2,500,000 | 2,500,000 | 2,500,000 | 10,000,000 |
| 3. โครงการสำคัญที่ 3 โครงการส่งเสริมและประชาสัมพันธ์สินค้าและ ผลิตภัณฑ์ OTOP ของจังหวัดปัตตานี | 2/5 | 1 | สำนักงาน พัฒนาชุมชน จังหวัดปัตตานี | - | 4,600,000 | 4,600,000 | 4,600,000 | 4,600,000 | 18,400,000 |
| กิจกรรมหลัก 3.1 จัดงานแสดงและจำหน่ายสินค้าและผลิตภัณฑ์ OTOP ผลิตภัณฑ์ชุมชน | | | | | 4,600,000 | 4,600,000 | 4,600,000 | 4,600,000 | 18,400,000 |

| บัญชีรายการชุดโครงการสำคัญ | | | | งบประมาณดำเนินงาน | | | | | |
|---|------------------------------|-------------------|--|-------------------|------------|-----------|-----------|-----------|---------------------|
| แผนงาน/โครงการสำคัญ | ยุทธศาสตร์ชาติ/ แผนแม่บทฯ | แหล่ง งบประมาณ | หน่วยดำเนินการ | พ.ศ. 2566 | พ.ศ. 2567 | พ.ศ.2568 | พ.ศ.2569 | พ.ศ.2570 | พ.ศ. 2566 - 2570 |
| 4. โครงการสำคัญที่ 4 โครงการกระตุ้นเศรษฐกิจฐานราก "จัดงาน แสดงและจำหน่ายสินค้าตानीกะเบอะนิ" | 2/5 | 1 | สำนักงานพาณิชย์ จังหวัดปัตตานี | - | 3,858,000 | 3,858,000 | 3,858,000 | 3,858,000 | 15,432,000 |
| กิจกรรมหลัก 4.1 จัดงานแสดงและจำหน่ายสินค้าในพื้นที่ จังหวัดปัตตานี "ตानीกะเบอะนิ" | | | | | 3,858,000 | 3,858,000 | 3,858,000 | 3,858,000 | 15,432,000 |
| 5. โครงการสำคัญที่ 5 โครงการยกระดับการท่องเที่ยวโดยชุมชน เพิ่มมูลค่าเศรษฐกิจฐานรากอย่างยั่งยืน | 2/5 | 1 | สำนักงานการ ท่องเที่ยวและกีฬา จังหวัดปัตตานี | - | 16,795,200 | - | - | - | 16,795,200 |
| กิจกรรมหลัก 5.1 ยกระดับการท่องเที่ยวชุมชนให้ได้มาตรฐาน และเพิ่มรายได้ชุมชนอย่างยั่งยืน | | | | | 4,497,500 | - | - | - | 4,497,500 |
| กิจกรรมหลัก 5.2 ปรับปรุงจุดพักศึกษารวมชาติป่าชายเลนยะ หริ่งเป็นแหล่งเรียนรู้การท่องเที่ยวเชิงอนุรักษ์ | | | | | 4,700,000 | - | - | - | 4,700,000 |
| กิจกรรมหลัก 5.3 ปรับปรุงซ่อมแซมศูนย์การท่องเที่ยวอารยธรรม ปัตตานี | | | | | 1,667,000 | - | - | - | 1,667,000 |

| บัญชีรายการชุดโครงการสำคัญ | | | | งบประมาณดำเนินงาน | | | | | |
|---|------------------------------|-------------------|-----------------------------------|-------------------|-----------|-----------|-----------|-----------|---------------------|
| แผนงาน/โครงการสำคัญ | ยุทธศาสตร์ชาติ/ แผนแม่บทฯ | แหล่ง งบประมาณ | หน่วยดำเนินการ | พ.ศ. 2566 | พ.ศ. 2567 | พ.ศ.2568 | พ.ศ.2569 | พ.ศ.2570 | พ.ศ. 2566 - 2570 |
| กิจกรรมหลัก 5.4 ปรับปรุงแหล่งเรียนรู้ป่าในเมือง (สะพานไม้บานา) สู่การยกระดับการท่องเที่ยวเชิงอนุรักษ์ | | | | | 5,434,000 | - | - | - | 5,434,000 |
| กิจกรรมหลัก 5.5 พัฒนาศักยภาพเครือข่ายชุมชนท่องเที่ยว สู่การท่องเที่ยวมุมมองใหม่ | | | | | 496,700 | - | - | - | 496,700 |
| 6. โครงการสำคัญที่ 6 โครงการส่งเสริมย่านการค้า กระตุ้นเศรษฐกิจ ฐานรากจังหวัดปัตตานี | 2/5 | 1 | สำนักงานพาณิชย์ จังหวัดปัตตานี | - | 2,458,500 | 2,458,500 | 2,458,500 | 2,458,500 | 9,834,000 |
| กิจกรรมหลัก 6.1 ส่งเสริมย่านการค้า กระตุ้นเศรษฐกิจฐานราก จังหวัดปัตตานี | | | | | 2,177,400 | 2,177,400 | 2,177,400 | 2,177,400 | 8,709,600 |
| กิจกรรมหลัก 6.2 อบรมเชิงปฏิบัติการทักษะการตลาดดิจิทัลให้แก่ ผู้ประกอบการ | | | | | 184,000 | 184,000 | 184,000 | 184,000 | 736,000 |
| กิจกรรมหลัก 6.3 ติดตามประเมินผลโครงการและกำหนด ทิศทางการพัฒนาต่อ ยอดในอนาคต | | | | | 97,100 | 97,100 | 97,100 | 97,100 | 388,400 |

| บัญชีรายการชุดโครงการสำคัญ | | | | งบประมาณดำเนินงาน | | | | | |
|---|------------------------------|-------------------|--|-------------------|------------|----------|----------|----------|---------------------|
| แผนงาน/โครงการสำคัญ | ยุทธศาสตร์ชาติ/ แผนแม่บทฯ | แหล่ง งบประมาณ | หน่วยดำเนินการ | พ.ศ. 2566 | พ.ศ. 2567 | พ.ศ.2568 | พ.ศ.2569 | พ.ศ.2570 | พ.ศ. 2566 - 2570 |
| 7. โครงการสำคัญที่ 7 โครงการพัฒนาแหล่งท่องเที่ยวบริเวณพื้นที่ หาดรูสมิแลให้ได้มาตรฐาน เพื่อรองรับ การท่องเที่ยวอย่างยั่งยืน | 2/5 | 1 | สำนักงานโยธา ธิการและผังเมือง จังหวัดปัตตานี | | 40,990,000 | - | - | - | 40,990,000 |
| กิจกรรมหลัก 7.1 ปรับปรุงภูมิทัศน์หน้าหาดรูสมิแล บ้านสวน สมเด็จพระเจ้าตากสินมหาราช ตำบลรูสมิแล อำเภอเมือง ปัตตานี จังหวัดปัตตานี | | | | | 40,990,000 | - | - | - | 40,990,000 |
| 8. โครงการสำคัญที่ 8 โครงการพัฒนาแหล่งท่องเที่ยวบริเวณ หาดวาสสุกรีให้ได้มาตรฐาน เพื่อรองรับ การท่องเที่ยวอย่างยั่งยืน | 2/5 | 1 | สำนักงานโยธา ธิการและผังเมือง จังหวัดปัตตานี | - | 16,300,000 | - | - | - | 16,300,000 |
| กิจกรรมหลัก 8.1 ปรับปรุงภูมิทัศน์บริเวณหาดวาสสุกรีเพื่อส่งเสริม การท่องเที่ยว อำเภอสายบุรี จังหวัดปัตตานี | | | | | 16,300,000 | - | - | - | 16,300,000 |
| 9. โครงการสำคัญที่ 9 โครงการพัฒนาและยกระดับแหล่งเรียนรู้ ป่าชายเลนและท่องเที่ยวเชิงนิเวศ | 2/5 | 1 | โครงการศูนย์ศึกษา ธรรมชาติ ป่าชายเลนยะหริ่ง | - | 6,500,000 | - | - | - | 6,500,000 |
| กิจกรรมหลัก 9.1 พัฒนาศูนย์การเรียนรู้ป่าชายเลนยะหริ่ง บ้านยามู หมู่ที่ 2 ตำบลตะโกละกาโปร์ อำเภอยะหริ่ง จังหวัด ปัตตานี เพื่อรองรับการท่องเที่ยวเชิงนิเวศ (ระยะที่ 3) | | | | | 6,500,000 | - | - | - | 6,500,000 |

| บัญชีรายการชุดโครงการสำคัญ | | | | งบประมาณดำเนินงาน | | | | | |
|---|------------------------------|-------------------|--------------------------------|-------------------|----------------------|--------------------|--------------------|----------|----------------------|
| แผนงาน/โครงการสำคัญ | ยุทธศาสตร์ชาติ/ แผนแม่บทฯ | แหล่ง งบประมาณ | หน่วยดำเนินการ | พ.ศ. 2566 | พ.ศ. 2567 | พ.ศ.2568 | พ.ศ.2569 | พ.ศ.2570 | พ.ศ. 2566 - 2570 |
| 10. โครงการสำคัญที่ 10 โครงการพัฒนาและปรับปรุงแหล่งท่องเที่ยว ธรรมชาติจังหวัดปัตตานี | 2/5 | 1 | อุทยานแห่งชาติ น้ำตกทรายขาว | | 9,505,000 | - | - | - | 9,505,000 |
| กิจกรรมหลัก 10.1 พัฒนาแหล่งท่องเที่ยวเชิงอนุรักษ์อุทยาน แห่งชาติน้ำตกทรายขาว หมู่ที่ 5 ตำบล ทรายขาว อำเภอโคกโพธิ์ จังหวัดปัตตานี | | | | | 9,505,000 | - | - | - | 9,505,000 |
| 11. โครงการสำคัญที่ 11 โครงการพัฒนาแหล่งท่องเที่ยวเพื่อส่งเสริม การท่องเที่ยวบริเวณภายในสถานศึกษาสู่ชุมชน | 2/5 | 1 | วิทยาลัยการอาชีพ สายบุรี | | 489,800 | - | - | - | 489,800 |
| กิจกรรมหลัก 11.1 อนุรักษ์ป่าเสม็ด วิทยาลัยการอาชีพสายบุรี เฉลิมพระเกียรติ ตำบลปะเสยะวอ อำเภอ สายบุรี จังหวัดปัตตานี | | | | | 489,800 | - | - | - | 489,800 |
| แผนงานที่ 4 พัฒนาระบบโครงสร้างและ สาธารณูปโภคขั้นพื้นฐาน | 97 โครงการ 23 กิจกรรม | | | | 4,009,256,900 | 265,978,300 | 266,398,200 | - | 4,541,633,400 |
| งบจังหวัด | 5 โครงการ 23 กิจกรรม | | | | 270,029,000 | - | - | - | 270,029,000 |
| 1. โครงการสำคัญที่ 1 โครงการก่อสร้างและยกระดับมาตรฐาน ทางหลวงชนบทในพื้นที่จังหวัดปัตตานี | 2/7 | 1 | แขวงทางหลวง ชนบทปัตตานี | - | 59,030,000 | - | - | - | 59,030,000 |

| บัญชีรายการชุดโครงการสำคัญ | | | | งบประมาณดำเนินงาน | | | | | |
|---|------------------------------|-------------------|----------------|-------------------|------------|----------|----------|----------|---------------------|
| แผนงาน/โครงการสำคัญ | ยุทธศาสตร์ชาติ/ แผนแม่บทฯ | แหล่ง งบประมาณ | หน่วยดำเนินการ | พ.ศ. 2566 | พ.ศ. 2567 | พ.ศ.2568 | พ.ศ.2569 | พ.ศ.2570 | พ.ศ. 2566 - 2570 |
| กิจกรรมหลักที่ 1.1 ก่อสร้างและยกระดับมาตรฐานทางหลวงชนบท สาย ปน.2033 แยกทางหลวงหมายเลข 42 - บ้านพ้อมิ่ง ตำบลปะเสยะวอ อำเภอสายบุรี จังหวัดปัตตานี | | | | - | 17,970,000 | - | - | - | 17,970,000 |
| กิจกรรมหลักที่ 1.2 ก่อสร้างและยกระดับมาตรฐานทางหลวงชนบท สาย ปน.2062 แยกทางหลวงหมายเลข 42 - บ้านแหลมตาชี ตำบลตะโละกาโปร์ อำเภอ ยะหริ่ง จังหวัดปัตตานี | | | | - | 32,300,000 | - | - | - | 32,300,000 |
| กิจกรรมหลักที่ 1.3 ติดตั้งไฟฟ้าแสงสว่างบนทางหลวงชนบท สาย ปน.5053 เชื่อมถนนเทศบาลตำบลรูสะมิแล - สวนสมเด็จพระเจ้า ตำบลรูสะมิแล อำเภอเมืองปัตตานี จังหวัดปัตตานี | | | | - | 4,390,000 | - | - | - | 4,390,000 |
| กิจกรรมหลักที่ 1.4 ก่อสร้างสะพานคอนกรีตเสริมเหล็กข้ามคลอง ชลประทาน หมู่ที่ 5 บ้านน้ำใส ตำบลลูโบะยิไร อำเภอมายอ จังหวัดปัตตานี | | | | - | 4,370,000 | - | - | - | 4,370,000 |

| บัญชีรายการชุดโครงการสำคัญ | | | | งบประมาณดำเนินงาน | | | | | |
|---|------------------------------|-------------------|------------------------|-------------------|------------|----------|----------|----------|---------------------|
| แผนงาน/โครงการสำคัญ | ยุทธศาสตร์ชาติ/ แผนแม่บทฯ | แหล่ง งบประมาณ | หน่วยดำเนินการ | พ.ศ. 2566 | พ.ศ. 2567 | พ.ศ.2568 | พ.ศ.2569 | พ.ศ.2570 | พ.ศ. 2566 - 2570 |
| 2. โครงการสำคัญที่ 2 โครงการยกระดับมาตรฐานทางหลวงเพื่อ สนับสนุนความมั่นคงปลอดภัยในชีวิตและ ทรัพย์สินของประชาชน การขนส่งสินค้า ของจังหวัดปัตตานี | 2/7 | 1 | แขวงทางหลวง ปัตตานี | - | 80,580,000 | - | - | - | 80,580,000 |
| กิจกรรมหลักที่ 2.1 ติดตั้งไฟฟ้าแสงสว่าง ปรับปรุงระบบไฟฟ้า แสงสว่าง ติดตั้งป้ายจราจรบอกทาง ติดตั้งราว กันอันตราย และอุปกรณ์อำนวยความสะดวก ทางถนน ทล.4071 ตอน วังพญา - พิเทน ตำบล ตะโละแมะนา ตำบลพิเทน อำเภอทุ่งยางแดง จังหวัดปัตตานี | | | | - | 9,900,000 | - | - | - | 9,900,000 |
| กิจกรรมหลักที่ 2.2 ติดตั้งไฟฟ้าแสงสว่าง ปรับปรุงระบบไฟฟ้า แสงสว่าง ติดตั้งป้ายจราจรบอกทาง ติดตั้งราว กันอันตราย และอุปกรณ์อำนวยความสะดวก ทางถนน ทล.4157 ตอน บางเก่า - ปะนาเระ ตำบลบ้านกลาง ตำบลปะนาเระ อำเภอปะนาเระ จังหวัดปัตตานี | | | | - | 9,950,000 | - | - | - | 9,950,000 |

| บัญชีรายการชุดโครงการสำคัญ | | | | งบประมาณดำเนินงาน | | | | | |
|---|------------------------------|-------------------|----------------|-------------------|-----------|----------|----------|----------|---------------------|
| แผนงาน/โครงการสำคัญ | ยุทธศาสตร์ชาติ/ แผนแม่บทฯ | แหล่ง งบประมาณ | หน่วยดำเนินการ | พ.ศ. 2566 | พ.ศ. 2567 | พ.ศ.2568 | พ.ศ.2569 | พ.ศ.2570 | พ.ศ. 2566 - 2570 |
| กิจกรรมหลักที่ 2.3 ติดตั้งไฟฟ้าแสงสว่าง ปรับปรุงระบบไฟฟ้า แสงสว่าง ติดตั้งป้ายจราจรบอกทาง ติดตั้งราว กันอันตราย และอุปกรณ์อำนวยความสะดวก ทางถนน ทล.4167 ตอน ป่าใหม่ - ไทรทอง ตำบลไทรทอง อำเภอไม้แก่น จังหวัดปัตตานี | | | | - | 4,975,000 | - | - | - | 4,975,000 |
| กิจกรรมหลักที่ 2.4 ติดตั้งไฟฟ้าแสงสว่าง ปรับปรุงระบบไฟฟ้า แสงสว่าง ติดตั้งป้ายจราจรบอกทาง ติดตั้งราว กันอันตราย และอุปกรณ์อำนวยความสะดวก ทางถนน ทล.410 ตอน ปัตตานี - ยะลา ตำบล ตะลุโบะ ตำบลบาราเฮาะ ตำบลปูยูด อำเภอ เมืองปัตตานี, ตำบลประจัน ตำบลยะรัง ตำบล ปิตุมุดี ตำบลกระโด ตำบลเกาะมาวี ตำบลเขาตุม อำเภอยะรัง จังหวัดปัตตานี | | | | - | 4,925,000 | - | - | - | 4,925,000 |
| กิจกรรมหลักที่ 2.5 ติดตั้งไฟฟ้าแสงสว่าง ปรับปรุงระบบไฟฟ้าแสง สว่าง ติดตั้งป้ายจราจรบอกทาง ติดตั้งราวกันอันตราย และอุปกรณ์อำนวยความสะดวกทางถนนทล. 418 ตอน งามแม่ - ยูโป ตำบลรูสะมิแล ตำบล ปะกาฮะรัง อำเภอเมืองปัตตานี, ตำบลลิปะสะโจ ตำบลคอลอตันหยง อำเภอหนองจิก, ตำบลป่าไร่ ตำบลแม่ลาน อำเภอแม่ลาน จังหวัดปัตตานี | | | | - | 4,980,000 | - | - | - | 4,980,000 |

| บัญชีรายการชุดโครงการสำคัญ | | | | งบประมาณดำเนินงาน | | | | | |
|--|------------------------------|-------------------|--|-------------------|------------|----------|----------|----------|---------------------|
| แผนงาน/โครงการสำคัญ | ยุทธศาสตร์ชาติ/ แผนแม่บทฯ | แหล่ง งบประมาณ | หน่วยดำเนินการ | พ.ศ. 2566 | พ.ศ. 2567 | พ.ศ.2568 | พ.ศ.2569 | พ.ศ.2570 | พ.ศ. 2566 - 2570 |
| กิจกรรมหลักที่ 2.6 ติดตั้งไฟฟ้าแสงสว่าง ปรับปรุงระบบไฟฟ้าแสงสว่าง ติดตั้งป้ายจราจรบอกทาง ติดตั้งราวกันอันตราย และอุปกรณ์อำนวยความสะดวกภัยทางถนน ทล.4092 ตอน จะรังตาดง - มายอ ตำบลปากู ตำบลพิเทน อำเภอทุ่งยางแดง, ตำบลลูโบะยิโร ตำบลมายอ อำเภอมายอ จังหวัดปัตตานี | | | | - | 24,280,000 | - | - | - | 24,280,000 |
| กิจกรรมหลักที่ 2.7 ปรับปรุงระบบไฟฟ้าแสงสว่าง ติดตั้งป้ายจราจรบอกทาง ติดตั้งราวกันอันตรายและอุปกรณ์อำนวยความสะดวกภัยทางถนน ทล.4061 ตอน ยะรัง – สะก้า, สะก้า - ปะนาเระ ตำบลยะรัง ตำบลระแว้ง อำเภอยะรัง, ตำบลสาค่อใต้ ตำบลเกาะจัน ตำบลถนน ตำบลสะก้า ตำบลลานา อำเภอมายอ, ตำบลควน ตำบลคอน ตำบลบ้านนอก ตำบลท่าข้าม ตำบลปะนาเระ อำเภอปะนาเระ จังหวัดปัตตานี | | | | - | 21,570,000 | - | - | - | 21,570,000 |
| 3. โครงการสำคัญที่ 3 โครงการก่อสร้างเขื่อนป้องกันตลิ่งริมแม่น้ำและลำคลอง เพื่อป้องกันปัญหาอุทกภัยในพื้นที่ชุมชน | 5/7 | 1 | สำนักงานโยธาธิการและผังเมืองจังหวัดปัตตานี | - | 63,280,000 | - | - | - | 63,280,000 |

| บัญชีรายการชุดโครงการสำคัญ | | | | งบประมาณดำเนินงาน | | | | | |
|---|------------------------------|-------------------|----------------|-------------------|-----------|----------|----------|----------|---------------------|
| แผนงาน/โครงการสำคัญ | ยุทธศาสตร์ชาติ/ แผนแม่บทฯ | แหล่ง งบประมาณ | หน่วยดำเนินการ | พ.ศ. 2566 | พ.ศ. 2567 | พ.ศ.2568 | พ.ศ.2569 | พ.ศ.2570 | พ.ศ. 2566 - 2570 |
| กิจกรรมหลักที่ 3.1 ก่อสร้างเขื่อนป้องกันตลิ่งริมแม่น้ำปัตตานี บ้านกาเดาะ หมู่ที่ 3 ตำบลลิปะสะโง อำเภอหนองจิก จังหวัดปัตตานี | | | | - | 8,480,000 | - | - | - | 8,480,000 |
| กิจกรรมหลักที่ 3.2 ก่อสร้างเขื่อนป้องกันตลิ่งริมแม่น้ำปัตตานี บ้านเปี้ยะ ระยะที่ 1 หมู่ที่ 1 ตำบลดาโต๊ะ อำเภอหนองจิก จังหวัดปัตตานี | | | | - | 8,370,000 | - | - | - | 8,370,000 |
| กิจกรรมหลักที่ 3.3 ก่อสร้างเขื่อนป้องกันตลิ่งริมแม่น้ำปัตตานี บ้านเปี้ยะ ระยะที่ 2 หมู่ที่ 1 ตำบลดาโต๊ะ อำเภอหนองจิก จังหวัดปัตตานี | | | | - | 8,470,000 | - | - | - | 8,470,000 |
| กิจกรรมหลักที่ 3.4 ก่อสร้างเขื่อนป้องกันตลิ่งริมแม่น้ำปัตตานี บ้านคอลอตันหยง ระยะที่ 1 หมู่ที่ 1 ตำบล คอลอตันหยง อำเภอหนองจิก จังหวัดปัตตานี | | | | - | 8,440,000 | - | - | - | 8,440,000 |
| กิจกรรมหลักที่ 3.5 ก่อสร้างเขื่อนป้องกันตลิ่งริมแม่น้ำปัตตานี บ้านคอลอตันหยง ระยะที่ 2 หมู่ที่ 1 ตำบล คอลอตันหยง อำเภอหนองจิก จังหวัดปัตตานี | | | | - | 8,950,000 | - | - | - | 8,950,000 |

| บัญชีรายการชุดโครงการสำคัญ | | | | งบประมาณดำเนินงาน | | | | | |
|--|------------------------------|-------------------|---|-------------------|-----------|----------|----------|----------|---------------------|
| แผนงาน/โครงการสำคัญ | ยุทธศาสตร์ชาติ/ แผนแม่บทฯ | แหล่ง งบประมาณ | หน่วยดำเนินการ | พ.ศ. 2566 | พ.ศ. 2567 | พ.ศ.2568 | พ.ศ.2569 | พ.ศ.2570 | พ.ศ. 2566 - 2570 |
| กิจกรรมหลักที่ 3.6 ก่อสร้างเขื่อนป้องกันตลิ่งริมคลองบือตึง ฝั่งขวา บ้านสวนสมเด็จ หมู่ที่ 6 ตำบลรูสะมิแล อำเภอ เมืองปัตตานี จังหวัดปัตตานี | | | | - | 6,440,000 | - | - | - | 6,440,000 |
| กิจกรรมหลักที่ 3.7 ก่อสร้างเขื่อนป้องกันตลิ่งริมคลองบือตึง ฝั่งซ้าย เขตเทศบาลเมืองปัตตานี ตำบลสะบารัง อำเภอ เมืองปัตตานี จังหวัดปัตตานี | | | | - | 6,400,000 | - | - | - | 6,400,000 |
| กิจกรรมหลักที่ 3.8 ก่อสร้างเขื่อนป้องกันตลิ่งริมแม่คลองกระเนรี พร้อมปรับปรุงภูมิทัศน์ บ้านงาแม่ หมู่ที่ 4 ตำบล รูสะมิแล อำเภอเมืองปัตตานี จังหวัดปัตตานี | | | | - | 7,730,000 | - | - | - | 7,730,000 |
| 4. โครงการสำคัญที่ 4 โครงการแก้ไขปัญหาร่องน้ำทางเดินเรือ ในแม่น้ำปัตตานี | 5/7 | 1 | สำนักงานเจ้าท่า ภูมิภาคสาขา ปัตตานี | - | 1,139,000 | - | - | - | 1,139,000 |
| กิจกรรมหลัก 4.1 รื้อทำลายเรือที่จมลงหรืออยู่ในสภาพที่เป็น อันตรายแก่การเดินเรือในแม่น้ำปัตตานี บริเวณ ตั้งแต่สะพานศักดิ์เสนีย์ - ที่จอดพักเรือท่าเทียบ เรือปัตตานี | | | | | 1,139,000 | - | - | - | 1,139,000 |

| บัญชีรายการชุดโครงการสำคัญ | | | | งบประมาณดำเนินงาน | | | | | |
|--|------------------------------|-------------------|---|-------------------|----------------------|----------|----------|----------|----------------------|
| แผนงาน/โครงการสำคัญ | ยุทธศาสตร์ชาติ/ แผนแม่บทฯ | แหล่ง งบประมาณ | หน่วยดำเนินการ | พ.ศ. 2566 | พ.ศ. 2567 | พ.ศ.2568 | พ.ศ.2569 | พ.ศ.2570 | พ.ศ. 2566 - 2570 |
| 5. โครงการสำคัญที่ 5 โครงการเพิ่มประสิทธิภาพและป้องกัน อันตรายด้านการคมนาคมบริเวณคลองส่งน้ำ จังหวัดปัตตานี | 2/7 | 1 | โครงการส่งน้ำและ บำรุงรักษาปัตตานี | - | 66,000,000 | - | - | - | 66,000,000 |
| กิจกรรมหลักที่ 5.1 ก่อสร้างรวกกันอันตรายคลองส่งน้ำสายใหญ่ ฝั่งซ้าย หมู่ที่ 1,2 ตำบลม่วงเตี้ย อำเภอแม่ลาน จังหวัดปัตตานี | | | | | 20,000,000 | - | - | - | 20,000,000 |
| กิจกรรมหลักที่ 5.2 ก่อสร้างรวกกันอันตรายคลองส่งน้ำสายใหญ่ ฝั่งขวา หมู่ที่ 3 ตำบลเกาะมาวี อำเภอยะรัง จังหวัดปัตตานี | | | | | 23,000,000 | - | - | - | 23,000,000 |
| กิจกรรมหลักที่ 5.3 ก่อสร้างรวกกันอันตรายคลองส่งน้ำสาย 2.7L หมู่ที่ 3 ตำบลเกาะมาวี อำเภอยะรัง จังหวัดปัตตานี | | | | | 23,000,000 | - | - | - | 23,000,000 |
| งบกระทรวง กรม | | 66 โครงการ | | - | 1,957,440,200 | - | - | - | 1,957,440,200 |
| โครงการที่ 1 โครงการก่อสร้างโครงสร้างพื้นฐานในพื้นที่ เป้าหมาย จำนวน 10 แห่งในพื้นที่จังหวัดปัตตานี | 2/7 | 2 | สำนักงานพัฒนา ภาค 4 หน่วย บัญชาการทหาร พัฒนา | | 19,591,900 | - | - | - | 19,591,900 |

| บัญชีรายการชุดโครงการสำคัญ | | | | งบประมาณดำเนินงาน | | | | | |
|--|------------------------------|-------------------|---|-------------------|------------|----------|----------|----------|---------------------|
| แผนงาน/โครงการสำคัญ | ยุทธศาสตร์ชาติ/ แผนแม่บทฯ | แหล่ง งบประมาณ | หน่วยดำเนินการ | พ.ศ. 2566 | พ.ศ. 2567 | พ.ศ.2568 | พ.ศ.2569 | พ.ศ.2570 | พ.ศ. 2566 - 2570 |
| โครงการที่ 2 โครงการจัดหาน้ำกินน้ำใช้ในพื้นที่เป้าหมาย จำนวน 25 พื้นที่ในจังหวัดปัตตานี | 2/7 | 2 | สำนักงานพัฒนา ภาค 4 หน่วย บัญชาการทหาร พัฒนา | | 29,560,800 | - | - | - | 29,560,800 |
| โครงการที่ 3 โครงการก่อสร้างโครงสร้างพื้นฐานในพื้นที่ เป้าหมาย จำนวน 9 แห่งในพื้นที่จังหวัดปัตตานี | 2/7 | 2 | สำนักงานพัฒนา ภาค 4 หน่วย บัญชาการทหาร พัฒนา | | 17,707,500 | - | - | - | 17,707,500 |
| โครงการที่ 4 โครงการสำรวจและออกแบบ ทางหลวง หมายเลข 410 ตอน ปัตตานี-ยะลา ระหว่าง กม.13+120-กม.36+317 (เป็นช่วงๆ) ระยะทาง 20.956 กม. อำเภอยะรัง จังหวัดปัตตานี | 2/7 | 2 | กรมทางหลวง | | 38,000,000 | | | | 38,000,000 |
| โครงการที่ 5 โครงการก่อสร้างเขื่อนป้องกันน้ำท่วมริมแม่น้ำ ปัตตานี บริเวณบ้านคูระ หมู่ที่ 2 บ้านตันหยง หมู่ที่ 3 ตำบลม่วงเตี้ย อำเภอมะนัง จังหวัด ปัตตานี ความยาวรวม 150 เมตร | 5/19 | 2 | กรมโยธาธิการและ ผังเมือง | | 29,500,000 | | | | 29,500,000 |
| โครงการที่ 6 โครงการปรับปรุงถนนในชุมชน สายโรงเรียนเก่า ถึง ปอเนาะกระเสาะ บ้านปือแฉะที่ หมู่ที่ 3 ตำบลปูลากง อำเภอยะหริ่ง จังหวัดปัตตานี ความ กว้าง 4.00 เมตร ระยะทางรวม 1.330 กิโลเมตร | 2/7 | 2 | กรมโยธาธิการและ ผังเมือง | | 4,250,000 | | | | 4,250,000 |

| บัญชีรายการชุดโครงการสำคัญ | | | | งบประมาณดำเนินงาน | | | | | |
|---|------------------------------|-------------------|-----------------------------|-------------------|-----------|----------|----------|----------|---------------------|
| แผนงาน/โครงการสำคัญ | ยุทธศาสตร์ชาติ/ แผนแม่บทฯ | แหล่ง งบประมาณ | หน่วยดำเนินการ | พ.ศ. 2566 | พ.ศ. 2567 | พ.ศ.2568 | พ.ศ.2569 | พ.ศ.2570 | พ.ศ. 2566 - 2570 |
| โครงการที่ 7 โครงการปรับปรุงถนนในชุมชน สายปียาเยาะ - หัวหว่า บ้านเปาะกูแม หมู่ที่ 2 ตำบลตะโละ อำเภอยะหริ่ง จังหวัดปัตตานี ความกว้าง 4.00 เมตร ระยะทางรวม 1.050 กิโลเมตร | 2/7 | 2 | กรมโยธาธิการและ ผังเมือง | | 3,780,000 | | | | 3,780,000 |
| โครงการที่ 8 โครงการปรับปรุงถนนในชุมชน สายบ้านปะโด - บ้านแบรือ บ้านปะโด หมู่ที่ 1 ตำบลหนองแรต อำเภอยะหริ่ง จังหวัดปัตตานี ความกว้าง 4.00 เมตร ระยะทางรวม 0.920 กิโลเมตร | 2/7 | 2 | กรมโยธาธิการและ ผังเมือง | | 2,940,000 | | | | 2,940,000 |
| โครงการที่ 9 โครงการปรับปรุงถนนในชุมชน สายบ้านโต๊ะ บาย บ้านปะโด หมู่ที่ 1 ตำบลหนองแรต อำเภอยะหริ่ง จังหวัดปัตตานี ความกว้าง 4.00 เมตร ระยะทางรวม 0.740 กิโลเมตร | 2/7 | 2 | กรมโยธาธิการและ ผังเมือง | | 2,000,000 | | | | 2,000,000 |
| โครงการที่ 10 โครงการปรับปรุงถนนในชุมชน สายกูโบร์ - เขาวัง บ้านลูกาตือเงาะ หมู่ที่ 1 ตำบลลูโยะฮิไร อำเภอมายอ จังหวัดปัตตานี ความกว้าง 8.00 เมตร ระยะทางรวม 0.900 กิโลเมตร | 2/7 | 2 | กรมโยธาธิการและ ผังเมือง | | 3,740,000 | | | | 3,740,000 |

| บัญชีรายการชุดโครงการสำคัญ | | | | งบประมาณดำเนินงาน | | | | | |
|---|------------------------------|-------------------|-----------------------------|-------------------|-----------|----------|----------|----------|---------------------|
| แผนงาน/โครงการสำคัญ | ยุทธศาสตร์ชาติ/ แผนแม่บทฯ | แหล่ง งบประมาณ | หน่วยดำเนินการ | พ.ศ. 2566 | พ.ศ. 2567 | พ.ศ.2568 | พ.ศ.2569 | พ.ศ.2570 | พ.ศ. 2566 - 2570 |
| โครงการที่ 11 โครงการปรับปรุงถนนในชุมชน สายโรงเรียน บ้านน้ำใส บ้านน้ำใส หมู่ที่ 5 ตำบลลูโบะฮิไร อำเภอมายอ จังหวัดปัตตานี ความกว้าง 4.00 เมตร ระยะทางรวม 1.970 กิโลเมตร | 2/7 | 2 | กรมโยธาธิการและ ผังเมือง | | 6,100,000 | | | | 6,100,000 |
| โครงการที่ 12 โครงการปรับปรุงถนนในชุมชน สายโต๊ะกาแน บ้านบิณยะรัง หมู่ที่ 3 ตำบลยะรัง อำเภอยะรัง จังหวัดปัตตานี ความกว้าง 4.00 เมตร ระยะทางรวม 0.438 กิโลเมตร | 2/7 | 2 | กรมโยธาธิการและ ผังเมือง | | 1,350,000 | | | | 1,350,000 |
| โครงการที่ 13 โครงการปรับปรุงถนนในชุมชน สายตันทุเรียน ซอย 14 บ้านตันทุเรียน หมู่ที่ 6 ตำบลยะรัง อำเภอยะรัง จังหวัดปัตตานี ความกว้าง 5.00 เมตร ระยะทางรวม 0.515 กิโลเมตร | 2/7 | 2 | กรมโยธาธิการและ ผังเมือง | | 2,060,000 | | | | 2,060,000 |
| โครงการที่ 14 โครงการปรับปรุงถนนในชุมชน สายตันทุเรียน ซอย 20 - ซอย 7 บ้านตันทุเรียน หมู่ที่ 6 ตำบล ยะรัง อำเภอยะรัง จังหวัดปัตตานี ความกว้าง 2.80 - 4.00 เมตร ระยะทางรวม 1.152 กิโลเมตร | 2/7 | 2 | กรมโยธาธิการและ ผังเมือง | | 1,700,000 | | | | 1,700,000 |

| บัญชีรายการชุดโครงการสำคัญ | | | | งบประมาณดำเนินงาน | | | | | |
|---|------------------------------|-------------------|-----------------------------|-------------------|-----------|----------|----------|----------|---------------------|
| แผนงาน/โครงการสำคัญ | ยุทธศาสตร์ชาติ/ แผนแม่บทฯ | แหล่ง งบประมาณ | หน่วยดำเนินการ | พ.ศ. 2566 | พ.ศ. 2567 | พ.ศ.2568 | พ.ศ.2569 | พ.ศ.2570 | พ.ศ. 2566 - 2570 |
| โครงการที่ 15 โครงการปรับปรุงถนนในชุมชน สายบ้านป่าพ้อ - บ้านปลักใหญ่ บ้านป่าพ้อ, บ้านหลักใหญ่ หมู่ที่ 4, 9 ตำบลปากล่อ อำเภอกอโก๊ะ จังหวัดปัตตานี ความกว้าง 3.70 - 4.00 เมตร ระยะทางรวม 2.920 กิโลเมตร | 2/7 | 2 | กรมโยธาธิการและ ผังเมือง | | 6,070,000 | | | | 6,070,000 |
| โครงการที่ 16 โครงการปรับปรุงถนนในชุมชน สายบ้านจาโต๊ะ - ปอเนาะ - บ้านหลักใหญ่ บ้านจาโต๊ะ, บ้าน หลักใหญ่ หมู่ที่ 2, 9 ตำบลปากล่อ อำเภอก โก๊ะ จังหวัดปัตตานี ความกว้าง 4.00 - 5.00 เมตร ระยะทางรวม 1.980 กิโลเมตร | 2/7 | 2 | กรมโยธาธิการและ ผังเมือง | | 5,100,000 | | | | 5,100,000 |
| โครงการที่ 17 โครงการปรับปรุงถนนในชุมชน สายนาซายี ถึง ทางรถไฟ บ้านสามยอด หมู่ที่ 8 ตำบลโคกโพธิ์ อำเภอกอโก๊ะ จังหวัดปัตตานี ความกว้าง 4.00 เมตร ระยะทางรวม 0.425 กิโลเมตร | 2/7 | 2 | กรมโยธาธิการและ ผังเมือง | | 1,260,000 | | | | 1,260,000 |
| โครงการที่ 18 โครงการปรับปรุงถนนในชุมชน สายบ้านควน ถึง บ้านสามยอดหมู่ที่ 8 ตำบลโคกโพธิ์ อำเภอก โก๊ะ จังหวัดปัตตานี ความกว้าง 4.00 เมตร ระยะทางรวม 0.451 กิโลเมตร | 2/7 | 2 | กรมโยธาธิการและ ผังเมือง | | 1,400,000 | | | | 1,400,000 |

| บัญชีรายการชุดโครงการสำคัญ | | | | งบประมาณดำเนินงาน | | | | | |
|---|------------------------------|-------------------|-----------------------------|-------------------|-----------|----------|----------|----------|---------------------|
| แผนงาน/โครงการสำคัญ | ยุทธศาสตร์ชาติ/ แผนแม่บทฯ | แหล่ง งบประมาณ | หน่วยดำเนินการ | พ.ศ. 2566 | พ.ศ. 2567 | พ.ศ.2568 | พ.ศ.2569 | พ.ศ.2570 | พ.ศ. 2566 - 2570 |
| โครงการที่ 19 โครงการปรับปรุงถนนในชุมชน สายสวนปาล์ม บ้านชะเมา หมู่ที่ 2 ตำบลนาเกตุ อำเภอกอโกโพธิ์ จังหวัดปัตตานี ความกว้าง 4.00 เมตร ระยะทางรวม 1.416 กิโลเมตร | 2/7 | 2 | กรมโยธาธิการและ ผังเมือง | | 4,490,000 | | | | 4,490,000 |
| โครงการที่ 20 โครงการปรับปรุงถนนในชุมชน สายคลองข้างออก บ้านคลองข้าง หมู่ที่ 7 ตำบลนาเกตุ อำเภอก โกโพธิ์ จังหวัดปัตตานี ความกว้าง 4.00 เมตร ระยะทางรวม 1.190 กิโลเมตร | 2/7 | 2 | กรมโยธาธิการและ ผังเมือง | | 3,420,000 | | | | 3,420,000 |
| โครงการที่ 21 โครงการปรับปรุงถนนในชุมชน สายบ้านพักพม่า - บ้านครูยอด บ้านหรั่ง หมู่ที่ 7 ตำบลมะกรูด อำเภอกอโกโพธิ์ จังหวัดปัตตานี ความกว้าง 6.00 เมตร ระยะทางรวม 1.755 กิโลเมตร | 2/7 | 2 | กรมโยธาธิการและ ผังเมือง | | 4,030,000 | | | | 4,030,000 |
| โครงการที่ 22 โครงการปรับปรุงถนนในชุมชน สายบ้านหรั่ง - ซอยบ้านต้นเสียบ บ้านหรั่ง หมู่ที่ 7 ตำบล มะกรูด อำเภอกอโกโพธิ์ จังหวัดปัตตานี ความ กว้าง 4.00 เมตร ระยะทางรวม 0.805 กิโลเมตร | 2/7 | 2 | กรมโยธาธิการและ ผังเมือง | | 1,280,000 | | | | 1,280,000 |

| บัญชีรายการชุดโครงการสำคัญ | | | | งบประมาณดำเนินงาน | | | | | |
|---|------------------------------|-------------------|-----------------------------|-------------------|-----------|----------|----------|----------|---------------------|
| แผนงาน/โครงการสำคัญ | ยุทธศาสตร์ชาติ/ แผนแม่บทฯ | แหล่ง งบประมาณ | หน่วยดำเนินการ | พ.ศ. 2566 | พ.ศ. 2567 | พ.ศ.2568 | พ.ศ.2569 | พ.ศ.2570 | พ.ศ. 2566 - 2570 |
| โครงการที่ 23 โครงการปรับปรุงถนนในชุมชน สายบ้านพักพม่า - รีสอร์ท 7 สี บ้านหรั่ง หมู่ที่ 7 ตำบลมะกรูด อำเภอโคกโพธิ์ จังหวัดปัตตานี ความกว้าง 5.00 เมตร ระยะทางรวม 1.945 กิโลเมตร | 2/7 | 2 | กรมโยธาธิการและ ผังเมือง | | 3,780,000 | | | | 3,780,000 |
| โครงการที่ 24 โครงการปรับปรุงถนนในชุมชน สายสี่แยกสาย 2 - ชลประทานหมู่ที่ 2 บ้านควนเปล หมู่ที่ 2 ตำบลท่าเรือ อำเภอโคกโพธิ์ จังหวัดปัตตานี ความกว้าง 5.00 เมตร ระยะทางรวม 1.100 กิโลเมตร | 2/7 | 2 | กรมโยธาธิการและ ผังเมือง | | 4,200,000 | | | | 4,200,000 |
| โครงการที่ 25 โครงการปรับปรุงถนนในชุมชน สายถนนเลียบริม หาดवासกรี เขตเทศบาลตำบลตะลุบัน ตำบล ตะลุบัน อำเภอสายบุรี จังหวัดปัตตานี ความ กว้าง 12.00 เมตร ระยะทางรวม 0.900 กิโลเมตร | 2/7 | 2 | กรมโยธาธิการและ ผังเมือง | | 7,500,000 | | | | 7,500,000 |
| โครงการที่ 26 โครงการปรับปรุงถนนในชุมชน สายซอย 5 ถนน เจริญประดิษฐ์ บ้านงาแม่ หมู่ที่ 4 ตำบลรูสะมิแล อำเภอเมืองปัตตานี จังหวัดปัตตานี ความกว้าง 3.50 – 4.00 เมตร ระยะทางรวม 2.400 กิโลเมตร | 2/7 | 2 | กรมโยธาธิการและ ผังเมือง | | 4,300,000 | | | | 4,300,000 |

| บัญชีรายการชุดโครงการสำคัญ | | | | งบประมาณดำเนินงาน | | | | | |
|---|------------------------------|-------------------|-----------------------------|-------------------|-----------|----------|----------|----------|---------------------|
| แผนงาน/โครงการสำคัญ | ยุทธศาสตร์ชาติ/ แผนแม่บทฯ | แหล่ง งบประมาณ | หน่วยดำเนินการ | พ.ศ. 2566 | พ.ศ. 2567 | พ.ศ.2568 | พ.ศ.2569 | พ.ศ.2570 | พ.ศ. 2566 - 2570 |
| โครงการที่ 27 โครงการปรับปรุงถนนในชุมชน สายซอย 17 เชื่อม ซอยอู่มีม บ้านสวนสมเด็จ หมู่ที่ 6 ตำบลรูสะมิแล อำเภอเมืองปัตตานี จังหวัดปัตตานี ความกว้าง 5.00 เมตร ระยะทางรวม 0.255 กิโลเมตร | 2/7 | 2 | กรมโยธาธิการและ ผังเมือง | | 2,200,000 | | | | 2,200,000 |
| โครงการที่ 28 โครงการปรับปรุงถนนในชุมชน ซอยข้างสถานี อนามัยบ้านรูสะมิแล หมู่ที่ 1 ตำบลรูสะมิแล อำเภอเมืองปัตตานี จังหวัดปัตตานี ความกว้าง 5.00 เมตร ระยะทางรวม 0.310 กิโลเมตร | 2/7 | 2 | กรมโยธาธิการและ ผังเมือง | | 2,400,000 | | | | 2,400,000 |
| โครงการที่ 29 โครงการปรับปรุงถนนในชุมชน สายซอยข้าง ตลาดนัด บ้านรูสะมิแล หมู่ที่ 1 ตำบลรูสะมิแล อำเภอเมืองปัตตานี จังหวัดปัตตานี ความกว้าง 5.00 เมตร ระยะทางรวม 0.370 กิโลเมตร | 2/7 | 2 | กรมโยธาธิการและ ผังเมือง | | 2,900,000 | | | | 2,900,000 |
| โครงการที่ 30 โครงการปรับปรุงถนนในชุมชน สายภายใน หมู่บ้านบางปลาหมอ บ้านบางปลาหมอ หมู่ที่ 2 ตำบลรูสะมิแล อำเภอเมืองปัตตานี จังหวัด ปัตตานี ความกว้าง 3.00 – 4.00 เมตร ระยะทางรวม 0.794 กิโลเมตร | 2/7 | 2 | กรมโยธาธิการและ ผังเมือง | | 5,600,000 | | | | 5,600,000 |

| บัญชีรายการชุดโครงการสำคัญ | | | | งบประมาณดำเนินงาน | | | | | |
|--|------------------------------|-------------------|-----------------------------|-------------------|------------|----------|----------|----------|---------------------|
| แผนงาน/โครงการสำคัญ | ยุทธศาสตร์ชาติ/ แผนแม่บทฯ | แหล่ง งบประมาณ | หน่วยดำเนินการ | พ.ศ. 2566 | พ.ศ. 2567 | พ.ศ.2568 | พ.ศ.2569 | พ.ศ.2570 | พ.ศ. 2566 - 2570 |
| โครงการที่ 31 โครงการปรับปรุงถนนในชุมชน สายคลองช้าง บ้านคลองช้าง บ้านลูโบะสี่ละ หมู่ที่ 2 - 3 ตำบลเกาะจัน อำเภอมายอ จังหวัดปัตตานี ความกว้าง 5.00 เมตร ระยะทางรวม 0.655 กิโลเมตร | 2/7 | 2 | กรมโยธาธิการและ ผังเมือง | | 3,930,000 | | | | 3,930,000 |
| โครงการที่ 32 โครงการก่อสร้างเขื่อนป้องกันตลิ่งริมแม่น้ำ ปัตตานี บริเวณบ้านคูระ หมู่ที่ 2 - บ้านต้นหยง หมู่ที่ 3 ระยะที่ 2 ตำบลม่วงเตี้ย อำเภอมะนัง จังหวัดปัตตานี ความยาวรวม 150 เมตร | 5/19 | 2 | กรมโยธาธิการและ ผังเมือง | | 29,500,000 | | | | 29,500,000 |
| โครงการที่ 33 โครงการก่อสร้างเขื่อนป้องกันตลิ่งริมแม่น้ำสายบุรี บริเวณชุมชนบ้านไต้ พร้อมปรับปรุงภูมิทัศน์ ระยะที่ 1 เขตเทศบาลตำบลตะลุบัน อำเภอสายบุรี จังหวัดปัตตานี ความยาวรวม 450 เมตร | 5/19 | 2 | กรมโยธาธิการและ ผังเมือง | | 38,200,000 | | | | 38,200,000 |
| โครงการที่ 34 โครงการก่อสร้างเขื่อนป้องกันน้ำท่วมริมคลอง โลกาเยาะ บ้านตะลุโบะ หมู่ที่ 1 ตำบลปะกาชะรัง อำเภอมะนังปัตตานี จังหวัดปัตตานี ความยาว รวม 120 เมตร | 5/19 | 2 | กรมโยธาธิการและ ผังเมือง | | 7,800,000 | | | | 7,800,000 |

| บัญชีรายการชุดโครงการสำคัญ | | | | งบประมาณดำเนินงาน | | | | | |
|---|------------------------------|-------------------|-----------------------------|-------------------|------------|----------|----------|----------|---------------------|
| แผนงาน/โครงการสำคัญ | ยุทธศาสตร์ชาติ/ แผนแม่บทฯ | แหล่ง งบประมาณ | หน่วยดำเนินการ | พ.ศ. 2566 | พ.ศ. 2567 | พ.ศ.2568 | พ.ศ.2569 | พ.ศ.2570 | พ.ศ. 2566 - 2570 |
| โครงการที่ 35 โครงการก่อสร้างระบบระบายน้ำ บ้านรูสะมิแล ตั้งแต่ถนนบ้านรูสะมิแล กม. ที่ 1+045 ถึง สะพาน บือเตาะตก บ้านรูสะมิแล หมู่ที่ 1 ตำบลรูสะมิแล อำเภอเมืองปัตตานี จังหวัดปัตตานี ความยาวรวม 425 เมตร | 2/7 | 2 | กรมโยธาธิการและ ผังเมือง | | 18,000,000 | | | | 18,000,000 |
| โครงการที่ 36 โครงการก่อสร้างระบบระบายน้ำ บ้านรูสะมิแล ตั้งแต่ถนนบ้านรูสะมิแล กม. ที่ 1+045 ถึง สะพานบือเตาะออก บ้านรูสะมิแล หมู่ที่ 1 ตำบลรูสะมิแล อำเภอเมืองปัตตานี จังหวัดปัตตานี ความยาวรวม 440 เมตร | 2/7 | 2 | กรมโยธาธิการและ ผังเมือง | | 18,600,000 | | | | 18,600,000 |
| โครงการที่ 37 โครงการก่อสร้างเขื่อนป้องกันน้ำท่วมริมคลองสุหงาบารู บริเวณสะพานบือเตาะตก ฝั่งซ้ายและ ฝั่งขวา ด้านติดทะเล บ้านรูสะมิแล หมู่ที่ 1 ตำบลรูสะมิแล อำเภอเมืองปัตตานี จังหวัดปัตตานี ความยาวรวม 150 เมตร | 5/19 | 2 | กรมโยธาธิการและ ผังเมือง | | 9,750,000 | | | | 9,750,000 |

| บัญชีรายการชุดโครงการสำคัญ | | | | งบประมาณดำเนินงาน | | | | | |
|---|------------------------------|-------------------|-----------------------------|-------------------|-----------|----------|----------|----------|---------------------|
| แผนงาน/โครงการสำคัญ | ยุทธศาสตร์ชาติ/ แผนแม่บทฯ | แหล่ง งบประมาณ | หน่วยดำเนินการ | พ.ศ. 2566 | พ.ศ. 2567 | พ.ศ.2568 | พ.ศ.2569 | พ.ศ.2570 | พ.ศ. 2566 - 2570 |
| โครงการที่ 38 โครงการก่อสร้างเขื่อนป้องกันน้ำท่วมริมคลอง สุขหาบารู บริเวณสะพานบือเตาะออก ฝั่งซ้าย และฝั่งขวา ด้านติดทะเล บ้านรูสะมิแล หมู่ที่ 1 ตำบลรูสะมิแล อำเภอเมืองปัตตานี จังหวัด ปัตตานี ความยาวรวม 150 เมตร | 5/19 | 2 | กรมโยธาธิการและ ผังเมือง | | 9,900,000 | | | | 9,900,000 |
| โครงการที่ 39 โครงการก่อสร้างเขื่อนป้องกันน้ำท่วมริมคลอง สุขหาบารู บริเวณสะพานบือเตาะตก ฝั่งซ้ายและ ฝั่งขวา ด้านติดหมู่บ้าน บ้านรูสะมิแล หมู่ที่ 1 ตำบลรูสะมิแล อำเภอเมืองปัตตานี จังหวัด ปัตตานี ความยาวรวม 120 เมตร | 5/19 | 2 | กรมโยธาธิการและ ผังเมือง | | 7,800,000 | | | | 7,800,000 |
| โครงการที่ 40 โครงการก่อสร้างเขื่อนป้องกันน้ำท่วมริมคลอง สุขหาบารู บริเวณสะพานบือเตาะออก ฝั่งซ้าย และฝั่งขวา ด้านติดหมู่บ้าน บ้านรูสะมิแล หมู่ที่ 1 ตำบลรูสะมิแล อำเภอเมืองปัตตานี จังหวัดปัตตานี ความยาวรวม 120 เมตร | 5/19 | 2 | กรมโยธาธิการและ ผังเมือง | | 7,950,000 | | | | 7,950,000 |

| บัญชีรายการชุดโครงการสำคัญ | | | | งบประมาณดำเนินงาน | | | | | |
|--|------------------------------|-------------------|-----------------------------|-------------------|------------|----------|----------|----------|---------------------|
| แผนงาน/โครงการสำคัญ | ยุทธศาสตร์ชาติ/ แผนแม่บทฯ | แหล่ง งบประมาณ | หน่วยดำเนินการ | พ.ศ. 2566 | พ.ศ. 2567 | พ.ศ.2568 | พ.ศ.2569 | พ.ศ.2570 | พ.ศ. 2566 - 2570 |
| โครงการที่ 41 โครงการก่อสร้างระบบระบายน้ำ ซอยออมเงิน บ้านงาแม่ หมู่ที่ 4 ตำบลรูสะมิแล อำเภอเมือง ปัตตานี จังหวัดปัตตานี ความยาวรวม 480 เมตร | 2/7 | 2 | กรมโยธาธิการและ ผังเมือง | | 21,600,000 | | | | 21,600,000 |
| โครงการที่ 42 โครงการก่อสร้างระบบระบายน้ำ พร้อมปรับปรุง ภูมิทัศน์ บ้านสวนสมเด็จ บริเวณด้านข้างสนาม กีฬาจังหวัด บ้านสวนสมเด็จ หมู่ที่ 6 ตำบลรูสะมิแล อำเภอเมืองปัตตานี จังหวัดปัตตานี ความยาว รวม 400 เมตร | 2/7 | 2 | กรมโยธาธิการและ ผังเมือง | | 3,000,000 | | | | 3,000,000 |
| โครงการที่ 43 โครงการก่อสร้างระบบระบายน้ำ พร้อมปรับปรุง ภูมิทัศน์ เชื่อมจากคลองกูลูวง เริ่มต้นจากข้างบึงซี ถึง โรงงานปัตตานีคอนกรีต ระยะที่ 1 บ้านงาแม่ หมู่ที่ 4 ตำบลรูสะมิแล อำเภอเมืองปัตตานี จังหวัดปัตตานี ความยาวรวม 250 เมตร | 2/7 | 2 | กรมโยธาธิการและ ผังเมือง | | 10,000,000 | | | | 10,000,000 |
| โครงการที่ 44 โครงการก่อสร้างระบบระบายน้ำ พร้อมปรับปรุง ภูมิทัศน์ เชื่อมจากคลองกูลูวง เริ่มต้นจากข้างบึงซี ถึง โรงงานปัตตานีคอนกรีต ระยะที่ 2 บ้านงาแม่ หมู่ที่ 4 ตำบลรูสะมิแล อำเภอเมืองปัตตานี จังหวัดปัตตานี ความยาวรวม 300 เมตร | 2/7 | 2 | กรมโยธาธิการและ ผังเมือง | | 12,000,000 | | | | 12,000,000 |

| บัญชีรายการชุดโครงการสำคัญ | | | | งบประมาณดำเนินงาน | | | | | |
|---|------------------------------|-------------------|-----------------------------|-------------------|------------|----------|----------|----------|---------------------|
| แผนงาน/โครงการสำคัญ | ยุทธศาสตร์ชาติ/ แผนแม่บทฯ | แหล่ง งบประมาณ | หน่วยดำเนินการ | พ.ศ. 2566 | พ.ศ. 2567 | พ.ศ.2568 | พ.ศ.2569 | พ.ศ.2570 | พ.ศ. 2566 - 2570 |
| โครงการที่ 45 โครงการก่อสร้างระบบระบายน้ำ พร้อมปรับปรุง ภูมิทัศน์ ถนนหนองจิก เริ่มต้นจากซุ้มประตูเมือง ถึง โรงแรมซีเอส ระยะที่ 1 บ้านงาแม่ หมู่ที่ 4 ตำบลรูสมิแล อำเภอเมืองปัตตานี จังหวัดปัตตานี ความยาวรวม 250 เมตร | 2/7 | 2 | กรมโยธาธิการและ ผังเมือง | | 10,100,000 | | | | 10,100,000 |
| โครงการที่ 46 โครงการก่อสร้างระบบระบายน้ำ พร้อมปรับปรุง ภูมิทัศน์ ถนนหนองจิก เริ่มต้นจากซุ้มประตูเมือง ถึง โรงแรมซีเอส ระยะที่ 2 บ้านงาแม่ หมู่ที่ 4 ตำบลรูสมิแล อำเภอเมืองปัตตานี จังหวัดปัตตานี ความยาวรวม 250 เมตร | 2/7 | 2 | กรมโยธาธิการและ ผังเมือง | | 9,900,000 | | | | 9,900,000 |
| โครงการที่ 47 โครงการก่อสร้างระบบระบายน้ำ พร้อมปรับปรุง ภูมิทัศน์ ถนนหนองจิก เริ่มต้นจากซุ้มประตูเมือง ถึง โรงแรมซีเอส ระยะที่ 3 บ้านงาแม่ หมู่ที่ 4 ตำบลรูสมิแล อำเภอเมืองปัตตานี จังหวัดปัตตานี ความยาวรวม 210 เมตร | 2/7 | 2 | กรมโยธาธิการและ ผังเมือง | | 8,400,000 | | | | 8,400,000 |

| บัญชีรายการชุดโครงการสำคัญ | | | | งบประมาณดำเนินงาน | | | | | |
|---|------------------------------|-------------------|-----------------------------|-------------------|------------|----------|----------|----------|---------------------|
| แผนงาน/โครงการสำคัญ | ยุทธศาสตร์ชาติ/ แผนแม่บทฯ | แหล่ง งบประมาณ | หน่วยดำเนินการ | พ.ศ. 2566 | พ.ศ. 2567 | พ.ศ.2568 | พ.ศ.2569 | พ.ศ.2570 | พ.ศ. 2566 - 2570 |
| โครงการที่ 48 โครงการก่อสร้างเขื่อนป้องกันน้ำท่วมริมแม่น้ำ ปัตตานี บ้านจือแรนบิง พร้อมปรับปรุงภูมิทัศน์ ระยะที่ 1 บ้านจือแรนบิง หมู่ที่ 4 ตำบลปะกาชะรัง อำเภอเมืองปัตตานี ความยาวรวม 399 เมตร | 5/19 | 2 | กรมโยธาธิการและ ผังเมือง | | 26,300,000 | | | | 26,300,000 |
| โครงการที่ 49 โครงการก่อสร้างเขื่อนป้องกันตลิ่งริมแม่น้ำ ปัตตานี บ้านเปี้ยะ พร้อมปรับปรุงภูมิทัศน์ ระยะ ที่ 3 บ้านเปี้ยะ หมู่ที่ 1 ตำบลดาโต๊ะ อำเภอ หนองจิก จังหวัดปัตตานี ความยาวรวม 201 เมตร | 5/19 | 2 | กรมโยธาธิการและ ผังเมือง | | 13,200,000 | | | | 13,200,000 |
| โครงการที่ 50 โครงการก่อสร้างเขื่อนป้องกันตลิ่งริมแม่น้ำ ปัตตานี บ้านเปี้ยะ พร้อมปรับปรุงภูมิทัศน์ ระยะ ที่ 4 บ้านเปี้ยะ หมู่ที่ 1 ตำบลดาโต๊ะ อำเภอ หนองจิก จังหวัดปัตตานี ความยาวรวม 399 เมตร | 5/19 | 2 | กรมโยธาธิการและ ผังเมือง | | 27,000,000 | | | | 27,000,000 |
| โครงการที่ 51 โครงการก่อสร้างเขื่อนป้องกันตลิ่งริมคลอง กรือเซะ บ้านกรือเซะ หมู่ที่ 3 ตำบลตันหยง ลูโละ อำเภอเมืองปัตตานี จังหวัดปัตตานี ความยาวรวม 162 เมตร | 5/19 | 2 | กรมโยธาธิการและ ผังเมือง | | 10,800,000 | | | | 10,800,000 |

| บัญชีรายการชุดโครงการสำคัญ | | | | งบประมาณดำเนินงาน | | | | | |
|---|------------------------------|-------------------|-----------------------------|-------------------|------------|----------|----------|----------|---------------------|
| แผนงาน/โครงการสำคัญ | ยุทธศาสตร์ชาติ/ แผนแม่บทฯ | แหล่ง งบประมาณ | หน่วยดำเนินการ | พ.ศ. 2566 | พ.ศ. 2567 | พ.ศ.2568 | พ.ศ.2569 | พ.ศ.2570 | พ.ศ. 2566 - 2570 |
| โครงการที่ 52 โครงการก่อสร้างเขื่อนป้องกันตลิ่งริมคลองตี่แซ บ้านกะมียอ หมู่ที่ 2 ตำบลกะมียอ อำเภอเมือง ปัตตานี จังหวัดปัตตานี ความยาวรวม 213 เมตร | 5/19 | 2 | กรมโยธาธิการและ ผังเมือง | | 9,800,000 | | | | 9,800,000 |
| โครงการที่ 53 โครงการก่อสร้างเขื่อนป้องกันน้ำท่วมริมแม่น้ำ ปัตตานี บ้านจือแรนิง พร้อมปรับปรุงภูมิทัศน์ ระยะที่ 2 บ้านจือแรนิง หมู่ที่ 4 ตำบลปะกา ฮะรัง อำเภอเมืองปัตตานี จังหวัดปัตตานี ความยาวรวม 351 เมตร | 5/19 | 2 | กรมโยธาธิการและ ผังเมือง | | 25,800,000 | | | | 25,800,000 |
| โครงการที่ 54 โครงการก่อสร้างเขื่อนป้องกันน้ำท่วมริมแม่น้ำ ปัตตานี บ้านจือแรนิง พร้อมปรับปรุงภูมิทัศน์ ระยะที่ 3 บ้านจือแรนิง หมู่ที่ 4 ตำบลปะกา ฮะรัง อำเภอเมืองปัตตานี จังหวัดปัตตานี ความยาวรวม 414 เมตร | 5/19 | 2 | กรมโยธาธิการและ ผังเมือง | | 28,000,000 | | | | 28,000,000 |
| โครงการที่ 55 โครงการก่อสร้างเขื่อนป้องกันน้ำท่วมริมแม่น้ำ ปัตตานี บ้านสะนิง พร้อมปรับปรุงภูมิทัศน์ ระยะที่ 1 บ้านสะนิง หมู่ที่ 1 ตำบลบาราเฮาะ อำเภอเมืองปัตตานี จังหวัดปัตตานี ความยาว รวม 414 เมตร | 5/19 | 2 | กรมโยธาธิการและ ผังเมือง | | 26,700,000 | | | | 26,700,000 |

| บัญชีรายการชุดโครงการสำคัญ | | | | งบประมาณดำเนินงาน | | | | | |
|---|------------------------------|-------------------|-----------------------------|-------------------|------------|----------|----------|----------|---------------------|
| แผนงาน/โครงการสำคัญ | ยุทธศาสตร์ชาติ/ แผนแม่บทฯ | แหล่ง งบประมาณ | หน่วยดำเนินการ | พ.ศ. 2566 | พ.ศ. 2567 | พ.ศ.2568 | พ.ศ.2569 | พ.ศ.2570 | พ.ศ. 2566 - 2570 |
| โครงการที่ 56 โครงการก่อสร้างเขื่อนป้องกันน้ำท่วมริมแม่น้ำ ปัตตานี บ้านสะเนิง พร้อมปรับปรุงภูมิทัศน์ ระยะที่ 2 บ้านสะเนิง หมู่ที่ 1 ตำบลบาราเฮาะ อำเภอเมืองปัตตานี จังหวัดปัตตานี ความยาว รวม 384 เมตร | 5/19 | 2 | กรมโยธาธิการและ ผังเมือง | | 25,300,000 | | | | 25,300,000 |
| โครงการที่ 57 โครงการก่อสร้างเขื่อนป้องกันตลิ่งริมแม่น้ำ สายบุรี บ้านกาแจ พร้อมปรับปรุงภูมิทัศน์ บ้าน มะนังดาลำ หมู่ที่ 1 ตำบลมะนังดาลำ อำเภอ สายบุรี จังหวัดปัตตานี ความยาวรวม 300 เมตร | 5/19 | 2 | กรมโยธาธิการและ ผังเมือง | | 23,900,000 | | | | 23,900,000 |
| โครงการที่ 58 โครงการก่อสร้างระบบระบายน้ำ พร้อม ปรับปรุงภูมิทัศน์ บ้านรูสะมิแล เริ่มต้นจากที่ทำ การไปรษณีย์ ถึง ซอยอยู่สบาย บ้านรูสะมิแล หมู่ที่ 1 ตำบลรูสะมิแล อำเภอเมืองปัตตานี จังหวัดปัตตานี ความยาวรวม 450 เมตร | 2/7 | 2 | กรมโยธาธิการและ ผังเมือง | | 9,000,000 | | | | 9,000,000 |
| โครงการที่ 59 โครงการ 1 แหล่งน้ำ 1 ตำบล เพื่อบริหาร จัดการน้ำในพื้นที่จังหวัดปัตตานีอย่างยั่งยืน | 5/19 | 2 | กรมชลประทาน | | 15,000,000 | | | | 15,000,000 |

| บัญชีรายการชุดโครงการสำคัญ | | | | งบประมาณดำเนินงาน | | | | | |
|--|------------------------------|-------------------|----------------|-------------------|-------------|----------|----------|----------|---------------------|
| แผนงาน/โครงการสำคัญ | ยุทธศาสตร์ชาติ/ แผนแม่บทฯ | แหล่ง งบประมาณ | หน่วยดำเนินการ | พ.ศ. 2566 | พ.ศ. 2567 | พ.ศ.2568 | พ.ศ.2569 | พ.ศ.2570 | พ.ศ. 2566 - 2570 |
| โครงการที่ 60 โครงการเหลียวหลัง แลหน้า แก้ปัญหาน้ำ จังหวัดปัตตานี | 5/19 | 2 | กรมชลประทาน | | 10,000,000 | | | | 10,000,000 |
| โครงการที่ 61 โครงการขุดลอกและบำรุงรักษาร่องน้ำชายฝั่ง ทะเล Sand Bypassing ร่องน้ำตันหยงเปาว์ อำเภอหนองจิก จังหวัดปัตตานี | 2/7 | 2 | กรมเจ้าท่า | | 96,000,000 | | | | 96,000,000 |
| โครงการที่ 62 โครงการขุดลอกและบำรุงรักษาร่องน้ำชายฝั่ง ทะเล Sand Bypassing ร่องน้ำไม้แก่น อำเภอก ไม้แก่น จังหวัดปัตตานี | 2/7 | 2 | กรมเจ้าท่า | | 90,000,000 | | | | 90,000,000 |
| โครงการที่ 63 โครงการขุดลอกและบำรุงรักษาร่องน้ำชายฝั่ง ทะเล Sand Bypassing ร่องน้ำสายบุรี อำเภอก สายบุรี จังหวัดปัตตานี | 2/7 | 2 | กรมเจ้าท่า | | 120,000,000 | | | | 120,000,000 |
| โครงการที่ 64 โครงการขุดลอกและบำรุงรักษาร่องน้ำชายฝั่ง ทะเล Sand Bypassing ร่องน้ำแหลมตาชี อำเภอยะหริ่ง จังหวัดปัตตานี | 2/7 | 2 | กรมเจ้าท่า | | 518,000,000 | | | | 518,000,000 |
| โครงการที่ 65 โครงการขุดลอกและบำรุงรักษาร่องน้ำชายฝั่ง ทะเลที่ร่องน้ำปัตตานี และจุดจอตักเรือปัตตานี | 2/7 | 2 | กรมเจ้าท่า | | 315,000,000 | | | | 315,000,000 |

| บัญชีรายการชุดโครงการสำคัญ | | | | งบประมาณดำเนินงาน | | | | | |
|--|------------------------------|-------------------|--|-------------------|----------------------|--------------------|--------------------|----------|----------------------|
| แผนงาน/โครงการสำคัญ | ยุทธศาสตร์ชาติ/ แผนแม่บทฯ | แหล่ง งบประมาณ | หน่วยดำเนินการ | พ.ศ. 2566 | พ.ศ. 2567 | พ.ศ.2568 | พ.ศ.2569 | พ.ศ.2570 | พ.ศ. 2566 - 2570 |
| โครงการที่ 66 โครงการวางท่อส่งน้ำและก่อสร้างสถานีจ่ายน้ำ การประปาส่วนภูมิภาคสาขาสายบุรี (ชุมชนปาลัส) อำเภอสายบุรี-อำเภอปะนาเระ จังหวัดปัตตานี | 2/19 | 2 | การประปา ส่วนภูมิภาค สาขาสายบุรี | | 119,000,000 | | | | 119,000,000 |
| งบองค์กรปกครองส่วนท้องถิ่น | 26 โครงการ | | | - | 1,781,787,700 | 265,978,300 | 266,398,200 | - | 2,314,164,200 |
| โครงการที่ 1 โครงการสถานีสูบน้ำดิบพร้อมระบบท่อส่งน้ำ เพื่อรองรับการพัฒนาเมืองต้นแบบสามเหลี่ยม มั่นคง มั่งคั่ง ยั่งยืน จังหวัดปัตตานี | 2/19 | 3 | องค์การบริหารส่วน จังหวัดปัตตานี | | 498,583,500 | 265,978,300 | 266,398,200 | - | 1,030,960,000 |
| โครงการที่ 2 โครงการก่อสร้างระบบจ่ายน้ำดิบสำหรับระบบ การผลิตน้ำประปาเพื่อพัฒนาคุณภาพชีวิตและ เศรษฐกิจของท้องถิ่นชุมชนจังหวัดปัตตานี | 2/19 | 3 | องค์การบริหารส่วน จังหวัดปัตตานี | | 980,000,000 | - | - | - | 980,000,000 |
| โครงการที่ 3 โครงการซ่อมสร้างถนนผิวจราจร Pavement In Place Recycling สาย ปน.ถ1-0105 แยกทาง หลวงหมายเลข 4082 - บ้านจาเราะบองอ อำเภอยะรัง จังหวัดปัตตานี | 2/7 | 3 | องค์การบริหารส่วน จังหวัดปัตตานี | | 21,770,000 | - | - | - | 21,770,000 |
| โครงการที่ 4 โครงการปรับปรุงภูมิทัศน์นำสายไฟฟ้าแรงสูงลงดิน ภายในสนามกีฬากลางองค์การบริหารส่วน จังหวัดปัตตานี | 2/7 | 3 | องค์การบริหารส่วน จังหวัดปัตตานี | | 30,094,200 | - | - | - | 30,094,200 |

| บัญชีรายการชุดโครงการสำคัญ | | | | งบประมาณดำเนินงาน | | | | | |
|--|------------------------------|-------------------|--------------------------|-------------------|------------|----------|----------|----------|---------------------|
| แผนงาน/โครงการสำคัญ | ยุทธศาสตร์ชาติ/ แผนแม่บทฯ | แหล่ง งบประมาณ | หน่วยดำเนินการ | พ.ศ. 2566 | พ.ศ. 2567 | พ.ศ.2568 | พ.ศ.2569 | พ.ศ.2570 | พ.ศ. 2566 - 2570 |
| โครงการที่ 5 โครงการปรับปรุงซ่อมแซมถนนเดิมทางด้านทิศ ตะวันออกของบ่อฝึ๊งกลบ 2 และบ่อบำบัดน้ำเสีย ภายในศูนย์กำจัดขยะมูลฝอยแบบครบวงจร เทศบาลเมืองปัตตานี | 2/7 | 3 | เทศบาลเมือง ปัตตานี | | 4,164,000 | - | - | - | 4,164,000 |
| โครงการที่ 6 โครงการปรับปรุงภูมิทัศน์บริเวณถนนหนองจิก ซอย 4 พร้อมปรับปรุงสถานีสูบน้ำข้างวิทยาลัย อาชีวศึกษาปัตตานี ตำบลสะบารัง อำเภอเมือง ปัตตานี จังหวัดปัตตานี | 2/7 | 3 | เทศบาลเมือง ปัตตานี | | 13,668,000 | - | - | - | 13,668,000 |
| โครงการที่ 7 โครงการปรับปรุงซ่อมแซมเรือนรับรองบน ภูเขาสลิดงบายู เขาสลิดง อำเภอสายบุรี จังหวัดปัตตานี | 2/7 | 3 | เทศบาลเมือง ตะลุม്പัน | | 2,320,000 | - | - | - | 2,320,000 |
| โครงการที่ 8 โครงการปรับปรุงซ่อมแซมเรือนรับรองแปดเหลี่ยม เขาสลิดง อำเภอสายบุรี จังหวัดปัตตานี | 2/7 | 3 | เทศบาลเมือง ตะลุม്പัน | | 3,903,000 | - | - | - | 3,903,000 |
| โครงการที่ 9 โครงการก่อสร้างสะพานคอนกรีตเสริมเหล็ก เชื่อมระหว่างห้วยชม - ลาเมาะทะเล พร้อม ถนน บ้านห้วยชม - ลาเมาะทะเล อำเภอ สายบุรี จังหวัดปัตตานี | 2/7 | 3 | เทศบาลเมือง ตะลุม്പัน | | 15,000,000 | - | - | - | 15,000,000 |

| บัญชีรายการชุดโครงการสำคัญ | | | | งบประมาณดำเนินงาน | | | | | |
|--|------------------------------|-------------------|------------------------|-------------------|------------|----------|----------|----------|---------------------|
| แผนงาน/โครงการสำคัญ | ยุทธศาสตร์ชาติ/ แผนแม่บทฯ | แหล่ง งบประมาณ | หน่วยดำเนินการ | พ.ศ. 2566 | พ.ศ. 2567 | พ.ศ.2568 | พ.ศ.2569 | พ.ศ.2570 | พ.ศ. 2566 - 2570 |
| โครงการที่ 10 โครงการเสริมผิวจราจรแอสฟัลต์ติกคอนกรีต ถนนหน้าสังเคราะห์ หมู่ที่ 6 ตำบลรูสะมิแล อำเภอเมืองปัตตานี จังหวัดปัตตานี | 2/7 | 3 | เทศบาลตำบล รูสะมิแล | | 9,991,000 | - | - | - | 9,991,000 |
| โครงการที่ 11 โครงการปรับปรุงผิวจราจรแอสฟัลต์ติกคอนกรีต พร้อมท่อระบายน้ำ คสล. ถนนสวนสมเด็จ หมู่ที่ 6 บ้านสวนสมเด็จ ตำบลรูสะมิแล อำเภอเมือง ปัตตานี จังหวัดปัตตานี | 2/7 | 3 | เทศบาลตำบล รูสะมิแล | | 39,480,000 | - | - | - | 39,480,000 |
| โครงการที่ 12 โครงการเสริมผิวจราจรแอสฟัลต์ติกคอนกรีต ถนนสวนสมเด็จ หมู่ที่ 6 บ้านสวนสมเด็จ ตำบล รูสะมิแล อำเภอเมืองปัตตานี จังหวัดปัตตานี | 2/7 | 3 | เทศบาลตำบล รูสะมิแล | | 8,951,000 | - | - | - | 8,951,000 |
| โครงการที่ 13 โครงการเสริมผิวจราจรแอสฟัลต์ติกคอนกรีต ถนนสวนสมเด็จ หมู่ที่ 6 บ้านสวนสมเด็จ ตำบล รูสะมิแล อำเภอเมืองปัตตานี จังหวัดปัตตานี (ต่อเนื่อง) | 2/7 | 3 | เทศบาลตำบล รูสะมิแล | | 6,425,000 | - | - | - | 6,425,000 |

| บัญชีรายการชุดโครงการสำคัญ | | | | งบประมาณดำเนินงาน | | | | | |
|--|------------------------------|-------------------|------------------------|-------------------|------------|----------|----------|----------|---------------------|
| แผนงาน/โครงการสำคัญ | ยุทธศาสตร์ชาติ/ แผนแม่บทฯ | แหล่ง งบประมาณ | หน่วยดำเนินการ | พ.ศ. 2566 | พ.ศ. 2567 | พ.ศ.2568 | พ.ศ.2569 | พ.ศ.2570 | พ.ศ. 2566 - 2570 |
| โครงการที่ 14 โครงการก่อสร้างระบบระบายน้ำ ถนนเจริญ ประดิษฐ์ ตั้งแต่บริเวณห้าแยก ถึงที่ทำการ ไปรษณีย์ หมู่ที่ 1 บ้านสวนสมเด็จ ตำบลรูสะมิแล อำเภอเมืองปัตตานี จังหวัดปัตตานี | 2/7 | 3 | เทศบาลตำบล รูสะมิแล | | 25,090,000 | - | - | - | 25,090,000 |
| โครงการที่ 15 โครงการก่อสร้างระบบระบายน้ำ ถนนหนองจิก ตั้งแต่ชุมชนประตู่เมือง ถึง สหกรณ์ออมทรัพย์ครู ปัตตานี ตำบลรูสะมิแล อำเภอเมืองปัตตานี จังหวัดปัตตานี | 2/7 | 3 | เทศบาลตำบล รูสะมิแล | | 18,544,000 | - | - | - | 18,544,000 |
| โครงการที่ 16 โครงการพัฒนาโครงสร้างพื้นฐานถนนลาดยาง สายมหาวิทยาลัยสงขลานครินทร์-วงเวียนขนส่ง เพื่อเชื่อมโยงการท่องเที่ยวจังหวัดปัตตานี หมู่ที่ 6 บ้านสวนสมเด็จ ตำบลรูสะมิแล อำเภอเมือง ปัตตานี จังหวัดปัตตานี | 2/7 | 3 | เทศบาลตำบล รูสะมิแล | | 26,068,000 | - | - | - | 26,068,000 |
| โครงการที่ 17 โครงการวางท่อเหลี่ยมบล็อกจากคอนกรีตระบายน้ำ คลองหมู่บ้านลีดดาววัลย์ หมู่ที่ 4 บ้านงาแม่ ตำบลรูสะมิแล อำเภอเมืองปัตตานี จังหวัดปัตตานี | 2/7 | 3 | เทศบาลตำบล รูสะมิแล | | 5,604,000 | - | - | - | 5,604,000 |

| บัญชีรายการชุดโครงการสำคัญ | | | | งบประมาณดำเนินงาน | | | | | |
|--|------------------------------|-------------------|------------------------|-------------------|------------|----------|----------|----------|---------------------|
| แผนงาน/โครงการสำคัญ | ยุทธศาสตร์ชาติ/ แผนแม่บทฯ | แหล่ง งบประมาณ | หน่วยดำเนินการ | พ.ศ. 2566 | พ.ศ. 2567 | พ.ศ.2568 | พ.ศ.2569 | พ.ศ.2570 | พ.ศ. 2566 - 2570 |
| โครงการที่ 18 โครงการปรับปรุงทางเข้าเมือง สายถนนหนองจิก ตำบลรูสะมิแล อำเภอเมืองปัตตานี จังหวัดปัตตานี | 2/7 | 3 | เทศบาลตำบล รูสะมิแล | | 19,269,000 | - | - | - | 19,269,000 |
| โครงการที่ 19 โครงการปรับปรุงทางเท้า ถนนเจริญประดิษฐ์ 2 ฝั่งทางตำบลรูสะมิแล อำเภอเมืองปัตตานี จังหวัดปัตตานี | 2/7 | 3 | เทศบาลตำบล รูสะมิแล | | 5,865,000 | - | - | - | 5,865,000 |
| โครงการที่ 20 โครงการก่อสร้างยกระดับถนน คสล. พร้อม คูระบายน้ำ คสล. ถนนเจริญประดิษฐ์ ซอย 19 หมู่ที่ 1 บ้านรูสะมิแล ตำบลรูสะมิแล อำเภอ เมืองปัตตานี จังหวัดปัตตานี | 2/7 | 3 | เทศบาลตำบล รูสะมิแล | | 9,477,000 | - | - | - | 9,477,000 |
| โครงการที่ 21 โครงการก่อสร้างถนน คสล. พร้อมทางเท้า ถนน ข้างสนามกีฬากลาง หมู่ที่ 6 บ้านสวนสมเด็จ ตำบลรูสะมิแล อำเภอเมืองปัตตานี จังหวัดปัตตานี | 2/7 | 3 | เทศบาลตำบล รูสะมิแล | | 3,274,000 | - | - | - | 3,274,000 |

| บัญชีรายการชุดโครงการสำคัญ | | | | งบประมาณดำเนินงาน | | | | | |
|---|------------------------------|-------------------|------------------------|-------------------|------------|----------|----------|----------|---------------------|
| แผนงาน/โครงการสำคัญ | ยุทธศาสตร์ชาติ/ แผนแม่บทฯ | แหล่ง งบประมาณ | หน่วยดำเนินการ | พ.ศ. 2566 | พ.ศ. 2567 | พ.ศ.2568 | พ.ศ.2569 | พ.ศ.2570 | พ.ศ. 2566 - 2570 |
| โครงการที่ 22 โครงการงานวางท่อลอดกลม คสล. ศก. 0.60 เมตร พร้อมบ่อพัก คสล. ถนนเจริญประดิษฐ์ ซอย 5 หมู่ที่ 4 บ้านงาแม่ ตำบลรูสะมิแล อำเภอเมืองปัตตานี จังหวัดปัตตานี | 2/7 | 3 | เทศบาลตำบล รูสะมิแล | | 4,589,000 | - | - | - | 4,589,000 |
| โครงการที่ 23 โครงการปรับปรุงระบบไฟฟ้าแสงสว่างพร้อม โครงถัก ถนนเจริญประดิษฐ์ ตำบลรูสะมิแล อำเภอเมืองปัตตานี จังหวัดปัตตานี | 2/7 | 3 | เทศบาลตำบล รูสะมิแล | | 2,947,000 | - | - | - | 2,947,000 |
| โครงการที่ 24 โครงการติดตั้งเสาไฟ HIGH MAST ถนนหนองจิก หมู่ที่ 4 และหมู่ที่ 5 ตำบลรูสะมิแล อำเภอเมือง ปัตตานี จังหวัดปัตตานี | 2/7 | 3 | เทศบาลตำบล รูสะมิแล | | 16,927,000 | - | - | - | 16,927,000 |
| โครงการที่ 25 โครงการขยายเขตประปา หมู่ที่ 6 (ผ่านมหาวิทยาลัยสงขลานครินทร์) บ้านสวนสมเด็จ ตำบลรูสะมิแล อำเภอเมืองปัตตานี จังหวัดปัตตานี | 2/7 | 3 | เทศบาลตำบล รูสะมิแล | | 4,784,000 | - | - | - | 4,784,000 |

| บัญชีรายการชุดโครงการสำคัญ | | | | งบประมาณดำเนินงาน | | | | | |
|--|------------------------------|-------------------|------------------------|-------------------|-----------|----------|----------|----------|---------------------|
| แผนงาน/โครงการสำคัญ | ยุทธศาสตร์ชาติ/ แผนแม่บทฯ | แหล่ง งบประมาณ | หน่วยดำเนินการ | พ.ศ. 2566 | พ.ศ. 2567 | พ.ศ.2568 | พ.ศ.2569 | พ.ศ.2570 | พ.ศ. 2566 - 2570 |
| โครงการที่ 26 โครงการปรับปรุงภูมิทัศน์บริเวณเขื่อนป้องกัน การกัดเซาะปากแม่น้ำปัตตานี หมู่ที่ 6 ตำบล สะมิแล อำเภอเมืองปัตตานี จังหวัดปัตตานี | 2/7 | 3 | เทศบาลตำบล รูสะมิแล | | 5,000,000 | - | - | - | 5,000,000 |

ประเด็นการพัฒนาที่ 2

พัฒนาสังคมและศักยภาพคนทุกช่วงวัย ชุมชนน่าอยู่ ทรัพยากรธรรมชาติและสิ่งแวดล้อมยั่งยืน

ตารางที่ 223 สรุปงบประมาณตามประเด็นการพัฒนาที่ 2 ด้านสังคมและสิ่งแวดล้อม จำแนกตามแผนงาน

| แผนงาน | โครงการ | กิจกรรม | งบประมาณ (บาท) | | | | | |
|------------------------------|-----------|-----------|----------------|-------------|-------------|-------------|------------|---------------|
| | | | พ.ศ.2566 | พ.ศ.2567 | พ.ศ.2568 | พ.ศ.2569 | พ.ศ.2570 | พ.ศ.2566-2570 |
| แผนงานที่ 1 | 12 | 11 | - | 399,346,820 | 326,620,480 | 195,875,600 | 9,727,600 | 931,570,500 |
| งบประมาณจังหวัด/กลุ่มจังหวัด | 6 | 11 | - | 12,727,600 | 9,727,600 | 9,727,600 | 9,727,600 | 41,910,400 |
| งบประมาณกระทรวง/กรม | 2 | 0 | - | 242,085,220 | 316,892,880 | 186,148,000 | - | 745,126,100 |
| งบประมาณ อปท. | 4 | 0 | - | 144,534,000 | - | - | - | 144,534,000 |
| งบประมาณเอกชน | - | - | - | - | - | - | - | - |
| แผนงานที่ 2 | 1 | 7 | - | 8,535,000 | 8,535,000 | 8,535,000 | 8,535,000 | 34,140,000 |
| งบประมาณจังหวัด/กลุ่มจังหวัด | 1 | 7 | - | 8,535,000 | 8,535,000 | 8,535,000 | 8,535,000 | 34,140,000 |
| งบประมาณกระทรวง/กรม | - | - | - | - | - | - | - | - |
| งบประมาณ อปท. | - | - | - | - | - | - | - | - |
| งบประมาณเอกชน | - | - | - | - | - | - | - | - |
| แผนงานที่ 3 | 2 | 6 | - | 12,210,600 | 12,210,600 | 12,210,600 | 12,210,600 | 48,842,400 |
| งบประมาณจังหวัด/กลุ่มจังหวัด | 2 | 6 | - | 12,210,600 | 12,210,600 | 12,210,600 | 12,210,600 | 48,842,400 |
| งบประมาณกระทรวง/กรม | - | - | - | - | - | - | - | - |
| งบประมาณ อปท. | - | - | - | - | - | - | - | - |
| งบประมาณเอกชน | - | - | - | - | - | - | - | - |
| แผนงานที่ 4 | 1 | 4 | - | 9,340,260 | 9,340,260 | 9,340,260 | 9,340,260 | 37,361,040 |
| งบประมาณจังหวัด/กลุ่มจังหวัด | 1 | 4 | - | 9,340,260 | 9,340,260 | 9,340,260 | 9,340,260 | 37,361,040 |
| งบประมาณกระทรวง/กรม | - | - | - | - | - | - | - | - |
| งบประมาณ อปท. | - | - | - | - | - | - | - | - |
| งบประมาณเอกชน | - | - | - | - | - | - | - | - |
| แผนงานที่ 5 | 4 | 9 | - | 66,152,910 | 31,355,750 | 31,355,750 | 31,355,750 | 160,220,160 |
| งบประมาณจังหวัด/กลุ่มจังหวัด | 4 | 9 | - | 66,152,910 | 31,355,750 | 31,355,750 | 31,355,750 | 160,220,160 |
| งบประมาณกระทรวง/กรม | - | - | - | - | - | - | - | - |
| งบประมาณ อปท. | - | - | - | - | - | - | - | - |
| งบประมาณเอกชน | - | - | - | - | - | - | - | - |
| รวม | 20 | 37 | - | 495,585,590 | 388,062,090 | 257,317,210 | 71,169,210 | 1,212,134,100 |

| ภาพรวมทั้งประเด็นการพัฒนาจังหวัดที่ 2 | | | | | | | | |
|---------------------------------------|-----------|-----------|----------|--------------------|--------------------|--------------------|-------------------|----------------------|
| งบประมาณจังหวัด/ กลุ่มจังหวัด | 14 | 37 | - | 108,966,370 | 71,169,210 | 71,169,210 | 71,169,210 | 322,474,000 |
| งบประมาณกระทรวง/กรม | 2 | 0 | - | 242,085,220 | 316,892,880 | 186,148,000 | - | 745,126,100 |
| งบประมาณ อปท. | 4 | 0 | - | 144,534,000 | - | - | - | 144,534,000 |
| งบประมาณเอกชน | 0 | 0 | - | - | - | - | - | - |
| รวม | 20 | 37 | - | 495,585,590 | 388,062,090 | 257,317,210 | 71,169,210 | 1,212,134,100 |

หมายเหตุ

- แผนงานที่ 1 ส่งเสริมและพัฒนาศักยภาพเด็กและเยาวชน
- แผนงานที่ 2 ส่งเสริมและอนุรักษ์ทุนทางวัฒนธรรมท้องถิ่น
- แผนงานที่ 3 ส่งเสริมและพัฒนาศักยภาพแรงงานทุกระดับ
- แผนงานที่ 4 ส่งเสริมการใช้พลังงานทดแทน
- แผนงานที่ 5 อนุรักษ์ ป่าไม้ พืชพันธุ์ ทรัพยากรทางทะเลและชายฝั่ง

ประเด็นการพัฒนาที่ 2 พัฒนาสังคมและศักยภาพคนทุกช่วงวัย ชุมชนน่าอยู่ ทรัพยากรธรรมชาติและสิ่งแวดล้อมยั่งยืน

หน่วยนับ : บาท

| บัญชีรายการชุดโครงการสำคัญ | | | | งบประมาณดำเนินงาน | | | | | |
|--|------------------------------|-------------------|--|-------------------|-------------|-------------|-------------|------------|---------------------|
| แผนงาน/โครงการสำคัญ | ยุทธศาสตร์ชาติ/ แผนแม่บทฯ | แหล่ง งบประมาณ | หน่วยดำเนินการ | พ.ศ. 2566 | พ.ศ. 2567 | พ.ศ.2568 | พ.ศ.2569 | พ.ศ.2570 | พ.ศ. 2566 - 2570 |
| รวมงบประมาณทั้งหมด | 20 โครงการ 37 กิจกรรม | | | - | 495,585,590 | 388,062,090 | 257,317,210 | 71,169,210 | 1,212,134,100 |
| แผนงานที่ 1 ส่งเสริมและพัฒนาสุขภาพประชาชนทุกกลุ่มวัย | 6 โครงการ 11 กิจกรรม | | | - | 399,346,820 | 326,620,480 | 195,875,600 | 9,727,600 | 931,570,500 |
| งบจังหวัด | 6 โครงการ 11 กิจกรรม | | | - | 12,727,600 | 9,727,600 | 9,727,600 | 9,727,600 | 41,910,400 |
| 1. โครงการสำคัญที่ 1 โครงการส่งเสริม และขับเคลื่อนการพัฒนาเด็กปฐมวัยจังหวัดปัตตานี | 3/11 | 1 | สำนักงาน สาธารณสุข จังหวัดปัตตานี | - | 610,700 | 610,700 | 610,700 | 610,700 | 2,442,800 |
| กิจกรรมหลัก 1.1 ส่งเสริมพัฒนาการเด็กปฐมวัยให้ดี เก่ง สุข และสร้างวินัยเชิงบวกโดยครอบครัวมีส่วนร่วม | | | | | 610,700 | 610,700 | 610,700 | 610,700 | 2,442,800 |
| 2. โครงการสำคัญที่ 2 โครงการส่งเสริมการสร้างนวัตกรรมการศึกษาโรงเรียนนำร่องพื้นที่นวัตกรรมจังหวัดปัตตานี | 3/11 | 1 | สำนักงาน ศึกษาธิการ จังหวัดปัตตานี | | 2,325,000 | 2,325,000 | 2,325,000 | 2,325,000 | 9,300,000 |
| กิจกรรมหลัก 2.1 พัฒนาการเสริมสร้างนวัตกรรมการศึกษา | | | | | 970,400 | 970,400 | 970,400 | 970,400 | 3,881,600 |
| กิจกรรมหลัก 2.2 จัดงานตลาดนัดนวัตกรรมการศึกษาจังหวัดปัตตานี | | | | | 1,354,600 | 1,354,600 | 1,354,600 | 1,354,600 | 5,418,400 |

| บัญชีรายการชุดโครงการสำคัญ | | | | งบประมาณดำเนินงาน | | | | | |
|---|------------------------------|-------------------|--|-------------------|-----------|-----------|-----------|-----------|---------------------|
| แผนงาน/โครงการสำคัญ | ยุทธศาสตร์ชาติ/ แผนแม่บทฯ | แหล่ง งบประมาณ | หน่วยดำเนินการ | พ.ศ. 2566 | พ.ศ. 2567 | พ.ศ.2568 | พ.ศ.2569 | พ.ศ.2570 | พ.ศ. 2566 - 2570 |
| 3. โครงการสำคัญที่ 3 โครงการแนะแนวเพื่อการศึกษาต่อและสร้าง ประสบการณ์อาชีพเพื่อการมีงานทำ | 3/11 | 1 | สำนักงาน ศึกษาธิการ จังหวัดปัตตานี | | 608,400 | 608,400 | 608,400 | 608,400 | 2,433,600 |
| กิจกรรมหลัก 3.1 พัฒนาทักษะอาชีพให้แก่นักเรียน ม.2 และม.3 ของโรงเรียนขยายโอกาส (เปิดโลกทัศน์ด้านอาชีพ) | | | | | 608,400 | 608,400 | 608,400 | 608,400 | 2,433,600 |
| 4. โครงการสำคัญที่ 4 โครงการเสริมสร้างสติปัญญาเด็กปฐมวัย | 3/11 | 1 | สำนักงาน ศึกษาธิการ จังหวัดปัตตานี | | 5,500,000 | 5,500,000 | 5,500,000 | 5,500,000 | 22,000,000 |
| กิจกรรมหลัก 4.1 พัฒนาทักษะครูผู้สอนเด็กปฐมวัย จำนวน 2 หลักสูตร | | | | | 3,000,000 | 3,000,000 | 3,000,000 | 3,000,000 | 12,000,000 |
| กิจกรรมหลัก 4.2 พัฒนาทักษะผู้ดูแลเด็กปฐมวัย (พ่อแม่/ผู้ปกครอง) | | | | | 2,000,000 | 2,000,000 | 2,000,000 | 2,000,000 | 8,000,000 |
| กิจกรรมหลัก 4.3 พัฒนาทักษะเด็กปฐมวัย 12 อำเภอ | | | | | 500,000 | 500,000 | 500,000 | 500,000 | 2,000,000 |
| 5. โครงการสำคัญที่ 5 โครงการส่งเสริมพัฒนาการรอบด้านเด็กปฐมวัย ในจังหวัดปัตตานี | 3/11 | 1 | สำนักงาน ศึกษาธิการ จังหวัดปัตตานี | | 683,500 | 683,500 | 683,500 | 683,500 | 2,734,000 |

| บัญชีรายการชุดโครงการสำคัญ | | | | งบประมาณดำเนินงาน | | | | | |
|--|------------------------------|-------------------|--|-------------------|--------------------|--------------------|--------------------|----------|---------------------|
| แผนงาน/โครงการสำคัญ | ยุทธศาสตร์ชาติ/ แผนแม่บทฯ | แหล่ง งบประมาณ | หน่วยดำเนินการ | พ.ศ. 2566 | พ.ศ. 2567 | พ.ศ.2568 | พ.ศ.2569 | พ.ศ.2570 | พ.ศ. 2566 - 2570 |
| กิจกรรมหลัก 5.1 พัฒนาทักษะครูผู้สอนเด็กปฐมวัย | | | | | 683,500 | 683,500 | 683,500 | 683,500 | 2,734,000 |
| 6. โครงการสำคัญที่ 6 โครงการพัฒนาสิ่งอำนวยความสะดวก แก่ผู้พิการ | 3/11 | 1 | สำนักงานพัฒนา สังคมและความ มั่นคงของมนุษย์ จังหวัดปัตตานี | | 3,000,000 | - | - | - | 3,000,000 |
| กิจกรรมหลัก 6.1 การบูรณาการความร่วมมือกับหน่วยงานที่ เกี่ยวข้องในการวางแผนการดำเนินงานภายใต้ แนวคิดอารยสถาปัตย์ หรือ Universal Design | | | | | 30,000 | | | | 30,000 |
| กิจกรรมหลัก 6.2 การสร้างสิ่งอำนวยความสะดวกให้แก่ผู้พิการ ภายใต้ แนวคิด อารยสถาปัตย์ หรือ Universal Design | | | | | 2,950,000 | | | | 2,950,000 |
| กิจกรรมหลัก 6.3 การติดตาม และถอดบทเรียนการดำเนินงาน | | | | | 20,000 | | | | 20,000 |
| งบกระทรวง กรม | 2 โครงการ | | | - | 242,085,220 | 316,892,880 | 186,148,000 | - | 745,126,100 |
| โครงการที่ 1 โครงการพัฒนาระบบบริการปฐมภูมิ : ศูนย์สุขภาพ ชุมชนเมืองแนวใหม่ครบวงจร เครือข่าย โรงพยาบาลปัตตานี | 4/14 | 2 | สำนักงาน ปลัดกระทรวง สาธารณสุข | | 9,425,220 | 37,700,880 | - | - | 47,126,100 |

| บัญชีรายการชุดโครงการสำคัญ | | | | งบประมาณดำเนินงาน | | | | | |
|---|------------------------------|-------------------|---------------------------------|-------------------|--------------------|-------------|-------------|----------|---------------------|
| แผนงาน/โครงการสำคัญ | ยุทธศาสตร์ชาติ/ แผนแม่บทฯ | แหล่ง งบประมาณ | หน่วยดำเนินการ | พ.ศ. 2566 | พ.ศ. 2567 | พ.ศ.2568 | พ.ศ.2569 | พ.ศ.2570 | พ.ศ. 2566 - 2570 |
| โครงการที่ 2 โครงการก่อสร้างศูนย์ส่งเสริมและพัฒนากีฬาชายแดนใต้ | 4/14 | 2 | มหาวิทยาลัยสงขลานครินทร์ | | 232,660,000 | 279,192,000 | 186,148,000 | - | 698,000,000 |
| งบองค์กรปกครองส่วนท้องถิ่น | 4 โครงการ | | | - | 144,534,000 | - | - | - | 144,534,000 |
| โครงการที่ 1 โครงการก่อสร้างลู่วิ่งยางสังเคราะห์พื้น SYNTHETIC สนามกีฬากลางองค์การบริหารส่วนจังหวัดปัตตานี | 4/14 | 3 | องค์การบริหารส่วนจังหวัดปัตตานี | | 34,234,000 | - | - | - | 34,234,000 |
| โครงการที่ 2 โครงการก่อสร้างสนามฟุตบอล (สนาม 2) สนามกีฬากลางองค์การบริหารส่วนจังหวัดปัตตานี | 4/14 | 3 | องค์การบริหารส่วนจังหวัดปัตตานี | | 20,160,000 | - | - | - | 20,160,000 |
| โครงการที่ 3 โครงการก่อสร้างสนามฟุตบอลพร้อมลู่วิ่งชุมชนห้วยขม เทศบาลเมืองตะลุบัน อ.สายบุรี จ.ปัตตานี | 4/14 | | เทศบาลเมืองตะลุบัน | | 34,140,000 | - | - | - | 34,140,000 |
| โครงการที่ 4 โครงการก่อสร้างสนามกีฬากลาง ตำบลรูสะมิแล อำเภอเมืองจังหวัดปัตตานี | 4/14 | 3 | เทศบาลตำบลรูสะมิแล | | 56,000,000 | - | - | - | 56,000,000 |

| บัญชีรายการชุดโครงการสำคัญ | | | | งบประมาณดำเนินงาน | | | | | |
|---|------------------------------|-------------------|--|-------------------|-----------|-----------|-----------|-----------|---------------------|
| แผนงาน/โครงการสำคัญ | ยุทธศาสตร์ชาติ/ แผนแม่บทฯ | แหล่ง งบประมาณ | หน่วยดำเนินการ | พ.ศ. 2566 | พ.ศ. 2567 | พ.ศ.2568 | พ.ศ.2569 | พ.ศ.2570 | พ.ศ. 2566 - 2570 |
| แผนงานที่ 2 ส่งเสริมและอนุรักษ์ทุนทาง วัฒนธรรมท้องถิ่น | 1 โครงการ 7 กิจกรรม | | | - | 8,535,000 | 8,535,000 | 8,535,000 | 8,535,000 | 34,140,000 |
| งบจังหวัด | 1 โครงการ 7 กิจกรรม | | | - | 8,535,000 | 8,535,000 | 8,535,000 | 8,535,000 | 34,140,000 |
| 1. โครงการสำคัญที่ 1 โครงการสร้างความเข้มแข็งทางด้านวัฒนธรรม ท้องถิ่น | 4/15 | 1 | สำนักงาน วัฒนธรรม จังหวัดปัตตานี | - | 8,535,000 | 8,535,000 | 8,535,000 | 8,535,000 | 34,140,000 |
| กิจกรรมหลัก 1.1 อบรมและพัฒนาบุคลากรทางศาสนาจังหวัดปัตตานี | | | | | 350,400 | 350,400 | 350,400 | 350,400 | 1,401,600 |
| กิจกรรมหลัก 1.2 ประกวดการอ่านอัลกุรอาน | | | | | 94,900 | 94,900 | 94,900 | 94,900 | 379,600 |
| กิจกรรมหลัก 1.3 เสวนาด้านประวัติศาสตร์และโบราณคดีเมืองปัตตานี | | | | | 109,000 | 109,000 | 109,000 | 109,000 | 436,000 |
| กิจกรรมหลัก 1.4 ถ่ายทอดชุดความรู้จากปราชญ์ท้องถิ่นเมืองปัตตานี | | | | | 232,100 | 232,100 | 232,100 | 232,100 | 928,400 |
| กิจกรรมหลัก 1.5 บวงสรวงศาลหลักเมืองปัตตานี/พระบรมราชา นุสาวรีย์ รัชกาลที่ 5 /ศาลเจ้าแม่ลิ้มกอเหนี่ยว/ กรมหลวงชุมพรเขต-อุดมศักดิ์ | | | | | 400,000 | 400,000 | 400,000 | 400,000 | 1,600,000 |
| กิจกรรมหลัก 1.6 จัดงานแสดงสินค้า ศิลปวัฒนธรรม และของดีเมืองตานี | | | | | 6,403,600 | 6,403,600 | 6,403,600 | 6,403,600 | 25,614,400 |

| บัญชีรายการชุดโครงการสำคัญ | | | | งบประมาณดำเนินงาน | | | | | |
|---|------------------------------|-------------------|--|-------------------|------------|------------|------------|------------|---------------------|
| แผนงาน/โครงการสำคัญ | ยุทธศาสตร์ชาติ/ แผนแม่บทฯ | แหล่ง งบประมาณ | หน่วยดำเนินการ | พ.ศ. 2566 | พ.ศ. 2567 | พ.ศ.2568 | พ.ศ.2569 | พ.ศ.2570 | พ.ศ. 2566 - 2570 |
| กิจกรรมหลัก 1.7 ยกระดับเทศกาลประเพณีสมโภชศาลเจ้าเล่าเอี้ยกง | | | | | 945,000 | 945,000 | 945,000 | 945,000 | 3,780,000 |
| แผนงานที่ 3 ส่งเสริมและพัฒนาศักยภาพ แรงงานทุกระดับ | 2 โครงการ 6 กิจกรรม | | | - | 12,210,600 | 12,210,600 | 12,210,600 | 12,210,600 | 48,842,400 |
| งบจังหวัด | 2 โครงการ 6 กิจกรรม | | | - | 12,210,600 | 12,210,600 | 12,210,600 | 12,210,600 | 48,842,400 |
| 1. โครงการสำคัญที่ 1 โครงการพัฒนาศักยภาพแรงงานสู่การสร้างงาน และสร้างอาชีพอย่างยั่งยืน | 3/11 | 1 | สถาบันพัฒนา ฝีมือแรงงาน 23 ปัตตานี | - | 11,980,600 | 11,980,600 | 11,980,600 | 11,980,600 | 47,922,400 |
| กิจกรรมหลัก 1.1 ประชุมชี้แจงการดำเนินงานฝึกอาชีพเยาวชน สถาบันศึกษาปอเนาะเพื่อเพิ่มโอกาสในการ ประกอบอาชีพอย่างยั่งยืน | | | | | 80,600 | 80,600 | 80,600 | 80,600 | 322,400 |
| กิจกรรมหลัก 1.2 ฝึกอบรมฝีมือแรงงานให้กับเยาวชนสถาบันศึกษา ปอเนาะเพื่อเพิ่มโอกาสในการประกอบอาชีพ อย่างยั่งยืน | | | | | 11,900,000 | 11,900,000 | 11,900,000 | 11,900,000 | 47,600,000 |
| 2. โครงการสำคัญที่ 2 โครงการจัดการความรู้เพื่อส่งเสริมการมีงานทำ และมีรายได้ของผู้สูงอายุ | 3/11 | 1 | วิทยาลัยชุมชน ปัตตานี | - | 230,000 | 230,000 | 230,000 | 230,000 | 920,000 |

| บัญชีรายการชุดโครงการสำคัญ | | | | งบประมาณดำเนินงาน | | | | | |
|--|------------------------------|-------------------|-----------------------------------|-------------------|------------------|------------------|------------------|------------------|---------------------|
| แผนงาน/โครงการสำคัญ | ยุทธศาสตร์ชาติ/ แผนแม่บทฯ | แหล่ง งบประมาณ | หน่วยดำเนินการ | พ.ศ. 2566 | พ.ศ. 2567 | พ.ศ.2568 | พ.ศ.2569 | พ.ศ.2570 | พ.ศ. 2566 - 2570 |
| กิจกรรมหลัก 2.1 ทบทวนและพัฒนากิจกรรมตามต้องการของ ผู้สูงอายุพื้นที่ | | | | | 25,500 | 25,500 | 25,500 | 25,500 | 102,000 |
| กิจกรรมหลัก 2.2 ฝึกอบรมทักษะอาชีพ พัฒนาบรรจุภัณฑ์ ต่อยอด ผลิตภัณฑ์ผู้สูงอายุชุมชนเดิมและชุมชนใหม่และ ส่งเสริมการขายออนไลน์เพื่อเสริมสร้างรายได้ | | | | | 146,700 | 146,700 | 146,700 | 146,700 | 586,800 |
| กิจกรรมหลัก 2.3 ฝึกอบรมพัฒนาศักยภาพผู้สูงอายุด้านการดูแล สุขภาพตนเอง | | | | | 37,100 | 37,100 | 37,100 | 37,100 | 148,400 |
| กิจกรรมหลัก 2.4 ประชุมถอดบทเรียนและติดตามประเมินผล การดำเนินงาน | | | | | 20,700 | 20,700 | 20,700 | 20,700 | 82,800 |
| แผนงานที่ 4 ส่งเสริมการใช้พลังงานทดแทน | 1 โครงการ 4 กิจกรรม | | | - | 9,340,260 | 9,340,260 | 9,340,260 | 9,340,260 | 37,361,040 |
| งบจังหวัด | 1 โครงการ 4 กิจกรรม | | | - | 9,340,260 | 9,340,260 | 9,340,260 | 9,340,260 | 37,361,040 |
| 1. โครงการสำคัญที่ 1 โครงการส่งเสริมการใช้พลังงานทดแทน เพื่อการอนุรักษ์สิ่งแวดล้อมอย่างยั่งยืน | 5/18 | 1 | สำนักงานพลังงาน จังหวัดปัตตานี | - | 9,340,260 | 9,340,260 | 9,340,260 | 9,340,260 | 37,361,040 |
| กิจกรรมหลัก 1.1 สนับสนุนระบบสูบน้ำพลังงานแสงอาทิตย์ แบบเคลื่อนที่ | | | | | 7,692,400 | 7,692,400 | 7,692,400 | 7,692,400 | 30,769,600 |

| บัญชีรายการชุดโครงการสำคัญ | | | | งบประมาณดำเนินงาน | | | | | |
|---|------------------------------|-------------------|---------------------------------|-------------------|------------|------------|------------|------------|---------------------|
| แผนงาน/โครงการสำคัญ | ยุทธศาสตร์ชาติ/ แผนแม่บทฯ | แหล่ง งบประมาณ | หน่วยดำเนินการ | พ.ศ. 2566 | พ.ศ. 2567 | พ.ศ.2568 | พ.ศ.2569 | พ.ศ.2570 | พ.ศ. 2566 - 2570 |
| กิจกรรมหลัก 1.2 สนับสนุนระบบโรงอบแห้งพลังงานแสงอาทิตย์ และตู้อบแห้งพลังงานแสงอาทิตย์ | | | | | 1,372,300 | 1,372,300 | 1,372,300 | 1,372,300 | 5,489,200 |
| กิจกรรมหลัก 1.3 สนับสนุนเตาซีเมนต์ประสิทธิภาพสูง | | | | | 196,280 | 196,280 | 196,280 | 196,280 | 785,120 |
| กิจกรรมหลัก 1.4 นำร่องการใช้พลังงานทดแทนในกลุ่มเกษตรกร Young Smart Farmers | | | | | 79,280 | 79,280 | 79,280 | 79,280 | 317,120 |
| แผนงานที่ 5 อนุรักษ์ ป่าฟู ทรัพยากรทางทะเล และชายฝั่ง | 4 โครงการ 9 กิจกรรม | | | - | 66,152,910 | 31,355,750 | 31,355,750 | 31,355,750 | 160,220,160 |
| งบจังหวัด | 4 โครงการ 9 กิจกรรม | | | - | 66,152,910 | 31,355,750 | 31,355,750 | 31,355,750 | 160,220,160 |
| 1. โครงการสำคัญที่ 1 โครงการพัฒนาศักยภาพสร้างความเข้มแข็ง องค์กรชุมชนประมงท้องถิ่น | 3/18 | 1 | สำนักงานประมง จังหวัดปัตตานี | - | 2,998,000 | 2,998,000 | 2,998,000 | 2,998,000 | 11,992,000 |
| กิจกรรมหลัก 1.1 พัฒนาศักยภาพสร้างความเข้มแข็งองค์กรชุมชน ประมงบ้านท้องถิ่น | | | | | 2,998,000 | 2,998,000 | 2,998,000 | 2,998,000 | 11,992,000 |
| 2. โครงการสำคัญที่ 2 โครงการจัดสร้างแหล่งอาศัยสัตว์ทะเล เพื่อการอนุรักษ์และฟื้นฟูอย่างยั่งยืน | 5/18 | 1 | สำนักงานประมง จังหวัดปัตตานี | - | 19,067,160 | - | - | - | 19,067,160 |

| บัญชีรายการชุดโครงการสำคัญ | | | | งบประมาณดำเนินงาน | | | | | |
|--|------------------------------|-------------------|--|-------------------|------------|------------|------------|------------|---------------------|
| แผนงาน/โครงการสำคัญ | ยุทธศาสตร์ชาติ/ แผนแม่บทฯ | แหล่ง งบประมาณ | หน่วยดำเนินการ | พ.ศ. 2566 | พ.ศ. 2567 | พ.ศ.2568 | พ.ศ.2569 | พ.ศ.2570 | พ.ศ. 2566 - 2570 |
| กิจกรรมหลัก 2.1 จัดสร้างแหล่งอาศัยสัตว์ทะเล (ปะการังเทียม) | | | | | 19,067,160 | - | - | - | 19,067,160 |
| 3. โครงการสำคัญที่ 3 โครงการฟื้นฟูทรัพยากรทางทะเลและชายฝั่ง จังหวัดปัตตานี | 5/18 | 1 | สำนักงาน ทรัพยากรทาง ทะเลและชายฝั่ง ที่ 9 | - | 28,357,750 | 28,357,750 | 28,357,750 | 28,357,750 | 113,431,000 |
| กิจกรรมหลัก 3.1 จัดทำซั้ง (ปะการังเทียมภูมิปัญญาชาวบ้าน) | | | | | 1,188,000 | 1,188,000 | 1,188,000 | 1,188,000 | 4,752,000 |
| กิจกรรมหลัก 3.2 จัดทำและวางปะการังเทียม (แหล่งอาศัยสัตว์ทะเล) | | | | | 20,000,000 | 20,000,000 | 20,000,000 | 20,000,000 | 80,000,000 |
| กิจกรรมหลัก 3.3 ติดตั้งทุ่นกักขยะริมฝั่งปากแม่น้ำปัตตานี | | | | | 6,000,000 | 6,000,000 | 6,000,000 | 6,000,000 | 24,000,000 |
| กิจกรรมหลัก 3.4 อบรมนักดำน้ำจิตอาสาเพื่อช่วยฟื้นฟูทรัพยากร ทางทะเล | | | | | 453,550 | 453,550 | 453,550 | 453,550 | 1,814,200 |
| กิจกรรมหลัก 3.5 ทำความสะอาดบ้านปลาและปะการังเทียม | | | | | 583,000 | 583,000 | 583,000 | 583,000 | 2,332,000 |
| กิจกรรมหลัก 3.6 ฟื้นฟูหญ้าทะเลโดยการปลูก | | | | | 133,200 | 133,200 | 133,200 | 133,200 | 532,800 |

| บัญชีรายการชุดโครงการสำคัญ | | | | งบประมาณดำเนินงาน | | | | | |
|--|------------------------------|-------------------|--|-------------------|------------|----------|----------|----------|---------------------|
| แผนงาน/โครงการสำคัญ | ยุทธศาสตร์ชาติ/ แผนแม่บทฯ | แหล่ง งบประมาณ | หน่วยดำเนินการ | พ.ศ. 2566 | พ.ศ. 2567 | พ.ศ.2568 | พ.ศ.2569 | พ.ศ.2570 | พ.ศ. 2566 - 2570 |
| 4. โครงการสำคัญที่ 4 โครงการอนุรักษ์ฟื้นฟูระบบนิเวศชายฝั่ง และ เพิ่มพื้นที่ป่าชายเลนในจังหวัดปัตตานี | 5/18 | 1 | สำนักงาน ทรัพยากรทาง ทะเลและชายฝั่ง ที่ 9 | - | 15,730,000 | - | - | - | 15,730,000 |
| กิจกรรมหลัก 4.1 แก้ไขปัญหาการกัดเซาะชายฝั่งและเพิ่มพื้นที่ป่า ชายเลนในพื้นที่หาดโคลนโดยการปักไม้ไผ่ ชะลอคลื่น | | | | | 15,730,000 | - | - | - | 15,730,000 |

ประเด็นการพัฒนาที่ 3

ลดความยากจนข้ามรุ่นและความเหลื่อมล้ำ ภายใต้บริบทสังคมพหุวัฒนธรรมเข้มแข็ง

ตารางที่ 224 สรุปงบประมาณตามประเด็นการพัฒนาที่ 3 ด้านความยากจน จำแนกตามแผนงาน

| แผนงาน | โครงการ | กิจกรรม | งบประมาณ (บาท) | | | | | |
|----------------------------------|----------|----------|----------------|------------------|------------------|------------------|------------------|-------------------|
| | | | พ.ศ.2566 | พ.ศ.2567 | พ.ศ.2568 | พ.ศ.2569 | พ.ศ.2570 | พ.ศ.2566-2570 |
| แผนงานที่ 1 | 3 | 4 | - | 8,940,800 | 8,940,800 | 8,940,800 | 8,940,800 | 35,763,200 |
| งบประมาณจังหวัด/ กลุ่มจังหวัด | 3 | 4 | - | 8,940,800 | 8,940,800 | 8,940,800 | 8,940,800 | 35,763,200 |
| งบประมาณกระทรวง/ กรม | - | - | - | - | - | - | - | - |
| งบประมาณ อปท. | - | - | - | - | - | - | - | - |
| งบประมาณเอกชน | - | - | - | - | - | - | - | - |
| รวม | 3 | 4 | - | 8,940,800 | 8,940,800 | 8,940,800 | 8,940,800 | 35,763,200 |

ภาพรวมทั้งประเด็นการพัฒนาจังหวัดที่ 3

| | | | | | | | | |
|----------------------------------|----------|----------|----------|------------------|------------------|------------------|------------------|-------------------|
| งบประมาณจังหวัด/ กลุ่มจังหวัด | 3 | 4 | - | 8,940,800 | 8,940,800 | 8,940,800 | 8,940,800 | 35,763,200 |
| งบประมาณกระทรวง/ กรม | - | - | - | - | - | - | - | - |
| งบประมาณ อปท. | - | - | - | - | - | - | - | - |
| งบประมาณเอกชน | - | - | - | - | - | - | - | - |
| รวม | 3 | 4 | - | 8,940,800 | 8,940,800 | 8,940,800 | 8,940,800 | 35,763,200 |

หมายเหตุ

แผนงานที่ 1 แก้ไขปัญหาความเหลื่อมล้ำและยากจนทุกด้าน

ประเด็นการพัฒนาที่ 3 ลดความยากจนข้ามรุ่นและความเหลื่อมล้ำ ภายใต้บริบทสังคมพหุวัฒนธรรมเข้มแข็ง

หน่วยนับ : ล้านบาท

| บัญชีรายการชุดโครงการสำคัญ | | | | งบประมาณดำเนินงาน | | | | | |
|--|------------------------------|-------------------|--|-------------------|-----------|-----------|-----------|-----------|---------------------|
| แผนงาน/โครงการสำคัญ | ยุทธศาสตร์ชาติ/ แผนแม่บทฯ | แหล่ง งบประมาณ | หน่วยดำเนินการ | พ.ศ. 2566 | พ.ศ. 2567 | พ.ศ.2568 | พ.ศ.2569 | พ.ศ.2570 | พ.ศ. 2566 - 2570 |
| รวมงบประมาณทั้งหมด | 3 โครงการ 4 กิจกรรม | | | - | 8,940,800 | 8,940,800 | 8,940,800 | 8,940,800 | 35,763,200 |
| แผนงานที่ 1 แก้ไขปัญหาความเหลื่อมล้ำและ ยากจนทุกด้าน | 3 โครงการ 4 กิจกรรม | | | - | 8,940,800 | 8,940,800 | 8,940,800 | 8,940,800 | 35,763,200 |
| งบประมาณจังหวัด | 3 โครงการ 4 กิจกรรม | | | - | 8,940,800 | 8,940,800 | 8,940,800 | 8,940,800 | 35,763,200 |
| 1. โครงการสำคัญที่ 1 โครงการแก้ไขความยากจนและความเหลื่อม ล้ำในมิติรายได้ระดับครัวเรือนและบุคคล | 4/16 | 1 | สำนักงานพัฒนา ชุมชนจังหวัด ปัตตานี | - | 7,596,000 | 7,596,000 | 7,596,000 | 7,596,000 | 30,384,000 |
| กิจกรรมหลัก 1.1 เสริมสร้างและพัฒนาศักยภาพครัวเรือนตก เกณฑ์ TPMP ด้วยเมนูแกงจืด | | | | - | 7,596,000 | 7,596,000 | 7,596,000 | 7,596,000 | 30,384,000 |
| 2. โครงการสำคัญที่ 2 โครงการพัฒนาศักยภาพด้านอาชีพให้กับ กลุ่มเปราะบางทางสังคม | 3/17 | 1 | สำนักงานพัฒนา สังคมและความ มั่นคงของมนุษย์ จังหวัดปัตตานี | - | 844,600 | 844,600 | 844,600 | 844,600 | 3,378,400 |
| กิจกรรมหลัก 2.1 พัฒนาศักยภาพด้านอาชีพกลุ่มเปราะบาง ทางสังคม สู่ออนไลน์ | | | | - | 844,600 | 844,600 | 844,600 | 844,600 | 3,378,400 |

| บัญชีรายการชุดโครงการสำคัญ | | | | งบประมาณดำเนินงาน | | | | | |
|--|------------------------------|-------------------|--|-------------------|-----------|----------|----------|----------|---------------------|
| แผนงาน/โครงการสำคัญ | ยุทธศาสตร์ชาติ/ แผนแม่บทฯ | แหล่ง งบประมาณ | หน่วยดำเนินการ | พ.ศ. 2566 | พ.ศ. 2567 | พ.ศ.2568 | พ.ศ.2569 | พ.ศ.2570 | พ.ศ. 2566 - 2570 |
| 3. โครงการสำคัญที่ 3 โครงการยุทธธรรมไกล่เกลี่ยหนี้สินครัวเรือนและ ยุทธธรรมพบประชาชนนำปัตตานีสันติสุข | 3/17 | 1 | สำนักงาน ยุทธธรรม จังหวัดปัตตานี | - | 500,200 | 500,200 | 500,200 | 500,200 | 2,000,800 |
| กิจกรรมหลัก 3.1 ประชุมเชิงปฏิบัติการเพื่อเตรียมความพร้อม และจัดทำแผนขับเคลื่อนการแก้ไขหนี้ประชาชน | | | | - | 43,800 | 43,800 | 43,800 | 43,800 | 175,200 |
| กิจกรรมหลัก 3.2 ไกล่เกลี่ยหนี้สินครัวเรือนและยุทธธรรม พบประชาชน | | | | - | 456,400 | 456,400 | 456,400 | 456,400 | 1,825,600 |

ประเด็นการพัฒนาที่ 4
เสริมสร้างความมั่นคงและสังคมแห่งสันติสุข

ตาราง 225 สรุปงบประมาณตามประเด็นการพัฒนาที่ 4 ด้านความมั่นคง จำแนกตามแผนงาน

| แผนงาน | โครงการ | กิจกรรม | งบประมาณ (บาท) | | | | | พ.ศ. 2566-2570 |
|----------------------------------|----------|-----------|----------------|------------|------------|------------|------------|-------------------|
| | | | พ.ศ.2566 | พ.ศ.2567 | พ.ศ.2568 | พ.ศ.2569 | พ.ศ.2570 | |
| แผนงานที่ 1 | 2 | 6 | - | 11,443,300 | 11,009,000 | 11,009,000 | 11,009,000 | 44,470,300 |
| งบประมาณจังหวัด/ กลุ่มจังหวัด | 2 | 6 | - | 11,443,300 | 11,009,000 | 11,009,000 | 11,009,000 | 44,470,300 |
| งบประมาณกระทรวง/ กรม | - | - | - | - | - | - | - | - |
| งบประมาณ อปท. | - | - | - | - | - | - | - | - |
| งบประมาณเอกชน | - | - | - | - | - | - | - | - |
| แผนงานที่ 2 | 1 | 5 | - | 3,688,000 | 3,688,000 | 3,688,000 | 3,688,000 | 14,752,000 |
| งบประมาณจังหวัด/ กลุ่มจังหวัด | 1 | 5 | - | 3,688,000 | 3,688,000 | 3,688,000 | 3,688,000 | 14,752,000 |
| งบประมาณกระทรวง/ กรม | - | - | - | - | - | - | - | - |
| งบประมาณ อปท. | - | - | - | - | - | - | - | - |
| งบประมาณเอกชน | - | - | - | - | - | - | - | - |
| แผนงานที่ 3 | 2 | 4 | - | 2,709,700 | 2,709,700 | 2,709,700 | 2,709,700 | 10,838,800 |
| งบประมาณจังหวัด/ กลุ่มจังหวัด | 2 | 4 | - | 2,709,700 | 2,709,700 | 2,709,700 | 2,709,700 | 10,838,800 |
| งบประมาณกระทรวง/ กรม | - | - | - | - | - | - | - | - |
| งบประมาณ อปท. | - | - | - | - | - | - | - | - |
| งบประมาณเอกชน | - | - | - | - | - | - | - | - |
| แผนงานที่ 4 | 3 | 6 | - | 8,621,520 | 8,621,520 | 8,621,520 | 8,621,520 | 34,486,080 |
| งบประมาณจังหวัด/ กลุ่มจังหวัด | 3 | 6 | - | 8,621,520 | 8,621,520 | 8,621,520 | 8,621,520 | 34,486,080 |
| งบประมาณกระทรวง/ กรม | - | - | - | - | - | - | - | - |
| งบประมาณ อปท. | - | - | - | - | - | - | - | - |
| งบประมาณเอกชน | - | - | - | - | - | - | - | - |
| รวม | 8 | 21 | - | 26,462,520 | 26,028,220 | 26,028,220 | 26,028,220 | 104,547,180 |

ภาพรวมทั้งประเด็นการพัฒนาจังหวัดที่ 4

| | | | | | | | | |
|----------------------------------|----------|-----------|----------|-------------------|-------------------|-------------------|-------------------|--------------------|
| งบประมาณจังหวัด/ กลุ่มจังหวัด | 8 | 21 | - | 26,462,520 | 26,028,220 | 26,028,220 | 26,028,220 | 104,547,180 |
| งบประมาณกระทรวง/ กรม | - | - | - | - | - | - | - | - |
| งบประมาณ อปท. | - | - | - | - | - | - | - | - |
| งบประมาณเอกชน | - | - | - | - | - | - | - | - |
| รวม | 8 | 21 | - | 26,462,520 | 26,028,220 | 26,028,220 | 26,028,220 | 104,547,180 |

หมายเหตุ

แผนงานที่ 1 สนับสนุนและขับเคลื่อนโครงการพระราชดำริ

แผนงานที่ 2 เสริมสร้างความมั่นคงและความปลอดภัย

แผนงานที่ 3 เชิดชูสถาบันหลักของชาติให้ดำรงอยู่คู่สังคม

แผนงานที่ 4 ป้องกัน ปราบปราม และบำบัดรักษาผู้ติดยาเสพติด

ประเด็นการพัฒนาที่ 4 เสริมสร้างความมั่นคงและสังคมแห่งสันติสุข

หน่วยนับ : บาท

| บัญชีรายการชุดโครงการสำคัญ | | | | งบประมาณดำเนินงาน | | | | | |
|--|------------------------------|-------------------|-----------------------------------|-------------------|------------|------------|------------|------------|---------------------|
| แผนงาน/โครงการสำคัญ | ยุทธศาสตร์ชาติ/ แผนแม่บทฯ | แหล่ง งบประมาณ | หน่วยดำเนินการ | พ.ศ. 2566 | พ.ศ. 2567 | พ.ศ.2568 | พ.ศ.2569 | พ.ศ.2570 | พ.ศ. 2566 - 2570 |
| รวมงบประมาณทั้งหมด | 8 โครงการ 21 กิจกรรม | | | - | 26,462,520 | 26,028,220 | 26,028,220 | 26,028,220 | 104,547,180 |
| แผนงานที่ 1 สนับสนุนและขับเคลื่อนโครงการพระราชดำริ | 2 โครงการ 6 กิจกรรม | | | - | 11,443,300 | 11,009,000 | 11,009,000 | 11,009,000 | 44,470,300 |
| งบประมาณจังหวัด | 2 โครงการ 6 กิจกรรม | | | - | 11,443,300 | 11,009,000 | 11,009,000 | 11,009,000 | 44,470,300 |
| 1. โครงการสำคัญที่ 1 โครงการขยายผลโครงการอันเนื่องมาจากพระราชดำริ | 1/16 | 1 | สำนักงานจังหวัด ปัตตานี (คพร.) | - | 7,668,700 | 7,234,400 | 7,234,400 | 7,234,400 | 29,371,900 |
| กิจกรรมหลัก 1.1 เสริมสร้างการเรียนรู้และอนุรักษ์พันธุกรรมพืชของจังหวัดปัตตานี | | | | - | 1,497,140 | 1,497,140 | 1,497,140 | 1,497,140 | 5,988,560 |
| กิจกรรมหลัก 1.2 ศูนย์การเรียนรู้โครงการอันเนื่องมาจากพระราชดำริจังหวัดปัตตานีและติดตามผลโครงการขยายผลโครงการอาหารกลางวันและโครงการปิดทองหลังพระ | | | | - | 1,343,250 | 1,343,250 | 1,343,250 | 1,343,250 | 5,373,000 |
| กิจกรรมหลัก 1.3 ส่งเสริมการดำเนินงานโครงการฟาร์มตัวอย่างในสมเด็จพระนางเจ้าสิริกิติ์ พระบรมราชินีนาถ ในพื้นที่จังหวัดปัตตานี อันเนื่องมาจากพระราชดำริ | | | | - | 3,390,590 | 3,390,590 | 3,390,590 | 3,390,590 | 13,562,360 |

| บัญชีรายการชุดโครงการสำคัญ | | | | งบประมาณดำเนินงาน | | | | | |
|---|------------------------------|-------------------|--|-------------------|-----------|-----------|-----------|-----------|---------------------|
| แผนงาน/โครงการสำคัญ | ยุทธศาสตร์ชาติ/ แผนแม่บทฯ | แหล่ง งบประมาณ | หน่วยดำเนินการ | พ.ศ. 2566 | พ.ศ. 2567 | พ.ศ.2568 | พ.ศ.2569 | พ.ศ.2570 | พ.ศ. 2566 - 2570 |
| กิจกรรมหลัก 1.4 ขยายผลเกษตรแบบผสมผสาน ตามแนวเกษตร ทฤษฎีใหม่แบบพึ่งพาตนเอง บ้านโคกม่วง หมู่ที่ 9 ตำบลแม่ลาน อำเภอมะนัง จังหวัดปัตตานี | | | | - | 1,003,420 | 1,003,420 | 1,003,420 | 1,003,420 | 4,013,680 |
| กิจกรรมหลัก 1.5 ขยายเขตไฟฟ้าวิสาหกิจชุมชนเกษตรผสมผสาน บ้านละโพะ หมู่ที่ 3 ตำบลป่าไร่ อำเภอมะนัง จังหวัดปัตตานี | | | | - | 434,300 | - | - | - | 434,300 |
| 2. โครงการสำคัญที่ 2 โครงการอนุรักษ์พันธุกรรมพืชและ ฟื้นฟูทรัพยากรธรรมชาติจังหวัดปัตตานี | 5/18 | 1 | สำนักบริหารพื้นที่ อนุรักษ์ที่ 6 สาขาปัตตานี | - | 3,774,600 | 3,774,600 | 3,774,600 | 3,774,600 | 15,098,400 |
| กิจกรรมหลัก 2.1 ปรับปรุงศูนย์อนุรักษ์พันธุกรรมพืช พื้นที่สาธารณประโยชน์ หมู่ที่ 6 ตำบลสุหะมิแล อำเภอมะนังปัตตานี จังหวัดปัตตานี | | | | - | 3,774,600 | - | - | - | 3,774,600 |
| แผนงานที่ 2 เชิดชูสถาบันหลักของชาติให้ดำรง อยู่คู่สังคม | 1 โครงการ 5 กิจกรรม | | | - | 3,688,000 | 3,688,000 | 3,688,000 | 3,688,000 | 14,752,000 |
| งบจังหวัด | 1 โครงการ 5 กิจกรรม | | | - | 3,688,000 | 3,688,000 | 3,688,000 | 3,688,000 | 14,752,000 |
| 1. โครงการสำคัญที่ 1 โครงการเชิดชูสถาบันและเสริมสร้างสันติสุข จังหวัดปัตตานี | 1/1 | 1 | ที่ทำการปกครอง จังหวัดปัตตานี / สำนักงานจังหวัด ปัตตานี | - | 3,688,000 | 3,688,000 | 3,688,000 | 3,688,000 | 14,752,000 |

| บัญชีรายการชุดโครงการสำคัญ | | | | งบประมาณดำเนินงาน | | | | | |
|--|------------------------------|-------------------|----------------|-------------------|-----------|-----------|-----------|-----------|---------------------|
| แผนงาน/โครงการสำคัญ | ยุทธศาสตร์ชาติ/ แผนแม่บทฯ | แหล่ง งบประมาณ | หน่วยดำเนินการ | พ.ศ. 2566 | พ.ศ. 2567 | พ.ศ.2568 | พ.ศ.2569 | พ.ศ.2570 | พ.ศ. 2566 - 2570 |
| กิจกรรมหลัก 1.1 จัดพิธีถวายพระพรชัยมงคลวันเฉลิมพระ ชนมพรรษาสมเด็จพระเจ้าอยู่หัวและการรวมพลัง มวลชนเขตชุมชนหลักของชาติ | | | | - | 400,000 | 400,000 | 400,000 | 400,000 | 1,600,000 |
| กิจกรรมหลัก 1.2 จัดพิธีถวายพระพรชัยมงคลแด่พระบรมราชินีฯ และการรวมพลังมวลชนเขตชุมชนหลักของชาติ | | | | - | 370,000 | 370,000 | 370,000 | 370,000 | 1,480,000 |
| กิจกรรมหลัก 1.3 จัดพิธีถวายพระพรชัยมงคลแด่พระนางเจ้าสิริกิติ์ฯ และการรวมพลังมวลชนเขตชุมชนหลักของชาติ | | | | - | 370,000 | 370,000 | 370,000 | 370,000 | 1,480,000 |
| กิจกรรมหลัก 1.4 จัดกิจกรรมสร้างเสริมความจงรักภักดีต่อสถาบัน หลักของชาติ ศาสนา พระมหากษัตริย์ และพระ บรมวงศานุวงศ์ และการรวมพลังมวลชนเขต ชุมชนหลักของชาติ | | | | - | 1,798,440 | 1,798,440 | 1,798,440 | 1,798,440 | 7,193,760 |
| กิจกรรมหลัก 1.5 สืบสาน รักษา ต่อยอด พระราชปณิธาน พระบาทสมเด็จพระปรเมนทรรามาธิบดีศรีสินท รมหาวชิราลงกรณ พระวชิรเกล้าเจ้าอยู่หัว เนื่องใน โอกาสมหามงคลเฉลิมพระชนมพรรษา 72 พรรษา | | | | - | 749,560 | 749,560 | 749,560 | 749,560 | 2,998,240 |

| บัญชีรายการชุดโครงการสำคัญ | | | | งบประมาณดำเนินงาน | | | | | |
|---|------------------------------|-------------------|--|-------------------|-----------|-----------|-----------|-----------|---------------------|
| แผนงาน/โครงการสำคัญ | ยุทธศาสตร์ชาติ/ แผนแม่บทฯ | แหล่ง งบประมาณ | หน่วยดำเนินการ | พ.ศ. 2566 | พ.ศ. 2567 | พ.ศ.2568 | พ.ศ.2569 | พ.ศ.2570 | พ.ศ. 2566 - 2570 |
| แผนงานที่ 3 เสริมสร้างความมั่นคง และความปลอดภัย | 2 โครงการ 4 กิจกรรม | | | - | 2,709,700 | 2,709,700 | 2,709,700 | 2,709,700 | 10,838,800 |
| งบจังหวัด | 2 โครงการ 4 กิจกรรม | | | - | 2,709,700 | 2,709,700 | 2,709,700 | 2,709,700 | 10,838,800 |
| 1. โครงการสำคัญที่ 1 โครงการเสริมสร้างประสิทธิภาพด้านความ มั่นคงและสังคมสันติสุข เฉลิมพระเกียรติฯ จังหวัดปัตตานี | 1/1 | 1 | ที่ทำการปกครอง จังหวัดปัตตานี | - | 1,952,700 | 1,952,700 | 1,952,700 | 1,952,700 | 7,810,800 |
| กิจกรรมหลัก 1.1 เสริมสร้างความร่วมมือด้านการข่าวกับประชาชน ในพื้นที่จังหวัดปัตตานี เพื่อปกป้องสถาบันหลัก ของชาติ | | | | - | 429,300 | 429,300 | 429,300 | 429,300 | 1,717,200 |
| กิจกรรมหลัก 1.2 พัฒนาขีดความสามารถชุดรักษาความปลอดภัย หมู่บ้าน (ชรบ.) เพื่อสนับสนุนการปฏิบัติงานของ ชุดคุ้มครองตำบล (ชคต.) ในพื้นที่จังหวัดปัตตานี | | | | - | 1,523,400 | 1,523,400 | 1,523,400 | 1,523,400 | 6,093,600 |
| 2. โครงการสำคัญที่ 2 โครงการสร้างโอกาสผู้ก้าวพลาด เพื่อป้องกัน อาชญากรรมแบบยั่งยืน | 1/1 | 1 | สำนักงาน ยุติธรรมจังหวัด ปัตตานี | - | 757,000 | 757,000 | 757,000 | 757,000 | 3,028,000 |
| กิจกรรมหลัก 2.1 ประชุมเชิงปฏิบัติการเพื่อเสริมสร้างการรับรู้และ การเตรียมพร้อมในการติดตาม สอดส่อง ดูแล | | | | - | 378,500 | 378,500 | 378,500 | 378,500 | 1,514,000 |

| บัญชีรายการชุดโครงการสำคัญ | | | | งบประมาณดำเนินงาน | | | | | |
|--|------------------------------|-------------------|---|-------------------|------------------|------------------|------------------|------------------|---------------------|
| แผนงาน/โครงการสำคัญ | ยุทธศาสตร์ชาติ/ แผนแม่บทฯ | แหล่ง งบประมาณ | หน่วยดำเนินการ | พ.ศ. 2566 | พ.ศ. 2567 | พ.ศ.2568 | พ.ศ.2569 | พ.ศ.2570 | พ.ศ. 2566 - 2570 |
| และช่วยเหลือผู้พันโทฯกลับสู่ชุมชนระหว่าง หน่วยงานกับคณะกรรมการศูนย์ยุติธรรมชุมชน | | | | | | | | | |
| กิจกรรมหลัก 2.2 สร้างการรับรู้และการเตรียมความพร้อมแก่ผู้พัน โทฯและผู้พันคุมความประพฤติด้านวิถีชีวิตและ สังคม เมื่อกลับสู่ชุมชน | | | | - | 378,500 | 378,500 | 378,500 | 378,500 | 1,514,000 |
| แผนงานที่ 4 ป้องกันปราบปราม และบำบัด รักษาผู้ติดยาเสพติด | 3 โครงการ 6 กิจกรรม | | | - | 8,621,520 | 8,621,520 | 8,621,520 | 8,621,520 | 34,486,080 |
| งบจังหวัด | 3 โครงการ 6 กิจกรรม | | | - | 8,621,520 | 8,621,520 | 8,621,520 | 8,621,520 | 34,486,080 |
| 1. โครงการสำคัญที่ 1 โครงการรณรงค์ป้องกันและแก้ไขปัญหายาเสพติด (TO BE NUMBER ONE) จังหวัดปัตตานี | 3/11 | 1 | สำนักงาน สาธารณสุข จังหวัดปัตตานี | - | 3,650,520 | 3,650,520 | 3,650,520 | 3,650,520 | 14,602,080 |
| กิจกรรมหลัก 1.1 ส่งเสริมและสนับสนุนการดำเนินงานกิจกรรม TO BE NUMBER ONE ในทุกระดับ | | | | - | 3,650,520 | 3,650,520 | 3,650,520 | 3,650,520 | 14,602,080 |
| 2. โครงการสำคัญที่ 2 โครงการป้องกันและแก้ไขปัญหายาเสพติด จังหวัดปัตตานี | 1/11 | 1 | ศูนย์อำนวยการ ป้องกันและ ปราบปราม ยาเสพติด จังหวัดปัตตานี | - | 4,876,500 | 4,876,500 | 4,876,500 | 4,876,500 | 19,506,000 |

| บัญชีรายการชุดโครงการสำคัญ | | | | งบประมาณดำเนินงาน | | | | | |
|--|------------------------------|-------------------|--|-------------------|-----------|-----------|-----------|-----------|---------------------|
| แผนงาน/โครงการสำคัญ | ยุทธศาสตร์ชาติ/ แผนแม่บทฯ | แหล่ง งบประมาณ | หน่วยดำเนินการ | พ.ศ. 2566 | พ.ศ. 2567 | พ.ศ.2568 | พ.ศ.2569 | พ.ศ.2570 | พ.ศ. 2566 - 2570 |
| กิจกรรมหลัก 2.1 จัดตั้งเครือข่ายป้องกันและแก้ไขปัญหายาเสพติด ในหมู่บ้านและชุมชน (ตาสัปะรด) | | | | - | 346,600 | 346,600 | 346,600 | 346,600 | 1,386,400 |
| กิจกรรมหลัก 2.2 รณรงค์ประชาสัมพันธ์เพื่อสร้างการรับรู้ เนื่องในวันต่อต้านยาเสพติดโลก | | | | - | 230,000 | 230,000 | 230,000 | 230,000 | 920,000 |
| กิจกรรมหลัก 2.3 ป้องกันและแก้ไขปัญหายาเสพติดโดยมีชุมชน มีส่วนร่วม (CBTx) | | | | - | 2,300,000 | 2,300,000 | 2,300,000 | 2,300,000 | 9,200,000 |
| กิจกรรมหลัก 2.4 จัดซื้อชุดตรวจสารเสพติดประเภทยาบ้า สนับสนุนกิจกรรมติดตามเฝ้าระวังปลอดยาเสพติด | | | | - | 1,999,900 | 1,999,900 | 1,999,900 | 1,999,900 | 7,999,600 |
| 3. โครงการสำคัญที่ 3 โครงการคุมประพฤติตามีเสริมสร้างคนดี คืนสู่สังคมด้วยหลักปรัชญาเศรษฐกิจพอเพียง | 1/11 | 1 | สำนักงาน คุมประพฤติ จังหวัดปัตตานี | - | 94,500 | 94,500 | 94,500 | 94,500 | 378,000 |
| กิจกรรมหลัก 3.1 ให้ความรู้ความเข้าใจเกี่ยวกับการให้คำปรึกษาเชิง จิตวิทยาแบบกลุ่มสำหรับผู้ถูกคุมความประพฤติ | | | | | 94,500 | 94,500 | 94,500 | 94,500 | 378,000 |

รายการค่าใช้จ่ายอื่น ๆ

| งบจังหวัด | | | | | | | | | |
|--|--|---|----------------------------|---|-----------|-----------|-----------|-----------|------------|
| ค่าใช้จ่ายในการบริหารงานจังหวัด แบบบูรณาการ | | 1 | สำนักงาน จังหวัดปัตตานี | - | 9,000,000 | 9,000,000 | 9,000,000 | 9,000,000 | 36,000,000 |

7) โครงการแบบย่อ (Project Brief) (แบบ จ.1-1)
ของโครงการสำคัญภายใต้งบประมาณของจังหวัด
ประเด็นการพัฒนาที่ 1

เพิ่มมูลค่าเศรษฐกิจฐานราก การเกษตรแบบยั่งยืน ผลิตภัณฑ์และบริการ
ฮาลาลคุณภาพ เชื่อมโยงการท่องเที่ยว การค้า การบริการ
พัฒนาโครงสร้างพื้นฐานและระบบสาธารณูปโภค

แบบฟอร์มโครงการแบบย่อ (Project Brief) ของโครงการสำคัญภายใต้งบประมาณของจังหวัด

| หัวข้อ | รายละเอียด |
|---------------------|--|
| 1. ชื่อโครงการสำคัญ | โครงการส่งเสริมอาชีพด้านการเกษตรแบบบูรณาการเพื่อขับเคลื่อนการพัฒนาเศรษฐกิจฐานราก |
| 2. ชื่อแผนงาน | แผนงานที่ 1 ส่งเสริมและพัฒนาศักยภาพการเกษตรในทุกมิติ |
| 3. แนวทางการพัฒนา | สร้างมูลค่าเพิ่มภาคการเกษตรและการส่งเสริมและพัฒนาผลิตภัณฑ์ศักยภาพด้วยโมเดลเศรษฐกิจ BCG Model |
| 4. หลักการและเหตุผล | <p>ด้วยจังหวัดปัตตานีเป็นพื้นที่ที่มีความเหมาะสมและความหลากหลายในการขับเคลื่อนงานและพัฒนากิจกรรม ทั้งด้านพืช ประมง และปศุสัตว์ แต่การพัฒนาในการยกระดับคุณภาพและขยายฐานการผลิตสินค้าเกษตรยังไม่เกิดความสำเร็จที่เป็นวงกว้างเท่าที่ควร ซึ่งส่งผลต่อพัฒนาคุณภาพชีวิตและยกระดับรายได้ของคนในพื้นที่ ประกอบกับปัจจุบันเกิดปัญหาด้านเศรษฐกิจ ค่าครองชีพสูงขึ้น ปัจจัยการผลิตต่างๆ ราคาสูงขึ้น ทำให้เกิดผลกระทบต่อพัฒนาการเกษตรที่ต่อเนื่อง และส่งผลต่อการพัฒนาคุณภาพและต่อยอดการพัฒนา ดังนั้นในการพัฒนาพื้นที่จึงต้องพัฒนาอาชีพเพื่อยกระดับคุณภาพชีวิตและความเป็นอยู่ให้หลุดพ้นจากความยากจน และพัฒนาเศรษฐกิจฐานรากที่สอดคล้องกับศักยภาพและความต้องการของพื้นที่ โดยเน้นการสร้าง ความเข้มแข็งและความมั่นคงในการประกอบอาชีพ ลดรายจ่าย เพิ่มรายได้ ให้กับเกษตรกรในพื้นที่ที่มีความเป็นอยู่และคุณภาพชีวิตที่ดีขึ้น เพื่อตอบสนอง กรอบยุทธศาสตร์ชาติด้านการสร้างความสามารถในการแข่งขัน ในประเด็น การเกษตรสร้างมูลค่า ที่ให้ความสำคัญกับการเพิ่มผลิตภาพการผลิตทั้งเชิง ปริมาณและมูลค่า และความหลากหลายของสินค้า สอดคล้องแผนแม่บท ภายใต้ยุทธศาสตร์ชาติ ในประเด็นด้านการพัฒนาการเกษตร แผนพัฒนาภาคใต้ ชายแดน ยุทธศาสตร์ที่ 1 พัฒนาอุตสาหกรรมเกษตรและอุตสาหกรรมแปรรูป การเกษตร เพื่อสร้างความมั่นคงให้กับภาคการผลิต และแผนพัฒนาจังหวัด ปัตตานี พ.ศ.2566 – 2570 ประเด็นการพัฒนาที่ 1 เพิ่มมูลค่าเศรษฐกิจฐานราก การเกษตรแบบยั่งยืน ผลิตภัณฑ์ฮาลาลคุณภาพเชื่อมโยงการท่องเที่ยว การค้า การบริการ พัฒนาโครงสร้างพื้นฐานและระบบสาธารณสุขปโภค แผนงานที่ 1 ส่งเสริมและพัฒนาศักยภาพการเกษตรในทุกมิติ</p> <p>จากการที่หน่วยงานในสังกัดกระทรวงเกษตรและสหกรณ์ได้ร่วมบูรณาการ เพื่อขับเคลื่อนการจัดทำแผนพัฒนาการเกษตรระดับตำบล ซึ่งมีกระบวนการ ในการหารือและสร้างความเข้าใจ วิเคราะห์สภาพปัญหาและความต้องการ จากชุมชน โดยมีเกษตรกรและผู้มีส่วนได้ส่วนเสียร่วมกันวิเคราะห์ เพื่อหาแนว</p> |

| หัวข้อ | รายละเอียด |
|---|---|
| | ทางแก้ไข กำหนดแนวทางการพัฒนาด้านการเกษตรในภาพรวมของตำบลบนพื้นฐานความพร้อม ความเป็นไปได้ และศักยภาพของพื้นที่ ซึ่งจากสรุปปัญหาความต้องการในการขับเคลื่อนพัฒนาด้านการเกษตรในระดับพื้นที่ยังต้องให้ความสำคัญในการขยายฐานการผลิต พัฒนาคุณภาพการผลิต การแปรรูป ตลอดจนการพัฒนาเชื่อมโยงตลาดอย่างเป็นระบบ เพื่อเสริมสร้างความเข้มแข็งด้านการเกษตร สร้างรายได้และเศรษฐกิจฐานรากในชุมชนให้ดีขึ้น |
| 5. วัตถุประสงค์ของโครงการ | 1) เพื่อพัฒนาองค์ความรู้ เพิ่มทักษะด้านการเกษตร ไปสู่การพัฒนาและยกระดับคุณภาพการผลิตสินค้าเกษตร และการพัฒนาต่อยอดด้านการเกษตร 2) เพื่อขยายฐานการผลิตสินค้าเกษตร และพัฒนาเศรษฐกิจฐานราก |
| 6. ตัวชี้วัดและค่าเป้าหมาย | <p>กลุ่มเป้าหมาย</p> <ol style="list-style-type: none"> 1. กิจกรรมส่งเสริมการพัฒนาการผลิตสัตว์น้ำจืด เกษตรกรที่มีบ่อเลี้ยงปลา (ส่งเสริมเลี้ยงปลาดุกบิ๊กอุย 60 ราย เลี้ยงปลานิล 100 ราย) จำนวน 160 ราย 2. กิจกรรมเพิ่มประสิทธิภาพและขยายฐานการผลิตสัตว์ปีก เกษตรกร จำนวน 560 ราย 3. กิจกรรมต่อยอดการผลิตข้าวคุณภาพชุมชนต้นแบบบ้านปลักปรี้อ ตำบลม่วงเตี้ย อำเภอแม่ลาน เกษตรกรกลุ่มแปลงใหญ่ข้าว ตำบลม่วงเตี้ย อำเภอแม่ลาน จำนวน 50 ราย 4. กิจกรรมพัฒนาการเกษตรตามหลักปรัชญาเศรษฐกิจพอเพียง เกษตรกร จำนวน 180 ราย <p>ตัวชี้วัด :</p> <p>เชิงปริมาณ : ร้อยละ 60 ของเกษตรกรที่เข้าร่วมโครงการมีรายได้เฉลี่ยร้อยละ 5 ของรายได้ก่อนเข้าร่วมโครงการ</p> <p>เชิงคุณภาพ : เกษตรกรร้อยละ 70 มีความพึงพอใจในการเข้าร่วมโครงการ</p> |
| 7. พื้นที่เป้าหมาย | พื้นที่ตำบลเป้าหมาย ศอ.บต. 56 ตำบล ใน 9 อำเภอ และพื้นที่แปลงใหญ่ข้าว ตำบลม่วงเตี้ย อำเภอแม่ลาน |
| 8. กิจกรรมหลัก | |
| 8.1 กิจกรรมหลักที่ 1 งบประมาณ ผู้รับผิดชอบ หน่วยงานที่เกี่ยวข้อง | <p>กิจกรรมส่งเสริมการพัฒนาการผลิตสัตว์น้ำจืด</p> <p>1,171,800 บาท</p> <p>สำนักงานประมงจังหวัดปัตตานี</p> <p>-</p> |
| 8.2 กิจกรรมหลักที่ 2 งบประมาณ | <p>กิจกรรมเพิ่มประสิทธิภาพและขยายฐานการผลิตสัตว์ปีก</p> <p>2,608,400 บาท</p> |

| หัวข้อ | รายละเอียด |
|--|--|
| ผู้รับผิดชอบ หน่วยงานที่เกี่ยวข้อง | สำนักงานปศุสัตว์จังหวัดปัตตานี - |
| 8.3 กิจกรรมหลักที่ 3 งบประมาณ ผู้รับผิดชอบ หน่วยงานที่เกี่ยวข้อง | กิจกรรมต่อยอดการผลิตข้าวคุณภาพชุมชนต้นแบบบ้านปลักปรือ ตำบลม่วงเตี้ย อำเภอแม่ลาน จังหวัดปัตตานี 2,994,800 บาท ศูนย์วิจัยข้าวปัตตานี - |
| 8.4 กิจกรรมหลักที่ 4 งบประมาณ ผู้รับผิดชอบ หน่วยงานที่เกี่ยวข้อง | กิจกรรมพัฒนาการเกษตรตามหลักปรัชญาเศรษฐกิจพอเพียง 83,000 บาท สำนักงานเกษตรและสหกรณ์จังหวัดปัตตานี - |
| 9. หน่วยงานดำเนินการ | สำนักงานเกษตรและสหกรณ์จังหวัดปัตตานี |
| 10. ระยะเวลาดำเนินโครงการ | ตุลาคม 2566 - กันยายน 2567 |
| 11. งบประมาณ | 6,858,000 บาท |
| 12. ผลผลิต (Output) | เพิ่มปริมาณผลผลิต ขยายฐานการผลิตด้านการเกษตร และพัฒนาคุณภาพ การผลิตสินค้าเกษตร |
| 13. ผลลัพธ์จากการดำเนิน โครงการ (Outcome) | เกษตรกรสามารถเพิ่มรายได้ พัฒนาอาชีพด้านการเกษตร และยกระดับ เศรษฐกิจฐานรากในพื้นที่ |

แบบฟอร์มโครงการแบบย่อ (Project Brief) ของโครงการสำคัญภายใต้งบประมาณของจังหวัด

| หัวข้อ | รายละเอียด |
|----------------------------|--|
| 1. ชื่อโครงการสำคัญ | โครงการยกระดับอัตลักษณ์ฟาร์มชุมชนสร้างอาชีพ เพิ่มรายได้เศรษฐกิจฐานรากเพื่อความมั่นคง มั่งคั่ง ชายแดนใต้ |
| 2. ชื่อแผนงาน | แผนงานที่ 1 ส่งเสริมและพัฒนาศักยภาพการเกษตรในทุกมิติ |
| 3. แนวทางการพัฒนา | พัฒนาการตลาดปศุสัตว์ ด้วยการแยกเจาะตลาด |
| 4. หลักการและเหตุผล | <p>ปัจจุบันในพื้นที่จังหวัดปัตตานี อาชีพด้านปศุสัตว์ยังคงมีความสำคัญในการประกอบอาชีพนอกเหนือจากการทำสวนผลไม้ สวนยางพารา อีกทั้งวิถีชีวิตของชาวมุสลิมนิยมบริโภคเนื้อสัตว์ และยังคงใช้เนื้อสัตว์ในการประกอบพิธีกรรมทางศาสนาต่าง ๆ และเป็นการกระตุ้นเศรษฐกิจฐานราก เพิ่มรายได้ ลดรายจ่ายของเกษตรกรในพื้นที่ได้ และในสถานการณ์ปัจจุบัน การดำรงการทำงานแบบ New Normal และต้นทุนทางวัฒนธรรมชายแดนใต้ยึดโยงกับการพัฒนาของจังหวัดชายแดนใต้ เป็นการกระตุ้นเศรษฐกิจชายแดนใต้ เพิ่มรายได้ให้กับเศรษฐกิจฐานรากกระจายรายได้สู่ชุมชน ฟาร์มชุมชนปศุสัตว์ในจังหวัดปัตตานี สอดคล้องกับการขับเคลื่อนเศรษฐกิจสร้างกิจการบริเวณตลาดกลางปศุสัตว์จังหวัดชายแดนใต้ เพิ่มผลผลิต เพิ่มมูลค่าผลิตภัณฑ์สินค้าปศุสัตว์ของจังหวัดปัตตานี เพื่อความอยู่ดีกินดี พัฒนาเศรษฐกิจฐานรากเลี้ยงชุมชนคนในครัวเรือน สร้างสังคมพหุวัฒนธรรมของคนในจังหวัดปัตตานี เกษตรกรมีความสนใจในการประกอบอาชีพการเลี้ยงสัตว์ สร้างการต่อยอดของกลุ่มเครือข่ายเกษตรกรที่เข้มแข็ง มีเครือข่ายเกษตรกรพร้อมปราชญ์ชาวบ้านถ่ายทอดองค์ความรู้อย่างแท้จริง สร้างฐานรากเศรษฐกิจชุมชน กระตุ้นเศรษฐกิจ พื้นฟูเศรษฐกิจ สร้างการลงทุนเศรษฐกิจฐานรากให้มีศรัทธาภายในชุมชน อาศัยอัตลักษณ์ที่มั่นคง ยั่งยืน มาพัฒนาต่อยอดด้านปศุสัตว์ ฟาร์มต้นแบบ/นำร่องจากฐานการพัฒนาเดิมให้เข้มแข็งขยายผล อาศัยกลุ่มเกษตรกรผู้เลี้ยงสัตว์ที่ขึ้นทะเบียนได้รับการพัฒนา เป็นการแก้ไขปัญหาคุณภาพชีวิตและเศรษฐกิจฐานรากของชุมชน ทำให้ภาครัฐสามารถสนับสนุนเพื่อพัฒนาคุณภาพชีวิตเกษตรกรให้เพิ่มรายได้อย่างต่อเนื่องภายใต้ยุทธศาสตร์รายชนิดสัตว์ของจังหวัดปัตตานี</p> |
| 5. วัตถุประสงค์ของโครงการ | <ol style="list-style-type: none"> 1. เพื่อส่งเสริมและพัฒนาการผลิตรายสินค้าและการแปรรูปสินค้าเกษตรอุตสาหกรรม 2. เพื่อยกระดับคุณภาพชีวิตของเกษตรกรด้านรายได้กระตุ้นเศรษฐกิจฐานราก 3. เพื่อสร้างความเข้มแข็งของสถาบันเกษตรกร ให้เกิดความมั่นคงยั่งยืน |
| 6. ตัวชี้วัดและค่าเป้าหมาย | <p>เชิงปริมาณ</p> <ol style="list-style-type: none"> 1. เกษตรกรมีรายได้เพิ่มขึ้นปีละ ไม่น้อยกว่า 20,000 - 50,000 บาท/ปี (ตั้งแต่ปีที่ 2) 2. ปริมาณสัตว์เพิ่มขึ้นไม่น้อยกว่าร้อยละ 0.15 |

| หัวข้อ | รายละเอียด |
|---|---|
| | เชิงคุณภาพ 1. ผลิตภัณฑ์พันธุ์ดีที่มีคุณภาพรองรับความต้องการของตลาดและผู้บริโภค 2. เกษตรกรร้อยละ 70 มีความพึงพอใจในการประกอบอาชีพ |
| 7. พื้นที่เป้าหมาย | 12 อำเภอของจังหวัดปัตตานี จำนวน 170 ราย |
| 8. กิจกรรมหลัก | |
| 8.1 กิจกรรมหลักที่ 1 งบประมาณ ผู้รับผิดชอบ หน่วยงานที่เกี่ยวข้อง | กิจกรรมทดสอบการใช้อาหารสูตรผสมสำเร็จสำหรับเลี้ยงโคขุน 1,577,550 บาท สำนักงานปศุสัตว์จังหวัดปัตตานี - |
| 8.2 กิจกรรมหลักที่ 2 งบประมาณ ผู้รับผิดชอบ หน่วยงานที่เกี่ยวข้อง | กิจกรรมโคนมฟาร์มต้นแบบขยายฐานการผลิตและการแปรรูป 8,034,400 บาท สำนักงานปศุสัตว์จังหวัดปัตตานี - |
| 8.3 กิจกรรมหลักที่ 3 งบประมาณ ผู้รับผิดชอบ หน่วยงานที่เกี่ยวข้อง | กิจกรรมเพิ่มฐานการผลิตน้ำมันมะพร้าวและการแปรรูป ยกระดับเมืองหลวง มะพร้าวปัตตานี 5,275,100 บาท สำนักงานปศุสัตว์จังหวัดปัตตานี - |
| 9. หน่วยงานดำเนินการ | สำนักงานปศุสัตว์จังหวัดปัตตานี |
| 10. ระยะเวลาดำเนินโครงการ | ตุลาคม 2566 - กันยายน 2567 |
| 11. งบประมาณ | 14,887,050 บาท |
| 12. ผลผลิต (Output) | 1. เพิ่มปริมาณผลผลิตที่มีคุณภาพด้านปศุสัตว์ 2. พัฒนาอาชีพด้านปศุสัตว์ให้เกิดการขยายตัวรองรับความมั่นคงมิติด้านอาหาร |
| 13. ผลลัพธ์จากการดำเนิน โครงการ (Outcome) | 1. สร้างมูลค่าเพิ่มเกิดการขยายตัวด้านเศรษฐกิจสู่อุตสาหกรรมฮาลาล 2. เกษตรกรสามารถเพิ่มรายได้จากผลผลิตสัตว์พันธุ์ดีที่มีคุณภาพ |

แบบฟอร์มโครงการแบบย่อ (Project Brief) ของโครงการสำคัญภายใต้งบประมาณของจังหวัด

| หัวข้อ | รายละเอียด |
|---------------------|---|
| 1. ชื่อโครงการสำคัญ | โครงการผลิตข้าวชิบูกันตัง 5 เพื่อการค้า จังหวัดปัตตานี |
| 2. ชื่อแผนงาน | แผนงานที่ 1 ส่งเสริมและพัฒนาศักยภาพการเกษตรในทุกมิติ |
| 3. แนวทางการพัฒนา | สร้างมูลค่าเพิ่มภาคการเกษตรและการส่งเสริมและพัฒนาผลิตภัณฑ์ศักยภาพ ด้วยโมเดลเศรษฐกิจ BCG Model |
| 4. หลักการและเหตุผล | <p>ข้าวเป็นพืชที่มีความสำคัญต่อเศรษฐกิจ วัฒนธรรม และสังคมของเกษตรกรในจังหวัดชายแดนภาคใต้รองจากยางพาราและไม้ผล โดยเฉพาะจังหวัดปัตตานีซึ่งมีพื้นที่ปลูกข้าว 99,237 ไร่ โดยหากเปรียบเทียบข้อมูลเชิงลึกจะพบว่าจังหวัดปัตตานีมีพื้นที่ปลูกข้าวลดลงเรื่อย ๆ ทุกปี สาเหตุเนื่องจากปัจจัยดังนี้ 1) ผลผลิตข้าวโดยเฉลี่ยต่อไร่ต่ำ 2) ต้นทุนในการผลิตสูง 3) โรคและแมลงเข้าทำลายทำให้เกิดความเสียหายต่อผลผลิต 4) เกษตรกรบางส่วนมีผลผลิตที่เหลือจากการบริโภคภายในครัวเรือน และไม่มีช่องทางการจำหน่าย จึงเก็บผลผลิตเหล่านั้นไว้บริโภคต่อในปีถัดไป และไม่ทำนาจนกว่าจะบริโภคข้าวหมด ปัจจัยเหล่านี้ส่งผลให้เกษตรกรบางส่วนเลิกทำนาและเปลี่ยนไปประกอบอาชีพอื่น ทำให้มีพื้นที่นาว่างเพิ่มขึ้นทุกปี จากการลงพื้นที่สำรวจข้อมูลพบว่า ที่ผ่านมากเกษตรกรส่วนใหญ่ใช้ข้าวพันธุ์พื้นเมืองที่เก็บเมล็ดพันธุ์ไว้ใช้เอง และบางส่วนใช้ข้าวพันธุ์ส่งเสริมที่ไม่เหมาะสมสภาพพื้นที่ อ่อนแอต่อโรคและแมลง ส่วนเกษตรกรที่เก็บเมล็ดพันธุ์ไว้ใช้เอง ส่วนใหญ่จะมีปัญหาข้าวปน และเปอร์เซ็นต์ความงอกน้อย ปัจจัยเหล่านี้ทำให้เกษตรกรต้องใช้ต้นทุนสูงในการจัดการ และผลผลิตข้าวที่ได้น้อยตามไปด้วย ที่สำคัญคือเกษตรกรผลิตข้าวแล้วไม่มีช่องทางในการจำหน่าย</p> <p>ข้าวพันธุ์ชิบูกันตัง 5 รับรองพันธุ์โดยศูนย์วิจัยข้าวปัตตานี เป็นข้าวเจ้าไม่ไวต่อช่วงแสง ปริมาณอมิโลสสูง 27.2 เปอร์เซ็นต์ อายุเก็บเกี่ยว ประมาณ 130 วัน ผลผลิตเฉลี่ย 616 กิโลกรัมต่อไร่ โดยเฉพาะในพื้นที่อำเภอตากใบ พบว่าให้ผลผลิตมากกว่า 700 กิโลกรัมต่อไร่ เป็นข้าวพันธุ์พื้นเมืองภาคใต้ที่ให้ผลผลิตสูง ทำให้เกษตรกรนิยมปลูกมากในพื้นที่จังหวัดชายแดนภาคใต้ ข้าวพันธุ์ชิบูกันตัง 5 เหมาะกับสภาพภูมิอากาศของจังหวัดปัตตานี ทนต่อสภาพแวดล้อม มีความต้านทานต่อการเข้าทำลายของศัตรูข้าว สามารถปลูกได้ทั้งฤดูนาปี และนาปรัง เป็นข้าวพื้นแข็ง ซึ่งเหมาะกับรสนิยมของผู้บริโภคในพื้นที่ และที่สำคัญคือสามารถจำหน่ายเป็นข้าวอาหารสัตว์ ซึ่งเป็นที่นิยมมากในกลุ่มคนที่เลี้ยงไก่ชน เนื่องจากข้าวชิบูกันตัง 5 มีลักษณะของเมล็ดสั้น เหมาะสำหรับใช้เป็นอาหารไก่ชน ปัจจุบันความต้องการข้าวชิบูกันตัง 5 ในตลาดข้าวไก่ชนของพื้นที่ภาคใต้มีมาก ดังนั้นการส่งเสริมให้เกษตรกรปลูกจึงเป็นอีกหนึ่งทางเลือก เพราะมีตลาดรองรับที่สำคัญ คือ ผู้เลี้ยง</p> |

| หัวข้อ | รายละเอียด |
|--|--|
| | ไกช่น จะสามารถช่วยเพิ่มรายได้ให้แก่เกษตรกรอีกทางหนึ่ง อีกทั้งยังช่วยยกระดับทางเศรษฐกิจของครอบครัวเกษตรกรได้อีกด้วย |
| 5. วัตถุประสงค์ของโครงการ | <ol style="list-style-type: none"> 1. เพื่อส่งเสริมการปลูกข้าวพันธุ์ซีบูกันตัง 5 ในพื้นที่นาปรังของจังหวัดปัตตานีเพื่อการค้า 2. เพื่อลดต้นทุนการผลิตข้าวของเกษตรกรโดยการสนับสนุนปัจจัยการผลิต พร้อมทั้งเครื่องจักรกลทางการเกษตร 3. เพื่อเพิ่มประสิทธิภาพการผลิตข้าวซีบูกันตัง 5 โดยการจัดฝึกอบรมเพื่อให้ความรู้แก่เกษตรกร |
| 6. ตัวชี้วัดและค่าเป้าหมาย | <ol style="list-style-type: none"> 1. เพิ่มพื้นที่ปลูกข้าวพันธุ์ซีบูกันตัง 5 ในพื้นที่นาปรังของจังหวัดปัตตานี ไม่น้อยกว่า 800 ไร่ 2. เกษตรกรไม่น้อยกว่า 200 ราย ได้รับความรู้เรื่องการเพิ่มประสิทธิภาพในการผลิตข้าว |
| 7. พื้นที่เป้าหมาย | พื้นที่ทำนาปรังในตำบลคอกกระบือ อำเภอปะนาเระ จังหวัดปัตตานี |
| 8. กิจกรรมหลัก | |
| 8.1 กิจกรรมหลักที่ 1 | กิจกรรมผลิตข้าวซีบูกันตัง 5 ในพื้นที่นาปรัง โดยอบรมกลุ่มเกษตรกร พร้อมสนับสนุนปัจจัยการผลิต และจัดซื้อเครื่องอัดฟาง |
| งบประมาณ | 1,804,000 บาท |
| ผู้รับผิดชอบ | ศูนย์วิจัยข้าวปัตตานี |
| หน่วยงานที่เกี่ยวข้อง | - |
| 9. หน่วยงานดำเนินการ | ศูนย์วิจัยข้าวปัตตานี |
| 10. ระยะเวลาดำเนินโครงการ | ตุลาคม 2566 - กันยายน 2567 |
| 11. งบประมาณ | 1,804,000 บาท |
| 12. ผลผลิต (Output) | <ol style="list-style-type: none"> 1. เกษตรกรได้ผลผลิตไม่น้อยกว่า 480 ตัน (ผลผลิตเฉลี่ย 600 กิโลกรัม/ไร่) 2. สร้างมูลค่าให้แก่เกษตรกรไม่น้อยกว่า 4.8 ล้านบาท |
| 13. ผลลัพธ์จากการดำเนินโครงการ (Outcome) | <ol style="list-style-type: none"> 1. เกษตรกรสามารถผลิตข้าวซีบูกันตัง 5 ได้อย่างมีประสิทธิภาพ และถ่ายทอดความรู้ให้แก่เกษตรกรรายอื่นได้ สร้างความยั่งยืนในการประกอบอาชีพ 2. ช่วยให้ความเป็นอยู่ของพี่น้องเกษตรกรในพื้นที่จังหวัดปัตตานีดีขึ้น |

แบบฟอร์มโครงการแบบย่อ (Project Brief) ของโครงการสำคัญภายใต้งบประมาณของจังหวัด

| หัวข้อ | รายละเอียด |
|---------------------|---|
| 1. ชื่อโครงการสำคัญ | โครงการขับเคลื่อนเขตพัฒนาเศรษฐกิจพอเพียง (SEDZ) ด้วยโมเดลเศรษฐกิจใหม่ (BCG Model) |
| 2. ชื่อแผนงาน | แผนงานที่ 1 ส่งเสริมและพัฒนาศักยภาพการเกษตรในทุกมิติ |
| 3. แนวทางการพัฒนา | สร้างมูลค่าเพิ่มภาคการเกษตรและการส่งเสริมและพัฒนาผลิตภัณฑ์ศักยภาพ ด้วยโมเดลเศรษฐกิจ BCG Model |
| 4. หลักการและเหตุผล | <p>จากสถานการณ์วิกฤตต่าง ๆ ที่เกิดขึ้นในประเทศไทยในช่วงปี 2563-2564 ส่งผลกระทบต่อสภาพเศรษฐกิจ สังคม ทรัพยากร ธรรมชาติและสิ่งแวดล้อมอย่างรุนแรงในทุกมิติ โดยเฉพาะวิกฤตการณ์แพร่ระบาดของโรคติดเชื้อไวรัสโคโรนา 2019 (COVID-19) และแนวโน้มที่จะได้รับผลกระทบจากวิกฤตที่เกิดจากปัญหาภัยน้ำท่วมและน้ำแล้ง ทำให้การลงทุนจากภาคเอกชนเกิดการชะลอตัว หนี้ครัวเรือนเพิ่มขึ้น ซึ่งจังหวัดได้แก้ไขปัญหาให้แก่ประชาชนตรงแนวทางของหลักปรัชญาเศรษฐกิจพอเพียง ขับเคลื่อนการพัฒนาเชิงพื้นที่ (Area Based) โดยการขับเคลื่อนแนวทาง การพัฒนาเศรษฐกิจพอเพียง (Sufficiency Economy Development Zone : SEDZ) ด้วยโมเดลเศรษฐกิจใหม่ (BCG Model) โดยภาครัฐจะได้อำนาจสนับสนุนการจ้างงาน โครงสร้างพื้นฐาน วัสดุอุปกรณ์พื้นฐาน อำนวยความสะดวกด้านต่างๆ ที่จำเป็น ผ่านกระบวนการมีส่วนร่วมของประชาชนและภาคส่วนต่างๆ ในพื้นที่ภาควิชาการในพื้นที่ร่วมพัฒนาและยกระดับทรัพยากรมนุษย์ ต่อยอดด้วยงานวิจัยและนวัตกรรมที่เหมาะสม โดยภาคเอกชนร่วมสนับสนุนกับการบริหารโครงการวางแผน พัฒนาและต่อยอดผลิตผลต่างๆ ที่เกิดขึ้นจากการพัฒนาพื้นที่ เพื่อให้เกิดความเจริญสู่ภูมิภาค โดยเฉพาะพื้นที่ที่มีศักยภาพในการพัฒนา พื้นที่ที่ประสบปัญหาภัยพิบัติซ้ำซาก และใช้โอกาสจากภาคแรงงานที่มีทักษะและศักยภาพที่ประสบกับปัญหาการเลิกจ้างจากสถานการณ์โควิด 19 ที่กลับคืนฐาน เป็นกำลังสำคัญในการพัฒนาพื้นที่เป้าหมาย ด้วยการให้ความรู้ตามแนวพระราชดำริเศรษฐกิจพอเพียงหรือทฤษฎีใหม่ ควบคู่กับการศึกษาถึงรากเหง้าภูมิปัญญาดั้งเดิม และเพิ่มพูนด้วยชุดความรู้ทางเทคโนโลยีและนวัตกรรมที่เหมาะสมกับการแก้ปัญหาในพื้นที่และภูมิสังคม เพื่อพัฒนาและยกระดับเป็นเขตพัฒนาเศรษฐกิจพอเพียง ด้วยโมเดลเศรษฐกิจใหม่ เพื่อขจัดความยากจน ลดความเหลื่อมล้ำทางรายได้ยกระดับคุณภาพชีวิตของประชาชน และเสริมสร้างความมั่นคงด้านเศรษฐกิจ สังคมและสิ่งแวดล้อมในพื้นที่ ซึ่งเป้าหมายของเขตพัฒนาเศรษฐกิจพอเพียง (SEDZ) ด้วยโมเดลเศรษฐกิจใหม่ สอดรับและรองรับยุทธศาสตร์ชาติ 20 ปี (พ.ศ.2561-2580)</p> |

| หัวข้อ | รายละเอียด |
|---|--|
| | <p>กระทรวงเกษตรและสหกรณ์ได้ขับเคลื่อนการพัฒนาเศรษฐกิจชีวภาพ เศรษฐกิจหมุนเวียนและเศรษฐกิจสีเขียว (BCG Model) ด้านการเกษตร กำหนดแนวทางมาตรการ หรือกลไกการดำเนินงานร่วมกับหน่วยงานที่เกี่ยวข้อง ให้เป็นไปตามแผนงานภายใต้กรอบยุทธศาสตร์การขับเคลื่อนการพัฒนาประเทศไทยด้วยโมเดลเศรษฐกิจ BCG พ.ศ.2564-2569 ที่เกี่ยวข้องกับภาคการเกษตร ดังนั้น เพื่อเป็นการสนับสนุนการขับเคลื่อนนโยบายเขตพัฒนาเศรษฐกิจพอเพียง (SEDZ) ด้วยโมเดลเศรษฐกิจใหม่ ภายใต้แนวคิด BCG Model สามารถนำมาดำเนินการสู่การปฏิบัติในพื้นที่จังหวัดปัตตานีได้อย่างมีประสิทธิภาพ และเกิดการบูรณาการการทำงานร่วมกันของทุกภาคส่วนอย่างเป็นระบบ รวมทั้งประชาชนในพื้นที่ได้รับประโยชน์จากการดำเนินการ สำนักงานเกษตรและสหกรณ์จังหวัดปัตตานี สำนักงานการปฏิรูปที่ดินจังหวัดปัตตานี จึงร่วมกับหน่วยงานสังกัดกระทรวงเกษตรและสหกรณ์ จึงได้จัดทำโครงการขับเคลื่อนเขตพัฒนาเศรษฐกิจพอเพียง (SEDZ) ด้วยโมเดลเศรษฐกิจใหม่ในพื้นที่ สปก. จังหวัดปัตตานีขึ้น เพื่อให้สามารถพัฒนาและส่งเสริมอาชีพและแก้ไขปัญหาตรงตามความต้องการของประชาชนพื้นที่ต่อไป</p> |
| 5. วัตถุประสงค์ของโครงการ | <p>1) เพื่อเสริมสร้างพัฒนาองค์ความรู้และทักษะทางการเกษตรให้กับเกษตรกรในพื้นที่ เพื่อให้สามารถนำไปประยุกต์ใช้ในการประกอบอาชีพหลัก</p> <p>2) เพื่อมุ่งเน้นการปรับเปลี่ยนแนวความคิดการทำเกษตรยุคใหม่และการเกษตรผสมผสานให้ได้มาตรฐานสอดคล้องกับแนวคิด BCG Model</p> |
| 6. ตัวชี้วัดและค่าเป้าหมาย | <p>เชิงปริมาณ : ร้อยละ 60 ของจำนวนเกษตรกรที่เข้าร่วมโครงการมีรายได้เพิ่มขึ้นเฉลี่ยร้อยละ 5 ของรายได้ก่อนเข้าร่วมโครงการ</p> <p>เชิงคุณภาพ : ร้อยละ 70 ของความพึงพอใจของกลุ่มเป้าหมายที่เข้าร่วมโครงการ</p> |
| 7. พื้นที่เป้าหมาย | <p>พื้นที่ตำบลบุโละบุโย และตำบลคอลลัตนหยง อำเภอหนองจิก จังหวัดปัตตานี เนื้อที่ดำเนินการ 522 ไร่ (ตำบลบุโละบุโย เนื้อที่ 482 ไร่ และตำบลคอลลัตนหยง เนื้อที่ 40 ไร่)</p> |
| 8. กิจกรรมหลัก | |
| 8.1 กิจกรรมหลักที่ 1 งบประมาณ ผู้รับผิดชอบ หน่วยงานที่เกี่ยวข้อง | <p>กิจกรรมส่งเสริมการทำเกษตรผสมผสาน</p> <p>843,480 บาท</p> <p>สำนักงานเกษตรและสหกรณ์จังหวัดปัตตานี</p> <p>-</p> |
| 8.2 กิจกรรมหลักที่ 2 งบประมาณ | <p>กิจกรรมส่งเสริมการทำเกษตรรูปแบบเกษตรทฤษฎีใหม่</p> <p>830,250 บาท</p> |

| หัวข้อ | รายละเอียด |
|--|--|
| ผู้รับผิดชอบ หน่วยงานที่เกี่ยวข้อง | สำนักงานเกษตรและสหกรณ์จังหวัดปัตตานี - |
| 8.3 กิจกรรมหลักที่ 3 งบประมาณ ผู้รับผิดชอบ หน่วยงานที่เกี่ยวข้อง | กิจกรรมส่งเสริมการทำเกษตรรูปแบบปรับคั่นนาใหญ่ 177,150 บาท สำนักงานเกษตรและสหกรณ์จังหวัดปัตตานี - |
| 9. หน่วยงานดำเนินการ | สำนักงานเกษตรและสหกรณ์จังหวัดปัตตานี |
| 10. ระยะเวลาดำเนินโครงการ | เดือนตุลาคม 2566 ถึงเดือนกันยายน 2566 |
| 11. งบประมาณ | 1,850,880 บาท |
| 12. ผลผลิต (Output) | เกษตรกรมีอาชีพที่มั่นคง สามารถลดต้นทุนการผลิต เพิ่มรายได้ สร้างความมั่นคงทางด้านผลผลิตภาคการเกษตรอย่างยั่งยืน |
| 13. ผลลัพธ์จากการดำเนินโครงการ (Outcome) | 1. สามารถพัฒนาองค์ความรู้ และทักษะทางการเกษตรให้กับเกษตรกร โดยการปรับเปลี่ยนแนวความคิดการทำเกษตรยุคใหม่ และการเกษตรผสมผสานมากยิ่งขึ้น 2. สามารถพัฒนาอาชีพของเกษตรกรให้มีความมั่นคงได้ |

แบบฟอร์มโครงการแบบย่อ (Project Brief) ของโครงการสำคัญภายใต้งบประมาณของจังหวัด

| หัวข้อ | รายละเอียด |
|----------------------------|---|
| 1. ชื่อโครงการสำคัญ | โครงการพัฒนาสินค้าเกษตรมูลค่าสูงจังหวัดปัตตานีด้วย BCG Model |
| 2. ชื่อแผนงาน | แผนงานที่ 1 ส่งเสริมและพัฒนาศักยภาพการเกษตรในทุกมิติ |
| 3. แนวทางการพัฒนา | สร้างมูลค่าเพิ่มภาคการเกษตรและการส่งเสริมและพัฒนาผลิตภัณฑ์ศักยภาพด้วยโมเดลเศรษฐกิจ BCG Model |
| 4. หลักการและเหตุผล | จังหวัดปัตตานีมีศักยภาพในการผลิตทางการเกษตรที่หลากหลาย มีพื้นที่เกษตรกรรมประมาณ 873,477 ไร่ คิดเป็นร้อยละ 72 ของพื้นที่ทั้งหมด มีครัวเรือนเกษตรกรจำนวน 87,548 ครัวเรือน คิดเป็นร้อยละ 59.75 ของครัวเรือนทั้งจังหวัดที่ผ่านมาจังหวัดปัตตานีมีอัตราการขยายตัวทางด้านเศรษฐกิจต่ำ เนื่องจากเกษตรกรส่วนใหญ่เป็นเกษตรกรรายย่อยและมีการผลิตแบบดั้งเดิมใช้เทคโนโลยีและนวัตกรรมในการเพิ่มมูลค่าผลผลิตทางการเกษตรค่อนข้างน้อย ขาดองค์ความรู้ในด้านการบริหารจัดการผลผลิตอย่างเป็นระบบ ทั้งยังมีปัญหาภัยพิบัติและการระบาดของศัตรูพืช ราคาผลผลิตที่มีความผันผวน และขาดการเชื่อมโยงตลาดในระดับต่าง ๆ ทำให้ขาดสิ่งกระตุ้นในการพัฒนาการผลิตและการเพิ่มมูลค่าของผลิตภัณฑ์ จึงจำเป็นต้องอย่างยิ่งที่จะต้องส่งเสริมการนำเทคโนโลยีและนวัตกรรมมาใช้พัฒนาการเกษตร พัฒนาเกษตรกรให้มีองค์ความรู้ในด้านการผลิต การแปรรูปเพื่อเพิ่มมูลค่า ปรับตัวในการผลิตพืชเศรษฐกิจให้มีคุณภาพและปริมาณเป็นไปตามความต้องการของตลาดตลอดจนเชื่อมโยงกับเศรษฐกิจหมุนเวียน (Circular Economy) คำนึงถึงการใช้ทรัพยากรให้เกิดประโยชน์ให้มากที่สุดภายใต้เศรษฐกิจสีเขียว (Green Economy) ซึ่งเป็นการพัฒนาเศรษฐกิจที่ไม่ได้มุ่งเน้นเพียงการพัฒนาเศรษฐกิจเท่านั้น แต่พัฒนาควบคู่ไปกับการพัฒนาสังคมและการรักษาสิ่งแวดล้อมได้อย่างสมดุลให้เกิดความมั่นคงและยั่งยืน |
| 5. วัตถุประสงค์ของโครงการ | <ol style="list-style-type: none"> 1. เพื่อยกระดับการผลิตพืชให้มีปริมาณและคุณภาพตามความต้องการของตลาด 2. เพื่อส่งเสริมการใช้เทคโนโลยีและนวัตกรรมในการเพิ่มมูลค่าผลผลิต 3. เพื่อเพิ่มรายได้ให้แก่เกษตรกร |
| 6. ตัวชี้วัดและค่าเป้าหมาย | <ol style="list-style-type: none"> 1. สามารถเพิ่มมูลค่าของสินค้าเกษตรได้ไม่น้อยกว่าร้อยละ 10 2. รายได้ของเกษตรกรผู้เข้าร่วมโครงการเพิ่มขึ้นไม่น้อยกว่าร้อยละ 10 3. เพิ่มพื้นที่ปลูกมะม่วงหิมพานต์และกล้วยหินไม่น้อยกว่า 100 ไร่ 4. เพิ่มพื้นที่ปลูกพืชอาหารสัตว์ไม่น้อยกว่า 30 ไร่ |
| 7. พื้นที่เป้าหมาย | 12 อำเภอของจังหวัดปัตตานี |
| 8. กิจกรรมหลัก | |

| หัวข้อ | รายละเอียด |
|---|--|
| 8.1 กิจกรรมหลักที่ 1 งบประมาณ ผู้รับผิดชอบ หน่วยงานที่เกี่ยวข้อง | กิจกรรมพัฒนา Cluster ทูเรียนอัตลักษณ์จังหวัดปัตตานีด้วย BCG Model 578,500 บาท สำนักงานเกษตรจังหวัดปัตตานี - |
| 8.2 กิจกรรมหลักที่ 2 งบประมาณ ผู้รับผิดชอบ หน่วยงานที่เกี่ยวข้อง | กิจกรรมพัฒนาศักยภาพการผลิตพืชมูลค่าสูงเพื่อเพิ่มรายได้ในพื้นที่ ความอุดมสมบูรณ์ต่ำ 4,376,000 บาท สำนักงานเกษตรจังหวัดปัตตานี - |
| 8.3 กิจกรรมหลักที่ 3 งบประมาณ ผู้รับผิดชอบ หน่วยงานที่เกี่ยวข้อง | กิจกรรมพัฒนาวิธีการผลิตเกลือหวานปัตตานี 770,500 บาท สำนักงานเกษตรจังหวัดปัตตานี - |
| 8.4 กิจกรรมหลักที่ 4 งบประมาณ ผู้รับผิดชอบ หน่วยงานที่เกี่ยวข้อง | กิจกรรมพัฒนาศักยภาพวิสาหกิจชุมชนภายใต้ศูนย์จัดการศัตรูพืชชุมชน (ศจช.) 167,000 บาท สำนักงานเกษตรจังหวัดปัตตานี - |
| 8.5 กิจกรรมหลักที่ 5 งบประมาณ ผู้รับผิดชอบ หน่วยงานที่เกี่ยวข้อง | กิจกรรมพัฒนาศักยภาพการผลิตพืชอาหารสัตว์ 5,508,000 บาท สำนักงานเกษตรจังหวัดปัตตานี - |
| 9. หน่วยงานดำเนินการ | สำนักงานเกษตรจังหวัดปัตตานี |
| 10. ระยะเวลาดำเนินโครงการ | เดือนตุลาคม 2566 – เดือนกันยายน 2567 |
| 11. งบประมาณ | 11,400,000 บาท |
| 12. ผลผลิต (Output) | 1. เกษตรกรได้รับการพัฒนาศักยภาพการผลิตทางการเกษตรที่มีคุณภาพ (ทูเรียน/มะม่วงหิมพานต์/พืชอาหารสัตว์/พืชผัก) 2. มีการใช้เทคโนโลยีและนวัตกรรมในการเพิ่มมูลค่าผลผลิต |
| 13. ผลลัพธ์จากการดำเนินโครงการ (Outcome) | เกษตรกรที่เข้าร่วมโครงการสามารถเพิ่มปริมาณผลผลิตสินค้าเกษตรให้สูงขึ้น และมีการพัฒนาผลิตภัณฑ์ที่เกี่ยวข้องส่งผลให้มีรายได้เพิ่มมากขึ้นไม่น้อยกว่า ร้อยละ 10 |

แบบฟอร์มโครงการแบบย่อ (Project Brief) ของโครงการสำคัญภายใต้งบประมาณของจังหวัด

| หัวข้อ | รายละเอียด |
|---------------------|--|
| 1. ชื่อโครงการสำคัญ | โครงการเพิ่มประสิทธิภาพการผลิตและการตลาดสินค้าเกษตรที่สำคัญของจังหวัดปัตตานี |
| 2. ชื่อแผนงาน | แผนงานที่ 1 ส่งเสริมและพัฒนาศักยภาพการเกษตรในทุกมิติ |
| 3. แนวทางการพัฒนา | สร้างมูลค่าเพิ่มภาคการเกษตรและการส่งเสริมและพัฒนาผลิตภัณฑ์ศักยภาพด้วยโมเดลเศรษฐกิจ BCG Model |
| 4. หลักการและเหตุผล | <p>จากสถานการณ์ปัจจุบันที่มีการพัฒนาทางด้านเทคโนโลยีที่รวดเร็วและมีประสิทธิภาพสูงขึ้น ทำให้เกิดผลกระทบต่อภาคการดำเนินธุรกิจและวิถีการใช้ชีวิตรวมถึงพฤติกรรมของผู้บริโภคที่เปลี่ยนแปลง และเพื่อให้การเปลี่ยนแปลงต่อสถานการณ์ที่เกิดขึ้นสอดคล้องกับยุทธศาสตร์ชาติ 20 ปี พ.ศ.2561-2580 ที่ต้องการให้ประเทศไทยมีความมั่นคง มั่งคั่ง ยั่งยืน เป็นประเทศที่พัฒนาแล้วด้วยการพัฒนาตามหลักปรัชญาเศรษฐกิจพอเพียง ซึ่งหนึ่งในนโยบายสำคัญกับการกิจกรรมทรงเกษตรและสหกรณ์ คือ การสร้างความสามารถในการแข่งขัน การเกษตรปลอดภัย เกษตรชีวภาพ การพัฒนาระบบนิเวศการเกษตร พัฒนาชุมชนและเศรษฐกิจฐานรากให้เข้มแข็งด้วยทุนทรัพยากร อัตลักษณ์ ความคิดสร้างสรรค์ และเทคโนโลยี โดยการขับเคลื่อนและพัฒนาประเทศไทยด้วยโมเดลเศรษฐกิจ BCG พ.ศ. 2564 - 2569</p> <p>ทั้งนี้ จากยุทธศาสตร์ชาติ 20 ปี : ประเด็นที่ 2 ด้านการสร้างความสามารถในการแข่งขัน แผนพัฒนาภาคใต้ชายแดน : พัฒนาอุตสาหกรรมเกษตรและอุตสาหกรรมแปรรูปการเกษตร ยุทธศาสตร์เกษตรและสหกรณ์ ระยะ 20 ปี (พ.ศ. 2560 - 2579) : ยุทธศาสตร์ที่ 1 การสร้างความเข้มแข็งให้กับเกษตรกรและสถาบันเกษตรกร โดยการสร้างความเข้มแข็งให้กับเกษตรกรและสถาบันเกษตรกร เสริมสร้างความภาคภูมิใจและความมั่นคงในอาชีพเกษตรกรกรบริหารจัดการแรงงานภาคเกษตรโดยนวัตกรรมและเทคโนโลยีมาประยุกต์ใช้ และยุทธศาสตร์ที่ 2 การเพิ่มประสิทธิภาพการผลิตและยกระดับมาตรฐานสินค้าเกษตร โดยพัฒนาประสิทธิภาพการผลิตและคุณภาพมาตรฐานสินค้า และส่งเสริมการเกษตรตลอดโซ่อุปทานสอดคล้องกับความต้องการของตลาด แผนพัฒนาภาคใต้ชายแดน : พัฒนาอุตสาหกรรมเกษตรและอุตสาหกรรมแปรรูปเกษตร ล้วนมุ่งเน้นการขับเคลื่อนเศรษฐกิจฐานราก การปฏิรูปภาคการเกษตร เพื่อสร้างความเข้มแข็งให้กับเกษตรกร การสร้างอาชีพและสร้างรายได้ให้กับเกษตรกร และมุ่งเน้นการเพิ่มศักยภาพในการแข่งขันเชิงการค้าของคนในพื้นที่ให้มีความเข้มแข็งพึ่งพาตนเองและก้าวทันต่อสถานการณ์ทางการค้าที่เปลี่ยนแปลงได้</p> |

| หัวข้อ | รายละเอียด |
|--------|--|
| | <p>อย่างมีประสิทธิภาพ พื้นที่สามจังหวัดชายแดนภาคใต้ (จังหวัดปัตตานี ยะลา และนราธิวาส) ถือได้ว่าเป็นแหล่งผลผลิตสินค้าเกษตรประเภทผลไม้ เช่น มังคุด เงาะ ลองกอง และทุเรียน ในปริมาณที่สูง โดยเฉพาะช่วงฤดูการผลิตผลไม้ (สิงหาคม-พฤศจิกายนของทุกปี) เป็นช่วงระยะเวลาที่สั้นแต่สร้างรายได้ในพื้นที่มีเม็ดเงินหมุนเวียนในระบบมากกว่า 1,000 ล้านบาท/ปี</p> <p>ในการนี้ จังหวัดปัตตานีโดยสำนักงานเกษตรและสหกรณ์จังหวัดและหน่วยงานสังกัดกระทรวงเกษตรและสหกรณ์จังหวัดปัตตานี จัดทำข้อมูลสินค้าเกษตรที่สำคัญของจังหวัด (ประมาณการช่วงเดือนมกราคม - ธันวาคม) ที่มีความถูกต้องและครบถ้วน เพื่อการขับเคลื่อนงานด้านเกษตรกรรม “ข้าว และปาล์มน้ำมัน” ตามนโยบายของกระทรวงเกษตรและสหกรณ์ ซึ่งสินค้าทางการเกษตรทั้ง 2 ชนิดเป็นสินค้าเกษตรที่สำคัญของจังหวัดปัตตานีที่มีความสำคัญทางเศรษฐกิจ โดยการมุ่งเน้นการขับเคลื่อนเศรษฐกิจฐานรากมุ่งเน้นการเพิ่มศักยภาพในการแข่งขันเชิงการค้าของคนในพื้นที่ให้มีความเข้มแข็ง พึ่งพาตนเองและก้าวทันต่อสถานการณ์ทางการค้าได้อย่างมีประสิทธิภาพ ดังนี้</p> <p>“ข้าว” นับเป็นหนึ่งในพืชเศรษฐกิจสำคัญของประเทศ ทั้งในด้านการบริโภค (ข้าวเป็นอาหารหลักของคนไทย) และการเป็นสินค้าเกษตรส่งออกอันดับหนึ่งของประเทศไทย อีกทั้งยังมีความสำคัญต่อภาวะเศรษฐกิจภูมิภาค เนื่องจากเป็นพืชเกษตรหลักของประเทศ ที่ครอบคลุมพื้นที่เพาะปลูกมากที่สุด (คิดเป็น 45.2% ของพื้นที่การเกษตรทั้งหมดของประเทศ) และมีจำนวนครัวเรือนที่มากถึง 4.3 ล้านครัวเรือน คิดเป็น 74.4% ของจำนวนครัวเรือนภาคเกษตรทั้งหมด พันธุ์ข้าวที่ปลูกในจังหวัดปัตตานี เป็นพันธุ์ข้าวพื้นแข็ง ซึ่งนิยมใช้เป็นอาหารเลี้ยงสัตว์ (ไก่) และความนิยมการบริโภคข้าวของคนในจังหวัดเอง ก็มีบางส่วนที่ยังคงนิยมบริโภคข้าวพื้นแข็ง (ข้าวพันธุ์พื้นเมืองเม็ดยาว) แต่คนส่วนใหญ่ของจังหวัดมีความนิยมบริโภคข้าวพื้นนุ่ม (ซึ่งเป็นข้าวที่ไม่ได้ปลูกในพื้นที่จังหวัดปัตตานี) จึงยังมีความจำเป็นต้องมีการนำเข้าข้าวสารประเภทดังกล่าวเข้ามาภายในจังหวัดปัตตานี จากจังหวัดนครศรีธรรมราช สงขลา ยะลาและศรีสะเกษ ในปริมาณรวม 68.40 ตันต่อปี นอกจากนี้แล้วการปลูกข้าวของจังหวัดปัตตานียังพบว่าพื้นที่นาเริ่มเสื่อมโทรม จากการใช้ปุ๋ยเคมีเพิ่มผลผลิตในปริมาณมาก และต้นทุนการผลิตที่สูงไม่คุ้มค่า ราคาขายที่ต่ำจากการถูกกดราคา และไม่มี การดูแลบริหารจัดการอย่างเป็นระบบ ซึ่งปัจจัยเหล่านี้นำไปสู่ผลผลิตในปริมาณน้อย (ผลผลิตต่อไร่ต่ำ) ผลผลิตไม่มีคุณภาพตามความต้องการของตลาด นอกจากนี้ ปัญหาต่างๆ แล้ว</p> |

| หัวข้อ | รายละเอียด |
|--------|--|
| | <p>ดังนั้น เพื่อแก้ไขปัญหาผลผลิตข้าวที่ไม่ได้คุณภาพ ทำการเพิ่มผลผลิตเฉลี่ยต่อไร่ และเกษตรกรผู้ปลูกข้าวให้ความสำคัญกับการบริหารจัดการแปลงนา การเลือกพันธุ์ที่มีคุณภาพ การดูแลรักษาดิน การให้น้ำ การใส่ปุ๋ย รวมทั้งการนำเทคโนโลยีและนวัตกรรมมาประยุกต์ใช้ในกระบวนการผลิตตลอดห่วงโซ่อุปทานแก่เกษตรกรและสถาบันเกษตรกรเหล่านี้จะส่งผลให้ผลผลิตมีคุณภาพ มีรายได้ที่เพิ่มขึ้น ส่งเสริมการตลาดด้วยการพัฒนาผลิตภัณฑ์และบรรจุภัณฑ์ของข้าวพื้นเมืองจังหวัดปัตตานีสู่นวัตกรรมใหม่ และยังคงยึดถือโดยการนำวัสดุเหลือจากการเก็บเกี่ยวผลิตเสบียงอาหารสัตว์ในพื้นที่และพื้นที่ใกล้เคียงนำไปสู่การประกอบอาชีพทางการเกษตรที่ยั่งยืน สอดรับกับการขับเคลื่อนการพัฒนาประเทศไทยด้วยโมเดลเศรษฐกิจ BCG พ.ศ. 2566-2570 ต่อไป</p> <p>“ปาล์มน้ำมัน” เป็นพืชเศรษฐกิจที่สำคัญของประเทศ มีพื้นที่เพาะปลูกและผลผลิตเป็นอันดับที่ 3 ของโลก โดยผลผลิตปาล์มน้ำมันของไทยอยู่ที่ประมาณ 11-13 ล้านบาท/ปี อุตสาหกรรมปาล์มน้ำมันเป็นอุตสาหกรรมที่มีความสำคัญกับเศรษฐกิจของประเทศ เนื่องจากเป็นหนึ่งในอุตสาหกรรมเป้าหมายที่ได้รับการส่งเสริม และสนับสนุน รวมทั้งเป็นอุตสาหกรรมที่มีความเชื่อมโยงกับอุตสาหกรรมอื่นๆ โดยจังหวัดปัตตานีตลาดที่สำคัญคือ บริษัทปาล์มพัฒนาจังหวัดชายแดนภาคใต้ จำกัด ที่ประกอบการผลิตทำการสกัดน้ำมันปาล์มดิบมีความต้องการผลผลิตจำนวน 576,000 ตัน/ปี ซึ่งสูงกว่าผลผลิตทั้งจังหวัดปัตตานีเป็นจำนวนมาก โดยสัดส่วนผลผลิตของจังหวัดปัตตานีที่เข้าสู่โรงงานดังกล่าวคิดเป็นร้อยละ 10 ที่เหลืออีกร้อยละ 90 มีการนำเข้าผลผลิตจากต่างจังหวัด (จังหวัดนราธิวาส ยะลา สงขลา พัทลุง สตูล และนครศรีธรรมราช) ถ้ามองจากสัดส่วนของผลผลิตของจังหวัดปัตตานี ที่ค่อนข้างจะน้อยมาก สะท้อนถึงปัญหาเรื่องการพัฒนาปาล์มน้ำมันของจังหวัด ปัจจัยหลักที่ทำให้ผลผลิตของจังหวัดปัตตานีเข้าสู่ตลาดในจังหวัดปัตตานีน้อย เนื่องจากการตัดปาล์มน้ำมันไม่ได้คุณภาพไปจำหน่าย ปัญหาด้านราคาที่ถูกเอารัดเอาเปรียบจากพ่อค้าคนกลาง และที่สำคัญคือ เกษตรกรไม่มีการบริหารจัดการภายในสวนที่ดีพอทำให้ผลผลิตเฉลี่ยน้อยไม่ได้คุณภาพตรงความต้องการของตลาด ดังนั้น เพื่อแก้ไขปัญหาผลผลิตปาล์มน้ำมันที่ไม่ได้คุณภาพ ต้องทำการเพิ่มผลผลิตเฉลี่ยต่อไร่ และเกษตรกรผู้ปลูกปาล์มน้ำมันให้ความสำคัญกับการบริหารจัดการสวนปาล์ม น้ำมัน การเลือกพันธุ์ที่มีคุณภาพ การดูแลรักษาดิน การให้น้ำ การใส่ปุ๋ย นอกจากนี้ ยังเน้นส่งเสริมการใช้เทคโนโลยีในการผลิตและการเก็บเกี่ยวเพื่อเพิ่มประสิทธิภาพการผลิตปาล์มน้ำมันให้สูงขึ้น เพื่อสามารถรองรับการขยายตัวของความต้องการผลผลิตปาล์มน้ำมันสำหรับใช้เป็นพลังงานทดแทน</p> |

| หัวข้อ | รายละเอียด |
|-----------------------------------|--|
| | <p>ในอนาคต สิ่งเหล่านี้จะส่งผลให้เกษตรกรมีรายได้ที่เพิ่มขึ้นนำไปสู่การประกอบอาชีพทางการเกษตรที่ยั่งยืนต่อไป</p> <p>กระทรวงเกษตรและสหกรณ์ได้ขับเคลื่อนการพัฒนาเศรษฐกิจชีวภาพ เศรษฐกิจหมุนเวียนและเศรษฐกิจสีเขียว (BCG Model) ด้านการเกษตร กำหนดแนวทาง มาตรการ หรือกลไกการดำเนินงานร่วมกับหน่วยงานที่เกี่ยวข้องให้เป็นไปตามแผนงานภายใต้กรอบยุทธศาสตร์การขับเคลื่อนการพัฒนาประเทศไทย ด้วยโมเดลเศรษฐกิจ BCG พ.ศ.2564-2569 ที่เกี่ยวข้องกับภาคการเกษตร ดังนั้น เพื่อเป็นการสนับสนุนการเพิ่มประสิทธิภาพการผลิตและการตลาดสินค้าเกษตรที่สำคัญของจังหวัดปัตตานี (ข้าว , ปาล์มน้ำมัน) ภายใต้แนวคิด BCG Model รูปแบบการพัฒนาเศรษฐกิจแบบใหม่ เป็นการพัฒนาเศรษฐกิจแบบองค์รวมที่จะพัฒนาเศรษฐกิจ 3 มิติไปพร้อมกัน นำไปสู่การประกอบอาชีพทางการเกษตรที่สามารถสร้างรายได้ให้แก่เกษตรกรเพิ่มขึ้น และระบบเศรษฐกิจในชุมชนเข้มแข็งและเกิดความยั่งยืน สามารถนำมาดำเนินการสู่การปฏิบัติในพื้นที่จังหวัดปัตตานี ได้อย่างมีประสิทธิภาพ สำนักงานเกษตรและสหกรณ์จังหวัดปัตตานี สำนักงานเกษตรจังหวัดปัตตานี ศูนย์วิจัยข้าวปัตตานี และหน่วยงานสังกัดกระทรวงเกษตรและสหกรณ์ หน่วยงานภาคีร่วมบูรณาการขับเคลื่อนการเพิ่มประสิทธิภาพการผลิตและการตลาดสินค้าเกษตรที่สำคัญของจังหวัดปัตตานี (ข้าว, ปาล์มน้ำมัน) เพื่อสามารถพัฒนาและส่งเสริมอาชีพในการแก้ไขปัญหาตรงตามความต้องการของประชาชนในพื้นที่ต่อไป</p> |
| <p>5. วัตถุประสงค์ของโครงการ</p> | <ol style="list-style-type: none"> 1. เพื่อเพิ่มประสิทธิภาพการผลิตและลดต้นทุนสินค้าเกษตรที่สำคัญของจังหวัดปัตตานี (ข้าว / ปาล์มน้ำมัน) ด้วยการนำเทคโนโลยีสมัยใหม่ 2. เพื่อยกระดับผลผลิตสินค้าเกษตรที่สำคัญของจังหวัดปัตตานี (ข้าว / ปาล์มน้ำมัน) ให้ได้มาตรฐาน เพื่อสอดคล้องตลาดในอนาคต 3. เพื่อส่งเสริมให้เกษตรกรมีพันธุ์ (ข้าว / ปาล์มน้ำมัน) ที่เหมาะสมกับพื้นที่ 4. เพื่อให้เกษตรกรมีความรู้และเข้าใจถึงการบริหารจัดการแปลงในการตรวจรับรองมาตรฐานการผลิตสินค้าเกษตรที่สำคัญของจังหวัดปัตตานี (ข้าว / ปาล์มน้ำมัน) ที่ถูกวิธี 5. เพื่อส่งเสริมให้เกษตรกรสมาชิกแปลงใหญ่ได้ดำเนินกิจกรรมร่วมกันช่วยเหลือซึ่งกัน มีความรับผิดชอบร่วมกันอย่างยั่งยืน |
| <p>6. ตัวชี้วัดและค่าเป้าหมาย</p> | <p>กลุ่มเป้าหมาย :</p> <ol style="list-style-type: none"> 1) กิจกรรมเพิ่มประสิทธิภาพการผลิตและการตลาดข้าวจังหวัดปัตตานี (กลุ่มแปลงใหญ่ข้าว 6 กลุ่ม เกษตรกรจำนวน 240 ราย เนื้อที่ปลูก 2,176.45 ไร่) |

| หัวข้อ | รายละเอียด |
|---|--|
| | <p>2) กิจกรรมเพิ่มประสิทธิภาพการผลิตปาล์มน้ำมันจังหวัดปัตตานี (กลุ่มแปลงใหญ่ปาล์มน้ำมัน 2 กลุ่ม จำนวน 2 แปลง เกษตรกรต้นแบบจำนวน แปลงละ 30 ราย รวมเกษตรกรต้นแบบ 60 ราย เนื้อที่แปลงใหญ่ปาล์มน้ำมัน ตำบลบุโละบุโย อำเภอนงจิก และ อำเภอมายอ จังหวัดปัตตานี)</p> <p>ตัวชี้วัด :</p> <p>เชิงปริมาณ :</p> <ol style="list-style-type: none"> ร้อยละ 60 ของจำนวนเกษตรกรที่เข้าร่วมโครงการมีผลผลิตต่อไร่เพิ่มขึ้นเฉลี่ยร้อยละ 5 ของพื้นที่ก่อนเข้าร่วมโครงการ ร้อยละ 60 ของเกษตรกรที่เข้าร่วมโครงการมีผลผลิตที่มีคุณภาพเพิ่มขึ้นไม่น้อยกว่าร้อยละ 3 ของพื้นที่ก่อนเข้าร่วมโครงการ <p>เชิงคุณภาพ : ร้อยละ 70 ของเกษตรกรที่เข้าร่วมโครงการมีความรู้ความเข้าใจในการบริหารจัดการแปลงให้ได้ผลผลิตที่ได้มาตรฐานของกลุ่มเป้าหมายที่เข้าร่วมโครงการ</p> |
| 7. พื้นที่เป้าหมาย | <p>พื้นที่แปลงใหญ่ของจังหวัดปัตตานี :</p> <ol style="list-style-type: none"> กลุ่มแปลงใหญ่ข้าว แปลงใหญ่ข้าว 6 กลุ่ม เนื้อที่ปลูก 2,176.45 ไร่ กลุ่มแปลงใหญ่ปาล์มน้ำมัน 2 กลุ่ม จำนวน 2 แปลง เนื้อที่แปลงใหญ่ปาล์มน้ำมัน ตำบลบุโละบุโย อำเภอนงจิก และ อำเภอมายอ จังหวัดปัตตานี เนื้อที่ปลูก 6,873.50 ไร่ |
| 8. กิจกรรมหลัก | |
| <p>8.1 กิจกรรมหลักที่ 1</p> <p>งบประมาณ ผู้รับผิดชอบ หน่วยงานที่เกี่ยวข้อง</p> | <p>กิจกรรมหลักที่ 1 เพิ่มประสิทธิภาพการผลิตและการตลาดข้าวจังหวัดปัตตานี</p> <p>กิจกรรมย่อยที่ 1.1 ยกระดับคุณภาพและการผลิต</p> <p>กิจกรรมย่อยที่ 1.2 ส่งเสริมการตลาด</p> <p>799,200 บาท</p> <p>ศูนย์วิจัยข้าวปัตตานี / สำนักงานสหกรณ์จังหวัดปัตตานี</p> <p>-</p> |
| <p>8.2 กิจกรรมหลักที่ 2</p> <p>งบประมาณ ผู้รับผิดชอบ</p> | <p>กิจกรรมหลักที่ 2 เพิ่มประสิทธิภาพการผลิตปาล์มน้ำมันจังหวัดปัตตานี</p> <p>กิจกรรมย่อยที่ 2.1 ถ่ายทอดองค์ความรู้และศึกษาดูงานการผลิตพันธุ์ปาล์มน้ำมันและจัดการสวนที่ดีและเหมาะสม</p> <p>กิจกรรมย่อยที่ 2.2 การจัดทำแปลงต้นแบบการใช้เทคโนโลยีการให้น้ำชลประทานที่เหมาะสมเพื่อเพิ่มประสิทธิภาพการผลิตปาล์มน้ำมัน</p> <p>213,160 บาท</p> <p>สำนักงานเกษตรและสหกรณ์จังหวัดปัตตานี/สำนักงานเกษตรจังหวัดปัตตานี</p> |

| หัวข้อ | รายละเอียด |
|--|---|
| หน่วยงานที่เกี่ยวข้อง | - |
| 9. หน่วยงานดำเนินการ | สำนักงานเกษตรจังหวัดปัตตานี |
| 10. ระยะเวลาดำเนินโครงการ | เดือนตุลาคม 2566 – เดือนกันยายน 2567 |
| 11. งบประมาณ | 1,012,360 บาท |
| 12. ผลผลิต (Output) | <ol style="list-style-type: none"> เกษตรกรที่เข้าร่วมโครงการมีอาชีพและมีรายได้เพิ่มขึ้น สินค้าเกษตรที่สำคัญของจังหวัดปัตตานี 2 ชนิดสินค้า (ข้าว ปาล์มน้ำมัน) มีการพัฒนาคุณภาพสินค้าเพื่อให้ได้มาตรฐานการรับรองคุณภาพ สินค้าเกษตรที่สำคัญของจังหวัดปัตตานี 2 ชนิดสินค้า (ข้าว ปาล์มน้ำมัน) มีการบริหารจัดการที่ดีและเป็นมิตรกับสิ่งแวดล้อมในพื้นที่จังหวัดปัตตานี |
| 13. ผลลัพธ์จากการดำเนินโครงการ (Outcome) | <ol style="list-style-type: none"> เกษตรกรสามารถนำองค์ความรู้ไปพัฒนาเพิ่มทักษะทางการเกษตรได้อย่างถูกต้อง สินค้าเกษตรที่สำคัญของจังหวัดปัตตานี 2 ชนิดสินค้า (ข้าว ปาล์มน้ำมัน) มีผลผลิตที่มีคุณภาพ ได้รับมาตรฐานสินค้าเพิ่มขึ้น สามารถพัฒนาอาชีพของเกษตรกรให้มีความมั่นคงได้ ตอบสนองนโยบายพัฒนาเศรษฐกิจในรูปแบบ BCG Model ภายใต้แผนระยะยาวในงบประมาณ 2564-2569 |

แบบฟอร์มโครงการแบบย่อ (Project Brief) ของโครงการสำคัญภายใต้งบประมาณของจังหวัด

| หัวข้อ | รายละเอียด |
|---|---|
| 1. ชื่อโครงการ | โครงการส่งเสริมการปลูกพืชใช้น้ำน้อยสร้างความมั่นคงทางอาหาร |
| 2. ชื่อแผนงาน | แผนงานที่ 1 ส่งเสริมและพัฒนาศักยภาพการเกษตรในทุกมิติ |
| 3. แนวทางการพัฒนา | สร้างมูลค่าเพิ่มภาคการเกษตรและการส่งเสริมและพัฒนาผลิตภัณฑ์ศักยภาพด้วยโมเดลเศรษฐกิจ BCG Model |
| 4. หลักการและเหตุผล | เนื่องจากสถานการณ์ในปัจจุบันการเพาะปลูกทางการเกษตรไม่เป็นไปตามฤดูกาลเนื่องจากฝนทิ้งช่วง ทำให้ส่งผลกระทบต่อผลผลิต เกษตรกรขาดรายได้ ดังนั้นเพื่อให้สอดคล้องกับสถานการณ์ในปัจจุบัน จึงส่งเสริมให้เกษตรกรหันมาปลูกพืชใช้น้ำน้อย ซึ่งเป็นพืชอายุสั้น เกษตรกรสามารถปลูกเป็นพืชหมุนเวียน ช่วยลดต้นทุนการผลิต สร้างรายได้เสริม และมีแหล่งอาหารในชุมชน |
| 5. วัตถุประสงค์ของโครงการ | 1. เพื่อสร้างรายได้ให้แก่เกษตรกร 2. เพื่อให้เกิดการบริหารจัดการพื้นที่เพาะปลูกให้สอดคล้องกับสถานการณ์ 3. เพื่อสร้างความมั่นคงทางอาหารในชุมชน |
| 6. ตัวชี้วัดและค่าเป้าหมาย | 1. เกษตรกรผู้เข้าร่วมโครงการปลูกพืชใช้น้ำน้อยฯ จำนวน 120 ครัวเรือน 2. เกษตรกร 120 ครัวเรือน มีรายได้เพิ่มขึ้นจากเดิมร้อยละ 20 |
| 7. พื้นที่เป้าหมาย | พื้นที่ ม.1 - ม.6 ต.บ้านนอก อ.ปะนาเระ จ.ปัตตานี |
| 8. กิจกรรมหลัก | สนับสนุนปัจจัยการผลิตรายครัวเรือน จำนวน 120 ครัวเรือน |
| 8.1 กิจกรรมหลักที่ 1 งบประมาณ ผู้รับผิดชอบ หน่วยงานที่เกี่ยวข้อง | การฝึกอบรม สาธิต เรียนรู้ เรื่องการปลูกพืชใช้น้ำน้อย ให้แก่เกษตรกร 30,000 บาท สำนักงานเกษตรอำเภอปะนาเระ กรมส่งเสริมการเกษตร สำนักงานเกษตรอำเภอปะนาเระ จังหวัดปัตตานี |
| 8.2 กิจกรรมหลักที่ 2 งบประมาณ ผู้รับผิดชอบ หน่วยงานที่เกี่ยวข้อง | สนับสนุนปัจจัยการผลิตเมล็ดพันธุ์ อุปกรณ์ทางการเกษตรเพื่อให้แก่เกษตรกร 240,000 บาท สำนักงานเกษตรอำเภอปะนาเระ กรมส่งเสริมการเกษตร สำนักงานเกษตรอำเภอปะนาเระ จังหวัดปัตตานี |
| 9. หน่วยงานดำเนินการ | สำนักงานเกษตรอำเภอปะนาเระ |
| 10. ระยะเวลาดำเนินโครงการ | ตุลาคม 2566 – กันยายน 2567 |
| 11. งบประมาณ | 270,000 บาท |
| 12. ผลผลิต (Output) | 1. มีแปลงเรียนรู้ต้นแบบในหมู่บ้าน/ชุมชน 2. เกษตรกรสามารถจัดการพื้นที่ปลูกพืชได้ตามความต้องการของตลาด/ฤดูกาล ส่งผลให้เกษตรกรมีรายได้เพิ่มขึ้น |
| 13. ผลลัพธ์จากการดำเนินโครงการ (Outcome) | 1. เกิดแหล่งอาหาร และสร้างความมั่นคงทางอาหารให้แก่ชุมชน 2. เกษตรกรผู้เข้าร่วมโครงการ 120 ครัวเรือน มีรายได้เพิ่มขึ้นจากเดิม ร้อยละ 20 |

แบบฟอร์มโครงการแบบย่อ (Project Brief) ของโครงการสำคัญภายใต้งบประมาณของจังหวัด

| หัวข้อ | รายละเอียด |
|---------------------|--|
| 1. ชื่อโครงการสำคัญ | โครงการเพิ่มประสิทธิภาพการใช้น้ำเพื่อการเกษตร |
| 2. ชื่อแผนงาน | แผนงานที่ 1 ส่งเสริมและพัฒนาศักยภาพการเกษตรในทุกมิติ |
| 3. แนวทางการพัฒนา | พัฒนาโครงสร้างพื้นฐาน การคมนาคม และระบบโลจิสติกส์ เพื่อยกระดับการพัฒนาด้านเศรษฐกิจ |
| 4. หลักการและเหตุผล | <p>เนื่องจากประชากรบางพื้นที่ในจังหวัดปัตตานีประกอบอาชีพทำนาเป็นหลัก และทำสวน ปลูกผักสวนครัว เป็นต้น รองลงมา ซึ่งการทำการเกษตรเพื่อให้ได้ผลผลิตที่มีคุณภาพและได้จำนวนมาก จำเป็นอย่างยิ่งจะต้องอาศัยการบริหารจัดการน้ำให้เพียงพอ แต่ในปัจจุบันระบบกระจายน้ำจากคลองส่งน้ำสายหลักเพื่อไปใช้ในพื้นที่การเกษตรระดับแปลงนา ยังไม่ได้มาตรฐาน โดยมีลักษณะเป็นคูดินขนาดเล็ก มีวัชพืชจำนวนมากเข้ามากีดขวาง ทำให้ระบบส่งน้ำไหลเข้าสู่พื้นที่การเกษตรไม่สะดวก เกษตรกรในพื้นที่ไม่สามารถที่จะนำน้ำไปใช้เพื่อการเกษตรได้อย่างมีประสิทธิภาพ ที่ผ่านมามีการทำการเกษตรแบบไม่มีคุณภาพและผลผลิตไม่เป็นไปตามที่ต้องการ โดยสภาพปัจจุบันระบบส่งน้ำของโครงการส่งน้ำและบำรุงรักษาปัตตานี มีเฉพาะคลองส่งน้ำสายใหญ่ และคลองส่งน้ำสายซอย ทำให้เกษตรกรที่ทำการเกษตร โดยเฉพาะแปลงนาในพื้นที่ดำเนินการได้รับน้ำไม่ทั่วถึง ส่งผลกระทบต่อผลผลิตที่ได้น้อย และมีรายได้ที่ไม่เพียงพอต่อการดำรงชีพทั้งตัวเกษตรกรเองและครัวเรือน ในกรณีนี้ จึงสมควรดำเนินการก่อสร้างคูส่งน้ำพร้อมมีทางลำเลียงและอาคารประกอบ ซึ่งการดำเนินโครงการจะสามารถทำให้เกษตรกรสามารถเพิ่มผลผลิตการเกษตรได้มากขึ้น และมีรายได้เพิ่มขึ้น อีกทั้งประกอบกับเกษตรกรในพื้นที่ได้มีการร้องเรียนผ่านหน่วยงานมาเป็นเวลานาน โดยขอให้จัดสรรงบประมาณภาครัฐเพื่อแก้ไขปัญหาดังกล่าว จึงเห็นสมควรก่อสร้างคูส่งน้ำและอาคารประกอบเพื่อเพิ่มประสิทธิภาพการส่งน้ำให้ทั่วถึงพื้นที่</p> <p>สำหรับการทำนาของเกษตรกรในพื้นที่ส่วนใหญ่จะทำนาปีละ 1 ครั้ง (นาปี) ได้ผลผลิตเฉลี่ยประมาณ 300-400 กิโลกรัมต่อไร่ ราคาข้าวกิโลกรัมละ 10 บาท เท่ากับ 1 ไร่ มีรายได้ประมาณ 2,000 – 3,000 บาท หากเมื่อดำเนินโครงการแล้วเสร็จ ทำให้เกษตรกรจะสามารถทำนาได้ปีละ 2 ครั้ง (นาปีและนาปรัง) โดยการทำนาปีเดิมจะสามารถให้ผลผลิตเพิ่มขึ้นไม่น้อยกว่า 200 กิโลกรัมต่อไร่ เท่ากับ 1 ไร่ ได้ผลผลิตประมาณ 500-600 กิโลกรัม ทำให้มีรายได้ 5,000 – 6,000 บาทต่อไร่ เพิ่มขึ้นจากเดิมไม่น้อยกว่าไร่ละ 3,000 บาท อีกทั้ง เกษตรกรยังสามารถทำนาเพิ่มขึ้นได้อีก 1 ครั้ง คือ นาปรัง ซึ่งได้ผลผลิตประมาณ 500-</p> |

| หัวข้อ | รายละเอียด |
|---|--|
| | 600 กิโลกรัมต่อไร่ มีรายได้ 5,000 – 6,000 บาทต่อไร่ กล่าวคือ จะสามารถทำให้เกษตรกรมีรายได้เพิ่มขึ้นอย่างน้อย 8,000 บาทต่อไร่ต่อปี |
| 5. วัตถุประสงค์ของโครงการ | 1) เพื่อจัดระบบส่งน้ำและกระจายน้ำระดับแปลงนาให้ทั่วถึงพื้นที่การเกษตรพร้อมทางลำเลียงเพื่อสะดวกต่อการขนส่งปัจจัยการผลิต และการเก็บเกี่ยว 2) เพื่อลดต้นทุน เพิ่มผลผลิต ทำให้เกษตรกรมีรายได้และคุณภาพชีวิตที่ดียิ่งขึ้น และเป็นการช่วยแก้ไขปัญหาภาคการเกษตรได้อย่างยั่งยืน |
| 6. ตัวชี้วัดและค่าเป้าหมาย | 1. เกษตรกรสามารถทำนาได้ปีละ 2 ครั้ง 2. เกษตรกรมีรายได้จากผลผลิตเพิ่มขึ้น |
| 7. พื้นที่เป้าหมาย | 1. หมู่ที่ 2 บ้านมะหุด ตำบลปะโต อำเภอมายอ จังหวัดปัตตานี พื้นที่ 237 ไร่ 2. หมู่ที่ 3 บ้านโคกกอ ตำบลลูโบะยิไร อำเภอมายอ จังหวัดปัตตานี (สายที่ 1) พื้นที่ 500 ไร่ 3. หมู่ที่ 3 บ้านโคกกอ ตำบลลูโบะยิไร อำเภอมายอ จังหวัดปัตตานี พื้นที่ 250 ไร่ 4. หมู่ที่ 7 บ้านบูเกะกุง ตำบลลูโบะยิไร อำเภอมายอ จังหวัดปัตตานี พื้นที่ 480 ไร่ 5. หมู่ที่ 5 บ้านปากา ตำบลตันหยงดालอ อำเภอยะหริ่ง จังหวัดปัตตานี พื้นที่ 200 ไร่ 6. หมู่ที่ 1 บ้านสะกำ ตำบลสะกำ อำเภอมายอ จังหวัดปัตตานี พื้นที่ 300 ไร่ |
| 8. กิจกรรมหลัก | |
| 8.1 กิจกรรมหลักที่ 1 งบประมาณ ผู้รับผิดชอบ หน่วยงานที่เกี่ยวข้อง | ปรับปรุงระบบชลประทานโครงการส่งน้ำและบำรุงรักษาปัตตานี คูส่งน้ำดาดคอนกรีต หมู่ที่ 2 บ้านมะหุด ตำบลปะโต อำเภอมายอ จังหวัดปัตตานี 6,500,000 บาท สำนักงานจัดรูปที่ดินและจัดระบบน้ำเพื่อเกษตรกรรมที่ 35 - |
| 8.2 กิจกรรมหลักที่ 2 งบประมาณ ผู้รับผิดชอบ หน่วยงานที่เกี่ยวข้อง | ปรับปรุงระบบชลประทานโครงการส่งน้ำและบำรุงรักษาปัตตานี คูส่งน้ำดาดคอนกรีต หมู่ที่ 3 บ้านโคกกอ ตำบลลูโบะยิไร อำเภอมายอ จังหวัดปัตตานี (สายที่ 1) 8,000,000 บาท สำนักงานจัดรูปที่ดินและจัดระบบน้ำเพื่อเกษตรกรรมที่ 35 - |
| 8.3 กิจกรรมหลักที่ 3 งบประมาณ ผู้รับผิดชอบ หน่วยงานที่เกี่ยวข้อง | ปรับปรุงระบบชลประทานโครงการส่งน้ำและบำรุงรักษาปัตตานี คูส่งน้ำดาดคอนกรีต หมู่ที่ 3 บ้านโคกกอ ตำบลลูโบะยิไร อำเภอมายอ จังหวัดปัตตานี (สายที่ 2) 7,200,000 บาท สำนักงานจัดรูปที่ดินและจัดระบบน้ำเพื่อเกษตรกรรมที่ 35 - |

| หัวข้อ | รายละเอียด |
|--|--|
| 8.4 กิจกรรมหลักที่ 4 งบประมาณ ผู้รับผิดชอบ หน่วยงานที่เกี่ยวข้อง | ปรับปรุงระบบชลประทานโครงการส่งน้ำและบำรุงรักษาปัตตานี คูส่งน้ำตาดคอนกรีต หมู่ที่ 7 บ้านบูเกะกุง ตำบลลุโบะยี่ไร อำเภอมายอ จังหวัดปัตตานี 9,950,000 บาท สำนักงานจัดรูปที่ดินและจัดระบบน้ำเพื่อเกษตรกรรมที่ 35 - |
| 8.5 กิจกรรมหลักที่ 5 งบประมาณ ผู้รับผิดชอบ หน่วยงานที่เกี่ยวข้อง | ปรับปรุงระบบชลประทานโครงการส่งน้ำและบำรุงรักษาปัตตานี คูส่งน้ำตาดคอนกรีต หมู่ที่ 5 บ้านปากา ตำบลตันหยงดालอ อำเภอยะหริ่ง จังหวัดปัตตานี 3,300,000 บาท สำนักงานจัดรูปที่ดินและจัดระบบน้ำเพื่อเกษตรกรรมที่ 35 - |
| 8.6 กิจกรรมหลักที่ 6 งบประมาณ ผู้รับผิดชอบ หน่วยงานที่เกี่ยวข้อง | ปรับปรุงระบบชลประทานโครงการส่งน้ำและบำรุงรักษาปัตตานี คูส่งน้ำตาดคอนกรีต หมู่ที่ 1 บ้านสะกำ ตำบลสะกำ อำเภอมายอ จังหวัดปัตตานี 5,500,000 บาท สำนักงานจัดรูปที่ดินและจัดระบบน้ำเพื่อเกษตรกรรมที่ 35 - |
| 9. หน่วยงานดำเนินการ | สำนักงานจัดรูปที่ดินและจัดระบบน้ำเพื่อเกษตรกรรมที่ 35 |
| 10. ระยะเวลาดำเนินโครงการ | ตุลาคม 2566 - กันยายน 2567 |
| 11. งบประมาณ | 40,450,000 บาท |
| 12. ผลผลิต (Output) | เกษตรกรได้รับน้ำเพื่อการเกษตร มีระบบส่งน้ำและกระจายน้ำระดับแปลงนา และพื้นที่การเกษตรอื่นๆ พร้อมทางลำเลียงที่ได้มาตรฐาน |
| 13. ผลลัพธ์จากการดำเนินโครงการ (Outcome) | เกษตรกรในพื้นที่โครงการ มีระบบส่งน้ำและกระจายน้ำในแปลงนา และพื้นที่การเกษตรอื่นๆ พร้อมทางลำเลียงที่ได้มาตรฐาน |

แบบฟอร์มโครงการแบบย่อ (Project Brief) ของโครงการสำคัญภายใต้งบประมาณของจังหวัด

| หัวข้อ | รายละเอียด |
|---------------------------|--|
| 1. ชื่อโครงการสำคัญ | โครงการปรับปรุงและพัฒนาโครงสร้างพื้นฐานเพื่อการเกษตร โดยการเพิ่มประสิทธิภาพการระบายน้ำ |
| 2. ชื่อแผนงาน | แผนงานที่ 1 ส่งเสริมและพัฒนาศักยภาพการเกษตรในทุกมิติ |
| 3. แนวทางการพัฒนา | สร้างมูลค่าเพิ่มภาคการเกษตรและการส่งเสริมและพัฒนาผลิตภัณฑ์ศักยภาพด้วยโมเดลเศรษฐกิจ BCG Model |
| 4. หลักการและเหตุผล | <p>เพื่อให้สอดคล้องกับแผนระดับชาติ นโยบายของรัฐบาล และแผนพัฒนาจังหวัด ซึ่งจำเป็นต้องส่งเสริมการใช้มาตรการเชิงป้องกันก่อนเกิดภัยในพื้นที่สำคัญ อาทิ การกำหนดรูปแบบและแนวทางการใช้พื้นที่ลุ่มต่ำเป็นพื้นที่รับน้ำนอง ระบบการระบายน้ำตามผังน้ำ สนับสนุนการใช้แนวทางธรรมชาติในการจัดการปัญหาภัยธรรมชาติและการเปลี่ยนแปลงสภาพภูมิอากาศอย่างยั่งยืน เช่น การแก้ปัญหาน้ำท่วม โดยการฟื้นฟูพื้นที่ชุ่มน้ำที่คอยรับน้ำ ดักตะกอน การแก้ปัญหาน้ำขาดแคลนน้ำโดยการฟื้นฟูป่าต้นน้ำ สร้างระบบกักเก็บน้ำย่อย ๆ เพื่อสนับสนุนการสร้างมูลค่าและความมั่นคงทางอาหาร และการจัดการน้ำเพื่อการเกษตรและชุมชนอย่างมีประสิทธิภาพ</p> <p>โครงการส่งน้ำแลบารุงรักษาปัตตานีมีระบบส่งน้ำซึ่งเป็นคลองส่งน้ำทั้งคลองส่งน้ำสายใหญ่ 3 สาย ความยาว 98 กิโลเมตร และคลองส่งน้ำสายย่อยกว่า 73 สาย ความยาวรวม 391 กิโลเมตร รวมความยาวระบบส่งน้ำทั้งหมดประมาณ 489 กิโลเมตร ในระบบชลประทานของโครงการส่งน้ำและบำรุงรักษาปัตตานีจะมีระบบระบายน้ำ ซึ่งมีคลองระบายน้ำในระบบชลประทานอยู่ 88 สาย รวมความยาว 441 กิโลเมตร คลองระบายน้ำเหล่านี้ทำหน้าที่ระบายน้ำออกจากพื้นที่ เพื่อป้องกันน้ำท่วมขัง และบรรเทาอุทกภัยที่เกิดขึ้นในพื้นที่ ปัจจุบันคลองระบบน้ำบางแห่งสภาพคลองระบายน้ำมีความตื้นเขิน มีดินตะกอนบริเวณก้นคลองอย่างหนาแน่น มีวัชพืชปกคลุมจำนวนมาก ทำให้เป็นอุปสรรคต่อการระบายน้ำและประสิทธิภาพการระบายน้ำลดลง ในช่วงที่ผ่านมาเมื่อเข้าสู่ช่วงฤดูฝนส่งผลให้เกิดปัญหาอุทกภัยในพื้นที่เกษตรโดยรอบ เป็นเหตุให้พื้นที่การเกษตรรวมถึงผลผลิตของเกษตรกรได้รับความเสียหายด้วย</p> |
| 5. วัตถุประสงค์ของโครงการ | <ol style="list-style-type: none"> 1. เพื่อแก้ไขปัญหาความตื้นเขินของคลองระบายน้ำ เพิ่มประสิทธิภาพการระบายน้ำ และแก้ไขปัญหาการระบายน้ำในช่วงที่เกิดอุทกภัยให้ประชาชนได้รับผลกระทบจากเหตุการณ์น้อยที่สุด 2. เพื่อป้องกันและบรรเทาไม่ให้เกิดพื้นที่เกษตรของเกษตรกรได้รับความเสียหายซึ่งส่งผลต่อผลผลิตการเกษตร |

| หัวข้อ | รายละเอียด |
|----------------------------|--|
| | 3. เพื่อบำรุงรักษาคลองระบายน้ำใช้ประโยชน์ได้ยาวนานเกิดประโยชน์สูงสุด |
| 6. ตัวชี้วัดและค่าเป้าหมาย | พื้นที่การเกษตรได้รับประโยชน์ไม่น้อยกว่า 1,500 ไร่ |
| 7. พื้นที่เป้าหมาย | อำเภอปะนาเระ อำเภอมายอ อำเภอหนองจิก อำเภอโคกโพธิ์ อำเภอยะหริ่ง |
| 8. กิจกรรมหลัก | |
| 8.1 กิจกรรมหลักที่ 1 | ขุดลอกคลอง D11 หมู่ที่ 1 ตำบลปะนาเระ อำเภอปะนาเระ จังหวัดปัตตานี กว้าง 10.00 เมตร ยาว 4,300.00 เมตร ลึก 1.50 เมตร หรือปริมาณดินขุดไม่น้อยกว่า 51,440.00 ลูกบาศก์เมตร |
| งบประมาณ ผู้รับผิดชอบ | 2,100,000 บาท โครงการส่งน้ำและบำรุงรักษาปัตตานี |
| 8.2 กิจกรรมหลักที่ 2 | ขุดลอกคลอง D3 - 8.5R หมู่ที่ 3 ตำบลกระหวะ อำเภอมายอ จังหวัดปัตตานี กว้าง 3.00 เมตร ยาว 6,600.00 เมตร ลึก 1.30 เมตร หรือปริมาณดินขุดไม่น้อยกว่า 53,900.00 ลูกบาศก์เมตร |
| งบประมาณ ผู้รับผิดชอบ | 2,200,000 บาท โครงการส่งน้ำและบำรุงรักษาปัตตานี |
| 8.3 กิจกรรมหลักที่ 3 | ขุดลอกคลอง D3 - 8.6R หมู่ที่ 3 ตำบลกระหวะ อำเภอมายอ จังหวัดปัตตานี กว้าง 3.00 เมตร ยาว 2,900.00 เมตร ลึก 1.50 เมตร หรือปริมาณดินขุดไม่น้อยกว่า 44,050.00 ลูกบาศก์เมตร |
| งบประมาณ ผู้รับผิดชอบ | 1,800,000 บาท โครงการส่งน้ำและบำรุงรักษาปัตตานี |
| 8.4 กิจกรรมหลักที่ 4 | ขุดลอกคลอง D4 - 17.2L หมู่ที่ 4 ตำบลกระหวะ อำเภอมายอ จังหวัดปัตตานี กว้าง 2.00 เมตร ยาว 3,160.00 เมตร ลึก 2.00 เมตร หรือปริมาณดินขุดไม่น้อยกว่า 29,360.00 ลูกบาศก์เมตร |
| งบประมาณ ผู้รับผิดชอบ | 1,200,000 บาท โครงการส่งน้ำและบำรุงรักษาปัตตานี |
| 8.5 กิจกรรมหลักที่ 5 | ขุดลอกคลอง D4 - 12.3R หมู่ที่ 2 ตำบลควน อำเภอปะนาเระ จังหวัดปัตตานี กว้าง 2.00 เมตร ยาว 1,600.00 เมตร ลึก 2.40 เมตร หรือปริมาณดินขุดไม่น้อยกว่า 12,970.00 ลูกบาศก์เมตร |
| งบประมาณ ผู้รับผิดชอบ | 530,000 บาท โครงการส่งน้ำและบำรุงรักษาปัตตานี |
| 8.6 กิจกรรมหลักที่ 6 | ขุดลอกคลอง D3 - 18.2L หมู่ที่ 2 ตำบลตรัง อำเภอมายอ จังหวัดปัตตานี กว้าง 3.00 เมตร ยาว 4,900.00 เมตร ลึก 2.30 เมตร หรือปริมาณดินขุดไม่น้อยกว่า 51,440.00 ลูกบาศก์เมตร |

| หัวข้อ | รายละเอียด |
|---|--|
| งบประมาณ ผู้รับผิดชอบ | 2,100,000 บาท โครงการส่งน้ำและบำรุงรักษาปัตตานี |
| 8.7 กิจกรรมหลักที่ 7 งบประมาณ ผู้รับผิดชอบ | ขุดลอกคลอง D3 - 13.6L หมู่ที่ 4 ตำบลเกาะจัน อำเภอมายอ จังหวัดปัตตานี กว้าง 3.00 เมตร ยาว 5,000.00 เมตร ลึก 2.00 เมตร หรือปริมาณดินขุดไม่น้อยกว่า 36,720.00 ลูกบาศก์เมตร 1,500,000 บาท โครงการส่งน้ำและบำรุงรักษาปัตตานี |
| 8.8 กิจกรรมหลักที่ 8 งบประมาณ ผู้รับผิดชอบ | ขุดลอกคลอง D3 - 12.4L - 4.5R หมู่ที่ 2 ตำบลตรัง อำเภอมายอ จังหวัดปัตตานี กว้าง 6.00 เมตร ยาว 5,000.00 เมตร ลึก 2.00 เมตร หรือปริมาณดินขุดไม่น้อยกว่า 46,540 ลูกบาศก์เมตร 1,900,000 บาท โครงการส่งน้ำและบำรุงรักษาปัตตานี |
| 8.9 กิจกรรมหลักที่ 9 งบประมาณ ผู้รับผิดชอบ | ขุดลอกคลอง D1 - 11.3R หมู่ที่ 3 ตำบลบุโละบุโย อำเภอหนองจิก จังหวัดปัตตานี กว้าง 4.00 เมตร ยาว 8,110.00 เมตร ลึก 1.50 เมตร หรือปริมาณดินขุดไม่น้อยกว่า 53,890 ลูกบาศก์เมตร 2,200,000 บาท โครงการส่งน้ำและบำรุงรักษาปัตตานี |
| 8.10 กิจกรรมหลักที่ 10 งบประมาณ ผู้รับผิดชอบ | ขุดลอกคลอง D3 - 12.4L หมู่ที่ 2 ตำบลเกาะจัน อำเภอมายอ จังหวัดปัตตานี กว้าง 6.00 เมตร ยาว 6,100.00 เมตร ลึก 2.50 เมตร หรือปริมาณดินขุดไม่น้อยกว่า 95,530 ลูกบาศก์เมตร 3,900,000 บาท โครงการส่งน้ำและบำรุงรักษาปัตตานี |
| 8.11 กิจกรรมหลักที่ 11 งบประมาณ ผู้รับผิดชอบ | ขุดลอกคลอง D1 - 2.2L - 1.0R หมู่ที่ 6 ตำบลท่าเรือ อำเภอโคกโพธิ์ จังหวัดปัตตานี กว้าง 4.00 เมตร ยาว 2,920.00 เมตร ลึก 1.90 เมตร หรือปริมาณดินขุดไม่น้อยกว่า 49,000 ลูกบาศก์เมตร 2,000,000 บาท โครงการส่งน้ำและบำรุงรักษาปัตตานี |
| 8.12 กิจกรรมหลักที่ 12 งบประมาณ ผู้รับผิดชอบ | ขุดลอกคลอง D4 - 6.1L หมู่ที่ 4 ตำบลบ้านกลาง อำเภอปะนาเระ จังหวัดปัตตานี กว้าง 8.00 เมตร ยาว 1,146.00 เมตร ลึก 2.20 เมตร หรือปริมาณดินขุดไม่น้อยกว่า 24,500 ลูกบาศก์เมตร 1,000,000 บาท โครงการส่งน้ำและบำรุงรักษาปัตตานี |

| หัวข้อ | รายละเอียด |
|--|--|
| 8.13 กิจกรรมหลักที่ 13 งบประมาณ ผู้รับผิดชอบ | ขุดลอกคลอง D4 - 14.1L หมู่ที่ 2 ตำบลดอน อำเภอบ้านนา จังหวัดปัตตานี กว้าง 6.00 เมตร ยาว 1,940.00 เมตร ลึก 2.20 เมตร หรือปริมาณดินขุด ไม่น้อยกว่า 22,060 ลูกบาศก์เมตร 900,000 บาท โครงการส่งน้ำและบำรุงรักษาปัตตานี |
| 8.14 กิจกรรมหลักที่ 14 งบประมาณ ผู้รับผิดชอบ | ขุดลอกคลอง D3 หมู่ที่ 2 ตำบลเกาะจัน อำเภอมายอ จังหวัดปัตตานี กว้าง 10 เมตร ยาว 14,800.00 เมตร ลึก 2.50 เมตร หรือปริมาณดินขุด ไม่น้อยกว่า 249,040 ลูกบาศก์เมตร 10,100,000 บาท โครงการส่งน้ำและบำรุงรักษาปัตตานี |
| 8.15 กิจกรรมหลักที่ 15 งบประมาณ ผู้รับผิดชอบ | ขุดลอกคลอง D2 - 15.2R หมู่ที่ 3 ตำบลค้อตันหยง อำเภอนงจิก จังหวัดปัตตานี กว้าง 4.00 เมตร ยาว 10,052.00 เมตร ลึก 1.80 เมตร หรือปริมาณดินขุดไม่น้อยกว่า 176,350 ลูกบาศก์เมตร 7,200,000 บาท โครงการส่งน้ำและบำรุงรักษาปัตตานี |
| 8.16 กิจกรรมหลักที่ 16 งบประมาณ ผู้รับผิดชอบ | ขุดลอกคลอง D1 - 2.2L หมู่ที่ 2 ตำบลท่าเรือ อำเภอโคกโพธิ์ จังหวัดปัตตานี กว้าง 8.00 เมตร ยาว 4,700.00 เมตร ลึก 2.50 เมตร หรือปริมาณดินขุด ไม่น้อยกว่า 63,680 ลูกบาศก์เมตร 2,600,000 บาท โครงการส่งน้ำและบำรุงรักษาปัตตานี |
| 8.17 กิจกรรมหลักที่ 17 งบประมาณ ผู้รับผิดชอบ | ขุดลอกคลอง D5 หมู่ที่ 1 ตำบลยามู อำเภอยะหริ่ง จังหวัดปัตตานี กว้าง 8.00 เมตร ยาว 9,400.00 เมตร ลึก 1.80 เมตร หรือปริมาณดินขุด ไม่น้อยกว่า 127,240 ลูกบาศก์เมตร 5,200,000 บาท โครงการส่งน้ำและบำรุงรักษาปัตตานี |
| 9. หน่วยงานดำเนินการ | โครงการส่งน้ำและบำรุงรักษาปัตตานี |
| 10. ระยะเวลาดำเนินโครงการ | 1 ปีงบประมาณ ตั้งแต่เดือนตุลาคม 2566 - กันยายน 2567 |
| 11. งบประมาณ | 48,430,000 บาท |
| 12. ผลผลิต (Output) | คลองระบายน้ำสามารถระบายน้ำได้อย่างมีประสิทธิภาพ |
| 13. ผลลัพธ์จากการดำเนินโครงการ (Outcome) | ปัญหาด้านอุทกภัยที่สร้างความเดือนร้อนให้แก่เกษตรกรได้รับการบรรเทา ไม่ให้เกิดขึ้นหรือได้รับความเสียหายน้อยที่สุด เกษตรกรสามารถทำนาได้ปีละ 2 ครั้ง ผลผลิตทางการเกษตรได้จำนวนมากขึ้น นำไปสู่การสร้างรายได้ที่มากขึ้น มั่นคง และมีคุณภาพชีวิตที่ดีขึ้น |

แบบฟอร์มโครงการแบบย่อ (Project Brief) ของโครงการสำคัญภายใต้งบประมาณของจังหวัด

| หัวข้อ | รายละเอียด |
|---------------------------|---|
| 1. ชื่อโครงการสำคัญ | โครงการปรับปรุงและพัฒนาโครงสร้างพื้นฐานเพื่อการเกษตร โดยการเพิ่มประสิทธิภาพการกักเก็บน้ำ |
| 2. ชื่อแผนงาน | แผนงานที่ 1 ส่งเสริมและพัฒนาศักยภาพการเกษตรในทุกมิติ |
| 3. แนวทางการพัฒนา | สร้างมูลค่าเพิ่มภาคการเกษตรและการส่งเสริมและพัฒนาผลิตภัณฑ์ศักยภาพด้วยโมเดลเศรษฐกิจ BCG Model |
| 4. หลักการและเหตุผล | <p>เพื่อให้สอดคล้องกับแผนระดับชาติ นโยบายของรัฐบาล และแผนพัฒนาจังหวัด ซึ่งจำเป็นต้องส่งเสริมการใช้น้ำอย่างมีประสิทธิภาพก่อนเกิดภัยในพื้นที่สำคัญ อาทิ การกำหนดรูปแบบและแนวทางการใช้พื้นที่ลุ่มต่ำเป็นพื้นที่รับน้ำนอง ระบบการระบายน้ำตามผังน้ำ สนับสนุนการใช้แนวทางธรรมชาติในการจัดการปัญหาภัยธรรมชาติและการเปลี่ยนแปลงสภาพภูมิอากาศอย่างยั่งยืน เช่น การแก้ปัญหาน้ำท่วม โดยการฟื้นฟูพื้นที่ชุ่มน้ำที่คอยรับน้ำ ดักตะกอน การแก้ปัญหาขาดแคลนน้ำโดยการฟื้นฟูป่าต้นน้ำ สร้างระบบกักเก็บน้ำย่อย ๆ เพื่อสนับสนุนการสร้างมูลค่าและความมั่นคงทางอาหาร และการจัดการน้ำเพื่อการเกษตรและชุมชนอย่างมีประสิทธิภาพ</p> <p>โครงการส่งน้ำแลบารุงรักษาปัตตานีมีระบบส่งน้ำซึ่งเป็นคลองส่งน้ำทั้งคลองส่งน้ำสายใหญ่ 3 สาย ความยาว 98 กิโลเมตร และคลองส่งน้ำสายย่อยกว่า 73 สาย ความยาวรวม 391 กิโลเมตร รวมความยาวระบบส่งน้ำทั้งหมดประมาณ 489 กิโลเมตร และในการก่อสร้างคลองส่งน้ำนั้นจะมีขอบเขตคลองที่เป็นทรัพย์สินในความครอบครองและดูแลบำรุงรักษาของกรมชลประทาน จากขอบเขตคลองถึงคลองส่งน้ำชลประทานจะมีบ่อยืมดิน ซึ่งปัจจุบันบ่อยืมดินบางแห่ง มีสภาพตื้นเขินและมีวัชพืชปกคลุมจำนวนมาก บางช่วงราษฎรเข้ามาบุกรุกเพื่อก่อสร้างเป็นที่อยู่อาศัย รวมถึงมาเพาะปลูกพืชเพื่อการเกษตร โดยบ่อยืมดินดังกล่าวทางกรมชลประทานมีวัตถุประสงค์ที่จะพัฒนาเป็นแหล่งกักเก็บน้ำสำรอง เพื่อแก้ไขและบรรเทาปัญหาในช่วงภัยแล้ง ทำให้ราษฎรสามารถนำน้ำไปใช้ประโยชน์เพื่อการเกษตรได้ตามปกติ รวมถึงการระบายน้ำที่ท่วมขังในพื้นที่เกษตรและที่อยู่อาศัยของราษฎร อันเนื่องมาจากการก่อสร้างถนนหรือทางเชื่อมอื่น ๆ หรือกรณีที่ยังไม่มีการก่อสร้างท่อลอดหรืออาคารบังคับน้ำอื่น ๆ ที่จะส่งผลให้เกิดน้ำท่วม</p> |
| 5. วัตถุประสงค์ของโครงการ | 1. เพื่อแก้ไขและบรรเทาปัญหาการขาดแคลนน้ำในช่วงฤดูแล้ง หรือช่วงที่มีการซ่อมแซมคลองส่งน้ำทำให้ไม่สามารถส่งน้ำให้พื้นที่เกษตรหรือราษฎรใช้ได้ตามปกติ เป็นแหล่งเก็บกักน้ำสำรองให้ราษฎรได้ใช้ประโยชน์ได้อย่างต่อเนื่อง |

| หัวข้อ | รายละเอียด |
|----------------------------|--|
| | <p>2. เพื่อป้องกันและบรรเทาไม่ให้เกิดพื้นที่เกษตรของเกษตรกรได้รับความเสียหายซึ่งส่งผลต่อผลผลิตการเกษตร</p> <p>3. เพื่อป้องกันการบุกรุกพื้นที่ที่อยู่ในความครอบครองของกรมชลประทาน</p> <p>4. เพื่อพัฒนาแหล่งน้ำของกรมชลประทานให้ราษฎรได้ใช้น้ำได้ตลอดปีและเกิดประโยชน์สูงสุด</p> |
| 6. ตัวชี้วัดและค่าเป้าหมาย | พื้นที่การเกษตรได้รับประโยชน์ไม่น้อยกว่า 1,000 ไร่ |
| 7. พื้นที่เป้าหมาย | อำเภอแม่ลาน อำเภอหนองจิก อำเภอมายอ อำเภอยะรัง |
| 8. กิจกรรมหลัก | |
| 8.1 กิจกรรมหลักที่ 1 | ขุดลอกพื้นที่เก็บกักน้ำข้างคลอง 4.9R หมู่ที่ 6 ตำบลแม่ลาน อำเภอแม่ลาน จังหวัดปัตตานี กว้าง 3.00 เมตร ยาว 11,670.00 เมตร ลึก 1.20 เมตร หรือ ปริมาณดินขุดไม่น้อยกว่า 202,060 ลูกบาศก์เมตร |
| งบประมาณ ผู้รับผิดชอบ | 8,200,000 บาท โครงการส่งน้ำและบำรุงรักษาปัตตานี |
| 8.2 กิจกรรมหลักที่ 2 | ขุดลอกพื้นที่เก็บกักน้ำข้างคลอง 12.0R - 8.2R หมู่ที่ 3 ตำบลบุโละบูโย อำเภอหนองจิก จังหวัดปัตตานี กว้าง 2.00 เมตร ยาว 14,160.00 เมตร ลึก 1.80 เมตร หรือปริมาณดินขุดไม่น้อยกว่า 191,150 ลูกบาศก์เมตร |
| งบประมาณ ผู้รับผิดชอบ | 7,800,000 บาท โครงการส่งน้ำและบำรุงรักษาปัตตานี |
| 8.3 กิจกรรมหลักที่ 3 | ขุดลอกพื้นที่เก็บกักน้ำข้างคลอง Lat 2.7L -0.1L-3.2L หมู่ที่ 1 บ้านม่วงหวาน ตำบลปานัน อำเภอมายอ จังหวัดปัตตานี กว้าง 1.00 เมตร ยาว 1,000.00 เมตร ลึก 1.20 เมตร หรือปริมาณดินขุดไม่น้อยกว่า 17,150 ลูกบาศก์เมตร |
| งบประมาณ ผู้รับผิดชอบ | 700,000 บาท โครงการส่งน้ำและบำรุงรักษาปัตตานี |
| 8.4 กิจกรรมหลักที่ 4 | ขุดลอกพื้นที่เก็บกักน้ำข้างคลอง RMC หมู่ที่ 4 บ้านม่วงหมิง ตำบลเมะมาวี อำเภอยะรัง จังหวัดปัตตานี กว้าง 2.00 เมตร ยาว 1,000.00 เมตร ลึก 1.80 เมตร หรือปริมาณดินขุดไม่น้อยกว่า 41,640 ลูกบาศก์เมตร |
| งบประมาณ ผู้รับผิดชอบ | 1,700,000 บาท โครงการส่งน้ำและบำรุงรักษาปัตตานี |
| 9. หน่วยงานดำเนินการ | โครงการส่งน้ำและบำรุงรักษาปัตตานี |
| 10. ระยะเวลาดำเนินโครงการ | 1 ปีงบประมาณ ตั้งแต่เดือนตุลาคม 2566 - กันยายน 2567 |
| 11. งบประมาณ | 18,400,000 บาท |

| หัวข้อ | รายละเอียด |
|--|---|
| 12. ผลผลิต (Output) | แหล่งน้ำได้รับการฟื้นฟูให้มีศักยภาพในการบริหารจัดการน้ำ สามารถสร้างประโยชน์ให้กับราษฎรในพื้นที่ในการใช้เพื่อดำเนินกิจกรรมต่าง ๆ ทั้งภาคเกษตรกรรม เพาะปลูก เลี้ยงสัตว์ การอุปโภค-บริโภค รวมถึงสามารถป้องกันและบรรเทาผลกระทบจากการขาดแคลนน้ำได้อย่างมีประสิทธิภาพ |
| 13. ผลลัพธ์จากการดำเนินโครงการ (Outcome) | ปัญหาด้านการขาดแคลนน้ำที่สร้างความเดือนร้อนให้แก่เกษตรกรได้รับการบรรเทาไม่ให้เกิดขึ้นหรือได้รับความเสียหายน้อยที่สุด เกษตรกรสามารถทำนาได้ปีละ 2 ครั้ง ผลผลิตทางการเกษตรได้จำนวนมากขึ้น นำไปสู่การสร้างรายได้ที่มากขึ้น มั่นคง และมีคุณภาพชีวิตที่ดีขึ้น |

แบบสรุปโครงการแบบย่อ (Project Brief) ของทุกโครงการภายใต้งบประมาณของจังหวัด

| หัวข้อ | รายละเอียด |
|----------------------------|---|
| 1. ชื่อโครงการ | โครงการปรับปรุงและพัฒนาสระน้ำเพื่อการเกษตรสระน้ำละหารยามู หมู่ที่ 2 ตำบลกอลำ อำเภอยะรัง จังหวัดปัตตานี |
| 2. ชื่อแผนงาน | ส่งเสริมและพัฒนาศักยภาพการเกษตรในทุกมิติ |
| 3. แนวทางการพัฒนา | สร้างมูลค่าเพิ่มภาคการเกษตรและการส่งเสริมและพัฒนาผลิตภัณฑ์ศักยภาพด้วยโมเดลเศรษฐกิจ BCG Model |
| 4. หลักการและเหตุผล | พื้นที่ตำบลกอลำเป็นพื้นที่ราบลุ่ม มีประชากรอาศัยอยู่ 236 ครัวเรือน และประกอบอาชีพการเกษตรเป็นส่วนใหญ่ เช่น ทำนา ทำสวนผลไม้ ปลูกผัก จึงจำเป็นต้องใช้น้ำในการประกอบอาชีพ ซึ่งบริเวณดังกล่าวมีแหล่งน้ำธรรมชาติที่ใช้เป็นแหล่งน้ำใช้ในการประกอบอาชีพทางด้านเกษตร คือ สระน้ำละหารยามู ตั้งอยู่ที่หมู่ 2 ตำบลกอลำ อำเภอยะรัง แต่เนื่องด้วยปัจจุบัน เกิดการตื้นเขินไม่สามารถกักเก็บน้ำได้เต็มศักยภาพ ก่อให้เกิดการขาดแคลนน้ำในการอุปโภค-บริโภค ไม่สามารถทำการเกษตรในช่วงฤดูแล้งได้ หากมีการดำเนินการขุดลอกจะทำให้สระน้ำ มีความจุเพิ่มขึ้น เกษตรกรสามารถทำการเพาะปลูก และมีน้ำใช้ในการอุปโภค-บริโภค ในช่วงฤดูแล้ง ทำให้เกษตรกรมีคุณภาพชีวิตดีขึ้นและส่งผลให้มีรายได้มากขึ้น |
| 5. วัตถุประสงค์ของโครงการ | <ol style="list-style-type: none"> 1. เพื่อแก้ไขปัญหาความเดือดร้อนของประชาชน 2. เพื่อเป็นแหล่งกักเก็บน้ำสำรองไว้ใช้ในพื้นที่การเกษตรในช่วงฤดูแล้ง 3. เพื่อบรรเทาการเกิดน้ำท่วมขังและอุทกภัยในเขตพื้นที่ตำบลกอลำ 4. เพื่อฟื้นฟูสภาพแหล่งน้ำเดิมให้สามารถกักเก็บน้ำได้อย่างมีประสิทธิภาพดียิ่งขึ้น 5. เพื่อเพิ่มผลผลิตทางการเกษตร |
| 6. ตัวชี้วัดและค่าเป้าหมาย | ประชาชนบ้านละหารยามู หมู่ที่ 2 ตำบลกอลำ จำนวน 1,179 คน 236 ครัวเรือน มีน้ำเพื่อใช้ในการอุปโภค-บริโภค และใช้เพื่อการประกอบอาชีพทางการเกษตรกรรม ชุมชนสามารถใช้น้ำอย่างมีประสิทธิภาพมากขึ้น เกิดกระบวนการบริหารจัดการน้ำชุมชนอย่างเป็นระบบและยั่งยืน |
| 7. พื้นที่เป้าหมาย | บ้านละหารยามู หมู่ที่ 2 ตำบลกอลำ อำเภอยะรัง จังหวัดปัตตานี |
| 8. กิจกรรมหลัก | |
| 8.1 กิจกรรมหลักที่ 1 | ปรับปรุงและพัฒนาสระน้ำเพื่อการเกษตรสระน้ำละหารยามู พื้นที่โดยเฉลี่ยทั้งหมด 10,698 ตารางเมตร <ol style="list-style-type: none"> 1. งานวางป่า <ol style="list-style-type: none"> 1.1 งานตากถางและล้มต้นไม้ |

| หัวข้อ | รายละเอียด |
|---|---|
| งบประมาณ ผู้รับผิดชอบ หน่วยงานที่เกี่ยวข้อง | 2. งานขุดลอก 2.1 งานขุดลอกด้วยรถขุด 2.2 ท่อระบายน้ำคอนกรีตเสริมเหล็ก ปากลिनราง 2.3 งานดินลูกรังเกรด-บดอัด 2.4 งานหินคลุก 1,963,400 บาท ทำการปกครองอำเภอยะรัง องค์การบริหารส่วนตำบลกอลำ |
| 9. หน่วยงานดำเนินงาน | ทำการปกครองอำเภอยะรัง |
| 10. ระยะเวลาในการดำเนินงาน | ปีงบประมาณ 2567 |
| 11. งบประมาณ | 1,963,400 บาท |
| 12. ผลผลิต (output) | ปรับปรุงและพัฒนาสระน้ำเพื่อการเกษตรสระน้ำละหารยามู พื้นที่โดยเฉลี่ยทั้งหมด 10,698 ตารางเมตร |
| 13. ผลที่คาดว่าจะได้รับ (Outcome) | ประชาชนบ้านละหารยามู หมู่ที่ 2 ตำบลกอลำ มีน้ำเพื่อใช้ในการอุปโภค-บริโภค และใช้เพื่อการประกอบอาชีพทางการเกษตรกรรม ชุมชนสามารถใช้น้ำอย่างมีประสิทธิภาพมากขึ้นเกิดกระบวนการบริหารจัดการน้ำชุมชนอย่างเป็นระบบและยั่งยืน |

แบบฟอร์มโครงการแบบย่อ (Project Brief) ของโครงการสำคัญภายใต้งบประมาณของจังหวัด

| หัวข้อ | รายละเอียด |
|---------------------------|--|
| 1. ชื่อโครงการสำคัญ | โครงการส่งเสริมและพัฒนาเพื่อเสริมสร้างขีดความสามารถให้ผู้ประกอบการจังหวัดปัตตานี |
| 2. ชื่อแผนงาน | แผนงานที่ 2 พัฒนาคุณภาพสินค้าและบริการให้ได้มาตรฐาน |
| 3. แนวทางการพัฒนา | ส่งเสริมการวิจัยและพัฒนาผลิตภัณฑ์ฮาลาล |
| 4. หลักการและเหตุผล | <p>สำนักงานพาณิชย์จังหวัดปัตตานี เล็งเห็นความจำเป็นในการส่งเสริมการค้าทั้งในประเทศและต่างประเทศ ในรูปแบบการขายในหลากหลายรูปแบบเพื่อสร้างการเติบโตทางเศรษฐกิจให้ผู้ประกอบการในจังหวัดปัตตานี และเสริมสร้างและพัฒนาศักยภาพของผู้ประกอบการ เพื่อขับเคลื่อนเศรษฐกิจการค้าของประเทศให้เจริญก้าวหน้าอย่างมั่นคง เป็นธรรม ยั่งยืน และมีภูมิคุ้มต่อการเปลี่ยนแปลงและผันผวนของภาวะเศรษฐกิจโลกดังนั้น เพื่อสร้างความเข้าใจและการรับรู้ทันสถานการณ์และพร้อมรองรับกับสถานการณ์ที่เปลี่ยนแปลงไป จึงเห็นควรจัดทำ “โครงการส่งเสริมและพัฒนาเพื่อเสริมสร้างขีดความสามารถให้ผู้ประกอบการจังหวัดปัตตานี” เพื่อเพิ่มศักยภาพผู้ประกอบการโดยการจัดกิจกรรมอบรมเชิงปฏิบัติการการสร้างแบรนด์และส่งเสริมการใช้แบรนด์ กิจกรรมคัดเลือกผู้ประกอบการที่มีศักยภาพเพื่อได้รับการออกแบบและพัฒนาสินค้าและบรรจุภัณฑ์ และกิจกรรมยกระดับสินค้าสิ่งบ่งชี้ทางภูมิศาสตร์ GI เพื่อเสริมสร้างความรู้ความเข้าใจ และส่งเสริมการใช้แบรนด์ในกลุ่มผู้ประกอบการ สินค้าและบริการทุกระดับ โดยเฉพาะอย่างยิ่งสินค้า (GI : Geographical Indication) ในจังหวัดปัตตานี เพื่อให้เป็นที่รู้จัก และเกิดความรู้ความเข้าใจเกิดการพัฒนา ผลิตภัณฑ์ใหม่ๆ ให้ได้มาตรฐาน และตรงตามความต้องการของตลาด ซึ่งจะสร้างความมั่นใจ และเชื่อมั่นในคุณภาพมาตรฐานของสินค้าให้กับผู้บริโภค และขณะเดียวกันเพื่อสนับสนุนให้ผู้ประกอบการเพื่อเป็นการเสริมสร้างความแข็งแกร่งให้เศรษฐกิจในจังหวัดปัตตานี โดยมุ่งเน้นการสร้างการรับรู้ สร้างความเข้าใจถึงความจำเป็นในการสร้างแบรนด์ และความจำเป็นในการใช้แบรนด์ ให้เป็นที่รู้จักสู่ภายนอกเพื่อสร้างโอกาสในการกระจายสินค้า เพิ่มศักยภาพและช่องทางการจำหน่ายให้แก่ผู้ประกอบการในด้านการแข่งขันเชิงการค้าให้มีความเข้มแข็งและก้าวทันต่อสถานการณ์ที่เปลี่ยนแปลงได้อย่างมีประสิทธิภาพ ให้เกิดการสร้างงานสร้างรายได้ให้ประชาชนมีความเป็นอยู่ที่ดีขึ้น มีความเข้มแข็งและพึ่งพาตนเองได้</p> |
| 5. วัตถุประสงค์ของโครงการ | 1. เพื่อเสริมสร้างศักยภาพผู้ประกอบการ และผู้สนใจโดยเฉพาะผู้ประกอบการสินค้า GI ให้เกิดแนวคิดกำหนดแนวทางและขั้นตอนการสร้างแบรนด์สินค้าได้อย่างมีประสิทธิภาพ และก่อให้เกิดมูลค่าเพิ่มในตัวสินค้า |

| หัวข้อ | รายละเอียด |
|---|--|
| | 2. เพื่อสร้างโอกาสทางการตลาดให้กับผู้ประกอบการในจังหวัดปัตตานี 3. เพื่อส่งเสริมและสร้างสรรค์สินค้า GI : Geographical Indication) ให้สามารถสร้างมูลค่าเพิ่มทางเศรษฐกิจในระดับชุมชน จังหวัด และประเทศ |
| 6. ตัวชี้วัดและค่าเป้าหมาย | 1. ผู้ประกอบการสินค้าชุมชน สินค้า GI และสินค้าอื่น ๆ ได้รับการพัฒนาทักษะความรู้ด้านการพัฒนาแบรนด์สินค้า ไม่น้อยกว่า 60 ราย 2. จำนวนผลิตภัณฑ์ 20 ผลิตภัณฑ์ ได้รับการออกแบบพัฒนาตราสินค้า (Brand) และรูปแบบบรรจุภัณฑ์ 3. จังหวัดปัตตานีได้รับการขึ้นทะเบียนสิ่งบ่งชี้ทางภูมิศาสตร์ สินค้า GI (GI : Geographical Indication) เพิ่มขึ้น 1 ชนิดสินค้า |
| 7. พื้นที่เป้าหมาย | ดำเนินการในพื้นที่จังหวัดปัตตานี |
| 8. กิจกรรมหลัก | |
| 8.1 กิจกรรมหลักที่ 1 งบประมาณ ผู้รับผิดชอบ หน่วยงานที่เกี่ยวข้อง | กิจกรรมอบรมเชิงปฏิบัติการ "การสร้างแบรนด์ และส่งเสริมการใช้แบรนด์" 400,000 บาท สำนักงานพาณิชย์จังหวัดปัตตานี - |
| 8.2 กิจกรรมหลักที่ 2 งบประมาณ ผู้รับผิดชอบ หน่วยงานที่เกี่ยวข้อง | กิจกรรมออกแบบพัฒนาตราสินค้า (Brand) และรูปแบบบรรจุภัณฑ์ 700,000 บาท สำนักงานพาณิชย์จังหวัดปัตตานี - |
| 8.3 กิจกรรมหลักที่ 3 งบประมาณ ผู้รับผิดชอบ หน่วยงานที่เกี่ยวข้อง | กิจกรรมยกระดับสินค้าอัตลักษณ์ให้เป็นสินค้าบ่งชี้ทางภูมิศาสตร์จังหวัดปัตตานี 668,300 บาท สำนักงานพาณิชย์จังหวัดปัตตานี - |
| 9. หน่วยงานดำเนินการ | สำนักงานพาณิชย์จังหวัดปัตตานี |
| 10. ระยะเวลาดำเนินโครงการ | ตุลาคม 2566 - กันยายน 2567 |
| 11. งบประมาณ | 1,768,300 บาท |
| 12. ผลผลิต (Output) | 1. ผู้ประกอบการสามารถขยายช่องทางการตลาด และมีรายได้เพิ่มขึ้นสามารถพึ่งพาตนเองได้ ส่งผลต่อมูลค่าการค้าและการขยายตัวของเศรษฐกิจจังหวัด 2. ผู้ประกอบการสามารถเพิ่มช่องทางการค้าการลงทุนเพื่อขยายโอกาสทางการค้า |
| 13. ผลลัพธ์จากการดำเนินโครงการ (Outcome) | ผู้ประกอบการมีรายได้เพิ่มขึ้นส่งผลต่อการขยายตัวในระบบเศรษฐกิจให้กับจังหวัดปัตตานี |

แบบฟอร์มโครงการแบบย่อ (Project Brief) ของโครงการสำคัญภายใต้งบประมาณของจังหวัด

| หัวข้อ | รายละเอียด |
|----------------------------|---|
| 1. ชื่อโครงการสำคัญ | โครงการสืบสานอนุรักษ์ภูมิปัญญาผ้าไทย และยกระดับสู่ผลิตภัณฑ์ร่วมสมัย |
| 2. ชื่อแผนงาน | แผนงานที่ 2 พัฒนาคุณภาพสินค้าและบริการให้ได้มาตรฐาน |
| 3. แนวทางการพัฒนา | ส่งเสริมการวิจัยและพัฒนาผลิตภัณฑ์ฮาลาล |
| 4. หลักการและเหตุผล | <p>ภายใต้สถานการณ์ปัจจุบันที่มีการระบาดของโรคติดเชื้อไวรัสโคโรนา 2019 (COVID-19) ทำให้ประเทศไทยอยู่ในภาวะวิกฤติ ส่งผลกระทบต่อการใช้ชีวิตของประชาชนทั่วประเทศ โดยเฉพาะอย่างยิ่งต่อรายได้ของผู้ประกอบการผ้าในท้องถิ่น ซึ่งเป็นกลไกขับเคลื่อนเศรษฐกิจฐานราก ดังนั้น การรณรงค์กระตุ้นให้เกิดค่านิยมการใช้ผลิตภัณฑ์ที่ทำจากผ้าทอพื้นเมือง ผ้าพื้นถิ่น ซึ่งเป็นภูมิปัญญาของคนไทยจะก่อให้เกิดการกระจายรายได้สู่ชุมชนอย่างรวดเร็วและทั่วถึง รวมถึงการเร่งพัฒนาศักยภาพของผู้ผลิต ผู้ประกอบการ OTOP ประเภทผ้าให้มีความสามารถในการพัฒนาการผลิต การออกแบบ การตัดเย็บ การพัฒนารูปแบบผลิตภัณฑ์ให้สอดคล้องกับความต้องการของตลาด เพื่อให้เกิดการค้าเชิงพาณิชย์ อันจะทำให้เกิดรายได้ มีความมั่นคงในชีวิต เกิดวิถีชุมชนพึ่งตนเองได้อย่างยั่งยืน</p> <p>การสนับสนุนให้ผู้ประกอบการได้พัฒนาสินค้าให้มีอัตลักษณ์ มีรูปแบบในการผลิตสินค้าที่สวยงามร่วมสมัย รวมทั้งการพัฒนาบรรจุภัณฑ์สินค้าที่มีคุณภาพ และสื่อให้เห็นถึงความแตกต่างอย่างมีคุณค่า เพื่อส่งเสริมให้สามารถเข้าถึงตลาดทั้งในประเทศและต่างประเทศ โดยเฉพาะตลาดที่มีมูลค่าสูงเพื่อสร้างรายได้ที่มั่นคงให้ผู้ประกอบการ รวมทั้งการแสดงผลงานที่ผ่านการออกแบบและพัฒนาโดยใช้ผ้าไทยผ้าพื้นถิ่น ในพื้นที่เป็นวัตถุดิบในการผลิต สามารถกระตุ้นรณรงค์และเสริมสร้างกระบวนการมีส่วนร่วมให้ประชาชนในพื้นที่ได้เข้ามามีส่วนช่วยขับเคลื่อนการดำเนินงานพร้อมทั้งประชาสัมพันธ์การใช้และสวมใส่ผ้าไทยได้อย่างแพร่หลายมากยิ่งขึ้น</p> |
| 5. วัตถุประสงค์ของโครงการ | <ol style="list-style-type: none"> 1. เพื่อกระตุ้นให้เกิดการสืบสานภูมิปัญญา การพัฒนาและยกระดับผลิตภัณฑ์ OTOP ผ้าไทย ผ้าพื้นถิ่น ให้มีคุณภาพมาตรฐานสูงขึ้น เป็นการสร้างคุณค่ามรดกทางวัฒนธรรม 2. เพื่อพัฒนาและเพิ่มศักยภาพผู้ผลิตผู้ประกอบการ OTOP ในการพัฒนาสินค้าอัตลักษณ์ และการแปรรูปผลิตภัณฑ์ผ้าให้มีมูลค่าเพิ่มสูงขึ้น สามารถขยายตลาดเชิงพาณิชย์ได้มากขึ้น 3. เพื่อเสริมสร้างภาพลักษณ์ การรับรู้คุณค่าของผลิตภัณฑ์ OTOP ประเภทผ้าและเครื่องแต่งกาย สู่ระดับสากล ไปยังกลุ่มผู้บริโภคที่หลากหลายมากยิ่งขึ้น |
| 6. ตัวชี้วัดและค่าเป้าหมาย | ผู้ผลิต/ผู้ประกอบการ OTOP ผ้าไทย จำนวน 30 ราย ที่เข้าร่วมโครงการ มีรายได้เพิ่มขึ้นจากเดิมร้อยละ 10 หลังจากนำผลการดำเนินโครงการไปขยายผล รวมทั้ง |

| หัวข้อ | รายละเอียด |
|---|--|
| | มีศักยภาพในการพัฒนาสินค้าอันเป็นอัตลักษณ์ และการแปรรูปผลิตภัณฑ์ให้มีมูลค่าเพิ่มสูงขึ้น และสามารถขยายตลาดเชิงพาณิชย์มากขึ้น |
| 7. พื้นที่เป้าหมาย | สถานที่เอกชนในพื้นที่จังหวัดปัตตานี และที่ทำการกลุ่มเป้าหมาย |
| 8. กิจกรรมหลัก | |
| 8.1 กิจกรรมหลักที่ 1 งบประมาณ ผู้รับผิดชอบ หน่วยงานที่เกี่ยวข้อง | กิจกรรมพัฒนารูปแบบการตัดเย็บผ้าไทย และเผยแพร่อัตลักษณ์ผ้าปัตตานี 3,000,000 บาท สำนักงานพัฒนาชุมชนจังหวัดปัตตานี - |
| 8.2 กิจกรรมหลักที่ 2 งบประมาณ ผู้รับผิดชอบ หน่วยงานที่เกี่ยวข้อง | กิจกรรมจัดทำหนังสือรวบรวมผ้าพื้นถิ่นอัตลักษณ์จังหวัดปัตตานี 1,400,000 บาท สำนักงานจังหวัดปัตตานี - |
| 9. หน่วยงานดำเนินการ | สำนักงานพัฒนาชุมชนจังหวัดปัตตานี |
| 10. ระยะเวลาดำเนินโครงการ | ตุลาคม 2566 - กันยายน 2567 |
| 11. งบประมาณ | 4,400,000 บาท |
| 12. ผลผลิต (Output) | 1. ผู้ประกอบการด้านภูมิปัญญาผ้าไทยได้รับการสืบสาน พัฒนา และยกระดับให้มีคุณภาพได้มาตรฐานสูงขึ้น และเป็นมรดกทางวัฒนธรรมที่ทรงคุณค่าของจังหวัดปัตตานี 2. ผลิตภัณฑ์ OTOP ผ้าไทย จำนวน 30 ผลิตภัณฑ์ ได้รับการพัฒนาในรูปแบบใหม่ ดีไซน์ใหม่ๆ ส่งผลให้มีมูลค่าเพิ่มสูงขึ้น เกิดการขยายตัวของตลาดทั้งภายในประเทศ ต่างประเทศ และตลาดออนไลน์ |
| 13. ผลลัพธ์จากการดำเนินโครงการ (Outcome) | เกิดกระแสในการกระตุ้นแรงจูงใจให้ประชาชนทั่วไป มีการใช้และสวมใส่ผ้าไทยมากขึ้น ก่อให้เกิดภาพลักษณ์ที่ดีในสายตาของผู้บริโภค และเกิดการรับรู้คุณค่าของผ้าไทยผ้าพื้นถิ่น |

แบบฟอร์มโครงการแบบย่อ (Project Brief) ของโครงการสำคัญภายใต้งบประมาณของจังหวัด

| หัวข้อ | รายละเอียด |
|----------------------------|--|
| 1. ชื่อโครงการสำคัญ | โครงการพัฒนาและยกระดับผลิตภัณฑ์อาหารแปรรูปเพื่อสร้างมูลค่าเพิ่มอย่างยั่งยืน |
| 2. ชื่อแผนงาน | แผนงานที่ 2 พัฒนาคุณภาพสินค้าและบริการให้ได้มาตรฐาน |
| 3. แนวทางการพัฒนา | ส่งเสริมการวิจัยและพัฒนาผลิตภัณฑ์ฮาลาล |
| 4. หลักการและเหตุผล | <p>ปัจจุบันมีผู้ผลิตผู้ประกอบการ OTOP ประเภทอาหารของจังหวัดปัตตานี เป็นกลุ่มผู้ผลิตที่มีศักยภาพ แต่เนื่องจากการพัฒนาผลิตภัณฑ์ที่ผ่านมาการผลิตสินค้าบางส่วนไม่มีคุณภาพ มาตรฐาน และรูปแบบที่ไม่ตรงกับความต้องการของตลาดและผู้บริโภค ประกอบกับเกิดวิกฤติการระบาดของไวรัสโคโรนา 2019 ผู้ประกอบเหล่านี้ก็ได้รับผลกระทบเช่นกันเนื่องจากช่องทางการจำหน่ายและรายได้ลดลง รวมทั้งยังขาดองค์ความรู้ที่จะมาพัฒนาสร้างสรรค์ผลิตภัณฑ์ให้มีความโดดเด่นตรงใจผู้บริโภค ดังนั้น จึงจำเป็นต้องเสริมสร้างความรู้ ทักษะ และสนับสนุนการนำเทคโนโลยีนวัตกรรมมาพัฒนาผลิตภัณฑ์ให้มีความหลากหลาย มีคุณภาพ มาตรฐาน ปลอดภัยต่อผู้บริโภค อันจะช่วยเสริมสร้างคุณค่าและมูลค่าของผลิตภัณฑ์ รวมทั้งรายได้แก่ผู้ผลิตผู้ประกอบการในชุมชนได้มากขึ้น</p> <p>เพื่อพัฒนาผลิตภัณฑ์อาหารแปรรูปของจังหวัดปัตตานี ให้มีความหลากหลาย มีคุณภาพ มาตรฐาน ปลอดภัยต่อผู้บริโภค และเป็นที่ยอมรับของตลาดผู้บริโภค โดยนำเทคโนโลยีนวัตกรรมมาพัฒนาผลิตภัณฑ์ และช่วยเหลือสนับสนุนผู้ผลิต/ผู้ประกอบการ ซึ่งได้ผลกระทบจากสถานการณ์การแพร่ระบาดของโรคติดเชื้อไวรัสโคโรนา 2019 (COVID-19) ให้มีอาชีพและรายได้เพิ่มขึ้น อันจะส่งผลให้มีการขับเคลื่อนการพัฒนาเศรษฐกิจฐานรากอย่างมั่นคง</p> |
| 5. วัตถุประสงค์ของโครงการ | <p>1) เพื่อพัฒนาศักยภาพผู้ประกอบการให้สามารถผลิตสินค้าและผลิตภัณฑ์อาหารที่มีคุณภาพมาตรฐานและปลอดภัยต่อผู้บริโภค</p> <p>2) เพื่อสนับสนุนการนำเทคโนโลยีและองค์ความรู้มาใช้ในการพัฒนาผลิตภัณฑ์อาหารให้มีมูลค่าเพิ่ม มีศักยภาพ และสามารถแข่งขันในระดับสากลได้</p> <p>3) เพื่อเสริมสร้างรายได้แก่ผู้ประกอบการผลิตภัณฑ์อาหาร และเผยแพร่แหล่งผลิต รวมถึงผลิตภัณฑ์ฮาลาลให้เชื่อมโยงกับประเทศมุสลิมในภูมิภาคอื่นๆ</p> |
| 6. ตัวชี้วัดและค่าเป้าหมาย | ผู้ประกอบการผลิตภัณฑ์ OTOP ประเภทอาหาร จำนวน 10 ราย/กลุ่ม ได้รับการยกระดับให้มีคุณภาพ และมีมาตรฐานผลิตภัณฑ์ และมีรายได้เพิ่มขึ้นจากเดิมร้อยละ 10 หลังจากนำผลการดำเนินโครงการไปขยายผลและเกิดการเชื่อมโยงธุรกิจจากในและต่างประเทศ ไม่น้อยกว่า 20 คู่ค้า |

| หัวข้อ | รายละเอียด |
|--|--|
| 7. พื้นที่เป้าหมาย | จังหวัดปัตตานี |
| 8. กิจกรรมหลัก | |
| 8.1 กิจกรรมหลักที่ 1 | กิจกรรมยกระดับอาหารแปรรูปสู่ Smart Product 1. ประชุมเชิงปฏิบัติการพัฒนาศักยภาพกลุ่มผู้ผลิตผู้ประกอบการ OTOP ด้านอาหารแปรรูป 2. จ้างเหมาพัฒนาผลิตภัณฑ์อาหารแปรรูปสู่ Smart Product 10 ผลิตภัณฑ์ 3. จัดแสดงสินค้าและการประชุมสัมมนานานาชาติด้านฮาลาล 2567 (Halal Expo 2024) งบประมาณ ผู้รับผิดชอบ หน่วยงานที่เกี่ยวข้อง |
| | 4,238,400 บาท สำนักงานพัฒนาชุมชนจังหวัดปัตตานี สถาบันฮาลาล มหาวิทยาลัยสงขลานครินทร์ |
| 9. หน่วยงานดำเนินการ | สำนักงานพัฒนาชุมชนจังหวัดปัตตานี |
| 10. ระยะเวลาดำเนินโครงการ | ตุลาคม 2566 - กันยายน 2567 |
| 11. งบประมาณ | 4,238,400 บาท |
| 12. ผลผลิต (Output) | 1) ผลิตภัณฑ์ OTOP ประเภทอาหาร ได้รับการยกระดับให้มีคุณภาพ และมาตรฐานผลิตภัณฑ์ อย่างน้อย จำนวน 10 ผลิตภัณฑ์ 2) ผู้ประกอบได้รับการพัฒนาศักยภาพ และสามารถยกระดับผู้ประกอบการ OTOP สู่อุตสาหกรรม Startup 3) รายได้จากการจำหน่ายผลิตภัณฑ์อาหารแปรรูป เพิ่มขึ้นจากปีที่ผ่านมาอย่างน้อยร้อยละ 10 4) ผู้ประกอบการมีช่องทางการจำหน่ายเพิ่มขึ้น อย่างน้อย 1 ช่องทาง |
| 13. ผลลัพธ์จากการดำเนินโครงการ (Outcome) | 1) ผู้ประกอบการมีความรู้และทักษะในการผลิตอาหารแปรรูปที่มีคุณภาพและมีมาตรฐาน 2) มีการพัฒนาและยกระดับผลิตภัณฑ์อาหารแปรรูปสู่ Smart Product 3) รายได้จากการจำหน่ายผลิตภัณฑ์อาหารแปรรูปเพิ่มขึ้น 4) เกิดการเชื่อมโยงธุรกิจฮาลาลจากในและต่างประเทศ |

แบบฟอร์มโครงการแบบย่อ (Project Brief) ของโครงการสำคัญภายใต้งบประมาณของจังหวัด

| หัวข้อ | รายละเอียด |
|---------------------------|---|
| 1. ชื่อโครงการสำคัญ | โครงการยกระดับและพัฒนาศักยภาพผลิตภัณฑ์ชุมชน OTOP จังหวัดปัตตานี |
| 2. ชื่อแผนงาน | แผนงานที่ 2 พัฒนาคุณภาพสินค้าและบริการให้ได้มาตรฐาน |
| 3. แนวทางการพัฒนา | ส่งเสริมการวิจัยและพัฒนาผลิตภัณฑ์ฮาลาล |
| 4. หลักการและเหตุผล | <p>จังหวัดปัตตานีได้สนับสนุนให้ชุมชนมีการผลิตสินค้าและผลิตภัณฑ์ชุมชน เพื่อสร้างเอกลักษณ์และส่งเสริมภูมิปัญญาท้องถิ่น ซึ่งก่อให้เกิดการสร้างงาน สร้างรายได้ เพิ่มขีดความสามารถแก่ผู้ผลิต ผู้ประกอบการ OTOP มาอย่างต่อเนื่อง จนถึงปัจจุบันมีผู้ลงทะเบียนรวม จำนวน 1,042 ราย/1,857 ผลิตภัณฑ์ แบ่งเป็นกลุ่มดาวเด่นสู่สากล (A) จำนวน 36 ผลิตภัณฑ์ กลุ่มเอกลักษณ์สร้างคุณค่า (B) จำนวน 18 ผลิตภัณฑ์ กลุ่มพัฒนาสู่การแข่งขัน (C) จำนวน 198 ผลิตภัณฑ์ และกลุ่มปรับตัวสู่การพัฒนา (D) จำนวน 1,605 ผลิตภัณฑ์ ซึ่งผลิตภัณฑ์ในกลุ่มปรับตัวสู่การพัฒนาเป็นกลุ่มที่มีการผลิตในระดับพื้นฐาน ยังขาดระบบการบริหารจัดการการผลิต การควบคุมคุณภาพและมาตรฐาน จำเป็นต้องได้รับการพัฒนา เพื่อยกระดับให้สามารถจำหน่ายได้ในระดับพื้นที่และระดับสากล</p> <p>การพัฒนาผลิตภัณฑ์ OTOP ให้มีศักยภาพในการแข่งขัน โดยเน้นการพัฒนา ศักยภาพของผลิตภัณฑ์ OTOP กลุ่มปรับตัวสู่การพัฒนา (Quadrant D) ซึ่งเป็น ผลิตภัณฑ์ที่มีการผลิตในระดับพื้นฐาน ยังไม่ได้รับการรับรองมาตรฐาน ในระดับ พื้นฐาน หรือมาตรฐานอื่น ๆ ตามที่กฎหมายกำหนด และเป็นสินค้าที่มีความ พร้อมและศักยภาพในเบื้องต้น โดยการพัฒนาให้มีความสามารถในการผลิต การบริหารจัดการ มีทักษะความรู้โดยใช้อ็องค์ความรู้ในผลิตสินค้าให้มีคุณภาพได้ มาตรฐานมากยิ่งขึ้น สามารถพัฒนาบรรจุภัณฑ์ให้สวยงาม เป็นที่ต้องการของตลาด สามารถจำหน่ายสินค้าได้มากขึ้น สร้างรายได้ให้กับครอบครัว พัฒนาคุณภาพชีวิต ครัวเรือนให้ดีขึ้น เป็นการสร้างความมั่นคงทางเศรษฐกิจในระดับครัวเรือน ชุมชน พึ่งตนเองได้ ดังนั้น สำนักงานพัฒนาชุมชนจังหวัดปัตตานีจึงมีความจำเป็นในการ สนับสนุนการดำเนินกิจกรรมการพัฒนาผลิตภัณฑ์ OTOP ด้วยการสอนแนะ ผู้ประกอบการให้สามารถเพิ่มศักยภาพการผลิต พร้อมทั้งสนับสนุนปัจจัยในการเพิ่ม คุณภาพมาตรฐาน</p> |
| 5. วัตถุประสงค์ของโครงการ | <ol style="list-style-type: none"> 1. เพื่อยกระดับศักยภาพการผลิตสินค้า OTOP สร้างโอกาสในการก่อให้เกิดการจ้างงาน สร้างรายได้เพิ่มของประชาชนในพื้นที่ 2. เพื่อพัฒนาสินค้าให้มีรูปแบบที่เหมาะสม เพิ่มช่องทางการตลาดในการจำหน่ายผลิตภัณฑ์ให้กับผู้ผลิตผู้ประกอบการ และกลุ่มเกษตรกรในพื้นที่ |

| หัวข้อ | รายละเอียด |
|--|--|
| 6. ตัวชี้วัดและค่าเป้าหมาย | ผู้ผลิตและผู้ประกอบการที่เข้าร่วมโครงการมีรายได้จากการจำหน่ายผลิตภัณฑ์เพิ่มขึ้นไม่น้อยกว่าร้อยละ 10 จากปีที่ผ่านมา |
| 7. พื้นที่เป้าหมาย | สถานที่ทำการกลุ่มเป้าหมายตามโครงการ |
| 8. กิจกรรมหลัก | |
| 8.1 กิจกรรมหลักที่ 1 | กิจกรรมออกแบบและพัฒนาผลิตภัณฑ์ OTOP สู่การสร้างมูลค่าเพิ่ม จำนวน 40 ผลิตภัณฑ์ |
| งบประมาณ | 4,000,000 บาท |
| ผู้รับผิดชอบ | สำนักงานพัฒนาชุมชนจังหวัดปัตตานี |
| หน่วยงานที่เกี่ยวข้อง | - |
| 9. หน่วยงานดำเนินการ | สำนักงานพัฒนาชุมชนจังหวัดปัตตานี |
| 10. ระยะเวลาดำเนินโครงการ | ตุลาคม 2566 - กันยายน 2567 |
| 11. งบประมาณ | 4,000,000 บาท |
| 12. ผลผลิต (Output) | 1. ผู้ผลิตผู้ประกอบการที่เข้าร่วมโครงการสามารถพัฒนาสินค้าให้มีคุณภาพมาตรฐาน ยกกระดับสินค้าให้เข้าสู่การแข่งขัน มีตลาดในการจำหน่ายผลิตภัณฑ์มีรายได้เพิ่มขึ้น 2. ผลิตภัณฑ์ OTOP กลุ่มปรับตัวสู่การพัฒนา ได้รับการพัฒนาระดับสินค้าให้มีคุณภาพมากขึ้น |
| 13. ผลลัพธ์จากการดำเนินโครงการ (Outcome) | สามารถก่อให้เกิดการจ้างงาน ลดการว่างงาน สร้างรายได้ และกระตุ้นเศรษฐกิจฐานรากในระดับพื้นที่ |

แบบฟอร์มโครงการแบบย่อ (Project Brief) ของโครงการสำคัญภายใต้งบประมาณของจังหวัด

| หัวข้อ | รายละเอียด |
|---------------------|---|
| 1. ชื่อโครงการสำคัญ | โครงการยกระดับผู้ประกอบการอาหารฮาลาลอย่างครบวงจร |
| 2. ชื่อแผนงาน | แผนงานที่ 2 พัฒนาคุณภาพสินค้าและบริการให้ได้มาตรฐาน |
| 3. แนวทางการพัฒนา | ส่งเสริมการวิจัยและพัฒนาผลิตภัณฑ์ฮาลาล |
| 4. หลักการและเหตุผล | <p>จากนโยบายมุ่งเสริมสร้างความเข้มแข็งให้วิสาหกิจรายย่อยด้านอาหารฮาลาล ปัจจุบันอาหารฮาลาล (Halal Food) เป็นเรื่องที่มีความสนใจอย่างมากจากสังคมไทย มิใช่เพียงแต่ชาวไทยมุสลิมที่จำเป็นต้องบริโภคอาหารฮาลาลเท่านั้น แต่ผู้ประกอบการซึ่งต้องการผลิตอาหารฮาลาลจำหน่ายแก่ผู้บริโภคมุสลิมในประเทศ และผลิตเพื่อการส่งออกในตลาดโลกมุสลิม ก็จำเป็นต้องให้ความสนใจอย่างจริงจัง และดำเนินกระบวนการผลิตอาหารฮาลาลให้ถูกต้องตามบัญญัติศาสนาอิสลาม และระเบียบคณะกรรมการกลางอิสลามแห่งประเทศไทย ประกอบกับประเทศไทยเป็นแหล่งผลิตอาหารที่สำคัญของโลก ตลาดโลกมุสลิมปัจจุบันมีประชากรผู้บริโภคประมาณ 2,000 ล้านคน อาหารฮาลาลจึงเป็นช่องทางการตลาด (Market Channel) ที่สำคัญ ซึ่งประเทศไทยควรต้องเจาะตลาดอาหารฮาลาล เพื่อเพิ่มส่วนแบ่งการตลาดให้มากขึ้น ตลาดอาหารฮาลาล จึงนับเป็นตลาดที่มีศักยภาพและทวีความสำคัญเพิ่มขึ้นเรื่อย ๆ จากเดิมที่เป็นตลาดเฉพาะกลุ่ม (Niche market) ปัจจุบันเริ่มจะเปลี่ยนเป็นตลาดหลัก (Mass Market) ทั้งนี้เนื่องจากการเพิ่มขึ้นของประชากรมุสลิมโลก และกระแสบริโภคอาหารปลอดภัยที่มาแรงในช่วงโรคระบาดโควิด-19 ในปี 2561 มูลค่าการตลาดอาหารฮาลาลโลก คิดเป็น 1,369 พันล้านดอลลาร์สหรัฐ คิดเป็นสัดส่วนราวร้อยละ 17 ของเงินค่าใช้จ่ายด้านอาหารและเครื่องดื่มทั่วโลก และมีแนวโน้มที่เพิ่มขึ้นเป็น 1,972 พันล้านดอลลาร์สหรัฐในปี 2567 ปัจจัยบวกที่มีผลต่ออัตราการขยายตัวของตลาดอาหารฮาลาล ได้แก่ การเพิ่มขึ้นของจำนวนประชากรมุสลิมที่มีอยู่ทั่วโลก โดยคาดว่าจะเพิ่มจาก 1.6 พันล้านคนในปี 2553 เป็น 2.8 พันล้านคน ในปี 2593 ประกอบกับประเทศมุสลิมในกลุ่มตะวันออกกลางและแอฟริกาเหนือยังคงต้องนำเข้าสินค้าเกษตรและอาหาร เนื่องจากสภาพพื้นที่ไม่เหมาะกับการเพาะปลูกผลิตภัณฑ์การเกษตร อีกทั้งปัจจุบันจากสถานการณ์โรคระบาดโควิด-19 กลุ่มผู้บริโภคที่ไม่ใช่มุสลิมมีแนวโน้มที่จะเลือกซื้ออาหารฮาลาลมากขึ้น เนื่องจากมั่นใจว่ามีความสะอาด ปลอดภัย และสามารถตรวจสอบย้อนกลับได้ และในช่วงที่ผ่านมา มีผู้ประกอบการจำนวนมากหันมาให้ความสนใจตลาดอาหารฮาลาลและมีความพยายามในการขอรับเครื่องหมายฮาลาล แต่ติดขัดในเรื่องของขั้นตอนกระบวนการขอการรับรองที่ผู้ประกอบการเห็นว่ามีความยุ่งยาก ลำบาก</p> |

| หัวข้อ | รายละเอียด |
|---|---|
| | รวมทั้งค่าธรรมเนียมในการขอรับรองค่อนข้างสูง ส่งผลกระทบต่อความสามารถในการแข่งขันของผู้ประกอบการโดยเฉพาะในกลุ่มผู้ประกอบการ SMEs |
| 5. วัตถุประสงค์ของโครงการ | 1. เพื่อยกระดับผู้ประกอบการ/วิสาหกิจรายย่อย ทั้งภาคการผลิตผลิตภัณฑ์และบริการฮาลาล เข้าสู่ระบบมาตรฐานฮาลาล 2. เพื่อให้ความรู้ด้านการผลิต หรือ การทำร้านอาหาร ให้ถูกสุขลักษณะและสอดคล้องกับมาตรฐานฮาลาล 3. เพื่อเพิ่มช่องทางการตลาดให้กับผู้ประกอบการ ผ่านตลาดออนไลน์รองรับตลาดต่างประเทศ |
| 6. ตัวชี้วัดและค่าเป้าหมาย | 1. จำนวนผู้ประกอบการ/วิสาหกิจได้รับการพัฒนาผลิตภัณฑ์และบรรจุภัณฑ์ จำนวน 20 ราย/ผลิตภัณฑ์ 2. จำนวนผู้ประกอบการ/วิสาหกิจได้ยื่นขอรับรองฮาลาล จำนวน 10 ราย 3. ร้อยละของผู้ประกอบการ/วิสาหกิจมีความรู้ด้านอาหารฮาลาล เพิ่มขึ้นร้อยละ 80 |
| 7. พื้นที่เป้าหมาย | วิสาหกิจรายย่อย ภาคบริการ และภาคการผลิตในจังหวัดปัตตานี |
| 8. กิจกรรมหลัก | |
| 8.1 กิจกรรมหลักที่ 1 งบประมาณ ผู้รับผิดชอบ หน่วยงานที่เกี่ยวข้อง | กิจกรรมอบรมหลักสูตรการพัฒนาผู้ประกอบการ/วิสาหกิจรายย่อย ทั้งภาคการผลิตผลิตภัณฑ์และบริการฮาลาล 722,500 บาท สำนักงานอุตสาหกรรมจังหวัดปัตตานี - |
| 8.2 กิจกรรมหลักที่ 2 งบประมาณ ผู้รับผิดชอบ หน่วยงานที่เกี่ยวข้อง | กิจกรรมพัฒนาผลิตภัณฑ์และบรรจุภัณฑ์ หรือบริการฮาลาลให้เป็นไปตามมาตรฐาน และการเพิ่มโอกาสทางการตลาดให้กับผู้ประกอบการผ่านตลาดออนไลน์ 500,000 บาท สำนักงานอุตสาหกรรมจังหวัดปัตตานี - |
| 8.3 กิจกรรมหลักที่ 3 งบประมาณ ผู้รับผิดชอบ หน่วยงานที่เกี่ยวข้อง | กิจกรรมพัฒนาและยกระดับผู้ประกอบการอาหารสู่ยื่นขอมาตรฐานฮาลาล 989,500 บาท สำนักงานอุตสาหกรรมจังหวัดปัตตานี - |
| 9. หน่วยงานดำเนินการ | สำนักงานอุตสาหกรรมจังหวัดปัตตานี |
| 10. ระยะเวลาดำเนินโครงการ | ตุลาคม 2566 - กันยายน 2567 |

| หัวข้อ | รายละเอียด |
|--|---|
| 11. งบประมาณ | 2,212,000 บาท |
| 12. ผลผลิต (Output) | 1. ผู้ประกอบการ/วิสาหกิจได้รับการพัฒนาผลิตภัณฑ์และบรรจุภัณฑ์จำนวน 20 ราย/ผลิตภัณฑ์ 2. ผู้ประกอบการ/วิสาหกิจได้ยื่นขอรับรองฮาลาล จำนวน 10 ราย |
| 13. ผลลัพธ์จากการดำเนินโครงการ (Outcome) | ผู้ประกอบการ/วิสาหกิจมีความรู้ด้านอาหารฮาลาลเพิ่มขึ้น ร้อยละ 80 |

แบบฟอร์มโครงการแบบย่อ (Project Brief) ของโครงการสำคัญภายใต้งบประมาณของจังหวัด

| หัวข้อ | รายละเอียด |
|---------------------|--|
| 1. ชื่อโครงการสำคัญ | โครงการส่งเสริมและพัฒนาผลิตภัณฑ์อัตลักษณ์ปัตตานี ด้วยเทคโนโลยีและนวัตกรรมเชิงสร้างสรรค์ |
| 2. ชื่อแผนงาน | แผนงานที่ 2 พัฒนาคุณภาพสินค้าและบริการให้ได้มาตรฐาน |
| 3. แนวทางการพัฒนา | ส่งเสริมการวิจัยและพัฒนาผลิตภัณฑ์ฮาลาล |
| 4. หลักการและเหตุผล | <p>นโยบายของรัฐบาลมุ่งเน้นการพัฒนาผู้ประกอบการวิสาหกิจขนาดกลางและขนาดย่อม (SMEs) ให้มีความสำคัญในด้านการสร้างความสามารถในการแข่งขันของประเทศ และสร้างความเข้มแข็งผู้ประกอบการอัจฉริยะ ด้วยปัญหาหลักของผู้ประกอบการ SMEs ภาคการผลิตของจังหวัดปัตตานีรวมถึงประเทศ คือ การขาดการพัฒนาผลิตภัณฑ์อย่างยั่งยืน กล่าวคือ สินค้าและบริการส่วนใหญ่ยังขาดการผลิตที่มีนวัตกรรมของตนเอง ขาดความแตกต่างของสินค้าที่มีอัตลักษณ์หรือภูมิปัญญาท้องถิ่น ที่สามารถผสมผสานกับเทคโนโลยีและนวัตกรรมเชิงสร้างสรรค์ เพื่อให้เกิดเป็นสินค้าที่มีมูลค่าที่สูงขึ้น สอดคล้องกับรูปแบบพฤติกรรม และความต้องการของตลาดโลกที่มีความหลากหลายมากขึ้น โดยเฉพาะตลาดสินค้ามุสลิม ทำให้ไม่สามารถสร้างมูลค่าเพิ่มได้ ส่งผลให้สินค้าดังกล่าวจำหน่ายได้ในราคาต่ำ จำกัดแค่ตลาดในวงแคบ และไม่สอดคล้องกับความต้องการของผู้บริโภคและกระจายไปสู่ตลาดขนาดใหญ่ได้ (Large market) รวมถึงเกิดกลุ่มผู้บริโภคที่มีความต้องการเฉพาะ (Niche Market) ที่แตกต่างกันไปในแต่ละกลุ่ม อาทิ กลุ่มประเทศมุสลิมที่มีความต้องการสินค้าหรือบริการฮาลาล ซึ่งปัจจัยสำคัญหรือสาเหตุประการหนึ่งเป็นเพราะผู้ประกอบการ SMEs ยังขาดความรู้ ความเข้าใจ ทักษะในด้านมาตรฐานคุณภาพสินค้า โดยเฉพาะสินค้าฮาลาล และการพัฒนาหรือคิดค้นผลิตภัณฑ์ และบรรจุภัณฑ์ใหม่ๆ รวมทั้งช่องทางในการจำหน่ายสินค้าหรือผลิตภัณฑ์ไปสู่ตลาดในวงกว้าง</p> <p>เนื่องจากปัจจุบันภาวะเศรษฐกิจของจังหวัดอยู่ในสถานการณ์ที่ชะลอตัว อุตสาหกรรมอาหารและเกษตรแปรรูปเป็นอุตสาหกรรมที่เป็นแรงขับเคลื่อนอุตสาหกรรมของจังหวัดปัตตานี มีความชะลอตามไปด้วย เหตุด้วยต้นทุนการผลิตที่สูงขึ้น วัตถุดิบมีจำนวนจำกัด จึงมีความจำเป็นต้องพัฒนาผู้ประกอบการเพื่อให้ผลิตสินค้าใหม่ ๆ รองรับตลาดในประเทศ ต่างประเทศ และตลาดดิจิทัลลดการใช้วัตถุดิบที่ผลิตเป็น mass product ปรับเปลี่ยนการผลิตสินค้าเกษตรเป็นผลิตภัณฑ์ที่มีมูลค่าสูงขึ้นรองรับตลาด Niche market สำนักงานอุตสาหกรรมจังหวัดปัตตานี ได้เล็งเห็นความสำคัญในการส่งเสริมและพัฒนาผลิตภัณฑ์</p> |

| หัวข้อ | รายละเอียด |
|---|--|
| | บรรจุภัณฑ์สร้างสรรค์โดยเทคโนโลยีและนวัตกรรมรวมถึงการเข้าถึงโอกาสทางการตลาดใหม่ ๆ ตามช่องทางต่าง ๆ |
| 5. วัตถุประสงค์ของโครงการ | 1. เพื่อส่งเสริมองค์ความรู้ให้กับผู้ประกอบการแปรรูปสมุนไพรและเกษตรแปรรูปในด้านมาตรฐานฮาลาล ด้านการพัฒนาผลิตภัณฑ์ ฉลาก และบรรจุภัณฑ์ รวมถึงช่องทางการจัดจำหน่าย การตลาดดิจิทัล 2. เพื่อส่งเสริมและพัฒนาผลิตภัณฑ์ให้เกิดผลิตภัณฑ์ใหม่อัตลักษณ์ปัตตานีด้วยเทคโนโลยีและนวัตกรรม เชิงสร้างสรรค์ 3. เพื่อเปิดโอกาสและขยายตลาดผลิตภัณฑ์ใหม่ ผ่านตลาดออนไลน์รองรับตลาดต่างประเทศ |
| 6. ตัวชี้วัดและค่าเป้าหมาย | 1. จำนวนผู้ประกอบการที่ได้รับการพัฒนาองค์ความรู้ จำนวน 100 คน 2. จำนวนผลิตภัณฑ์ที่ได้รับการพัฒนาเป็นผลิตภัณฑ์ใหม่ จำนวน 10 ผลิตภัณฑ์ |
| 7. พื้นที่เป้าหมาย | กลุ่มผู้ประกอบการ SMEs และวิสาหกิจชุมชนแปรรูปสมุนไพรและเกษตรแปรรูป 12 อำเภอในจังหวัดปัตตานี |
| 8. กิจกรรมหลัก | |
| 8.1 กิจกรรมหลักที่ 1 งบประมาณ ผู้รับผิดชอบ หน่วยงานที่เกี่ยวข้อง | อบรมผู้ประกอบการแปรรูปเกษตรในการพัฒนาผลิตภัณฑ์ใหม่ด้วยเทคโนโลยีและนวัตกรรม 112,100 บาท สำนักงานอุตสาหกรรมจังหวัดปัตตานี - |
| 8.2 กิจกรรมหลักที่ 2 งบประมาณ ผู้รับผิดชอบ หน่วยงานที่เกี่ยวข้อง | พัฒนาผลิตภัณฑ์พร้อมบรรจุภัณฑ์ด้วยเทคโนโลยีและนวัตกรรมเชิงสร้างสรรค์ 2,212,100 บาท สำนักงานอุตสาหกรรมจังหวัดปัตตานี - |
| 9. หน่วยงานดำเนินการ | สำนักงานอุตสาหกรรมจังหวัดปัตตานี |
| 10. ระยะเวลาดำเนินโครงการ | ตุลาคม 2566 - กันยายน 2567 |
| 11. งบประมาณ | 2,212,100 บาท |
| 12. ผลผลิต (Output) | 1. ผู้ประกอบการแปรรูปสมุนไพรและเกษตรแปรรูปได้รับการพัฒนาจำนวน 100 คน 2. ผลิตภัณฑ์ได้รับการพัฒนาเป็นผลิตภัณฑ์ใหม่ จำนวน 10 ผลิตภัณฑ์ |
| 13. ผลลัพธ์จากการดำเนินโครงการ (Outcome) | ผู้ประกอบการเกิดแนวคิดในการสร้างผลิตภัณฑ์ใหม่สามารถสร้างโอกาสทางการตลาดได้อันจะนำมาสู่การมีรายได้ที่เพิ่มขึ้น และสามารถสร้างมูลค่าเพิ่มให้กับผลิตภัณฑ์ |

แบบฟอร์มโครงการแบบย่อ (Project Brief) ของโครงการสำคัญภายใต้งบประมาณของจังหวัด

| หัวข้อ | รายละเอียด |
|----------------------------|---|
| 1. ชื่อโครงการสำคัญ | โครงการยกระดับและพัฒนาผลิตภัณฑ์จากข้าวพื้นถิ่นในจังหวัดปัตตานีสู่สากล |
| 2. ชื่อแผนงาน | แผนงานที่ 2 พัฒนาคุณภาพสินค้าและบริการให้ได้มาตรฐาน |
| 3. แนวทางการพัฒนา | ส่งเสริมการวิจัยและพัฒนาผลิตภัณฑ์ฮาลาล |
| 4. หลักการและเหตุผล | <p>ข้าวมะจานูเป็นพันธุ์ข้าวที่นิยมปลูกใน 3 จังหวัดชายแดนภาคใต้ โดยเฉพาะในจังหวัดปัตตานี เกษตรกรนิยมปลูกและบริโภคข้าวเจ้าพันธุ์มะจานู เป็นข้าวนาปีซึ่งมีลักษณะทางการเกษตรที่ดี ให้ผลผลิตสูง และคุณภาพการหุงต้มและรับประทานดี ข้าวหุงสุกไม่เหนียว-ไม่ร่วน กรมการข้าวได้มีมติให้เป็นพันธุ์รับรอง ใช้ชื่อว่าพันธุ์ “มะจานู 69” เป็นข้าวเจ้า ไวต่อช่วงแสง ออกดอก (50 เปอร์เซ็นต์) เก็บเกี่ยวปลายเดือนกุมภาพันธ์ (ปลูกโดยวิธีปักดำ) ทรงกอตั้งลำต้นค่อนข้างแข็ง ความสูง 181.0 เซนติเมตร ความยาว ใบ 75.2 ซม. ใบธงยาว 68.4 เซนติเมตร รวงยาว 40.6 เซนติเมตร การติดเมล็ดดี จำนวนเมล็ดดีต่อรวง 362 เมล็ด ให้ผลผลิตในนาเกษตรกรเฉลี่ย 497 กิโลกรัมต่อไร่ ข้าวเปลือกสีฟางข้าวกล้องสีขาวรูปร่างเมล็ดเรียวยาว ท้องไข่น้อย เป็นข้าวอมิโลสสูง (27.2 เปอร์เซ็นต์) ข้าวหุงสุกไม่หอม โดยเนื้อสัมผัสค่อนข้างนุ่ม ลักษณะเด่นคือ ลำต้นค่อนข้างแข็ง รวงยาว ให้ผลผลิตสูง คุณภาพการสีดี ตรงกับรสนิยมการบริโภคของชาวไทยมุสลิม แนะนำให้ปลูกในพื้นที่ 3 จังหวัดชายแดนภาคใต้ ข้อควรระวัง คือ อ่อนแอต่อโรคไหม้ระยะกล้า และเพลี้ยกระโดดสีน้ำตาล สำหรับในพื้นที่จังหวัดปัตตานีนิยมปลูกมาในพื้นที่อำเภอมายอ</p> <p>สถานการณ์การเปลี่ยนแปลงในปัจจุบัน ที่ทำให้เกษตรกรต้องมีการปรับตัวเป็นอย่างมาก ทั้งด้านเศรษฐกิจ ด้านสังคม รวมถึงด้านสิ่งแวดล้อม การได้รับการพัฒนาต่อยอดสินค้าจนเป็นผลิตภัณฑ์แปรรูปข้าวมะจานู ผ่านกระบวนการวิจัยและพัฒนาด้วยกระบวนการทางวิทยาศาสตร์ จึงเป็นอีกหนึ่งช่องทางในการสร้างรายได้ให้แก่เกษตรกรในพื้นที่ ดังนั้น เพื่อให้เกิดการพัฒนาที่ต่อเนื่อง สร้างรายได้ให้แก่เกษตรกรในพื้นที่ และเป็นการสร้างการรับรู้แก่ผู้ประกอบการประเภทอาหารในการเป็นอีกหนึ่งตัวเลือกในการผลิต</p> |
| 5. วัตถุประสงค์ของโครงการ | <ol style="list-style-type: none"> 1) เพื่อส่งเสริมการแปรรูปข้าวมะจานู ให้มีความหลากหลายสร้างมูลค่าเพิ่ม 2) เพื่อยกระดับ ต่อยอด และพัฒนาผลิตภัณฑ์ข้าวมะจานู สู่ช่องทางการจำหน่ายที่หลากหลายมากขึ้น |
| 6. ตัวชี้วัดและค่าเป้าหมาย | <ol style="list-style-type: none"> 1) ผลิตภัณฑ์ข้าวมะจานู และข้าวพื้นถิ่น ได้รับการพัฒนาและแปรรูป สร้างมูลค่าเพิ่ม อย่างน้อย 2 ผลิตภัณฑ์ 2) เกิดการเชื่อมโยงเครือข่ายผู้ผลิต ผู้ประกอบการในพื้นที่ไม่น้อยกว่า 3 เครือข่าย |

| หัวข้อ | รายละเอียด |
|--|--|
| 7. พื้นที่เป้าหมาย | กลุ่มเกษตรกรข้าวมะจานู หมู่ที่ 4 ตำบลปะโต อำเภอมายอ จังหวัดปัตตานี |
| 8. กิจกรรมหลัก | |
| 8.1 กิจกรรมหลักที่ 1 | กิจกรรมยกระดับและพัฒนาผลิตภัณฑ์ข้าวมะจานูสู่สากล โดยอบรมพัฒนาทักษะอาชีพการแปรรูปผลิตภัณฑ์จากข้าวมะจานูให้กลุ่มเกษตรกรข้าวมะจานู และสนับสนุนครุภัณฑ์ด้านการผลิตให้กับกลุ่มเกษตรกร |
| งบประมาณ | 567,800 บาท |
| ผู้รับผิดชอบ | สำนักงานพัฒนาชุมชนจังหวัดปัตตานี |
| หน่วยงานที่เกี่ยวข้อง | - |
| 9. หน่วยงานดำเนินการ | สำนักงานพัฒนาชุมชนจังหวัดปัตตานี |
| 10. ระยะเวลาดำเนินโครงการ | ตุลาคม 2566 - กันยายน 2567 |
| 11. งบประมาณ | 567,800 บาท |
| 12. ผลผลิต (Output) | ผลิตภัณฑ์จากข้าวพื้นถิ่น แปรรูปเป็นผลิตภัณฑ์แป้งข้าว จำนวน 1 ผลิตภัณฑ์ |
| 13. ผลลัพธ์จากการดำเนินโครงการ (Outcome) | ผู้ผลิต ผู้ประกอบการในพื้นที่ มีผลิตภัณฑ์เพิ่มขึ้นในด้านการผลิต เกิดการสร้างรายได้ และเสริมสร้างความเข้มแข็งในชุมชนให้กับคนในชุมชน |

แบบฟอร์มโครงการแบบย่อ (Project Brief) ของโครงการสำคัญภายใต้งบประมาณของจังหวัด

| หัวข้อ | รายละเอียด |
|---|---|
| 1. ชื่อโครงการสำคัญ | โครงการส่งเสริมตลาดและพัฒนาสินค้าฮาลาล สินค้าเด่นจังหวัดปัตตานี สู่การค้ายุคใหม่ |
| 2. ชื่อแผนงาน | แผนงานที่ 2 พัฒนาคุณภาพสินค้าและบริการให้ได้มาตรฐาน |
| 3. แนวทางการพัฒนา | ส่งเสริมการวิจัยและพัฒนาผลิตภัณฑ์ฮาลาล |
| 4. หลักการและเหตุผล | จังหวัดปัตตานีเป็นจังหวัดที่มีของดีและจุดเด่นในด้านของการผลิตภัณฑ์ทางการเกษตร ผลิตภัณฑ์ฮาลาลและการท่องเที่ยวในพื้นที่ที่กำลังขยายตัวในระดับประเทศ โดยเฉพาะอย่างยิ่งในภาคเกษตรกรรม และผลิตภัณฑ์ฮาลาลยังมีความต้องการทางการตลาดที่สูงรวมถึงการขยายตัวทางการตลาดนั้นยังมีความเจริญเติบโตสูง แต่ทั้งนี้ในทางกลับกัน ในส่วนของกำลังการผลิตในพื้นที่นั้นยังไม่สามารถป้อนผลผลิตให้กับตลาดที่ต้องการได้อย่างเพียงพอ เนื่องจากความสามารถทางการแข่งขันของท้องถิ่นนั้นยังอยู่ในระดับต่ำ ยังมีปัญหาและข้อจำกัดในด้านของการพัฒนาตัวผลิตภัณฑ์ฮาลาล และการท่องเที่ยวเพื่อรองรับและป้อนให้กับตลาดที่ต้องการได้เพียงพอ เพื่อส่งเสริมตลาดและพัฒนาสินค้าฮาลาลและสินค้าเด่นของจังหวัดปัตตานี ให้สามารถแข่งขันกับจังหวัดอื่นๆ ได้ เพื่อเพิ่มมูลค่าและยกระดับคุณภาพสินค้ารวมทั้งการนำเสนอสินค้าตามความต้องการของตลาดทั้งในและต่างประเทศ ก้าวทันต่อสถานการณ์ทางการค้าที่เปลี่ยนแปลงได้อย่างมีประสิทธิภาพในยุคดิจิทัลประกอบกับการยกระดับศักยภาพพื้นที่และคุณภาพชีวิตของประชาชนตามนโยบายรัฐบาล |
| 5. วัตถุประสงค์ของโครงการ | 1) เพิ่มทักษะ องค์กรความรู้ให้ผู้ประกอบการโดยใช้หลักการตลาดนำการผลิต สินค้าฮาลาลและสินค้าเด่นจังหวัดปัตตานีสู่การค้ายุคใหม่ 2) เพื่อเพิ่มมูลค่าและช่องทางการตลาดสินค้าฮาลาลและสินค้าเด่นของจังหวัด 3) ส่งเสริมและพัฒนาสินค้าฮาลาลและสินค้าเด่นจังหวัดปัตตานีให้มีคุณภาพ ได้มาตรฐานการค้ายุคใหม่ |
| 6. ตัวชี้วัดและค่าเป้าหมาย | รายได้จากการจัดการแสดง/เชื่อมโยงเจรจาการค้า ภาพรวมมูลค่าไม่น้อยกว่า 10 ล้านบาท |
| 7. พื้นที่เป้าหมาย | จังหวัดปัตตานี |
| 8. กิจกรรมหลัก | |
| 8.1 กิจกรรมหลักที่ 1 งบประมาณ ผู้รับผิดชอบ หน่วยงานที่เกี่ยวข้อง | กิจกรรมอบรมเชิงปฏิบัติการเพิ่มศักยภาพผู้ประกอบการและการเพิ่มมูลค่าสินค้า 273,700 บาท สำนักงานพาณิชย์จังหวัดปัตตานี - |

| หัวข้อ | รายละเอียด |
|--|--|
| 8.2 กิจกรรมหลักที่ 2 งบประมาณ ผู้รับผิดชอบ หน่วยงานที่เกี่ยวข้อง | กิจกรรมจัดงานแสดงจำหน่ายสินค้าและเจรจาธุรกิจในภูมิภาคอื่น 3,375,000 บาท สำนักงานพาณิชย์จังหวัดปัตตานี - |
| 8.3 กิจกรรมหลักที่ 3 งบประมาณ ผู้รับผิดชอบ หน่วยงานที่เกี่ยวข้อง | กิจกรรมเชื่อมโยงการค้าและเจรจาธุรกิจออนไลน์ (OBM) 338,000 บาท สำนักงานพาณิชย์จังหวัดปัตตานี - |
| 9. หน่วยงานดำเนินการ | สำนักงานพาณิชย์จังหวัดปัตตานี |
| 10. ระยะเวลาดำเนินโครงการ | ตุลาคม 2566 - กันยายน 2567 |
| 11. งบประมาณ | 3,986,700 บาท |
| 12. ผลผลิต (Output) | 1. ผู้ประกอบการสินค้าฮาลาลและสินค้าเด่นจังหวัดปัตตานี มีทักษะ ความรู้ ในเรื่องตลาดและเพิ่มมูลค่าสินค้า 2. ผู้ประกอบการสินค้าฮาลาลและสินค้าเด่นจังหวัดปัตตานี มีช่องทางการตลาด และมูลค่าการค้าเพิ่มขึ้น 3. ผู้ประกอบการสินค้าฮาลาลและสินค้าเด่นจังหวัดปัตตานี มีคู่ค้าเพิ่มขึ้น |
| 13. ผลลัพธ์จากการดำเนินโครงการ (Outcome) | 1. ผู้ประกอบการมีทักษะ ความรู้ สามารถผลิตสินค้าที่มีคุณภาพได้ตรงกับความต้องการของตลาด 2. สินค้าฮาลาลและสินค้าเด่นจังหวัดปัตตานี สร้างอาชีพ สร้างรายได้ ช่วยกระตุ้นเศรษฐกิจฐานรากจังหวัดปัตตานี 3. สินค้าฮาลาลและสินค้าเด่นจังหวัดปัตตานี เป็นที่ต้องการรู้จักอย่างแพร่หลาย ทั้งในประเทศและต่างประเทศ รวมทั้ง สามารถส่งออกได้ |

แบบฟอร์มโครงการแบบย่อ (Project Brief) ของโครงการสำคัญภายใต้งบประมาณของจังหวัด

| หัวข้อ | รายละเอียด |
|---------------------|---|
| 1. ชื่อโครงการ | โครงการส่งเสริมการวิจัยและพัฒนาผลิตภัณฑ์ฮาลาลจากวัตถุดิบการเกษตร (ผลไม้ฤดูกาล) ในจังหวัดปัตตานีเข้าสู่อุตสาหกรรมฮาลาลเพื่อการส่งออก |
| 2. ชื่อแผนงาน | แผนงานที่ 2 พัฒนาคุณภาพสินค้าและบริการให้ได้มาตรฐาน |
| 3. แนวทางการพัฒนา | ส่งเสริมการวิจัยและพัฒนาผลิตภัณฑ์ฮาลาล |
| 4. หลักการและเหตุผล | <p>แผนพัฒนาจังหวัดปัตตานี พ.ศ.2566-2570 ได้กำหนดเป้าหมายการพัฒนา คือ เกษตรกรรมยั่งยืน ผลิตภัณฑ์ฮาลาลคุณภาพ ทูทางสังคมเข้มแข็ง ภายใต้สังคมพหุวัฒนธรรมเข้มแข็งและสันติสุข ทั้งนี้ได้มีการนำปรัชญาวิถีปฏิบัติของศาสนาอิสลามในส่วนของฮาลาล มาเป็นกรอบในการผลิตเพื่อการบริโภคเชิงพาณิชย์ ที่มีเป้าหมายให้จังหวัดเป็นศูนย์กลางของแหล่งผลผลิตผลิตภัณฑ์ฮาลาลที่มีคุณภาพ ได้มาตรฐานสากล และเป็นมิตรต่อสิ่งแวดล้อม ผลการดำเนินงานที่ผ่านมาของจังหวัดปัตตานี ด้านการสร้างเสริมเศรษฐกิจในภาพรวม มีหลายกิจกรรม ที่เกี่ยวข้องกับฮาลาล มีโครงการขับเคลื่อนสินค้าปศุสัตว์เพื่อรองรับอุตสาหกรรมฮาลาล โครงการพัฒนาศักยภาพแรงงานเพื่อรองรับเมืองเกษตรอุตสาหกรรมก้าวหน้าและผลิตภัณฑ์ฮาลาลคุณภาพ เป็นต้น</p> <p>ด้วยจังหวัดปัตตานีเป็นจังหวัดที่มีของดีและจุดเด่นในด้านของผลิตภัณฑ์ทางการเกษตร ผลิตภัณฑ์ฮาลาล และการท่องเที่ยวในพื้นที่ที่กำลังเริ่มขยายตัวในระดับประเทศ โดยเฉพาะอย่างยิ่งในภาคเกษตรกรรม และผลิตภัณฑ์ฮาลาล ยังมีความต้องการทางการตลาดที่สูงรวมถึงการขยายตัวทางการตลาดนั้นยังมีความเจริญเติบโตสูง แต่ทั้งนี้ในทางกลับกัน ในส่วนของกำลังการผลิตในพื้นที่นั้นยังไม่สามารถป้อนผลผลิตเหล่านี้ให้กับตลาดที่ต้องการได้อย่างเพียงพอ เนื่องจากความสามารถทางการแข่งขันของท้องถิ่นนั้นยังอยู่ในระดับต่ำ ยังมีปัญหาและข้อจำกัดในด้านของการพัฒนาตัวผลิตภัณฑ์เทคโนโลยี รวมถึงการรวมกลุ่มของคนในชุมชนในการขับเคลื่อนผลิตภัณฑ์ทางการเกษตร ผลิตภัณฑ์ฮาลาล และการท่องเที่ยวเพื่อรองรับและป้อนให้กับตลาดที่ต้องการได้เพียงพอ</p> <p>จากข้อมูลการใช้ประโยชน์ที่ดิน จากกรมพัฒนาที่ดิน พ.ศ. 2564 พบว่า พื้นที่จังหวัดปัตตานี มีจำนวน 1,212,722 ไร่ เป็นพื้นที่เกษตรกรรมจำนวน 937,186 ไร่ คิดเป็นร้อยละ 77.27 ทำไม้ผล จำนวน 156,651 ไร่ คิดเป็นร้อยละ 12.91</p> |

| หัวข้อ | รายละเอียด | | | |
|----------------------------|--|--------------------------|---------------------------|--------------|
| | รายการ | พื้นที่เพาะปลูก (ไร่) | พื้นที่ให้ผลผลิต (ไร่) | ผลผลิต (ตัน) |
| | ลองกอง | 14,621 | 14,368 | 6,135.14 |
| | ทุเรียน | 9,825 | 7,066 | 4,168.94 |
| | เงาะ | 1,617 | 1,585 | 638.76 |
| | มะพร้าว | 54,135 | 50,972 | 57,688.00 |
| | <p>การส่งเสริมและการพัฒนาจังหวัดให้เป็นศูนย์กลางทางด้านผลิตภัณฑ์ฮาลาลที่มีคุณภาพ มีมาตรฐาน และเป็นมิตรกับสิ่งแวดล้อม เพื่อการบริโภคภายในประเทศและการส่งออกไปยังต่างประเทศ การทำเกษตรกรรมอย่างยั่งยืนที่มีคุณภาพและสินค้าภาคเกษตรกรรมได้รับรองมาตรฐานโดยเฉพาะการแปรรูปผลิตภัณฑ์จากวัตถุดิบทางการเกษตร (ผลไม้ฤดูกาล) เป็นผลิตภัณฑ์ฮาลาลคุณภาพ เพื่อการสร้างงานและสร้างรายได้ พร้อมทั้งยกระดับอุตสาหกรรมฮาลาลและผู้ประกอบการฮาลาลให้มีศักยภาพและเพิ่มขีดความสามารถทางการแข่งขัน มุ่งเน้นการเพิ่มมูลค่าภาคเกษตร โดยเฉพาะผลิตภัณฑ์ฮาลาล เพื่อเป็นการยกระดับและเพิ่มมูลค่าผลผลิตทางการเกษตรรวมทั้ง การสร้างฐานข้อมูล และพัฒนาศักยภาพของเกษตรกรเข้าสู่ผู้ประกอบการฮาลาลไทย สถาบันฮาลาล จึงเห็นควรจัด “โครงการส่งเสริมการวิจัยและพัฒนาผลิตภัณฑ์ฮาลาลจากวัตถุดิบการเกษตร(ผลไม้ฤดูกาล) ในจังหวัดปัตตานีเข้าสู่อุตสาหกรรมฮาลาลเพื่อการส่งออก”</p> | | | |
| 5. วัตถุประสงค์ของโครงการ | <p>5.1 เพื่อนำองค์ความรู้และเทคโนโลยีการผลิตเพิ่มมูลค่าผลิตภัณฑ์จากวัตถุดิบทางการเกษตร</p> <p>5.2 เพื่อพัฒนาศักยภาพของผู้ประกอบการฮาลาลให้สามารถผลิตสินค้าและผลิตภัณฑ์ฮาลาล ให้มีคุณภาพและมีมาตรฐานการผลิต</p> <p>5.3 เพื่อส่งเสริมและพัฒนาผลิตภัณฑ์ฮาลาลให้มีคุณภาพ และมีมาตรฐานการผลิต ส่งเสริมการบริโภคภายในประเทศและการส่งออก</p> <p>5.4 เพื่อยกระดับเกษตรกรให้เป็นผู้ประกอบการฮาลาลเพิ่มรายได้ กระตุ้นเศรษฐกิจในพื้นที่</p> | | | |
| 6. ตัวชี้วัดและค่าเป้าหมาย | <p>6.1 ประชาชนมีความเป็นอยู่ที่ดี มีรายได้และมีงานทำ</p> <ul style="list-style-type: none"> - อัตราการเปลี่ยนแปลงรายได้เฉลี่ยของครัวเรือนที่อยู่ได้เส้นความยากจน ลดลง ร้อยละ 10 - อัตราการเปลี่ยนแปลงของรายได้เฉลี่ยของครัวเรือนในจังหวัดเพิ่มขึ้น ร้อยละ 10 | | | |

| หัวข้อ | รายละเอียด |
|---------------------------|--|
| | - อัตราการเปลี่ยนแปลงของรายได้ต่อหัวของประชากรเฉลี่ยต่อหัวต่อปี เพิ่มขึ้น ร้อยละ 10 |
| 7. พื้นที่เป้าหมาย | จังหวัดปัตตานี |
| 8. กิจกรรมหลัก | |
| 8.1 กิจกรรมหลักที่ 1 | อบรมให้องค์ความรู้และเทคโนโลยีการผลิตเพิ่มมูลค่าผลิตภัณฑ์จากวัตถุดิบทางการเกษตร |
| งบประมาณ | 200,000 บาท (สองแสนบาทถ้วน) |
| ผู้รับผิดชอบ | คณะวิทยาศาสตร์และเทคโนโลยี มหาวิทยาลัยสงขลานครินทร์ |
| หน่วยงานที่เกี่ยวข้อง | สถาบันฮาลาล มหาวิทยาลัยสงขลานครินทร์ |
| 8.2 กิจกรรมหลักที่ 2 | จัดอบรมหลักสูตรการพัฒนาศักยภาพของผู้ประกอบการฮาลาล |
| หลักสูตร 60 ชั่วโมง | |
| งบประมาณ | 300,000 บาท (สามแสนบาทถ้วน) |
| ผู้รับผิดชอบ | ศูนย์บ่มเพาะวิสาหกิจ อุทยานวิทยาศาสตร์ มหาวิทยาลัยสงขลานครินทร์ |
| หน่วยงานที่เกี่ยวข้อง | สถาบันฮาลาล มหาวิทยาลัยสงขลานครินทร์ |
| 8.3 กิจกรรมหลักที่ 3 | วิจัยและพัฒนาผลิตภัณฑ์ฮาลาลให้มีคุณภาพและมีมาตรฐานการผลิต |
| งบประมาณ | 500,000 บาท (ห้าแสนบาทถ้วน) |
| ผู้รับผิดชอบ | คณะวิทยาศาสตร์และเทคโนโลยี มหาวิทยาลัยสงขลานครินทร์ |
| หน่วยงานที่เกี่ยวข้อง | สถาบันฮาลาล มหาวิทยาลัยสงขลานครินทร์ |
| 8.4 กิจกรรมหลักที่ 4 | การจัดนิทรรศการเพื่อส่งเสริมการตลาด |
| งบประมาณ | 1,000,000.00 บาท (หนึ่งล้านบาทถ้วน) |
| ผู้รับผิดชอบ | สถาบันฮาลาล มหาวิทยาลัยสงขลานครินทร์ |
| หน่วยงานที่เกี่ยวข้อง | พาณิชย์จังหวัดปัตตานี, เกษตรจังหวัดปัตตานี |
| 9. หน่วยงานดำเนินการ | สถาบันฮาลาล มหาวิทยาลัยสงขลานครินทร์ |
| 10. ระยะเวลาดำเนินโครงการ | 1 ปี (ตุลาคม 2566 - กันยายน 2567) |
| 11. งบประมาณ | 2,000,000 บาท (สองล้านบาทถ้วน) |
| 12. ผลผลิต (Output) | <p>12.1 ได้ฐานข้อมูลผู้ประกอบการฮาลาลในจังหวัดปัตตานี จำนวนไม่น้อยกว่า 200 ราย เพื่อเป็นฐานข้อมูลสามารถจำไปวิเคราะห์สังเคราะห์ หรือเพื่อการลงทุนต่อไปในอนาคต</p> <p>12.2 เกษตรกรได้รับการพัฒนาและสามารถยกระดับเข้าสู่ผู้ประกอบการฮาลาลที่มีศักยภาพ จำนวนไม่น้อยกว่า 20 คน</p> <p>12.3 ได้ผลิตภัณฑ์ที่มีคุณภาพและมีการรับรองมาตรฐานผลิตภัณฑ์ฮาลาลและการใช้เครื่องหมายรับรองฮาลาล จำนวน 10 ผลิตภัณฑ์</p> <p>12.4 รายได้ของเกษตรกรเพิ่มขึ้น ร้อยละ 10</p> |

| หัวข้อ | รายละเอียด |
|---|--|
| <p>13. ผลลัพธ์จากการดำเนินโครงการ (Outcome)</p> | <p>13.1 รายได้ของผู้ประกอบการฮาลาลไทยเพิ่มขึ้น ร้อยละ 10</p> <p>13.2 จำนวนผู้ประกอบการฮาลาลไทยเพิ่มขึ้น ร้อยละ 10</p> <p>13.3 ผลิตภัณฑ์ฮาลาลมีมาตรฐานการผลิตเพิ่มขึ้น ร้อยละ 10</p> <p>เพิ่มรายได้ให้กับเกษตรกรหรือผู้ประกอบการที่ได้ประโยชน์โดยตรงจากการดำเนิน “โครงการส่งเสริมการวิจัยและพัฒนาผลิตภัณฑ์ฮาลาลจากวัตถุดิบการเกษตร(ผลไม้ฤดูกาล) ในจังหวัดปัตตานีเข้าสู่อุตสาหกรรมฮาลาลเพื่อการส่งออก” เป็นการสร้างโอกาสให้กับเกษตรกรให้สามารถเป็นผู้ประกอบการธุรกิจฮาลาล ซึ่งคาดว่าจะทำให้ผู้ประกอบการมีรายได้เพิ่มขึ้น 10% ในปีงบประมาณ 2567</p> |

แบบฟอร์มโครงการแบบย่อ (Project Brief) ของโครงการสำคัญภายใต้งบประมาณของจังหวัด

| หัวข้อ | รายละเอียด |
|---------------------------|--|
| 1. ชื่อโครงการสำคัญ | โครงการส่งเสริมมหกรรมท่องเที่ยววิถีประสบการณ์สัมผัสมุมมองใหม่ (Pattani Experience) |
| 2. ชื่อแผนงาน | แผนงานที่ 3 ส่งเสริมการท่องเที่ยวและพัฒนาสิ่งแวดล้อมด้านท่องเที่ยว |
| 3. แนวทางการพัฒนา | พัฒนาและส่งเสริมการท่องเที่ยวเชิงอนุรักษ์ (Eco Tourism) |
| 4. หลักการและเหตุผล | <p>จากสถานการณ์การแพร่ระบาดของโรคโควิด-19 ในพื้นที่จังหวัดปัตตานี ทำให้มีความจำเป็นต้องกระตุ้นการท่องเที่ยวในพื้นที่ เพื่อดึงดูดนักท่องเที่ยวและผู้เยี่ยมเยือนทั้งในและนอกพื้นที่ให้เข้ามาท่องเที่ยวเพิ่มขึ้น เพื่อกระจายรายได้ เพิ่มมูลค่าทางเศรษฐกิจ ดังนั้น เพื่อแก้ไขปัญหาและฟื้นฟูเศรษฐกิจท้องถิ่นและชุมชน บนพื้นฐานของโอกาสและศักยภาพของท้องถิ่นที่ได้รับผลกระทบจากการแพร่ระบาดของโรคโควิด-19 รวมทั้งเสริมสร้างความเข้มแข็งให้แก่เศรษฐกิจฐานราก ประกอบกับจังหวัดปัตตานีมีต้นทุนทางธรรมชาติ ประวัติศาสตร์ และวัฒนธรรมที่หลากหลาย สามารถรองรับและให้บริการนักท่องเที่ยวได้ตลอดทั้งปี อีกทั้ง ยังมีเครือข่ายชุมชนท่องเที่ยวที่มีความสามารถในการให้บริการภาคการท่องเที่ยว ซึ่งจะนำไปสู่การสร้างงาน สร้างอาชีพ รวมถึงการสร้างรายได้สู่ชุมชน ในการนี้ สำนักงานการท่องเที่ยวและกีฬาจังหวัดปัตตานี จึงได้จัดทำ “โครงการส่งเสริมมหกรรมท่องเที่ยววิถีประสบการณ์สัมผัสมุมมองใหม่ (Pattani Experience)” เพื่อกระตุ้นการท่องเที่ยวและเพิ่มมูลค่าทางเศรษฐกิจของจังหวัด ดึงดูดนักท่องเที่ยวและผู้เยี่ยมเยือนทั้งภายในและภายนอกพื้นที่ สร้างงาน สร้างรายได้ให้กับผู้ประกอบการต่าง ๆ และชุมชนท่องเที่ยว รวมทั้งเพิ่มศักยภาพในการบริการด้านการท่องเที่ยวให้ได้มาตรฐานและตอบสนองความต้องการของนักท่องเที่ยวและผู้เยี่ยมเยือน ตลอดจนสร้างความพึงพอใจแก่นักท่องเที่ยว เพื่อรองรับการท่องเที่ยวตามวิถีใหม่ (New Normal) เน้นการท่องเที่ยวโดยชุมชน ตลอดจนกระจายรายได้สู่ฐานราก ซึ่งจะช่วยก่อให้เกิดการยกระดับมาตรฐานการครองชีพและความเป็นอยู่ของประชาชนในพื้นที่ให้ดีขึ้น</p> |
| 5. วัตถุประสงค์ของโครงการ | <ol style="list-style-type: none"> 1. เพื่อกระตุ้นการท่องเที่ยวและเพิ่มมูลค่าทางเศรษฐกิจของจังหวัด 2. เพื่อดึงดูดนักท่องเที่ยวและผู้เยี่ยมเยือนทั้งภายในและภายนอกพื้นที่ให้เข้ามาท่องเที่ยวในจังหวัดปัตตานี |

| หัวข้อ | รายละเอียด |
|---|---|
| | <p>3. เพื่อส่งเสริมให้ชุมชนท้องถิ่นเข้ามามีส่วนร่วมในการพัฒนาสินค้าและบริการด้านการท่องเที่ยวของชุมชนให้เป็นที่รู้จักและได้มาตรฐาน สามารถสร้างงาน สร้างรายได้ให้แก่คนชุมชน</p> <p>4. เพื่ออนุรักษ์ ส่งเสริม และสืบสานวัฒนธรรม ประเพณี อาหารพื้นถิ่นให้คงอยู่ รวมทั้งเผยแพร่ให้เป็นที่รู้จักแก่นักท่องเที่ยวและผู้เยี่ยมชม</p> <p>5. เพื่อยกระดับการท่องเที่ยวของจังหวัดปัตตานีให้ได้รับมาตรฐาน สามารถดึงดูดนักท่องเที่ยวให้เข้ามาเยี่ยมชมเพิ่มขึ้นในทุกปี และสามารถกระตุ้นเศรษฐกิจจากการท่องเที่ยวให้ดีขึ้น</p> |
| 6. ตัวชี้วัดและค่าเป้าหมาย | อัตราการขยายตัวของรายได้จากการท่องเที่ยวเพิ่มขึ้น ร้อยละ 3 เมื่อเทียบกับปี 2565 |
| 7. พื้นที่เป้าหมาย | จังหวัดปัตตานี |
| 8. กิจกรรมหลัก | |
| 8.1 กิจกรรมหลักที่ 1 งบประมาณ ผู้รับผิดชอบ หน่วยงานที่เกี่ยวข้อง | กิจกรรมส่งเสริมเทศกาลอาหารท้องถิ่น “ฉ่ำ ฟู้ดดีวัล - Charm Foodtival” 4,470,000 บาท สำนักงานการท่องเที่ยวและกีฬาจังหวัดปัตตานี เทศบาลเมืองตะลุบัน |
| 8.2 กิจกรรมหลักที่ 2 งบประมาณ ผู้รับผิดชอบ หน่วยงานที่เกี่ยวข้อง | กิจกรรมส่งเสริมเทศกาลแห่งสายน้ำปัตตานี ดินแดนลังกาสุกะ 8,500,000 บาท สำนักงานการท่องเที่ยวและกีฬาจังหวัดปัตตานี เทศบาลเมืองปัตตานี |
| 8.3 กิจกรรมหลักที่ 3 งบประมาณ ผู้รับผิดชอบ หน่วยงานที่เกี่ยวข้อง | กิจกรรมส่งเสริมเทศกาลมหรหรรณดนตรีจังหวัดปัตตานี (Pattani Music Festival) 6,020,000 บาท สำนักงานการท่องเที่ยวและกีฬาจังหวัดปัตตานี - |
| 8.4 กิจกรรมหลักที่ 4 งบประมาณ ผู้รับผิดชอบ หน่วยงานที่เกี่ยวข้อง | กิจกรรมมหรหรรณกีฬาเพื่อการท่องเที่ยวและเทศกาลตกปลาสายบุรี (Sport Fishing Pattani Festival) 3,700,000 บาท สำนักงานการท่องเที่ยวและกีฬาจังหวัดปัตตานี เทศบาลเมืองตะลุบัน |
| 8.5 กิจกรรมหลักที่ 5 | กิจกรรมส่งเสริมศิลปะ วัฒนธรรม ศาสนา (งานประเพณีชักพระโคกโพธิ์และมหรหรรณ สินค้าชุมชน “หนึ่งตำบล หนึ่งผลิตภัณฑ์”) |

| หัวข้อ | รายละเอียด |
|---|---|
| งบประมาณ ผู้รับผิดชอบ หน่วยงานที่เกี่ยวข้อง | 1,926,000 บาท สำนักงานการท่องเที่ยวและกีฬาจังหวัดปัตตานี ที่ทำการปกครองอำเภอโคกโพธิ์ |
| 9. หน่วยงานดำเนินการ | สำนักงานการท่องเที่ยวและกีฬาจังหวัดปัตตานี |
| 10. ระยะเวลาดำเนินโครงการ | ตุลาคม 2566 - กันยายน 2567 |
| 11. งบประมาณ | 24,616,000 บาท |
| 12. ผลผลิต (Output) | <ol style="list-style-type: none"> มูลค่าทางเศรษฐกิจการท่องเที่ยวของจังหวัดปัตตานีเพิ่มขึ้น นักท่องเที่ยวและผู้เยี่ยมเยือนทั้งภายในและภายนอกพื้นที่ เข้ามาท่องเที่ยวในจังหวัดปัตตานีเพิ่มขึ้น ชุมชน/ท้องถิ่นเข้ามามีส่วนร่วมในการพัฒนาสินค้าและบริการด้านการท่องเที่ยวของชุมชนให้เป็นที่รู้จักและได้มาตรฐาน สามารถสร้างงาน สร้างรายได้ให้แก่คนชุมชน แหล่งท่องเที่ยวของจังหวัดปัตตานีได้รับการยกระดับให้เป็นไปตามมาตรฐานที่กำหนด |
| 13. ผลลัพธ์จากการดำเนินโครงการ (Outcome) | <ol style="list-style-type: none"> มีจำนวนนักท่องเที่ยวและผู้เยี่ยมเยือนเพิ่มขึ้น ร้อยละ 10 รายได้จากการท่องเที่ยวที่เพิ่มขึ้นจากปีฐาน อย่างน้อยร้อยละ 3 ความพึงพอใจของนักท่องเที่ยวที่เข้ามาเยี่ยมชมแหล่งท่องเที่ยวเพิ่มขึ้น ความสำเร็จของการจัดสร้าง/การพัฒนาศักยภาพด้านการท่องเที่ยวชุมชนของจังหวัดปัตตานี ได้แก่ แหล่งท่องเที่ยว กิจกรรมส่งเสริมการท่องเที่ยว เป็นที่ยอมรับของนักท่องเที่ยวและผู้เยี่ยมเยือน |

แบบฟอร์มโครงการแบบย่อ (Project Brief) ของโครงการสำคัญภายใต้งบประมาณของจังหวัด

| หัวข้อ | รายละเอียด |
|----------------------------|--|
| 1. ชื่อโครงการสำคัญ | โครงการส่งเสริมการจำหน่ายผลิตภัณฑ์ชุมชน เพื่อสร้างรายได้แก่ผู้ประกอบการชุมชน |
| 2. ชื่อแผนงาน | แผนงานที่ 3 ส่งเสริมการท่องเที่ยวและพัฒนาสิ่งอำนวยความสะดวกด้านท่องเที่ยว |
| 3. แนวทางการพัฒนา | พัฒนาและส่งเสริมการท่องเที่ยวเชิงอนุรักษ์ (Eco Tourism) |
| 4. หลักการและเหตุผล | จังหวัดปัตตานีได้สนับสนุนให้ชุมชนมีการผลิตสินค้าและผลิตภัณฑ์ชุมชนเพื่อสร้างเอกลักษณ์และส่งเสริมภูมิปัญญาท้องถิ่น ซึ่งก่อให้เกิดการสร้างงานสร้างรายได้ และเพิ่มขีดความสามารถแก่ผู้ผลิต ผู้ประกอบการ OTOP มาอย่างต่อเนื่อง จนปัจจุบันมีผู้ลงทะเบียนรวมจำนวน 1,042 ราย/1,862 ผลิตภัณฑ์ มีรายได้จากการจำหน่ายในปี 2564 รวมเงิน 3,700,065,646 บาท แต่ด้วยสถานการณ์การแพร่ระบาดของโรคติดเชื้อไวรัสโคโรนา 2019 (โควิด-19) ส่งผลเกิดวิกฤตต่อระบบเศรษฐกิจโดยรวม และส่งผลกระทบต่อการผลิตและรายได้ของผู้ผลิตผู้ประกอบการ OTOP ลดลงด้วย ดังนั้น เพื่อผลักดันและกระตุ้นเศรษฐกิจและการค้าขายภายในจังหวัดให้มีความคึกคัก สร้างความประทับใจแก่ประชาชนทั้งภายในจังหวัดและจังหวัดข้างเคียง ด้วยการจัดกิจกรรมส่งเสริมการตลาดรูปแบบ "ถนนคนเดิน พาเพลินตลาดย้อนยุคปัตตานี" เพื่อให้ผู้ประกอบการมีการแข่งขันและเพิ่มช่องทางการตลาดแห่งใหม่แบบย้อนยุคชาวปัตตานี จึงจำเป็นต้องอย่างยิ่งควรจัดให้มีโครงการถนนคนเดินพาเพลินปัตตานี ที่สามารถตอบโจทย์ตามความต้องการของผู้ผลิตและผู้บริโภคได้เป็นอย่างดี |
| 5. วัตถุประสงค์ของโครงการ | 1. เพื่อเพิ่มโอกาสและช่องทางการตลาดให้แก่ผู้ผลิต ผู้ประกอบการ OTOP และผลิตภัณฑ์ชุมชน 2. เพื่อกระตุ้นเศรษฐกิจฐานรากจังหวัดปัตตานี เสริมสร้างรายได้ให้กับผู้ประกอบการ OTOP ชุมชน และสร้างความสุขให้แก่ประชาชน |
| 6. ตัวชี้วัดและค่าเป้าหมาย | รายได้จากการจำหน่ายผลิตภัณฑ์ OTOP และผลิตภัณฑ์ชุมชนภายในงานเพิ่มขึ้นจากปีที่ผ่านมาอย่างน้อยร้อยละ 10 |
| 7. พื้นที่เป้าหมาย | พื้นที่อำเภอเมืองปัตตานี จังหวัดปัตตานี |
| 8. กิจกรรมหลัก | |
| 8.1 กิจกรรมหลักที่ 1 | กิจกรรมจัดงานถนนคนเดิน พาเพลินปัตตานี |
| งบประมาณ | 2,500,000 บาท |
| ผู้รับผิดชอบ | สำนักงานพัฒนาชุมชนจังหวัดปัตตานี |
| หน่วยงานที่เกี่ยวข้อง | - |

| หัวข้อ | รายละเอียด |
|--|--|
| 9. หน่วยงานดำเนินการ | สำนักงานพัฒนาชุมชนจังหวัดปัตตานี |
| 10. ระยะเวลาดำเนินโครงการ | ตุลาคม 2566 - กันยายน 2567 |
| 11. งบประมาณ | 2,500,000 บาท |
| 12. ผลผลิต (Output) | 1. มีช่องทางการตลาดที่เพิ่มขึ้นอย่างน้อย จำนวน 1 ช่องทาง 2. ผู้ประกอบการ OTOP และกลุ่มผู้ผลิตชุมชนมีรายได้เพิ่มมากขึ้นอย่างน้อย ร้อยละ 10 |
| 13. ผลลัพธ์จากการดำเนินโครงการ (Outcome) | 1. มีตลาดนัดต้นแบบและเป็นมิตรกับสิ่งแวดล้อมเพิ่มขึ้นในจังหวัดปัตตานี 2. มีช่องทางการตลาดแห่งใหม่ และสร้างรายได้ที่เพิ่มขึ้น |

แบบฟอร์มโครงการแบบย่อ (Project Brief) ของโครงการสำคัญภายใต้งบประมาณของจังหวัด

| หัวข้อ | รายละเอียด |
|----------------------------|--|
| 1. ชื่อโครงการสำคัญ | โครงการส่งเสริมและประชาสัมพันธ์สินค้าและผลิตภัณฑ์ OTOP ของจังหวัดปัตตานี |
| 2. ชื่อแผนงาน | แผนงานที่ 3 ส่งเสริมการท่องเที่ยวและพัฒนาสิ่งแวดล้อมด้านท่องเที่ยว |
| 3. แนวทางการพัฒนา | พัฒนาและส่งเสริมการท่องเที่ยวเชิงอนุรักษ์ (Eco Tourism) |
| 4. หลักการและเหตุผล | จังหวัดปัตตานีได้สนับสนุนให้ชุมชนมีการผลิตสินค้าและผลิตภัณฑ์ชุมชนเพื่อสร้างเอกลักษณ์และส่งเสริมภูมิปัญญาท้องถิ่น ซึ่งก่อให้เกิดการสร้างงาน สร้างรายได้ และเพิ่มขีดความสามารถแก่ผู้ผลิตผู้ประกอบการ OTOP มาอย่างต่อเนื่อง จนปัจจุบันมีผู้ลงทะเบียนรวมจำนวน 1,042 ราย/1,862 ผลิตภัณฑ์ มีมูลค่ารายได้จากการจำหน่ายในปี 2564 รวมเงิน 3,700,065,646 บาท แต่ด้วยสถานการณ์การแพร่ระบาดของโรคติดเชื้อไวรัสโคโรนา 2019 (COVID – 19) ส่งผลเกิดวิกฤตต่อระบบเศรษฐกิจโดยรวม และส่งผลกระทบต่อการผลิตและรายได้ของผู้ผลิตผู้ประกอบการ OTOP ลดลงด้วย ดังนั้น เพื่อผลักดันและกระตุ้นเศรษฐกิจและการค้าขายภายในจังหวัดให้มีความคึกคัก สร้างความประทับใจแก่ประชาชนทั้งภายในจังหวัดและจังหวัดข้างเคียง ด้วยการจัดกิจกรรมแสดงและจำหน่ายสินค้า OTOP จังหวัดปัตตานี เพื่อให้ผู้ประกอบการมีการแข่งขันและเพิ่มช่องทางการจำหน่ายที่หลากหลาย เชื่อมโยงเครือข่ายการผลิต รวมถึงสร้างการรับรู้แก่ประชาชนในพื้นที่จังหวัดปัตตานี จึงจำเป็นต้องอย่างยิ่งควรจัดให้มีกิจกรรมแสดงและจำหน่ายสินค้า OTOP จังหวัดปัตตานี ที่สามารถตอบโจทย์ตามความต้องการของผู้ผลิตและผู้บริโภคได้เป็นอย่างดี |
| 5. วัตถุประสงค์ของโครงการ | <ol style="list-style-type: none"> 1) เพื่อเพิ่มโอกาสและช่องทางการจำหน่ายให้แก่ผู้ผลิต ผู้ประกอบการ OTOP และผลิตภัณฑ์ชุมชน 2) เพื่อให้ผู้ผลิต ผู้ประกอบการ OTOP เกิดการเรียนรู้ พัฒนาตนเองในด้านการประกอบธุรกิจการค้า การบริหารจัดการ ตลอดจนการเพิ่มทักษะด้านการตลาด 3) เพื่อกระตุ้นเศรษฐกิจฐานรากจังหวัดปัตตานี เสริมสร้างรายได้ให้กับผู้ผลิต ผู้ประกอบการ OTOP |
| 6. ตัวชี้วัดและค่าเป้าหมาย | รายได้จากการจำหน่ายผลิตภัณฑ์ OTOP และผลิตภัณฑ์ชุมชนภายในงานเพิ่มขึ้นจากปีที่ผ่านมาอย่างน้อยร้อยละ 10 |
| 7. พื้นที่เป้าหมาย | พื้นที่อำเภอเมืองปัตตานี จังหวัดปัตตานี |

| หัวข้อ | รายละเอียด |
|---|--|
| 8. กิจกรรมหลัก | |
| 8.1 กิจกรรมหลักที่ 1 | กิจกรรมจัดงานแสดงและจำหน่ายสินค้าและผลิตภัณฑ์ OTOP ผลิตภัณฑ์ชุมชน |
| งบประมาณ | 4,600,000 บาท |
| ผู้รับผิดชอบ | สำนักงานพัฒนาชุมชนจังหวัดปัตตานี |
| หน่วยงานที่เกี่ยวข้อง | - |
| 9. หน่วยงานดำเนินการ | สำนักงานพัฒนาชุมชนจังหวัดปัตตานี |
| 10. ระยะเวลาดำเนินโครงการ | ตุลาคม 2566 - กันยายน 2567 |
| 11. งบประมาณ | 4,600,000 บาท |
| 12. ผลผลิต (Output) | 1) มีช่องทางการจำหน่ายที่เพิ่มขึ้นอย่างน้อย จำนวน 1 ช่องทาง 2) ผู้ผลิต ผู้ประกอบการ OTOP และกลุ่มผู้ผลิตชุมชน จำนวน 100 ราย มีรายได้เพิ่มขึ้นอย่างน้อยร้อยละ 10 |
| 13. ผลลัพธ์จากการดำเนินโครงการ (Outcome) | 1) เกิดการรับรู้แก่ประชาชนในพื้นที่ และนักท่องเที่ยว ด้านสินค้าชุมชน แหล่งผลิต และข้อมูลอื่นๆ ที่ส่งผลให้เกิดการเชื่อมโยงทางธุรกิจ 2) เกิดโอกาสและช่องทางแก่ผู้ผลิต ผู้ประกอบการ OTOP ในการสร้าง รายได้ที่เพิ่มขึ้น และพัฒนาศักยภาพในเชิงธุรกิจ |

แบบฟอร์มโครงการแบบย่อ (Project Brief) ของโครงการสำคัญภายใต้งบประมาณของจังหวัด

| หัวข้อ | รายละเอียด |
|----------------------------|--|
| 1. ชื่อโครงการสำคัญ | โครงการกระตุ้นเศรษฐกิจฐานราก “จัดงานแสดงและจำหน่ายสินค้าตานีกะเบอะนิ” |
| 2. ชื่อแผนงาน | แผนงานที่ 3 ส่งเสริมการท่องเที่ยวและพัฒนาสิ่งอำนวยความสะดวกด้านท่องเที่ยว |
| 3. แนวทางการพัฒนา | พัฒนาและส่งเสริมการท่องเที่ยวเชิงอนุรักษ์ (Eco Tourism) |
| 4. หลักการและเหตุผล | <p>จังหวัดปัตตานีเล็งเห็นถึงความสำคัญศักยภาพของพื้นที่ และปัญหาที่เกี่ยวข้อง โดยเฉพาะในช่วงที่ผ่านมา สถานการณ์การระบาดของโรคติดเชื้อไวรัสโคโรนา (COVID -19) ได้ส่งผลกระทบต่ออย่างรุนแรงและกว้างขวางต่อการดำรงชีวิตอย่างปกติสุขของประชาชนเกิดภาวะการผลิตหดตัวเนื่องจากประชาชนไม่สามารถประกอบอาชีพได้ตามปกติ ทำให้เกิดผลกระทบอย่างรุนแรงต่อระบบเศรษฐกิจในพื้นที่ เกิดปัญหาการว่างงานสูง ซึ่งซ้ำเติมปัญหาความยากจนของประชาชน ในพื้นที่ ส่งผลกระทบต่อภาวะเศรษฐกิจจังหวัดปัตตานี จึงได้กำหนดจัดกิจกรรมจัดงานแสดงและจำหน่ายสินค้าภายในจังหวัดปัตตานี ภายใต้งาน “ตานีกะเบอะนิ” เพื่อส่งเสริมและกระตุ้นการจับจ่ายของประชาชนในจังหวัดปัตตานี ขับเคลื่อนด้านการตลาด สร้างแรงจูงใจให้กับผู้บริโภค หันมาจับจ่ายใช้สอยสินค้าและบริการภายในจังหวัด มีการท่องเที่ยวภายในจังหวัดเพิ่มมากขึ้น สร้างรายได้กลับเข้ามาให้ประชาชนในจังหวัด โดยมุ่งเน้นการขับเคลื่อนเศรษฐกิจฐานราก การปฏิรูปภาคการเกษตรเพื่อสร้างความเข้มแข็งให้กับเกษตรกร การสร้างอาชีพ และสร้างรายได้ให้กับประชาชน และมุ่งเน้นการเพิ่มศักยภาพในการแข่งขันเชิงการค้าของคนในพื้นที่ให้มีความเข้มแข็งพึ่งพาตนเองและก้าวทันต่อสถานการณ์ทางการค้าที่เปลี่ยนแปลงได้อย่างมีประสิทธิภาพ เสริมสร้างความแข็งแกร่งของเศรษฐกิจในระดับพื้นที่ให้เกิดการทำงาน การจ้างงาน สร้างอาชีพ สร้างรายได้ให้ประชาชนมีความเป็นอยู่ที่ดีขึ้นรองรับนโยบายเมืองต้นแบบ “สามเหลี่ยมมั่นคง มั่งคั่ง ยั่งยืน” เกษตรกรมั่นคง มั่งคั่ง ยั่งยืน โดยพัฒนาศักยภาพเกษตรกรเพื่อก้าวสู่การเป็นผู้ประกอบการที่มีศักยภาพ รวมทั้งส่งเสริมและสร้างโอกาสทางการตลาดให้กับผู้ประกอบการในพื้นที่จังหวัดปัตตานี เพื่อให้เกิดการกระจายรายได้ การค้า การลงทุน การจ้างงาน และมีเม็ดเงินหมุนเวียนในจังหวัดสร้างความมั่นคง ทางด้านเศรษฐกิจและสังคม</p> |
| 5. วัตถุประสงค์ของโครงการ | <ol style="list-style-type: none"> 1. เพื่อเพิ่มช่องทางการตลาดในการจำหน่ายผลิตภัณฑ์ 2. เพื่อเพิ่มรายได้จากการจำหน่ายผลิตภัณฑ์ สามารถพึ่งพาตนเองได้ ส่งผลต่อมูลค่าการค้าและการขยายตัวของเศรษฐกิจจังหวัดปัตตานี |
| 6. ตัวชี้วัดและค่าเป้าหมาย | <ol style="list-style-type: none"> 1. รายได้จากการจำหน่ายสินค้าและผลิตภัณฑ์ภายในงานรวมกันทั้งสิ้นไม่น้อยกว่า 10 ล้านบาท 2. ผู้ประกอบการที่เข้าร่วมโครงการมีมูลค่าการจำหน่ายเพิ่มขึ้นร้อยละ 30 |

| หัวข้อ | รายละเอียด |
|--|--|
| 7. พื้นที่เป้าหมาย | พื้นที่จังหวัดปัตตานี |
| 8. กิจกรรมหลัก | |
| 8.1 กิจกรรมหลักที่ 1 | กิจกรรมจัดงานแสดงและจำหน่ายสินค้าในพื้นที่จังหวัดปัตตานี “ตานีกะเบอะนิ” จำนวน 1 ครั้ง |
| งบประมาณ | 3,858,000 บาท |
| ผู้รับผิดชอบ | สำนักงานพาณิชย์จังหวัดปัตตานี |
| หน่วยงานที่เกี่ยวข้อง | - |
| 9. หน่วยงานดำเนินการ | สำนักงานพาณิชย์จังหวัดปัตตานี |
| 10. ระยะเวลาดำเนินโครงการ | ตุลาคม 2566 - กันยายน 2567 |
| 11. งบประมาณ | 3,858,000 บาท |
| 12. ผลผลิต (Output) | 1. ผู้ประกอบการสามารถขยายช่องทางการตลาด และมีรายได้เพิ่มขึ้นสามารถพึ่งพาตนเองได้ ส่งผลต่อมูลค่าการค้าและการขยายตัวของเศรษฐกิจจังหวัดปัตตานี 2. เกิดการกระจายของรายได้ การค้า การลงทุน การจ้างงาน และมีเม็ดเงินหมุนเวียนในจังหวัด สร้างความมั่นคงทางด้านเศรษฐกิจและสังคม |
| 13. ผลลัพธ์จากการดำเนินโครงการ (Outcome) | 1. ผู้ประกอบการ เกษตรกร และผู้เกี่ยวข้องในระบบการผลิต การตลาดเกิดความมั่นใจต่อภาครัฐในการดูแลต่อยอด 2. สร้างความสัมพันธ์อันดี เพิ่มช่องทางการค้าการลงทุนเพื่อขยายโอกาสทางการค้า |

แบบฟอร์มโครงการแบบย่อ (Project Brief) ของโครงการสำคัญภายใต้งบประมาณของจังหวัด

| หัวข้อ | รายละเอียด |
|---------------------------|---|
| 1. ชื่อโครงการสำคัญ | โครงการยกระดับการท่องเที่ยวโดยชุมชนเพิ่มมูลค่าเศรษฐกิจฐานรากอย่างยั่งยืน |
| 2. ชื่อแผนงาน | แผนงานที่ 3 ส่งเสริมการท่องเที่ยวและพัฒนาสิ่งอำนวยความสะดวกด้านท่องเที่ยว |
| 3. แนวทางการพัฒนา | พัฒนาและส่งเสริมการท่องเที่ยวเชิงอนุรักษ์ (Eco Tourism) |
| 4. หลักการและเหตุผล | <p>จากสถานการณ์การแพร่ระบาดของโรคติดเชื้อไวรัสโคโรนา 2019 (โควิด-19) ส่งผลกระทบต่อภาพรวมการท่องเที่ยวในประเทศ ทำให้มูลค่าเศรษฐกิจลดไปด้วย ประชาชนขาดรายได้จากการประกอบอาชีพด้านต่าง ๆ ข้อมูลจากกระทรวงการท่องเที่ยวและกีฬา พบว่า มีนักท่องเที่ยวต่างชาติที่เดินทางเข้ามาในประเทศไทย ลดลงอย่างต่อเนื่อง แต่ทั้งนี้ ในปี พ.ศ. 2565 รัฐบาลได้มีการผ่อนปรนมาตรการต่าง ๆ และเปิดประเทศมากขึ้น ได้กำหนดในกรอบนโยบายฟื้นฟูเศรษฐกิจและสังคม โดยให้ความสำคัญกับการฟื้นฟูและสร้างเศรษฐกิจภายในประเทศที่ได้รับผลกระทบจากการแพร่ระบาดของโรคโควิด-19 เน้นให้มีการสร้างงาน สร้างอาชีพ โดยการบูรณาการหน่วยงานและการมีส่วนร่วมของภาคประชาชน เพื่อแก้ไขปัญหาและฟื้นฟูเศรษฐกิจท้องถิ่นและชุมชน บนพื้นฐานของโอกาสและศักยภาพของท้องถิ่น รวมทั้งเสริมสร้างความเข้มแข็งให้แก่เศรษฐกิจฐานราก ประกอบกับจังหวัดปัตตานี มีต้นทุนทางธรรมชาติ ประวัติศาสตร์ และวัฒนธรรมที่หลากหลาย สามารถรองรับและให้บริการนักท่องเที่ยวได้ตลอดทั้งปี อีกทั้ง ยังมีเครือข่ายชุมชนท่องเที่ยวที่มีความสามารถในการให้บริการภาคการท่องเที่ยว ซึ่งจะนำไปสู่การสร้างงาน สร้างอาชีพ รวมถึงการสร้างรายได้สู่ชุมชน สำนักงานการท่องเที่ยวและกีฬาจังหวัดปัตตานี จึงได้จัดทำ “โครงการยกระดับการท่องเที่ยวโดยชุมชนเพิ่มมูลค่าเศรษฐกิจฐานรากอย่างยั่งยืน” เพื่อมุ่งเสริมสร้างขีดความสามารถของชุมชน องค์กรเอกชน และภาครัฐ ให้มีศักยภาพในการบริการด้านการท่องเที่ยวให้ได้มาตรฐานและตอบสนองความต้องการของคนในพื้นที่ ตลอดจนสร้างความพึงพอใจแก่นักท่องเที่ยวเพื่อรองรับการท่องเที่ยวตามวิถีใหม่ (New Normal) เน้นการท่องเที่ยวโดยชุมชน ตลอดจนกระจายรายได้สู่ฐานราก จะช่วยก่อให้เกิดการยกระดับมาตรฐานการครองชีพและความเป็นอยู่ของประชาชนในพื้นที่ให้ดีขึ้น</p> |
| 5. วัตถุประสงค์ของโครงการ | <ol style="list-style-type: none"> 1. เพื่อพัฒนาและยกระดับกิจกรรมการท่องเที่ยวโดยชุมชน กิจกรรมการท่องเที่ยวเดิม และท่องเที่ยวใหม่ของจังหวัดปัตตานีให้เป็นที่รู้จักมากขึ้น ได้มาตรฐาน และพร้อมรองรับนักท่องเที่ยว 2. เพื่อให้ผู้เกี่ยวข้องทุกภาคส่วนได้มีส่วนร่วมในการพัฒนาศักยภาพด้านการท่องเที่ยวของชุมชนให้เป็นแหล่งสร้างงานสร้างรายได้อย่างยั่งยืน 3. เพื่อเพิ่มจำนวนนักท่องเที่ยวและรายได้จากการท่องเที่ยว สร้างรายได้เข้าสู่ชุมชน |

| หัวข้อ | รายละเอียด |
|---|---|
| | 4. เพื่อให้ชุมชนท่องเที่ยวได้มีอุปกรณ์ในการให้บริการนักท่องเที่ยวและมีความรู้ความเข้าใจพื้นฐานในการปฏิบัติการกู้ชีพเบื้องต้น |
| 6. ตัวชี้วัดและค่าเป้าหมาย | อัตราการขยายตัวของรายได้จากการท่องเที่ยวเพิ่มขึ้น ร้อยละ 3 เมื่อเทียบกับปี 2565 |
| 7. พื้นที่เป้าหมาย | จังหวัดปัตตานี |
| 8. กิจกรรมหลัก | |
| 8.1 กิจกรรมหลักที่ 1 งบประมาณ ผู้รับผิดชอบ หน่วยงานที่เกี่ยวข้อง | กิจกรรมยกระดับการท่องเที่ยวชุมชนให้ได้มาตรฐานและเพิ่มรายได้ชุมชนอย่างยั่งยืน 4,497,500 บาท สำนักงานการท่องเที่ยวและกีฬาจังหวัดปัตตานี - |
| 8.2 กิจกรรมหลักที่ 2 งบประมาณ ผู้รับผิดชอบ หน่วยงานที่เกี่ยวข้อง | กิจกรรมปรับปรุงจุดพักศึกษาดูงานธรรมชาติป่าชายเลนยะหริ่งเป็นแหล่งเรียนรู้การท่องเที่ยวเชิงอนุรักษ์ 4,700,000 บาท สำนักงานการท่องเที่ยวและกีฬาจังหวัดปัตตานี - |
| 8.3 กิจกรรมหลักที่ 3 งบประมาณ ผู้รับผิดชอบ หน่วยงานที่เกี่ยวข้อง | กิจกรรมปรับปรุงซ่อมแซมศูนย์การท่องเที่ยวอารยธรรมปัตตานี 1,667,000 บาท สำนักงานการท่องเที่ยวและกีฬาจังหวัดปัตตานี - |
| 8.4 กิจกรรมหลักที่ 4 งบประมาณ ผู้รับผิดชอบ หน่วยงานที่เกี่ยวข้อง | กิจกรรมปรับปรุงแหล่งเรียนรู้ป่าในเมือง (สะพานไม้บานา) ศูนย์การเรียนรู้การท่องเที่ยวเชิงอนุรักษ์ 5,434,000 บาท สำนักงานการท่องเที่ยวและกีฬาจังหวัดปัตตานี สำนักงานทรัพยากรทางทะเลและชายฝั่งที่ 9 และองค์การบริหารส่วนตำบลบานา |
| 8.5 กิจกรรมหลักที่ 5 งบประมาณ ผู้รับผิดชอบ หน่วยงานที่เกี่ยวข้อง | กิจกรรมพัฒนาศักยภาพเครือข่ายชุมชนท่องเที่ยวสู่การท่องเที่ยวมุมมองใหม่ 496,700 บาท สำนักงานการท่องเที่ยวและกีฬาจังหวัดปัตตานี - |
| 9. หน่วยงานดำเนินการ | สำนักงานการท่องเที่ยวและกีฬาจังหวัดปัตตานี |
| 10. ระยะเวลาดำเนินโครงการ | ตุลาคม 2566 - กันยายน 2567 |
| 11. งบประมาณ | 16,795,200 บาท |

| หัวข้อ | รายละเอียด |
|--|---|
| 12. ผลผลิต (Output) | <ol style="list-style-type: none"> 1. ศักยภาพด้านการท่องเที่ยวของจังหวัดปัตตานี ได้รับการส่งเสริม พัฒนาและยกระดับให้มีคุณภาพมาตรฐาน สามารถสร้างความพึงพอใจแก่นักท่องเที่ยวและผู้มาเยี่ยมเยือน 2. ผู้เกี่ยวข้องทุกภาคส่วนมีส่วนร่วมในการพัฒนาศักยภาพด้านการท่องเที่ยวของชุมชนท้องถิ่นให้เป็นแหล่งสร้างงานสร้างรายได้ที่ยั่งยืน 3. นักท่องเที่ยวกลุ่มเป้าหมายเกิดการรับรู้การพัฒนาศักยภาพด้านการท่องเที่ยวของจังหวัดปัตตานี และมีการเดินทางเข้ามาท่องเที่ยวมากขึ้น 4. รายได้จากการท่องเที่ยวที่เพิ่มขึ้นจากปีฐาน อย่างน้อยร้อยละ 3 5. ชุมชนท่องเที่ยวได้มีอุปกรณ์ในการให้บริการนักท่องเที่ยว |
| 13. ผลลัพธ์จากการดำเนินโครงการ (Outcome) | <ol style="list-style-type: none"> 1. มีการบูรณาการของหน่วยงานที่เกี่ยวข้องกับการพัฒนาศักยภาพด้านการท่องเที่ยวของจังหวัดปัตตานีอย่างเป็นรูปธรรม 2. รายได้ของประชาชนในพื้นที่เพิ่มขึ้น 3. ความสำเร็จของการจัดสร้าง/การพัฒนาศักยภาพด้านการท่องเที่ยวของจังหวัด ได้แก่ แหล่งท่องเที่ยว กิจกรรมส่งเสริมการท่องเที่ยว 4. ความพึงพอใจของนักท่องเที่ยวที่เข้ามาเยี่ยมชมแหล่งท่องเที่ยว |

แบบฟอร์มโครงการแบบย่อ (Project Brief) ของโครงการสำคัญภายใต้งบประมาณของจังหวัด

| หัวข้อ | รายละเอียด |
|---------------------------|---|
| 1. ชื่อโครงการสำคัญ | โครงการส่งเสริมย่านการค้า กระตุ้นเศรษฐกิจฐานรากจังหวัดปัตตานี |
| 2. ชื่อแผนงาน | แผนงานที่ 3 ส่งเสริมการท่องเที่ยวและพัฒนาสิ่งอำนวยความสะดวกด้านท่องเที่ยว |
| 3. แนวทางการพัฒนา | พัฒนาและส่งเสริมการท่องเที่ยวเชิงอนุรักษ์ (Eco Tourism) |
| 4. หลักการและเหตุผล | สำนักงานพาณิชย์จังหวัดร่วมกับหน่วยงานภาครัฐและเอกชน ในนามคณะทำงานด้านการตลาดระดับจังหวัด (เซลล์แมนจังหวัด) ประกอบด้วยพาณิชย์จังหวัด ประธานหอการค้าจังหวัด ประธานสภาอุตสาหกรรมจังหวัด ประธานสภาเกษตรกรจังหวัด ประธานสภาอุตสาหกรรมท่องเที่ยวจังหวัด ประธานเครือข่ายธุรกิจ MOC Biz Club จังหวัด ประธาน Yong Entrepreneur Chamber of Commerce (YEC) และหัวหน้าสำนักงานกองทุนฟื้นฟูและพัฒนาเกษตรกรสาขาจังหวัดปัตตานี ซึ่งเป็นการร่วมมือกันระหว่างภาครัฐและเอกชนในบทบาททีมการตลาดของจังหวัด อันเป็นกลไกสำคัญต่อการขับเคลื่อนและสร้างความเข้มแข็งให้กับเศรษฐกิจของประเทศ ได้มีการประชุมคณะทำงานด้านการตลาดระดับจังหวัด (เซลล์แมนจังหวัด) ปัตตานี เมื่อวันที่ 5 เมษายน 2565 ณ ห้องประชุมสำนักงานพาณิชย์จังหวัดปัตตานี ได้มีประเด็นข้อเสนอแนะจากคณะทำงานด้านการตลาดระดับจังหวัดในเรื่องการส่งเสริมย่านการค้าและแหล่งท่องเที่ยวในจังหวัด โดยมีความต้องการส่งเสริม สนับสนุน ผลักดัน ให้พื้นที่ชุมชนหัวตลาด ซึ่งเป็นชุมชนตลาดจิ้งย่านเมืองเก่าปัตตานี ครอบคลุมพื้นที่ของถนน 3 เส้นด้วยกัน คือ ถนนอาเนาะรู ถนนปัตตานีภิรมย์ และถนนฤดี ซึ่งมีความเป็นอัตลักษณ์ เนื่องจากเป็นพื้นที่ที่อยู่อาศัยร่วมกันของชาวไทยพุทธ ชาวไทยมุสลิม และชาวไทยเชื้อสายจีน ให้เป็นย่านการค้าและแหล่งท่องเที่ยว เพื่อดึงดูดนักท่องเที่ยวและประชาชนทั่วไปได้เข้ามาท่องเที่ยว มีการพักผ่อนค้างคืน และมีโปรแกรมท่องเที่ยวต่อไปปัตตานี เพื่อกระตุ้นเศรษฐกิจในพื้นที่ เป็นการอนุรักษ์วิถีชีวิตความเป็นอยู่แบบพหุวัฒนธรรม และส่งเสริมและสนับสนุนผู้ประกอบการให้มีการพัฒนาคุณภาพชุมชน และช่องทางการตลาดเพิ่มขึ้น |
| 5. วัตถุประสงค์ของโครงการ | 1) เพื่อกระตุ้นระบบเศรษฐกิจจากการบริโภคภายในจังหวัด และวางรากฐานของเศรษฐกิจจังหวัดในอนาคต เพื่อพัฒนาเศรษฐกิจฐานรากและชุมชนให้มีความเข้มแข็งในระยะยาวอย่างยั่งยืน 2) เพิ่มช่องทางการจำหน่ายผลผลิตทางการเกษตร ผลิตภัณฑ์ชุมชน (OTOPs) ตลอดจนถึงสินค้าและบริการต่าง ๆ ของชุมชน |

| หัวข้อ | รายละเอียด |
|---|--|
| | 3) เพิ่มขีดความสามารถให้กับเกษตรกร วิสาหกิจชุมชน ธุรกิจ SMEs และคนในชุมชนด้วยการพัฒนาให้ความรู้แก่ชุมชน โดยสนับสนุนองค์ความรู้ใหม่ในการพัฒนาผลิตภัณฑ์และสร้างความหลากหลายของสินค้าที่ตรงกับรสนิยมของกลุ่มเป้าหมายคนในชุมชนและนักท่องเที่ยว |
| 6. ตัวชี้วัดและค่าเป้าหมาย | การเปลี่ยนแปลงของรายได้จากการจำหน่ายสินค้าสินค้าและบริการเพิ่มขึ้นร้อยละ 10 |
| 7. พื้นที่เป้าหมาย | ชุมชนกือตาจันอ อยู่ในพื้นที่ของถนน 3 เส้นด้วยกัน คือ ถนนอาเนาะรู ถนนปัตตานีภิรมย์ และถนนฤดี |
| 8. กิจกรรมหลัก | |
| 8.1 กิจกรรมหลักที่ 1 งบประมาณ ผู้รับผิดชอบ หน่วยงานที่เกี่ยวข้อง | ส่งเสริมย่านการค้า กระตุ้นเศรษฐกิจฐานรากจังหวัดปัตตานี 2,177,400 บาท สำนักงานพาณิชย์จังหวัดปัตตานี - |
| 8.2 กิจกรรมหลักที่ 2 งบประมาณ ผู้รับผิดชอบ หน่วยงานที่เกี่ยวข้อง | อบรมเชิงปฏิบัติการทักษะการตลาดดิจิทัลให้แก่ผู้ประกอบการ 184,000 บาท สำนักงานพาณิชย์จังหวัดปัตตานี - |
| 8.3 กิจกรรมหลักที่ 3 งบประมาณ ผู้รับผิดชอบ หน่วยงานที่เกี่ยวข้อง | ติดตามประเมินผลโครงการและกำหนดทิศทางการพัฒนาต่อ ยอดในอนาคต 97,100 บาท สำนักงานพาณิชย์จังหวัดปัตตานี - |
| 9. หน่วยงานดำเนินการ | สำนักงานพาณิชย์จังหวัดปัตตานี |
| 10. ระยะเวลาดำเนินโครงการ | ตุลาคม 2566 - กันยายน 2567 |
| 11. งบประมาณ | 2,458,500 บาท |
| 12. ผลผลิต (Output) | 1. เกิดมูลค่าการค้า ไม่น้อยกว่า 10 ล้านบาท 2. ผู้เข้าร่วมโครงการมีความพึงพอใจในระดับมากขึ้นไป ไม่น้อยกว่าร้อยละ 80 3. อัตราการขยายตัวของรายได้จากการท่องเที่ยวที่เพิ่มขึ้นจากปีฐาน อย่างน้อยร้อยละ 2 – 5 |
| 13. ผลลัพธ์จากการดำเนินโครงการ (Outcome) | เกิดแหล่งย่านการค้าแห่งใหม่ที่กระตุ้นเศรษฐกิจในจังหวัด และต่อยอดด้านการท่องเที่ยวจากการบูรณาการกับหน่วยงานต่าง ๆ ทั้งภาครัฐและเอกชน ก่อให้เกิดการจ้างงาน กระจายรายได้สู่คนในชุมชน และส่งเสริมสร้างภาพลักษณ์ที่ดีของจังหวัด |

แบบฟอร์มโครงการแบบย่อ (Project Brief) ของโครงการสำคัญภายใต้งบประมาณของจังหวัด

| หัวข้อ | รายละเอียด |
|---------------------|--|
| 1. ชื่อโครงการสำคัญ | โครงการพัฒนาแหล่งท่องเที่ยวพื้นที่หาดรูสะมิแลให้ได้มาตรฐาน เพื่อรองรับการท่องเที่ยวอย่างยั่งยืน |
| 2. ชื่อแผนงาน | แผนงานที่ 3 ส่งเสริมการท่องเที่ยวและพัฒนาสิ่งแวดล้อมด้านท่องเที่ยว |
| 3. แนวทางการพัฒนา | พัฒนาโครงสร้างพื้นฐาน การคมนาคม และระบบโลจิสติกส์ เพื่อยกระดับการพัฒนาด้านเศรษฐกิจ |
| 4. หลักการและเหตุผล | <p>ยุทธศาสตร์ชาติด้านการสร้างความสามารถในการแข่งขัน ประเด็น 2.1) สร้างความหลากหลายด้านการท่องเที่ยว โดยรักษาการเป็นจุดหมายปลายทางที่สำคัญของการท่องเที่ยวระดับโลกที่ดึงดูดนักท่องเที่ยวทุกระดับเพิ่มสัดส่วนของนักท่องเที่ยวที่มีคุณภาพสูง มุ่งพัฒนาธุรกิจด้านการท่องเที่ยวให้มีมูลค่าสูงเพิ่มมากยิ่งขึ้น ด้วยอัตลักษณ์วัฒนธรรมไทย ใช้ประโยชน์จากข้อมูลและภูมิปัญญาท้องถิ่นเพื่อสร้างสรรค์คุณค่าทางเศรษฐกิจและความหลากหลายของการท่องเที่ยวให้สอดคล้องกับทิศทางและแนวโน้มของตลาดยุคใหม่ การดูแลความปลอดภัยและอำนวยความสะดวกแก่นักท่องเที่ยวทุกกลุ่ม รวมถึงคนพิการและผู้สูงอายุ การใช้ประโยชน์จากการท่องเที่ยวให้เอื้อต่อผลิตภัณฑ์ชุมชนและเศรษฐกิจต่อเนื่องพัฒนาแหล่งท่องเที่ยวเดิมและสร้างแหล่งท่องเที่ยวใหม่ที่มีเอกลักษณ์เฉพาะโดยคำนึงถึงศักยภาพของแต่ละพื้นที่ การส่งเสริมการท่องเที่ยวพำนักระยะยาว ตลอดจนส่งเสริมการพัฒนาโครงสร้างพื้นฐาน ระบบนิเวศ และทรัพยากรที่เอื้อต่อการเติบโตของการท่องเที่ยวที่มีคุณภาพ เพื่อกระจายโอกาสในการสร้างรายได้ไปสู่ชุมชนและเมืองอย่างทั่วถึงและยั่งยืน และพัฒนาการเชื่อมโยงการท่องเที่ยวกับประเทศอื่น ๆ ในภูมิภาค เพื่อการเป็นแม่เหล็กดึงดูดนักท่องเที่ยวอย่างประทับใจตลอดการท่องเที่ยว จนเกิดการท่องเที่ยวซ้ำและแนะนำต่อ</p> <p>บริเวณหาดรูสะมิแลเป็นสถานที่ที่ประชาชนจำนวนมากนิยมท่องเที่ยวเพื่อพักผ่อนหย่อนใจ และดำเนินกิจกรรมด้านการท่องเที่ยวและกีฬา อีกทั้งเป็นแหล่งรวมร้านอาหารทะเลที่มีชื่อเสียงของจังหวัดปัตตานี แต่เนื่องจากพื้นที่ดังกล่าวเป็นพื้นที่เกิดขึ้นใหม่เนื่องจากทางจังหวัดได้นำดินส่วนที่ได้จากการขุดจากบริเวณอ่าวปัตตานีเพื่อแก้ไขปัญหาร่องน้ำตื้นเขิน จึงขาดสาธารณูปโภคและสาธารณูปการเพื่อรองรับการท่องเที่ยว ขาดพื้นที่สำหรับการดำเนินกิจกรรมด้านการท่องเที่ยว จึงได้ดำเนินการปรับปรุงบริเวณหาดรูสะมิแลเพื่อจัดระเบียบร้านค้าที่บุกรุกที่สาธารณะให้มีความเป็นระเบียบเรียบร้อย ถูกสุขลักษณะ และมีความปลอดภัย ส่งเสริมอุตสาหกรรมฮาลาล ซึ่งได้รับการสนับสนุนจากพัฒนากรมจังหวัด แต่เนื่องจากบริเวณหน้าหาดรูสะมิแลยังไม่ได้มีการปรับปรุงให้สวยงามและรองรับการใช้ประโยชน์</p> |

| หัวข้อ | รายละเอียด |
|--|--|
| | ในการท่องเที่ยว จึงได้ริเริ่มและจัดทำโครงการ "ปรับปรุงภูมิทัศน์หน้าหาดรูสมิแล" เพื่อพัฒนาบริเวณหาดรูสมิแลให้เป็นแหล่งท่องเที่ยวที่มีชื่อเสียง ทันสมัย ความสมบูรณ์ทางด้านอารยสถาปัตย์ ปรับสภาพแวดล้อมของเมือง สร้างภูมิทัศน์ใหม่ให้มีความเป็นอารยสถาปัตย์ (universal design) รองรับการท่องเที่ยวแบบ New Normal ในยุคหลัง COVID-19 โดยยกระดับมาตรการด้านการท่องเที่ยวควบคู่กับด้านสาธารณสุข ใส่ใจเรื่องความสะอาด ถูกสุขอนามัย คำนึงถึงปัจจัยต่างๆ ในการลดความเสี่ยงของการแพร่เชื้อโรค COVID-19 |
| 5. วัตถุประสงค์ของโครงการ | <ol style="list-style-type: none"> 1) เพื่อพัฒนาโครงสร้างพื้นฐานบริเวณหาดรูสมิแลให้ครบถ้วน สวยงาม พร้อมต้อนรับนักท่องเที่ยวและประชาชนเข้ามาท่องเที่ยว 2) เพื่อปรับสภาพแวดล้อมของเมือง สร้างภูมิทัศน์ใหม่ให้มีความเป็นอารยสถาปัตย์ เป็นเมืองสะอาด 3) เพื่อกระตุ้นเศรษฐกิจของจังหวัดปัตตานีมีการเติบโตและขยายตัวขึ้น รองรับการท่องเที่ยวที่สามารถเชื่อมโยงจังหวัดชายแดนภาคใต้ 4) เพื่อแก้ไขปัญหาการรुक้ำพื้นที่สาธารณะของผู้ประกอบการร้านอาหาร |
| 6. ตัวชี้วัดและค่าเป้าหมาย | นักท่องเที่ยวที่มาท่องเที่ยวบริเวณชายหาดรูสมิแลเพิ่มขึ้นร้อยละ 20 |
| 7. พื้นที่เป้าหมาย | บริเวณหาดรูสมิแล ตำบลรูสมิแล อำเภอเมืองปัตตานี จังหวัดปัตตานี |
| 8. กิจกรรมหลัก | |
| 8.1 กิจกรรมหลักที่ 1 | กิจกรรมปรับปรุงภูมิทัศน์หน้าหาดรูสมิแล บ้านสวนสมเด็จพระเจ้าพี่นางเธอ เจ้าสุทนต์มณี |
| งบประมาณ | 40,990,000 บาท |
| ผู้รับผิดชอบ | สำนักงานโยธาธิการและผังเมืองจังหวัดปัตตานี |
| หน่วยงานที่เกี่ยวข้อง | - |
| 9. หน่วยงานดำเนินการ | สำนักงานโยธาธิการและผังเมืองจังหวัดปัตตานี |
| 10. ระยะเวลาดำเนินโครงการ | ตุลาคม พ.ศ. 2566 - กันยายน พ.ศ. 2567 |
| 11. งบประมาณ | 40,990,000 บาท |
| 12. ผลผลิต (Output) | <ol style="list-style-type: none"> 1. เชื้อนป้องกันตลิ่งความยาว 445 เมตร ที่ได้มาตรฐาน 2. ลานกิจกรรม พร้อมปรับปรุงภูมิทัศน์ ที่ได้มาตรฐาน |
| 13. ผลลัพธ์จากการดำเนินโครงการ (Outcome) | <ol style="list-style-type: none"> 1. ประชาชนจังหวัดปัตตานีมีความสุขเพิ่มขึ้น มีพื้นที่รองรับกิจกรรม มีโครงสร้างพื้นฐานที่ดี 2. มีผู้ประกอบการธุรกิจเพิ่มขึ้น เศรษฐกิจมีการเติบโตขึ้น เนื่องจากรายได้จากการท่องเที่ยว 3. พื้นที่สาธารณะไม่มีปัญหาการรुक้ำพื้นที่ |

แบบฟอร์มโครงการแบบย่อ (Project Brief) ของโครงการสำคัญภายใต้งบประมาณของจังหวัด

| หัวข้อ | รายละเอียด |
|---------------------|---|
| 1. ชื่อโครงการสำคัญ | โครงการพัฒนาแหล่งท่องเที่ยวบริเวณหาดวาสุกรีให้ได้มาตรฐาน เพื่อรองรับการท่องเที่ยวอย่างยั่งยืน |
| 2. ชื่อแผนงาน | แผนงานที่ 3 ส่งเสริมการท่องเที่ยวและพัฒนาสิ่งอำนวยความสะดวกด้านท่องเที่ยว |
| 3. แนวทางการพัฒนา | พัฒนาโครงสร้างพื้นฐาน การคมนาคม และระบบโลจิสติกส์ เพื่อยกระดับการพัฒนาด้านเศรษฐกิจ |
| 4. หลักการและเหตุผล | <p>ยุทธศาสตร์ชาติด้านการสร้างความสามารถในการแข่งขัน ประเด็น 2.1) สร้างความหลากหลายด้านการท่องเที่ยว โดยรักษาการเป็นจุดหมายปลายทางที่สำคัญของการท่องเที่ยวระดับโลกที่ดึงดูดนักท่องเที่ยวทุกระดับเพิ่มสัดส่วนของนักท่องเที่ยวที่มีคุณภาพสูง มุ่งพัฒนารูปแบบการท่องเที่ยวให้มีมูลค่าสูงเพิ่มมากขึ้น ด้วยอัตลักษณ์วัฒนธรรมไทย ใช้ประโยชน์จากข้อมูลและภูมิปัญญาท้องถิ่นเพื่อสร้างสรรค์คุณค่าทางเศรษฐกิจและความหลากหลายของการท่องเที่ยวให้สอดคล้องกับทิศทางและแนวโน้มของตลาดยุคใหม่ การดูแลความปลอดภัยและอำนวยความสะดวกแก่นักท่องเที่ยวทุกกลุ่ม รวมถึงคนพิการและผู้สูงอายุ การใช้ประโยชน์จากการท่องเที่ยวให้เอื้อต่อผลิตภัณฑ์ชุมชนและเศรษฐกิจต่อเนื่อง พัฒนาแหล่งท่องเที่ยวเดิมและสร้างแหล่งท่องเที่ยวใหม่ที่มีเอกลักษณ์เฉพาะโดยคำนึงถึงศักยภาพของแต่ละพื้นที่ การส่งเสริมการท่องเที่ยวพำนักระยะยาว ตลอดจนส่งเสริมการพัฒนาโครงสร้างพื้นฐาน ระบบนิเวศ และทรัพยากรที่เอื้อต่อการเติบโตของการท่องเที่ยวที่มีคุณภาพ เพื่อกระจายโอกาสในการสร้างรายได้ไปสู่ชุมชนและเมืองอย่างทั่วถึงและยั่งยืน และพัฒนาการเชื่อมโยงการท่องเที่ยวกับประเทศอื่น ๆ ในภูมิภาค เพื่อการเป็นแม่เหล็กดึงดูดนักท่องเที่ยวอย่างประทับใจตลอดการท่องเที่ยว จนเกิดการท่องเที่ยวซ้ำและแนะนำต่อ</p> <p>หาดวาสุกรีหรือเรียกอีกชื่อหนึ่งว่า “ปาตาทิมอ” เป็นหนึ่งในสถานที่ท่องเที่ยวยอดนิยมของคนในพื้นที่ทั้งในอำเภอสายบุรี ในจังหวัดปัตตานี และพื้นที่จังหวัดใกล้เคียง มีลักษณะเป็นหาดทรายกว้าง และชาวสะอาดมีความลาดชันน้อย ทอดตัวเป็นแนวยาวริมรันด้วยทิวสน มีลมพัดโชย เย็นสบาย พร้อมกับเสียงคลื่นของทะเลเบา ๆ ทำให้รู้สึกผ่อนคลาย เหมาะแก่การพักผ่อนหย่อนใจของคนทุกเพศทุกวัย การเล่นน้ำและประกอบกิจกรรมริมชายหาดตามอัธยาศัย โดยเฉพาะในช่วงตอนเย็นจะมีผู้คนจำนวนมากหลังไหลกันเข้ามาเที่ยว มาผ่อนคลายหรือกิจกรรม รวมทั้งมาหาอะไรกินกันอย่างไม่ขาดสาย หาดวาสุกรีตั้งอยู่ในเขตเทศบาลเมืองตะลุบัน อำเภอสายบุรี จังหวัดปัตตานี อยู่ห่างจากตัวเมืองปัตตานีประมาณ 52 กิโลเมตร และห่างจากตัวอำเภอสายบุรีประมาณ 2 กิโลเมตร การเดินทางจากตัวเมืองปัตตานี ใช้เส้นทางหลวงสายปัตตานี-นราธิวาส หรืออาจเลือกเดินทาง ผ่านหาดแหลมไทรไป</p> |

| หัวข้อ | รายละเอียด |
|--|--|
| | จนถึงอำเภอสาวยบุรีหรือเลี้ยวซ้ายตรงทางแยกเข้าสู่อำเภอสาวยบุรีโดยตรงก็ได้ บริเวณหน้าชายหาดมีร้านอาหารหลายร้าน ส่วนใหญ่เป็นอาหารทะเลสด ไม่ว่าจะเป็นกุ้ง หอย ปลา หมึก อาหารตามสั่งทั่วไป หรือของทานเล่นเช่นลูกชิ้นและไอศกรีม มีกลุ่มแม่บ้านในชุมชนมาขายอาหารและขนมพื้นบ้าน เป็นต้น โดยนักท่องเที่ยวจะนั่งทานอาหารที่ร้านและนำเอามาทานบริเวณชายหาด การดำเนินโครงการปรับปรุงบริเวณหาดวาสุกรีเพื่อจัดระเบียบร้านค้าและที่สาธารณะให้มีความเป็นระเบียบเรียบร้อย ถูกสุขลักษณะ และมีความปลอดภัย เพื่อปรับปรุงพื้นที่ให้สวยงามและสามารถรองรับกิจกรรมการใช้ประโยชน์ในการท่องเที่ยวได้อย่างคุ้มค่ามากที่สุด |
| 5. วัตถุประสงค์ของโครงการ | 1) เพื่อพัฒนาโครงสร้างพื้นฐานบริเวณหาดวาสุกรีให้ครบถ้วน สวยงาม พร้อมต้อนรับนักท่องเที่ยวและประชาชนเข้ามาท่องเที่ยว 2) เพื่อปรับสภาพแวดล้อมของเมือง สร้างภูมิทัศน์ใหม่ให้มีความเป็นอารยสถาปัตยกรรม 3) เพื่อกระตุ้นเศรษฐกิจของจังหวัดปัตตานีมีการเติบโตและขยายตัวขึ้น รองรับการท่องเที่ยวที่สามารถเชื่อมโยงจังหวัดชายแดนภาคใต้ |
| 6. ตัวชี้วัดและค่าเป้าหมาย | นักท่องเที่ยวที่มาท่องเที่ยวบริเวณหาดวาสุกรีเพิ่มขึ้นร้อยละ 20 |
| 7. พื้นที่เป้าหมาย | บริเวณหาดวาสุกรี ตำบลตะลุบัน อำเภอสาวยบุรี จังหวัดปัตตานี |
| 8. กิจกรรมหลัก | |
| 8.1 กิจกรรมหลักที่ 1 | กิจกรรมปรับปรุงภูมิทัศน์บริเวณหาดวาสุกรีเพื่อส่งเสริมการท่องเที่ยว อำเภอสาวยบุรี จังหวัดปัตตานี |
| งบประมาณ | 16,300,000 บาท |
| ผู้รับผิดชอบ | สำนักงานโยธาธิการและผังเมืองจังหวัดปัตตานี |
| หน่วยงานที่เกี่ยวข้อง | - |
| 9. หน่วยงานดำเนินการ | สำนักงานโยธาธิการและผังเมืองจังหวัดปัตตานี |
| 10. ระยะเวลาดำเนินโครงการ | ตุลาคม พ.ศ. 2566 - กันยายน พ.ศ. 2567 |
| 11. งบประมาณ | 16,300,000 บาท |
| 12. ผลผลิต (Output) | 1. มีระบบระบายน้ำพร้อมทางเท้า ลานคอนกรีต อาคารศูนย์อาหารที่ได้มาตรฐานพร้อมรองรับนักท่องเที่ยวที่มากขึ้น 2. ภูมิทัศน์โดยรอบหาดวาสุกรีมีความสวยงามและเป็นระเบียบ |
| 13. ผลลัพธ์จากการดำเนินโครงการ (Outcome) | 1. ประชาชนจังหวัดปัตตานีมีความสุขเพิ่มขึ้น มีพื้นที่รองรับกิจกรรม มีโครงสร้างพื้นฐานที่ดี 2. มีผู้ประกอบการธุรกิจเพิ่มขึ้น เศรษฐกิจมีการเติบโตขึ้น เนื่องจากรายได้จากการท่องเที่ยว 3. พื้นที่สาธารณะไม่มีปัญหาการรुकล้ำพื้นที่ |

แบบฟอร์มโครงการแบบย่อ (Project Brief) ของโครงการสำคัญภายใต้งบประมาณของจังหวัด

| หัวข้อ | รายละเอียด |
|---------------------|---|
| 1. ชื่อโครงการสำคัญ | โครงการพัฒนาและยกระดับแหล่งเรียนรู้ป่าชายเลนและท่องเที่ยวเชิงนิเวศ |
| 2. ชื่อแผนงาน | แผนงานที่ 3 ส่งเสริมการท่องเที่ยวและพัฒนาสิ่งแวดล้อมด้านท่องเที่ยว |
| 3. แนวทางการพัฒนา | พัฒนาโครงสร้างพื้นฐาน การคมนาคม และระบบโลจิสติกส์ เพื่อยกระดับการพัฒนาด้านเศรษฐกิจ |
| 4. หลักการและเหตุผล | <p>นโยบายรัฐบาลด้านการปกป้องและเชิดชูสถาบันพระมหากษัตริย์ สนับสนุนโครงการอันเนื่องมาจากพระราชดำริ ส่งเสริมให้เจ้าหน้าที่ สถานศึกษา ตลอดจนหน่วยงานทั้งหลายของรัฐเรียนรู้เข้าใจหลักการทรงงานสามารถนำหลักดังกล่าวมาประยุกต์ใช้ในการปฏิบัติราชการและพัฒนาตลอดจนเร่งขยายผลตามโครงการอันเนื่องมาจากพระราชดำริและแบบอย่างทรงวางรากฐานไว้ให้แพร่หลายเป็นที่ประจักษ์และเกิดประโยชน์ในวงกว้างอันจะช่วยสร้างความสมบูรณ์พูนสุขแก่ประชาชนในที่สุดเป็นหลัก พร้อมทั้งยกระดับการศึกษา สร้างมาตรฐานของการดำรงชีวิตของประชาชนในสังคมไทยตามแนวทางปรัชญาของเศรษฐกิจพอเพียง ภายใต้การปกครองในระบบประชาธิปไตยอันมีพระมหากษัตริย์ทรงเป็นประมุขอย่างยั่งยืนตลอดไปแนวทางปฏิบัติราชการและการขับเคลื่อนงานพัฒนาจังหวัดปัตตานีทุกส่วนราชการในจังหวัดปัตตานีที่รับผิดชอบโครงการอันเนื่องมาจากพระราชดำริบูรณาการทำงานด้วยกัน เนื่องจากประชาชนในพื้นที่จังหวัดปัตตานีได้รับความเดือดร้อนในการดำรงชีวิตประชาชนในพื้นที่ยังขาดความเข้มแข็งของชุมชนเพื่อให้เกิดความเข้มแข็งของชุมชน โดยอาศัยหลักการทำงานและโครงการอันเนื่องมาจากพระราชดำริ เป็นกลไกในการดำเนินงาน</p> <p>ปัจจุบันศูนย์ศึกษาธรรมชาติป่าชายเลนยะหริ่งจังหวัดปัตตานี เป็นสถานที่ท่องเที่ยวและนันทนาการให้แก่นักท่องเที่ยวและประชาชนทั่วไป โดยสามารถเดินศึกษาเส้นทางโดยรอบจะเห็นกลุ่มไม้ในสังคมป่าชายเลนทั้งไม้ยืนต้น ไม้พุ่ม ไม้เถา และไม้พื้นล่าง ซึ่งพันธุ์ไม้แต่ละชนิดสามารถขึ้นได้ในบริเวณที่มีลักษณะแตกต่างกัน มีสะพานทางเดินศึกษาธรรมชาติ ศาลาพักผ่อน และหอคอยชมทิวทัศน์เพื่อชมทัศนียภาพเหนือยอดของพันธุ์ไม้ป่าชายเลน ซึ่งหอคอยมีความสูงถึง 13 เมตร นอกเหนือจากการเดินศึกษาป่าชายเลนตามเส้นทางเดิน แล้วยังมีการล่องเรือชมป่าชายเลน โดยตลอดสองฝั่งคลองจะเห็นป่าชายเลนที่สมบูรณ์ ความอุดมสมบูรณ์ของสัตว์น้ำนกนานาชนิด วิถีชีวิตของชาวบ้านกับป่าชายเลนและความสวยงามของสวนป่าโกงกาง เพื่อส่งเสริมการท่องเที่ยวเชิงอนุรักษ์และฟื้นฟูทรัพยากรธรรมชาติข้างต้นรวมทั้ง เพื่อเพิ่มศักยภาพให้เป็นแหล่งท่องเที่ยวที่ได้มาตรฐาน สามารถรองรับนักท่องเที่ยวได้จำนวนมากขึ้น และเป็นที่ประทับใจแก่ผู้มาเยี่ยมชม การบริหาร</p> |

| หัวข้อ | รายละเอียด |
|--|--|
| | จัดการแบบบูรณาการเพื่อระดมสรรพกำลังรวมทั้งในการประสานงานด้านต่าง ๆ มีความจำเป็นเร่งด่วนที่ต้องดำเนินการเป็นการทำงานเชิงรุก เข้าถึงประชาชนในพื้นที่ และช่วยดึงมวลชนเข้ามามีส่วนร่วมเพื่อแก้ไขปัญหาให้ตรงตามความต้องการมากที่สุด เช่น โครงการส่งเสริมการท่องเที่ยวเชิงอนุรักษ์ในการใช้เรื่อนำนักท่องเที่ยวชมป่าชายเลน |
| 5. วัตถุประสงค์ของโครงการ | 1) เพื่อพัฒนาและปรับปรุงศูนย์ศึกษาธรรมชาติป่าชายเลนยะหริ่งเป็นแหล่งท่องเที่ยวเชิงนิเวศและนันทนาการที่ครบถ้วนและสามารถรองรับการท่องเที่ยวที่เพิ่มขึ้น 2) เพื่อสร้างจิตสำนึกในการอนุรักษ์ป่าชายเลน โดยให้ความรู้และการศึกษาธรรมชาติของทรัพยากรป่าชายเลน 3) เพื่อเผยแพร่และประชาสัมพันธ์ให้ประชาชนมีความรู้ความเข้าใจเกี่ยวกับการใช้ประโยชน์จากป่าชายเลนและผลกระทบที่เกิดขึ้น 4) เพื่ออนุรักษ์และคุ้มครองป่าชายเลนให้คงสภาพสมบูรณ์และยั่งยืนตลอดไป |
| 6. ตัวชี้วัดและค่าเป้าหมาย | นักเรียน นักศึกษา ประชาชน และคณะต่างๆ ที่เข้ามาโครงการเยี่ยมชมโครงการศูนย์ศึกษาธรรมชาติป่าชายเลนยะหริ่ง จำนวนไม่น้อยกว่า 30,000 คนต่อปี |
| 7. พื้นที่เป้าหมาย | ศูนย์ศึกษาธรรมชาติป่าชายเลนยะหริ่ง บ้านยามู หมู่ที่ 2 ตำบลตะโละกาโปร์ อำเภอยะหริ่ง จังหวัดปัตตานี |
| 8. กิจกรรมหลัก | |
| 8.1 กิจกรรมหลักที่ 1 | พัฒนาศูนย์การเรียนรู้ป่าชายเลนยะหริ่ง บ้านยามู หมู่ที่ 2 ตำบลตะโละกาโปร์ อำเภอยะหริ่ง จังหวัดปัตตานี เพื่อรองรับการท่องเที่ยวเชิงนิเวศ (ระยะที่ 3) |
| งบประมาณ | 6,500,000 บาท |
| ผู้รับผิดชอบ | โครงการศูนย์ศึกษาธรรมชาติป่าชายเลนยะหริ่ง |
| หน่วยงานที่เกี่ยวข้อง | - |
| 9. หน่วยงานดำเนินการ | โครงการศูนย์ศึกษาธรรมชาติป่าชายเลนยะหริ่ง |
| 10. ระยะเวลาดำเนินโครงการ | ตุลาคม พ.ศ. 2566 - กันยายน พ.ศ. 2567 |
| 11. งบประมาณ | 6,500,000 บาท |
| 12. ผลผลิต (Output) | ศูนย์ศึกษาธรรมชาติป่าชายเลนยะหริ่ง เป็นแหล่งท่องเที่ยวและนันทนาการที่ได้มาตรฐาน รวมทั้ง สามารถเป็นศูนย์การเรียนรู้ทางด้านทรัพยากร ธรรมชาติและสิ่งแวดล้อม การค้นคว้าศึกษาวิจัย แก่นักเรียน นักศึกษาประชาชน ใน 3 จังหวัดชายแดนภาคใต้ |
| 13. ผลลัพธ์จากการดำเนินโครงการ (Outcome) | 1. ประชาชนที่อยู่รอบป่าชายเลนยะหริ่งหรือรอบอ่าวปัตตานี มีรายได้เพิ่มขึ้นมากขึ้นจากการประกอบอาชีพที่สนับสนุนการท่องเที่ยว สามารถนำเรือพานักท่องเที่ยว |

| หัวข้อ | รายละเอียด |
|--------|--|
| | <p>เยี่ยมชมป่าชายเลนยะหริ่ง ซึ่งจะทำให้มีคุณภาพชีวิตที่ดีขึ้น ทำให้การขับเคลื่อนเศรษฐกิจของจังหวัดปัตตานี ไปในทางที่ดี ส่งผลดีกับประเทศไทย</p> <p>2. นักเรียน นักศึกษา ประชาชน มีความรู้เพิ่มขึ้นในการเข้ามาศึกษาหาความรู้จากโครงการศูนย์ศึกษาธรรมชาติป่าชายเลนยะหริ่ง สามารถเดินชมป่าชายเลนและสัตว์ป่าตามสะพานทางเดินศึกษาธรรมชาติป่าชายเลนและนั่งเรือชมธรรมชาติบริเวณคลองยามู คลองบางปู คลองกอและอ่าวปัตตานี</p> <p>3. นักศึกษา เยาวชนและประชาชนทั่วไป ตระหนักถึงพระมหากรุณาธิคุณ และสามารถกระตุ้นให้เกิดการน้อมนำเอาแนวทางพระราชดำริอันทรงคุณค่าไปเป็นแบบอย่างในการพัฒนาตนเอง</p> <p>4. โครงการศูนย์ศึกษาธรรมชาติป่าชายเลนยะหริ่ง เป็นศูนย์การเรียนรู้ทางด้านทรัพยากรธรรมชาติและสิ่งแวดล้อมรวมถึงเป็นศูนย์การค้นคว้า ศึกษาวิจัย แก่ นักเรียน นักศึกษาประชาชน ใน 3 จังหวัดชายแดนภาคใต้</p> |

แบบฟอร์มโครงการแบบย่อ (Project Brief) ของโครงการสำคัญภายใต้งบประมาณของจังหวัด

| หัวข้อ | รายละเอียด |
|---------------------|---|
| 1. ชื่อโครงการสำคัญ | โครงการพัฒนาและปรับปรุงแหล่งท่องเที่ยวธรรมชาติจังหวัดปัตตานี |
| 2. ชื่อแผนงาน | แผนงานที่ 3 ส่งเสริมการท่องเที่ยวและพัฒนาสิ่งอำนวยความสะดวกด้านท่องเที่ยว |
| 3. แนวทางการพัฒนา | พัฒนาและส่งเสริมการท่องเที่ยวเชิงอนุรักษ์ (Eco Tourism) |
| 4. หลักการและเหตุผล | <p>รายได้จากภาคอุตสาหกรรมการท่องเที่ยวยังคงเป็นรายได้หลักที่มีส่วนช่วยพยุงเศรษฐกิจของประเทศไทย ภาครัฐจึงให้ความสำคัญในจัดทำแผนงานการดำเนินงานต่าง ๆ เพื่อส่งเสริมและพัฒนาอุตสาหกรรมการท่องเที่ยวให้สามารถช่วยแก้ไขปัญหาต่าง ๆ ของประเทศ เช่น ยุทธศาสตร์ชาติ 20 ปี, แผนพัฒนาเศรษฐกิจและสังคมแห่งชาติฉบับที่ 13 เป็นต้น หากแต่อุตสาหกรรมการท่องเที่ยวยังคงมีปัญหาและข้อจำกัดเชิงโครงสร้าง คือ 1. ด้านการกระจุกตัวของนักท่องเที่ยวและแหล่งท่องเที่ยว 2. ด้านขีดความสามารถในการรองรับนักท่องเที่ยว และ 3. ด้านรายได้จากภาคการท่องเที่ยวอาศัยจำนวนนักท่องเที่ยวมากกว่ามูลค่าของราคาสินค้าและบริการ และเนื่อง</p> <p>ด้วยสถานการณ์โรคติดเชื้อไวรัสโคโรนา (COVID-19) ทำให้จำนวนนักท่องเที่ยวทั้งภายในประเทศและต่างประเทศมีจำนวนลดน้อยลง รัฐจึงได้ออกมาตรการและสร้างมาตรฐานต่าง ๆ เพื่อควบคุมโรคและสร้างความเชื่อมั่นให้กับนักท่องเที่ยว เช่น มาตรฐาน SHA Plus เป็นต้น ประกอบกับหลักการ SDGs (Sustainable Development Goals) ประเทศไทยเป็นสมาชิกจากทั้งหมด 193 ประเทศ ซึ่งมี 17 เป้าหมายเพื่อบูรณาการการพัฒนาที่ยั่งยืนใน 5 กลุ่ม อีกทั้ง วิสัยทัศน์ที่กำหนดว่า “ประเทศไทยมีความมั่นคง มั่งคั่ง ยั่งยืน เป็นประเทศพัฒนาแล้ว ด้วยการพัฒนาตามหลักปรัชญาเศรษฐกิจพอเพียง” เพื่อบรรลุเป้าหมายในการพัฒนาประเทศ “ประเทศไทยมีความมั่นคง ประชาชนมีความสุข เศรษฐกิจพัฒนาอย่างต่อเนื่อง สังคมเป็นธรรม ฐานทรัพยากรธรรมชาติยั่งยืน” การท่องเที่ยวเชิงธรรมชาติที่เป็นการปกป้อง และอนุรักษ์สิ่งแวดล้อม</p> <p>อุทยานแห่งชาติน้ำตกทรายขาวเป็นแหล่งท่องเที่ยวเชิงธรรมชาติซึ่งมีพื้นที่รวม 43,482 ไร่ ครอบคลุมป่าสงวนแห่งชาติป่าเขาใหญ่ และป่าสงวนแห่งชาติ ป่าเทือกเขาสันกาลาคีรี มีความอุดมสมบูรณ์ของทรัพยากรธรรมชาติและหลากหลายทางชีวภาพ เป็นแหล่งกำเนิดของต้นน้ำลำธาร แหล่งนันทนาการ แหล่งศึกษาวิจัย และมีแหล่งท่องเที่ยวที่สำคัญ ได้แก่ น้ำตกทรายขาว น้ำตกโผนเอน น้ำตกพระไม้ไผ่ น้ำตกแกดแดะ เส้นทางศึกษาธรรมชาติเฉลิมพระเกียรติฯ และจุดชมวิวยุทธนาวีที่อยู่อูสูงจากระดับน้ำทะเลปานกลางประมาณ 400 เมตร เป็นจุดชมวิวที่สามารถมองเห็นทัศนียภาพที่สวยงามของทะเลอ่าวไทยและตัวเมืองปัตตานีโดยรอบได้อย่างชัดเจน อีกทั้งยัง</p> |

| หัวข้อ | รายละเอียด |
|--|--|
| | เป็นสถานที่ที่มีสิ่งศักดิ์สิทธิ์ เช่น พระพุทธรูปมหาเมฆนิทโลกนาถซึ่งเป็นพระพุทธรูปประดิษฐานขนาดใหญ่ ปางยมกปาฏิหาริย์ มีความสูง 29.80 เมตร และมีพระพุทธรูปแกะสลักจากแก่นไม้ ปางมารวิชัย ประดิษฐานอยู่ในถ้ำวิปัสสนาเขารังเกียบ มีอายุมากกว่า 200 ปี ซึ่งเป็นพระพุทธรูปที่ชาวบ้านในพื้นที่ตำบลทรายขาวและตำบลใกล้เคียงให้ความเคารพนับถือและสักการบูชา ส่งผลให้เกิดการท่องเที่ยวเชิงอนุรักษ์และวัฒนธรรม จากกิจกรรมการท่องเที่ยวที่มีความหลากหลายทำให้นักท่องเที่ยวมีความสนใจเดินทางมาท่องเที่ยวมากขึ้น ส่งผลต่อรายได้ของประชาชนที่อาศัยอยู่ในพื้นที่โดยรอบเขตอุทยานแห่งชาติน้ำตกทรายขาว และจังหวัดปัตตานี |
| 5. วัตถุประสงค์ของโครงการ | <ol style="list-style-type: none"> 1. เพื่อเพิ่มจำนวนนักท่องเที่ยว รายวัน รายเดือน รายปี ให้กับจังหวัดปัตตานีโดยศึกษาพฤติกรรมของนักท่องเที่ยวและจัดกิจกรรมรองรับ 2. เพื่อปรับทัศนียภาพของน้ำตกทรายขาวให้สวยงาม เพื่อเป็นแหล่งนันทนาการและสร้างรายได้ให้ชุมชน 3. เพื่อสร้างแหล่งเรียนรู้ระบบนิเวศวิทยาทางธรรมชาติ ให้แก่เยาวชน ผู้ที่สนใจศึกษา และนักท่องเที่ยว โดยการสร้างสื่อการเรียนรู้ควบคู่กับการให้ความรู้จากเจ้าหน้าที่อุทยานแห่งชาติ 4. เพื่อปลูกจิตสำนึกรักบ้านเกิด อนุรักษ์ ฟื้นฟู รักษา ทรัพยากรธรรมชาติ โดยการจัดทำโครงการให้ความรู้และทำความเข้าใจกับประชาชน |
| 6. ตัวชี้วัดและค่าเป้าหมาย | นักท่องเที่ยวเข้ามาท่องเที่ยวในพื้นที่อุทยานแห่งชาติน้ำตกทรายขาว เพิ่มขึ้นร้อยละ 10 จากปีก่อนหน้า และเพิ่มขึ้นอย่างต่อเนื่อง |
| 7. พื้นที่เป้าหมาย | อุทยานแห่งชาติน้ำตกทรายขาว หมู่ที่ 5 ตำบลทรายขาว อำเภอโคกโพธิ์ จังหวัดปัตตานี |
| 8. กิจกรรมหลัก | |
| <p>8.1 กิจกรรมหลักที่ 1</p> <p>งบประมาณ</p> <p>ผู้รับผิดชอบ</p> <p>หน่วยงานที่เกี่ยวข้อง</p> | <p>กิจกรรมพัฒนาแหล่งท่องเที่ยวเชิงอนุรักษ์อุทยานแห่งชาติน้ำตกทรายขาว หมู่ที่ 5 ตำบลทรายขาว อำเภอโคกโพธิ์ จังหวัดปัตตานี</p> <p>9,505,000 บาท</p> <p>อุทยานแห่งชาติน้ำตกทรายขาว</p> <p>-</p> |
| 9. หน่วยงานดำเนินการ | อุทยานแห่งชาติน้ำตกทรายขาว |
| 10. ระยะเวลาดำเนินโครงการ | ตุลาคม 2566 - 30 กันยายน 2567 |
| 11. งบประมาณ | 9,505,000 บาท |
| 12. ผลผลิต (Output) | 1. มีพื้นที่นันทนาการให้ประชาชนได้ทำกิจกรรม สานสัมพันธ์ภายในครอบครัว และชุมชน |

| หัวข้อ | รายละเอียด |
|--|--|
| | <ol style="list-style-type: none"> 2. นักท่องเที่ยวมีความปลอดภัยจากภัยของน้ำป่าไหลหลาก เกิดความเชื่อมั่นในการท่องเที่ยว 3. มีแหล่งการศึกษาการเรียนรู้ทางธรรมชาติให้ประชาชน 4. สร้างรายได้ให้แก่ประชากรในท้องถิ่นจากการท่องเที่ยวเชิงนิเวศวิทยา 5. ชุมชนเกิดความรักและหวงแหนทรัพยากรธรรมชาติ |
| <p>13. ผลลัพธ์จากการดำเนินโครงการ (Outcome)</p> | <ol style="list-style-type: none"> 1. มีผู้ให้ความสนใจเที่ยวชมความสวยงามของน้ำตกทรายขาวทั้งจากภายในประเทศและต่างประเทศเพิ่มขึ้นจากเดิม 2. มีกิจกรรมนันทนาการเพิ่มขึ้นนอกเหนือจากการเล่นน้ำ เช่น ขึ้นชมพีชพรรณไม้เดินออกกำลังกาย 3. เป็นอีกหนึ่งแหล่งการเรียนรู้ทางธรรมชาติให้แก่เด็กเยาวชน และผู้ที่สนใจจะศึกษาหาข้อมูล 4. เมื่อมีผู้สนใจมาท่องเที่ยวมากขึ้นจะเป็นการต่อยอดให้กับโครงการพัฒนาท้องถิ่นอื่นๆต่อไป เช่น โครงการ OTOP เป็นต้น 5. การมีนักท่องเที่ยวมาจับจ่ายใช้สอย ทำให้รายได้ของคนในชุมชนเพิ่มขึ้น เช่น การเปิดการท่องเที่ยวเชิงเกษตรกรรม หรือวิถีชีวิตชนบท การเที่ยวชมหมู่บ้านใกล้เคียง ร้านกาแฟ ร้านอาหารของรายย่อย ทำให้มีเม็ดเงินไหลเข้าสู่ท้องถิ่น 6. ความเชื่อมั่นในความปลอดภัยของนักท่องเที่ยว |

แบบฟอร์มโครงการแบบย่อ (Project Brief) ของโครงการสำคัญภายใต้งบประมาณของจังหวัด

| หัวข้อ | รายละเอียด |
|----------------------------|--|
| 1. ชื่อโครงการสำคัญ | โครงการพัฒนาแหล่งท่องเที่ยวเพื่อส่งเสริมการท่องเที่ยวบริเวณภายในสถานศึกษาสู่ชุมชน |
| 2. ชื่อแผนงาน | แผนงานที่ 3 ส่งเสริมการท่องเที่ยวและพัฒนาสิ่งแวดล้อมด้านท่องเที่ยว |
| 3. แนวทางการพัฒนา | พัฒนาและส่งเสริมการท่องเที่ยวเชิงอนุรักษ์ (Eco Tourism) |
| 4. หลักการและเหตุผล | เนื่องจากสภาพอากาศในปัจจุบันมีความแปรปรวนทำให้ความเป็นอยู่ของประชาชนมีความยากลำบาก เช่น น้ำท่วม จังหวัดปัตตานีได้มีนโยบายให้หน่วยงานภาครัฐและเอกชน โดยเฉพาะอย่างยิ่งจิตอาสา เข้ามามีส่วนร่วมในการอนุรักษ์สิ่งแวดล้อมไม่ว่าจะเป็นการขุด การปลูกต้นไม้ และการปรับภูมิทัศน์ในที่สาธารณะ เพื่อให้จิตอาสาได้แลกเปลี่ยนแนวคิดในการรักษาสภาพแวดล้อม ตลอดจนจิตอาสาที่จะพัฒนาท้องถิ่นกำเนิด และพัฒนาพื้นที่เพื่อเป็นส่งเสริมการท่องเที่ยวบริเวณภายในสถานศึกษาสู่ชุมชนในพื้นที่อำเภอสายบุรี เป็นการประชาสัมพันธ์วิทยาลัยและชุมชนให้เป็นที่รู้จักแพร่หลาย สร้างรายได้ให้กับนักเรียนนักศึกษาและคนในชุมชนและเป็นการอนุรักษ์ป่าเสม็ดเพื่อเฉลิมพระเกียรติ |
| 5. วัตถุประสงค์ของโครงการ | 1) เพื่อพัฒนาพื้นที่ป่าเสม็ดรอบวิทยาลัย ให้เป็นแหล่งท่องเที่ยวเพื่อส่งเสริมการท่องเที่ยวบริเวณภายในสถานศึกษาสู่ชุมชนในพื้นที่อำเภอสายบุรี 2) เพื่อส่งเสริมหารายได้ระหว่างเรียนของนักเรียนนักศึกษาและประชาชนในพื้นที่ 3) เพื่อให้ส่วนราชการ หน่วยงานภาครัฐและเอกชน เข้ามามีส่วนร่วมในโครงการ 4) เพื่อให้จิตอาสาในเขตอำเภอสายบุรีมีส่วนร่วมในการพัฒนาชุมชน |
| 6. ตัวชี้วัดและค่าเป้าหมาย | จำนวนผู้เข้าร่วมกิจกรรมโครงการ 500 คน |
| 7. พื้นที่เป้าหมาย | วิทยาลัยการอาชีพสายบุรี 329 หมู่ที่ 2 ถนนสายบุรี-ปะนาเระ ตำบลปะเสยะวอ อำเภอสายบุรี จังหวัดปัตตานี |
| 8. กิจกรรมหลัก | |
| 8.1 กิจกรรมหลักที่ 1 | กิจกรรมอนุรักษ์ป่าเสม็ด วิทยาลัยการอาชีพสายบุรี เฉลิมพระเกียรติ ตำบลปะเสยะวอ อำเภอสายบุรี จังหวัดปัตตานี |
| งบประมาณ | 489,800 บาท |
| ผู้รับผิดชอบ | วิทยาลัยการอาชีพสายบุรี |
| หน่วยงานที่เกี่ยวข้อง | - |
| 9. หน่วยงานดำเนินการ | วิทยาลัยการอาชีพสายบุรี |
| 10. ระยะเวลาดำเนินโครงการ | ตุลาคม 2566 – กันยายน 2567 |
| 11. งบประมาณ | 489,800 บาท |

| หัวข้อ | รายละเอียด |
|--|--|
| 12. ผลผลิต (Output) | เป็นแหล่งท่องเที่ยวเพื่อส่งเสริมการท่องเที่ยวบริเวณภายในสถานศึกษาสู่ชุมชนในพื้นที่อำเภอสายบุรี และเป็นแหล่งเรียนรู้เพื่ออนุรักษ์ป่าเสม็ดในพื้นที่ส่วนราชการ |
| 13. ผลลัพธ์จากการดำเนินโครงการ (Outcome) | เป็นแหล่งท่องเที่ยวเชิงนิเวศ เป็นการอนุรักษ์ป่าเสม็ด เป็นแลนด์มาร์ก ประชาสัมพันธ์หน่วยงานและชุมชนให้เป็นที่รู้จัก สร้างรายได้ให้กับนักเรียน นักศึกษาและชุมชน |

แบบฟอร์มโครงการแบบย่อ (Project Brief) ของโครงการสำคัญภายใต้งบประมาณของจังหวัด

| หัวข้อ | รายละเอียด |
|---------------------|--|
| 1. ชื่อโครงการสำคัญ | โครงการก่อสร้างและยกระดับมาตรฐานทางหลวงชนบทในพื้นที่จังหวัดปัตตานี |
| 2. ชื่อแผนงาน | แผนงานที่ 4 พัฒนาระบบโครงสร้างและสาธารณูปโภคขั้นพื้นฐาน |
| 3. แนวทางการพัฒนา | พัฒนาโครงสร้างพื้นฐาน การคมนาคม และระบบโลจิสติกส์ เพื่อยกระดับการพัฒนาด้านเศรษฐกิจ |
| 4. หลักการและเหตุผล | <p>ยุทธศาสตร์ด้านการสร้างความสามารถในการแข่งขัน ซึ่งมีเป้าหมายการพัฒนาที่มุ่งเน้นการยกระดับศักยภาพของประเทศในหลากหลายมิติ ประเด็นด้านโครงสร้างพื้นฐาน เชื่อมไทย เชื่อมโลก ซึ่งโครงสร้างพื้นฐานเป็นสิ่งจำเป็นสำหรับประเทศไทยในการก้าวสู่การเป็นศูนย์กลางเศรษฐกิจอาเซียน และเป็นจุดเชื่อมต่อที่สำคัญของภูมิภาคเอเชีย โครงสร้างพื้นฐานจะครอบคลุมถึงโครงสร้างพื้นฐานทางกายภาพในด้านโครงข่ายคมนาคม พื้นที่และเมือง รวมถึงเทคโนโลยี ตลอดจนโครงสร้างพื้นฐานทางเศรษฐกิจ เพื่ออำนวยความสะดวกและลดต้นทุนในการเคลื่อนย้ายสินค้า บริการ เงินทุน บุคลากร และเชื่อมโยงประเทศไทยกับประชาคมโลก และคำแถลงนโยบายของคณะรัฐมนตรี ข้อ 6 การพัฒนาพื้นที่เศรษฐกิจและการกระจายความเจริญสู่ภูมิภาค ข้อ 6.1.2 ส่งเสริมการพัฒนาพื้นที่ระเบียงเศรษฐกิจภาคใต้ และการพัฒนาจังหวัดชายแดนภาคใต้โดยพัฒนาโครงสร้างพื้นฐานด้านการขนส่งและโลจิสติกส์ เพื่อเพิ่มช่องทางการส่งออกสินค้าทางทะเลของประเทศและของภาคใต้โดยเฉพาะการส่งออกไปยังเอเชียใต้พัฒนาการเชื่อมโยงแหล่งท่องเที่ยวในพื้นที่ฝั่งอันดามันกับฝั่งอ่าวไทย และพัฒนาอุตสาหกรรมฐานชีวภาพและการแปรรูปการเกษตรจากทรัพยากรในพื้นที่และประเทศเพื่อนบ้าน รวมทั้งให้ความสำคัญกับการอนุรักษ์ทรัพยากรธรรมชาติและวัฒนธรรม และการพัฒนาเมืองน่าอยู่</p> <p>เนื่องจากถนนในพื้นที่ของจังหวัดปัตตานี มีสภาพชำรุดและทรุดโทรมและยังไม่ได้มาตรฐาน ทำให้ประชาชนในพื้นที่และผู้สัญจรไปมาได้รับความเดือดร้อน จึงมีความจำเป็นต้องก่อสร้างและยกระดับถนนที่มีสภาพชำรุดและแคบให้มีมาตรฐาน เพื่อให้การสัญจรของประชาชนมีปลอดภัย ตอบสนองความต้องการของประชาชน โดยเฉพาะการขนส่งสินค้าทางการเกษตร เช่น ยางพารา ผลไม้ตามฤดูกาล เช่น ทุเรียน เงาะ ลองกอง ฯลฯ อีกทั้งเป็นเส้นทางเพื่อการท่องเที่ยว ซึ่งจะช่วยกระตุ้นเศรษฐกิจฐานรากในพื้นที่จังหวัดชายแดนภาคใต้ สร้างความเจริญ สร้างโอกาสและรายได้ให้แก่เกษตรกร ผู้ประกอบการ และประชาชนในพื้นที่ พร้อมทั้งสามารถยกระดับคุณภาพชีวิตความเป็นอยู่ของประชาชนให้มีความเป็นอยู่ที่ดียิ่งขึ้น สามารถลดอุบัติเหตุบนถนน สร้างความเชื่อมั่นและปลอดภัยให้แก่ประชาชนที่ใช้เส้นทาง และรองรับการจราจรที่เพิ่มขึ้นทุกปี</p> |

| หัวข้อ | รายละเอียด |
|---|---|
| 5. วัตถุประสงค์ของโครงการ | <ol style="list-style-type: none"> 1. เพื่อพัฒนาและปรับปรุงเส้นทางคมนาคมที่มีอยู่เดิมให้มีมาตรฐาน สามารถรองรับการเดินทางและการขนส่งสินค้าทางการเกษตรได้สะดวกและรวดเร็ว 2. เพื่อให้ประชาชนและผู้ใช้เส้นทางมีความสะดวกและปลอดภัยในการเดินทาง 3. เพื่อสร้างงาน สร้างรายได้ ให้กับประชาชนในพื้นที่ และยกระดับคุณภาพชีวิตให้ประชาชนดียิ่งขึ้น 4. เพื่อพัฒนาและปรับปรุงเส้นทางคมนาคมให้มีมาตรฐาน มีไฟฟ้าส่องสว่างที่เพียงพอ สามารถรองรับในการเดินทาง การท่องเที่ยว และกิจกรรมต่าง ๆ ของประชาชนในพื้นที่ |
| 6. ตัวชี้วัดและค่าเป้าหมาย | <ol style="list-style-type: none"> 1. มีถนนลาดยางที่ได้มาตรฐานและปลอดภัย จำนวน 2 เส้นทาง 2. ถนนได้รับการพัฒนา ยกยกระดับโครงข่าย เพื่อความปลอดภัยของผู้ใช้เส้นทาง 3. มีไฟฟ้าส่องสว่างยามค่ำคืน สองข้างถนน จำนวน 1 เส้นทาง 4. มีสะพานที่ได้มาตรฐานและปลอดภัย ระยะความยาว 22.00 เมตร |
| 7. พื้นที่เป้าหมาย | อำเภอสายบุรี อำเภอยะหริ่ง อำเภอเมืองปัตตานี และอำเภอมายอ จังหวัดปัตตานี |
| 8. กิจกรรมหลัก | |
| 8.1 กิจกรรมหลักที่ 1 งบประมาณ ผู้รับผิดชอบ หน่วยงานที่เกี่ยวข้อง | <p>ก่อสร้างและยกระดับมาตรฐานทางหลวงชนบท สาย ปน.2033 แยกทางหลวงหมายเลข 42 – บ้านพ้อมิ่ง ตำบลปะเสยะวอ อำเภอสายบุรี จังหวัดปัตตานี</p> <p>17,970,000 บาท</p> <p>แขวงทางหลวงชนบทปัตตานี</p> <p>-</p> |
| 8.2 กิจกรรมหลักที่ 2 งบประมาณ ผู้รับผิดชอบ หน่วยงานที่เกี่ยวข้อง | <p>ก่อสร้างและยกระดับมาตรฐานทางหลวงชนบท สาย ปน.2062 แยกทางหลวงหมายเลข 42 – บ้านแหลมตาชี ตำบลตะโละกาโปร์ อำเภอยะหริ่ง จังหวัดปัตตานี</p> <p>32,300,000 บาท</p> <p>แขวงทางหลวงชนบทปัตตานี</p> <p>-</p> |
| 8.3 กิจกรรมหลักที่ 3 งบประมาณ ผู้รับผิดชอบ หน่วยงานที่เกี่ยวข้อง | <p>ติดตั้งไฟฟ้าแสงสว่างบนทางหลวงชนบท สาย ปน.5053 เชื่อมถนนเทศบาลตำบล รุสะมิแล – สวนสมเด็จฯ ตำบลรุสะมิแล อำเภอเมืองปัตตานี จังหวัดปัตตานี</p> <p>4,390,000 บาท</p> <p>แขวงทางหลวงชนบทปัตตานี</p> <p>-</p> |
| 8.4 กิจกรรมหลักที่ 4 งบประมาณ | <p>ก่อสร้างสะพานคอนกรีตเสริมเหล็กข้ามคลองชลประทาน หมู่ที่ 5 บ้านน้ำใส ตำบลลูโบะยี่ไร อำเภอมายอ จังหวัดปัตตานี</p> <p>4,370,000 บาท</p> |

| หัวข้อ | รายละเอียด |
|--|---|
| ผู้รับผิดชอบ หน่วยงานที่เกี่ยวข้อง | แขวงทางหลวงชนบทปัตตานี - |
| 9. หน่วยงานดำเนินการ | แขวงทางหลวงชนบทปัตตานี |
| 10. ระยะเวลาดำเนินโครงการ | เดือนตุลาคม 2566 – กันยายน 2567 |
| 11. งบประมาณ | 59,030,000 บาท |
| 12. ผลผลิต (Output) | สามารถยกระดับมาตรฐานถนนทางหลวงชนบทในพื้นที่จังหวัดปัตตานีให้ได้มาตรฐานและปลอดภัย จำนวน 4 สายทาง |
| 13. ผลลัพธ์จากการดำเนินโครงการ (Outcome) | 1. เกษตรกรและผู้ประกอบการสามารถลดรายจ่าย เพิ่มรายได้ ในการนำสินค้าทางการเกษตรและการประมงสู่ตลาดได้สะดวกและรวดเร็ว ทำให้คุณภาพชีวิตดีขึ้น รวมทั้ง สามารถกระตุ้นเศรษฐกิจทั้งระบบของจังหวัดปัตตานีให้ขยายตัวเพิ่มขึ้น 2. นักท่องเที่ยวเข้าสู่แหล่งท่องเที่ยวได้ง่ายขึ้น สร้างรายได้ให้กับผู้ประกอบการและชุมชนโดยรอบ เกษตรกรและผู้ประกอบการสามารถลดรายจ่าย เพิ่มรายได้ ในการนำสินค้าทางการเกษตรและการประมงสู่ตลาดได้สะดวกและรวดเร็ว ทำให้คุณภาพชีวิตดีขึ้น รวมทั้ง สามารถกระตุ้นเศรษฐกิจทั้งระบบของจังหวัดปัตตานีให้ขยายตัวเพิ่มขึ้น รวมทั้ง อุบัติเหตุบนถนนลดลง |

แบบฟอร์มโครงการแบบย่อ (Project Brief) ของโครงการสำคัญภายใต้งบประมาณของจังหวัด

| หัวข้อ | รายละเอียด |
|---------------------|--|
| 1. ชื่อโครงการสำคัญ | โครงการยกระดับมาตรฐานทางหลวงเพื่อสนับสนุนความมั่นคงปลอดภัยในชีวิตและทรัพย์สินของประชาชน การขนส่งสินค้าของจังหวัดปัตตานี |
| 2. ชื่อแผนงาน | แผนงานที่ 4 พัฒนาระบบโครงสร้างและสาธารณูปโภคขั้นพื้นฐาน |
| 3. แนวทางการพัฒนา | พัฒนาโครงสร้างพื้นฐาน การคมนาคม และระบบโลจิสติกส์ เพื่อยกระดับการพัฒนาด้านเศรษฐกิจ |
| 4. หลักการและเหตุผล | <p>ยุทธศาสตร์ชาติ 20 ปี (พ.ศ. 2561 - 2580) โดยสอดคล้องกับยุทธศาสตร์ด้านการสร้างความสามารถในการแข่งขัน ซึ่งมีเป้าหมายการพัฒนาที่มุ่งเน้นการยกระดับศักยภาพของประเทศในหลากหลายมิติ ประเด็นด้านโครงสร้างพื้นฐาน เชื่อมไทย เชื่อมโลก ซึ่งโครงสร้างพื้นฐานเป็นสิ่งจำเป็นสำหรับประเทศไทยในการก้าวสู่การเป็นศูนย์กลางเศรษฐกิจอาเซียน และเป็นจุดเชื่อมต่อที่สำคัญของภูมิภาคเอเชีย โครงสร้างพื้นฐานจะครอบคลุมถึงโครงสร้างพื้นฐานทางกายภาพในด้านโครงข่ายคมนาคม พื้นที่และเมือง รวมถึงเทคโนโลยี ตลอดจนโครงสร้างพื้นฐานทางเศรษฐกิจ เพื่ออำนวยความสะดวกและลดต้นทุนในการเคลื่อนย้ายสินค้า บริการ เงินทุน บุคลากร และเชื่อมโยงประเทศไทยกับประชาคมโลก</p> <p>แผนแม่บทภายใต้ยุทธศาสตร์ชาติ ประเด็นเรื่องโครงสร้างพื้นฐาน ระบบโลจิสติกส์ และดิจิทัล แผนย่อยด้านโครงสร้างพื้นฐานด้านคมนาคมและระบบโลจิสติกส์ ซึ่งถือเป็นรากฐานที่สำคัญของการสร้างความสามารถในการแข่งขันของประเทศ การอำนวยความสะดวกและศูนย์บริการโลจิสติกส์ในรูปแบบต่าง ๆ พร้อมทั้งพัฒนากระบวนการและการบริหารจัดการระบบโลจิสติกส์ที่มีการใช้ระบบเทคโนโลยีสมัยใหม่เพิ่มขึ้น เพื่อให้สามารถสนับสนุนการขนส่งสินค้าต่อเนื่องหลายรูปแบบสอดคล้องกับการพัฒนาพื้นที่ตามแนวระเบียงเศรษฐกิจ เขตกรรมท่องเที่ยวและอุตสาหกรรมของประเทศได้อย่างมีประสิทธิภาพ และมีต้นทุนโลจิสติกส์ของประเทศในระดับที่แข่งขันได้</p> <p>เนื่องจากถนนทางหลวงแผ่นดินสายทางหลักที่ใช้ในการสัญจรและขนส่งโลจิสติกส์ในจังหวัดปัตตานี บางสายทางมีทางโค้งเป็นจำนวนมาก เป็นเส้นทางผ่านย่านชุมชนหลายแห่ง ซึ่งที่ผ่านมาเกิดอุบัติเหตุทางถนนบ่อยครั้ง เนื่องจากถนนสายดังกล่าวไม่มีไฟฟ้าแสงสว่างเพียงพอ หรือบางช่วงมีไฟฟ้าแสงสว่างที่ชำรุดเสียหาย บางช่วงไม่มีป้ายแจ้งเตือน ไม่มีราวกันอันตรายและอุปกรณ์อำนวยความสะดวกทางถนน จึงจำเป็นต้องดำเนินการปรับปรุงและติดตั้ง โดยหากโครงการดำเนินการแล้วเสร็จจะช่วยกระตุ้นเศรษฐกิจพื้นที่ชายแดนภาคใต้ สนับสนุนการท่องเที่ยว สร้างความเจริญ สร้างโอกาสและรายได้ให้แก่ผู้ประกอบการ</p> |

| หัวข้อ | รายละเอียด |
|--|--|
| | และประชาชนในพื้นที่ พร้อมทั้งสามารถยกระดับคุณภาพชีวิตความเป็นอยู่ของประชาชนให้มีความเป็นอยู่ที่ดียิ่งขึ้น อีกทั้งยังสามารถลดอุบัติเหตุบนถนน สร้างความเชื่อมั่นและปลอดภัยให้แก่ประชาชนที่ใช้เส้นทาง รวมทั้งเสริมสร้างความมั่นคงให้กับจังหวัด |
| 5. วัตถุประสงค์ของโครงการ | <ol style="list-style-type: none"> 1. เพื่อพัฒนาและปรับปรุงเส้นทางคมนาคมให้มีมาตรฐาน มีไฟฟ้าส่องสว่างที่เพียงพอ สามารถรองรับในการเดินทาง การท่องเที่ยว และกิจกรรมต่าง ๆ ของประชาชนในพื้นที่ 2. เพื่อให้ประชาชนและผู้ใช้เส้นทางมีความสะดวกและปลอดภัยในการเดินทาง 3. เพื่อสร้างงาน สร้างรายได้ ให้กับประชาชนในพื้นที่ และยกระดับคุณภาพชีวิตให้ประชาชนดียิ่งขึ้น |
| 6. ตัวชี้วัดและค่าเป้าหมาย | ถนนได้รับการพัฒนาและยกระดับโครงข่าย เพื่อความปลอดภัยของผู้ใช้เส้นทาง จำนวน 7 สายทาง |
| 7. พื้นที่เป้าหมาย | จังหวัดปัตตานี |
| 8. กิจกรรมหลัก | |
| <p>8.1 กิจกรรมหลักที่ 1</p> <p>งบประมาณ ผู้รับผิดชอบ หน่วยงานที่เกี่ยวข้อง</p> | <p>ติดตั้งไฟฟ้าแสงสว่าง ปรับปรุงระบบไฟฟ้าแสงสว่าง ติดตั้งป้ายจราจรบอกทาง ติดตั้งราวกันอันตราย และอุปกรณ์อำนวยความสะดวกทางถนน ทล.4092 ตอน จะรังตาดง - มายอ ตำบลปากู ตำบลพิเทน อำเภอทุ่งยางแดง, ตำบลลูโบะยิไร ตำบลมายอ อำเภอมายอ จังหวัดปัตตานี</p> <p>24,280,000 บาท</p> <p>แขวงทางหลวงปัตตานี</p> <p>-</p> |
| <p>8.2 กิจกรรมหลักที่ 2</p> <p>งบประมาณ ผู้รับผิดชอบ หน่วยงานที่เกี่ยวข้อง</p> | <p>ปรับปรุงระบบไฟฟ้าแสงสว่าง ติดตั้งป้ายจราจรบอกทาง ติดตั้งราวกันอันตราย และอุปกรณ์อำนวยความสะดวกทางถนน ทล.4061 ตอน ยะรัง - สะก้า, สะก้า - ปะนาระ ตำบลยะรัง ตำบลระแว้ง อำเภอยะรัง, ตำบลสาคอใต้ ตำบลเกาะจัน ตำบลถนน ตำบลสะก้า ตำบลลางา อำเภอมายอ, ตำบลควน ตำบลดอน ตำบลบ้านนอก ตำบลท่าข้าม ตำบลปะนาระ อำเภอปะนาระ จังหวัดปัตตานี</p> <p>21,570,000 บาท</p> <p>แขวงทางหลวงปัตตานี</p> <p>-</p> |
| 8.3 กิจกรรมหลักที่ 3 | กิจกรรมหลักที่ 3 ติดตั้งป้ายเตือนจุดเสี่ยงอันตราย ติดตั้งราวกันอันตราย และอุปกรณ์อำนวยความสะดวกทางถนน ทล.4071 ตอน วังพญา - พิเทน ตำบลตะโละแมะนะ ตำบลพิเทน อำเภอกันยงแดง จังหวัดปัตตานี |

| หัวข้อ | รายละเอียด |
|--|---|
| งบประมาณ ผู้รับผิดชอบ หน่วยงานที่เกี่ยวข้อง | 9,900,000 บาท แขวงทางหลวงปัตตานี - |
| 8.4 กิจกรรมหลักที่ 4 งบประมาณ ผู้รับผิดชอบ หน่วยงานที่เกี่ยวข้อง | ติดตั้งป้ายเตือนจุดเสี่ยงอันตราย ติดตั้งราวกันอันตราย และอุปกรณ์อำนวยความปลอดภัยทางถนน ทล.4157 ตอน บางเก่า - ปะนาเระ ตำบลบ้านกลาง ตำบลปะนาเระ อำเภอปะนาเระ จังหวัดปัตตานี 9,950,000 บาท แขวงทางหลวงปัตตานี - |
| 8.5 กิจกรรมหลักที่ 5 งบประมาณ ผู้รับผิดชอบ หน่วยงานที่เกี่ยวข้อง | ติดตั้งป้ายเตือนจุดเสี่ยงอันตราย ติดตั้งราวกันอันตราย และอุปกรณ์อำนวยความปลอดภัยทางถนน ทล.4167 ตอน ป่าใหม่ - ไทรทอง ตำบลไทรทอง อำเภอไม้แก่น จังหวัดปัตตานี 4,975,000 บาท แขวงทางหลวงปัตตานี - |
| 8.6 กิจกรรมหลักที่ 6 งบประมาณ ผู้รับผิดชอบ หน่วยงานที่เกี่ยวข้อง | กิจกรรมหลักที่ 6 ติดตั้งป้ายเตือนจุดเสี่ยงอันตราย ติดตั้งราวกันอันตราย และอุปกรณ์อำนวยความปลอดภัยทางถนน ทล.410 ตอน ปัตตานี - ยะลา ตำบลตะลุโบะ ตำบลบาราเฮาะ ตำบลปุยุด อำเภอเมืองปัตตานี, ตำบลประจัน ตำบลยะรัง ตำบลปิตุมติ ตำบลกระโตะ ตำบลเมาะมาวี ตำบลเขาตุม อำเภอยะรัง จังหวัดปัตตานี 4,925,000 บาท แขวงทางหลวงปัตตานี - |
| 8.7 กิจกรรมหลักที่ 7 งบประมาณ ผู้รับผิดชอบ หน่วยงานที่เกี่ยวข้อง | ติดตั้งป้ายเตือนจุดเสี่ยงอันตราย ติดตั้งราวกันอันตราย และอุปกรณ์อำนวยความปลอดภัยทางถนน ทล.418 ตอน งาแม่ - ยูโป ตำบลรูสะมิแล ตำบลปะกาสะรัง อำเภอเมืองปัตตานี, ตำบลลิปะสะโง ตำบลคอลลอตันหยง อำเภอหนองจิก, ตำบลป่าไร่ ตำบลแม่ลาน อำเภอแม่ลาน จังหวัดปัตตานี 4,980,000 บาท แขวงทางหลวงปัตตานี - |
| 9. หน่วยงานดำเนินการ | แขวงทางหลวงชนบทปัตตานี |
| 10. ระยะเวลาดำเนินโครงการ | เดือนตุลาคม 2566 – กันยายน 2567 |

| หัวข้อ | รายละเอียด |
|--|--|
| 11. งบประมาณ | 80,580,000 บาท |
| 12. ผลผลิต (Output) | สามารถยกระดับมาตรฐานถนนทางหลวงในพื้นที่จังหวัดปัตตานีให้ได้มาตรฐานและปลอดภัย จำนวน 7 สายทาง |
| 13. ผลลัพธ์จากการดำเนินโครงการ (Outcome) | <p>1. เกษตรกรและผู้ประกอบการสามารถลดรายจ่าย เพิ่มรายได้ ในการนำสินค้าทางการเกษตรและการประมงสู่ตลาดได้สะดวกและรวดเร็ว ทำให้คุณภาพชีวิตดีขึ้น รวมทั้ง สามารถกระตุ้นเศรษฐกิจทั้งระบบของจังหวัดปัตตานีให้ขยายตัวเพิ่มขึ้น</p> <p>2. นักท่องเที่ยวเข้าสู่แหล่งท่องเที่ยวได้ง่ายขึ้น สร้างรายได้ให้กับผู้ประกอบการและชุมชนโดยรอบ เกษตรกรและผู้ประกอบการสามารถลดรายจ่าย เพิ่มรายได้ ในการนำสินค้าทางการเกษตรและการประมงสู่ตลาดได้สะดวกและรวดเร็ว ทำให้คุณภาพชีวิตดีขึ้น รวมทั้ง สามารถกระตุ้นเศรษฐกิจทั้งระบบของจังหวัดปัตตานีให้ขยายตัวเพิ่มขึ้น รวมทั้ง อุบัติเหตุบนถนนลดลง</p> |

แบบฟอร์มโครงการแบบย่อ (Project Brief) ของโครงการสำคัญภายใต้งบประมาณของจังหวัด

| หัวข้อ | รายละเอียด |
|----------------------------|--|
| 1. ชื่อโครงการสำคัญ | โครงการก่อสร้างเขื่อนป้องกันตลิ่งริมแม่น้ำและลำคลอง เพื่อป้องกันปัญหาอุทกภัยในพื้นที่ชุมชน |
| 2. ชื่อแผนงาน | แผนงานที่ 4 พัฒนาระบบโครงสร้างและสาธารณูปโภคขั้นพื้นฐาน |
| 3. แนวทางการพัฒนา | พัฒนาโครงสร้างพื้นฐาน การคมนาคม และระบบโลจิสติกส์ เพื่อยกระดับการพัฒนาด้านเศรษฐกิจ |
| 4. หลักการและเหตุผล | ด้วยในพื้นที่จังหวัดปัตตานีบางแห่งเป็นพื้นที่ชุมชนมีประชาชนอาศัยอยู่หนาแน่น มีลักษณะเป็นที่ลุ่มต่ำ ลาดเอียงจากทิศใต้ไปทางทิศเหนือ มีแม่น้ำและลำคลองไหลผ่าน โดยเฉพาะแม่น้ำปัตตานี เมื่อเข้าสู่ช่วงฤดูฝนหรือฤดูมรสุมซึ่งจะเกิดฝนตกหนักในทุกวัน ประกอบกับเขื่อนบางลางจังหวัดยะลาได้ปล่อยมวลน้ำปริมาณมาก รวมถึงการเกิดน้ำทะเลหนุน ทำให้ปริมาณน้ำที่ไหลลงสู่แม่น้ำและลำคลองมีปริมาณมาก จึงก่อให้เกิดน้ำท่วมฉับพลันเป็นประจำทุกปี ส่งผลให้น้ำไหลบ่าล้นตลิ่งแม่น้ำและกัดเซาะตลิ่งพัง น้ำไหลเข้าสู่พื้นที่ชุมชน สร้างความเสียหายต่อทรัพย์สินร้านค้าขาย และผลผลิตทางการเกษตรของประชาชน รวมถึงระบบสาธารณูปโภคต่างๆ ในชุมชนและของชาวบ้าน ซึ่งจำเป็นต้องดำเนินการฟื้นฟูหรือซ่อมแซมทุกปี ดังนั้น เพื่อเป็นการบรรเทาความเดือดร้อนของประชาชน และป้องกันความเสียหายที่จะเกิดขึ้น จึงเสนอโครงการเพื่อขอรับการสนับสนุนการดำเนินการ |
| 5. วัตถุประสงค์ของโครงการ | 1) เพื่อป้องกันการพังทลายของตลิ่งบริเวณริมแม่น้ำและลำคลอง 2) เพื่อบรรเทาผลกระทบจากการเกิดอุทกภัยของประชาชนที่อาศัยอยู่บริเวณริมแม่น้ำ ลำคลอง และบริเวณโดยรอบ ซึ่งสร้างความเสียหายต่อทรัพย์สินและผลผลิตทางการเกษตร 3) เพื่อเป็นการควบคุมและป้องกันการก่อสร้างสิ่งล่วงล้ำลำน้ำ |
| 6. ตัวชี้วัดและค่าเป้าหมาย | มีเขื่อนคอนกรีตเสริมเหล็กป้องกันน้ำท่วมที่ได้มาตรฐาน จำนวน 8 แห่ง |
| 7. พื้นที่เป้าหมาย | อำเภอเมืองปัตตานี และอำเภอหนองจิก จังหวัดปัตตานี |
| 8. กิจกรรมหลัก | |
| 8.1 กิจกรรมหลักที่ 1 | กิจกรรมก่อสร้างเขื่อนป้องกันตลิ่งริมแม่น้ำปัตตานี บ้านกาเดาะ หมู่ที่ 3 ตำบลลิปะสะโง อำเภอหนองจิก จังหวัดปัตตานี ขนาดกว้าง 1.90 เมตร ยาว 120.00 เมตร งบประมาณ 8,480,000 บาท ผู้รับผิดชอบ สำนักงานโยธาธิการและผังเมืองจังหวัดปัตตานี หน่วยงานที่เกี่ยวข้อง - |
| 8.2 กิจกรรมหลักที่ 2 | กิจกรรมก่อสร้างเขื่อนป้องกันตลิ่งริมแม่น้ำปัตตานี บ้านเป็ยะ ระยะเวลาที่ 1 หมู่ที่ 1 ตำบลดาโต๊ะ อำเภอหนองจิก จังหวัดปัตตานี ขนาดกว้าง 1.90 เมตร ยาว 120.00 เมตร |

| หัวข้อ | รายละเอียด |
|--|---|
| งบประมาณ ผู้รับผิดชอบ หน่วยงานที่เกี่ยวข้อง | 8,370,000 บาท สำนักงานโยธาธิการและผังเมืองจังหวัดปัตตานี - |
| 8.3 กิจกรรมหลักที่ 3 งบประมาณ ผู้รับผิดชอบ หน่วยงานที่เกี่ยวข้อง | กิจกรรมก่อสร้างเขื่อนป้องกันตลิ่งริมแม่น้ำปัตตานี บ้านเป็ยะ ระยะที่ 2 หมู่ที่ 1 ตำบลดาโต๊ะ อำเภอหนองจิก จังหวัดปัตตานี ขนาดกว้าง 1.90 เมตร ยาว 120.00 เมตร 8,470,000 บาท สำนักงานโยธาธิการและผังเมืองจังหวัดปัตตานี - |
| 8.4 กิจกรรมหลักที่ 4 งบประมาณ ผู้รับผิดชอบ หน่วยงานที่เกี่ยวข้อง | กิจกรรมก่อสร้างเขื่อนป้องกันตลิ่งริมแม่น้ำปัตตานี บ้านคอลอตันหยง ระยะที่ 1 หมู่ที่ 1 ตำบลคอลอตันหยง อำเภอหนองจิก จังหวัดปัตตานี ขนาดกว้าง 1.90 เมตร ยาว 120.00 เมตร 8,440,000 บาท สำนักงานโยธาธิการและผังเมืองจังหวัดปัตตานี - |
| 8.5 กิจกรรมหลักที่ 5 งบประมาณ ผู้รับผิดชอบ หน่วยงานที่เกี่ยวข้อง | กิจกรรมก่อสร้างเขื่อนป้องกันตลิ่งริมแม่น้ำปัตตานี บ้านคอลอตันหยง ระยะที่ 2 หมู่ที่ 1 ตำบลคอลอตันหยง อำเภอหนองจิก จังหวัดปัตตานี ขนาดกว้าง 1.90 เมตร ยาว 129.00 เมตร 8,950,000 บาท สำนักงานโยธาธิการและผังเมืองจังหวัดปัตตานี - |
| 8.6 กิจกรรมหลักที่ 6 งบประมาณ ผู้รับผิดชอบ หน่วยงานที่เกี่ยวข้อง | กิจกรรมก่อสร้างเขื่อนป้องกันตลิ่งริมคลองปือตึง ฝั่งขวา บ้านสวนสมเด็จ หมู่ที่ 6 ตำบลรูสะมิแล อำเภอเมืองปัตตานี จังหวัดปัตตานี ขนาดกว้าง 1.10 เมตร ยาว 162.00 เมตร 6,440,000 บาท สำนักงานโยธาธิการและผังเมืองจังหวัดปัตตานี - |
| 8.7 กิจกรรมหลักที่ 7 งบประมาณ ผู้รับผิดชอบ หน่วยงานที่เกี่ยวข้อง | กิจกรรมก่อสร้างเขื่อนป้องกันตลิ่งริมคลองปือตึง ฝั่งซ้าย เขตเทศบาลเมืองปัตตานี ตำบลสะบารัง อำเภอเมืองปัตตานี จังหวัดปัตตานี ขนาดกว้าง 1.10 เมตร ยาว 162.00 เมตร 6,400,000 บาท สำนักงานโยธาธิการและผังเมืองจังหวัดปัตตานี - |

| หัวข้อ | รายละเอียด |
|---|--|
| 8.8 กิจกรรมหลักที่ 8 งบประมาณ ผู้รับผิดชอบ หน่วยงานที่เกี่ยวข้อง | กิจกรรมก่อสร้างเขื่อนป้องกันตลิ่งริมคลองกระแสนรี พร้อมปรับปรุงภูมิทัศน์ บ้านงาแม่ หมูที่ 4 ตำบลรูสะมิแล อำเภอเมืองปัตตานี จังหวัดปัตตานี ขนาดกว้าง 1.90 เมตร ยาว 129.00 เมตร 7,730,000 บาท สำนักงานโยธาธิการและผังเมืองจังหวัดปัตตานี - |
| 9. หน่วยงานดำเนินการ | สำนักงานโยธาธิการและผังเมืองจังหวัดปัตตานี |
| 10. ระยะเวลาดำเนินโครงการ | เดือนตุลาคม 2566 – กันยายน 2567 |
| 11. งบประมาณ | 63,280,000 บาท |
| 12. ผลผลิต (Output) | 1. สามารถป้องกันการพังทลายของตลิ่งริมแม่น้ำและลำคลอง อันเนื่องมาจากการกัดเซาะของกระแสน้ำ 2. สามารถบรรเทาความรุนแรงของการเกิดอุทกภัยในพื้นที่ 3. การไหลและระบายน้ำ รวมถึงการสัญจรทางน้ำมีประสิทธิภาพมากขึ้น |
| 13. ผลลัพธ์จากการดำเนินโครงการ (Outcome) | 1. สามารถป้องกันและลดปัญหาความเดือดร้อนของประชาชนบริเวณริมแม่น้ำลำคลอง 2. สามารถลดความสูญเสียในทรัพย์สินจากปัญหาอุทกภัย ทำให้ประชาชนมีความเป็นอยู่ที่ดีขึ้น 3. ไม่มีการก่อสร้างสิ่งล่วงล้ำลำน้ำ 4. รักษาสภาพแนวลำน้ำให้มีประสิทธิภาพในการระบายน้ำดีขึ้น |

แบบฟอร์มโครงการแบบย่อ (Project Brief) ของโครงการสำคัญภายใต้งบประมาณของจังหวัด

| หัวข้อ | รายละเอียด |
|---------------------------|--|
| 1. ชื่อโครงการสำคัญ | โครงการแก้ไขปัญหาร่องน้ำทางเดินเรือในแม่น้ำปัตตานี |
| 2. ชื่อแผนงาน | แผนงานที่ 4 พัฒนาระบบโครงสร้างและสาธารณูปโภคขั้นพื้นฐาน |
| 3. แนวทางการพัฒนา | พัฒนาโครงสร้างพื้นฐาน การคมนาคม และระบบโลจิสติกส์ เพื่อยกระดับการพัฒนาด้านเศรษฐกิจ |
| 4. หลักการและเหตุผล | <p>นโยบายของรัฐบาลในการแก้ไขปัญหาเรือประมงผิดกฎหมาย ขาดการรายงาน ไร้การควบคุม (IUU Fishing) และคณะรัฐมนตรีได้มีมติ วันที่ 27 สิงหาคม 2562 และคณะรัฐมนตรีมีมติ วันที่ 29 กรกฎาคม 2563 เห็นชอบแผนการดำเนินการแก้ไขปัญหาการทำประมงผิดกฎหมาย ตามที่กระทรวงเกษตรและสหกรณ์เสนอ ซึ่งแผนงานต้องการงบประมาณที่เห็นชอบประกอบด้วย การดำเนินการกู้ รื้อ ขนย้าย ทำลาย เรือประมงที่จมอยู่ในสภาพที่อาจเป็นอันตรายต่อการเดินเรือตามกฎหมายว่าด้วยการเดินเรือในน่านน้ำไทย พ.ศ.2456 มาตรา 121</p> <p>โครงการ “รื้อทำลายเรือที่จมลงหรืออยู่ในสภาพที่เป็นอันตรายแก่การเดินเรือในแม่น้ำปัตตานี” เป็นภารกิจหนึ่งของกรมเจ้าท่า โดยการรื้อทำลายเรือที่จมลงหรืออยู่ในสภาพที่เป็นอันตรายแก่การเดินเรือ ที่เป็นสิ่งกีดขวางทางน้ำ ลดการเกิดอันตรายแก่การเดินเรือ อีกทั้งเป็นการแก้ปัญหาการสะสมของตะกอนที่ทำให้ร่องน้ำทางเดินเรือตื้นเขิน ทำให้ชาวประมง นักท่องเที่ยว และประชาชน สามารถทำการเดินเรือและสัญจรทางน้ำในแม่น้ำปัตตานีได้อย่างสะดวก และปลอดภัย เอื้ออำนวยทั้งด้านการขนส่งสินค้า การท่องเที่ยว และการทำประมง รวมทั้งเมื่อถึงฤดูน้ำหลากไม่สามารถระบายออกสู่ทะเลได้อย่างสะดวก ตลอดจนประชาชนสามารถสามารถสัญจรทางน้ำได้ตลอดเวลา ซึ่งทำให้คุณภาพชีวิตของประชาชนมีคุณภาพมากขึ้น เพื่อให้เกิดการครอบคลุมในภารกิจของกรมเจ้าท่าอย่างมีประสิทธิภาพและมีประสิทธิผล และเป็นการยกระดับความปลอดภัยในการสัญจรทางน้ำในแม่น้ำปัตตานีให้เกิดความปลอดภัยมากขึ้น จึงเห็นควรสำรวจและดำเนินโครงการ รื้อทำลายเรือที่จมลงหรืออยู่ในสภาพที่เป็นอันตรายแก่การเดินเรือในแม่น้ำปัตตานี บริเวณตั้งแต่สะพานศักดิ์เสนีย์ – ที่จอดพักเรือท่าเทียบเรือปัตตานี</p> |
| 5. วัตถุประสงค์ของโครงการ | <ol style="list-style-type: none"> 1) เพื่อแก้ปัญหาความตื้นเขินร่องน้ำและปากร่องน้ำ เพื่อให้เรือประมงพื้นบ้าน เรือประมงพาณิชย์ และเรือสินค้า สามารถใช้ร่องน้ำสะดวกปลอดภัย 2) เพื่อฟื้นฟูเศรษฐกิจของท้องถิ่นและชุมชน ส่งเสริมการประกอบอาชีพประมง 3) เพื่อฟื้นฟูเศรษฐกิจอุตสาหกรรมประมงและการขนส่งสินค้าทางน้ำ 4) เพื่อช่วยระบายน้ำในฤดูน้ำหลากช่วงมรสุม |

| หัวข้อ | รายละเอียด |
|--|---|
| | 5) เพื่อประชาชนสามารถเดินทางสัญจรทางน้ำในแม่น้ำปัตตานี ได้อย่างสะดวกตลอดเวลามีความปลอดภัยต่อชีวิตและทรัพย์สิน ลดการสูญเสียต่อครอบครัวและญาติ 6) เพื่อประชาชนมีความเป็นอยู่ที่ดีขึ้นจากการใช้ร่อนน้ำในการทำประมง |
| 6. ตัวชี้วัดและค่าเป้าหมาย | 1) สามารถแก้ปัญหาความตื้นเขินร่อนน้ำและปากร่อนน้ำ เพื่อให้เรือประมงพื้นบ้าน เรือประมงพาณิชย์ และเรือสินค้า สามารถใช้ร่อนน้ำสะดวกปลอดภัย 2) สามารถปฏิบัติงานได้ตรงตามโครงการ เกิดความชัดเจนและเป็นไปในทิศทางเดียวกัน ส่งผลให้งานที่ปฏิบัติเกิดประสิทธิภาพและประสิทธิผลมากขึ้น 3) สามารถกำจัดสิ่งกีดขวางทางน้ำ ที่เป็นอันตรายต่อการเดินเรือในแม่น้ำปัตตานีได้ 4) การสัญจรทางน้ำมีความสะดวก สามารถเดินทางเข้าออกได้ตลอดเวลา |
| 7. พื้นที่เป้าหมาย | บริเวณตั้งแต่สะพานศักดิ์เสนีย์ – ที่จอดพักเรือท่าเทียบเรือปัตตานี |
| 8. กิจกรรมหลัก | |
| 8.1 กิจกรรมหลักที่ 1 | กิจกรรมรื้อทำลายเรือที่จมลงหรืออยู่ในสภาพที่เป็นอันตรายแก่การเดินเรือในแม่น้ำปัตตานี บริเวณตั้งแต่สะพานศักดิ์เสนีย์ – ที่จอดพักเรือท่าเทียบเรือปัตตานี จำนวน 23 ลำ |
| งบประมาณ | 1,139,000 บาท |
| ผู้รับผิดชอบ | สำนักงานเจ้าท่าภูมิภาคสาขาปัตตานี |
| หน่วยงานที่เกี่ยวข้อง | - |
| 9. หน่วยงานดำเนินการ | สำนักงานเจ้าท่าภูมิภาคสาขาปัตตานี |
| 10. ระยะเวลาดำเนินโครงการ | ตุลาคม 2566 – กันยายน 2567 |
| 11. งบประมาณ | 1,139,000 บาท |
| 12. ผลผลิต (Output) | 1) แก้ปัญหาความตื้นเขินร่อนน้ำและปากร่อนน้ำ เพื่อให้เรือประมงพื้นบ้าน เรือประมงพาณิชย์และเรือสินค้า สามารถใช้ร่อนน้ำสะดวกปลอดภัย 2) พื้นฟูเศรษฐกิจของท้องถิ่นและชุมชน ส่งเสริมการประกอบอาชีพประมง 3) พื้นฟูเศรษฐกิจอุตสาหกรรมประมงและการขนส่งสินค้าทางน้ำ 4) ช่วยระบายน้ำในฤดูน้ำหลากช่วงมรสุม 5) ประชาชนสามารถเดินทางสัญจรทางน้ำในแม่น้ำปัตตานี ได้อย่างสะดวกตลอดเวลามีความปลอดภัยต่อชีวิตและทรัพย์สิน ลดการสูญเสียต่อครอบครัวและญาติ 6) ประชาชนมีความเป็นอยู่ที่ดีขึ้นจากการใช้ร่อนน้ำในการทำประมง |
| 13. ผลลัพธ์จากการดำเนินโครงการ (Outcome) | 1) แก้ปัญหาความตื้นเขินร่อนน้ำและปากร่อนน้ำ เพื่อให้เรือประมงพื้นบ้าน เรือประมงพาณิชย์และเรือสินค้า สามารถใช้ร่อนน้ำสะดวกปลอดภัย 2) พื้นฟูเศรษฐกิจของท้องถิ่นและชุมชน ส่งเสริมการประกอบอาชีพประมง |

| หัวข้อ | รายละเอียด |
|--------|--|
| | 3) ฟื้นฟูเศรษฐกิจอุตสาหกรรมการประมงและการขนส่งสินค้าทางน้ำ 4) ช่วยระบายน้ำในฤดูน้ำหลากช่วงมรสุม 5) ประชาชนสามารถเดินทางสัญจรทางน้ำในแม่น้ำปัตตานี ได้อย่างสะดวกตลอดเวลา มีความปลอดภัยต่อชีวิตและทรัพย์สิน ลดการสูญเสียต่อครอบครัวและญาติ 6) ประชาชนมีความเป็นอยู่ที่ดีขึ้นจากการใช้ร่องน้ำในการทำประมง |

แบบฟอร์มโครงการแบบย่อ (Project Brief) ของโครงการสำคัญภายใต้งบประมาณของจังหวัด

| หัวข้อ | รายละเอียด |
|----------------------------|--|
| 1. ชื่อโครงการสำคัญ | โครงการเพิ่มประสิทธิภาพและป้องกันอันตรายด้านการคมนาคมบริเวณคลองส่งน้ำจังหวัดปัตตานี |
| 2. ชื่อแผนงาน | แผนงานที่ 4 พัฒนาระบบโครงสร้างและสาธารณูปโภคขั้นพื้นฐาน |
| 3. แนวทางการพัฒนา | พัฒนาโครงสร้างพื้นฐาน การคมนาคม และระบบโลจิสติกส์ เพื่อยกระดับการพัฒนาด้านเศรษฐกิจ |
| 4. หลักการและเหตุผล | บางพื้นที่ในจังหวัดปัตตานีเป็นพื้นที่ที่คลองน้ำสายใหญ่ไหลผ่าน โดยเกษตรกรในพื้นที่ใช้ประโยชน์ในการทำการเกษตรบริเวณโดยรอบคลอง ซึ่งมีถนนริมคันคลองไว้สำหรับการสัญจรเดินทาง การขนย้ายเครื่องจักรสำหรับการทำการเกษตร การเก็บเกี่ยวผลผลิต รวมถึง การขนส่งผลผลิตการเกษตรไปสู่ตลาดภายนอก อีกทั้ง ประชาชนในพื้นที่และใกล้เคียงใช้ถนนสำหรับเป็นเส้นทางลัดเดินทางไปสู่หมู่บ้านหรือตำบลอื่น ๆ แต่ทั้งนี้ บางสายทางถนนคันคลองยังไม่มีราวเพื่อกันอันตรายบริเวณถนนริมคันคลองส่งน้ำ ทำให้บ่อยครั้งที่เกิดอุบัติเหตุหรือเหตุการณ์ฉุกเฉินกับเกษตรกรและประชาชนที่เดินทางสัญจร เช่น รถไหลตกคลองส่งน้ำ โดยเฉพาะในช่วงเวลากลางคืนพบว่ามีสถิติเกิดอุบัติเหตุบ่อยครั้ง ซึ่งนำไปสู่ความสูญเสียต่อชีวิตและทรัพย์สิน ซึ่งจากการที่โครงการส่งน้ำและบำรุงรักษาปัตตานีได้ดำเนินการสำรวจและรวบรวมประเด็นปัญหาและความต้องการของราษฎรในพื้นที่ พบว่า มีความประสงค์อยากให้ภาครัฐดำเนินการก่อสร้างราวกันอันตราย ประกอบกับด้วยถนนได้ชำรุดทำให้เป็นอุปสรรคต่อการจราจรของประชาชนในพื้นที่ และเป็นเหตุผลหนึ่งที่ทำให้เกิดอุบัติเหตุ ทำให้เกิดการบาดเจ็บและเสียชีวิต ดังนั้น เพื่อป้องกันและลดความเสี่ยงในการเกิดอุบัติเหตุข้างต้น โครงการส่งน้ำและบำรุงรักษาปัตตานีจึงเสนอโครงการเพื่อดำเนินการก่อสร้างราวกันอันตรายคลองส่งน้ำสายใหญ่ เพื่อสร้างความปลอดภัยให้แก่ชีวิตและทรัพย์สินของเกษตรกรและประชาชนผู้ที่ใช้เส้นทางสัญจรผ่านเส้นทางดังกล่าว พร้อมทั้งนำไปสู่การเพิ่มรายได้กับเกษตรกร เมื่อมีรายได้เพิ่มขึ้นเกษตรกรก็มีคุณภาพชีวิตที่ดีและยั่งยืน |
| 5. วัตถุประสงค์ของโครงการ | 1) เพื่อลดอุบัติเหตุในการใช้เส้นทางถนนบนคันคลองชลประทานให้น้อยลง 2) เพื่อเพิ่มประสิทธิภาพในการใช้ถนนบนคันคลองชลประทาน ใช้เป็นเส้นทางคมนาคมสำหรับการขนส่งผลผลิตทางการเกษตร รวมทั้งเพื่อให้เกิดประโยชน์สูงสุด |
| 6. ตัวชี้วัดและค่าเป้าหมาย | เกษตรกรและผู้ใช้เส้นทางบนถนนคันคลองสามารถขับขี่ปลอดภัย โดยสถิติการเกิดอุบัติเหตุลดลงร้อยละ 80 |
| 7. พื้นที่เป้าหมาย | อำเภอแม่ลาน และอำเภอยะรัง |
| 8. กิจกรรมหลัก | |

| หัวข้อ | รายละเอียด |
|--|--|
| 8.1 กิจกรรมหลักที่ 1 งบประมาณ ผู้รับผิดชอบ | ก่อสร้างราวกันอันตรายคลองส่งน้ำสายใหญ่ฝั่งซ้าย หมู่ที่ 1,2 ตำบลม่วงเตี้ย อำเภอแม่ลาน จังหวัดปัตตานี 20,000,000 บาท โครงการส่งน้ำและบำรุงรักษาปัตตานี |
| 8.2 กิจกรรมหลักที่ 2 งบประมาณ ผู้รับผิดชอบ | ก่อสร้างราวกันอันตรายคลองส่งน้ำสายใหญ่ฝั่งขวา หมู่ที่ 3 ตำบลเกาะมาวี อำเภอยะรัง จังหวัดปัตตานี 23,000,000 บาท โครงการส่งน้ำและบำรุงรักษาปัตตานี |
| 8.3 กิจกรรมหลักที่ 3 งบประมาณ ผู้รับผิดชอบ | ก่อสร้างราวกันอันตรายคลองส่งน้ำสาย 2.7L หมู่ที่ 3 ตำบลเกาะมาวี อำเภอยะรัง จังหวัดปัตตานี 23,000,000 บาท โครงการส่งน้ำและบำรุงรักษาปัตตานี |
| 9. หน่วยงานดำเนินการ | โครงการส่งน้ำและบำรุงรักษาปัตตานี |
| 10. ระยะเวลาดำเนินโครงการ | เดือนตุลาคม 2566 - กันยายน 2567 |
| 11. งบประมาณ | 66,000,000 บาท |
| 12. ผลผลิต (Output) | ได้ราวกันอันตรายถนนริมคันคลองที่ได้มาตรฐาน เป็นเส้นทางที่ใช้ในการคมนาคม ภายในชุมชนที่ปลอดภัยเพิ่มขึ้น ประชาชนใช้ถนนเพื่อเป็นการสัญจร รวมถึงการ ลำเลียงพืชผลทางการเกษตรได้รวดเร็วและปลอดภัย |
| 13. ผลลัพธ์จากการดำเนิน โครงการ (Outcome) | ไม่มีเหตุการณ์ความสูญเสียในชีวิตและทรัพย์สิน การขนส่งผลผลิตทางการเกษตร ของเกษตรกรในพื้นที่เป็นไปด้วยความสะดวก สามารถส่งออกผลผลิตให้ตลาด ภายนอกได้มากยิ่งขึ้น นำไปสู่การสร้างรายได้ที่มากขึ้น และมีคุณภาพ สามารถ กระตุ้นเศรษฐกิจในภาพรวมของจังหวัดเมื่อมีการคมนาคมที่สะดวก |

แบบฟอร์มโครงการแบบย่อ (Project Brief) ของโครงการสำคัญภายใต้งบประมาณของจังหวัด

| หัวข้อ | รายละเอียด |
|---|---|
| 1. ชื่อโครงการสำคัญ | โครงการก่อสร้างโครงสร้างพื้นฐานในพื้นที่เป้าหมาย จำนวน 10 แห่ง ในพื้นที่จังหวัดปัตตานี |
| 2. ชื่อแผนงาน | แผนงานที่ 4 พัฒนาระบบโครงสร้างและสาธารณูปโภคขั้นพื้นฐาน |
| 3. แนวทางการพัฒนา | พัฒนาโครงสร้างพื้นฐาน การคมนาคม และระบบโลจิสติกส์ เพื่อยกระดับ การพัฒนาด้านเศรษฐกิจ |
| 4. หลักการและเหตุผล | เนื่องจากถนนสายทางในบางพื้นที่ยังมีสภาพเป็นดินลูกรังปนทราย ทำให้ในช่วง ฤดูฝนจะเป็นโคลนตมทำความลำบากให้แก่ผู้สัญจรเส้นทาง และในฤดูร้อนจะเต็ม ไปด้วยฝุ่นละอองก่อให้เกิดโรคระบบทางเดินหายใจ ส่งผลกระทบต่อให้ราษฎรในพื้นที่ที่ ใช้ถนนเส้นนี้เป็นถนนขนส่งผลผลิตทางการเกษตร เกิดความยากลำบากในการ เดินทาง |
| 5. วัตถุประสงค์ของโครงการ | 1. เพื่อให้ราษฎรมีเส้นทางคมนาคมที่ปลอดภัย ไม่มีมลพิษ 2. เพื่อสะดวกสบายในการสัญจร 3. เพื่อให้การขนส่งพืช ผัก ผลไม้ ของราษฎร เป็นไปด้วยความสะดวกสบาย |
| 6. ตัวชี้วัดและค่าเป้าหมาย | ราษฎรและผู้ใช้เส้นทางภายในหมู่บ้านขบซีปลอดภัย 100% |
| 7. พื้นที่เป้าหมาย | จังหวัดปัตตานี |
| 8. กิจกรรมหลัก | |
| 8.1 กิจกรรมหลักที่ 1 งบประมาณ ผู้รับผิดชอบ หน่วยงานที่เกี่ยวข้อง | ซ่อมทางผิวจราจรลูกรัง กว้าง 5 ม. ระยะทาง 1.700 กม. พื้นที่ บ.กระโด ม.1 ต.กระโด อ.ยะรัง จ.ปัตตานี - หน่วยพัฒนาการเคลื่อนที่ 44 สำนักงานพัฒนาภาค 4 หน่วยบัญชาการทหารพัฒนา - |
| 8.2 กิจกรรมหลักที่ 2 งบประมาณ ผู้รับผิดชอบ หน่วยงานที่เกี่ยวข้อง | ซ่อมทางผิวจราจรลูกรัง กว้าง 5 ม. ระยะทาง 2.200 กม. พื้นที่ บ.กระโด ม.1 ต.กระโด อ.หนองจิก จ.ปัตตานี - หน่วยพัฒนาการเคลื่อนที่ 44 สำนักงานพัฒนาภาค 4 หน่วยบัญชาการทหารพัฒนา - |
| 8.3 กิจกรรมหลักที่ 3 งบประมาณ ผู้รับผิดชอบ หน่วยงานที่เกี่ยวข้อง | ซ่อมทางผิวจราจรลูกรัง กว้าง 5 ม. ระยะทาง 1.000 กม. พื้นที่ บ.ปริง ม.2 ต.ท่ากำชำ อ.หนองจิก จ.ปัตตานี - หน่วยพัฒนาการเคลื่อนที่ 44 สำนักงานพัฒนาภาค 4 หน่วยบัญชาการทหารพัฒนา - |

| หัวข้อ | รายละเอียด |
|--|---|
| 8.4 กิจกรรมหลักที่ 4 งบประมาณ ผู้รับผิดชอบ หน่วยงานที่เกี่ยวข้อง | ซ่อมทางผิวจราจรลูกรัง กว้าง 5 ม. ระยะทาง 1.700 กม. พื้นที่ บ.ปริง ม.2 ต.ท่ากำชำ อ.หนองจิก จ.ปัตตานี - หน่วยพัฒนาการเคลื่อนที่ 44 สำนักงานพัฒนาภาค 4 หน่วยบัญชาการทหารพัฒนา - |
| 8.5 กิจกรรมหลักที่ 5 งบประมาณ ผู้รับผิดชอบ หน่วยงานที่เกี่ยวข้อง | ซ่อมทางผิวจราจรลูกรัง กว้าง 5 ม. ระยะทาง 3.000 กม. พื้นที่ บ.ปริง ม.2 ต.ท่ากำชำ อ.หนองจิก จ.ปัตตานี - หน่วยพัฒนาการเคลื่อนที่ 44 สำนักงานพัฒนาภาค 4 หน่วยบัญชาการทหารพัฒนา - |
| 8.6 กิจกรรมหลักที่ 6 งบประมาณ ผู้รับผิดชอบ หน่วยงานที่เกี่ยวข้อง | ซ่อมทางผิวจราจรลูกรัง กว้าง 5 ม. ระยะทาง 1.700 กม. พื้นที่ บ.มะหุด ม.2 ต.ปะโต อ.มายอ จ.ปัตตานี - หน่วยพัฒนาการเคลื่อนที่ 44 สำนักงานพัฒนาภาค 4 หน่วยบัญชาการทหารพัฒนา - |
| 8.7 กิจกรรมหลักที่ 7 งบประมาณ ผู้รับผิดชอบ หน่วยงานที่เกี่ยวข้อง | ซ่อมทางผิวจราจรลูกรัง กว้าง 5 ม. ระยะทาง 2.300 กม. พื้นที่ บ.มะหุด ม.2 ต.ปะโต อ.มายอ จ.ปัตตานี - หน่วยพัฒนาการเคลื่อนที่ 44 สำนักงานพัฒนาภาค 4 หน่วยบัญชาการทหารพัฒนา - |
| 8.8 กิจกรรมหลักที่ 8 งบประมาณ ผู้รับผิดชอบ หน่วยงานที่เกี่ยวข้อง | ปรับปรุงทางลูกรังเป็นทางผิวจราจรแบบ ค.ส.ล. กว้าง 4 ม. ไหล่ทางลูกรัง 0.25 ม. ระยะทาง 0.700 กม. พื้นที่ บ.ตันหยงเปาว์ ม.4 ต.ท่ากำชำ อ.หนองจิก จ.ปัตตานี - หน่วยพัฒนาการเคลื่อนที่ 44 สำนักงานพัฒนาภาค 4 หน่วยบัญชาการทหารพัฒนา - |
| 8.9 กิจกรรมหลักที่ 9 งบประมาณ ผู้รับผิดชอบ หน่วยงานที่เกี่ยวข้อง | ปรับปรุงทางลูกรังเป็นทางผิวจราจรแบบ ค.ส.ล. กว้าง 5 ม. ไหล่ทางลูกรัง 0.25 ม. ระยะทาง 0.220 กม. พื้นที่ บ.บางราพา ม.5 ต.ท่ากำชำ อ.หนองจิก จ.ปัตตานี - หน่วยพัฒนาการเคลื่อนที่ 44 สำนักงานพัฒนาภาค 4 หน่วยบัญชาการทหารพัฒนา - |

| หัวข้อ | รายละเอียด |
|---|--|
| 8.10 กิจกรรมหลักที่ 10 งบประมาณ ผู้รับผิดชอบ หน่วยงานที่เกี่ยวข้อง | ปรับปรุงทางลูกรังเป็นทางผิวจราจรลาดยาง Cape seal กว้าง 5 ม. ไม่มีไหล่ทาง ระยะทาง 1.100 กม. พื้นที่ บ.ป่าแต ม.7 ต.ท่ากำชำ อ.หนองจิก จ.ปัตตานี - หน่วยพัฒนาการเคลื่อนที่ 44 สำนักงานพัฒนาภาค 4 หน่วยบัญชาการทหารพัฒนา - |
| 9. หน่วยงานดำเนินการ | หน่วยพัฒนาการเคลื่อนที่ 44 สำนักงานพัฒนาภาค 4 หน่วยบัญชาการทหารพัฒนา |
| 10. ระยะเวลาดำเนินโครงการ | เดือนตุลาคม 2565 – กันยายน 2566 |
| 11. งบประมาณ | 19,591,900 บาท |
| 12. ผลผลิต (Output) | ถนนได้รับการปรับปรุงให้ได้มาตรฐาน 10 แห่ง |
| 13. ผลลัพธ์จากการดำเนินโครงการ (Outcome) | 1. ราษฎรมีเส้นทางคมนาคมที่ปลอดภัย ไม่มีมลพิษ 2. สะดวกสบายในการสัญจร 3. การขนส่งพืช ผัก ผลไม้ ของราษฎร เป็นไปด้วยความสะดวกรวดสบาย |

แบบฟอร์มโครงการแบบย่อ (Project Brief) ของโครงการสำคัญภายใต้งบประมาณของจังหวัด

| หัวข้อ | รายละเอียด |
|---|--|
| 1. ชื่อโครงการสำคัญ | โครงการจัดหาน้ำกินน้ำใช้ในพื้นที่เป้าหมาย จำนวน 25 พื้นที่ในจังหวัดปัตตานี |
| 2. ชื่อแผนงาน | แผนงานที่ 4 พัฒนาระบบโครงสร้างและสาธารณูปโภคขั้นพื้นฐาน |
| 3. แนวทางการพัฒนา | พัฒนาโครงสร้างพื้นฐาน การคมนาคม และระบบโลจิสติกส์ เพื่อยกระดับการพัฒนาด้านเศรษฐกิจ |
| 4. หลักการและเหตุผล | เนื่องด้วยลำน้ำมีความตื้นเขินมีวัชพืชและเศษขยะ ทำให้ในช่วงฤดูฝนน้ำไหลไม่สะดวก เกิดน้ำท่วมขังในพื้นที่โดยรอบ โดยองค์การบริหารส่วนตำบลในพื้นที่ได้มีการขุดลอกคูระบายน้ำไปบางส่วนแล้ว แต่ก็ยังประสบปัญหาเดิมอยู่ ทำให้องค์การบริหารส่วนตำบลได้มีโครงการขุดลอกคูระบายน้ำที่ยังคงเหลืออีกส่วนหนึ่ง โดยองค์การบริหารส่วนตำบลได้รับการร้องขอจากราษฎรให้ดำเนินการขุดลอกลำน้ำสายดังกล่าว ดังนั้นหน่วยจึงเข้าสนับสนุนโครงการร้องขอดังกล่าว เพื่อเป็นการช่วยเหลือราษฎรในพื้นที่ |
| 5. วัตถุประสงค์ของโครงการ | 1. เพื่อให้ราษฎรมีน้ำใช้ในการอุปโภค บริโภคตลอดทั้งปี 2. เพื่อไม่ให้เกิดอุทกภัย 3. เพื่อให้ราษฎรมีความเชื่อมั่นในภาครัฐ |
| 6. ตัวชี้วัดและค่าเป้าหมาย | 1. ลดจำนวนชุมชน/หมู่บ้านได้รับความเสียหายอันเนื่องมาจากเหตุภัยพิบัติทางธรรมชาติ และปัญหาอุทกภัย และภัยแล้ง 2. แหล่งน้ำได้รับการฟื้นฟู บูรณะให้มีศักยภาพรองรับการบริหารจัดการน้ำเพื่อแก้ไขปัญหาอุทกภัย ภัยแล้ง และปัญหาการขาดแคลนน้ำเพื่อการเกษตร การอุปโภค-บริโภคของประชาชน อย่างมีประสิทธิภาพ |
| 7. พื้นที่เป้าหมาย | จังหวัดปัตตานี |
| 8. กิจกรรมหลัก | |
| 8.1 กิจกรรมหลักที่ 1 งบประมาณ ผู้รับผิดชอบ หน่วยงานที่เกี่ยวข้อง | ขุดลอกลำน้ำเดิมพื้นที่ บ.ดอนรัก ม.1 ต.ดอนรัก อ.หนองจิก จ.ปัตตานี - หน่วยพัฒนาการเคลื่อนที่ 44 สำนักงานพัฒนาภาค 4 หน่วยบัญชาการทหารพัฒนา - |
| 8.2 กิจกรรมหลักที่ 2 งบประมาณ ผู้รับผิดชอบ หน่วยงานที่เกี่ยวข้อง | ขุดลอกลำน้ำเดิมพื้นที่ บ.ท่าด่าน ม.2 ต.ดอนรัก อ.หนองจิก จ.ปัตตานี (ระยะ 1) - หน่วยพัฒนาการเคลื่อนที่ 44 สำนักงานพัฒนาภาค 4 หน่วยบัญชาการทหารพัฒนา - |
| 8.3 กิจกรรมหลักที่ 3 งบประมาณ ผู้รับผิดชอบ หน่วยงานที่เกี่ยวข้อง | ขุดลอกลำน้ำเดิมพื้นที่ บ.ท่าด่าน ม.2 ต.ดอนรัก อ.หนองจิก จ.ปัตตานี (ระยะ 2) - หน่วยพัฒนาการเคลื่อนที่ 44 สำนักงานพัฒนาภาค 4 หน่วยบัญชาการทหารพัฒนา - |

| หัวข้อ | รายละเอียด |
|--|--|
| 8.4 กิจกรรมหลักที่ 4 งบประมาณ ผู้รับผิดชอบ หน่วยงานที่เกี่ยวข้อง | ขุดลอกลำน้ำเดิมพื้นที่ บ.ปะกาจिनอ ม.6 ต.ดอนรัก อ.หนองจิก จ.ปัตตานี - หน่วยพัฒนาการเคลื่อนที่ 44 สำนักงานพัฒนาภาค 4 หน่วยบัญชาการทหารพัฒนา - |
| 8.5 กิจกรรมหลักที่ 5 งบประมาณ ผู้รับผิดชอบ หน่วยงานที่เกี่ยวข้อง | ขุดลอกลำน้ำเดิมพื้นที่ บ.คู ม.5 ต.ยาบี อ.หนองจิก จ.ปัตตานี (ระยะ 1) - หน่วยพัฒนาการเคลื่อนที่ 44 สำนักงานพัฒนาภาค 4 หน่วยบัญชาการทหารพัฒนา - |
| 8.6 กิจกรรมหลักที่ 6 งบประมาณ ผู้รับผิดชอบ หน่วยงานที่เกี่ยวข้อง | ขุดลอกลำน้ำเดิมพื้นที่ บ.คู ม.5 ต.ยาบี อ.หนองจิก จ.ปัตตานี (ระยะ 2) - หน่วยพัฒนาการเคลื่อนที่ 44 สำนักงานพัฒนาภาค 4 หน่วยบัญชาการทหารพัฒนา - |
| 8.7 กิจกรรมหลักที่ 7 งบประมาณ ผู้รับผิดชอบ หน่วยงานที่เกี่ยวข้อง | ขุดลอกลำน้ำเดิมพื้นที่ บ.ดอนนา ม.5 ต.บางเขา อ.หนองจิก จ.ปัตตานี (ระยะ 1) - หน่วยพัฒนาการเคลื่อนที่ 44 สำนักงานพัฒนาภาค 4 หน่วยบัญชาการทหารพัฒนา - |
| 8.8 กิจกรรมหลักที่ 8 งบประมาณ ผู้รับผิดชอบ หน่วยงานที่เกี่ยวข้อง | ขุดลอกลำน้ำเดิมพื้นที่ บ.ดอนนา ม.5 ต.บางเขา อ.หนองจิก จ.ปัตตานี (ระยะ 2) - หน่วยพัฒนาการเคลื่อนที่ 44 สำนักงานพัฒนาภาค 4 หน่วยบัญชาการทหารพัฒนา - |
| 8.9 กิจกรรมหลักที่ 9 งบประมาณ ผู้รับผิดชอบ หน่วยงานที่เกี่ยวข้อง | ขุดลอกลำน้ำเดิมพื้นที่ บ.ดอนนา ม.5 ต.บางเขา อ.หนองจิก จ.ปัตตานี (ระยะ 3) - หน่วยพัฒนาการเคลื่อนที่ 44 สำนักงานพัฒนาภาค 4 หน่วยบัญชาการทหารพัฒนา - |
| 8.10 กิจกรรมหลักที่ 10 งบประมาณ ผู้รับผิดชอบ หน่วยงานที่เกี่ยวข้อง | ขุดลอกลำน้ำเดิมพื้นที่ บ.บางไร่ ม.1 ต.บางเขา อ.หนองจิก จ.ปัตตานี - หน่วยพัฒนาการเคลื่อนที่ 44 สำนักงานพัฒนาภาค 4 หน่วยบัญชาการทหารพัฒนา - |
| 8.11 กิจกรรมหลักที่ 11 งบประมาณ ผู้รับผิดชอบ หน่วยงานที่เกี่ยวข้อง | ขุดลอกลำน้ำเดิมพื้นที่ บ.บางก ม.2 ต.บางเขา อ.หนองจิก จ.ปัตตานี - หน่วยพัฒนาการเคลื่อนที่ 44 สำนักงานพัฒนาภาค 4 หน่วยบัญชาการทหารพัฒนา - |

| หัวข้อ | รายละเอียด |
|---|---|
| 8.12 กิจกรรมหลักที่ 12 งบประมาณ ผู้รับผิดชอบ หน่วยงานที่เกี่ยวข้อง | ขุดลอกลำน้ำเดิมพื้นที่ บ.ลูกไม้ไผ่ ม.1 ต.ตะโละแมะนา อ.ทุ่งยางแดง จ.ปัตตานี - หน่วยพัฒนาการเคลื่อนที่ 44 สำนักงานพัฒนาภาค 4 หน่วยบัญชาการทหารพัฒนา - |
| 8.13 กิจกรรมหลักที่ 13 งบประมาณ ผู้รับผิดชอบ หน่วยงานที่เกี่ยวข้อง | ขุดลอกลำน้ำเดิมพื้นที่ บ.แลแวะะ ม.2 ต.ตะโละแมะนา อ.ทุ่งยางแดง จ.ปัตตานี (ระยะ 1) - หน่วยพัฒนาการเคลื่อนที่ 44 สำนักงานพัฒนาภาค 4 หน่วยบัญชาการทหารพัฒนา - |
| 8.14 กิจกรรมหลักที่ 14 งบประมาณ ผู้รับผิดชอบ หน่วยงานที่เกี่ยวข้อง | ขุดลอกลำน้ำเดิมพื้นที่ บ.แลแวะะ ม.2 ต.ตะโละแมะนา อ.ทุ่งยางแดง จ.ปัตตานี (ระยะ 2) - หน่วยพัฒนาการเคลื่อนที่ 44 สำนักงานพัฒนาภาค 4 หน่วยบัญชาการทหารพัฒนา - |
| 8.15 กิจกรรมหลักที่ 15 งบประมาณ ผู้รับผิดชอบ หน่วยงานที่เกี่ยวข้อง | ขุดลอกลำน้ำเดิมพื้นที่ บ.แลแวะะ ม.2 ต.ตะโละแมะนา อ.ทุ่งยางแดง จ.ปัตตานี (ระยะ 3) - หน่วยพัฒนาการเคลื่อนที่ 44 สำนักงานพัฒนาภาค 4 หน่วยบัญชาการทหารพัฒนา - |
| 8.16 กิจกรรมหลักที่ 16 งบประมาณ ผู้รับผิดชอบ หน่วยงานที่เกี่ยวข้อง | ขุดลอกลำน้ำเดิมพื้นที่ บ.แลแวะะ ม.2 ต.ตะโละแมะนา อ.ทุ่งยางแดง จ.ปัตตานี (ระยะ 4) - หน่วยพัฒนาการเคลื่อนที่ 44 สำนักงานพัฒนาภาค 4 หน่วยบัญชาการทหารพัฒนา - |
| 9. หน่วยงานดำเนินการ | หน่วยพัฒนาการเคลื่อนที่ 44 สำนักงานพัฒนาภาค 4 หน่วยบัญชาการทหารพัฒนา |
| 10. ระยะเวลาดำเนินโครงการ | ตุลาคม 2566 – กันยายน 2567 |
| 11. งบประมาณ | 29,560,800 บาท |
| 12. ผลผลิต (Output) | ขุดลอกลำน้ำเดิม จำนวน 16 แห่ง |
| 13. ผลลัพธ์จากการดำเนินโครงการ (Outcome) | 1.ราษฎรมีน้ำใช้ในการอุปโภค บริโภคตลอดทั้งปี 2.ไม่เกิดอุทกภัย 3.ราษฎรมีความเชื่อมั่นในภาครัฐ |

แบบฟอร์มโครงการแบบย่อ (Project Brief) ของโครงการสำคัญภายใต้งบประมาณของจังหวัด

| หัวข้อ | รายละเอียด |
|---|--|
| 1. ชื่อโครงการสำคัญ | โครงการก่อสร้างโครงสร้างพื้นฐานในพื้นที่เป้าหมาย จำนวน 9 แห่งในพื้นที่จังหวัดปัตตานี |
| 2. ชื่อแผนงาน | แผนงานที่ 4 พัฒนาระบบโครงสร้างและสาธารณูปโภคขั้นพื้นฐาน |
| 3. แนวทางการพัฒนา | พัฒนาโครงสร้างพื้นฐาน การคมนาคม และระบบโลจิสติกส์ เพื่อยกระดับการพัฒนาด้านเศรษฐกิจ |
| 4. หลักการและเหตุผล | เนื่องจากถนนสายทางในบางพื้นที่ยังมีสภาพเป็นดินลูกรังปนทราย ทำให้ในช่วงฤดูฝนจะเป็นโคลนตมทำความลำบากให้แก่ผู้สัญจรเส้นทาง และในฤดูร้อนจะเต็มไปด้วยฝุ่นละอองก่อให้เกิดโรคระบบทางเดินหายใจ ส่งผลกระทบต่อราษฎรในพื้นที่ที่ใช้ถนนเส้นนี้เป็นถนนขนส่งผลผลิตทางการเกษตร เกิดความยากลำบากในการเดินทาง |
| 5. วัตถุประสงค์ของโครงการ | 1. เพื่อให้ราษฎรมีเส้นทางคมนาคมที่ปลอดภัย ไม่มีมลพิษ 2. เพื่อสะดวกสบายในการสัญจร 3. เพื่อให้การขนส่งพืช ผัก ผลไม้ ของราษฎร เป็นไปด้วยความสะดวกสบาย |
| 6. ตัวชี้วัดและค่าเป้าหมาย | ราษฎรและผู้ใช้เส้นทางภายในหมู่บ้านขบซีปลอดภัย 100% |
| 7. พื้นที่เป้าหมาย | จังหวัดปัตตานี |
| 8. กิจกรรมหลัก | |
| 8.1 กิจกรรมหลักที่ 1 งบประมาณ ผู้รับผิดชอบ หน่วยงานที่เกี่ยวข้อง | ปรับปรุงทางลูกรังเป็นทางผิวจราจรแบบ ค.ส.ล. กว้าง 4 ม. ไหล่ทางลูกรัง 0.25 ม. ระยะทาง 0.120 กม. พื้นที่ บ.คู ม.5 ต.ยาบี อ.หนองจิก จ.ปัตตานี - หน่วยพัฒนาการเคลื่อนที่ 44 สำนักงานพัฒนาภาค 4 หน่วยบัญชาการทหารพัฒนา - |
| 8.2 กิจกรรมหลักที่ 2 งบประมาณ ผู้รับผิดชอบ หน่วยงานที่เกี่ยวข้อง | ปรับปรุงทางลูกรังเป็นทางผิวจราจรแบบ ค.ส.ล. กว้าง 4 ม. ไหล่ทางลูกรัง 0.25 ม. ระยะทาง 0.085 กม. พื้นที่ บ.ดอนรัก ม.1 ต.ดอนรัก อ.หนองจิก จ.ปัตตานี - หน่วยพัฒนาการเคลื่อนที่ 44 สำนักงานพัฒนาภาค 4 หน่วยบัญชาการทหารพัฒนา - |
| 8.3 กิจกรรมหลักที่ 3 งบประมาณ ผู้รับผิดชอบ หน่วยงานที่เกี่ยวข้อง | ปรับปรุงทางลูกรังเป็นทางผิวจราจรลาดยาง Cape seal กว้าง 6 ม. ไม่มีไหล่ทาง ระยะทาง 0.200 กม. พื้นที่ บ.คลองช้าง ม.2 ต.ยาบี อ.หนองจิก จ.ปัตตานี - หน่วยพัฒนาการเคลื่อนที่ 44 สำนักงานพัฒนาภาค 4 หน่วยบัญชาการทหารพัฒนา - |

| หัวข้อ | รายละเอียด |
|--|--|
| 8.4 กิจกรรมหลักที่ 4 งบประมาณ ผู้รับผิดชอบ หน่วยงานที่เกี่ยวข้อง | ปรับปรุงทางลูกรังเป็นทางผิวจราจรลาดยาง Cape seal กว้าง 5 ม. ไม่มีไหล่ทาง ระยะทาง 1.960 กม. พื้นที่ บ.ปะกาจिनอ ม.6 ต.ดอนรัก อ.หนองจิก จ.ปัตตานี - หน่วยพัฒนาการเคลื่อนที่ 44 สำนักงานพัฒนาภาค 4 หน่วยบัญชาการทหารพัฒนา - |
| 8.5 กิจกรรมหลักที่ 5 งบประมาณ ผู้รับผิดชอบ หน่วยงานที่เกี่ยวข้อง | ซ่อมทางผิวจราจรลูกรัง กว้าง 5 ม. ระยะทาง 1.000 กม. พื้นที่ บ.ท่าด่าน ม.2 ต.ดอนรัก อ.หนองจิก จ.ปัตตานี - หน่วยพัฒนาการเคลื่อนที่ 44 สำนักงานพัฒนาภาค 4 หน่วยบัญชาการทหารพัฒนา - |
| 8.6 กิจกรรมหลักที่ 6 งบประมาณ ผู้รับผิดชอบ หน่วยงานที่เกี่ยวข้อง | ซ่อมทางผิวจราจรลูกรัง กว้าง 4 ม. ระยะทาง 1.950 กม. พื้นที่ บ.ท่าด่าน ม.2 ต.ดอนรัก อ.หนองจิก จ.ปัตตานี - หน่วยพัฒนาการเคลื่อนที่ 44 สำนักงานพัฒนาภาค 4 หน่วยบัญชาการทหารพัฒนา - |
| 8.7 กิจกรรมหลักที่ 7 งบประมาณ ผู้รับผิดชอบ หน่วยงานที่เกี่ยวข้อง | ซ่อมทางผิวจราจรลูกรัง กว้าง 5 ม. ระยะทาง 1.300 กม. พื้นที่ บ.ปริง ม.2 ต.ท่ากำชำ อ.หนองจิก จ.ปัตตานี - หน่วยพัฒนาการเคลื่อนที่ 44 สำนักงานพัฒนาภาค 4 หน่วยบัญชาการทหารพัฒนา - |
| 8.8 กิจกรรมหลักที่ 8 งบประมาณ ผู้รับผิดชอบ หน่วยงานที่เกี่ยวข้อง | ซ่อมทางผิวจราจรลูกรัง กว้าง 5 ม. ระยะทาง 1.700 กม. พื้นที่ บ.ปริง ม.2 ต.ท่ากำชำ อ.หนองจิก จ.ปัตตานี - หน่วยพัฒนาการเคลื่อนที่ 44 สำนักงานพัฒนาภาค 4 หน่วยบัญชาการทหารพัฒนา - |
| 8.9 กิจกรรมหลักที่ 9 งบประมาณ ผู้รับผิดชอบ หน่วยงานที่เกี่ยวข้อง | ซ่อมทางผิวจราจรลูกรัง กว้าง 5 ม. ระยะทาง 2.800 กม. พื้นที่ บ.ดอนนา ม.5 ต.บางเขา อ.หนองจิก จ.ปัตตานี - หน่วยพัฒนาการเคลื่อนที่ 44 สำนักงานพัฒนาภาค 4 หน่วยบัญชาการทหารพัฒนา - |
| 9. หน่วยงานดำเนินการ | หน่วยพัฒนาการเคลื่อนที่ 44 สำนักงานพัฒนาภาค 4 หน่วยบัญชาการทหารพัฒนา |
| 10. ระยะเวลาดำเนินโครงการ | เดือนตุลาคม 2566 – กันยายน 2567 |

| หัวข้อ | รายละเอียด |
|--|---|
| 11. งบประมาณ | 17,707,500 บาท |
| 12. ผลผลิต (Output) | ถนนได้รับการปรับปรุงให้ได้มาตรฐาน |
| 13. ผลลัพธ์จากการดำเนินโครงการ (Outcome) | <ol style="list-style-type: none"> 1. ราษฎรมีเส้นทางคมนาคมที่ปลอดภัย ไม่มีมลพิษ 2. สะดวกสบายในการสัญจร 3. การขนส่งพืช ผัก ผลไม้ ของราษฎร เป็นไปด้วยความสะดวกสบาย |

แบบฟอร์มโครงการแบบย่อ (Project Brief) ของโครงการสำคัญภายใต้งบประมาณของจังหวัด

| หัวข้อ | รายละเอียด |
|---------------------------|--|
| 1. ชื่อโครงการสำคัญ | โครงการสำรวจและออกแบบ ทางหลวงหมายเลข 410 ตอน ปัตตานี-ยะลา ระหว่าง กม.13+120-กม.36+317 (เป็นช่วงๆ) ระยะทาง 20.956 กม. อำเภอยะรัง จังหวัดปัตตานี |
| 2. ชื่อแผนงาน | แผนงานที่ 4 พัฒนาระบบโครงสร้างและสาธารณูปโภคขั้นพื้นฐาน |
| 3. แนวทางการพัฒนา | พัฒนาโครงสร้างพื้นฐาน การคมนาคม และระบบโลจิสติกส์ เพื่อยกระดับ การพัฒนาด้านเศรษฐกิจ |
| 4. หลักการและเหตุผล | ยุทธศาสตร์ชาติ 20 ปี ได้กำหนดวิสัยทัศน์ “ประเทศไทยมีความมั่นคง มั่งคั่ง ยั่งยืน เป็นประเทศที่พัฒนาแล้ว ด้วยการพัฒนาตามหลักปรัชญาของเศรษฐกิจพอเพียง” ประเด็นยุทธศาสตร์ที่ 2 ด้านการสร้างความสามารถในการแข่งขัน โดยมุ่งเน้นพัฒนา โครงสร้างพื้นฐาน เชื่อมไทยเชื่อมโลก ครอบคลุมถึงโครงสร้างพื้นฐานทางกายภาพ ในด้านโครงข่ายคมนาคมพื้นที่และเมือง รวมถึงเทคโนโลยี ตลอดจนโครงสร้าง พื้นฐานทางด้านเศรษฐกิจ ทางหลวงหมายเลข 410 ตอน ปัตตานี-ยะลา มีระยะทาง รวม 34.277 กม. เป็นทาง 2-4 ช่องจราจร ผิวทางลาดยางโดยเป็นเส้นทางที่เชื่อม ระหว่างจังหวัดปัตตานีกับจังหวัดยะลา และสามารถเชื่อมโยงสู่ประเทศมาเลเซีย ส่วนใหญ่ประชาชนใช้เป็นเส้นทางเพื่อเดินทางระหว่างจังหวัด เพื่อขนส่งสินค้าเกษตร อุตสาหกรรมและบริการที่สำคัญอีกเส้นทางหนึ่ง และยังเป็นเส้นทางเชื่อมโยง แหล่งท่องเที่ยวที่สำคัญในพื้นที่หลายแหล่ง ปัจจุบันเส้นทางดังกล่าวมีปริมาณ การจราจรค่อนข้างสูง โดยช่วงที่จะทำการก่อสร้างปรับปรุงในปัจจุบันเป็นสายทาง 2 ช่องจราจร ระยะทาง 20.956 กิโลเมตร ซึ่งจะดำเนินการปรับปรุงเป็น 4 ช่องจราจร รองรับปริมาณการจราจรที่เพิ่มขึ้น ช่วงที่จะทำการก่อสร้างปรับปรุงมีอยู่ 3 ช่วง ได้แก่ ช่วงที่ 1 ระหว่าง กม.13+120-กม.14+955 ช่วงที่ 2 ระหว่าง กม. 16+496-กม.20+300 และช่วงที่ 3 ระหว่าง กม.21+000-กม.36+317 เมื่อก่อสร้าง ปรับปรุงแล้วเสร็จ จะทำให้เส้นทางหลวงหมายเลข 410 ตอน ปัตตานี-ยะลา (ช่วง ที่อยู่ในพื้นที่จังหวัดปัตตานี) ระยะทาง 34.277 กิโลเมตร เป็นทาง 4 ช่องจราจร ตลอดสาย สามารถรองรับผู้ใช้เส้นทางสัญจรได้มากขึ้น อำนวยความสะดวก รวดเร็ว สร้างความปลอดภัยและยังช่วยลดเวลาในการเดินทาง รวมทั้งรองรับปริมาณ การจราจรที่เพิ่มขึ้น |
| 5. วัตถุประสงค์ของโครงการ | เพื่อสำรวจและออกแบบรายละเอียด ตลอดจนจัดเตรียมเอกสารข้อมูลประกอบการประกวดราคา และประเมินราคา สำหรับงานปรับปรุงทางหลวงหมายเลข 410 ตอน ปัตตานี - ยะลา ระหว่าง กม.13+120-กม.36+317 (เป็นช่วงๆ) ระยะทาง |

| หัวข้อ | รายละเอียด |
|--|---|
| | 20.956 กิโลเมตร อำเภอยะรัง จังหวัดปัตตานี เพื่อให้การพัฒนาโครงการมีความสมบูรณ์ทางด้านวิศวกรรม สอดคล้องกับสภาพสิ่งแวดล้อม เศรษฐกิจและสังคม |
| 6. ตัวชี้วัดและค่าเป้าหมาย | แบบรูปรายการแล้วเสร็จสมบูรณ์ 100% |
| 7. พื้นที่เป้าหมาย | ทางหลวงหมายเลข 410 ตอนควบคุม 0100 ตอน ปัตตานี-ยะลา ในอำเภอยะรัง จังหวัดปัตตานี |
| 8. กิจกรรมหลัก | |
| 8.1 กิจกรรมหลักที่ 1 | สำรวจและออกแบบรายละเอียดทางหลวงหมายเลข 410 ตอน ปัตตานี -ยะลา ระหว่าง กม.13+120-กม.36+317 (เป็นช่วงๆ) ระยะทาง 20.956 กม. อำเภอยะรัง จังหวัดปัตตานี แบ่งเป็น 3 ช่วง ดังนี้ ช่วงที่ 1 ระหว่าง กม.13+120-กม.14+955 ช่วงที่ 2 ระหว่าง กม.16+496-กม.20+300 ช่วงที่ 3 ระหว่าง กม.21+000-กม.36+317 |
| งบประมาณ | 38,000,000 บาท |
| ผู้รับผิดชอบ | แขวงทางหลวงปัตตานี |
| หน่วยงานที่เกี่ยวข้อง | - |
| 9. หน่วยงานดำเนินการ | แขวงทางหลวงปัตตานี |
| 10. ระยะเวลาดำเนินโครงการ | ปีงบประมาณ พ.ศ. 2567 |
| 11. งบประมาณ | 38,000,000 บาท |
| 12. ผลผลิต (Output) | แบบรูปรายการและเอกสารข้อมูลประกอบการประกวดราคาและประเมินราคาการก่อสร้าง รวม 3 ช่วง |
| 13. ผลลัพธ์จากการดำเนินโครงการ (Outcome) | แผนในการก่อสร้างปรับปรุงทางหลวงหมายเลข 410 ตอน ปัตตานี-ยะลา ระหว่าง กม.13+120-กม.36+317 (เป็นช่วงๆ) ระยะทางรวม 20.956 กม. อำเภอยะรัง จังหวัดปัตตานี มีความพร้อมแบบรูปรายการและเอกสารข้อมูลประกอบที่เกี่ยวข้อง เมื่อได้รับจัดสรรงบประมาณค่าก่อสร้างสามารถดำเนินการหาตัวผู้รับจ้างได้ทันที |

แบบฟอร์มโครงการแบบย่อ (Project Brief) ของโครงการสำคัญภายใต้งบประมาณของจังหวัด

| หัวข้อ | รายละเอียด |
|----------------------------|---|
| 1. ชื่อโครงการสำคัญ | โครงการก่อสร้างเขื่อนป้องกันตลิ่งริมแม่น้ำปัตตานี บริเวณบ้านคูระ หมู่ที่ 2 - บ้านตันหยง หมู่ที่ 3 ตำบลม่วงเตี้ย อำเภอแม่ลาน จังหวัดปัตตานี |
| 2. ชื่อแผนงาน | แผนงานที่ 4 พัฒนาระบบโครงสร้างและสาธารณูปโภคขั้นพื้นฐาน |
| 3. แนวทางการพัฒนา | พัฒนาโครงสร้างพื้นฐาน การคมนาคม และระบบโลจิสติกส์ เพื่อยกระดับการพัฒนาด้านเศรษฐกิจ |
| 4. หลักการและเหตุผล | โครงการก่อสร้างเขื่อนป้องกันน้ำท่วมริมแม่น้ำปัตตานี บริเวณบ้านคูระ หมู่ที่ 2 บ้านตันหยง หมู่ที่ 3 ตำบลม่วงเตี้ย อำเภอแม่ลาน จังหวัดปัตตานี ความยาวรวม 150 เมตร เป็นการก่อสร้างเขื่อนป้องกันตลิ่งบริเวณริมแม่น้ำปัตตานี ซึ่งสำนักงานโยธาธิการและผังเมืองจังหวัดปัตตานี ได้ดำเนินการก่อสร้างมาอย่างต่อเนื่อง เพื่อป้องกันน้ำท่วมและปัญหาอุทกภัยที่เกิดจากการปล่อยน้ำจากเขื่อนบางลางจังหวัดยะลา เมื่อช่วงเดือนมกราคม 2564 ที่ผ่านมามีน้ำท่วมฉับพลันทำให้ประชาชนได้รับความเดือดร้อนหลายครัวเรือนและหลายพื้นที่ รวมถึงในช่วงน้ำทะเลหนุนส่งผลให้น้ำไหลบ่าล้นตลิ่งสร้างความเสียหายต่อทรัพย์สินของประชาชนและทางราชการ รวมถึงระบบสาธารณูปโภคต่าง ๆ ซึ่งจะต้องดำเนินการฟื้นฟูและซ่อมแซม ดังนั้น เพื่อเป็นการบรรเทาความเดือดร้อนของประชาชน และป้องกันความเสียหายที่เกิดขึ้นในอนาคต จึงเสนอโครงการเพื่อขอรับการสนับสนุนการดำเนินการ |
| 5. วัตถุประสงค์ของโครงการ | <ol style="list-style-type: none"> 1. เพื่อป้องกันการพังทลายของตลิ่ง และบรรเทาปัญหาการเกิดอุทกภัยของประชาชนที่อาศัยอยู่บริเวณริมแม่น้ำปัตตานี พื้นที่บริเวณบ้านคูระ หมู่ที่ 2 - บ้านตันหยง หมู่ที่ 3 และบริเวณโดยรอบ 2. เพื่อป้องกันปัญหาการกัดเซาะของกระแสน้ำบริเวณตลิ่ง 3. เพื่อปรับปรุงสภาพของแนวลำน้ำให้มีประสิทธิภาพในการระบายน้ำ 4. เพื่อควบคุมการก่อสร้างสิ่งล่วงล้ำลำน้ำ ซึ่งส่งผลต่อประสิทธิภาพการระบายน้ำ และลดปริมาณตะกอนในลำน้ำดีขึ้น |
| 6. ตัวชี้วัดและค่าเป้าหมาย | เชิงปริมาณ : เขื่อนป้องกันตลิ่งที่ได้มาตรฐาน ความยาวรวม 150 เมตร เชิงคุณภาพ : สามารถป้องกันปัญหาอุทกภัยในพื้นที่ที่เกิดขึ้นซ้ำซากเป็นประจำทุกปีอย่างต่อเนื่อง |
| 7. พื้นที่เป้าหมาย | หมู่ที่ 2 และหมู่ที่ 3 ตำบลม่วงเตี้ย อำเภอแม่ลาน จังหวัดปัตตานี |
| 8. กิจกรรมหลัก | |
| 8.1 กิจกรรมหลักที่ 1 | ก่อสร้างเขื่อนป้องกันตลิ่งริมแม่น้ำปัตตานี บริเวณพื้นที่บ้านคูระ หมู่ที่ 2 - บ้านตันหยง หมู่ที่ 3 ตำบลม่วงเตี้ย อำเภอแม่ลาน จังหวัดปัตตานี ความยาวรวม 150 เมตร ประกอบด้วยงาน ดังนี้ |

| หัวข้อ | รายละเอียด |
|---|---|
| งบประมาณ ผู้รับผิดชอบ หน่วยงานที่เกี่ยวข้อง | <ol style="list-style-type: none"> 1. งานหล่อเสาเข็ม และตอกเสาเข็มเชื่อม 2. งานแผงหล่อนอกที่ 3. งานคานรัดหัวเสาเข็ม 4. งานดินถม 5. งานวางหินใหญ่ 6. งานผนังกันน้ำ 7. งานระบายน้ำ 8. งานพื้นคอนกรีต 29,500,000 บาท สำนักงานโยธาธิการและผังเมืองจังหวัดปัตตานี - |
| 9. หน่วยงานดำเนินการ | สำนักงานโยธาธิการและผังเมืองจังหวัดปัตตานี |
| 10. ระยะเวลาดำเนินโครงการ | 2 ปี (พ.ศ. 2567 – 2568) |
| 11. งบประมาณ | 29,500,000 บาท |
| 12. ผลผลิต (Output) | เขื่อนป้องกันตลิ่งที่ได้มาตรฐาน ความยาวรวม 150 เมตร |
| 13. ผลลัพธ์จากการดำเนินโครงการ (Outcome) | <ol style="list-style-type: none"> 1. สามารถป้องกันและลดปัญหาความเดือดร้อนของประชาชนจากปัญหาอุทกภัยบริเวณริมแม่น้ำปัตตานี 2. สามารถลดความสูญเสียในทรัพย์สิน ส่งผลให้ประชาชนมีความเป็นอยู่ที่ดีขึ้น 3. ไม่มีการก่อสร้างสิ่งล่วงล้ำลำน้ำ 4. การสัญจรทางน้ำมีประสิทธิภาพเพิ่มขึ้น 5. ลดการตื่นเงินของแม่น้ำจากการกัดเซาะตลิ่ง |

แบบฟอร์มโครงการแบบย่อ (Project Brief) ของโครงการสำคัญภายใต้งบประมาณของจังหวัด

| หัวข้อ | รายละเอียด |
|----------------------------|---|
| 1. ชื่อโครงการสำคัญ | โครงการปรับปรุงถนนในชุมชน สายโรงเรียนเก่า ถึง ปอเนาะกระเสาะ บ้านปือแฉะที่ หมู่ที่ 3 ตำบลปลากง อำเภอยะหริ่ง จังหวัดปัตตานี ความกว้าง 4.00 เมตร ระยะทางรวม 1.330 กิโลเมตร |
| 2. ชื่อแผนงาน | แผนงานที่ 4 พัฒนาระบบโครงสร้างและสาธารณูปโภคขั้นพื้นฐาน |
| 3. แนวทางการพัฒนา | พัฒนาโครงสร้างพื้นฐาน การคมนาคม และระบบโลจิสติกส์ เพื่อยกระดับการพัฒนาด้านเศรษฐกิจ |
| 4. หลักการและเหตุผล | ด้วยระบบโครงสร้างพื้นฐานในพื้นที่จังหวัดปัตตานี บ้านปือแฉะที่ หมู่ที่ 3 ตำบลปลากง อำเภอยะหริ่ง จังหวัดปัตตานี เป็นเส้นทางที่ประชาชนในพื้นที่ใช้สัญจรในการไป - มา ระหว่างหมู่บ้านของคนในพื้นที่และชุมชนใกล้เคียง การจราจรไม่คล่องตัว ไม่สะดวกในการสัญจรไป-มา ของคนในพื้นที่ เป็นเส้นทางที่อันตราย ประชาชนที่ใช้เส้นทางดังกล่าวใช้ในการประกอบอาชีพต่างๆ ใช้เส้นทางในการเดินทางคมนาคมเพื่อติดต่อ ค้าขาย ขนส่งวัสดุ และขนส่งพืชผลการเกษตร ประกอบกับการเกิดเหตุการณ์ความไม่สงบในพื้นที่ ๓ จังหวัดชายแดนใต้ ทำให้การเข้าดูแลความไม่ปลอดภัยให้กับประชาชนของเจ้าหน้าที่แต่ละหน่วยงานในพื้นที่ เป็นไปด้วยความยากลำบาก มีความจำเป็นอย่างมากที่จะต้องรีบดำเนินการก่อสร้างเพื่อแก้ไขปัญหาความเดือดร้อนของประชาชนต่อไป |
| 5. วัตถุประสงค์ของโครงการ | <ol style="list-style-type: none"> 1. เพื่อใช้เป็นเส้นทางขนส่งผลผลิตสินค้าทางการเกษตร 2. เพื่อยกระดับคุณภาพชีวิตของประชาชนในพื้นที่ให้มีความสะดวก ปลอดภัย ในการใช้เส้นทางคมนาคม 3. เพื่อเป็นการพัฒนาพื้นที่ให้มีความเจริญ ประกอบกับให้เจ้าหน้าที่รัฐเดินทางเข้าพื้นที่เพื่อดูแลความปลอดภัยของประชาชนได้สะดวก 4. เพื่อลดอุบัติเหตุในการคมนาคมของราษฎร 5. เพื่อลดปัญหาสิ่งแวดล้อมอันเนื่องมาจากฝุ่นละอองจากถนนลูกรัง |
| 6. ตัวชี้วัดและค่าเป้าหมาย | <ol style="list-style-type: none"> 1. ถนนคอนกรีตเสริมเหล็ก กว้าง 4.00 เมตร ระยะทางรวม 1.330 กิโลเมตร 2. เพื่อให้ราษฎรได้รับความสะดวกสบายในการเดินทาง/ขนส่งสินค้าทางการเกษตร 3. เพื่อให้ราษฎรมีรายได้มากขึ้นจากการส่งสินค้าทางการเกษตรรวดเร็วขึ้น 4. เพื่อให้ประชาชนได้เข้าถึงสถานบริการสาธารณสุขระดับอำเภอได้เร็วขึ้นกว่าเดิม |
| 7. พื้นที่เป้าหมาย | บ้านปือแฉะที่ หมู่ที่ 3 ตำบลปลากง อำเภอยะหริ่ง จังหวัดปัตตานี |
| 8. กิจกรรมหลัก | |

| หัวข้อ | รายละเอียด |
|--|--|
| 8.1 กิจกรรมหลักที่ 1 งบประมาณ ผู้รับผิดชอบ หน่วยงานที่เกี่ยวข้อง | ปรับปรุงถนนในชุมชน สายโรงเรียนเก่า ถึง ปอเนาะกระเสาะ บ้านปือแฉะที่ หมู่ที่ 3 ตำบลปูลากง อำเภอยะหริ่ง จังหวัดปัตตานี ความกว้าง 4.00 เมตร ระยะทางรวม 1.330 กิโลเมตร (ก่อสร้างคอนกรีตเสริมเหล็ก) 4,250,000 บาท สำนักงานโยธาธิการและผังเมืองจังหวัดปัตตานี - |
| 9. หน่วยงานดำเนินการ | สำนักงานโยธาธิการและผังเมืองจังหวัดปัตตานี |
| 10. ระยะเวลาดำเนินโครงการ | ตุลาคม 2566 – กันยายน 2567 |
| 11. งบประมาณ | 4,250,000 บาท |
| 12. ผลผลิต (Output) | 1. มีเส้นทางขนส่งสินค้าเกษตรที่ปลอดภัยมากขึ้น 2. ประชาชนในพื้นที่เดินทางสัญจรไปมาสะดวกรวดเร็ว 3. การสัญจรคมนาคมทางบกประสิทธิภาพเพิ่มขึ้น |
| 13. ผลลัพธ์จากการดำเนินโครงการ (Outcome) | 1. เกษตรกรในพื้นที่โครงการ และบริเวณใกล้เคียงสามารถขนส่งสินค้าการเกษตรได้รวดเร็วขึ้น 2. ชุมชนมีถนนใช้ในการสัญจรไป - มา สะดวกและปลอดภัยมากขึ้น 3. ลดการเกิดอุบัติเหตุภายในชุมชน เพิ่มความปลอดภัยในการใช้เส้นทาง การสัญจรภายในหมู่บ้าน 4. ช่วยบำบัดความเดือดร้อนของประชาชน ในพื้นที่ อีกทั้งผู้ที่อยู่อาศัยสองข้างสามารถใช้เส้นทางในการขนส่งสินค้าทางการเกษตร |

แบบฟอร์มโครงการแบบย่อ (Project Brief) ของโครงการสำคัญภายใต้งบประมาณของจังหวัด

| หัวข้อ | รายละเอียด |
|----------------------------|--|
| 1. ชื่อโครงการสำคัญ | โครงการปรับปรุงถนนในชุมชน สายปียาเยาะ - หัวหว้า บ้านเปาะกูแม หมู่ที่ 2 ตำบลตะโละ อำเภอยะหริ่ง จังหวัดปัตตานี ความกว้าง 4.00 เมตร ระยะทางรวม 1.050 กิโลเมตร |
| 2. ชื่อแผนงาน | แผนงานที่ 4 พัฒนาระบบโครงสร้างและสาธารณูปโภคขั้นพื้นฐาน |
| 3. แนวทางการพัฒนา | พัฒนาโครงสร้างพื้นฐาน การคมนาคม และระบบโลจิสติกส์ เพื่อยกระดับการพัฒนาด้านเศรษฐกิจ |
| 4. หลักการและเหตุผล | ด้วยระบบโครงสร้างพื้นฐานในพื้นที่จังหวัดปัตตานี บ้านเปาะกูแม หมู่ที่ 2 ตำบลตะโละ อำเภอยะหริ่ง จังหวัดปัตตานี เป็นเส้นทางที่ประชาชนในพื้นที่ใช้สัญจรในการไป - มา ระหว่างหมู่บ้านของคนในพื้นที่และชุมชนใกล้เคียง การจราจรไม่คล่องตัว ไม่สะดวกในการสัญจรไป-มา ของคนในพื้นที่ เป็นเส้นทางที่อันตราย ประชาชนที่ใช้เส้นทางดังกล่าวใช้ในการประกอบอาชีพต่างๆ ใช้เส้นทางในการเดินทางคมนาคมเพื่อติดต่อ ค้าขาย ขนส่งวัสดุ และขนส่งพืชผลการเกษตร ประกอบกับการเกิดเหตุการณ์ความไม่สงบในพื้นที่ 3 จังหวัดชายแดนใต้ ทำให้การเข้าดูแลความปลอดภัยให้กับประชาชนของเจ้าหน้าที่แต่ละหน่วยงานในพื้นที่เป็นไปด้วยความยากลำบาก มีความจำเป็นอย่างมากที่จะต้องรีบดำเนินการก่อสร้างเพื่อแก้ไขปัญหาความเดือดร้อนของประชาชนต่อไป |
| 5. วัตถุประสงค์ของโครงการ | <ol style="list-style-type: none"> 1. เพื่อใช้เป็นเส้นทางขนส่งผลผลิตสินค้าทางการเกษตร 2. เพื่อยกระดับคุณภาพชีวิตของประชาชนในพื้นที่ให้มีความสะดวก ปลอดภัย ในการใช้เส้นทางคมนาคม 3. เพื่อเป็นการพัฒนาพื้นที่ให้มีความเจริญ ประกอบกับให้เจ้าหน้าที่รัฐเดินทางเข้าพื้นที่เพื่อดูแลความปลอดภัยของประชาชนได้สะดวก 4. เพื่อลดอุบัติเหตุในการคมนาคมของราษฎร 5. เพื่อลดปัญหาสิ่งแวดล้อมอันเนื่องมาจากฝุ่นละอองจากถนนลูกรัง |
| 6. ตัวชี้วัดและค่าเป้าหมาย | <ol style="list-style-type: none"> 1. ถนนคอนกรีตเสริมเหล็ก กว้าง 4.00 เมตร ระยะทางรวม 1.050 กิโลเมตร 2. เพื่อให้ราษฎรได้รับความสะดวกสบายในการเดินทางและขนส่งสินค้าทางการเกษตร 3. เพื่อให้ราษฎรมีรายได้มากขึ้นจากการส่งสินค้าทางการเกษตรรวดเร็วขึ้น 4. เพื่อให้ประชาชนได้เข้าถึงสถานบริการสาธารณสุขระดับอำเภอได้เร็วขึ้นกว่าเดิม |
| 7. พื้นที่เป้าหมาย | บ้านเปาะกูแม หมู่ที่ 2 ตำบลตะโละ อำเภอยะหริ่ง จังหวัดปัตตานี |
| 8. กิจกรรมหลัก | |

| หัวข้อ | รายละเอียด |
|--|--|
| 8.1 กิจกรรมหลักที่ 1 งบประมาณ ผู้รับผิดชอบ หน่วยงานที่เกี่ยวข้อง | ปรับปรุงถนนในชุมชน สายปียาเยาะ - หัวหว้า บ้านเปาะกูแม หมู่ที่ 2 ตำบลตะโล๊ะ อำเภอยะหริ่ง จังหวัดปัตตานี ความกว้าง 4.00 เมตร ระยะทางรวม 1.050 กิโลเมตร (ก่อสร้างคอนกรีตเสริมเหล็ก) 3,780,000 บาท สำนักงานโยธาธิการและผังเมืองจังหวัดปัตตานี - |
| 9. หน่วยงานดำเนินการ | สำนักงานโยธาธิการและผังเมืองจังหวัดปัตตานี |
| 10. ระยะเวลาดำเนินโครงการ | เดือนตุลาคม 2566 – กันยายน 2567 |
| 11. งบประมาณ | 3,780,000 บาท |
| 12. ผลผลิต (Output) | 1. มีเส้นทางขนส่งสินค้าเกษตรที่ปลอดภัยมากขึ้น 2. ประชาชนในพื้นที่เดินทางสัญจรไปมาสะดวกรวดเร็ว 3. การสัญจรคมนาคมทางบกประสิทธิภาพเพิ่มขึ้น |
| 13. ผลลัพธ์จากการดำเนินโครงการ (Outcome) | 1. เกษตรกรในพื้นที่โครงการ และบริเวณใกล้เคียงสามารถขนส่งสินค้าการเกษตรได้รวดเร็วขึ้น 2. ชุมชนมีถนนใช้ในการสัญจรไป - มา สะดวกและปลอดภัยมากขึ้น 3. ลดการเกิดอุบัติเหตุภายในชุมชน เพิ่มความปลอดภัยในการใช้เส้นทางสัญจรภายในหมู่บ้าน 4. ช่วยบำบัดความเดือดร้อนของประชาชน ในพื้นที่ อีกทั้งผู้ที่อยู่อาศัยสองข้างสามารถใช้เส้นทางในการขนส่งสินค้าทางการเกษตร |

แบบฟอร์มโครงการแบบย่อ (Project Brief) ของโครงการสำคัญภายใต้งบประมาณของจังหวัด

| หัวข้อ | รายละเอียด |
|----------------------------|--|
| 1. ชื่อโครงการสำคัญ | โครงการปรับปรุงถนนในชุมชน สายบ้านปะโด - บ้านแบร้อ บ้านปะโด หมู่ที่ 1 ตำบลหนองแรต อำเภอยะหริ่ง จังหวัดปัตตานี ความกว้าง 4.00 เมตร ระยะทางรวม 0.920 กิโลเมตร |
| 2. ชื่อแผนงาน | แผนงานที่ 4 พัฒนาระบบโครงสร้างและสาธารณูปโภคขั้นพื้นฐาน |
| 3. แนวทางการพัฒนา | พัฒนาโครงสร้างพื้นฐาน การคมนาคม และระบบโลจิสติกส์ เพื่อยกระดับการพัฒนาด้านเศรษฐกิจ |
| 4. หลักการและเหตุผล | ด้วยระบบโครงสร้างพื้นฐานในพื้นที่จังหวัดปัตตานี บ้านปะโด หมู่ที่ 1 ตำบลหนองแรต อำเภอยะหริ่ง จังหวัดปัตตานี เป็นเส้นทางที่ประชาชนในพื้นที่ใช้สัญจรในการไป - มา ระหว่างหมู่บ้านของคนในพื้นที่และชุมชนใกล้เคียง การจราจรไม่คล่องตัว ไม่สะดวกในการสัญจรไป-มา ของคนในพื้นที่ เป็นเส้นทางที่อันตราย ประชาชนที่ใช้เส้นทางดังกล่าวใช้ในการประกอบอาชีพต่างๆ ใช้เส้นทางในการเดินทางคมนาคมเพื่อติดต่อ ค้าขาย ขนส่งวัสดุ และขนส่งพืชผลการเกษตร ประกอบกับการเกิดเหตุการณ์ความไม่สงบในพื้นที่ ๓ จังหวัดชายแดนใต้ ทำให้การเข้าดูแลความปลอดภัยให้กับประชาชนของเจ้าหน้าที่แต่ละหน่วยงานในพื้นที่เป็นไปด้วยความยากลำบาก มีความจำเป็นอย่างมากที่จะต้องรีบดำเนินการก่อสร้างเพื่อแก้ไขปัญหาความเดือดร้อนของประชาชนต่อไป |
| 5. วัตถุประสงค์ของโครงการ | <ol style="list-style-type: none"> 1. เพื่อใช้เป็นเส้นทางขนส่งผลผลิตสินค้าทางการเกษตร 2. เพื่อยกระดับคุณภาพชีวิตของประชาชนในพื้นที่ให้มีความสะดวก ปลอดภัย ในการใช้เส้นทางคมนาคม 3. เพื่อเป็นการพัฒนาพื้นที่ให้มีความเจริญ ประกอบกับให้เจ้าหน้าที่รัฐเดินทางเข้าพื้นที่เพื่อดูแลความปลอดภัยของประชาชนได้สะดวก 4. เพื่อลดอุบัติเหตุในการคมนาคมของราษฎร 5. เพื่อลดปัญหาสิ่งแวดล้อมอันเนื่องมาจากฝุ่นละอองจากถนนลูกรัง |
| 6. ตัวชี้วัดและค่าเป้าหมาย | <ol style="list-style-type: none"> 1. ถนนคอนกรีตเสริมเหล็ก กว้าง 4.00 เมตร ระยะทางรวม 0.920 กิโลเมตร 2. เพื่อให้ราษฎรได้รับความสะดวกสบายในการเดินทางและขนส่งสินค้าทางการเกษตร 3. เพื่อให้ราษฎรมีรายได้มากขึ้นจากการส่งสินค้าทางการเกษตรรวดเร็วขึ้น 4. เพื่อให้ประชาชนได้เข้าถึงสถานบริการสาธารณสุขระดับอำเภอได้เร็วขึ้นกว่าเดิม |
| 7. พื้นที่เป้าหมาย | บ้านปะโด หมู่ที่ 1 ตำบลหนองแรต อำเภอยะหริ่ง จังหวัดปัตตานี |
| 8. กิจกรรมหลัก | |

| หัวข้อ | รายละเอียด |
|--|---|
| 8.1 กิจกรรมหลักที่ 1 งบประมาณ ผู้รับผิดชอบ หน่วยงานที่เกี่ยวข้อง | ปรับปรุงถนนในชุมชน สายบ้านปะโต - บ้านแบร่อ บ้านปะโต หมู่ที่ 1 ตำบล หนองแรต อำเภอยะหริ่ง จังหวัดปัตตานี ความกว้าง 4.00 เมตร ระยะทางรวม 0.920 กิโลเมตร (ก่อสร้างคอนกรีตเสริมเหล็ก) 2,940,000 บาท สำนักงานโยธาธิการและผังเมืองจังหวัดปัตตานี - |
| 9. หน่วยงานดำเนินการ | สำนักงานโยธาธิการและผังเมืองจังหวัดปัตตานี |
| 10. ระยะเวลาดำเนินโครงการ | เดือนตุลาคม 2565 – กันยายน 2566 |
| 11. งบประมาณ | 2,940,000 บาท |
| 12. ผลผลิต (Output) | 1. มีเส้นทางขนส่งสินค้าเกษตรที่ปลอดภัยมากขึ้น 2. ประชาชนในพื้นที่เดินทางสัญจรไปมาสะดวกรวดเร็ว 3. การสัญจรคมนาคมทางบกประสิทธิภาพเพิ่มขึ้น |
| 13. ผลลัพธ์จากการดำเนินโครงการ (Outcome) | 1. เกษตรกรในพื้นที่โครงการ และบริเวณใกล้เคียงสามารถขนส่งสินค้าการเกษตร ได้รวดเร็วขึ้น 2. ชุมชนมีถนนใช้ในการสัญจรไป - มา สะดวกและปลอดภัยมากขึ้น 3. ลดการเกิดอุบัติเหตุภายในชุมชน เพิ่มความปลอดภัยในการใช้เส้นทาง การสัญจรภายในหมู่บ้าน 4. ช่วยบำบัดความเดือดร้อนของประชาชน ในพื้นที่ อีกทั้งผู้ที่อยู่อาศัยสองข้าง สามารถใช้เส้นทางในการขนส่งสินค้าทางการเกษตร |

แบบฟอร์มโครงการแบบย่อ (Project Brief) ของโครงการสำคัญภายใต้งบประมาณของจังหวัด

| หัวข้อ | รายละเอียด |
|----------------------------|--|
| 1. ชื่อโครงการสำคัญ | โครงการปรับปรุงถนนในชุมชน สายบ้านโตะบาแย บ้านปะโต หมู่ที่ 1 ตำบลหนองแรต อำเภอยะหริ่ง จังหวัดปัตตานี ความกว้าง 4.00 เมตร ระยะทางรวม 0.740 กิโลเมตร |
| 2. ชื่อแผนงาน | แผนงานที่ 4 พัฒนาระบบโครงสร้างและสาธารณูปโภคขั้นพื้นฐาน |
| 3. แนวทางการพัฒนา | พัฒนาโครงสร้างพื้นฐาน การคมนาคม และระบบโลจิสติกส์ เพื่อยกระดับการพัฒนาด้านเศรษฐกิจ |
| 4. หลักการและเหตุผล | ด้วยระบบโครงสร้างพื้นฐานในพื้นที่จังหวัดปัตตานี บ้านปะโต หมู่ที่ 1 ตำบลหนองแรต อำเภอยะหริ่ง จังหวัดปัตตานี เป็นเส้นทางที่ประชาชนในพื้นที่ใช้สัญจรในการไป - มา ระหว่างหมู่บ้านของคนในพื้นที่และชุมชนใกล้เคียง สภาพถนนคอนกรีตเดิมเกิดความเสียหายชำรุด การจราจรไม่คล่องตัว ไม่สะดวกในการสัญจรไป-มา ของคนในพื้นที่ เป็นเส้นทางที่อันตราย ประชาชนที่ใช้เส้นทางดังกล่าวใช้ในการประกอบอาชีพต่างๆ ใช้เส้นทางในการเดินทางคมนาคมเพื่อติดต่อ ค้าขายขนส่งวัสดุ เพื่อช่วยให้ราษฎรในพื้นที่ใช้สัญจรค้าขายพืชผลทางการเกษตรได้รวดเร็วมากยิ่งขึ้น และให้มีความปลอดภัยในชีวิตและทรัพย์สิน มีความจำเป็นอย่างมากที่จะต้องรีบดำเนินการก่อสร้างเพื่อแก้ไขปัญหาความเดือดร้อนของประชาชนต่อไป |
| 5. วัตถุประสงค์ของโครงการ | <ol style="list-style-type: none"> 1. เพื่อใช้เป็นเส้นทาง ค้าขาย ขนส่งวัสดุ ขนส่งผลผลิตสินค้าเพื่อการบริโภค 2. เพื่อยกระดับคุณภาพชีวิตของประชาชนในพื้นที่ให้มีความสะดวก ปลอดภัยในการใช้เส้นทางคมนาคม 3. เพื่อส่งเสริมศักยภาพและยกระดับโครงสร้างพื้นฐานของชุมชน |
| 6. ตัวชี้วัดและค่าเป้าหมาย | <ol style="list-style-type: none"> 1. ถนนแอสฟัลต์ติกคอนกรีตในชุมชน ความกว้าง 4.00 เมตร ระยะทางรวม 0.740 กิโลเมตร 2. เพื่อให้ราษฎรได้รับความสะดวกสบายในการเดินทางและขนส่งค้าขายสินค้าทางการเกษตร 3. เพื่อให้ประชาชนได้เข้าถึงสถานบริการสาธารณสุขระดับอำเภอได้เร็วขึ้นกว่าเดิม |
| 7. พื้นที่เป้าหมาย | บ้านปะโต หมู่ที่ 1 ตำบลหนองแรต อำเภอยะหริ่ง จังหวัดปัตตานี |
| 8. กิจกรรมหลัก | |
| 8.1 กิจกรรมหลักที่ 1 | ปรับปรุงถนนในชุมชน สายบ้านโตะบาแย บ้านปะโต หมู่ที่ 1 ตำบลหนองแรต อำเภอยะหริ่ง จังหวัดปัตตานี ความกว้าง 4.00 เมตร ระยะทางรวม 0.740 กิโลเมตร (ก่อสร้างถนนแอสฟัลต์ติกคอนกรีต) |
| งบประมาณ | 2,000,000 บาท |

| หัวข้อ | รายละเอียด |
|--|--|
| ผู้รับผิดชอบ หน่วยงานที่เกี่ยวข้อง | สำนักงานโยธาธิการและผังเมืองจังหวัดปัตตานี - |
| 9. หน่วยงานดำเนินการ | สำนักงานโยธาธิการและผังเมืองจังหวัดปัตตานี |
| 10. ระยะเวลาดำเนินโครงการ | เดือนตุลาคม 2566 – กันยายน 2567 |
| 11. งบประมาณ | 2,000,000 บาท |
| 12. ผลผลิต (Output) | <ol style="list-style-type: none"> มีเส้นทางขนส่งสินค้าเกษตรที่ปลอดภัยมากขึ้น ประชาชนในพื้นที่เดินทางสัญจรไปมาสะดวกรวดเร็ว การสัญจรคมนาคมทางบกประสิทธิภาพเพิ่มขึ้น |
| 13. ผลลัพธ์จากการดำเนินโครงการ (Outcome) | <ol style="list-style-type: none"> เกษตรกรในพื้นที่โครงการ และบริเวณใกล้เคียงสามารถขนส่งสินค้าการเกษตรได้รวดเร็วขึ้น ชุมชนมีถนนใช้ในการสัญจรไป - มา สะดวกและปลอดภัยมากขึ้น ลดการเกิดอุบัติเหตุภายในชุมชน เพิ่มความปลอดภัยในการใช้เส้นทางสัญจรภายในหมู่บ้าน ช่วยบำบัดความเดือดร้อนของประชาชน ในพื้นที่ อีกทั้งผู้ที่อยู่อาศัยสองข้างสามารถใช้เส้นทางในการขนส่งสินค้าทางการเกษตร |

แบบฟอร์มโครงการแบบย่อ (Project Brief) ของโครงการสำคัญภายใต้งบประมาณของจังหวัด

| หัวข้อ | รายละเอียด |
|----------------------------|--|
| 1. ชื่อโครงการสำคัญ | โครงการปรับปรุงถนนในชุมชน สายกูโบร์ - เขาวัง บ้านลูกาตือเงาะ หมู่ที่ 1 ตำบลลูโบะยิไร อำเภอมายอ จังหวัดปัตตานี ความกว้าง 8.00 เมตร ระยะทางรวม 0.900 กิโลเมตร |
| 2. ชื่อแผนงาน | แผนงานที่ 4 พัฒนาระบบโครงสร้างและสาธารณูปโภคขั้นพื้นฐาน |
| 3. แนวทางการพัฒนา | พัฒนาโครงสร้างพื้นฐาน การคมนาคม และระบบโลจิสติกส์ เพื่อยกระดับการพัฒนาด้านเศรษฐกิจ |
| 4. หลักการและเหตุผล | ด้วยระบบโครงสร้างพื้นฐานในพื้นที่จังหวัดปัตตานี บ้านลูกาตือเงาะ หมู่ที่ 1 ตำบลลูโบะยิไร อำเภอมายอ จังหวัดปัตตานี เป็นเส้นทางที่ประชาชนในพื้นที่ใช้สัญจรในการไป - มา ระหว่างหมู่บ้านของคนในพื้นที่และชุมชนใกล้เคียง สภาพถนนคอนกรีตเดิมเกิดความเสียหายชำรุด การจราจรไม่คล่องตัว ไม่สะดวกในการสัญจรไป-มา ของคนในพื้นที่ เป็นเส้นทางที่อันตราย ประชาชนที่ใช้เส้นทางดังกล่าวใช้ในการประกอบอาชีพต่างๆ ใช้เส้นทางในการเดินทางคมนาคมเพื่อติดต่อ ค้าขายขนส่งวัสดุ เพื่อช่วยให้ราษฎรในพื้นที่ใช้สัญจรค้าขายที่ผลทางการเกษตรได้รวดเร็วมากยิ่งขึ้น และให้มีความปลอดภัยในชีวิตและทรัพย์สิน มีความจำเป็นอย่างมากที่จะต้องรีบดำเนินการก่อสร้างเพื่อแก้ไขปัญหาความเดือดร้อนของประชาชนต่อไป |
| 5. วัตถุประสงค์ของโครงการ | <ol style="list-style-type: none"> 1. เพื่อใช้เป็นเส้นทาง ค้าขาย ขนส่งวัสดุ ขนส่งผลผลิตสินค้าเพื่อการบริโภค 2. เพื่อยกระดับคุณภาพชีวิตของประชาชนในพื้นที่ให้มีความสะดวก ปลอดภัยในการใช้เส้นทางคมนาคม 3. เพื่อส่งเสริมศักยภาพและยกระดับโครงสร้างพื้นฐานของชุมชน |
| 6. ตัวชี้วัดและค่าเป้าหมาย | <ol style="list-style-type: none"> 1. ถนนแอสฟัลท์ติกคอนกรีตในชุมชน ความกว้าง 8.00 เมตร ระยะทางรวม 0.900 กิโลเมตร 2. เพื่อให้ราษฎรได้รับความสะดวกสบายในการเดินทางและขนส่งค้าขายสินค้าทางการเกษตร 3. เพื่อให้ประชาชนได้เข้าถึงสถานบริการสาธารณสุขระดับอำเภอได้เร็วขึ้นกว่าเดิม |
| 7. พื้นที่เป้าหมาย | บ้านลูกาตือเงาะ หมู่ที่ 1 ตำบลลูโบะยิไร อำเภอมายอ จังหวัดปัตตานี |
| 8. กิจกรรมหลัก | |
| 8.1 กิจกรรมหลักที่ 1 | ปรับปรุงถนนในชุมชน สายกูโบร์ - เขาวัง บ้านลูกาตือเงาะ หมู่ที่ 1 ตำบลลูโบะยิไร อำเภอมายอ จังหวัดปัตตานี ความกว้าง 8.00 เมตร ระยะทางรวม 0.900 กิโลเมตร (ก่อสร้างถนนแอสฟัลท์ติกคอนกรีต) |
| งบประมาณ | 3,740,000 บาท |
| ผู้รับผิดชอบ | สำนักงานโยธาธิการและผังเมืองจังหวัดปัตตานี |
| หน่วยงานที่เกี่ยวข้อง | - |

| หัวข้อ | รายละเอียด |
|--|--|
| 9. หน่วยงานดำเนินการ | สำนักงานโยธาธิการและผังเมืองจังหวัดปัตตานี |
| 10. ระยะเวลาดำเนินโครงการ | เดือนตุลาคม 2566 – กันยายน 2567 |
| 11. งบประมาณ | 3,740,000 บาท |
| 12. ผลผลิต (Output) | <ol style="list-style-type: none"> 1. มีเส้นทางขนส่งสินค้าเกษตรที่ปลอดภัยมากขึ้น 2. ประชาชนในพื้นที่เดินทางสัญจรไปมาสะดวกรวดเร็ว 3. การสัญจรคมนาคมทางบกประสิทธิภาพเพิ่มขึ้น |
| 13. ผลลัพธ์จากการดำเนินโครงการ (Outcome) | <ol style="list-style-type: none"> 1. ชุมชนมีถนนใช้ในการสัญจรไป - มา สะดวกและปลอดภัยมากขึ้น 2. ลดการเกิดอุบัติเหตุภายในชุมชน 3. ช่วยบำบัดความเดือดร้อนของประชาชน ในพื้นที่ อีกทั้งผู้ที่อยู่อาศัยสองข้างสามารถใช้เส้นทางในการขนส่งสินค้าทางการเกษตร |

แบบฟอร์มโครงการแบบย่อ (Project Brief) ของโครงการสำคัญภายใต้งบประมาณของจังหวัด

| หัวข้อ | รายละเอียด |
|----------------------------|--|
| 1. ชื่อโครงการสำคัญ | โครงการปรับปรุงถนนในชุมชน สายโรงเรียนบ้านน้ำใส บ้านน้ำใส หมู่ที่ 5 ตำบลลูโบะยิไร อำเภอมายอ จังหวัดปัตตานี ความกว้าง 4.00 เมตร ระยะทางรวม 1.970 กิโลเมตร |
| 2. ชื่อแผนงาน | แผนงานที่ 4 พัฒนาระบบโครงสร้างและสาธารณูปโภคขั้นพื้นฐาน |
| 3. แนวทางการพัฒนา | พัฒนาโครงสร้างพื้นฐาน การคมนาคม และระบบโลจิสติกส์ เพื่อยกระดับการพัฒนาด้านเศรษฐกิจ |
| 4. หลักการและเหตุผล | ด้วยระบบโครงสร้างพื้นฐานในพื้นที่จังหวัดปัตตานี บ้านน้ำใส หมู่ที่ 5 ตำบลลูโบะยิไร อำเภอมายอ จังหวัดปัตตานี เป็นเส้นทางที่ประชาชนในพื้นที่ใช้สัญจรในการไป - มา ระหว่างหมู่บ้านของคนในพื้นที่และชุมชนใกล้เคียง การจราจรไม่คล่องตัว ไม่สะดวกในการสัญจรไป-มา ของคนในพื้นที่ เป็นเส้นทางที่อันตราย ประชาชนที่ใช้เส้นทางดังกล่าวใช้ในการประกอบอาชีพต่าง ๆ ใช้เส้นทางในการเดินทางคมนาคมเพื่อติดต่อ ค้าขาย ขนส่งวัสดุ และขนส่งพืชผลการเกษตร ประกอบกับการเกิดเหตุการณ์ความไม่สงบในพื้นที่ 3 จังหวัดชายแดนใต้ ทำให้การเข้าดูแลความไม่ปลอดภัยให้กับประชาชนของเจ้าหน้าที่แต่ละหน่วยงานในพื้นที่เป็นไปด้วยความยากลำบาก มีความจำเป็นอย่างมากที่จะต้องรีบดำเนินการก่อสร้างเพื่อแก้ไขปัญหาความเดือดร้อนของประชาชนต่อไป |
| 5. วัตถุประสงค์ของโครงการ | <ol style="list-style-type: none"> 1. เพื่อใช้เป็นเส้นทางขนส่งผลผลิตสินค้าทางการเกษตร 2. เพื่อยกระดับคุณภาพชีวิตของประชาชนในพื้นที่ให้มีความสะดวก ปลอดภัยในการใช้เส้นทางคมนาคม 3. เพื่อเป็นการพัฒนาพื้นที่ให้มีความเจริญ ประกอบกับให้เจ้าหน้าที่รัฐเดินทางเข้าพื้นที่เพื่อดูแลความปลอดภัยของประชาชนได้สะดวก 4. เพื่อลดอุบัติเหตุในการคมนาคมของราษฎร 5. เพื่อลดปัญหาสิ่งแวดล้อมอันเนื่องมาจากฝุ่นละอองจากถนนลูกรัง |
| 6. ตัวชี้วัดและค่าเป้าหมาย | <ol style="list-style-type: none"> 1. ถนนคอนกรีตเสริมเหล็ก กว้าง 4.00 เมตร ระยะทางรวม 1.970 กิโลเมตร 2. เพื่อให้ราษฎรได้รับความสะดวกสบายในการเดินทาง/ขนส่งสินค้าทางการเกษตร 3. เพื่อให้ราษฎรมีรายได้มากขึ้นจากการส่งสินค้าทางการเกษตรรวดเร็วขึ้น 4. เพื่อให้ประชาชนได้เข้าถึงสถานบริการสาธารณสุขระดับอำเภอได้เร็วขึ้นกว่าเดิม |
| 7. พื้นที่เป้าหมาย | บ้านน้ำใส หมู่ที่ 5 ตำบลลูโบะยิไร อำเภอมายอ จังหวัดปัตตานี |
| 8. กิจกรรมหลัก | |
| 8.1 กิจกรรมหลักที่ 1 | ปรับปรุงถนนในชุมชน สายโรงเรียนบ้านน้ำใส บ้านน้ำใส หมู่ที่ 5 ตำบลลูโบะยิไร อำเภอมายอ จังหวัดปัตตานี ความกว้าง 4.00 เมตร ระยะทางรวม 1.970 กิโลเมตร (ก่อสร้างคอนกรีตเสริมเหล็ก) |

| หัวข้อ | รายละเอียด |
|---|--|
| งบประมาณ ผู้รับผิดชอบ หน่วยงานที่เกี่ยวข้อง | 6,100,000 บาท สำนักงานโยธาธิการและผังเมืองจังหวัดปัตตานี - |
| 9. หน่วยงานดำเนินการ | สำนักงานโยธาธิการและผังเมืองจังหวัดปัตตานี |
| 10. ระยะเวลาดำเนินโครงการ | เดือนตุลาคม 2566 – กันยายน 2567 |
| 11. งบประมาณ | 6,100,000 บาท |
| 12. ผลผลิต (Output) | 1. มีเส้นทางขนส่งสินค้าเกษตรที่ปลอดภัยมากขึ้น 2. ประชาชนในพื้นที่เดินทางสัญจรไปมาสะดวกรวดเร็ว 3. การสัญจรคมนาคมทางบกประสิทธิภาพเพิ่มขึ้น |
| 13. ผลลัพธ์จากการดำเนินโครงการ (Outcome) | 1. เกษตรกรในพื้นที่โครงการ และบริเวณใกล้เคียงสามารถขนส่งสินค้าการเกษตรได้รวดเร็วขึ้น 2. ชุมชนมีถนนใช้ในการสัญจรไป - มา สะดวกและปลอดภัยมากขึ้น 3. ลดการเกิดอุบัติเหตุภายในชุมชน เพิ่มความปลอดภัยในการใช้เส้นทางสัญจรภายในหมู่บ้าน 4. ช่วยบำบัดความเดือดร้อนของประชาชน ในพื้นที่ อีกทั้งผู้ที่อยู่อาศัยสองข้างสามารถใช้เส้นทางในการขนส่งสินค้าทางการเกษตร 1 |

แบบฟอร์มโครงการแบบย่อ (Project Brief) ของโครงการสำคัญภายใต้งบประมาณของจังหวัด

| หัวข้อ | รายละเอียด |
|----------------------------|--|
| 1. ชื่อโครงการสำคัญ | โครงการปรับปรุงถนนในชุมชน สายโตะกาแน บ้านบิณยะรัง หมู่ที่ 3 ตำบลยะรัง อำเภอยะรัง จังหวัดปัตตานี ความกว้าง 4.00 เมตร ระยะทางรวม 0.438 กิโลเมตร |
| 2. ชื่อแผนงาน | แผนงานที่ 4 พัฒนาระบบโครงสร้างและสาธารณูปโภคขั้นพื้นฐาน |
| 3. แนวทางการพัฒนา | พัฒนาโครงสร้างพื้นฐาน การคมนาคม และระบบโลจิสติกส์ เพื่อยกระดับการพัฒนาด้านเศรษฐกิจ |
| 4. หลักการและเหตุผล | ด้วยระบบโครงสร้างพื้นฐานในพื้นที่จังหวัดปัตตานี บ้านบิณยะรัง หมู่ที่ 3 ตำบลยะรัง อำเภอยะรัง จังหวัดปัตตานี เป็นเส้นทางที่ประชาชนในพื้นที่ใช้สัญจรในการไป - มา ระหว่างหมู่บ้านของคนในพื้นที่และชุมชนใกล้เคียง การจราจรไม่คล่องตัว ไม่สะดวกในการสัญจรไป-มา ของคนในพื้นที่ เป็นเส้นทางที่อันตราย ประชาชนที่ใช้เส้นทางดังกล่าวใช้ในการประกอบอาชีพต่างๆ ใช้เส้นทางในการเดินทางคมนาคมเพื่อติดต่อ ค้าขาย ขนส่งวัสดุ และขนส่งพืชผลการเกษตร ประกอบกับการเกิดเหตุการณ์ความไม่สงบในพื้นที่ 3 จังหวัดชายแดนใต้ ทำให้การเข้าดูแลความไม่ปลอดภัยให้กับประชาชนของเจ้าหน้าที่แต่ละหน่วยงานในพื้นที่ เป็นไปด้วยความยากลำบาก มีความจำเป็นอย่างมากที่จะต้องรีบดำเนินการก่อสร้างเพื่อแก้ไขปัญหาความเดือดร้อนของประชาชนต่อไป |
| 5. วัตถุประสงค์ของโครงการ | <ol style="list-style-type: none"> 1. เพื่อใช้เป็นเส้นทางขนส่งผลผลิตสินค้าทางการเกษตร 2. เพื่อยกระดับคุณภาพชีวิตของประชาชนในพื้นที่ให้มีความสะดวก ปลอดภัยในการใช้เส้นทางคมนาคม 3. เพื่อเป็นการพัฒนาพื้นที่ให้มีความเจริญ ประกอบกับให้เจ้าหน้าที่รัฐเดินทางเข้าพื้นที่เพื่อดูแลความปลอดภัยของประชาชนได้สะดวก 4. เพื่อลดอุบัติเหตุในการคมนาคมของราษฎร 5. เพื่อลดปัญหาสิ่งแวดล้อมอันเนื่องมาจากฝุ่นละอองจากถนนลูกรัง |
| 6. ตัวชี้วัดและค่าเป้าหมาย | <ol style="list-style-type: none"> 1. ถนนคอนกรีตเสริมเหล็ก กว้าง 4.00 เมตร ระยะทางรวม 0.438 กิโลเมตร 2. เพื่อให้ราษฎรได้รับความสะดวกสบายในการเดินทางและขนส่งสินค้าทางการเกษตร 3. เพื่อให้ราษฎรมีรายได้มากขึ้นจากการส่งสินค้าทางการเกษตรรวดเร็วขึ้น 4. เพื่อให้ประชาชนได้เข้าถึงสถานบริการสาธารณสุขระดับอำเภอได้เร็วขึ้นกว่าเดิม |
| 7. พื้นที่เป้าหมาย | บ้านบิณยะรัง หมู่ที่ 3 ตำบลยะรัง อำเภอยะรัง จังหวัดปัตตานี |
| 8. กิจกรรมหลัก | |
| 8.1 กิจกรรมหลักที่ 1 | ปรับปรุงถนนในชุมชน สายโตะกาแน บ้านบิณยะรัง หมู่ที่ 3 ตำบลยะรัง อำเภอยะรัง จังหวัดปัตตานี ความกว้าง 4.00 เมตร ระยะทางรวม 0.438 กิโลเมตร (ก่อสร้างคอนกรีตเสริมเหล็ก) |

| หัวข้อ | รายละเอียด |
|---|---|
| งบประมาณ ผู้รับผิดชอบ หน่วยงานที่เกี่ยวข้อง | 1,350,000 บาท สำนักงานโยธาธิการและผังเมืองจังหวัดปัตตานี - |
| 9. หน่วยงานดำเนินการ | สำนักงานโยธาธิการและผังเมืองจังหวัดปัตตานี |
| 10. ระยะเวลาดำเนินโครงการ | เดือนตุลาคม 2566 – กันยายน 2567 |
| 11. งบประมาณ | 1,350,000 บาท |
| 12. ผลผลิต (Output) | 1. มีเส้นทางขนส่งสินค้าเกษตรที่ปลอดภัยมากขึ้น 2. ประชาชนในพื้นที่เดินทางสัญจรไปมาสะดวกรวดเร็ว 3. การสัญจรคมนาคมทางบกประสิทธิภาพเพิ่มขึ้น |
| 13. ผลลัพธ์จากการดำเนินโครงการ (Outcome) | 1. เกษตรกรในพื้นที่โครงการ และบริเวณใกล้เคียงสามารถขนส่งสินค้าการเกษตรได้รวดเร็วขึ้น 2. ชุมชนมีถนนใช้ในการสัญจรไป - มา สะดวกและปลอดภัยมากขึ้น 3. ลดการเกิดอุบัติเหตุภายในชุมชน เพิ่มความปลอดภัยในการใช้เส้นทางสัญจรภายในหมู่บ้าน 4. ช่วยบำบัดความเดือดร้อนของประชาชน ในพื้นที่ อีกทั้งผู้ที่อยู่อาศัยสองข้างสามารถใช้เส้นทางในการขนส่งสินค้าทางการเกษตร 11 |

แบบฟอร์มโครงการแบบย่อ (Project Brief) ของโครงการสำคัญภายใต้งบประมาณของจังหวัด

| หัวข้อ | รายละเอียด |
|----------------------------|--|
| 1. ชื่อโครงการสำคัญ | โครงการปรับปรุงถนนในชุมชน สายต้นทุเรียน ซอย 14 บ้านต้นทุเรียน หมู่ที่ 6 ตำบลยะรัง อำเภอยะรัง จังหวัดปัตตานี ความกว้าง 5.00 เมตร ระยะทางรวม 0.515 กิโลเมตร |
| 2. ชื่อแผนงาน | แผนงานที่ 4 พัฒนาระบบโครงสร้างและสาธารณูปโภคขั้นพื้นฐาน |
| 3. แนวทางการพัฒนา | พัฒนาโครงสร้างพื้นฐาน การคมนาคม และระบบโลจิสติกส์ เพื่อยกระดับการพัฒนาด้านเศรษฐกิจ |
| 4. หลักการและเหตุผล | ด้วยระบบโครงสร้างพื้นฐานในพื้นที่จังหวัดปัตตานี บ้านต้นทุเรียน หมู่ที่ 6 ตำบลยะรัง อำเภอยะรัง จังหวัดปัตตานี เป็นเส้นทางที่ประชาชนในพื้นที่ใช้สัญจรในการไป - มา ระหว่างหมู่บ้านของคนในพื้นที่และชุมชนใกล้เคียง การจราจรไม่คล่องตัว ไม่สะดวกในการสัญจรไป-มา ของคนในพื้นที่ เป็นเส้นทางที่อันตราย ประชาชนที่ใช้เส้นทางดังกล่าวใช้ในการประกอบอาชีพต่างๆ ใช้เส้นทางในการเดินทางคมนาคมเพื่อติดต่อ ค้าขาย ขนส่งวัสดุ และขนส่งพืชผลการเกษตร ประกอบกับการเกิดเหตุการณ์ความไม่สงบในพื้นที่ 3 จังหวัดชายแดนใต้ ทำให้การเข้าดูแลความปลอดภัยให้กับประชาชนของเจ้าหน้าที่แต่ละหน่วยงานในพื้นที่เป็นไปด้วยความยากลำบาก มีความจำเป็นอย่างมากที่จะต้องรีบดำเนินการก่อสร้างเพื่อแก้ไขปัญหาความเดือดร้อนของประชาชนต่อไป |
| 5. วัตถุประสงค์ของโครงการ | <ol style="list-style-type: none"> 1. เพื่อใช้เป็นเส้นทางขนส่งผลผลิตสินค้าทางการเกษตร 2. เพื่อยกระดับคุณภาพชีวิตของประชาชนในพื้นที่ให้มีความสะดวก ปลอดภัย ในการใช้เส้นทางคมนาคม 3. เพื่อเป็นการพัฒนาพื้นที่ให้มีความเจริญ ประกอบกับให้เจ้าหน้าที่รัฐเดินทางเข้าพื้นที่เพื่อดูแลความปลอดภัยของประชาชนได้สะดวก 4. เพื่อลดอุบัติเหตุในการคมนาคมของราษฎร 5. เพื่อลดปัญหาสิ่งแวดล้อมอันเนื่องมาจากฝุ่นละอองจากถนนหินคลุก |
| 6. ตัวชี้วัดและค่าเป้าหมาย | <ol style="list-style-type: none"> 1. ถนนคอนกรีตเสริมเหล็ก กว้าง 5.00 เมตร ระยะทางรวม 0.515 กิโลเมตร 2. เพื่อให้ราษฎรได้รับความสะดวกสบายในการเดินทางและขนส่งสินค้าทางการเกษตร 3. เพื่อให้ราษฎรมีรายได้มากขึ้นจากการส่งสินค้าทางการเกษตรรวดเร็วขึ้น 4. เพื่อให้ประชาชนได้เข้าถึงสถานบริการสาธารณสุขระดับอำเภอได้เร็วขึ้นกว่าเดิม |
| 7. พื้นที่เป้าหมาย | บ้านต้นทุเรียน หมู่ที่ 6 ตำบลยะรัง อำเภอยะรัง จังหวัดปัตตานี |
| 8. กิจกรรมหลัก | |

| หัวข้อ | รายละเอียด |
|--|--|
| 8.1 กิจกรรมหลักที่ 1 งบประมาณ ผู้รับผิดชอบ หน่วยงานที่เกี่ยวข้อง | ปรับปรุงถนนในชุมชน สายต้นทุเรียน ซอย 14 บ้านต้นทุเรียน หมู่ที่ 6 ตำบลยะรัง อำเภอยะรัง จังหวัดปัตตานี ความกว้าง 5.00 เมตร ระยะทางรวม 0.515 กิโลเมตร (ก่อสร้างคอนกรีตเสริมเหล็ก) 2,060,000 บาท สำนักงานโยธาธิการและผังเมืองจังหวัดปัตตานี - |
| 9. หน่วยงานดำเนินการ | สำนักงานโยธาธิการและผังเมืองจังหวัดปัตตานี |
| 10. ระยะเวลาดำเนินโครงการ | เดือนตุลาคม 2566 – กันยายน 2567 |
| 11. งบประมาณ | 2,060,000 บาท |
| 12. ผลผลิต (Output) | 1. มีเส้นทางขนส่งสินค้าเกษตรที่ปลอดภัยมากขึ้น 2. ประชาชนในพื้นที่เดินทางสัญจรไปมาสะดวกรวดเร็ว 3. การสัญจรคมนาคมทางบกประสิทธิภาพเพิ่มขึ้น |
| 13. ผลลัพธ์จากการดำเนินโครงการ (Outcome) | 1. เกษตรกรในพื้นที่โครงการ และบริเวณใกล้เคียงสามารถขนส่งสินค้าการเกษตรได้รวดเร็ว 2. ชุมชนมีถนนใช้ในการสัญจรไป - มา สะดวกและปลอดภัยมากขึ้น 3. ลดการเกิดอุบัติเหตุภายในชุมชน เพิ่มความปลอดภัยในการใช้เส้นทางสัญจรภายในหมู่บ้าน 4. ช่วยบำบัดความเดือดร้อนของประชาชน ในพื้นที่ อีกทั้งผู้ที่อยู่อาศัยสองข้างสามารถใช้เส้นทางในการขนส่งสินค้าทางการเกษตร |

แบบฟอร์มโครงการแบบย่อ (Project Brief) ของโครงการสำคัญภายใต้งบประมาณของจังหวัด

| หัวข้อ | รายละเอียด |
|----------------------------|---|
| 1. ชื่อโครงการสำคัญ | โครงการปรับปรุงถนนในชุมชน สายต้นทุเรียน ซอย 20 - ซอย 7 บ้านต้นทุเรียน หมู่ที่ 6 ตำบลยะรัง อำเภอยะรัง จังหวัดปัตตานี ความกว้าง 2.80 - 4.00 เมตร ระยะทางรวม 1.152 กิโลเมตร |
| 2. ชื่อแผนงาน | แผนงานที่ 4 พัฒนาระบบโครงสร้างและสาธารณูปโภคขั้นพื้นฐาน |
| 3. แนวทางการพัฒนา | พัฒนาโครงสร้างพื้นฐาน การคมนาคม และระบบโลจิสติกส์ เพื่อยกระดับการพัฒนาด้านเศรษฐกิจ |
| 4. หลักการและเหตุผล | ด้วยระบบโครงสร้างพื้นฐานในพื้นที่จังหวัดปัตตานี บ้านต้นทุเรียน หมู่ที่ 6 ตำบลยะรัง อำเภอยะรัง จังหวัดปัตตานี เป็นเส้นทางที่ประชาชนในพื้นที่ใช้สัญจรในการไป - มา ระหว่างหมู่บ้านของคนในพื้นที่และชุมชนใกล้เคียง สภาพถนนคอนกรีตเดิมเกิดความเสียหายชำรุด การจราจรไม่คล่องตัว ไม่สะดวกในการสัญจรไป-มา ของคนในพื้นที่ เป็นเส้นทางที่อันตราย ประชาชนที่ใช้เส้นทางดังกล่าวใช้ในการประกอบอาชีพต่าง ๆ ใช้เส้นทางในการเดินทางคมนาคมเพื่อติดต่อ ค้าขายขนส่งวัสดุ เพื่อช่วยให้ราษฎรในพื้นที่ใช้สัญจรค้าขายพืชผลทางการเกษตรได้รวดเร็วมากยิ่งขึ้น และให้มีความปลอดภัยในชีวิตและทรัพย์สิน มีความจำเป็นอย่างมากที่จะต้องรีบดำเนินการก่อสร้างเพื่อแก้ไขปัญหาความเดือดร้อนของประชาชนต่อไป |
| 5. วัตถุประสงค์ของโครงการ | <ol style="list-style-type: none"> 1. เพื่อใช้เป็นเส้นทาง ค้าขาย ขนส่งวัสดุ ขนส่งผลผลิตสินค้าเพื่อการบริโภค 2. เพื่อยกระดับคุณภาพชีวิตของประชาชนในพื้นที่ให้มีความสะดวก ปลอดภัยในการใช้เส้นทางคมนาคม 3. เพื่อส่งเสริมศักยภาพและยกระดับโครงสร้างพื้นฐานของชุมชน |
| 6. ตัวชี้วัดและค่าเป้าหมาย | <ol style="list-style-type: none"> 1. ถนนแอสฟัลท์ติกคอนกรีตในชุมชน ความกว้าง 2.80 - 4.00 เมตร ระยะทางรวม 1.152 กิโลเมตร 2. เพื่อการพัฒนาถนนสายหลักในการเข้าสู่แหล่งท่องเที่ยวประจำตำบล 3. เพื่อให้ราษฎรได้รับความสะดวกสบายในการเดินทางและขนส่งค้าขายสินค้าทางการเกษตร 4. เพื่อให้ประชาชนได้เข้าถึงสถานบริการสาธารณสุขระดับอำเภอได้เร็วขึ้นกว่าเดิม |
| 7. พื้นที่เป้าหมาย | บ้านต้นทุเรียน หมู่ที่ 6 ตำบลยะรัง อำเภอยะรัง จังหวัดปัตตานี |
| 8. กิจกรรมหลัก | |
| 8.1 กิจกรรมหลักที่ 1 | ปรับปรุงถนนในชุมชน สายต้นทุเรียน ซอย 20 - ซอย 7 บ้านต้นทุเรียน หมู่ที่ 6 ตำบลยะรัง อำเภอยะรัง จังหวัดปัตตานี ความกว้าง 2.80 - 4.00 เมตร ระยะทางรวม 1.152 กิโลเมตร (ก่อสร้างถนนแอสฟัลท์ติกคอนกรีต) |
| งบประมาณ | 1,700,000 บาท |

| หัวข้อ | รายละเอียด |
|--|---|
| ผู้รับผิดชอบ หน่วยงานที่เกี่ยวข้อง | สำนักงานโยธาธิการและผังเมืองจังหวัดปัตตานี - |
| 9. หน่วยงานดำเนินการ | สำนักงานโยธาธิการและผังเมืองจังหวัดปัตตานี |
| 10. ระยะเวลาดำเนินโครงการ | เดือนตุลาคม 2566 – กันยายน 2567 |
| 11. งบประมาณ | 1,700,000 บาท |
| 12. ผลผลิต (Output) | <ol style="list-style-type: none"> มีเส้นทางขนส่งสินค้าเกษตรที่ปลอดภัยมากขึ้น ประชาชนในพื้นที่เดินทางสัญจรไปมาสะดวกรวดเร็ว การสัญจรคมนาคมทางบกประสิทธิภาพเพิ่มขึ้น |
| 13. ผลลัพธ์จากการดำเนินโครงการ (Outcome) | <ol style="list-style-type: none"> ชุมชนมีถนนใช้ในการสัญจรไป - มา สะดวกและปลอดภัยมากขึ้น ลดการเกิดอุบัติเหตุภายในชุมชน ช่วยบำบัดความเดือดร้อนของประชาชน ในพื้นที่ อีกทั้งผู้ที่อยู่อาศัยสองข้างสามารถใช้เส้นทางในการขนส่งสินค้าทางการเกษตร |

แบบฟอร์มโครงการแบบย่อ (Project Brief) ของโครงการสำคัญภายใต้งบประมาณของจังหวัด

| หัวข้อ | รายละเอียด |
|----------------------------|--|
| 1. ชื่อโครงการสำคัญ | โครงการปรับปรุงถนนในชุมชน สายบ้านป่าพ้อ - บ้านปลักใหญ่ บ้านป่าพ้อ, บ้านหลักใหญ่ หมู่ที่ 4, 9 ตำบลปากล่อ อำเภอกอโกโพธิ์ จังหวัดปัตตานี ความกว้าง 3.70 - 4.00 เมตร ระยะทางรวม 2.920 กิโลเมตร |
| 2. ชื่อแผนงาน | แผนงานที่ 4 พัฒนาระบบโครงสร้างและสาธารณูปโภคขั้นพื้นฐาน |
| 3. แนวทางการพัฒนา | พัฒนาโครงสร้างพื้นฐาน การคมนาคม และระบบโลจิสติกส์ เพื่อยกระดับการพัฒนาด้านเศรษฐกิจ |
| 4. หลักการและเหตุผล | ด้วยระบบโครงสร้างพื้นฐานในพื้นที่จังหวัดปัตตานี บ้านป่าพ้อ, บ้านปลักใหญ่ หมู่ที่ 4,9 ตำบลปากล่อ อำเภอกอโกโพธิ์ จังหวัดปัตตานี เป็นเส้นทางที่ประชาชนในพื้นที่ใช้สัญจรในการไป - มา ระหว่างหมู่บ้านของคนในพื้นที่และชุมชนใกล้เคียง สภาพถนนคอนกรีตเดิมเกิดความเสียหายชำรุด การจราจรไม่คล่องตัว ไม่สะดวกในการสัญจรไป-มา ของคนในพื้นที่ เป็นเส้นทางที่อันตราย ประชาชนที่ใช้เส้นทางดังกล่าวใช้ในการประกอบอาชีพต่างๆ ใช้เส้นทางในการเดินทางคมนาคมเพื่อติดต่อค้าขาย ขนส่งวัสดุ เพื่อช่วยให้ราษฎรในพื้นที่ใช้สัญจรค้าขายที่ผลทางการเกษตรได้รวดเร็วมากยิ่งขึ้น และให้มีความปลอดภัยในชีวิตและทรัพย์สินมีความจำเป็นอย่างมากที่จะต้องรีบดำเนินการก่อสร้างเพื่อแก้ไขปัญหาความเดือดร้อนของประชาชนต่อไป |
| 5. วัตถุประสงค์ของโครงการ | <ol style="list-style-type: none"> 1. เพื่อใช้เป็นเส้นทาง ค้าขาย ขนส่งวัสดุ ขนส่งผลผลิตสินค้าเพื่อการบริโภค 2. เพื่อยกระดับคุณภาพชีวิตของประชาชนในพื้นที่ให้มีความสะดวก ปลอดภัยในการใช้เส้นทางคมนาคม 3. เพื่อส่งเสริมศักยภาพและยกระดับโครงสร้างพื้นฐานของชุมชน |
| 6. ตัวชี้วัดและค่าเป้าหมาย | <ol style="list-style-type: none"> 1. ถนนแอสฟัลท์ติกคอนกรีตในชุมชน ความกว้าง 3.70 - 4.00 เมตร ระยะทางรวม 2.920 กิโลเมตร 2. เพื่อการพัฒนาถนนสายหลักในการเข้าสู่แหล่งท่องเที่ยวประจำตำบล 3. เพื่อให้ราษฎรได้รับความสะดวกสบายในการเดินทางและขนส่งค้าขายสินค้าทางการเกษตร 4. เพื่อให้ประชาชนได้เข้าถึงสถานบริการสาธารณสุขระดับอำเภอได้เร็วขึ้นกว่าเดิม |
| 7. พื้นที่เป้าหมาย | บ้านป่าพ้อ, บ้านปลักใหญ่ หมู่ที่ 4,9 ตำบลปากล่อ อำเภอกอโกโพธิ์ จังหวัดปัตตานี |
| 8. กิจกรรมหลัก | |
| 8.1 กิจกรรมหลักที่ 1 | ปรับปรุงถนนในชุมชน สายบ้านป่าพ้อ - บ้านปลักใหญ่ บ้านป่าพ้อ, บ้านหลักใหญ่ หมู่ที่ 4, 9 ตำบลปากล่อ อำเภอกอโกโพธิ์ จังหวัดปัตตานี ความกว้าง 3.70 - 4.00 เมตร ระยะทางรวม 2.920 กิโลเมตร |

| หัวข้อ | รายละเอียด |
|---|--|
| งบประมาณ ผู้รับผิดชอบ หน่วยงานที่เกี่ยวข้อง | (ก่อสร้างถนนแอสฟัลต์ติกคอนกรีต) 6,070,000 บาท สำนักงานโยธาธิการและผังเมืองจังหวัดปัตตานี - |
| 9. หน่วยงานดำเนินการ | สำนักงานโยธาธิการและผังเมืองจังหวัดปัตตานี |
| 10. ระยะเวลาดำเนินโครงการ | เดือนตุลาคม 2566 – กันยายน 2567 |
| 11. งบประมาณ | 6,070,000 บาท |
| 12. ผลผลิต (Output) | 1. มีเส้นทางขนส่งสินค้าเกษตรที่ปลอดภัยมากขึ้น 2. ประชาชนในพื้นที่เดินทางสัญจรไปมาสะดวกรวดเร็ว 3. การสัญจรคมนาคมทางบกประสิทธิภาพเพิ่มขึ้น |
| 13. ผลลัพธ์จากการดำเนินโครงการ (Outcome) | 1. เกษตรกรในพื้นที่โครงการ และบริเวณใกล้เคียงสามารถขนส่งสินค้าการเกษตรได้รวดเร็วขึ้น 2. ชุมชนมีถนนใช้ในการสัญจรไป - มา สะดวกและปลอดภัยมากขึ้น 3. ลดการเกิดอุบัติเหตุภายในชุมชน เพิ่มความปลอดภัยในการใช้เส้นทางสัญจรภายในหมู่บ้าน 4. ช่วยบำบัดความเดือดร้อนของประชาชน ในพื้นที่ อีกทั้งผู้ที่อยู่อาศัยสองข้างสามารถใช้เส้นทางในการขนส่งสินค้าทางการเกษตร |

แบบฟอร์มโครงการแบบย่อ (Project Brief) ของโครงการสำคัญภายใต้งบประมาณของจังหวัด

| หัวข้อ | รายละเอียด |
|----------------------------|---|
| 1. ชื่อโครงการสำคัญ | โครงการปรับปรุงถนนในชุมชน สายบ้านจาโตะ - ปอเนาะ - บ้านหลักใหญ่ บ้านจาโตะ, บ้านหลักใหญ่ หมู่ที่ 2, 9 ตำบลปากล่อ อำเภอกอโกโพธิ์ จังหวัดปัตตานี ความกว้าง 4.00 - 5.00 เมตร ระยะทางรวม 1.980 กิโลเมตร |
| 2. ชื่อแผนงาน | แผนงานที่ 4 พัฒนาระบบโครงสร้างและสาธารณูปโภคขั้นพื้นฐาน |
| 3. แนวทางการพัฒนา | พัฒนาโครงสร้างพื้นฐาน การคมนาคม และระบบโลจิสติกส์ เพื่อยกระดับการพัฒนาด้านเศรษฐกิจ |
| 4. หลักการและเหตุผล | ด้วยระบบโครงสร้างพื้นฐานในพื้นที่จังหวัดปัตตานี บ้านจาโตะ , บ้านปลักใหญ่ หมู่ที่ 2,9 ตำบลปากล่อ อำเภอกอโกโพธิ์ จังหวัดปัตตานี เป็นเส้นทางที่ประชาชนในพื้นที่ใช้สัญจรในการไป - มา ระหว่างหมู่บ้านของคนในพื้นที่และชุมชนใกล้เคียง สภาพถนนคอนกรีตเดิมเกิดความเสียหายชำรุด การจราจรไม่คล่องตัว ไม่สะดวกในการสัญจรไป-มา ของคนในพื้นที่ เป็นเส้นทางที่อันตราย ประชาชนที่ใช้เส้นทางดังกล่าวใช้ในการประกอบอาชีพต่างๆ ใช้เส้นทางในการเดินทางคมนาคมเพื่อติดต่อค้าขาย ขนส่งวัสดุ เพื่อช่วยให้ราษฎรในพื้นที่ใช้สัญจรค้าขายพืชผลทางการเกษตรได้รวดเร็วมากยิ่งขึ้น และให้มีความปลอดภัยในชีวิตและทรัพย์สิน มีความจำเป็นอย่างมากที่จะต้องรีบดำเนินการก่อสร้างเพื่อแก้ไขปัญหาความเดือดร้อนของประชาชนต่อไป |
| 5. วัตถุประสงค์ของโครงการ | <ol style="list-style-type: none"> 1. เพื่อใช้เป็นเส้นทาง ค้าขาย ขนส่งวัสดุ ขนส่งผลผลิตสินค้าเพื่อการบริโภค 2. เพื่อยกระดับคุณภาพชีวิตของประชาชนในพื้นที่ให้มีความสะดวก ปลอดภัยในการใช้เส้นทางคมนาคม 3. เพื่อส่งเสริมศักยภาพและยกระดับโครงสร้างพื้นฐานของชุมชน |
| 6. ตัวชี้วัดและค่าเป้าหมาย | <ol style="list-style-type: none"> 1. ถนนแอสฟัลท์ติกคอนกรีตในชุมชน ความกว้าง 4.00 - 5.00 เมตร ระยะทางรวม 1.980 กิโลเมตร 2. เพื่อให้ราษฎรได้รับความสะดวกสบายในการเดินทางและขนส่งค้าขายสินค้าทางการเกษตร 3. เพื่อให้ประชาชนได้เข้าถึงสถานบริการสาธารณสุขระดับอำเภอได้เร็วขึ้นกว่าเดิม |
| 7. พื้นที่เป้าหมาย | บ้านจาโตะ, บ้านปลักใหญ่ หมู่ที่ 2,9 ตำบลปากล่อ อำเภอกอโกโพธิ์ จังหวัดปัตตานี |
| 8. กิจกรรมหลัก | |
| 8.1 กิจกรรมหลักที่ 1 | ปรับปรุงถนนในชุมชน สายบ้านจาโตะ - ปอเนาะ - บ้านหลักใหญ่ บ้านจาโตะ, บ้านหลักใหญ่ หมู่ที่ 2, 9 ตำบลปากล่อ อำเภอกอโกโพธิ์ จังหวัดปัตตานี ความกว้าง 4.00 - 5.00 เมตร ระยะทางรวม 1.980 กิโลเมตร (ก่อสร้างถนนแอสฟัลท์ติกคอนกรีต) |

| หัวข้อ | รายละเอียด |
|---|--|
| งบประมาณ ผู้รับผิดชอบ หน่วยงานที่เกี่ยวข้อง | 5,100,000 บาท สำนักงานโยธาธิการและผังเมืองจังหวัดปัตตานี - |
| 9. หน่วยงานดำเนินการ | สำนักงานโยธาธิการและผังเมืองจังหวัดปัตตานี |
| 10. ระยะเวลาดำเนินโครงการ | เดือนตุลาคม 2566 – กันยายน 2567 |
| 11. งบประมาณ | 5,100,000 บาท |
| 12. ผลผลิต (Output) | 1. มีเส้นทางขนส่งสินค้าเกษตรที่ปลอดภัยมากขึ้น 2. ประชาชนในพื้นที่เดินทางสัญจรไปมาสะดวกรวดเร็ว 3. การสัญจรคมนาคมทางบกประสิทธิภาพเพิ่มขึ้น |
| 13. ผลลัพธ์จากการดำเนินโครงการ (Outcome) | 1. เกษตรกรในพื้นที่โครงการ และบริเวณใกล้เคียงสามารถขนส่งสินค้าการเกษตรได้รวดเร็วขึ้น 2. ชุมชนมีถนนใช้ในการสัญจรไป - มา สะดวกและปลอดภัยมากขึ้น 3. ลดการเกิดอุบัติเหตุภายในชุมชน เพิ่มความปลอดภัยในการใช้เส้นทางสัญจรภายในหมู่บ้าน 4. ช่วยบำบัดความเดือดร้อนของประชาชน ในพื้นที่ อีกทั้งผู้ที่อยู่อาศัยสองข้างสามารถใช้เส้นทางในการขนส่งสินค้าทางการเกษตร |

แบบฟอร์มโครงการแบบย่อ (Project Brief) ของโครงการสำคัญภายใต้งบประมาณของจังหวัด

| หัวข้อ | รายละเอียด |
|----------------------------|--|
| 1. ชื่อโครงการสำคัญ | โครงการปรับปรุงถนนในชุมชน สายนาซายี ถึงทางรถไฟ บ้านสามยอด หมู่ที่ 8 ตำบลโคกโพธิ์ อำเภอกอพนธ์ จังหวัดปัตตานี ความกว้าง 4.00 เมตร ระยะทางรวม 0.425 กิโลเมตร |
| 2. ชื่อแผนงาน | แผนงานที่ 4 พัฒนาระบบโครงสร้างและสาธารณูปโภคขั้นพื้นฐาน |
| 3. แนวทางการพัฒนา | พัฒนาโครงสร้างพื้นฐาน การคมนาคม และระบบโลจิสติกส์ เพื่อยกระดับการพัฒนาด้านเศรษฐกิจ |
| 4. หลักการและเหตุผล | ด้วยระบบโครงสร้างพื้นฐานในพื้นที่จังหวัดปัตตานี บ้านสามยอด หมู่ที่ 8 ตำบลโคกโพธิ์ อำเภอกอพนธ์ จังหวัดปัตตานี เป็นเส้นทางที่ประชาชนในพื้นที่ใช้สัญจรในการไป - มา ระหว่างหมู่บ้านของคนในพื้นที่และชุมชนใกล้เคียง การจราจรไม่คล่องตัว ไม่สะดวกในการสัญจรไป-มา ของคนในพื้นที่ เป็นเส้นทางที่อันตราย ประชาชนที่ใช้เส้นทางดังกล่าวใช้ในการประกอบอาชีพต่างๆ ใช้เส้นทางในการเดินทางคมนาคมเพื่อติดต่อ ค้าขาย ขนส่งวัสดุ และขนส่งพืชผลการเกษตร ประกอบกับการเกิดเหตุการณ์ความไม่สงบในพื้นที่ 3 จังหวัดชายแดนใต้ ทำให้การเข้าดูแลความปลอดภัยให้กับประชาชนของเจ้าหน้าที่แต่ละหน่วยงานในพื้นที่เป็นไปด้วยความยากลำบาก มีความจำเป็นอย่างมากที่จะต้องรีบดำเนินการก่อสร้างเพื่อแก้ไขปัญหาความเดือดร้อนของประชาชนต่อไป |
| 5. วัตถุประสงค์ของโครงการ | <ol style="list-style-type: none"> 1. เพื่อใช้เป็นเส้นทางขนส่งผลผลิตสินค้าทางการเกษตร 2. เพื่อยกระดับคุณภาพชีวิตของประชาชนในพื้นที่ให้มีความสะดวก ปลอดภัยในการใช้เส้นทางคมนาคม 3. เพื่อเป็นการพัฒนาพื้นที่ให้มีความเจริญ ประกอบกับให้เจ้าหน้าที่รัฐเดินทางเข้าพื้นที่เพื่อดูแลความปลอดภัยของประชาชนได้สะดวก 4. เพื่อลดอุบัติเหตุในการคมนาคมของราษฎร 5. เพื่อลดปัญหาสิ่งแวดล้อมอันเนื่องมาจากฝุ่นละอองจากถนนหินคลุก |
| 6. ตัวชี้วัดและค่าเป้าหมาย | <ol style="list-style-type: none"> 1. ถนนคอนกรีตเสริมเหล็ก กว้าง 4.00 เมตร ระยะทางรวม 0.425 กิโลเมตร 2. เพื่อให้ราษฎรได้รับความสะดวกสบายในการเดินทางและขนส่งสินค้าทางการเกษตร 3. เพื่อให้ราษฎรมีรายได้มากขึ้นจากการส่งสินค้าทางการเกษตรรวดเร็วขึ้น 4. เพื่อให้ประชาชนได้เข้าถึงสถานบริการสาธารณสุขระดับอำเภอได้เร็วขึ้นกว่าเดิม |
| 7. พื้นที่เป้าหมาย | บ้านสามยอด หมู่ที่ 8 ตำบลโคกโพธิ์ อำเภอกอพนธ์ จังหวัดปัตตานี |
| 8. กิจกรรมหลัก | |
| 8.1 กิจกรรมหลักที่ 1 | ปรับปรุงถนนในชุมชน สายนาซายี ถึงทางรถไฟ บ้านสามยอด หมู่ที่ 8 ตำบลโคกโพธิ์ อำเภอกอพนธ์ จังหวัดปัตตานี ความกว้าง 4.00 เมตร |

| หัวข้อ | รายละเอียด |
|---|--|
| งบประมาณ ผู้รับผิดชอบ หน่วยงานที่เกี่ยวข้อง | ระยะทางรวม 0.425 กิโลเมตร (ก่อสร้างคอนกรีตเสริมเหล็ก) 1,260,000 บาท สำนักงานโยธาธิการและผังเมืองจังหวัดปัตตานี - |
| 9. หน่วยงานดำเนินการ | สำนักงานโยธาธิการและผังเมืองจังหวัดปัตตานี |
| 10. ระยะเวลาดำเนินโครงการ | เดือนตุลาคม 2566 – กันยายน 2567 |
| 11. งบประมาณ | 1,260,000 บาท |
| 12. ผลผลิต (Output) | 1. มีเส้นทางขนส่งสินค้าเกษตรที่ปลอดภัยมากขึ้น 2. ประชาชนในพื้นที่เดินทางสัญจรไปมาสะดวกรวดเร็ว 3. การสัญจรคมนาคมทางบกประสิทธิภาพเพิ่มขึ้น |
| 13. ผลลัพธ์จากการดำเนินโครงการ (Outcome) | 1. เกษตรกรในพื้นที่โครงการ และบริเวณใกล้เคียงสามารถขนส่งสินค้าการเกษตรได้รวดเร็วขึ้น 2. ชุมชนมีถนนใช้ในการสัญจรไป - มา สะดวกและปลอดภัยมากขึ้น 3. ลดการเกิดอุบัติเหตุภายในชุมชน เพิ่มความปลอดภัยในการใช้เส้นทางสัญจรภายในหมู่บ้าน 4. ช่วยบำบัดความเดือดร้อนของประชาชน ในพื้นที่ อีกทั้งผู้ที่อยู่อาศัยสองข้างสามารถใช้เส้นทางในการขนส่งสินค้าทางการเกษตร |

แบบฟอร์มโครงการแบบย่อ (Project Brief) ของโครงการสำคัญภายใต้งบประมาณของจังหวัด

| หัวข้อ | รายละเอียด |
|----------------------------|--|
| 1. ชื่อโครงการสำคัญ | โครงการปรับปรุงถนนในชุมชน สายบ้านควน ถึง บ้านสามยอดหมู่ที่ 8 ตำบลโคกโพธิ์ อำเภอกอกโพธิ์ จังหวัดปัตตานี ความกว้าง 4.00 เมตร ระยะทางรวม 0.451 กิโลเมตร |
| 2. ชื่อแผนงาน | แผนงานที่ 4 พัฒนาระบบโครงสร้างและสาธารณูปโภคขั้นพื้นฐาน |
| 3. แนวทางการพัฒนา | พัฒนาโครงสร้างพื้นฐาน การคมนาคม และระบบโลจิสติกส์ เพื่อยกระดับการพัฒนาด้านเศรษฐกิจ |
| 4. หลักการและเหตุผล | ด้วยระบบโครงสร้างพื้นฐานในพื้นที่จังหวัดปัตตานี บ้านสามยอด หมู่ที่ 8 ตำบลโคกโพธิ์ อำเภอกอกโพธิ์ จังหวัดปัตตานี เป็นเส้นทางที่ประชาชนในพื้นที่ใช้สัญจรในการไป - มา ระหว่างหมู่บ้านของคนในพื้นที่และชุมชนใกล้เคียง การจราจรไม่คล่องตัว ไม่สะดวกในการสัญจรไป-มา ของคนในพื้นที่ เป็นเส้นทางที่อันตราย ประชาชนที่ใช้เส้นทางดังกล่าวใช้ในการประกอบอาชีพต่างๆ ใช้เส้นทางในการเดินทางคมนาคมเพื่อติดต่อ ค้าขาย ขนส่งวัสดุ และขนส่งพืชผลการเกษตร ประกอบกับการเกิดเหตุการณ์ความไม่สงบในพื้นที่ 3 จังหวัดชายแดนใต้ ทำให้การเข้าดูแลความปลอดภัยให้กับประชาชนของเจ้าหน้าที่แต่ละหน่วยงานในพื้นที่เป็นไปด้วยความยากลำบาก มีความจำเป็นอย่างมากที่จะต้องรีบดำเนินการก่อสร้างเพื่อแก้ไขปัญหาความเดือดร้อนของประชาชนต่อไป |
| 5. วัตถุประสงค์ของโครงการ | <ol style="list-style-type: none"> 1. เพื่อใช้เป็นเส้นทางขนส่งผลผลิตสินค้าทางการเกษตร 2. เพื่อยกระดับคุณภาพชีวิตของประชาชนในพื้นที่ให้มีความสะดวก ปลอดภัย ในการใช้เส้นทางคมนาคม 3. เพื่อเป็นการพัฒนาพื้นที่ให้มีความเจริญ ประกอบกับให้เจ้าหน้าที่รัฐเดินทางเข้าพื้นที่เพื่อดูแลความปลอดภัยของประชาชนได้สะดวก 4. เพื่อลดอุบัติเหตุในการคมนาคมของราษฎร 5. เพื่อลดปัญหาสิ่งแวดล้อมอันเนื่องมาจากฝุ่นละอองจากถนนหินคลุก |
| 6. ตัวชี้วัดและค่าเป้าหมาย | <ol style="list-style-type: none"> 1. ถนนคอนกรีตเสริมเหล็ก กว้าง 4.00 เมตร ระยะทางรวม 0.451 กิโลเมตร 2. เพื่อให้ราษฎรได้รับความสะดวกสบายในการเดินทาง ขนส่งสินค้าทางการเกษตร 3. เพื่อให้ราษฎรมีรายได้มากขึ้นจากการส่งสินค้าทางการเกษตรรวดเร็วขึ้น 4. เพื่อให้ประชาชนได้เข้าถึงสถานบริการสาธารณสุขระดับอำเภอได้เร็วขึ้นกว่าเดิม |
| 7. พื้นที่เป้าหมาย | บ้านสามยอด หมู่ที่ 8 ตำบลโคกโพธิ์ อำเภอกอกโพธิ์ จังหวัดปัตตานี |
| 8. กิจกรรมหลัก | |

| หัวข้อ | รายละเอียด |
|--|--|
| 8.1 กิจกรรมหลักที่ 1 งบประมาณ ผู้รับผิดชอบ หน่วยงานที่เกี่ยวข้อง | ปรับปรุงถนนในชุมชน สายบ้านควน ถึง บ้านสามยอดหมู่ที่ 8 ตำบลโคกโพธิ์ อำเภอกอพนธ์ จังหวัดปัตตานี ความกว้าง 4.00 เมตร ระยะทางรวม 0.451 กิโลเมตร (ก่อสร้างคอนกรีตเสริมเหล็ก) 1,400,000 บาท สำนักงานโยธาธิการและผังเมืองจังหวัดปัตตานี - |
| 9. หน่วยงานดำเนินการ | สำนักงานโยธาธิการและผังเมืองจังหวัดปัตตานี |
| 10. ระยะเวลาดำเนินโครงการ | เดือนตุลาคม 2566 – กันยายน 2567 |
| 11. งบประมาณ | 1,400,000 บาท |
| 12. ผลผลิต (Output) | 1. มีเส้นทางขนส่งสินค้าเกษตรที่ปลอดภัยมากขึ้น 2. ประชาชนในพื้นที่เดินทางสัญจรไปมาสะดวกรวดเร็ว 3. การสัญจรคมนาคมทางบกประสิทธิภาพเพิ่มขึ้น |
| 13. ผลลัพธ์จากการดำเนินโครงการ (Outcome) | 1. เกษตรกรในพื้นที่โครงการ และบริเวณใกล้เคียงสามารถขนส่งสินค้าการเกษตรได้รวดเร็วขึ้น 2. ชุมชนมีถนนใช้ในการสัญจรไป - มา สะดวกและปลอดภัยมากขึ้น 3. ลดการเกิดอุบัติเหตุภายในชุมชน เพิ่มความปลอดภัยในการใช้เส้นทาง การสัญจรภายในหมู่บ้าน 4. ช่วยบำบัดความเดือดร้อนของประชาชน ในพื้นที่ อีกทั้งผู้ที่อยู่อาศัยสองข้างสามารถใช้เส้นทางในการขนส่งสินค้าทางการเกษตร |

แบบฟอร์มโครงการแบบย่อ (Project Brief) ของโครงการสำคัญภายใต้งบประมาณของจังหวัด

| หัวข้อ | รายละเอียด |
|----------------------------|--|
| 1. ชื่อโครงการสำคัญ | โครงการปรับปรุงถนนในชุมชน สายสวนปาล์ม บ้านชะเมา หมู่ที่ 2 ตำบลนาเกตุ อำเภอโคกโพธิ์ จังหวัดปัตตานี ความกว้าง 4.00 เมตร ระยะทางรวม 1.416 กิโลเมตร |
| 2. ชื่อแผนงาน | แผนงานที่ 4 พัฒนาระบบโครงสร้างและสาธารณูปโภคขั้นพื้นฐาน |
| 3. แนวทางการพัฒนา | พัฒนาโครงสร้างพื้นฐาน การคมนาคม และระบบโลจิสติกส์ เพื่อยกระดับการพัฒนาด้านเศรษฐกิจ |
| 4. หลักการและเหตุผล | ด้วยระบบโครงสร้างพื้นฐานในพื้นที่จังหวัดปัตตานี บ้านชะเมา หมู่ที่ 2 ตำบลนาเกตุ อำเภอโคกโพธิ์ จังหวัดปัตตานี เป็นเส้นทางที่ประชาชนในพื้นที่ใช้สัญจรในการไป - มา ระหว่างหมู่บ้านของคนในพื้นที่และชุมชนใกล้เคียง การจราจรไม่คล่องตัว ไม่สะดวกในการสัญจรไป-มา ของคนในพื้นที่ เป็นเส้นทางที่อันตราย ประชาชนที่ใช้เส้นทางดังกล่าวใช้ในการประกอบอาชีพต่างๆ ใช้เส้นทางในการเดินทางคมนาคมเพื่อติดต่อ ค้าขาย ขนส่งวัสดุ และขนส่งพืชผลการเกษตร ประกอบกับการเกิดเหตุการณ์ความไม่สงบในพื้นที่ 3 จังหวัดชายแดนใต้ ทำให้การเข้าดูแลความไม่ปลอดภัยให้กับประชาชนของเจ้าหน้าที่แต่ละหน่วยงานในพื้นที่เป็นไปด้วยความยากลำบาก มีความจำเป็นอย่างมากที่จะต้องรีบดำเนินการก่อสร้างเพื่อแก้ไขปัญหาความเดือดร้อนของประชาชนต่อไป |
| 5. วัตถุประสงค์ของโครงการ | <ol style="list-style-type: none"> 1. เพื่อใช้เป็นเส้นทางขนส่งผลผลิตสินค้าทางการเกษตร 2. เพื่อยกระดับคุณภาพชีวิตของประชาชนในพื้นที่ให้มีความสะดวก ปลอดภัย ในการใช้เส้นทางคมนาคม 3. เพื่อเป็นการพัฒนาพื้นที่ให้มีความเจริญ ประกอบกับให้เจ้าหน้าที่รัฐเดินทางเข้าพื้นที่เพื่อดูแลความปลอดภัยของประชาชนได้สะดวก 4. เพื่อลดอุบัติเหตุในการคมนาคมของราษฎร 5. เพื่อลดปัญหาสิ่งแวดล้อมอันเนื่องมาจากฝุ่นละอองจากถนนดินลูกรัง |
| 6. ตัวชี้วัดและค่าเป้าหมาย | <ol style="list-style-type: none"> 1. ถนนคอนกรีตเสริมเหล็ก กว้าง 4.00 เมตร ระยะทางรวม 1.416 กิโลเมตร 2. เพื่อให้ราษฎรได้รับความสะดวกสบายในการเดินทาง ขนส่งสินค้าทางการเกษตร 3. เพื่อให้ราษฎรมีรายได้มากขึ้นจากการส่งสินค้าทางการเกษตรรวดเร็วขึ้น 4. เพื่อให้ประชาชนได้เข้าถึงสถานบริการสาธารณสุขระดับอำเภอได้เร็วขึ้นกว่าเดิม |
| 7. พื้นที่เป้าหมาย | บ้านชะเมา หมู่ที่ 2 ตำบลนาเกตุ อำเภอโคกโพธิ์ จังหวัดปัตตานี |
| 8. กิจกรรมหลัก | |
| 8.1 กิจกรรมหลักที่ 1 | ปรับปรุงถนนในชุมชน สายสวนปาล์ม บ้านชะเมา หมู่ที่ 2 ตำบลนาเกตุ อำเภอโคกโพธิ์ จังหวัดปัตตานี ความกว้าง 4.00 เมตร ระยะทางรวม 1.416 กิโลเมตร (ก่อสร้างคอนกรีตเสริมเหล็ก) |

| หัวข้อ | รายละเอียด |
|---|--|
| งบประมาณ ผู้รับผิดชอบ หน่วยงานที่เกี่ยวข้อง | 4,490,000 บาท สำนักงานโยธาธิการและผังเมืองจังหวัดปัตตานี - |
| 9. หน่วยงานดำเนินการ | สำนักงานโยธาธิการและผังเมืองจังหวัดปัตตานี |
| 10. ระยะเวลาดำเนินโครงการ | เดือนตุลาคม 2566 – กันยายน 2567 |
| 11. งบประมาณ | 4,490,000 บาท |
| 12. ผลผลิต (Output) | 1. มีเส้นทางขนส่งสินค้าเกษตรที่ปลอดภัยมากขึ้น 2. ประชาชนในพื้นที่เดินทางสัญจรไปมาสะดวกรวดเร็ว 3. การสัญจรคมนาคมทางบกประสิทธิภาพเพิ่มขึ้น |
| 13. ผลลัพธ์จากการดำเนินโครงการ (Outcome) | 1. เกษตรกรในพื้นที่โครงการ และบริเวณใกล้เคียงสามารถขนส่งสินค้าการเกษตรได้รวดเร็วขึ้น 2. ชุมชนมีถนนใช้ในการสัญจรไป - มา สะดวกและปลอดภัยมากขึ้น 3. ลดการเกิดอุบัติเหตุภายในชุมชน เพิ่มความปลอดภัยในการใช้เส้นทางสัญจรภายในหมู่บ้าน 4. ช่วยบำบัดความเดือดร้อนของประชาชน ในพื้นที่ อีกทั้งผู้ที่อยู่อาศัยสองข้างสามารถใช้เส้นทางในการขนส่งสินค้าทางการเกษตร |

แบบฟอร์มโครงการแบบย่อ (Project Brief) ของโครงการสำคัญภายใต้งบประมาณของจังหวัด

| หัวข้อ | รายละเอียด |
|----------------------------|---|
| 1. ชื่อโครงการสำคัญ | โครงการปรับปรุงถนนในชุมชน สายคลองข้างออก บ้านคลองข้าง หมู่ที่ 7 ตำบลนาเกตุ อำเภอโคกโพธิ์ จังหวัดปัตตานี ความกว้าง 4.00 เมตร ระยะทางรวม 1.190 กิโลเมตร |
| 2. ชื่อแผนงาน | แผนงานที่ 4 พัฒนาระบบโครงสร้างและสาธารณูปโภคขั้นพื้นฐาน |
| 3. แนวทางการพัฒนา | พัฒนาโครงสร้างพื้นฐาน การคมนาคม และระบบโลจิสติกส์ เพื่อยกระดับการพัฒนาด้านเศรษฐกิจ |
| 4. หลักการและเหตุผล | ด้วยระบบโครงสร้างพื้นฐานในพื้นที่จังหวัดปัตตานี บ้านคลองข้าง หมู่ที่ 7 ตำบลนาเกตุ อำเภอโคกโพธิ์ จังหวัดปัตตานี เป็นเส้นทางที่ประชาชนในพื้นที่ใช้สัญจรในการไป - มา ระหว่างหมู่บ้านของคนในพื้นที่และชุมชนใกล้เคียง การจราจรไม่คล่องตัว ไม่สะดวกในการสัญจรไป-มา ของคนในพื้นที่ เป็นเส้นทางที่อันตราย ประชาชนที่ใช้เส้นทางดังกล่าวใช้ในการประกอบอาชีพต่างๆ ใช้เส้นทางในการเดินทางคมนาคมเพื่อติดต่อ ค้าขาย ขนส่งวัสดุ และขนส่งพืชผลการเกษตร ประกอบกับการเกิดเหตุการณ์ความไม่สงบในพื้นที่ 3 จังหวัดชายแดนใต้ ทำให้การเข้าดูแลความไม่ปลอดภัยให้กับประชาชนของเจ้าหน้าที่แต่ละหน่วยงานในพื้นที่เป็นไปด้วยความยากลำบาก มีความจำเป็นอย่างมากที่จะต้องรีบดำเนินการก่อสร้างเพื่อแก้ไขปัญหาความเดือดร้อนของประชาชนต่อไป |
| 5. วัตถุประสงค์ของโครงการ | <ol style="list-style-type: none"> 1. เพื่อใช้เป็นเส้นทางขนส่งผลผลิตสินค้าทางการเกษตร 2. เพื่อยกระดับคุณภาพชีวิตของประชาชนในพื้นที่ให้มีความสะดวก ปลอดภัยในการใช้เส้นทางคมนาคม 3. เพื่อเป็นการพัฒนาพื้นที่ให้มีความเจริญ ประกอบกับให้เจ้าหน้าที่รัฐเดินทางเข้าพื้นที่เพื่อดูแลความปลอดภัยของประชาชนได้สะดวก 4. เพื่อลดอุบัติเหตุในการคมนาคมของราษฎร 5. เพื่อลดปัญหาสิ่งแวดล้อมอันเนื่องมาจากฝุ่นละอองจากถนนดินลูกรัง |
| 6. ตัวชี้วัดและค่าเป้าหมาย | <ol style="list-style-type: none"> 1. ถนนคอนกรีตเสริมเหล็ก กว้าง 4.00 เมตร ระยะทางรวม 1.190 กิโลเมตร 2. เพื่อให้ราษฎรได้รับความสะดวกสบายในการเดินทาง ขนส่งสินค้าทางการเกษตร 3. เพื่อให้ราษฎรมีรายได้มากขึ้นจากการส่งสินค้าทางการเกษตรรวดเร็วขึ้น 4. เพื่อให้ประชาชนได้เข้าถึงสถานบริการสาธารณสุขระดับอำเภอได้เร็วขึ้นกว่าเดิม |
| 7. พื้นที่เป้าหมาย | บ้านคลองข้าง หมู่ที่ 7 ตำบลนาเกตุ อำเภอโคกโพธิ์ จังหวัดปัตตานี |
| 8. กิจกรรมหลัก | |
| 8.1 กิจกรรมหลักที่ 1 | ปรับปรุงถนนในชุมชน สายคลองข้างออก บ้านคลองข้าง หมู่ที่ 7 ตำบลนาเกตุ อำเภอโคกโพธิ์ จังหวัดปัตตานี ความกว้าง 4.00 เมตร ระยะทางรวม 1.190 กิโลเมตร (ก่อสร้างคอนกรีตเสริมเหล็ก) |

| หัวข้อ | รายละเอียด |
|---|--|
| งบประมาณ ผู้รับผิดชอบ หน่วยงานที่เกี่ยวข้อง | 3,420,000 บาท สำนักงานโยธาธิการและผังเมืองจังหวัดปัตตานี - |
| 9. หน่วยงานดำเนินการ | สำนักงานโยธาธิการและผังเมืองจังหวัดปัตตานี |
| 10. ระยะเวลาดำเนินโครงการ | เดือนตุลาคม 2566 – กันยายน 2567 |
| 11. งบประมาณ | 3,420,000 บาท |
| 12. ผลผลิต (Output) | 1. มีเส้นทางขนส่งสินค้าเกษตรที่ปลอดภัยมากขึ้น 2. ประชาชนในพื้นที่เดินทางสัญจรไปมาสะดวกรวดเร็ว 3. การสัญจรคมนาคมทางบกประสิทธิภาพเพิ่มขึ้น |
| 13. ผลลัพธ์จากการดำเนินโครงการ (Outcome) | 1. เกษตรกรในพื้นที่โครงการ และบริเวณใกล้เคียงสามารถขนส่งสินค้าการเกษตรได้รวดเร็วขึ้น 2. ชุมชนมีถนนใช้ในการสัญจรไป - มา สะดวกและปลอดภัยมากขึ้น 3. ลดการเกิดอุบัติเหตุภายในชุมชน เพิ่มความปลอดภัยในการใช้เส้นทางสัญจรภายในหมู่บ้าน 4. ช่วยบำบัดความเดือดร้อนของประชาชน ในพื้นที่ อีกทั้งผู้ที่อยู่อาศัยสองข้างสามารถใช้เส้นทางในการขนส่งสินค้าทางการเกษตร |

แบบฟอร์มโครงการแบบย่อ (Project Brief) ของโครงการสำคัญภายใต้งบประมาณของจังหวัด

| หัวข้อ | รายละเอียด |
|----------------------------|--|
| 1. ชื่อโครงการสำคัญ | โครงการปรับปรุงถนนในชุมชน สายถนนเลียบริมหาดวาสุกรี เขตเทศบาลตำบลตะลุบัน ตำบลตะลุบัน อำเภอสายบุรี จังหวัดปัตตานี ความกว้าง 12.00 เมตร ระยะทางรวม 0.900 กิโลเมตร |
| 2. ชื่อแผนงาน | แผนงานที่ 4 พัฒนาระบบโครงสร้างและสาธารณูปโภคขั้นพื้นฐาน |
| 3. แนวทางการพัฒนา | พัฒนาโครงสร้างพื้นฐาน การคมนาคม และระบบโลจิสติกส์ เพื่อยกระดับการพัฒนาด้านเศรษฐกิจ |
| 4. หลักการและเหตุผล | ด้วยระบบโครงสร้างพื้นฐานในพื้นที่จังหวัดปัตตานี เขตเทศบาลตำบลตะลุบัน ตำบลตะลุบัน อำเภอสายบุรี จังหวัดปัตตานี เป็นเส้นทางที่ประชาชนในพื้นที่ใช้สัญจรในการไป - มา ระหว่างหมู่บ้านของคนในพื้นที่และชุมชนใกล้เคียง สภาพถนนคอนกรีตเดิมเกิดความเสียหายชำรุด การจราจรไม่คล่องตัว ไม่สะดวกในการสัญจรไป-มา ของคนในพื้นที่ เป็นเส้นทางที่อันตราย ประชาชนที่ใช้เส้นทางดังกล่าวใช้ในการประกอบอาชีพต่างๆ ใช้เส้นทางในการเดินทางคมนาคมเพื่อติดต่อ ค้าขายขนส่งวัสดุ เพื่อช่วยให้ราษฎรในพื้นที่ใช้สัญจรค้าขายพืชผลทางการเกษตรได้รวดเร็วมากยิ่งขึ้น และให้มีความปลอดภัยในชีวิตและทรัพย์สิน มีความจำเป็นอย่างมากที่จะต้องรีบดำเนินการก่อสร้างเพื่อแก้ไขปัญหาความเดือดร้อนของประชาชนต่อไป |
| 5. วัตถุประสงค์ของโครงการ | <ol style="list-style-type: none"> 1. เพื่อใช้เป็นเส้นทาง ค้าขาย ขนส่งวัสดุ ขนส่งผลผลิตสินค้าเพื่อการบริโภค 2. เพื่อยกระดับคุณภาพชีวิตของประชาชนในพื้นที่ให้มีความสะดวก ปลอดภัยในการใช้เส้นทางคมนาคม 3. เพื่อส่งเสริมศักยภาพและยกระดับโครงสร้างพื้นฐานของชุมชน |
| 6. ตัวชี้วัดและค่าเป้าหมาย | <ol style="list-style-type: none"> 1. ถนนแอสฟัลท์ติกคอนกรีตในชุมชน ความกว้าง 12.00 เมตร ระยะทางรวม 0.900 กิโลเมตร 2. เพื่อการพัฒนาถนนสายหลักในการเข้าสู่แหล่งท่องเที่ยวประจำตำบล 3. เพื่อให้ราษฎรได้รับความสะดวกสบายในการเดินทางและขนส่งค้าขายสินค้าทางการเกษตร 4. เพื่อให้ประชาชนได้เข้าถึงสถานบริการสาธารณสุขระดับอำเภอได้เร็วขึ้นกว่าเดิม |
| 7. พื้นที่เป้าหมาย | เทศบาลตำบลตะลุบัน ตำบลตะลุบัน อำเภอสายบุรี จังหวัดปัตตานี |
| 8. กิจกรรมหลัก | |
| 8.1 กิจกรรมหลักที่ 1 | ปรับปรุงถนนในชุมชน สายถนนเลียบริมหาดวาสุกรี เขตเทศบาลตำบลตะลุบัน ตำบลตะลุบัน อำเภอสายบุรี จังหวัดปัตตานี ความกว้าง 12.00 เมตร ระยะทางรวม 0.900 กิโลเมตร (ก่อสร้างถนนแอสฟัลท์ติกคอนกรีต) |

| หัวข้อ | รายละเอียด |
|---|--|
| งบประมาณ ผู้รับผิดชอบ หน่วยงานที่เกี่ยวข้อง | 7,500,000 บาท สำนักงานโยธาธิการและผังเมืองจังหวัดปัตตานี - |
| 9. หน่วยงานดำเนินการ | สำนักงานโยธาธิการและผังเมืองจังหวัดปัตตานี |
| 10. ระยะเวลาดำเนินโครงการ | เดือนตุลาคม 2566 – กันยายน 2567 |
| 11. งบประมาณ | 7,500,000 บาท |
| 12. ผลผลิต (Output) | 1. มีเส้นทางขนส่งสินค้าเกษตรที่ปลอดภัยมากขึ้น 2. ประชาชนในพื้นที่เดินทางสัญจรไปมาสะดวกรวดเร็ว 3. การสัญจรคมนาคมทางบกประสิทธิภาพเพิ่มขึ้น |
| 13. ผลลัพธ์จากการดำเนินโครงการ (Outcome) | 1. ชุมชนมีถนนใช้ในการสัญจรไป - มา สะดวกและปลอดภัยมากขึ้น 2. ลดการเกิดอุบัติเหตุภายในชุมชน 3. ช่วยบำบัดความเดือดร้อนของประชาชน ในพื้นที่ อีกทั้งผู้ที่อยู่อาศัยสองข้างสามารถใช้เส้นทางในการขนส่งสินค้าทางการเกษตร |

แบบฟอร์มโครงการแบบย่อ (Project Brief) ของโครงการสำคัญภายใต้งบประมาณของจังหวัด

| หัวข้อ | รายละเอียด |
|----------------------------|--|
| 1. ชื่อโครงการสำคัญ | โครงการปรับปรุงถนนในชุมชน สายซอย 5 ถนนเจริญประดิษฐ์ บ้านงาแม่ หมู่ที่ 4 ตำบลรูสะมิแล อำเภอเมืองปัตตานี จังหวัดปัตตานี ความกว้าง 3.50 – 4.00 เมตร ระยะทางรวม 2.400 กิโลเมตร |
| 2. ชื่อแผนงาน | แผนงานที่ 4 พัฒนาระบบโครงสร้างและสาธารณูปโภคขั้นพื้นฐาน |
| 3. แนวทางการพัฒนา | พัฒนาโครงสร้างพื้นฐาน การคมนาคม และระบบโลจิสติกส์ เพื่อยกระดับการพัฒนาด้านเศรษฐกิจ |
| 4. หลักการและเหตุผล | ด้วยระบบโครงสร้างพื้นฐานในพื้นที่จังหวัดปัตตานี มีเขตปกครองติดต่อกับเทศบาลตำบลรูสะมิแล มีประชาชนอาศัยอยู่หนาแน่น มีสถานที่ราชการที่สำคัญ และมีหน่วยธุรกิจของภาคเอกชนขนาดใหญ่ ประกอบกับจังหวัดปัตตานีเป็นที่หนึ่งซึ่งมีฤดูฝนที่ยาวนาน ปริมาณน้ำฝนมากเกิดปัญหาน้ำท่วมขัง และเกิดปัญหาอุทกภัย สร้างความเสียหายแก่ชีวิตและทรัพย์สินของประชาชนในพื้นที่ การพัฒนาที่สำคัญประการหนึ่งที่ประชาชนในพื้นที่ต้องการ คือ ระบบระบายน้ำพร้อมถนนเพื่อเป็นการระบายน้ำและป้องกันไม่ให้น้ำท่วมขังภายในพื้นที่ตำบลรูสะมิแล รองรับการขยายตัวของชุมชนเมือง เพิ่มความคล่องตัวด้านเศรษฐกิจ ตลอดจนประชาชนมีความสะดวกในการคมนาคม และมีความปลอดภัยในชีวิตและทรัพย์สิน มีความจำเป็นอย่างมากที่จะต้องรีบดำเนินการก่อสร้างเพื่อแก้ไขปัญหาความเดือดร้อนของประชาชนต่อไป |
| 5. วัตถุประสงค์ของโครงการ | <ol style="list-style-type: none"> 1. เพื่อใช้เป็นเส้นทางสัญจรของประชาชนในชุมชน 2. เพื่อเป็นการระบายน้ำและป้องกันไม่ให้น้ำท่วมขังภายในพื้นที่ 3. เพื่อยกระดับคุณภาพชีวิตของประชาชนในพื้นที่ให้มีความสะดวก ปลอดภัยในการใช้เส้นทางคมนาคม 4. เพื่อเป็นการพัฒนาพื้นที่ให้มีความเจริญ ประกอบกับให้เจ้าหน้าที่รัฐเดินทางเข้าพื้นที่เพื่อดูแลความปลอดภัยของประชาชนได้สะดวก |
| 6. ตัวชี้วัดและค่าเป้าหมาย | <ol style="list-style-type: none"> 1. ถนนคอนกรีตเสริมเหล็กในชุมชน ความกว้าง 3.50 - 4.00 เมตร ระยะทางรวม 2.400 กิโลเมตร 2. การระบายน้ำและป้องกันไม่ให้น้ำท่วมขังภายในพื้นที่ชุมชน 3. การได้รับความสะดวกสบายในการเดินทางสัญจรของประชาชนในชุมชน 4. มีความปลอดภัยในการใช้เส้นทางของโครงการ |
| 7. พื้นที่เป้าหมาย | บ้านงาแม่ หมู่ที่ 4 ตำบลรูสะมิแล อำเภอเมืองปัตตานี จังหวัดปัตตานี |
| 8. กิจกรรมหลัก | |
| 8.1 กิจกรรมหลักที่ 1 | ปรับปรุงถนนในชุมชน สายซอย 5 ถนนเจริญประดิษฐ์ บ้านงาแม่ หมู่ที่ 4 ตำบลรูสะมิแล อำเภอเมืองปัตตานี จังหวัดปัตตานี ความกว้าง 3.50 – 4.00 เมตร ระยะทางรวม 2.400 กิโลเมตร (ก่อสร้างถนนคอนกรีตเสริมเหล็ก) |

| หัวข้อ | รายละเอียด |
|---|---|
| งบประมาณ ผู้รับผิดชอบ หน่วยงานที่เกี่ยวข้อง | 4,300,000 บาท สำนักงานโยธาธิการและผังเมืองจังหวัดปัตตานี - |
| 9. หน่วยงานดำเนินการ | สำนักงานโยธาธิการและผังเมืองจังหวัดปัตตานี |
| 10. ระยะเวลาดำเนินโครงการ | เดือนตุลาคม 2565 – กันยายน 2566 |
| 11. งบประมาณ | 4,300,000 บาท |
| 12. ผลผลิต (Output) | 1. ประชาชนในพื้นที่เดินทางสัญจรไปมาสะดวกรวดเร็ว 2. การสัญจรคมนาคมทางบกประสิทธิภาพเพิ่มขึ้น 3. แก้ไขปัญหาของการรुक้าที่สาธารณะ |
| 13. ผลลัพธ์จากการดำเนินโครงการ (Outcome) | 1. ส่งเสริมศักยภาพและยกระดับโครงสร้างพื้นฐานของชุมชน 2. ชุมชนมีถนนใช้ในการสัญจรไป - มา สะดวกและปลอดภัยมากขึ้น 3. ลดการเกิดอุบัติเหตุภายในชุมชน เพิ่มความปลอดภัยในการใช้เส้นทาง การสัญจรภายในหมู่บ้าน 4. ช่วยบำบัดความเดือดร้อนของประชาชน ในพื้นที่ชุมชน |

แบบฟอร์มโครงการแบบย่อ (Project Brief) ของโครงการสำคัญภายใต้งบประมาณของจังหวัด

| หัวข้อ | รายละเอียด |
|----------------------------|--|
| 1. ชื่อโครงการสำคัญ | โครงการปรับปรุงถนนในชุมชน สายซอย 17 เชื่อมซอยอู๋มอิม บ้านสวนสมเด็จ หมู่ที่ 6 ตำบลรูสะมิแล อำเภอเมืองปัตตานี จังหวัดปัตตานี ความกว้าง 5.00 เมตร ระยะทางรวม 0.255 กิโลเมตร |
| 2. ชื่อแผนงาน | แผนงานที่ 4 พัฒนาระบบโครงสร้างและสาธารณูปโภคขั้นพื้นฐาน |
| 3. แนวทางการพัฒนา | พัฒนาโครงสร้างพื้นฐาน การคมนาคม และระบบโลจิสติกส์ เพื่อยกระดับ การพัฒนาด้านเศรษฐกิจ |
| 4. หลักการและเหตุผล | ด้วยระบบโครงสร้างพื้นฐานในพื้นที่จังหวัดปัตตานี มีเขตปกครองติดต่อกับ เทศบาลตำบลรูสะมิแล มีประชาชนอาศัยอยู่หนาแน่น มีสถานที่ราชการที่สำคัญ และมีหน่วยธุรกิจของภาคเอกชนขนาดใหญ่ ประกอบกับจังหวัดปัตตานีเป็นที่ หนึ่งซึ่งมีฤดูฝนที่ยาวนาน ปริมาณน้ำฝนมาก เกิดปัญหาน้ำท่วมขัง และเกิดปัญหา อุทกภัย สร้างความเสียหายแก่ชีวิตและทรัพย์สินของประชาชนในพื้นที่ การพัฒนา ที่สำคัญประการหนึ่งที่ประชาชนในพื้นที่ต้องการ คือ ระบบระบายน้ำพร้อมถนน เพื่อเป็นการระบายน้ำและป้องกันไม่ให้น้ำท่วมขังภายในพื้นที่ตำบลรูสะมิแล รองรับ การขยายตัวของชุมชนเมือง เพิ่มความคล่องตัวด้านเศรษฐกิจ ตลอดจนประชาชน มีความสะดวกในการคมนาคม และมีความปลอดภัยในชีวิตและทรัพย์สิน มีความ จำเป็นอย่างมากที่จะต้องรีบดำเนินการก่อสร้างเพื่อแก้ไขปัญหาความเดือดร้อน ของประชาชนต่อไป |
| 5. วัตถุประสงค์ของโครงการ | <ol style="list-style-type: none"> 1. เพื่อใช้เป็นเส้นทางสัญจรของประชาชนในชุมชน 2. เพื่อเป็นการระบายน้ำและป้องกันไม่ให้น้ำท่วมขังภายในพื้นที่ 3. เพื่อยกระดับคุณภาพชีวิตของประชาชนในพื้นที่ให้มีความสะดวก ปลอดภัย ในการใช้เส้นทางคมนาคม 4. เพื่อเป็นการพัฒนาพื้นที่ให้มีความเจริญ ประกอบกับให้เจ้าหน้าที่รัฐเดิน ทางเข้าพื้นที่เพื่อดูแลความปลอดภัยของประชาชนได้สะดวก |
| 6. ตัวชี้วัดและค่าเป้าหมาย | <ol style="list-style-type: none"> 1. ถนนคอนกรีตเสริมเหล็กในชุมชน ความกว้าง 5.00 เมตร ระยะทางรวม 0.255 กิโลเมตร 2. การระบายน้ำและป้องกันไม่ให้น้ำท่วมขังภายในพื้นที่ 3. การได้รับความสะดวกสบายในการเดินทางสัญจรของประชาชนในชุมชน 4. มีความปลอดภัยในการใช้เส้นทางของโครงการ |
| 7. พื้นที่เป้าหมาย | บ้านสวนสมเด็จ หมู่ที่ 6 ตำบลรูสะมิแล อำเภอเมืองปัตตานี จังหวัดปัตตานี |
| 8. กิจกรรมหลัก | |
| 8.1 กิจกรรมหลักที่ 1 | ปรับปรุงถนนในชุมชน สายซอย 17 เชื่อมซอยอู๋มอิม บ้านสวนสมเด็จ หมู่ที่ 6 ตำบลรูสะมิแล อำเภอเมืองปัตตานี จังหวัดปัตตานี ความกว้าง 5.00 เมตร ระยะทางรวม 0.255 กิโลเมตร (ก่อสร้างถนนคอนกรีตเสริมเหล็ก) |

| หัวข้อ | รายละเอียด |
|---|---|
| งบประมาณ ผู้รับผิดชอบ หน่วยงานที่เกี่ยวข้อง | 2,200,000 บาท สำนักงานโยธาธิการและผังเมืองจังหวัดปัตตานี - |
| 9. หน่วยงานดำเนินการ | สำนักงานโยธาธิการและผังเมืองจังหวัดปัตตานี |
| 10. ระยะเวลาดำเนินโครงการ | เดือนตุลาคม 2566 – กันยายน 2567 |
| 11. งบประมาณ | 2,200,000 บาท |
| 12. ผลผลิต (Output) | 1. ประชาชนในพื้นที่เดินทางสัญจรไปมาสะดวกรวดเร็ว 2. การสัญจรคมนาคมทางบกประสิทธิภาพเพิ่มขึ้น 3. แก้ไขปัญหาของการรुक้าที่สาธารณะ |
| 13. ผลลัพธ์จากการดำเนินโครงการ (Outcome) | 1. ส่งเสริมศักยภาพและยกระดับโครงสร้างพื้นฐานของชุมชน 2. ชุมชนมีถนนใช้ในการสัญจรไป - มา สะดวกและปลอดภัยมากขึ้น 3. ลดการเกิดอุบัติเหตุภายในชุมชน เพิ่มความปลอดภัยในการใช้เส้นทาง การสัญจรภายในหมู่บ้าน 4. ช่วยบำบัดความเดือดร้อนของประชาชน ในพื้นที่ชุมชน |

แบบฟอร์มโครงการแบบย่อ (Project Brief) ของโครงการสำคัญภายใต้งบประมาณของจังหวัด

| หัวข้อ | รายละเอียด |
|----------------------------|---|
| 1. ชื่อโครงการสำคัญ | โครงการปรับปรุงถนนในชุมชน ซอยข้างสถานีอนามัยบ้านรูสะมิแล หมู่ที่ 1 ตำบลรูสะมิแล อำเภอเมืองปัตตานี จังหวัดปัตตานี ความกว้าง 5.00 เมตร ระยะทางรวม 0.310 กิโลเมตร |
| 2. ชื่อแผนงาน | แผนงานที่ 4 พัฒนาระบบโครงสร้างและสาธารณูปโภคขั้นพื้นฐาน |
| 3. แนวทางการพัฒนา | พัฒนาโครงสร้างพื้นฐาน การคมนาคม และระบบโลจิสติกส์ เพื่อยกระดับการพัฒนาด้านเศรษฐกิจ |
| 4. หลักการและเหตุผล | ด้วยระบบโครงสร้างพื้นฐานในพื้นที่จังหวัดปัตตานี มีเขตปกครองติดต่อกับเทศบาลตำบลรูสะมิแล มีประชาชนอาศัยอยู่หนาแน่น มีสถานที่ราชการที่สำคัญ และมีหน่วยธุรกิจของภาคเอกชนขนาดใหญ่ ประกอบกับจังหวัดปัตตานีเป็นที่หนึ่งซึ่งมีฤดูฝนที่ยาวนาน ปริมาณน้ำฝนมาก เกิดปัญหาน้ำท่วมขัง และเกิดปัญหาอุทกภัย สร้างความเสียหายแก่ชีวิตและทรัพย์สินของประชาชนในพื้นที่ การพัฒนาที่สำคัญประการหนึ่งที่ประชาชนในพื้นที่ต้องการ คือ ระบบระบายน้ำพร้อมถนน เพื่อเป็นการระบายน้ำและป้องกันมิให้น้ำท่วมขังภายในพื้นที่ตำบลรูสะมิแล รองรับการขยายตัวของชุมชนเมือง เพิ่มความคล่องตัวด้านเศรษฐกิจ ตลอดจนประชาชนมีความสะดวกในการคมนาคม และมีความปลอดภัยในชีวิตและทรัพย์สิน มีความจำเป็นอย่างมากที่จะต้องรีบดำเนินการก่อสร้างเพื่อแก้ไขปัญหาความเดือดร้อนของประชาชนต่อไป |
| 5. วัตถุประสงค์ของโครงการ | <ol style="list-style-type: none"> 1. เพื่อใช้เป็นเส้นทางสัญจรของประชาชนในชุมชน 2. เพื่อเป็นการระบายน้ำและป้องกันมิให้น้ำท่วมขังภายในพื้นที่ 3. เพื่อยกระดับคุณภาพชีวิตของประชาชนในพื้นที่ให้มีความสะดวก ปลอดภัยในการใช้เส้นทางคมนาคม 4. เพื่อเป็นการพัฒนาพื้นที่ให้มีความเจริญ ประกอบกับให้เจ้าหน้าที่รัฐเดินทางเข้าพื้นที่เพื่อดูแลความปลอดภัยของประชาชนได้สะดวก |
| 6. ตัวชี้วัดและค่าเป้าหมาย | <ol style="list-style-type: none"> 1. ถนนคอนกรีตเสริมเหล็กในชุมชน ความกว้าง 5.00 เมตร ระยะทางรวม 0.310 กิโลเมตร 2. การระบายน้ำและป้องกันมิให้น้ำท่วมขังภายในพื้นที่ชุมชน 3. การได้รับความสะดวกสบายในการเดินทางสัญจรของประชาชนในชุมชน 4. มีความปลอดภัยในการใช้เส้นทางของโครงการ |
| 7. พื้นที่เป้าหมาย | บ้านรูสะมิแล หมู่ที่ 1 ตำบลรูสะมิแล อำเภอเมืองปัตตานี จังหวัดปัตตานี |
| 8. กิจกรรมหลัก | |
| 8.1 กิจกรรมหลักที่ 1 | ปรับปรุงถนนในชุมชน ซอยข้างสถานีอนามัยบ้านรูสะมิแล หมู่ที่ 1 ตำบลรูสะมิแล อำเภอเมืองปัตตานี จังหวัดปัตตานี ความกว้าง 5.00 เมตร ระยะทางรวม 0.310 กิโลเมตร (ก่อสร้างถนนคอนกรีตเสริมเหล็ก) |

| หัวข้อ | รายละเอียด |
|---|--|
| งบประมาณ ผู้รับผิดชอบ หน่วยงานที่เกี่ยวข้อง | 2,400,000 บาท สำนักงานโยธาธิการและผังเมืองจังหวัดปัตตานี - |
| 9. หน่วยงานดำเนินการ | สำนักงานโยธาธิการและผังเมืองจังหวัดปัตตานี |
| 10. ระยะเวลาดำเนินโครงการ | เดือนตุลาคม 2566 – กันยายน 2567 |
| 11. งบประมาณ | 2,400,000 บาท |
| 12. ผลผลิต (Output) | 1. ประชาชนในพื้นที่เดินทางสัญจรไปมาสะดวกรวดเร็ว 2. การสัญจรคมนาคมทางบกประสิทธิภาพเพิ่มขึ้น 3. แก้ไขปัญหาของการรुक้าที่สาธารณะ |
| 13. ผลลัพธ์จากการดำเนินโครงการ (Outcome) | 1. ส่งเสริมศักยภาพและยกระดับโครงสร้างพื้นฐานของชุมชน 2. ชุมชนมีถนนใช้ในการสัญจรไป - มา สะดวกและปลอดภัยมากขึ้น 3. ลดการเกิดอุบัติเหตุภายในชุมชน เพิ่มความปลอดภัยในการใช้เส้นทางสัญจรภายในหมู่บ้าน 4. ช่วยบำบัดความเดือดร้อนของประชาชน ในพื้นที่ชุมชน |

แบบฟอร์มโครงการแบบย่อ (Project Brief) ของโครงการสำคัญภายใต้งบประมาณของจังหวัด

| หัวข้อ | รายละเอียด |
|----------------------------|--|
| 1. ชื่อโครงการสำคัญ | โครงการปรับปรุงถนนในชุมชน สายซอยข้างตลาดนัด บ้านรูสะมิแล หมู่ที่ 1 ตำบลรูสะมิแล อำเภอเมืองปัตตานี จังหวัดปัตตานี ความกว้าง 5.00 เมตร ระยะทางรวม 0.370 กิโลเมตร |
| 2. ชื่อแผนงาน | แผนงานที่ 4 พัฒนาระบบโครงสร้างและสาธารณูปโภคขั้นพื้นฐาน |
| 3. แนวทางการพัฒนา | พัฒนาโครงสร้างพื้นฐาน การคมนาคม และระบบโลจิสติกส์ เพื่อยกระดับการพัฒนาด้านเศรษฐกิจ |
| 4. หลักการและเหตุผล | ด้วยระบบโครงสร้างพื้นฐานในพื้นที่จังหวัดปัตตานี มีเขตปกครองติดต่อกับเทศบาลตำบลรูสะมิแล มีประชาชนอาศัยอยู่หนาแน่น มีสถานที่ราชการที่สำคัญ และมีหน่วยธุรกิจของภาคเอกชนขนาดใหญ่ ประกอบกับจังหวัดปัตตานีเป็นที่หนึ่งซึ่งมีฤดูฝนที่ยาวนาน ปริมาณน้ำฝนมาก เกิดปัญหาน้ำท่วมขัง และเกิดปัญหาอุทกภัย สร้างความเสียหายแก่ชีวิตและทรัพย์สินของประชาชนในพื้นที่ การพัฒนาที่สำคัญประการหนึ่งที่ประชาชนในพื้นที่ต้องการ คือ ระบบระบายน้ำพร้อมถนน เพื่อเป็นการระบายน้ำและป้องกันไม่ให้น้ำท่วมขังภายในพื้นที่ตำบลรูสะมิแล รองรับการขยายตัวของชุมชนเมือง เพิ่มความคล่องตัวด้านเศรษฐกิจ ตลอดจนประชาชนมีความสะดวกในการคมนาคม และมีความปลอดภัยในชีวิตและทรัพย์สิน มีความจำเป็นอย่างมากที่จะต้องรีบดำเนินการก่อสร้างเพื่อแก้ไขปัญหาความเดือดร้อนของประชาชนต่อไป |
| 5. วัตถุประสงค์ของโครงการ | <ol style="list-style-type: none"> 1. เพื่อใช้เป็นเส้นทางสัญจรของประชาชนในชุมชน 2. เพื่อเป็นการระบายน้ำและป้องกันไม่ให้น้ำท่วมขังภายในพื้นที่ 3. เพื่อยกระดับคุณภาพชีวิตของประชาชนในพื้นที่ให้มีความสะดวก ปลอดภัยในการใช้เส้นทางคมนาคม 4. เพื่อเป็นการพัฒนาพื้นที่ให้มีความเจริญ ประกอบกับให้เจ้าหน้าที่รัฐเดินทางเข้าพื้นที่เพื่อดูแลความปลอดภัยของประชาชนได้สะดวก |
| 6. ตัวชี้วัดและค่าเป้าหมาย | <ol style="list-style-type: none"> 1. ถนนคอนกรีตเสริมเหล็กในชุมชน ความกว้าง 5.00 เมตร ระยะทางรวม 0.370 กิโลเมตร 2. การระบายน้ำและป้องกันไม่ให้น้ำท่วมขังภายในพื้นที่ชุมชน 3. การได้รับความสะดวกสบายในการเดินทางสัญจรของประชาชนในชุมชน 4. มีความปลอดภัยในการใช้เส้นทางของโครงการ |
| 7. พื้นที่เป้าหมาย | บ้านรูสะมิแล หมู่ที่ 1 ตำบลรูสะมิแล อำเภอเมืองปัตตานี จังหวัดปัตตานี |
| 8. กิจกรรมหลัก | |
| 8.1 กิจกรรมหลักที่ 1 | ปรับปรุงถนนในชุมชน สายซอยข้างตลาดนัด บ้านรูสะมิแล หมู่ที่ 1 ตำบลรูสะมิแล อำเภอเมืองปัตตานี จังหวัดปัตตานี ความกว้าง 5.00 เมตร ระยะทางรวม 0.370 กิโลเมตร (ก่อสร้างถนนคอนกรีตเสริมเหล็ก) |

| หัวข้อ | รายละเอียด |
|---|---|
| งบประมาณ ผู้รับผิดชอบ หน่วยงานที่เกี่ยวข้อง | 2,900,000 บาท สำนักงานโยธาธิการและผังเมืองจังหวัดปัตตานี - |
| 9. หน่วยงานดำเนินการ | สำนักงานโยธาธิการและผังเมืองจังหวัดปัตตานี |
| 10. ระยะเวลาดำเนินโครงการ | เดือนตุลาคม 2565 – กันยายน 2566 |
| 11. งบประมาณ | 2,900,000 บาท |
| 12. ผลผลิต (Output) | 1. ประชาชนในพื้นที่เดินทางสัญจรไปมาสะดวกรวดเร็ว 2. การสัญจรคมนาคมทางบกประสิทธิภาพเพิ่มขึ้น 3. แก้ไขปัญหาของการรुक้าที่สาธารณะ |
| 13. ผลลัพธ์จากการดำเนินโครงการ (Outcome) | 1. ส่งเสริมศักยภาพและยกระดับโครงสร้างพื้นฐานของชุมชน 2. ชุมชนมีถนนใช้ในการสัญจรไป - มา สะดวกและปลอดภัยมากขึ้น 3. ลดการเกิดอุบัติเหตุภายในชุมชน เพิ่มความปลอดภัยในการใช้เส้นทาง การสัญจรภายในหมู่บ้าน 4. ช่วยบำบัดความเดือดร้อนของประชาชน ในพื้นที่ชุมชน |

แบบฟอร์มโครงการแบบย่อ (Project Brief) ของโครงการสำคัญภายใต้งบประมาณของจังหวัด

| หัวข้อ | รายละเอียด |
|----------------------------|--|
| 1. ชื่อโครงการสำคัญ | โครงการปรับปรุงถนนในชุมชน สายภายในหมู่บ้านบางปลาหมอ บ้านบางปลาหมอ หมู่ที่ 2 ตำบลรูสะมิแล อำเภอเมืองปัตตานี จังหวัดปัตตานี ความกว้าง 3.00 – 4.00 เมตร ระยะทางรวม 0.794 กิโลเมตร |
| 2. ชื่อแผนงาน | แผนงานที่ 4 พัฒนาระบบโครงสร้างและสาธารณูปโภคขั้นพื้นฐาน |
| 3. แนวทางการพัฒนา | พัฒนาโครงสร้างพื้นฐาน การคมนาคม และระบบโลจิสติกส์ เพื่อยกระดับการพัฒนาด้านเศรษฐกิจ |
| 4. หลักการและเหตุผล | ด้วยระบบโครงสร้างพื้นฐานในพื้นที่จังหวัดปัตตานี มีเขตปกครองติดต่อกับเทศบาลตำบลรูสะมิแล มีประชาชนอาศัยอยู่หนาแน่น มีสถานที่ราชการที่สำคัญ และมีหน่วยธุรกิจของภาคเอกชนขนาดใหญ่ ประกอบกับจังหวัดปัตตานีเป็นที่หนึ่งซึ่งมีฤดูฝนที่ยาวนาน ปริมาณน้ำฝนมาก เกิดปัญหาน้ำท่วมขัง และเกิดปัญหาอุทกภัย สร้างความเสียหายแก่ชีวิตและทรัพย์สินของประชาชนในพื้นที่ การพัฒนาที่สำคัญประการหนึ่งที่ประชาชนในพื้นที่ต้องการ คือ ระบบระบายน้ำพร้อมถนน เพื่อเป็นการระบายน้ำและป้องกันไม่ให้น้ำท่วมขังภายในพื้นที่ตำบลรูสะมิแล รองรับการขยายตัวของชุมชนเมือง เพิ่มความคล่องตัวด้านเศรษฐกิจ ตลอดจนประชาชนมีความสะดวกในการคมนาคม และมีความปลอดภัยในชีวิตและทรัพย์สิน มีความจำเป็นอย่างมากที่จะต้องรีบดำเนินการก่อสร้างเพื่อแก้ไขปัญหาความเดือดร้อนของประชาชนต่อไป |
| 5. วัตถุประสงค์ของโครงการ | <ol style="list-style-type: none"> 1. เพื่อใช้เป็นเส้นทางสัญจรของประชาชนในชุมชน 2. เพื่อเป็นการระบายน้ำและป้องกันไม่ให้น้ำท่วมขังภายในพื้นที่ 3. เพื่อยกระดับคุณภาพชีวิตของประชาชนในพื้นที่ให้มีความสะดวก ปลอดภัย ในการใช้เส้นทางคมนาคม 4. เพื่อเป็นการพัฒนาพื้นที่ให้มีความเจริญ ประกอบกับให้เจ้าหน้าที่รัฐเดินทางเข้าพื้นที่เพื่อดูแลความปลอดภัยของประชาชนได้สะดวก |
| 6. ตัวชี้วัดและค่าเป้าหมาย | <ol style="list-style-type: none"> 1. ถนนคอนกรีตเสริมเหล็กในชุมชน พร้อมคูระบายน้ำคอนกรีตเสริมเหล็ก ความกว้าง 3.00 - 4.00 เมตร ระยะทางรวม 0.794 กิโลเมตร 2. การระบายน้ำและป้องกันไม่ให้น้ำท่วมขังภายในพื้นที่ชุมชน 3. การได้รับความสะดวกสบายในการเดินทางสัญจรของประชาชนในชุมชน 4. มีความปลอดภัยในการใช้เส้นทางของโครงการ |
| 7. พื้นที่เป้าหมาย | บ้านบางปลาหมอ หมู่ที่ 2 ตำบลรูสะมิแล อำเภอเมืองปัตตานี จังหวัดปัตตานี |
| 8. กิจกรรมหลัก | |

| หัวข้อ | รายละเอียด |
|--|--|
| 8.1 กิจกรรมหลักที่ 1 งบประมาณ ผู้รับผิดชอบ หน่วยงานที่เกี่ยวข้อง | ปรับปรุงถนนในชุมชน สายภายในหมู่บ้านบางปลาหมอ บ้านบางปลาหมอ หมู่ที่ 2 ตำบลรูสะมิแล อำเภอเมืองปัตตานี จังหวัดปัตตานี ความกว้าง 3.00 – 4.00 เมตร ระยะทางรวม 0.794 กิโลเมตร (ก่อสร้างถนนคอนกรีตเสริมเหล็ก) 5,600,000 บาท สำนักงานโยธาธิการและผังเมืองจังหวัดปัตตานี - |
| 9. หน่วยงานดำเนินการ | สำนักงานโยธาธิการและผังเมืองจังหวัดปัตตานี |
| 10. ระยะเวลาดำเนินโครงการ | เดือนตุลาคม 2566 – กันยายน 2567 |
| 11. งบประมาณ | 5,600,000 บาท |
| 12. ผลผลิต (Output) | 1. ประชาชนในพื้นที่เดินทางสัญจรไปมาสะดวกรวดเร็ว 2. การสัญจรคมนาคมทางบกประสิทธิภาพเพิ่มขึ้น 3. แก้ไขปัญหาของการรुकู้ที่สาธารณะ |
| 13. ผลลัพธ์จากการดำเนินโครงการ (Outcome) | 1. ส่งเสริมศักยภาพและยกระดับโครงสร้างพื้นฐานของชุมชน 2. ชุมชนมีถนนใช้ในการสัญจรไป - มา สะดวกและปลอดภัยมากขึ้น 3. ลดการเกิดอุบัติเหตุภายในชุมชน เพิ่มความปลอดภัยในการใช้เส้นทาง การสัญจรภายในหมู่บ้าน 4. ช่วยบำบัดความเดือดร้อนของประชาชน ในพื้นที่ชุมชน |

แบบฟอร์มโครงการแบบย่อ (Project Brief) ของโครงการสำคัญภายใต้งบประมาณของจังหวัด

| หัวข้อ | รายละเอียด |
|----------------------------|---|
| 1. ชื่อโครงการสำคัญ | โครงการปรับปรุงถนนในชุมชน สายคลองช้าง บ้านคลองช้าง บ้านลูโบะสี่ละ หมู่ที่ 2 - 3 ตำบลเกาะจัน อำเภอมายอ จังหวัดปัตตานี ความกว้าง 5.00 เมตร ระยะทางรวม 0.655 กิโลเมตร |
| 2. ชื่อแผนงาน | แผนงานที่ 4 พัฒนาระบบโครงสร้างและสาธารณูปโภคขั้นพื้นฐาน |
| 3. แนวทางการพัฒนา | พัฒนาโครงสร้างพื้นฐาน การคมนาคม และระบบโลจิสติกส์ เพื่อยกระดับ การพัฒนาด้านเศรษฐกิจ |
| 4. หลักการและเหตุผล | ด้วยระบบโครงสร้างพื้นฐานในพื้นที่จังหวัดปัตตานี บ้านคลองช้าง หมู่ที่ 7 ตำบลนาเกตุ อำเภอโคกโพธิ์ จังหวัดปัตตานี เป็นเส้นทางที่ประชาชนในพื้นที่ใช้สัญจรในการไป - มา ระหว่างหมู่บ้านของคนในพื้นที่และชุมชนใกล้เคียง การจราจรไม่คล่องตัว ไม่สะดวกในการสัญจรไป-มา ของคนในพื้นที่ เป็นเส้นทางที่อันตราย ประชาชนที่ใช้เส้นทางดังกล่าวใช้ในการประกอบอาชีพต่างๆ ใช้เส้นทางในการเดินทางคมนาคมเพื่อติดต่อ ค้าขาย ขนส่งวัสดุ และขนส่งพืชผลการเกษตร ประกอบกับการเกิดเหตุการณ์ความไม่สงบในพื้นที่ 3 จังหวัดชายแดนใต้ ทำให้การเข้าดูแลความไม่ปลอดภัยให้กับประชาชนของเจ้าหน้าที่แต่ละหน่วยงานในพื้นที่เป็นไปด้วยความยากลำบาก มีความจำเป็นอย่างมากที่จะต้องรีบดำเนินการก่อสร้างเพื่อแก้ไขปัญหาความเดือดร้อนของประชาชนต่อไป |
| 5. วัตถุประสงค์ของโครงการ | <ol style="list-style-type: none"> 1. เพื่อใช้เป็นเส้นทางขนส่งผลผลิตสินค้าทางการเกษตร 2. เพื่อยกระดับคุณภาพชีวิตของประชาชนในพื้นที่ให้มีความสะดวก ปลอดภัย ในการใช้เส้นทางคมนาคม 3. เพื่อเป็นการพัฒนาพื้นที่ให้มีความเจริญ ประกอบกับให้เจ้าหน้าที่รัฐเดินทางเข้าพื้นที่เพื่อดูแลความปลอดภัยของประชาชนได้สะดวก 4. เพื่อลดอุบัติเหตุในการคมนาคมของราษฎร 5. เพื่อลดปัญหาสิ่งแวดล้อมอันเนื่องมาจากฝุ่นละอองจากถนนดินลูกรัง |
| 6. ตัวชี้วัดและค่าเป้าหมาย | <ol style="list-style-type: none"> 1. ถนนคอนกรีตเสริมเหล็ก กว้าง 4.00 เมตร ระยะทางรวม 1.190 กิโลเมตร 2. เพื่อให้ราษฎรได้รับความสะดวกสบายในการเดินทาง ขนส่งสินค้าทางการเกษตร 3. เพื่อให้ราษฎรมีรายได้มากขึ้นจากการส่งสินค้าทางการเกษตรรวดเร็วขึ้น 4. เพื่อให้ประชาชนได้เข้าถึงสถานบริการสาธารณสุขระดับอำเภอได้เร็วขึ้นกว่า |
| 7. พื้นที่เป้าหมาย | บ้านคลองช้าง หมู่ที่ 7 ตำบลนาเกตุ อำเภอโคกโพธิ์ จังหวัดปัตตานี |
| 8. กิจกรรมหลัก | |
| 8.1 กิจกรรมหลักที่ 1 | ปรับปรุงถนนในชุมชน สายคลองช้าง บ้านคลองช้าง บ้านลูโบะสี่ละ หมู่ที่ 2 - 3 ตำบลเกาะจัน อำเภอมายอ จังหวัดปัตตานี ความกว้าง 5.00 เมตร ระยะทางรวม 0.655 กิโลเมตร (ก่อสร้างคอนกรีตเสริมเหล็ก) |

| หัวข้อ | รายละเอียด |
|---|--|
| งบประมาณ ผู้รับผิดชอบ หน่วยงานที่เกี่ยวข้อง | 3,930,000 บาท สำนักงานโยธาธิการและผังเมืองจังหวัดปัตตานี - |
| 9. หน่วยงานดำเนินการ | สำนักงานโยธาธิการและผังเมืองจังหวัดปัตตานี |
| 10. ระยะเวลาดำเนินโครงการ | เดือนตุลาคม 2566 – กันยายน 2567 |
| 11. งบประมาณ | 3,930,000 บาท |
| 12. ผลผลิต (Output) | 1. มีเส้นทางขนส่งสินค้าเกษตรที่ปลอดภัยมากขึ้น 2. ประชาชนในพื้นที่เดินทางสัญจรไปมาสะดวกรวดเร็ว 3. การสัญจรคมนาคมทางบกประสิทธิภาพเพิ่มขึ้น |
| 13. ผลลัพธ์จากการดำเนินโครงการ (Outcome) | 1. เกษตรกรในพื้นที่โครงการ และบริเวณใกล้เคียงสามารถขนส่งสินค้าการเกษตรได้รวดเร็วขึ้น 2. ชุมชนมีถนนใช้ในการสัญจรไป - มา สะดวกและปลอดภัยมากขึ้น 3. ลดการเกิดอุบัติเหตุภายในชุมชน เพิ่มความปลอดภัยในการใช้เส้นทางสัญจรภายในหมู่บ้าน 4. ช่วยบำบัดความเดือดร้อนของประชาชน ในพื้นที่ อีกทั้งผู้ที่อยู่อาศัยสองข้างสามารถใช้เส้นทางในการขนส่งสินค้าทางการเกษตร |

แบบฟอร์มโครงการแบบย่อ (Project Brief) ของโครงการสำคัญภายใต้งบประมาณของจังหวัด

| หัวข้อ | รายละเอียด |
|----------------------------|---|
| 1. ชื่อโครงการสำคัญ | โครงการปรับปรุงถนนในชุมชน สายบ้านพักพม่า - บ้านครูยอด บ้านหรั่ง หมู่ที่ 7 ตำบลมะกรูด อำเภอโคกโพธิ์ จังหวัดปัตตานี ความกว้าง 6.00 เมตร ระยะทางรวม 1.755 กิโลเมตร |
| 2. ชื่อแผนงาน | แผนงานที่ 4 พัฒนาระบบโครงสร้างและสาธารณูปโภคขั้นพื้นฐาน |
| 3. แนวทางการพัฒนา | พัฒนาโครงสร้างพื้นฐาน การคมนาคม และระบบโลจิสติกส์ เพื่อยกระดับการพัฒนาด้านเศรษฐกิจ |
| 4. หลักการและเหตุผล | ด้วยระบบโครงสร้างพื้นฐานในพื้นที่จังหวัดปัตตานี บ้านหรั่ง หมู่ที่ 7 ตำบลมะกรูด อำเภอโคกโพธิ์ จังหวัดปัตตานี เป็นเส้นทางที่ประชาชนในพื้นที่ใช้สัญจรในการไป - มา ระหว่างหมู่บ้านของคนในพื้นที่และชุมชนใกล้เคียง สภาพถนนคอนกรีตเดิมเกิดความเสียหายชำรุด การจราจรไม่คล่องตัว ไม่สะดวกในการสัญจรไป-มา ของคนในพื้นที่ เป็นเส้นทางที่อันตราย ประชาชนที่ใช้เส้นทางดังกล่าวใช้ในการประกอบอาชีพต่างๆ ใช้เส้นทางในการเดินทางคมนาคมเพื่อติดต่อ ค้าขายขนส่งวัสดุ เพื่อช่วยให้ราษฎรในพื้นที่ใช้สัญจรค้าขายพืชผลทางการเกษตรได้รวดเร็วมากยิ่งขึ้น และให้มีความปลอดภัยในชีวิตและทรัพย์สิน มีความจำเป็นอย่างมากที่จะต้องรีบดำเนินการก่อสร้างเพื่อแก้ไขปัญหาความเดือดร้อนของประชาชนต่อไป |
| 5. วัตถุประสงค์ของโครงการ | <ol style="list-style-type: none"> 1. เพื่อใช้เป็นเส้นทาง ค้าขาย ขนส่งวัสดุ ขนส่งผลผลิตสินค้าเพื่อการบริโภค 2. เพื่อยกระดับคุณภาพชีวิตของประชาชนในพื้นที่ให้มีความสะดวก ปลอดภัยในการใช้เส้นทางคมนาคม 3. เพื่อส่งเสริมศักยภาพและยกระดับโครงสร้างพื้นฐานของชุมชน |
| 6. ตัวชี้วัดและค่าเป้าหมาย | <ol style="list-style-type: none"> 1. ถนนแอสฟัลต์ติกคอนกรีตในชุมชน ความกว้าง 6.00 เมตร ระยะทางรวม 1.755 กิโลเมตร 2. เพื่อให้ราษฎรได้รับความสะดวกสบายในการเดินทาง ขนส่งค้าขายสินค้าการเกษตร 3. เพื่อให้ประชาชนได้เข้าถึงสถานบริการสาธารณสุขระดับอำเภอได้เร็วขึ้นกว่าเดิม |
| 7. พื้นที่เป้าหมาย | บ้านหรั่ง หมู่ที่ 7 ตำบลมะกรูด อำเภอโคกโพธิ์ จังหวัดปัตตานี |
| 8. กิจกรรมหลัก | |
| 8.1 กิจกรรมหลักที่ 1 | ก่อสร้างถนนแอสฟัลต์ติกคอนกรีต ความกว้าง 6.00 เมตร ระยะทางรวม 1.755 กิโลเมตร |
| งบประมาณ | 4,030,000.- บาท |
| ผู้รับผิดชอบ | สำนักงานโยธาธิการและผังเมืองจังหวัดปัตตานี |
| หน่วยงานที่เกี่ยวข้อง | - |
| 9. หน่วยงานดำเนินการ | สำนักงานโยธาธิการและผังเมืองจังหวัดปัตตานี |

| หัวข้อ | รายละเอียด |
|--|--|
| 10. ระยะเวลาดำเนินโครงการ | เดือนตุลาคม 2566 – กันยายน 2567 |
| 11. งบประมาณ | 4,030,000.- บาท |
| 12. ผลผลิต (Output) | <ol style="list-style-type: none"> 1. มีเส้นทางขนส่งสินค้าเกษตรที่ปลอดภัยมากขึ้น 2. ประชาชนในพื้นที่เดินทางสัญจรไปมาสะดวกรวดเร็ว 3. การสัญจรคมนาคมทางบกประสิทธิภาพเพิ่มขึ้น |
| 13. ผลลัพธ์จากการดำเนินโครงการ (Outcome) | <ol style="list-style-type: none"> 1. ชุมชนมีถนนใช้ในการสัญจรไป - มา สะดวกและปลอดภัยมากขึ้น 2. ลดการเกิดอุบัติเหตุภายในชุมชน 3. ช่วยบำบัดความเดือดร้อนของประชาชน ในพื้นที่ อีกทั้งผู้ที่อยู่อาศัยสองข้างสามารถใช้เส้นทางในการขนส่งสินค้าทางการเกษตร |

แบบฟอร์มโครงการแบบย่อ (Project Brief) ของโครงการสำคัญภายใต้งบประมาณของจังหวัด

| หัวข้อ | รายละเอียด |
|----------------------------|---|
| 1. ชื่อโครงการสำคัญ | โครงการปรับปรุงถนนในชุมชน สายบ้านหรั่ง - ซอยบ้านต้นเลียบ บ้านหรั่ง หมู่ที่ 7 ตำบลมะกรูด อำเภอโคกโพธิ์ จังหวัดปัตตานี ความกว้าง 4.00 เมตร ระยะทางรวม 0.805 กิโลเมตร |
| 2. ชื่อแผนงาน | แผนงานที่ 4 พัฒนาระบบโครงสร้างและสาธารณูปโภคขั้นพื้นฐาน |
| 3. แนวทางการพัฒนา | พัฒนาโครงสร้างพื้นฐาน การคมนาคม และระบบโลจิสติกส์ เพื่อยกระดับการพัฒนาด้านเศรษฐกิจ |
| 4. หลักการและเหตุผล | ด้วยระบบโครงสร้างพื้นฐานในพื้นที่จังหวัดปัตตานี บ้านหรั่ง หมู่ที่ 7 ตำบลมะกรูด อำเภอโคกโพธิ์ จังหวัดปัตตานี เป็นเส้นทางที่ประชาชนในพื้นที่ใช้สัญจรในการไป - มา ระหว่างหมู่บ้านของคนในพื้นที่และชุมชนใกล้เคียง สภาพถนนคอนกรีตเดิมเกิดความเสียหายชำรุด การจราจรไม่คล่องตัว ไม่สะดวกในการสัญจรไป-มา ของคนในพื้นที่ เป็นเส้นทางที่อันตราย ประชาชนที่ใช้เส้นทางดังกล่าวใช้ในการประกอบอาชีพต่างๆ ใช้เส้นทางในการเดินทางคมนาคมเพื่อติดต่อ ค้าขายขนส่งวัสดุ เพื่อช่วยให้ราษฎรในพื้นที่ใช้สัญจรค้าขายที่ผลทางการเกษตรได้รวดเร็วมากยิ่งขึ้น และให้มีความปลอดภัยในชีวิตและทรัพย์สิน มีความจำเป็นอย่างมากที่จะต้องรีบดำเนินการก่อสร้างเพื่อแก้ไขปัญหาความเดือดร้อนของประชาชนต่อไป |
| 5. วัตถุประสงค์ของโครงการ | <ol style="list-style-type: none"> 1. เพื่อใช้เป็นเส้นทาง ค้าขาย ขนส่งวัสดุ ขนส่งผลผลิตสินค้าเพื่อการบริโภค 2. เพื่อยกระดับคุณภาพชีวิตของประชาชนในพื้นที่ให้มีความสะดวก ปลอดภัยในการใช้เส้นทางคมนาคม 3. เพื่อส่งเสริมศักยภาพและยกระดับโครงสร้างพื้นฐานของชุมชน |
| 6. ตัวชี้วัดและค่าเป้าหมาย | <ol style="list-style-type: none"> 1. ถนนแอสฟัลต์ติกคอนกรีตในชุมชน ความกว้าง 4.00 เมตร ระยะทางรวม 0.805 กิโลเมตร 2. เพื่อให้ราษฎรได้รับความสะดวกสบายในการเดินทาง ขนส่งค้าขายสินค้าการเกษตร 3. เพื่อให้ประชาชนได้เข้าถึงสถานบริการสาธารณสุขระดับอำเภอได้เร็วขึ้นกว่าเดิม |
| 7. พื้นที่เป้าหมาย | บ้านหรั่ง หมู่ที่ 7 ตำบลมะกรูด อำเภอโคกโพธิ์ จังหวัดปัตตานี |
| 8. กิจกรรมหลัก | |
| 8.1 กิจกรรมหลักที่ 1 | ก่อสร้างถนนแอสฟัลต์ติกคอนกรีต ความกว้าง 4.00 เมตร ระยะทางรวม 0.805 กิโลเมตร |
| งบประมาณ | 1,280,000.- บาท |
| ผู้รับผิดชอบ | สำนักงานโยธาธิการและผังเมืองจังหวัดปัตตานี |
| หน่วยงานที่เกี่ยวข้อง | - |
| 9. หน่วยงานดำเนินการ | สำนักงานโยธาธิการและผังเมืองจังหวัดปัตตานี |

| หัวข้อ | รายละเอียด |
|--|--|
| 10. ระยะเวลาดำเนินโครงการ | เดือนตุลาคม 2566 – กันยายน 2567 |
| 11. งบประมาณ | 1,280,000.- บาท |
| 12. ผลผลิต (Output) | <ol style="list-style-type: none"> 1. มีเส้นทางขนส่งสินค้าเกษตรที่ปลอดภัยมากขึ้น 2. ประชาชนในพื้นที่เดินทางสัญจรไปมาสะดวกรวดเร็ว 3. การสัญจรคมนาคมทางบกประสิทธิภาพเพิ่มขึ้น |
| 13. ผลลัพธ์จากการดำเนินโครงการ (Outcome) | <ol style="list-style-type: none"> 1. ชุมชนมีถนนใช้ในการสัญจรไป - มา สะดวกและปลอดภัยมากขึ้น 2. ลดการเกิดอุบัติเหตุภายในชุมชน 3. ช่วยบำบัดความเดือดร้อนของประชาชน ในพื้นที่ อีกทั้งผู้ที่อยู่อาศัยสองข้างสามารถใช้เส้นทางในการขนส่งสินค้าทางการเกษตร |

แบบฟอร์มโครงการแบบย่อ (Project Brief) ของโครงการสำคัญภายใต้งบประมาณของจังหวัด

| หัวข้อ | รายละเอียด |
|----------------------------|---|
| 1. ชื่อโครงการสำคัญ | โครงการปรับปรุงถนนในชุมชน สายบ้านพักพม่า - รีสอร์ท 7 สี บ้านหรั่ง หมู่ที่ 7 ตำบลมะกรูด อำเภอโคกโพธิ์ จังหวัดปัตตานี ความกว้าง 5.00 เมตร ระยะทางรวม 1.945 กิโลเมตร |
| 2. ชื่อแผนงาน | แผนงานที่ 4 พัฒนาระบบโครงสร้างและสาธารณูปโภคขั้นพื้นฐาน |
| 3. แนวทางการพัฒนา | พัฒนาโครงสร้างพื้นฐาน การคมนาคม และระบบโลจิสติกส์ เพื่อยกระดับการพัฒนาด้านเศรษฐกิจ |
| 4. หลักการและเหตุผล | ด้วยระบบโครงสร้างพื้นฐานในพื้นที่จังหวัดปัตตานี บ้านหรั่ง หมู่ที่ 7 ตำบลมะกรูด อำเภอโคกโพธิ์ จังหวัดปัตตานี เป็นเส้นทางที่ประชาชนในพื้นที่ใช้สัญจรในการไป - มา ระหว่างหมู่บ้านของคนในพื้นที่และชุมชนใกล้เคียง สภาพถนนคอนกรีตเดิมเกิดความเสียหายชำรุด การจราจรไม่คล่องตัว ไม่สะดวกในการสัญจรไป-มา ของคนในพื้นที่ เป็นเส้นทางที่อันตราย ประชาชนที่ใช้เส้นทางดังกล่าวใช้ในการประกอบอาชีพต่างๆ ใช้เส้นทางในการเดินทางคมนาคมเพื่อติดต่อ ค้าขายขนส่งวัสดุ เพื่อช่วยให้ราษฎรในพื้นที่ใช้สัญจรค้าขายพืชผลทางการเกษตรได้รวดเร็วมากยิ่งขึ้น และให้มีความปลอดภัยในชีวิตและทรัพย์สิน มีความจำเป็นอย่างมากที่จะต้องรีบดำเนินการก่อสร้างเพื่อแก้ไขปัญหาความเดือดร้อนของประชาชนต่อไป |
| 5. วัตถุประสงค์ของโครงการ | <ol style="list-style-type: none"> 1. เพื่อใช้เป็นเส้นทาง ค้าขาย ขนส่งวัสดุ ขนส่งผลผลิตสินค้าเพื่อการบริโภค 2. เพื่อยกระดับคุณภาพชีวิตของประชาชนในพื้นที่ให้มีความสะดวก ปลอดภัยในการใช้เส้นทางคมนาคม 3. เพื่อส่งเสริมศักยภาพและยกระดับโครงสร้างพื้นฐานของชุมชน |
| 6. ตัวชี้วัดและค่าเป้าหมาย | <ol style="list-style-type: none"> 1. ถนนแอสฟัลท์ติกคอนกรีตในชุมชน ความกว้าง 5.00 เมตร ระยะทางรวม 1.945 กิโลเมตร 2. เพื่อให้ราษฎรได้รับความสะดวกสบายในการเดินทาง ขนส่งค้าขายสินค้าการเกษตร 3. เพื่อให้ประชาชนได้เข้าถึงสถานบริการสาธารณสุขระดับอำเภอได้เร็วขึ้นกว่าเดิม |
| 7. พื้นที่เป้าหมาย | บ้านหรั่ง หมู่ที่ 7 ตำบลมะกรูด อำเภอโคกโพธิ์ จังหวัดปัตตานี |
| 8. กิจกรรมหลัก | |
| 8.1 กิจกรรมหลักที่ 1 | ก่อสร้างถนนแอสฟัลท์ติกคอนกรีต ความกว้าง 5.00 เมตร ระยะทางรวม 1.945 กิโลเมตร |
| งบประมาณ | 3,780,000.- บาท |
| ผู้รับผิดชอบ | สำนักงานโยธาธิการและผังเมืองจังหวัดปัตตานี |
| หน่วยงานที่เกี่ยวข้อง | - |
| 9. หน่วยงานดำเนินการ | สำนักงานโยธาธิการและผังเมืองจังหวัดปัตตานี |

| หัวข้อ | รายละเอียด |
|--|--|
| 10. ระยะเวลาดำเนินโครงการ | เดือนตุลาคม 2566 – กันยายน 2567 |
| 11. งบประมาณ | 3,780,000.- บาท |
| 12. ผลผลิต (Output) | <ol style="list-style-type: none"> 1. มีเส้นทางขนส่งสินค้าเกษตรที่ปลอดภัยมากขึ้น 2. ประชาชนในพื้นที่เดินทางสัญจรไปมาสะดวกรวดเร็ว 3. การสัญจรคมนาคมทางบกประสิทธิภาพเพิ่มขึ้น |
| 13. ผลลัพธ์จากการดำเนินโครงการ (Outcome) | <ol style="list-style-type: none"> 1. ชุมชนมีถนนใช้ในการสัญจรไป - มา สะดวกและปลอดภัยมากขึ้น 2. ลดการเกิดอุบัติเหตุภายในชุมชน 3. ช่วยบำบัดความเดือดร้อนของประชาชน ในพื้นที่ อีกทั้งผู้ที่อยู่อาศัยสองข้างสามารถใช้เส้นทางในการขนส่งสินค้าทางการเกษตร |

แบบฟอร์มโครงการแบบย่อ (Project Brief) ของโครงการสำคัญภายใต้งบประมาณของจังหวัด

| หัวข้อ | รายละเอียด |
|----------------------------|---|
| 1. ชื่อโครงการสำคัญ | โครงการปรับปรุงถนนในชุมชน สายสี่แยกสาย 2 - ชลประทานหมู่ที่ 2 บ้านควนเปล หมู่ที่ 2 ตำบลท่าเรือ อำเภอโคกโพธิ์ จังหวัดปัตตานี ความกว้าง 5.00 เมตร ระยะทางรวม 1.100 กิโลเมตร |
| 2. ชื่อแผนงาน | แผนงานที่ 4 พัฒนาระบบโครงสร้างและสาธารณูปโภคขั้นพื้นฐาน |
| 3. แนวทางการพัฒนา | พัฒนาโครงสร้างพื้นฐาน การคมนาคม และระบบโลจิสติกส์ เพื่อยกระดับ การพัฒนาด้านเศรษฐกิจ |
| 4. หลักการและเหตุผล | ด้วยระบบโครงสร้างพื้นฐานในพื้นที่จังหวัดปัตตานี บ้านควนเปล หมู่ที่ 2 ตำบลท่าเรืออำเภอโคกโพธิ์ จังหวัดปัตตานี เป็นเส้นทางที่ประชาชนในพื้นที่ใช้สัญจรในการไป - มา ระหว่างหมู่บ้านของคนในพื้นที่และชุมชนใกล้เคียง การจราจรไม่คล่องตัว ไม่สะดวกในการสัญจรไป-มา ของคนในพื้นที่ เป็นเส้นทางที่อันตราย ประชาชนที่ใช้เส้นทางดังกล่าวใช้ในการประกอบอาชีพต่างๆ ใช้เส้นทางในการเดินทางคมนาคมเพื่อติดต่อ ค้าขาย ขนส่งวัสดุ และขนส่งพืชผลการเกษตร ประกอบกับการเกิดเหตุการณ์ความไม่สงบในพื้นที่ 3 จังหวัดชายแดนใต้ ทำให้การเข้าดูแลความไม่ปลอดภัยให้กับประชาชนของเจ้าหน้าที่แต่ละหน่วยงานในพื้นที่เป็นไปด้วยความยากลำบาก มีความจำเป็นอย่างมากที่จะต้องรีบดำเนินการก่อสร้างเพื่อแก้ไขปัญหาความเดือดร้อนของประชาชนต่อไป |
| 5. วัตถุประสงค์ของโครงการ | 1. เพื่อใช้เป็นเส้นทาง ค้าขาย ขนส่งวัสดุ ขนส่งผลผลิตสินค้าเพื่อการบริโภค 2. เพื่อยกระดับคุณภาพชีวิตของประชาชนในพื้นที่ให้มีความสะดวก ปลอดภัย ในการใช้เส้นทางคมนาคม 3. เพื่อส่งเสริมศักยภาพและยกระดับโครงสร้างพื้นฐานของชุมชน |
| 6. ตัวชี้วัดและค่าเป้าหมาย | 1. ถนนคอนกรีตเสริมเหล็ก กว้าง 5.00 เมตร ระยะทางรวม 1.100 กิโลเมตร 2. เพื่อให้ราษฎรได้รับความสะดวกสบายในการเดินทาง ขนส่งค้าขายสินค้าการเกษตร 3. เพื่อให้ประชาชนได้เข้าถึงสถานบริการสาธารณสุขระดับอำเภอได้เร็วขึ้นกว่าเดิม |
| 7. พื้นที่เป้าหมาย | บ้านควนเปล หมู่ที่ 2 ตำบลท่าเรือ อำเภอโคกโพธิ์ จังหวัดปัตตานี |
| 8. กิจกรรมหลัก | |
| 8.1 กิจกรรมหลักที่ 1 | ก่อสร้างคอนกรีตเสริมเหล็ก ความกว้าง 5.00 เมตร ระยะทางรวม 1.110 กิโลเมตร |
| งบประมาณ | 4,200,000.- บาท |
| ผู้รับผิดชอบ | สำนักงานโยธาธิการและผังเมืองจังหวัดปัตตานี |
| หน่วยงานที่เกี่ยวข้อง | - |
| 9. หน่วยงานดำเนินการ | สำนักงานโยธาธิการและผังเมืองจังหวัดปัตตานี |

| หัวข้อ | รายละเอียด |
|--|--|
| 10. ระยะเวลาดำเนินโครงการ | เดือนตุลาคม 2566 – กันยายน 2567 |
| 11. งบประมาณ | 4,200,000.- บาท |
| 12. ผลผลิต (Output) | <ol style="list-style-type: none"> 1. มีเส้นทางขนส่งสินค้าเกษตรที่ปลอดภัยมากขึ้น 2. ประชาชนในพื้นที่เดินทางสัญจรไปมาสะดวกรวดเร็ว 3. การสัญจรคมนาคมทางบกประสิทธิภาพเพิ่มขึ้น |
| 13. ผลลัพธ์จากการดำเนินโครงการ (Outcome) | <ol style="list-style-type: none"> 1. ชุมชนมีถนนใช้ในการสัญจรไป - มา สะดวกและปลอดภัยมากขึ้น 2. ลดการเกิดอุบัติเหตุภายในชุมชน 3. ช่วยบำบัดความเดือดร้อนของประชาชน ในพื้นที่ อีกทั้งผู้ที่อยู่อาศัยสองข้างสามารถใช้เส้นทางในการขนส่งสินค้าทางการเกษตร |

แบบฟอร์มโครงการแบบย่อ (Project Brief) ของโครงการสำคัญภายใต้งบประมาณของจังหวัด

| หัวข้อ | รายละเอียด |
|----------------------------|--|
| 1. ชื่อโครงการสำคัญ | โครงการก่อสร้างเขื่อนป้องกันตลิ่งริมแม่น้ำปัดตานี บริเวณบ้านคุระ หมู่ที่ 2 - บ้านต้นหยง หมู่ที่ 3 ระยะที่ 2 ตำบลม่วงเตี้ย อำเภอแม่ลาน จังหวัดปัตตานี ความยาวรวม 150 เมตร |
| 2. ชื่อแผนงาน | แผนงานที่ 4 พัฒนาระบบโครงสร้างและสาธารณูปโภคขั้นพื้นฐาน |
| 3. แนวทางการพัฒนา | พัฒนาโครงสร้างพื้นฐาน การคมนาคม และระบบโลจิสติกส์ เพื่อยกระดับการพัฒนาด้านเศรษฐกิจ |
| 4. หลักการและเหตุผล | โครงการก่อสร้างเขื่อนป้องกันตลิ่งริมแม่น้ำปัดตานี บริเวณบ้านคุระ หมู่ที่ 2 - บ้านต้นหยง หมู่ที่ 3 ตำบลม่วงเตี้ย อำเภอแม่ลาน จังหวัดปัตตานี ความยาวรวม 2,000 เมตร เป็นการก่อสร้างเขื่อนป้องกันตลิ่งบริเวณริมแม่น้ำปัดตานีซึ่งสำนักงานโยธาธิการและผังเมืองจังหวัดปัตตานีได้ดำเนินการก่อสร้างอย่างต่อเนื่อง เพื่อป้องกันน้ำท่วมแลปัญหาอุทกภัยที่เกิดขึ้นซ้ำซากมาเป็นเวลานาน ประกอบกับจากปัญหาอุทกภัยจากการปล่อยน้ำมาจากเขื่อนบางลาง จังหวัดยะลา เมื่อช่วงเดือนมกราคม 2564 ที่ผ่านมา ก่อให้เกิดน้ำท่วมฉับพลัน ทำให้ประชาชนได้รับความเดือดร้อนหลายครัวเรือนและหลายพื้นที่ รวมถึงในช่วงน้ำทะเลหนุนส่งผลให้น้ำไหลบ่าล้นตลิ่ง สร้างความเสียหายต่อทรัพย์สินของประชาชนและทางราชการ รวมถึงระบบสาธารณูปโภคต่าง ๆ ซึ่งจะต้องดำเนินการฟื้นฟูและซ่อมแซม ดังนั้น เพื่อเป็นการบรรเทาความเดือดร้อนของประชาชน และป้องกันความเสียหายที่จะเกิดขึ้นในอนาคต จึงเสนอโครงการเพื่อขอรับการสนับสนุนการดำเนินการ |
| 5. วัตถุประสงค์ของโครงการ | <ol style="list-style-type: none"> 1. เพื่อป้องกันการพังทลายของตลิ่ง และบรรเทาปัญหาการเกิดอุทกภัยของประชาชนที่อาศัยอยู่บริเวณริมแม่น้ำปัดตานี 2. เพื่อป้องกันปัญหาการกัดเซาะของกระแสน้ำบริเวณตลิ่ง 3. เพื่อปรับปรุงสภาพของแนวลำน้ำให้มีประสิทธิภาพในการระบายน้ำ 4. เพื่อควบคุมการก่อสร้างสิ่งล่วงล้ำลำน้ำ ซึ่งส่งผลต่อประสิทธิภาพการระบายน้ำ และลดปริมาณตะกอนในลำน้ำตื้น |
| 6. ตัวชี้วัดและค่าเป้าหมาย | เชิงปริมาณ : เขื่อนป้องกันตลิ่งที่ได้มาตรฐาน ความยาวรวม 150 เมตร เชิงคุณภาพ : สามารถป้องกันปัญหาอุทกภัยในพื้นที่ที่เกิดขึ้นซ้ำซากเป็นประจำทุกปีอย่างต่อเนื่อง |
| 7. พื้นที่เป้าหมาย | ริมแม่น้ำปัดตานี บริเวณบ้านคุระ หมู่ที่ 2 - บ้านต้นหยง หมู่ที่ 3 ตำบลม่วงเตี้ย อำเภอแม่ลาน จังหวัดปัตตานี |
| 8. กิจกรรมหลัก | |

| หัวข้อ | รายละเอียด |
|--|---|
| 8.1 กิจกรรมหลักที่ 1 | ก่อสร้างเขื่อนป้องกันตลิ่งริมแม่น้ำปัตตานี บริเวณบ้านคูระ หมู่ที่ 2 - บ้านตันหยง หมู่ที่ 3 ระยะที่ 2 ตำบลม่วงเตี้ย อำเภอแม่ลาน จังหวัดปัตตานี ความยาวรวม 150 เมตร |
| งบประมาณ | 29,500,000 บาท |
| ผู้รับผิดชอบ | สำนักงานโยธาธิการและผังเมืองจังหวัดปัตตานี |
| หน่วยงานที่เกี่ยวข้อง | - |
| 9. หน่วยงานดำเนินการ | สำนักงานโยธาธิการและผังเมืองจังหวัดปัตตานี |
| 10. ระยะเวลาดำเนินโครงการ | เดือนตุลาคม 2566 – กันยายน 2567 |
| 11. งบประมาณ | 29,500,000 บาท |
| 12. ผลผลิต (Output) | เขื่อนป้องกันตลิ่งที่ได้มาตรฐาน ความยาวรวม 150 เมตร |
| 13. ผลลัพธ์จากการดำเนินโครงการ (Outcome) | <ol style="list-style-type: none"> 1. สามารถป้องกันและลดปัญหาความเดือดร้อนของประชาชนจากปัญหาอุทกภัย บริเวณริมแม่น้ำปัตตานี 2. สามารถลดความสูญเสียในทรัพย์สิน ส่งผลให้ประชาชนมีความเป็นอยู่ที่ดีขึ้น 3. ไม่มีการก่อสร้างสิ่งล่วงล้ำลำน้ำ 4. การสัญจรทางน้ำมีประสิทธิภาพเพิ่มขึ้น 5. ลดการต้นเงินของแม่น้ำจากการกัดเซาะตลิ่ง |

แบบฟอร์มโครงการแบบย่อ (Project Brief) ของโครงการสำคัญภายใต้งบประมาณของจังหวัด

| หัวข้อ | รายละเอียด |
|----------------------------|--|
| 1. ชื่อโครงการสำคัญ | โครงการก่อสร้างเขื่อนป้องกันตลิ่งริมแม่น้ำสายบุรี บริเวณชุมชนบ้านใต้ พร้อมปรับปรุงภูมิทัศน์ ระยะที่ 1 เขตเทศบาลตำบลตะลุบัน อำเภอสายบุรี จังหวัดปัตตานี ความยาวรวม 450 เมตร |
| 2. ชื่อแผนงาน | แผนงานที่ 4 พัฒนาระบบโครงสร้างและสาธารณูปโภคขั้นพื้นฐาน |
| 3. แนวทางการพัฒนา | พัฒนาโครงสร้างพื้นฐาน การคมนาคม และระบบโลจิสติกส์ เพื่อยกระดับ การพัฒนาด้านเศรษฐกิจ |
| 4. หลักการและเหตุผล | ด้วยพื้นที่ภายในบ้านใต้ เขตเทศบาลตำบลตะลุบัน อำเภอสายบุรี ประกอบด้วย พื้นที่ชุมชนมีประชาชนอาศัยอยู่หนาแน่น มีลักษณะเป็นที่ลุ่มต่ำ ลาดเอียงจากทิศใต้ ไปทางทิศเหนือ มีแม่น้ำสายบุรีอยู่ในย่านชุมชน เมื่อเข้าสู่ฤดูฝนหรือฤดูมรสุม จะเกิดฝนตกหนักทุกปี ประกอบกับน้ำทะเลหนุน ทำให้ปริมาณน้ำที่ไหลลงสู่แม่น้ำสายบุรีมีปริมาณมาก ก่อให้เกิดน้ำท่วมฉับพลัน ส่งผลให้น้ำไหลบ่าล้นตลิ่ง และ กัดเซาะตลิ่ง สร้างความเสียหายต่อทรัพย์สินและผลผลิตทางการเกษตรของประชาชน ที่ตั้งอยู่บ้านใต้ เขตเทศบาลตำบล ตะลุบัน รวมถึงระบบสาธารณูปโภคต่างๆ ซึ่งจะต้อง ดำเนินการฟื้นฟู และซ่อมแซมทุกปี ดังนั้น เพื่อเป็นการบรรเทาความเดือดร้อนของ ประชาชน และป้องกันความเสียหายที่จะเกิดขึ้น ทั้งนี้เป็นโครงการต่อเนื่อง โดย กรมโยธาธิการและผังเมือง ได้จัดสรรงบประมาณก่อสร้างเขื่อนป้องกันตลิ่งริม แม่น้ำสายบุรี จึงเสนอโครงการเพื่อขอรับการสนับสนุนการดำเนินการ |
| 5. วัตถุประสงค์ของโครงการ | 1. เพื่อป้องกันการพังทลายของตลิ่งบริเวณริมแม่น้ำสายบุรี 2. เพื่อบรรเทาปัญหาการเกิดอุทกภัยของประชาชนที่อาศัยอยู่บริเวณริมแม่น้ำสายบุรี และบริเวณโดยรอบ 3. เพื่อเป็นการควบคุมและป้องกันการก่อสร้างสิ่งล่วงล้ำลำน้ำ |
| 6. ตัวชี้วัดและค่าเป้าหมาย | 1. มีเขื่อนคอนกรีตเสริมเหล็กป้องกันน้ำท่วมริมแม่น้ำสายบุรี ความยาว 450 เมตร 2. บรรเทาความรุนแรงของการเกิดอุทกภัยในพื้นที่ 3. ลดการสูญเสียชีวิตในทรัพย์สินจากปัญหาอุทกภัย ทำให้ประชาชนมีความเป็นอยู่ที่ดีขึ้น |
| 7. พื้นที่เป้าหมาย | บริเวณชุมชนบ้านใต้ เขตเทศบาลตำบลตะลุบัน อำเภอสายบุรี จังหวัดปัตตานี |
| 8. กิจกรรมหลัก | |
| 8.1 กิจกรรมหลักที่ 1 | ก่อสร้างเขื่อนป้องกันตลิ่งริมแม่น้ำสายบุรี บริเวณชุมชนบ้านใต้ พร้อมปรับปรุงภูมิทัศน์ ระยะที่ 1 เขตเทศบาลตำบลตะลุบัน อำเภอสายบุรี จังหวัดปัตตานี ความยาวรวม 450 เมตร |
| งบประมาณ | 38,200,000 บาท |
| ผู้รับผิดชอบ | สำนักงานโยธาธิการและผังเมืองจังหวัดปัตตานี |
| หน่วยงานที่เกี่ยวข้อง | - |

| หัวข้อ | รายละเอียด |
|--|---|
| 9. หน่วยงานดำเนินการ | สำนักงานโยธาธิการและผังเมืองจังหวัดปัตตานี |
| 10. ระยะเวลาดำเนินโครงการ | เดือนตุลาคม 2566 – กันยายน 2567 |
| 11. งบประมาณ | 38,200,000 บาท |
| 12. ผลผลิต (Output) | <ol style="list-style-type: none"> มีเขื่อนคอนกรีตเสริมเหล็กป้องกันน้ำท่วมริมแม่น้ำสายบุรี บริเวณชุมชนบ้านใต้ เขตเทศบาลตำบลตะลุบัน ความยาวรวม 450 เมตร สามารถป้องกันการพังทลายของตลิ่งริมแม่น้ำ อันเนื่องมาจากการกัดเซาะของกระแสน้ำ รักษาสภาพแนวลำน้ำให้มีประสิทธิภาพในการระบายน้ำดีขึ้น |
| 13. ผลลัพธ์จากการดำเนินโครงการ (Outcome) | <ol style="list-style-type: none"> สามารถป้องกันและลดปัญหาความเดือดร้อนของประชาชนบริเวณริมแม่น้ำ สามารถลดความสูญเสียในทรัพย์สิน ส่งผลให้ประชาชนมีความเป็นอยู่ที่ดีขึ้น ไม่มีการก่อสร้างสิ่งล่วงล้ำลำน้ำ การสัญจรทางน้ำมีประสิทธิภาพเพิ่มขึ้น |

แบบฟอร์มโครงการแบบย่อ (Project Brief) ของโครงการสำคัญภายใต้งบประมาณของจังหวัด

| หัวข้อ | รายละเอียด |
|----------------------------------|--|
| 1. ชื่อโครงการสำคัญ | โครงการก่อสร้างเขื่อนป้องกันน้ำท่วมริมคลองโลกาเยาะ บ้านตะลุโบะ หมู่ที่ 1 ตำบลปะกาสะรัง อำเภอเมืองปัตตานี จังหวัดปัตตานี ความยาวรวม 120 เมตร |
| 2. ชื่อแผนงาน | แผนงานที่ 4 พัฒนาระบบโครงสร้างและสาธารณูปโภคขั้นพื้นฐาน |
| 3. แนวทางการพัฒนา | พัฒนาโครงสร้างพื้นฐาน การคมนาคม และระบบโลจิสติกส์ เพื่อยกระดับการพัฒนาด้านเศรษฐกิจ |
| 4. หลักการและเหตุผล | ด้วยพื้นที่ภายในบ้านตะลุโบะ หมู่ที่ 1 ตำบลปะกาสะรัง อำเภอเมืองปัตตานี ประกอบด้วยย่านชุมชนมีประชาชนอาศัยอยู่หนาแน่น มีลักษณะเป็นที่ลุ่มต่ำ ลาดเอียงจากทิศใต้ไปทางทิศเหนือ มีคลองโลกาเยาะผ่านย่านชุมชน โดยรับน้ำจากแม่น้ำปัตตานีและน้ำฝนจากพื้นที่ภายในตำบลปะกาสะรัง เมื่อย่างเข้าสู่ฤดูฝนหรือฤดูมรสุมจะเกิดฝนตกหนักทุกปี และเขื่อนบางลางจังหวัดยะลาปล่อยมวลน้ำปริมาณมาก ทำให้ปริมาณน้ำที่ไหลลงสู่แม่น้ำปัตตานีมีปริมาณมาก ส่งผลต่อคลองโลกาเยาะที่เชื่อมต่อกับแม่น้ำปัตตานี ก่อให้เกิดน้ำท่วมฉับพลัน ประกอบกับน้ำทะเลหนุนส่งผลให้น้ำไหลบ่าล้นตลิ่ง สร้างความเสียหายต่อทรัพย์สินของประชาชนและของทางราชการที่ตั้งอยู่ตำบลปะกาสะรัง หมู่ที่ 1 รวมถึงระบบสาธารณูปโภคต่างๆ ซึ่งจะต้องดำเนินการฟื้นฟู และซ่อมแซมทุกปี ดังนั้น เพื่อเป็นการบรรเทาความเดือดร้อนของประชาชน และป้องกันความเสียหายที่จะเกิดขึ้น จึงเสนอโครงการเพื่อขอรับการสนับสนุนการดำเนินการ |
| 5. วัตถุประสงค์ของโครงการ | <ol style="list-style-type: none"> 1. เพื่อป้องกันการพังทลายของตลิ่งบริเวณริมคลองโลกาเยาะ 2. เพื่อบรรเทาปัญหาการเกิดอุทกภัยของประชาชนที่อาศัยอยู่บริเวณริมคลองโลกาเยาะ และบริเวณโดยรอบ 3. เพื่อเป็นการควบคุมและป้องกันการก่อสร้างสิ่งล่วงล้ำลำน้ำ |
| 6. ตัวชี้วัดและค่าเป้าหมาย | <ol style="list-style-type: none"> 1. มีเขื่อนคอนกรีตเสริมเหล็กป้องกันน้ำท่วมริมคลองคลองโลกาเยาะ บ้านตะลุโบะ หมู่ที่ 1 ความยาวรวม 120 เมตร 2. บรรเทาความรุนแรงของการเกิดอุทกภัยในพื้นที่ 3. ลดการสูญเสียในทรัพย์สินจากปัญหาอุทกภัย ทำให้ประชาชนมีความเป็นอยู่ที่ดีขึ้น |
| 7. พื้นที่เป้าหมาย | บ้านตะลุโบะ หมู่ที่ 1 ตำบลปะกาสะรัง อำเภอเมืองปัตตานี จังหวัดปัตตานี |
| 8. กิจกรรมหลัก | |
| 8.1 กิจกรรมหลักที่ 1 งบประมาณ | ก่อสร้างเขื่อนป้องกันน้ำท่วมริมคลองคลองโลกาเยาะ บ้านตะลุโบะ หมู่ที่ 1 ตำบลปะกาสะรัง อำเภอเมืองปัตตานี จังหวัดปัตตานี ความยาวรวม 120 เมตร 7,800,000 บาท |

| หัวข้อ | รายละเอียด |
|--|--|
| ผู้รับผิดชอบ หน่วยงานที่เกี่ยวข้อง | สำนักงานโยธาธิการและผังเมืองจังหวัดปัตตานี - |
| 9. หน่วยงานดำเนินการ | สำนักงานโยธาธิการและผังเมืองจังหวัดปัตตานี |
| 10. ระยะเวลาดำเนินโครงการ | เดือนตุลาคม 2566 – กันยายน 2567 |
| 11. งบประมาณ | 7,800,000 บาท |
| 12. ผลผลิต (Output) | <ol style="list-style-type: none"> มีเขื่อนคอนกรีตเสริมเหล็กป้องกันน้ำท่วมริมคลองคลองโลกาเยาะ บ้านตะลุโบะ หมู่ที่ 1 ความยาวรวม 120 เมตร สามารถป้องกันการพังทลายของตลิ่งริมคลอง อันเนื่องมาจากการกัดเซาะของกระแสน้ำ รักษาสภาพแนวลำน้ำให้มีประสิทธิภาพในการระบายน้ำดีขึ้น |
| 13. ผลลัพธ์จากการดำเนินโครงการ (Outcome) | <ol style="list-style-type: none"> สามารถป้องกันและลดปัญหาความเดือดร้อนของประชาชนบริเวณริมคลอง สามารถลดความสูญเสียในทรัพย์สิน ส่งผลให้ประชาชนมีความเป็นอยู่ที่ดีขึ้น ไม่มีการก่อสร้างสิ่งล่วงล้ำลำน้ำ การสัญจรทางน้ำมีประสิทธิภาพเพิ่มขึ้น |

แบบฟอร์มโครงการแบบย่อ (Project Brief) ของโครงการสำคัญภายใต้งบประมาณของจังหวัด

| หัวข้อ | รายละเอียด |
|----------------------------|---|
| 1. ชื่อโครงการสำคัญ | โครงการก่อสร้างระบบระบายน้ำ บ้านรูสะมิแล ตั้งแต่ถนนบ้านรูสะมิแล กม. ที่ 1+045 ถึง สะพานป้อเตาะตก บ้านรูสะมิแล หมู่ที่ 1 ตำบลรูสะมิแล อำเภอเมืองปัตตานี จังหวัดปัตตานี ความยาวรวม 425 เมตร |
| 2. ชื่อแผนงาน | แผนงานที่ 4 พัฒนาระบบโครงสร้างและสาธารณูปโภคขั้นพื้นฐาน |
| 3. แนวทางการพัฒนา | พัฒนาโครงสร้างพื้นฐาน การคมนาคม และระบบโลจิสติกส์ เพื่อยกระดับการพัฒนาด้านเศรษฐกิจ |
| 4. หลักการและเหตุผล | ด้วยพื้นที่ภายในเขตตำบลรูสะมิแล ประกอบด้วยย่านชุมชน สถานที่ราชการ สถานศึกษา และย่านการค้า ซึ่งพื้นที่มีลักษณะส่วนใหญ่เป็นที่ลุ่มต่ำ ลาดเอียงจากทิศใต้ไปทางทิศเหนือ เมื่อย่างเข้าสู่ฤดูฝนหรือฤดูมรสุมเกิดฝนตกหนักทุกปี ประกอบกับการปล่อยน้ำจากเขื่อนบางลางจังหวัดยะลาที่มีปริมาณมาก น้ำไหลบ่าล้นตลิ่งก่อให้เกิดน้ำท่วมฉับพลัน ในตำบลปะกาฮารัง และตำบลรูสะมิแล โดยมวลน้ำไหลผ่านคลองโลกาเยาะ และคลองกุลวง และไหลเข้าพื้นที่ตำบลรูสะมิแลทำให้เกิดน้ำท่วมฉับพลันในพื้นที่ ส่งผลกระทบต่อการใช้ชีวิตประจำวันของประชาชน และการสัญจรลำบาก ซึ่งพื้นที่ดังกล่าวไม่มีทางระบายน้ำที่ต่อเนื่องออกสู่ทะเล ดังนั้นกรมโยธาธิการและผังเมืองจำเป็นต้องดำเนินการก่อสร้างระบบระบายน้ำเพื่อการบรรเทาความเดือดร้อนของประชาชน และป้องกันความเสียหายที่จะเกิดขึ้นต่อทรัพย์สินของทางราชการและประชาชน ทำให้การระบายน้ำมีประสิทธิภาพสมบูรณ์ จึงเสนอโครงการเพื่อขอรับการสนับสนุนการดำเนินการ |
| 5. วัตถุประสงค์ของโครงการ | 1. เพื่อรองรับการระบายน้ำของเมือง และบรรเทาปัญหาการเกิดอุทกภัยของประชาชน 2. เพื่อปรับปรุงถนนสายดังกล่าว 3. เพื่อปรับปรุงภูมิทัศน์บริเวณถนนสายดังกล่าว |
| 6. ตัวชี้วัดและค่าเป้าหมาย | 1. ระบบระบายน้ำ ความยาวรวม 425 เมตร 2. เพื่อลดการเสียหายของทรัพย์สินทางราชการและของประชาชน 3. เพื่อบรรเทาปัญหาน้ำท่วมในพื้นที่ |
| 7. พื้นที่เป้าหมาย | บ้านรูสะมิแล หมู่ที่ 1 ตำบลรูสะมิแล อำเภอเมืองปัตตานี จังหวัดปัตตานี |
| 8. กิจกรรมหลัก | |
| 8.1 กิจกรรมหลักที่ 1 | ก่อสร้างระบบระบายน้ำ บ้านรูสะมิแล ตั้งแต่ถนนบ้านรูสะมิแล กม. ที่ 1+045 ถึง สะพานป้อเตาะตก บ้านรูสะมิแล หมู่ที่ 1 ตำบลรูสะมิแล อำเภอเมืองปัตตานี จังหวัดปัตตานี ความยาวรวม 425 เมตร |
| งบประมาณ | 18,000,000 บาท |

| หัวข้อ | รายละเอียด |
|--|--|
| ผู้รับผิดชอบ หน่วยงานที่เกี่ยวข้อง | สำนักงานโยธาธิการและผังเมืองจังหวัดปัตตานี - |
| 9. หน่วยงานดำเนินการ | สำนักงานโยธาธิการและผังเมืองจังหวัดปัตตานี |
| 10. ระยะเวลาดำเนินโครงการ | เดือนตุลาคม 2565 – กันยายน 2566 |
| 11. งบประมาณ | 18,000,000 บาท |
| 12. ผลผลิต (Output) | <ol style="list-style-type: none"> มีระบบระบายน้ำที่รองรับการระบายน้ำจากพื้นที่ชุมชน มีถนนใช้ในการสัญจรไป - มา สะดวกและปลอดภัยมากขึ้น ภูมิทัศน์บริเวณถนนสวยงามขึ้น |
| 13. ผลลัพธ์จากการดำเนินโครงการ (Outcome) | <ol style="list-style-type: none"> สามารถระบายน้ำเพื่อบรรเทาการเกิดอุทกภัย ลดการเสียหายของทรัพย์สินทางราชการและของประชาชน ลดการเกิดอุบัติเหตุภายในชุมชน เพิ่มความปลอดภัยในการใช้เส้นทาง การสัญจรภายในหมู่บ้าน เพื่อลดปัญหาน้ำท่วมขังบนผิวจราจร การสัญจรคมนาคมมีประสิทธิภาพเพิ่มขึ้น |

แบบฟอร์มโครงการแบบย่อ (Project Brief) ของโครงการสำคัญภายใต้งบประมาณของจังหวัด

| หัวข้อ | รายละเอียด |
|----------------------------|---|
| 1. ชื่อโครงการสำคัญ | โครงการก่อสร้างระบบระบายน้ำ บ้านรูสะมิแล ตั้งแต่ถนนบ้านรูสะมิแล กม. ที่ 1+045 ถึง สะพานปือเตาะออก บ้านรูสะมิแล หมู่ที่ 1 ตำบลรูสะมิแล อำเภอเมืองปัตตานี จังหวัดปัตตานี ความยาวรวม 440 เมตร |
| 2. ชื่อแผนงาน | แผนงานที่ 4 พัฒนาระบบโครงสร้างและสาธารณูปโภคขั้นพื้นฐาน |
| 3. แนวทางการพัฒนา | พัฒนาโครงสร้างพื้นฐาน การคมนาคม และระบบโลจิสติกส์ เพื่อยกระดับการพัฒนาด้านเศรษฐกิจ |
| 4. หลักการและเหตุผล | ด้วยพื้นที่ภายในเขตตำบลรูสะมิแล ประกอบด้วยย่านชุมชน สถานที่ราชการ สถานศึกษา และย่านการค้า ซึ่งพื้นที่มีลักษณะส่วนใหญ่เป็นที่ลุ่มต่ำ ลาดเอียงจากทิศใต้ไปทางทิศเหนือ เมื่อเข้าสู่ฤดูฝนหรือฤดูมรสุมเกิดฝนตกหนักทุกปี ประกอบกับมีการปล่อยน้ำจากเขื่อนบางลางจังหวัดยะลาที่มีปริมาณมาก น้ำไหลบ่าล้นตลิ่ง ก่อให้เกิดน้ำท่วมฉับพลัน ในตำบลปะกาฮารัง และตำบลรูสะมิแล โดยมวลน้ำไหลผ่านคลองโลกาเยาะ และคลองกุลวง และไหลเข้าพื้นที่ตำบลรูสะมิแล ทำให้เกิดน้ำท่วมฉับพลันในพื้นที่ ส่งผลกระทบต่อการใช้ชีวิตประจำวันของประชาชน และการสัญจรลำบาก ซึ่งพื้นที่ดังกล่าวไม่มีทางระบายน้ำที่ต่อเนื่องออกสู่ทะเล ดังนั้นกรมโยธาธิการและผังเมืองจำเป็นต้องดำเนินการก่อสร้างระบบระบายน้ำเพื่อการบรรเทาความเดือดร้อนของประชาชน และป้องกันความเสียหายที่จะเกิดขึ้นต่อทรัพย์สินของทางราชการและประชาชน ทำให้การระบายน้ำมีประสิทธิภาพสมบูรณ์ จึงเสนอโครงการเพื่อขอรับการสนับสนุนการดำเนินการ |
| 5. วัตถุประสงค์ของโครงการ | 1. เพื่อรองรับการระบายน้ำของเมือง บรรเทาปัญหาการเกิดอุทกภัยของประชาชน 2. เพื่อปรับปรุงถนนสายดังกล่าว 3. เพื่อปรับปรุงภูมิทัศน์บริเวณถนนสายดังกล่าว |
| 6. ตัวชี้วัดและค่าเป้าหมาย | 1. ระบบระบายน้ำ ความยาวรวม 440 เมตร 2. เพื่อลดการเสียหายของทรัพย์สินทางราชการและของประชาชน 3. เพื่อบรรเทาปัญหาน้ำท่วมในพื้นที่ |
| 7. พื้นที่เป้าหมาย | บ้านรูสะมิแล หมู่ที่ 1 ตำบลรูสะมิแล อำเภอเมืองปัตตานี จังหวัดปัตตานี |
| 8. กิจกรรมหลัก | |
| 8.1 กิจกรรมหลักที่ 1 | ก่อสร้างระบบระบายน้ำ บ้านรูสะมิแล ตั้งแต่ถนนบ้านรูสะมิแล กม. ที่ 1+045 ถึง สะพานปือเตาะออก บ้านรูสะมิแล หมู่ที่ 1 ตำบลรูสะมิแล อำเภอเมืองปัตตานี จังหวัดปัตตานี ความยาวรวม 440 เมตร |
| งบประมาณ | 18,600,000 บาท |
| ผู้รับผิดชอบ | สำนักงานโยธาธิการและผังเมืองจังหวัดปัตตานี |
| หน่วยงานที่เกี่ยวข้อง | - |

| หัวข้อ | รายละเอียด |
|--|---|
| 9. หน่วยงานดำเนินการ | สำนักงานโยธาธิการและผังเมืองจังหวัดปัตตานี |
| 10. ระยะเวลาดำเนินโครงการ | เดือนตุลาคม 2566 – กันยายน 2567 |
| 11. งบประมาณ | 18,600,000 บาท |
| 12. ผลผลิต (Output) | <ol style="list-style-type: none"> มีระบบระบายน้ำที่รองรับการระบายน้ำจากพื้นที่ชุมชน มีถนนใช้ในการสัญจรไป - มา สะดวกและปลอดภัยมากขึ้น ภูมิทัศน์บริเวณถนนสวยงามขึ้น |
| 13. ผลลัพธ์จากการดำเนินโครงการ (Outcome) | <ol style="list-style-type: none"> สามารถระบายน้ำเพื่อบรรเทาการเกิดอุทกภัย ลดการเสียหายของทรัพย์สินทางราชการและของประชาชน ลดการเกิดอุบัติเหตุภายในชุมชน เพิ่มความปลอดภัยในการใช้เส้นทางการสัญจรภายในหมู่บ้าน เพื่อลดปัญหาน้ำท่วมขังบนผิวจราจร การสัญจรคมนาคมมีประสิทธิภาพเพิ่มขึ้น |

แบบฟอร์มโครงการแบบย่อ (Project Brief) ของโครงการสำคัญภายใต้งบประมาณของจังหวัด

| หัวข้อ | รายละเอียด |
|--------------------------------------|--|
| 1. ชื่อโครงการสำคัญ | โครงการก่อสร้างเขื่อนป้องกันน้ำท่วมริมคลองสุหงาบารู บริเวณสะพาน ปื่อเตาะตอก ฝั่งซ้ายและฝั่งขวา ด้านติดทะเล บ้านรูสะมิแล หมู่ที่ 1 ตำบล รูสะมิแล อำเภอเมืองปัตตานี จังหวัดปัตตานี ความยาวรวม 150 เมตร |
| 2. ชื่อแผนงาน | แผนงานที่ 4 พัฒนาระบบโครงสร้างและสาธารณูปโภคขั้นพื้นฐาน |
| 3. แนวทางการพัฒนา | พัฒนาโครงสร้างพื้นฐาน การคมนาคม และระบบโลจิสติกส์ เพื่อยกระดับ การพัฒนาด้านเศรษฐกิจ |
| 4. หลักการและเหตุผล | ด้วยพื้นที่ภายในบ้านรูสะมิแล หมู่ที่ 1 ตำบลรูสะมิแล อำเภอเมืองปัตตานี ประกอบด้วยย่านชุมชนมีประชาชนอาศัยอยู่หนาแน่น มีลักษณะเป็นที่ลุ่มต่ำ ลาดเอียง จากทิศใต้ไปทางทิศเหนือ มีคลองสุหงาบารูผ่านย่านชุมชน โดยรับน้ำจากคลอง กูลวงที่ไหลลงสู่ทุ่งบริเวณบ้านรูสะมิแลและไหลลงคลองสุหงาบารู เป็นปลายน้ำที่ ไหลลงทะเล เมื่อย่างเข้าสู่ฤดูฝนหรือฤดูมรสุมจะเกิดฝนตกหนักทุกปี และเขื่อน บางกลางจังหวัดยะลาปล่อยมวลน้ำปริมาณมาก ทำให้ปริมาณน้ำที่ไหลลงสู่คลอง สุหงาบารูมีปริมาณมาก ก่อให้เกิดน้ำท่วมฉับพลัน ประกอบกับน้ำทะเลหนุนส่งผล ให้น้ำไหลบ่าล้นตลิ่ง สร้างความเสียหายต่อทรัพย์สินของประชาชนและของทาง ราชการที่ตั้งอยู่เขตเทศบาลรูสะมิแล หมู่ที่ 1 รวมถึงระบบสาธารณูปโภคต่างๆ ซึ่งจะต้องดำเนินการฟื้นฟู และซ่อมแซมทุกปี ดังนั้น เพื่อเป็นการบรรเทาความ เดือดร้อนของประชาชน และป้องกันความเสียหายที่จะเกิดขึ้น จึงเสนอโครงการ เพื่อขอรับการสนับสนุนการดำเนินการ |
| 5. วัตถุประสงค์ของโครงการ | 1. เพื่อป้องกันการพังทลายของตลิ่งบริเวณริมคลองสุหงาบารู 2. เพื่อบรรเทาปัญหาการเกิดอุทกภัยของประชาชนที่อาศัยอยู่บริเวณริมคลอง สุหงาบารู และบริเวณโดยรอบ 3. เพื่อเป็นการควบคุมและป้องกันการก่อสร้างสิ่งล่วงล้ำลำน้ำ |
| 6. ตัวชี้วัดและค่าเป้าหมาย | 1. มีเขื่อนคอนกรีตเสริมเหล็กป้องกันน้ำท่วมริมคลองสุหงาบารู ฝั่งซ้ายและฝั่งขวา ความยาวรวม 150 เมตร 2. บรรเทาความรุนแรงของการเกิดอุทกภัยในพื้นที่ 3. ลดการสูญเสียในทรัพย์สินจากปัญหาอุทกภัย ทำให้ประชาชนมีความเป็นอยู่ที่ดีขึ้น |
| 7. พื้นที่เป้าหมาย | บ้านรูสะมิแล หมู่ที่ 1 ตำบลรูสะมิแล อำเภอเมืองปัตตานี จังหวัดปัตตานี |
| 8. กิจกรรมหลัก | |
| 8.1 กิจกรรมหลักที่ 1 งบประมาณ | ก่อสร้างเขื่อนป้องกันน้ำท่วมริมคลองสุหงาบารู บริเวณสะพาน ปื่อเตาะตอก ฝั่งซ้ายและฝั่งขวา ด้านติดทะเล บ้านรูสะมิแล หมู่ที่ 1 ตำบล รูสะมิแล อำเภอเมืองปัตตานี จังหวัดปัตตานี ความยาวรวม 150 เมตร 9,750,000 บาท |

| หัวข้อ | รายละเอียด |
|--|--|
| ผู้รับผิดชอบ หน่วยงานที่เกี่ยวข้อง | สำนักงานโยธาธิการและผังเมืองจังหวัดปัตตานี - |
| 9. หน่วยงานดำเนินการ | สำนักงานโยธาธิการและผังเมืองจังหวัดปัตตานี |
| 10. ระยะเวลาดำเนินโครงการ | เดือนตุลาคม 2566 – กันยายน 2567 |
| 11. งบประมาณ | 9,750,000 บาท |
| 12. ผลผลิต (Output) | <ol style="list-style-type: none"> มีเขื่อนคอนกรีตเสริมเหล็กป้องกันน้ำท่วมริมคลองสุหงาบารู บ้านรูสะมิแล ความยาวรวม 150 เมตร สามารถป้องกันการพังทลายของตลิ่งริมคลอง อันเนื่องมาจากการกัดเซาะของกระแสน้ำ รักษาสภาพแนวลำน้ำให้มีประสิทธิภาพในการระบายน้ำดีขึ้น |
| 13. ผลลัพธ์จากการดำเนินโครงการ (Outcome) | <ol style="list-style-type: none"> สามารถป้องกันและลดปัญหาความเดือดร้อนของประชาชนบริเวณริมคลอง สามารถลดความสูญเสียในทรัพย์สิน ส่งผลให้ประชาชนมีความเป็นอยู่ที่ดีขึ้น ไม่มีการก่อสร้างสิ่งล่วงล้ำลำน้ำ การสัญจรทางน้ำมีประสิทธิภาพเพิ่มขึ้น |

แบบฟอร์มโครงการแบบย่อ (Project Brief) ของโครงการสำคัญภายใต้งบประมาณของจังหวัด

| หัวข้อ | รายละเอียด |
|----------------------------|---|
| 1. ชื่อโครงการสำคัญ | โครงการก่อสร้างเขื่อนป้องกันน้ำท่วมริมคลองสุหงาบารู บริเวณสะพานป้อเตาะออก ฝั่งซ้ายและฝั่งขวา ด้านติดทะเล บ้านรูสะมิแล หมู่ที่ 1 ตำบลรูสะมิแล อำเภอเมืองปัตตานี จังหวัดปัตตานี ความยาวรวม 150 เมตร |
| 2. ชื่อแผนงาน | แผนงานที่ 4 พัฒนาระบบโครงสร้างและสาธารณูปโภคขั้นพื้นฐาน |
| 3. แนวทางการพัฒนา | พัฒนาโครงสร้างพื้นฐาน การคมนาคม และระบบโลจิสติกส์ เพื่อยกระดับการพัฒนาด้านเศรษฐกิจ |
| 4. หลักการและเหตุผล | ด้วยพื้นที่ภายในบ้านรูสะมิแล หมู่ที่ 1 ตำบลรูสะมิแล อำเภอเมืองปัตตานี ประกอบด้วยย่านชุมชนมีประชาชนอาศัยอยู่หนาแน่น มีลักษณะเป็นที่ลุ่มต่ำลาดเอียงจากทิศใต้ไปทางทิศเหนือ มีคลองสุหงาบารูผ่านย่านชุมชน โดยรับน้ำจากคลองคูว่งที่ไหลลงสู่ทุ่งบริเวณบ้านรูสะมิแลและไหลลงคลองสุหงาบารู เป็นปลายน้ำที่ไหลลงทะเล เมื่อย่างเข้าสู่ฤดูฝนหรือฤดูมรสุมจะเกิดฝนตกหนักทุกปี และเขื่อนบางลางจังหวัดยะลาปล่อยมวลน้ำปริมาณมาก ทำให้ปริมาณน้ำที่ไหลลงสู่คลองสุหงาบารูมีปริมาณมาก ก่อให้เกิดน้ำท่วมฉับพลัน ประกอบกับน้ำทะเลหนุนส่งผลให้น้ำไหลบ่าล้นตลิ่ง สร้างความเสียหายต่อทรัพย์สินของประชาชนและของทางราชการที่ตั้งอยู่เขตเทศบาลรูสะมิแล หมู่ที่ 1 รวมถึงระบบสาธารณูปโภคต่างๆ ซึ่งจะต้องดำเนินการฟื้นฟู และซ่อมแซมทุกปี ดังนั้น เพื่อเป็นการบรรเทาความเดือดร้อนของประชาชน และป้องกันความเสียหายที่จะเกิดขึ้น จึงเสนอโครงการเพื่อขอรับการสนับสนุนการดำเนินการ |
| 5. วัตถุประสงค์ของโครงการ | <ol style="list-style-type: none"> 1. เพื่อป้องกันการพังทลายของตลิ่งบริเวณริมคลองสุหงาบารู 2. เพื่อบรรเทาปัญหาการเกิดอุทกภัยของประชาชนที่อาศัยอยู่บริเวณริมคลองสุหงาบารู และบริเวณโดยรอบ 3. เพื่อเป็นการควบคุมและป้องกันการก่อสร้างสิ่งล่วงล้ำลำน้ำ |
| 6. ตัวชี้วัดและค่าเป้าหมาย | <ol style="list-style-type: none"> 1. มีเขื่อนคอนกรีตเสริมเหล็กป้องกันน้ำท่วมริมคลองสุหงาบารู ฝั่งซ้ายและฝั่งขวา ความยาวรวม 150 เมตร 2. บรรเทาความรุนแรงของการเกิดอุทกภัยในพื้นที่ 3. ลดการสูญเสียในทรัพย์สินจากปัญหาอุทกภัย ทำให้ประชาชนมีความเป็นอยู่ที่ดีขึ้น |
| 7. พื้นที่เป้าหมาย | บ้านรูสะมิแล หมู่ที่ 1 ตำบลรูสะมิแล อำเภอเมืองปัตตานี จังหวัดปัตตานี |
| 8. กิจกรรมหลัก | |
| 8.1 กิจกรรมหลักที่ 1 | ก่อสร้างเขื่อนป้องกันน้ำท่วมริมคลองสุหงาบารู บริเวณสะพานป้อเตาะออก ฝั่งซ้ายและฝั่งขวา ด้านติดทะเล บ้านรูสะมิแล หมู่ที่ 1 ตำบลรูสะมิแล อำเภอเมืองปัตตานี จังหวัดปัตตานี ความยาวรวม 150 เมตร |

| หัวข้อ | รายละเอียด |
|---|---|
| งบประมาณ ผู้รับผิดชอบ หน่วยงานที่เกี่ยวข้อง | 9,900,000 บาท สำนักงานโยธาธิการและผังเมืองจังหวัดปัตตานี - |
| 9. หน่วยงานดำเนินการ | สำนักงานโยธาธิการและผังเมืองจังหวัดปัตตานี |
| 10. ระยะเวลาดำเนินโครงการ | เดือนตุลาคม 2566 – กันยายน 2567 |
| 11. งบประมาณ | 9,900,000 บาท |
| 12. ผลผลิต (Output) | <ol style="list-style-type: none"> มีเขื่อนคอนกรีตเสริมเหล็กป้องกันน้ำท่วมริมคลองสุหงาบารู บ้านรูสะมิแล ความยาว รวม 150 เมตร สามารถป้องกันการพังทลายของตลิ่งริมคลอง อันเนื่องมาจากการกัดเซาะของกระแสน้ำ รักษาสภาพแนวลำน้ำให้มีประสิทธิภาพในการระบายน้ำดีขึ้น |
| 13. ผลลัพธ์จากการดำเนินโครงการ (Outcome) | <ol style="list-style-type: none"> สามารถป้องกันและลดปัญหาความเดือดร้อนของประชาชนบริเวณริมคลอง สามารถลดความสูญเสียในทรัพย์สิน ส่งผลให้ประชาชนมีความเป็นอยู่ที่ดีขึ้น ไม่มีการก่อสร้างสิ่งล่วงล้ำลำน้ำ การสัญจรทางน้ำมีประสิทธิภาพเพิ่มขึ้น |

แบบฟอร์มโครงการแบบย่อ (Project Brief) ของโครงการสำคัญภายใต้งบประมาณของจังหวัด

| หัวข้อ | รายละเอียด |
|----------------------------|---|
| 1. ชื่อโครงการสำคัญ | โครงการก่อสร้างเขื่อนป้องกันน้ำท่วมริมคลองสุหงาบารู บริเวณสะพาน บือเตาะตัก ฝั่งซ้ายและฝั่งขวา ด้านติดหมู่บ้าน บ้านรูสะมิแล หมู่ที่ 1 ตำบลรูสะมิแล อำเภอเมืองปัตตานี จังหวัดปัตตานี ความยาวรวม 120 เมตร |
| 2. ชื่อแผนงาน | แผนงานที่ 4 พัฒนาระบบโครงสร้างและสาธารณูปโภคขั้นพื้นฐาน |
| 3. แนวทางการพัฒนา | พัฒนาโครงสร้างพื้นฐาน การคมนาคม และระบบโลจิสติกส์ เพื่อยกระดับ การพัฒนาด้านเศรษฐกิจ |
| 4. หลักการและเหตุผล | ด้วยพื้นที่ภายในบ้านรูสะมิแล หมู่ที่ 1 ตำบลรูสะมิแล อำเภอเมืองปัตตานี ประกอบด้วยย่านชุมชนมีประชาชนอาศัยอยู่หนาแน่น มีลักษณะเป็นที่ลุ่มต่ำลาดเอียงจากทิศใต้ไปทางทิศเหนือ มีคลองสุหงาบารูผ่านย่านชุมชน โดยรับน้ำจากคลองกูววงที่ไหลลงสู่ทุ่งบริเวณบ้านรูสะมิแลและไหลลงคลองสุหงาบารู เป็นปลายน้ำที่ไหลลงทะเล เมื่ออย่างเข้าสู่ฤดูฝนหรือฤดูมรสุมจะเกิดฝนตกหนักทุกปี และเขื่อนบางลางจังหวัดยะลาปล่อยมวลน้ำปริมาณมาก ทำให้ปริมาณน้ำที่ไหลลงสู่คลองสุหงาบารูมีปริมาณมาก ก่อให้เกิดน้ำท่วมฉับพลัน ประกอบกับน้ำทะเลหนุนส่งผลให้น้ำไหลบ่าล้นตลิ่ง สร้างความเสียหายต่อทรัพย์สินของประชาชน และของทางราชการที่ตั้งอยู่เขตเทศบาลรูสะมิแล หมู่ที่ 1 รวมถึงระบบสาธารณูปโภคต่างๆ ซึ่งจะต้องดำเนินการฟื้นฟู และซ่อมแซมทุกปี ดังนั้น เพื่อเป็นการบรรเทาความเดือดร้อนของประชาชน และป้องกันความเสียหายที่จะเกิดขึ้น จึงเสนอโครงการเพื่อขอรับการสนับสนุนการดำเนินการ |
| 5. วัตถุประสงค์ของโครงการ | <ol style="list-style-type: none"> 1. เพื่อป้องกันการพังทลายของตลิ่งบริเวณริมคลองสุหงาบารู 2. เพื่อบรรเทาปัญหาการเกิดอุทกภัยของประชาชนที่อาศัยอยู่บริเวณริมคลองสุหงาบารู และบริเวณโดยรอบ 3. เพื่อเป็นการควบคุมและป้องกันการก่อสร้างสิ่งล่วงล้ำลำน้ำ |
| 6. ตัวชี้วัดและค่าเป้าหมาย | <ol style="list-style-type: none"> 1. มีเขื่อนคอนกรีตเสริมเหล็กป้องกันน้ำท่วมริมคลองสุหงาบารู ฝั่งซ้ายและฝั่งขวา ความยาวรวม 120 เมตร 2. บรรเทาความรุนแรงของการเกิดอุทกภัยในพื้นที่ 3. ลดการสูญเสียในทรัพย์สินจากปัญหาอุทกภัย ทำให้ประชาชนมีความเป็นอยู่ที่ดีขึ้น |
| 7. พื้นที่เป้าหมาย | บ้านรูสะมิแล หมู่ที่ 1 ตำบลรูสะมิแล อำเภอเมืองปัตตานี จังหวัดปัตตานี |
| 8. กิจกรรมหลัก | |
| 8.1 กิจกรรมหลักที่ 1 | ก่อสร้างเขื่อนป้องกันน้ำท่วมริมคลองสุหงาบารู บริเวณสะพานบือเตาะตัก ฝั่งซ้ายและฝั่งขวา ด้านติดหมู่บ้าน บ้านรูสะมิแล หมู่ที่ 1 ตำบลรูสะมิแล อำเภอเมืองปัตตานี จังหวัดปัตตานี ความยาวรวม 120 เมตร |

| หัวข้อ | รายละเอียด |
|---|---|
| งบประมาณ ผู้รับผิดชอบ หน่วยงานที่เกี่ยวข้อง | 7,800,000 บาท สำนักงานโยธาธิการและผังเมืองจังหวัดปัตตานี - |
| 9. หน่วยงานดำเนินการ | สำนักงานโยธาธิการและผังเมืองจังหวัดปัตตานี |
| 10. ระยะเวลาดำเนินโครงการ | เดือนตุลาคม 2566 – กันยายน 2567 |
| 11. งบประมาณ | 7,800,000 บาท |
| 12. ผลผลิต (Output) | <ol style="list-style-type: none"> มีเขื่อนคอนกรีตเสริมเหล็กป้องกันน้ำท่วมริมคลองสุหงาบารู บ้านรูสะมิแล ความยาว รวม 120 เมตร สามารถป้องกันการพังทลายของตลิ่งริมคลอง อันเนื่องมาจากการกัดเซาะของกระแสน้ำ รักษาสภาพแนวลำน้ำให้มีประสิทธิภาพในการระบายน้ำดีขึ้น |
| 13. ผลลัพธ์จากการดำเนินโครงการ (Outcome) | <ol style="list-style-type: none"> สามารถป้องกันและลดปัญหาความเดือดร้อนของประชาชนบริเวณริมคลอง สามารถลดความสูญเสียในทรัพย์สิน ส่งผลให้ประชาชนมีความเป็นอยู่ที่ดีขึ้น ไม่มีการก่อสร้างสิ่งล่วงล้ำลำน้ำ การสัญจรทางน้ำมีประสิทธิภาพเพิ่มขึ้น |

แบบฟอร์มโครงการแบบย่อ (Project Brief) ของโครงการสำคัญภายใต้งบประมาณของจังหวัด

| หัวข้อ | รายละเอียด |
|----------------------------|--|
| 1. ชื่อโครงการสำคัญ | โครงการก่อสร้างเขื่อนป้องกันน้ำท่วมริมคลองสุหงาบารู บริเวณสะพาน บือเตาะออก ฝั่งซ้ายและฝั่งขวา ด้านติดหมู่บ้าน บ้านรูสะมิแล หมู่ที่ 1 ตำบลรูสะมิแล อำเภอเมืองปัตตานี จังหวัดปัตตานี ความยาวรวม 120 เมตร |
| 2. ชื่อแผนงาน | แผนงานที่ 4 พัฒนาระบบโครงสร้างและสาธารณูปโภคขั้นพื้นฐาน |
| 3. แนวทางการพัฒนา | พัฒนาโครงสร้างพื้นฐาน การคมนาคม และระบบโลจิสติกส์ เพื่อยกระดับ การพัฒนาด้านเศรษฐกิจ |
| 4. หลักการและเหตุผล | ด้วยพื้นที่ภายในบ้านรูสะมิแล หมู่ที่ 1 ตำบลรูสะมิแล อำเภอเมืองปัตตานี ประกอบด้วยย่านชุมชนมีประชาชนอาศัยอยู่หนาแน่น มีลักษณะเป็นที่ลุ่มต่ำลาดเอียงจากทิศใต้ไปทางทิศเหนือ มีคลองสุหงาบารูผ่านย่านชุมชน โดยรับน้ำจากคลองกูวูวที่ไหลลงสู่ทุ่งบริเวณบ้านรูสะมิแลและไหลลงคลองสุหงาบารู เป็นปลายน้ำที่ไหลลงทะเล เมื่ออย่างเข้าสู่ฤดูฝนหรือฤดูมรสุมจะเกิดฝนตกหนักทุกปี และเขื่อนบางลางจังหวัดยะลาปล่อยมวลน้ำปริมาณมาก ทำให้ปริมาณน้ำที่ไหลลงสู่คลองสุหงาบารูมีปริมาณมาก ก่อให้เกิดน้ำท่วมฉับพลัน ประกอบกับน้ำทะเลหนุนส่งผลให้น้ำไหลปล้นตลิ่ง สร้างความเสียหายต่อทรัพย์สินของประชาชนและของทางราชการที่ตั้งอยู่เขตเทศบาลรูสะมิแล หมู่ที่ 1 รวมถึงระบบสาธารณูปโภคต่างๆ ซึ่งจะต้องดำเนินการฟื้นฟู และซ่อมแซมทุกปี ดังนั้น เพื่อเป็นการบรรเทาความเดือดร้อนของประชาชน และป้องกันความเสียหายที่จะเกิดขึ้น จึงเสนอโครงการเพื่อขอรับการสนับสนุนการดำเนินการ |
| 5. วัตถุประสงค์ของโครงการ | <ol style="list-style-type: none"> 1. เพื่อป้องกันการพังทลายของตลิ่งบริเวณริมคลองสุหงาบารู 2. เพื่อบรรเทาปัญหาการเกิดอุทกภัยของประชาชนที่อาศัยอยู่บริเวณริมคลองสุหงาบารู และบริเวณโดยรอบ 3. เพื่อเป็นการควบคุมและป้องกันการก่อสร้างสิ่งล่วงล้ำลำน้ำ |
| 6. ตัวชี้วัดและค่าเป้าหมาย | <ol style="list-style-type: none"> 1. มีเขื่อนคอนกรีตเสริมเหล็กป้องกันน้ำท่วมริมคลองสุหงาบารู ริมคลองสุหงาบารู ฝั่งซ้ายและฝั่งขวา ความยาวรวม 120 เมตร 2. บรรเทาความรุนแรงของการเกิดอุทกภัยในพื้นที่ 3. ลดการสูญเสียในทรัพย์สินจากปัญหาอุทกภัย ทำให้ประชาชนมีความเป็นอยู่ที่ดีขึ้น |
| 7. พื้นที่เป้าหมาย | บ้านรูสะมิแล หมู่ที่ 1 ตำบลรูสะมิแล อำเภอเมืองปัตตานี จังหวัดปัตตานี |
| 8. กิจกรรมหลัก | |
| 8.1 กิจกรรมหลักที่ 1 | ก่อสร้างเขื่อนป้องกันน้ำท่วมริมคลองสุหงาบารู บริเวณสะพานบือเตาะออก ฝั่งซ้ายและฝั่งขวา ด้านติดหมู่บ้าน บ้านรูสะมิแล หมู่ที่ 1 ตำบลรูสะมิแล อำเภอเมืองปัตตานี จังหวัดปัตตานี ความยาวรวม 120 เมตร |

| หัวข้อ | รายละเอียด |
|---|---|
| งบประมาณ ผู้รับผิดชอบ หน่วยงานที่เกี่ยวข้อง | 7,950,000 บาท สำนักงานโยธาธิการและผังเมืองจังหวัดปัตตานี - |
| 9. หน่วยงานดำเนินการ | สำนักงานโยธาธิการและผังเมืองจังหวัดปัตตานี |
| 10. ระยะเวลาดำเนินโครงการ | เดือนตุลาคม 2566 – กันยายน 2567 |
| 11. งบประมาณ | 7,950,000 บาท |
| 12. ผลผลิต (Output) | <ol style="list-style-type: none"> มีเขื่อนคอนกรีตเสริมเหล็กป้องกันน้ำท่วมริมคลองสุหงาบารู บ้านรูสะมิแล ความยาว 120 เมตร สามารถป้องกันการพังทลายของตลิ่งริมคลอง อันเนื่องมาจากการกัดเซาะของกระแสน้ำ รักษาสภาพแนวลำน้ำให้มีประสิทธิภาพในการระบายน้ำดีขึ้น |
| 13. ผลลัพธ์จากการดำเนินโครงการ (Outcome) | <ol style="list-style-type: none"> สามารถป้องกันและลดปัญหาความเดือดร้อนของประชาชนบริเวณริมคลอง สามารถลดความสูญเสียในทรัพย์สิน ส่งผลให้ประชาชนมีความเป็นอยู่ที่ดีขึ้น ไม่มีการก่อสร้างสิ่งล่วงล้ำลำน้ำ การสัญจรทางน้ำมีประสิทธิภาพเพิ่มขึ้น |

แบบฟอร์มโครงการแบบย่อ (Project Brief) ของโครงการสำคัญภายใต้งบประมาณของจังหวัด

| หัวข้อ | รายละเอียด |
|----------------------------|---|
| 1. ชื่อโครงการสำคัญ | โครงการก่อสร้างระบบระบายน้ำ ซอยออมเงิน บ้านงาแม่ หมู่ที่ 4 ตำบลรูสะมิแล อำเภอเมืองปัตตานี จังหวัดปัตตานี ความยาวรวม 480 เมตร |
| 2. ชื่อแผนงาน | แผนงานที่ 4 พัฒนาระบบโครงสร้างและสาธารณูปโภคขั้นพื้นฐาน |
| 3. แนวทางการพัฒนา | พัฒนาโครงสร้างพื้นฐาน การคมนาคม และระบบโลจิสติกส์ เพื่อยกระดับการพัฒนาด้านเศรษฐกิจ |
| 4. หลักการและเหตุผล | ด้วยพื้นที่ภายในเขตตำบลรูสะมิแล ประกอบด้วยย่านชุมชน สถานที่ราชการ สถานศึกษา และย่านการค้า ซึ่งพื้นที่มีลักษณะส่วนใหญ่เป็นที่ลุ่มต่ำ ลาดเอียงจากทิศใต้ไปทางทิศเหนือ เมื่อย่างเข้าสู่ฤดูฝนหรือฤดูมรสุมเกิดฝนตกหนักทุกปี ประกอบกับมีการปล่อยน้ำจากเขื่อนบางลางจังหวัดยะลาที่มีปริมาณมาก น้ำไหลบ่าล้นตลิ่ง ก่อให้เกิดน้ำท่วมฉับพลัน ในตำบลปะกาฮารัง และตำบลรูสะมิแล โดยมวลน้ำไหลผ่านคลองโลกาเยาะ และคลองกุลวง และไหลเข้าพื้นที่ตำบลรูสะมิแล ทำให้เกิดน้ำท่วมฉับพลันในพื้นที่ ส่งผลกระทบต่อการใช้ชีวิตประจำวันของประชาชน และการสัญจรลำบาก ซึ่งพื้นที่ดังกล่าวไม่มีทางระบายน้ำที่ต่อเนื่องออกสู่ทะเล ดังนั้นกรมโยธาธิการและผังเมืองจำเป็นต้องดำเนินการก่อสร้างระบบระบายน้ำ เพื่อการบรรเทาความเดือดร้อนของประชาชน และป้องกันความเสียหายที่จะเกิดขึ้นต่อทรัพย์สินของทางราชการและประชาชน ทำให้การระบายน้ำมีประสิทธิภาพ สมบูรณ์ จึงเสนอโครงการเพื่อขอรับการสนับสนุนการดำเนินการ |
| 5. วัตถุประสงค์ของโครงการ | 1. เพื่อรองรับการระบายน้ำของเมือง และบรรเทาปัญหาการเกิดอุทกภัยของประชาชน 2. เพื่อปรับปรุงภูมิทัศน์บริเวณถนนสายดังกล่าว |
| 6. ตัวชี้วัดและค่าเป้าหมาย | 1. ระบบระบายน้ำ ความยาวรวม 480 เมตร 2. เพื่อลดการเสียหายของทรัพย์สินทางราชการและของประชาชน 3. เพื่อบรรเทาปัญหาน้ำท่วมในพื้นที่ |
| 7. พื้นที่เป้าหมาย | บ้านงาแม่ หมู่ที่ 4 ตำบลรูสะมิแล อำเภอเมืองปัตตานี จังหวัดปัตตานี |
| 8. กิจกรรมหลัก | |
| 8.1 กิจกรรมหลักที่ 1 | ก่อสร้างระบบระบายน้ำ ซอยออมเงิน บ้านงาแม่ หมู่ที่ 4 ตำบลรูสะมิแล อำเภอเมืองปัตตานี จังหวัดปัตตานี ความยาวรวม 480 เมตร |
| งบประมาณ | 21,600,000 บาท |
| ผู้รับผิดชอบ | สำนักงานโยธาธิการและผังเมืองจังหวัดปัตตานี |
| หน่วยงานที่เกี่ยวข้อง | - |
| 9. หน่วยงานดำเนินการ | สำนักงานโยธาธิการและผังเมืองจังหวัดปัตตานี |

| หัวข้อ | รายละเอียด |
|--|---|
| 10. ระยะเวลาดำเนินโครงการ | เดือนตุลาคม 2566 – กันยายน 2567 |
| 11. งบประมาณ | 21,600,000 บาท |
| 12. ผลผลิต (Output) | <ol style="list-style-type: none"> 1. มีระบบระบายน้ำที่รองรับการระบายน้ำจากพื้นที่ชุมชน 2. มีถนนใช้ในการสัญจรไป - มา สะดวกและปลอดภัยมากขึ้น 3. ภูมิทัศน์บริเวณถนนสวยงามขึ้น |
| 13. ผลลัพธ์จากการดำเนินโครงการ (Outcome) | <ol style="list-style-type: none"> 1. สามารถระบายน้ำเพื่อบรรเทาการเกิดอุทกภัย 2. ลดการเสียหายของทรัพย์สินทางราชการและของประชาชน 3. เพื่อลดปัญหาน้ำท่วมขังบนผิวจราจร 4. การสัญจรคมนาคมมีประสิทธิภาพเพิ่มขึ้น |

แบบฟอร์มโครงการแบบย่อ (Project Brief) ของโครงการสำคัญภายใต้งบประมาณของจังหวัด

| หัวข้อ | รายละเอียด |
|----------------------------|---|
| 1. ชื่อโครงการสำคัญ | โครงการก่อสร้างระบบระบายน้ำ พร้อมปรับปรุงภูมิทัศน์ บ้านสวนสมเด็จ บริเวณด้านข้างสนามกีฬาจังหวัด บ้านสวนสมเด็จ หมู่ที่ 6 ตำบลรูสะมิแล อำเภอเมืองปัตตานี จังหวัดปัตตานี ความยาวรวม 400 เมตร |
| 2. ชื่อแผนงาน | แผนงานที่ 4 พัฒนาระบบโครงสร้างและสาธารณูปโภคขั้นพื้นฐาน |
| 3. แนวทางการพัฒนา | พัฒนาโครงสร้างพื้นฐาน การคมนาคม และระบบโลจิสติกส์ เพื่อยกระดับการพัฒนาด้านเศรษฐกิจ |
| 4. หลักการและเหตุผล | ด้วยพื้นที่ภายในเขตตำบลรูสะมิแล บ้านสวนสมเด็จ หมู่ที่ 6 ประกอบด้วยสถานที่ราชการ ซึ่งพื้นที่มีลักษณะส่วนใหญ่เป็นที่ลุ่มต่ำ เมื่อย่างเข้าสู่ฤดูฝนหรือฤดูมรสุมเกิดฝนตกหนักทุกปี ก่อให้เกิดน้ำท่วมฉับพลันในพื้นที่ ส่งผลกระทบต่อประชาชนที่มาติดต่อราชการและผู้ปฏิบัติงานในส่วนราชการ การสัญจรลำบาก ซึ่งพื้นที่ดังกล่าวมีร่องน้ำข้างถนนที่ปัจจุบันมีวัชพืชปกคลุมทางระบายน้ำ ทำให้การไหลของน้ำล่าช้า และไม่มีทางระบายน้ำที่ต่อเนื่องกับระบบระบายน้ำภายนอก ดังนั้นกรมโยธาธิการและผังเมืองจำเป็นต้องดำเนินการก่อสร้างระบบระบายน้ำเพื่อการบรรเทาความเดือดร้อนของประชาชน และป้องกันความเสียหายที่จะเกิดขึ้นต่อทรัพย์สินของทางราชการและประชาชน และปรับปรุงผิวจราจรตลอดสองข้างทางมีความเสียหาย ทำให้การระบายน้ำมีประสิทธิภาพสมบูรณ์ จึงเสนอโครงการเพื่อขอรับการสนับสนุนการดำเนินการ |
| 5. วัตถุประสงค์ของโครงการ | <ol style="list-style-type: none"> 1. เพื่อรองรับการระบายน้ำของเมือง และบรรเทาปัญหาการเกิดอุทกภัยของประชาชน 2. เพื่อปรับปรุงถนนสายดังกล่าว 3. เพื่อปรับปรุงภูมิทัศน์บริเวณถนนสายดังกล่าว |
| 6. ตัวชี้วัดและค่าเป้าหมาย | <ol style="list-style-type: none"> 1. ระบบระบายน้ำ ความยาวรวม 400 เมตร 2. เพื่อลดการเสียหายของทรัพย์สินทางราชการและของประชาชน 3. เพื่อบรรเทาปัญหาน้ำท่วมในพื้นที่ |
| 7. พื้นที่เป้าหมาย | บ้านสวนสมเด็จ หมู่ที่ 6 ตำบลรูสะมิแล อำเภอเมืองปัตตานี จังหวัดปัตตานี |
| 8. กิจกรรมหลัก | |
| 8.1 กิจกรรมหลักที่ 1 | ก่อสร้างระบบระบายน้ำ พร้อมปรับปรุงภูมิทัศน์ บ้านสวนสมเด็จ บริเวณด้านข้างสนามกีฬาจังหวัด บ้านสวนสมเด็จ หมู่ที่ 6 ตำบลรูสะมิแล อำเภอเมืองปัตตานี จังหวัดปัตตานี ความยาวรวม 400 เมตร |
| งบประมาณ | 3,000,000 บาท |
| ผู้รับผิดชอบ | สำนักงานโยธาธิการและผังเมืองจังหวัดปัตตานี |
| หน่วยงานที่เกี่ยวข้อง | - |

| หัวข้อ | รายละเอียด |
|--|--|
| 9. หน่วยงานดำเนินการ | สำนักงานโยธาธิการและผังเมืองจังหวัดปัตตานี |
| 10. ระยะเวลาดำเนินโครงการ | ตุลาคม 2566 – กันยายน 2567 |
| 11. งบประมาณ | 3,000,000 บาท |
| 12. ผลผลิต (Output) | <ol style="list-style-type: none"> 1. มีระบบระบายน้ำที่รองรับการระบายน้ำจากพื้นที่ชุมชน 2. มีถนนใช้ในการสัญจรไป - มา สะดวกและปลอดภัยมากขึ้น 3. ภูมิทัศน์บริเวณถนนสวยงามขึ้น |
| 13. ผลลัพธ์จากการดำเนินโครงการ (Outcome) | <ol style="list-style-type: none"> 1. สามารถระบายน้ำเพื่อบรรเทาการเกิดอุทกภัย 2. ลดการเสียหายของทรัพย์สินทางราชการและของประชาชน 3. ลดการเกิดอุบัติเหตุภายในชุมชน เพิ่มความปลอดภัยในการใช้เส้นทางการสัญจรภายในหมู่บ้าน 4. เพื่อลดปัญหาน้ำท่วมขังบนผิวจราจร 5. การสัญจรคมนาคมมีประสิทธิภาพเพิ่มขึ้น |

แบบฟอร์มโครงการแบบย่อ (Project Brief) ของโครงการสำคัญภายใต้งบประมาณของจังหวัด

| หัวข้อ | รายละเอียด |
|----------------------------|--|
| 1. ชื่อโครงการสำคัญ | โครงการก่อสร้างระบบระบายน้ำ พร้อมปรับปรุงภูมิทัศน์ เชื่อมจากคลองกุฉูวง เริ่มต้นจากห้างบิ๊กซี ถึง โรงงานปัตตานีคอนกรีต ระยะที่ 1 บ้านงาแม่ หมู่ที่ 4 ตำบลรูสะมิแล อำเภอเมืองปัตตานี จังหวัดปัตตานี ความยาวรวม 250 เมตร |
| 2. ชื่อแผนงาน | แผนงานที่ 4 พัฒนาระบบโครงสร้างและสาธารณูปโภคขั้นพื้นฐาน |
| 3. แนวทางการพัฒนา | พัฒนาโครงสร้างพื้นฐาน การคมนาคม และระบบโลจิสติกส์ เพื่อยกระดับการพัฒนาด้านเศรษฐกิจ |
| 4. หลักการและเหตุผล | ด้วยพื้นที่ภายในเขตตำบลรูสะมิแล ประกอบด้วยย่านชุมชน สถานที่ราชการ สถานศึกษา และย่านการค้า ซึ่งพื้นที่มีลักษณะส่วนใหญ่เป็นที่ลุ่มต่ำ ลาดเอียงจากทิศใต้ไปทางทิศเหนือ เมื่อย่างเข้าสู่ฤดูฝนหรือฤดูมรสุมเกิดฝนตกหนักทุกปี ประกอบกับมีการปล่อยน้ำจากเขื่อนบางลางจังหวัดยะลาที่มีปริมาณมาก น้ำไหลบ่าล้นตลิ่ง ก่อให้เกิดน้ำท่วมฉับพลัน ในตำบลปะกาฮารัง และตำบลรูสะมิแล โดยมวลน้ำไหลผ่านคลองโลกาเยาะ และคลองกุฉูวง และไหลเข้าพื้นที่ตำบลรูสะมิแลทำให้เกิดน้ำท่วมฉับพลันในพื้นที่ ส่งผลกระทบต่อการใช้ชีวิตประจำวันของประชาชน และการสัญจรลำบาก ซึ่งพื้นที่ดังกล่าวไม่มีทางระบายน้ำที่ต่อเนื่องออกสู่ทะเล ดังนั้นกรมโยธาธิการและผังเมืองจำเป็นต้องดำเนินการก่อสร้างระบบระบายน้ำ เพื่อการบรรเทาความเดือดร้อนของประชาชน และป้องกันความเสียหายที่จะเกิดขึ้นต่อทรัพย์สินของทางราชการและประชาชน ทำให้การระบายน้ำมีประสิทธิภาพสมบูรณ์ จึงเสนอโครงการเพื่อขอรับการสนับสนุนการดำเนินการ |
| 5. วัตถุประสงค์ของโครงการ | 1. เพื่อรองรับการระบายน้ำของเมือง และบรรเทาปัญหาการเกิดอุทกภัยของประชาชน 2. เพื่อปรับปรุงภูมิทัศน์บริเวณถนนสายดังกล่าว |
| 6. ตัวชี้วัดและค่าเป้าหมาย | 1. ระบบระบายน้ำ ความยาวรวม 250 เมตร 2. เพื่อลดการเสียหายของทรัพย์สินทางราชการและของประชาชน 3. เพื่อบรรเทาปัญหาน้ำท่วมในพื้นที่ |
| 7. พื้นที่เป้าหมาย | บ้านรูสะมิแล หมู่ที่ 4 ตำบลรูสะมิแล อำเภอเมืองปัตตานี จังหวัดปัตตานี |
| 8. กิจกรรมหลัก | |
| 8.1 กิจกรรมหลักที่ 1 | ก่อสร้างระบบระบายน้ำ พร้อมปรับปรุงภูมิทัศน์ เชื่อมจากคลองกุฉูวง เริ่มต้นจากห้างบิ๊กซี ถึง โรงงานปัตตานีคอนกรีต ระยะที่ 1 บ้านงาแม่ หมู่ที่ 4 ตำบลรูสะมิแล อำเภอเมืองปัตตานี จังหวัดปัตตานี ความยาวรวม 250 เมตร |
| งบประมาณ | 10,000,000 บาท |
| ผู้รับผิดชอบ | สำนักงานโยธาธิการและผังเมืองจังหวัดปัตตานี |
| หน่วยงานที่เกี่ยวข้อง | - |

| หัวข้อ | รายละเอียด |
|--|---|
| 9. หน่วยงานดำเนินการ | สำนักงานโยธาธิการและผังเมืองจังหวัดปัตตานี |
| 10. ระยะเวลาดำเนินโครงการ | เดือนตุลาคม 2565 – กันยายน 2566 |
| 11. งบประมาณ | 10,000,000 บาท |
| 12. ผลผลิต (Output) | <ol style="list-style-type: none"> มีระบบระบายน้ำที่รองรับการระบายน้ำจากพื้นที่ชุมชน มีถนนใช้ในการสัญจรไป - มา สะดวกและปลอดภัยมากขึ้น ภูมิทัศน์บริเวณถนนสวยงามขึ้น |
| 13. ผลลัพธ์จากการดำเนินโครงการ (Outcome) | <ol style="list-style-type: none"> สามารถระบายน้ำเพื่อบรรเทาการเกิดอุทกภัย ลดการเสียหายของทรัพย์สินทางราชการและของประชาชน ลดการเกิดอุบัติเหตุภายในชุมชน เพิ่มความปลอดภัยในการใช้เส้นทางการสัญจรภายในหมู่บ้าน เพื่อลดปัญหาน้ำท่วมขังบนผิวจราจร การสัญจรคมนาคมมีประสิทธิภาพเพิ่มขึ้น |

แบบฟอร์มโครงการแบบย่อ (Project Brief) ของโครงการสำคัญภายใต้งบประมาณของจังหวัด

| หัวข้อ | รายละเอียด |
|----------------------------|--|
| 1. ชื่อโครงการสำคัญ | โครงการก่อสร้างระบบระบายน้ำ พร้อมปรับปรุงภูมิทัศน์ เชื่อมจากคลองกุลวง เริ่มต้นจากห้วยบึงซี ถึง โรงงานปัตตานีคอนกรีต ระยะที่ 2 บ้านงาแม่ หมูที่ 4 ตำบลรูสะมิแล อำเภอเมืองปัตตานี จังหวัดปัตตานี ความยาวรวม 300 เมตร |
| 2. ชื่อแผนงาน | แผนงานที่ 4 พัฒนาระบบโครงสร้างและสาธารณูปโภคขั้นพื้นฐาน |
| 3. แนวทางการพัฒนา | พัฒนาโครงสร้างพื้นฐาน การคมนาคม และระบบโลจิสติกส์ เพื่อยกระดับการพัฒนาด้านเศรษฐกิจ |
| 4. หลักการและเหตุผล | ด้วยพื้นที่ภายในเขตตำบลรูสะมิแล ประกอบด้วยย่านชุมชน สถานที่ราชการ สถานศึกษา และย่านการค้า ซึ่งพื้นที่มีลักษณะส่วนใหญ่เป็นที่ลุ่มต่ำ ลาดเอียง จากทิศใต้ไปทางทิศเหนือ เมื่อย่างเข้าสู่ฤดูฝนหรือฤดูมรสุมเกิดฝนตกหนักทุกปี ประกอบกับมีการปล่อยน้ำจากเขื่อนบางลางจังหวัดยะลาที่มีปริมาณมาก น้ำไหล บ่าล้นตลิ่ง ก่อให้เกิดน้ำท่วมฉับพลัน ในตำบลปะกาฮารัง และตำบลรูสะมิแล โดยมวลน้ำไหลผ่านคลองโลกาเยาะ และคลองกุลวง และไหลเข้าพื้นที่ตำบลรูสะมิแลทำให้เกิดน้ำท่วมฉับพลันในพื้นที่ ส่งผลกระทบต่อการใช้ชีวิตประจำวันของ ประชาชน และการสัญจรลำบาก ซึ่งพื้นที่ดังกล่าวไม่มีทางระบายน้ำที่ต่อเนื่อง ออกสู่ทะเล ดังนั้นกรมโยธาธิการและผังเมืองจำเป็นต้องดำเนินการก่อสร้างระบบ ระบายน้ำ เพื่อการบรรเทาความเดือดร้อนของประชาชน และป้องกันความเสียหาย ที่จะเกิดขึ้นต่อทรัพย์สินของทางราชการและประชาชน ทำให้การระบายน้ำมี ประสิทธิภาพสมบูรณ์ จึงเสนอโครงการเพื่อขอรับการสนับสนุนการดำเนินการ |
| 5. วัตถุประสงค์ของโครงการ | 1. เพื่อรองรับการระบายน้ำของเมือง และบรรเทาปัญหาการเกิดอุทกภัย ของประชาชน 2. เพื่อปรับปรุงภูมิทัศน์บริเวณถนนสายดังกล่าว |
| 6. ตัวชี้วัดและค่าเป้าหมาย | 1. ระบบระบายน้ำ ความยาวรวม 300 เมตร 2. เพื่อลดการเสียหายของทรัพย์สินทางราชการและของประชาชน 3. เพื่อบรรเทาปัญหาน้ำท่วมในพื้นที่ |
| 7. พื้นที่เป้าหมาย | บ้านรูสะมิแล หมูที่ 4 ตำบลรูสะมิแล อำเภอเมืองปัตตานี จังหวัดปัตตานี |
| 8. กิจกรรมหลัก | |
| 8.1 กิจกรรมหลักที่ 1 | ก่อสร้างระบบระบายน้ำ พร้อมปรับปรุงภูมิทัศน์ เชื่อมจากคลองกุลวง เริ่มต้นจาก ห้วยบึงซี ถึง โรงงานปัตตานีคอนกรีต ระยะที่ 2 บ้านงาแม่ หมูที่ 4 ตำบลรูสะมิแล อำเภอเมืองปัตตานี จังหวัดปัตตานี ความยาวรวม 300 เมตร |
| งบประมาณ | 12,000,000 บาท |
| ผู้รับผิดชอบ | สำนักงานโยธาธิการและผังเมืองจังหวัดปัตตานี |
| หน่วยงานที่เกี่ยวข้อง | - |

| หัวข้อ | รายละเอียด |
|--|--|
| 9. หน่วยงานดำเนินการ | สำนักงานโยธาธิการและผังเมืองจังหวัดปัตตานี |
| 10. ระยะเวลาดำเนินโครงการ | เดือนตุลาคม 2566 – กันยายน 2567 |
| 11. งบประมาณ | 12,000,000 บาท |
| 12. ผลผลิต (Output) | <ol style="list-style-type: none"> 1. มีระบบระบายน้ำที่รองรับการระบายน้ำจากพื้นที่ชุมชน 2. มีถนนใช้ในการสัญจรไป - มา สะดวกและปลอดภัยมากขึ้น 3. ภูมิทัศน์บริเวณถนนสวยงามขึ้น |
| 13. ผลลัพธ์จากการดำเนินโครงการ (Outcome) | <ol style="list-style-type: none"> 1. สามารถระบายน้ำเพื่อบรรเทาการเกิดอุทกภัย 2. ลดการเสียหายของทรัพย์สินทางราชการและของประชาชน 3. ลดการเกิดอุบัติเหตุภายในชุมชน เพิ่มความปลอดภัยในการใช้เส้นทางการสัญจรภายในหมู่บ้าน 4. เพื่อลดปัญหาน้ำท่วมขังบนผิวจราจร 5. การสัญจรคมนาคมมีประสิทธิภาพเพิ่มขึ้น |

แบบฟอร์มโครงการแบบย่อ (Project Brief) ของโครงการสำคัญภายใต้งบประมาณของจังหวัด

| หัวข้อ | รายละเอียด |
|----------------------------|--|
| 1. ชื่อโครงการสำคัญ | โครงการก่อสร้างระบบระบายน้ำ พร้อมปรับปรุงภูมิทัศน์ ถนนหนองจิก เริ่มต้นจากชุมชนประตูเมือง ถึง โรงแรมซีเอส ระยะที่ 1 บ้านงาแม่ หมู่ที่ 4 ตำบลรูสะมิแล อำเภอเมืองปัตตานี จังหวัดปัตตานี ความยาวรวม 250 เมตร |
| 2. ชื่อแผนงาน | แผนงานที่ 4 พัฒนาระบบโครงสร้างและสาธารณูปโภคขั้นพื้นฐาน |
| 3. แนวทางการพัฒนา | พัฒนาโครงสร้างพื้นฐาน การคมนาคม และระบบโลจิสติกส์ เพื่อยกระดับการพัฒนาด้านเศรษฐกิจ |
| 4. หลักการและเหตุผล | ด้วยพื้นที่ภายในเขตตำบลรูสะมิแล ประกอบด้วยย่านชุมชน สถานที่ราชการ สถานศึกษา และย่านการค้า ซึ่งพื้นที่มีลักษณะส่วนใหญ่เป็นที่ลุ่มต่ำ ลาดเอียงจากทิศใต้ไปทางทิศเหนือ เมื่อเข้าสู่ฤดูฝนหรือฤดูมรสุมเกิดฝนตกหนักทุกปี ประกอบกับการปล่อยน้ำจากเขื่อนบางลางจังหวัดยะลาที่มีปริมาณมาก น้ำไหลบ่าล้นตลิ่งก่อให้เกิดน้ำท่วมฉับพลัน ในตำบลปะกาฮารัง และตำบลรูสะมิแล โดยมวลน้ำไหลผ่านคลองโลกาเยาะ และคลองกูว และไหลเข้าพื้นที่ตำบลรูสะมิแลทำให้เกิดน้ำท่วมฉับพลันในพื้นที่ ส่งผลกระทบต่อการใช้ชีวิตประจำวันของประชาชน และการสัญจรลำบาก ซึ่งพื้นที่ดังกล่าวไม่มีทางระบายน้ำที่ต่อเนื่องออกสู่ทะเล ดังนั้นกรมโยธาธิการและผังเมืองจำเป็นต้องดำเนินการก่อสร้างระบบระบายน้ำ เพื่อการบรรเทาความเดือดร้อนของประชาชน และป้องกันความเสียหายที่จะเกิดขึ้นต่อทรัพย์สินของทางราชการและประชาชน ทำให้การระบายน้ำมีประสิทธิภาพสมบูรณ์ จึงเสนอโครงการเพื่อขอรับการสนับสนุนการดำเนินการ |
| 5. วัตถุประสงค์ของโครงการ | 1. เพื่อรองรับการระบายน้ำของเมือง และบรรเทาปัญหาการเกิดอุทกภัยของประชาชน 2. เพื่อปรับปรุงภูมิทัศน์บริเวณถนนสายดังกล่าว |
| 6. ตัวชี้วัดและค่าเป้าหมาย | 1. ระบบระบายน้ำ ความยาวรวม 250 เมตร 2. เพื่อลดการเสียหายของทรัพย์สินทางราชการและของประชาชน 3. เพื่อบรรเทาปัญหาน้ำท่วมในพื้นที่ |
| 7. พื้นที่เป้าหมาย | หมู่ที่ 4 ตำบลรูสะมิแล อำเภอเมืองปัตตานี จังหวัดปัตตานี |
| 8. กิจกรรมหลัก | |
| 8.1 กิจกรรมหลักที่ 1 | ก่อสร้างระบบระบายน้ำ พร้อมปรับปรุงภูมิทัศน์ ถนนหนองจิก เริ่มต้นจากชุมชนประตูเมือง ถึง โรงแรมซีเอส ระยะที่ 1 บ้านงาแม่ หมู่ที่ 4 ตำบลรูสะมิแล อำเภอเมืองปัตตานี จังหวัดปัตตานี ความยาวรวม 250 เมตร |
| งบประมาณ | 10,100,000 บาท |
| ผู้รับผิดชอบ | สำนักงานโยธาธิการและผังเมืองจังหวัดปัตตานี |
| หน่วยงานที่เกี่ยวข้อง | - |

| หัวข้อ | รายละเอียด |
|--|---|
| 9. หน่วยงานดำเนินการ | สำนักงานโยธาธิการและผังเมืองจังหวัดปัตตานี |
| 10. ระยะเวลาดำเนินโครงการ | เดือนตุลาคม 2566 – กันยายน 2567 |
| 11. งบประมาณ | 10,100,000 บาท |
| 12. ผลผลิต (Output) | <ol style="list-style-type: none"> มีระบบระบายน้ำที่รองรับการระบายน้ำจากพื้นที่ชุมชน มีถนนใช้ในการสัญจรไป - มา สะดวกและปลอดภัยมากขึ้น ภูมิทัศน์บริเวณถนนสวยงามขึ้น |
| 13. ผลลัพธ์จากการดำเนินโครงการ (Outcome) | <ol style="list-style-type: none"> สามารถระบายน้ำเพื่อบรรเทาการเกิดอุทกภัย ลดการเสียหายของทรัพย์สินทางราชการและของประชาชน ลดการเกิดอุบัติเหตุภายในชุมชน เพิ่มความปลอดภัยในการใช้เส้นทางการสัญจรภายในหมู่บ้าน เพื่อลดปัญหาน้ำท่วมขังบนผิวจราจร การสัญจรคมนาคมมีประสิทธิภาพเพิ่มขึ้น |

แบบฟอร์มโครงการแบบย่อ (Project Brief) ของโครงการสำคัญภายใต้งบประมาณของจังหวัด

| หัวข้อ | รายละเอียด |
|----------------------------|--|
| 1. ชื่อโครงการสำคัญ | โครงการก่อสร้างระบบระบายน้ำ พร้อมปรับปรุงภูมิทัศน์ ถนนหนองจิก เริ่มต้นจากชุมชนประตูเมือง ถึง โรงแรมซีเอส ระยะที่ 2 บ้านงาแม่ หมู่ที่ 4 ตำบลรูสะมิแล อำเภอเมืองปัตตานี จังหวัดปัตตานี ความยาวรวม 250 เมตร |
| 2. ชื่อแผนงาน | แผนงานที่ 4 พัฒนาระบบโครงสร้างและสาธารณูปโภคขั้นพื้นฐาน |
| 3. แนวทางการพัฒนา | พัฒนาโครงสร้างพื้นฐาน การคมนาคม และระบบโลจิสติกส์ เพื่อยกระดับการพัฒนาด้านเศรษฐกิจ |
| 4. หลักการและเหตุผล | ด้วยพื้นที่ภายในเขตตำบลรูสะมิแล ประกอบด้วยย่านชุมชน สถานที่ราชการ สถานศึกษา และย่านการค้า ซึ่งพื้นที่มีลักษณะส่วนใหญ่เป็นที่ลุ่มต่ำ ลาดเอียงจากทิศใต้ไปทางทิศเหนือ เมื่อเข้าสู่ฤดูฝนหรือฤดูมรสุมเกิดฝนตกหนักทุกปี ประกอบกับมีการปล่อยน้ำจากเขื่อนบางลางจังหวัดยะลาที่มีปริมาณมาก น้ำไหลบ่าล้นตลิ่ง ก่อให้เกิดน้ำท่วมฉับพลัน ในตำบลปะกาฮารัง และตำบลรูสะมิแล โดยมวลน้ำไหลผ่านคลองโลกาเยาะ และคลองกูลูวง และไหลเข้าพื้นที่ตำบลรูสะมิแลทำให้เกิดน้ำท่วมฉับพลันในพื้นที่ ส่งผลกระทบต่อการใช้ชีวิตประจำวันของประชาชน และการสัญจรลำบาก ซึ่งพื้นที่ดังกล่าวไม่มีทางระบายน้ำที่ต่อเนื่องออกสู่ทะเล ดังนั้นกรมโยธาธิการและผังเมืองจำเป็นต้องดำเนินการก่อสร้างระบบระบายน้ำ เพื่อการบรรเทาความเดือดร้อนของประชาชน และป้องกันความเสียหายที่จะเกิดขึ้นต่อทรัพย์สินของทางราชการและประชาชน ทำให้การระบายน้ำมีประสิทธิภาพสมบูรณ์ จึงเสนอโครงการเพื่อขอรับการสนับสนุนการดำเนินการ |
| 5. วัตถุประสงค์ของโครงการ | 1. เพื่อรองรับการระบายน้ำของเมือง และบรรเทาปัญหาการเกิดอุทกภัยของประชาชน 2. เพื่อปรับปรุงภูมิทัศน์บริเวณถนนสายดังกล่าว |
| 6. ตัวชี้วัดและค่าเป้าหมาย | 1. ระบบระบายน้ำ ความยาวรวม 250 เมตร 2. เพื่อลดการเสียหายของทรัพย์สินทางราชการและของประชาชน 3. เพื่อบรรเทาปัญหาน้ำท่วมในพื้นที่ |
| 7. พื้นที่เป้าหมาย | หมู่ที่ 4 ตำบลรูสะมิแล อำเภอเมืองปัตตานี จังหวัดปัตตานี |
| 8. กิจกรรมหลัก | |
| 8.1 กิจกรรมหลักที่ 1 | ก่อสร้างระบบระบายน้ำ พร้อมปรับปรุงภูมิทัศน์ ถนนหนองจิก เริ่มต้นจากชุมชนประตูเมือง ถึง โรงแรมซีเอส ระยะที่ 2 บ้านงาแม่ หมู่ที่ 4 ตำบลรูสะมิแล อำเภอเมืองปัตตานี จังหวัดปัตตานี ความยาวรวม 250 เมตร |
| งบประมาณ | 9,900,000 บาท |
| ผู้รับผิดชอบ | สำนักงานโยธาธิการและผังเมืองจังหวัดปัตตานี |
| หน่วยงานที่เกี่ยวข้อง | - |

| หัวข้อ | รายละเอียด |
|--|--|
| 9. หน่วยงานดำเนินการ | สำนักงานโยธาธิการและผังเมืองจังหวัดปัตตานี |
| 10. ระยะเวลาดำเนินโครงการ | เดือนตุลาคม 2566 – กันยายน 2567 |
| 11. งบประมาณ | 9,900,000 บาท |
| 12. ผลผลิต (Output) | <ol style="list-style-type: none"> 1. มีระบบระบายน้ำที่รองรับการระบายน้ำจากพื้นที่ชุมชน 2. มีถนนใช้ในการสัญจรไป - มา สะดวกและปลอดภัยมากขึ้น 3. ภูมิทัศน์บริเวณถนนสวยงามขึ้น |
| 13. ผลลัพธ์จากการดำเนินโครงการ (Outcome) | <ol style="list-style-type: none"> 1. สามารถระบายน้ำเพื่อบรรเทาการเกิดอุทกภัย 2. ลดการเสียหายของทรัพย์สินทางราชการและของประชาชน 3. ลดการเกิดอุบัติเหตุภายในชุมชน เพิ่มความปลอดภัยในการใช้เส้นทางการสัญจรภายในหมู่บ้าน 4. เพื่อลดปัญหาน้ำท่วมขังบนผิวจราจร 5. การสัญจรคมนาคมมีประสิทธิภาพเพิ่มขึ้น |

แบบฟอร์มโครงการแบบย่อ (Project Brief) ของโครงการสำคัญภายใต้งบประมาณของจังหวัด

| หัวข้อ | รายละเอียด |
|----------------------------|--|
| 1. ชื่อโครงการสำคัญ | โครงการก่อสร้างระบบระบายน้ำ พร้อมปรับปรุงภูมิทัศน์ ถนนหนองจิก เริ่มต้นจากชุมชนประตูเมือง ถึง โรงแรมซีเอส ระยะที่ 3 บ้านงาแม่ หมู่ที่ 4 ตำบลรูสะมิแล อำเภอเมืองปัตตานี จังหวัดปัตตานี ความยาวรวม 210 เมตร |
| 2. ชื่อแผนงาน | แผนงานที่ 4 พัฒนาระบบโครงสร้างและสาธารณูปโภคขั้นพื้นฐาน |
| 3. แนวทางการพัฒนา | พัฒนาโครงสร้างพื้นฐาน การคมนาคม และระบบโลจิสติกส์ เพื่อยกระดับการพัฒนาด้านเศรษฐกิจ |
| 4. หลักการและเหตุผล | ด้วยพื้นที่ภายในเขตตำบลรูสะมิแล ประกอบด้วยย่านชุมชน สถานที่ราชการ สถานศึกษา และย่านการค้า ซึ่งพื้นที่มีลักษณะส่วนใหญ่เป็นที่ลุ่มต่ำ ลาดเอียงจากทิศใต้ไปทางทิศเหนือ เมื่อเข้าสู่ฤดูฝนหรือฤดูมรสุมเกิดฝนตกหนักทุกปี ประกอบกับการปล่อยน้ำจากเขื่อนบางลางจังหวัดยะลาที่มีปริมาณมาก น้ำไหลบ่าล้นตลิ่งก่อให้เกิดน้ำท่วมฉับพลัน ในตำบลปะกาฮารัง และตำบลรูสะมิแล โดยมวลน้ำไหลผ่านคลองโลกาเยาะ และคลองกูว และไหลเข้าพื้นที่ตำบลรูสะมิแลทำให้เกิดน้ำท่วมฉับพลันในพื้นที่ ส่งผลกระทบต่อการใช้ชีวิตประจำวันของประชาชน และการสัญจรลำบาก ซึ่งพื้นที่ดังกล่าวไม่มีทางระบายน้ำที่ต่อเนื่องออกสู่ทะเล ดังนั้นกรมโยธาธิการและผังเมืองจำเป็นต้องดำเนินการก่อสร้างระบบระบายน้ำ เพื่อการบรรเทาความเดือดร้อนของประชาชน และป้องกันความเสียหายที่จะเกิดขึ้นต่อทรัพย์สินของทางราชการและประชาชน ทำให้การระบายน้ำมีประสิทธิภาพสมบูรณ์ จึงเสนอโครงการเพื่อขอรับการสนับสนุนการดำเนินการ |
| 5. วัตถุประสงค์ของโครงการ | 1. เพื่อรองรับการระบายน้ำของเมือง และบรรเทาปัญหาการเกิดอุทกภัยของประชาชน 2. เพื่อปรับปรุงภูมิทัศน์บริเวณถนนสายดังกล่าว |
| 6. ตัวชี้วัดและค่าเป้าหมาย | 1. ระบบระบายน้ำ ความยาวรวม 210 เมตร 2. เพื่อลดการเสียหายของทรัพย์สินทางราชการและของประชาชน 3. เพื่อบรรเทาปัญหาน้ำท่วมในพื้นที่ |
| 7. พื้นที่เป้าหมาย | หมู่ที่ 4 ตำบลรูสะมิแล อำเภอเมืองปัตตานี จังหวัดปัตตานี |
| 8. กิจกรรมหลัก | |
| 8.1 กิจกรรมหลักที่ 1 | ก่อสร้างระบบระบายน้ำ พร้อมปรับปรุงภูมิทัศน์ ถนนหนองจิก เริ่มต้นจากชุมชนประตูเมือง ถึง โรงแรมซีเอส ระยะที่ 3 บ้านงาแม่ หมู่ที่ 4 ตำบลรูสะมิแล อำเภอเมืองปัตตานี จังหวัดปัตตานี ความยาวรวม 210 เมตร |
| งบประมาณ | 8,400,000 บาท |
| ผู้รับผิดชอบ | สำนักงานโยธาธิการและผังเมืองจังหวัดปัตตานี |
| หน่วยงานที่เกี่ยวข้อง | - |

| หัวข้อ | รายละเอียด |
|--|---|
| 9. หน่วยงานดำเนินการ | สำนักงานโยธาธิการและผังเมืองจังหวัดปัตตานี |
| 10. ระยะเวลาดำเนินโครงการ | เดือนตุลาคม 2565 – กันยายน 2566 |
| 11. งบประมาณ | 8,400,000 บาท |
| 12. ผลผลิต (Output) | <ol style="list-style-type: none"> มีระบบระบายน้ำที่รองรับการระบายน้ำจากพื้นที่ชุมชน มีถนนใช้ในการสัญจรไป - มา สะดวกและปลอดภัยมากขึ้น ภูมิทัศน์บริเวณถนนสวยงามขึ้น |
| 13. ผลลัพธ์จากการดำเนินโครงการ (Outcome) | <ol style="list-style-type: none"> สามารถระบายน้ำเพื่อบรรเทาการเกิดอุทกภัย ลดการเสียหายของทรัพย์สินทางราชการและของประชาชน ลดการเกิดอุบัติเหตุภายในชุมชน เพิ่มความปลอดภัยในการใช้เส้นทางการสัญจรภายในหมู่บ้าน เพื่อลดปัญหาน้ำท่วมขังบนผิวจราจร การสัญจรคมนาคมมีประสิทธิภาพเพิ่มขึ้น |

แบบฟอร์มโครงการแบบย่อ (Project Brief) ของโครงการสำคัญภายใต้งบประมาณของจังหวัด

| หัวข้อ | รายละเอียด |
|----------------------------|---|
| 1. ชื่อโครงการสำคัญ | โครงการก่อสร้างเขื่อนป้องกันน้ำท่วมริมแม่น้ำปัตตานี บ้านจือแรนบง พร้อมปรับปรุงภูมิทัศน์ ระยะที่ 1 บ้านจือแรนบง หมู่ที่ 4 ตำบลปะกาอะรัง อำเภอเมืองปัตตานี ความยาวรวม 399 เมตร |
| 2. ชื่อแผนงาน | แผนงานที่ 4 พัฒนาระบบโครงสร้างและสาธารณูปโภคขั้นพื้นฐาน |
| 3. แนวทางการพัฒนา | พัฒนาโครงสร้างพื้นฐาน การคมนาคม และระบบโลจิสติกส์ เพื่อยกระดับการพัฒนาด้านเศรษฐกิจ |
| 4. หลักการและเหตุผล | ด้วยพื้นที่ภายในบ้านจือแรนบง หมู่ที่ 4 ตำบลปะกาอะรัง อำเภอเมืองปัตตานี ประกอบด้วยพื้นที่ชุมชนมีประชาชนอาศัยอยู่หนาแน่น มีลักษณะเป็นที่ลุ่มต่ำลาดเอียงจากทิศใต้ไปทางทิศเหนือ มีแม่น้ำปัตตานีอยู่ในย่านชุมชน เมื่อเข้าสู่ฤดูฝนหรือฤดูมรสุมจะเกิดฝนตกหนักทุกปี และเขื่อนบางลางจังหวัดยะลาปล่อยมวลน้ำปริมาณมาก ประกอบกับน้ำทะเลหนุน ทำให้ปริมาณน้ำที่ไหลลงสู่แม่น้ำปัตตานีมีปริมาณมาก ก่อให้เกิดน้ำท่วมฉับพลัน ส่งผลให้น้ำไหลบ่าล้นตลิ่ง และกัดเซาะตลิ่ง สร้างความเสียหายต่อทรัพย์สินและผลผลิตทางการเกษตรของประชาชนที่ตั้งอยู่ตำบลปะกาอะรัง หมู่ที่ 4 รวมถึงระบบสาธารณูปโภคต่างๆ ซึ่งจะต้องดำเนินการฟื้นฟู และซ่อมแซมทุกปี ดังนั้น เพื่อเป็นการบรรเทาความเดือดร้อนของประชาชน และป้องกันความเสียหายที่จะเกิดขึ้น จึงเสนอโครงการเพื่อขอรับการสนับสนุนการดำเนินการ |
| 5. วัตถุประสงค์ของโครงการ | <ol style="list-style-type: none"> 1. เพื่อป้องกันการพังทลายของตลิ่งบริเวณริมแม่น้ำปัตตานี 2. เพื่อบรรเทาปัญหาการเกิดอุทกภัยของประชาชนที่อาศัยอยู่บริเวณริมแม่น้ำปัตตานี และบริเวณโดยรอบ 3. เพื่อเป็นการควบคุมและป้องกันการก่อสร้างสิ่งล่วงล้ำลำน้ำ |
| 6. ตัวชี้วัดและค่าเป้าหมาย | <ol style="list-style-type: none"> 1. มีเขื่อนคอนกรีตเสริมเหล็กป้องกันน้ำท่วมริมแม่น้ำปัตตานี ความยาวรวม 399 เมตร 2. บรรเทาความรุนแรงของการเกิดอุทกภัยในพื้นที่ 3. ลดการสูญเสียในทรัพย์สินจากปัญหาอุทกภัย ทำให้ประชาชนมีความเป็นอยู่ที่ดีขึ้น |
| 7. พื้นที่เป้าหมาย | บ้านจือแรนบง หมู่ที่ 4 ตำบลปะกาอะรัง อำเภอเมืองปัตตานี จังหวัดปัตตานี |
| 8. กิจกรรมหลัก | |
| 8.1 กิจกรรมหลักที่ 1 | ก่อสร้างเขื่อนป้องกันน้ำท่วมริมแม่น้ำปัตตานี บ้านจือแรนบง พร้อมปรับปรุงภูมิทัศน์ ระยะที่ 1 บ้านจือแรนบง หมู่ที่ 4 ตำบลปะกาอะรัง อำเภอเมืองปัตตานี ความยาวรวม 399 เมตร |
| งบประมาณ | 26,300,000 บาท |
| ผู้รับผิดชอบ | สำนักงานโยธาธิการและผังเมืองจังหวัดปัตตานี |
| หน่วยงานที่เกี่ยวข้อง | - |

| หัวข้อ | รายละเอียด |
|--|---|
| 9. หน่วยงานดำเนินการ | สำนักงานโยธาธิการและผังเมืองจังหวัดปัตตานี |
| 10. ระยะเวลาดำเนินโครงการ | เดือนตุลาคม 2566 – กันยายน 2567 |
| 11. งบประมาณ | 26,300,000 บาท |
| 12. ผลผลิต (Output) | <ol style="list-style-type: none"> 1. มีเขื่อนคอนกรีตเสริมเหล็กป้องกันน้ำท่วมริมแม่น้ำปัตตานี บ้านจือแรนิง ความยาวรวม 399 เมตร 2. สามารถป้องกันการพังทลายของตลิ่งริมแม่น้ำ อันเนื่องมาจากการกัดเซาะของกระแสน้ำ 3. รักษาสภาพแนวลำน้ำให้มีประสิทธิภาพในการระบายน้ำดีขึ้น |
| 13. ผลลัพธ์จากการดำเนินโครงการ (Outcome) | <ol style="list-style-type: none"> 1. สามารถป้องกันและลดปัญหาความเดือดร้อนของประชาชนบริเวณริมแม่น้ำ 2. สามารถลดความสูญเสียในทรัพย์สิน ส่งผลให้ประชาชนมีความเป็นอยู่ที่ดีขึ้น 3. ไม่มีการก่อสร้างสิ่งล่วงล้ำลำน้ำ 4. การสัญจรทางน้ำมีประสิทธิภาพเพิ่มขึ้น |

แบบฟอร์มโครงการแบบย่อ (Project Brief) ของโครงการสำคัญภายใต้งบประมาณของจังหวัด

| หัวข้อ | รายละเอียด |
|----------------------------|--|
| 1. ชื่อโครงการสำคัญ | โครงการก่อสร้างเขื่อนป้องกันตลิ่งริมแม่น้ำปัดตานี บ้านเปี้ยะ พร้อมปรับปรุงภูมิทัศน์ ระยะที่ 3 บ้านเปี้ยะ หมู่ที่ 1 ตำบลตาโตะ อำเภอนองจิก จังหวัดปัตตานี ความยาวรวม 201 เมตร |
| 2. ชื่อแผนงาน | แผนงานที่ 4 พัฒนาระบบโครงสร้างและสาธารณูปโภคขั้นพื้นฐาน |
| 3. แนวทางการพัฒนา | พัฒนาโครงสร้างพื้นฐาน การคมนาคม และระบบโลจิสติกส์ เพื่อยกระดับการพัฒนาด้านเศรษฐกิจ |
| 4. หลักการและเหตุผล | ด้วยพื้นที่ภายในบ้านเปี้ยะ หมู่ที่ 1 ตำบลตาโตะ อำเภอนองจิก ประกอบด้วยพื้นที่ชุมชนมีประชาชนอาศัยอยู่หนาแน่น มีลักษณะเป็นที่ลุ่มต่ำ ลาดเอียงจากทิศใต้ไปทางทิศเหนือ มีแม่น้ำปัดตานีอยู่ในย่านชุมชน เมื่อย่างเข้าสู่ฤดูฝนหรือฤดูมรสุมจะเกิดฝนตกหนักทุกปี และเขื่อนบางลางจังหวัดยะลาปล่อยมวลน้ำปริมาณมาก ประกอบกับน้ำทะเลหนุน ทำให้ปริมาณน้ำที่ไหลลงสู่แม่น้ำปัดตานีมีปริมาณมาก ก่อให้เกิดน้ำท่วมฉับพลัน ส่งผลให้น้ำไหลบ่าล้นตลิ่ง และกัดเซาะตลิ่ง สร้างความเสียหายต่อทรัพย์สินและผลผลิตทางการเกษตรของประชาชนที่ตั้งอยู่ตำบลตาโตะ หมู่ที่ 1 รวมถึงระบบสาธารณูปโภคต่างๆ ซึ่งจะต้องดำเนินการฟื้นฟู และซ่อมแซมทุกปี ดังนั้น เพื่อเป็นการบรรเทาความเดือดร้อนของประชาชน และป้องกันความเสียหายที่จะเกิดขึ้น จึงเสนอโครงการเพื่อขอรับการสนับสนุนการดำเนินการ |
| 5. วัตถุประสงค์ของโครงการ | <ol style="list-style-type: none"> 1. เพื่อป้องกันการพังทลายของตลิ่งบริเวณริมแม่น้ำปัดตานี 2. เพื่อบรรเทาปัญหาการเกิดอุทกภัยของประชาชนที่อาศัยอยู่บริเวณริมแม่น้ำปัดตานี และบริเวณโดยรอบ 3. เพื่อเป็นการควบคุมและป้องกันการก่อสร้างสิ่งล่วงล้ำลำน้ำ |
| 6. ตัวชี้วัดและค่าเป้าหมาย | <ol style="list-style-type: none"> 1. มีเขื่อนคอนกรีตเสริมเหล็กป้องกันน้ำท่วมริมแม่น้ำปัดตานี ความยาวรวม 399 เมตร 2. บรรเทาความรุนแรงของการเกิดอุทกภัยในพื้นที่ 3. ลดการสูญเสียในทรัพย์สินจากปัญหาอุทกภัย ทำให้ประชาชนมีความเป็นอยู่ที่ดีขึ้น |
| 7. พื้นที่เป้าหมาย | หมู่ที่ 1 ตำบลตาโตะ อำเภอนองจิก จังหวัดปัตตานี ความยาวรวม 399 เมตร |
| 8. กิจกรรมหลัก | |
| 8.1 กิจกรรมหลักที่ 1 | ก่อสร้างเขื่อนป้องกันตลิ่งริมแม่น้ำปัดตานี บ้านเปี้ยะ พร้อมปรับปรุงภูมิทัศน์ ระยะที่ 3 บ้านเปี้ยะ หมู่ที่ 1 ตำบลตาโตะ อำเภอนองจิก จังหวัดปัตตานี ความยาวรวม 201 เมตร |
| งบประมาณ | 13,200,000 บาท |
| ผู้รับผิดชอบ | สำนักงานโยธาธิการและผังเมืองจังหวัดปัตตานี |
| หน่วยงานที่เกี่ยวข้อง | - |

| หัวข้อ | รายละเอียด |
|--|---|
| 9. หน่วยงานดำเนินการ | สำนักงานโยธาธิการและผังเมืองจังหวัดปัตตานี |
| 10. ระยะเวลาดำเนินโครงการ | ตุลาคม 2566 – กันยายน 2567 |
| 11. งบประมาณ | 13,200,000 บาท |
| 12. ผลผลิต (Output) | <ol style="list-style-type: none"> มีเขื่อนคอนกรีตเสริมเหล็กป้องกันน้ำท่วมริมแม่น้ำปัตตานี บ้านเป็ยะ ความยาวรวม 399 เมตร สามารถป้องกันการพังทลายของตลิ่งริมแม่น้ำ อันเนื่องมาจากการกัดเซาะของกระแสน้ำ รักษาสภาพแนวลำน้ำให้มีประสิทธิภาพในการระบายน้ำดีขึ้น |
| 13. ผลลัพธ์จากการดำเนินโครงการ (Outcome) | <ol style="list-style-type: none"> สามารถป้องกันและลดปัญหาความเดือดร้อนของประชาชนบริเวณริมแม่น้ำ สามารถลดความสูญเสียในทรัพย์สิน ส่งผลให้ประชาชนมีความเป็นอยู่ที่ดีขึ้น ไม่มีการก่อสร้างสิ่งล่วงล้ำลำน้ำ การสัญจรทางน้ำมีประสิทธิภาพเพิ่มขึ้น |

แบบฟอร์มโครงการแบบย่อ (Project Brief) ของโครงการสำคัญภายใต้งบประมาณของจังหวัด

| หัวข้อ | รายละเอียด |
|----------------------------|---|
| 1. ชื่อโครงการสำคัญ | โครงการก่อสร้างเขื่อนป้องกันตลิ่งริมแม่น้ำปัตตานี บ้านเป็ยะ พร้อมปรับปรุงภูมิทัศน์ ระยะที่ 4 บ้านเป็ยะ หมู่ที่ 1 ตำบลดาโต๊ะ อำเภอหนองจิก จังหวัดปัตตานี ความยาวรวม 399 เมตร |
| 2. ชื่อแผนงาน | แผนงานที่ 4 พัฒนาระบบโครงสร้างและสาธารณูปโภคขั้นพื้นฐาน |
| 3. แนวทางการพัฒนา | พัฒนาโครงสร้างพื้นฐาน การคมนาคม และระบบโลจิสติกส์ เพื่อยกระดับการพัฒนาด้านเศรษฐกิจ |
| 4. หลักการและเหตุผล | ด้วยพื้นที่ภายในบ้านเป็ยะ หมู่ที่ 1 ตำบลดาโต๊ะ อำเภอหนองจิก ประกอบด้วยพื้นที่ชุมชนมีประชาชนอาศัยอยู่หนาแน่น มีลักษณะเป็นที่ลุ่มต่ำ ลาดเอียงจากทิศใต้ไปทางทิศเหนือ มีแม่น้ำปัตตานีอยู่ในย่านชุมชน เมื่อย่างเข้าสู่ฤดูฝนหรือฤดูมรสุม จะเกิดฝนตกหนักทุกปี และเขื่อนบางลางจังหวัดยะลาปล่อยมวลน้ำปริมาณมาก ประกอบกับน้ำทะเลหนุน ทำให้ปริมาณน้ำที่ไหลลงสู่แม่น้ำปัตตานีมีปริมาณมาก ก่อให้เกิดน้ำท่วมฉับพลัน ส่งผลให้น้ำไหลบ่าล้นตลิ่ง และกัดเซาะตลิ่ง สร้างความเสียหายต่อทรัพย์สินและผลผลิตทางการเกษตรของประชาชนที่ตั้งอยู่ตำบลดาโต๊ะ หมู่ที่ 1 รวมถึงระบบสาธารณูปโภคต่างๆ ซึ่งจะต้องดำเนินการฟื้นฟู และซ่อมแซมทุกปี ดังนั้น เพื่อเป็นการบรรเทาความเดือดร้อนของประชาชน และป้องกันความเสียหายที่จะเกิดขึ้น จึงเสนอโครงการเพื่อขอรับการสนับสนุนการดำเนินการ |
| 5. วัตถุประสงค์ของโครงการ | <ol style="list-style-type: none"> 1. เพื่อป้องกันการพังทลายของตลิ่งบริเวณริมแม่น้ำปัตตานี 2. เพื่อบรรเทาปัญหาการเกิดอุทกภัยของประชาชนที่อาศัยอยู่บริเวณริมแม่น้ำปัตตานี และบริเวณโดยรอบ 3. เพื่อเป็นการควบคุมและป้องกันการก่อสร้างสิ่งล่วงล้ำลำน้ำ |
| 6. ตัวชี้วัดและค่าเป้าหมาย | <ol style="list-style-type: none"> 1. มีเขื่อนคอนกรีตเสริมเหล็กป้องกันน้ำท่วมริมแม่น้ำปัตตานี ความยาวรวม 399 เมตร 2. บรรเทาความรุนแรงของการเกิดอุทกภัยในพื้นที่ 3. ลดการสูญเสียชีวิตในทรัพย์สินจากปัญหาอุทกภัย ทำให้ประชาชนมีความเป็นอยู่ที่ดีขึ้น |
| 7. พื้นที่เป้าหมาย | หมู่ที่ 1 ตำบลดาโต๊ะ อำเภอหนองจิก จังหวัดปัตตานี ความยาวรวม 399 เมตร |
| 8. กิจกรรมหลัก | |
| 8.1 กิจกรรมหลักที่ 1 | ก่อสร้างเขื่อนป้องกันตลิ่งริมแม่น้ำปัตตานี บ้านเป็ยะ พร้อมปรับปรุงภูมิทัศน์ ระยะที่ 4 บ้านเป็ยะ หมู่ที่ 1 ตำบลดาโต๊ะ อำเภอหนองจิก จังหวัดปัตตานี ความยาวรวม 399 เมตร |
| งบประมาณ | 27,000,000 บาท |
| ผู้รับผิดชอบ | สำนักงานโยธาธิการและผังเมืองจังหวัดปัตตานี |
| หน่วยงานที่เกี่ยวข้อง | - |

| หัวข้อ | รายละเอียด |
|--|--|
| 9. หน่วยงานดำเนินการ | สำนักงานโยธาธิการและผังเมืองจังหวัดปัตตานี |
| 10. ระยะเวลาดำเนินโครงการ | เดือนตุลาคม 2566 – กันยายน 2567 |
| 11. งบประมาณ | 27,000,000 บาท |
| 12. ผลผลิต (Output) | <ol style="list-style-type: none"> มีเขื่อนคอนกรีตเสริมเหล็กป้องกันน้ำท่วมริมแม่น้ำปัตตานี บ้านเปยะ ความยาวรวม 399 เมตร สามารถป้องกันการพังทลายของตลิ่งริมแม่น้ำ อันเนื่องมาจากการกัดเซาะของกระแสน้ำ รักษาสภาพแนวลำน้ำให้มีประสิทธิภาพในการระบายน้ำดีขึ้น |
| 13. ผลลัพธ์จากการดำเนินโครงการ (Outcome) | <ol style="list-style-type: none"> สามารถป้องกันและลดปัญหาความเดือดร้อนของประชาชนบริเวณริมแม่น้ำ สามารถลดความสูญเสียในทรัพย์สิน ส่งผลให้ประชาชนมีความเป็นอยู่ที่ดีขึ้น ไม่มีการก่อสร้างสิ่งล่วงล้ำลำน้ำ การสัญจรทางน้ำมีประสิทธิภาพเพิ่มขึ้น |

แบบฟอร์มโครงการแบบย่อ (Project Brief) ของโครงการสำคัญภายใต้งบประมาณของจังหวัด

| หัวข้อ | รายละเอียด |
|----------------------------|--|
| 1. ชื่อโครงการสำคัญ | โครงการก่อสร้างเขื่อนป้องกันตลิ่งริมคลองกรือเซะ บ้านกรือเซะ หมู่ที่ 3 ตำบลตันหยงลุโละ อำเภอเมืองปัตตานี จังหวัดปัตตานี ความยาวรวม 162 เมตร |
| 2. ชื่อแผนงาน | แผนงานที่ 4 พัฒนาระบบโครงสร้างและสาธารณูปโภคขั้นพื้นฐาน |
| 3. แนวทางการพัฒนา | พัฒนาโครงสร้างพื้นฐาน การคมนาคม และระบบโลจิสติกส์ เพื่อยกระดับการพัฒนาด้านเศรษฐกิจ |
| 4. หลักการและเหตุผล | ด้วยพื้นที่ภายในบ้านกรือเซะ หมู่ที่ 3 ตำบลตันหยงลุโละ อำเภอเมืองปัตตานี ประกอบด้วยย่านชุมชนมีประชาชนอาศัยอยู่หนาแน่น มีลักษณะเป็นที่ลุ่มต่ำลาดเอียงจากทิศใต้ไปทางทิศเหนือ มีคลองกรือเซะผ่านย่านชุมชนและเป็นปลายน้ำที่ไหลลงสู่ทะเล เมื่อย่างเข้าสู่ฤดูฝนหรือฤดูมรสุมจะเกิดฝนตกหนักทุกปี ทำให้ปริมาณน้ำที่ไหลลงสู่คลองกรือเซะมีปริมาณมาก ก่อให้เกิดน้ำท่วมฉับพลัน ประกอบกับน้ำทะเลหนุนส่งผลให้น้ำไหลบ่าล้นตลิ่ง สร้างความเสียหายต่อทรัพย์สินของประชาชนและของทางราชการที่ตั้งอยู่เขตตำบลตันหยงลุโละ หมู่ที่ 3 รวมถึงระบบสาธารณูปโภคต่างๆ ซึ่งจะต้องดำเนินการฟื้นฟู และซ่อมแซมทุกปี ดังนั้น เพื่อเป็นการบรรเทาความเดือดร้อนของประชาชน และป้องกันความเสียหายที่จะเกิดขึ้น จึงเสนอโครงการเพื่อขอรับการสนับสนุนการดำเนินการ |
| 5. วัตถุประสงค์ของโครงการ | <ol style="list-style-type: none"> 1. เพื่อป้องกันการพังทลายของตลิ่งบริเวณริมคลองกรือเซะ 2. เพื่อบรรเทาปัญหาการเกิดอุทกภัยของประชาชนที่อาศัยอยู่บริเวณริมคลองกรือเซะ และบริเวณโดยรอบ 3. เพื่อเป็นการควบคุมและป้องกันการก่อสร้างสิ่งล่วงล้ำลำน้ำ |
| 6. ตัวชี้วัดและค่าเป้าหมาย | <ol style="list-style-type: none"> 1. มีเขื่อนคอนกรีตเสริมเหล็กเขื่อนป้องกันตลิ่งริมคลองกรือเซะ บ้านกรือเซะ ความยาวรวม 162 เมตร 2. บรรเทาความรุนแรงของการเกิดอุทกภัยในพื้นที่ 3. ลดการสูญเสียในทรัพย์สินจากปัญหาอุทกภัย ทำให้ประชาชนมีความเป็นอยู่ที่ดีขึ้น |
| 7. พื้นที่เป้าหมาย | บ้านกรือเซะ หมู่ที่ 3 ตำบลตันหยงลุโละ อำเภอเมืองปัตตานี จังหวัดปัตตานี |
| 8. กิจกรรมหลัก | |
| 8.1 กิจกรรมหลักที่ 1 | ก่อสร้างเขื่อนป้องกันตลิ่งริมคลองกรือเซะ บ้านกรือเซะ หมู่ที่ 3 ตำบลตันหยงลุโละ อำเภอเมืองปัตตานี จังหวัดปัตตานี ความยาวรวม 162 เมตร |
| งบประมาณ | 10,800,000 บาท |
| ผู้รับผิดชอบ | สำนักงานโยธาธิการและผังเมืองจังหวัดปัตตานี |
| หน่วยงานที่เกี่ยวข้อง | - |
| 9. หน่วยงานดำเนินการ | สำนักงานโยธาธิการและผังเมืองจังหวัดปัตตานี |

| หัวข้อ | รายละเอียด |
|--|--|
| 10. ระยะเวลาดำเนินโครงการ | เดือนตุลาคม 2566 – กันยายน 2567 |
| 11. งบประมาณ | 10,800,000 บาท |
| 12. ผลผลิต (Output) | <ol style="list-style-type: none"> 1. มีเขื่อนคอนกรีตเสริมเหล็กเขื่อนป้องกันตลิ่งริมคลองกรือเซะ บ้านกรือเซะ ความยาวรวม 162 เมตร 2. สามารถป้องกันการพังทลายของตลิ่งริมคลอง อันเนื่องมาจากการกัดเซาะของกระแสน้ำ 3. รักษาสภาพแนวลำน้ำให้มีประสิทธิภาพในการระบายน้ำดีขึ้น |
| 13. ผลลัพธ์จากการดำเนินโครงการ (Outcome) | <ol style="list-style-type: none"> 1. สามารถป้องกันและลดปัญหาความเดือดร้อนของประชาชนบริเวณริมคลอง 2. สามารถลดความสูญเสียในทรัพย์สิน ส่งผลให้ประชาชนมีความเป็นอยู่ที่ดีขึ้น 3. ไม่มีการก่อสร้างสิ่งล่วงล้ำลำน้ำ 4. การสัญจรทางน้ำมีประสิทธิภาพเพิ่มขึ้น |

แบบฟอร์มโครงการแบบย่อ (Project Brief) ของโครงการสำคัญภายใต้งบประมาณของจังหวัด

| หัวข้อ | รายละเอียด |
|----------------------------|---|
| 1. ชื่อโครงการสำคัญ | โครงการก่อสร้างเขื่อนป้องกันตลิ่งริมคลองดีแซ บ้านกะมียอ หมู่ที่ 2 ตำบลกะมียอ อำเภอเมืองปัตตานี จังหวัดปัตตานี ความยาวรวม 213 เมตร |
| 2. ชื่อแผนงาน | แผนงานที่ 4 พัฒนาระบบโครงสร้างและสาธารณูปโภคขั้นพื้นฐาน |
| 3. แนวทางการพัฒนา | พัฒนาโครงสร้างพื้นฐาน การคมนาคม และระบบโลจิสติกส์ เพื่อยกระดับการพัฒนาด้านเศรษฐกิจ |
| 4. หลักการและเหตุผล | ด้วยพื้นที่ภายในบ้านกะมียอ หมู่ที่ 2 ตำบลกะมียอ อำเภอเมืองปัตตานี ประกอบด้วยย่านชุมชนมีประชาชนอาศัยอยู่หนาแน่น มีลักษณะเป็นที่ลุ่มต่ำลาดเอียงจากทิศใต้ไปทางทิศเหนือ มีคลองดีแซผ่านย่านชุมชน โดยเป็นคลองสาขาของแม่น้ำปัตตานี และเป็นปลายน้ำที่ไหลลงทะเล เมื่อเข้าสู่ฤดูฝนหรือฤดูมรสุมจะเกิดฝนตกหนักทุกปี และเขื่อนบางลางจังหวัดยะลาปล่อยมวลน้ำปริมาณมาก ทำให้ปริมาณน้ำที่ไหลลงสู่คลองดีแซมีปริมาณมาก ก่อให้เกิดน้ำท่วมฉับพลัน ประกอบกับน้ำทะเลหนุนส่งผลให้น้ำไหลบ่าล้นตลิ่ง สร้างความเสียหายต่อทรัพย์สินของประชาชนและของทางราชการที่ตั้งอยู่ตำบลกะมียอ หมู่ที่ 1 รวมถึงระบบสาธารณูปโภคต่าง ๆ ซึ่งจะต้องดำเนินการฟื้นฟู และซ่อมแซมทุกปี ดังนั้นเพื่อเป็นการบรรเทาความเดือดร้อนของประชาชน และป้องกันความเสียหายที่จะเกิดขึ้น จึงเสนอโครงการเพื่อขอรับการสนับสนุนการดำเนินการ |
| 5. วัตถุประสงค์ของโครงการ | 1. เพื่อป้องกันการพังทลายของตลิ่งบริเวณริมคลองดีแซ 2. เพื่อบรรเทาปัญหาการเกิดอุทกภัยของประชาชนที่อาศัยอยู่บริเวณริมคลองดีแซและบริเวณโดยรอบ 3. เพื่อเป็นการควบคุมและป้องกันการก่อสร้างสิ่งล่วงล้ำลำน้ำ |
| 6. ตัวชี้วัดและค่าเป้าหมาย | 1. มีเขื่อนคอนกรีตเสริมเหล็กป้องกันตลิ่งริมคลองดีแซ ความยาวรวม 213 เมตร 2. บรรเทาความรุนแรงของการเกิดอุทกภัยในพื้นที่ 3. ลดการสูญเสียในทรัพย์สินจากปัญหาอุทกภัย ทำให้ประชาชนมีความเป็นอยู่ที่ดีขึ้น |
| 7. พื้นที่เป้าหมาย | บ้านกะมียอ หมู่ที่ 2 ตำบลกะมียอ อำเภอเมืองปัตตานี จังหวัดปัตตานี |
| 8. กิจกรรมหลัก | |
| 8.1 กิจกรรมหลักที่ 1 | ก่อสร้างเขื่อนป้องกันตลิ่งริมคลองดีแซ บ้านกะมียอ หมู่ที่ 2 ตำบลกะมียอ อำเภอเมืองปัตตานี จังหวัดปัตตานี ความยาวรวม 213 เมตร |
| งบประมาณ | 9,800,000 บาท |
| ผู้รับผิดชอบ | สำนักงานโยธาธิการและผังเมืองจังหวัดปัตตานี |
| หน่วยงานที่เกี่ยวข้อง | - |
| 9. หน่วยงานดำเนินการ | สำนักงานโยธาธิการและผังเมืองจังหวัดปัตตานี |

| หัวข้อ | รายละเอียด |
|--|--|
| 10. ระยะเวลาดำเนินโครงการ | เดือนตุลาคม 2566 – กันยายน 2567 |
| 11. งบประมาณ | 9,800,000 บาท |
| 12. ผลผลิต (Output) | <ol style="list-style-type: none"> 1. มีเขื่อนคอนกรีตเสริมเหล็กป้องกันตลิ่งริมคลองดีแซ ความยาว 213 เมตร 2. สามารถป้องกันการพังทลายของตลิ่งริมคลอง อันเนื่องมาจากการกัดเซาะของกระแสน้ำ 3. รักษาสภาพแนวลำน้ำให้มีประสิทธิภาพในการระบายน้ำดีขึ้น |
| 13. ผลลัพธ์จากการดำเนินโครงการ (Outcome) | <ol style="list-style-type: none"> 1. สามารถป้องกันและลดปัญหาความเดือดร้อนของประชาชนบริเวณริมคลอง 2. สามารถลดความสูญเสียในทรัพย์สิน ส่งผลให้ประชาชนมีความเป็นอยู่ที่ดีขึ้น 3. ไม่มีการก่อสร้างสิ่งล่วงล้ำลำน้ำ 4. การสัญจรทางน้ำมีประสิทธิภาพเพิ่มขึ้น |

แบบฟอร์มโครงการแบบย่อ (Project Brief) ของโครงการสำคัญภายใต้งบประมาณของจังหวัด

| หัวข้อ | รายละเอียด |
|----------------------------|--|
| 1. ชื่อโครงการสำคัญ | โครงการก่อสร้างเขื่อนป้องกันน้ำท่วมริมแม่น้ำปัดตานี บ้านจือแรนบิง พร้อมปรับปรุงภูมิทัศน์ ระยะที่ 2 บ้านจือแรนบิง หมู่ที่ 4 ตำบลปะกาฮะรัง อำเภอเมืองปัดตานี จังหวัดปัดตานี ความยาวรวม 351 เมตร |
| 2. ชื่อแผนงาน | แผนงานที่ 4 พัฒนาระบบโครงสร้างและสาธารณูปโภคขั้นพื้นฐาน |
| 3. แนวทางการพัฒนา | พัฒนาโครงสร้างพื้นฐาน การคมนาคม และระบบโลจิสติกส์ เพื่อยกระดับการพัฒนาด้านเศรษฐกิจ |
| 4. หลักการและเหตุผล | ด้วยพื้นที่ภายในบ้านจือแรนบิง หมู่ที่ 4 ตำบลปะกาฮะรัง อำเภอเมืองปัดตานี ประกอบด้วยพื้นที่ชุมชนมีประชาชนอาศัยอยู่หนาแน่น มีลักษณะเป็นที่ลุ่มต่ำลาดเอียงจากทิศใต้ไปทางทิศเหนือ มีแม่น้ำปัดตานีอยู่ในย่านชุมชน เมื่อเข้าสู่ฤดูฝนหรือฤดูมรสุมจะเกิดฝนตกหนักทุกปี และเขื่อนบางกลางจังหวัดยะลาปล่อยมวลน้ำปริมาณมาก ประกอบกับน้ำทะเลหนุน ทำให้ปริมาณน้ำที่ไหลลงสู่แม่น้ำปัดตานีมีปริมาณมาก ก่อให้เกิดน้ำท่วมฉับพลัน ส่งผลให้น้ำไหลบ่าล้นตลิ่ง และกัดเซาะตลิ่ง สร้างความเสียหายต่อทรัพย์สินและผลผลิตทางการเกษตรของประชาชนที่ตั้งอยู่ตำบลปะกาฮะรัง หมู่ที่ 4 รวมถึงระบบสาธารณูปโภคต่าง ๆ ซึ่งจะต้องดำเนินการฟื้นฟู และซ่อมแซมทุกปี ดังนั้น เพื่อเป็นการบรรเทาความเดือดร้อนของประชาชน และป้องกันความเสียหายที่จะเกิดขึ้น จึงเสนอโครงการเพื่อขอรับการสนับสนุนการดำเนินการ |
| 5. วัตถุประสงค์ของโครงการ | <ol style="list-style-type: none"> 1. เพื่อป้องกันการพังทลายของตลิ่งบริเวณริมแม่น้ำปัดตานี 2. เพื่อบรรเทาปัญหาการเกิดอุทกภัยของประชาชนที่อาศัยอยู่บริเวณริมแม่น้ำปัดตานี และบริเวณโดยรอบ 3. เพื่อเป็นการควบคุมและป้องกันการก่อสร้างสิ่งล่วงล้ำลำน้ำ |
| 6. ตัวชี้วัดและค่าเป้าหมาย | <ol style="list-style-type: none"> 1. มีเขื่อนคอนกรีตเสริมเหล็กป้องกันน้ำท่วมริมแม่น้ำปัดตานี ความยาวรวม 351 เมตร 2. บรรเทาความรุนแรงของการเกิดอุทกภัยในพื้นที่ 3. ลดการสูญเสียชีวิตในทรัพย์สินจากปัญหาอุทกภัย ทำให้ประชาชนมีความเป็นอยู่ที่ดีขึ้น |
| 7. พื้นที่เป้าหมาย | บ้านจือแรนบิง หมู่ที่ 4 ตำบลปะกาฮะรัง อำเภอเมืองปัดตานี จังหวัดปัดตานี |
| 8. กิจกรรมหลัก | |
| 8.1 กิจกรรมหลักที่ 1 | ก่อสร้างเขื่อนป้องกันน้ำท่วมริมแม่น้ำปัดตานี บ้านจือแรนบิง พร้อมปรับปรุงภูมิทัศน์ ระยะที่ 2 บ้านจือแรนบิง หมู่ที่ 4 ตำบลปะกาฮะรัง อำเภอเมืองปัดตานี จังหวัดปัดตานี ความยาวรวม 351 เมตร |
| งบประมาณ | 23,800,000 บาท |
| ผู้รับผิดชอบ | สำนักงานโยธาธิการและผังเมืองจังหวัดปัดตานี |
| หน่วยงานที่เกี่ยวข้อง | - |

| หัวข้อ | รายละเอียด |
|--|---|
| 9. หน่วยงานดำเนินการ | สำนักงานโยธาธิการและผังเมืองจังหวัดปัตตานี |
| 10. ระยะเวลาดำเนินโครงการ | เดือนตุลาคม 2565 – กันยายน 2566 |
| 11. งบประมาณ | 23,800,000 บาท |
| 12. ผลผลิต (Output) | <ol style="list-style-type: none"> 1. มีเขื่อนคอนกรีตเสริมเหล็กป้องกันน้ำท่วมริมแม่น้ำปัตตานี บ้านจือแรนิง ความยาวรวม 351 เมตร 2. สามารถป้องกันการพังทลายของตลิ่งริมแม่น้ำ อันเนื่องมาจากการกัดเซาะของกระแสน้ำ 3. รักษาสภาพแนวลำน้ำให้มีประสิทธิภาพในการระบายน้ำดีขึ้น |
| 13. ผลลัพธ์จากการดำเนินโครงการ (Outcome) | <ol style="list-style-type: none"> 1. สามารถป้องกันและลดปัญหาความเดือดร้อนของประชาชนบริเวณริมแม่น้ำ 2. สามารถลดความสูญเสียในทรัพย์สิน ส่งผลให้ประชาชนมีความเป็นอยู่ที่ดีขึ้น 3. ไม่มีการก่อสร้างสิ่งล่วงล้ำลำน้ำ 4. การสัญจรทางน้ำมีประสิทธิภาพเพิ่มขึ้น |

แบบฟอร์มโครงการแบบย่อ (Project Brief) ของโครงการสำคัญภายใต้งบประมาณของจังหวัด

| หัวข้อ | รายละเอียด |
|----------------------------|--|
| 1. ชื่อโครงการสำคัญ | โครงการก่อสร้างเขื่อนป้องกันน้ำท่วมริมแม่น้ำปัตตานี บ้านจือแรนบิง พร้อมปรับปรุงภูมิทัศน์ ระยะที่ 3 บ้านจือแรนบิง หมู่ที่ 4 ตำบลปะกาอะรัง อำเภอมือปัตตานี จังหวัดปัตตานี ความยาวรวม 414 เมตร |
| 2. ชื่อแผนงาน | แผนงานที่ 4 พัฒนาระบบโครงสร้างและสาธารณูปโภคขั้นพื้นฐาน |
| 3. แนวทางการพัฒนา | พัฒนาโครงสร้างพื้นฐาน การคมนาคม และระบบโลจิสติกส์ เพื่อยกระดับการพัฒนาด้านเศรษฐกิจ |
| 4. หลักการและเหตุผล | ด้วยพื้นที่ภายในบ้านจือแรนบิง หมู่ที่ 4 ตำบลปะกาอะรัง อำเภอมือปัตตานี ประกอบด้วยพื้นที่ชุมชนมีประชาชนอาศัยอยู่หนาแน่น มีลักษณะเป็นที่ลุ่มต่ำลาดเอียงจากทิศใต้ไปทางทิศเหนือ มีแม่น้ำปัตตานีอยู่ในย่านชุมชน เมื่ออย่างเข้าสู่ฤดูฝนหรือฤดูมรสุมจะเกิดฝนตกหนักทุกปี และเขื่อนบางลางจังหวัดยะลาปล่อยมวลน้ำปริมาณมาก ประกอบกับน้ำทะเลหนุน ทำให้ปริมาณน้ำที่ไหลลงสู่แม่น้ำปัตตานีมีปริมาณมาก ก่อให้เกิดน้ำท่วมฉับพลัน ส่งผลให้น้ำไหลบ่าล้นตลิ่ง และกัดเซาะตลิ่ง สร้างความเสียหายต่อทรัพย์สินและผลผลิตทางการเกษตรของประชาชนที่ตั้งอยู่ตำบลปะกาอะรัง หมู่ที่ 4 รวมถึงระบบสาธารณูปโภคต่าง ๆ ซึ่งจะต้องดำเนินการฟื้นฟู และซ่อมแซมทุกปี ดังนั้น เพื่อเป็นการบรรเทาความเดือดร้อนของประชาชน และป้องกันความเสียหายที่จะเกิดขึ้น จึงเสนอโครงการเพื่อขอรับการสนับสนุนการดำเนินการ |
| 5. วัตถุประสงค์ของโครงการ | <ol style="list-style-type: none"> 1. เพื่อป้องกันการพังทลายของตลิ่งบริเวณริมแม่น้ำปัตตานี 2. เพื่อบรรเทาปัญหาการเกิดอุทกภัยของประชาชนที่อาศัยอยู่บริเวณริมแม่น้ำปัตตานี และบริเวณโดยรอบ 3. เพื่อเป็นการควบคุมและป้องกันการก่อสร้างสิ่งล่วงล้ำลำน้ำ |
| 6. ตัวชี้วัดและค่าเป้าหมาย | <ol style="list-style-type: none"> 1. มีเขื่อนคอนกรีตเสริมเหล็กป้องกันน้ำท่วมริมแม่น้ำปัตตานี ความยาวรวม 414 เมตร 2. บรรเทาความรุนแรงของการเกิดอุทกภัยในพื้นที่ 3. ลดการสูญเสียในทรัพย์สินจากปัญหาอุทกภัย ทำให้ประชาชนมีความเป็นอยู่ที่ดีขึ้น |
| 7. พื้นที่เป้าหมาย | บ้านจือแรนบิง หมู่ที่ 4 ตำบลปะกาอะรัง อำเภอมือปัตตานี จังหวัดปัตตานี |
| 8. กิจกรรมหลัก | |
| 8.1 กิจกรรมหลักที่ 1 | ก่อสร้างเขื่อนป้องกันน้ำท่วมริมแม่น้ำปัตตานี บ้านจือแรนบิง พร้อมปรับปรุงภูมิทัศน์ ระยะที่ 3 บ้านจือแรนบิง หมู่ที่ 4 ตำบลปะกาอะรัง อำเภอมือปัตตานี จังหวัดปัตตานี ความยาวรวม 414 เมตร |
| งบประมาณ | 28,000,000 บาท |

| หัวข้อ | รายละเอียด |
|--|---|
| ผู้รับผิดชอบ หน่วยงานที่เกี่ยวข้อง | สำนักงานโยธาธิการและผังเมืองจังหวัดปัตตานี - |
| 9. หน่วยงานดำเนินการ | สำนักงานโยธาธิการและผังเมืองจังหวัดปัตตานี |
| 10. ระยะเวลาดำเนินโครงการ | เดือนตุลาคม 2566 – กันยายน 2567 |
| 11. งบประมาณ | 28,000,000 บาท |
| 12. ผลผลิต (Output) | <ol style="list-style-type: none"> 1. มีเขื่อนคอนกรีตเสริมเหล็กป้องกันน้ำท่วมริมแม่น้ำปัตตานี บ้านจือแรนิง ความยาวรวม 414 เมตร 2. สามารถป้องกันการพังทลายของตลิ่งริมแม่น้ำ อันเนื่องมาจากการกัดเซาะของกระแสน้ำ 3. รักษาสภาพแนวลำน้ำให้มีประสิทธิภาพในการระบายน้ำดีขึ้น |
| 13. ผลลัพธ์จากการดำเนินโครงการ (Outcome) | <ol style="list-style-type: none"> 1. สามารถป้องกันและลดปัญหาความเดือดร้อนของประชาชนบริเวณริมแม่น้ำ 2. สามารถลดความสูญเสียในทรัพย์สิน ส่งผลให้ประชาชนมีความเป็นอยู่ที่ดีขึ้น 3. ไม่มีการก่อสร้างสิ่งล่วงล้ำลำน้ำ 4. การสัญจรทางน้ำมีประสิทธิภาพเพิ่มขึ้น |

แบบฟอร์มโครงการแบบย่อ (Project Brief) ของโครงการสำคัญภายใต้งบประมาณของจังหวัด

| หัวข้อ | รายละเอียด |
|----------------------------|--|
| 1. ชื่อโครงการสำคัญ | โครงการก่อสร้างเขื่อนป้องกันน้ำท่วมริมแม่น้ำปัตตานี บ้านสะนิง พร้อมปรับปรุงภูมิทัศน์ ระยะที่ 1 บ้านสะนิง หมู่ที่ 1 ตำบลบาราเฮาะ อำเภอเมืองปัตตานี จังหวัดปัตตานี ความยาวรวม 414 เมตร |
| 2. ชื่อแผนงาน | แผนงานที่ 4 พัฒนาระบบโครงสร้างและสาธารณูปโภคขั้นพื้นฐาน |
| 3. แนวทางการพัฒนา | พัฒนาโครงสร้างพื้นฐาน การคมนาคม และระบบโลจิสติกส์ เพื่อยกระดับการพัฒนาด้านเศรษฐกิจ |
| 4. หลักการและเหตุผล | ด้วยพื้นที่ภายในบ้านสะนิง หมู่ที่ 1 ตำบลบาราเฮาะ อำเภอเมืองปัตตานี ประกอบด้วยพื้นที่ชุมชนมีประชาชนอาศัยอยู่หนาแน่น มีลักษณะเป็นที่ลุ่มต่ำลาดเอียงจากทิศใต้ไปทางทิศเหนือ มีแม่น้ำปัตตานีอยู่ในย่านชุมชน เมื่อเข้าสู่ฤดูฝนหรือฤดูมรสุมจะเกิดฝนตกหนักทุกปี และเขื่อนบางลางจังหวัดยะลาปล่อยมวลน้ำปริมาณมาก ประกอบกับน้ำทะเลหนุน ทำให้ปริมาณน้ำที่ไหลลงสู่แม่น้ำปัตตานีมีปริมาณมาก ก่อให้เกิดน้ำท่วมฉับพลัน ส่งผลให้น้ำไหลบ่าล้นตลิ่ง และกัดเซาะตลิ่ง สร้างความเสียหายต่อทรัพย์สินและผลผลิตทางการเกษตรของประชาชนที่ตั้งอยู่ตำบลบาราเฮาะ หมู่ที่ 5 รวมถึงระบบสาธารณูปโภคต่างๆ ซึ่งจะต้องดำเนินการฟื้นฟู และซ่อมแซมทุกปี ดังนั้น เพื่อเป็นการบรรเทาความเดือดร้อนของประชาชน และป้องกันความเสียหายที่จะเกิดขึ้น จึงเสนอโครงการเพื่อขอรับการสนับสนุนการดำเนินการ |
| 5. วัตถุประสงค์ของโครงการ | 1. เพื่อป้องกันการพังทลายของตลิ่งบริเวณริมแม่น้ำปัตตานี 2. เพื่อบรรเทาปัญหาการเกิดอุทกภัยของประชาชนที่อาศัยอยู่บริเวณริมแม่น้ำปัตตานี และบริเวณโดยรอบ 3. เพื่อเป็นการควบคุมและป้องกันการก่อสร้างสิ่งล่วงล้ำลำน้ำ |
| 6. ตัวชี้วัดและค่าเป้าหมาย | 1. มีเขื่อนคอนกรีตเสริมเหล็กป้องกันน้ำท่วมริมแม่น้ำปัตตานี ความยาวรวม 414 เมตร 2. บรรเทาความรุนแรงของการเกิดอุทกภัยในพื้นที่ 3. ลดการสูญเสียในทรัพย์สินจากปัญหาอุทกภัย ทำให้ประชาชนมีความเป็นอยู่ที่ดีขึ้น |
| 7. พื้นที่เป้าหมาย | บ้านสะนิง หมู่ที่ 1 ตำบลบาราเฮาะ อำเภอเมืองปัตตานี จังหวัดปัตตานี |
| 8. กิจกรรมหลัก | |
| 8.1 กิจกรรมหลักที่ 1 | ก่อสร้างเขื่อนป้องกันน้ำท่วมริมแม่น้ำปัตตานี บ้านสะนิง พร้อมปรับปรุงภูมิทัศน์ ระยะที่ 1 บ้านสะนิง หมู่ที่ 1 ตำบลบาราเฮาะ อำเภอเมืองปัตตานี จังหวัดปัตตานี ความยาวรวม 414 เมตร |
| งบประมาณ | 26,700,000 บาท |
| ผู้รับผิดชอบ | สำนักงานโยธาธิการและผังเมืองจังหวัดปัตตานี |
| หน่วยงานที่เกี่ยวข้อง | - |

| หัวข้อ | รายละเอียด |
|--|--|
| 9. หน่วยงานดำเนินการ | สำนักงานโยธาธิการและผังเมืองจังหวัดปัตตานี |
| 10. ระยะเวลาดำเนินโครงการ | เดือนตุลาคม 2566 – กันยายน 2567 |
| 11. งบประมาณ | 26,700,000 บาท |
| 12. ผลผลิต (Output) | <ol style="list-style-type: none"> 1. มีเขื่อนคอนกรีตเสริมเหล็กป้องกันน้ำท่วมริมแม่น้ำปัตตานี บ้านสะเนิง พร้อมปรับปรุงภูมิทัศน์ ความยาวรวม 414 เมตร 2. สามารถป้องกันการพังทลายของตลิ่งริมแม่น้ำ อันเนื่องมาจากการกัดเซาะของกระแสน้ำ 3. รักษาสภาพแนวลำน้ำให้มีประสิทธิภาพในการระบายน้ำดีขึ้น |
| 13. ผลลัพธ์จากการดำเนินโครงการ (Outcome) | <ol style="list-style-type: none"> 1. สามารถป้องกันและลดปัญหาความเดือดร้อนของประชาชนบริเวณริมแม่น้ำ 2. สามารถลดความสูญเสียในทรัพย์สิน ส่งผลให้ประชาชนมีความเป็นอยู่ที่ดีขึ้น 3. ไม่มีการก่อสร้างสิ่งล่วงล้ำลำน้ำ 4. การสัญจรทางน้ำมีประสิทธิภาพเพิ่มขึ้น |

แบบฟอร์มโครงการแบบย่อ (Project Brief) ของโครงการสำคัญภายใต้งบประมาณของจังหวัด

| หัวข้อ | รายละเอียด |
|----------------------------|--|
| 1. ชื่อโครงการสำคัญ | โครงการก่อสร้างเขื่อนป้องกันน้ำท่วมริมแม่น้ำปัตตานี บ้านสะนิง พร้อมปรับปรุงภูมิทัศน์ ระยะที่ 2 บ้านสะนิง หมู่ที่ 1 ตำบลบาราเฮาะ อำเภอเมืองปัตตานี จังหวัดปัตตานี ความยาวรวม 384 เมตร |
| 2. ชื่อแผนงาน | แผนงานที่ 4 พัฒนาระบบโครงสร้างและสาธารณูปโภคขั้นพื้นฐาน |
| 3. แนวทางการพัฒนา | พัฒนาโครงสร้างพื้นฐาน การคมนาคม และระบบโลจิสติกส์ เพื่อยกระดับการพัฒนาด้านเศรษฐกิจ |
| 4. หลักการและเหตุผล | ด้วยพื้นที่ภายในบ้านสะนิง หมู่ที่ 1 ตำบลบาราเฮาะ อำเภอเมืองปัตตานี ประกอบด้วยพื้นที่ชุมชนมีประชาชนอาศัยอยู่หนาแน่น มีลักษณะเป็นที่ลุ่มต่ำลาดเอียงจากทิศใต้ไปทางทิศเหนือ มีแม่น้ำปัตตานีอยู่ในย่านชุมชน เมื่อเข้าสู่ฤดูฝนหรือฤดูมรสุมจะเกิดฝนตกหนักทุกปี และเขื่อนบางลางจังหวัดยะลาปล่อยมวลน้ำปริมาณมาก ประกอบกับน้ำทะเลหนุน ทำให้ปริมาณน้ำที่ไหลลงสู่แม่น้ำปัตตานีมีปริมาณมาก ก่อให้เกิดน้ำท่วมฉับพลัน ส่งผลให้น้ำไหลบ่าล้นตลิ่ง และกัดเซาะตลิ่ง สร้างความเสียหายต่อทรัพย์สินและผลผลิตทางการเกษตรของประชาชนที่ตั้งอยู่ตำบลบาราเฮาะ หมู่ที่ 5 รวมถึงระบบสาธารณูปโภคต่างๆ ซึ่งจะต้องดำเนินการฟื้นฟู และซ่อมแซมทุกปี ดังนั้น เพื่อเป็นการบรรเทาความเดือดร้อนของประชาชน และป้องกันความเสียหายที่จะเกิดขึ้น จึงเสนอโครงการเพื่อขอรับการสนับสนุนการดำเนินการ |
| 5. วัตถุประสงค์ของโครงการ | 1. เพื่อป้องกันการพังทลายของตลิ่งบริเวณริมแม่น้ำปัตตานี 2. เพื่อบรรเทาปัญหาการเกิดอุทกภัยของประชาชนที่อาศัยอยู่บริเวณริมแม่น้ำปัตตานี และบริเวณโดยรอบ 3. เพื่อเป็นการควบคุมและป้องกันการก่อสร้างสิ่งล่วงล้ำลำน้ำ |
| 6. ตัวชี้วัดและค่าเป้าหมาย | 1. มีเขื่อนคอนกรีตเสริมเหล็กป้องกันน้ำท่วมริมแม่น้ำปัตตานี ความยาวรวม 384 เมตร 2. บรรเทาความรุนแรงของการเกิดอุทกภัยในพื้นที่ 3. ลดการสูญเสียในทรัพย์สินจากปัญหาอุทกภัย ทำให้ประชาชนมีความเป็นอยู่ที่ดีขึ้น |
| 7. พื้นที่เป้าหมาย | บ้านสะนิง หมู่ที่ 1 ตำบลบาราเฮาะ อำเภอเมืองปัตตานี จังหวัดปัตตานี |
| 8. กิจกรรมหลัก | |
| 8.1 กิจกรรมหลักที่ 1 | ก่อสร้างเขื่อนป้องกันน้ำท่วมริมแม่น้ำปัตตานี บ้านสะนิง พร้อมปรับปรุงภูมิทัศน์ ระยะที่ 2 บ้านสะนิง หมู่ที่ 1 ตำบลบาราเฮาะ อำเภอเมืองปัตตานี จังหวัดปัตตานี ความยาวรวม 384 เมตร |
| งบประมาณ | 25,300,000 บาท |
| ผู้รับผิดชอบ | สำนักงานโยธาธิการและผังเมืองจังหวัดปัตตานี |
| หน่วยงานที่เกี่ยวข้อง | - |

| หัวข้อ | รายละเอียด |
|--|--|
| 9. หน่วยงานดำเนินการ | สำนักงานโยธาธิการและผังเมืองจังหวัดปัตตานี |
| 10. ระยะเวลาดำเนินโครงการ | ตุลาคม 2566 – กันยายน 2567 |
| 11. งบประมาณ | 25,300,000 บาท |
| 12. ผลผลิต (Output) | <ol style="list-style-type: none"> 1. มีเขื่อนคอนกรีตเสริมเหล็กป้องกันน้ำท่วมริมแม่น้ำปัตตานี บ้านสะเนิง พร้อมปรับปรุงภูมิทัศน์ ความยาวรวม 384 เมตร 2. สามารถป้องกันการพังทลายของตลิ่งริมแม่น้ำ อันเนื่องมาจากการกัดเซาะของกระแสน้ำ 3. รักษาสภาพแนวลำน้ำให้มีประสิทธิภาพในการระบายน้ำดีขึ้น |
| 13. ผลลัพธ์จากการดำเนินโครงการ (Outcome) | <ol style="list-style-type: none"> 1. สามารถป้องกันและลดปัญหาความเดือดร้อนของประชาชนบริเวณริมแม่น้ำ 2. สามารถลดความสูญเสียในทรัพย์สิน ส่งผลให้ประชาชนมีความเป็นอยู่ที่ดีขึ้น 3. ไม่มีการก่อสร้างสิ่งล่วงล้ำลำน้ำ 4. การสัญจรทางน้ำมีประสิทธิภาพเพิ่มขึ้น |

แบบฟอร์มโครงการแบบย่อ (Project Brief) ของโครงการสำคัญภายใต้งบประมาณของจังหวัด

| หัวข้อ | รายละเอียด |
|----------------------------|--|
| 1. ชื่อโครงการสำคัญ | โครงการก่อสร้างเขื่อนป้องกันตลิ่งริมแม่น้ำสายบุรี บ้านกาแจ พร้อมปรับปรุงภูมิทัศน์ บ้านมะนังดาลำ หมู่ที่ 1 ตำบลมะนังดาลำ อำเภอสายบุรี จังหวัดปัตตานี ความยาวรวม 300 เมตร |
| 2. ชื่อแผนงาน | แผนงานที่ 4 พัฒนาระบบโครงสร้างและสาธารณูปโภคขั้นพื้นฐาน |
| 3. แนวทางการพัฒนา | พัฒนาโครงสร้างพื้นฐาน การคมนาคม และระบบโลจิสติกส์ เพื่อยกระดับการพัฒนาด้านเศรษฐกิจ |
| 4. หลักการและเหตุผล | ด้วยพื้นที่ภายในบ้านมะนังดาลำ หมู่ที่ 1 ตำบลมะนังดาลำ อำเภอสายบุรี ประกอบด้วยพื้นที่ชุมชนมีประชาชนอาศัยอยู่หนาแน่น มีลักษณะเป็นที่ลุ่มต่ำลาดเอียงจากทิศใต้ไปทางทิศเหนือ มีแม่น้ำสายบุรีอยู่ในย่านชุมชน เมื่อเข้าสู่ฤดูฝนหรือฤดูมรสุมจะเกิดฝนตกหนักทุกปี ประกอบกับน้ำทะเลหนุน ทำให้ปริมาณน้ำที่ไหลลงสู่แม่น้ำสายบุรีมีปริมาณมาก ก่อให้เกิดน้ำท่วมฉับพลัน ส่งผลให้น้ำไหลบ่าล้นตลิ่ง และกัดเซาะตลิ่ง สร้างความเสียหายต่อทรัพย์สินและผลผลิตทางการเกษตรของประชาชนที่ตั้งอยู่ตำบลมะนังดาลำ หมู่ที่ 1 รวมถึงระบบสาธารณูปโภคต่าง ๆ ซึ่งจะต้องดำเนินการฟื้นฟู และซ่อมแซมทุกปี ดังนั้น เพื่อเป็นการบรรเทาความเดือดร้อนของประชาชน และป้องกันความเสียหายที่จะเกิดขึ้น ทั้งนี้เป็นโครงการต่อเนื่อง โดยกรมโยธาธิการและผังเมือง ได้จัดสรรงบประมาณก่อสร้างเขื่อนป้องกันตลิ่งริมแม่น้ำสายบุรี จึงเสนอโครงการเพื่อขอรับการสนับสนุนการดำเนินการ |
| 5. วัตถุประสงค์ของโครงการ | <ol style="list-style-type: none"> 1. เพื่อป้องกันการพังทลายของตลิ่งบริเวณริมแม่น้ำสายบุรี 2. เพื่อบรรเทาปัญหาการเกิดอุทกภัยของประชาชนที่อาศัยอยู่บริเวณริมแม่น้ำสายบุรี และบริเวณโดยรอบ 3. เพื่อเป็นการควบคุมและป้องกันการก่อสร้างสิ่งล่วงล้ำลำน้ำ |
| 6. ตัวชี้วัดและค่าเป้าหมาย | <ol style="list-style-type: none"> 1. มีเขื่อนคอนกรีตเสริมเหล็กป้องกันน้ำท่วมริมแม่น้ำสายบุรี ความยาวรวม 300 เมตร 2. บรรเทาความรุนแรงของการเกิดอุทกภัยในพื้นที่ 3. ลดการสูญเสียในทรัพย์สินจากปัญหาอุทกภัย ทำให้ประชาชนมีความเป็นอยู่ที่ดีขึ้น |
| 7. พื้นที่เป้าหมาย | บ้านมะนังดาลำ หมู่ที่ 1 ตำบลมะนังดาลำ อำเภอสายบุรี จังหวัดปัตตานี |
| 8. กิจกรรมหลัก | |
| 8.1 กิจกรรมหลักที่ 1 | ก่อสร้างเขื่อนป้องกันตลิ่งริมแม่น้ำสายบุรี บ้านกาแจ พร้อมปรับปรุงภูมิทัศน์ บ้านมะนังดาลำ หมู่ที่ 1 ตำบลมะนังดาลำ อำเภอสายบุรี จังหวัดปัตตานี ความยาวรวม 300 เมตร |
| งบประมาณ | 23,900,000 บาท |

| หัวข้อ | รายละเอียด |
|--|---|
| ผู้รับผิดชอบ หน่วยงานที่เกี่ยวข้อง | สำนักงานโยธาธิการและผังเมืองจังหวัดปัตตานี - |
| 9. หน่วยงานดำเนินการ | สำนักงานโยธาธิการและผังเมืองจังหวัดปัตตานี |
| 10. ระยะเวลาดำเนินโครงการ | เดือนตุลาคม 2565 – กันยายน 2566 |
| 11. งบประมาณ | 23,900,000 บาท |
| 12. ผลผลิต (Output) | <ol style="list-style-type: none"> มีเขื่อนคอนกรีตเสริมเหล็กป้องกันน้ำท่วมริมแม่น้ำสายบุรี บ้านมะนังดาลำ ความยาวรวม 300 เมตร สามารถป้องกันการพังทลายของตลิ่งริมแม่น้ำ อันเนื่องมาจากการกัดเซาะของกระแสน้ำ รักษาสภาพแนวลำน้ำให้มีประสิทธิภาพในการระบายน้ำดีขึ้น |
| 13. ผลลัพธ์จากการดำเนินโครงการ (Outcome) | <ol style="list-style-type: none"> สามารถป้องกันและลดปัญหาความเดือดร้อนของประชาชนบริเวณริมแม่น้ำ สามารถลดความสูญเสียในทรัพย์สิน ส่งผลให้ประชาชนมีความเป็นอยู่ที่ดีขึ้น ไม่มีการก่อสร้างสิ่งล่วงล้ำลำน้ำ การสัญจรทางน้ำมีประสิทธิภาพเพิ่มขึ้น |

แบบฟอร์มโครงการแบบย่อ (Project Brief) ของโครงการสำคัญภายใต้งบประมาณของจังหวัด

| หัวข้อ | รายละเอียด |
|----------------------------|---|
| 1. ชื่อโครงการสำคัญ | โครงการก่อสร้างระบบระบายน้ำ พร้อมปรับปรุงภูมิทัศน์ บ้านรูสะมิแล เริ่มต้นจากการไปรษณีย์ ถึง ซอยอยู่สบาย บ้านรูสะมิแล หมู่ที่ 1 ตำบลรูสะมิแล อำเภอเมืองปัตตานี จังหวัดปัตตานี ความยาวรวม 450 เมตร |
| 2. ชื่อแผนงาน | แผนงานที่ 4 พัฒนาระบบโครงสร้างและสาธารณูปโภคขั้นพื้นฐาน |
| 3. แนวทางการพัฒนา | พัฒนาโครงสร้างพื้นฐาน การคมนาคม และระบบโลจิสติกส์ เพื่อยกระดับการพัฒนาด้านเศรษฐกิจ |
| 4. หลักการและเหตุผล | ด้วยพื้นที่ภายในเขตตำบลรูสะมิแล ประกอบด้วยย่านชุมชน สถานที่ราชการ สถานศึกษา และย่านการค้า ซึ่งพื้นที่มีลักษณะส่วนใหญ่เป็นที่ลุ่มต่ำ ลาดเอียงจากทิศใต้ไปทางทิศเหนือ เมื่อย่างเข้าสู่ฤดูฝนหรือฤดูมรสุมเกิดฝนตกหนักทุกปี ประกอบกับมีการปล่อยน้ำจากเขื่อนบางลางจังหวัดยะลาที่มีปริมาณมาก น้ำไหลบ่าล้นตลิ่ง ก่อให้เกิดน้ำท่วมฉับพลัน ในตำบลปะกาฮารัง และตำบลรูสะมิแล โดยมวลน้ำไหลผ่านคลองโลกาเยาะ และคลองกุลวง และไหลเข้าพื้นที่ตำบลรูสะมิแลทำให้เกิดน้ำท่วมฉับพลันในพื้นที่ ส่งผลกระทบต่อการใช้ชีวิตประจำวันของประชาชน และการสัญจรลำบาก ซึ่งพื้นที่ดังกล่าวไม่มีทางระบายน้ำที่ต่อเนื่องออกสู่ทะเล ดังนั้นกรมโยธาธิการและผังเมืองจำเป็นต้องดำเนินการก่อสร้างระบบระบายน้ำ เพื่อการบรรเทาความเดือดร้อนของประชาชน และป้องกันความเสียหายที่จะเกิดขึ้นต่อทรัพย์สินของทางราชการและประชาชน ทำให้การระบายน้ำมีประสิทธิภาพสมบูรณ์ จึงเสนอโครงการเพื่อขอรับการสนับสนุนการดำเนินการ |
| 5. วัตถุประสงค์ของโครงการ | 1. เพื่อรองรับการระบายน้ำของเมือง และบรรเทาปัญหาการเกิดอุทกภัยของประชาชน 2. เพื่อปรับปรุงภูมิทัศน์บริเวณถนนสายดังกล่าว |
| 6. ตัวชี้วัดและค่าเป้าหมาย | 1. ระบบระบายน้ำพร้อมปรับปรุงภูมิทัศน์ ความยาวรวม 450 เมตร 2. เพื่อลดการเสียหายของทรัพย์สินทางราชการและของประชาชน 3. เพื่อบรรเทาปัญหาน้ำท่วมในพื้นที่ |
| 7. พื้นที่เป้าหมาย | บ้านรูสะมิแล หมู่ที่ 1 ตำบลรูสะมิแล อำเภอเมืองปัตตานี จังหวัดปัตตานี |
| 8. กิจกรรมหลัก | |
| 8.1 กิจกรรมหลักที่ 1 | ก่อสร้างระบบระบายน้ำ พร้อมปรับปรุงภูมิทัศน์ บ้านรูสะมิแล เริ่มต้นจากการไปรษณีย์ ถึง ซอยอยู่สบาย บ้านรูสะมิแล หมู่ที่ 1 ตำบลรูสะมิแล อำเภอเมืองปัตตานี จังหวัดปัตตานี ความยาวรวม 450 เมตร |
| งบประมาณ | 9,000,000 บาท |
| ผู้รับผิดชอบ | สำนักงานโยธาธิการและผังเมืองจังหวัดปัตตานี |
| หน่วยงานที่เกี่ยวข้อง | - |

| หัวข้อ | รายละเอียด |
|--|---|
| 9. หน่วยงานดำเนินการ | สำนักงานโยธาธิการและผังเมืองจังหวัดปัตตานี |
| 10. ระยะเวลาดำเนินโครงการ | เดือนตุลาคม 2566 – กันยายน 2567 |
| 11. งบประมาณ | 9,000,000 บาท |
| 12. ผลผลิต (Output) | <ol style="list-style-type: none"> มีระบบระบายน้ำที่รองรับการระบายน้ำจากพื้นที่ชุมชน มีถนนใช้ในการสัญจรไป - มา สะดวกและปลอดภัยมากขึ้น ภูมิทัศน์บริเวณถนนสวยงามขึ้น |
| 13. ผลลัพธ์จากการดำเนินโครงการ (Outcome) | <ol style="list-style-type: none"> สามารถระบายน้ำเพื่อบรรเทาการเกิดอุทกภัย ลดการเสียหายของทรัพย์สินทางราชการและของประชาชน ลดการเกิดอุบัติเหตุภายในชุมชน เพิ่มความปลอดภัยในการใช้เส้นทางการสัญจรภายในหมู่บ้าน เพื่อลดปัญหาน้ำท่วมขังบนผิวจราจร การสัญจรคมนาคมมีประสิทธิภาพเพิ่มขึ้น |

แบบฟอร์มโครงการแบบย่อ (Project Brief) ของโครงการสำคัญภายใต้งบประมาณของจังหวัด

| หัวข้อ | รายละเอียด |
|---------------------|--|
| 1. ชื่อโครงการสำคัญ | โครงการ 1 แหล่งน้ำ 1 ตำบล เพื่อบริหารจัดการน้ำในพื้นที่จังหวัดปัตตานี อย่างยั่งยืน |
| 2. ชื่อแผนงาน | แผนงานที่ 4 พัฒนาระบบโครงสร้างและสาธารณูปโภคขั้นพื้นฐาน |
| 3. แนวทางการพัฒนา | พัฒนาโครงสร้างพื้นฐาน การคมนาคม และระบบโลจิสติกส์ เพื่อยกระดับ การพัฒนาด้านเศรษฐกิจ |
| 4. หลักการและเหตุผล | <p>ตามแผนยุทธศาสตร์ชาติ 20 ปี “ประเทศไทยมีความมั่นคง มั่งคั่ง ยั่งยืน เป็นประเทศพัฒนาแล้วด้วยการพัฒนาตามหลักเศรษฐกิจพอเพียง” เป็นคติพจน์ประจำชาติว่า “มั่นคง มั่งคั่ง ยั่งยืน” ด้านการเสริมสร้างความมั่นคงของฐานทรัพยากรธรรมชาติ และความมั่นคงด้านน้ำ รวมทั้งมีความสามารถในการป้องกันผลกระทบและปรับตัวต่อการเปลี่ยนแปลงสภาพภูมิอากาศและภัยพิบัติธรรมชาติ กรอบแนวทางที่ต้องให้ความสำคัญ อาทิ การวางระบบบริหารจัดการน้ำให้มีประสิทธิภาพทั้ง 22 ลุ่มน้ำ เน้นการปรับระบบบริหารจัดการน้ำอย่างบูรณาการ</p> <p>รัฐบาลได้แถลงนโยบายต่อสภาผู้แทนราษฎร เพื่อใช้เป็นแนวทางสำหรับการพัฒนาประเทศและการเพิ่มศักยภาพการแข่งขันทางเศรษฐกิจ ข้อ 6.8 การแก้ไข และการป้องกันปัญหาน้ำท่วม ในพื้นที่ที่เป็นบริเวณกว้างและเฉพาะบางพื้นที่ และปัญหาการขาดแคลนน้ำภาคการเกษตรสำหรับพื้นที่เพาะปลูก การเลี้ยงสัตว์ และการหาทางป้องกันไม่ให้เกิดน้ำท่วมรุนแรง ซึ่งต้องเร่งดำเนินการโดยวิธีการจัดสร้างแหล่งน้ำ และพัฒนาพื้นที่กักเก็บน้ำขนาดเล็กให้กระจายครอบคลุมในทุกพื้นที่ของประเทศไทยให้มากที่สุด</p> <p>ด้วยเทศบาล / องค์การบริหารส่วนตำบลต่างๆ และ โครงการชลประทานปัตตานี รวมทั้ง จังหวัดปัตตานี มักได้รับเรื่องร้องขอโครงการพัฒนาแหล่งน้ำขนาดเล็ก จากเทศบาล / องค์การบริหารส่วนตำบลต่างๆ ในพื้นที่จังหวัดปัตตานี เป็นจำนวนมาก ไม่น้อยกว่า 1,000 โครงการ ซึ่งมีปัญหาการขาดแคลนน้ำสำหรับการอุปโภค - บริโภค และการเกษตร รวมทั้ง ปัญหาน้ำท่วมขังในช่วงฤดูฝน ในพื้นที่ต่างๆดังกล่าว เป็นประจำทุกปี ทั้งนี้ เทศบาล / องค์การบริหารส่วนตำบลต่างๆ และ โครงการชลประทานปัตตานี รวมทั้ง จังหวัดปัตตานีได้พิจารณาโครงการร่วมกันแล้ว เห็นว่า สมควรเร่งรัดดำเนินการก่อสร้างพัฒนาแหล่งน้ำขนาดเล็กให้เพียงพอ ครอบคลุม ทุกตำบลในพื้นที่จังหวัดปัตตานี เพื่อให้เป็นแหล่งน้ำของชุมชน/ตำบล ไว้ใช้สำหรับในการอุปโภค-บริโภค และการเกษตรของชุมชน และ แก้ไขปัญหาน้ำท่วมขังในช่วงฤดูฝนในพื้นที่ทั้งจังหวัดปัตตานีได้อย่างทั่วถึง</p> |

| หัวข้อ | รายละเอียด |
|--|---|
| 5. วัตถุประสงค์ของโครงการ | 1. เพื่อศึกษา สํารวจ ออกแบบ พร้อมประมาณราคางานก่อสร้าง โครงการพัฒนาแหล่งน้ำขนาดเล็ก สําหรับแก้ไขปัญหาขาดแคลนน้ำสําหรับการอุปโภค-บริโภค และการเกษตร รวมทั้งแก้ไขปัญหา น้ำท่วมขังในช่วงฤดูฝนในพื้นที่ทั้งจังหวัด 2. เพื่อรองรับแผนแม่บทการบริหารจัดการน้ำจังหวัดปัตตานีอย่างยั่งยืน โดยการมีส่วนร่วมของชุมชน |
| 6. ตัวชี้วัดและค่าเป้าหมาย | ผลการศึกษา สํารวจ ออกแบบพร้อมประมาณราคางานก่อสร้างโครงการพัฒนาแหล่งน้ำขนาดเล็ก ทั้งจังหวัดปัตตานี 1 ชุด จะทำให้มีความพร้อมทุกๆ ด้าน เพื่อขอรับการสนับสนุนงบประมาณ ในการก่อสร้างโครงการพัฒนาแหล่งน้ำขนาดเล็ก ทั้งจังหวัดปัตตานี |
| 7. พื้นที่เป้าหมาย | จังหวัดปัตตานี |
| 8. กิจกรรมหลัก | |
| 8.1 กิจกรรมหลักที่ 1 | จ้างที่ปรึกษาผู้เชี่ยวชาญเพื่อศึกษา สํารวจ ออกแบบพร้อมประมาณราคางานก่อสร้างโครงการพัฒนาแหล่งน้ำขนาดเล็กในพื้นที่ทั้งจังหวัดปัตตานี จำนวน 115 ตำบล |
| งบประมาณ | 15,000,000 บาท |
| ผู้รับผิดชอบ | โครงการชลประทานปัตตานี |
| หน่วยงานที่เกี่ยวข้อง | - |
| 9. หน่วยงานดำเนินการ | โครงการชลประทานปัตตานี |
| 10. ระยะเวลาดำเนินโครงการ | เดือนตุลาคม 2566 – กันยายน 2567 |
| 11. งบประมาณ | 15,000,000 บาท |
| 12. ผลผลิต (Output) | ผลการศึกษา สํารวจ ออกแบบพร้อมประมาณราคางานก่อสร้างโครงการพัฒนาแหล่งน้ำขนาดเล็ก ทั้งจังหวัดปัตตานี จำนวน 1 ชุด |
| 13. ผลลัพธ์จากการดำเนินโครงการ (Outcome) | 1. ทำให้มีรายงานสรุปลักษณะโครงการ ที่เหมาะสมกับพื้นที่ และสภาพปัจจุบันที่มีการเปลี่ยนแปลงการใช้ประโยชน์ที่ดิน และใช้ข้อมูลที่เป็นปัจจุบันมากที่สุด 2. ทำให้มีแบบรายละเอียดพร้อมประมาณราคางานก่อสร้าง สําหรับการก่อสร้างโครงการพัฒนาแหล่งน้ำขนาดเล็ก ที่เหมาะสมกับสภาพพื้นที่โครงการ และความต้องการของราษฎร 3. ทำให้สามารถแก้ไขและบรรเทาปัญหาความเดือดร้อนของราษฎร ในการขาดแคลนน้ำสําหรับการเกษตรและการอุปโภคบริโภค รวมทั้งปัญหาน้ำท่วมขังในช่วงฤดูฝน ในพื้นที่ทั้งจังหวัดปัตตานี ได้อย่างเร่งด่วน 4. ทำให้มีแผนแม่บทการบริหารจัดการน้ำจังหวัดปัตตานี อย่างยั่งยืน ที่ช่วยในการอนุรักษ์ดินและน้ำ สําหรับชุมชน เพื่อสิ่งแวดล้อมชุมชน |

แบบฟอร์มโครงการแบบย่อ (Project Brief) ของโครงการสำคัญภายใต้งบประมาณของจังหวัด

| หัวข้อ | รายละเอียด |
|---------------------|--|
| 1. ชื่อโครงการสำคัญ | โครงการเหลียวหลัง แลหน้า แก้ปัญหาน้ำ จังหวัดปัตตานี |
| 2. ชื่อแผนงาน | แผนงานที่ 4 พัฒนาระบบโครงสร้างและสาธารณูปโภคขั้นพื้นฐาน |
| 3. แนวทางการพัฒนา | พัฒนาโครงสร้างพื้นฐาน การคมนาคม และระบบโลจิสติกส์ เพื่อยกระดับการพัฒนาด้านเศรษฐกิจ |
| 4. หลักการและเหตุผล | <p>ตามแผนยุทธศาสตร์ชาติ 20 ปี “ประเทศไทยมีความมั่นคง มั่งคั่ง ยั่งยืน เป็นประเทศพัฒนาแล้วด้วยการพัฒนาตามหลักเศรษฐกิจพอเพียง” เป็นคติพจน์ประจำชาติว่า “มั่นคง มั่งคั่ง ยั่งยืน” ด้านการเสริมสร้างความมั่นคงของฐานทรัพยากรธรรมชาติ และความมั่นคงด้านน้ำ รวมทั้งมีความสามารถในการป้องกันผลกระทบและปรับตัวต่อการเปลี่ยนแปลงสภาพภูมิอากาศและภัยพิบัติธรรมชาติ</p> <p>กรอบแนวทางที่ต้องให้ความสำคัญ อาทิ การวางระบบบริหารจัดการน้ำให้มีประสิทธิภาพทั้ง 22 ลุ่มน้ำ เน้นการปรับระบบบริหารจัดการน้ำอย่างบูรณาการด้วยเทศบาล/องค์การบริหารส่วนตำบลต่างๆ และ โครงการชลประทานปัตตานี รวมทั้ง จังหวัดปัตตานี มักได้รับเรื่องร้องขอโครงการพัฒนาแหล่งน้ำขนาดเล็กจากเทศบาล/องค์การบริหารส่วนตำบลต่างๆ ในพื้นที่จังหวัดปัตตานีเป็นจำนวนมาก ซึ่งมีปัญหาการขาดแคลนน้ำสำหรับการอุปโภค – บริโภค และการเกษตร รวมทั้ง ปัญหาน้ำท่วมขังในช่วงฤดูฝนในพื้นที่ต่างๆ ดังกล่าว เป็นประจำทุกปี ซึ่งจากการตรวจสอบแนวทางแก้ไขปัญหาร่องน้ำในพื้นที่จริงเบื้องต้น พบว่ามีแหล่งน้ำขนาดเล็กอยู่แล้ว แต่ได้ดำเนินการก่อสร้างและใช้งานมาแล้วเป็นเวลานานหรือเกินกว่า 20 ปี จากหลายหน่วยงาน อาทิ เช่น กรมชลประทาน (จำนวนไม่น้อย 100 กว่าโครงการ) หน่วยงานเร่งรัดพัฒนาชนบท และหน่วยงานอื่นๆ เป็นต้น และ ทั้งนี้ ได้ถ่ายโอนภารกิจให้กับท้องถิ่นต่างๆแล้ว ตั้งแต่ ปี 2546 เป็นต้นมา ปัจจุบันโครงการพัฒนาแหล่งน้ำขนาดเล็กดังกล่าวอยู่ในสภาพชำรุดทรุดโทรม ใช้งานได้บ้าง ไม่ได้บ้าง แต่ถ้าหากมีการซ่อมแซมปรับปรุงฟื้นฟูแหล่งน้ำเหล่านั้น ก็สามารถนำมาใช้ประโยชน์ในการแก้ไขปัญหการขาดแคลนน้ำสำหรับการอุปโภค – บริโภค และ การเกษตร รวมทั้ง ปัญหาน้ำท่วมขังในช่วงฤดูฝนในพื้นที่ต่างๆดังกล่าวได้ (คำว่า เหลียวหลัง หมายถึง หันกลับไปดูแหล่งน้ำที่ได้ก่อสร้างไว้แล้ว แลหน้าแก้ปัญหาน้ำ หมายถึง การซ่อมแซมปรับปรุงฟื้นฟูแหล่งน้ำเหล่านั้น ให้มีประสิทธิภาพใช้งานได้ดีดังเดิม หรือดีกว่าเดิม) ทั้งนี้ เทศบาล/องค์การบริหารส่วนตำบลต่างๆ และโครงการชลประทานปัตตานี รวมทั้ง จังหวัดปัตตานี ได้พิจารณาโครงการร่วมกันแล้ว เห็นว่า สมควรเร่งรัดดำเนินการซ่อมแซมปรับปรุงฟื้นฟูแหล่งน้ำขนาดเล็กดังกล่าว เหล่านั้นให้มีประสิทธิภาพใช้งานได้ดี</p> |

| หัวข้อ | รายละเอียด |
|--|---|
| | <p>เหมือนเดิมหรือดีกว่าเดิม เพื่อให้เป็นแหล่งน้ำของชุมชน/ตำบล ไว้ใช้สำหรับในการอุปโภค-บริโภค และการเกษตรของชุมชน และ แก้ไขปัญหาน้ำท่วมขังในช่วงฤดูฝนในพื้นที่ทั้งจังหวัดปัตตานี ได้อย่างทั่วถึง</p> <p>โครงการเหลียวหลัง แลหน้า แก้ปัญหาน้ำ จังหวัดปัตตานี เป็นโครงการที่สอดคล้องกับคำแถลงนโยบายของรัฐบาล ยุคปัจจุบัน โดยเป็นนโยบายเร่งด่วนที่จะเริ่มดำเนินการในปีแรก กล่าวคือ ส่งเสริมให้มีการบริหารจัดการน้ำอย่างบูรณาการและเร่งรัดขยายเขตพื้นที่ชลประทาน ประกอบกับมีปัญหาอาคารชลประทานจำนวนมากที่ชำรุด เสียหาย ไม่สามารถทำงานได้ จากข้อร้องเรียนของเกษตรกรที่มีส่วนได้ส่วนเสียเป็นอันมาก ทางกรมชลประทาน จึงจำเป็นต้องขอรับสนับสนุนงบประมาณมาแก้ไขปัญหานี้โดยเร่งด่วน</p> |
| <p>5. วัตถุประสงค์ของโครงการ</p> | <ol style="list-style-type: none"> 1. เพื่อสำรวจรวบรวมโครงการพัฒนาแหล่งน้ำขนาดเล็กที่ก่อสร้างไว้แล้วทั้งหมดในเขตจังหวัดปัตตานี สำหรับเป็นฐานข้อมูลในการซ่อมแซม และปรับปรุงโครงการ 2. เพื่อประเมินสภาพปัจจุบันของโครงการพัฒนาแหล่งน้ำขนาดเล็กทั้งหมดในเขตจังหวัดปัตตานี 3. เพื่อจัดทำรายงานการศึกษาปรับปรุงโครงการพัฒนาแหล่งน้ำขนาดเล็กทั้งหมดในเขตจังหวัดปัตตานี ตามลำดับความสำคัญเร่งด่วน 4. เพื่อสำรวจ ออกแบบ พร้อมประมาณราคางาน ของงานซ่อมแซม และปรับปรุงแหล่งน้ำขนาดเล็กทั้งหมด ในเขตจังหวัดปัตตานี สำหรับแก้ไขปัญหาน้ำท่วมขังน้ำสำหรับการอุปโภค-บริโภค และ การเกษตร รวมทั้งแก้ไขปัญหาน้ำท่วมขังในช่วงฤดูฝน ในพื้นที่ทั้งจังหวัดปัตตานี ให้สามารถรองรับความต้องการใช้น้ำในอนาคต รวมทั้งป้องกันปัญหาน้ำท่วม ในอีก 10 – 15 ปี ข้างหน้าได้ 5. เพื่อจัดทำระบบฐานข้อมูลสารสนเทศภูมิศาสตร์ (GIS) แสดงตำแหน่งที่ตั้งโครงการ และรายละเอียดขององค์ประกอบโครงการ หรืออื่นๆ ที่เกี่ยวข้อง |
| <p>6. ตัวชี้วัดและค่าเป้าหมาย</p> | <p>ผลการศึกษา สำรวจ ออกแบบพร้อมประมาณราคางานก่อสร้างโครงการซ่อมแซม และปรับปรุงฟื้นฟูแหล่งน้ำขนาดเล็กทั้งหมดในเขตจังหวัดปัตตานี จำนวน 1 ชุด จะทำให้มีความพร้อมทุกๆ ด้าน เพื่อขอรับสนับสนุนงบประมาณ ในการก่อสร้างโครงการพัฒนาแหล่งน้ำขนาดเล็ก ทั้งจังหวัดปัตตานี</p> |
| <p>7. พื้นที่เป้าหมาย</p> | <p>จังหวัดปัตตานี</p> |
| <p>8. กิจกรรมหลัก</p> | |
| <p>8.1 กิจกรรมหลักที่ 1</p> | <p>จ้างที่ปรึกษาผู้เชี่ยวชาญเพื่อศึกษา สำรวจ ออกแบบพร้อมประมาณราคางานก่อสร้างโครงการซ่อมแซม และปรับปรุงฟื้นฟูแหล่งน้ำขนาดเล็กทั้งหมดในเขตจังหวัดปัตตานี</p> |

| หัวข้อ | รายละเอียด |
|---|--|
| งบประมาณ ผู้รับผิดชอบ หน่วยงานที่เกี่ยวข้อง | 10,000,000 บาท โครงการชลประทานปัตตานี - |
| 9. หน่วยงานดำเนินการ | โครงการชลประทานปัตตานี |
| 10. ระยะเวลาดำเนินโครงการ | เดือนตุลาคม 2566 – กันยายน 2567 |
| 11. งบประมาณ | 10,000,000 บาท |
| 12. ผลผลิต (Output) | ผลการศึกษา สำรวจ ออกแบบพร้อมประมาณราคางานก่อสร้างโครงการซ่อมแซมและปรับปรุงฝันท่อน้ำขนาดเล็ก ทั้งหมด จำนวน 1 ชุด |
| 13. ผลลัพธ์จากการดำเนินโครงการ (Outcome) | <ol style="list-style-type: none"> 1. ทำให้สำรวจรวบรวมโครงการพัฒนาแหล่งน้ำขนาดเล็กที่ก่อสร้างไว้แล้วทั้งหมดในเขตจังหวัดปัตตานี สำหรับเป็นฐานข้อมูลในการซ่อมแซม และปรับปรุงโครงการ 2. ทำให้ประเมินสภาพปัจจุบันของโครงการพัฒนาแหล่งน้ำขนาดเล็กทั้งหมดในเขตจังหวัดปัตตานี 3. ทำให้จัดทำรายงานการศึกษาปรับปรุงโครงการพัฒนาแหล่งน้ำขนาดเล็กทั้งหมดในเขตจังหวัดปัตตานี ตามลำดับความสำคัญเร่งด่วน 4. ทำให้สำรวจ ออกแบบ พร้อมประมาณราคางาน ของงานซ่อมแซม และปรับปรุงแหล่งน้ำขนาดเล็กทั้งหมด ในเขตจังหวัดปัตตานี สำหรับแก้ไขปัญหาขาดแคลนน้ำ สำหรับการอุปโภค-บริโภค และการเกษตร รวมทั้งแก้ไขปัญหาน้ำท่วมขังในช่วงฤดูฝน ในพื้นที่ทั้งจังหวัดปัตตานี ให้สามารถรองรับความต้องการใช้น้ำในอนาคต รวมทั้งป้องกันปัญหาน้ำท่วม ในอีก 10 – 15 ปี ข้างหน้าได้ 5. ทำให้จัดทำระบบฐานข้อมูลสารสนเทศภูมิศาสตร์ (GIS) แสดงตำแหน่งที่ตั้งโครงการ และรายละเอียดขององค์ประกอบโครงการ หรืออื่นๆ ที่เกี่ยวข้อง |

แบบฟอร์มโครงการแบบย่อ (Project Brief) ของโครงการสำคัญภายใต้งบประมาณของจังหวัด

| หัวข้อ | รายละเอียด |
|----------------------------|---|
| 1. ชื่อโครงการสำคัญ | โครงการขุดลอกและบำรุงรักษาร่องน้ำชายฝั่งทะเล Sand Bypassing ร่องน้ำต้นหยงเปาว์ อำเภอหนองจิก จังหวัดปัตตานี |
| 2. ชื่อแผนงาน | แผนงานที่ 4 พัฒนาระบบโครงสร้างและสาธารณูปโภคขั้นพื้นฐาน |
| 3. แนวทางการพัฒนา | พัฒนาโครงสร้างพื้นฐาน การคมนาคม และระบบโลจิสติกส์ เพื่อยกระดับการพัฒนาด้านเศรษฐกิจ |
| 4. หลักการและเหตุผล | การขุดลอกบำรุงรักษาร่องน้ำชายฝั่งทะเล (Sand bypassing) ร่องน้ำต้นหยงเปาว์ เป็นการขุดตะกอนที่ตกสะสมอยู่ในร่องน้ำตลอดเวลาจนเกิดการตื้นเขิน และขุดลอกเพื่อขนย้ายทรายฝั่งที่เกิดทรายออกไปปรับภูมิบริเวณฝั่ง ที่มีการกัดเซาะชายฝั่งทะเล โดยส่วนใหญ่จะเกิดขึ้นบริเวณปากร่องน้ำที่มีการสะสมของตะกอนเหล่านั้นมากจนเกิดเป็นเนินทรายหรือสันดอนทราย ส่งผลต่อร่องน้ำในพื้นที่ที่ใช้ในการสัญจรทางเรือซึ่งมีความสำคัญทางเศรษฐกิจของปัตตานี มีการสัญจรคมนาคมขนส่งทางน้ำของเรือสินค้าจากประเทศเพื่อนบ้าน และเรือประมงในจังหวัดปัตตานีอยู่เป็นจำนวนมาก ประสบปัญหาการตื้นเขินและสิ่งทีตามมาคือการสูญเสียโอกาสอย่างมหาศาล จากการเข้าใช้ท่าเรือปัตตานี ที่ไม่สามารถเดินเรือเพื่อเข้าเทียบท่าเรือได้ตลอดปี ด้วยเหตุนี้จึงมีความจำเป็นอย่างยิ่งที่จะต้องขุดลอกเพื่อให้เรือต่าง ๆ สามารถเข้า-ออกร่องน้ำได้ตลอดเวลา เป็นการลดการสูญเสียโอกาสและเพิ่มความสามารถในการแข่งขัน ทั้งในด้านการขนส่งทางน้ำ และส่งเสริมการท่องเที่ยวของจังหวัดชายแดนใต้ และช่วยระบายน้ำในฤดูน้ำหลากช่วยป้องกันอุทกภัย |
| 5. วัตถุประสงค์ของโครงการ | เพื่อให้มีการสัญจรคมนาคมขนส่งทางน้ำของเรือสินค้าจากประเทศเพื่อนบ้าน และเรือประมงในจังหวัดปัตตานีเป็นไปอย่างสะดวก สามารถเข้า-ออกร่องน้ำได้ตลอดเวลา ลดการสูญเสียโอกาสและเพิ่มความสามารถในการแข่งขัน และเพื่อช่วยระบายน้ำในฤดูน้ำหลากช่วยป้องกันอุทกภัย |
| 6. ตัวชี้วัดและค่าเป้าหมาย | 1. อัตราการเปลี่ยนแปลงของผลิตภัณฑ์มวลจังหวัด เป้าหมายเศรษฐกิจฐานราก 2. อัตราเปลี่ยนแปลงรายได้เฉลี่ยของครัวเรือนที่อยู่ใต้เส้นความยากจนลดลง และประชาชนมีรายได้และมีงานทำ |
| 7. พื้นที่เป้าหมาย | ร่องน้ำต้นหยงเปาว์ อำเภอหนองจิก จังหวัดปัตตานี จุดเริ่มต้น Latitude = 6.843191° Longitude = 101.550508° จุดสิ้นสุด Latitude = 6.846192° Longitude = 101.549572° |

| หัวข้อ | รายละเอียด |
|-----------------------------------|---|
| 8. กิจกรรมที่สำคัญของโครงการ | ขุดลอกเนื้อดินประมาณ 800,000 ลบ.ม. ให้แล้วเสร็จสมบูรณ์ถูกต้องเป็นไปตามเกณฑ์มาตรฐานและ/หรือรูปแบบและรายการที่กำหนด |
| 9. หน่วยดำเนินการ | สำนักงานพัฒนาและบำรุงรักษาทางน้ำที่ 4 กรมเจ้าท่า |
| 10. ระยะเวลาในการดำเนินงาน | เดือนมกราคม - กันยายน 2567 |
| 11. งบประมาณ | 96,000,000 บาท |
| 12. ผลผลิต (Output) | เพิ่มขีดความสามารถในการเดินเรือได้สะดวกตลอดเวลา สามารถเดินเรือได้อย่างปลอดภัย ลดต้นทุนในการขนส่งสินค้า ส่งเสริมระบบเครือข่ายการคมนาคมขนส่ง (Logistics) ในการกระจายสินค้า และรองรับการขยายตัวทางเศรษฐกิจชายแดนใต้ |
| 13. ผลที่คาดว่าจะได้รับ (Outcome) | เพิ่มศักยภาพและประสิทธิภาพในการขนถ่ายสินค้า เพื่อรองรับการขยายตัวของปริมาณสินค้านำเข้าและส่งออกของเศรษฐกิจชายแดนใต้ สนับสนุนการพัฒนา ระบบโลจิสติกส์ การประมง และกระตุ้นระบบเศรษฐกิจของจังหวัดภาคชายแดนใต้ ลดการสูญเสียรายได้และโอกาสจากการเข้าใช้ร่องน้ำทางเดินเรือ เกิดพลังขับเคลื่อนสังคมที่พึงประสงค์ให้ลุล่วงได้อย่างมีประสิทธิภาพและประสิทธิผล พัฒนาระบบคุณค่าของสังคมที่มีคุณธรรมในวงกว้างและยั่งยืน เสริมสร้างคุณภาพชีวิตที่ดีให้กับพลเมือง โดยมีโครงสร้างทุนทางสังคมที่เข้มแข็ง |

แบบฟอร์มโครงการแบบย่อ (Project Brief) ของโครงการสำคัญภายใต้งบประมาณของจังหวัด

| หัวข้อ | รายละเอียด |
|----------------------------|---|
| 1. ชื่อโครงการสำคัญ | โครงการขุดลอกและบำรุงรักษาร่องน้ำชายฝั่งทะเล Sand Bypassing ร่องน้ำไม้แก่น อำเภอไม้แก่น จังหวัดปัตตานี |
| 2. ชื่อแผนงาน | แผนงานที่ 4 พัฒนาระบบโครงสร้างและสาธารณูปโภคขั้นพื้นฐาน |
| 3. แนวทางการพัฒนา | พัฒนาโครงสร้างพื้นฐาน การคมนาคม และระบบโลจิสติกส์ เพื่อยกระดับ การพัฒนาด้านเศรษฐกิจ |
| 4. หลักการและเหตุผล | การขุดลอกบำรุงรักษาร่องน้ำชายฝั่งทะเล (Sand bypassing) ร่องน้ำ ไม้แก่น เป็นการขุดตะกอนที่ตกสะสมอยู่ในร่องน้ำตลอดเวลาจนเกิดการตื้นเขิน และขุดลอกเพื่อขนย้ายทรายฝั่งที่เกิดทรายออกไปปรับถมบริเวณฝั่ง ที่มีการกัด เซาะชายฝั่งทะเล โดยส่วนใหญ่จะเกิดขึ้นบริเวณปากร่องน้ำที่มีการสะสมของ ตะกอนเหล่านั้นมากจนเกิดเป็นเนินทรายหรือสันดอนทราย ส่งผลต่อร่องน้ำใน พื้นที่ที่ใช้ในการสัญจรทางเรือซึ่งมีความสำคัญทางเศรษฐกิจของปัตตานี มีการ สัญจรคมนาคมขนส่งทางน้ำของเรือสินค้าจากประเทศเพื่อนบ้าน และเรือประมง ในจังหวัดปัตตานีอยู่เป็นจำนวนมาก ประสบปัญหาการตื้นเขินและสิ่งตามมา คือการสูญเสียโอกาสอย่างมหาศาล จากการเข้าใช้ท่าเรือปัตตานี ที่ไม่สามารถ เดินเรือเพื่อเข้าเทียบท่าเรือได้ตลอดปี ด้วยเหตุนี้จึงมีความจำเป็นอย่างยิ่งที่จะต้อง ขุดลอกเพื่อให้เรือต่าง ๆ สามารถเข้า-ออกร่องน้ำได้ตลอดเวลา เป็นการลดการ สูญเสียโอกาสและเพิ่มความสามารถในการแข่งขัน ทั้งในด้านการขนส่งทางน้ำ และส่งเสริมการท่องเที่ยวของจังหวัดชายแดนใต้ และช่วยระบายน้ำในฤดูน้ำหลาก ช่วยป้องกันอุทกภัย |
| 5. วัตถุประสงค์ของโครงการ | เพื่อให้มีการสัญจรคมนาคมขนส่งทางน้ำของเรือสินค้าจากประเทศเพื่อนบ้าน และเรือประมงในจังหวัดปัตตานีเป็นไปอย่างสะดวก สามารถเข้า-ออกร่องน้ำได้ ตลอดเวลา ลดการสูญเสียโอกาสและเพิ่มความสามารถในการแข่งขัน และเพื่อ ช่วยระบายน้ำในฤดูน้ำหลากช่วยป้องกันอุทกภัย |
| 6. ตัวชี้วัดและค่าเป้าหมาย | 1. อัตราการเปลี่ยนแปลงของผลิตภัณฑ์มวลจังหวัด เป้าหมายเศรษฐกิจฐานราก 2. อัตราเปลี่ยนแปลงรายได้เฉลี่ยของครัวเรือนที่อยู่ใต้เส้นความยากจนลดลง และประชาชนมีรายได้และมีงานทำ |
| 7. พื้นที่เป้าหมาย | ร่องน้ำไม้แก่น อำเภอไม้แก่น จังหวัดปัตตานี จุดเริ่มต้น Latitude = 6.641531° Longitude = 101.681850° จุดสิ้นสุด Latitude = 6.647115° Longitude = 101.683465° |

| หัวข้อ | รายละเอียด |
|-----------------------------------|--|
| 8. กิจกรรมที่สำคัญของโครงการ | ขุดลอกเนื้อดินประมาณ 750,000 ลบ.ม. ให้แล้วเสร็จสมบูรณ์ถูกต้องเป็นไปตามเกณฑ์มาตรฐานและ/หรือรูปแบบและรายการที่กำหนด |
| 9. หน่วยดำเนินการ | สำนักงานพัฒนาและบำรุงรักษาทางน้ำที่ 4 กรมเจ้าท่า |
| 10. ระยะเวลาในการดำเนินงาน | เดือนมกราคม - กันยายน 2567 |
| 11. งบประมาณ | 90,000,000 บาท |
| 12. ผลผลิต (Output) | เพิ่มขีดความสามารถในการเดินเรือได้สะดวกตลอดเวลา สามารถเดินเรือได้อย่างปลอดภัย ลดต้นทุนในการขนส่งสินค้า ส่งเสริมระบบเครือข่ายการคมนาคมขนส่ง (Logistics) ในการกระจายสินค้า และรองรับการขยายตัวทางเศรษฐกิจชายแดนใต้ |
| 13. ผลที่คาดว่าจะได้รับ (Outcome) | เพิ่มศักยภาพและประสิทธิภาพในการขนถ่ายสินค้า เพื่อรองรับการขยายตัวของปริมาณสินค้านำเข้าและส่งออกของเศรษฐกิจชายแดนใต้ สนับสนุนการพัฒนาระบบโลจิสติกส์ การประมง และกระตุ้นระบบเศรษฐกิจของจังหวัดภาคชายแดนใต้ ลดการสูญเสียรายได้และโอกาสจากการเข้าใช้ร่องน้ำทางเดินเรือ เกิดพลังขับเคลื่อนสังคมที่พึงประสงค์ให้ลุล่วงได้อย่างมีประสิทธิภาพและประสิทธิผล พัฒนาระบบคุณค่าของสังคมที่มีคุณธรรมในวงกว้างและยั่งยืน เสริมสร้างคุณภาพชีวิตที่ดีให้กับพลเมือง โดยมีโครงสร้างทุนทางสังคมที่เข้มแข็ง |

แบบฟอร์มโครงการแบบย่อ (Project Brief) ของโครงการสำคัญภายใต้งบประมาณของจังหวัด

| หัวข้อ | รายละเอียด |
|----------------------------|--|
| 1. ชื่อโครงการสำคัญ | โครงการขุดลอกและบำรุงรักษาร่องน้ำชายฝั่งทะเล Sand Bypassing ร่องน้ำสายบุรี อำเภอสายบุรี จังหวัดปัตตานี |
| 2. ชื่อแผนงาน | แผนงานที่ 4 พัฒนาระบบโครงสร้างและสาธารณูปโภคขั้นพื้นฐาน |
| 3. แนวทางการพัฒนา | พัฒนาโครงสร้างพื้นฐาน การคมนาคม และระบบโลจิสติกส์ เพื่อยกระดับการพัฒนาด้านเศรษฐกิจ |
| 4. หลักการและเหตุผล | การขุดลอกบำรุงรักษาร่องน้ำชายฝั่งทะเล (Sand bypassing) ร่องน้ำสายบุรี เป็นการขุดตะกอนที่ตกสะสมอยู่ในร่องน้ำตลอดเวลาจนเกิดการตื้นเขินและขุดลอกเพื่อขนย้ายทรายฝั่งที่เกิดทรายออกไปปรับถมบริเวณฝั่ง ที่มีการกัดเซาะชายฝั่งทะเล โดยส่วนใหญ่จะเกิดขึ้นบริเวณปากร่องน้ำที่มีการสะสมของตะกอนเหล่านั้นมากจนเกิดเป็นเนินทรายหรือสันดอนทราย ส่งผลต่อร่องน้ำในพื้นที่ที่ใช้ในการสัญจรทางเรือซึ่งมีความสำคัญทางเศรษฐกิจของปัตตานี มีการสัญจรคมนาคมขนส่งทางน้ำของเรือสินค้าจากประเทศเพื่อนบ้าน และเรือประมงในจังหวัดปัตตานีอยู่เป็นจำนวนมาก ประสบปัญหาการตื้นเขินและสิ่งตามมาคือการสูญเสียโอกาสอย่างมหาศาล จากการเข้าใช้ท่าเรือปัตตานี ที่ไม่สามารถเดินเรือเพื่อเข้าเทียบท่าเรือได้ตลอดปี ด้วยเหตุนี้จึงมีความจำเป็นอย่างยิ่งที่จะต้องขุดลอกเพื่อให้เรือต่าง ๆ สามารถเข้า-ออกร่องน้ำได้ตลอดเวลา เป็นการลดการสูญเสียโอกาสและเพิ่มความสามารถในการแข่งขัน ทั้งในด้านการขนส่งทางน้ำ และส่งเสริมการท่องเที่ยวของจังหวัดชายแดนใต้ และช่วยระบายน้ำในฤดูน้ำหลากช่วยป้องกันอุทกภัย |
| 5. วัตถุประสงค์ของโครงการ | เพื่อให้มีการสัญจรคมนาคมขนส่งทางน้ำของเรือสินค้าจากประเทศเพื่อนบ้าน และเรือประมงในจังหวัดปัตตานีเป็นไปอย่างสะดวก สามารถเข้า-ออกร่องน้ำได้ตลอดเวลา ลดการสูญเสียโอกาสและเพิ่มความสามารถในการแข่งขัน และเพื่อช่วยระบายน้ำในฤดูน้ำหลากช่วยป้องกันอุทกภัย |
| 6. ตัวชี้วัดและค่าเป้าหมาย | 1. อัตราการเปลี่ยนแปลงของผลิตภัณฑ์มวลรวมจังหวัด เป้าหมายเศรษฐกิจฐานราก 2. อัตราเปลี่ยนแปลงรายได้เฉลี่ยของครัวเรือนที่อยู่ใต้เส้นความยากจนลดลง และประชาชนมีรายได้และมีงานทำ |
| 7. พื้นที่เป้าหมาย | ร่องน้ำสายบุรี อำเภอสายบุรี จังหวัดปัตตานี จุดเริ่มต้น Latitude = 6.712908° Longitude = 101.632806° จุดสิ้นสุด Latitude = 6.721619° Longitude = 101.639266° |

| หัวข้อ | รายละเอียด |
|-----------------------------------|--|
| 8. กิจกรรมที่สำคัญของโครงการ | ขุดลอกเนื้อดินประมาณ 1,000,000 ลบ.ม. ให้แล้วเสร็จสมบูรณ์ถูกต้องเป็นไปตามเกณฑ์มาตรฐานและ/หรือรูปแบบและรายการที่กำหนด |
| 9. หน่วยดำเนินการ | สำนักงานพัฒนาและบำรุงรักษาทางน้ำที่ 4 กรมเจ้าท่า |
| 10. ระยะเวลาในการดำเนินงาน | เดือนตุลาคม 2566 - กันยายน 2567 |
| 11. งบประมาณ | 120,000,000 บาท |
| 12. ผลผลิต (Output) | เพิ่มขีดความสามารถในการเดินเรือได้สะดวกตลอดเวลา สามารถเดินเรือได้อย่างปลอดภัย ลดต้นทุนในการขนส่งสินค้า ส่งเสริมระบบเครือข่ายการคมนาคมขนส่ง (Logistics) ในการกระจายสินค้า และรองรับการขยายตัวทางเศรษฐกิจชายแดนใต้ |
| 13. ผลที่คาดว่าจะได้รับ (Outcome) | เพิ่มศักยภาพและประสิทธิภาพในการขนถ่ายสินค้า เพื่อรองรับการขยายตัวของปริมาณสินค้านำเข้าและส่งออกของเศรษฐกิจชายแดนใต้ สนับสนุนการพัฒนาระบบโลจิสติกส์ การประมง และกระตุ้นระบบเศรษฐกิจของจังหวัดภาคชายแดนใต้ ลดการสูญเสียรายได้และโอกาสจากการเข้าใช้ร่องน้ำทางเดินเรือ เกิดพลังขับเคลื่อนสังคมที่พึงประสงค์ให้ลุล่วงได้อย่างมีประสิทธิภาพและประสิทธิผล พัฒนาระบบคุณค่าของสังคมที่มีคุณธรรมในวงกว้างและยั่งยืน เสริมสร้างคุณภาพชีวิตที่ดีให้กับพลเมือง โดยมีโครงสร้างทุนทางสังคมที่เข้มแข็ง |

แบบฟอร์มโครงการแบบย่อ (Project Brief) ของโครงการสำคัญภายใต้งบประมาณของจังหวัด

| หัวข้อ | รายละเอียด |
|----------------------------|--|
| 1. ชื่อโครงการสำคัญ | โครงการขุดลอกและบำรุงรักษาร่องน้ำชายฝั่งทะเล Sand Bypassing ร่องน้ำแหลมตาชี อำเภอยะหริ่ง จังหวัดปัตตานี |
| 2. ชื่อแผนงาน | แผนงานที่ 4 พัฒนาระบบโครงสร้างและสาธารณูปโภคขั้นพื้นฐาน |
| 3. แนวทางการพัฒนา | พัฒนาโครงสร้างพื้นฐาน การคมนาคม และระบบโลจิสติกส์ เพื่อยกระดับการพัฒนาด้านเศรษฐกิจ |
| 4. หลักการและเหตุผล | การขุดลอกบำรุงรักษาร่องน้ำชายฝั่งทะเล (Sand bypassing) ร่องน้ำแหลมตาชี เป็นการขุดตะกอนที่ตกสะสมอยู่ในร่องน้ำตลอดเวลาจนเกิดการตื้นเขินและขุดลอกเพื่อขนย้ายทรายฝั่งที่เกิดทรายออกไปปรับถมบริเวณฝั่ง ที่มีการกัดเซาะชายฝั่งทะเล โดยส่วนใหญ่จะเกิดขึ้นบริเวณปากร่องน้ำที่มีการสะสมของตะกอนเหล่านั้นมากจนเกิดเป็นเนินทรายหรือสันดอนทราย ส่งผลต่อร่องน้ำในพื้นที่ที่ใช้ในการสัญจรทางเรือซึ่งมีความสำคัญทางเศรษฐกิจของปัตตานี มีการสัญจรคมนาคมขนส่งทางน้ำของเรือสินค้าจากประเทศเพื่อนบ้าน และเรือประมงในจังหวัดปัตตานีอยู่เป็นจำนวนมาก ประสบปัญหาการตื้นเขินและสิ่งทีตามมาก็คือ การสูญเสียโอกาสอย่างมหาศาล จากการเข้าใช้ท่าเรือปัตตานี ที่ไม่สามารถเดินเรือเพื่อเข้าเทียบท่าเรือได้ตลอดปี ด้วยเหตุนี้จึงมีความจำเป็นอย่างยิ่งที่จะต้องขุดลอกเพื่อให้เรือต่าง ๆ สามารถเข้า-ออกร่องน้ำได้ตลอดเวลา เป็นการลดการสูญเสียโอกาสและเพิ่มความสามารถในการแข่งขัน ทั้งในด้านการขนส่งทางน้ำ และส่งเสริมการท่องเที่ยวของจังหวัดชายแดนใต้ และช่วยระบายน้ำในฤดูน้ำหลากช่วยป้องกันอุทกภัย |
| 5. วัตถุประสงค์ของโครงการ | เพื่อให้มีการสัญจรคมนาคมขนส่งทางน้ำของเรือสินค้าจากประเทศเพื่อนบ้าน และเรือประมงในจังหวัดปัตตานีเป็นไปอย่างสะดวก สามารถเข้า-ออกร่องน้ำได้ตลอดเวลา ลดการสูญเสียโอกาสและเพิ่มความสามารถในการแข่งขัน และเพื่อช่วยระบายน้ำในฤดูน้ำหลากช่วยป้องกันอุทกภัย |
| 6. ตัวชี้วัดและค่าเป้าหมาย | 1. อัตราการเปลี่ยนแปลงของผลิตภัณฑ์มวลจังหวัด เป้าหมายเศรษฐกิจฐานราก 2. อัตราเปลี่ยนแปลงรายได้เฉลี่ยของครัวเรือนที่อยู่ใต้เส้นความยากจนลดลง และประชาชนมีรายได้และมีงานทำ |
| 7. พื้นที่เป้าหมาย | ร่องน้ำแหลมตาชี อำเภอยะหริ่ง จังหวัดปัตตานี จุดเริ่มต้น Latitude = 6.926822° Longitude = 101.233014° จุดสิ้นสุด Latitude = 6.935554° Longitude = 101.236435° |

| หัวข้อ | รายละเอียด |
|-----------------------------------|--|
| 8. กิจกรรมที่สำคัญของโครงการ | ขุดลอกเนื้อดินประมาณ 3,000,000 ลบ.ม. ให้แล้วเสร็จสมบูรณ์ถูกต้องเป็นไปตามเกณฑ์มาตรฐานและ/หรือรูปแบบและรายการที่กำหนด |
| 9. หน่วยดำเนินการ | สำนักงานพัฒนาและบำรุงรักษาทางน้ำที่ 4 กรมเจ้าท่า |
| 10. ระยะเวลาในการดำเนินงาน | เดือนตุลาคม 2566 - กันยายน 2567 |
| 11. งบประมาณ | 518,000,000 บาท |
| 12. ผลผลิต (Output) | เพิ่มขีดความสามารถในการเดินเรือได้สะดวกตลอดเวลา สามารถเดินเรือได้อย่างปลอดภัย ลดต้นทุนในการขนส่งสินค้า ส่งเสริมระบบเครือข่ายการคมนาคมขนส่ง (Logistics) ในการกระจายสินค้า และรองรับการขยายตัวทางเศรษฐกิจชายแดนใต้ |
| 13. ผลที่คาดว่าจะได้รับ (Outcome) | เพิ่มศักยภาพและประสิทธิภาพในการขนถ่ายสินค้า เพื่อรองรับการขยายตัวของปริมาณสินค้านำเข้าและส่งออกของเศรษฐกิจชายแดนใต้ สนับสนุนการพัฒนาระบบโลจิสติกส์ การประมง และกระตุ้นระบบเศรษฐกิจของจังหวัดภาคชายแดนใต้ ลดการสูญเสียรายได้และโอกาสจากการเข้าใช้ร่องน้ำทางเดินเรือ เกิดพลังขับเคลื่อนสังคมที่พึงประสงค์ให้ลุล่วงได้อย่างมีประสิทธิภาพและประสิทธิผล พัฒนาระบบคุณค่าของสังคมที่มีคุณธรรมในวงกว้างและยั่งยืน เสริมสร้างคุณภาพชีวิตที่ดีให้กับพลเมือง โดยมีโครงสร้างทุนทางสังคมที่เข้มแข็ง |

แบบฟอร์มโครงการแบบย่อ (Project Brief) ของโครงการสำคัญภายใต้งบประมาณของจังหวัด

| หัวข้อ | รายละเอียด |
|------------------------------|--|
| 1. ชื่อโครงการสำคัญ | โครงการขุดลอกและบำรุงรักษาร่องน้ำชายฝั่งทะเลที่ร่องน้ำปัตตานี และจุดจอดพักเรือปัตตานี |
| 2. ชื่อแผนงาน | แผนงานที่ 4 พัฒนาระบบโครงสร้างและสาธารณูปโภคขั้นพื้นฐาน |
| 3. แนวทางการพัฒนา | พัฒนาโครงสร้างพื้นฐาน การคมนาคม และระบบโลจิสติกส์ เพื่อยกระดับ การพัฒนาด้านเศรษฐกิจ |
| 4. หลักการและเหตุผล | ร่องน้ำปัตตานีและที่จอดเรือปัตตานี เป็นร่องน้ำที่มีความสำคัญทางเศรษฐกิจ เป็นเส้นทางการเดินเรือเพื่อเข้าเทียบท่าเรือในพื้นที่ชายแดนใต้ จากปัญหาการ ตื้นเขินตามธรรมชาติของร่องน้ำปัตตานี และที่จอดเรือปัตตานี อ.เมือง จ.ปัตตานี โดยเฉพาะอย่างยิ่งบริเวณปากร่องน้ำ ส่งผลให้ร่องน้ำซึ่งมีความสำคัญทางเศรษฐกิจ ของปัตตานี มีการสัญจรคมนาคมขนส่งทางน้ำของเรือสินค้าจากประเทศเพื่อนบ้าน และเรือประมง ในจังหวัดปัตตานีอยู่เป็นจำนวนมาก ประสบปัญหาการตื้นเขิน และสิ่งกีดขวางคือการสูญเสียโอกาสอย่างมหาศาล จากการเข้าใช้ท่าเรือปัตตานี ที่ไม่สามารถเดินเรือเพื่อเข้าเทียบท่าเรือได้ตลอดปี ด้วยเหตุนี้จึงมีความจำเป็น อย่างยิ่งที่จะต้องขุดลอกเพื่อให้เรือต่างๆ สามารถเข้า-ออกร่องน้ำได้ตลอดเวลา เป็นการลดการสูญเสีย โอกาสและเพิ่มความสามารถในการแข่งขัน ทั้งในด้านการ ขนส่งทางน้ำและส่งเสริมการท่องเที่ยวของจังหวัดชายแดนใต้ และช่วยระบายน้ำ ในฤดูน้ำหลาก ช่วยป้องกันอุทกภัย |
| 5. วัตถุประสงค์ของโครงการ | เพื่อให้มีการสัญจรคมนาคมขนส่งทางน้ำของเรือสินค้าจากประเทศเพื่อนบ้าน และเรือประมงในจังหวัดปัตตานีเป็นไปอย่างสะดวก สามารถเข้า-ออกร่องน้ำได้ ตลอดเวลา ลดการสูญเสียโอกาสและเพิ่มความสามารถในการแข่งขัน และเพื่อ ช่วยระบายน้ำในฤดูน้ำหลากช่วยป้องกันอุทกภัย |
| 6. ตัวชี้วัดและค่าเป้าหมาย | 1. อัตราการเปลี่ยนแปลงของผลิตภัณฑ์มวลจังหวัด เป้าหมายเศรษฐกิจฐานราก 2. อัตราเปลี่ยนแปลงรายได้เฉลี่ยของครัวเรือนที่อยู่ใต้เส้นความยากจนลดลง และประชาชนมีรายได้และมีงานทำ |
| 7. พื้นที่เป้าหมาย | ร่องน้ำปัตตานี และจุดจอดพักเรือปัตตานี อ.เมือง จ.ปัตตานี จุดเริ่มต้น Latitude = 6.869366° Longitude = 101.253749° จุดสิ้นสุด Latitude = 6.935060° Longitude = 101.225769° |
| 8. กิจกรรมที่สำคัญของโครงการ | ขุดลอกเนื้อดินประมาณ 3,500,000 ลบ.ม. ให้แล้วเสร็จสมบูรณ์ถูกต้องเป็นไป ตามเกณฑ์มาตรฐานและ/หรือรูปแบบและรายการที่กำหนด |

| หัวข้อ | รายละเอียด |
|-----------------------------------|--|
| 9. หน่วยดำเนินการ | สำนักงานพัฒนาและบำรุงรักษาทางน้ำที่ 4 กรมเจ้าท่า |
| 10. ระยะเวลาในการดำเนินงาน | เดือนตุลาคม 2566 - กันยายน 2567 |
| 11. งบประมาณ | 315,000,000 บาท |
| 12. ผลผลิต (Output) | เพิ่มขีดความสามารถในการเดินเรือได้สะดวกตลอดเวลา สามารถเดินเรือได้อย่างปลอดภัย ลดต้นทุนในการขนส่งสินค้า ส่งเสริมระบบเครือข่ายการคมนาคมขนส่ง (Logistics) ในการกระจายสินค้า และรองรับในการขยายตัวทางเศรษฐกิจชายแดนใต้ |
| 13. ผลที่คาดว่าจะได้รับ (Outcome) | เพิ่มศักยภาพและประสิทธิภาพในการขนถ่ายสินค้า เพื่อรองรับการขยายตัวของปริมาณสินค้านำเข้าและส่งออกของเศรษฐกิจชายแดนใต้ สนับสนุนการพัฒนาระบบโลจิสติกส์ การประมง และกระตุ้นระบบเศรษฐกิจของจังหวัดภาคชายแดนใต้ ลดการสูญเสียรายได้และโอกาสจากการเข้าใช้ร่องน้ำทางเดินเรือ เกิดพลังขับเคลื่อนสังคมที่พึงประสงค์ให้ลุล่วงได้อย่างมีประสิทธิภาพและประสิทธิผล พัฒนาระบบคุณค่าของสังคมที่มีคุณธรรมในวงกว้างและยั่งยืน เสริมสร้างคุณภาพชีวิตที่ดีให้กับพลเมือง โดยมีโครงสร้างทุนทางสังคมที่เข้มแข็ง |

แบบฟอร์มโครงการแบบย่อ (Project Brief) ของโครงการสำคัญภายใต้งบประมาณของจังหวัด

| หัวข้อ | รายละเอียด |
|---------------------|--|
| 1. ชื่อโครงการสำคัญ | โครงการสถานีสูบน้ำดิบพร้อมระบบท่อส่งน้ำเพื่อรองรับการพัฒนาเมืองต้นแบบสามเหลี่ยมมั่นคง มั่งคั่ง ยั่งยืน จังหวัดปัตตานี |
| 2. ชื่อแผนงาน | แผนงานที่ 4 พัฒนาระบบโครงสร้างและสาธารณูปโภคขั้นพื้นฐาน |
| 3. แนวทางการพัฒนา | พัฒนาโครงสร้างพื้นฐาน การคมนาคม และระบบโลจิสติกส์ เพื่อยกระดับการพัฒนาด้านเศรษฐกิจ |
| 4. หลักการและเหตุผล | <p>ตามที่รัฐบาลได้มีนโยบายพัฒนาเศรษฐกิจจังหวัดชายแดนใต้ โดยมีวัตถุประสงค์เพื่อพัฒนาเมืองต้นแบบการพัฒนาอย่างยั่งยืน โดยมุ่งเน้นการสร้างฐานเศรษฐกิจที่สอดคล้องกับศักยภาพของพื้นที่ในพื้นที่สำคัญของจังหวัดชายแดนภาคใต้ ภายใต้โมเดลสามเหลี่ยมการพัฒนาอย่างยั่งยืน และจังหวัดปัตตานีได้กำหนดให้พื้นที่อำเภอหนองจิก จังหวัดปัตตานี เป็นเมืองต้นแบบเกษตรอุตสาหกรรมก้าวหน้าเพื่อสนองนโยบายจังหวัดปัตตานี โดยโครงการชลประทานจังหวัดปัตตานี ได้จัดทำโครงการเตรียมความพร้อมด้านการศึกษา สสำรวจ ออกแบบ ก่อสร้างสถานีสูบน้ำดิบพร้อมระบบท่อส่งน้ำเพื่อรองรับการพัฒนาเมืองต้นแบบสามเหลี่ยมมั่นคง มั่งคั่ง ยั่งยืน ในเขตพื้นที่อำเภอหนองจิก จังหวัดปัตตานี โดยขอใช้เงินอุดหนุนจากรัฐบาลจัดสรรงบประมาณในปี 2560 เพิ่มเติมสำหรับค่าศึกษา สสำรวจ ออกแบบ เพื่อดำเนินงานให้เป็นไปตามแผนที่วางไว้ โดยจังหวัดปัตตานี ได้ทำการว่าจ้างที่ปรึกษาเพื่อดำเนินการศึกษา สสำรวจ ออกแบบรายละเอียด และจัดทำเอกสารประกวดราคาสำหรับโครงการดังกล่าวไว้เสร็จเรียบร้อยแล้ว และจังหวัดปัตตานีได้เสนอโครงการนี้ต่อสำนักงานทรัพยากรน้ำแห่งชาติ (สทนช.) ผลการประชุมพิจารณาคัดเลือกโครงการ ครั้งที่ 6/2563 เมื่อวันที่ 24 พฤศจิกายน 2563 คณะอนุกรรมการขับเคลื่อนโครงการขนาดใหญ่และโครงการสำคัญของ สทนช. มีมติเห็นชอบให้ดำเนินการ โดยมอบหมายให้องค์การบริหารส่วนจังหวัดปัตตานี (อบจ.ปัตตานี) เป็นหน่วยงานผู้รับผิดชอบดำเนินการ และมีมติที่ประชุมคณะกรรมการทรัพยากรน้ำแห่งชาติ (กนช.) นัดพิเศษ เมื่อวันที่ 21 มกราคม 2564 เห็นชอบโครงการสถานีสูบน้ำดิบพร้อมระบบท่อส่งน้ำเพื่อรองรับการพัฒนาเมืองต้นแบบสามเหลี่ยม มั่นคง มั่งคั่ง ยั่งยืน จังหวัดปัตตานี วงเงิน 1,030,960,000 บาท</p> <p>องค์การบริหารส่วนจังหวัดปัตตานี จึงได้ดำเนินการจ้างที่ปรึกษาเพื่อสำรวจและออกแบบระบบการเชื่อมต่อประปาจากท่อเมนส่งน้ำโครงการสถานีสูบน้ำดิบพร้อมระบบท่อส่งน้ำเพื่อรองรับการพัฒนาเมืองต้นแบบสามเหลี่ยม มั่นคง มั่งคั่ง ยั่งยืน จังหวัดปัตตานี เพื่อให้ที่ปรึกษาดำเนินการทบทวนการศึกษาและข้อมูลที่ผ่านมาทั้งระบบ เพื่อการผลิตน้ำประปาที่ทันสมัย ระบบท่อน้ำหลักระบบท่อน้ำรอง</p> |

| หัวข้อ | รายละเอียด |
|----------------------------|---|
| | และระบบการติดตามประเมินผลที่รวดเร็ว ถูกต้องและทันสมัย เพื่อกระจายเข้าสู่หน่วยงานราชการและประปาหมู่บ้านที่อยู่ในพื้นที่ 4 อำเภอ ได้แก่ อำเภอหนองจิก อำเภอโคกโพธิ์ อำเภอแม่ลาน และอำเภอเมืองปัตตานี ภายในงบประมาณเดิมจำนวน 1,030,960,000 บาท และโครงการนี้ ได้รับความเห็นชอบจากคณะกรรมการทรัพยากรน้ำแห่งชาติ (กนช.) ครั้งที่ 2/2565 เมื่อวันที่ 30 มิถุนายน 2565 เรียบร้อย |
| 5. วัตถุประสงค์ของโครงการ | <ol style="list-style-type: none"> 1. เพื่อแก้ไขปัญหาความเดือดร้อนของประชาชนในการขาดแคลนน้ำสะอาดสำหรับอุปโภคและบริโภค ในพื้นที่ 4 อำเภอ คือ อำเภอแม่ลาน อำเภอหนองจิก อำเภอโคกโพธิ์ และอำเภอเมืองปัตตานี รวมถึงระบบประปาขององค์กรปกครองส่วนท้องถิ่น 2. เพื่อเตรียมความพร้อมด้านน้ำในการรองรับการขยายเขตอุตสาหกรรมเมืองต้นแบบ สามเหลี่ยม มั่นคง มั่งคั่ง ยั่งยืน จังหวัดปัตตานี |
| 6. ตัวชี้วัดและค่าเป้าหมาย | สามารถแก้ไขปัญหาความเดือดร้อนและลดความเสี่ยงของประชาชนในพื้นที่ที่ได้รับผลกระทบจากปัญหาขาดแคลนน้ำสะอาดสำหรับอุปโภคและบริโภคในจังหวัดปัตตานี รวมทั้งรองรับการพัฒนาเมืองต้นแบบอุตสาหกรรมอย่างยั่งยืน ด้านแปรรูปผลผลิตทางการเกษตร และผลิตภัณฑ์ฮาลาล และระบบประปาขององค์กรปกครองส่วนท้องถิ่น |
| 7. พื้นที่เป้าหมาย | จังหวัดปัตตานี |
| 8. กิจกรรมหลัก | |
| 8.1 กิจกรรมหลักที่ 1 | <ol style="list-style-type: none"> 1. ก่อสร้างโรงสูบน้ำดิบ 1 แห่ง บริเวณเขื่อนปัตตานี ต.ตาเซะ กำลังการผลิต 1,800 ลบ.ม./ชม. 2. ก่อสร้างโรงผลิตประปา 5 แห่ง กำลังการผลิตรวม 1,300 ลบ.ม./ชม. ประกอบด้วย <ul style="list-style-type: none"> Plan 1 โรงผลิตประปา อบต.ป่าไร่ อ.แม่ลาน กำลังผลิต 250 ลบ.ม./ชม. Plan 2 โรงผลิตประปา อบต.ยาบี อ.หนองจิก กำลังผลิต 350 ลบ.ม./ชม. Plan 3 โรงผลิตประปา ทต.บ่อทอง อ.หนองจิก กำลังผลิต 400 ลบ.ม./ชม. Plan 4 โรงผลิตประปา ทต.มะกรูด อ.โคกโพธิ์ กำลังผลิต 250 ลบ.ม./ชม. Plan 5 โรงสูบน้ำ/โรงผลิตประปา ต.ตาเซะ กำลังผลิต 50 ลบ.ม./ชม. 3. ก่อสร้างท่อหลักน้ำดิบ 2 ท่อ ประกอบด้วย <ul style="list-style-type: none"> แนวที่ 1 เชื่อมสู่โรงผลิตประปา Plant 1 และ Plant 4 แนวที่ 2 เชื่อมสู่โรงผลิตประปา Plant 2 และ Plant 3 4. ก่อสร้างท่อประปา เพื่อกระจายน้ำสู่ชุมชนทั้ง 5 Plant 5. ก่อสร้างเซลล์แสงอาทิตย์ |

| หัวข้อ | รายละเอียด |
|---|---|
| งบประมาณ ผู้รับผิดชอบ หน่วยงานที่เกี่ยวข้อง | 6. ก่อสร้างขยายเขตไฟฟ้าแรงสูง 33 kv. 1,030,960,000 บาท องค์การบริหารส่วนจังหวัดปัตตานี - |
| 9. หน่วยงานดำเนินการ | องค์การบริหารส่วนจังหวัดปัตตานี |
| 10. ระยะเวลาดำเนินโครงการ | 3 ปี (พ.ศ. 2567 – 2569) |
| 11. งบประมาณ | 1,030,960,000 บาท |
| 12. ผลผลิต (Output) | 1. สามารถส่งน้ำในพื้นที่ 4 อำเภอ คือ อำเภอแม่ลาน อำเภอหนองจิก อำเภอโคกโพธิ์ และอำเภอเมืองปัตตานี ให้แก่องค์กรปกครองส่วนท้องถิ่น 30 แห่ง รวมถึงส่วนราชการ และค่ายทหารในพื้นที่ 2. สามารถส่งน้ำเข้าสู่เขตอุตสาหกรรมเมืองต้นแบบสามเหลี่ยมมั่นคง มั่งคั่ง ยั่งยืน จังหวัดปัตตานี เช่น อุตสาหกรรมด้านผลิตภัณฑ์แปรรูปอาหาร การแปรรูปผลผลิตทางการเกษตร ผลิตภัณฑ์ฮาลาล ท่าเรือน้ำลึก ฯลฯ |
| 13. ผลลัพธ์จากการดำเนินโครงการ (Outcome) | 1. ประชาชนมีน้ำใช้สำหรับอุปโภคและบริโภค ที่สะอาด มีคุณภาพ และได้มาตรฐาน รวมถึงส่วนราชการ และค่ายทหารในการตอบสนองยุทธศาสตร์ทางการทหารเพื่อแก้ปัญหาสามจังหวัดชายแดนใต้ 2. เพิ่มศักยภาพความพร้อมในการพัฒนาเมืองต้นแบบเขตอุตสาหกรรม สามเหลี่ยมมั่นคง มั่งคั่ง ยั่งยืน จังหวัดปัตตานี ให้มีน้ำใช้อย่างเพียงพอ 3. การบริหารจัดการน้ำในพื้นที่ได้ระยะยาวอย่างยั่งยืน |

แบบฟอร์มโครงการแบบย่อ (Project Brief) ของโครงการสำคัญภายใต้งบประมาณของจังหวัด

| หัวข้อ | รายละเอียด |
|----------------------------|---|
| 1. ชื่อโครงการสำคัญ | โครงการก่อสร้างระบบจ่ายน้ำดิบสำหรับระบบการผลิตน้ำประปาเพื่อพัฒนาคุณภาพชีวิตและเศรษฐกิจของท้องถิ่นชุมชนจังหวัดปัตตานี |
| 2. ชื่อแผนงาน | แผนงานที่ 4 พัฒนาระบบโครงสร้างและสาธารณูปโภคขั้นพื้นฐาน |
| 3. แนวทางการพัฒนา | พัฒนาโครงสร้างพื้นฐาน การคมนาคม และระบบโลจิสติกส์ เพื่อยกระดับการพัฒนาด้านเศรษฐกิจ |
| 4. หลักการและเหตุผล | โครงการระบบจ่ายน้ำดิบสำหรับระบบการผลิตน้ำประปาเพื่อพัฒนาคุณภาพชีวิตและเศรษฐกิจของท้องถิ่นและชุมชน องค์การบริหารส่วนจังหวัดปัตตานี สามารถตอบสนองวัตถุประสงค์แผนงานฟื้นฟูเศรษฐกิจและสังคมฯ ในเรื่องการพัฒนาโครงสร้างพื้นฐานในชุมชนที่จำเป็นต่อการพัฒนาชุมชนท้องถิ่น ประชาชนมีน้ำอุปโภคบริโภคที่มีคุณภาพ และปลอดภัย สามารถแก้ไขปัญหาการขาดแคลนน้ำอุปโภคบริโภคในช่วงหน้าแล้ง และส่งเสริมการสร้างมูลค่าเพิ่มของสินค้าและผลิตภัณฑ์ของท้องถิ่นและชุมชน |
| 5. วัตถุประสงค์ของโครงการ | <ol style="list-style-type: none"> 1. เพื่อแก้ไขปัญหาความเดือดร้อนของประชาชนและส่วนราชการจากปัญหาขาดแคลนน้ำสะอาดสำหรับบริโภคและอุปโภค อำเภอมายอ อำเภอปะนาเระ อำเภอสายบุรี จังหวัดปัตตานี (ตามแนวทางหลวงหมายเลข 42) และเขตอุตสาหกรรมปัตตานี 2. เพื่อแก้ปัญหาน้ำเป็นสนิมแดงของระบบประปาที่อยู่ในแนวท่อส่งน้ำดิบให้มีน้ำสะอาด สำหรับผลิตน้ำประปาหมู่บ้านอย่างเพียงพอ 3. เพื่อให้เกิดการสร้างอาชีพ รายได้ การจ้างแรงงานให้กับประชาชน |
| 6. ตัวชี้วัดและค่าเป้าหมาย | สามารถแก้ไขปัญหาความเดือดร้อนและลดความเสี่ยงของประชาชนในพื้นที่ที่ได้รับผลกระทบจากปัญหาขาดแคลนน้ำสะอาดสำหรับอุปโภคและบริโภคในพื้นที่ อำเภอมายอ อำเภอปะนาเระ อำเภอสายบุรี จังหวัดปัตตานี (ตามแนวทางหลวงหมายเลข 42) รวมทั้งรองรับการพัฒนาเขตอุตสาหกรรมปัตตานี |
| 7. พื้นที่เป้าหมาย | จังหวัดปัตตานี |
| 8. กิจกรรมหลัก | |
| 8.1 กิจกรรมหลักที่ 1 | <ol style="list-style-type: none"> 1. ก่อสร้างสถานีสูบน้ำดิบจำนวน 1 หลัง 2. ก่อสร้างสถานีผลิตน้ำดิบ จำนวน 1 สถานี 3. ก่อสร้างสถานีกระจายน้ำ จำนวน 1 สถานี 4. วางระบบท่อส่งน้ำดิบไปยัง อ.มายอ อ.ปะนาเระ อ.สายบุรี จ.ปัตตานี (ตามแนวทางหลวงหมายเลข 42) ความยาวรวมทั้งสิ้น 48.670 กิโลเมตร |
| งบประมาณ | 980,000,000 บาท |
| ผู้รับผิดชอบ | องค์การบริหารส่วนจังหวัดปัตตานี |
| หน่วยงานที่เกี่ยวข้อง | - |

| หัวข้อ | รายละเอียด |
|--|--|
| 9. หน่วยงานดำเนินการ | องค์การบริหารส่วนจังหวัดปัตตานี |
| 10. ระยะเวลาดำเนินโครงการ | 2 ปี (พ.ศ. 2567 – 2568) |
| 11. งบประมาณ | 980,000,000 บาท |
| 12. ผลผลิต (Output) | <ol style="list-style-type: none"> 1. จังหวัดปัตตานีสามารถนำดีบเพื่อแก้ปัญหาและบรรเทาความเดือดร้อนของประชาชนจากปัญหาน้ำประปาหมู่บ้านเป็นสนิมแดง และภัยแล้งได้อย่างมีประสิทธิภาพ 2. จังหวัดปัตตานีสามารถป้อนน้ำดีบรองรับการพัฒนาเขตอุตสาหกรรมปัตตานี 3. ประชาชนผู้ได้รับผลกระทบจากภัยแล้งและสถานการณ์ระบาดของโรคไวรัสโคโรนา 2019 มีการจ้างแรงงาน สร้างอาชีพและมีรายได้ |
| 13. ผลลัพธ์จากการดำเนินโครงการ (Outcome) | สามารถแก้ไขปัญหาความเดือดร้อนและลดความเสี่ยงของประชาชนในพื้นที่ที่ได้รับผลกระทบจากปัญหาขาดแคลนน้ำสะอาดสำหรับอุปโภคและบริโภคในจังหวัดปัตตานี รวมทั้งรองรับการพัฒนาเขตอุตสาหกรรมปัตตานี และระบบประปาขององค์กรปกครองส่วนท้องถิ่น |

แบบฟอร์มโครงการแบบย่อ (Project Brief) ของโครงการสำคัญภายใต้งบประมาณของจังหวัด

| หัวข้อ | รายละเอียด |
|----------------------------|---|
| 1. ชื่อโครงการสำคัญ | โครงการซ่อมสร้างถนนผิวจราจร Pavement In Place Recycling สาย ปน.ถ1-0105 แยกทางหลวงหมายเลข 4082 - บ้านจาเราะบอง อําเภอยะรัง จังหวัดปัตตานี |
| 2. ชื่อแผนงาน | แผนงานที่ 4 พัฒนาระบบโครงสร้างและสาธารณูปโภคขั้นพื้นฐาน |
| 3. แนวทางการพัฒนา | พัฒนาโครงสร้างพื้นฐาน การคมนาคม และระบบโลจิสติกส์ เพื่อยกระดับการพัฒนาด้านเศรษฐกิจ |
| 4. หลักการและเหตุผล | องค์การบริหารส่วนจังหวัดปัตตานี ได้รับการถ่ายโอนภารกิจ งานก่อสร้างและบำรุงรักษาทางหลวงท้องถิ่นจากกรมทางหลวงชนบท จำนวน 92 สายทาง ซึ่งปัจจุบันทางหลวงที่ได้รับการถ่ายโอนจากกรมทางหลวงชนบท ส่วนใหญ่ได้ก่อสร้างมานาน สภาพถนนผิวจราจรชำรุด เป็นหลุมเป็นบ่อและแตกร้าวจนถึงขั้นโครงสร้างทางประกอบกับถนนสาย ปน.ถ1-0105 แยกทางหลวงหมายเลข 4082-บ้านจาเราะบอง อําเภอยะรัง เป็นเส้นทางลัดระหว่างจังหวัดปัตตานีกับจังหวัดยะลา ซึ่งมีเวดยาน ทำให้ถนนชำรุดเสียหาย เกินกว่าที่จะซ่อมโดยวิธีปกติ องค์การบริหารส่วนจังหวัดปัตตานี จึงได้สรุปแนวทาง การซ่อมผิวทางลาดยางและปรับปรุงผิวทางลาดยางเดิม นำกลับมาใช้ใหม่ ซึ่งมีความคุ้มค่า การดำเนินงานเป็นได้ด้วยความรวดเร็ว ประหยัดเวลา สามารถเปิดให้การจราจรได้ทันที เมื่อดำเนินการแล้วเสร็จ ประชาชนสามารถสัญจรไปมาและขนส่งผลผลิตทางการเกษตรได้สะดวก รวดเร็ว ปลอดภัย |
| 5. วัตถุประสงค์ของโครงการ | <ol style="list-style-type: none"> 1. เพื่อแก้ไขปัญหาความเดือดร้อนของประชาชนในการสัญจรไปมาและขนส่งผลผลิตทางการเกษตร 2. เพื่อความสะดวก ปลอดภัยในชีวิตและทรัพย์สินของประชาชน 3. เพื่อแก้ไขปัญหาหลุมบ่อและผิวจราจรชำรุด 4. เพื่อความสะดวกในการขนส่งพืชผลทางการเกษตรและลำเลียงสินค้า และรองรับการขยายตัวทางเศรษฐกิจ |
| 6. ตัวชี้วัดและค่าเป้าหมาย | |
| 7. พื้นที่เป้าหมาย | สาย ปน.ถ1-0105 แยกทางหลวงหมายเลข 4082-บ้านจาเราะบอง อําเภอยะรัง จังหวัดปัตตานี |
| 8. กิจกรรมหลัก | |
| 8.1 กิจกรรมหลักที่ 1 | <p>ซ่อมสร้างถนนผิวจราจร Pavement In Place Recycling สาย ปน.ถ1-0105</p> <ol style="list-style-type: none"> 1. ขุดกัศผิวจราจรเดิม และชั้นพื้นฐาน ผสมซีเมนต์ บดอัดแน่น 2. งาน Prime Coat พื้นทาง |

| หัวข้อ | รายละเอียด |
|---|---|
| งบประมาณ ผู้รับผิดชอบ หน่วยงานที่เกี่ยวข้อง | 3. ปูผิวทางแบบแอสฟัลต์คอนกรีต 4. งานตีเส้นจราจร 5. งานเครื่องหมายจราจร 21,770,000 บาท องค์การบริหารส่วนจังหวัดปัตตานี - |
| 9. หน่วยงานดำเนินการ | องค์การบริหารส่วนจังหวัดปัตตานี |
| 10. ระยะเวลาดำเนินโครงการ | เดือนตุลาคม 2566 – กันยายน 2567 |
| 11. งบประมาณ | 21,770,000 บาท |
| 12. ผลผลิต (Output) | ได้ถนนลาดยางผิวจราจรแอสฟัลต์คอนกรีต จำนวน 1 สาย ที่มีมาตรฐานตามหลักสากล โดยนำวัสดุลาดยางเดิม นำกลับมาใช้ใหม่ซึ่งมีความคุ้มค่า ประหยัดวัสดุ และเวลา ถนนมีความคงทน สามารถไปมา รวมทั้งขนส่งผลผลิตทางการเกษตรได้สะดวก รวดเร็ว ปลอดภัย |
| 13. ผลลัพธ์จากการดำเนินโครงการ (Outcome) | ประชาชนในพื้นที่ ที่ใช้เส้นทางได้รับความสะดวก รวดเร็ว ปลอดภัยในการสัญจรไป-มา รวมทั้ง ขนส่งผลผลิตจากโรงงานอุตสาหกรรมนำไปจำหน่ายยังท้องตลาด ซึ่งจะเป็นประต่อเศรษฐกิจและสังคม |

แบบฟอร์มโครงการแบบย่อ (Project Brief) ของโครงการสำคัญภายใต้งบประมาณของจังหวัด

| หัวข้อ | รายละเอียด |
|----------------------------|--|
| 1. ชื่อโครงการสำคัญ | โครงการปรับปรุงภูมิทัศน์นำสายไฟฟ้าแรงสูงลงดินภายในสนามกีฬากลางองค์การบริหารส่วนจังหวัดปัตตานี |
| 2. ชื่อแผนงาน | แผนงานที่ 4 พัฒนาระบบโครงสร้างและสาธารณูปโภคขั้นพื้นฐาน |
| 3. แนวทางการพัฒนา | พัฒนาโครงสร้างพื้นฐาน การคมนาคม และระบบโลจิสติกส์ เพื่อยกระดับการพัฒนาด้านเศรษฐกิจ |
| 4. หลักการและเหตุผล | องค์การบริหารส่วนจังหวัดปัตตานี ซึ่งมีหน้าที่รับผิดชอบดูแลและบำรุงรักษาสนามกีฬากลางองค์การบริหารส่วนจังหวัดปัตตานี รวมทั้งมีแนวคิดปรับปรุงสนามกีฬากลางให้เป็นสปอร์ตคอมเพล็กซ์ เพื่อรองรับการแข่งขันกีฬาในพื้นที่จังหวัดปัตตานี ปัจจุบันสนามกีฬากลาง ประสบปัญหาด้านภูมิทัศน์ ความสวยงามของสนามกีฬา เนื่องจากมีสายไฟฟ้าแรงสูง และสายสื่อสารต่าง ๆ แขนงอยู่ในอากาศ ทำให้บดบังทัศนียภาพที่สวยงาม และกระทบต่อการเจริญเติบโตของต้นไม้ที่เป็นพื้นที่สีเขียวของสนามกีฬา องค์การบริหารส่วนจังหวัดปัตตานี จึงได้ดำเนินการนำเสาไฟฟ้าแรงสูง และแรงต่ำออกจากถนนต่าง ๆ และบริเวณอาคารภายในสนามกีฬากลางลงดิน เพื่อมิให้มีสายไฟฟ้า และสายสื่อสารต่าง ๆ รกรุงรัง แบ่งออกได้เป็น 3 กลุ่ม คือ กลุ่มที่ 1 ถนนรอบสนามฟุตบอล สนาม 1, สนาม 2, สนาม 3 กลุ่มที่ 2 อาคารการกีฬาและการท่องเที่ยว อาคารโรงยิมเนเซียม โรงสูบน้ำประปา อาคารเอนกประสงค์ และกลุ่มที่ 3 ระบบไฟฟ้าส่องสว่าง Postop |
| 5. วัตถุประสงค์ของโครงการ | 1. เพื่อปรับปรุงภูมิทัศน์ความเป็นระเบียบเรียบร้อย และความสะอาดภายในสนามกีฬา กลางองค์การบริหารส่วนจังหวัดปัตตานี 2. เพื่อลดผลกระทบที่อาจเกิดขึ้นจากการที่สายไฟฟ้า/สายสื่อสารมาบดบัง |
| 6. ตัวชี้วัดและค่าเป้าหมาย | ระบบท่อร้อยสายและนำสายไฟฟ้าลงดิน กลุ่มที่ 1,2,3 ระยะทาง 5,580 เมตร |
| 7. พื้นที่เป้าหมาย | จังหวัดปัตตานี |
| 8. กิจกรรมหลัก | |
| 8.1 กิจกรรมหลักที่ 1 | 1. นำสายไฟฟ้าแรงสูงลงดิน 1.1 ถนนภายในสนามกีฬากลางองค์การบริหารส่วนจังหวัดปัตตานี ระยะทาง 1,100 เมตร 2. นำสายไฟฟ้าแรงต่ำลงดิน ดังต่อไปนี้ 2.1 อาคาร กกท. ระยะทาง 450 เมตร 2.2 อาคารโรงยิมเนเซียม ระยะทาง 210 เมตร 2.3 อาคารเอนกประสงค์ ระยะทาง 260 เมตร 2.4 โรงเครื่องฉีดพ่นน้ำสนามฟุตบอล 1,000 เมตร |

| หัวข้อ | รายละเอียด |
|---|--|
| งบประมาณ ผู้รับผิดชอบ หน่วยงานที่เกี่ยวข้อง | 2.5 อาคารศูนย์วิทยการกีฬา ระยะทาง 450 เมตร 2.6 สวนเฉลิมพระเกียรติ ระยะทาง 370 เมตร 2.7 ระบบไฟฟ้าส่องสว่าง Postop ระยะทาง 1,000 เมตร 2.8 โรงสูบน้ำบาดาล ระยะทาง 800 เมตร 30,094,200 บาท องค์การบริหารส่วนจังหวัดปัตตานี - |
| 9. หน่วยงานดำเนินการ | องค์การบริหารส่วนจังหวัดปัตตานี |
| 10. ระยะเวลาดำเนินโครงการ | เดือนตุลาคม 2566 – กันยายน 2567 |
| 11. งบประมาณ | 30,094,200 บาท |
| 12. ผลผลิต (Output) | นำสายไฟฟ้าแรงสูงและสายไฟฟ้าแรงต่ำลงดิน ระยะทั้งสิ้นรวม 5,640 เมตร |
| 13. ผลลัพธ์จากการดำเนินโครงการ (Outcome) | 1. สามารถพัฒนาและปรับปรุงภูมิทัศน์ภายในสนามกีฬาองค์การบริหารส่วนจังหวัดปัตตานีให้มีความสวยงาม 2. การส่งและจ่ายกระแสไฟฟ้าจะมีประสิทธิภาพมากขึ้น ลดผลกระทบของฟ้าผ่า พายุลมแรง การจ่ายกระแสไฟฟ้าเป็นไปอย่างต่อเนื่อง |

แบบฟอร์มโครงการแบบย่อ (Project Brief) ของโครงการสำคัญภายใต้งบประมาณของจังหวัด

| หัวข้อ | รายละเอียด |
|----------------------------|---|
| 1. ชื่อโครงการสำคัญ | โครงการปรับปรุงซ่อมแซมเรือนรับรองบนภูเขาสลินดงบายู เขาสลินดง อำเภอสายบุรี จังหวัดปัตตานี |
| 2. ชื่อแผนงาน | แผนงานที่ 4 พัฒนาระบบโครงสร้างและสาธารณูปโภคขั้นพื้นฐาน |
| 3. แนวทางการพัฒนา | พัฒนาโครงสร้างพื้นฐาน การคมนาคม และระบบโลจิสติกส์ เพื่อยกระดับการพัฒนาด้านเศรษฐกิจ |
| 4. หลักการและเหตุผล | เทศบาลเมืองตะลุมปัน อำเภอสายบุรี เป็นพื้นที่ติดทะเลอ่าวไทย มีหาดवासுகีร์ และเขาสลินดงบายู ซึ่งเป็นแหล่งท่องเที่ยวที่สำคัญของทั้งในอำเภอสายบุรี และจังหวัดปัตตานี ประกอบกับเทศบาลเมืองตะลุมปันได้ใช้บริเวณหาดवासுகีร์ เป็นที่จัดงานแข่งขันกีฬาตกปลาสายบุรี การจัดงานประเพณีต่างๆของเทศบาล และได้มีหน่วยงานอื่นๆ มาใช้พื้นที่ในการจัดกิจกรรมต่างๆ เขาสลินดงซึ่งเป็นภูเขาที่สามารถมองเห็นรอบๆตัวเมืองสายบุรี เป็นแหล่งท่องเที่ยวพักผ่อนหย่อนใจ ทำให้มีนักท่องเที่ยวเดินทางมาท่องเที่ยวเป็นจำนวนมาก ทำให้ประชาชนในพื้นที่มีรายได้ในการจำหน่ายอาหารและผลิตภัณฑ์ต่างๆ เพื่อเป็นการกระตุ้นเศรษฐกิจในชุมชน และการท่องเที่ยวจึงมีความจำเป็นที่จะต้องทำการปรับปรุงซ่อมแซมอาคารแปดเหลี่ยมบนภูเขาสลินดงบายู เพื่อให้สวยงามและเป็นระเบียบเรียบร้อย |
| 5. วัตถุประสงค์ของโครงการ | <ol style="list-style-type: none"> 1. เพื่อยกระดับแหล่งท่องเที่ยวในพื้นที่ให้เป็นแหล่งท่องเที่ยวเชิงคุณภาพอย่างยั่งยืนเป็นแหล่งเพิ่มรายได้และกระจายความเจริญสู่ประชาชนและชุมชน 2. เพื่อพัฒนาการบริหารจัดการด้านการท่องเที่ยวการฝึกทักษะของคนในชุมชนท้องถิ่นให้มีการพัฒนาอาชีพ เพื่อเพิ่มรายได้จากการพัฒนาแหล่งท่องเที่ยว 3. เพื่อเสริมสร้างความร่วมมือระหว่างภาครัฐและภาคเอกชน ในการบูรณาการด้านการพัฒนาแหล่งท่องเที่ยวในชุมชนเชิงคุณภาพอย่างยั่งยืน |
| 6. ตัวชี้วัดและค่าเป้าหมาย | ความพึงพอใจของประชาชนในเขตพื้นที่และบริเวณใกล้เคียง |
| 7. พื้นที่เป้าหมาย | เขาสลินดง อำเภอสายบุรี จังหวัดปัตตานี |
| 8. กิจกรรมหลัก | |
| 8.1 กิจกรรมหลักที่ 1 | ปรับปรุงซ่อมแซมเรือนรับรองบนภูเขาสลินดงบายู เพื่อให้สามารถใช้งานได้ตามปกติ |
| งบประมาณ | 2,320,000 บาท |
| ผู้รับผิดชอบ | เทศบาลเมืองตะลุมปัน |
| หน่วยงานที่เกี่ยวข้อง | - |
| 9. หน่วยงานดำเนินการ | เทศบาลเมืองตะลุมปัน |
| 10. ระยะเวลาดำเนินโครงการ | เดือนตุลาคม 2566 – กันยายน 2567 |

| หัวข้อ | รายละเอียด |
|--|--|
| 11. งบประมาณ | 2,320,000 บาท |
| 12. ผลผลิต (Output) | เรือนรับรองบนภูเขาสลินดงบายู จำนวน 1 หลัง |
| 13. ผลลัพธ์จากการดำเนินโครงการ (Outcome) | <ol style="list-style-type: none"> 1. ยกระดับแหล่งท่องเที่ยวในพื้นที่ให้เป็นแหล่งท่องเที่ยวเชิงคุณภาพอย่างยั่งยืน เป็นแหล่งเพิ่มรายได้และกระจายความเจริญสู่ประชาชนและชุมชน ประชาชน 2. พัฒนาการบริหารจัดการด้านการท่องเที่ยวการฝึกทักษะของคนในชุมชน ท้องถิ่นให้มีการพัฒนาอาชีพ เพื่อเพิ่มรายได้จากการพัฒนาแหล่งท่องเที่ยว 3. เสริมสร้างความร่วมมือระหว่างภาครัฐและภาคเอกชน ในการบูรณาการด้านการพัฒนาแหล่งท่องเที่ยวในชุมชนเชิงคุณภาพอย่างยั่งยืนความมั่นคงและความสงบ เป็นต้น |

แบบฟอร์มโครงการแบบย่อ (Project Brief) ของโครงการสำคัญภายใต้งบประมาณของจังหวัด

| หัวข้อ | รายละเอียด |
|---|--|
| 1. ชื่อโครงการสำคัญ | โครงการปรับปรุงซ่อมแซมเรือนรับรองแปดเหลี่ยม เขาสลินดง อำเภอสายบุรี จังหวัดปัตตานี |
| 2. ชื่อแผนงาน | แผนงานที่ 4 พัฒนาระบบโครงสร้างและสาธารณูปโภคขั้นพื้นฐาน |
| 3. แนวทางการพัฒนา | พัฒนาโครงสร้างพื้นฐาน การคมนาคม และระบบโลจิสติกส์ เพื่อยกระดับการพัฒนาด้านเศรษฐกิจ |
| 4. หลักการและเหตุผล | เทศบาลเมืองตะลุม്പัน อำเภอสายบุรีเป็นพื้นที่ติดทะเลอ่าวไทย มีหาดवासுகีร์และเขาสลินดงบายู ซึ่งเป็นแหล่งท่องเที่ยวที่สำคัญของทั้งในอำเภอสายบุรี และจังหวัดปัตตานี ประกอบด้วยเทศบาลเมืองตะลุม്പันได้ใช้บริเวณหาดवासுகีร์ เป็นที่จัดงานแข่งขันกีฬาตกปลาสายบุรี การจัดงานประเพณีต่างๆของเทศบาล และได้มีหน่วยงานอื่นๆ มาใช้พื้นที่ในการจัดกิจกรรมต่างๆ เขาสลินดงซึ่งเป็นภูเขาที่สามารถมองเห็นรอบๆตัวเมืองสายบุรี เป็นแหล่งท่องเที่ยวพักผ่อนหย่อนใจ ทำให้มีนักท่องเที่ยวเดินทางมาท่องเที่ยวเป็นจำนวนมาก ทำให้ประชาชนในพื้นที่มีรายได้ในการจำหน่ายอาหารและผลิตภัณฑ์ต่างๆ เพื่อเป็นการกระตุ้นเศรษฐกิจในชุมชน และการท่องเที่ยวจึงมีความจำเป็นที่จะต้องทำการปรับปรุงซ่อมแซมอาคารแปดเหลี่ยมบนภูเขาสลินดงบายู เพื่อให้สวยงามและเป็นระเบียบเรียบร้อย |
| 5. วัตถุประสงค์ของโครงการ | <ol style="list-style-type: none"> 1. เพื่อยกระดับแหล่งท่องเที่ยวในพื้นที่ให้เป็นแหล่งท่องเที่ยวเชิงคุณภาพอย่างยั่งยืนเป็นแหล่งเพิ่มรายได้และกระจายความเจริญสู่ประชาชนและชุมชน 2. เพื่อพัฒนาการบริหารจัดการด้านการท่องเที่ยวการฝึกทักษะของคนในชุมชนท้องถิ่นให้มีการพัฒนาอาชีพ เพื่อเพิ่มรายได้จากการพัฒนาแหล่งท่องเที่ยว 3. เพื่อเสริมสร้างความร่วมมือระหว่างภาครัฐและภาคเอกชน ในการบูรณาการด้านการพัฒนาแหล่งท่องเที่ยวในชุมชนเชิงคุณภาพอย่างยั่งยืน |
| 6. ตัวชี้วัดและค่าเป้าหมาย | ความพึงพอใจของประชาชนในเขตพื้นที่และบริเวณใกล้เคียง |
| 7. พื้นที่เป้าหมาย | เขาสลินดง อำเภอสายบุรี จังหวัดปัตตานี |
| 8. กิจกรรมหลัก | |
| 8.1 กิจกรรมหลักที่ 1 งบประมาณ ผู้รับผิดชอบ หน่วยงานที่เกี่ยวข้อง | ปรับปรุงอาคารแปดเหลี่ยมบนเขาสลินดง เพื่อให้สามารถใช้งานได้ตามปกติ 3,903,000 บาท เทศบาลเมืองตะลุม്പัน - |
| 9. หน่วยงานดำเนินการ | เทศบาลเมืองตะลุม്പัน |
| 10. ระยะเวลาดำเนินโครงการ | เดือนตุลาคม 2566 – กันยายน 2567 |
| 11. งบประมาณ | 3,903,000 บาท |

| หัวข้อ | รายละเอียด |
|--|--|
| 12. ผลผลิต (Output) | อาคารแปดเหลี่ยมบนเขาสลินดง จำนวน 1 หลัง |
| 13. ผลลัพธ์จากการดำเนินโครงการ (Outcome) | <ol style="list-style-type: none"> 1. ยกระดับแหล่งท่องเที่ยวในพื้นที่ให้เป็นแหล่งท่องเที่ยวเชิงคุณภาพอย่างยั่งยืน เป็นแหล่งเพิ่มรายได้และกระจายความเจริญสู่ประชาชนและชุมชน ประชาชน 2. พัฒนาการบริหารจัดการด้านการท่องเที่ยวการฝึกทักษะของคนในชุมชน ท้องถิ่นให้มีการพัฒนาอาชีพ เพื่อเพิ่มรายได้จากการพัฒนาแหล่งท่องเที่ยว 3. เสริมสร้างความร่วมมือระหว่างภาครัฐและภาคเอกชน ในการบูรณาการด้านการพัฒนาแหล่งท่องเที่ยวในชุมชนเชิงคุณภาพอย่างยั่งยืนความมั่นคงและความสงบ เป็นต้น |

โครงการแบบย่อ (Project Brief) (แบบ จ.1-1)
ของโครงการสำคัญภายใต้งบประมาณของจังหวัด
ประเด็นการพัฒนาที่ 2
พัฒนาสังคมและศักยภาพคนทุกช่วงวัย ชุมชนน่าอยู่ ทรัพยากรธรรมชาติ
และสิ่งแวดล้อมยั่งยืน

แบบฟอร์มโครงการแบบย่อ (Project Brief) ของโครงการสำคัญภายใต้งบประมาณของจังหวัด

| หัวข้อ | รายละเอียด |
|---------------------|---|
| 1. ชื่อโครงการสำคัญ | โครงการส่งเสริมและขับเคลื่อนการพัฒนาเด็กปฐมวัยจังหวัดปัตตานี |
| 2. ชื่อแผนงาน | แผนงานที่ 1 ส่งเสริมและพัฒนาสุขภาวะประชาชนทุกกลุ่มวัย |
| 3. แนวทางการพัฒนา | การเสริมสร้างสุขภาวะของประชาชนทุกช่วงวัย |
| 4. หลักการและเหตุผล | <p>ปัญหาพัฒนาการเด็กไทย เป็นปัญหาสำคัญและเป็นจุดเริ่มต้นของพัฒนาการของชีวิต โดยพบว่าการพัฒนาเด็กปฐมวัยหรือเด็กวัย 0-5 ปี ซึ่งเป็นช่วงที่สมองกำลังมีการพัฒนาในช่วง 2,500 วัน ที่ครอบคลุมถึงพัฒนาการทางร่างกาย อารมณ์ และจิตใจการพัฒนาความรู้ความเข้าใจและการเคลื่อนไหว ซึ่งหลักฐานทางวิทยาศาสตร์และประสาทวิทยาจากการวิจัยชี้ว่าเด็กที่ไม่ได้รับการแก้ไขพัฒนาการที่ผิดปกติตั้งแต่แรกจะเป็นภาระต่อสังคมในระยะยาวต่อไป</p> <p>พัฒนาการของเด็กปฐมวัยในไทยยังคงเป็นปัญหาอยู่มาก จากการสุ่มสำรวจ ปี 2560 พบว่า 1 ใน 4 ของเด็กทุกช่วงวัยมีพัฒนาการสงสัยว่าล่าช้า โดยพัฒนาการด้านที่ล่าช้าที่พบมากในเด็กปฐมวัย คือ พัฒนาการด้านภาษา และการใช้กล้ามเนื้อเล็ก ซึ่งมีความสัมพันธ์กับความฉลาดทางสติปัญญา (แผนงานวิจัยการปฏิรูปสุขภาวะและการพัฒนาเด็กไทยในศตวรรษที่ 21, ปี 2562) ขณะที่การศึกษาโครงการสำรวจสถานการณ์และเกณฑ์ปกติความฉลาดทางอารมณ์ของเด็กไทย อายุ 3-5 ปี ของกรมสุขภาพจิต ปี พ.ศ. 2550 พบส่วนใหญ่เด็กไทยอายุ 3-5 ปี มีคะแนนความฉลาดทางอารมณ์อยู่ในเกณฑ์ปกติ 125-198 คะแนน เปรียบเทียบกับปี พ.ศ.2545 เกณฑ์ปกติคะแนนความฉลาดทางอารมณ์ 139-202 คะแนน ค่าเฉลี่ยมีคะแนนโดยรวมลดลง 9.47 และพบว่าคะแนน EQ กับคะแนน IQ มีความสัมพันธ์กันในทุกองค์ประกอบ</p> <p>ตั้งแต่ปี 2558 เป็นต้นมากระทรวงสาธารณสุขพัฒนาระบบการเฝ้าระวังและคัดกรองพัฒนาเด็กปฐมวัยด้วยเครื่องมือเฝ้าระวังและส่งเสริมพัฒนาการเด็กปฐมวัย (Developmental Surveillance and Promotion Manual; DSPM) เพื่อส่งเสริมให้พ่อแม่ผู้ปกครองเฝ้าระวังและส่งเสริมพัฒนาการเด็กด้วยตนเอง และบุคลากรสาธารณสุข คัดกรองพัฒนาการเด็กในช่วงอายุ 9, 18, 30 42 และ 60 เดือน เมื่อสุ่มสำรวจโดยกรมอนามัย ในปี 2560 ด้วยเครื่องมือ DSPM พบว่า เด็กพัฒนาการสมวัยเพิ่มขึ้นร้อยละ 78.20 สงสัยล่าช้า ร้อยละ 21.80 จากผลสำรวจในปี 2561 พบว่าพ่อแม่ผู้ปกครองใช้คู่มือ DSPM ในการเฝ้าระวังและส่งเสริมพัฒนาการเด็ก ร้อยละ 32.90 การประเมินผลระบบบริการด้วยการศึกษาเชิงคุณภาพพบว่าพ่อแม่ผู้ปกครองไม่ร่วมมือในการพาเด็กมาติดตามส่งเสริมและกระตุ้นพัฒนาการ สะท้อนว่าเกิดจากพ่อแม่ผู้ปกครอง ไม่เชื่อว่าบุตรหลาน</p> |

| หัวข้อ | รายละเอียด |
|----------------------------------|--|
| | <p>มีพัฒนาการล่าช้า จึงไม่นำเด็กเข้าสู่ระบบการดูแลรักษา อีกทั้งการเลี้ยงดูเด็กให้ มีพัฒนาการและความฉลาดทางอารมณ์เป็นทักษะที่ต้องอาศัยการฝึกฝน ซึ่งพ่อแม่ผู้ปกครองส่วนใหญ่ยังขาดทักษะเหล่านี้ ในปี 2564 จังหวัดปัตตานี พบว่า เด็กได้รับการคัดกรอง ร้อยละ 73.61 (เกณฑ์ ร้อยละ 90) เด็กพัฒนาการสมวัย ลดลง ร้อยละ 71.18 (เกณฑ์ร้อยละ 85) สงสัยล่าช้า ร้อยละ 25.80 (เกณฑ์ร้อยละ 20) ติดตามได้ ร้อยละ 88.79 (เกณฑ์ร้อยละ 90) จากการวิเคราะห์ปัญหาเชิงระบบพบว่า การค้นหาเด็กกลุ่มเป้าหมายเพื่อมาคัดกรองพัฒนาการรูปแบบบริการ เป็นแบบเชิงรับมากกว่าเชิงรุก พ่อแม่ผู้ปกครองไม่ให้ความสำคัญ เข้าใจว่า พัฒนาการเด็กเป็นไปตามวัยถึงเวลาจะทำได้เอง ส่วนการสอนพ่อแม่ผู้ปกครอง ไขคู่มือ DSPPM ไตผลนอย และไขประโยชน์จากคู่มือ DSPPM ไม่เต็มที่</p> <p>จากกรอบยุทธศาสตร์ชาติ 20 ปี ในยุทธศาสตร์ที่ 3 การพัฒนาและเสริมสร้าง ศักยภาพทรัพยากรมนุษย์ แผนแม่บทภายใต้ยุทธศาสตร์ชาติ ประเด็นการเสริมสร้าง ให้คนไทยมีสุขภาวะที่ดี แผนการปฏิรูปประเทศ ด้านสาธารณสุข แผนพัฒนา เศรษฐกิจและสังคมแห่งชาติ ฉบับที่ 13 หมายเหตุที่ 12 ไทยมีกำลังคนสมรรถนะสูง มุ่งเรียนรู้อย่างต่อเนื่อง ตอบโจทย์การพัฒนาแห่งอนาคต นโยบายรัฐบาลข้อที่ 3 การลดความเหลื่อมล้ำของสังคม และการสร้างโอกาสการเข้าถึงบริการของรัฐ การเตรียมความพร้อมเข้าสู่สังคมที่มีความหลากหลายจัดระเบียบสังคมสร้าง มาตรฐานด้านคุณธรรมจริยธรรมและธรรมาภิบาลให้ประชาชนทั่วไป สำนักงาน สาธารณสุขจังหวัดปัตตานีจึงนำโปรแกรมส่งเสริมพัฒนาการและสร้างวินัยเชิงบวก ในเด็กปฐมวัย (Preschool Parenting Program; Triple-P) เพื่อให้พ่อแม่ ผู้ปกครองมีทักษะในการกอด เล่า เล่น เดิน วาด ส่งเสริมพัฒนาการ และความ ฉลาดทางอารมณ์ของลูกที่บ้านได้ สร้างการมีส่วนร่วมในชุมชนและความตระหนัก ให้แก่พ่อแม่และผู้ปกครองให้เห็นความสำคัญของพัฒนาการ รวมทั้งการให้ความรู้ และทักษะแก่พ่อแม่และผู้ปกครอง มีการพัฒนาระบบการติดตามและกระตุ้น พัฒนาการโดยใช้ Home Program ภายใต้โครงการส่งเสริมพัฒนาการเด็กปฐมวัย ให้ดี เก่ง สุขและสร้างวินัยเชิงบวกโดยครอบครัวมีส่วนร่วม จังหวัดปัตตานี ปีงบประมาณ 2567</p> |
| <p>5. วัตถุประสงค์ของโครงการ</p> | <p>1) เพื่อส่งเสริมพัฒนาการและความฉลาดทางอารมณ์ของเด็กปฐมวัย ผ่านการพัฒนาพ่อแม่ผู้ปกครองให้มีทักษะการเลี้ยงดูเด็กที่เหมาะสม มีคุณภาพ</p> <p>2) เพื่อพัฒนาพื้นที่ต้นแบบ 12 แห่งให้เป็นแหล่งเรียนรู้ทักษะการเลี้ยงดูเด็ก สำหรับการขยายผลในพื้นที่จังหวัด 12 อำเภอ</p> |

| หัวข้อ | รายละเอียด |
|--|--|
| | 3) เพื่อพัฒนาสมรรถนะของบุคลากรระดับอำเภอ เพื่อเป็นพี่เลี้ยงกระบวนการจัดกิจกรรมส่งเสริมพัฒนาการและความฉลาดทางอารมณ์ของเด็กปฐมวัย ในพื้นที่ผ่านการพัฒนาพ่อแม่ผู้ปกครอง 4) เพื่อพัฒนาสมรรถนะของบุคลากรระดับตำบล ในการทำกลุ่มกิจกรรมส่งเสริมพัฒนาการและความฉลาดทางอารมณ์ของเด็กปฐมวัยในพื้นที่ผ่านการพัฒนาพ่อแม่ผู้ปกครอง |
| 6. ตัวชี้วัดและค่าเป้าหมาย | 1. ร้อยละ 80 ของเด็กปฐมวัยอายุ 2-6 ปี มีพัฒนาการสมวัยหลังเข้าร่วมโครงการ 2. ร้อยละ 80 ของเด็กปฐมวัยอายุ 2-6 ปี มีความฉลาดทางอารมณ์อยู่ในเกณฑ์ดีหลังเข้าร่วมโครงการ 3. ร้อยละ 80 ของพ่อแม่ผู้ปกครองเด็กปฐมวัยมีทักษะการเลี้ยงดูเด็กปฐมวัยเพิ่มขึ้นหลังเข้าร่วมโครงการ |
| 7. พื้นที่เป้าหมาย | โรงเรียนตำรวจตระเวนชายแดน หรือโรงเรียนสำนักงานคณะกรรมการการศึกษาขั้นพื้นฐาน (สพฐ) ในจังหวัดปัตตานี จำนวน 12 อำเภอ ๆ ละ 1 แห่ง |
| 8. กิจกรรมหลัก | |
| 8.1 กิจกรรมหลักที่ 1 | กิจกรรมส่งเสริมพัฒนาการเด็กปฐมวัยให้ดี เก่ง สุข และสร้างวินัยเชิงบวกโดยครอบครัวมีส่วนร่วม |
| งบประมาณ | 610,700 บาท |
| ผู้รับผิดชอบ | สำนักงานสาธารณสุขจังหวัดปัตตานี |
| หน่วยงานที่เกี่ยวข้อง | - |
| 9. หน่วยงานดำเนินการ | สำนักงานสาธารณสุขจังหวัดปัตตานี |
| 10. ระยะเวลาดำเนินโครงการ | เดือนตุลาคม 2566 - กันยายน 2567 |
| 11. งบประมาณ | 610,700 บาท |
| 12. ผลผลิต (Output) | 1. เด็กปฐมวัยอายุ 2-6 ปี มีพัฒนาการสมวัย และพ่อแม่ผู้ดูแลมีทักษะการเลี้ยงดูเด็กปฐมวัยในการส่งเสริมพัฒนาการและความฉลาดทางอารมณ์ 2. จำนวนพื้นที่มีการจัดกิจกรรมส่งเสริมความฉลาดทางอารมณ์ (EQ) เด็กปฐมวัย 12 แห่ง 3. จำนวนผู้เข้าร่วมกิจกรรมอย่างน้อย 30 ครอบครัว |
| 13. ผลลัพธ์จากการดำเนินโครงการ (Outcome) | เด็กปฐมวัยมีพัฒนาการสมวัย มีความฉลาดทางอารมณ์อยู่ในเกณฑ์ปกติ พร้อมต่อการเรียนรู้ในวัยต่อไป |

แบบฟอร์มโครงการแบบย่อ (Project Brief) ของโครงการสำคัญภายใต้งบประมาณของจังหวัด

| หัวข้อ | รายละเอียด |
|---------------------|---|
| 1. ชื่อโครงการสำคัญ | โครงการส่งเสริมการสร้างนวัตกรรมการศึกษาโรงเรียนนำร่องพื้นที่นวัตกรรมจังหวัดปัตตานี |
| 2. ชื่อแผนงาน | แผนงานที่ 1 ส่งเสริมและพัฒนาสุขภาพประชาชนทุกกลุ่มวัย |
| 3. แนวทางการพัฒนา | ยกระดับคุณภาพการศึกษา และใช้กลไกการพัฒนาคุณภาพคนโดยครอบคลุมทุกระดับการศึกษา เพื่อคุณวุฒิ และส่งเสริมการเรียนรู้ตลอดชีวิต |
| 4. หลักการและเหตุผล | <p>รัฐธรรมนูญแห่งราชอาณาจักรไทยมาตรา 54 วรรค 3 และวรรค 4 กำหนดให้รัฐต้องดำเนินการให้ประชาชนได้รับการศึกษาตามความต้องการในระบบต่าง ๆ รวมทั้งส่งเสริมให้มีการเรียนรู้ตลอดชีวิต และจัดให้มีการร่วมมือกันระหว่างรัฐ องค์การปกครองส่วนท้องถิ่น และภาคเอกชนในการจัดการศึกษาทุกระดับ โดยรัฐมีหน้าที่ดำเนินการ กำกับ ส่งเสริม และสนับสนุนให้การจัดการศึกษาดังกล่าวมีคุณภาพและได้มาตรฐานสากลโดยที่การศึกษาทั้งปวงต้องมุ่งพัฒนาผู้เรียนให้เป็นคนดี มีวินัย ภูมิใจในชาติ สามารถเชี่ยวชาญได้ตามความถนัดของตน และมีความรับผิดชอบต่อครอบครัว ชุมชน สังคม และประเทศชาติ</p> <p>ยุทธศาสตร์ชาติ (พ.ศ. 2561-2580) ด้านการพัฒนาและเสริมสร้างศักยภาพทรัพยากรมนุษย์ประเด็นการปฏิรูปกระบวนการเรียนรู้ที่ตอบสนองต่อการเปลี่ยนแปลงในศตวรรษที่ 21 โดยมุ่งเน้นผู้เรียนให้มีทักษะการเรียนรู้และมีใจใฝ่เรียนรู้ตลอดเวลา มีการออกแบบระบบการเรียนรู้ใหม่ การเปลี่ยนบทบาทครูการเพิ่มประสิทธิภาพระบบบริหารจัดการศึกษา และการพัฒนาระบบการเรียนรู้ตลอดชีวิต การสร้างความตื่นตัวให้คนไทยตระหนักถึงบทบาท ความรับผิดชอบ และการวางตำแหน่งของประเทศไทยในภูมิภาคเอเชียอาคเนย์และประชาคมโลก การวางพื้นฐานระบบรองรับการเรียนรู้โดยใช้ดิจิทัลแพลตฟอร์ม และการสร้างระบบการศึกษาเพื่อเป็นเลิศทางวิชาการระดับนานาชาติ ด้านการสร้างโอกาสและความเสมอภาคทางสังคม หัวข้อการลดความเหลื่อมล้ำ สร้างความเป็นธรรมในทุกมิติ ในส่วนของการสร้างความเป็นธรรมในการเข้าถึงบริการสาธารณสุขและการศึกษาโดยเฉพาะสำหรับผู้มีรายได้น้อยและกลุ่มผู้ด้อยโอกาส ได้กำหนดให้ด้านการศึกษาเน้นการสร้างโอกาสในการเข้าถึงการศึกษาที่มีคุณภาพที่เป็นมาตรฐานสมอกัน โดยเฉพาะในพื้นที่ห่างไกล ทุรกันดารและยากจนและกลุ่มเป้าหมายที่ต้องการการดูแลเป็นพิเศษ การจัดให้มีมาตรการเพื่อลดความเหลื่อมล้ำทางการศึกษาการสนับสนุนกลไกความร่วมมือของภาคส่วนต่าง ๆ เพื่อพัฒนาการศึกษาในระดับจังหวัด และด้านการปรับสมดุลและพัฒนาระบบการบริหารจัดการภาครัฐ ในส่วนของกฎหมายมีความสอดคล้องเหมาะสมกับบริบทต่าง ๆ และมีความจำเป็น ทันสมัย มีความเป็นสากล มีประสิทธิภาพ โดยมุ่ง</p> |

| หัวข้อ | รายละเอียด |
|--------|--|
| | <p>ใช้กฎหมายเป็นเครื่องมือในการสนับสนุนการพัฒนา การเพิ่มขีดความสามารถในการแข่งขันของประเทศ การแก้ไขปัญหาและอุปสรรคที่นำไปสู่ความเหลื่อมล้ำด้านต่าง ๆ เอื้อต่อการขับเคลื่อนยุทธศาสตร์ชาติ</p> <p>พื้นที่นวัตกรรมการศึกษา จัดตั้งขึ้นตามพระราชบัญญัติพื้นที่นวัตกรรมการศึกษา พ.ศ. 2562 มุ่งเน้นการจัดการศึกษาโดยใช้พื้นที่เป็นฐาน เพื่อตอบโจทย์พื้นที่ ที่สะท้อนความต้องการจำเป็นของผู้เกี่ยวข้อง โดยกระจายอำนาจและให้อิสระแก่หน่วยงานทางการศึกษาและสถานศึกษานำร่องในพื้นที่นวัตกรรมการศึกษา เพื่อเพิ่มความคล่องตัวในการบริหารและการจัดการศึกษาให้มีคุณภาพและประสิทธิภาพยิ่งขึ้น ใช้หลักการมีส่วนร่วม ในการสร้างและพัฒนากลไกในการจัดการศึกษาร่วมกันระหว่างภาครัฐ องค์กรปกครองส่วนท้องถิ่นภาคเอกชน และภาคประชาสังคมในพื้นที่นวัตกรรมการศึกษา ร่วมกันคิดค้นและพัฒนานวัตกรรมการศึกษา นวัตกรรมการบริหารจัดการ นวัตกรรมจัดการเรียนการสอน เพื่อเพิ่มสัมฤทธิ์ผลในการเรียนรู้ของผู้เรียนอย่างเป็นองค์รวม ทั้งผลการเรียนรู้ด้านสมรรถนะ ความรู้ ทักษะ และเจตคติของผู้เรียน ลดความเหลื่อมล้ำทางการศึกษาในแต่ละพื้นที่ รวมทั้งเพื่อดำเนินการให้มีการขยายผลไปใช้ในสถานศึกษาขั้นพื้นฐานอื่น</p> <p>ปัจจุบันกระทรวงศึกษาธิการได้ประกาศจัดตั้งพื้นที่นวัตกรรมศึกษานำร่องจำนวน 6 พื้นที่ ใน 6 ภูมิภาค ดังนี้ 1) พื้นที่นวัตกรรมการศึกษาจังหวัดศรีสะเกษ (ภาคตะวันออกเฉียงเหนือ) 2) พื้นที่นวัตกรรมการศึกษาจังหวัดระยอง (ภาคตะวันออก) 3) พื้นที่นวัตกรรมการศึกษาจังหวัดสตูล (ภาคใต้) 4) พื้นที่นวัตกรรมการศึกษาจังหวัดเชียงใหม่ (ภาคเหนือ) 5) พื้นที่นวัตกรรมการศึกษาจังหวัดกาญจนบุรี (ภาคกลาง) 6) พื้นที่นวัตกรรมการศึกษาจังหวัดชายแดนใต้ (ปัตตานี ยะลา นราธิวาส) ปัจจุบัน พื้นที่ชายแดนใต้จังหวัด ได้แยกตัวออกเป็น 3 พื้นที่นวัตกรรม ตามแต่ละจังหวัด</p> <p>จังหวัดปัตตานีเป็นพื้นที่นวัตกรรมการศึกษา (Education Sandbox) ตามพระราชบัญญัติพื้นที่นวัตกรรมการศึกษา พ.ศ. 2562 ที่ได้กระจายอำนาจและให้อิสระแก่หน่วยงานทางการศึกษาและสถานศึกษานำร่องในการพัฒนานวัตกรรมจัดการศึกษาในด้านหลักสูตรการจัดการเรียนการสอนการบริหารจัดการที่เหมาะสม สอดคล้องกับสภาพปัญหาในพื้นที่โดยมีจุดมุ่งหมายหลักเพื่อยกระดับคุณภาพการศึกษาและลดความเหลื่อมล้ำทางการศึกษาผ่านกลไกการจัดการศึกษาร่วมกันระหว่างภาครัฐ องค์กรปกครองส่วนท้องถิ่น ภาคเอกชน และภาคประชาสังคม โดยได้มีการขับเคลื่อนมาอย่างต่อเนื่องตามวัตถุประสงค์ของพระราชบัญญัติพื้นที่นวัตกรรมการศึกษา พ.ศ. 2562 และแผนพัฒนาพื้นที่นวัตกรรมการศึกษาจังหวัด</p> |

| หัวข้อ | รายละเอียด |
|---|--|
| | <p>ปัตตานี ปีการศึกษา 2563-2565 ที่กำหนดวิสัยทัศน์ : นวัตกรรมการศึกษาพัฒนาคุณภาพสู่พลเมืองอัจฉริยะปัตตานีอย่างยั่งยืน</p> <p>สำนักงานศึกษาธิการจังหวัดปัตตานี ได้เล็งเห็นความสำคัญของการขับเคลื่อนพื้นที่นวัตกรรมการศึกษา เพื่อตอบโจทย์ในพื้นที่ที่มีการจัดการศึกษาในสังคมพหุวัฒนธรรมบนความหลากหลายอย่างสันติสุข จึงได้จัดทำโครงการส่งเสริมการสร้างนวัตกรรมการศึกษาจังหวัดปัตตานี เพื่อส่งเสริมสนับสนุนคิดค้นและพัฒนา นวัตกรรมการศึกษา การจัดการเรียนรู้เพื่อยกระดับผลสัมฤทธิ์ทางการศึกษาของผู้เรียน ตลอดจนได้เผยแพร่ถึงความสามารถของผู้บริหาร ครูและบุคลากรทางการศึกษา และนักเรียนอันเป็นการเปิดโอกาสให้ได้มีการแสดงออกทางด้านความรู้เชิงวิชาการ นวัตกรรมการศึกษาใหม่ ๆ ในรูปแบบตลาดนัดนวัตกรรม การศึกษาที่เป็นประโยชน์อย่างยิ่งต่อการศึกษาของชาติ สนองนโยบายการพัฒนาประเทศทางด้านเศรษฐกิจ สังคม และวัฒนธรรม ให้เป็นที่ประจักษ์แก่สาธารณชนต่อไป</p> |
| 5. วัตถุประสงค์ของโครงการ | <p>1) เพื่อส่งเสริม สนับสนุนสถานศึกษานำร่องพื้นที่นวัตกรรมการศึกษาจังหวัดปัตตานี คิดค้นและพัฒนา นวัตกรรมการศึกษา การจัดการเรียนรู้เพื่อยกระดับผลสัมฤทธิ์ทางการศึกษาของผู้เรียน</p> <p>2) เพื่อส่งเสริมสนับสนุนสถานศึกษานำร่องพื้นที่นวัตกรรมการศึกษาจังหวัดปัตตานี และหน่วยงานทางการศึกษา ได้แลกเปลี่ยนเรียนรู้และเผยแพร่ผลงาน นวัตกรรม การศึกษาให้กับชุมชน และหน่วยงานที่เกี่ยวข้อง</p> |
| 6. ตัวชี้วัดและค่าเป้าหมาย | <p>1) ร้อยละ 85 ครูผู้สอนในสถานศึกษานำร่องพื้นที่นวัตกรรมการศึกษาจังหวัดปัตตานี ได้รับการส่งเสริม สนับสนุนการคิดค้นและพัฒนา นวัตกรรมจัดการเรียนรู้เพื่อ ยกระดับผลสัมฤทธิ์ทางการศึกษาของผู้เรียน</p> <p>2) ร้อยละ 90 หน่วยงานทางการศึกษาและสถานศึกษานำร่องพื้นที่ นวัตกรรม การศึกษาจังหวัดปัตตานี ได้เผยแพร่ผลงาน นวัตกรรมทางการศึกษา</p> |
| 7. พื้นที่เป้าหมาย | โรงเรียนในพื้นที่นวัตกรรมการศึกษาจังหวัดปัตตานี |
| 8. กิจกรรมหลัก | |
| 8.1 กิจกรรมหลักที่ 1 งบประมาณ ผู้รับผิดชอบ หน่วยงานที่เกี่ยวข้อง | <p>กิจกรรมพัฒนาการเสริมสร้างนวัตกรรมการศึกษา</p> <p>907,400 บาท</p> <p>สำนักงานศึกษาธิการปัตตานี</p> <p>-</p> |
| 8.2 กิจกรรมหลักที่ 2 งบประมาณ | <p>กิจกรรมจัดงานตลาดนัดนวัตกรรมการศึกษาจังหวัดปัตตานี</p> <p>1,354,600 บาท</p> |

| หัวข้อ | รายละเอียด |
|--|---|
| ผู้รับผิดชอบ หน่วยงานที่เกี่ยวข้อง | สำนักงานศึกษาธิการปัตตานี - |
| 9. หน่วยงานดำเนินการ | สำนักงานศึกษาธิการปัตตานี |
| 10. ระยะเวลาดำเนินโครงการ | เดือนตุลาคม 2566 - กันยายน 2567 |
| 11. งบประมาณ | 2,325,000 บาท |
| 12. ผลผลิต (Output) | 1) ผู้บริหาร ครูและบุคลากรที่เกี่ยวข้อง และนักเรียน ได้รับความรู้และประสบการณ์ใหม่ ๆ สามารถนำความรู้ที่ได้รับมาพัฒนาการจัดการศึกษาให้มีศักยภาพ และได้มาตรฐานมากยิ่งขึ้น 2) หน่วยงานทางการศึกษาและสถานศึกษานำร่องพื้นที่นวัตกรรมการศึกษาจังหวัดปัตตานี มีเวทีในการแลกเปลี่ยนเรียนรู้ และเผยแพร่ผลงานนวัตกรรมทางการศึกษา |
| 13. ผลลัพธ์จากการดำเนินโครงการ (Outcome) | จังหวัดปัตตานีสามารถดำเนินงานยกระดับคุณภาพการศึกษาทั้งด้านคุณภาพนักเรียน ศักยภาพของบุคลากร และประสิทธิผลของหน่วยงานทางการศึกษาได้สูงขึ้น โรงเรียนในโครงการพื้นที่นวัตกรรม มีการบริหารจัดการศึกษา มีความคล่องตัวมากขึ้น การจัดการเรียนการสอนมีประสิทธิภาพ ส่งผลให้การเรียนรู้ของนักเรียนสามารถอยู่ในโรงเรียนอย่างมีความสุข |

แบบฟอร์มโครงการแบบย่อ (Project Brief) ของโครงการสำคัญภายใต้งบประมาณของจังหวัด

| หัวข้อ | รายละเอียด |
|---------------------|---|
| 1. ชื่อโครงการสำคัญ | โครงการการแนะแนวเพื่อการศึกษาต่อและสร้างประสบการณ์อาชีพ เพื่อการมีงานทำ |
| 2. ชื่อแผนงาน | แผนงานที่ 1 ส่งเสริมและพัฒนาสุขภาพประชาชนทุกกลุ่มวัย |
| 3. แนวทางการพัฒนา | ยกระดับคุณภาพการศึกษา และใช้กลไกการพัฒนาคุณภาพคน โดยครอบคลุมทุกระดับการศึกษา เพื่อคุณวุฒิ และส่งเสริมการเรียนรู้ตลอดชีวิต |
| 4. หลักการและเหตุผล | <p>กระทรวงศึกษาธิการมีหน้าที่หลักในการจัดการศึกษาที่จะต้องพัฒนากำลังคนให้มีขีดความสามารถและศักยภาพในการแข่งขันในเวทีโลก จึงได้มีแผนการปฏิรูปการศึกษาทั้งระบบ (พ.ศ. 2558-2594) มีแผนการผลิตและพัฒนาากำลังคน เพื่อเพิ่มศักยภาพการแข่งขัน ซึ่งสอดคล้องกับนโยบายของชาติ (พ.ศ. 2557) ที่ให้ความสำคัญกับการพัฒนาคนอย่างยั่งยืน และจากแนวโน้มการปฏิรูปการศึกษาในหลายประเทศได้ให้ความสำคัญอย่างมากกับ “ทักษะ” (Skill) หรือความชำนาญในการปฏิบัติมากกว่าเนื้อหา ตามตำรา (Content) ซึ่งองค์กรยูเนสโกได้แนะนำว่า ผู้เรียนควรมีทักษะที่ครอบคลุม 3 กลุ่ม ได้แก่ ทักษะพื้นฐานคือ ทักษะที่จำเป็น ต่อการดำรงชีพ เช่น อ่านออก เขียนได้ คิดเลขเป็น ทักษะเพื่อการทำงาน คือ ทักษะพื้นฐานในการทำงานของทุกอาชีพ ได้แก่ เทคโนโลยีสารสนเทศ การคิดวิเคราะห์ การคิดสร้างสรรค์ การทำงานเป็นทีมและการสื่อสาร และทักษะเฉพาะอาชีพ คือ ทักษะเบื้องต้นของอาชีพที่สนใจตามนโยบายสำนักงานคณะกรรมการการศึกษาขั้นพื้นฐานได้กำหนดยุทธศาสตร์ในการพัฒนาคุณภาพผู้เรียนทุกระดับทุกประเภท นอกจากนี้ยังได้ตระหนักถึงความสำคัญ และเตรียมความพร้อมด้านวิชาชีพให้ผู้เรียนทุกระดับการศึกษา และการขับเคลื่อนกิจกรรมแนะแนวตามนโยบายกระทรวงศึกษาธิการ และสร้างความเข้มแข็งด้านงานแนะแนวในสถานศึกษา ให้เป็นรูปธรรมให้ผู้เรียนรู้จักตนเอง เข้าใจตนเอง ค้นพบตนเองและสามารถวางแผนชีวิต ด้านการเรียน การประกอบอาชีพในอนาคต รวมทั้งนักเรียนสามารถปรับตัวได้อย่างเหมาะสม และอยู่ร่วมกับผู้อื่นได้อย่างมีความสุข เพื่อให้ผู้เรียนมองเห็นภาพอาชีพต่างๆ โดยมุ่งเน้นให้ผู้เรียนรู้จักตนเองสำรวจความสนใจ ความถนัด และมองเห็นเส้นทางชีวิตในอนาคต เพื่อวางแผนในการศึกษาต่อหรือเข้าสู่ตลาดแรงงานได้อย่างมีคุณภาพ และได้ร่วมมือกับหน่วยงานทั้งภาครัฐและเอกชน เพื่อเตรียมคนให้มีทักษะและศักยภาพสอดคล้องกับความต้องการของตลาดแรงงานด้านทักษะฝีมือ ด้านร่างกายและจิตใจ ด้านลักษณะนิสัยในการทำงาน (ขยัน อดทน กระตือรือร้น ซื่อสัตย์ และรับผิดชอบ) ให้สามารถก้าวสู่โลกแห่งการทำงาน หรือศึกษาต่ออย่างมีคุณภาพ สำนักงานเขตพื้นที่การศึกษาประถมศึกษาศรีสะเกษ เขต 3 มีภารกิจหลักในการพัฒนาคุณภาพผู้เรียน</p> |

| หัวข้อ | รายละเอียด |
|----------------------------|--|
| | ให้ได้มาตรฐานตามหลักสูตรการจัดการศึกษาขั้นพื้นฐาน และเป็นไปตามนโยบายสำนักงานคณะกรรมการการศึกษาขั้นพื้นฐาน ให้มีการเตรียมความพร้อมด้านวิชาชีพให้ผู้เรียนทุกระดับการศึกษา เพื่อให้ผู้เรียนมองเห็นภาพงานอาชีพต่างๆ โดยมุ่งเน้นให้ผู้เรียนรู้จักตนเอง สำรวจความสนใจ ความถนัด และมองเห็นเส้นทางชีวิตในอนาคต จึงจัดทำโครงการส่งเสริมทักษะอาชีพเพื่อการมีงานทำตามแนวทางการจัดทักษะการเรียนรู้ในศตวรรษที่ 21 |
| 5. วัตถุประสงค์ของโครงการ | <ol style="list-style-type: none"> 1. เพื่อสร้างความรู้ ความเข้าใจให้ครูแนะแนว ครูที่ทำหน้าที่แนะแนวได้มีแนวทางในการปฏิบัติในการดำเนินงานแนะแนวการศึกษาและอาชีพให้ผู้เรียนค้นหาตนเอง มีความพร้อมด้านทักษะอาชีพที่ตรงตามความถนัดของผู้เรียน 2. เพื่อให้โรงเรียนมีหลักสูตรการจัดการศึกษาและรูปแบบการจัดการศึกษาเพื่อการมีงานทำตามบริบทของโรงเรียนตนเอง 3. เพื่อสร้างประสบการณ์อาชีพให้กับนักเรียนในระดับพื้นที่ รวมทั้งภาคีเครือข่ายความร่วมมือต่างๆ และสนับสนุนให้นักเรียนเรียนอย่างมีเป้าหมายตรงตามความถนัด |
| 6. ตัวชี้วัดและค่าเป้าหมาย | <ol style="list-style-type: none"> 1. ครูแนะแนวของโรงเรียนขยายโอกาสได้รับการพัฒนาจัดทำหลักสูตรการจัดการศึกษาเพื่อการมีงานทำ ร้อยละ 100 2. โรงเรียนขยายโอกาสในสังกัดมีหลักสูตรการจัดการศึกษาเพื่อการมีงานทำ ร้อยละ 100 3. นักเรียนชั้น ม.2 และ ม.3 ของโรงเรียนขยายโอกาสได้รับการพัฒนาทักษะด้านอาชีพ ร้อยละ 100 |
| 7. พื้นที่เป้าหมาย | สถาบันการอาชีวศึกษา 8 แห่ง/โรงเรียนที่เปิดสอนระดับมัธยมศึกษา ในจังหวัดปัตตานี |
| 8. กิจกรรมหลัก | |
| 8.1 กิจกรรมหลักที่ 1 | กิจกรรมพัฒนาทักษะอาชีพให้แก่ นักเรียน ม.2 และ ม.3 ของโรงเรียนขยายโอกาส (เปิดโลกทัศน์ด้านอาชีพ) |
| งบประมาณ | 608,400 บาท |
| ผู้รับผิดชอบ | สำนักงานศึกษาธิการปัตตานี |
| หน่วยงานที่เกี่ยวข้อง | - |
| 9. หน่วยงานดำเนินการ | สำนักงานศึกษาธิการปัตตานี |
| 10. ระยะเวลาดำเนินโครงการ | เดือนตุลาคม 2566 - กันยายน 2567 |
| 11. งบประมาณ | 608,400 บาท |

| หัวข้อ | รายละเอียด |
|--|---|
| 12. ผลผลิต (Output) | <p>1. ครูแนะแนวโรงเรียนที่เปิดสอนในระดับชั้นมัธยมศึกษาปีที่ 2 – 3 ในจังหวัดปัตตานี 152 โรงเรียน 2 คน รวมจำนวน 304 คน ได้รับความรู้และเทคนิคการแนะแนวเส้นทางอาชีพ</p> <p>2. นักเรียนชั้น ม.2 ได้รับการพัฒนาด้านฝีมือตามที่ตนเองถนัด ตามหลักสูตรที่กำหนด และนักเรียนชั้น ม.3 สามารถตัดสินใจในการศึกษาต่อในระดับชั้นมัธยมศึกษาตอนปลายสายอาชีพตามที่ตนเองถนัด</p> |
| 13. ผลลัพธ์จากการดำเนินโครงการ (Outcome) | <p>1. ครูแนะแนวมีความรู้ ความเข้าใจเกี่ยวกับงานแนะแนวมีทักษะ และมีศักยภาพแนะแนวอาชีพแก่นักเรียน</p> <p>2. โรงเรียนมีหลักสูตรการจัดการศึกษาเพื่อการมีงานทำ</p> <p>3. นักเรียนที่ได้รับพัฒนาทักษะอาชีพเกิดการเรียนรู้ หรือฝึกงานอาชีพในสถานที่ที่ตนเองสนใจรวมทั้งเป็นการส่งเสริมประสบการณ์ เพื่อก้าวสู่เส้นทางอาชีพนั้นในอนาคต</p> |

แบบฟอร์มโครงการแบบย่อ (Project Brief) ของโครงการสำคัญภายใต้งบประมาณของจังหวัด

| หัวข้อ | รายละเอียด |
|---------------------------|---|
| 1. ชื่อโครงการสำคัญ | โครงการการเสริมสร้างสติปัญญาเด็กปฐมวัย |
| 2. ชื่อแผนงาน | แผนงานที่ 1 ส่งเสริมและพัฒนาสุขภาพประชาชนทุกกลุ่มวัย |
| 3. แนวทางการพัฒนา | ยกระดับคุณภาพการศึกษา และใช้กลไกการพัฒนาคุณภาพคนโดยครอบคลุมทุกระดับการศึกษา เพื่อคุณภาพ และส่งเสริมการเรียนรู้ตลอดชีวิต |
| 4. หลักการและเหตุผล | <p>การจัดการศึกษาปฐมวัยมุ่งเน้นเพื่อเตรียมความพร้อมให้แก่เด็กวัยก่อนเรียนในระดับประถมศึกษา ซึ่งเป็นช่วงที่เริ่มมีการพัฒนาในด้านต่าง ๆ อย่างรวดเร็ว ทั้งทางด้านร่างกาย สติปัญญา อารมณ์ จิตใจ และสังคม มีการตอบสนองความต้องการขั้นพื้นฐาน โดยพัฒนาทุกด้านล้วนมีความสัมพันธ์กัน การเปลี่ยนแปลงของพัฒนาการด้านหนึ่งย่อมมีผลให้พัฒนาการอีกด้านหนึ่งเปลี่ยนแปลงไปด้วย ซึ่งครูและผู้ดูแลเด็กปฐมวัยเป็นบุคคลสำคัญในการพัฒนาเด็กให้มีพัฒนาการที่เหมาะสมตามวัย</p> <p>จากข้อมูลครูปฐมวัยในแต่ละสังกัดของจังหวัดปัตตานี ปีการศึกษา 2559 จำนวน 1,536 คน ทำหน้าที่ดูแลนักเรียนปฐมวัย จำนวน 33,843 คน อัตราเฉลี่ยครูต่อเด็กปฐมวัย 1 : 23 โดยครูส่วนมากไม่ได้รับการพัฒนาทักษะ และเทคนิคการสอนที่เน้นการพัฒนานักเรียนปฐมวัยให้ครบทั้ง 4 ด้าน และเทคนิคการสอนนักเรียนปฐมวัยที่มีอายุ 5 - 6 ขวบ ให้มีความพร้อมในการเรียนรู้ภาษาไทยจึงส่งผลต่อการเรียนรู้ในระดับการศึกษา ขั้นพื้นฐานและเป็นเหตุให้การทดสอบทางการศึกษาระดับชาติของนักเรียนในจังหวัดปัตตานีอยู่ในระดับต่ำอย่างต่อเนื่อง</p> <p>จากที่มาและสภาพปัญหาดังกล่าวเพื่อพัฒนาเด็กปฐมวัยให้มีคุณภาพ มีสุขภาพกายและสุขภาพจิตที่ดีมีพัฒนาการตามวัย และมีความพร้อมต่อการเรียนต่อในระดับขั้นพื้นฐานต่อไปจึงมีความจำเป็นที่จะต้องพัฒนาครู และผู้ดูแลเด็กปฐมวัยให้มีความรู้ ความสามารถ และเชี่ยวชาญด้านในอาชีพรวมถึงเป็นการสร้างโอกาสให้เด็กปฐมวัยได้แสดงความสามารถที่โดดเด่นเพื่อสร้างแรงจูงใจใฝ่เรียนรู้ในอนาคตจึงเสนอโครงการเสริมสร้างสติปัญญาเด็กปฐมวัย</p> |
| 5. วัตถุประสงค์ของโครงการ | <ol style="list-style-type: none"> 1. เพื่อพัฒนาครู และผู้ดูแลเด็กปฐมวัยให้มีความรู้ความสามารถในการจัดกิจกรรมพัฒนาเด็กปฐมวัยให้มีพัฒนาการที่สมบูรณ์ทั้ง 4 ด้าน 2. เพื่อให้ครูผู้สอนปฐมวัย ให้มีความรู้ ความเข้าใจ ตระหนักในกิจกรรมการพัฒนาทักษะด้านภาษาไทยแก่ผู้เรียนและสามารถออกแบบกิจกรรมการพัฒนาด้านภาษาให้แก่ผู้เรียนได้ 3. เพื่อส่งเสริมสนับสนุนสื่อการเรียนการสอนระดับปฐมวัยแก่สถานศึกษา และสถานบริการด้านปฐมวัยทุกแห่งในจังหวัดปัตตานี |

| หัวข้อ | รายละเอียด |
|---|---|
| | 4. เพื่อส่งเสริมทักษะความสามารถพิเศษของเด็กปฐมวัย ด้วยกระบวนการแบบมีส่วนร่วมของสถานศึกษา สถานบริการ ครู ผู้ปกครอง และเด็กปฐมวัย |
| 6. ตัวชี้วัดและค่าเป้าหมาย | 1. ร้อยละ 100 ของนักเรียนระดับปฐมวัยได้รับการส่งเสริมพัฒนาการทั้ง 4 ด้านตามหลักสูตรการศึกษาปฐมวัย พุทธศักราช 2546 และมีความพร้อมต่อการเข้าเรียนต่อในระดับชั้นพื้นฐาน 2. ร้อยละ 90 ของครูผู้สอน ศึกษานิเทศก์ ที่มีความรู้ความเข้าใจเกี่ยวกับการทำหลักสูตรการจัดการศึกษาระดับปฐมวัยและนำไปใช้ได้อย่างถูกต้อง 3. ร้อยละ 80 ของพ่อแม่ ผู้ปกครองเด็กปฐมวัยเกิดความตระหนักและมีความรู้ในความสำคัญของการเฝ้าระวังและส่งเสริมพัฒนาการเด็กปฐมวัย |
| 7. พื้นที่เป้าหมาย | สำนักงานเขตพื้นที่การศึกษาประถมศึกษาปัตตานี เขต 1 อำเภอเมือง / อำเภอยะหริ่ง / อำเภอหนองจิก / อำเภอปะนาเระ สำนักงานเขตพื้นที่การศึกษาประถมศึกษาปัตตานี เขต 2 อำเภอโคกโพธิ์ / อำเภอยะรัง / อำเภอมายอ / อำเภอแม่ลาน สำนักงานเขตพื้นที่การศึกษาประถมศึกษาปัตตานี เขต 3 อำเภอสายบุรี / อำเภอไม้แก่น / อำเภอกะพ้อ / อำเภอทุ่งยางแดง |
| 8. กิจกรรมหลัก | |
| 8.1 กิจกรรมหลักที่ 1 งบประมาณ ผู้รับผิดชอบ หน่วยงานที่เกี่ยวข้อง | กิจกรรมพัฒนาทักษะครูผู้สอนเด็กปฐมวัย จำนวน 2 หลักสูตร 3,000,000 บาท สำนักงานศึกษาธิการปัตตานี - |
| 8.2 กิจกรรมหลักที่ 2 งบประมาณ ผู้รับผิดชอบ หน่วยงานที่เกี่ยวข้อง | กิจกรรมพัฒนาทักษะผู้ดูแลเด็กปฐมวัย (พ่อแม่/ผู้ปกครอง) 2,000,000 บาท สำนักงานศึกษาธิการปัตตานี - |
| 8.3 กิจกรรมหลักที่ 3 งบประมาณ ผู้รับผิดชอบ หน่วยงานที่เกี่ยวข้อง | กิจกรรมพัฒนาทักษะเด็กปฐมวัย 12 อำเภอ 500,000 บาท สำนักงานศึกษาธิการปัตตานี - |
| 9. หน่วยงานดำเนินการ | สำนักงานศึกษาธิการปัตตานี |
| 10. ระยะเวลาดำเนินโครงการ | เดือนตุลาคม 2566 - กันยายน 2567 |
| 11. งบประมาณ | 5,500,000 บาท |

| หัวข้อ | รายละเอียด |
|--|--|
| 12. ผลผลิต (Output) | 1. นักเรียนระดับปฐมวัยได้รับการส่งเสริมพัฒนาการทั้ง 4 ด้าน ตามหลักสูตรการศึกษาปฐมวัยพุทธศักราช 2546 2. ครูผู้สอนและผู้ดูแลเด็กปฐมวัย มีความรู้ความเข้าใจเกี่ยวกับการจัดการศึกษา ระดับปฐมวัยและนำไปใช้ได้ถูกต้อง |
| 13. ผลลัพธ์จากการดำเนินโครงการ (Outcome) | ผู้เรียนระดับปฐมวัยมีความพร้อมต่อการเข้าเรียนต่อในระดับชั้นพื้นฐาน |

แบบฟอร์มโครงการแบบย่อ (Project Brief) ของโครงการสำคัญภายใต้งบประมาณของจังหวัด

| หัวข้อ | รายละเอียด |
|---------------------|--|
| 1. ชื่อโครงการสำคัญ | โครงการส่งเสริมพัฒนาการรอบด้านเด็กปฐมวัย ในจังหวัดปัตตานี |
| 2. ชื่อแผนงาน | แผนงานที่ 1 ส่งเสริมและพัฒนาสุขภาวะประชาชนทุกกลุ่มวัย |
| 3. แนวทางการพัฒนา | ยกระดับคุณภาพการศึกษา และใช้กลไกการพัฒนาคุณภาพคนโดยครอบคลุมทุกระดับการศึกษา เพื่อคุณภาพ และส่งเสริมการเรียนรู้ตลอดชีวิต |
| 4. หลักการและเหตุผล | <p>รัฐธรรมนูญแห่งราชอาณาจักรไทย พุทธศักราช 2560 ได้ให้ความสำคัญกับการพัฒนาเด็กปฐมวัย ไว้หลายมาตรา คือ มาตรา 54 วรรคสอง กำหนดว่า “...รัฐต้องดำเนินการให้เด็กเล็กได้รับการดูแลและพัฒนา ก่อนเข้ารับการศึกษา เพื่อพัฒนาร่างกาย จิตใจ วินัย อารมณ์ สังคม และสติปัญญาให้สมกับวัย โดยส่งเสริมให้องค์กรปกครองส่วนท้องถิ่นและภาคเอกชนเข้ามีส่วนร่วมในการดำเนินการด้วย” มาตรา 258 ให้ดำเนินการปฏิรูปประเทศให้เกิดผล จ.ด้านการศึกษา (1) ให้สามารถเริ่ม ดำเนินการให้เด็กเล็กได้รับการดูแลและพัฒนา ก่อนเข้ารับการศึกษา ตามมาตรา 54 วรรคสอง เพื่อให้เด็กเล็กได้รับการพัฒนาร่างกาย จิตใจ วินัย อารมณ์ สังคม และสติปัญญาให้สมกับวัยโดยไม่เก็บค่าใช้จ่าย พระราชบัญญัติการศึกษาแห่งชาติ พ.ศ. ๒๕๔๒ และที่แก้ไขเพิ่มเติมฉบับที่ 2 (พ.ศ. 2545) และฉบับที่ 3 (พ.ศ. 2553) มาตรา 18 (1) กำหนดให้การจัดการศึกษาปฐมวัยจัดในสถานพัฒนาเด็กปฐมวัย ได้แก่ ศูนย์เด็กเล็ก ศูนย์พัฒนาเด็กเล็ก ศูนย์พัฒนาเด็กก่อนเกณฑ์ของสถาบันศาสนา ศูนย์บริการช่วยเหลือระยะ แรกเริ่มของเด็กพิการ และเด็กซึ่งมีความต้องการพิเศษหรือสถานพัฒนาเด็กปฐมวัยที่เรียกชื่ออย่างอื่น และมาตรา 13 (1) ให้บิดา มารดา หรือผู้ปกครอง มีสิทธิได้รับสิทธิประโยชน์ในการสนับสนุนจากรัฐให้มีความรู้ ความสามารถในการอบรมเลี้ยงดู และการให้การศึกษากับบุตรหรือบุคคลซึ่งอยู่ในความดูแล</p> <p>การจัดการศึกษาปฐมวัยมุ่งเน้นเพื่อเตรียมความพร้อมให้แก่เด็กวัยก่อนเรียน ในระดับประถมศึกษา ซึ่งเป็นช่วงที่เริ่มมีการพัฒนาในด้านต่าง ๆ อย่างรวดเร็ว ทั้งทางด้านร่างกาย สติปัญญา อารมณ์ จิตใจและสังคม มีการตอบสนองความต้องการขั้นพื้นฐาน โดยพัฒนาทุกด้าน ล้วนมีความสัมพันธ์กัน การเปลี่ยนแปลงของพัฒนาการด้านหนึ่งย่อมมีผลให้พัฒนาการอีกด้านหนึ่งเปลี่ยนแปลงไปด้วย ซึ่งครู และผู้ดูแลเด็กปฐมวัยเป็นบุคคลสำคัญในการพัฒนาเด็กให้มีพัฒนาการที่เหมาะสมตามวัย</p> <p>จากข้อมูลครูปฐมวัยในแต่ละสังกัดของจังหวัดปัตตานี ปีการศึกษา 2564 จำนวน 1,536คน ทำหน้าที่ดูแลนักเรียนปฐมวัย จำนวน 33,843 คน อัตราเฉลี่ยครูต่อเด็กปฐมวัย 1 : 23 โดยครูส่วนมากไม่ได้รับการพัฒนาทักษะ และเทคนิคการสอนที่เน้นการพัฒนานักเรียนปฐมวัยให้ครบทั้ง 4 ด้าน และเทคนิคการสอน</p> |

| หัวข้อ | รายละเอียด |
|---|--|
| | <p>นักเรียนปฐมวัยที่มีอายุ 5 - 6 ขวบ ตลอดจนกระบวนการวัดและประเมินผล ให้มีความพร้อมในการเรียนด้านทักษะภาษา จึงส่งผลต่อการเรียนรู้ในระดับ การศึกษาขั้นพื้นฐานและเป็นเหตุให้การทดสอบทางการศึกษาระดับชาติของ นักเรียนในจังหวัดปัตตานีอยู่ในระดับต่ำมาอย่างต่อเนื่อง</p> <p>จากที่มาและสภาพปัญหาดังกล่าวเพื่อให้การพัฒนาเด็กปฐมวัยให้มี คุณภาพ มีสุขภาพกายและสุขภาพจิตที่ดี มีพัฒนาการตามวัยสมส่วน และมีความพร้อมต่อการเรียนต่อในระดับขั้นพื้นฐานต่อไปจึงมีความจำเป็นที่จะต้อง พัฒนาคู และผู้ดูแลเด็กปฐมวัยให้มีความรู้ ความสามารถ และมีความเชี่ยวชาญ ด้านในอาชีพรวมถึงเป็นการสร้างโอกาสให้เด็กปฐมวัย ได้แสดงความสามารถที่ โดดเด่นเพื่อสร้างแรงจูงใจใฝ่เรียนรู้ในอนาคตจึงเสนอโครงการเสริมสร้าง สติปัญญาเด็กปฐมวัย</p> |
| 5. วัตถุประสงค์ของโครงการ | <ol style="list-style-type: none"> 1. เพื่อพัฒนาคู และผู้ดูแลเด็กปฐมวัยให้มีความรู้ความสามารถ ในการจัด กิจกรรม พัฒนาเด็กปฐมวัยให้มีพัฒนาการที่สมบูรณ์ที่สมบูรณ์รอบด้าน 2. เพื่อให้ครูผู้สอนปฐมวัย ให้มีความรู้ ความเข้าใจ ตระหนักในกิจกรรมการ พัฒนาทักษะด้านภาษาไทยแก่ผู้เรียนและสามารถออกแบบกิจกรรมการพัฒนา ด้านภาษาให้แก่ผู้เรียนได้ |
| 6. ตัวชี้วัดและค่าเป้าหมาย | <ol style="list-style-type: none"> 1. ร้อยละ 90 ของครูและผู้ดูแลเด็กปฐมวัยมีความรู้ความสามารถในการจัด กิจกรรมเพื่อพัฒนาเด็กปฐมวัยให้มีพัฒนาการรอบด้าน 2. ร้อยละ 90 ของครูและผู้ดูแลเด็กปฐมวัยมีความรู้ความเข้าใจและตระหนัก ในการจัดกิจกรรมการพัฒนาที่ทักษะด้านภาษาไทยให้เด็กปฐมวัย |
| 7. พื้นที่เป้าหมาย | สถานที่เอกชน / สถานศึกษา / ศูนย์พัฒนาเด็กเล็ก ในจังหวัดปัตตานี |
| 8. กิจกรรมหลัก | |
| 8.1 กิจกรรมหลักที่ 1 งบประมาณ ผู้รับผิดชอบ หน่วยงานที่เกี่ยวข้อง | <p>กิจกรรมพัฒนาทักษะครูผู้สอนเด็กปฐมวัย</p> <p>683,500 บาท</p> <p>สำนักงานศึกษาธิการปัตตานี</p> <p>-</p> |
| 9. หน่วยงานดำเนินการ | สำนักงานศึกษาธิการปัตตานี |
| 10. ระยะเวลาดำเนินโครงการ | เดือนตุลาคม 2566 - กันยายน 2567 |
| 11. งบประมาณ | 683,500 บาท |
| 12. ผลผลิต (Output) | ครูปฐมวัยและผู้ดูแลเด็กปฐมวัย ร้อยละ 90 ที่ผ่านการพัฒนาด้านทักษะการจัด การศึกษาระดับปฐมวัย สามารถนำไปใช้ประยุกต์ในสถานศึกษาได้อย่างถูกต้อง |
| 13. ผลลัพธ์จากการดำเนิน โครงการ (Outcome) | ผู้เรียนระดับปฐมวัย มีพัฒนาการด้านร่างกาย จิตใจ อารมณ์ สังคม ที่สมส่วน มีความพร้อมต่อการเข้าเรียนต่อในระดับประถมศึกษาและขั้นพื้นฐาน |

แบบฟอร์มโครงการแบบย่อ (Project Brief) ของโครงการสำคัญภายใต้งบประมาณของจังหวัด

| หัวข้อ | รายละเอียด |
|----------------------------|---|
| 1. ชื่อโครงการสำคัญ | โครงการพัฒนาสิ่งอำนวยความสะดวกแก่ผู้พิการ |
| 2. ชื่อแผนงาน | แผนงานที่ 1 ส่งเสริมและพัฒนาสุขภาพประชาชนทุกกลุ่มวัย |
| 3. แนวทางการพัฒนา | การเสริมสร้างสุขภาพของประชาชนทุกช่วงวัย |
| 4. หลักการและเหตุผล | <p>จังหวัดปัตตานีโดยสำนักงานพัฒนาสังคมและความมั่นคงของมนุษย์จังหวัดปัตตานี มีภารกิจสำคัญในการส่งเสริมและประสานงานการช่วยเหลือผู้ประสบปัญหาทางสังคม รวมทั้งการส่งต่อให้หน่วยงานอื่นที่เกี่ยวข้อง ทั้งภาครัฐและภาคเอกชน ที่มีหน้าที่และอำนาจในการจัดสวัสดิการสังคม ให้มีความสำคัญในการเสริมสร้างสภาพแวดล้อมที่เหมาะสม เอื้ออำนวยประโยชน์แก่ประชาชนอย่างเสมอภาค ลดความเหลื่อมล้ำ โดยคำนึงถึงกลุ่มเปราะบางทางสังคมซึ่งได้แก่ ผู้สูงอายุ ผู้พิการ คำนึงถึง อารยสถาปัตย์ หรือ Universal Design คือ การออกแบบเพื่อให้ทุกคนได้มีสภาพแวดล้อม การใช้ชีวิตอย่างสะดวกสบาย สามารถเข้าถึงสิ่งอำนวยความสะดวกต่างๆ ได้โดยไม่เกิดอุปสรรคในการใช้ชีวิต ไม่ว่าจะเป็นเพศใดหรือวัยใด รวมไปถึงคนที่ทุพพลภาพ ซึ่งหัวใจสำคัญของการออกแบบ คือ ความเท่าเทียมในการใช้งานได้ของทุกคน โดยในหลายๆ ประเทศทั่วโลก รวมไปถึงประเทศไทยก็ได้มีการนำมาปรับใช้ เพื่ออำนวยความสะดวกให้กับการดำเนินชีวิตของทุกคน</p> <p>จึงได้กำหนดแผนในการสนับสนุนให้พื้นที่ในจังหวัดปัตตานี ให้มีความสำคัญในการดำรงชีวิตในสังคมอย่างสะดวกสบาย ปลอดภัย สามารถที่จะเดินทางเชื่อมโยงจากสถานที่หนึ่งไปยังอีกสถานที่ได้อย่างราบรื่น ปราศจากอุปสรรค และเป็นต้นแบบในการจัดสิ่งอำนวยความสะดวกให้แก่ผู้พิการ ภายใต้การออกแบบโครงสร้างให้สามารถรองรับการใช้ชีวิตได้อย่างเท่าเทียมกัน ตามแนวคิดอารยสถาปัตย์ หรือ Universal Design ส่งเสริมให้จังหวัดปัตตานีให้เป็น “เมืองอารยสถาปัตย์” เพื่อพัฒนาคุณภาพชีวิตที่ดี และมีความสุขของคนทั้งมวล</p> |
| 5. วัตถุประสงค์ของโครงการ | เพื่อสนับสนุนการจัดสิ่งอำนวยความสะดวกให้แก่ผู้พิการ ภายใต้การออกแบบโครงสร้างให้สามารถรองรับการใช้ชีวิตได้อย่างเท่าเทียมกัน ตามแนวคิดอารยสถาปัตย์ หรือ Universal Design |
| 6. ตัวชี้วัดและค่าเป้าหมาย | <ol style="list-style-type: none"> มีสถานที่ต้นแบบซึ่งอำนวยความสะดวกให้แก่ผู้พิการ ตามแนวคิดอารยสถาปัตย์ จำนวน 1 พื้นที่ ร้อยละ 80 ของผู้พิการที่มาใช้บริการมีความพึงพอใจในระดับมาก |
| 7. พื้นที่เป้าหมาย | อำเภอเมืองปัตตานี จังหวัดปัตตานี |
| 8. กิจกรรมหลัก | |

| หัวข้อ | รายละเอียด |
|--|---|
| 8.1 กิจกรรมหลักที่ 1 งบประมาณ ผู้รับผิดชอบ หน่วยงานที่เกี่ยวข้อง | การบูรณาการความร่วมมือกับหน่วยงานที่เกี่ยวข้องในการวางแผนการดำเนินงานภายใต้ แนวคิดอารยสถาปัตย์ หรือ Universal Design งบประมาณ 30,000 บาท สำนักงานพัฒนาสังคมและความมั่นคงของมนุษย์จังหวัดปัตตานี สำนักงานจังหวัดปัตตานี |
| 8.2 กิจกรรมหลักที่ 2 งบประมาณ ผู้รับผิดชอบ หน่วยงานที่เกี่ยวข้อง | การสร้างสิ่งอำนวยความสะดวกให้แก่ผู้พิการ ภายใต้แนวคิด อารยสถาปัตย์ หรือ Universal Design งบประมาณ 2,950,000 บาท สำนักงานพัฒนาสังคมและความมั่นคงของมนุษย์จังหวัดปัตตานี สำนักงานจังหวัดปัตตานี |
| 8.3 กิจกรรมหลักที่ 3 งบประมาณ ผู้รับผิดชอบ หน่วยงานที่เกี่ยวข้อง | การติดตาม และถอดบทเรียนการดำเนินงาน งบประมาณ 20,000 บาท สำนักงานพัฒนาสังคมและความมั่นคงของมนุษย์จังหวัดปัตตานี สำนักงานจังหวัดปัตตานี |
| 9. หน่วยงานดำเนินการ | สำนักงานพัฒนาสังคมและความมั่นคงของมนุษย์จังหวัดปัตตานี |
| 10. ระยะเวลาดำเนินโครงการ | ปีงบประมาณ 2567 |
| 11. งบประมาณ | 3,000,000 บาท |
| 12. ผลผลิต (Output) | มีสถานที่ต้นแบบซึ่งอำนวยความสะดวกให้แก่ผู้พิการ ตามแนวคิดอารยสถาปัตย์ |
| 13. ผลลัพธ์จากการดำเนินโครงการ (Outcome) | ผู้พิการที่มาใช้บริการมีความพึงพอใจในการมาใช้บริการ |

แบบฟอร์มโครงการแบบย่อ (Project Brief) ของโครงการสำคัญภายใต้งบประมาณของจังหวัด

| หัวข้อ | รายละเอียด |
|---------------------|---|
| 1. ชื่อโครงการสำคัญ | โครงการพัฒนาระบบบริการปฐมภูมิ : ศูนย์สุขภาพชุมชนเมืองแนวใหม่ครบวงจร เครือข่ายโรงพยาบาลปัตตานี |
| 2. ชื่อแผนงาน | แผนงานที่ 1 ส่งเสริมและพัฒนาสุขภาพประชาชนทุกกลุ่มวัย |
| 3. แนวทางการพัฒนา | การเสริมสร้างสุขภาพของประชาชนทุกช่วงวัย |
| 4. หลักการและเหตุผล | <p>กระทรวงสาธารณสุขมีภารกิจรับผิดชอบสอดคล้องตามนโยบาย ข้อ 3. การลดความเหลื่อมล้ำของสังคมและการสร้างโอกาสเข้าถึงบริการของรัฐ ด้านพัฒนาคุณภาพชีวิตของผู้ด้อยโอกาส ผู้พิการ ผู้สูงอายุ สตรีและเด็ก และเตรียมความพร้อมเข้าสู่สังคมผู้สูงอายุ และนโยบาย ข้อ 5. การยกระดับคุณภาพบริการด้านสาธารณสุขและสุขภาพของประชาชน โดยวางรากฐานให้ระบบหลักประกันสุขภาพครอบคลุมประชากรในทุกภาคส่วนอย่างมีคุณภาพ โดยไม่มีความเหลื่อมล้ำของคุณภาพบริการในแต่ละระบบ และบูรณาการข้อมูลระหว่างทุกระบบหลักประกันสุขภาพ พัฒนาระบบบริหารสุขภาพ โดยเน้นการป้องกันโรคมามากกว่ารอให้ป่วยแล้วมารักษา สร้างกลไกจัดการสุขภาพในระดับเขตแทนการกระจุกตัวอยู่ที่ส่วนกลาง ปรับระบบการจ้างงาน การกระจายบุคลากรและทรัพยากรสาธารณสุขให้เหมาะสมกับท้องถิ่น สนับสนุนความร่วมมือระหว่างรัฐ และเอกชนในการพัฒนาระบบบริการทางการแพทย์ และสาธารณสุข ประสานการทำงานระหว่างภาคส่วนต่าง ๆ ในสังคม</p> <p>ด้วยเหตุผลดังกล่าวข้างต้น จึงมีความจำเป็นต้องมีหน่วยบริการปฐมภูมิที่มีความพร้อมรองรับประชากรในชุมชน จึงเป็นที่มาของความต้องการแก้ไขปัญหาระบบบริการด้วยคลินิกหมอครอบครัว (PCC : Primary Care Cluster) เป็นระบบบริการที่มีทีมหมอครอบครัวดูแลประชาชนในจำนวน 10,000 คนต่อหนึ่งทีม (3 ทีมรวมกันเป็น 1 Cluster ดูแลประชาชน 30,000 คน) มอบหมายพื้นที่ในการดูแลที่ชัดเจน ประกอบกับแนวทาง การปฏิรูประบบสาธารณสุขระบุนให้มีแพทย์เวชศาสตร์ครอบครัวดูแลประชาชนในสัดส่วนที่เหมาะสม โดยประชาชนทุกคน ทุกครอบครัว จะมีหมอครอบครัวเป็นญาติให้การดูแล แบบใกล้บ้านใกล้ใจ เพื่อให้ประชาชนเข้าถึงบริการสาธารณสุขพื้นฐานได้ง่าย สะดวก รวดเร็ว สามารถดูแลตนเองได้ดี เจ็บป่วยเป็นโรคน้อยลง ประหยัดงบประมาณในการรักษาพยาบาลโรคที่ป้องกันได้ รวมถึงช่วยลดความแออัดในโรงพยาบาลแม่ข่ายด้วย</p> <p>จากข้อมูลจำนวนประชากรจากฐานข้อมูล DBPOP อำเภอเมืองปัตตานีมีประชากรในเขตรับผิดชอบประมาณ 136,637 คน จำแนกเป็นสิทธิ ดังนี้ 1. บัตรประกันสุขภาพถ้วนหน้า จำนวน 107,298 คน 2. บัตรสิทธิข้าราชการ/รัฐวิสาหกิจ จำนวน 14,599 คน 3. บัตรสิทธิประกันสังคม จำนวน 12,252 คน 4. สิทธิอื่น ๆ</p> |

| หัวข้อ | รายละเอียด |
|--------|--|
| | <p>จำนวน 2,357 คน และ 5. สิทธิว่าง จำนวน 131 คน อำเภอเมืองปัตตานีได้วางแผนการจัดพื้นที่ตามบริบทตามแผนการจัดตั้ง Primary Care Cluster ของอำเภอเมืองปัตตานี แบ่งเป็น 4 cluster ดังนี้</p> <ol style="list-style-type: none"> 1. Primary Care Cluster 1 (คลินิกหออกรับผู้ป่วยโรงพยาบาลปัตตานี) ครอบคลุมพื้นที่ชุมชนเมืองในเขตเทศบาลเมืองปัตตานี ได้แก่ ตำบลสะบารัง ตำบลอาเนาะรู และตำบลจะบังติกอ 2. Primary Care Cluster 2 ครอบคลุมพื้นที่กิ่งชนบทกิ่งเมืองในเขต ตำบล บานา และตำบลรูสะมิแล 3. Primary Care Cluster 3 ครอบคลุมพื้นที่ชนบทของ ตำบลตะลุโบะ ตำบลปะกาอะรัง ตำบลบาราเฮาะ และตำบลปูยู 4. Primary Care Cluster 4 ครอบคลุมพื้นที่ชนบทของ ตำบลตันหยงลุโละ ตำบลบาราโหม ตำบลคลองมานิง และตำบลกะมิยอ <p>สำหรับพื้นที่เป้าหมายของอำเภอเมืองปัตตานีในการทำ Primary Care Cluster คือ Primary Care Cluster 1 (คลินิกหออกรับผู้ป่วยโรงพยาบาลปัตตานี) ซึ่งรูปแบบการจัดบริการจะเป็นลักษณะการให้บริการร่วมระหว่างหน่วยบริการของกลุ่มงานเวชกรรมสังคม (ศูนย์สุขภาพชุมชนเมือง รพ.ปัตตานี (CMU1)) และหน่วยบริการของเทศบาลเมืองปัตตานี (ศูนย์สุขภาพชุมชนเมืองปากน้ำ (CMU2)) และศูนย์บริการสาธารณสุขกะลาพอ (PCU))</p> <p>บริการคลินิก ATK และ ARI ของโรงพยาบาลปัตตานี ประสบปัญหาด้านโครงสร้างเนื่องจากพื้นที่คับแคบ เปิดให้บริการชั่วคราว ก่อนก่อสร้างตึกอุบัติเหตุ ในปีงบประมาณ 2565 ระบบ โชนิ่งไม่ผ่านมาตรการการป้องกันการแพร่กระจายโรคต่อผู้ป่วยและเจ้าหน้าที่ นอกจากนี้แล้วผู้มารับบริการปกติของโรงพยาบาลปัตตานี ก็มีจำนวนมาก พบว่าจำนวนผู้ป่วยนอกที่มารับบริการในโรงพยาบาลปัตตานี เฉลี่ยต่อวัน ปี พ.ศ. 2562 จำนวน 1,532 คน ปี พ.ศ. 2563 จำนวน 1,347 คน และปี พ.ศ. 2564 จำนวน 1,652 คน ประเภทของผู้ป่วยมีทั้งปฐมภูมิร่วมด้วย ยังไม่สามารถจำแนกกลุ่มประเภทหน่วยบริการทุติยภูมิ ตติยภูมิ และปฐมภูมิได้ชัดเจน</p> <p>โรงพยาบาลปัตตานีได้วางแผนพัฒนางานปฐมภูมิโดยเช่าอาคารในเขตเทศบาล โดยจำนวนผู้มารับบริการในศูนย์สุขภาพชุมชนเมืองปัตตานี ปี พ.ศ. 2563 มีผู้ป่วยมารับบริการทั้งหมด 16,172 ครั้ง จำนวน 6,903 คน ปี พ.ศ. 2564 มีผู้ป่วยมารับบริการทั้งหมด 13,644 ครั้ง จำนวน 6,359 คน และปี พ.ศ. 2565 มีผู้ป่วยมารับบริการทั้งหมด 5,323 ครั้ง จำนวน 4,389 คน จำนวนผู้มารับบริการในศูนย์สุขภาพชุมชนเมืองปากน้ำ ปี พ.ศ. 2563 มีผู้ป่วยมารับบริการ ทั้งหมด 6,791 ครั้ง</p> |

| หัวข้อ | รายละเอียด |
|--------|--|
| | <p>จำนวน 2,803 คน ปี พ.ศ. 2564 มีผู้ป่วยมารับบริการทั้งหมด 9,601 ครั้ง จำนวน 3,533 คน และปี พ.ศ. 2565 มีผู้ป่วยมารับบริการทั้งหมด 3,242 ครั้ง จำนวน 2,570 คน จะเห็นได้ว่าผู้รับบริการเข้าถึงบริการมากขึ้น แต่ลักษณะโครงสร้างของหน่วยบริการเป็นอาคารเช่า ไม่สามารถขยายพื้นที่บริการได้อีก แม้ว่ามีบุคลากรให้บริการที่เพียงพอก็ตาม</p> <p>นอกจากนี้ยังมีความเสี่ยงที่จะมีผู้ป่วยโรคติดต่ออื่นๆ เช่น MERS ซึ่งมาจากตะวันออกกลาง เนื่องจากมีประชากรในจังหวัดปัตตานีที่เดินทางไปประกอบพิธีฮัจญ์ ปี พ.ศ. 2561 จำนวน 1,856 คน ปี พ.ศ. 2562 จำนวน 2,230 คน ถือว่ามีจำนวนมากกว่าจังหวัดอื่นๆของประเทศ</p> <p>ในเขตพื้นที่เขตอำเภอเมืองและอำเภอหนองจิก โดยเฉพาะตลอดความยาวของริมฝั่งแม่น้ำปัตตานีจะมีน้ำท่วมทุกปี ทำให้ระบบบริการปฐมภูมิบางแห่ง เช่น รพ.สต.ปะกาฮารัง รพ.หนองจิก ได้รับผลกระทบจากน้ำท่วมอาคาร จึงต้องปิดให้บริการกับผู้ป่วยทุกประเภท ทำให้ผู้มารับบริการบริเวณนี้ได้รับผลกระทบเป็นอย่างมาก ทั้งการเดินทาง ทั้งทางด้านเศรษฐกิจ โดยมีจำนวนผู้ป่วยที่ได้รับผลกระทบจากวิกฤตน้ำท่วม ตำบลปะกาฮารัง ปี พ.ศ. 2564 มีประชากรที่ได้รับผลกระทบจากสถานการณ์น้ำท่วมทั้งหมด 990 หลังคาเรือน จำนวน 5,199 คน</p> <ul style="list-style-type: none"> - ผู้สูงอายุ 305 คน - ผู้สูงอายุติดเตียง 6 คน - ผู้สูงอายุติดบ้าน 12 ราย - หญิงตั้งครรภ์ 25 คน - ผู้ป่วยโรคเรื้อรัง 262 คน <p>ในขณะที่พื้นที่ที่จะจัดบริการให้ครบวงจรนี้ จะอยู่โซนบริการที่สามารถครอบคลุมผู้ป่วยที่ได้รับผลกระทบทั้งหมด รวมทั้งเป็นการพัฒนาระบบบริการแนวใหม่ที่จะต้องแยกผู้ป่วยกลุ่มโรคติดต่ออุบัติการณ์ใหม่ ให้แยกจากผู้ป่วยปกติตลอดจนจะทำให้โรงพยาบาลปัตตานีสามารถให้บริการทุติยภูมิและตติยภูมิแบบเบ็ดเสร็จ ซึ่งจะไม่มีการ walk in แต่จะรับเฉพาะผู้ป่วยที่นัดและใบส่งตัวจากสถานบริการปฐมภูมิและโรงพยาบาลชุมชนเท่านั้น โดยมีระบบบริการต่างๆคือ คลินิกหวัด (ARI clinic) คลินิกเอทีเคผลบวก (ATK positive) หน่วยฉีควัคซีน ห้องตรวจสวอบ (Swab room)</p> |

| หัวข้อ | รายละเอียด |
|-----------------------------------|---|
| | <p>พื้นที่ของคลินิกหมอครอบครัวภายใน Primary Care Cluster 1 ในปัจจุบันแต่ละแห่งยังมีสถานที่คับแคบ และยังไม่ครอบคลุมพื้นที่ทั้งหมดในเขตเทศบาลเมือง โดยจะเห็นได้ว่าในพื้นที่ทางด้านทิศตะวันตกของเมืองซึ่งเป็นพื้นที่ตำบลสะบารังเชื่อมต่อกับตำบลรุสะมิแล เป็นพื้นที่เขตเมืองที่มีประชากรหนาแน่นและเมืองมีการขยายตัวอย่างรวดเร็ว แต่ยังไม่มียุทธศาสตร์รองรับ ดังนั้นจึงมีความจำเป็นอย่างยิ่งที่จะต้องดำเนินการก่อสร้างศูนย์สุขภาพชุมชนเมืองครบวงจร ระดับปฐมภูมิ เพื่อพัฒนาโครงสร้างพื้นฐานการจัดการบริการของคลินิก หมอครอบครัวโรงพยาบาลปัตตานี รวมทั้งระบบอำนวยความสะดวกทั้งต่อผู้รับบริการ ซึ่งจะทำให้การเข้าถึงบริการสาธารณสุขพื้นฐานของประชาชนในเขตพื้นที่นี้มีความครอบคลุมยิ่งขึ้น ประชาชนบริเวณนี้จะได้รับบริการใกล้บ้านในพื้นที่ใหม่ โดยไม่ต้องเดินทางไปโรงพยาบาล ช่วยลดความแออัดของโรงพยาบาลปัตตานีได้อีกทางหนึ่งด้วย</p> |
| <p>5. วัตถุประสงค์ของโครงการ</p> | <ol style="list-style-type: none"> 1) เพื่อให้ประชาชนเข้าถึงบริการปฐมภูมิและโรคอุบัติใหม่ได้ครบวงจรอย่างมีคุณภาพแบบ One stop service 2) เพื่อให้ประชาชนได้รับการดูแลแบบองค์รวม และได้รับบริการที่ได้มาตรฐาน 3) เพื่อเพิ่มการเข้าถึงบริการและการใช้ทรัพยากรได้อย่างมีประสิทธิภาพ ลดความแออัดโรงพยาบาลปัตตานี |
| <p>6. ตัวชี้วัดและค่าเป้าหมาย</p> | <p>เชิงปริมาณ : มีอาคารพื้นฐาน จำนวน 1 อาคาร คือ ศูนย์สุขภาพชุมชนเมือง 4 ชั้น ตามแบบเลขที่ 10847 จำนวน 1 หลัง</p> <p>เชิงคุณภาพ :</p> <ol style="list-style-type: none"> 1. ประชาชนในพื้นที่อำเภอเมืองปัตตานีได้รับบริการที่ได้มาตรฐาน ใกล้บ้าน ใกล้ใจ จากคลินิกหมอครอบครัวของโรงพยาบาลปัตตานี ในพื้นที่ใหม่ที่มีความพร้อมด้านโครงสร้างพื้นฐาน อาคารบริการและอาคารสนับสนุนบริการ และมีสิ่งอำนวยความสะดวกต่อผู้มารับบริการและญาติผู้มารับบริการ 2. ประชาชนได้รับการบริการที่มีคุณภาพ ลดระยะเวลารอคอย เนื่องจากสามารถรับบริการที่คลินิกหมอครอบครัวแห่งใหม่ ไม่ต้องไปรอคิวที่โรงพยาบาล ช่วยลดความแออัดของผู้ป่วยภายในโรงพยาบาลปัตตานี 3. มีระบบบริการรองรับการเจริญเติบโตของชุมชนเมือง และประชากรวัยสูงอายุที่เพิ่มมากขึ้น ซึ่งจะมีภาระของการดูแลโรคเรื้อรังและโรคจากความเสื่อมของร่างกาย |
| <p>7. พื้นที่เป้าหมาย</p> | <p>หมู่ที่ 4 ตำบลรุสะมิแล อำเภอเมืองปัตตานี จังหวัดปัตตานี</p> |

| หัวข้อ | รายละเอียด |
|---|---|
| 8. กิจกรรมหลัก | |
| 8.1 กิจกรรมหลักที่ 1 | ก่อสร้างอาคารพื้นฐาน จำนวน 1 อาคาร คือ อาคารศูนย์สุขภาพชุมชน 4 ชั้น (ตามแบบเลขที่ 10847) |
| งบประมาณ | 9,369,820 บาท |
| ผู้รับผิดชอบ | โรงพยาบาลปัตตานี |
| หน่วยงานที่เกี่ยวข้อง | - |
| 9. หน่วยงานดำเนินการ | โรงพยาบาลปัตตานี |
| 10. ระยะเวลาดำเนินโครงการ | ปีงบประมาณ พ.ศ. 2567 – 2568 |
| 11. งบประมาณ | วงเงินของโครงการ 47,126,100 บาท ปี 2567 จำนวน 9,425,220 บาท ปี 2568 จำนวน 37,700,880 บาท |
| 12. ผลผลิต (Output) | 1. อัตราผู้ป่วยนอกที่มาใช้บริการโรงพยาบาลปัตตานีลดลงร้อยละ 5 2. ระดับความพึงพอใจผู้รับบริการผู้ป่วยนอก มากกว่าร้อยละ 85 3. ระบบการบริการปฐมภูมิแนวใหม่ 1 ระบบ |
| 13. ผลลัพธ์จากการดำเนินโครงการ (Outcome) | 1. ประชาชนในพื้นที่จังหวัดปัตตานีที่เป็นโรคอุบัติการณ์ใหม่ได้รับการดูแลครบวงจร one stop service 2. ประชาชนที่ได้รับผลกระทบจากน้ำท่วมได้รับการเข้าถึงบริการ 3. เสริมพลังทางสังคม เศรษฐกิจให้กับประชาชน ที่ง่ายในการรับบริการ 4. การบริการที่ได้มาตรฐาน เกิดความปลอดภัยต่อผู้ป่วยและเจ้าหน้าที่ 5. ช่วยแบ่งเบาภาระการบริการผู้ป่วยนอกของโรงพยาบาลปัตตานี ซึ่งคาดว่าคลินิก หมอครอบครัวในพื้นที่ใหม่จะมีจำนวนผู้ป่วยนอกมาใช้บริการ จำนวน 50-100 รายต่อวัน |

แบบฟอร์มโครงการแบบย่อ (Project Brief) ของโครงการสำคัญภายใต้งบประมาณของจังหวัด

| หัวข้อ | รายละเอียด |
|---------------------------|---|
| 1. ชื่อโครงการสำคัญ | โครงการก่อสร้างศูนย์ส่งเสริมและพัฒนากีฬาชายแดนใต้ |
| 2. ชื่อแผนงาน | แผนงานที่ 1 ส่งเสริมและพัฒนาสุขภาวะประชาชนทุกกลุ่มวัย |
| 3. แนวทางการพัฒนา | การเสริมสร้างสุขภาวะของประชาชนทุกช่วงวัย |
| 4. หลักการและเหตุผล | <p>ยุทธศาสตร์ชาติ ระยะ 20 ปี ได้วิเคราะห์สถานะและทิศทางการปรับตัวของประเทศไทยในการพัฒนาคนของประเทศมีแนวโน้มดีอย่างต่อเนื่อง โดยคนไทยมีการศึกษาเพิ่มสูงขึ้น มีสุขภาวะดีขึ้น ได้รับหลักประกันสุขภาพทั่วถึงแต่ยังต่ำกว่าหลายประเทศในแถบภูมิภาคเอเชีย คนไทยส่วนใหญ่ยังมีพฤติกรรมและปัจจัยแวดล้อมที่เสี่ยงต่อการทำลายสุขภาพ แผนพัฒนาเศรษฐกิจและสังคมแห่งชาติ ฉบับที่ 13 (พ.ศ. 2566 - 2570) หมายเหตุที่ 8 ไทยมีพื้นที่และเมืองอัจฉริยะที่น้อยอยู่ตลอดภัย เด็บโตได้อย่างยั่งยืน เป้าหมายที่ 3 พัฒนาเมืองให้น่าอยู่ ยั่งยืน พร้อมรับมือและปรับตัวต่อการเปลี่ยนแปลง เพื่อให้ประชาชนทุกกลุ่มมีคุณภาพชีวิตที่ดี ประกอบกับจังหวัดปัตตานีได้ประกาศให้เป็นเมืองกีฬา โดยมีการจัดกิจกรรมด้านการกีฬามากมายหลายชนิด</p> <p>เพื่อตอบสนองนโยบายของรัฐบาลที่ต้องการให้การส่งเสริมการเล่นกีฬาของประชาชนเพื่อส่งเสริมสุขภาพ มหาวิทยาลัยสงขลานครินทร์ วิทยาเขตปัตตานี ได้มีส่วนช่วยในกระบวนการสร้างเมืองกีฬาโดยตลอด ทั้งนี้เชื่อว่ากิจกรรมด้านกีฬาไม่ใช่เฉพาะส่งเสริมให้มีสุขภาพร่างกายแข็งแรงมากขึ้นเท่านั้น แต่ยังช่วยส่งเสริมกระบวนการทำงานด้านจิตใจที่ดีอีกด้วย</p> <p>โครงการศูนย์ส่งเสริมและพัฒนากีฬาชายแดนใต้ โดยความร่วมมือระหว่าง มหาวิทยาลัยสงขลานครินทร์ การท่องเที่ยวและกีฬา 3 จังหวัดชายแดนภาคใต้ ตลอดจนองค์กรปกครองส่วนท้องถิ่น มีความเห็นร่วมกันว่า การดำเนินการโครงการศูนย์ส่งเสริมและพัฒนากีฬาชายแดนใต้ จะเป็นส่วนหนึ่งในการส่งเสริมและพัฒนา กิจกรรมด้านกีฬาของพื้นที่จังหวัดชายแดนภาคใต้ในภาพรวม และยังเป็นที่ยี่งด้านวิชาการด้านกีฬา ที่นอกจากตอบสนองนโยบายของกระทรวงการท่องเที่ยวและกีฬา กระทรวงศึกษาธิการ และจังหวัดปัตตานีแล้ว ยังรองรับนโยบายรัฐบาลในการส่งเสริมการกีฬาทั้งกีฬาเพื่อความเป็นเลิศและกีฬาเพื่อมวลชนหรือกีฬาเพื่อสุขภาพของประชาชนในพื้นที่จังหวัดชายแดนภาคใต้</p> |
| 5. วัตถุประสงค์ของโครงการ | 1. เพื่อเปิดพื้นที่สำหรับเยาวชนในจังหวัดชายแดนภาคใต้ (จังหวัดปัตตานี ยะลา และนราธิวาส) ได้มีการแสดงออกด้านกิจกรรมกีฬาอย่างสร้างสรรค์ โดยมีคณะวิชาภายในมหาวิทยาลัยสงขลานครินทร์ วิทยาเขตปัตตานี และหน่วยงานที่เกี่ยวข้องให้การสนับสนุน |

| หัวข้อ | รายละเอียด |
|----------------------------|--|
| | <p>2. เพื่อสนับสนุนกิจกรรมกีฬาเพื่อมวลชน (Sport for All) เน้นการออกกำลังกายในรูปแบบต่าง ๆ ที่สอดคล้องกับแนวนโยบายของจังหวัดปัตตานี “เมืองกีฬา” และสอดคล้องกับนโยบายชาติที่ต้องการส่งเสริมให้ประชาชนมีสุขภาพ พลานามัยที่สมบูรณ์</p> <p>3. เพื่อสนับสนุน ส่งเสริม และรองรับการแข่งขัน การให้บริการทางด้านกีฬาอย่างรอบด้าน เพื่อความเป็นเลิศ ตั้งแต่ระดับท้องถิ่น ระดับชาติ และนานาชาติอย่างมีมาตรฐาน</p> <p>4. เพื่อเป็นศูนย์รวมและที่พึ่งด้านการกีฬาของพื้นที่จังหวัดชายแดนภาคใต้ เพราะมหาวิทยาลัยเป็นพื้นที่กลางที่หน่วยงานหรือประชาชนสามารถเข้าใช้ได้</p> <p>5. เพื่อสนับสนุนกิจกรรมด้านความมั่นคงของประเทศที่ต้องการให้เยาวชนบางกลุ่มในพื้นที่จังหวัดชายแดนภาคใต้ ซึ่งเป็นกลุ่มเสี่ยงที่อาจได้รับอิทธิพลด้านความเชื่อที่คลาดเคลื่อนจากความเป็นจริง และอาจส่งผลกระทบต่อภัยความมั่นคงของประเทศได้หันมาทำกิจกรรมร่วมกัน โดยเฉพาะกิจกรรมด้านกีฬาซึ่งเป็นกิจกรรมที่ได้รับความนิยมในหมู่เยาวชนในพื้นที่จังหวัดชายแดนภาคใต้</p> |
| 6. ตัวชี้วัดและค่าเป้าหมาย | <p>1. มีโครงสร้างพื้นฐานด้านกีฬาให้บริการประชาชนในพื้นที่ภาคใต้และพื้นที่ใกล้เคียง</p> <p>2. ประชาชนมีสุขภาพดี ลดค่าใช้จ่ายในการรักษาสุขภาพในโรงพยาบาล</p> <p>3. เยาวชนและประชาชนในพื้นที่จังหวัดชายแดนภาคใต้มีพื้นที่สำหรับการส่งเสริมการออกกำลังกายอย่างครบวงจร</p> <p>4. เยาวชนและประชาชนในพื้นที่จังหวัดชายแดนภาคใต้ได้รับโอกาสในการพัฒนาด้านกีฬาเพื่อความเป็นเลิศ</p> |
| 7. พื้นที่เป้าหมาย | จังหวัดปัตตานี |
| 8. กิจกรรมหลัก | |
| 8.1 กิจกรรมหลักที่ 1 | <p>ก่อสร้างศูนย์ส่งเสริมและพัฒนากีฬาชายแดนใต้ พื้นที่ก่อสร้าง ประมาณ 60 ไร่ ประกอบด้วย</p> <ol style="list-style-type: none"> 1. อาคารอเนกประสงค์ 1 หลัง ขนาด 16,702 ตารางเมตร 2. อาคารสระว่ายน้ำ มาตรฐาน 50 เมตร 1 สระ ขนาด 14,416 ตารางเมตร 3. สนามฟุตบอล 4 สนาม ขนาด 842 ตารางเมตร 4. สนามแบดมินตัน 4 สนาม ขนาด 1,280 ตารางเมตร 5. ปรับปรุงสนามฟุตบอล 1 สนาม ขนาด 26,338 ตารางเมตร 6. ลานพักผ่อนและปรับปรุงห้องน้ำ ขนาด 1,642 ตารางเมตร 7. ลานจอดรถส่วนที่ 1 ขนาด 2,990 ตารางเมตร 8. ลานจอดรถส่วนที่ 2 ขนาด 5,376 ตารางเมตร 9. งานผังบริเวณ ภูมิทัศน์และสาธารณูปโภค |

| หัวข้อ | รายละเอียด |
|---|--|
| งบประมาณ ผู้รับผิดชอบ หน่วยงานที่เกี่ยวข้อง | 698,000,000 บาท มหาวิทยาลัยสงขลานครินทร์ วิทยาเขตปัตตานี - |
| 9. หน่วยงานดำเนินการ | มหาวิทยาลัยสงขลานครินทร์ วิทยาเขตปัตตานี |
| 10. ระยะเวลาดำเนินโครงการ | ประจำปีงบประมาณ พ.ศ. 2567 - 2569 |
| 11. งบประมาณ | 698,000,000 บาท ปี 2567 งบประมาณ 232,660,000 บาท ปี 2568 งบประมาณ 279,192,000 บาท ปี 2569 งบประมาณ 186,148,000 บาท |
| 12. ผลผลิต (Output) | มีศูนย์ส่งเสริมและพัฒนากีฬาที่ได้มาตรฐาน รองรับประชาชนได้จำนวนมาก |
| 13. ผลลัพธ์จากการดำเนินโครงการ (Outcome) | <ol style="list-style-type: none"> ก่อให้เกิดธุรกิจนานาประเภท เช่น ธุรกิจอุปกรณ์กีฬา ธุรกิจเครื่องแต่งกายและรองเท้ากีฬา ธุรกิจสนามกีฬา ธุรกิจการสื่อสาร ธุรกิจก่อสร้าง เป็นต้น การกีฬาแปรเปลี่ยนเป็นสินค้าและบริการได้ ส่งผลให้มีการจ้างงาน สามารถกระตุ้นให้เกิดการเติบโตของเศรษฐกิจได้ สร้างโอกาสการท่องเที่ยวเชิงกีฬา การกีฬาจัดเป็นปัจจัยการพัฒนาเศรษฐกิจและสร้างความโดดเด่นของพื้นที่ สามารถสร้างความเป็นหนึ่งเดียวผ่านกลไกด้านการกีฬา เยาวชนในพื้นที่จังหวัดชายแดนภาคใต้มีความสนใจด้านการกีฬาค่อนข้างมาก หากมีพื้นที่ที่เปิดโอกาสให้เยาวชนสามารถเข้ามาเล่นกีฬาหรือมีส่วนร่วมต่อกระบวนการแข่งขันกีฬา จะทำให้ดึงความสนใจของเยาวชนที่อาจได้รับการปลุกกระตุ้นแนวคิดที่อาจเป็นภัยต่อความมั่นคงของประเทศ หรือกลุ่มเยาวชนที่ลุ่มหลงกับเรื่องยาเสพติดก็ใช้สื่อกีฬาในการดึงกลุ่มเยาวชนเหล่านั้นหันมาออกกำลังกายมากขึ้น เยาวชนที่สนใจกีฬาสามารถพัฒนาไปสู่กีฬาเพื่ออาชีพ ที่ประสบความสำเร็จ ทั้งชื่อเสียงและรายได้ต่อนักกีฬาและประเทศ สามารถขยายความร่วมมือกับเครือข่ายทั้งภายในและภายนอกพื้นที่ รวมทั้งเครือข่ายในต่างประเทศ เพื่อการพัฒนากีฬาแบบมุ่งสมรรถนะเพื่อความเป็นเลิศเพื่ออาชีพ และเพื่อนันทนาการ |

แบบฟอร์มโครงการแบบย่อ (Project Brief) ของโครงการสำคัญภายใต้งบประมาณของจังหวัด

| หัวข้อ | รายละเอียด |
|----------------------------|--|
| 1. ชื่อโครงการสำคัญ | โครงการก่อสร้างลู่วิ่งยางสังเคราะห์พื้น SYNTHETIC สนามกีฬากลางองค์การบริหารส่วนจังหวัดปัตตานี กม.13+120-กม.36+317 |
| 2. ชื่อแผนงาน | แผนงานที่ 1 ส่งเสริมและพัฒนาสุขภาพประชาชนทุกกลุ่มวัย |
| 3. แนวทางการพัฒนา | การเสริมสร้างสุขภาพของประชาชนทุกช่วงวัย |
| 4. หลักการและเหตุผล | <p>องค์การบริหารส่วนจังหวัดปัตตานี ได้ดำเนินการพัฒนาและปรับปรุงสนามกีฬากลางองค์การบริหารส่วนจังหวัดปัตตานีในด้านต่าง ๆ อย่างต่อเนื่อง และมีแผนในการพัฒนาให้ครอบคลุมในทุกมิติ เพื่อให้บริการ การจัดกิจกรรมด้านการศึกษาของประชาชน เยาวชนในพื้นที่ได้อย่างมีประสิทธิภาพ และสามารถตอบสนองความต้องการได้อย่างครบถ้วน โดยปัจจุบันสนามกีฬาขององค์การบริหารส่วนจังหวัดปัตตานี ได้ผ่านการใช้งานกิจกรรมด้านกีฬาอย่างต่อเนื่องและเป็นเวลานาน ทำให้ลู่วิ่งภายในสนามกีฬามีสภาพชำรุดตามอายุการใช้งาน หากไม่ดำเนินการปรับปรุงอาจทำให้มีความชำรุดจนไม่สามารถใช้งานได้ ทำให้ประชาชนขาดสถานที่ออกกำลังกายตลอดจนพัฒนาศักยภาพด้านการกีฬาสู่ความเป็นเลิศ</p> <p>องค์การบริหารส่วนจังหวัดปัตตานี เล็งเห็นถึงความสำคัญอย่างยิ่งในการปรับปรุงลู่วิ่งภายในสนามกีฬาโดยก่อสร้างลู่วิ่งยางสังเคราะห์พื้น SYNTHETIC ในรูปแบบลู่วิ่งมาตรฐาน สำหรับรองรับการจัดกิจกรรมด้านกีฬาด้านต่าง ๆ และเป็นการพัฒนาสนามกีฬาให้ได้มาตรฐาน มีคุณภาพรองรับกิจกรรมต่าง ๆ ได้อย่างมีประสิทธิภาพ อีกทั้งสร้างโอกาสด้านการกีฬาแก่ประชาชนในพื้นที่อย่างทั่วถึง</p> |
| 5. วัตถุประสงค์ของโครงการ | <ol style="list-style-type: none"> 1. เพื่อส่งเสริมการออกกำลังกายและสร้างเสริมสุขภาพพลานามัยที่ดีให้กับเยาวชนและประชาชน 2. เพื่อให้มีลู่วิ่งในการฝึกซ้อม สร้างนักกีฬาอาชีพ และแข่งขันกีฬาประเภทกรีฑาที่มีมาตรฐานตามหลักสากล 3. เพื่อให้สามารถรองรับกิจกรรมกีฬาของประชาชน ทุกกลุ่มอายุอย่างมีความเสมอภาคกัน |
| 6. ตัวชี้วัดและค่าเป้าหมาย | พื้นลู่วิ่งภายในสนามกีฬาของจังหวัดปัตตานีได้รับการปรับปรุงให้ได้มาตรฐาน |
| 7. พื้นที่เป้าหมาย | จังหวัดปัตตานี |
| 8. กิจกรรมหลัก | |
| 8.1 กิจกรรมหลักที่ 1 | <p>ก่อสร้างลู่วิ่งยางสังเคราะห์พื้น SYNTHETIC สนามกีฬาขององค์การบริหารส่วนจังหวัดปัตตานี</p> <ol style="list-style-type: none"> 1. รื้อพื้นลู่วิ่งเดิม พร้อมบดอัดใหม่ 2. ก่อสร้างลู่วิ่งยางสังเคราะห์พื้น SYNTHETIC ขนาดมาตรฐาน จำนวน 1 สนาม |

| หัวข้อ | รายละเอียด |
|---|---|
| งบประมาณ ผู้รับผิดชอบ หน่วยงานที่เกี่ยวข้อง | 3. ก่อสร้างลานกีฬาส่วนหัวกะโหลกทั้ง 2 ด้าน 4. ก่อสร้างระบบระบายน้ำ ขอบในลู่วิ่ง และท่อระบายน้ำสู่ภายนอก 34,234,000 บาท องค์การบริหารส่วนจังหวัดปัตตานี - |
| 9. หน่วยงานดำเนินการ | องค์การบริหารส่วนจังหวัดปัตตานี |
| 10. ระยะเวลาดำเนินโครงการ | เดือนตุลาคม 2566 – กันยายน 2567 |
| 11. งบประมาณ | 34,234,000 บาท |
| 12. ผลผลิต (Output) | มีลู่วิ่งยางสังเคราะห์พื้น SYNTHETIC จำนวน 1 แห่ง ที่มีมาตรฐานตามหลักสากล เพื่อรองรับและส่งเสริมการออกกำลังกาย การฝึกซ้อม การฝึกฝนตนเองให้เป็น นักกีฬาอาชีพสามารถสร้างรายได้ เกิดการแข่งขันกีฬาประเภทกรีฑา และกิจกรรม กีฬาของประชาชน ทุกกลุ่มอายุ |
| 13. ผลลัพธ์จากการดำเนินโครงการ (Outcome) | ส่งเสริมการออกกำลังกาย แก่เยาวชนและประชาชน และพัฒนากีฬาระดับอาชีพ รองรับการเติบโต ด้านธุรกิจกีฬา และการท่องเที่ยว สอดคล้องกับยุทธศาสตร์ชาติ ระยะ 20 ปี ด้านการพัฒนาและเสริมสร้างศักยภาพของคน |

แบบฟอร์มโครงการแบบย่อ (Project Brief) ของโครงการสำคัญภายใต้งบประมาณของจังหวัด

| หัวข้อ | รายละเอียด |
|----------------------------|---|
| 1. ชื่อโครงการสำคัญ | โครงการก่อสร้างสนามฟุตบอล (สนาม 2) สนามกีฬากลางองค์การบริหารส่วนจังหวัดปัตตานี |
| 2. ชื่อแผนงาน | แผนงานที่ 1 ส่งเสริมและพัฒนาสุขภาพประชาชนทุกกลุ่มวัย |
| 3. แนวทางการพัฒนา | การเสริมสร้างสุขภาพของประชาชนทุกช่วงวัย |
| 4. หลักการและเหตุผล | <p>สนามกีฬากลางองค์การบริหารส่วนจังหวัดปัตตานี ได้มีการปรับปรุงและพัฒนาสนามกีฬาในด้านต่าง ๆ อย่างต่อเนื่อง เพื่อตอบสนองความต้องการในการพัฒนาทักษะทางกีฬาของประชาชนในพื้นที่ ตลอดจนส่งเสริมการสร้างสุขภาพอนามัยที่ดีแก่ประชาชน ซึ่งกีฬาฟุตบอลเป็นกีฬานานาชาติหนึ่งที่เป็นที่สนใจและได้รับความนิยมจากประชาชน และเยาวชนในพื้นที่ ปัจจุบันสนามกีฬากลางองค์การบริหารส่วนจังหวัดปัตตานี มีสนามสำหรับกีฬาฟุตบอลเพียง 1 สนาม ทำให้ไม่สามารถตอบสนองความต้องการในการใช้สนามฟุตบอล ประกอบกิจกรรมด้านกีฬาฟุตบอลได้อย่างเพียงพอ ทำให้ประชาชนและเยาวชนในพื้นที่ขาดโอกาสในการพัฒนาตนเองสู่ความเป็นเลิศด้านอาชีพนักกีฬา ขาดโอกาสในการพัฒนาศักยภาพด้านกีฬา ตลอดจนขาดโอกาสในการจัดการแข่งขันกีฬาสำหรับประชาชนและเยาวชน กระตุ้นการสนใจในการดูแลสุขภาพให้มีความแข็งแรง มีภูมิคุ้มกันต่อโรคต่าง ๆ ซึ่งเป็นประโยชน์แก่ตัวเอง สังคม และพื้นที่ในการพัฒนาต่าง ๆ ในภาพรวม องค์การบริหารส่วนจังหวัดปัตตานี มีหน้าที่ในการจัดบริการแก่ประชาชนในพื้นที่ จึงเล็งเห็นถึงความสำคัญอย่างยิ่งในการพัฒนาสนามกีฬาฟุตบอล โดยสร้างสนามฟุตบอล (สนาม 2) ที่ได้มาตรฐาน มีคุณภาพ สามารถให้บริการ สร้างโอกาสในการพัฒนาความสามารถด้านการกีฬาแก่ประชาชนและเยาวชน ได้อย่างเพียงพอและมีประสิทธิภาพ ทำให้ประชาชนมีสุขภาพอนามัยที่ดีทั่วกัน</p> |
| 5. วัตถุประสงค์ของโครงการ | <ol style="list-style-type: none"> 1. เพื่อส่งเสริมการออกกำลังกายและสร้างเสริมสุขภาพพลานามัยที่ดีให้กับเยาวชนและประชาชน 2. เพื่อให้มีลู่วิ่งในการฝึกซ้อม สร้างนักกีฬาอาชีพ และแข่งขันกีฬาประเภทกรีฑาที่มีมาตรฐานตามหลักสากล 3. เพื่อให้สามารถรองรับกิจกรรมกีฬาของประชาชน ทุกกลุ่มอายุ อย่างมีความเสมอภาคกัน |
| 6. ตัวชี้วัดและค่าเป้าหมาย | ก่อสร้างสนามฟุตบอลมาตรฐานพร้อมอัฒจันทร์ จำนวน 1 แห่ง |
| 7. พื้นที่เป้าหมาย | จังหวัดปัตตานี |
| 8. กิจกรรมหลัก | |
| 8.1 กิจกรรมหลักที่ 1 | 1. งานปรับปรุงพื้นที่สนามฟุตบอล |

| หัวข้อ | รายละเอียด |
|---|--|
| งบประมาณ ผู้รับผิดชอบ หน่วยงานที่เกี่ยวข้อง | 2. ก่อสร้างสนามฟุตบอลมาตรฐาน 3. ก่อสร้างระบบระบายน้ำ/ระบบไฟฟ้าสนาม 4. ก่อสร้างทางเท้ารอบสนาม/รั้วเหล็กรอบสนาม 5. ก่อสร้างอาคารอเนกประสงค์มาตรฐาน 20,160,000 บาท องค์การบริหารส่วนจังหวัดปัตตานี - |
| 9. หน่วยงานดำเนินการ | องค์การบริหารส่วนจังหวัดปัตตานี |
| 10. ระยะเวลาดำเนินโครงการ | เดือนตุลาคม 2566 – กันยายน 2567 |
| 11. งบประมาณ | 20,160,000 บาท |
| 12. ผลผลิต (Output) | สนามฟุตบอลมาตรฐานพร้อมอเนกประสงค์ จำนวน 1 แห่ง (ตามแบบ อบจ.กำหนด) |
| 13. ผลลัพธ์จากการดำเนินโครงการ (Outcome) | 1. ส่งเสริมการออกกำลังกายของประชาชนและเยาวชน ให้มีสุขภาพที่ดี ทั้งร่างกาย จิตใจ และอารมณ์ สร้างสังคมสุขภาพดีและปราศจากโรค 2. พัฒนาศักยภาพทางการกีฬาของประชาชนและเยาวชน ให้มีความเป็นเลิศ เพิ่มโอกาสในการประกอบอาชีพทางกีฬามากขึ้น |

แบบฟอร์มโครงการแบบย่อ (Project Brief) ของโครงการสำคัญภายใต้งบประมาณของจังหวัด

| หัวข้อ | รายละเอียด |
|---------------------------|--|
| 1. ชื่อโครงการสำคัญ | โครงการสร้างความเข้มแข็งทางด้านวัฒนธรรมท้องถิ่น |
| 2. ชื่อแผนงาน | แผนงานที่ 2 ส่งเสริมศักยภาพแรงงานและทุนทางวัฒนธรรมท้องถิ่น |
| 3. แนวทางการพัฒนา | เสริมสร้างความเข้มแข็งทางคุณธรรม ศาสนา ประเพณี ศิลปะ วัฒนธรรม และสร้างคุณค่า มูลค่าเพิ่มเพื่อการพัฒนาจังหวัดบนความเป็นพหุวัฒนธรรม |
| 4. หลักการและเหตุผล | <p>จังหวัดปัตตานีได้จัดทำแผนพัฒนาจังหวัดปัตตานี พ.ศ. 2566-2570 และมีเป้าหมายการพัฒนา ดังนี้ “เกษตรกรรมยั่งยืน ผลิตภัณฑ์ฮาลาลคุณภาพ ทุนทางสังคมเข้มแข็ง ภายใต้สังคมพหุวัฒนธรรมเข้มแข็งและสันติสุข” และกำหนดประเด็นการพัฒนาจังหวัดปัตตานี ไว้ 4 ประเด็น โดยประเด็นการพัฒนาที่ 2 “การพัฒนาสังคมและศักยภาพคนทุกช่วงวัย ชุมชนน่าอยู่ ทรัพยากรธรรมชาติและสิ่งแวดล้อมยั่งยืน” มีแนวทางการพัฒนาไว้ดังนี้ “เสริมสร้างความเข้มแข็งทางคุณธรรม ศาสนา ประเพณี ศิลปะ วัฒนธรรม และสร้างคุณค่ามูลค่าเพิ่มเพื่อการพัฒนาจังหวัดบนความเป็นพหุวัฒนธรรม” โดยการสร้างคุณค่าและมูลค่าเพิ่มจากประเพณี ศิลปวัฒนธรรม เชื่อมโยงการท่องเที่ยวและการพัฒนาต่อยอดของจังหวัดปัตตานีให้สามารถรักษาอัตลักษณ์ให้กับชุมชนที่อิงบนความเป็นพหุวัฒนธรรมที่สามารถสร้างรายได้ให้กับชุมชนและเชื่อมโยงการท่องเที่ยวของชุมชน ตระหนักในคุณค่าของการอยู่ร่วมกันในสังคมพหุวัฒนธรรมสร้างเมืองตามีเมืองแห่งสุนทรียะการนำทุนทางวัฒนธรรมมาเพิ่มมูลค่าทางเศรษฐกิจให้เกิดรายได้ในพื้นที่ รวมทั้งสืบสานวัฒนธรรมประเพณีท้องถิ่นอย่างยั่งยืนภายใต้สังคมพหุวัฒนธรรม</p> <p>จังหวัดปัตตานีมีความเป็นมาทางประวัติศาสตร์ที่มีอัตลักษณ์ที่โดดเด่นในการเป็นศูนย์กลางเผยแพร่ศาสนาอิสลามในดินแดนอุษาคเนย์ที่เรียกขานกันว่า “ระเปียงแมกกะ” และการครองตนตามวิถีอิสลามของชาวปัตตานีส่วนใหญ่ในปัจจุบัน นับเป็นจุดแข็งเชิงสัญลักษณ์ที่โลกมุสลิมให้การยอมรับในอัตลักษณ์ของเมืองปัตตานี อีกทั้งมีศิลปวัฒนธรรมที่เป็นมรดกทางประวัติศาสตร์ เป็นที่รู้จักและศรัทธาเลื่อมใสของบุคคลทั่วไป สถานที่ที่แสดงออกถึงลักษณะสังคมพหุวัฒนธรรมของปัตตานี ได้แก่ วัดช้างให้ ศาลเจ้าแม่ลิ้มกอเหนี่ยวหรือศาลเจ้าเล่งจูเกียง มัสยิดกรือเซะ มัสยิดกลางประจำจังหวัดปัตตานี ซึ่งสถานที่เหล่านี้สามารถนำมาใช้ประโยชน์ในการสร้างจุดขายทางการท่องเที่ยวเชิงวัฒนธรรม ตลอดจนผลิตภัณฑ์ทางวัฒนธรรมเป็นที่รู้จักอย่างแพร่หลายทั้งในและต่างประเทศ เพื่อเป็นการผลักดันแผนพัฒนาจังหวัดให้มีผลสัมฤทธิ์เป็นรูปธรรมที่ชัดเจน</p> |
| 5. วัตถุประสงค์ของโครงการ | 1) เพื่อพัฒนาศักยภาพของคน สังคมในการฟื้นฟู อนุรักษ์ สืบสานอัตลักษณ์ กิจกรรมทางประเพณีศิลปะ วัฒนธรรมท้องถิ่นด้วยกระบวนการมีส่วนร่วม |

| หัวข้อ | รายละเอียด |
|---|--|
| | 2) เพื่อเผยแพร่ประชาสัมพันธ์วัฒนธรรมที่ดิงามของจังหวัดปัตตานี 3) เพื่อส่งเสริมให้นำทุนทางวัฒนธรรมมาเพิ่มรายได้ให้กับครัวเรือน 4) เพื่อพัฒนาศักยภาพผู้นำทางศาสนาอิสลาม 5) เพื่อสร้างความรู้ความเข้าใจในเรื่องประวัติศาสตร์ของจังหวัดปัตตานี 6) เพื่อเพิ่มทักษะการอ่านคัมภีร์อัลกุรอานได้ถูกต้องตามหลักศาสนา 7) เพื่อพัฒนาระบบความคิดให้แก่เครือข่ายเยาวชนชายแดนใต้เกี่ยวกับการรับมือและการรู้เท่าทันสื่อที่ไม่ปลอดภัยในสังคม |
| 6. ตัวชี้วัดและค่าเป้าหมาย | 1) เยาวชน ประชาชนในพื้นที่ที่มีความรู้ ความเข้าใจและยอมรับในความหลากหลายทางวัฒนธรรม อยู่ร่วมกันได้ในสังคมพหุวัฒนธรรมร้อยละ 80 2) ระดับความพึงพอใจของผู้เข้าร่วมกิจกรรมฯ ร้อยละ 80 3) ผู้เข้าร่วมกิจกรรมงานแสดงสินค้า วัฒนธรรม ของดีเมืองตานี จำนวนไม่น้อยกว่า 10,000 คน 4) มีการพัฒนาศักยภาพผู้นำทางศาสนา 5) ผู้ที่เข้าร่วมกิจกรรมมีความรู้ความเข้าใจในเรื่องประวัติศาสตร์จังหวัดปัตตานี ร้อยละ 80 6) เด็ก เยาวชน มีทักษะในการอ่านคัมภีร์อัลกุรอาน ได้อย่างถูกต้องตามหลักศาสนาอิสลามร้อยละ 80 7) เครือข่ายเยาวชนชายแดนใต้รู้เท่าทันสื่อที่ไม่ปลอดภัยในสังคมร้อยละ 80 |
| 7. พื้นที่เป้าหมาย | จังหวัดปัตตานี |
| 8. กิจกรรมหลัก | |
| 8.1 กิจกรรมหลักที่ 1 งบประมาณ ผู้รับผิดชอบ หน่วยงานที่เกี่ยวข้อง | กิจกรรมอบรมและพัฒนาบุคลากรทางศาสนาจังหวัดปัตตานี 350,400 บาท สำนักงานวัฒนธรรมจังหวัดปัตตานี - |
| 8.2 กิจกรรมหลักที่ 2 งบประมาณ ผู้รับผิดชอบ หน่วยงานที่เกี่ยวข้อง | กิจกรรมประกวดการอ่านอัลกุรอาน 94,900 บาท สำนักงานวัฒนธรรมจังหวัดปัตตานี - |
| 8.3 กิจกรรมหลักที่ 3 งบประมาณ ผู้รับผิดชอบ หน่วยงานที่เกี่ยวข้อง | กิจกรรมเสวนาด้านประวัติศาสตร์และโบราณคดีเมืองปัตตานี 109,000 บาท สำนักงานวัฒนธรรมจังหวัดปัตตานี - |

| หัวข้อ | รายละเอียด |
|---|--|
| 8.4 กิจกรรมหลักที่ 4 งบประมาณ ผู้รับผิดชอบ หน่วยงานที่เกี่ยวข้อง | กิจกรรมถ่ายทอดชุดความรู้จากปราชญ์ท้องถิ่นเมืองปัตตานี 2,077,460 บาท สำนักงานวัฒนธรรมจังหวัดปัตตานี - |
| 8.5 กิจกรรมหลักที่ 5 งบประมาณ ผู้รับผิดชอบ หน่วยงานที่เกี่ยวข้อง | กิจกรรมบวงสรวงศาลหลักเมืองปัตตานี/พระบรมราชานุสาวรีย์ รัชกาลที่ 5 / ศาลเจ้าแม่ลิ้มกอเหนี่ยว/กรมหลวงชุมพรเขต-อุดมศักดิ์ 400,000 บาท สำนักงานวัฒนธรรมจังหวัดปัตตานี - |
| 8.6 กิจกรรมหลักที่ 6 งบประมาณ ผู้รับผิดชอบ หน่วยงานที่เกี่ยวข้อง | กิจกรรมจัดงานแสดงสินค้า วัฒนธรรม และของดีเมืองตานี 6,403,600 บาท สำนักงานวัฒนธรรมจังหวัดปัตตานี - |
| 8.7 กิจกรรมหลักที่ 7 งบประมาณ ผู้รับผิดชอบ หน่วยงานที่เกี่ยวข้อง | กิจกรรมยกระดับเทศกาลประเพณีสมโภชศาลเจ้าเล่าเอี้ยกง 945,000 บาท สำนักงานวัฒนธรรมจังหวัดปัตตานี - |
| 9. หน่วยงานดำเนินการ | สำนักงานวัฒนธรรมจังหวัดปัตตานี |
| 10. ระยะเวลาดำเนินโครงการ | ตุลาคม 2566 – กันยายน 2567 |
| 11. งบประมาณ | 8,535,000 บาท |
| 12. ผลผลิต (Output) | เยาวชน ประชาชนในพื้นที่ที่มีความรู้ ความเข้าใจและเกิดการยอมรับในความหลากหลาย ทางเชื้อชาติ ศาสนา ภาษา ความเชื่อ และวิถีชีวิตของประชาชนในจังหวัดปัตตานีหน่วยงานในพื้นที่ได้บูรณาการการทำงาน และร่วมกันสร้างสังคมพหุวัฒนธรรม อนุรักษ์และส่งเสริมอัตลักษณ์ เอกลักษณ์ วิถีชีวิต ภูมิปัญญาของจังหวัดปัตตานีให้คงอยู่สืบไป |
| 13. ผลลัพธ์จากการดำเนินโครงการ (Outcome) | 1. ประชาชนและนักท่องเที่ยวได้เรียนรู้ ทำความเข้าใจ และยอมรับในความหลากหลายทางวัฒนธรรมและวิถีชุมชนที่มีรูปแบบเฉพาะของจังหวัดปัตตานี 2. จังหวัดปัตตานีเป็นศูนย์กลางแลกเปลี่ยนเรียนรู้ทางด้านศาสนา ศิลปะและวัฒนธรรมของสังคมพหุวัฒนธรรม 3. ประชาชนมีความรู้ ความเข้าใจในการอยู่ร่วมกันภายใต้สังคมพหุวัฒนธรรมและเกิดการยอมรับในความหลากหลายทางเชื้อชาติ ศาสนา ภาษา ความเชื่อ และวิถีชีวิตของประชาชนในจังหวัดปัตตานี |

| หัวข้อ | รายละเอียด |
|--------|---|
| | 4. ใช้มิติทางวัฒนธรรมในการแก้ไขปัญหาความไม่สงบในพื้นที่ 5. ประชาชนมีความรู้ความเข้าใจในเรื่องประวัติศาสตร์ของจังหวัดปัตตานี 6. เครือข่ายเยาวชนในพื้นที่จังหวัดชายแดนใต้มีการพัฒนาระบบความคิดเกี่ยวกับการรับมือและรู้เท่าทันสื่อที่ไม่ปลอดภัยในสังคม |

แบบฟอร์มโครงการแบบย่อ (Project Brief) ของโครงการสำคัญภายใต้งบประมาณของจังหวัด

| หัวข้อ | รายละเอียด |
|---------------------|---|
| 1. ชื่อโครงการสำคัญ | โครงการพัฒนาศักยภาพแรงงานสู่การสร้างงาน และสร้างอาชีพอย่างยั่งยืน |
| 2. ชื่อแผนงาน | แผนงานที่ 3 ส่งเสริมและพัฒนาคุณภาพแรงงานทุกระดับ |
| 3. แนวทางการพัฒนา | การจัดการชุมชนให้เกิดความเข้มแข็ง ความรู้สึกความเป็นเจ้าของ และความเชื่อมโยงสังคมวัฒนธรรมในทุกมิติ |
| 4. หลักการและเหตุผล | <p>ยุทธศาสตร์ชาติ (พ.ศ.2561 – 2580) ให้ความสำคัญในการเสริมสร้างและพัฒนาศักยภาพทุนมนุษย์ โดยกำหนดเป้าหมายให้คนไทยทุกช่วงวัยมีทักษะความรู้และความสามารถเพิ่มขึ้น สำหรับวัยแรงงาน ให้แรงงานมีความรู้และทักษะเป็นไปตามความต้องการของตลาดแรงงานด้วยการส่งเสริมแรงงานให้มีความรู้และทักษะในการประกอบอาชีพที่เป็นไปตามความต้องการของตลาด รวมทั้ง การสร้างความเข้มแข็งทางเศรษฐกิจและแข่งขันได้อย่างยั่งยืน มีเป้าหมายให้ผลิตภาพการผลิตของปัจจัยแรงงานเพิ่มขึ้น</p> <p>พื้นฐานชาวมุสลิมในจังหวัดชายแดนภาคใต้ต้องการส่งบุตรหลานเข้าเรียนต่อในสถาบันศึกษาปอเนาะและโรงเรียนเอกชนสอนศาสนาต่อเมื่อจบชั้นประถมศึกษา เพราะมีความเชื่อมั่นว่าสถาบันศึกษาทั้งสองนี้สามารถผลิตนักเรียนให้เป็นผู้ที่เข้าใจในหลักศาสนาอิสลามอย่างถ่องแท้ อย่างไรก็ตามยังมีความแตกต่างกันระหว่างสองสถาบันศึกษาเนื่องจากโรงเรียนเอกชนสอนศาสนาจะสอนทั้งวิชาศาสนาและสามัญควบคู่กันไปทำให้ผู้ที่จบจากโรงเรียนเอกชนสอนศาสนามีโอกาสในการเรียนต่อในระดับสูงและมีโอกาสเลือกที่จะประกอบอาชีพได้หลากหลาย ต่างจากสถาบันศึกษาปอเนาะที่สอนเฉพาะวิชาศาสนาเพียงอย่างเดียวจึงขาดโอกาสในการเลือกที่จะเรียนต่อหรือประกอบอาชีพที่ตนมีความต้องการจากข้อมูลของสำนักงานการศึกษาเอกชนจังหวัดปัตตานี ประเภทสถาบันศึกษาปอเนาะที่จดทะเบียน ปีการศึกษา 2564 มีจำนวนสถาบันศึกษาปอเนาะ 251 แห่ง จำนวนผู้เรียน 17,285 คน ดังนั้น ภาครัฐจึงควรให้ความสำคัญกับการสนับสนุนเงินงบประมาณเพื่อส่งเสริมให้นักเรียนสถาบันศึกษาปอเนาะได้มีโอกาสในการเรียนรู้ พัฒนาทักษะ ด้านการประกอบอาชีพเสริม เพื่อช่วยเหลือตนเองและสามารถสนับสนุนสถาบันศึกษาได้</p> <p>โครงการฝึกอบรมฝีมือแรงงานให้กับเยาวชนสถาบันศึกษาปอเนาะเพื่อเพิ่มโอกาสในการประกอบอาชีพอย่างยั่งยืนเป็นโครงการที่เกี่ยวกับกลุ่มเป้าหมายเยาวชนผู้ด้อยโอกาสในการเรียนรู้ทางสังคม การศึกษา การประกอบอาชีพ และเพื่อรองรับนโยบายในการแก้ไขปัญหาและพัฒนาพื้นที่จังหวัดชายแดนภาคใต้ ในการพัฒนาระดับคุณภาพชีวิตของประชาชน ให้มีรายได้มีอาชีพ สามารถเลี้ยงตนเองและครอบครัวได้ เพื่อลดปัญหาความขัดแย้ง ลดความรุนแรง และเสริมสร้างความสงบ</p> |

| หัวข้อ | รายละเอียด |
|----------------------------|--|
| | สุขในพื้นที่ให้ยั่งยืนต่อไป เพราะการทำให้ประชาชนมีอาชีพ มีรายได้ เป็นการสร้างความมั่นคงให้กับประเทศ |
| 5. วัตถุประสงค์ของโครงการ | 1) เพื่อฝึกอาชีพ เพิ่มทักษะให้กับกลุ่มเยาวชนสถาบันปอเนาะ โรงเรียนเอกชนสอนศาสนาอิสลามให้มีความรู้ ความสามารถ ทักษะฝีมือแรงงาน และการเตรียมความพร้อมทางด้านจรรยาบรรณในวิชาชีพเพื่อเข้าสู่กระบวนการทำงาน 2) เพื่อสร้างความยั่งยืนในการประกอบอาชีพ สามารถพึ่งพาตนเองได้ และสังคมให้การยอมรับในศักยภาพการทำงาน 3) เพื่อส่งเสริมและพัฒนาศักยภาพกลุ่มเยาวชนสถาบันปอเนาะและโรงเรียนเอกชนสอนศาสนาอิสลามเป็นกำลังแรงงานตามความต้องการของตลาดแรงงานและสามารถนำไปประกอบอาชีพอิสระ 4) เพื่อเพิ่มผลิตภาพแรงงาน เสริมสร้างความเข้มแข็งของเศรษฐกิจฐานรากในชุมชน |
| 6. ตัวชี้วัดและค่าเป้าหมาย | เชิงปริมาณ : จำนวนผู้เข้ารับการฝึกอบรมได้ตามเป้าหมาย 1,000 คน เชิงคุณภาพ : ผู้ผ่านการฝึกอบรมนำความรู้และทักษะที่ได้รับไปประกอบอาชีพอิสระหรือได้รับการจ้างงานมีรายได้เพิ่มขึ้นไม่น้อยกว่าร้อยละ 30 |
| 7. พื้นที่เป้าหมาย | 12 อำเภอ ในพื้นที่จังหวัดปัตตานี |
| 8. กิจกรรมหลัก | |
| 8.1 กิจกรรมหลักที่ 1 | กิจกรรมประชุมชี้แจงการดำเนินงานฝึกอาชีพเยาวชนสถาบันศึกษาปอเนาะ เพื่อเพิ่มโอกาสในการประกอบอาชีพอย่างยั่งยืน |
| งบประมาณ | 80,600 บาท |
| ผู้รับผิดชอบ | สถาบันพัฒนาฝีมือแรงงานแรงงาน 23 ปัตตานี |
| หน่วยงานที่เกี่ยวข้อง | - |
| 8.2 กิจกรรมหลักที่ 2 | กิจกรรมฝึกอบรมฝีมือแรงงานให้กับเยาวชนสถาบันศึกษาปอเนาะเพื่อเพิ่มโอกาสในการประกอบอาชีพอย่างยั่งยืน |
| งบประมาณ | 11,925,000 บาท |
| ผู้รับผิดชอบ | สถาบันพัฒนาฝีมือแรงงานแรงงาน 23 ปัตตานี |
| หน่วยงานที่เกี่ยวข้อง | - |
| 9. หน่วยงานดำเนินการ | สถาบันพัฒนาฝีมือแรงงานแรงงาน 23 ปัตตานี |
| 10. ระยะเวลาดำเนินโครงการ | เดือนตุลาคม 2566 - กันยายน 2567 |
| 11. งบประมาณ | 11,980,600 บาท |
| 12. ผลผลิต (Output) | ผู้เข้ารับการฝึกอบรมได้รับการพัฒนาทักษะฝีมือแรงงาน หลักสูตร 120 ชั่วโมง จำนวนไม่น้อยกว่า 1,000 คน |

| หัวข้อ | รายละเอียด |
|--|---|
| 13. ผลลัพธ์จากการดำเนินโครงการ (Outcome) | <p>ผู้ที่เข้ารับการฝึกอบรมมีทักษะฝีมือ มีความรู้นำไปใช้สร้างงาน สร้างอาชีพ ที่สอดคล้องกับสภาพเศรษฐกิจและสังคมปัจจุบัน สามารถเพิ่มความมั่นคงในการทำงาน มีคุณภาพชีวิตที่ดีขึ้น มีความรู้ ความเข้าใจแนวทางการทำงานในประเทศ และต่างประเทศที่ถูกกฎหมายสามารถมีทางเลือกในการประกอบอาชีพได้มากขึ้น</p> |

แบบฟอร์มโครงการแบบย่อ (Project Brief) ของโครงการสำคัญภายใต้งบประมาณของจังหวัด

| หัวข้อ | รายละเอียด |
|---------------------|--|
| 1. ชื่อโครงการสำคัญ | โครงการจัดการความรู้เพื่อส่งเสริมการมีงานทำและมีรายได้ของผู้สูงอายุ |
| 2. ชื่อแผนงาน | แผนงานที่ 3 ส่งเสริมและพัฒนาศักยภาพแรงงานทุกระดับ |
| 3. แนวทางการพัฒนา | (1) การจัดการชุมชนให้เกิดความเข้มแข็ง ความรู้สึกความเป็นเจ้าของ และความเชื่อมโยงสังคมวัฒนธรรมในทุกมิติ (3) ส่งเสริมความหลากหลายของระบบการศึกษาและเปิดช่องทางสู่การพัฒนาอาชีพที่เชี่ยวชาญและโดดเด่นให้สอดรับการพัฒนาเศรษฐกิจตามบริบทของในพื้นที่ |
| 4. หลักการและเหตุผล | <p>ปัจจุบันสังคมไทยกำลังเผชิญกับการเปลี่ยนแปลงโครงสร้างทางประชากรครั้งสำคัญ คือการก้าวเข้าสู่สังคมผู้สูงอายุ โดยสัดส่วนจำนวนประชาชนในวัยทำงานและวัยเด็กลดลงเนื่องจากอัตราการเกิด อัตราการตายของประชากรลดลงอย่างต่อเนื่อง ซึ่งสถานการณ์ดังกล่าวเกิดจากการดำเนินนโยบายด้านประชากรและการวางแผนครอบครัวประสบผลสำเร็จ รวมทั้งความก้าวหน้าในการพัฒนาประเทศทั้งด้านเศรษฐกิจ สังคม และสาธารณสุข การได้รับโอกาสทางการศึกษาที่สูงขึ้นทำให้มีความรู้ มีทักษะในการป้องกันและดูแลสุขภาพของตนเองที่ดี ส่งผลให้คนไทยมีสุขภาพดีและมีอายุที่ยืนยาวขึ้น นอกจากนี้ทัศนคติในปัจจุบันส่วนใหญ่ นิยม มีครอบครัว ขนาดเล็กมีบุตรน้อย จึงนำไปสู่การเปลี่ยนแปลงด้านโครงสร้างของประชากร คือประชากรที่อยู่ในวัยสูงอายุมีแนวโน้มเพิ่มขึ้น ซึ่งสำนักงานคณะกรรมการเศรษฐกิจและสังคมแห่งชาติได้ประมาณการว่า ในปี 2583 ประเทศไทยจะมีการประชากรผู้สูงอายุประมาณ 20.52 ล้านคน คิดเป็นร้อยละ 30 ของประชากรทั้งหมด เพื่อรองรับบริบทสังคมสูงวัยของประเทศไทยในอนาคต</p> <p>รัฐบาลได้กำหนดวาระการปฏิรูปประเทศตามกรอบการปฏิรูป 11 ด้าน 37 วาระการปฏิรูป โดยในวาระปฏิรูปที่ 30 กำหนดให้มีการปฏิรูปสังคมสูงวัยโดยการปฏิรูประบบการเรียนรู้ต่อเนื่องตลอดชีวิตให้แก่ผู้สูงอายุเพื่อเพิ่มคุณค่าและศักยภาพของผู้สูงอายุในการประกอบอาชีพ และส่งเสริมการจ้างงานให้กับผู้สูงอายุในอาชีพที่เหมาะสมกับวัยวุฒิ ประสบการณ์ และสมรรถภาพของร่างกาย รวมไปถึงการส่งเสริมให้ผู้สูงอายุที่ยังแข็งแรงได้มีโอกาสใช้ความรู้ ความสามารถ และภูมิปัญญาที่มีอยู่ในการทำงานเพื่อให้เกิดประโยชน์ต่อตัวเอง สังคมและประเทศชาติ เพื่อให้ผู้สูงอายุเป็นทรัพยากรที่มีคุณค่าต่อระบบเศรษฐกิจและสังคมของประเทศ ผู้สูงอายุมีสุขภาพกายและสุขภาพจิตที่ดี มีหลักประกันเรื่องรายได้ไม่เป็นภาระครอบครัว และสังคม</p> <p>วิทยาลัยชุมชนปัตตานีเป็นองค์กรที่มีหน้าที่ส่งเสริมด้านการจัดการศึกษา การบริการวิชาการ และส่งเสริมด้านการพัฒนาอาชีพ ซึ่งจะต้องดำเนินภารกิจเพื่อให้ประชาชนทุกกลุ่มเป้าหมายได้มีโอกาส ในการมีงานทำ โดยเฉพาะผู้สูงอายุ</p> |

| หัวข้อ | รายละเอียด |
|---|--|
| | ซึ่งจะเป็นประชากรส่วนใหญ่ในอนาคตได้ตระหนักถึงความสำคัญดังกล่าวจึงได้ดำเนินการจัดทำโครงการจัดการความรู้เพื่อส่งเสริมและพัฒนาคุณภาพชีวิตของผู้สูงอายุ เพื่อเพิ่มคุณค่าและศักยภาพในการประกอบอาชีพให้ผู้สูงอายุ ซึ่งจะนำไปสู่การเพิ่มโอกาสในการมีงานทำ ลดการพึ่งพิง และลดภาระการเลี้ยงดูของครอบครัว มีคุณภาพชีวิตที่ดีขึ้น เป็นทรัพยากรที่มีคุณค่าต่อระบบเศรษฐกิจและสังคมของประเทศ และเพื่อรองรับสังคมผู้สูงอายุในอนาคตได้อย่างมีประสิทธิภาพ |
| 5. วัตถุประสงค์ของโครงการ | 1 เพื่อส่งเสริมศักยภาพในการพัฒนาอาชีพให้กับผู้สูงอายุ 2 เพื่อพัฒนาศักยภาพการจัดการตนเองของผู้สูงอายุอย่างเป็นองค์รวม 3 เพื่อส่งเสริมคุณภาพชีวิตที่ดีแก่ผู้สูงอายุ |
| 6. ตัวชี้วัดและค่าเป้าหมาย | 1. ร้อยละการเปลี่ยนแปลงของรายได้เฉลี่ยของครัวเรือน (ร้อยละ 5) เพิ่มขึ้น 2. จำนวนผลิตภัณฑ์ที่เกิดจากผู้สูงอายุ จำนวน 1 ผลิตภัณฑ์ |
| 7. พื้นที่เป้าหมาย | 1. ชุมชนบ้านนาพร้าว อำเภอปะนาเระ จังหวัดปัตตานี 2. ชุมชนบ้านยางแดง อำเภอโคกโพธิ์ จังหวัดปัตตานี 3. ชุมชนรูสะมิแล อำเภอเมือง จังหวัดปัตตานี |
| 8. กิจกรรมหลัก | |
| 8.1 กิจกรรมหลักที่ 1 งบประมาณ ผู้รับผิดชอบ หน่วยงานที่เกี่ยวข้อง | ทบทวนและพัฒนากิจกรรมตามต้องการของผู้สูงอายุพื้นที่ 25,500 บาท วิทยาลัยชุมชนปัตตานี - |
| 8.2 กิจกรรมหลักที่ 2 งบประมาณ ผู้รับผิดชอบ หน่วยงานที่เกี่ยวข้อง | ฝึกอบรมทักษะอาชีพ พัฒนาบรรจุภัณฑ์ ต่อยอดผลิตภัณฑ์ผู้สูงอายุชุมชนเดิมและชุมชนใหม่และส่งเสริมการขายออนไลน์เพื่อเสริมสร้างรายได้ 146,700 บาท วิทยาลัยชุมชนปัตตานี วิทยาลัยสาธารณสุขสิรินธร จังหวัดยะลา |
| 8.3 กิจกรรมหลักที่ 3 งบประมาณ ผู้รับผิดชอบ หน่วยงานที่เกี่ยวข้อง | ฝึกอบรมพัฒนาศักยภาพผู้สูงอายุด้านการดูแลสุขภาพตนเอง 37,100 บาท วิทยาลัยชุมชนปัตตานี วิทยาลัยสาธารณสุขสิรินธร จังหวัดยะลา |
| 8.4 กิจกรรมหลักที่ 4 งบประมาณ ผู้รับผิดชอบ หน่วยงานที่เกี่ยวข้อง | ประชุมถอดบทเรียนและติดตามประเมินผลการดำเนินงาน 20,700 บาท วิทยาลัยชุมชนปัตตานี - |
| 9. หน่วยงานดำเนินการ | วิทยาลัยชุมชนปัตตานี |

| หัวข้อ | รายละเอียด |
|--|---|
| 10. ระยะเวลาดำเนินโครงการ | 1 ปี (1 ตุลาคม 2566 – 30 กันยายน 2567) |
| 11. งบประมาณ | 230,000 บาท |
| 12. ผลผลิต (Output) | 1. มีผลิตภัณฑ์ที่เกิดจากผู้สูงอายุ จำนวน 1 ผลิตภัณฑ์ 2. ผู้สูงอายุมืออาชีพ มีงานทำ มีรายได้เพิ่มขึ้น |
| 13. ผลลัพธ์จากการดำเนินโครงการ (Outcome) | 1. ผู้สูงอายุสามารถเพิ่มคุณค่าและศักยภาพในการประกอบอาชีพสร้างรายได้ให้กับตนเองและ คนรอบครัว 2. ผู้สูงอายุสามารถจัดการตนเอง ลดการพึ่งพิง และลดภาระการเลี้ยงดูของครอบครัว มีคุณภาพชีวิตที่ดีขึ้น |

แบบฟอร์มโครงการแบบย่อ (Project Brief) ของโครงการสำคัญภายใต้งบประมาณของจังหวัด

| หัวข้อ | รายละเอียด |
|---------------------|--|
| 1. ชื่อโครงการสำคัญ | โครงการส่งเสริมการใช้พลังงานทดแทนเพื่อการอนุรักษ์สิ่งแวดล้อมอย่างยั่งยืน |
| 2. ชื่อแผนงาน | แผนงานที่ 4 ส่งเสริมการใช้พลังงานทดแทน |
| 3. แนวทางการพัฒนา | การจัดการทรัพยากรธรรมชาติสิ่งแวดล้อม และระบบนิเวศให้มีความสมดุลและยั่งยืน |
| 4. หลักการและเหตุผล | <p>1) ยุทธศาสตร์ชาติในด้านการสร้างการเติบโตบนคุณภาพชีวิตที่เป็นมิตรต่อสิ่งแวดล้อม ในประเด็นด้านการพัฒนาความมั่นคงน้ำ พลังงาน และเกษตรที่เป็นมิตรต่อสิ่งแวดล้อมในเรื่องการพัฒนาความมั่นคงพลังงานของประเทศและส่งเสริมการใช้พลังงานที่เป็นมิตรต่อสิ่งแวดล้อม ตลอดจนเพื่อเป็นการเพิ่มสัดส่วนการใช้พลังงานทดแทนและพลังงานทางเลือกให้มีความสมดุลและสามารถพึ่งพาตนเองทางด้านพลังงานได้</p> <p>2) แผนแม่บทภายใต้ยุทธศาสตร์ชาติ ประเด็นด้านโครงสร้างพื้นฐาน ระบบโลจิสติกส์และดิจิทัล แผนย่อยโครงสร้างพื้นฐานด้านพลังงาน โดยสนับสนุนการเพิ่มประสิทธิภาพการใช้พลังงานในภาคอุตสาหกรรม ภาคธุรกิจ ภาคขนส่ง และภาคครัวเรือน ปรับเปลี่ยนพฤติกรรมการใช้พลังงานโดยมุ่งให้เกิดจิตสำนึกและความรับผิดชอบต่อการใช้พลังงานอย่างคุ้มค่าและเกิดประโยชน์สูงสุด</p> <p>3) แผนพัฒนาเศรษฐกิจและสังคมแห่งชาติ ฉบับที่ 13 หมายเหตุที่ 10 ไทยมีเศรษฐกิจหมุนเวียน และสังคมคาร์บอนต่ำโดยมีเป้าหมายเพิ่มสัดส่วนการใช้พลังงานทดแทนเพิ่มขึ้นไม่น้อยกว่า 24% ปริมาณขยะต่อหัวลดลง 10% ซึ่งใช้กลยุทธ์ สร้างรายได้ ให้ชุมชน ท้องถิ่น และเกษตรกรจากเศรษฐกิจหมุนเวียน และสังคมคาร์บอนต่ำ</p> <p>4) แผนพัฒนาจังหวัดปัตตานี พ.ศ. 2566 – 2570 ตามประเด็นการพัฒนาจังหวัดที่ 2 พัฒนาสังคมและศักยภาพคนทุกช่วงวัย ชุมชนน่าอยู่ ทรัพยากรธรรมชาติและสิ่งแวดล้อมยั่งยืน แนวทางการพัฒนาที่ 3.6 การจัดการทรัพยากรธรรมชาติและสิ่งแวดล้อม และระบบนิเวศให้มีความสมบูรณ์ยั่งยืน แนวทางการปฏิบัติ และการส่งเสริมสร้างจิตสำนึกในการใช้พลังงาน การอนุรักษ์พลังงานและส่งเสริมการใช้พลังงานทดแทนและพลังงานทางเลือก เช่น การส่งเสริมการใช้เตาชีวมวลและพัฒนาระบบอนุรักษ์พลังงานให้มีความยั่งยืนในพื้นที่</p> <p>ภาคอุตสาหกรรม ที่มีแนวโน้มลดลง เนื่องจากสภาวะเศรษฐกิจที่มีการชะลอตัว และภาคธุรกิจ ได้แก่ ร้านค้า วิสาหกิจชุมชน SMEs มีการใช้ไฟฟ้าที่เพิ่มขึ้นในปี 2563 เนื่องจาก ประชาชนหันมาประกอบอาชีพอิสระกัน</p> |

| หัวข้อ | รายละเอียด |
|----------------------------|--|
| | <p>มากขึ้น สำหรับในภาคเกษตรกรรมมีการใช้พลังงานน้อยที่สุดแต่กลับเป็นภาคที่สร้างรายได้หลักให้กับจังหวัดปัตตานี</p> <p>อีกทั้งภาคอุตสาหกรรม ที่มีแนวโน้มลดลง เนื่องจากสภาวะเศรษฐกิจที่มีการชะลอตัว และภาคธุรกิจ ได้แก่ ร้านค้า วิสาหกิจชุมชน SMEs มีการใช้ไฟฟ้าที่เพิ่มขึ้นในปี 2563 เนื่องจาก ประชาชนหันมาประกอบอาชีพอิสระกันมากขึ้น สำหรับในภาคเกษตรกรรมมีการใช้พลังงานน้อยที่สุดแต่กลับเป็นภาคที่สร้างรายได้หลักให้กับจังหวัดปัตตานี</p> <p>เพื่อเป็นการช่วยเหลือภาคเกษตร และผู้ประกอบการต่าง ๆ ให้สามารถลดต้นทุนการผลิตด้านพลังงานลงได้ จนสร้างสามารถสร้างรายได้เพิ่มขึ้น และสามารถพัฒนาคุณภาพชีวิตความเป็นอยู่ให้ดีขึ้นด้วยนั้น การส่งเสริมการใช้พลังงานทดแทน และการอนุรักษ์พลังงานในพื้นที่จังหวัดปัตตานี จึงเป็นสิ่งจำเป็นอย่างยิ่ง ในการช่วยเหลือชาวจังหวัดปัตตานี และอนุรักษ์พลังงานให้มีใช้ในจังหวัดปัตตานี อย่างมีประสิทธิภาพและยั่งยืนต่อไป</p> |
| 5. วัตถุประสงค์ของโครงการ | <ol style="list-style-type: none"> 1. เพื่อสร้างรายได้หรือลดต้นทุนค่าใช้จ่ายด้านพลังงานในกลุ่มเกษตรกรในจังหวัดปัตตานี 2. เพื่อส่งเสริมการใช้พลังงานอย่างมีประสิทธิภาพ 3. เพื่อส่งเสริมการนำเทคโนโลยีพลังงานทดแทนมาใช้ในการเกษตร |
| 6. ตัวชี้วัดและค่าเป้าหมาย | <ol style="list-style-type: none"> 1) กลุ่มเป้าหมายสามารถลดการใช้พลังงานลงได้ 0.113183957 ktoe/ ปี 2) ภาพรวมกลุ่มเป้าหมายสามารถเพิ่มรายได้ 3,658,800 บาท / ปี |
| 7. พื้นที่เป้าหมาย | <p>กิจกรรมที่ 1 การสนับสนุนระบบสูบน้ำพลังงานแสงอาทิตย์แบบเคลื่อนที่ 9 แห่ง</p> <ol style="list-style-type: none"> 1) วิสาหกิจชุมชนเกษตรอิมแป้น ต.แป้น อ.สายบุรี จ.ปัตตานี 2) วิสาหกิจชุมชนเศรษฐกิจพอเพียงต้นแบบบ้านสะบือแร ต.บือระ อ.สายบุรี จ.ปัตตานี 3) กลุ่มวิสาหกิจชุมชนแปลงใหญ่ยางพาราตำบลตะโละแมะนา ต.ตะโละแมะนา อ.ทุ่งยางแดง จ.ปัตตานี 4) วิสาหกิจชุมชนแปลงใหญ่พืชผักปลอดสารพิษเพื่อการค้าตำบลป่าบอน ต.ป่าบอน อ.โคกโพธิ์ จ.ปัตตานี 5) กลุ่มส่งเสริมอาชีพ (กลุ่มเกษตรกรปลูกผักกาด) ต.โคกโพธิ์ อ.โคกโพธิ์ จ.ปัตตานี 6) วิสาหกิจชุมชนผลิตส้มโอปุ๋ยโกคุณภาพต้นมะขาม ต.เมาะมาวี อ.ยะรัง จ.ปัตตานี 7) วิสาหกิจชุมชนปลูกผักจืดโรเซ ต.บานา อ.เมือง จ.ปัตตานี 8). กลุ่มเกษตรกรอินทรีย์แม่ลาน ต.แม่ลาน อ.แม่ลาน จ.ปัตตานี |

| หัวข้อ | รายละเอียด |
|---|---|
| | <p>9). คนรักตะวัน ต.บางโกระ อ.โคกโพธิ์ จ.ปัตตานี</p> <p><u>กิจกรรมที่ 2</u> การสนับสนุนระบบอบแห้งพลังงานแสงอาทิตย์ 7 แห่ง</p> <ol style="list-style-type: none"> 1) วิสาหกิจชุมชนกลุ่มลูกหยีกวนกูชอปีร์ ต.ยะรัง อ.ยะรัง จ.ปัตตานี 2) กลุ่มกล้วยอบพลังงานแสงอาทิตย์ ต.บ่อทอง อ.หนองจิก จ.ปัตตานี 3) วิสาหกิจชุมชนกลุ่มบุหงารายา ต.ตะลุโบะ อ.เมืองปัตตานี จ.ปัตตานี 4) กลุ่มขนมแบบกะนี ต.ปลากง อ.ยะหริ่ง จ.ปัตตานี 5) วิสาหกิจชุมชนข้าวเกรียบปลาแหลมโพธิ์ อ.ยะหริ่ง จ.ปัตตานี 6) วิสาหกิจชุมชนกลุ่มแม่บ้านเกษตรราวอ ต.กระหะ อ.มายอ จ.ปัตตานี 7) วิสาหกิจชุมชนข้าวเกรียบมุสลิมะฮ์ ต.พ้อมิ่ง อ.ปะนาเระ จ.ปัตตานี <p><u>กิจกรรมที่ 3</u> การสนับสนุนเตาชีวมวลประสิทธิภาพสูง 5 แห่ง</p> <ol style="list-style-type: none"> 1) วิสาหกิจชุมชนข้าวเกรียบสมุนไพร หมู่ที่ 1 ต.ยามู อ.ยะหริ่ง จ.ปัตตานี 2) กลุ่มขนมพื้นบ้านกูแบซื่อโยะ หมู่ที่ 8 ต.บุโละบุโย อ.หนองจิก จ.ปัตตานี 3) วิสาหกิจชุมชนยาริงบาดิก หมู่ที่ 1 ต.หนองแรต อ.ยะหริ่ง จ.ปัตตานี 4) วิสาหกิจชุมชนเกษตรนาเกตพัฒนา ต.นาเกต อ.โคกโพธิ์ จ.ปัตตานี 5) วิสาหกิจชุมชนเกษตรผสมผสานบ้านละโพะ ต.ป่าไร่ อ.แม่ลาน จ.ปัตตานี <p><u>กิจกรรมที่ 4</u> การนำร่องการใช้พลังงานทดแทนในกลุ่มเกษตรกร 1 แห่ง</p> <ol style="list-style-type: none"> 1) วิสาหกิจชุมชนศูนย์การเรียนรู้เศรษฐกิจพอเพียงตำบลปากถ่อ 50 หมู่ที่ 1 ต.ปากถ่อ อ.โคกโพธิ์ จ.ปัตตานี |
| 8. กิจกรรมหลัก | |
| <p>8.1 กิจกรรมหลักที่ 1</p> <p>งบประมาณ</p> <p>ผู้รับผิดชอบ</p> <p>หน่วยงานที่เกี่ยวข้อง</p> | <p>กิจกรรมสนับสนุนระบบสูบน้ำพลังงานแสงอาทิตย์แบบเคลื่อนที่</p> <p>7,692,400 บาท</p> <p>สำนักงานพลังงานจังหวัดปัตตานี</p> <p>-</p> |
| <p>8.2 กิจกรรมหลักที่ 2</p> <p>งบประมาณ</p> <p>ผู้รับผิดชอบ</p> <p>หน่วยงานที่เกี่ยวข้อง</p> | <p>กิจกรรมสนับสนุนระบบโรงอบแห้งพลังงานแสงอาทิตย์ และตู้อบแห้งพลังงานแสงอาทิตย์</p> <p>1,372,300 บาท</p> <p>สำนักงานพลังงานจังหวัดปัตตานี</p> <p>-</p> |
| <p>8.3 กิจกรรมหลักที่ 3</p> <p>งบประมาณ</p> <p>ผู้รับผิดชอบ</p> <p>หน่วยงานที่เกี่ยวข้อง</p> | <p>กิจกรรมสนับสนุนเตาชีวมวลประสิทธิภาพสูง</p> <p>196,280 บาท</p> <p>สำนักงานพลังงานจังหวัดปัตตานี</p> <p>-</p> |

| หัวข้อ | รายละเอียด |
|---|--|
| 8.4 กิจกรรมหลักที่ 4 งบประมาณ ผู้รับผิดชอบ หน่วยงานที่เกี่ยวข้อง | กิจกรรมนำร่องการใช้พลังงานทดแทนในกลุ่มเกษตรกร Young Smart Farmers 97,280 บาท สำนักงานพลังงานจังหวัดปัตตานี - |
| 9. หน่วยงานดำเนินการ | สำนักงานพลังงานจังหวัดปัตตานี |
| 10. ระยะเวลาดำเนินโครงการ | เดือนตุลาคม 2566 - กันยายน 2567 |
| 11. งบประมาณ | 9,340,260 บาท |
| 12. ผลผลิต (Output) | 1) กลุ่มเป้าหมายแต่ละรายสามารถลดค่าใช้จ่ายด้านพลังงานได้อย่างน้อยร้อยละ 30 2) กลุ่มเป้าหมายแต่ละรายสามารถเพิ่มรายได้ไม่น้อยกว่า 180,000 บาทแห่ง/ปี |
| 13. ผลลัพธ์จากการดำเนินโครงการ (Outcome) | 1) เกิดต้นแบบการนำเทคโนโลยีและนวัตกรรมพลังงานเข้ามาประยุกต์ใช้เพื่อให้เกิดการอนุรักษ์พลังงานในจังหวัดปัตตานี 2) เกิดการมีส่วนร่วมของกลุ่มเกษตรกรในจังหวัดปัตตานีสำหรับการจัดการทรัพยากรธรรมชาติสิ่งแวดล้อม และพลังงานให้มีประสิทธิภาพและชุมชนสามารถพึ่งตนเองได้อย่างยั่งยืน |

แบบฟอร์มโครงการแบบย่อ (Project Brief) ของโครงการสำคัญภายใต้งบประมาณของจังหวัด

| หัวข้อ | รายละเอียด |
|---------------------|--|
| 1. ชื่อโครงการสำคัญ | โครงการพัฒนาศักยภาพสร้างความเข้มแข็งองค์กรชุมชนประมงท้องถิ่น |
| 2. ชื่อแผนงาน | แผนงานที่ 5 อนุรักษ์ฟื้นฟู ทรัพยากรทางทะเลและชายฝั่ง |
| 3. แนวทางการพัฒนา | การจัดการทรัพยากรธรรมชาติสิ่งแวดล้อม และระบบนิเวศให้มีความสมดุล และยั่งยืน |
| 4. หลักการและเหตุผล | <p>ประมงพื้นบ้าน เป็นการทำการประมงโดยใช้เรือประมงขนาดเล็กทำการประมงด้วยเครื่องมือที่มีประสิทธิภาพต่ำ หรือใช้เครื่องมือทำการประมงโดยไม่ใช้เรือ และจัดเป็นชาวประมงส่วนใหญ่ของจังหวัดปัตตานี เนื่องจากตั้งถิ่นฐานบริเวณชายฝั่งทะเลในจังหวัดชายทะเลจึงยึดอาชีพทำการประมงเป็นอาชีพหลักในการดำรงชีวิตและในปัจจุบันจากการพัฒนาทางด้านอุตสาหกรรม เทคโนโลยีการบุกรุกพื้นที่ป่าชายเลน ทั้งสภาพแวดล้อมที่เปลี่ยนแปลง ซึ่งส่งผลให้เกิดความเสื่อมโทรมของทรัพยากรธรรมชาติอันส่งผลกระทบต่อระบบนิเวศห่วงโซ่อาหาร แหล่งที่อยู่อาศัยพ่อแม่พันธุ์สัตว์น้ำและแหล่งสืบพันธุ์วางไข่และเลี้ยงตัวอ่อนของสัตว์น้ำนอกจากนั้น การพัฒนาเครื่องมือประมงให้ทันสมัย เพื่อเพิ่มศักยภาพการจับสัตว์น้ำ การทำการประมงด้วยเครื่องมือผิดกฎหมาย เพื่อให้สามารถจับสัตว์น้ำได้เพิ่มขึ้น ทำให้เกิดปัญหาการทำประมงเกินศักยภาพการผลิตตามธรรมชาติ จนเกิดปัญหาแย่งชิงการใช้ทรัพยากรสัตว์น้ำในท้องถิ่นทำให้ชาวประมงจับสัตว์น้ำได้ลดลง รายได้จากการประมงลดน้อยลง ซึ่งส่งผลกระทบต่อคุณภาพชีวิตของชาวประมงพื้นบ้านการดำเนินงานที่ผ่านมาภาครัฐโดยกรมประมงได้ใช้มาตรการอย่างเข้มข้นเพื่อที่จะดูแลจัดการทรัพยากรสัตว์น้ำในแหล่งน้ำธรรมชาติเพื่อให้คงอยู่ในระดับรักษาความสมดุลและมีเพิ่มมากขึ้นโดยดำเนินการทั้งการวิจัย การปล่อยเสริมพันธุ์สัตว์น้ำ การจัดสร้างที่อยู่อาศัย รวมถึงการสนับสนุนการรวมกลุ่มของชุมชนเพื่อการบริหารจัดการทรัพยากรสัตว์น้ำหน้าบ้าน แล้วสนับสนุนปัจจัยการผลิตต่างๆ เพื่อให้กลุ่มชาวประมงเข้มแข็งโดยกรมประมงได้จัดทะเบียนองค์กรชุมชนประมงด้านชายฝั่งไปแล้ว จำนวน 62 องค์กร เพื่อให้เกิดสถาบันเกษตรกรที่เข้มแข็งดำเนินงานในรูปแบบสหกรณ์ได้และในอนาคตเจ้าหน้าที่ก็ถอนตัวมาเป็นเพียงที่ปรึกษา คอยให้คำแนะนำ ชี้แนะและเป็นผู้เข้าไปมีส่วนร่วมตามความจำเป็นอย่างต่างๆ ก็จะเป็นเป้าหมายที่สูงสุดในการบริหารจัดการทรัพยากรให้เกิดผลิตผลสัตว์น้ำที่มีใช้อย่างยั่งยืนได้</p> |

| หัวข้อ | รายละเอียด |
|--|---|
| 5. วัตถุประสงค์ของโครงการ | <ol style="list-style-type: none"> 1. เพื่อส่งเสริมให้กลุ่มองค์กรชุมชนประมงรวมกลุ่มในรูปแบบสหกรณ์ 2. เพื่อสร้างจิตสำนึกร่วมและความเข้มแข็งภายในชุมชนในการร่วมกันอนุรักษ์ฟื้นฟูทรัพยากรได้ท้องทะเล โดยเฉพาะชายฝั่งทะเลหน้าชุมชนชาวประมงพื้นบ้านให้มีปริมาณสัตว์น้ำทะเลเพิ่มมากขึ้นและยั่งยืน 3. เพื่อสร้างความมั่นคงทางอาชีพให้กับชุมชนชาวประมงพื้นบ้านที่ทำการประมงในบริเวณชายฝั่งทะเลของจังหวัดปัตตานี 4. เพื่อสร้างการมีส่วนร่วมของชุมชนประมงให้สามารถบริหารจัดการทรัพยากรประมงได้อย่างเข้มแข็ง |
| 6. ตัวชี้วัดและค่าเป้าหมาย | <ol style="list-style-type: none"> 1. สามารถจัดตั้งสหกรณ์เพิ่มขึ้น จำนวน 2 กลุ่ม 2. ชาวประมงมีส่วนร่วมในการบริหารจัดการทรัพยากร ไม่น้อยกว่า 80% |
| 7. พื้นที่เป้าหมาย | <ol style="list-style-type: none"> 1. บ้านกำปงบูดี หมู่ที่ 1 ตำบลแหลมโพธิ์ อำเภอยะหริ่ง จังหวัดปัตตานี 2. บ้านปากบางตาวา หมู่ที่ 1 ตำบลบางตาวา อำเภอหนองจิก จังหวัดปัตตานี |
| 8. กิจกรรมหลัก | |
| 8.1 กิจกรรมหลักที่ 1 | กิจกรรมพัฒนาศักยภาพสร้างความเข้มแข็งองค์กรชุมชนประมงบ้านท้องถื่น พร้อมสนับสนุนปัจจัยการผลิต |
| งบประมาณ | 2,998,000 บาท |
| ผู้รับผิดชอบ | สำนักงานประมงจังหวัดปัตตานี |
| หน่วยงานที่เกี่ยวข้อง | - |
| 9. หน่วยงานดำเนินการ | สำนักงานประมงจังหวัดปัตตานี |
| 10. ระยะเวลาดำเนินโครงการ | เดือนตุลาคม 2566 – กันยายน 2567 |
| 11. งบประมาณ | 2,998,000 บาท |
| 12. ผลผลิต (Output) | <ol style="list-style-type: none"> 1. ชาวประมงได้รับองค์ความรู้ด้านการจัดตั้งสหกรณ์ จำนวน 100 ราย 2. แหล่งอาศัยของสัตว์น้ำเพิ่มขึ้น จำนวน 2 แหล่ง |
| 13. ผลลัพธ์จากการดำเนินโครงการ (Outcome) | <ol style="list-style-type: none"> 1. ชาวประมงมีรายได้เพิ่มขึ้นร้อยละ 3 2. การบริหารจัดการผ่านระบบสหกรณ์ จำนวน 2 ชุมชน |

แบบฟอร์มโครงการแบบย่อ (Project Brief) ของโครงการสำคัญภายใต้งบประมาณของจังหวัด

| หัวข้อ | รายละเอียด |
|---------------------------|---|
| 1. ชื่อโครงการสำคัญ | โครงการจัดสร้างแหล่งอาศัยสัตว์ทะเล เพื่อการอนุรักษ์และฟื้นฟูอย่างยั่งยืน |
| 2. ชื่อแผนงาน | แผนงานที่ 5 อนุรักษ์ฟื้นฟูทรัพยากรทางทะเลและชายฝั่ง |
| 3. แนวทางการพัฒนา | การจัดการทรัพยากรธรรมชาติสิ่งแวดล้อม และระบบนิเวศให้มีความสมดุลและยั่งยืน |
| 4. หลักการและเหตุผล | <p>จังหวัดปัตตานีมีความยาวชายฝั่งทะเล ประมาณ 140 กิโลเมตร มีเรือประมงทั้งประมงพาณิชย์และประมงพื้นบ้านมากกว่า 4,000 ลำ จากข้อมูลผลผลิตสัตว์น้ำที่จับได้จากทะเล ประมาณ 61,997.5 ตัน มูลค่า 2,727.1 ล้านบาท ซึ่งยังไม่เพียงพอสำหรับผู้บริโภคที่มีจำนวนมากขึ้นและเพื่อการจำหน่าย ในการสร้างความ มั่งคั่ง ยั่งยืน แก่ผู้ประกอบการอาชีพประมง โดยเฉพาะผู้ประกอบการประมงพื้นบ้านและแรงงานมีจำนวนไม่น้อยกว่า 5,600 คน ที่ทำการประมงบริเวณชายฝั่งและได้รับความเดือดร้อนจากความเสื่อมโทรมของทรัพยากรชายฝั่ง ประกอบกับพื้นที่ทะเลอ่าวไทยตอนล่างแหล่งปะการังธรรมชาติหรือเกาะแก่งแหล่งที่หลบภัยวางไข่และที่อยู่อาศัยของสัตว์น้ำมีน้อย ดังนั้นทำให้ชาวประมงประสบปัญหาจับสัตว์น้ำได้น้อยลง ส่งผลให้มีรายได้ลดน้อยลงคุณภาพชีวิตตกต่ำด้วย การนำเรือประมงพื้นบ้านออกไปหาสัตว์น้ำก็ต้องออกไปไกลโดยไม่มีจุดหมายที่แน่นอนทำให้สิ้นเปลืองน้ำมันและเวลา ดังนั้นการฟื้นฟูทรัพยากรสัตว์น้ำโดยการจัดสร้างแหล่งอาศัยสัตว์ทะเลยังคงจำเป็นต้องดำเนินการอย่างต่อเนื่อง ซึ่งสอดคล้องกับนโยบายรัฐบาลในการฟื้นฟูและสนับสนุนอาชีพการทำประมงให้เกิดความยั่งยืน บนพื้นฐานของการรักษาทรัพยากรทางทะเลให้มีความอุดมสมบูรณ์ และยั่งยืน นอกจากนี้เป็นการสนองงานตามในสมเด็จพระนางเจ้าสิริกิติ์ พระบรมราชินีนาถ พระบรมราชชนนีพันปีหลวงที่ได้มีพระราชเสาวนีย์ให้ดำเนินการช่วยเหลือชาวประมงขนาดเล็กที่ประสบความเดือดร้อนจากความเสื่อมโทรมของทรัพยากรชายฝั่ง</p> |
| 5. วัตถุประสงค์ของโครงการ | <ol style="list-style-type: none"> 1) เพื่อฟื้นฟูและเพิ่มผลผลิตสัตว์น้ำในทะเลให้มีความอุดมสมบูรณ์เพิ่มแหล่งและพื้นที่ทำการประมงตามแนวชายฝั่งจังหวัดปัตตานี 2) เพื่อเป็นการเทิดพระเกียรติและสำนึกในพระมหากรุณาธิคุณสมเด็จพระนางเจ้าสิริกิติ์ พระบรมราชินีนาถ พระบรมราชชนนีพันปีหลวง ที่ทรงห่วงใยประชาชนในพื้นที่ที่ประสบปัญหาความเดือดร้อนจากความเสื่อมโทรมของทรัพยากรชายฝั่งทะเล 3) เพื่อสงวนแหล่งทำการประมงชายฝั่งสำหรับเรือประมงพื้นบ้านขนาดเล็ก และป้องกันเครื่องมือทำการประมง ที่มีอัตราทำลายสัตว์น้ำวัยอ่อน เช่น อวนลาก |

| หัวข้อ | รายละเอียด |
|---|--|
| | 4) เพื่อเป็นการอนุรักษ์ทรัพยากรสัตว์น้ำให้ใช้ประโยชน์อย่างยั่งยืน 5) เพื่อสนับสนุน และส่งเสริมแหล่งท่องเที่ยวทางทะเล เช่น กีฬาดำน้ำ, กีฬาตกปลา |
| 6. ตัวชี้วัดและค่าเป้าหมาย | 1. จัดสร้างแหล่งอาศัยสัตว์ทะเล จำนวน 3 แห่ง 2. ชาวประมงมีรายได้เพิ่มขึ้น จำนวนร้อยละ 5 |
| 7. พื้นที่เป้าหมาย | 1) ทะเลพื้นที่ตำบลแหลมโพธิ์ อำเภอยะหริ่ง จังหวัดปัตตานี 2) ทะเลพื้นที่ตำบลบ้านน้ำป่อ อำเภอปะนาเระ จังหวัดปัตตานี 3) ทะเลพื้นที่ตำบลตะลุบัน อำเภอสายบุรี จังหวัดปัตตานี |
| 8. กิจกรรมหลัก | |
| 8.1 กิจกรรมหลักที่ 1 งบประมาณ ผู้รับผิดชอบ หน่วยงานที่เกี่ยวข้อง | จัดสร้างแหล่งอาศัยสัตว์ทะเล (ปะการังเทียม) 19,067,160 บาท สำนักงานประมงจังหวัดปัตตานี - |
| 9. หน่วยงานดำเนินการ | สำนักงานประมงจังหวัดปัตตานี |
| 10. ระยะเวลาดำเนินโครงการ | เดือนตุลาคม พ.ศ. 2566 - กันยายน พ.ศ. 2567 |
| 11. งบประมาณ | 19,067,160 บาท |
| 12. ผลผลิต (Output) | 1. มีแหล่งอาศัยสัตว์ทะเลเพิ่มขึ้น จำนวน 3 แห่ง 2. ผลผลิตสัตว์น้ำในแหล่งน้ำธรรมชาติเพิ่มขึ้น |
| 13. ผลลัพธ์จากการดำเนินโครงการ (Outcome) | 1. ประชาชนสำนึกถึงพระมหากรุณาธิคุณของสมเด็จพระนางสิริกิติ์ พระบรมราชินีนาถ พระบรมราชชนนีพันปีหลวง ที่มีต่อพสกนิกรชาวไทย โดยเฉพาะชาวประมงพื้นบ้านในจังหวัดปัตตานีที่ประสบปัญหาความเดือดร้อนจากความเสี่ยงไหมของทรัพยากรชายฝั่งทะเล 2. ทรัพยากรสัตว์น้ำในทะเลให้มีความอุดมสมบูรณ์ เพิ่มแหล่งและพื้นที่ทำการประมงตามแนวชายฝั่งปัตตานี 3. ชาวประมงพื้นบ้านมีรายได้เพิ่มขึ้นจากการทำการประมง |

แบบฟอร์มโครงการแบบย่อ (Project Brief) ของโครงการสำคัญภายใต้งบประมาณของจังหวัด

| หัวข้อ | รายละเอียด |
|---------------------|--|
| 1. ชื่อโครงการสำคัญ | โครงการฟื้นฟูทรัพยากรทางทะเลและชายฝั่งจังหวัดปัตตานี |
| 2. ชื่อแผนงาน | แผนงานที่ 5 อนุรักษ์ฟื้นฟู ทรัพยากรทางทะเลและชายฝั่ง |
| 3. แนวทางการพัฒนา | การจัดการทรัพยากรธรรมชาติสิ่งแวดล้อม และระบบนิเวศให้มีความสมดุล และยั่งยืน |
| 4. หลักการและเหตุผล | <p>จังหวัดปัตตานีมีพื้นที่ติดชายฝั่งทะเลอันประกอบไปด้วย 6 อำเภอ คือ อำเภอหนองจิก อำเภอเมือง อำเภอยะหริ่ง อำเภอปะนาเระ อำเภอสายบุรี และอำเภอไม้แก่น โดยมีอ่าวปัตตานี เป็นต้นกำเนิดของทรัพยากรทางทะเลและชายฝั่ง ที่สำคัญ อ่าวปัตตานีมีพื้นที่ผิวน้ำ 74 ตารางกิโลเมตร และมีพื้นที่บนฝั่งรอบอ่าวประมาณ 70,000 ไร่ เป็นบริเวณเชื่อมต่อระหว่างบนบกกับทะเลเป็นเขตที่มีการแลกเปลี่ยนสสารและพลังงานระหว่างน้ำจืดและน้ำทะเล เป็นบริเวณที่ได้รับอิทธิพลจากกระแสน้ำขึ้น - ลง คลื่นลม เกิดการสะสมของตะกอน แร่ธาตุ สัตว์หน้าดิน และพืชน้ำชนิดต่าง ๆ ฯลฯ ทำให้อ่าวปัตตานีมีความสมบูรณ์ตามธรรมชาติ มีความหลากหลายทางชีวภาพ เป็นแหล่งอาหาร แหล่งเพาะพันธุ์ และแหล่งอนุบาลสัตว์น้ำ เป็นแหล่งหาอาหาร สร้างรายได้ แก่ ประชากร ในจังหวัดปัตตานีมาตั้งแต่อดีตกาล</p> <p>ปัจจุบันทรัพยากรทางทะเลและชายฝั่งในจังหวัดปัตตานี โดยเฉพาะบริเวณรอบ ๆ อ่าวปัตตานี และพื้นที่ชายฝั่งทะเลอ่าวไทยเสื่อมโทรมและลดลงอย่างรวดเร็ว อันเนื่องมาจากการพัฒนาทางเศรษฐกิจ การขยายตัวของชุมชนเมือง การจับสัตว์น้ำจนเกินกำลังการผลิตของธรรมชาติ การทำการประมงโดยใช้เครื่องมือที่ทำลายล้างสูงโดยผิดกฎหมาย เช่น อวนลาก อวนรุนขนาดเล็ก ลอบพับ (ไอ้โง่) และเรือคราดหอย ประกอบกับสถานการณ์การแพร่ระบาดของเชื้อไวรัสโควิด - 19 ส่งผลกระทบต่อผู้ประกอบการอาชีพประมง โดยเฉพาะกลุ่มชาวประมงพื้นบ้าน หรือชาวประมงขนาดเล็ก ที่ทำมาหากินแถบชายฝั่งทะเล ดังนั้นการฟื้นฟูทรัพยากรทางทะเลและชายฝั่ง จังหวัดปัตตานี และพื้นที่โดยรอบๆ อ่าวปัตตานี จึงมีความจำเป็นเร่งด่วนที่จะต้องดำเนินการอย่างทันท่วงที ด้วยการฟื้นฟูทรัพยากรทางทะเลและชายฝั่งในพื้นที่ โดยการมีส่วนร่วมของประชาชน เช่น การทำความสะอาดบ้านปลาหรือปะการังเทียม การฝึกอบรมดำน้ำเพื่อช่วยฟื้นฟูทรัพยากรปะการังเทียม การปล่อยพันธุ์สัตว์น้ำ หอยแครง ปูทะเล เพื่อช่วยเพิ่มผลผลิตสัตว์น้ำและฟื้นฟูทรัพยากรในธรรมชาติ อ่าวปัตตานี และการจัดทำซั้งหรือปะการังเทียมแบบพื้นบ้าน เพื่อเป็นฐานทรัพยากรสัตว์น้ำใกล้ฝั่งให้กับตนเอง เป็นเครื่องล่อให้สัตว์น้ำเข้ามารวมตัวกันเพื่อทำการประมง และเป็นการช่วย</p> |

| หัวข้อ | รายละเอียด |
|--|---|
| | <p>ประหยัดพลังงานเชื้อเพลิง ไม่ต้องนำเรือประมงออกไปทำการประมงในระยะที่ไกลออกไป อีกทั้งเป็นการเสริมสร้างให้สมาชิกในชุมชนได้ทำกิจกรรมร่วมกัน และเป็นการปลูกฝังจิตสำนึกให้ตระหนักถึงความสำคัญของการอนุรักษ์และฟื้นฟูทรัพยากรทางทะเลและชายฝั่ง การฟื้นฟูหญ้าทะเลโดยการติดตั้งทุ่นจอดเรือ เพื่อป้องกันการจอดเรือบริเวณแหล่งหญ้าทะเล ซึ่งเป็นแหล่งวางไข่ และเลี้ยงตัวอ่อนของสัตว์น้ำ เหล่านี้จะนำไปสู่ความอุดมสมบูรณ์ และการใช้ประโยชน์ทรัพยากรทางทะเลและชายฝั่งได้อย่างยั่งยืน</p> |
| <p>5. วัตถุประสงค์ของโครงการ</p> | <ol style="list-style-type: none"> 1. เพื่ออนุรักษ์และฟื้นฟูทรัพยากรทางทะเลและชายฝั่งในจังหวัดปัตตานี ให้มีความสมบูรณ์และใช้ประโยชน์อย่างยั่งยืนตลอดไป 2. เพื่อเสริมสร้างความเข้าใจ และทัศนคติที่ดี รวมทั้งการกระตุ้นให้เกิดการมีส่วนร่วมในการอนุรักษ์และฟื้นฟูทรัพยากรทางทะเลและชายฝั่ง ระหว่างประชาชน ชุมชน กับเจ้าหน้าที่ของรัฐ 3. เพื่อลดผลกระทบจากปัญหาขยะทะเลที่มีต่อทรัพยากรทางทะเลและชายฝั่ง และระบบนิเวศทางทะเล อันจะส่งผลต่อมนุษย์ในอนาคต 4. เพื่อฝึกอบรมให้ความรู้เกี่ยวกับการดำน้ำให้กับจิตอาสา อาสาสมัครในการปฏิบัติการได้นำช่วยเหลือเจ้าหน้าที่ในการฟื้นฟูทรัพยากรทางทะเลและชายฝั่ง |
| <p>6. ตัวชี้วัดและค่าเป้าหมาย</p> | <ol style="list-style-type: none"> 1. ทรัพยากรทางทะเลและชายฝั่งในพื้นที่อำเภอปัตตานี ชายฝั่งทะเลอำเภอไทยเขตจังหวัดปัตตานี ได้รับการฟื้นฟู และมีความอุดมสมบูรณ์มากขึ้น 2. ชาวประมง ชุมชนชายฝั่ง สามารถจับสัตว์น้ำได้มากขึ้น มีรายได้เพิ่มขึ้น |
| <p>7. พื้นที่เป้าหมาย</p> | <ul style="list-style-type: none"> - พื้นที่ชายฝั่งทะเลอำเภอไทย อำเภอหนองจิก อำเภอเมือง อำเภอยะหริ่ง อำเภอปะนาเระ อำเภอสายบุรี และอำเภอไม้แก่น จังหวัดปัตตานี - ชายฝั่งริมปากแม่น้ำปัตตานีฝั่งซ้าย ตำบลรูสะมิแล อำเภอเมืองปัตตานี จังหวัดปัตตานี |
| <p>8. กิจกรรมหลัก</p> | |
| <p>8.1 กิจกรรมหลักที่ 1 งบประมาณ ผู้รับผิดชอบ หน่วยงานที่เกี่ยวข้อง</p> | <p>กิจกรรมจัดทำซั้ง (ปะการังเทียมภูมิปัญญาชาวบ้าน) 1,188,000 บาท สำนักงานทรัพยากรทางทะเลและชายฝั่งที่ 9 -</p> |
| <p>8.2 กิจกรรมหลักที่ 2 งบประมาณ ผู้รับผิดชอบ หน่วยงานที่เกี่ยวข้อง</p> | <p>กิจกรรมจัดทำและวางปะการังเทียม (แหล่งอาศัยสัตว์ทะเล) 20,000,000 บาท สำนักงานทรัพยากรทางทะเลและชายฝั่งที่ 9 -</p> |

| หัวข้อ | รายละเอียด |
|--|---|
| 8.3 กิจกรรมหลักที่ 3 งบประมาณ ผู้รับผิดชอบ หน่วยงานที่เกี่ยวข้อง | กิจกรรมติดตั้งทุ่นกักขยะริมฝั่งปากแม่น้ำปัตตานี 6,000,000 บาท สำนักงานทรัพยากรทางทะเลและชายฝั่งที่ 9 - |
| 8.4 กิจกรรมหลักที่ 4 งบประมาณ ผู้รับผิดชอบ หน่วยงานที่เกี่ยวข้อง | กิจกรรมอบรมนักดำน้ำจิตอาสาเพื่อช่วยฟื้นฟูปูทรัพยากรทางทะเล 453,550 บาท สำนักงานทรัพยากรทางทะเลและชายฝั่งที่ 9 - |
| 8.5 กิจกรรมหลักที่ 5 งบประมาณ ผู้รับผิดชอบ หน่วยงานที่เกี่ยวข้อง | กิจกรรมทำความสะอาดบ้านปลาและปะการังเทียม 583,000 บาท สำนักงานทรัพยากรทางทะเลและชายฝั่งที่ 9 |
| 8.6 กิจกรรมหลักที่ 6 งบประมาณ ผู้รับผิดชอบ หน่วยงานที่เกี่ยวข้อง | กิจกรรมฟื้นฟูปูหญ้าทะเลโดยการปลูก 133,200 บาท สำนักงานทรัพยากรทางทะเลและชายฝั่งที่ 9 - |
| 9. หน่วยงานดำเนินการ | สำนักงานทรัพยากรทางทะเลและชายฝั่งที่ 9 |
| 10. ระยะเวลาดำเนินโครงการ | เดือนตุลาคม พ.ศ. 2566 - กันยายน พ.ศ. 2567 |
| 11. งบประมาณ | 28,357,750 บาท |
| 12. ผลผลิต (Output) | 1. เพิ่มจำนวนปะการังเทียม (แหล่งอาศัยสัตว์ทะเล) ในพื้นที่จังหวัดปัตตานี จำนวน 1,000 แห่ง 2. จำนวนซั้ง (ปะการังเทียมภูมิปัญญาชาวบ้าน) ในพื้นที่ทางทะเลอำเภอหนองจิก อำเภอเมือง อำเภอยะหริ่ง อำเภอปะนาเระ อำเภอสายบุรี และอำเภอไม้แก่น จังหวัดปัตตานี เพิ่มขึ้นจำนวน 6 พื้นที่ 3. บ้านปลา (ปะการังเทียม) พื้นที่จังหวัดปัตตานี ได้รับการฟื้นฟูปู ทำความสะอาด และเก็บขยะ จำนวน ๖ พื้นที่ 4. เพิ่มจำนวนนักดำน้ำจิตอาสาและอาสาสมัครให้มีความรู้ความสามารถในการปฏิบัติการไถ่น้ำ เพื่อช่วยฟื้นฟูปูทรัพยากรทางทะเลและชายฝั่ง จำนวนไม่น้อยกว่า 30 คน 5. จำนวนทุ่นกักขยะริมฝั่งปากแม่น้ำปัตตานี ตำบลรูสะมิแล อำเภอเมืองปัตตานี จังหวัดปัตตานี ความยาว 2 กิโลเมตร |

| หัวข้อ | รายละเอียด |
|---|---|
| <p>13. ผลลัพธ์จากการดำเนินโครงการ (Outcome)</p> | <ol style="list-style-type: none"> 1. ทรัพยากรทางทะเลและชายฝั่งของจังหวัดปัตตานีได้รับการอนุรักษ์และฟื้นฟูให้มีความสมบูรณ์ ประชาชน ชาวประมงสามารถใช้ประโยชน์อย่างยั่งยืนตลอดไป 2. เกิดการมีส่วนร่วมในการอนุรักษ์และฟื้นฟูทรัพยากรทางทะเลและชายฝั่งระหว่างประชาชน ชาวประมง กับเจ้าหน้าที่ของรัฐ และหน่วยงานที่เกี่ยวข้อง 3. ทรัพยากรทางทะเลและชายฝั่งและระบบนิเวศทางทะเล ได้รับการบริหารจัดการไม่ให้เกิดผลกระทบจากขยะทะเล 4. จิตอาสา อาสาสมัคร ที่ผ่านการฝึกอบรม ให้มีความรู้ความสามารถในการปฏิบัติการได้น้ำ สามารถช่วยเหลือเจ้าหน้าที่ในการฟื้นฟูทรัพยากรทางทะเลและชายฝั่งได้ |

แบบฟอร์มโครงการแบบย่อ (Project Brief) ของโครงการสำคัญภายใต้งบประมาณของจังหวัด

| หัวข้อ | รายละเอียด |
|----------------------------|--|
| 1. ชื่อโครงการสำคัญ | โครงการอนุรักษ์ฟื้นฟูระบบนิเวศชายฝั่ง และเพิ่มพื้นที่ป่าชายเลน ในจังหวัดปัตตานี |
| 2. ชื่อแผนงาน | แผนงานที่ 5 อนุรักษ์ ฟื้นฟู ทรัพยากรทางทะเลและชายฝั่ง |
| 3. แนวทางการพัฒนา | การจัดการทรัพยากรธรรมชาติสิ่งแวดล้อม และระบบนิเวศให้มีความสมดุล และยั่งยืน |
| 4. หลักการและเหตุผล | <p>ระบบนิเวศหาดโคลนบริเวณรูสมิแล มีสภาพเป็นหาดป่าชายเลนบริเวณดินเลนงอกใหม่ที่เกิดการสะสมตัวของตะกอนดินเลน/โคลนในช่วงหลายปีที่ผ่านมา เหมาะแก่การเจริญเติบโตของพืชพันธุ์ป่าชายเลน และพื้นที่บางส่วนเริ่มมีการเจริญเติบโตของต้นอ่อนของพืชพันธุ์ป่าชายเลน แต่เมื่อเข้าสู่ช่วงมรสุมพื้นที่บริเวณนี้จะได้รับผลกระทบของคลื่นเข้ากระเข้าหาชายฝั่ง ทำให้ต้นอ่อนของพืชพันธุ์ป่าชายเลนล้มตาย จึงควรมีการช่วยชะลอความรุนแรงของคลื่น โดยการปักไม้ไผ่ชะลอคลื่น เพื่อช่วยการเจริญเติบโตของพืชพันธุ์ป่าชายเลนในช่วงต้นอ่อน 3-5 ปี ซึ่งสอดคล้องกับอายุของไม้ไผ่ที่จะมีการผุพังและย่อยสลายตามธรรมชาติ อีกทั้งป่าชายเลนความสำคัญทั้งในด้านความหลากหลายของระบบนิเวศชายฝั่งทะเลเป็นแหล่งอนุบาลสัตว์น้ำวัยอ่อน การประกอบอาชีพประมงชายฝั่ง เหมาะแก่การพัฒนาเป็นแหล่งศึกษาเรียนรู้ระบบนิเวศทางทะเลและชายฝั่ง การทำกิจกรรมด้านฟื้นฟูและอนุรักษ์ป่าชายเลน ตลอดจนเป็นการเพิ่มศักยภาพด้านการท่องเที่ยวเชิงนิเวศที่สำคัญของจังหวัด</p> <p>ป่าชายเลนนอกจากจะเป็นระบบนิเวศที่มีความหลากหลายทางชีวภาพสูงไม่เพียงสามารถนำมาใช้ประโยชน์ในฐานะแหล่งอาหาร ยา พลังงาน และการสร้างรายได้ให้แก่ชุมชนโดยรอบ แต่ยังเป็นแหล่งดูดซับก๊าซคาร์บอนไดออกไซด์ (CO2) ที่สำคัญเพื่อลดภาวะโลกร้อนได้อีกด้วย</p> |
| 5. วัตถุประสงค์ของโครงการ | <ol style="list-style-type: none"> 1. เพื่อชะลอความรุนแรงของคลื่นและฟื้นฟูเสถียรภาพชายฝั่งในพื้นที่หาดโคลน 2. เพื่ออนุรักษ์และฟื้นฟูระบบนิเวศป่าชายเลนให้มีความอุดมสมบูรณ์ มีพื้นที่ป่าเพิ่มขึ้น เป็นแหล่งทรัพยากรสัตว์น้ำที่อุดมสมบูรณ์ 3. เพื่อเพิ่มพื้นที่ป่าชายเลน สำหรับดูดซับก๊าซเรือนกระจก และเพิ่มพูนพื้นที่กักเก็บคาร์บอน 4. เพื่อให้ประชาชนและชุมชนในพื้นที่มีส่วนร่วมในการบริหารจัดการทรัพยากรทางทะเลและชายฝั่ง |
| 6. ตัวชี้วัดและค่าเป้าหมาย | ปักไม้ไผ่ชะลอคลื่นระยะทางไม่น้อยกว่า 3,400 เมตร |
| 7. พื้นที่เป้าหมาย | บ้านรูสมิแล ตำบลรูสมิแล อำเภอเมืองปัตตานี จังหวัดปัตตานี |

| หัวข้อ | รายละเอียด |
|---|---|
| 8. กิจกรรมหลัก | |
| 8.1 กิจกรรมหลักที่ 1 | กิจกรรมแก้ไขปัญหาการกัดเซาะชายฝั่งและเพิ่มพื้นที่ป่าชายเลนในพื้นที่หาดโคลนโดยการปักไม้ไผ่ชะลอคลื่น |
| งบประมาณ | 15,730,000 บาท |
| ผู้รับผิดชอบ | สำนักงานทรัพยากรทางทะเลและชายฝั่งที่ 9 |
| หน่วยงานที่เกี่ยวข้อง | - |
| 9. หน่วยงานดำเนินการ | สำนักงานทรัพยากรทางทะเลและชายฝั่งที่ 9 |
| 10. ระยะเวลาดำเนินโครงการ | เดือนตุลาคม พ.ศ. 2566 - กันยายน พ.ศ. 2567 |
| 11. งบประมาณ | 15,730,000 บาท |
| 12. ผลผลิต (Output) | ได้แนวปักไม้ไผ่ช่วยชะลอคลื่น สามารถลดความรุนแรงของคลื่น และเกิดการตกตะกอนหลังแนวปักไม้ไผ่พื้นที่ไม่น้อยกว่า 40 ไร่ ทำให้สามารถปลูกพันธุ์ไม้ป่าชายเลนเพิ่มได้ |
| 13. ผลลัพธ์จากการดำเนินโครงการ (Outcome) | ทรัพยากรชายฝั่งในพื้นที่จังหวัดปัตตานีได้รับการอนุรักษ์และฟื้นฟูระบบนิเวศป่าชายเลนให้มีความอุดมสมบูรณ์ มีพื้นที่ป่าชายเลนเพิ่มขึ้น เป็นแหล่งทรัพยากรสัตว์น้ำที่อุดมสมบูรณ์ ชาวประมงในพื้นที่ดำเนินโครงการ และพื้นที่ใกล้เคียงมีคุณภาพชีวิตที่ดีขึ้น มีสัตว์น้ำที่สามารถจับและทำการประมงได้ พร้อมทั้งเพิ่มพื้นที่ป่าชายเลน สำหรับดูดซับก๊าซเรือนกระจก และเพิ่มพูนพื้นที่กักเก็บคาร์บอน |

โครงการแบบย่อ (Project Brief) (แบบ จ.1-1)
ของโครงการสำคัญภายใต้งบประมาณของจังหวัด
ประเด็นการพัฒนาที่ 3
ลดความยากจนข้ามรุ่นและความเหลื่อมล้ำ
ภายใต้บริบทสังคมพหุวัฒนธรรมเข้มแข็ง

แบบฟอร์มโครงการแบบย่อ (Project Brief) ของโครงการสำคัญภายใต้งบประมาณของจังหวัด

| หัวข้อ | รายละเอียด |
|---------------------------|---|
| 1. ชื่อโครงการสำคัญ | โครงการแก้ไขปัญหาความยากจนและความเหลื่อมล้ำในมิติรายได้ระดับครัวเรือนและบุคคล |
| 2. ชื่อแผนงาน | แผนงานที่ 1 แก้ไขปัญหาความเหลื่อมล้ำและยากจนทุกด้าน |
| 3. แนวทางการพัฒนา | ลดความยากจนข้ามรุ่น โดยยกระดับการศึกษาของครัวเรือนยากจน และพัฒนาทักษะอาชีพที่สอดคล้องกับวิถีชีวิตของชุมชน |
| 4. หลักการและเหตุผล | <p>โดยจากฐานข้อมูลครัวเรือนยากจนตามระบบบริหารจัดการข้อมูลการพัฒนาคนแบบชี้เป้า : TPMAP (Thai People Map and Analytics Platform) จาก 12 อำเภอของจังหวัดปัตตานี พบว่า มีจำนวนครัวเรือนยากจน (ครัวเรือนตั้งต้นในระบบฯ + ครัวเรือนใหม่/ครัวเรือนตกหล่น) ประเภทพัฒนาได้จำนวน 15,703 ครัวเรือน 30,647 คน โดยจำแนกประเภทของครัวเรือน ตามประเภทปัญหาเป็น 5 มิติ ดังนี้ (1) มิติด้านสุขภาพ (2) มิติด้านความเป็นอยู่ (3) มิติด้านการศึกษา (4) มิติด้านรายได้ (5) มิติด้านการเข้าถึงบริการภาครัฐ ซึ่งมิติด้านรายได้ของจังหวัดปัตตานี มีครัวเรือนยากจน จำนวน 6,955 ครัวเรือน 9,663 คน</p> <p>จังหวัดปัตตานีดำเนินการแก้ไขปัญหาครัวเรือนตกเกณฑ์ข้อมูลความจำเป็นพื้นฐาน (จปฐ.) ในปี พ.ศ. 2562 ด้านรายได้ (ครัวเรือนที่มีรายได้ต่ำกว่า 38,000 บาทต่อคนต่อปี) จำนวน 847 ครัวเรือน แต่ก็ยังคงมีกลุ่มเป้าหมายที่ยังไม่ได้รับการพัฒนาอีกจำนวนมากที่ยังไม่รับการช่วยเหลือหรือสนับสนุนจากภาครัฐเท่าที่ควร และปี 2565 จากการรายงานผลความก้าวหน้าการดำเนินการขจัดความยากจนและพัฒนาคนทุกช่วงวัยอย่างยั่งยืนตามหลักปรัชญาของเศรษฐกิจพอเพียงในระดับพื้นที่ (ข้อมูล ณ วันที่ 4 กรกฎาคม 2565) ครัวเรือนยากจนเป้าหมายได้รับการช่วยเหลือและบันทึกความช่วยเหลือในระบบ TPMAP Logbook แล้ว รวมทั้งสิ้น 13,473 ครัวเรือน คิดเป็นร้อยละ 85.80 คงเหลืออีก 2,233 ครัวเรือน ที่ยังไม่ได้รับการช่วยเหลือ จึงได้ดำเนินการเสริมสร้างและพัฒนาศักยภาพ ครัวเรือนตกเกณฑ์ TPMAP ด้วยเมนูแก้จน ตามแนวทางแก้ไขปัญหและพัฒนาคนทุกช่วงวัยอย่างยั่งยืน เพื่อให้ครัวเรือนเป้าหมายได้รับการเสริมสร้างและพัฒนาศักยภาพ สามารถวิเคราะห์สถานการณ์ภายในครัวเรือนได้ เสริมสร้างภูมิคุ้มกันที่ดีและมีความเข้มแข็งพึ่งตนเองได้อย่างยั่งยืน</p> |
| 5. วัตถุประสงค์ของโครงการ | <ol style="list-style-type: none"> 1) เพื่อเพิ่มแรงกระตุ้นให้ครัวเรือนเป้าหมายจัดทำบัญชีครัวเรือนอย่างง่าย 2) เพื่อส่งเสริมการออมเงินและสามารถวางแผนการออมของตนเองได้อย่างมีประสิทธิภาพ 3) เพื่อฝึกอาชีพตามหลักปรัชญาของเศรษฐกิจพอเพียงในครัวเรือน |

| หัวข้อ | รายละเอียด |
|--|---|
| 6. ตัวชี้วัดและค่าเป้าหมาย | 1) ร้อยละ 80 ของครัวเรือนตกเกณฑ์ TPMAP ได้เรียนรู้การจัดทำบัญชีครัวเรือนอย่างง่าย 2) ร้อยละ 95 ของครัวเรือนตกเกณฑ์ TPMAP ได้มีความรู้ด้านทักษะอาชีพ |
| 7. พื้นที่เป้าหมาย | 12 อำเภอ ในจังหวัดปัตตานี |
| 8. กิจกรรมหลัก | |
| 8.1 กิจกรรมหลักที่ 1 | กิจกรรมเสริมสร้างและพัฒนาศักยภาพ ครัวเรือนตกเกณฑ์ TPMAP ด้วยเมนูแกงจืด โดยอบรมการจัดทำบัญชีครัวเรือน และส่งเสริม/สนับสนุนการเข้าถึงกองทุนชุมชน ผูกอบรมทักษะอาชีพเพิ่มศักยภาพในการประกอบอาชีพแก่ครัวเรือนตกเกณฑ์ TPMAP ด้วยเมนูแกงจืด ได้แก่ 1) เลี้ยงไส้เดือนเพื่อผลิตปุ๋ยอินทรีย์ 2) เลี้ยงหอยขมในบ่อซีเมนต์ 3) การปลูกผักลอยแพ 4) เลี้ยงปลาตุกในกระชังบนดิน และ 5) ปลูกถั่วงอกในถังพลาสติก กลุ่มเป้าหมายคือ ครัวเรือนตกเกณฑ์ TPMAP ปี 2565 - 2566 จำนวน 1,300 ครัวเรือน |
| งบประมาณ | 7,596,000 บาท |
| ผู้รับผิดชอบ | สำนักงานพัฒนาชุมชนจังหวัดปัตตานี |
| หน่วยงานที่เกี่ยวข้อง | สำนักงานพัฒนาชุมชนอำเภอทุกอำเภอ |
| 9. หน่วยงานดำเนินการ | สำนักงานพัฒนาชุมชนจังหวัดปัตตานี |
| 10. ระยะเวลาดำเนินโครงการ | เดือนตุลาคม 2566 – กันยายน 2567 |
| 11. งบประมาณ | 7,596,000 บาท |
| 12. ผลผลิต (Output) | ครัวเรือนตกเกณฑ์ TPMAP จำนวน 1,300 ครัวเรือน ได้รับการสนับสนุนอุปกรณ์เพื่อประกอบอาชีพ มีองค์ความรู้เพื่อนำไปต่อยอดการประกอบอาชีพและสร้างรายได้ในการเลี้ยงชีพ |
| 13. ผลลัพธ์จากการดำเนินโครงการ (Outcome) | ครัวเรือนตกเกณฑ์ TPMAP สามารถวิเคราะห์รายได้และค่าใช้จ่ายที่ไม่จำเป็น ก่อให้เกิดการประหยัดและออมเงิน และเข้าใจหลักปรัชญาเศรษฐกิจพอเพียง |

แบบฟอร์มโครงการแบบย่อ (Project Brief) ของโครงการสำคัญภายใต้งบประมาณของจังหวัด

| หัวข้อ | รายละเอียด |
|---------------------|--|
| 1. ชื่อโครงการสำคัญ | โครงการพัฒนาศักยภาพด้านอาชีพให้กับกลุ่มเปราะบางทางสังคม |
| 2. ชื่อแผนงาน | แผนงานที่ 1 แก้ไขปัญหาความเหลื่อมล้ำและยากจนทุกด้าน |
| 3. แนวทางการพัฒนา | ลดความยากจนข้ามรุ่น โดยยกระดับการศึกษาของครัวเรือนยากจน และพัฒนาทักษะอาชีพที่สอดคล้องกับวิถีชีวิตของชุมชน |
| 4. หลักการและเหตุผล | <p>จากฐานข้อมูลระบบบริหารจัดการข้อมูลการพัฒนาคนแบบชี้เป้า (TPMAP) พบว่ามีครัวเรือนเปราะบาง หรือครัวเรือนที่มีรายได้น้อย ครัวเรือนที่มีรายได้น้อย และมีบุคคลที่อยู่ในภาวะพึ่งพิงที่ต้องการได้รับการช่วยเหลือจากคนอื่น เช่น ครอบครัวยากจนที่มีเด็กเล็ก แม่เลี้ยงเดี่ยว ผู้สูงอายุ คนพิการ ผู้ป่วยติดเตียง มีปัญหาที่อยู่อาศัยจำเป็นต้องร่วมกันพัฒนาคุณภาพชีวิตกลุ่มดังกล่าวอย่างเร่งด่วน จริงจัง และต่อเนื่อง ซึ่งครัวเรือนเปราะบางดังกล่าวมีจำนวนทั้งสิ้น 42,314 ครัวเรือน จำแนกเป็นระดับความเปราะบาง ได้ ดังนี้</p> <ul style="list-style-type: none"> - ระดับ 0 จำนวน 33,624 ครัวเรือน - ระดับ 1 จำนวน 1,794 ครัวเรือน (ครัวเรือนที่มีรายได้น้อย ครัวเรือนที่มีรายได้น้อยและมีปัญหาที่อยู่อาศัย) - ระดับ 2 จำนวน 5,109 ครัวเรือน (ครัวเรือนที่มีรายได้น้อยและมีบุคคลที่อยู่ในภาวะพึ่งพิง 1-2 คน (อาทิ เด็กเล็ก ผู้สูงอายุ คนพิการ และผู้ป่วยติดเตียง เป็นต้น)) - ระดับ 3 จำนวน 1,787 ครัวเรือน (ครัวเรือนที่มีรายได้น้อยและมีบุคคลที่อยู่ในภาวะพึ่งพิงมากกว่า 2 คน) <p>สำนักงานพัฒนาสังคมและความมั่นคงของมนุษย์จังหวัดปัตตานี ซึ่งมีบทบาทหน้าที่ในการพัฒนาศักยภาพคน ครอบครัว ชุมชน ให้เกิดความเข้มแข็ง และสร้างระบบที่เอื้อต่อการพัฒนาคนให้มีคุณภาพชีวิตที่ดี โดยเฉพาะในกลุ่มเปราะบางทางสังคมที่เป็นกลุ่มเป้าหมายหลักของกระทรวงการพัฒนาสังคมและความมั่นคงของมนุษย์ โดยเล็งเห็นถึงความสำคัญของสถานการณ์ทางสังคมในปัจจุบัน ซึ่งอยู่ภายใต้การแข่งขัน การเปลี่ยนแปลงสู่ยุคดิจิทัลที่มีการใช้เทคโนโลยีในทุกมิติของชีวิต อาจนำมาซึ่งความไม่เท่าเทียมในการเข้าถึงและใช้ประโยชน์จากเทคโนโลยีระหว่างผู้มีศักยภาพและผู้ขาดโอกาส ไม่ว่าจะเป็นด้านการเข้าถึงความรู้ แหล่งเงินทุน หรือสวัสดิการทางสังคม อันจะส่งผลต่อความเหลื่อมล้ำทางรายได้ของประชากรต่อไปได้ ดังนั้นสำนักงานสำนักงานพัฒนาสังคมและความมั่นคงของมนุษย์จังหวัดปัตตานี จึงได้จัดทำ “โครงการพัฒนาศักยภาพด้านอาชีพกลุ่มเปราะบางทางสังคม สู่ตลาดออนไลน์” เพื่อสร้างโอกาสในการพัฒนาด้านอาชีพ โดยส่งเสริมความรู้ด้านเทคโนโลยี</p> |

| หัวข้อ | รายละเอียด |
|----------------------------|---|
| | <p>แนวทางการประกอบอาชีพที่ทันสมัย ผ่านหลักสูตรตลาดออนไลน์ เพื่อเป็นการสร้างโอกาส และทางเลือกใหม่ ๆ ให้แก่กลุ่มเปราะบางทางสังคม ส่งผลให้มีรายได้ และคุณภาพชีวิตที่ดีขึ้น</p> <p>เนื่องจากสังคมปัจจุบันเข้าสู่ยุคดิจิทัลที่มีการใช้เทคโนโลยีในทุกมิติของชีวิต ดังนั้นจึงเป็นความจำเป็นอย่างยิ่งที่ทุกคนจะต้องมีความรู้ความเข้าใจที่ถูกต้อง โดยเฉพาะอย่างยิ่งกลุ่มเปราะบางทางสังคมซึ่งมีโอกาสน้อยกว่าบุคคลทั่วไป เพื่อสามารถดำเนินชีวิตภายใต้สังคมที่เปลี่ยนแปลงไปได้อย่างรู้เท่าทัน หากขาดความรู้ความเข้าใจแล้วอาจส่งผลต่อการดำเนินชีวิต ความเสี่ยงที่จะถูกล่อลวงไม่ว่าจะเป็นการประกอบอาชีพ หรือการดำเนินชีวิตต่าง ๆ ดังนั้นความรู้ด้านตลาดออนไลน์ นอกจากจะเป็นการเพิ่มช่องทางในการประกอบอาชีพที่จะส่งผลให้มีรายได้ที่เพิ่มขึ้น สามารถลดต้นทุน รวมถึงส่งผลให้กลุ่มเปราะบางทางสังคม รู้เท่าทันภัยจากสื่อออนไลน์ในรูปแบบต่าง ๆ ส่งผลให้มีคุณภาพชีวิตที่ดีขึ้น</p> |
| 5. วัตถุประสงค์ของโครงการ | <ol style="list-style-type: none"> 1. เพื่อพัฒนาศักยภาพและสร้างโอกาสด้านอาชีพให้แก่กลุ่มเปราะบางทางสังคม โดยการให้ความรู้ด้านการตลาดออนไลน์ นำไปสู่การนำองค์ความรู้ที่ได้รับไปประยุกต์ใช้ในการประกอบอาชีพทั้งอาชีพหลักและอาชีพเสริม 2. เพื่อให้กลุ่มเปราะบางทางสังคมมีคุณภาพชีวิตที่ดีขึ้น สามารถดำรงชีวิตอยู่ได้ท่ามกลางวิกฤตต่าง ๆ |
| 6. ตัวชี้วัดและค่าเป้าหมาย | กลุ่มเปราะบางทางสังคม จำนวน 360 คน ในพื้นที่ 12 อำเภอของจังหวัดปัตตานี ได้รับการพัฒนาศักยภาพด้านการตลาดออนไลน์ และร้อยละ 80 สามารถนำความรู้ไปใช้ประโยชน์ในการประกอบอาชีพได้ |
| 7. พื้นที่เป้าหมาย | 12 อำเภอของจังหวัดปัตตานี |
| 8. กิจกรรมหลัก | |
| 8.1 กิจกรรมหลักที่ 1 | <p>กิจกรรมพัฒนาศักยภาพด้านอาชีพกลุ่มเปราะบางทางสังคม สู่ออนไลน์ โดยประชุมวางแผนการขับเคลื่อนการดำเนินงานร่วมกับภาคีเครือข่ายที่เกี่ยวข้อง กลุ่มเป้าหมาย 20 คน จัดอบรมให้ความรู้เพื่อพัฒนาศักยภาพด้านอาชีพสู่ตลาดออนไลน์ จำนวน 12 อำเภอๆ ละ 30 คน และจัดประชุมสรุปผลการดำเนินงาน และถอดบทเรียน จำนวน 1 วัน กลุ่มเป้าหมาย 60 คน</p> <p>งบประมาณ 844,600 บาท</p> <p>ผู้รับผิดชอบ สำนักงานพัฒนาสังคมและความมั่นคงของมนุษย์จังหวัดปัตตานี</p> <p>หน่วยงานที่เกี่ยวข้อง -</p> |
| 9. หน่วยงานดำเนินการ | สำนักงานพัฒนาสังคมและความมั่นคงของมนุษย์จังหวัดปัตตานี |
| 10. ระยะเวลาดำเนินโครงการ | เดือนตุลาคม 2566 – กันยายน 2567 |

| หัวข้อ | รายละเอียด |
|--|--|
| 11. งบประมาณ | 844,600 บาท |
| 12. ผลผลิต (Output) | กลุ่มเปราะบางทางสังคม จำนวน 360 คน ในพื้นที่ 12 อำเภอของจังหวัดปัตตานี นำเอาองค์ความรู้ที่ได้รับจากการอบรมไปต่อยอดในการประกอบอาชีพของตนเอง และสามารถสร้างรายได้เพิ่มขึ้น |
| 13. ผลลัพธ์จากการดำเนินโครงการ (Outcome) | ประชากรกลุ่มเปราะบางทางสังคมมีคุณภาพชีวิตที่ดีขึ้น รวมทั้ง จังหวัดปัตตานีมีกลุ่มเปราะบางทางสังคมลดน้อยลง |

แบบฟอร์มโครงการแบบย่อ (Project Brief) ของโครงการสำคัญภายใต้งบประมาณของจังหวัด

| หัวข้อ | รายละเอียด |
|----------------------------|--|
| 1. ชื่อโครงการสำคัญ | โครงการยุติธรรมไกล่เกลี่ยหนี้สินครัวเรือนและยุติธรรมพบประชาชนนำปัตตานี สันติสุข |
| 2. ชื่อแผนงาน | แผนงานที่ 1 แก้ไขปัญหาความเหลื่อมล้ำและยากจนทุกด้าน |
| 3. แนวทางการพัฒนา | การพัฒนาการเข้าถึงระบบการคุ้มครองทางสังคมของคนยากจน |
| 4. หลักการและเหตุผล | <p>จากนโยบายรัฐบาลข้อที่ 3 การลดความเหลื่อมล้ำของสังคม และการสร้างโอกาสการเข้าถึงบริการของรัฐ กระทรวงยุติธรรมซึ่งมีภารกิจเกี่ยวกับการบริหารจัดการกระบวนการยุติธรรมเสริมสร้างและอำนวยความสะดวกยุติธรรมในสังคม รวมถึงการส่งเสริมให้มีการไกล่เกลี่ยข้อพิพาท ตามพระราชบัญญัติการไกล่เกลี่ยข้อพิพาท พ.ศ. 2562 และระเบียบกรมบังคับคดีว่าด้วยการไกล่เกลี่ยข้อพิพาท พ.ศ. 2558 โดยได้มีการบูรณาการความร่วมมือกับทุกภาคส่วนในการแก้ไขปัญหาหนี้สินของประชาชนที่เป็นหนี้รายย่อย หนี้ครัวเรือน หนี้เกษตรกร และหนี้กองทุนเงินให้กู้ยืมเพื่อการศึกษา และรัฐมนตรีว่าการกระทรวงยุติธรรม ได้มีบัญชาให้กรมคุ้มครองสิทธิและเสรีภาพ ร่วมกับกรมบังคับคดี และหน่วยงานที่เกี่ยวข้องบูรณาการไกล่เกลี่ยหนี้สินครัวเรือนละยุติธรรมพบประชาชน ภายใต้แนวคิด “มีหนี้ต้องแก้ไขรุกก้าวไปอย่างยั่งยืน” มุ่งเน้นให้ประชาชนมีส่วนร่วมและมีโอกาสเข้าถึงกระบวนการยุติธรรมได้อย่างสะดวก รวดเร็ว เสมอภาค ทั้งถึงและเป็นธรรม</p> <p>นอกจากนี้ ตามแผนพัฒนาจังหวัดปัตตานี พ.ศ. 2566 – 2570 ได้กำหนดทิศทางในการพัฒนาและหนุนเสริมศักยภาพที่มีอยู่ของภาคส่วนต่าง ๆ ในจังหวัด ในขณะเดียวกันประชาชนในจังหวัดปัตตานีก็ยังคงประสบปัญหาบางประการ เช่น ปัญหาการว่างงาน ปัญหาความยากจน และปัญหาอาเสพติด ซึ่งหน่วยงานที่เกี่ยวข้องของจังหวัดปัตตานีได้กำหนดวิสัยทัศน์และแผนยุทธศาสตร์ที่หลากหลายเพื่อนำมาซึ่งการจัดการกับปัญหาที่เกิดขึ้นและยังเป็นการพัฒนาคุณภาพชีวิตของประชาชนในพื้นที่ให้มีความมั่นคง</p> |
| 5. วัตถุประสงค์ของโครงการ | <ol style="list-style-type: none"> 1. เพื่อเสริมสร้างการรับรู้ด้านการบังคับคดีในกฎหมายแพ่ง 2. เพื่อสร้างภูมิคุ้มกันป้องกันไม่ให้เกิดหนี้และสร้างสังคมปลอดหนี้ตามนโยบายและยุทธศาสตร์ของรัฐบาลที่ต้องการสร้างสังคมให้อยู่ดีมีสุข |
| 6. ตัวชี้วัดและค่าเป้าหมาย | จำนวนผู้เข้าร่วมไกล่เกลี่ยไม่น้อยกว่า 300 ราย |
| 7. พื้นที่เป้าหมาย | 12 อำเภอในจังหวัดปัตตานี |
| 8. กิจกรรมหลัก | |
| 8.1 กิจกรรมหลักที่ 1 | กิจกรรมประชุมเชิงปฏิบัติการเพื่อเตรียมความพร้อมและจัดทำแผนขับเคลื่อนการแก้ไขหนี้ประชาชน |

| หัวข้อ | รายละเอียด |
|--|---|
| งบประมาณ ผู้รับผิดชอบ หน่วยงานที่เกี่ยวข้อง | 43,800 บาท สำนักงานยุติธรรมจังหวัดปัตตานี - |
| 8.2 กิจกรรมหลักที่ 2 งบประมาณ ผู้รับผิดชอบ หน่วยงานที่เกี่ยวข้อง | กิจกรรมใกล้เคียงหนี้สินครัวเรือนและยุติธรรมพบประชาชน 456,400 บาท สำนักงานยุติธรรมจังหวัดปัตตานี - |
| 9. หน่วยงานดำเนินการ | สำนักงานยุติธรรมจังหวัดปัตตานี |
| 10. ระยะเวลาดำเนินโครงการ | เดือนตุลาคม 2566 – กันยายน 2567 |
| 11. งบประมาณ | 500,200 บาท |
| 12. ผลผลิต (Output) | ผู้เข้าร่วมการอบรมมีความรู้ความเข้าใจในเรื่องการบังคับคดีและกฎหมายที่เกี่ยวข้อง |
| 13. ผลลัพธ์จากการดำเนินโครงการ (Outcome) | ประชาชนในพื้นที่มีวินัยในการใช้จ่ายเงิน เพื่อเพิ่มอำนาจต่อรองกับหนี้ในระบบมีภูมิคุ้มกันให้ไม่ก่อหนี้เพิ่มขึ้น และสร้างสังคมปลอดภัยตามนโยบายและยุทธศาสตร์ของรัฐบาลที่ต้องการสร้างสังคมให้ยุติมีสุข |

โครงการแบบย่อ (Project Brief) (แบบ จ.1-1)
ของโครงการสำคัญภายใต้งบประมาณของจังหวัด
ประเด็นการพัฒนาที่ 4
เสริมสร้างความมั่นคงและสังคมแห่งสันติสุข

แบบฟอร์มโครงการแบบย่อ (Project Brief) ของโครงการสำคัญภายใต้งบประมาณของจังหวัด

| หัวข้อ | รายละเอียด |
|---------------------------|--|
| 1. ชื่อโครงการสำคัญ | โครงการขยายผลโครงการอันเนื่องมาจากพระราชดำริ |
| 2. ชื่อแผนงาน | แผนงานที่ 1 สนับสนุนและขับเคลื่อนโครงการพระราชดำริ |
| 3. แนวทางการพัฒนา | เสริมสร้างชุมชนเข้มแข็งตามหลักปรัชญาเศรษฐกิจพอเพียง โดยการมีส่วนร่วมของประชาชนในการพัฒนาระบบบริการของรัฐ โดยยึดหลักเข้าใจ เข้าถึง และพัฒนา |
| 4. หลักการและเหตุผล | <p>นโยบายรัฐบาลด้านการปกป้องและเชิดชูสถาบันพระมหากษัตริย์ สนับสนุนโครงการอันเนื่องมาจากพระราชดำริส่งเสริมให้เจ้าหน้าที่ สถานศึกษา ตลอดจนหน่วยงานทั้งหลายของรัฐเรียนรู้และเข้าใจหลักการทรงงาน สามารถนำหลักดังกล่าวมาประยุกต์ใช้ในการปฏิบัติราชการและการพัฒนา ตลอดจนเร่งขยายผลตามโครงการอันเนื่องมาจากพระราชดำริ และแบบอย่างที่ทรงวางรากฐานไว้ ให้แพร่หลายเป็นที่ประจักษ์และเกิดประโยชน์ในวงกว้างอันจะช่วยสร้างความสมบูรณ์พูนสุขแก่ประชาชนในที่สุดเป็นหลัก พร้อมทั้งยกระดับการศึกษาสร้างมาตรฐานของการดำรงชีวิตของประชาชนในสังคมไทย ตามแนวทางปรัชญาของเศรษฐกิจพอเพียง ภายใต้การปกครองในระบอบประชาธิปไตยอันมีพระมหากษัตริย์ทรงเป็นประมุขอย่างยั่งยืนตลอดไป</p> <p>แนวทางปฏิบัติราชการและการขับเคลื่อนงานพัฒนาจังหวัดปัตตานีทุกส่วนราชการในจังหวัดปัตตานีที่รับผิดชอบโครงการอันเนื่องมาจากพระราชดำริได้ขับเคลื่อนและบูรณาการทำงานด้วยกัน เนื่องจากประชาชนในพื้นที่จังหวัดปัตตานีได้รับความเดือดร้อนในการดำรงชีวิตประชาชนในพื้นที่ยังขาดความเข้มแข็งของชุมชนเพื่อให้เกิดความเข้มแข็งของชุมชน โดยอาศัยหลักการทำงานและโครงการอันเนื่องมาจากพระราชดำริ เป็นกลไกในการดำเนินงาน เพื่อยกระดับคุณภาพชีวิตของประชาชนและสร้างความเชื่อมั่นต่อรัฐในการสนับสนุนพื้นที่ให้เกิดสันติสุข</p> |
| 5. วัตถุประสงค์ของโครงการ | <ol style="list-style-type: none"> 1. เพื่อสืบสาน รักษา และต่อยอด โครงการอันเนื่องมาจากพระราชดำริ และแนวพระราชดำริต่างๆ ในพื้นที่จังหวัดปัตตานี ให้เกิดผลเป็นรูปธรรม 2. บูรณาการส่วนราชการและขับเคลื่อนโครงการอันเนื่องมาจากพระราชดำริในพื้นที่ ยกระดับคุณภาพชีวิตของประชาชน และยึดแนวทางการดำเนินชีวิตตามแนวปรัชญาเศรษฐกิจพอเพียง 3. ขับเคลื่อนเศรษฐกิจพอเพียงระดับภูมิภาค (ชุมชน) ให้ประชาชนพึ่งตนเองได้ เกิดการพัฒนาที่ยั่งยืน |

| หัวข้อ | รายละเอียด |
|--|---|
| 6. ตัวชี้วัดและค่าเป้าหมาย | <p>ตัวชี้วัดปริมาณ</p> <p>(1) สมาชิกฟาร์มตัวอย่างฯ มีความรู้ความสามารถดำเนินงานตามหลักวิชาการ การตลาด การบรรจุภัณฑ์และผลิตภัณฑ์ของฟาร์มตัวอย่างฯ ที่ดีขึ้น ทำให้เพิ่มผลผลิต และสร้างรายได้เพิ่มขึ้นจากเดิมร้อยละ 30 ต่อปี</p> <p>(2) เป็นแหล่งผลิตอาหารในชุมชนและเป็นแหล่งจ้างงานให้ราษฎรมีรายได้</p> <p>(3) เพิ่มผลผลิต และสร้างคุณภาพสินค้าเพื่อให้ประชาชนมีรายได้มากขึ้น</p> <p>ตัวชี้วัดคุณภาพ</p> <p>(1) มีฐานข้อมูลโครงการอันเนื่องมาจากพระราชดำริจังหวัดปัตตานี ที่ส่วนกลางนำไปใช้งานร่วมกัน</p> <p>(2) ประชาชนในพื้นที่สามารถกำหนดแนวทางและปฏิบัติตนในการนำหลักปรัชญาของเศรษฐกิจพอเพียงไปประยุกต์ใช้ในการประกอบอาชีพ</p> <p>(3) เกษตรกร/ประชาชนสามารถนำองค์ความรู้ด้านการเกษตรบูรณาการให้เกิดรายได้เพิ่มขึ้น คุณภาพชีวิตดีขึ้น และเป็นมิตรกับสิ่งแวดล้อม ก่อให้เกิดความยั่งยืนในการดำรงชีวิตต่อไป</p> |
| 7. พื้นที่เป้าหมาย | 12 อำเภอในจังหวัดปัตตานี |
| 8. กิจกรรมหลัก | |
| <p>8.1 กิจกรรมหลักที่ 1</p> <p>งบประมาณ</p> <p>ผู้รับผิดชอบ</p> <p>หน่วยงานที่เกี่ยวข้อง</p> | <p>กิจกรรมเสริมสร้างการเรียนรู้และอนุรักษ์พันธุกรรมพืชของจังหวัดปัตตานี โดยจัดประชุมการทำแผนปฏิบัติงานประจำปีงบประมาณ พ.ศ.2568 และการปรับปรุงแผนแม่บท อพ.สธ.ระยะ 5 ปีที่เจ็ด (ตุลาคม 2564 - กันยายน 2569) ในการดำเนินงานสนองพระราชดำริโครงการอนุรักษ์พันธุกรรมพืชอันเนื่องมาจากพระราชดำริ ดำเนินงานสนองพระราชดำริ โครงการอนุรักษ์พันธุกรรมพืชอันเนื่องมาจากพระราชดำริ (อพ.สธ.) องค์ประกอบที่ 1</p> <p>1,437,140 บาท</p> <p>สำนักงานจังหวัดปัตตานี (คพร.)</p> <p>-</p> |
| <p>8.2 กิจกรรมหลักที่ 2</p> <p>งบประมาณ</p> <p>ผู้รับผิดชอบ</p> <p>หน่วยงานที่เกี่ยวข้อง</p> | <p>กิจกรรมศูนย์การเรียนรู้โครงการอันเนื่องมาจากพระราชดำริจังหวัดปัตตานีและติดตามผลโครงการขยายผลโครงการอาหารกลางวันและโครงการปิดทองหลังพระ โดยจัดนิทรรศการโครงการอันเนื่องมาจากพระราชดำริเฉลิมพระเกียรติในวโรกาสต่าง ๆ ณ ศาลากลางจังหวัดปัตตานี การติดตามโครงการขยายผลโครงการอันเนื่องมาจากพระราชดำริจังหวัดปัตตานี</p> <p>1,343,250 บาท</p> <p>สำนักงานจังหวัดปัตตานี (คพร.)</p> <p>-</p> |

| หัวข้อ | รายละเอียด |
|--|--|
| 8.3 กิจกรรมหลักที่ 3 งบประมาณ ผู้รับผิดชอบ หน่วยงานที่เกี่ยวข้อง | กิจกรรมส่งเสริมการดำเนินงานโครงการฟาร์มตัวอย่างในสมเด็จพระนางเจ้าสิริกิติ์ พระบรมราชินีนาถ ในพื้นที่จังหวัดปัตตานี อันเนื่องมาจากพระราชดำริ จังหวัดปัตตานี โดยพัฒนาองค์ความรู้ให้แก่เกษตรกร จำนวน 21 ฟาร์ม เพิ่มประสิทธิภาพให้เกษตรกรในการปฏิบัติงานในฟาร์มตัวอย่างฯ ในพื้นที่จังหวัดปัตตานี โดยสนับสนุนปัจจัยการผลิตให้แก่ฟาร์มตัวอย่างและเกษตรกร 3,390,590 สำนักงานจังหวัดปัตตานี (คพร.) - |
| 8.4 กิจกรรมหลักที่ 4 งบประมาณ ผู้รับผิดชอบ หน่วยงานที่เกี่ยวข้อง | กิจกรรมขยายผลเกษตรแบบผสมผสาน ตามแนวเกษตรทฤษฎีใหม่แบบพึ่งพาตนเอง บ้านโคกม่วง หมู่ที่ 9 ตำบลแม่ลาน อำเภอแม่ลาน จังหวัดปัตตานี โดยการสนับสนุนวัสดุต่างๆ เพื่อเพิ่มส่งเสริมอาชีพให้แก่เกษตรกร 1,003,420 บาท สำนักงานจังหวัดปัตตานี (คพร.) - |
| 8.5 กิจกรรมหลักที่ 5 งบประมาณ ผู้รับผิดชอบ หน่วยงานที่เกี่ยวข้อง | กิจกรรมขยายเขตไฟฟ้าวิสาหกิจชุมชนเกษตรผสมผสานบ้านละโพะ หมู่ที่ 3 ตำบลป่าไร่ อำเภอแม่ลาน จังหวัดปัตตานี 434,300 บาท สำนักงานจังหวัดปัตตานี (คพร.) - |
| 9. หน่วยงานดำเนินการ | สำนักงานจังหวัดปัตตานี (คพร.) |
| 10. ระยะเวลาดำเนินโครงการ | เดือนตุลาคม พ.ศ. 2566 - กันยายน พ.ศ. 2567 |
| 11. งบประมาณ | 7,608,700 บาท |
| 12. ผลผลิต (Output) | 1) สืบสาน รักษา และต่อยอดโครงการอันเนื่องมาจากพระราชดำริของพระบรมวงศานุวงศ์ในพื้นที่ 2) ประชาชนได้รับการส่งเสริมอาชีพสร้างรายได้ ยกกระดับคุณภาพชีวิตมากขึ้น 3) แผนงานโครงการอนุรักษ์พันธุกรรมพืชอันเนื่องมาจากพระราชดำริของจังหวัดปัตตานีมีการดำเนินงานสนองแนวทางพระราชดำริอย่างต่อเนื่อง 4) ประชาชนมีความสำนึกในพระมหากรุณาธิคุณและสามารถกระตุ้นให้เกิดการน้อมนำเอาแนวทางพระราชดำรินทรงคุณค่าไปเป็นแบบอย่างในการพัฒนาตนเอง |
| 13. ผลลัพธ์จากการดำเนินโครงการ (Outcome) | 1) เยาวชน และประชาชนทั่วไปตระหนักถึงพระมหากรุณาธิคุณและสามารถกระตุ้นให้เกิดการน้อมนำเอาแนวทางพระราชดำรินทรงคุณค่าไปเป็นแบบอย่างในการพัฒนาตนเอง |

| หัวข้อ | รายละเอียด |
|--------|--|
| | 2) ประชาชน จังหวัดปัตตานีได้รับประโยชน์จากการเรียนรู้สามารถพึ่งตนเองและ การพัฒนาศักยภาพ 3) สมาชิกกลุ่มฟาร์มตัวอย่างฯ มีคุณภาพชีวิตที่ดีขึ้น/มีความรู้ความเข้าใจมากขึ้น 4) น้อมนำศาสตร์พระราชทานเป็นแนวทางในการแก้ไขปัญหาความเดือดร้อนแก่ประชาชน |

แบบฟอร์มโครงการแบบย่อ (Project Brief) ของโครงการสำคัญภายใต้งบประมาณของจังหวัด

| หัวข้อ | รายละเอียด |
|----------------------------|--|
| 1. ชื่อโครงการสำคัญ | โครงการอนุรักษ์พันธุกรรมพืชและฟื้นฟูทรัพยากรธรรมชาติจังหวัดปัตตานี |
| 2. ชื่อแผนงาน | แผนงานที่ 1 สนับสนุนและขับเคลื่อนโครงการพระราชดำริ |
| 3. แนวทางการพัฒนา | เสริมสร้างชุมชนเข้มแข็งตามหลักปรัชญาเศรษฐกิจพอเพียง โดยการมีส่วนร่วมของประชาชนในการพัฒนาระบบบริการของรัฐ โดยยึดหลักเข้าใจ เข้าถึง และพัฒนา |
| 4. หลักการและเหตุผล | <p>โครงการอนุรักษ์พันธุกรรมพืชอันเนื่องมาจากพระราชดำริ สมเด็จพระเทพรัตนราชสุดาฯ สยามบรมราชกุมารี ได้ทรงพระราชทานพระบรมราชานุญาตให้จังหวัดปัตตานีเป็นหน่วยงานร่วมสนองพระราชดำริ เพื่อเป็นการสนับสนุนและสร้างจิตสำนึกในการอนุรักษ์ทรัพยากรและแสดงความหลากหลายทางชีวภาพให้กับชุมชนและเยาวชนในพื้นที่เพื่อให้เกิดความตระหนักถึงการอนุรักษ์และใช้ประโยชน์อย่างยั่งยืนต่อไป</p> <p>สำนักบริหารพื้นที่อนุรักษ์ที่ 6 สาขาปัตตานี กรมอุทยานแห่งชาติ สัตว์ป่า พันธุ์พืช กระทรวงทรัพยากรธรรมชาติและสิ่งแวดล้อม จึงมีความตั้งใจที่จะพัฒนาพื้นที่โครงการฯ สถานที่สาธารณประโยชน์ หมู่ที่ 6 ตำบลรูสะมิแล อำเภอเมืองปัตตานี จังหวัดปัตตานี พิกัด N 748285 E 763039 เนื้อที่ประมาณ 10 ไร่ ให้เกิดประโยชน์สูงสุดเพื่อให้การดำเนินงานสนองพระราชดำริมีประสิทธิภาพ บรรลุตามวัตถุประสงค์ของโครงการอนุรักษ์พันธุกรรมพืชอันเนื่องมาจากพระราชดำริ สมเด็จพระเทพรัตนราชสุดาฯ สยามบรมราชกุมารี</p> |
| 5. วัตถุประสงค์ของโครงการ | <ol style="list-style-type: none"> 1. เพื่อสนองพระราชดำริในโครงการอนุรักษ์พันธุกรรมพืชอันเนื่องมาจากพระราชดำริสมเด็จพระเทพรัตนราชสุดาฯ สยามบรมราชกุมารี (อพ.สธ.) และการอนุรักษ์ไม้มีค่าในท้องถิ่น คือ ต้นตะเคียนทอง 2. เพื่อเพิ่มมูลค่าทางเศรษฐกิจ สร้างงาน สร้างรายได้ให้กับประชาชนในท้องถิ่น และบริเวณใกล้เคียงรอบพื้นที่โครงการตามนโยบายรัฐบาลและกระทรวงทรัพยากรธรรมชาติและสิ่งแวดล้อม 3. เพื่อส่งเสริมและสร้างจิตสำนึกในการอนุรักษ์ทรัพยากรธรรมชาติและสิ่งแวดล้อม |
| 6. ตัวชี้วัดและค่าเป้าหมาย | <ol style="list-style-type: none"> 1. ผลិតกล้าไม่มีค่าและไม่เฉพาะถิ่นสำหรับแจกจ่ายประชาชน 2. สามารถเพิ่มมูลค่าทางเศรษฐกิจของระดับชุมชนในการตัดแปลงเป็นการสร้างรายได้ของชุมชน 3. เพิ่มพื้นที่สีเขียวในท้องที่จังหวัดปัตตานีและบริเวณใกล้เคียง |
| 7. พื้นที่เป้าหมาย | โครงการอนุรักษ์พันธุกรรมพืชและฟื้นฟูทรัพยากรธรรมชาติที่ดินสาธารณประโยชน์บริเวณหมู่ที่ 6 ตำบลรูสะมิแล อำเภอเมือง จังหวัดปัตตานี |

| หัวข้อ | รายละเอียด |
|---|--|
| 8. กิจกรรมหลัก | |
| 8.1 กิจกรรมหลักที่ 1 | ปรับปรุงศูนย์อนุรักษ์พันธุ์กรรมพืช พื้นที่สาธารณะประโยชน์ หมู่ที่ 6 ตำบลจรูสุมิแล อำเภอมืองปัตตานี จังหวัดปัตตานี |
| งบประมาณ | 3,774,600 บาท |
| ผู้รับผิดชอบ | สำนักบริหารพื้นที่อนุรักษ์ที่ 6 สาขาปัตตานี |
| หน่วยงานที่เกี่ยวข้อง | - |
| 9. หน่วยงานดำเนินการ | สำนักบริหารพื้นที่อนุรักษ์ที่ 6 สาขาปัตตานี |
| 10. ระยะเวลาดำเนินโครงการ | เดือนตุลาคม 2566 - กันยายน 2567 |
| 11. งบประมาณ | 3,774,600 บาท |
| 12. ผลผลิต (Output) | จังหวัดปัตตานีมีศูนย์จัดแสดงเกี่ยวกับการอนุรักษ์พันธุ์กรรมพืช ดำเนินโครงการสนองพระราชดำริ ตามวัตถุประสงค์ของโครงการอนุรักษ์พันธุ์กรรมพืชอันเนื่องมาจากพระราชดำริ สมเด็จพระเทพรัตนราชสุดาฯ สยามบรมราชกุมารี |
| 13. ผลลัพธ์จากการดำเนินโครงการ (Outcome) | <ol style="list-style-type: none"> 1. การดำเนินการตามโครงการอนุรักษ์พันธุ์กรรมพืชอันเนื่องมาจากพระราชดำริ สมเด็จพระเทพรัตนราชสุดาฯ สยามบรมราชกุมารี (อพ.สธ.) ชกการมีส่วนร่วมของชุมชนในการอนุรักษ์ ทรัพยากรธรรมชาติ 2. การส่งเสริมการมีส่วนร่วมกับชุมชนในด้านการปลูกป่าในพื้นที่ต้นน้ำการปลูกป่าเพื่อเพิ่มพื้นที่สีเขียว 3. จัดเป็นศูนย์เรียนรู้ด้านพันธุ์กรรมพืช เพื่อการหนุนเสริมศาสตร์พระราชฯ เศรษฐกิจพอเพียงการรวบรวมพันธุ์ไม้มีค่าท้องถิ่นตลอดจนพันธุ์ไม้มีค่าทางเศรษฐกิจและพันธุ์ไม้มีค่าด้านสมุนไพร 4. พัฒนาให้เป็นแหล่งท่องเที่ยวเชิงอนุรักษ์ทางธรรมชาติควบคู่ไปกับการพัฒนาเมืองอุตสาหกรรมที่เป็นมิตรกับสิ่งแวดล้อม |

แบบฟอร์มโครงการแบบย่อ (Project Brief) ของโครงการสำคัญภายใต้งบประมาณของจังหวัด

| หัวข้อ | รายละเอียด |
|---------------------------|--|
| 1. ชื่อโครงการสำคัญ | โครงการเชิดชูสถาบันและเสริมสร้างสันติสุขจังหวัดปัตตานี |
| 2. ชื่อแผนงาน | แผนงานที่ 2 เชิดชูสถาบันหลักของชาติให้ดำรงอยู่คู่สังคม |
| 3. แนวทางการพัฒนา | เสริมสร้างชุมชนเข้มแข็งตามหลักปรัชญาเศรษฐกิจพอเพียง โดยการมีส่วนร่วมของประชาชนในการพัฒนาระบบบริการของรัฐ โดยยึดหลักเข้าใจ เข้าถึง และพัฒนา |
| 4. หลักการและเหตุผล | <p>เนื่องจากสถานการณ์ประเทศไทยในปัจจุบันนี้ โดยเฉพาะในพื้นที่จังหวัดปัตตานีได้เกิดเหตุการณ์ ด้านความมั่นคงจากกลุ่มผู้ก่อความไม่สงบ และเหตุการณ์กลุ่มความคิดเห็นที่แตกต่างทางการเมือง ก่อให้เกิดปัญหาการแตกแยกความสามัคคีของคนในพื้นที่ ภายใต้สถานการณ์ดังกล่าว ได้มีกลุ่มบุคคลองค์กรที่ไม่เปิดเผยได้ทำการแฝงตัวปฏิบัติการทางลับทำการบ่อนทำลายสถาบันพระมหากษัตริย์ โดยใช้เครื่องมือผ่านเว็บไซต์ เฟสบุ๊ก ทวิตเตอร์ ไลน์ สิ่งสื่อพิมพ์ ฯลฯ และการแสดงออกเชิงสัญลักษณ์ ปฏิบัติการกล่าวโจมตีใส่ร้ายบิดเบือนข้อเท็จจริงต่างๆ การบ่อนทำลายได้ขยายเป็นวงกว้างจากสังคมเมืองออกสู่ชนบท และมีแนวโน้มว่าจะเข้าสู่สถานศึกษาของชาติ ซึ่งทำให้เยาวชน ประชาชน อาจเข้าใจผิดและหลงเชื่อ ดังนั้น สถานการณ์การบ่อนทำลายในปัจจุบันจึงเป็นอันตรายต่อความมั่นคงของชาติในระยะยาว เพื่อเป็นการป้องกันการกระทำดังกล่าว มิให้ขยายตัวเข้าสู่สถานศึกษา กลุ่มเยาวชน และประชาชน ในพื้นที่จังหวัดปัตตานี ที่ทำการปกครองจังหวัดปัตตานี จึงมีความจำเป็นดำเนินการจัดทำ “โครงการเชิดชูสถาบันและเสริมสร้างสันติสุขจังหวัดปัตตานี ประจำปีงบประมาณ พ.ศ. 2567” เพื่อให้เกิดทัศนคติที่ดีต่อภาครัฐในการพัฒนาพื้นที่ โดยการมีส่วนร่วม ของเยาวชน และประชาชนทุกภาคส่วนในพื้นที่จังหวัดปัตตานี และเป็นการบูรณาการร่วมระหว่างภาครัฐ เอกชน และภาคีเครือข่ายภาคประชาชนในการนำสันติสุขสู่พื้นที่</p> |
| 5. วัตถุประสงค์ของโครงการ | <ol style="list-style-type: none"> 1) เพื่อเสริมสร้างความรักสามัคคีของประชาชน กำลังภาคประชาชนในพื้นที่ให้ตระหนัก ในความเป็นไทย มีความจงรักภักดีต่อสถาบันชาติ ศาสนา และพระมหากษัตริย์ 2) เพื่อให้เยาวชน ประชาชน มีการแลกเปลี่ยนเรียนรู้เสริมสร้างความรักสามัคคี ความปรองดองของเยาวชน ประชาชน และความจงรักภักดีต่อสถาบันชาติ ศาสนา และพระมหากษัตริย์ อันเป็นสถาบันหลักของชาติ โดยจัดกิจกรรม |

| หัวข้อ | รายละเอียด |
|--|--|
| | <p>ให้ความรู้แก่เยาวชนและประชาชนในพื้นที่จังหวัดปัตตานี และศึกษาดูงานในจังหวัดใกล้เคียง</p> <p>3) ประชาชนในพื้นที่จังหวัดปัตตานี ได้รับรู้ข้อมูลข่าวสาร และแนวทางการต่อต้านข้อมูลข่าวสารเท็จ (Fake NEWS) เกี่ยวกับสถาบันชาติ</p> |
| <p>6. ตัวชี้วัดและค่าเป้าหมาย</p> | <p><u>ตัวชี้วัดกิจกรรมที่ 1 - 4</u></p> <p>- บุคลากรภาครัฐ จิตอาสา พลังมวลชน และภาคประชาชน ในพื้นที่ที่มีความตระหนักในความเป็นไทย มีความจงรักภักดีต่อสถาบันชาติ ศาสนา และพระมหากษัตริย์ น้อมรำลึกถึงบรรพบุรุษวีรชนผู้กล้าหาญที่ได้สละชีวิตเลือดเนื้อเพื่อปกป้องประชาชนและประเทศชาติ ทำให้มีขวัญกำลังใจในการปฏิบัติหน้าที่และสร้างความภาคภูมิใจให้ตนเองและครอบครัว</p> <p><u>ตัวชี้วัดกิจกรรมที่ 5</u></p> <p>ไม่น้อยกว่าร้อยละ 80 ของเยาวชน และประชาชน ในพื้นที่จังหวัดปัตตานี ที่เข้าร่วมกิจกรรมสร้างการรับรู้และสร้างความตระหนักในความเป็นไทยมีความจงรักภักดี ต่อชาติ ศาสนา และพระมหากษัตริย์ ได้มีการแลกเปลี่ยนเรียนรู้เสริมสร้างความรักสามัคคี ความปรองดองของเยาวชน ประชาชน และความจงรักภักดี ต่อสถาบันชาติ ศาสนา และพระมหากษัตริย์ อันเป็นสถาบันหลักของชาติ</p> |
| <p>7. พื้นที่เป้าหมาย</p> | <p>12 อำเภอในพื้นที่จังหวัดปัตตานี และพื้นที่ใกล้เคียง</p> |
| <p>8. กิจกรรมหลัก</p> | |
| <p>8.1 กิจกรรมหลักที่ 1</p> <p>งบประมาณ</p> <p>ผู้รับผิดชอบ</p> <p>หน่วยงานที่เกี่ยวข้อง</p> | <p>จัดพิธีถวายพระพรชัยมงคลวันเฉลิมพระชนมพรรษาสมเด็จพระเจ้าอยู่หัว และการรวมพลังมวลชนเชิดชูสถาบันหลักของชาติ</p> <p>380,000 บาท</p> <p>สำนักงานจังหวัดปัตตานี</p> <p>ที่ทำการปกครองจังหวัดปัตตานี</p> |
| <p>8.2 กิจกรรมหลักที่ 2</p> <p>งบประมาณ</p> <p>ผู้รับผิดชอบ</p> <p>หน่วยงานที่เกี่ยวข้อง</p> | <p>จัดพิธีถวายพระพรชัยมงคลแด่พระนางเจ้าสิริกิติ์ฯ และการรวมพลังมวลชนเชิดชูสถาบันหลักของชาติ</p> <p>350,000 บาท</p> <p>สำนักงานจังหวัดปัตตานี</p> <p>ที่ทำการปกครองจังหวัดปัตตานี</p> |
| <p>8.3 กิจกรรมหลักที่ 3</p> <p>งบประมาณ</p> | <p>จัดพิธีถวายพระพรชัยมงคลแด่พระบรมราชินีฯ และการรวมพลังมวลชนเชิดชูสถาบันหลักของชาติ</p> <p>350,000 บาท</p> |

| หัวข้อ | รายละเอียด |
|--|--|
| ผู้รับผิดชอบ หน่วยงานที่เกี่ยวข้อง | สำนักงานจังหวัดปัตตานี ที่ทำการปกครองจังหวัดปัตตานี |
| 8.4 กิจกรรมหลักที่ 4 งบประมาณ ผู้รับผิดชอบ หน่วยงานที่เกี่ยวข้อง | จัดกิจกรรมสร้างเสริมความจงรักภักดีต่อสถาบันหลักของชาติ ศาสนา พระมหากษัตริย์ และพระบรมวงศานุวงศ์ 1,798,440 บาท สำนักงานจังหวัดปัตตานี ที่ทำการปกครองจังหวัดปัตตานี |
| 8.5 กิจกรรมหลักที่ 5 งบประมาณ ผู้รับผิดชอบ หน่วยงานที่เกี่ยวข้อง | สืบสาน รักษา ต่อยอด พระราชปณิธานพระบาทสมเด็จพระปรเมนทรมหาอานันทมหิดลราชกุมาร มหาวชิราลงกรณ พระวชิรเกล้าเจ้าอยู่หัว เนื่องในโอกาส มหามงคลเฉลิมพระชนมพรรษา 72 พรรษา 749,560 บาท ที่ทำการปกครองจังหวัดปัตตานี - |
| 9. หน่วยงานดำเนินการ | ที่ทำการปกครองจังหวัดปัตตานี |
| 10. ระยะเวลาในการดำเนินโครงการ | เดือนตุลาคม 2566 - กันยายน 2567 |
| 11. งบประมาณ | 3,688,000 บาท |
| 12. ผลผลิต (Output) | กิจกรรมที่ 1 – 4 บุคลากรภาครัฐ จิตอาสา พลังมวลชน และภาค ประชาชน จังหวัดปัตตานี ได้รับรู้และตระหนักในความเป็นไทย การจงรักภักดี ต่อสถาบันชาติ ศาสนา และพระมหากษัตริย์ ไม่น้อยกว่าร้อยละ 80 ที่เข้า ร่วมกิจกรรม กิจกรรมที่ 5 เยาวชนไม่น้อยกว่า 150 คน ในจังหวัดปัตตานีเกิดการ สร้างเครือข่ายร่วมกัน และเกิดทัศนคติที่ดีในการพัฒนาพื้นที่พร้อมสร้าง ภูมิคุ้มกันในการหลีกเลี่ยงอบายมุข และสิ่งไม่ดี อันส่งผลต่อการถูกชัก นำไปสู่การหลงผิดได้ |
| 13. ผลลัพธ์จากการดำเนินโครงการ (Outcome) | 1. บุคลากรภาครัฐ จิตอาสา พลังมวลชน และภาคประชาชน จังหวัดปัตตานี ได้รับรู้และตระหนักในความเป็นไทย มีความจงรักภักดีต่อสถาบันชาติ ศาสนา และพระมหากษัตริย์ 2. เยาวชน และประชาชนมีความรู้ความเข้าใจ มีความจงรักภักดีต่อสถาบันชาติ ศาสนา และพระมหากษัตริย์ อันเป็นสถาบันหลักของชาติ และไม่หลงเชื่อ จากการถูกชักจูงของกลุ่มผู้เห็นต่างจากทางการเมืองซึ่งอาจนำไปสู่การ แตกแยกของเยาวชนและประชาชนในพื้นที่ และมีความรู้ ความเข้าใจเกี่ยวกับ สถาบันชาติมากขึ้น |

แบบฟอร์มโครงการแบบย่อ (Project Brief) ของโครงการสำคัญภายใต้งบประมาณของจังหวัด

| หัวข้อ | รายละเอียด |
|---------------------|--|
| 1. ชื่อโครงการสำคัญ | โครงการเสริมสร้างประสิทธิภาพด้านความมั่นคงและสังคมสันติสุข เฉลิมพระเกียรติฯ จังหวัดปัตตานี |
| 2. ชื่อแผนงาน | แผนงานที่ 3 เสริมสร้างความมั่นคงและความปลอดภัย |
| 3. แนวทางการพัฒนา | ส่งเสริมการรับรู้และสร้างบรรยากาศการมีส่วนร่วมของประชาชนในกระบวนการ พูดคุยด้วยสันติสุขอย่างต่อเนื่อง โดยมีผู้นำชุมชนเป็นตัวขับเคลื่อนและภาค ประชาสังคมตัวประสาน |
| 4. หลักการและเหตุผล | <p>แผนพัฒนาจังหวัดปัตตานี พ.ศ.2566 – 2570 ได้กำหนดเป้าหมายการพัฒนา คือ “เกษตรกรรมยั่งยืน ฮาลาลคุณภาพ ทูทางสังคมและชุมชนเข้มแข็ง ภายใต้สังคมพหุวัฒนธรรมนำสู่สันติสุข” โดยมีความเกี่ยวข้องด้านการพัฒนา ในประเด็นหลัก คือ จังหวัดปัตตานีเป็นสังคมพหุวัฒนธรรมอย่างสันติสุข เป็นพื้นที่ ที่ยอมรับ ให้เกียรติ และอยู่ร่วมกันได้บนความแตกต่างและความหลากหลายทาง วัฒนธรรม ทั้งมุสลิม และวัฒนธรรมจีน และเป้าหมายรวมของการพัฒนาที่เกี่ยวข้อง คือ สังคมสันติสุข มีตัวชีวิตเรื่องอัตราการเปลี่ยนแปลงของเหตุการณ์ความไม่ สงบลดลง ซึ่งประเด็นการพัฒนาที่จังหวัดกำหนดไว้ที่เกี่ยวข้อง คือ เสริมสร้าง ความมั่นคงและสังคมแห่งสันติสุข</p> <p>ปัจจุบันกำลังจะเปลี่ยนผ่านไปสู่ขั้นที่ 3 เน้นการเสริมสร้างความเข้มแข็ง ให้กับพลเรือน ตำรวจ สมาชิกกองอาสารักษาดินแดน ส่งเสริมและสนับสนุน การมีส่วนร่วมของชุดคุ้มครองตำบล (ชคต.) ชุดรักษาความปลอดภัยหมู่บ้าน (ชรบ.) อาสาสมัครป้องกันภัยฝ่ายพลเรือน ไทยอาสาป้องกันชาติ เป็นต้น โดย การเปลี่ยนถ่ายความรับผิดชอบให้กับกำลังในพื้นที่ กำลังประจำถิ่น และการ บริหารจัดการโดยใช้กลไกปกติของภาครัฐในการแก้ไขปัญหาความไม่สงบเรียบร้อย และความมั่นคง ซึ่งสมาชิกกองอาสารักษาดินแดนในพื้นที่จังหวัดชายแดนภาคใต้ มีบทบาทภารกิจหน้าที่สำคัญในการรักษาความสงบเรียบร้อย ตามมาตรการ เตรียมความพร้อมเพื่อทดแทนกำลังหลักฝ่ายทหารตามแผนการถอนทหาร โดย จัดกำลังพลสมาชิกกองอาสารักษาดินแดน ฝั่ระวังติดตามตรวจสอบความ เคลื่อนไหวของผู้ก่อความไม่สงบในพื้นที่ และการปฏิบัติการกิจอื่นๆ</p> <p>ปี พ.ศ.2551 กระทรวงมหาดไทยได้ออกระเบียบกระทรวงมหาดไทยว่า ด้วยการช่วยเหลือเจ้าพนักงานของหน่วยกำลังคุ้มครองและรักษาความสงบ เรียบร้อยภายในหมู่บ้าน พ.ศ.2551 กำหนดอำนาจหน้าที่ของชุดรักษาความ ปลอดภัยหมู่บ้าน (ชรบ.) : มีหน้าที่ช่วยเหลือพนักงานฝ่ายปกครองหรือตำรวจ หรือเจ้าพนักงานอื่นในการปฏิบัติหน้าที่ที่พนักงานฝ่ายปกครองหรือตำรวจหรือ</p> |

| หัวข้อ | รายละเอียด |
|--------|--|
| | <p>เจ้าพนักงานอื่นได้ร้องขอ โดยให้ชุดรักษาความปลอดภัยหมู่บ้าน (ชรบ.) ปฏิบัติหน้าที่ช่วยเหลือได้ในเรื่องดังต่อไปนี้</p> <ol style="list-style-type: none"> 1. อยู่เวรรักษาความสงบเรียบร้อย และรักษาความปลอดภัยหมู่บ้าน 2. ตรวจตระเวนรักษาความสงบเรียบร้อย 3. สืบสวนหาข่าวพฤติกรรมอันอาจจะเป็นภัยอันตรายต่อความมั่นคงหรือความสงบเรียบร้อย 4. เผื่อระวังรักษาสถานที่สำคัญ ตั้งจุดตรวจ จุดสกัด ตรวจสอบบุคคลและยานพาหนะที่ผ่านเข้า - ออกหมู่บ้าน 5. รายงานเหตุการณ์ซึ่งเกิดขึ้นในพื้นที่ให้ผู้บังคับบัญชาทราบ 6. ป้องกันและปราบปรามการกระทำความผิดทางอาญา และการก่อความไม่สงบเรียบร้อยในพื้นที่ 7. ตรวจสอบบุคคลหรือยานพาหนะ ซึ่งมีเหตุสงสัยตามสมควรว่าเกี่ยวข้องกับกรกระทำผิด หรือได้มาโดยกระทำความผิด หรือได้ใช้หรือสงสัยว่าได้ใช้ หรือจะใช้ในการกระทำความผิด หรือซึ่งอาจใช้เป็นพยานหลักฐาน แต่ต้องปฏิบัติตามบทบัญญัติกฎหมายวิธีพิจารณาความอาญาว่าด้วยการค้น ยึดสิ่งของหรืออาวุธที่ใช้ หรือมีไว้เพื่อใช้ในการกระทำความผิด หรือได้มาโดยกระทำความผิด หรือซึ่งมีไว้เป็นความผิดตามกฎหมาย ให้รายงานไปยังผู้บังคับบัญชาใกล้เคียงโดยเร็ว 8. จับผู้กระทำความผิดซึ่งหน้าตามประมวลกฎหมายวิธีพิจารณาความอาญา และควบคุมตัวผู้จับส่งผู้บังคับบัญชาใกล้เคียงโดยเร็วหรือพนักงานฝ่ายปกครองหรือตำรวจ 9. ป้องกันและบรรเทาสาธารณภัย 10. ปฏิบัติหน้าที่อื่นตามที่ได้รับมอบหมาย <p>อีกทั้งในพื้นที่ จชต. มีลักษณะพิเศษที่มีพื้นฐานความเป็นมาทางประวัติศาสตร์ การเมือง ชชาติพันธุ์ วัฒนธรรม ภาษา ศาสนา และวิถีชีวิตที่แตกต่างไปจากภูมิภาคอื่น ฉะนั้นแนวทางการแก้ไขปัญหาในพื้นที่ระดับ ตำบล หมู่บ้านที่เหมาะสม คือการเสริมสร้าง ความเข้มแข็งให้หมู่บ้านและชุมชน โดยการส่งเสริมและสนับสนุนให้ประชาชนเข้ามามีส่วนร่วมในการรักษาความมั่นคง และกองกำลังประชาชนในพื้นที่ยอมรู้ข้อมูลข่าวสาร ความเคลื่อนไหวต่างๆ และสภาพปัญหาที่เกิดขึ้นในพื้นที่ได้อย่างลึกซึ้ง</p> <p>เนื่องในโอกาสที่ พระบาทสมเด็จพระปรเมนทรรามาธิบดีศรีสินทรมหาวชิราลงกรณ พระวชิรเกล้าเจ้าอยู่หัว รัชกาลที่ 10 จะทรงเจริญพระชนมพรรษา 72 พรรษา ในวันที่ 28 กรกฎาคม 2567 เพื่อเป็นการแสดงความจงรักภักดี และสำนึกในพระมหากรุณาธิคุณ รัฐบาลได้กำหนดจัดงานเฉลิมพระเกียรติพระบาทสมเด็จพระ</p> |

| หัวข้อ | รายละเอียด |
|--|---|
| | <p>พระปรเมนทรรามาธิบดีศรีสินทรมหาวชิราลงกรณ พระวชิรเกล้าเจ้าอยู่หัว รัชกาลที่ 10 เนื่องในโอกาสมหามงคลเฉลิมพระชนมพรรษา 72 พรรษา 6 รอบ 28 กรกฎาคม 2567 โดยมีขอบเขตของการจัดงานเฉลิมพระเกียรติฯ ตั้งแต่วันที่ 1 มกราคม 2567 จนถึงวันที่ 31 ธันวาคม 2567 นั้น</p> <p>เพื่อสำนึกในพระมหากรุณาธิคุณ ที่พระองค์ทรงทุ่มเทพระวรกายปฏิบัติพระราชกรณียกิจน้อยใหญ่ โดยมีทรงวางเว้นของพระบาท พระบาทสมเด็จพระปรเมนทรรามาธิบดีศรีสินทรมหาวชิราลงกรณ พระวชิรเกล้าเจ้าอยู่หัว รัชกาลที่ 10 สะท้อนถึงพระราชหฤทัยมุ่งมั่นในการขจัดทุกข์บำรุงสุขแก่พสกนิกร สมดังพระราช ปณิธานที่ทรงมีพระราชประสงค์ สืบสาน รักษาต่อยอดสมเด็จพระบรมชนกนาถ ในหลวงรัชกาลที่ 9 กลุ่มงานความมั่นคง ที่ทำการปกครอง จังหวัดปัตตานี จึงจัดทำ “โครงการเสริมสร้างประสิทธิภาพด้านความมั่นคง และสังคมสันติสุข เฉลิมพระเกียรติฯ จังหวัดปัตตานี”</p> |
| <p>5. วัตถุประสงค์ของโครงการ</p> | <p>1) เพื่อเสริมสร้างความร่วมมือด้านการข่าวกับประชาชน ให้สนับสนุนข้อมูล ข่าวสารต่อทางราชการ ในการดำเนินการรักษาความสงบเรียบร้อยความมั่นคง ภายในจากปัญหาต่าง ๆ ของจังหวัด เช่น การแก้ไขปัญหายาเสพติด การค้ามนุษย์ ผู้หลบหนีเข้าเมือง แรงงานต่างด้าวผิดกฎหมาย และปัญหามวลชนที่ได้รับความเดือดร้อน เป็นต้น</p> <p>2) เพื่อพัฒนาขีดความสามารถชุดรักษาความปลอดภัยหมู่บ้าน (ชรบ.) ให้มีทักษะ และความพร้อมในการปฏิบัติหน้าที่ในการรักษาความปลอดภัยในพื้นที่ รวมถึง เพื่อสนับสนุนการปฏิบัติงานของชุดคุ้มครองตำบล (ชคต.) ทั้งมิติของการพัฒนา มิติทางสังคม มิติการปรับความเชื่อ และการสร้างความเข้าใจ รวมทั้งด้านอื่นๆ อันจะก่อให้เกิดการมีส่วนร่วมและการสร้างชุมชนเข้มแข็งอย่างยั่งยืนได้</p> |
| <p>6. ตัวชี้วัดและค่าเป้าหมาย</p> | <p><u>ตัวชี้วัดกิจกรรมที่ 1</u></p> <p>ร้อยละ 80 ของประชาชนผู้ผ่านกิจกรรมด้านการข่าวมีความรู้ความเข้าใจ ในการปฏิบัติงานในพื้นที่ร่วมกับเจ้าหน้าที่ผู้รับผิดชอบ สามารถประสานการปฏิบัติ ได้อย่างเป็นรูปธรรม รวมถึงนำไปใช้ในการป้องกันและแก้ไขปัญหาที่จะส่งผลกระทบต่อความสงบเรียบร้อย และภัยความมั่นคงในรูปแบบต่างๆ ในพื้นที่ได้อย่างมีประสิทธิภาพ</p> <p><u>ตัวชี้วัดกิจกรรมที่ 2</u></p> <p>ร้อยละ 80 ของผู้ปฏิบัติงานมีศักยภาพและความพร้อมในการปฏิบัติหน้าที่ ในการรักษาความสงบเรียบร้อย ในพื้นที่ พร้อมทั้งมีความรู้ ความเข้าใจ ในภารกิจ ที่เกี่ยวข้องกับความมั่นคงของประเทศเพื่อความสุขของประชาชน ตลอดจนมี</p> |

| หัวข้อ | รายละเอียด |
|--|---|
| | ความพร้อมที่จะปฏิบัติหน้าที่ และเป็นกำลังหลักในการสนับสนุนชุดคุ้มครองตำบล (ชคต.) แบบบูรณาการในการรักษาความสงบเรียบร้อยของพื้นที่ อย่างมีประสิทธิภาพ |
| 7. พื้นที่เป้าหมาย | 12 อำเภอในพื้นที่จังหวัดปัตตานี |
| 8. กิจกรรมหลัก | |
| 8.1 กิจกรรมหลักที่ 1 | กิจกรรมเสริมสร้างความร่วมมือด้านการข่าวกับประชาชนในพื้นที่จังหวัดปัตตานี เพื่อปกป้องสถาบันหลักของชาติ |
| งบประมาณ | 429,300 บาท |
| ผู้รับผิดชอบ | ที่ทำการปกครองจังหวัดปัตตานี |
| หน่วยงานที่เกี่ยวข้อง | ตำรวจภูธรจังหวัดปัตตานี ที่ทำการปกครองอำเภอทุกอำเภอ |
| 8.2 กิจกรรมหลักที่ 2 | กิจกรรมพัฒนาขีดความสามารถชุดรักษาความปลอดภัยหมู่บ้าน (ชรบ.) เพื่อสนับสนุนการปฏิบัติงานของชุดคุ้มครองตำบล (ชคต.) ในพื้นที่จังหวัดปัตตานี |
| งบประมาณ | 1,523,400 บาท |
| ผู้รับผิดชอบ | ที่ทำการปกครองจังหวัดปัตตานี |
| หน่วยงานที่เกี่ยวข้อง | ที่ทำการปกครองอำเภอทุกอำเภอ |
| 9. หน่วยงานดำเนินการ | ที่ทำการปกครองจังหวัดปัตตานี |
| 10. ระยะเวลาดำเนินโครงการ | เดือนตุลาคม 2566 - กันยายน 2567 |
| 11. งบประมาณ | 1,952,700 บาท |
| 12. ผลผลิต (Output) | สามารถป้องกันและแก้ไขปัญหาที่จะส่งผลกระทบต่อความไม่สงบเรียบร้อย และภัยความมั่นคงในรูปแบบต่างๆ ในพื้นที่ได้อย่างมีประสิทธิภาพ |
| 13. ผลลัพธ์จากการดำเนินโครงการ (Outcome) | <p>กิจกรรมที่ 1 : ประชาชนผู้ผ่านกิจกรรม มีความพร้อมในการปฏิบัติหน้าที่ ร่วมกับเจ้าหน้าที่ผู้รับผิดชอบ สามารถประสานการปฏิบัติได้อย่างเป็นรูปธรรม รวมถึงนำไปใช้ในการป้องกันและแก้ไขปัญหาที่จะส่งผลกระทบต่อความสงบเรียบร้อย และภัยความมั่นคงในรูปแบบต่างๆ ในพื้นที่ได้ อย่างมีประสิทธิภาพ</p> <p>กิจกรรมที่ 2 : ชุดรักษาความปลอดภัยหมู่บ้าน (ชรบ.) มีความพร้อมในการปฏิบัติหน้าที่ในการรักษาความสงบเรียบร้อย ในพื้นที่ และเป็นกำลังหลักในการสนับสนุนชุดคุ้มครองตำบล (ชคต.) แบบบูรณาการในการรักษาความสงบเรียบร้อยของพื้นที่ อย่างมีประสิทธิภาพ</p> |

แบบฟอร์มโครงการแบบย่อ (Project Brief) ของโครงการสำคัญภายใต้งบประมาณของจังหวัด

| หัวข้อ | รายละเอียด |
|---------------------------|--|
| 1. ชื่อโครงการสำคัญ | โครงการสร้างโอกาสผู้ก้าวพลาด เพื่อป้องกันอาชญากรรมแบบยั่งยืน |
| 2. ชื่อแผนงาน | แผนงานที่ 3 เสริมสร้างความมั่นคงและความปลอดภัย |
| 3. แนวทางการพัฒนา | ส่งเสริมการรับรู้และสร้างบรรยากาศการมีส่วนร่วมของประชาชนในกระบวนการพูดคุยด้วยสันติสุขอย่างต่อเนื่อง โดยมีผู้นำชุมชนเป็นตัวขับเคลื่อนและภาคประชาสังคมตัวประสาน |
| 4. หลักการและเหตุผล | <p>ยุทธศาสตร์ชาติ 20 ปี : ยุทธศาสตร์ชาติที่ 1 ด้านความมั่นคงเพื่อบริหารจัดการสถานะแวดล้อมของประเทศให้มีความมั่นคง ปลอดภัย และมีความสงบเรียบร้อยในทุกระดับ ทุกมิติ โดยมีเป้าหมาย คือ ลดปัญหาอาชญากรรมในพื้นที่เพื่อสร้างสังคมแห่งความสุข และประเด็นยุทธศาสตร์ที่ 5 พัฒนาการบริหารจัดการความมั่นคงแบบบูรณาการพัฒนากลไกให้พร้อมสำหรับการติดตามเฝ้าระวังแจ้งเตือนป้องกัน และแก้ไขปัญหาความมั่นคงแบบบูรณาการอย่างเป็นรูปธรรม ที่เน้นการอยู่ร่วมกันอย่างสันติ เป็นสังคมแห่งมิตรภาพและการเอื้อเพื่อเผื่อแผ่แบ่งปันซึ่งกันและกัน</p> <p>แผนแม่บท : ประเด็นความมั่นคง การป้องกันและแก้ไขปัญหาที่มีผลกระทบต่อความมั่นคงเพื่อเร่งรัดดำเนินการแก้ไขปัญหาด้านความมั่นคงที่มีอยู่ในปัจจุบันอย่างจริงจัง พัฒนากลไกเฝ้าระวัง แจ้งเตือนป้องกันและแก้ไขปัญหาด้านความมั่นคงที่อาจจะเกิดขึ้นใหม่อย่างเป็นรูปธรรม</p> <p>แผนการปฏิรูปประเทศ 11 ด้าน ข้อ 9 ด้านสังคม คนไทยมีหลักประกันทางรายได้ที่เพียงพอต่อการดำรงชีวิตอย่างมีคุณภาพ</p> <p>นโยบายรัฐบาลหลัก 12 ด้าน ข้อ 2 การสร้างความมั่นคงและความปลอดภัยของประเทศ 2.4 สร้างความสงบและความปลอดภัยตั้งแต่ระดับชุมชน</p> <p>แผนพัฒนาภาคใต้ชายแดน พ.ศ. 2560 - 2565 ฉบับทบทวน ข้อ 4.6 ความปลอดภัยในชีวิตและทรัพย์สิน</p> <p>แผนพัฒนากลุ่มจังหวัดภาคใต้ชายแดน ประเด็นการพัฒนาที่ 4 เสริมสร้างความเข้มแข็งให้กับชุมชนบนพื้นฐานสังคมพหุวัฒนธรรม ข้อ 3 สร้างความเข้มแข็งของสังคมพหุวัฒนธรรมเพื่อการอยู่ร่วมกันอย่างสันติสุข</p> |
| 5. วัตถุประสงค์ของโครงการ | <ol style="list-style-type: none"> 1. เพื่อลดจำนวนการก่ออาชญากรรมในสังคมให้น้อยลง 2. เพื่อส่งเสริมอาชีพแก่ผู้พ้นโทษให้มีงานทำ โดยบูรณาการร่วมกันของหน่วยงานในพื้นที่ 3. เพื่อบูรณาการทำงานร่วมกันของทุกภาคส่วน |

| หัวข้อ | รายละเอียด |
|---|--|
| | 4. เพื่อให้ศูนย์ยุติธรรมชุมชนช่วยเหลือ ติดตาม และสร้างทัศนคติที่ดีระหว่างชุมชนกับผู้พันโทษ |
| 6. ตัวชี้วัดและค่าเป้าหมาย | 1. ร้อยละของผู้พันโทษและผู้พันคุมความประพฤติกลับสู่ชุมชนไม่กลับไปกระทำผิดซ้ำ 2. ร้อยละการก่ออาชญากรรมในพื้นที่ลดลงอันเนื่องมาจากการก่อเหตุของผู้พันโทษ 3. ร้อยละของผู้พันโทษที่ได้รับการฝึกอาชีพและมีอาชีพ |
| 7. พื้นที่เป้าหมาย | โรงแรมในจังหวัดปัตตานี ครอบคลุมทุกอำเภอในจังหวัดปัตตานี และศึกษาดูงานจังหวัดสงขลา และจังหวัดกระบี่ |
| 8. กิจกรรมหลัก | |
| 8.1 กิจกรรมหลักที่ 1 งบประมาณ ผู้รับผิดชอบ หน่วยงานที่เกี่ยวข้อง | ประชุมเชิงปฏิบัติการเพื่อเสริมสร้างการรับรู้และการเตรียมพร้อมในการติดตาม สอดส่อง ดูแล และช่วยเหลือผู้พันโทษกลับสู่ชุมชนระหว่างหน่วยงานกับ คณะกรรมการศูนย์ยุติธรรมชุมชน 378,500 บาท สำนักงานยุติธรรมจังหวัดปัตตานี เรือนจำกลางปัตตานี สำนักงานคุมประพฤติจังหวัดปัตตานี สถานพินิจและคุ้มครองเด็กและเยาวชนจังหวัดปัตตานี สถาบันพัฒนาฝีมือแรงงานจังหวัดปัตตานี จัดหางานจังหวัดปัตตานี |
| 8.2 กิจกรรมหลักที่ 2 งบประมาณ ผู้รับผิดชอบ หน่วยงานที่เกี่ยวข้อง | สร้างการรับรู้และการเตรียมความพร้อมแก่ผู้พันโทษและผู้พันคุมความประพฤติ ด้านวิถีชีวิตและสังคม เมื่อกลับสู่ชุมชน 378,500 บาท สำนักงานยุติธรรมจังหวัดปัตตานี เรือนจำกลางปัตตานี สำนักงานคุมประพฤติจังหวัดปัตตานี สถานพินิจและคุ้มครองเด็กและเยาวชนจังหวัดปัตตานี สถาบันพัฒนาฝีมือแรงงานจังหวัดปัตตานี |
| 9. หน่วยงานดำเนินการ | สำนักงานยุติธรรมจังหวัดปัตตานี |
| 10. ระยะเวลาดำเนินโครงการ | มกราคม – กันยายน พ.ศ. ๒๕๖๗ |
| 11. งบประมาณ | 757,000 บาท |
| 12. ผลผลิต (Output) | 1. จำนวนการก่ออาชญากรรมในสังคมน้อยลง 2. ผู้พันโทษได้รับการส่งเสริมอาชีพ 3. เกิดการบูรณาการทำงานร่วมกันของทุกภาคส่วน |

| หัวข้อ | รายละเอียด |
|--|--|
| 13. ผลลัพธ์จากการดำเนินโครงการ (Outcome) | <ol style="list-style-type: none"> 1. อัตราผู้พันโทษที่ถูกปล่อยตัวออกมาจำนวน ร้อยละ 80 ไม่ทวนกลับไปกระทำผิดซ้ำ 2. ผู้พันโทษที่กลับสู่ชุมชน เป็นที่ยอมรับและสามารถใช้ชีวิตอยู่ในสังคม ชุมชน โดยปกติสุข 3. ผู้พันโทษได้รับการฝึกอาชีพและมีอาชีพ 4. ชุมชนเข้ามามีบทบาทสำคัญในการร่วมแก้ไขปัญหาร่วมกับภาครัฐ โดยเฉพาะ ศูนย์ยุติธรรมชุมชน |

แบบฟอร์มโครงการแบบย่อ (Project Brief) ของโครงการสำคัญภายใต้งบประมาณของจังหวัด

| หัวข้อ | รายละเอียด |
|---------------------|---|
| 1. ชื่อโครงการสำคัญ | โครงการรณรงค์ป้องกันและแก้ไขปัญหายาเสพติด (TO BE NUMBER ONE) จังหวัดปัตตานี |
| 2. ชื่อแผนงาน | แผนงานที่ 4 ป้องกันปราบปราม และบำบัดรักษาผู้ติดยาเสพติด |
| 3. แนวทางการพัฒนา | การป้องกันปราบปรามยาเสพติด และการบำบัดรักษาผู้ติดยาเสพติด |
| 4. หลักการและเหตุผล | <p>จากสถานการณ์ปัญหาการติดสารเสพติดที่รับการบำบัดรักษา พบว่า กลุ่มผู้ป่วยเข้ารับการรักษา คือ การบำบัดรักษาทุกระบบ จำนวน 296 ราย อยู่ในช่วงอายุ 12-24 ปี คิดเป็นร้อยละ 26.55 ส่วนใหญ่ประกอบอาชีพ รับจ้าง คิดเป็นร้อยละ 99.65 จำแนกการบำบัดรักษาแบบสมัครใจในสถานพยาบาล จำนวน 38 ราย คิดเป็นร้อยละ 12.84 และระบบบังคับบำบัด 258 ราย คิดเป็นร้อยละ 87.16 ซึ่งจำแนกตามประเภทสารเสพติดที่ใช้ และเข้าสู่การบำบัด ได้แก่ ยาบ้า จำนวน 254 ราย คิดเป็นร้อยละ 85.81 กระท่อม 29 ราย คิดเป็นร้อยละ 9.80 และเฮโรอีน 5 ราย คิดเป็นร้อยละ 1.69 นอกจากนี้พบว่า ที่เกี่ยวข้องกับยาเสพติด เข้ารับการรักษาแบบสมัครใจในโรงพยาบาลธัญญารักษ์ จำนวน 147 ราย คิดเป็นร้อยละ ในสถานพินิจคุ้มครองเด็กและเยาวชนจังหวัดปัตตานี จำนวน 21 ราย ในสำนักงานคุมประพฤติ จำนวน 79 ราย และในเรือนจำกลางปัตตานี จำนวน 141 ราย (ข้อมูลระบบบสต. ณ วันที่ 1 ต.ค.64-19 เม.ย.65) และปัญหาการตั้งครรภ์ในวัยรุ่น อายุ 15-19 ปี ตั้งแต่ปี 2559-2562 มีการคลอดมีแนวโน้มลดลง มีจำนวน 1,062, 945, 690 และ 392 ราย ตามลำดับ คิดเป็นร้อยละ 32.46, 31.55, 23.96 และ 14.03 ต่อประชากรหญิงอายุ 15-19 ปีพันคน มีอัตราการตั้งครรภ์ซ้ำมีแนวโน้มสูงขึ้น ในปี 2559-2561 มีจำนวน 211, 191 และ 179 ราย ตามลำดับ คิดเป็นอัตราร้อยละ 19.87, 20.21 และ 20.43 แต่ในปี 2562-2564 มีอัตราการตั้งครรภ์ซ้ำมีแนวโน้มลดลง จำนวน 96, 82 ราย คิดเป็นร้อยละ 18.08, 18.72, 11.86 (เกณฑ์ 27 ต่อชก.หญิง 15-19 ปีพันคน) ข้อมูลเยาวชนในสถานพินิจคุ้มครองเด็กและเยาวชน ปี 2564 จำนวน 26 คน จากสถานการณ์ดังกล่าว จึงเป็นเหตุผลสำคัญที่ต้องเปลี่ยนค่านิยมและทัศนคติใหม่ให้เด็กรุ่นใหม่ “เป็นหนึ่งโดยไม่พึ่งยาเสพติด” โดยการใช้กิจกรรม TO BE NUMBER ONE ในการพัฒนาคุณภาพคน รวมทั้งพัฒนาชุมชนให้มีศักยภาพในการพัฒนาตนเอง</p> <p>จากกรอบยุทธศาสตร์ชาติ ยุทธศาสตร์ที่ 3 การพัฒนาและเสริมสร้างศักยภาพทรัพยากรมนุษย์ ประเด็นยุทธศาสตร์ที่ 2 การพัฒนาสังคม ชุมชนที่น่ายุ่ และทรัพยากรธรรมชาติ อุดมสมบูรณ์อย่างยั่งยืน แผนแม่บทภายใต้ยุทธศาสตร์ชาติ ประเด็นการเสริมสร้างให้คนไทยมีสุขภาวะที่ดี แผนปฏิรูปประเทศด้านสาธารณสุข</p> |

| หัวข้อ | รายละเอียด |
|----------------------------|--|
| | <p>และแผนพัฒนาจังหวัดปัตตานี พ.ศ.2561 - 2564 ยุทธศาสตร์ที่ 2 การพัฒนาสังคม ชุมชนที่น่ายู่ และทรัพยากรธรรมชาติ อุดมสมบูรณ์อย่างยั่งยืน กลยุทธ์ : ยกระดับคุณภาพการศึกษา พัฒนาคุณภาพคน พัฒนาเมือง ชุมชน สู่วิถีแห่งการเรียนรู้ที่ประชาชน ชุมชนมีศักยภาพในการพัฒนาตนเอง</p> <p>ยุทธศาสตร์การพัฒนาจังหวัดปัตตานี ประกอบด้วย 4 จุดยืน จุดยืนที่ 3 การพัฒนาประชาชนให้มีความเป็นอยู่ที่ดีบนพื้นฐานสังคมแห่งความหลากหลายทางวัฒนธรรม ประเด็นการพัฒนา : เป็นสังคมพหุวัฒนธรรมที่สันติสุข เยาวชนมีคุณภาพ มีความตื่นรู้พัฒนาตนเองอย่างต่อเนื่อง ก้าวทัน ความเปลี่ยนแปลงอย่างเท่าทัน และคงไว้ซึ่งอัตลักษณ์ที่งดงามของปัตตานี เป็นเมืองแห่งการเรียนรู้ เมืองแห่งการศึกษาที่มีศักยภาพด้านเทคโนโลยีสารสนเทศ ประชาชนมีความปลอดภัยในชีวิต และทรัพย์สิน และสามารถแสดงออกถึงวิถีชีวิตศิลปวัฒนธรรมและประเพณีของตนเองได้อย่างเสรี มีความเข้มแข็งของหมู่บ้านในการจัดการตนเองให้มีความปลอดภัยสงบเรียบร้อย และภาคภูมิใจในพื้นที่ที่มีความเป็นพลเมืองปัตตานี และตามโครงการพระราชดำรินในทุกระดับมหิงอุบลรัตนราชกัญญา สิริวัฒนาพรรณวดี</p> |
| 5. วัตถุประสงค์ของโครงการ | <ol style="list-style-type: none"> 1. เพื่อสร้างกระแสค่านิยมและเสริมภูมิคุ้มกันทางจิตใจในเยาวชนไม่ให้ยุ่งเกี่ยวกับยาเสพติด 2. เพื่อพัฒนาศักยภาพและคุณภาพเยาวชนให้เป็นคนรุ่นใหม่ที่เชื่อมั่นและภาคภูมิใจในตนเอง 3. เพื่อสนับสนุนเยาวชนและชุมชนให้จัดกิจกรรมสร้างสรรค์โดยการสนับสนุนของสังคม 4. เพื่อสร้างความเข้าใจและยอมรับผู้มีปัญหาเสพติด โดยให้โอกาสกลับมาเป็นคนดีของสังคม 5. เพื่อเผยแพร่ความรู้เกี่ยวกับการป้องกันและแก้ไขปัญหาเสพติดในกลุ่มประชาชนและเยาวชนทั่วไป |
| 6. ตัวชี้วัดและค่าเป้าหมาย | <ol style="list-style-type: none"> 1) สัดส่วนศูนย์เพื่อนใจ TO BE NUMBER ONE เพิ่มขึ้นจากปีที่ผ่านมา ร้อยละ 5 2) จำนวนสมาชิก TO BE NUMBER ONE เพิ่มขึ้นจากปีที่ผ่านมา ร้อยละ 5 |
| 7. พื้นที่เป้าหมาย | 12 อำเภอในพื้นที่จังหวัดปัตตานี |
| 8. กิจกรรมหลัก | |
| 8.1 กิจกรรมหลักที่ 1 | <p>กิจกรรมส่งเสริมและสนับสนุนการดำเนินงานกิจกรรม TO BE NUMBER ONE ในทุกระดับ ประกอบด้วยกิจกรรมย่อยดังนี้</p> <ol style="list-style-type: none"> 1. รณรงค์สร้างกระแสผ่านสื่อสาธารณะทุกรูปแบบ 2. จัดทำเข็มกลัด TO BE NUMBER ONE |

| หัวข้อ | รายละเอียด |
|--|--|
| <p>งบประมาณ ผู้รับผิดชอบ หน่วยงานที่เกี่ยวข้อง</p> | <p>3. จัดประกวดอำเภอละโวหารและชมรม TO BE NUMBER ONE ระดับอำเภอ 4. จัดงานมหกรรม TO BE NUMBER ONE จังหวัดปัตตานี 5. สนับสนุนสมาชิกเข้าค่ายพัฒนาสมาชิก TO BE NUMBER ONE ผู้ความเป็นหนึ่ง 6. สนับสนุนสมาชิกเข้าร่วมการแข่งขัน TO BE NUMBER ONE TEEN DANCERCISE ระดับภาคใต้ 7. สนับสนุนสมาชิกเข้าร่วมการแข่งขัน TO BE NUMBER ONE IDOL ระดับภาคใต้ 8. พัฒนาศักยภาพทีม TO BE NUMBER ONE DANCERCISE จังหวัดปัตตานี 9. พัฒนาศักยภาพทีม TO BE NUMBER ONE IDOL จังหวัดปัตตานี 10. พัฒนาศักยภาพแกนนำ TO BE NUMBER ONE ในสถานศึกษา 11. พัฒนาศักยภาพแกนนำชมรม TO BE NUMBER ONE ในชุมชน 12. พัฒนาศักยภาพแกนนำชมรม TO BE NUMBER ONE ในสถานประกอบการ 13. พัฒนาศักยภาพแกนนำชมรม TO BE NUMBER ONE ในสถานพินิจและคุ้มครองเด็กและเยาวชน 14. พัฒนาศักยภาพแกนนำชมรม TO BE NUMBER ONE ในเรือนจำ 15. พัฒนาศักยภาพแกนนำชมรม TO BE NUMBER ONE ในสำนักงานคุมประพฤติ 16. พัฒนาศักยภาพแกนนำชมรม TO BE NUMBER ONE ในศูนย์ฟื้นฟูสมรรถภาพผู้ติดยาเสพติด 17. ช้อมเสมือนจริงก่อนการแข่งขัน TO BE NUMBER ONE จังหวัดปัตตานี 18. เข้าร่วมการประกวดจังหวัดและชมรม TO BE NUMBER ONE ระดับภาคใต้ 19. เข้าร่วมการประกวดจังหวัดและชมรม TO BE NUMBER ONE ระดับประเทศ 20. ประชุมติดตามคณะกรรมการลงพื้นที่ให้คำแนะนำการประกวดจังหวัด อำเภอ และชมรม TO BE NUMBER ONE ระดับประเทศ</p> <p>3,650,520 บาท</p> <p>สำนักงานสาธารณสุขจังหวัดปัตตานี</p> <p>สำนักงานศึกษาธิการจังหวัดปัตตานี สำนักงานพัฒนาชุมชนจังหวัดปัตตานี สำนักงานแรงงานจังหวัดปัตตานี สำนักงานคุมประพฤติจังหวัดปัตตานี สถานพินิจและคุ้มครองเด็กและเยาวชนจังหวัดปัตตานี ศูนย์ฟื้นฟูสมรรถภาพผู้ติดยาเสพติดปัตตานี เรือนจำกลางปัตตานี และอำเภอทุกอำเภอ</p> |
| 9. หน่วยงานดำเนินการ | สำนักงานสาธารณสุขจังหวัดปัตตานี |
| 10. ระยะเวลาดำเนินโครงการ | เดือนตุลาคม 2566 - กันยายน 2567 |
| 11. งบประมาณ | 3,650,520 บาท |
| 12. ผลผลิต (Output) | 1) มีจำนวนชมรม TO BE NUMBER ONE ภายในจังหวัดเพิ่มขึ้น |

| หัวข้อ | รายละเอียด |
|--|--|
| | 2) มีจำนวนสมาชิก TO BE NUMBER ONE ภายในจังหวัดเพิ่มขึ้น 3) มีจำนวนศูนย์เพื่อนใจ TO BE NUMBER ONE ในทุกประเภทเพิ่มขึ้น |
| 13. ผลลัพธ์จากการดำเนิน โครงการ (Outcome) | 1) สมาชิก TO BE NUMBER ONE เป็นแกนนำที่ได้รับโอกาสในการศึกษาต่อ 2) สมาชิก TO BE NUMBER ONE เป็นแกนนำในการพัฒนาชุมชนที่อยู่อาศัย |

แบบฟอร์มโครงการแบบย่อ (Project Brief) ของโครงการสำคัญภายใต้งบประมาณของจังหวัด

| หัวข้อ | รายละเอียด |
|---------------------|--|
| 1. ชื่อโครงการสำคัญ | โครงการป้องกันและแก้ไขปัญหายาเสพติดจังหวัดปัตตานี |
| 2. ชื่อแผนงาน | แผนงานที่ 4 ป้องกันปราบปราม และบำบัดรักษาผู้ติดยาเสพติด |
| 3. แนวทางการพัฒนา | การป้องกัน ปราบปรามยาเสพติด และการบำบัดรักษาผู้ติดยาเสพติด |
| 4. หลักการและเหตุผล | <p>การแพร่ระบาดของยาเสพติดในพื้นที่จังหวัดปัตตานีมีแนวโน้มรุนแรงขึ้น จังหวัดปัตตานีเป็นจังหวัดหนึ่งที่มีสภาพภูมิศาสตร์เหมาะแก่การใช้เป็นเส้นทางลักลอบลำเลียงยาเสพติด จึงประสบปัญหาการแพร่ระบาดของยาเสพติดสู่เยาวชนเป็นจำนวนมาก อันเนื่องมาจากเป็นจังหวัดชายแดนที่สามารถติดต่อกับประเทศเพื่อนบ้านได้อย่างสะดวก สามารถลำเลียงยาเสพติดเข้ามาประเทศได้หลายๆ ช่องทางและมีวิธีการที่แยบยลจนบางครั้งทำให้เจ้าหน้าที่ไม่สามารถตรวจจับได้ พื้นที่เส้นทางลำเลียง พบว่าผู้ค้ายาเสพติดในพื้นที่ รับยาเสพติดจากจังหวัดใกล้เคียง ได้แก่พื้นที่ อ.หาดใหญ่ อ.สะเดา จ.สงขลา อ.สุโขทัย จ.นราธิวาส และจากภาคเหนือ การแพร่ระบาดครอบคลุมเกือบทุกพื้นที่ หมู่บ้าน โดยพื้นที่ค้าและแพร่ระบาดยาเสพติดเป็นพื้นที่ที่เป็นเส้นทางผ่านของถนนทางหลวงหมายเลข 42 ซึ่งผู้ค้ายาเสพติดมาเก็บไว้เพื่อจำหน่ายในพื้นที่จังหวัดปัตตานี ได้แก่</p> <p>(1) อำเภอเมืองปัตตานี ตำบลรูสะมิแล ตำบลบานา ตำบลตะลุโบะ ตำบลสะบารัง ตำบลอาเนาะรู และในเขตเทศบาลเมืองปัตตานี</p> <p>(2) อำเภอโคกโพธิ์ ตำบลโคกโพธิ์ ตำบลนาเกตุ ตำบลมะกรูด ตำบลท่าเรือ และตำบลบางโกระ</p> <p>(3) อำเภอเมืองหนองจิก ตำบลบางเขา ตำบลบ่อทอง ตำบลท่ากำชำ ตำบลตุง และตำบลเกาะเปาะ</p> <p>(4) อำเภอสายบุรี ตำบลละหาร ตำบลปะเสยะวอ ตำบลเตราะบอน และตำบลทุ่งคล้า</p> <p>(5) อำเภอยะรัง ตำบลยะรัง ตำบลระแว้ง และตำบลเกาะมาวี</p> <p>(6) อำเภออำเภอยะหริ่ง ตำบลตันหยงจิงงา ตำบลปาตู และตำบลตาเกาะ</p> <p>(7) อำเภอมายอ ตำบลสะก่า ตำบลลูโบะยิไร และตำบลสาอใต้</p> <p>จากการสำรวจพบว่า มีหมู่บ้านที่มีการแพร่ระบาดของยาเสพติดจำนวน 382 หมู่บ้าน คิดเป็นร้อยละ 55.80 ประเภทของยาเสพติดที่แพร่ระบาดสูงสุด ได้แก่</p> <p>(1) ยาบ้า จะมีการแพร่ระบาดในชุมชนเมืองที่มีสถานบริการ สถานบันเทิง และเขตที่มีความเจริญทางด้านอุตสาหกรรม ส่วนใหญ่จะเป็นกลุ่มผู้ใช้แรงงานใช้ยาประเภทนี้จำนวนมาก ในพื้นที่ที่มีการแพร่ระบาด ได้แก่ อ.เมือง อ.หนองจิก อ.สายบุรี อ.โคกโพธิ์ อ.ยะหริ่ง อ.มายอ อ.ยะรัง และ อ.ปะนาเระ ส่วนใหญ่จะเป็น</p> |

| หัวข้อ | รายละเอียด |
|--|---|
| | <p>นักค้ารายย่อยโดยจะรับยามาจากพื้นที่ อ.สุโขทัย-โกลก จ.นราธิวาส พื้นที่ จ.สงขลา จ.นครศรีธรรมราช</p> <p>(2) ยาไอซ์ จะมีการแพร่ระบาด โดยเฉพาะพื้นที่ อ.โคกโพธิ์ อ.เมืองปัตตานี อ.สายบุรี อ.ยะรัง อ.ยะหริ่ง โดยกลุ่มผู้ใช้ยาเสพติดส่วนใหญ่จะมีอายุประมาณ 17-45 ปี ประกอบอาชีพรับจ้าง และเป็นผู้ใช้แรงงานในพื้นที่ยาบ้า เฮโรอีนและยาไอซ์ และกลุ่มบุคคลที่เกี่ยวข้องกับยาเสพติดส่วนใหญ่เป็นกลุ่มผู้ค้ายาเสพติด รายย่อย กลุ่มผู้เสพ หรือเป็นทั้งผู้ค้าและผู้เสพ กลุ่มที่ใช้ยาเสพติดส่วนใหญ่เป็นกลุ่มเยาวชนว่างงาน ไม่เรียนหนังสือ มีการศึกษาน้อย และกลุ่มบุคคลทั่วไป ประกอบอาชีพรับจ้าง ใช้แรงงาน กลุ่มผู้ใช้ยาเสพติด อายุระหว่าง 17 - 44 ปี และมีแนวโน้มอายุต่ำลงเรื่อย ๆ ซึ่งต่ำสุดที่พบคือ 12 ปี</p> <p>ปัญหาเสพติดในจังหวัดปัตตานีนับเป็นปัญหาสำคัญประการหนึ่งที่เกิดขึ้นในช่วงการพัฒนาเศรษฐกิจและสังคมของจังหวัด เนื่องมาจากปัญหาการใช้ยาเสพติด ได้ส่งผลกระทบต่อชีวิตและความเป็นอยู่โดยปกติสุขของประชาชนในพื้นที่ ไม่ว่าจะต่อตัวผู้ใช้ ผู้เสพ หรือผู้ติดเอง แต่ยังคงส่งผลกระทบต่อบุคคลในครอบครัวและประชาชนผู้บริสุทธิ์ในสังคม ซึ่งอาจจะได้รับอันตรายถึงขั้นเสียชีวิต พิกการและสูญเสียทรัพย์สินจากการกระทำอันเนื่องมาจากการใช้ยาเสพติด</p> |
| <p>5. วัตถุประสงค์ของโครงการ</p> | <p>1) เพื่อให้เยาวชนในพื้นที่ที่มีความรู้ ความเข้าใจ มีทักษะชีวิต และภูมิคุ้มกันตัวเอง ไม่ไปข้องเกี่ยวกับยาเสพติด โดยการประชาสัมพันธ์สร้างกระบวนการรับรู้ วรรณคดี ให้เยาวชนในพื้นที่ทราบผ่านสื่อประชาสัมพันธ์ต่างๆ</p> <p>2) เพื่อลดปริมาณผู้เข้าสู่กระบวนการกระทำผิดเกี่ยวกับยาเสพติด โดยส่งเสริมศักยภาพการปฏิบัติหน้าที่ของชุดปฏิบัติการยาเสพติดร่วม 3 ฝ่าย</p> <p>3) เพื่อให้กลุ่มผู้ใช้ ผู้เสพ ได้รับการบำบัดรักษาโดยการมีส่วนร่วมของชุมชน สามารถกลับมาใช้ชีวิตได้อย่างมีคุณภาพและคืนคนดีสู่สังคม</p> |
| <p>6. ตัวชี้วัดและค่าเป้าหมาย</p> | <p>1. จัดตั้งเครือข่ายการป้องกันแก้ไขปัญหาเสพติดในชุมชน (ตาสัปปะรด) จำนวน 120 คน ร้อยละ 100</p> <p>2. จัดกิจกรรมเนื่องในวันต่อต้านยาเสพติดโลก</p> <ul style="list-style-type: none"> - จำนวนครั้งการจัดกิจกรรมวันต่อต้านยาเสพติดโลก จำนวน 1 ครั้ง ร้อยละ 100 - จำนวนผู้เข้าร่วมกิจกรรมวันต่อต้านยาเสพติดโลก จำนวน 1,000 คน ร้อยละ 90 <p>3. ผู้ใช้ ผู้เสพ ได้รับการบำบัดรักษาโดยการมีส่วนร่วมของชุมชน (CBTx) จำนวน 1,150 คน ร้อยละ 90</p> |

| หัวข้อ | รายละเอียด |
|---|--|
| | 4. จำนวนชุดตรวจสอบสารเสพติดในปัสสาวะประเภทยาบ้า เพื่อใช้ในการตรวจค้นหาผู้เสพ ผู้ใช้ ผู้ติด เข้าสู่กระบวนการบำบัด สนับสนุนโครงการปัตตานีสีขาว จำนวน 51,740 ชุด ร้อยละ 100 |
| 7. พื้นที่เป้าหมาย | 12 อำเภอในพื้นที่จังหวัดปัตตานี |
| 8. กิจกรรมหลัก | |
| 8.1 กิจกรรมหลักที่ 1 งบประมาณ ผู้รับผิดชอบ หน่วยงานที่เกี่ยวข้อง | กิจกรรมจัดตั้งเครือข่ายป้องกันและแก้ไขปัญหายาเสพติดในหมู่บ้านและชุมชน (ตาสับประรด) 346,600 บาท ศูนย์อำนวยการป้องกันและปราบปรามยาเสพติดจังหวัดปัตตานี - |
| 8.2 กิจกรรมหลักที่ 2 งบประมาณ ผู้รับผิดชอบ หน่วยงานที่เกี่ยวข้อง | กิจกรรมรณรงค์ประชาสัมพันธ์เพื่อสร้างการรับรู้เนื่องในวันต่อต้านยาเสพติดโลก 230,000 บาท ศูนย์อำนวยการป้องกันและปราบปรามยาเสพติดจังหวัดปัตตานี - |
| 8.3 กิจกรรมหลักที่ 3 งบประมาณ ผู้รับผิดชอบ หน่วยงานที่เกี่ยวข้อง | กิจกรรมป้องกันและแก้ไขปัญหายาเสพติดโดยการมีส่วนร่วมของชุมชน (CBTx) 2,300,000 บาท ศูนย์อำนวยการป้องกันและปราบปรามยาเสพติดจังหวัดปัตตานี - |
| 8.4 กิจกรรมหลักที่ 4 งบประมาณ ผู้รับผิดชอบ หน่วยงานที่เกี่ยวข้อง | กิจกรรมจัดซื้อชุดตรวจสอบสารเสพติดในปัสสาวะประเภทยาบ้า สนับสนุนการดำเนินกิจกรรมปัตตานีสีขาว ปลอดภัยยาเสพติด 1,999,900 บาท ศูนย์อำนวยการป้องกันและปราบปรามยาเสพติดจังหวัดปัตตานี - |
| 9. หน่วยงานดำเนินการ | ศูนย์อำนวยการป้องกันและปราบปรามยาเสพติดจังหวัดปัตตานี |
| 10. ระยะเวลาดำเนินโครงการ | เดือนตุลาคม 2566 - กันยายน 2567 |
| 11. งบประมาณ | 4,876,500 บาท |
| 12. ผลผลิต (Output) | 1. มีเครือข่ายการป้องกันแก้ไขปัญหายาเสพติดในชุมชน จำนวน 120 คน 2. ผู้ใช้ ผู้เสพ ได้รับการบำบัดรักษาโดยการมีส่วนร่วมของชุมชน (CBTx) จำนวน 1,150 คน 3. มีชุดตรวจสอบสารเสพติดในปัสสาวะประเภทยาบ้าเพื่อใช้ในการค้นหาผู้ใช้ ผู้เสพ จำนวน 51,740 ชุด |

| หัวข้อ | รายละเอียด |
|--|---|
| 13. ผลลัพธ์จากการดำเนินโครงการ (Outcome) | <p>ประชาชนและกลุ่มเสี่ยงในจังหวัดปัตตานีมีความรู้และมีภูมิคุ้มกันเกี่ยวกับยาเสพติด ไม่ไปข้องเกี่ยวกับยาเสพติด เครือข่ายสามารถป้องกันแก้ไขปัญหายาเสพติดในชุมชนให้ลดลง ผู้ใช้ ผู้เสพ ได้รับการบำบัดและฟื้นฟูสภาพ สามารถกลับไปใช้ชีวิตอย่างปกติสุข ประชาชนมีความปลอดภัยในชีวิตและทรัพย์สิน สถานการณ์ปัญหายาเสพติดในจังหวัดปัตตานีในภาพรวมลดลง และสามารถควบคุมได้</p> |

แบบฟอร์มโครงการแบบย่อ (Project Brief) ของโครงการสำคัญภายใต้งบประมาณของจังหวัด

| หัวข้อ | รายละเอียด |
|----------------------------|--|
| 1. ชื่อโครงการสำคัญ | โครงการคุ้มครองประเพณีตานีเสริมสร้างคนดีคืนสู่สังคมด้วยหลักปรัชญาเศรษฐกิจพอเพียง |
| 2. ชื่อแผนงาน | แผนงานที่ 4 ป้องกัน ปราบปราม และบำบัดรักษาผู้ติดยาเสพติด |
| 3. แนวทางการพัฒนา | การป้องกัน ปราบปรามยาเสพติด และการบำบัดรักษาผู้ติดยาเสพติด |
| 4. หลักการและเหตุผล | <p>ปัญหาเสพติดส่งผลกระทบต่อร้ายต่อตัวบุคคลผู้เสพ และส่งผลกระทบต่อครอบครัว ชุมชน สังคม และความมั่นคงของประเทศชาติ รัฐบาลได้ให้ความสำคัญกับการแก้ไขปัญหายาเสพติด โดยยกให้เป็นวาระสำคัญภายใต้ยุทธศาสตร์ชาติ 20 ปี ด้านความมั่นคง และกำหนดให้เป็นนโยบายสำคัญที่ต้องดำเนินการอย่างเร่งด่วน ภายใต้แผนปฏิบัติการด้านการป้องกันและปราบปรามยาเสพติด ปัญหายาเสพติดเป็นปัญหาสังคมปัญหาหนึ่ง ที่ยิ่งทวีความรุนแรงและมีส่วนชักนำให้เกิดปัญหาสังคมอื่น ๆ ตามมา เช่น เป็นสาเหตุของปัญหาอาชญากรรมต่าง ๆ ซึ่งปัญหาดังกล่าวมีผลกระทบต่อความสงบเรียบร้อยและศีลธรรมอันดีของประชาชน กรมคุมประพฤติมีภารกิจหลักในการแก้ไขฟื้นฟูผู้กระทำผิดที่เป็นเด็กและเยาวชน ผู้ใหญ่ ผู้ได้รับการพักการลงโทษและลดวันต้องโทษจำคุก ทั้งที่กระทำผิดเกี่ยวกับคดียาเสพติดหรืออาญาอื่น ๆ ให้กลับตนเป็นคนดี และสามารถอยู่ในสังคมได้อย่างปกติสุข โดยเฉพาะกลุ่มผู้กระทำผิดเกี่ยวกับยาเสพติด ดังนั้น สำนักงานคุมประพฤติจังหวัดปัตตานี จึงดำเนินโครงการคุ้มครองประเพณีตานีเสริมสร้างคนดีคืนสู่สังคมด้วยหลักปรัชญาเศรษฐกิจพอเพียง เพื่อเป็นการเสริมสร้างความรู้ความเข้าใจ ทักษะและฝึกปฏิบัติในเบื้องต้น เพื่อช่วยในการปรับเปลี่ยนพฤติกรรมและทัศนคติที่ดีและถูกต้องในการดำเนินชีวิตอยู่กับครอบครัว ชุมชน สังคม อย่างปกติสุข ไม่หวนกลับไปกระทำผิดซ้ำ</p> <p>สำนักงานคุมประพฤติจังหวัดปัตตานี จึงเล็งเห็นความสำคัญในการหลักปรัชญาเศรษฐกิจพอเพียง มาจัดกิจกรรมแก้ไขฟื้นฟูผู้กระทำผิด โดยใช้รูปแบบการปรับเปลี่ยนพฤติกรรม การให้ความรู้ความเข้าใจเกี่ยวกับการให้คำปรึกษาเชิงจิตวิทยาแบบกลุ่มสำหรับผู้กระทำผิด โดยการเรียนรู้ ศึกษา และฝึกปฏิบัติเกี่ยวกับการดำเนินชีวิตและการประกอบอาชีพตามหลักปรัชญาของเศรษฐกิจพอเพียง และพันการคุมความประพฤติด้วยดี</p> |
| 5. วัตถุประสงค์ของโครงการ | <ol style="list-style-type: none"> 1. เพื่อให้ผู้กระทำผิดได้รับการแก้ไขฟื้นฟูตามหลักปรัชญาเศรษฐกิจพอเพียง 2. เพื่อให้ผู้กระทำผิดพันการคุมประพฤติด้วยดีไม่หวนกลับไปกระทำผิดซ้ำ |
| 6. ตัวชี้วัดและค่าเป้าหมาย | ผู้กระทำผิดที่เข้าร่วมโครงการพันการคุมประพฤติด้วยดี และไม่หวนกลับไปกระทำผิดซ้ำ |

| หัวข้อ | รายละเอียด |
|-----------------------------------|--|
| 7. พื้นที่เป้าหมาย | ณ ฟาร์มตัวอย่างในสมเด็จพระนางเจ้าสิริกิติ์ พระบรมราชินีนาถ พระบรมราชชนนีพันปีหลวง บ้านน้ำดำ หมู่ที่ ๓ ตำบลบุโละปุโย อำเภอหนองจิก จังหวัดปัตตานี |
| 8. กิจกรรมที่สำคัญของโครงการ | กิจกรรมให้ความรู้ความเข้าใจเกี่ยวกับการให้คำปรึกษาเชิงจิตวิทยาแบบกลุ่ม สำหรับผู้ถูกคุมความประพฤติโดยการเรียนรู้ ศึกษาและฝึกปฏิบัติเกี่ยวกับการดำเนินชีวิตและการประกอบอาชีพตามหลักปรัชญาเศรษฐกิจพอเพียง |
| 9. หน่วยดำเนินการ | สำนักงานคุมประพฤติจังหวัดปัตตานี |
| 10. ระยะเวลาในการดำเนินงาน | มกราคม – มีนาคม พ.ศ. ๒๕๖๗ |
| 11. งบประมาณ | 94,500 บาท |
| 12. ผลผลิต (Output) | ผู้กระทำผิด จำนวน 30 คน ที่เข้าร่วมโครงการมีความรู้ความเข้าใจและสามารถดำเนินชีวิตได้ตามหลักปรัชญาเศรษฐกิจพอเพียง และไม่กระทำผิดซ้ำ |
| 13. ผลที่คาดว่าจะได้รับ (Outcome) | 1. ผู้กระทำผิดได้รับการแก้ไขฟื้นฟูตามหลักปรัชญาเศรษฐกิจพอเพียง 2. ผู้กระทำผิดพ้นการคุมประพฤติด้วยดีไม่หวนกลับไปกระทำผิดซ้ำ |

ภาคผนวก

**รายการตรวจสอบการดำเนินการตามพระราชกฤษฎีกาว่าด้วย
การบริหารงานเชิงพื้นที่แบบบูรณาการ พ.ศ. 2565
จังหวัดปัตตานี**

| การดำเนินการ | ดำเนินการ แล้ว | ไม่ได้ ดำเนินการ |
|---|-------------------|---------------------|
| <p>1) สํารวจความคิดเห็นของประชาชนในท้องถิ่นในจังหวัดด้วยวิธีหนึ่งวิธีใด ดังต่อไปนี้</p> <p><input type="checkbox"/> มอบให้ส่วนราชการหน่วยงานของรัฐ สถาบันการศึกษา หรือบุคคลอื่นใด ทำการศึกษาสำรวจความคิดเห็นของประชาชนในท้องถิ่นในจังหวัด</p> <p><input checked="" type="checkbox"/> มอบให้ฝ่ายเลขานุการ ก.บ.จ. ดำเนินการหรือร่วมกับหน่วยงานอื่น ทำการศึกษาสำรวจความคิดเห็นของประชาชนในท้องถิ่นในจังหวัด</p> <p><input type="checkbox"/> แต่งตั้งคณะกรรมการของ ก.บ.จ. ขึ้นคณะหนึ่ง ทำหน้าที่ประสานงาน เพื่อให้ได้ข้อมูลความคิดเห็นของประชาชนในท้องถิ่นในจังหวัด</p> <p><input type="checkbox"/> ดำเนินการอื่นตามที่ ก.บ.จ. เห็นสมควร โดยดำเนินการ</p> | ✓ | |
| <p>2) จัดประชุมหารือร่วมกันระหว่างหัวหน้าส่วนราชการที่มีสถานที่ตั้งทำการอยู่ในจังหวัด ไม่ว่าจะเป็นราชการบริหารส่วนภูมิภาคหรือราชการบริหารส่วนกลางและผู้บริหารองค์กรปกครองส่วนท้องถิ่นทั้งหมดในจังหวัด รวมทั้งผู้แทนภาคประชาสังคมและผู้แทนภาคธุรกิจเอกชน เพื่อรับฟังความคิดเห็นเกี่ยวกับแผนพัฒนาจังหวัดตาม มาตรา 53/1 แห่งพระราชบัญญัติระเบียบบริหารราชการแผ่นดิน พ.ศ. 2534 ซึ่งแก้ไขเพิ่มเติมโดยพระราชบัญญัติระเบียบบริหารราชการแผ่นดิน (ฉบับที่ 7) พ.ศ. 2550 และมาตรา 24 ของพระราชกฤษฎีกาว่าด้วยการบริหารงานเชิงพื้นที่แบบบูรณาการ พ.ศ. 2565 (โดย จำนวน หลักเกณฑ์ วิธีการได้มาซึ่งผู้แทนภาคประชาสังคม และผู้แทนภาคธุรกิจเอกชนในการประชุมหารือร่วมกัน ให้ดำเนินการตามประกาศ ก.น.จ. เรื่องการกำหนดองค์กรภาคประชาสังคมอื่น และการกำหนดจำนวน หลักเกณฑ์ และวิธีการได้มาซึ่งผู้แทนฝ่ายต่างๆ ใน ก.บ.จ. และ ก.บ.ก. ลงวันที่ 4 ก.พ. 52)</p> | ✓ | |
| <p>3) การประชุมของ ก.บ.จ. เพื่อจัดทำและเห็นชอบแผนพัฒนาจังหวัดตามพระราชกฤษฎีกาว่าด้วยการบริหารงานเชิงพื้นที่แบบบูรณาการ พ.ศ. 2565 และหลักเกณฑ์ และวิธีการที่ ก.น.บ. กำหนด</p> | ✓ | |

ข้าพเจ้าขอรับรองว่า ข้อความดังกล่าวข้างต้นเป็นความจริงทุกประการ ทั้งนี้ได้แนบรายงานการประชุมคณะกรรมการบริหารงานจังหวัดแบบบูรณาการ (ก.บ.จ.) มาพร้อมนี้ด้วย

(ลงชื่อ)



(นายสมนึก พรหมเขียว)

รองผู้ว่าราชการจังหวัด รักษาราชการแทน

ผู้ว่าราชการจังหวัดปัตตานี



รายงานการประชุม
คณะกรรมการบริหารงานจังหวัดแบบบูรณาการจังหวัดปัตตานี (ก.บ.จ.ป.น.)
ครั้งที่ ๔/๒๕๖๕

วันที่ ๒๓ พฤศจิกายน ๒๕๖๕ เวลา ๑๓.๓๐ น.

ณ ห้องประชุมพญาตานี ชั้น ๔ อาคาร ๒ ศาลากลางจังหวัดปัตตานี

กรรมการผู้ร่วมประชุม

- | | | |
|------------------------------|---|---------|
| ๑. นายณัฐฤกษ์ สิริโอสถ | รองผู้ว่าราชการจังหวัดปัตตานี | ประธานฯ |
| ๒. นายฉลาด แก้วขาว | เกษตรและสหกรณ์จังหวัดปัตตานี | |
| ๓. นางสาวมาลี ทองเกลี้ยง | อุตสาหกรรมจังหวัดปัตตานี | |
| ๔. นายสะนิ เหมหิม | แรงงานจังหวัดปัตตานี | |
| ๕. นางสมนึก สติธิการณา | พลังงานจังหวัดปัตตานี | |
| ๖. นางสาวปาหนัน บัวสาม | พัฒนาสังคมและความมั่นคงของมนุษย์จังหวัดปัตตานี | |
| ๗. นายปัญญา ชายเกตุ | ธนารักษ์พื้นที่ปัตตานี | |
| ๘. นายนภาพร ชู่อ่องสกุล | โยธาธิการและผังเมืองจังหวัดปัตตานี | |
| ๙. นางอัมพิกา ฟ่างสกุล | พาณิชย์จังหวัดปัตตานี | |
| ๑๐. นายเศวต เพชรนุ้ย | รักษาราชการแทน ปลัดจังหวัดปัตตานี | |
| ๑๑. น.อ. ชลวิทย์ พงษ์ทพงศ์ | รอง ผอ.ศรชล.จว.ป.น. | |
| ๑๒. นายเอกราช ดนยสกุล | ผู้อำนวยการการยางแห่งประเทศไทยจังหวัดปัตตานี | |
| ๑๓. นายวีระ ศรีชัย | หัวหน้าสำนักงานท่าเทียบเรือประมงปัตตานี | |
| ๑๔. น.อ. ทรงวิทย์ วารีนิติ | ผู้อำนวยการกองยุทธการ กองบัญชาการทัพเรือภาคที่ ๒ | |
| ๑๕. นายนิติ นิเดชะ | ประธานสันนิบาตเทศบาลจังหวัดปัตตานี | |
| ๑๖. นายศิริชัย ปิติเจริญ | ประธานหอการค้าจังหวัดปัตตานี | |
| ๑๗. พ.ต.อ. กองอรรถ สุวรรณข้า | (แทน) ผู้บังคับการตำรวจภูธรจังหวัดปัตตานี | |
| ๑๘. พ.อ. เอกชาติ อัญฐะพงศ์ | (แทน) รอง ผอ.รมน.จังหวัด ป.น. (ท.) | |
| ๑๙. นายพิเชษฐ์ มาศิริเชียร | (แทน) นายแพทย์สาธารณสุขจังหวัดปัตตานี | |
| ๒๐. นายอานัส ยูนิ | (แทน) ท้องเที่ยวและกีฬาจังหวัดปัตตานี | |
| ๒๑. นายทวี สกุลหรั่ง | (แทน) ผู้อำนวยการสำนักงานทรัพยากรธรรมชาติและสิ่งแวดล้อมจังหวัดปัตตานี | |
| ๒๒. นายวีระพงศ์ อภารัตน์คุณ | (แทน) รองอธิการบดีมหาวิทยาลัยสงขลานครินทร์ วิทยาเขตปัตตานี | |
| ๒๓. นางสาวสุนีย์ บัวขาว | (แทน) นายกองค้การบริหารส่วนจังหวัดปัตตานี | |
| ๒๔. นางรติชา มุสิกะโรจน์ | (แทน) นายกเทศมนตรีเมืองปัตตานี | |
| ๒๕. นางจุฑารัตน์ ไลวานิช | (แทน) ประธานสภาอุตสาหกรรมจังหวัดปัตตานี | |
| ๒๖. ดร.ตติยะ นิมพาลี | ผู้แทนภาคประชาสังคม | |

| | | |
|-------------------------------|---|-------------------|
| ๒๗. นายสุไลมาน ดาราโอะ | ผู้แทนภาคประชาสังคม | |
| ๒๘. นายอับดุลเลาะ วาแม | ผู้แทนภาคประชาสังคม | |
| ๒๙. นางรดา จิรานนท์ | ผู้แทนภาคประชาสังคม | |
| ๓๐. นางขวัญฤดี ดวงแก้ว | ผู้แทนภาคประชาสังคม | |
| ๓๑. นางอัสนะ จาราแว | ผู้แทนภาคประชาสังคม | |
| ๓๒. นายซูชีพ ธรรมเพชร | หัวหน้าสำนักงานจังหวัดปัตตานี | เลขานุการฯ |
| ๓๓. นางสาวอันธิกา แก้วยะรัตน์ | ผู้อำนวยการกลุ่มงานยุทธศาสตร์และข้อมูล เพื่อการพัฒนาจังหวัด สำนักงานจังหวัดปัตตานี | ผู้ช่วยเลขานุการฯ |
| ๓๔. นายศรัณย์ เพชรพันธ์ | นักวิเคราะห์นโยบายและแผนชำนาญการ กลุ่มงานยุทธศาสตร์และข้อมูลเพื่อการพัฒนาจังหวัด สำนักงานจังหวัดปัตตานี | ผู้ช่วยเลขานุการฯ |

ผู้ไม่มาประชุม (ติตราชการ/ภารกิจสำคัญ)

๑. รองผู้ว่าราชการจังหวัดปัตตานี (นายสมนึก พรหมเขียว)
๒. รองผู้ว่าราชการจังหวัดปัตตานี (ว่าที่ร้อยตรี ตระกูล โทธรรม)
๓. การไฟฟ้าส่วนภูมิภาคจังหวัดปัตตานี
๔. ไทecomนาคมจังหวัดปัตตานี
๕. ประธานสมาคมองค์การบริหารส่วนตำบลจังหวัดปัตตานี

ผู้เข้าร่วมประชุม

- | | |
|---------------------------------|---|
| ๑. นางนฤมล พิริยพล | สำนักงานประมงจังหวัดปัตตานี |
| ๒. นายธนา มณีโชติ | สำนักงานการปฏิรูปที่ดินจังหวัดปัตตานี |
| ๓. นายศราวุธ ยูนี้ | สำนักงานปศุสัตว์จังหวัดปัตตานี |
| ๔. นางสาวหทัยชนก สกฺุณี | สำนักงานเกษตรจังหวัดปัตตานี |
| ๕. นายประดิษฐ์ เพ็ชรจรูญ | ศูนย์วิจัยและพัฒนาการเพาะเลี้ยงสัตว์น้ำจืด |
| ๖. นายบุญรอง สังข์น้อย | สถานีพัฒนาที่ดินปัตตานี |
| ๗. นางสาวจิรวรรณ ไชยแดง | สถานีพัฒนาที่ดินปัตตานี |
| ๘. นางสาวปรียาภัทร คงทอง | ศูนย์วิจัยข้าวปัตตานี |
| ๙. นายถามพัฒน์ บุตรทอง | โครงการก่อสร้าง สำนักชลประทานที่ ๑๗ |
| ๑๐. นายสุรชัย แพสุวรรณ | โครงการก่อสร้าง สำนักชลประทานที่ ๑๗ |
| ๑๑. นายอัมพร หมัดแสะละ | โครงการชลประทานปัตตานี |
| ๑๒. นายยุทธพงศ์ อู่ยงจิ๋ว | สำนักงานจัดรูปที่ดินและจัดระบบน้ำเพื่อเกษตรกรรมที่ ๓๕ |
| ๑๓. นายวาริน สองเมือง | สถาบันพัฒนาฝีมือแรงงาน ๒๓ ปัตตานี |
| ๑๔. นายอัมรัน เจ๊ะอาลี | สถาบันพัฒนาฝีมือแรงงาน ๒๓ ปัตตานี |
| ๑๕. นายเอกภัทร ธรรมเสวตร | สำนักงานสถิติจังหวัดปัตตานี |
| ๑๖. นายพลาวิต วรณพุกษ์ | สำนักงานพลังงานจังหวัดปัตตานี |
| ๑๗. นางธัญชนก หมั่นหมาย | สำนักงานพัฒนาชุมชนจังหวัดปัตตานี |
| ๑๘. นายกิตติกานต์ เพชรรัตน์ | สำนักบริหารพื้นที่อนุรักษ์ที่ ๖ สาขาปัตตานี (ปัตตานี) |
| ๑๙. นางสาวอัญญาพร กุลสิริวิชัย | อุทยานแห่งชาติน้ำตกทรายขาว |
| ๒๐. นายเชลง เกสรสวัสดิ์ | สำนักงานทรัพยากรทางทะเลและชายฝั่งที่ ๙ |
| ๒๑. นางสาวธารารัตน์ รัตนเรืองสี | สำนักงานทรัพยากรทางทะเลและชายฝั่งที่ ๙ |

| | |
|-----------------------------------|--|
| ๒๒. นางสาวภัคจิรา แสนสร้อย | สำนักงานทรัพยากรทางทะเลและชายฝั่งที่ ๙ |
| ๒๓. นายชอพรอน มะนิ | ที่ทำการปกครองจังหวัดปัตตานี |
| ๒๔. นางปรีศนี หมัดหมาน | สำนักงานจังหวัดปัตตานี |
| ๒๕. นายก่อเกียรติ ตันพัฒนกิจ | สำนักงานจังหวัดปัตตานี |
| ๒๖. นางมณวิภา ศรีสายะ | สำนักงานจังหวัดปัตตานี |
| ๒๗. นางสาวอานิตา กูรุง | สำนักงานจังหวัดปัตตานี |
| ๒๘. นางสาวอัญรัตน์ เกียรติเสรีกุล | สำนักงานจังหวัดปัตตานี |
| ๒๙. นางสาวอุดมพร นวพรนิมิต | สำนักงานจังหวัดปัตตานี |

เริ่มประชุมเวลา ๑๓.๓๐ น.

เมื่อที่ประชุมพร้อมแล้ว นายณัฐกฤษ ลิทธิโอสธ รองผู้ว่าราชการจังหวัดปัตตานี ได้รับมอบหมายจากนายสมนึก พรหมเขียว รองผู้ว่าราชการจังหวัด รักษาราชการแทนผู้ว่าราชการจังหวัดปัตตานี เป็นประธานในการประชุมฯ ได้กล่าวเปิดและดำเนินการประชุมตามระเบียบวาระการประชุม ดังนี้

ระเบียบวาระที่ ๑ เรื่องประธานแจ้งที่ประชุมทราบ

ตามที่จังหวัดปัตตานีแต่งตั้งคณะกรรมการบริหารงานจังหวัดแบบบูรณาการจังหวัดปัตตานี (ก.บ.จ.ป.น.) เป็นไปตามพระราชกฤษฎีกาว่าด้วยการบริหารงานเชิงพื้นที่แบบบูรณาการ พ.ศ. ๒๕๖๕ เพื่อทำหน้าที่ในการวางแผนทางปฏิบัติและอำนวยความสะดวกให้การบริหารงานแบบบูรณาการในจังหวัดเป็นไปตามหลักการตามมาตรา ๗ นโยบาย และระบบที่ ก.น.บ. กำหนด รวมทั้ง หน้าที่อื่น ๆ ตามพระราชกฤษฎีกาฯ หรือตามที่ ก.น.บ. หรือคณะรัฐมนตรีมอบหมาย

จังหวัดปัตตานีได้รับจัดสรรงบประมาณเพื่อดำเนินโครงการตามแผนปฏิบัติราชการประจำปีงบประมาณ พ.ศ. ๒๕๖๖ จำนวน ๑๘ โครงการ ๓๙ กิจกรรม งบประมาณรวม ๒๒๙,๓๘๒,๔๐๐ บาท และค่าใช้จ่ายในการบริหารงานจังหวัดแบบบูรณาการ ๙,๐๐๐,๐๐๐ บาท งบประมาณทั้งสิ้น ๒๓๘,๓๘๒,๔๐๐ บาท ซึ่งมีหน่วยงานได้แจ้งขอเปลี่ยนแปลงรายละเอียดกิจกรรม งบประมาณ และพื้นที่ดำเนินโครงการ เพื่อให้การดำเนินงานเป็นไปอย่างมีประสิทธิภาพ และสอดคล้องกับบริบทในปัจจุบัน ซึ่งจำเป็นต้องเสนอขอความเห็นชอบจาก ก.บ.จ.ป.น. ประกอบกับการประชุมครั้งที่ ๓/๒๕๖๕ ที่ผ่านมา ก.บ.จ.ป.น. ได้เห็นชอบการเปลี่ยนแปลงรายละเอียดกิจกรรมและงบประมาณจำนวน ๕ หน่วยงาน ๖ โครงการ เห็นชอบร่างแผนพัฒนาจังหวัดปัตตานี พ.ศ. ๒๕๖๖ – ๒๕๗๐ (ฉบับทบทวนประจำปีงบประมาณ พ.ศ. ๒๕๖๗) แผนปฏิบัติราชการประจำปีงบประมาณ พ.ศ. ๒๕๖๗ แผนงานโครงการประจำปีงบประมาณ พ.ศ. ๒๕๖๗ ที่จังหวัดขอรับการสนับสนุนงบประมาณจากกระทรวง/กรม โดยหน่วยงานส่วนกลางได้ประสานแจ้งว่าจังหวัดปัตตานีได้ดำเนินกระบวนการไปก่อนที่ ครม. จะเห็นชอบหลักเกณฑ์ และ สศช. แจ้งหลักเกณฑ์แบบเป็นทางการ จึงต้องเสนอให้ ก.บ.จ.ป.น. พิจารณาใหม่อีกครั้ง รวมทั้ง มีวาระสำคัญอื่นในการเสนอโครงการเพื่อขอรับการสนับสนุนเงินกองทุนเพื่อส่งเสริมการอนุรักษ์พลังงาน ปีงบประมาณ พ.ศ. ๒๕๖๖ ด้วย

ในการนี้ จึงได้เชิญคณะกรรมการบริหารงานจังหวัดแบบบูรณาการจังหวัดปัตตานี (ก.บ.จ.ป.น.) และผู้ที่เกี่ยวข้อง เข้าร่วมการประชุมครั้งที่ ๔/๒๕๖๕ รวมถึง มีระเบียบวาระการประชุมเรื่องอื่น ๆ ที่จะรายงานให้คณะกรรมการฯ ทราบด้วย

มติที่ประชุม : รับทราบตามที่ประธานแจ้ง

**ระเบียบวาระที่ ๒ รับรองรายงานประชุมคณะกรรมการบริหารงานจังหวัดแบบบูรณาการ
จังหวัดปัตตานี (ก.บ.จ.ปน.) ครั้งที่ ๓/๒๕๖๕**

ฝ่ายเลขานุการฯ ชี้แจงดังนี้ ตามที่จังหวัดปัตตานีได้เชิญคณะกรรมการบริหารงานจังหวัดแบบบูรณาการจังหวัดปัตตานี (ก.บ.จ.ปน.) เข้าร่วมประชุมครั้งที่ ๓/๒๕๖๕ เมื่อวันที่ ๒๕ ตุลาคม ๒๕๖๕ สำนักงานจังหวัดปัตตานีในฐานะฝ่ายเลขานุการฯ ได้จัดทำรายงานการประชุมฯ จำนวน ๒๔ หน้า เอกสารแนบ ๔๓ หน้า ซึ่งได้แจ้งเวียนให้กรรมการฯ ทราบแล้วตามหนังสือจังหวัดปัตตานี ด่วนที่สุด ที่ ปน ๐๐๑๗.๒/ว ๒๔๒๖๖ ลงวันที่ ๑ พฤศจิกายน ๒๕๖๕ เพื่อให้คณะกรรมการฯ ได้ตรวจสอบและรับรองรายงานการประชุมฯ โดยมีผู้ขอแก้ไขรายงานการประชุม ดังนี้

๑) สำนักงานประมงจังหวัดปัตตานี แก้ไขเอกสารแนบ ๑ กิจกรรมย่อยที่ ๓ (หน้า ๒ ของเอกสารแนบ ๑) แก้ไขจำนวน ๒ กก. เปลี่ยนเป็น ๑๐ กก.

๒) ดร.ตติยะ ฉิมพาลี ผู้แทนในบริษัทประชารัฐรักสามัคคีปัตตานี (วิสาหกิจเพื่อสังคม) จำกัด แก้ไขรายงานการประชุมหน้า ๒๒ แก้ไขจาก ซึ่งต้องมีอินทรีไม่ต่ำกว่าร้อยละ ๔๐ เปลี่ยนเป็น ไม่ต่ำกว่าร้อยละ ๑๐ ทั้งนี้ กรณีหากคณะกรรมการท่านใดมีความประสงค์ที่จะแก้ไขเพิ่มเติม สามารถแจ้งฝ่ายเลขานุการฯ ได้โดยตรง

จึงเรียนคณะกรรมการฯ พิจารณารับรองรายงานการประชุมฯ



ดาวน์โหลดรายงานการประชุม ก.บ.จ.ปน. ครั้งที่ ๓/๒๕๖๕
มติที่ประชุม : รับรองรายงานการประชุม ก.บ.จ.ปน. ครั้งที่ ๓/๒๕๖๕

ระเบียบวาระที่ ๓ เรื่องเพื่อทราบ

**๓.๑ รายงานความก้าวหน้าการดำเนินโครงการตามแผนปฏิบัติการประจำปี
งบประมาณ พ.ศ. ๒๕๖๕ (กันเงินไว้เบิกเหลือมปี) จังหวัดปัตตานีและ
กลุ่มจังหวัดภาคใต้ชายแดน**

ฝ่ายเลขานุการฯ นำเสนอดังนี้ ตามที่จังหวัดปัตตานีได้รับการจัดสรรงบประมาณรายจ่ายประจำปีงบประมาณ พ.ศ. ๒๕๖๕ ซึ่งได้ขอกันเงินไว้เบิกเหลือมปี ข้อมูล ณ วันที่ ๒๑ พฤศจิกายน ๒๕๖๕ ดังนี้

๑) งบจังหวัดปัตตานี ได้ขอกันเงินไว้เบิกเหลือมปี จำนวน ๒ โครงการ ๑ รายการ งบประมาณรวม ๑๐,๕๐๙,๕๙๙.๘๒ บาท ดังนี้

(๑) โครงการส่งเสริมการพัฒนาและอนุรักษ์ศูนย์ศึกษาธรรมชาติป่าชายเลนยะหริ่ง ดำเนินการโดยโครงการศูนย์ศึกษาธรรมชาติป่าชายเลนยะหริ่ง กันเงินไว้ ๖,๙๙๙,๕๙๙.๘๒ บาท

(๒) โครงการจัดสร้างแหล่งอาศัยสัตว์ทะเล ดำเนินการโดยสำนักงานทรัพยากรทางทะเลและชายฝั่งที่ ๙ กันเงินไว้ ๒,๓๐๐,๗๐๐ บาท ขณะนี้เบิกจ่ายหมดเรียบร้อยแล้ว

(๓) ค่าใช้จ่ายในการบริหารงานจังหวัดแบบบูรณาการ ๒ รายการ ได้แก่
- จัดทำหนังสือรวบรวมผ้าพื้นถิ่นอัตลักษณ์จังหวัดปัตตานี ดำเนินการโดยสำนักงานจังหวัดปัตตานี กันเงินไว้ ๑,๑๙๙,๒๐๐ บาท

- มอบรางวัลประกาศเกียรติคุณส่วนราชการที่มีผลการเบิกจ่ายสูงสุด จังหวัดปัตตานี ดำเนินการโดยสำนักงานคลังจังหวัดปัตตานี กั้นเงินไว้ ๑๐,๐๐๐ บาท

๒) งบกลุ่มจังหวัดภาคใต้ชายแดน ได้กั้นเงินไว้เบิกเหลือในปี จำนวน ๑ โครงการ คือ โครงการเพิ่มประสิทธิภาพการเพาะเลี้ยงปลาสดดอนนาแบบครบวงจร ดำเนินการโดยศูนย์วิจัยและพัฒนาการเพาะเลี้ยงสัตว์น้ำจืดปัตตานี กั้นเงินไว้ ๓,๘๕๔,๗๖๐ บาท ขณะนี้เบิกจ่ายแล้ว ๑,๔๓๘,๕๐๐ บาท คิดเป็นร้อยละ ๓๗.๓๒ คงเหลืออีก ๒,๔๑๖,๒๖๐ บาท คิดเป็นร้อยละ ๖๒.๖๘

มติที่ประชุม : รับทราบ

๓.๒ รายงานความก้าวหน้าการดำเนินโครงการตามแผนปฏิบัติการประจำปี

งบประมาณ พ.ศ. ๒๕๖๖ จังหวัดปัตตานีและกลุ่มจังหวัดภาคใต้ชายแดน

ฝ่ายเลขานุการฯ นำเสนอดังนี้ ตามที่จังหวัดปัตตานีได้รับการจัดสรรงบประมาณรายจ่าย

ประจำปีงบประมาณ พ.ศ. ๒๕๖๖ ผลการดำเนินงานข้อมูล ณ วันที่ ๒๑ พฤศจิกายน ๒๕๖๕ ดังนี้

๑) งบจังหวัดปัตตานี ได้รับการจัดสรร จำนวน ๑๘ โครงการ ๓๙ กิจกรรม งบประมาณรวม ๒๒๙,๓๘๒,๔๐๐ บาท และค่าใช้จ่ายในการบริหารงานจังหวัดแบบบูรณาการ จำนวน ๙,๐๐๐,๐๐๐ บาท รวมงบประมาณทั้งสิ้น ๒๓๘,๓๘๒,๔๐๐ บาท โดยเบิกจ่ายแล้วจำนวน ๕๘,๔๔๘,๙๙๐ บาท คิดเป็นร้อยละ ๒๔.๕๒ (เป็นลำดับที่ ๑ ของประเทศ) ทั้งนี้ ขอให้หน่วยงานรายงานความก้าวหน้าการดำเนินงานให้ที่ประชุมรับทราบ

อุตสาหกรรมจังหวัดปัตตานี ชี้แจงโครงการยกระดับผู้ประกอบการอาหารฮาลาลอย่างครบวงจร ดังนี้ กิจกรรมที่ ๑ พัฒนาศักยภาพผู้ประกอบการ กำหนดจัดอบรมระหว่างวันที่ ๗ และ ๘ ธันวาคม ๒๕๖๕ ณ โรงแรมริเวอร์ ปัตตานี ส่วนกิจกรรมที่ ๒ อยู่ระหว่างกำหนดร่าง TOR

ผู้แทนสำนักงานสาธารณสุขจังหวัดปัตตานี ชี้แจง โครงการรณรงค์ป้องกันและแก้ไขปัญหายาเสพติด (TO BE NUMBER ONE) ดังนี้ ขณะนี้อยู่ระหว่างดำเนินกิจกรรมที่ ๕ สนับสนุนสมาชิกเข้าร่วมการแข่งขัน TO BE NUMBER ONE TEEN DANCERCISE ระดับภาคใต้ งบประมาณ ๒๖๘,๕๐๐ บาท ซึ่งกำหนดเข้าร่วมในวันที่ ๒๕ - ๒๘ พฤศจิกายน ๒๕๖๕ ณ จังหวัดภูเก็ต ส่วนกิจกรรมอื่นจะดำเนินการตามแผนที่กำหนดไว้

แรงงานจังหวัดปัตตานี ชี้แจงโครงการพัฒนาศักยภาพแรงงานสู่การสร้างงาน และสร้างอาชีพอย่างยั่งยืน ดังนี้ ได้กำหนดจัดอบรมให้กับกลุ่มเป้าหมายในเดือนธันวาคม ๒๕๖๕ เป็นต้นไป

หัวหน้า คพร. ชี้แจงโครงการขยายผลโครงการอันเนื่องมาจากพระราชดำริ ดังนี้ ขณะนี้อยู่ระหว่างดำเนินกิจกรรมที่ ๕ รายการจัดนิทรรศการเคลื่อนที่และส่งเสริมการขายสินค้าและผลิตภัณฑ์จากสมาชิกฟาร์มตัวอย่าง ซึ่งได้ไปจัดกิจกรรมครั้งแรกแล้วที่จังหวัดเคลื่อนที่ ณ อำเภอปะนาเระ ส่วนกิจกรรมอื่นขณะนี้อยู่ระหว่างเตรียมการและกำหนดแผนการดำเนินงาน

ผู้แทนสำนักงานทรัพยากรทางทะเลและชายฝั่งที่ ๙ ชี้แจงโครงการฟื้นฟูทรัพยากรทางทะเลและชายฝั่งจังหวัดปัตตานี ดังนี้ ขณะนี้อยู่ระหว่างกำหนดร่าง TOR และราคากลาง คาดว่าจะทำสัญญาได้ในช่วงปลายเดือนธันวาคม ๒๕๖๕ ประกอบกับกิจกรรมของ สทช.๙ เป็นงานที่ต้องดำเนินการในพื้นที่ทะเล ซึ่งขณะนี้ อยู่ในช่วงฤดูมรสุม

พลังงานจังหวัดปัตตานี ชี้แจงโครงการส่งเสริมการใช้พลังงานทดแทนเพื่อการอนุรักษ์สิ่งแวดล้อมอย่างยั่งยืน ดังนี้ อยู่ระหว่างการคัดเลือกผู้รับจ้าง คาดว่าจะลงนามได้ภายในเดือนธันวาคม ๒๕๖๕ ในส่วนกิจกรรมอบรมจะดำเนินการภายหลังจากที่ได้สนับสนุนระบบอบแห้งให้กับกลุ่มต่าง ๆ แล้ว

ผู้อำนวยการกลุ่มงานอำนวยการ สนจ.ปน. ชี้แจงโครงการเชิดชูสถาบันและเสริมสร้างสันติสุขจังหวัดปัตตานี ดังนี้ ได้ดำเนินกิจกรรมที่ ๔ ไปบางส่วนแล้ว โดยขณะนี้เบิกจ่ายแล้ว ๕๘๒,๓๕๘ บาท คิดเป็นร้อยละ ๒๗.๑๗

ผู้แทนโครงการชลประทานปัตตานี ชี้แจง โครงการพัฒนาระบบการบริหารจัดการน้ำ เพื่อป้องกันความเสียหายพื้นที่เศรษฐกิจการเกษตรลุ่มน้ำปัตตานี และโครงการพัฒนาโครงสร้างพื้นฐานด้านทรัพยากรน้ำ เพื่อการเกษตรและอุปโภคบริโภคอย่างยั่งยืน ดังนี้ ขณะนี้อยู่ระหว่างการแก้ไขแบบรูปรายการก่อสร้างใหม่ จากนั้น จะเสนอขอความเห็นชอบจาก ก.บ.จ.ปน. อีกครั้ง

เกษตรและสหกรณ์จังหวัดปัตตานี ชี้แจงโครงการพัฒนาและส่งเสริมอาชีพด้านการเกษตรแบบบูรณาการในพื้นที่ตำบลมั่นคง มั่งคั่ง ยั่งยืน จังหวัดปัตตานี ดังนี้ ขณะนี้บางกิจกรรมอยู่ระหว่างการขออนุมัติเปลี่ยนแปลงจาก ก.บ.จ.ปน. โดยบางกิจกรรมได้กำหนดแผนที่จะเริ่มอบรมในเดือนธันวาคม ๒๕๖๕ เป็นต้นไป เมื่ออบรมเสร็จก็จะสนับสนุนปัจจัยการผลิตให้เกษตรกรต่อไป ทั้งนี้ โครงการดังกล่าวงบประมาณยังจัดสรรมาไม่ครบ

ผู้แทนศูนย์วิจัยข้าวปัตตานี ชี้แจงโครงการผลิตข้าวซีบูกันตัง ๕ เพื่อการค้า จังหวัดปัตตานีดังนี้ ในส่วนของครุภัณฑ์อยู่ระหว่างเตรียมการจัดซื้อจัดจ้าง และงานอบรมได้กำหนดแผนไว้ในช่วงปลายเดือนธันวาคม ๒๕๖๕

ฝ่ายเลขานุการฯ ชี้แจงโครงการปรับปรุงและพัฒนาโครงสร้างพื้นฐานคันคลองระบายน้ำเพื่อเพิ่มประสิทธิภาพการผลิตทางด้านเกษตร แทนโครงการส่งน้ำและบำรุงรักษาปัตตานี ดังนี้ โครงการดังกล่าวอยู่ระหว่างทำความเข้าใจกับสำนักงบประมาณ เนื่องจากมีการเปลี่ยนแปลงรายละเอียดกิจกรรมและเงินจัดสรร

ฝ่ายเลขานุการฯ ชี้แจงโครงการเพิ่มประสิทธิภาพการใช้น้ำเพื่อการเกษตร แทนสำนักงานจัดรูปที่ดินและจัดระบบน้ำเพื่อเกษตรกรรมที่ ๓๕ ดังนี้ โครงการดังกล่าวได้ลงนามในสัญญาเรียบร้อยแล้ว และได้จัดส่งเอกสารมาก่อนนี้ผู้กผันในระบบ GFMS ด้วยแล้ว

โยธาธิการและผังเมืองจังหวัดปัตตานี ชี้แจงโครงการพัฒนาแหล่งท่องเที่ยวบริเวณพื้นที่ปากอ่าวปัตตานีให้ได้มาตรฐาน เพื่อบริการนักท่องเที่ยวอย่างยั่งยืน ดังนี้ ขณะนี้อยู่ระหว่างกำหนดราคากลาง

ฝ่ายเลขานุการฯ ชี้แจงโครงการปรับปรุงสนามกีฬาจังหวัดปัตตานี กิจกรรมก่อสร้างสระว่ายน้ำ จำนวน ๑ สระ (ขตเชิงงบประมาณที่พบไป) ดังนี้ โครงการได้เบิกจ่ายงบประมาณ ๕๗,๗๕๐,๐๐๐ บาท เสร็จหมดเรียบร้อยแล้ว

ผู้แทนสำนักงานพัฒนาชุมชนจังหวัดปัตตานี ชี้แจงโครงการส่งเสริมการจำหน่ายผลิตภัณฑ์ชุมชน เพื่อสร้างรายได้แก่ผู้ประกอบการชุมชน ดังนี้ อยู่ระหว่างกำหนดร่าง TOR และได้ให้ผู้ประกอบการมานำเสนองานด้วยแล้ว และได้จัดประชุมร่วมกับเครือข่ายผู้ประกอบการ OTOP ด้วยแล้ว รวมทั้ง ได้เสนอเรื่องขอใช้พื้นที่ให้เทศบาลเมืองปัตตานีพิจารณาแล้ว ทั้งนี้ ครั้งแรกคาดว่าจะจัดงานในวันที่ ๖ - ๑๐ ธันวาคม ๒๕๖๕ ในธีมส่งสุขท้ายปี

ผู้แทนสำนักบริหารพื้นที่อนุรักษ์ที่ ๖ สาขาปัตตานี (ปัตตานี) ชี้แจงโครงการพัฒนาและยกระดับแหล่งเรียนรู้ป่าชายเลนและท่องเที่ยวเชิงนิเวศ และโครงการพัฒนาและปรับปรุงแหล่งท่องเที่ยวธรรมชาติจังหวัดปัตตานี ดังนี้ ขณะนี้ทั้ง ๒ โครงการอยู่ระหว่างคัดเลือกผู้รับจ้าง โดยคาดว่าจะได้ตัวผู้รับจ้างในเดือนธันวาคม ๒๕๖๕

๒) งบกลุ่มจังหวัดภาคใต้ชายแดน ได้รับการจัดสรร จำนวน ๘ โครงการ งบประมาณรวม ๔๘,๙๘๗,๕๗๐ บาท โดยเบิกจ่ายแล้วจำนวน ๒,๐๐๕,๙๖๕ บาท คิดเป็นร้อยละ ๔.๐๙ ทั้งนี้ ขอให้หน่วยงานรายงานความก้าวหน้าการดำเนินงานให้ที่ประชุมรับทราบ

โยธาธิการและผังเมืองจังหวัดปัตตานี ชี้แจงดังนี้ โครงการปรับปรุงท่าเทียบเรือปัตตานี ตำบลบานา อำเภอเมือง จังหวัดปัตตานี (ขตเชิงงบประมาณที่ถูกพบ) ขณะนี้ได้เบิกจ่ายไปบางส่วนแล้ว จำนวน ๒,๐๐๕,๙๖๕ บาท ส่วนงวดงานที่เหลืออยู่ระหว่างดำเนินการ ส่วนโครงการปรับปรุงท่าเทียบเรือปัตตานี ตำบลบานา อำเภอเมือง จังหวัดปัตตานี ระยะที่ ๒ ขณะนี้อยู่ระหว่างกำหนดราคากลาง

ผู้แทนสำนักงานประมงจังหวัดปัตตานี ชี้แจงโครงการพัฒนาและยกระดับคุณภาพชีวิต กลุ่มประมงพื้นบ้านเพื่อความเข้มแข็งและยั่งยืน ดังนี้ อยู่ระหว่างขออนุมัติจัดฝึกอบรม ซึ่งได้กำหนดอบรมในเดือน ธันวาคม ๒๕๖๕ ส่วนรายการวัสดุอยู่ระหว่างร่าง TOR

ผู้แทนโครงการก่อสร้าง สำนักงานชลประทานที่ ๑๗ ชี้แจงโครงการพัฒนาแหล่งน้ำ ขนาดเล็กนอกพื้นที่ชลประทานกลุ่มภาคใต้ชายแดน ดังนี้ อยู่ระหว่างกำหนดราคากลาง โดยคาดว่าจะลงนามสัญญา ได้ภายในเดือนธันวาคม ๒๕๖๕

ผู้แทนสำนักงานการท่องเที่ยวและกีฬาจังหวัดปัตตานี ชี้แจงโครงการส่งเสริมกิจกรรม การท่องเที่ยวเพื่อฟื้นฟูและกระตุ้นเศรษฐกิจชายแดนใต้ ดังนี้ อยู่ระหว่างเสนอขอเปลี่ยนแปลงรายละเอียดของงาน ซึ่ง ก.บ.ก. กำหนดประชุมในวันที่ ๒๕ พฤศจิกายน ๒๕๖๕ ภายหลังจาก ก.บ.ก. ให้ความเห็นชอบแล้วจะได้ดำเนิน กระบวนการจัดซื้อจัดจ้าง ทั้งนี้ งานสมโภชเจ้าแม่ลิ้มกอเหนี่ยวกำหนดจัดงานระหว่างวันที่ ๒ - ๘ กุมภาพันธ์ ๒๕๖๖

ผู้แทนสำนักงานเกษตรจังหวัดปัตตานี ชี้แจงโครงการขยายผลการพัฒนาไม้ผลที่มี ศักยภาพในกลุ่มจังหวัดภาคใต้ชายแดน ดังนี้ เนื่องจากกิจกรรมดังกล่าวได้ขอเปลี่ยนแปลงรายละเอียด ซึ่ง ก.บ.ก. จะประชุมในวันที่ ๒๕ พฤศจิกายน ๒๕๖๕ ทั้งนี้ ได้กำหนดแผนที่จะเริ่มอบรมเกษตรกรในเดือนธันวาคม ๒๕๖๕

ผู้แทนสำนักงานปศุสัตว์จังหวัดปัตตานี ชี้แจงโครงการยกระดับฟาร์มเลี้ยงปศุสัตว์ และการแปรรูป สัตว์น้ำ เพิ่มรายได้เศรษฐกิจฐานรากเพื่อสร้างความมั่นคง มั่งคั่งชายแดนใต้ ดังนี้ รายการวัสดุ อยู่ระหว่างกำหนดราคากลาง ส่วนงานอบรมจะกำหนดแผนที่เหมาะสม

ผู้แทนสำนักงานพัฒนาชุมชนจังหวัดปัตตานี ชี้แจงโครงการยกระดับการแก้ไข ปัญหาความยากจนและเสริมสร้างสุขภาวะครัวเรือนชายแดนใต้อย่างยั่งยืน ดังนี้ ได้เสนอขอเปลี่ยนแปลงรายละเอียด กิจกรรมให้ ก.บ.ก. แล้ว ซึ่งจะประชุมในวันที่ ๒๕ พฤศจิกายน ๒๕๖๕ ทั้งนี้ กิจกรรมของสำนักงานพัฒนาชุมชน จังหวัดปัตตานีจะดำเนินการในช่วงไตรมาสที่ ๓ และ ๔ ส่วนไตรมาสที่ ๒ เป็นกิจกรรมงานอบรมซึ่งดำเนินการโดย สำนักงานพัฒนาชุมชนจังหวัดนราธิวาส

ประธานที่ประชุมฯ สั่งการดังนี้ ให้ทุกหน่วยงานเร่งดำเนินการกระบวนการจัดซื้อจัดจ้าง และดำเนินโครงการโดยเร็ว โดยเฉพาะรายการที่กันเงินไว้เบิกเหลือในปี สำหรับโครงการปีงบประมาณ พ.ศ. ๒๕๖๖ รายงานที่ต้องจัดจ้างควรต้องลงนามในสัญญาภายในเดือนธันวาคม ๒๕๖๕ เพื่อให้เป็นไปตามมาตรการเบิกจ่ายเงิน

มติที่ประชุม : รับทราบ

มอบหมาย : ทุกหน่วยงานเร่งดำเนินโครงการโดยเร็ว

๓.๓ แผนพัฒนาภาคใต้ชายแดน (พ.ศ. ๒๕๖๖ - ๒๕๗๐)

ฝ่ายเลขานุการฯ นำเสนอดังนี้ มติคณะรัฐมนตรี เมื่อวันที่ ๑๕ พฤศจิกายน ๒๕๖๕ เห็นชอบเป้าหมายและแนวทางการพัฒนาภาค พ.ศ. ๒๕๖๖ - ๒๕๗๐ ตามที่คณะกรรมการนโยบายการบริหารงาน เชิงพื้นที่แบบบูรณาการ (ก.น.บ.) เสนอ เพื่อให้จังหวัด กลุ่มจังหวัด และส่วนราชการในจังหวัดรับทราบเป้าหมาย และแนวทาง การพัฒนาภาคฯ และสามารถจัดทำแผนพัฒนาและแผนปฏิบัติราชการประจำปีของจังหวัดและกลุ่ม จังหวัด ประจำปีงบประมาณ พ.ศ. ๒๕๖๗ เป็นไปตามกรอบระยะเวลาที่กำหนด โดยสรุปสาระสำคัญ ดังนี้

ทิศทางการพัฒนาภาค การพัฒนาภาคใต้ชายแดนมุ่งเน้นการพัฒนาสู่ “ฐานเศรษฐกิจ ชายแดนที่มั่นคง บนสังคมพหุวัฒนธรรม” โดยเน้นการพัฒนาเมืองเศรษฐกิจชายแดนเชื่อมโยงประเทศเพื่อนบ้าน พัฒนาประสิทธิภาพการผลิตสินค้าเกษตรและอุตสาหกรรมเกษตรแปรรูปมูลค่าสูงเพื่อการส่งออก บนฐานทรัพยากร ที่สมดุล ควบคู่กับการยกระดับคุณภาพชีวิตประชาชนภายใต้สังคมพหุวัฒนธรรมให้มีวิถีชีวิตที่ยั่งยืนและสงบสุข โดย กำหนดทิศทางการพัฒนาภาคใต้ชายแดน (SB Direction) ที่ให้ความสำคัญกับการพัฒนา PEACE ได้แก่ การพัฒนา ประสิทธิภาพการผลิตและแปรรูปสินค้าหลักเป็นสินค้ามูลค่าสูงเพื่อการส่งออก โดยเฉพาะยางพารา และปาล์มน้ำมัน (P: Para Rubber and Palm Product Development) พัฒนาการท่องเที่ยวเมืองชายแดนและการท่องเที่ยวเชิง

นิเวศ-วัฒนธรรม (E: Eco-tourism) และพัฒนาสินค้าเกษตรและผลิตภัณฑ์ชุมชนที่เป็นอัตลักษณ์ให้เป็นสินค้ามูลค่าสูง (A: Agro-based Industries) ให้มีความสำคัญกับการพัฒนาคนสู่สังคมสันติสุขภายใต้สังคมพหุวัฒนธรรม (C: Calm) และพัฒนาเมืองเศรษฐกิจชายแดนเพื่อสนับสนุนการค้าการลงทุนเชื่อมโยงกับประเทศเพื่อนบ้าน (E: Economic Linkage)

ตัวชี้วัดและค่าเป้าหมาย

- (๑) อัตราการขยายตัวผลิตภัณฑ์ภาคเฉลี่ยร้อยละ ๔.๓ ต่อปี
- (๒) สัมประสิทธิ์ความไม่เสมอภาค (Gini Coefficient) ในการกระจายรายได้ของภาคได้ชายแดนลดลง ต่ำกว่า ๐.๔๕๑

แนวทางการพัฒนา

- (๑) พัฒนาคุณภาพการผลิตและการแปรรูปเพื่อสร้างมูลค่าเพิ่มให้กับสินค้าเกษตรหลักของภาค
- (๒) พัฒนาเมืองชายแดนให้เป็นเมืองเศรษฐกิจการค้า การท่องเที่ยว สามารถเชื่อมโยงกับพื้นที่เศรษฐกิจของประเทศเพื่อนบ้านและอาเซียนตอนใต้ และพัฒนาเมืองยะลาเป็นศูนย์กลางเศรษฐกิจของภาคได้ชายแดน
- (๓) ยกระดับรายได้ การศึกษา สมรรถนะแรงงาน และสาธารณสุข เพื่อคุณภาพชีวิตที่ดีและสันติสุข
- (๔) อนุรักษ์ ฟื้นฟูและบริหารจัดการทรัพยากรธรรมชาติและสิ่งแวดล้อม เพื่อเป็นฐานการผลิตของภาค



QR Code ดาวน์โหลดแผนพัฒนาภาค

มติที่ประชุม : รับทราบ

ระเบียบวาระที่ ๔ เรื่องเพื่อพิจารณา

๔.๑ การเปลี่ยนแปลงรายละเอียดกิจกรรม งบประมาณ และพื้นที่ดำเนิน

โครงการตามแผนปฏิบัติการประจำปีงบประมาณ พ.ศ. ๒๕๖๖

ของจังหวัดปัตตานี

ฝ่ายเลขานุการ นำเสนอดังนี้ ตามที่จังหวัดปัตตานีได้รับการจัดสรรโครงการตามแผนปฏิบัติการประจำปีงบประมาณ พ.ศ. ๒๕๖๖ ของจังหวัดปัตตานี จำนวน ๑๘ โครงการ ๓๙ กิจกรรมหลัก งบประมาณรวม ๒๒๙,๓๘๒,๔๐๐ บาท และค่าใช้จ่ายในการบริหารงานจังหวัดแบบบูรณาการ จำนวน ๙,๐๐๐,๐๐๐ บาท งบประมาณทั้งสิ้น ๒๓๘,๓๘๒,๔๐๐ บาท ซึ่งมีหน่วยงานแจ้งขอเปลี่ยนแปลงรายละเอียดกิจกรรม งบประมาณ รวมถึงพื้นที่ดำเนินโครงการเพื่อให้การดำเนินงานเป็นไปอย่างมีประสิทธิภาพ และสอดคล้องกับบริบทในปัจจุบัน ซึ่งจำเป็นต้องเสนอขอความเห็นชอบจาก ก.บ.จ. สำหรับระเบียบ หลักเกณฑ์ หรือกฎหมายที่เกี่ยวข้อง มีดังนี้

ระเบียบ/กฎหมาย/ประกาศที่เกี่ยวข้อง

๑. มติคณะกรรมการนโยบายการบริหารงานเชิงพื้นที่แบบบูรณาการ (ก.น.บ.) ในการประชุมครั้งที่ ๑/๒๕๖๕ เมื่อวันที่ ๑๙ ตุลาคม ๒๕๖๕ สรุปลงสาระสำคัญ ดังนี้

๑.๑ กรณีมีความจำเป็นเร่งด่วนที่จะต้องเสนอโครงการใหม่ ซึ่งไม่อยู่ในแผนปฏิบัติราชการประจำปีของจังหวัดและกลุ่มจังหวัด ให้จัดทำโครงการใหม่ตามหลักเกณฑ์การจัดทำแผนปฏิบัติการประจำปี โดยให้ผู้ว่าราชการจังหวัดหรือหัวหน้ากลุ่มจังหวัด นำเสนอโครงการเพื่อขอความเห็นชอบจากคณะกรรมการบริหารงานจังหวัดแบบบูรณาการ (ก.บ.จ.) หรือคณะกรรมการบริหารงานกลุ่มจังหวัดแบบบูรณาการ (ก.บ.ก.) แล้วแต่กรณี ทั้งนี้ เมื่อ ก.บ.จ. หรือ ก.บ.ก. ให้ความเห็นชอบในการปรับแผนปฏิบัติการประจำปี พร้อมทั้งเห็นชอบการโอนเปลี่ยนแปลงงบประมาณรายจ่ายแล้ว ให้จัดส่งคำขอเปลี่ยนแปลงโครงการให้ฝ่ายเลขานุการคณะอนุกรรมการประจำภาค/คณะอนุกรรมการที่ ก.น.บ. มอบหมาย เพื่อพิจารณาถ้อยแถลง และเสนอขอความเห็นชอบจากประธานคณะอนุกรรมการประจำภาค/คณะอนุกรรมการที่ ก.น.บ. มอบหมาย พิจารณาเห็นชอบ

๑.๒ การเปลี่ยนแปลงโครงการตามแผนปฏิบัติการประจำปีของจังหวัดและกลุ่มจังหวัด ในกรณีอื่นๆ ให้เป็นอำนาจของ ก.บ.จ. หรือ ก.บ.ก. พิจารณาให้ความเห็นชอบ โดยหารือสำนักงบประมาณและดำเนินการตามระเบียบการบริหารงบประมาณที่เกี่ยวข้องอย่างเคร่งครัด ทั้งนี้ ให้งานการเปลี่ยนแปลงดังกล่าวให้คณะอนุกรรมการประจำภาค/คณะอนุกรรมการที่ ก.น.บ. มอบหมาย ทราบภายใน ๑๕ วัน นับแต่วันสิ้นไตรมาสที่ได้รับอนุมัติให้เปลี่ยนแปลงโครงการ ได้แก่

๑) โครงการที่ ก.บ.ก. ให้ความเห็นชอบแต่ยังไม่ได้รับการจัดสรรงบประมาณ (โครงการที่ได้รับความเห็นชอบในกรอบวงเงิน และโครงการที่ได้รับความเห็นชอบเกินกรอบวงเงิน) เฉพาะโครงการตามแผนปฏิบัติการประจำปีนั้น ๆ

๒) โครงการเดิมที่มีการเปลี่ยนแปลงกิจกรรม หรือพื้นที่ดำเนินการ หรือแผนการใช้จ่ายงบประมาณ หรือยกเลิกการดำเนินการโครงการ หรือกิจกรรมภายใต้โครงการ

๓) การเปลี่ยนแปลงรายละเอียดของโครงการที่ไม่มีผลกระทบต่อวัตถุประสงค์ของโครงการ และไม่ทำให้ต้องเพิ่มวงเงินงบประมาณ ดังนี้

๓.๑) การแก้ไขข้อความที่พิมพ์คลาดเคลื่อน ตกหล่น ให้ถูกต้องตามข้อเท็จจริงที่ได้รับจัดสรรงบประมาณ

๓.๒) การเปลี่ยนแปลงประเภทงบรายจ่าย โดยไม่มีผลทำให้เปลี่ยนแปลงวัตถุประสงค์ของรายการตามที่ได้รับอนุมัติไว้เดิม

๓.๓) การเปลี่ยนแปลงหน่วยดำเนินงาน โดยที่วัตถุประสงค์ของโครงการ กิจกรรม พื้นที่ดำเนินการ และกลุ่มเป้าหมายไม่เปลี่ยนแปลง

๓.๔) การเปลี่ยนแปลงกิจกรรม หรือพื้นที่ดำเนินการ ที่ไม่กระทบต่อกลุ่มเป้าหมายหรือวัตถุประสงค์ของโครงการ

๓.๕) การเปลี่ยนแปลงรายละเอียดของแบบรูปรายการสิ่งก่อสร้างเพื่อให้เหมาะสมกับสภาพพื้นที่ที่จะดำเนินการก่อสร้าง

๓.๖) การเปลี่ยนแปลงรายละเอียดครุภัณฑ์ ชนิด จำนวน คุณลักษณะเฉพาะ (Specification) ที่ไม่มีผลกระทบต่อการใช้งาน (Capacity) หรือไม่มีผลต่อการเปลี่ยนแปลงประเภทหรือปริมาณครุภัณฑ์ที่ได้รับอนุมัติ

๓.๗) การเปลี่ยนแปลงรายละเอียดกิจกรรมในงบดำเนินงาน อาทิ สถานที่จัด จำนวนผู้เข้าร่วม จำนวนรุ่น ค่าวัสดุ ค่าใช้สอย ค่าตอบแทน ระยะเวลา ที่ไม่ทำให้จำนวนกลุ่มเป้าหมายหรือผู้ได้รับประโยชน์น้อยลง

๔) การขยายผลโครงการที่ดำเนินการแล้วเสร็จเพื่อเพิ่มเติมเป้าหมายโครงการเดิมให้บรรลุผลสัมฤทธิ์มากยิ่งขึ้น

๕) การใช้งบประมาณเหลือจ่าย เพื่อเป็นค่าใช้จ่าย ดังนี้

๕.๑) การจ่ายเงินตามคำพิพากษาของศาล เฉพาะกรณีงบบริหารจัดการของจังหวัดหรือกลุ่มจังหวัดไม่เพียงพอ

๕.๒) การจ่ายเงินชดเชยค่างานก่อสร้างตามสัญญาแบบปรับราคาได้ (ค่า K) (กรณี กลุ่มจังหวัดเดิม ให้เบิกเงินชดเชยค่างานก่อสร้างฯ (ค่า K) จากงบประมาณเหลือจ่ายของกลุ่มจังหวัดที่จังหวัดสังกัดในปัจจุบัน)

๕.๓) ค่าใช้จ่ายในการบำรุง ดูแล รักษา หรือค่าสาธารณูปโภคฯ ของสินทรัพย์ที่อยู่ระหว่างการโอนสินทรัพย์ให้ส่วนราชการ เฉพาะสินทรัพย์ที่เกิดขึ้นจากการดำเนินโครงการตามแผนปฏิบัติราชการประจำปีของจังหวัดและกลุ่มจังหวัดเท่านั้น

๑.๓ การขอโอนเปลี่ยนแปลงโครงการเพื่อชดเชยเงินถูกพับไปของจังหวัดและกลุ่มจังหวัด เฉพาะงบประมาณตามแผนปฏิบัติราชการประจำปีงบประมาณ พ.ศ. ๒๕๕๗ - ๒๕๖๓ โดยให้จังหวัด/กลุ่มจังหวัด ใช้งบประมาณเหลือจ่ายจากงบประมาณรายจ่ายปีปัจจุบันหรือปรับแผนการปฏิบัติงานและแผนการใช้จ่ายงบประมาณจากโครงการที่ไม่สามารถดำเนินการได้หรือดำเนินการไม่แล้วเสร็จไปชดเชยเงินที่ถูกพับไป โดยให้ผู้ว่าราชการจังหวัด/หัวหน้ากลุ่มจังหวัดเสนอคำขอเปลี่ยนแปลงโครงการให้ ก.บ.จ. หรือ ก.บ.ก. แล้วแต่กรณีพิจารณาจากนั้นส่งคำขอให้ฝ่ายเลขานุการฯ คณะอนุกรรมการประจำภาค/คณะอนุกรรมการที่ ก.น.บ. มอบหมาย พิจารณากลับกรอง และเสนอให้ประธานคณะอนุกรรมการประจำภาค/คณะอนุกรรมการที่ ก.น.บ. มอบหมาย พิจารณาเห็นชอบ

๑.๔ การใช้งบประมาณของจังหวัดและกลุ่มจังหวัด เพื่อดำเนินการตามคำชี้ขาดของอนุญาโตตุลาการ ให้จังหวัดและกลุ่มจังหวัดใช้งบประมาณเหลือจ่ายจากงบประมาณรายจ่ายปีปัจจุบัน หรือขอปรับแผนการปฏิบัติงานและแผนการใช้จ่ายงบประมาณจากโครงการที่ไม่สามารถดำเนินการได้หรือดำเนินการไม่แล้วเสร็จไปชำระหนี้ตามคำชี้ขาดของอนุญาโตตุลาการได้ เฉพาะโครงการที่ดำเนินการตามแผนปฏิบัติราชการประจำปีของจังหวัดและกลุ่มจังหวัดเท่านั้น

๑.๕ ให้ ก.บ.จ. หรือ ก.บ.ก. รายงานผลการเปลี่ยนแปลงโครงการทั้งหมดให้คณะอนุกรรมการประจำภาค หรือคณะอนุกรรมการที่ ก.น.บ. มอบหมายทราบ ตามแบบฟอร์มที่กำหนด ภายใน ๓๐ วันหลังจากสิ้นสุดปีงบประมาณ

๒. ระเบียบว่าด้วยการบริหารงบประมาณ พ.ศ. ๒๕๖๒

ข้อ ๒๒ การใช้งบประมาณรายจ่าย การโอนงบประมาณรายจ่าย การโอนเงินจัดสรร หรือการเปลี่ยนแปลงเงินจัดสรร ต้องเป็นไปเพื่อให้บรรลุวัตถุประสงค์และเป้าหมายตามที่กำหนดไว้ในแผนการปฏิบัติงานและแผนการใช้จ่ายงบประมาณ หน่วยรับงบประมาณต้องดำเนินการด้วยความโปร่งใส คุ่มค่าและประหยัด และคำนึงถึงประโยชน์ที่ได้รับ ผลสัมฤทธิ์และประสิทธิภาพในการดำเนินการด้วย

ข้อ ๒๕ กรณีที่หน่วยรับงบประมาณมีความจำเป็นต้องโอนงบประมาณรายจ่าย โอนเงินจัดสรรหรือเปลี่ยนแปลงเงินจัดสรร ให้ดำเนินการเพื่อแก้ไขปัญหาการปฏิบัติงาน เพิ่มประสิทธิภาพการให้บริการ... ต้องแสดงเหตุผลความจำเป็นหรือความเหมาะสมได้ โดยคำนึงถึงประโยชน์ต่อประชาชน ความประหยัด ความคุ้มค่า... รวมทั้ง สอดคล้องกับยุทธศาสตร์ชาติ แผนแม่บท แผนปฏิรูปประเทศ...

๓. หลักเกณฑ์ว่าด้วยการใช้จ่ายงบประมาณรายจ่าย การโอนเงินจัดสรรหรือการเปลี่ยนแปลงเงินจัดสรร พ.ศ. ๒๕๖๒ ข้อ ๘ กรณีมีความจำเป็นเพื่อจัดทำผลผลิตหรือโครงการให้บรรลุเป้าหมายตามแผนการปฏิบัติงานและแผนการใช้จ่ายงบประมาณ หัวหน้าหน่วยรับงบประมาณอาจโอนเงินจัดสรรหรือเปลี่ยนแปลงเงินจัดสรร ภายใต้แผนงาน ผลผลิต หรือโครงการเดียวกันได้ โดยไม่ต้องขออนุมัติจากสำนักงบประมาณ... ภายใต้เงื่อนไข ดังนี้

(๑) ต้องมิใช่การโอนเงินจัดสรร หรือเปลี่ยนแปลงเงินจัดสรรจากรายจ่ายในบุคคลากรรายการค่าครุภัณฑ์ที่มีวงเงินต่อหน่วยตั้งแต่หนึ่งล้านบาทขึ้นไป รายการค่าที่ดิน รายการสิ่งก่อสร้าง ที่มีวงเงินต่อหน่วยตั้งแต่สิบล้านบาทขึ้นไป....

(๒) ต้องไม่นำไปกำหนดเป็นอัตราบุคลากรใหม่ รายการค่าจัดหาครุภัณฑ์ ยานพาหนะ รายการค่าครุภัณฑ์ที่มีวงเงินต่อหน่วยตั้งแต่หนึ่งล้านบาทขึ้นไป รายการค่าที่ดิน รายการสิ่งก่อสร้าง ที่มีวงเงินต่อหน่วย ตั้งแต่สิบล้านบาทขึ้นไป...

กรณีมีเงินจัดสรรเหลือจ่ายจากการดำเนินงานบรรลุวัตถุประสงค์ หรือจากการจัดซื้อจัดจ้างแล้ว หัวหน้าหน่วยรับงบประมาณอาจโอนเงินจัดสรรหรือเปลี่ยนแปลงเงินจัดสรรดังกล่าว ไปใช้จ่ายเป็นรายจ่ายใดๆ ภายใต้แผนงานผลผลิตหรือโครงการเดียวกันได้ โดยไม่ต้องขออนุมัติจากสำนักงบประมาณ

สำหรับการประชุมในวันนี้ การขอเปลี่ยนแปลงฯ แบ่งเป็น ๒ กรณี ดังนี้

๑. กรณีที่ ก.บ.จ.ปน. พิจารณาเห็นชอบแล้ว ๕ หน่วยงาน ๖ โครงการ ในการประชุม ก.บ.จ.ปน. ครั้งที่ ๓/๒๕๖๕ เมื่อวันที่ ๒๕ ตุลาคม ๒๕๖๕ แต่เนื่องจากในครั้งประชุมดังกล่าวจังหวัดปัตตานีดำเนินการกระบวนกรโดยใช้หลักเกณฑ์ตามมติ ก.น.บ. ในการประชุมครั้งที่ ๑/๒๕๖๕ เมื่อวันที่ ๑๙ ตุลาคม ๒๕๖๕ ซึ่งยังไม่ได้เสนอให้คณะรัฐมนตรีพิจารณา และสำนักงานสภาพัฒนาการเศรษฐกิจและสังคมแห่งชาติในฐานะฝ่ายเลขานุการฯ ก.น.บ. ยังไม่ได้แจ้งอย่างเป็นทางการ ทั้งนี้ มติคณะรัฐมนตรีเมื่อวันที่ ๑๕ พฤศจิกายน ๒๕๖๕ ได้เห็นชอบหลักเกณฑ์ และ สศช. ได้แจ้งให้จังหวัดและกลุ่มจังหวัดทราบอย่างเป็นทางการแล้ว ดังนั้น เพื่อให้กระบวนกรขอเปลี่ยนแปลงรายละเอียดโครงการตามที่หน่วยงานเสนอเป็นไปอย่างถูกต้อง ฝ่ายเลขานุการฯ จึงได้นำวาระการขอเปลี่ยนแปลงรายละเอียดกิจกรรมและงบประมาณข้างต้น มาเสนอให้ ก.บ.จ.ปน. พิจารณาให้ความเห็นชอบใหม่อีกครั้งในการประชุมครั้งนี้ ซึ่งรายละเอียดคงเดิมตามเอกสารแนบรายงานการประชุมครั้งที่ ๓/๒๕๖๕ ได้แก่

๑.๑ โครงการพัฒนาและส่งเสริมอาชีพด้านการเกษตรแบบบูรณาการในพื้นที่ ตำบลมันคง มั่งคั่ง ยั่งยืน จังหวัดปัตตานี

งบประมาณ : ๖,๒๒๔,๙๐๐ บาท

หน่วยดำเนินการหลัก คือ สำนักงานเกษตรและสหกรณ์จังหวัดปัตตานี ร่วมกับหน่วยงานในสังกัดกระทรวงเกษตรและสหกรณ์ โครงการดังกล่าวประกอบด้วย ๕ กิจกรรมหลัก ซึ่งหน่วยงานแจ้งขอเปลี่ยนแปลงรายละเอียด จำนวน ๓ กิจกรรมหลัก ได้แก่

กิจกรรมหลักที่ ๒ ส่งเสริมการปลูกพืชผักกักแครงในเขตปฏิรูปที่ดิน งบประมาณ ๑๑๔,๘๐๐ บาท ดำเนินการโดยสำนักงานการปฏิรูปที่ดินจังหวัดปัตตานี ซึ่งขอเปลี่ยนแปลงค่าใช้จ่ายรายการค่าวัสดุ เนื่องจากราคาวัสดุการเกษตรมีราคาสูงขึ้น จึงต้องปรับจำนวนวัสดุการเกษตร รวมทั้งรายการเพิ่มวัสดุการเกษตร ให้เหมาะสมในการดำเนินงาน

กิจกรรมหลักที่ ๓ ส่งเสริมเกษตรผสมผสานกระตุ้นเศรษฐกิจฐานรากอย่างยั่งยืน งบประมาณ ๔,๒๐๙,๓๐๐ บาท กิจกรรมย่อยด้านการประมง ดำเนินการโดยสำนักงานประมงจังหวัดปัตตานี ซึ่งขอเปลี่ยนแปลงค่าใช้จ่ายรายการค่าวัสดุสำนักงานและวัสดุการเกษตร เนื่องจากราคาวัสดุแต่ละอย่างมีราคาที่สูงขึ้น จึงต้องปรับจำนวนวัสดุให้เหมาะสมในการดำเนินงาน

กิจกรรมหลักที่ ๕ การพัฒนาและส่งเสริมศักยภาพระบบการผลิตทางการเกษตร ให้ได้มาตรฐานความปลอดภัย ด้วยเทคโนโลยีและนวัตกรรม งบประมาณ ๒๘๒,๔๐๐ บาท ดำเนินการโดยสำนักงานเกษตรและสหกรณ์จังหวัดปัตตานี ซึ่งขอเปลี่ยนแปลงค่าใช้จ่ายในการอบรมเกษตรกร ค่าตอบแทน และค่าวัสดุต่าง ๆ เนื่องจากจำนวนเกษตรกรกรกรกลุ่มเป้าหมายที่จะเข้าร่วมฝึกอบรมมีจำนวนมาก จึงจำเป็นต้องเพิ่มรุ่นการฝึกอบรม ภายใต้มาตรการสถานการณ์โควิด ประกอบกับวัสดุการเกษตรมีราคาสูงขึ้น จำเป็นต้องปรับเปลี่ยนตามสถานการณ์ตลาดและเพื่อความเหมาะสมต่อการฝึกอบรม

๑.๒ โครงการผลิตข้าวซีบูกันตัง ๕ เพื่อการค้า จังหวัดปัตตานี

งบประมาณ : ๑,๔๗๑,๒๐๐ บาท

หน่วยดำเนินการหลัก คือ ศูนย์วิจัยข้าวปัตตานี

โดยหน่วยงานแจ้งขอเปลี่ยนแปลงรายละเอียดค่าใช้จ่ายรายการวัสดุการเกษตร คือ ปุ๋ยเคมี เนื่องจากได้สืบราคาตามตลาดแล้ว พบว่า จากปัจจัยต่าง ๆ ในปัจจุบันทำให้ปุ๋ยเคมีมีราคาสูงขึ้น จึงมีความจำเป็นต้องปรับลดปริมาณปุ๋ยลงจากเดิม ๒๕,๐๐๐ กิโลกรัม เปลี่ยนเป็น ๑๘,๐๐๐ กิโลกรัม โดยกลุ่มเป้าหมายยังคงจำนวนเท่าเดิม

๑.๓ โครงการรณรงค์ป้องกันและแก้ไขปัญหายาเสพติด (TO BE NUMBER ONE)

งบประมาณ : ๓,๒๗๗,๒๐๐ บาท

หน่วยดำเนินการหลัก คือ สำนักงานสาธารณสุขจังหวัดปัตตานี

โครงการดังกล่าวประกอบด้วย ๑ กิจกรรมหลัก คือ การส่งเสริมและสนับสนุนการดำเนินงานกิจกรรม TO BE NUMBER ONE ในทุกระดับ ภายใต้โครงการมี ๑๘ กิจกรรมย่อย ซึ่งหน่วยงานขอเปลี่ยนแปลงรายละเอียดกิจกรรมโดยปรับวงเงินในแต่ละกิจกรรมย่อย เพื่อให้การดำเนินงานสอดคล้องกับแผนการดำเนินงานประจำปี TO BE NUMBER ONE และเพิ่มกิจกรรมย่อยที่ ๑๙ การประชุมติดตามคณะกรรมการลงพื้นที่ให้คำแนะนำการประกวดจังหวัด อำเภอ และชมรม TO BE NUMBER ONE ระดับประเทศ สืบเนื่องมาจากในปี ๒๕๖๖ จังหวัดได้กำหนดส่งระดับจังหวัด อำเภอ และชมรมฯ เข้าร่วมประกวดระดับภาคได้ จำนวน ๑๕ ชมรม คาดว่าจะผ่านเข้ารอบระดับภาคได้เข้าสู่ระดับประเทศ จำนวน ๙ ชมรม จึงจำเป็นต้องปรับเกลี่ยวงเงินแต่ละกิจกรรมย่อยเพื่อเป็นค่าใช้จ่ายในการจัดประชุมติดตามก่อนคณะกรรมการลงพื้นที่ให้คำแนะนำการประกวดจังหวัด อำเภอ และชมรม TO BE NUMBER ONE ระดับประเทศ ประจำปี ๒๕๖๖

๑.๔ โครงการขยายผลโครงการอันเนื่องมาจากพระราชดำริ

งบประมาณ : ๖,๒๑๒,๓๐๐ บาท

หน่วยดำเนินการหลัก คือ สำนักงานจังหวัดปัตตานี

โครงการประกอบด้วย ๖ กิจกรรมหลัก ซึ่งหน่วยงานได้แจ้งขอเปลี่ยนแปลงรายละเอียดกิจกรรมจำนวน ๒ กิจกรรมหลัก และขอยกเลิกการดำเนินงาน ๑ กิจกรรมหลัก ดังนี้

กิจกรรมหลักที่ ๑ เสริมสร้างการเรียนรู้และอนุรักษ์พันธุกรรมพืชของจังหวัดปัตตานี งบประมาณ ๘๐๙,๑๐๐ บาท ดำเนินการโดยสำนักงานจังหวัดปัตตานี (คพร.) ขอเปลี่ยนแปลงรายละเอียดค่าใช้จ่ายภายใต้กิจกรรมย่อย และปรับเปลี่ยนรูปแบบการจัดกิจกรรม เนื่องจากสถานศึกษาดูงานที่ประสานขณะทำคำของบประมาณ ปัจจุบันได้มีการปรับเปลี่ยนบุคคลากรจึงไม่สามารถดำเนินการตามแผนได้ และเพื่อให้การดำเนินกิจกรรมเป็นไปตามคำแนะนำของคณะทำงานจัดทำแผนแม่บทโครงการอนุรักษ์พันธุกรรมพืช สมเด็จพระเทพรัตนราชสุดาฯ สยามบรมราชกุมารี (อพ.สธ.) ตามคำสั่งจังหวัดปัตตานีที่ ๐๓๓๔๑๐/๒๕๖๔ ลงวันที่ ๖ สิงหาคม ๒๕๖๔ เมื่อคราวประชุมวันที่ ๓๐ สิงหาคม ๒๕๖๔ ทั้งนี้ เมื่อปรับรายละเอียดค่าใช้จ่ายใหม่แล้ว ทำให้มีวงเงินเหลือจ่ายจำนวน ๓๐๔,๓๓๐ บาท

กิจกรรมหลักที่ ๒ ศูนย์การเรียนรู้โครงการอันเนื่องมาจากพระราชดำริ จังหวัดปัตตานีและติดตามโครงการขยายผลโครงการอาหารกลางวันและโครงการปิดทองหลังพระ งบประมาณ ๑,๐๒๘,๒๐๐ บาท ดำเนินการโดยสำนักงานจังหวัดปัตตานี (คพร.) โดยได้ขอเปลี่ยนแปลงรายละเอียดค่าใช้จ่ายภายใต้กิจกรรมย่อย รายการจัดนิทรรศการ ๒ รายการ เนื่องจากจังหวัดปัตตานีมีกำหนดจัดนิทรรศการของหน่วยงานในจังหวัดภายในงานแสดงสินค้าศิลปวัฒนธรรมและงานประจำปีจังหวัดปัตตานี เห็นควรนำเสนอผลผลิตการต่อยอดองค์ความรู้และประโยชน์ที่ได้รับจากโครงการอันเนื่องมาจากพระราชดำริ เพื่อเผยแพร่ประชาสัมพันธ์ความรู้ให้กับประชาชนและผู้ร่วมงาน ทั้งนี้ ได้ขออนำวงเงินเหลือจ่ายจากกิจกรรมหลักที่ ๑ จำนวน ๖๐,๐๐๐ บาท มาปรับเพิ่มในรายการกิจกรรมหลักที่ ๒

กิจกรรมหลักที่ ๔ การพัฒนาคุณภาพการผลิตปุ๋ยอินทรีย์เคมีตามแนวพระราชดำริ เศรษฐกิจพอเพียงเพื่อยกระดับผลผลิตปาล์มน้ำมันในเมืองเกษตรและอุตสาหกรรมจังหวัดปัตตานีปีตตานีปีตตานี งบประมาณ ๑,๒๑๔,๒๐๐ บาท ดำเนินการโดยสำนักงานเกษตรจังหวัดปัตตานี ร่วมกับมหาวิทยาลัยสงขลานครินทร์ วิทยาเขต ปัตตานี หน่วยงานแจ้งขอยกเลิกการดำเนินงานและขอส่งคืนงบประมาณ เนื่องจากได้ปรึกษาหารือกับผู้ที่เกี่ยวข้อง ปรากฏว่ากระบวนการผลิตปุ๋ยอินทรีย์เคมี โดยซีเถ้าเบาประสบปัญหาเรื่องการขนย้ายซีเถ้าเบา เพราะในการขนย้าย จะส่งผลกระทบต่อสภาพแวดล้อม จำเป็นต้องใช้ผู้เชี่ยวชาญในการขนย้าย รวมทั้งการผสมสูตรปุ๋ยเคมีอินทรีย์ จำเป็น ต้องใช้ผู้เชี่ยวชาญในการดำเนินการ ทำให้ไม่สามารถดำเนินการได้

๑.๕ โครงการเชิดชูสถาบันและเสริมสร้างสันติสุขจังหวัดปัตตานี

งบประมาณ : ๒,๑๔๓,๔๐๐ บาท

หน่วยดำเนินการหลัก คือ สำนักงานจังหวัดปัตตานี (กลุ่มงานอำนวยการ)

โครงการดังกล่าวประกอบด้วย ๔ กิจกรรมหลัก ซึ่งเป็นการดำเนินงานที่เกี่ยวข้องกับการจัดพิธีถวายพระพรชัยมงคลและการรวมพลังมวลชนเชิดชูสถาบันหลักของชาติ ซึ่งหน่วยงานขอเปลี่ยนแปลงรายละเอียดค่าใช้จ่ายภายใต้กิจกรรมหลักแต่ละกิจกรรม โดยเพิ่มรายการค่าใช้จ่ายสำหรับพิธีการทางศาสนา เช่น ค่าปัจจัยไทยธรรม และอื่นๆ เนื่องจากเป็นรายการที่มีความจำเป็นต้องใช้ในการประกอบพิธีการทางศาสนาในวันสำคัญ ที่เกี่ยวกับสถาบันพระมหากษัตริย์ และพระบรมวงศานุวงศ์ ให้เป็นไปด้วยความเรียบร้อย รวมทั้งให้สมพระเกียรติ

๑.๖ โครงการปรับปรุงและพัฒนาโครงสร้างพื้นฐานคันคลองระบายน้ำ

เพื่อเพิ่มประสิทธิภาพการผลิตทางด้านเกษตร

งบประมาณ : ๓๖,๖๔๐,๐๐๐ บาท

หน่วยดำเนินการหลัก คือ โครงการส่งน้ำและบำรุงรักษาปัตตานี

โครงการดังกล่าวประกอบด้วย ๒ กิจกรรมหลัก ขอเปลี่ยนแปลงรายละเอียด ทั้ง ๒ กิจกรรมหลัก ดังนี้

กิจกรรมหลักที่ ๑ ปรับปรุงถนนลาดยางคันคลองระบายน้ำ D๑-๒.๒L-๑.๐R-๐.๙R ตำบลมะกรูด อำเภอโคกโพธิ์ จังหวัดปัตตานี งบประมาณ ๑๘,๑๔๐,๐๐๐ บาท โดยขอลดระยะทางปรับปรุงถนน คันคลองลง ๒๐๘ เมตร และปรับลดวงเงินลง ๔,๗๐๐,๐๐๐ บาท **คงเหลือดำเนินการวงเงิน ๑๓,๔๔๐,๐๐๐ บาท** เนื่องจากในปีงบประมาณ ๒๕๖๕ ได้รับการจัดสรรงบประมาณจากกรมชลประทานเพื่อปรับปรุงถนนสายคันคลองดังกล่าวด้วยแล้ว ประกอบกับเพื่อให้ประชาชนได้รับประโยชน์มากที่สุด ป้องกันน้ำท่วมถนน และน้ำสามารถระบายได้ทัน จึงขอเพิ่มรายการงานวางท่อคอนกรีตเสริมเหล็กตลอดถนนสายทาง

กิจกรรมหลักที่ ๒ ปรับปรุงถนนลาดยางคันคลองระบายน้ำ D๑ ตำบลควนโนรี อำเภอโคกโพธิ์ จังหวัดปัตตานี งบประมาณ ๑๘,๕๐๐,๐๐๐ บาท โดยขอเพิ่มระยะทางปรับปรุงถนนคันคลอง ๓๔๓ เมตร แต่ปรับวงเงินลง ๔๗๐,๐๐๐ บาท **คงเหลือดำเนินการวงเงิน ๑๘,๐๓๐,๐๐๐ บาท** เนื่องจากได้ประมาณการราคาค่าก่อสร้าง ณ ปัจจุบัน พบว่า สามารถเพิ่มปริมาณงานได้เพื่อให้ครอบคลุมตลอดสายทางประกอบกับในปีงบประมาณ ๒๕๖๕ ได้รับการจัดสรรงบประมาณจากกรมชลประทานเพื่อปรับปรุงถนนสายคันคลองดังกล่าวด้วยแล้ว รวมทั้งเพื่อให้ประชาชนได้รับประโยชน์มากที่สุด ป้องกันน้ำท่วมถนน และน้ำสามารถระบายได้ทัน จึงขอเพิ่มรายการงานวางท่อคอนกรีตเสริมเหล็กตลอดถนนสายทาง

ประธานที่ประชุมฯ ซึ่งแจ้งดังนี้ เนื่องจากจังหวัดปัตตานีได้ดำเนินการกระบวนการไปก่อนที่หลักเกณฑ์ต่าง ๆ จะแจ้งอย่างเป็นทางการ

มติที่ประชุม : เห็นชอบการเปลี่ยนแปลงรายละเอียดกิจกรรมและงบประมาณฯ ตามที่ฝ่ายเลขานุการฯ นำเสนอ และให้ดำเนินการตามขั้นตอนที่เกี่ยวข้องอย่างเคร่งครัด

๒. กรณีหน่วยงานเสนอขอเปลี่ยนแปลงใหม่ จำนวน ๓ หน่วยงาน ๒ โครงการ ดังนี้

๒.๑ โครงการพัฒนาและส่งเสริมอาชีพด้านการเกษตรแบบบูรณาการในพื้นที่
ตำบลมั่นคง มั่งคั่ง ยั่งยืน จังหวัดปัตตานี

กิจกรรมหลักที่ ๓ ส่งเสริมเกษตรผสมผสานกระตุ้นเศรษฐกิจฐานรากอย่างยั่งยืน
กิจกรรมย่อยที่ ๓.๑ ด้านพืช

งบประมาณ ๖๘๐,๐๐๐ บาท

หน่วยดำเนินการ คือ สำนักงานเกษตรจังหวัดปัตตานี

ผู้แทนสำนักงานเกษตรจังหวัดปัตตานี นำเสนอดังนี้ สำนักงานเกษตร

จังหวัดปัตตานีขอเปลี่ยนแปลงจำนวนและค่าใช้จ่ายในรายการค่าวัสดุการเกษตร คือ เมล็ดพันธุ์ฝัก และปุ๋ยเคมี
เนื่องจากมีราคาต่อหน่วยสูงขึ้น จึงต้องปรับรายการให้สอดคล้องกับราคาในปัจจุบัน รายละเอียดตามตารางดังนี้

| ที่ | กิจกรรม/รายการ (เดิม) | กิจกรรม/รายการ (ใหม่) | เหตุผลและ ความจำเป็น |
|-----|--|--|---|
| ๑ | <p><u>กิจกรรมหลักที่ ๓</u> ส่งเสริมเกษตรผสมผสาน กระตุ้นเศรษฐกิจฐานรากอย่างยั่งยืน <u>กิจกรรมย่อยที่ ๓.๑</u> ด้านพืช งบประมาณ ๖๘๐,๐๐๐ บาท</p> <p>๑) ค่าตอบแทน - ค่าตอบแทนวิทยากร จำนวน ๑๒ ครั้ง ๆ ละ ๖ วัน ๆ ละ ๖๐๐ บาท เป็นเงิน ๔๓,๒๐๐ บาท</p> <p>๒) ค่าใช้สอย - ค่าอาหารกลางวัน จำนวน ๖๔๐ รายๆ ละ ๑ มื้อๆ ละ ๑๐๐ บาท เป็นเงิน ๖๔,๐๐๐ บาท - ค่าอาหารว่างและเครื่องดื่ม จำนวน ๖๔๐ รายๆ ละ ๒ มื้อๆ ละ ๓๕ บาท เป็นเงิน ๔๔,๘๐๐ บาท</p> <p>๓) ค่าวัสดุ ค่าวัสดุการเกษตร (สาริตและต่อยอด) - เมล็ดพันธุ์ฝัก จำนวน ๖,๔๐๐ ซองๆ ละ ๒๐ บาท เป็นเงิน ๑๒๘,๐๐๐ บาท - ปุ๋ยเคมี สูตร ๑๕-๑๕-๑๕ จำนวน ๑๖,๐๐๐ กก.ๆ ละ ๒๕ บาท เป็นเงิน ๔๐๐,๐๐๐ บาท</p> | <p><u>กิจกรรมหลักที่ ๓</u> ส่งเสริมเกษตรผสมผสาน กระตุ้นเศรษฐกิจฐานรากอย่างยั่งยืน <u>กิจกรรมย่อยที่ ๓.๑</u> ด้านพืช งบประมาณ ๖๘๐,๐๐๐ บาท</p> <p>๑) ค่าตอบแทน -คงเดิม-</p> <p>๒) ค่าใช้สอย -คงเดิม-</p> <p>๓) ค่าวัสดุ ค่าวัสดุการเกษตร (สาริตและต่อยอด) - เมล็ดพันธุ์ฝัก จำนวน ๕,๗๖๐ ซองๆ ละ ๒๕ บาท เป็นเงิน ๑๔๔,๐๐๐ บาท - ปุ๋ยเคมี สูตร ๑๕-๑๕-๑๕ จำนวน ๑๒,๘๐๐ กก.ๆ ละ ๓๐ บาท เป็นเงิน ๓๘๔,๐๐๐ บาท</p> | <p>เนื่องจากราคา วัสดุการเกษตร มีราคาสูงขึ้น จึงต้องปรับ จำนวนวัสดุ การเกษตร ให้เหมาะสมต่อ การสานิตต่อยอด</p> |
| | รวมงบประมาณ ๖๘๐,๐๐๐ บาท | รวมงบประมาณ ๖๘๐,๐๐๐ บาท | |

ประธานที่ประชุมฯ สอบถามดังนี้ การเปลี่ยนแปลงดังกล่าวเป็นไปตามหลักเกณฑ์
หรือไม่

ความเห็นฝ่ายเลขาฯ

การขอเปลี่ยนแปลงรายละเอียดกิจกรรมข้างต้น สอดคล้องกับหลักเกณฑ์ตาม
มติ ก.บ.น. ในการประชุมครั้งที่ ๑/๒๕๖๕ เมื่อวันที่ ๑๙ ตุลาคม ๒๕๖๕ ข้อ ๓.๗) เปลี่ยนแปลงรายละเอียดกิจกรรม
ในงบดำเนินงาน อาทิ สถานที่จัด จำนวนผู้เข้าร่วม จำนวนรุ่น ค่าวัสดุ ค่าใช้สอย ค่าตอบแทน ระยะเวลา ที่ไม่ทำให้

จำนวนกลุ่มเป้าหมายหรือผู้ได้รับประโยชน์น้อยลง รวมทั้งการเปลี่ยนแปลงรายละเอียดดังกล่าวไม่มีผลกระทบต่อวัตถุประสงค์หรือสาระสำคัญของโครงการ และไม่ทำให้ต้องเพิ่มวงเงินงบประมาณ เป็นอำนาจของ ก.บ.จ. ในการพิจารณาให้ความเห็นชอบ

แนวทางการดำเนินการ

- ๑) ฝ่ายเลขานุการฯ นำเสนอ ก.บ.จ. เพื่อพิจารณาให้ความเห็นชอบการเปลี่ยนแปลง
- ๒) เมื่อ ก.บ.จ. ให้ความเห็นชอบแล้ว จังหวัดจะอนุมัติให้หน่วยงานดำเนินการ

รวมทั้ง รายงานการเปลี่ยนแปลงดังกล่าวให้คณะอนุกรรมการประจำภาค/คณะอนุกรรมการที่ ก.น.บ. มอบหมายรับทราบภายใน ๑๕ วัน นับแต่วันสิ้นไตรมาสที่ได้รับอนุมัติให้เปลี่ยนแปลง

มติที่ประชุม : เห็นชอบการขอเปลี่ยนแปลงรายละเอียดงบประมาณค่าใช้จ่ายฯ

ตามที่หน่วยงานเสนอ

๒.๑ โครงการขยายผลโครงการอันเนื่องมาจากพระราชดำริ

ประกอบด้วย ๒ กิจกรรมหลัก ดังนี้

กิจกรรมหลักที่ ๓ ระบบสูบน้ำด้วยพลังงานแสงอาทิตย์แบบเคลื่อนที่ในการ

เพาะเลี้ยงสัตว์น้ำจืด

งบประมาณ ๑,๕๔๓,๘๐๐ บาท

หน่วยดำเนินการ : ศูนย์วิจัยและพัฒนาการเพาะเลี้ยงสัตว์น้ำจืดปัตตานี

ผู้อำนวยการศูนย์วิจัยและพัฒนาการเพาะเลี้ยงสัตว์น้ำจืดปัตตานี นำเสนอ

ดังนี้ ได้ขอเปลี่ยนแปลงพื้นที่ติดตั้งระบบสูบน้ำด้วยพลังงานแสงอาทิตย์ เดิมที่กลุ่มเลี้ยงปลาสดดอนนาบ้านท่าด่าน เลขที่ ๑๐๔ ม.๓ ต.ตะโละกาโปร์ อ.ยะหริ่ง จ.ปัตตานี **เปลี่ยนเป็น** ที่กลุ่มวิสาหกิจชุมชนผลิตผลก้างเกษตร เลขที่ ๔๗ ม.๓ ต.บางเขา อ.หนองจิก จ.ปัตตานี เนื่องจากพื้นที่เดิมสมาชิกภายในกลุ่มเปลี่ยนไปทำอาชีพอย่างอื่น ทำให้ไม่มีผลผลิตทางด้านสัตว์น้ำจืด ทั้งนี้ พื้นที่กลุ่มใหม่มีความพร้อมในการดำเนินงาน รายละเอียดตามตารางดังนี้

| ที่ | กิจกรรม/รายการ (เดิม) | กิจกรรม/รายการ (ใหม่) | เหตุผลและความจำเป็น |
|-----|---|--|--|
| ๑. | <p>กิจกรรมหลักที่ ๓ : ระบบสูบน้ำด้วยพลังงานแสงอาทิตย์แบบเคลื่อนที่ในการเพาะเลี้ยงสัตว์น้ำจืด</p> <p>พื้นที่เป้าหมายดำเนินการ (เดิม)</p> <p>๑. โครงการจุฬารัตน์พัฒนา ๖ บ้านดอนนา ม.๕ ต.บางเขา อ.หนองจิก จ.ปัตตานี</p> <p>๒. กลุ่มวิสาหกิจชุมชนนาเกษตรพัฒนา เลขที่ ๗๖/๒ ม.๑ ต.นาเกตุ อ.โคกโพธิ์ จ.ปัตตานี</p> <p>๓. กลุ่มเลี้ยงปลาสดดอนนาบ้านท่าด่าน เลขที่ ๑๐๔ ม.๓ ต.ตะโละกาโปร์ อ.ยะหริ่ง จ.ปัตตานี</p> | <p>พื้นที่เป้าหมายดำเนินการ (ใหม่)</p> <p>-คงเดิม-</p> <p>-คงเดิม-</p> <p>-ยกเลิก-</p> <p>๓. กลุ่มวิสาหกิจชุมชนผลิตผลก้างเกษตร เลขที่ ๔๗ ม.๓ ต.บางเขา อ.หนองจิก จ.ปัตตานี</p> | <p>เนื่องจากกลุ่มเลี้ยงปลาสดดอนนา บ้านท่าด่าน เลขที่ ๑๐๔ ม.๓ ต.ตะโละกาโปร์ อ.ยะหริ่ง จ.ปัตตานี ขาดความต่อเนื่องในการดำเนินกิจกรรมสมาชิกภายในกลุ่มเปลี่ยนแปลงกิจกรรมไปอาชีพอย่างอื่น ทำให้ไม่มีผลผลิตทางด้านสัตว์น้ำจืด ส่งผลให้การดำเนินกิจกรรมไม่เป็นไปตามวัตถุประสงค์โครงการที่วางไว้ ผลสัมฤทธิ์ของงานไม่เป็นไปตามแผนที่กำหนดไว้ ทำให้ขาดความคุ้มค่าในการดำเนินกิจกรรม จึงขอเปลี่ยนพื้นที่</p> |

| ที่ | กิจกรรม/รายการ (เดิม) | กิจกรรม/รายการ (ใหม่) | เหตุผลและความจำเป็น |
|-----|-----------------------|-----------------------|--|
| | | | ดำเนินการไปติดตั้งระบบสูบน้ำด้วยพลังงานแสงอาทิตย์ ณ กลุ่มวิสาหกิจชุมชนผลิตผลกำปงเกษตร เลขที่ ๔๗ ม.๓ ต.บางเขย อ.หนองจิก จ.ปัตตานี แทน ซึ่งเป็นกลุ่มที่มีความพร้อมที่จะดำเนินโครงการ |

ประธานที่ประชุมฯ สอบถามดังนี้ กลุ่มใหม่ที่จะดำเนินการมีความพร้อมหรือไม่
ผู้อำนวยการศูนย์วิจัยและพัฒนาการเพาะเลี้ยงสัตว์น้ำจืดปัตตานี ชี้แจงดังนี้
 พื้นที่และกลุ่มที่จะดำเนินใหม่มีความพร้อม และมีศักยภาพที่จะดำเนินการให้เป็นไปตามวัตถุประสงค์โครงการ

ความเห็นฝ่ายเลขาฯ

การขอเปลี่ยนแปลงรายละเอียดกิจกรรมข้างต้น สอดคล้องกับหลักเกณฑ์ตามมติ ก.บ.น. ในการประชุมครั้งที่ ๑/๒๕๖๕ เมื่อวันที่ ๑๙ ตุลาคม ๒๕๖๕ ข้อ ๑.๒ ๒) โครงการเดิมที่มีการเปลี่ยนแปลงกิจกรรม หรือพื้นที่ดำเนินการ หรือแผนการใช้จ่ายงบประมาณ หรือยกเลิกการดำเนินการโครงการ หรือกิจกรรมภายใต้โครงการ รวมทั้งไม่ทำให้ต้องเพิ่มวงเงินงบประมาณ เป็นอำนาจของ ก.บ.จ. ในการพิจารณาให้ความเห็นชอบ

แนวทางการดำเนินการ

๑) ฝ่ายเลขานุการฯ นำเสนอ ก.บ.จ. เพื่อพิจารณาให้ความเห็นชอบการเปลี่ยนแปลง
 ๒) เมื่อ ก.บ.จ. ให้ความเห็นชอบแล้ว จังหวัดจะอนุมัติให้หน่วยงานดำเนินการ
 รวมทั้ง รายงานการเปลี่ยนแปลงดังกล่าวให้คณะอนุกรรมการประจำภาค/คณะอนุกรรมการที่ ก.น.บ. มอบหมายรับทราบภายใน ๑๕ วัน นับแต่วันสิ้นไตรมาสที่ได้รับอนุมัติให้เปลี่ยนแปลง

มติที่ประชุม : เห็นชอบการขอเปลี่ยนแปลงรายละเอียดงบประมาณค่าใช้จ่ายฯ

ตามที่หน่วยงานเสนอ

กิจกรรมหลักที่ ๔ ส่งเสริมการดำเนินงานฟาร์มตัวอย่างอันเนื่องมาจาก

พระราชดำริ

งบประมาณ ๑,๒๖๗,๖๐๐ บาท

หน่วยดำเนินการ : สถานีพัฒนาที่ดินปัตตานี

ผู้แทนสถานีพัฒนาที่ดินปัตตานี นำเสนอดังนี้ ได้ขอเปลี่ยนแปลงรายละเอียดค่าใช้จ่ายรายการวัสดุการเกษตรสำหรับสนับสนุนการดำเนินงานของโครงการฟาร์มตัวอย่างฯ จำนวน ๘ แห่ง เนื่องจากวัสดุบางรายการมีราคาที่สูงขึ้น จึงต้องปรับรายการให้สอดคล้องกับราคาในปัจจุบัน รายละเอียดตามตารางดังนี้

| ที่ | กิจกรรม/รายการ (เดิม) | กิจกรรม/รายการ (ใหม่) | เหตุผลและความจำเป็น |
|-----|--|--|---------------------|
| ๑ | ค่าวัสดุการเกษตร ๑. ค่าวัสดุการเกษตรสำหรับการดำเนินงานโครงการฟาร์มตัวอย่างบ้านสีปาย ต.ตาสีอ้ายร์ อ.ยะหริ่ง จ.ปัตตานี เป็นเงิน ๒๒๙,๓๕๐ บาท ๑.๑ เทปน้ำพุ่ง ขนาด 3/4 นิ้ว ยาว ๑๐๐ เมตร จำนวน ๑๐๐ ม้วนๆ ละ ๓๕๐ บาท เป็นเงิน ๓๕,๐๐๐ บาท | ค่าวัสดุการเกษตร ๑. ค่าวัสดุการเกษตรสำหรับการดำเนินงานโครงการฟาร์มตัวอย่างบ้านสีปาย ต.ตาสีอ้ายร์ อ.ยะหริ่ง จ.ปัตตานี เป็นเงิน ๒๒๗,๔๐๐ บาท -คงเดิม- | |

| ที่ | กิจกรรม/รายการ (เดิม) | กิจกรรม/รายการ (ใหม่) | เหตุผลและ ความจำเป็น |
|-----|--|---|---|
| | <p>๑.๒ ท่อ PE ขนาด ๔ นิ้ว ยาว ๑๐๐ เมตร จำนวน ๑๐ ม้วนๆ ละ ๖๘๐ บาท เป็นเงิน ๖,๘๐๐ บาท</p> <p>๑.๓ จอบขุดดิน จำนวน ๒๐ ต้ำมๆ ละ ๒๕๐ บาท เป็นเงิน ๕,๐๐๐ บาท</p> <p>๑.๔ ชั้นวางปลูกผัก (ผักยกแคร่) จำนวน ๓๐ ชุดๆ ละ ๖,๐๘๕ บาท เป็นเงิน ๑๘๒,๕๕๐ บาท</p> <ul style="list-style-type: none"> - เหล็กแป๊บน้ำไม่สนิมแบบ ๖ นิ้ว จำนวน ๑๓ ท่อนๆ ละ ๒๘๐ บาท เป็นเงิน ๓,๖๔๐ บาท - เหล็กแป๊บน้ำไม่สนิมแบบ ๔ นิ้ว จำนวน ๔ ท่อนๆ ละ ๒๔๐ บาท เป็นเงิน ๙๖๐ บาท - กระเบื้องมุงหลังคาสีธรรมชาติ จำนวน ๑๒ แผ่นๆ ละ ๕๐ บาท เป็นเงิน ๖๐๐ บาท - พลาสติกลงใส ขนาด ๒x๖ จำนวน ๑ แผ่น เป็นเงิน ๑๒๐ บาท - แสลง ๔๐% ขนาด ๒x๖ จำนวน ๑ แผ่น เป็นเงิน ๑๐๐ บาท - ตัวล็อกหนีบ ขนาด ๔ นิ้ว จำนวน ๓๐ ชุดๆ ละ ๒๐ บาท เป็นเงิน ๖๐๐ บาท - ท่อ PE ขนาด ๒ นิ้ว ยาว ๑๐ ม. จำนวน ๑ อัน เป็นเงิน ๕๐ บาท - หัวสปริงเกอร์ ขนาด ๒ นิ้ว จำนวน ๓ หัวๆ ละ ๕ บาท เป็นเงิน ๑๕ บาท <p>๒. ค่าวัสดุการเกษตรสำหรับการดำเนินงาน โครงการฟาร์มตัวอย่างบ้านป่าตาเขียว</p> <p>๓. บ้านกลาง อ.ปะนาเระ จ.ปัตตานี เป็นเงิน ๑๔๕,๑๕๐ บาท</p> <p>๒.๑ ชั้นวางปลูกผัก (ผักยกแคร่) จำนวน ๒๐ ชุดๆ ละ ๖,๐๘๕ บาท เป็นเงิน ๑๒๑,๗๐๐ บาท</p> <ul style="list-style-type: none"> - เหล็กแป๊บน้ำไม่สนิมแบบ ๖ นิ้ว จำนวน ๑๓ ท่อนๆ ละ ๒๘๐ บาท เป็นเงิน ๓,๖๔๐ บาท - เหล็กแป๊บน้ำไม่สนิมแบบ ๔ นิ้ว จำนวน ๔ ท่อนๆ ละ ๒๔๐ บาท เป็นเงิน ๙๖๐ บาท - กระเบื้องมุงหลังคาสีธรรมชาติ จำนวน ๑๒ แผ่นๆ ละ ๕๐ บาท เป็นเงิน ๖๐๐ บาท - พลาสติกลงใส ขนาด ๒x๖ จำนวน ๑ แผ่น เป็นเงิน ๑๒๐ บาท | <p>-คงเดิม-</p> <p>-คงเดิม-</p> <p>๑.๔ ชั้นวางปลูกผัก (ผักยกแคร่) จำนวน ๒๑ ชุดๆ ละ ๘,๖๐๐ บาท เป็นเงิน ๑๘๐,๖๐๐ บาท</p> <ul style="list-style-type: none"> - ท่อเหล็กอาบสังกะสี ๓/๔" จำนวน ๑๓ ท่อนๆ ละ ๔๔๐ บาท เป็นเงิน ๕,๗๒๐ บาท - ท่อเหล็กอาบสังกะสี ๑/๒" จำนวน ๔ ท่อนๆ ละ ๓๕๐ บาท เป็นเงิน ๑,๔๐๐ บาท - กระเบื้องมุงหลังคาสีธรรมชาติ จำนวน ๑๒ แผ่นๆ ละ ๕๕ บาท เป็นเงิน ๖๖๐ บาท - พลาสติกลงใส ขนาด ๒x๖ จำนวน ๑ แผ่น เป็นเงิน ๑๒๐ บาท - แสลง ๔๐% ขนาด ๒x๖ จำนวน ๑ แผ่น เป็นเงิน ๑๐๐ บาท - ตัวล็อกหนีบ ขนาด ๔ นิ้ว จำนวน ๓๐ ชุดๆ ละ ๒๐ บาท เป็นเงิน ๖๐๐ บาท <p>๒. ค่าวัสดุการเกษตรสำหรับการดำเนินงาน โครงการฟาร์มตัวอย่างบ้านป่าตาเขียว</p> <p>๓. บ้านกลาง อ.ปะนาเระ จ.ปัตตานี เป็นเงิน ๑๔๕,๖๐๐ บาท</p> <p>๒.๑ ชั้นวางปลูกผัก (ผักยกแคร่) จำนวน ๑๔ ชุดๆ ละ ๘,๖๐๐ บาท เป็นเงิน ๑๒๐,๔๐๐ บาท</p> <ul style="list-style-type: none"> - ท่อเหล็กอาบสังกะสี ๓/๔" จำนวน ๑๓ ท่อนๆ ละ ๔๔๐ บาท เป็นเงิน ๕,๗๒๐ บาท - ท่อเหล็กอาบสังกะสี ๑/๒" จำนวน ๔ ท่อนๆ ละ ๓๕๐ บาท เป็นเงิน ๑,๔๐๐ บาท - กระเบื้องมุงหลังคาสีธรรมชาติ จำนวน ๑๒ แผ่นๆ ละ ๕๕ บาท เป็นเงิน ๖๖๐ บาท - พลาสติกลงใส ขนาด ๒x๖ จำนวน ๑ แผ่น เป็นเงิน ๑๒๐ บาท | <p>ขอลดจำนวนชุด ในชั้นวางผักยกแคร่ จากเดิม ๓๐ ชุดๆ ละ ๖,๐๘๕ บาท คงเหลือ ๒๑ ชุดๆ ละ ๘,๖๐๐ บาท เนื่องจากเหล็กเป็น วัสดุในการจัดทำ โครงสร้างมีราคา สูงขึ้น ๒๐-๓๐%</p> <p>ขอลดจำนวนชุด ในชั้นวางผักยกแคร่ จากเดิม ๒๐ ชุดๆ ละ ๖,๐๘๕ บาท คงเหลือ ๑๔ ชุดๆ ละ ๘,๖๐๐ บาท เนื่องจากเหล็กเป็น วัสดุในการจัดทำ โครงสร้างมีราคา สูงขึ้น ๒๐-๓๐%</p> |

| ที่ | กิจกรรม/รายการ (เดิม) | กิจกรรม/รายการ (ใหม่) | เหตุผลและ ความจำเป็น |
|-----|--|---|---|
| | <p>- แสลง ๔๐% ขนาด ๒x๖ จำนวน ๑ แผ่น เป็นเงิน ๑๐๐ บาท</p> <p>- ตัวล้อยคหนีบ ขนาด ๔ หุน จำนวน ๓๐ ชุดๆละ ๒๐ บาท เป็นเงิน ๖๐๐ บาท</p> <p>- ท่อ PE ขนาด ๒ หุน ยาว ๑๐ ม. จำนวน ๑ อัน เป็นเงิน ๕๐ บาท</p> <p>- หัวสปริงเกอร์ ขนาด ๒ หุน จำนวน ๓ หัวๆ ละ ๕ บาท เป็นเงิน ๑๕ บาท</p> <p>๒.๒ ซ่อมโรงเรือนเพาะชำ จำนวน ๒ หลัง เป็นเงิน ๒๓,๔๕๐ บาท</p> <p>- พลาสติกใสคลุมโรงเรือน +UV ๗% หนา ๑๕๐ ไมครอน ขนาด ๔x๑๐๐ จำนวน ๒ ม้วนๆ ละ ๙,๐๒๕ บาท เป็นเงิน ๑๘,๐๕๐ บาท</p> <p>- คลิปล้อยค ๔ หุน จำนวน ๓๐๐ ตัวๆละ ๗ บาท เป็นเงิน ๒,๑๐๐ บาท</p> <p>- คลิปล้อยค ๖ หุน จำนวน ๓๐๐ ตัวๆ ละ ๘ บาท เป็นเงิน ๒,๔๐๐ บาท</p> <p>- คลิปล้อยค ๑ นิ้ว จำนวน ๑๐๐ ตัวๆ ละ ๙ บาท เป็นเงิน ๙๐๐ บาท</p> <p>๓. ค่าวัสดุการเกษตรสำหรับการดำเนินงานโครงการฟาร์มตัวอย่างฯ บ้านแป้น (ขนำคอก) ต.แป้น อ.สายบุรี จ.ปัตตานี เป็นเงิน ๓๔๖,๐๖๐ บาท</p> <p>๓.๑ ชั้นบ่มก้อนเชื้อเห็ด (๓ ชั้น/ชุด) ขนาด ๑x๓ ม. จำนวน ๒๐ ชุด เป็นเงิน ๑๓๐,๙๒๐ บาท</p> <p>- แป๊ปเหล็กกลมท่อประปา ขนาด ๑ ½ นิ้ว จำนวน ๔๐ ท่อน ท่อนละ ๕๗๘ บาท เป็นเงิน ๒๓,๑๒๐ บาท</p> <p>- แป๊ปเหล็กกลมท่อประปา ขนาด ๑ นิ้ว จำนวน ๒๐๐ ท่อน ท่อนละ ๓๘๐ บาท เป็นเงิน ๗๖,๐๐๐ บาท</p> <p>- ลวดตาข่ายถักชนิดแข็ง ขนาด ๑ นิ้ว จำนวน ๑๐ ม้วน ม้วนละ ๒,๙๐๐ บาท เป็นเงิน ๒๙,๐๐๐ บาท</p> <p>- ลวดเชื่อม จำนวน ๒๐ ก่อ่งๆ ละ ๑๔๐ บาท เป็นเงิน ๒,๘๐๐ บาท</p> <p>๓.๒ งานเพาะปลูก เป็นเงิน ๖๖,๙๔๐บาท</p> | <p>- แสลง ๔๐% ขนาด ๒x๖ จำนวน ๑ แผ่น เป็นเงิน ๑๐๐ บาท</p> <p>- ตัวล้อยคหนีบ ขนาด ๔ หุน จำนวน ๓๐ ชุดๆละ ๒๐ บาท เป็นเงิน ๖๐๐ บาท</p> <p>๒.๒ ซ่อมโรงเรือนเพาะชำ จำนวน ๒ หลัง เป็นเงิน ๒๕,๒๐๐ บาท</p> <p>- พลาสติกใสคลุมโรงเรือน +UV ๗% หนา ๑๕๐ ไมครอน (ขนาด ๔.๕ ม. x ๑๐๐ ม.) จำนวน ๒ ม้วนๆละ ๙,๙๐๐ บาท เป็นเงิน ๑๙,๘๐๐ บาท</p> <p>- คลิปล้อยค ๔ หุน จำนวน ๓๐๐ ตัวๆ ละ ๗ บาท เป็นเงิน ๒,๑๐๐ บาท</p> <p>- คลิปล้อยค ๖ หุน จำนวน ๓๐๐ ตัวๆ ละ ๘ บาท เป็นเงิน ๒,๔๐๐ บาท</p> <p>- คลิปล้อยค ๑ นิ้ว จำนวน ๑๐๐ ตัวๆ ละ ๙ บาท เป็นเงิน ๙๐๐ บาท</p> <p>๓. ค่าวัสดุการเกษตรสำหรับการดำเนินงานโครงการฟาร์มตัวอย่างฯ บ้านแป้น (ขนำคอก) ต.แป้น อ.สายบุรี จ.ปัตตานี เป็นเงิน ๓๔๒,๗๙๐ บาท</p> <p>๓.๑ ชั้นบ่มก้อนเชื้อเห็ด (๓ ชั้น/ชุด) ขนาด ๑x๓ ม. จำนวน ๑๕ ชุด เป็นเงิน ๑๓๐,๙๕๐ บาท</p> <p>- แป๊ปเหล็กกลมท่อประปา ขนาด ๑ ½ นิ้ว จำนวน ๓๐ ท่อนๆละ ๘๗๕ บาท เป็นเงิน ๒๖,๒๕๐ บาท</p> <p>- แป๊ปเหล็กกลมท่อประปา ขนาด ๑ นิ้ว จำนวน ๑๒๕ ท่อนๆละ ๖๐๐ บาท เป็นเงิน ๗๕,๐๐๐ บาท</p> <p>- ลวดตาข่ายถักชนิดแข็ง ขนาด ๑ นิ้ว จำนวน ๘ ม้วนๆละ ๓,๕๐๐ บาท เป็นเงิน ๒๘,๐๐๐ บาท</p> <p>- ลวดเชื่อม จำนวน ๑๐ ก่อ่งๆ ละ ๑๗๐ บาท เป็นเงิน ๑,๗๐๐ บาท</p> <p>๓.๒ งานเพาะปลูก เป็นเงิน ๖๗,๑๙๐ บาท</p> | <p>เนื่องจากวัสดุมีการเปลี่ยนแปลงราคาที่สูงขึ้น จึงขอปรับเปลี่ยนราคา</p> <p>ขอปรับเปลี่ยนชั้นบ่มก้อนเชื้อเห็ดจากเดิมจำนวน ๒๐ ชุด เหลือ ๑๕ ชุด เนื่องจากราคาเหล็กมีราคาสูงขึ้น</p> |

| ที่ | กิจกรรม/รายการ (เดิม) | กิจกรรม/รายการ (ใหม่) | เหตุผลและ ความจำเป็น |
|-----|---|---|---|
| | <ul style="list-style-type: none"> - พลาสติกใสคลุมหลังคา หนา ๒๐๐ ไมครอน ขนาด ๔x๑๐๐ ม. จำนวน ๔ ม้วนๆ ละ ๑๒,๑๕๐ บาท เป็นเงิน ๔๘,๖๐๐ บาท - สายเทปน้ำพุ่ง ขนาด ๖ หุน ยาว ๒๐๐ ม. จำนวน ๓๐ ม้วน ม้วนละ ๔๓๐ บาท เป็นเงิน ๑๒,๙๐๐ บาท - สายรัดโรงเรือน ขนาด ๓๐๐ ม. จำนวน ๑ ม้วน เป็นเงิน ๑,๖๙๐ บาท - คลิปปลีอก ขนาด ๖ หุน จำนวน ๕๐๐ ตัวๆ ละ ๗.๕ บาท เป็นเงิน ๓,๗๕๐ บาท ๓.๓ ชั้นวางปลูกผัก (ผักยกแคร่) จำนวน ๒๐ ชุดๆละ ๖,๐๘๕ บาท เป็นเงิน ๑๒๑,๗๐๐ บาท - เหล็กแป้นน้ำไม่เป็นสนิมแบบ ๖ หุน จำนวน ๑๓ ท่อนๆละ ๒๘๐ บาท เป็นเงิน ๓,๖๔๐ บาท - เหล็กแป้นน้ำไม่เป็นสนิมแบบ ๔ หุน จำนวน ๔ ท่อนๆละ ๒๔๐ บาท เป็นเงิน ๙๖๐ บาท - กระเบื้องมุงหลังคาสีธรรมชาติ จำนวน ๑๒ แผ่นๆละ ๕๐ บาท เป็นเงิน ๖๐๐ บาท - พลาสติกใส ขนาด ๒x๖ จำนวน ๑ แผ่น เป็นเงิน ๑๒๐ บาท - แสลง ๔๐% ขนาด ๒x๖ จำนวน ๑ แผ่น เป็นเงิน ๑๐๐ บาท - ตัวล๊อคหนีบ ขนาด ๔ หุน จำนวน ๓๐ ชุดๆละ ๒๐ บาท เป็นเงิน ๖๐๐ บาท - ท่อ PE ขนาด ๒ หุน ยาว ๑๐ ม. จำนวน ๑ อัน เป็นเงิน ๕๐ บาท - หัวสปริงเกอร์ ขนาด ๒ หุน จำนวน ๓ หัวๆ ละ ๕ บาท เป็นเงิน ๑๕ บาท ๓.๔ กิจกรรมรักษาความปลอดภัย เป็นเงิน ๒๖,๕๐๐ บาท - ลวดหนาม จำนวน ๑๐๐ ม้วนๆ ละ ๒๕๐ บาท เป็นเงิน ๒๕,๐๐๐ บาท - ลวดผูกเหล็ก จำนวน ๒๐ กก.ๆ ละ ๗๕ บาท เป็นเงิน ๑,๕๐๐ บาท <p>๔. ค่าวัสดุการเกษตรสำหรับการดำเนินงานโครงการฟาร์มตัวอย่างบางเขา ต.บางเขา อ.หนองจิก จ.ปัตตานี เป็นเงิน ๖๕,๔๘๕ บาท</p> | <ul style="list-style-type: none"> - พลาสติกใสคลุมหลังคา หนา ๒๐๐ ไมครอน ขนาด ๔x๑๐๐ ม. จำนวน ๔ ม้วนๆ ละ ๑๒,๑๕๐ บาท เป็นเงิน ๔๘,๖๐๐ บาท - สายเทปน้ำพุ่ง ขนาด ๖ หุน ยาว ๒๐๐ ม. จำนวน ๓๐ ม้วนๆละ ๔๓๐ บาท เป็นเงิน ๑๒,๙๐๐ บาท - สายรัดโรงเรือน ขนาด ๓๐๐ ม. จำนวน ๑ ม้วน เป็นเงิน ๑,๖๙๐ บาท - คลิปปลีอก ขนาด ๖ หุน จำนวน ๕๐๐ ตัวๆ ละ ๘ บาท เป็นเงิน ๔,๐๐๐ บาท ๓.๓ ชั้นวางปลูกผัก (ผักยกแคร่) จำนวน ๑๔ ชุดๆละ ๘,๖๐๐ บาท เป็นเงิน ๑๒๐,๔๐๐ บาท - ท่อเหล็กอาบสังกะสี ๓/๔" จำนวน ๑๓ ท่อนๆละ ๔๔๐ บาท เป็นเงิน ๕,๗๒๐ บาท - ท่อเหล็กอาบสังกะสี ๑/๒" จำนวน ๔ ท่อนๆละ ๓๕๐ บาท เป็นเงิน ๑,๔๐๐ บาท - กระเบื้องมุงหลังคาสีธรรมชาติ จำนวน ๑๒ แผ่นๆละ ๕๕ บาท เป็นเงิน ๖๖๐ บาท - พลาสติกใส ขนาด ๒x๖ จำนวน ๑ แผ่น เป็นเงิน ๑๒๐ บาท - แสลง ๔๐% ขนาด ๒x๖ จำนวน ๑ แผ่น เป็นเงิน ๑๐๐ บาท - ตัวล๊อคหนีบ ขนาด ๔ หุน จำนวน ๓๐ ชุดๆ ละ ๒๐ บาท เป็นเงิน ๖๐๐ บาท <p>๓.๔ กิจกรรมรักษาความปลอดภัย เป็นเงิน ๒๔,๒๕๐ บาท</p> <ul style="list-style-type: none"> - ลวดหนาม จำนวน ๖๕ ม้วนๆ ละ ๓๕๐ บาท เป็นเงิน ๒๒,๗๕๐ บาท - ลวดผูกเหล็ก จำนวน ๒๐ กก.ๆ ละ ๗๕ บาท เป็นเงิน ๑,๕๐๐ บาท <p>๔. ค่าวัสดุการเกษตรสำหรับการดำเนินงานโครงการฟาร์มตัวอย่างบางเขา ต.บางเขา อ.หนองจิก จ.ปัตตานี เป็นเงิน ๖๕,๓๐๐ บาท</p> | <p>ขอลดจำนวนชุด ในชั้นวางผักยกแคร่ จากเดิม ๒๐ ชุดๆ ละ ๖,๐๘๕ บาท คงเหลือ ๑๔ ชุดๆ ละ ๘,๖๐๐ บาท เนื่องจากเหล็กเป็น วัสดุในการจัดทำ โครงสร้างมีราคา สูงขึ้น ๒๐-๓๐%</p> <p>ขอปรับเปลี่ยนราคา ลวดหนามจาก ๑๐๐ ม้วนๆละ ๒๕๐ บาท เป็น ๖๕ ม้วนๆละ ๓๕๐ บาท เนื่องจาก ราคาวัสดุมีราคาสูงขึ้น</p> |

| ที่ | กิจกรรม/รายการ (เดิม) | กิจกรรม/รายการ (ใหม่) | เหตุผลและ ความจำเป็น |
|-----|---|--|--|
| | <p>๔.๑ ต้นพันธุ์ฝรั่งกิมจู จำนวน ๕๐ ต้นๆละ ๑๐๐ บาท เป็นเงิน ๕,๐๐๐ บาท</p> <p>๔.๒ ต้นพันธุ์ส้มโอทับทิมสยาม จำนวน ๕๐ ต้นๆละ ๒๐๐ บาท เป็นเงิน ๑๐,๐๐๐ บาท</p> <p>๔.๓ ท่อ PVC ขนาด ๒ นิ้ว จำนวน ๕๐ เส้นๆ ละ ๒๖๐ บาท เป็นเงิน ๑๓,๐๐๐ บาท</p> <p>๔.๔ ท่อ PVC ขนาด ๖ หุน จำนวน ๒๐ เส้นๆละ ๕๓ บาท เป็นเงิน ๑,๐๖๐ บาท</p> <p>๔.๕ เชิง จำนวน ๒๐ ลูกๆละ ๓๐๐ บาท เป็นเงิน ๖,๐๐๐ บาท</p> <p>๔.๖ ชั้นวางปลูกผัก (ผักยกแคร่) จำนวน ๕ ชุดๆละ ๖,๐๘๕ บาท เป็นเงิน ๓๐,๔๒๕ บาท</p> <ul style="list-style-type: none"> - เหล็กแป้นน้ำไม่เป็นสนิมแบบ ๖ หุน จำนวน ๑๓ ท่อนๆละ ๒๘๐ บาท เป็นเงิน ๓,๖๔๐ บาท - เหล็กแป้นน้ำไม่เป็นสนิมแบบ ๔ หุน จำนวน ๔ ท่อนๆละ ๒๔๐ บาท เป็นเงิน ๙๖๐ บาท - กระเบื้องมุงหลังคาสีธรรมชาติ จำนวน ๑๒ แผ่นๆละ ๕๐ บาท เป็นเงิน ๖๐๐ บาท - พลาสติกใส ขนาด ๒x๖ จำนวน ๑ แผ่น เป็นเงิน ๑๒๐ บาท - แสลน ๔๐% ขนาด ๒x๖ จำนวน ๑ แผ่น เป็นเงิน ๑๐๐ บาท - ตัวล้อยคหนีบ ขนาด ๔ หุน จำนวน ๓๐ ชุดๆละ ๒๐ บาท เป็นเงิน ๖๐๐ บาท - ท่อ PE ขนาด ๒ หุน ยาว ๑๐ ม. จำนวน ๑ อัน เป็นเงิน ๕๐ บาท - หัวสปริงเกอร์ ขนาด ๒ หุน จำนวน ๓ หัวๆ ละ ๕ บาท เป็นเงิน ๑๕ บาท <p>๕. ค่าวัสดุการเกษตรสำหรับการดำเนินงานโครงการฟาร์มตัวอย่างบ้านลูตง ต.แม่ลาน อ.แม่ลาน จ.ปัตตานี เป็นเงิน ๑๗๗,๓๙๕ บาท</p> <p>๕.๑ งานระบบน้ำ เป็นเงิน ๒๐,๔๘๐ บาท</p> <ul style="list-style-type: none"> - ท่อ PVC ขนาด ๔ หุน จำนวน ๒๐๐ เส้นๆละ ๒๗ บาท เป็นเงิน ๕,๔๐๐ บาท - ท่อ PVC ขนาด ๖ หุน จำนวน ๒๐๐ เส้นๆละ ๕๓ บาท เป็นเงิน ๑๐,๖๐๐ บาท - ท่อต่อตรง ขนาด ๔ หุน จำนวน ๑ ลังๆละ ๔๐๐ บาท เป็นเงิน ๔๐๐ บาท | <p>-คงเดิม-</p> <p>-คงเดิม-</p> <p>๔.๔ ท่อ PVC ขนาด ๒ นิ้ว จำนวน ๕๐ เส้นๆ ละ ๒๑๕ บาท เป็นเงิน ๘,๖๐๐ บาท</p> <p>๔.๕ ท่อ PVC ขนาด ๖ หุน จำนวน ๒๐ เส้นๆ ละ ๖๕ บาท เป็นเงิน ๑,๓๐๐ บาท</p> <p>-คงเดิม-</p> <p>๔.๖ ชั้นวางปลูกผัก (ผักยกแคร่) จำนวน ๔ ชุดๆ ละ ๘,๖๐๐ บาท เป็นเงิน ๓๔,๔๐๐ บาท</p> <ul style="list-style-type: none"> - ท่อเหล็กอบสังกะสี ๓/๔" จำนวน ๑๓ ท่อนๆละ ๔๔๐ บาท เป็นเงิน ๕,๗๒๐ บาท - ท่อเหล็กอบสังกะสี ๑/๒" จำนวน ๔ ท่อนๆ ละ ๓๕๐ บาท เป็นเงิน ๑,๔๐๐ บาท - กระเบื้องมุงหลังคาสีธรรมชาติ จำนวน ๑๒ แผ่นๆละ ๕๕ บาท เป็นเงิน ๖๖๐ บาท - พลาสติกใส ขนาด ๒x๖ จำนวน ๑ แผ่น เป็นเงิน ๑๒๐ บาท - แสลน ๔๐% ขนาด ๒x๖ จำนวน ๑ แผ่น เป็นเงิน ๑๐๐ บาท - ตัวล้อยคหนีบ ขนาด ๔ หุน จำนวน ๓๐ ชุดๆ ละ ๒๐ บาท เป็นเงิน ๖๐๐ บาท <p>๕. ค่าวัสดุการเกษตรสำหรับการดำเนินงานโครงการฟาร์มตัวอย่างบ้านลูตง ต.แม่ลาน อ.แม่ลาน จ.ปัตตานี เป็นเงิน ๑๘๑,๔๙๐ บาท</p> <p>๕.๑ งานระบบน้ำ เป็นเงิน ๒๓,๒๕๐ บาท</p> <ul style="list-style-type: none"> - ท่อ PVC ขนาด ๔ หุน จำนวน ๑๓๐ เส้นๆ ละ ๕๕ บาท เป็นเงิน ๗,๑๕๐ บาท - ท่อ PVC ขนาด ๖ หุน จำนวน ๑๔๐ เส้นๆ ละ ๖๕ บาท เป็นเงิน ๙,๑๐๐ บาท - ท่อต่อตรง ขนาด ๔ หุน จำนวน ๑๐๐ อันๆ ละ ๗ บาท เป็นเงิน ๗๐๐ บาท | <p>ขอปรับเปลี่ยนราคาท่อ เนื่องจากราคาวัสดุมีราคาสูงขึ้น</p> <p>ขอลดจำนวนชุดในชั้นวางผักยกแคร่ จากเดิม ๕ ชุดๆละ ๖,๐๘๕ บาท คงเหลือ ๔ ชุดๆละ ๘,๖๐๐ บาท เนื่องจากเหล็กเป็นวัสดุในการจัดทำโครงสร้างมีราคาสูงขึ้น ๒๐-๓๐%</p> <p>ขอปรับเปลี่ยนราคาวัสดุงานระบบน้ำ จากจำนวน ๒๐,๔๘๐ บาท เป็นจำนวน ๒๓,๒๕๐ บาท เนื่องจากราคาวัสดุ</p> |

| ที่ | กิจกรรม/รายการ (เดิม) | กิจกรรม/รายการ (ใหม่) | เหตุผลและ ความจำเป็น |
|-----|--|---|---|
| | <ul style="list-style-type: none"> - ท่อต่อตรง ขนาด ๖ หุน จำนวน ๑ ลังๆ ละ ๖๐๐ บาท เป็นเงิน ๖๐๐ บาท - ท่อข้องอ ขนาด ๔ หุน จำนวน ๑ ลังๆ ละ ๔๐๐ บาท เป็นเงิน ๔๐๐ บาท - ท่อข้องอ ขนาด ๖ หุน จำนวน ๑ ลังๆ ละ ๖๐๐ บาท เป็นเงิน ๖๐๐ บาท - ท่อสามทาง ขนาด ๔ หุน จำนวน ๑ ลังๆ ละ ๖๐๐ บาท เป็นเงิน ๖๐๐ บาท - ท่อสามทาง ขนาด ๖ หุน จำนวน ๑ ลังๆ ละ ๙๐๐ บาท เป็นเงิน ๙๐๐ บาท - สปีงเกอร์ ขนาด ๔ หุน จำนวน ๑ ลังๆ ละ ๔๘๐ บาท เป็นเงิน ๔๘๐ บาท - สปีงเกอร์ ขนาด ๖ หุน จำนวน ๑ ลังๆ ละ ๕๐๐ บาท เป็นเงิน ๕๐๐ บาท ๕.๒ ชั้นวางปลูกผัก (ผักยกแคร่) จำนวน ๒๐ ชุดๆละ ๖,๐๘๕ บาท เป็นเงิน ๑๒๑,๗๐๐ บาท - เหล็กแป้นน้ำไม่เป็นสนิมแบบ ๖ หุน จำนวน ๑๓ ท่อนๆละ ๒๘๐ บาท เป็นเงิน ๓,๖๔๐ บาท - เหล็กแป้นน้ำไม่เป็นสนิมแบบ ๔ หุน จำนวน ๔ ท่อนๆละ ๒๔๐ บาท เป็นเงิน ๙๖๐ บาท - กระเบื้องมุงหลังคาสีธรรมชาติ จำนวน ๑๒ แผ่นๆละ ๕๐ บาท เป็นเงิน ๖๐๐ บาท - พลาสติกใส ขนาด ๒x๖ จำนวน ๑ แผ่น เป็นเงิน ๑๒๐ บาท - แสลน ๔๐% ขนาด ๒x๖ จำนวน ๑ แผ่น เป็นเงิน ๑๐๐ บาท - ตัวล๊อคหนีบ ขนาด ๔ หุน จำนวน ๓๐ ชุดๆละ ๒๐ บาท เป็นเงิน ๖๐๐ บาท - ท่อ PE ขนาด ๒ หุน ยาว ๑๐ ม. จำนวน ๑ อัน เป็นเงิน ๕๐ บาท - หัวสปีงเกอร์ ขนาด ๒ หุน จำนวน ๓ หัวๆ ละ ๕ บาท เป็นเงิน ๑๕ บาท ๕.๓ ซ่อมแซมโรงเรือนพลาสติก เป็นเงิน ๓๕,๒๑๕ บาท - พลาสติกใส ขนาด ๔x๑๐๐ ม. ๑๕๐ ไมโคร จำนวน ๓ ม้วน ม้วนละ ๙,๐๒๕ บาท เป็นเงิน ๒๗,๐๗๕ บาท | <ul style="list-style-type: none"> - ท่อต่อตรง ขนาด ๖ หุน จำนวน ๑๐๐ อันๆ ละ ๙ บาท เป็นเงิน ๙๐๐ บาท - ท่อข้องอ ขนาด ๔ หุน จำนวน ๑๐๐ อันๆละ ๗ บาท เป็นเงิน ๗๐๐ บาท - ท่อข้องอ ขนาด ๖ หุน จำนวน ๑๐๐ อันๆละ ๙ บาท เป็นเงิน ๙๐๐ บาท - ท่อสามทาง ขนาด ๔ หุน จำนวน ๑๐๐ อันๆละ ๗ บาท เป็นเงิน ๗๐๐ บาท - ท่อสามทาง ขนาด ๖ หุน จำนวน ๑๐๐ อันๆละ ๙ บาท เป็นเงิน ๙๐๐ บาท - สปีงเกอร์ ขนาด ๔ หุน จำนวน ๑๐๐ อันๆละ ๑๐ บาท เป็นเงิน ๑,๐๐๐ บาท - สปีงเกอร์ ขนาด ๖ หุน จำนวน ๑๐๐ อันๆละ ๑๒ บาท เป็นเงิน ๑,๒๐๐ บาท ๕.๒ ชั้นวางปลูกผัก (ผักยกแคร่) จำนวน ๑๔ ชุดๆละ ๘,๖๐๐ บาท เป็นเงิน ๑๒๐,๔๐๐ บาท - ท่อเหล็กอาบสังกะสี ๓/๔" จำนวน ๑๓ ท่อนๆ ละ ๔๔๐ บาท เป็นเงิน ๕,๗๒๐ บาท - ท่อเหล็กอาบสังกะสี ๑/๒" จำนวน ๔ ท่อนๆ ละ ๓๕๐ บาท เป็นเงิน ๑,๔๐๐ บาท - กระเบื้องมุงหลังคาสีธรรมชาติ จำนวน ๑๒ แผ่นๆละ ๕๕ บาท เป็นเงิน ๖๖๐ บาท - พลาสติกใส ขนาด ๒x๖ จำนวน ๑ แผ่น เป็นเงิน ๑๒๐ บาท - แสลน ๔๐% ขนาด ๒x๖ จำนวน ๑ แผ่น เป็นเงิน ๑๐๐ บาท - ตัวล๊อคหนีบ ขนาด ๔ หุน จำนวน ๓๐ ชุดๆ ละ ๒๐ บาท เป็นเงิน ๖๐๐ บาท ๕.๓ ซ่อมแซมโรงเรือนพลาสติก เป็นเงิน ๓๗,๘๔๐ บาท - พลาสติกใส (ขนาด ๔.๕x๑๐๐ ม.) ๑๕๐ ไมโคร จำนวน ๓ ม้วนๆละ ๙,๙๐๐ บาท เป็นเงิน ๒๙,๗๐๐ บาท | <p>มีราคาสูงขึ้น</p> <p>ขอลดจำนวนชุด ในชั้นวางผักยกแคร่ จาก ๒๐ ชุดๆละ ๖,๐๘๕ บาท คงเหลือ ๑๔ ชุดๆ ละ ๘,๖๐๐ บาท เนื่องจากเหล็กเป็นวัสดุในการจัดทำ โครงสร้างมีราคา สูงขึ้น ๒๐-๓๐%</p> <p>ขอปรับเปลี่ยน ราคาพลาสติกใส จากจำนวนม้วนละ ๙,๐๒๕ บาท เป็น ราคาม้วนละ ๙,๙๐๐ บาท</p> |

| ที่ | กิจกรรม/รายการ (เดิม) | กิจกรรม/รายการ (ใหม่) | เหตุผลและ ความจำเป็น |
|-----|--|---|--|
| | <ul style="list-style-type: none"> - สปริง ขนาดยาว ๒ ม. จำนวน ๑๐๐ เส้นๆ ละ ๔๐ บาท เป็นเงิน ๔,๐๐๐ บาท - สปริง ขนาดยาว ๒ ม. จำนวน ๓๒ ชุดๆละ ๑๒๐ บาท เป็นเงิน ๓,๘๔๐ บาท - นี้อตปลายส่ว่าน จำนวน ๒ กล่องๆละ ๑๕๐ บาท เป็นเงิน ๓๐๐ บาท <p>๖. ค่าวัสดุการเกษตรสำหรับการดำเนินงานโครงการฟาร์มตัวอย่างบ้านโคกหมัก ต.ตาใต้ อ.หนองจิก จ.ปัตตานี เป็นเงิน ๕๒,๙๒๕ บาท</p> <ul style="list-style-type: none"> ๖.๑ จอบขุดดิน จำนวน ๔๐ อันๆละ ๒๕๐ บาท เป็นเงิน ๑๐,๐๐๐ บาท ๖.๒ ตะกร้าใส่ผัก จำนวน ๒๐ ใบๆละ ๓๐๐ บาท เป็นเงิน ๖,๐๐๐ บาท ๖.๓ คอกผสมเทียมวัว เป็นเงิน ๖,๕๐๐ บาท <ul style="list-style-type: none"> - เหล็กแป๊ปกลมคาร์บอน(เหล็กท่อ) ขนาด ๑.๕ นิ้ว จำนวน ๑๐ เส้นๆละ ๖๕๐ บาท เป็นเงิน ๖,๕๐๐ บาท ๖.๔ ชั้นวางปลูกผัก (ผักยกแคร่) จำนวน ๕ ชุดๆละ ๖,๐๘๕ บาท เป็นเงิน ๓๐,๔๒๕ บาท <ul style="list-style-type: none"> - เหล็กแป๊ปน้ำไม่เป็นสนิมแบบ ๖ หุน จำนวน ๑๓ ท่อนๆละ ๒๘๐ บาท เป็นเงิน ๓,๖๔๐ บาท - เหล็กแป๊ปน้ำไม่เป็นสนิมแบบ ๔ หุน จำนวน ๔ ท่อนๆละ ๒๔๐ บาท เป็นเงิน ๙๖๐ บาท - กระเบื้องมุงหลังคาสีธรรมชาติ จำนวน ๑๒ แผ่นๆละ ๕๐ บาท เป็นเงิน ๖๐๐ บาท - พลาสติกใส ขนาด ๒x๖ จำนวน ๑ แผ่น เป็นเงิน ๑๒๐ บาท - แสลง ๔๐% ขนาด ๒x๖ จำนวน ๑ แผ่น เป็นเงิน ๑๐๐ บาท - ตัวล๊อคหนีบ ขนาด ๔ หุน จำนวน ๓๐ ชุดๆละ ๒๐ บาท เป็นเงิน ๖๐๐ บาท - ท่อ PE ขนาด ๒ หุน ยาว ๑๐ ม. จำนวน ๑ อัน เป็นเงิน ๕๐ บาท - หัวสปริงเกอร์ ขนาด ๒ หุน จำนวน ๓ หัวๆละ ๕ บาท เป็นเงิน ๑๕ บาท | <ul style="list-style-type: none"> - สปริง ขนาดยาว ๒ ม. จำนวน ๑๐๐ เส้นๆ ละ ๔๐ บาท เป็นเงิน ๔,๐๐๐ บาท - สปริง ขนาดยาว ๒ ม. จำนวน ๓๒ ชุดๆละ ๑๒๐ บาท เป็นเงิน ๓,๘๔๐ บาท - นี้อตปลายส่ว่าน จำนวน ๒ กล่องๆละ ๑๕๐ บาท เป็นเงิน ๓๐๐ บาท <p>๖. ค่าวัสดุการเกษตรสำหรับการดำเนินงานโครงการฟาร์มตัวอย่างบ้านโคกหมัก ต.ตาใต้ อ.หนองจิก จ.ปัตตานี เป็นเงิน ๕๔,๔๐๐ บาท</p> <ul style="list-style-type: none"> ๖.๑ จอบขุดดิน จำนวน ๓๐ อันๆละ ๒๕๐ บาท เป็นเงิน ๗,๕๐๐ บาท <li style="text-align: center;">-คงเดิม- <li style="text-align: center;">-คงเดิม- ๖.๔ ชั้นวางปลูกผัก (ผักยกแคร่) จำนวน ๔ ชุดๆละ ๘,๖๐๐ บาท เป็นเงิน ๓๔,๔๐๐ บาท <ul style="list-style-type: none"> - ท่อเหล็กอาบสังกะสี ๓/๔" จำนวน ๑๓ ท่อนๆละ ๔๔๐ บาท เป็นเงิน ๕,๗๒๐ บาท - ท่อเหล็กอาบสังกะสี ๑/๒" จำนวน ๔ ท่อนๆละ ๓๕๐ บาท เป็นเงิน ๑,๔๐๐ บาท - กระเบื้องมุงหลังคาสีธรรมชาติ จำนวน ๑๒ แผ่นๆละ ๕๕ บาท เป็นเงิน ๖๖๐ บาท - พลาสติกใส ขนาด ๒x๖ จำนวน ๑ แผ่น เป็นเงิน ๑๒๐ บาท - แสลง ๔๐% ขนาด ๒x๖ จำนวน ๑ แผ่น เป็นเงิน ๑๐๐ บาท - ตัวล๊อคหนีบ ขนาด ๔ หุน จำนวน ๓๐ ชุดๆละ ๒๐ บาท เป็นเงิน ๖๐๐ บาท | <p>เนื่องจากราคาวัสดุ มีราคาสูงขึ้น</p> <p>ขอปรับลดจำนวน จอบจากเดิม ๔๐ อัน เป็นจำนวน ๓๐ อัน</p> <p>ขอลดจำนวนชุด ในชั้นวางผักยกแคร่ จาก ๕ ชุดๆละ ๖,๐๘๕ บาท คงเหลือ ๔ ชุดๆละ ๘,๖๐๐ บาท เนื่องจกวัสดุใน การจัดทำ โครงสร้างมีราคา สูงขึ้น ๒๐-๓๐%</p> |

| ที่ | กิจกรรม/รายการ (เดิม) | กิจกรรม/รายการ (ใหม่) | เหตุผลและ ความจำเป็น |
|-----|---|---|---|
| | <p>๗. ค่าวัสดุการเกษตรสำหรับการดำเนินงานโครงการฟาร์มตัวอย่างบ้านยาปี ต.ยาปี อ.หนองจิก จ.ปัตตานี เป็นเงิน ๗๕,๘๕๐ บาท</p> <p>๗.๑ จอบขุดดิน จำนวน ๒๐ คันๆละ ๒๕๐ บาท เป็นเงิน ๕,๐๐๐ บาท</p> <p>๗.๒ พันธุ์ส้มโอ จำนวน ๕๐ ต้นๆละ ๒๐๐ บาท เป็นเงิน ๑๐,๐๐๐ บาท</p> <p>๗.๓ ชั้นวางปลูกผัก (ผักยกแคร่) จำนวน ๑๐ ชุดๆละ ๖,๐๘๕ บาท เป็นเงิน ๖๐,๘๕๐ บาท</p> <ul style="list-style-type: none"> - เหล็กแป๊บน้ำไม่สนิมแบบ ๖ หุน จำนวน ๑๓ ท่อนๆละ ๒๘๐ บาท เป็นเงิน ๓,๖๔๐ บาท - เหล็กแป๊บน้ำไม่สนิมแบบ ๔ หุน จำนวน ๔ ท่อนๆละ ๒๔๐ บาท เป็นเงิน ๙๖๐ บาท - กระเบื้องมุงหลังคาสีธรรมชาติ จำนวน ๑๒ แผ่นๆละ ๕๐ บาท เป็นเงิน ๖๐๐ บาท - พลาสติกใส ขนาด ๒x๖ จำนวน ๑ แผ่น เป็นเงิน ๑๒๐ บาท - แสลน ๔๐% ขนาด ๒x๖ จำนวน ๑ แผ่น เป็นเงิน ๑๐๐ บาท - ตัวล้อยคหนีบ ขนาด ๔ หุน จำนวน ๓๐ ชุดๆละ ๒๐ บาท เป็นเงิน ๖๐๐ บาท - ท่อ PE ขนาด ๒ หุน ยาว ๑๐ ม. จำนวน ๑ อัน เป็นเงิน ๕๐ บาท - หัวสปริงเกอร์ ขนาด ๒ หุน จำนวน ๓ หัวๆละ ๕ บาท เป็นเงิน ๑๕ บาท | <p>๗. ค่าวัสดุการเกษตรสำหรับการดำเนินงานโครงการฟาร์มตัวอย่างบ้านยาปี ต.ยาปี อ.หนองจิก จ.ปัตตานี เป็นเงิน ๗๕,๒๐๐ บาท</p> <p>-คงเดิม-</p> <p>-คงเดิม-</p> <p>๗.๓ ชั้นวางปลูกผัก (ผักยกแคร่) จำนวน ๗ ชุดๆละ ๘,๖๐๐ บาท เป็นเงิน ๖๐,๒๐๐ บาท</p> <ul style="list-style-type: none"> - ท่อเหล็กอาบสังกะสี ๓/๔" จำนวน ๑๓ ท่อนๆละ ๔๔๐ บาท เป็นเงิน ๕,๗๒๐ บาท - ท่อเหล็กอาบสังกะสี ๑/๒" จำนวน ๔ ท่อนๆละ ๓๕๐ บาท เป็นเงิน ๑,๔๐๐ บาท - กระเบื้องมุงหลังคาสีธรรมชาติ จำนวน ๑๒ แผ่นๆละ ๕๕ บาท เป็นเงิน ๖๖๐ บาท - พลาสติกใส ขนาด ๒x๖ จำนวน ๑ แผ่น เป็นเงิน ๑๒๐ บาท - แสลน ๔๐% ขนาด ๒x๖ จำนวน ๑ แผ่น เป็นเงิน ๑๐๐ บาท - ตัวล้อยคหนีบ ขนาด ๔ หุน จำนวน ๓๐ ชุดๆละ ๒๐ บาท เป็นเงิน ๖๐๐ บาท | <p>ขอลดจำนวนชุด ในชั้นวางผักยกแคร่ จาก ๑๐ ชุดๆละ ๖,๐๘๕ บาท คงเหลือ ๗ ชุดๆละ ๘,๖๐๐ บาท เนื่องจากเหล็กเป็น วัสดุในการจัดทำ โครงสร้างมีราคา สูงขึ้น ๒๐-๓๐%</p> |
| | <p>๘. ค่าวัสดุการเกษตรสำหรับการดำเนินงานโครงการฟาร์มตัวอย่างบ้านเคียน ต.พ้อมิ่ง อ.สายบุรี จ.ปัตตานี เป็นเงิน ๑๗๕,๓๓๕ บาท</p> <p>๘.๑ เทปน้ำพุ่ง ขนาด ๓/๔ นิ้ว ยาว ๑๐๐ ม. จำนวน ๑๐๐ ม้วนๆละ ๓๕๐ บาท เป็นเงิน ๓๕,๐๐๐ บาท</p> <p>๘.๒ ตะกร้าใส่ผัก จำนวน ๒๕ ใบๆละ ๓๐๐ บาท เป็นเงิน ๗,๕๐๐ บาท</p> <p>๘.๓ ชั้นวางปลูกผัก (ผักยกแคร่) จำนวน ๑๐ ชุดๆละ ๖,๐๘๕ บาท เป็นเงิน ๖๐,๘๕๐ บาท</p> | <p>๘. ค่าวัสดุการเกษตรสำหรับการดำเนินงานโครงการฟาร์มตัวอย่างบ้านเคียน ต.พ้อมิ่ง อ.สายบุรี จ.ปัตตานี เป็นเงิน ๑๗๕,๔๒๐ บาท</p> <p>-คงเดิม-</p> <p>-คงเดิม-</p> <p>๘.๓ ชั้นวางปลูกผัก (ผักยกแคร่) จำนวน ๗ ชุดๆละ ๘,๖๐๐ บาท เป็นเงิน ๖๐,๒๐๐ บาท</p> <ul style="list-style-type: none"> - ท่อเหล็กอาบสังกะสี ๓/๔" จำนวน ๑๓ ท่อนๆละ ๔๔๐ บาท เป็นเงิน ๕,๗๒๐ บาท | <p>ขอลดจำนวนชุด ในชั้นวางผักยกแคร่ จากเดิม ๑๐ ชุดๆ ละ ๖,๐๘๕ บาท</p> |

| ที่ | กิจกรรม/รายการ (เดิม) | กิจกรรม/รายการ (ใหม่) | เหตุผลและ ความจำเป็น |
|-----|--|---|--|
| | <ul style="list-style-type: none"> - เหล็กแป้นน้ำไม่เป็นสนิมแบบ ๖ หุน จำนวน ๑๓ ท่อนๆละ ๒๘๐ บาท เป็นเงิน ๓,๖๔๐ บาท - เหล็กแป้นน้ำไม่เป็นสนิมแบบ ๔ หุน จำนวน ๔ ท่อนๆละ ๒๔๐ บาท เป็นเงิน ๙๖๐ บาท - กระเบื้องมุงหลังคาสี่เหลี่ยมจัตุรัส จำนวน ๑๒ แผ่นๆละ ๕๐ บาท เป็นเงิน ๖๐๐ บาท - พลาสติกใส ขนาด ๒x๖ จำนวน ๑ แผ่น เป็นเงิน ๑๒๐ บาท - แสลง ๔๐% ขนาด ๒x๖ จำนวน ๑ แผ่น เป็นเงิน ๑๐๐ บาท - ตัวล๊อคหนีบ ขนาด ๔ หุน จำนวน ๓๐ ชุดๆละ ๒๐ บาท เป็นเงิน ๖๐๐ บาท - ท่อ PE ขนาด ๒ หุน ยาว ๑๐ ม. จำนวน ๑ อัน เป็นเงิน ๕๐ บาท - หัวสปริงเกอร์ ขนาด ๒ หุน จำนวน ๓ หัวๆ ละ ๕ บาท เป็นเงิน ๑๕ บาท ๘.๔ ซ่อมแซมโรงเรือนเพาะชำ เป็นเงิน ๓๘,๐๓๕ บาท <ul style="list-style-type: none"> - พลาสติกใส ขนาด ๔x๑๐๐ ม. ๑๕๐ ไมโคร จำนวน ๑ ม้วน เป็นเงิน ๙,๐๒๕ บาท - พลาสติกใส ขนาด ๔x๑๐๐ ม. ๒๐๐ ไมโคร จำนวน ๑ ม้วน เป็นเงิน ๑๒,๑๕๐ บาท - คลิปล๊อค ๔ หุน จำนวน ๑๐๐ ตัวๆละ ๗ บาท เป็นเงิน ๗๐๐ บาท - คลิปล๊อค ๖ หุน จำนวน ๑๐๐ ตัวๆละ ๘ บาท เป็นเงิน ๘๐๐ บาท - คลิปล๊อค ๑ นิ้ว จำนวน ๑๐๐ ตัวๆละ ๙ บาท เป็นเงิน ๙๐๐ บาท - มุ้งขาวกันแมลง ขนาด ๓๒ ตา ขนาด ๑.๑๐x๑๐๐ ม. จำนวน ๑ ม้วน เป็นเงิน ๔,๓๒๐ บาท - มุ้งขาวกันแมลง ขนาด ๓๒ ตา ขนาด ๒.๕๐x๑๐๐ ม. จำนวน ๑ ม้วน เป็นเงิน ๘,๙๕๐ บาท - สายรัดโรงเรือน ขนาด ๓๐๐ ม. จำนวน ๑ ม้วน เป็นเงิน ๑,๑๙๐ บาท | <ul style="list-style-type: none"> - ท่อเหล็กอาบสังกะสี 1/2" จำนวน ๔ ท่อนๆ ละ ๓๕๐ บาท เป็นเงิน ๑,๔๐๐ บาท - กระเบื้องมุงหลังคาสี่เหลี่ยมจัตุรัส จำนวน ๑๒ แผ่นๆละ ๕๕ บาท เป็นเงิน ๖๖๐ บาท - พลาสติกใส ขนาด ๒x๖ จำนวน ๑ แผ่น เป็นเงิน ๑๒๐ บาท - แสลง ๔๐% ขนาด ๒x๖ จำนวน ๑ แผ่น เป็นเงิน ๑๐๐ บาท - ตัวล๊อคหนีบ ขนาด ๔ หุน จำนวน ๓๐ ชุดๆละ ๒๐ บาท เป็นเงิน ๖๐๐ บาท ๘.๔ ซ่อมแซมโรงเรือนเพาะชำ เป็นเงิน ๔๑,๒๒๐ บาท <ul style="list-style-type: none"> - พลาสติกใส (ขนาด ๔.๕x๑๐๐ ม.) ๑๕๐ ไมโคร จำนวน ๑ ม้วน เป็นเงิน ๙,๙๐๐ บาท - พลาสติกใส (ขนาด ๔x๑๐๐ ม.) ๒๐๐ ไมโคร จำนวน ๑ ม้วน เป็นเงิน ๑๒,๑๕๐ บาท - คลิปล๊อค ๔ หุน จำนวน ๑๐๐ ตัวๆละ ๗ บาท เป็นเงิน ๗๐๐ บาท - คลิปล๊อค ๖ หุน จำนวน ๑๐๐ ตัวๆละ ๘ บาท เป็นเงิน ๘๐๐ บาท - คลิปล๊อค ๑ นิ้ว จำนวน ๑๐๐ ตัวๆละ ๙ บาท เป็นเงิน ๙๐๐ บาท - มุ้งขาวกันแมลง ขนาด ๓๒ ตา ขนาด ๑.๑๐x๑๐๐ ม. จำนวน ๑ ม้วน เป็นเงิน ๖,๕๘๐ บาท - มุ้งขาวกันแมลง ขนาด ๒๐ ตา ขนาด ๒.๕๐x๑๐๐ ม. จำนวน ๑ ม้วน เป็นเงิน ๙,๐๐๐ บาท - สายรัดโรงเรือน ขนาด ๓๐๐ ม. จำนวน ๑ ม้วน เป็นเงิน ๑,๑๙๐ บาท | <p>คงเหลือ ๗ ชุดๆละ ๘,๖๐๐ บาท</p> <p>เนื่องจากเหล็กเป็นวัสดุในการจัดทำโครงสร้างมีราคาสูงขึ้น ๒๐-๓๐%</p> <p>ขอปรับเปลี่ยนราคาวัสดุซ่อมแซมโรงเรือนเพาะชำจากจำนวน ๓๘,๐๓๕ บาท เป็นจำนวน ๔๑,๒๒๐ บาท เนื่องจากราคาวัสดุมีราคาสูง</p> |

| ที่ | กิจกรรม/รายการ (เดิม) | กิจกรรม/รายการ (ใหม่) | เหตุผลและ ความจำเป็น |
|-----|--|---|--|
| | ๘.๕ ซ่อมโรงเรือนเห็ด เป็นเงิน ๓๔,๐๐๐บาท - แสลดำ ๘๐% จำนวน ๒๐ ม้วนๆละ ๑,๗๐๐ บาท เป็นเงิน ๓๔,๐๐๐ บาท | ๘.๕ ซ่อมโรงเรือนเห็ด เป็นเงิน ๓๑,๕๐๐ บาท - แสลดำ ๘๐% จำนวน ๑๕ ม้วนๆ ละ ๒,๑๐๐ บาท เป็นเงิน ๓๑,๕๐๐บาท | ขอปรับลดจำนวน แสลดำจากจำนวน ๒๐ ม้วนๆละ ๑,๗๐๐ บาท เป็น ๑๕ ม้วนๆละ ๒,๑๐๐ บาท เนื่องจากวัสดุ มีราคาสูงขึ้น |

ประธานที่ประชุมฯ สอบถามดังนี้ การปรับรายการวัสดุบางอย่างออกไปจะส่งผลกระทบต่องานที่จะดำเนินงานหรือไม่ วัสดุที่เปลี่ยนแปลงสามารถดำเนินการได้ตามวัตถุประสงค์หรือไม่

ผู้แทนสถานีพัฒนาที่ดินปัตตานี ชี้แจงดังนี้ ไม่กระทบต่อการทำงาน เนื่องจากราคาวัสดุบางอย่างมีการปรับราคาที่สูงขึ้น จึงจำเป็นต้องปรับให้สอดคล้องกับปัจจุบัน ให้สามารถดำเนินการได้เป็นไปตามวัตถุประสงค์ของโครงการ

ความเห็นฝ่ายเลขาฯ

การขอเปลี่ยนแปลงรายละเอียดกิจกรรมข้างต้น สอดคล้องกับหลักเกณฑ์ตามมติ ก.บ.น. ในการประชุมครั้งที่ ๑/๒๕๖๕ เมื่อวันที่ ๑๙ ตุลาคม ๒๕๖๕ ข้อ ๓.๗) เปลี่ยนแปลงรายละเอียดกิจกรรมในงบดำเนินงาน อาทิ สถานที่จัด จำนวนผู้เข้าร่วม จำนวนรุ่น ค่าวัสดุ ค่าใช้สอย ค่าตอบแทน ระยะเวลา ที่ไม่ทำให้จำนวนกลุ่มเป้าหมายหรือผู้ได้รับประโยชน์น้อยลง รวมทั้งการเปลี่ยนแปลงรายละเอียดดังกล่าวไม่มีผลกระทบต่อวัตถุประสงค์หรือสาระสำคัญของโครงการ และไม่ทำให้ต้องเพิ่มวงเงินงบประมาณ เป็นอำนาจของ ก.บ.จ. ในการพิจารณาให้ความเห็นชอบ

แนวทางการดำเนินการ

๑) ฝ่ายเลขานุการฯ นำเสนอ ก.บ.จ. เพื่อพิจารณาให้ความเห็นชอบการเปลี่ยนแปลง
๒) เมื่อ ก.บ.จ. ให้ความเห็นชอบแล้ว จังหวัดจะอนุมัติให้หน่วยงานดำเนินการรวมทั้ง รายงานการเปลี่ยนแปลงดังกล่าวให้คณะอนุกรรมการประจำภาค/คณะอนุกรรมการที่ ก.บ.น. มอบหมายรับทราบภายใน ๑๕ วัน นับแต่วันสิ้นไตรมาสที่ได้รับอนุมัติให้เปลี่ยนแปลง

มติที่ประชุม : เห็นชอบการขอเปลี่ยนแปลงรายละเอียดงบประมาณค่าใช้จ่ายฯ ตามที่หน่วยงานเสนอ

๔.๒ ร่างแผนพัฒนาจังหวัดปัตตานี พ.ศ. ๒๕๖๖ – ๒๕๗๐

(ฉบับทบทวนประจำปีงบประมาณ พ.ศ. ๒๕๖๗)

ฝ่ายเลขานุการ ชี้แจงดังนี้ ตามที่แจ้งให้คณะกรรมการทราบแล้วเกี่ยวกับมติที่ประชุม ก.บ.จ.ปน. ในการประชุมครั้งที่แล้ว ที่ได้เห็นชอบร่างแผนพัฒนาจังหวัดปัตตานี พ.ศ. ๒๕๖๖ – ๒๕๗๐ (ฉบับทบทวนประจำปีงบประมาณ พ.ศ. ๒๕๖๗) แต่เนื่องจากจังหวัดปัตตานีดำเนินกระบวนการไปก่อนที่ ครม. ให้ความเห็นชอบและ สศช. แจ้งหลักเกณฑ์แบบเป็นทางการ จึงจำเป็นต้องเสนอให้ ก.บ.จ.ปน. พิจารณาให้ความเห็นชอบใหม่ในวันนี้ โดยเมื่อวันที่ ๑๕ พฤศจิกายน ๒๕๖๕ สำนักงานสภาพัฒนาการเศรษฐกิจและสังคมแห่งชาติ ได้แจ้งมติคณะรัฐมนตรีเมื่อวันที่ ๑๕ พฤศจิกายน ๒๕๖๕ เห็นชอบเป้าหมายและแนวทางการพัฒนาภาค พ.ศ. ๒๕๖๖ – ๒๕๗๐ และนโยบายหลักเกณฑ์ และวิธีการจัดทำแผนของจังหวัดและกลุ่มจังหวัด ประจำปีงบประมาณ พ.ศ. ๒๕๖๗ ตามที่คณะกรรมการ

นโยบายการบริหารงานเชิงพื้นที่แบบบูรณาการ (ก.น.บ.) เสนอ เพื่อให้จังหวัด กลุ่มจังหวัด และส่วนราชการในจังหวัด รับทราบเป้าหมายและแนวทางการพัฒนาภาคฯ และสามารถจัดทำแผนพัฒนาและแผนปฏิบัติการประจำปีของ จังหวัดและกลุ่มจังหวัด ประจำปีงบประมาณ พ.ศ. ๒๕๖๗ เป็นไปตามกรอบระยะเวลาที่กำหนด

จากการทบทวน (ร่าง) แผนพัฒนาจังหวัดปัตตานี พ.ศ. ๒๕๖๖ – ๒๕๗๐ (ฉบับทบทวน ประจำปีงบประมาณ พ.ศ. ๒๕๖๗) กับนโยบาย หลักเกณฑ์ และวิธีการจัดทำแผนของจังหวัดและกลุ่มจังหวัด ประจำปี งบประมาณ พ.ศ. ๒๕๖๗ ตามที่คณะกรรมการนโยบายการบริหารงานเชิงพื้นที่แบบบูรณาการ (ก.น.บ.) กำหนด รวมถึงความสอดคล้องกับแผนพัฒนาภาคใต้ชายแดน พ.ศ. ๒๕๖๖ – ๒๕๗๐ พบว่า ร่างแผนเดิมเป็นไปตามนโยบาย และหลักเกณฑ์ตามที่ ก.น.บ. กำหนดแล้ว ส่วนการทบทวนความสอดคล้องกับแนวทางการพัฒนาตามแผนพัฒนา ภาคใต้ชายแดน มีความสอดคล้องดังนี้

| แผนพัฒนาภาคใต้ชายแดน พ.ศ. ๒๕๖๖ – ๒๕๗๐ | แผนพัฒนาจังหวัดปัตตานี พ.ศ. ๒๕๖๖ – ๒๕๗๐ (ฉบับทบทวนประจำปีงบประมาณ พ.ศ. ๒๕๖๗) |
|--|---|
| ๑. พัฒนาคุณภาพการผลิตและการแปรรูปเพื่อสร้างมูลค่าเพิ่มให้กับสินค้าเกษตรหลักของภาค | ประเด็นการพัฒนาที่ ๑ เพิ่มมูลค่าเศรษฐกิจฐานราก การเกษตรแบบยั่งยืน ผลิตภัณฑ์และบริการฮาลาล คุณภาพ เชื่อมโยงการท่องเที่ยว การค้า การบริการ พัฒนาโครงสร้างพื้นฐานและระบบสาธารณสุขปโภค |
| ๒. พัฒนาเมืองชายแดนให้เป็นเมืองเศรษฐกิจการค้า การท่องเที่ยว สามารถเชื่อมโยงกับพื้นที่เศรษฐกิจของประเทศเพื่อนบ้านและอาเซียนตอนใต้ และพัฒนาเมืองยะลาเป็นศูนย์กลางเศรษฐกิจของภาคใต้ชายแดน | ประเด็นการพัฒนาที่ ๑ เพิ่มมูลค่าเศรษฐกิจฐานราก การเกษตรแบบยั่งยืน ผลิตภัณฑ์และบริการฮาลาล คุณภาพ เชื่อมโยงการท่องเที่ยว การค้า การบริการ พัฒนาโครงสร้างพื้นฐานและระบบสาธารณสุขปโภค |
| ๓. ยกระดับรายได้ การศึกษา สมรรถนะแรงงาน และสาธารณสุข เพื่อคุณภาพชีวิตที่ดีและสันติสุข | ๑. ประเด็นการพัฒนาที่ ๒ พัฒนาสังคมและศักยภาพคนทุกช่วงวัย ชุมชนน่าอยู่ ทรัพยากรธรรมชาติและสิ่งแวดล้อมยั่งยืน ๒. ประเด็นการพัฒนาที่ ๓ ลดความยากจนข้ามรุ่นและความเหลื่อมล้ำ ภายใต้บริบทสังคมพหุวัฒนธรรมเข้มแข็ง ๓. ประเด็นการพัฒนาที่ ๔ เสริมสร้างความมั่นคงและสังคมแห่งสันติสุข |
| ๔. อนุรักษ์ ฟื้นฟูและบริหารจัดการ ทรัพยากรธรรมชาติและสิ่งแวดล้อม เพื่อเป็นฐานการผลิตของภาค | ประเด็นการพัฒนาที่ ๒ พัฒนาสังคมและศักยภาพคนทุกช่วงวัย ชุมชนน่าอยู่ ทรัพยากรธรรมชาติและสิ่งแวดล้อมยั่งยืน |

สรุปสาระสำคัญของแผนพัฒนาจังหวัดปัตตานี พ.ศ. ๒๕๖๖ – ๒๕๗๐

(ฉบับทบทวนประจำปีงบประมาณ พ.ศ. ๒๕๖๗)

(ตามที่ ก.บ.จ.ปน. เห็นชอบไว้แล้ว ในการประชุมครั้งที่ ๓/๒๕๖๕ เมื่อวันที่ ๒๕ ตุลาคม ๒๕๖๕)

| ประเด็น | แผนพัฒนาจังหวัดปัตตานี พ.ศ. ๒๕๖๖ – ๒๕๗๐ | แผนพัฒนาจังหวัดปัตตานี พ.ศ. ๒๕๖๖ – ๒๕๗๐ (ฉบับทบทวนฯ ปี ๖๗) | เหตุผล |
|------------------|--|---|---|
| เป้าหมายการพัฒนา | “เกษตรกรรมยั่งยืน ผลิตภัณฑ์ ฮาลาลคุณภาพ ทูทางสังคมเข้มแข็ง ภายใต้สังคมพหุวัฒนธรรมเข้มแข็ง และสันติสุข” | “เกษตรกรรมยั่งยืน ฮาลาลคุณภาพ ทูทางสังคมและชุมชนเข้มแข็ง ภายใต้สังคมพหุวัฒนธรรมนำสู่สันติสุข” | ปรับคำให้ชัดเจนและครอบคลุมประเด็นขึ้น และตัดคำซ้ำซ้อน แต่ยังคงหลักการเดิม |

| ประเด็น | แผนพัฒนาจังหวัดปัตตานี พ.ศ. ๒๕๖๖ – ๒๕๗๐ | แผนพัฒนาจังหวัดปัตตานี พ.ศ. ๒๕๖๖ – ๒๕๗๐ (ฉบับทบทวนฯ ปี ๖๗) | เหตุผล |
|--|--|--|---|
| จุดยืนและตำแหน่งเชิงยุทธศาสตร์ (Positioning) | <p>(๑) การส่งเสริมและการพัฒนาเศรษฐกิจฐานราก ให้จังหวัดให้เป็นศูนย์กลางทางด้านเกษตรกรรมอย่างยั่งยืนที่มีคุณภาพและสินค้าภาคเกษตรกรรมได้รับรองมาตรฐาน ใน ๓ มิติ คือ ด้านปศุสัตว์ ประมง (การเลี้ยง) และเพาะปลูก (ผลไม้และข้าวพื้นเมือง)</p> <p>(๒) การส่งเสริมและการพัฒนาจังหวัดให้เป็นศูนย์กลางทางด้านผลิตภัณฑ์ฮาลาลที่มีคุณภาพ มีมาตรฐาน และเป็นมิตรกับสิ่งแวดล้อม เพื่อการบริโภคภายในประเทศและการส่งออกไปยังต่างประเทศ</p> <p>(๓) การส่งเสริมและการพัฒนาจังหวัดด้วยทุนทางวัฒนธรรมให้ปัตตานีเป็น “เมืองท่องเที่ยวเชิงอนุรักษ์ (Eco Tourism)” ด้วยเศรษฐกิจสร้างสรรค์ ทั้งการท่องเที่ยวเชิงศรัทธา การท่องเที่ยวเชิงวัฒนธรรม ธรรมชาติและเมืองเก่า โดยให้ความสำคัญกับการท่องเที่ยวโดยชุมชน (CBT)</p> <p>(๔) การพัฒนาประชาชนให้มีความเป็นอยู่ที่ดี ลดความยากจนข้ามรุ่นบนพื้นฐานสังคมแห่งความหลากหลายทางวัฒนธรรม</p> <p>(๕) การพัฒนาฐานชุมชนให้เข้มแข็งพึ่งตนเองได้ และมีศักยภาพในการจัดการพื้นที่ที่มีความมั่นคงและความสงบเรียบร้อย</p> | <p>(๑) การส่งเสริมและการพัฒนาเศรษฐกิจฐานราก ให้จังหวัดให้เป็นศูนย์กลางทางด้านเกษตรกรรมอย่างยั่งยืนและการยกระดับการท่องเที่ยวเพิ่มมูลค่า ด้วยการท่องเที่ยวเชิงสร้างสรรค์และวัฒนธรรม</p> <p>(๒) การส่งเสริมและการพัฒนาจังหวัดให้เป็นศูนย์กลางทางด้านผลิตภัณฑ์ฮาลาลที่มีคุณภาพ มีมาตรฐาน และเป็นมิตรกับสิ่งแวดล้อม เพื่อการบริโภคภายในประเทศและการส่งออกไปยังต่างประเทศ</p> <p>-</p> <p>(๓) การพัฒนาความเป็นอยู่ของประชาชนด้วยกระบวนการมีส่วนร่วมและการเรียนรู้ ลดความยากจนข้ามรุ่นบนพื้นฐานสังคมแห่งความหลากหลายทางวัฒนธรรม</p> <p>(๔) การพัฒนาและสร้างเครือข่ายของชุมชนให้เข้มแข็ง พึ่งตนเองได้เกื้อกูลกันและกัน และมีศักยภาพในการจัดการพื้นที่ที่มีความมั่นคงและความสงบเรียบร้อย</p> | <p>ปรับค่าให้ชัดเจนขึ้น ลดค่าซ้ำซ้อน และนำประเด็นการท่องเที่ยวมารวมไว้ในด้านเศรษฐกิจฐานราก</p> <p>คงเดิม</p> <p>นำเรื่องการท่องเที่ยวไปรวมกับเศรษฐกิจฐานราก ข้อ (๑)</p> <p>ปรับเพิ่มค่าให้ชัดเจนยิ่งขึ้น</p> <p>ปรับเพิ่มค่าให้ชัดเจนยิ่งขึ้น</p> |
| ตัวชี้วัดความสำเร็จตามเป้าหมายการพัฒนาจังหวัด | เศรษฐกิจฐานรากเติบโต ๑. อัตราการเปลี่ยนแปลงของผลิตภัณฑ์มวลรวมจังหวัด (ร้อยละ) เพิ่มขึ้น ประชาชนมีความเป็นอยู่ที่ดี มีรายได้และมีงานทำ | เศรษฐกิจฐานรากเติบโต ๑. อัตราการเปลี่ยนแปลงของผลิตภัณฑ์มวลรวมจังหวัด (ร้อยละ) เพิ่มขึ้น ประชาชนมีความเป็นอยู่ที่ดี มีรายได้และมีงานทำ | คงเดิม |

| ประเด็น | แผนพัฒนาจังหวัดปัตตานี พ.ศ. ๒๕๖๖ – ๒๕๗๐ | แผนพัฒนาจังหวัดปัตตานี พ.ศ. ๒๕๖๖ – ๒๕๗๐ (ฉบับทบทวนฯ ปี ๖๗) | เหตุผล |
|------------------------|---|--|---|
| | <p>๑. อัตราการเปลี่ยนแปลงรายได้เฉลี่ยของครัวเรือนที่อยู่ใต้เส้นความยากจน (ร้อยละ) ลดลง</p> <p>๒. อัตราการเปลี่ยนแปลงของรายได้เฉลี่ยของครัวเรือนในจังหวัด (ร้อยละ) เพิ่มขึ้น</p> <p>๓. อัตราการเปลี่ยนแปลงของรายได้ต่อหัวของประชากรเฉลี่ยต่อหัวต่อปี (ร้อยละ) เพิ่มขึ้น</p> <p>สังคมสันติสุข</p> <p>๑. อัตราการเปลี่ยนแปลงของเหตุการณ์ความไม่สงบในพื้นที่ (ร้อยละ) ลดลง</p> | <p>๑. อัตราการเปลี่ยนแปลงของประชากรที่อยู่ใต้เส้นความยากจน (ร้อยละ) ลดลง</p> <p>๒. อัตราการเปลี่ยนแปลงของรายได้เฉลี่ยของครัวเรือนในจังหวัด (ร้อยละ) เพิ่มขึ้น</p> <p>๓. อัตราการเปลี่ยนแปลงของรายได้ต่อหัวของประชากรเฉลี่ยต่อหัวต่อปี (ร้อยละ) เพิ่มขึ้น</p> <p>สังคมสันติสุข</p> <p>๑. อัตราการเปลี่ยนแปลงของเหตุการณ์ความไม่สงบในพื้นที่ (เหตุการณ์) ลดลง</p> | <p>เปลี่ยนจากครัวเรือนเป็นประชากร</p> <p>คงเดิม</p> <p>คงเดิม</p> <p>คงเดิม แต่เปลี่ยนหน่วยนับจากร้อยละเป็นจำนวนเหตุการณ์</p> |
| ประเด็นการพัฒนาจังหวัด | <p>ประเด็นการพัฒนาที่ ๑ เพิ่มมูลค่าเศรษฐกิจฐานราก การเกษตรแบบยั่งยืน ผลิตภัณฑ์ฮาลาลคุณภาพ เชื่อมโยงการท่องเที่ยว การค้า การบริการ พัฒนาโครงสร้างพื้นฐาน และระบบสาธารณสุขปฎิภาค</p> | <p>ประเด็นการพัฒนาที่ ๑ เพิ่มมูลค่าเศรษฐกิจฐานราก การเกษตรแบบยั่งยืน ผลิตภัณฑ์และบริการฮาลาลคุณภาพ เชื่อมโยงการท่องเที่ยว การค้า การบริการ พัฒนาโครงสร้างพื้นฐานและระบบสาธารณสุขปฎิภาค</p> | <p>เพิ่มคำเกี่ยวกับฮาลาล เพื่อให้ครอบคลุมทั้งผลิตภัณฑ์และบริการส่วนอื่นคงเดิม</p> |
| | <p>ประเด็นการพัฒนาที่ ๒ พัฒนาสังคมและศักยภาพคนทุกช่วงวัย ชุมชนน่าอยู่ ทรัพยากรธรรมชาติและสิ่งแวดล้อมยั่งยืน</p> | <p>ประเด็นการพัฒนาที่ ๒ พัฒนาสังคมและศักยภาพคนทุกช่วงวัย ชุมชนน่าอยู่ ทรัพยากรธรรมชาติและสิ่งแวดล้อมยั่งยืน</p> | <p>คงเดิม</p> |
| | <p>ประเด็นการพัฒนาที่ ๓ ลดความยากจนข้ามรุ่นและความเหลื่อมล้ำ ภายใต้บริบทสังคมพหุวัฒนธรรมเข้มแข็ง</p> | <p>ประเด็นการพัฒนาที่ ๓ ลดความยากจนข้ามรุ่นและความเหลื่อมล้ำ ภายใต้บริบทสังคมพหุวัฒนธรรมเข้มแข็ง</p> | <p>คงเดิม</p> |
| | <p>ประเด็นการพัฒนาที่ ๔ เสริมสร้างความมั่นคงและสังคมแห่งสันติสุข</p> | <p>ประเด็นการพัฒนาที่ ๔ เสริมสร้างความมั่นคงและสังคมแห่งสันติสุข</p> | <p>คงเดิม</p> |

สำหรับสรุปแผนงานและโครงการสำคัญในแผนฯ มีการเพิ่มเติมขึ้นจากเดิม เนื่องจากมีหน่วยงานได้แจ้งส่งโครงการเพื่อมาบรรจุในแผนพัฒนาจังหวัดเพิ่มเติม และบางหน่วยงานแจ้งขอปรับรายละเอียดและงบประมาณโครงการลง จากเดิม ๑๒๘ โครงการ ๑๕๗ กิจกรรม งบประมาณรวมทั้งสิ้น ๖,๘๐๙,๗๙๘,๑๖๐ บาท เพิ่มขึ้นเป็น ๑๕๙ โครงการ ๑๗๔ กิจกรรม แต่งบประมาณลดลงเป็น ๖,๔๔๙,๙๕๐,๗๒๐ บาท สรุปตามตารางดังนี้

สรุปแผนงานและโครงการสำคัญ ตามแผนพัฒนาจังหวัดฯ ระยะ ๕ ปี (ฉบับทบทวนประจำปีงบประมาณ พ.ศ. ๒๕๖๗)

สรุปการจำแนกงบประมาณตามแผนพัฒนาจังหวัดปัตตานี พ.ศ. ๒๕๖๖ - ๒๕๗๐ (ฉบับทบทวนประจำปีงบประมาณ พ.ศ. ๒๕๖๗) จำแนกตามแหล่งงบประมาณ

| แหล่งงบประมาณ | โครงการ | กิจกรรม | ปีงบประมาณ | | | | | | | | | | | |
|---------------------|---------|---------|------------|--------|---------------|--------|-------------|--------|-------------|--------|-------------|--------|---------------|--------|
| | | | พ.ศ.๒๕๖๖ | ร้อยละ | พ.ศ.๒๕๖๗ | ร้อยละ | พ.ศ.๒๕๖๘ | ร้อยละ | พ.ศ.๒๕๖๙ | ร้อยละ | พ.ศ.๒๕๗๐ | ร้อยละ | พ.ศ.๒๕๖๖-๒๕๗๐ | ร้อยละ |
| งบประมาณจังหวัด | ๖๑ | ๑๗๔ | - | - | ๗๑๕,๗๒๒,๐๗๐ | ๑๔.๗๘ | ๑๙๐,๙๘๘,๐๕๐ | ๒๔.๖๘ | ๑๙๐,๙๘๘,๐๕๐ | ๒๔.๖๘ | ๑๙๐,๙๘๘,๐๕๐ | ๑๐๐.๐๐ | ๑,๒๘๘,๖๘๖,๒๒๐ | ๑๙.๙๘ |
| งบประมาณกระทรวง/กรม | ๖๘ | - | - | - | ๒,๑๙๙,๕๒๕,๔๒๐ | ๔๕.๔๓ | ๓๑๖,๘๙๒,๘๘๐ | ๔๐.๙๕ | ๑๘๖,๑๔๘,๐๐๐ | ๒๘.๙๓ | - | - | ๒,๗๐๒,๕๖๖,๓๐๐ | ๔๑.๙๐ |
| งบประมาณ อปท. | ๓๐ | - | - | - | ๑,๙๒๖,๓๒๑,๗๐๐ | ๓๙.๗๙ | ๒๖๕,๙๗๘,๓๐๐ | ๓๔.๓๗ | ๒๖๖,๓๙๘,๒๐๐ | ๔๑.๔๐ | - | - | ๒,๔๕๕,๖๙๘,๒๐๐ | ๓๘.๑๒ |
| งบประมาณเอกชน | - | - | - | - | - | - | - | - | - | - | - | - | - | |
| | ๑๕๙ | ๑๗๔ | - | - | ๔,๘๔๑,๕๖๙,๑๙๐ | ๑๐๐.๐๐ | ๗๗๓,๘๕๙,๒๓๐ | ๑๐๐.๐๐ | ๖๔๓,๕๓๔,๒๕๐ | ๑๐๐.๐๐ | ๑๙๐,๙๘๘,๐๕๐ | ๑๐๐.๐๐ | ๖,๔๔๙,๙๕๐,๗๒๐ | ๑๐๐.๐๐ |

สรุปการจำแนกงบประมาณตามแผนพัฒนาจังหวัดปัตตานี พ.ศ. ๒๕๖๖ - ๒๕๗๐ (ฉบับทบทวนประจำปีงบประมาณ พ.ศ. ๒๕๖๗) จำแนกตามประเด็นการพัฒนา

| ประเด็นการพัฒนา | โครงการ | กิจกรรม | ปีงบประมาณ | | | | | | | | | | | |
|----------------------|---------|---------|------------|--------|---------------|--------|-------------|--------|-------------|--------|-------------|--------|---------------|--------|
| | | | พ.ศ.๒๕๖๖ | ร้อยละ | พ.ศ.๒๕๖๗ | ร้อยละ | พ.ศ.๒๕๖๘ | ร้อยละ | พ.ศ.๒๕๖๙ | ร้อยละ | พ.ศ.๒๕๗๐ | ร้อยละ | พ.ศ.๒๕๖๖-๒๕๗๐ | ร้อยละ |
| ประเด็นการพัฒนาที่ ๑ | ๑๒๘ | ๑๑๒ | - | - | ๔,๓๓๐,๕๘๐,๒๘๐ | ๘๙.๐๓ | ๓๕๐,๘๒๘,๑๒๐ | ๔๕.๓๓ | ๓๕๑,๒๔๘,๐๒๐ | ๕๕.๕๘ | ๘๔,๘๔๙,๘๒๐ | ๔๔.๔๓ | ๕,๐๙๗,๕๐๖,๒๔๐ | ๗๙.๐๓ |
| ประเด็นการพัฒนาที่ ๒ | ๒๐ | ๓๗ | - | - | ๔๙๕,๕๘๕,๕๙๐ | ๑๐.๒๔ | ๓๘๘,๐๖๒,๐๙๐ | ๕๐.๑๕ | ๒๕๗,๓๑๗,๒๑๐ | ๓๙.๙๙ | ๗๑,๑๖๙,๒๑๐ | ๓๗.๒๖ | ๑,๒๑๒,๑๓๔,๑๐๐ | ๑๘.๗๙ |
| ประเด็นการพัฒนาที่ ๓ | ๓ | ๔ | - | - | ๘,๙๔๐,๘๐๐ | ๐.๑๘ | ๘,๙๔๐,๘๐๐ | ๑.๑๖ | ๘,๙๔๐,๘๐๐ | ๑.๓๙ | ๘,๙๔๐,๘๐๐ | ๔.๖๘ | ๓๕,๗๖๓,๒๐๐ | ๐.๕๕ |
| ประเด็นการพัฒนาที่ ๔ | ๘ | ๒๑ | - | - | ๒๖,๔๖๒,๕๒๐ | ๐.๕๕ | ๒๖,๐๒๘,๒๒๐ | ๓.๓๖ | ๒๖,๐๒๘,๒๒๐ | ๔.๐๔ | ๒๖,๐๒๘,๒๒๐ | ๑๓.๖๓ | ๑๐๔,๕๕๗,๑๘๐ | ๑.๖๒ |
| | ๑๕๙ | ๑๗๔ | - | - | ๔,๘๔๑,๕๖๙,๑๙๐ | ๑๐๐.๐๐ | ๗๗๓,๘๕๙,๒๓๐ | ๑๐๐.๐๐ | ๖๔๓,๕๓๔,๒๕๐ | ๑๐๐.๐๐ | ๑๙๐,๙๘๘,๐๕๐ | ๑๐๐.๐๐ | ๖,๔๔๙,๙๕๐,๗๒๐ | ๑๐๐.๐๐ |

| | | | | | | | | | | | | | | |
|--|--|--|--|-----------|--|--|-----------|--|--|-----------|--|--|-----------|--|
| ค่าใช้จ่ายในการบริหารงานจังหวัดแบบบูรณาการ | | | | ๙,๐๐๐,๐๐๐ | | | ๙,๐๐๐,๐๐๐ | | | ๙,๐๐๐,๐๐๐ | | | ๙,๐๐๐,๐๐๐ | |
|--|--|--|--|-----------|--|--|-----------|--|--|-----------|--|--|-----------|--|

สำหรับรายละเอียด (ร่าง) แผนพัฒนาจังหวัดปัตตานี พ.ศ. ๒๕๖๖ – ๒๕๖๗๐ (ฉบับทบทวน
ประจำปีงบประมาณ พ.ศ. ๒๕๖๗) จำนวน ๘๐๖ หน้า สามารถดาวน์โหลดได้จาก QR Code แนบท้ายนี้



ดาวน์โหลดร่างแผนพัฒนาจังหวัด (ฉบับทบทวน)

จึงเรียนคณะกรรมการฯ เพื่อโปรดพิจารณาให้ความเห็นชอบ

ประธานที่ประชุมฯ ชี้แจงดังนี้ เนื่องจากแผนพัฒนาจังหวัดดังกล่าว ที่ประชุม ก.บ.จ.
ได้พิจารณา ตรวจสอบ และให้ความเห็นชอบร่วมกันแล้วเมื่อการประชุมครั้งก่อน โดยสาระสำคัญของแผนยังคงเดิม
ที่เพิ่มเติมคือโครงการที่หน่วยงานได้เสนอเข้ามาบรรจุในแผน กรณีกรรมการท่านใดมีข้อเสนอเพิ่มเติมสามารถแจ้ง
ที่ฝ่ายเลขานุการฯ ได้เพื่อจำได้รับรวมไปปรับปรุงให้สมบูรณ์

มติที่ประชุม : เห็นชอบ (ร่าง) แผนพัฒนาจังหวัดปัตตานี พ.ศ. ๒๕๖๖ – ๒๕๖๗๐
(ฉบับทบทวนประจำปีงบประมาณ พ.ศ. ๒๕๖๗) ตามที่ฝ่ายเลขานุการฯ นำเสนอ

๔.๓ ร่างแผนปฏิบัติการประจำปีงบประมาณ พ.ศ. ๒๕๖๗ ของจังหวัดปัตตานี

ฝ่ายเลขานุการ : เดิมตามหลักเกณฑ์มติคณะกรรมการบูรณาการนโยบายพัฒนาภาค
(ก.บ.ภ.) ในการประชุมครั้งที่ ๒/๒๕๖๔ เมื่อวันที่ ๑๔ กรกฎาคม ๒๕๖๔ กำหนดให้จังหวัดต้องเสนอโครงการเพื่อ
ขอรับการจัดสรรงบประมาณรายจ่ายประจำปี ไม่น้อยกว่า ๑.๕ เท่า แต่ไม่เกิน ๒ เท่า ของกรอบจัดสรรฯ หากเสนอ
เกินกรอบ จะพิจารณาตามลำดับความสำคัญของโครงการเฉพาะที่อยู่ในกรอบวงเงินงบประมาณ ๒ เท่า เท่านั้น
โดยในปีงบประมาณ พ.ศ. ๒๕๖๗ กรอบจัดสรรงบประมาณของจังหวัดปัตตานี คือ งบพัฒนา ๓๒๘,๑๓๖,๓๖๘ บาท
งบบริหาร ๙,๐๐๐,๐๐๐ บาท รวมกรอบจัดสรร ๓๓๗,๑๓๖,๓๖๘ บาท กล่าวคือ ต้องเสนอโครงการไม่น้อยกว่า
๕๐๕,๗๐๔,๕๕๒ บาท แต่ต้องไม่เกิน ๖๗๔,๒๗๒,๗๓๖ บาท ซึ่ง ก.บ.จ.ปน. ในการประชุมครั้งที่ ๓/๒๕๖๕ เมื่อวันที่
๒๕ พฤศจิกายน ๒๕๖๕ ได้มีมติเห็นชอบร่างแผนปฏิบัติการฯ และบัญชีโครงการที่จังหวัดปัตตานีจะเสนอเป็น
คำของบประมาณรายจ่ายประจำปีงบประมาณ พ.ศ. ๒๕๖๗ จำนวน ๔๘ โครงการ ๑๔๔ กิจกรรมหลัก ๑ รายการ
งบประมาณรวมทั้งสิ้น ๖๗๔,๒๖๓,๓๔๐ บาท

แต่ทั้งนี้ กรอบการจัดสรรใหม่ตามมติคณะกรรมการนโยบายการบริหารงานเชิงพื้นที่
แบบบูรณาการ (ก.น.บ.) ในการประชุมครั้งที่ ๑/๒๕๖๕ เมื่อวันที่ ๑๙ ตุลาคม ๒๕๖๕ กำหนดกรอบการจัดสรรของ
จังหวัดปัตตานี คือ งบพัฒนา ๓๐๑,๓๔๘,๑๖๒ บาท งบบริหาร ๙,๐๐๐,๐๐๐ บาท รวมกรอบจัดสรร ๓๑๐,๓๔๘,๑๖๒ บาท
ต้องเสนอโครงการไม่น้อยกว่า ๔๖๕,๕๒๒,๒๔๓ บาท แต่ต้องไม่เกิน ๖๒๐,๖๙๖,๓๒๔ บาท (*กรอบจัดสรรลดลง
จากเดิม ๒๖,๗๘๘,๒๐๖ บาท ต้องปรับลดงบประมาณตามบัญชีโครงการเดิมไม่น้อยกว่า ๕๓,๕๗๖,๔๑๒ บาท*)

ฝ่ายเลขานุการฯ จึงพิจารณาและประสานหน่วยงานที่เกี่ยวข้องเพื่อพิจารณาปรับลด
โครงการและงบประมาณลง โดยพิจารณารายการที่ไม่มีความพร้อม รายการที่ไม่ตอบสนองต่อยุทธศาสตร์จังหวัด
รวมทั้งรายการที่เป็นงานที่ไม่มีความจำเป็นเร่งด่วนออกจากบัญชีโครงการ ซึ่งสรุปแล้วจังหวัดปัตตานีเสนอจำนวน
๔๗ โครงการ ๑๓๕ กิจกรรมหลัก ๑ รายการ งบประมาณรวมทั้งสิ้น ๖๒๐,๖๕๘,๘๒๐ บาท แยกตามประเด็นดังนี้

| ที่ | ประเด็นการพัฒนาจังหวัด | คก. | กก. | วงเงิน (บาท) | ร้อยละ |
|-----|--|-----------|------------|--------------------|---------------|
| ๑ | ประเด็นการพัฒนาจังหวัดที่ ๑ เพิ่มมูลค่าเศรษฐกิจฐานราก การเกษตรแบบยั่งยืน ผลิตภัณฑ์และบริการสุขภาพ เชื่อมโยงการท่องเที่ยว การค้า การบริการ พัฒนาโครงสร้างพื้นฐานและระบบสาธารณสุขภาค | ๓๑ | ๙๖ | ๔๘๔,๒๕๐,๗๙๐ | ๗๘.๐๒ |
| ๒ | ประเด็นการพัฒนาจังหวัดที่ ๒ พัฒนาสังคมและศักยภาพคน ทุกช่วงวัย ชุมชนน่าอยู่ ทรัพยากรธรรมชาติและสิ่งแวดล้อมยั่งยืน | ๙ | ๒๑ | ๙๗,๕๖๕,๓๑๐ | ๑๕.๗๒ |
| ๓ | ประเด็นการพัฒนาจังหวัดที่ ๓ ลดความยากจนข้ามรุ่นและความเหลื่อมล้ำ ภายใต้บริบทสังคมพหุวัฒนธรรมเข้มแข็ง | ๒ | ๒ | ๘,๔๔๐,๖๐๐ | ๑.๓๖ |
| ๔ | ประเด็นการพัฒนาจังหวัดที่ ๔ เสริมสร้างความมั่นคงและสังคมแห่งสันติสุข | ๕ | ๑๖ | ๒๑,๔๐๒,๑๒๐ | ๓.๔๕ |
| | ค่าใช้จ่ายในการบริหารงานจังหวัดแบบบูรณาการ | | | ๙,๐๐๐,๐๐๐ | ๑.๔๕ |
| | รวมทั้งสิ้น | ๔๗ | ๑๓๕ | ๖๒๐,๖๕๘,๘๒๐ | ๑๐๐.๐๐ |

เปรียบเทียบงบประมาณตามที่ฝ่ายเลขานุการฯ ได้ปรับให้เป็นไปตามหลักเกณฑ์ใหม่

| ประเด็นการพัฒนาจังหวัด | เดิมตามที่ ก.บ.จ.ป.น. เห็นชอบ เมื่อ ๒๕ ต.ค. ๖๕ | | | ปรับลดและเสนอใหม่ ตามมติ ก.น.บ. | | | วงเงินเพิ่มขึ้น/ลดลง (บาท) |
|---|--|------------|--------------------|---------------------------------|------------|--------------------|----------------------------|
| | คก. | กก. | วงเงิน (บาท) | คก. | กก. | วงเงิน (บาท) | |
| ประเด็นการพัฒนาจังหวัดที่ ๑ | ๓๒ | ๑๐๓ | ๕๔๒,๓๗๕,๗๙๐ | ๓๑ | ๙๖ | ๔๘๔,๒๕๐,๗๙๐ | -๕๘,๑๒๕,๐๐๐ |
| ประเด็นการพัฒนาจังหวัดที่ ๒ | ๙ | ๒๓ | ๙๗,๐๔๔,๘๑๐ | ๙ | ๒๑ | ๙๗,๕๖๕,๓๑๐ | ๕,๕๒๐,๕๐๐ |
| ประเด็นการพัฒนาจังหวัดที่ ๓ | ๒ | ๒ | ๘,๔๔๐,๖๐๐ | ๒ | ๒ | ๘,๔๔๐,๖๐๐ | - |
| ประเด็นการพัฒนาจังหวัดที่ ๔ | ๕ | ๑๖ | ๒๑,๔๐๒,๑๒๐ | ๕ | ๑๖ | ๒๑,๔๐๒,๑๒๐ | - |
| ค่าใช้จ่ายในการบริหารงาน จังหวัดแบบบูรณาการ | - | - | ๙,๐๐๐,๐๐๐ | - | - | ๙,๐๐๐,๐๐๐ | - |
| รวมทั้งสิ้น | ๔๘ | ๑๔๔ | ๖๗๔,๒๖๓,๓๑๐ | ๔๗ | ๑๓๕ | ๖๒๐,๖๕๘,๘๒๐ | -๕๓,๖๐๔,๕๒๐ |

สำหรับรายละเอียดบัญชีโครงการ ตามเอกสารแนบ ๑



ดาวนโหลดร่างแผนปฏิบัติการประจำปี

ประธานที่ประชุมฯ นำเสนอดังนี้ ฝ่ายเลขานุการฯ ได้ดำเนินการปรับบัญชีโครงการ ให้เป็นไปตามกรอบวงเงินตามที่ ก.น.บ. กำหนด โดยโครงการที่จังหวัดปัตตานีเสนอจะไปเข้าสู่กระบวนการพิจารณา กลั่นกรองของส่วนกลางอีกหลายขั้นตอน ซึ่งยังไม่ทราบว่า จะได้รับการจัดสรรโครงการใดบ้าง และงบประมาณเท่าไร

มติที่ประชุม : เห็นชอบ (ร่าง) แผนปฏิบัติการประจำปีงบประมาณ พ.ศ. ๒๕๖๗ ของจังหวัดปัตตานี และบัญชีโครงการเพื่อเสนอเป็นคำขอของบประมาณฯ ตามที่ฝ่ายเลขานุการฯ นำเสนอ

**๔.๔ ร่างแผนงานโครงการประจำปีงบประมาณ พ.ศ. ๒๕๖๗ ที่จังหวัดขอรับ
การสนับสนุนงบประมาณจากกระทรวง/กรมเพื่อดำเนินการให้สอดคล้อง
ตามความต้องการของแผนจังหวัดปัตตานี**

ฝ่ายเลขานุการ นำเสนอ ดังนี้ ตามที่ ก.บ.จ.ปน. ในการประชุมครั้งที่ ๓/๒๕๖๕ เมื่อวันที่ ๒๕ พฤศจิกายน ๒๕๖๕ มีมติเห็นชอบร่างแผนงานโครงการประจำปีงบประมาณ พ.ศ. ๒๕๖๗ ที่จังหวัดปัตตานี ขอรับการสนับสนุนงบประมาณจากกระทรวง/กรมเพื่อดำเนินการให้สอดคล้องตามความต้องการของแผนจังหวัดปัตตานี จำนวน ๑๐ โครงการ งบประมาณรวมทั้งสิ้น ๔,๕๔๖,๑๙๐,๕๐๐ บาท เป็นแผนงานโครงการที่มีความสำคัญสูง และมีผลกระทบ (Impact) สูงต่อการพัฒนาจังหวัด เพื่อเสนอให้กับกระทรวง/กรมต่าง ๆ เพื่อรับไปพิจารณาบรรจุในแผนปฏิบัติการของกระทรวง/กรม และเข้าสู่กระบวนการค้าของประมาณต่อไป

เนื่องจากหน่วยงานดำเนินโครงการได้มีการทบทวนรายละเอียดและงบประมาณโครงการใหม่อีกครั้ง และได้แจ้งขอแก้ไขข้อมูลโครงการให้กับจังหวัดปัตตานี ดังนี้

๑) โครงการของโรงพยาบาลปัตตานี ขอแก้ไขงบประมาณ จากเดิม ๔๖,๘๔๙,๑๐๐ บาท เปลี่ยนเป็น ๔๗,๑๒๖,๑๐๐ บาท เนื่องจากได้ประมาณราคาค่าก่อสร้างใหม่ให้เป็นปัจจุบัน

๒) โครงการของสำนักงานโยธาธิการและผังเมืองจังหวัดปัตตานี แก้ไขรายละเอียดงานและงบประมาณ จากเดิมก่อสร้างเขื่อนป้องกันตลิ่ง ๒,๐๐๐ เมตร งบประมาณ ๒๘๑,๕๕๕,๐๐๐ บาท เปลี่ยนเป็นก่อสร้าง ๑๕๐ เมตร งบประมาณ ๒๙,๕๐๐,๐๐๐ บาท เนื่องจากแบ่งเป็นระยะ ๆ ตามความเดือดร้อนเร่งด่วน

๓) โครงการของแขวงทางหลวงปัตตานี แก้ไขรายละเอียดงานและงบประมาณ จากเดิมก่อสร้างปรับปรุงถนน ทล.๔๑๐ ตอนปัตตานี-ยะลา ในอำเภอยะรัง ๓ ช่วง ระยะทางรวม ๒๐.๙๕๖ กิโลเมตร งบประมาณ ๖๓๐,๐๐๐,๐๐๐ บาท เปลี่ยนเป็นงานจ้างที่ปรึกษาสำรวจและออกแบบเส้นทางดังกล่าว งบประมาณ ๓๘,๐๐๐,๐๐๐ บาท เนื่องจากได้ประสานกรมทางหลวงทราบว่า เป็นเส้นทางที่มีชาวบ้านอาศัยอยู่จำนวนมากและงบประมาณก่อสร้างสูง จึงจำเป็นต้องสำรวจและออกแบบให้ครบถ้วนก่อน

สรุปงบประมาณ ๑๐ โครงการที่จะเสนอให้กับกระทรวง/กรม งบประมาณรวมทั้งสิ้น ๓,๗๐๑,๖๘๐,๓๐๐ บาท ดังนี้

| กระทรวง/กรม | จำนวนโครงการ | งบประมาณ (บาท) |
|--|--------------|----------------------|
| ๑. กระทรวงมหาดไทย | ๔ | ๒,๐๗๐,๕๕๔,๒๐๐ |
| ๑.๑ กรมส่งเสริมการปกครองส่วนท้องถิ่น | ๓ | ๒,๐๔๑,๐๕๔,๒๐๐ |
| ๑.๒ กรมโยธาธิการและผังเมือง | ๑ | ๒๙,๕๐๐,๐๐๐ |
| ๒. กระทรวงสาธารณสุข | ๑ | ๔๗,๑๒๖,๑๐๐ |
| ๒.๑ สำนักงานปลัดกระทรวงสาธารณสุข | ๑ | ๔๗,๑๒๖,๑๐๐ |
| ๓. กระทรวงการอุดมศึกษา วิทยาศาสตร์ วิจัยและนวัตกรรม | ๑ | ๖๙๘,๐๐๐,๐๐๐ |
| ๓.๑ มหาวิทยาลัยสงขลานครินทร์ | ๑ | ๖๙๘,๐๐๐,๐๐๐ |
| ๔. กระทรวงคมนาคม | ๓ | ๘๗๑,๐๐๐,๐๐๐ |
| ๔.๑ กรมเจ้าท่า | ๒ | ๘๓๓,๐๐๐,๐๐๐ |
| ๔.๒ กรมทางหลวง | ๑ | ๓๘,๐๐๐,๐๐๐ |
| ๕. กระทรวงเกษตรและสหกรณ์ | ๑ | ๑๕,๐๐๐,๐๐๐ |
| ๕.๑ กรมชลประทาน | ๑ | ๑๕,๐๐๐,๐๐๐ |
| รวมทั้งสิ้น ๕ กระทรวง ๗ กรม | ๑๐ | ๓,๗๐๑,๖๘๐,๓๐๐ |

รายละเอียดตามเอกสารแนบ ๒

มติที่ประชุม : เห็นชอบแผนงานโครงการประจำปีงบประมาณ พ.ศ. ๒๕๖๗ ที่จังหวัด
ขอรับการสนับสนุนงบประมาณจากกระทรวง/กรมเพื่อดำเนินการให้สอดคล้องตามความต้องการของแผนจังหวัด
ตามที่ฝ่ายเลขานุการฯ นำเสนอ

๔.๕ การเสนอโครงการเพื่อขอรับการสนับสนุนเงินกองทุนเพื่อส่งเสริม การอนุรักษ์พลังงาน ปีงบประมาณ พ.ศ. ๒๕๖๖

(สำนักงานพลังงานจังหวัดปัตตานี)

ฝ่ายเลขานุการฯ ซึ่งแจ้งดังนี้ สำนักงานพลังงานจังหวัดปัตตานีได้แจ้งขอเสนอวาระ
การประชุมเรื่อง การเสนอโครงการเพื่อขอรับการสนับสนุนเงินกองทุนเพื่อส่งเสริมการอนุรักษ์พลังงาน ปีงบประมาณ
พ.ศ. ๒๕๖๖ เพื่อให้ ก.บ.จ.ปน. พิจารณาให้ความเห็นชอบ โดยขอให้สำนักงานพลังงานจังหวัดปัตตานีนำเสนอข้อมูล
ที่เกี่ยวข้องให้คณะกรรมการรับทราบและพิจารณาต่อไป

พลังงานจังหวัดปัตตานี ซึ่งแจ้งดังนี้ สำนักงานพลังงานจังหวัดปัตตานีได้เสนอรายชื่อ
โครงการ จำนวน ๑๒ โครงการ จาก ๑๒ อบต. ในพื้นที่จังหวัดปัตตานี เพื่อขอรับการสนับสนุนงบประมาณจากกองทุน
เพื่อส่งเสริมการอนุรักษ์พลังงาน แผนอนุรักษ์พลังงานและพลังงานทดแทน กลุ่มงานส่งเสริมอนุรักษ์พลังงานทดแทน
เศรษฐกิจฐานราก ประจำปีงบประมาณ พ.ศ. ๒๕๖๖ ตามประกาศเปิดรับข้อเสนอโครงการเพื่อขอรับการสนับสนุน
งบประมาณของกองทุนเพื่อส่งเสริมการอนุรักษ์พลังงาน ประจำปีงบประมาณ พ.ศ. ๒๕๖๖ ซึ่งกำหนดเงื่อนไขให้
โครงการที่จะขอรับการสนับสนุนฯ จะต้องผ่านความเห็นชอบจากคณะกรรมการขับเคลื่อนยุทธศาสตร์ด้าน
พลังงานเชิงพื้นที่ และคณะกรรมการบริหารงานงานจังหวัดแบบบูรณาการจังหวัดปัตตานี (ก.บ.จ.ปน.) ก่อนการยื่น
เข้าสู่กระบวนการขอรับการสนับสนุนงบประมาณจาก ส.กทอ. ต่อไป โดยสำนักงานพลังงานจังหวัดปัตตานีได้นำเสนอ
ให้คณะกรรมการบูรณาการด้านพลังงานเพื่อพิจารณาแล้ว เมื่อวันที่ ๒ กันยายน ๒๕๖๕ และคณะกรรมการได้มี
มติเห็นชอบด้วยแล้ว จึงได้นำเข้าสู่การพิจารณาในการประชุม ก.บ.จ.ปน. ในครั้งนี้ โดยมีรายละเอียดสรุป ดังนี้

เมื่อวันที่ ๖ มิถุนายน ๒๕๖๓๕ กองทุนเพื่อส่งเสริมการอนุรักษ์พลังงานได้ออกประกาศ
ยุทธศาสตร์จัดสรรงบประมาณ ประจำปี พ.ศ. ๒๕๖๖ โดยจัดสรรงบประมาณสำหรับแผนอนุรักษ์พลังงานและพลังงาน
ทดแทน กลุ่มงานส่งเสริมอนุรักษ์พลังงานทดแทนเศรษฐกิจฐานราก ในกรอบวงเงินงบประมาณ ๗๖๐ ล้านบาท หรือ
จังหวัดละ ๑๐ ล้านบาท และต่อมาได้ออกประกาศการเปิดรับข้อเสนอโครงการในระบบอิเล็กทรอนิกส์ตั้งแต่วันที่
๑ กันยายน ๒๕๖๕ ถึงวันที่ ๓๐ กันยายน ๒๕๖๕ ซึ่งปัจจุบันได้ล่วงเลยกำหนดการยื่นในระบบแล้ว เนื่องจากได้รับ
ผลกระทบจากการประกาศพระราชกฤษฎีกาว่าด้วยการบริหารงานเชิงพื้นที่แบบบูรณาการ พ.ศ. ๒๕๖๕ และจำเป็นต้อง
ต้องรอการแต่งตั้ง ก.บ.จ. ชุดใหม่ เพื่อให้เป็นไปตามเงื่อนไขของการประกาศฯ โดยสำนักงานพลังงานจังหวัดปัตตานี
ได้รับการประสานงานจากกองทุนเพื่อส่งเสริมการอนุรักษ์พลังงานเกี่ยวกับการพิจารณาขยายระยะเวลาการยื่นข้อเสนอ
ในระบบของกองทุนฯ โดยหากมีกำหนดใหม่จะประกาศให้ทราบ ทั้งนี้ให้จังหวัดสามารถดำเนินการพิจารณาต่อไปได้
หากมีการแต่งตั้งคณะกรรมการชุดใหม่

จากประกาศเปิดรับข้อเสนอโครงการฯ ดังกล่าว ปรากฏว่า มีหน่วยงานในจังหวัดปัตตานี
ยื่นข้อเสนอโครงการข้างต้น รวมจำนวนทั้งสิ้น ๑๒ หน่วยงาน ๑๒ โครงการ ครอบคลุมกลุ่มเกษตรกร กลุ่มอาชีพ
และกลุ่มวิสาหกิจชุมชน จำนวน ๔๗ แห่ง รวมงบประมาณที่ยื่นขอรับการสนับสนุนจำนวน ๘,๖๔๒,๔๐๐ บาท ดังนี้

| ลำดับที่ | อำเภอ | รายชื่อโครงการ | จำนวน กลุ่มเป้าหมาย เข้าร่วมโครงการ | หน่วยงานขอรับ การสนับสนุน | งบประมาณ (บาท) |
|----------|--------------|--|---|------------------------------|-------------------|
| ๑ | เมืองปัตตานี | โครงการติดตั้งระบบสูบน้ำพลังงานแสงอาทิตย์ ในตำบลบานา จังหวัดปัตตานี | ๑ แห่ง | อบต.บานา | ๒๒๐,๐๐๐ |

| ลำดับที่ | อำเภอ | รายชื่อโครงการ | จำนวน กลุ่มเป้าหมาย เข้าร่วมโครงการ | หน่วยงานขอรับ การสนับสนุน | งบประมาณ (บาท) |
|------------|----------------|---|---|------------------------------|-------------------|
| ๒ | | โครงการส่งเสริมอนุรักษ์พลังงานและพลังงานทดแทน เศรษฐกิจฐานราก องค์การบริหารส่วนตำบลคลองมาบอง | ๑ แห่ง | อบต.คลองมาบอง | ๒๒๐,๐๐๐ |
| ๓ | โคกโพธิ์ | โครงการติดตั้งระบบสูบน้ำพลังงานแสงอาทิตย์ ในตำบลป่าบอน จังหวัดปัตตานี | ๑ แห่ง | อบต.ป่าบอน | ๒๒๐,๐๐๐ |
| ๔ | | โครงการติดตั้งระบบสูบน้ำพลังงานแสงอาทิตย์ ในตำบลโคกโพธิ์ จังหวัดปัตตานี | ๑ แห่ง | อบต.โคกโพธิ์ | ๒๒๐,๐๐๐ |
| ๕ | ยะหริ่ง | โครงการส่งเสริมอนุรักษ์พลังงานและพลังงานทดแทน เศรษฐกิจฐานรากองค์การบริหารส่วนตำบลหนองแรต | ๑๙ แห่ง | อบต.หนองแรต | ๓,๖๗๗,๔๐๐ |
| ๖ | | โครงการระบบสูบน้ำพลังงานแสงอาทิตย์แบบ เคลื่อนที่ในตำบลตะโล๊ะ จังหวัดปัตตานี | ๑๔ แห่ง | อบต.ตะโล๊ะ | ๓,๐๘๐,๐๐๐ |
| ๗ | | โครงการสถานีพลังงานชุมชนตำบลตาแกะ | ๑ แห่ง | อบต.ตาแกะ | ๕๖,๐๐๐ |
| ๘ | | โครงการเตาชีวมวลประสิทธิภาพสูง มณฑล ๒ กระทะสำหรับส่งเสริมการสร้างงานสร้างอาชีพ ในตำบลจะรัง จังหวัดปัตตานี | ๑ แห่ง | อบต.จะรัง | ๓๓,๐๐๐ |
| ๙ | ยะรัง | โครงการติดตั้งระบบสูบน้ำพลังงานแสงอาทิตย์ ในตำบลเกาะมาวี จังหวัดปัตตานี | ๑ แห่ง | อบต.เกาะมาวี | ๒๒๐,๐๐๐ |
| ๑๐ | ปะนาเระ | โครงการส่งเสริมอนุรักษ์พลังงานและพลังงานทดแทน เศรษฐกิจฐานรากองค์การบริหารส่วนตำบลบ้านกลาง | ๓ แห่ง | อบต.บ้านกลาง | ๒๖๖,๐๐๐ |
| ๑๑ | มายอ | โครงการส่งเสริมอนุรักษ์พลังงานและพลังงานทดแทน เศรษฐกิจฐานรากองค์การบริหารส่วนตำบลกระเสาะ | ๒ แห่ง | อบต.กระเสาะ | ๒๕๓,๐๐๐ |
| ๑๒ | ทุ่งยางแดง | โครงการส่งเสริมอนุรักษ์พลังงานและพลังงานทดแทน เศรษฐกิจฐานรากองค์การบริหารส่วนตำบลตะโล๊ะแมะนา | ๒ แห่ง | อบต.ตะโล๊ะ แมะนา | ๑๘๗,๐๐๐ |
| รวม | ๗ อำเภอ | ๑๒ โครงการ | ๔๗ แห่ง | ๑๒ หน่วยงาน | ๘,๖๔๒,๔๐๐ |

สำนักงานพลังงานจังหวัดปัตตานีได้ดำเนินการประเมินความพร้อมของกลุ่มเป้าหมาย
ที่เข้าร่วมโครงการทั้ง ๑๒ โครงการข้างต้น ในรูปแบบการให้คะแนนซึ่งเป็นไปตามหลักเกณฑ์ที่กองทุนฯ กำหนด ๓ ด้าน
ได้แก่ คุณสมบัติของผู้สมัคร ด้านเทคนิค และด้านความยั่งยืน ทั้งนี้ ได้มีมติเห็นชอบจากคณะกรรมการ
ขับเคลื่อนยุทธศาสตร์ด้านพลังงานเชิงพื้นที่ เมื่อวันที่ ๒ กันยายน ๒๕๖๕ และให้สำนักงานพลังงานจังหวัดปัตตานี
ดำเนินการนำโครงการและหน่วยงานฯ เข้าสู่การพิจารณาโดย ก.บ.จ.ปน.จึงเรียนที่ประชุมเพื่อโปรดพิจารณา ดังนี้

๑) เห็นชอบรายชื่อโครงการและหน่วยงานเพื่อขอรับการสนับสนุนงบประมาณจาก
กองทุนเพื่อส่งเสริมการอนุรักษ์พลังงาน แผนอนุรักษ์พลังงานและพลังงานทดแทน กลุ่มงานส่งเสริมอนุรักษ์พลังงาน
ทดแทนเศรษฐกิจฐานราก ประจำปีงบประมาณ พ.ศ. ๒๕๖๖ ตามที่ได้นำเสนอ

๒) จังหวัดแจ้งรายละเอียดสินทรัพย์ให้แก่หน่วยงานรับโอนทราบ ตามแบบฟอร์มของกรมบัญชีกลาง โดยผู้ว่าราชการจังหวัดลงนามในแบบฟอร์มในส่วนผู้โอน และส่งให้หน่วยงานรับโอนกรอกข้อมูลรายละเอียดสินทรัพย์

๓) เมื่อหน่วยงานรับโอนจัดทำข้อมูลเรียบร้อยแล้ว ส่งให้จังหวัดตรวจสอบ

๔) จังหวัดทำหนังสือพร้อมรายละเอียดที่เกี่ยวข้องไปยังกรมบัญชีกลาง เพื่อดำเนินการโอนสินทรัพย์จากจังหวัดให้หน่วยงานในระบบ GFMIS

๕) หน่วยงานรับโอนบันทึกปรับปรุงบัญชีพักหักกลางการรับโอนสินทรัพย์ เพื่อรับรู้สินทรัพย์ที่ได้จากการรับโอนจากจังหวัด

๖) จังหวัด (ผู้โอน) บันทึกปรับปรุงบัญชีพักหักกลางการโอนสินทรัพย์ เพื่อรับรู้การโอนสินทรัพย์ให้หน่วยงานรับโอน

๗) กรณีหน่วยงานรับโอนที่ไม่ใช้ระบบ GFMIS เมื่อจังหวัดส่งแบบฟอร์มกรมบัญชีกลางให้แล้ว ให้หน่วยรับโอนสร้างรหัสสินทรัพย์ตามแนวทางปฏิบัติตามระบบบัญชีของหน่วยงาน จากนั้นแจ้งเลขรหัสสินทรัพย์ให้จังหวัดเพื่อบันทึกลงระบบ GFMIS แล้วจังหวัดบันทึกการโอนสินทรัพย์ให้หน่วยรับโอน พร้อมทั้งบันทึกปรับปรุงล้างบัญชีค่าจำหน่ายสินทรัพย์เพื่อรับรู้ค่าใช้จ่ายอุดหนุนให้หน่วยรับโอน

กรณีที่ดินและสิ่งก่อสร้าง

๑) ผู้ว่าราชการจังหวัดมอบอำนาจให้หน่วยดำเนินโครงการไปขึ้นทะเบียนและส่งคืนที่ราชพัสดุกับสำนักงานธนารักษ์พื้นที่ เพื่อทำการขึ้นทะเบียนที่ราชพัสดุของจังหวัด และเปลี่ยนแปลงผู้ใช้ประโยชน์

๒) หน่วยดำเนินโครงการไปขึ้นทะเบียนที่ราชพัสดุกับสำนักงานธนารักษ์พื้นที่ตามระเบียบและแนวปฏิบัติที่กำหนด

๓) เมื่อสำนักงานธนารักษ์พื้นที่รับขึ้นทะเบียนและส่งสำเนาทะเบียนที่ราชพัสดุให้ผู้ใช้ (จังหวัด) แล้ว ให้หน่วยดำเนินโครงการส่งคืนที่ราชพัสดุให้กับสำนักงานธนารักษ์พื้นที่ และแสดงความประสงค์ให้หน่วยงานใดเป็นผู้เข้าใช้ประโยชน์

๔) สำนักงานธนารักษ์พื้นที่จะรับคืนโดยจะพิจารณาความเหมาะสมและแจ้งให้หน่วยดำเนินโครงการแต่งตั้งผู้แทนเพื่อดำเนินการส่งมอบที่ราชพัสดุ และประสานนัดหมายวันเวลาในการส่งมอบ-รับมอบ

๕) หน่วยงานรับโอนยื่นความประสงค์ขอใช้พื้นที่ราชพัสดุต่อผู้ว่าราชการจังหวัด แต่ถ้าเป็นกรณีรัฐวิสาหกิจต้องดำเนินการในลักษณะขอเช่า

๖) สำนักงานธนารักษ์พื้นที่อนุญาตให้หน่วยงานรับโอนใช้พื้นที่ราชพัสดุ สำหรับการประชุมในครั้งนี้ ฝ่ายเลขานุการฯ ได้ตรวจสอบสินทรัพย์ที่ได้มาจากการ

ใช้จ่ายงบประมาณของจังหวัดแล้ว จึงขอเสนอรายการสินทรัพย์จาก ๕ โครงการ ๙ กิจกรรม รวม ๒๒ รายการรายละเอียดตามเอกสารแนบ ๔

ธนารักษ์พื้นที่ปัตตานี ให้ข้อสังเกตดังนี้ การโอนสินทรัพย์ที่เกิดจากการใช้จ่ายงบจังหวัดและกลุ่มจังหวัดเป็นเรื่องที่สำคัญ ช่วงที่ผ่านมาสำนักงานจังหวัดได้เชิญให้สำนักงานธนารักษ์มาให้ความรู้แก่หน่วยงานด้วยแล้ว โดยในส่วนจังหวัดและกลุ่มจังหวัดตามพระราชบัญญัติที่ราชพัสดุ พ.ศ. ๒๕๖๒ ถือว่าไม่ได้เป็นส่วนราชการซึ่งกรมธนารักษ์จึงได้กำหนดหลักเกณฑ์โดยจังหวัดมอบหมายหน่วยงานรับผิดชอบโครงการนำส่งและขึ้นทะเบียน หลังจากนั้นจึงหาหน่วยงานที่จะบริหารจัดการ เมื่อได้หน่วยงานบริหารจัดการแล้วจึงมาขอใช้ประโยชน์กับสำนักงานธนารักษ์ฯ ซึ่งจะมีหลักเกณฑ์ว่ากรณีใดเป็นอำนาจของสำนักงานธนารักษ์พื้นที่เสนอผู้ว่าราชการจังหวัดหรือต้องรวบรวมเอกสารเสนอกรมธนารักษ์ กรณีที่หน่วยงานไม่ได้นำส่งและขอขึ้นทะเบียนภาระการดูแลรักษาต้องเป็นหน้าที่ของจังหวัดและกลุ่มจังหวัด ดังนั้น เมื่อ ก.บ.จ. เห็นชอบในการโอนสินทรัพย์รายการใดแล้ว ให้หน่วยงานเร่งดำเนินการตามขั้นตอนที่เกี่ยวข้องโดยเร็ว จากกรณีล่าสุดโครงการก่อสร้างที่หาครูสมิแลของสำนักงานโยธาธิการและผังเมืองจังหวัดปัตตานีที่เกิดความเข้าใจคลาดเคลื่อนในการขอใช้พื้นที่และใช้ประโยชน์ ซึ่งต้องทำความเข้าใจระเบียบใหม่

ประธานที่ประชุมฯ ชี้แจงดังนี้ กรณี ๒๒ รายการที่นำเข้า ก.บ.จ. ในวันนี้ หน่วยงานดำเนินโครงการและหน่วยงานรับโอนคงไม่มีปัญหาใด ให้เร่งดำเนินการตามขั้นตอนโดยเร็ว ซึ่งยังมีอีกหลายรายการที่ยังไม่ได้เสนอให้ ก.บ.จ. พิจารณา และย้งนำเสนอและขึ้นทะเบียนกับธนากรักษ์

ธนากรักษ์พื้นที่ปัตตานี ชี้แจงดังนี้ บางรายการต้องขึ้นทะเบียนและบางรายการไม่ต้องขึ้นทะเบียน ซึ่งหน่วยงานสามารถปรึกษากับทางสำนักงานธนากรักษ์ฯ หรือเชิญไปร่วมบรรยายให้ความรู้ได้

ผู้แทนสำนักงานเกษตรจังหวัดปัตตานี สอบถามดังนี้ สำนักงานเกษตรจังหวัดปัตตานีได้ทำหนังสือไปหารือกับกรมต้นสังกัดเกี่ยวกับการรับโอนสินทรัพย์จากจังหวัดและกลุ่มจังหวัด ซึ่งกรมได้ตอบกลับว่าไม่มีนโยบายที่จะรับโอนสินทรัพย์จากจังหวัดและกลุ่มจังหวัด

ธนากรักษ์พื้นที่ปัตตานี ชี้แจงดังนี้ จังหวัด/กลุ่มจังหวัดและหน่วยงานดำเนินโครงการจำเป็นต้องหาหน่วยงานรับโอนให้ได้ มิเช่นนั้นภาระในการบำรุงดูแลรักษาต้องอยู่ในความรับผิดชอบของจังหวัด/กลุ่มจังหวัด

ประธานที่ประชุมฯ ให้ข้อสังเกตดังนี้ ต่อไปให้เป็นหลักเกณฑ์การเสนอโครงการและคำของบประมาณ จะต้องระบุหน่วยงานรับโอนสินทรัพย์ด้วย เพื่อไม่ให้เกิดปัญหาในภายหลัง ทั้งนี้ หากหน่วยงานใดไม่เข้าใจในรายละเอียดให้ปรึกษากับสำนักงานธนากรักษ์ฯ

ธนากรักษ์พื้นที่ปัตตานี ให้ข้อสังเกตดังนี้ จากที่ได้ศึกษาโครงการ พบว่า บางโครงการยังไม่ได้พื้นที่ดำเนินการแต่ได้รับการจัดสรรงบประมาณแล้ว ซึ่งควรจะได้พื้นที่ดำเนินการก่อนแล้วค่อยเสนอของบประมาณ โดยบางพื้นที่ไม่ได้เป็นที่ราชพัสดุ แต่เป็นที่ของเอกชน ที่สาธารณประโยชน์ หรือพื้นที่ขององค์การบริหารส่วนจังหวัด เข้าข่ายกรณีสิ่งปลูกสร้างที่ราชพัสดุแต่ที่ดินไม่ใช่ที่ราชพัสดุ ซึ่งต้องดูระเบียบที่เกี่ยวข้องในการใช้ประโยชน์อย่างละเอียด โดยเฉพาะการเช่าซึ่งเป็นปัญหาสำคัญ ทั้งนี้ที่ผ่านมามีกรณีที่สำนักงานพลังงานฯ ไปสร้างกังหันลมในพื้นที่ของ อบจ. และเป็นปัญหายังแก้ไขไม่ได้ จำเป็นจะต้องเร่งประชุมหารือร่วมกันโดยด่วน รวมทั้ง กรณีโครงการในพื้นที่หาดรูสมิแลได้แจ้งให้เทศบาลตำบลรูสมิแลมาขอใช้ประโยชน์และเช่าด้วยแล้ว หากทางเทศบาลมีปัญหาข้อขัดข้องใด ทางสำนักงานธนากรักษ์ฯ จะรวบรวมเสนอให้กรมธนากรักษ์ต่อไป

ประธานหอการค้าจังหวัดปัตตานี ชี้แจงดังนี้ กรณีกังหันลมเมื่อครั้งที่เริ่มดำเนินการได้ประสานขอใช้พื้นที่ของ อบจ. และดำเนินการก่อสร้างแล้ว แต่เมื่อพบปัญหาได้หารือกับหน่วยงานที่เกี่ยวข้องของแต่ละหน่วยงานติดขัดที่ระเบียบของแต่ละหน่วยงานยึดถือ ทำให้ไม่สามารถจัดหาประโยชน์จากกังหันลมได้ จึงอยากให้มีการประชุมหารือร่วมกันอีกครั้งเพื่อจะได้แก้ไขปัญหาที่เกิดขึ้น

พลังงานจังหวัดปัตตานี ชี้แจงดังนี้ ได้รับการประสานจากกรมพัฒนาพลังงานทดแทนและอนุรักษ์พลังงาน และได้ประสานกับสำนักงานธนากรักษ์ด้วยแล้วว่า จะทำให้กังหันลมหมุน แต่เมื่อจะดำเนินการพบปัญหาอุปสรรคที่ระเบียบที่ทำให้ไม่สามารถดำเนินการได้ เช่น ระเบียบของ อบจ. ตามภารกิจงานไม่มีหน้าที่ในการผลิตไฟฟ้า เป็นต้น จึงเห็นด้วยที่จะให้มีการประชุมหารือร่วมกันอีกครั้ง

ประธานหอการค้าจังหวัดปัตตานี ชี้แจงดังนี้ สาเหตุที่ปิดตั้งบริเวณพื้นที่ปัจจุบันเดิมที่มีแผนที่จะติดตั้ง ณ ตำบลตะโลกะโปร์ หรือไม่กี่ที่แหลมตาชี อำเภอยะหริ่ง แต่เนื่องจากไม่สามารถขนส่งกังหันไปพื้นที่ดังกล่าวได้ จึงมาติดตั้งในพื้นที่ อบจ.

มติที่ประชุม : เห็นชอบรายการโอนสินทรัพย์ที่เกิดจากการใช้จ่ายงบประมาณของจังหวัดปัตตานีให้กับหน่วยงานที่เกี่ยวข้อง ตามที่ฝ่ายเลขานุการฯ นำเสนอ และให้ดำเนินการตามระเบียบและขั้นตอนอย่างเคร่งครัด

มอบหมาย : สำนักงานพลังงานจังหวัดปัตตานีกำหนดวันประชุมหารือเพื่อแก้ไขปัญหากรณีโครงการกังหันลม โดยเชิญหน่วยงานที่เกี่ยวข้องเข้าร่วมหารือ

ระเบียบวาระที่ ๕ เรื่องอื่น ๆ

-ไม่มี-

เลิกประชุมเวลา ๑๖.๐๐ น.

ลงชื่อ

ผู้จัดรายงานการประชุม

(นายศรัณย์ เพชรพันธ์)

นักวิเคราะห์นโยบายและแผนชำนาญการ

ลงชื่อ

ผู้ตรวจรายงานการประชุม

(นางสาวอันธิกา แก้วยรัตน์)

ผู้อำนวยการกลุ่มงานยุทธศาสตร์และข้อมูลเพื่อการพัฒนาจังหวัด

กลุ่มงานยุทธศาสตร์และข้อมูลเพื่อการพัฒนาจังหวัด

สำนักงานจังหวัดปัตตานี

โทร./โทรสาร ๐-๗๓๓๔-๕๐๐๒

E-mail : yutsat1.plan@gmail.com

| หัวข้อ | แผนพัฒนาจังหวัด (พ.ศ. 2566 – 2570) (เสนอในปงบประมาณ พ.ศ. 2566) | แผนพัฒนาจังหวัด (พ.ศ. 2566 – 2570) ฉบับทบทวน ประจำปีงบประมาณ พ.ศ. 2567 | เหตุผลของ การปรับเปลี่ยน |
|--------|--|--|-----------------------------|
| | <p>ประเด็นการพัฒนาที่ 2 พัฒนาสังคมและศักยภาพคนทุกช่วงวัย ชุมชนน่าอยู่ ทรัพยากรธรรมชาติและสิ่งแวดล้อม ยั่งยืน</p> <p>ประเด็นการพัฒนาที่ 3 ลดความยากจน ข้ามรุ่นและความเหลื่อมล้ำ ภายใต้บริบทสังคมพหุวัฒนธรรมเข้มแข็ง</p> <p>ประเด็นการพัฒนาที่ 4 เสริมสร้างความมั่นคงและสังคมแห่งสันติสุข</p> | <p>ประเด็นการพัฒนาที่ 2 พัฒนาสังคมและศักยภาพคนทุกช่วงวัย ชุมชนน่าอยู่ ทรัพยากรธรรมชาติและสิ่งแวดล้อม ยั่งยืน</p> <p>ประเด็นการพัฒนาที่ 3 ลดความยากจน ข้ามรุ่นและความเหลื่อมล้ำ ภายใต้บริบทสังคมพหุวัฒนธรรมเข้มแข็ง</p> <p>ประเด็นการพัฒนาที่ 4 เสริมสร้างความมั่นคงและสังคมแห่งสันติสุข</p> | |



สำนักงานจังหวัดปัตตานี

กลุ่มงานยุทธศาสตร์และข้อมูลเพื่อการพัฒนาจังหวัด

E-mail : yutsat1.plan@gmail.com

โทร. 0-7334-9002