


# แพลตฟอร์ม HelpT นำท่วม ช่วยด้วย!

แจ้งเหตุ-ขอความช่วยเหลือ

- ◆ น้ำท่วมสูง
- ◆ ถนนชำรุด
- ◆ ต้นไม้ขวาง
- ◆ อาหาร
- ◆ อุปกรณ์ส่องสว่าง
- ◆ กระสอบทราย
- ◆ อื่น ๆ



# เปิดเส้นทางน้ำภาคเหนือ ไหลลงทางไหนบ้าง



## พื้นที่ประสบภัย

# ช่องทางขอความช่วยเหลือ

## ร้องเรียนได้ 24 ชม.

199 | 1669 | 192  
 เพลิงไหม้ | แพทย์ฉุกเฉิน | สายด่วน ปก.

## ช่วยเหลือด่วน ตอบสนองทันที

- อพยพ
- อาหารและน้ำดื่ม
- อุปกรณ์ส่องสว่าง
- กระจกแตก
- น้ำท่วมสูง
- ถนนชำรุด
- สะพานชำรุด
- ต้นไม้กีดขวางทาง
- เสาไฟฟ้าหักโค่น
- แจ็งเหตุอื่นๆ
- จับสัตว์มีพิษ
- ความช่วยเหลืออื่นๆ



ติดตามความคืบหน้า



ร้องเรียนได้ 24 ชม.



บริหารจัดการได้ทันที



รู้พิกัดผู้ประสบภัย



ช่วยเหลือกันทั่วถึง



ติดตามการแก้ปัญหา

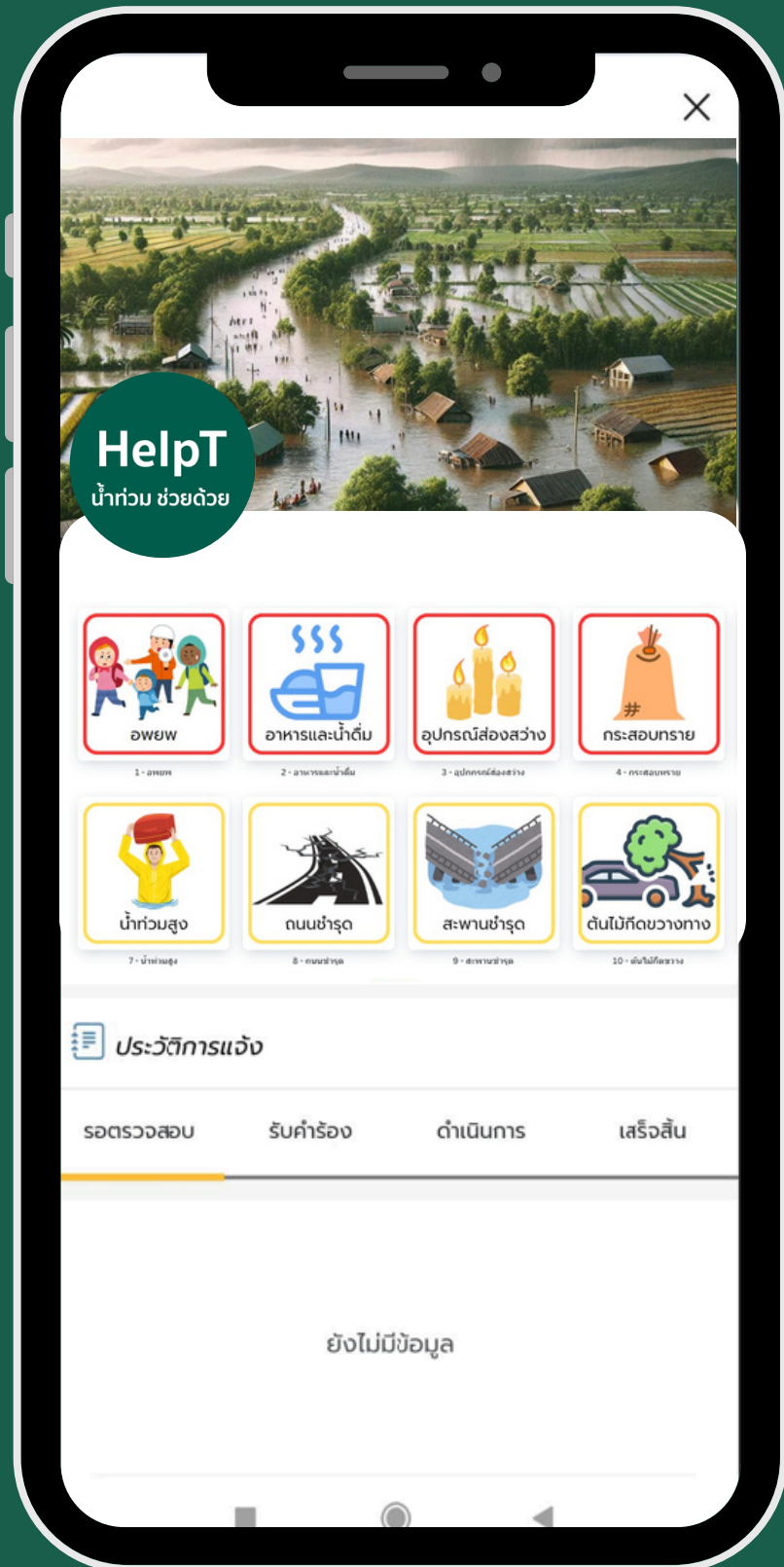


ข้อมูลจะจัดเก็บที่หน่วยงานภาครัฐ depa

data



# จุดเด่น “HelpT”



**ขอความช่วยเหลือ**  
ต้องการความช่วยเหลือ



**ส่งรูป**  
ในการแจ้งปัญหา



**ระบุพิกัดได้**  
ในการแจ้งปัญหา



**รู้สถานะ/ติดตาม**  
ผลการดำเนินการ



**ใช้งานง่าย**  
กับ Line ไม่จำเป็นต้องโหลด app เพิ่ม



**เข้าถึงพื้นที่**  
ครอบคลุมทุกเมือง



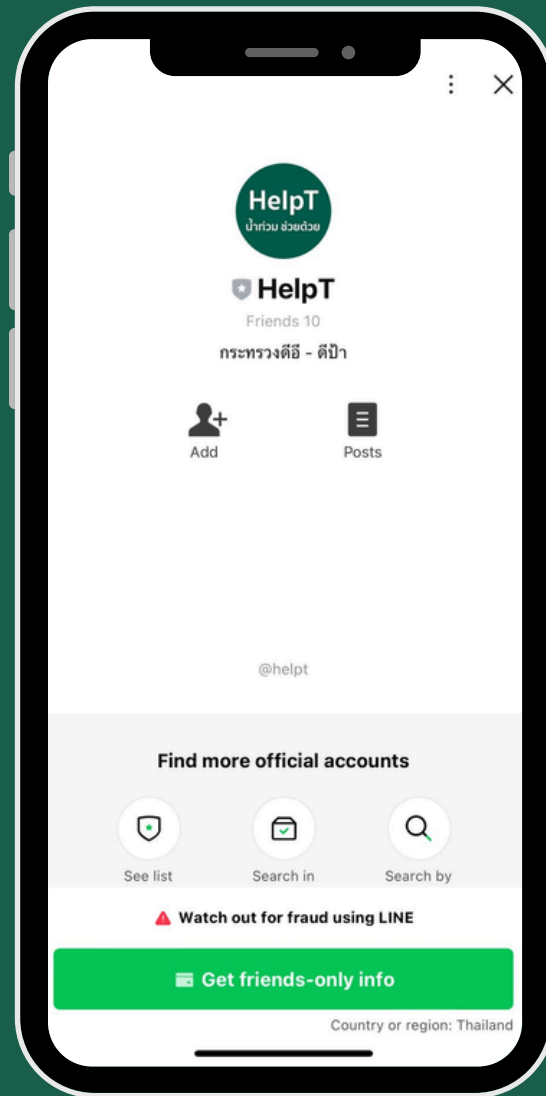
สำหรับประชาชน



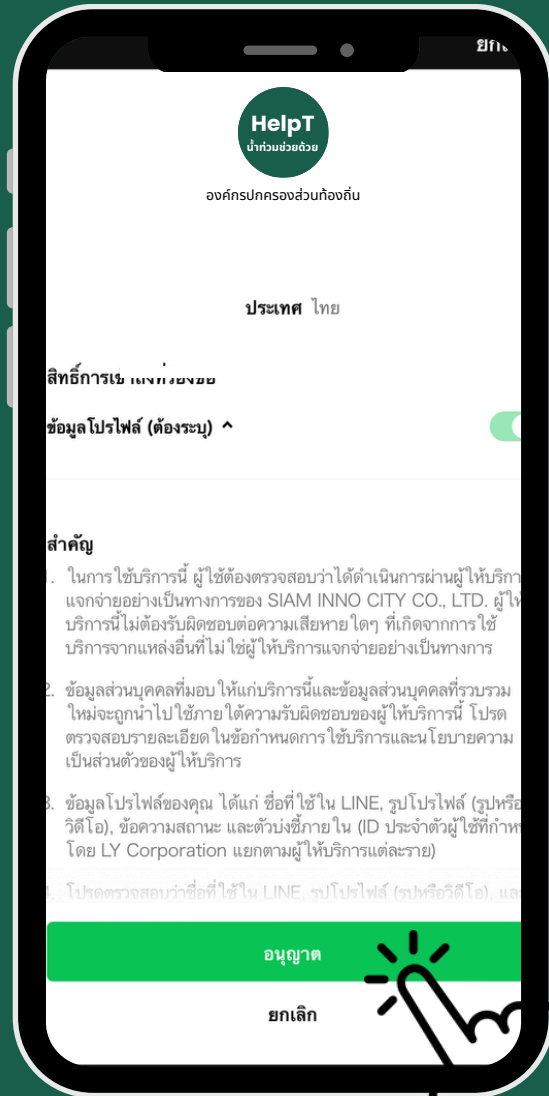
เพิ่มเพื่อน@HelpT น้ำท่วมช่วยด้วย



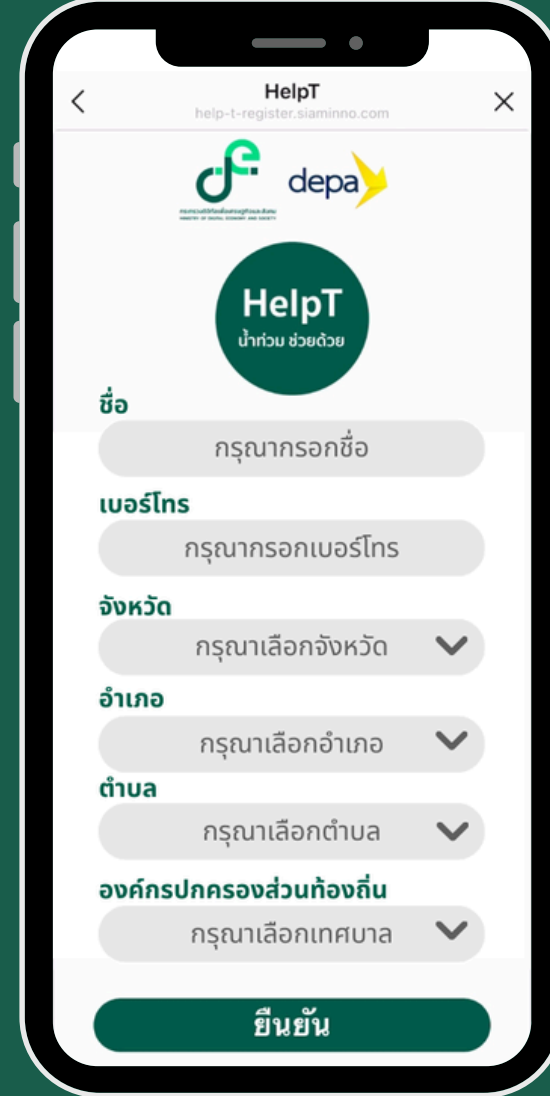
# คู่มือสำหรับประชาชนผู้ประสบภัย



**1** **คลิก**

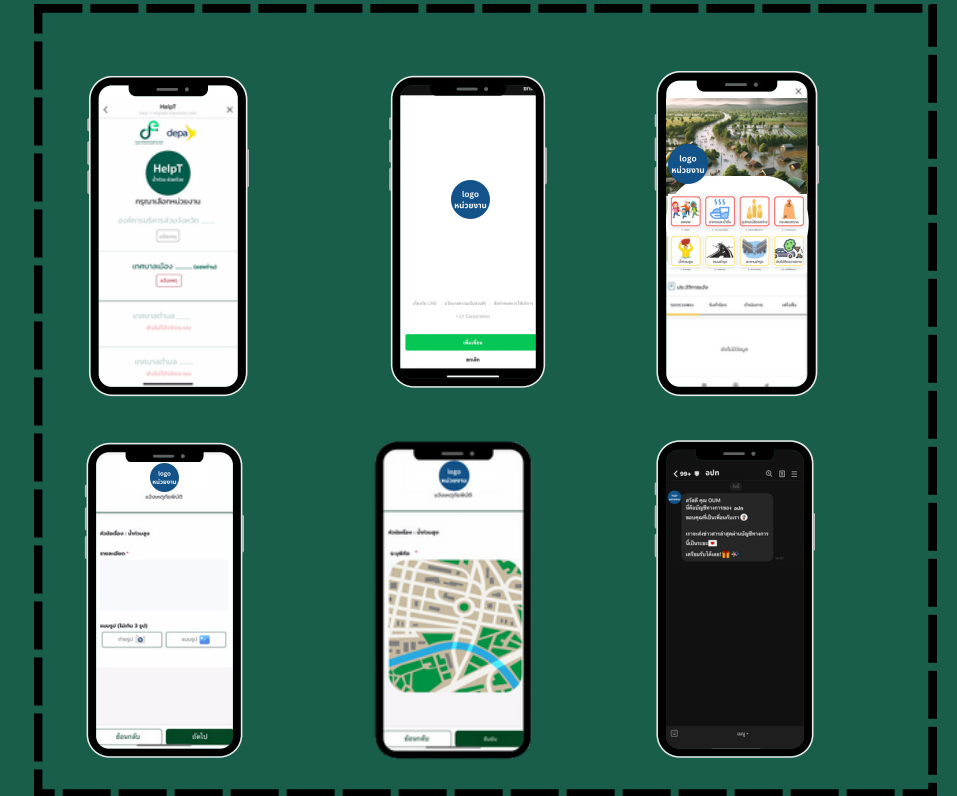


**2** **คลิก** **อนุญาต**



**3** **กรอกข้อมูล และยืนยัน**

กรณีมี Line official เมือง



ประชาชนผู้ประสบภัย  
แจ้งเหตุ และรอเมืองรับเรื่อง

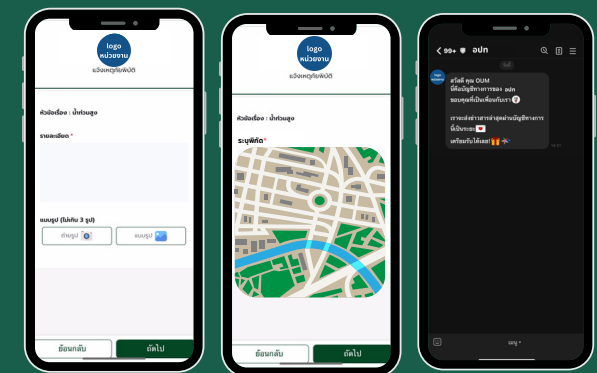
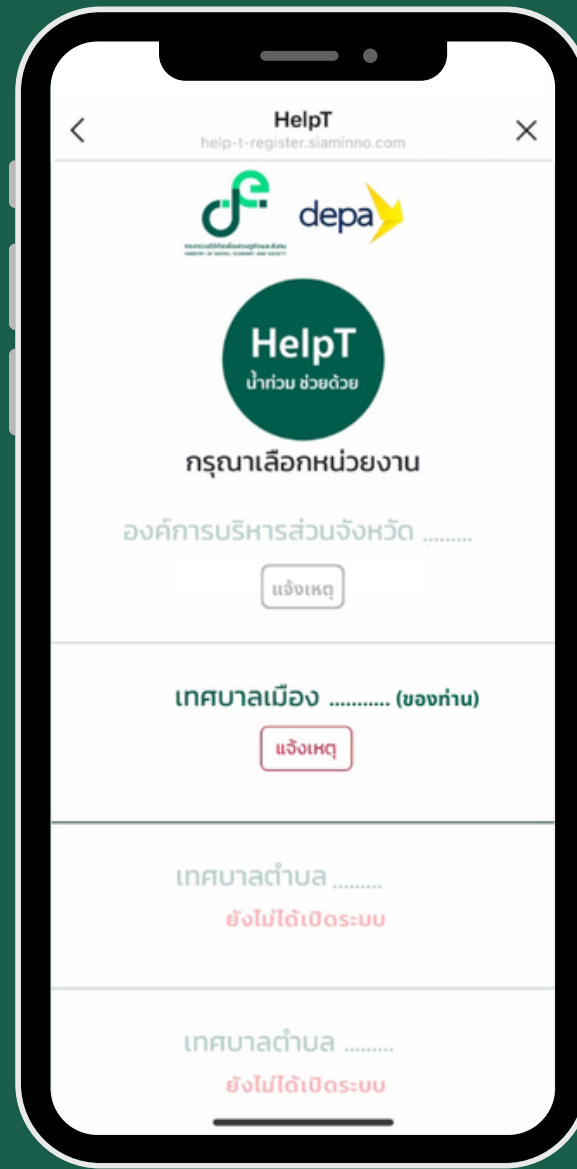
กรณีไม่มี line official เมือง



ประชาชนผู้ประสบภัย  
แจ้งเหตุ ส่วนกลาง

199 | 1669 | 192  
เพลิงไหม้ | แพทย์ฉุกเฉิน | สายด่วน ปก.

# คู่มือสำหรับประชาชนผู้ประสบภัย



**4** เลือกเทศบาลของท่านได้เท่านั้น

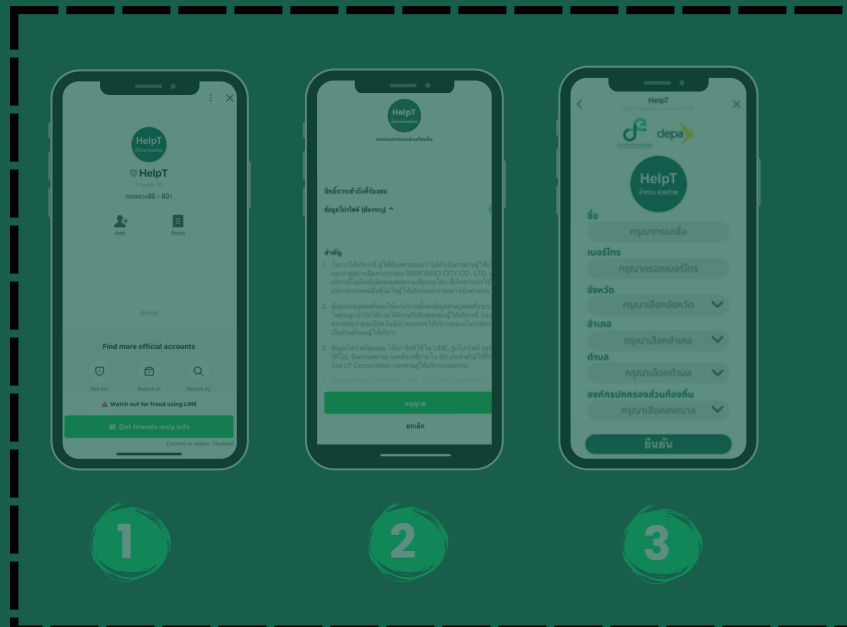
**5** คลิก **เพิ่มเพื่อน**

**6** เลือกแจ้งเหตุ

**7**

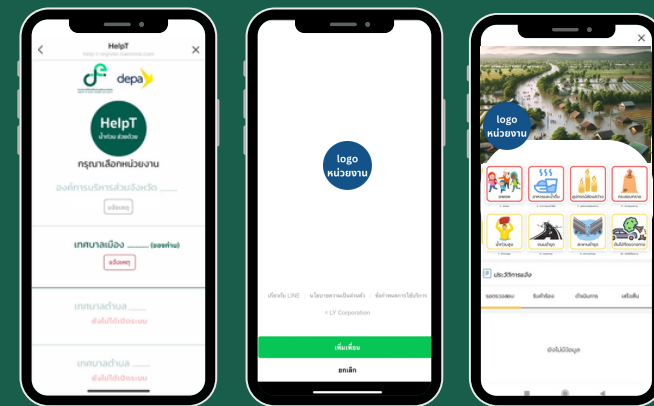
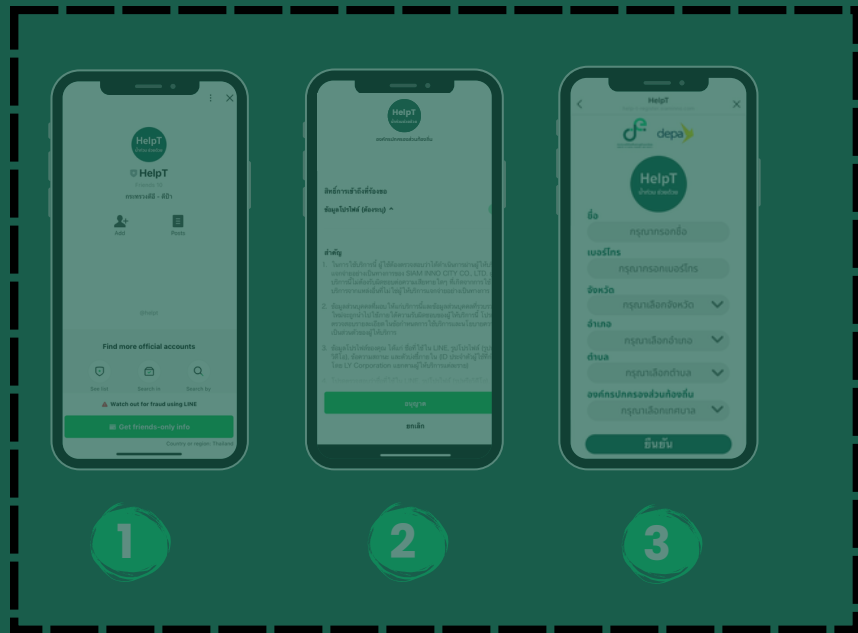
**8**

**9**



กรณีมี Line official เมือง

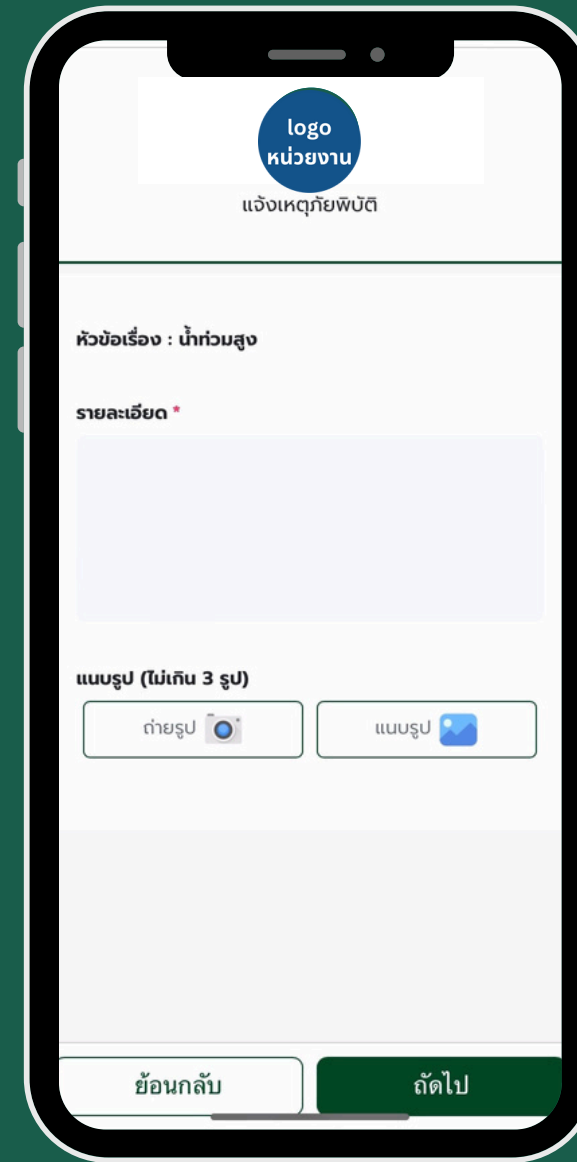
# คู่มือสำหรับประชาชนผู้ประสบภัย



4

5

6



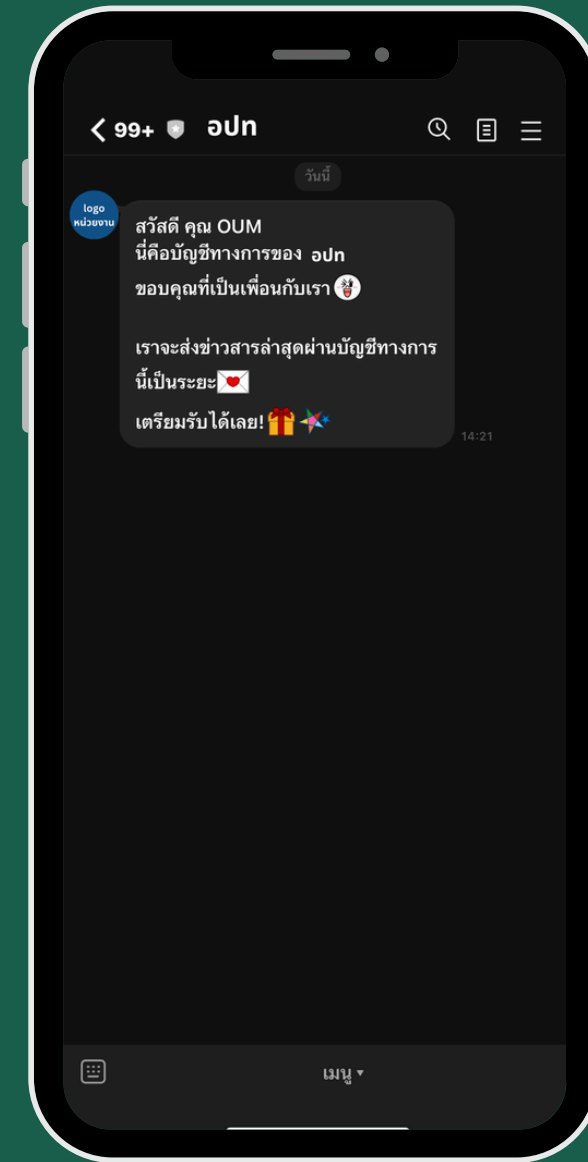
7

- ลงรายละเอียด
- แนบรูป



8

ระบุพิกัด



9

ติดตามสถานะการทำงาน

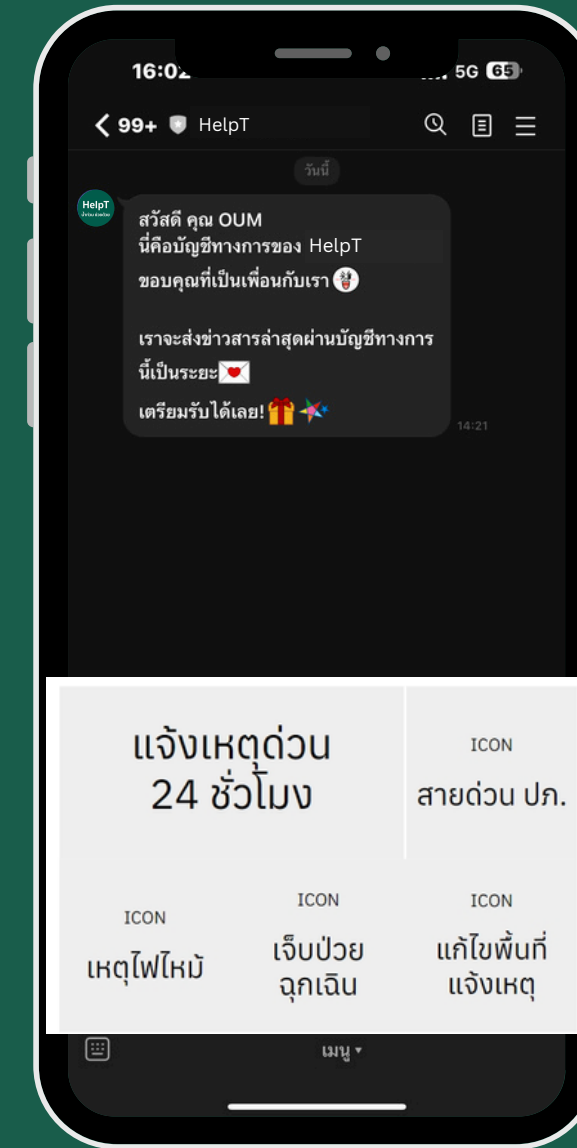
กรณีมี Line official เมือง



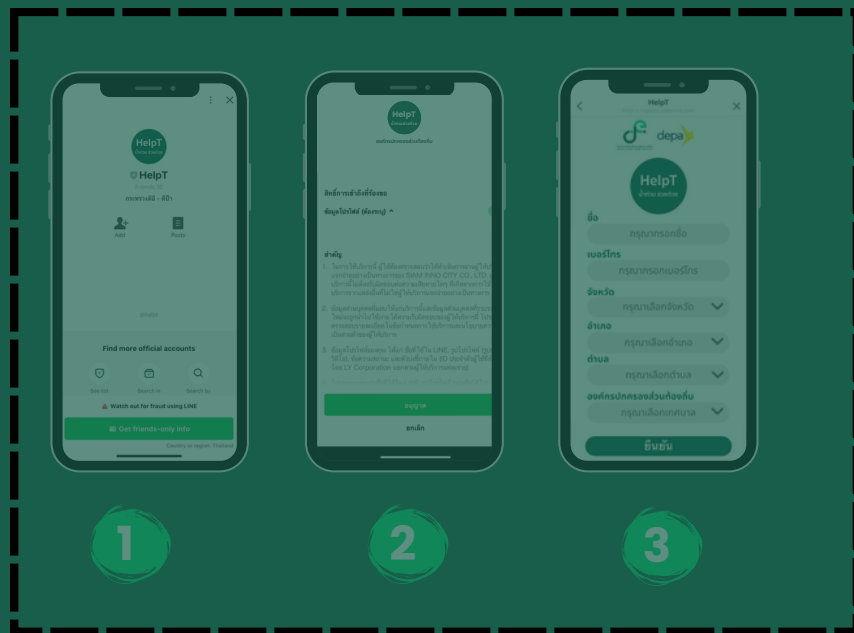
# คู่มือสำหรับประชาชนผู้ประสบภัย



**4** เทศบาลของยังไม่ได้เปิดรับระบบ



**5** ประชาชนผู้ประสบภัยสามารถโทรแจ้งเหตุส่วนกลางได้  
**Line OA HelpT**  
199 | 1669 | 192  
เพลิงไหม้ | แพทย์ฉุกเฉิน | สายด่วน ปก.



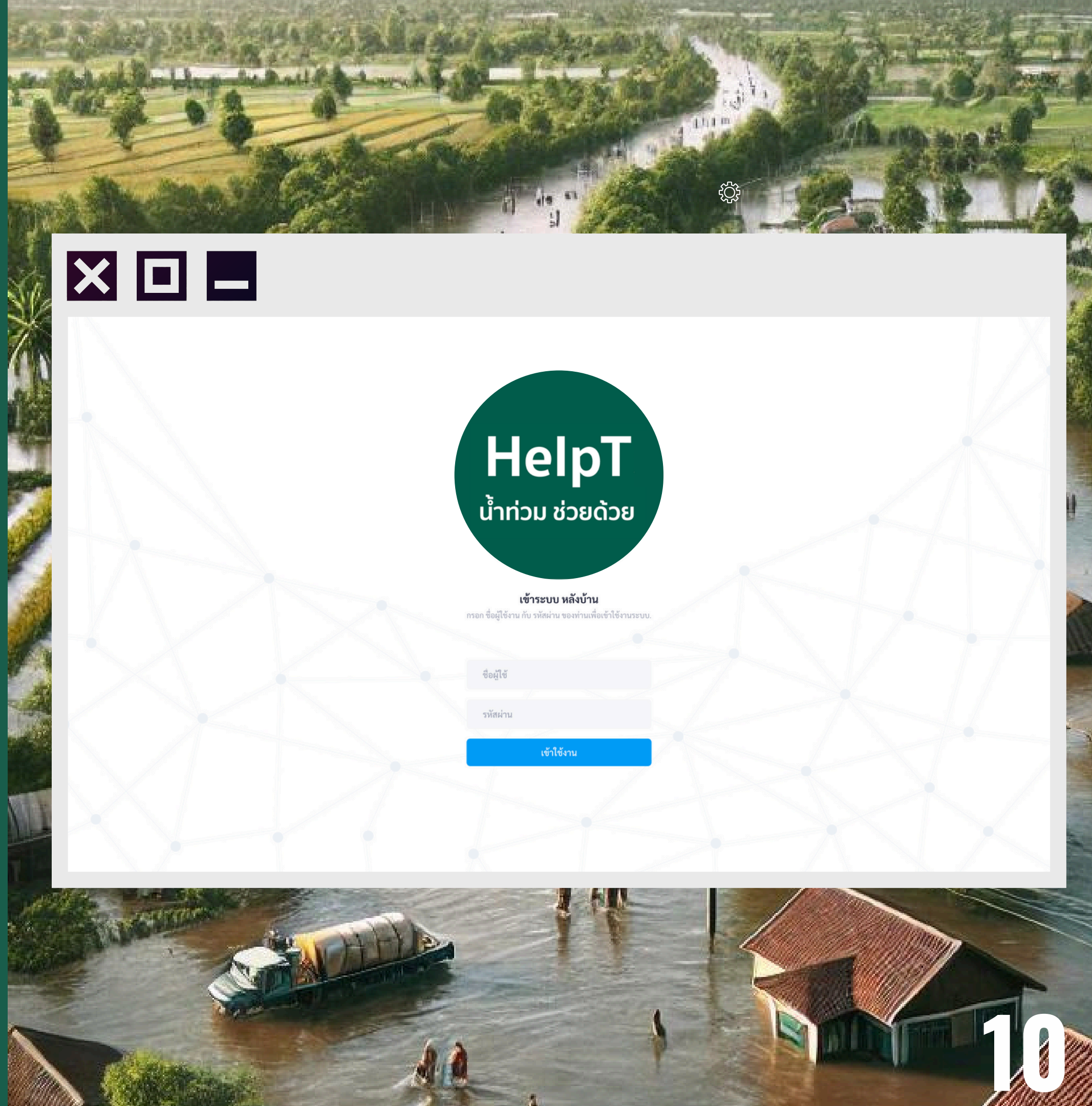
**กรณีไม่มี Line official เมือง**



สำหรับเมือง



**HelpT** น้ำท่วมช่วยด้วย



✕ □ —

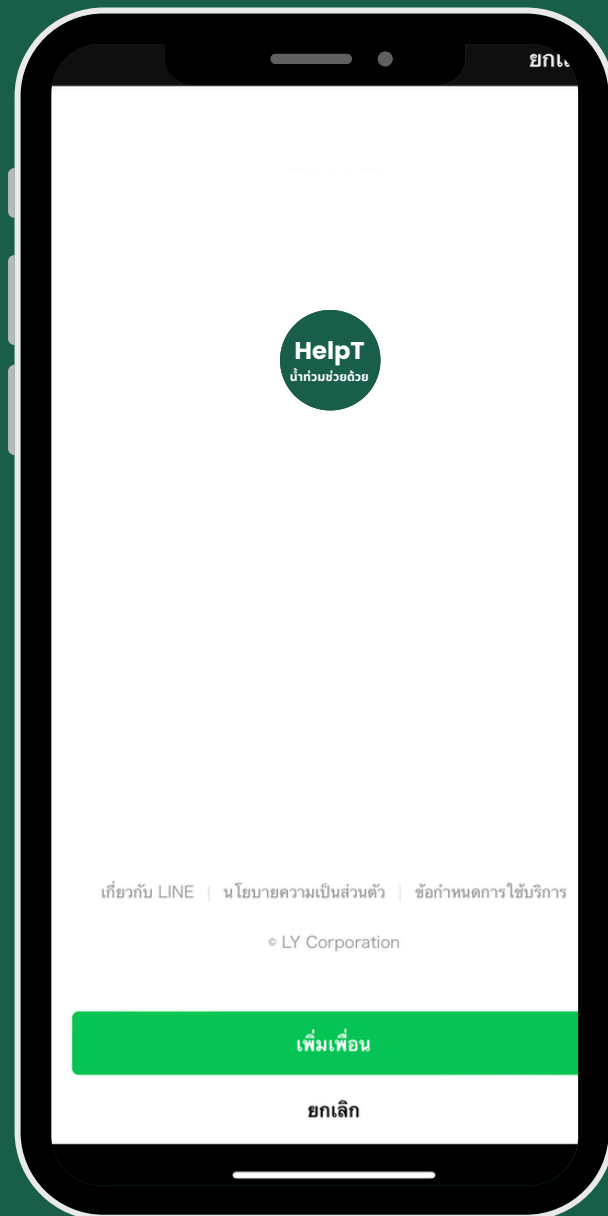
**HelpT**  
น้ำท่วม ช่วยด้วย

เข้าระบบ หลังบ้าน  
กรอก ชื่อผู้ใช้งาน กับ รหัสผ่าน ของท่านเพื่อเข้าใช้งานระบบ.

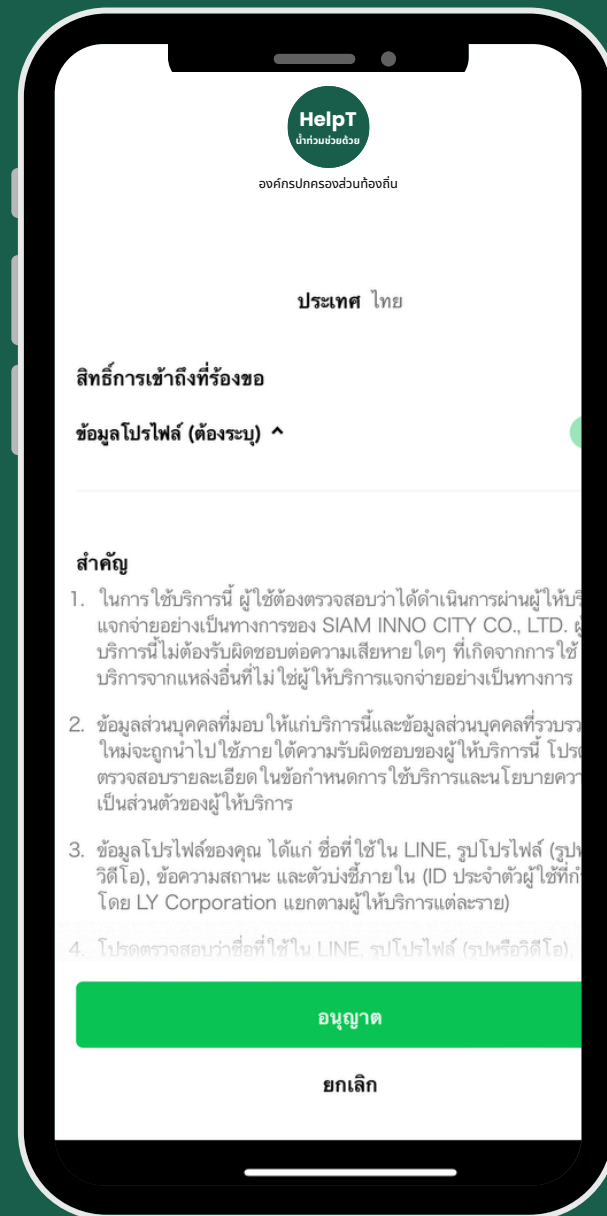
ชื่อผู้ใช้งาน

รหัสผ่าน

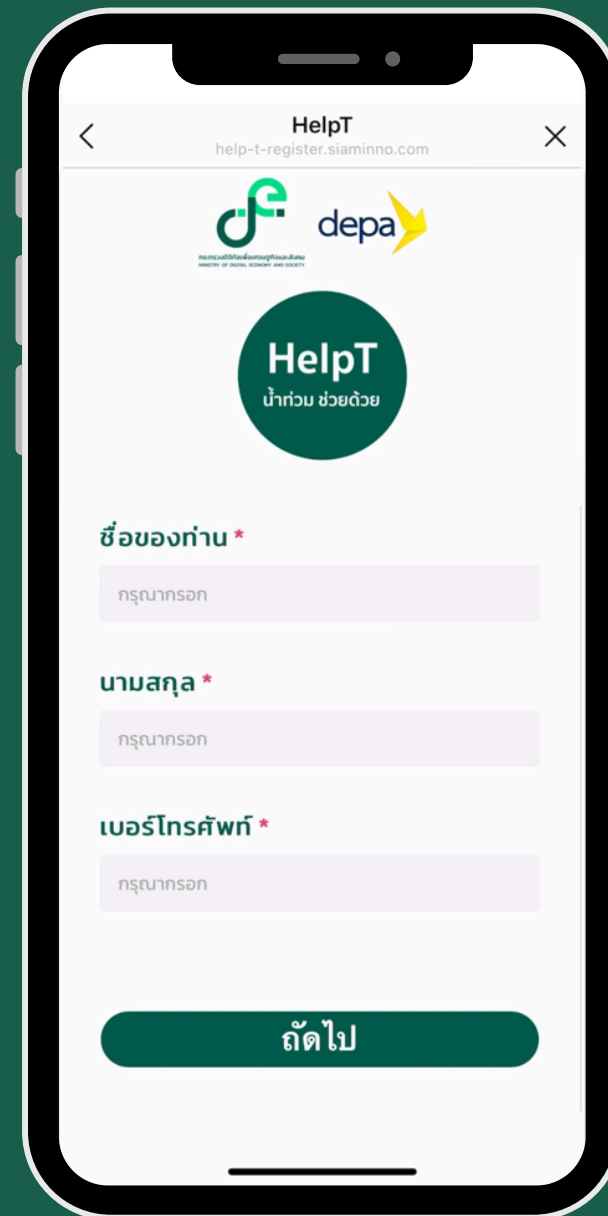
เข้าใช้งาน



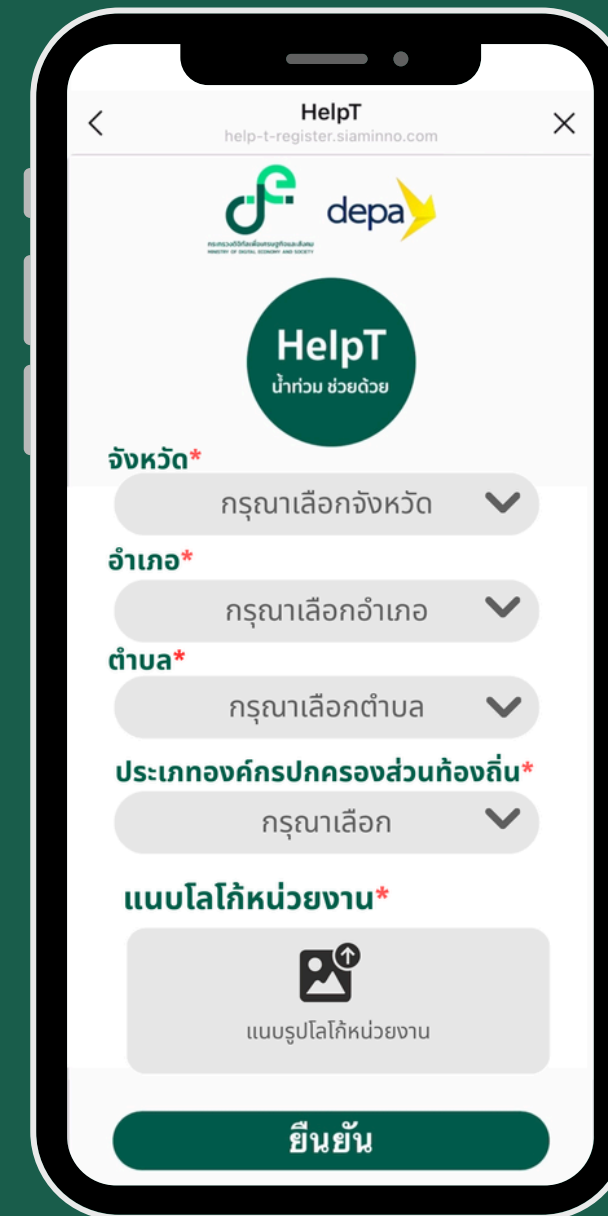
1 เพิ่มเพื่อน



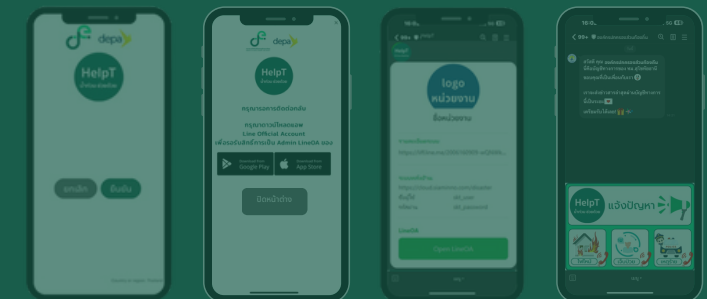
2 อนุญาต PDPA



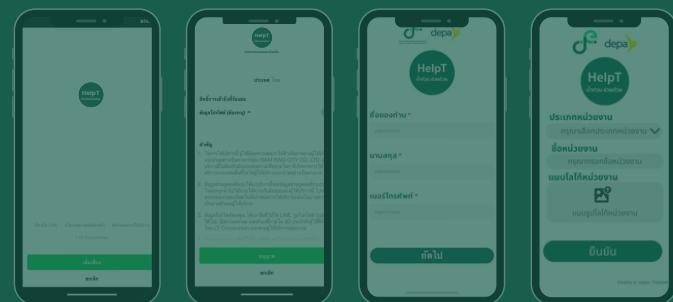
3 เจ้าหน้าที่กรอกข้อมูล



4 กรอกข้อมูลหน่วยงาน



5 6 7 8



- 1
- 2
- 3
- 4

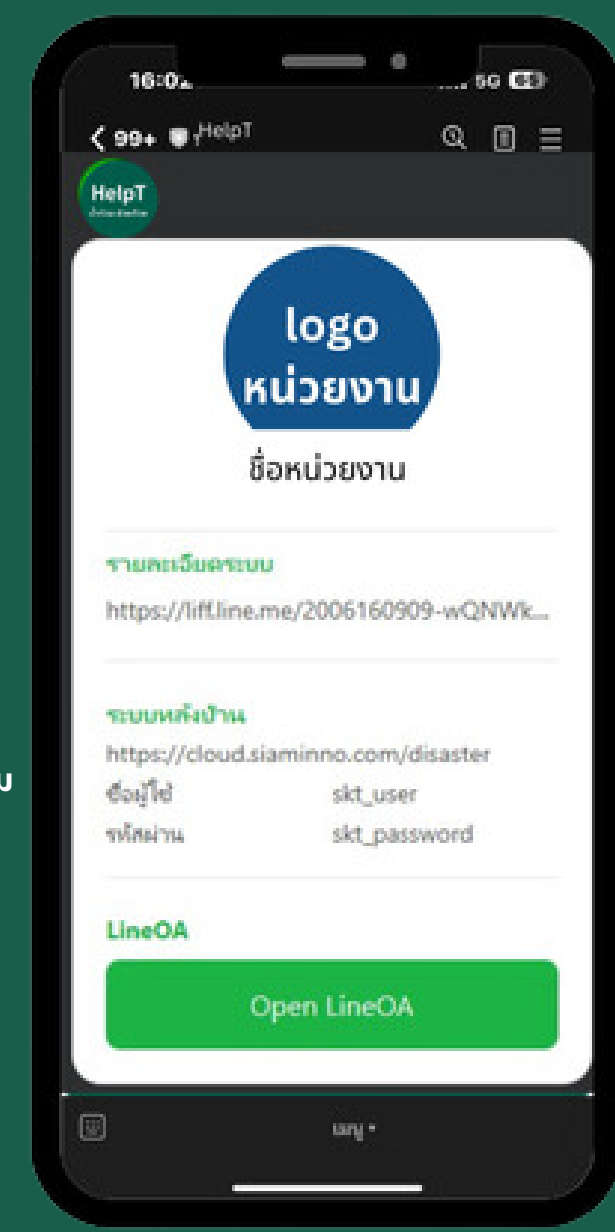


5 ยืนยันการลงทะเลเบียน




6 แจ้งให้โหลดแอปพลิเคชัน หรือ ปิดหน้าต่าง รอสิ่ง LineOA

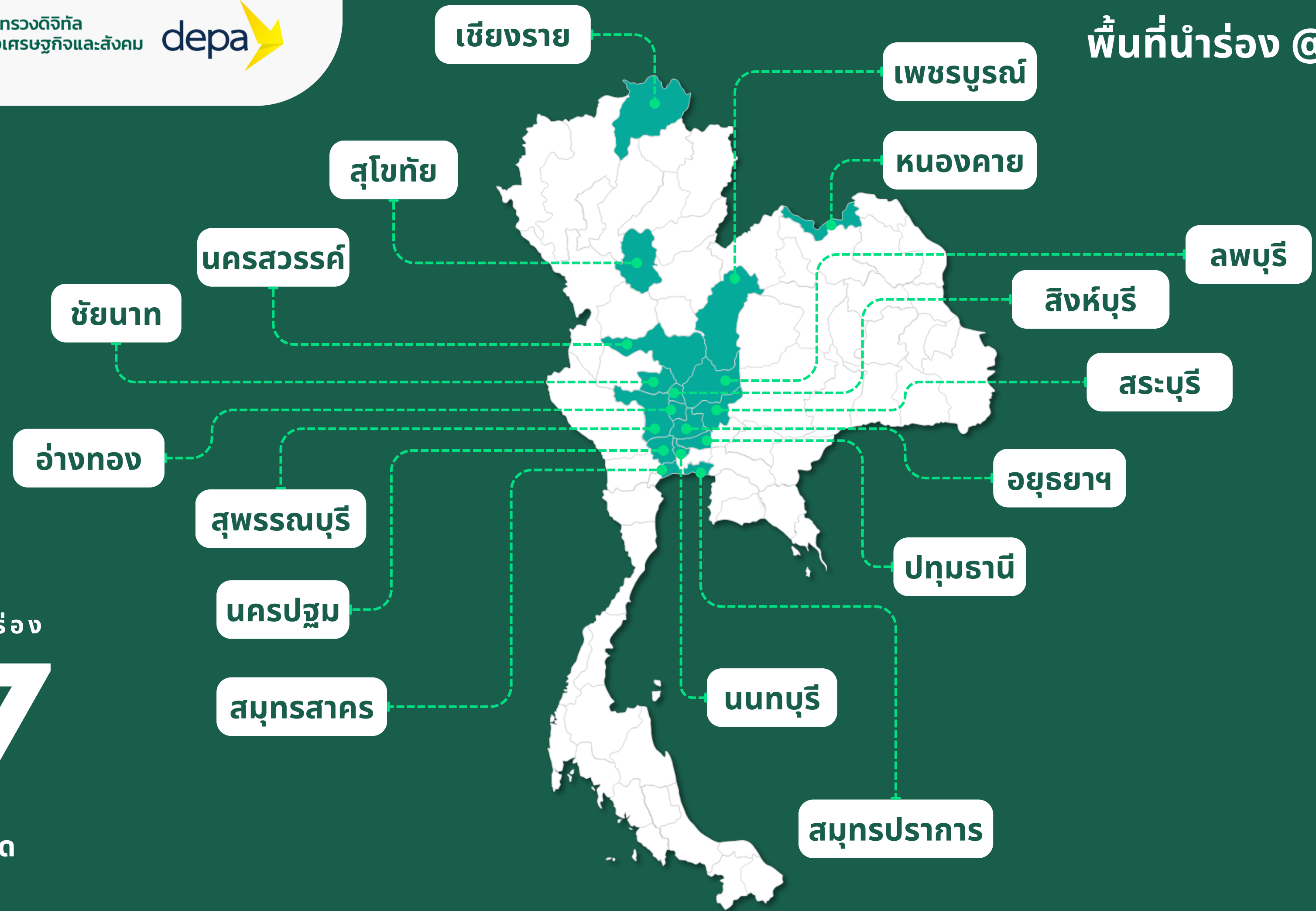
รอสิ่ง  
ภายใน 24 ชม



7 คลิกเข้าร่วม LineOA



8 LineOA หน่วยงาน

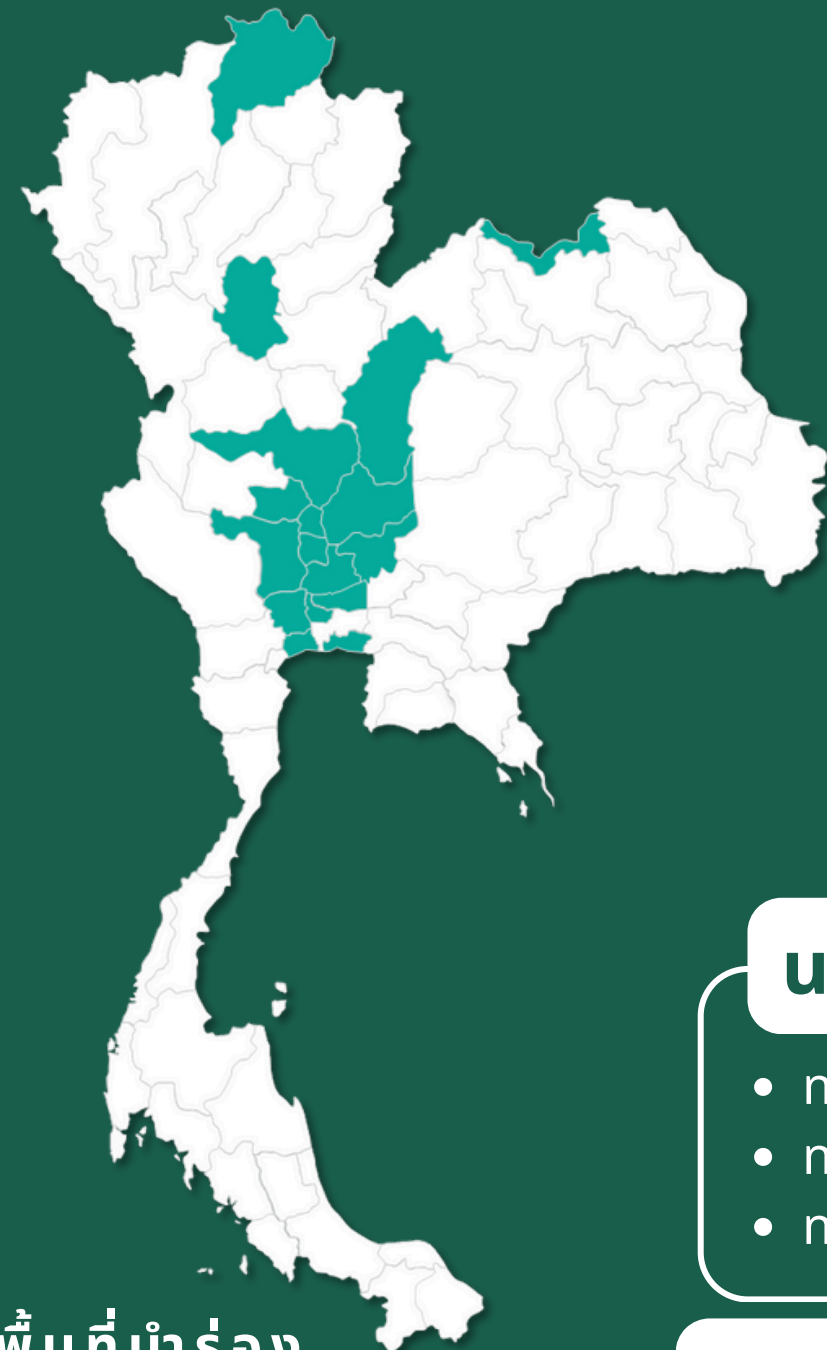


พื้นที่นำร่อง

17

จังหวัด

# พื้นที่ประสบภัย นําร่อง @HelpT



พื้นที่นําร่อง

# 68

เมือง

## สุโขทัย

- สำนักงานจังหวัดสุโขทัย

## หนองคาย

- สำนักงานจังหวัดหนองคาย

## เพชรบูรณ์

- ทม.หล่มสัก

## นนทบุรี

- ทน.ปากเกร็ด
- ทน.นนทบุรี
- ทต.บางเลน
- ทม.บางกรวย
- ทม.บางรักพัฒนา
- ทม.บางใหญ่
- ทต.ปลายบาง
- ทม.บางบัวทอง
- ทม.บางแม่นาง

## เชียงราย

- ทต.แม่สายมิตรภาพ
- อบต.ป่าตึง
- ทต.นางแล
- ทต.เวียงเทิง

## ชัยนาท

- ทม.ชัยนาท
- ทต.สรรพยา
- ทต.มโนรมย์
- ทต.หันคา
- ทต.วัดสิงห์

## ลพบุรี

- ทม.ลพบุรี
- ทม.เมืองบ้านหมี่
- ทต.ลำনারายณ์
- ทต.บ้านท่าหลวง
- ทต.พัฒนานิคม

## ปทุมธานี

- ทน.รังสิต
- ทม.ปทุมธานี
- ทต.สามโคก
- ทต.ระแหง
- ทต.คูขวาง

## นครปฐม

- ทต.นครชัยศรี
- ทม.สามพราน
- ทต.ศาลายา

## สิงห์บุรี

- ทต.อินทร์บุรี
- ทต.พรหมบุรี
- ทม.สิงห์บุรี

## สมุทรปราการ

- ทม.พระประแดง
- ทต.พระสมุทรเจดีย์
- ทน.สมุทรปราการ

## สมุทรสาคร

- ทน.สมุทรสาคร
- ทต.บ้านแพ้ว
- ทน.อ้อมน้อย

## อ่างทอง

- ทม.อ่างทอง
- ทต.ไชโย
- ทต.ป่าโมก

## สระบุรี

- ทม.สระบุรี
- ทม.แก่งคอย

## นครสวรรค์

- ทม.ชุมแสง
- ทต.บรรพตพิสัย
- ทต.เก้าเลี้ยว
- ทน.นครสวรรค์
- ทต.โกรกพระ
- ทต.พยุหะคีรี
- อบต.วัดไทรย์

## สุพรรณบุรี

- ทม.สองพี่น้อง
- ทม.สุพรรณบุรี
- ทต.บางปลาหมอ
- ทต.ศรีประจันต์
- ทต.สามชุก
- ทต.เดิมบาง

## อยุธยา

- ทต.บางบาล
- ทม.อโยธยา
- ทต.บางปะอิน
- ทต.บางไทร
- ทต.บางปะหัน
- ทม.เสนา
- ทต.นครหลวง


แพลตฟอร์ม

# HelpT

นำท่วม ช่วยด้วย!

แจ้งเหตุ-ขอความช่วยเหลือ

- ◆ น้ำท่วมสูง
- ◆ ถนนชำรุด
- ◆ ต้นไม้ขวาง
- ◆ อาหาร
- ◆ อุปกรณ์ส่องสว่าง
- ◆ กระสอบทราย
- ◆ อื่น ๆ

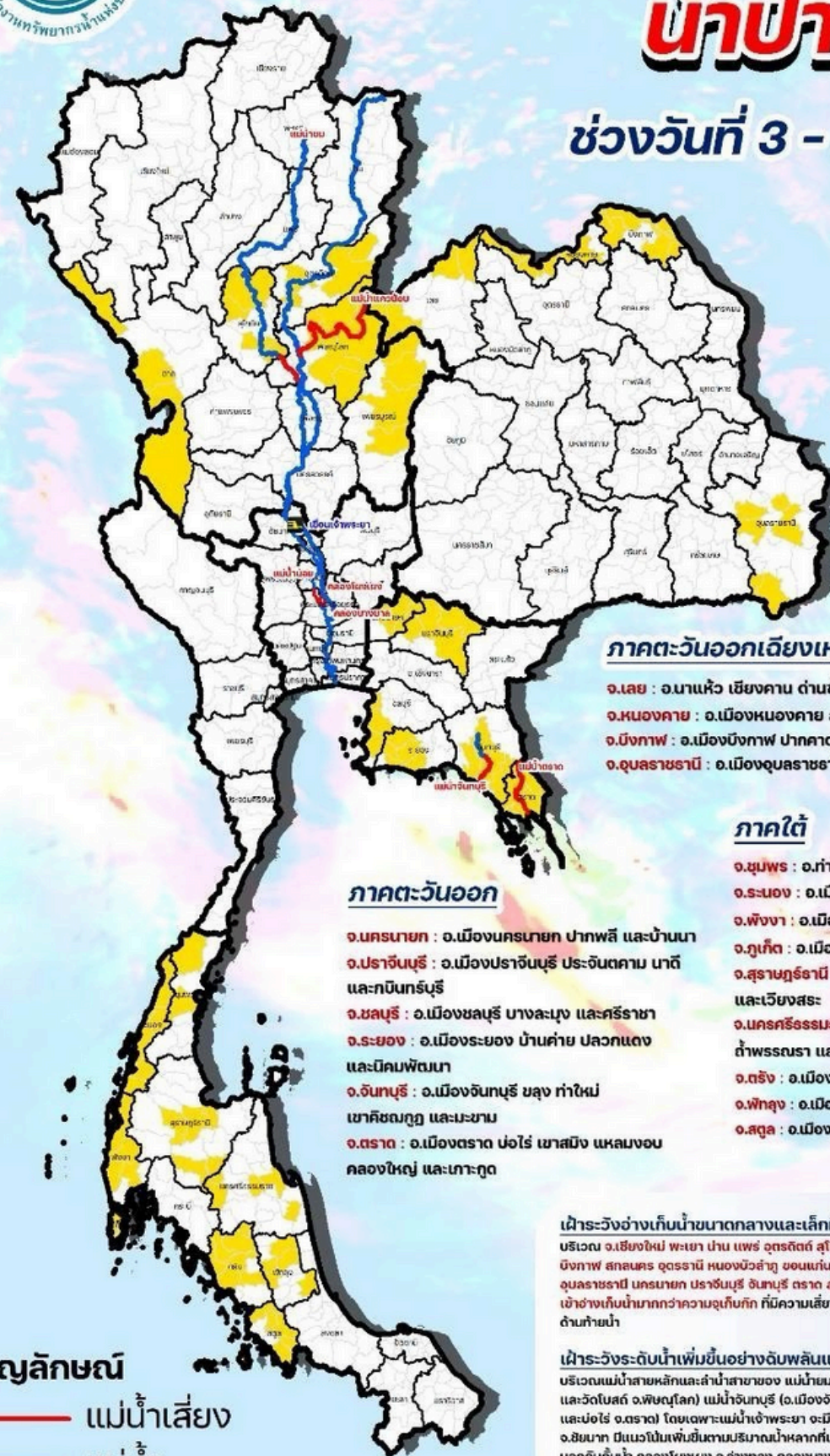


ข้อมูลเพิ่มเติม  
080-827-1770



# เฝ้าระวังน้ำท่วมฉับพลัน น้ำป่าไหลหลาก

ช่วงวันที่ 3 - 9 กันยายน 2567



### เฝ้าระวังน้ำท่วมฉับพลัน

#### ภาคเหนือ

- จ.ตาก : อ.ท่าสองยาง แม่สอด พงพระ และอุ้มผาง
- จ.สุโขทัย : อ.เมืองสุโขทัย ศรีสัชชาลัย กุ้งเสี้ยว และกงไกรลาศ
- จ.อุตรดิตถ์ : อ.เมืองอุตรดิตถ์ ฟากท่า น้ำปาด และตรอน
- จ.พิษณุโลก : อ.ชาติตระการ นครไทย วัดโบสถ์ วังทอง และเนินมะปราง
- จ.เพชรบูรณ์ : อ.เมืองเพชรบูรณ์ หล่งน้ำหล่มเก่า และหล่มสัก

#### ภาคตะวันออกเฉียงเหนือ

- จ.เลย : อ.นาแห้ว เชียงคาน ด่านซ้าย และปากชม
- จ.หนองคาย : อ.เมืองหนองคาย สังคม ศรีเชียงใหม่ ท่าบ่อ โพนพิสัย และโพธิ์ตาก
- จ.บึงกาฬ : อ.เมืองบึงกาฬ ปากคาด บุ่งคล้า ไข่มุกชัย เขกา และบึงโขงหลง
- จ.อุบลราชธานี : อ.เมืองอุบลราชธานี วารินชำราบ ตาสม น่ายิน พิบูลมังสาหาร และน้ำขุ่น

#### ภาคใต้

- จ.ชุมพร : อ.ท่าแซะ และสวี
- จ.ระนอง : อ.เมืองระนอง กระบุรี ละอุ่น กะเปอร์ และสุขสำราญ
- จ.พังงา : อ.เมืองพังงา คุระบุรี ตะกั่วป่า กะปง และท้ายเหมือง
- จ.ภูเก็ต : อ.เมืองภูเก็ต ตะกั่ว และถลาง
- จ.สุราษฎร์ธานี : อ.เมืองสุราษฎร์ธานี คีรีรัฐนิคม พุนพิน พระแสง และเวียงสระ
- จ.นครศรีธรรมราช : อ.เมืองนครศรีธรรมราช เขียวใหญ่ ลานสกา ท่าพรหมรา และทุ่งใหญ่
- จ.ตรัง : อ.เมืองตรัง สิเกา ย่านตาขาว กันตัง ห้วยยอด ธิงญา และวังวิเศษ
- จ.พัทลุง : อ.เมืองพัทลุง ปากพะยูน กงหรา ศรีนครินทร์ และควนขนุน
- จ.สตูล : อ.เมืองสตูล ควนโดน ควนกาหลง กิ่งหว้า และมะบัง

#### ภาคตะวันออก

- จ.นครนายก : อ.เมืองนครนายก ปากพลี และบ้านนา
- จ.ปราจีนบุรี : อ.เมืองปราจีนบุรี ประจันตคาม นาดี และกบินทร์บุรี
- จ.ชลบุรี : อ.เมืองชลบุรี บางละมุง และศรีราชา
- จ.ระยอง : อ.เมืองระยอง บ้านค่าย ปลวกแดง และนิคมพัฒนา
- จ.จันทบุรี : อ.เมืองจันทบุรี ชลบุรี ทำใหม่ เขาคิชฌกูฏ และมะขาม
- จ.ตราด : อ.เมืองตราด ปอไร่ เขาสมิ้ง แหลมทอง คลองใหญ่ และเกาะกูด

### สัญลักษณ์

- แม่น้ำเสี่ยง
- แม่น้ำ
- พื้นที่เสี่ยง

เฝ้าระวังอ่างเก็บน้ำขนาดกลางและเล็กที่มีปริมาณน้ำมากกว่าร้อยละ 80 บริเวณ จ.เชียงใหม่ พะเยา น่าน แพร่ อุตรดิตถ์ สุโขทัย กำแพงเพชร เพชรบูรณ์ อุทัยธานี เลย หนองคาย บึงกาฬ สกลนคร อุตรดิตถ์ หนองบัวลำภู ขอนแก่น นครพนม มุกดาหาร บั๊สธอร์ ศรีสะเกษ สุรินทร์ อุบลราชธานี นครนายก ปราจีนบุรี จันทบุรี ตราด สุราษฎร์ธานี ตรัง และอ่างเก็บน้ำที่มีสัดตั้งปริมาณน้ำไหลเข้าอ่างเก็บน้ำมากกว่าความจุเก็บกัก มีความเสี่ยงน้ำล้นอ่างฯ และส่งผลกระทบต่อพื้นที่บริเวณด้านล่างน้ำ

เฝ้าระวังระดับน้ำเพิ่มขึ้นอย่างฉับพลันและระดับน้ำล้นตลิ่งและท่วมขังในพื้นที่ลุ่มต่ำ บริเวณแม่น้ำสายหลักและลำน้ำสาขาของ แม่น้ำยม (อ.บางระกำ อ.พิษณุโลก) แม่น้ำแควน้อย (อ.นครไทย และวัดโบสถ์ อ.พิษณุโลก) แม่น้ำจันทบุรี (อ.เมืองจันทบุรี และมะขาม) แม่น้ำตราด (อ.เมืองตราด เขาสมิ้ง และปอไร่ อ.ตราด) โดยเฉพาะแม่น้ำเจ้าพระยา จะมีน้ำหลากจากตอนบนของลุ่มน้ำไหลผ่านเขื่อนเจ้าพระยา อ.ชัยนาท ปีแคว้นขึ้นเขื่อนตามปริมาณน้ำหลากที่เพิ่มขึ้น โดยส่งผลกระทบต่อพื้นที่ลุ่มต่ำนอกคันกั้นน้ำ คลองโง่งนาง อ.อ่างทอง คลองบางบาล อ.พระนครศรีอยุธยา และแม่น้ำน้อย อ.หัวเมือง อ.เสนา อ.ลาดบัวหลวง อ.ท่าจีน อ.สิงหนคร อ.สิงหนคร อ.สิงหนคร อ.สิงหนคร



