



ข้อมูลพื้นฐานของจังหวัดพิจิตร ประจำเดือน กรกฎาคม ๒๕๖๖

๑. ข้อมูลด้านการเกษตรของจังหวัด

๑.๑ **พื้นที่ทั้งหมด** จังหวัดพิจิตรมีพื้นที่ทั้งหมด ๒,๘๓๑,๘๘๓ ไร่ เป็นพื้นที่การเกษตร ๒,๒๕๐,๓๑๖ ไร่ (คิดเป็นร้อยละ ๗๙.๔๗ % ของพื้นที่ทั้งหมด)เป็นพื้นที่ปลูกข้าว ๑,๙๙๐,๒๖๐ ไร่ (คิดเป็นร้อยละ ๘๘.๔๔ % ของพื้นที่ทำการเกษตร) พืชไร่/พืชผัก/ไม้ดอก ๑๕๒,๖๗๔ ไร่ ไม้ผล/ไม้ยืนต้น ๙๓,๕๐๒ ไร่ และเกษตรอื่นๆ ๑๓,๘๘๐ ไร่ โดยมีพื้นที่ในเขตชลประทาน ๑,๐๘๗,๗๒๙ ไร่ คิดเป็นร้อยละ ๔๘.๓๔ ของพื้นที่การเกษตร ประกอบด้วย โครงการส่งน้ำฯ ๘๒๘,๒๙๖ ไร่ /ขป.ขนาดกลางและสูบน้ำด้วยไฟฟ้า ๒๕๙,๔๓๓ ไร่ และพื้นที่การเกษตรนอกเขตชลประทาน ๑,๑๙๑,๔๖๗ ไร่ (ข้อมูล : โครงการชลประทานพิจิตร/สำนักงานเกษตรจังหวัดพิจิตร)

จำนวนประชากร ๕๓๙,๓๗๔ คน ขึ้นทะเบียนเกษตรกร (ทบก.) จำนวน ๘๕,๖๓๙ ครัวเรือน แรงงานภาคเกษตรกร ๑๕๐,๒๒๔ คน

๑.๒ สถานการณ์ด้านทรัพยากรการผลิตและแนวโน้ม

- ๑) ปริมาณน้ำภาพรวมจังหวัด ๒๑๘.๑๐ ล้าน ลบ.ม. (ที่มา: โครงการชลประทานพิจิตร)
- ๒) ความต้องการใช้น้ำของจังหวัดจำแนก ๔ ด้าน (ที่มา: โครงการชลประทานพิจิตร)
 - อุปโภค บริโภค ๑๘.๑๙ ล้าน ลบ.ม.
 - ระบบนิเวศ ๓๒.๐๐ ล้าน ลบ.ม.
 - เกษตรกรรม ๙๓.๖๒ ล้าน ลบ.ม.

หมายเหตุ : ไม่มีแผนการส่งเสริมการทํานาปราง ปี ๖๔/๖๕ จึงไม่มีการจัดสรรน้ำเพื่อการทํานาปราง

๓) ปริมาณน้ำฝน ปี ๒๕๖๕ ตั้งแต่วันที่ ๑ ม.ค. – ๓๑ ธ.ค.๖๕ ปริมาณน้ำฝนสะสม ๑,๓๐๙.๕๐ มม.

๔) ปริมาณน้ำฝน ปี ๒๕๖๖ ตั้งแต่วันที่ ๑ ม.ค. – ๓๐ ก.ค.๖๖ ปริมาณน้ำฝนสะสม ๓๙๓.๐๐ มม.

(ที่มา: สถานีอุตุนิยมวิทยา ข้อมูล ณ วันที่ ๑ กันยายน ๒๕๖๕)

๕) การใช้ประโยชน์และความเหมาะสมของดินเพื่อการเพาะปลูก (Agri-Map analytic)

จังหวัดพิจิตรมีพื้นที่ทำการเกษตรที่เหมาะสม โดยแยกรายละเอียดตามพืชเศรษฐกิจที่สำคัญ ดังนี้

๕.๑. พื้นที่เหมาะสมสูงสำหรับการปลูกข้าว	๑,๙๗๑,๑๑๓ ไร่
๕.๒. พื้นที่เหมาะสมสูงสำหรับการปลูกอ้อย	๑๕๔,๐๙๖ ไร่
๕.๓. พื้นที่เหมาะสมสูงสำหรับการปลูกมันสำปะหลัง	๒๖๔,๐๒๖ ไร่
๕.๔. พื้นที่เหมาะสมสูงสำหรับการปลูกข้าวโพดเลี้ยงสัตว์	๑๑๒,๒๑๒ ไร่
๕.๕. พื้นที่เหมาะสมสูงสำหรับการปลูกมะม่วง	๒๐,๕๙๓ ไร่
๕.๕. พื้นที่เหมาะสมสูงสำหรับการปลูกส้มโอ	๑๖,๒๒๒ ไร่

๖) พื้นที่ทำการเกษตรที่ไม่เหมาะสม (N) ประกอบด้วย

๖.๑. พื้นที่ไม่เหมาะสมสำหรับการปลูกข้าว	๕๒๗,๑๕๙ ไร่
๖.๒. พื้นที่ไม่เหมาะสมสำหรับการปลูกอ้อย	๒,๑๒๓,๐๔๘ ไร่
๖.๓. พื้นที่ไม่เหมาะสมสำหรับการปลูกมันสำปะหลัง	๒,๑๗๐,๓๘๔ ไร่
๖.๓. พื้นที่ไม่เหมาะสมสำหรับการปลูกข้าวโพดเลี้ยงสัตว์	๑,๙๘๗๗,๒๘๗ ไร่
๖.๕. พื้นที่ไม่เหมาะสมสำหรับการปลูกมะม่วง	๑๓,๘๖๕ ไร่
๖.๕. พื้นที่ไม่เหมาะสมสูงสำหรับการปลูกส้มโอ	๓,๒๒๒๒ ไร่

(ที่มา : สถานีพัฒนาที่ดินพิจิตร)

๑.๓ ขนาดเศรษฐกิจของจังหวัด

ภาวะเศรษฐกิจจังหวัดพิจิตร ปี พ.ศ. ๒๕๖๔ พิจารณาจากผลิตภัณฑ์มวลรวมจังหวัดพิจิตร (Gross Provincial Products of Phichit) ณ ราคาประจำปี มีมูลค่า ๔๙,๖๖๙ ล้านบาท ลดลงจาก ๕๐,๓๖๐ ล้านบาทในปีที่ผ่านมา จำนวน ๖๙๑ ล้านบาท หรือลดลงร้อยละ ๑.๓๘

โครงสร้างเศรษฐกิจของจังหวัดพิจิตร พิจารณาจากสัดส่วนมูลค่าเพิ่ม ณ ราคาประจำปี ขึ้นอยู่กับภาคเกษตร มีสัดส่วนร้อยละ ๔๐ และภาคนอกเกษตรมีสัดส่วนร้อยละ ๖๐ โดยสาขาการผลิตที่มีบทบาทสำคัญต่อเศรษฐกิจของจังหวัด คือ สาขาเกษตรกรรมฯ มีสัดส่วนร้อยละ ๔๐ รองลงมาได้แก่ สาขาการขนส่ง การขายปลีกฯ มีสัดส่วนร้อยละ ๑๕.๘๑ และสาขาการผลิตอุตสาหกรรม มีสัดส่วนร้อยละ ๗.๗๔ ผลิตภัณฑ์มวลรวมจังหวัดต่อหัว (GPP Per Capita) ในปี ๒๕๖๓ เท่ากับ ๙๗,๒๒๑ บาท

(ที่มา : สำนักงานคณะกรรมการพัฒนาการเศรษฐกิจและสังคมแห่งชาติ /ผลิตภัณฑ์ภาคและจังหวัด แบบปริมาณลูกโซ่ ฉบับ พ.ศ. ๒๕๖๓ ข้อมูล ณ วันที่ ๑ พฤษภาคม ๒๕๖๕)

๑.๔ พืชเศรษฐกิจที่สำคัญ ปีการเพาะปลูก ๒๕๖๕/๖๖

(ที่มา : ระบบสารสนเทศการผลิตทางด้านการเกษตร : สำนักงานเกษตรจังหวัดพิจิตร ข้อมูลพื้นที่ ณ วันที่ ๓๑ กันยายน ๒๕๖๖)

๑)ปีการเพาะปลูก ๒๕๖๕/๖๖

ที่	อำเภอ	ข้าว				พืชไร่				ไม้ผล		
		ข้าวนาปี ๒๕๖๕/๖๖		ข้าวนาปรัง ๒๕๖๕/๖๖		มันสำปะหลัง ๒๕๖๕/๖๖	อ้อยโรงงาน ๒๕๖๕/๖๖	ข้าวโพดเลี้ยงสัตว์ รัน ๑ ๒๕๖๕/๖๖	ข้าวโพดเลี้ยงสัตว์ รัน ๒ ๒๕๖๕/๖๖	มะม่วง ๒๕๖๕/๖๖	ส้มโอ ๒๕๖๕/๖๖	มะนาว ๒๕๖๕/๖๖
		ครัวเรือน	ไร่	ครัวเรือน	ไร่	ไร่	ไร่	ไร่	ไร่	ไร่	ไร่	ไร่
๑	เมือง	๙,๖๐๔	๑๙๙,๖๘๗	๙๙๖	๖๙,๔๕๐	๗๗.๕	๑,๑๘๒.๕๐	๒,๓๘๐.๔๕	๔,๓๗๐.๒๕	๑,๓๙๕	๒,๓๘๓.๕๐	๗๐๕.๕
๒	วังทรายพูน	๔,๕๙๘	๑๑๘,๘๒๙	๑๔๗	๓,๐๒๘	๑๙๕	๔๕	๔๑	๕๐๔	๒,๕๙๙	๖	๔๖
๓	โพธิ์ประทับช้าง	๕,๘๒๗	๑๕๑,๔๗๓	๑,๘๗๕	๕๗,๑๑๐	๒,๘๐๔	๖,๐๙๕	๖,๐๒๖	๓,๔๑๐.๐๐	๑๑๒	๑๒,๓๖๙	๑๐๐
๔	ตะพานหิน	๘,๕๑๘	๒๐๑,๓๐๓	๑,๖๘๑	๔๐,๕๘๓	๙๐	๑,๐๘๕	๒,๖๓๐	๕,๗๐๕	๗๖๔.๗๕	๒,๗๘๐	๒๗๔.๕
๕	บางมูลนาก	๗,๒๐๐	๑๘๗,๔๒๒	๑,๓๔๕	๓๔,๑๙๒.๕๐	-	๑๘	๕๔	๓๔๔	๓๓๓.๕	๑๐	๑๖๑.๗๕
๖	โพทะเล	๘,๙๕๕	๒๑๕,๑๒๙	๓,๑๒๑	๘๙,๙๘๘	๘,๐๙๙.๕๐	๕,๑๙๑	๒,๗๒๔	๒,๐๘๒	๑,๕๑๗	๘๙	๗,๙๕๖.๒๕
๗	สามง่าม	๗,๘๐๗	๑๖๖,๙๐๑	๒,๗๕๕	๗๒,๕๒๕	๕,๔๙๗	๑๑,๙๒๕	๑๔,๘๐๐	๒,๒๗๐	๑๔๘	๕๕	๑๓๑
๘	ทับคล้อ	๕,๓๗๗	๑๕๕,๒๔๑	๒๘	๔๕๐	๔,๒๖๘	๔๐๙	๕๐๑	๑,๒๗๕	๙๘๔	-	๑๘.๗๕
๙	สากเหล็ก	๒,๗๗๖	๖๐,๐๔๖	๓๕๓	๘,๑๐๖	๕๖๗	๘๓๓	๘	๓๓๒	๒๑,๑๒๐	-	๒๔๘
๑๐	บึงนาราง	๑,๘๒๒	๑๑๒,๖๙๐	๑,๒๒๔	๒๙,๓๘๓	๘,๕๑๕	๑๑,๐๙๐	๕,๙๖๘	๘,๙๓๓	๑๓๖	๔๔.๕	๗๕
๑๑	ดงเจริญ	๓,๘๑๑	๙๓,๘๐๐	๑๒๒	๑,๐๙๕	๓๓๗.๕	๒,๕๒๙.๒๕	๔,๗๘๖.๒๕	๒๑๗	๑,๑๖๒.๗๕	๒๒.๕	๕๐.๗๕
๑๒	วชิรบุรี	๕,๙๙๑	๑๒๕,๘๙๙	๗๐๐	๑๑,๔๑๖	๒,๗๓๐.๕๐	๑,๗๙๘	๗๖.๕	๘๐	๗๐.๒๕	๑๔	๕๕.๑๒
รวม		๗๓,๐๒๓	๑,๗๘๗,๔๒๐	๑๔,๓๓๗	๔๑๗,๒๒๖.๕๐	๓๓,๐๑๑	๔๒,๒๐๐.๗๕	๓๙,๙๙๕.๒๐	๒๙,๕๒๒.๒๕	๓๐,๓๒๒.๒๕	๑๗,๗๗๓.๕๐	๙,๘๒๑.๖๒

๒)พืชเศรษฐกิจที่สำคัญ ปีการเพาะปลูก ๒๕๖๖/๖๗

ที่	อำเภอ	ข้าว		พืชไร่			ไม้ผล		
		ข้าวนาปี ๒๕๖๖/๖๗		มันสำปะหลัง ๒๕๖๖/๖๗	อ้อยโรงงาน ๒๕๖๖/๖๗	ข้าวโพดเลี้ยงสัตว์ รัน ๑ ๒๕๖๖/๖๗	มะม่วง ๒๕๖๖/๖๗	ส้มโอ ๒๕๖๖/๖๗	มะนาว ๒๕๖๖/๖๗
		ครัวเรือน	ไร่	ไร่	ไร่	ไร่	ไร่	ไร่	ไร่
๑	เมือง	๑๐,๙๖๑	๑๒๕,๗๘๐	๓๗	๖๘๐	๓,๑๗๒.๒๕	๑,๓๙๕	๒,๓๘๔	๗๐๕
๒	วังทรายพูน	๓,๐๗๔	๕๒,๕๐๖	-	-	๖๗	๒,๕๙๙	๖	๔๖
๓	โพธิ์ประทับช้าง	๓,๐๙๖	๔๒,๓๓๖	๑,๕๐๒	๒,๑๖๐	๔,๖๕๖	๑๑๒	๑๑,๙๓๖	๑๐๐
๔	ตะพานหิน	๑๑,๘๐๔	๑๖๐,๒๗๐	๑๐	๖๔๕	๒,๗๙๐	๗๒๖	๒,๒๐๐	๒๗๔
๕	บางมูลนาก	๘,๙๖๕	๑๔๑,๓๕๔	-	๑๘	-	๑๔๔	๓	๓๘
๖	โพทะเล	๑๒,๘๗๐	๑๔๗,๗๔๙	๔,๑๐๓	๓,๗๗๒	๑,๘๙๕	๑,๑๙๓	๙๑	๗,๕๐๐
๗	สามง่าม	๕,๕๖๗	๖๔,๓๒๖	๖,๐๑๑	๙,๙๕๗	๖,๑๘๐	๑๔๘	-	๑๓๑
๘	ทับคล้อ	๒,๕๑๙	๕๒,๙๓๙	๒๒	๑๕๙	๑๐๐	๘๑๙	-	๑๙
๙	สากเหล็ก	๔๒๐	๕,๔๖๒	๒๖๐	๗๒๔	๑๓๓	๒๐,๖๘๖	๕๕	๒๔๘
๑๐	บึงนาราง	๒,๔๖๐	๓๗,๕๙๖	๕,๘๔๕	๕,๒๐๑	๕,๖๐๑	๑๓๖	๕๕	๗๕
๑๑	ดงเจริญ	๓,๗๗๔	๕๖,๘๑๗	๒๐๒	๙๒๑.๕	๒,๗๖๐	๔๖๘	๔	๒๙
๑๒	วชิรบุรี	๑,๒๕๖	๑๕,๕๒๕	๘๐๖	๓๔.๒๕	-	๓๔	๑๔	๕๕
รวม		๖๖,๗๖๖	๘๙๒,๖๖๐	๑๘,๗๙๘	๒๔,๒๗๒	๒๗,๓๕๔	๒๘,๒๒๐	๑๖,๗๓๘	๙,๒๑๙

ข้อมูลพื้นที่ ณ วันที่ ๒๑ กรกฎาคม ๒๕๖๖

๑.๕ สัตว์เศรษฐกิจที่สำคัญ (ที่มา : สำนักงานปศุสัตว์จังหวัดพิจิตร ข้อมูล วันที่ ๖ กรกฎาคม ๒๕๖๖)

ชนิดสัตว์	จำนวนเกษตรกร (ราย)	จำนวนสัตว์ (ตัว)	ผลผลิต (ตัว/ฟอง)	มูลค่าการผลิต (บาท)
ไก่ไข่	๑,๙๗๘	๔๘,๒๔๒	๒๓๕,๐๔๒,๐๐๐	๔๒,๒๑๑,๗๕๐
ไก่เนื้อ	๙๓	๑,๙๕๘,๘๐๙	๑๓,๗๑๑,๖๖๓	๔๙๓,๖๑๙,๘๖๘
ไก่พื้นเมือง	๒๖,๒๖๑	๑,๕๒๗,๕๗๐	๔,๕๘๒,๗๑๐	๕๕๙,๙๒๕,๒๐๐
เป็ดไข่ (ไล่ทุ่ง)	๑๗๓	๖๖๑,๑๖๐	๑๘๕,๑๒๔,๘๐๐	๙๒๕,๖๒๔,๐๐๐
สุกร	๑,๐๘๐	๔๗,๘๒๑	๘๗,๒๘๖	๔๐๑,๖๙๖,๔๐๐
โคนม	๑๗	๔๖๐	๒๕๐,๐๐๐	๕๔,๐๐๐,๐๐๐
โคเนื้อ	๑,๔๖๕	๑๗,๘๓๑	๘,๙๑๖	๑๗๘,๓๑๐,๐๐๐
กระบือ	๗๗๙	๙,๙๘๕	๔,๙๙๓	๑๒๔,๘๑๒,๕๐๐

๑.๖ สัตว์น้ำเศรษฐกิจที่สำคัญ (ที่มา : สำนักงานประมงจังหวัดพิจิตร ข้อมูล ณ วันที่ ๔ กรกฎาคม ๒๕๖๖)

ชนิดสัตว์น้ำ	จำนวน เกษตรกร (ราย)	จำนวน หน่วยเลี้ยง (บ่อ/กระชัง)	เนื้อที่เลี้ยง (ไร่)	ผลผลิต (ตัน)	มูลค่าผลผลิต (บาท)
๑. กบ	๗๗	๔๐๖	๕๒.๖๒	๔๖.๙๙	๒,๗๐๒,๔๗๐
๒. ปลาดุก	๒,๕๘๖	๓,๗๗๐	๒,๙๕๓.๗๖	๒,๔๙๓.๗๖	๑๒๔,๑๓๔,๔๕๐
๓. ปลาสวาย	๑,๙๘๕	๒,๗๒๘	๒,๓๒๘.๖๖	๑,๐๒๘.๙๕	๓๕,๗๙๑,๖๖๐
๔. ปลาทับทิม	๖๔๖	๑,๐๙๐	๘๘๗.๙๖	๕๒๙.๗๐	๓๔,๕๓๒,๕๙๐
๕. ปลานิล	๓,๕๕๓	๔,๘๐๖	๔,๐๙๘.๒๙	๒,๑๔๖.๖๙	๑๐๘,๔๓๔,๐๙๐
๖.ปลาแรด	๑๓๔	๑๙๗	๑๗๘.๕๕	๗๔.๘๐	๔,๙๒๑,๖๙๐

๑.๗ สินค้าเด่น/สินค้า GI ได้แก่ สินค้าเด่น/สินค้า GI ได้แก่

➢ “ส้มโอท่าข่อยเมืองพิจิตร” (Som-O Thakhoi Mueang Phichit) หมายถึง ส้มโอพันธุ์ท่าข่อย ที่มีรสหวานอมเปรี้ยว เนื้อกึ่งสีชมพูอ่อน ฉ่ำน้ำ เมล็ดเล็กหรือลึบ บางผลไม่มีเมล็ด ที่ปลูกในเขตพื้นที่จังหวัดพิจิตร เป็นผลิตภัณฑ์ที่ได้รับการขึ้นทะเบียน สิ่งบ่งชี้ทางภูมิศาสตร์ ทะเบียนเลขที่ สข ๕๖๑๐๐๐๕๒ ประกาศ ณ ๑๐ กันยายน ๒๕๕๖ ปัจจุบันมีเกษตรกรผู้ปลูกส้มโอท่าข่อยเมืองพิจิตร ได้รับอนุญาตให้ใช้ตราสัญลักษณ์สิ่งบ่งชี้ทางภูมิศาสตร์ไทย (GI) สินค้า “ส้มโอท่าข่อยเมืองพิจิตร” แล้ว จำนวน ๘๘ ราย ๑๐๙ แปลง รวมพื้นที่ปลูก ๕๗๖ ไร่ ๒ งาน ในเขตพื้นที่ ๓ อำเภอ ได้แก่ อ.โพธิ์ประทับช้าง อ.เมืองพิจิตร และ อ.ตะพานหิน

➢ “ข้าวขาวกอเดียวจังหวัดพิจิตร” (Khao Kaw Gor Diew Phichit) ข้าวสารพันธุ์ขาวกอเดียว ๓๕ เป็นข้าวนาปี ไร่ต่อช่วงแสง เมล็ดยาว เมื่อหุงสุกร่วนค่อนข้างแข็ง ปลูกในพื้นที่จังหวัดพิจิตร นิยมนำไปแปรรูป ทาแป้งข้าวเจ้า ทำขนมจีน เป็นต้น สำนักงานพาณิชย์จังหวัดพิจิตร ได้ดำเนินการจดทะเบียนสิ่งบ่งชี้ทางภูมิศาสตร์ (GI) จังหวัดพิจิตร สินค้า “ข้าวขาวกอเดียวพิจิตร” ได้รับการขึ้นทะเบียน เลขที่ สข ๖๔๑๐๐๑๕๔ ประกาศ ณ วันที่ ๒๗ เมษายน ๒๕๖๔ เพื่อส่งเสริมการใช้สิ่งบ่งชี้ทางภูมิศาสตร์เป็นเครื่องมือในการรักษาภูมิปัญญาท้องถิ่นและมาตรฐานการผลิตรวมทั้งเป็นการยกระดับสินค้าและสร้างมูลค่าเพิ่มให้กับสินค้าชุมชน โดยผ่านการตรวจประเมินคุณภาพสิ่งบ่งชี้ทางภูมิศาสตร์ “ข้าวขาวกอเดียวพิจิตร” จำนวน ๑๓ ราย พื้นที่ปลูก ๒๖๗ ไร่ ในเขตพื้นที่ ๖ อำเภอ ได้แก่ อำเภอเมืองพิจิตร อำเภอสากเหล็ก อำเภอสากงาม อำเภอวาริชภูมิ อำเภอบึงนาราง และอำเภอโพธิ์ประทับช้าง

(ที่มา : สำนักงานพาณิชย์จังหวัด พิจิตร ข้อมูล ณ วันที่ 1 มิถุนายน 2566)

๑.๘ สินค้าสำคัญของจังหวัดพิจิตร

ลำดับ	ชนิดสินค้าด้านพืช/ประมง/ปศุสัตว์
*1	ข้าว
2	ชา
3	มะม่วง
4	มะนาว
*5	ส้มโอ
6	ปลาตาก
*7	ปลาสุวาย
8	เป็ดไข่
*9	ไก่เนื้อ
10	สุกร

หมายเหตุ *ข้อมูลสินค้าตามแผนการตรวจราชการฯ ปี ๒๕๖๖ ที่มา : จากการประชุม SC คัดเลือกสินค้าสำคัญจังหวัดพิจิตร ณ วันที่ ๒๕ พฤศจิกายน ๒๕๖๕

๑.๙ สินค้า OTOP ๑๐ อันดับ ระดับ ๕ ดาว ของจังหวัดพิจิตร

ที่	ผู้ผลิต/ผู้ประกอบการ	ผลิตภัณฑ์	ที่อยู่	ช่องทางการจำหน่าย
๑	เมืดบัวอบกรอบลูกแม่จรรยา	เมืดบัวอบกรอบรสเค็ม	อ.เมืองพิจิตร	หน้าร้าน/งานแสดงและจำหน่ายสินค้า/ออนไลน์
๒	เมืดบัวทอดแม่จินดา	เมืดบัวทอดรสเค็ม	อ.เมืองพิจิตร	หน้าร้าน/งานแสดงและจำหน่ายสินค้า/ออนไลน์
๓	บ้านมะขามแก้วสี่รส	มะขามแก้วสี่รส	อ.เมืองพิจิตร	หน้าร้าน/งานแสดงและจำหน่ายสินค้า/ออนไลน์
๔	พิกุลวุ้นมะพร้าว	วุ้นมะพร้าวน้ำหอม	อ.เมืองพิจิตร	หน้าร้าน/งานแสดงและจำหน่ายสินค้า/ออนไลน์
๕	นางนงเยาว์ สิงห์พรหม	ลูกเด็ยอบกรอบ	อ.เมืองพิจิตร	หน้าร้าน/งานแสดงและจำหน่ายสินค้า/ออนไลน์
๖	หจก.แม่ตะเพียนการเกษตร	กล้วยตากเคลือบช็อกโกแลต กล้วยตากธรรมชาติ	อ.เมืองพิจิตร	หน้าร้าน/งานแสดงและจำหน่ายสินค้า/ออนไลน์
๗	กลุ่มแม่บ้านสระประทุมร่วมใจ	กล้วยกวนสระประทุม	อ.โพธิ์ประทับช้าง	หน้าร้าน/งานแสดงและจำหน่ายสินค้า/ออนไลน์
๘	กลุ่มปลูกชาโกอินเตอร์	ชา	อ.โพทะเล	หน้าร้าน/งานแสดงและจำหน่ายสินค้า/ออนไลน์
๙	วิสาหกิจชุมชนกลุ่มแปรรูปผลิตภัณฑ์ตำบลกาแพงดิน	พริกแกงเผ็ดผง	อ.สามง่าม	หน้าร้าน/งานแสดงและจำหน่ายสินค้า/ออนไลน์
๑๐	กลุ่มทอผ้าไทดา	ผ้าขาวม้าไทดา	อ.บึงนาราง	หน้าร้าน/งานแสดงและจำหน่ายสินค้า/ออนไลน์
๑๑	กลุ่มจักสานผักตบชวา	กระเป๋ากันน้ำผักตบชวา	อ.ทับคล้อ	หน้าร้าน/งานแสดงและจำหน่ายสินค้า/ออนไลน์
๑๒	มะขามคุณนายตึก	มะขามหยี มะขามไร่เมล็ดคอบแห้ง	อ.ดงเจริญ	หน้าร้าน/งานแสดงและจำหน่ายสินค้า/ออนไลน์
๑๓	กลุ่มส่งเสริม อาชีพกล้วยตากโฮโซพลังงาน แสงอาทิตย์เพื่อสุขภาพ	กล้วยตากโฮโซพลังงาน แสงอาทิตย์เพื่อสุขภาพ	อ.ตะพานหิน	หน้าร้าน/งานแสดงและจำหน่ายสินค้า/ออนไลน์
๑๔	กลุ่มสมุนไพรทุ่งทรายทอง	แผ่นประคบร้อนไพล่	อ.ตะพานหิน	หน้าร้าน/งานแสดงและจำหน่ายสินค้า/ออนไลน์

๑๕	กลุ่มสมุนไพรวดือร	สบูกลีเซอรินผสมน้ำมันรำข้าว	อ.สามง่าม	หน้าร้าน/งานแสดงและจำหน่ายสินค้า/ออนไลน์
๑๖	กลุ่มอาชีพสตรีบ้านหนองหญ้าปล้อง	ไข่เค็มศรีจิตร	อ.วชิรขาม	หน้าร้าน/งานแสดงและจำหน่ายสินค้า/ออนไลน์
๑๗	วิสาหกิจชุมชน ริมยมฟู้ด	น้ำปลาร้าปรุงรส	อ.โพธิ์ประทับช้าง	หน้าร้าน/งานแสดงและจำหน่ายสินค้า/ออนไลน์

(ที่มา : สำนักงานพัฒนาชุมชนจังหวัดพิจิตร)

๑.๑๐ โครงการชุมชนท่องเที่ยว OTOP นวัตวิถี และแหล่งท่องเที่ยวเชิงเกษตร

จังหวัดพิจิตรได้ดำเนินการขับเคลื่อนการพัฒนาชุมชนท่องเที่ยว OTOP นวัตวิถี จำนวน หมู่บ้านในพื้นที่

๑๒ อำเภอ (ที่มา : สำนักงานพัฒนาชุมชนจังหวัดพิจิตร ข้อมูลพื้นที่ ณ วันที่ ๑ มิถุนายน ๒๕๖๖)

หมู่บ้านเชิงเกษตร จำนวน ๒ หมู่บ้าน ได้แก่

- ๑) บ้านวังหินแรง ตำบลสำนักขุนเณร อำเภอดงเจริญ
- ๒) บ้านบ่อแร่ ตำบลบ้านนา อำเภอวชิรขาม

๑.๑๑ ข้อมูลสหกรณ์ในจังหวัดพิจิตร

๑.๑๑.๑ ข้อมูลการรวมกลุ่มสหกรณ์

สหกรณ์ในจังหวัดพิจิตร มีทั้งหมด ๓ ประเภท ได้แก่ สหกรณ์การเกษตร สหกรณ์ออมทรัพย์ และสหกรณ์บริการ รวมสมาชิกทั้งสิ้น ๘๖,๒๖๘ คน แบ่งออกเป็น

๑). สหกรณ์ภาคการเกษตร จำนวน ๓๖ สหกรณ์ สมาชิก ๗๓,๐๓๑ คน ประกอบด้วย

๑.๑ สหกรณ์การเกษตร จำนวน ๓๖ แห่ง สมาชิก ๗๓,๐๓๑ คน

๑.๒ ชุมนุมสหกรณ์การเกษตร จำนวน ๑ แห่ง สมาชิก ๒๔ สหกรณ์

๒). สหกรณ์นอกภาคการเกษตร จำนวน ๖ สหกรณ์ สมาชิก ๑๓,๒๓๗ คน ประกอบด้วย

- สหกรณ์ออมทรัพย์ ๔ สหกรณ์ สมาชิก ๑๓,๐๘๓ คน

- สหกรณ์บริการ ๒ สหกรณ์ สมาชิก ๑๕๔ คน

ปริมาณธุรกิจสหกรณ์ กันยายน ๒๕๖๕ – มิถุนายน ๒๕๖๖ มีมูลค่ารวมทั้งสิ้น ๑๔,๔๖๔,๙๖๕,๑๑๒.๐๙ บาท

(ที่มา : สำนักงานสหกรณ์จังหวัดพิจิตร ณ วันที่ ๑ กรกฎาคม ๒๕๖๖)

๒. ข้อมูลการรับรองมาตรฐานสินค้าเกษตรปลอดภัยของจังหวัด

๒.๑ การรับรองมาตรฐานเกษตรอินทรีย์ รวม ๕๙ ราย ๗๒๓.๘ ไร่

ชนิดสินค้า	จำนวนราย/แปลง	จำนวนไร่
๑) ข้าว T๑ (เตรียมความพร้อม)		
ข้าว T๒ (ปรับเปลี่ยน)	๑ กลุ่ม/๑๖ ราย	๑๙๗.๗๕ ไร่
รับรองแล้ว	๓ กลุ่ม/๕๘ ราย	๗๒๐.๗๕ ไร่
๒) พืชผัก	๑ ราย/๑ แปลง	๓.๐๕ ไร่

(ที่มา : ศูนย์เมล็ดพันธุ์ข้าวพิจิตร, ศูนย์วิจัยและพัฒนาการเกษตรพิจิตร ข้อมูลพื้นที่ ณ วันที่ ๓๐ พฤษภาคม ๒๕๖๖)

๒.๒ การรับรองมาตรฐาน GAP รวม ๑,๕๕๒ ราย ๑๗,๔๒๗.๗๘ ไร่

ชนิดสินค้า	จำนวนราย/แปลง	จำนวนไร่
๑) พืช	๑,๐๓๐/๑,๓๒๑	๑๑,๘๔๗.๖๐ ไร่
ไม้ผลและยืนต้น	๗๘๖/๑,๐๖๑	๑๐,๗๖๔.๓๑ ไร่
พืชผัก	๑๕๘/๑๖๓	๒๘๑.๓๙ ไร่
พืชไร่	๒๔/๓๒	๖๓๖ ไร่
๒) ข้าว GAP	๑๑ กลุ่ม/๒๖๐ ราย/๒๗๔ แปลง	๕,๓๔๘.๒๕ ไร่
GAP grain	๗ กลุ่ม/๑๗๖ ราย/๑๘๒ แปลง	๓,๓๗๗ ไร่
GAP seed	๔ กลุ่ม/๘๔ ราย/๙๒ แปลง	๑,๙๗๑.๒๕ ไร่
๓) ประมง	๑๓๙ ราย	๒๒๗.๐๒ ไร่
ปลาสร้อย	๕๐ ราย	๔๑.๒๕ ไร่
ปลาดุก	๑๖ ราย	๙๖.๕๐ ไร่
ปลาตะเพียน	๓๖ ราย	๔๙.๗๕ ไร่
ปลาแรด (แปลงใหญ่)	๓๐ ราย	๓๑.๗๕ ไร่
ปลาอื่นๆ	๗ ราย	๗.๗๗ ไร่
๔) ปศุสัตว์	๑๑๒ แห่ง	๑๒๓ ฟาร์ม
มาตรฐานฟาร์มสุกร	๕๒ ราย	๕๒ ฟาร์ม
มาตรฐานฟาร์มสัตว์ปีก	๔๘ ราย	๔๘ ฟาร์ม
มาตรฐานฟาร์มโคนม	๑๓ ราย	๑๓ ฟาร์ม
มาตรฐานฟาร์มผึ้ง	๑๐ ราย	๑๐ ฟาร์ม
๕) อาหารสัตว์(หญ้าแพงโกล่า)	๑ ราย	๕ ไร่

(ที่มา : ศูนย์วิจัยและพัฒนาการเกษตรพิจิตร / ศูนย์วิจัยและพัฒนาอาหารสัตว์พิจิตร/ศูนย์เมล็ดพันธุ์ข้าวพิจิตร/ศูนย์วิจัยและพัฒนาการเพาะเลี้ยงสัตว์น้ำจืดพิจิตร/สำนักงานปศุสัตว์จังหวัดพิจิตร ข้อมูล ณ วันที่ ๑ กรกฎาคม ๒๕๖๖)

โครงการส่งเสริมเกษตรแบบแปลงใหญ่ ตั้งแต่ปี ๒๕๕๙ - ๒๕๖๖ รวม ๑๓๑ แปลง เกษตรกร ๕,๓๗๑ ราย พื้นที่ ๑๑๘,๖๕๕.๗๕ ไร่ จำแนกเป็น

ข้าว	๘๕ แปลง เกษตรกร	๓,๗๑๓ ราย	พื้นที่ ๙๘,๘๓๗.๕๐ ไร่
มะม่วง	๖ แปลง เกษตรกร	๒๓๓ ราย	พื้นที่ ๓,๙๕๐.๐๐ ไร่
ส้มโอ	๑ แปลง เกษตรกร	๔๓ ราย	พื้นที่ ๕๑๖.๕๐ ไร่
พืชผัก	๒ แปลง เกษตรกร	๙๐ ราย	พื้นที่ ๓๐๐.๐๐ ไร่
อ้อยโรงงาน	๗ แปลง เกษตรกร	๒๑๔ ราย	พื้นที่ ๓,๘๓๑.๕๐ ไร่
กล้วย	๒ แปลง เกษตรกร	๗๖ ราย	พื้นที่ ๔๙๒.๐๐ ไร่
มะยงชิด	๑ แปลง เกษตรกร	๓๐ ราย	พื้นที่ ๓๒๓.๐๐ ไร่
พริกขอส	๒ แปลง เกษตรกร	๖๐ ราย	พื้นที่ ๑๕๓.๕๐ ไร่
ข้าวโพดเลี้ยงสัตว์	๘ แปลง เกษตรกร	๓๐๐ ราย	พื้นที่ ๕,๕๓๐.๗๕ ไร่
มันสำปะหลัง	๕ แปลง เกษตรกร	๑๙๐ ราย	พื้นที่ ๑,๘๗๙.๐๐ ไร่
ข้าว	๑ แปลง เกษตรกร	๓๘ ราย	พื้นที่ ๑๕๙.๐๐ ไร่
แตงโม	๒ แปลง เกษตรกร	๗๘ ราย	พื้นที่ ๑,๒๖๑.๐๐ ไร่
ถั่วเขียว	๑ แปลง เกษตรกร	๓๐ ราย	พื้นที่ ๕๐๓.๐๐ ไร่
สมุนไพรมะขาม	๑ แปลง เกษตรกร	๓๒ ราย	พื้นที่ ๑๒.๐๐ ไร่
จิ้งหรีด	๒ แปลง เกษตรกร	๖๐ ราย	พื้นที่ ๖๕๐.๐๐ ไร่
กระบือ	๑ แปลง เกษตรกร	๒๐ ราย	พื้นที่ ๖๔๙.๐๐ ไร่
ปลาสร้อย	๒ แปลง เกษตรกร	๙๐ ราย	พื้นที่ ๕๖.๗๕ ไร่
ปลาตะเพียน	๑ แปลง เกษตรกร	๓๔ ราย	พื้นที่ ๓๐.๐๐ ไร่
ปลาแรด	๑ แปลง เกษตรกร	๔๐ ราย	พื้นที่ ๑๒๕.๕๐ ไร่
รวม	๑๓๑ แปลง เกษตรกร	๕,๓๗๑ ราย	พื้นที่ ๑๑๘,๖๕๕.๗๕ ไร่



(ที่มา : สำนักงานเกษตรจังหวัดพิจิตร ข้อมูลพื้นที่ ณ วันที่ ๙ กรกฎาคม ๒๕๖๖)

๔. ภัยพิบัติด้านการเกษตรจังหวัดพิจิตร

รายงานความก้าวหน้าการดำเนินงานช่วยเหลือเกษตรกรผู้ประสบภัยจากการเกิดอุทกภัย ปี ๒๕๖๕

๑. ด้านพืช

- ช่วยเหลือเกษตรกรผู้ประสบอุทกภัยโดยใช้เงินอุดหนุนราชการในอำนาจของผู้ว่าราชการจังหวัดพิจิตร (วงเงิน ๒๐ ล้านบาท) พื้นที่ ๔ อำเภอ ได้แก่ อำเภอมโนรมย์ อำเภอวังทรายพูน อำเภอทับคล้อ อำเภอดงเจริญ และอำเภอเมือง รวมเกษตรกร ๒๖๖ ราย พื้นที่การเกษตรเสียหาย ๓,๘๔๗.๒๕ ไร่ วงเงินช่วยเหลือ ๕,๒๙๒,๒๑๕ บาท

- ช่วยเหลือเกษตรกรผู้ประสบอุทกภัย โดยขอรับการช่วยเหลือไปยังกระทรวงเกษตรและสหกรณ์ พื้นที่ ๘ อำเภอ ได้แก่ อำเภอโพธิ์ประทับช้าง อำเภอบางมูลนาก อำเภอโพทะเล อำเภอสามง่าม อำเภอสามโก้ อำเภอตะพานหิน อำเภอบึงนาราง และอำเภอวิเศษชัยชาญ รวมเกษตรกร ๒,๔๒๙ ราย พื้นที่การเกษตรเสียหาย ๓๖,๓๒๕.๕๐ ไร่ วงเงินช่วยเหลือ ๕๐,๔๙๗,๓๗๑ บาท

๒. ด้านประมง

พื้นที่ ๗ อำเภอ ได้แก่ อำเภอสามโก้ อำเภอเมือง อำเภอโพธิ์ประทับช้าง อำเภอบางมูลนาก อำเภอดงเจริญ อำเภอบึงนาราง และอำเภอโพทะเล รวมเกษตรกร ๓๙๖ ราย ปลาที่เลี้ยงในบ่อดินพื้นที่เสียหาย ๓๑๔.๑๐ ไร่ วงเงินช่วยเหลือ ๑,๔๗๐,๖๑๖.๒๐ บาท






- ช่วยเหลือเกษตรกรผู้ประสบอุทกภัย โดยใช้เงินอุดหนุนราชการในอำนาจนายอำเภอ จำนวน ๓ อำเภอ ได้แก่ อำเภอสามโก้ อำเภอบึงนาราง และอำเภอโพทะเล เกษตรกร ๑๓๙ ราย พื้นที่ ๑๒๐.๖๒ ไร่ วงเงินช่วยเหลือ ๕๖๔,๗๔๒.๘๔ บาท

- ช่วยเหลือเกษตรกรผู้ประสบอุทกภัย โดยใช้เงินอุดหนุนราชการในอำนาจผู้ว่าราชการจังหวัดพิจิตร จำนวน ๔ อำเภอ ได้แก่ อำเภอเมืองพิจิตร อำเภอโพธิ์ประทับช้าง อำเภอบางมูลนาก และอำเภอดงเจริญ รวมเกษตรกร ๒๕๗ ราย พื้นที่ ๑๙๓.๔๘ ไร่ วงเงินช่วยเหลือ ๙๐๕,๘๗๓.๓๖ บาท

(ที่มา : การประชุมคณะกรรมการให้ความช่วยเหลือผู้ประสบภัยพิบัติจังหวัดพิจิตร (ก.ช.ภ.จ.) ครั้งที่ ๑/๒๕๖๕ วันที่ ๑๘ มกราคม ๒๕๖๖)

๕. ผลการใช้จ่ายงบประมาณ ปีงบประมาณ พ.ศ. ๒๕๖๖ ของหน่วยงานสังกัดกระทรวงเกษตรและสหกรณ์จังหวัดพิจิตร

ข้อมูลระหว่างวันที่ ๑ ตุลาคม ๒๕๖๕ ถึง ๓๑ กรกฎาคม ๒๕๖๖

หมวดงบประมาณ	ได้รับจัดสรร ล้านบาท 	ใช้จ่าย (เบิกจ่าย + PO)				เบิกจ่าย			
		ล้านบาท 	%	เป้าใช้จ่าย 	สูง/ต่ำ กว่าเป้า	ล้านบาท 	%	เป้าเบิกจ่าย 	สูง/ต่ำ กว่าเป้า
งบประมาณภาพรวม	๕๙๘.๙๖	๕๑๕.๔๒	๘๖.๐๕	๑๐๐.๐๐	↓ -๑๓.๙๕	๔๖๓.๐๕	๗๗.๓๑	๙๓.๐๐	↓ -๑๕.๖๙
๑. รายจ่ายประจำ	๑๓๔.๕๑	๑๐๐.๐๒	๗๔.๓๖	๑๐๐.๐๐	↓ -๒๕.๖๔	๙๙.๐๖	๗๓.๖๕	๙๘.๐๐	↓ -๒๔.๓๕
๒. รายจ่ายลงทุน	๔๖๔.๔๕	๔๑๕.๔๑	๘๙.๔๔	๑๐๐.๐๐	↓ -๑๐.๕๖	๓๖๓.๙๙	๗๘.๓๗	๗๕.๐๐	↑ ๓.๓๗

ที่มา : สำนักงานคลังจังหวัดพิจิตร ณ ๓๑ กรกฎาคม ๒๕๖๖

๖. ปัญหา/ข้อเรียกร้องที่เกิดขึ้นในจังหวัด/แนวทางแก้ไข (ใคร ได้รับผลกระทบ/เดือดร้อนอย่างไร เมื่อใด มีข้อเสนอให้รัฐแก้ไขปัญหาอย่างไร ได้ปฏิบัติการไปแล้วอย่างไร ผลเป็นอย่างไร มีข้อเสนอการแก้ไขปัญหาให้หมดสิ้นไปอย่างไร)

๗.๑ ปัญหาที่ดินทำกิน

.....

๗.๒ ปัญหาหนี้สิน

.....

๗.ปัญหาอุปสรรค/ความเสี่ยง/ความท้าทาย ต่อการปฏิบัติราชการด้านการเกษตรของจังหวัด และข้อเสนอวิธีการลดความเสี่ยง (ระบบการบริหารงานภายในจังหวัด/การบริหารงบประมาณของหน่วยงานในสังกัดกระทรวงเกษตรและสหกรณ์/บุคลากร/ข้อจำกัดด้านสภาพพื้นที่และสังคมวัฒนธรรม)

.....

.....