



ข้อมูลพื้นฐานของจังหวัดพิจิตร ประจำเดือน ตุลาคม ๒๕๖๖

๑. ข้อมูลด้านการเกษตรของจังหวัด

๑.๑ **พื้นที่ทั้งหมด** จังหวัดพิจิตรมีพื้นที่ทั้งหมด ๒,๘๓๑,๘๘๓ ไร่ เป็นพื้นที่การเกษตร ๒,๒๕๐,๓๑๖ ไร่ (คิดเป็นร้อยละ ๗๙.๔๗ % ของพื้นที่ทั้งหมด) เป็นพื้นที่ปลูกข้าว ๑,๙๙๐,๒๖๐ ไร่ (คิดเป็นร้อยละ ๘๘.๔๔ % ของพื้นที่ทำการเกษตร) พืชไร่/พืชผัก/ไม้ดอก ๑๕๒,๖๗๔ ไร่ ไม้ผล/ไม้ยืนต้น ๙๓,๕๐๒ ไร่ และเกษตรอื่นๆ ๑๓,๘๘๐ ไร่ โดยมีพื้นที่ในเขตชลประทาน ๑,๐๘๗,๗๒๙ ไร่ คิดเป็นร้อยละ ๔๘.๓๔ ของพื้นที่การเกษตร ประกอบด้วย โครงการส่งน้ำฯ ๘๒๘,๒๙๖ ไร่ /ชป.ขนาดกลางและสูบน้ำด้วยไฟฟ้า ๒๕๙,๔๓๓ ไร่ และพื้นที่การเกษตรนอกเขตชลประทาน ๑,๖๒๐,๔๘๓ ไร่ (ข้อมูล : โครงการชลประทานพิจิตร/สำนักงานเกษตรจังหวัดพิจิตร)

จำนวนประชากร ๕๓๙,๓๗๔ คน ขึ้นทะเบียนเกษตรกร (ทบก.) จำนวน ๘๒,๖๙๔ ครัวเรือน แรงงานภาคเกษตรกร ๑๖๕,๓๘๘ คน

๑.๒ สถานการณ์ด้านทรัพยากรการผลิตและแนวโน้ม

๑) ปริมาณความต้องการน้ำภาพรวมจังหวัด ๒๑๘.๑๐ ล้าน ลบ.ม. (ที่มา: โครงการชลประทานพิจิตร)

๒) ความต้องการใช้น้ำของจังหวัดจำแนก (ที่มา: โครงการชลประทานพิจิตร)

- อูปลูก บรีปลูก ๑๘.๑๙ ล้าน ลบ.ม.

- ระบบนิเวศ ๓๒.๐๐ ล้าน ลบ.ม.

- เกษตรกรรม ๙๓.๖๒ ล้าน ลบ.ม.

หมายเหตุ : ไม่มีแผนการส่งเสริมการทำนาปรัง ปี ๖๔/๖๕ จึงไม่มีการจัดสรรน้ำเพื่อการทำนาปรัง

๓) ปริมาณน้ำฝน ปี ๒๕๖๕ ตั้งแต่วันที่ ๑ ม.ค. – ๓๑ ธ.ค.๖๕ ปริมาณน้ำฝนสะสม ๑,๓๐๙.๕๐ มม.

๔) ปริมาณน้ำฝน ปี ๒๕๖๖ ตั้งแต่วันที่ ๑ ม.ค. – ๓๐ ต.ค.๖๖ ปริมาณน้ำฝนสะสม ๑,๐๔๒.๖ มม.

(ที่มา: สถานีอุตุนิยมวิทยา ข้อมูล ณ วันที่ ๓๐ ตุลาคม ๒๕๖๖)

๕) การใช้ประโยชน์และความเหมาะสมของดินเพื่อการเพาะปลูก (Agri-Map analytic)

จังหวัดพิจิตรมีพื้นที่ทำการเกษตรที่เหมาะสม โดยแยกรายละเอียดตามพืชเศรษฐกิจที่สำคัญ ดังนี้

๕.๑. พื้นที่เหมาะสมสูงสำหรับการปลูกข้าว ๑,๙๗๑,๑๑๓ ไร่

๕.๒. พื้นที่เหมาะสมสูงสำหรับการปลูกอ้อย ๑๕๔,๐๙๖ ไร่

๕.๓. พื้นที่เหมาะสมสูงสำหรับการปลูกมันสำปะหลัง ๒๖๔,๐๒๖ ไร่

๕.๔. พื้นที่เหมาะสมสูงสำหรับการปลูกข้าวโพดเลี้ยงสัตว์ ๑๑๒,๒๑๒ ไร่

๕.๕. พื้นที่เหมาะสมสูงสำหรับการปลูกมะม่วง ๒๐,๕๙๓ ไร่

๕.๖. พื้นที่เหมาะสมสูงสำหรับการปลูกส้มโอ ๑๖,๒๒๒ ไร่

๖) พื้นที่ทำการเกษตรที่ไม่เหมาะสม (N) ประกอบด้วย

๖.๑. พื้นที่ที่ไม่เหมาะสมสำหรับการปลูกข้าว ๕๒๗,๑๕๙ ไร่

๖.๒. พื้นที่ที่ไม่เหมาะสมสำหรับการปลูกอ้อย ๒,๑๒๓,๐๔๘ ไร่

๖.๓. พื้นที่ที่ไม่เหมาะสมสำหรับการปลูกมันสำปะหลัง ๒,๑๗๐,๓๘๔ ไร่

๖.๔. พื้นที่ที่ไม่เหมาะสมสำหรับการปลูกข้าวโพดเลี้ยงสัตว์ ๑,๙๘๗,๒๘๗ ไร่

๖.๕. พื้นที่ที่ไม่เหมาะสมสำหรับการปลูกมะม่วง ๑๓,๘๖๕ ไร่

๖.๖. พื้นที่ที่ไม่เหมาะสมสูงสำหรับการปลูกส้มโอ ๓,๒๒๒ ไร่

(ที่มา : สถานีพัฒนาที่ดินพิจิตร)

๑.๓ ขนาดเศรษฐกิจของจังหวัด

ภาวะเศรษฐกิจจังหวัดพิจิตร ปี พ.ศ. ๒๕๖๔ พิจารณาจากผลิตภัณฑ์มวลรวมจังหวัดพิจิตร (Gross Provincial Products of Phichit) ณ ราคาประจำปี มีมูลค่า ๔๗,๖๔๓ ล้านบาท ลดลงจาก ๔๘,๗๒๖ ล้านบาท ในปีที่ผ่านมา จำนวน ๑,๐๘๓ ล้านบาท หรือลดลงร้อยละ ๒.๒๒

โครงสร้างเศรษฐกิจของจังหวัดพิจิตร พิจารณาจากสัดส่วนมูลค่าเพิ่ม ณ ราคาประจำปี ขึ้นอยู่กับภาคเกษตร มีสัดส่วนร้อยละ ๓๗.๖๙ และภาคนอกเกษตรมีสัดส่วนร้อยละ ๖๒.๓๑ โดยสาขาการผลิตที่มีบทบาทสำคัญต่อเศรษฐกิจของจังหวัด คือ สาขาเกษตรกรรมฯ มีสัดส่วนร้อยละ ๔๐ รองลงมาได้แก่ สาขาการขายนส่ง การขายปลีกฯ มีสัดส่วนร้อยละ ๑๔.๕๑ และสาขาการผลิตอุตสาหกรรม มีสัดส่วนร้อยละ ๙.๗๔ ผลิตภัณฑ์มวลรวมจังหวัดต่อหัว (GPP Per Capita) ในปี ๒๕๖๔ เท่ากับ ๙๓,๙๕๐ บาท

(ที่มา : สำนักงานคณะกรรมการพัฒนาการเศรษฐกิจและสังคมแห่งชาติ /ผลิตภัณฑ์ภาคและจังหวัด แบบปริมาณลูกโซ่ ฉบับ พ.ศ. ๒๕๖๓ ข้อมูล ณ วันที่ ๑ พฤษภาคม ๒๕๖๖)

๑.๔ พืชเศรษฐกิจที่สำคัญ ปีการเพาะปลูก ๒๕๖๕/๖๖

(ที่มา : ระบบสารสนเทศการผลิตทางด้านการเกษตร : สำนักงานเกษตรจังหวัดพิจิตร ข้อมูลพื้นที่ ณ วันที่ ๒ พฤศจิกายน ๒๕๖๖)

๑)ปีการเพาะปลูก ๒๕๖๕/๖๖

ที่	อำเภอ	ข้าว				พืชไร่				ไม้ผล		
		ข้าวนาปี ๒๕๖๕/๖๖		ข้าวนาปรัง ๒๕๖๕/๖๖		มันสำปะหลัง ๒๕๖๕/๖๖	อ้อยโรงงาน ๒๕๖๕/๖๖	ข้าวโพดเลี้ยงสัตว์ รุ่น ๑ ๒๕๖๕/๖๖	ข้าวโพดเลี้ยงสัตว์ รุ่น ๒ ๒๕๖๕/๖๖	มะม่วง ๒๕๖๕/๖๖	ส้มโอ ๒๕๖๕/๖๖	มะนาว ๒๕๖๕/๖๖
		ครัวเรือน	ไร่	ครัวเรือน	ไร่	ไร่	ไร่	ไร่	ไร่	ไร่	ไร่	ไร่
๑	เมือง	๙,๖๐๔	๑๙๙,๖๘๗	๙๙๖	๖๙,๔๕๐	๗๘	๘๓๘	๒,๓๘๐	๔,๓๗๐	๑,๓๙๕	๒,๓๘๔	๗๐๖
๒	วังทรายพูน	๕,๕๙๘	๑๑๘,๘๒๙	๑๔๗	๓,๐๒๘	๑๙๕	๔๖๑	๔๑	๕๐๔	๒,๕๙๙	๖	๔๖
๓	โพธิ์ประทับช้าง	๕,๘๒๗	๑๕๑,๔๗๓	๑,๘๗๕	๕๗,๑๑๐	๒,๘๐๔	๑๒,๓๕๘	๖,๐๒๖	๓,๕๑๐	๑๑๒	๑๒,๓๖๙	๑๐๐
๔	ตะพานหิน	๘,๕๑๘	๒๐๑,๓๐๓	๑,๖๘๑	๕๐,๕๘๓	๑๐	๑๙๗	๒,๖๓๐	๕,๗๐๕	๗๖๕	๒,๗๘๐	๒๗๕
๕	บางมูลนาก	๗,๒๐๐	๑๘๗,๔๒๒	๑,๓๔๕	๓๔,๑๙๓	-	-	๕๔	๓๔๔	๓๑๔	๑๐	๑๖๒
๖	โพทะเล	๘,๙๕๕	๒๑๕,๑๒๙	๓,๑๒๑	๘๙,๙๘๘	๘,๐๑๑	๒,๔๐๓	๒,๗๒๔	๒,๐๘๒	๑,๕๑๗	๘๙	๗,๕๖๖
๗	สามง่าม	๗,๘๐๗	๑๖๖,๙๐๑	๒,๗๔๕	๗๒,๔๒๕	๕,๔๙๗	๒๐,๒๘๘	๑๔,๘๐๐	๒,๒๗๐	๑๔๘	๕๕	๑๓๑
๘	ทับคล้อ	๕,๓๗๗	๑๕๕,๒๔๑	๒๘	๔๕๐	๔,๒๖๘	๑,๓๔๕	๕๐๑	๑,๒๗๕	๙๘๔	-	๑๙
๙	สากเหล็ก	๒,๗๗๖	๖๐,๐๔๖	๓๕๓	๘,๑๐๖	๕๖๗	๑,๗๗๖	๘	๓๓๒	๒๑,๑๒๐	-	๒๔๘
๑๐	บึงนาราง	๔,๔๘๒	๑๑๒,๖๙๐	๑,๒๒๔	๒๙,๓๘๓	๘,๕๑๕	๓๐,๐๙๙	๕,๙๖๘	๘,๙๓๓	๑๓๖	๕๕	๗๕
๑๑	ดงเจริญ	๓,๘๑๑	๙๓,๘๐๐	๑๒๒	๑,๐๙๕	๓๓๘	๑,๒๗๓	๔,๗๘๖	๒๑๗	๑,๑๖๓	๒๓	๕๑
๑๒	วชิรบุรี	๕,๙๙๑	๑๒๕,๘๙๙	๗๐๐	๑๑,๔๑๖	๒,๗๓๑	๒,๗๓๕	๗๗	๘๐	๗๐	๑๔	๕๔
	รวม	๗๓,๐๒๓	๑,๗๘๗,๔๒๐	๑๔,๓๓๗	๕๑๗,๒๒๗	๓๓,๐๑๑	๗๓,๗๗๓	๓๙,๙๙๕	๒๙,๕๒๒	๓๐,๓๒๒	๑๗,๗๗๔	๙,๘๒๒

๒)พืชเศรษฐกิจที่สำคัญ ปีการเพาะปลูก ๒๕๖๖/๖๗

ที่	อำเภอ	ข้าว		พืชไร่				ไม้ยืนต้น		ไม้ผล			พืชสมุนไพร
		ข้าวนาปี ๒๕๖๖/๖๗		มันสำปะหลัง ๒๕๖๖/๖๗	อ้อยโรงงาน ๒๕๖๖/๖๗	ข้าวโพดเลี้ยงสัตว์ รุ่น ๑ ๒๕๖๖/๖๗	ข้าวโพดเลี้ยงสัตว์ รุ่น ๒ ๒๕๖๖/๖๗	ยางพารา	ปาล์ม น้ำมัน	มะม่วง ๒๕๖๖/๖๗	ส้มโอ ๒๕๖๖/๖๗	มะนาว ๒๕๖๖/๖๗	
		ครัวเรือน	ไร่	ไร่	ไร่	ไร่	ไร่	ไร่	ไร่	ไร่	ไร่	ไร่	
๑	เมือง	๙,๓๔๒	๑๙๒,๒๑๐	๑๑	๘๓๘	๒,๑๐๑	๓,๗๐๓	๒๘	๑,๓๒๗	๑,๓๙๕	๒,๓๘๔	๗๐๖	-
๒	วังทรายพูน	๔,๖๔๙	๑๑๗,๔๕๘	๕๐	๔๖๑	๑๙	๓๓๒	-	๕๑	๒,๕๙๙	๖	๔๖	-
๓	โพธิ์ประทับช้าง	๕,๕๙๘	๑๕๑,๔๗๓	๗๕๐	๑๒,๓๕๘	๕,๘๐๔	๒,๓๕๖	๑๖๔	๑๑๓	๑๗๓	๑๒,๓๖๙	๑๒๓	๖
๔	ตะพานหิน	๘,๕๑๘	๒๐๑,๓๐๓	๑๐	๑๙๗	๒,๖๓๐	๑,๓๐๐	-	-	๖๗๑	๒,๗๘๐	๑๔๔	-
๕	บางมูลนาก	๗,๒๐๐	๑๘๗,๔๒๒	-	๑๘	-	๒๐๖	๑๒๒	-	๑๔๔	๖	๔๑	๖๐
๖	โพทะเล	๘,๙๕๕	๒๑๕,๑๒๙	๓,๑๒๑	๘๙,๙๘๘	๓,๗๒๔	๒,๔๐๓	-	๗๓	๑,๕๑๗	๑๒๑	๕,๙๖๖	๒,๖๒๐
๗	สามง่าม	๗,๘๐๗	๑๖๖,๙๐๑	๔,๖๐๓	๗๒,๔๒๕	๕,๔๙๗	๒,๑๘๐	๑๔๘	๕๕	๑๕๘	-	๑๔๑	-
๘	ทับคล้อ	๕,๓๗๗	๑๕๕,๒๔๑	๑๐๐	๑๕๙	๑๐๐	๑๐๐	๓๓๒	-	๘๑๔	-	๑๖	๕
๙	สากเหล็ก	๒,๗๗๖	๖๐,๐๔๖	๖๒๐	๘๓๘	๕๖๗	๑,๗๗๖	๘	๓๓๒	๒๑,๑๒๐	-	๒๔๘	-
๑๐	บึงนาราง	๔,๔๘๒	๑๑๒,๖๙๐	๑,๒๒๔	๒๙,๓๘๓	๘,๕๑๕	๓๐,๐๙๙	๕,๙๖๘	๘,๙๓๓	๑๓๖	๕๕	๗๕	-
๑๑	ดงเจริญ	๓,๘๑๑	๙๓,๘๐๐	๑๒๒	๑,๐๙๕	๓๓๘	๑,๒๗๓	๔,๗๘๖	๒๑๗	๑,๑๖๓	๒๓	๕๑	-
๑๒	วชิรบุรี	๕,๙๙๑	๑๒๕,๘๙๙	๗๐๐	๑๑,๔๑๖	๒,๗๓๑	๒,๗๓๕	๗๗	๘๐	๗๐	๑๔	๕๔	-
	รวม	๗๓,๐๒๓	๑,๗๘๗,๔๒๐	๑๖,๓๓๗	๕๑๗,๒๒๗	๓๓,๐๑๑	๗๓,๗๗๓	๓๙,๙๙๕	๒๙,๕๒๒	๓๐,๓๒๒	๑๗,๗๗๔	๙,๘๒๒	

ข้อมูล ณ วันที่ ๒ พฤศจิกายน ๒๕๖๖


๑.๕ สัตว์เศรษฐกิจที่สำคัญ (ที่มา : สำนักงานปศุสัตว์จังหวัดพิจิตร ข้อมูล วันที่ ๑ พฤศจิกายน ๒๕๖๖)


ชนิดสัตว์	จำนวนเกษตรกร (ราย)	จำนวนสัตว์ (ตัว)	ผลผลิต (ตัว/ฟอง/กก.)	มูลค่าการผลิต (บาท)
ไก่ไข่	๑,๙๗๘	๔๘,๒๔๒	๑๒,๐๖๐,๕๐๐	๔๒,๒๑๑,๗๕๐
ไก่เนื้อ	๙๓	๑,๙๕๘,๘๐๙	๑๓,๗๑๑,๖๖๓	๔๙๓,๖๑๙,๘๖๘
ไก่พื้นเมือง	๒๖,๑๘๒	๑,๕๒๕,๒๘๗	๔,๕๗๕,๘๖๑	๕๔๙,๑๐๓,๓๒๐
เป็ดไข่ (ไล่ทุ่ง)	๑๗๓	๑๙๑,๑๐๙,๕๐๕	๑๙๐,๔๒๙,๔๐๐	๙๕๒,๑๔๗,๐๐๐
สุกร	๑,๑๐๙	๕๗,๘๘๓	๑๑๕,๗๖๖	๔๘๖,๒๑๗,๒๐๐
โคนม	๑๘	๔๖๕	๒๕๐,๐๐๐	๔,๕๐๐,๐๐๐
โคเนื้อ	๑,๔๘๕	๑๗,๙๙๒	๘,๙๙๖	๑๗๙,๙๒๐,๐๐๐
กระบือ	๘๑๐	๑๐,๓๑๐	๕,๑๕๕	๑๒๘,๘๗๕,๐๐๐

๑.๖ สัตว์น้ำเศรษฐกิจที่สำคัญ (ที่มา : สำนักงานประมงจังหวัดพิจิตร ข้อมูล ณ วันที่ ๑ พฤศจิกายน ๒๕๖๖)

ชนิดสัตว์น้ำ	จำนวน เกษตรกร (ราย)	จำนวน หน่วยเลี้ยง (บ่อ/กระชัง)	เนื้อที่เลี้ยง (ไร่)	ผลผลิต (ตัน)	มูลค่าผลผลิต (พันบาท)
๑. กบ	๗๗	๔๐๖	๕๒.๖๒	๔๖.๙๙	๒,๗๐๒.๔๗
๒. ปลาดุก	๒,๕๘๖	๓,๗๗๐	๒,๙๕๓.๗๖	๒,๔๙๓.๗๖	๑๒๔,๑๓๔.๔๕
๓. ปลาสวาย	๑,๙๘๕	๒,๗๒๘	๒,๓๒๘.๖๖	๑,๐๒๘.๙๕	๓๕,๗๙๑.๖๖
๔. ปลาทับทิม	๖๔๖	๑,๐๙๐	๘๘๗.๙๖	๕๒๙.๗๐	๓๔,๕๓๒.๕๙
๕. ปลานิล	๓,๕๕๓	๔,๘๐๖	๔,๐๙๘.๒๙	๒,๑๔๖.๖๙	๑๐๘,๔๓๔.๐๙
๖. ปลาแรด	๑๓๔	๑๙๗	๑๗๘.๕๕	๗๔.๘๑	๔,๙๒๑.๖๙

๑.๗ สินค้าเด่น/สินค้า GI ได้แก่ สินค้าเด่น/สินค้า GI ได้แก่

 “ส้มโอท่าข่อยเมืองพิจิตร” (Som-O Thakhoi Mueang Phichit) หมายถึง ส้มโอพันธุ์ท่าข่อยที่มีรสหวานอมเปรี้ยว เนื้อกุ่มสีชมพูอ่อน ฉ่ำน้ำ เมล็ดเล็กหรือลึบ บางผลไม่มีเมล็ด ที่ปลูกในเขตพื้นที่จังหวัดพิจิตร เป็นผลิตภัณฑ์ ที่ได้รับการขึ้นทะเบียน สิ่งบ่งชี้ทางภูมิศาสตร์ ทะเบียนเลขที่ สข ๕๖๑๐๐๐๕๒ ประกาศ ณ ๑๐ กันยายน ๒๕๕๖ ปัจจุบันมีเกษตรกร ผู้ปลูกส้มโอท่าข่อยเมืองพิจิตร ได้รับอนุญาต ผู้ปลูกส้มโอท่าข่อยเมืองพิจิตร ได้รับอนุญาตให้ใช้ตราสัญลักษณ์สิ่งบ่งชี้ทางภูมิศาสตร์ไทย ๒๕๕๖ ปัจจุบันมีเกษตรกร ผู้ปลูกส้มโอท่าข่อยเมืองพิจิตร ได้รับอนุญาตให้ใช้ตราสัญลักษณ์สิ่งบ่งชี้ทางภูมิศาสตร์ไทย (GI) สินค้า “ส้มโอท่าข่อยเมืองพิจิตร” แล้ว จำนวน ๘๘ ราย ๑๐๙ แปลง รวมพื้นที่ปลูก ๕๗๖ ไร่ ๒ งาน ในเขตพื้นที่ ๓ อำเภอ ได้แก่ อำเภอโพธิ์ประทับช้าง อำเภอเมืองพิจิตร และ อำเภอดงพิกุล

 “ข้าวขาวกอเดียวจังหวัดพิจิตร” (Khao Kaw Gor Diew Phichit) ข้าวสารพันธุ์ข้าวกอเดียว ๓๕ เป็นข้าวนาปีไวต่อช่วงแสง เมล็ดยาว เมื่อหุงสุกร่วนค่อนข้างแข็ง ปลูกในพื้นที่จังหวัดพิจิตรนิยมนำไปแปรรูปทำแป้งข้าวเจ้า ทำขนมจีน เป็นต้น สำนักงานพาณิชย์จังหวัดพิจิตร ได้ดำเนินการจดทะเบียนสิ่งบ่งชี้ทางภูมิศาสตร์ (GI) จังหวัดพิจิตร สินค้า “ข้าวขาวกอเดียวพิจิตร” ได้รับการขึ้นทะเบียน เลขที่ สข ๖๔๑๐๐๑๕๔ ประกาศ ณ วันที่ ๒๗ เมษายน ๒๕๖๔ เพื่อส่งเสริมการใช้สิ่งบ่งชี้ทางภูมิศาสตร์เป็นเครื่องมือในการรักษาภูมิปัญญาท้องถิ่น และมาตรฐานการผลิตรวมทั้งเป็นการยกระดับสินค้าและสร้างมูลค่าเพิ่มให้กับสินค้าชุมชนโดยผ่านการตรวจประเมินคุณภาพ สิ่ง บ่งชี้ทางภูมิศาสตร์ “ข้าวขาวกอเดียวพิจิตร” จำนวน ๑๓ ราย พื้นที่ปลูก ๒๖๗ ไร่ ในเขตพื้นที่ ๖ อำเภอ ได้แก่ อำเภอเมืองพิจิตร อำเภอสามโก้ อำเภอสามง่าม อำเภอลำลูกกา อำเภอวังน้อย และอำเภอโพธิ์ประทับช้าง

(ที่มา : สำนักงานพาณิชย์จังหวัดพิจิตร ข้อมูล ณ วันที่ ๑ มิถุนายน ๒๕๖๖)

๑.๘ สินค้าสำคัญของจังหวัดพิจิตร

ลำดับ	ชนิดสินค้าด้านพืช/ประมง/ปศุสัตว์
๑	ข้าว
๒	ข้า
๓	มะม่วง
๔	มะนาว
๕	ส้มโอ
๖	ปลากดุก
๗	ปลาชวย
๘	เป็ดไข่
๙	ไก่เนื้อ
๑๐	สุกร

หมายเหตุ *ข้อมูลสินค้าตามแผนการตรวจราชการฯ ปี ๒๕๖๖ ที่มา : จากการประชุม SC คัดเลือกสินค้าสำคัญของจังหวัดพิจิตร ณ วันที่ ๒๕ พฤศจิกายน ๒๕๖๕

๑.๙ สินค้า OTOP ระดับ ๕ ดาว ของจังหวัดพิจิตร

ที่	ผู้ผลิต/ผู้ประกอบการ	ผลิตภัณฑ์	ที่อยู่	ช่องทางการจำหน่าย
๑	เมื่อดบัวอบกรอบลูกแม่จรรยา	เมื่อดบัวอบกรอบรสเค็ม	อ.เมืองพิจิตร	หน้าร้าน/งานแสดงและจำหน่ายสินค้า/ออนไลน์
๒	เมื่อดบัวทอดแม่จินดา	เมื่อดบัวทอดรสเค็ม	อ.เมืองพิจิตร	หน้าร้าน/งานแสดงและจำหน่ายสินค้า/ออนไลน์
๓	บ้านมะขามแก้วสี่รส	มะขามแก้วสี่รส	อ.เมืองพิจิตร	หน้าร้าน/งานแสดงและจำหน่ายสินค้า/ออนไลน์
๔	พิกุลวันมะพร้าว	วันมะพร้าวน้ำหอม	อ.เมืองพิจิตร	หน้าร้าน/งานแสดงและจำหน่ายสินค้า/ออนไลน์
๕	นางนงเยาว์ สิงห์พรหม	ลูกเดือยอบกรอบ	อ.เมืองพิจิตร	หน้าร้าน/งานแสดงและจำหน่ายสินค้า/ออนไลน์
๖	หจก.แม่ตะเพียนการเกษตร	กล้วยตากเคลือบช็อกโกแลต กล้วยตากธรรมชาติ	อ.เมืองพิจิตร	หน้าร้าน/งานแสดงและจำหน่ายสินค้า/ออนไลน์
๗	กลุ่มแม่บ้านสระประทุมร่วมใจ	กล้วยกวนสระประทุม	อ.โพธิ์ประทับช้าง	หน้าร้าน/งานแสดงและจำหน่ายสินค้า/ออนไลน์
๘	กลุ่มปลูกข้าโกอินเตอร์	ข้า	อ.โพทะเล	หน้าร้าน/งานแสดงและจำหน่ายสินค้า/ออนไลน์
๙	วิสาหกิจชุมชนกลุ่มแปรรูปผลิตภัณฑ์ตำบล	พริกแกงเผ็ดผง	อ.สามง่าม	หน้าร้าน/งานแสดงและจำหน่ายสินค้า/ออนไลน์
๑๐	กลุ่มทอผ้าไทดำ	ผ้าขาวม้าไทดำ	อ.บึงนาราง	หน้าร้าน/งานแสดงและจำหน่ายสินค้า/ออนไลน์
๑๑	กลุ่มจักสานผักตบชวา	กระเป๋ากักตบชวา	อ.ทับคล้อ	หน้าร้าน/งานแสดงและจำหน่ายสินค้า/ออนไลน์

๑๒	มะขามคุณนายตึก	มะขามห้วย มะขามไร่แม่สีคอบแห้ง	อ.ดงเจริญ	หน้าร้าน/งานแสดงและ จำหน่ายสินค้า/ออนไลน์
๑๓	กลุ่มส่งเสริม อาชีพกล้วยตากไอโซพลังงาน แสงอาทิตย์เพื่อสุขภาพ	กล้วยตากไอโซพลังงาน แสงอาทิตย์เพื่อสุขภาพ	อ.ตะพานหิน	หน้าร้าน/งานแสดงและ จำหน่ายสินค้า/ออนไลน์
๑๕	กลุ่มสมุนไพรดิอร์	สปู่กลีเซอรินผสมน้ำมันรำข้าว	อ.สามง่าม	หน้าร้าน/งานแสดงและ จำหน่ายสินค้า/ออนไลน์
๑๖	กลุ่มอาชีพสตรีบ้านหนองหญ้าปล้อง	ไข่เค็มศรีจิตร	อ.วชิรบุรี	หน้าร้าน/งานแสดงและ จำหน่ายสินค้า/ออนไลน์
๑๗	วิสาหกิจชุมชน ริมยมฟูด	น้ำปลาร้าปรุงรส	อ.โพธิ์ประทับช้าง	หน้าร้าน/งานแสดงและ จำหน่ายสินค้า/ออนไลน์

(ที่มา : สำนักงานพัฒนาชุมชนจังหวัดพิจิตร)

๑.๑๐ โครงการชุมชนท่องเที่ยว OTOP นวัตวิถี และแหล่งท่องเที่ยวเชิงเกษตร

จังหวัดพิจิตรได้ดำเนินการขับเคลื่อนการพัฒนาชุมชนท่องเที่ยว OTOP นวัตวิถี จำนวนหมู่บ้านในพื้นที่

๑๒ อำเภอ

หมู่บ้านเชิงเกษตร จำนวน ๒ หมู่บ้าน ได้แก่

- ๑) บ้านวังหินแรง ตำบลสำนักขุนเณร อำเภอดงเจริญ
- ๒) บ้านบ่อแร่ ตำบลบ้านนา อำเภอวชิรบุรี

(ที่มา : สำนักงานพัฒนาชุมชนจังหวัดพิจิตร ข้อมูลพื้นที่ ณ วันที่ ๑ มิถุนายน ๒๕๖๖)

๑.๑๑ ข้อมูลสหกรณ์ในจังหวัดพิจิตร

๑.๑๑.๑ ข้อมูลการรวมกลุ่มสหกรณ์

สหกรณ์ในจังหวัดพิจิตร มีทั้งหมด ๓ ประเภท ได้แก่ สหกรณ์การเกษตร สหกรณ์ออมทรัพย์และสหกรณ์
บริการ รวมสมาชิกทั้งสิ้น ๘๙,๐๒๐ คน แบ่งออกเป็น

- ๑). สหกรณ์ภาคการเกษตร จำนวน ๓๖ สหกรณ์ สมาชิก ๗๑,๗๗๑ คน ประกอบด้วย
 - ๑.๑ สหกรณ์การเกษตร จำนวน ๓๖ แห่ง สมาชิก ๗๑,๗๗๑ คน
 - ๑.๒ ชุมนุมสหกรณ์การเกษตร จำนวน ๑ แห่ง สมาชิก ๒๔ สหกรณ์
- ๒). สหกรณ์นอกภาคการเกษตร จำนวน ๖ สหกรณ์ สมาชิก ๑๗,๒๔๙ คน ประกอบด้วย
 - ๒.๑ สหกรณ์ออมทรัพย์ ๔ สหกรณ์ สมาชิก ๑๗,๐๙๕ คน
 - ๒.๑ สหกรณ์บริการ ๒ สหกรณ์ สมาชิก ๑๕๔ คน

ปริมาณธุรกิจสหกรณ์ กันยายน ๒๕๖๕ – ตุลาคม ๒๕๖๖ มีมูลค่ารวมทั้งสิ้น ๒๑,๖๘๔,๓๗๓,๔๑๙.๕๙ บาท

(ที่มา : สำนักงานสหกรณ์จังหวัดพิจิตร ณ วันที่ ๑๕ ตุลาคม ๒๕๖๖)

๒. ข้อมูลการรับรองมาตรฐานสินค้าเกษตรปลอดภัยของจังหวัด

๒.๑ การรับรองมาตรฐานเกษตรอินทรีย์ รวม ๖๒ ราย ๗๒๕.๙๑ ไร่

ชนิดสินค้า	จำนวนราย/แปลง	จำนวนไร่
๑) ข้าว T๑ (เตรียมความพร้อม) ข้าว T๒ (ปรับเปลี่ยน) รับรองแล้ว	๓ กลุ่ม/๕๘ ราย	๗๒๐.๗๕ ไร่
๒) พืชผัก ระยะปรับเปลี่ยน รับรองแล้ว	๓ ราย/๓ แปลง ๑ ราย/๑ แปลง	๒.๑๑ ไร่ ๓.๐๕ ไร่

(ที่มา : ศูนย์เมล็ดพันธุ์ข้าวพิจิตร, ศูนย์วิจัยและพัฒนาการเกษตรพิจิตร ข้อมูลพื้นที่ ณ วันที่ ๒ พฤศจิกายน ๒๕๖๖)

๒.๒ การรับรองมาตรฐาน GAP รวม ๑,๕๕๙ ราย ๑๘,๘๑๘.๘๕ ไร่

ชนิดสินค้า	จำนวนราย/แปลง	จำนวนไร่
๑) พืช ไม้ผลและยืนต้น พืชผัก พืชไร่ พืชสมุนไพร	๑,๐๗๑/๑,๕๕๒ ๘๕๓/๑,๒๓๒ ๑๓๑/๒๒๒ ๒๔/๓๒ ๖๓/๖๖	๑๒,๘๘๒.๑๐ ไร่ ๑๑,๖๕๙.๖๐ ไร่ ๓๙๐.๕๙ ไร่ ๖๓๖.๐๐ ไร่ ๑๙๕.๙๑ ไร่
๒) ข้าว GAP GAP grain GAP seed	๑๑ กลุ่ม/๒๖๐ ราย/๒๗๔ แปลง ๗ กลุ่ม/๑๗๖ ราย/๑๘๒ แปลง ๔ กลุ่ม/๘๔ ราย/๙๒ แปลง	๕,๓๔๘.๒๕ ไร่ ๓,๓๗๗.๐๐ ไร่ ๑,๙๙๓.๒๕ ไร่
๓) ประมง ปลาช้วย ปลาดุก ปลาตะเพียน ปลาแรด (แปลงใหญ่) ปลาอื่นๆ	๑๐๑ ราย ๓๖ ราย ๑๗ ราย ๒ ราย ๓๗ ราย ๙ ราย	๔๓๖.๕๐ ไร่ ๑๑๙.๕๐ ไร่ ๑๗๑.๐๐ ไร่ ๒๕.๐๐ ไร่ ๑๐๐.๕๐ ไร่ ๒๐.๕๐ ไร่
๔) ปศุสัตว์ มาตรฐานฟาร์มสุกร มาตรฐานฟาร์มสัตว์ปีก มาตรฐานฟาร์มโคนม มาตรฐานฟาร์มผึ้ง	๑๒๔ ราย ๕๓ ราย ๔๘ ราย ๑๓ ราย ๑๐ ราย	๑๒๔ ฟาร์ม ๕๓ ฟาร์ม ๔๘ ฟาร์ม ๑๓ ฟาร์ม ๑๐ ฟาร์ม
๕) อาหารสัตว์(หญ้าแพงโกล่า)	๓ ราย/๓ แปลง	๒๘ ไร่

(ที่มา : ศูนย์วิจัยและพัฒนาการเกษตรพิจิตร / ศูนย์วิจัยและพัฒนาอาหารสัตว์พิจิตร/ศูนย์เมล็ดพันธุ์ข้าวพิจิตร/ศูนย์วิจัยและพัฒนาการเพาะเลี้ยงสัตว์น้ำจืดพิจิตร/สำนักงานปศุสัตว์จังหวัดพิจิตร ข้อมูล ณ วันที่ ๓๐ ตุลาคม ๒๕๖๖)

๓.โครงการส่งเสริมเกษตรแบบแปลงใหญ่

โครงการส่งเสริมเกษตรแบบแปลงใหญ่ ตั้งแต่ปี ๒๕๕๙ - ๒๕๖๖ รวม ๑๓๑ แปลง เกษตรกร ๕,๓๗๑ ราย พื้นที่ ๑๑๘,๖๕๕.๗๕ ไร่ จำแนกเป็น

ข้าว	๘๕ แปลง เกษตรกร	๓,๗๑๓ ราย	พื้นที่ ๙๘,๘๓๗.๕๐ ไร่
มะม่วง	๖ แปลง เกษตรกร	๒๓๓ ราย	พื้นที่ ๓,๙๕๐.๐๐ ไร่
ส้มโอ	๑ แปลง เกษตรกร	๔๓ ราย	พื้นที่ ๕๑๖.๕๐ ไร่
พืชผัก	๒ แปลง เกษตรกร	๙๐ ราย	พื้นที่ ๓๐๐.๐๐ ไร่
อ้อยโรงงาน	๗ แปลง เกษตรกร	๒๑๔ ราย	พื้นที่ ๓,๘๓๑.๕๐ ไร่
กล้วย	๒ แปลง เกษตรกร	๗๖ ราย	พื้นที่ ๔๙๒.๐๐ ไร่
มะยงชิด	๑ แปลง เกษตรกร	๓๐ ราย	พื้นที่ ๓๒๓.๐๐ ไร่
พริกขอส	๒ แปลง เกษตรกร	๖๐ ราย	พื้นที่ ๑๕๓.๕๐ ไร่
ข้าวโพดเลี้ยงสัตว์	๘ แปลง เกษตรกร	๓๐๐ ราย	พื้นที่ ๕,๕๓๐.๗๕ ไร่
มันสำปะหลัง	๕ แปลง เกษตรกร	๑๙๐ ราย	พื้นที่ ๑,๘๗๙.๐๐ ไร่
ช่า	๑ แปลง เกษตรกร	๓๘ ราย	พื้นที่ ๑๕๙.๐๐ ไร่
แตงโม	๒ แปลง เกษตรกร	๗๘ ราย	พื้นที่ ๑,๒๖๑.๐๐ ไร่
ถั่วเขียว	๑ แปลง เกษตรกร	๓๐ ราย	พื้นที่ ๕๐๓.๐๐ ไร่
สมุนไพรมะนาว	๑ แปลง เกษตรกร	๓๒ ราย	พื้นที่ ๑๒.๐๐ ไร่
จิ้งหรีด	๒ แปลง เกษตรกร	๖๐ ราย	พื้นที่ ๖๕๐.๐๐ ไร่
กระบือ	๑ แปลง เกษตรกร	๒๐ ราย	พื้นที่ ๖๔๙.๐๐ ไร่
ปลาสร้อย	๒ แปลง เกษตรกร	๙๐ ราย	พื้นที่ ๕๖.๗๕ ไร่
ปลาตะเพียน	๑ แปลง เกษตรกร	๓๔ ราย	พื้นที่ ๓๐.๐๐ ไร่
ปลาแรด	๑ แปลง เกษตรกร	๔๐ ราย	พื้นที่ ๑๒๕.๕๐ ไร่
รวม	๑๓๑ แปลง เกษตรกร	๕,๓๗๑ ราย	พื้นที่ ๑๑๘,๖๕๕.๗๕ ไร่

แปลงใหญ่จังหวัดพิจิตร

อำเภอ	จำนวนแปลงใหญ่
เมืองพิจิตร	7
วังทรายพูน	11
โพธิ์ประทับช้าง	6
ตะพานหิน	4
บางมูลนาก	6
โพทะเล	14
สามง่าม	25
ทับคล้อ	18
สากเหล็ก	4
บึงนาราง	18
ดงเจริญ	8
วชิรบุรี	10



มีจำนวนทั้งสิ้น 131 แปลง
เกษตรกร 5,371 ราย
พื้นที่ 118,655.75 ไร่
(คิดเป็น 5.27 % ของพื้นที่เกษตรกรรม)

พืช 124 แปลง
- ข้าว 85 แปลง
- พืชอื่นๆ 39 แปลง
(มะม่วง, ส้มโอ, พืชผัก, อ้อย, กล้วย, มะยงชิด, พริกขอส, ข้าวโพดเลี้ยงสัตว์, มันสำปะหลัง, ช่า, แตงโม, ถั่วเขียวและสมุนไพรมะนาว)

ปศุสัตว์ 1 แปลง (กระบือ)
แมลง 2 แปลง (จิ้งหรีด)

ประมง 4 แปลง
- ปลาสร้อย 2 แปลง
- ปลาตะเพียน 1 แปลง
- ปลาแรด 1 แปลง

ศูนย์เรียนรู้การเพิ่มประสิทธิภาพการผลิตสินค้าเกษตร(ศพก.) จังหวัดพิจิตร



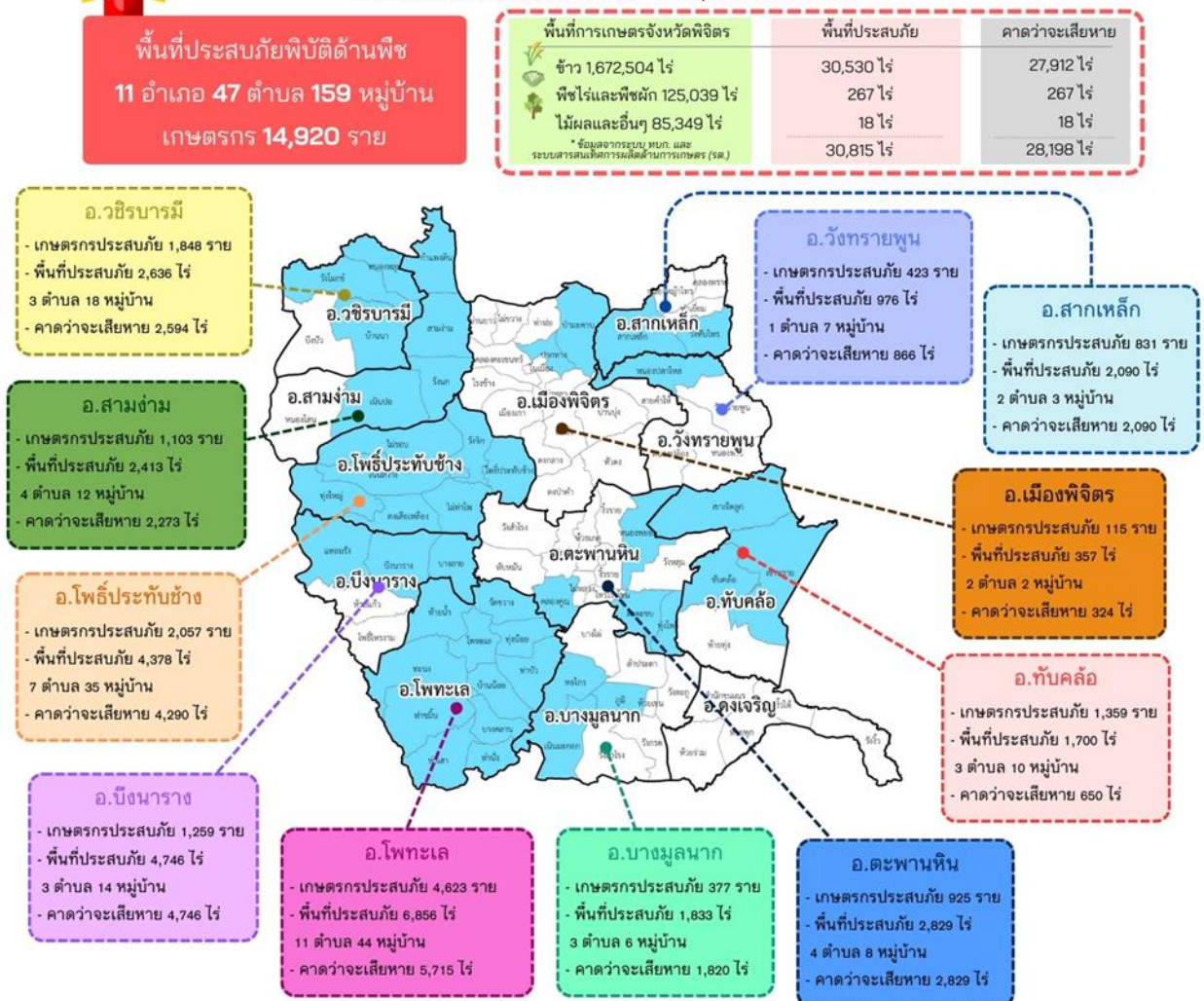
ที่มา : สำนักงานเกษตรจังหวัดพิจิตร ข้อมูลพื้นที่ ณ วันที่ ๙ กรกฎาคม ๒๕๖๖

๔. ภัยพิบัติด้านการเกษตรจังหวัดพิจิตร

๔.๑ สถานการณ์อุทกภัย

ข้อมูลพื้นที่ประสบภัยด้านการเกษตรปี 2566 (อุทกภัย) จังหวัดพิจิตร

หัวระหว่างวันที่ 19 กันยายน - 1 พฤศจิกายน 2566



อำเภอ	วันเกิดภัย	ตำบล เกิดภัย	จำนวนหมู่บ้าน	เกษตรกร (ราย)	ข้าว (ไร่)		พืชไร่และพืชผัก (ไร่)		ไม้ผลและอื่นๆ (ไร่)	
					ประสบภัย	คาดว่าจะเสียหาย	ประสบภัย	คาดว่าจะเสียหาย	ประสบภัย	คาดว่าจะเสียหาย
สากเหล็ก	23 กันยายน 66	2	3	831	2,090	2,090	0	0	0	0
วชิรบุรี	19 กันยายน 66	3	18	1,848	2,632	2,590	4	4	0	0
บึงนาราง	19 กันยายน 66	3	14	1,259	4,616	4,616	130	130	0	0
โพธิ์ประทับช้าง	20 กันยายน 66	7	35	2,057	4,268	4,180	98	98	12	12
บางมูลนาก	26 กันยายน 66	3	6	377	1,833	1,820	0	0	0	0
วังทรายพูน	3 ตุลาคม 66	1	7	423	976	866	0	0	0	0
ทับคล้อ	9 ตุลาคม 66	3	10	1,359	1,685	635	15	15	0	0
โพทะเล	26 กันยายน 66	11	44	4,623	6,831	5,689.25	20	20	6	6
สามง่าม	28 กันยายน 66	4	12	1,103	2,413	2,273	0.75	0.75	0	0
ตะพานหิน	9 ตุลาคม 66	4	8	925	2,829	2,829	0	0	0	0
เมืองพิจิตร	6 ตุลาคม 66	2	2	115	357	324	0	0	0	0
11 อำเภอ		47 ตำบล	159 หมู่บ้าน	14,920	30,530	27,913	268	268	18	18

ข้อมูล ณ วันที่ 1 พฤศจิกายน 2566 เวลา 16.00 น.

จัดทำโดย สำนักงานเกษตรจังหวัดพิจิตร

**รายงานความเสียหายเบื้องต้นเกษตรกรผู้ประสบภัย ด้านประมง อำเภอโพธิ์ประทับช้าง
ตำบลที่ได้รับความเสียหาย จำนวน ๓ ตำบล**

ตำบล	เกษตรกร (ราย)	พื้นที่ (ไร่)	ประมาณการมูลค่า ความเสียหาย (บาท)
๑.ตำบลวังจิก	๓๒	๑๖	๗๔,๙๑๒
๒.ตำบลดงเสือเหลือง	๑	๐.๕	๒,๓๔๑
๓.ตำบลไผ่ท่าโพ	๘	๔	๑๘,๗๕๘
รวม	๔๑	๒๐.๕	๙๕,๙๘๑

ข้อมูล ณ วันที่ ๒๕ ตุลาคม ๒๕๖๖ โดยสำนักงานประมงจังหวัดพิจิตร

๕ ผลการดำเนินงานตามแผนงานโครงการ

๕.๑.การบริหารจัดการน้ำอย่างเป็นระบบ (๔ หน่วยงาน / ๔ โครงการ)

ความก้าวหน้าของโครงการ (ขป.) ก่อสร้างสถานี/ท่อระบายน้ำ จำนวน ๕ แห่ง (สปก.) ขุดบ่อบาดาล จำนวน ๒ แห่ง (พด.) บ่อน้ำ จำนวน ๘๐ บ่อ (กษจ.) จัดทำแปลงเรียนรู้ จำนวน ๑ แห่ง เป้าหมาย แก้ปัญหาขาดแคลนน้ำ พัฒนาแหล่งน้ำ ผลผลิต พื้นที่ได้รับการพัฒนาแหล่งน้ำสำหรับราษฎรในพื้นที่ ผลลัพธ์ พื้นที่ชลประทานเพิ่มขึ้น ๗,๗๐๐ ไร่ เกษตรกร ๑,๒๕๐ ครัวเรือน เกษตรกรในเขตปฏิรูปที่ดินมีแหล่งน้ำต้นทุน เกษตรกรนอกเขตชลประทานมีแหล่งน้ำสำรอง จำนวน ๘๐ แห่ง เกษตรกรได้รับองค์ความรู้ในเรื่องของการประหยัดน้ำ

๕.๒.การผลิตพันธุ์พืช พันธุ์สัตว์ ได้มาตรฐานเพียงพอ (๔ หน่วยงาน / ๓ โครงการ)

(สมข.) สนับสนุนเมล็ดข้าวพันธุ์ดีและสร้างความเข้มแข็งให้กลุ่ม จำนวน ๗ กลุ่ม (ปศจ.) ผสมเทียมสัตว์ (โค) จำนวน ๔๘๐ ตัว (ศพจ.,ปมจ.) ผลิตสัตว์น้ำพันธุ์ดีเพื่อมอบแก่เกษตรกร ผลผลิต มีเมล็ดข้าวพันธุ์ดีสร้างความเข้มแข็งให้กับกลุ่ม มีสัตว์พันธุ์ดีที่รับจากการผสมเทียม และมีการกระจายพันธุ์สัตว์น้ำ ผลลัพธ์ เกษตรกรได้ใช้เมล็ดข้าวพันธุ์ดี ตรงความต้องการตลาด มีรายได้จากพันธุ์สัตว์และพันธุ์ปลาคุณภาพ

๕.๓.การป้องกันโรคระบาด ทั้งในพืชและสัตว์ (๓ หน่วยงาน / ๑ กิจกรรม)

ไม่มีงบประมาณ (ศพพ.) จัดทำข้อมูลเตือนภัยการเกษตร การเฝ้าระวังปัญหาการเข้าทำลายของโรคแมลงในพืช (ปมจ.) ประชาสัมพันธ์แจ้งเตือนภัยเกษตรกร เกี่ยวกับโรคสัตว์น้ำที่อาจพบในช่วงฤดูฝน (กษจ.) ประชาสัมพันธ์การระบาดของศัตรูพืชผ่านช่องทางต่างๆ (ปศจ.) ประชาสัมพันธ์โรคพิษสุนัขบ้า และการดูแลสัตว์เบื้องต้น เป้าหมาย เกษตรกรในพื้นที่จังหวัดพิจิตร ผลผลิต ได้รับการแจ้งเตือนผ่านสื่อต่างๆ ผลลัพธ์ เกษตรกรได้รับการแจ้งเตือน การระบาดและเฝ้าระวังสถานการณ์การเกิดโรค

๕.๔.การลดต้นทุนการผลิต (๔ หน่วยงาน / ๑ โครงการ)

(ศมช.) จัดประชุม จัดทำแปลงสาธิต สนับสนุนเมล็ดพันธุ์ข้าว (ศพจ) พัฒนาองค์ความรู้ใช้ ปม.๑ และให้การรับรองมาตรฐานฟาร์ม GAP (ปมจ.) จัดทำแผนพัฒนารายแปลง ๕ ด้าน/จัดเก็บข้อมูลสภาพเศรษฐกิจและสังคม/พัฒนาองค์ความรู้ ไร่/ยกระดับมาตรฐานสินค้า (กษจ.) บริหารจัดการการถ่ายทอดความรู้ /ส่งเสริมการสร้างมูลค่า และ จัดทำ แปลงเรียนรู้ ไร่/จัดประชุมเชื่อมโยงเครือข่าย ศพจ./ติดตามประเมินผลาและประกวดแปลงใหญ่ เป้าหมาย เกษตรกรแปลงใหญ่ ผลผลิต มีแปลงใหญ่ที่ได้รับการพัฒนาตามเป้าหมาย/เกษตรกรได้รับการถ่ายทอดองค์ความรู้และปัจจัยการผลิต ผลลัพธ์ สมาชิกแปลงใหญ่มีการพัฒนาและนำความรู้เพื่อนำไปสู่การลดต้นทุนการผลิต

๕.๕.การส่งเสริมอาชีพด้านพืช ประมง และปศุสัตว์ (๕ หน่วยงาน / ๒ โครงการ)

(กษจ.) โครงการขับเคลื่อนการเกษตรระดับหมู่บ้านสู่การผลิตสินค้าเกษตรมูลค่าสูง ความก้าวหน้าของโครงการฯ จัดทำแผนพัฒนาการเกษตรระดับหมู่บ้าน แล้ว ๑๒ อำเภอ/สรุปได้ ๕ ชนิดสี สินค้าได้แก่ ข้าว ๖ อำเภอ/มะม่วง ๒ อำเภอ/ส้มโอ ๒ อำเภอ/กล้วย ๑ อำเภอ /สมุนไพร(กระชาย) ๑ อำเภอ ผลผลิต แผนพัฒนาการเกษตรฯ ได้นำเข้าบรรจุไว้ในแผนพัฒนาตำบลและอำเภอแล้วเพื่อจะได้ผลักดันให้ได้รับการสนับสนุนงบประมาณในการดำเนินงานสำหรับหมู่บ้านนั้นต่อไป โครงการพัฒนาเกษตรกรรมยั่งยืน ความก้าวหน้าของโครงการ อบรมเกษตรกรให้มีความรู้ด้านการผลิตที่ได้ มาตรฐาน GAP,อินทรีย์ เป้าหมาย เกษตรกรทั่วไปและเกษตรกรในเขตปฏิรูปที่ดินรวม ๑๐๑ ราย พื้นที่ เกษตรกรรม ๔๑๐ ไร่ ผลผลิต พื้นที่ ที่เกษตรกรได้รับการส่งเสริมเป็นพื้นที่ ที่เกษตรกรรมยั่งยืน ได้แก่ เกษตรอินทรีย์/วนเกษตร/เกษตรผสมผสานผลลัพธ์ เกษตรกรมี มีความรู้ และทักษะในระบบการผลิต มีส่วนร่วมและลดต้นทุนการผลิต มีการพึ่งพาตนเอง

ปัญหา/อุปสรรค งบประมาณที่ได้รับ ไม่สอดคล้องกับช่วงเวลาในแผนปฏิบัติการโครงการ

๕.๖.คุณภาพและมาตรฐานในการรับรองสินค้าเกษตร (๖ หน่วยงาน / ๒ โครงการ)

โครงการยกระดับคุณภาพมาตรฐานสินค้าเกษตร (ส่งเสริม GAP) (ศมช.,ศพพ.,ศพจ.,ปมจ.,กษจ.,ปศจ.) โครงการพัฒนาเกษตรกรรมยั่งยืน (เกษตรอินทรีย์) (ศมช.,ศพพ.,ปมจ.,กษจ.,ปศจ.) เป้าหมาย เกษตรกรที่สนใจเข้ารับรองมาตรฐาน ผลผลิต เกษตรกร/ฟาร์ม ได้รับการพัฒนาและยกระดับมาตรฐานสินค้าตามเป้าหมาย ผลลัพธ์ เกษตรกรได้รับการพัฒนาให้เป็นเกษตรอินทรีย์ และเกษตรปลอดภัยและมี มีความรู้ ในการรับรองมาตรฐาน และผู้บริโภคได้บริโภคสินค้าที่ ที่ปลอดภัยมี มีมาตรฐาน

ปัญหา/อุปสรรค (ศมช.) แจ้งดำเนินการแก้ไขเป้าหมายในการขอรับรองกับส่วนกลางแล้วแต่ไม่ได้รับการแก้ไข **แนวทางแก้ไข** (ศมช.) แจ้งปรับเปลี่ยนให้ส่วนกลางรับทราบแล้ว (ปมจ.) เกษตรกรไม่ให้ความสำคัญต่อโครงการโดยเฉพาะที่เลี้ยงแบบยังชีพมูลค่าสินค้าไม่มีความแตกต่างในตลาด จึงไม่สนใจ **แนวทางแก้ไข** ส่งเสริมให้ความรู้ด้านการเพาะเลี้ยงสัตว์น้ำจืดให้เป็น (GAP)

๕.๗.การพัฒนาช่องทางการตลาด ๓ หน่วยงาน / ๕ โครงการ)

โครงการส่งเสริมและพัฒนาสินค้าเกษตรอัตลักษณ์พื้นถิ่น (หม่อนไหมฯกษจ.) โครงการส่งเสริมและพัฒนาวิสาหกิจชุมชน (กษจ.) โครงการพัฒนาศักยภาพการค้าเงินธุรกิจของสหกรณ์ (สกจ.) โครงการส่งเสริมและพัฒนาสถาบันเกษตรกร (สกจ.) ความก้าวหน้าของโครงการ ดำเนินการส่งเสริมพัฒนาสินค้า ได้แก่ ผ้าไหม มะยงชิด ทั้งด้านการ ผลิตและการแปรรูปและพัฒนายกระดับสหกรณ์การเกษตรเป้าหมายเกษตรกรผู้ ผู้เลี้ยงไหม/วิสาหกิจชุมชน/สหกรณ์ การเกษตร ผลผลิต เกษตรกรผู้เลี้ยงไหม กลุ่มเกษตรกรผู้ปลูกมะยงชิด สหกรณ์การเกษตร ผลลัพธ์ เกษตรกรได้ พัฒนาศักยภาพการผลิต/ผู้บริโภคได้มีสินค้าคุณภาพและสหกรณ์ได้รับการยกระดับ

๕.๘.การพัฒนาเกษตรกรเข้าสู่ Smart Farmer (๓ หน่วยงาน / ๑ โครงการ)

โครงการพัฒนาเกษตรกรปราดเปรื่อง (Smart Farmer) (ศมช.กษจ.ปศจ.) ความก้าวหน้าของโครงการ คัดกรองเกษตรกรที่ยังไม่ได้เป็น Smart Farmer ให้พัฒนาไปสู่ สู่ Smart Farmer ตามเป้าหมาย เป้าหมาย เกษตรกรทั่วไปผลผลิต มี มีเกษตรกรได้รับการถ่ายทอดความรู้เพื่อยกระดับความรู้ ไร่ ให้สามารถยกระดับตนเองได้ ผลลัพธ์เกษตรกรได้รับการอบรมและพัฒนาศักยภาพให้เป็น Smart Farmer และนำ นำ ความรู้ ไร่ ที่ ได้ เพื่อยกระดับเป็นผู้ประกอบการเกษตรกรได้

ด้านพีช Smart Farmer ๑๖,๗๑๓ ราย / Young Smart Farmer จำนวน ๒๔๙ ราย ต้นแบบ ๑๑๙ ราย
ด้านปศุสัตว์ Smart Farmer ๒๐ ราย / Young Smart Farmer จำนวน ๓๐ ราย ต้นแบบ ๑๐ ราย
ด้านประมง Smart Farmer ๖๑๑ ราย

๕.๙. การขับเคลื่อนศูนย์เทคโนโลยีเกษตรและนวัตกรรม (AIC)

ไม่มีงบประมาณ เทคโนโลยีนวัตกรรมของศูนย์ AIC : วิทยาลัยเกษตรและเทคโนโลยีพิจิตร จำนวน ๘ รายการ ๑. การใช้โดรนติดตามการเจริญเติบโตและโรคแมลง ๒. การนำพลังงานแสงอาทิตย์ในการเติมน้ำ ช่วยลดต้นทุนการเลี้ยงปลา ๓. การผลิตเชื้อไตรโคเดอร์มาแบบแห้ง ๔. การผลิตแก๊สชีวภาพ ๕. เครื่องให้อาหาร สัตว์ ๖. โรงเรือนและระบบการให้น้ำ ๗. ส่งเสริมการอัดฟางก่อนลดการเผาสร้างรายได้โดยใช้เครื่องอัดฟาง ๘. ชุดปฏิบัติการให้อาหารสัตว์ EM และให้น้ำพืชอัตโนมัติ พนักงานแอกทีฟผ่าน Smart Phone ความก้าวหน้าของโครงการ ศูนย์ AIC ถ่ายทอดองค์ความรู้สิ่งประดิษฐ์ด้านการประกอบอาชีพ ซีพในงาน (Field Day) เป้าหมาย ๑ ครั้ง ผลผลิต มีเกษตรกรผู้ร่วมกิจกรรมได้ศึกษาเรียนรู้สิ่งประดิษฐ์ด้านการประกอบอาชีพ ซีพของศูนย์ AIC ผลลัพธ์ เกษตรกรผู้ร่วมกิจกรรมสามารถนำไปปรับใช้ในการประกอบอาชีพ ซีพได้

ปัญหา/อุปสรรค ศูนย์ AIC จังหวัดพิจิตร ตั้งอยู่ที่วิทยาลัยเกษตรและเทคโนโลยีพิจิตร อำเภอสามง่าม จังหวัดพิจิตร ปัจจุบันมีบุคลากรและนักศึกษาค่อนข้างน้อย ทำให้งบประมาณสำหรับการบริหารจัดการน้อยลงอย่างมาก การคิดค้น สร้างสรรค์นวัตกรรม เทคโนโลยี ยังไม่สามารถทำได้อย่างเต็มที่ เนื่องจากต้องใช้งบประมาณ และผลการวิจัย จึงทำให้นวัตกรรมยังไม่มี ความทันสมัย

สิ่งที่ได้ดำเนินการแก้ไข ศูนย์ AIC จังหวัดพิจิตร ได้บันทึกเทคโนโลยีนวัตกรรม ที่เกี่ยวข้องทางการเกษตร สู่ระบบ Innovation Catalog ไว้สำหรับเกษตรกร นักศึกษา ผู้สนใจ ได้เข้าไปศึกษาเรียนรู้ด้วยตนเอง ประชาสัมพันธ์ให้หน่วยงาน ประชาชนทั่วไป สมัครเข้าเป็นนักศึกษาของวิทยาลัยเกษตรและเทคโนโลยีพิจิตร

๕.๑๐. ศูนย์เรียนรู้การเพิ่มประสิทธิภาพการผลิตสินค้าเกษตร (ศพก.)

(๕ หน่วยงาน / ๑ โครงการ)

ความก้าวหน้าของโครงการ เกษตรกรได้รับการพัฒนา/ศพก.และศูนย์เครือข่ายมี มีความพร้อมในการให้บริการและเป็นจุดเรียนรู้ให้กับเกษตรกร เป้าหมาย เกษตรกรในเครือข่าย ศพก. ได้รับการพัฒนาปรับปรุงให้ มีความพร้อมผลผลิต มีเกษตรกรและศพก. เครือข่ายได้รับการพัฒนาและยกระดับให้มีความพร้อม ผลลัพธ์ มีเกษตรกรนำความรู้จากศพก./ศพก.เครือข่าย ไปใช้ในการพัฒนายกระดับประสิทธิภาพการผลิต

๖. ปัญหา/ข้อเรียกร้องที่เกิดขึ้นในจังหวัด/แนวทางแก้ไข (ใคร ได้รับผลกระทบ/เดือดร้อนอย่างไร เมื่อใด มีข้อเสนอให้รัฐแก้ไขปัญหาอย่างไร ได้ปฏิบัติการไปแล้วอย่างไร ผลเป็นอย่างไร มีข้อเสนอการแก้ไขปัญหาให้หมดสิ้นไปอย่างไร)

๖.๑ ปัญหาที่ดินทำกิน

ผลการจัดที่ดินของสำนักงานปฏิรูปที่ดินจังหวัดพิจิตร

พื้นที่จังหวัดพิจิตร ๒,๘๓๑,๘๘๓ ไร่ พื้นที่ดำเนินการและการจัดที่ดินในเขตพื้นที่ สปก. รวม ๘ อำเภอ ๓๐ ตำบล

พื้นที่ประกาศเขต ๓๖๕,๗๘๗ ไร่ คิดเป็นร้อยละ ๑๒.๘๕ ของพื้นที่จังหวัด

๑. ดำเนินการแล้ว ๒๔,๕๖๓ ราย ๒๘,๘๕๓ แปลง ๒๙๗,๙๖๔ ไร่

๑.๑ จัดที่ดินแปลงเกษตรกร

จำนวน ๑๕,๑๕๒ ราย ๑๘,๗๒๘ แปลง ๒๗๖,๙๘๑ ไร่

๑.๒ จัดที่ดินแปลงชุมชน

จำนวน ๘,๗๓๕ ราย ๙,๒๗๗ แปลง ๕,๗๒๒ ไร่

๑.๓ จัดที่ดินเอกชน

จำนวน ๖๗๖ ราย ๗๖๓ แปลง ๑๔,๖๓๖ ไร่

๑.๔ สาธารณูปโภคและกิจการเกี่ยวเนื่อง

จำนวน ๘๕ แปลง ๖๒๕ ไร่

๒. พื้นที่ตกค้างรอการจัดสรร ๖๗,๘๒๓ ไร่



๖.๒ ปัญหาหนี้สิน

จังหวัดพิจิตร มีลูกหนี้กองทุนหมุนเวียนเพื่อการกู้ยืมแก่เกษตรกรและผู้ยากจน จำนวน ๑๐ ราย ๑๐ สัญญา แบ่งเป็นลูกหนี้ ปกติ ชั้น A จำนวน ๔ ราย ชั้น B จำนวน ๒ ราย ชั้น D จำนวน ๑ ราย ชั้น E จำนวน ๑ ราย ชั้น F จำนวน ๑ ราย ชั้น I จำนวน ๒ ราย ข้อมูล ณ วันที่ ๙ สิงหาคม ๒๕๖๖

๗.ปัญหาอุปสรรค/ความเสี่ยง/ความท้าทาย ต่อการปฏิบัติราชการด้านการเกษตรของจังหวัด และข้อเสนอวิธีการลดความเสี่ยง (ระบบการบริหารงานภายในจังหวัด/การบริหารงบประมาณของหน่วยงานในสังกัดกระทรวงเกษตรและสหกรณ์/บุคลากร/ข้อจำกัดด้านสภาพพื้นที่และสังคมวัฒนธรรม)

.....
.....