



ข้อมูลพื้นฐานของจังหวัดพิจิตร ประจำเดือน ธันวาคม ๒๕๖๖

๑. ข้อมูลด้านการเกษตรของจังหวัด

๑.๑ **พื้นที่ทั้งหมด** จังหวัดพิจิตรมีพื้นที่ทั้งหมด ๒,๘๓๑,๘๘๓ ไร่ เป็นพื้นที่การเกษตร ๒,๒๕๐,๓๑๖ ไร่ (คิดเป็นร้อยละ ๗๙.๔๗ % ของพื้นที่ทั้งหมด) เป็นพื้นที่ปลูกข้าว ๑,๙๙๐,๒๖๐ ไร่ (คิดเป็นร้อยละ ๘๘.๔๔ % ของพื้นที่ทำการเกษตร) พืชไร่/พืชผัก/ไม้ดอก ๑๕๒,๖๗๔ ไร่ ไม้ผล/ไม้ยืนต้น ๙๓,๕๐๒ ไร่ และเกษตรอื่นๆ ๑๓,๘๘๐ ไร่ โดยมีพื้นที่ในเขตชลประทาน ๑,๐๘๗,๗๒๙ ไร่ คิดเป็นร้อยละ ๔๘.๓๔ ของพื้นที่การเกษตร ประกอบด้วย โครงการส่งน้ำฯ ๘๒๘,๒๙๖ ไร่ /ชป.ขนาดกลางและสูบน้ำด้วยไฟฟ้า ๒๕๙,๔๓๓ ไร่ และพื้นที่การเกษตรนอกเขตชลประทาน ๑,๖๒๐,๔๘๓ ไร่ (ที่มา : โครงการชลประทานพิจิตร/สำนักงานเกษตรจังหวัดพิจิตร)

จำนวนประชากร ๕๒๒,๔๘๙ คน ขึ้นทะเบียนเกษตรกร (ทบก.) จำนวน ๘๒,๖๙๔ ครัวเรือน แรงงานภาคเกษตรกร ๑๓๔,๓๔๕ คน

๑.๒ สถานการณ์ด้านทรัพยากรการผลิตและแนวโน้ม

๑) ปริมาณความต้องการน้ำภาพรวมจังหวัด ๒๑๙.๓๑ ล้านลูกบาศก์เมตร

๒) ความต้องการใช้น้ำของจังหวัด จำแนก ๔ ด้านประกอบด้วย

๒.๑ น้ำเพื่อการอุปโภค บริโภค ๑๒.๘๔ ล้านลูกบาศก์เมตร

๒.๒ น้ำเพื่อการเกษตรกรรม ๘๕.๐๐ ล้านลูกบาศก์เมตร (โครงการส่งน้ำ ๕ โครงการ)
๘๙.๔๗ ล้านลูกบาศก์เมตร (โครงการชลประทาน
ขนาดกลางและแหล่งน้ำธรรมชาติ)

๒.๓ น้ำเพื่ออุตสาหกรรม - ล้านลูกบาศก์เมตร

๒.๔ น้ำเพื่อการรักษาระบบนิเวศอื่นๆ ๓๒.๐๐ ล้านลูกบาศก์เมตร

(ที่มา : โครงการชลประทานพิจิตร ข้อมูล ณ วันที่ ๑๔ ธันวาคม ๒๕๖๖)

๓) ปริมาณน้ำฝน ปี ๒๕๖๕ ตั้งแต่วันที่ ๑ ม.ค. – ๓๑ ธ.ค.๖๕ ปริมาณน้ำฝนสะสม ๑,๓๐๙.๕๐ มม.

๔) ปริมาณน้ำฝน ปี ๒๕๖๖ ตั้งแต่วันที่ ๑ ม.ค. – ๓๑ ธ.ค.๖๖ ปริมาณน้ำฝนสะสม ๑,๐๙๘.๘๐ มม.
(ที่มา : สถานีอุตุนิยมวิทยา ข้อมูล ณ วันที่ ๓๑ ธันวาคม ๒๕๖๖)

๕) การใช้ประโยชน์และความเหมาะสมของดินเพื่อการเพาะปลูก (Agri-Map analytic)

จังหวัดพิจิตรมีพื้นที่ทำการเกษตรที่เหมาะสม โดยแยกรายละเอียดตามพืชเศรษฐกิจที่สำคัญ ดังนี้

๕.๑. พื้นที่เหมาะสมสูงสำหรับการปลูกข้าว ๑,๙๗๑,๑๑๓ ไร่

๕.๒. พื้นที่เหมาะสมสูงสำหรับการปลูกอ้อย ๑๕๔,๐๙๖ ไร่

๕.๓. พื้นที่เหมาะสมสูงสำหรับการปลูกมันสำปะหลัง ๒๖๔,๐๒๖ ไร่

๕.๔. พื้นที่เหมาะสมสูงสำหรับการปลูกข้าวโพดเลี้ยงสัตว์ ๑๑๒,๒๑๒ ไร่

๕.๕. พื้นที่เหมาะสมสูงสำหรับการปลูกมะม่วง ๒๐,๕๙๓ ไร่

๕.๖. พื้นที่เหมาะสมสูงสำหรับการปลูกส้มโอ ๑๖,๒๒๒ ไร่

๖) พื้นที่ทำการเกษตรที่ไม่เหมาะสม (N) ประกอบด้วย

๖.๑. พื้นที่ไม่เหมาะสมสำหรับการปลูกข้าว ๕๒๗,๑๕๙ ไร่

๖.๒. พื้นที่ไม่เหมาะสมสำหรับการปลูกอ้อย ๒,๑๒๓,๐๔๘ ไร่

๖.๓. พื้นที่ไม่เหมาะสมสำหรับการปลูกมันสำปะหลัง ๒,๑๗๐,๓๘๔ ไร่

๖.๔. พื้นที่ไม่เหมาะสมสำหรับการปลูกข้าวโพดเลี้ยงสัตว์ ๑,๙๘๗,๒๘๗ ไร่

๖.๕. พื้นที่ไม่เหมาะสมสำหรับการปลูกมะม่วง ๑๓,๘๖๕ ไร่

๖.๖. พื้นที่ไม่เหมาะสมสูงสำหรับการปลูกส้มโอ ๓,๒๒๒ ไร่

(ที่มา : สถานีพัฒนาที่ดินพิจิตร)

๑.๓ ขนาดเศรษฐกิจของจังหวัด

ภาวะเศรษฐกิจจังหวัดพิจิตร ปี พ.ศ. ๒๕๖๔ พิจารณาจากผลิตภัณฑ์มวลรวมจังหวัดพิจิตร (Gross Provincial Products of Phichit) ณ ราคาประจำปี มีมูลค่า ๔๗,๖๔๓ ล้านบาท ลดลงจาก ๔๘,๗๒๖ ล้านบาท ในปีที่ผ่านมา จำนวน ๑,๐๘๓ ล้านบาท หรือลดลงร้อยละ ๒.๒๒

โครงสร้างเศรษฐกิจของจังหวัดพิจิตร พิจารณาจากสัดส่วนมูลค่าเพิ่ม ณ ราคาประจำปี ขึ้นอยู่กับภาคเกษตร มีสัดส่วนร้อยละ ๓๗.๖๙ และภาคนอกเกษตรมีสัดส่วนร้อยละ ๖๒.๓๑ โดยสาขาการผลิตที่มีบทบาทสำคัญต่อเศรษฐกิจของจังหวัด คือ สาขาเกษตรกรรมฯ มีสัดส่วนร้อยละ ๔๐ รองลงมาได้แก่ สาขาการขยายส่ง การขายปลีกฯ มีสัดส่วนร้อยละ ๑๔.๕๑ และสาขาการผลิตอุตสาหกรรม มีสัดส่วนร้อยละ ๙.๗๔ ผลิตภัณฑ์มวลรวมจังหวัดต่อหัว (GPP Per Capita) ในปี ๒๕๖๔ เท่ากับ ๙๓,๙๕๐ บาท

(ที่มา : สำนักงานคณะกรรมการพัฒนาการเศรษฐกิจและสังคมแห่งชาติ /ผลิตภัณฑ์ภาคและจังหวัด แบบปริมาณลูกโซ่ ฉบับ พ.ศ. ๒๕๖๓ ข้อมูล ณ วันที่ ๑ พฤษภาคม ๒๕๖๖)

๑.๔ พืชเศรษฐกิจที่สำคัญ

๑) ปีการเพาะปลูก ๒๕๖๕/๖๖

ที่	อำเภอ	ข้าว				พืชไร่				ไม้ผล		
		ข้าวนาปี ๒๕๖๕/๖๖		ข้าวนาปรัง ๒๕๖๕/๖๖		มันสำปะหลัง ๒๕๖๕/๖๖	อ้อยโรงงาน ๒๕๖๕/๖๖	ข้าวโพดเลี้ยงสัตว์ รุ่น ๑ ๒๕๖๕/๖๖	ข้าวโพดเลี้ยงสัตว์ รุ่น ๒ ๒๕๖๕/๖๖	มะม่วง ๒๕๖๕/๖๖	ส้มโอ ๒๕๖๕/๖๖	มะนาว ๒๕๖๕/๖๖
		ครัวเรือน	ไร่	ครัวเรือน	ไร่	ไร่	ไร่	ไร่	ไร่	ไร่	ไร่	ไร่
๑	เมือง	๙,๖๐๔	๑๙๙,๖๘๗	๙๙๖	๖๙,๔๕๐	๗๘	๘๓๘	๒,๓๘๐	๔,๓๗๐	๑,๓๙๕	๒,๓๘๔	๗๐๖
๒	วังทรายพูน	๔,๕๙๘	๑๑๘,๘๒๙	๑๔๗	๓,๐๒๘	๑๙๕	๔๖๑	๔๑	๕๐๔	๒,๕๙๙	๖	๔๖
๓	โพธิ์ประทับช้าง	๕,๘๒๗	๑๕๑,๔๗๓	๑,๘๗๕	๕๗,๑๑๐	๒,๘๐๔	๑๒,๓๕๘	๖,๐๒๖	๓,๔๑๐	๑๑๒	๑๒,๓๖๙	๑๐๐
๔	ตะพานหิน	๘,๕๑๘	๒๐๑,๓๐๓	๑,๖๘๑	๔๐,๕๘๓	๑๐	๑๙๗	๒,๖๓๐	๕,๗๐๕	๗๖๕	๒,๗๘๐	๒๗๕
๕	บางมูลนาก	๗,๒๐๐	๑๘๗,๔๒๒	๑,๓๔๕	๓๔,๑๙๓	-	-	๕๔	๓๔๔	๓๑๔	๑๐	๑๖๒
๖	โพทะเล	๘,๙๕๕	๒๑๕,๑๒๙	๓,๑๒๑	๘๙,๙๘๘	๘,๐๑๑	๒,๔๐๓	๒,๗๒๔	๒,๐๘๒	๑,๕๑๗	๘๙	๗,๕๖๖
๗	สามง่าม	๗,๘๐๗	๑๖๖,๙๐๑	๒,๗๕๕	๗๒,๔๒๕	๕,๔๙๗	๒๐,๒๘๘	๑๔,๘๐๐	๒,๒๗๐	๑๔๘	๕๕	๑๓๑
๘	ทับคล้อ	๕,๓๗๗	๑๕๕,๒๔๑	๒๘	๔,๑๐๖	๔,๒๖๘	๑,๓๕๕	๕๐๑	๑,๒๗๕	๘๘๔	-	๑๙
๙	สากเหล็ก	๒,๗๗๖	๖๐,๐๔๖	๓๕๓	๘,๑๐๖	๕๖๗	๑,๗๗๖	๘	๓๓๒	๒๑,๑๒๐	-	๒๔๘
๑๐	บึงนาราง	๔,๔๘๒	๑๑๑,๖๙๐	๑,๒๒๔	๘,๙๓๓	๕,๕๑๕	๓๐,๐๙๙	๕,๙๖๘	๘,๙๓๓	๑๓๖	๔๕	๗๕
๑๑	ดงเจริญ	๓,๘๑๑	๙๓,๘๐๐	๑๒๒	๑,๐๙๕	๓๓๘	๑,๒๗๓	๔,๗๘๖	๒๑๗	๑,๑๖๓	๒๓	๕๑
๑๒	วชิรบุรี	๕,๙๙๑	๑๒๕,๘๙๙	๗๐๐	๑๑,๔๑๖	๒,๗๓๑	๒,๗๓๕	๗๗	๘๐	๗๐	๑๔	๕๔
รวม		๗๓,๐๒๓	๑,๗๘๗,๔๒๐	๑๔,๓๓๗	๔๑๗,๒๒๗	๓๓,๐๑๑	๗๓,๗๗๓	๓๙,๙๕๕	๒๙,๕๒๒	๓๐,๓๒๒	๑๗,๗๗๔	๙,๘๒๒

๒) ปีการเพาะปลูก ๒๕๖๖/๖๗

ที่	อำเภอ	ข้าว				พืชไร่				ไม้ยืนต้น		ไม้ผล			พืชสมุนไพร
		ข้าวนาปี ๒๕๖๖/๖๗		ข้าวนาปรัง ๒๕๖๖/๖๗		มันสำปะหลัง ๒๕๖๖/๖๗	อ้อยโรงงาน ๒๕๖๖/๖๗	ข้าวโพดเลี้ยงสัตว์ รุ่น ๑ ๒๕๖๖/๖๗	ข้าวโพดเลี้ยงสัตว์ รุ่น ๒ ๒๕๖๖/๖๗	ยางพารา	ปาล์มน้ำมัน	มะม่วง ๒๕๖๖/๖๗	ส้มโอ ๒๕๖๖/๖๗	มะนาว ๒๕๖๖/๖๗	ชา
		ครัวเรือน	ไร่	ครัวเรือน	ไร่	ไร่	ไร่	ไร่	ไร่	ไร่	ไร่	ไร่	ไร่	ไร่	ไร่
๑	เมือง	๙,๔๖๒	๑๙๔,๙๘๗	๑๗๒	๓,๕๘๓	๑๒๒	๑,๓๖๓	๒,๒๔๗	๒๐๐	๒๘,๔๗	๑,๓๒๗	๑,๓๙๕	๒,๓๘๔	๗๑๗	-
๒	วังทรายพูน	๔,๖๖๖	๑๑๗,๙๐๑	๕๒	๑,๖๙๓	๒๕๓	๔๕	๑๙	-	๕๑	๒,๕๖๔	๖	๔๗	-	
๓	โพธิ์ประทับช้าง	๕,๗๕๒	๑๔๗,๕๗๖	๗๐๔	๑๕,๙๓๓	๔,๐๘๘	๕,๘๐๕	๙,๙๐๒	๑,๐๑๗	๑๓๔	๑๑๓	๑๗๓	๑๒,๐๖๙	๑๓๗	-
๔	ตะพานหิน	๘,๔๘๖	๒๐๐,๙๓๘	๒๐	๓๐๐	๑๐	๖๔๙	๒,๖๔๐	๒๐๐	๘,๕๙	๖๗๑	๒,๒๐๐	๑๔๔	๓๐	
๕	บางมูลนาก	๗,๒๕๕	๑๘๙,๖๑๑	๒,๕๓๑	๓๕,๙๒๙	-	๑๘	-	-	-	๑๔๔	๑๐	๔๑	๘	
๖	โพทะเล	๘,๙๑๒	๒๒๒,๗๓๑	-	-	๗,๐๙๘	๖,๐๒๘	๑,๗๒๗	-	๑๒๖,๕๕	๗๓	๑,๒๙๓	๑๒๑	๕,๙๑๒	๒,๕๐๕
๗	สามง่าม	๗,๗๕๖	๑๗๓,๗๘๒	๑,๓๘๙	๑๖,๕๑๘	๙,๒๗๖	๙,๙๕๗	๑๓,๖๒๔	๗๕๗	๑๕๖,๒๓	๕๔	๑๕๘	๑๔๑	๒	
๘	ทับคล้อ	๕,๔๓๔	๑๕๐,๘๖๓	๖๖	๑,๒๐๐	๒,๑๕๒	๑๗๙	๔๖๕	-	๘๒	๘๑๙	๕๕	๑๖	๗	
๙	สากเหล็ก	๒,๗๗๗	๕๙,๕๕๖	๑๒๗	๓,๙๘๐	๙๙๗	๑,๖๖๗	๔๖	-	๓๖๖,๗๖	๒๐๕	๑๘,๕๓๕	๕๕	๗๙	-๑
๑๐	บึงนาราง	๔,๔๑๑	๑๐๓,๗๓๗	๓๗๓	๘,๐๐๐	๕,๘๕๕	๕,๓๐๑	๒,๑๐๑	๑,๗๐๐	๓๕,๘๕๑	๑๓๖	๔๔,๕	๗๕	-	
๑๑	ดงเจริญ	๓,๘๖๗	๙๐,๖๔๔	๓๙	๕๓๑	๑๑๑	๑,๒๒๐	๔,๐๓๗	-	๔๑	๑,๓๒๗	๙๔๐	๔	๓๐	-
๑๒	วชิรบุรี	๕,๙๘๗	๑๒๓,๘๙๙	๗๐	๑,๑๐๐	๒,๘๑๖	๒,๖๔๐	๓๔	-	๑๒	๕๑	๔๔	๑๔	๓๙	-
รวม		๗๒,๙๘๕	๑,๗๗๖,๔๗๓	๕,๕๕๓	๘๘,๗๖๗	๓๓,๐๑๑	๓๔,๘๗๘	๓๖,๘๕๒	๓,๘๗๔	๑,๓๑๒	๑,๘๒๓	๒๖,๘๗๑	๑๖,๙๑๗	๗,๓๘๕	๒,๕๕๓

(ที่มา : ระบบสารสนเทศการผลิตทางด้านการเกษตร : สำนักงานเกษตรจังหวัดพิจิตร ข้อมูลพื้นที่ ณ วันที่ ๑๑ มกราคม ๒๕๖๗)

๑.๕ สัตว์เศรษฐกิจที่สำคัญ

ชนิดสัตว์	จำนวนเกษตรกร (ราย)	จำนวนสัตว์ (ตัว)	ผลผลิต (ตัว/ฟอง/กก.)	มูลค่าการผลิต (บาท)
๑. ไก่ไข่	๑,๙๗๘	๔๘,๒๔๒	๑๒,๐๖๐,๕๐๐	๔๒,๒๑๑,๗๕๐
๒. ไก่เนื้อ	๙๓	๑,๙๕๘,๘๐๙	๑๓,๗๑๑,๖๖๓	๔๙๓,๖๑๙,๘๖๘
๓. ไก่พื้นเมือง	๒๖,๑๘๒	๑,๕๒๕,๒๘๗	๔,๕๗๕,๘๖๑	๕๔๙,๑๐๓,๓๒๐
๔. เป็ดไข่ (ไล่ทุ่ง)	๑๗๓	๖๘๐,๑๐๕	๑๙๐,๔๒๙,๔๐๐	๙๕๒,๑๔๗,๐๐๐
๕. สุกร	๑,๑๐๙	๕๗,๘๘๓	๑๑๕,๗๖๖	๔๘๖,๒๑๗,๒๐๐
๖. โคนม	๑๘	๔๖๕	๒๕๐,๐๐๐	๔,๕๐๐,๐๐๐
๗. โคเนื้อ	๑,๔๘๕	๑๗,๙๙๒	๘,๙๙๖	๑๗๙,๙๒๐,๐๐๐
๘. กระบือ	๘๑๐	๑๐,๓๑๐	๕,๑๕๕	๑๒๘,๘๗๕,๐๐๐


(ที่มา : สำนักงานปศุสัตว์จังหวัดพิจิตร ข้อมูล วันที่ ๕ มกราคม ๒๕๖๗)


๑.๖ สัตว์น้ำเศรษฐกิจที่สำคัญ

ชนิดสัตว์น้ำ	จำนวน เกษตรกร (ราย)	จำนวน หน่วยเลี้ยง (บ่อ/กระชัง)	เนื้อที่เลี้ยง (ไร่)	ผลผลิต (ตัน)	มูลค่าผลผลิต (บาท)
๑. กบ	๗๗	๔๐๖	๕๒.๖๒	๔๖.๙๙	๒,๗๐๒,๔๗๐
๒. ปลาดุก	๒,๕๘๖	๓,๗๗๐	๒,๙๕๓.๗๖	๒,๔๙๓.๗๖	๑๒๔,๑๓๔,๔๕๐
๓. ปลาสวาย	๑,๙๘๕	๒,๗๒๘	๒,๓๒๘.๖๖	๑,๐๒๘.๙๕	๓๕,๗๙๑,๖๖๐
๔. ปลาทับทิม	๖๔๖	๑,๐๙๐	๘๘๗.๙๖	๕๒๙.๗๐	๓๔,๕๓๒,๕๙๐
๕. ปลานิล	๓,๕๕๓	๔,๘๐๖	๔,๐๙๘.๒๙	๒,๑๔๖.๖๙	๑๐๘,๔๓๔,๐๙๐
๖. ปลาแรด	๑๓๔	๑๙๗	๑๗๘.๕๕	๗๔.๘๑	๔,๙๒๑,๖๙๐

(ที่มา : สำนักงานประมงจังหวัดพิจิตร ข้อมูล ณ วันที่ ๓ มกราคม ๒๕๖๗)

๑.๗ สินค้าเด่น/สินค้า GI ได้แก่

 “ส้มโอท่าข่อยเมืองพิจิตร” (Som-O Thakhoi Mueang Phichit) หมายถึง ส้มโอพันธุ์ท่าข่อย ที่มีรสหวานอมเปรี้ยว เนื้อกึ่งสีชมพูอ่อน ฉ่ำน้ำ เมล็ดเล็กหรือลึบ บางผลไม่มีเมล็ด ที่ปลูกในเขตพื้นที่จังหวัดพิจิตร เป็นผลิตภัณฑ์ที่ได้รับการขึ้นทะเบียน สิ่งบ่งชี้ทางภูมิศาสตร์ ทะเบียนเลขที่ สช ๕๖๑๐๐๕๒ ประกาศ ณ วันที่ ๑๐ กันยายน ๒๕๕๖ ปัจจุบันมีเกษตรกร ผู้ปลูกส้มโอท่าข่อยเมืองพิจิตร ได้รับอนุญาตให้ใช้ตราสัญลักษณ์สิ่งบ่งชี้ทางภูมิศาสตร์ไทย (GI) สินค้า “ส้มโอท่าข่อยเมืองพิจิตร” แล้ว จำนวน ๘๘ ราย ๑๐๙ แปลง รวมพื้นที่ปลูก ๕๗๖ ไร่ ๒ งาน ในเขตพื้นที่ ๓ อำเภอ ได้แก่ อำเภอโพธิ์ประทับช้าง อำเภอเมืองพิจิตร และ อำเภอดงเจริญ

 “ข้าวขาวกอเดียวจังหวัดพิจิตร” (Khao Kaw Gor Diew Phichit) ข้าวสารพันธุ์ขาวกอเดียว ๓๕ เป็นข้าวนาปีไว้ต่อช่วงแสง เมล็ดยาว เมื่อหุงสุกร่วนค่อนข้างแข็ง ปลูกในพื้นที่จังหวัดพิจิตรนิยมนำไปแปรรูปทำแป้งข้าวเจ้า ทำขนมจีน เป็นต้น สำนักงานพาณิชย์จังหวัดพิจิตร ได้ดำเนินการจดทะเบียนสิ่งบ่งชี้ทางภูมิศาสตร์ (GI) จังหวัดพิจิตร สินค้า “ข้าวขาวกอเดียวพิจิตร” ได้รับการขึ้นทะเบียน เลขที่ สช ๖๔๑๐๐๑๕๔ ประกาศ ณ วันที่ ๒๗ เมษายน ๒๕๖๔ เพื่อส่งเสริมการใช้สิ่งบ่งชี้ทางภูมิศาสตร์เป็นเครื่องมือในการรักษาภูมิปัญญาท้องถิ่น และมาตรฐานการผลิตรวมทั้งเป็นการยกระดับสินค้าและสร้างมูลค่าเพิ่มให้กับสินค้าชุมชน

(ที่มา : สำนักงานพาณิชย์จังหวัดพิจิตร ข้อมูล ณ วันที่ ๑ มิถุนายน ๒๕๖๖)

๑.๘ สินค้าสำคัญของจังหวัดพิจิตร

ลำดับ	ชนิดสินค้าด้านพืช/ประมง/ปศุสัตว์
๑	ข้าว
๒	ข้า
๓	มะม่วง
๔	มะนาว
๕	ส้มโอ
๖	ปลาตูก
๗	ปลาชวย
๘	เปิดไข่
๙	ไก่เนื้อ
๑๐	สุกร

(ที่มา : ข้อมูลสินค้าตามแผนการตรวจราชการฯ ปี ๒๕๖๖ จากการประชุม SC คัดเลือกสินค้าสำคัญจังหวัดพิจิตร ณ วันที่ ๒๕ พฤศจิกายน ๒๕๖๕)

๑.๙ สินค้า OTOP ระดับ ๕ ดาว ของจังหวัดพิจิตร

ที่	ผู้ผลิต/ผู้ประกอบการ	ผลิตภัณฑ์	ที่อยู่	ช่องทางการจำหน่าย
๑	เม็ดบัวอบกรอบลูกแม่จรรยา	เม็ดบัวอบกรอบรสเค็ม	อ.เมืองพิจิตร	หน้าร้าน/งานแสดงและจำหน่ายสินค้า/ออนไลน์
๒	เม็ดบัวทอดแม่จินดา	เม็ดบัวทอดรสเค็ม	อ.เมืองพิจิตร	หน้าร้าน/งานแสดงและจำหน่ายสินค้า/ออนไลน์
๓	บ้านมะขามแก้วสี่รส	มะขามแก้วสี่รส	อ.เมืองพิจิตร	หน้าร้าน/งานแสดงและจำหน่ายสินค้า/ออนไลน์
๔	พิกุลวุ้นมะพร้าว	วุ้นมะพร้าวน้ำหอม	อ.เมืองพิจิตร	หน้าร้าน/งานแสดงและจำหน่ายสินค้า/ออนไลน์
๕	นางนงเยาว์ สิ่งพิพรหม	ลูกเต๋อยอบกรอบ	อ.เมืองพิจิตร	หน้าร้าน/งานแสดงและจำหน่ายสินค้า/ออนไลน์
๖	หจก.แม่ตะเพียนการเกษตร	กล้วยตากเคลือบช็อกโกแลต กล้วยตากธรรมชาติ	อ.เมืองพิจิตร	หน้าร้าน/งานแสดงและจำหน่ายสินค้า/ออนไลน์
๗	กลุ่มแม่บ้านสระประทุมร่วมใจ	กล้วยกวนสระประทุม	อ.โพธิ์ประทับช้าง	หน้าร้าน/งานแสดงและจำหน่ายสินค้า/ออนไลน์
๘	กลุ่มปลูกข้าโกอินเตอร์	ข้า	อ.โพทะเล	หน้าร้าน/งานแสดงและจำหน่ายสินค้า/ออนไลน์
๙	วิสาหกิจชุมชนกลุ่มแปรรูปผลิตภัณฑ์ตำบล	พริกแกงเผ็ดผง	อ.สามง่าม	หน้าร้าน/งานแสดงและจำหน่ายสินค้า/ออนไลน์
๑๐	กลุ่มทอผ้าไทดำ	ผ้าขาวม้าไทดำ	อ.บึงนาราง	หน้าร้าน/งานแสดงและจำหน่ายสินค้า/ออนไลน์

๑๑	กลุ่มจักสานผักตบชวา	กระเป๋าก็กตบชวา	อ.ทับคล้อ	หน้าร้าน/งานแสดงและจำหน่ายสินค้า/ออนไลน์
๑๒	มะขามคุณนายตึก	มะขามหยี มะขามไร่เมล็ดอบแห้ง	อ.ดงเจริญ	หน้าร้าน/งานแสดงและจำหน่ายสินค้า/ออนไลน์
๑๓	กลุ่มส่งเสริมอาชีพกล้วยตากไฮโซพลังงาน	กล้วยตากไฮโซพลังงาน แสงอาทิตย์เพื่อสุขภาพ	อ.ตะพานหิน	หน้าร้าน/งานแสดงและจำหน่ายสินค้า/ออนไลน์
๑๕	กลุ่มสมุนไพรดิออร์	สบู่กลีเซอรีนผสมน้ำมันรำข้าว	อ.สามง่าม	หน้าร้าน/งานแสดงและจำหน่ายสินค้า/ออนไลน์
๑๖	กลุ่มอาชีพสตรีบ้านหนองหญ้าปล้อง	ไข่เค็มศรีจิตร	อ.วชิรบารมี	หน้าร้าน/งานแสดงและจำหน่ายสินค้า/ออนไลน์
๑๗	วิสาหกิจชุมชน ริมยมฟู้ด	น้ำปลาร้าปรุงรส	อ.โพธิ์ประทับช้าง	หน้าร้าน/งานแสดงและจำหน่ายสินค้า/ออนไลน์

(ที่มา : สำนักงานพัฒนาชุมชนจังหวัดพิจิตร)

๑.๑๐ โครงการชุมชนท่องเที่ยว OTOP นวัตวิถี และแหล่งท่องเที่ยวเชิงเกษตร

จังหวัดพิจิตรได้ดำเนินการขับเคลื่อนการพัฒนาชุมชนท่องเที่ยว OTOP นวัตวิถี จำนวนหมู่บ้านในพื้นที่ ๑๒ อำเภอ

หมู่บ้านเชิงเกษตร จำนวน ๓ หมู่บ้าน ได้แก่

- ๑) บ้านคลองตาวาว หมู่ ๕ ตำบลท่าบัว อำเภอโพทะเล
- ๒) บ้านห้วยแก้ว หมู่ ๒ ตำบลห้วยแก้ว อำเภอบึงนาราง
- ๓) บ้านหนองจิกสี หมู่ ๙ ตำบลแหลมรัง อำเภอบึงนาราง

(ที่มา : สำนักงานพัฒนาชุมชนจังหวัดพิจิตร ข้อมูลพื้นที่ ณ วันที่ ๒๑ พฤศจิกายน ๒๕๖๖)

๑.๑๑ ข้อมูลสหกรณ์ในจังหวัดพิจิตร

สหกรณ์ในจังหวัดพิจิตร มีทั้งหมด ๓ ประเภท ได้แก่ สหกรณ์การเกษตร สหกรณ์ออมทรัพย์ และสหกรณ์บริการ รวมสมาชิกทั้งสิ้น ๘๙,๐๒๐ คน แบ่งออกเป็น

- ๑). สหกรณ์ภาคการเกษตร จำนวน ๓๖ สหกรณ์ สมาชิก ๗๑,๗๗๑ คน (ชุมชนสหกรณ์การเกษตร จำนวน ๑ แห่ง สมาชิก ๒๔ สหกรณ์)
- ๒). สหกรณ์นอกภาคการเกษตร จำนวน ๖ สหกรณ์ สมาชิก ๑๗,๒๔๙ คน ประกอบด้วย
 - ๒.๑ สหกรณ์ออมทรัพย์ ๔ สหกรณ์ สมาชิก ๑๗,๐๙๕ คน
 - ๒.๑ สหกรณ์บริการ ๒ สหกรณ์ สมาชิก ๑๕๔ คน

ปริมาณธุรกิจสหกรณ์ กันยายน ๒๕๖๖ – ธันวาคม ๒๕๖๖ มีมูลค่ารวมทั้งสิ้น ๕,๖๑๔,๕๗๙,๗๒๒.๔๘ บาท

(ที่มา : สำนักงานสหกรณ์จังหวัดพิจิตร ณ วันที่ ๒ มกราคม ๒๕๖๗)

๒. ข้อมูลการรับรองมาตรฐานสินค้าเกษตรปลอดภัยของจังหวัด

๒.๑ การรับรองมาตรฐานเกษตรอินทรีย์ รวม ๖๒ ราย ๗๒๕.๙๑ ไร่

ชนิดสินค้า	จำนวนราย/แปลง	จำนวนไร่
๑) ข้าว		
ระยะปรับเปลี่ยน	-	-
รับรองแล้ว	๓ กลุ่ม/๕๘ ราย	๗๒๐.๗๕ ไร่
๒) พืชผัก		
ระยะปรับเปลี่ยน	๓ ราย/๓ แปลง	๒.๑๑ ไร่
รับรองแล้ว	๑ ราย/๑ แปลง	๓.๐๕ ไร่

(ที่มา : ศูนย์เมล็ดพันธุ์ข้าวพิจิตร, ศูนย์วิจัยและพัฒนาการเกษตรพิจิตร ข้อมูลพื้นที่ ณ วันที่ ๕ มกราคม ๒๕๖๗)

๒.๒ การรับรองมาตรฐาน GAP รวม ๑,๕๖๓ ราย ๑๘,๕๖๓.๑๐ ไร่

ชนิดสินค้า	จำนวนราย/แปลง	จำนวนไร่
๑) พืช	๑,๐๗๔/๑,๕๕๖	๑๒,๗๓๓.๒๑ ไร่
ไม้ผลและยืนต้น	๘๕๕/๑,๒๓๖	๑๑,๖๘๕.๖๐ ไร่
พืชผัก	๑๓๔/๒๒๗	๓๘๙.๙๕ ไร่
พืชไร่	๒๐/๒๕	๔๕๗.๐๐ ไร่
พืชสมุนไพร	๖๕/๖๘	๒๐๐.๖๖ ไร่
๒) ข้าว	๑๑ กลุ่ม/๒๖๐ ราย/๒๗๔ แปลง	๕,๓๔๘.๒๕ ไร่
GAP grain	๗ กลุ่ม/๑๗๖ ราย/๑๘๒ แปลง	๓,๓๗๗.๐๐ ไร่
GAP seed	๔ กลุ่ม/๘๔ ราย/๙๒ แปลง	๑,๙๗๑.๒๕ ไร่
๓) ประมง	๑๐๑ ราย	๔๓๖.๕๐ ไร่
ปลาชวา	๓๖ ราย	๑๑๙.๕๐ ไร่
ปลาดุก	๑๗ ราย	๑๗๑.๐๐ ไร่
ปลาตะเพียน	๒ ราย	๒๕.๐๐ ไร่
ปลาแรด (แปลงใหญ่)	๓๗ ราย	๑๐๐.๕๐ ไร่
ปลาอื่นๆ	๙ ราย	๒๐.๕๐ ไร่
๔) ปศุสัตว์	๑๒๔ ราย	๑๒๔ ฟาร์ม
มาตรฐานฟาร์มสุกร	๕๓ ราย	๕๓ ฟาร์ม
มาตรฐานฟาร์มสัตว์ปีก	๔๘ ราย	๔๘ ฟาร์ม
มาตรฐานฟาร์มโคนม	๑๓ ราย	๑๓ ฟาร์ม
มาตรฐานฟาร์มผึ้ง	๑๐ ราย	๑๐ ฟาร์ม
๕) อาหารสัตว์(หญ้าแพงโกล่า)	๔ ราย/๔ แปลง	๒๘ ไร่

(ที่มา : ศูนย์วิจัยและพัฒนาการเกษตรพิจิตร / ศูนย์วิจัยและพัฒนาอาหารสัตว์พิจิตร/ศูนย์เมล็ดพันธุ์ข้าวพิจิตร/ศูนย์วิจัยและพัฒนาการเพาะเลี้ยงสัตว์น้ำจืดพิจิตร/สำนักงานปศุสัตว์จังหวัดพิจิตร ข้อมูล ณ วันที่ ๓๑ ธันวาคม ๒๕๖๖)

๓.โครงการส่งเสริมเกษตรแบบแปลงใหญ่

โครงการส่งเสริมเกษตรแบบแปลงใหญ่ ตั้งแต่ปี ๒๕๕๕ - ๒๕๖๗ รวม ๑๓๒ แปลง เกษตรกร ๕,๔๐๒ ราย พื้นที่ ๑๑๙,๗๑๘.๗๕ ไร่ จำแนกเป็น

ข้าว	๘๕ แปลง เกษตรกร	๓,๗๑๓ ราย	พื้นที่ ๙๘,๘๓๗.๕๐ ไร่
มะม่วง	๖ แปลง เกษตรกร	๒๓๓ ราย	พื้นที่ ๓,๙๕๐.๐๐ ไร่
ส้มโอ	๑ แปลง เกษตรกร	๔๓ ราย	พื้นที่ ๕๖๑.๕๐ ไร่
พืชผัก	๒ แปลง เกษตรกร	๙๐ ราย	พื้นที่ ๓๐๐.๐๐ ไร่
อ้อยโรงงาน	๗ แปลง เกษตรกร	๒๑๔ ราย	พื้นที่ ๓,๘๓๑.๕๐ ไร่
กล้วย	๒ แปลง เกษตรกร	๗๖ ราย	พื้นที่ ๔๙๒.๐๐ ไร่
มะยงชิด	๑ แปลง เกษตรกร	๓๐ ราย	พื้นที่ ๓๒๓.๐๐ ไร่
พริกขอส	๒ แปลง เกษตรกร	๖๐ ราย	พื้นที่ ๑๕๓.๕๐ ไร่
ข้าวโพดเลี้ยงสัตว์	๘ แปลง เกษตรกร	๓๐๐ ราย	พื้นที่ ๕,๕๓๐.๗๕ ไร่

มันสำปะหลัง	๖ แปลง เกษตรกร	๒๒๑ ราย	พื้นที่ ๒,๒๙๒.๐๐ ไร่
ข้าว	๑ แปลง เกษตรกร	๓๘ ราย	พื้นที่ ๑๕๙.๐๐ ไร่
แตงโม	๒ แปลง เกษตรกร	๗๘ ราย	พื้นที่ ๑,๒๖๑.๐๐ ไร่
ถั่วเขียว	๑ แปลง เกษตรกร	๓๐ ราย	พื้นที่ ๕๐๓.๐๐ ไร่
สมุนไพร	๑ แปลง เกษตรกร	๓๒ ราย	พื้นที่ ๑๒.๗๕ ไร่
จังหวัด	๒ แปลง เกษตรกร	๖๐ ราย	พื้นที่ ๖๕๐.๐๐ ไร่
กระป๋อง	๑ แปลง เกษตรกร	๒๐ ราย	พื้นที่ ๖๕๙.๐๐ ไร่
ปลาสร้อย	๒ แปลง เกษตรกร	๙๐ ราย	พื้นที่ ๕๖.๗๕ ไร่
ปลาตะเพียน	๑ แปลง เกษตรกร	๓๔ ราย	พื้นที่ ๓๐.๐๐ ไร่
ปลาแรด	๑ แปลง เกษตรกร	๔๐ ราย	พื้นที่ ๑๒๕.๕๐ ไร่
รวม	๑๓๒ แปลง เกษตรกร	๕,๔๐๒ ราย	พื้นที่ ๑๑๙,๗๑๘.๗๕ ไร่

แปลงใหญ่จังหวัดพิจิตร

อำเภอ	จำนวนแปลงใหญ่
เมืองพิจิตร	7
วังทรายพูน	11
โพธิ์ประทับช้าง	6
ตะพานหิน	4
บางมูลนาก	6
โพทะเล	14
สามง่าม	25
ทับคล้อ	18
สากเหล็ก	4
บึงนาราง	19
ดงเจริญ	8
วชิรบุรี	10



มีจำนวนทั้งสิ้น 132 แปลง
เกษตรกร 5,402 ราย
พื้นที่ 119,718.75 ไร่
(คิดเป็น 5.32 % ของพื้นที่เกษตรกรรม)

พืช 125 แปลง
- ข้าว 85 แปลง
- พืชอื่น ๆ 40 แปลง
(มะม่วง, ส้มโอ, ฝรั่ง, ถั่วเขียว, ถั่วลิสง, พริกขอส, ข้าวโพดเลี้ยงสัตว์, มันสำปะหลัง, กล้วย, แตงโม, ถั่วเขียวและสมุนไพร)

ปศุสัตว์ 1 แปลง (กระป๋อง)
แมลง 2 แปลง (จังหวัด)

ประมง 4 แปลง
- ปลาสร้อย 2 แปลง
- ปลาตะเพียน 1 แปลง
- ปลาแรด 1 แปลง

ข้อมูล : คณะกรรมการ SC ณ 30 พฤศจิกายน 2566

ศูนย์เรียนรู้การเพิ่มประสิทธิภาพการผลิตสินค้าเกษตร(ศพก.) จังหวัดพิจิตร

ศูนย์หลัก 12 ศูนย์ ศูนย์เครือข่าย 244 ศูนย์

อ.วชิรบุรี
ศูนย์หลัก 1 ศูนย์ 20 เครือข่าย

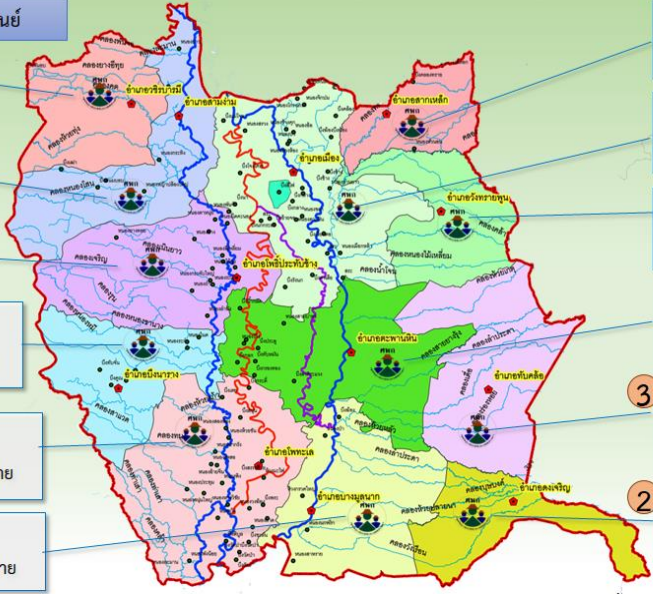
อ.สามง่าม
ศูนย์หลัก 1 ศูนย์ 31 เครือข่าย

อ.โพธิ์ประทับช้าง
ศูนย์หลัก 1 ศูนย์ 17 เครือข่าย

อ.บึงนาราง
ศูนย์หลัก 1 ศูนย์ 17 เครือข่าย

อ.โพทะเล
ศูนย์หลัก 1 ศูนย์ 19 เครือข่าย

อ.บางมูลนาก
ศูนย์หลัก 1 ศูนย์ 19 เครือข่าย



อ.สากเหล็ก
ศูนย์หลัก 1 ศูนย์ 16 เครือข่าย

อ.เมืองพิจิตร
ศูนย์หลัก 1 ศูนย์ 18 เครือข่าย

อ.วังทรายพูน
ศูนย์หลัก 1 ศูนย์ 18 เครือข่าย

อ.ตะพานหิน
ศูนย์หลัก 1 ศูนย์ 19 เครือข่าย

อ.ทับคล้อ
ศูนย์หลัก 1 ศูนย์ 24 เครือข่าย

อ.ดงเจริญ
ศูนย์หลัก 1 ศูนย์ 26 เครือข่าย

ข้อมูล : คณะกรรมการ SC ณ 9 มิถุนายน 2566

๔. ภัยพิบัติด้านการเกษตรจังหวัดพิจิตร

๔.๑ สถานการณ์ภัย

จากการประชุม ก.ช.ภ.จ.พิจิตร ครั้งที่ ๔/๒๕๖๖ เมื่อวันที่ ๒๘ กันยายน ๒๕๖๖ ที่ประชุมมีมติเห็นชอบให้จังหวัดพิจิตร ประกาศเขตพื้นที่ประสบสาธารณภัย/เขตการให้ความช่วยเหลือ ผู้ประสบภัยพิบัติกรณีฉุกเฉินกรณีเกิดเหตุ

๔.๑.๑ ฝนแล้ง จำนวน ๑ อำเภอ ๒ ตำบล ๑๐ หมู่บ้าน พื้นที่คาดว่าจะเสียหาย ๔๘๙ ไร่ ชนิดพืช ข้าวโพดเลี้ยงสัตว์

๔.๑.๒ อุทกภัย

- ด้านพืช จำนวน ๑๑ อำเภอ ๔๗ ตำบล ๑๕๙ หมู่บ้าน พื้นที่คาดว่าจะเสียหาย ๒๘,๑๙๙ ไร่ ชนิดพืช ข้าว ๒๗,๙๑๓ ไร่ พืชไร่ ๒๖๘ ไร่ ไม้ผลไม้อื่นๆ ๑๘ ไร่

- ด้านประมง จำนวน ๑ อำเภอ ๒ ตำบล ๘ ราย พื้นที่ ๗.๗๕ ไร่

รายงานความเสียหายเบื้องต้นเกษตรกรผู้ประสบภัย ด้านประมง อำเภอโพธิ์ประทับช้าง ตำบลที่ได้รับความเสียหาย จำนวน ๓ ตำบล

ตำบล	เกษตรกร (ราย)	พื้นที่ (ไร่)	ประมาณการมูลค่า ความเสียหาย (บาท)
๑.ตำบลวังจิก	๖	๖	๒๘,๐๙๒
๒.ตำบลดงเสือเหลือง	๒	๑.๗๕	๘,๑๙๓.๕๐
รวม	๘	๗.๗๕	๓๖,๒๘๕.๕๐

(ข้อมูล ณ วันที่ ๒๖ ธันวาคม ๒๕๖๖ โดยสำนักงานประมงจังหวัดพิจิตร)

๔.๒ การให้ความช่วยเหลือ

๔.๒.๑ ด้านพืช

๑) ผ่านการประชุม ก.ช.ภ.อ. เมื่อวันที่ ๒๖ ธันวาคม ๒๕๖๖ ที่ประชุมมีมติใช้เงินอุดหนุนราชการในอำนาจผู้ว่าราชการจังหวัดพิจิตร จำนวน ๔ อำเภอ ๑๒ ตำบล เกษตรกร ๓๒๓ ราย วงเงินช่วยเหลือ ๗,๗๒๙,๐๘๐ บาท ประกอบด้วย

- อำเภอบึงรอนาง ๓ ตำบล เกษตรกร ๑๗๑ ราย พื้นที่ ๓,๒๓๖.๗๕ ไร่ วงเงินช่วยเหลือ ๔,๓๖๖,๖๘๕ บาท

- อำเภอทับคล้อ ๒ ตำบล เกษตรกร ๖ ราย พื้นที่ ๘๑ ไร่ วงเงินช่วยเหลือ ๑๐๘,๕๔๐ บาท

- อำเภอลำดวน ๓ ตำบล เกษตรกร ๑๐๐ ราย พื้นที่ ๑,๖๐๐ ไร่ วงเงินช่วยเหลือ ๒,๑๕๔,๖๗๐ บาท

- อำเภอตะพานหิน ๔ ตำบล เกษตรกร ๔๖ ราย พื้นที่ ๘๒๗.๗๕ ไร่ วงเงินช่วยเหลือ ๑,๑๐๙,๑๘๕ บาท

๒) อยู่ระหว่างการประชุม ก.ช.ภ.อ. จำนวน ๗ อำเภอ ได้แก่อำเภอบางมูลนาก อำเภอสามง่าม อำเภอวังทรายพูน อำเภอโพธิ์ประทับช้าง อำเภอสามโก้ อำเภอเมืองพิจิตร และอำเภอโพทะเล

๔.๒.๒ ด้านประมง

ผ่านการประชุม ก.ช.ภ.จ. เมื่อวันที่ ๒๖ ธันวาคม ๒๕๖๖ ที่ประชุมมีมติใช้เงินอุดหนุนราชการในอำนาจผู้ว่าราชการจังหวัดพิจิตร จำนวน ๑ อำเภอ ๒ ตำบล เกษตรกร ๘ ราย วงเงิน ๓๖,๒๘๕.๕๐ บาท

๕. ผลการใช้จ่ายงบประมาณ ปีงบประมาณ พ.ศ.๒๕๖๗ ของหน่วยงานสังกัดกระทรวงเกษตรและสหกรณ์จังหวัดพิจิตร
ข้อมูลระหว่างวันที่ ๑ ตุลาคม ๒๕๖๖ ถึง ๓๑ ธันวาคม ๒๕๖๖

หมวดงบประมาณ	ได้รับจัดสรร ล้านบาท	ใช้จ่าย (เบิกจ่าย + PO)				เบิกจ่าย			
		ล้านบาท	%	เป้าใช้จ่าย	สูง/ต่ำกว่าเป้า	ล้านบาท	%	เป้าเบิกจ่าย	สูง/ต่ำกว่าเป้า
งบประมาณภาพรวม	60.02	25.35	42.24	34.08	↑ 8.16	25.01	41.67	32.00	↑ 9.67
1. รายจ่ายประจำ	44.21	21.64	48.95	35.33	↑ 13.62	21.34	48.27	35.00	↑ 13.27
2. รายจ่ายลงทุน	15.81	3.71	23.47	28.96	↓ -5.49	3.67	23.21	19.00	↑ 4.21

ที่มา : สำนักงานคลังจังหวัดพิจิตร ณ 31 ธันวาคม 2566

๖ ผลการดำเนินงานตามแผนงานโครงการ

๖.๑.การบริหารจัดการน้ำอย่างเป็นระบบ (๔ หน่วยงาน / ๔ โครงการ)

ความก้าวหน้าของโครงการ (ขป.) ก่อสร้างสถานี/ท่อระบายน้ำ จำนวน ๕ แห่ง (สปก.) ขุดบ่อบาดาล จำนวน ๒ แห่ง (พต.) บ่อน้ำ จำนวน ๘๐ บ่อ (กษจ.) จัดทำแปลงเรียนรู้ จำนวน ๑ แห่ง เป้าหมาย แก้ไขปัญหาขาดแคลนน้ำ พัฒนาแหล่งน้ำ ผลผลิต พื้นที่ได้รับการพัฒนาแหล่งน้ำสำหรับราษฎรในพื้นที่ ผลลัพธ์ พื้นที่ชลประทานเพิ่มขึ้น ๗,๗๐๐ ไร่ เกษตรกร ๑,๒๕๐ ครัวเรือน เกษตรกรในเขตปฏิรูปที่ดินมีแหล่งน้ำต้นทุน เกษตรกรนอกเขตชลประทานมีแหล่งน้ำสำรอง จำนวน ๘๐ แห่ง เกษตรได้รับองค์ความรู้ในเรื่องของการประหยัดน้ำ

๖.๒.การผลิตพันธุ์พืช พันธุ์สัตว์ ได้มาตรฐานเพียงพอ (๔ หน่วยงาน / ๓ โครงการ)

(ศมข.) สนับสนุนเมล็ดข้าวพันธุ์ดีและสร้างความเข้มแข็งให้กลุ่ม จำนวน ๗ กลุ่ม (ปศจ.) ผสมเทียมสัตว์ (โค) จำนวน ๔๘๐ ตัว (ศพจ.,ปมจ.) ผลิตสัตว์น้ำพันธุ์ดีเพื่อมอบแก่เกษตรกร ผลผลิต มีเมล็ดข้าวพันธุ์ดีสร้างความเข้มแข็งให้กับกลุ่ม มีสัตว์พันธุ์ดีที่รับจากการผสมเทียม และมีการกระจายพันธุ์สัตว์น้ำ ผลลัพธ์ เกษตรกรได้ใช้เมล็ดข้าวพันธุ์ดี ตรงความต้องการตลาด มีรายได้จากพันธุ์สัตว์และพันธุ์ปลาคุณภาพ

๖.๓.การป้องกันโรคระบาด ทั้งในพืชและสัตว์ (๓ หน่วยงาน / ๑ กิจกรรม)

ไม่มียุงประมาณ (ศวพ.) จัดทำข้อมูลเตือนภัยการเกษตร การเฝ้าระวังปัญหาการเข้าทำลายของโรคแมลงในพืช (ปมจ.) ประชาสัมพันธ์แจ้งเตือนภัยเกษตรกร เกี่ยวกับโรคสัตว์น้ำที่อาจพบในช่วงฤดูฝน (กษจ.) ประชาสัมพันธ์การระบาดของศัตรูพืชผ่านช่องทางต่างๆ (ปศจ.) ประชาสัมพันธ์โรคพิษสุนัขบ้า และการดูแลสัตว์เบื้องต้น เป้าหมาย เกษตรกรในพื้นที่จังหวัดพิจิตร ผลผลิต ได้รับการแจ้งเตือนผ่านสื่อต่างๆ ผลลัพธ์ เกษตรกรได้รับการแจ้งเตือน การระบอดและเฝ้าระวังสถานการณ์การเกิดโรค

๖.๔.การลดต้นทุนการผลิต (๔ หน่วยงาน / ๑ โครงการ)

(ศมข.) จัดประชุม จัดทำแปลงสาธิต สนับสนุนเมล็ดพันธุ์ข้าว (ศพจ.) พัฒนาองค์ความรู้ใช้ ปม.๑ และให้การรับรองมาตรฐานฟาร์ม GAP (ปมจ.) จัดทำแผนพัฒนารายแปลง ๕ ด้าน/จัดเก็บข้อมูลสภาพเศรษฐกิจและสังคม/พัฒนาองค์ความรู้ ฐานยกระดับมาตรฐานสินค้า (กษจ.) บริหารจัดการการถ่ายทอดความรู้ /ส่งเสริมการสร้างมูลค่าและจัดทำ แปลงเรียนรู้ ฐาน/จัดประชุมเชื่อมโยงเครือข่าย ศพจ./ติดตามประเมินผลฯและประกวดแปลงใหญ่ เป้าหมาย เกษตรกรแปลงใหญ่ ผลผลิต มีแปลงใหญ่ที่ได้รับการพัฒนาตามเป้าหมาย/เกษตรกรได้รับการถ่ายทอดองค์ความรู้และปัจจัยการผลิต ผลลัพธ์ สมาชิกแปลงใหญ่มีการพัฒนาและนำความรู้เพื่อนำไปสู่การลดต้นทุนการผลิต

๖.๕.การส่งเสริมอาชีพด้านพืช ประมง และปศุสัตว์ (๕ หน่วยงาน / ๒ โครงการ)

(กษจ.) โครงการขับเคลื่อนการเกษตรระดับหมู่บ้านสู่การผลิตสินค้าเกษตรมูลค่าสูง ความก้าวหน้าของโครงการฯ จัดทำแผนพัฒนาการเกษตรระดับหมู่บ้าน แล้ว ๑๒ อำเภอ/สรุปได้ ๕ ชนิดสินค้าได้แก่ ข้าว ๖ อำเภอ/มะม่วง ๒ อำเภอ/ส้มโอ ๒ อำเภอ/กล้วย ๑ อำเภอ /สมุนไพร(กระชาย) ๑ อำเภอ ผลผลิต แผนพัฒนาการเกษตรฯ ได้นำเข้าบรรจุไว้ในแผนพัฒนาตำบลและอำเภอแล้วเพื่อจะได้ผลักดันให้ได้รับการสนับสนุนงบประมาณในการดำเนินงานสำหรับหมู่บ้านนั้นต่อไป โครงการพัฒนาเกษตรกรรมยั่งยืน ความก้าวหน้าของโครงการ อบรมเกษตรกรให้มีความรู้ด้านการผลิตที่ได้ มาตรฐาน GAP,อินทรีย์ เป้าหมาย เกษตรกรทั่วไปและเกษตรกรในเขตปฏิรูปที่ดินรวม ๑๐๑ ราย พื้นที่ เกษตรกรรม ๔๑๐ ไร่ ผลผลิต พื้นที่ ที่เกษตรกรได้รับการส่งเสริมเป็นพื้นที่ ที่เกษตรกรรมยั่งยืน ได้แก่ เกษตรอินทรีย์/วนเกษตร/เกษตรผสมผสานผลลัพธ์ เกษตรกรมี มีความรู้ และทักษะในระบบการผลิต มีส่วนร่วมและลดต้นทุนการผลิต มีการพึ่งพาตนเอง

ปัญหา/อุปสรรค งบประมาณที่ได้รับ ไม่สอดคล้องกับช่วงเวลาในแผนปฏิบัติการโครงการ

๖.๖.คุณภาพและมาตรฐานในการรับรองสินค้าเกษตร (๖ หน่วยงาน / ๒ โครงการ)

โครงการยกระดับคุณภาพมาตรฐานสินค้าเกษตร (ส่งเสริม GAP) (ศมข.,ศวพ.,ศพจ.,ปมจ.,กษจ.,ปศจ.) โครงการพัฒนาเกษตรกรรมยั่งยืน (เกษตรอินทรีย์) (ศมข.,ศวพ.,ปมจ.,กษจ.,ปศจ.) เป้าหมาย เกษตรกรที่สนใจเข้ารับรองมาตรฐาน ผลผลิต เกษตรกร/ฟาร์ม ได้รับการพัฒนาและยกระดับมาตรฐานสินค้าตามเป้าหมาย ผลลัพธ์ เกษตรกรได้รับการพัฒนาให้เป็นเกษตรอินทรีย์ และเกษตรปลอดภัยและมี มีความรู้ ในการรับรองมาตรฐาน และผู้บริโภคได้บริโภคสินค้าที่ ปลอดภัยมี มีมาตรฐาน

ปัญหา/อุปสรรค (ศมข.) แจ้งดำเนินการแก้ไขเป้าหมายในการขอรับรองกับส่วนกลางแล้วแต่ไม่ได้รับการแก้ไข **แนวทางแก้ไข** (ศมข.) แจ้งปรับเปลี่ยนให้ส่วนกลางรับทราบแล้ว (ปมจ.) เกษตรกรไม่ให้ความสำคัญต่อโครงการโดยเฉพาะที่เลี้ยงแบบยังชีพมูลค่าสินค้าไม่มีความแตกต่างในตลาด จึงไม่สนใจ **แนวทางแก้ไข** ส่งเสริมให้ความรู้ด้านการเพาะเลี้ยงสัตว์น้ำจัดให้เป็น (GAP)

๖.๗.การพัฒนาช่องทางการตลาด ๓ หน่วยงาน / ๕ โครงการ)

โครงการส่งเสริมและพัฒนาสินค้าเกษตรอัตลักษณ์พื้นถิ่น (หมอนไหมฯกษจ.) โครงการส่งเสริมและพัฒนาวิสาหกิจชุมชน (กษจ.) โครงการพัฒนาศักยภาพการดำเนินธุรกิจของสหกรณ์ (สกจ.) โครงการส่งเสริมและพัฒนาสถาบันเกษตรกร (สกจ.) ความก้าวหน้าของโครงการฯ ดำเนินการส่งเสริมพัฒนาสินค้า ได้แก่ ผ้าไหม มะยงชิด ทั้งด้านการผลิตและการแปรรูปและพัฒนาระดับสหกรณ์การเกษตรเป้าหมายเกษตรกรผู้ ผู้เลี้ยงไหม/วิสาหกิจชุมชน/สหกรณ์ การเกษตร ผลผลิต เกษตรกรผู้เลี้ยงไหม กลุ่มเกษตรกรผู้ปลูกมะยงชิด สหกรณ์การเกษตร ผลลัพธ์ เกษตรกรได้ พัฒนาศักยภาพการผลิต/ผู้บริโภคได้มีสินค้าคุณภาพและสหกรณ์ได้รับการยกระดับ

๖.๘.การพัฒนาเกษตรกรเข้าสู่ Smart Farmer (๓ หน่วยงาน / ๑ โครงการ)

โครงการพัฒนาเกษตรกรปราดเปรื่อง (Smart Farmer) (ศมข.กษจ.ปศจ.) ความก้าวหน้าของโครงการ คัดกรองเกษตรกรที่ยังไม่ได้เป็น Smart Farmer ให้พัฒนาไปสู่ สู่ Smart Farmer ตามเป้าหมาย เป้าหมาย เกษตรกรทั่วไปผลผลิต มี มีเกษตรกรได้รับการถ่ายทอดความรู้เพื่อยกระดับความรู้ รู้ ให้สามารถยกระดับตนเองได้ ผลลัพธ์เกษตรกรได้รับการอบรมและพัฒนาศักยภาพให้เป็น Smart Farmer และนำ นำ ความรู้ รู้ ที่ ได้ เพื่อยกระดับเป็นผู้ประกอบการเกษตรกรได้

ด้านพืช Smart Farmer ๑๖,๗๑๓ ราย / Young Smart Farmer จำนวน ๒๔๙ ราย ต้นแบบ ๑๑๙ ราย

ด้านปศุสัตว์ Smart Farmer ๒๐ ราย / Young Smart Farmer จำนวน ๓๐ ราย ต้นแบบ ๑๐ ราย

ด้านประมง Smart Farmer ๖๑๑ ราย

๖.๙. การขับเคลื่อนศูนย์เทคโนโลยีเกษตรและนวัตกรรม (AIC)

ไม่มีงบประมาณ เทคโนโลยีนวัตกรรมของศูนย์ AIC : วิทยาลัยเกษตรและเทคโนโลยีพิจิตร จำนวน ๘ รายการ ๑.การใช้โดรนติดตามการเจริญเติบโตและโรคแมลง ๒.การนำพลังงานแสงอาทิตย์ในการเติมน้ำ ช่วยลดต้นทุนการเลี้ยงปลา ๓.การผลิตเชื้อไตรโคเดอร์มาแบบแห้ง ๔.การผลิตแก๊สชีวภาพ ๕.เครื่องให้อาหาร สัตว์ ๖.โรงเรือนและระบบการให้น้ำ ๗.ส่งเสริมการอัดฟางก้อนลดการเผาสร้างรายได้โดยใช้เครื่องอัดฟาง ๘.ชุดปฏิบัติการให้อาหารสัตว์ EM และให้น้ำพืชอัตโนมัติ พนักงานแองจิลิตี้ผ่าน Smart Phone ความก้าวหน้าของโครงการ ศูนย์ AIC ถ่ายทอดองค์ความรู้สิ่งประดิษฐ์ด้านการประกอบอาชีพ ซีพในงาน (Field Day) เป้าหมาย ๑ ครั้ง ผลผลิต มีเกษตรกรผู้ร่วมกิจกรรมได้ศึกษาเรียนรู้สิ่งประดิษฐ์ด้านการประกอบอาชีพ ซีพของศูนย์ AIC ผลลัพธ์ เกษตรกรผู้ร่วมกิจกรรมสามารถนำไปปรับใช้ในการประกอบอาชีพ ซีพได้

ปัญหา/อุปสรรค ศูนย์ AIC จังหวัดพิจิตร ตั้งอยู่ที่วิทยาลัยเกษตรและเทคโนโลยีพิจิตร อำเภอสามง่าม จังหวัดพิจิตร ปัจจุบันมีบุคลากรและนักศึกษาค่อนข้างน้อย ทำให้งบประมาณสำหรับการบริหารจัดการน้อยลงอย่างมาก การคิดค้น สร้างสรรค์นวัตกรรม เทคโนโลยี ยังไม่สามารถทำได้อย่างเต็มที่ เนื่องจากต้องใช้งบประมาณ และผลการวิจัย จึงทำให้นวัตกรรมยังไม่มี ความทันสมัย

สิ่งที่ได้ดำเนินการแก้ไข ศูนย์ AIC จังหวัดพิจิตร ได้บันทึกเทคโนโลยีนวัตกรรม ที่เกี่ยวข้องทางการเกษตร สู่ระบบ Innovation Catalog ไว้สำหรับเกษตรกร นักศึกษา ผู้สนใจ ได้เข้าไปศึกษาเรียนรู้ด้วยตนเอง ประชาสัมพันธ์ให้หน่วยงาน ประชาชนทั่วไป สมัครเข้าเป็นนักศึกษาของวิทยาลัยเกษตรและเทคโนโลยีพิจิตร

๖.๑๐. ศูนย์เรียนรู้การเพิ่มประสิทธิภาพการผลิตสินค้าเกษตร (ศพก.)

(๕ หน่วยงาน / ๑ โครงการ)

ความก้าวหน้าของโครงการ เกษตรกรได้รับการพัฒนา/ศพก.และศูนย์เครือข่ายมี มีความพร้อมในการให้บริการและเป็นจุดเรียนรู้ให้กับเกษตรกร เป้าหมาย เกษตรกรในเครือข่าย ศพก. ได้รับการพัฒนาปรับปรุงให้ มีความพร้อมผลผลิต มีเกษตรกรและศพก. เครือข่ายได้รับการพัฒนาและยกระดับให้มีความพร้อม ผลลัพธ์ มีเกษตรกรนำความรู้จากศพก./ศพก.เครือข่าย ไปใช้ในการพัฒนายกระดับประสิทธิภาพการผลิต

๗. ปัญหา/ข้อเรียกร้องที่เกิดขึ้นในจังหวัด/แนวทางแก้ไข (ใคร ได้รับผลกระทบ/เดือดร้อนอย่างไร เมื่อใด มีข้อเสนอให้รัฐแก้ไขปัญหาอย่างไร ได้ปฏิบัติตามไปแล้วอย่างไร ผลเป็นอย่างไร มีข้อเสนอการแก้ไขปัญหาให้หมดสิ้นไปอย่างไร)

๗.๑ ปัญหาที่ดินทำกิน

ผลการจัดที่ดินของสำนักงานปฏิรูปที่ดินจังหวัดพิจิตร

พื้นที่จังหวัดพิจิตร ๒,๘๓๑,๘๘๓ ไร่ พื้นที่ดำเนินการและการจัดที่ดินในเขตพื้นที่ สปก. รวม ๘ อำเภอ ๓๐ ตำบล

พื้นที่ประกาศเขต ๓๖๕,๗๘๗ ไร่ คิดเป็นร้อยละ ๑๒.๙๒ ของพื้นที่จังหวัด

๑.ดำเนินการแล้ว ๒๔,๕๖๓ ราย ๒๘,๘๕๓ แปลง ๒๙๗,๙๖๔ ไร่

๑.๑ จัดที่ดินแปลงเกษตรกรรม

จำนวน ๑๕,๑๕๒ ราย ๑๘,๗๒๘ แปลง ๒๗๖,๙๘๑ ไร่

๑.๒ จัดที่ดินแปลงชุมชน

จำนวน ๘,๗๓๕ ราย ๙,๒๗๗ แปลง ๕,๗๒๒ ไร่

๑.๓ จัดที่ดินเอกชน

จำนวน ๖๗๖ ราย ๗๖๓ แปลง ๑๔,๖๓๖ ไร่

๑.๔ สาธารณูปโภคและกิจการเกี่ยวเนื่อง

จำนวน ๘๕ แปลง ๖๒๕ ไร่

๒.พื้นที่ตกค้างรอการจัดสรร ๖๗,๘๒๓ ไร่



๗.๒ ปัญหาหนี้สิน

จังหวัดพิจิตร มีลูกหนี้กองทุนหมุนเวียนเพื่อการกู้ยืมแก่เกษตรกรและผู้ยากจน สะสมคงเหลือรวมทั้งสิ้น จำนวน ๑๐ ราย จำนวนเงิน ๓,๑๘๗,๑๕๕ บาท จำนวนที่ดินที่ช่วยเหลือเนื้อที่ ๑,๗๙๖ - ๓ - ๗๙ ไร่

- ลูกหนี้ชำระปกติ ชั้น (A) จำนวน ๓ ราย จำนวนเงินที่ขอกู้ ๔๒๐,๐๐๐ บาท
- ลูกหนี้ค้างชำระ ๑ - ๒ ปี ชั้น (B) จำนวน ๒ ราย จำนวนเงินที่ขอกู้ ๗๑๑,๐๐๐ บาท
- ลูกหนี้ค้างชำระ ๒ - ๕ ปี ชั้น (C) จำนวน ๑ ราย จำนวนเงินที่ขอกู้ ๗๐๐,๐๐๐ บาท
- ลูกหนี้ค้างชำระ ๕ ปีขึ้นไป ชั้น (D) จำนวน ๑ ราย จำนวนเงินที่ขอกู้ ๒๕๐,๐๐๐ บาท
- ลูกหนี้สัญญาสิ้นสุด ชั้น (E) จำนวน ๑ ราย จำนวนเงินที่ขอกู้ ๔๐๖,๑๕๕ บาท
- ลูกหนี้อยู่ระหว่างดำเนินคดี ชั้น (F) จำนวน ๑ ราย จำนวนเงินที่ขอกู้ ๔๕๐,๐๐๐ บาท
- ลูกหนี้ปรับโครงสร้างหนี้ ชั้น (I) จำนวน ๑ ราย จำนวนเงินที่ขอกู้ ๒๕๐,๐๐๐ บาท

๘. ผลการดำเนินงานตามนโยบายสำคัญ

๘.๑ โครงการสนับสนุนค่าบริหารจัดการและพัฒนาคุณภาพผลผลิตเกษตรกรผู้ปลูกข้าว ปีการผลิต ๒๕๖๖/๖๗ ธ.ก.ส. ได้โอนเงินโครงการสนับสนุนค่าบริหารจัดการข้าวฯ ให้เกษตรกรผู้ปลูกข้าวในจังหวัดพิจิตรแล้ว เมื่อวันที่ ๒๘ พฤศจิกายน ๒๕๖๖ จำนวน ๖๖,๖๔๕ ราย เป็นจำนวนเงิน ๑,๑๔๖,๗๐๔,๓๐๐ บาท

๘.๒ ศูนย์บริการเกษตรกรพิรุณราช กระทรวงเกษตรและสหกรณ์จังหวัดพิจิตร

ศูนย์หลักระดับอำเภอ ตั้งอยู่ ณ สำนักงานเกษตรอำเภอ จำนวน ๑๒ ศูนย์ มีเกษตรกรขอรับบริการด้วยตนเอง ผ่านสำนักงานเกษตรอำเภอดงเจริญ จำนวน ๔ เรื่อง และสำนักงานเกษตรอำเภอวังทรายพูน จำนวน ๑ เรื่อง รวมเกษตรกรขอรับบริการแล้วจำนวน ๕ เรื่อง (ที่มา : ระบบศูนย์บริการเกษตรกรพิรุณราช ณ วันที่ ๔ มกราคม ๒๕๖๗)

๘.๓ การดำเนินงานขับเคลื่อนนโยบายสินค้าเกษตรและบริการมูลค่าสูง ๑ ท้องถิ่น ๑ สินค้าเกษตรมูลค่าสูง จังหวัดพิจิตร คัดเลือกตำบลต้นแบบขับเคลื่อนนโยบาย ๑ ท้องถิ่น ๑ สินค้าเกษตรมูลค่าสูง จำนวน ๖ ตำบล ดังนี้

ลำดับ	ตำบล	อำเภอ	สินค้า
๑	โพธิ์ประทับช้าง	โพธิ์ประทับช้าง	ส้มโอ
๒	วังทับไทร	สากเหล็ก	มะม่วง
๓	หนองปลาไหล	วังทรายพูน	มะม่วง
๔	หนองหลุม	วชิรบุรี	ข้าว
๕	ท่าม่วง	โพทะเล	สมุนไพร
๖	เนินปอ	สามง่าม	จังหวัด

(ที่มา : การประชุมคณะกรรมการขับเคลื่อนงานด้านการเกษตรระดับจังหวัดพิจิตร ครั้งที่ ๓/๒๕๖๖ วันที่ ๓๐ พฤศจิกายน ๒๕๖๖)

๙. ปัญหาอุปสรรค/ความเสี่ยง/ความท้าทาย ต่อการปฏิบัติราชการด้านการเกษตรของจังหวัด และข้อเสนอวิธีการลดความเสี่ยง (ระบบการบริหารงานภายในจังหวัด/การบริหารงบประมาณของหน่วยงานในสังกัดกระทรวงเกษตรและสหกรณ์/บุคลากร/ข้อจำกัดด้านสภาพพื้นที่และสังคมวัฒนธรรม)

.....
.....