



ข้อมูลพื้นฐานของจังหวัดพิจิตร ประจำปีเดือน กุมภาพันธ์ ๒๕๖๘

๑. ข้อมูลด้านการเกษตรของจังหวัด

๑.๑ **พื้นที่ทั้งหมด** จังหวัดพิจิตรมีพื้นที่ทั้งหมด ๒,๘๓๑,๘๘๓ ไร่ เป็นพื้นที่การเกษตร ๒,๒๕๐,๓๑๖ ไร่ (คิดเป็นร้อยละ ๗๙.๔๗ % ของพื้นที่ทั้งหมด) เป็นพื้นที่ปลูกข้าว ๑,๙๙๐,๒๖๐ ไร่ (คิดเป็นร้อยละ ๘๘.๔๔ % ของพื้นที่ทำการเกษตร) พืชไร่/พืชผัก/ไม้ดอก ๑๕๒,๖๗๔ ไร่ ไม้ผล/ไม้ยืนต้น ๙๓,๕๐๒ ไร่ และเกษตรอื่นๆ ๑๓,๘๘๐ ไร่

จำนวนครัวเรือน ๒๐๑,๐๘๙ ครัวเรือน ขึ้นทะเบียนเกษตรกร (ทบก.) จำนวน ๘๒,๒๓๓ ครัวเรือน แรงงานภาคเกษตรกร ๑๒๖,๓๐๙ คน

(ที่มา : สำนักงานเกษตรจังหวัดพิจิตร ข้อมูล ณ วันที่ ๒๗ กุมภาพันธ์ ๒๕๖๘)

๑.๒ สถานการณ์ด้านทรัพยากรการผลิตและแนวโน้ม

๑.๒.๑ แหล่งน้ำธรรมชาติที่สำคัญ จังหวัดพิจิตรมีแม่น้ำที่สำคัญไหลผ่าน ๓ สายได้แก่

๑) แม่น้ำน่าน มีต้นน้ำจากตอยภูแวในทิวเขาหลวงพระบาง ซึ่งอยู่ในเขตอำเภอปัว จังหวัดน่าน แม่น้ำน่านไหลผ่านที่ตั้งตัวจังหวัดพิจิตร อำเภอตะพานหิน อำเภอบางมูลนาก และลงสู่แม่น้ำเจ้าพระยาที่จังหวัดนครสวรรค์ มีความยาวทั้งสิ้น ๑๐๗ กิโลเมตร มีพื้นที่ในลุ่มน้ำน่านประมาณ ๒,๖๐๒ ตารางกิโลเมตร หรือประมาณ ๑,๖๒๖,๒๕๐ ไร่

๒) แม่น้ำยม มีต้นกำเนิดในขุนยวมทิวเขาผีปันน้ำ ซึ่งอยู่ในเขตอำเภอปาง จังหวัดเชียงราย แม่น้ำยมไหลผ่านเข้าจังหวัดพิจิตรที่อำเภอสามงาม อำเภอโพธิ์ประทับช้าง และอำเภอโพทะเล โดยไหลไปบรรจบกับแม่น้ำน่านที่บ้านเกษีย อำเภอลำลูกกา จังหวัดนครสวรรค์ มีความยาวทั้งสิ้น ๑๒๔ กิโลเมตร มีพื้นที่ในลุ่มน้ำน่านประมาณ ๒,๐๔๖ ตารางกิโลเมตร หรือประมาณ ๑,๒๗๘,๗๕๐ ไร่

๓) แม่น้ำพิจิตร คือทางเดินเก่าของแม่น้ำน่าน ต้นกำเนิดของแม่น้ำพิจิตรนั้นไหลแยกจากแม่น้ำน่านที่บ้านวังกระดี่ทอง ในท้องที่อำเภอเมืองพิจิตร มีทิศทางการไหลของน้ำอยู่ในแนวเหนือ-ใต้ สภาพลำน้ำคดเคี้ยว บางแห่งร่องน้ำตื้นเขินและแห้งในฤดูแล้ง เนื่องจากมีฝายกั้นน้ำไว้เป็นช่วงๆ เพื่อสูบน้ำขึ้นมาใช้ทำสวนผลไม้ต่างๆ โดยเฉพาะส้มโอในเขตโพธิ์ประทับช้าง ความยาวประมาณ ๑๒๗ กิโลเมตร

(ที่มา : สำนักงานจังหวัดพิจิตร ข้อมูล ณ วันที่ ๓๐ ตุลาคม ๒๕๖๗)

๑.๒.๒ แหล่งน้ำชลประทาน จังหวัดพิจิตรมีพื้นที่ได้รับประโยชน์ในเขตชลประทานทั้งหมด จำนวน ๑,๐๘๗,๗๒๙ ไร่ จำแนกเป็น

๑) โครงการส่งน้ำและบำรุงรักษา จำนวน ๘๒๘,๒๙๖ ไร่

๒) พื้นที่โครงการชลประทานขนาดกลางและสูบน้ำด้วยไฟฟ้าทั้งหมดรวม ๒๕๙,๔๓๓ ไร่

อำเภอ	โครงการส่งน้ำและบำรุงรักษา (โครงการชลประทานขนาดใหญ่)					โครงการชลประทานขนาดกลางและสถานีสูบน้ำด้วยไฟฟ้า	รวมพื้นที่ชลประทาน	พื้นที่นอกเขตชลประทาน
	พหลโยธิน	นครสวรรค์	ท่าบว	วังยาง-หนองขวัญ	วังบัว			
๑ เมืองพิจิตร	๔,๗๙๐	๖๒,๑๓๗	๓๒,๘๖๔	-	-	๕๐,๖๘๘	๑๕๐,๔๗๙	๓๑๑,๓๔๕
๒ วังทรายพูน	-	-	-	-	-	-	-	๑๕๓,๗๓๑
๓ โพธิ์ประทับช้าง	-	๑๘,๕๖๔	๑๐,๐๑๓	-	๑๐๐,๙๒๒	-	๑๒๙,๔๙๙	๑๐๗,๑๐๑
๔ ตะพานหิน	-	๓๙,๒๓๖	๕๕,๒๑๐	-	-	๑๘,๘๗๔	๑๑๓,๓๒๐	๑๔๕,๓๗๔
๕ บางมูลนาก	-	๑,๕๘๙	๒๘,๙๗๘	-	-	๔๑,๑๕๕	๗๑,๗๒๒	๑๙๓,๙๗๘
๖ โพทะเล	-	๓๙,๘๗๕	๖๐,๗๔๗	๑๑๗,๕๓๓	-	๘๑,๕๙๑	๒๙๙,๗๔๖	๕,๘๙๒
๗ สามง่าม	๒๒,๑๔๑	๑,๖๒๔	-	-	๑๐๕,๙๗๖	๓๐,๐๐๐	๑๕๙,๗๔๑	๕๑,๕๔๙
๘ ทับคล้อ	-	-	-	-	-	๑๑,๒๙๐	๑๑,๒๙๐	๒๒๗,๐๔๑
๙ สากเหล็ก	-	-	-	-	-	-	-	๑๐๓,๙๖๓
๑๐ บึงนาราง	-	๕,๑๐๐	-	๘๒,๙๘๓	๒๗,๐๔๙	-	๑๑๕,๑๓๒	๓๖,๖๖๒
๑๑ ดงเจริญ	-	-	-	-	-	๒๕,๘๓๕	๒๕,๘๓๕	๑๔๔,๐๕๒
๑๒ วชิราราม	-	-	-	-	-	๑๐,๙๕๕	๑๐,๙๕๕	๑๓๙,๗๙๕
รวม	๒๖,๙๔๑	๑๖๘,๑๒๕	๑๘๗,๘๑๒	๒๐๐,๕๑๖	๒๔๔,๙๐๒	๒๕๙,๔๓๓	๑,๐๘๗,๗๒๙	๑,๖๒๖,๔๘๓

(ที่มา : โครงการชลประทานพิจิตร ข้อมูล ณ วันที่ ๓๐ ตุลาคม ๒๕๖๗)

๑.๒.๓ แหล่งน้ำนอกเขตชลประทาน

๑) แหล่งน้ำในไร่นานอกเขตชลประทาน สระน้ำในไร่นา (บ่อจั่ว) ขนาด ๑,๒๖๐ ลบ.ม.

ตั้งแต่ปี ๒๕๕๐ - ๒๕๖๘ ทั้งหมดจำนวน ๕,๕๐๒ บ่อ (ที่มา : สำนักงานพัฒนาที่ดินจังหวัดพิจิตร ข้อมูล ณ วันที่ ๒๔ ธันวาคม ๒๕๖๗)

๒) บ่อน้ำบาดาล จำนวน ๔,๓๖๓ บ่อ เป็นบ่อน้ำบาดาลเพื่อธุรกิจ จำนวน ๑๖๖ บ่อ บ่อน้ำบาดาลเพื่อการอุปโภค-บริโภค จำนวน ๔๖๖ บ่อ และบ่อน้ำบาดาลเพื่อเกษตรกรรม จำนวน ๓,๗๓๑ บ่อ

(ที่มา : สำนักงานทรัพยากรธรรมชาติและสิ่งแวดล้อมจังหวัดพิจิตร ข้อมูล ณ วันที่ ๒๔ ธันวาคม ๒๕๖๗)

๑.๒.๔ ปริมาณความต้องการน้ำภาพรวมจังหวัด ๕๒๕.๗๘ ล้านลูกบาศก์เมตร

๑.๒.๕ ความต้องการใช้น้ำของจังหวัด จำแนก ๔ ด้านประกอบด้วย

๑ น้ำเพื่อการอุปโภค บริโภค ๑๔.๓๑ ล้านลูกบาศก์เมตร

๒ น้ำเพื่อการเกษตรกรรม ๔๗๙.๔๗ ล้านลูกบาศก์เมตร

๓ น้ำเพื่ออุตสาหกรรม - ล้านลูกบาศก์เมตร

๔ น้ำเพื่อการรักษาระบบนิเวศอื่นๆ ๓๒.๐๐ ล้านลูกบาศก์เมตร

(ที่มา : โครงการชลประทานพิจิตร ข้อมูล ณ วันที่ ๒๔ มกราคม ๒๕๖๘)

๑.๒.๖ ลักษณะภูมิอากาศ

สภาวะอากาศทั่วไป ลักษณะอากาศของจังหวัดพิจิตร ขึ้นอยู่กับอิทธิพลของมรสุมที่พัดประจำฤดูกาล ๒ ชนิด คือ มรสุมตะวันออกเฉียงเหนือ ซึ่งจะพัดพามวลอากาศเย็นและแห้งจากประเทศจีนปกคลุมประเทศไทยในช่วงฤดูหนาว ทำให้จังหวัดพิจิตรมีอากาศหนาวเย็นและแห้งทั่วไป และมรสุมตะวันตกเฉียงใต้ซึ่งพัดพามวลอากาศชื้นจากทะเลและมหาสมุทรปกคลุมประเทศไทยในช่วงฤดูฝน ทำให้จังหวัดพิจิตร มีฝนตกทั่วไป

ฤดูกาลของจังหวัดพิจิตร พิจารณาตามลักษณะลมฟ้าอากาศของประเทศไทย แบ่งออก ได้เป็น ๓ ฤดู ดังนี้

- ฤดูร้อน เริ่มประมาณกลางเดือนกุมภาพันธ์ถึงกลางเดือนพฤษภาคมมีอากาศร้อนอบอ้าวทั่วไป โดยเฉพาะในเดือนเมษายนเป็นเดือนที่มีอากาศร้อนอบอ้าวมากที่สุดในรอบปี

- ฤดูฝน เริ่มประมาณกลางเดือนพฤษภาคมถึงกลางเดือนตุลาคม ซึ่งเป็นระยะที่มีมรสุมตะวันตกเฉียงใต้พัดปกคลุมประเทศไทย อากาศจะเริ่มชุ่มชื้นและมีฝนตกชุกตั้งแต่ประมาณกลางเดือน พฤษภาคมเป็นต้นไปเดือนที่มีฝนตกมากที่สุดคือเดือนสิงหาคม

- ฤดูหนาว เริ่มประมาณกลางเดือนตุลาคมถึงกลางเดือนกุมภาพันธ์ ซึ่งเป็นช่วงที่ มรสุมตะวันออกเฉียงเหนือพัดปกคลุมประเทศไทย อากาศโดยทั่วไปจะหนาวเย็นและแห้ง เดือนที่มี อากาศหนาวที่สุดคือเดือนธันวาคมและมกราคม

(ที่มา : ศูนย์ภูมิอากาศ กองพัฒนาอุตุนิยมวิทยา กรมอุตุนิยมวิทยา)

๑.๒.๗ ปริมาณน้ำฝน

ตารางปริมาณน้ำฝน ปี ๒๕๖๐ - ๒๕๖๗ (๑ ม.ค. - ๓๑ ธ.ค.)

ปี	ปริมาณน้ำฝน (มม.)	เพิ่มขึ้น/ลดลง	
๒๕๖๐	๑,๕๔๒.๗๐	(มม.)	%
๒๕๖๑	๑,๐๙๑.๓๐	- ๔๕๑.๔๐	- ๒๙.๒๖
๒๕๖๒	๘๓๗.๖๐	- ๒๕๓.๗๐	- ๒๓.๒๔
๒๕๖๓	๖๗๘.๗๐	- ๑๕๘.๙๐	- ๑๘.๙๗
๒๕๖๔	๑,๐๒๕.๑๐	+ ๓๔๖.๔๐	+ ๕๑.๐๓
๒๕๖๕	๑,๓๐๙.๕๐	+ ๒๘๔.๔๐	+ ๒๗.๗๔
๒๕๖๖	๑,๐๙๘.๘๐	- ๒๑๐.๗๐	- ๑๖.๖๙
๒๕๖๗	๑,๑๒๐.๙๐	+ ๒๒.๑๐	+ ๒.๐๑

ตารางปริมาณน้ำฝน ปี ๒๕๖๘

เดือน	ปริมาณน้ำฝน (มม.)	ปริมาณน้ำฝนสูงสุด (มม.)	ฝนสูงสุดวันที่	ปริมาณน้ำฝนสะสม (มม.)
มกราคม	-	-	-	-
กุมภาพันธ์	๕๙.๗	๓๕.๖	วันที่ ๒๐ กุมภาพันธ์	๕๙.๗
มีนาคม				
เมษายน				
พฤษภาคม				
มิถุนายน				
กรกฎาคม				
สิงหาคม				
กันยายน				
ตุลาคม				
พฤศจิกายน				
ธันวาคม				

ปริมาณน้ำฝน จำนวนวันที่ฝนตกเดือน กุมภาพันธ์ ๒๕๖๘ จำนวน ๓ วัน จำนวนวันที่ฝนตกตลอดปี ๒๕๖๘ จำนวน ๓ วัน และปริมาณฝนสูงสุด ๓๕.๖ มิลลิเมตร เมื่อวันที่ ๒๐ กุมภาพันธ์ ๒๕๖๘

ปี	เดือน	กุมภาพันธ์	ฝนตกสูงสุด	ฝนตกสูงสุดวันที่	ปริมาณฝนสะสม ตั้งแต่ ๑ ม.ค.
๒๕๖๗		-	-		๔.๓
๒๕๖๘		๕๙.๗	๓๕.๖	๒๐ ก.พ.๖๘	๕๙.๗
ผลต่าง	ปริมาณน้ำฝนสะสมเดือน กุมภาพันธ์ ปี ๒๕๖๗ เทียบกับ ปี ๒๕๖๘ มีปริมาณฝนเพิ่มขึ้น ๕๕.๔๐ มิลลิเมตร				

(ที่มา : สถานีอุตุนิยมวิทยา ข้อมูล ณ วันที่ ๒๕ กุมภาพันธ์ ๒๕๖๘)

๑.๒.๘ การใช้ประโยชน์และความเหมาะสมของดินเพื่อการเพาะปลูก (Agri-Map analytic)

จังหวัดพิจิตรมีพื้นที่ทำการเกษตรที่เหมาะสม โดยแยกรายละเอียดตามพืชเศรษฐกิจที่สำคัญ ดังนี้

ชนิดพืช	เหมาะสมมาก (S๑)	เหมาะสมปานกลาง (S๒)	เหมาะสมเล็กน้อย (S๓)	พื้นที่ไม่เหมาะสม (N)	รวมพื้นที่
๑.ข้าว					
พื้นที่ศักยภาพของดิน	๑,๙๗๑,๑๓๓ (๑๐๐%)	๑,๘๘,๗๗๙ (๑๐๐%)	๑๔,๙๐๖ (๑๐๐%)	๕๒๗,๑๕๙ (๑๐๐%)	๒,๖๙๗,๙๕๗ (๑๐๐%)
พื้นที่เพาะปลูกในชั้นความเหมาะสมต่างๆ (ปลูกจริง)	๑,๗๗๖,๑๙๐ (๙๐.๑๑%)	๑๗๑,๒๖๐ (๙๒.๖๘%)	๑๔,๙๐๖ (๑๐๐%)	๑๐,๒๖๘ (๑๙.๕๕%)	๑,๙๗๒,๖๒๔ (๗๓.๑๒%)
พื้นที่มีศักยภาพคงเหลือ	๑๙๔,๙๒๓ (๙.๘๙%)	๑๓,๕๑๙ (๗.๓๒%)	-	-	๒๐๘,๔๔๒ (๗.๗๓%)
๒.อ้อย					
พื้นที่ศักยภาพของดิน	๑๕๔,๐๙๖ (๑๐๐%)	๓๒๕,๐๕๕ (๑๐๐%)	๙๔,๘๗๙ (๑๐๐%)	๒,๑๒๓,๐๘๘ (๑๐๐%)	๒,๖๙๗,๐๗๘ (๑๐๐%)
พื้นที่เพาะปลูกในชั้นความเหมาะสมต่างๆ (ปลูกจริง)	๔,๑๔๗ (๒.๖๙%)	๗๔,๖๐๒ (๒๒.๙๕%)	๔๑,๘๖๐ (๔๔.๑๒%)	๘ (๐.๐๑%)	๑๒๐,๖๑๗ (๔๕%)
พื้นที่มีศักยภาพคงเหลือ	๑๔๙,๙๔๙ (๙๗.๓๑%)	๒๕๐,๔๕๓ (๗๗.๐๕%)	-	-	๔๐๐,๔๐๒ (๑๔.๘๕%)
๓.มันสำปะหลัง					
พื้นที่ศักยภาพของดิน	๒๖๔,๐๒๖ (๑๐๐%)	๒๒๑,๙๘๐ (๑๐๐%)	๔๑,๕๕๖ (๑๐๐%)	๒,๑๗๐,๓๘๘ (๑๐๐%)	๒,๖๙๗,๙๕๖ (๑๐๐%)
พื้นที่เพาะปลูกในชั้นความเหมาะสมต่างๆ (ปลูกจริง)	๑๐,๖๒๙ (๔.๐๓%)	๙,๕๙๕ (๔.๓๒%)	๑๒,๔๒๕ (๒๙.๙๐%)	๔๖ (๐.๐๑%)	๓๒,๖๙๕ (๗๓.๑๒%)
พื้นที่มีศักยภาพคงเหลือ	๒๕๓,๓๙๗ (๙๕.๙๗%)	๒๑๒,๓๘๕ (๙๕.๖๘%)	-	-	๔๖๕,๗๘๒ (๑๗.๒๖%)
๔.ข้าวโพดเลี้ยงสัตว์					
พื้นที่ศักยภาพของดิน	๑๑๒,๒๑๒ (๑๐๐%)	๓๖๒,๔๒๙ (๑๐๐%)	๕๓,๖๔๔ (๑๐๐%)	๑,๙๘๗,๒๘๗ (๑๐๐%)	๒,๕๑๕,๕๗๒ (๑๐๐%)
พื้นที่เพาะปลูกในชั้นความเหมาะสมต่างๆ (ปลูกจริง)	๓,๓๖๐ (๒.๙๙%)	๑๑,๖๔๖ (๓.๒๑%)	๒,๖๙๘ (๕.๐๓%)	๖,๒๙๖ (๐.๓๒%)	๒๔,๐๐๐ (๐.๙๕%)
พื้นที่มีศักยภาพคงเหลือ	๑๐๘,๘๕๒ (๙๗.๐๑%)	๓๕๐,๗๘๓ (๙๖.๗๙%)	-	-	๔๕๙,๖๓๕ (๑๘.๒๗%)

(ที่มา : สถานีพัฒนาที่ดินพิจิตร ณ วันที่ ๗ มิถุนายน ๒๕๖๗)

๑.๓ ขนาดเศรษฐกิจของจังหวัด

ภาวะเศรษฐกิจจังหวัดพิจิตร ปี พ.ศ. ๒๕๖๕ พิจารณาจากผลิตภัณฑ์มวลรวมจังหวัดพิจิตร (Gross Provincial Products of Phichit) ณ ราคาประจำปี มีมูลค่า ๕๐,๔๕๓ ล้านบาท เพิ่มขึ้นจาก ๔๗,๖๔๕ ล้านบาทในปีที่ผ่านมา จำนวน ๒,๘๐๘ ล้านบาท หรือเพิ่มขึ้นร้อยละ ๕.๘๙

โครงสร้างเศรษฐกิจของจังหวัดพิจิตร พิจารณาจากสัดส่วนมูลค่าเพิ่ม ณ ราคาประจำปี ขึ้นอยู่กับภาคเกษตร มีสัดส่วนร้อยละ ๓๘.๓๙ และภาคนอกเกษตรมีสัดส่วนร้อยละ ๖๑.๖๑ โดยสาขาการผลิตที่มีบทบาทสำคัญต่อเศรษฐกิจของจังหวัด คือ สาขาเกษตรกรรมฯ มีมูลค่า ๑๙,๓๖๙ ล้านบาท มีสัดส่วนร้อยละ ๓๘.๓๙ รองลงมาได้แก่ สาขาการขนส่ง การขายปลีกฯ มีสัดส่วนร้อยละ ๑๔.๓๙ และสาขาการผลิตอุตสาหกรรม มีสัดส่วนร้อยละ ๙.๑๘

ผลิตภัณฑ์มวลรวมจังหวัดต่อหัว (GPP Per Capita) ในปี ๒๕๖๕ เท่ากับ ๑๐๐,๒๔๑บาท

(ที่มา : สำนักงานคณะกรรมการพัฒนาการเศรษฐกิจและสังคมแห่งชาติ /ผลิตภัณฑ์ภาคและจังหวัด แบบปรมาณลูกโซ่ ฉบับ พ.ศ. ๒๕๖๓ ข้อมูล ณ วันที่ ๑ พฤษภาคม ๒๕๖๗)

๑.๔ พืชเศรษฐกิจที่สำคัญ ได้แก่

๑) ปีการเพาะปลูก ๒๕๖๖/๖๗

ที่	ชนิดพืช	จำนวนเกษตรกร (ราย)	พื้นที่เพาะปลูก (ไร่)	ผลผลิต (ตัน/ปี)	มูลค่าการผลิต (บาท)
๑	ข้าวนาปี	๗๓,๐๒๙	๑,๗๗๕,๑๗๘	๑,๐๔๒,๓๓๐	๑๐,๔๒๓,๓๐๐,๐๐๐
๒	ข้าวนาปรัง	๒๖,๖๓๘	๔๔๓,๐๐๑	๒๘๐,๘๑๖	๒,๘๐๘,๑๖๐,๐๐๐
๓	สับปะรด	๑,๔๔๑	๑๖,๙๑๗	๔๒,๗๗๕	๘๕๕,๕๐๐,๐๐๐
๔	มะม่วง	๓,๘๘๔	๒๖,๘๘๐	๒๘,๕๓๒	๕๗๐,๖๔๐,๐๐๐
๕	ข้าว	๕๐๘	๒,๕๖๓	๑๐,๐๘๘	๔๘๔,๒๔๔,๐๐๐
๖	อ้อยโรงงาน	๑,๖๐๔	๓๔,๙๐๙	๓๐๓,๗๐๘	๔๓๑,๒๖๕,๓๖๐
๗	มันสำปะหลัง	๑,๗๕๒	๓๓,๐๑๘	๑๐๐	๒๔๒,๓๕๗,๒๐๐
๘	ข้าวโพดเลี้ยงสัตว์ (รุ่น ๑)	๓,๐๑๖	๕๐,๙๓๘	๒๕,๑๗๕	๑๑๕,๘๐๕,๐๐๐
๙	มะนาว	๑,๖๖๒	๗,๓๘๕	๗,๔๐๗	๒๓,๗๐๒,๔๐๐
๑๐	ยางพารา	๙๑	๑,๓๑๒	๑๔๖	๑๑,๐๙๖,๐๐๐
รวมมูลค่า					๑๕,๙๖๖,๐๕๙,๙๖๐

(ที่มา : ระบบสารสนเทศการผลิตทางด้านการเกษตร : สำนักงานเกษตรจังหวัดพิจิตร ข้อมูลพื้นที่ ณ วันที่ ๑๕ ตุลาคม ๒๕๖๗)

๒) ปีการเพาะปลูก ๒๕๖๗/๖๘

ที่	อำเภอ	พืชไร่						ไม้ยืนต้น		ไม้ผล		
		ข้าวนาปี ๒๕๖๗/๖๘		ข้าวนาปรัง ๒๕๖๗/๖๘	มันสำปะหลัง ๒๕๖๗/๖๘	อ้อยโรงงาน ๒๕๖๗/๖๘	ข้าวโพดเลี้ยงสัตว์ รุ่น ๑ ๒๕๖๗/๖๘	ยางพารา	ปาล์มน้ำมัน	มะม่วง ๒๕๖๗/๖๘	สับปะรด ๒๕๖๗/๖๘	มะนาว ๒๕๖๗/๖๘
		ครัวเรือน	ไร่	ไร่	ไร่	ไร่	ไร่	ไร่	ไร่	ไร่	ไร่	ไร่
๑	เมือง	๙,๖๑๕	๑๙๕,๔๓๑	๖๓,๘๕๘	๑๓๔	๙๗๓	๕๑๐	๓๑	๒,๒๔๙	๑,๓๓๔	๒,๕๕๑	๗๗๘
๒	วังทรายพูน	๔,๗๒๖	๑๑๖,๘๓๓	๗,๙๔๕	๕๙	๑๐๐	-	๕๑	๒,๕๖๔	๖	๔๗	๔๗
๓	โพธิ์ประทับช้าง	๕,๙๕๘	๑๔๔,๖๑๕	๙๘,๙๘๖	๑,๓๖๘	๘,๑๔๙	๔,๔๒๑	๑๗๐	๑๑๓	๑๗๓	๑๒,๒๕๑	๑๕๒
๔	ตะพานหิน	๘,๖๖๑	๑๙๙,๕๑๐	๔๕,๘๒๖	-	๖๔๕	๒๔๐	-	-	๖๗๑	๒,๒๐๐	๑๕๖
๕	บางมูลนาก	๗,๓๑๑	๑๘๒,๘๓๒	๔๙,๐๕๖	-	๑๘	-	-	-	๑๖๗	๑๐	๔๙
๖	โพทะเล	๙,๐๕๕	๒๑๑,๐๓๓	๔๒,๗๕๗	๓,๐๔๔	๔,๑๔๙	๓๙๕	๑๒๔	๗๓	๑,๓๖๑	๑๔๑	๕,๙๑๕
๗	สามง่าม	๗,๘๑๑	๑๕๘,๗๐๓	๖๙,๙๔๘	๕,๒๖๓	๙,๘๖๕	๕,๖๙๐	๑๒๘	๙๖	๑๕๘	๒๐	๑๖๕
๘	ทับคล้อ	๕,๔๔๖	๑๔๗,๘๔๔	๔,๘๕๐	๑,๔๗๐	๑๙๗	-	๓๖๐	-	๘๑๙	-	๑๖
๙	สากเหล็ก	๒,๘๒๔	๕๘,๙๑๙	๕,๘๘๗	๔๖๓	๘๘๗	๓๓	๘๘	๒๐๕	๑๘,๕๓๕	๕๕	๘๔
๑๐	บึงนาราง	๔,๖๘๗	๑๐๖,๔๒๗	๒๘,๒๒๖	๕๖๕	๕,๒๑๕	๒,๓๘๘	-	-	๑๓๖	๔๘	๘๐
๑๑	ดงเจริญ	๓,๘๖๐	๙๐,๒๘๙	๙๑๕	๑๙๓	๙๐๕	-	๑,๑๐๕	-	๙๔๑	๔	๓๓
๑๒	วชิรบุรี	๖,๐๒๒	๑๒๒,๕๒๓	๑๗,๘๕๖	๑,๗๐๖	๖๒๖	-	๑๒	-	๕๓	๑๔	๔๒
รวม		๗๕,๙๗๕	๑,๗๓๓,๙๖๐	๔๓๖,๑๑๐	๑๔,๒๔๕	๓๑,๖๘๙	๑๓,๗๗๓	๒,๐๑๘	๒,๗๘๗	๒๖,๘๖๗	๑๗,๒๙๐	๗,๕๑๑

(ที่มา : ระบบสารสนเทศการผลิตทางด้านการเกษตร : สำนักงานเกษตรจังหวัดพิจิตร ข้อมูลพื้นที่ ณ วันที่ ๑๕ กุมภาพันธ์ ๒๕๖๘)

๑.๕ คาดการณ์การผลิตสินค้าเกษตรที่สำคัญ ปี ๒๕๖๘

ปฏิทินผลผลิตสินค้าเกษตร ด้านพืช รายเดือนจังหวัดพิจิตร

ลำดับที่	ชนิดสินค้า	ปี พ.ศ. 2568												ผลผลิต(ตัน)
		ม.ค.	ก.พ.	มี.ค.	เม.ย.	พ.ค.	มิ.ย.	ก.ค.	ส.ค.	ก.ย.	ต.ค.	พ.ย.	ธ.ค.	
1	ข้าวเจ้า (นาปรัง)	678.00	46,000.00	162,511.30	138,769.00	59,780.00	3,084.00	422.00	-	-	-	-	-	411,244.30
2	ข้าวเจ้า (นาปี)	1,069.00	-	-	-	-	-	117,409.74	247,879.05	254,137.70	287,024.40	422,807.64	80,910.56	1,411,238.09
3	ข้าวโพดเลี้ยงสัตว์	4.00	2,709.00	3,089.00	1,206.00	150.00	3,196.92	1,434.88	4,750.49	4,991.50	4,543.88	2,490.99	1,253.63	29,820.27
4	ปาล์มน้ำมัน	54.00	32.00	34.00	858.80	703.80	541.30	109.00	77.00	121.00	152.00	82.00	63.00	2,827.90
5	มะนาว	392.35	425.75	488.76	311.22	405.91	513.86	686.26	584.17	539.65	447.15	674.95	519.15	5,989.18
6	มะม่วง	656.20	5,276.50	11,398.30	7,869.80	990.30	154.00	-	-	-	-	-	5.00	26,350.10
7	มันสำปะหลังโรงงาน	1,240.00	3,915.20	3,339.00	3,773.00	1,465.00	34.00	-	-	-	-	485.00	1,212.00	15,463.20
8	ส้มโอ	623.00	758.00	2,003.00	1,954.00	722.00	2,075.00	9,095.00	8,840.00	5,073.00	440.00	390.00	1,420.00	33,393.00
9	อ้อยโรงงาน	100,228.00	65,029.00	17,325.00	750.00	-	-	-	-	-	-	2,029.00	18,760.00	204,121.00

๑.๖ สัตว์เศรษฐกิจที่สำคัญ

ลำดับที่	ชนิดสัตว์	จำนวนเกษตรกร (ราย)	จำนวนสัตว์ (ตัว)	ข้อมูลผลผลิต		ราคาเฉลี่ย (บาท/หน่วย)	มูลค่าการผลิต (บาท)
				จำนวน	หน่วยนับ		
๑	สุกร	๑,๑๑๑	๑๐๗,๔๑๗	๒๑๔,๘๓๔	ตัว	๗,๐๐๐	๑,๕๐๓,๘๓๘,๐๐๐
๒	ไก่เนื้อ	๔๖	๓,๐๕๐,๐๐๐	๑๒,๐๕๐,๐๖๐	ตัว	๘๐	๙๖๔,๐๐๐,๐๐๐
๓	ไก่ไข่	๑,๗๘๑	๑,๕๐๐,๐๐๐	๓๒๐,๐๐๐,๐๐๐	ฟอง	๓	๙๖๐,๐๐๐,๐๐๐
๔	เป็ดไข่ (ไล่ทุ่ง)	๑๑๘	๕๗๐,๐๐๐	๒๐๘,๐๕๐,๐๘๐	ฟอง	๓.๒๐	๖๖๕,๗๖๐,๐๐๐
๕	ไก่พื้นเมือง	๒๕,๒๘๐	๑,๕๒๗,๖๙๘	๔,๕๘๓,๐๙๔	ตัว	๑๒๐	๕๔๙,๙๗๑,๒๘๐
๖	โคเนื้อ	๑,๒๒๗	๑๕,๒๕๙	๗,๖๓๐	ตัว	๒๐,๐๐๐	๑๕๒,๕๙๐,๐๐๐
๗	กระบือ	๘๔๓	๑๐,๘๕๖	๕,๔๒๘	ตัว	๒๕,๐๐๐	๑๓๕,๗๐๐,๐๐๐
๘	แพะ	๒๙๙	๘,๙๒๗	๑๗,๘๕๔	ตัว	๒,๐๐๐	๓๕,๗๐๘,๐๐๐
๙	โคนม	๙	๒๙๗	๒๕๕,๕๐๐	กิโลกรัม	๒๑	๕,๓๖๕,๕๐๐
รวม		๓๐,๗๑๔	๖,๗๙๐,๔๕๔				๔,๙๗๒,๙๓๒,๗๘๐


(ที่มา : สำนักงานปศุสัตว์จังหวัดพิจิตร ข้อมูล วันที่ ๒๕ กุมภาพันธ์ ๒๕๖๘)


๑.๗ สัตว์น้ำเศรษฐกิจที่สำคัญ

ลำดับที่	ชนิดสัตว์น้ำ	จำนวน (ฟาร์ม)	จำนวนหน่วยเลี้ยง (บ่อ/กระชัง)	เนื้อที่เลี้ยง (ไร่)	ผลผลิต (ตัน)	มูลค่าผลผลิต (บาท)
๑	ปลาดุก	๑,๘๔๖	๒,๖๓๗	๒,๐๔๒.๑๗	๕,๐๐๓.๔๒	๒๑๐,๖๖๐,๖๓๐
๒	ปลานิล	๓,๔๕๑	๔,๘๓๘	๓,๙๓๔.๗๐	๒,๕๑๓.๘๐	๑๑๗,๒๕๖,๘๒๐
๓	ปลาสวาย	๑,๘๔๑	๒,๕๔๓	๒,๑๕๙	๑,๘๒๕.๓๔	๕๗,๗๒๕,๔๓๐
๔	ปลาหับทิม	๖๑๘	๑,๐๖๓	๘๕๐.๙๗	๗๓๐.๑๒	๕๔,๓๔๐,๐๘๐
๕	ปลาแรด	๑๓๖	๒,๗๒๗	๑๗๑.๘๓	๑๗๔.๒๐	๙,๒๕๙,๒๙๐
๖	กบ	๗๑	๓๗๐	๕๕.๘๘	๒๒.๔๓	๑,๕๐๔,๒๐๐

(ที่มา : สำนักงานประมงจังหวัดพิจิตร ข้อมูล ณ วันที่ ๒๘ กุมภาพันธ์ ๒๕๖๘)

๑.๘ สินค้าเด่น/สินค้า GI ได้แก่

 “ส้มโอท่าช้อยเมืองพิจิตร” (Som-O Thakhoi Mueang Phichit) หมายถึง ส้มโอพันธุ์ท่าช้อยที่มีรสหวานอมเปรี้ยว เนื้อกึ่งสีชมพูอ่อน ฉ่ำน้ำ เมล็ดเล็กหรือลึบ บางผลไม่มีเมล็ด ที่ปลูกในเขตพื้นที่จังหวัดพิจิตร เป็นผลิตภัณฑ์ที่ได้รับการขึ้นทะเบียน สิ่งบ่งชี้ทางภูมิศาสตร์ ทะเบียนเลขที่ สช ๕๖๑๐๐๕๒ ประกาศ ณ วันที่ ๑๐ กันยายน ๒๕๕๖ ปัจจุบันมีเกษตรกร ผู้ปลูกส้มโอท่าช้อยเมืองพิจิตร ได้รับอนุญาตให้ใช้ตราสัญลักษณ์สิ่งบ่งชี้ทางภูมิศาสตร์ไทย (GI) สินค้า “ส้มโอท่าช้อยเมืองพิจิตร” แล้ว จำนวน ๘๑ ราย ๙๘ แปลง รวมพื้นที่ปลูก ๕๓๖ ไร่ ๑ งาน ในเขตพื้นที่ ๓ อำเภอ ได้แก่ อำเภอโพธิ์ประทับช้าง อำเภอเมืองพิจิตร และ อำเภอดงเจริญ

 “ข้าวขาวกอเดียวจังหวัดพิจิตร” (Khao Kaw Gor Diew Phichit) ข้าวสารพันธุ์ข้าวกอเดียว ๓๕ เป็นข้าวนาปีไวต่อช่วงแสง เมล็ดยาว เมื่อบริโภคแล้วนุ่มเหนียว ปลูกในพื้นที่จังหวัดพิจิตรนิยมนำไปแปรรูปทำแป้งข้าวเจ้า ทำขนมจีน เป็นต้น สำนักงานพาณิชย์จังหวัดพิจิตร ได้ดำเนินการจดทะเบียนสิ่งบ่งชี้ทางภูมิศาสตร์ (GI) จังหวัดพิจิตร สินค้า “ข้าวขาวกอเดียวพิจิตร” ได้รับการขึ้นทะเบียน เลขที่ สช ๖๔๑๐๐๑๕๔ ประกาศ ณ วันที่ ๒๗ เมษายน ๒๕๖๔ เพื่อส่งเสริมการใช้สิ่งบ่งชี้ทางภูมิศาสตร์เป็นเครื่องมือในการรักษาภูมิปัญญาท้องถิ่น และมาตรฐานการผลิตรวมทั้งเป็นการยกระดับสินค้าและสร้างมูลค่าเพิ่มให้กับสินค้าชุมชน

(ที่มา : สำนักงานพาณิชย์จังหวัดพิจิตร ข้อมูล ณ วันที่ ๔ มิถุนายน ๒๕๖๗)

๑.๙ สินค้าสำคัญของจังหวัดพิจิตร

ลำดับ	ชนิดสินค้าด้านพืช/ประมง/ปศุสัตว์
๑	ข้าว
๒	ข่า
๓	มะม่วง
๔	มะนาว
๕	ส้มโอ
๖	ปลาตุก
๗	ปลาช้วย
๘	เป็ดไข่
๙	ไก่เนื้อ
๑๐	สุกร

(ที่มา : ข้อมูลสินค้าตามแผนการตรวจราชการฯ ปี ๒๕๖๖ จากการประชุม SC คัดเลือกสินค้าสำคัญของจังหวัดพิจิตร ณ วันที่ ๒๕ พฤศจิกายน ๒๕๖๕)

๑.๑๐ สินค้า OTOP

จังหวัดพิจิตร มีผู้ผลิต ผู้ประกอบการ OTOP ที่ลงทะเบียน ตั้งแต่ปี ๒๕๕๗ - ๒๕๖๗ ณ วันที่ ๓๑ มกราคม ๒๕๖๘ จำนวน ๖๓๑ ราย ๑,๗๘๑ ผลิตภัณฑ์ ดังนี้

ที่	ประเภท	จำนวน (ราย)	จำนวนผลิตภัณฑ์ที่ลงทะเบียน (ผลิตภัณฑ์)					รวม (ผลิตภัณฑ์)
			อาหาร	เครื่องดื่ม	ผ้าฯ	ของใช้ฯ	สมุนไพรฯ	
๑	กลุ่มผู้ผลิตชุมชน	๓๕๘	๕๒๓	๓๕	๑๙	๒๗๙	๑๓๒	๙๘๘
๒	ผู้ผลิตชุมชนที่เป็นเจ้าของรายเดียว	๓๘๓	๔๘๓	๘๕	๔๐	๒๑๐	๑๐๑	๙๑๙
๓	ผู้ผลิตที่เป็นวิสาหกิจขนาดกลางและขนาดย่อม (SMEs)	๑๓	๑๔	๑๐	-	๕	๕	๓๔
รวม		๗๕๔	๑,๐๒๐	๑๓๐	๕๙	๔๙๔	๒๓๘	๒,๐๘๙

(ที่มา : สำนักงานพัฒนาชุมชนจังหวัดพิจิตร)

๑.๑๑ โครงการชุมชนท่องเที่ยว OTOP นวัตวิถี และแหล่งท่องเที่ยวเชิงเกษตร

จังหวัดพิจิตรได้ดำเนินการขับเคลื่อนการพัฒนาชุมชนท่องเที่ยว OTOP นวัตวิถี จำนวนหมู่บ้านในพื้นที่ ๑๒ อำเภอ

หมู่บ้านเชิงเกษตร จำนวน ๓ หมู่บ้าน ได้แก่

- ๑) บ้านคลองตางาว หมู่ ๕ ตำบลท่าบัว อำเภอโพทะเล
- ๒) บ้านห้วยแก้ว หมู่ ๒ ตำบลห้วยแก้ว อำเภอบึงนาราง
- ๓) บ้านหนองจิกสี หมู่ ๙ ตำบลแหลมรัง อำเภอบึงนาราง

(ที่มา : สำนักงานพัฒนาชุมชนจังหวัดพิจิตร ข้อมูล ณ วันที่ ๒๑ พฤศจิกายน ๒๕๖๖)

๑.๑๒ ข้อมูลสถาบันเกษตรกรและองค์กรเกษตรกร

๑.๑๒.๑ ข้อมูลสหกรณ์ในจังหวัดพิจิตร

สหกรณ์ในจังหวัดพิจิตร มีทั้งหมด ๓ ประเภท ได้แก่ สหกรณ์การเกษตร สหกรณ์ออมทรัพย์ และสหกรณ์บริการ รวมสมาชิกทั้งสิ้น ๘๙,๐๒๐ คน แบ่งออกเป็น

๑) สหกรณ์ภาคการเกษตร จำนวน ๓๖ สหกรณ์ สมาชิก ๗๑,๗๗๑ คน (ชุมนุมสหกรณ์การเกษตร จำนวน ๑ แห่ง สมาชิก ๒๔ สหกรณ์)

๒) สหกรณ์นอกภาคการเกษตร จำนวน ๖ สหกรณ์ สมาชิก ๑๗,๒๔๙ คน ประกอบด้วย

๒.๑ สหกรณ์ออมทรัพย์ ๔ สหกรณ์ สมาชิก ๑๗,๐๙๕ คน

๒.๑ สหกรณ์บริการ ๒ สหกรณ์ สมาชิก ๑๕๔ คน

ปริมาณธุรกิจสหกรณ์ กันยายน ๒๕๖๗ – กุมภาพันธ์ ๒๕๖๘ มีมูลค่ารวมทั้งสิ้น ๖,๒๒๐,๘๑๒,๔๔๖.๑๘ บาท

(ที่มา : สำนักงานสหกรณ์จังหวัดพิจิตร ณ วันที่ ๗ กุมภาพันธ์ ๒๕๖๘)

๑.๑๒.๒ ข้อมูลกลุ่มเกษตรกรในจังหวัดพิจิตร

ที่	กลุ่ม	จำนวน (กลุ่ม)	สมาชิก (ราย)
๑	กลุ่มส่งเสริมอาชีพการเกษตร	๔๕	๘๐๓
๒	กลุ่มแม่บ้านเกษตรกร	๖๔	๙๑๙
๓	กลุ่มยุวเกษตรกร	๒๐	๔๒๒
๔	กลุ่มวิสาหกิจชุมชน	๕๔๒	๑๐,๗๑๘
๕	เครือข่ายวิสาหกิจชุมชน	๒	๒๗
๖	กลุ่มเกษตรกร	๔๒	๓,๔๕๘
รวม		๗๑๕	๑๖,๓๔๗

(ที่มา : สำนักงานเกษตรจังหวัดพิจิตร ณ วันที่ ๘ มกราคม ๒๕๖๘)

๒. ข้อมูลการรับรองมาตรฐานสินค้าเกษตรปลอดภัยของจังหวัด

๒.๑ การรับรองมาตรฐานเกษตรอินทรีย์ รวม ๕ ราย ๗.๙๐ ไร่

ชนิดสินค้า	จำนวนราย/แปลง	จำนวนไร่
๑) พืชผัก		
ระยะปรับเปลี่ยน	๑ ราย/๑ แปลง	๑.๐๐ ไร่
รับรองแล้ว	๔ ราย/๔ แปลง	๖.๙๐ ไร่

(ที่มา : ศูนย์เมล็ดพันธุ์ข้าวพิจิตร,ศูนย์วิจัยและพัฒนาการเกษตรพิจิตร ข้อมูลพื้นที่ ณ วันที่ ๓๑ มกราคม ๒๕๖๗)

๒.๒ การรับรองมาตรฐานการปฏิบัติทางการเกษตรที่ดี (Good Agriculture Practices : GAP)

รวม ๑,๑๗๔ ราย ๑๒,๖๐๓.๗๒ ไร่

ชนิดสินค้า	จำนวนราย/แปลง	จำนวนไร่
๑) พืช	๘๓๙/๑,๒๑๑	๑๐,๔๖๒.๗๗ ไร่
ไม้ผลและยืนต้น	๖๓๗/๘๘๓	๙,๖๙๖.๓๕ ไร่
พืชผัก	๘๑/๑๖๒	๑๖๒.๑๗ ไร่
พืชไร่	๒๕/๒๗	๔๐๖.๑๙ ไร่
พืชสมุนไพร	๙๖/๑๓๙	๑๙๘.๐๖ ไร่
๒) ข้าว	๔ กลุ่ม/๖๕ ราย/๖๕ แปลง	๑,๐๖๓.๐๐ ไร่
GAP seed	๔ กลุ่ม/๖๕ ราย/๖๕ แปลง	๑,๐๖๓.๐๐ ไร่
๓) ประมง	๑๔๔ ราย	๕๐๙.๙๕ ไร่
ปลาสร้อย	๓๖ ราย/๓๙ บ่อ/๒๓ กระจัง	๑๑๙.๕๐ ไร่
ปลาดุก	๑๙ ราย/๒๓๗ บ่อ	๒๐๗.๐๐ ไร่
ปลาตะเพียน	๒ ราย/๖ บ่อ	๒๕.๐๐ ไร่
ปลาแรด (แปลงใหญ่)	๓๗ ราย/๑๔๖ บ่อ	๑๐๐.๕๐ ไร่
ปลาช่อน	๑ ราย/๑๒ บ่อ	๓.๕๐ ไร่
ปลานิลแดง	๒ ราย/๕๓ กระจัง	๐.๙๕ ไร่
ปลานิล	๒ ราย/๖ บ่อ	๖.๗๕ ไร่
ปลาอื่นๆ	๓ ราย/๑๖ บ่อ	๓๗.๗๕ ไร่
ปูนา	๒ ราย/๒๑ บ่อซีเมนต์	๔.๐๐ ไร่
กบนา	๔๐ ราย/๓๓ บ่อ	๕.๐๐ ไร่
๔) ปศุสัตว์	๑๒๒ ราย	๑๒๒ ฟาร์ม
มาตรฐานฟาร์มสุกร	๕๘ ราย	๕๘ ฟาร์ม
มาตรฐานฟาร์มไก่เนื้อ	๔๖ ราย	๔๖ ฟาร์ม
มาตรฐานฟาร์มไก่ไข่	๓ ราย	๓ ฟาร์ม
มาตรฐานฟาร์มโคนม	๗ ราย	๗ ฟาร์ม
มาตรฐานฟาร์มผึ้ง	๘ ราย	๘ ฟาร์ม
๕) อาหารสัตว์(หญ้าแพงโกล่า)	๔ ราย/๔ แปลง	๒๘ ไร่

๒.๓ การรับรองฟาร์มที่มีระบบการป้องกันโรคและการเลี้ยงสัตว์ที่เหมาะสม (Good Farming Management : GFM)

ชนิดสินค้า	จำนวนราย/แปลง	จำนวนฟาร์ม
๑) ด้านปศุสัตว์	๓๘๒ ราย	๓๘๒ ฟาร์ม
๑) GFM สุกร	๑๐ ราย	๑๐ ฟาร์ม
๒) GFM สัตว์ปีกเลี้ยง	๓๓๙ ราย	๓๓๙ ฟาร์ม
๓) GFM เป็ด	๕ ราย	๕ ฟาร์ม
๔) GFM แพะ/แกะ	๒๖ ราย	๒๖ ฟาร์ม
๕) GFM โคเนื้อ	๒ ราย	๒ ฟาร์ม

(ที่มา : ศูนย์วิจัยและพัฒนาการเกษตรพิจิตร / ศูนย์วิจัยและพัฒนาอาหารสัตว์พิจิตร/ศูนย์เมล็ดพันธุ์ข้าวพิจิตร/ศูนย์วิจัยและพัฒนาการเพาะเลี้ยงสัตว์น้ำจืดพิจิตร/สำนักงานปศุสัตว์จังหวัดพิจิตร ข้อมูล ณ วันที่ ๒๖ กุมภาพันธ์ ๒๕๖๘)

๓.โครงการส่งเสริมเกษตรแบบแปลงใหญ่

โครงการส่งเสริมเกษตรแบบแปลงใหญ่ ตั้งแต่ปี ๒๕๕๙ - ๒๕๖๘ รวม ๑๓๒ แปลง เกษตรกร ๕,๔๐๓ ราย พื้นที่ ๑๑๘,๖๘๐.๗๕ ไร่ จำแนกเป็น

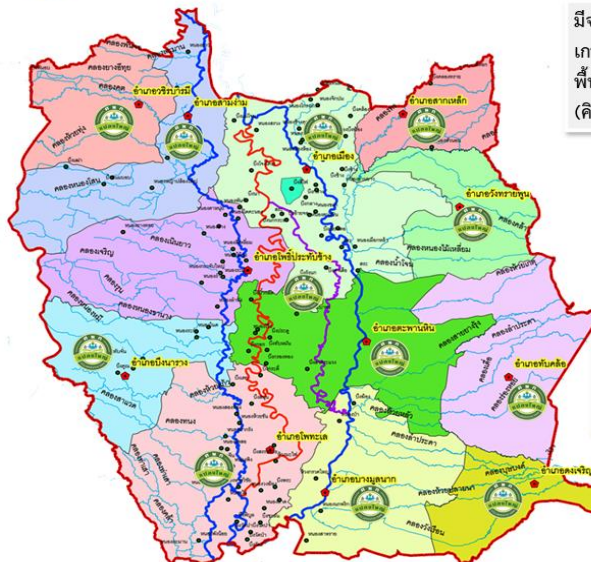
ข้าว	๘๕ แปลง เกษตรกร	๓,๗๑๓ ราย	พื้นที่	๙๘,๘๓๗.๕๐ ไร่
มะม่วง	๖ แปลง เกษตรกร	๒๓๓ ราย	พื้นที่	๓,๙๕๐.๐๐ ไร่
ส้มโอ	๑ แปลง เกษตรกร	๔๓ ราย	พื้นที่	๕๖๑.๕๐ ไร่
พืชผัก	๒ แปลง เกษตรกร	๙๐ ราย	พื้นที่	๓๐๐.๐๐ ไร่
อ้อยโรงงาน	๗ แปลง เกษตรกร	๒๑๔ ราย	พื้นที่	๓,๘๓๑.๕๐ ไร่
กล้วย	๒ แปลง เกษตรกร	๗๖ ราย	พื้นที่	๔๙๒.๐๐ ไร่
มะยงชิด	๑ แปลง เกษตรกร	๓๐ ราย	พื้นที่	๓๒๓.๐๐ ไร่
พริกขอส	๒ แปลง เกษตรกร	๖๐ ราย	พื้นที่	๑๕๓.๕๐ ไร่
ข้าวโพดเลี้ยงสัตว์	๘ แปลง เกษตรกร	๓๐๐ ราย	พื้นที่	๕,๕๓๐.๗๕ ไร่
มันสำปะหลัง	๕ แปลง เกษตรกร	๑๙๐ ราย	พื้นที่	๑,๘๗๙.๐๐ ไร่
ชา	๑ แปลง เกษตรกร	๓๘ ราย	พื้นที่	๑๕๙.๐๐ ไร่
แตงโม	๒ แปลง เกษตรกร	๗๘ ราย	พื้นที่	๑,๒๖๑.๐๐ ไร่
ถั่วเขียว	๑ แปลง เกษตรกร	๓๐ ราย	พื้นที่	๕๐๓.๐๐ ไร่
สมุนไพร	๑ แปลง เกษตรกร	๓๒ ราย	พื้นที่	๑๒.๗๕ ไร่
จังหวัด	๒ แปลง เกษตรกร	๖๐ ราย	พื้นที่	๖๕๐.๐๐ ไร่
กระบือ	๑ แปลง เกษตรกร	๒๐ ราย	พื้นที่	๖๔๙.๐๐ ไร่
ปลาสร้อย	๒ แปลง เกษตรกร	๙๐ ราย	พื้นที่	๕๖.๗๕ ไร่
ปลาตะเพียน	๑ แปลง เกษตรกร	๓๔ ราย	พื้นที่	๓๐.๐๐ ไร่
ปลาแรด	๑ แปลง เกษตรกร	๔๐ ราย	พื้นที่	๑๒๕.๕๐ ไร่
ชอมไร่หนาม	๑ แปลง เกษตรกร	๒๕ ราย	พื้นที่	๓๒.๐๐ ไร่
รวม	๑๓๒ แปลง เกษตรกร	๕,๔๐๓ ราย	พื้นที่	๑๑๘,๖๘๐.๗๕ ไร่



แปลงใหญ่จังหวัดพิจิตร

อำเภอ	จำนวนแปลงใหญ่
เมืองพิจิตร	7
วังทรายพูน	11
โพธิ์ประทับช้าง	6
ตะพานหิน	5
บางมูลนาก	6
โพทะเล	14
สามง่าม	25
ทับคล้อ	18
สากเหล็ก	4
บึงนาราง	18
ดงเจริญ	8
วชิรบุรี	10

สัญลักษณ์	
	แม่เลี้ยง หนองสัง
	คลองน้ำธรรมชาติ
	อำเภอ
	ชุมชนเขาค้อ
	ชุมชนจังหวัด



มีจำนวนทั้งสิ้น 132 แปลง
เกษตรกร 5,403 ราย
พื้นที่ 118,680.75 ไร่
(คิดเป็น 5.27 % ของพื้นที่เกษตรกรรม)

พืช 125 แปลง
- ข้าว 85 แปลง
- พืชอื่นๆ 40 แปลง
(มะม่วง, ส้มโอ, พืชผัก, อ้อย, กล้วย, มะยงชิด, พริกขอส, ข้าวโพดเลี้ยงสัตว์, มันสำปะหลัง, ชา, แตงโม, ชอมไร่หนาม, ถั่วเขียวและสมุนไพรและชอม)

ปศุสัตว์ 1 แปลง (กระบือ)
แมลง 2 แปลง (จังหวัด)

ประมง 4 แปลง
- ปลาสร้อย 2 แปลง
- ปลาตะเพียน 1 แปลง
- ปลาแรด 1 แปลง



ศูนย์เรียนรู้การเพิ่มประสิทธิภาพการผลิตสินค้าเกษตร(ศพก.) จังหวัดพิจิตร



ข้อมูล : คณะกรรมการ SC ณ 9 มิถุนายน 2566

ลำดับที่	อำเภอ	จำนวนศูนย์เครือข่าย	ประเภทศูนย์เรียนรู้													อื่นๆ								
			ศูนย์เรียนรู้ด้านข้าว / ศูนย์ข้าวชุมชน	ศูนย์เรียนรู้ด้านพืชไร่/สวนผลไม้/เกษตรผสมผสาน	ศูนย์จัดการศัตรูพืชชุมชน (ศชช.)	ศูนย์จัดการดินปุ๋ยชุมชน (ศดปช.)	ศูนย์เรียนรู้ด้านการแปรรูปผลิตภัณฑ์ทางการเกษตร	ศูนย์ปราชญ์ชาวบ้าน	ศูนย์เรียนรู้ด้านไม้ดอกไม้ประดับ	ศูนย์เรียนรู้ด้านพืชผัก	ศูนย์เรียนรู้ด้านปศุสัตว์	ศูนย์เรียนรู้ด้านประมง	ศูนย์เรียนรู้ด้านปศุสัตว์	ศูนย์เรียนรู้ด้านประมง	ศูนย์เรียนรู้ด้านปศุสัตว์									
1	พ่วงมัญญา	26	2	4	1	1	3	6	1	2	1	1		1	2									1
2	ตะพานหิน	19	7	3	2	1	1	4			1													
3	ทับคล้อ	24	8	7	2	1	1			2	2													
4	บางมูลนาก	19	8	1	3	2	2																	1
5	บ้านไร่	17	2	1	4	2	2			2	2			1										1
6	โพธิ์ประทับช้าง	19	6		6	2				1	1	1												1
7	โพธิ์ประทับช้าง	17	3	2	4	1	1			4		1												
8	เมืองพิจิตร	18	4	7	3	1				1		1												1
9	วชิรขามมี	20	8	4	4	2					1													
10	วังทรายพูน	18	2	7	4	1				2	1													
11	สามง่าม	16	3	2	1	1	3			3	1													
12	สามง่าม	31	11	5	2	3	4	2		1				1										1
รวมทั้งสิ้น		244	64	43	36	18	17	12	12	11	9	4	3	2	2	2	1	1	1	1	1	1	1	4

๔. ผลการใช้จ่ายงบประมาณ ปีงบประมาณ พ.ศ.๒๕๖๘ ของหน่วยงานสังกัดกระทรวงเกษตรและสหกรณ์จังหวัดพิจิตร ข้อมูลระหว่างวันที่ ๑ ตุลาคม ๒๕๖๗ ถึง ๒๑ กุมภาพันธ์ ๒๕๖๘

หมวดงบประมาณ	ได้รับจัดสรร ล้านบาท	ใช้จ่าย (เบิกจ่าย + PO)				เบิกจ่าย			
		ล้านบาท	%	เป้าใช้จ่าย ไตรมาส 2	สูง/ต่ำกว่าเป้า	ล้านบาท	%	เป้าเบิกจ่าย ไตรมาส 2	สูง/ต่ำกว่าเป้า
งบประมาณภาพรวม	492.12	255.93	52.01	61.00	↓ -8.99	191.40	38.89	53.00	↓ -14.11
1. รายจ่ายประจำ	72.94	38.66	53.00	58.00	↓ -5.00	37.95	52.03	57.00	↓ -4.97
2. รายจ่ายลงทุน	419.17	217.28	51.84	66.00	↓ -14.16	153.44	36.61	35.00	↑ 1.61

ที่มา : สำนักงานคลังจังหวัดพิจิตร ณ 21 กุมภาพันธ์ 2568

๕ ปัญหาลูกหนี้กองทุนหมุนเวียน

จังหวัดพิจิตร มีลูกหนี้กองทุนหมุนเวียนเพื่อการกู้ยืมแก่เกษตรกรและผู้ยากจน สะสมคงเหลือรวมทั้งสิ้น จำนวน ๙ ราย จำนวนเงิน ๓,๓๓๗,๑๕๕ บาท

- ลูกหนี้ชำระปกติ ชั้น (A) จำนวน ๓ ราย จำนวนเงินที่ขอกู้ ๖๗๐,๐๐๐ บาท
- ลูกหนี้ค้างชำระ ๑ - ๒ ปี ชั้น (B) จำนวน ๒ ราย จำนวนเงินที่ขอกู้ ๑,๓๑๑,๐๐๐ บาท
- ลูกหนี้ค้างชำระ ๒ - ๕ ปี ชั้น (C) จำนวน - ราย จำนวนเงินที่ขอกู้ - บาท
- ลูกหนี้ค้างชำระ ๕ ปีขึ้นไป ชั้น (D) จำนวน ๑ ราย จำนวนเงินที่ขอกู้ ๒๕๐,๐๐๐ บาท
- ลูกหนี้สัญญาสิ้นสุด ชั้น (E) จำนวน ๑ ราย จำนวนเงินที่ขอกู้ ๔๐๖,๑๕๕ บาท
- ลูกหนี้อยู่ระหว่างดำเนินคดี ชั้น (F) จำนวน ๑ ราย จำนวนเงินที่ขอกู้ ๔๕๐,๐๐๐ บาท
- ลูกหนี้ปรับโครงสร้างหนี้ ชั้น (I) จำนวน ๑ ราย จำนวนเงินที่ขอกู้ ๒๕๐,๐๐๐ บาท

๖. ผลการจัดที่ดินของ สปก.

พื้นที่ดำเนินการและการจัดที่ดินในเขตพื้นที่ สปก. รวม ๘ อำเภอ ๓๐ ตำบล

พื้นที่ประกาศเขต ๓๖๔,๑๗๒ ไร่

ดำเนินการแล้ว ๒๕,๐๒๑ ไร่ ๒๙,๐๕๓ แปลง ๒๙๘,๖๖๘ ไร่

- จัดที่ดินแปลงเกษตรกรรม จำนวน ๑๓,๕๕๕ ไร่ ๑๖,๕๙๑ แปลง ๒๔๖,๕๗๔ ไร่
- จัดที่ดินแปลงชุมชน จำนวน ๘,๗๒๘ ไร่ ๙,๒๖๕ แปลง ๕,๗๑๑ ไร่
- จัดที่ดินเอกชน จำนวน ๖๘๕ ไร่ ๗๗๑ แปลง ๑๔,๖๓๑ ไร่
- สาธารณูปโภคและกิจกรรมเกี่ยวเนื่อง ๙๓ แปลง ๖๖๗ ไร่
- ปรับปรุงหนังสืออนุญาตให้เข้าทำประโยชน์ จาก ส.ป.ก.๔-๐๑

เป็นโฉนดเพื่อการเกษตร จำนวน ๒,๐๑๓ ไร่ ๒,๓๓๓ แปลง เนื้อที่ ๓๑,๑๘๔ ไร่

พื้นที่ยังคงตกค้างการจัด จำนวน ๖๕,๔๐๕ ไร่

- มีหนังสือสำคัญ เนื้อที่ประมาณ ๖๑,๐๖๔ ไร่
- ป่าชุมชน เนื้อที่ประมาณ ๑๕๒ ไร่
- คาบเกี่ยวเขตปฏิรูปที่ดิน เนื้อที่ประมาณ ๑๘ ไร่
- อื่นๆ (วัด,โรงเรียน,ทางสาธารณะและแหล่งน้ำ) เนื้อที่ประมาณ ๔,๑๗๑ ไร่

๗. ศูนย์บริการประชาชนภาคการเกษตรพิจิตร

- ศูนย์บริการหลัก ระดับจังหวัด จำนวน ๑ ศูนย์ สำนักงานเกษตรและสหกรณ์จังหวัดฯ
- ศูนย์บริการเครือข่ายระดับอำเภอ จำนวน ๗ ศูนย์
- ศูนย์บริการหลักระดับอำเภอ จำนวน ๑๒ ศูนย์
- จำนวนผู้มาขอรับบริการ/ร้องเรียน ทั้งสิ้น ๓๖ เรื่อง

ส่วนใหญ่เป็นเรื่องขอรับการแก้ไขปัญหาด้านการเกษตร ขอรับการสนับสนุนด้านหนี้สิน และขอรับการช่วยเหลือด้านพืชในการตรวจแปลงเกษตรกร ทั้งนี้ศูนย์บริการฯ ได้ดำเนินการประชาสัมพันธ์การให้บริการ ของศูนย์บริการเกษตรพิจิตร ให้ประชาชนได้รับทราบ ผ่านช่องทางช่องทางออนไลน์ ต่างๆ การออกหน่วยบริการเคลื่อนที่การแจ้งไปยังหอกระจายข่าวของหมู่บ้าน และประสานงานกันทางโทรศัพท์เพื่อช่วยเหลือเกษตรกรให้โดยเร็ว

๘. ข้อร้องเรียนเกษตรกร

เมื่อวันที่ ๑๗ กุมภาพันธ์ ๒๕๖๘ เวลา ๑๐.๐๐ น. ได้มีกลุ่มเกษตรกรผู้ปลูกข้าวในพื้นที่จังหวัดพิจิตร จำนวน ๑,๐๐๐ คน นำโดยนายประกาศิต แจ่มจำรัส,นายมนูญ มณีโชติ,นายณรงค์ อิมฤทัย ตัวแทนแกนนำกลุ่มเครือข่ายคนทำนาจังหวัดพิจิตร และ นายมนตรี บุญเรือง,นายประเสริฐ ศรีปัญญา ตัวแทนเกษตรกรชาวนาจังหวัดพิจิตร ได้เดินมายื่นหนังสือถึงผู้ว่าราชการจังหวัดพิจิตร ณ ศาลากลางจังหวัดพิจิตรจังหวัดพิจิตร เพื่อให้ช่วยเหลือและแก้ไขปัญหาความเดือดร้อนราคาข้าวเปลือกตกต่ำไปยังรัฐบาลผ่านผู้ว่าราชการจังหวัดพิจิตร โดยมีข้อเรียกร้องดังนี้

๑. ให้รัฐบาลมีมาตรการประกันราคาข้าวเปลือกเจ้า

- ความชื้นไม่เกิน ๑๕% ราคาไม่ต่ำกว่า ๑๒,๐๐๐ บาท / ตัน
- ความชื้นไม่เกิน ๒๕% ราคาไม่ต่ำกว่า ๑๐,๐๐๐ บาท / ตัน

๒. ให้รัฐบาลมีมาตรการช่วยเหลือเกษตรกรชาวนาที่ไม่เผาตอซังข้าว โดยชดเชยให้เกษตรกรชาวนาที่ขึ้นทะเบียนปลูกข้าวในอัตราไร่ละ ๕๐๐ - ๑,๐๐๐ บาท

๓. ให้รัฐบาลมีมาตรการควบคุมราคาปุ๋ย ยาปราบศัตรูพืช และน้ำมันเชื้อเพลิง

๔. ให้รัฐบาลช่วยเหลือเกษตรกรชาวนาในการลดต้นทุนการผลิตไร่ละ ๑,๐๐๐ บาท จำนวน ๒๐ ไร่/ราย

๕. ให้รัฐบาลช่วยเหลือเกษตรกรชาวนา ที่เก็บเกี่ยวผลผลิตไปแล้วย้อนหลังตามราคาข้าวเปลือกที่ชาวนาเรียกร้องรายละเอียดตามเอกสารที่แนบมาพร้อมนี้

๙. ขอสั่งการของนายกรัฐมนตรี

- การแก้ไขปัญหาการเผาในพื้นที่เกษตรกรรม ให้กระทรวงเกษตรและสหกรณ์ เร่งออกประกาศมาตรการตัดสิทธิ์ในการรับความช่วยเหลือหรือชดเชยจาก ภาครัฐ หากเกษตรกรมีการเผาในพื้นที่เกษตรกรรมของตนเอง เพื่อแก้ไขปัญหาการเผาในพื้นที่เกษตรกรรม

- การสื่อสารเพื่อสร้างความเข้าใจให้กับประชาชน ประกาศให้ทราบถึงบทลงโทษที่จะถูกดำเนินคดีตามกฎหมาย และถูกตัดสิทธิ์ของกระทรวงเกษตรและสหกรณ์

- การรายงานสถานการณ์ความคืบหน้าในการแก้ไข ปัญหาฝุ่นละอองขนาดเล็ก (PM๒.๕) ความคืบหน้าในการดำเนินการเพื่อแก้ไขปัญหาฝุ่นละอองขนาดเล็ก (PM๒.๕)

๑. ผลการดำเนินงาน*

- กระทรวงเกษตรและสหกรณ์ได้ประกาศ ลงวันที่ ๑๗ มกราคม ๒๕๖๘ เรื่อง มาตรการบริหารจัดการป้องกัน และแก้ไขปัญหาฝุ่นละอองขนาดเล็ก ไม่เกิน ๒.๕ ไมครอน (PM ๒.๕) ภาคการเกษตร ซึ่งประกาศนี้มีสาระสำคัญ เพื่อควบคุมไม่ให้เกิดการเผาในพื้นที่เกษตรกรรมในช่วงวันที่ ๑๗ มกราคม

- ๓๑ พฤษภาคม ๒๕๖๘ ซึ่งในช่วงเวลานี้หาก พบร่องรอยการเผาไหม้ (Burn Scar) ในพื้นที่เกษตรกรรม จะถูกตัดสิทธิ์ในการเข้าร่วมโครงการหรือกิจกรรมที่ กระทรวงเกษตรและสหกรณ์จัดทำขึ้นเป็นระยะเวลา ๒ ปี ตั้งแต่วันที่ ๑ มิถุนายน ๒๕๖๘ - ๓๑ พฤษภาคม ๒๕๗๐

- หน่วยงานในสังกัดกระทรวงเกษตรและสหกรณ์จังหวัดพิจิตร ลงพื้นที่จัดกิจกรรมประชาสัมพันธ์ สร้างการรับรู้ถึงผลเสีย/ผลกระทบของการเผา และมาตรการบทลงโทษที่จะถูกดำเนินคดีตามกฎหมาย และถูกตัดสิทธิ์ของกระทรวงเกษตรและสหกรณ์

๑. สำนักงานเกษตรและสหกรณ์จังหวัดพิจิตร ประสานงาน อำนวยความสะดวกและรายงานผลการดำเนินงานให้ ผู้บริหารได้รับทราบ

๒. สำนักงานเกษตรจังหวัดพิจิตร จัดเวทีรณรงค์สร้างการรับรู้ฯ โครงการส่งเสริมการเกษตร ที่เป็นมิตรกับสิ่งแวดล้อม Green day เมื่อวันที่ ๒๔ มกราคม ๒๕๖๘ และการจัดเวทีสาธิตการบริหารจัดการวัสดุเหลือใช้ทางการเกษตร ในพื้นที่ ๑๒ อำเภอ อำเภอละ ๓ จุด รวมทั้งสิ้น ๓๖ จุด อยู่ระหว่างดำเนินการจัดเวทีสาธิตฯ

๓. สถานีพัฒนาที่ดินพิจิตร การจัดงาน “ไกลปลอดอั้ง สร้างดินยั่งยืน ฟนสิ่งแวดล้อม” เมื่อวันที่ ๒ กุมภาพันธ์ ๒๕๖๘ ณ นาแปลงใหญ่หนองฉนวน ต.ห้วยรวม อ.ดงเจริญ จ.พิจิตร และได้ประกาศเจตนารมณ์ หยุดเผาในพื้นที่เกษตร ในวันหมอดินอาสา ปี ๒๕๖๘ และรณรงค์ประชาสัมพันธ์ไกลปลอดอั้ง จำนวน ๔ ครั้ง

๔. สำนักงานการปฏิรูปที่ดินจังหวัดพิจิตร จัดกิจกรรม โครงการรณรงค์ หยุดเผาในเขตปฏิรูปที่ดิน “หยุดเผา เอาบุญ” เพื่อลดการเผาใบอ้อยในเขตปฏิรูปที่ดิน และการดำเนินการประชาสัมพันธ์และขอความร่วมมือเกษตรกรห้ามเผาในเขตปฏิรูปที่ดิน จำนวน ๑๒ ครั้ง เกษตรกร ๑,๘๙๑ ราย

๕. โครงการชลประทานพิจิตรและโครงการส่งน้ำและบำรุงรักษาทาบัว รณรงค์ประชาสัมพันธ์ขอความร่วมมือเกษตรกรห้ามเผาวัสดุเหลือใช้ทางการเกษตรในพื้นที่เขตชลประทาน

๖. ศูนย์เมล็ดพันธุ์ข้าวพิจิตร ประชาสัมพันธ์การลงทะเบียนรับจุลินทรีย์ยอยสลายฟางข้าวฟรี และลงพื้นที่ขอความร่วมมือเกษตรกร ห้ามเผาวัสดุเหลือใช้ในพื้นที่เกษตรกรรม

๗. ปศุสัตว์จังหวัดพิจิตรร่วมกับศูนย์วิจัยและพัฒนาอาหารสัตว์ จัดทำแปลงสาธิตสูตรการผลิตฟางปรุงแต่งทดแทนหญ้า เพื่อนำไปเลี้ยงโคเนื้อโคนม

๘. ประมงจังหวัดพิจิตร จัดทำแปลงสาธิตการผลิตอาหารปลาสดต้นทุน (แซนวิสฟางหมัก) จำนวน ๓๕ จุด ได้ดำเนินการไปแล้ว จำนวน ๔ จุด และกำหนดจัด (Kick Off) การจัดทำแปลงสาธิตฯ ณ บึงหนองเสือ ร่อง อ.สามงาม จ. พิจิตร ในเดือนมีนาคม

๙. สำนักงานสหกรณ์จังหวัดพิจิตร จัดงานวันสหกรณ์แห่งชาติ" ประจำปี ๒๕๖๘ พร้อมทั้งได้ประกาศเจตนารมณ์ หยุดเผาในพื้นที่เกษตร เมื่อวันที่ ๒๖ กุมภาพันธ์ ๒๕๖๘

๑๐. หน่วยงานในสังกัดกระทรวงเกษตรและสหกรณ์ ร่วมกับกองอำนาจการป้องกันและบรรเทาสาธารณภัย จังหวัดพิจิตร ประชุมติดตามสถานการณ์การเผาในพื้นที่เกษตรกรรม และรวมรณรงค์ประชาสัมพันธ์ (Kick Off) การป้องกันและแก้ไขปัญหา ไฟป่า หมอกควัน และฝุ่นละอองขนาดเล็ก (PM๒.๕) ในพื้นที่ ๑๒ อำเภอ จังหวัดพิจิตร

๑๑. หน่วยงานในสังกัดกระทรวงเกษตรและสหกรณ์ จังหวัดพิจิตร จัดทำสื่อรณรงค์ให้หยุดเผาในพื้นที่เกษตร การให้ความรู้ ผลกระทบจากการเผา การถูกต้องสิทธิในการความช่วยเหลือตามประกาศของกระทรวงเกษตรและ สหกรณ์ เผยแพร่ในทุกช่องทาง

- หน่วยงานในสังกัดกระทรวงเกษตรและสหกรณ์ ได้รายงานสถานการณ์ความคืบหน้าในการแก้ไขปัญหา ฝุ่นละอองขนาดเล็ก (PM๒.๕) ให้ที่ประชุมคณะกรรมการจังหวัดและหัวหน้าส่วนราชการจังหวัดพิจิตร ครั้งที่ ๒/๒๕๖๘ ประจำเดือนกุมภาพันธ์ ได้รับทราบ ได้รับทราบถึงแนวทางการแก้ไขปัญหาฝุ่นละอองขนาดเล็ก (PM๒.๕) ในพื้นที่เกษตร โดยมีการจัดกิจกรรมบริหารจัดการเศษวัสดุเหลือใช้ทางการเกษตร เพื่อลดการเผาในพื้นที่ การเกษตร จังหวัดพิจิตร ซึ่งรูปแบบกิจกรรมมี ดังนี้

๑. สำนักงานเกษตรจังหวัด และ สำนักงานเกษตรอำเภอ : การบริหารจัดการเศษวัสดุเหลือใช้ ทางการเกษตร และการสร้างมูลค่าจากเศษวัสดุ (อัดฟ่อน ย่อยสลาย แปรรูป เพาะเห็ด เพิ่มมูลค่า)

๒. สถานีพัฒนาที่ดิน : สนับสนุนสารเร่ง พด.๑ พด.๒

๓. สำนักงานประมงจังหวัด : สาธิตการทำแหล่งอาหารสัตว์น้ำ (แซนด์วิชปลา)

๔. ศูนย์วิจัยและพัฒนาอาหารสัตว์และสำนักงานปศุสัตว์จังหวัด : สาธิตสูตรการผลิตฟางปรุงแต่งทดแทนหญ้า เพื่อเพิ่มโปรตีนและลดต้นทุนการผลิต

๕. สำนักงานการปฏิรูปที่ดินจังหวัด : การเพิ่มมูลค่าเศษวัสดุ การเพาะเห็ดฟางเพิ่มรายได้

๖. ศูนย์เมล็ดพันธุ์ข้าว : รับขึ้นทะเบียนขอรับหัวเชื้อจุลินทรีย์ย่อยสลายฟางชนิดสูตรสำเร็จ

๒. ปัญหาและอุปสรรค*

๑. เกษตรกรขาดความรู้/ความเข้าใจในวิธีการบริหารจัดการเศษวัสดุเหลือใช้ทางการเกษตร (ฟาง ตอซังข้าว ตอซังข้าวโพด ใบออย)

๒. เกษตรกรต้องรับภาระต้นทุนการผลิตที่สูงขึ้นเนื่องจากการบริหารจัดการเศษวัสดุเหลือใช้ทางการเกษตร ด้วยเครื่องจักรกล

๓. การบริการเครื่องจักรที่ต้องใช้ในการกำจัดเศษวัสดุเหลือใช้ทางการเกษตร เช่น เครื่องอัดฟาง เครื่องมวน ใบออย มีไม่เพียงพอและทั่วถึง

๔. การยึดติดในวิถีดั้งเดิมและความเชื่อเดิมที่จำเป็นต้องเผาเพื่อตัดวงจรการระบาดของวัชพืชและศัตรูพืช

๕. ขาดผู้ประกอบการ/แหล่งรับซื้อฟางอัดก้อน

๖. พื้นที่การเกษตรมีข้อจำกัด ไม่สามารถนำเครื่องจักรกลเข้าพื้นที่เพื่อบริหารจัดการได้

๗. เกษตรกรเกิดความกังวลในความเสี่ยงที่อาจจะประสบอุทกภัยหากเริ่มการเพาะปลูกล่าช้าจึงเร่งการเพาะปลูกทดแทนโดยการเผา

๓. แนวทางการแก้ไข/ขอเสนอแนะ*

๑. การสนับสนุนจากภาครัฐเพื่อแนะนำวิธีบริหารเศษวัสดุเหลือใช้ ทางการเกษตรที่ช่วยลดต้นทุนและ ประหยัดเวลา

๒. การช่วยเหลือค่าใช้จ่ายในการบริหารจัดการเศษวัสดุเหลือใช้ทางการเกษตรในกรณีห้ามเผาอย่างเด็ดขาด

๓. การให้บริการเครื่องจักรกลอย่างทั่วถึงและราคาประหยัด

๔. แหล่งรับซื้อเศษวัสดุเหลือใช้ทางการเกษตร