



ข้อมูลเพื่อการวางแผนพัฒนาการเกษตรและสหกรณ์ รายสินค้าจังหวัดภูเก็ต ประจำปี ๒๕๖๔ ปลากระตัก



กลุ่มสารสนเทศการเกษตร
โทร ๐ ๗๖๓๕๕๔๔๓
เอกสารเลขที่ ๓/๒๕๖๔

สำนักงานเกษตรและสหกรณ์จังหวัดภูเก็ต
www.opsmoac.go.th/phuket
www.facebook.com/phuket

คำนำ

การจัดทำระบบฐานข้อมูลเพื่อการวางแผนพัฒนาการเกษตรและสหกรณ์รายสินค้าของจังหวัดภูเก็ต มีวัตถุประสงค์เพื่อนำระบบฐานข้อมูลไปใช้ประโยชน์ในการจัดทำแผนงาน เพื่อพัฒนา/ขับเคลื่อนสินค้าเกษตรที่สำคัญ รวมถึงการจัดทำแผนพัฒนาการเกษตรและสหกรณ์ของจังหวัดภูเก็ต

ปี พ.ศ.๒๕๖๔ สำนักงานเกษตรและสหกรณ์จังหวัดภูเก็ต ได้คัดเลือกสินค้า “ปลากะตัก” ในการจัดทำข้อมูลเพื่อการวางแผนพัฒนาการเกษตรและสหกรณ์รายสินค้าของจังหวัดภูเก็ต ซึ่งได้ดำเนินการจัดเก็บรวบรวมข้อมูลทางชีววิทยา ข้อมูลกายภาพ ข้อมูลการผลิต ข้อมูลด้านเศรษฐกิจ แผนงาน/โครงการที่ขับเคลื่อน รวมถึงกฎหมายที่เกี่ยวข้องกับปลากะตัก จึงหวังเป็นอย่างยิ่งว่าเอกสารฉบับนี้จะเป็นประโยชน์ต่อหน่วยงานราชการ และผู้ที่สนใจ เพื่อเป็นข้อมูลพื้นฐานในการพัฒนาให้กับเกษตรกรต่อไป และขอขอบคุณทุกส่วนราชการที่เกี่ยวข้อง กลุ่มเกษตรกรและผู้ประกอบการ ที่ให้ความอนุเคราะห์ข้อมูลเป็นอย่างดี จึงขอขอบคุณไว้ ณ โอกาสนี้

กลุ่มสารสนเทศการเกษตร
สำนักงานเกษตรและสหกรณ์จังหวัดภูเก็ต

	เรื่อง	หน้า
ส่วนที่ ๑	ข้อมูลทั่วไปของจังหวัดภูเก็ต	๑-๑๑
ส่วนที่ ๒	ข้อมูลทั่วไปของปลากะตัก	
	ข้อมูลด้านชีววิทยา	๑๒-๑๔
	คุณค่าทางโภชนาการของปลากะตัก	๑๔
	จำนวนเรือปลากะตักที่ได้รับอนุญาตทำการประมงพาณิชย์จังหวัดภูเก็ต	๑๕-๑๖
	ปีการประมง ๒๕๖๒-๒๕๖๐	
	เครื่องมือทำการประมงปลากะตัก	๑๗-๑๘
ส่วนที่ ๓	ข้อมูลด้านเศรษฐกิจ	
	ปริมาณและมูลค่าปลากะตักจากการทำการประมงพาณิชย์จังหวัดภูเก็ต	๑๙-๒๑
	ปี พ.ศ.๑๕๖๓-๒๕๖๑	
	วิธีการตลาดปลากะตักจังหวัดภูเก็ต	๒๒
	การแปรรูปปลากะตักของจังหวัดภูเก็ต	๒๓-๒๔
	- ผู้ประกอบการ ต้ม-ตากปลากะตัก ภายในบริเวณท่าเทียบเรือประมงภูเก็ต	๒๓
	- กลุ่มวิสาหกิจชุมชนปลากะตักพัฒนาภูเก็ต	๒๔
	รูปแบบการแปรรูปปลากะตักในจังหวัดภูเก็ต	๒๕-๒๖
ส่วนที่ ๔	ข้อมูลด้านนโยบายของจังหวัดภูเก็ต	๒๗-๒๘
	การขับเคลื่อน/การสนับสนุน “ปลากะตัก” ให้เป็นสินค้าเกษตรที่สำคัญ	๒๗
	ของประชาัฐจังหวัดภูเก็ต	
	แผนงานในการขับเคลื่อนสินค้าปลากะตัก	๒๘
ส่วนที่ ๕	ข้อมูลด้านกฎหมายที่เกี่ยวข้องกับการทำการประมงปลากะตัก	๒๙-๓๐

ส่วนที่ ๑ ข้อมูลทั่วไปของจังหวัดภูเก็ต

๑. ด้านกายภาพ

๑.๑ ลักษณะทางภูมิศาสตร์

จังหวัดภูเก็ตตั้งอยู่ในภาคใต้ตอนบนของประเทศไทย ตั้งอยู่ระหว่างละติจูดที่ ๗ องศา ๔๕ ลิปดา ถึง ๘ องศา ๑๕ ลิปดาเหนือ และลองจิจูดที่ ๙๘ องศา ๑๕ ลิปดาถึง ๙๘ องศา ๔๐ ลิปดาตะวันออก มีลักษณะเป็นเกาะขนาดใหญ่ที่สุดของประเทศไทย ตั้งอยู่ทางทิศตะวันตกของภาคใต้ในทะเลอันดามัน มหาสมุทรอินเดีย ส่วนกว้างที่สุดของเกาะภูเก็ตเท่ากับ ๒๑.๓ กิโลเมตร ส่วนยาวที่สุดของเกาะภูเก็ตเท่ากับ ๔๘.๗ กิโลเมตร รวมพื้นที่ ๕๔๓.๐๓๔ ตารางกิโลเมตร หรือประมาณ ๓๓๙,๓๙๖.๒๕ ไร่ มีเกาะบริวาร ๓๒ เกาะ เฉพาะเกาะมีพื้นที่ ๒๗ ตารางกิโลเมตร อยู่ห่างจากกรุงเทพมหานครตามเส้นทางหลวงแผ่นดินหมายเลข ๔ และทางหลวงจังหวัดหมายเลข ๔๐๒ รวมระยะทาง ๘๖๗ กิโลเมตร หรือ ๖๘๘ กิโลเมตรทางอากาศ

๑.๒ อาณาเขต

ทิศเหนือ	ติดช่องแคบปากพระ จังหวัดพังงา เชื่อม โดยสะพานเทพกระษัตรี สะพานศรีสุนทร
ทิศตะวันออก	ติดทะเลเขตจังหวัดพังงา
ทิศใต้	ติดทะเลอันดามัน มหาสมุทรอินเดีย
ทิศตะวันตก	ติดทะเลอันดามัน มหาสมุทรอินเดีย

๑.๓ สภาพพื้นที่

จังหวัดภูเก็ตมีลักษณะเป็นหมู่เกาะวางตัวในแนวจากทิศเหนือไปทิศใต้พื้นที่ส่วนใหญ่ประมาณร้อยละ ๗๐ เป็นภูเขาที่มียอดเขาที่สูงที่สุด คือยอดเขาไม้เท้าสิบสอง สูงจากระดับน้ำทะเลปานกลาง ๕๒๙ เมตร และประมาณร้อยละ ๓๐ เป็นพื้นที่ราบอยู่ตอนกลางและตะวันออกของเกาะ พื้นที่ชายฝั่งด้านตะวันออกเป็นดินเลนและป่าชายเลน ส่วนชายฝั่งทะเลด้านตะวันตกเป็นภูเขา และหาดทรายที่สวยงาม

๑.๔ ลักษณะภูมิอากาศ

๑) ฤดูกาล (ที่มา : สถาบันอุตุวิทยา)

ภูมิอากาศ จังหวัดภูเก็ตมีลักษณะภูมิอากาศแบบเขตศูนย์สูตร อยู่ในเขตอิทธิพลของลมมรสุมตะวันตกเฉียงใต้และลมมรสุมตะวันออกเฉียงเหนือ มีอากาศร้อนชื้นตลอดปี และมี ๒ ฤดู

- ฤดูฝน เริ่มตั้งแต่เดือนเมษายน ถึงเดือนพฤศจิกายน
- ฤดูร้อน เริ่มตั้งแต่เดือนธันวาคม ถึงเดือนมีนาคม

๒) ปริมาณน้ำฝน

ปริมาณน้ำฝน จังหวัดภูเก็ตมีปริมาณน้ำฝน ระหว่างปี ๒๕๕๔ ถึง ๒๕๖๓ จะอยู่ในช่วง ๑,๖๘๘.๘๐ มม. ถึง ๒,๘๒๙.๒ มม. ปริมาณน้ำฝนมากที่สุดในปี ๒๕๕๗ วัดได้ ๒,๘๒๙.๒ มม. จำนวนฝนตก ๑๘๕ วัน ปริมาณน้ำฝนน้อยที่สุดในปี ๒๕๖๒ วัดได้ ๑,๖๘๘.๘๐ มม. จำนวนวันฝนตก ๑๕๕ วัน

๓) อุณหภูมิและความชื้นสัมพัทธ์

อุณหภูมิและความชื้นสัมพัทธ์จังหวัดภูเก็ต ระหว่างปี ๒๕๕๔ ถึง ๒๕๖๓ มีอุณหภูมิสูงสุดในปี ๒๕๖๒ วัดได้ ๓๙.๒ องศาเซลเซียส อุณหภูมิต่ำสุดในปี ๒๕๖๑ วัดได้ ๑๖ องศาเซลเซียส และมีความชื้นสัมพัทธ์เฉลี่ยต่อปี ๗๕.๔ - ๗๘ เปอร์เซ็นต์

ตารางที่ ๑ แสดงปริมาณน้ำฝน จำนวนวันฝนตก อุณหภูมิ และความชื้นสัมพัทธ์ในพื้นที่จังหวัดภูเก็ต

ที่	ปี พ.ศ.	ปริมาณน้ำฝน (มม.)	จำนวนวันฝนตก (วัน)	อุณหภูมิสูงสุด (องศา) °C	อุณหภูมิต่ำสุด (องศา) °C	ความชื้นสัมพัทธ์ เฉลี่ย
๑	๒๕๕๔	๒,๔๐๐.๖๐	๑๘๘	๓๕.๒	๒๒.๔	๗๗.๕๖
๒	๒๕๕๕	๒,๗๘๘.๓๐	๑๙๘	๓๖.๔	๒๓.๕	๗๘
๓	๒๕๕๖	๒,๖๐๓.๔๐	๑๗๕	๓๗.๕	๒๒.๙	๗๖.๖
๔	๒๕๕๗	๒,๘๒๙.๒๐	๑๘๕	๓๗	๒๑.๕	๗๕.๙๑
๕	๒๕๕๘	๒,๔๘๘.๗๐	๑๕๘	๓๗.๕	๒๒.๖	๗๖.๒
๖	๒๕๕๙	๒,๕๕๒.๓๐	๑๗๙	๓๗.๙	๒๒.๘	๗๖.๘๕
๗	๒๕๖๐	๒,๗๗๕.๗๐	๑๙๓	๓๖.๑	๒๒	๗๗.๖๔
๘	๒๕๖๑	๒,๑๗๑.๓๐	๑๗๕	๓๔.๗	๑๖	๗๖.๕๕
๙	๒๕๖๒	๑,๖๘๘.๘๐	๑๕๕	๓๙.๒	๒๓.๒	๗๕.๔๐
๑๐	๒๕๖๓	๒,๕๖๕.๐๐	๑๗๘	๓๘.๔	๒๓.๔	๗๖.๒๕

ที่มา : สถานีอุตุนิยมวิทยาภูเก็ต ณ สิงหาคม ๒๕๖๔

๑.๕ กลุ่มชุดดิน

จากการศึกษาข้อมูลแผนที่กลุ่มชุดดินสำหรับการปลูกพืชเศรษฐกิจระดับจังหวัด มาตราส่วน ๑:๕๐,๐๐๐ ของจังหวัดภูเก็ต ซึ่งกรมพัฒนาที่ดินได้จัดทำขึ้น ประกอบด้วยกลุ่มชุดดิน และหน่วยแผนที่ดินต่างๆ ซึ่งมีรายละเอียดดังนี้

ตารางที่ ๒ แสดงกลุ่มชุดดินที่พบในจังหวัดภูเก็ต

กลุ่มชุดดิน	ลักษณะเด่น
กลุ่มชุดดินในพื้นที่ลุ่ม	
๖	ดินเหนียวลึกมากที่เกิดจากตะกอนลำนํ้าปฏิบัติการดินปนกรดจัดมากถึง ปนกรดจัด การระบายน้ำเลวถึงค่อนข้างเลว ความอุดมสมบูรณ์ต่ำ
๗	ดินเหนียวลึกมากที่เกิดจากตะกอนลำนํ้า ปฏิกริยาดินปนกลางถึงปนดาง การระบายน้ำค่อนข้างเลว ความอุดมสมบูรณ์ปานกลาง
๑๓	ดินเลนเค็มชายทะเลที่มีศักยภาพก่อให้เกิดเป็นดินกรดกำมะถัน ปฏิกริยา ดินปนกลางถึงปนดาง การระบายน้ำเลวมาก ความอุดมสมบูรณ์ปาน กลางถึงสูง
๑๗	ดินร่วนละเอียดลึกมากที่เกิดจากตะกอนลำนํ้า ปฏิกริยาดินปนกรดจัดมาก การระบายน้ำเลวถึงค่อนข้างเลว ความอุดมสมบูรณ์ต่ำ
๒๒	ดินร่วนหยาบลึกมากที่เกิดจากตะกอนลำนํ้า ปฏิกริยาดินปนกรดจัดถึงปานกลาง การระบายน้ำเลวถึงค่อนข้างเลว ความอุดมสมบูรณ์ต่ำ
กลุ่มชุดดินในพื้นที่ดอนที่อยู่ในเขตดินขึ้น	
๒๖	ดินเหนียวลึกถึงลึกมากที่เกิดจากตะกอนลำนํ้าหรือวัตถุตกกําเนิดดินเนื้อละเอียด ปฏิกริยาดินปนกรดจัดมาก การระบายน้ำดีถึงดีปานกลาง ความอุดมสมบูรณ์ต่ำ

กลุ่มชุดดิน	ลักษณะเด่น
๓๔	ดินร่วนละเอียดลึกถึงลึกมากที่เกิดจากตะกอนลำน้ำหรือวัตถุต้นกำเนิด ดินเนื้อหยาบ ปฏิกริยาดินเป็นกรดจัด การระบายน้ำดีถึงดีปานกลาง ความอุดมสมบูรณ์ต่ำ
๔๒	ดินทรายที่มีชั้นดานอินทรีย์ภายในความลึก ๑๐๐ ซม. จากผิวดิน ปฏิกริยาดินเป็นกรด เล็กน้อยถึงปานกลาง การระบายน้ำค่อนข้างมากอยู่บนชั้นดิน ที่มีการระบายน้ำดีปานกลางถึงค่อนข้างเลว ความอุดมสมบูรณ์ต่ำ
๔๓	ดินทรายลึกมากที่เกิดจากตะกอนลำน้ำหรือสันทรายชายทะเล ปฏิกริยา ดินเป็นกรด เล็กน้อยถึงปานกลาง การระบายน้ำค่อนข้างมาก ความอุดมสมบูรณ์ต่ำ
๕๐	ดินร่วนลึกปานกลางถึงเศษหิน กอนหินหรือชั้นหินพื้น ปฏิกริยาดินเป็นกรดจัดมาก การระบายน้ำดี ความอุดมสมบูรณ์ต่ำ
๕๓	ดินเหนียวลึกปานกลางถึงชั้นหินพื้น ลูกธังหรือเศษหิน ปฏิกริยาดินเป็นกรดจัด การระบายน้ำดี ความอุดมสมบูรณ์ต่ำ
พื้นที่ลาดชันเชิงลอนหรือพื้นที่ภูเขา	
๖๒	พื้นที่ลาดชันเชิงลอนที่มีความลาดชันมากกว่า ๓๕ เปอร์เซ็นต์ พื้นที่บริเวณนี้ยังไม่มี การศึกษา สํารวจและจำแนกดิน เนื่องจากสภาพพื้นที่ที่มีความลาดชันสูง ซึ่งถือว่ายาก ต่อการจัดการดูแลรักษาสำหรับการเกษตร

ตารางที่ ๓ แสดงหน่วยแผนที่ดินต่างๆ ที่พบแพร่กระจายอยู่ในจังหวัดภูเก็ต

กลุ่มชุดดิน	เนื้อที่ (ไร่)	กลุ่มชุดดิน	เนื้อที่ (ไร่)	กลุ่มชุดดิน	เนื้อที่ (ไร่)
๖	๑,๙๕๕	๒๖C/๕๓C	๒,๓๘๔	๕๓B	๔, ๗๖๘
๖/๑๗p	๑,๗๒๖	๒๖D	๕,๙๕๓	๕๓C	๓,๘๙๙
๗	๔,๗๓๙	๒๖D/๕๓D	๑,๑๘๓	๕๓D	๑,๑๓๐
๑๓	๒๘,๕๓๙	๒๖E/๕๓E	๔๒๗	๖๒	๑๑๑,๙๗๖
๑๗p	๑๑๒	๓๔	๔,๔๓๘	AP	๑,๒๒๐
๒๒	๖,๕๕๖	๓๔B	๑,๑๓๕	ML	๓๕,๖๓๖
๒๖	๕,๐๙๘	๓๔D	๓๓๗	U	๙,๘๙๕
๒๖B	๖๗,๕๒๘	๔๒	๑,๔๑๘	W	๑,๗๑๖
๒๖B/๕๓B	๖,๙๓๓	๔๓	๘,๘๗๙	รวม	๓๓๙,๓๙๖
๒๖C	๑๙,๔๑๖	๕๐B	๔๐๐		

B มีความลาดชัน ๒-๕ %

C มีความลาดชัน ๕-๑๒ %

D มีความลาดชัน ๑๒-๒๐ %

E มีความลาดชัน ๒๐-๓๕ %

p มีการระบายน้ำเลว

sp มีการระบายน้ำค่อนข้างเลว

ตารางที่ ๔ แสดงการกระจายของกลุ่มชุดดินที่พบในอำเภอต่างๆ เรียงลำดับตามกลุ่มที่มีพื้นที่มากไปหาน้อย

อำเภอ	กลุ่มชุดดิน	
	ดินในพื้นที่ลุ่ม	ดินในพื้นที่ดอน
เมืองภูเก็ต	๑๓, ๖/๑๗p, ๒๒	๖๒, ๒๖B, ๒๖C, ๒๖B/๕๓B, ๕๓B, ๕๓C, ๒๖C/๕๓C, ๒๖D/๕๓D, ๒๖E/๕๓E, ๔๓, ๕๐B, ๒๖D, ๒๖,
กลาง	๑๓, ๗, ๒๒, ๖, ๑๗p	๒๖B, ๖๒, ๒๖C, ๔๓, ๒๖D, ๒๖, ๓๔, ๕๓B, ๒๖B/๕๓B, ๔๒, ๕๓C, ๓๔B, ๕๓D, ๓๔D,
กะทู้	๒๒	๖๒, ๒๖B, ๒๖D, ๒๖C, ๒๖C/๕๓C, ๒๖D/๕๓D

ความเหมาะสมของกลุ่มชุดดินในการปลูกพืชเศรษฐกิจ

๑. ดินที่มีความเหมาะสมสำหรับปลูกข้าว มีเนื้อที่ประมาณ ๒๐,๘๓๖ ไร่ หรือร้อยละ ๕.๘๕ ของพื้นที่
๒. ดินที่มีความเหมาะสมปลูกพืชไร่ ไม้ผล และไม้ยืนต้น มีเนื้อที่ประมาณ ๘๐,๑๐๑ ไร่ หรือร้อยละ ๒๒.๔๗ ของพื้นที่
๓. ดินที่มีความเหมาะสมสำหรับปลูกมะพร้าว มะม่วงหิมพานต์ พืชหญ้าเลี้ยงสัตว์ มีเนื้อที่ประมาณ ๗,๕๐๕ ไร่ หรือร้อยละ ๒.๑๑ ของพื้นที่
๔. ดินที่ไม่เหมาะสมสำหรับการเกษตร เป็นป่าชายเลน มีเนื้อที่ประมาณ ๒๐,๔๖๐ ไร่ หรือร้อยละ ๕.๗๔ ของพื้นที่
๕. ดินที่ไม่เหมาะสมสำหรับการเกษตร เนื่องจากเป็นพื้นที่มีหินพื้นโคล่ปะปน มีก้อนหิน เศษหิน ปะปนมาก และมีความลาดชันมากกว่าร้อยละ ๓๕ ควรอนุรักษ์เป็นป่าไม้ต้นน้ำลำธาร มีเนื้อที่ประมาณ ๑๐๘,๐๖๑ ไร่ หรือร้อยละ ๓๐.๓๓ ของพื้นที่
๖. หน่วยแผนที่ดินเบ็ดเตล็ด เป็นหน่วยของแผนที่ที่ได้แยกออกจากพื้นที่ดินที่มีศักยภาพในการใช้ประโยชน์หรือบริเวณที่ไม่เป็นดินตามธรรมชาติ ได้แก่ พื้นที่เพาะเลี้ยงสัตว์น้ำ สนามบิน ชายหาด สนามกอล์ฟ เกาะ พื้นที่ตัดแปลง บ่อขุด พื้นที่ชุ่มชื้น และพื้นที่น้ำ มีเนื้อที่ ๑๑๒,๕๓๑ ไร่ หรือร้อยละ ๓๑.๖๐ ของพื้นที่

ที่มา : กรมพัฒนาที่ดิน ๒๕๕๓ "รายงานการสำรวจดินเพื่อการเกษตร จังหวัดภูเก็ต มาตรฐาน ๑ : ๒๕,๐๐๐" สำนักสำรวจและวิจัยทรัพยากรดิน กรมพัฒนาที่ดิน กระทรวงเกษตรและสหกรณ์ กรุงเทพฯ ๒๖ หน้า.

๒. ด้านเกษตรกรรม

๒.๑ ครุว์เรือนเกษตรกรรมและพื้นที่การทำเกษตร

ตารางที่ ๕ ครุว์เรือนเกษตรกรรมและพื้นที่การทำเกษตร

ครุว์เรือนเกษตรกรรม	จำนวนครุว์เรือน/ราย
อำเภอถลาง	๓,๖๑๑
อำเภอเมืองภูเก็ต	๙๒๙
อำเภอกะทู้	๙๑๐
รวม	๕,๔๕๐

ที่มา : สำนักงานเกษตรจังหวัดภูเก็ต ณ สิงหาคม 2564

๒.๒ ลักษณะทางการเกษตรกรรมในพื้นที่จังหวัดภูเก็ต

จากข้อมูลการถือครองพื้นที่ทำการเกษตร มีการนำไปใช้เพื่อผลิตไม้ผล ไม้ยืนต้น และพืชไร่เป็นหลัก และมีชนิดพืชที่ทำการผลิตประกอบด้วย ยางพารา สะตอ มะพร้าวผลแก่ สับปะรดภูเก็ต มะพร้าวผลอ่อน ทุเรียน ปาล์มน้ำมัน ผักเหมียง ลองกอง มังคุด เงาะ เห็ด ข้าวนาปี และกาแฟ ตามลำดับ จากการวิเคราะห์ข้อมูลด้านการผลิตพืชในจังหวัดภูเก็ต พบว่ามีแนวโน้มลดลงในด้านพื้นที่ปลูก จนทำให้ปริมาณผลผลิตของพืชลดลงตามไปด้วย ทั้งนี้เนื่องจากการนำพื้นที่เกษตรกรรมบางส่วนไปใช้ประโยชน์นอกภาคเกษตรซึ่งให้ผลตอบแทนที่สูงกว่า เช่น การท่องเที่ยว การค้าปลีกค้าส่ง

ตารางที่ ๖ ลักษณะทางการเกษตรกรรมในพื้นที่จังหวัดภูเก็ต

ปี	ไม้ผลไม้ยืนต้น (ไร่)	พืชไร่ (ไร่)	พืชผัก (ไร่)	นาข้าว (ไร่)	ไม้ดอก-ไม้ประดับ (ไร่)	พืชสมุนไพร (ไร่)	รวม (ไร่)
๒๕๕๘	๑๐๑,๔๖๗	๒,๓๑๕	๒,๒๙๙	๖๑	๒๕๒	-	๑๐๖,๓๓๔
๒๕๕๙	๙๖,๔๕๐	๒,๕๓๐	๒,๐๐๔	๗๒	๒๑๔	๒๗	๑๐๑,๒๙๗
๒๕๖๐	๘๙,๑๒๐	๒,๐๕๘	๑,๓๖๖	๖๓	๕๘	๒๗	๙๒,๖๙๒
๒๕๖๑	๘๘,๕๘๓	๒,๐๗๐	๑,๐๒๓	๖๔	๕๒	๒๗	๙๑,๘๑๙
๒๕๖๒	๘๕,๐๙๖	๑,๔๐๑	๑,๐๕๒	๖๙	๕๒	๔๐	๘๗,๗๑๐
๒๕๖๓	๘๖,๔๒๒	๑,๕๕๕	๑,๐๕๒	๖๙	๕๒	๔๐	๘๙,๑๙๐

ที่มา : สำนักงานเกษตรจังหวัดภูเก็ต ข้อมูล ณ กรกฎาคม ๒๕๖๔

ตารางที่ ๗ สถานการณ์การปลูกพืชสำคัญทางเศรษฐกิจ ปีเพาะปลูก ๒๕๖๓/๒๕๖๔ ของจังหวัดภูเก็ต

ลำดับที่	ชนิดพืช	จำนวนครัวเรือนเกษตรกร (ราย)	พื้นที่ปลูก (ไร่)	พื้นที่ให้ผลผลิต (ไร่)	ผลผลิตรวม (ตัน)	ผลผลิตเฉลี่ย (กก./ไร่)	ราคาเฉลี่ย (บาท/กก.)	มูลค่า (ล้านบาท)
๑	ยางพารา	๓,๙๑๗	๗๐,๐๘๙	๕๘,๑๓๓	๑๐,๕๕๗	๑๘๒	๔๐.๙๕	๔๓๒.๒๖
๒	สะตอ	๖๗๘	๒,๒๑๓	๒,๑๔๕	๒,๖๕๖	๑,๒๓๘	๔๒.๓๕	๑๑๒.๔๙
๓	มะพร้าวผลแก่	๕๑๙	๔,๙๖๓	๔,๙๒๓	๖,๔๑๒	๑,๓๐๓	๑๓.๓	๘๕.๒๗
๔	สับปะรดภูเก็ต	๗๔	๑,๕๕๕	๑,๓๐๖	๔,๔๔๗	๓,๔๐๕	๑๒.๕	๕๕.๖
๕	มะพร้าวผลอ่อน	๒๘๗	๑,๙๐๒	๖๙๓	๒,๔๐๓	๓,๔๖๙	๑๕.๑๔	๓๖.๓๙
๖	ทุเรียน	๗๐๗	๒,๖๐๕	๒,๔๘๕	๗๔๒	๒๙๙	๔๔.๖๑	๓๓.๑
๗	ปาล์มน้ำมัน	๑๑๔	๒,๗๓๗	๒,๔๕๑	๖,๐๕๘	๒,๔๗๓	๔.๒๗	๒๕.๘๗
๘	ผักเหมียง	๒๓๗	๔๖๒	๔๕๖	๑๕๐	๓๒๙	๑๐๐.๖๑	๑๕.๑๑
๙	ลองกอง	๒๐๒	๕๗๕	๕๗๑	๑๗๐	๒๙๘	๓๐	๕.๑
๑๐	มังคุด	๒๓๘	๔๕๐	๔๕๐	๑๕๒	๓๓๘	๓๐.๙๑	๔.๗
๑๑	เงาะ	๒๗๗	๓๘๓	๓๗๙	๑๔๐	๓๖๙	๓๐.๐๙	๔.๒๑
๑๒	เห็ด	๔๓	๑๓	๑๓	๔๕.๕	๓,๕๐๐	๘๓.๒๑	๓.๘๒
๑๓	ข้าวเหนียว	๑๔	๖๙	๖๙	๓๑	๔๕๗	๑๙.๕๕	๐.๖๑
๑๔	กาแฟ	๑๒	๔๓	๕	๐.๕๕	๑๑๐	๘๐	๐.๐๔
รวม		๗,๒๖๔	๘๘,๐๐๓.๕๐	๗๔,๐๖๐.๓๔	๓๓,๙๑๙.๑๒			๘๑๕.๕๗

ที่มา : สำนักงานเกษตรจังหวัดภูเก็ต ข้อมูล ณ กรกฎาคม ๒๕๖๔

๓ ด้านประมง

จังหวัดภูเก็ตมีครัวเรือนเกษตรกรประกอบอาชีพด้านการประมง จำนวน ๖๙๓ ครัวเรือน (สำนักงานพัฒนาชุมชนจังหวัดภูเก็ต ข้อมูล ณ พ.ศ.๒๕๖๐) มีเรือประมง จำนวน ๑,๔๖๙ ลำ เป็นเรือประมงพาณิชย์ จำนวน ๓๔๓ ลำ และเรือประมงพื้นบ้าน จำนวน ๑,๑๒๖ ลำ

ตารางที่ ๘ แสดงข้อมูลการทำประมงในพื้นที่จังหวัดภูเก็ต

ที่	ข้อมูลการทำประมง	จำนวน
๑	จำนวนครัวเรือนเกษตรกรประกอบอาชีพประมง	๖๙๓
๒	จำนวนเรือประมงพาณิชย์ (ลำ)	๓๔๓
๓	จำนวนเรือประมงพื้นบ้าน (ลำ)	๑,๑๒๖

ที่มา : สำนักงานพัฒนาชุมชนจังหวัดภูเก็ต ข้อมูล ณ พ.ศ. ๒๕๖๐, สำนักงานประมงจังหวัดภูเก็ต ณ พฤษภาคม ๒๕๖๓

ตารางที่ ๙ แสดงปริมาณผลผลิตสัตว์น้ำที่จับได้จากการทำประมงรวมปลาทุกชนิด

พ.ศ.	ปริมาณผลผลิตสัตว์น้ำที่จับได้จากการทำประมงรวมปลาทุกชนิด (กก.)	มูลค่าสัตว์น้ำ (บาท)
๒๕๕๙	๔๖,๕๕๐,๕๖๕	๒,๕๐๕,๗๑๗,๖๘๑
๒๕๖๐	๒๕,๗๙๖,๐๔๑	๑,๔๐๕,๒๘๐,๑๖๘
๒๕๖๑	๒๙,๒๙๐,๙๗๑	๑,๗๔๘,๙๐๓,๗๖๕
๒๕๖๒	๓๑,๘๙๐,๘๒๘	๑,๕๑๑,๘๓๖,๗๕๔
๒๕๖๓	๔๖,๗๙๐,๖๑๗	๒,๕๑๒,๙๐๘,๓๔๙

ที่มา : สำนักงานท่าเทียบเรือจังหวัดภูเก็ต ข้อมูล ณ กันยายน ๒๕๖๓

ตารางที่ ๑๐ สรุปสถานการณ์การเพาะเลี้ยงและปริมาณการเพาะเลี้ยงสัตว์น้ำในพื้นที่จังหวัดภูเก็ตปี ๒๕๖๓

ลำดับที่	ชนิดสินค้า	จำนวน	พื้นที่เลี้ยง	ผลผลิตเฉลี่ย	ปริมาณผลผลิต	ราคาเฉลี่ย	มูลค่า
		เกษตรกร	(ไร่)	(กก./ไร่)	(ตัน)	(บาท/กก.)	(ล้านบาท)
๑	การเพาะพันธุ์และอนุบาลลูกกุ้ง (กุ้งกุลาดำ กุ้งขาวแวนนาไม)	๖๖	๒๑.๘๘	๕๙๒ ร้อยล้านตัว	๑๒,๙๗๒ หมื่นล้านตัว	๐.๑๓	๑,๖๘๖.๓๖
๒	การเลี้ยงกุ้งทะเล - กุ้งขาวแวนนาไม - กุ้งกุลาดำ	๗๘	๑,๕๘๐	๑,๑๐๖	๑,๗๔๘	๒๑๐	๖๗๗.๔๐
				๘๑๘	๑,๒๙๓	๒๔๐	๓๖๗.๐๘
							๓๑๐.๓๒
๓	กุ้งมังกร	๔๖	๐.๘	๑๑,๔๐๐	๙.๑๒	๒,๕๐๐	๒๒.๘๐
๔	ปลาเก๋า	๒๘	๓.๒๘	๑๔,๓๑๗	๔๖.๙๖	๒๖๐	๑๒.๒๑
๕	ปลาช่อนทะเล	๕	๐.๙๕	๔,๔๒๑	๑๓.๗	๑๕๐	๒.๐๖
๖	ปลากะพง	๑๓	๐.๕๑	๑๔,๕๘๘	๗.๔๔	๑๗๐	๑.๒๖
๗	ปลาตุ๊ก	๒๓	๒.๑๒	๓,๐๑๘	๖.๔	๘๐	๐.๕๑
๘	ปลานิล	๗	๔	๖๗๕	๒.๗	๖๘	๐.๑๘
รวม		๒๖๖	๑,๖๑๓.๕๔				๒,๔๐๓

ที่มา : สำนักงานประมงจังหวัดภูเก็ต ข้อมูล ณ มีนาคม ๒๕๖๔

๔.ด้านปศุสัตว์

ตารางที่ ๑๑ สถานการณ์การเลี้ยงสัตว์ในพื้นที่จังหวัดภูเก็ต ปี ๒๕๖๓

ลำดับที่	สินค้า	จำนวนเกษตรกร (ราย)	จำนวน (ตัว)	ราคาตัวละ (บาท)	มูลค่า (ล้านบาท)
๑	ไก่ไข่	๔๘	๑๑๖,๙๗๓	๑,๐๘๙	๑๒๗.๓๘
๒	โคเนื้อ	๒๕๓	๒,๑๒๒	๔๒,๐๐๐	๘๙.๑๒
๓	สุกรขุน	๓๒	๖,๓๘๒	๗,๕๐๐	๔๗.๘๗
๔	กระบือ	๘๘	๗๑๑	๓๔,๐๐๐	๒๔.๑๗
๕	ไก่พื้นเมือง	๒,๕๕๖	๘๒,๕๕๒	๒๒๐	๑๘.๑๖
๖	แพะ	๓๑	๒,๒๗๒	๖,๐๐๐	๑๓.๖๓
๗	ไก่เนื้อ	๘	๗๐,๐๖๓	๗๖	๕.๓๒
๘	เป็ดไข่	๒๕	๔,๐๑๑	๑,๒๖๐	๕.๐๕
๙	เป็ดเนื้อ	๖	๑๘๑	๔๒๐	๐.๐๘
รวม		๓,๐๔๗	๒๘๕,๒๖๗		๓๓๑

ที่มา : สำนักงานปศุสัตว์จังหวัดภูเก็ต ข้อมูล ณ มีนาคม ๒๕๖๔

หมายเหตุ : ข้อมูลสุกร คัดเฉพาะสุกรขุน (สุกรที่พร้อมเข้าโรงฆ่า), ไก่ไข่ ๑ ตัว ไข่ได้เฉลี่ยปีละ ๓๓๐ ฟอง ราคาฟองละ ๓.๓ บาท รวม ๑,๐๘๙ บาท/ปี/ตัว , เป็ดไข่ ๑ ตัว ไข่ได้เฉลี่ยปีละ ๒๘๐ ฟอง ฟองละ ๔.๕ บาท รวม ๑,๒๖๐ บาท/ปี/ตัว

๕. ด้านเศรษฐกิจและสังคม

๕.๑ ด้านเศรษฐกิจ

๕.๑.๑ ผลิตภัณฑ์มวลรวมของจังหวัดภูเก็ต (GPP)

ผลิตภัณฑ์มวลรวมและรายได้ของประชากรจังหวัดภูเก็ต ปี ๒๕๖๒ จังหวัดภูเก็ตมีมูลค่าผลิตภัณฑ์มวลรวมจังหวัด ณ ราคาประจำปี (Gross Provincial product : GPP) เท่ากับ ๒๕๑,๘๑๓ ล้านบาท และมีมูลค่าผลิตภัณฑ์มวลรวมจังหวัด (GPP per capita) รายได้ต่อคนต่อปี เท่ากับ ๔๒๘,๓๕๑ บาท มาจากการผลิตในภาคเกษตร ๗,๔๓๕ ล้านบาท หรือคิดเป็นร้อยละ ๒.๙๕ และภาคนอกเกษตร ๒๔๔,๓๗๘ ล้านบาท หรือคิดเป็นร้อยละ ๙๗.๐๕

ตารางที่ ๑๒ ผลิตภัณฑ์มวลรวมจังหวัด จำแนกตามสาขาการผลิต พ.ศ. ๒๕๖๐ - ๒๕๖๒

(หน่วย : ล้านบาท)

		๒๕๖๐	๒๕๖๑	๒๕๖๒
ภาคการเกษตร				
๑	เกษตรกรรม การป่าไม้ และการประมง	๖,๑๖๓	๖,๒๕๙	๗,๔๓๕
นอกภาคการเกษตร				
๒	เหมืองแร่และการเหมืองหิน	-	-	-
๓	การผลิตอุตสาหกรรม	๓,๒๗๐	๓,๕๕๓	๔,๑๔๕
๔	ไฟฟ้า ก๊าซ และระบบปรับอากาศ	๒,๘๖๘	๒,๗๐๖	๒,๙๖๐
๕	การประปา และการจัดการของเสีย	๔๕๕.๖๑๒	๔๙๗	๔๙๑
๖	การก่อสร้าง	๔,๙๕๘	๖,๓๐๕	๖,๓๙๒
๗	การขายส่ง การขายปลีก และการซ่อมแซมยานยนต์	๑๒,๕๖๗	๑๓,๗๒๕	๑๓,๙๘๗
๘	การขนส่ง สถานที่เก็บสินค้า	๔๑,๑๐๔	๔๓,๖๑๐	๔๗,๔๒๒
๙	ที่พักแรมและบริการด้านอาหาร	๙๕,๖๙๒	๑๐๘,๑๖๘	๑๑๕,๕๑๓
๑๐	ข้อมูลข่าวสารและการสื่อสาร	๑,๘๑๓	๒,๒๒๐	๒,๗๔๕
๑๑	การเงินและการประกันภัย	๑๐,๐๒๓	๑๑,๐๔๔	๑๑,๓๓๓
๑๒	กิจกรรมเกี่ยวกับอสังหาริมทรัพย์	๕,๓๔๐	๕,๕๐๔	๕,๖๘๔
๑๓	กิจกรรมวิชาชีพ วิทยาศาสตร์และกิจกรรมวิชาการ	๗๕๖.๘๑๓	๘๓๓	๙๖๖
๑๔	กิจกรรมการบริหารและบริการสนับสนุนอื่น ๆ	๑๑,๑๗๓	๑๑,๙๔๑	๑๓,๒๕๖
๑๕	การบริหารราชการ การป้องกันประเทศ ฯ	๖,๗๕๕	๗,๓๓๖	๗,๕๖๑
๑๖	การศึกษา	๑,๕๙๓	๑,๙๑๐	๒,๑๘๓
๑๗	กิจกรรมด้านสุขภาพ	๓,๙๐๔	๔,๐๗๒	๔,๘๑๙
๑๘	ศิลปะ ความบันเทิงและนันทนาการ	๑,๔๕๓	๑,๕๑๑	๑,๖๖๖
๑๙	กิจกรรมการบริการด้านอื่น ๆ	๒,๖๓๔	๒,๘๓๔	๓,๔๕๕
ผลิตภัณฑ์มวลรวม (GPP)		๒๑๒,๕๒๒	๒๓๔,๐๒๘	๒๕๑,๘๑๓
ผลิตภัณฑ์มวลรวมต่อคนต่อปี : บาท		๓๗๑,๐๕๘	๔๐๓,๕๓๔	๔๒๘,๓๕๑
Population (๑,๐๐๐ persons)		๕๗๓	๕๘๐	๕๘๘

ที่มา : สำนักงานคณะกรรมการพัฒนาการเศรษฐกิจและสังคมแห่งชาติ (สศช.)

๕.๑.๒ กลุ่มวิสาหกิจชุมชน

จังหวัดภูเก็ตมีองค์กรชุมชนมาขอรับการจดทะเบียนและได้รับการอนุมัติแล้วจำนวน ๒๙๖ กลุ่ม จำนวนสมาชิก ๕,๖๓๗ คน อำเภอถลางเป็นอำเภอเมืองมีองค์กรชุมชนมาขอรับการจดทะเบียนมากที่สุด รองลงมาคือ อำเภอเมืองภูเก็ต และอำเภอกะทู้ตามลำดับ

ตารางที่ ๑๓ ข้อมูลวิสาหกิจชุมชน

ลำดับที่	เขต/จังหวัด/อำเภอ	วิสาหกิจชุมชน	
		จำนวน (แห่ง)	สมาชิก (ราย)
๑	กะทู้	๔๘	๙๘๗
๒	ถลาง	๑๔๔	๒,๔๐๐
๓	เมืองภูเก็ต	๑๐๔	๒,๒๑๔
รวม		๒๙๖	๕,๖๐๑

ที่มา : สำนักงานเกษตรจังหวัดภูเก็ต ข้อมูล ณ สิงหาคม ๒๕๖๔

ประเภทสินค้าวิสาหกิจชุมชน มีการผลิตที่หลากหลายและสามารถจำแนกได้ ดังนี้

๑. สินค้าที่เป็นประเภทอาหาร
๒. สินค้าที่ไม่ใช่อาหาร (เสื้อผ้า, เครื่องประดับ)
๓. สินค้าบริการ เช่น นักท่องเที่ยวเชิงเกษตร
๔. สินค้าการเกษตรที่เป็นอุปทานลูกโซ่ (Supply Chain) เพื่อเพิ่มปริมาณและคุณภาพของสินค้า

วิสาหกิจชุมชน

๕. สินค้าประเภทอื่น ๆ เช่น ปศุสัตว์และประมง

๕.๒ ด้านสังคม

๕.๒.๑ กลุ่มเกษตรกร/สหกรณ์การเกษตร

จังหวัดภูเก็ตมีกลุ่มเกษตรกร กลุ่มสหกรณ์และกลุ่มอาชีพ รวม ๒ ประเภท กล่าวคือ ในภาคการเกษตรและนอกภาคการเกษตร ในภาคการเกษตร มีกลุ่มเกษตรกร จำนวน ๑ กลุ่ม สมาชิก ๑,๓๘๓ คน เงินทุนหมุนเวียน ๑๑๙,๑๓๒,๒๐๒.๙๘ บาท มีสหกรณ์การเกษตร จำนวน ๔ สหกรณ์ สมาชิก ๓,๗๘๕ คน เงินทุนหมุนเวียน ๕๔๔,๒๔๐,๕๙๓.๕๓ บาท

ตารางที่ ๑๔ ประเภทกลุ่มเกษตรกร/สหกรณ์การเกษตร

ที่	ประเภทกลุ่มเกษตรกร/สหกรณ์การเกษตร	กลุ่ม/สหกรณ์	สมาชิก (คน)
๑	ประเภทในภาคเกษตร		
	๑.๑ กลุ่มเกษตรกร	๑	๑,๓๘๓
	๑.๒ สหกรณ์การเกษตร	๔	๓,๗๘๕
๒	ประเภทนอกภาคเกษตร		
	๒.๑ สหกรณ์บริการ	๒๐	๓,๙๐๑
	๒.๒ สหกรณ์ออมทรัพย์	๑๕	๑๕,๕๒๕
	๒.๓ สหกรณ์เครดิตยูเนียน	๔	๖,๑๙๕
	๒.๔ สหกรณ์ร้านค้า	๔	๒,๘๗๑
	๒.๕ กลุ่มอาชีพ	๓๙(ดำเนินการ ๑๘ แห่ง)	๒๖๒
รวม		๘๗	๓๓,๙๒๒

ที่มา : สำนักงานสหกรณ์จังหวัดภูเก็ต ณ ๑ มกราคม ๒๕๖๔

ตารางที่ ๑๕ สหกรณ์การเกษตร

ที่	สหกรณ์การเกษตร	ที่อยู่	สมาชิก (ราย)	ทุนดำเนินงาน (บาท)
๑	สหกรณ์การเกษตรเพื่อการตลาดลูกค้า ธ.ก.ส. จำกัด	เลขที่ ๔๒/๒ ถนนหลวงพ่อบ ตำบลตลาดใหญ่ อำเภอเมืองภูเก็ต จังหวัดภูเก็ต ๘๓๐๐๐	๗๔๙	๔๐๑,๔๘๔.๔๓
๒	สหกรณ์การเกษตรเมืองภูเก็ต จำกัด	เลขที่ ๔๗๘/๑๘ ถนนเจ้าฟ้า ตำบลตลาดเหนือ อำเภอเมืองภูเก็ต จังหวัดภูเก็ต ๘๓๐๐๐	๑,๓๖๒	๒๔๓,๙๖๑,๐๑๒.๐๗
๓	สหกรณ์การเกษตรระพี จำกัด	เลขที่ ๑๒/๓ ถนนวิชิตสงคราม ตำบลกะทู้ อำเภอกะทู้ จังหวัดภูเก็ต ๘๓๒๑๐	๑,๐๓๔	๒๑๙,๑๒๒,๒๘๕.๖๗
๔	สหกรณ์การเกษตรเมืองถลาง จำกัด	เลขที่ ๑๗๖/๕ หมู่ที่ ๗ ถนนเทพกระษัตรี อำเภอถลาง จังหวัดภูเก็ต ๘๓๑๑๐	๖๔๐	๘๐,๗๕๕,๘๑๑.๓๖

ที่มา : สำนักงานสหกรณ์จังหวัดภูเก็ต ณ มกราคม ๒๕๖๔

ตารางที่ ๑๖ กลุ่มเกษตรกรในจังหวัดภูเก็ต

ที่	กลุ่มเกษตรกร	ที่อยู่	สมาชิก (ราย)	ทุนดำเนินงาน (บาท)
๑	กลุ่มเกษตรกรทำสวนป่าคลอก	เลขที่ ๑๐๕ม.๒ ต.ป่าคลอก อ.ถลาง จ. ภูเก็ต ๘๓๑๑๐	๑,๓๘๓	๑๑๙,๑๓๒,๒๐๒.๙๘

ที่มา : สำนักงานสหกรณ์จังหวัดภูเก็ต ณ มกราคม ๒๕๖๔

๕.๒.๒ สถาบันเกษตรกร

ตารางที่ ๑๗ ประเภทสถาบันเกษตรกรจังหวัดภูเก็ต

อำเภอ	กลุ่มส่งเสริมอาชีพการเกษตร		กลุ่มแม่บ้านเกษตรกร		กลุ่มยุวเกษตรกร	
	กลุ่ม	สมาชิก	กลุ่ม	สมาชิก	กลุ่ม	สมาชิก
เมืองภูเก็ต	๔	๘๘	๔	๕๒	๕	-
กะทู้	๕	๙๔	๔	๖๓	๔	-
ถลาง	๘	๑๗๑	๑๓	๒๐๔	๘	-
รวม	๑๗	๓๕๓	๒๑	๓๑๙	๑๗	

ที่มา : สำนักงานเกษตรจังหวัดภูเก็ต ณ สิงหาคม ๒๕๖๔

๕.๒.๓ ข้อมูลจำนวนอาสาสมัครเกษตรของจังหวัด

ตารางที่ ๑๘ ข้อมูลจำนวนอาสาสมัครเกษตรของจังหวัด

หน่วย : ราย

อำเภอ	ครู บัญชี	หมอดิน อาสา	ประมง อาสา	เศรษฐกิจ การเกษตร อาสา	ครูยาง	อาสาสมัคร ปฎิรูปที่ดินเพื่อ เกษตรกรรม	อาสา ปศุสัตว์	อาสา ฝน หลวง	อาสาสมัคร สหกรณ์	เกษตรหมู่บ้าน	สารวัตรเกษตร อาสา
รวมทั้งสิ้น	๑๘	๑๒๐	๘๗	๓	๑๓	๒๙	๘๖	๒๑	๖	๑๕๖	๑๒๐
เมืองภูเก็ต	๗	๔๗	๔๐	๑	๒	๒๐	๒๘	๙	๒	๔๘	๑๗
กะทู้	๒	๒๑	๖	๑	๐	๙	๒๓	๗	๒	๓๓	๗
ถลาง	๙	๕๒	๔๑	๑	๑๑	๐	๓๕	๕	๒	๗๕	๙๖

ที่มา : สำนักงานเกษตรจังหวัดภูเก็ต ข้อมูล ณ สิงหาคม ๒๕๖๔

๕.๒.๔ ศูนย์เรียนรู้การเพิ่มประสิทธิภาพการผลิตสินค้าเกษตร (ศพก.)

ตารางที่ ๑๙ ศูนย์เรียนรู้การเพิ่มประสิทธิภาพการผลิตสินค้าเกษตรหลัก

ลำดับที่	อำเภอ	ที่ตั้ง	เกษตรกรต้นแบบ	สินค้าหลัก	เบอร์โทรฯ
๑	ถลาง	หมู่ที่ ๒ ตำบลปากคอก อำเภอถลาง จังหวัดภูเก็ต	นายเสรี อุดมลาก	มะพร้าว	๐๘ ๑๙๗๙ ๓๖๕๘
๒	กะทู้	หมู่ที่ ๕ ตำบลกมลา อำเภอกะทู้ จังหวัดภูเก็ต	นายณัฐพงศ์ สาริยา	ไก่พื้นเมือง	๐๘ ๒๒๘๑ ๙๓๗๗
๓	เมืองภูเก็ต	หมู่ที่ ๕ ตำบลฉลอง อำเภอเมืองภูเก็ต จังหวัดภูเก็ต	นายสัญญา หิรัญวดี	ผักเหมียง	๐๘ ๙๘๖๘ ๔๑๔๔

ที่มา : สำนักงานเกษตรจังหวัดภูเก็ต ข้อมูล ณ สิงหาคม ๒๕๖๔

ส่วนที่ ๒ ข้อมูลทั่วไป “ปลากะตัก”

ข้อมูลด้านชีววิทยา



ปลากะตัก (Anchovy) เป็นปลาขนาดเล็กที่มีความสำคัญทางเศรษฐกิจชนิดหนึ่ง จัดอยู่ในวงศ์ปลาแมว (Engraulidae)

Class : Actinopterygii

Order : Clupeiformes

Family : Engraulidae

Genus : Engraulis

Engraulis punctifer

Engraulis heteroloba

Engraulis devisi

Genus : Stolephorus

Stolephorus indicus

Stolephorus commersonii

Stolephorus chinensis

Stolephorus waitei


Stolephorus insularis

Stolephorus dubiosus

Stolephorus tri

ลักษณะโดยทั่วไป

ปลากะตัก เป็นปลาผิวน้ำขนาดเล็ก มีการแพร่พันธุ์อย่างกว้างขวาง ตลอดชายฝั่งอันดามันและอ่าวไทย แต่พบมากบริเวณชายฝั่งทะเลภาคตะวันออก อาศัยอยู่รวมกันเป็นฝูง ลำตัวเรียวยาวแบนข้าง มีสันหนามที่ท้อง ขากรรไกรบนยาวเลยหลังตา ครีบหลังตอนเดียว ครีบหางเว้าลึก มีแถบสีเงินพาดตามแนวความยาวของลำตัว



ชนิดปลากะตักที่พบในน่านน้ำไทย

ปลากะตัก ที่สำรวจพบในอ่าวไทยมีอยู่ ๑๐ ชนิด โดยมีชื่อเรียกแตกต่างกันไปตามท้องถิ่น บางชนิดอาจมีชื่อเรียกซ้ำกัน ได้แก่ กะตัก มะลิ ไล่ตันหัวแหลม ไล่ตันแถบเหลือง กะตักควาย กะตักหนาม หัวอ่อน หัวแหลม จิ้งจิ้ง ยิวเกียะ สายไหม

พฤติกรรมการดำรงชีวิต

ปลากะตัก ในประเทศไทยเป็นพันธุ์ปลาขนาดเล็กกว่าปลากะตักประเทศอื่นๆ ซึ่งมีขนาดโดยเฉลี่ยประมาณ ๒-๕ เซนติเมตร มีอายุขัยโดยเฉลี่ยไม่เกิน ๓ ปี เป็นปลาที่หากินตามผิวน้ำ มักอยู่รวมกันเป็นฝูงใหญ่ โดยอยู่ห่างจากชายฝั่งประมาณ ๐.๕-๑.๕ ไมล์ทะเล ตามบริเวณชายฝั่งและหมู่เกาะต่างๆ กินแพลงก์ตอนต่างๆ เป็นอาหาร ทั้งแพลงก์ตอนพืช เช่น ไดอะตอม และแพลงก์ตอนสัตว์ เช่น ตัวอ่อนของครัสเตเชียน โคพีพอด หรือไข่ของหอยสองฝา เป็นต้น และสำหรับห่วงโซ่อาหารในทะเล ปลากะตักก็เป็นอาหารสำคัญของปลาและสัตว์น้ำขนาดใหญ่กว่า เช่น แมวน้ำ สิงโตทะเล โลมา วาฬ และปลาฉลาม

การแพร่กระจาย

ปลากะตัก เป็นปลาผิวน้ำขนาดเล็กที่พบทั่วไปในบริเวณชายฝั่งและหมู่เกาะต่าง ๆ ในน่านน้ำไทย ทั้งอ่าวไทย ฝั่งทะเลอันดามัน และในเขตอินโดแปซิฟิก ปลากะตักมีการแพร่กระจายตั้งแต่บริเวณหมู่เกาะฮาวาย ญี่ปุ่น ตาฮิติ เกาหลี ออสเตรเลีย ปาปัวนิวกินี บริเวณชายฝั่งทะเลของกลุ่มประเทศอาเซียน หมู่เกาะต่างๆ ในมหาสมุทรอินเดีย ทะเลอาหรับ และทะเลแดง

สำหรับในประเทศไทย บริเวณอ่าวไทยมีการแพร่กระจายอยู่โดยทั่วไป ตั้งแต่บริเวณอ่าวไทยฝั่งตะวันออก บริเวณแนวชายฝั่งของอ่าวไทยฝั่งตะวันตกจรดชายแดนประเทศมาเลเซีย ปลากะตักมีชุกชุมหนาแน่นบริเวณเกาะช้าง เกาะภูเก็ต จังหวัดตราด บริเวณอ่าวมะขามป้อมถึงหาดแม่รำพึง จังหวัดระยอง ช่องแสมสาร จังหวัดชลบุรี บริเวณเขตชายฝั่งน่านน้ำจังหวัดประจวบคีรีขันธ์ และจังหวัดชุมพร บริเวณอ่าวบ้านดอน รอบๆ เกาะเต่า เกาะพะงัน และเกาะสมุย จังหวัดสุราษฎร์ธานี

ไข่และลูกปลากะตักวัยอ่อนพบแพร่กระจายอยู่โดยทั่ว ๆ ไปในบริเวณอ่าวไทยแต่ที่พบหนาแน่นบริเวณหมู่เกาะช้าง เกาะภูเก็ต จังหวัดตราด และบริเวณฝั่งทะเลทางตอนใต้ของอำเภอสตูล จังหวัดสตูล ในบริเวณ อ่าวไทยตอนใน พบหนาแน่นในเดือนมีนาคม ส่วนบริเวณอ่าวไทยฝั่งตะวันตก พบว่าไข่และลูกปลากะตักวัยอ่อนชนิดต่าง ๆ มีการแพร่กระจายอยู่โดยทั่วไป บริเวณจังหวัดประจวบคีรีขันธ์ จนถึงจังหวัดสุราษฎร์ธานี ห่างฝั่งประมาณ ๕ - ๔๐ ไมล์ทะเล และพบค่อนข้างหนาแน่นในเดือนกุมภาพันธ์ - เมษายน และเดือนกรกฎาคม - เดือนสิงหาคม

สำหรับทางฝั่งทะเลอันดามัน มีการแพร่กระจายของปลากะตักอยู่โดยทั่วไปตามบริเวณชายฝั่งระดับน้ำตั้งแต่ ๕-๒๐ เมตร และบริเวณระดับน้ำลึก ๖๐-๗๐ เมตร ห่างฝั่งด้านตะวันตกของจังหวัดภูเก็ต ประมาณ ๑๐-๑๒ ไมล์ทะเล ชาวประมงไต่หมีมักพบฝูงปลากะตักเป็นบริเวณมากตอมไฟปั้งในช่วงเดือนกุมภาพันธ์-เมษายน แหล่งที่พบปลากะตักหนาแน่นทางฝั่งทะเลอันดามัน จะพบตั้งแต่บริเวณเกาะกำแพงายมหน้าหมู่บ้านกำพวน อำเภอเกาะเปอร์ จังหวัดระนอง ตลอดแนวชายฝั่งถึงด้านตะวันตกของจังหวัดพังงาบริเวณหน้าตำบลหินลาด อำเภอท้ายเหมือง ด้านตะวันตกของจังหวัดภูเก็ต บริเวณหน้าสนามบินหาดในยาง อ่าวในหาน อ่าวบางเทา อ่าวกมลา อ่าวป่าตอง อ่าวกะตะ อ่าวกระรนและหาดในหาน ด้านตะวันออกของจังหวัดภูเก็ตและบริเวณอ่าวพังงา ตั้งแต่เกาะโหลน เกาะเอน เกาะตะเก้าน้อยหน้าแหลมไม้ไผ่ (เกาะสีเฮอร์) เกาะรัง เกาะมาลี เกาะนาคา เกาะไข่ และบริเวณโดยรอบเกาะยาว ในจังหวัดกระบี่จะพบอยู่ในบริเวณ

เกาะห้องท่าเลน เกาะด้ามหอก-ด้ามขวาน เกาะพีพี ตลอดแนวชายฝั่งหน้าเกาะปู-เกาะลันตาใหญ่ ส่วนในบริเวณจังหวัดตรัง-สตูล จะพบบริเวณชายฝั่งทั่วไป และบริเวณเกาะบูโหลน เกาะเขาใหญ่ และเกาะตะรุเตา

ในบริเวณอ่าวพังงาจะพบว่าปลากะตักขนาดใหญ่จะจับได้เป็นปริมาณมากในบริเวณด้านใต้ของแหลมล้าน เกาะไข่นอก ไข่นู และบริเวณด้านตะวันออกของเกาะยาวใหญ่ ส่วนด้านตะวันตกของเกาะยาวใหญ่บริเวณด้านเหนือของเกาะลิโป๊ะจนถึงเกาะสุบและแหลมเสียด ปลากะตักส่วนใหญ่จะเป็นปลาขนาดเล็ก (บุลา) ในช่วงเดือนกุมภาพันธ์-เมษายน และกันยายน-พฤศจิกายน



ภาพแสดงการแพร่กระจายของปลากะตัก (ที่มา www.eol.org/pages/๒๑๕๔๙๓๐/view)

ที่มา : ศูนย์พัฒนาประมงทะเลฝั่งอันดามัน, ๒๕๓๙

คุณค่าทางโภชนาการของปลากะตัก



ปลากะตัก อุดมไปด้วยสารอาหารที่มีประโยชน์ การรับประทานทานปลากะตัก ขนาด ๓ ออนซ์ จะให้พลังงาน ๑๐ แคลอรี แบ่งเป็น ไขมัน ๔ กรัม โปแทสเซียมมากกว่า ๓๐๐ มิลลิกรัม และแคลเซียม ๑๒๕ มิลลิกรัม

พลังงาน	๑๐ แคลอรี
ไขมัน	๔ กรัม
โพแทสเซียม	๓๐๐ มิลลิกรัม
แคลเซียม	๑๒๕ มิลลิกรัม

ปลากะตัก ถือว่าเป็นปลาทะเลที่มีประโยชน์และสรรพคุณที่ดีต่อร่างกาย ช่วยป้องกันโรค และช่วยลดระดับความดันโลหิต ผู้บริโภคจึงควรรับประทานในปริมาณที่เหมาะสม และรู้จักเลือกประเภทให้ถูกต้อง เพื่อให้เกิดประโยชน์ต่อร่างกายอย่างสูงสุด

ที่มา : <http://www.chonburilc.net/News๒.html>

จำนวนเรือประมงปลากะตักที่ได้รับใบอนุญาตทำการประมงพาณิชย์จังหวัดภูเก็ต
ปี ๒๕๖๐-๒๕๖๒

จากการขอใบอนุญาตทำการประมงพาณิชย์ประเภทเรือปลากะตักของจังหวัดภูเก็ต ปี ๒๕๖๐-๒๕๖๒ มีเรือประมงที่ได้รับใบอนุญาตทำการประมงพาณิชย์ประเภทเรือปลากะตัก ดังนี้

ปี ๒๕๖๒

ใบอนุญาตทำการประมงพาณิชย์อวนล้อมจับปลากะตัก จำนวน ๘ ลำ โดยขนาดเรือตั้งแต่ ๒๐ ตันกรอสแต่ไม่ถึง ๖๐ ตันกรอส จำนวน ๖ ลำ และขนาดเรือตั้งแต่ ๑๐ ตันกรอสแต่ไม่ถึง ๒๐ ตันกรอส จำนวน ๒ ลำ

ใบอนุญาตทำการประมงพาณิชย์อวนครอบปลากะตัก จำนวน ๓๐ ลำ โดยขนาดเรือตั้งแต่ ๒๐ ตันกรอสแต่ไม่ถึง ๖๐ ตันกรอส จำนวน ๒๒ ลำ และขนาดเรือตั้งแต่ ๖๐ ตันกรอสแต่ไม่ถึง ๑๕๐ ตันกรอส จำนวน ๘ ลำ

ปี ๒๕๖๑

ใบอนุญาตทำการประมงพาณิชย์อวนล้อมจับปลากะตัก จำนวน ๙ ลำ โดยขนาดเรือตั้งแต่ ๒๐ ตันกรอสแต่ไม่ถึง ๖๐ ตันกรอส จำนวน ๗ ลำ และขนาดเรือตั้งแต่ ๑๐ ตันกรอสแต่ไม่ถึง ๒๐ ตันกรอส จำนวน ๒ ลำ

ใบอนุญาตทำการประมงพาณิชย์อวนครอบปลากะตัก จำนวน ๓๐ ลำ โดยขนาดเรือตั้งแต่ ๒๐ ตันกรอสแต่ไม่ถึง ๖๐ ตันกรอส จำนวน ๒๒ ลำ และขนาดเรือตั้งแต่ ๖๐ ตันกรอสแต่ไม่ถึง ๑๕๐ ตันกรอส จำนวน ๘ ลำ

ปี ๒๕๖๐

ใบอนุญาตทำการประมงพาณิชย์อวนล้อมจับปลากะตัก จำนวน ๑๑ ลำ โดยขนาดเรือตั้งแต่ ๒๐ ตันกรอสแต่ไม่ถึง ๖๐ ตันกรอส จำนวน ๗ ลำ และขนาดเรือตั้งแต่ ๑๐ ตันกรอสแต่ไม่ถึง ๒๐ ตันกรอส จำนวน ๔ ลำ

ใบอนุญาตทำการประมงพาณิชย์อวนครอบปลากะตัก จำนวน ๒๙ ลำ โดยขนาดเรือตั้งแต่ ๒๐ ตันกรอสแต่ไม่ถึง ๖๐ ตันกรอส จำนวน ๒๑ ลำ และขนาดเรือตั้งแต่ ๖๐ ตันกรอสแต่ไม่ถึง ๑๕๐ ตันกรอส จำนวน ๘ ลำ


ทั้งนี้ การขอใบอนุญาตทำการประมงพาณิชย์ในแต่ละรอบปีประมง จะต้องเป็นไปตามประกาศกรมประมง เรื่อง กำหนดช่วงเวลา หลักเกณฑ์ วิธีการ ขั้นตอน และเงื่อนไขการขอรับใบอนุญาตทำการประมงพาณิชย์

ตารางที่ ๒๐ จำนวนเรือประมงที่ได้รับใบอนุญาตทำการประมงพาณิชย์* (ปลากะตัก) ของจังหวัดภูเก็ต ปี ๒๕๖๐-๒๕๖๒

ปี/ประเภทเรือ	รวม		๐.๐๐-๙๙.๙๙ ตันกรอส		๑๐.๐๐-๑๙.๙๙ ตันกรอส		๒๐.๐๐-๕๙.๙๙ ตันกรอส		๖๐.๐๐-๑๙๙.๙๙ ตันกรอส		๑๕๐ ตันกรอสขึ้นไป	
	จำนวน (ลำ)	ตันกรอส	จำนวน (ลำ)	ตันกรอส	จำนวน (ลำ)	ตันกรอส	จำนวน (ลำ)	ตันกรอส	จำนวน (ลำ)	ตันกรอส	จำนวน (ลำ)	ตันกรอส
๒๕๖๐	อวนล้อมจับปลากะตัก	๒๙๖.๑๙	-	-	๔	๖๔.๙๑	๗	๒๓๑.๒๘	-	-	-	-
	อวนครอบปลากะตัก	๒๙	๑,๔๘๔.๔๘	-	-	๒๑	๘๔๒.๒๑	๘	๖๔๒.๒๗	-	-	-
	อวนซ้อน/ยกปลากะตัก	-	-	-	-	-	-	-	-	-	-	-
๒๕๖๑	อวนล้อมจับปลากะตัก	๙	๒๑๒.๒๑	-	๒	๓๖.๗๓	๗	๑๗๕.๔๘	-	-	-	-
	อวนครอบปลากะตัก	๓๐	๑,๕๖๕.๒๖	-	-	๒๒	๘๔๐.๓๖	๘	๖๒๔.๙๐	-	-	-
	อวนซ้อน/ยกปลากะตัก	-	-	-	-	-	-	-	-	-	-	-
๒๕๖๒	อวนล้อมจับปลากะตัก	๘	๑๘๔.๖๙	-	๒	๓๖.๗๓	๖	๑๔๗.๙๖	-	-	-	-
	อวนครอบปลากะตัก	๓๐	๑,๕๖๕.๓๐	-	-	๒๒	๘๔๐.๓๖	๘	๖๒๔.๙๐	-	-	-
	อวนซ้อน/ยกปลากะตัก	-	-	-	-	-	-	-	-	-	-	-

ที่มา : สถิติเรือประมงไทยปี ๒๕๖๒ กองนโยบายและยุทธศาสตร์พัฒนาการประมง กรมประมง

ประมงพาณิชย์* หมายความว่า การทำการประมงโดยใช้เรือประมงที่มีขนาดตั้งแต่สิบตันกรอสขึ้นไป หรือที่ใช้เครื่องมือที่รัฐมนตรีประกาศกำหนด หรือใช้เรือประมงโดยมีหรือใช้เครื่องมือทำการประมงตามประเภท วิธี จำนวนแรงงงานที่ใช้ หรือลักษณะการทำประมงตามที่รัฐมนตรีประกาศกำหนด และให้หมายความรวมถึงการใช้เรือประมงดังกล่าวทำการประมงด้วยหรือไม่ก็ตาม

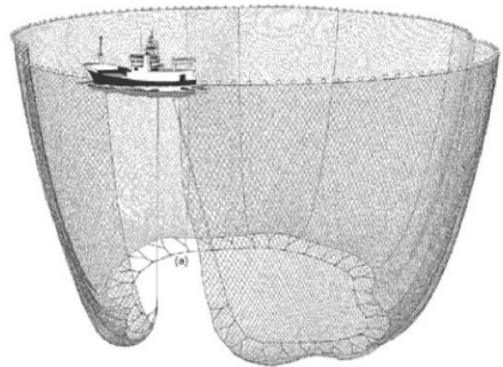
 เครื่องมือทำการประมงปลากะตัก

๑. อวนล้อมจับปลากะตัก

อวนล้อมจับ หมายถึง เครื่องมือประมงที่มีลักษณะเป็นผืนอวนคล้ายสี่เหลี่ยมผืนผ้า วิธีการใช้เครื่องมือจับสัตว์น้ำจะปล่อยผืนอวนล้อมรอบสัตว์น้ำ แล้วทำการปิดด้านล่างของผืนอวน



เรือประมงอวนล้อมจับปลากะตัก



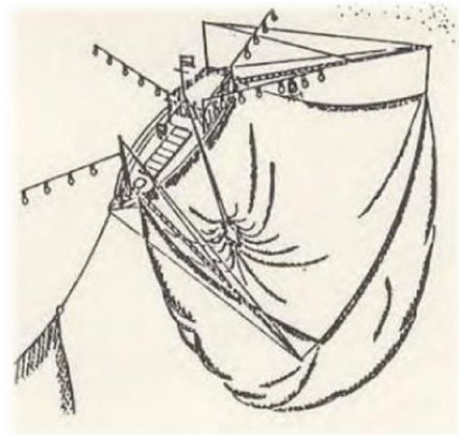
อวนล้อมจับแบบมีสายमानและอวนกลัดขอ

๒. อวนครอบปลากะตัก

อวนครอบ หมายถึง เครื่องมือประมงที่มีลักษณะคล้ายแหหรือกลอง วิธีการใช้เครื่องมือจับสัตว์น้ำประเภทนี้ใช้วิธีปล่อยอวนรูปแหหรือกลองลงมาจากด้านบนเพื่อครอบสัตว์น้ำที่อยู่ด้านล่าง ดังนั้นขอบล่างหรือตีนอวนจึงใช้น้ำหนักถ่วงค่อนข้างมากเพื่อให้ผืนอวนจมตัว สกิดกันสัตว์น้ำได้ทัน ชนิดเครื่องมือที่จัดอยู่ในประเภทนี้ คือ เครื่องมือที่เรียกว่าแห และอวนครอบ หรืออวนมุ้ง



เรือประมงอวนครอบปลากะตัก



อวนครอบปลากะตัก

๓. อวนซ้อน/ยกปลากะตัก

อวนซ้อน อวนยก หมายถึง เครื่องมือประมงที่ใช้ผืนอวนที่มีลักษณะและรูปร่างเป็น สีเหลี่ยมหรือกลม วิธีการใช้เครื่องมือจับสัตว์น้ำจะวางอวนทิ้งไว้ในแนวตั้งหรือแนวราบ และจะยกหรือดึง อวนขึ้นทันทีเมื่อต้องการจับสัตว์น้ำ



เรือประมงอวนซ้อน/ยกปลากะตัก

ที่มา : กองวิจัยและพัฒนาประมงทะเล กรมประมง

ส่วนที่ ๓ ข้อมูลด้านเศรษฐกิจ

ปริมาณและมูลค่าปลากะตักจากการทำการประมงพาณิชย์จังหวัดภูเก็ต ปี พ.ศ.๒๕๖๑-๒๕๖๓

ปริมาณและมูลค่าปลากะตักจากการทำการประมงพาณิชย์ที่ขึ้น ณ ท่าเทียบเรือประมงพาณิชย์ ในจังหวัดภูเก็ต ปี พ.ศ.๒๕๖๓ ปริมาณปลากะตักขึ้นท่า จำนวน ๔,๓๒๔ ตัน มูลค่า ๖๘,๕๕๕,๐๐๐ บาท ปี พ.ศ.๒๕๖๒ ปริมาณปลากะตักขึ้นท่า จำนวน ๖,๘๔๕ ตัน มูลค่า ๑๖๓,๐๔๗,๐๐๐ บาท และ ปี พ.ศ. ๒๕๖๑ ปริมาณปลากะตักขึ้นท่า ๓,๘๖๖ ตัน มูลค่า ๘๖,๙๐๖,๐๐๐ บาท ทั้งนี้ ปริมาณปลาที่จับได้ขึ้นอยู่กับขนาดของฝูงปลากะตัก ความสามารถของไต่กังเรือในการแหล่งปลากะตักรวมถึงสภาพภูมิอากาศ

ตารางที่ ๒๑ ปริมาณ ราคาเฉลี่ย มูลค่า และจำนวนเรือประมงที่นำปลากะตักขึ้นท่า ปี พ.ศ.๒๕๖๑-๒๕๖๓

ปี พ.ศ.	ปริมาณ (ตัน)	ราคาเฉลี่ย (บาท/กิโลกรัม)	มูลค่า (บาท)	เรือปลากะตัก	
				จำนวนเรือ	จำนวนเที่ยว
๒๕๖๑	๓,๘๖๖	๒๒.๔๘	๘๖,๙๐๖,๐๐๐	๒๖	๑,๕๒๐
๒๕๖๒	๖,๘๔๕	๒๓.๘๒	๑๖๓,๐๔๗,๐๐๐	๒๖	๑,๕๑๘
๒๕๖๓	๔,๓๒๔	๑๕.๘๕	๖๘,๕๕๕,๐๐๐	๒๔	๑,๔๗๓

ที่มา : ด้านตรวจประมงภูเก็ต



ท่าเทียบเรือประมงภูเก็ต หมู่ที่ ๑ ถนนศรีสุทัศน์ ตำบลรัชฎา อำเภอเมืองภูเก็ต จังหวัดภูเก็ต
สถานที่ขึ้นปลากะตักของจังหวัดภูเก็ต



ตารางที่ ๒๒ ปริมาณ ราคาเฉลี่ย มูลค่า และจำนวนเรือประมงที่นำปลากะตักขึ้นท่ารายเดือน ปี พ.ศ.๒๕๖๑

เดือน	ปริมาณ (ตัน)	ราคาเฉลี่ย (บาท/กิโลกรัม)	มูลค่า (บาท)	เรือปลากะตัก	
				จำนวนเรือ	จำนวนเที่ยว
มกราคม	๑,๒๕๖	๒๒.๔๘	๒๘,๒๓๕,๐๐๐	๒๕	๓๑๕
กุมภาพันธ์	๓๒๐	๒๒.๔๘	๗,๑๙๔,๐๐๐	๒๕	๑๓๐
มีนาคม	๗๘๓	๒๒.๔๘	๑๗,๖๐๑,๐๐๐	๒๕	๒๗๑
เมษายน	๕๔๕	๒๒.๔๘	๑๒,๒๕๑,๐๐๐	๒๕	๑๕๓
พฤษภาคม	๒๖๗	๒๒.๔๘	๖,๐๐๒,๐๐๐	๑๙	๑๖๔
มิถุนายน	๑๔๕	๒๒.๔๘	๓,๒๕๙,๐๐๐	๑๑	๗๒
กรกฎาคม	๗๐	๒๒.๔๙	๑,๕๗๔,๐๐๐	๗	๓๐
สิงหาคม	๔๗	๒๒.๔๗	๑,๐๕๖,๐๐๐	๕	๖๓
กันยายน	๓๒	๒๒.๕๐	๗๒๐,๐๐๐	๕	๔๗
ตุลาคม	๑๙	๒๒.๔๗	๔๒๗,๐๐๐	๖	๒๔
พฤศจิกายน	๔๗	๒๒.๔๗	๑,๐๕๖,๐๐๐	๑๐	๖๔
ธันวาคม	๓๓๕	๒๒.๔๘	๗,๕๓๑,๐๐๐	๑๖	๑๘๗
รวม	๓,๘๖๖	๒๒.๔๘	๘๖,๙๐๖,๐๐๐	๒๖	๑,๕๒๐

ที่มา : ด้านตรวจประมงภูเก็ต

ตารางที่ ๒๓ ปริมาณ ราคาเฉลี่ย มูลค่า และจำนวนเรือประมงที่นำปลากะตักขึ้นท่ารายเดือน ปี พ.ศ.๒๕๖๒

เดือน	ปริมาณ (ตัน)	ราคาเฉลี่ย (บาท/กิโลกรัม)	มูลค่า (บาท)	เรือปลากะตัก	
				จำนวนเรือ	จำนวนเที่ยว
มกราคม	๘๓๔	๒๓.๘๒	๑๙,๘๖๕,๐๐๐	๒๑	๑๔๑
กุมภาพันธ์	๑๓๒๗	๒๓.๘๒	๓๑,๖๐๙,๐๐๐	๒๑	๑๘๕
มีนาคม	๑๘๒๕	๒๓.๘๒	๔๓,๔๖๙,๐๐๐	๒๒	๒๙๓
เมษายน	๗๐๕	๒๓.๘๒	๑๖,๗๙๔,๐๐๐	๒๒	๑๘๗
พฤษภาคม	๔๑๓	๒๓.๘๒	๙,๘๓๙,๐๐๐	๑๙	๑๔๕
มิถุนายน	๗๓๐	๒๓.๘๒	๑๗,๓๘๘,๐๐๐	๑๓	๑๔๐
กรกฎาคม	๓๙๐	๒๓.๘๒	๙,๒๙๐,๐๐๐	๑๔	๑๒๗
สิงหาคม	๑๗๑	๒๓.๘๒	๔,๐๗๔,๐๐๐	๙	๘๔
กันยายน	๓๓	๒๓.๘๒	๗๘๖,๐๐๐	๖	๓๓
ตุลาคม	๑๕๙	๒๓.๘๒	๓,๗๘๘,๐๐๐	๑๒	๗๘
พฤศจิกายน	๙๒	๒๓.๘๒	๒,๑๙๑,๐๐๐	๑๖	๔๙
ธันวาคม	๑๖๖	๒๓.๘๒	๓,๙๕๔,๐๐๐	๑๘	๕๖
รวม	๖,๘๔๕	๒๓.๘๒	๑๖๓,๐๔๗,๐๐๐	๒๖	๑,๕๑๘

ที่มา : ด้านตรวจประมงภูเก็ต

ตารางที่ ๒๔ ปริมาณ ราคาเฉลี่ย มูลค่า และจำนวนเรือประมงที่นำปลากะตักขึ้นท่ารายเดือน ปี พ.ศ.๒๕๖๓

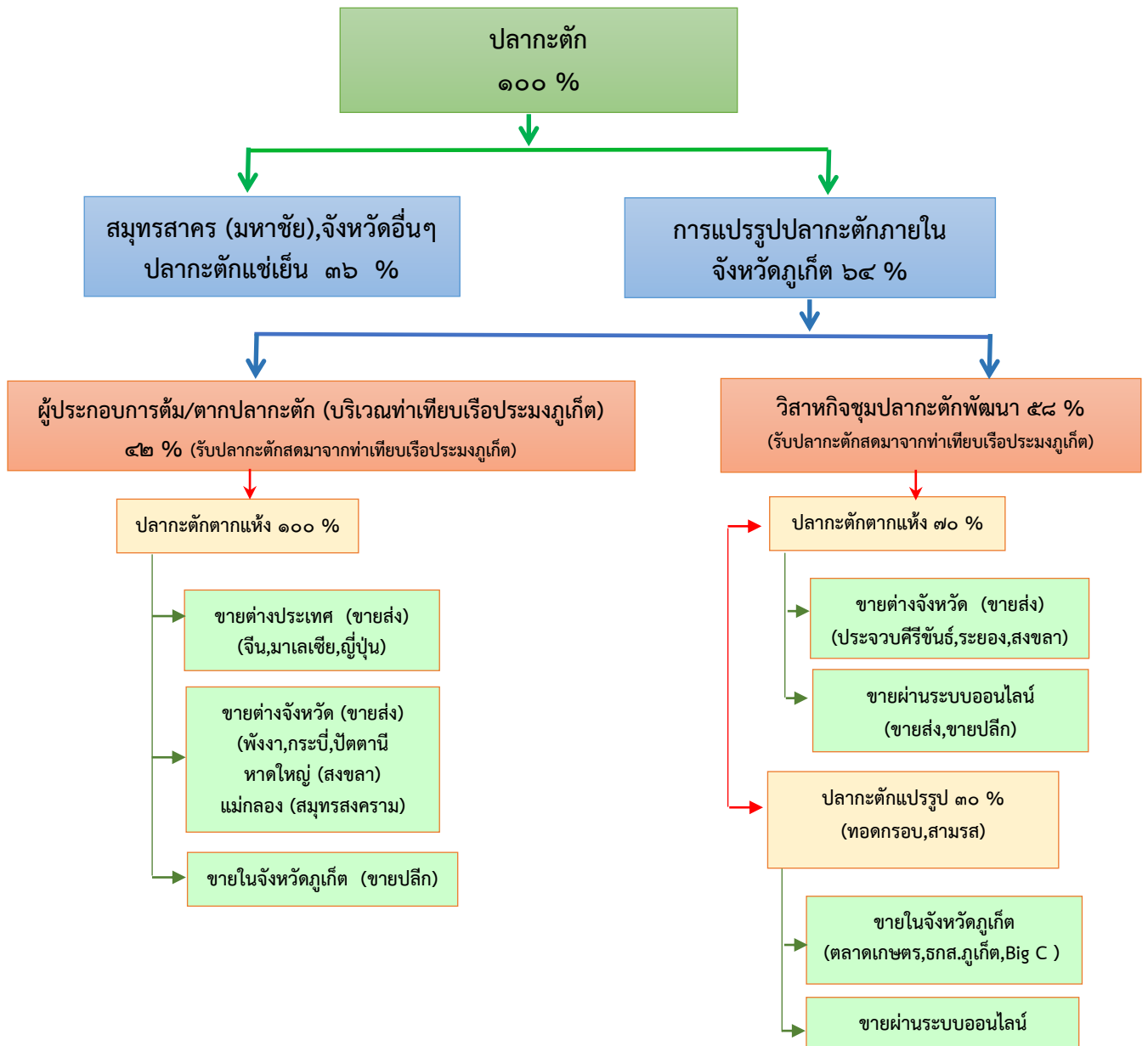
เดือน	ปริมาณ (ตัน)	ราคาเฉลี่ย (บาท/กิโลกรัม)	มูลค่า (บาท)	เรือปลากะตัก	
				จำนวนเรือ	จำนวนเที่ยว
มกราคม	๒๘๙	๑๕.๘๕	๔,๕๘๑,๐๐๐	๑๖	๙๒
กุมภาพันธ์	๒๓๘	๑๕.๘๔	๓,๗๗๑,๐๐๐	๑๕	๖๒
มีนาคม	๕๓๙	๑๕.๘๕	๘,๕๔๕,๐๐๐	๒๐	๑๓๒
เมษายน	๖๓๒	๑๕.๘๖	๑๐,๐๒๑,๐๐๐	๑๗	๑๔๔
พฤษภาคม	๗๕๑	๑๕.๘๕	๑๑,๙๐๗,๐๐๐	๑๙	๓๐๑
มิถุนายน	๓๑๕	๑๕.๘๖	๔,๙๙๕,๐๐๐	๒๑	๒๒๙
กรกฎาคม	๖๖๐	๑๕.๘๖	๑๐,๔๖๕,๐๐๐	๑๙	๒๗๑
สิงหาคม	๙๑	๑๕.๘๕	๑,๔๔๒,๐๐๐	๑๔	๑๑๒
กันยายน	๕๗	๑๕.๘๖	๙๐๔,๐๐๐	๑๒	๖๐
ตุลาคม	๔	๑๖.๐๐	๖๔,๐๐๐	๓	๑๐
พฤศจิกายน	๔๐๑	๑๕.๘๖	๖,๓๕๘,๐๐๐	๑๑	๓๐
ธันวาคม	๓๔๗	๑๕.๘๖	๕,๕๐๒,๐๐๐	๑๔	๓๐
รวม	๔,๓๒๔	๑๕.๘๕	๖๘,๕๕๕,๐๐๐	๒๔	๑,๔๗๓

ที่มา : ด้านตรวจประมงภูเก็ต

ท่าเทียบเรือประมง หมายถึง ท่าเทียบเรือประมงที่จดทะเบียนกับกรมประมง ตามมาตรา ๘๔ พรก.การประมง พ.ศ.๒๕๕๘ และที่แก้ไขเพิ่มเติม แยกตามประเภทกิจกรรมตามกฎหมายกระทรวง การจดทะเบียนและการรับจดทะเบียนท่าเทียบเรือประมง (ฉบับที่ ๒) พ.ศ.๒๕๖๑ ท่าเทียบเรือประมงต้องทำกิจกรรมตามประเภทที่ได้จดทะเบียนไว้ เว้นแต่ท่าเทียบเรือประมงพาณิชย์ สามารถทำกิจกรรมได้ทุกประเภท

ประมงพาณิชย์ หมายความว่า การทำการประมงโดยใช้เรือประมงที่มีขนาดตั้งแต่สิบตันกรอสขึ้นไป หรือที่ใช้เครื่องยนต์มีกำลังแรงม้าถึงขนาดที่รัฐมนตรีประกาศกำหนด หรือใช้เรือประมงโดยมีหรือใช้เครื่องมือทำการประมงตามประเภท วิธี จำนวนแรงงานที่ใช้ หรือลักษณะการทำการประมงตามที่รัฐมนตรีประกาศกำหนด และให้หมายความรวมถึงการใช้เรือประมงดังกล่าวทำการแปรรูปสัตว์น้ำไม่ว่าจะมีการทำการประมงด้วยหรือไม่ก็ตาม

วิธีการตลาดปลากะตักจังหวัดภูเก็ต



ที่มา : ๑.สำนักงานท่าเทียบเรือประมงภูเก็ต

๒.ด้านตรวจประมงภูเก็ต

๓.กลุ่มวิสาหกิจชุมชนปลากะตักพัฒนาภูเก็ต

๔.ผู้ประกอบการ ต้ม-ตากปลากะตัก ภายในบริเวณท่าเทียบเรือประมงภูเก็ต

การแปรรูปปลากะตักของจังหวัดภูเก็ต

การแปรรูปปลากะตักเป็นผลิตภัณฑ์ต่างๆ ในพื้นที่จังหวัดภูเก็ต จะมีอยู่ ๒ รูปแบบ คือ ปลากะตักตากแห้ง และปลากะตักทอดกรอบ รวมถึงปลากะตัก ๓ รส สามารถพบเห็นได้ในบริเวณพื้นที่ตำบลรัชฎา อำเภอมืองภูเก็ต โดยสามารถแบ่งออกเป็น ๒ กลุ่ม คือ

- ๑.ผู้ประกอบการ ต้ม-ตากปลากะตัก ภายในบริเวณท่าเทียบเรือประมงภูเก็ต
- ๒.กลุ่มวิสาหกิจชุมชนปลากะตักพัฒนาภูเก็ต

๑.ผู้ประกอบการ ต้ม-ตากปลากะตัก ภายในบริเวณท่าเทียบเรือประมงภูเก็ต

ที่อยู่ : ท่าเทียบเรือประมงภูเก็ต องค์การสะพานปลา หมู่ที่ ๑ ตำบลรัชฎา อำเภอมืองภูเก็ต จังหวัดภูเก็ต

ผลิตภัณฑ์ : ปลากะตักตากแห้ง

รายชื่อ จำนวน ๔ ราย

๑. น.ส.บุญมา หรั่งสอาด พื้นที่ต้ม-ตากปลากะตัก ขนาด ๖๗๒ ตารางวา
โทร.๐๘๑-๘๘๔๐๑๖๓
- ๒.นางสาววิตรี เหลืองอร่ามจิตร พื้นที่ต้ม-ตากปลากะตัก ขนาด ๕๕๐ ตารางวา
โทร.๐๖๓-๕๔๒๖๘๗๔
- ๓.นางดา แก้วสีเหลือง พื้นที่ต้ม-ตากปลากะตัก ขนาด ๕๕๐ ตารางวา
โทร.๐๘๘-๖๔๗๐๒๕๕
- ๔.นายสุนทร แก้วทงค์ พื้นที่ต้ม-ตากปลากะตัก ขนาด ๕๕๖ ตารางวา
โทร.๐๖๓-๕๐๗๘๖๖๖

ข้อมูลด้านการผลิต



ปริมาณปลากะตักสดที่รับมาจากท่าเทียบเรือประมงภูเก็ต ๑,๑๖๔ ตัน/ปี
ราคาปลากะตักสด ๑๕-๑๘ บาท/กิโลกรัม



ปริมาณปลากะตักตากแห้งที่ผลิตได้ ๓๘๔.๑๒ ตัน/ปี
ราคาขายส่ง ๖๐-๘๐ บาท/กิโลกรัม (ขึ้นอยู่กับคุณภาพของปลา)

หมายเหตุ ปลากะตักสด จำนวน ๑,๐๐๐ กิโลกรัม แปรรูปเป็นปลากะตักตากแห้งได้ประมาณ ๓๓๐ กิโลกรัม

ที่มา : จากการสัมภาษณ์ผู้ประกอบการต้ม-ตากปลากะตัก ภายในบริเวณท่าเทียบเรือประมงภูเก็ต

๒.กลุ่มวิสาหกิจชุมชนปลากะตักพัฒนาภูเก็ต

ประธานกลุ่ม : นางสาวไพรัช เพ็งจันทร์

ที่อยู่ : เลขที่ ๖๓/๔๑๖ หมู่ที่ ๗ ตำบลรัชฎา อำเภอเมืองภูเก็ต จังหวัดภูเก็ต

โทร. : ๐๘๖-๓๒๒๖๕๐๕

สมาชิก : ๓๒ คน

ผลิตภัณฑ์ : ปลากะตักตากแห้ง ปลากะตักทอดกรอบ ปลากะตักสามรส

ปลาแดดเดียว ปลาหวาน ก้างปลาหวานทอดกรอบ ปลาเค็ม

สถานที่จำหน่ายผลิตภัณฑ์ : - ตลาดเกษตรกร บริเวณหน้าสำนักงานเกษตรจังหวัดภูเก็ต

- ธนาคารเพื่อการเกษตรและสหกรณ์การเกษตร สาขาภูเก็ต

- ห้างสรรพสินค้า Big C

- ขายผ่านระบบออนไลน์

ข้อมูลด้านการผลิต



ปริมาณปลากะตักสดที่รับมาจากท่าเทียบเรือประมงภูเก็ต ๑,๖๐๐ ตัน/ปี

ราคาปลากะตักสด ๑๕-๑๘ บาท/กิโลกรัม



ปริมาณปลากะตักตากแห้งที่ผลิตได้ ๖๔๐ ตัน/ปี

ราคาขายส่ง ๕๐-๖๐ บาท/กิโลกรัม (ขึ้นอยู่กับคุณภาพ)

ราคาขายปลีก ๑๒๐ บาท/กิโลกรัม

หมายเหตุ ปลากะตักสด จำนวน ๑,๐๐๐ กิโลกรัม แปรรูปเป็นปลากะตักตากแห้งได้ประมาณ ๔๐๐ กิโลกรัม

ที่มา : จากการสัมภาษณ์ผู้ประสานงานกลุ่มวิสาหกิจชุมชนปลากะตักพัฒนาภูเก็ต

รูปแบบการแปรรูปปลากะตักในจังหวัดภูเก็ต

การทำปลากะตักตากแห้ง

การต้ม-ตากปลากะตัก

- ๑.ล้างทำความสะอาดปลากะตัก (ล้างเอาเกลือปลาออกให้หมด)
- ๒.นำปลากะตักที่ล้างทำความสะอาดแล้วมาต้ม โดยตั้งน้ำให้เดือดจัดก่อนที่จะใส่ปลาลงไป และต้องใส่เกลือลงไปด้วยเพื่อคงคุณภาพและเพิ่มรสชาติให้แก่ปลากะตัก
- ๓.นำปลากะตักที่ต้มจนสุกได้ที่แล้ว ตักใส่ตะกร้า ตั้งให้สะเด็ดน้ำ แล้วนำไปตากบนตะแกรงในลานตากจนแห้งสนิท โดยตากประมาณ ๑ วัน ในวันที่แดดจัด
- ๔.ร่อนเศษปลาออกให้หมด ก่อนนำมาบรรจุใส่ถุง (ถุงละ ๑๐ กิโลกรัม) เพื่อเตรียมส่งจำหน่าย (บางกรณี จะนำไปจ้ำงฉีกปลาพร้อมกับเด็ดหัว ก่อนส่งต่อผู้ประกอบการเพื่อแปรรูปในขั้นตอนต่อไป)



กระบวนการทำปลากะตักตากแห้ง

ภาพ : กลุ่มวิสาหกิจชุมชนปลากะตักพัฒนาภูเก็ต



การทำปลากะตักทอดกรอบ/ปลากะตัก ๓ รส

๑. นำปลากะตักแห้งที่เด็ดหัวทิ้ง และฉีกออกเป็น ๒ ซีกแล้วมาทอดในน้ำมันปาล์มที่กำลังเดือด
๒. ทอดประมาณ ๑๐ วินาทีหรือจนปลาสุก แล้วจึงนำขึ้นมาพักให้สะเด็ดน้ำมัน
๓. นำมาปรุงรสด้วยเครื่องปรุง (น้ำตาล ๘๐% ซอสปรุงรส ๑๐% เกลือ ๑% น้ำเปล่า ๗% พริกป่น ๒%) นำส่วนผสมของเครื่องปรุงทั้งหมดตั้งไฟแล้วเคี่ยวให้เป็นเนื้อเดียวกันประมาณ ๑๐ นาที
๔. นำปลาที่ทอดแล้วมาเทใส่กะละมังแล้วนำเครื่องปรุงที่เคี่ยวแล้วมาผสมคลุก เคล้าให้เข้ากันกับปลา แล้วจึงใส่ของที่ยังไม่สุกลงไปคลุกด้วย
๕. เมื่อคลุกจนเข้ากันแล้วให้ตักมาใส่ตะแกรงแล้วนำไปอบในเครื่องอบ ด้วยความร้อนประมาณ ๑๐๐ องศาเซลเซียส เป็นเวลานาน ๓ ชั่วโมง
๖. เมื่ออบจนครบ ๓ ชั่วโมงให้นำออกมาตั้งให้เย็นแล้วจึงบรรจุใส่ในภาชนะเพื่อเก็บรักษาหรือจำหน่ายต่อไป



ปลากุ้งแห้งทอดกรอบสามรสชุมชนปลากะตักพัฒนา ขนาด ๑๐๐ กรัม ๔๐ บาท



ปลากุ้งแห้งทอดกรอบชุมชนปลากะตักพัฒนา
ขนาด ๑๐๐ กรัม ๕๐ บาท
๒๐๐ กรัม ๑๐๐ บาท

ส่วนที่ ๔ ข้อมูลด้านนโยบายของจังหวัดภูเก็ต

การขับเคลื่อน/การสนับสนุน “ปลากะตัก” ให้เป็นสินค้าเกษตรที่สำคัญของประชารัฐจังหวัดภูเก็ต สำนักงานเกษตรและสหกรณ์จังหวัดภูเก็ต และสำนักงานประมงจังหวัดภูเก็ต ในฐานะคณะกรรมการประสานและขับเคลื่อนนโยบายสานพลังประชารัฐจังหวัดภูเก็ต (คสป.จ.ภก) ได้นำเสนอ “ปลากะตัก” ให้เป็นสินค้าเกษตรที่สำคัญของจังหวัดภูเก็ต เพื่อที่จะส่งเสริม พัฒนา และขับเคลื่อนให้เป็นผลิตภัณฑ์ตามแนวทางประชารัฐ ต่อที่ประชุมฯ ดังนี้

๑. ครั้งที่ ๑ การประชุมการขับเคลื่อนนโยบายสานพลังประชารัฐและการขับเคลื่อนเศรษฐกิจฐานรากและประชารัฐจังหวัดภูเก็ต โดยมีนางมุกดา หลิมบุญกุล พัฒนาการจังหวัดภูเก็ต เป็นประธานการประชุม ณ ห้องประชุมศาลากลางจังหวัดภูเก็ต (หลังเก่า) ชั้น ๑ เมื่อวันที่ ๔ มิถุนายน ๒๕๖๔

๒. ครั้งที่ ๒ การประชุมคณะกรรมการประสานและขับเคลื่อนนโยบายสานพลังประชารัฐประจำจังหวัดภูเก็ต โครงการส่งเสริมการพัฒนากลไกและโครงสร้างอุตสาหกรรมและกระจายรายได้กลับสู่ท้องถิ่น ครั้งที่ ๑/๒๕๖๔ โดยมีนายปิยพงศ์ ชูวงศ์ รองผู้ว่าราชการจังหวัดภูเก็ต เป็นประธานการประชุม ณ ห้องประชุมสำนักงานโยธาธิการและผังเมือง เมื่อวันที่ ๒๘ มิถุนายน ๒๕๖๔



ภาพประกอบการประชุมการขับเคลื่อนนโยบายสานพลังประชารัฐและการขับเคลื่อนเศรษฐกิจฐานรากและประชารัฐจังหวัดภูเก็ต วันที่ ๔ มิถุนายน ๒๕๖๔



ภาพประกอบการประชุมการประชุมคณะกรรมการประสานและขับเคลื่อนนโยบายสานพลังประชารัฐประจำจังหวัดภูเก็ต โครงการส่งเสริมการพัฒนากลไกและโครงสร้างอุตสาหกรรมและกระจายรายได้กลับสู่ท้องถิ่น ครั้งที่ ๑/๒๕๖๔ วันที่ ๒๘ มิถุนายน ๒๕๖๔

แผนงาน/โครงการในการขับเคลื่อนสินค้าปลากะตัก

ระยะเวลา	แผนการดำเนินงาน	สถานที่ดำเนินงาน
ปี พ.ศ.๒๕๖๔	- เสนอเป็นสินค้าชนิดใหม่ - กิจกรรมสร้างการรับรู้และการวิเคราะห์ข้อมูลทาง โภชนาการ	อำเภอเมืองภูเก็ต
ปี พ.ศ.๒๕๖๕	- กิจกรรมการพัฒนาผลิตภัณฑ์ - กิจกรรมการประชาสัมพันธ์และส่งเสริมนิยมบริโภค	อำเภอเมืองภูเก็ต อำเภอ กลาง อำเภอกะทู้

สำนักงานประมงจังหวัดภูเก็ต ได้รับการสนับสนุนงบประมาณเพื่อขับเคลื่อนสินค้า “ปลากะตัก” จากงบโครงการพัฒนาและเสริมสร้างความเข้มแข็งของเศรษฐกิจฐานราก ปีงบประมาณ พ.ศ.๒๕๖๔ ดังนี้

หัวข้อ	รายละเอียด
ชื่อโครงการ	โครงการพัฒนาศักยภาพการประมงสนับสนุนการท่องเที่ยว
กิจกรรม	กิจกรรมลดรายจ่ายเพิ่มรายได้ในครัวเรือนประมงประมงพื้นบ้าน
วัตถุประสงค์	เพื่อสนับสนุนกลุ่มแม่บ้านชาวประมงพื้นบ้าน มีความรู้ความเข้าใจ เกี่ยวกับการแปรรูปสัตว์น้ำ เพื่อเพิ่มมูลค่าและสามารถปฏิบัติได้จริง
ตัวชี้วัดและค่าเป้าหมาย	กลุ่มแม่บ้านชาวประมงพื้นบ้านมีความรู้ความเข้าใจและสามารถ ปฏิบัติได้จริงในการแปรรูปสัตว์น้ำเพื่อเพิ่มมูลค่า จำนวน ๓ ผลิตภัณฑ์
พื้นที่ดำเนินการ	- หมู่ ๖ ตำบลเกาะแก้ว และ หมู่ ๓ ตำบลรัชฎา อำเภอเมืองภูเก็ต - หมู่ ๕ ตำบลไม้ขาว อำเภอถลาง จังหวัดภูเก็ต
ระยะเวลาในการดำเนินโครงการ	ปีงบประมาณ พ.ศ.๒๕๖๔ (ก่อนนี้ผูกพัน ปีงบประมาณ พ.ศ.๒๕๖๕)
งบประมาณ	๑,๑๙๔,๐๐๐ บาท

ส่วนที่ ๕ ข้อมูลด้านกฎหมายที่เกี่ยวข้องกับการทำการประมงปลากะตัก

เพื่อการอนุรักษ์และบริหารจัดการให้เกิดความสมดุลทางธรรมชาติและรักษาทรัพยากรสัตว์น้ำและระบบนิเวศไว้ได้อย่างยั่งยืน กรมประมงจึงได้ออกกฎหมายที่เกี่ยวข้องกับการทำการประมงปลากะตัก ดังนี้

- กฎกระทรวงกำหนดค่าอากรและค่าธรรมเนียมเกี่ยวกับการประมง พ.ศ. ๒๕๕๙ ลงวันที่ ๑๐ กุมภาพันธ์ พ.ศ. ๒๕๕๙
- กฎกระทรวงกำหนดเขตทะเลชายฝั่ง พ.ศ. ๒๕๖๐ ลงวันที่ ๓๐ พฤษภาคม พ.ศ. ๒๕๖๐
- กฎกระทรวงการขออนุญาตและการอนุญาตทำการประมงพาณิชย์ พ.ศ. ๒๕๖๒ ลงวันที่ ๒๕ พฤศจิกายน พ.ศ. ๒๕๖๒
- ประกาศกระทรวงเกษตรและสหกรณ์ เรื่อง กำหนดให้ใช้เครื่องมือทำการประมงอย่างหนึ่งอย่างใดในที่จับสัตว์น้ำ ประกาศ ณ วันที่ ๑ กุมภาพันธ์ พ.ศ. ๒๕๔๓
- ประกาศกระทรวงเกษตรและสหกรณ์ เรื่อง กำหนดขนาดช่องตาอวนในการทำการประมงปลากะตัก ประกาศ ณ วันที่ ๑ กุมภาพันธ์ พ.ศ. ๒๕๔๓
- ประกาศกระทรวงเกษตรและสหกรณ์ เรื่อง กำหนดมิให้ใช้เครื่องมืออวนซ้อนหรืออวนยกอวนครอบปลากะตักซึ่งใช้ประกอบกับเครื่องกำเนิดไฟฟ้าในท้องทะเลบางพื้นที่ และกำหนดขนาดช่องตาอวนที่ใช้ประกอบเครื่องกำเนิดไฟฟ้าทำการประมงปลากะตัก พ.ศ. ๒๕๔๔ ประกาศ ณ วันที่ ๒๓ มีนาคม พ.ศ. ๒๕๔๔
- ประกาศกรมประมง เรื่อง กำหนดหลักเกณฑ์และวิธีการติดตั้งระบบติดตามเรือประมงและดูแลรักษาระบบติดตามเรือประมงของเรือประมงพาณิชย์ให้สามารถใช้งานได้ตลอดเวลา (ฉบับที่ ๑๑) พ.ศ. ๒๕๕๘ ลงวันที่ ๒๘ ธันวาคม พ.ศ. ๒๕๕๘
- ประกาศกรมประมง เรื่อง กำหนดหลักเกณฑ์และระยะเวลากลับเข้าท่าเทียบเรือประมงของเรือประมงที่ออกไปทำการประมงพาณิชย์ในทะเลนอกชายฝั่ง พ.ศ. ๒๕๖๒ ลงวันที่ ๓ กรกฎาคม ๒๕๖๐
- ประกาศกรมประมง เรื่อง กำหนดรูปแบบสมุดบันทึกการทำการประมง ระยะเวลาและวิธีการส่งรายงานสมุดบันทึกการทำการประมงของเรือประมงพาณิชย์ พ.ศ. ๒๕๖๑ ลงวันที่ ๒๙ มีนาคม พ.ศ. ๒๕๖๑
- ประกาศกรมประมง เรื่อง กำหนดหลักเกณฑ์และวิธีการเกี่ยวกับการแจ้งเข้าออกท่าเทียบเรือประมงของเรือประมงพาณิชย์ พ.ศ. ๒๕๖๒ ลงวันที่ ๒๐ มีนาคม พ.ศ. ๒๕๖๒
- ประกาศกรมประมง เรื่อง กำหนดหลักเกณฑ์และวิธีการจัดทำเครื่องหมายประจำเรือประมงสำหรับเรือประมงพาณิชย์ในน่านน้ำไทย (ฉบับ ๒) พ.ศ. ๒๕๖๓
- ประกาศกรมประมง เรื่อง กำหนดห้วงเวลา หลักเกณฑ์ วิธีการ ขั้นตอนและเงื่อนไขการขอรับใบอนุญาตทำการประมงพาณิชย์ สำหรับปีการประมง ๒๕๖๓-๒๕๖๔ ประกาศ ณ วันที่ ๑๗ มกราคม พ.ศ. ๒๕๖๓
- ประกาศกรมประมง เรื่อง แนวทางในการออกใบอนุญาตและหลักเกณฑ์การจัดสรรใบอนุญาตทำการประมงพาณิชย์ สำหรับปีการประมง ๒๕๖๓-๒๕๖๔ พ.ศ. ๒๕๖๓ ประกาศ ณ วันที่ ๒๔ มกราคม พ.ศ. ๒๕๖๓
- ประกาศกรมประมง เรื่อง กำหนดพื้นที่และระยะเวลาฤดูสัตว์น้ำมีไข่ วางไข่ เลี้ยงตัวอ่อนในที่จับสัตว์น้ำบางส่วนของจังหวัดภูเก็ต พังงา กระบี่ และตรัง พ.ศ. ๒๕๖๑ ประกาศ ณ วันที่ ๒๒ มีนาคม พ.ศ. ๒๕๖๓

- ประกาศกรมประมง เรื่อง กำหนดหลักเกณฑ์และวิธีการติดตั้งระบบติดตามเรือประมง และดูแลรักษาระบบติดตามเรือประมงของเรือประมงพาณิชย์ให้สามารถใช้งานได้ตลอดเวลา (ฉบับที่ ๑๓) พ.ศ. ๒๕๖๓ ลงวันที่ ๓ กันยายน พ.ศ. ๒๕๖๓
- ประกาศกรมประมง เรื่อง หลักเกณฑ์การอนุญาตให้แก้ไขเครื่องมือทำการประมงในใบอนุญาตทำการประมงพาณิชย์ ประกาศ ณ วันที่ ๙ ธันวาคม พ.ศ. ๒๕๖๓

