



แผนพัฒนากลุ่มจังหวัดภาคตะวันออก 2

(จันทบุรี ตราด นครนายก ปราจีนบุรี สระแก้ว)

ประจำปีงบประมาณ พ.ศ. 2566 - 2570

ฉบับทบทวน ประจำปีงบประมาณ พ.ศ. 2568



สำนักบริหารยุทธศาสตร์กลุ่มจังหวัดภาคตะวันออก 2

โทร/โทรสาร 0 3762 5598

E-mail : east2plan@gmail.com

สารบัญ

| เรื่อง | หน้า |
|---|------|
| 1. บทสรุปผู้บริหาร | 1 |
| 2. ความสอดคล้องกับแผน 3 ระดับ | 2 |
| 3. สารสำคัญแผนพัฒนากลุ่มจังหวัด (พ.ศ. 2566 - 2570) | 5 |
| 3.1 ข้อมูลเพื่อการพัฒนา | 5 |
| 3.1.1 ข้อมูลพื้นฐานทางกายภาพ | 5 |
| 3.1.2 ข้อมูลเชิงเปรียบเทียบ | 17 |
| 1) ด้านเศรษฐกิจ | 17 |
| 2) ด้านสังคมและความมั่นคง | 50 |
| 3) ด้านทรัพยากรธรรมชาติและสิ่งแวดล้อม | 68 |
| 3.1.3 ประเด็นปัญหาและความต้องการเชิงพื้นที่ | 76 |
| 3.1.4 ผลการพัฒนาและแก้ไขปัญหาของกลุ่มจังหวัดในช่วงที่ผ่านมา | 83 |
| 3.2 ประเด็นการพัฒนา | 88 |
| 3.2.1 บทวิเคราะห์ | 88 |
| 3.2.2 เป้าหมายการพัฒนาของกลุ่มจังหวัด | 112 |
| 3.2.3 ตัวชี้วัดความสำเร็จตามเป้าหมายการพัฒนาของกลุ่มจังหวัด | 112 |
| 3.2.4 ประเด็นการพัฒนาของกลุ่มจังหวัด | 113 |
| ประเด็นการพัฒนาที่ 1 : ส่งเสริมและพัฒนากองทุนเพื่อส่งเสริมและพัฒนากองทุนเพื่อสนับสนุนการท่องเที่ยวเชิงนิเวศ วิถีชีวิตชุมชนและวัฒนธรรม | 114 |
| ประเด็นการพัฒนาที่ 2 : เพิ่มขีดความสามารถด้านการค้า การค้าชายแดน และการลงทุน เชื่อมโยง EEC และประเทศเพื่อนบ้าน | 115 |
| ประเด็นการพัฒนาที่ 3 : พัฒนาประสิทธิภาพการผลิต การแปรรูป และการตลาดสินค้าเกษตรตามมาตรฐานความปลอดภัยอย่างครบวงจรและมีมูลค่าสูง | 116 |
| ประเด็นการพัฒนาที่ 4 : อนุรักษ์ ฟื้นฟู พัฒนา และปกป้องทรัพยากรธรรมชาติและสิ่งแวดล้อมอย่างมีส่วนร่วม เพื่อประโยชน์ต่อการพัฒนาเศรษฐกิจและสังคมอย่างยั่งยืน | 117 |
| ประเด็นการพัฒนาที่ 5 : พัฒนาทรัพยากรมนุษย์ สังคม การบริหารจัดการยกระดับคุณภาพชีวิตให้มีความมั่นคงปลอดภัย | 118 |
| - แบบฟอร์มสรุปแผนงานและโครงการสำคัญของกลุ่มจังหวัด (พ.ศ. 2566 - 2570) | 119 |
| - บัญชีรายการชุดโครงการสำคัญที่จะดำเนินการภายใน 5 ปี (พ.ศ. 2566 - 2570) (ฉบับบททวน) | 120 |
| - แบบฟอร์มโครงการแบบย่อ (Project Brief) ของโครงการสำคัญภายใต้งบประมาณของกลุ่มจังหวัด | 142 |

สารบัญรูปภาพ

| เรื่อง | หน้า |
|---|------|
| ภาพที่ 1 กลุ่มจังหวัดภาคตะวันออกเฉียงเหนือตอนบน 2 | 5 |
| ภาพที่ 2 เส้นทางการบินรถไฟ | 11 |
| ภาพที่ 3 เป้าหมาย 4 ยุทธศาสตร์ | 27 |
| ภาพที่ 4 แหล่งท่องเที่ยวเชิงนิเวศ | 43 |
| ภาพที่ 5 แหล่งท่องเที่ยวเชิงเกษตร | 44 |
| ภาพที่ 6 แหล่งท่องเที่ยวเชิงประวัติศาสตร์ | 45 |
| ภาพที่ 7 แหล่งท่องเที่ยวเชิงวัฒนธรรมและประเพณี | 46 |
| ภาพที่ 8 แหล่งท่องเที่ยวชมวิถีชีวิตชนบท | 47 |
| ภาพที่ 9 แหล่งท่องเที่ยวเชิงสุขภาพ | 48 |

สารบัญตาราง

| เรื่อง | หน้า |
|---|------|
| ตารางที่ 1 พื้นที่รายจังหวัดของกลุ่มจังหวัดภาคตะวันออกเฉียงเหนือ 2 | 5 |
| ตารางที่ 2 ภูมิอากาศของกลุ่มจังหวัดภาคตะวันออกเฉียงเหนือ 2 | 8 |
| ตารางที่ 3 การใช้ที่ดินของกลุ่มจังหวัดภาคตะวันออกเฉียงเหนือ 2 ปี พ.ศ. 2565 | 9 |
| ตารางที่ 4 เขตการปกครองของกลุ่มจังหวัดภาคตะวันออกเฉียงเหนือ 2 | 9 |
| ตารางที่ 5 เส้นทางคมนาคมหลัก (ถนน) รายจังหวัดของกลุ่มจังหวัดภาคตะวันออกเฉียงเหนือ 2 ปี พ.ศ. 2562 - 2565 | 11 |
| ตารางที่ 6 ข้อมูลการเดินทางมายังกลุ่มจังหวัดภาคตะวันออกเฉียงเหนือ 2 | 12 |
| ตารางที่ 7 จำนวนผู้ใช้น้ำประปารายจังหวัดของกลุ่มจังหวัดภาคตะวันออกเฉียงเหนือ 2 ปี พ.ศ. 2562 - 2565 | 16 |
| ตารางที่ 8 จำนวนผู้ใช้ไฟฟ้ารายจังหวัดของกลุ่มจังหวัดภาคตะวันออกเฉียงเหนือ 2 ปี พ.ศ. 2561 - 2565 | 16 |
| ตารางที่ 9 จำนวนประชากรอายุ 6 ปีขึ้นไป จำแนกตามการใช้โทรศัพท์มือถือรายจังหวัดของกลุ่มจังหวัด พ.ศ. 2560 - 2564 | 17 |
| ตารางที่ 10 จำนวนประชากรอายุ 6 ปีขึ้นไป จำแนกตามการใช้อินเทอร์เน็ตรายจังหวัดของกลุ่มจังหวัดภาคตะวันออกเฉียงเหนือ 2 พ.ศ. 2561 - 2564 (จำนวนคน) | 17 |
| ตารางที่ 11 ผลิตภัณฑ์มวลรวมภายในประเทศ กลุ่มจังหวัดภาคตะวันออกเฉียงเหนือ 2 พ.ศ. 2560 - 2564 (หน่วย : ล้านบาท) | 18 |
| ตารางที่ 12 ผลิตภัณฑ์มวลรวมรายสาขาของกลุ่มจังหวัดภาคตะวันออกเฉียงเหนือ 2 ปี พ.ศ. 2560 - 2564 | 18 |
| ตารางที่ 13 มูลค่าผลิตภัณฑ์มวลรวมจังหวัด/กลุ่มจังหวัดภาคตะวันออกเฉียงเหนือ 2 เฉลี่ยต่อหัว (Per Capita) ปี พ.ศ. 2560 - 2564 | 19 |
| ตารางที่ 14 เนื้อที่และการใช้ประโยชน์ทางการเกษตรในกลุ่มจังหวัดภาคตะวันออกเฉียงเหนือ 2 ปี พ.ศ. 2564 | 20 |
| ตารางที่ 15 สัดส่วนมูลค่าผลิตภัณฑ์มวลรวมภาคเกษตรต่อผลิตภัณฑ์มวลรวมทั้งหมดแบบปริมาณลูกโซ่ ปี พ.ศ. 2561 - 2564 | 20 |
| ตารางที่ 16 ผลผลิตพืชสำคัญของกลุ่มจังหวัดภาคตะวันออกเฉียงเหนือ 2 ปี พ.ศ. 2561 - 2564 | 21 |
| ตารางที่ 17 ผลผลิตสินค้าเกษตรสำคัญเฉลี่ยต่อไร่ (พืช) รายกลุ่มจังหวัด (กิโลกรัมต่อไร่) ปี พ.ศ. 2562 - 2565 | 21 |
| ตารางที่ 18 จำนวนฟาร์มที่ได้รับการรับรองมาตรฐานฟาร์ม GAP (รายจังหวัด) ปี พ.ศ. 2562 - 2565 | 21 |
| ตารางที่ 19 จำนวนสัตว์เศรษฐกิจรายจังหวัดของกลุ่มจังหวัดภาคตะวันออกเฉียงเหนือ 2 ปี พ.ศ. 2562 - 2565 | 22 |
| ตารางที่ 20 จำนวนเนื้อที่นาทุ่งรายจังหวัดของกลุ่มจังหวัดภาคตะวันออกเฉียงเหนือ 2 ปี พ.ศ. 2561 - 2565 | 23 |
| ตารางที่ 21 ปริมาณสัตว์น้ำจืดที่จับได้ทั้งหมด (รวมเพาะเลี้ยง) เป็นรายจังหวัด ปี 2561 - 2564 (หน่วย : ตัน) | 24 |
| ตารางที่ 22 ปัญหาการทำเกษตรกรรมในพื้นที่กลุ่มจังหวัดภาคตะวันออกเฉียงเหนือ 2 | 24 |
| ตารางที่ 23 การผลิตทางการเกษตรอย่างถูกต้องและเหมาะสม (GAP) ของกลุ่มจังหวัดภาคตะวันออกเฉียงเหนือ 2 | 25 |
| ตารางที่ 24 จังหวัดที่มีการปลูกสมุนไพรในปี พ.ศ. 2561 - 2565 | 28 |
| ตารางที่ 25 ตัวอย่างผลิตภัณฑ์ยาที่ผลิตจากสมุนไพร | 30 |
| ตารางที่ 26 มูลค่าภาคอุตสาหกรรมในกลุ่มจังหวัดภาคตะวันออกเฉียงเหนือ 2 ปี พ.ศ. 2560 - 2564 | 33 |

สารบัญตาราง

| เรื่อง | หน้า |
|--|------|
| ตารางที่ 27 จำนวนโรงงาน แรงงานและเงินลงทุนในกลุ่มจังหวัดภาคตะวันออก 2 ปี พ.ศ. 2561 - 2565 | 34 |
| ตารางที่ 28 แหล่งนิคมอุตสาหกรรมในกลุ่มจังหวัดภาคตะวันออก 2 | 35 |
| ตารางที่ 29 จำนวนโรงงานและคนงานของจังหวัดในกลุ่มจังหวัดภาคตะวันออก 2 พ.ศ. 2561 - 2565 | 35 |
| ตารางที่ 30 สถิติสะสมจำนวนโรงงานที่ได้รับอนุญาตให้ประกอบกิจการ ตาม พ.ร.บ. โรงงาน พ.ศ. 2535 ปี พ.ศ. 2561 - 2565 | 36 |
| ตารางที่ 31 มูลค่าการค้าด้านศุลกากรอรัญประเทศ ปีงบประมาณ พ.ศ. 2560 - 2564 | 38 |
| ตารางที่ 32 มูลค่าการค้าด้านศุลกากรคลองใหญ่ ปีงบประมาณ พ.ศ. 2561 - 2565 | 39 |
| ตารางที่ 33 มูลค่าการค้าด้านศุลกากรจันทบุรี ปีงบประมาณ พ.ศ. 2561 - 2565 | 39 |
| ตารางที่ 34 จำนวนผู้เยี่ยมเยือนในกลุ่มจังหวัดภาคตะวันออก 2 ปี พ.ศ. 2561 - 2565 (หน่วย : คน) | 40 |
| ตารางที่ 35 ข้อมูลนักท่องเที่ยวในกลุ่มจังหวัดภาคตะวันออก 2 ปี พ.ศ. 2561 - 2565 | 40 |
| ตารางที่ 36 รายได้จากการท่องเที่ยวในกลุ่มจังหวัดภาคตะวันออก 2 ปี พ.ศ. 2561 - 2565 (หน่วย : ล้านบาท) | 41 |
| ตารางที่ 37 สถานที่ท่องเที่ยวสำคัญของจังหวัด ในพื้นที่กลุ่มจังหวัดภาคตะวันออก 2 | 49 |
| ตารางที่ 38 รายได้จากการจำหน่ายสินค้าหนึ่งตำบล หนึ่งผลิตภัณฑ์ ปี พ.ศ. 2561 - 2565 (หน่วย : บาท) | 49 |
| ตารางที่ 39 ประชากรในกลุ่มจังหวัดภาคตะวันออก 2 ปี พ.ศ. 2562 - 2565 | 50 |
| ตารางที่ 40 จำนวนประชากรแฝงในกลุ่มจังหวัดภาคตะวันออก 2 ปี พ.ศ. 2560 - 2564 | 51 |
| ตารางที่ 41 สถานการณ์แรงงานของกลุ่มจังหวัด ปี พ.ศ. 2563 - 2565 | 52 |
| ตารางที่ 42 จำนวนแรงงานรายจังหวัดของกลุ่มจังหวัดภาคตะวันออก 2 ปี พ.ศ. 2564 - 2565 | 52 |
| ตารางที่ 43 จำนวนผู้ได้รับการพัฒนาทักษะฝีมือแรงงานของกลุ่มจังหวัดภาคตะวันออก 2 ปี พ.ศ. 2563 - 2565 | 52 |
| ตารางที่ 44 อัตราค่าจ้างขั้นต่ำรายจังหวัดของกลุ่มจังหวัดภาคตะวันออก 2 ปี พ.ศ. 2561 - 2565 | 53 |
| ตารางที่ 45 ผลการปฏิบัติงานจัดหางานในประเทศ จำแนกรายจังหวัด ของกลุ่มจังหวัดภาคตะวันออก 2 | 53 |
| ตารางที่ 46 จำนวนผู้ประกอบการในระบบประกันสังคม ของกลุ่มจังหวัดภาคตะวันออก 2 | 54 |
| ตารางที่ 47 อัตราการเติบโตจำนวนสถานประกอบการปีนี้เทียบกับปีก่อน จำแนกรายจังหวัด ของกลุ่มจังหวัดภาคตะวันออก 2 ปี พ.ศ. 2560 - 2564 | 55 |
| ตารางที่ 48 จำนวนความต้องการแรงงาน จำแนกตามอุตสาหกรรมของประเทศไทย | 55 |
| ตารางที่ 49 จำนวนคนต่างด้าวที่ได้รับอนุญาตทำงานคงเหลืออยู่ในประเทศไทย จำแนกรายจังหวัด เดือนกันยายน 2564 | 55 |
| ตารางที่ 50 เส้นความยากจน จำนวนคนจน และสัดส่วนคนจน เมื่อวัดด้านรายจ่ายเพื่อการอุปโภคบริโภค | 56 |
| ตารางที่ 51 จำนวนคนจนในกลุ่มจังหวัดภาคตะวันออก 2 ในระบบ TPMAP ทั้ง 5 มิติ เดือนมกราคม 2566 | 57 |

สารบัญตาราง

| เรื่อง | หน้า |
|---|------|
| ตารางที่ 52 จำนวนห้องเรียน ครู และนักเรียนของกลุ่มจังหวัดภาคตะวันออกเฉียงเหนือ 2 พ.ศ. 2562 - 2564 | 57 |
| ตารางที่ 53 รายชื่อสถานศึกษาระดับอุดมศึกษาในกลุ่มจังหวัดภาคตะวันออกเฉียงเหนือ 2 | 58 |
| ตารางที่ 54 สถิติจำนวนผู้สูงอายุของกลุ่มจังหวัดภาคตะวันออกเฉียงเหนือ 2 ประจำปี พ.ศ. 2562 - 2564 | 58 |
| ตารางที่ 55 จำนวนสถานพยาบาลและจำนวนเตียงคนไข้ในกลุ่มจังหวัดภาคตะวันออกเฉียงเหนือ 2 ปี พ.ศ. 2560 - 2564 | 60 |
| ตารางที่ 56 จำนวนบุคลากรทางการแพทย์ในกลุ่มจังหวัดภาคตะวันออกเฉียงเหนือ 2 ปี พ.ศ. 2562 - 2564 (หน่วย : คน) | 60 |
| ตารางที่ 57 จำนวนสถานพยาบาลของกลุ่มจังหวัดภาคตะวันออกเฉียงเหนือ 2 จำแนกตามประเภท สถานพยาบาล ปี พ.ศ. 2565 | 60 |
| ตารางที่ 58 โรคไม่ติดต่อของประชากรในกลุ่มจังหวัดภาคตะวันออกเฉียงเหนือ 2 ปี พ.ศ. 2560 - 2564 | 61 |
| ตารางที่ 59 จำนวนกลุ่มเปราะบางรายจังหวัดของกลุ่มจังหวัดภาคตะวันออกเฉียงเหนือ 2 ปี พ.ศ. 2565 | 63 |
| ตารางที่ 60 สถิติข้อมูลผู้พิการที่มีบัตรประจำตัวคนพิการ จำแนกรายจังหวัด ประเภทความพิการ และเพศ | 64 |
| ตารางที่ 61 สถานะด้านความปลอดภัยในชีวิตและทรัพย์สินรายจังหวัดของกลุ่มจังหวัด ภาคตะวันออกเฉียงเหนือ 2 ปี พ.ศ. 2560 - 2564 | 64 |
| ตารางที่ 62 สถานะความอบอุ่นในครอบครัวรายจังหวัดของกลุ่มจังหวัดภาคตะวันออกเฉียงเหนือ 2 ปี พ.ศ. 2561 - 2565 | 66 |
| ตารางที่ 63 รวมคดีอาชญากรรม กลุ่มจังหวัดภาคตะวันออกเฉียงเหนือ 2 ปี พ.ศ. 2561 - 2565 (หน่วย : คดี) | 66 |
| ตารางที่ 64 รวมผู้ต้องหาคดีอาชญากรรม กลุ่มจังหวัดภาคตะวันออกเฉียงเหนือ 2 ปี พ.ศ. 2561 - 2565 (หน่วย : คน) | 66 |
| ตารางที่ 65 แสดงดัชนีความก้าวหน้าของคน 8 ดัชนีย่อย ของกลุ่มจังหวัดภาคตะวันออกเฉียงเหนือ 2 ปี พ.ศ. 2561 - 2564 | 67 |
| ตารางที่ 66 การจำแนกประเภทโครงการชลประทาน | 69 |
| ตารางที่ 67 พื้นที่ในเขตลุ่มน้ำของกลุ่มจังหวัดภาคตะวันออกเฉียงเหนือ 2 | 69 |
| ตารางที่ 68 ปริมาณน้ำที่สามารถกักเก็บกักเก็บ รายจังหวัดของกลุ่มจังหวัดภาคตะวันออกเฉียงเหนือ 2 (อ่างเก็บน้ำขนาดใหญ่) ปี พ.ศ. 2561 - 2565 | 70 |
| ตารางที่ 69 ปริมาณน้ำที่สามารถกักเก็บกักเก็บ ของอ่างเก็บน้ำขนาดกลางและอ่างเก็บน้ำ ตามพระราชดำริ รายจังหวัดของกลุ่มจังหวัดภาคตะวันออกเฉียงเหนือ 2 ปี พ.ศ. 2561 - 2565 | 70 |
| ตารางที่ 70 พื้นที่ป่าไม้ของกลุ่มจังหวัดภาคตะวันออกเฉียงเหนือ 2 ปี พ.ศ. 2561 - 2565 | 71 |
| ตารางที่ 71 อัตราการเปลี่ยนแปลงพื้นที่ป่าไม้ของกลุ่มจังหวัดภาคตะวันออกเฉียงเหนือ 2 ปี พ.ศ. 2561 - 2565 | 71 |
| ตารางที่ 72 เนื้อที่ป่าชายเลน จำแนกตามภาค และจังหวัด ปี พ.ศ. 2557 และ พ.ศ. 2562 | 72 |
| ตารางที่ 73 จุดให้บริการสถานีอัดประจุไฟฟ้า PEA VOLA ของกลุ่มจังหวัดภาคตะวันออกเฉียงเหนือ 2 | 72 |
| ตารางที่ 74 ปริมาณขยะมูลฝอย จำแนกตามภาค จังหวัดและเขตการปกครอง พ.ศ. 2561 - 2565 | 73 |
| ตารางที่ 75 สถานการณ์การกำจัดขยะมูลฝอย ปี พ.ศ. 2565 | 73 |
| ตารางที่ 76 แสดงจำนวนวันในรอบปีที่คุณภาพอากาศเกินค่ามาตรฐาน วันที่ 18 กันยายน 2566 | 74 |
| ตารางที่ 77 ลำดับคะแนนดัชนีคุณภาพน้ำแหล่งน้ำผิวดิน (WQI) | 74 |

สารบัญตาราง

| เรื่อง | หน้า |
|---|------|
| ตารางที่ 78 คุณภาพออกซิเจนละลายในน้ำ (dissolved oxygen; DO) ของกลุ่มจังหวัดภาคตะวันออก 2 | 75 |
| ตารางที่ 79 ปัญหาช้างป่าและสัตว์ป่าที่สร้างผลกระทบต่อราษฎรนอกพื้นที่ป่าอนุรักษ์ของกลุ่มจังหวัดภาคตะวันออก 2 พ.ศ. 2565 - 2566 | 75 |
| ตารางที่ 80 ประเด็นปัญหาและความต้องการเชิงพื้นที่ของกลุ่มจังหวัดภาคตะวันออก 2 | 78 |
| ตารางที่ 81 สถานการณ์การเกิดภัยจากช้างป่าในพื้นที่กลุ่มจังหวัดภาคตะวันออก 2 ปี พ.ศ. 2564 - 2566 | 81 |
| ตารางที่ 82 จุดเน้นการพัฒนาที่สำคัญของกลุ่มจังหวัดภาคตะวันออก 2 (5 ด้าน) | 83 |
| ตารางที่ 83 สรุปการวิเคราะห์สภาพแวดล้อม (SWOT) | 92 |
| ตารางที่ 84 การกำหนดประเด็นการพัฒนาโดยใช้เทคนิค TOWS Matrix | 93 |
| ตารางที่ 85 ทางเลือกประเด็นการพัฒนาทั้ง 4 กลุ่ม | 93 |
| ตารางที่ 86 ความสัมพันธ์ระหว่างทางเลือกการพัฒนาและประเด็นการพัฒนาของกลุ่มจังหวัดภาคตะวันออก 2 ปีงบประมาณ พ.ศ. 2566 - 2570 | 99 |
| ตารางที่ 87 จำนวนนักท่องเที่ยวชาวไทยและชาวต่างชาติที่มาเยี่ยมเยือน/รายได้จากผู้มาเยี่ยมเยือนจังหวัดภายในกลุ่มจังหวัดภาคตะวันออก 2 | 102 |
| ตารางที่ 88 สรุปการวิเคราะห์สภาพแวดล้อม (SWOT) มิติด้านการท่องเที่ยว | 103 |
| ตารางที่ 89 สรุปการวิเคราะห์สภาพแวดล้อม (SWOT) มิติด้านการค้าชายแดน | 104 |
| ตารางที่ 90 สรุปการวิเคราะห์สภาพแวดล้อม (SWOT) มิติด้านการเกษตร | 105 |
| ตารางที่ 91 สรุปการวิเคราะห์สภาพแวดล้อม (SWOT) มิติด้านทรัพยากรธรรมชาติและสิ่งแวดล้อม | 107 |
| ตารางที่ 92 สรุปการวิเคราะห์สภาพแวดล้อม (SWOT) มิติด้านสังคม | 108 |
| ตารางที่ 93 สรุปการวิเคราะห์สภาพแวดล้อม (SWOT) มิติด้านอุตสาหกรรม | 110 |

แผนภูมิ

| เรื่อง | หน้า |
|---|------|
| แผนภูมิที่ 1 มูลค่าผลิตภัณฑ์เฉลี่ยต่อหัว (Per Capita) | 19 |
| แผนภูมิที่ 2 จำนวนพื้นที่นาแก้ง กลุ่มจังหวัดภาคตะวันออกเฉียงเหนือ 2 ปี พ.ศ. 2561 – 2565 | 24 |
| แผนภูมิที่ 3 จำนวนโรงงานอุตสาหกรรมรายจังหวัดของกลุ่มภาคตะวันออกเฉียงเหนือ 2 ปี พ.ศ. 2561 – 2565 | 36 |
| แผนภูมิที่ 4 รายได้จากการท่องเที่ยว ปี พ.ศ. 2561 – 2565 | 41 |
| แผนภูมิที่ 5 ดัชนีความก้าวหน้าของคนในกลุ่มจังหวัดภาคตะวันออกเฉียงเหนือ 2 รายจังหวัด ปี พ.ศ. 2561 – 2564 | 68 |
| แผนภูมิที่ 6 ปัญหาช้างป่าและสัตว์ป่าที่ออกนอกพื้นที่ป่าอนุรักษ์ จำนวน (ตัว) ปี พ.ศ. 2565 – 2566 | 75 |
| แผนภูมิที่ 7 ปัญหาช้างป่าและสัตว์ป่าที่ออกนอกพื้นที่ป่าอนุรักษ์ จำนวน (ครั้ง) ปี พ.ศ. 2565 – 2566 | 76 |
| แผนภูมิที่ 8 โครงสร้างเศรษฐกิจของกลุ่มจังหวัดภาคตะวันออกเฉียงเหนือ 2 | 100 |
| แผนภูมิที่ 9 โครงสร้างเศรษฐกิจและอัตราการขยายตัวทางเศรษฐกิจของทั้ง 5 จังหวัดในกลุ่มจังหวัดภาคตะวันออกเฉียงเหนือ 2 | 101 |
| แผนภูมิที่ 10 ขนาดของภาคบริการท่องเที่ยวโดยเปรียบเทียบกับกลุ่มจังหวัดอื่น | 102 |
| แผนภูมิที่ 11 ผลิตภัณฑ์มวลรวมสาขาเกษตรกรรมของกลุ่มจังหวัดภาคตะวันออกเฉียงเหนือ 2 | 105 |
| แผนภูมิที่ 12 ขนาดของภาคเกษตรโดยเปรียบเทียบกับกลุ่มจังหวัดอื่น | 105 |
| แผนภูมิที่ 13 ผลิตภัณฑ์มวลรวมสาขาอุตสาหกรรมของกลุ่มจังหวัดภาคตะวันออกเฉียงเหนือ 2 | 110 |

1. บทสรุปผู้บริหาร

กลุ่มจังหวัดภาคตะวันออกเฉียงเหนือ 2 ประกอบไปด้วย จังหวัดจันทบุรี จังหวัดตราด จังหวัดนครนายก จังหวัดปราจีนบุรี และจังหวัดสระแก้ว ได้รับจัดตั้งขึ้นเป็นกลุ่มจังหวัด ตามประกาศคณะกรรมการนโยบายการบริหารงานจังหวัดและกลุ่มจังหวัดแบบบูรณาการ เรื่อง การจัดตั้งกลุ่มจังหวัดและกำหนดจังหวัดที่เป็นศูนย์ปฏิบัติการของกลุ่มจังหวัด (ฉบับที่ 3) ณ วันที่ 16 พฤศจิกายน พ.ศ. 2560 โดยให้จังหวัดปราจีนบุรี เป็นศูนย์ปฏิบัติการของกลุ่มจังหวัด

กลุ่มจังหวัดภาคตะวันออกเฉียงเหนือ 2 ได้ดำเนินการจัดทำแผนพัฒนากลุ่มจังหวัดภาคตะวันออกเฉียงเหนือ 2 (จันทบุรี ตราด นครนายก ปราจีนบุรี และสระแก้ว) พ.ศ. 2566 – 2570 (ฉบับทบทวน ประจำปีงบประมาณ พ.ศ. 2568) โดยการจัดประชุมเชิงปฏิบัติการจัดทำแผนฯ เพื่อระดมความคิดเห็นจาก 7 ภาคีเครือข่าย อันประกอบด้วย ภาคราชการ ภาควิชาการ ภาคผู้นำศาสนา ภาคประชาสังคม ภาคประชาชน และภาคสื่อมวลชน ในพื้นที่กลุ่มจังหวัดภาคตะวันออกเฉียงเหนือ 2 เพื่อให้แผนพัฒนากลุ่มจังหวัดภาคตะวันออกเฉียงเหนือ 2 มีความสมบูรณ์ ครอบคลุมทุกมิติการพัฒนา ที่มุ่งตอบสนองความต้องการและแก้ไขปัญหาของประชาชนเป็นสำคัญ จึงได้นำแผนยุทธศาสตร์ชาติฉบับที่ 13 แผนแม่บทภายใต้ยุทธศาสตร์ชาติ เป้าหมายและแนวทางการพัฒนาภาคตะวันออกเฉียงเหนือ และปัญหาความต้องการของประชาชนมาเป็นกรอบกำหนดแนวทางการพัฒนาของกลุ่มจังหวัดภาคตะวันออกเฉียงเหนือ 2 รวมทั้งเปิดโอกาสให้ทุกภาคส่วนได้เข้ามามีส่วนร่วมในการแสดงความคิดเห็นในการดำเนินแผนงานและโครงการอีกด้วย

และสุดท้ายได้มีการนำเสนอขอความเห็นชอบต่อคณะกรรมการบริหารงานกลุ่มจังหวัดแบบบูรณาการ (ก.บ.ก.) กลุ่มจังหวัดภาคตะวันออกเฉียงเหนือ 2 เมื่อวันที่ 14 กันยายน 2566 จึงได้ข้อสรุปทิศทางการพัฒนากลุ่มจังหวัดภาคตะวันออกเฉียงเหนือ 2 พ.ศ. 2566 – 2570 ดังนี้

เป้าหมายการพัฒนากลุ่มจังหวัดภาคตะวันออกเฉียงเหนือ 2 ระยะ 5 ปี (พ.ศ. 2565 – 2570)

เมืองชายแดนชั้นนำแห่งคุณภาพชีวิต

ศูนย์กลางการท่องเที่ยวเชิงนิเวศ วิถีชุมชนและวัฒนธรรม

แหล่งผลไม้และเกษตรปลอดภัย

กลุ่มจังหวัดภาคตะวันออกเฉียงเหนือ 2

กันยายน 2566

2. ความสอดคล้องกับแผน 3 ระดับ ตามนัยยะของมติคณะรัฐมนตรี เมื่อวันที่ 4 ธันวาคม 2560 และสรุปสาระสำคัญของแผนพัฒนากลุ่มจังหวัดภาคตะวันออก 2

| | | |
|------------|--|--|
| แผนระดับ 1 | <p>ยุทธศาสตร์ชาติ (หลัก) 2 ด้านการสร้างความสามารถในการแข่งขัน เป้าหมาย : - ประเทศไทยเป็นประเทศที่พัฒนาแล้ว เศรษฐกิจเติบโตอย่างมีเสถียรภาพและยั่งยืน - ประเทศมีขีดความสามารถในการแข่งขันสูงขึ้น ประเด็น : - การเกษตรสร้างมูลค่า - สร้างความหลากหลายด้านการท่องเที่ยว - โครงสร้างพื้นฐาน เชื่อมไทย เชื่อมโลก</p> | <p>ยุทธศาสตร์ชาติ (หลัก) 4 ด้านการสร้างโอกาสและความเสมอภาคทางสังคม เป้าหมาย : - สร้างความเป็นธรรม และลดความเหลื่อมล้ำในทุกมิติ - กระจายศูนย์กลางความเจริญ เพิ่มโอกาสให้ทุกภาคส่วนเข้ามาเป็นกำลังของการพัฒนาประเทศในทุกระดับ - เพิ่มขีดความสามารถของชุมชนท้องถิ่น การพึ่งตนเอง และการจัดการตนเองเพื่อสร้างสังคมคุณภาพ ประเด็น : - การลดความเหลื่อมล้ำ สร้างความเป็นธรรมในทุกมิติ - การกระจายศูนย์กลางความเจริญทางเศรษฐกิจ สังคม และเทคโนโลยี - การเสริมสร้างพลังทางสังคม - การเพิ่มขีดความสามารถของชุมชนท้องถิ่นในการพัฒนา การพึ่งตนเอง และการจัดการตนเอง</p> |
| | <p>ยุทธศาสตร์ชาติ (รอง) 2 ด้านการพัฒนาและเสริมสร้างศักยภาพทรัพยากรมนุษย์ เป้าหมาย : - คนไทยเป็นคนดี คนเก่ง มีคุณภาพ พร้อมสำหรับวิถีชีวิตในศตวรรษที่ 21 - สังคมไทยมีสภาพแวดล้อมที่เอื้อและสนับสนุนต่อการพัฒนาคนตลอดช่วงชีวิต ประเด็น : - การปรับเปลี่ยนค่านิยมและวัฒนธรรม - การพัฒนาศักยภาพคนตลอดช่วงชีวิต - ปฏิรูปกระบวนการเรียนรู้ที่ตอบสนองต่อการเปลี่ยนแปลงในศตวรรษที่ 21 - การเสริมสร้างคนไทยมีสุขภาพดี</p> | |



| | แผนแม่บทภายใต้ยุทธศาสตร์ชาติประเด็น (หลัก) 5 การท่องเที่ยว | แผนแม่บทภายใต้ยุทธศาสตร์ชาติ ประเด็น (รอง) 3 การเกษตร | แผนแม่บทภายใต้ยุทธศาสตร์ชาติ ประเด็น (รอง) 11 การพัฒนาศักยภาพคนตลอดช่วงชีวิต | แผนพัฒนาเศรษฐกิจและสังคมแห่งชาติ ฉบับที่ 13 |
|------------|---|---|---|--|
| แผนระดับ 2 | <p>เป้าหมายและประเด็น : - ผลักดันทิววลรวมในประเทศด้านการท่องเที่ยวต่อผลิตภัณฑ์มวลรวมในประเทศเพิ่มขึ้น 1. แผนย่อยการท่องเที่ยวเชิงสร้างสรรค์และวัฒนธรรม 1.1) รายได้จากการท่องเที่ยวเชิงสร้างสรรค์และวัฒนธรรมเพิ่มขึ้น 1.2) เมืองและชุมชนที่มีศักยภาพด้านการท่องเที่ยวเชิงสร้างสรรค์และวัฒนธรรมเพิ่มขึ้น 1.3) สินค้าท่องเที่ยวเชิงสร้างสรรค์และวัฒนธรรมได้รับการขึ้นทะเบียนทรัพย์สินทางปัญญาเพิ่มขึ้น 3. แผนย่อยการท่องเที่ยวเชิงสุขภาพความงามและแพทย์แผนไทย 3.1) รายได้จากการท่องเที่ยวเชิงสุขภาพ ความงามและแพทย์แผนไทยเพิ่มขึ้น</p> | <p>เป้าหมายและประเด็น : - ผลักดันทิววลรวมในประเทศสาขาเกษตรเพิ่มขึ้น - ผลผลิตทางการผลิตของภาคเกษตรเพิ่มขึ้น 1. แผนย่อยเกษตรอัตลักษณ์พื้นถิ่น 1.1) สินค้าเกษตรอัตลักษณ์พื้นถิ่นมีมูลค่าเพิ่มขึ้น 2. แผนย่อยเกษตรปลอดภัย 2.1) สินค้าเกษตรปลอดภัยมีมูลค่าสูงขึ้น 2.2) ผลผลิตขั้นกลางเกษตรปลอดภัยของไทยได้รับการยอมรับด้านคุณภาพความปลอดภัยและคุณค่าทางโภชนาการสูงขึ้น 4. แผนย่อยเกษตรแปรรูป 4.1) สินค้าเกษตรแปรรูปและผลิตภัณฑ์มีมูลค่าเพิ่มขึ้น 5. แผนย่อยเกษตรอัจฉริยะ 5.1) สินค้าที่ได้จากเทคโนโลยีสมัยใหม่/อัจฉริยะมีมูลค่าเพิ่มขึ้น 5.2) ผลผลิตต่อหน่วยฟาร์มหรือแปลงที่มีการใช้เทคโนโลยีสมัยใหม่/อัจฉริยะเพิ่มขึ้น</p> | <p>เป้าหมายประเด็น : - คนไทยทุกช่วงวัยมีคุณภาพ เพิ่มขึ้น ได้รับการพัฒนา อย่างสมดุล และทักษะในศตวรรษที่ 21 รักษาเรียนรู้อย่างต่อเนื่องตลอดชีวิต 1. แผนย่อยการพัฒนาและยกระดับศักยภาพวัยแรงงาน 1.1) แรงงานมีศักยภาพในการเพิ่มผลผลิต มีทักษะอาชีพสูงตระหนักในความสำเร็จที่จะพัฒนาตนเองให้เต็มศักยภาพสามารถปรับตัวและเรียนรู้สิ่งใหม่ตามพลวัตของโครงสร้างอาชีพและความต้องการของตลาดแรงงานเพิ่มขึ้น</p> | <p>มิติที่ 1 ภาคการผลิตและบริการเป้าหมาย 1. เกษตรและเกษตรแปรรูป 2. การท่องเที่ยวที่เน้นคุณภาพและความยั่งยืน 3. การแพทย์และสุขภาพมูลค่าสูง มิติที่ 2 โอกาสและความเสมอภาคทางเศรษฐกิจและสังคม 7. SMEs ที่เข้มแข็ง ศักยภาพสูง แข่งขันได้ 8. พื้นที่เมืองอัจฉริยะ</p> |



| | |
|-------------------|--|
| <p>แผนระดับ 3</p> | <p style="text-align: center;">เป้าหมายและแนวทางการพัฒนาภาคตะวันออก</p> <p>เป้าหมาย : ฐานเศรษฐกิจสีเขียวชั้นนำของอาเซียนควบคู่กับคุณภาพการดำรงชีวิตของประชาชนที่ดี</p> <ol style="list-style-type: none"> 1. การพัฒนาอุตสาหกรรมเป้าหมายในพื้นที่ภาคตะวันออก 2. การพัฒนาพื้นที่ที่มีความทันสมัย น่าอยู่ สอดรับกับความต้องการของคนทุกกลุ่ม 3. การส่งเสริมและพัฒนาการท่องเที่ยวเชิงเกษตรและชุมชน 4. การฟื้นฟูอนุรักษ์ทรัพยากรธรรมชาติและสิ่งแวดล้อมด้วยการมีส่วนร่วมของประชาชน และเตรียมความพร้อมรับมือภัยพิบัติทางธรรมชาติและผลกระทบจากการเปลี่ยนแปลงภูมิอากาศ 5. การพัฒนาเขตเศรษฐกิจพิเศษชายแดนและเมืองชายแดน เชื่อมโยงเศรษฐกิจและการค้าภายในประเทศและระหว่างประเทศในเอเชียแปซิฟิก 6. การผลิตผลไม้คุณภาพสูงมุ่งสู่การเป็น “มหานครผลไม้เมืองร้อนแห่งเอเชีย” และการผลิตอาหารและผลิตภัณฑ์สมุนไพรปลอดภัยที่มีมูลค่าเพิ่มสูง <p>แนวทางการพัฒนา :</p> <ol style="list-style-type: none"> 1. พัฒนาอุตสาหกรรมเป้าหมายให้เป็นกำลังหลักในการขับเคลื่อนเศรษฐกิจสีเขียวของภาคตะวันออก 2. พัฒนาการเกษตรคุณภาพให้เชื่อมโยงสู่การผลิตและแปรรูปสินค้าเกษตรปลอดภัย สู่ห่วงโซ่อุปทานในระดับประเทศ และการให้บริการส่งเสริมสุขภาพ 3. ยกระดับการท่องเที่ยวของภาคตะวันออกสู่การเป็นจุดหมายการท่องเที่ยวของโลกที่เน้นคุณภาพและความยั่งยืน 4. พัฒนาเขตพัฒนาเศรษฐกิจพิเศษจังหวัดสระแก้วและตราด รวมทั้งพื้นที่เศรษฐกิจชายแดนที่มีศักยภาพให้เป็นประตูเชื่อมโยงการค้า การลงทุนที่ทันสมัยกับประเทศเพื่อนบ้าน 5. พัฒนาพื้นที่และเมืองให้เป็นเมืองอัจฉริยะน่าอยู่ เพื่อเสริมสร้างคุณภาพชีวิตที่ดีให้กับประชาชนทุกกลุ่มในพื้นที่ 6. อนุรักษ์ฟื้นฟูทรัพยากรธรรมชาติและสิ่งแวดล้อม ตลอดจนเพิ่มประสิทธิภาพการรับมือภัยพิบัติทางธรรมชาติและผลกระทบจากการเปลี่ยนแปลงสภาพภูมิอากาศ |
|-------------------|--|



| | |
|---|--|
| <p>วิสัยทัศน์ และทิศ ทางการ พัฒนาใน อนาคตของ กลุ่มจังหวัด</p> | <p style="text-align: center;">“เพิ่มขีดความสามารถในการผลิตไม้ผล ประมง และปศุสัตว์ที่หลากหลาย มุ่งสู่เศรษฐกิจมูลค่าสูง เป็นศูนย์กลางการท่องเที่ยวอย่างยั่งยืน วิถีชีวิตชุมชนและวัฒนธรรมคุณภาพสูง เพื่อส่งเสริมสินค้าภูมิปัญญาท้องถิ่น สร้างมูลค่าเพิ่มทางเศรษฐกิจ และพัฒนาการค้าชายแดนและการผ่านแดน เพื่อยกระดับสู่เขตพัฒนาเศรษฐกิจพิเศษชายแดนชั้นนำของประเทศ”</p> |
|---|--|



| | | | |
|--|--|--|--|
| <p>สาระสำคัญของ แผนพัฒนา กลุ่มจังหวัด</p> | <p style="text-align: center;">ตัวชี้วัดความสำเร็จตามเป้าหมายการพัฒนาภูมิคุ้มกันจังหวัด</p> <table border="0" style="width: 100%;"> <tr> <td style="width: 50%; vertical-align: top;"> <p>เป้าหมายการพัฒนาที่ 1 เมืองแห่งคุณภาพชีวิต</p> <p>ตัวชี้วัด : ดัชนีความก้าวหน้าของคน (ด้านการศึกษา สุขภาพ ชีวิต ครอบครัวยุคใหม่และชุมชน)</p> <p>สูงกว่าเกณฑ์ค่าเฉลี่ยของประเทศ</p> <p>ตัวชี้วัด : ทรัพยากรธรรมชาติและสิ่งแวดล้อมได้รับการฟื้นฟู</p> <p>ตัวชี้วัด : สัดส่วนผลิตภัณฑ์มวลรวมของภาคอุตสาหกรรมขยายตัวสูงขึ้น</p> <p>ตัวชี้วัด : ร้อยละประชากรที่อยู่ใต้เส้นความยากจน</p> <p>ตัวชี้วัด : จำนวนปีการศึกษาเฉลี่ยของประชากรไทย อายุ 15 – 59 ปี</p> <p>ตัวชี้วัด : ปริมาณขยะในกลุ่มจังหวัดพื้นต้น</p> <p>ตัวชี้วัด : ผลิตภาพแรงงาน (บาท/คน)</p> </td> <td style="width: 50%; vertical-align: top;"> <p>เป้าหมายการพัฒนาที่ 2 ศูนย์กลางการท่องเที่ยวเชิงนิเวศ วิถีชุมชน และวัฒนธรรม</p> <p>ตัวชี้วัด : รายได้จากการท่องเที่ยวเพิ่มขึ้น</p> <p>เป้าหมายการพัฒนาที่ 3 แหล่งผลไม้และเกษตรปลอดภัย</p> <p>ตัวชี้วัด : มูลค่าผลิตภัณฑ์มวลรวมภาคการเกษตรกลุ่มจังหวัดเพิ่มขึ้น</p> <p>ตัวชี้วัด : มูลค่าการจำหน่ายผลิตภัณฑ์สมุนไพรเพิ่มขึ้น</p> </td> </tr> </table> | <p>เป้าหมายการพัฒนาที่ 1 เมืองแห่งคุณภาพชีวิต</p> <p>ตัวชี้วัด : ดัชนีความก้าวหน้าของคน (ด้านการศึกษา สุขภาพ ชีวิต ครอบครัวยุคใหม่และชุมชน)</p> <p>สูงกว่าเกณฑ์ค่าเฉลี่ยของประเทศ</p> <p>ตัวชี้วัด : ทรัพยากรธรรมชาติและสิ่งแวดล้อมได้รับการฟื้นฟู</p> <p>ตัวชี้วัด : สัดส่วนผลิตภัณฑ์มวลรวมของภาคอุตสาหกรรมขยายตัวสูงขึ้น</p> <p>ตัวชี้วัด : ร้อยละประชากรที่อยู่ใต้เส้นความยากจน</p> <p>ตัวชี้วัด : จำนวนปีการศึกษาเฉลี่ยของประชากรไทย อายุ 15 – 59 ปี</p> <p>ตัวชี้วัด : ปริมาณขยะในกลุ่มจังหวัดพื้นต้น</p> <p>ตัวชี้วัด : ผลิตภาพแรงงาน (บาท/คน)</p> | <p>เป้าหมายการพัฒนาที่ 2 ศูนย์กลางการท่องเที่ยวเชิงนิเวศ วิถีชุมชน และวัฒนธรรม</p> <p>ตัวชี้วัด : รายได้จากการท่องเที่ยวเพิ่มขึ้น</p> <p>เป้าหมายการพัฒนาที่ 3 แหล่งผลไม้และเกษตรปลอดภัย</p> <p>ตัวชี้วัด : มูลค่าผลิตภัณฑ์มวลรวมภาคการเกษตรกลุ่มจังหวัดเพิ่มขึ้น</p> <p>ตัวชี้วัด : มูลค่าการจำหน่ายผลิตภัณฑ์สมุนไพรเพิ่มขึ้น</p> |
| <p>เป้าหมายการพัฒนาที่ 1 เมืองแห่งคุณภาพชีวิต</p> <p>ตัวชี้วัด : ดัชนีความก้าวหน้าของคน (ด้านการศึกษา สุขภาพ ชีวิต ครอบครัวยุคใหม่และชุมชน)</p> <p>สูงกว่าเกณฑ์ค่าเฉลี่ยของประเทศ</p> <p>ตัวชี้วัด : ทรัพยากรธรรมชาติและสิ่งแวดล้อมได้รับการฟื้นฟู</p> <p>ตัวชี้วัด : สัดส่วนผลิตภัณฑ์มวลรวมของภาคอุตสาหกรรมขยายตัวสูงขึ้น</p> <p>ตัวชี้วัด : ร้อยละประชากรที่อยู่ใต้เส้นความยากจน</p> <p>ตัวชี้วัด : จำนวนปีการศึกษาเฉลี่ยของประชากรไทย อายุ 15 – 59 ปี</p> <p>ตัวชี้วัด : ปริมาณขยะในกลุ่มจังหวัดพื้นต้น</p> <p>ตัวชี้วัด : ผลิตภาพแรงงาน (บาท/คน)</p> | <p>เป้าหมายการพัฒนาที่ 2 ศูนย์กลางการท่องเที่ยวเชิงนิเวศ วิถีชุมชน และวัฒนธรรม</p> <p>ตัวชี้วัด : รายได้จากการท่องเที่ยวเพิ่มขึ้น</p> <p>เป้าหมายการพัฒนาที่ 3 แหล่งผลไม้และเกษตรปลอดภัย</p> <p>ตัวชี้วัด : มูลค่าผลิตภัณฑ์มวลรวมภาคการเกษตรกลุ่มจังหวัดเพิ่มขึ้น</p> <p>ตัวชี้วัด : มูลค่าการจำหน่ายผลิตภัณฑ์สมุนไพรเพิ่มขึ้น</p> | | |



| | | | | | |
|-------------------------------------|--|--|--|---|--|
| ประเด็น การพัฒนา กลุ่มจังหวัด | 1. ส่งเสริมและพัฒนาการท่องเที่ยวให้ได้มาตรฐานเพื่อสนับสนุนการท่องเที่ยวเชิงนิเวศวิถีชุมชนและวัฒนธรรม | 2. เพิ่มขีดความสามารถด้านการค้า การค้าชายแดน และการลงทุน เชื่อมโยง EEC และประเทศเพื่อนบ้าน | 3. พัฒนาประสิทธิภาพการผลิต การแปรรูป และการตลาดสินค้าเกษตรตามมาตรฐานความปลอดภัยอย่างครบวงจรและมีมูลค่าสูง | 4. อนุรักษ์ ป่าไม้ พัฒนาและปกป้องทรัพยากรธรรมชาติ และสิ่งแวดล้อมอย่างมีส่วนร่วมเพื่อประโยชน์ต่อการพัฒนาเศรษฐกิจและสังคมอย่างยั่งยืน | 5. พัฒนาศูนย์บริการสุขภาพ สักคม การบริหารจัดการ ยกระดับคุณภาพชีวิตให้มีความมั่นคงปลอดภัย |
| ↓ ↓ ↓ ↓ ↓ | | | | | |
| แผนงาน | 1. พัฒนาและยกระดับการท่องเที่ยว | 2. พัฒนาการค้า การลงทุน และเศรษฐกิจชายแดน เชื่อมโยง EEC และประเทศเพื่อนบ้าน | 3. พัฒนาการเกษตร | 4. พัฒนาศูนย์บริการธรรมชาติและสิ่งแวดล้อม | 5. พัฒนาสังคมและคุณภาพชีวิต |
| ↓ ↓ ↓ ↓ ↓ | | | | | |
| โครงการ สำคัญ | 1. โครงการพัฒนาและส่งเสริมการท่องเที่ยวกลุ่มจังหวัดภาคตะวันออก 2 | 1. โครงการเพิ่มประสิทธิภาพการค้าชายแดนเชื่อมโยง EEC และประเทศเพื่อนบ้าน | 1. โครงการเพิ่มประสิทธิภาพการผลิต และควบคุมรักษามาตรฐานผลไม้ปลอดภัย 2. โครงการพัฒนาเมืองสมุนไพรกลุ่มจังหวัดภาคตะวันออก 2 3. โครงการพัฒนาการผลิตสินค้าด้านปศุสัตว์ และประมงให้ได้มาตรฐานปลอดภัย กลุ่มจังหวัดภาคตะวันออก 2 | 1. โครงการอนุรักษ์ ป่าไม้ พัฒนาศูนย์บริการธรรมชาติและสิ่งแวดล้อม | 1. โครงการพัฒนาสุขภาพอนามัยทุกช่วงวัย |

3. สารสำคัญแผนพัฒนากลุ่มจังหวัด (พ.ศ. 2566 - 2570)

3.1 ข้อมูลเพื่อการพัฒนา

3.1.1 ข้อมูลพื้นฐานทางกายภาพ

ที่ตั้งและอาณาเขต

กลุ่มจังหวัดภาคตะวันออก 2 ประกอบด้วย จังหวัด 5 จังหวัด ได้แก่ จังหวัดจันทบุรี ตราด นครนายก ปราจีนบุรี และสระแก้ว ครอบคลุมพื้นที่ทั้งหมด 14,522,812 ไร่ หรือ 23,236.500 ตารางกิโลเมตร เป็นกลุ่มจังหวัดทางภาคตะวันออกของไทย โดยพื้นที่ภาคตะวันออกทั้งภาคมีพื้นที่รวม 36,502.50 ตารางกิโลเมตร หรือประมาณ ร้อยละ 7.114 ของเนื้อที่ทั้งประเทศ ประกอบด้วย 8 จังหวัด ได้แก่ นครนายก ปราจีนบุรี ฉะเชิงเทรา ชลบุรี ระยอง จันทบุรี ตราด และสระแก้ว

ตารางที่ 1 พื้นที่รายจังหวัดของกลุ่มจังหวัดภาคตะวันออก 2

| จังหวัด | พื้นที่ (ไร่) | ตารางกิโลเมตร |
|---------------------------|---------------|---------------|
| กลุ่มจังหวัดภาคตะวันออก 2 | 14,522,812.50 | 23,236.500 |
| จันทบุรี | 3,961,250.00 | 6,338.000 |
| ตราด | 1,761,875.00 | 2,819.000 |
| นครนายก | 1,326,250.00 | 2,122.000 |
| ปราจีนบุรี | 2,976,476.25 | 4,762.362 |
| สระแก้ว | 4,496,961.25 | 7,195.138 |

ที่มา: ตารางสถิติพื้นที่ของอำเภอในแต่ละจังหวัด กระทรวงพลังงาน (<https://www.e-reportenergy.go.th>area.html>)



ภาพที่ 1 กลุ่มจังหวัดภาคตะวันออก 2

กลุ่มจังหวัดภาคตะวันออก 2 ที่ตั้งของภาคตะวันออกอยู่ระหว่างละติจูดที่ 1 องศาเหนือ ถึง 14 องศาเหนือ และลองจิจูด 101 องศาตะวันออก ถึง 103 องศาตะวันออก มีอาณาเขตติดต่อกับจังหวัดใกล้เคียงต่าง ๆ ดังนี้

| | |
|--------------------|--|
| ทิศเหนือ | จรดภาคตะวันออกเฉียงเหนือ ติดต่อกับจังหวัดสระบุรี จังหวัดนครราชสีมา จังหวัดบุรีรัมย์ ดินแดนที่อยู่เหนือสุด อยู่ที่เขาใหญ่ อำเภอประจันตคาม จังหวัดปราจีนบุรี |
| ทิศใต้ | จรดทะเลด้านอ่าวไทย ติดต่อกับอ่าวไทย ดินแดนที่อยู่ทางใต้สุดของภาคตะวันออก คือ แหลมสารพัดพิษ อำเภอคลองใหญ่ จังหวัดตราด |
| ทิศตะวันออก | จรดราชอาณาจักรกัมพูชา ติดต่อกับราชอาณาจักรกัมพูชา โดยมีแนวเทือกเขาบรรทัดเป็นพรมแดน ดินแดนที่อยู่ทางตะวันออกสุด คือ แหลมสารพัดพิษ อำเภอคลองใหญ่ จังหวัดตราด |
| ทิศตะวันตก | จรดภาคกลาง ติดต่อกับจังหวัดปทุมธานี ติดต่อกับฉะเชิงเทรา ชลบุรี ระยอง และอ่าวไทย |

ลักษณะภูมิประเทศและภูมิอากาศ

1) ลักษณะภูมิประเทศ

ภาคตะวันออก มีลักษณะภูมิประเทศเป็นเทือกเขาและที่ราบสลับภูเขาลูกเตี้ย ๆ บริเวณชายฝั่งทะเลตะวันออก มีเทือกเขาจันทบุรีทอดตัวไปทางตะวันตกจนจรดกับเทือกเขาพนมดงรัก ซึ่งทอดยาวจากเหนือถึงใต้ เป็นเส้นแบ่งอาณาเขต ระหว่างไทยกับประเทศกัมพูชา ทางตะวันตกและทางใต้ติดกับทะเลอ่าวไทย มีแม่น้ำสายสำคัญ ได้แก่ แม่น้ำจันทบุรี แม่น้ำตราด แม่น้ำระยอง และแม่น้ำประแสร์ ซึ่งไหลลงสู่ทะเลอ่าวไทย ชายฝั่งทะเลที่เรียวยาว โค้งเว้า ท้องทะเลตะวันออกเต็มไปด้วยกลุ่มเกาะน้อยใหญ่หลายแห่งที่สำคัญ ได้แก่ เกาะช้าง เกาะหมาก เกาะกูด ในจังหวัดตราด เกาะเสม็ด เกาะมันใน ในจังหวัดระยอง เกาะล้าน เกาะสีชัง ในจังหวัดชลบุรี ส่วนบริเวณปากแม่น้ำเป็นพื้นที่ป่าชายเลนที่อุดมสมบูรณ์ ซึ่งเกิดจากการทับถมของตะกอนโคลนตมที่แม่น้ำสายต่าง ๆ พัดพามา เป็นบริเวณที่มีความสำคัญต่อระบบนิเวศของสิ่งมีชีวิตเล็ก ๆ ในภูมิภาคตะวันออกจากสภาพภูมิศาสตร์ ภูมิอากาศ ความอุดมสมบูรณ์ของพื้นที่ และท้องทะเลที่กว้างใหญ่ ประชากรจึงประกอบอาชีพที่หลากหลาย ได้แก่ สวนผลไม้ เช่น เงาะ ทุเรียน มังคุด สับปะรด สวนยางพาราที่นำพันธุ์มาจากภาคใต้ มีการทำประมงชายฝั่ง ประมงน้ำจืด จำหน่ายอาหารทะเลสด รวมทั้งอาหารแปรรูปต่าง ๆ มีโรงงานอุตสาหกรรมในนิคมอุตสาหกรรมมาบตาพุด ซึ่งกำหนดให้เป็นแหล่งอุตสาหกรรมหนักที่ต้องใช้พลังงานจากก๊าซธรรมชาติเป็นวัตถุดิบ เป็นแหล่งรวมแร่ธาตุที่มีค่าของประเทศ รวมไปถึงการเป็นผู้ส่งออกรายใหญ่ของโลกด้วยภูมิภาคแห่งนี้ยังเป็นที่ตั้งของสนามบินอู่ตะเภา ซึ่งเป็นสนามบินของทหาร ใช้เป็นที่จอดเครื่องบินขนส่งร่วมสมัคร ระหว่างไทยกับสหรัฐอเมริกา อีกทั้งยังใช้เป็นสนามบินสำหรับเครื่องบินเช่าเหมาของนักท่องเที่ยวจากต่างประเทศ โดยมีรายละเอียดของจังหวัดในกลุ่มจังหวัดภาคตะวันออก 2 ดังนี้

จังหวัดจันทบุรี ตั้งอยู่ในพื้นที่ชายฝั่งทะเลภาคตะวันออกของประเทศไทย เป็นเมืองที่อุดมสมบูรณ์ด้วยทรัพยากรธรรมชาติทั้งในดินและในน้ำ มีสภาพภูมิประเทศและภูมิอากาศที่เอื้ออำนวยต่อการทำการเกษตรโดยเฉพาะการเพาะปลูกผลไม้ที่ขึ้นชื่อของจังหวัด ได้แก่ ทุเรียน เงาะ มังคุด ลางสาดและพืชผลทางการเกษตรอื่น ๆ เช่น พริกไทยและยางพารา ส่วนบริเวณชายฝั่งก็มีทำการประมง จึงเป็นเมืองที่อุดมสมบูรณ์ไปด้วยอาหารทะเลนานาชนิด และในอีกแง่มุมหนึ่ง จันทบุรี คือศูนย์กลางธุรกิจด้านอัญมณีที่มีชื่อเสียงแพร่หลายไปทั่วโลก เป็นแหล่งรวมช่างฝีมือในการเจียรไนอัญมณีและทำเครื่องประดับต่าง ๆ ทั้งยังมีสถานที่ท่องเที่ยวทางธรรมชาติที่สวยงามหลายแห่ง และมีแหล่งท่องเที่ยวอื่น ๆ ที่น่าสนใจมากมายทั้งศาสนสถาน โบราณสถานและโบราณวัตถุ จึงทำให้จันทบุรีเป็นจังหวัดท่องเที่ยวที่สำคัญอีกแห่งหนึ่งของประเทศในปัจจุบัน จันทบุรีอยู่ห่างจากกรุงเทพฯ ประมาณ 245 กิโลเมตร มีพื้นที่ประมาณ 6,338 ตารางกิโลเมตร หรือประมาณ 3,961,250 ไร่ จังหวัดจันทบุรีแบ่งเขตการปกครองออกเป็น 10 อำเภอ ได้แก่ อำเภอเมืองจันทบุรี อำเภอท่าใหม่ อำเภอขลุง อำเภอแหลมสิงห์ อำเภอโป่งน้ำร้อน อำเภอมะขาม อำเภอสอยดาว อำเภอนายายอาม อำเภอแก่งหางแมว และอำเภอเขาคิชฌกูฏ

จังหวัดตราด อยู่ห่างจากกรุงเทพฯ 315 กิโลเมตร เป็นจังหวัดชายแดนทางภาคตะวันออกของประเทศไทยติดกับประเทศกัมพูชาโดยมีเขาบรรทัดเป็นพรมแดนธรรมชาติ มีเกาะเล็กเกาะใหญ่อยู่ 52 เกาะ ประกอบด้วยสถานที่ท่องเที่ยวที่สวยงาม อาทิเช่น หาดทรายสีขาวยาวและแนวปะการัง อีกทั้งยังเป็นจังหวัดที่มีผลไม้หลากหลายและเป็นเขตการประมง ตราดยังเป็นแหล่งอัญมณีที่สำคัญมีการขุดพบ “พลอยแดง” หรือ “ทับทิมสยาม” ในเขตอำเภอบ่อไร่เมื่อปี พ.ศ. 2514 มีพื้นที่ประมาณ 2,819 ตารางกิโลเมตร หรือประมาณ 1,761,875 ไร่ เป็นจังหวัดชายแดนทางภาคตะวันออกของประเทศไทย แบ่งการปกครองออกเป็น 7 อำเภอ ได้แก่ อำเภอเมืองตราด อำเภอเขาสมิง อำเภอแหลมงอบ อำเภอคลองใหญ่ อำเภอบ่อไร่ อำเภอเกาะกูด และอำเภอเกาะช้าง

จังหวัดนครนายก เป็นเมืองที่มีขนาดเล็กไม่ใหญ่ เงียบสงบเหมาะกับการอยู่อาศัยและท่องเที่ยวพักผ่อน เป็นเมืองในฝันใกล้กรุงเทพฯ ซึ่งมีแหล่งท่องเที่ยวมากมายทั้งทางธรรมชาติและวัฒนธรรมรวมถึงมีกิจกรรมที่สามารถทำได้ทั้งครอบครัว สภาพพื้นที่โดยทั่วไปเป็นที่ราบอยู่ในหุบเขาดอนเหนือ ทางตะวันออกเป็นเนินสูงและป่าเขาติดต่อกับเขาตองพญาเย็น ส่วนทางตอนกลางและตอนใต้เป็นที่ราบลุ่ม ภูเขาที่สำคัญคือเขาใหญ่ เขาเขียว เขาชะงอก และเขานางรอง เป็นต้น ซึ่งเป็นแหล่งต้นน้ำลำธารและน้ำตกที่สวยงามหลายแห่ง จังหวัดนครนายกมีพื้นที่ประมาณ 2,122 ตารางกิโลเมตร หรือประมาณ 1,326,250 ไร่ แบ่งการปกครองเป็น 4 อำเภอ ได้แก่ อำเภอเมืองนครนายก อำเภอบ้านนา อำเภอปากพลี และอำเภอองครักษ์

จังหวัดปราจีนบุรี ตั้งอยู่ทางทิศตะวันออกของภาคกลาง เป็นอีกจังหวัดหนึ่งที่มีทรัพยากรในด้านการท่องเที่ยวมากมายและหลากหลายรูปแบบ โดยเฉพาะผืนป่ามรดกโลกของอุทยานแห่งชาติเขาใหญ่ และอุทยานแห่งชาติทับลาน ที่นับเป็นสมบัติล้ำค่าในด้านของทรัพยากรธรรมชาติ ทั้งของประเทศและของโลก เดิมปราจีนบุรีเป็นจังหวัดใหญ่ มีพื้นที่ใหญ่เป็นอันดับ 6 ของประเทศ แต่ภายหลังได้มีการแยกจังหวัดออกจากมณฑลปราจีน ตั้งเป็นจังหวัดนครนายกและจังหวัดฉะเชิงเทราและในปี พ.ศ. 2536 ก็ได้มีพระราชบัญญัติแยกพื้นที่บางอำเภอออกจากจังหวัดปราจีนบุรีอีกครั้งแล้วตั้งเป็นจังหวัดสระแก้ว จังหวัดปราจีนบุรีจึงมีขนาดเท่ากับในปัจจุบันตั้งแต่นั้นมาจังหวัดปราจีนบุรีมีเนื้อที่ประมาณ 4,762 ตารางกิโลเมตร หรือประมาณ 3,054,449 ไร่ จัดเป็นจังหวัดที่มีขนาดใหญ่เป็นอันดับที่ 45 ของประเทศไทย แบ่งการปกครองออกเป็น 7 อำเภอ คือ อำเภอเมืองปราจีนบุรี อำเภอบ้านสร้าง อำเภอประจันตคาม อำเภอศรีมโหสถ อำเภอศรีมหาโพธิ์ อำเภอกบินทร์บุรี และอำเภอนาดี

จังหวัดสระแก้ว เป็นจังหวัดชายแดนตะวันออก แม้ว่าเดิมเป็นจังหวัดค่อนข้างใหม่ซึ่งแยกออกจากจังหวัดปราจีนบุรี แต่ก็เก่าแก่มากด้วยอารยธรรมโบราณ โดยจะเห็นได้จากกลุ่มปราสาทโบราณที่มีมากมายกระจายอยู่ทั่วจังหวัด และโบราณวัตถุที่หลงเหลือบอกเล่าเรื่องราว ประวัติศาสตร์ ความรุ่งเรืองของแผ่นดินในอดีตให้แก่คนรุ่นหลัง นอกจากนี้แหล่งโบราณสถานที่นำศึกษาทางประวัติศาสตร์แล้ว จังหวัดสระแก้ว ยังมีทรัพยากรธรรมชาติอุดมสมบูรณ์ เช่น อุทยานแห่งชาติปางสีดา ที่เป็นที่ยูเนสโกขึ้นทะเบียนในบรรดาผู้รักษามรดกชาติ และอุทยานแห่งชาติตาพระยา อุทยานแห่งชาติแห่งใหม่ ที่มีแนวเขตติดต่อระหว่างไทยกับกัมพูชา ซึ่งเป็นผืนป่าที่เชื่อมต่อกัน ทำให้เป็นเขตที่มีการเชื่อมโยงของสัตว์ป่าไปมาระหว่างประเทศอย่างน่าสนใจ จังหวัดสระแก้ว ยังมีประติมากรรมมหัศจรรย์ทางธรรมชาติให้นักท่องเที่ยวชมและศึกษาอย่างเช่น "ละลุ" ที่มีลักษณะแปลกตาตั้งอยู่สุดชายแดนอรัญประเทศ เป็นประตูบานใหญ่ที่เปิดไปสู่ประเทศกัมพูชา เชื่อมการคมนาคมและการท่องเที่ยวระหว่างประเทศให้เป็นเส้นทางเดียวกัน ชาวไทยและชาวเขมรมีการค้าขายสินค้าและท่องเที่ยวกันเป็นประจำ จึงทำให้ที่นี่มีสีสัน ผู้คนหลากหลายเผ่าพันธุ์ มีเสน่ห์น่ามอง มีตลาดโรงเกลือที่เต็มไปด้วยของแปรรูปราคาถูกและสินค้ามือสองจากนานาประเทศเพื่อบ้าน จังหวัดสระแก้วมีพื้นที่ประมาณ 7,195.138 ตารางกิโลเมตร มีพรมแดนติดต่อกับประเทศกัมพูชาทางทิศตะวันออกยาวประมาณ 165 กิโลเมตร ห่างจากกรุงเทพมหานครโดยทางรถยนต์ 236 กิโลเมตร จัดเป็นจังหวัดที่มีขนาดใหญ่เป็นอันดับที่ 28 ของประเทศไทย สภาพพื้นที่มีทั้งที่ราบ ที่ราบสูง และภูเขาสูงสลับซับซ้อนมีความสูงจากระดับน้ำทะเลปานกลางเฉลี่ย 74 เมตร โดยแบ่งการปกครองออกเป็น 8 อำเภอ 1 กิ่งอำเภอ คือ อำเภอเมืองสระแก้ว อำเภอลองหาด อำเภอตาพระยา อำเภอวังน้ำเย็น อำเภอวัฒนานคร อำเภออรัญประเทศ อำเภอเขาฉกรรจ์ อำเภอโคกสูง และอำเภอวังสมบูรณ์

โดยรวมของกลุ่มจังหวัดภาคตะวันออกเฉียงเหนือ 2 ในปัจจุบัน จังหวัดจันทบุรี เป็นศูนย์กลางการค้าอัญมณีขนาดใหญ่และมีความโดดเด่นด้านการท่องเที่ยวชุมชน จังหวัดตราดมีสถานที่ท่องเที่ยวทางทะเลที่สำคัญและยังมีแนวโน้มที่จะสร้างสนามบินพาณิชย์ เพื่อเชื่อมต่อการค้าการลงทุนและสามารถรองรับการเดินทางใน 3 จังหวัด ได้แก่ สระแก้ว จันทบุรี และตราด มีชายแดนติดต่อกับประเทศกัมพูชา มีด่านชายแดน และจุดผ่อนปรนที่เป็นดินแดนการค้าชายแดนฝั่งกัมพูชาและมีการค้าชายแดนสูงเป็นอันดับ 1 ของการค้าชายแดนฝั่งกัมพูชาสำหรับจังหวัดปราจีนบุรี เป็นจังหวัดที่มีนิคมอุตสาหกรรมแห่งเดียวในกลุ่มจังหวัดและมีเขตอุทยานแห่งชาติมีธรรมชาติที่สวยงามและพื้นที่ท่องเที่ยวเชิงวัฒนธรรมทวารวดีและจังหวัดนครนายกเป็นเมืองแห่งการท่องเที่ยวเชิงนิเวศที่อยู่ใกล้กรุงเทพมหานคร

ลักษณะภูมิอากาศ

ลักษณะภูมิอากาศของกลุ่มจังหวัดภาคตะวันออกเฉียงเหนือ 2 โดยทั่วไป ได้รับอิทธิพลจากลมทะเลพัดผ่านตลอดเวลา อากาศเย็นสบายตลอดปี มีฝนตกชุกในฤดูฝน ไม่ร้อนจัดเนื่องจากอยู่ติดกับทะเลและไม่หนาวเย็น ความชื้นในอากาศสูง สภาพอากาศเป็นไปตามฤดูกาล

ตารางที่ 2 ภูมิอากาศของกลุ่มจังหวัดภาคตะวันออกเฉียงเหนือ 2

| จังหวัด | อุณหภูมิต่ำสุดเฉลี่ย | | | อุณหภูมิสูงสุดเฉลี่ย | | | อุณหภูมิเฉลี่ย | | |
|-------------------------------------|----------------------|-------------|-------------|----------------------|-------------|-------------|----------------|-------------|-------------|
| | ปีพ.ศ. 2562 | ปีพ.ศ. 2563 | ปีพ.ศ. 2564 | ปีพ.ศ. 2562 | ปีพ.ศ. 2563 | ปีพ.ศ. 2564 | ปีพ.ศ. 2562 | ปีพ.ศ. 2563 | ปีพ.ศ. 2564 |
| จันทบุรี | 22.2 | 21.7 | 24.2 | 35.1 | 35.1 | 31.2 | 28.1 | 27.9 | 27.7 |
| ตราด | 22.1 | 22.3 | 24.5 | 34.5 | 34.4 | 30.6 | 27.9 | 27.9 | 27.5 |
| นครนายก | 15.4 | 15.6 | 24.7 | 27.2 | 23.3 | 33.0 | 27.6 | 20.6 | 28.8 |
| ปราจีนบุรี | 22.1 | 22.0 | 24.8 | 37.3 | 37.2 | 33.1 | 29.0 | 28.8 | 28.9 |
| สระแก้ว | 21.8 | 21.6 | 24.2 | 37.2 | 37.2 | 32.3 | 28.0 | 28.4 | 28.2 |
| กลุ่มจังหวัดภาคตะวันออกเฉียงเหนือ 2 | 20.8 | 20.8 | 24.5 | 34.3 | 34.3 | 32.0 | 28.1 | 28.1 | 28.2 |

ที่มา : สถิติการเกษตรของประเทศไทยปี พ.ศ. 2564 สำนักงานเศรษฐกิจการเกษตร

การใช้ประโยชน์จากที่ดิน

การใช้ประโยชน์ของที่ดินของกลุ่มจังหวัดภาคตะวันออก 2 เนื้อที่ทั้งหมด 14,522,812 ไร่ โดยจังหวัดสระแก้วมีเนื้อที่มากเป็นอันดับ 1 ของกลุ่มจังหวัดภาคตะวันออก 2 รองลงมาคือ จังหวัดจันทบุรี จังหวัดปราจีนบุรี จังหวัดตราด และจังหวัดนครนายก ตามลำดับ แบ่งการใช้ประโยชน์ที่ดิน เป็นดังนี้

- 1) เนื้อที่ป่าไม้ 4,133,322 ไร่ อันดับ 1 ได้แก่ จังหวัดจันทบุรี รองลงมาคือ จังหวัดสระแก้ว จังหวัดปราจีนบุรี จังหวัดตราด และจังหวัดนครนายก ตามลำดับ
- 2) เนื้อที่ใช้ประโยชน์ทางการเกษตร 8,584,194 ไร่ อันดับ 1 ได้แก่ จังหวัดสระแก้ว รองลงมาคือ จังหวัดจันทบุรี จังหวัดปราจีนบุรี จังหวัดตราด และจังหวัดนครนายก ตามลำดับ
- 3) เนื้อที่ใช้ประโยชน์นอกการเกษตร 1,745,296 ไร่ อันดับ 1 ได้แก่ จังหวัดปราจีนบุรี รองลงมาคือ จังหวัดสระแก้ว จังหวัดจันทบุรี จังหวัดนครนายก และจังหวัดตราด ตามลำดับ

ตารางที่ 3 การใช้ที่ดินของกลุ่มจังหวัดภาคตะวันออก 2 ปี พ.ศ. 2565

| จังหวัด | เนื้อที่ทั้งหมด (ไร่) | เนื้อที่ป่าไม้ (ไร่) | เนื้อที่ใช้ประโยชน์ทางการเกษตร (ไร่) | เนื้อที่ใช้ประโยชน์นอกการเกษตร (ไร่) |
|------------|-----------------------|----------------------|--------------------------------------|--------------------------------------|
| จันทบุรี | 3,961,250 | 1,293,738 | 2,265,768 | 401,744 |
| ตราด | 1,761,875 | 576,210 | 978,243 | 207,422 |
| นครนายก | 1,326,250 | 397,345 | 677,876 | 251,029 |
| ปราจีนบุรี | 2,976,476 | 875,757 | 1,622,100 | 478,619 |
| สระแก้ว | 4,496,961 | 1,050,272 | 3,040,207 | 406,482 |
| รวม | 14,522,812 | 4,133,322 | 8,584,194 | 1,745,296 |

ที่มา : สถิติการเกษตรของประเทศไทยปี พ.ศ. 2565 สำนักงานเศรษฐกิจการเกษตร

<http://www.oae.go.th/assets/portals/1/files/journal/2564/yearbook62edit.p>

ข้อมูลการปกครอง/ประชากร

เขตการปกครอง

เขตการปกครองของกลุ่มจังหวัดภาคตะวันออก 2 แบ่งเป็น 5 จังหวัด 37 อำเภอ 278 ตำบล 2,794 หมู่บ้าน 5 องค์การบริหารส่วนจังหวัด 12 เทศบาล 205 องค์การบริหารส่วนตำบล แบ่งเป็นรายจังหวัด ดังนี้

ตารางที่ 4 เขตการปกครองของกลุ่มจังหวัดภาคตะวันออก 2

| จังหวัด/ กลุ่มจังหวัด | อำเภอ | ตำบล | หมู่บ้าน | ครัวเรือน | อบจ. | เขตเทศบาล เมือง | อบต. |
|--------------------------|---------------|-----------|------------|----------------|----------|--------------------|-----------|
| ตะวันออก 2 | 37 | 278 | 2,794 | 909,964 | 5 | 12 | 205 |
| จันทบุรี | เมืองจันทบุรี | 11 | 98 | 73,341 | 1 | 3 | 4 |
| | ขลุง | 12 | 90 | 23,564 | - | 1 | 5 |
| | ท่าใหม่ | 14 | 124 | 29,203 | - | 1 | 7 |
| | โป่งน้ำร้อน | 5 | 47 | 19,036 | - | - | 2 |
| | มะขาม | 6 | 56 | 14,607 | - | - | - |
| | แหลมสิงห์ | 7 | 65 | 11,895 | - | - | 4 |
| | สอยดาว | 5 | 70 | 27,658 | - | - | 4 |
| | แก่งหางแมว | 5 | 63 | 21,194 | - | - | 4 |
| | นายายอาม | 6 | 67 | 14,082 | - | - | 4 |
| | เขาคิชฌกูฏ | 5 | 45 | 13,494 | - | - | - |
| | 10 | 76 | 725 | 248,074 | 1 | 5 | 34 |
| ตราด | เมืองตราด | 14 | 97 | 45,669 | 1 | 1 | 9 |
| | คลองใหญ่ | 3 | 20 | 9,904 | - | - | 2 |

| จังหวัด/ กลุ่มจังหวัด | อำเภอ | ตำบล | หมู่บ้าน | ครัวเรือน | อบจ. | เขตเทศบาล เมือง | อบต. |
|--------------------------|-----------------|-----------|------------|----------------|----------|--------------------|-----------|
| | เขาสมิง | 8 | 66 | 20,942 | - | - | 8 |
| | บ่อไร่ | 5 | 33 | 17,299 | -- | - | 4 |
| | แหลมงอบ | 4 | 27 | 7,915 | - | - | 3 |
| | เกาะกูด | 2 | 8 | 2,080 | - | - | 2 |
| | เกาะช้าง | 2 | 9 | 6,081 | - | - | - |
| | 7 | 38 | 260 | 109,890 | 1 | 1 | 28 |
| นครนายก | เมืองนครนายก | 13 | 125 | 44,128 | 1 | 1 | 12 |
| | บ้านนา | 10 | 118 | 26,936 | - | - | 9 |
| | ปากพลี | 11 | 116 | 9,416 | - | - | 7 |
| | องครักษ์ | 7 | 51 | 23,769 | - | - | 11 |
| | 4 | 41 | 410 | 104,249 | 1 | 1 | 39 |
| ปราจีนบุรี | เมืองปราจีนบุรี | 13 | 144 | 46,553 | 1 | 1 | 11 |
| | กบินทร์บุรี | 14 | 193 | 60,748 | - | 1 | 13 |
| | ประจันตคาม | 8 | 104 | 19,744 | - | - | 8 |
| | ศรีมหาโพธิ์ | 10 | 85 | 57,315 | - | - | 7 |
| | บ้านสร้าง | 9 | 88 | 11,396 | - | - | 7 |
| | นาดี | 6 | 54 | 21,305 | - | - | 6 |
| | ศรีมโหสถ | 4 | 27 | 8,888 | - | - | 3 |
| | 7 | 64 | 695 | 225,949 | 1 | 2 | 55 |
| สระแก้ว | เมืองสระแก้ว | 8 | 116 | 44,402 | 1 | 1 | 8 |
| | คลองหาด | 7 | 69 | 13,736 | - | - | 6 |
| | ตาพระยา | 5 | 53 | 17,588 | - | - | 5 |
| | วังน้ำเย็น | 4 | 84 | 25,063 | - | 1 | 3 |
| | วัฒนานคร | 11 | 108 | 30,064 | - | - | 11 |
| | อรัญประเทศ | 13 | 114 | 48,144 | - | 1 | 8 |
| | เขาฉกรรจ์ | 4 | 71 | 18,774 | - | - | 4 |
| | โคกสูง | 4 | 41 | 8,465 | - | - | 3 |
| | วังสมบูรณ์ | 3 | 48 | 15,566 | - | - | 1 |
| | 9 | 59 | 704 | 221,802 | 1 | 3 | 49 |

ที่มา : ระบบสถิติทางการทะเบียน ที่ทำการปกครองจังหวัดจันทบุรี/ตราด/นครนายก/ปราจีนบุรี/สระแก้ว

โครงสร้างพื้นฐาน

การคมนาคม /เส้นทางคมนาคมของจังหวัดในกลุ่มจังหวัดภาคตะวันออก 2 ใช้ทางถนนสายทางหลักและสายทางรอง ในการเดินทางเชื่อมโยงภายในกลุ่มจังหวัด ซึ่งมีทั้งถนนสายทางหลักและสายทางรองในการเชื่อมต่อกัน

ตารางที่ 5 เส้นทางคมนาคมหลัก (ถนน) รายจังหวัดของกลุ่มจังหวัดภาคตะวันออก 2 ปี พ.ศ. 2562 – 2565

| จังหวัด | เส้นทางหลัก | | | |
|------------|--|---|--|--|
| | ปี พ.ศ. 2562 | ปี พ.ศ. 2563 | ปี พ.ศ. 2564 | ปี พ.ศ. 2565 |
| จันทบุรี | ทางหลวงหมายเลข 3 | ทางหลวงหมายเลข 3 | ทางหลวงหมายเลข 3 | ทางหลวงหมายเลข 3 |
| ตราด | ทางหลวงหมายเลข 3 | ทางหลวงหมายเลข 3 | ทางหลวงหมายเลข 3 | ทางหลวงหมายเลข 3 |
| นครนายก | ทางหลวงหมายเลข 33,305 | ทางหลวงหมายเลข 33,305, 3001,3051 | ทางหลวงหมายเลข 33,305, 3001,3051 | ทางหลวงหมายเลข 33,305, 3001,3051 |
| ปราจีนบุรี | ทางหลวงหมายเลข 33, 304,319,359,3993,3481 | ทางหลวงหมายเลข 33, 304,319,359,3993,3481 | ทางหลวงหมายเลข 33, 304,319,359,3993,3481 | ทางหลวงหมายเลข 33, 304,319,359,3993,3481 |
| สระแก้ว | ทางหลวงหมายเลข 33,317 ,348,359,3395 และ 3486 | ทางหลวงหมายเลข 33,317,348,359,3395 และ 3486 | ทางหลวงหมายเลข 33 ,317,348,359,3395 และ 3486 | ทางหลวงหมายเลข 33 ,317,348,359,3395 และ 3486 |

รถไฟ

กลุ่มจังหวัดภาคตะวันออก 2 มีเส้นทางรถไฟรางเดี่ยว จำนวน 1 เส้นทางหลัก คือ เส้นทางที่ไปยังจังหวัดสระแก้ว ซึ่งการขนส่งระบบรางในเส้นทางตะวันออกไปยังจังหวัดสระแก้ว เป็นเพียงรางเดี่ยวและมีปริมาณการขนส่งทั้งผู้โดยสารและสินค้าไม่มากนัก เนื่องจากเป็นพื้นที่ที่อยู่ไม่ไกลจากกรุงเทพมหานคร ด้วยระยะทางที่ใกล้ทำให้ต้นทุนในการเดินทางและขนส่งด้วยระบบรางไม่แตกต่างจากการขนส่งทางถนนมากนัก และยังเสียเปรียบ ในด้านระยะเวลาเดินทาง และความสามารถการเข้าถึงพื้นที่เป้าหมายอีกด้วย ถ้าจะทำให้การขนส่งระบบรางไปทางทิศตะวันออกคุ้มทุนและได้รับความนิยมจะต้องเชื่อมต่อบริเวณให้เข้าไปยังประเทศกัมพูชา เพื่อให้มีระยะทาง จำนวนผู้โดยสารและปริมาณสินค้ามากพอที่จะทำให้แข่งขันกับการขนส่งทางถนนได้และโครงการก่อสร้างรถไฟทางคู่ในเส้นทางรถไฟสายชายฝั่งทะเลตะวันออกช่วงฉะเชิงเทรา-คลองสิบเก้า-แก่งคอย เป็นการก่อสร้างทางรถไฟใหม่ จำนวน 1 ทาง คู่ขนานไปกับทางเดิม เริ่มจากสถานีฉะเชิงเทราไปตามทางรถไฟสายตะวันออกเดิม (สายอรัญประเทศ) ผ่านสถานีบางน้ำเปรี้ยวถึงสถานีคลองสิบเก้า จากนั้นแยกขนานไปกับทางรถไฟสายคลองสิบเก้า-แก่งคอย ผ่านสถานีองครักษ์ วิหารแดง ภูเขาใหญ่ สุดปลายทางที่สถานีแก่งคอย ซึ่งผ่านพื้นที่อำเภอเมืองและอำเภอบางน้ำเปรี้ยว จังหวัดฉะเชิงเทรา พื้นที่อำเภอองครักษ์ และอำเภอบ้านนา จังหวัดนครนายก และพื้นที่อำเภอวิหารแดง อำเภอเมือง และอำเภอแก่งคอย จังหวัดสระบุรี จะสามารถรองรับการขนส่งสินค้าทางรางของกลุ่มจังหวัดภาคตะวันออกไปยังภาคอีสานได้



ภาพที่ 2 เส้นทางการเดินทางรถไฟ

ท่าเรือ

การคมนาคมขนส่งทางน้ำในพื้นที่กลุ่มจังหวัดภาคตะวันออกเฉียงเหนือ 2 มีท่าเทียบเรือเพื่อการท่องเที่ยว ได้แก่ จังหวัดจันทบุรี มี 1 ท่าเรือ คือ ท่าเรือบริเวณคลองขลุงและจังหวัดตราดมี 5 ท่าเรือ (1) ท่าเรือเพื่อการท่องเที่ยว อำเภอแหลมงอบ (2) ท่าเรือประมง (3) ท่าเรือแหลมศอก (4) ท่าเรือบ้านสลักเพชร อำเภอเกาะช้าง (5) ท่าเรือบางเบาและท่าเรือเพื่อการขนส่งสินค้า (จำนวน 1 แห่ง คือท่าเรือแหลมงอบ อำเภอคลองใหญ่ จังหวัดตราด) โดยมีการเชื่อมโยงการคมนาคมขนส่งทางน้ำกับจังหวัดที่มีทางออกสู่ทะเล ได้แก่ จังหวัดจันทบุรี และจังหวัดตราด และมีการขนถ่ายสินค้าต่อไปยังท่าเรือที่ขนส่งระหว่างประเทศที่สามารถรองรับการขนส่งสินค้าไปยังอาณาจักรกัมพูชา สาธารณรัฐสังคมนิยมเวียดนาม และภูมิภาคอินโดจีน

สนามบิน

สนามบินจันทบุรี หรือ สนามบินท่าใหม่ หรือ สนามบินเนินพลอยแหวน (Chanthaburi Airstrip) เป็นสนามบินในจังหวัดจันทบุรี ตั้งอยู่ที่ตำบลท่าใหม่ อำเภอท่าใหม่ จังหวัดจันทบุรี โดยมีกองทัพเรือเป็นเจ้าของพื้นที่สนามบินแห่งนี้ สนามบินจันทบุรีมีพื้นที่ประมาณ 900 ไร่ สร้างขึ้นจากคำสั่งของกระทรวงกลาโหมในปี พ.ศ. 2462 เพื่อหาพื้นที่ขึ้นลงของเครื่องบินในเขตจังหวัด

ท่าอากาศยาน

ท่าอากาศยานตราดเป็นสนามบินเอกชนจำนวน 1 แห่ง (บริษัท บางกอกแอร์เวย์) เปิดให้บริการเมื่อวันที่ 18 เมษายน 2546 ตั้งอยู่ที่ตำบลท่าโสม อำเภอเขาสมิง และตำบลบางปิด อำเภอแหลมงอบ จังหวัดตราด เปิดบริการวันละ 3 เที่ยวบิน (กรณีบินปกติ) และวันละ 6 เที่ยวบิน (กรณีช่วงฤดูการท่องเที่ยว) โดยได้รับการอนุญาตเป็นสนามบินศุลกากรเรียบร้อยแล้ว ตามประกาศในราชกิจจานุเบกษา เมื่อวันที่ 13 มีนาคม 2556

ตารางที่ 6 ข้อมูลการเดินทางมายังกลุ่มจังหวัดภาคตะวันออกเฉียงเหนือ 2

| จังหวัด | ความเชื่อมโยงเส้นทาง |
|----------|--|
| จันทบุรี | <p>โดยรถยนต์ จากกรุงเทพฯ สามารถไปได้ 5 เส้นทาง ได้แก่</p> <ol style="list-style-type: none"> เส้นทางที่ 1 ทางหลวงหมายเลข 3 เป็นเส้นทางสายเก่า เริ่มต้นที่บางนา - กรุงเทพฯ ผ่านจังหวัดชลบุรี - บางแสน - ศรีราชา - พัทยา - สัตหีบ - บ้านฉาง - ระยอง - จันทบุรี ระยะทาง 330 กิโลเมตร เส้นทางที่ 2 ทางหลวงหมายเลข 36 เป็นเส้นทางสายหลักในปัจจุบัน เริ่มต้นที่ กิโลเมตรที่ 140 ถนนสุขุมวิท อำเภอบางละมุง จังหวัดชลบุรี เลี้ยวซ้ายตรงสามแยกกระทิงหลาย ผ่านสนามแข่งรถพีระเซอร์กิต และสิ้นสุดที่ตำบลเชิงเนิน อำเภอเมือง จังหวัดระยอง ระยะทาง 60 กิโลเมตร จากนั้นใช้ทางหลวงหมายเลข 3 ระยะทาง 108 กิโลเมตร จะถึงจังหวัดจันทบุรี รวมระยะทาง 308 กิโลเมตร เส้นทางที่ 3 ทางหลวงหมายเลข 344 (บ้านบึง - แกลง) เป็นเส้นทางสายหลักอีกหนึ่งสาย ซึ่งช่วยลดระยะทางได้ถึง 70 กิโลเมตร เริ่มต้นกิโลเมตรที่ 98 ถนนสุขุมวิท อำเภอเมืองชลบุรี จังหวัดชลบุรี ผ่านอำเภอ บ้านบึง อำเภอวังจันทร์ และอำเภอแกลง จังหวัดระยอง ระยะทาง 110 กิโลเมตร จากนั้นใช้ทางหลวงหมายเลข 3 ระยะทาง 58 กิโลเมตร จะถึงจังหวัดจันทบุรี รวมระยะทาง 266 กิโลเมตร เส้นทางเชื่อมระหว่างภาคตะวันออกเฉียงเหนือกับภาคตะวันออก เริ่มต้นกิโลเมตรที่ 200 ทางหลวงหมายเลข 33 อำเภอกบินทร์บุรี จังหวัดปราจีนบุรี เลี้ยวขวากิโลเมตรที่ 230 จังหวัดสระแก้ว เข้าสู่ทางหลวงหมายเลข 317 ระยะทาง 189 กิโลเมตร ผ่าน อำเภอวังน้ำเย็น อำเภอสอยดาว อำเภอโป่งน้ำร้อน อำเภอมะขาม จนถึงจังหวัดจันทบุรี รวมระยะทางจากอำเภอกบินทร์บุรี - จังหวัดจันทบุรี 219 กิโลเมตร เส้นทางสายมอเตอร์เวย์ เริ่มต้นที่ถนนศรีนครินทร์ กรุงเทพฯ สิ้นสุดที่เมืองพัทยา จังหวัดชลบุรี ระยะทาง 90 กิโลเมตร จากนั้นใช้ทางหลวงหมายเลข 36 ระยะทาง 50 กิโลเมตร และทางหลวงหมายเลข 3 อีก 108 กิโลเมตร รวมระยะทางกรุงเทพฯ - จันทบุรี 248 กิโลเมตร |

| จังหวัด | ความเชื่อมโยงเส้นทาง |
|-----------------------|---|
| | <p>รถโดยสารประจำทาง</p> <p>1. รถโดยสารปรับอากาศ บริษัท ขนส่ง จำกัด มีบริการออกจากสถานีขนส่งสายตะวันออก (เอกมัย) ทุกวัน ตั้งแต่ 04.00 - 24.00 น. ออกทุกชั่วโมง สอบถามรายละเอียด โทร. 0 2391 8097, 0 2391 2504 บริษัทเดินรถเอกชนวิ่งบริการ ได้แก่ เชิดชัยทัวร์ โทร. 0 2391 4146, 0 3935 0357 พรนิภาทัวร์ โทร. 0 2391- 5179, 0 3931 1278 ศุภรัตน์ทัวร์ โทร. 0 2391 2331, 0 3931 2011</p> <p>2. รถโดยสารธรรมดา ออกจากสถานีขนส่งสายตะวันออก (เอกมัย) เช่นกัน แต่ไม่มีรถปรับอากาศ สอบถามรายละเอียดโทร. 0 2391 2504 นอกจากนี้ ยังมีรถโดยสารจากจันทบุรีไปยังจังหวัดอื่นๆ ได้แก่ นครราชสีมา ตราด ระยอง สระแก้ว สระบุรี บุรีรัมย์ ปราจีนบุรี ตาก รายละเอียดติดต่อสถานีขนส่งจังหวัดจันทบุรี โทร. 0 3931 1299</p> <p>ระยะทางจากตัวเมืองจันทบุรีไปยังจังหวัดต่าง ๆ</p> <p>พัทธยา 175 กิโลเมตร ระยอง 110 กิโลเมตร และตราด 70 กิโลเมตร</p> |
| <p>ตราด</p> | <p>โดยรถยนต์: จากกรุงเทพฯ สามารถไปได้ 3 เส้นทาง คือ</p> <p>1. ใช้ทางหลวงหมายเลข 3 (สุขุมวิท) ผ่านจังหวัดสมุทรปราการ จังหวัดชลบุรี อำเภอสัตหีบ พัทยา อำเภอสัตหีบ จังหวัดระยอง จังหวัดจันทบุรี จนถึงจังหวัดตราด รวมระยะทางประมาณ 385 กิโลเมตร</p> <p>2. ใช้ทางหลวงหมายเลข 34 (บางนา - บางปะกง) และทางหลวงหมายเลข 3 (สุขุมวิท) จนถึงจังหวัดชลบุรี แล้วแยก เข้าทางหลวงหมายเลข 344 (ชลบุรี - แกลง) บริเวณกิโลเมตรที่ 98 ผ่านอำเภอบ้านบึง จนถึงอำเภอแกลง จากนั้น แยกซ้ายเข้าสู่ทางหลวงหมายเลข 3 ต่อไปจนถึงจังหวัดจันทบุรี รวมระยะทางประมาณ 318 กิโลเมตร</p> <p>3. ใช้ทางหลวงพิเศษหมายเลข 7 (กรุงเทพฯ-ชลบุรี หรือมอเตอร์เวย์) ไปจนถึงอำเภอมืองชลบุรี จังหวัดชลบุรี จากนั้นแยกซ้ายเข้าสู่ทางหลวงหมายเลข 344 (ชลบุรี-แกลง) ผ่านอำเภอบ้านบึง จนถึงอำเภอแกลง จากนั้น แยกซ้ายเข้าสู่ทางหลวงหมายเลข 3 ต่อไปจนถึงจังหวัดจันทบุรี รวมระยะทางประมาณ 318 กิโลเมตร</p> <p>โดยรถประจำทางมีทั้งรถธรรมดา และรถปรับอากาศออกจาก สถานีขนส่งสายตะวันออก (เอกมัย) ถนนสุขุมวิท รถโดยสารปรับอากาศ มีรถปรับอากาศ ชั้น 1 (ปอ.1) ใช้เวลาเดินทางประมาณ 5 ชั่วโมง และจากสถานีขนส่งหมอชิต ถนนกำแพงเพชร 2 มีบริการรถปรับอากาศชั้น 1 ไปจังหวัดตราดทุกวัน (วิ่งเส้นมอเตอร์เวย์) สอบถามเพิ่มเติม โทร. 0 2537 8055</p> <p>โดยเครื่องบิน: บริษัท บางกอกแอร์เวย์ จำกัด มีเที่ยวบินระหว่างกรุงเทพฯ - ตราด (อยู่ในเขตอำเภอเขาสมิง) ทุกวันจันทร์ พุธ ศุกร์ และอาทิตย์ สอบถามเพิ่มเติม โทร. 0 2265 5555, 0 2265 5678 สำนักงานตราด โทร. 0 3952 5767-8, 0 3952 5299 www.bangkokair.com (มีบริการรถรับ-ส่งนักท่องเที่ยวจากสนามบินไปท่าเรือเฟอร์รี่ ที่จะข้ามไปเกาะช้าง)</p> |
| <p>นครนายก</p> | <p>นครนายกอยู่ห่างจากกรุงเทพฯ ประมาณ 107 กิโลเมตร นักท่องเที่ยวสามารถเดินทางสู่จังหวัดนครนายกได้หลายวิธี ทั้งทางรถยนต์ส่วนตัวและรถประจำทาง ดังนี้</p> <p>โดยรถยนต์: จากกรุงเทพฯ ไปนครนายกมี 2 เส้นทาง คือ</p> <p>1. ไปตามทางหลวงหมายเลข 305 ถนนเลียบคลองรังสิต-นครนายก ผ่านอำเภอธัญบุรี จังหวัดปทุมธานี อำเภอองครักษ์ อำเภอบ้านนา อำเภอเมืองนครนายก จังหวัดนครนายก ระยะทางประมาณ 105 กิโลเมตร</p> <p>2. ไปตามทางหลวงหมายเลข 1 เลี้ยวขวาที่แยกหินกองไปตามถนนสุวรรณศร (ทางหลวงหมายเลข 33) จนถึงนครนายก ระยะทางประมาณ 137 กิโลเมตร</p> |

| จังหวัด | ความเชื่อมโยงเส้นทาง |
|--------------------------|--|
| | <p>โดยรถประจำทาง:</p> <ol style="list-style-type: none"> 1. รถโดยสารธรรมดาและรถโดยสารปรับอากาศของบริษัท ขนส่ง จำกัด และของเอกชน สายกรุงเทพฯ - นครนายก ออกจากสถานีขนส่งหมอชิต 2 ถนนกำแพงเพชร ทุกวัน วันละหลายเที่ยว ใช้เวลาเดินทางประมาณ 1 ชั่วโมง 30 นาที โดยเที่ยวแรกเริ่มเวลา 04.30 น. 2. รถตู้สายกรุงเทพฯ - นครนายก - ประจันตคาม ออกจากคิวรถฝั่งแฟชั่นมอลล์ (โรบินสันเก่า) อนุสาวรีย์ชัยสมรภูมิ เที่ยวแรก 06.00 น. เที่ยวสุดท้าย 19.20 น. โทร. 08 6663 9945, 08 6151 3669 <p>ระยะทางจากอำเภอเมืองนครนายกไปยังอำเภอต่างๆ</p> <ul style="list-style-type: none"> - อำเภอปากพลี 9 กิโลเมตร - อำเภอบ้านนา 17 กิโลเมตร - อำเภอองครักษ์ 32 กิโลเมตร |
| <p>ปราจีนบุรี</p> | <p>โดยรถยนต์ จากกรุงเทพฯ สามารถไปได้หลายเส้นทาง ได้แก่</p> <ol style="list-style-type: none"> 1. ใช้ทางหลวงหมายเลข 1 (พหลโยธิน) ถึงรังสิต แล้วใช้สะพานวงแหวนแยกขวามาเข้าเส้นทางหมายเลข 305 เลียบคลองรังสิต ผ่านอำเภอองครักษ์ จังหวัดนครนายก แล้วใช้เส้นทางหมายเลข 33 (นครนายก - ปราจีนบุรี) ถึงสามแยกหนองชะอม ประมาณกิโลเมตรที่ 155 แยกขวาเข้าเส้นทางหมายเลข 319 จนถึงตัวจังหวัดปราจีนบุรี รวมระยะทางประมาณ 132 กิโลเมตร 2. ใช้ทางหลวงหมายเลข 1 (พหลโยธิน) ผ่านอำเภอวังน้อย จังหวัดพระนครศรีอยุธยา ถึงแยกหินกอง ประมาณ กิโลเมตรที่ 90 แยกขวาใช้เส้นทางหมายเลข 33 ผ่านอำเภอวิหารแดง จังหวัดสระบุรี และ จังหวัดนครนายก ไปจนถึงสามแยกบ้านหนองชะอม ประมาณกิโลเมตรที่ 155 ให้แยกขวาเข้าสู่เส้นทางหมายเลข 319 จนถึงตัวจังหวัดปราจีนบุรี รวมระยะทางประมาณ 164 กิโลเมตร 3. ใช้ทางหลวงหมายเลข 304 ผ่านเขตมีนบุรี กรุงเทพฯ จังหวัดฉะเชิงเทรา อำเภอพนมสารคาม แล้วเข้าเส้นทางหมายเลข 319 ผ่านอำเภอศรีมโหสถ จนถึงตัวจังหวัดปราจีนบุรี รวมระยะทางประมาณ 158 กิโลเมตร 4. จากกรุงเทพฯ ใช้ทางหลวงหมายเลข 3481 ที่เขตหนองจอก ผ่านอำเภอบางน้ำเปรี้ยว จังหวัดฉะเชิงเทรา จนถึงอำเภอบ้านสร้าง จังหวัดปราจีนบุรี รวมระยะทางประมาณ 70 กิโลเมตร <p>โดยรถประจำทาง</p> <p>มีรถประจำทางปรับอากาศสายกรุงเทพฯ - ปราจีนบุรี ออกจากสถานีขนส่งสายเหนือ หมอชิต 2 ถนนกำแพงเพชร 2 ทุกวัน วันละหลายเที่ยว</p> <p>โดยรถไฟ</p> <p>การรถไฟแห่งประเทศไทยมีบริการรถไฟออกจากสถานีรถไฟกรุงเทพ (หัวลำโพง) ไปยังจังหวัดปราจีนบุรีทุกวัน ใช้เวลาเดินทางประมาณ 2-3 ชั่วโมง นักท่องเที่ยวสามารถสอบถามข้อมูลการเดินทางและราคาตั๋วโดยสารของการรถไฟแห่งประเทศไทย ได้ที่หมายเลขโทรศัพท์ 1690 ทุกวัน ตลอด 24 ชั่วโมง หรือทางเว็บไซต์ www.railway.co.th และจองตั๋วรถไฟก่อนวันเดินทางไม่น้อยกว่า 3 วัน ได้ที่หมายเลขโทรศัพท์ 0-2220-4444 ทุกวัน เวลา 08.30-16.30 น.</p> <p>ระยะทางจากอำเภอเมืองปราจีนบุรีไปยังอำเภอต่าง ๆ คือ</p> <ul style="list-style-type: none"> อำเภอบ้านสร้าง 20 กิโลเมตร อำเภอศรีมโหสถ 20 กิโลเมตร อำเภอศรีมหาโพธิ 21 กิโลเมตร อำเภอประจันตคาม 30 กิโลเมตร อำเภอกบินทร์บุรี 60 กิโลเมตร |

| จังหวัด | ความเชื่อมโยงเส้นทาง |
|---------|--|
| สระแก้ว | <p>โดยรถยนต์ จากกรุงเทพฯ สามารถไปได้ 4 เส้นทาง ได้แก่</p> <ol style="list-style-type: none"> ใช้ทางหลวงหมายเลข 1 (พหลโยธิน) ถึงรังสิต แล้วใช้สะพานวงแหวนแยกขวา เข้าสู่เส้นทางหมายเลข 305 เลียบคลองรังสิต ผ่านอำเภอองครักษ์ จังหวัดนครนายก แล้วแยกขวาใช้เส้นทางหมายเลข 33 ผ่านอำเภอกบินทร์บุรี ไปจนถึงจังหวัดสระแก้ว รวมระยะทางประมาณ 214 กิโลเมตร ใช้ทางหลวงหมายเลข 1 (พหลโยธิน) ผ่านอำเภอวังน้อย จังหวัดพระนครศรีอยุธยา ถึงแยกหินกอง ประมาณกิโลเมตรที่ 90 แยกขวาใช้เส้นทางหมายเลข 33 ผ่านอำเภอวิหารแดง จังหวัดสระบุรี จังหวัดนครนายก และอำเภอกบินทร์บุรี ไปจนถึงจังหวัดสระแก้ว รวมระยะทางประมาณ 245 กิโลเมตร ใช้ทางหลวงหมายเลข 304 ผ่านเขตมีนบุรี กรุงเทพฯ จังหวัดฉะเชิงเทรา อำเภอพนมสารคาม ถึงอำเภอกบินทร์บุรี แยกขวา เข้าสู่เส้นทางหมายเลข 33 ไปจนถึงจังหวัดสระแก้ว รวมระยะทางประมาณ 210 กิโลเมตร ใช้ทางหลวงหมายเลข 304 ผ่านเขตมีนบุรี กรุงเทพฯ จังหวัดฉะเชิงเทรา อำเภอพนมสารคาม ศูนย์ศึกษาการพัฒนาเขาหินซ้อน จนถึงประมาณกิโลเมตรที่ 54 ให้แยกขวาไปตามทางหมายเลข 359 อีกประมาณ 65 กิโลเมตรถึงจังหวัดสระแก้ว <p><u>โดยรถประจำทาง</u></p> <p>มีรถประจำทางปรับอากาศสายกรุงเทพฯ - สระแก้ว ออกจากสถานีขนส่งสายเหนือ หมอชิต 2 ถนนกำแพงเพชร 2 ทุกวัน วันละหลายเที่ยว สอบถามรายละเอียดได้ที่บริษัท ขนส่ง จำกัด โทร.1490 www.transport.co.th</p> <p><u>โดยรถไฟ</u></p> <p>การรถไฟแห่งประเทศไทยมีบริการรถไฟออกจากสถานีรถไฟกรุงเทพ (หัวลำโพง) ไปยังจังหวัดสระแก้วทุกวัน ใช้เวลาเดินทางประมาณ 3.5 - 4.5 ชั่วโมง</p> <p>ระยะทางจากอำเภอเมืองสระแก้วไปยังอำเภอต่าง ๆ คือ</p> <ul style="list-style-type: none"> อำเภอเขาฉกรรจ์ 19 กิโลเมตร อำเภอวัฒนานคร 38 กิโลเมตร อำเภอวังน้ำเย็น 50 กิโลเมตร อำเภออรัญประเทศ 54 กิโลเมตร กิ่งอำเภอวังสมบูรณ์ 55 กิโลเมตร อำเภอคลองหาด 65 กิโลเมตร อำเภอโคกสูง 72 กิโลเมตร อำเภอตาพระยา 100 กิโลเมตร |

ประปา

กลุ่มจังหวัดภาคกลางตะวันออก 2 มีแนวโน้มจำนวนผู้ใช้น้ำประปาเพิ่มขึ้นอย่างต่อเนื่องเนื่องจากจำนวน 197,560 ราย ในปี พ.ศ. 2563 เป็นจำนวน 205,867 ราย ในปี พ.ศ. 2564 โดยจังหวัดจันทบุรีมีจำนวนผู้ใช้น้ำประปาสูงสุด และเป็นจังหวัดที่มีอัตราการเพิ่มขึ้นของจำนวนผู้ใช้น้ำประปาสูงสุดในกลุ่มจังหวัด ในขณะที่จังหวัดนครนายกเป็นจังหวัดที่มีจำนวนผู้ใช้น้ำประปาค่าสุดของภูมิภาค

ตารางที่ 7 จำนวนผู้ใช้น้ำประปารายจังหวัดของกลุ่มจังหวัดภาคตะวันออกเฉียงเหนือ 2 ปี พ.ศ. 2562 – 2565

| จังหวัด | จำนวนผู้ใช้ (ราย) | | | |
|------------|-------------------|----------------|----------------|----------------|
| | ปี พ.ศ. 2562 | ปี พ.ศ. 2563 | ปี พ.ศ. 2564 | ปี พ.ศ. 2565 |
| จันทบุรี | 61,422 | 63,290 | 65,241 | 67,336 |
| ตราด | 28,478 | 29,728 | 31,118 | 31,568 |
| นครนายก | 24,843 | 26,028 | 26,982 | 27,840 |
| ปราจีนบุรี | 41,016 | 45,706 | 48,430 | 49,364 |
| สระแก้ว | 31,145 | 32,808 | 34,096 | 35,683 |
| รวม | 186,904 | 197,560 | 205,867 | 211,791 |

ที่มา : ตารางสรุปข้อมูลการประปาส่วนภูมิภาคแยกตามรายจังหวัด การประปาส่วนภูมิภาค

ไฟฟ้า

จำนวนผู้ใช้ไฟฟ้าในกลุ่มจังหวัดภาคตะวันออกเฉียงเหนือ 2 มีแนวโน้มเพิ่มขึ้นอย่างต่อเนื่อง จากจำนวนผู้ใช้ไฟฟ้า ในปี พ.ศ.2561 เป็นจำนวน 772,507 ราย ในปี พ.ศ. 2563 เป็นจำนวน 812,655 ราย และในปี พ.ศ. 2565 เป็นจำนวน 864,010 ราย โดยจังหวัดจันทบุรีมีจำนวนผู้ใช้ไฟฟ้าสูงสุด และเป็นจังหวัดที่มีอัตราการเพิ่มขึ้นของจำนวนผู้ใช้ไฟฟ้าสูงสุดในกลุ่มจังหวัด ในขณะที่จังหวัดตราดเป็นจังหวัดที่มีผู้ใช้ไฟฟ้าต่ำที่สุดในกลุ่มจังหวัด นอกจากนี้ จังหวัดปราจีนบุรีและจังหวัดสระแก้วเป็นจังหวัดที่มีจำนวนผู้ใช้ไฟฟ้าในปริมาณที่ใกล้เคียงกับข้อมูลที่พบล่าสุด

ตารางที่ 8 จำนวนผู้ใช้ไฟฟ้าย่อยรายจังหวัดของกลุ่มจังหวัดภาคตะวันออกเฉียงเหนือ 2 ปี พ.ศ. 2561 - 2565

| จังหวัด | จำนวนผู้ใช้ (ราย) | | | | |
|------------|-------------------|----------------|----------------|----------------|----------------|
| | ปี พ.ศ. 2561 | ปี พ.ศ. 2562 | ปี พ.ศ. 2563 | ปี พ.ศ. 2564 | ปี พ.ศ. 2565 |
| จันทบุรี | 248,186 | 255,277 | 267,191 | 272,423 | 279,394 |
| ตราด | 88,085 | 89,936 | 91,027 | 94,716 | 97,018 |
| นครนายก | 91,338 | 93,861 | 97,756 | 99,826 | 102,444 |
| ปราจีนบุรี | 174,871 | 180,225 | 182,561 | 193,475 | 197,922 |
| สระแก้ว | 170,027 | 173,885 | 174,120 | 183,614 | 187,232 |
| รวม | 772,507 | 793,184 | 812,655 | 844,054 | 864,010 |

ที่มา : การไฟฟ้าส่วนภูมิภาครวบรวมโดย สำนักงานสถิติแห่งชาติ

โทรศัพท์มือถือ

กลุ่มจังหวัดภาคตะวันออกเฉียงเหนือ 2 มีจำนวนผู้ใช้โทรศัพท์มือถือในปี พ.ศ. 2564 จำนวน 2,190,410 คน โดยจังหวัดปราจีนบุรี มีจำนวนผู้ใช้โทรศัพท์มือถือสูงสุด 572,410 คน และจังหวัดที่มีอัตราการผู้ใช้โทรศัพท์มือถือต่ำสุด คือจังหวัดนครนายก จำนวน 262,010 คน รายละเอียดดังตาราง

ตารางที่ 9 จำนวนประชากรอายุ 6 ปีขึ้นไป จำแนกตามการใช้โทรศัพท์มือถือรายจังหวัดของกลุ่มจังหวัด พ.ศ. 2560 – 2564

| จังหวัด | จำนวนผู้ใช้ (คน) | | | | |
|------------|------------------|------------------|--------------|------------------|------------------|
| | ปี พ.ศ. 2560 | ปี พ.ศ. 2561 | ปี พ.ศ. 2562 | ปี พ.ศ. 2563 | ปี พ.ศ. 2564 |
| จันทบุรี | 448,155 | 460,877 | n.a. | 507,543 | 508,800 |
| ตราด | 228,596 | 234,490 | n.a. | 255,188 | 275,660 |
| นครนายก | 223,136 | 231,855 | n.a. | 261,445 | 262,010 |
| ปราจีนบุรี | 491,052 | 506,475 | n.a. | 566,026 | 572,410 |
| สระแก้ว | 468,022 | 493,661 | n.a. | 546,689 | 571,530 |
| รวม | 1,858,961 | 1,927,358 | - | 2,136,891 | 2,190,410 |

ที่มา : การสำรวจการมีเทคโนโลยีสารสนเทศและการสื่อสารในครัวเรือน สำนักงานสถิติแห่งชาติ กระทรวงเทคโนโลยีสารสนเทศและการสื่อสาร <http://statbbi.nso.go.th/staticreport/page/sector/th/16.aspx>

อินเทอร์เน็ต

กลุ่มจังหวัดภาคตะวันออก 2 มีจำนวนผู้ใช้อินเทอร์เน็ตในปี พ.ศ. 2564 จำนวน 1,900,240 คน โดยจังหวัดสระแก้ว มีจำนวนผู้ใช้อินเทอร์เน็ตสูงสุด 503,770 คน และจังหวัดที่มีอัตราการผู้ใช้อินเทอร์เน็ตน้อยสุด คือ จังหวัดนครนายก จำนวน 224,950 คน รายละเอียดดังตาราง

ตารางที่ 10 จำนวนประชากรอายุ 6 ปีขึ้นไป จำแนกตามการใช้อินเทอร์เน็ตรายจังหวัดของกลุ่มจังหวัด ภาคตะวันออก 2 พ.ศ. 2561 – 2564

| จังหวัด | จำนวนผู้ใช้ (คน) | | | |
|------------|------------------|------------------|------------------|------------------|
| | ปี พ.ศ. 2561 | ปี พ.ศ. 2562 | ปี พ.ศ. 2563 | ปี พ.ศ. 2564 |
| จันทบุรี | 358,386 | 358,386 | 415,623 | 441,760 |
| ตราด | 185,849 | 185,849 | 212,538 | 229,640 |
| นครนายก | 373,623 | 373,623 | 449,122 | 224,950 |
| ปราจีนบุรี | 148,757 | 177,065 | 209,853 | 500,120 |
| สระแก้ว | 124,218 | 533,229 | 410,818 | 503,770 |
| รวม | 1,190,833 | 1,428,152 | 1,697,954 | 1,900,240 |

ที่มา : การสำรวจการมีเทคโนโลยีสารสนเทศและการสื่อสารในครัวเรือน สำนักงานสถิติแห่งชาติ กระทรวงเทคโนโลยีสารสนเทศและการสื่อสาร <http://statbbi.nso.go.th/staticreport/page/sector/th/16.aspx>

3.1.2 ข้อมูลเชิงเปรียบเทียบ

1) ด้านเศรษฐกิจ

เศรษฐกิจภาพรวม

ข้อมูลผลิตภัณฑ์มวลรวมกลุ่มจังหวัดภาคตะวันออก 2 ประมวลผลโดยสำนักงานคณะกรรมการพัฒนาการเศรษฐกิจและสังคมแห่งชาติ สามารถสรุปได้ว่าในปี 2564 มีมูลค่าผลิตภัณฑ์มวลรวมของกลุ่มจังหวัดเท่ากับ 1,083,245 และมีอัตราการขยายตัวทางเศรษฐกิจ ณ ราคาประจำปีเพิ่มขึ้น จากปี 2560 ร้อยละ 6.28 โครงสร้างเศรษฐกิจของกลุ่มจังหวัดภาคตะวันออก 2 ยังคงพึ่งพาภาคนอกการเกษตรโดยกลุ่มจังหวัดภาคตะวันออก 2 มีมูลค่าผลิตภัณฑ์มวลรวมกลุ่มจังหวัดฯ สาขาการผลิตสูงที่สุดเมื่อเทียบกับสาขาการผลิตอื่น ๆ อยู่ที่ 260,278 ล้านบาท คิดเป็นร้อยละ 45.06 ของผลิตภัณฑ์มวลรวมภาคนอกการเกษตรของกลุ่มจังหวัดฯ รองลงมาคือ สาขาเกษตรกรรม การป่าไม้ และการประมง 120,850 ล้านบาทคิดเป็นร้อยละ 20.92 ในขณะที่สาขากิจกรรมทางวิชาชีพวิทยาศาสตร์ และเทคนิคมีมูลค่าต่ำสุดในกลุ่มจังหวัดฯ อยู่ที่ 670 ล้านบาท คิดเป็นร้อยละ 0.12

จังหวัดปราจีนบุรีเป็นจังหวัดที่มีมูลค่าผลิตภัณฑ์มวลรวมสูงที่สุดอยู่ที่ 317,321 ล้านบาท เนื่องจากเป็นจังหวัดเดียวที่มีนิคมอุตสาหกรรมในพื้นที่ อันดับ 2 ได้แก่ จังหวัดจันทบุรี มูลค่า 137,599 ล้านบาท เนื่องจากจังหวัดจันทบุรีมีความโดดเด่นด้านผลไม้และอัญมณี และการเติบโตของการค้าชายแดน ในขณะที่จังหวัดนครนายก ซึ่งประชากรส่วนใหญ่ ประกอบอาชีพ เกษตรกรรม มีมูลค่าผลิตภัณฑ์มวลรวม 30,342 ล้านบาท น้อยที่สุดของจังหวัดในกลุ่มจังหวัด โดยมีรายละเอียดของผลิตภัณฑ์มวลรวมในแต่ละสาขาในปี พ.ศ. 2560 – 2564 ดังนี้

ตารางที่ 11 ผลิตภัณฑ์มวลรวมภายในประเทศ กลุ่มจังหวัดภาคตะวันออกเฉียงเหนือ 2 ปี พ.ศ. 2560 - 2564 (หน่วย: ล้านบาท)

| จังหวัด/กลุ่มจังหวัด | (GPP; ผลิตภัณฑ์มวลรวมภายในประเทศ ณ ราคาตลาดปัจจุบัน) | | | | |
|-------------------------------------|--|---------|---------|---------|---------|
| | ปี 2560 | ปี 2561 | ปี 2562 | ปี 2563 | ปี 2564 |
| กลุ่มจังหวัดภาคตะวันออกเฉียงเหนือ 2 | 543,539 | 559,879 | 608,244 | 590,273 | 577,666 |
| จันทบุรี | 131,138 | 117,392 | 131,634 | 143,142 | 137,599 |
| ตราด | 45,168 | 40,953 | 44,205 | 46,903 | 44,027 |
| นครนายก | 26,347 | 29,947 | 30,932 | 31,381 | 30,342 |
| ปราจีนบุรี | 297,167 | 323,267 | 352,887 | 322,301 | 317,321 |
| สระแก้ว | 43,719 | 48,320 | 48,586 | 46,536 | 48,376 |

ที่มา: สำนักงานคณะกรรมการพัฒนาการเศรษฐกิจและสังคมแห่งชาติ (ข้อมูลปี พ.ศ. 2564)

ตารางที่ 12 ผลิตภัณฑ์มวลรวมรายสาขาของกลุ่มจังหวัดภาคตะวันออกเฉียงเหนือ 2 ปี 2560 – 2564 (หน่วย : ล้านบาท)

| กลุ่มจังหวัดภาคตะวันออกเฉียงเหนือ 2 | 2560 | 2561 | 2562 | 2563 | 2564 |
|--|---------|---------|---------|---------|---------|
| ภาคการเกษตร | 120,061 | 108,305 | 119,362 | 127,426 | 120,850 |
| เกษตรกรรม การป่าไม้ และการประมง | 120,061 | 108,305 | 119,362 | 127,426 | 120,850 |
| ภาคนอกการเกษตร | 423,478 | 451,574 | 488,881 | 462,848 | 456,816 |
| อุตสาหกรรม | 258,667 | 277,839 | 302,547 | 278,684 | 273,211 |
| การทำเหมืองแร่และเหมืองหิน | 934 | 921 | 888 | 980 | 1,099 |
| การผลิต | 250,854 | 266,786 | 289,812 | 266,009 | 260,278 |
| ไฟฟ้า ก๊าซ ไอน้ำ และระบบปรับอากาศ | 5,810 | 8,926 | 10,677 | 10,345 | 10,398 |
| การจัดหาน้ำ การจัดการ และการบำบัดน้ำเสีย ของเสีย และสิ่งปฏิกูล | 1,069 | 1,206 | 1,170 | 1,350 | 1,437 |
| บริการ | 164,811 | 173,335 | 186,335 | 184,164 | 183,604 |
| การก่อสร้าง | 11,362 | 11,053 | 11,941 | 12,036 | 11,867 |
| การขายส่งและการขายปลีก การซ่อมยานยนต์และจักรยายนต์ | 66,845 | 68,616 | 77,115 | 76,290 | 74,109 |
| การขนส่งและสถานที่เก็บสินค้า | 9,057 | 9,731 | 9,841 | 9,253 | 10,732 |
| ที่พักแรมและบริการด้านอาหาร | 5,645 | 6,395 | 7,205 | 4,677 | 3,279 |
| ข้อมูลข่าวสารและการสื่อสาร | 1,973 | 2,198 | 2,622 | 2,613 | 2,743 |
| กิจกรรมทางการเงินและการประกันภัย | 14,423 | 15,266 | 15,595 | 15,977 | 15,588 |
| กิจกรรมอสังหาริมทรัพย์ | 10,146 | 11,005 | 11,099 | 12,049 | 12,368 |
| กิจกรรมทางวิชาชีพ วิทยาศาสตร์ และเทคนิค | 412 | 732 | 728 | 791 | 670 |
| กิจกรรมการบริหารและการบริการสนับสนุน | 1,662 | 1,821 | 1,996 | 1,640 | 1,778 |
| การบริหารราชการ การป้องกันประเทศ และการประกันสังคมภาคบังคับ | 17,252 | 18,490 | 19,218 | 19,493 | 19,886 |
| การศึกษา | 15,660 | 17,304 | 17,120 | 17,702 | 18,171 |
| กิจกรรมด้านสุขภาพและงานสังคมสงเคราะห์ | 7,702 | 8,357 | 8,867 | 8,940 | 9,663 |
| ศิลปะ ความบันเทิง และนันทนาการ | 605 | 718 | 876 | 756 | 854 |
| กิจกรรมบริการด้านอื่น ๆ | 2,064 | 2,049 | 2,112 | 1,946 | 1,895 |

| กลุ่มจังหวัดภาคตะวันออก 2 | 2560 | 2561 | 2562 | 2563 | 2564 |
|---|---------|---------|---------|---------|---------|
| ผลิตภัณฑ์มวลรวมกลุ่มจังหวัด (ล้านบาท) | 543,539 | 559,879 | 608,244 | 590,273 | 577,666 |
| ผลิตภัณฑ์มวลรวมกลุ่มจังหวัด ต่อคน (บาท) | 236,434 | 240,381 | 258,293 | 247,965 | 240,104 |
| ประชากร (1,000 คน) | 2,299 | 2,329 | 2,355 | 2,380 | 2,406 |

ผลิตภัณฑ์มวลรวมต่อประชากร (GPP per Capita)

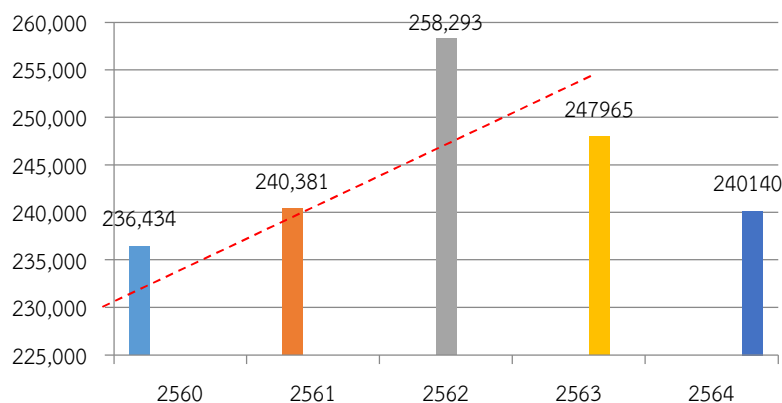
ผลิตภัณฑ์มวลรวมจังหวัดต่อหัวของกลุ่มจังหวัดภาคตะวันออก 2 ในช่วงปี พ.ศ. 2560 – 2564 มีแนวโน้มเพิ่มขึ้นทุกปี โดยในปี พ.ศ. 2564 จังหวัดที่มีมูลค่าผลิตภัณฑ์มวลรวมจังหวัดต่อหัวสูงที่สุด คือ จังหวัดปราจีนบุรี อยู่ที่ประมาณ 490,499 บาท รองลงมา คือ จังหวัดจันทบุรีอยู่ที่ประมาณ 243,317 บาท ในขณะที่จังหวัดตราดอยู่ที่ประมาณ 160,025 บาท จังหวัดนครนายกอยู่ที่ประมาณ 115,666 บาท และจังหวัดสระแก้วอยู่ที่ประมาณ 73,744 บาท ต่ำที่สุดในกลุ่มจังหวัด โดยมีรายละเอียด ดังนี้

ตารางที่ 13 มูลค่าผลิตภัณฑ์มวลรวมจังหวัด/กลุ่มจังหวัดภาคตะวันออก 2 เฉลี่ยต่อหัว (PER CAPITA) ปี พ.ศ. 2560 - 2564

(หน่วย : บาท)

| กลุ่มจังหวัด / จังหวัด | 2560 | 2561 | 2562 | 2563 | 2564 |
|---------------------------|---------|---------|---------|---------|---------|
| กลุ่มจังหวัดภาคตะวันออก 2 | 236,434 | 240,381 | 258,293 | 247,965 | 240,104 |
| จันทบุรี | 241,159 | 212,390 | 236,350 | 255,057 | 243,317 |
| ตราด | 170,855 | 153,444 | 163,904 | 172,155 | 160,025 |
| นครนายก | 102,105 | 115,616 | 118,939 | 120,195 | 115,666 |
| ปราจีนบุรี | 485,581 | 520,699 | 560,476 | 504,915 | 490,499 |
| สระแก้ว | 70,430 | 76,739 | 76,090 | 71,892 | 73,744 |

ที่มา : สำนักงานคณะกรรมการพัฒนาการเศรษฐกิจและสังคมแห่งชาติ



แผนภูมิที่ 1 มูลค่าผลิตภัณฑ์เฉลี่ยต่อหัว (PER CAPITA)

ภาคเกษตรกรรม

1) พื้นที่เพาะปลูก

จากการสำรวจเนื้อที่และการใช้ประโยชน์ที่ดินรายจังหวัด ในปี พ.ศ. 2564 โดยสำนักงานเศรษฐกิจการเกษตรพบว่ากลุ่มจังหวัดภาคตะวันออก 2 มีเนื้อที่รวมประมาณ 14,522,813 ไร่ โดยจังหวัดสระแก้วมีเนื้อที่มากที่สุด 4,496,962 ไร่ รองลงมา คือ จังหวัดจันทบุรี 3,961,250 ไร่ จังหวัดปราจีนบุรี 2,976,476 ไร่ จังหวัดตราด 1,761,875 ไร่ และจังหวัดนครนายก 1,326,250 ไร่ ตามลำดับจากเนื้อที่ทั้งหมดของกลุ่มจังหวัดฯ สามารถแบ่งได้เป็นพื้นที่ถือครองเพื่อการเกษตร ได้ดังนี้

ตารางที่ 14 เนื้อที่และการใช้ประโยชน์ทางเกษตรในภูมิภาคตะวันออกเฉียงเหนือ 2 ปี 2564

| จังหวัด/ กลุ่มจังหวัด | เนื้อที่ทั้งหมด (ไร่) | เนื้อที่ ทางการ เกษตร (ไร่) | เนื้อที่ใช้ประโยชน์ทางการเกษตร (ไร่) | | | | |
|--------------------------|--------------------------|-----------------------------------|--------------------------------------|-----------|------------------------|---------------------------------|--------------------|
| | | | นาข้าว | พืชไร่ | สวนไม้ผล/ ไม้ยืนต้น | สวนผัก/ ไม้ดอก/ ไม้ประดับ | การเกษตร อื่น ๆ |
| ตะวันออกเฉียงเหนือ 2 | 14,522,813 | 6,852,804 | 1,886,862 | 1,782,383 | 2,721,300 | 50,164 | 902,042 |
| จันทบุรี | 3,961,250 | 1,699,882 | 32,269 | 68,482 | 1,417,590 | 6,106 | 175,435 |
| ตราด | 1,761,875 | 975,010 | 23,371 | 59,393 | 778,660 | 1,275 | 112,311 |
| นครนายก | 1,326,250 | 615,240 | 458,678 | n.a. | 25,479 | 8,829 | 234,423 |
| ปราจีนบุรี | 2,976,476 | 1,223,829 | 509,298 | 291,699 | 135,901 | 28,817 | 258,114 |
| สระแก้ว | 4,496,962 | 2,338,843 | 758,767 | 1,084,510 | 363,670 | 5,137 | 121,759 |

ที่มา : ศูนย์สารสนเทศการเกษตร สำนักงานเศรษฐกิจการเกษตร

โดยพื้นที่ใช้ประโยชน์ทางการเกษตรของกลุ่มจังหวัดภาคตะวันออกเฉียงเหนือ 2 มีทั้งสิ้น 7,342,751 ไร่ แบ่งเป็น นาข้าว 1,886,862 ไร่ คิดเป็นร้อยละ 25.70 พืชไร่ 1,782,383 ไร่ คิดเป็นร้อยละ 24.27 สวนผลไม้/ไม้ยืนต้น 2,721,300 ไร่ คิดเป็นร้อยละ 37.06 (มีจำนวนสูงสุด) สวนผัก/ไม้ดอก/ไม้ประดับ 50,164 ไร่ คิดเป็นร้อยละ 0.68 ที่ดินทางการเกษตรอื่น ๆ 902,042 ไร่ คิดเป็นร้อยละ 12.28

2) ผลผลิตพืชสำคัญ

ผลผลิตพืชสำคัญของกลุ่มจังหวัดภาคตะวันออกเฉียงเหนือ 2 ประกอบด้วย ข้าว เช่น ข้าวนาปี และข้าวนาปรัง พืชไร่ ประกอบด้วย มันสำปะหลัง อ้อยโรงงาน ข้าวโพดเลี้ยงสัตว์ และสับปะรด สวนผลไม้ ไม้ยืนต้น ได้แก่ ยางพารา ลำไย พุเรียน มังคุด ปาล์มน้ำมัน เงาะ ลิ้นจี่ มะนาว มะพร้าว ส้มเขียวหวาน พริกไทยสวนผัก/ไม้ดอก/ไม้ประดับ เช่น ข้าวโพดหวาน รายละเอียดดังตาราง 16

ตารางที่ 15 สัดส่วนมูลค่าผลิตภัณฑ์มวลรวมภาคเกษตรต่อผลิตภัณฑ์มวลรวมทั้งหมดแบบปริมาณลูกโซ่ ปี พ.ศ. 2561 - 2564

| จังหวัด/กลุ่มจังหวัด | สัดส่วนมูลค่าผลิตภัณฑ์มวลรวมภาคเกษตรต่อผลิตภัณฑ์มวลรวมทั้งหมด แบบปริมาณลูกโซ่ (รายกลุ่มจังหวัด) | | | | |
|-------------------------|--|---------|---------|---------|---------|
| | ปี 2561 | ปี 2562 | ปี 2563 | ปี 2564 | ปี 2565 |
| ภาคตะวันออกเฉียงเหนือ 2 | 4.60 | 3.60 | -1.3 | -9.1 | n/a |

จากตาราง สัดส่วนมูลค่าผลิตภัณฑ์มวลรวมภาคเกษตรต่อผลิตภัณฑ์มวลรวมทั้งหมด แบบปริมาณลูกโซ่ของกลุ่มจังหวัดภาคตะวันออกเฉียงเหนือ 2 มีแนวโน้มลดลงเรื่อย ๆ แสดงถึงรายได้จากนอกภาคเกษตรเพิ่มขึ้น ปี 2561 สัดส่วนมูลค่าผลิตภัณฑ์มวลรวมภาคเกษตรต่อผลิตภัณฑ์มวลรวมทั้งหมดเท่ากับ 4.60 ปี 2562 สัดส่วนมูลค่าผลิตภัณฑ์มวลรวมภาคเกษตรต่อผลิตภัณฑ์มวลรวมทั้งหมดเท่ากับ 3.60 ปี 2563 สัดส่วนมูลค่าผลิตภัณฑ์มวลรวมภาคเกษตรต่อผลิตภัณฑ์มวลรวมทั้งหมดเท่ากับ -1.3 และล่าสุด ปี 2564 สัดส่วนมูลค่าผลิตภัณฑ์มวลรวมภาคเกษตรต่อผลิตภัณฑ์มวลรวมภาคเกษตรต่อผลิตภัณฑ์มวลรวมทั้งหมด -9.1

ตารางที่ 16 ผลผลิตพืชสำคัญของกลุ่มจังหวัดภาคตะวันออกเฉียงเหนือ 2 ปี พ.ศ. 2561 - 2564

| พืชสำคัญ | เนื้อที่เก็บเกี่ยว (ไร่) | | | | ผลผลิต (ตัน) | | | | ผลผลิตเฉลี่ยต่อไร่ (กก.) | | | |
|--------------------|--------------------------|-----------|-----------|-----------|--------------|-----------|-----------|-----------|--------------------------|--------|--------|--------|
| | 2561 | 2562 | 2563 | 2564 | 2561 | 2562 | 2563 | 2564 | 2561 | 2562 | 2563 | 2564 |
| ข้าว | | | | | | | | | | | | |
| ข้าวนาปี | 1,440,007 | 1,426,137 | 1,391,289 | 1,149,740 | 601,081 | 600,671 | 578,972 | 613,450 | 2,132 | 2,146 | 2,125 | 1,565 |
| ข้าวนาปรัง | 318,504 | 317,969 | 305,571 | 308,633 | 191,817 | 207,632 | 198,034 | 176,799 | 639 | 2,453 | 2,431 | 2,469 |
| พืชไร่ | | | | | | | | | | | | |
| มันสำปะหลัง | 501,702 | 505,233 | 500,377 | 438,458 | 2,234,522 | 1,760,496 | 1,835,376 | 1,515,593 | 3,476 | 10,406 | 10,882 | 13,990 |
| อ้อยโรงงาน | 369,104 | 467,196 | 473,948 | n/a | 3,652,307 | 5,230,461 | 4,781,906 | n/a | 9,195 | 33,540 | 30,230 | n/a |
| ข้าวโพดเลี้ยงสัตว์ | 116,378 | 142,947 | 133,596 | 148,193 | 105,789 | 108,975 | 99,610 | 111,176 | 2,260 | 2,225 | 2,171 | 2,212 |

| พืชสำคัญ | เนื้อที่เก็บเกี่ยว (ไร่) | | | | ผลผลิต (ตัน) | | | | ผลผลิตเฉลี่ยต่อไร่ (กก.) | | | |
|---------------------------|--------------------------|-----------|-----------|---------|--------------|---------|---------|-----------|--------------------------|-------|-------|-----------|
| | 2561 | 2562 | 2563 | 2564 | 2561 | 2562 | 2563 | 2564 | 2561 | 2562 | 2563 | 2564 |
| สับปะรด | 5,720 | 7,270 | 6,625 | 4,708 | 22,762 | 27,976 | 22,806 | 15,315 | 7,957 | 8,021 | 7,323 | 6,957 |
| สวนไม้ผล ไม้ยืนต้น | | | | | | | | | | | | |
| ยางพารา | 948,401 | 1,059,804 | 1,041,036 | 887,435 | 205,629 | 201,553 | 203,436 | 174,562 | 896 | 864 | 880 | 787 |
| ลำไย | 254,060 | 253,351 | 267,285 | 379,719 | 384,890 | 345,550 | 360,284 | 563,793 | 4,317 | 3,951 | 4,110 | 5,971 |
| ทุเรียน | 207,737 | 207,737 | 218,879 | 254,419 | 330,938 | 319,407 | 389,528 | 462,606 | 5,554 | 4,949 | 5,669 | 5,872 |
| มังคุด | 168,375 | 168,406 | 169,345 | 167,586 | 42,454 | 65,648 | 161,164 | 94,678 | 1,882 | 1,215 | 1,853 | 1,851 |
| ปาล์มน้ำมัน | 150,914 | 139,774 | 142,023 | 143,310 | 299,253 | 329,644 | 344,315 | 336,167 | 7,856 | 8,809 | 9,158 | 8,672 |
| เงาะ | 104,973 | 104,971 | 104,599 | 99,104 | 179,097 | 162,475 | 183,723 | 192,770 | 5,122 | 4,454 | 5,400 | 5,636 |
| ลิ้นจี่ | 2,073 | 1,165 | 1,052 | 1,545 | 845 | 1,192 | n/a | 536 | 544 | 1,023 | 0 | 348 |
| มะนาว | n/a | 2,980 | 3,087 | n/a | 2,768 | 2,651 | 2,754 | n/a | 1,970 | 1,889 | 1,971 | n/a |
| มะพร้าว | n/a | 6,320 | 6,341 | 10,479 | 4,419 | 4,520 | 4,503 | 5,958,690 | 2,000 | 2,018 | 2,057 | 1,449,460 |
| ส้มเขียวหวาน | n/a | 132 | 132 | n/a | 167 | 212 | 222 | 40 | 1,722 | 1,606 | 1,682 | n/a |
| พริกไทย | n/a | 3,931 | 3,799 | n/a | 2,559 | 2,051 | 2,244 | n/a | 755 | 555 | 638 | n/a |

ตารางที่ 17 ผลผลิตสินค้าเกษตรสำคัญเฉลี่ยต่อไร่ (พืช) (รายกลุ่มจังหวัด) (กิโลกรัม/ไร่) ปี พ.ศ. 2562 - 2565

| กลุ่มจังหวัด | ผลผลิตสินค้าเกษตรสำคัญเฉลี่ยต่อไร่ (พืช) (รายกลุ่มจังหวัด) | | | |
|---------------------------|--|---------|---------|---------|
| | ปี 2562 | ปี 2563 | ปี 2564 | ปี 2565 |
| กลุ่มจังหวัดภาคตะวันออก 2 | 3,321 | 2,986 | 3,225 | 3,752 |

ที่มา: สำนักงานเศรษฐกิจการเกษตร กระทรวงเกษตรและสหกรณ์

จากตารางผลผลิตสินค้าเกษตรสำคัญเฉลี่ยต่อไร่ (พืช) (รายกลุ่มจังหวัด) ปี 2562 ผลผลิตสินค้าเกษตรสำคัญเฉลี่ยต่อไร่ 3,321 กิโลกรัมต่อไร่ ปี 2563 ผลผลิตสินค้าเกษตรสำคัญเฉลี่ยต่อไร่ 2,986 กิโลกรัมต่อไร่ ปี 2564 ผลผลิตสินค้าเกษตรสำคัญเฉลี่ยต่อไร่ 3,225 กิโลกรัมต่อไร่

ตารางที่ 18 จำนวนฟาร์มที่ได้รับการรับรองมาตรฐานฟาร์ม GAP (รายจังหวัด) ปี พ.ศ. 2562 - 2565

| จังหวัด/กลุ่มจังหวัด | ค่าสถิติ | | | |
|---------------------------|----------|---------|---------|---------|
| | ปี 2562 | ปี 2563 | ปี 2564 | ปี 2565 |
| กลุ่มจังหวัดภาคตะวันออก 2 | 1,051 | 1,069 | 1,989 | 1,519 |
| จันทบุรี | 214 | 214 | 223 | 251 |
| ตราด | 66 | 72 | 92 | 89 |
| นครนายก | 138 | 151 | 482 | 182 |
| ปราจีนบุรี | 500 | 499 | 862 | 652 |
| สระแก้ว | 133 | 133 | 330 | 345 |

ที่มา : สำนักพัฒนาระบบและรับรองมาตรฐานสินค้าปศุสัตว์ กรมปศุสัตว์ และกลุ่มพัฒนาระบบบริหาร กรมประมง

จากตารางจำนวนฟาร์มที่ได้รับการรับรองมาตรฐานฟาร์ม GAP (รายจังหวัด) ปี พ.ศ. 2562 – 2565 ของกลุ่มจังหวัดภาคตะวันออก 2 มีแนวโน้มเพิ่มขึ้นทุกปี ในปี พ.ศ. 2562 ฟาร์มที่ได้รับการรับรองมาตรฐานฟาร์ม GAP จำนวน 1,051 ฟาร์ม ปี พ.ศ. 2563 ฟาร์มที่ได้รับการรับรองมาตรฐานฟาร์ม GAP จำนวน 1,069 ฟาร์ม ปี พ.ศ. 2564 ฟาร์มที่ได้รับการรับรองมาตรฐานฟาร์ม GAP จำนวน 1,989 ฟาร์ม แต่ลดลงในปี พ.ศ. 2565

พื้นที่ปศุสัตว์

ในปี พ.ศ. 2564 การทำปศุสัตว์ของกลุ่มจังหวัดภาคตะวันออก 2 เป็นกลุ่มใหญ่ของการปศุสัตว์ ปริมาณการเลี้ยงสัตว์เศรษฐกิจจากการเปรียบเทียบตั้งแต่ปี พ.ศ. 2562 – 2565 ในภาพรวมมีจำนวนลดลง โดยสามารถสรุปสาระสำคัญของสัตว์เศรษฐกิจและปริมาณการเลี้ยง ได้ดังนี้

(1) สัตว์ปีก ได้แก่ ไก่เนื้อ ไก่ไข่ ไก่พื้นเมืองและเป็ดเนื้อ

- จังหวัดที่มีปริมาณการผลิตเลี้ยงสัตว์ปีกสูงสุดในปี พ.ศ. 2565 ได้แก่ จังหวัดปราจีนบุรี

24.43 ล้านตัว จังหวัดนครนายก 8.50 ล้านตัว จังหวัดจันทบุรี 4.38 ล้านตัว จังหวัดสระแก้ว 2.49 ล้านตัว และจังหวัดตราด 0.65 ล้านตัว ภาพรวมแนวโน้มการผลิตเลี้ยงสัตว์ปีก เพิ่มขึ้นร้อยละ 16.14

(2) สัตว์ใหญ่ ได้แก่ โคนม โคเนื้อ กระบือ

- จังหวัดที่มีปริมาณการผลิตเลี้ยงสัตว์ใหญ่สูงสุดในปี พ.ศ. 2565 ได้แก่ จังหวัดสระแก้ว

171,256 ตัว จังหวัดปราจีนบุรี 31,547 ตัว จังหวัดนครนายก 24,672 ตัว จังหวัดจันทบุรี 5,743 ตัว และจังหวัดตราด 3,209 ตัว ภาพรวมแนวโน้มการผลิตเลี้ยงสัตว์ใหญ่เพิ่มขึ้นร้อยละ 23.30

(3) สัตว์เล็ก ได้แก่ สุกร

- จังหวัดที่มีปริมาณการผลิตเลี้ยงสัตว์เล็กสูงสุดในปี พ.ศ. 2565 ได้แก่ จังหวัดปราจีนบุรี

408,903 ตัว จังหวัดจันทบุรี 79,681 ตัว จังหวัดนครนายก 68,258 ตัว จังหวัดตราด 68,883 ตัว และจังหวัดสระแก้ว 25,707 ตัว ภาพรวมแนวโน้มการผลิตเลี้ยงสัตว์เล็กลดลงร้อยละ 11.11

ตารางที่ 19 จำนวนสัตว์เศรษฐกิจรายจังหวัดของกลุ่มจังหวัดภาคตะวันออก 2 ปี พ.ศ. 2562 - 2565

| จังหวัด | สัตว์เศรษฐกิจ | | | | |
|--------------|---------------------|-----------------|-----------------|-----------------|-----------------|
| | สัตว์เศรษฐกิจ (ตัว) | ปี พ.ศ. 2562(p) | ปี พ.ศ. 2563(p) | ปี พ.ศ. 2564(p) | ปี พ.ศ. 2565(p) |
| จันทบุรี | ไก่เนื้อ | 1,178,028 | 1,990,836 | 1,990,836 | 3,349,798 |
| | ไก่ไข่ | 157,717 | 755,780 | 755,780 | 847,888 |
| | ไก่พื้นเมือง | 117,484 | 133,006 | 133,006 | 165,180 |
| | เป็ดเนื้อ | 20,089 | 22,002 | 20,945 | 21,005 |
| | โคนม | 3,058 | 2,464 | 3,060 | 3,331 |
| | โคเนื้อ | 3,875 | 1,381 | 2,008 | 2,412 |
| | กระบือ | 844 | 573 | 637 | 476 |
| | สุกร | 67,171 | 67,553 | 62,665 | 79,681 |
| ตราด | ไก่เนื้อ | 710,432 | 529,420 | 529,420 | 496,138 |
| | ไก่ไข่ | 65,788 | 58,395 | 58,395 | 39,717 |
| | ไก่พื้นเมือง | 108,827 | 116,504 | 116,504 | 106,733 |
| | เป็ดเนื้อ | 4,672 | 1,953 | 2,365 | 1,502 |
| | โคเนื้อ | 1,884 | 1,619 | 1,723 | 1,707 |
| | กระบือ | 892 | 607 | 634 | 602 |
| | สุกร | 10,276 | 79,113 | 78,530 | 68,883 |
| | นครนายก | ไก่เนื้อ | 3,306,712 | 2,759,937 | 2,759,937 |
| ไก่ไข่ | | 5,609,012 | 4,658,820 | 4,658,820 | 5,372,959 |
| ไก่พื้นเมือง | | 224,388 | 246,268 | 246,268 | 276,956 |
| เป็ดเนื้อ | | 504,949 | 563,449 | 575,515 | 476,903 |
| โคเนื้อ | | 13,203 | 10,177 | 10,947 | 11,032 |
| กระบือ | | 17,475 | 13,701 | 13,540 | 13,640 |
| สุกร | | 76,149 | 249,587 | 246,150 | 68,258 |
| ปราจีนบุรี | | ไก่เนื้อ | 18,505,330 | 17,483,369 | 17,483,369 |
| | ไก่ไข่ | 2,352,030 | 1,995,217 | 1,995,217 | 1,875,618 |
| | ไก่พื้นเมือง | 414,646 | 688,701 | 688,701 | 797,962 |

| จังหวัด | สัตว์เศรษฐกิจ | | | | |
|---------|---------------------|-----------------|-----------------|-----------------|-----------------|
| | สัตว์เศรษฐกิจ (ตัว) | ปี พ.ศ. 2562(p) | ปี พ.ศ. 2563(p) | ปี พ.ศ. 2564(p) | ปี พ.ศ. 2565(p) |
| | เป็ดเนื้อ | 553,983 | 612,483 | 482,061 | 514,407 |
| | โคเนื้อ | 12,887 | 13,327 | 16,715 | 18,921 |
| | กระบือ | 8,921 | 8,852 | 11,401 | 12,626 |
| | สุกร | 154,813 | 311,527 | 307,930 | 408,903 |
| สระแก้ว | ไก่เนื้อ | 838,873 | 457,025 | 457,025 | 452,970 |
| | ไก่ไข่ | 210,565 | 279,018 | 279,018 | 472,192 |
| | ไก่พื้นเมือง | 824,368 | 1,402,082 | 1,402,082 | 1,438,214 |
| | เป็ดเนื้อ | 311,700 | 132,335 | 129,517 | 129,992 |
| | โคนม | 32,268 | 32,895 | 36,054 | 37,477 |
| | โคเนื้อ | 60,721 | 70,563 | 81,970 | 118,899 |
| | กระบือ | 13,366 | 13,917 | 13,054 | 14,880 |
| สุกร | 18,458 | 30,884 | 37,572 | 25,707 | |

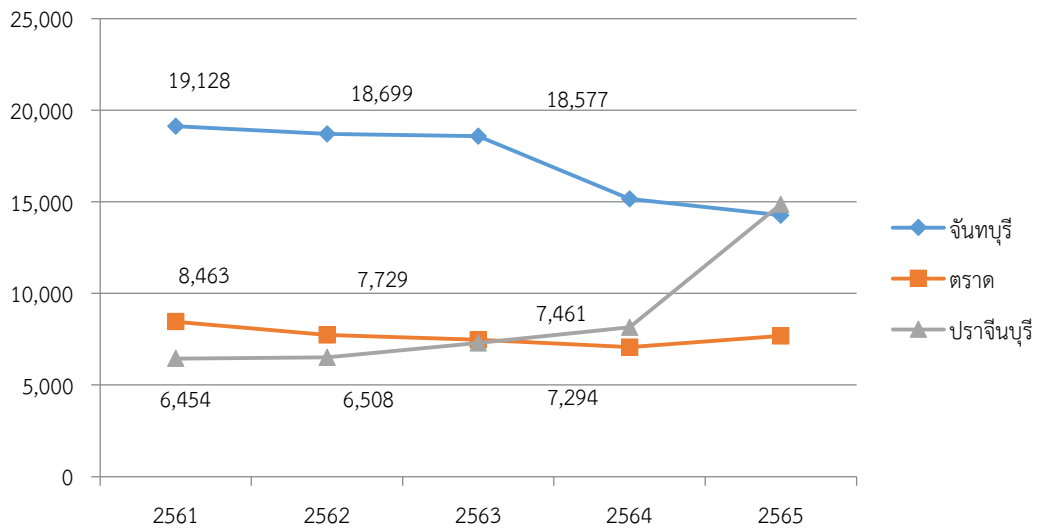
พื้นที่ประมง

ในปี พ.ศ. 2565 กลุ่มจังหวัดภาคตะวันออก 2 มีเนื้อที่น้ำจืดรวม 38,176 ไร่ โดยจังหวัดจันทบุรี เป็นจังหวัดที่มีพื้นที่น้ำจืดมากที่สุด 16,167 ไร่ จังหวัดจันทบุรีมีพื้นที่น้ำจืดเป็นอันดับ 1 ของกลุ่มจังหวัด รองลงมาคือจังหวัดปราจีนบุรี 14,845 ไร่ และจังหวัดตราด 7,164 ไร่ ตามลำดับ ในขณะที่ จังหวัดสระแก้ว และจังหวัดนครนายกไม่มีพื้นที่ทำนาจืด ภาพรวมแนวโน้มน้ำจืดเปรียบเทียบกับปี พ.ศ. 2561 – 2565 มีแนวโน้มเพิ่มขึ้น ร้อยละ 25.92

ตารางที่ 20 จำนวนเนื้อที่น้ำจืดรายจังหวัดของกลุ่มจังหวัดภาคตะวันออก 2 ปี พ.ศ. 2561 – 2565

| จังหวัด | เนื้อที่น้ำจืด (ไร่) | | | | |
|------------|----------------------|---------------|---------------|---------------|---------------|
| | ปี พ.ศ. 2561 | ปี พ.ศ. 2562 | ปี พ.ศ. 2563 | ปี พ.ศ. 2564 | ปี พ.ศ. 2565 |
| จันทบุรี | 19,128 | 18,699 | 18,577 | 15,152 | 16,167 |
| ตราด | 8,463 | 7,729 | 7,461 | 7,076 | 7,164 |
| นครนายก | n/a | n/a | n/a | n/a | n/a |
| ปราจีนบุรี | 6,454 | 6,508 | 7,294 | 8,153 | 14,845 |
| สระแก้ว | n/a | n/a | n/a | n/a | n/a |
| รวม | 34,045 | 32,936 | 33,332 | 30,318 | 38,176 |

ที่มา: สถิติการเกษตรประเทศไทย สำนักงานเศรษฐกิจการเกษตร



แผนภูมิที่ 2 จำนวนพื้นที่นาถั่ว กลุ่มจังหวัดภาคตะวันออก 2 ปี พ.ศ. 2561 – 2565

ตารางที่ 21 ปริมาณสัตว์น้ำจืดที่จับได้ทั้งหมด (รวมเพาะเลี้ยง) เป็นรายจังหวัด ปี 2560 – 2564 (หน่วย : ตัน)

| จังหวัด | ปริมาณสัตว์น้ำที่จับได้ทั้งหมด (รวมเพาะเลี้ยง) เป็นรายจังหวัด ปี 2560 - 2564 | | | | |
|------------|--|---------|---------|---------|---------|
| | ปี 2560 | ปี 2561 | ปี 2562 | ปี 2563 | ปี 2564 |
| จันทบุรี | 852 | 260 | 215 | 132 | 128 |
| ตราด | 564 | 538 | 498 | 241 | 151 |
| นครนายก | 16,063 | 17,332 | 23,647 | 20,546 | 22,279 |
| ปราจีนบุรี | 15,463 | 14,233 | 14,592 | 15,446 | 23,616 |
| สระแก้ว | 4,429 | 5,113 | 3,558 | 3,234 | 4,202 |
| รวม | 37,371 | 37,476 | 42,510 | 39,599 | 50,376 |

ที่มา : กลุ่มวิจัยและวิเคราะห์สถิติการประมง กองนโยบายและยุทธศาสตร์พัฒนาการประมง กรมประมง

ปัญหาทางเกษตรกรรมที่พบในพื้นที่กลุ่มจังหวัดภาคตะวันออก 2 ที่สำคัญคือ เรื่องราคาพืชผลตกต่ำ ปัญหาคุณภาพของสินค้าเกษตร ปัญหาสินค้าเกษตรล้นตลาด ปัญหาการใช้น้ำ ปัญหากรรมสิทธิ์ที่ดินทำกิน ปัญหาการใช้สารเคมี เป็นต้น ซึ่งภาคราชการจะต้องเข้ามาช่วยสนับสนุนเกษตรกรในมิติต่าง ๆ เช่น การสร้างโครงสร้างพื้นฐานเพื่อรองรับ เช่น แหล่งน้ำ การขนส่งพืชผลทางการเกษตร การเพิ่มช่องทางการตลาด แหล่งค้าขายสินค้าเกษตร การให้ความรู้ในการปลูกพืชที่เหมาะสม การลดต้นทุนในการผลิต เป็นต้น เพื่อนำเกษตรกรให้พ้นจากปัญหาในเบื้องต้นต่อไป

ตารางที่ 22 ปัญหาการทำเกษตรกรรมในพื้นที่กลุ่มจังหวัดภาคตะวันออก 2

| จังหวัด | ปัญหาการทำเกษตรกรรม |
|----------|---|
| จันทบุรี | ปัญหาาราคาผลไม้อย่างพาราคตกต่ำ |
| | ปัญหาการบริหารจัดการน้ำเพื่อใช้ในการเกษตร ในฤดูแล้ง |
| ตราด | ปัญหาผลผลิตทางการเกษตรราคาตกต่ำ |
| | ปัญหาการทำประมงทะเลและประมงพื้นบ้าน |
| | ปัญหาการบริหารจัดการน้ำเพื่อใช้ในการเกษตร ในฤดูแล้ง |
| นครนายก | ปัญหาด้านต้นทุนการผลิต |
| | ปัญหาดินเปรี้ยวทำให้ผลผลิตข้าวมีคุณภาพต่ำ |

| จังหวัด | ปัญหาการทำเกษตรกรรม |
|------------|--|
| ปราจีนบุรี | ปัญหาผลผลิตทางการเกษตรราคาตกต่ำ |
| | ปัญหาน้ำท่วม |
| | ปัญหาผลผลิตทางการเกษตรขาดคุณภาพ |
| สระแก้ว | ปัญหาน้ำเสียจากการเกษตร การใช้สารเคมีเป็นจำนวนมากซึ่งกระทบต่อคุณภาพน้ำ |
| | ปัญหาผลผลิตทางการเกษตรราคาตกต่ำ |
| | ปัญหาการบริหารจัดการน้ำเพื่อใช้ในการเกษตร ในฤดูแล้ง |

ที่มา : สำนักงานเกษตรจังหวัดจันทบุรี , สำนักงานเกษตรจังหวัดตราด , สำนักงานเกษตรจังหวัดนครนายก ,สำนักงานเกษตรจังหวัดปราจีนบุรี, สำนักงานเกษตรจังหวัดสระแก้ว, 2565

สำหรับการผลิตทางการเกษตรอย่างถูกต้องและเหมาะสม (GAP) ของกลุ่มจังหวัดภาคตะวันออก 2 ในปี พ.ศ. 2566 มีจำนวนเกษตรกรที่ได้รับ GAP จำนวน 15,867 ราย โดยจังหวัดจันทบุรี จำนวน 11,365 ราย จังหวัดตราด จำนวน 3,537 ราย ผลิตภัณฑ์ทางการเกษตรส่วนใหญ่เป็นผลไม้ จำพวก เงาะ ทุเรียน มังคุด สับปะรด ลองกอง พืชผัก สมุนไพร ไม้ผลต่าง ๆ เป็นต้น

ตารางที่ 23 การผลิตทางการเกษตรอย่างถูกต้องและเหมาะสม (GAP) ของกลุ่มจังหวัดภาคตะวันออก 2

ปี พ.ศ. 2562 – 2566 (หน่วย : ราย)

| ปี | รายการ | จันทบุรี | ตราด | นครนายก | ปราจีนบุรี | สระแก้ว |
|------|-----------------|--------------|--------------|-----------|------------|-----------|
| 2562 | กลุ่มพืชผัก | 1 | 0 | 0 | 4 | 0 |
| | กลุ่มสมุนไพร | 0 | 0 | 0 | 0 | 0 |
| | ทุเรียน | 554 | 231 | 0 | 0 | 0 |
| | มังคุด | 134 | 480 | 0 | 0 | 0 |
| | ลองกอง | 24 | 83 | 0 | 0 | 0 |
| | มะม่วง | 1 | 0 | 1 | 0 | 0 |
| | สับปะรด | 0 | 86 | 0 | 0 | 0 |
| | ส้มโอ | 0 | 0 | 1 | 0 | 0 |
| | มะยงชิด | 0 | 0 | 93 | 0 | 0 |
| | ชมพู | 0 | 0 | 0 | 0 | 0 |
| | จำนวนรวม | 717 | 880 | 95 | 4 | 0 |
| 2563 | กลุ่มพืชผัก | 3 | 45 | 6 | 0 | 0 |
| | กลุ่มสมุนไพร | 1 | 7 | 2 | 0 | 1 |
| | ทุเรียน | 3,612 | 611 | 0 | 1 | 1 |
| | มังคุด | 3,927 | 1,322 | 2 | 2 | 0 |
| | ลองกอง | 510 | 257 | 1 | 1 | 0 |
| | มะม่วง | 15 | 1 | 1 | 1 | 9 |
| | สับปะรด | 0 | 52 | 0 | 0 | 0 |
| | ส้มโอ | 1 | 0 | 1 | 9 | 0 |
| | มะยงชิด | 4 | 0 | 1 | 0 | 0 |
| | ชมพู | 0 | 1 | 0 | 0 | 0 |
| | จำนวนรวม | 8,073 | 2,296 | 14 | 14 | 11 |
| 2564 | กลุ่มพืชผัก | 0 | 5 | 38 | 84 | 42 |
| | กลุ่มสมุนไพร | 11 | 4 | 5 | 4 | 17 |
| | ทุเรียน | 1,321 | 469 | 2 | 48 | 0 |
| | มังคุด | 805 | 309 | 1 | 27 | 1 |
| | ลองกอง | 173 | 257 | 0 | 13 | 0 |

| ปี | รายการ | จันทบุรี | ตราด | นครนายก | ปราจีนบุรี | สระแก้ว |
|------|-----------------|---------------|--------------|------------|------------|------------|
| | มะม่วง | 13 | 0 | 3 | 3 | 35 |
| | สับปะรด | 1 | 11 | 0 | 0 | 0 |
| | ส้มโอ | 0 | 1 | 13 | 22 | 3 |
| | มะยงชิด | 4 | 0 | 43 | 4 | 2 |
| | ชมพู | 1 | 0 | 0 | 0 | 7 |
| | จำนวนรวม | 2,329 | 1,056 | 105 | 205 | 107 |
| 2565 | กลุ่มพืชผัก | 32 | 87 | 77 | 102 | 133 |
| | กลุ่มสมุนไพร | 133 | 11 | 12 | 50 | 59 |
| | ทุเรียน | 4,945 | 1,227 | 3 | 90 | 1 |
| | มังคุด | 3,793 | 783 | 4 | 27 | 0 |
| | ลองกอง | 420 | 97 | 2 | 25 | 1 |
| | มะม่วง | 36 | 1 | 0 | 24 | 50 |
| | สับปะรด | 1 | 48 | 0 | 1 | 0 |
| | ส้มโอ | 0 | 2 | 3 | 44 | 1 |
| | มะยงชิด | 6 | 2 | 14 | 9 | 2 |
| | ชมพู | 0 | 0 | 0 | 0 | 0 |
| | จำนวนรวม | 9,366 | 2,258 | 115 | 372 | 285 |
| 2566 | กลุ่มพืชผัก | 105 | 75 | 47 | 213 | 186 |
| | กลุ่มสมุนไพร | 127 | 10 | 12 | 70 | 111 |
| | ทุเรียน | 6,774 | 1,766 | 3 | 92 | 7 |
| | มังคุด | 3,724 | 1,468 | 0 | 23 | 2 |
| | ลองกอง | 612 | 176 | 0 | 15 | 0 |
| | มะม่วง | 7 | 2 | 1 | 13 | 33 |
| | สับปะรด | 0 | 40 | 0 | 0 | 0 |
| | ส้มโอ | 1 | 0 | 0 | 80 | 3 |
| | มะยงชิด | 15 | 0 | 24 | 10 | 7 |
| | ชมพู | 0 | 0 | 0 | 0 | 13 |
| | จำนวนรวม | 11,365 | 3,537 | 87 | 516 | 362 |

ที่มา : GAP DOA Online สำนักพัฒนาระบบและรับรองมาตรฐานสินค้าพืช กรมวิชาการเกษตร, 25 สิงหาคม 2566 gap.doa.go.th/searchgap

สมุนไพร Herbal City

รัฐบาลได้ให้ความสำคัญและมุ่งเน้นการพัฒนาสมุนไพรและผลิตภัณฑ์แบบครบวงจร โดยภายใต้แผนแม่บทแห่งชาติว่าด้วยการพัฒนาสมุนไพรไทย ฉบับที่ 1 พ.ศ. 2560-2564 ได้กำหนดวิสัยทัศน์ “สมุนไพรไทยเพื่อความมั่นคงทางสุขภาพและความยั่งยืนของเศรษฐกิจไทย” โดยมีเป้าหมายในการพัฒนาให้ประเทศไทยเป็นประเทศที่ส่งออกวัตถุดิบสมุนไพรคุณภาพและผลิตภัณฑ์สมุนไพรชั้นนำของภูมิภาคอาเซียนภายในปี พ.ศ. 2564 และมูลค่าของวัตถุดิบสมุนไพรและผลิตภัณฑ์สมุนไพรภายในประเทศเพิ่มขึ้นอย่างน้อย 1 เท่าตัวภายในปี พ.ศ. 2564 โดยแผนแม่บทได้กำหนดให้มียุทธศาสตร์ในการบรรลุตามเป้าหมาย 4 ยุทธศาสตร์ ได้แก่

ยุทธศาสตร์ที่ 1 ส่งเสริมผลิตผลของสมุนไพรไทยที่มีศักยภาพตามความต้องการของตลาดทั้งในและต่างประเทศ โดยมีเป้าประสงค์ของยุทธศาสตร์นี้ คือ ส่งเสริมการปลูกพืชสมุนไพรแปรรูปเบื้องต้นอย่างมีคุณภาพ ปริมาณวัตถุดิบสมุนไพรที่มีคุณภาพมีความเพียงพอใกล้เคียงต่อความต้องการใช้ของผู้ประกอบการอุตสาหกรรม และอนุรักษ์สมุนไพรไทยให้คงไว้ใช้ประโยชน์ได้อย่างยั่งยืน

ยุทธศาสตร์ที่ 2 พัฒนาอุตสาหกรรมและการตลาดสมุนไพรให้มีคุณภาพระดับสากล โดยมีเป้าประสงค์ของ ยุทธศาสตร์นี้คือ ผลิตภัณฑ์สมุนไพรมีศักยภาพในการแข่งขันทางการตลาดทั้งในและต่างประเทศ

ยุทธศาสตร์ที่ 3 ส่งเสริมการใช้สมุนไพรเพื่อการรักษาโรคและการสร้างเสริมสุขภาพ โดยมีเป้าประสงค์ของ ยุทธศาสตร์นี้คือ เพิ่มการใช้สมุนไพรในระบบสุขภาพ ในการรักษาโรคและเสริมสร้างสุขภาพ และเสริมสร้างพื้นฐานการพัฒนาการแพทย์แผนไทยและสมุนไพรไทยให้เป็นส่วนหนึ่งของระบบสุขภาพของประเทศในระยะยาว

ยุทธศาสตร์ที่ 4 สร้างความเข้มแข็งของการบริหารและนโยบายภาครัฐเพื่อการขับเคลื่อนสมุนไพรไทยอย่างยั่งยืน โดยมีเป้าประสงค์ของยุทธศาสตร์นี้คือ ประเทศไทยมีกลไกในการพัฒนาสมุนไพรที่มีศักยภาพ เพื่อสร้างมูลค่าทางเศรษฐกิจของประเทศ



ภาพที่ 3 เป้าหมาย 4 ยุทธศาสตร์

ยุทธศาสตร์ที่ 1 - 3 มีเป้าหมายในการดำเนินการเพื่อส่งเสริมให้เกิดการพัฒนาสมุนไพรให้ครบวงจร เริ่มตั้งแต่ การผลิตวัตถุดิบและสารสกัดสมุนไพรที่ตรงตามความต้องการและมีคุณภาพ (การส่งเสริมการพัฒนาสมุนไพรไทยในช่วงต้นทาง) การผลิตผลิตภัณฑ์สมุนไพรด้วยกระบวนการผลิตที่มีคุณภาพ และได้รับการรับรองมาตรฐานต่างๆ เพื่อพัฒนาความสามารถในการแข่งขันของผู้ประกอบการและสร้างความมั่นใจแก่ผู้บริโภค (การส่งเสริมการพัฒนาสมุนไพรไทยในช่วงกลางทาง) และการส่งเสริมการขายผลิตภัณฑ์สมุนไพรรวมทั้งผลักดันให้เกิดการใช้สมุนไพรเพื่อการรักษาโรคและการสร้างเสริมสุขภาพ เพื่อเป็นทางเลือกในการสร้างความมั่นคงทางสุขภาพของประชาชนร่วมกับการแพทย์แผนปัจจุบันในระบบสาธารณสุข (การส่งเสริมและพัฒนาสมุนไพรไทย ในช่วงปลายทาง) ขณะที่ยุทธศาสตร์ที่ 4 มีเป้าหมายในการสร้างกลไกเพื่อสนับสนุนให้เกิดการดำเนินการพัฒนาสมุนไพรไทยอย่างต่อเนื่องและเป็นรูปธรรม ทั้งด้านกลไกเชิงนโยบายที่มั่นคง กลไกการกำหนดทิศทางในการวิจัยและพัฒนาสมุนไพรและกลไกการสนับสนุนที่จะเอื้อให้เกิดผลสัมฤทธิ์ที่ชัดเจนและแก้ไขอุปสรรคด้านกฎระเบียบ ทั้งนี้เพื่อให้การดำเนินการที่เป็นไปตามยุทธศาสตร์ที่ 1-3 สามารถบรรลุได้ตามเป้าหมายที่ตั้งไว้ การสอดคล้องของยุทธศาสตร์ทั้งสี่ภายใต้แผนแม่บทแห่งชาติฯ นี้ จะเป็นกลไกการขับเคลื่อนให้เกิดการพัฒนาสมุนไพรไทยแบบครบวงจร

จังหวัดในกลุ่มจังหวัดภาคตะวันออก 2 ที่ปลูกพืชสมุนไพร กลุ่มจังหวัดภาคตะวันออก 2 มีจังหวัดที่เป็นพื้นที่สำคัญด้านการปลูกและผลิตสมุนไพร ได้แก่ ปราจีนบุรี จันทบุรี และสระแก้ว

พืชสมุนไพรที่ปลูกในกลุ่มจังหวัดภาคตะวันออก 2 กล้วย้าปักกิ่ง กล้วย้าหนวดแมว เพชรสังฆาต เสลดพังพอน ชุมเห็ดเทศ ขมิ้นชัน ใบชะพลูทองพันชั่ง อคคีทวาร ฟ้าทลายโจร ไพล กระวาน เป็นต้น

ขั้นตอนการผลิตไปจนถึงการจำหน่าย โดยส่วนมากเกษตรกรจะแปรรูปด้วยวิธีการตากแห้ง และนำไปผ่านกระบวนการอบก่อนจึงจะส่งขาย โดยเมื่อเก็บสมุนไพรจากแปลงแล้ว จะเข้าสู่กระบวนการทำความสะอาด เพื่อคัดสิ่งปนเปื้อนออก จากนั้นนำมาหั่นและตากให้แห้งประมาณ 80% แล้วนำเข้าสู่เตาอบด้วยอุณหภูมิ 60 องศาเซลเซียสอีกครั้ง เป็นเวลา 2 ชั่วโมง ก่อนจะนำบรรจุถุงขาย

แหล่งขายที่สำคัญ โรงพยาบาลเจ้าพระยาอภัยภูเบศร จังหวัดปราจีนบุรี โรงพยาบาลเขาคิชฌกูฏ จังหวัดจันทบุรีและตลาดที่กรุงเทพมหานคร

ตารางที่ 24 จังหวัดที่มีการปลูกสมุนไพรในปี พ.ศ. 2561 - 2565

| จังหวัด | ปี | ชนิดสมุนไพร | จำนวนพื้นที่ปลูก/ไร่ | จำนวนเกษตรกร/ครัวเรือน | ผลผลิตที่เก็บเกี่ยวได้ทั้งหมด/กิโลกรัม | ราคาขายได้บาท/กิโลกรัม |
|----------|------|-------------|----------------------|------------------------|--|------------------------|
| จันทบุรี | 2561 | กระวาน | 998.00 | 126.00 | 4,500.00 | 130.00 |
| | | ขมิ้นชัน | 20.50 | 5.00 | 0.00 | 0.00 |
| | | กฤษณา | 1,658.00 | 708.00 | 0.00 | 0.00 |
| | | พริกไทย | 4,902.96 | 1,345.00 | 2,128,255.00 | 185.99 |
| | 2562 | กระวาน | 2,008.00 | 126.00 | 1,157,080.00 | 100.12 |
| | | ขมิ้นชัน | 16.50 | 4.00 | 0.00 | 0.00 |
| | | กฤษณา | 1,662.00 | 708.00 | 0.00 | 0.00 |
| | | พริกไทย | 4,793.46 | 1,345.00 | 1,335,575.00 | 103.03 |
| | 2563 | กระวาน | 1,108.00 | 13.00 | 63,650.00 | 598.92 |
| | | ขมิ้นชัน | 16.50 | 6.00 | 1,600.00 | 10.00 |
| | | กฤษณา | 1,433.00 | 633.00 | 0.00 | 0.00 |
| | | พริกไทย | 4,748.30 | 1,462.00 | 2,099,738.80.00 | 122.20 |
| | 2564 | กระวาน | 639.00 | 13.00 | 10,000.00 | 700.00 |
| | | ขมิ้นชัน | 21.50 | 5.00 | 16,040.00 | 23.53 |
| | | กฤษณา | 1,101.00 | 348.00 | 0.00 | 0.00 |
| | | พริกไทย | 1,885.30 | 667.00 | 778,130.00 | 153.90 |
| | 2565 | กระวาน | 878.00 | 80.00 | 5,000.00 | 700.00 |
| | | ขมิ้นชัน | 15.50 | 80.00 | 5,000.00 | 700.00 |
| | | กัญชา | 0.30 | 2.00 | 0.00 | 0.00 |
| | | กฤษณา | 1,165.00 | 348.00 | 0.00 | 0.00 |
| | | พริกไทย | 1,885.30 | 667.00 | 829,177.00 | 156.02 |
| | | กระท่อม | 13.25 | 2.00 | 0.00 | 0.00 |

| จังหวัด | ปี | ชนิดสมุนไพร | จำนวนพื้นที่ปลูก/ไร่ | จำนวนเกษตรกร/ครัวเรือน | ผลผลิตที่เก็บเกี่ยวได้ทั้งหมด/กิโลกรัม | ราคาที่ขายได้บาท/กิโลกรัม | |
|------------|---------|-------------|----------------------|------------------------|--|---------------------------|-------|
| ตราด | 2561 | กฤษณา | 2,262.00 | 506.00 | 0.00 | 0.00 | |
| | | พริกไทย | 218.00 | 53.00 | 430,910.00 | 144.82 | |
| | 2562 | กฤษณา | 2,344.00 | 503.00 | 0.00 | 0.00 | |
| | | พริกไทย | 169.00 | 29.00 | 155,434.00 | 167.11 | |
| | 2563 | กฤษณา | 2,403.00 | 503.00 | 0.00 | 0.00 | |
| | | พริกไทย | 126.00 | 28.00 | 123,103.00 | 137.88 | |
| | 2564 | กฤษณา | 2,422.00 | 503.00 | 0.00 | 0.00 | |
| | | พริกไทย | 86.00 | 26.00 | 81,322.00 | 105.46 | |
| | 2565 | กฤษณา | 2,339.00 | 465.00 | 0.00 | 0.00 | |
| | | พริกไทย | 66.00 | 20.00 | 64,587.00 | 83.23 | |
| | นครนายก | 2561 | กฤษณา | 164.00 | 83.00 | 0.00 | 0.00 |
| | | 2562 | กฤษณา | 164.00 | 85.00 | 566,600.00 | 62.41 |
| | | 2563 | กฤษณา | 164.00 | 85.00 | 300,200.00 | 70.00 |
| | | | ยอบ้าน | 102.00 | 1.00 | 0.00 | 0.00 |
| 2564 | | กฤษณา | 167.00 | 85.00 | 0.00 | 0.00 | |
| | | ยอบ้าน | 102.00 | 1.00 | 0.00 | 0.00 | |
| 2565 | | กฤษณา | 132.50 | 57.00 | 0.00 | 0.00 | |
| | | ยอบ้าน | 102.00 | 1.00 | 0.00 | 0.00 | |
| ปราจีนบุรี | 2561 | ขมิ้นชัน | 419.25 | 51.00 | 690,00.00 | 12.00 | |
| | | กฤษณา | 595.00 | 164.00 | 0.00 | 0.00 | |
| | | พลู | 22.00 | 7.00 | 0.00 | 0.00 | |
| | 2562 | ขมิ้นชัน | 324.25 | 51.00 | 448,000 | 12.40 | |
| | | กฤษณา | 595.00 | 164.00 | 0.00 | 0.00 | |
| | | พลู | 22.00 | 7.00 | 0.00 | 0.00 | |
| | 2563 | ขมิ้นชัน | 250.25 | 51.00 | 170,000.00 | 12.53 | |
| | | กฤษณา | 340.00 | 56.00 | 0.00 | 0.00 | |
| | | พลู | 22.00 | 7.00 | 200.00 | 20.00 | |
| | 2564 | ขมิ้นชัน | 100.25 | 51.00 | 0.00 | 0.00 | |
| | | กฤษณา | 340.00 | 56.00 | 0.00 | 0.00 | |
| | | พลู | 22.00 | 7.00 | 0.00 | 0.00 | |
| | 2565 | ขมิ้นชัน | 120.25 | 51.00 | 0.00 | 0.00 | |
| | | กฤษณา | 390.00 | 56.00 | 0.00 | 0.00 | |
| | | พลู | 48.00 | 18.00 | 10,400 | 80.00 | |

| จังหวัด | ปี | ชนิดสมุนไพร | จำนวนพื้นที่ปลูก/ไร่ | จำนวนเกษตรกร/ครัวเรือน | ผลผลิตที่เก็บเกี่ยวได้ทั้งหมด/กิโลกรัม | ราคาขายได้บาท/กิโลกรัม |
|---------|------|-------------|----------------------|------------------------|--|------------------------|
| สระแก้ว | 2561 | กระชายดำ | 2.75 | 4.00 | 0.00 | 0.00 |
| | | กฤษณา | 85.00 | 14.00 | 0.00 | 0.00 |
| | 2562 | กระชายดำ | 0.75 | 3.00 | 500.00 | 40.00 |
| | | กฤษณา | 85.00 | 14.00 | 0.00 | 0.00 |
| | 2563 | กระชายดำ | 0.50 | 1.00 | 0.00 | 0.00 |
| | | กฤษณา | 85.00 | 14.00 | 0.00 | 0.00 |
| | 2564 | กระชายดำ | 0.50 | 1.00 | 0.00 | 0.00 |
| | | กฤษณา | 85.00 | 14.00 | 0.00 | 0.00 |
| | 2565 | กระชายดำ | 0.50 | 1.00 | 0.00 | 0.00 |
| | | กฤษณา | 85.00 | 14.00 | 0.00 | 0.00 |
| | | ดีปลี | 2.00 | 5.00 | 0.00 | 0.00 |

ที่มา : ระบบสารสนเทศการผลิตทางการเกษตร Online กรมส่งเสริมการเกษตร, 2566

ตารางที่ 25 ตัวอย่างผลิตภัณฑ์ยาที่ผลิตจากสมุนไพร

| กลุ่มอาการ | ชื่อยา | รูปแบบ | ขนาดบรรจุ |
|----------------------|----------------|--------|-----------|
| บรรเทาอาการท้องเสีย | ธาตุบรรจบ | แคปซูล | 500 mg |
| บรรเทาอาการท้องเสีย | เหลืองปิดสมุท | แคปซูล | 500 mg |
| ยาบรรเทาโรคผิวหนัง | ผสมเพชรสังฆาต | แคปซูล | 500 mg |
| ยาบรรเทาอาการท้องผูก | มะขามแขก | ยาเม็ด | 400 mg |
| ยาแก้ไอ/ขับเสมหะ | เขียวหอม | ผง | 15 g |
| | ห้ารอก | แคปซูล | 400 mg |
| แก้ไข้ตัวร้อน | จันทน์ลีลา | แคปซูล | 350 mg |
| แก้ร้อนใน | มะระขี้เทย | แคปซูล | 500 mg |
| แก้ไอ/ขับเสมหะ | ตรีผลา | แคปซูล | 500 mg |
| แก้เจ็บคอ | ฟ้าทะลายโจร | แคปซูล | 400 mg |
| แก้หวัด คัดจมูก | ปราบชมพูทวีป | แคปซูล | 400 mg |
| บำรุงโลหิต | บำรุงโลหิต | แคปซูล | 500 mg |
| ปวดกล้ามเนื้อ | เถาวัลย์เปรียง | แคปซูล | 350 mg |
| | ธรณีสัณตะฆาต | แคปซูล | 500 mg |
| | สหัสธารา | แคปซูล | 500 mg |
| ถอนพิษ | รางจืด | ยาชง | 3 g |

ที่มา : กระทรวงสาธารณสุข, 2565

ผลจากแผนพัฒนาแม่บทแห่งชาติ

ผลจากนโยบายของรัฐบาลได้ส่งเสริมผู้มีส่วนเกี่ยวข้องในอุตสาหกรรมสมุนไพร ผ่านแผนแม่บทว่าด้วยการพัฒนาสมุนไพร ปี 2560 -2564 กำหนดเป้าหมายให้เพิ่มมูลค่าการบริโภคผลิตภัณฑ์สมุนไพรจาก 1.8 แสนล้านบาท เป็น 3.6 แสนล้านบาท ในปี 2564 และให้ไทยเป็นผู้นำการส่งออกสมุนไพรและผลิตภัณฑ์ฯ เป็นอันดับ 1 ในอาเซียน ทำให้ตลาดสมุนไพรไทยเติบโตก้าวกระโดด นับเป็นอัตราการเติบโตมากกว่า จีน เติบโตเฉลี่ย 5.06 % ญี่ปุ่น 0.85 % และเกาหลีใต้ 5.43 % สมุนไพรที่ได้รับความนิยมระดับ Product Champion ได้แก่ ขมิ้นชัน ไพล กระชายดำ และใบบัวบก และที่กำลังได้รับความนิยมอย่างรวดเร็ว เช่น ฟ้าทะลายโจร ชิง กระเทียม ฯลฯ อีกทั้ง กัญชง กัญชา ก็เป็นพืชสมุนไพรที่กำลังได้รับความนิยมและ

ในประเทศไทยถือเป็นแหล่งพันธุกรรมที่ดีที่สุดในโลก เป็นพืชเศรษฐกิจตัวใหม่ที่สามารถพลิกฟื้นเศรษฐกิจสมุนไพรไทยที่สร้างรายได้หลักๆ ประกอบด้วย ขมิ้นชัน ไพล บัวบก กระจงดำ ฟ้าทะลายโจร กระจง ขาว ขิง คำฝอย ตะไคร้ บุก พริกไทย ว่านชั่งมดลูก กระจงแดง แก้วฮวย ดีปลี บอระเพ็ด พญาอ เพชรสังฆาต มะระขี้นก มะลิ มะแว้งเครือ และมะแว้งต้น เป็นต้น

แผนการพัฒนาศูนย์สมุนไพรไทยขับเคลื่อนโดย 3 กระทรวงหลัก ได้แก่ (1) **กระทรวงสาธารณสุข** ทำหน้าที่ดูแลในเรื่องการสร้างความเชื่อมั่นในคุณค่าและคุณภาพของสมุนไพรไทย สนับสนุนการสร้างนวัตกรรมผลิตภัณฑ์สมุนไพร และลดความยุ่งยากในการขออนุญาตผลิตของผู้ประกอบการ (2) **กระทรวงพาณิชย์** ดูแลรับผิดชอบเรื่องการเพิ่มช่องทางการตลาดทั้งในและต่างประเทศ การจับคู่เจรจาธุรกิจ การออกงานแสดงสินค้า การพัฒนาศักยภาพผู้ประกอบการสู่ตลาดต่างประเทศ และ (3) **กระทรวงเกษตรและสหกรณ์** เดินหน้าขยายพื้นที่ปลูกพืชสมุนไพรแบบอินทรีย์ เพื่อให้ได้วัตถุดิบที่ปลอดภัย สามารถขายได้ราคาดีขึ้น รวมถึงส่งเสริมให้เกษตรกรรวมกลุ่มเป็นแปลงใหญ่พืชสมุนไพร เพื่อจะได้รับการถ่ายทอดองค์ความรู้แบบครบวงจรภายใต้หลักสูตรที่สอดคล้องกับสภาพพื้นที่ดำเนินการและความต้องการของเกษตรกร

สมุนไพรสู่ระดับโลก

ผลจากนโยบายของรัฐบาลได้ส่งเสริมผู้มีส่วนเกี่ยวข้องในอุตสาหกรรมสมุนไพร ผ่านแผนแม่บทว่าด้วยการพัฒนาศูนย์สมุนไพร ปี 2560 -2564 ทำให้ตลาดสมุนไพรเป็นตลาดที่มีการเติบโตสูงอย่างก้าวกระโดด ตลาดสมุนไพรในโลก มีมูลค่ารวมกันประมาณ 9.18 หมื่นล้านเหรียญดอลลาร์สหรัฐ ประเทศที่มีมูลค่าทางการตลาดของสมุนไพรที่สูง ได้แก่ ญี่ปุ่น เกาหลี จีน ฝรั่งเศส เยอรมัน และภูมิภาคเอเชีย จากข้อมูลของกรมส่งเสริมการค้าระหว่างประเทศ ระบุว่าปัจจุบันมูลค่าการส่งออกสมุนไพรไทยอยู่ในหลักแสนล้านบาท โดยสมุนไพรไทยในกลุ่มอาหารเสริมมีมูลค่าการใช้และส่งออกรวมกว่า 80,000 ล้านบาท กลุ่มสปาและผลิตภัณฑ์มีมูลค่าประมาณ 10,000 ล้านบาท กลุ่มยาแผนโบราณตามกฎหมายคุ้มครองแพทย์แผนไทย มีมูลค่าประมาณ 10,000 ล้านบาท

นโยบายการพัฒนาศูนย์สมุนไพรไทยสร้างเศรษฐกิจของรัฐบาล ตามโครงการนำสมุนไพรคุณภาพสู่ตลาดโลก (Thailand KISS the World) มีการรวบรวมหลายหน่วยงานทั้งรัฐ เอกชนเข้าไว้ด้วยกัน อาทิ กรมการแพทย์แผนไทยและการแพทย์ทางเลือก กรมส่งเสริมการค้าระหว่างประเทศ กรมการค้าภายใน สำนักงานส่งเสริมวิสาหกิจขนาดกลางและขนาดย่อม บริษัท คิง เพาเวอร์ อินเตอร์เนชั่นแนล จำกัด ซีพี ออยล์ จำกัด (มหาชน)

กองสมุนไพรเพื่อเศรษฐกิจ กรมการแพทย์แผนไทย และการแพทย์ทางเลือก เร่งเดินหน้าสร้างช่องทางในการพัฒนาโอกาสทางธุรกิจให้กับผู้ประกอบการสมุนไพร เพื่อให้อุตสาหกรรมสมุนไพรไทย เดินหน้าเติบโตต่อไปอย่างมีประสิทธิภาพ มีมาตรฐานสินค้า เพื่อส่งเสริมให้ผู้ประกอบการได้เข้าถึงตลาดในช่องทางใหม่ ๆ ทั้งผลิตภัณฑ์สมุนไพรดีเด่นระดับชาติ PMHA (Prime Minister Herbal Award) และผลิตภัณฑ์สมุนไพรคุณภาพ PHP (Premium Herbal Product) ซึ่งกำลังขยายจำนวนและเติบโตอย่างต่อเนื่อง ผลพวงจากสถานการณ์แพร่ระบาดโควิด - 19 พบว่ามูลค่าของผลิตภัณฑ์สมุนไพรภายในประเทศ มีอัตราการผลิตโตเฉลี่ย 10.3 % ตลอดจนการขับเคลื่อนแผนแม่บทแห่งชาติ กรมการแพทย์แผนไทยและการแพทย์ทางเลือก กระทรวงสาธารณสุข คาดการณ์ว่าปี 2564 ตลาดผลิตภัณฑ์สมุนไพรของประเทศไทยจะมีมูลค่าเพิ่มขึ้นกว่า 50,000 ล้านบาท เป็นไปตามนโยบายขับเคลื่อนการพัฒนาพืชสมุนไพรและพืชทางเลือกอื่น ๆ ให้เป็นภูมิปัญญาและทรัพยากรที่มีค่าของประเทศไทย

สำนักงานนโยบายและยุทธศาสตร์การค้า (สนค.) เปิดเผยมูลค่าการส่งออกสินค้าสมุนไพรไทย ปี 2563 พบว่า สินค้าพืชสมุนไพร (HS 1211) ได้แก่ พืชสมุนไพร มีตลาดส่งออกที่สำคัญ คือ จีน คิดเป็นร้อยละ 34.3 % รองลงมา คือ ญี่ปุ่น 26.6 % เวียดนาม 12.4 % บังกลาเทศ 5.5 % และเกาหลีใต้ 4.2 % ขณะที่สินค้าสารสกัดจากสมุนไพร (HS 1302) ได้แก่ สารสกัดสมุนไพร มีตลาดส่งออกที่สำคัญ คือ เมียนมา คิดเป็น 25.5 % รองลงมา คือ ญี่ปุ่น 18.1 % สหรัฐอเมริกา 12.4 % มาเลเซีย 9 % และเวียดนาม 6 %

นอกจากนี้ คณะกรรมการอำนวยการเพื่อพัฒนาประเทศไทยให้เป็นศูนย์กลางสุขภาพนานาชาติ (นโยบาย Medical Hub) เตรียมปูทางประเทศสู่ศูนย์กลางสมุนไพรโลก เปิดเส้นทางท่องเที่ยวเชิงสุขภาพ รองรับการเดินทางสู่ศูนย์กลางสมุนไพรโลก นำผลิตภัณฑ์กัญชา และสมุนไพรด้านโควิด 19 มาจำหน่ายในเส้นทาง การท่องเที่ยวใน 4 เส้นทาง รวม 9 จังหวัด ได้แก่ อุตรธานี สกลนคร นครพนม หนองคาย เลย หนองบัวลำภู บึงกาฬ นครราชสีมา ปราจีนบุรี (อภัยภูเบศร) และบุรีรัมย์ (โนนมาลัยโมเดล)

ปัญหาของสมุนไพร

มูลค่าการผลิตของอุตสาหกรรมสมุนไพร มูลค่าทางการตลาดของผลิตภัณฑ์จากสมุนไพร และมูลค่า การส่งออกผลิตภัณฑ์จากสมุนไพรที่น้อยมาก เมื่อเทียบกับอุตสาหกรรมและการตลาดของสินค้าในประเภทอื่น ๆ นอกจากนี้ สำหรับปริมาณการใช้สมุนไพรเพื่อการรักษาพยาบาลและส่งเสริมสุขภาพ ก็ยังมีค่อนข้างน้อย เมื่อเทียบการดำเนินการในภาพรวมของระบบสุขภาพและสาธารณสุขของประเทศ

1. ความต้องการและการขาดแคลนวัตถุดิบสมุนไพร สมุนไพรบางชนิดมีปริมาณการใช้น้อย เกษตรกรไม่ทำการเพาะปลูก แต่เก็บวัตถุดิบที่ได้จากป่าธรรมชาติโดยไม่มีการปลูกทดแทน ประกอบกับการลดน้อย ของพื้นที่ป่าไม้ และไม่มีการศึกษาพัฒนาการผลิต ทำให้เกิดการขาดแคลนวัตถุดิบหลายชนิด ซึ่งสมุนไพรที่ตลาดโลก มีความต้องการสูงและมีโอกาสเติบโตในอนาคต ได้แก่ กระชายดำ มะขามป้อม ขมิ้นชัน กวาวเครือขาว บัวบก และไพล การขาดระบบการจัดการที่ดิน และการปลูกหรือขยายพันธุ์ทดแทน ทำให้สมุนไพรในธรรมชาติมี ปริมาณลดน้อยลง ขาดแคลนและอาจสูญพันธุ์ได้ในอนาคต เช่น ข้าวเย็นเหนือ ข้าวเย็นใต้ชะเอมเหนือ ชิงชี เถาวัลย์เปรียง ผาง สมุลแว้ง สารพัดพิษ ลำพันทางหมู ลำพันแดง หัวร้อยรูและอบเชยไทย เป็นต้น **ซึ่งหากไม่มีการบริหารจัดการด้านอุปสงค์และอุปทาน จะเกิดปัญหาวัตถุดิบขาดแคลน หรือวัตถุดิบคุณภาพไม่ดีพอ**

2. สถานการณ์ด้านคุณภาพและมาตรฐานของวัตถุดิบสมุนไพร วัตถุดิบสมุนไพรที่มีคุณภาพ และมาตรฐานเป็นหัวใจสำคัญในการทำให้ผลิตภัณฑ์สมุนไพรมีคุณภาพดีและมีคุณสมบัติคงที่ ปัจจุบันวัตถุดิบ สมุนไพรในประเทศไทยส่วนมากยังคงเก็บจากป่า บางส่วนปลูกในครัวเรือน การผลิตวัตถุดิบในระดับการค้าเพื่อ ป้อนเข้าสู่ภาคอุตสาหกรรมยังมีน้อย และยังมีปัญหาด้านมาตรฐานคุณภาพวัตถุดิบทั้งด้านองค์ประกอบทางเคมี ที่ไม่สม่ำเสมอการปนเปื้อนจุลินทรีย์การปนเปื้อน สารหนู โลหะหนัก และการปนเปื้อนสารพิษจากสารเคมี การเกษตรโดยในกลุ่มวัตถุดิบสมุนไพร และผลิตภัณฑ์ที่ไม่ผ่านเกณฑ์ส่วนมากเกิดจากการปนเปื้อนจุลินทรีย์เกิน มาตรฐาน ซึ่งอาจเกิดจากขั้นตอนการเตรียมวัตถุดิบ ตั้งแต่กระบวนการคัดเลือก การล้างทำความสะอาด กระบวนการทำให้แห้ง การเก็บรักษาที่ไม่เหมาะสม รวมไปถึงความสะอาดของภาชนะที่เก็บและสถานที่เก็บไม่ดีพอ ซึ่งในภาพรวมที่ผ่านมากการผลิตวัตถุดิบสมุนไพรไม่สอดคล้องกับความต้องการของตลาด ทั้งชนิด ปริมาณและ คุณภาพ ส่งผลให้เกิดการขาดแคลนวัตถุดิบสมุนไพรที่มีคุณภาพเข้าสู่แหล่งผลิตในภาคอุตสาหกรรม แนวทางใน การยกระดับคุณภาพสมุนไพรให้ดีขึ้น การใช้วัตถุดิบสมุนไพรที่ดีจะส่งผลโดยตรงต่อการพัฒนาคุณภาพ ผลิตภัณฑ์และความเชื่อมั่นของผู้บริโภค เกษตรกรที่ผลิตสมุนไพรตาม มาตรฐานเกษตรที่ดี (Good Agricultural Practice, GAP) และได้รับการรับรองการผลิต ควรส่งเสริมเกษตรกรให้ต้องปรับปรุงการผลิตวัตถุดิบสมุนไพร ให้มีคุณภาพ กล่าวคือ มีสารสำคัญออกฤทธิ์ ไม่มีการปนเปื้อนของจุลินทรีย์เชื้อรา โลหะหนักและสิ่งเจือปนอื่น

เกินมาตรฐานสำหรับการผลิตแบบเกษตรอินทรีย์ โดยส่งเสริมเกษตรกรรายย่อยให้ปลูกพืชสมุนไพรแบบผสมผสานโดยไม่ใช้สารเคมีและปรับปรุงกระบวนการผลิตเพื่อให้สามารถเข้าสู่มาตรฐานเกษตรอินทรีย์

ภาคอุตสาหกรรม

มูลค่าอุตสาหกรรมของกลุ่มจังหวัดภาคตะวันออกเฉียงเหนือ 2 อยู่ที่ประมาณ 850,936 ล้านบาท ซึ่งเป็นมูลค่าจากการผลิต 577,665 ล้านบาท และเป็นมูลค่าจากการทำเหมืองแร่อยู่ที่ 273,271 ล้านบาท ทั้งนี้ มูลค่าอุตสาหกรรมทั้งหมด มีแนวโน้มลดลงเรื่อย ๆ จากปี พ.ศ. 2562 - 2563 มีมูลค่าอยู่ที่ 892,821 ล้านบาท โดยมีรายละเอียด ดังนี้

ตารางที่ 26 มูลค่าภาคอุตสาหกรรมในกลุ่มจังหวัดภาคตะวันออกเฉียงเหนือ 2 ปี พ.ศ. 2560 – 2564 (หน่วย : ล้านบาท)

| ปี | กิจกรรม | จังหวัด/กลุ่มจังหวัด | | | | | |
|------|----------------------------|----------------------|---------------|---------------|----------------|-------------------------|----------------|
| | | จังหวัดบุรีรัมย์ | นครราชสีมา | ปราจีนบุรี | สระแก้ว | ภาคตะวันออกเฉียงเหนือ 2 | |
| 2560 | การทำเหมืองแร่และเหมืองหิน | 9,073 | 3,420 | 3,713 | 233,906 | 8,554 | 258,666 |
| | การผลิต | 131,138 | 45,168 | 26,347 | 297,167 | 43,719 | 543,539 |
| | มูลค่าอุตสาหกรรม | 140,211 | 48,588 | 30,060 | 531,073 | 52,273 | 802,205 |
| 2561 | การทำเหมืองแร่และเหมืองหิน | 8,087 | 3,475 | 3,766 | 253,902 | 8,608 | 277,838 |
| | การผลิต | 117,392 | 40,953 | 29,947 | 323,267 | 48,320 | 559,879 |
| | มูลค่าอุตสาหกรรม | 125,479 | 44,428 | 33,713 | 577,169 | 56,928 | 837,717 |
| 2562 | การทำเหมืองแร่และเหมืองหิน | 8,236 | 4,156 | 3,682 | 277,347 | 9,133 | 302,554 |
| | การผลิต | 131,634 | 44,205 | 30,932 | 352,887 | 48,586 | 608,244 |
| | มูลค่าอุตสาหกรรม | 139,870 | 48,361 | 34,614 | 630,234 | 57,719 | 910,798 |
| 2563 | การทำเหมืองแร่และเหมืองหิน | 8,236 | 4,156 | 3,682 | 277,341 | 9,133 | 302,548 |
| | การผลิต | 143,142 | 46,903 | 31,391 | 322,301 | 46,536 | 590,273 |
| | มูลค่าอุตสาหกรรม | 151,378 | 51,059 | 35,073 | 599,642 | 55,669 | 892,821 |
| 2564 | การทำเหมืองแร่และเหมืองหิน | 9,665 | 5,350 | 3,625 | 244,474 | 10,157 | 273,271 |
| | การผลิต | 137,599 | 44,027 | 30,342 | 317,321 | 48,376 | 577,665 |
| | มูลค่าอุตสาหกรรม | 147,264 | 49,377 | 33,967 | 561,795 | 58,533 | 850,936 |

ที่มา : อ้างอิงข้อมูลจากสำนักงานคณะกรรมการพัฒนาเศรษฐกิจและสังคมแห่งชาติ, 2565 [https : www.nesdc.go.th/main.php?filename=gross_regional](https://www.nesdc.go.th/main.php?filename=gross_regional)

1) จำนวนโรงงาน แรงงาน และเงินลงทุน

ในปี พ.ศ. 2565 กลุ่มจังหวัดภาคตะวันออกเฉียงเหนือ 2 มีจำนวนโรงงานทั้งสิ้น 2,243 โรงงาน ซึ่งเพิ่มขึ้นจากปีก่อนหน้าเป็นจำนวน 27 โรงงาน โดยจังหวัดปราจีนบุรีเป็นจังหวัดที่มีจำนวนโรงงานมากที่สุดอยู่ที่ 943 โรงงาน

จำนวนแรงงานกลุ่มจังหวัดภาคตะวันออกเฉียงเหนือ 2 ในปี พ.ศ. 2565 มีจำนวนแรงงานอยู่ทั้งสิ้น 138,622 คน ซึ่งเพิ่มขึ้นจากปีก่อนหน้าเป็นจำนวน 472 คน โดยจังหวัดปราจีนบุรีเป็นจังหวัดที่มีจำนวนแรงงานมากที่สุดอยู่ที่ 104,710 คน

ในส่วนของจำนวนเงินลงทุนอยู่ที่ 332,606.00 ล้านบาท ในปี พ.ศ. 2565 ซึ่งเพิ่มขึ้นจากปีก่อนหน้า 22,533.03 ล้านบาท โดยที่จังหวัดปราจีนบุรีเป็นจังหวัดที่มีจำนวนเงินลงทุนสูงที่สุดอยู่ที่ 254,621.34 ล้านบาท โดยมีรายละเอียด ดังนี้

ตารางที่ 27 จำนวนโรงงาน แรงงานและเงินลงทุนในกลุ่มจังหวัดภาคตะวันออก 2 ปี พ.ศ. 2561 - 2565

| จำนวน | ปี | จังหวัด/กลุ่มจังหวัด | | | | | |
|------------------------|------|----------------------|----------|----------|------------|-----------|---------------|
| | | จันทบุรี | ตราด | นครนายก | ปราจีนบุรี | สระแก้ว | ภาคตะวันออก 2 |
| โรงงาน (โรง) | 2561 | 635 | 496 | 296 | 951 | 754 | 3,132 |
| | 2562 | 545 | 480 | 283 | 987 | 774 | 3,069 |
| | 2563 | 342 | 248 | 170 | 884 | 504 | 2,148 |
| | 2564 | 353 | 253 | 170 | 922 | 518 | 2,216 |
| | 2565 | 349 | 257 | 169 | 943 | 525 | 2,243 |
| แรงงาน (คน) | 2561 | 11,168 | 5,407 | 6,928 | 81,930 | 12,884 | 118,317 |
| | 2562 | 11,104 | 5,401 | 7,014 | 84,739 | 13,868 | 122,126 |
| | 2563 | 10,262 | 4,566 | 7,463 | 89,242 | 12,819 | 124,352 |
| | 2564 | 10,528 | 4,691 | 7,738 | 101,953 | 13,240 | 138,150 |
| | 2565 | 10,189 | 4,663 | 7,730 | 104,710 | 11,330 | 138,622 |
| เงินลงทุน (ล้านบาท) | 2561 | 13,304.14 | 5,006.99 | 6,762.98 | 297,626.92 | 45,107.94 | 367,808.97 |
| | 2562 | 13,768.04 | 5,028.14 | 6,630.23 | 319,360.41 | 46,976.77 | 391,763.64 |
| | 2563 | 13,176.47 | 4,707.49 | 6,929.39 | 218,022.04 | 47,155.50 | 289,990.89 |
| | 2564 | 13,989.82 | 5,155.34 | 6,938.44 | 234,822.11 | 49,167.26 | 310,072.97 |
| | 2565 | 14,046.76 | 5,179.09 | 6,920.30 | 254,621.34 | 51,838.51 | 332,606.00 |

ที่มา : อ้างอิงข้อมูลจากสำนักงานคณะกรรมการพัฒนาเศรษฐกิจและสังคมแห่งชาติ, 2566 <http://www.diw.go.th/webdiw/static-fac/>

อุตสาหกรรมในกลุ่มจังหวัดภาคตะวันออก 2

จังหวัดในกลุ่มจังหวัดภาคตะวันออก 2 มี อยู่ 2 จังหวัด ได้แก่ จังหวัดปราจีนบุรี และสระแก้ว ในปี พ.ศ. 2565 กลุ่มจังหวัดภาคตะวันออก 2 มีโรงงานจำนวน 2,243 โรง คนงาน 138,622 คน จำนวนเงินลงทุน 332,606.00 ล้านบาท โดยจังหวัดปราจีนบุรี มีนิคมอุตสาหกรรม 2 แห่ง ได้แก่ นิคมอุตสาหกรรมไฮเทค กบินทร์ และ นิคมอุตสาหกรรมบ่อทอง 33 จังหวัดสระแก้ว มีนิคมอุตสาหกรรม 1 แห่ง คือ นิคมอุตสาหกรรมสระแก้ว

นิคมอุตสาหกรรมไฮเทค กบินทร์ ก่อตั้งขึ้นปี พ.ศ. 2556 สถานที่ตั้ง กม. 78 ริมทางหลวงหมายเลข 304 ตำบลลาดตะเคียน อำเภอกบินทร์บุรี จังหวัดปราจีนบุรี เนื้อที่ทั้งหมด 1,075 ไร่ พื้นที่สำหรับขาย 710 ไร่ พื้นที่ว่างในนิคม 489 ไร่ ระยะทางจากสถานที่ต่าง ๆ กรุงเทพมหานคร (บางนา – ตราด) 140 กิโลเมตร สนามบินสุวรรณภูมิ 120 กิโลเมตร ดอนเมือง 145 กิโลเมตร แหลมฉบัง 140 กิโลเมตร ลาดกระบัง 120 กิโลเมตร ปทุมธานี 120 กิโลเมตร นครราชสีมา 140 กิโลเมตร มาบตาพุด 170 กิโลเมตร อุทยาน 190 กิโลเมตร ท่าเรือกรุงเทพฯ 160 กิโลเมตร นิคมฯ เกตเวย์ 80 กิโลเมตร ฉะเชิงเทรา 84 กิโลเมตร มีจำนวนโรงงาน 8 โรง จำนวนเงินลงทุน 1,392.63 ล้านบาท จำนวนคนงาน 264 คน (ข้อมูลโรงงานในเขตการนิคมแห่งประเทศไทย, 16 สิงหาคม 2566 <http://userdb.diw.go.th/factory/ieat.asp>)

นิคมอุตสาหกรรมบ่อทอง 33 ก่อตั้งปี พ.ศ. 2562 แล้วเสร็จปลายปี พ.ศ. 2565 ที่ตั้ง จังหวัดปราจีนบุรี สำนักงานใหญ่กรุงเทพมหานคร 22 ซอยสันติภาพ ถนนนเรศ ตำบลสีพระยา เขตบางรัก กรุงเทพมหานคร 10510 เนื้อที่ทั้งหมด 1,746 ไร่ เขตอุตสาหกรรมทั่วไป 1,125 ไร่ เขตที่พักอาศัย/ พาณิชยกรรม 83 ไร่ พื้นที่สาธารณูปโภคและสิ่งอำนวยความสะดวก 364 ไร่ เขตพื้นที่สีเขียว 81 ไร่ ระยะทางจากสถานที่ต่าง ๆ สนามบินสุวรรณภูมิ 170 กิโลเมตร ท่าเรือแหลมฉบัง 190 กิโลเมตร ชายแดนอรัญประเทศ – ปอยเปต 93 กิโลเมตร มีจำนวนโรงงาน 1 โรง (ข้อมูลโรงงานในเขตการนิคมแห่งประเทศไทย, 16 สิงหาคม 2566 <http://userdb.diw.go.th/factory/ieat.asp>) มุ่งเน้นตอบสนองความต้องการของคู่ค้าทางธุรกิจที่เป็นนวัตกรรมและมีประสิทธิภาพ คุณภาพชีวิต สิ่งแวดล้อม และความปลอดภัยของชุมชน โดยใช้หลักธรรมาภิบาล เพื่อสร้าง

ความสัมพันธ์ที่ยั่งยืนกับคู่ค้าทางธุรกิจให้เกิดบรรลุเป้าหมายที่เป็นประโยชน์ต่อทุกฝ่าย พัฒนาและให้ความสำคัญกับสิ่งแวดล้อมในระดับมาตรฐานสากล

นิคมอุตสาหกรรมสระแก้ว ตั้งนิคมอุตสาหกรรมในเขตพัฒนาเศรษฐกิจพิเศษจังหวัดสระแก้ว ตั้งแต่ปี พ.ศ. 2561 ที่ตั้ง 88 หมู่ที่ 3 ตำบลป่าไร่ อำเภออรัญประเทศ จังหวัดสระแก้ว 27120 เนื้อที่ทั้งหมด 660 ไร่ เขตอุตสาหกรรมทั่วไป 242 ไร่ เขตประกอบการโลจิสติกส์ 89 ไร่ เขตประกอบการเสรี 60 ไร่ เขตพาณิชย์ 37 ไร่ เขตสถานีไฟฟ้าย่อย 5 ไร่ พื้นที่สาธารณูปโภคและสิ่งอำนวยความสะดวก 163 ไร่ เขตพื้นที่สีเขียว 64 ไร่ ระยะทางจากสถานที่ต่าง ๆ สนามบินสุวรรณภูมิ 226 กิโลเมตร ท่าเรือแหลมฉบัง 255 กิโลเมตร กรุงเทพมหานคร 247 กิโลเมตร อำเภอเมืองสระแก้ว จังหวัดสระแก้ว 54 กิโลเมตร ด้านศุลกากรอรัญประเทศ 14 กิโลเมตร มีจำนวนโรงงาน 4 โรง จำนวนเงินลงทุน 68.00 ล้านบาท จำนวนคนงาน 50 คน (ข้อมูลโรงงานในเขตการนิคมแห่งประเทศไทย, 16 สิงหาคม 2566 <http://userdb.diw.go.th/factory/ieat.asp> ตอบสนองความต้องการผู้ประกอบการอุตสาหกรรมและนักลงทุนในพื้นที่ด้าน OTOP SMEs อุตสาหกรรม เศรษฐกิจ และการค้า) ตารางที่ 28 แหล่งนิคมอุตสาหกรรมในกลุ่มจังหวัดภาคตะวันออก 2

| ชื่อ | แหล่งที่ตั้ง |
|---|-------------------|
| สังกัดการนิคมอุตสาหกรรมแห่งประเทศไทย | |
| 1. นิคมอุตสาหกรรมไฮเทค กบินทร์ | จังหวัดปราจีนบุรี |
| 2. นิคมอุตสาหกรรมบ่อทอง 33 | จังหวัดปราจีนบุรี |
| 3. นิคมอุตสาหกรรมสระแก้ว | จังหวัดสระแก้ว |

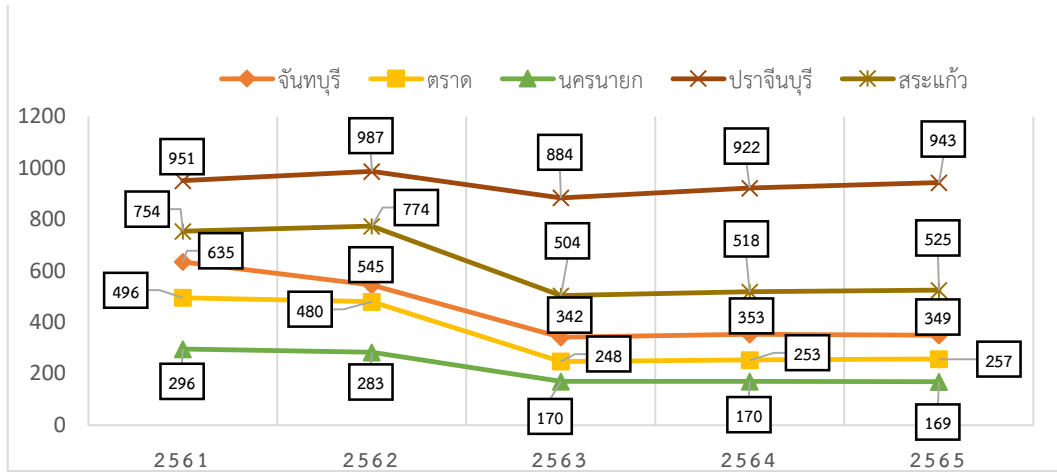
ที่มา : การนิคมอุตสาหกรรมแห่งประเทศไทย (กนอ.), 2566 <https://www.ieat.go.th/>

ตารางที่ 29 จำนวนโรงงานและคนงานของจังหวัดในกลุ่มจังหวัดภาคตะวันออก 2 ปี พ.ศ. 2561 – 2565

| จังหวัด | รายการ | 2561 | 2562 | 2563 | 2564 | 2565 |
|---------------|-------------|---------|---------|---------|---------|---------|
| จันทบุรี | จำนวนโรงงาน | 635 | 545 | 342 | 353 | 349 |
| | จำนวนคนงาน | 11,168 | 11,104 | 10,262 | 10,528 | 16,189 |
| ตราด | จำนวนโรงงาน | 496 | 450 | 248 | 253 | 257 |
| | จำนวนคนงาน | 5,407 | 5,401 | 4,566 | 4,691 | 4,663 |
| นครนายก | จำนวนโรงงาน | 296 | 283 | 170 | 170 | 169 |
| | จำนวนคนงาน | 6,928 | 7,014 | 7,463 | 7,738 | 7,730 |
| ปราจีนบุรี | จำนวนโรงงาน | 951 | 987 | 884 | 922 | 943 |
| | จำนวนคนงาน | 81,930 | 84,739 | 89,242 | 101,953 | 104,710 |
| สระแก้ว | จำนวนโรงงาน | 754 | 774 | 504 | 518 | 525 |
| | จำนวนคนงาน | 12,884 | 15,868 | 12,819 | 13,240 | 11,330 |
| ภาคตะวันออก 2 | จำนวนโรงงาน | 3,132 | 3,069 | 2,148 | 2,216 | 2,243 |
| | จำนวนคนงาน | 118,317 | 122,126 | 124,352 | 158,150 | 138,622 |

ที่มา : จำนวนโรงงานที่ได้รับอนุญาตให้ประกอบกิจการ ตาม พ.ร.บ. โรงงาน พ.ศ. 2535 กรมโรงงานอุตสาหกรรม, 2566

สำหรับในปี พ.ศ. 2565 ภาพรวมจำนวนโรงงานในกลุ่มจังหวัดภาคตะวันออก 2 มีจำนวนโรงงานรวมทั้งสิ้น 2,243 โรงงาน และจำนวนคนงานทั้งสิ้น 138,622 คน ซึ่งจังหวัดปราจีนบุรีเป็นอันดับ 1 ส่วนอันดับ 2 จังหวัดสระแก้ว และจังหวัดจันทบุรี อยู่ในสัดส่วนที่ใกล้เคียงกันมาก ส่วนจังหวัดตราดและจังหวัดนครนายก ยอดรวมมีปริมาณไม่สูงนัก ซึ่งทั้ง 2 จังหวัดมีทิศทางการที่คงตัวไม่เพิ่มหรือลดมากนัก



แผนภูมิที่ 3 จำนวนโรงงานอุตสาหกรรมรายจังหวัดของกลุ่มจังหวัดภาคตะวันออก 2 ปี พ.ศ. 2561 - 2565

ภาพรวมใน ปี 2565 ขนาดของโรงงานในกลุ่มจังหวัดภาคตะวันออก 2 แบ่งได้ ดังนี้

1. จำพวก 1 (ขนาดเล็ก) ภาพรวม 4 โรงงาน เงินลงทุน 651 ล้านบาท และคนงานรวม 208 คน จังหวัดปราจีนบุรีมีจำนวนโรงงานมากที่สุด
2. จำพวก 2 (ขนาดกลาง) ภาพรวม 71 โรงงาน เงินลงทุน 995.95 ล้านบาท และคนงานรวม 1,301 คน จังหวัดสระแก้วมีจำนวนโรงงานมากที่สุด
3. จำพวก 3 (ขนาดใหญ่) ภาพรวม 2,168 โรงงาน เงินลงทุน 330,959.04 ล้านบาท และคนงานรวม 137,093 คน จังหวัดปราจีนบุรีมีจำนวนโรงงานมากที่สุด

ตารางที่ 30 สถิติสะสมจำนวนโรงงานที่ได้รับอนุญาตให้ประกอบกิจการ ตาม พ.ร.บ. โรงงาน พ.ศ. 2535 ปี พ.ศ. 2561 – 2565

| ปี | จำพวก | รายการ | จังหวัด | | | | | รวมทั้งสิ้น |
|---------------------|-----------------|---------------------|-----------|----------|------------|------------|------------|-------------|
| | | | จันทบุรี | ตราด | นครนายก | ปราจีนบุรี | สระแก้ว | |
| 2561 | 1 (ขนาดเล็ก) | จำนวนโรงงาน | 148 | 49 | 1 | 3 | 168 | 369 |
| | | เงินลงทุน (ล้านบาท) | 43.57 | 10.17 | 4.81 | 311.00 | 26.85 | 396.40 |
| | | คนงาน (รวม) | 409 | 174 | 2 | 102 | 652 | 1,339 |
| | 2 (ขนาดกลาง) | จำนวนโรงงาน | 78 | 79 | 49 | 73 | 51 | 330 |
| | | เงินลงทุน (ล้านบาท) | 335.04 | 140.30 | 266.28 | 825.34 | 143.51 | 1,710.47 |
| | | คนงาน (รวม) | 810 | 531 | 472 | 1,025 | 356 | 3,194 |
| | 3 (ขนาดใหญ่) | จำนวนโรงงาน | 409 | 368 | 246 | 875 | 535 | 2,433 |
| | | เงินลงทุน (ล้านบาท) | 12,925.52 | 4,856.52 | 6,491.89 | 296,490.58 | 44,937.57 | 365,702.08 |
| | | คนงาน (รวม) | 9,949 | 4,702 | 6,454 | 80,803 | 11,876 | 113,784 |
| | รวมทั้ง 3 จำพวก | จำนวนโรงงาน | 635 | 496 | 296 | 951 | 754 | 3,132 |
| เงินลงทุน (ล้านบาท) | | 13,304.14 | 5,006.99 | 6,762.98 | 297,626.92 | 45,107.94 | 368,908.97 | |
| คนงาน (รวม) | | 11,168 | 5,407 | 6,928 | 81,930 | 12,884 | 118,317 | |
| 2562 | 1 (ขนาดเล็ก) | จำนวนโรงงาน | 148 | 49 | 1 | 4 | 168 | 370 |
| | | เงินลงทุน (ล้านบาท) | 43.57 | 10.17 | 4.81 | 315.50 | 26.85 | 400.90 |
| | | คนงาน (รวม) | 409 | 174 | 2 | 110 | 652 | 1,347 |
| | 2 (ขนาดกลาง) | จำนวนโรงงาน | 61 | 80 | 49 | 76 | 56 | 322 |
| | | เงินลงทุน (ล้านบาท) | 305.57 | 188.16 | 285.03 | 938.84 | 205.81 | 1,883.71 |
| | | คนงาน (รวม) | 754 | 534 | 455 | 1,084 | 445 | 3,272 |
| | 3 (ขนาดใหญ่) | จำนวนโรงงาน | 336 | 351 | 233 | 907 | 550 | 2,377 |
| | | เงินลงทุน (ล้านบาท) | 13,418.60 | 4,869.82 | 6,340.43 | 318,106.08 | 46,744.11 | 389,479.04 |
| | | คนงาน (รวม) | 9,941 | 4,693 | 6,557 | 83,545 | 12,771 | 117,507 |

| ปี | จำพวก | รายการ | จังหวัด | | | | | รวมทั้งสิ้น |
|------|-----------------|---------------------|-----------|----------|----------|------------|-----------|-------------|
| | | | จันทบุรี | ตราด | นครนายก | ปราจีนบุรี | สระแก้ว | |
| | รวมทั้ง 3 จำพวก | จำนวนโรงงาน | 545 | 480 | 283 | 987 | 774 | 3,069 |
| | | เงินลงทุน (ล้านบาท) | 13,768.04 | 5,028.14 | 6,630.28 | 319,360.41 | 46,976.77 | 391,763.64 |
| | | คนงาน (รวม) | 11,104 | 5,401 | 7,014 | 84,739 | 13,868 | 122,126 |
| 2563 | 1 (ขนาดเล็ก) | จำนวนโรงงาน | 0 | 0 | 0 | 2 | 0 | 2 |
| | | เงินลงทุน (ล้านบาท) | 0 | 0 | 0 | 311 | 0 | 311 |
| | | คนงาน (รวม) | 0 | 0 | 0 | 96 | 0 | 96 |
| | 2 (ขนาดกลาง) | จำนวนโรงงาน | 14 | 7 | 0 | 6 | 2 | 29 |
| | | เงินลงทุน (ล้านบาท) | 73.82 | 47.77 | 0 | 159.90 | 311 | 592.49 |
| | | คนงาน (รวม) | 142 | 153 | 0 | 253 | 58 | 606 |
| | 3 (ขนาดใหญ่) | จำนวนโรงงาน | 328 | 241 | 170 | 876 | 502 | 2,117 |
| | | เงินลงทุน (ล้านบาท) | 13,702.66 | 4,659.72 | 6,929.39 | 217,551.14 | 47,152.39 | 289,953 |
| | | คนงาน (รวม) | 10,120 | 4,413 | 7,463 | 88,893 | 12,761 | 123,650 |
| | รวมทั้ง 3 จำพวก | จำนวนโรงงาน | 342 | 248 | 170 | 884 | 504 | 2,148 |
| | | เงินลงทุน (ล้านบาท) | 13,776 | 4,707 | 6,929 | 218,022 | 47,156 | 290,590 |
| | | คนงาน (รวม) | 10,262 | 4,566 | 7,463 | 89,242 | 12,819 | 124,352 |
| 2564 | 1 (ขนาดเล็ก) | จำนวนโรงงาน | 0 | 0 | 0 | 2 | 0 | 2 |
| | | เงินลงทุน (ล้านบาท) | 0 | 0 | 0 | 331 | 0 | 311 |
| | | คนงาน (รวม) | 0 | 0 | 0 | 96 | 0 | 96 |
| | 2 (ขนาดกลาง) | จำนวนโรงงาน | 16 | 8 | 1 | 22 | 24 | 71 |
| | | เงินลงทุน (ล้านบาท) | 101.34 | 53.77 | 1.25 | 435.25 | 127.54 | 719.15 |
| | | คนงาน (รวม) | 203 | 158 | 25 | 527 | 428 | 1,341 |
| | 3 (ขนาดใหญ่) | จำนวนโรงงาน | 337 | 245 | 169 | 898 | 494 | 2,143 |
| | | เงินลงทุน (ล้านบาท) | 13,888.48 | 5,101.57 | 6,937.19 | 234,075.85 | 49,039.72 | 309,042.81 |
| | | คนงาน (รวม) | 10,325 | 4,533 | 7,713 | 101,330 | 12,812 | 136,713 |
| | รวมทั้ง 3 จำพวก | จำนวนโรงงาน | 353 | 253 | 170 | 922 | 518 | 2,216 |
| | | เงินลงทุน (ล้านบาท) | 13,989.82 | 5,155.34 | 6,938.44 | 234,822.11 | 49,167.26 | 310,072.97 |
| | | คนงาน (รวม) | 10,528 | 4,691 | 7,738 | 101,953 | 13,240 | 138,150 |
| 2565 | 1 (ขนาดเล็ก) | จำนวนโรงงาน | 0 | 0 | 0 | 4 | 0 | 4 |
| | | เงินลงทุน (ล้านบาท) | 0 | 0 | 0 | 651 | 0 | 651 |
| | | คนงาน (รวม) | 0 | 0 | 0 | 208 | 0 | 208 |
| | 2 (ขนาดกลาง) | จำนวนโรงงาน | 16 | 8 | 1 | 19 | 27 | 71 |
| | | เงินลงทุน (ล้านบาท) | 101.34 | 53.77 | 1.25 | 391.85 | 447.74 | 995.95 |
| | | คนงาน (รวม) | 203 | 138 | 25 | 451 | 484 | 1,301 |
| | 3 (ขนาดใหญ่) | จำนวนโรงงาน | 333 | 249 | 168 | 920 | 498 | 2,168 |
| | | เงินลงทุน (ล้านบาท) | 13,945.42 | 5,125.32 | 6,919.05 | 253,518.48 | 51,390.77 | 330,959.04 |
| | | คนงาน (รวม) | 9,986 | 4,505 | 7,705 | 104,051 | 10,846 | 137,093 |
| | รวมทั้ง 3 จำพวก | จำนวนโรงงาน | 349 | 257 | 169 | 943 | 525 | 2,243 |
| | | เงินลงทุน (ล้านบาท) | 14,046.76 | 5,179.09 | 6,920.30 | 254,621.34 | 51,838.51 | 332,606 |
| | | คนงาน (รวม) | 10,189 | 4,663 | 7,730 | 104,710 | 11,330 | 138,622 |

ที่มา : กลุ่มสถิติและเผยแพร่สารสนเทศอุตสาหกรรม ศูนย์สารสนเทศโรงงานอุตสาหกรรม กรมโรงงานอุตสาหกรรม, 2566

การค้าชายแดน

พื้นที่กลุ่มจังหวัดภาคตะวันออกเฉียงเหนือ 2 มีแนวพรมแดนติดกับประเทศกัมพูชาจำนวน 3 จังหวัด ได้แก่ จังหวัดจันทบุรี จังหวัดตราด และจังหวัดสระแก้ว เป็นเขตแดนทางบกมีความยาวทั้งสิ้น 316 กิโลเมตร โดยมีช่องทางการค้าชายแดน ดังนี้

(1) จังหวัดจันทบุรี มีจุดผ่านแดนถาวรจำนวน 2 แห่ง คือ ด้านพรมแดนบ้านฝักกาด, ด้านพรมแดนบ้านแหลม และมีจุดผ่อนปรน จำนวน 3 แห่ง คือ จุดผ่อนปรนการค้าบ้านซันตารี, จุดผ่อนปรนการค้าบ้านสวนส้ม และจุดผ่อนปรนการค้าบ้านบึงชนั่งล่าง

(2) จังหวัดตราดมีจุดผ่านแดนถาวร จำนวน 1 แห่ง คือ จุดผ่านแดนถาวรหรือด่านพรมแดนบ้านหาดเล็ก และมีจุดผ่อนปรน จำนวน 2 แห่ง คือ จุดผ่อนปรนทางการค้าบ้านมะม่วง , จุดผ่อนปรนบ้านหมื่นค่าน มีแนวชายแดนตามธรรมชาติติดทิวเขาบรรทัดตลอดแนวยาว 165 กิโลเมตร มีอาณาเขตติดกับราชอาณาจักรกัมพูชาถึง 3 จังหวัด ได้แก่

- อำเภอบ่อไร่ ติดกับ บ้านคลองรถถัง (โฮ่วรถเกาะ) อำเภอสำราญ จังหวัดพระตะบอง
- อำเภอเมืองตราด ติดกับ บ้านหมอนตา อำเภอเวียงเวล จังหวัดโพธิสัตว์
- อำเภอคลองใหญ่ ติดกับ บ้านจามเยียม อำเภอมลลิสี่มา จังหวัดเกาะกง

(3) จังหวัดสระแก้ว มีจุดผ่านแดนถาวรจำนวน 2 แห่ง คือ จุดผ่านแดนถาวรบ้านคลองลึก และจุดผ่านแดนถาวรบ้านเขาหิน และมีจุดผ่อนปรน จำนวน 2 แห่ง คือ จุดผ่อนปรนบ้านหนองปรือ และจุดผ่อนปรนบ้านตาพระยา

การค้าชายแดนไทย - กัมพูชา ผ่านด่านศุลกากรที่สำคัญ

1) **อันดับที่ 1 ด่านศุลกากรอรัญประเทศ** ในปี 2564 การค้าชายแดนผ่านด่านนี้ มีมูลค่าการค้า 80,029.99 ล้านบาท ลดลงร้อยละ 2.92 เมื่อเทียบกับมูลค่าการค้าชายแดนในปี 2563 สำหรับการส่งออกและการนำเข้า มีดังนี้ (1) การส่งออกมีมูลค่า 70,129.52 ล้านบาท ลดลงจากปี 2563 ร้อยละ 5.16 สินค้าส่งออกสำคัญ ได้แก่ เครื่องดื่มที่ไม่มีแอลกอฮอล์ รถจักรยานยนต์และส่วนประกอบ เครื่องยนต์สันดาปภายในแบบลูกสูบ และส่วนประกอบ เป็นต้น (2) การนำเข้ามีมูลค่า 9,900.47 ล้านบาท เพิ่มขึ้นจากปี 2563 ร้อยละ 14.23 สินค้านำเข้าสำคัญ ได้แก่ ผักและของปรุงแต่งจากผัก อะลูมิเนียมและผลิตภัณฑ์ เสื้อผ้าสำเร็จรูป ทองแดงและผลิตภัณฑ์ และสัตว์น้ำ เป็นต้น

ตารางที่ 31 มูลค่าการค้าด่านศุลกากรอรัญประเทศปีงบประมาณ พ.ศ. 2560 - 2564

| ปีงบประมาณ | มูลค่าส่งออก (บาท) | มูลค่านำเข้า (บาท) | มูลค่าการค้ารวม (บาท) | ดุลการค้า (บาท) |
|------------|-----------------------|-----------------------|--------------------------|--------------------|
| 2560 | 56,601,848,170.00 | 16,227,444,181.24 | 72,829,292,351.24 | 40,374,403,988.76 |
| 2561 | 71,468,262,943.90 | 16,792,927,974.29 | 88,261,190,918.19 | 54,675,334,969.61 |
| 2562 | 88,699,110,000.00 | 8,337,640,000.00 | 97,036,780,000.00 | 80,361,470,000.00 |
| 2563 | 73,945,330,000.00 | 8,491,700,000.00 | 82,437,030,000.00 | 65,453,630,000.00 |
| 2564 | 70,129,520,000.00 | 9,900,470,000.00 | 80,029,990,000.00 | 60,229,050,000.00 |

ที่มา : สำนักงานพาณิชย์จังหวัดสระแก้ว, 2565

2) **อันดับที่ 2 ด่านศุลกากรคลองใหญ่** ในปี 2565 การค้าชายแดนผ่านด่านนี้มีมูลค่าการค้า 33,919.26 ล้านบาท เพิ่มขึ้นร้อยละ 6.05 เมื่อเทียบกับมูลค่าการค้าชายแดนในปี 2564 สำหรับการส่งออกและการนำเข้า มีดังนี้ (1) การส่งออกมีมูลค่า 29,926.45 ล้านบาท เพิ่มขึ้นจากปี 2564 ร้อยละ 6.86 สินค้าส่งออกสำคัญ ได้แก่ เครื่องดื่ม, น้ำอัดลม, น้ำหวานต่าง ๆ นมและอาหารเสริม น้ำตาลทราย ของใช้ทำด้วยพลาสติก และยางรถยนต์ เป็นต้น (2) การนำเข้ามีมูลค่า 3,992.81 ล้านบาท เพิ่มขึ้นจากปี 2564 ร้อยละ 3.47 สินค้านำเข้าสำคัญ ได้แก่ ชุดสายไฟรถยนต์สำเร็จรูป เสื้อผ้าสำเร็จรูป ปลาทะเลสดทั้งตัวแช่แข็ง ปลาหมึกตากแห้ง และยางในลูกบอล เป็นต้น

ตารางที่ 32 มูลค่าการค้าด้านศุลกากรคลองใหญ่ปีงบประมาณ พ.ศ. 2561 - 2565

| ปีงบประมาณ | มูลค่าส่งออก (บาท) | มูลค่านำเข้า (บาท) | มูลค่าการค้ารวม (บาท) | ดุลการค้า (บาท) |
|------------|-----------------------|-----------------------|--------------------------|--------------------|
| 2561 | 10,764,520,000.00 | 1,332,730,000.00 | 12,097,250,000.00 | 9,431,790,000.00 |
| 2562 | 14,197,060,000.00 | 1,371,130,000.00 | 15,568,190,000.00 | 12,825,930,000.00 |
| 2563 | 28,661,326,932.26 | 3,812,886,217.45 | 32,474,212,949.71 | 24,848,440,914.81 |
| 2564 | 27,874,186,231.72 | 3,854,053,117.70 | 31,866,992,366.23 | 24,020,133,144.02 |
| 2565 | 29,926,451,253.55 | 3,992,806,134.30 | 33,919,257,387.85 | 25,933,645,119.25 |

ที่มา : ด้านศุลกากรคลองใหญ่, 2566

3) **อันดับที่ 3 ด้านศุลกากรจันทบุรี** ในปี 2565 การค้าชายแดนผ่านด่านนี้ มีมูลค่าการค้า 25,621.76 ล้านบาท เพิ่มขึ้นร้อยละ 22.23 เมื่อเทียบกับมูลค่าการค้าชายแดนในปี 2564 สำหรับการส่งออกและการนำเข้า มีดังนี้ (1) การส่งออกมีมูลค่า 22,220.02 ล้านบาท เพิ่มขึ้นจากปี 2564 ร้อยละ 27.98 สินค้าส่งออกสำคัญ ได้แก่ โทรศัพท์มือถือและอุปกรณ์ เครื่องดื่มชูกำลัง ระเบิดกึ่งสำเร็จรูปและอาหารแปรรูป เป็นต้น (2) การนำเข้ามีมูลค่า 3,401.74 ล้านบาท ลดลงจากปี 2564 ร้อยละ 13.28 สินค้านำเข้าสำคัญ ได้แก่ แป้งมันสำปะหลัง ถูบเปล้าใช้แล้ว เศษอลูมิเนียม ถ่านไม้ และ รถยนต์และยานยนต์อื่น ๆ เป็นต้น

ตารางที่ 33 มูลค่าการค้าด้านศุลกากรจันทบุรี ปี พ.ศ. 2561 - 2565

| ปี | มูลค่าส่งออก (บาท) | มูลค่านำเข้า (บาท) | มูลค่าการค้ารวม (บาท) | ดุลการค้า (บาท) |
|------|--------------------|--------------------|-----------------------|-------------------|
| 2561 | 10,764,520,000.00 | 1,332,730,000.00 | 12,097,550,000.00 | 9,431,790,000.00 |
| 2562 | 14,197,060,000.00 | 1,371,130,000.00 | 15,568,190,000.00 | 12,825,930,000.00 |
| 2563 | 17,177,900,000.00 | 2,338,330,000.00 | 19,516,230,000.00 | 14,839,570,000.00 |
| 2564 | 16,003,430,000.00 | 3,922,740,000.00 | 19,926,170,000.00 | 12,080,690,000.00 |
| 2565 | 22,220,020,000.00 | 3,401,740,000.00 | 25,621,760,000.00 | 18,818,280,000.00 |

ที่มา : สำนักงานพาณิชย์จังหวัดจันทบุรี, 2565

การท่องเที่ยว

1) นักท่องเที่ยว (ผู้เยี่ยมเยือน) ในกลุ่มจังหวัดภาคตะวันออกเฉียง 2

จำนวนผู้เยี่ยมเยือน กลุ่มภาคตะวันออกเฉียง 2 ปี 2565 จำนวน 6,401,158 คน แบ่งเป็นชาวไทย จำนวน 5,172,468 คน คิดเป็นร้อยละ 80.80 ชาวต่างชาติ 1,228,690 คน คิดเป็นร้อยละ 19.20 ปี 2564 จำนวน 2,920,699 คน แบ่งเป็นชาวไทย จำนวน 2,909,795 คน คิดเป็นร้อยละ 99.62 ชาวต่างชาติ 10,904 คน คิดเป็นร้อยละ 8.93 ปี 2564 จำนวน 10,380,096 คน แบ่งเป็นชาวไทย จำนวน 9,489,572 คน คิดเป็นร้อยละ 91.42 ชาวต่างชาติ 890,524 คน คิดเป็นร้อยละ 0.37 โดยในปี 2565 จำนวนผู้เยี่ยมเยือนของกลุ่มจังหวัดภาคตะวันออกเฉียง 2 มีจำนวนผู้เยี่ยมเยือนเพิ่มขึ้นจากปี 2564 ร้อยละ 45.63 โดยจังหวัดนครนายก มีจำนวนผู้เยี่ยมเยือนอยู่ที่ 1,542,704 คน ซึ่งสูงที่สุดในกลุ่มจังหวัดฯ รองลงมาคือ จังหวัดจันทบุรี 1,351,985 คน ในขณะที่จังหวัดปราจีนบุรีมีจำนวนผู้เยี่ยมเยือน 1,043,081 คน มีปริมาณต่ำสุดในกลุ่มจังหวัด

จากข้อมูลพบว่า ตั้งแต่ปี 2561 - 2565 นักท่องเที่ยวส่วนใหญ่ที่มาท่องเที่ยวในกลุ่มจังหวัดภาคตะวันออกเฉียง 2 เป็นกลุ่มนักท่องเที่ยวชาวไทย

ตารางที่ 34 จำนวนผู้เยี่ยมชมเยือนในกลุ่มจังหวัดภาคตะวันออก 2 ปี พ.ศ. 2561 – 2565 (หน่วย : คน)

| กลุ่มจังหวัด / จังหวัด | 2561 | 2562 | 2563 | 2564 | 2565 |
|------------------------|------------|------------|-----------|-----------|-----------|
| จันทบุรี | 2,360,286 | 2,468,214 | 1,421,555 | 700,236 | 1,351,985 |
| ตราด | 2,178,704 | 2,278,251 | 1,090,254 | 704,634 | 1,335,497 |
| นครนายก | 3,032,853 | 3,065,277 | 1,895,098 | 667,881 | 1,542,704 |
| ปราจีนบุรี | 1,590,322 | 1,667,809 | 941,386 | 517,261 | 1,043,081 |
| สระแก้ว | 5,155,142 | 2,252,606 | 1,014,166 | 330,687 | 1,127,891 |
| ภาคตะวันออก 2 | 11,317,307 | 11,732,157 | 6,362,459 | 2,920,699 | 6,401,158 |

ที่มา : อ้างอิงข้อมูลจากกลุ่มสถิติและเศรษฐกิจการท่องเที่ยว กรมการท่องเที่ยว จันทบุรี 2566, ตราด 2566, นครนายก 2566, ปราจีนบุรี 2566, สระแก้ว 2566

ตารางที่ 35 ข้อมูลนักท่องเที่ยวในกลุ่มจังหวัดภาคตะวันออก 2 ปี พ.ศ. 2561 – 2565

| รายการ/ปี | 2561 | 2562 | 2563 | 2564 | 2565 |
|---|-----------|-----------|-----------|-----------|-----------|
| จำนวนผู้เยี่ยมชมเยือน (คน) | 7,626,869 | 7,802,851 | 4,191,397 | 2,283,832 | 6,401,158 |
| ชาวไทย | 6,916,585 | 7,064,973 | 3,994,518 | 2,272,101 | 6,333,468 |
| ชาวต่างชาติ | 710,284 | 737,878 | 196,879 | 11,731 | 67,690 |
| จำนวนพำนักเฉลี่ยของนักท่องเที่ยว (วัน) | 2.21 | 2.19 | 2.07 | 1.56 | 1.76 |
| ชาวไทย | 2.12 | 2.10 | 2.02 | 1.92 | 1.77 |
| ชาวต่างชาติ | 2.62 | 2.61 | 2.55 | 2.23 | 1.54 |
| ค่าใช้จ่ายเฉลี่ยเพื่อการท่องเที่ยว (บาท/คน/วัน) | 2,265.83 | 2,275.57 | 2,107.63 | 1,945.71 | 1,897 |
| ชาวไทย | 2,178.15 | 2,387.10 | 2,055.45 | 1,942.27 | 1,962 |
| ชาวต่างชาติ | 2,946.07 | 2,944.33 | 2,810.33 | 2,031.57 | 2,054 |
| จำนวนห้องพัก (ห้อง) | 29,452 | 30,670 | 29,769 | 30,930 | 31,010 |
| อัตราการเข้าพัก (ร้อยละ) | 61.85 | 60.55 | 31.68 | 18.69 | 30.11 |

ที่มา: กระทรวงการท่องเที่ยวและกีฬา , 2566 <https://www.mots.go.th/news/category/657>

จำนวนพำนักเฉลี่ยของนักท่องเที่ยว ในปี พ.ศ. 2564 จำนวนพำนักเฉลี่ยของนักท่องเที่ยว 1.56 วัน นักท่องเที่ยวชาวไทย พำนักเฉลี่ย 1.92 วัน นักท่องเที่ยวชาวต่างชาติ พำนักเฉลี่ย 2.23 วัน ปี 2565 จำนวนพำนักเฉลี่ยของนักท่องเที่ยว 1.76 วัน นักท่องเที่ยวชาวไทย พำนักเฉลี่ย 1.77 วัน นักท่องเที่ยวชาวต่างชาติ พำนักเฉลี่ย 1.54 วัน โดยวันพักเฉลี่ยของชาวไทยและชาวต่างชาติลดน้อยลง เนื่องจากผลกระทบต่อเนื่องจากสถานการณ์ ปี พ.ศ. 2563 เกิดการแพร่ระบาดของโรคโควิด-19 จึงมีผลทำให้จำนวนนักท่องเที่ยวลดลง

ค่าใช้จ่ายเฉลี่ยเพื่อการท่องเที่ยว ปี พ.ศ. 2564 นักท่องเที่ยวมีค่าใช้จ่ายเฉลี่ยเพื่อการท่องเที่ยว จำนวน 1,945.71 บาท/คน/วัน แบ่งเป็น นักท่องเที่ยวชาวไทย จำนวน 1,942.27 บาท/คน/วัน นักท่องเที่ยวชาวต่างชาติ 2,031.57 บาท/คน/วัน ปี พ.ศ. 2564 นักท่องเที่ยวชาวต่างชาติใช้จ่ายเฉลี่ยมากกว่านักท่องเที่ยวชาวไทย จำนวน 89.3 บาท/คน/วัน ปี พ.ศ. 2565 นักท่องเที่ยวมีค่าใช้จ่ายเฉลี่ยเพื่อการท่องเที่ยว จำนวน 1,897 บาท/คน/วันแบ่งเป็น นักท่องเที่ยวชาวไทย จำนวน 1,962 บาท/คน/วัน นักท่องเที่ยวชาวต่างชาติ 2,054 บาท/คน/วันปี 2565 นักท่องเที่ยวชาวต่างชาติใช้จ่ายเฉลี่ยมากกว่านักท่องเที่ยวชาวไทย จำนวน 92 บาท/คน/วัน

จำนวนห้องพัก ปี 2564 จำนวนห้องพัก 30,930 ห้อง อัตราการเข้าพักร้อยละ 18.69 ปี 2565 จำนวนห้องพัก 31,010 ห้อง อัตราการเข้าพักร้อยละ 30.11 จากข้อมูลเบื้องต้น พบว่า สัดส่วนของนักท่องเที่ยวชาวต่างชาติ ยังมีสัดส่วนที่น้อยมากในการมาท่องเที่ยวในกลุ่มจังหวัดภาคตะวันออก 2 และวันการพักของนักท่องเที่ยวชาวต่างชาติมีสัดส่วนไม่แตกต่างจากนักท่องเที่ยวชาวไทยมากนัก แต่เกิดการแพร่ระบาดของโรคโควิด-19 จึงมีผลทำให้จำนวนนักท่องเที่ยวต่ำกว่าระดับปกติมากน้อยลงกว่านักท่องเที่ยวชาวไทย ส่งผลต่อรายได้ลดลง นอกจากนี้ศักยภาพด้านที่พักต้องหยุดกิจการในช่วง ปี 2563 – 2564

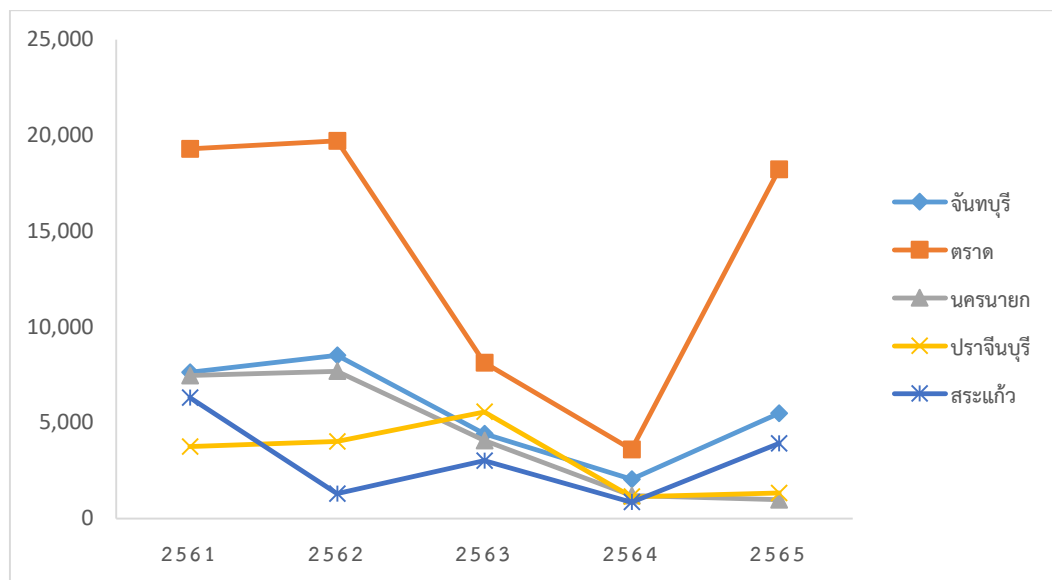
2) รายได้จากการท่องเที่ยว

รายได้จากการท่องเที่ยวในปี 2565 ของกลุ่มจังหวัดภาคตะวันออก 2 มีรายได้จากการท่องเที่ยว 29,929 ล้านบาท เพิ่มขึ้นจากปี 2564 ร้อยละ 70.45 โดยจังหวัดตราดมีรายได้จากการท่องเที่ยวสูงที่สุดในกลุ่มจังหวัดฯ อยู่ที่ 18,213 ล้านบาท รองลงมาคือจังหวัดจันทบุรี 5,490 ล้านบาท ในขณะที่จังหวัดนครนายกมีรายได้จากการท่องเที่ยว 977 ล้านบาท น้อยที่สุดในกลุ่มจังหวัดฯ โดยรายละเอียด ซึ่งพบว่ารายได้จากการท่องเที่ยวของกลุ่มภาคตะวันออก 2 มีแนวโน้มเพิ่มขึ้นอย่างต่อเนื่อง ดังนี้

ตารางที่ 36 รายได้จากการท่องเที่ยวในกลุ่มจังหวัดภาคตะวันออก 2 ปี พ.ศ. 2561 – 2565 (หน่วย : ล้านบาท)

| กลุ่มจังหวัด / จังหวัด | 2561 | 2562 | 2563 | 2564 | 2565 |
|------------------------|--------|--------|--------|-------|--------|
| จันทบุรี | 7,628 | 8,520 | 4,411 | 2,046 | 5,490 |
| ตราด | 19,296 | 19,714 | 8,126 | 3,602 | 18,213 |
| นครนายก | 7,462 | 7,691 | 4,065 | 1,200 | 977 |
| ปราจีนบุรี | 3,751 | 4,018 | 5,567 | 1,141 | 1,326 |
| สระแก้ว | 6,306 | 1,286 | 3,008 | 853 | 3,923 |
| ภาคตะวันออก 2 | 44,443 | 41,229 | 25,177 | 8,842 | 29,929 |

ที่มา : อ้างอิงข้อมูลจากกลุ่มสถิติและเศรษฐกิจการท่องเที่ยว กรมการท่องเที่ยว, จังหวัดจันทบุรี 2561 – 2566 , จังหวัดสระแก้ว 2561 – 2566, จังหวัดปราจีนบุรี 2561 – 2566



แผนภูมิที่ 4 รายได้จากการท่องเที่ยว พ.ศ. 2561 - 2565

หมายเหตุ: ปี 2563 เกิดการแพร่ระบาดของโรคโควิด-19 จึงมีผลทำให้รายได้จากการท่องเที่ยวลดน้อยลงกว่าระดับปกติมาก

ที่มา: สำนักงานปลัดกระทรวงการท่องเที่ยวและกีฬา กระทรวงการท่องเที่ยวและกีฬา

รายได้จากการท่องเที่ยวของกลุ่มจังหวัดภาคตะวันออก 2 (ปี 2561 - 2565) ในปี 2561 รายได้จากการท่องเที่ยวรวม 44,443 ล้านบาท ปี 2562 รายได้จากการท่องเที่ยวรวม 41,229 ล้านบาท ปี 2563 รายได้จากการท่องเที่ยวรวม 25,177 ล้านบาท ปี 2564 รายได้จากการท่องเที่ยวรวม 8,842 ล้านบาท ปี 2565 รายได้จากการท่องเที่ยวรวม 29,929 ล้านบาท ซึ่งพบว่ารายได้จากการท่องเที่ยวของกลุ่มภาคตะวันออก 2 มีแนวโน้มเพิ่มขึ้นอย่างต่อเนื่อง และพบว่ายอดรายได้จากการท่องเที่ยว ปี 2565 ดังนี้

อันดับ 1 ได้แก่ จังหวัดตราด จำนวน 18,213 ล้านบาท ซึ่งจังหวัดตราดมีศักยภาพด้านการท่องเที่ยวสูง เนื่องจากมีทรัพยากรด้านการท่องเที่ยวที่หลากหลาย ไม่ว่าจะเป็นแหล่งท่องเที่ยวทางธรรมชาติ สถานที่ท่องเที่ยวทางประวัติศาสตร์และทางวัฒนธรรม โดยเฉพาะการท่องเที่ยวทางทะเลมีหมู่เกาะน้อยใหญ่ 52 เกาะ เป็นการท่องเที่ยวที่ชาวไทยและชาวต่างประเทศนิยมเดินทางเข้ามาท่องเที่ยวเป็นจำนวนมาก ตลอดจนมีศักยภาพในการเป็นเมืองท่องเที่ยวเชื่อมโยงกับประเทศเพื่อนบ้านทั้งประเทศกัมพูชา และประเทศเวียดนาม

อันดับ 2 และ 3 ใกล้เคียงกัน ได้แก่ จังหวัดจันทบุรี จำนวน 5,490 ล้านบาท เป็นแหล่งท่องเที่ยวทางธรรมชาติ สถานที่ท่องเที่ยวทางประวัติศาสตร์และทางวัฒนธรรม โดยเฉพาะการท่องเที่ยวทางทะเล และจังหวัดสระแก้ว จำนวน 3,923 ล้านบาท เป็นแหล่งท่องเที่ยวเชิงวัฒนธรรมชมและค้าชายแดน มีความโดดเด่นด้านการท่องเที่ยวชุมชนและเชิงนิเวศ มีความหลากหลายทางการท่องเที่ยวและปัจจุบันเป็นที่นิยมของนักท่องเที่ยว ซึ่งคาดการณ์ว่าจะมียอดนักท่องเที่ยวและรายได้เพิ่มสูงขึ้น จากข้อมูลด้านการท่องเที่ยว

อันดับ 4 ได้แก่ จังหวัดปราจีนบุรี จำนวน 1,326 ล้านบาทเศษ ส่วนจังหวัดปราจีนบุรียังไม่มีแหล่งท่องเที่ยวที่โดดเด่น จำเป็นต้องสร้างแหล่งท่องเที่ยวใหม่หรือพัฒนาแหล่งท่องเที่ยวเดิมให้รองรับและเพิ่มยอดการท่องเที่ยวเพิ่มมากขึ้น ซึ่งจังหวัดปราจีนบุรีมีภาคอุตสาหกรรมที่มีความเข้มแข็งมาก หากสามารถพัฒนาด้านการท่องเที่ยว จะสามารถเพิ่มรายได้ให้กับจังหวัดปราจีนบุรีในภาพรวมได้อีกมาก

อันดับ 5 ได้แก่ จังหวัดนครนายก จำนวน 977 ล้านบาท ซึ่งถือเป็นสัดส่วนที่น้อยมากกว่าจังหวัดอื่น นครนายกเป็นการท่องเที่ยวเชิงนิเวศและอยู่ใกล้กับกรุงเทพมหานคร สภาพเมืองสงบ มีธรรมชาติที่หลากหลายและที่พักที่สามารถรองรับกับการท่องเที่ยวการประชุม อบรม สัมมนา การบริการด้านต่าง ๆ เป็นจำนวนมาก พบว่ากลุ่มจังหวัดภาคตะวันออก 2 เป็นกลุ่มจังหวัดที่ตั้งขึ้นใหม่ เป็นพื้นที่ที่มีสมรรถนะสูงในการเป็นแหล่งท่องเที่ยวของประเทศ เนื่องจากมีทรัพยากรธรรมชาติที่อุดมสมบูรณ์ ทั้งทางบกและทางทะเล มีสภาพภูมิอากาศและทำเลที่ตั้งเหมาะสม ในการส่งเสริมการท่องเที่ยวและมีหมู่เกาะน้อยใหญ่ที่ยังคงความสวยงามตามธรรมชาติ การท่องเที่ยวเชิงนิเวศที่โดดเด่น รวมถึงการท่องเที่ยวชุมชนที่น่าสนใจมาก แต่พบว่ายังขาดการเชื่อมโยงการท่องเที่ยวของ 5 จังหวัด จึงจำเป็นต้องสร้างแหล่งท่องเที่ยวหรือเพิ่มศักยภาพการท่องเที่ยว และพัฒนาบุคลากรด้านการท่องเที่ยวให้สามารถรองรับและเป็นการสร้างจุดขายให้กับการท่องเที่ยว ซึ่งการท่องเที่ยวที่จะเป็นตัวชูจุดเด่นของภาคตะวันออก 2 ได้เพิ่มขึ้นเช่น การส่งเสริมการท่องเที่ยวอารยธรรมชม/ทวารวดี การท่องเที่ยวเชิงนิเวศ การท่องเที่ยวเชิงเกษตร และส่งเสริมการท่องเที่ยวเชิงสมุนไพรเป็นต้น

3) สถานที่ท่องเที่ยวของภาคตะวันออก 2

แหล่งท่องเที่ยวของภาคตะวันออก 2 มีความหลากหลายเป็นลักษณะการท่องเที่ยวเชิงนิเวศได้แก่ ภูเขา ป่าไม้ ทะเล เกาะ แก่ง วัฒนธรรม ธรรมชาติ ฯลฯ ซึ่งแหล่งท่องเที่ยวมีจำนวนมากและมีความโดดเด่นที่แตกต่างกัน โดยกลุ่มนักท่องเที่ยวส่วนใหญ่เป็นชาวไทยและชาวต่างชาติซึ่งจะเดินทางไปยังจังหวัดตราด

(1) การท่องเที่ยวเชิงนิเวศ (Ecotourism) หมายถึง การท่องเที่ยวในแหล่งธรรมชาติที่มีเอกลักษณ์เฉพาะถิ่นและแหล่งวัฒนธรรมที่เกี่ยวข้องกับระบบนิเวศ โดยมีกระบวนการเรียนรู้ร่วมกันของผู้ที่เกี่ยวข้องภายใต้การจัดการสิ่งแวดล้อมและการท่องเที่ยวอย่างมีส่วนร่วมของท้องถิ่นเพื่อมุ่งเน้นให้เกิดจิตสำนึกต่อการรักษาระบบนิเวศอย่างยั่งยืน กลุ่มจังหวัดภาคตะวันออก 2 มีแหล่งท่องเที่ยวเชิงนิเวศที่สำคัญของแต่ละจังหวัด ดังนี้ จังหวัดนครนายก ได้แก่ เขื่อนขุนด่านปราการชล จังหวัดปราจีนบุรี ได้แก่ อุทยานแห่งชาติทับลาน จังหวัดสระแก้ว ได้แก่ อุทยานแห่งชาติปางสีดา จังหวัดจันทบุรี ได้แก่ อุทยานแห่งชาติเขาคิชฌกูฏ และจังหวัดตราด ได้แก่ เกาะหมาก



ภาพที่ 4 แหล่งท่องเที่ยวเชิงนิเวศ

(2) การท่องเที่ยวเชิงเกษตร (Agro Tourism) หมายถึง การเดินทางท่องเที่ยวไปยังพื้นที่เกษตรกรรมสวนเกษตร วนเกษตร สวนสมุนไพร ฟาร์มปศุสัตว์และเลี้ยงสัตว์เพื่อชื่นชมความสวยงาม ความสำเร็จและเพลิดเพลินในสวนเกษตร ได้ความรู้มีประสบการณ์ใหม่บนพื้นฐานความรับผิดชอบต่อ การรักษาสภาพแวดล้อมของสถานที่แห่งนั้น กลุ่มจังหวัดภาคตะวันออก 2 มีแหล่งท่องเที่ยวเชิงเกษตร ที่สำคัญของแต่ละจังหวัด ดังนี้ จังหวัดนครนายก ได้แก่ สวนสาริกาการเกษตร หมู่บ้านไม้ดอกไม้ประดับ บ้านดงบัง ไร่ ณ ชายแดน จังหวัดปราจีนบุรี ได้แก่ หมู่บ้านไม้ดอกไม้ประดับ บ้านดงบัง จังหวัดสระแก้ว ได้แก่ ณ ชายแดน จังหวัดจันทบุรี ได้แก่ สวนเกษตรเพื่อสุขภาพบ้านปัทวี (สวนเกษตรอินทรีย์ รัฐไท 9 สวน) จังหวัดตราด ได้แก่ สวนไม้ผลเขาสมิงการเกษตร เป็นต้น



ภาพที่ 5 แหล่งท่องเที่ยวเชิงเกษตร

(3) การท่องเที่ยวเชิงประวัติศาสตร์ (Historical Tourism) หมายถึง การเดินทางท่องเที่ยวไปยังแหล่งท่องเที่ยวทางโบราณคดีและประวัติศาสตร์ เพื่อชื่นชมและเพลิดเพลินในสถานที่ท่องเที่ยวได้ความรู้ มีความเข้าใจต่อประวัติศาสตร์และโบราณคดีในท้องถิ่นพื้นฐานของความรับผิดชอบและมีจิตสำนึกต่อการรักษามรดกทางวัฒนธรรมและคุณค่าของสภาพแวดล้อมโดยที่ประชาชนในท้องถิ่นมีส่วนร่วมต่อการจัดการการท่องเที่ยว กลุ่มจังหวัดภาคตะวันออกเฉียงเหนือ 2 มีแหล่งท่องเที่ยวเชิงประวัติศาสตร์ที่สำคัญของแต่ละจังหวัด ดังนี้ จังหวัดนครนายก ได้แก่ เมืองโบราณดงละคร จังหวัดปราจีนบุรี ได้แก่ โบราณสถานเมืองศรีมโหสถ จังหวัดสระแก้ว ได้แก่ ปราสาทสด๊กก๊อกธม ปราสาทสด๊กก๊อกธม จังหวัดจันทบุรี ได้แก่ โบราณสถานค่ายเนินวง จังหวัดตราด ได้แก่ โบราณสถานเรลิตังกัมปอร์ต เป็นต้น



ภาพที่ 6 แหล่งท่องเที่ยวเชิงประวัติศาสตร์

(4) การท่องเที่ยวงานชมวัฒนธรรมและประเพณี (Culture and Traditional Tourism)

หมายถึงการเดินทางท่องเที่ยวเพื่อชมงานประเพณีต่าง ๆ ที่ชาวบ้านในท้องถิ่นนั้น ๆ จัดขึ้น ได้รับความเพลิดเพลิน ตื่นตาตื่นใจในสุนทรียะศิลป์เพื่อศึกษาความเชื่อ การยอมรับนับถือการเคารพพิธีกรรมต่างๆและได้รับความรู้มีความเข้าใจต่อสภาพสังคมและวัฒนธรรม มีประสบการณ์ใหม่ ๆ เพิ่มขึ้นบนพื้นฐานของความรับผิดชอบต่อธรรมชาติและมรดกทางวัฒนธรรม โดยประชาชนในท้องถิ่นมีส่วนร่วมต่อการจัดการท่องเที่ยว กลุ่มจังหวัดภาคตะวันออก 2 มีแหล่งท่องเที่ยวเชิงวัฒนธรรมประเพณีที่สำคัญของแต่ละจังหวัด ดังนี้ จังหวัดนครนายก ได้แก่ พิพิธภัณฑ์พื้นบ้านไทพวน วัดฝั่งคลอง จังหวัดปราจีนบุรี ได้แก่ พิพิธภัณฑ์อยู่สุขสุวรรณ จังหวัดสระแก้ว ได้แก่ หมู่บ้านหัตถกรรมจักสานลือมเซรามิก จังหวัดจันทบุรี ได้แก่ ถนนอัญมณีและจังหวัดตราด ได้แก่ ตลาดพลอย เป็นต้น



ภาพที่ 7 แหล่งท่องเที่ยวเชิงวัฒนธรรมและประเพณี

(5) การท่องเที่ยวชมวิถีชีวิตในชนบท (Rural Tourism/Village Tourism) หมายถึง การเดินทางท่องเที่ยวในหมู่บ้านชนบทที่มีลักษณะวิถีชีวิต และผลงานสร้างสรรค์ที่มีเอกลักษณ์พิเศษมีความโดดเด่นเพื่อความเพลิดเพลินได้ความรู้ดูผลงานสร้างสรรค์และภูมิปัญญาพื้นบ้าน มีความเข้าใจในวัฒนธรรมท้องถิ่นบนพื้นฐานของความรับผิดชอบและมีจิตสำนึกต่อการรักษามรดกทางวัฒนธรรมและคุณค่าของสภาพแวดล้อม โดยประชาชนในท้องถิ่นมีส่วนร่วมต่อการจัดการการท่องเที่ยว กลุ่มจังหวัดภาคตะวันออก 2 มีแหล่งท่องเที่ยววิถีชีวิตในชนบทที่สำคัญของแต่ละจังหวัด ดังนี้ จังหวัดนครนายก ได้แก่ หมู่บ้านวังรี จังหวัดปราจีนบุรี ได้แก่ หมู่บ้านม่วง จังหวัดสระแก้ว ได้แก่ บ้านห้วยชัน จังหวัดจันทบุรี ได้แก่ หมู่บ้านไร่แผ่นดิน จังหวัดตราด ได้แก่ บ้านน้ำเชี่ยว



ภาพที่ 8 แหล่งท่องเที่ยวชมวิถีชีวิตชนบท

(6) การท่องเที่ยวเชิงสุขภาพ (Health Tourism) หมายถึง การท่องเที่ยวในแหล่งธรรมชาติ และแหล่งวัฒนธรรมเพื่อการพักผ่อนและเรียนรู้วิธีการรักษาสุขภาพกายใจได้รับความเพลิดเพลินและสุนทรีย์ภาพ มีความรู้ต่อการรักษาคุณค่าและคุณภาพชีวิตที่ดี มีจิตสำนึกต่อการรักษาสิ่งแวดล้อมและวัฒนธรรมท้องถิ่นโดยประชาชนในท้องถิ่นมีส่วนร่วมต่อการจัดการท่องเที่ยวที่ยั่งยืน อนึ่ง การท่องเที่ยวเชิงสุขภาพนี้บางแห่งอาจจัดรูปแบบเป็นการท่องเที่ยวเพื่อสุขภาพและความงาม (health beauty and spa) กลุ่มจังหวัดภาคตะวันออก 2 มีแหล่งท่องเที่ยวเชิงสุขภาพที่สำคัญของแต่ละจังหวัด ดังนี้ จังหวัดนครนายก ได้แก่ น้ำตกสาริกา จังหวัดปราจีนบุรี ได้แก่ แก่งหินเพิง จังหวัดสระแก้ว ได้แก่ น้ำตกเขาสิบห้าชั้น จังหวัดจันทบุรี ได้แก่ น้ำตกพลิ้ว จังหวัดตราด ได้แก่ เกาะกระดาด เป็นต้น



ภาพที่ 9 แหล่งท่องเที่ยวเชิงสุขภาพ

ตารางที่ 37 สถานที่ท่องเที่ยวสำคัญของจังหวัด ในพื้นที่กลุ่มจังหวัดภาคตะวันออก 2

| จังหวัด | สถานที่ |
|------------|--|
| จันทบุรี | หาดคุ้งวิมาน/ เขื่อนพลวง/ อุทยานแห่งชาติเขาสิบห้าชั้น/ วัดมังกรบุปผาราม/ เกาะเปริด/ ท่องเที่ยวเชิงนิเวศ เขาบายศรี/ น้ำตกคลองนารายณ์/ สวนสาธารณะสมเด็จพระเจ้าตากสิน/ น้ำตกหินดาต/ ชายหาดแหลมสิงห์/ อ่าวคุ้งกระเบน/ หาดเจ้าหลาว/ หาดแหลมเสด็จ/ อุทยานแห่งชาติน้ำตกพลิ้ว/ ศูนย์ศึกษาการพัฒนาอ่าวคุ้งกระเบน อันเนื่องมาจากพระราชดำริ/ น้ำตกเขาสอยดาว/ อุทยานแห่งชาติเขาคิชฌกูฏ |
| ตราด | เกาะไม้ซี้/ อุทยานแห่งชาติน้ำตกคลองแก้ว/ น้ำตกสะพานหิน/ ศาลเจ้าพ่อหลักเมือง/ เกาะทรายขาว/ อ่าวสลักเพชร/ น้ำตกคลองพลู/ หาดโลนลี่บีช/ อ่าวบางบ้านหมูบ้านชาวประมง/ หาดไก่อับจูดชมวิวกะแปง/ หาดคลองพร้าว/ หาดทรายขาว/ เกาะขาม/ เกาะหมาก/ เกาะกูด/ เกาะช้าง |
| นครนายก | พระอรหันต์พุทธอุทยานพุทธชยันตี/ วัดเขาแดง/ วัดพราหมณ์ถ้ำ/ ศาลเจ้าพ่อขุนด่าน/ รอยพระพุทธรูปจำลอง เขานางบวช/ พระแก้วมรกตองค์จำลอง (วัดศรีวัน)/ หมู่บ้านไม้ดอกไม้ประดับ คลอง 15/ เขื่อนขุนด่านปราการชล (เขื่อนคลองท่าด่าน)/ น้ำตกเหวนรก/ น้ำตกสาริกา/ น้ำตกวังม่วง/ น้ำตกลานรัก หรือน้ำตกตาดหินกอง/ อ่างเก็บน้ำวังบอน/ ล่องแก่งนครนายก |
| ปราจีนบุรี | น้ำตกธารทิพย์/ แก่งหินเพิง/ พิพิธภัณฑ์ที่อยู่สุขสุวรรณ/ โบราณสถานพานหิน/ อนุสาวรีย์ลายฝีพระหัตถ์/ กลุ่มโบราณสถานสระมรกต/ ตึกเจ้าพระยาอภัยภูเบศร/ พิพิธภัณฑ์สถานแห่งชาติปราจีนบุรี/ ตลาดหนองชะอม/ โบราณสถานเมืองศรีมโหสถ/ วัดแก้วพิจิตร/ จุดชมวิวมหาหินซ้อน/ อุทยานแห่งชาติทับลาน/ เนินพิศวง วนอุทยานน้ำตกเขาอีโต้ |
| สระแก้ว | น้ำตกเขาตะกรับ/ เขาคงรักษ์/ สถานีเพาะเลี้ยงสัตว์ป่าช่องกล่ำบน/ ตลาดชายแดนบ้านคลองลึก (ตลาดโรงเกลือ)/ อุทยานแห่งชาติปางสีดา/ ละลุ/ สระแก้ว สระขวัญ/ วัดอนุบรรพต (เขาน้อย)/ ปราสาทสด๊กก๊อกธม/ ปราสาทเขาน้อยสีชมพู/ ประตูลี้ขยอรัญประเทศ/ พระบรมราชานุสาวรีย์สมเด็จพระนเรศวรมหาราช |

ที่มา : สำนักงานการท่องเที่ยวและกีฬาจังหวัดจันทบุรี , สำนักงานการท่องเที่ยวและกีฬาจังหวัดตราด , สำนักงานการท่องเที่ยวและกีฬาจังหวัดนครนายก , สำนักงานการท่องเที่ยวและกีฬาจังหวัดปราจีนบุรี , สำนักงานการท่องเที่ยวและกีฬาจังหวัดสระแก้ว

ผลิตภัณฑ์หนึ่งตำบล หนึ่งผลิตภัณฑ์ (One Tambon One Product : OTOP)

รายได้จากการจำหน่ายสินค้าหนึ่งตำบล หนึ่งผลิตภัณฑ์ (รวมยอดจำหน่ายทั้งในประเทศและต่างประเทศของผลิตภัณฑ์ทุกประเภท) ปีงบประมาณ 2561 - 2565 ของกลุ่มจังหวัดภาคตะวันออก 2 ปีงบประมาณ 2561 มีรายได้ จำนวน 11,051,115,470 บาท ปีงบประมาณ 2562 มีรายได้ จำนวน 13,638,160,050 บาท ปี 2563 มีรายได้ จำนวน 14,953,715,034 บาท ปี 2564 มีรายได้ จำนวน 15,239,144,746 บาท และปีงบประมาณ 2565 มีรายได้ จำนวน 11,328,940,964 บาท ซึ่งพบว่ารายได้ปี 2564 สูงกว่าทุกปีที่ผ่านมา ตั้งแต่ปี 2561 - 2565 ซึ่งถือว่าการสร้างรายได้ให้กับชุมชนและเศรษฐกิจฐานรากให้กับกลุ่มจังหวัดภาคตะวันออก 2 เป็นจำนวนมาก

ในปี 2565 จังหวัดตราดมีส่วนยอดขายผลิตภัณฑ์หนึ่งตำบลหนึ่งผลิตภัณฑ์ ร้อยละ 40.85 มากที่สุดในกลุ่มจังหวัด รองลงมา คือ จังหวัดจันทบุรี ร้อยละ 26.21 และจังหวัดสระแก้วมีส่วนยอดขายผลิตภัณฑ์หนึ่งตำบลหนึ่งผลิตภัณฑ์ ร้อยละ 7.97 น้อยที่สุดในกลุ่มจังหวัด โดยมีรายละเอียด ดังนี้

ตารางที่ 38 รายได้จากการจำหน่ายสินค้าหนึ่งตำบล หนึ่งผลิตภัณฑ์ ปี พ.ศ. 2561 – 2565 (หน่วย : บาท)

| จังหวัด/ กลุ่มจังหวัด | ยอดขายผลิตภัณฑ์หนึ่งตำบลหนึ่งผลิตภัณฑ์ | | | | |
|--------------------------|--|----------------|----------------|----------------|----------------|
| | ปี 2561 | ปี 2562 | ปี 2563 | ปี 2564 | ปี 2565 |
| จันทบุรี | 1,657,610,960 | 2,038,925,383 | 2,224,886,308 | 2,610,638,660 | 2,696,946,405 |
| ตราด | 2,905,939,437 | 3,574,588,285 | 3,892,405,308 | 4,364,272,067 | 4,628,902,982 |
| นครนายก | 3,825,071,382 | 4,706,461,845 | 5,179,317,938 | 4,216,408,472 | 1,571,496,918 |
| ปราจีนบุรี | 1,779,172,901 | 2,200,167,873 | 2,427,289,758 | 2,707,867,361 | 1,528,736,818 |
| สระแก้ว | 883,320,790 | 1,118,016,664 | 1,229,815,594 | 1,339,958,186 | 902,857,841 |
| ตะวันออก 2 | 11,051,115,470 | 13,638,160,050 | 14,953,715,034 | 15,239,144,746 | 11,328,940,964 |

หมายเหตุ รวมยอดจำหน่ายรายเดือน ทั้งในประเทศและต่างประเทศ ของผลิตภัณฑ์ทุกประเภท

ที่มา: กรมพัฒนาชุมชนกระทรวงมหาดไทย, 2566 (http://logi.cdd.go.th/cddcenter/cdd_report/otop_r04.php?year=2561&org_group=3)

2) ด้านสังคมและความมั่นคง

ข้อมูลประชากร

ประชากรในกลุ่มจังหวัดภาคตะวันออก 2 ปี พ.ศ. 2561 – 2565 มีข้อมูลดังนี้ ปี 2561 มีประชากรรวมทั้งสิ้น 2,163,167 คน ปี 2562 มีประชากร รวมทั้งสิ้น 2,089,367 คน ปี 2563 มีประชากรทั้งสิ้น 2,078,751 คน ปี 2564 มีประชากร รวมทั้งสิ้น 2,363,356 คน และ ปี 2565 มีประชากร รวมทั้งสิ้น 2,084,952 คน จะเห็นว่าประชากรในกลุ่มจังหวัดภาคตะวันออก 2 มีอัตราการลดลงในปี 2565 โดยมีประชากรหญิงมากกว่าประชากรชาย หากพิจารณาโครงสร้างประชากรในปี 2565 พบว่าเป็นประชากรชาย ร้อยละ 49.42 ประชากรหญิง ร้อยละ 50.58 จังหวัดที่มีสัดส่วนจำนวนประชากรรวมมากที่สุดในกลุ่มจังหวัด คือจังหวัดสระแก้ว ร้อยละ 26.99 รองลงมาคือ จันทบุรี ร้อยละ 25.71 จังหวัดปราจีนบุรี ร้อยละ 23.87 จังหวัดนครนายก ร้อยละ 12.49 และจังหวัดตราด มีสัดส่วนจำนวนประชากรน้อยที่สุดในกลุ่มจังหวัด ร้อยละ 10.94 รายละเอียดดังตาราง

ตารางที่ 39 ประชากรในกลุ่มจังหวัดภาคตะวันออก 2 ปี พ.ศ. 2561 - 2565

| ปี | เพศ | กลุ่มจังหวัดภาคตะวันออก 2 | จังหวัดจันทบุรี | จังหวัดตราด | จังหวัดนครนายก | จังหวัดปราจีนบุรี | จังหวัดสระแก้ว |
|------|------|---------------------------|-----------------|-------------|----------------|-------------------|----------------|
| 2561 | ชาย | 1,067,118 | 262,645 | 114,097 | 128,593 | 243,655 | 318,128 |
| | หญิง | 1,096,049 | 273,951 | 115,817 | 131,300 | 247,985 | 326,896 |
| | รวม | 2,163,167 | 536,496 | 229,914 | 260,093 | 491,640 | 645,024 |
| 2562 | ชาย | 1,035,185 | 263,485 | 113,977 | 129,046 | 491,640 | 283,497 |
| | หญิง | 1,054,182 | 274,213 | 115,985 | 131,705 | 245,180 | 282,806 |
| | รวม | 2,089,367 | 537,698 | 229,962 | 260,751 | 249,473 | 566,303 |
| 2563 | ชาย | 1,027,800 | 262,027 | 113,131 | 128,627 | 244,018 | 280,017 |
| | หญิง | 1,050,951 | 273,532 | 115,405 | 131,454 | 249,652 | 280,908 |
| | รวม | 2,078,751 | 535,559 | 228,536 | 260,081 | 493,670 | 560,925 |
| 2564 | ชาย | 1,310,040 | 262,257 | 112,941 | 128,854 | 244,642 | 280,673 |
| | หญิง | 1,053,316 | 274,435 | 115,435 | 131,579 | 250,683 | 281,319 |
| | รวม | 2,363,356 | 536,557 | 228,376 | 260,433 | 495,325 | 561,992 |
| 2565 | ชาย | 1,030,468 | 261,874 | 112,668 | 128,790 | 245,884 | 281,252 |
| | หญิง | 1,054,484 | 274,270 | 115,140 | 131,616 | 251,894 | 281,564 |
| | รวม | 2,084,952 | 536,144 | 227,808 | 260,406 | 497,778 | 562,816 |

ที่มา : สำนักบริหารการทะเบียน กรมการปกครอง, 2566 <http://stat.dopa.go.th/stat/statnew/statMenu/newStat/sumyear.php>

จำนวนประชากรแฝง

ประชากรแฝงในกลุ่มจังหวัดภาคตะวันออก 2 (ปี 2560 -2564) ประกอบด้วย 3 ลักษณะ มี 1) ประชากรแฝงที่ไม่มีสัญชาติไทยและมีชื่ออยู่ในทะเบียนบ้าน 2) ประชากรแฝงที่มีชื่ออยู่ในทะเบียนบ้านกลาง และ 3) ประชากรแฝงที่อยู่ระหว่างการย้าย (ผู้ย้ายออกแต่ยังไม่ย้ายเข้า) ข้อมูลดังนี้ มีประชากรแฝงที่ไม่มีสัญชาติไทยและมีชื่ออยู่ในทะเบียนบ้าน ในปี 2563 จำนวน 16,045 คน และ ปี 2564 จำนวน 16,804 คน เพิ่มขึ้น 759 คน ประชากรแฝงที่มีชื่ออยู่ในทะเบียนบ้านกลาง ในปี 2563 จำนวน 8,374 คน และ ปี 2564 จำนวน 9,122 คน เพิ่มขึ้น 748 คน ประชากรแฝงที่อยู่ระหว่างการย้าย ในปี 2563 จำนวน 897 คน และ ปี 2564 จำนวน 627 คน รวมจำนวนประชากรแฝง ในปี 2563 จำนวน 25,316 คน และ ปี 2564 จำนวน 26,553 คน เพิ่มขึ้น 1,237 คน แสดงว่าประชากรแฝงมีจำนวนเพิ่มขึ้นทุกปี เนื่องจากการย้ายถิ่นฐานมาประกอบอาชีพในประเทศไทยมากขึ้น ทั้งทางด้านประกอบอาชีพ และเข้ามาศึกษาเล่าเรียน

ตารางที่ 40 จำนวนประชากรแฝงในกลุ่มจังหวัดภาคตะวันออก 2 ปี พ.ศ. 2560 – 2564 (หน่วย : คน)

| ปี | กลุ่มจังหวัด/ จังหวัด | ผู้ที่มิได้สัญชาติไทย และมีชื่ออยู่ในทะเบียนบ้าน | ผู้ที่มีชื่ออยู่ใน ทะเบียนบ้านกลาง | ผู้ที่อยู่ระหว่างการย้าย | รวมจำนวน ประชากรแฝง |
|------|--------------------------|---|---------------------------------------|--------------------------|------------------------|
| 2560 | จันทบุรี | 2,048 | 3,862 | 985 | 6,895 |
| | ตราด | 8,729 | 3,549 | 530 | 12,808 |
| | นครนายก | 546 | 1,861 | 419 | 2,826 |
| | ปราจีนบุรี | 664 | 4,787 | 1,033 | 6,484 |
| | สระแก้ว | 2,787 | 7,921 | 876 | 11,584 |
| | ภาคตะวันออก 2 | 14,774 | 21,980 | 3,843 | 40,597 |
| 2561 | จันทบุรี | 2,332 | 3,930 | 904 | 7,166 |
| | ตราด | 8,540 | 3,491 | 585 | 12,616 |
| | นครนายก | 758 | 1,998 | 412 | 3,168 |
| | ปราจีนบุรี | 789 | 5,039 | 919 | 6,747 |
| | สระแก้ว | 2,907 | 8,055 | 736 | 11,698 |
| | ภาคตะวันออก 2 | 15,326 | 22,513 | 3,556 | 41,395 |
| 2562 | จันทบุรี | 2,520 | 4,090 | 944 | 7,554 |
| | ตราด | 8,023 | 3,427 | 609 | 12,059 |
| | นครนายก | 921 | 2,221 | 374 | 3,516 |
| | ปราจีนบุรี | 834 | 5,077 | 809 | 6,720 |
| | สระแก้ว | 3,015 | 8,251 | 698 | 11,964 |
| | ภาคตะวันออก 2 | 15,313 | 23,066 | 3,434 | 41,813 |
| 2563 | จันทบุรี | 2,753 | 2,137 | 238 | 5,128 |
| | ตราด | 8,321 | 1,767 | 148 | 10,236 |
| | นครนายก | 945 | 1,208 | 152 | 2,305 |
| | ปราจีนบุรี | 879 | 1,272 | 191 | 2,342 |
| | สระแก้ว | 3,147 | 1,990 | 168 | 5,305 |
| | ภาคตะวันออก 2 | 16,045 | 8,374 | 897 | 25,316 |
| 2564 | จันทบุรี | 3,016 | 2,512 | 196 | 5,724 |
| | ตราด | 8,373 | 1,788 | 87 | 10,248 |
| | นครนายก | 972 | 1,281 | 77 | 2,330 |
| | ปราจีนบุรี | 985 | 1,412 | 114 | 2,511 |
| | สระแก้ว | 3,458 | 2,129 | 153 | 5,740 |
| | ภาคตะวันออก 2 | 16,804 | 9,122 | 627 | 26,553 |

ที่มา : สำนักบริหารการทะเบียน กรมการปกครอง, 2566

จำนวนแรงงาน

สถานการณ์แรงงานในกลุ่มจังหวัดภาคตะวันออก 2 ปี 2565 มีจำนวนผู้อยู่ในกำลังแรงงานจำนวน 1,467,450 คน แบ่งเป็นผู้มีงานทำ 1,448,598 คน และผู้ว่างงาน 17,850 คน จังหวัดที่มีกำลังแรงงานสูงสุด คือ จังหวัดปราจีนบุรี จันทบุรี และสระแก้ว ตามลำดับ และจังหวัดที่มีผู้ว่างงานสูงสุดคือ จังหวัดปราจีนบุรี

ตารางที่ 21 สถานการณ์แรงงานของกลุ่มจังหวัด ปี พ.ศ. 2563 - 2565

| จังหวัด/กลุ่มจังหวัด | ปี 2563 | | | ปี 2564 | | | ปี 2565 | | |
|----------------------|----------------------|------------|------------|----------------------|------------|------------|----------------------|------------|------------|
| | ผู้อยู่ในกำลังแรงงาน | ผู้มีงานทำ | ผู้ว่างงาน | ผู้อยู่ในกำลังแรงงาน | ผู้มีงานทำ | ผู้ว่างงาน | ผู้อยู่ในกำลังแรงงาน | ผู้มีงานทำ | ผู้ว่างงาน |
| ภาคตะวันออก 2 | 1,418,314 | 1,394,288 | 23,073 | 1,417,024 | 1,407,318 | 8,270 | 1,467,450 | 1,448,598 | 17,850 |
| นครนายก | 155,388 | 154,638 | 595 | 149,712 | 147,873 | 1,301 | 155,414 | 153,551 | 1,464 |
| ปราจีนบุรี | 373,868 | 364,623 | 9,245 | 380,560 | 378,464 | 1,198 | 397,371 | 389,049 | 8,322 |
| สระแก้ว | 341,530 | 333,071 | 7,562 | 340,427 | 338,575 | 1,851 | 374,930 | 368,878 | 5,449 |
| จันทบุรี | 372,273 | 368,295 | 3,710 | 374,910 | 372,029 | 2,881 | 369,632 | 368,003 | 1,629 |
| ตราด | 175,258 | 173,661 | 1,597 | 171,415 | 170,377 | 1,039 | 170,103 | 169,117 | 986 |

ที่มา : รายงานสถิติรายปีประเทศไทย (Statistical Yearbook Thailand) สำนักงานสถิติแห่งชาติ กระทรวงเทคโนโลยีสารสนเทศและการสื่อสาร <http://www.nso.go.th/sites/2014/Pages/e-Book/รายงานสถิติรายปี.aspx>

ภาพรวมการพัฒนาทักษะฝีมือแรงงาน เปรียบเทียบปี 2564 กับ ปี 2565 มีปริมาณลดลงมาก จากปี พ.ศ. 2564 แรงงานได้รับการพัฒนาฯ 67,538 คน ปี พ.ศ. 2565 แรงงานได้รับการพัฒนาฯ 12,150 คน โดยเฉพาะจังหวัดปราจีนบุรี ซึ่งเป็นพื้นที่อุตสาหกรรมหนักการพัฒนาทักษะฝีมือแรงงานลดลงอย่างมีนัยสำคัญ ทำให้ภาพรวมการพัฒนาฝีมือแรงงานของกลุ่มจังหวัดภาคตะวันออก 2 อยู่ในสถานการณ์ที่น่าเป็นห่วง เพราะมีปริมาณน้อยมากและยังไม่ทั่วถึงและเมื่อเปรียบเทียบกับจำนวนกำลังแรงงาน ที่มีจำนวน 1,435,588 คน กับผู้ได้รับการพัฒนาทักษะฝีมือแรงงาน พ.ศ. 2565 มีจำนวน 12,150 คน เท่านั้น ยังขาดการพัฒนาทักษะกว่า 1,423,438 คน

ตารางที่ 42 จำนวนแรงงานรายจังหวัดของกลุ่มจังหวัดภาคตะวันออก 2 ปี พ.ศ. 2564 – 2565

| จังหวัด | จำนวนกำลังแรงงาน (คน) | | จำนวนผู้มีงานทำ (คน) | | จำนวนผู้ว่างงาน (คน) | | อัตราว่างงาน (ร้อยละ) | |
|------------|-----------------------|------------------|----------------------|------------------|----------------------|---------------|-----------------------|-------------|
| | ปี 2564 | ปี 2565 | ปี 2564 | ปี 2565 | ปี 2564 | ปี 2565 | ปี 2564 | ปี 2565 |
| จันทบุรี | 369,429 | 379,793 | 366,350 | 376,006 | 3,079 | 3,462 | 1.7 | 1.62 |
| ตราด | 170,597 | 171,221 | 168,813 | 170,452 | 1,784 | 769 | 0.8 | 0.20 |
| นครนายก | 149,712 | 152,332 | 147,873 | 150,920 | 1,301 | 1,182 | 0.3 | 0.1 |
| ปราจีนบุรี | 390,049 | 399,517 | 387,586 | 395,674 | 2,463 | 3,843 | 0.95 | 1.10 |
| สระแก้ว | 355,801 | 356,928 | 348,052 | 348,415 | 7,749 | 1,705 | 2.4 | 0.4 |
| รวม | 1,435,588 | 1,459,791 | 1,418,674 | 1,441,467 | 16,376 | 10,961 | 6.15 | 3.42 |

ที่มา : สถิติแรงงานจังหวัด การสำรวจภาวะการทำงานของประชากร สำนักงานสถิติแห่งชาติ, กระทรวงแรงงาน, สำนักงานสถิติแห่งชาติ 2564 - 2565

ตารางที่ 43 จำนวนผู้ได้รับการพัฒนาทักษะฝีมือแรงงานของกลุ่มจังหวัดภาคตะวันออก 2 ปี พ.ศ. 2563 - 2565

| จังหวัด/ปี | ปี 2563 | ปี 2564 | ปี 2565 |
|------------|---------------|---------------|---------------|
| จันทบุรี | 2,130 | 1,561 | 2,443 |
| ตราด | 333 | 824 | 1,375 |
| นครนายก | 4,921 | 6,336 | 1,362 |
| ปราจีนบุรี | 48,890 | 50,474 | 2,740 |
| สระแก้ว | 5,227 | 8,388 | 4,230 |
| รวม | 61,501 | 67,583 | 12,150 |

ที่มา : สำนักงานแรงงานจังหวัดจันทบุรี 2563-2565 , สำนักงานแรงงานจังหวัดตราด 2563-2565 , สำนักงานแรงงานจังหวัดนครนายก 2563-2565 , สำนักงานแรงงานจังหวัดปราจีนบุรี 2563-2565 , สำนักงานแรงงานจังหวัดสระแก้ว 2563-2565

อัตราค่าจ้างแรงงานขั้นต่ำ

อัตราค่าจ้างแรงงานขั้นต่ำรายจังหวัดของภูมิภาคจังหวัดภาคตะวันออก 2 เมื่อเปรียบเทียบกับภาคตะวันออกจะพบว่า จังหวัดชลบุรีอัตราค่าจ้างขั้นต่ำประจำปี 2565 จำนวน 336 บาท/วัน จังหวัดระยองอัตราค่าจ้างขั้นต่ำ จำนวน 332 บาท/วัน และจังหวัดฉะเชิงเทรา อัตราค่าจ้างขั้นต่ำ จำนวน 345 บาท/วัน ส่วนในกลุ่มจังหวัดภาคตะวันออก 2 อัตราค่าจ้างขั้นต่ำประจำปี 2565 ได้แก่ จังหวัดปราจีนบุรี และจังหวัดตราด จำนวน 340 บาท/วัน จังหวัดจันทบุรี และจังหวัดนครนายก จำนวน 338 บาท/วัน และจังหวัดสระแก้ว จำนวน 335 บาท/วัน ตามลำดับ แต่ในปี พ.ศ. 2565 ทั้งนี้ จังหวัดปราจีนบุรีมีการเพิ่มจำนวนค่าจ้างมากที่สุดคือ 16 บาท โดยจังหวัดอื่น ๆ เพิ่ม 15 บาทเท่ากัน

ตารางที่ 44 อัตราค่าจ้างขั้นต่ำรายจังหวัดของภูมิภาคจังหวัดภาคตะวันออก 2 ปี พ.ศ. 2561 – 2565

| จังหวัด | อัตราค่าจ้างขั้นต่ำ (บาท) | | | | | เพิ่มขึ้น + ลดลง - |
|------------|---------------------------|---------|---------|---------|---------|-----------------------|
| | ปี 2561 | ปี 2562 | ปี 2563 | ปี 2564 | ปี 2565 | |
| จันทบุรี | 318 | 323 | 323 | 323 | 338 | +15 |
| ตราด | 320 | 235 | 325 | 325 | 340 | +15 |
| นครนายก | 318 | 232 | 323 | 325 | 338 | +14 |
| ปราจีนบุรี | 318 | 324 | 324 | 324 | 340 | +16 |
| สระแก้ว | 315 | 320 | 320 | 320 | 335 | +15 |

ที่มา : สำนักงานคณะกรรมการค่าจ้าง สำนักเศรษฐกิจการแรงงาน สำนักปลัดกระทรวงแรงงาน

การจัดหางานภายในกลุ่มจังหวัดภาคตะวันออก 2

ภาพรวมประจำปี 2564 ผลการปฏิบัติงานจัดหางานในประเทศของกลุ่มจังหวัดภาคตะวันออก 2 ของกรมการจัดหางาน มีผู้ลงทะเบียนสมัครงานรวม 5,478 คน สูงสุด คือ จังหวัดปราจีนบุรี มีจำนวน 2,339 คน ส่วนจังหวัดอื่นมีสัดส่วนที่ใกล้เคียงกัน ส่วนตำแหน่งงานว่างทั้งหมดรวม 963 อัตรา โดยมีจังหวัดปราจีนบุรี จำนวน 324 อัตรา จังหวัดนครนายก จำนวน 288 อัตรา และจังหวัดจันทบุรี จำนวน 226 อัตรา ตามลำดับ ยอดการบรรจุงาน จำนวน 8,263 คน จังหวัดปราจีนบุรี จำนวน 2,887 คน จังหวัดสระแก้ว จำนวน 2,258 คน จังหวัดตราด จำนวน 1,383 คน ตามลำดับ ทำให้ต้องเตรียมกำลังแรงงานตามความต้องการของประเภทอุตสาหกรรมซึ่งแรงงานที่ภาคอุตสาหกรรมต้องการสูง คือ อันดับ 1 อุตสาหกรรมการผลิต อันดับ 2 การขายส่ง การขายปลีก ซ่อมยานยนต์และจักรยายนยนต์ ส่วนอุตสาหกรรมที่พักแรมและบริการด้านอาหารก็มีความต้องการกำลังแรงงานสูงเช่นกัน ซึ่งกลุ่มจังหวัดภาคตะวันออก 2 มีอุตสาหกรรมที่พักแรมและบริการ ที่กำลังเติบโตอีกด้วย ทั้งนี้ การเติบโตจำนวนสถานประกอบการของปี พ.ศ. 2564 เปรียบเทียบกับปี พ.ศ.2563 และ ปี พ.ศ. 2562 ปรากฏว่า จังหวัดนครนายก เติบโตร้อยละ 25.20 จังหวัดปราจีนบุรี เติบโตร้อยละ 20.15 จังหวัดสระแก้ว เติบโตร้อยละ 11.48 รายละเอียดตามตารางด้านล่าง

ตารางที่ 45 ผลการปฏิบัติงานจัดหางานในประเทศ จำแนกรายจังหวัด ของกลุ่มจังหวัดภาคตะวันออก 2

| จังหวัด | ผู้ลงทะเบียนสมัครงาน (คน) | | | | ผู้สมัครงานมาใช้บริการจัดหางาน (ครั้ง) | | | | ผู้สมัครงานมาใช้บริการจัดหางาน (คน) | | | | ตำแหน่งงานว่าง (อัตรา) | | | | บรรจุงาน (คน) | | | |
|------------|---------------------------|-------|---------|-------|--|-------|---------|--------|-------------------------------------|-------|---------|--------|------------------------|-------|---------|-----|---------------|-------|---------|-------|
| | ชาย | หญิง | ไม่ระบุ | รวม | ชาย | หญิง | ไม่ระบุ | รวม | ชาย | หญิง | ไม่ระบุ | รวม | ชาย | หญิง | ไม่ระบุ | รวม | ชาย | หญิง | ไม่ระบุ | รวม |
| จันทบุรี | 275 | 447 | 0 | 722 | 929 | 1,385 | 0 | 2,314 | 886 | 1,300 | 0 | 2,186 | 368 | 277 | 2,054 | 226 | 572 | 795 | 0 | 1,367 |
| ตราด | 192 | 267 | 0 | 459 | 594 | 1,028 | 0 | 1,622 | 567 | 982 | 0 | 1,549 | 326 | 482 | 1,177 | 27 | 500 | 883 | 0 | 1,383 |
| นครนายก | 226 | 299 | 0 | 525 | 307 | 427 | 0 | 734 | 295 | 410 | 0 | 705 | 134 | 72 | 1,043 | 288 | 149 | 219 | 0 | 368 |
| ปราจีนบุรี | 1,055 | 1,284 | 0 | 2,339 | 2,139 | 2,932 | 0 | 5,071 | 1,793 | 2,559 | 0 | 4,352 | 188 | 104 | 3,157 | 324 | 1,164 | 1,723 | 0 | 2,887 |
| สระแก้ว | 703 | 730 | 0 | 1,433 | 1,242 | 1,423 | 0 | 2,665 | 1,233 | 1,399 | 0 | 2,632 | 621 | 92 | 4,132 | 98 | 1,083 | 1,175 | 0 | 2,258 |
| รวม | 2,451 | 3,027 | 0 | 5,478 | 5,211 | 7,195 | 0 | 12,406 | 4,774 | 6,650 | 0 | 11,424 | 1,637 | 1,027 | 11,563 | 963 | 3,468 | 4,795 | 0 | 8,263 |

ที่มา : สถิติจัดหางาน 2564 กรมการจัดหางาน

จำนวนผู้ประกันตนในระบบประกันสังคมของกลุ่มจังหวัดภาคตะวันออก 2 ในภาพรวม ดังนี้

1. ผู้ประกันตน มาตรา 33 (บังคับ) จำนวน 237,670 คน ได้แก่ ลูกจ้าง “ผู้ซึ่งทำงานให้นายจ้างโดยรับค่าจ้าง” โดยคุณสมบัตินิติการขึ้นทะเบียน คือ นายจ้างที่มีลูกจ้างในกิจการตั้งแต่ 1 คนขึ้นไปต้องเป็นลูกจ้างที่ไม่ได้รับการยกเว้นตามที่กำหนดไว้ใน มาตรา 4 และลูกจ้างต้องมีอายุไม่ต่ำกว่า 15 ปีบริบูรณ์และไม่เกิน 60 ปีบริบูรณ์ เงินสมทบ : ลูกจ้าง 5% ของฐานค่าจ้าง ขั้นต่ำ 1,650 บาท และขั้นสูง 15,000 บาท สิทธิประโยชน์ : ผู้ประกันตนจะได้รับความคุ้มครอง 7 กรณี ได้แก่ กรณีเจ็บป่วย กรณีคลอดบุตร กรณีทุพพลภาพ กรณีตาย กรณีสงเคราะห์บุตร กรณีชราภาพ และกรณีว่างงาน

2. ผู้ประกันตน มาตรา 39 (สมัครใจ) จำนวน 38,371 คน ได้แก่ ผู้ประกันตนโดยสมัครใจ มีคุณสมบัตินิติการขึ้นทะเบียน คือ เคยเป็นผู้ประกันตนตามมาตรา 33 นำส่งเงินสมทบมาแล้ว ไม่น้อยกว่า 12 เดือน และออกจากงานไม่เกิน 6 เดือน นับแต่วันที่ลาออกจากงาน และต้องไม่เป็นผู้รับประโยชน์ทดแทนทุพพลภาพจากกองทุนประกันสังคม เงินสมทบ : จ่ายเดือนละ 432 บาท เงินที่ใช้เป็นฐานในการคำนวณเงินสมทบคือ เดือนละ 4,800 บาท เท่ากันทุกคน โดยคิดจากอัตราเงินสมทบ 9% ($4,800 \times 9\% = 432$ บาทต่อเดือน) สิทธิประโยชน์ : ผู้ประกันตนจะได้รับความคุ้มครอง 6 กรณี ได้แก่ กรณีเจ็บป่วย กรณีคลอดบุตร กรณีทุพพลภาพ กรณีตาย กรณีสงเคราะห์บุตร กรณีชราภาพ ต่อเนื่องจากการเป็นผู้ประกันตนตามมาตรา 33

3. ผู้ประกันตน มาตรา 40 (สมัครใจ) จำนวน 281,403 คน ได้แก่ ผู้ประกันตนนอกระบบ โดยคุณสมบัตินิติการขึ้นทะเบียน คือ บุคคลทั่วไปที่มีอายุ 15-60 ปีบริบูรณ์ ไม่เป็นผู้ประกันตนตามมาตรา 33 มาตรา 39 ไม่เป็นข้าราชการหรือบุคคลที่ถูกยกเว้นตามกฎหมายประกันสังคม บุคคลพิการที่สามารถรับรู้สิทธิประกันสังคม เงินสมทบ : สามารถเลือกได้ 2 ทางเลือก

- ทางเลือกที่ 1 จ่ายเงินสมทบ 100 บาท/เดือน (จ่ายเอง 70 บาท รัฐสนับสนุน 30 บาท)

สิทธิประโยชน์ : แบ่งเป็น 2 ประเภท ทางเลือกที่ 1 จ่ายเงินสมทบ 100 บาท/เดือน

สิทธิประโยชน์พื้นฐานคุ้มครอง 3 กรณี คือ

1. กรณีประสบอันตราย/เจ็บป่วย
2. กรณีทุพพลภาพ
3. กรณีตาย

- ทางเลือกที่ 2 จ่ายเงินสมทบ 150 บาท/เดือน (จ่ายเอง 100 บาท รัฐสนับสนุน 50 บาท)

1. กรณีประสบอันตราย/เจ็บป่วย
2. กรณีทุพพลภาพ
3. กรณีตาย
4. กรณีชราภาพ (บำเหน็จ)

ตารางที่ 46 จำนวนผู้ประกันตนในระบบประกันสังคม ของกลุ่มจังหวัดภาคตะวันออก 2

| จังหวัด | ผู้ประกันตน ม.33 (คน) | ผู้ประกันตน ม.39 (คน) | ผู้ประกันตน ม.40 (คน) |
|------------|--------------------------|--------------------------|--------------------------|
| จันทบุรี | 36,183 | 10,838 | 27,462 |
| ตราด | 15,683 | 3,590 | 23,401 |
| นครนายก | 25,575 | 4,943 | 19,133 |
| ปราจีนบุรี | 142,265 | 10,840 | 28,896 |
| สระแก้ว | 22,190 | 7,131 | 38,094 |
| รวม | 237,670 | 38,371 | 281,403 |

ที่มา : สำนักเงินสมทบและสำนักเสริมสร้างความมั่นคงแรงงานนอกระบบ กองวิจัยและพัฒนา

- หมายเหตุ
1. จำนวนผู้ประกอบการ หมายถึง สถานประกอบการที่ตั้งอยู่ในจังหวัดนั้น
 2. ผู้ประกันตน หมายถึง ผู้ประกันตนที่อยู่ในสถานประกอบการที่ตั้งอยู่ในจังหวัดนั้น

ตารางที่ 47 อัตราการเติบโตจำนวนสถานประกอบการปีนี้เทียบกับปีก่อน จำแนกรายจังหวัด
ของกลุ่มจังหวัดภาคตะวันออก 2 ปี พ.ศ. 2560 - 2564

| จังหวัด | ปี 2560 (ร้อยละ) | ปี 2561 (ร้อยละ) | ปี 2562 (ร้อยละ) | ปี 2563 (ร้อยละ) | ปี 2564 (ร้อยละ) |
|------------|---------------------|---------------------|---------------------|---------------------|---------------------|
| จันทบุรี | -0.94 | 3.92 | 6.93 | 6 | 13.14 |
| ตราด | 0.42 | 6.91 | 1.86 | -2.67 | -5.42 |
| นครนายก | 4.37 | 20.57 | 0.89 | -0.22 | 0.22 |
| ปราจีนบุรี | 3.20 | 19.35 | -1.24 | 2.19 | 1.74 |
| สระแก้ว | 4.82 | 10.58 | 4.31 | 35.63 | 61.06 |

ที่มา : ปี 2562 - 2564 กองวิจัยและพัฒนา สำนักงานประกันสังคม

ตารางที่ 48 จำนวนความต้องการแรงงาน จำแนกตามอุตสาหกรรมของประเทศไทย

| ประเภทอุตสาหกรรม | จำนวนความต้องการแยกตาม ประเภทอุตสาหกรรม |
|--|--|
| อุตสาหกรรมการผลิต | 11,753 |
| การขายส่ง การขายปลีก ซ่อมยานยนต์และจักรยานยนต์ | 6,402 |
| กิจกรรมการบริหารและบริการสนับสนุน | 690 |
| ที่พักแรมและบริการด้านอาหาร | 1,521 |
| ข้อมูลข่าวสารและการสื่อสาร | 299 |
| อุตสาหกรรมอื่น ๆ | 4,512 |

ที่มา : ปี 2564 กองบริหารข้อมูลตลาดแรงงาน กรมการจัดหางาน

แรงงานต่างด้าว

ข้อมูลแรงงานต่างด้าวจากกรมการจัดหางาน ประจำเดือนกันยายน 2564 แรงงานต่างด้าวที่ได้รับอนุญาตทำงานคงเหลืออยู่ในประเทศไทย จำแนกรายจังหวัดของกลุ่มจังหวัดภาคตะวันออก 2 จำนวนรวมแรงงานต่างด้าว ทั้งหมดรวม 89,570 คน แบ่งเป็น จังหวัดจันทบุรี จำนวน 35,861 คน ปราจีนบุรี 16,798 คน ตราด 18,333 คน นครนายก 9,010 คน และจังหวัดสระแก้ว 9,568 คน

คนต่างด้าวที่เข้ามาทำงานในลักษณะไป - กลับ หรือตามฤดูกาล ประจำเดือนกันยายน 2564 รวมจำนวนทั้งสิ้น 0 คน

จากตารางพบว่าจำนวนแรงงานต่างด้าวส่วนใหญ่มาจากกลุ่มนำเข้า MOU , การพิสูจน์สัญชาติ และเป็นประเภทในลักษณะไป - กลับหรือตามฤดูกาล ตามลำดับ กล่าวคือ ส่วนใหญ่มาพำนักในจังหวัดอยู่แล้ว

ตารางที่ 49 จำนวนคนต่างด้าวที่ได้รับอนุญาตทำงานคงเหลืออยู่ในประเทศไทย จำแนกรายจังหวัด
เดือนกันยายน 2564

| จังหวัด | นำเข้า MOU | | | | พิสูจน์สัญชาติ | | | ตลอดชีพ | | | ส่งเสริมการลงทุนตามกฎหมายอื่นๆ | | | ชั่วคราวทั่วไป | | | ชนกลุ่มน้อย | | | คนต่างด้าวที่เข้ามาทำงานในลักษณะไป-กลับ หรือตามฤดูกาล | | |
|------------|--------------|--------------|--------------|--------------|----------------|----------|----------|----------|----------|----------|--------------------------------|------------|----------|----------------|------------|------------|-------------|------------|------------|---|----------|----------|
| | รวม | รวม | ช | ญ | รวม | ช | ญ | รวม | ช | ญ | รวม | ช | ญ | รวม | ช | ญ | รวม | ช | ญ | รวม | ช | ญ |
| จันทบุรี | 16734 | 7690 | 4251 | 3439 | 0 | 0 | 0 | 0 | 0 | 0 | 0 | 0 | 0 | 660 | 480 | 180 | 17 | 10 | 7 | 0 | 0 | 0 |
| ตราด | 4374 | 1457 | 893 | 564 | 0 | 0 | 0 | 0 | 0 | 0 | 1 | 0 | 1 | 181 | 132 | 49 | 548 | 333 | 215 | 0 | 0 | 0 |
| นครนายก | 10034 | 4892 | 2452 | 2440 | 0 | 0 | 0 | 0 | 0 | 0 | 1 | 0 | 1 | 109 | 68 | 41 | 15 | 8 | 7 | 0 | 0 | 0 |
| ปราจีนบุรี | 15728 | 7172 | 3999 | 3173 | 0 | 0 | 0 | 0 | 0 | 0 | 376 | 373 | 3 | 278 | 160 | 118 | 38 | 17 | 21 | 0 | 0 | 0 |
| สระแก้ว | 1720 | 734 | 343 | 391 | 0 | 0 | 0 | 0 | 0 | 0 | 0 | 0 | 0 | 126 | 62 | 64 | 0 | 0 | 0 | 0 | 0 | 0 |
| รวม | 48590 | 21945 | 11938 | 10007 | 0 | 0 | 0 | 0 | 0 | 0 | 378 | 373 | 5 | 1354 | 902 | 452 | 618 | 368 | 250 | 0 | 0 | 0 |

ที่มา: กรมการจัดหางาน, กันยายน 2564

สถานการณ์ความยากจน

สถานการณ์ความยากจน กลุ่มจังหวัดภาคตะวันออกเฉียงเหนือ 2 ปี 2562 จำนวนคนจนอยู่ที่ประมาณ 238,900 คน คิดเป็นร้อยละ 49.2 ปี 2563 จำนวนคนจนอยู่ที่ประมาณ 160,000 คน คิดเป็นร้อยละ 33.61 และปี 2564 จำนวนคนจนอยู่ที่ประมาณ 148,600 คน คิดเป็นร้อยละ 28.87 ซึ่งจังหวัดสระแก้วมีจำนวนคนจนสูงสุดในกลุ่มจังหวัดฯ อยู่ที่ 78.8 พันคน รองลงมาคือ จังหวัดจันทบุรี 25 พันคน ในขณะที่จังหวัดนครราชสีมา มีจำนวนคนจนต่ำที่สุดในกลุ่มจังหวัด อยู่ที่ 8.6 พันคน

ในส่วนของสัดส่วนจำนวนคนจน ในปี 2564 อยู่ที่ร้อยละ 28.87 ลดลงจากปีก่อนหน้า ซึ่งจังหวัดสระแก้วมีสัดส่วนคนจนสูงสุดในกลุ่มจังหวัดอยู่ที่ร้อยละ 12.02 รองลงมาคือ จังหวัดตราดร้อยละ 6.19 ในขณะที่จังหวัดปราจีนบุรีมีสัดส่วนคนจนต่ำที่สุดในกลุ่มจังหวัดฯ อยู่ที่ร้อยละ 2.97

ตารางที่ 50 เส้นความยากจน จำนวนคนจน และสัดส่วนคนจน เมื่อวัดด้านรายจ่ายเพื่อการอุปโภคบริโภค

ปี พ.ศ. 2562 - 2564

| จังหวัด/กลุ่มจังหวัด | เส้นความยากจน (บาท/คน/เดือน) | | | จำนวนคนจน (พันคน) | | | สัดส่วนคนจน (ร้อยละ) | | |
|-------------------------------------|---------------------------------|---------|---------|----------------------|---------|---------|-------------------------|---------|---------|
| | ปี 2562 | ปี 2563 | ปี 2564 | ปี 2562 | ปี 2563 | ปี 2564 | ปี 2562 | ปี 2563 | ปี 2564 |
| กลุ่มจังหวัดภาคตะวันออกเฉียงเหนือ 2 | - | - | - | 238.9 | 160.0 | 148.6 | - | - | - |
| จันทบุรี | 2,964 | 2,934 | 2,955 | 49.3 | 36.7 | 25.0 | 8.85 | 6.54 | 4.43 |
| ตราด | 2,847 | 2,829 | 2,878 | 26.2 | 30.6 | 17.0 | 9.73 | 11.21 | 6.19 |
| นครราชสีมา | 2,701 | 2,749 | 2,703 | 21.7 | 6.6 | 8.6 | 8.36 | 2.51 | 3.26 |
| ปราจีนบุรี | 2,737 | 2,761 | 2,816 | 22.1 | 22.5 | 19.2 | 3.52 | 3.52 | 2.97 |
| สระแก้ว | 2,800 | 2,752 | 2,817 | 119.6 | 63.6 | 78.8 | 18.74 | 9.83 | 12.02 |

ที่มา : ข้อมูลจากการสำรวจภาวะเศรษฐกิจและสังคมของครัวเรือน สำนักงานสถิติแห่งชาติ, ประมวลผลโดย กองพัฒนาข้อมูลและตัวชี้วัดสังคม สศช.

TPMAP ใช้วิธีการคำนวณดัชนีความยากจนหลายมิติ (Multidimensional Poverty Index: MPI)

ซึ่งคิดค้นโดย Oxford Poverty & Human Development Initiative และ United Nation Development Programme ซึ่ง สศช. ได้นำมาปรับใช้กับประเทศไทย โดยดัชนีความยากจนหลายมิติ หรือ MPI อาศัยหลักการที่ว่า คนจนคือ ผู้ที่มีคุณภาพชีวิตต่ำกว่าเกณฑ์คุณภาพชีวิตที่ดีในมิติต่างๆ ซึ่ง TPMAP พิจารณาจาก 5 มิติ ได้แก่ ด้านสุขภาพ ด้านการศึกษา ด้านการเงิน ด้านความเป็นอยู่ และด้านการเข้าถึงบริการรัฐ

ด้านสุขภาพ

1. เด็กแรกเกิดมีน้ำหนัก 2,500 กรัมขึ้นไป
2. ครัวเรือนกินอาหารถูกสุขลักษณะ ปลอดภัย และได้มาตรฐาน
3. ครัวเรือนมีการใช้ยาเพื่อบำบัด บรรเทาอาการเจ็บป่วยเบื้องต้นอย่างเหมาะสม
4. คนอายุ 6 ปีขึ้นไป ออกกำลังกายอย่างน้อยสัปดาห์ละ 3 วัน วันละ 30 นาที

ด้านความเป็นอยู่

1. ครัวเรือนมีความมั่นคงในที่อยู่อาศัย และบ้านมีสภาพคงทนถาวร
2. ครัวเรือนมีน้ำสะอาดสำหรับดื่มและบริโภคเพียงพอตลอดปี อย่างน้อยคนละ 5 ลิตรต่อวัน
3. ครัวเรือนมีน้ำใช้เพียงพอตลอดปี อย่างน้อยคนละ 45 ลิตรต่อวัน
4. ครัวเรือนมีการจัดการบ้านเรือนเป็นระเบียบเรียบร้อย สะอาด และถูกสุขลักษณะ

ด้านการศึกษา

1. เด็กอายุ 3-5 ปี ได้รับการเลี้ยงดูเตรียมความพร้อมก่อนวัยเรียน
2. เด็กอายุ 6-14 ปี ได้รับการศึกษาภาคบังคับ 9 ปี
3. เด็กจบชั้น ม.3 ได้เรียนต่อชั้น ม.4 หรือเทียบเท่า
4. คนอายุ 15-59 ปี อ่าน เขียนภาษาไทย และคิดเลขอย่างง่ายได้

ด้านรายได้

1. คนอายุ 15-59 ปี มีอาชีพและรายได้
2. คนอายุ 60 ปีขึ้นไป มีอาชีพและรายได้
3. รายได้เฉลี่ยของคนในครัวเรือนต่อปี

ด้านการเข้าถึงบริการรัฐ

1. ผู้สูงอายุ ได้รับการดูแลจากครอบครัว ชุมชน ภาครัฐ หรือภาคเอกชน
2. ผู้พิการ ได้รับการดูแลจากครอบครัว ชุมชน ภาครัฐ หรือภาคเอกชน

ตารางที่ 51 จำนวนคนจนในกลุ่มจังหวัดภาคตะวันออกเฉียงเหนือ 2 ในระบบ TPMPA ทั้ง 5 มิติ เดือนมกราคม 2565

| จังหวัด | ด้านสุขภาพ | ด้านความเป็นอยู่ | ด้านการศึกษา | ด้านรายได้ | ด้านการเข้าถึงบริการรัฐ | รวม |
|------------|------------|------------------|--------------|------------|-------------------------|-------|
| จันทบุรี | 99 | 188 | 153 | 796 | 2 | 1,238 |
| ตราด | - | 5 | 7 | 16 | - | 28 |
| นครนายก | 254 | 228 | 50 | 991 | - | 1,523 |
| ปราจีนบุรี | 20 | 174 | 41 | 424 | - | 659 |
| สระแก้ว | 14 | 215 | 65 | 478 | 3 | 775 |

ที่มา : Thai People Map and Analytics Platform ระบบบริหารจัดการข้อมูลการพัฒนาคนแบบชี้เป้า (25 มกราคม 2565)

การศึกษา

ข้อมูลด้านการศึกษา ในปี พ.ศ. 2564 กลุ่มจังหวัดภาคตะวันออกเฉียงเหนือ 2 ดังนี้

1. จำนวนห้องเรียน 11,607 ห้อง ซึ่งเพิ่มขึ้นจากปีก่อนหน้า ร้อยละ 0.8 ปี 2563 จำนวนห้องเรียน 11,509 ห้อง โดยจังหวัดสระแก้วเป็นจังหวัดที่จำนวนห้องเรียนมากที่สุดอยู่ที่ 2,956 ห้อง
2. จำนวนครูกลุ่มจังหวัดภาคตะวันออกเฉียงเหนือ 2 ในปี พ.ศ. 2564 มีจำนวนครูอยู่ทั้งสิ้น 10,506 คน ซึ่งเพิ่มขึ้นจากปีก่อนหน้าร้อยละ 12.07 โดยจังหวัดสระแก้วเป็นจังหวัดที่มีจำนวนครูมากที่สุดอยู่ที่ 3,382 คน
3. จำนวนนักเรียนอยู่ที่ 176,858 คน ในปี พ.ศ. 2564 ซึ่งลดลงจากปีก่อนหน้า ร้อยละ 4.08 ปี 2563 จำนวน 184,379 คน โดยที่จังหวัดสระแก้วเป็นจังหวัดที่มีจำนวนนักเรียนสูงที่สุดอยู่ที่ 49,216 คน โดยมีรายละเอียด ดังนี้

ตารางที่ 52 จำนวนห้องเรียน ครู และนักเรียนของกลุ่มจังหวัดภาคตะวันออกเฉียงเหนือ 2 ปี พ.ศ. 2562 - 2564

| จังหวัด / กลุ่มจังหวัด | จน.ห้องเรียน (สพป.-รวมทุก ระดับชั้น) | | | จน.ครู (สพป.-รวมทุก ระดับชั้น) | | | จน.นักเรียนทั้งหมด | | |
|-------------------------------------|--|--------|--------|--------------------------------------|-------|--------|--------------------|---------|---------|
| | 2562 | 2563 | 2564 | 2562 | 2563 | 2564 | 2562 | 2563 | 2564 |
| กลุ่มจังหวัดภาคตะวันออกเฉียงเหนือ 2 | 11,170 | 11,509 | 11,607 | 9,581 | 9,374 | 10,506 | 181,535 | 184,379 | 176,858 |
| จังหวัดจันทบุรี | 1,744 | 1,748 | 1,744 | 2,302 | 2,358 | 2,198 | 36,587 | 40,753 | 41,418 |
| จังหวัดตราด | 1,676 | 1,739 | 1,745 | 1,326 | 1,289 | 1,365 | 18,041 | 21,855 | 26,423 |
| จังหวัดนครนายก | 2,537 | 2,524 | 2,586 | 1,286 | 1,325 | 1,339 | 39,552 | 38,718 | 24,526 |
| จังหวัดปราจีนบุรี | 2,412 | 2,563 | 2,576 | 1,177 | 1,939 | 2,222 | 35,056 | 35,083 | 35,275 |
| จังหวัดสระแก้ว | 2,801 | 2,935 | 2,956 | 3,490 | 2,463 | 3,382 | 52,299 | 47,970 | 49,216 |

ที่มา : กลุ่มสารสนเทศ สำนักงานนโยบายและแผนการศึกษาขั้นพื้นฐาน

ตารางที่ 53 รายชื่อสถานศึกษาระดับอุดมศึกษาในกลุ่มจังหวัดภาคตะวันออกเฉียง 2

| จังหวัด | สถาบันอุดมศึกษาของรัฐ | สถาบันอาชีวศึกษา |
|------------|---|--|
| นครนายก | 1. โรงเรียนนายร้อยพระจุลจอมเกล้า 2. มหาวิทยาลัยศรีนครินทรวิโรฒ 3. ศูนย์วิทยพัฒนา มสธ.นครนายก | 1. วิทยาลัยเทคนิคนครนายก 2. วิทยาลัยการอาชีพนครนายก 3. วิทยาลัยการอาชีพองครักษ์ |
| ปราจีนบุรี | 1. มหาวิทยาลัยเทคโนโลยีพระจอมเกล้าพระนครเหนือ 2. มหาวิทยาลัยรามคำแหง วิทยาเขตปราจีนบุรี | 1. วิทยาลัยอาชีวศึกษาพัฒนการปราจีนบุรี 2. วิทยาลัยอาชีวศึกษาการบินบุรี 3. วิทยาลัยเทคนิคปราจีนบุรี |
| สระแก้ว | 1. มหาวิทยาลัยบูรพา | 1. วิทยาลัยชุมชนสระแก้ว |
| จันทบุรี | 1. มหาวิทยาลัยบูรพา 2. มหาวิทยาลัยเทคโนโลยีราชมงคลตะวันออก วิทยาเขตจันทบุรี 3. มหาวิทยาลัยราชภัฏรำไพพรรณี 4. มหาวิทยาลัยสุโขทัยธรรมมาธิราช | 1.วิทยาลัยเทคนิคจันทบุรี |
| ตราด | - | 1.วิทยาลัยชุมชนตราด |

ผู้สูงอายุ

ตามพระราชบัญญัติผู้สูงอายุ พ.ศ. 2546 มาตรา 3 “ผู้สูงอายุ” หมายความว่า “บุคคลซึ่งมีอายุเกินหกสิบปีบริบูรณ์ขึ้นไปและมีสัญชาติไทย” ในรายงานสถานการณ์ผู้สูงอายุไทย พ.ศ. 2560 “ผู้สูงอายุ” หมายถึงผู้มีอายุ 60 ปีขึ้นไป และ “ประชากรสูงอายุ” หมายถึงประชากรอายุ 60 ปีขึ้นไป

“สังคมสูงอายุ” (Aged society) หมายถึง สังคมที่มีประชากรอายุ 60 ปีขึ้นไป มากกว่าร้อยละ 10 ของประชากรทั้งหมด (หรือประชากรอายุ 65 ปีขึ้นไป มากกว่าร้อยละ 7)

“สังคมสูงอายุอย่างสมบูรณ์” (Complete-aged society) หมายถึง สังคมที่มีประชากรอายุ 60 ปีขึ้นไป มากกว่าร้อยละ 20 ของประชากรทั้งหมด (หรือประชากรอายุ 65 ปีขึ้นไป มากกว่าร้อยละ 14)

“สังคมสูงอายุระดับสุดยอด” (Super-aged society) หมายถึง สังคมที่มีประชากรอายุ 60 ปีขึ้นไป มากกว่าร้อยละ 28 ของประชากรทั้งหมด (หรือประชากรอายุ 65 ปีขึ้นไป มากกว่าร้อยละ 20)

“สังคมสูงอายุ” (Ageing society) หมายถึง สังคมที่ประชากรกำลังมีอายุสูงขึ้น สังเกตได้จากอัตราส่วนร้อยละของประชากรสูงอายุที่เพิ่มสูงขึ้นเรื่อยๆ

โดยกลุ่มจังหวัดภาคตะวันออกเฉียง 2 ได้เข้าสู่การเป็นสังคมสูงอายุ (Aged society) คือ เป็นสังคมที่มีประชากรอายุ 60 ปีขึ้นไป มากกว่าร้อยละ 10 ของประชากรทั้งหมด โดยในปัจจุบันมีจำนวนผู้สูงอายุถึงร้อยละ 18.12 ของประชากรกลุ่มจังหวัด ซึ่งจังหวัดปราจีนบุรีเป็นจังหวัดที่มีสัดส่วนประชากรผู้สูงอายุมากที่สุดในกลุ่มจังหวัด ถึงร้อยละ 21.20 รองลงมาเป็นจังหวัดนครนายก จังหวัดจันทบุรี จังหวัดสระแก้ว และจังหวัดตราด

ตารางที่ 54 สถิติจำนวนผู้สูงอายุของกลุ่มจังหวัดภาคตะวันออกเฉียง 2 ประจำปี พ.ศ. 2562 - 2564

| จังหวัด | ปี 2562 | | | ปี 2563 | | | ปี 2564 | | |
|--------------|--------------|-----------------|------------|--------------|-----------------|------------|--------------|-----------------|------------|
| | จำนวนประชากร | จำนวนผู้สูงอายุ | ร้อยละ (%) | จำนวนประชากร | จำนวนผู้สูงอายุ | ร้อยละ (%) | จำนวนประชากร | จำนวนผู้สูงอายุ | ร้อยละ (%) |
| กลุ่มจังหวัด | 2,074,650 | 333,775 | 16.08 | 2,078,771 | 364,054 | 17.51 | 2,482,981 | 449,904 | 18.12 |
| จันทบุรี | 534,459 | 87,594 | 16.39 | 535,559 | 99,758 | 18.63 | 577,596 | 104,235 | 18.04 |
| ตราด | 229,958 | 39,413 | 17.13 | 228,536 | 41,281 | 18.06 | 298,647 | 49,025 | 16.41 |
| ปราจีนบุรี | 487,544 | 74,788 | 15.34 | 260,081 | 52,373 | 20.14 | 296,403 | 62,836 | 21.20 |

| จังหวัด | ปี 2562 จำนวนประชากร ผู้สูงอายุ 60 ปีขึ้นไป | | | ปี 2563 จำนวนประชากร ผู้สูงอายุ 60 ปีขึ้นไป | | | ปี 2564 จำนวนประชากร ผู้สูงอายุ 60 ปีขึ้นไป | | |
|---------|---|---------------------|---------------|---|---------------------|---------------|---|---------------------|---------------|
| | จำนวน ประชากร | จำนวน ผู้สูงอายุ | ร้อยละ (%) | จำนวน ประชากร | จำนวน ผู้สูงอายุ | ร้อยละ (%) | จำนวน ประชากร | จำนวน ผู้สูงอายุ | ร้อยละ (%) |
| นครนายก | 260,751 | 56,879 | 21.81 | 493,670 | 84,296 | 17.07 | 648,009 | 120,036 | 18.52 |
| สระแก้ว | 561,938 | 75,101 | 13.36 | 560,925 | 86,346 | 15.39 | 662,326 | 113,772 | 17.18 |

ที่มา : กรมกิจการผู้สูงอายุ (ผส.) เป็นส่วนราชการมีฐานะเป็นกรมในสังกัดกระทรวงการพัฒนาสังคมและความมั่นคงของมนุษย์

สุขภาพของผู้สูงอายุไทย ปี 2564 โรคผู้สูงอายุที่เป็นกันมากและพบได้บ่อยเนื่องจากปัญหาพฤติกรรมสุขภาพในวัยทำงานที่สะสมต่อเนื่องกันมาเป็นเวลานานจนทำให้เกิดโรคเรื้อรังขึ้นมา เช่น โรคเบาหวาน โรคหัวใจ โรคความดันโลหิตสูง โรคไต โรคหลอดเลือดสมอง โรคมะเร็ง ฯลฯ ผลกระทบต่อร่างกายของผู้สูงอายุจากปัญหาสุขภาพในวัยสูงอายุจะทำให้คุณภาพชีวิตด้อยลง ป่วยเป็นอัมพาต พิการ โดยเฉพาะอย่างยิ่งโรคเบาหวานและโรคความดันโลหิตสูงหากขาดการดูแลสุขภาพที่ดีอาจทำให้เกิดภาวะแทรกซ้อนจนเกิดโรคต่าง ๆ

ข้อเสนอแนะขององค์การอนามัยโลก (WHO, 2002) ได้ให้ข้อเสนอแนะเชิงนโยบายที่เน้นความสำคัญของแนวคิด 3 เสาหลักของการสูงวัยอย่างมีพลัง ได้แก่ เสาหลักด้านสุขภาพ เสาหลักด้านการมีส่วนร่วม และเสาหลักด้านความมั่นคง ข้อเสนอแนะเหล่านี้ สามารถใช้ได้กับประชากรทุกกลุ่มอายุ ในขณะเดียวกัน ข้อเสนอแนะบางข้อมุ่งไปยังทั้งกลุ่มประชากรที่กำลังเข้าสู่วัยสูงอายุและผู้ที่เป็นผู้สูงอายุแล้ว ดังนี้

1) ข้อเสนอแนะเชิงนโยบายด้านสุขภาพ

- ป้องกันและลดภาระโรคซึ่งเกิดจากความพิการ โรคเรื้อรังและการตายก่อนวัยสมควร
- ลดปัจจัยเสี่ยงที่เกี่ยวข้องกับโรคสำคัญและเพิ่มปัจจัยที่ช่วยส่งเสริมสุขภาพตลอดเส้นทางชีวิต
- พัฒนาความต่อเนื่องของระบบบริการสุขภาพและสังคมที่ราคาเหมาะสมเข้าถึงได้มีคุณภาพสูงและเหมาะสมกับคนทุกวัย
- จัดให้มีการฝึกอบรมและการศึกษาแก่ผู้ดูแลผู้สูงอายุ

2) ข้อเสนอแนะเชิงนโยบายด้านการมีส่วนร่วม

- จัดให้ผู้คนมีโอกาสในการศึกษาและเรียนรู้ตลอดเส้นทางชีวิต
- รับรู้และทำให้เกิดการมีส่วนร่วมอย่างมีพลังของผู้คนในกิจกรรมพัฒนาเศรษฐกิจการทำงานทั้งในระบบและนอกระบบ และกิจกรรมอาสาสมัครต่างๆ ให้สอดคล้องและเป็นไปตามความสามารถ ความชอบและความต้องการของแต่ละบุคคล ตลอดเวลาที่ผู้คนเจริญวัยขึ้น
- ส่งเสริมให้ผู้คนมีส่วนร่วมอย่างเต็มที่ในชีวิตครอบครัวและชุมชนตลอดเวลาที่เจริญวัยขึ้น

3) ข้อเสนอแนะเชิงนโยบายด้านความมั่นคง

- ให้มีหลักประกันในการคุ้มครองความปลอดภัยและศักดิ์ศรี (เกียรติภูมิ) ของผู้สูงอายุโดยคำนึงถึงความต้องการและสิทธิด้านความมั่นคงทางกาย การเงินและสังคม เมื่อคนมีอายุสูงขึ้นเรื่อย ๆ
- ลดความเหลื่อมล้ำในสิทธิที่เกี่ยวกับความมั่นคงและความจำเป็นของสตรีสูงอายุ

สาธารณสุข

ข้อมูลด้านสุขอนามัยของประชากรในกลุ่มจังหวัดภาคตะวันออก 2 เป็นดังนี้

1) จำนวนสถานพยาบาล

จำนวนสถานพยาบาล ในปี 2564 กลุ่มจังหวัดภาคตะวันออก 2 มีจำนวนสถานพยาบาล 48 แห่ง เท่ากับปี พ.ศ. 2563 โดยจังหวัดจันทบุรีมีจำนวนสถานพยาบาลอยู่ที่ 14 แห่ง มากที่สุดในกลุ่มจังหวัดฯ ในขณะที่จังหวัดนครนายกมี 7 แห่ง ต่ำสุดในกลุ่มจังหวัดฯ

ในส่วนของจำนวนเตียงคนใช้นั้นอยู่ที่ 5,114 เตียง เพิ่มขึ้นจากปี 2563 ร้อยละ 0.1 โดยจังหวัดจันทบุรีมีจำนวนเตียงคนไข้ 1,431 เตียง มากที่สุดในกลุ่มจังหวัดฯ ในขณะที่จังหวัดตราดมีจำนวนเตียงคนไข้ 640 เตียง ต่ำที่สุดในกลุ่มจังหวัดฯ โดยมีรายละเอียด ดังนี้

ตารางที่ 55 จำนวนสถานพยาบาลและจำนวนเตียงคนไข้ในกลุ่มจังหวัดภาคตะวันออก 2

| จังหวัด / กลุ่มจังหวัด | จำนวนสถานพยาบาล (แห่ง) | | | | | จ.เตียงคนไข้ (เตียง) | | | | |
|------------------------|------------------------|------|------|------|------|----------------------|-------|-------|-------|-------|
| | 2560 | 2561 | 2562 | 2563 | 2564 | 2560 | 2561 | 2562 | 2563 | 2564 |
| ภาคตะวันออก 2 | 49 | 50 | 48 | 48 | 48 | 4,799 | 4,748 | 4,925 | 5,107 | 5,114 |
| จันทบุรี | 14 | 14 | 14 | 14 | 14 | 1,439 | 1,404 | 1,382 | 1,479 | 1,431 |
| ตราด | 8 | 8 | 8 | 8 | 9 | 596 | 581 | 595 | 635 | 640 |
| นครนายก | 8 | 7 | 7 | 7 | 7 | 894 | 885 | 918 | 898 | 918 |
| ปราจีนบุรี | 10 | 10 | 8 | 8 | 8 | 957 | 939 | 1,006 | 989 | 986 |
| สระแก้ว | 9 | 11 | 11 | 11 | 10 | 913 | 939 | 1,024 | 1,106 | 1,139 |

ที่มา : สำนักงานสถิติแห่งชาติ สสช. (สถิติสุขภาพ 2562 – 2564)

2) จำนวนบุคลากรทางการแพทย์

กลุ่มจังหวัดภาคตะวันออก 2 ในปี 2564 มีจำนวนบุคลากรทางการแพทย์รวมทั้งสิ้น 7,165 คน เพิ่มขึ้นจากปีก่อนซึ่งมีจำนวนรวม อยู่ที่ 6,839 คน โดยจังหวัดจันทบุรีมีจำนวนบุคลากรทางการแพทย์รวมสูงที่สุดในกลุ่มจังหวัดฯ ประมาณ 2,335 คน รองลงมาคือจังหวัดปราจีนบุรี 1,409 คน ในขณะที่จังหวัดตราดมีจำนวนบุคลากรทางการแพทย์ประมาณ 836 คน ต่ำสุดในกลุ่มจังหวัดฯ โดยมีรายละเอียด ดังนี้

ตารางที่ 56 จำนวนบุคลากรทางการแพทย์ในกลุ่มจังหวัดภาคตะวันออก 2 ปี พ.ศ. 2562 – 2564 (หน่วย : คน)

| จังหวัด / กลุ่มจังหวัด | จำนวนแพทย์ | | | จำนวนทันตแพทย์ | | | จ.พยาบาล | | |
|------------------------|------------|-------|-------|----------------|------|------|----------|-------|-------|
| | 2562 | 2563 | 2564 | 2562 | 2563 | 2564 | 2562 | 2563 | 2564 |
| ภาคตะวันออก 2 | 1,143 | 1,058 | 1,033 | 285 | 236 | 258 | 5,590 | 5,545 | 5,874 |
| จันทบุรี | 371 | 346 | 354 | 82 | 60 | 69 | 1,820 | 1,828 | 1,912 |
| ตราด | 115 | 107 | 98 | 37 | 35 | 35 | 718 | 706 | 703 |
| นครนายก | 236 | 231 | 200 | 54 | 48 | 52 | 991 | 961 | 1,028 |
| ปราจีนบุรี | 243 | 216 | 221 | 54 | 47 | 51 | 1,063 | 1,053 | 1,137 |
| สระแก้ว | 178 | 158 | 160 | 58 | 46 | 51 | 998 | 997 | 1,094 |

ที่มา : สำนักงานสถิติแห่งชาติ สสช. (สถิติสุขภาพ 2562 – 2564)

ตารางที่ 57 จำนวนสถานพยาบาลของกลุ่มจังหวัดภาคตะวันออก 2 จำแนกตามประเภทสถานพยาบาลปี พ.ศ. 2565

| ลำดับ | ประเภท | จันทบุรี (แห่ง) | ตราด (แห่ง) | นครนายก (แห่ง) | ปราจีนบุรี (แห่ง) | สระแก้ว (แห่ง) |
|-------|--------------------------|-----------------|-------------|----------------|-------------------|----------------|
| 1 | สำนักงานสาธารณสุขจังหวัด | 1 | 1 | 1 | 1 | 1 |
| 2 | สำนักงานสาธารณสุขอำเภอ | 10 | 7 | 4 | 10 | 6 |

| ลำดับ | ประเภท | จันทบุรี (แห่ง) | ตราด (แห่ง) | นครนายก (แห่ง) | ปราจีนบุรี (แห่ง) | สระแก้ว (แห่ง) |
|------------|-----------------------------------|--------------------|----------------|-------------------|----------------------|-------------------|
| 3 | สถานีอนามัย | - | - | - | - | - |
| 4 | สถานบริการสาธารณสุขชุมชน | - | - | - | - | - |
| 5 | โรงพยาบาลศูนย์ | - | - | - | 1 | - |
| 6 | โรงพยาบาลทั่วไป | 1 | 1 | 1 | 1 | 1 |
| 7 | โรงพยาบาลชุมชน | 11 | 6 | - | 5 | 10 |
| 8 | ศูนย์สุขภาพชุมชน ของ รพ. | - | - | - | - | - |
| 9 | ศูนย์วิชาการ | - | - | - | - | - |
| 10 | โรงพยาบาล นอก สป.สธ. | - | - | - | - | - |
| 11 | โรงพยาบาล นอก สธ. | - | - | - | 1 | - |
| 12 | ศูนย์บริการสาธารณสุข | 8 | - | 2 | - | - |
| 13 | โรงพยาบาลเอกชน | 2 | 2 | - | 2 | - |
| 14 | คลินิกเอกชน | 164 | - | 64 | 93 | - |
| 15 | โรงพยาบาล/ศูนย์บริการสาธาณสุขสาขา | - | - | - | - | - |
| 16 | โรงพยาบาลส่งเสริมสุขภาพตำบล | 106 | 64 | 56 | 93 | 107 |
| รวม | | 303 | 81 | 128 | 207 | 125 |

ที่มา: รหัสหน่วยงานบริการสุขภาพ, สำนักนโยบายและยุทธศาสตร์, กระทรวงสาธารณสุข

ตารางที่ 58 โรคไม่ติดต่อของประชากรในกลุ่มจังหวัดภาคตะวันออก 2 ปี พ.ศ. 2560 - 2564

| จังหวัด | โรค | จำนวนประชากรที่เป็นโรคต่อประชากรแสนคน | | | | |
|-------------------|--------------------------------|---------------------------------------|-----------|-----------|-----------|-----------|
| | | พ.ศ. 2560 | พ.ศ. 2561 | พ.ศ. 2562 | พ.ศ. 2563 | พ.ศ. 2564 |
| จันทบุรี | โรคเบาหวาน | 9,227 | 175 | 194 | 244 | 182 |
| | โรคความดันโลหิต | 15,145 | 100 | 105 | 87 | 22 |
| | โรคหัวใจ | 3,273 | 202 | 141 | 198 | 206 |
| | โรคหลอดเลือดสมอง | 1,251 | 351 | 419 | 385 | 385 |
| | โรคทางเดินหายใจอุดกั้นเรื้อรัง | 3,947 | 105 | 117 | 99 | 108 |
| ตราด | โรคเบาหวาน | 2,989 | 42 | 53 | 48 | 62 |
| | โรคความดันโลหิต | 5,890 | 19 | 16 | 21 | 22 |
| | โรคหัวใจ | 1,080 | 89 | 80 | 60 | 102 |
| | โรคหลอดเลือดสมอง | 3,956 | 92 | 113 | 103 | 122 |
| | โรคทางเดินหายใจอุดกั้นเรื้อรัง | 1,323 | 38 | 31 | 27 | 35 |
| นครนายก | โรคเบาหวาน | 5,513 | 82 | 97 | 90 | 54 |
| | โรคความดันโลหิต | 9,070 | 44 | 36 | 44 | 45 |
| | โรคหัวใจ | 2,532 | 139 | 129 | 139 | 200 |
| | โรคหลอดเลือดสมอง | 2,281 | 183 | 213 | 220 | 213 |
| | โรคทางเดินหายใจอุดกั้นเรื้อรัง | 1,392 | 52 | 42 | 32 | 39 |
| ปราจีนบุรี | โรคเบาหวาน | 5,674 | 38 | 72 | 55 | 44 |
| | โรคความดันโลหิต | 9,048 | 51 | 30 | 17 | 24 |
| | โรคหัวใจ | 1,691 | 152 | 156 | 139 | 123 |
| | โรคหลอดเลือดสมอง | 1,960 | 295 | 311 | 318 | 338 |
| | โรคทางเดินหายใจอุดกั้นเรื้อรัง | 1,428 | 46 | 55 | 58 | 38 |
| สระแก้ว | โรคเบาหวาน | 5,425 | 95 | 109 | 135 | 106 |
| | โรคความดันโลหิต | 8,720 | 39 | 55 | 57 | 71 |
| | โรคหัวใจ | 1,186 | 122 | 105 | 120 | 136 |

| จังหวัด | โรค | จำนวนประชากรที่เป็นโรคต่อประชากรแสนคน | | | | |
|---------|--------------------------------|---------------------------------------|-----------|-----------|-----------|-----------|
| | | พ.ศ. 2560 | พ.ศ. 2561 | พ.ศ. 2562 | พ.ศ. 2563 | พ.ศ. 2564 |
| | โรคหลอดเลือดสมอง | 1,872 | 232 | 282 | 306 | 316 |
| | โรคทางเดินหายใจอุดกั้นเรื้อรัง | 1,662 | 68 | 50 | 54 | 47 |

หมายเหตุ : ต่อประชากรแสนคน 100,000 คน

ที่มา : สำนักนโยบายและยุทธศาสตร์ สำนักงานปลัดกระทรวงสาธารณสุข

จากตารางเปรียบเทียบข้างต้น จะพบว่าจำนวนสถานพยาบาล และจำนวนเจ้าหน้าที่ทางการแพทย์ในพื้นที่ไม่เปลี่ยนแปลงมากนัก โรคที่พบ **อันดับ 1** จะเป็นโรคหลอดเลือดสมอง **อันดับ 2** คือ โรคหัวใจ ซึ่งเป็นโรคไม่ติดต่อ เป็นโรคที่เกิดขึ้นจากพฤติกรรมของการดำเนินชีวิต อัตราการใช้บริการในโรงพยาบาลรัฐบาลมากกว่าโรงพยาบาลเอกชน โดยหากอยู่ในชุมชนหรือชนบทส่วนใหญ่ใช้บริการโรงพยาบาลส่งเสริมสุขภาพตำบล (รพ.สต.) นอกจากนี้ยังต้องให้ความสำคัญกับการเปรียบเทียบจำนวนประชากรต่อเจ้าหน้าที่ทางการแพทย์ในพื้นที่ ควรที่จะต้องพิจารณาสนับสนุนเจ้าหน้าที่ทางการแพทย์ในส่วนภาครัฐเพียงพอมากยิ่งขึ้นต่อจำนวนประชากร หรือเพิ่มงบประมาณเครื่องมือทางการแพทย์หรือเพิ่มทางเลือกการใช้สมุนไพรในการรักษาได้ เนื่องจากกลุ่มจังหวัดภาคตะวันออกเฉียงเหนือ 2 มีความโดดเด่นเรื่องสมุนไพรและมีทรัพยากรในพื้นที่สามารถดำเนินการได้ ประกอบกับต้องส่งเสริมให้ประชาชนดูแลสุขภาพของตนเองก่อนที่จะต้องพึ่งการรักษาทางการแพทย์ อีกด้วย

ปัญหาของโรคในกลุ่มวัยในกลุ่มจังหวัดภาคตะวันออกเฉียงเหนือ 2

ปัญหาสุขภาพของประชาชนส่วนใหญ่ เรื่องการเป็นโรคไม่ติดต่อ เช่น โรคเบาหวาน ความดันโลหิตสูง โรคเหล่านี้อาจเป็นผลมาจากพฤติกรรม เช่น การกินอาหาร การออกกำลังกาย การสูบบุหรี่ การดื่มแอลกอฮอล์ ซึ่งปัญหาของกลุ่มจังหวัดภาคตะวันออกเฉียงเหนือ 2 แบ่งตามรายกลุ่มวัยและการเป็นโรค สามารถสรุปได้ดังนี้

1. กลุ่มสตรี และเด็กปฐมวัย

งานอนามัยแม่และเด็ก (ANC/WCC) ในหน่วยบริการระดับปฐมภูมิ มีปริมาณน้อยไม่ครอบคลุมและยังไม่มีคุณภาพเพียงพอ สุขภาพเด็กปฐมวัยสมองเจริญเติบโตช้าไม่เป็นไปตามวัยเริ่มมีมากขึ้น

2. กลุ่มเด็กวัยเรียน

อัตราป่วยด้วยโรคไข้เลือดออกสูงและเกิดขึ้นต่อเนื่องทุกปี

3. กลุ่มวัยรุ่น

พบว่าเด็กและเยาวชนมีพฤติกรรมไม่เหมาะสม โดยเฉพาะในเรื่องของการมีสูมทางเพศ มีแนวโน้มเพิ่มมากขึ้น การตั้งครรภ์ก่อนวัยอันควรและตั้งครรภ์ในหญิง 15-19 ปี จำเป็นต้องมีกระบวนการเรียนรู้ในการป้องกันและแก้ไขปัญหาการตั้งครรภ์ไม่พร้อมในวัยรุ่นอย่างมีส่วนร่วม และปัญหาของการมีสูมดื่มสุรา เสพยาเสพติด ปัญหาที่เป็นสาเหตุของการตั้งครรภ์ในวัยรุ่นพบว่า สาเหตุของปัญหาสามารถจัดแบ่งได้ 3 ส่วน คือ

- 1) ด้านพฤติกรรมของเด็กและเยาวชน สาเหตุเกิดจากการขาดความรู้สึกรู้ค่าของตนเอง มีพฤติกรรมอยากรู้ อยากลองตามสิ่งยั่วยักจากสื่อ มีค่านิยมทางเพศผิดๆ ประมาทไว้วางใจคนที่ตนชอบพอ เพื่อน แฟน และความเข้าใจผิดไม่คิดว่าการมีเพศสัมพันธ์เพียงครั้งสองครั้งจะทำให้ตั้งครรภ์ได้
- 2) ด้านปัจจัยครอบครัว สาเหตุเกิดจากสภาพครอบครัวแตกแยกขาดความอบอุ่น การปล่อยปะให้เด็กอยู่ตามลำพัง และปัญหาเศรษฐกิจของครอบครัวทำให้ผู้ปกครองไม่มีเวลาที่จะดูแล และอบรมบุตรหลานอย่างใกล้ชิด
- 3) ด้านปัจจัยแวดล้อมทางสังคม ความไม่เหมาะสมของสภาพแวดล้อมทางสังคมจากสถานบันเทิง แหล่งมีสูมอบายมุข การมีแหล่งท่องเที่ยวมาก มีแรงงานต่างพื้นที่เข้ามาจำนวนมาก ก่อให้เกิดการแสดงพฤติกรรมไม่เหมาะสม อิทธิพลของเพื่อนๆ การลอกเลียนแบบ และอิทธิพลของสื่อต่าง ๆ ทั้งสื่อวิทยุ โทรทัศน์ สื่อสิ่งพิมพ์ ตลอดจนจอออนไลน์ต่าง ๆ

4. กลุ่มวัยทำงาน

1. อัตราเสียชีวิตจากอุบัติเหตุจราจร (พบสูงเกินเป้าหมายและเกิดขึ้นต่อเนื่องทุกปี)
2. กลุ่มเสี่ยงและอัตราป่วยรายใหม่จากโรคเบาหวานเพิ่มขึ้น อันเกิดจากพฤติกรรม

การดำเนินชีวิต

3. กลุ่มเสี่ยงและอัตราป่วยรายใหม่โรคความดันโลหิตสูงเพิ่มขึ้น อันเกิดจากพฤติกรรม

ดำเนินชีวิต

5. กลุ่มเปราะบาง/ ผู้พิการ

กลุ่มเปราะบาง หมายความว่า บุคคลที่ต้องการได้รับการพิงพิงจากผู้อื่น ไม่สามารถแสดงความคิดเห็นได้อย่างอิสระหรือตัดสินใจได้ด้วยตัวเอง โดยสามารถแบ่งกลุ่มคนเปราะบางได้ ดังนี้

1. กลุ่มที่มีความเสี่ยงสูงกว่าบุคคลทั่วไป อาทิ หญิงตั้งครรภ์ ผู้สูงอายุ พ่อเลี้ยงเดี่ยว แม่เลี้ยงเดี่ยว
2. กลุ่มทุพพลภาพ อาทิ ผู้พิการ ผู้ป่วยจิตเวช ผู้ป่วยเด็ก ผู้ป่วยสมองเสื่อม ผู้ป่วยติดเตียง
3. กลุ่มที่ไม่มีอิสระพอในการตัดสินใจ อาทิ เด็กและเยาวชน นักโทษ ทหารเกณฑ์
4. กลุ่มผู้ด้อยโอกาส อาทิ คนเร่ร่อน คนไร้บ้าน และคนขอทาน

โดยกลุ่มจังหวัดภาคตะวันออก 2 มีจำนวนกลุ่มเปราะบางรวมทั้งสิ้น 27,353 คน ซึ่งจังหวัดสระแก้วมีจำนวนประชากรกลุ่มเปราะบางมากที่สุดในกลุ่มจังหวัด รองลงมาเป็นจังหวัดปราจีนบุรี จังหวัดจันทบุรี จังหวัดนครนายก และจังหวัดตราด

ตารางที่ 59 จำนวนกลุ่มเปราะบางรายจังหวัดของกลุ่มจังหวัดภาคตะวันออก 2 ปี พ.ศ. 2565

| จังหวัด | รวม | เด็กยากจน | ผู้สูงอายุที่ไม่ได้รับเบี้ยฯ | ผู้พิการที่ไม่ได้รับเบี้ยฯ | ผู้ป่วยเรื้อรังที่ช่วยเหลือตัวเองไม่ได้ | ครัวเรือนที่บ้านไม่มั่นคง |
|------------|-------|-----------|------------------------------|----------------------------|---|---------------------------|
| จันทบุรี | 5,897 | 462 | 4,822 | 312 | 178 | 123 |
| ตราด | 2,699 | 201 | 2,290 | 106 | 92 | 10 |
| นครนายก | 4,273 | 270 | 3,711 | 178 | 93 | 21 |
| ปราจีนบุรี | 6,639 | 599 | 5,602 | 288 | 118 | 32 |
| สระแก้ว | 7,845 | 1,912 | 5,421 | 304 | 119 | 89 |

ที่มา : สถิติครัวเรือนเปราะบางจากระบบ<https://www.tpmmap.in.th/fragile>

ตามพระราชบัญญัติส่งเสริมและพัฒนาคุณภาพชีวิตคนพิการ พ.ศ. 2550 มาตรา 4

“คนพิการ” หมายความว่า บุคคลซึ่งมีข้อจำกัดในการปฏิบัติกิจกรรมในชีวิตประจำวันหรือเข้าไปมีส่วนร่วมทางสังคม เนื่องจากมีความบกพร่องทางการเห็น การได้ยิน การเคลื่อนไหว การสื่อสาร จิตใจ อารมณ์ พฤติกรรม สติปัญญา การเรียนรู้ หรือความบกพร่องอื่นใด ประกอบกับการมีอุปสรรคในด้านต่างๆ และมีความจำเป็นเป็นพิเศษที่จะต้องได้รับความช่วยเหลือด้านหนึ่งด้านใด เพื่อให้สามารถปฏิบัติกิจกรรมในชีวิตประจำวันหรือเข้าไปมีส่วนร่วมทางสังคมได้อย่างบุคคลทั่วไป

“ผู้ดูแลคนพิการ” หมายความว่า บิดา มารดา บุตร สามี ภรรยา ญาติ พี่น้อง หรือบุคคลอื่นใดที่รับดูแลหรืออุปการะคนพิการ

“ผู้ช่วยคนพิการ” หมายความว่า บุคคลซึ่งให้ความช่วยเหลือคนพิการเฉพาะบุคคลเพื่อให้สามารถปฏิบัติกิจกรรมที่สำคัญในการดำรงชีวิต ทั้งนี้ ตามระเบียบที่คณะกรรมการกำหนด

ตารางที่ 60 สถิติข้อมูลผู้พิการที่มีบัตรประจำตัวคนพิการ จำแนกรายจังหวัด ประเภทความพิการ และเพศ

| ลำดับ | ประเภทความพิการ | จันทบุรี | | ตราด | | นครนายก | | ปราจีนบุรี | | สระแก้ว | |
|-------|--------------------------------|----------|------|------|-----|---------|-------|------------|-------|---------|-------|
| | | ช | ญ | ช | ญ | ช | ญ | ช | ญ | ช | ญ |
| 1 | ทางการเห็น | 556 | 472 | 177 | 139 | 401 | 363 | 536 | 484 | 777 | 735 |
| 2 | ทางการได้ยินหรือสื่อความหมาย | 889 | 778 | 373 | 289 | 703 | 738 | 939 | 847 | 1,275 | 1,039 |
| 3 | ทางการเคลื่อนไหวหรือทางร่างกาย | 3875 | 2775 | 1288 | 796 | 2,587 | 2,245 | 3,840 | 3,035 | 4,893 | 3,588 |
| 4 | ทางจิตใจหรือพฤติกรรม | 360 | 213 | 114 | 52 | 294 | 181 | 614 | 463 | 887 | 588 |
| 5 | ทางสติปัญญา | 745 | 551 | 191 | 194 | 276 | 204 | 367 | 323 | 485 | 432 |
| 6 | ทางการเรียนรู้ | 11 | 8 | 37 | 17 | 29 | 6 | 35 | 17 | 88 | 37 |
| 7 | ทางออทิสติก | 16 | 1 | 19 | 5 | 16 | 9 | 33 | 13 | 40 | 8 |
| 8 | พิการมากกว่า 1 ประเภท | 516 | 418 | 153 | 131 | 372 | 301 | 698 | 575 | 686 | 526 |
| 9 | ไม่ระบุ | 45 | 42 | 24 | 20 | 64 | 42 | 147 | 110 | 113 | 96 |

ที่มา : ข้อมูลประมวลผลจากฐานข้อมูลทะเบียนกลางคนพิการ กรมส่งเสริมและพัฒนาคุณภาพชีวิตคนพิการ

ด้านความมั่นคง

1) ความปลอดภัยในชีวิตและทรัพย์สิน

สถานะด้านความปลอดภัยในชีวิตและทรัพย์สิน ปี พ.ศ. 2562 – 2564 สถานะด้านความปลอดภัยในชีวิตและทรัพย์สิน ปี พ.ศ. 2560 – 2564 ของกลุ่มจังหวัดภาคตะวันออก 2 ภาพรวมในปี 2564 รวมจำนวนคดีที่รับแจ้ง 230 จำนวนที่จับกุมได้ 222 คิดเป็นร้อยละ 96.25 ปี พ.ศ. 2563 จำนวนคดีที่รับแจ้ง 350 จำนวนที่จับกุมได้ รวมทั้งสิ้น 342 คิดเป็นร้อยละ 97.71 ปี 2562 จำนวนคดีที่รับแจ้ง 607 จำนวนที่จับกุมได้ รวมทั้งสิ้น 586 คิดเป็นร้อยละ 96.54 ซึ่งพบว่าผลด้านความปลอดภัยในชีวิตและทรัพย์สินของประชาชนได้รับการดูแลดีขึ้นเป็นลำดับมีแนวโน้มของการจับกุมได้ค่อนข้างสูงถึงร้อยละ 96 – 97 และจำนวนคดีมีแนวโน้มลดลง

ตารางที่ 61 สถานะด้านความปลอดภัยในชีวิตและทรัพย์สินรายจังหวัดของกลุ่มจังหวัดภาคตะวันออก 2 ปี พ.ศ. 2560 - 2564

| จังหวัด | ประเภทความผิด | ปี 2560 | | ปี 2561 | | ปี 2562 | | ปี 2563 | | ปี 2564 | |
|----------|-----------------------|--------------------|-----------|--------------------|-----------|--------------------|-----------|--------------------|-----------|--------------------|-----------|
| | | จำนวนคดีที่รับแจ้ง | จับกุมได้ | จำนวนคดีที่รับแจ้ง | จับกุมได้ | จำนวนคดีที่รับแจ้ง | จับกุมได้ | จำนวนคดีที่รับแจ้ง | จับกุมได้ | จำนวนคดีที่รับแจ้ง | จับกุมได้ |
| จันทบุรี | คดีฆ่าผู้อื่นโดยเจตนา | 12 | 12 | 12 | 18 | 13 | 13 | 14 | 14 | 7 | 6 |
| | คดีทำให้ตายโดยประมาท | 2 | 2 | 4 | 6 | 1 | 1 | 5 | 5 | 3 | 3 |
| | คดีพยายามฆ่า | 15 | 12 | 19 | 18 | 17 | 16 | 17 | 17 | 12 | 12 |
| | ทำร้ายร่างกาย | 90 | 81 | 113 | 142 | 104 | 102 | 47 | 46 | 35 | 35 |
| | คดีข่มขืนกระทำชำเรา | 32 | 24 | 26 | 29 | 28 | 27 | 8 | 8 | 20 | 20 |

| จังหวัด | ประเภทความผิด | ปี 2560 | | ปี 2561 | | ปี 2562 | | ปี 2563 | | ปี 2564 | |
|------------|--------------------------|--------------------|-----------|--------------------|-----------|--------------------|-----------|--------------------|-----------|--------------------|-----------|
| | | จำนวนคดีที่รับแจ้ง | จับกุมได้ | จำนวนคดีที่รับแจ้ง | จับกุมได้ | จำนวนคดีที่รับแจ้ง | จับกุมได้ | จำนวนคดีที่รับแจ้ง | จับกุมได้ | จำนวนคดีที่รับแจ้ง | จับกุมได้ |
| ตราด | คดีทำให้ตายโดยประมาท | 3 | 3 | 6 | 7 | 1 | 1 | 1 | 0 | 1 | 1 |
| | คดีพยายามฆ่า | 3 | 3 | 8 | 13 | 9 | 9 | 3 | 3 | 5 | 5 |
| | ทำร้ายร่างกาย | 80 | 76 | 58 | 87 | 66 | 65 | 35 | 35 | 9 | 9 |
| | คดีข่มขืนกระทำชำเรา | 12 | 11 | 12 | 13 | 8 | 8 | 9 | 8 | 8 | 7 |
| นครนายก | คดีฆ่าผู้อื่นโดยไม่เจตนา | 12 | 9 | 3 | 3 | 4 | 3 | 5 | 5 | - | - |
| | คดีทำให้ตายโดยประมาท | 2 | 1 | 4 | 5 | 2 | 2 | - | - | 1 | 1 |
| | คดีพยายามฆ่า | 4 | 3 | 4 | 3 | 7 | 6 | 4 | 4 | 1 | 1 |
| | ทำร้ายร่างกาย | 59 | 42 | 43 | 65 | 54 | 54 | 21 | 21 | 10 | 10 |
| | คดีข่มขืนกระทำชำเรา | 7 | 4 | 4 | 3 | 6 | 5 | 5 | 5 | 1 | 1 |
| ปราจีนบุรี | คดีฆ่าผู้อื่นโดยไม่เจตนา | 16 | 11 | 11 | 9 | 8 | 8 | 6 | 5 | 9 | 9 |
| | คดีทำให้ตายโดยประมาท | 4 | 2 | 5 | 5 | 4 | 4 | 3 | 3 | - | - |
| | คดีพยายามฆ่า | 22 | 17 | 13 | 14 | 24 | 23 | 13 | 13 | 12 | 11 |
| | ทำร้ายร่างกาย | 90 | 76 | 117 | 136 | 122 | 120 | 53 | 52 | 30 | 30 |
| | คดีข่มขืนกระทำชำเรา | 28 | 14 | 17 | 16 | 23 | 19 | 14 | 14 | 10 | 8 |
| สระแก้ว | คดีฆ่าผู้อื่นโดยเจตนา | 15 | 12 | 16 | 20 | 4 | 4 | 11 | 11 | 2 | 2 |
| | คดีทำให้ตายโดยประมาท | 4 | 4 | 6 | 6 | 1 | 1 | 6 | 6 | 6 | 6 |
| | คดีพยายามฆ่า | 25 | 18 | 17 | 24 | 11 | 11 | 8 | 8 | 14 | 14 |
| | คดีทำร้ายร่างกาย | 123 | 114 | 63 | 76 | 61 | 58 | 36 | 34 | 18 | 18 |
| | คดีข่มขืนกระทำชำเรา | 53 | 36 | 28 | 28 | 29 | 26 | 26 | 25 | 16 | 13 |

ที่มา : สำนักงานตำรวจแห่งชาติ รวบรวมโดย สำนักสถิติพยากรณ์ สำนักงานสถิติแห่งชาติ

2) สถานะด้านความอบอุ่นในครอบครัว

สถานะความเป็นครอบครัวของกลุ่มจังหวัดภาคตะวันออก 2 ของปี พ.ศ. 2565 จำนวนคู่สมรสจำนวน 10,267 คู่ จดทะเบียนหย่า 5,043 คู่ ซึ่งมีอัตราการหย่าร้างเฉลี่ยร้อยละ 49.12 ซึ่งมีอัตราการหย่าร้างค่อนข้างสูงมาก โดยเฉพาะจังหวัดปราจีนบุรีและสระแก้ว นำไปสู่ปัญหาความอบอุ่นในครอบครัว และอาจเกิดเป็นปัญหาสังคมที่เกิดจากความแตกแยกของครอบครัว ทำให้เกิดคดีความในกลุ่มจังหวัดภาคตะวันออก 2 ได้

ตารางที่ 62 สถานะความอบอุ่นในครอบครัวรายจังหวัดของกลุ่มจังหวัดภาคตะวันออก 2 ปี พ.ศ. 2561 – 2565

| จังหวัด | จำนวนผู้จดทะเบียนสมรส (คู่) | | | | | จำนวนผู้จดทะเบียนหย่า (คู่) | | | | | อัตราการหย่าร้าง | |
|------------|-----------------------------|--------|-------|-------|--------|-----------------------------|-------|-------|-------|-------|------------------|-------|
| | 2561 | 2562 | 2563 | 2564 | 2565 | 2561 | 2562 | 2563 | 2564 | 2565 | 2564 | 2565 |
| จันทบุรี | 1,997 | 2,105 | 1,846 | 1,785 | 2,416 | 889 | 823 | 763 | 860 | 1,046 | 48.17 | 43.29 |
| ตราด | 895 | 919 | 908 | 793 | 1,008 | 368 | 342 | 356 | 346 | 432 | 43.63 | 42.85 |
| นครนายก | 1,085 | 1,278 | 1,088 | 963 | 1,267 | 493 | 519 | 501 | 448 | 599 | 46.52 | 47.27 |
| ปราจีนบุรี | 3,013 | 3,382 | 2,837 | 2,240 | 3,132 | 1,384 | 1,367 | 1,419 | 1,242 | 1,686 | 55.45 | 53.83 |
| สระแก้ว | 2,243 | 2,460 | 2,125 | 1,992 | 2,444 | 1,012 | 977 | 1,012 | 989 | 1,280 | 49.64 | 52.37 |
| รวม | 9,233 | 10,144 | 8,804 | 7,773 | 10,267 | 4,146 | 4,028 | 4,051 | 3,885 | 5,043 | 49.98 | 49.12 |

ที่มา : สำนักงานสถิติแห่งชาติ (สถิติประชากรศาสตร์ ประชากรและเคหะ)

3) ปัญหายาเสพติด

ด้วยกลุ่มจังหวัดภาคตะวันออก 2 มีพื้นที่ติดกับชายแดน 3 จังหวัด ได้แก่ สระแก้ว จันทบุรี และตราด มีด่านชายแดนและจุดผ่อนปรน และมีนิคมอุตสาหกรรม ส่งผลทำให้มีคดียาเสพติดในกลุ่มจังหวัดภาคตะวันออก 2 ค่อนข้างสูง ในปี พ.ศ. 2561 – 2565 แต่มีแนวโน้มลดลง

จำนวนคดียาเสพติด ในปี 2565 จำนวน 8,463 คดี ลดลงจากปี 2564 จำนวน 11,696 คดี และมีผู้ต้องหาคดียาเสพติด ในปี 2565 รวม 8,613 ราย ลดลงจากปี 2564 รวม 11,943 ราย โดยจังหวัดปราจีนบุรี มีจำนวน 3,487 คดี ซึ่งสูงที่สุดในกลุ่มจังหวัดฯ รองลงมา คือ จังหวัดนครนายก 2,959 คดี โดยพบว่า ยอดรวมคดียาเสพติดของจังหวัดปราจีนบุรีและนครนายกมีสัดส่วนที่ลดลงจากปีก่อนมาก โดยมีรายละเอียด ดังนี้

ตารางที่ 63 รวมคดียาเสพติด กลุ่มจังหวัดภาคตะวันออก 2 ปี พ.ศ. 2561 – 2565 (หน่วย : คดี)

| จังหวัด/กลุ่มจังหวัด | รวมคดียาเสพติด | | | | |
|----------------------|----------------|--------|--------|--------|-------|
| | 2561 | 2562 | 2563 | 2564 | 2565 |
| ภาคตะวันออก 2 | 12,256 | 12,331 | 11,992 | 11,696 | 8,463 |
| จันทบุรี | 2,671 | 2,892 | 2,919 | 2,539 | 1,877 |
| ตราด | 1,030 | 1,264 | 1,443 | 1,116 | 745 |
| นครนายก | 2,384 | 2,335 | 2,040 | 2,959 | 2,162 |
| ปราจีนบุรี | 3,487 | 3,050 | 3,091 | 2,650 | 1,933 |
| สระแก้ว | 2,684 | 2,790 | 2,499 | 2,432 | 1,746 |

ที่มา: สำนักงานคณะกรรมการป้องกันและปราบปรามยาเสพติด กระทรวงยุติธรรม

ตารางที่ 64 รวมผู้ต้องหาคดียาเสพติด กลุ่มจังหวัดภาคตะวันออก 2 ปี พ.ศ. 2561 – 2565 (หน่วย : คน)

| จังหวัด/กลุ่มจังหวัด | รวมผู้ต้องหาคดียาเสพติด | | | | |
|----------------------|-------------------------|--------|--------|--------|-------|
| | 2561 | 2562 | 2563 | 2564 | 2565 |
| ภาคตะวันออก 2 | 12,711 | 12,787 | 12,273 | 11,943 | 8,613 |
| จันทบุรี | 2,761 | 2,975 | 2,962 | 2,584 | 1,928 |
| ตราด | 1,082 | 1,315 | 1,461 | 1,132 | 752 |
| นครนายก | 2,486 | 2,417 | 2,096 | 3,003 | 2,170 |
| ปราจีนบุรี | 3,572 | 3,143 | 3,150 | 2,701 | 1,962 |
| สระแก้ว | 2,810 | 2,937 | 2,604 | 2,523 | 1,801 |

ที่มา: สำนักงานคณะกรรมการป้องกันและปราบปรามยาเสพติด กระทรวงยุติธรรม

ดัชนีความก้าวหน้าของคน (Human Achievement Index: HAI)

โดยกรอบแนวคิดการพัฒนาคนมีความครอบคลุม การมีสุขภาพที่ดี มีการศึกษา มีชีวิตการทำงาน มีรายได้ที่เพียงพอต่อการดำรงชีวิต มีที่อยู่อาศัยที่มั่นคงและอยู่ในสภาพแวดล้อมที่ดี มีชีวิตครอบครัวที่อบอุ่น ในชุมชนที่มีความปลอดภัย มีการคมนาคมที่สะดวกปลอดภัยและเข้าถึงการสื่อสารอย่างทั่วถึง ตลอดจนมีส่วนร่วมทางการเมืองและสังคมอย่างมีศักดิ์ศรีประกอบด้วย 8 ดัชนีย่อยคือ 1) ด้านสุขภาพ 2) ด้านการศึกษา 3) ด้านชีวิตการทำงาน 4) ด้านรายได้ 5) ด้านที่อยู่อาศัยและสภาพแวดล้อม 6) ด้านชีวิตครอบครัวและชุมชน 7) ด้านการคมนาคมและการสื่อสาร และ 8) ด้านการมีส่วนร่วม ปี พ.ศ. 2564 จังหวัดตราด มีค่าต่ำสุด 3 ด้าน จังหวัดสระแก้ว มีค่าต่ำสุด 2 ด้าน จังหวัดนครนายกและจังหวัดปราจีนบุรี มีค่าต่ำสุด 1 ด้าน

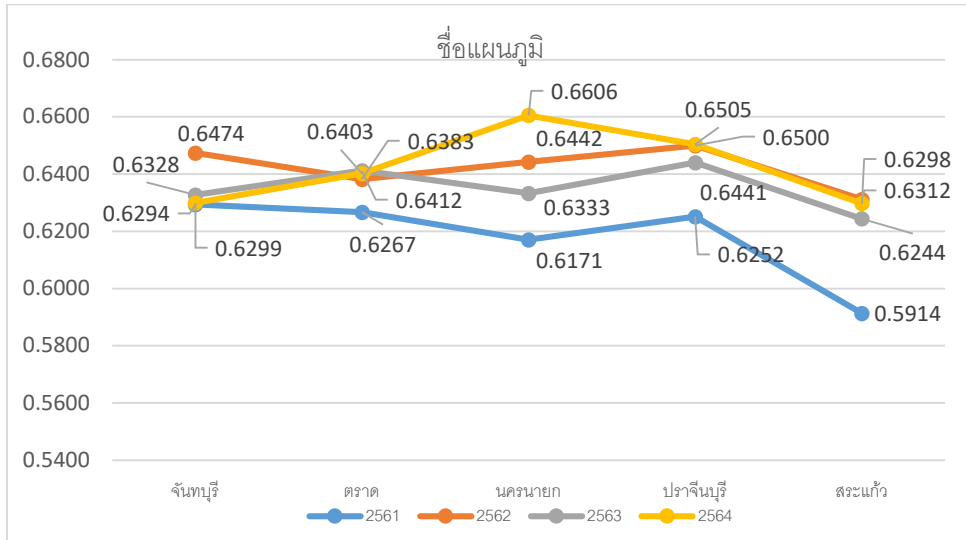
ตารางที่ 65 แสดงดัชนีความก้าวหน้าของคน 8 ดัชนีย่อย ของกลุ่มจังหวัดภาคตะวันออกเฉียงเหนือ 2 ปี 2561 – 2564

| ลำดับ | ดัชนีย่อย HAI | ปี พ.ศ. | ค่าสูงสุด | | ค่าต่ำสุด | |
|-------|------------------------------------|---------|------------|----------|------------|----------|
| | | | จังหวัด | ค่าดัชนี | จังหวัด | ค่าดัชนี |
| 1 | ด้านสุขภาพ | 2561 | ตราด | 0.6970 | นครนายก | 0.5570 |
| | | 2562 | ตราด | 0.6815 | นครนายก | 0.5184 |
| | | 2563 | ปราจีนบุรี | 0.6872 | นครนายก | 0.5241 |
| | | 2564 | ปราจีนบุรี | 0.6859 | นครนายก | 0.5235 |
| 2 | ด้านการศึกษา | 2561 | นครนายก | 0.5920 | สระแก้ว | 0.4255 |
| | | 2562 | นครนายก | 0.5981 | สระแก้ว | 0.4058 |
| | | 2563 | นครนายก | 0.6438 | สระแก้ว | 0.4663 |
| | | 2564 | นครนายก | 0.6947 | ตราด | 0.4158 |
| 3 | ด้านชีวิตการทำงาน | 2561 | ปราจีนบุรี | 0.7549 | สระแก้ว | 0.6822 |
| | | 2562 | นครนายก | 0.7560 | สระแก้ว | 0.6806 |
| | | 2563 | นครนายก | 0.7460 | สระแก้ว | 0.6698 |
| | | 2564 | นครนายก | 0.7990 | สระแก้ว | 0.6917 |
| 4 | ด้านรายได้ | 2561 | ปราจีนบุรี | 0.7602 | สระแก้ว | 0.5661 |
| | | 2562 | ปราจีนบุรี | 0.7173 | สระแก้ว | 0.5823 |
| | | 2563 | ปราจีนบุรี | 0.7228 | สระแก้ว | 0.6563 |
| | | 2564 | ตราด | 0.7164 | สระแก้ว | 0.6293 |
| 5 | ด้านที่อยู่อาศัย และสภาพแวดล้อม | 2561 | สระแก้ว | 0.7845 | ตราด | 0.6341 |
| | | 2562 | สระแก้ว | 0.7801 | ตราด | 0.5660 |
| | | 2563 | สระแก้ว | 0.7670 | นครนายก | 0.6376 |
| | | 2564 | สระแก้ว | 0.8004 | ตราด | 0.6297 |
| 6 | ด้านชีวิตครอบครัว และชุมชน | 2561 | ตราด | 0.6480 | ปราจีนบุรี | 0.5084 |
| | | 2562 | สระแก้ว | 0.6521 | นครนายก | 0.5597 |
| | | 2563 | สระแก้ว | 0.6251 | นครนายก | 0.5240 |
| | | 2564 | จันทบุรี | 0.6234 | ตราด | 0.5771 |
| 7 | ด้านการคมนาคมและการสื่อสาร | 2561 | ตราด | 0.6198 | ปราจีนบุรี | 0.5053 |
| | | 2562 | ตราด | 0.6540 | ปราจีนบุรี | 0.5259 |
| | | 2563 | ตราด | 0.6998 | สระแก้ว | 0.5985 |
| | | 2564 | ตราด | 0.7363 | สระแก้ว | 0.6460 |
| 8 | ด้านการมีส่วนร่วม | 2561 | ปราจีนบุรี | 0.5938 | ตราด | 0.5346 |
| | | 2562 | นครนายก | 0.6663 | สระแก้ว | 0.5934 |
| | | 2563 | นครนายก | 0.6601 | ปราจีนบุรี | 0.5687 |
| | | 2564 | ตราด | 0.6552 | ปราจีนบุรี | 0.5406 |

ที่มา: สำนักงานสภาพัฒนาการเศรษฐกิจและสังคมแห่งชาติ (ดัชนีความก้าวหน้าของคน)

ความก้าวหน้าการพัฒนาคนในภาพรวมของกลุ่มจังหวัดภาคตะวันออก 2

ในภาพรวมของกลุ่มจังหวัด ดัชนีความก้าวหน้าของคน (HAI) จำแนกรายจังหวัด เมื่อพิจารณาจากค่าดัชนีบ่งชี้ได้ว่า การพัฒนาของคนในปี 2564 มีความก้าวหน้ามากที่สุด ค่าดัชนีเฉลี่ย = 0.6606 รองลงมา คือการพัฒนาของคนในปี 2563 ค่าดัชนีเฉลี่ย = 0.6441 และการพัฒนาของคนในปี 2561 มีความก้าวหน้าน้อยที่สุด ค่าดัชนีเฉลี่ย = 0.5914 ดังนั้นกลุ่มจังหวัดมีความก้าวหน้าในการพัฒนาคนมีแนวโน้มเพิ่มขึ้นเรื่อย ๆ



แผนภูมิที่ 5 ดัชนีความก้าวหน้าของคนในกลุ่มจังหวัดภาคตะวันออก 2 รายจังหวัด

3) ทรัพยากรธรรมชาติและสิ่งแวดล้อม

แหล่งน้ำ

กลุ่มจังหวัดภาคตะวันออก 2 มีแหล่งน้ำธรรมชาติที่สำคัญ คือ แม่น้ำนครนายกและแม่น้ำปราจีนบุรี ซึ่งมีต้นกำเนิดจากอุทยานแห่งชาติเขาใหญ่ไหลมาบรรจบกันกลายเป็นแม่น้ำบางปะกงในจังหวัดฉะเชิงเทราต่อเนื่องกับแม่น้ำเจ้าพระยาในจังหวัดสมุทรปราการ โดยในช่วงต้นน้ำซึ่งเป็นช่วงของแม่น้ำนครนายกและแม่น้ำปราจีนบุรี มีสภาพนิเวศวิทยาที่อุดมสมบูรณ์ มีอ่างเก็บน้ำขนาดใหญ่ จำนวน 3 แห่ง ใน 3 จังหวัด คือ ปราจีนบุรี นครนายกและสระแก้ว สำหรับจังหวัดจันทบุรีและตราด ไม่มี สำหรับอ่างเก็บน้ำขนาดกลาง จำนวน 36 แห่ง ซึ่งจังหวัดสระแก้ว มีจำนวนมากที่สุด และจังหวัดจันทบุรี มีจำนวนน้อยที่สุด

แหล่งน้ำ หมายความว่า บริเวณที่รองรับน้ำทั้งหมด ได้แก่ ต้นน้ำลำธาร ห้วย หนอง บึง ทะเลสาบ น้ำใต้ดิน และแม่น้ำ โดยแหล่งน้ำแบ่งได้เป็นสองประเภทตามการกำเนิดคือ แหล่งน้ำที่เกิดโดยธรรมชาติ เช่น มหาสมุทร ทะเล แม่น้ำ และแหล่งน้ำที่เกิดจากการสร้างโดยมนุษย์ เช่น อ่างเก็บน้ำ คลอง นอกจากนี้ยังสามารถแบ่งได้ตามการเคลื่อนที่ของน้ำ เช่น แม่น้ำ และคลอง

ลุ่มน้ำ หมายความว่า พื้นที่รับน้ำฝนทั้งหมดที่อยู่เหนือจุดกำหนดให้ออก โดยฝนที่ตกลงมาในพื้นที่นั้นจะไหลไปรวมที่จุดออก (Outlet) เดียวกัน ณ จุดกำหนดให้นี้เท่านั้น ลุ่มน้ำมีองค์ประกอบ ดังนี้ ทรัพยากรกายภาพ ทรัพยากรชีวภาพ ทรัพยากรที่มนุษย์สร้างขึ้น และทรัพยากรคุณภาพชีวิต (สังคมสิ่งแวดล้อม) ซึ่งทรัพยากรเหล่านี้อยู่รวมกันอย่างกลมกลืนเป็นลุ่มน้ำที่มีลักษณะและแสดงบทบาทเฉพาะ จึงมักเรียกลุ่มน้ำเป็นทรัพยากรลุ่มน้ำ หรือระบบทรัพยากร

โครงการชลประทานมีการแบ่งขนาดของแหล่งน้ำ แบ่งออกเป็น 3 ขนาด ได้แก่

1. โครงการชลประทานขนาดใหญ่ หมายถึง งานชลประทานอเนกประสงค์ที่สามารถก่อให้เกิดประโยชน์ทางด้านเกษตร การอุปโภคบริโภค การบรรเทาอุทกภัย การอุตสาหกรรม การผลิตกระแสไฟฟ้า จากพลังน้ำ การคมนาคม แหล่งเพาะพันธุ์ประมงน้ำจืด แหล่งท่องเที่ยวพักผ่อนหย่อนใจ และอื่น ๆ ในแต่ละโครงการ มีงานก่อสร้างหลายประเภท เช่น เขื่อนเก็บกักน้ำ เขื่อนหรือฝายทดน้ำ การสูบน้ำ ระบบส่งน้ำ ระบบระบายน้ำ ระบบชลประทานในแปลงนา ถ้าเป็นการก่อสร้างประเภทเขื่อนเก็บกักน้ำ สามารถเก็บกักน้ำได้มากกว่า 100 ล้านลูกบาศก์เมตร หรือมีพื้นที่อ่างเก็บน้ำตั้งแต่ 15 ตารางกิโลเมตร หรือมีพื้นที่ชลประทานมากกว่า 80,000 ไร่ เช่น เขื่อนเจ้าพระยา จังหวัดชัยนาท เขื่อนขุนด่านปราการชล จังหวัดนครนายก เป็นต้น

2. โครงการชลประทานขนาดกลาง หมายถึง โครงการชลประทานที่มีขนาดเล็กกว่าโครงการชลประทานขนาดใหญ่ โดยต้องเป็นโครงการที่มีการจัดทำรายงานความเหมาะสมแล้ว มีปริมาตรเก็บกักน้ำน้อยกว่า 100 ล้านลูกบาศก์เมตร มีพื้นที่เก็บกักน้ำน้อยกว่า 15 ตารางกิโลเมตร หรือมีพื้นที่ชลประทานน้อยกว่า 80,000 ไร่ ซึ่งจะเป็นงานก่อสร้างอาคารชลประทานประเภทต่างๆ อาทิ เขื่อนเก็บกักน้ำ เขื่อนทดน้ำ ฝาย โรงสูบน้ำ ระบบส่งน้ำและระบายน้ำ ฯลฯ รวมทั้งงานก่อสร้างทางลำเลียงผลผลิตและงานแปรสภาพลำน้ำ

3. โครงการชลประทานขนาดเล็ก หมายถึง งานพัฒนาแหล่งน้ำขนาดเล็ก ที่กรมชลประทานได้เริ่มก่อสร้างมาตั้งแต่ พ.ศ. 2520 เพื่อแก้ปัญหาหรือบรรเทาความเดือดร้อนเกี่ยวกับเรื่องน้ำสำหรับอุปโภค - บริโภค และการเกษตร ซึ่งเป็นความจำเป็นขั้นพื้นฐานของราษฎรในชนบท หรือพื้นที่ที่ห่างไกล รวมทั้งการแก้ไขบรรเทาความเดือดร้อนจากอุทกภัย และน้ำเค็มที่ขึ้นถึงพื้นที่เพาะปลูก โดยการก่อสร้างอาคารชลประทานขนาดเล็กประเภทต่าง ๆ ให้สอดคล้องกับสภาพภูมิประเทศและปัญหาที่เกิดขึ้นตามความต้องการของราษฎร

ตารางที่ 66 การจำแนกประเภทโครงการชลประทาน ตามขนาดความสามารถในการกักเก็บน้ำ และขนาดของพื้นที่ชลประทาน โดยจำแนกเป็น 3 ประเภทหลัก ดังนี้

| ประเภทโครงการชลประทาน | ความจุ (ล้าน ลบ.ม.) | พื้นที่ชลประทาน (ไร่) |
|-----------------------|--------------------------------------|------------------------|
| ขนาดใหญ่ | มากกว่า หรือเท่ากับ 100 | มากกว่า 80,000 |
| A | มากกว่า 500 | |
| B | ระหว่าง 100 – 500 | |
| ขนาดกลาง | น้อยกว่า 100 | ระหว่าง 3,000 – 80,000 |
| A | มากกว่าหรือเท่ากับ 50 – น้อยกว่า 100 | |
| B | มากกว่าหรือเท่ากับ 1 – น้อยกว่า 50 | |
| ขนาดเล็ก | น้อยกว่า 1 | น้อยกว่า 3,000 |
| A | มากกว่าหรือเท่ากับ 0.5 – น้อยกว่า 1 | |
| B | น้อยกว่า 0.5 | |

ตารางที่ 67 พื้นที่ในเขตลุ่มน้ำของกลุ่มจังหวัดภาคตะวันออกเฉียงเหนือ 2

| จังหวัด | ลุ่มน้ำ | พื้นที่ในเขตลุ่มน้ำ (ตร.กม.) | พื้นที่ในเขตลุ่มน้ำ (ไร่) | ร้อยละของพื้นที่จังหวัด | ร้อยละของพื้นที่ลุ่มน้ำ |
|------------|---------------------|------------------------------|---------------------------|-------------------------|-------------------------|
| จันทบุรี | ชายฝั่งทะเลตะวันออก | 4,544.41 | 2,840,258.00 | 70.90 | 33.60 |
| | บางปะกง | 574.89 | 359,308.00 | 8.97 | 2.83 |
| | โดนเลสาบ | 1,284.50 | 802,813.00 | 20.04 | 30.97 |
| ตราด | ชายฝั่งทะเลตะวันออก | 2,865.84 | 1,791,153.00 | 99.94 | 21.19 |
| | โดนเลสาบ | 1.83 | 1,146.00 | 0.06 | 0.04 |
| ปราจีนบุรี | มูล | 46.65 | 29,156.00 | 2.18 | 0.07 |
| | บางปะกง | 209.15 | 130,720.00 | 9.77 | 1.02 |

| จังหวัด | แหล่งน้ำที่สำคัญ (แห่ง) | ปริมาณความจุ (ล้าน ลบ.ม.) | ปริมาณน้ำที่สามารถกักเก็บกักเก็บ (ล้าน ลบ.ม.) | | | | |
|------------------------|----------------------------|------------------------------|---|---------|---------|---------|---------|
| | | | ปี 2561 | ปี 2562 | ปี 2563 | ปี 2564 | ปี 2565 |
| สระแก้ว | อ่างเก็บน้ำพระปรัง | 97.000 | 94.960 | 82.250 | 83.750 | 114.168 | 40.660 |
| | อ่างเก็บน้ำห้วยชัน | 4.000 | 3.286 | 3.790 | 3.930 | 4.000 | 0.894 |
| | อ่างเก็บน้ำท่ากระบาก | 7.300 | 6.526 | 7.328 | 5.492 | 7.356 | 4.592 |
| | อ่างเก็บน้ำคลองสามสิบ | 5.775 | 4.612 | 3.514 | 3.493 | 4.830 | 4.250 |
| | อ่างเก็บน้ำเขารัง | 3.720 | 2.287 | 0.990 | 1.636 | 3.776 | 3.832 |
| | อ่างเก็บน้ำคลองเกลือ | 5.500 | 5.336 | 4.567 | 5.092 | 5.578 | 3.151 |
| | อ่างเก็บน้ำช่องกล่ำล่าง | 2.200 | 1.900 | 2.200 | 2.212 | 2.212 | 1.708 |
| | อ่างเก็บน้ำห้วยเขาดิน | 1.420 | 0.532 | 0.181 | 0.175 | 1.420 | 1.175 |
| | อ่างเก็บน้ำห้วยยาง | 60.000 | 7.500 | 16.740 | 45.450 | 47.400 | 10.740 |
| | อ่างเก็บน้ำห้วยตะเคียน | 10.000 | 1.233 | 7.509 | 10.239 | 10.374 | 6.418 |
| | อ่างเก็บน้ำคลองส้มป่อย | 1.100 | 1.376 | 1.584 | 1.800 | 1.792 | 1.640 |
| | อ่างเก็บน้ำคลองตาด้วง | 1.500 | 0.673 | 0.262 | 0.269 | 0.288 | 1.195 |
| อ่างเก็บน้ำคลองพระสทิง | 65.000 | 51.393 | 0.170 | 0.126 | 0.175 | 27.425 | |

ที่มา : กรมชลประทาน กระทรวงเกษตรและสหกรณ์

ป่าไม้

กลุ่มจังหวัดภาคตะวันออก 2 มีเนื้อที่ป่าไม้ในปี พ.ศ. 2565 อยู่ที่ 4,091,549.41 ไร่ ลดลงจากปี 2564 ร้อยละ 0.13 โดยจังหวัดจันทบุรี มีจำนวน 1,292,695.77 ไร่ ซึ่งสูงที่สุดในกลุ่มจังหวัด รองลงมาคือ จังหวัดสระแก้ว 940,621.78 ไร่ ในขณะที่จังหวัดนครนายกมีเนื้อที่ป่าไม้น้อยที่สุดในกลุ่มจังหวัดคือ 402,046.86 ไร่ จังหวัดที่มีพื้นที่ป่าไม้เพิ่มขึ้น มี 2 จังหวัด ได้แก่ จังหวัดปราจีนบุรี และจังหวัดนครนายก

ตารางที่ 70 พื้นที่ป่าไม้ของกลุ่มจังหวัดภาคตะวันออก 2 ปี พ.ศ. 2561 - 2565

| จังหวัด / กลุ่มจังหวัด | พื้นที่ป่าไม้ (ไร่) | | | | |
|---------------------------|---------------------|--------------|--------------|--------------|--------------|
| | 2561 | 2562 | 2563 | 2564 | 2565 |
| กลุ่มจังหวัดภาคตะวันออก 2 | 4,100,793.34 | 4,098,766.70 | 4,099,843.29 | 4,097,234.36 | 4,091,549.41 |
| จังหวัดจันทบุรี | 1,302,219.90 | 1,297,317.36 | 1,298,910.63 | 1,297,727.59 | 1,292,695.77 |
| จังหวัดตราด | 560,057.66 | 561,797.43 | 561,557.34 | 559,942.95 | 557,293.84 |
| จังหวัดนครนายก | 401,672.68 | 401,303.82 | 401,756.92 | 401,630.97 | 402,046.86 |
| จังหวัดปราจีนบุรี | 897,670.76 | 897,381.79 | 896,884.40 | 896,837.78 | 898,891.16 |
| จังหวัดสระแก้ว | 939,172.34 | 940,966.30 | 940,734 | 941,095.07 | 940,621.78 |

ที่มา : สำนักจัดการที่ดินป่าไม้ กรมป่าไม้ กระทรวงทรัพยากรธรรมชาติและสิ่งแวดล้อม 2565

ตารางที่ 71 อัตราการเปลี่ยนแปลงพื้นที่ป่าไม้ของกลุ่มจังหวัดภาคตะวันออก 2 ปี พ.ศ. 2561 - 2565

| จังหวัด / กลุ่มจังหวัด | การเปลี่ยนแปลง (+/-) | | | | | | | | |
|---------------------------|----------------------|--------|-------------|--------|-----------|--------|-------------|--------|--|
| | 2561 - 2562 | ร้อยละ | 2562 - 2563 | ร้อยละ | 2563-2564 | ร้อยละ | 2564 - 2565 | ร้อยละ | |
| กลุ่มจังหวัดภาคตะวันออก 2 | -2,026.64 | -0.05 | 1,076.59 | 0.02 | -2,608.93 | -0.06 | -5,684.95 | -0.14 | |
| จังหวัดจันทบุรี | -4,902.54 | -0.37 | 1,593.27 | 0.12 | -1,183.04 | -0.09 | -5,031.82 | -0.39 | |
| จังหวัดตราด | 1,739.77 | 0.31 | -240.09 | -0.04 | -1,614.39 | -0.29 | -2,649.11 | -0.47 | |
| จังหวัดนครนายก | -368.86 | -0.10 | 453.10 | 0.11 | -125.95 | -0.03 | 415.89 | 0.10 | |
| จังหวัดปราจีนบุรี | -288.97 | -0.03 | -497.39 | -0.55 | -46.62 | -0.01 | 2,053.38 | 0.23 | |

| จังหวัด / กลุ่มจังหวัด | การเปลี่ยนแปลง (+/-) | | | | | | | |
|------------------------|----------------------|--------|-------------|--------|-----------|--------|-------------|--------|
| | 2561 - 2562 | ร้อยละ | 2562 - 2563 | ร้อยละ | 2563-2564 | ร้อยละ | 2564 - 2565 | ร้อยละ |
| จังหวัดสระแก้ว | 1,793.96 | 0.19 | -232.30 | -0.02 | 361.07 | 0.04 | -473.29 | -0.05 |

ที่มา : สำนักจัดการที่ดินป่าไม้ กรมป่าไม้ กระทรวงทรัพยากรธรรมชาติและสิ่งแวดล้อม 2565

ทรัพยากรทางทะเลและชายฝั่ง

กลุ่มจังหวัดภาคตะวันออก 2 มีพื้นที่ติดกับทะเลอ่าวไทย จำนวน 2 จังหวัด ดังนี้

1) **จังหวัดจันทบุรี** มีทั้งหมดจำนวน 10 อำเภอ มีพื้นที่ติดชายฝั่งทะเลจำนวน 5 อำเภอ มีแนวชายฝั่งทะเลยาวประมาณ 87 กิโลเมตร เป็นที่รวมของทรัพยากรอันหลากหลาย ทั้งป่าชายเลน หาดทราย ปะการัง ความอุดมสมบูรณ์ของทรัพยากรชายฝั่งเหล่านี้เป็นปัจจัยเกื้อหนุนต่อกิจกรรมต่าง ๆ เช่น การประมงการท่องเที่ยว เป็นต้น

1.1 ป่าชายเลน พันธุ์ไม้ป่าชายเลนส่วนใหญ่เริ่มจากริมฝั่งทะเลซึ่งเป็นบริเวณดินเลนอ่อน น้ำทะเลท่วมถึงอย่างสม่ำเสมอ เป็นเขตของไม้โกงกาง ถัดเข้ามาเป็นเลนดินน้ำท่วมถึงสม่ำเสมอ เป็นกลุ่มไม้ถั่ว และเสม็ดถัดเข้ามาอีกเป็นเลนแข็งน้ำท่วมถึงครึ่งครว เป็นเขตของไม้ตะบูนโปร่งและผาด เขตสุดท้ายบริเวณดินแข็ง ติดกับแนวปากบึงมีน้ำทะเลท่วมถึงบางครั้งในรอบเดือนหนึ่ง ๆ เป็นเขตของไม้เสม็ด

1.2 จังหวัดจันทบุรี มีพื้นที่แนวปะการัง 448.75 ไร่ พบมากในบริเวณหาดเจ้าหลาวสภาพของแนวปะการังส่วนใหญ่อยู่ในระดับเสื่อมโทรมมากถึงสมบูรณ์ปานกลาง

1.3 แหล่งหญ้าทะเล บริเวณปากแม่น้ำพังราด อำเภอนายายอาม และอำเภอท่าใหม่

2) **จังหวัดตราด** มีทั้งหมดจำนวน 7 อำเภอ มีพื้นที่ติดชายฝั่งทะเลจำนวน 6 อำเภอ และมีหมู่เกาะน้อยใหญ่ต่าง ๆ รวม 52 เกาะ มีพื้นที่ปกครองทางทะเล 7,257 ตารางกิโลเมตร ทิศเหนือ ติดกับอำเภอคลองจันทบุรีและราชอาณาจักรกัมพูชา ทิศใต้ติดกับอ่าวไทยและน่านน้ำทะเลราชอาณาจักรกัมพูชา ทิศตะวันออกติดกับราชอาณาจักรกัมพูชามีทิวเขาบรรทัดเป็นแนวกันเขต และทิศตะวันตกติดกับอำเภอคลองอาชีพอ่าวใหญ่ของประชากร ได้แก่ การประมงทะเล การประมงน้ำจืด การเพาะเลี้ยงสัตว์น้ำชายฝั่ง การเพาะเลี้ยงสัตว์น้ำจืด และการท่องเที่ยว

ตารางที่ 72 เนื้อที่ป่าชายเลน จำแนกตามภาคและจังหวัด ปี พ.ศ. 2557 และ พ.ศ. 2562 (หน่วย: ไร่)

| จังหวัด | ปี 2557 | ปี 2562 |
|---------------|--------------|--------------|
| ภาคตะวันออก 2 | 142,321.80 | 169,528.13 |
| จันทบุรี | 82,594.79 | 101,704.97 |
| ตราด | 59,727.01 | 67,823.16 |
| ประเทศ | 1,534,584.74 | 1,737,019.91 |

ที่มา : ส่วนสำรวจและวิเคราะห์ทรัพยากรป่าชายเลน (ข้อมูลทำทุก 5 ปี)

เนื้อที่ป่าชายเลนกลุ่มภาคตะวันออก 2 ข้อมูลตั้งแต่ปี พ.ศ. 2557 – ปัจจุบันในปี พ.ศ. 2562 มีเนื้อที่ป่าชายเลนจำนวน 169,528.13 ไร่ ปี 2557 มีเนื้อที่ป่าชายเลนจำนวน 142,321.80 ไร่

ตารางที่ 73 จุดให้บริการสถานีอัดประจุไฟฟ้า PEA VOLTA ของกลุ่มจังหวัดภาคตะวันออก 2

| จังหวัด | ชื่อสถานี PEA ภาษาไทย | วันที่เปิดให้บริการ | ละติจูด | ลองจิจูด |
|----------|---|---------------------|-----------|------------|
| จันทบุรี | PEA VOLTA บางจาก ท่าใหม่ (ตำบลทุ่งเบญจา อำเภอท่าใหม่) | 20 สิงหาคม 2564 | 12.711805 | 101.982054 |
| | PEA VOLTA DC25 สอยดาว (ตำบลทรายขาว อำเภอสอยดาว) | 29 ธันวาคม 2565 | 13.101761 | 102.237294 |
| | PEA VOLTA บางจาก ท่าใหม่เขาเข้า กม.307 (ตำบลทุ่งเบญจา อำเภอท่าใหม่) | 28 มิถุนายน 2566 | 12.7168 | 101.97715 |

| จังหวัด | ชื่อสถานี PEA ภาษาไทย | วันที่เปิดให้บริการ | ละติจูด | ลองจิจูด |
|------------|--|---------------------|-----------|------------|
| ตราด | PEA VOLTA บางจาก เขาสมิง (ตำบลแสนตุง อำเภอเขาสมิง) | 11 พฤศจิกายน 2564 | 12.378657 | 102.376825 |
| | PEA VOLTA DC25 ตราด (ตำบลวังกระแจะ อำเภอเมืองตราด) | 29 ธันวาคม 2565 | 12.273417 | 102.492506 |
| นครนายก | PEA VOLTA DC25 นครนายก (ตำบลบ้านใหญ่ อำเภอเมือง) | 3 กุมภาพันธ์ 2566 | 14.217343 | 101.227037 |
| | PEA VOLTA บางจาก ออกรักษ์ (ตำบลทรายมูล อำเภอออกรักษ์) | 14 มีนาคม 2566 | 14.163809 | 101.00755 |
| ปราจีนบุรี | PEA VOLTA บางจาก กบินทร์บุรี (นนทรี) (ตำบลนนทรี อำเภอกบินทร์บุรี) | 14 มีนาคม 2566 | 14.045383 | 101.633214 |
| | PEA VOLTA บางจาก กบินทร์บุรี (ลาดตะเคียน) (ตำบลลาดตะเคียน อำเภอกบินทร์บุรี) | 14 มีนาคม 2566 | 13.904168 | 101.658548 |
| สระแก้ว | PEA VOLTA สระแก้ว | 20 สิงหาคม 2564 | 13.839046 | 102.046313 |

ที่มา : <https://peavoltaev.pea.co.th/volta-map/>

ขยะมูลฝอย

ปริมาณขยะมูลฝอยของกลุ่มจังหวัดภาคตะวันออก 2 พ.ศ. 2561 – 2565 ปี 2561 มีจำนวนขยะรวม 2,150 ตันต่อวัน ในปี 2562 มีปริมาณขยะ จำนวน 2,346 ตันต่อวัน ปริมาณเพิ่มขึ้นจากปี 2561 ร้อยละ 9.12 ปี 2563 มีปริมาณขยะ จำนวน 1,859 ตันต่อวัน ในปี 2564 มีปริมาณขยะ จำนวน 1,892 ตันต่อวัน ปริมาณเพิ่มขึ้นจากปี 2563 ร้อยละ 1.77 และในปี 2565 มีปริมาณขยะ จำนวน 1,857 ตันต่อวัน ปริมาณลดลงจากปี 2564 ร้อยละ 1.84 โดยจังหวัดจันทบุรี มีจำนวนปริมาณขยะต่อวัน 540 ตันต่อวัน ซึ่งสูงที่สุดในกลุ่มจังหวัดฯ รองลงมาคือ จังหวัดปราจีนบุรี 448 ตันต่อวัน ในขณะที่จังหวัดตราด มีปริมาณขยะต่อวัน 191 ตันต่อวัน ซึ่งต่ำสุดในกลุ่มจังหวัดฯ โดยมีรายละเอียด ดังนี้

ตารางที่ 74 ปริมาณขยะมูลฝอย จำแนกตามภาค จังหวัดและเขตการปกครอง ปี พ.ศ. 2561 – 2565

(หน่วย : ตันต่อวัน)

| ภาคและจังหวัด | ปี 2561 | | | ปี 2562 | | | ปี 2563 | ปี 2564 | ปี 2565 |
|---------------|---------|-------------|--------------|---------|-------------|--------------|---------|---------|---------|
| | รวม | ในเขตเทศบาล | นอกเขตเทศบาล | รวม | ในเขตเทศบาล | นอกเขตเทศบาล | | | |
| ภาคตะวันออก 2 | 2,150 | 817 | 1,303 | 2,346 | 939 | 1,407 | 1,859 | 1,892 | 1,857 |
| จันทบุรี | 511 | 352 | 159 | 569 | 385 | 184 | 485 | 495 | 540 |
| ตราด | 275 | 129 | 146 | 259 | 108 | 151 | 212 | 202 | 191 |
| นครนายก | 251 | 49 | 202 | 294 | 52 | 242 | 213 | 217 | 243 |
| ปราจีนบุรี | 520 | 95 | 425 | 514 | 92 | 422 | 512 | 485 | 448 |
| สระแก้ว | 593 | 222 | 371 | 710 | 302 | 408 | 437 | 493 | 435 |

หมายเหตุ : ตั้งแต่ปี พ.ศ. 2563 ไม่มีข้อมูลในเขตเทศบาลและนอกเขตเทศบาล

ที่มา: สำนักงานสถิติแห่งชาติ, กรมควบคุมมลพิษ กระทรวงทรัพยากรธรรมชาติและสิ่งแวดล้อม

ตารางที่ 75 สถานการณ์การกำจัดขยะมูลฝอย ปี 2565

| จังหวัด | ปริมาณขยะมูลฝอยที่เกิดขึ้น | ปริมาณขยะมูลฝอยที่กำจัดถูกต้อง | ปริมาณขยะมูลฝอยที่ถูกนำกลับมาใช้ประโยชน์ | ปริมาณขยะมูลฝอยที่กำจัดไม่ถูกต้อง |
|---------------|----------------------------|--------------------------------|--|-----------------------------------|
| | (ตัน/วัน) | (ตัน/วัน) | (ตัน/วัน) | (ตัน/วัน) |
| ภาคตะวันออก 2 | 1,857 | 149 | 495 | 1,213 |
| จันทบุรี | 540 | 44 | 120 | 376 |
| ตราด | 191 | 75 | 40 | 76 |
| นครนายก | 243 | 30 | 65 | 148 |

| จังหวัด | ปริมาณขยะมูลฝอยที่เกิดขึ้น | ปริมาณขยะมูลฝอยที่กำจัดถูกต้อง | ปริมาณขยะมูลฝอยที่ถูกนำกลับมาใช้ประโยชน์ | ปริมาณขยะมูลฝอยที่กำจัดไม่ถูกต้อง |
|------------|----------------------------|--------------------------------|--|-----------------------------------|
| | (ตัน/วัน) | (ตัน/วัน) | (ตัน/วัน) | (ตัน/วัน) |
| ปราจีนบุรี | 448 | - | 90 | 358 |
| สระแก้ว | 435 | - | 180 | 255 |

ที่มา : รายงานสถานการณ์สถานที่กำจัดขยะมูลฝอยชุมชนของประเทศไทย ปี พ.ศ. 2565, กองจัดการกากของเสียและสารอันตราย กรมควบคุมมลพิษ กระทรวงทรัพยากรธรรมชาติและสิ่งแวดล้อม

มลพิษทางอากาศ

ดัชนีคุณภาพอากาศ (AQI) ของจังหวัดจันทบุรี ตราด ปราจีนบุรีและสระแก้ว มีค่าอยู่ระหว่าง 51 – 100 ซึ่งถือว่ามีความคุณภาพอากาศปานกลาง ส่วนจังหวัดนครนายก ไม่มีสถานีตรวจวัดคุณภาพอากาศ

ตารางที่ 76 แสดงจำนวนวันในรอบปีที่คุณภาพอากาศเกินค่ามาตรฐาน วันที่ 18 กันยายน 2566

| จังหวัด | SO ₂ (ppb) Avg. | NO ₂ (ppb) Avg. | CO (ppm) Avgshr Max | O ₃ (ppb) Max | PM ₁₀ (ug/m ³) Avg. | PM _{2.5} (ug/m ³) Avg | AQI |
|------------|-------------------------------|-------------------------------|------------------------|-----------------------------|---|---|-----|
| จันทบุรี | 1 | 11 | 0.30 | 9 | 14 | 4 | 7 |
| ตราด | 1 | - | 0.10 | 33 | 15 | 5 | 24 |
| ปราจีนบุรี | - | - | - | - | 17 | 10 | 17 |
| สระแก้ว | - | 3 | 0.40 | 19 | 17 | 5 | 19 |

หมายเหตุ : PM₁₀ คือ ฝุ่นขนาดเล็กที่มีอนุภาคเล็กกว่า 10 ไมครอน PM_{2.5} คือ ฝุ่นละอองขนาดเล็กไม่เกิน 2.5 ไมครอน

ที่มา : กรมควบคุมมลพิษ กระทรวงทรัพยากรธรรมชาติและสิ่งแวดล้อม

มลพิษทางน้ำ และคุณภาพแหล่งน้ำ

การประเมินภาพรวมของคุณภาพน้ำ โดยใช้ดัชนีคุณภาพน้ำแหล่งน้ำผิวดิน (Water Quality Index : WQI) จากการตรวจวัดคุณภาพน้ำในแหล่งน้ำผิวดิน พบว่า กลุ่มจังหวัดภาคตะวันออก 2 มีแหล่งน้ำที่มีคุณภาพอยู่ในเกณฑ์ดีมากและดี คือ แม่น้ำตราด 91 คะแนน แม่น้ำสระแก้วและแม่น้ำจันทบุรี 80 และ 75 คะแนน ตามลำดับ และเกณฑ์พอใช้ คือ แม่น้ำนครนายก 63 คะแนน และแม่น้ำปราจีนบุรี ซึ่งอยู่ในเกณฑ์เสื่อมโทรม 56 คะแนน

ตารางที่ 77 ลำดับคะแนนดัชนีคุณภาพน้ำแหล่งน้ำผิวดิน (WQI)

| จังหวัด | แหล่งน้ำ | วันที่ตรวจวัด | ค่าคะแนน WQI | เกณฑ์ระดับคะแนน |
|------------|----------------------|------------------------|--------------|-----------------|
| จันทบุรี | ลุ่มแม่น้ำจันทบุรี | วันที่ 8 พฤษภาคม 2566 | 75 | ดี |
| ตราด | ลุ่มแม่น้ำตราด | วันที่ 9 มีนาคม 2565 | 91 | ดีมาก |
| นครนายก | ลุ่มแม่น้ำนครนายก | วันที่ 22 พฤษภาคม 2566 | 63 | พอใช้ |
| ปราจีนบุรี | ลุ่มแม่น้ำปราจีนบุรี | วันที่ 23 พฤษภาคม 2566 | 56 | เสื่อมโทรม |
| สระแก้ว | ลุ่มน้ำโตนเลสาป | วันที่ 28 สิงหาคม 2561 | 80 | ดี |

จากการวัดคุณภาพออกซิเจนละลายในน้ำ (dissolved oxygen ; DO) ปี พ.ศ. 2564 ลุ่มแม่น้ำจันทบุรี และลุ่มแม่น้ำปราจีนบุรี ในภาพรวมมีสภาพเสื่อมโทรม แต่เมื่อพิจารณาจุดตรวจวัดกลับพบว่าลุ่มแม่น้ำนครนายก อยู่ในเกณฑ์พอใช้ ส่วนลุ่มแม่น้ำตราดและลุ่มน้ำโตนเลสาปจังหวัดสระแก้วไม่พบข้อมูลในปี พ.ศ. 2564 แต่มีข้อมูลล่าสุดในปี พ.ศ. 2561 ซึ่งอยู่ในเกณฑ์ดี

ตารางที่ 78 คุณภาพออกซิเจนละลายในน้ำ (DISSOLVED OXYGEN; DO) ของกลุ่มจังหวัดภาคตะวันออก 2

| แม่น้ำ | จุดตรวจวัด | วันที่ เวลา ที่ตรวจวัด | ออกซิเจนละลาย DO(mg/L) | คุณภาพน้ำ |
|--------------------|-------------------|------------------------|------------------------|---------------|
| ลุ่มแม่น้ำจันทบุรี | ปากแม่น้ำจันทบุรี | 6 ก.ค. 2564 | 2.13 | เสื่อมโทรมมาก |

| แม่น้ำ | จุดตรวจวัด | วันที่ เวลา ที่ตรวจวัด | ออกซิเจนละลาย DO(mg/L) | คุณภาพน้ำ |
|-------------------------|-----------------------|------------------------|------------------------|------------|
| ลุ่มแม่น้ำตราด | ปากน้ำบ้านด่านเก่า | 7 ก.ค. 2564 | 6.1 | ดี |
| ลุ่มแม่น้ำนครนายก | ปากแม่น้ำนครนายก | 5 ก.ค. 2564 | 4.81 | พอใช้ |
| ลุ่มแม่น้ำปราจีนบุรี | ปากแม่น้ำปราจีนบุรี | 6 ก.ค. 2564 | 3.4 | เสื่อมโทรม |
| ลุ่มน้ำโตนเลสาป-สระแก้ว | สะพานบ้านทนต์น้อย | 28 ส.ค. 2561 | 6.9 | ดี |
| | สะพานอรัญประเทศ | 28 ส.ค. 2561 | 7.0 | ดี |
| | ฝายล้นน้ำบ้านโคกสะเบง | 28 ส.ค. 2561 | 7.1 | ดี |

หมายเหตุ : เกณฑ์คุณภาพออกซิเจนละลายในน้ำ (dissolved oxygen ; DO) ต้องมีค่าไม่น้อยกว่า 6.0 มิลลิกรัมต่อลิตร

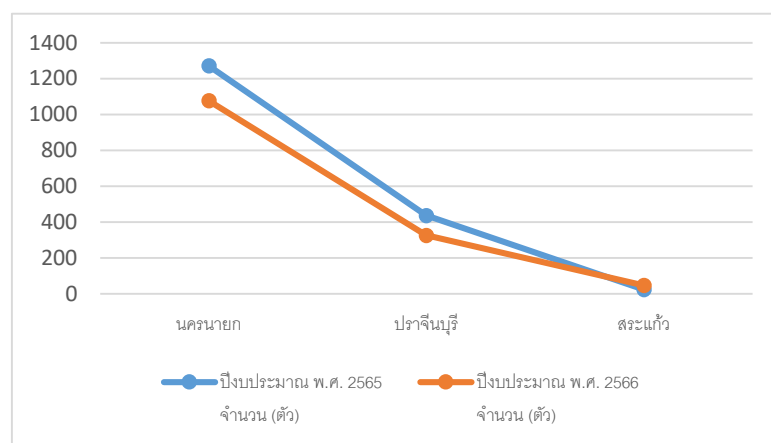
- มาตรฐานประเภทที่ 2 = ดี ออกซิเจนละลาย DO(mg/L) \geq 6
- มาตรฐานประเภทที่ 3 = พอใช้ ออกซิเจนละลาย DO(mg/L) \geq 4
- มาตรฐานประเภทที่ 4 = เสื่อมโทรม ออกซิเจนละลาย DO(mg/L) \geq 2
- มาตรฐานประเภทที่ 5 = เสื่อมโทรมมาก

ที่มา : รายงานคุณภาพน้ำในแม่น้ำ กรมควบคุมมลพิษ

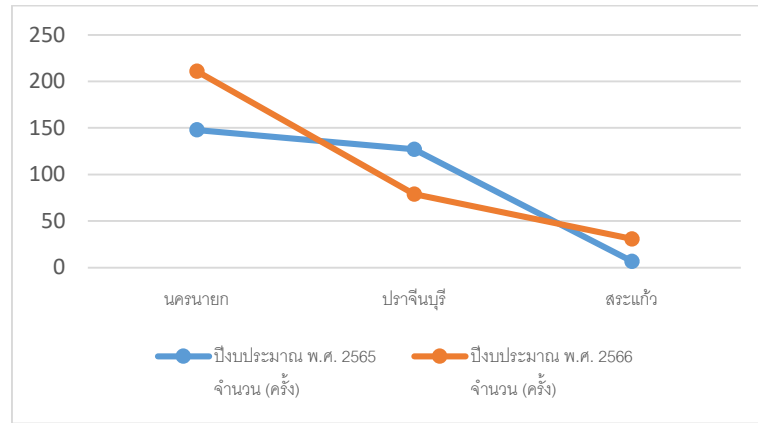
ตารางที่ 79 ปัญหาช้างป่าและสัตว์ป่าที่สร้างผลกระทบต่อราษฎรนอกพื้นที่ป่าอนุรักษ์ของกลุ่มจังหวัดภาคตะวันออก 2

| จังหวัด | ปีงบประมาณ พ.ศ. 2565 (ตุลาคม 2564 – กันยายน 2566) | | ปีงบประมาณ พ.ศ. 2566 (ตุลาคม 2565 – สิงหาคม 2566) | |
|------------|--|---------------|--|---------------|
| | จำนวน (ตัว) | จำนวน (ครั้ง) | จำนวน (ตัว) | จำนวน (ครั้ง) |
| นครนายก | 1,272 | 148 | 1,078 | 211 |
| ปราจีนบุรี | 436 | 127 | 326 | 79 |
| สระแก้ว | 24 | 7 | 47 | 31 |
| รวม | 1,732 | 282 | 1,451 | 321 |

ที่มา : สำนักบริหารพื้นที่อนุรักษ์ที่ 1 (ปราจีนบุรี)



แผนภูมิที่ 6 ปัญหาช้างป่าและสัตว์ป่าที่ออกนอกพื้นที่ป่าอนุรักษ์ จำนวน (ตัว) ปี พ.ศ. 2565 – 2566



แผนภูมิที่ 7 ปัญหาช้างป่าและสัตว์ป่าที่ออกนอกพื้นที่ป่าอนุรักษ์ จำนวน (ครั้ง) ปี พ.ศ. 2565 – 2566

3.1.3 ประเด็นปัญหาและความต้องการเชิงพื้นที่

1. ปัญหาการทำเกษตรกรรม

1.1 ปัญหาแหล่งกักเก็บน้ำสำหรับใช้ในการเกษตร และการอุปโภค บริโภคไม่เพียงพอต่อความต้องการ เกิดขึ้นทุกพื้นที่ใน 5 จังหวัด ทั้งนี้ มีแนวทางแก้ไขปัญหาดังนี้

1) พัฒนาแหล่งน้ำขนาดใหญ่ ก่อสร้างฝายชะลอน้ำ สระเก็บน้ำ ขุดลอกคูคลอง ธนาคารน้ำใต้ดิน พัฒนาระบบการกระจายน้ำ เพื่อเพิ่มปริมาณน้ำต้นทุน

2) การก่อสร้างสถานที่กักเก็บน้ำให้เพียงพอกับความต้องการใช้น้ำในปัจจุบันและแนวโน้มที่จะเพิ่มขึ้นในอนาคต เพื่อใช้เป็นแหล่งน้ำต้นทุนหลักของกลุ่มน้ำโดยเฉพาะในช่วงฤดูแล้ง

3) จัดหาและพัฒนาแหล่งน้ำที่ต้นทุนต่ำเพื่อการเกษตรและอุปโภคบริโภค รวมทั้งนำน้ำเข้าสู่พื้นที่เพาะปลูกของเกษตรกรให้มีน้ำใช้เพียงพอตลอดปี

1.2 ต้นทุนการผลิตภาคการเกษตรเพิ่มขึ้น ต้นทุนในการผลิตสูงขึ้นส่งผลให้เกษตรกรมีรายได้ต่ำกว่ารายจ่าย เกิดขึ้นในพื้นที่จังหวัดจันทบุรี ตราด และปราจีนบุรี ทุกอำเภอ ทั้งนี้ มีแนวทางแก้ไขปัญหาดังนี้

1) เตรียมการแก้ไขปัญหาล่วงหน้าโดยเน้นการตลาด การกระจายผลผลิต การสร้างมาตรฐานการผลิต

2) ส่งเสริมการสร้างมูลค่าเพิ่ม การแปรรูป และพัฒนาบรรจุภัณฑ์ เพื่อเพิ่มมูลค่าสินค้า

3) ส่งเสริมให้มีตลาดร้านค้าชุมชนหรือศูนย์จำหน่ายสินค้าเกษตรประมง และสินค้า

OTOP

4) การสร้างองค์ความรู้ให้กับเกษตรกรให้มีความสามารถในการบริหารจัดการในเชิงธุรกิจที่มีประสิทธิภาพ พึ่งตนเองได้และมีความเข้มแข็ง

1.3 ปัญหาผลกระทบด้านเกษตรจากเกษตรกรใช้สารเคมีในกระบวนการผลิตสินค้าเกษตร ทำให้ที่ดินทำกินของเกษตรกรมีแนวโน้มเสื่อมโทรมลงเสริมกับปัญหาสภาพดินเปรี้ยว/ดินเค็มที่มีอยู่เดิม เกิดขึ้นในพื้นที่จังหวัดนครนายก และปราจีนบุรี ทุกอำเภอ ทั้งนี้ มีแนวทางแก้ไขปัญหาคือ

1) ปรับปรุงทรัพยากรดินในพื้นที่เสื่อมโทรม /ดินเปรี้ยว/ดินเค็มให้มีความอุดมสมบูรณ์สามารถเพาะปลูกพืชได้อย่างมีประสิทธิภาพมาก

2. ด้านทรัพยากรธรรมชาติและสิ่งแวดล้อม

2.1 ปัญหาการบริหารจัดการขยะบก ขยะทะเล และการบำบัดน้ำเสีย เกิดขึ้นในพื้นที่จังหวัดจันทบุรี ปราจีนบุรีและสระแก้ว ทุกอำเภอ ทั้งนี้ มีแนวทางแก้ไขปัญหาดังนี้

- 1) การมีส่วนร่วมในการแก้ปัญหาโดยภาคประชาชนต้องให้ประชาชนเกิดการเรียนรู้ร่วมกัน
- 2) จัดกิจกรรมส่งเสริมการจัดการขยะ สร้างเสริมความสะอาดในครัวเรือนของชุมชน
- 3) เร่งปรับปรุงสภาพแวดล้อมและสิ่งแวดล้อมในชุมชนและท้องถิ่นทุกแห่ง เช่น ให้มีระบบบำบัดน้ำเสียรวม แก้ปัญหาน้ำเสีย

2.2 ปัญหาช้างป่าออกมาหากินนอกพื้นที่ทำลายทรัพย์สิน การเกษตรของประชาชน และปัญหาการบุกรุกทำลายป่า เกิดขึ้นในพื้นที่จังหวัดจันทบุรี และตราด ทุกอำเภอ ทั้งนี้ มีแนวทางแก้ไขปัญหาดังนี้

- 1) จัดทำคูกันช้างตามแนวเขตป่ากับพื้นที่ทำการเกษตรของประชาชน
- 2) ปลูกพืชอาหารช้าง/จัดทำแหล่งอาหารช้างในพื้นที่ป่าให้เพียงพอต่อประชากรช้างป่า
- 3) ส่งเสริมการปลูกป่า/ป่าชายเลน

3. ปัญหาด้านสังคม

3.1 ปัญหาสุขภาพของประชาชนขาดการบริการสาธารณสุขพื้นฐาน มีปัญหาอัตราการเจ็บป่วยด้วยโรคไม่ติดต่อเรื้อรังสำคัญ 7 โรคเพิ่มขึ้น โดยเฉพาะ โรคเบาหวาน โรคความดันโลหิตสูง โรคหัวใจ และโรคหลอดเลือดสมอง เกิดขึ้นในพื้นที่จังหวัดจันทบุรี นครนายก และสระแก้ว ทุกอำเภอ ทั้งนี้ มีแนวทางแก้ไขปัญหาดังนี้

- 1) ตรวจสอบคัดกรองและเฝ้าระวังปัญหาสุขภาพประชาชนกลุ่มผู้ป่วยโรคเรื้อรังในพื้นที่ตามเกณฑ์มาตรฐาน
- 2) สร้างความร่วมมือของชุมชนและบูรณาการทุกภาคส่วนในการส่งเสริมการดูแลสุขภาพตนเองในเรื่องการป้องกันควบคุมโรคให้แก่ประชาชน
- 3) ส่งเสริมกิจกรรมรณรงค์ออกกำลังกาย การปรับเปลี่ยนพฤติกรรมการบริโภคของ ประชาชนในพื้นที่
- 4) เพิ่มพูนองค์ความรู้ด้านสาธารณสุขให้แก่ อสม.ประจำหมู่บ้าน เพื่อร่วมกับโรงพยาบาลในพื้นที่ออกให้บริการสาธารณสุขแก่ประชาชนได้อย่างมีประสิทธิภาพและทั่วถึง

3.2 ปัญหาผลสัมฤทธิ์ทางการศึกษาของเยาวชนต่ำกว่าเกณฑ์มาตรฐาน เกิดขึ้นในพื้นที่จังหวัดปราจีนบุรี และสระแก้ว ทุกอำเภอ ทั้งนี้ มีแนวทางแก้ไขปัญหาคือ

การยกระดับคุณภาพการศึกษาเพื่อให้มีคุณภาพตามมาตรฐานการศึกษาของชาติ โดยให้องค์กรปกครองท้องถิ่น ภาคเอกชน และชุมชน เข้ามามีบทบาทและส่วนร่วมในการจัดการศึกษาของสถานศึกษาขนาดเล็กในสังกัดสำนักงานคณะกรรมการศึกษาขั้นพื้นฐาน

4. ปัญหาด้านชายแดน

การค้าชายแดน การพัฒนาเศรษฐกิจพิเศษขาดการกระตุ้นเศรษฐกิจจากนโยบายของคณะกรรมการที่ดูแลเขตพิเศษเศรษฐกิจพิเศษเพิ่มขึ้น มีปัญหาแนวเขตระหว่าง 2 ประเทศ แดนที่ไม่ชัดเจน จึงขาดการพัฒนาพื้นที่บริเวณช่องผ่านแดนและมีการลักลอบเข้าเมืองแบบผิดกฎหมาย เกิดขึ้นในพื้นที่จังหวัดตราด และสระแก้ว ทุกอำเภอ ทั้งนี้ มีแนวทางแก้ไขปัญหาดังนี้

- 1) พัฒนาจุดผ่านแดนถาวรบ้านหาดเล็กให้ได้ มาตรฐานสากล เพื่ออำนวยความสะดวกในการสัญจรข้ามแดน และการขนส่งสินค้า
- 2) พัฒนาระบบตรวจคนเข้าเมืองให้ได้มาตรฐาน
- 3) ยกระดับช่องทางการค้าช่องทางธรรมชาติบ้านท่าเสาให้เป็นจุดผ่านแดนถาวร

- 4) ยกระดับจุดผ่อนปรนให้เป็นจุดผ่านแดนถาวร
- 5) พัฒนาโครงสร้างพื้นฐานเพื่อรองรับเขตเศรษฐกิจพิเศษ
- 6) ส่งเสริมพัฒนา SEZ แบบองค์รวม และมีการพัฒนาทุก ๆ ด้านไปพร้อมกัน

ตารางที่ 80 ประเด็นปัญหาและความต้องการเชิงพื้นที่ของกลุ่มจังหวัดภาคตะวันออก 2

| ลำดับ | ประเด็นการพัฒนา | ปัญหาและสภาพปัญหา | แนวทางแก้ไข | พื้นที่ |
|-------|--|---|--|--|
| 1 | 3. พัฒนาประสิทธิภาพการผลิต การแปรรูป การตลาด สินค้าเกษตร ตามมาตรฐานความปลอดภัยอย่างครบวงจรและมีมูลค่าสูง | แหล่งกักเก็บน้ำสำหรับใช้ในการเกษตร และการอุปโภค บริโภคไม่เพียงพอต่อความต้องการ | 1.1 พัฒนาแหล่งน้ำขนาดใหญ่/ ก่อสร้างฝายชะลอน้ำ สระเก็บน้ำ/ ขุดลอกคูคลอง/ ธนาคารน้ำใต้ดิน/ พัฒนาระบบการกระจายน้ำ เพื่อเพิ่มปริมาณน้ำต้นทุน 1.2 การก่อสร้างสถานที่กักเก็บน้ำให้เพียงพอ กับความต้องการใช้น้ำในปัจจุบัน และแนวโน้มที่จะเพิ่มขึ้นในอนาคต เพื่อใช้เป็นแหล่งน้ำต้นทุนหลักของกลุ่มน้ำ โดยเฉพาะในช่วงฤดูแล้ง 1.3 จัดหาและพัฒนาแหล่งน้ำที่ต้นทุนเพื่อการเกษตรและอุปโภคบริโภค รวมทั้งนําน้ำเข้าสู่พื้นที่เพาะปลูกของเกษตรกรให้มําน้ำใช้เพียงพอตลอดปี | จังหวัดจันทบุรี อำเภอโป่งน้ำร้อน อำเภอสอยดาว จังหวัดตราด ทุกอำเภอ จังหวัด นครนายก ทุกอำเภอ จังหวัดปราจีนบุรี ทุกอำเภอ จังหวัดสระแก้ว ทุกอำเภอ |
| 2 | 3. พัฒนาประสิทธิภาพการผลิต การแปรรูป การตลาด สินค้าเกษตร ตามมาตรฐานความปลอดภัยอย่างครบวงจรและมีมูลค่าสูง | ต้นทุนการผลิตภาคการเกษตรเพิ่มขึ้น ต้นทุนในการผลิตสูงขึ้น ส่งผลให้เกษตรกรมีรายได้ไม่ต่ำกว่ารายจ่าย | 2.1 เตรียมการแก้ไขปัญหาล่วงหน้า โดยเน้นการตลาด การกระจายผลผลิต การสร้างมาตรฐานการผลิต 2.2 ส่งเสริมการสร้างมูลค่าเพิ่ม การแปรรูป และพัฒนาบรรจุภัณฑ์เพื่อเพิ่มมูลค่าสินค้า 2.3 ส่งเสริมให้มีตลาดร้านค้าชุมชน หรือศูนย์จำหน่ายสินค้าเกษตรประมง และสินค้า OTOP 2.4 การสร้างองค์ความรู้ให้กับเกษตรกร ให้มีความสามารถในการบริหารจัดการในเชิงธุรกิจที่มีประสิทธิภาพ พึ่งตนเองได้ และมีความเข้มแข็ง | จังหวัดจันทบุรี ทุกอำเภอ จังหวัดตราด ทุกอำเภอ จังหวัดปราจีนบุรี ทุกอำเภอ |

| ลำดับ | ประเด็นการพัฒนา | ปัญหาและสภาพปัญหา | แนวทางแก้ไข | พื้นที่ |
|-------|---|---|---|---|
| 3 | 1. ส่งเสริมและพัฒนากองท่องเที่ยวให้ได้มาตรฐานเพื่อสนับสนุนการท่องเที่ยวเชิงนิเวศ | แหล่งท่องเที่ยวขาดการบำรุงรักษาบูรณะโครงสร้างพื้นฐานและสิ่งอำนวยความสะดวก ระบบรักษาความปลอดภัยยังไม่เพียงพอ | 3.1 ปรับปรุงแหล่งท่องเที่ยว และปรับปรุงโครงสร้างพื้นฐาน รวมทั้งปรับปรุงภูมิทัศน์ของแหล่งท่องเที่ยวที่สำคัญของจังหวัด 3.2 ปรับปรุงเส้นทางเข้าสู่แหล่งท่องเที่ยวที่ได้มาตรฐาน | จังหวัดจันทบุรี ทุกอำเภอ จังหวัดตราด ทุกอำเภอ จังหวัดสระแก้ว ทุกอำเภอ |
| 4 | 4. อนุรักษ์ ฟื้นฟู พัฒนา และป้องกันทรัพยากรธรรมชาติ และสิ่งแวดล้อมอย่างมีส่วนร่วมเพื่อประโยชน์ต่อการพัฒนาเศรษฐกิจและสังคมอย่างยั่งยืน | ปัญหาการบริหารจัดการขยะบก ขยะทะเล และการบำบัดน้ำเสีย | 4.1 การมีส่วนร่วมในการแก้ปัญหาโดยภาคประชาชนต้องให้ประชาชนเกิดการเรียนรู้ร่วมกัน 4.2 จัดกิจกรรมส่งเสริมการจัดการขยะ สร้างเสริมความสะอาดในครัวเรือนของชุมชน 4.3 เร่งปรับปรุงสภาพแวดล้อมและสิ่งแวดล้อมในชุมชนและท้องถิ่นทุกแห่ง เช่น ให้มีระบบบำบัดน้ำเสียรวมเพื่อแก้ปัญหาหน้าเสีย | จังหวัดจันทบุรี ทุกอำเภอ จังหวัดตราด ทุกอำเภอ จังหวัด นครนายก ทุกอำเภอ จังหวัดปราจีนบุรี ทุกอำเภอ จังหวัดสระแก้ว ทุกอำเภอ |
| 5 | 4. อนุรักษ์ ฟื้นฟู พัฒนา และป้องกันทรัพยากรธรรมชาติ และสิ่งแวดล้อมอย่างมีส่วนร่วมเพื่อประโยชน์ต่อการพัฒนาเศรษฐกิจและสังคมอย่างยั่งยืน | ปัญหาช้างป่าออกมาหากินนอกพื้นที่ทำลายทรัพย์สินการเกษตรของประชาชน และปัญหาการบุกรุกทำลายป่า | 5.1 จัดทำคู่มือช้างตามแนวเขตป่ากับพื้นที่ทำการเกษตรของประชาชน 5.2 ปลูกพืชอาหารช้าง/จัดทำแหล่งอาหารช้างในพื้นที่ป่าให้เพียงพอต่อประชากรช้างป่า 5.3 ส่งเสริมการปลูกป่า/ป่าชายเลน | จังหวัดจันทบุรี จังหวัดตราด จังหวัด นครนายก |

| ลำดับ | ประเด็นการพัฒนา | ปัญหาและสภาพปัญหา | แนวทางแก้ไข | พื้นที่ |
|-------|---|--|--|--|
| 6 | 1. ส่งเสริมและ พัฒนาการท่องเที่ยว ให้ได้มาตรฐานเพื่อ สนับสนุนการ ท่องเที่ยวเชิงนิเวศ | ขาดการประชาสัมพันธ์ การท่องเที่ยวอย่าง ต่อเนื่อง และขาดการ ส่งเสริมกิจกรรมการ ท่องเที่ยว | 6.1 พัฒนาการประชาสัมพันธ์ แหล่ง ท่องเที่ยว เน้นการประชาสัมพันธ์เชิงรุก ผ่าน ช่องทางต่าง ๆ เพื่อให้เป็นที่รู้จัก 6.2 สร้างความร่วมมือระหว่างภาครัฐและ ภาคเอกชนในการประชาสัมพันธ์การ ท่องเที่ยว 6.3 พัฒนากิจกรรมการท่องเที่ยวให้ได้ มาตรฐานมีความหลากหลายของกิจกรรม การท่องเที่ยวและเป็นแหล่งท่องเที่ยวที่มี ความปลอดภัย | จังหวัดจันทบุรี ทุกอำเภอ จังหวัดปราจีนบุรี ทุกอำเภอ จังหวัดสระแก้ว ทุกอำเภอ |
| 7 | 5. พัฒนาระบบการ มนุษย์ สังคม การบริหารจัดการ ยกระดับคุณภาพชีวิต ให้มีความมั่นคง ปลอดภัย | ปัญหาสุขภาพของ ประชาชนขาดการ บริการสาธารณสุข พื้นฐาน มีปัญหาอัตรา การเจ็บป่วยด้วยโรคไม่ ติดต่อเรื้อรังสำคัญ 7 โรคเพิ่มขึ้น โดยเฉพาะ โรคเบาหวาน โรคความดันโลหิตสูง โรคหัวใจ และโรคหลอดเลือดสมอง | 7.1 ตรวจสอบคัดกรองและเฝ้าระวังปัญหา สุขภาพประชาชนกลุ่มผู้ป่วยโรคเรื้อรังใน พื้นที่ตามเกณฑ์มาตรฐาน 7.2 สร้างความร่วมมือของชุมชนและ บุคลากรทุกภาคส่วนในการส่งเสริมการ ดูแลตนเองในเรื่องการป้องกันควบคุมโรค ให้แก่ประชาชน 7.3 ส่งเสริมกิจกรรมรณรงค์ออกกำลังกาย การปรับเปลี่ยนพฤติกรรม การบริโภคของ ประชาชนในพื้นที่ 7.4 เพิ่มพูนองค์ความรู้ด้านสาธารณสุข ให้แก่ อสม. ประชากรหมู่บ้าน เพื่อร่วมกับ โรงพยาบาลในพื้นที่ออกให้บริการ สาธารณสุขแก่ประชาชนได้อย่างมี ประสิทธิภาพและทั่วถึง | จังหวัดจันทบุรี ทุกอำเภอ จังหวัด นครนายก ทุกอำเภอ จังหวัดสระแก้ว ทุกอำเภอ |
| 8 | 5. พัฒนาระบบการ มนุษย์ สังคม การบริหารจัดการ ยกระดับคุณภาพชีวิต ให้มีความมั่นคง ปลอดภัย | ปัญหาผลสัมฤทธิ์ทาง การศึกษาของเยาวชนต่ำ กว่าเกณฑ์มาตรฐาน | การยกระดับคุณภาพการศึกษาเพื่อให้มี คุณภาพตามมาตรฐานการศึกษาของชาติ โดยให้องค์กรปกครองท้องถิ่นภาคเอกชน และชุมชน เข้ามามีบทบาทและส่วนร่วม ในการจัดการศึกษาของสถานศึกษาขนาด เล็กในสังกัดสำนักงานคณะกรรมการ ศึกษาขั้นพื้นฐาน | จังหวัดปราจีนบุรี ทุกอำเภอ จังหวัดสระแก้ว ทุกอำเภอ |
| 9 | 2. เพิ่มขีด ความสามารถด้าน การค้า การค้า ชายแดน และการ ลงทุน เชื่อมโยง EEC | การค้าชายแดน การ พัฒนาเศรษฐกิจพิเศษ ขาดการกระตุ้น เศรษฐกิจจากนโยบาย ของคณะกรรมการที่ดูแล | 9.1 พัฒนาจุดผ่านแดนถาวรบ้านหาดเล็ก ให้ได้มาตรฐานสากล เพื่ออำนวยความสะดวกในการสัญจรข้ามแดน และการ ขนส่งสินค้า | จังหวัดตราด ทุกอำเภอ จังหวัดสระแก้ว ทุกอำเภอ |

| ลำดับ | ประเด็นการพัฒนา | ปัญหาและสภาพปัญหา | แนวทางแก้ไข | พื้นที่ |
|-------|---------------------|--|--|---------|
| | และประเทศเพื่อนบ้าน | เขตพื้นที่เศรษฐกิจพิเศษเพิ่มขึ้น มีปัญหาแนวเขตระหว่าง 2 ประเทศ แดนที่ไม่ชัดเจน จึงขาดการพัฒนาพื้นที่บริเวณช่องผ่านแดนและมีการลักลอบเข้าเมืองแบบผิดกฎหมาย | 9.2 พัฒนาระบบตรวจคนเข้าเมืองให้ได้มาตรฐาน 9.3 ยกระดับช่องทางการค้าช่องทางธรรมชาติบ้านท่าเสาให้เป็นจุดผ่านแดนถาวร 9.4 ยกระดับจุดผ่อนปรนให้เป็นจุดผ่านแดนถาวร 9.5 พัฒนาโครงสร้างพื้นฐานเพื่อรองรับเขตเศรษฐกิจพิเศษ 9.6 ส่งเสริมพัฒนา SEZ แบบองค์รวม และมีการพัฒนาทุกๆ ด้านไปพร้อมกัน | |

ตารางที่ 81 สถานการณ์การเกิดภัยจากช้างป่าในพื้นที่กลุ่มจังหวัดภาคตะวันออกเฉียงเหนือ 2 ปี พ.ศ. 2564 – 2566

| รายละเอียดการเกิดภัย | | | จำนวนช้าง (ตัว) | จำนวนผู้ได้ผลกระทบ | | | | ความเสียหายของทรัพย์สิน | | พื้นที่เกิดเหตุ (อำเภอ) |
|----------------------|----------|------------------------|-----------------|--------------------|----------------|----------|------------|-------------------------|---|-------------------------|
| ลำดับ | เดือน/ปี | จำนวนสถานการณ์ (ครั้ง) | | บาดเจ็บ (คน) | เสียชีวิต (คน) | รวม (คน) | ครุว์เรือน | บ้าน | ทางการเกษตร | |
| 2564 | | | 4 | 0 | 2 | 52 | 36 | 0 | 10,000 บาท | |
| 1 | ก.พ. 64 | 1 | - | - | 1 | 5 | 1 | - | 2 ไร่ | ศรีมหาโพธิ |
| 2 | มิ.ย. 64 | 1 | - | - | - | 29 | 29 | - | สวน 100 ไร่ | นาดี |
| 3 | ส.ค. 64 | 1 | - | - | - | 18 | 6 | - | 6 ไร่ | ศรีมหาโพธิ |
| 4 | พ.ย. 64 | 1 | - | - | - | - | - | - | - | กบินทร์บุรี |
| 2565 | | | 53 | 0 | 2 | 307 | 115 | 2 | 605,442 บาท | |
| 1 | ก.พ. 65 | 4 | - | - | 1 | 1 | 1 | - | - | กบินทร์บุรี |
| 2 | มี.ค. 65 | 5 | - | - | - | 297 | 99 | - | พืชไร่ 220 ไร่ / พืชสวน 650 ไร่ / หน่อไม้ 15 ตัน / กล้ายมะนาว 2 ตัน / มะพร้าว 2 ตัน / มะม่วง 1 ตัน / มังคุด 1 ตัน | เมืองปราจีนบุรี |
| 3 | เม.ย. 65 | 2 | - | - | - | - | - | - | กล้าย 1 ตัน / ขนุน 1 ตัน | อ.เมืองปราจีนบุรี |
| 4 | พ.ค. 65 | 2 | - | - | - | 4 | 1 | 1 | พืชไร่ 26 ไร่ | อ.นาดี |
| 5 | มิ.ย. 65 | 5 | - | 1 | - | 3 | 1 | 1 | หน่อไม้ 90 ตัน / กล้อย 8 ตัน | อ.เมืองปราจีนบุรี |
| 6 | ก.ค. 65 | 3 | - | 1 | - | 1 | - | - | นาข้าว 1 แห่ง / มะพร้าว 1 ตัน | อ.นาดี |

| รายละเอียดการเกิดภัย ช้างทำลายพืชผลทางการเกษตร ทรัพย์สินและชีวิต | | | จำนวน ช้าง (ตัว) | จำนวนผู้ได้ผลกระทบ | | | | ความเสียหายของ ทรัพย์สิน | | พื้นที่เกิด เหตุ (อำเภอ) |
|---|----------|-------------------------------|------------------------|--------------------|-------------------|-------------|---------------|-----------------------------|---|--------------------------------|
| ลำดับ | เดือน/ปี | จำนวน สถานการณ์ (ครั้ง) | | บาดเจ็บ (คน) | เสียชีวิต (คน) | รวม (คน) | ครุฑ เรือน | บ้าน | ทางการเกษตร | |
| 7 | ก.ย. 65 | 2 | - | - | 1 | 1 | - | - | - | อ.นาดี |
| 8 | ต.ค. 65 | 2 | - | - | - | - | 13 | - | พืชไร่ 100 ไร่/ นาข้าว 54 ไร่/ พืชสวน 25 ไร่/ กล้วย 10 ต้น/ มะพร้าว 3 ต้น/ ข้าวเปลือก 20 ถัง | อ.กบินทร์ บุรี/ อ.นาดี |
| 9 | พ.ย. 65 | 8 | - | - | - | - | - | - | นาข้าว 14.5 ไร่/ พืชสวน 0.25 ไร่ | อ.กบินทร์ บุรี/ อ.นาดี |
| 10 | ธ.ค. 65 | 2 | - | - | - | - | - | - | - | นาดี |
| 2566 | | 110 | 402 | - | - | - | - | - | 470,442 บาท | |
| 1 | ม.ค. 66 | 5 | - | - | - | - | 5 | - | - | กบินทร์บุรี |
| 2 | มี.ค. 66 | 4 | 2 | - | - | - | 2 | - | - | กบินทร์บุรี/ อ.นาดี |
| 3 | พ.ค. 66 | 10 | 10 | - | - | - | - | - | - | นาดี |
| 4 | มี.ย. 66 | 18 | 119 | - | - | - | - | - | - | นาดี |
| 5 | ก.ค. 66 | 21 | 43 | - | - | - | 3 | - | - | นาดี |
| 6 | ส.ค. 66 | 49 | 223 | - | - | - | - | - | - | นาดี |
| 7 | ก.ย. 66 | 4 | 9 | - | - | - | - | - | - | ศรีมหาโพธิ |

3.1.4 ผลการพัฒนาและแก้ไขปัญหาของกลุ่มจังหวัดในช่วงที่ผ่านมา

กลุ่มจังหวัดภาคตะวันออก 2 ได้กำหนดวิสัยทัศน์ในการพัฒนาในช่วงปีงบประมาณ พ.ศ. 2565 “เมืองแห่งคุณภาพชีวิต ศูนย์กลางท่องเที่ยวประวัติศาสตร์ วัฒนธรรมและนิเวศ แหล่งผลไม้และครัวสุขภาพไทย” โดยมีจุดเน้นและผลที่คาดว่าจะได้รับจากการพัฒนา ดังนี้

ตารางที่ 82 จุดเน้นการพัฒนาที่สำคัญของกลุ่มจังหวัดภาคตะวันออก 2 (5 ด้าน)

| ประเด็น | รายละเอียด |
|---|--|
| จุดเน้นการพัฒนาที่สำคัญของกลุ่มจังหวัดภาคตะวันออก 2 (5 ด้าน) | |
| 1. ด้านการท่องเที่ยว | <p>1. ส่งเสริมและพัฒนาการท่องเที่ยวให้ได้มาตรฐานเพื่อสนับสนุนการท่องเที่ยวเชิงนิเวศ สุขภาพ และวัฒนธรรม</p> <p>1.1 กิจกรรมพัฒนาแหล่งท่องเที่ยวเชิงประวัติศาสตร์วัฒนธรรม เช่น สำรวจเส้นทางเชื่อมโยงการท่องเที่ยวทางประวัติศาสตร์และวัฒนธรรม จัดมหกรรมส่งเสริมการท่องเที่ยว ปรับปรุงภูมิทัศน์แหล่งท่องเที่ยวและประชาสัมพันธ์ส่งเสริมการท่องเที่ยว</p> <p>1.2 กิจกรรมส่งเสริมผลิตภัณฑ์สินค้า OTOP สินค้าชุมชน และของที่ระลึก เช่น ออกแบบและพัฒนาผลิตภัณฑ์ บรรจุภัณฑ์ และจัดการแสดงและจำหน่ายสินค้า OTOP ในพื้นที่กลุ่มจังหวัด</p> <p><u>ประโยชน์ที่คาดว่าจะได้รับ</u></p> <ol style="list-style-type: none"> 1) แหล่งท่องเที่ยวได้รับการพัฒนาให้มีความพร้อม มีคุณภาพ ปลอดภัย 2) ผู้ประกอบการด้านการท่องเที่ยว/คนในชุมชนมีรายได้จากการท่องเที่ยวเพิ่มขึ้น 3) บุคลากรด้านการท่องเที่ยวมีความรู้และเครือข่ายผู้ประกอบการด้านการท่องเที่ยวมีความเข้มแข็งมากขึ้น 4) ผู้ประกอบการด้านสินค้า OTOP ชุมชนมีรายได้ที่สูงขึ้น |
| 2. ด้านอุตสาหกรรม การค้า การลงทุนและการค้าชายแดน | <p>2. เพิ่มขีดความสามารถด้านอุตสาหกรรม อัญมณี การค้า การลงทุน การค้าชายแดนเชื่อมโยง EEC และประเทศเพื่อนบ้าน</p> <p>กิจกรรมพัฒนาและปรับปรุงเส้นทางเชื่อมโยงเขตเศรษฐกิจและการค้าชายแดน เช่น ปรับปรุงถนนเพื่อเชื่อมโยงเขตเศรษฐกิจพิเศษและพื้นที่บริเวณชายแดน</p> <p><u>ประโยชน์ที่คาดว่าจะได้รับ</u></p> <p>การคมนาคมขนส่งมีความสะดวกและเกิดประสิทธิภาพมากขึ้น สนับสนุนการค้าการลงทุนในพื้นที่เศรษฐกิจพิเศษและการค้าชายแดน</p> |
| 3. ด้านการเกษตร ปลอดภัยและผลิตภัณฑ์สมุนไพรไทย | <p>3. พัฒนาประสิทธิภาพการผลิต การแปรรูป การตลาด สินค้าเกษตร และผลไม้คุณภาพปลอดภัยและสมุนไพรอย่างครบวงจร</p> <p>3.1 กิจกรรมพัฒนาแหล่งน้ำและระบบบริหารจัดการน้ำสนับสนุนพื้นที่การเกษตร เช่น ขุดลอกคลอง ก่อสร้างแก้มลิง และประตูระบายน้ำเพื่อกักเก็บน้ำใช้ในการเกษตรและเพิ่มประสิทธิภาพการบริหารจัดการน้ำ</p> <p>3.2 กิจกรรมพัฒนาการผลิตสินค้าเกษตรปศุสัตว์ที่ได้มาตรฐาน เช่น ฝึกอบรม ให้ความรู้เกี่ยวกับการเลี้ยงสัตว์ที่ได้มาตรฐาน</p> <p>3.3 กิจกรรมพัฒนาตลาดสินค้าเกษตรและเชื่อมโยงเครือข่ายผู้ผลิตและผู้ประกอบการ เช่น จัดแสดงและจำหน่ายสินค้าเกษตร และเจรจาจับคู่ธุรกิจ (Business Matching)</p> <p>3.4 กิจกรรมพัฒนาสมุนไพรไทยให้มีมาตรฐาน เช่น อบรมให้ความรู้เกี่ยวกับการปลูกพืชสมุนไพร ตรวจวิเคราะห์และวิจัยสารสกัดจากสมุนไพรเพื่อใช้ในการรักษาโรค และขยายช่องทางการตลาดออนไลน์</p> <p><u>ประโยชน์ที่คาดว่าจะได้รับ</u></p> <ol style="list-style-type: none"> 1) เกษตรกรมีแหล่งน้ำสำรองไว้ใช้ในการเกษตรเพิ่มขึ้น 2) เกษตรกร/ผู้ประกอบการมีรายได้จากการผลิตและจำหน่ายสินค้าเกษตรเพิ่มขึ้น 3) มูลค่าการผลิตและจำหน่ายผลิตภัณฑ์พืชสมุนไพรเพิ่มขึ้น |

| ประเด็น | รายละเอียด |
|---|---|
| จุดเน้นการพัฒนาที่สำคัญของกลุ่มจังหวัดภาคตะวันออก 2 (5 ด้าน) | |
| 4. ทรัพยากรธรรมชาติและสิ่งแวดล้อม | <p>4. อนุรักษ์ ป่าไม้ พัฒนา และปกป้องทรัพยากรธรรมชาติและสิ่งแวดล้อม อย่างมีส่วนร่วม เพื่อประโยชน์ต่อการพัฒนาเศรษฐกิจและสังคมอย่างยั่งยืน</p> <p>4.1 กิจกรรมบริหารจัดการทรัพยากรป่าไม้และป่าชายเลน เช่น ปลูกต้นไม้ พิธีอาหารสัตว์ หญ้าแฝก ยึดหน้าดิน ทำแนวกันไฟป่าและปลูกป่าชายเลน</p> <p>4.2 กิจกรรมเพิ่มศักยภาพแหล่งน้ำและป้องกันการพังทลายของตลิ่งริมแม่น้ำ เช่น ขุดสระกักเก็บน้ำ ก่อสร้างฝายชะลอน้ำ ก่อสร้างสถานีสูบน้ำและระบบส่งน้ำ</p> <p><u>ประโยชน์ที่คาดว่าจะได้รับ</u></p> <p>1) พื้นที่ป่าไม้และป่าชายเลนที่ได้รับการอนุรักษ์และฟื้นฟูเพิ่มขึ้น</p> <p>2) จำนวนแหล่งน้ำขนาดกลางและขนาดเล็กเพิ่มขึ้น และช่วยในการป้องกันอุทกภัยและบรรเทาภัยแล้ง</p> |
| 5. การพัฒนาสังคมและคุณภาพชีวิต | <p>5. พัฒนาทรัพยากรมนุษย์ สังคม การบริหารจัดการ ยกกระดับคุณภาพชีวิตให้มีความมั่นคงปลอดภัย</p> <p>5.1 กิจกรรมพัฒนาศักยภาพแรงงาน เช่น อบรมทักษะฝีมือแรงงานเพื่อเข้าสู่ตลาดการผลิต ส่งเสริมอาชีพ</p> <p>5.2 กิจกรรมพัฒนาศักยภาพกำลังแรงงานเพื่อรองรับสังคมผู้สูงอายุ เช่น พัฒนาคำถามรู้และทักษะสำหรับผู้ดูแลผู้สูงอายุ</p> <p><u>ประโยชน์ที่คาดว่าจะได้รับ</u></p> <p>แรงงานมีศักยภาพ สมรรถนะ และทักษะฝีมือที่เป็นความต้องการของตลาดแรงงาน และสังคมผู้สูงอายุที่จะเกิดขึ้นในอนาคต</p> |
| ผลที่คาดว่าจะได้รับจากการพัฒนา | |
| ผลที่คาดว่าจะได้รับ | <p>1. เศรษฐกิจของกลุ่มจังหวัดภาคตะวันออก 2 ขยายตัวเพิ่มขึ้นอย่างมีเสถียรภาพและต่อเนื่อง</p> <ul style="list-style-type: none"> - อัตราการขยายตัวด้านการท่องเที่ยว (จำนวนนักท่องเที่ยวและรายได้จากการท่องเที่ยว) เพิ่มขึ้น - มูลค่าการค้าชายแดนของกลุ่มจังหวัดกับประเทศเพื่อนบ้านเพิ่มขึ้น - มูลค่าผลิตภัณฑ์มวลรวมภาคเกษตรเพิ่มขึ้น - มูลค่าการผลิตและจำหน่ายผลิตภัณฑ์พืชสมุนไพรเพิ่มขึ้น <p>2. ทรัพยากรธรรมชาติและสิ่งแวดล้อมมีความอุดมสมบูรณ์ โดยการพัฒนาแบบมีส่วนร่วม และใช้ประโยชน์ร่วมกันอย่างยั่งยืน</p> <ul style="list-style-type: none"> - พื้นที่ป่าต้นน้ำ ป่าไม้ แหล่งน้ำธรรมชาติ และป่าชายเลน ตลอดจนทรัพยากรธรรมชาติบริเวณชายฝั่งทะเลได้รับการอนุรักษ์และฟื้นฟู และเกิดเครือข่ายการมีส่วนร่วมในการเฝ้าระวังและดูแลทรัพยากรธรรมชาติและสิ่งแวดล้อม รวมทั้งการบริหารจัดการและใช้ประโยชน์ร่วมกันอย่างยั่งยืน <p>3. สังคมพัฒนาอย่างมีคุณภาพมากขึ้น</p> <ul style="list-style-type: none"> - ประชาชนมีศักยภาพ ความรู้ ความสามารถ และทักษะฝีมือแรงงานที่เหมาะสมและสอดคล้องกับความต้องการของตลาดแรงงานและรองรับสังคมผู้สูงอายุ - ประชาชนในพื้นที่กลุ่มจังหวัดมีคุณภาพชีวิตที่ดี |

โดยในปีงบประมาณ พ.ศ. 2566 กลุ่มจังหวัดภาคตะวันออก 2 ได้รับการจัดสรรงบประมาณรายจ่าย ประจำปีงบประมาณ พ.ศ. 2566 จำนวน 5 โครงการ 12 กิจกรรม และ 1 รายการค่าใช้จ่ายในการบริหารงาน กลุ่มจังหวัดแบบบูรณาการ งบประมาณรวม 269,983,200 บาท โดยจำแนกตามประเด็นการพัฒนา ดังนี้

- ประเด็นการพัฒนาที่ 1 จำนวน 1 โครงการ 3 กิจกรรม งบประมาณ 63,500,000 บาท
- ประเด็นการพัฒนาที่ 2 จำนวน 1 โครงการ 1 กิจกรรม งบประมาณ 37,000,000 บาท
- ประเด็นการพัฒนาที่ 3 จำนวน 1 โครงการ 4 กิจกรรม งบประมาณ 115,300,000 บาท
- ประเด็นการพัฒนาที่ 4 จำนวน 1 โครงการ 2 กิจกรรม งบประมาณ 45,696,900 บาท
- ประเด็นการพัฒนาที่ 5 จำนวน 1 โครงการ 1 กิจกรรม งบประมาณ 3,486,300 บาท
- ค่าใช้จ่ายในการบริหารงานกลุ่มจังหวัดแบบบูรณาการ จำนวน 1 รายการ งบประมาณ 5,000,000 บาท

ประเด็นการพัฒนาที่ 1 ส่งเสริมและพัฒนาการท่องเที่ยวให้ได้มาตรฐานเพื่อสนับสนุนการท่องเที่ยวเชิงนิเวศ สุขภาพ และวัฒนธรรม 1 จำนวน 1 โครงการ 3 กิจกรรม งบประมาณ 63,500,000 บาท ดังนี้

| ลำดับ | โครงการ/กิจกรรมหลัก | งบประมาณ (บาท) | หน่วยดำเนินการ |
|-------|---|----------------|---|
| 1. | โครงการพัฒนาและส่งเสริมการท่องเที่ยวกลุ่มจังหวัดภาคตะวันออก 2 | 63,500,000 | |
| | 1.1 ขยายช่องทางจราจรถนนเพื่อการท่องเที่ยว สาย จบ.1030 แยก ทล.3 - บ้านวังแฉ่ม ตำบลแสง อำเภอมือจันทบุรี ตำบลท่าหลวง ตำบลวังแฉ่ม อำเภอมะขาม จังหวัดจันทบุรี | 21,500,000 | แขวงทางหลวงชนบทจันทบุรี |
| | 1.2 ก่อสร้างเพิ่มประสิทธิภาพทางหลวง ทางหลวงหมายเลข 3239 ตอน นครนายก - เชื้อนขุนด่านปราการชล กม.5+050 - กม.6+550 ระยะทาง 1.500 กิโลเมตร ตำบลศรีนาวา อำเภอมือเมืองนครนายก จังหวัดนครนายก ขยายเป็น 4 ช่องจราจร | 30,000,000 | แขวงทางหลวงนครนายก |
| | 1.3 ปรับปรุงภูมิทัศน์และพัฒนาศักยภาพเพื่อรองรับการท่องเที่ยวในพื้นที่อ่างเก็บน้ำนฤปดินทรจินดา | 12,000,000 | โครงการส่งน้ำและบำรุงรักษานฤปดินทรจินดา สำนักงานชลประทานที่ 9 |

ประเด็นการพัฒนาที่ 2 เพิ่มขีดความสามารถด้านการค้า และการค้าชายแดน เชื่อมโยง EEC และประเทศเพื่อนบ้าน จำนวน 1 โครงการ 1 กิจกรรม งบประมาณ 37,000,000 บาท ดังนี้

| ลำดับ | โครงการ | งบประมาณ (บาท) | หน่วยดำเนินการ |
|-------|--|----------------|------------------------|
| 2. | โครงการเสริมสร้างศักยภาพภาคอุตสาหกรรมการค้า การลงทุน | 37,000,000 | |
| | 2.1 ปรับปรุงถนนลาดยางเพื่อการค้าชายแดน แยกทางหลวงชนบท สก.3087 - อำเภอสยามชัยเขต จังหวัดฉะเชิงเทรา อำเภอเขาฉกรรจ์ จังหวัดสระแก้ว ระยะทาง 6.100 กิโลเมตร | 37,000,000 | แขวงทางหลวงชนบทสระแก้ว |

ประเด็นการพัฒนาที่ 3 พัฒนาประสิทธิภาพการผลิต การแปรรูป การตลาด สินค้าเกษตร (ผลไม้ ปศุสัตว์และประมง สมุนไพร 1 โครงการ 4 กิจกรรม งบประมาณ 115,300,000 บาท ดังนี้

| ลำดับ | โครงการ | งบประมาณ (บาท) | หน่วยดำเนินการ |
|-------|--|----------------|--|
| 3. | โครงการเพิ่มศักยภาพภาคการเกษตรในกลุ่มจังหวัดภาคตะวันออก 2 | 115,300,000 | |
| | 3.1 ก่อสร้างระบบส่งน้ำฝายจ่ายประทุระบายน้ำคลองเวฬุ ตำบลประณีต อำเภอลือสมิง จังหวัดตราด | 43,000,000 | โครงการชลประทานตราด |
| | 3.2 ก่อสร้างอาคารบังคับน้ำคลองขุนแก้ว 2 ตำบลหินตั้ง อำเภอมือเมืองนครนายก จังหวัดนครนายก | 29,000,000 | โครงการส่งน้ำและบำรุงรักษาน้ำขุนด่านปราการชล |
| | 3.3 ขุดลอกคลองเวฬุพร้อมก่อสร้างกังหันใหญ่ ป้องกันการกัดเซาะท้ายฝายแสงอัฐ ตำบลประณีต อำเภอลือสมิง จังหวัดตราด | 21,300,000 | โครงการชลประทานตราด |
| | 3.4 ก่อสร้างอาคารบังคับน้ำบ้านโคกกระชาย ตำบลหนองแสง อำเภอลือสมิง จังหวัดนครนายก | 22,000,000 | โครงการส่งน้ำและบำรุงรักษาน้ำขุนด่านปราการชล |

ประเด็นการพัฒนาที่ 4 อนุรักษ์ฟื้นฟู พัฒนา และปกป้อง ทรัพยากรธรรมชาติและสิ่งแวดล้อม
อย่างมีส่วนร่วม เพื่อประโยชน์ต่อการพัฒนาเศรษฐกิจและสังคมอย่างยั่งยืน จำนวน 1 โครงการ
2 กิจกรรม งบประมาณ 45,696,900 บาท ดังนี้

| ลำดับ | โครงการ | งบประมาณ (บาท) | หน่วยดำเนินการ |
|-------|---|-------------------|--|
| 4. | โครงการอนุรักษ์ ฟื้นฟู ทรัพยากรธรรมชาติและสิ่งแวดล้อม | 45,696,900 | |
| | 4.1 แก้มลิงหนองรี ระยะ 2 ตำบลเมืองเก่า อำเภออินทร์บุรี จังหวัดปราจีนบุรี | 40,000,000 | โครงการส่งน้ำและบำรุงรักษา นฤปดินทรจินดา สำนักงานชลประทานที่ 9 |
| | 4.2 ปรับปรุงพื้นที่เพิ่มความอุดมสมบูรณ์สำหรับสัตว์ป่า เพื่อดึงดูดสัตว์ป่า (ช้างป่า) ไม่ให้ออกนอกพื้นที่จังหวัดนครนายก และปราจีนบุรี | 5,696,900 | อุทยานแห่งชาติเขาใหญ่ สำนักบริหาร พื้นที่อนุรักษ์ที่ 1 (ปราจีนบุรี) และ อุทยานแห่งชาติทับลาน |

ค่าใช้จ่ายในการบริหารงานกลุ่มจังหวัดแบบบูรณาการ จำนวน 1 รายการ งบประมาณ 5,000,000 บาท

| ลำดับ | โครงการ | งบประมาณ (บาท) | หน่วยดำเนินการ |
|-------|---|-------------------|---|
| | ค่าใช้จ่ายในการบริหารงานกลุ่มจังหวัดแบบบูรณาการ | 5,000,000 | สำนักบริหารยุทธศาสตร์ กลุ่มจังหวัดภาคตะวันออกเฉียง 2 |

ปัญหาและอุปสรรคของการดำเนินงานที่ผ่านมา

1) การจัดทำแผนโดยแผนงาน/โครงการเกิดความเหลื่อมล้ำของรายได้ที่เกิดจากภาคอุตสาหกรรม
ภาคท่องเที่ยวหรือบริการ กับภาคเกษตรกรรมดั้งเดิม

กลุ่มจังหวัดจังหวัดภาคตะวันออกเฉียง 2 ประกอบด้วยจังหวัด 5 จังหวัด ที่มีพื้นที่ติดกัน และมี
ภูมิประวัติศาสตร์ต่าง ๆ ที่คล้ายคลึงกัน ซึ่งมี 2 จังหวัดโดดเด่นด้านอุตสาหกรรม ได้แก่ ปราจีนบุรี และสระแก้ว
โดยทั้ง 5 จังหวัดโดดเด่นด้านเกษตรกรรม และด้านการท่องเที่ยว จากการประเมินรายได้ที่เข้ามายังกลุ่มจังหวัด
ส่วนใหญ่ภาคอุตสาหกรรมจะมีรายได้ต่อประชากรต่อหัวสูงกว่าภาคเกษตรกรรม หรือภาคท่องเที่ยวรายได้ต่อ
ประชากรต่อหัวสูงกว่าภาคเกษตรกรรม แต่สังคมไทยเป็นสังคมเกษตรกรรมเป็นส่วนใหญ่ จึงทำให้เกิดความเหลื่อมล้ำ
ทางรายได้มาก แม้ว่าจะเน้นการพัฒนาด้านเกษตรกรรมสูงมาก แต่ก็ยังไม่สามารถเพิ่มรายได้ให้กับภาค
เกษตรกรรมให้ทัดเทียมภาคอุตสาหกรรมได้ ซึ่งทิศทางการพัฒนากลุ่มจังหวัดควรมีความสมดุล และคำนึงถึงความ
เดือดร้อน ปัญหา หรือบุคคลที่ขาดแคลนหรือที่ต้องการความช่วยเหลือในลำดับแรกด้วย

จากการดำเนินงานที่ผ่านมา งบประมาณของกลุ่มจังหวัดจะมุ่งเน้นไปในการจัดทำโครงการ
พัฒนาด้านโครงสร้างพื้นฐาน (ถนน อาคารบังคับน้ำ และก่อสร้างระบบส่งน้ำ) ซึ่งเป็นงบประมาณที่มีสัดส่วนที่สูงใน
แต่ละปีงบประมาณ เมื่อเทียบกับโครงการมิติด้านการเกษตร และด้านสังคม ซึ่งในการพัฒนาเพื่อให้เกิดความ
สมดุลนั้น ต้องมุ่งเน้นการสร้างที่ยั่งยืนให้กับเกษตรกรในพื้นที่ เพื่อนำไปสู่การกระจายรายได้ให้มากยิ่งขึ้นด้วย

2) การบูรณาการข้อกฎหมาย ระเบียบ ข้อบังคับ ประกาศ ต่าง ๆ ให้เป็นไปในทิศทาง หรือ
มาตรฐานเดียวกัน

กระบวนการจัดทำยุทธศาสตร์การพัฒนากลุ่มจังหวัด จะมีหน่วยงานที่มีความเกี่ยวข้องกัน
หลากหลายหน่วยงาน และสั่งการมายังภูมิภาคให้ปฏิบัติ แต่เนื่องด้วยหน่วยงานกลางแต่ละแห่งจะมี
ข้อกฎหมาย ระเบียบ ข้อบังคับ หรือประกาศ ที่ยังไม่สอดคล้องหรือเป็นไปในทิศทางเดียวกัน ทำให้เกิดอุปสรรค
ในการทำงานให้กับผู้ปฏิบัติงานในภูมิภาค หน่วยงานส่วนกลางควรทำหน้าที่เป็นพี่เลี้ยง ช่วยในการหาทางออก
ชี้ช่องทาง หาจุดตรงกลางของการทำงาน ให้กับหน่วยงานภูมิภาค ซึ่งเป็นผู้รับปฏิบัติ ซึ่งจะทำให้การทำงาน
ภาคราชการเกิดประโยชน์สูงสุดต่อประชาชน

3) ความพร้อมในการดำเนินงานโครงการของหน่วยดำเนินงาน

การดำเนินงานโครงการลักษณะรายจ่ายลงทุนในบางโครงการต้องมีการปรับปรุงแบบรูปรายการ/รายละเอียดโครงการให้เหมาะสมกับสภาพพื้นที่ที่จะดำเนินการก่อสร้าง ทำให้เกิดความล่าช้าในการเริ่มดำเนินงานโครงการภายหลังจากที่ได้รับการจัดสรรงบประมาณแล้ว และในบางกรณีหน่วยดำเนินงานมีการเสนอขอโอนเปลี่ยนแปลงโครงการ/งบประมาณ กรณีกระทบต่อแผน ทำให้ต้องนำเสนอคณะกรรมการบูรณาการนโยบายพัฒนาภาค (อ.ก.บ.ภ.) และรองนายกรัฐมนตรีที่กำกับดูแลแผนงานบูรณาการส่งเสริมการพัฒนาจังหวัดและกลุ่มจังหวัดแบบบูรณาการ พิจารณาให้ความเห็นชอบก่อน รวมทั้งต้องขอทำความตกลงกับสำนักงบประมาณ ทำให้การดำเนินโครงการและเบิกจ่ายงบประมาณล่าช้าและไม่เป็นไปตามแผนการปฏิบัติงานและแผนใช้จ่ายงบประมาณที่กำหนด

แนวทางแก้ไข

1) การกำหนดมาตรการ/แนวทางในการตรวจสอบแผนงาน/โครงการที่ดำเนินการในพื้นที่จังหวัดในกลุ่มจังหวัด ควรตรวจสอบความถูกต้องหรือความต้องการของพื้นที่กลุ่มเป้าหมายตั้งแต่ช่วงต้นปีงบประมาณ หากมีความจำเป็นต้องเปลี่ยนแปลงรายละเอียดกิจกรรม/พื้นที่ดำเนินงานโครงการที่ต้องขอทำความตกลงกับสำนักงบประมาณ ให้รีบดำเนินการตามกฎหมายและระเบียบที่เกี่ยวข้องให้แล้วเสร็จภายในไตรมาสแรก เมื่อได้รับงบประมาณ นอกจากนี้ ในกรณีที่จะมีกำหนดแนวทางการบริหารงบประมาณของกลุ่มจังหวัดเพิ่มเติมในแต่ละปีงบประมาณ เช่น มาตรการเพิ่มประสิทธิภาพการใช้จ่ายงบประมาณ ควรกำหนดแนวทางเฉพาะที่เหมาะสมกับจังหวัด/กลุ่มจังหวัด เพื่อให้เกิดความคล่องตัวในการดำเนินการ

2) การบูรณาการข้อมูล ระเบียบ ข้อบังคับ ประกาศ ต่างๆ ให้เป็นไปในทิศทาง หรือมาตรฐานเดียวกัน และจัดทำคู่มือการปฏิบัติงานที่ชัดเจน พร้อมทั้งมีการสัมมนาระหว่างส่วนกลาง ภูมิภาค อย่างต่อเนื่อง เพื่อให้ผู้ปฏิบัติงานมีความรู้ ความเข้าใจในหลักเกณฑ์ แนวทางปฏิบัติ ระเบียบ ข้อกฎหมายต่าง ๆ ที่เกี่ยวข้อง เพื่อให้สามารถดำเนินงานได้ถูกต้องตั้งแต่เริ่มต้นของกระบวนการจัดทำแผนและงบประมาณรวมถึงการนำไปปฏิบัติ

3) ตรวจสอบความพร้อมของพื้นที่ดำเนินการในแต่ละปีงบประมาณล่วงหน้าก่อนพิจารณาเรียงลำดับความสำคัญของโครงการและตรวจติดตามความพร้อมของพื้นที่ที่ขอรับการสนับสนุนงบประมาณ และให้หน่วยงานที่มีความชำนาญเฉพาะด้านตรวจสอบรายละเอียดการจัดทำโครงการด้วย

3.2 ประเด็นการพัฒนา

3.2.1 บทวิเคราะห์

จากข้อมูลการพัฒนาของกลุ่มจังหวัดภาคตะวันออก 2 ในมิติต่าง ๆ ทิศทางการพัฒนาของประเทศ ได้แก่ ยุทธศาสตร์ชาติ 20 ปี ร่าง แผนพัฒนาเศรษฐกิจและสังคมแห่งชาติ ฉบับที่ 13 นโยบายของรัฐบาลและเป้าหมายและแนวทางการพัฒนาภาค การวิเคราะห์ศักยภาพ โอกาส ปัญหาและความต้องการของพื้นที่กลุ่มจังหวัด ได้นำข้อมูลมาใช้วิเคราะห์สภาพแวดล้อมกลุ่มจังหวัดภาคตะวันออก 2 (SWOT Analysis) พบว่า กลุ่มจังหวัดภาคตะวันออก 2 มีจุดแข็ง จุดอ่อน โอกาส และภาวะคุกคาม ดังต่อไปนี้

การวิเคราะห์สภาวะแวดล้อม (SWOT Analysis)

การวิเคราะห์สภาวะแวดล้อมและศักยภาพของกลุ่มจังหวัดภาคตะวันออก 2 เป็นการประเมินสภาพแวดล้อมโดยการวิเคราะห์ SWOT Analysis เพื่อให้ทราบถึงจุดแข็ง (Strength) จุดอ่อน (Weakness) โอกาส (Opportunity) และภัยคุกคาม (Threat) ของกลุ่มจังหวัด ดังนี้

จุดแข็ง (Strengths)

1. เป็นแหล่งเพาะปลูกผลไม้หลักของประเทศ (ทุเรียน มังคุด เงาะ ลำไย) และแหล่งผลิตสินค้าเกษตรที่สำคัญและหลากหลายของประเทศ ทั้ง ปศุสัตว์ (โคเนื้อ ไก่พื้นเมือง ไก่ไข่) และประมงน้ำจืด ประมงชายฝั่ง ซึ่งมีปริมาณการผลิตมากพอสำหรับใช้บริโภคภายในประเทศ และส่งออกไปยังต่างประเทศ สามารถสร้างรายได้ให้แก่เกษตรกรได้อย่างมั่นคง

2. เป็นแหล่งผลิตสมุนไพรของประเทศไทย และผลิตภัณฑ์ด้านสมุนไพรที่มีศักยภาพและมีชื่อเสียงของประเทศ (จังหวัดปราจีนบุรี/จังหวัดสระแก้ว/จังหวัดจันทบุรี) โดยจังหวัดปราจีนบุรีได้รับคัดเลือกให้เป็น 1 ใน 4 เมืองสมุนไพรของประเทศไทย ภายใต้แผนแม่บทว่าด้วยการพัฒนาสมุนไพรแห่งชาติ พ.ศ. 2560-2564 ซึ่งมีโรงพยาบาลเจ้าพระยาอภัยภูเบศร จังหวัดปราจีนบุรี เป็นต้นแบบในการผลิตยาสมุนไพรเป็นหน่วยบริการที่มีการขับเคลื่อนการใช้สมุนไพร การพัฒนางานวิจัยและการถ่ายทอดองค์ความรู้ โรงพยาบาลแพทย์แผนไทยวัฒนานคร และโรงพยาบาลวังน้ำเย็น จังหวัดสระแก้วเป็นหน่วยในการรักษาพยาบาล เป็นศูนย์เรียนรู้ด้านการแพทย์แผนไทย และสมุนไพรไทย และโรงพยาบาลพระปกเกล้า จังหวัดจันทบุรี โรงพยาบาลเขาคิชฌกูฏ จังหวัดจันทบุรี ที่ส่งเสริมแพทย์แผนไทย และสามารถเป็นฐาน Bio-economy ที่สำคัญของประเทศได้

3. มีแหล่งท่องเที่ยวหลากหลายตอบโจทยนักท่องเที่ยวหลากหลายกลุ่ม ทั้งแหล่งท่องเที่ยวเชิงประวัติศาสตร์ วัฒนธรรม โดยเฉพาะโบราณสถานแบบอารยธรรมทวารวดีและอารยธรรมขอมในจังหวัดสระแก้วและปราจีนบุรี และแหล่งท่องเที่ยวเชิงธรรมชาติและนิเวศ ของกลุ่มจังหวัดภาคตะวันออก 2 ยังมีความหลากหลายทั้งแหล่งท่องเที่ยวป่าไม้และภูเขาอย่าง อุทยานแห่งชาติเขาใหญ่ จังหวัดนครนายกและจังหวัดปราจีนบุรี อุทยานแห่งชาติปางสีดา จังหวัดสระแก้ว และยังมีแหล่งท่องเที่ยวทางทะเลที่ได้รับความนิยมทั้งคนไทยและคนต่างประเทศ อำเภอกะชังและอำเภอกะกูด จังหวัดตราด

4. ชัยภูมิทางเศรษฐกิจมีความได้เปรียบสูง ด้วยเป็นที่ตั้งของเขตเศรษฐกิจพิเศษ ด้านชายติดเขตพัฒนาพิเศษภาคตะวันออก (EEC) ซึ่งเป็นพื้นที่สำคัญที่สุดทางเศรษฐกิจและมีความพร้อมด้านโครงสร้างพื้นฐาน (Infrastructure) ส่วนด้านवादติดกับชายแดนของประเทศกัมพูชา และมีจุดผ่านแดนถาวร 5 แห่ง (จุดผ่านแดนถาวรบ้านฝักกาด อำเภอบึงนาราง, จุดผ่านแดนถาวรบ้านแหลม อำเภอบึงนาราง จังหวัดจันทบุรี, จุดผ่านแดนถาวรบ้านหาดเล็ก อำเภอกลองใหญ่ จังหวัดตราด, จุดผ่านแดนถาวรบ้านคลองลึก อำเภอรัญประเทศ และจุดผ่านแดนถาวรบ้านเขาดิน อำเภอกลองหาด จังหวัดสระแก้ว) ที่ทำหน้าที่ส่งออกสร้างรายได้ให้กับประเทศและประชาชนในพื้นที่ได้ต่อเนื่อง

5. มีสถาบันการศึกษาที่ได้รับการยอมรับในระดับประเทศหลายสถาบัน (มหาวิทยาลัยศรีนครินทรวิโรฒ องค์กรักษ์ มหาวิทยาลัยสวนดุสิต มหาวิทยาลัยเทคโนโลยีพระจอมเกล้าพระนครเหนือ มหาวิทยาลัยบูรพา มหาวิทยาลัยเทคโนโลยีราชมงคลตะวันออก วิทยาเขตจันทบุรี มหาวิทยาลัยราชภัฏรำไพพรรณี เป็นต้น) ที่มีองค์ความรู้และบุคลากรที่มีศักยภาพในการพัฒนาความคิด ส่งเสริมการเรียนรู้ และพัฒนางานวิจัยในพื้นที่

6. เป็นฐานการผลิตสินค้าอุตสาหกรรมรองรับการขยายตัวของ เขตพัฒนาพิเศษภาคตะวันออก (EEC) และประเทศเพื่อนบ้าน โดยเฉพาะปราจีนบุรีมีฐานการผลิตภาคอุตสาหกรรมครอบคลุมร้อยละ 90 ของ กลุ่มจังหวัด สามารถรองรับการพัฒนาของเขตพัฒนาพิเศษภาคตะวันออก (EEC) และส่งออกผ่านเขตพัฒนาเศรษฐกิจพิเศษ (SEZ) ไปยังประเทศเพื่อนบ้าน

7. เป็นพื้นที่ที่มีภูมิศาสตร์การค้า เชื่อมโยงการค้าชายแดนไทย - กัมพูชา โดยมีจุดผ่านแดนถาวรจำนวน 5 แห่ง และจุดผ่อนปรนการค้าจำนวน 7 แห่ง

8. มีพื้นที่ป่ากลุ่มป่าดงพญาเย็น – เขาใหญ่ ซึ่งเป็นมรดกโลกครอบคลุมพื้นที่ 6,152.13 ตารางกิโลเมตร เป็นแหล่งท่องเที่ยวเชิงนิเวศ ป่าไม้สมบูรณ์ และทำให้มีปริมาณฝนตกอย่างสม่ำเสมอ

จุดอ่อน (Weaknesses)

1. เกษตรกรยังขาดปัจจัยสนับสนุน ความรู้ นวัตกรรมและเทคโนโลยีในเรื่องการเพาะปลูกผลไม้ที่ดีและเหมาะสม และขาดการวิจัยและพัฒนา ทั้งในด้านการผลิตให้ออกผลผลิตนอกฤดู การเก็บรักษา การลำเลียงถึงที่หมายก่อนการเน่าเสีย รวมถึงการนำนวัตกรรมมาใช้ในกระบวนการผลิตภาคการเกษตรยังมีน้อย อีกทั้งเกษตรกรส่วนใหญ่ยังมีฐานะยากจน และขาดเงินทุนในการพัฒนาหรือเปลี่ยนแปลง จึงไม่มีแรงจูงใจในการปรับปรุงหรือเปลี่ยนแปลง

2. ขาดแคลนแหล่งน้ำ เพื่อใช้ภาคการเกษตร อุปโภคบริโภค ภาคอุตสาหกรรม ภาคการท่องเที่ยวหรือบริการ ยังไม่เพียงพออันเนื่องมาจากการขยายตัวของเมือง แหล่งอุตสาหกรรม และแหล่งท่องเที่ยวอย่างรวดเร็ว ได้ส่งผลให้เกิดความต้องการใช้น้ำปริมาณมาก

3. โครงสร้างพื้นฐาน และสิ่งอำนวยความสะดวกในแหล่งท่องเที่ยวยังไม่มีความพร้อมในการรองรับอารยสถาปัตยกรรม (Universal Design) สำหรับกลุ่มนักท่องเที่ยวต่าง ๆ

4. การขาดแคลนแรงงานที่มีทักษะฝีมือที่จะรองรับความต้องการของตลาดแรงงานอันเนื่องมาจากการขยายตัวอย่างรวดเร็วของภาคอุตสาหกรรม พาณิชยกรรม

5. โครงสร้างประชากรของกลุ่มจังหวัดที่เข้าสู่สังคมผู้สูงอายุ คือ มีประชากรอายุ 60 ปีขึ้นไปมากกว่าร้อยละ 10 ของประชากรทั้งหมด (ร้อยละ 15.46) ส่งผลต่อแนวโน้มการขาดกำลังแรงงานและปัญหาเชิงสุขภาพ การเป็นโรคไม่ติดต่อ

6. ทรัพยากรธรรมชาติและสิ่งแวดล้อมมีแนวโน้มเสื่อมโทรมมากขึ้น เนื่องจากการขยายตัวของกิจกรรมทางเศรษฐกิจ การขยายตัวของเมือง แหล่งอุตสาหกรรม และแหล่งท่องเที่ยวอย่างรวดเร็ว ส่งผลกระทบต่อคุณภาพชีวิตของประชาชนมากขึ้นตามลำดับ

7. ทรัพยากรธรรมชาติและสิ่งแวดล้อมมีแนวโน้มเสื่อมโทรมมากขึ้น เนื่องจากการขยายตัวของกิจกรรมทางเศรษฐกิจ การขยายตัวของเมือง แหล่งอุตสาหกรรม และแหล่งท่องเที่ยวอย่างรวดเร็ว ส่งผลกระทบต่อคุณภาพชีวิตของประชาชนมากขึ้นตามลำดับ

8. พื้นที่ชายแดนไทย - กัมพูชาในเขตกลุ่มจังหวัดภาคตะวันออก 2 ที่ดินมีเอกสารสิทธิ์มีน้อยไม่เพียงพอต่อการพัฒนาโครงสร้างพื้นฐานในเขตชายแดนไทย - กัมพูชา

9. ในบางพื้นที่ของกลุ่มจังหวัดภาคตะวันออก 2 ยังมีการบริหารจัดการและการให้บริการการท่องเที่ยวยังไม่มาตรฐานสากล ขาดการประชาสัมพันธ์อย่างต่อเนื่อง รวมทั้งการใช้ประโยชน์จากแหล่งท่องเที่ยวไม่เต็มศักยภาพ

10. ในพื้นที่ การเกษตรของกลุ่มจังหวัดภาคตะวันออก 2 ระบบบริหารจัดการน้ำ และการกระจายน้ำไม่ทั่วถึงเกษตรกร และแหล่งน้ำชลประทานยังไม่ครอบคลุมพื้นที่การเกษตรที่อยู่นอกเขตชลประทาน แหล่งน้ำธรรมชาติที่ตื้นเขิน ส่งผลต่อการผลิตภาคการเกษตรและการดำรงชีวิตของประชาชน

11. ประชาชนปลูกพืชสมุนไพรในเขตกลุ่มจังหวัดภาคตะวันออก 2 ขาดความรู้ในการปลูกพืชสมุนไพร ซึ่งทำให้ไม่ได้มาตรฐานการปลูกพืชสมุนไพรที่ตั้งไว้โครงสร้างพื้นฐานในกลุ่มจังหวัดภาคตะวันออก 2 เส้นทางคมนาคมและระบบโลจิสติกส์ไม่รองรับต่อปริมาณการขนส่งในช่วงฤดูการผลิตผลไม้

โอกาส (Opportunities)

1. การเข้าสู่ยุคเศรษฐกิจดิจิทัล (Digital Economy) และ IoT (Internet of Thing) อย่างเต็มตัว มีการขับเคลื่อนเศรษฐกิจด้วยนวัตกรรม (Innovation Driven Economy) ในระดับที่สูงขึ้น ทั้งเทคโนโลยีสารสนเทศ เทคโนโลยีชีวภาพ เทคโนโลยีวัสดุ และนาโนเทคโนโลยี ซึ่งจะช่วยทำให้ประชาชนในพื้นที่ต่าง ๆ มีรายได้และความเป็นอยู่ที่ดีขึ้น ยกย่องคุณภาพของระดับรายได้ปานกลางไปสู่ประเทศที่มีรายได้สูง

2. รัฐบาลกำหนดนโยบายการพัฒนาเมืองสมุนไพร (Herbal City) ในทุกภูมิภาคของประเทศ และกระแสการดูแลสุขภาพในปัจจุบันที่สนใจการใช้สมุนไพรและ/หรือผลิตภัณฑ์จากธรรมชาติมากขึ้นทั้งชาวไทยและชาวต่างประเทศ โดยเฉพาะความต้องการใช้สมุนไพรในประเทศไทยเพิ่มมากขึ้นอย่างต่อเนื่อง เพื่อเป็นทางเลือกในการรักษาโรค และเสริมสร้างสุขภาพ ซึ่งช่วยสร้างความมั่นคงทางด้านสุขภาพ และการลดภาระค่าใช้จ่ายด้านสุขภาพ

3. การเข้าสู่สังคมผู้สูงอายุเป็นแนวโน้ม (Trend) ของโลกและของประเทศ ทำให้มีโอกาสนในการผลิต พัฒนา และปรับปรุงสินค้าและบริการที่สอดคล้องกับความต้องการในการดูแลและให้บริการแก่ผู้สูงอายุ อาทิ ตลาดอาหารสุขภาพ สมุนไพร สถานที่ท่องเที่ยวและการพักผ่อนของผู้สูงอายุ

4. ปัจจุบันนักท่องเที่ยวส่วนใหญ่ให้ความสำคัญกับการแสวงหาประสบการณ์ที่มากกว่าการท่องเที่ยวรูปแบบเดิม มีการสัมผัสวิถีชีวิตผู้คนและประเพณีท้องถิ่นโดยแท้จริง และมีความนิยมในการท่องเที่ยวเชิงประวัติศาสตร์ วัฒนธรรม การท่องเที่ยวเชิงสุขภาพ และการท่องเที่ยวโดยชุมชนมากขึ้น

5. มีโอกาสในการกระจายสินค้าไปยังประเทศที่มีอัตราการเติบโตสูง โดยตั้งอยู่ใกล้กับท่าเรือน้ำลึก การขนส่งทางถนน รถไฟ และสนามบิน เชื่อมโยง กทม. – EEC – ตะวันออก 2 – SEZ – ประเทศกัมพูชา – ประเทศเวียดนาม และผลิตกำลังแรงงานที่รองรับการขยายตัวของ EEC

6. ในพื้นที่กลุ่มจังหวัดภาคตะวันออก 2 มีนโยบายรัฐบาลที่สนับสนุน ส่งเสริมความสำคัญกับทรัพยากรธรรมชาติและสิ่งแวดล้อม การท่องเที่ยว และการพัฒนาพื้นที่ชายแดนที่เชื่อมต่อกับประเทศภูมิภาคอาเซียน

7. กลุ่มจังหวัดภาคตะวันออก 2 มีแนวโน้มในการท่องเที่ยวทางธรรมชาติ และการตระหนักถึงความสำคัญของแหล่งท่องเที่ยวเชิงธรรมชาติของทุกภาคส่วนที่เกี่ยวข้อง

8. การเติบโตทางเศรษฐกิจของประเทศกัมพูชาและประเทศเวียดนาม ที่จะส่งผลต่อความต้องการสินค้าของกลุ่มจังหวัดภาคตะวันออก 2 เพิ่มสูงขึ้น

9. โครงการรถไฟความเร็วสูงเชื่อม 3 สนามบิน ระยะที่ 2 ส่วนต่อขยายจังหวัดระยอง - จันทบุรี - ตราด ซึ่งอยู่ในพื้นที่ของกลุ่มจังหวัดภาคตะวันออก 2 ทำให้มีโอกาสนในการลดต้นทุนทางการขนส่งสินค้า และการเดินทาง ทั้งยังส่งเสริมการท่องเที่ยวให้กลุ่มจังหวัดภาคตะวันออก 2 ทั้งนี้ ยังสามารถเพิ่มโอกาสพัฒนาเส้นทางท่องเที่ยวร่วมกัน เช่น การท่องเที่ยวทางทะเล และการท่องเที่ยวเชิงนิเวศ

ภัยคุกคาม (Threats)

1. ภาวะเป็ยบและขึ้นตอนปฏิบัติของประเทศเพื่อนบ้านยังไม่อำนวยความสะดวกทางการค้าและการลงทุน สิ่งสำคัญในการทำการค้ากับต่างประเทศ คือ การที่ต้องปฏิบัติตามกฎระเบียบข้อบังคับของประเทศนั้น ๆ อีกทั้ง มาตรการกีดกันที่ไม่ใช่ภาษีเพิ่มขึ้น เช่น มาตรฐานการผลิตสินค้า อนามัย แรงงาน สิ่งแวดล้อม และทรัพย์สินทางปัญญา
2. ประเทศเพื่อนบ้านมีต้นทุนการผลิต แรงงาน และที่ดินต่ำกว่าประเทศไทย อีกทั้งยังมีทรัพยากรธรรมชาติพร้อมกว่า
3. ประเทศไทยเข้าสู่สังคมผู้สูงอายุส่งผลให้มีค่าใช้จ่ายด้านสาธารณสุขสูงขึ้น ทำให้กำลังการผลิตลดลง ผลิตภาพแรงงานค่อนข้างต่ำ หากไม่ได้รับการพัฒนาเทคโนโลยี ทำให้ไม่สามารถแข่งขันหรือพัฒนาศักยภาพอย่างเพียงพอ อาจส่งผลให้การเติบโตทางเศรษฐกิจชะลอตัวลงได้
4. หลักสูตรการศึกษาไม่สามารถสร้างคนที่มีความรู้ความสามารถ ที่สอดคล้องกับความต้องการของตลาดแรงงาน และสถานการณ์การเปลี่ยนแปลงของโลก
5. สถานการณ์การแพร่ระบาดของโรคติดเชื้อไวรัสโคโรนา 2019 (covid-19) ส่งผลให้มีการกำหนดมาตรการยับยั้งการระบาด อาทิ การปิดเมือง การปิดประเทศ การจำกัดการเดินทาง ซึ่งส่งผลเสียหายโดยตรงต่อเศรษฐกิจและกระทบต่อรูปแบบการใช้ชีวิตของผู้คนเป็นอย่างมาก ธุรกิจบางอย่างต้องปรับตัวหรือปิดตัวลง
6. แนวโน้มปัญหาแรงงานต่างด้าว การลักลอบขนส่งสินค้าผิดกฎหมาย หรือปัญหาความมั่นคงจากประเทศเพื่อนบ้านเพิ่มสูงขึ้น
7. การเพิ่มขึ้นของนักท่องเที่ยวทั้งจากใน และต่างประเทศ ทำให้การบริหารจัดการเมืองทำได้ยากขึ้น และขาดมาตรการในการดูแลรักษาสุขภาพแวดล้อม ทรัพยากรธรรมชาติให้สมดุล
8. การได้สิทธิพิเศษทางการค้า (GSP) ของประเทศกัมพูชา และประเทศเวียดนาม ทำให้การดึงดูดนักลงทุนต่างชาติเข้ามาในกลุ่มจังหวัดภาคตะวันออกเฉียง 2 ทำได้ยากขึ้น
9. การปลูกพืชสมุนไพรต้องมีความเชี่ยวชาญในการดูแล และมีการทำสัญญาที่มีข้อผูกพันในการส่งวัตถุดิบให้กับเอกชนที่ทำสัญญาเอาไว้ และไม่สามารถแปรรูปเองได้
10. ข้อจำกัดด้านระเบียบ ข้อกฎหมาย ในการดำเนินงานพัฒนาในพื้นที่สาธารณประโยชน์ พื้นที่ป่าไม้ และการดำเนินงานเขตอุทยานแห่งชาติในเขตกลุ่มจังหวัดภาคตะวันออกเฉียง 2 ทำให้การพัฒนาในพื้นที่มีข้อจำกัด เกิดความล่าช้า

ตารางที่ 83 สรุปการวิเคราะห์สภาวะแวดล้อม (SWOT)

| จุดแข็ง (S) | จุดอ่อน (W) |
|--|--|
| <ol style="list-style-type: none"> 1. เป็นแหล่งเพาะปลูกผลไม้หลักของประเทศ (ทุเรียน มังคุด เงาะ ลำไย) และแหล่งผลิตสินค้าเกษตรที่สำคัญและหลากหลายของประเทศ ทั้ง ปศุสัตว์ (โคเนื้อ โกลพื้นเมือง ไก่ไข่) และประมงน้ำจืด ประมงชายฝั่ง ซึ่งมีปริมาณการผลิตมากพอสำหรับใช้บริโภคภายในประเทศ และส่งออกไปยังต่างประเทศ 2. เป็นแหล่งผลิตสมุนไพรของประเทศไทย และผลิตภัณฑ์ด้านสมุนไพรที่มีศักยภาพและมีชื่อเสียงของประเทศ (จังหวัดปราจีนบุรี/จังหวัดสระแก้ว/จังหวัดจันทบุรี) และสามารถเป็นฐาน Bio-economy ที่สำคัญของประเทศได้ 3. มีแหล่งท่องเที่ยวหลากหลายต่องานนักท่องเที่ยวหลายกลุ่ม ทั้งแหล่งท่องเที่ยวเชิงประวัติศาสตร์ วัฒนธรรม โดยเฉพาะโบราณสถานแบบอารยธรรมทวารวดีและอารยธรรมขอมในจังหวัดสระแก้วและปราจีนบุรี แหล่งท่องเที่ยวเชิงธรรมชาติและนิเวศ 4. ชัยภูมิทางเศรษฐกิจมีความได้เปรียบสูง ด้วยเป็นที่ตั้งของเขตเศรษฐกิจพิเศษ ด้านชายติดเขตพัฒนาพิเศษภาคตะวันออก (EEC) ซึ่งเป็นพื้นที่สำคัญที่สุดทางเศรษฐกิจและมีความพร้อมด้านโครงสร้างพื้นฐาน (Infrastructure) ส่วนด้านชาติติดกับชายแดนของประเทศไทย กัมพูชา และมีจุดผ่านแดนถาวร 5 แห่ง ที่ทำหน้าที่ส่งออกสร้างรายได้ให้กับประเทศและประชาชนในพื้นที่ได้ต่อเนื่อง 5. มีสถาบันการศึกษาที่ได้รับการยอมรับในระดับประเทศหลายสถาบัน (มหาวิทยาลัยศรีนครินทรวิโรฒ องครักษ์ มหาวิทยาลัยสวนดุสิต มหาวิทยาลัยเทคโนโลยีพระจอมเกล้าพระนครเหนือ มหาวิทยาลัยบูรพา มหาวิทยาลัยเทคโนโลยีราชมงคลตะวันออก วิทยาเขตจันทบุรี มหาวิทยาลัยราชภัฏรำไพพรรณี เป็นต้น) ที่มีองค์ความรู้และบุคลากรที่มีศักยภาพในการพัฒนาความคิด ส่งเสริมการเรียนรู้ และพัฒนางานวิจัยในพื้นที่ 6. เป็นฐานการผลิตสินค้าอุตสาหกรรมรองรับการขยายตัวของ เขตพัฒนาพิเศษภาคตะวันออก (EEC) และประเทศเพื่อนบ้าน โดยเฉพาะปราจีนบุรี มีฐานการผลิตภาคอุตสาหกรรมครอบคลุม ร้อยละ 90 ของกลุ่มจังหวัด สามารถรองรับการพัฒนาของเขตพัฒนาพิเศษภาคตะวันออก (EEC) และส่งออกผ่านเขตพัฒนาเศรษฐกิจพิเศษ (SEZ) ไปยังประเทศเพื่อนบ้าน 7. เป็นพื้นที่ที่มีภูมิศาสตร์การค้า เชื่อมโยงการค้าชายแดนไทย - กัมพูชา โดยมีจุดผ่านแดนถาวรจำนวน 5 แห่ง และจุดผ่อนปรนการค้าจำนวน 7 แห่ง 8. มีพื้นที่ป่ากลุ่มป่าดงพญาเย็น - เขาใหญ่ ซึ่งเป็นมรดกโลกครอบคลุมพื้นที่ 6,152.13 ตารางกิโลเมตร เป็นแหล่งท่องเที่ยวเชิงนิเวศ ป่าไม้สมบูรณ์ และทำให้มีปริมาณฝนตกอย่างสม่ำเสมอ | <ol style="list-style-type: none"> 1. เกษตรกรยังขาดปัจจัยสนับสนุน ความรู้ นวัตกรรมและเทคโนโลยีในเรื่องการเพาะปลูกผลไม้ที่ดีและเหมาะสม และขาดการวิจัยและพัฒนา ทั้งในด้านการผลิตให้ออกผลผลิตนอกฤดู การเก็บรักษา การสลับเชิงพื้นที่เพื่อยกก่อนการนำเสีย รวมถึงการนำนวัตกรรมมาใช้ในกระบวนการผลิตและการเกษตรยังมีน้อย อีกทั้งเกษตรกรส่วนใหญ่ยังมิมีฐานะยากจน และขาดเงินทุนในการพัฒนาหรือเปลี่ยนแปลง จึงไม่มีแรงจูงใจในการปรับปรุงหรือเปลี่ยนแปลง 2. ขาดแคลนแหล่งน้ำ เพื่อใช้ภาคการเกษตร อุปโภคบริโภค ภาคอุตสาหกรรม ภาคการท่องเที่ยวหรือบริการ ยังไม่เพียงพออันเนื่องมาจากการขยายตัวของเมือง แหล่งอุตสาหกรรม และแหล่งท่องเที่ยวอย่างรวดเร็ว ได้ส่งผลให้เกิดความต้องการใช้น้ำปริมาณมาก 3. โครงสร้างพื้นฐาน และสิ่งอำนวยความสะดวกในแหล่งท่องเที่ยวยังไม่มีความพร้อมในการรองรับอารยสถาปัตย์สำหรับกลุ่มนักท่องเที่ยวต่างๆ 4. การขาดแคลนแรงงานที่มีทักษะฝีมือที่จะรองรับความต้องการของตลาดแรงงานอันเนื่องมาจากการขยายตัวอย่างรวดเร็วของภาคอุตสาหกรรม พาณิชยกรรม 5. โครงสร้างประชากรของกลุ่มจังหวัดที่เข้าสู่สังคมผู้สูงอายุ คือ มีประชากรอายุ 60 ปีขึ้นไป มากกว่าร้อยละ 10 ของประชากรทั้งหมด (ร้อยละ 15.46) ส่งผลต่อแนวโน้มการขาดกำลังแรงงานและปัญหาเชิงสุขภาพ การเป็นโรคไม่ติดต่อ 6. ทรัพยากรธรรมชาติและสิ่งแวดล้อมมีแนวโน้มเสื่อมโทรมมากขึ้น เนื่องจากมีการขยายตัวของกิจกรรมทางเศรษฐกิจ การขยายตัวของเมือง แหล่งอุตสาหกรรม และแหล่งท่องเที่ยวอย่างรวดเร็ว ส่งผลกระทบต่อคุณภาพชีวิตของประชาชนมากขึ้นตามลำดับ 7. พื้นที่ชายแดนไทย - กัมพูชาในเขตกลุ่มจังหวัดภาคตะวันออก 2 ที่ดินมีเอกสารสิทธิ์มีน้อย ไม่เพียงพอต่อการพัฒนาโครงสร้างพื้นฐานในเขตชายแดนไทย - กัมพูชา 8. ในบางพื้นที่ของกลุ่มจังหวัดภาคตะวันออก 2 ยังมีการบริหารจัดการและการให้บริการท่องเที่ยวยังไม่มาตรฐานสากล ขาดการประชาสัมพันธ์อย่างต่อเนื่อง รวมทั้งการใช้ประโยชน์จากแหล่งท่องเที่ยวไม่เต็มศักยภาพ 9. ในพื้นที่การเกษตรของกลุ่มจังหวัดภาคตะวันออก 2 ระบบบริหารจัดการน้ำและการกระจายน้ำไม่ทั่วถึงเกษตรกร และแหล่งน้ำชลประทานยังไม่ครอบคลุมพื้นที่การเกษตรที่อยู่นอกเขตชลประทาน แหล่งน้ำธรรมชาติที่ตื้นเขิน ส่งผลต่อการผลิตภาคการเกษตรและการดำรงชีวิตของประชาชน 10. ประชาชนปลูกพืชสมุนไพรในเขตกลุ่มจังหวัดภาคตะวันออก 2 ขาดความรู้ในการปลูกพืชสมุนไพร ซึ่งทำให้ไม่ได้มาตรฐานการปลูกพืชสมุนไพรที่ตั้งไว้ 11. โครงสร้างพื้นฐานในกลุ่มจังหวัดภาคตะวันออก 2 เส้นทางคมนาคมและระบบโลจิสติกส์ไม่รองรับต่อปริมาณการขนส่งในช่วงฤดูการผลิตผลไม้ |
| โอกาส (O) | ภัยคุกคาม (T) |
| <ol style="list-style-type: none"> 1. การเข้าสู่ยุคเศรษฐกิจดิจิทัล (Digital Economy) และ IoT (Internet of Thing) อย่างเต็มตัว มีการขับเคลื่อนเศรษฐกิจด้วยนวัตกรรม (Innovation Driven Economy) ในระดับที่สูงขึ้น ทั้งเทคโนโลยีสารสนเทศ เทคโนโลยีชีวภาพ เทคโนโลยีวัสดุ และนาโนเทคโนโลยี ซึ่งจะช่วยให้ประชาชนในพื้นที่ต่าง ๆ มีรายได้และความเป็นอยู่ที่ดีขึ้น ยกระดับคุณภาพของระดับรายได้ปานกลางไปสู่ประเทศที่มีรายได้สูง 2. รัฐบาลกำหนดนโยบายการพัฒนาเมืองสมุนไพร (Herbal City) ในทุกภูมิภาคของประเทศ และกระแสนวัตกรรมสุขภาพในปัจจุบันที่สนใจการใช้สมุนไพรและ/หรือผลิตภัณฑ์จากธรรมชาติมากขึ้นทั้งชาวไทยและชาวต่างประเทศ โดยเฉพาะความต้องการใช้สมุนไพรในประเทศไทยเพิ่มมากขึ้นอย่างต่อเนื่อง เพื่อเป็นทางเลือกในการรักษาโรค และเสริมสร้างสุขภาพ ซึ่งช่วยสร้างความมั่นคงทางด้านสุขภาพ และการลดภาระค่าใช้จ่ายด้านสุขภาพ 3. การเข้าสู่สังคมผู้สูงอายุเป็นแนวโน้ม (Trend) ของโลกและของประเทศ ทำให้มีโอกาสในการผลิต พัฒนา และปรับปรุงสินค้าและบริการที่สอดคล้องกับความต้องการในการดูแลและให้บริการแก่ผู้สูงอายุ อาทิ ตลาดอาหารสุขภาพ สมุนไพรสถานที่ท่องเที่ยวและการพักผ่อนของผู้สูงอายุ 4. ปัจจุบันนักท่องเที่ยวส่วนใหญ่ให้ความสำคัญกับการแสวงหาประสบการณ์ที่มากกว่าการท่องเที่ยวรูปแบบเดิม มีการสัมผัสวิถีชีวิตผู้คนและประเพณีท้องถิ่นโดยแท้จริง และมีความนิยมในการท่องเที่ยวเชิงประวัติศาสตร์ วัฒนธรรม การท่องเที่ยวเชิงสุขภาพ และการท่องเที่ยวโดยชุมชนมากขึ้น 5. มีโอกาสในการกระจายสินค้าไปยังประเทศที่มีอัตราการเติบโตสูง โดยตั้งอยู่ใกล้กับท่าเรือน้ำลึก การขนส่งทางถนน รถไฟ และสนามบิน เชื่อมโยง EEC - ตะวันออก 2 - SEZ - ประเทศกัมพูชา - ประเทศเวียดนาม และผลิตกำลังแรงงานที่รองรับการขยายตัวของ EEC | <ol style="list-style-type: none"> 1. กฎระเบียบและขั้นตอนปฏิบัติของประเทศเพื่อนบ้านยังไม่อำนวยความสะดวกทางการค้าและการลงทุน สิ่งสำคัญในการทำการค้ากับต่างประเทศ คือ การที่ต้องปฏิบัติตามกฎระเบียบข้อบังคับของประเทศนั้นๆ อีกทั้ง มาตรการกีดกันที่ไม่ใช่ภาษีเพิ่มขึ้น เช่น มาตรฐานการผลิตสินค้า อำนวย แรงงาน สิ่งแวดล้อม และทรัพย์สินทางปัญญา 2. ประเทศเพื่อนบ้านมีต้นทุนการผลิต แรงงาน และที่ดินต่ำกว่าประเทศไทย อีกทั้งยังมีและทรัพยากรธรรมชาติพร้อมกว่า 3. ประเทศไทยเข้าสู่สังคมผู้สูงอายุส่งผลให้ค่าใช้จ่ายด้านสาธารณสุขสูงขึ้น ทำให้กำลังการผลิตลดลง ผลผลิตภาพแรงงานค่อนข้างต่ำ หากไม่ได้รับการพัฒนาเทคโนโลยี ทำให้ไม่สามารถแข่งขันหรือพัฒนาศักยภาพอย่างเพียงพอ อาจส่งผลให้การเติบโตทางเศรษฐกิจจะชะลอตัวลงได้ 4. หลักสูตรการศึกษายังไม่สามารถสร้างคนที่มีความรู้ความสามารถ ที่สอดคล้องกับความต้องการของตลาดแรงงาน และสถานการณ์การเปลี่ยนแปลงของโลก 5. สถานการณ์การแพร่ระบาดของโรคติดเชื้อไวรัสโคโรนา 2019 (covid-19) ส่งผลให้มีการกำหนดมาตรการยับยั้งการระบาด อาทิ การปิดเมือง การปิดประเทศ การจำกัดการเดินทาง ซึ่งส่งผลเสียหายโดยตรงต่อเศรษฐกิจและกระทบต่อรูปแบบการใช้ชีวิตของผู้คนเป็นอย่างมาก ธุรกิจบางอย่างต้องปรับตัว หรือปิดตัวลง 6. แนวโน้มปัญหาแรงงานต่าง การลักลอบขนส่งสินค้าผิดกฎหมาย หรือปัญหาความมั่นคงจากประเทศเพื่อนบ้านเพิ่มขึ้น 7. การเพิ่มขึ้นของนักท่องเที่ยวทั้งจากใน และต่างประเทศ ทำให้การบริหารจัดการเมืองทำได้ยากขึ้น และขาดมาตรการในการดูแลรักษาสุขภาพแวดล้อม ทรัพยากรธรรมชาติให้สมดุล |

| โอกาส (O) | ภัยคุกคาม (T) |
|--|---|
| 6. ในพื้นที่กลุ่มจังหวัดภาคตะวันออกเฉียงเหนือ 2 มีนโยบายรัฐบาลที่สนับสนุน ส่งเสริมให้ความสำคัญกับทรัพยากรธรรมชาติและสิ่งแวดล้อม การท่องเที่ยว และการพัฒนาพื้นที่ชายแดนที่เชื่อมต่อกับประเทศภูมิภาคอาเซียน | 8. การได้สิทธิพิเศษทางการค้า (GSP) ของประเทศกัมพูชา และประเทศเวียดนาม ทำให้การดึงดูดนักลงทุนต่างชาติเข้ามาในกลุ่มจังหวัดภาคตะวันออกเฉียงเหนือ 2 ทำได้ยากขึ้น |
| 7. มีแนวโน้มการท่องเที่ยวทางธรรมชาติ และการตระหนักถึงความสำคัญของแหล่งท่องเที่ยวเชิงธรรมชาติของทุกภาคส่วนที่เกี่ยวข้อง | 9. การปลูกพืชสมุนไพรต้องมีความเชี่ยวชาญในการดูแล และมีการทำสัญญาที่มีข้อผูกพันในการส่งวัตถุดิบให้กับเอกชนที่ทำสัญญาเอาไว้ และไม่สามารถแปรูปเองได้ |
| 8. การเติบโตทางเศรษฐกิจของประเทศกัมพูชาและประเทศเวียดนาม ที่จะส่งผลต่อความต้องการสินค้าของกลุ่มจังหวัดภาคตะวันออกเฉียงเหนือ 2 เพิ่มสูงขึ้น | 10. ข้อจำกัดด้านระเบียบ ข้อกฎหมาย ในการดำเนินงานพัฒนาในพื้นที่สาธารณประโยชน์ พื้นที่ป่าไม้ และการดำเนินงานเขตอุทยานแห่งชาติในเขตกลุ่มจังหวัดภาคตะวันออกเฉียงเหนือ 2 ทำให้การพัฒนาในพื้นที่มีข้อจำกัด เกิดความล่าช้า |
| 9. โครงการรถไฟความเร็วสูงเชื่อม 3 สนามบิน ระยะที่ 2 ส่วนต่อขยายจังหวัดระยะที่ 2 - ปราจีนบุรี - ตราด ซึ่งอยู่ในพื้นที่ของกลุ่มจังหวัดภาคตะวันออกเฉียงเหนือ 2 ทำให้มีโอกาสในการลดต้นทุนทางการขนส่งสินค้า และการเดินทาง ทั้งยังส่งเสริมการท่องเที่ยวให้กลุ่มจังหวัดภาคตะวันออกเฉียงเหนือ 2 ทั้งนี้ ยังสามารถเพิ่มโอกาสพัฒนาเส้นทางท่องเที่ยวร่วมกัน เช่น การท่องเที่ยวทางทะเล และการท่องเที่ยวเชิงนิเวศ | |

การกำหนดประเด็นการพัฒนาโดยใช้เทคนิค TOWS Matrix

หลังจากที่มีการประเมินสภาพแวดล้อมโดยการวิเคราะห์ SWOT Analysis เพื่อให้เห็นถึงจุดแข็ง (Strength) จุดอ่อน (Weakness) โอกาส (Opportunity) และภัยคุกคาม (Threat) ของกลุ่มจังหวัดภาคตะวันออกเฉียงเหนือ 2 แล้ว ข้อมูลทั้งหมดจะถูกนำมาวิเคราะห์ในรูปแบบความสัมพันธ์เชิงเมตริกซ์ โดยใช้เทคนิค TOWS Matrix เพื่อกำหนดทางเลือกประเด็นการพัฒนาต่อไป

เทคนิค TOWS Matrix สามารถนำมาใช้ในการวิเคราะห์ความสัมพันธ์ระหว่าง

- 1) จุดแข็ง (S) กับ โอกาส (O)
- 2) จุดแข็ง (S) กับ ภัยคุกคาม (T)
- 3) จุดอ่อน (W) กับ โอกาส (O)
- 4) จุดอ่อน (W) กับ ภัยคุกคาม (T)

ซึ่งนับรวมจำนวนความสัมพันธ์ได้ทั้งสิ้น 4 คู่

ตารางที่ 84 การกำหนดประเด็นการพัฒนาโดยใช้เทคนิค TOWS MATRIX

| TOWS | S | W |
|------|--------------------------------------|------------------------------------|
| O | ทางเลือกเชิงรุก (SO Strategy) | ทางเลือกเชิงแก้ไข (WO Strategy) |
| T | ทางเลือกเชิงป้องกัน (ST Strategy) | ทางเลือกเชิงรับ (WT Strategy) |

ซึ่งผลของการวิเคราะห์ความสัมพันธ์ในข้อมูลแต่ละคู่ดังกล่าว นำไปสู่ทางเลือกประเด็นการพัฒนา 4 กลุ่ม และสามารถอธิบายได้ ดังนี้

ตารางที่ 85 ทางเลือกประเด็นการพัฒนา ทั้ง 4 กลุ่ม

| ลำดับ | ทางเลือกประเด็นการพัฒนา | คำอธิบาย |
|-------|---------------------------|---|
| 1 | เชิงรุก (SO Strategy) | กลุ่มจังหวัดมีจุดแข็ง และสภาพแวดล้อมที่เป็นโอกาสเชิงบวก ดังนั้นสามารถใช้จุดแข็งที่มีอยู่ให้เป็นประโยชน์อย่างสูงต่อกลุ่มจังหวัดได้ |
| 2 | เชิงป้องกัน (ST Strategy) | กลุ่มจังหวัดมีจุดแข็ง ขณะเดียวกันก็เจอกับสภาพแวดล้อมที่เป็นภัยคุกคามจากภายนอกที่กลุ่มจังหวัดควบคุมไม่ได้ แต่สามารถใช้จุดแข็งที่มีอยู่ในการป้องกันภัยคุกคามที่มาจากภายนอกได้ |
| 3 | เชิงแก้ไข (WO Strategy) | กลุ่มจังหวัดมีโอกาสนำแนวคิดหรือวิธีใหม่ ๆ มาใช้ในการแก้ไขจุดอ่อนที่กลุ่มจังหวัดมีอยู่ได้ |
| 4 | เชิงรับ (WT Strategy) | กลุ่มจังหวัดเผชิญกับทั้งจุดอ่อนและภัยคุกคามภายนอกที่กลุ่มจังหวัดไม่สามารถควบคุมได้ |

1) ทางเลือกการพัฒนาที่ใช้โอกาสมาเสริมจุดแข็งเพื่อสร้างความได้เปรียบ (เชิงรุก - SO Strategy)

| จุดแข็ง (Strength) | | โอกาส (Opportunity) | |
|--------------------|--|---------------------|---|
| S1 | เป็นแหล่งเพาะปลูกผลไม้หลักของประเทศ (ทุเรียน มังคุด เงาะ ลำไย) และแหล่งผลิตสินค้าเกษตรที่สำคัญและหลากหลายของประเทศ ทั้ง ปศุสัตว์ (โคเนื้อ ไก่พื้นเมือง ไก่ไข่) และประมงน้ำจืด ประมงชายฝั่ง ซึ่งมีปริมาณการผลิตมากพอสำหรับใช้บริโภคภายในประเทศและส่งออกไปยังต่างประเทศ | O1 | การเข้าสู่ยุคเศรษฐกิจดิจิทัล (Digital Economy) และ IoT (Internet of Thing) อย่างเต็มตัว มีการขับเคลื่อนเศรษฐกิจด้วยนวัตกรรม (Innovation Driven Economy) ในระดับที่สูงขึ้น ทั้งเทคโนโลยีสารสนเทศ เทคโนโลยีชีวภาพ เทคโนโลยีวัสดุ และนาโนเทคโนโลยี ซึ่งจะช่วยให้ประชาชนในพื้นที่ต่าง ๆ มีรายได้และความเป็นอยู่ที่ดีขึ้น ยกระดับคุณภาพของระดับรายได้ ปานกลางไปสู่ประเทศที่มีรายได้สูง |
| S2 | เป็นแหล่งผลิตสมุนไพรของประเทศไทย และผลิตภัณฑ์ด้านสมุนไพรที่มีศักยภาพและมีชื่อเสียงของประเทศ (จังหวัดปราจีนบุรี/จังหวัดสระแก้ว/จังหวัดจันทบุรี) และสามารถเป็นฐาน Bio-economy ที่สำคัญของประเทศได้ | O2 | รัฐบาลกำหนดนโยบายการพัฒนาเมืองสมุนไพร (Herbal City) ในทุกภูมิภาคของประเทศ และกระแสการดูแลสุขภาพในปัจจุบันที่สนใจการใช้สมุนไพรและ/หรือผลิตภัณฑ์จากธรรมชาติมากขึ้นทั้งชาวไทยและชาวต่างประเทศ โดยเฉพาะความต้องการใช้สมุนไพรในประเทศไทยเพิ่มมากขึ้นอย่างต่อเนื่อง เพื่อเป็นทางเลือกในการรักษาโรค และเสริมสร้างสุขภาพ |
| S3 | มีแหล่งท่องเที่ยวหลากหลายตอบโจทย์นักท่องเที่ยวหลายกลุ่ม ทั้งแหล่งท่องเที่ยวเชิงประวัติศาสตร์ วัฒนธรรม โดยเฉพาะโบราณสถานแบบอารยธรรมทวารวดีและอารยธรรมขอมในจังหวัดสระแก้วและปราจีนบุรี แหล่งท่องเที่ยวเชิงธรรมชาติและนิเวศ | O3 | การเข้าสู่สังคมผู้สูงอายุเป็นแนวโน้ม (Trend) ของโลกและของประเทศไทย ทำให้มีโอกาสในการผลิต พัฒนา และปรับปรุงสินค้าและบริการที่สอดคล้องกับความต้องการในการดูแลและให้บริการแก่ผู้สูงอายุ อาทิ ตลาดอาหารสุขภาพสมุนไพร สถานที่ท่องเที่ยวและการพักผ่อนของผู้สูงอายุ |
| S4 | ชัยภูมิทางเศรษฐกิจมีความได้เปรียบสูง ด้วยเป็นที่ตั้งของเขตเศรษฐกิจพิเศษด้านชายฝั่ง เขตพัฒนาพิเศษภาคตะวันออก (EEC) ซึ่งเป็นพื้นที่สำคัญที่สุดทางเศรษฐกิจและมีความพร้อมด้านโครงสร้างพื้นฐาน (Infrastructure) ส่วนด้านขาดติดกับชายแดนของประเทศกัมพูชา และมีจุดผ่านแดนถาวร 5 แห่ง ที่ทำหน้าที่ส่งออกสร้างรายได้ให้กับประเทศและประชาชนในพื้นที่ได้ต่อเนื่อง | O4 | ปัจจุบันนักท่องเที่ยวส่วนใหญ่ให้ความสำคัญกับการแสวงหาประสบการณ์ที่มากกว่าการท่องเที่ยวรูปแบบเดิม มีการสัมผัสวิถีชีวิตผู้คนและประเพณีท้องถิ่นโดยแท้จริง และมีความนิยมในการท่องเที่ยวเชิงประวัติศาสตร์ วัฒนธรรม การท่องเที่ยวเชิงสุขภาพ และการท่องเที่ยวโดยชุมชนมากขึ้น |
| S5 | มีสถาบันการศึกษาที่ได้รับการยอมรับในระดับประเทศหลายสถาบัน ที่มีองค์ความรู้และบุคลากรที่มีศักยภาพในการพัฒนาความคิด ส่งเสริมการเรียนรู้ และพัฒนางานวิจัยในพื้นที่ | O5 | มีโอกาสในการกระจายสินค้าไปยังประเทศที่มีอัตราการเติบโตสูง โดยตั้งอยู่ใกล้กับท่าเรือน้ำลึก การขนส่งทางถนน รถไฟ และสนามบิน เชื่อมโยง กทม. – EEC – ตะวันออก 2 – SEZ – ประเทศกัมพูชา – ประเทศเวียดนาม และผลิตกำลังแรงงานที่ตรงกับความต้องการของ EEC |
| S6 | เป็นฐานการผลิตสินค้าอุตสาหกรรมรองรับการขยายตัวของ เขตพัฒนาพิเศษภาคตะวันออก (EEC) และประเทศเพื่อนบ้าน โดยเฉพาะปราจีนบุรีมีฐานการผลิตภาคอุตสาหกรรมครอบคลุม ร้อยละ 90 ของกลุ่มจังหวัด สามารถรองรับการพัฒนาของเขตพัฒนาพิเศษภาคตะวันออก (EEC) และส่งออกผ่านเขตพัฒนาเศรษฐกิจพิเศษ (SEZ) ไปยังประเทศเพื่อนบ้าน | O6 | ในพื้นที่กลุ่มจังหวัดภาคตะวันออก 2 มีนโยบายรัฐบาลที่สนับสนุน ส่งเสริมให้มีความสำคัญกับทรัพยากรธรรมชาติและสิ่งแวดล้อม การท่องเที่ยว และการพัฒนาพื้นที่ชายแดนที่เชื่อมต่อกับประเทศกัมพูชาอาเซียน |
| S7 | เป็นพื้นที่ที่มีภูมิศาสตร์การค้า เชื่อมโยงการค้าชายแดนไทย - กัมพูชา โดยมีจุดผ่านแดนถาวรจำนวน 5 แห่ง และจุดผ่อนปรนการค้าจำนวน 7 แห่ง | O7 | กลุ่มจังหวัดภาคตะวันออก 2 มีแนวโน้มการท่องเที่ยวทางธรรมชาติ และการตระหนักถึงความสำคัญของแหล่งท่องเที่ยวเชิงธรรมชาติของทุกภาคส่วนที่เกี่ยวข้อง |
| S8 | มีพื้นที่ป่าเขาใหญ่ซึ่งเป็นมรดกโลก เป็นแหล่งท่องเที่ยวเชิงนิเวศ ป่าไม้สมบูรณ์ และทำให้มีปริมาณฝนตกอย่างสม่ำเสมอ | O8 | การเติบโตทางเศรษฐกิจของประเทศไทยและประเทศเวียดนาม ที่จะส่งผลต่อความต้องการสินค้าของกลุ่มจังหวัดภาคตะวันออก 2 เพิ่มสูงขึ้น |
| | | O9 | โครงการรถไฟความเร็วสูงเชื่อม 3 สนามบิน ระยะที่ 2 ส่วนต่อขยายจังหวัดระยอง - จันทบุรี - ตราด ซึ่งอยู่ในพื้นที่ของกลุ่มจังหวัดภาคตะวันออก 2 ทำให้มีโอกาสในการลดต้นทุนทางการขนส่งสินค้า และการเดินทาง ทั้งยังส่งเสริมการท่องเที่ยวให้กลุ่มจังหวัดภาคตะวันออก 2 ทั้งนี้ ยังสามารถเพิ่มโอกาสพัฒนาเส้นทางการท่องเที่ยวร่วมกัน เช่น การท่องเที่ยวทางทะเล และการท่องเที่ยวเชิงนิเวศ |

สามารถสร้างทางเลือกเชิงรุก (SO Strategy) ได้มาจากการนำผลการประเมินสภาพแวดล้อมที่เป็นจุดแข็งและโอกาสมาพิจารณาร่วมกัน ในที่นี้สามารถกำหนดทางเลือกได้ 5 ประเด็น คือ

- SO1: เพิ่มประสิทธิภาพการผลิตผลไม้และสินค้าเกษตรให้มีคุณภาพ ปลอดภัย อย่างครบวงจร (S1O1)
- SO2: ขยายตลาดสินค้าเกษตรไปยังประเทศเพื่อนบ้านที่มีความต้องการและอัตราการเติบโตสูง (S1O5)
- SO3: พัฒนาแหล่งผลิตสมุนไพรและผลิตภัณฑ์ด้านสมุนไพรให้มีศักยภาพและมีชื่อเสียงของประเทศ (S2S5O2)
- SO4: พัฒนาแหล่งท่องเที่ยวเชิงประวัติศาสตร์ วัฒนธรรม เชิงนิเวศและสุขภาพ และชุมชน (S2S3O4)
- SO5: พัฒนาเส้นทางคมนาคมให้มีศักยภาพรองรับการเติบโตของ EEC และเขตเศรษฐกิจพิเศษชายแดน และเชื่อมต่อการกระจายสินค้าและบริการสู่ภูมิภาคอื่น ๆ และประเทศเพื่อนบ้าน (S4S6O5)

2. ทางเลือกการพัฒนาที่ใช้โอกาสมาแก้ไขจุดอ่อนเพื่อลดทอนปัญหา (เชิงแก้ไข - WO Strategy)

| จุดอ่อน (Weakness) | | โอกาส (Opportunity) | |
|--------------------|---|---------------------|---|
| W1 | เกษตรกรยังขาดปัจจัยสนับสนุน ความรู้ นวัตกรรมและเทคโนโลยีในเรื่องการเพาะปลูกผลไม้ที่ดีและเหมาะสม และขาดการวิจัยและพัฒนา ทั้งในด้านการผลิตให้ออกผลผลิตออกสู่ การเก็บรักษา การสาลีถึงที่หมายก่อนการนำเสี ยรวมถึงการนำนวัตกรรมมาใช้ในกระบวนการผลิตภาคการเกษตรยังมีน้อย อีกทั้งเกษตรกรส่วนใหญ่ยังมีฐานะยากจน และขาดเงินทุนในการพัฒนาหรือเปลี่ยนแปลง จึงไม่มีแรงจูงใจในการปรับปรุงหรือเปลี่ยนแปลง | O1 | การเข้าสู่ยุคเศรษฐกิจดิจิทัล (Digital Economy) และ IoT (Internet of Thing) อย่างเต็มตัว มีการขับเคลื่อนเศรษฐกิจด้วยนวัตกรรม (Innovation Driven Economy) ในระดับที่ สูงขึ้น ทั้งเทคโนโลยีสารสนเทศ เทคโนโลยีชีวภาพ เทคโนโลยีวัสดุ และนาโนเทคโนโลยี ซึ่งจะช่วยให้ ประชาชนในพื้นที่ต่าง ๆ มีรายได้และความเป็นอยู่ที่ดีขึ้น ยกระดับคุณภาพของ ระดับรายได้ปานกลางไปสู่ประเทศที่มีรายได้สูง |
| W2 | ขาดแคลนแหล่งน้ำ เพื่อใช้ภาคการเกษตร อุปโภคบริโภค ภาคอุตสาหกรรม ภาคการท่องเที่ยวหรือบริการ ยังไม่เพียงพออันเนื่องมาจากการขยายตัวของ เมือง แหล่งอุตสาหกรรม และแหล่งท่องเที่ยวอย่างรวดเร็ว ได้ส่งผลให้เกิดความ ต้องการใช้น้ำปริมาณมาก | O2 | รัฐบาลกำหนดนโยบายการพัฒนาเมืองสมุนไพร (Herbal City) ในทุก ภูมิภาคของประเทศ และกระแสการดูแลสุขภาพในปัจจุบันที่สนใจ การใช้สมุนไพรและ/หรือผลิตภัณฑ์จากธรรมชาติมากขึ้นทั้งชาวไทยและ ชาวต่างประเทศ โดยเฉพาะความต้องการใช้สมุนไพรในประเทศไทยเพิ่ม มากขึ้นอย่างต่อเนื่อง เพื่อเป็นทางเลือกในการรักษาโรค และเสริมสร้าง สุขภาพ |
| W3 | โครงสร้างพื้นฐาน และสิ่งอำนวยความสะดวกในแหล่งท่องเที่ยวยังไม่มีความ พร้อมในการรองรับการขยายตัวของนักท่องเที่ยวต่างชาติ | O3 | การเข้าสู่สังคมผู้สูงอายุเป็นแนวโน้ม (Trend) ของโลกและของประเทศ ทำให้มีโอกาสในการผลิต พัฒนา และปรับปรุงสินค้าและบริการที่สอดคล้อง กับความต้องการในการดูแลและให้บริการแก่ผู้สูงอายุ อาทิ ตลาดอาหาร สุขภาพ สมุนไพร สถานที่ท่องเที่ยวและการพักผ่อนของผู้สูงอายุ |
| W4 | การขาดแคลนแรงงานที่มีทักษะฝีมือที่จะรองรับความต้องการของ ตลาดแรงงานอันนี้ ึ่งมาจากกาขยายตัวของอย่างรวดเร็วของ ภาคอุตสาหกรรม พาณิชยกรรม | O4 | ปัจจุบันนักท่องเที่ยวส่วนใหญ่ให้ความสำคัญกับการแสวงหาประสบการณ์ที่ มากกว่าการท่องเที่ยวรูปแบบเดิม มีการสัมผัสวิถีชีวิตผู้คนและประเพณี ท้องถิ่นโดยแท้จริง และมีความนิยมในการท่องเที่ยวเชิงประวัติศาสตร์ วัฒนธรรม การท่องเที่ยวเชิงสุขภาพ และการท่องเที่ยวโดยชุมชนมากขึ้น |
| W5 | โครงสร้างประชากรของกลุ่มจังหวัดที่เข้าสู่สังคมผู้สูงอายุ คือ มีประชากร อายุ 60 ปีขึ้นไป มากกว่าร้อยละ 10 ของประชากรทั้งหมด (ร้อยละ 15.46) ส่งผลต่อแนวโน้มการขาดกำลังแรงงานและปัญหาเชิงสุขภาพ การ เป็นโรคไม่ติดต่อ | O5 | มีโอกาสในการกระจายสินค้าไปยังประเทศที่มีอัตราการเติบโตสูง โดยตั้งอยู่ ใกล้กับท่าเรือน้ำลึก การขนส่งทางถนน รถไฟ และสนามบิน เชื่อมโยง กทม. – EEC – ตะวันออก 2 – SEZ – ประเทศกัมพูชา – ประเทศเวียดนาม และ ผลิตกำลังแรงงานที่ตรงกับความต้องการของ EEC |
| W6 | ทรัพยากรธรรมชาติและสิ่งแวดล้อมมีแนวโน้มเสื่อมโทรมมากขึ้น เนื่องจากการ ขยายตัวของกิจกรรมทางเศรษฐกิจ การขยายตัวของเมือง แหล่งอุตสาหกรรม และแหล่งท่องเที่ยวอย่างรวดเร็ว ส่งผลกระทบต่อคุณภาพชีวิตของประชาชน มากขึ้นตามลำดับ | O6 | ในพื้นที่กลุ่มจังหวัดภาคตะวันออก 2 มีนโยบายรัฐบาลที่สนับสนุน ส่งเสริม ให้ความสำคัญกับทรัพยากรธรรมชาติและสิ่งแวดล้อม การท่องเที่ยว และ การพัฒนาพื้นที่ชายแดนที่เชื่อมต่อกับประเทศกัมพูชาอาเซียน |
| W7 | พื้นที่ชายแดนไทย - กัมพูชาในเขตกลุ่มจังหวัดภาคตะวันออก 2 ที่ดินมี เอกสารสิทธิ์มีน้อย ไม่เพียงพอต่อการพัฒนาโครงสร้างพื้นฐานในเขต ชายแดนไทย - กัมพูชา | O7 | มีแนวโน้มในการท่องเที่ยวทางธรรมชาติ และการตระหนักถึงความสำคัญของ แหล่งท่องเที่ยวเชิงธรรมชาติของทุกภาคส่วนที่เกี่ยวข้อง |
| W8 | ในบางพื้นที่ของกลุ่มจังหวัดภาคตะวันออก 2 ยังมีการบริหารจัดการและ การให้บริการการท่องเที่ยวยังไม่มาตรฐานสากล ขาดการประชาสัมพันธ์ อย่างต่อเนื่อง รวมทั้งการใช้ประโยชน์จากแหล่งท่องเที่ยวไม่เต็มศักยภาพ | O8 | การเติบโตทางเศรษฐกิจของประเทศกัมพูชาและประเทศเวียดนาม ที่จะส่งผลต่อความต้องการสินค้าของกลุ่มจังหวัดภาคตะวันออก 2 เพิ่ม สูงขึ้น |
| W9 | ในพื้นที่การเกษตรของกลุ่มจังหวัดภาคตะวันออก 2 ระบบบริหารจัดการ น้ำและการกระจายน้ำไม่ทั่วถึงเกษตรกร และแหล่งน้ำชลประทานยังไม่ ครอบคลุมพื้นที่การเกษตรที่อยู่นอกเขตชลประทาน แหล่งน้ำธรรมชาติที่ ดินเค็ม ส่งผลต่อการผลิตภาคการเกษตรและการดำรงชีวิตของประชาชน | O9 | โครงการรถไฟความเร็วสูงเชื่อม 3 สนามบิน ระยะที่ 2 ส่วนต่อขยายจังหวัด ระยอง - ฉันทบุรี - ตราด ซึ่งอยู่ในพื้นที่ของกลุ่มจังหวัดภาคตะวันออก 2 ทำให้มีโอกาสในการลดต้นทุนทางการขนส่งสินค้า และการเดินทาง ทั้งยัง ส่งเสริมการท่องเที่ยวให้กลุ่มจังหวัดภาคตะวันออก 2 ทั้งนี้ ยังสามารถเพิ่ม โอกาสพัฒนาเส้นทางท่องเที่ยวร่วมกัน เช่น การท่องเที่ยวทางทะเล และการท่องเที่ยวเชิงนิเวศ |
| W10 | ประชาชนปลูกพืชสมุนไพรในเขตกลุ่มจังหวัดภาคตะวันออก 2 ขาดความรู้ ในการปลูกพืชสมุนไพร ซึ่งทำให้ไม่ได้มาตรฐานการปลูกพืชสมุนไพรที่ตั้ง ไว้ | | |
| W11 | โครงสร้างพื้นฐานในกลุ่มจังหวัดภาคตะวันออก 2 เส้นทางคมนาคมและ ระบบโลจิสติกส์ไม่รองรับต่อปริมาณการขนส่งในช่วงฤดูการผลิตผลไม้ | | |

สามารถสร้างทางเลือกเชิงแก้ไข (WO Strategy) ที่ได้มาจากการนำผลการประเมินสภาพแวดล้อมที่เป็นจุดอ่อนและโอกาสมาพิจารณาพร้อมกัน ทั้งนี้เนื่องจากกลุ่มจังหวัดมีโอกาสที่จะนำแนวคิดหรือวิธีใหม่ ๆ มาใช้ในการแก้ไขจุดอ่อนที่มีอยู่ได้ ในที่นี้สามารถกำหนดทางเลือกได้ 6 ประเด็น คือ

- WO1: การนำเทคโนโลยีและผลงานวิจัยมาใช้เพิ่มประสิทธิภาพการผลิตผลไม้ปลอดภัย (W1O1)
- WO2: ยกระดับคุณภาพและมาตรฐานผลิตภัณฑ์ชุมชน เชื่อมโยงสินค้าทางการเกษตรและผลิตภัณฑ์เด่นในกลุ่มจังหวัดรองรับการท่องเที่ยว (W1O4)
- WO3: พัฒนาแหล่งน้ำและระบบบริหารจัดการน้ำสนับสนุนพื้นที่ผลไม้และการเกษตร (W2O1)
- WO4: พัฒนาศักยภาพฝีมือแรงงานรองรับการขยายตัวของ EEC (W4O5)
- WO5: พัฒนาศักยภาพผู้สูงอายุ และสร้างเสริมการดูแลสุขภาพคนทุกช่วงวัย (W5O1O2O3)
- WO6: อนุรักษ์ ป่าพุทธรักษาธรรมชาติและสิ่งแวดล้อมเพื่อสนับสนุนการท่องเที่ยวในกลุ่มจังหวัด (W6O4)

3) ทางเลือกการพัฒนาที่ใช้จุดแข็งที่มีเพื่อป้องกันภัยคุกคาม (เชิงป้องกัน - ST Strategy)

| จุดแข็ง (Strength) | | ภัยคุกคาม (Threat) | |
|--------------------|--|--------------------|--|
| S1 | เป็นแหล่งเพาะปลูกผลไม้หลักของประเทศ (ทุเรียน มังคุด เงาะ ลำไย), และแหล่งผลิตสินค้าเกษตรที่สำคัญและหลากหลายของประเทศ ทั้ง ปศุสัตว์ (โคเนื้อ ไก่พื้นเมือง ไก่ไข่) และประมงน้ำจืด ประมงชายฝั่ง ซึ่งมีปริมาณการผลิตมากพอสำหรับใช้บริโภคภายในประเทศและส่งออกไปยังต่างประเทศ | T1 | กฎระเบียบและขั้นตอนปฏิบัติของประเทศเพื่อนบ้านยังไม่อำนวยความสะดวกทางการค้าและการลงทุน สิ่งสำคัญในการทำการค้ากับต่างประเทศ คือ การที่ต้องปฏิบัติตามกฎระเบียบข้อบังคับของประเทศนั้นๆ อีกทั้ง มาตรการกีดกันที่ไม่ใช่ภาษีเพิ่มขึ้น เช่น มาตรฐานการผลิตสินค้า อำนวย แรงงาน สิ่งแวดล้อม และทรัพย์สินทางปัญญา |
| S2 | เป็นแหล่งผลิตสมุนไพรของประเทศไทย และผลิตภัณฑ์ด้านสมุนไพรที่มีศักยภาพและมีชื่อเสียงของประเทศ (จังหวัดปราจีนบุรี/จังหวัดสระแก้ว/จังหวัดจันทบุรี) และสามารถเป็นฐาน Bio-economy ที่สำคัญของประเทศได้ | T2 | ประเทศเพื่อนบ้านมีต้นทุนการผลิต แรงงาน และที่ดินต่ำกว่าประเทศไทย อีกทั้งยังมีและทรัพยากรธรรมชาติพร้อมกว่า |
| S3 | มีแหล่งท่องเที่ยวหลากหลายตอบโจทย์นักท่องเที่ยวหลายกลุ่ม ทั้งแหล่งท่องเที่ยวเชิงประวัติศาสตร์ วัฒนธรรม โดยเฉพาะโบราณสถานแบบอารยธรรมทวารวดีและอารยธรรมขอมในจังหวัดสระแก้วและปราจีนบุรี แหล่งท่องเที่ยวเชิงธรรมชาติและนิเวศ | T3 | ประเทศไทยเข้าสู่สังคมผู้สูงอายุส่งผลให้ค่าใช้จ่ายด้านสาธารณสุขสูงขึ้น ทำให้กำลังการผลิตลดลง ผลผลิตแรงงานค่อนข้างต่ำ หากไม่ได้รับการพัฒนาเทคโนโลยี ทำให้ไม่สามารถแข่งขันหรือพัฒนาศักยภาพอย่างเพียงพอ อาจส่งผลให้การเติบโตทางเศรษฐกิจชะลอตัวลงได้ |
| S4 | ชัยภูมิทางเศรษฐกิจมีความได้เปรียบสูง ด้วยเป็นที่ตั้งของเขตเศรษฐกิจพิเศษด้านชายฝั่ง เขตพัฒนาพิเศษภาคตะวันออก (EEC) ซึ่งเป็นพื้นที่สำคัญที่สุดทางเศรษฐกิจและมีความพร้อมด้านโครงสร้างพื้นฐาน (Infrastructure) ส่วนด้านवादติดกับชายแดนของประเทศไทยกัมพูชา และมีจุดผ่านแดนถาวร 5 แห่งที่ทำหน้าที่ส่งออกสร้างรายได้ให้กับประเทศและประชาชนในพื้นที่ได้ดีต่อเนื่อง | T4 | หลักสูตรการศึกษายังไม่สามารถสร้างคนที่มีความรู้ความสามารถ ที่สอดคล้องกับความต้องการของตลาดแรงงาน และสถานการณ์การเปลี่ยนแปลงของโลก |
| S5 | มีสถาบันการศึกษาที่ได้รับการยอมรับในระดับประเทศหลายสถาบัน ที่มีองค์ความรู้และบุคลากรที่มีศักยภาพในการพัฒนาความคิด ส่งเสริมการเรียนรู้ และพัฒนางานวิจัยในพื้นที่ | T5 | สถานการณ์การแพร่ระบาดของโรคติดเชื้อไวรัสโคโรนา 2019 (Covid-19) ส่งผลให้มีการกำหนดมาตรการยับยั้งการระบาด อาทิ การปิดเมือง การปิดประเทศ การจำกัดการเดินทาง ซึ่งส่งผลกระทบต่อเศรษฐกิจและกระทบต่อรูปแบบการใช้ชีวิตของผู้คนเป็นอย่างมาก ธุรกิจบางอย่างต้องปรับตัว หรือปิดตัวลง |
| S6 | เป็นฐานการผลิตสินค้าอุตสาหกรรมรองรับการขยายตัวของ เขตพัฒนาพิเศษภาคตะวันออก (EEC) และประเทศเพื่อนบ้าน โดยเฉพาะปราจีนบุรีมีฐานการผลิตภาคอุตสาหกรรมครบคลุม ร้อยละ 90 ของกลุ่มจังหวัด สามารถรองรับการพัฒนาของเขตพัฒนาพิเศษภาคตะวันออก (EEC) และส่งออกผ่านเขตพัฒนาเศรษฐกิจพิเศษ (SEZ) ไปยังประเทศเพื่อนบ้าน | T6 | แนวโน้มปัญหาแรงงานต่าง การลักลอบขนส่งสินค้าผิดกฎหมาย หรือปัญหาความมั่นคงจากประเทศเพื่อนบ้านเพิ่มสูงขึ้น |
| S7 | เป็นพื้นที่ที่มีภูมิศาสตร์การค้า เชื่อมโยงการค้าชายแดนไทย - กัมพูชา โดยมีจุดผ่านแดนถาวรจำนวน 5 แห่ง และจุดผ่อนปรนการค้าจำนวน 7 แห่ง | T7 | การเพิ่มขึ้นของนักท่องเที่ยวทั้งจากใน และต่างประเทศ ทำให้การบริหารจัดการเมืองทำได้ยากขึ้น และขาดมาตรการในการดูแลรักษาสภาพแวดล้อม ทรัพยากรธรรมชาติให้สมดุล |
| S8 | มีพื้นที่ป่าเขาใหญ่ซึ่งเป็นมรดกโลก เป็นแหล่งท่องเที่ยวเชิงนิเวศ ป่าไม้สมบูรณ์ และทำให้มีปริมาณฝนตกอย่างสม่ำเสมอ | | |

สามารถสร้างทางเลือกเชิงป้องกัน (ST Strategy) ได้มาจากการนำผลการประเมินสภาพแวดล้อมที่เป็นจุดแข็งและภัยคุกคามมาพิจารณาร่วมกัน แต่กลุ่มจังหวัดสามารถใช้จุดแข็งที่มีอยู่ในการป้องกันภัยคุกคามที่มาจากภายนอกได้ ในที่นี้สามารถกำหนดทางเลือกได้ 5 ประเด็น คือ

- ST1: พัฒนาเกษตรกรและกระบวนการผลิตสินค้าเกษตรสู่การรับรองมาตรฐานสากล (S1T1T5)
- ST2: ส่งเสริมการพัฒนาผลิตภัณฑ์สมุนไพรเพื่อใช้ในการดูแลสุขภาพประชาชนและผู้สูงอายุ (S2T3T5)
- ST3: ส่งเสริมและพัฒนาความสัมพันธ์กับประเทศเพื่อนบ้านเพื่อสนับสนุนการค้าและการลงทุน (S6T1)
- ST4: พัฒนาการศึกษาด้านเด็กและเยาวชนในพื้นที่เพื่อให้เติบโตเป็นทรัพยากรมนุษย์ที่มีคุณภาพเป็นกำลังสำคัญในการพัฒนาประเทศ รวมทั้งการพัฒนาแรงงานให้เป็นแรงงานฝีมือรองรับความต้องการของสถานการณ์แรงงานในอนาคตใหม่ในพื้นที่ EEC และ SEZ รวมทั้งของประเทศ (S5S6T4)
- ST5: พัฒนาทักษะฝีมือแรงงานและเตรียมความพร้อมสู่ตลาดแรงงาน (S6T2T4)

4) ทางเลือกการพัฒนาที่พิจารณาจุดอ่อนและภัยคุกคามร่วมกัน (เชิงรับ - WT Strategy)

| จุดอ่อน (Weakness) | | ภัยคุกคาม (Threat) | |
|--------------------|---|--------------------|--|
| W1 | เกษตรกรยังขาดปัจจัยสนับสนุน ความรู้ นวัตกรรมและเทคโนโลยีในเรื่องการเพาะปลูกผลไม้ที่ดีและเหมาะสม และขาดการวิจัยและพัฒนา ทั้งในด้านการผลิตให้ออกผลผลิตนอกฤดู การเก็บรักษา การลำเลียงที่หยาบก่อนการนำเสีย รวมถึงการนำนวัตกรรมมาใช้ในกระบวนการผลิตภาคการเกษตรยังมีน้อย อีกทั้งเกษตรกรส่วนใหญ่ยังมีฐานะยากจน และขาดเงินทุนในการพัฒนาหรือเปลี่ยนแปลง จึงไม่มีแรงจูงใจในการปรับปรุงหรือเปลี่ยนแปลง | T1 | กฎระเบียบและขั้นตอนปฏิบัติของประเทศเพื่อนบ้านยังไม่อำนวยความสะดวกทางการค้าและการลงทุน สิ่งสำคัญในการทำการค้ากับต่างประเทศ คือ การที่ต้องปฏิบัติตามกฎระเบียบข้อบังคับของประเทศนั้นๆ อีกทั้ง มาตรการกีดกันที่ไม่ใช่ภาษีเพิ่มขึ้น เช่น มาตรฐานการผลิตสินค้า ออมน้ำย แรงงาน สิ่งแวดล้อม และทรัพย์สินทางปัญญา |
| W2 | ขาดแคลนแหล่งน้ำ เพื่อใช้ภาคการเกษตร อุบัติการณ์โรค ภาวะอุตสาหกรรมภาคการท่องเที่ยวหรือบริการ ยังไม่เพียงพออันเนื่องมาจากการขยายตัวของเมือง แหล่งอุตสาหกรรม และแหล่งท่องเที่ยวอย่างรวดเร็ว ได้ส่งผลให้เกิดความต้องการใช้น้ำปริมาณมาก | T2 | ประเทศเพื่อนบ้านมีต้นทุนการผลิต แรงงาน และที่ดินต่ำกว่าประเทศไทย อีกทั้งยังมีและทรัพยากรธรรมชาติพร้อมกว่า |
| W3 | โครงสร้างพื้นฐาน และสิ่งอำนวยความสะดวกในแหล่งท่องเที่ยวยังไม่มีความพร้อมในการรองรับอารยสถาปัตยกรรมสำหรับกลุ่มนักท่องเที่ยวต่างๆ | T3 | ประเทศไทยเข้าสู่สังคมผู้สูงอายุส่งผลให้มีค่าใช้จ่ายด้านสาธารณสุขสูงขึ้น ทำให้กำลังการผลิตลดลง ผลผลิตแรงงานค่อนข้างต่ำ หากไม่ได้รับการพัฒนาเทคโนโลยี ทำให้ไม่สามารถแข่งขันหรือพัฒนาศักยภาพอย่างเพียงพอ อาจส่งผลให้การเติบโตทางเศรษฐกิจจะชะงักงันได้ |
| W4 | การขาดแคลนแรงงานที่มีทักษะฝีมือที่จะรองรับความต้องการของตลาดแรงงานอันเนื่องมาจากการขยายตัวอย่างรวดเร็วของภาคอุตสาหกรรม พาณิชยกรรม | T4 | หลักสูตรการศึกษายังไม่สามารถสร้างคนที่มีความรู้ความสมารถ ที่สอดคล้องกับความต้องการของตลาดแรงงาน และสถานการณ์การเปลี่ยนแปลงของโลก |
| W5 | ทรัพยากรธรรมชาติและสิ่งแวดล้อมมีแนวโน้มเสื่อมโทรมมากขึ้น เนื่องจากการขยายตัวของกิจกรรมทางเศรษฐกิจ การขยายตัวของเมือง แหล่งอุตสาหกรรม และแหล่งท่องเที่ยวอย่างรวดเร็ว ส่งผลกระทบต่อคุณภาพชีวิตของประชาชนมากขึ้นตามลำดับ | T5 | สถานการณ์การแพร่ระบาดของโรคติดเชื้อไวรัสโคโรนา 2019 (Covid-19) ส่งผลให้มีการกำหนดมาตรการยับยั้งการระบาด อาทิ การปิดเมือง การปิดประเทศ การจำกัดการเดินทาง ซึ่งส่งผลกระทบโดยตรงต่อเศรษฐกิจและกระทบต่อรูปแบบการใช้ชีวิตของผู้คนเป็นอย่างมาก ธุรกิจบางอย่างต้องปรับตัว หรือปิดตัวลง |
| W6 | พื้นที่ชายแดนไทย - กัมพูชาในเขตกลุ่มจังหวัดภาคตะวันออก 2 ที่ดินมีเอกสารสิทธิ์มีน้อย ไม่เพียงพอต่อการพัฒนาโครงสร้างพื้นฐานในเขตชายแดนไทย - กัมพูชา | T6 | แนวโน้มปัญหาแรงงานต่าง การลักลอบขนส่งสินค้าผิดกฎหมาย หรือปัญหาความมั่นคงจากประเทศเพื่อนบ้านเพิ่มสูงขึ้น |
| W7 | ในบางพื้นที่ของกลุ่มจังหวัดภาคตะวันออก 2 ยังมีการบริหารจัดการและการให้บริการการท่องเที่ยวยังไม่มาตรฐานสากล ขาดการประชาสัมพันธ์อย่างต่อเนื่อง รวมทั้งการใช้ประโยชน์จากแหล่งท่องเที่ยวไม่เต็มศักยภาพ | T7 | การเพิ่มขึ้นของนักท่องเที่ยวทั้งจากใน และต่างประเทศ ทำให้การบริหารจัดการเมืองทำได้ยากขึ้น และขาดมาตรการในการดูแลรักษาสภาพแวดล้อม ทรัพยากรธรรมชาติให้สมดุล |
| W8 | ในพื้นที่การเกษตรของกลุ่มจังหวัดภาคตะวันออก 2 ระบบบริหารจัดการน้ำและการกระจายน้ำไม่ทั่วถึงเกษตรกร และแหล่งน้ำชลประทานยังไม่ครอบคลุมพื้นที่การเกษตรที่อยู่นอกเขตชลประทาน แหล่งน้ำธรรมชาติที่ตื้นเขิน ส่งผลต่อการผลิตภาคการเกษตรและการดำรงชีวิตของประชาชน | | |

| | |
|-----|---|
| W9 | ประชาชนปลูกพืชสมุนไพรในเขตกลุ่มจังหวัดภาคตะวันออก 2 ขาดความรู้ในการปลูกพืชสมุนไพร ซึ่งทำให้ไม่ได้มาตรฐานการปลูกพืชสมุนไพรที่ตั้งไว้ |
| W10 | โครงสร้างพื้นฐานในกลุ่มจังหวัดภาคตะวันออก 2 เส้นทางคมนาคมและระบบโลจิสติกส์ไม่รองรับต่อปริมาณการขนส่งในช่วงฤดูกาลผลิตผลไม้ |

สามารถสร้างทางเลือกเชิงรับ (WT Strategy) ได้มาจากการนำผลการประเมินสภาพแวดล้อมที่เป็นจุดอ่อนและภัยคุกคามมาพิจารณาร่วมกัน ในที่นี้จึงสามารถกำหนดทางเลือกได้ 4 ประเด็น คือ

- WT1: พัฒนาเกษตรกรและผู้ประกอบการให้มีความรู้เกี่ยวกับกฎระเบียบที่เกี่ยวข้องกับการประกอบอาชีพ รวมถึงการขยายตลาดสินค้าในต่างประเทศ (W1T1)
- WT2: ส่งเสริมการใช้ภูมิปัญญาท้องถิ่นในการพัฒนาผลิตภัณฑ์ท้องถิ่นเพื่อเป็นการสร้างงานให้กับผู้สูงอายุในพื้นที่ (W1T3T5)
- WT3: พัฒนาการศึกษากลุ่มจังหวัดให้สอดคล้องกับทิศทางการพัฒนาประเทศและความต้องการของตลาดแรงงาน (W4T4)
- WT4: สร้างเครือข่ายการอนุรักษ์ พื้นที่ทรัพยากรธรรมชาติและสิ่งแวดล้อมเพื่อรองรับการขยายตัวของเมืองและภาคการผลิต (W5T2)

จากทางเลือกที่แตกต่างกันทั้งหมด 4 รูปแบบความสัมพันธ์หรือ 20 ประเด็น นำมาจัดกลุ่มสรุปรวมเป็นประเด็นการพัฒนาหลักของกลุ่มภาคตะวันออก 2 ประจำปีงบประมาณ พ.ศ. 2566 - 2570 ได้ทั้งสิ้น 5 ด้าน โดยรายละเอียดปรากฏในส่วนต่อไป

ตารางที่ 86 ความสัมพันธ์ระหว่างทางเลือกการพัฒนาและประเด็นการพัฒนาของกลุ่มจังหวัดภาคตะวันออก 2 ปีงบประมาณ พ.ศ. 2566 – 2570

| ทางเลือกประเด็นการพัฒนา SO | |
|----------------------------|---|
| SO1: | เพิ่มประสิทธิภาพการผลิตผลไม้และสินค้าเกษตรให้มีคุณภาพ ปลอดภัย อย่างครบวงจร |
| SO2: | ขยายตลาดสินค้าเกษตรไปยังประเทศเพื่อนบ้านที่มีความต้องการและอัตราการเติบโตสูง |
| SO3: | พัฒนาแหล่งผลิตสมุนไพรและผลิตภัณฑ์ด้านสมุนไพรให้มีศักยภาพและมีชื่อเสียงของประเทศ |
| SO4: | พัฒนาแหล่งท่องเที่ยวเชิงประวัติศาสตร์ วัฒนธรรม เชิงนิเวศและสุขภาพ และชุมชน |
| SO5: | พัฒนาเส้นทางคมนาคมให้มีศักยภาพรองรับการเติบโตของ EEC และเขตเศรษฐกิจพิเศษชายแดน และเชื่อมต่อการกระจายสินค้าและบริการสู่ภูมิภาคอื่นๆ และประเทศเพื่อนบ้าน |
| ทางเลือกประเด็นการพัฒนา WO | |
| WO1: | การนำเทคโนโลยีและผลงานวิจัยมาใช้เพิ่มประสิทธิภาพการผลิตผลไม้ปลอดภัย |
| WO2: | ยกระดับคุณภาพและมาตรฐานผลิตภัณฑ์ชุมชน เชื่อมโยงสินค้าทางการเกษตรและผลิตภัณฑ์เด่นในกลุ่มจังหวัดรองรับการท่องเที่ยว |
| WO3: | พัฒนาแหล่งน้ำและระบบบริหารจัดการน้ำสนับสนุนพื้นที่ผลไม้และการเกษตร |
| WO4: | พัฒนาศักยภาพฝีมือแรงงานรองรับการขยายตัวของ EEC |
| WO5: | พัฒนาศักยภาพผู้สูงอายุ และสร้างเสริมการดูแลสุขภาพคนทุกช่วงวัย |
| WO6: | อนุรักษ์ ป่าไม้ ทรัพยากรธรรมชาติและสิ่งแวดล้อมเพื่อสนับสนุนการท่องเที่ยวในกลุ่มจังหวัด |
| ทางเลือกประเด็นการพัฒนา ST | |
| ST1: | พัฒนาเกษตรกรและกระบวนการผลิตสินค้าเกษตรสู่การรับรองมาตรฐานสากล |
| ST2: | ส่งเสริมงานวิจัยและการพัฒนาผลิตภัณฑ์สมุนไพรเพื่อใช้ในการดูแลสุขภาพประชาชนและผู้สูงอายุ |
| ST3: | ส่งเสริมและพัฒนาความสัมพันธ์กับประเทศเพื่อนบ้านเพื่อสนับสนุนการค้าและการลงทุน |
| ST4: | พัฒนาการศึกษาเด็กและเยาวชนในพื้นที่เพื่อให้เติบโตเป็นทรัพยากรมนุษย์ที่มีคุณภาพ เป็นกำลังสำคัญในการพัฒนาประเทศ รวมทั้งการพัฒนาแรงงานให้เป็นแรงงานฝีมือรองรับความต้องการของสถานการณ์แรงงานในอนาคตใหม่ในพื้นที่ EEC และ SEZ รวมทั้งของประเทศ |
| ST5: | พัฒนาทักษะฝีมือแรงงานและเตรียมความพร้อมสู่ตลาดแรงงาน |
| ทางเลือกประเด็นการพัฒนา WT | |
| WT1: | พัฒนาเกษตรกรและผู้ประกอบการให้มีความรู้เกี่ยวกับกฎระเบียบที่เกี่ยวข้องกับการประกอบอาชีพ รวมถึงการขยายตลาดสินค้าในต่างประเทศ |
| WT2: | ส่งเสริมการใช้ภูมิปัญญาท้องถิ่นในการพัฒนาผลิตภัณฑ์ท้องถิ่นเพื่อเป็นการสร้างงานให้กับผู้สูงอายุในพื้นที่ |
| WT3: | พัฒนาการศึกษาของกลุ่มจังหวัดให้สอดคล้องกับทิศทางการพัฒนาประเทศและความต้องการของตลาดแรงงาน |
| WT4: | สร้างเครือข่ายการอนุรักษ์ ป่าไม้ ทรัพยากรธรรมชาติและสิ่งแวดล้อมเพื่อรองรับการขยายตัวของเมืองและการผลิต |

| ประเด็นการพัฒนา |
|---|
| 1. ส่งเสริมและพัฒนาการท่องเที่ยวให้ได้มาตรฐาน เพื่อสนับสนุนการท่องเที่ยวเชิงนิเวศ วิถีชีวิตชุมชน และวัฒนธรรม (SO4,WO2) |
| 2. เพิ่มขีดความสามารถด้านการค้า การค้าชายแดน และการลงทุน เชื่อมโยง EEC และประเทศเพื่อนบ้าน (SO5,ST3) |
| 3. พัฒนาประสิทธิภาพการผลิต การแปรรูป การตลาด สินค้าเกษตร ตามมาตรฐานความปลอดภัยอย่างครบวงจรและมีมูลค่าสูง (SO1,SO2,SO3,WO1,WO3,ST1,ST2,WT1) |
| 4. อนุรักษ์ ป่าไม้ พัฒนา และปกป้อง ทรัพยากรธรรมชาติและสิ่งแวดล้อมอย่างมีส่วนร่วม เพื่อประโยชน์ต่อการพัฒนาเศรษฐกิจและสังคมอย่างยั่งยืน (WO6,WT4) |
| 5. พัฒนาทรัพยากรมนุษย์ สังคม การบริหารจัดการ ยกระดับคุณภาพชีวิตให้มีความมั่นคง ปลอดภัย (WO5,ST4,WT2,WT3) |
| 6. เพิ่มขีดความสามารถด้านอุตสาหกรรมและการลงทุน (WO4,ST5) |

การวิเคราะห์สถานการณ์และศักยภาพของกลุ่มจังหวัดภาคตะวันออก 2

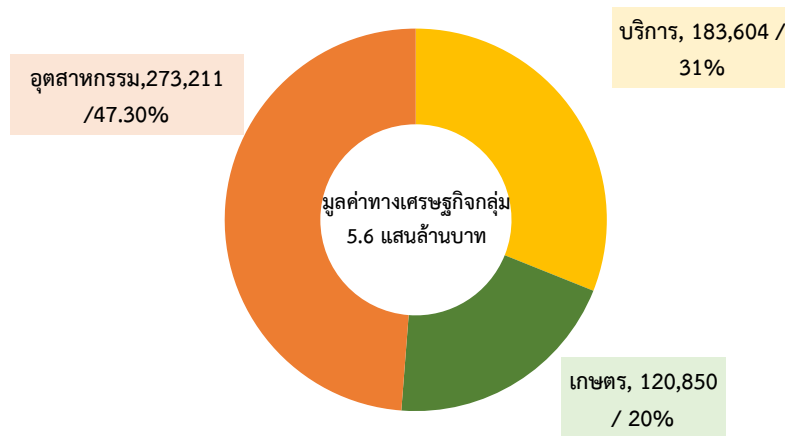
การวิเคราะห์สถานการณ์และศักยภาพของกลุ่มจังหวัดภาคตะวันออก 2 เป็นการประเมินสภาพแวดล้อมโดยการวิเคราะห์ SWOT Analysis เพื่อให้ทราบถึงจุดแข็ง (Strength) จุดอ่อน (Weakness) โอกาส (Opportunity) และภัยคุกคาม (Threat) ของกลุ่มจังหวัด โดยแบ่งการวิเคราะห์เป็นรายมิติ ดังนี้

- 1) มิติด้านการท่องเที่ยว
- 2) มิติด้านการค้าชายแดน
- 3) มิติด้านการเกษตร
- 4) มิติด้านทรัพยากรธรรมชาติและสิ่งแวดล้อม
- 5) มิติด้านสังคม
- 6) มิติด้านอุตสาหกรรม

เศรษฐกิจภาพรวม

ในปี 2564 ขนาดของเศรษฐกิจกลุ่มภาคตะวันออก 2 อยู่ที่ 577,666 ล้านบาท คิดเป็นร้อยละ 3.4 ของผลิตภัณฑ์มวลรวมของประเทศ โดยเศรษฐกิจของกลุ่มจังหวัดถูกขับเคลื่อนด้วยสาขาอุตสาหกรรมเป็นหลัก โดยมีสัดส่วนถึงร้อยละ 47.30 ของผลิตภัณฑ์มวลรวมของภาคตะวันออก 2 รองลงมาคือภาคบริการมีสัดส่วนร้อยละ 31.78 ของผลิตภัณฑ์มวลรวมของภาคตะวันออก 2 และภาคเกษตรกรรมมีสัดส่วนร้อยละ 20.92 ของผลิตภัณฑ์มวลรวมของกลุ่มจังหวัดภาคตะวันออก 2

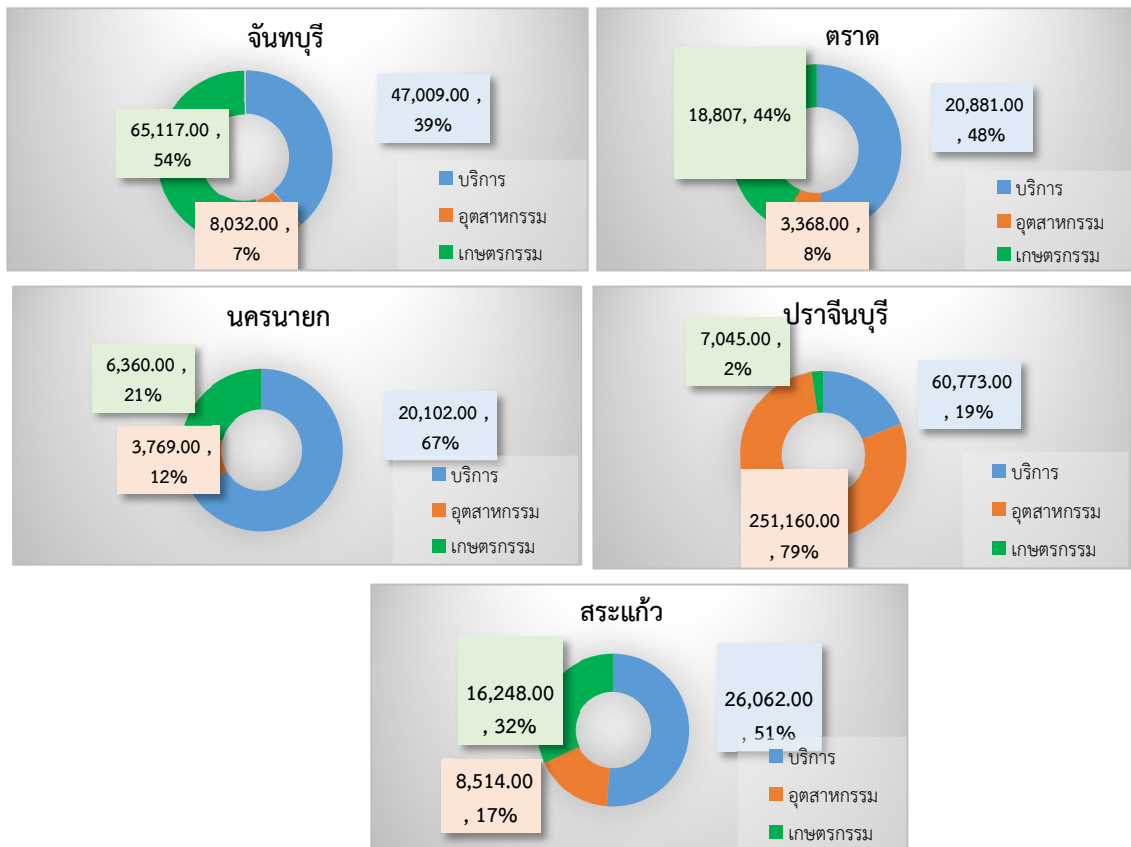
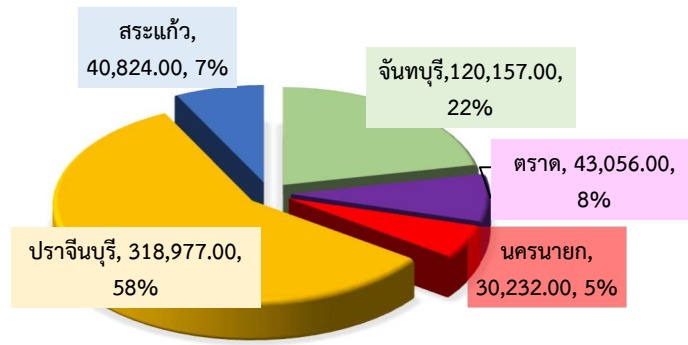
โครงสร้างเศรษฐกิจกลุ่มภาคตะวันออก 2



แผนภูมิที่ 8 โครงสร้างเศรษฐกิจของกลุ่มจังหวัดภาคตะวันออก 2

จากการพิจารณาขนาดของเศรษฐกิจและโครงสร้างเศรษฐกิจเป็นรายจังหวัดในกลุ่มภาคตะวันออก 2 พบว่า จังหวัดปราจีนบุรี มีขนาดทางเศรษฐกิจใหญ่ที่สุดที่ 3.1 แสนล้านบาท หรือคิดเป็นร้อยละ 57 ของกลุ่ม รองลงมา คือ จังหวัดจันทบุรี ที่ 1.2 แสนล้านบาท หรือคิดเป็นร้อยละ 21 ของกลุ่มจังหวัด ทั้งนี้ หากพิจารณาโครงสร้างทางเศรษฐกิจของทั้ง 5 จังหวัดจะมีความแตกต่างกัน โดย จังหวัดปราจีนบุรี มีภาคอุตสาหกรรมและเหมืองแร่ เป็นเสาหลักทางเศรษฐกิจ ส่วน จังหวัดตราด นครนายก และสระแก้ว มีภาคบริการเป็นเสาหลักทางเศรษฐกิจ ในขณะที่จังหวัดจันทบุรีมีภาคเกษตรกรรมเป็นเสาหลักทางเศรษฐกิจ

สัดส่วนทางเศรษฐกิจของกลุ่มจังหวัดภาคตะวันออก 2 (หน่วย: ล้านบาท)



แผนภูมิที่ 9 โครงสร้างเศรษฐกิจและอัตราการขยายตัวทางเศรษฐกิจของทั้ง 5 จังหวัด
ในกลุ่มจังหวัดภาคตะวันออก 2

มิติด้านการท่องเที่ยว

ภาพรวมสถิตินักท่องเที่ยวในปี พ.ศ. 2563 มีผู้มาเยี่ยมเยือนจังหวัดภายในกลุ่มจังหวัดภาคตะวันออก 2 ทั้งชาวไทยและชาวต่างชาติรวมทั้งสิ้น 6,362,459 คน ลดลงจากปี พ.ศ. 2562 (11,814,785) จำนวน 5,452,326 คน คิดเป็นร้อยละ 46.15 และมีแนวโน้มลดลง เนื่องจากเกิดสถานการณ์แพร่ระบาดของโรคติดเชื้อไวรัสโคโรนา 2019 (COVID-19) ทั่วโลก ซึ่งทุกประเทศจะมีมาตรการควบคุมประชาชนไม่ให้เดินทางข้ามจังหวัด และเดินทางออกนอกประเทศ ในปี พ.ศ. 2564 มีผู้มาเยี่ยมเยือนรวม 2,920,699 คน ลดลงจากปี พ.ศ. 2563 จำนวน 3,441,760 คน คิดเป็นร้อยละ 54.09 ในปี 2565 ผู้มาเยี่ยมเยือนรวม 6,401,158 คน เพิ่มมากขึ้นจากปี พ.ศ. 2564 จำนวน 3,480,459 คน คิดเป็นร้อยละ 119.17 และในปี พ.ศ. 2566 (มกราคม - สิงหาคม) มีผู้มาเยี่ยมเยือนรวม 7,132,879 คน เพิ่มขึ้นจากปี พ.ศ. 2565 จำนวน 731,721 คน คิดเป็นร้อยละ 14.34

ส่วนรายได้จากการท่องเที่ยวในปี พ.ศ. 2563 จังหวัดภายในกลุ่มจังหวัดภาคตะวันออก 2 มีรายได้จากผู้เยี่ยมเยือนรวมทั้งสิ้น 22,176 ล้านบาท รายได้ลดลงจากปี พ.ศ. 2562 (48,147 ล้านบาท) เป็นเงิน 25,971 ล้านบาท คิดเป็นร้อยละ 53.94 ในปี พ.ศ. 2564 มีรายได้ 8,841 บาท ลดลงจากปี พ.ศ. 2563 เป็นเงิน 13,335 ล้านบาท คิดเป็นร้อยละ 60.13 ในปี พ.ศ. 2565 มีรายได้ 23,175 ล้านบาท เพิ่มขึ้นจากปี พ.ศ. 2564 เป็นเงิน 14,334 ล้านบาท คิดเป็นร้อยละ 162.13 และในปี พ.ศ. 2566 (มกราคม - สิงหาคม) มีรายได้ 26,506 ล้านบาท เพิ่มขึ้นจากปี พ.ศ. 2565 เป็นเงิน 3,331 คิดเป็นร้อยละ 14.37

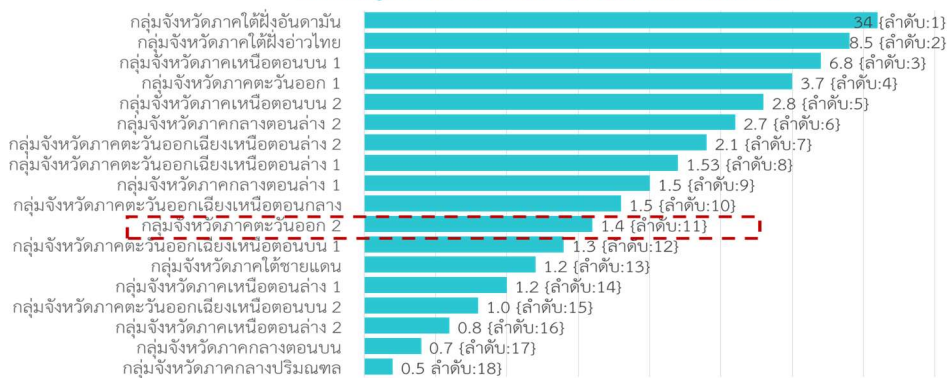
ตารางที่ 87 จำนวนนักท่องเที่ยวชาวไทยและชาวต่างชาติที่มาเยี่ยมเยือน/รายได้จากผู้มาเยี่ยมเยือนจังหวัดภายในกลุ่มจังหวัดภาคตะวันออก 2

| จำนวนนักท่องเที่ยว/รายได้ | ปี 2562 | ปี 2563 | ปี 2564 | ปี 2565 | ปี 2566 (ม.ค. - ส.ค.) |
|---|------------|-----------|-----------|-----------|--------------------------|
| จำนวนนักท่องเที่ยวชาวไทย (คน) | | | | | |
| - จันทบุรี | 2,390,150 | 1,408,356 | 699,017 | 1,342,449 | 3,337,549 |
| - ตราด | 1,724,793 | 938,547 | 697,577 | 1,290,112 | 1,115,946 |
| - นครนายก | 3,046,158 | 1,889,853 | 667,730 | 1,540,733 | 1,102,610 |
| - ปราจีนบุรี | 1,642,865 | 922,278 | 516,965 | 1,040,554 | 836,138 |
| - สระแก้ว | 1,941,037 | 977,772 | 328,506 | 1,119,620 | 789,871 |
| จำนวนนักท่องเที่ยวต่างชาติ (คน) | | | | | |
| - จันทบุรี | 94,330 | 13,199 | 1,219 | 9,536 | 17,522 |
| - ตราด | 553,458 | 151,707 | 7,057 | 45,385 | 143,236 |
| - นครนายก | 28,373 | 5,245 | 151 | 1,971 | 6,911 |
| - ปราจีนบุรี | 109,714 | 19,108 | 296 | 2,527 | 3,199 |
| - สระแก้ว | 283,907 | 36,394 | 2,181 | 8,271 | 11,368 |
| จำนวนนักท่องเที่ยวทั้งหมด (คน) | 11,814,785 | 6,362,459 | 2,920,699 | 6,401,158 | 7,132,879 |
| รายได้จากผู้มาเยี่ยมเยือนทั้งหมด (ลบ.) | 48,147 | 22,176 | 8,841 | 23,175 | 26,506 |

ที่มา : กองเศรษฐกิจการท่องเที่ยวและกีฬา กระทรวงการท่องเที่ยวและกีฬา

เมื่อพิจารณาจากโครงสร้างทางเศรษฐกิจสาขาบริการท่องเที่ยวโดยเปรียบเทียบ พบว่า กลุ่มจังหวัดภาคตะวันออก 2 อยู่ในอันดับ 11 จาก 18 กลุ่มจังหวัด สะท้อนว่าภาคบริการท่องเที่ยวไม่ได้เป็นสาขาเศรษฐกิจหลักมากเหมือนกลุ่มจังหวัดอื่น ๆ ดังรูปภาพ

สัดส่วนมูลค่าผลิตภัณฑ์ท่องเที่ยวต่อผลิตภัณฑ์มวลรวม



แผนภูมิที่ 10 ขนาดของภาคบริการท่องเที่ยวโดยเปรียบเทียบกับกลุ่มจังหวัดอื่น

กลุ่มจังหวัดภาคตะวันออกเฉียงเหนือ 2 เป็นกลุ่มจังหวัดที่มีแหล่งท่องเที่ยวที่หลากหลาย ทั้งแหล่งท่องเที่ยวในเชิงประวัติศาสตร์ วัฒนธรรม แหล่งท่องเที่ยวเชิงนิเวศ และธรรมชาติ แหล่งท่องเที่ยวโครงการอันเนื่องมาจากพระราชดำริ และแหล่งท่องเที่ยวเชิงสุขภาพ เชิงเกษตร โดยมีกิจการท่องเที่ยวของกลุ่มจังหวัดภาคตะวันออกเฉียงเหนือ 2 เป็นการพึ่งพานักท่องเที่ยวไทยเป็นหลัก โดยทุกจังหวัดขยายตัวได้ดีช่วยขับเคลื่อนสาขาการท่องเที่ยวของกลุ่มภาคตะวันออกเฉียงเหนือ 2 จากข้อมูลพื้นฐานด้านการท่องเที่ยวสามารถสรุปการวิเคราะห์สถานะแวดล้อมได้ ดังนี้

ตารางที่ 88 สรุปการวิเคราะห์สถานะแวดล้อม (SWOT) มิติด้านการท่องเที่ยว

| จุดแข็ง (S) | | จุดอ่อน (W) | |
|-------------|--|---------------|--|
| 1 | มีแหล่งท่องเที่ยวทางวัฒนธรรมสำคัญในทุกจังหวัดภาคตะวันออกเฉียงเหนือ 2 | 1 | โครงสร้างพื้นฐาน และสิ่งอำนวยความสะดวกในแหล่งท่องเที่ยวยังไม่มีความพร้อม |
| 2 | มีแหล่งท่องเที่ยวเชิงนิเวศทางธรรมชาติหลากหลาย ทั้งทางบก ทางน้ำจืด และทางทะเล สามารถเชื่อมโยงเส้นทางเมืองหลักเมืองรองได้ | 2 | สภาพแวดล้อมและอารยสถาปัตย์ที่สามารถรองรับและสอดคล้องกับความต้องการด้านการท่องเที่ยวเชิงสุขภาพ ยังไม่มีความพร้อม |
| 3 | การท่องเที่ยวเชิงสุขภาพมีความชัดเจนในจังหวัดปราจีนบุรีและมีการเชื่อมโยงไปยังจังหวัดสระแก้ว และจังหวัดบุรีรัมย์ สอดคล้องกับยุทธศาสตร์เมืองสมุนไพรของประเทศไทย | 3 | บุคลากรด้านการท่องเที่ยวเชิงสุขภาพขาดศักยภาพและไม่เพียงพอต่อความต้องการ |
| 4 | มีจำนวนห้องพักเพียงพอต่อการรองรับนักท่องเที่ยว | 4 | รายได้จากการท่องเที่ยวของกลุ่มภาคตะวันออกเฉียงเหนือ 2 ต่ำกว่าค่าเฉลี่ยของประเทศ |
| โอกาส (O) | | ภัยคุกคาม (T) | |
| 1 | ปัจจุบันนักท่องเที่ยวส่วนใหญ่ให้ความสำคัญกับการแสวงหาประสบการณ์ที่มากกว่าการท่องเที่ยวรูปแบบเดิม มีการสัมผัสวิถีชีวิตผู้คนและประเพณีท้องถิ่นโดยแท้จริง และมีความนิยมในการท่องเที่ยวเชิงประวัติศาสตร์และวัฒนธรรมมากขึ้น | 1 | ความเชื่อมั่นของนักท่องเที่ยวต่างชาติต่อสถานที่ท่องเที่ยวของไทยบางแห่งลดลง อันเกิดจากความผิดพลาดด้านความปลอดภัยและอุบัติเหตุที่ทำให้นักท่องเที่ยวต่างชาติเสียชีวิต |
| 2 | ใน พ.ศ. 2591 จะมีสัดส่วนผู้มีอายุ 60 ปีขึ้นไปต่อประชากรโลกเพิ่มขึ้น เป็นร้อยละ 21 จากร้อยละ 12 ในปี พ.ศ. 2556 นักท่องเที่ยวสูงอายุใช้จ่ายในการท่องเที่ยวมากกว่ากลุ่มอื่นถึง 3 เท่า | | |
| 3 | ชนชั้นกลางจะเติบโตกว่าร้อยละ 5 จนถึงปี พ.ศ. 2573 โดยเฉพาะในเอเชียแปซิฟิก เช่น จีนและอินเดีย ซึ่งเป็นกลุ่มนักท่องเที่ยวหลักของประเทศไทย | | |
| 4 | สายการบินต้นทุนต่ำได้รับความนิยมอย่างสูงในหมู่ชนชั้นกลาง ร้อยละ 24 ของเที่ยวบินระหว่างประเทศในประเทศไทยและร้อยละ 64 ของเที่ยวบินในประเทศไทย | | |
| 5 | สื่อสังคมออนไลน์มีส่วนสำคัญในการเติมเต็มและเพิ่มความสะดวกสบายตลอดการเดินทางของนักท่องเที่ยว | | |

มิติด้านการค้าชายแดน

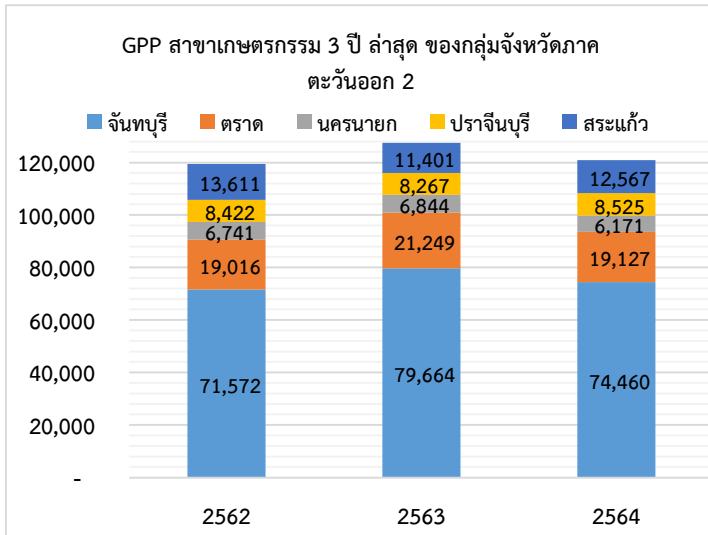
การค้าชายแดนผ่านช่องทางด่านศุลกากรและจุดผ่อนปรนต่าง ๆ 12 จุด ซึ่งมีมูลค่าการค้ารวม (มูลค่าการส่งออกบวกด้วยมูลค่าการนำเข้า) ในปี 2565 จำนวน 184,891 ล้านบาท โดยแยกเป็นมูลค่าการค้าชายแดน ที่จังหวัดสระแก้ว 113,942 ล้านบาท จังหวัดตราด 45,327 ล้านบาท และจังหวัดจันทบุรี 25,622 ล้านบาท ซึ่งเป็นมูลค่าการค้าชายแดนที่สำคัญของประเทศไทย จากข้อมูลพื้นฐานด้านการค้าชายแดนสามารถสรุปการวิเคราะห์สถานะแวดล้อม ดังนี้

ตารางที่ 89 สรุปการวิเคราะห์สถานะแวดล้อม (SWOT) มิติด้านการค้าชายแดน

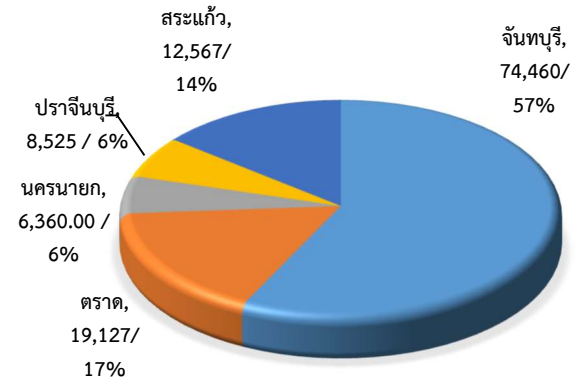
| จุดแข็ง (S) | | จุดอ่อน (W) | |
|-------------|---|---------------|--|
| 1 | ที่ตั้งของกลุ่มจังหวัดภาคตะวันออก 2 มีพื้นที่ด้านชาติติดกับชายแดนของราชอาณาจักรกัมพูชา และมีด้านการค้าที่สำคัญของประเทศ 3 ด้าน (ด้านบ้านแหลม บ้านฝักกาด และด่านอรัญประเทศ) ที่ทำหน้าที่ส่งออกสร้างรายได้ให้กับประเทศและประชาชนในพื้นที่ได้ติดต่อเนื่อง | 1 | ระบบการคมนาคมและสาธารณูปโภคไม่มีประสิทธิภาพ ทำให้การติดต่อสื่อสารและคมนาคมล่าช้า |
| 2 | สินค้าไทยมีความสามารถในการแข่งขันสูงในตลาดกัมพูชา เนื่องจากความได้เปรียบด้านคุณภาพของ สินค้า โดยเฉพาะสินค้าอุปโภคบริโภค ซึ่งเป็นที่นิยมในตลาดกัมพูชา | | |
| โอกาส (O) | | ภัยคุกคาม (T) | |
| 1 | อุตสาหกรรมก่อสร้างในกัมพูชามีแนวโน้มขยายตัว เนื่องจากประเทศต้องการพัฒนาและปรับปรุง ซ่อมแซมระบบสาธารณูปโภค และโครงสร้างพื้นฐาน ทำให้มีความต้องการสินค้าประเภทวัสดุก่อสร้าง รวมถึงเครื่องจักรและอุปกรณ์ในการก่อสร้างอย่างต่อเนื่อง | 1 | ราชอาณาจักรกัมพูชายังมีการบังคับใช้กฎหมายที่ไม่มีประสิทธิภาพ |
| 2 | ราชอาณาจักรกัมพูชาจัดเป็นประเทศพัฒนาน้อยที่สุด (LDC) ซึ่งได้รับสิทธิพิเศษทางศุลกากร (GSP) จากประเทศ พัฒนาแล้ว เช่น สหภาพยุโรป สหรัฐฯ และญี่ปุ่น ในการส่งออกสินค้าประเภทเครื่องนุ่งห่ม โดยไม่มีภาษีนำเข้า จึง เป็นโอกาสในการขยายฐานการลงทุนของไทย เพื่อผลิตและส่งออกไปยังตลาดดังกล่าว | 2 | มีการลอกเลียนและปลอมแปลงเครื่องหมายการค้า และผลิตภัณฑ์ |
| 3 | การเปิดเส้นทางเดินรถโดยสารและรถขนส่งสินค้าจะมีส่วนช่วยอำนวยความสะดวกในการขนส่งสินค้าและการเดินทางระหว่างกัน ซึ่งจะช่วยกระตุ้นการค้าชายแดนผ่านเส้นทางดังกล่าวให้ขยายตัวเพิ่มขึ้น และจะเกื้อหนุนธุรกิจรถโดยสารและรถขนส่งสินค้าให้ขยายตัวตาม | 3 | ปัญหาหลักเขตตามแนวชายแดนในบางพื้นที่ ทำให้ไม่สามารถพัฒนาพื้นที่ เพื่อสนับสนุนการค้าผ่านทางชายแดน |
| 4 | การเชื่อมโยงเส้นทางการคมนาคมระหว่าง อำเภอรอรัญประเทศ – ปอยเปตจะมีส่วนช่วยอำนวยความสะดวกในการเดินทางและกระตุ้นการท่องเที่ยวตามเส้นทางที่เชื่อมต่อกันซึ่งมีแหล่งท่องเที่ยวทางธรรมชาติ และแหล่งท่องเที่ยวทางประวัติศาสตร์ที่น่าสนใจหลายแห่งที่มีศักยภาพในการรองรับธุรกิจท่องเที่ยวและบริการที่เกี่ยวข้อง | 4 | การเข้ามาตรกรที่ไม่ใช่ภาษี อาทิ การตรวจสอบสินค้าก่อนการนำเข้า ฯลฯ ทำให้ต้นทุนการนำเข้าสินค้าไปยังราชอาณาจักรกัมพูชาสูงขึ้น |

มิติด้านเกษตร

ภาคเกษตรของกลุ่มจังหวัดภาคตะวันออก 2 มีขนาดทางเศรษฐกิจประมาณ 120,850 ล้านบาท ในปี 2564 โดยมีพื้นที่การเกษตรทั้งหมดประมาณ 7.37 ล้านไร่ คิดเป็นประมาณครึ่งหนึ่งของพื้นที่ทั้งหมด โดยเฉพาะในจังหวัดสระแก้วและจังหวัดจันทบุรี มีพื้นที่เพื่อการเกษตรรวมกันมากถึง 4.6 ล้านไร่ หากดูจากพืชที่เพาะปลูกจะพบว่า ภาคตะวันออก 2 ไม่ได้พึ่งพาพืชเศรษฐกิจเพียงชนิดเดียวหรือน้อยชนิด แต่มีการพึ่งพาทั้งมันสำปะหลัง ข้าว อ้อย ยางพาราและผลไม้ ซึ่งถือเป็นจุดแข็งประการหนึ่ง พืชหลักทางเศรษฐกิจที่ใช้พื้นที่เพาะปลูกมากที่สุด ได้แก่ สวนผลไม้ ไม้ยืนต้นประมาณ 2 ล้านไร่ หรือคิดเป็นร้อยละ 43 นาข้าวประมาณ 9 แสนไร่ หรือคิดเป็นร้อยละ 20 และพืชไร่ประมาณ 1.4 ล้านไร่ หรือคิดเป็นร้อยละ 31 หากพิจารณาในเชิงพื้นที่จะพบว่า จังหวัดจันทบุรี มีผลิตภัณฑ์มวลรวมภาคเกษตรสูงสุดที่ร้อยละ 57 ของผลิตภัณฑ์มวลรวมของกลุ่มรองลงมาได้แก่ จังหวัดตราด จังหวัดสระแก้ว จังหวัดปราจีนบุรี และจังหวัดนครนายก ตามลำดับ

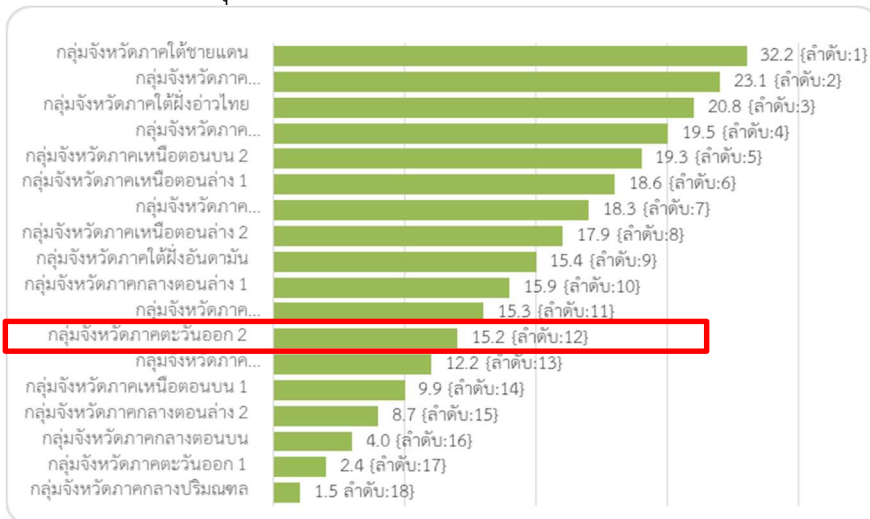


สัดส่วนของสาขาเกษตรกรรมทั้ง 5 จังหวัด ในกลุ่มจังหวัดภาคตะวันออก 2 (ล้านบาท และ %)



แผนภูมิที่ 11 ผลผลิตทั้งหมดรวมสาขาเกษตรกรรมของกลุ่มจังหวัดภาคตะวันออก 2

เมื่อพิจารณาจากโครงสร้างทางเศรษฐกิจสาขาเกษตรโดยเปรียบเทียบ พบว่า กลุ่มจังหวัดภาคตะวันออก 2 สูงเป็นอันดับ 12 จาก 18 กลุ่มจังหวัด ดังภาพ



แผนภูมิที่ 12 ขนาดของภาคเกษตรโดยเปรียบเทียบกับกลุ่มจังหวัดอื่น

จากข้อมูลพื้นฐานด้านการเกษตรสามารถสรุปการวิเคราะห์สภาวะแวดล้อม ดังนี้

ตารางที่ 90 สรุปการวิเคราะห์สภาวะแวดล้อม (SWOT) มิติด้านการเกษตร

| จุดแข็ง (S) | | จุดอ่อน (W) | |
|-------------|---|-------------|---|
| S1 | กลุ่มจังหวัดภาคตะวันออก 2 เป็นพื้นที่ที่มีศักยภาพในการผลิตไม้ผลที่มีคุณภาพ ได้แก่ทุเรียน มังคุด เงาะ ที่สำคัญของประเทศไทย | W1 | แหล่งน้ำทางการเกษตรไม่เพียงพอและการบริหารจัดการน้ำของเกษตรกรยังไม่ประสิทธิภาพ |
| S2 | กลุ่มจังหวัดภาคตะวันออก 2 เป็นพื้นที่ที่มีศักยภาพในการผลิตพืชไร่ที่มีคุณภาพ ได้แก่มันสำปะหลัง อ้อย ข้าว ข้าวโพด | W2 | ขาดการบูรณาการใช้องค์ความรู้และเทคโนโลยีมาใช้ในการจัดการและการผลิตทางการเกษตร |
| S3 | กลุ่มจังหวัดภาคตะวันออก 2 เป็นแหล่งผลิตปศุสัตว์ที่สำคัญ ได้แก่ โคเนื้อ โคนม ไก่เนื้อ ไก่ไข่ และสุกรที่สำคัญของประเทศ | | |

| จุดแข็ง (S) | | จุดอ่อน (W) | |
|-------------|---|---------------|---|
| S4 | กลุ่มจังหวัดภาคตะวันออก 2 เป็นแหล่งเพาะเลี้ยงสัตว์น้ำและประมงทางทะเลที่มีคุณภาพและปลอดภัย | | |
| S5 | กลุ่มจังหวัดภาคตะวันออก 2 มีแหล่งผลิตพืชสมุนไพรเป็นที่ยอมรับได้แก่ ปราจีนบุรี จันทบุรี สระแก้ว และมีการบูรณาการพืชสมุนไพรที่โรงพยาบาลเจ้าพระยาอภัยภูเบศร จังหวัดปราจีนบุรี และโรงพยาบาลเวชวิทยุ จังหวัดจันทบุรี | | |
| S6 | พื้นที่จังหวัดนครนายก ปราจีนบุรี สระแก้ว จันทบุรี และตราดมีศักยภาพและเหมาะสมแก่การพัฒนาเป็นแหล่งผลิตสินค้าเกษตรที่มีคุณภาพ เพราะมีปริมาณน้ำฝนเฉลี่ยในระดับที่เหมาะสม | | |
| โอกาส (O) | | ภัยคุกคาม (T) | |
| O1 | ผู้บริโภคมีความต้องการอาหารคุณภาพและปลอดภัยของผู้บริโภคทั้งในประเทศและต่างประเทศที่สูงขึ้น | T1 | ราคาผลผลิตสินค้าทางด้านเกษตรผันผวนไม่แน่นอนและราคาต่ำส่งผลต่อการวางแผนการผลิตและรายได้ของเกษตรกรโดยตรง |
| O2 | มีตลาดรองรับและขนส่งผลผลิตทางการเกษตร ได้แก่ โรงงานอุตสาหกรรม ตลาดกรุงเทพ ตลาดการค้าชายแดนหรือตลาดต่างประเทศ โดยมีการเชื่อมโยงตลาดสินค้าทางบก ทางเรือ ทางน้ำ อากาศ | T2 | การแข่งขันราคาและคุณภาพสินค้าทางการเกษตรกับต่างประเทศมีมากขึ้น ส่งผลกระทบต่อปัญหาด้านการตลาดสินค้าเกษตร |
| O3 | ความนิยมในการท่องเที่ยวเชิงเกษตรของนักท่องเที่ยวเพิ่มขึ้น ทำให้เกิดการสร้างรายได้ สร้างงานให้กับเกษตรกรมากขึ้น รวมถึงการอยู่ใกล้พื้นที่ EEC ที่ถือเป็นตลาดการบริโภคสินค้าเกษตรที่สำคัญ | | |
| O4 | นโยบายรัฐบาลกำหนดให้จังหวัดปราจีนบุรี และจันทบุรี เป็นเมืองต้นแบบเมืองสมุนไพร ประกอบกับกระแสการดูแลสุขภาพในปัจจุบันที่สนใจการใช้สมุนไพรมากขึ้นทั้งชาวไทยและชาวต่างประเทศ | | |
| O5 | นโยบายรัฐบาลกำหนดให้มีการพัฒนาภาคตะวันออกให้เป็นแหล่งผลิตอาหารที่มีคุณภาพและได้มาตรฐานสากล ส่งผลให้เพิ่มมูลค่าการค้า การลงทุน และการเติบโตทางเศรษฐกิจ | | |

มิติด้านทรัพยากรธรรมชาติและสิ่งแวดล้อม

ในด้านสิ่งแวดล้อม กลุ่มจังหวัดภาคตะวันออก 2 มีอันดับที่ดีในด้านคุณภาพน้ำทะเลชายฝั่ง ปริมาณขยะมูลฝอย พื้นที่ป่าชายเลน จำนวนเรื่องร้องเรียนปัญหามลพิษ พื้นที่ป่าไม้ของกลุ่มจังหวัดภาคตะวันออก 2 เริ่มลดลงอย่างช้า ๆ กล่าวคือ จากที่มีพื้นที่ป่าไม้ 4,100,793.34 ไร่ ในปี 2561 ลดลงเหลือ 4,098,766.70 ไร่ ในปี 2562 และเพิ่มขึ้นในปี 2563 โดยมีพื้นที่ป่าไม้ 4,099,843.29 ไร่ และลดลงอย่างต่อเนื่องปี 2564 เป็น 4,097,234.36 ไร่ และในปี 2565 เป็น 4,091,549.41 ไร่ ปัจจัยที่ทำให้พื้นที่ป่าไม้ในบางจังหวัดลดลง เกิดจากการเผาป่าบุกรุกพื้นที่ป่าเพื่อทำไร่ เก็บของป่า ทำไม้แปรรูป และสร้างสนามกอล์ฟ

การประเมินภาพรวมของคุณภาพน้ำ โดยใช้ดัชนีคุณภาพน้ำแหล่งน้ำผิวดิน (Water Quality Index : WQI) จากการตรวจวัดคุณภาพน้ำในแหล่งน้ำผิวดิน ปี พ.ศ. 2564 พบว่า กลุ่มจังหวัดภาคตะวันออก 2 มีแหล่งน้ำที่มีคุณภาพเสื่อมโทรม คือ ลุ่มแม่น้ำปราจีนบุรี (56 คะแนน) ส่วนลุ่มแม่น้ำนครนายก อยู่ในเกณฑ์พอใช้ และลุ่มแม่น้ำสระแก้ว และจันทบุรี อยู่ในเกณฑ์ ดี (80 และ 75 คะแนนตามลำดับ) โดยลุ่มแม่น้ำตราดอยู่ในเกณฑ์ดีมาก

จากการวัดคุณภาพออกซิเจนละลายในน้ำ (dissolved oxygen ; DO) ปี พ.ศ. 2564 ลุ่มแม่น้ำตราด ลุ่มแม่น้ำโตนเลสาบ อยู่ในเกณฑ์ดี ลุ่มแม่น้ำนครนายก อยู่ในเกณฑ์พอใช้ ลุ่มแม่น้ำปราจีนบุรีในสภาพเสื่อมโทรม เช่นเดียวกับลุ่มแม่น้ำจันทบุรี มีสภาพเสื่อมโทรมมาก

ปริมาณขยะมูลฝอย ของกลุ่มจังหวัดภาคตะวันออก 2 พ.ศ. 2561 – 2565 ปี พ.ศ. 2561 มีจำนวนขยะรวม 2,150 ตันต่อวัน ในปี 2562 มีปริมาณขยะ จำนวน 2,346 ตันต่อวัน ปริมาณเพิ่มขึ้นจากปี พ.ศ. 2561 แต่ในปี พ.ศ. 2563 มีปริมาณขยะ จำนวน 1,859 ตันต่อวัน ปริมาณลดลงกว่า ปี 2562 ร้อยละ 20.76 และปี 2564 มีปริมาณขยะ 1,892 ตันต่อวัน เพิ่มขึ้นกว่าปี 2563 และปี 2565 มีปริมาณขยะลดลงเป็น 1,857 ตันต่อวัน จังหวัดจันทบุรีมีจำนวนปริมาณขยะต่อวัน 540 ตัน ซึ่งสูงที่สุดในกลุ่มจังหวัดฯ รองลงมาคือจังหวัดปราจีนบุรี 448 ตัน ในขณะที่จังหวัดนครนายก มีปริมาณขยะต่อวัน 191 ตัน ต่ำสุดในกลุ่มจังหวัดฯ

จากข้อมูลพื้นฐานด้านทรัพยากรธรรมชาติและสิ่งแวดล้อมสามารถสรุปการวิเคราะห์สถานะแวดล้อม ดังนี้

ตารางที่ 91 สรุปการวิเคราะห์สถานะแวดล้อม (SWOT) มิติด้านทรัพยากรธรรมชาติและสิ่งแวดล้อม

| จุดแข็ง (S) | | จุดอ่อน (W) | |
|-------------|---|-------------|---|
| S1 | ลักษณะที่ตั้งเหมาะสม เนื่องจากภาคตะวันออกตั้งอยู่ในแนวเขตเส้นศูนย์สูตร ทำให้มีทรัพยากรธรรมชาติจำนวนมาก และมีความหลากหลายทางชีวภาพปรากฏอยู่หลายแห่ง จึงเป็นข้อได้เปรียบด้านความมั่นคงทางอาหารและความหลากหลายและสวยงามของแหล่งท่องเที่ยวทางธรรมชาติ | W1 | ความเสื่อมโทรมของทรัพยากรธรรมชาติและมลพิษทางสิ่งแวดล้อมเป็นผลจากการขยายตัวของภาคการผลิตทั้งทางด้านเกษตรกรรม อุตสาหกรรม และการท่องเที่ยวและการบริการทำให้มีการใช้และทำลายทรัพยากรธรรมชาติ ไม่ว่าจะเป็นป่าไม้ แหล่งน้ำ ดิน และทรัพยากรทางทะเลและชายฝั่งไปเป็นจำนวนมาก และเกินกว่าศักยภาพของธรรมชาติจะสามารถฟื้นฟูสภาพให้เกิดขึ้นทดแทนกลับคืนดั้งเดิมได้โดยเร็ว |
| S2 | ประชาชนในกลุ่มจังหวัดภาคตะวันออก 2 ให้ความใส่ใจและตระหนักต่อสิ่งแวดล้อมและสุขภาพมากขึ้น เนื่องจากทั้ง 5 จังหวัดนี้ เป็นจังหวัดที่ประกอบอาชีพเน้นด้านเกษตรกรรมเป็นส่วนใหญ่ ประชาชนจึงหันมาให้ความสำคัญในกิจกรรมที่เป็นมิตรกับสิ่งแวดล้อม โดยเฉพาะการบริโภคสินค้าเกษตรปลอดภัย และเกษตรอินทรีย์เพิ่มขึ้น | W2 | การขยายพื้นที่ทำการเกษตรในเขตพื้นที่ที่ไม่เหมาะสม รวมไปถึงการปลูกพืชเชิงเดี่ยวเป็นเวลานานๆและการใช้สารเคมีจำนวนมากจะก่อให้เกิดปัญหาหมอกควัน และส่งผลกระทบต่อความอุดมสมบูรณ์ของดินลดต่ำลง นอกจากนี้มีการชะล้างพังทลายของดินสูงตามด้วย |
| S1 | ลักษณะที่ตั้งเหมาะสม เนื่องจากภาคตะวันออกตั้งอยู่ในแนวเขตเส้นศูนย์สูตร ทำให้มีทรัพยากรธรรมชาติจำนวนมาก และมีความหลากหลายทางชีวภาพปรากฏอยู่หลายแห่ง จึงเป็นข้อได้เปรียบด้านความมั่นคงทางอาหารและความหลากหลายและสวยงามของแหล่งท่องเที่ยวทางธรรมชาติ | W1 | ความเสื่อมโทรมของทรัพยากรธรรมชาติและมลพิษทางสิ่งแวดล้อมเป็นผลจากการขยายตัวของภาคการผลิตทั้งทางด้านเกษตรกรรม อุตสาหกรรม และการท่องเที่ยวและการบริการทำให้มีการใช้และทำลายทรัพยากรธรรมชาติ ไม่ว่าจะเป็นป่าไม้ แหล่งน้ำ ดิน และทรัพยากรทางทะเลและชายฝั่งไปเป็นจำนวนมาก และเกินกว่าศักยภาพของธรรมชาติจะสามารถฟื้นฟูสภาพให้เกิดขึ้นทดแทนกลับคืนดั้งเดิมได้โดยเร็ว |
| S2 | ประชาชนในกลุ่มจังหวัดภาคตะวันออก 2 ให้ความใส่ใจและตระหนักต่อสิ่งแวดล้อมและสุขภาพมากขึ้น เนื่องจากทั้ง 5 จังหวัดนี้ เป็นจังหวัดที่ประกอบอาชีพเน้นด้านเกษตรกรรมเป็นส่วนใหญ่ ประชาชนจึงหันมาให้ความสำคัญในกิจกรรมที่เป็นมิตรกับสิ่งแวดล้อม โดยเฉพาะการบริโภคสินค้าเกษตรปลอดภัย และเกษตรอินทรีย์เพิ่มขึ้น | W2 | การขยายพื้นที่ทำการเกษตรในเขตพื้นที่ที่ไม่เหมาะสม รวมไปถึงการปลูกพืชเชิงเดี่ยวเป็นเวลานาน ๆและการใช้สารเคมีจำนวนมากจะก่อให้เกิดปัญหาหมอกควัน และส่งผลกระทบต่อความอุดมสมบูรณ์ของดินลดต่ำลง นอกจากนี้มีการชะล้างพังทลายของดินสูงตามด้วย |
| | | W3 | การขยายตัวด้านอุตสาหกรรม กิจการอสังหาริมทรัพย์ ส่งผลทำให้ขาดการควบคุมและบริหารจัดการทรัพยากรธรรมชาติและสิ่งแวดล้อมที่เหมาะสม และประสบปัญหาเรื่องการบริหารจัดการด้านมลพิษที่เกิดขึ้นจากกระบวนการผลิต ได้แก่ ปัญหามลพิษทางอากาศจากอุตสาหกรรมในเขตพื้นที่นิคมอุตสาหกรรมในจังหวัดปราจีนบุรี และจังหวัดสระแก้ว ปัญหาการจัดการกากของเสียอุตสาหกรรม ปัญหามลพิษทางน้ำและสารโลหะหนักที่ลงไปในแหล่งน้ำต่าง ๆ มลพิษทางอากาศและปัญหาขยะมูลฝอย เป็นต้น |

| โอกาส (O) | ภัยคุกคาม (T) |
|--|--|
| <p>O1 ประเทศไทยให้ความสำคัญกับการจัดการทรัพยากรธรรมชาติและสิ่งแวดล้อม โดยกำหนดเป็นยุทธศาสตร์ระดับชาติด้านทรัพยากรธรรมชาติและสิ่งแวดล้อม ตั้งแต่รัฐธรรมนูญแห่งราชอาณาจักรไทย พุทธศักราช 2550 แผนพัฒนาเศรษฐกิจและสังคมแห่งชาติ พระราชบัญญัติการส่งเสริมและรักษาคุณภาพสิ่งแวดล้อม พ.ศ. 2535 นโยบายรัฐบาลรวมทั้งมีการกำหนดกฎหมาย กฎระเบียบที่เกี่ยวข้องกับทรัพยากรธรรมชาติและสิ่งแวดล้อม เพื่อใช้เป็นกฎระเบียบ ข้อบังคับในการปฏิบัติให้กับประชาชนในทุกระดับ นอกจากนี้รัฐบาลยังมีส่วนในการกำหนดนโยบายในการบริหารประเทศที่มีแนวทางและทิศทางเพื่อการพัฒนาด้านทรัพยากรธรรมชาติและสิ่งแวดล้อมให้ชัดเจนยิ่งขึ้นด้วย</p> <p>O2 การมีกฎหมายในการคุ้มครองสิ่งแวดล้อมและควบคุมมลพิษในพื้นที่ที่เป็นแหล่งทรัพยากรธรรมชาติและสิ่งแวดล้อมที่สำคัญๆ เพื่อควบคุมการใช้ทรัพยากรให้ถูกต้องคุ้มค่าและเกิดประโยชน์สูงสุด พร้อมกับการเฝ้าระวังคุณภาพสิ่งแวดล้อมในพื้นที่อย่างต่อเนื่อง รวมถึงส่งเสริมการมีส่วนร่วมของประชาชนและทุกภาคส่วนในการจัดการมลพิษด้านต่าง ๆ ที่เกิดขึ้นในพื้นที่</p> | <p>T1 การเปลี่ยนแปลงสภาพภูมิอากาศส่งผลกระทบต่อทรัพยากรธรรมชาติและสิ่งแวดล้อมของพื้นที่ โดยปัญหาการขาดแคลนน้ำในบางพื้นที่จะรุนแรงขึ้น เนื่องจากต้องประสบกับภาวะภัยแล้งเป็นเวลานาน เกิดการแย่งชิงทรัพยากรน้ำระหว่างภาคเกษตร และอุตสาหกรรม จะเพิ่มมากขึ้นในอนาคต ซึ่งเหตุการณ์ดังกล่าวเคยเกิดขึ้นกับจังหวัดสระแก้ว มีปริมาณฝนที่ลดลงและขาดช่วงทำให้แหล่งน้ำที่ใช้ในพื้นที่ขาดแคลนและนำไปสู่ขั้นวิกฤตน้ำเกิดขึ้น ส่งผลให้ประชากรจากประเทศเพื่อนบ้านอพยพเข้ามาตั้งถิ่นฐานในประเทศไทยเพื่อใช้แรงงานมากขึ้น ทำให้เกิดประชากรแฝงจำนวนมาก และการเพิ่มขึ้นของนักท่องเที่ยวทำให้มีปริมาณน้ำเสีย ขยะ ชุมชน และการใช้พลังงานเพิ่มขึ้นตามมา อีกทั้งมีผลต่อการบริการระบบสาธารณสุขและสาธารณสุขการของหน่วยงานรัฐ ที่ทำได้ไม่ทั่วถึงและเพียงพอกับความต้องการของจำนวนประชากรที่เพิ่มขึ้น เช่น จังหวัดสระแก้ว และจังหวัดจันทบุรี เป็นต้น</p> |

มิติด้านสังคม

กลุ่มจังหวัดภาคตะวันออก 2 มีประชากรเพิ่มขึ้นอย่างต่อเนื่อง ปี 2565 จำนวนรวม 2,084,952 คน เป็นหญิงมากกว่าชาย และเริ่มเข้าสู่สังคมผู้สูงอายุ (Aging Society) แล้ว เนื่องจากมีประชากรที่มีอายุมากกว่า 60 ปี สูงกว่าร้อยละ 10 ของประชากร จำนวนผู้มีรายได้น้อยของกลุ่มตะวันออก 2 มีจำนวน 1.486 แสนคน ในจำนวนนี้ต่ำกว่าเส้นความยากจนร้อยละ 28.87 และมากกว่า 1 ใน 3 เป็นผู้สูงอายุ ซึ่งผู้มีรายได้น้อยกว่า 1 แสนคน เป็นผู้ว่างงาน เกือบ 1 แสนคน ประกอบอาชีพอิสระ และกว่า 3 หมื่นคน เป็นเกษตรกรปลูกพืช ซึ่งทั้ง 3 กลุ่มมีความไม่แน่นอนในการหารายได้ เป็นผู้ที่มีรายได้น้อยที่มีเงินออมต่ำกว่า 5,000 บาท สูงถึงร้อยละ 93 และเป็นหนี้ในระบบบางส่วน

ในด้านการศึกษา เช่น สัดส่วนนักเรียนด้อยโอกาสต่อนักเรียนทั้งหมด จำนวนนักเรียนพิการเรียนร่วม อัตราการเพิ่มของผู้เรียนระบบทวิภาคี คะแนนสติปัญญา ระดับคะแนนเฉลี่ย O-NET ชั้นมัธยมศึกษาตอนปลาย และจำนวนปีการศึกษาเฉลี่ย เป็นต้น สะท้อนถึงจุดเด่นทางด้านการศึกษา มีความพร้อมสถานที่เรียนภาคบังคับ

กลุ่มจังหวัดภาคตะวันออก 2 มีอันดับที่ดีในด้านสาธารณสุขหลายด้าน เช่น สัดส่วนของครัวเรือนที่กินอาหารถูกสุขลักษณะ สัดส่วนคนอายุ 35 ปีขึ้นไป ได้รับการตรวจสุขภาพประจำปี สัดส่วนคนสูบบุหรี่ สัดส่วนการเกิดมีจมน้ำ เป็นต้น สะท้อนถึงจุดเด่นทางด้านการสาธารณสุข

ตารางที่ 92 สรุปการวิเคราะห์สถานะแวดล้อม (SWOT) มิติด้านสังคม

| จุดแข็ง (S) | จุดอ่อน (W) |
|---|---|
| <p>S1 กลุ่มจังหวัดภาคตะวันออก 2 มีระบบบริหารจัดการสาธารณสุขทั่วถึง มีประสิทธิภาพและครบวงจร โดยมีระบบบริการทางการแพทย์และสาธารณสุขให้ครอบคลุมทั้งการส่งเสริมสุขภาพและการป้องกันโรค เช่น จังหวัดจันทบุรีมีโรงพยาบาลเจ้าพระยาอภัยภูเบศรและโรงพยาบาลศูนย์การแพทย์ มศว องค์กรฯ ที่ได้รับการสนับสนุนด้านการบริหารจัดการสาธารณสุขที่มีคุณภาพและเป็นหัวใจของประชาชนผู้มาใช้บริการในพื้นที่และพื้นที่ใกล้เคียง</p> | <p>W1 ขาดการบริหารระบบข้อมูลประชาชนที่จะตอบสนองต่อการแก้ปัญหาเร่งด่วนของจังหวัดต่าง ส่งผลต่อการมีหลักประกันด้านรายได้และระบบการออมในช่วงวัยทำงานที่ไม่เพียงพอสำหรับช่วงวัยชรา รวมทั้งขาดการวางแผนเพื่อสร้างพฤติกรรมสุขภาพที่เหมาะสมกับช่วงวัย รวมไปถึงขาดการสนับสนุนด้านครอบครัวให้เข้มแข็งเพื่อสามารถดูแลสมาชิกได้อย่างมีคุณภาพในอนาคต</p> |

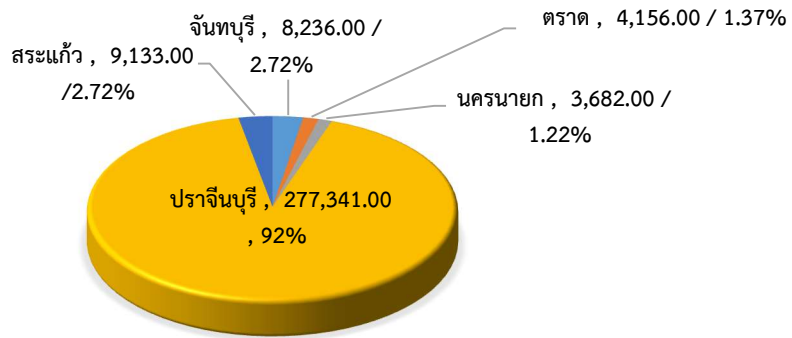
| | | | |
|----|--|----|---|
| S2 | กลุ่มจังหวัดภาคตะวันออก 2 เป็นที่ตั้งของสถาบันการศึกษาที่สำคัญและได้รับการยอมรับในระดับประเทศอยู่หลายสถาบัน คือ มหาวิทยาลัยศรีนครินทรวิโรฒ มหาวิทยาลัยพระจอมเกล้าพระนครเหนือ และมหาวิทยาลัยบูรพา ซึ่งมีส่วนช่วยในการพัฒนาทางความคิดในชุมชน เสริมสร้างการเรียนรู้ เพิ่มทักษะความรู้ให้กับเยาวชนผู้สนใจในการศึกษา เพื่อที่จะได้รู้และเข้าใจในสิ่งต่าง ๆ มีความคิดริเริ่มสร้างสรรค์ในการคิดค้นหาวิธีการป้องกันแก้ไขปัญหาทั้งหลาย ให้ตัวเองได้ดำรงชีพอยู่อย่างสุขสบาย | W2 | เกิดปัญหาการขาดแคลนแรงงานทั้งภาคการเกษตร อุตสาหกรรม และภาคธุรกิจบริการ ทั้งในเชิงปริมาณ และคุณภาพ เช่น การขาดแรงงานด้านการเกษตร เนื่องจากประชาชนผู้ใช้แรงงานส่วนใหญ่เข้าไปทำงานในเมืองใหญ่ด้านอุตสาหกรรมหรือด้านบริการ จึงทำให้มีการใช้แรงงานอพยพที่เคลื่อนย้ายเข้ามาเป็นประชากรแฝง ทำให้เกิดปัญหาสังคมและอาชญากรรมในชุมชน เมืองอันจะนำไปสู่ปัญหาโรคติดต่อ ยาเสพติด และอาชญากรรมได้ |
| S3 | กลุ่มจังหวัดภาคตะวันออก 2 มีสภาพสังคมในชุมชนที่มีความสงบ ประชาชนมีวิถีชีวิตเรียบง่าย ชุมชนมีการรวมกลุ่มที่เข้มแข็ง มีภูมิปัญญาท้องถิ่นเฉพาะตัว และเกิดทุนสังคมที่เข้มแข็ง เช่น กลุ่มชุมชนเข้มแข็ง กลุ่มท่องเที่ยวชุมชนต่าง ๆ รวมไปถึงมีภูมิปัญญาท้องถิ่นที่ควรอนุรักษ์และเผยแพร่แก่ชนรุ่นหลัง เป็นสังคมแห่งการเรียนรู้ตลอดชีวิต ทั้งในระบบและนอกระบบ และแหล่งเรียนรู้ภายในชุมชน โดยเริ่มต้นจากชุมชน ที่มีการพัฒนาให้มีความรู้และจริยธรรม ให้ความสำคัญแก่การสร้างสภาพแวดล้อมที่เหมาะสม ส่งเสริมครอบครัวที่อบอุ่น และมีสถานศึกษา ที่เอาใจใส่ดูแลเด็กอย่างใกล้ชิดด้วยการปลูกฝังความรู้ที่ทันโลก และสร้างคุณค่าที่ดีของวัฒนธรรมไทย | W3 | กลุ่มจังหวัดภาคตะวันออก 2 บางจังหวัดเป็นจังหวัดที่มีพื้นที่ติดเขตชายแดนและบางพื้นที่ติดชายฝั่งทะเล ส่งผลให้เกิดปัญหาแรงงานต่างด้าวและประชากรแฝงเข้ามาประกอบอาชีพมีจำนวนมาก และอาจเสี่ยงเป็นเส้นทางที่ใช้ลำเลียงยาเสพติด ทำให้เกิดปัญหาเด็กและเยาวชนมั่วสุม และมีพฤติกรรมไม่เหมาะสมเกิดขึ้นที่อาจยากแก่การควบคุมดูแล |
| S4 | ทุกภาคส่วนในกลุ่มจังหวัดภาคตะวันออก 2 มีการเสริมสร้างความสัมพันธ์อันดีกับประเทศเพื่อนบ้าน ทั้งทางด้านเศรษฐกิจ ด้านสังคม ด้านวัฒนธรรม รวมไปถึงด้านคุณภาพชีวิต และมีการสนับสนุน ส่งเสริม เพื่อแก้ปัญหาชุมชนตามแนวชายแดนอย่างต่อเนื่องจากในอดีตจนถึงปัจจุบัน | | |

| โอกาส (O) | | ภัยคุกคาม (T) | |
|-----------|---|---------------|---|
| O1 | สร้างกระแสเปลี่ยนแปลงของโลก โดยเฉพาะกระแสของ LOHAS (Lifestyles of Health and Sustainability) คือ การดำรงชีวิตด้วยวิถีแห่งสุขภาพที่ดีกับนิเวศวิทยาอย่างยั่งยืน และนโยบายรัฐบาลสนับสนุนและส่งเสริมการท่องเที่ยวแบบปลูกกระแสความสนใจทางด้านสุขภาพและสมุนไพรธรรมชาติของชาวไทย ส่งเสริมให้ประชาชนในท้องถิ่นมีอาชีพและสร้างชื่อเสียงด้านสมุนไพรไทย ไปยังต่างประเทศมากขึ้น | T1 | การกระจายยาเสพติดจากประเทศเพื่อนบ้านเนื่องจากประเทศเพื่อนบ้านไม่มีนโยบายปราบปรามยาเสพติดอย่างเฉียบขาด ดังนั้น ยาเสพติดจึงมีมากบริเวณชายแดน ประกอบกับพื้นที่กลุ่มจังหวัดภาคตะวันออก 2 บางจังหวัดมีพื้นที่ติดบริเวณชายแดน เช่น จังหวัดสระแก้วติดต่อกับประเทศกัมพูชาราว 165 กิโลเมตร สภาพภูมิประเทศส่วนใหญ่เป็นที่ราบป่าโปร่งจึงทำให้สะดวกในการสัญจรข้ามแดน ซึ่งเอื้ออำนวยต่อการลำเลียงยาเสพติดเข้ามาในประเทศไทย |
| O2 | การเชื่อมโยงความสัมพันธ์อันดีกับประเทศเพื่อนบ้าน เกิดการพัฒนาความสัมพันธ์ระดับชาติ มีการยึดถือปฏิบัติตามกฎหมายระหว่างประเทศมีการตกลงสัญญา และบันทึกความเข้าใจในรูปแบบต่างๆ เช่น ในลักษณะพิธีทางการทูต มีขั้นตอนพิธีการและระยะเวลา ที่เป็นแนวทางปฏิบัติชัดเจนเป็นสากล เป็นลายลักษณ์อักษร และมีลักษณะเป็นพิธีการ เป็นต้น อันจะนำไปสู่การพัฒนาทางสังคม สร้างความยอมรับ และยกย่องจากสังคมอื่น ๆ ได้ | T2 | การเปิดเขตการค้าเสรี ทำให้สินค้าต่าง ๆ มีการแข่งขันสูงขึ้น โดยเฉพาะสินค้าการเกษตร เกิดปัญหาแรงงานต่างด้าวและผู้หลบหนีเข้าเมืองมีแนวโน้มเพิ่มขึ้น เนื่องจากแรงงานภาคการเกษตรมีน้อย ส่วนใหญ่เข้าสู่ภาคอุตสาหกรรมและภาคบริการ แรงงานต่างด้าวราคาถูกและมีจำนวนมาก ประกอบกับความต้องการแรงงานภาคเกษตรเป็นช่วงฤดูกาล แต่การจดทะเบียนแรงงานต่างด้าว ปีละครั้ง ซึ่งมีผลทำให้มีแรงงานต่างด้าวลักลอบหนีเข้ามารับจ้างเก็บผลผลิตทางการเกษตรเป็นประจำทุกปี รวมถึงการหลบหนีเข้าเมืองมีมากขึ้นเพื่อหางานทำ |
| | | T3 | เขตบริเวณแถบชายแดนมีระบบบริหารจัดการสาธารณสุขที่ไม่ทั่วถึง รวมไปถึงระบบบริการทางการแพทย์และการส่งเสริมสุขภาพและการป้องกันโรคที่ไม่มีประสิทธิภาพ ซึ่งอาจส่งผลต่อปัจจัยภายนอกที่มีความรุนแรงเพิ่มมากขึ้น เช่น ปัญหาสุขภาพแวดล้อมปัญหาสุขภาพอนามัย และปัญหาสังคมตามมา ส่งผลกระทบต่อความสุขสบายทางด้านร่างกาย ได้แก่ การมีสุขภาพที่ไม่สมบูรณ์ แข็งแรง ก่อให้เกิดโรคร้ายไข้เจ็บ |
| | | T4 | ความไม่แน่นอนของการเมืองในประเทศเพื่อนบ้าน ซึ่งปัจจุบันการเมืองของประเทศเพื่อนบ้านบางประเทศ เช่น ประเทศกัมพูชายังไม่มั่นคง ยังมีการแข่งขันทางการเมืองสูง ซึ่งบางครั้งส่งผลกระทบต่อประเทศไทย บริเวณชายแดนบ้างบางครั้ง เช่น ประชาชนแนวชายแดนมีความไม่ปลอดภัยในชีวิตและทรัพย์สิน |

มิติด้านอุตสาหกรรม

ภาคอุตสาหกรรมของกลุ่มจังหวัดภาคตะวันออก 2 มีขนาดทางเศรษฐกิจประมาณ 273,211 ล้านบาท ในปี 2564 และหากพิจารณาในเชิงพื้นที่จะพบว่า จังหวัดปราจีนบุรี มีผลิตภัณฑ์มวลรวมภาคอุตสาหกรรมสูงสุดถึงร้อยละ 91.67 ของผลิตภัณฑ์มวลรวมของกลุ่ม ดังนั้น จังหวัดปราจีนบุรีจึงถือเป็นจังหวัดอุตสาหกรรมหลักของกลุ่มจังหวัดภาคตะวันออก 2

สัดส่วนของสาขาอุตสาหกรรมทั้ง 5 จังหวัดในกลุ่มจังหวัดภาคตะวันออก 2 (พันล้านบาท และ %)



แผนภูมิที่ 13 ผลิตภัณฑ์มวลรวมสาขาอุตสาหกรรมของกลุ่มจังหวัดภาคตะวันออก 2

กลุ่มภาคตะวันออก 2 มีจำนวนโรงงานกว่า 3,000 โรงงาน ส่วนใหญ่เป็นโรงงานขนาดใหญ่ และมีฐานการผลิตใหญ่อยู่ที่จังหวัดปราจีนบุรี ทั้งกลุ่มจังหวัดมีเงินลงทุนรวมกันกว่า 3 แสนล้านบาทจ้างคนงานกว่า 1 แสนคน ผลิตภัณฑ์มวลรวมของภาคอุตสาหกรรมของกลุ่มภาคตะวันออก 2 มีมูลค่าประมาณ 273,211 ล้านบาท ภาคอุตสาหกรรมมีสัดส่วนถึงร้อยละ 47.30 ของผลิตภัณฑ์มวลรวมของกลุ่มจังหวัด มีขนาดใหญ่กว่าภาคเกษตรกรรม และบริการ อัตราการขยายตัวทางภาคอุตสาหกรรมของกลุ่มเฉลี่ย 5 ปีที่ผ่านมาขยายตัวถึงร้อยละ 5.62 ในขณะที่ปี 2562 ขยายตัวได้ถึงร้อยละ 16.96 ดีกว่าอัตราการขยายตัวของภาคอุตสาหกรรมของประเทศที่ขยายตัวร้อยละ 3.9 ดังนั้น จังหวัดปราจีนบุรี เป็นฐานการผลิตภาคอุตสาหกรรมที่สำคัญ โดดเด่นจังหวัดเดียวในกลุ่มจังหวัดจากข้อมูลพื้นฐานด้านอุตสาหกรรม สามารถสรุปการวิเคราะห์สถานะแวดล้อม ดังนี้

ตารางที่ 93 สรุปการวิเคราะห์สถานะแวดล้อม (SWOT) มิติด้านอุตสาหกรรม

| จุดแข็ง (S) | | จุดอ่อน (W) | |
|-------------|--|-------------|--|
| S1 | มีทำเลที่ตั้งใกล้กับกรุงเทพมหานคร ปริมณฑล และพื้นที่เศรษฐกิจใหม่ เช่นเส้นทาง East West Economic Corridor และ Southern Economic Corridor ใกล้สนามบินสุวรรณภูมิ และท่าเรือแหลมฉบัง | W1 | ขาดแคลนแรงงานที่มีฝีมือ / ทักษะฝีมือ ที่จะรองรับความต้องการของตลาดแรงงานอันเนื่องมาจากการขยายตัวอย่างรวดเร็วของภาคอุตสาหกรรม พาณิชยกรรม และเกษตรกรรม |
| S2 | มีพื้นที่ติดกับกัมพูชา มีด่านพรมแดนทั้งด้านถาวรและจุดผ่อนปรน ได้แก่ จังหวัดจันทบุรี ตราด และจังหวัดสระแก้ว เป็นเขตแดนทางบกมีความยาวทั้งสิ้น 316 กิโลเมตร สินค้าส่งออกที่สำคัญ ได้แก่ รถยนต์ เครื่องยนต์รถจักรยานยนต์ อะไหล่รถจักรยานยนต์ รถแทรกเตอร์ เป็นต้น | W2 | ธุรกิจขนาดกลางและขนาดย่อม (Small and Medium Enterprises: SMEs) ในพื้นที่ยังไม่มีความเข้มแข็งในการประกอบธุรกิจเหมือนพื้นที่อื่นๆในประเทศไทย |
| S3 | มีปัจจัยการผลิตเพื่ออุตสาหกรรมการแปรรูปอาหาร ทั้งสัตว์น้ำ ประมง แหล่งผลไม้พืชผัก แหล่งปศุสัตว์ โคนม ไก่เนื้อ ไก่ไข่ เป็ด และสุกร และพืชสมุนไพร ที่สามารถรองรับการผลิตของภาคอุตสาหกรรม | W3 | ระบบโครงสร้างพื้นฐานและสาธารณูปโภคในบางพื้นที่ยังไม่สมบูรณ์ และไม่เพียงพอต่อการรองรับความเจริญเติบโตของกลุ่มจังหวัดทั้งการคมนาคม การประปา และระบบการชลประทาน |

| โอกาส (O) | ภัยคุกคาม (T) |
|--|---|
| <p>O1 รัฐบาลมีนโยบายและแผนงานในการพัฒนาโครงสร้างพื้นฐานรองรับการพัฒนา East West Economic Corridor และ Southern Economic Corridor เพื่อเป็นพื้นที่เขตเศรษฐกิจพิเศษที่ดีและทันสมัยที่สุดในภูมิภาคอาเซียน</p> | <p>T1 นักลงทุนขาดความเชื่อมั่นในการลงทุนในกลุ่มจังหวัดภาคตะวันออก 2 เนื่องจากอิทธิพลเรื่องนโยบายการค้าระหว่างประเทศภายใต้กรอบขององค์การการค้าโลกหรือ WTO ซึ่งสร้างเงื่อนไขและอุปสรรคด้านการค้า ทำให้เป้าหมายการตลาดเพื่อการส่งออกไม่แน่นอน ประกอบกับปัญหาเศรษฐกิจโลกตกต่ำทำให้ตลาดหลักของประเทศไทยมีกำลังซื้อน้อยลง ย่อมส่งผลทำให้นักลงทุนไม่กล้าลงทุนในประเทศไทย</p> |
| <p>O2 นโยบายรัฐบาลกำหนดให้พัฒนาพื้นที่เศรษฐกิจชายแดนให้เป็นประตูเศรษฐกิจเชื่อมโยงกับประเทศเพื่อนบ้านให้เจริญเติบโตอย่างยั่งยืน</p> | <p>T2 จากการรวมกลุ่มเป็นประชาคมอาเซียนส่งผลให้ได้รับผลกระทบในด้านสภาพลักษณะภูมิประเทศ และภูมิอากาศที่คล้ายคลึงกัน ทำให้ความสามารถในการผลิตสินค้าเกษตร - อุตสาหกรรม และการเพาะปลูกพืชชนิดเดียวกันกับประเทศเพื่อนบ้าน จะกลายเป็นคู่แข่งในการผลิตสินค้าเกษตรรายใหม่ และจะส่งผลให้ปริมาณการส่งออกสินค้าของประเทศไทยลดลง</p> |

3.2.2 เป้าหมายการพัฒนาของกลุ่มจังหวัด

1. วิสัยทัศน์ (Vision) ของกลุ่มจังหวัดภาคตะวันออกเฉียงเหนือ 2

“เมืองชายแดนชั้นนำแห่งคุณภาพชีวิต
ศูนย์กลางท่องเที่ยวเชิงนิเวศ วิถีชุมชนและวัฒนธรรม
แหล่งผลไม้และเกษตรปลอดภัย”

2. พันธกิจ (Mission)

- 1) พัฒนาแหล่งท่องเที่ยว กิจกรรมและบริการทางการท่องเที่ยวเชิงนิเวศ วิถีชุมชนและวัฒนธรรมมีมาตรฐานสู่สากล
- 2) พัฒนาและเชื่อมโยงระบบโครงสร้างพื้นฐานและโลจิสติกส์เพื่อเพิ่มศักยภาพการพัฒนาเศรษฐกิจการค้าและการลงทุนในกลุ่มจังหวัดและประเทศเพื่อนบ้าน
- 3) พัฒนาและส่งเสริมการเกษตรและสมุนไพรปลอดภัยอย่างครบวงจรโดยใช้เทคโนโลยีและนวัตกรรมที่เหมาะสม
- 4) พัฒนาและอนุรักษ์ทรัพยากรธรรมชาติและสิ่งแวดล้อมเพื่อสนับสนุนการพัฒนาอย่างสมดุลและยั่งยืน
- 5) พัฒนาคุณภาพชีวิตที่ดีของประชาชนทุกช่วงวัยและเสริมสร้างความมั่นคงปลอดภัยในชีวิตและทรัพย์สิน

3. เป้าประสงค์รวม (Ultimate Goals)

- 1) เศรษฐกิจเจริญเติบโตอย่างมีเสถียรภาพ
- 2) ประชาชนมีคุณภาพชีวิตที่ดี สังคมมีความเข้มแข็งเป็นฐานรากที่เอื้อต่อการพัฒนาทรัพยากรมนุษย์
- 3) ทรัพยากรธรรมชาติและสิ่งแวดล้อมสมดุล

4. ตำแหน่งการพัฒนา (Positioning)

- เมืองแห่งคุณภาพชีวิต
- แหล่งท่องเที่ยวเชิงนิเวศ วิถีชุมชนและวัฒนธรรม
- แหล่งผลิตและแปรรูปผลไม้และเกษตรปลอดภัย
- เมืองสมุนไพรแห่งเอเชีย
- ประตูการค้า การค้าชายแดน และการลงทุนเชื่อมโยงในกลุ่มจังหวัดและประเทศเพื่อนบ้าน

3.2.3 ตัวชี้วัดความสำเร็จตามเป้าหมายการพัฒนาของกลุ่มจังหวัด

เป้าหมายการพัฒนาที่ 1 : เมืองแห่งคุณภาพชีวิต

- 1) ตัวชี้วัด : ดัชนีความก้าวหน้าของคน (ด้านการศึกษา สุขภาพ ชีวิตครอบครัวและชุมชน)
สูงกว่าเกณฑ์ค่าเฉลี่ยของประเทศ
- 2) ตัวชี้วัด : อัตราการขยายตัวมูลค่าผลิตภัณฑ์มวลรวมกลุ่มจังหวัด (ร้อยละ)
- 3) ตัวชี้วัด : อัตราการขยายตัวภาคอุตสาหกรรม (ร้อยละ)
- 4) ตัวชี้วัด : มูลค่าผลิตภัณฑ์กลุ่มจังหวัดเฉลี่ยต่อหัว (บาท/คน)
- 5) ตัวชี้วัด : สัมประสิทธิ์การกระจายรายได้กลุ่มจังหวัด
- 6) ตัวชี้วัด : ผลิตภาพแรงงาน (บาท/คน)
- 7) ตัวชี้วัด : อัตราการว่างงาน (ร้อยละ)
- 8) ตัวชี้วัด : ร้อยละประชากรที่อยู่ใต้เส้นความยากจน (ร้อยละ)

- 9) ตัวชี้วัด : จำนวนปีการศึกษาเฉลี่ยประชากรไทย อายุ 15 – 59 ปี (ปี)
 - 10) ตัวชี้วัด : ทรัพยากรธรรมชาติและสิ่งแวดล้อมได้รับการฟื้นฟู
 - 11) ตัวชี้วัด : ปริมาณขยะในกลุ่มจังหวัด (พันตัน)
- เป้าหมายการพัฒนาที่ 2 : ศูนย์กลางท่องเที่ยวเชิงนิเวศ วิถีชุมชนและวัฒนธรรม
- ตัวชี้วัด : รายได้การท่องเที่ยว (ล้านบาท)
- เป้าหมายการพัฒนาที่ 3 : แหล่งผลไม้และเกษตรปลอดภัย
- 1) ตัวชี้วัด : อัตราขยายตัวภาคเกษตร (ร้อยละ)
 - 2) ตัวชี้วัด : มูลค่าการจำหน่ายผลิตภัณฑ์สมุนไพรเพิ่มขึ้น (บาท)

3.2.4 ประเด็นการพัฒนาของกลุ่มจังหวัด

กลุ่มจังหวัดภาคตะวันออก 2 กำหนดประเด็นการพัฒนาในช่วงปีงบประมาณ พ.ศ. 2566 – 2570 จำนวน 5 ประเด็นการพัฒนา ดังนี้

ประเด็นการพัฒนาที่ 1 : ส่งเสริมและพัฒนาการท่องเที่ยวให้ได้มาตรฐานเพื่อสนับสนุนการท่องเที่ยวเชิงนิเวศ วิถีชีวิตชุมชนและวัฒนธรรม

ประเด็นการพัฒนาที่ 2 : เพิ่มขีดความสามารถด้านการค้า การค้าชายแดน และการลงทุนเชื่อมโยง EEC และประเทศเพื่อนบ้าน

ประเด็นการพัฒนาที่ 3 : พัฒนาประสิทธิภาพการผลิต การแปรรูป และการตลาดสินค้าเกษตรตามมาตรฐานความปลอดภัยอย่างครบวงจรและมีมูลค่าสูง

ประเด็นการพัฒนาที่ 4 : อนุรักษ์ ฟื้นฟู พัฒนา และปกป้องทรัพยากรธรรมชาติและสิ่งแวดล้อมอย่างมีส่วนร่วม เพื่อประโยชน์ต่อการพัฒนาเศรษฐกิจและสังคมอย่างยั่งยืน

ประเด็นการพัฒนาที่ 5 : พัฒนาทรัพยากรมนุษย์ สังคม การบริหารจัดการ ยกระดับคุณภาพชีวิตให้มีความมั่นคงปลอดภัย

โดยในแต่ละประเด็นการพัฒนากำหนดวัตถุประสงค์ เป้าหมาย ตัวชี้วัด และแนวทางการพัฒนารายละเอียดดังต่อไปนี้

ประเด็นการพัฒนาที่ 1 : ส่งเสริมและพัฒนากองท่องเที่ยวให้ได้มาตรฐานเพื่อสนับสนุนการท่องเที่ยวเชิงนิเวศ วิถีชีวิตชุมชนและวัฒนธรรม

| วัตถุประสงค์ | ตัวชี้วัด | ค่าเป้าหมาย | | | | | | แนวทางการพัฒนา (กลยุทธ์) |
|---|---|----------------------------|----------------------------|----------------------------|----------------------------|-----------------------------|----------------------------|--|
| | | พ.ศ. 2566 | พ.ศ. 2567 | พ.ศ. 2568 | พ.ศ. 2569 | พ.ศ. 2570 | พ.ศ. 2566 - 2570 | |
| 1. เพื่อพัฒนาศักยภาพแหล่งท่องเที่ยวเชิงนิเวศ วิถีชีวิตชุมชนและวัฒนธรรม 2. เพื่อสร้างรายได้จากการท่องเที่ยวให้กับกลุ่มจังหวัด | 1) รายได้จากการท่องเที่ยวเพิ่มขึ้น (ข้อมูลค่าฐานปี 2563 คือ 22,177 ล้านบาท) | ร้อยละ 5 (23,286) | ร้อยละ 10 (24,395) | ร้อยละ 15 (25,504) | ร้อยละ 20 (26,612) | ร้อยละ 25 (27,721) | ร้อยละ 15 (25,504) | 1) พัฒนาและปรับปรุงแหล่งท่องเที่ยวให้มีคุณภาพและเกิดความยั่งยืน 2) พัฒนาโครงสร้างพื้นฐานและสิ่งอำนวยความสะดวกเพื่อการท่องเที่ยว (เส้นทาง/ป้ายแนะนำ/สาธารณูปโภค ฯลฯ) 3) สร้างความเชื่อมั่นและความปลอดภัยในการท่องเที่ยว 4) พัฒนานุเคราะห์ด้านการท่องเที่ยวผู้ประกอบการ และสถานประกอบการให้ได้มาตรฐาน 5) ยกกระดับคุณภาพและมาตรฐานผลิตภัณฑ์ชุมชน 6) จัดทำฐานข้อมูลและเส้นทางเชื่อมโยงแหล่งท่องเที่ยว 7) ส่งเสริมการตลาดและการประชาสัมพันธ์การท่องเที่ยว |
| | 2) จำนวนนักท่องเที่ยวเพิ่มขึ้น (ข้อมูลค่าฐานปี 2563 คือ 6,362,459 คน) | ร้อยละ 2 (6,469,708) | ร้อยละ 4 (6,616,957) | ร้อยละ 6 (6,744,207) | ร้อยละ 8 (6,871,456) | ร้อยละ 10 (6,998,705) | ร้อยละ 6 (6,744,207) | |

ประเด็นการพัฒนาที่ 2 : เพิ่มขีดความสามารถด้านการค้า การค้าชายแดน และการลงทุน เชื่อมโยง EEC และประเทศเพื่อนบ้าน

| วัตถุประสงค์ | ตัวชี้วัด | ค่าเป้าหมาย | | | | | | แนวทางการพัฒนา (กลยุทธ์) |
|--|---|-----------------------------------|-----------------------------------|-----------------------------------|-----------------------------------|-----------------------------------|-----------------------------------|--|
| | | พ.ศ. 2566 | พ.ศ. 2567 | พ.ศ. 2568 | พ.ศ. 2569 | พ.ศ. 2570 | พ.ศ. 2566 - 2570 | |
| <p>1. เพื่อเชื่อมโยงโครงสร้างพื้นฐานในกลุ่มจังหวัดภาคตะวันออก 2 สู่อุตสาหกรรมชายแดน และการลงทุนเชื่อมโยง EEC และประเทศเพื่อนบ้าน ได้อย่างสะดวกปลอดภัย</p> <p>2. ส่งเสริมการค้าชายแดนให้มีมูลค่าเพิ่มขึ้นรองรับการเติบโตสู่ประเทศเพื่อนบ้านและจังหวัดในกลุ่มจังหวัดตะวันออก 2</p> | <p>1) มูลค่าการค้าชายแดนเพิ่มขึ้น (ร้อยละ) (ปี 2562 คือ 152,097.87 ล้านบาท)</p> | <p>ร้อยละ 10 (167,307.66)</p> | <p>ร้อยละ 15 (174,912.55)</p> | <p>ร้อยละ 20 (182,514.44)</p> | <p>ร้อยละ 25 (190,122.34)</p> | <p>ร้อยละ 30 (197,727.23)</p> | <p>ร้อยละ 20 (182,514.44)</p> | <p>1) พัฒนาด้านชายแดนและระบบโครงสร้างบริการพื้นฐานให้สามารถบริการได้อย่างมีประสิทธิภาพ และมีมาตรฐานสากล</p> <p>2) พัฒนาและปรับปรุงเส้นทางรองรับการพัฒนาเขตเศรษฐกิจชายแดนเขตเศรษฐกิจพิเศษ และเชื่อมโยงกันภายในกลุ่มจังหวัด</p> <p>3) ส่งเสริมการตลาด การค้าการลงทุน และเครือข่ายความร่วมมือทางธุรกิจการค้าชายแดนกับประเทศเพื่อนบ้าน</p> |

ประเด็นการพัฒนาที่ 3 : พัฒนาประสิทธิภาพการผลิต การแปรรูป และการตลาดสินค้าเกษตรตามมาตรฐานความปลอดภัยอย่างครบวงจรและมีมูลค่าสูง

| วัตถุประสงค์ | ตัวชี้วัด | ค่าเป้าหมาย | | | | | | แนวทางการพัฒนา (กลยุทธ์) |
|--|---|-----------------------|-----------------------|-----------------------|-----------------------|------------------------|-----------------------|--|
| | | พ.ศ. 2566 | พ.ศ. 2567 | พ.ศ. 2568 | พ.ศ. 2569 | พ.ศ. 2570 | พ.ศ. 2566 - 2570 | |
| 1. เพื่อพัฒนากระบวนการผลิตสินค้าเกษตรให้ได้มาตรฐานปลอดภัยอย่างครบวงจร 2. เกษตรกรมีรายได้จากการจำหน่ายสินค้าเกษตรเพิ่มขึ้น 3. เพื่อพัฒนาศักยภาพการผลิตสมุนไพรของกลุ่มจังหวัดทั้งต้นทาง กลางทาง และปลายทาง 4. เพื่อยกระดับมาตรฐานของสมุนไพร ขยายช่องทางการตลาดทั้งในและต่างประเทศ 5. เพื่อพัฒนางานนวัตกรรมและงานวิจัยเพื่อเพิ่มมูลค่าของสินค้าและผลิตภัณฑ์สมุนไพร ให้สามารถนำไปใช้ประโยชน์ได้หลากหลายและสร้างมูลค่าทางเศรษฐกิจ | 1) มูลค่าผลิตภัณฑ์มวลรวมภาคเกษตรเพิ่มขึ้น (ข้อมูลค่าฐาน ปี 2562 คือ 119,362 ล้านบาท) | ร้อยละ 2 (121,749) | ร้อยละ 4 (124,136) | ร้อยละ 6 (126,524) | ร้อยละ 8 (128,911) | ร้อยละ 10 (131,298) | ร้อยละ 6 (126,524) | 1) เพิ่มประสิทธิภาพการผลิตสินค้าเกษตรปลอดภัย และการนำนวัตกรรมมาใช้ในการผลิต การแปรรูปเพื่อเพิ่มมูลค่า 2) พัฒนาโครงสร้างพื้นฐานเพื่อสนับสนุนสวนผลไม้ และการเกษตรอย่างครบถ้วน 3) ส่งเสริมการรวมกลุ่มเกษตรกร กลุ่มสหกรณ์ และพัฒนาเครือข่ายภาคการเกษตรให้เข้มแข็ง 4) เพิ่มช่องทางการจัดจำหน่ายที่ทันสมัย และกิจกรรมส่งเสริมการตลาดสินค้าเป้าหมายทั้งในประเทศและต่างประเทศ 5) ส่งเสริมการปลูกและแปรรูปสมุนไพรอย่างมีคุณภาพ 6) ส่งเสริมและพัฒนาพันธุ์พืชสมุนไพร และการวิจัยสารสกัด/สารสำคัญ เพื่อใช้เป็นวัตถุดิบในการผลิตและการต่อยอดผลิตภัณฑ์เพื่อสุขภาพและความงาม 7) ส่งเสริมการใช้ประโยชน์ที่หลากหลายจากพืชและผลิตภัณฑ์สมุนไพรเพื่อสุขภาพและความงาม |
| | 2) จำนวนแปลง/ฟาร์มปศุสัตว์ และประมงได้รับการรับรองมาตรฐาน GAP เพิ่มขึ้น (ข้อมูลค่าฐาน ปี 2562 คือ 1,051 แห่ง) | ร้อยละ 10 (1,156) | ร้อยละ 20 (1,261) | ร้อยละ 30 (1,366) | ร้อยละ 40 (1,471) | ร้อยละ 50 (1,577) | ร้อยละ 30 (1,366) | |
| | 3) จำนวนแปลง/ฟาร์มกลุ่มสมุนไพรได้รับการรับรองมาตรฐาน GAP เพิ่มขึ้น (ข้อมูลค่าฐาน ปี 2562 คือ 265 แห่ง) | ร้อยละ 10 (292) | ร้อยละ 20 (318) | ร้อยละ 30 (345) | ร้อยละ 40 (371) | ร้อยละ 50 (398) | ร้อยละ 30 (345) | |

ประเด็นการพัฒนาที่ 4 : อนุรักษ์ ฟื้นฟู พัฒนา และปกป้องทรัพยากรธรรมชาติและสิ่งแวดล้อมอย่างมีส่วนร่วม เพื่อประโยชน์ต่อการพัฒนาเศรษฐกิจและสังคมอย่างยั่งยืน

| วัตถุประสงค์ | เป้าหมายและตัวชี้วัด | ค่าเป้าหมาย | | | | | | แนวทางการพัฒนา (กลยุทธ์) |
|---|--|------------------------------|------------------------------|------------------------------|------------------------------|------------------------------|------------------------------|---|
| | | พ.ศ. 2566 | พ.ศ. 2567 | พ.ศ. 2568 | พ.ศ. 2569 | พ.ศ. 2570 | พ.ศ. 2566 - 2570 | |
| 1. การรักษาอนุรักษ์ ทรัพยากรธรรมชาติและ สิ่งแวดล้อมของกลุ่มจังหวัด ภาคตะวันออก 2 ให้คงอยู่ อย่างยั่งยืน ตอบสนอง คุณภาพชีวิตของประชาชน 2. ส่งเสริมจิตสำนึกการ อนุรักษ์ทรัพยากร ธรรมชาติและสิ่งแวดล้อม | 1) ร้อยละพื้นที่ป่าไม้ เพิ่มขึ้น (ข้อมูลค่าฐาน ปี 2562 คือ 4,098,766.70 ไร่) | ร้อยละ 0.0001 (4,099,176.58) | ร้อยละ 0.0002 (4,099,176.58) | ร้อยละ 0.0003 (4,099,996.33) | ร้อยละ 0.0004 (4,100,406.21) | ร้อยละ 0.0005 (4,100,816.08) | ร้อยละ 0.0003 (4,099,996.33) | 1) ฟื้นฟูป่าต้นน้ำให้สมบูรณ์เกิด ความสมดุลต่อระบบนิเวศ 2) ปกป้อง อนุรักษ์ และฟื้นฟูป่าชายเลนและทรัพยากรชายฝั่งทะเล 3) ป้องกันการพังทลายของดินและ ตลิ่งริมแม่น้ำและคลองสาขา 4) ฟื้นฟูทรัพยากรธรรมชาติและ สิ่งแวดล้อมอย่างยั่งยืน 5) พัฒนา ส่งเสริม และสร้าง เครือข่ายพลเมืองในการอนุรักษ์ ทรัพยากรธรรมชาติและสิ่งแวดล้อม |
| | 2) ร้อยละพื้นที่ป่าชายเลนเพิ่มขึ้น (ข้อมูลค่าฐาน ปี 2557 คือ 142,321.80 ไร่) | ร้อยละ 20 (170,786.16) | ร้อยละ 25 (177,902.25) | ร้อยละ 30 (185,018.34) | ร้อยละ 35 (192,134.43) | ร้อยละ 40 (199,250.52) | ร้อยละ 30 (185,018.34) | |
| | 3) จำนวนพื้นที่ป่า และ ป่าชายเลนได้รับการ ฟื้นฟู | 2 แห่ง | 2 แห่ง | 2 แห่ง | 2 แห่ง | 2 แห่ง | 10 แห่ง | |
| | 4) จำนวนชุมชนที่เข้ามา มีส่วนร่วมในการอนุรักษ์ ฟื้นฟู ปกป้อง และพัฒนา ทรัพยากรธรรมชาติและ สิ่งแวดล้อมอย่าง ยั่งยืน | 2 ชุมชน/เครือข่าย | 2 ชุมชน/เครือข่าย | 2 ชุมชน/เครือข่าย | 2 ชุมชน/เครือข่าย | 2 ชุมชน/เครือข่าย | 10 ชุมชน/เครือข่าย | |

ประเด็นการพัฒนาที่ 5 : พัฒนาศักยภาพคนวัยสูงวัย การบริหารจัดการ ยกกระดับคุณภาพชีวิตให้มีความมั่นคงปลอดภัย

| วัตถุประสงค์ | เป้าหมายและตัวชี้วัด | ค่าเป้าหมาย | | | | | | แนวทางการพัฒนา (กลยุทธ์) |
|--|---|---------------------------|---------------------------|---------------------------|--------------------------|--------------------------|---------------------------|--|
| | | พ.ศ. 2566 | พ.ศ. 2567 | พ.ศ. 2568 | พ.ศ. 2569 | พ.ศ. 2570 | พ.ศ. 2566 - 2570 | |
| 1. เพื่อพัฒนา ศักยภาพคนวัยสูงวัยทุก ช่วงวัยทั้งด้านสุข ภาวะ สติปัญญา และ คุณธรรมจริยธรรม นำไปสู่การมีคุณภาพ ชีวิตที่ดี 2. เพื่อพัฒนา ศักยภาพของ คนวัยสูงวัยให้ มีความรู้ ความสามารถในการ ดำรงชีพอย่างมีคุณค่า และพร้อมเข้าสู่ ตลาดแรงงาน | 1) ดัชนีความก้าวหน้าของ คน (ด้านการศึกษา สุขภาพ ชีวิต ครอบครัวและชุมชน) (ข้อมูลค่าฐาน ปี 2562 คือ 0.6457) | สูงกว่า 0.6457 | สูงกว่า 0.6457 | สูงกว่า 0.6457 | สูงกว่า 0.6457 | สูงกว่า 0.6457 | สูงกว่า 0.6457 | 1) เพิ่มศักยภาพด้านการศึกษาและเตรียม ความพร้อมเด็กและเยาวชนให้เป็นพลเมือง ที่ดีมีคุณภาพและคุณธรรม 2) พัฒนาทักษะทางสังคม การเรียนรู้การอยู่ ร่วมกันให้แก่เด็กปฐมวัย 3) เสริมสร้างคุณภาพชีวิตของชุมชนของ เมืองด้วยการพัฒนาสุขภาวะ แลสาธารณสุข พื้นฐาน 4) เตรียมความพร้อมเด็กและเยาวชนเพื่อ รองรับความต้องการแรงงานในอนาคต 5) พัฒนาฐานข้อมูล Big Data ด้านการ พัฒนาศักยภาพคนวัยสูงวัย 6) พัฒนาส่งเสริมคุณภาพชีวิตของสังคม ผู้สูงอายุ |
| | 2) จำนวนคนจนลดลง (ข้อมูลค่าฐาน ปี 2562 คือ 238,900 คน) | ร้อยละ 30 (167,230) | ร้อยละ 40 (143,340) | ร้อยละ 50 (119,450) | ร้อยละ 60 (95,560) | ร้อยละ 70 (71,670) | ร้อยละ 50 (119,450) | |
| | 3) ดัชนีผลิตภาพแรงงานต่อ คนเพิ่มขึ้น (ข้อมูลค่าฐาน ปี 2563 คือ 115.60) | ร้อยละ 1 (116.76) | ร้อยละ 2 (117.91) | ร้อยละ 3 (119.07) | ร้อยละ 4 (120.22) | ร้อยละ 5 (121.38) | ร้อยละ 3 (119.07) | |

แบบฟอร์มสรุปแผนงานและโครงการสำคัญของกลุ่มจังหวัด (พ.ศ. 2566 - 2570)

กลุ่มจังหวัดกลุ่มจังหวัดภาคตะวันออกเฉียงเหนือ 2

เป้าหมายการพัฒนาพื้นที่ : “เมืองชายแดนชั้นนำแห่งคุณภาพชีวิต ศูนย์กลางท่องเที่ยวเชิงนิเวศ วิถีชุมชนและวัฒนธรรม แหล่งผลไม้และเกษตรปลอดภัย”

| ประเด็นการพัฒนา | ตัวชี้วัดของประเด็นการพัฒนา | ค่าเป้าหมาย | | | | | |
|---|---|---------------------------------|---------------------------------|---------------------------------|---------------------------------|---------------------------------|---------------------------------|
| | | พ.ศ. 2566 | พ.ศ. 2567 | พ.ศ. 2568 | พ.ศ. 2569 | พ.ศ. 2567 | พ.ศ. 2566 - 2570 |
| ประเด็นการพัฒนาที่ 1 : ส่งเสริมและพัฒนาการท่องเที่ยวให้ได้มาตรฐานเพื่อสนับสนุนการท่องเที่ยวเชิงนิเวศ วิถีชีวิตชุมชนและวัฒนธรรม | 1. รายได้จากการท่องเที่ยวเพิ่มขึ้น (ร้อยละ) | 5 | 10 | 15 | 20 | 25 | 15 |
| ประเด็นการพัฒนาที่ 2 : เพิ่มขีดความสามารถด้านการค้า การค้าชายแดน และการลงทุนเชื่อมโยง EEC และประเทศเพื่อนบ้าน | 2. มูลค่าการค้าชายแดนเพิ่มขึ้น (ร้อยละ) | 10 | 15 | 20 | 25 | 30 | 20 |
| ประเด็นการพัฒนาที่ 3 : พัฒนาประสิทธิภาพการผลิต การแปรรูป และการตลาดสินค้าเกษตรตามมาตรฐานความปลอดภัยอย่างครบวงจรและมีมูลค่าสูง | 1) มูลค่าผลิตภัณฑ์มวลรวมภาคเกษตรเพิ่มขึ้น (ข้อมูลค่าฐาน ปี 2562 คือ 119,362 ล้านบาท) | ร้อยละ 2 (121,749) | ร้อยละ 4 (124,136) | ร้อยละ 6 (126,524) | ร้อยละ 8 (128,911) | ร้อยละ 10 (131,298) | ร้อยละ 6 (126,524) |
| ประเด็นการพัฒนาที่ 4 : อนุรักษ์ ฟื้นฟู พัฒนา และปกป้อง ทรัพยากรธรรมชาติและสิ่งแวดล้อมอย่างมีส่วนร่วม เพื่อประโยชน์ต่อการพัฒนาเศรษฐกิจและสังคมอย่างยั่งยืน | 4. ร้อยละพื้นที่ป่าไม้เพิ่มขึ้น (ข้อมูลค่าฐาน ปี 2562 คือ 4,098,766.70 ไร่) | ร้อยละ 0.0001 (4,099,176.58) | ร้อยละ 0.0002 (4,099,176.58) | ร้อยละ 0.0003 (4,099,996.33) | ร้อยละ 0.0004 (4,100,406.21) | ร้อยละ 0.0005 (4,100,816.08) | ร้อยละ 0.0003 (4,099,996.33) |
| ประเด็นการพัฒนาที่ 5: พัฒนาทรัพยากรมนุษย์ สังคม การบริหารจัดการ ยกระดับคุณภาพชีวิตให้มีความมั่นคงปลอดภัย | 5. ดัชนีความก้าวหน้าของคน (ด้านการศึกษา สุขภาพ ชีวิตครอบครัวและชุมชน) (ข้อมูลค่าฐาน ปี 2562 คือ 0.6457) | สูงกว่า 0.6457 | สูงกว่า 0.6457 | สูงกว่า 0.6457 | สูงกว่า 0.6457 | สูงกว่า 0.6457 | สูงกว่า 0.6457 |

บัญชีรายการชุดโครงการสำคัญที่จะดำเนินการภายใน 5 ปี (พ.ศ. 2566 - 2570) (ฉบับทบทวน ประจำปีงบประมาณ พ.ศ. 2568)

แบบ กจ.1

| บัญชีรายการชุดโครงการสำคัญ | | | | งบประมาณดำเนินการ | | | | | |
|---|--|---------------|---|-------------------|------------|-------------|-------------|-------------|------------------|
| แผนงาน/โครงการสำคัญ | ยุทธศาสตร์ ชาติ (X)/ แผนแม่บท (Y) (7) | แหล่ง งปม. | หน่วยดำเนินการ | พ.ศ. 2566 | พ.ศ. 2567 | พ.ศ. 2568 | พ.ศ. 2569 | พ.ศ. 2570 | พ.ศ. 2566 - 2570 |
| ประเด็นการพัฒนาที่ 1 : ส่งเสริมและพัฒนากการท่องเที่ยวให้ได้มาตรฐานเพื่อสนับสนุน การท่องเที่ยวเชิงนิเวศ วิถีชีวิตชุมชนและวัฒนธรรม | | | | 63,500,000 | 88,000,000 | 103,481,500 | 103,481,500 | 103,481,500 | 461,944,500 |
| แผนงานที่ 1 พัฒนาและยกระดับการท่องเที่ยว | | | | 63,500,000 | 88,000,000 | 103,481,500 | 103,481,500 | 103,481,500 | 461,944,500 |
| โครงการพัฒนาและส่งเสริมการท่องเที่ยว กลุ่มจังหวัดภาคตะวันออก 2 | 2.5 | 1 | | 63,500,000 | 88,000,000 | 103,481,500 | 103,481,500 | 103,481,500 | 461,944,500 |
| กิจกรรมหลัก 1 ส่งเสริมพัฒนาและ ยกระดับมาตรฐานด้านการท่องเที่ยว กลุ่มจังหวัดภาคตะวันออก 2 | 2.5 | 1 | | - | 14,000,000 | 27,181,500 | 27,181,500 | 27,181,500 | 95,544,500 |
| 1.1 จัดงานเทศกาลท่องเที่ยวเชิงผจญภัย กลุ่มจังหวัดภาคตะวันออก 2 | 2.5 | 1 | สำนักงานการท่องเที่ยว และกีฬาจังหวัด นครนายก/จันทบุรี/ ตราด/ปราจีนบุรี/ สระแก้ว | - | 5,000,000 | 5,000,000 | 5,000,000 | 5,000,000 | 20,000,000 |
| 1.2 ล่องแก่งผืนป่าตะวันออก | 2.5 | 1 | สำนักงานการท่องเที่ยว และกีฬาจังหวัด นครนายก/จันทบุรี/ ตราด/ปราจีนบุรี/สระแก้ว | - | 2,000,000 | - | - | - | 2,000,000 |
| 1.3 ปั่นจักรยานภูเขาถึงมหาสมุทร | 2.5 | 1 | สำนักงานการท่องเที่ยว และกีฬาจังหวัด นครนายก/จันทบุรี/ ตราด/ปราจีนบุรี/ สระแก้ว | - | 7,000,000 | - | - | - | 7,000,000 |

| บัญชีรายการชุดโครงการสำคัญ | | | | งบประมาณดำเนินการ | | | | | |
|--|--------------------------------------|-----------|---|-------------------|------------------|------------------|------------------|------------------|-------------------|
| แผนงาน/โครงการสำคัญ | ยุทธศาสตร์ชาติ (X)/แผนแม่บทฯ (Y) (7) | แหล่งงปม. | หน่วยดำเนินการ | พ.ศ. 2566 | พ.ศ. 2567 | พ.ศ. 2568 | พ.ศ. 2569 | พ.ศ. 2570 | พ.ศ. 2566 - 2570 |
| 1.4 ปันบุญจูปูรา จากภูผาสู่มหาสมุทร | 2.5 | 1 | สำนักงานการท่องเที่ยวและกีฬาจังหวัดนครนายก/จันทบุรี/ตราด/ปราจีนบุรี/สระแก้ว | - | - | 7,000,000 | 7,000,000 | 7,000,000 | 21,000,000 |
| 1.5 การแข่งขันบูรพา อินเตอร์เนชันแนล เทรล รันนิง "Burapha International Trail Running" | 2.5 | 1 | สำนักงานการท่องเที่ยวและกีฬาจังหวัดนครนายก/จันทบุรี/ตราด/ปราจีนบุรี/สระแก้ว | - | - | 10,000,000 | 10,000,000 | 10,000,000 | 30,000,000 |
| 1.6 มหกรรมกีฬาทางน้ำเชื่อมโยงการท่องเที่ยวหมู่เกาะทะเลจันทบุรีและตราด | 2.5 | 1 | สำนักงานการท่องเที่ยวและกีฬาจังหวัดตราด/จันทบุรี | - | - | 5,181,500 | 5,181,500 | 5,181,500 | 15,544,500 |
| กิจกรรมหลัก 2 พัฒนาเส้นทางท่องเที่ยวเชิงสร้างสรรค์กลุ่มจังหวัดภาคตะวันออก 2 | 2.5 | 1 | | - | 7,000,000 | 8,800,000 | 8,800,000 | 8,800,000 | 33,400,000 |
| 2.1 พัฒนาเส้นทางท่องเที่ยวเชิงสร้างสรรค์กลุ่มจังหวัดภาคตะวันออก 2 “พัฒนาเส้นทางท่องเที่ยววิถีใหม่ New Normal TRIP” | 2.5 | 1 | สำนักงานการท่องเที่ยวจังหวัดสระแก้ว / จันทบุรี/ตราด/นครนายก/ปราจีนบุรี | - | 2,500,000 | - | - | - | 2,500,000 |
| 2.2 มหัตถุรักษ์สี่สีนอาหารกลุ่มจังหวัดภาคตะวันออก 2 | 2.5 | 1 | สำนักงานการท่องเที่ยวและกีฬาจังหวัดจันทบุรี/ตราด/นครนายก/ปราจีนบุรี/สระแก้ว | - | 4,500,000 | - | - | - | 4,500,000 |

| บัญชีรายการชุดโครงการสำคัญ | | | | งบประมาณดำเนินการ | | | | | |
|---|--|---------------|---|-------------------|------------|------------|------------|------------|------------------|
| แผนงาน/โครงการสำคัญ | ยุทธศาสตร์ชาติ (X)/ แผนแม่บทฯ (Y) (7) | แหล่ง งปม. | หน่วยดำเนินการ | พ.ศ. 2566 | พ.ศ. 2567 | พ.ศ. 2568 | พ.ศ. 2569 | พ.ศ. 2570 | พ.ศ. 2566 - 2570 |
| 2.3 เชื่อมโยงเส้นทางท่องเที่ยวเชิงวัฒนธรรมสร้างสรรค์กลุ่มอารยธรรมทวาราวดี - ขอม | 2.5 | 1 | สำนักงานวัฒนธรรมจังหวัดปราจีนบุรี/จันทบุรี/ตราด/นครนายก/สระแก้ว | - | - | 3,800,000 | 3,800,000 | 3,800,000 | 11,400,000 |
| 2.4 มหกรรมชาติพันธุ์ กลุ่มจังหวัดภาคตะวันออก 2 | 2.5 | 1 | สำนักงานวัฒนธรรมจังหวัดจันทบุรี/ตราด/นครนายก/ปราจีนบุรี/สระแก้ว | - | - | 5,000,000 | 5,000,000 | 5,000,000 | 15,000,000 |
| กิจกรรมหลัก 3 พัฒนาโครงสร้างพื้นฐานในแหล่งท่องเที่ยวและสิ่งอำนวยความสะดวกด้านการท่องเที่ยวในปราจีนสระตรานคร | 2.5 | 1 | | 63,500,000 | 67,000,000 | 40,000,000 | 40,000,000 | 40,000,000 | 250,500,000 |
| 3.1 ขยายช่องทางจราจรถนนเพื่อการท่องเที่ยว สาย จบ.1030 แยก ทล.3 - บ้านวังแฉิม ตำบลแสง อำเภอมืองจันทบุรี ตำบลท่าหลวง ตำบลวังแฉิม อำเภอมะขาม จังหวัดจันทบุรี | 2.5 | 1 | แขวงทางหลวงชนบทจันทบุรี | 21,500,000 | - | - | - | - | 21,500,000 |

| บัญชีรายการชุดโครงการสำคัญ | | | | งบประมาณดำเนินการ | | | | | |
|---|--------------------------------------|-----------|---|-------------------|------------|-----------|-----------|-----------|------------------|
| แผนงาน/โครงการสำคัญ | ยุทธศาสตร์ชาติ (X)/แผนแม่บทฯ (Y) (7) | แหล่งงปม. | หน่วยดำเนินการ | พ.ศ. 2566 | พ.ศ. 2567 | พ.ศ. 2568 | พ.ศ. 2569 | พ.ศ. 2570 | พ.ศ. 2566 - 2570 |
| 3.2 ก่อสร้างเพิ่มประสิทธิภาพทางหลวงทางหลวงหมายเลข 3239 ตอน นครนายก – เชื้อนขุนด่านปราการชล กม.5+050 - กม.6+550 ตำบลศรีนาวา อำเภอเมือง นครนายก จังหวัดนครนายก ระยะทาง 1.500 กิโลเมตร ขยายเป็น 4 ช่องจราจร | 2.5 | 1 | แขวงทางหลวง นครนายก | 30,000,000 | - | - | - | - | 30,000,000 |
| 3.3 ปรับปรุงภูมิทัศน์และพัฒนาศักยภาพเพื่อรองรับการท่องเที่ยวในพื้นที่อ่างเก็บน้ำนฤปดินทรจินดา | 2.5 | 1 | โครงการส่งน้ำและบำรุงรักษานฤปดินทรจินดา | 12,000,000 | - | - | - | - | 12,000,000 |
| 3.4 ก่อสร้างเพิ่มประสิทธิภาพทางหลวงทางหลวงหมายเลข 3239 ตอน นครนายก – เชื้อนขุนด่านปราการชล ตำบลหินตั้ง อำเภอเมืองนครนายก จังหวัดนครนายก ระหว่าง กม.10+000 - กม.11+500 เป็น 4 ช่องจราจร ระยะทาง 1.500 กิโลเมตร | 2.5 | 1 | แขวงทางหลวง นครนายก | - | 40,000,000 | - | - | - | 40,000,000 |
| 3.5 ขยายช่องทางถนนเพื่อการท่องเที่ยวสาย จบ. 1030 แยกทางหลวงหมายเลข 3 - บ้านวังแฉิม ตำบลแสลง ตำบลท่าหลวง อำเภอเมืองจันทบุรี อำเภอมะขาม จังหวัดจันทบุรี ระหว่าง กม.5+375 - กม.7+875 ระยะทาง 2.500 กิโลเมตร | 2.5 | 1 | แขวงทางหลวงชนบทจันทบุรี | - | 27,000,000 | - | - | - | 27,000,000 |

| บัญชีรายการชุดโครงการสำคัญ | | | | งบประมาณดำเนินการ | | | | | |
|---|--------------------------------------|-----------|---|-------------------|-----------|-------------------|-------------------|-------------------|-------------------|
| แผนงาน/โครงการสำคัญ | ยุทธศาสตร์ชาติ (X)/แผนแม่บทฯ (Y) (7) | แหล่งงปม. | หน่วยดำเนินการ | พ.ศ. 2566 | พ.ศ. 2567 | พ.ศ. 2568 | พ.ศ. 2569 | พ.ศ. 2570 | พ.ศ. 2566 - 2570 |
| 3.6 งานก่อสร้างเพิ่มช่องจราจร ทางหลวงหมายเลข 3239 ตอนนครนายก - เชื้อนขุนด่านปราการชล ตำบลหินตั้ง อำเภอเมืองนครนายก จังหวัดนครนายก ระหว่าง กม.14+000 - กม.15+500 ระยะทาง 1.500 กิโลเมตร เป็น 4 ช่องจราจร | 2.5 | 1 | แขวงทางหลวงนครนายก | - | - | 40,000,000 | 40,000,000 | 40,000,000 | 120,000,000 |
| กิจกรรมหลัก 4 ส่งเสริมการตลาดและประชาสัมพันธ์การท่องเที่ยวของกลุ่มจังหวัดภาคตะวันออก 2 | 2.5 | 1 | | - | - | 10,000,000 | 10,000,000 | 10,000,000 | 30,000,000 |
| 4.1 ประชาสัมพันธ์การท่องเที่ยว กลุ่มจังหวัดภาคตะวันออก 2 "ภูเขา บาราย ชายเล" (แบรนด อุตลักษณ์ เส้นทาง สินค้า) | 2.5 | 1 | สำนักงานประชาสัมพันธ์ จังหวัดนครนายก/จันทบุรี/ตราด/ปราจีนบุรี/สระแก้ว | - | - | 10,000,000 | 10,000,000 | 10,000,000 | 30,000,000 |
| กิจกรรมหลัก 5 พัฒนาการท่องเที่ยวให้ยั่งยืนตามแนวคิด BCG | 2.5 | 1 | | - | - | 7,500,000 | 7,500,000 | 7,500,000 | 22,500,000 |
| 5.1 ส่งเสริมการท่องเที่ยวเชิงเกษตร ดินแดนแห่งผลไม้สวรรค์ - ตะวันออก | 2.5 | 1 | สำนักงานการท่องเที่ยวและกีฬาจังหวัดปราจีนบุรี/จันทบุรี/ตราด/นครนายก/สระแก้ว | - | - | 3,000,000 | 3,000,000 | 3,000,000 | 9,000,000 |

| บัญชีรายการชุดโครงการสำคัญ | | | | งบประมาณดำเนินการ | | | | | |
|---|--------------------------------------|-----------|---|-------------------|-------------|-------------|-------------|-------------|------------------|
| แผนงาน/โครงการสำคัญ | ยุทธศาสตร์ชาติ (X)/แผนแม่บทฯ (Y) (7) | แหล่งงปม. | หน่วยดำเนินการ | พ.ศ. 2566 | พ.ศ. 2567 | พ.ศ. 2568 | พ.ศ. 2569 | พ.ศ. 2570 | พ.ศ. 2566 - 2570 |
| 5.2 มหกรรมเทศกาลอาหาร กลุ่มจังหวัดภาคตะวันออก 2 | 2.5 | 1 | สำนักงานการท่องเที่ยว และกีฬาจังหวัด จันทบุรี/ตราด/ ปราจีนบุรี/นครนายก/ สระแก้ว | - | - | 4,500,000 | 4,500,000 | 4,500,000 | 13,500,000 |
| กิจกรรมหลัก 6 พัฒนาศักยภาพบุคลากร ด้านการท่องเที่ยว | | | | - | - | 5,000,000 | 5,000,000 | 5,000,000 | 15,000,000 |
| 6.1 พัฒนาศักยภาพผู้ประกอบการ และทักษะการบริการด้านการท่องเที่ยว | 2.5 | 1 | สำนักงานการท่องเที่ยว และกีฬาจังหวัดนครนายก/ จันทบุรี/ตราด/ ปราจีนบุรี/สระแก้ว | - | - | 5,000,000 | 5,000,000 | 5,000,000 | 15,000,000 |
| กิจกรรมหลัก 7 พัฒนาระบบข้อมูล การท่องเที่ยวกลุ่มจังหวัดภาคตะวันออก 2 | 2.5 | 1 | | - | - | 5,000,000 | 5,000,000 | 5,000,000 | 15,000,000 |
| ประเด็นการพัฒนาที่ 2 : เพิ่มขีดความสามารถด้านการค้า การค้าชายแดน และการลงทุน เชื่อมโยง EEC และประเทศเพื่อนบ้าน | | | | 54,935,000 | 313,037,000 | 243,400,000 | 208,400,000 | 208,400,000 | 1,028,172,000 |
| แผนงานที่ 2 พัฒนาการค้า การลงทุน และเศรษฐกิจชายแดน เชื่อมโยง EEC และประเทศเพื่อนบ้าน | | | | 54,935,000 | 313,037,000 | 243,400,000 | 208,400,000 | 208,400,000 | 1,028,172,000 |
| โครงการเพิ่มประสิทธิภาพการค้าชายแดน เชื่อมโยง EEC และประเทศเพื่อนบ้าน | 2.7 | 1 | | 54,935,000 | 313,037,000 | 243,400,000 | 208,400,000 | 208,400,000 | 1,028,172,000 |
| กิจกรรมหลัก 1 พัฒนาและปรับปรุง เส้นทางเชื่อมโยงเขตเศรษฐกิจ การค้า การลงทุน และการท่องเที่ยวชายแดน | 2.7 | 1 | | 54,935,000 | 306,737,000 | 235,650,000 | 200,650,000 | 200,650,000 | 998,622,000 |

| บัญชีรายการชุดโครงการสำคัญ | | | | งบประมาณดำเนินการ | | | | | |
|---|---|---------------|----------------------------|-------------------|------------|-----------|-----------|-----------|------------------|
| แผนงาน/โครงการสำคัญ | ยุทธศาสตร์ชาติ (X)/ แผนแม่บท (Y) (7) | แหล่ง งปม. | หน่วยดำเนินการ | พ.ศ. 2566 | พ.ศ. 2567 | พ.ศ. 2568 | พ.ศ. 2569 | พ.ศ. 2570 | พ.ศ. 2566 - 2570 |
| 1.1 ปรับปรุงถนนลาดยางเพื่อการค้าชายแดน แยกทางหลวงชนบท สก. 3087 – อำเภอสนามชัยเขต อำเภอเขาฉกรรจ์ จังหวัดสระแก้ว อำเภอสนามชัยเขต จังหวัดฉะเชิงเทรา ระยะทาง 6.100 กิโลเมตร | 2.7 | 1 | แขวงทางหลวงชนบท สระแก้ว | 37,000,000 | - | - | - | - | 37,000,000 |
| 1.2 บูรณะทางผิวแอสฟัลต์ทางหลวงหมายเลข 3405 ตอนบ้านแหลม - พุ่งขนานตำบลเทพนิมิต อำเภอโป่งน้ำร้อน จังหวัดจันทบุรี พื้นที่ไม่น้อยกว่า 21,285 ตารางกิโลเมตร ระยะทางไม่น้อยกว่า 1.935 กิโลเมตร ระหว่าง กม.4+510 - กม.6+445 | 2.7 | 1 | แขวงทางหลวงจันทบุรี | 17,935,000 | - | - | - | - | 17,935,000 |
| 1.3 ขยายผิวทางจราจรและผิวไหล่ทางสายสก.3049 แยกทางหลวงหมายเลข 317 - บ้านศาลาเขียว ตำบลคลองไก่อี้น อำเภอคลองหาด จังหวัดสระแก้ว ระหว่าง กม.13+000 - กม.18+000 พร้อมติดตั้งไฟฟ้าแสงสว่าง เสาสูง 9.00 เมตร ชนิดกิ่งเดี่ยว ระยะทาง 5.000 กิโลเมตร | 2.7 | 1 | แขวงทางหลวงชนบท สระแก้ว | - | 49,000,000 | - | - | - | 49,000,000 |
| 1.4 พัฒนาทางหลวงเพื่อการค้าชายแดนทางหลวงหมายเลข 3247 ตอน โป่งน้ำร้อน - จางวาง ตำบลโป่งน้ำร้อน อำเภอโป่งน้ำร้อน จังหวัดจันทบุรี ระหว่าง กม.0+000 - กม.2+800 ระยะทาง 2.800 กิโลเมตร | 2.7 | 1 | แขวงทางหลวงจันทบุรี | - | 45,000,000 | - | - | - | 45,000,000 |

| บัญชีรายการชุดโครงการสำคัญ | | | | งบประมาณดำเนินการ | | | | | |
|---|-------------------------------------|-----------|------------------------|-------------------|------------|------------|-----------|-----------|------------------|
| แผนงาน/โครงการสำคัญ | ยุทธศาสตร์ชาติ (X)/แผนแม่บท (Y) (7) | แหล่งงปม. | หน่วยดำเนินการ | พ.ศ. 2566 | พ.ศ. 2567 | พ.ศ. 2568 | พ.ศ. 2569 | พ.ศ. 2570 | พ.ศ. 2566 - 2570 |
| 1.5 ขยายทางจราจรเพื่อพัฒนาโครงข่ายระหว่างจังหวัดเชื่อมโยงพื้นที่เศรษฐกิจชายแดน ทางหลวงหมายเลข 3447 ตอนคลองเวฬุ - นาวง ตำบลประณีต อำเภอเขาสมิง จังหวัดตราด ระหว่าง กม.10+650 – กม.12+480 ระยะทาง 1.830 กิโลเมตร | 2.7 | 1 | แขวงทางหลวงตราด | - | 35,000,000 | 35,000,000 | - | - | 70,000,000 |
| 1.6 งานอำนวยความสะดวก งานติดตั้งเสาไฟฟ้าส่องสว่างแบบกิ่งเดี่ยว สูง 9.00 เมตร ระยะห่างระหว่างเสาไฟฟ้า 35.00 เมตร ระยะทาง 11.514 กิโลเมตร สาย ตร. 4026 แยก ทล. 3157 – เนินสี่ร้อย ตำบลนนทรีย์ อำเภอบ่อไร่ จังหวัดตราด | 2.7 | 1 | แขวงทางหลวงชนบทตราด | - | 26,000,000 | - | - | - | 26,000,000 |
| 1.7 ติดตั้งไฟฟ้าแสงสว่าง เสาสูง 9.00 เมตร ชนิดกิ่งเดี่ยว ทางหลวงหมายเลข 3193 ตอน ทับไทร – เทพนิมิต ตำบลทับไทร ตำบลโป่งน้ำร้อน อำเภอโป่งน้ำร้อน จังหวัดจันทบุรี ระหว่าง กม.1+457 – กม.4+965 ระยะทาง 3.508 กิโลเมตร | 2.7 | 1 | แขวงทางหลวงจันทบุรี | - | 9,275,000 | - | - | - | 9,275,000 |
| 1.8 ปรับปรุงถนนลาดยาง สก. 3087 แยกทางหลวงหมายเลข 317 - บ้านเขาแหลม ตำบลพระเพลิง อำเภอเขาฉกรรจ์ จังหวัดสระแก้ว ระหว่าง กม.6+000 – กม.12+000 พร้อมติดตั้งไฟฟ้าแสงสว่าง เสาสูง 9.00 เมตร ชนิดกิ่งเดี่ยว ระยะทาง 6.000 กิโลเมตร | 2.7 | 1 | แขวงทางหลวงชนบทสระแก้ว | - | 49,500,000 | - | - | - | 49,500,000 |

| บัญชีรายการชุดโครงการสำคัญ | | | | งบประมาณดำเนินการ | | | | | |
|--|-------------------------------------|-----------|----------------------------------|-------------------|------------|------------|------------|------------|------------------|
| แผนงาน/โครงการสำคัญ | ยุทธศาสตร์ชาติ (X)/แผนแม่บท (Y) (7) | แหล่งงปม. | หน่วยดำเนินการ | พ.ศ. 2566 | พ.ศ. 2567 | พ.ศ. 2568 | พ.ศ. 2569 | พ.ศ. 2570 | พ.ศ. 2566 - 2570 |
| 1.9 ปรับปรุงถนนเข้าด่านผ่านแดนบ้านซันตารี ตำบลทุ่งขนาน อำเภอสอยดาว จังหวัดจันทบุรี ระหว่าง กม.0+000 - กม.5+146 ระยะทาง 5.146 กิโลเมตร | 2.7 | 1 | องค์การบริหารส่วนจังหวัดจันทบุรี | - | 53,862,000 | - | - | - | 53,862,000 |
| 1.10 พัฒนาทางหลวงเพื่อการค้าชายแดนทางหลวงหมายเลข 3405 ตอน บ้านแหลม - ทุ่งขนาน ตำบลหนองตากง ตำบลเทพนิมิต อำเภอโป่งน้ำร้อน จังหวัดจันทบุรี ระหว่าง กม.0+165 – กม.4+125 พื้นที่ไม่น้อยกว่า 43,560 ตารางเมตร หรือระยะทางไม่น้อยกว่า 3.960 กิโลเมตร | 2.7 | 1 | แขวงทางหลวงจันทบุรี | - | 39,100,000 | - | - | - | 39,100,000 |
| 1.11 ขยายผิวจราจรและผิวไหล่ทางสายสก. 3049 แยกทางหลวงหมายเลข 317 - บ้านศาลาเขียว อำเภอวังสมบูรณ์ จังหวัดสระแก้ว กม.7+500 – 13+000 ระยะทาง 5.500 กิโลเมตร | 2.7 | 1 | แขวงทางหลวงชนบทสระแก้ว | - | - | 49,500,000 | 49,500,000 | 49,500,000 | 148,500,000 |
| 1.12 ขยายไหล่ทางจราจร จบ 4015 – บ้านโค้งพัฒนา อำเภอสอยดาว อำเภอโป่งน้ำร้อน จังหวัดจันทบุรี | 2.7 | 1 | แขวงทางหลวงชนบทจันทบุรี | - | - | 33,000,000 | 33,000,000 | 33,000,000 | 99,000,000 |

| บัญชีรายการชุดโครงการสำคัญ | | | | งบประมาณดำเนินการ | | | | | |
|--|--|---------------|----------------------------|-------------------|-----------|------------|------------|------------|------------------|
| แผนงาน/โครงการสำคัญ | ยุทธศาสตร์ชาติ (X)/ แผนแม่บทฯ (Y) (7) | แหล่ง งปม. | หน่วยดำเนินการ | พ.ศ. 2566 | พ.ศ. 2567 | พ.ศ. 2568 | พ.ศ. 2569 | พ.ศ. 2570 | พ.ศ. 2566 - 2570 |
| 1.13 บูรณะผิวทางแอสฟัลติก ทางหลวงหมายเลข 3405 อำเภอโป่งน้ำร้อน จังหวัดจันทบุรี กม.2+000 – 4+000 ระยะทาง 2.000 กิโลเมตร หรือพื้นที่ไม่น้อยกว่า 22,000 ตารางเมตร | 2.7 | 1 | แขวงทางหลวงจันทบุรี | - | - | 20,000,000 | 20,000,000 | 20,000,000 | 60,000,000 |
| 1.14 ขยายผิวจราจรและผิวไหล่ทางสายสก. 3045 แยกทางหลวงหมายเลข 317 - บ้านหนองแวง อำเภอวังน้ำเย็น อำเภอคลองหาด จังหวัดสระแก้ว กม.0+000 – 4+550 ระยะทาง 4.550 กิโลเมตร | 2.7 | 1 | แขวงทางหลวงชนบท สระแก้ว | - | - | 49,500,000 | 49,500,000 | 49,500,000 | 148,500,000 |
| 1.15 ติดตั้งไฟฟ้าแสงสว่างเพิ่มความปลอดภัย ทางหลวงหมายเลข 3 ตอน บ้านพลั่ว - แม่น้ำเวฬุ - เขาสมิง ตำบลบ่อ อำเภอขลุง จังหวัดจันทบุรี | 2.7 | 1 | แขวงทางหลวงตราด | - | - | 6,650,000 | 6,650,000 | 6,650,000 | 19,950,000 |
| 1.16 ติดตั้งราวกันอันตรายเพิ่มความปลอดภัย ทางหลวงหมายเลข 3 ตอน บ้านพลั่ว - แม่น้ำเวฬุ ตำบลวันยาว ตำบลบ่อ อำเภอขลุง จังหวัดจันทบุรี | 2.7 | 1 | แขวงทางหลวงตราด | - | - | 7,000,000 | 7,000,000 | 7,000,000 | 21,000,000 |
| 1.17 ขยายทางจราจรเพื่อพัฒนาโครงข่ายระหว่างจังหวัดเชื่อมโยงพื้นที่เศรษฐกิจชายแดน ทางหลวงหมายเลข 3447 ตอน คลองเวฬุ - นาวง ตำบลประณีต อำเภอเขาสมิง จังหวัดตราด ระหว่าง กม.10+650 - กม.12+480 ระยะทาง 1.830 กิโลเมตร | 2.7 | 1 | แขวงทางหลวงตราด | - | - | 35,000,000 | 35,000,000 | 35,000,000 | 105,000,000 |

| บัญชีรายการชุดโครงการสำคัญ | | | | งบประมาณดำเนินการ | | | | | |
|---|--------------------------------------|-----------|--|-------------------|------------|-------------|-------------|-------------|------------------|
| แผนงาน/โครงการสำคัญ | ยุทธศาสตร์ชาติ (X)/แผนแม่บทฯ (Y) (7) | แหล่งงปม. | หน่วยดำเนินการ | พ.ศ. 2566 | พ.ศ. 2567 | พ.ศ. 2568 | พ.ศ. 2569 | พ.ศ. 2570 | พ.ศ. 2566 - 2570 |
| กิจกรรมหลัก 2 ส่งเสริมและพัฒนาตลาดการค้าชายแดน | 2.9 | 1 | | - | 6,300,000 | 7,750,000 | 7,750,000 | 7,750,000 | 29,550,000 |
| 2.1 เสริมสร้างศักยภาพและเพิ่มช่องทางการตลาดแก่ผู้ประกอบการค้าชายแดนในยุคดิจิทัล | 2.9 | 1 | สำนักงานพาณิชย์จังหวัดสระแก้ว/จันทบุรี/ตราด/นครนายก/ปราจีนบุรี | - | 6,300,000 | - | - | - | 6,300,000 |
| 2.2 ส่งเสริมผู้ประกอบการสู่ตลาดโลก | 2.9 | 1 | สำนักงานพาณิชย์จังหวัดจันทบุรี/ปราจีนบุรี/สระแก้ว | - | - | 2,750,000 | 2,750,000 | 2,750,000 | 8,250,000 |
| 2.3 การจัดงานแสดงและจำหน่ายสินค้าเชื่อมความสัมพันธ์บ้านพี่เมืองน้อง | 2.9 | 1 | สำนักงานพาณิชย์จังหวัดสระแก้ว/จันทบุรี/ตราด/นครนายก/ปราจีนบุรี | - | - | 5,000,000 | 5,000,000 | 5,000,000 | 15,000,000 |
| ประเด็นการพัฒนาที่ 3 : พัฒนาประสิทธิภาพการผลิต การแปรรูป และการตลาดสินค้าเกษตรตามมาตรฐานความปลอดภัยอย่างครบวงจรและมีมูลค่าสูง | | | | 115,300,000 | 92,761,400 | 236,218,400 | 236,218,400 | 236,218,400 | 916,716,600 |
| แผนงานที่ 3 พัฒนาการเกษตร | | | | 115,300,000 | 92,761,400 | 236,218,400 | 236,218,400 | 236,218,400 | 916,716,600 |

| บัญชีรายการชุดโครงการสำคัญ | | | | งบประมาณดำเนินการ | | | | | |
|--|--|-----------|---|-------------------|------------|-------------|-------------|-------------|------------------|
| แผนงาน/โครงการสำคัญ | ยุทธศาสตร์ชาติ (X)/ แผนแม่บทฯ (Y) (7) | แหล่งงปม. | หน่วยดำเนินการ | พ.ศ. 2566 | พ.ศ. 2567 | พ.ศ. 2568 | พ.ศ. 2569 | พ.ศ. 2570 | พ.ศ. 2566 - 2570 |
| โครงการเพิ่มประสิทธิภาพการผลิตและควบคุมรักษามาตรฐานผลไม้ปลอดภัย | 2.3 | 1 | | 115,300,000 | 92,761,400 | 222,923,000 | 222,923,000 | 222,923,000 | 876,830,400 |
| กิจกรรมหลัก 1 พัฒนาแหล่งน้ำและระบบบริหารจัดการน้ำสนับสนุนพื้นที่ผลไม้และการเกษตร | 2.3 | 1 | | 115,300,000 | 92,761,400 | 222,923,000 | 222,923,000 | 222,923,000 | 876,830,400 |
| 1.1 ก่อสร้างระบบส่งน้ำฝั่งซ้ายประตูระบายน้ำคลองเวฬุ ตำบลประณีต อำเภอลำลูกกา จังหวัดนครนายก | 2.3 | 1 | โครงการชลประทานตราด | 43,000,000 | - | - | - | - | 43,000,000 |
| 1.2 ก่อสร้างอาคารบังคับน้ำคลองขุนแก้ว 2 ตำบลหินตั้ง อำเภอมะนัง จังหวัดนครนายก | 2.3 | 1 | โครงการส่งน้ำและบำรุงรักษาขุนด่านปราการชล | 29,000,000 | - | - | - | - | 29,000,000 |
| 1.3 ขุดลอกคลองเวฬุพร้อมก่อสร้างทึงหินใหญ่ ป้องกันการกัดเซาะท้ายฝายแสดงอิฐ ตำบลประณีต อำเภอลำลูกกา จังหวัดนครนายก | 2.3 | 1 | โครงการชลประทานตราด | 21,300,000 | - | - | - | - | 21,300,000 |
| 1.4 ก่อสร้างอาคารบังคับน้ำบ้านโคกกระชาย ตำบลหนองแสง อำเภอลำลูกกา จังหวัดนครนายก | 2.3 | 1 | โครงการส่งน้ำและบำรุงรักษาขุนด่านปราการชล | 22,000,000 | - | - | - | - | 22,000,000 |

| บัญชีรายการชุดโครงการสำคัญ | | | | งบประมาณดำเนินการ | | | | | |
|--|---|---------------|---|-------------------|------------|------------|------------|------------|------------------|
| แผนงาน/โครงการสำคัญ | ยุทธศาสตร์ชาติ (X)/ แผนแม่บท (Y) (7) | แหล่ง งปม. | หน่วยดำเนินการ | พ.ศ. 2566 | พ.ศ. 2567 | พ.ศ. 2568 | พ.ศ. 2569 | พ.ศ. 2570 | พ.ศ. 2566 - 2570 |
| 1.5 ชุดลอกคลองเวฬุพร้อมก่อสร้างทิ้งหินใหญ่ ป้องกันการกัดเซาะหน้าประตูระบายน้ำแม่น้ำเวฬุ ตำบลประณีต อำเภอเขาสมิง จังหวัดตราด ปริมาตรดินชุด 300,000 ลูกบาศก์เมตร | 2.3 | 1 | โครงการชลประทาน ตราด | - | 49,000,000 | - | - | - | 49,000,000 |
| 1.6 ก่อสร้างอาคารบังคับน้ำบ้านเลียบบสองตำบลเมืองเก่า อำเภอกบินทร์บุรี จังหวัดปราจีนบุรี | 2.3 | 1 | โครงการส่งน้ำและ บำรุงรักษานฤปดินทร จินดา | - | 30,000,000 | - | - | - | 30,000,000 |
| 1.7 ก่อสร้างอาคารบังคับน้ำบ้านท่าสะตือตำบลแก่งดินสอ อำเภอนาดี จังหวัดปราจีนบุรี | 2.3 | 1 | โครงการส่งน้ำและ บำรุงรักษานฤปดินทร จินดา | - | - | 30,000,000 | 30,000,000 | 30,000,000 | 90,000,000 |
| 1.8 ก่อสร้างฝายบ้านคลองน้ำใส 2 ตำบลทัพเสด็จ อำเภอตาพระยา จังหวัดสระแก้ว | 2.3 | 1 | โครงการชลประทาน สระแก้ว | - | - | 39,423,000 | 39,423,000 | 39,423,000 | 118,269,000 |
| 1.9 ก่อสร้างฝายบ้านเจียงดำ ตำบลทัพราช อำเภอตาพระยา จังหวัดสระแก้ว | 2.3 | 1 | โครงการชลประทาน สระแก้ว | - | - | 45,000,000 | 45,000,000 | 45,000,000 | 135,000,000 |

| บัญชีรายการชุดโครงการสำคัญ | | | | งบประมาณดำเนินการ | | | | | |
|---|--------------------------------------|-----------|---|-------------------|-----------|------------|------------|------------|------------------|
| แผนงาน/โครงการสำคัญ | ยุทธศาสตร์ชาติ (X)/แผนแม่บทฯ (Y) (7) | แหล่งงปม. | หน่วยดำเนินการ | พ.ศ. 2566 | พ.ศ. 2567 | พ.ศ. 2568 | พ.ศ. 2569 | พ.ศ. 2570 | พ.ศ. 2566 - 2570 |
| 1.10 ก่อสร้างระบบกระจายน้ำบ้านคลองมะลิ ตำบลอ่างศิระ อำเภอมะขาม จังหวัดจันทบุรี | 2.3 | 1 | โครงการชลประทานจันทบุรี | - | - | 49,500,000 | 49,500,000 | 49,500,000 | 148,500,000 |
| 1.11 ก่อสร้างฝายบ้านสวนส้มล่าง 3 ตำบลสะตอน อำเภอสอยดาว จังหวัดจันทบุรี | 2.3 | 1 | โครงการชลประทานจันทบุรี | - | - | 50,000,000 | 50,000,000 | 50,000,000 | 150,000,000 |
| กิจกรรมหลัก 2 ยกระดับผลิตภัณฑ์จากเปลือกผลไม้ไร้พิษโลก (Eco Product) | 2.3 | 1 | สำนักงานอุตสาหกรรมจังหวัดจันทบุรี/ตราด/นครนายก/ปราจีนบุรี/สระแก้ว | - | - | 4,500,000 | 4,500,000 | 4,500,000 | 13,500,000 |
| กิจกรรมหลัก 3 ควบคุมและป้องกันทุเรียนอ่อนออกสู่ตลาด | 2.3 | 1 | สำนักงานเกษตรจังหวัดจันทบุรี/ตราด/นครนายก/ปราจีนบุรี/สระแก้ว | - | - | 1,500,000 | 1,500,000 | 1,500,000 | 4,500,000 |
| กิจกรรมหลัก 4 เพิ่มศักยภาพการตลาดสินค้าเกษตร เกษตรแปรรูปในกลุ่มจังหวัดภาคตะวันออก 2 | 2.3 | 1 | สำนักงานพาณิชย์จังหวัดปราจีนบุรี/จันทบุรี/ตราด/นครนายก/สระแก้ว | - | 3,000,000 | - | - | - | 3,000,000 |
| 2.1 เพิ่มศักยภาพการตลาดเกษตรแปรรูปสินค้า GI BCG ในกลุ่มจังหวัดภาคตะวันออก 2 | 2.3 | 1 | สำนักงานพาณิชย์จังหวัดปราจีนบุรี/จันทบุรี/ตราด/นครนายก/สระแก้ว | - | - | 3,000,000 | 3,000,000 | 3,000,000 | 9,000,000 |

| บัญชีรายการชุดโครงการสำคัญ | | | | งบประมาณดำเนินการ | | | | | |
|--|---|---------------|---|-------------------|-----------|------------|------------|------------|------------------|
| แผนงาน/โครงการสำคัญ | ยุทธศาสตร์ชาติ (X)/ แผนแม่บท (Y) (7) | แหล่ง งปม. | หน่วยดำเนินการ | พ.ศ. 2566 | พ.ศ. 2567 | พ.ศ. 2568 | พ.ศ. 2569 | พ.ศ. 2570 | พ.ศ. 2566 - 2570 |
| กิจกรรมหลัก 5 ยกระดับกลุ่มอุตสาหกรรมแปรรูปผลไม้เพื่อเพิ่มมูลค่าผลิตภัณฑ์ Super Fruit สู่ Super Food | 2.3 | 1 | สำนักงานอุตสาหกรรมจังหวัดจันทบุรี/ตราด/ปราจีนบุรี | - | 2,500,000 | - | - | - | 2,500,000 |
| แผนงานที่ 4 พัฒนาสมุนไพร | | | | - | 3,595,300 | 4,080,000 | 4,080,000 | 4,080,000 | 15,835,300 |
| โครงการพัฒนาเมืองสมุนไพรกลุ่มจังหวัดภาคตะวันออก 2 | 2.3 | 1 | | - | 3,595,300 | 4,080,000 | 4,080,000 | 4,080,000 | 15,835,300 |
| กิจกรรมหลัก 1 ส่งเสริมสุขภาพผู้ประกอบการและกลุ่มเปราะบางใช้สมุนไพรจากองค์ความรู้ภูมิปัญญาพื้นถิ่นในกลุ่มจังหวัดภาคตะวันออก 2 | 2.3 | 1 | สำนักงานสาธารณสุขจังหวัดตราด/ปราจีนบุรี/สระแก้ว | - | 3,595,300 | - | - | - | 3,595,300 |
| กิจกรรมหลัก 2 ยกระดับพืชสมุนไพรและพืชอัตลักษณ์ท้องถิ่นสู่ Functional Food | 2.3 | 1 | สำนักงานอุตสาหกรรมจังหวัดจันทบุรี/ตราด/นครนายก/ปราจีนบุรี/สระแก้ว | - | - | 4,080,000 | 4,080,000 | 4,080,000 | 12,240,000 |
| แผนงานที่ 5 พัฒนาด้านปศุสัตว์และประมง | | | | - | 4,666,100 | 18,215,400 | 18,215,400 | 18,215,400 | 59,312,300 |
| โครงการพัฒนาการผลิตสินค้าด้านปศุสัตว์และประมงให้ได้มาตรฐานปลอดภัยกลุ่มจังหวัดภาคตะวันออก 2 | 2.3 | 1 | | - | 4,666,100 | 18,215,400 | 18,215,400 | 18,215,400 | 59,312,300 |

| บัญชีรายการชุดโครงการสำคัญ | | | | งบประมาณดำเนินการ | | | | | |
|--|---|---------------|---|-------------------|------------|-------------|-------------|-------------|------------------|
| แผนงาน/โครงการสำคัญ | ยุทธศาสตร์ชาติ (X)/ แผนแม่บท (Y) (7) | แหล่ง งปม. | หน่วยดำเนินการ | พ.ศ. 2566 | พ.ศ. 2567 | พ.ศ. 2568 | พ.ศ. 2569 | พ.ศ. 2570 | พ.ศ. 2566 - 2570 |
| กิจกรรมหลัก 1 พัฒนาการผลิตสินค้า ด้านปศุสัตว์ให้ได้มาตรฐานปลอดภัย กลุ่มจังหวัดภาคตะวันออกเฉียงเหนือ 2 | 2.3 | 1 | | - | - | 5,223,400 | 5,223,400 | 5,223,400 | 15,670,200 |
| 1.1 พัฒนาการอบรมเชิงปฏิบัติการ ใช้วัตถุดิบอาหารสัตว์ท้องถิ่น | 2.3 | 1 | สำนักงานปศุสัตว์จังหวัด ปราจีนบุรี/ จันทบุรี/ ตราด/นครนายก/ สระแก้ว/ | - | 615,500 | - | - | - | 615,500 |
| กิจกรรมหลัก 2 พัฒนาการผลิตสินค้า ด้านประมงให้ได้มาตรฐานปลอดภัย กลุ่มจังหวัดภาคตะวันออกเฉียงเหนือ 2 | 2.3 | 1 | | - | 4,050,600 | 12,992,000 | 12,992,000 | 12,992,000 | 43,026,600 |
| 2.1 สินค้าประมงปลอดภัย ภายใต้ BCG โมเดล | 2.3 | 1 | สำนักงานประมงจังหวัด ปราจีนบุรี | - | 4,050,600 | - | - | - | 4,050,600 |
| 2.2 ส่งเสริมเศรษฐกิจฐานรากโดยการ ยกระดับสินค้าประมงและเพิ่มศักยภาพ การผลิตสัตว์น้ำในกลุ่มจังหวัดภาคตะวันออกเฉียงเหนือ 2 | 2.3 | 1 | สำนักงานประมงจังหวัด ปราจีนบุรี | - | - | 12,992,000 | 12,992,000 | 12,992,000 | 38,976,000 |
| ประเด็นการพัฒนาที่ 4 : อนุรักษ์ ปันฟู พัฒนา และปกป้อง ทรัพยากรธรรมชาติและ สิ่งแวดล้อมอย่างมีส่วนร่วม เพื่อประโยชน์ต่อการพัฒนาเศรษฐกิจและสังคมอย่างยั่งยืน | | | | 45,696,900 | 16,039,300 | 161,745,000 | 161,745,000 | 161,745,000 | 546,971,200 |
| แผนงานที่ 6 พัฒนาทรัพยากรธรรมชาติและสิ่งแวดล้อม | | | | 45,696,900 | 16,039,300 | 161,745,000 | 161,745,000 | 161,745,000 | 546,971,200 |

| บัญชีรายการชุดโครงการสำคัญ | | | | งบประมาณดำเนินการ | | | | | |
|---|---|-----------|---|-------------------|-----------|-------------|-------------|-------------|------------------|
| แผนงาน/โครงการสำคัญ | ยุทธศาสตร์ชาติ (X)/ แผนแม่บท (Y) (7) | แหล่งงปม. | หน่วยดำเนินการ | พ.ศ. 2566 | พ.ศ. 2567 | พ.ศ. 2568 | พ.ศ. 2569 | พ.ศ. 2570 | พ.ศ. 2566 - 2570 |
| โครงการอนุรักษ์ฟื้นฟูทรัพยากรธรรมชาติและสิ่งแวดล้อม | 5.18 | 1 | | 45,696,900 | - | 527,711,200 | 155,325,000 | 155,325,000 | 527,711,200 |
| กิจกรรมหลัก 1 พัฒนาป้องกันและเพิ่มศักยภาพแหล่งน้ำอย่างยั่งยืน | 5.18 | 1 | | 40,000,000 | - | 133,316,000 | 133,316,000 | 133,316,000 | 439,948,000 |
| 1.1 แก้มลิงหนองรี ระยะ 2 ตำบลเมืองเก่า อำเภอภินทรบุรี จังหวัดปราจีนบุรี | 5.18 | 1 | โครงการส่งน้ำและบำรุงรักษานฤปดินทรจินดา | 40,000,000 | - | - | - | - | 40,000,000 |
| 1.2 ก่อสร้างฝายบ้านใหม่ไทยถาวร 2 ตำบลทัพราช อำเภอตาพระยา จังหวัดสระแก้ว | 5.18 | 1 | โครงการชลประทานสระแก้ว | - | - | 28,316,000 | 28,316,000 | 28,316,000 | 84,948,000 |
| 1.3 ก่อสร้างอาคารบังคับน้ำหินเทิน 2 ตำบลแก่งดินสอ อำเภอนาดี จังหวัดปราจีนบุรี | 5.18 | 1 | โครงการส่งน้ำและบำรุงรักษานฤปดินทรจินดา | - | - | 25,000,000 | 25,000,000 | 25,000,000 | 75,000,000 |
| 1.4 ขุดลอกคลองเวฬุพร้อมก่อสร้างสิ่งหินใหญ่ ป้องกันการกัดเซาะประตูระบายน้ำแม่น้ำเวฬุ ระยะที่ 2 | 5.18 | 1 | โครงการชลประทานตราด | - | - | 45,000,000 | 45,000,000 | 45,000,000 | 135,000,000 |

| บัญชีรายการชุดโครงการสำคัญ | | | | งบประมาณดำเนินการ | | | | | |
|---|--------------------------------------|-----------|--|-------------------|-----------|------------|------------|------------|------------------|
| แผนงาน/โครงการสำคัญ | ยุทธศาสตร์ชาติ (X)/แผนแม่บทฯ (Y) (7) | แหล่งงปม. | หน่วยดำเนินการ | พ.ศ. 2566 | พ.ศ. 2567 | พ.ศ. 2568 | พ.ศ. 2569 | พ.ศ. 2570 | พ.ศ. 2566 - 2570 |
| ตำบลประณีต อำเภอเขาสมิง จังหวัดตราด และ ตำบลบ่อ อำเภอขลุง จังหวัดจันทบุรี | | | | | | | | | |
| 1.5 ก่อสร้างอาคารบังคับน้ำคลองน้ำเย็น พร้อมอาคารประกอบ ตำบลเขาพระ อำเภอเมืองนครนายก จังหวัดนครนายก | 5.18 | 1 | โครงการชลประทาน นครนายก | - | - | 25,000,000 | 25,000,000 | 25,000,000 | 75,000,000 |
| 1.6 ก่อสร้างอาคารกระจายน้ำคลองห้วยทราย พร้อมอาคารประกอบ ตำบลเขาพระ อำเภอเมืองนครนายก จังหวัดนครนายก | 5.18 | 1 | โครงการชลประทาน นครนายก | - | - | 10,000,000 | 10,000,000 | 10,000,000 | 30,000,000 |
| กิจกรรมหลัก 2 ปรับปรุงพื้นที่เพิ่มความอุดมสมบูรณ์สำหรับสัตว์ป่า เพื่อดึงดูดสัตว์ป่า (ช้างป่า) ไม้ให้ออกนอกพื้นที่ | 5.18 | 1 | | 5,696,900 | 7,782,300 | 8,520,000 | 8,520,000 | 8,520,000 | 39,039,200 |
| กิจกรรมย่อย 2.1 ปรับปรุงพื้นที่เพิ่มความอุดมสมบูรณ์สำหรับสัตว์ป่า เพื่อดึงดูดสัตว์ป่า (ช้างป่า) ไม้ให้ออกนอกพื้นที่จังหวัดนครนายก และปราจีนบุรี | 5.18 | 1 | สำนักจัดการทรัพยากรป่าไม้ที่ 9 สาขาปราจีนบุรี สำนักบริหารพื้นที่อนุรักษ์ที่ 1 (ปราจีนบุรี) อุทยานแห่งชาติเขาใหญ่ อุทยานแห่งชาติทับลาน | 5,696,900 | - | - | - | - | 5,696,900 |

| บัญชีรายการชุดโครงการสำคัญ | | | | งบประมาณดำเนินการ | | | | | |
|--|--------------------------------------|-----------|---|-------------------|-----------|-----------|-----------|-----------|------------------|
| แผนงาน/โครงการสำคัญ | ยุทธศาสตร์ชาติ (X)/แผนแม่บทฯ (Y) (7) | แหล่งงปม. | หน่วยดำเนินการ | พ.ศ. 2566 | พ.ศ. 2567 | พ.ศ. 2568 | พ.ศ. 2569 | พ.ศ. 2570 | พ.ศ. 2566 - 2570 |
| กิจกรรมย่อย 2.2 ปรับปรุงพื้นที่เพิ่มความอุดมสมบูรณ์สำหรับสัตว์ป่าเพื่อดึงดูดสัตว์ป่า (ช้างป่า) ไม่ให้ออกนอกพื้นที่จังหวัดนครนายก จังหวัดปราจีนบุรี และจังหวัดสระแก้ว | 5.18 | 1 | สำนักบริหารพื้นที่อนุรักษ์ที่ 1 (ปราจีนบุรี) อุทยานแห่งชาติเขาใหญ่ อุทยานแห่งชาติทับลาน อุทยานแห่งชาติปางสีดา อุทยานแห่งชาติตาพระยา | - | 7,782,300 | 6,420,000 | 6,420,000 | 6,420,000 | 27,042,300 |
| กิจกรรมย่อย 2.3 ปลูกไม้หนามเป็นรั้วกันสัตว์ป่าและช้างป่าออกนอกพื้นที่ | 5.18 | 1 | สำนักบริหารพื้นที่อนุรักษ์ที่ 1 (ปราจีนบุรี) อุทยานแห่งชาติเขาใหญ่ อุทยานแห่งชาติปางสีดา อุทยานแห่งชาติตาพระยา | - | - | 2,100,000 | 2,100,000 | 2,100,000 | 6,300,000 |
| กิจกรรมหลัก 3 บริหารจัดการขยะทะเลแบบมีส่วนร่วมอย่างยั่งยืน | 5.18 | 1 | ศูนย์อนุรักษ์ทรัพยากรทางทะเลจังหวัดตราด/จันทบุรี สำนักงานทรัพยากรธรรมชาติและสิ่งแวดล้อมจังหวัดตราด/จันทบุรี สำนักงานทรัพยากรทางทะเลและชายฝั่งที่ 1 (จังหวัดระยอง) | - | 8,257,000 | 8,287,000 | 8,287,000 | 8,287,000 | 33,118,000 |

| บัญชีรายการชุดโครงการสำคัญ | | | | งบประมาณดำเนินการ | | | | | |
|---|-------------------------------------|-----------|---|-------------------|-----------|------------|------------|------------|------------------|
| แผนงาน/โครงการสำคัญ | ยุทธศาสตร์ชาติ (X)/แผนแม่บท (Y) (7) | แหล่งงปม. | หน่วยดำเนินการ | พ.ศ. 2566 | พ.ศ. 2567 | พ.ศ. 2568 | พ.ศ. 2569 | พ.ศ. 2570 | พ.ศ. 2566 - 2570 |
| กิจกรรมหลัก 4 เสริมสร้างการมีส่วนร่วมในการบริหารจัดการทรัพยากรธรรมชาติและสิ่งแวดล้อมอย่างยั่งยืน | 5.18 | 1 | สำนักบริหารพื้นที่อนุรักษ์ที่ 1 (ปราจีนบุรี) | - | - | 11,622,000 | 11,662,000 | 11,662,000 | 34,866,000 |
| กิจกรรมย่อย 4.1 เพิ่มประสิทธิภาพการเฝ้าระวังและผลักดันช้างป่าและสัตว์ป่ากลับคืนพื้นที่อนุรักษ์ | 5.18 | 1 | สำนักบริหารพื้นที่อนุรักษ์ที่ 1 (ปราจีนบุรี) อุทยานแห่งชาติเขาใหญ่ อุทยานแห่งชาติทับลาน อุทยานแห่งชาติปางสีดา อุทยานแห่งชาติตาพระยา | - | - | 11,622,000 | 11,622,000 | 11,622,000 | 34,866,000 |
| ประเด็นการพัฒนาที่ 5 : พัฒนาทรัพยากรมนุษย์ สังคม การบริหารจัดการ ยกระดับคุณภาพชีวิตให้มีความมั่นคงปลอดภัย | | | | 3,486,300 | - | 16,337,600 | 16,337,600 | 16,337,600 | 52,499,100 |
| แผนงานที่ 7 พัฒนาสังคมและคุณภาพชีวิต | | | | 3,486,300 | - | 16,337,600 | 16,337,600 | 16,337,600 | 52,499,100 |
| โครงการพัฒนาทรัพยากรมนุษย์ทุกช่วงวัย | 3.11 | 1 | | 3,486,300 | - | 16,337,600 | 16,337,600 | 16,337,600 | 52,499,100 |
| กิจกรรมหลัก 1 กลุ่มเปราะบางรวมใจพัฒนาเศรษฐกิจสังคมของกลุ่มจังหวัดภาคตะวันออก 2 | 3.11 | 1 | สำนักงานพัฒนาสังคมและความมั่นคงของมนุษย์จังหวัดจันทบุรี/ตราด/นครนายก/ปราจีนบุรี/สระแก้ว | 3,486,300 | - | - | - | - | 3,486,300 |

| บัญชีรายการชุดโครงการสำคัญ | | | | งบประมาณดำเนินการ | | | | | |
|--|--------------------------------------|-----------|---|-------------------|-----------|-----------|-----------|-----------|------------------|
| แผนงาน/โครงการสำคัญ | ยุทธศาสตร์ชาติ (X)/แผนแม่บทฯ (Y) (7) | แหล่งงปม. | หน่วยดำเนินการ | พ.ศ. 2566 | พ.ศ. 2567 | พ.ศ. 2568 | พ.ศ. 2569 | พ.ศ. 2570 | พ.ศ. 2566 - 2570 |
| กิจกรรมหลัก 2 พัฒนาทักษะอาชีพการทำเครื่องตีและเบเกอร์รี่ เพื่อสร้างงานสร้างรายได้ให้กลุ่มครัวเรือนเปราะบาง | 3.12 | 1 | สำนักงานพัฒนาสังคมและความมั่นคงของมนุษย์จังหวัดปราจีนบุรี/จันทบุรี/ตราด/นครนายก/สระแก้ว | - | - | 5,378,900 | 5,378,900 | 5,378,900 | 16,136,700 |
| กิจกรรมหลัก 3 ยกระดับคุณภาพชีวิตเด็กด้วยอาสาแม่บุญธรรม กลุ่มจังหวัดภาคตะวันออก 2 | 3.11 | 1 | สำนักงานสาธารณสุขจังหวัดสระแก้ว/จันทบุรี/ตราด/นครนายก | - | - | 5,200,000 | 5,200,000 | 5,200,000 | 15,600,000 |
| กิจกรรมหลัก 4 พัฒนาศักยภาพแรงงานและผู้ประกอบการรองรับการขับเคลื่อน Eastern Thailand Food Valley | 3.11 | 1 | สถาบันพัฒนาฝีมือแรงงาน 32 จันทบุรี/ 33 ตราด/ 30 ปราจีนบุรี/ 31 สระแก้ว/ สำนักงานพัฒนาฝีมือแรงงานนครนายก/ ปราจีนบุรี/สระแก้ว | - | - | 3,050,200 | 3,050,200 | 3,050,200 | 9,150,600 |
| กิจกรรมหลัก 5 พัฒนาศักยภาพประชาชนด้านการป้องกันปัญหาอาชญากรรม กลุ่มจังหวัดภาคตะวันออก 2 | 3.11 | 1 | สำนักงานยุติธรรมจังหวัดปราจีนบุรี/จันทบุรี/ตราด/นครนายก/สระแก้ว | - | - | 1,021,500 | 1,021,500 | 1,021,500 | 3,064,500 |
| กิจกรรมหลัก 6 เสริมสร้างและพัฒนา ศักยภาพแรงงานนอกระบบกลุ่มจังหวัดภาคตะวันออก 2 | 3.11 | 1 | สถาบันพัฒนาฝีมือแรงงานที่ 32 จันทบุรี/ 33 ตราด/ 30 ปราจีนบุรี/ | - | - | 1,687,000 | 1,687,000 | 1,687,000 | 5,061,000 |

| บัญชีรายการชุดโครงการสำคัญ | | | | งบประมาณดำเนินการ | | | | | |
|----------------------------|--------------------------------------|-----------|--|-------------------|-------------|-------------|-------------|-------------|------------------|
| แผนงาน/โครงการสำคัญ | ยุทธศาสตร์ชาติ (X)/แผนแม่บทฯ (Y) (7) | แหล่งงปม. | หน่วยดำเนินการ | พ.ศ. 2566 | พ.ศ. 2567 | พ.ศ. 2568 | พ.ศ. 2569 | พ.ศ. 2570 | พ.ศ. 2566 - 2570 |
| | | | 31 สระแก้ว/ สำนักงานพัฒนาฝีมือ แรงงานนครนายก | | | | | | |
| รวมทั้งสิ้น | | | | 282,918,200 | 493,798,400 | 754,275,000 | 754,275,000 | 754,275,000 | 2,985,993,400 |

แบบฟอร์มโครงการแบบย่อ (Project Brief) ของโครงการสำคัญภายใต้งบประมาณของกลุ่มจังหวัด

ประเด็นการพัฒนาของกลุ่มจังหวัดภาคตะวันออก 2 : ประเด็นการพัฒนาที่ 1 ส่งเสริมและพัฒนาการท่องเที่ยวให้ได้มาตรฐานเพื่อสนับสนุนการท่องเที่ยวเชิงนิเวศ วิถีชีวิตชุมชนและวัฒนธรรม

| หัวข้อ | รายละเอียด |
|---------------------|---|
| 1. ชื่อโครงการสำคัญ | โครงการพัฒนาและส่งเสริมการท่องเที่ยวกลุ่มจังหวัดภาคตะวันออก 2 |
| 2. ชื่อแผนงาน | พัฒนาและยกระดับการท่องเที่ยว |
| 3. แนวทางการพัฒนา | <ol style="list-style-type: none"> 1) พัฒนาและปรับปรุงแหล่งท่องเที่ยวให้มีคุณภาพและเกิดความยั่งยืน 2) พัฒนาโครงสร้างพื้นฐานและสิ่งอำนวยความสะดวกเพื่อการท่องเที่ยว (เส้นทาง/ป้ายแนะนำ/สาธารณูปโภค ฯลฯ) 3) สร้างความเชื่อมั่นและความปลอดภัยในการท่องเที่ยว 4) พัฒนาบุคลากรด้านการท่องเที่ยว ผู้ประกอบการ และสถานประกอบการให้ได้มาตรฐาน 5) ยกระดับคุณภาพและมาตรฐานผลิตภัณฑ์ชุมชน 6) จัดทำฐานข้อมูลและเส้นทางการเชื่อมโยงแหล่งท่องเที่ยว 7) ส่งเสริมการตลาดและการประชาสัมพันธ์การท่องเที่ยว |
| 4. หลักการและเหตุผล | <p>การท่องเที่ยวเป็นอุตสาหกรรมที่มีบทบาทสำคัญต่อการพัฒนาเศรษฐกิจของประเทศ เพราะสามารถทำรายได้ให้กับประเทศไทยในลำดับต้น ๆ รองลงมาจากรายได้ที่เราได้รับจากการส่งออกในด้านอุตสาหกรรม โดยในปีหนึ่ง ๆ การท่องเที่ยวก่อให้เกิดรายได้หมุนเวียนในประเทศมากกว่า 8 แสนล้านบาทต่อปี ซึ่งรายได้ดังกล่าวมาจากการเดินทางท่องเที่ยวของนักท่องเที่ยวชาวไทยและชาวต่างประเทศที่เดินทางเข้ามาท่องเที่ยวในประเทศไทยของเรารวมกัน จากความสำคัญดังกล่าวรัฐบาลได้กำหนดให้มีการพัฒนาการท่องเที่ยวในประเทศให้มีความพร้อมและเสริมสร้างขีดความสามารถในการแข่งขันกระตุ้นให้มีการท่องเที่ยวภายในประเทศมากขึ้น ในขณะที่เดียวกันก็ช่วงชิงส่วนแบ่งตลาดท่องเที่ยวโลกเพื่อดึงนักท่องเที่ยวทั่วโลกเข้ามาท่องเที่ยวในประเทศเพิ่มมากขึ้น ดังนั้น เพื่อให้บรรลุเป้าหมาย รัฐบาลได้มีการกำหนดให้มีการเพิ่มขีดความสามารถด้านการท่องเที่ยวเพื่อเป็นหนึ่งในกลไกการพัฒนาตามแผนแม่บทภายใต้ยุทธศาสตร์ชาติ ประเด็นการท่องเที่ยว ซึ่งในการเพิ่มขีดความสามารถด้านการท่องเที่ยวนั้น จะต้องผสมผสานการขับเคลื่อนการพัฒนาให้กลมกลืนไปกับการพัฒนาในทุกมิติ ทั้งโครงสร้างพื้นฐาน ทรัพยากรธรรมชาติและสิ่งแวดล้อม รวมทั้งบุคลากรภาคการท่องเที่ยว เพื่อให้เป็นปัจจัยเกื้อหนุนช่วยผลักดันให้มีข้อได้เปรียบในการแข่งขันและสามารถพัฒนาการท่องเที่ยวให้เติบโตได้อย่างมั่นคงต่อไป</p> <p>กลุ่มจังหวัดภาคตะวันออก 2 ซึ่งประกอบไปด้วย 5 จังหวัด ได้แก่ จันทบุรี ตราด นครนายก ปราจีนบุรี และสระแก้ว เป็นกลุ่มจังหวัดที่มีศักยภาพด้านการท่องเที่ยว มีแหล่งท่องเที่ยวที่หลากหลายทรงคุณค่าและสวยงาม ทั้งแหล่งท่องเที่ยวเชิงธรรมชาติและนิเวศ แหล่งท่องเที่ยวเชิงโบราณและศิลปวัฒนธรรม แหล่งท่องเที่ยวเชิงเกษตรและแหล่งท่องเที่ยวชุมชน ซึ่งบางแห่งยังมีความใหม่และบริสุทธิ์ที่รอการไปเยี่ยมชมจากนักท่องเที่ยว นอกจากนี้ การเดินทางมาท่องเที่ยวในกลุ่มจังหวัดภาคตะวันออก 2 ก็ง่ายเนื่องจากอยู่ใกล้กรุงเทพมหานครและเขตพัฒนาเศรษฐกิจพิเศษภาคตะวันออก และยังมีความสะดวกสบาย สามารถเลือกเดินทางได้ตามความต้องการ</p> <p>แต่อย่างไรก็ดี แหล่งท่องเที่ยวบางแห่งของกลุ่มจังหวัด (อาทิ แหล่งท่องเที่ยวเชิงวัฒนธรรมและประวัติศาสตร์ แหล่งท่องเที่ยวเชิงนิเวศ) ก็ยังขาดความพร้อมในเรื่องสิ่งอำนวยความสะดวกและการดูแลความปลอดภัยเพื่อรองรับการท่องเที่ยว นอกจากนี้ ในการท่องเที่ยวของกลุ่มจังหวัดภาคตะวันออก 2</p> |

| หัวข้อ | รายละเอียด |
|--|--|
| | <p>ก็ยังขาดการเชื่อมโยงเส้นทางท่องเที่ยวภายในกลุ่มจังหวัดเข้าด้วยกัน ขาดการรวบรวม จัดเก็บและเผยแพร่ข้อมูลหรือเรื่องราวของสถานที่ท่องเที่ยวให้กับนักท่องเที่ยวได้ทราบ หรือแม้แต่การประชาสัมพันธ์สถานที่ท่องเที่ยวและกิจกรรมการท่องเที่ยวให้เป็นที่รู้จักแก่นักท่องเที่ยวทั้งชาวไทยและชาวต่างชาติ ดังนั้น เพื่อเป็นการเพิ่มขีดความสามารถด้านการท่องเที่ยว อันจะส่งผลต่อการสร้างรายได้ด้านการท่องเที่ยวให้กับกลุ่มจังหวัดและกระจายรายได้ให้กับประชาชนและชุมชนในพื้นที่กลุ่มจังหวัดภาคตะวันออกเฉียงเหนือ 2 จึงได้จัดทำโครงการพัฒนาและส่งเสริมการท่องเที่ยวกลุ่มจังหวัดภาคตะวันออกเฉียงเหนือ 2 ขึ้น</p> |
| <p>5. วัตถุประสงค์ของโครงการ</p> | <ol style="list-style-type: none"> 1. เพื่อส่งเสริมและพัฒนาการท่องเที่ยวให้ได้มาตรฐานเพื่อสนับสนุนการท่องเที่ยวเชิงนิเวศ วิถีชุมชนและวัฒนธรรม 2. สร้างรายได้จากการท่องเที่ยวให้กับกลุ่มจังหวัด 3. เพื่อพัฒนาโครงสร้างพื้นฐานและสิ่งอำนวยความสะดวกรองรับการท่องเที่ยว 4. เพื่อสร้างความเชื่อมั่นความปลอดภัยด้านการท่องเที่ยวของกลุ่มจังหวัดภาคตะวันออกเฉียงเหนือ 2 5. เพื่อพัฒนาบุคลากรทางการท่องเที่ยวของกลุ่มจังหวัดภาคตะวันออกเฉียงเหนือ 2 |
| <p>6. ตัวชี้วัดและค่าเป้าหมาย</p> | <ol style="list-style-type: none"> 1. รายได้จากการท่องเที่ยว เพิ่มขึ้นร้อยละ 5 ต่อปี 2. จำนวนนักท่องเที่ยว เพิ่มขึ้นร้อยละ 2 ต่อปี |
| <p>7. พื้นที่เป้าหมาย</p> | <p>พื้นที่ 5 จังหวัด ประกอบด้วย จังหวัดจันทบุรี, ตราด, นครนายก, ปราจีนบุรี, สระแก้ว</p> |
| <p>8. กิจกรรมหลัก</p> | <p>7 กิจกรรมหลัก</p> |
| <p>8.1 กิจกรรมหลักที่ 1</p> | <p>กิจกรรมหลักที่ 1 ส่งเสริมพัฒนาและยกระดับมาตรฐานด้านการท่องเที่ยวกลุ่มจังหวัดภาคตะวันออกเฉียงเหนือ 2</p> <p><u>กิจกรรมย่อย งบประมาณกลุ่มจังหวัดปี 2566 - 2570 รวม 95,544,500 บาท</u> <u>กิจกรรมย่อย งบประมาณกลุ่มจังหวัดปี 2568 รวม 27,181,500 บาท</u> ดังนี้</p> <p>กิจกรรมย่อย 1 จัดงานเทศกาลท่องเที่ยวเชิงผจญภัยกลุ่มจังหวัดภาคตะวันออกเฉียงเหนือ 2 งบประมาณ 5,000,000 บาท หน่วยรับผิดชอบ สำนักงานการท่องเที่ยวและกีฬาจังหวัดปราจีนบุรี หน่วยร่วมดำเนินการ สำนักงานการท่องเที่ยวและกีฬาจังหวัดจันทบุรี, ตราด, นครนายก และสระแก้ว</p> <p>กิจกรรมย่อย 2 ปั่นเบญจบุรพา จากภูผาสู่มหาสมุทร งบประมาณ 7,000,000 บาท หน่วยรับผิดชอบ สำนักงานการท่องเที่ยวและกีฬาจังหวัดนครนายก หน่วยร่วมดำเนินการ สำนักงานการท่องเที่ยวและกีฬาจังหวัดจันทบุรี, ตราด, ปราจีนบุรี และสระแก้ว</p> <p>กิจกรรมย่อย 3 การแข่งขันบุรพา อินเทอร์เน็ตเนชั่นแนล เทรล รัชนี "Burapha International Trail Running" งบประมาณ 10,000,000 บาท หน่วยรับผิดชอบ สำนักงานการท่องเที่ยวและกีฬาจังหวัดตราด หน่วยร่วมดำเนินการ สำนักงานการท่องเที่ยวและกีฬาจังหวัดจันทบุรี, นครนายก, ปราจีนบุรี และสระแก้ว</p> |

| หัวข้อ | รายละเอียด | | | | | | | | | | | | | | |
|-------------------------------------|--|-------------------|------------|------------|------------|------------|------|-----|--------------|---|------------|------------|------------|------------|------------|
| <p>งบประมาณ</p> <p>ผู้รับผิดชอบ</p> | <p>กิจกรรมย่อย 4 มหกรรมกีฬาทางน้ำเชื่อมโยงการท่องเที่ยวหมู่เกาะทะเลจันทบุรีและตราด งบประมาณ 5,181,500 บาท</p> <p>หน่วยรับผิดชอบ สำนักงานท่องเที่ยวและกีฬาจังหวัดตราด หน่วยร่วมดำเนินการ สำนักงานท่องเที่ยวและกีฬาจังหวัดจันทบุรี</p> <p>งบประมาณ หน่วย : บาท</p> <table border="1" data-bbox="363 495 1455 640"> <thead> <tr> <th>แหล่ง งบประมาณ</th> <th>2566</th> <th>2567</th> <th>2568</th> <th>2569</th> <th>2570</th> <th>รวม</th> </tr> </thead> <tbody> <tr> <td>กลุ่มจังหวัด</td> <td>-</td> <td>14,000,000</td> <td>27,181,500</td> <td>27,181,500</td> <td>27,181,500</td> <td>95,544,500</td> </tr> </tbody> </table> <p>หน่วยรับผิดชอบ สำนักงานท่องเที่ยวและกีฬาจังหวัดตราด/ปราจีนบุรี/นครนายก หน่วยร่วมดำเนินการ สำนักงานท่องเที่ยวและกีฬาจังหวัดจันทบุรี/สระแก้ว</p> | แหล่ง งบประมาณ | 2566 | 2567 | 2568 | 2569 | 2570 | รวม | กลุ่มจังหวัด | - | 14,000,000 | 27,181,500 | 27,181,500 | 27,181,500 | 95,544,500 |
| แหล่ง งบประมาณ | 2566 | 2567 | 2568 | 2569 | 2570 | รวม | | | | | | | | | |
| กลุ่มจังหวัด | - | 14,000,000 | 27,181,500 | 27,181,500 | 27,181,500 | 95,544,500 | | | | | | | | | |
| <p>8.2 กิจกรรมหลักที่ 2</p> | <p>กิจกรรมหลักที่ 2 พัฒนาเส้นทางท่องเที่ยวเชิงสร้างสรรค์กลุ่มจังหวัดภาคตะวันออก 2 <u>กิจกรรมย่อย งบประมาณกลุ่มจังหวัดปี 2566 - 2570 รวม 33,400,000 บาท</u> <u>กิจกรรมย่อย งบประมาณกลุ่มจังหวัดปี 2568 รวม 8,800,000 บาท</u></p> <p>กิจกรรมย่อย 1 เชื่อมโยงเส้นทางท่องเที่ยวเชิงวัฒนธรรมสร้างสรรค์ กลุ่มอารยธรรมทวาราวดี - ขอม งบประมาณ 3,800,000 บาท</p> <p>หน่วยรับผิดชอบ สำนักงานวัฒนธรรมจังหวัดปราจีนบุรี หน่วยร่วมดำเนินการ สำนักงานวัฒนธรรมจังหวัดจันทบุรี, ตราด, นครนายก และสระแก้ว</p> <p>กิจกรรมย่อย 2 มหกรรมชาติพันธุ์ กลุ่มจังหวัดภาคตะวันออก 2 งบประมาณ 5,000,000 บาท</p> <p>หน่วยรับผิดชอบ สำนักงานวัฒนธรรมจังหวัดจันทบุรี หน่วยร่วมดำเนินการ สำนักงานวัฒนธรรมจังหวัดตราด, ปราจีนบุรี, นครนายก และสระแก้ว</p> <p>งบประมาณ หน่วย : บาท</p> <table border="1" data-bbox="363 1406 1513 1552"> <thead> <tr> <th>แหล่ง งบประมาณ</th> <th>2566</th> <th>2567</th> <th>2568</th> <th>2569</th> <th>2570</th> <th>รวม</th> </tr> </thead> <tbody> <tr> <td>กลุ่มจังหวัด</td> <td>-</td> <td>7,000,000</td> <td>8,800,000</td> <td>8,800,000</td> <td>8,800,000</td> <td>33,400,000</td> </tr> </tbody> </table> <p>หน่วยรับผิดชอบ สำนักงานวัฒนธรรมจังหวัดจันทบุรีและปราจีนบุรี หน่วยร่วมดำเนินการ สำนักงานวัฒนธรรมจังหวัดตราด นครนายก และสระแก้ว</p> | แหล่ง งบประมาณ | 2566 | 2567 | 2568 | 2569 | 2570 | รวม | กลุ่มจังหวัด | - | 7,000,000 | 8,800,000 | 8,800,000 | 8,800,000 | 33,400,000 |
| แหล่ง งบประมาณ | 2566 | 2567 | 2568 | 2569 | 2570 | รวม | | | | | | | | | |
| กลุ่มจังหวัด | - | 7,000,000 | 8,800,000 | 8,800,000 | 8,800,000 | 33,400,000 | | | | | | | | | |
| <p>8.3 กิจกรรมหลักที่ 3</p> | <p>กิจกรรมหลักที่ 3 พัฒนาโครงสร้างพื้นฐานในแหล่งท่องเที่ยวและสิ่งอำนวยความสะดวกด้านการท่องเที่ยวในปราจีนสระตรานคร</p> <p><u>กิจกรรมย่อย งบประมาณกลุ่มจังหวัดปี 2566 - 2570 รวม 250,500,000 บาท</u> <u>กิจกรรมย่อย งบประมาณกลุ่มจังหวัดปี 2568 รวม 40,000,000 บาท</u></p> | | | | | | | | | | | | | | |

| หัวข้อ | รายละเอียด | | | | | | | | | | | | | | | | | | | | |
|---|--|------------|------------|------------|------------|-------------|--|-------------------|------|------|------|------|------|-----|--------------|------------|------------|------------|------------|------------|-------------|
| <p>งบประมาณ</p> <p>ผู้รับผิดชอบ</p> | <p>กิจกรรมย่อย งานก่อสร้างเพิ่มช่องจราจร ทางหลวงหมายเลข 3239 ตอนนครนายก - เขื่อนขุนด่าน ปราการชล ตำบลหินตั้ง อำเภอเมืองนครนายก จังหวัดนครนายก ระหว่าง กม.14+000 - กม.15+500 ระยะทาง 1.500 กิโลเมตร เป็น 4 ช่องจราจร งบประมาณ 40,000,000 บาท หน่วยรับผิดชอบ แขวงทางหลวงนครนายก</p> <p>งบประมาณ หน่วย : บาท</p> <table border="1" data-bbox="363 551 1519 696"> <thead> <tr> <th>แหล่ง งบประมาณ</th> <th>2566</th> <th>2567</th> <th>2568</th> <th>2569</th> <th>2570</th> <th>รวม</th> </tr> </thead> <tbody> <tr> <td>กลุ่มจังหวัด</td> <td>63,500,000</td> <td>67,000,000</td> <td>40,000,000</td> <td>40,000,000</td> <td>40,000,000</td> <td>250,500,000</td> </tr> </tbody> </table> <p>หน่วยรับผิดชอบ แขวงทางหลวงนครนายก หน่วยร่วมดำเนินการ -</p> | | | | | | | แหล่ง งบประมาณ | 2566 | 2567 | 2568 | 2569 | 2570 | รวม | กลุ่มจังหวัด | 63,500,000 | 67,000,000 | 40,000,000 | 40,000,000 | 40,000,000 | 250,500,000 |
| แหล่ง งบประมาณ | 2566 | 2567 | 2568 | 2569 | 2570 | รวม | | | | | | | | | | | | | | | |
| กลุ่มจังหวัด | 63,500,000 | 67,000,000 | 40,000,000 | 40,000,000 | 40,000,000 | 250,500,000 | | | | | | | | | | | | | | | |
| <p>8.4 กิจกรรมหลักที่ 4</p> <p>งบประมาณ</p> <p>ผู้รับผิดชอบ</p> | <p>กิจกรรมหลักที่ 4 ส่งเสริมการตลาดและประชาสัมพันธ์การท่องเที่ยวกลุ่มจังหวัดภาคตะวันออก 2 กิจกรรมย่อย งบประมาณกลุ่มจังหวัดปี 2566 - 2570 รวม 30,000,000 บาท กิจกรรมย่อย งบประมาณกลุ่มจังหวัดปี 2568 รวม 10,000,000 บาท ดังนี้ กิจกรรมย่อย ประชาสัมพันธ์การท่องเที่ยวกลุ่มจังหวัดภาคตะวันออก 2 "ภูผา บาราย ชายเล" (แบรนด์ อัตลักษณ์ เส้นทาง สินค้า) งบประมาณ 10,000,000 บาท หน่วยรับผิดชอบ สำนักงานประชาสัมพันธ์จังหวัดนครนายก หน่วยร่วมดำเนินการ สำนักงานประชาสัมพันธ์จังหวัดจันทบุรี/ตราด/ปราจีนบุรี/สระแก้ว</p> <p>งบประมาณ หน่วย : บาท</p> <table border="1" data-bbox="363 1267 1501 1413"> <thead> <tr> <th>แหล่ง งบประมาณ</th> <th>2566</th> <th>2567</th> <th>2568</th> <th>2569</th> <th>2570</th> <th>รวม</th> </tr> </thead> <tbody> <tr> <td>กลุ่มจังหวัด</td> <td>-</td> <td>-</td> <td>10,000,000</td> <td>10,000,000</td> <td>10,000,000</td> <td>30,000,000</td> </tr> </tbody> </table> <p>หน่วยรับผิดชอบ สำนักงานประชาสัมพันธ์จังหวัดนครนายก หน่วยร่วมดำเนินการ สำนักงานประชาสัมพันธ์จังหวัดจันทบุรี/ตราด/ปราจีนบุรี/สระแก้ว</p> | | | | | | | แหล่ง งบประมาณ | 2566 | 2567 | 2568 | 2569 | 2570 | รวม | กลุ่มจังหวัด | - | - | 10,000,000 | 10,000,000 | 10,000,000 | 30,000,000 |
| แหล่ง งบประมาณ | 2566 | 2567 | 2568 | 2569 | 2570 | รวม | | | | | | | | | | | | | | | |
| กลุ่มจังหวัด | - | - | 10,000,000 | 10,000,000 | 10,000,000 | 30,000,000 | | | | | | | | | | | | | | | |
| <p>8.5 กิจกรรมหลักที่ 5</p> | <p>กิจกรรมหลักที่ 4 พัฒนาการท่องเที่ยวให้ยั่งยืนตามแนวคิด BCG กิจกรรมย่อย งบประมาณกลุ่มจังหวัดปี 2566 - 2570 รวม 22,500,000 บาท กิจกรรมย่อย งบประมาณกลุ่มจังหวัดปี 2568 รวม 7,500,000 บาท ดังนี้ กิจกรรมย่อย 1 ส่งเสริมการท่องเที่ยวเชิงเกษตร ดินแดนแห่งผลไม้สวรรค์ - ตะวันออก งบประมาณ 3,000,000 บาท หน่วยรับผิดชอบ สำนักงานการท่องเที่ยวและกีฬาจังหวัดปราจีนบุรี หน่วยร่วมดำเนินการ สำนักงานการท่องเที่ยวและกีฬาจังหวัดจันทบุรี/ตราด/ นครนายก และสระแก้ว</p> <p>กิจกรรมย่อย 2 มหกรรมเทศกาลอาหารกลุ่มจังหวัดภาคตะวันออก 2 งบประมาณ 4,500,000 บาท หน่วยรับผิดชอบ สำนักงานการท่องเที่ยวและกีฬาจังหวัดจันทบุรี</p> | | | | | | | | | | | | | | | | | | | | |

| หัวข้อ | รายละเอียด | | | | | | | | | | | | | | | | | | | | | | | | | | | |
|---|---|------|-----------|-----------|-----------|------------|--|-------|------|------|------|------|------|-----|----------|--|--|--|--|--|--|--------------|---|---|-----------|-----------|-----------|------------|
| <p>งบประมาณ</p> <p>ผู้รับผิดชอบ</p> | <p>หน่วยร่วมดำเนินการ สำนักงานการท่องเที่ยวและกีฬาจังหวัดตราด/ นครนายก/ ปราจีนบุรี และสระแก้ว</p> <p>งบประมาณ หน่วย : บาท</p> <table border="1" data-bbox="363 383 1490 533"> <thead> <tr> <th>แหล่ง</th> <th>2566</th> <th>2567</th> <th>2568</th> <th>2569</th> <th>2570</th> <th>รวม</th> </tr> </thead> <tbody> <tr> <td>งบประมาณ</td> <td></td> <td></td> <td></td> <td></td> <td></td> <td></td> </tr> <tr> <td>กลุ่มจังหวัด</td> <td>-</td> <td>-</td> <td>7,500,000</td> <td>7,500,000</td> <td>7,500,000</td> <td>22,500,000</td> </tr> </tbody> </table> <p>หน่วยรับผิดชอบ สำนักงานการท่องเที่ยวและกีฬาจังหวัดปราจีนบุรี และจันทบุรี</p> <p>หน่วยร่วมดำเนินการ สำนักงานการท่องเที่ยวและกีฬาจังหวัดตราด/ นครนายก และสระแก้ว</p> | | | | | | | แหล่ง | 2566 | 2567 | 2568 | 2569 | 2570 | รวม | งบประมาณ | | | | | | | กลุ่มจังหวัด | - | - | 7,500,000 | 7,500,000 | 7,500,000 | 22,500,000 |
| แหล่ง | 2566 | 2567 | 2568 | 2569 | 2570 | รวม | | | | | | | | | | | | | | | | | | | | | | |
| งบประมาณ | | | | | | | | | | | | | | | | | | | | | | | | | | | | |
| กลุ่มจังหวัด | - | - | 7,500,000 | 7,500,000 | 7,500,000 | 22,500,000 | | | | | | | | | | | | | | | | | | | | | | |
| <p>8.6 กิจกรรมหลักที่ 6</p> <p>งบประมาณ</p> <p>ผู้รับผิดชอบ</p> | <p>กิจกรรมหลักที่ 6 พัฒนาศักยภาพบุคลากรด้านการท่องเที่ยว</p> <p>กิจกรรมย่อย งบประมาณกลุ่มจังหวัดปี 2566 - 2570 รวม 15,000,000 บาท</p> <p>กิจกรรมย่อย งบประมาณกลุ่มจังหวัดปี 2568 รวม 5,000,000 บาท ดังนี้</p> <p>กิจกรรมย่อย พัฒนาศักยภาพผู้ประกอบการและทักษะการบริการด้านการท่องเที่ยว</p> <p>งบประมาณ 5,000,000 บาท</p> <p>หน่วยรับผิดชอบ สำนักงานท่องเที่ยวและกีฬาจังหวัดนครนายก</p> <p>หน่วยร่วมดำเนินการ สำนักงานท่องเที่ยวและกีฬาจังหวัดจันทบุรี/ตราด/ปราจีนบุรี และสระแก้ว</p> <p>งบประมาณ หน่วย : บาท</p> <table border="1" data-bbox="363 1032 1490 1182"> <thead> <tr> <th>แหล่ง</th> <th>2566</th> <th>2567</th> <th>2568</th> <th>2569</th> <th>2570</th> <th>รวม</th> </tr> </thead> <tbody> <tr> <td>งบประมาณ</td> <td></td> <td></td> <td></td> <td></td> <td></td> <td></td> </tr> <tr> <td>กลุ่มจังหวัด</td> <td>-</td> <td>-</td> <td>5,000,000</td> <td>5,000,000</td> <td>5,000,000</td> <td>15,000,000</td> </tr> </tbody> </table> <p>หน่วยรับผิดชอบ สำนักงานการท่องเที่ยวจังหวัดนครนายก</p> <p>หน่วยร่วมดำเนินการ สำนักงานท่องเที่ยวและกีฬาจังหวัดจันทบุรี/ตราด/ปราจีนบุรี และสระแก้ว</p> | | | | | | | แหล่ง | 2566 | 2567 | 2568 | 2569 | 2570 | รวม | งบประมาณ | | | | | | | กลุ่มจังหวัด | - | - | 5,000,000 | 5,000,000 | 5,000,000 | 15,000,000 |
| แหล่ง | 2566 | 2567 | 2568 | 2569 | 2570 | รวม | | | | | | | | | | | | | | | | | | | | | | |
| งบประมาณ | | | | | | | | | | | | | | | | | | | | | | | | | | | | |
| กลุ่มจังหวัด | - | - | 5,000,000 | 5,000,000 | 5,000,000 | 15,000,000 | | | | | | | | | | | | | | | | | | | | | | |
| <p>8.7 กิจกรรมหลักที่ 7</p> <p>งบประมาณ</p> <p>ผู้รับผิดชอบ</p> | <p>กิจกรรมหลักที่ 7 พัฒนาระบบข้อมูลการท่องเที่ยว กลุ่มจังหวัดภาคตะวันออกเฉียงเหนือ 2</p> <p>งบประมาณกลุ่มจังหวัดปี 2566 - 2570 รวม 15,000,000 บาท</p> <p>งบประมาณกลุ่มจังหวัดปี 2568 รวม 5,000,000 บาท</p> <p>หน่วยรับผิดชอบ สำนักงานการท่องเที่ยวและกีฬาจังหวัดปราจีนบุรี</p> <p>หน่วยร่วมดำเนินการ สำนักงานการท่องเที่ยวและกีฬาจังหวัดจันทบุรี/ตราด/นครนายก และสระแก้ว</p> <p>งบประมาณ หน่วย : บาท</p> <table border="1" data-bbox="363 1581 1490 1731"> <thead> <tr> <th>แหล่ง</th> <th>2566</th> <th>2567</th> <th>2568</th> <th>2569</th> <th>2570</th> <th>รวม</th> </tr> </thead> <tbody> <tr> <td>งบประมาณ</td> <td></td> <td></td> <td></td> <td></td> <td></td> <td></td> </tr> <tr> <td>กลุ่มจังหวัด</td> <td>-</td> <td>-</td> <td>5,000,000</td> <td>5,000,000</td> <td>5,000,000</td> <td>15,000,000</td> </tr> </tbody> </table> <p>หน่วยรับผิดชอบ สำนักงานการท่องเที่ยวและกีฬาจังหวัดปราจีนบุรี</p> <p>หน่วยร่วมดำเนินการ สำนักงานท่องเที่ยวและกีฬาจังหวัดจันทบุรี/ตราด/นครนายก และสระแก้ว</p> | | | | | | | แหล่ง | 2566 | 2567 | 2568 | 2569 | 2570 | รวม | งบประมาณ | | | | | | | กลุ่มจังหวัด | - | - | 5,000,000 | 5,000,000 | 5,000,000 | 15,000,000 |
| แหล่ง | 2566 | 2567 | 2568 | 2569 | 2570 | รวม | | | | | | | | | | | | | | | | | | | | | | |
| งบประมาณ | | | | | | | | | | | | | | | | | | | | | | | | | | | | |
| กลุ่มจังหวัด | - | - | 5,000,000 | 5,000,000 | 5,000,000 | 15,000,000 | | | | | | | | | | | | | | | | | | | | | | |
| <p>9. หน่วยงานดำเนินการ</p> | <p>9.1 สำนักงานวัฒนธรรมจังหวัดจันทบุรี/ ตราด/ นครนายก/ ปราจีนบุรี และสระแก้ว</p> <p>9.2 สำนักงานท่องเที่ยวและกีฬาจังหวัดจันทบุรี/ ตราด/ ปราจีนบุรี/ นครนายก และสระแก้ว</p> <p>9.3 แขวงทางหลวงนครนายก</p> <p>9.4 สำนักงานประชาสัมพันธ์จังหวัดจันทบุรี/ ตราด/ ปราจีนบุรี/ นครนายก และสระแก้ว</p> | | | | | | | | | | | | | | | | | | | | | | | | | | | |

| หัวข้อ | รายละเอียด |
|--|---|
| 10. ระยะเวลาในการดำเนินโครงการ | 5 ปี งบประมาณ พ.ศ. 2566 – พ.ศ. 2570 |
| 11. งบประมาณ | <p>ปีงบประมาณ พ.ศ. 2566 : 63,500,000 บาท งบประมาณ (งบประมาณกลุ่มจังหวัด) : 63,500,000 บาท</p> <p>ปีงบประมาณ พ.ศ. 2567 : 88,000,000 บาท งบประมาณ (งบประมาณกลุ่มจังหวัด) : 88,000,000 บาท</p> <p>ปีงบประมาณ พ.ศ. 2568 : 103,481,500 บาท งบประมาณ (งบประมาณกลุ่มจังหวัด) : 103,481,500 บาท</p> <p>ปีงบประมาณ พ.ศ. 2569 : 103,481,500 บาท งบประมาณ (งบประมาณกลุ่มจังหวัด) : 103,481,500 บาท</p> <p>ปีงบประมาณ พ.ศ. 2570 : 103,481,500 บาท งบประมาณ (งบประมาณกลุ่มจังหวัด) : 103,481,500 บาท</p> |
| 12. ผลผลิต (Output) | <ol style="list-style-type: none"> กลุ่มจังหวัดภาคตะวันออกเฉียงเหนือ 2 ได้รับการพัฒนาศักยภาพแหล่งท่องเที่ยวเชิงนิเวศ วิถีชีวิตชุมชนและวัฒนธรรม รายได้การท่องเที่ยวเพิ่มขึ้นและส่งเสริมผลิตภัณฑ์ชุมชน ของฝาก ของขวัญต่าง ๆ ให้มีคุณภาพและมีมูลค่าเพิ่มร้อยละ 5 ต่อปี โครงสร้างพื้นฐานและสิ่งอำนวยความสะดวกรองรับการท่องเที่ยวแหล่งท่องเที่ยวเชิงวัฒนธรรม นิเวศธรรมชาติ ชุมชน ได้รับการพัฒนาและส่งเสริม ปีละ 1 แห่ง เกิดความเชื่อมั่นและความปลอดภัยในชีวิตและทรัพย์สินของนักท่องเที่ยว บุคลากรทางการท่องเที่ยวของกลุ่มจังหวัดภาคตะวันออกเฉียงเหนือ 2 ได้รับการพัฒนาสู่สากล |
| 13. ผลลัพธ์จากการดำเนินโครงการ (Outcome) | การยกระดับมาตรฐานการอุตสาหกรรมการท่องเที่ยวของกลุ่มจังหวัดภาคตะวันออกเฉียงเหนือ 2 ให้สามารถรองรับการท่องเที่ยวแห่งอนาคต มีความปลอดภัย และเป็นจุดหมายปลายทางของนักท่องเที่ยวชาวไทยและชาวต่างชาติ ทั้งรายใหม่และรายเก่า |

แบบ กจ.1-1
(Project Brief รายชื่อโครงการ)

แบบฟอร์มโครงการแบบย่อ (Project Brief) ของโครงการสำคัญภายใต้งบประมาณของกลุ่มจังหวัด

ประเด็นการพัฒนาของกลุ่มจังหวัดภาคตะวันออก 2 : ประเด็นการพัฒนาที่ 2 เพิ่มขีดความสามารถด้านการค้า การค้าชายแดน และการลงทุนเชื่อมโยง EEC และประเทศเพื่อนบ้าน

| หัวข้อ | รายละเอียด |
|---------------------|--|
| 1. ชื่อโครงการสำคัญ | โครงการเพิ่มประสิทธิภาพการค้าชายแดนเชื่อมโยง EEC และประเทศเพื่อนบ้าน |
| 2. ชื่อแผนงาน | พัฒนาการค้า การลงทุน และเศรษฐกิจชายแดน เชื่อมโยง EEC และประเทศเพื่อนบ้าน |
| 3. แนวทางการพัฒนา | 1) พัฒนาด้านชายแดนและระบบโครงสร้างบริการพื้นฐานให้สามารถบริการได้อย่างมีประสิทธิภาพ และมีมาตรฐานสากล 2) พัฒนาและปรับปรุงเส้นทางรองรับการพัฒนาเขตเศรษฐกิจชายแดนเขตเศรษฐกิจพิเศษ และเชื่อมโยงกันภายในกลุ่มจังหวัด 3) ส่งเสริมการตลาด การค้า การลงทุน และเครือข่ายความร่วมมือทางธุรกิจการค้าชายแดนกับประเทศเพื่อนบ้าน |
| 4. หลักการและเหตุผล | <p>การค้าชายแดนถือเป็นช่องทางในการสร้างรายได้ที่สำคัญ ซึ่งทำให้ระบบเศรษฐกิจของประเทศไทยดีขึ้น หากขับเคลื่อนระบบเศรษฐกิจตามแนวชายแดนอย่างมีประสิทธิภาพย่อมทำให้ประเทศมีรายได้เพิ่ม รัฐบาลจึงได้กำหนดให้มีนโยบายเชิงรุกในการทำการค้าชายแดน โดยมุ่งเน้นเสริมสร้างศักยภาพด้านชายแดนใหม่และเก่า พร้อมสานสัมพันธ์กับประเทศเพื่อนบ้านและการจัดตั้งศูนย์กระจายสินค้าตามชายแดน</p> <p>กลุ่มจังหวัดภาคตะวันออก 2 มีพื้นที่ชายแดนติดกับราชอาณาจักรกัมพูชา ฝั่งตะวันออก ซึ่งมีจังหวัดที่เป็นแหล่งการค้าชายแดนที่สำคัญ คือ จังหวัดสระแก้ว จันทบุรี และตราด มีแนวพรมแดนติดกับประเทศกัมพูชาจำนวน 3 จังหวัด เป็นเขตแดนทางบก มีความยาวทั้งสิ้น 316 กิโลเมตร และจุดผ่อนปรนที่เป็นดินแดนการค้าชายแดนฝั่งกัมพูชาและมีการค้าชายแดนสูงเป็นอันดับ 1 ของการค้าชายแดนฝั่งกัมพูชา มีช่องทางการค้าชายแดน ได้แก่ (1) จังหวัดจันทบุรี มีจุดผ่านแดนถาวรจำนวน 2 แห่ง และมีจุดผ่อนปรน จำนวน 3 แห่ง (2) จังหวัดตราดมีจุดผ่านแดนถาวรจำนวน 1 แห่ง และมีจุดผ่อนปรนจำนวน 2 แห่ง และ (3) จังหวัดสระแก้ว มีจุดผ่านแดนถาวรจำนวน 2 แห่ง คือ จุดผ่านแดนถาวรบ้านคลองลึก และจุดผ่านแดนถาวรบ้านเขาหิน และมีจุดผ่อนปรน จำนวน 2 แห่ง และจากสถิติการค้าพบว่าการค้าชายแดนของกลุ่มจังหวัดภาคตะวันออก 2 มีดุลการค้ากับประเทศเพื่อนบ้านมาโดยตลอด และมีมูลค่าเพิ่มขึ้นอย่างต่อเนื่อง และยังมีศักยภาพในการขยายการค้าเติบโตได้อีก</p> <p>นอกจากนี้ กลุ่มภาคตะวันออก 2 ยังเป็นแหล่งผลิตสินค้าเกษตรที่มีศักยภาพ และมีผลิตภัณฑ์ชุมชนที่โดดเด่น เป็นฐานการผลิตสินค้าอุตสาหกรรมและเป็นที่ตั้งของเขตเศรษฐกิจพิเศษที่สำคัญตลอดจนเชื่อมโยงกับระเบียงเศรษฐกิจภาคตะวันออก (EEC) เพื่อเป็นการรองรับการพัฒนาภาคและเมืองของกลุ่มจังหวัดภาคตะวันออก 2 ด้านการค้าชายแดน ดังนั้น จึงมีความจำเป็นต้องสร้างโอกาสและเพิ่มช่องทางให้ผู้ประกอบการในการค้าชายแดนและให้สามารถเพิ่มรายได้จากการค้าชายแดน</p> <p>ดังนั้น กลุ่มจังหวัดภาคตะวันออก 2 พิจารณาถึงศักยภาพและความได้เปรียบเชิงพื้นที่และการสร้างความสามารถทางการแข่งขัน ประกอบกับความต้องการสินค้าฝั่งกัมพูชายังสามารถเติบโตและมีความเชื่อมั่นในสินค้าไทยเป็นอย่างมาก ทั้งนี้ ยังขยายฐานการส่งออกไปยังเวียดนามและจีน</p> |

| หัวข้อ | รายละเอียด |
|----------------------------|--|
| | ได้อีกด้วย จึงจำเป็นอย่างยิ่งในการพัฒนาโครงสร้างพื้นฐาน สิ่งอำนวยความสะดวก รวมถึงการสร้างความรู้ให้กับบุคลากรทางชายแดนของกลุ่มจังหวัดภาคตะวันออก 2 เพื่อจะสามารถสร้างรายได้และความสามารถในการแข่งขันให้กับประเทศ |
| 5. วัตถุประสงค์ของโครงการ | <ol style="list-style-type: none"> 1. เพื่อเชื่อมโยงโครงสร้างพื้นฐานในกลุ่มจังหวัดภาคตะวันออก 2 สู่การค้าชายแดน เชื่อมโยง EEC และประเทศเพื่อนบ้าน ได้อย่างสะดวกปลอดภัย 2. ส่งเสริมการค้าชายแดนให้มีมูลค่าเพิ่มขึ้นรองรับการเติบโตสู่ประเทศเพื่อนบ้านและจังหวัดในกลุ่มจังหวัดภาคตะวันออก 2 3. พัฒนาศักยภาพบุคลากร การสร้างองค์ความรู้ให้กับผู้ประกอบการในเรื่องการค้าชายแดน และสามารถปฏิบัติตามกฎหมาย และระเบียบที่เกี่ยวข้อง |
| 6. ตัวชี้วัดและค่าเป้าหมาย | มูลค่าการค้าชายแดน เพิ่มสูงขึ้นร้อยละ 5 ต่อปี |
| 7. พื้นที่เป้าหมาย | พื้นที่ 5 จังหวัด ประกอบด้วย จังหวัดจันทบุรี, ตราด, นครนายก, ปราจีนบุรี และสระแก้ว |
| 8. กิจกรรมหลัก | 2 กิจกรรมหลัก |
| 8.1 กิจกรรมหลักที่ 1 | <p>กิจกรรมหลักที่ 1 พัฒนาและปรับปรุงเส้นทางเชื่อมโยงเขตเศรษฐกิจ การค้า การลงทุน และการท่องเที่ยวชายแดน</p> <p>กิจกรรมย่อย งบประมาณกลุ่มจังหวัดปี 2566 - 2570 รวม 998,622,000 บาท</p> <p>กิจกรรมย่อย งบประมาณกลุ่มจังหวัดปี 2568 รวม 243,400,000 บาท ดังนี้</p> <p>กิจกรรมย่อย 1 ขยายผิวจราจรและผิวไหล่ทาง สายสก. 3049 แยกทางหลวงหมายเลข 317 - บ้านศาลาเขียว อำเภอวังสมบูรณ์ จังหวัดสระแก้ว ระยะทาง 5.500 กิโลเมตร</p> <p>งบประมาณ 49,500,000 บาท</p> <p>หน่วยรับผิดชอบ แขวงทางหลวงชนบทสระแก้ว</p> <p>กิจกรรมย่อย 2 ขยายไหล่ทางจราจร จบ 4015 - บ้านโค้งพัฒนา อำเภอสอยดาว อำเภอโป่งน้ำร้อน จังหวัดจันทบุรี</p> <p>งบประมาณ 33,000,000 บาท</p> <p>หน่วยรับผิดชอบ แขวงทางหลวงชนบทจันทบุรี</p> <p>กิจกรรมย่อย 3 บูรณะผิวทางแอสฟัลติก ทางหลวงหมายเลข 3405 ตอน บ้านแหลม - ทุ่งขนาน ตำบลหนองตาคง ตำบลเทพนิมิต อำเภอโป่งน้ำร้อน จังหวัดจันทบุรี กม.2+000 - 4+000 ระยะทาง 2.0000 กิโลเมตร หรือพื้นที่ไม่น้อยกว่า 22,000 ตารางเมตร</p> <p>งบประมาณ 20,000,000 บาท</p> <p>หน่วยรับผิดชอบ แขวงทางหลวงจันทบุรี</p> <p>กิจกรรมย่อย 4 ขยายผิวจราจรและผิวไหล่ทาง สายสก. 3045 แยกทางหลวงหมายเลข 317 - บ้านหนองแวง อำเภอวังน้ำเย็น อำเภอคลองหาด จังหวัดสระแก้ว ระยะทาง 4.550 กิโลเมตร</p> <p>งบประมาณ 49,500,000 บาท</p> <p>หน่วยรับผิดชอบ แขวงทางหลวงชนบทสระแก้ว</p> |

| หัวข้อ | รายละเอียด | | | | | | | | | | | | | | |
|-----------------------------|--|---------------|-------------|-------------|-------------|-------------|------|-----|--------------|-------------|-------------|-------------|-------------|-------------|-------------|
| <p>งบประมาณ</p> | <p>กิจกรรมย่อย 5 ติดตั้งไฟฟ้าแสงสว่างเพิ่มความปลอดภัย ทางหลวงหมายเลข 3 ตอน บ้านพลี - แม่น้ำเวฬุ - เขาสมิง ตำบลบ่อ อำเภอลอง จังหวัดจันทบุรี งบประมาณ 6,650,000 บาท หน่วยรับผิดชอบ แขวงทางหลวงตราด</p> <p>กิจกรรมย่อย 6 ติดตั้งราวกันอันตรายเพิ่มความปลอดภัย ทางหลวงหมายเลข 3 ตอน บ้านพลี - แม่น้ำเวฬุ ตำบลวันยาว ตำบลบ่อ อำเภอลอง จังหวัดจันทบุรี งบประมาณ 7,000,000 บาท หน่วยรับผิดชอบ แขวงทางหลวงตราด</p> <p>กิจกรรมย่อย 7 ขยายทางจราจรเพื่อพัฒนาโครงข่ายระหว่างจังหวัดเชื่อมโยงพื้นที่เศรษฐกิจชายแดน ทางหลวงหมายเลข 3447 ตอนคลองเวฬุ - นาวง ตำบลประณีต อำเภอลอง จังหวัดตราด ระหว่าง กม.10+650 - กม.12+480 ระยะทาง 1.830 กิโลเมตร งบประมาณ 35,000,000 บาท หน่วยรับผิดชอบ แขวงทางหลวงตราด</p> <p>งบประมาณ หน่วย : บาท</p> <table border="1" data-bbox="448 947 1544 1077"> <thead> <tr> <th>แหล่งงบประมาณ</th> <th>2566</th> <th>2567</th> <th>2568</th> <th>2569</th> <th>2570</th> <th>รวม</th> </tr> </thead> <tbody> <tr> <td>กลุ่มจังหวัด</td> <td>54,4935,800</td> <td>306,737,000</td> <td>235,650,000</td> <td>200,650,000</td> <td>200,650,000</td> <td>998,622,000</td> </tr> </tbody> </table> | แหล่งงบประมาณ | 2566 | 2567 | 2568 | 2569 | 2570 | รวม | กลุ่มจังหวัด | 54,4935,800 | 306,737,000 | 235,650,000 | 200,650,000 | 200,650,000 | 998,622,000 |
| แหล่งงบประมาณ | 2566 | 2567 | 2568 | 2569 | 2570 | รวม | | | | | | | | | |
| กลุ่มจังหวัด | 54,4935,800 | 306,737,000 | 235,650,000 | 200,650,000 | 200,650,000 | 998,622,000 | | | | | | | | | |
| <p>ผู้รับผิดชอบ</p> | <p>หน่วยรับผิดชอบ แขวงทางหลวงชนบทสระแก้ว และจันทบุรี, แขวงทางหลวงจันทบุรี และตราด</p> | | | | | | | | | | | | | | |
| <p>8.2 กิจกรรมหลักที่ 2</p> | <p>กิจกรรมหลักที่ 2 ส่งเสริมและพัฒนาตลาดการค้าชายแดน</p> <p>กิจกรรมย่อย งบประมาณกลุ่มจังหวัดปี 2566 - 2570 รวม 29,550,000 บาท</p> <p>กิจกรรมย่อย งบประมาณกลุ่มจังหวัดปี 2568 รวม 7,750,000 บาท</p> <p>กิจกรรมย่อย 1 ส่งเสริมผู้ประกอบการสู่ตลาดโลก</p> <p>กิจกรรมย่อย 1.1 ส่งเสริมและพัฒนาตลาดการค้าชายแดน งบประมาณ 2,750,000 บาท หน่วยรับผิดชอบ สำนักงานพาณิชย์จังหวัดจันทบุรี หน่วยร่วมดำเนินการ สำนักงานพาณิชย์จังหวัดปราจีนบุรี และสระแก้ว</p> <p>กิจกรรมย่อย 1.2 การจัดงานแสดงและจำหน่ายสินค้าเชื่อมความสัมพันธ์บ้านพี่เมืองน้อง งบประมาณ 5,000,000 บาท หน่วยรับผิดชอบ สำนักงานพาณิชย์จังหวัดสระแก้ว หน่วยร่วมดำเนินการ สำนักงานพาณิชย์จังหวัดจันทบุรี/ตราด/นครนายก/ปราจีนบุรี</p> <p>งบประมาณ หน่วย : บาท</p> <table border="1" data-bbox="448 1809 1544 2007"> <thead> <tr> <th>แหล่งงบประมาณ</th> <th>2566</th> <th>2567</th> <th>2568</th> <th>2569</th> <th>2570</th> <th>รวม</th> </tr> </thead> <tbody> <tr> <td>กลุ่มจังหวัด</td> <td>-</td> <td>-</td> <td>7,750,000</td> <td>7,750,000</td> <td>7,750,000</td> <td>23,250,000</td> </tr> </tbody> </table> | แหล่งงบประมาณ | 2566 | 2567 | 2568 | 2569 | 2570 | รวม | กลุ่มจังหวัด | - | - | 7,750,000 | 7,750,000 | 7,750,000 | 23,250,000 |
| แหล่งงบประมาณ | 2566 | 2567 | 2568 | 2569 | 2570 | รวม | | | | | | | | | |
| กลุ่มจังหวัด | - | - | 7,750,000 | 7,750,000 | 7,750,000 | 23,250,000 | | | | | | | | | |

| หัวข้อ | รายละเอียด |
|---|---|
| ผู้รับผิดชอบ | หน่วยรับผิดชอบ สำนักงานพาณิชย์จังหวัดจันทบุรี และสระแก้ว |
| 9. หน่วยงาน ดำเนินการ | 9.1 แขวงทางหลวงชนบทจันทบุรี และสระแก้ว 9.2 แขวงทางหลวงจันทบุรี และตราด 9.3 สำนักงานพาณิชย์จังหวัดจันทบุรี และสระแก้ว |
| 10. ระยะเวลา ในการดำเนิน โครงการ | 5 ปี ปีงบประมาณ พ.ศ. 2566 – พ.ศ. 2570 |
| 11. งบประมาณ | ปีงบประมาณ พ.ศ. 2566 : 54,935,000 บาท งบประมาณ (งบประมาณกลุ่มจังหวัด) : 54,935,000 บาท ปีงบประมาณ พ.ศ. 2567 : 313,037,000 บาท งบประมาณ (งบประมาณกลุ่มจังหวัด) : 313,037,000 บาท ปีงบประมาณ พ.ศ. 2568 : 243,400,000 บาท งบประมาณ (งบประมาณกลุ่มจังหวัด) : 243,400,000 บาท ปีงบประมาณ พ.ศ. 2569 : 208,400,000 บาท งบประมาณ (งบประมาณกลุ่มจังหวัด) : 208,400,000 บาท ปีงบประมาณ พ.ศ. 2570 : 208,400,000 บาท งบประมาณ (งบประมาณกลุ่มจังหวัด) : 208,400,000 บาท |
| 12. ผลผลิต (Output) | 1. จำนวนโครงสร้างพื้นฐาน เพิ่มขึ้นอย่างน้อย 5 เส้นทาง 2. เพิ่มรายได้การค้าชายแดนให้กับผู้ประกอบการ และประเทศ 3. ผู้ประกอบการ และบุคลากรภาครัฐด้านการค้าชายแดนได้รับการพัฒนาองค์ความรู้ |
| 13. ผลลัพธ์จาก การดำเนิน โครงการ (Outcome) | 1. มูลค่าการค้าชายแดนในภาพรวมเพิ่มสูงขึ้น ร้อยละ 1 2. การค้า การลงทุน และเชื่อมโยงการขนส่งผลไม้ไปยังภาคตะวันออกเฉียงเหนือ ภาคตะวันออกและประเทศเพื่อนบ้าน มีมูลค่าสูงขึ้น |

แบบฟอร์มโครงการแบบย่อ (Project Brief) ของโครงการสำคัญภายใต้งบประมาณของกลุ่มจังหวัด

ประเด็นการพัฒนาภูมิภาคภาคตะวันออก 2 : ประเด็นการพัฒนาที่ 3 พัฒนาประสิทธิภาพการผลิต การแปรรูป และการตลาดสินค้าเกษตรตามมาตรฐานความปลอดภัยอย่างครบวงจรและมีมูลค่าสูง

| หัวข้อ | รายละเอียด |
|---------------------|---|
| 1. ชื่อโครงการสำคัญ | โครงการเพิ่มประสิทธิภาพการผลิตและควบคุมรักษามาตรฐานผลไม้ปลอดภัย |
| 2. ชื่อแผนงาน | พัฒนาการเกษตร |
| 3. แนวทางการพัฒนา | <ol style="list-style-type: none"> 1. เพิ่มประสิทธิภาพการผลิตสินค้าเกษตรปลอดภัย และการนำนวัตกรรมมาใช้ในการผลิต การแปรรูปเพื่อเพิ่มมูลค่า 2. พัฒนาโครงสร้างพื้นฐานเพื่อสนับสนุนสวนผลไม้ และการเกษตรอย่างครบถ้วน 3. ส่งเสริมการรวมกลุ่มเกษตรกร กลุ่มสหกรณ์ และพัฒนาเครือข่ายภาคการเกษตรให้เข้มแข็ง 4. เพิ่มช่องทางการจัดจำหน่ายที่ทันสมัย และกิจกรรมส่งเสริมการตลาดสินค้าเป้าหมายทั้งในประเทศและต่างประเทศ |
| 4. หลักการและเหตุผล | <p>ผลไม้เป็นพืชเศรษฐกิจที่สำคัญของประเทศไทยซึ่งแต่ละปีมีปริมาณการผลิตรวมมากกว่าสิบล้านตันต่อปี และมีมูลค่าทางการตลาดมากกว่าแสนล้านบาท โดยตลาดสำคัญ มีทั้งการบริโภคภายในประเทศและส่งออก ซึ่งจากข้อมูลการส่งออกของไทยพบว่า ในช่วง 10 ปีที่ผ่านมา ผลไม้โดยเฉพาะผลไม้สดกลายเป็นสินค้าส่งออกที่มียอดการจำหน่ายเติบโตอย่างก้าวกระโดดตั้งจะเห็นได้จากมีมูลค่าการส่งออก 1,674 ล้านดอลลาร์สหรัฐ ในปี 2560 สูงกว่าในปี 2550 กว่าร้อยละ 21 ซึ่งองค์การอาหารและเกษตรแห่งสหประชาชาติ (FAO) ได้ยกย่องให้ประเทศไทยเป็นหนึ่งในห้าของผู้ผลิตผลไม้ที่สำคัญของโลก</p> <p>พื้นที่ปลูกผลไม้กระจายอยู่ทั่วประเทศ โดยเฉพาะในพื้นที่ภาคตะวันออกที่มีคุณภาพดินและสภาพอากาศที่เหมาะสมกับการปลูกผลไม้ จึงทำให้เป็นแหล่งผลิตทุเรียน มังคุด เงาะ ลำไย ลองกอง สับปะรด และอื่น ๆ ซึ่งจากการสำรวจข้อมูลผลผลิตของสำนักงานเศรษฐกิจการเกษตร พบว่าในปี 2561 สถานการณ์การผลิตทุเรียน เงาะ มังคุด และลองกองของภาคตะวันออกมีจำนวนมากกว่าของผลผลิตในภูมิภาคอื่น ๆ ของประเทศ จึงกล่าวได้ว่าภาคตะวันออกเป็นแหล่งผลิตผลไม้เมืองร้อนที่สำคัญของประเทศไทย</p> <p>เนื่องจากศักยภาพของพื้นที่ในการเป็นแหล่งเพาะปลูกผลไม้ที่สำคัญของประเทศ รัฐบาลจึงได้มีมติเห็นชอบให้จัดตั้งระเบียงผลไม้ภาคตะวันออก (Eastern Fruit Corridor : EFC) ขึ้น โดยมีวัตถุประสงค์หลักในการพัฒนากระบวนการผลิตผลไม้อย่างครบวงจร โดยการส่งเสริมให้เป็นสินค้าปลอดภัยได้มาตรฐานสากล มีการนำเทคโนโลยีและนวัตกรรมมาใช้ในการยืดอายุ การแปรรูปและการพัฒนาบรรจุ รวมทั้งการเพิ่มมูลค่าและส่งเสริมการตลาดแหล่งใหม่เพื่อเพิ่มรายได้ให้กับเกษตรกรรวมทั้งการผลักดันให้ประเทศไทยเป็น “มหานครผลไม้โลก” ภายในปี 2564 แต่สถานการณ์โรคระบาด Covid – 19 ทำให้ประเทศต่าง ๆ ชะลอการบริโภคสินค้าจากนอกประเทศ</p> <p>กระบวนการผลิตผลไม้ของพื้นที่ 5 จังหวัดในกลุ่มจังหวัดภาคตะวันออก 2 (จันทบุรี ตราด นครนายก ปราจีนบุรี และสระแก้ว) เกษตรกรส่วนใหญ่ยึดการทำเกษตรตามวิถีดั้งเดิมเน้นปริมาณไม่เน้นคุณภาพ ใช้ปุ๋ยและสารเคมีในการผลิตค่อนข้างมากทำให้มีสารเคมีตกค้างในผลผลิต มีการนำเทคโนโลยีองค์ความรู้ด้านวิชาการใหม่ ๆ หรือนวัตกรรมมาใช้ในการผลิตน้อยหรือแทบไม่นำมาใช้เลย</p> |

| หัวข้อ | รายละเอียด |
|-----------------------------------|---|
| | <p>นอกจากนี้ ในด้านการตลาดก็ไม่ได้มีการวางแผนการตลาดและการผลิตรวมกัน ทำให้บางฤดูกาลผลิตมีปริมาณผลผลิตออกมาจำนวนมากล้นตลาด ทำให้ประสบปัญหาาราคาผลผลิตตกต่ำ นอกจากนี้ปัญหาดังกล่าวแล้วในพื้นที่ปลูกผลไม้ของกลุ่มจังหวัดภาคตะวันออก 2 ยังประสบปัญหาเกี่ยวกับความต้องการแหล่งน้ำเพื่อการเกษตรด้วย</p> <p>ในปัจจุบันกระแสการรักษาสุขภาพของประชากรโลกส่งผลต่อความต้องการสินค้าและบริการที่เป็นสินค้าปลอดภัย โดยเฉพาะอาหาร ซึ่งผู้บริโภคส่วนใหญ่ต้องการบริโภคอาหารที่มีความปลอดภัย ไม่มีสารเคมีตกค้าง ส่งผลให้เกษตรกรผู้ปลูกผลไม้ (โดยเฉพาะกลุ่มเกษตรกรผู้ผลิตทุเรียน มังคุด ลำไย) ต้องปรับปรุงกระบวนการผลิตให้สอดคล้องกับความต้องการของตลาดและเพิ่มขีดความสามารถในการแข่งขัน โดยลดการใช้ปุ๋ยและสารเคมีปราบศัตรูพืช เพื่อให้ได้ผลผลิตที่มีความปลอดภัยและเป็นอินทรีย์ต่อไป นอกจากนี้ จะต้องมีการนำเทคโนโลยี องค์กรความรู้ด้านวิชาการใหม่ๆ และนวัตกรรมมาใช้ในการผลิตเพื่อลดต้นทุนการผลิต มีการแปรรูปและพัฒนาบรรจุภัณฑ์รวมทั้งการเพิ่มมูลค่า มีการรวมกลุ่มเกษตรกรเพื่อสร้างเครือข่ายและอำนาจต่อรอง รวมทั้งมีการเพิ่มช่องทางการตลาดที่ดี เพื่อเพิ่มรายได้ให้กับเกษตรกร</p> <p>ดังนั้น เพื่อเป็นการเพิ่มขีดความสามารถในการแข่งขันของเกษตรกรชาวสวนผลไม้ และเป็นกลไกหนึ่งที่สนับสนุนการขับเคลื่อนนโยบายรัฐบาลตามโครงการระเบียงผลไม้ ภาคตะวันออก (Eastern Fruit Corridor: EFC) และการผลักดันให้ประเทศไทยเป็น “มหานครผลไม้โลก” กลุ่มจังหวัดภาคตะวันออก 2 จึงได้จัดทำโครงการเพิ่มประสิทธิภาพการผลิต การควบคุมและการรักษาคุณภาพผลไม้ปลอดภัยอย่างครบวงจรขึ้น</p> |
| <p>5. วัตถุประสงค์ของโครงการ</p> | <ol style="list-style-type: none"> 1. เพื่อพัฒนากระบวนการผลิตผลไม้ให้ได้มาตรฐานผลไม้ปลอดภัยอย่างครบวงจร 2. เกษตรกรมีรายได้จากการจำหน่ายผลไม้เพิ่มขึ้น 3. เพื่อพัฒนาเกษตรกรให้มีความรู้และมีเครื่องมือในการสร้างความยั่งยืนให้กับอาชีพ |
| <p>6. ตัวชี้วัดและค่าเป้าหมาย</p> | <ol style="list-style-type: none"> 1. มูลค่าผลิตภัณฑ์มวลรวมภาคเกษตร เพิ่มขึ้นร้อยละ 3 ต่อปี 2. จำนวนแปลง/ฟาร์มเกษตรกรได้รับการพัฒนาเตรียมความพร้อมเข้าสู่ระบบการรับรองมาตรฐาน GAP เพิ่มขึ้น |
| <p>7. พื้นที่เป้าหมาย</p> | <p>พื้นที่ 5 จังหวัด ประกอบด้วย จังหวัดจันทบุรี ตราด นครนายก ปราจีนบุรี และสระแก้ว</p> |
| <p>8. กิจกรรมหลัก</p> | <p>4 กิจกรรมหลัก</p> |
| <p>8.2 กิจกรรมหลักที่ 1</p> | <p>กิจกรรมหลักที่ 1 พัฒนาแหล่งน้ำและระบบบริหารจัดการน้ำสนับสนุนพื้นที่ผลไม้และการเกษตร</p> <p>กิจกรรมย่อย งบประมาณกลุ่มจังหวัดปี 2566 - 2570 รวม 836,069,000 บาท</p> <p>กิจกรรมย่อย งบประมาณกลุ่มจังหวัดปี 2568 รวม 213,923,000 บาท ดังนี้</p> <p>กิจกรรมย่อย 1 ก่อสร้างอาคารบังคับน้ำบ้านท่าสะตือ ตำบลแก่งดินสอ อำเภอนาดี จังหวัดปราจีนบุรี</p> <p>งบประมาณ 30,000,000 บาท</p> <p>หน่วยรับผิดชอบ โครงการส่งน้ำและบำรุงรักษานฤปดินทรจินดา</p> |

| หัวข้อ | รายละเอียด | | | | | | | | | | | | | | |
|-----------------------------|--|-------------------|-------------|-------------|-------------|-------------|------|-----|--------------|-------------|------------|-------------|-------------|-------------|-------------|
| <p>งบประมาณ</p> | <p>กิจกรรมย่อย 2 ก่อสร้างฝายบ้านคลองน้ำใส 2 ตำบลทัพเสด็จ อำเภอตาพระยา จังหวัดสระแก้ว งบประมาณ 39,423,000 บาท หน่วยรับผิดชอบ โครงการชลประทานสระแก้ว</p> <p>กิจกรรมย่อย 3 ก่อสร้างฝายบ้านเจียงดำ ตำบลทัพราช อำเภอตาพระยา จังหวัดสระแก้ว งบประมาณ 45,000,000 บาท หน่วยรับผิดชอบ โครงการชลประทานสระแก้ว</p> <p>กิจกรรมย่อย 4 ก่อสร้างระบบกระจายน้ำบ้านคลองมะลิ ตำบลอ่างศิรี อำเภอมะขาม จังหวัดจันทบุรี งบประมาณ 49,500,000 บาท หน่วยรับผิดชอบ โครงการชลประทานจันทบุรี</p> <p>กิจกรรมย่อย 5 ก่อสร้างฝายบ้านสวนส้มล่าง 3 ตำบลสะตอง อำเภอสอยดาว จังหวัดจันทบุรี งบประมาณ 50,000,000 บาท หน่วยรับผิดชอบ โครงการชลประทานจันทบุรี</p> <p>งบประมาณ หน่วย : บาท</p> <table border="1" data-bbox="448 1048 1525 1196"> <thead> <tr> <th>แหล่ง งบประมาณ</th> <th>2566</th> <th>2567</th> <th>2568</th> <th>2569</th> <th>2570</th> <th>รวม</th> </tr> </thead> <tbody> <tr> <td>กลุ่มจังหวัด</td> <td>115,300,000</td> <td>79,000,000</td> <td>222,573,000</td> <td>222,573,000</td> <td>222,573,000</td> <td>862,019,000</td> </tr> </tbody> </table> <p>ผู้รับผิดชอบ</p> <p>หน่วยรับผิดชอบ โครงการชลประทานจันทบุรี และสระแก้ว, โครงการส่งน้ำและบำรุงรักษานฤปดินทรจินดา</p> | แหล่ง งบประมาณ | 2566 | 2567 | 2568 | 2569 | 2570 | รวม | กลุ่มจังหวัด | 115,300,000 | 79,000,000 | 222,573,000 | 222,573,000 | 222,573,000 | 862,019,000 |
| แหล่ง งบประมาณ | 2566 | 2567 | 2568 | 2569 | 2570 | รวม | | | | | | | | | |
| กลุ่มจังหวัด | 115,300,000 | 79,000,000 | 222,573,000 | 222,573,000 | 222,573,000 | 862,019,000 | | | | | | | | | |
| <p>8.2 กิจกรรมหลักที่ 2</p> | <p>กิจกรรมหลักที่ 2 ยกระดับผลิตภัณฑ์จากเปลือกผลไม้รักษ์โลก (Eco Product) งบประมาณกลุ่มจังหวัดปี 2566 - 2570 รวม 3,450,000 บาท งบประมาณกลุ่มจังหวัดปี 2568 1,150,000 บาท หน่วยรับผิดชอบ สำนักงานอุตสาหกรรมจันทบุรี หน่วยร่วมดำเนินการ สำนักงานอุตสาหกรรมตราด/นครนายก/ปราจีนบุรี/สระแก้ว</p> | | | | | | | | | | | | | | |
| <p>8.3 กิจกรรมหลักที่ 3</p> | <p>กิจกรรมหลักที่ 3 ควบคุมและป้องกันทุเรียนอ่อนออกสู่ตลาด งบประมาณกลุ่มจังหวัดปี 2566 - 2570 รวม 3,450,000 บาท งบประมาณกลุ่มจังหวัดปี 2568 1,150,000 บาท หน่วยรับผิดชอบ สำนักงานเกษตรจันทบุรี หน่วยร่วมดำเนินการ สำนักงานเกษตรจังหวัดตราด/นครนายก/ปราจีนบุรี/สระแก้ว</p> | | | | | | | | | | | | | | |
| <p>8.4 กิจกรรมหลักที่ 4</p> | <p>กิจกรรมหลักที่ 4 เพิ่มศักยภาพการตลาดสินค้าเกษตร เกษตรแปรรูปในกลุ่มจังหวัดภาคตะวันออก 2</p> | | | | | | | | | | | | | | |

| หัวข้อ | รายละเอียด |
|---|--|
| | <p>กิจกรรมย่อย งบประมาณกลุ่มจังหวัดปี 2566 - 2570 รวม 9,000,000 บาท</p> <p>กิจกรรมย่อย งบประมาณกลุ่มจังหวัดปี 2568 รวม 3,000,000 บาท ดังนี้</p> <p>กิจกรรมย่อย 1 เพิ่มศักยภาพการตลาดเกษตรแปรรูป สินค้า GI BCG ในกลุ่มจังหวัดภาคตะวันออก 2</p> <p>งบประมาณ 3,000,000 บาท</p> <p>หน่วยรับผิดชอบ สำนักงานพาณิชย์จังหวัดปราจีนบุรี</p> <p>หน่วยร่วมดำเนินการ สำนักงานเกษตรจังหวัดจันทบุรี/ตราด/นครนายก/สระแก้ว</p> |
| <p>9. หน่วยงานดำเนินการ</p> | <p>9.1 โครงการชลประทานจันทบุรี และสระแก้ว</p> <p>9.2 โครงการส่งน้ำและบำรุงรักษานฤปดินทรจินดา</p> <p>9.3 สำนักงานอุตสาหกรรมจันทบุรี/ตราด/นครนายก/ปราจีนบุรี/สระแก้ว</p> <p>9.4 สำนักงานเกษตรจันทบุรี/ตราด/นครนายก/ปราจีนบุรี/สระแก้ว</p> <p>9.5 สำนักงานพาณิชย์จังหวัดปราจีนบุรี/จันทบุรี/ตราด/นครนายก/สระแก้ว</p> |
| <p>10. ระยะเวลาในการดำเนินโครงการ</p> | <p>5 ปี งบประมาณ พ.ศ. 2566 – พ.ศ. 2570</p> |
| <p>11. งบประมาณ</p> | <p>ปีงบประมาณ พ.ศ. 2566 : 115,300,000 บาท</p> <p>งบประมาณ (งบประมาณกลุ่มจังหวัด) : 115,300,000 บาท</p> <p>ปีงบประมาณ พ.ศ. 2567 : 79,000,000 บาท</p> <p>งบประมาณ (งบประมาณกลุ่มจังหวัด) : 79,000,000 บาท</p> <p>ปีงบประมาณ พ.ศ. 2568 : 222,573,000 บาท</p> <p>งบประมาณ (งบประมาณกลุ่มจังหวัด) : 222,573,000 บาท</p> <p>ปีงบประมาณ พ.ศ. 2569 : 222,573,000 บาท</p> <p>งบประมาณ (งบประมาณกลุ่มจังหวัด) : 222,573,000 บาท</p> <p>ปีงบประมาณ พ.ศ. 2570 : 222,573,000 บาท</p> <p>งบประมาณ (งบประมาณกลุ่มจังหวัด) : 222,573,000 บาท</p> |
| <p>12. ผลผลิต (Output)</p> | <p>1. กลุ่มเกษตรกร ได้รับการพัฒนา ส่งเสริมองค์ความรู้ มีนวัตกรรมใหม่ หรือเครื่องมือมาใช้ในภาคเกษตรกรรม ลดการใช้สารเคมีภาคการผลิต</p> <p>2. แหล่งน้ำเพื่อการเกษตรได้รับการพัฒนาน้อยปีละ 2 แห่ง</p> <p>3. ผลิตภัณฑ์ทางการเกษตร การแปรรูป การสร้างมูลค่าเพิ่มให้กับสินค้าเกษตร และสามารถสร้างรายได้ให้กับกลุ่มเกษตรกรมากขึ้น</p> |
| <p>13. ผลลัพธ์จากการดำเนินโครงการ (Outcome)</p> | <p>1. สินค้าเกษตรของกลุ่มจังหวัดภาคตะวันออก 2 มีมาตรฐานความปลอดภัย เป็นที่ยอมรับของตลาดภายในและภายนอกประเทศ</p> <p>2. เกษตรกรมีความเป็นอยู่ที่ดีขึ้น สามารถลดต้นทุนการผลิต</p> <p>3. เกษตรกรมีความเข้มแข็ง สามารถพึ่งพาตนเองและสร้างความยั่งยืนในอาชีพเกษตรกรรม</p> |

แบบ กจ.1-1
(Project Brief ทรายโครงการ)

แบบฟอร์มโครงการแบบย่อ (Project Brief) ของโครงการสำคัญภายใต้งบประมาณของกลุ่มจังหวัด

ประเด็นการพัฒนาภูมิภาคภาคตะวันออก 2 : ประเด็นการพัฒนาที่ 3 พัฒนาประสิทธิภาพการผลิต การแปรรูป และการตลาดสินค้าเกษตรตามมาตรฐานความปลอดภัยอย่างครบวงจรและมีมูลค่าสูง

| หัวข้อ | รายละเอียด |
|----------------------------|---|
| 1. ชื่อโครงการสำคัญ | โครงการพัฒนาเมืองสมุนไพรกลุ่มจังหวัดภาคตะวันออก 2 |
| 2. ชื่อแผนงาน | พัฒนาสมุนไพร |
| 3. แนวทางการพัฒนา | <ol style="list-style-type: none"> 1. ส่งเสริมการปลูกและแปรรูปสมุนไพรอย่างมีคุณภาพ 2. ส่งเสริมและพัฒนาพันธุ์พืชสมุนไพร และการวิจัยสารสกัด/สารสำคัญ เพื่อใช้เป็นวัตถุดิบในการผลิตและการต่อยอดผลิตภัณฑ์เพื่อสุขภาพและความงาม 3. ส่งเสริมการใช้ประโยชน์ที่หลากหลายจากพืชและผลิตภัณฑ์สมุนไพรเพื่อสุขภาพและความงาม |
| 4. หลักการและเหตุผล | <p>ประเทศไทยเป็นประเทศที่มีการปลูกพืชสมุนไพรที่เคยใช้ผลิตเป็นยาแผนโบราณกว่า 1,000 ชนิด การแพทย์แผนไทยและการใช้พืชสมุนไพรในการดำรงชีวิตได้สืบทอดและสั่งสมอยู่ในสังคมไทยมายาวนานนับพันปีถือเป็นภูมิปัญญาที่เป็นมรดกตกทอดจากบรรพบุรุษที่ทรงคุณค่าของประเทศ โดยพืชสมุนไพรนั้นนอกจากจะใช้ประโยชน์โดยตรงแล้วยังสามารถนำไปแปรรูปเป็นผลิตภัณฑ์ได้อย่างหลากหลาย เช่น ยารักษาโรค อาหารเสริม เครื่องสำอาง อาหารเพื่อสุขภาพ เป็นต้น สมุนไพรจึงจัดเป็นพืชทางเศรษฐกิจที่สำคัญของประเทศไทย โดยแผนพัฒนาเศรษฐกิจและสังคมแห่งชาติ ฉบับที่ 12 พ.ศ. 2560 – 2564 ในยุทธศาสตร์ที่ 3 การสร้างความเข้มแข็งทางเศรษฐกิจและแข่งขันได้อย่างยั่งยืนมุ่งเน้นการพัฒนาภาคการเกษตรยกระดับการผลิตสินค้าเกษตรและอาหารเข้าสู่ระบบมาตรฐานและสอดคล้องกับความต้องการของตลาดและการบริโภคอาหารเพื่อสุขภาพ โดยพัฒนาระบบมาตรฐานสินค้าเกษตรและอาหารให้เป็นที่ยอมรับในระดับสากล ทั้งในกลุ่มสินค้าที่เป็นอาหารและไม่ใช่อาหาร อาทิ สมุนไพร ผลิตภัณฑ์เสริมสุขภาพ ยา พลังงานทดแทน วัสดุชีวภาพ รวมถึงพัฒนาระบบการตรวจรับรอง คุณภาพและระบบตรวจสอบย้อนกลับให้เป็นไปตามมาตรฐานอันเป็นที่ยอมรับของตลาดภายในและ ต่างประเทศอย่างทั่วถึง และแผนแม่บทแห่งชาติว่าด้วยการพัฒนาสมุนไพรไทย ฉบับที่ 1 พ.ศ. 2560 - 2564 ได้กำหนดเป้าหมายว่าในอีก 5 ปีข้างหน้าว่า ประเทศไทยจะเป็นประเทศที่ส่งออกวัตถุดิบสมุนไพรคุณภาพและผลิตภัณฑ์สมุนไพรชั้นนำของภูมิภาคอาเซียน และมีมูลค่าของวัตถุดิบสมุนไพรและผลิตภัณฑ์สมุนไพรภายในประเทศเพิ่มขึ้นอย่างน้อย 1 เท่าตัว และต้องขับเคลื่อนการผลิตสมุนไพรที่ได้มาตรฐานมีคุณภาพและสร้างมูลค่าเพิ่มให้แก่ผลิตภัณฑ์สมุนไพร ส่งเสริมให้เกิดความเชื่อมั่นในการใช้สมุนไพรไทย รวมทั้งเพิ่มขีดความสามารถในการแข่งขันของสมุนไพรไทยในตลาดทั้งในและต่างประเทศอย่างต่อเนื่อง</p> <p>ในปัจจุบันผู้บริโภคมีความนิยมสินค้าหรือมีความต้องการใช้ผลิตภัณฑ์จากธรรมชาติที่ปลอดภัย เป็นมิตรกับสิ่งแวดล้อม สมุนไพรจึงเป็นสินค้าที่ตลาดโลกมีความต้องการสูงและมีแนวโน้มขยายตัวเพิ่มขึ้นเรื่อยๆ มูลค่าการส่งออกสมุนไพรเพิ่มสูงขึ้นต่อเนื่องอย่างรวดเร็วตั้งแต่ปี 2551 โดยมีประเทศคู่ค้าที่สำคัญ คือ ประเทศจีนและญี่ปุ่น โดยเฉพาะสมุนไพรในกลุ่มเครื่องสำอางและกลุ่มอาหารเสริม ซึ่งผู้บริโภค ปริมาณการใช้เพิ่มสูงขึ้นอย่างมาก ซึ่งนับว่าสมุนไพรไทยมีศักยภาพและสามารถนำรายได้เข้าประเทศสูงมากและแนวโน้มเติบโตมากกว่า ร้อยละ 10 ซึ่งในปี 2560</p> |

| หัวข้อ | รายละเอียด |
|---|---|
| | <p>ได้คัดเลือกให้กระชายดำ ขมิ้นชัน บัวบก และไพล เป็นสมุนไพรเชิงเศรษฐกิจที่ยอดผลิตหลายรูปแบบ ทั้งเวชสำอาง อาหารเสริม เครื่องดื่ม ทำให้ตลาดสมุนไพรของประเทศโตขึ้นกว่าร้อยละ 30 ส่งออกสมุนไพรและสารสกัดปีละกว่า 1,000 ล้านบาท และมีแนวโน้มการขยายตัวที่ดีในเชิงเศรษฐกิจ ในปีงบประมาณ พ.ศ. 2559 รัฐบาลจึงมีนโยบายให้การสนับสนุนการดำเนินงานตามโครงการพัฒนาเมืองสมุนไพร (Herbal City) เพื่อส่งเสริมการพัฒนาสมุนไพรอย่างครบวงจร การขับเคลื่อนนโยบายระดับชาติลงสู่การปฏิบัติในระดับจังหวัด โดยมุ่งเน้นให้เกิดการพัฒนาสมุนไพร อย่างครบวงจรตั้งแต่ต้นทาง กลางทาง และปลายทาง ทั้งการปลูกสมุนไพรการแปรรูป และการทำเป็นผลิตภัณฑ์ที่สามารถนำไปใช้ประโยชน์ได้หลากหลาย สร้างมูลค่าทางเศรษฐกิจและสร้างการเติบโตของชุมชนอย่างยั่งยืน โดยจังหวัดปราจีนบุรี เป็น 1 ใน 4 ของจังหวัดนำร่อง (จังหวัดเชียงราย สกลนคร ปราจีนบุรี และสุราษฎร์ธานี) ในการขับเคลื่อนเมืองสมุนไพร และจังหวัดจันทบุรีเป็น 1 ใน 9 จังหวัดส่วนขยาย นอกจากนี้ จังหวัดสระแก้วเป็นอีกหนึ่งจังหวัดที่มีศักยภาพในการพัฒนางานด้านการแพทย์แผนไทย และสมุนไพรอย่างต่อเนื่องและดำเนินการตามโครงการเมืองสมุนไพรอย่างต่อเนื่อง</p> <p>กลุ่มจังหวัดภาคตะวันออกเฉียงเหนือ 2 จึงเป็นกลุ่มจังหวัดที่มีศักยภาพในการขับเคลื่อนตามนโยบายเมืองสมุนไพร โดยเป็นกลุ่มจังหวัดที่มีทรัพยากรและภูมิปัญญาด้านสมุนไพรอย่างอุดมสมบูรณ์ มีพื้นที่ในการปลูกสมุนไพรรวมกันในจังหวัดของกลุ่มจังหวัดไม่ต่ำกว่า 2,000 ไร่ มีโรงงานสมุนไพรที่ได้รับมาตรฐาน GMP ทั้งภาครัฐและเอกชนไม่น้อยกว่า 5 แห่ง และมีมูลค่าการจำหน่ายยาสมุนไพรไม่น้อยกว่า 300 ล้านบาทต่อปี มีผลผลิตสมุนไพรที่เป็นวัตถุดิบหลายชนิด เช่น ขมิ้น ฟ้าทะลายโจร ไพล พริกไทย กระวาน เพชรสังฆาต เร่ว ฯลฯ ซึ่งมีผลผลิตที่ออกมาในตลาด ทั้งรูปแบบของยาและอาหาร ไม่น้อยกว่า 5,000 ตันต่อปี มีโรงพยาบาลที่เป็นโรงพยาบาลแพทย์แผนไทยต้นแบบ จำนวน 3 แห่งใน 20 แห่งของประเทศ ได้แก่ จังหวัดปราจีนบุรีมีโรงพยาบาลเจ้าพระยาอภัยภูเบศร เป็นต้นแบบในการผลิตยาสมุนไพร เป็นหน่วยบริการที่มีการขับเคลื่อนการใช้สมุนไพร การพัฒนางานวิจัยและการถ่ายทอดองค์ความรู้ ปัจจุบันมีตำรับยาสมุนไพรกว่า 150 รายการ และเป็นโรงพยาบาลเดียวที่นำสมุนไพรมาผลิตเป็นยา เป็นทางเลือกแรกในการดูแลสุขภาพของผู้คนด้วยวิถีและคุณค่าจากธรรมชาติ จังหวัดสระแก้วมีโรงพยาบาลแพทย์แผนไทยวัฒนานคร และโรงพยาบาลวังน้ำเย็น จังหวัดสระแก้ว ที่ดำเนินงานแพทย์แผนไทยและสมุนไพรมาตั้งแต่ พ.ศ. 2525 เป็นหน่วยงานให้การรักษาพยาบาล เป็นศูนย์เรียนรู้ด้านการแพทย์แผนไทยและสมุนไพรไทยที่สำคัญอีกแห่งหนึ่ง และจังหวัดจันทบุรี มีโรงพยาบาลพระปกเกล้า และโรงพยาบาลเขาคิชฌกูฏ ที่ส่งเสริมแพทย์แผนไทย มีคลินิกแพทย์แผนไทยเปิดให้บริการรวมถึงถ่ายทอดสอนการแพทย์แผนไทย นวดแผนไทยให้กับอาสาสมัครสาธารณสุขประจำหมู่บ้าน ผู้สูงอายุ และโรงเรียนในพื้นที่ เป็นต้น จะเห็นได้ว่าในกลุ่มภาคตะวันออกเฉียงเหนือ 2 นั้นมีศักยภาพทั้งบุคลากร พืชสมุนไพร รวมถึง มีพื้นฐานในการที่จะพัฒนาสมุนไพรได้ทั้งต้นทาง กลางทาง และปลายทาง การส่งเสริมการพัฒนาเพื่อเพิ่มศักยภาพการผลิตสู่มาตรฐานสากลจึงเป็นสิ่งจำเป็นที่จะช่วยสร้างโอกาสให้ยาสมุนไพรแข่งขันในตลาดต่างประเทศและสร้างรายได้ให้แก่เกษตรกรผู้ปลูกสมุนไพรในพื้นที่ และเป็นการสร้างโอกาสให้ผู้ป่วยในการรักษาพยาบาล และขับเคลื่อนเมืองสมุนไพรของประเทศต่อไป</p> |
| <p>5. วัตถุประสงค์ของโครงการ</p> | <ol style="list-style-type: none"> 1. เพื่อพัฒนาศักยภาพการผลิตสมุนไพรของกลุ่มจังหวัดทั้งต้นทาง กลางทาง และปลายทาง 2. เพื่อยกระดับมาตรฐานของสมุนไพร ขยายช่องทางการตลาดทั้งในและต่างประเทศ 3. เพื่อพัฒนางานนวัตกรรมและงานวิจัยเพื่อเพิ่มมูลค่าของสินค้าและผลิตภัณฑ์สมุนไพรให้สามารถนำไปใช้ประโยชน์ได้หลากหลายและสร้างมูลค่าทางเศรษฐกิจ |

| หัวข้อ | รายละเอียด | | | | | | | | | | | | | | |
|--|--|---------------|-----------|-----------|-----------|------------|------|-----|--------------|---|-----------|-----------|-----------|-----------|------------|
| 6. ตัวชี้วัดและค่าเป้าหมาย | มูลค่าการจำหน่ายผลิตภัณฑ์สมุนไพร เพิ่มขึ้นร้อยละ 2 ต่อปี | | | | | | | | | | | | | | |
| 7. พื้นที่เป้าหมาย | พื้นที่ 5 จังหวัด ประกอบด้วย จังหวัดจันทบุรี, ตราด, นครนายก, ปราจีนบุรี, สระแก้ว | | | | | | | | | | | | | | |
| 8. กิจกรรมหลัก | 1 กิจกรรมหลัก | | | | | | | | | | | | | | |
| 8.1 กิจกรรมหลักที่ 1 | กิจกรรมหลัก ยกกระดับพืชสมุนไพรไทยและพืชอัตลักษณ์ท้องถิ่นสู่ Functional Food | | | | | | | | | | | | | | |
| งบประมาณ | งบประมาณ หน่วย : บาท | | | | | | | | | | | | | | |
| | <table border="1"> <thead> <tr> <th>แหล่งงบประมาณ</th> <th>2566</th> <th>2567</th> <th>2568</th> <th>2569</th> <th>2570</th> <th>รวม</th> </tr> </thead> <tbody> <tr> <td>กลุ่มจังหวัด</td> <td>-</td> <td>3,595,300</td> <td>4,080,000</td> <td>4,080,000</td> <td>4,080,000</td> <td>15,835,300</td> </tr> </tbody> </table> | แหล่งงบประมาณ | 2566 | 2567 | 2568 | 2569 | 2570 | รวม | กลุ่มจังหวัด | - | 3,595,300 | 4,080,000 | 4,080,000 | 4,080,000 | 15,835,300 |
| แหล่งงบประมาณ | 2566 | 2567 | 2568 | 2569 | 2570 | รวม | | | | | | | | | |
| กลุ่มจังหวัด | - | 3,595,300 | 4,080,000 | 4,080,000 | 4,080,000 | 15,835,300 | | | | | | | | | |
| ผู้รับผิดชอบ | หน่วยรับผิดชอบ สำนักงานอุตสาหกรรมจังหวัดจันทบุรี หน่วยร่วมดำเนินการ สำนักงานอุตสาหกรรมจังหวัดตราด/นครนายก/ปราจีนบุรี/สระแก้ว | | | | | | | | | | | | | | |
| 9. หน่วยงานดำเนินการ | 9.1 สำนักงานอุตสาหกรรมจังหวัดจันทบุรี/ ตราด/ นครนายก/ ปราจีนบุรี และสระแก้ว | | | | | | | | | | | | | | |
| 10. ระยะเวลาในการดำเนินโครงการ | 5 ปี ปีงบประมาณ พ.ศ. 2566 – พ.ศ. 2570 | | | | | | | | | | | | | | |
| 11. งบประมาณ | <p>ปีงบประมาณ พ.ศ. 2566 : - .บาท</p> <p>งบประมาณ (งบประมาณกลุ่มจังหวัด) : - .บาท</p> <p>ปีงบประมาณ พ.ศ. 2567 : 3,595,300 บาท</p> <p>งบประมาณ (งบประมาณกลุ่มจังหวัด) : 3,595,300 บาท</p> <p>ปีงบประมาณ พ.ศ. 2568 : 4,080,000 บาท</p> <p>งบประมาณ (งบประมาณกลุ่มจังหวัด) : 4,080,000 บาท</p> <p>ปีงบประมาณ พ.ศ. 2569 : 4,080,000 บาท</p> <p>งบประมาณ (งบประมาณกลุ่มจังหวัด) : 4,080,000 บาท</p> <p>ปีงบประมาณ พ.ศ. 2570 : 4,080,000 บาท</p> <p>งบประมาณ (งบประมาณกลุ่มจังหวัด) : 4,080,000 บาท</p> | | | | | | | | | | | | | | |
| 12. ผลผลิต (Output) | <ol style="list-style-type: none"> การพัฒนาผลิตภัณฑ์จากสมุนไพรเพิ่มขึ้นปีละ 4 พืชสมุนไพร มีมูลค่าการใช้บริการด้านการแพทย์แผนไทยและสปาเพิ่มขึ้น พื้นที่ปลูกสมุนไพรได้รับการรับรองมาตรฐานเพิ่มขึ้น | | | | | | | | | | | | | | |
| 13. ผลลัพธ์จากการดำเนินโครงการ (Outcome) | <ol style="list-style-type: none"> มีผลการวิจัยที่น่าเชื่อถือสามารถนำไปใช้ในการรักษาโรค ผลิตภัณฑ์สมุนไพรในการดูแลสุขภาพผู้ป่วย ที่ได้รับการวิจัยและพัฒนา อย่างน้อย 2 รายการ เพื่อเป็นผลิตภัณฑ์ตัวอย่าง และเป็นการเพิ่มทางเลือกให้กับผู้ป่วยในการดูแลสุขภาพตนเองเบื้องต้น สมุนไพรได้รับการยอมรับจากประชาชน และนำสมุนไพรไปใช้ต่อยอดทางการค้าเพื่อเพิ่มมูลค่า ทำให้เกษตรกรมีรายได้เพิ่มขึ้น | | | | | | | | | | | | | | |

แบบฟอร์มโครงการแบบย่อ (Project Brief) ของโครงการสำคัญภายใต้งบประมาณของกลุ่มจังหวัด

ประเด็นการพัฒนาภูมิภาคลุ่มจังหวัดภาคตะวันออก 2 : ประเด็นการพัฒนาที่ 3 พัฒนาประสิทธิภาพการผลิต การแปรรูป และการตลาดสินค้าเกษตรตามมาตรฐานความปลอดภัยอย่างครบวงจรและมีมูลค่าสูง

| หัวข้อ | รายละเอียด |
|---------------------|---|
| 1. ชื่อโครงการสำคัญ | โครงการพัฒนาการผลิตสินค้าด้านปศุสัตว์และประมงให้ได้มาตรฐานปลอดภัยกลุ่มจังหวัดภาคตะวันออก 2 |
| 2. ชื่อแผนงาน | พัฒนาด้านปศุสัตว์และประมง |
| 3. แนวทางการพัฒนา | 1. เพิ่มประสิทธิภาพการผลิตสินค้าด้านปศุสัตว์และประมงให้ได้มาตรฐานปลอดภัย และการนำนวัตกรรมมาใช้ในการผลิต การแปรรูปเพื่อเพิ่มมูลค่า 2. เพิ่มช่องทางการจัดจำหน่ายที่ทันสมัย และกิจกรรมส่งเสริมการตลาดสินค้าเป้าหมายทั้งในประเทศและต่างประเทศ |
| 4. หลักการและเหตุผล | <p>ประเทศไทยเป็นแหล่งผลิตสินค้าเกษตรและอาหารที่สำคัญ แต่เนื่องจากการแข่งขันในตลาดภายในประเทศและตลาดระหว่างประเทศ โดยเฉพาะการเข้าสู่ประชาคมอาเซียน ซึ่งไม่มีการกีดกันของกำแพงภาษี การพัฒนาศักยภาพของเกษตรกร และควบคุมมาตรฐานการผลิตเพื่อให้แข่งขันในตลาดได้ ทั้งคุณภาพและราคาดึงดูดใจผู้ซื้อ มีมาตรฐานและความปลอดภัยทางอาหารถูกสุขอนามัย และสุขอนามัยพืช กระบวนการผลิตสินค้าที่เป็นมิตรกับสิ่งแวดล้อม การใช้แรงงานถูกต้องตามกฎหมาย รวมทั้งการใช้มาตรฐานต่างๆในการพัฒนาศักยภาพการผลิตสินค้าเกษตรตลอดห่วงโซ่อุปทานถือได้ว่ามีความจำเป็นอย่างยิ่ง</p> <p>ในปี 2564 กลุ่มจังหวัดภาคตะวันออก 2 มีโค - กระบือรวม 236,003 ตัว มีโรงฆ่าสัตว์ ที่ได้รับใบอนุญาต ขจส. 2 จำนวน 28 แห่ง ซึ่งเป็นโรงฆ่าสัตว์ขนาดเล็ก ยังไม่มีโรงฆ่าสัตว์ขนาดใหญ่ที่ได้มาตรฐาน GMP และมาตรฐานฮาลาล ทำให้เกิดความเสียเปรียบในการแข่งขัน ต่อมาในปี 2560 คณะรัฐมนตรีอนุมัติให้ดำเนินโครงการโคบาลบูรพา จำนวน 30,000 ตัว งบประมาณ 1,000.28 ล้านบาท จึงทำให้โค - กระบือของภาคตะวันออกเพิ่มขึ้นกว่า 100,000 ตัว ซึ่งภาคตะวันออกเป็นจุดควบคุมโรคระบาดปากและเท้าเปื่อย ทำให้การเคลื่อนย้ายสัตว์เข้าภาคตะวันออกมีความยุ่งยากเพิ่มขึ้น เพราะต้องปฏิบัติตามกฎระเบียบของกรมปศุสัตว์อย่างเคร่งครัด ดังนั้นกลุ่มจังหวัดในภาคตะวันออก 2 จึงต้องเพิ่มศักยภาพให้กับเกษตรกรด้านปศุสัตว์เพื่อสามารถผลิตสินค้าปศุสัตว์สู่ตลาดภายในกลุ่มจังหวัด การส่งออกไปยังภูมิภาคอื่นของประเทศหรือต่างประเทศ การก่อสร้างโรงฆ่า โค - กระบือที่มีมาตรฐาน GMP และมาตรฐานฮาลาล จึงนับว่ามีความสำคัญที่จะทำให้สินค้าปศุสัตว์มีมาตรฐานสามารถแข่งขันได้ และเพื่อรองรับโครงการโคบาลบูรพาได้อีกทางหนึ่งด้วย ประกอบกับพบปัญหาด้านประมง เนื่องจากจำนวนฟาร์มเลี้ยงสัตว์น้ำที่ยังได้รับการรับรองมาตรฐานจีเอพี มีจำนวนน้อย เมื่อห้องเย็นผู้ประกอบการส่งออกสินค้าสัตว์น้ำมีความจำเป็นต้องส่งสินค้าที่มีคุณภาพได้มาตรฐานไปจำหน่ายต่างประเทศ ทำให้ไม่สามารถส่งออกสินค้าได้ ประกอบกับปัจจุบันยังมีเกษตรกรที่ใช้สารเคมีในการผลิตสินค้าไม่ถูกต้องเป็นไปตามมาตรฐาน สินค้าเกษตรผลการดำเนินโครงการจะทำให้เกษตรกรได้เรียนรู้และพัฒนาการจัดการฟาร์มเลี้ยงสัตว์น้ำให้ถูกต้อง</p> <p>ดังนั้น การเพิ่มประสิทธิภาพการผลิตสินค้าด้านปศุสัตว์และประมง เช่น โค-กระบือ แพะ แกะ สุกร และสัตว์น้ำ จึงมีความจำเป็นเพื่อผลิตให้เพียงพอต่อความต้องการบริโภคของภาคตะวันออก ไม่ต้องพึ่งพาการนำเข้าจากต่างจังหวัดและส่งออกยังตลาดในและต่างประเทศ ก็จะทำให้เกษตรกร</p> |

| หัวข้อ | รายละเอียด | | | | | | | | | | | | | | |
|----------------------------------|---|---------------|-----------|-----------|-----------|------------|------|-----|--------------|---|---------|-----------|-----------|-----------|------------|
| | ผู้เลี้ยงสัตว์/ทำฟาร์มสัตว์น้ำ มีรายได้เพิ่มขึ้น สร้างเป็นอาชีพที่มั่นคงยั่งยืนต่อไป โดยให้เกษตรกรดำเนินการในรูปกลุ่มเกษตรกร/วิสาหกิจชุมชน หรือสหกรณ์ | | | | | | | | | | | | | | |
| 5. วัตถุประสงค์ของโครงการ | 1. เพื่อพัฒนากลุ่มผู้ผลิตให้มีความสามารถด้านการผลิตและแปรรูปสินค้าด้านปศุสัตว์และประมง 2. เพื่อเพิ่มช่องทางการจัดจำหน่ายสินค้าปศุสัตว์และประมง สร้างโอกาสและรายได้ให้กับกลุ่มเกษตรกร | | | | | | | | | | | | | | |
| 6. ตัวชี้วัดและค่าเป้าหมาย | มูลค่าผลิตภัณฑ์มวลรวมภาคเกษตร เพิ่มขึ้นร้อยละ 2 ต่อปี | | | | | | | | | | | | | | |
| 7. พื้นที่เป้าหมาย | พื้นที่ 5 จังหวัด ประกอบด้วย จังหวัดจันทบุรี, ตราด, นครนายก, ปราจีนบุรี, สระแก้ว | | | | | | | | | | | | | | |
| 8. กิจกรรมหลัก | 2 กิจกรรมหลัก | | | | | | | | | | | | | | |
| 8.1 กิจกรรมหลักที่ 1 | <p>กิจกรรมหลักที่ 1 พัฒนาการผลิตสินค้าด้านปศุสัตว์ให้ได้มาตรฐานปลอดภัย กลุ่มจังหวัดภาคตะวันออก 2</p> <p>งบประมาณกลุ่มจังหวัดปี 2566 - 2570 รวม 15,670,200 บาท</p> <p>งบประมาณกลุ่มจังหวัดปี 2568 รวม 5,223,400 บาท ดังนี้</p> <p>กิจกรรมย่อย 1 พัฒนาฟาร์มเลี้ยงสัตว์ GFM Good farm management) เข้าสู่มาตรฐานกลุ่มจังหวัดภาคตะวันออก 2</p> <p>งบประมาณ 1,582,400 บาท</p> <p>กิจกรรมย่อย 2 ส่งเสริมการผลิตสินค้าปศุสัตว์ปลอดภัย ปลอดภัย ไก่ไข่อารมณ์ดี</p> <p>งบประมาณ 2,878,000 บาท</p> <p>กิจกรรมย่อย 3 พัฒนาการอบรมเชิงปฏิบัติการใช้วัตถุดิบอาหารสัตว์ในท้องถิ่น</p> <p>งบประมาณ 763,000 บาท</p> <p>งบประมาณ หน่วย : บาท</p> <table border="1" style="width: 100%; text-align: center;"> <thead> <tr> <th>แหล่งงบประมาณ</th> <th>2566</th> <th>2567</th> <th>2568</th> <th>2569</th> <th>2570</th> <th>รวม</th> </tr> </thead> <tbody> <tr> <td>กลุ่มจังหวัด</td> <td>-</td> <td>615,500</td> <td>5,223,400</td> <td>5,223,400</td> <td>5,223,400</td> <td>16,285,700</td> </tr> </tbody> </table> | แหล่งงบประมาณ | 2566 | 2567 | 2568 | 2569 | 2570 | รวม | กลุ่มจังหวัด | - | 615,500 | 5,223,400 | 5,223,400 | 5,223,400 | 16,285,700 |
| แหล่งงบประมาณ | 2566 | 2567 | 2568 | 2569 | 2570 | รวม | | | | | | | | | |
| กลุ่มจังหวัด | - | 615,500 | 5,223,400 | 5,223,400 | 5,223,400 | 16,285,700 | | | | | | | | | |
| ผู้รับผิดชอบ | <p>หน่วยรับผิดชอบ สำนักงานปศุสัตว์จังหวัดปราจีนบุรี</p> <p>หน่วยร่วมดำเนินการ สำนักงานปศุสัตว์จังหวัดจันทบุรี/ ตราด/ นครนายก และสระแก้ว</p> | | | | | | | | | | | | | | |
| 8.2 กิจกรรมหลักที่ 2 งบประมาณ | <p>กิจกรรมหลักที่ 2 พัฒนาการผลิตสินค้าด้านประมงให้ได้มาตรฐานปลอดภัยกลุ่มจังหวัดภาคตะวันออก 2</p> <p>งบประมาณกลุ่มจังหวัดปี 2566 - 2570 รวม 43,026,600 บาท</p> <p>งบประมาณกลุ่มจังหวัดปี 2568 รวม 12,992,000 บาท</p> | | | | | | | | | | | | | | |

| หัวข้อ | รายละเอียด | | | | | | |
|---|--|-------------|-------------|-------------|-------------|-------------|-------------|
| ผู้รับผิดชอบ | งบประมาณ | | | | | | หน่วย : บาท |
| | แหล่ง งบประมาณ ณ | 2566 | 2567 | 2568 | 2569 | 2570 | รวม |
| | กลุ่มจังหวัด | - | 4,050,600 | 12,992,000 | 12,992,000 | 12,992,000 | 43,026,600 |
| | หน่วยรับผิดชอบ สำนักงานประมงจังหวัดปราจีนบุรี หน่วยร่วมดำเนินการ สำนักงานประมงจังหวัดจันทบุรี/ ตราด/ นครนายก และสระแก้ว | | | | | | |
| 9. หน่วยงาน ดำเนินการ | 9.1 สำนักงานปศุสัตว์จังหวัดปราจีนบุรี 9.2 สำนักงานประมงจังหวัดปราจีนบุรี | | | | | | |
| 10. ระยะเวลา ในการดำเนิน โครงการ | 5 ปี ปีงบประมาณ พ.ศ. 2566 – พ.ศ. 2570 | | | | | | |
| 11. งบประมาณ | ปีงบประมาณ พ.ศ. 2566 : - .บาท งบประมาณ (งบประมาณกลุ่มจังหวัด) : - .บาท ปีงบประมาณ พ.ศ. 2567 : 4,666,100 บาท งบประมาณ (งบประมาณกลุ่มจังหวัด) : 4,666,100 บาท ปีงบประมาณ พ.ศ. 2568 : 18,215,400 บาท งบประมาณ (งบประมาณกลุ่มจังหวัด) : 18,215,400 บาท ปีงบประมาณ พ.ศ. 2569 : 18,215,400 บาท งบประมาณ (งบประมาณกลุ่มจังหวัด) : 18,215,400 บาท ปีงบประมาณ พ.ศ. 2570 : 18,215,400 บาท งบประมาณ (งบประมาณกลุ่มจังหวัด) : 18,215,400 บาท | | | | | | |
| 12. ผลผลิต (Output) | 1. สินค้าปศุสัตว์ได้มาตรฐานปลอดภัยต่อผู้บริโภคสามารถแข่งขันในประเทศได้ 2. สินค้าประมงได้มาตรฐานปลอดภัยต่อผู้บริโภคสามารถแข่งขันในประเทศได้ | | | | | | |
| 13. ผลลัพธ์ จากการดำเนิน โครงการ (Outcome) | 1. สถาบันเกษตรกรมีความเข้มแข็งและมีรายได้เพิ่มขึ้น 2. ส่งเสริมอาชีพปศุสัตว์และประมงเป็นอาชีพหลักที่สร้างรายได้เพิ่มขึ้น | | | | | | |

แบบฟอร์มโครงการแบบย่อ (Project Brief) ของโครงการสำคัญภายใต้งบประมาณของกลุ่มจังหวัด
ประเด็นการพัฒนากรุงเทพมหานครตะวันออก 2 : ประเด็นการพัฒนาที่ 4 อนุรักษ์ พื้นฟู พัฒนา และปกป้อง
ทรัพยากรธรรมชาติและสิ่งแวดล้อมอย่างมีส่วนร่วม เพื่อประโยชน์ต่อการพัฒนาเศรษฐกิจและสังคมอย่างยั่งยืน

| หัวข้อ | รายละเอียด |
|---------------------|--|
| 1. ชื่อโครงการสำคัญ | โครงการอนุรักษ์ พื้นฟู พัฒนาทรัพยากรธรรมชาติและสิ่งแวดล้อม |
| 2. ชื่อแผนงาน | พัฒนาทรัพยากรธรรมชาติและสิ่งแวดล้อม |
| 3. แนวทางการพัฒนา | <ol style="list-style-type: none"> 1. พื้นฟูป่าต้นน้ำให้สมบูรณ์เกิดความสมดุลต่อระบบนิเวศ 2. ปกป้อง อนุรักษ์ และฟื้นฟูป่าชายเลนและทรัพยากรชายฝั่งทะเล 3. ป้องกันการพังทลายของดินและตลิ่งริมแม่น้ำและคลองสาขา 4. พื้นฟูทรัพยากรธรรมชาติและสิ่งแวดล้อมอย่างยั่งยืน 5. พัฒนา ส่งเสริม และสร้างเครือข่ายพลเมืองในการอนุรักษ์ทรัพยากรธรรมชาติและสิ่งแวดล้อม |
| 4. หลักการและเหตุผล | <p>นโยบายที่ 9 การรักษาความมั่นคงของฐานทรัพยากรและการสร้างสมดุลระหว่างการอนุรักษ์กับการใช้ประโยชน์อย่างยั่งยืน และเพื่อเร่งอนุรักษ์ฟื้นฟูและสร้างความมั่นคงของฐานทรัพยากรธรรมชาติและมีความมั่นคงด้านน้ำ ยุทธศาสตร์ชาติ 20 ปี (พ.ศ. 2561 - 2580) คือ ยุทธศาสตร์ด้านที่ 5 ด้านการสร้างการเติบโตบนคุณภาพชีวิตที่เป็นมิตรต่อสิ่งแวดล้อม ประเด็นที่ 18 การเติบโตอย่างยั่งยืน แผนพัฒนาเศรษฐกิจและสังคมแห่งชาติ ฉบับที่ 13 (พ.ศ. 2566 – 2570) มี 2 ประเด็น ได้แก่ ประเด็นที่ 18 การเติบโตอย่างยั่งยืน และประเด็นที่ 19 การบริหารจัดการน้ำทั้งระบบ โดยประเด็นที่ 18 มี 2 หมายเหตุ ได้แก่ หมายเหตุที่ 10 ไทยมีเศรษฐกิจหมุนเวียนและสังคมคาร์บอนต่ำ และหมายเหตุที่ 11 ไทยสามารถลดความเสี่ยงและผลกระทบจากภัยธรรมชาติ และการเปลี่ยนแปลงสภาพภูมิอากาศ สำหรับประเด็นที่ 19 การบริหารจัดการน้ำทั้งระบบมี 2 หมายเหตุเช่นกัน ได้แก่ หมายเหตุที่ 1 ไทยเป็นประเทศชั้นนำด้านสินค้าเกษตร และเกษตรแปรรูปมูลค่าสูง และหมายเหตุที่ 11 ไทยสามารถลดความเสี่ยงและผลกระทบจากภัยธรรมชาติ และการเปลี่ยนแปลงสภาพภูมิอากาศ สอดคล้องกับแผนแม่บทสำนักงานปลัดกระทรวงทรัพยากรธรรมชาติและ ระยะ 20 ปี (พ.ศ. 2561 - 2580) 2 ประเด็นยุทธศาสตร์ ได้แก่ ประเด็นยุทธศาสตร์ที่ 2 บริหารทรัพยากรธรรมชาติให้เกิดประโยชน์อย่างสมดุล และประเด็นยุทธศาสตร์ที่ 3 สร้างความสมดุลและยั่งยืนด้านทรัพยากรน้ำให้กับประชาชนอย่างทั่วถึง และรักษาระบบนิเวศ</p> <p>ปัญหาสิ่งแวดล้อมเป็นปัญหาที่สำคัญในโลกปัจจุบัน สาเหตุเกิดจากกระบวนการตามธรรมชาติที่มีผลกระทบมากที่สุดในปัจจุบัน คือ การเปลี่ยนแปลงสภาพภูมิอากาศโลก และเกิดจากการกระทำของมนุษย์อันเนื่องมาจากความต้องการพื้นฐาน และต้องการความสะดวกสบายในด้านต่าง ๆ ยิ่งประชากรมนุษย์เพิ่มมากขึ้นเท่าใด ก็ย่อมต้องมีการทำลายทรัพยากรธรรมชาติมากขึ้นเท่านั้น ทำให้สิ่งแวดล้อมเสื่อมโทรมลง ส่งผลกระทบต่อการค้าอยู่และการมีคุณภาพชีวิตที่ดี ธรรมชาติถึงเรื่องสิ่งแวดล้อม การลดใช้พลังงาน และช่วยกันดูแลธรรมชาติ แต่หลายทศวรรษที่ผ่านมา แม้จะมีการรณรงค์ให้ความรู้เพื่อการใช้ทรัพยากรอย่างรู้คุณค่า หากแต่ปัญหาสิ่งแวดล้อมยังคงขยายขอบเขตออกไปอย่างต่อเนื่อง</p> |

| หัวข้อ | รายละเอียด |
|-----------------------------------|---|
| | <p>กลุ่มจังหวัดภาคตะวันออกเฉียงเหนือ 2 มีความหลากหลายทางชีวภาพ มีธรรมชาติที่หลากหลาย ทั้งอุทยานทางธรรมชาติ ป่าไม้ ภูเขา แม่น้ำ อุทยานทางทะเล เกาะ แก่งและมีความเจริญเติบโตภาคเกษตรกรรม ภาคอุตสาหกรรมและภาคบริการท่องเที่ยว การพัฒนาของภาคส่วนต่าง ๆ ทำให้เกิดการทำลายทรัพยากรธรรมชาติอย่างหลีกเลี่ยงไม่ได้ ดังนั้น จึงจำเป็นต้องดำเนินการสร้างความสมดุลให้กับการใช้ชีวิตของคนและธรรมชาติบนความสมดุล ให้อุบล พึ่งพิง อาศัยกันและกัน และไม่ทำลายกัน เป็น การสร้างการเติบโตที่เป็นมิตรกับสิ่งแวดล้อมทั้งแม่น้ำ ชายฝั่ง ป่าไม้ ระบบนิเวศ ฯลฯ มีแนวทางการจัดการ ดังนี้</p> <ol style="list-style-type: none"> 1. ขับเคลื่อนและผลักดันมาตรการด้านการอนุรักษ์ คุ่มครอง พื้นฟูและใช้ทรัพยากรธรรมชาติและสิ่งแวดล้อมอย่างเหมาะสม 2. บูรณาการและสร้างการมีส่วนร่วมกับภาคีทุกภาคส่วนในการบริหารจัดการทรัพยากรธรรมชาติและสิ่งแวดล้อมในกลุ่มจังหวัด 3. เสริมสร้างขีดความสามารถเชิงรุกขององค์กร พัฒนาระบบกลไก และฐานข้อมูลในการบริหารจัดการ รวมทั้งการปรับปรุงและบังคับใช้กฎหมายอย่างเป็นธรรม |
| <p>5. วัตถุประสงค์ของโครงการ</p> | <ol style="list-style-type: none"> 1. การรักษานูรักษ์ทรัพยากรธรรมชาติและสิ่งแวดล้อมของกลุ่มจังหวัดภาคตะวันออกเฉียงเหนือ 2 ให้คงอยู่อย่างยั่งยืน ยกระดับคุณภาพชีวิตของประชาชน 2. ส่งเสริมจิตสำนึกการอนุรักษ์ทรัพยากรธรรมชาติและสิ่งแวดล้อม |
| <p>6. ตัวชี้วัดและค่าเป้าหมาย</p> | <ol style="list-style-type: none"> 1. พื้นที่ป่าไม้เพิ่มขึ้น ร้อยละ 0.0001 ต่อปี 2. พื้นที่ป่าชายเลนเพิ่มขึ้น ร้อยละ 5 ต่อปี 4. จำนวนพื้นที่ป่าและป่าชายเลนได้รับการฟื้นฟู 2 แห่งต่อปี 5. จำนวนชุมชนที่เข้ามามีส่วนร่วมในการอนุรักษ์ พื้นฟู ปกป้อง และพัฒนาทรัพยากรธรรมชาติและสิ่งแวดล้อมอย่างยั่งยืน เพิ่มขึ้น 2 ชุมชน/เครือข่าย ต่อปี |
| <p>7. พื้นที่เป้าหมาย</p> | <p>พื้นที่ 5 จังหวัด ประกอบด้วย จังหวัดจันทบุรี, ตราด, นครนายก, ปราจีนบุรี, สระแก้ว</p> |
| <p>8. กิจกรรมหลัก</p> | <p>4 กิจกรรมหลัก</p> |
| <p>8.1 กิจกรรมหลักที่ 1</p> | <p>กิจกรรมหลักที่ 1 พัฒนาป้องกันและเพิ่มศักยภาพแหล่งน้ำอย่างยั่งยืน</p> <p>กิจกรรมย่อย งบประมาณกลุ่มจังหวัดปี 2566-2570 รวม 439,948,000 บาท</p> <p>กิจกรรมย่อย งบประมาณกลุ่มจังหวัดปี 2568 รวม 133,316,000 บาท ดังนี้</p> <p>กิจกรรมย่อย 1 ก่อสร้างฝายบ้านใหม่ไทยถาวร ตำบลทัพราช อำเภอตาพระยา จังหวัดสระแก้ว งบประมาณ 28,316,000 บาท</p> <p>หน่วยรับผิดชอบ โครงการชลประทานสระแก้ว</p> <p>กิจกรรมย่อย 2 ก่อสร้างอาคารบังคับน้ำหินเทิน 2 ตำบลแก่งดินสอ อำเภอนาดี จังหวัดปราจีนบุรี งบประมาณ 25,000,000 บาท</p> <p>หน่วยรับผิดชอบ โครงการส่งน้ำและบำรุงรักษานฤปดินทรจินดา</p> |

| หัวข้อ | รายละเอียด | | | | | | | | | | | | | | | | | | | | | |
|-------------------------------------|--|-------|-------------|-------------|-------------|-------------|------|-----|----------|--|--|--|--|--|--|--------------|------------|---|-------------|-------------|-------------|-------------|
| <p>งบประมาณ</p> <p>ผู้รับผิดชอบ</p> | <p>กิจกรรมย่อย 3 ขุดลอกคลองเวฬุพร้อมก่อสร้างทึ่งหินใหญ่ ป้องกันการกัดเซาะประตูระบายน้ำแม่ น้ำเวฬุ ระยะที่ 2 ตำบลประณีต อำเภอเขาสมิง จังหวัดตราด และตำบลบ่อ อำเภอขลุง . จังหวัดจันทบุรี</p> <p>งบประมาณ 45,000,000 บาท</p> <p>หน่วยรับผิดชอบ โครงการชลประทานตราด</p> <p>กิจกรรมย่อย 4 ก่อสร้างอาคารบังคับน้ำคลองน้ำเย็น พร้อมอาคารประกอบ ตำบลเขาพระ อำเภอเมืองนครนายก จังหวัดนครนายก</p> <p>งบประมาณ 25,000,000 บาท</p> <p>หน่วยรับผิดชอบ โครงการชลประทานนครนายก</p> <p>กิจกรรมย่อย 5 ก่อสร้างอาคารกระจายน้ำคลองห้วยทราย พร้อมอาคารประกอบ ตำบลเขาพระ อำเภอเมืองนครนายก จังหวัดนครนายก</p> <p>งบประมาณ 10,000,000 บาท</p> <p>หน่วยรับผิดชอบ โครงการชลประทานนครนายก</p> <p>งบประมาณ หน่วย : บาท</p> <table border="1" data-bbox="400 927 1481 1077"> <thead> <tr> <th>แหล่ง</th> <th>2566</th> <th>2567</th> <th>2568</th> <th>2569</th> <th>2570</th> <th>รวม</th> </tr> </thead> <tbody> <tr> <td>งบประมาณ</td> <td></td> <td></td> <td></td> <td></td> <td></td> <td></td> </tr> <tr> <td>กลุ่มจังหวัด</td> <td>40,000,000</td> <td>-</td> <td>133,316,000</td> <td>133,316,000</td> <td>133,316,000</td> <td>439,948,000</td> </tr> </tbody> </table> <p>หน่วยรับผิดชอบ โครงการชลประทานตราด/ปราจีนบุรี นครนายกและสระแก้ว, โครงการส่งน้ำและบำรุงรักษานฤปดินทรจินดา</p> | แหล่ง | 2566 | 2567 | 2568 | 2569 | 2570 | รวม | งบประมาณ | | | | | | | กลุ่มจังหวัด | 40,000,000 | - | 133,316,000 | 133,316,000 | 133,316,000 | 439,948,000 |
| แหล่ง | 2566 | 2567 | 2568 | 2569 | 2570 | รวม | | | | | | | | | | | | | | | | |
| งบประมาณ | | | | | | | | | | | | | | | | | | | | | | |
| กลุ่มจังหวัด | 40,000,000 | - | 133,316,000 | 133,316,000 | 133,316,000 | 439,948,000 | | | | | | | | | | | | | | | | |
| <p>8.2 กิจกรรมหลักที่ 2</p> | <p>กิจกรรมหลักที่ 2 ปรับปรุงพื้นที่เพิ่มความอุดมสมบูรณ์สำหรับสัตว์ป่า เพื่อดึงดูดสัตว์ป่า (ช้างป่า) ไม้ให้ออกนอกพื้นที่</p> <p>กิจกรรมย่อยที่ 1 ปรับปรุงพื้นที่เพิ่มความอุดมสมบูรณ์สำหรับสัตว์ป่า เพื่อดึงดูดสัตว์ป่า (ช้างป่า) ไม้ให้ออกนอกพื้นที่จังหวัดนครนายก จังหวัดปราจีนบุรี และจังหวัดสระแก้ว</p> <p>งบประมาณ 6,420,000 บาท</p> <p>หน่วยรับผิดชอบ สำนักบริหารพื้นที่อนุรักษ์ที่ 1 (ปราจีนบุรี)</p> <p>หน่วยร่วมดำเนินการ อุทยานแห่งชาติเขาใหญ่, อุทยานแห่งชาติทับลาน, อุทยานแห่งชาติปางสีดา และอุทยานแห่งชาติตาพระยา</p> <p>กิจกรรมย่อยที่ 2 ปลูกไม้หนามเพื่อป้องกันช้างป่าและสัตว์ป่าออกนอกพื้นที่อนุรักษ์ ในจังหวัดนครนายก จังหวัดปราจีนบุรี และจังหวัดสระแก้ว</p> <p>งบประมาณ 2,100,000 บาท</p> <p>หน่วยรับผิดชอบ สำนักบริหารพื้นที่อนุรักษ์ที่ 1 (ปราจีนบุรี)</p> <p>หน่วยร่วมดำเนินการ อุทยานแห่งชาติเขาใหญ่, อุทยานแห่งชาติทับลาน, อุทยานแห่งชาติปางสีดา และอุทยานแห่งชาติตาพระยา</p> | | | | | | | | | | | | | | | | | | | | | |

| หัวข้อ | รายละเอียด | | | | | | | | | | | | | | | | | | | | |
|-----------------------------|---|-----------|------------|------------|------------|------------|--|-------------------|------|------|------|------|------|-----|--------------|-----------|-----------|------------|------------|------------|------------|
| งบประมาณ | งบประมาณ หน่วย : บาท <table border="1" style="width: 100%; text-align: center;"> <thead> <tr> <th>แหล่ง งบประมาณ</th> <th>2566</th> <th>2567</th> <th>2568</th> <th>2569</th> <th>2570</th> <th>รวม</th> </tr> </thead> <tbody> <tr> <td>กลุ่มจังหวัด</td> <td>5,696,900</td> <td>7,782,300</td> <td>8,520,000</td> <td>8,520,000</td> <td>8,520,000</td> <td>52,518,400</td> </tr> </tbody> </table> | | | | | | | แหล่ง งบประมาณ | 2566 | 2567 | 2568 | 2569 | 2570 | รวม | กลุ่มจังหวัด | 5,696,900 | 7,782,300 | 8,520,000 | 8,520,000 | 8,520,000 | 52,518,400 |
| แหล่ง งบประมาณ | 2566 | 2567 | 2568 | 2569 | 2570 | รวม | | | | | | | | | | | | | | | |
| กลุ่มจังหวัด | 5,696,900 | 7,782,300 | 8,520,000 | 8,520,000 | 8,520,000 | 52,518,400 | | | | | | | | | | | | | | | |
| ผู้รับผิดชอบ | หน่วยรับผิดชอบ สำนักบริหารพื้นที่อนุรักษ์ที่ 1 (ปราจีนบุรี) หน่วยร่วมดำเนินการ อุทยานแห่งชาติเขาใหญ่, อุทยานแห่งชาติทับลาน, อุทยานแห่งชาติปางสีดา และอุทยานแห่งชาติตาพระยา | | | | | | | | | | | | | | | | | | | | |
| 8.3 กิจกรรมหลักที่ 3 | กิจกรรมหลักที่ 3 บริหารจัดการขยะทะเลแบบมีส่วนร่วมอย่างยั่งยืน งบประมาณ หน่วย : บาท <table border="1" style="width: 100%; text-align: center;"> <thead> <tr> <th>แหล่ง งบประมาณ</th> <th>2566</th> <th>2567</th> <th>2568</th> <th>2569</th> <th>2570</th> <th>รวม</th> </tr> </thead> <tbody> <tr> <td>กลุ่มจังหวัด</td> <td>-</td> <td>8,257,000</td> <td>8,287,000</td> <td>8,287,000</td> <td>8,287,000</td> <td>33,118,000</td> </tr> </tbody> </table> | | | | | | | แหล่ง งบประมาณ | 2566 | 2567 | 2568 | 2569 | 2570 | รวม | กลุ่มจังหวัด | - | 8,257,000 | 8,287,000 | 8,287,000 | 8,287,000 | 33,118,000 |
| แหล่ง งบประมาณ | 2566 | 2567 | 2568 | 2569 | 2570 | รวม | | | | | | | | | | | | | | | |
| กลุ่มจังหวัด | - | 8,257,000 | 8,287,000 | 8,287,000 | 8,287,000 | 33,118,000 | | | | | | | | | | | | | | | |
| ผู้รับผิดชอบ | หน่วยรับผิดชอบ ศูนย์อนุรักษ์ทรัพยากรทางทะเลตราด หน่วยร่วมดำเนินการ ศูนย์อนุรักษ์ทรัพยากรทางทะเลจันทบุรี, สำนักงานทรัพยากรธรรมชาติและสิ่งแวดล้อมจังหวัดตราด และจันทบุรี, สำนักงานทรัพยากรธรรมชาติและสิ่งแวดล้อมจังหวัดจันทบุรี, สำนักงานทรัพยากรทางทะเลและชายฝั่งที่ 1 (จังหวัดระยอง) | | | | | | | | | | | | | | | | | | | | |
| 8.4 กิจกรรมหลักที่ 4 | กิจกรรมหลักที่ 4 เสริมสร้างการมีส่วนร่วมในการบริหารจัดการทรัพยากรธรรมชาติและสิ่งแวดล้อมอย่างยั่งยืน กิจกรรมย่อย งบประมาณกลุ่มจังหวัดปี 2566 - 2570 รวม 34,866,000 บาท กิจกรรมย่อย งบประมาณกลุ่มจังหวัดปี 2568 รวม 11,622,000 บาท ดังนี้ กิจกรรมย่อย 1 เพิ่มประสิทธิภาพการเฝ้าระวังและผลักดันช้างป่าและสัตว์ป่ากลับคืนพื้นที่อนุรักษ์ งบประมาณ 11,622,000 บาท หน่วยรับผิดชอบ สำนักบริหารพื้นที่อนุรักษ์ที่ 1 (ปราจีนบุรี) หน่วยร่วมดำเนินการ อุทยานแห่งชาติเขาใหญ่, อุทยานแห่งชาติทับลาน, อุทยานแห่งชาติปางสีดา และอุทยานแห่งชาติตาพระยา | | | | | | | | | | | | | | | | | | | | |
| งบประมาณ | งบประมาณ หน่วย : บาท <table border="1" style="width: 100%; text-align: center;"> <thead> <tr> <th>แหล่ง งบประมาณ</th> <th>2566</th> <th>2567</th> <th>2568</th> <th>2569</th> <th>2570</th> <th>รวม</th> </tr> </thead> <tbody> <tr> <td>กลุ่มจังหวัด</td> <td>-</td> <td>-</td> <td>11,622,000</td> <td>11,622,000</td> <td>11,622,000</td> <td>34,866,000</td> </tr> </tbody> </table> | | | | | | | แหล่ง งบประมาณ | 2566 | 2567 | 2568 | 2569 | 2570 | รวม | กลุ่มจังหวัด | - | - | 11,622,000 | 11,622,000 | 11,622,000 | 34,866,000 |
| แหล่ง งบประมาณ | 2566 | 2567 | 2568 | 2569 | 2570 | รวม | | | | | | | | | | | | | | | |
| กลุ่มจังหวัด | - | - | 11,622,000 | 11,622,000 | 11,622,000 | 34,866,000 | | | | | | | | | | | | | | | |
| ผู้รับผิดชอบ | หน่วยรับผิดชอบ สำนักบริหารพื้นที่อนุรักษ์ที่ 1 (ปราจีนบุรี) | | | | | | | | | | | | | | | | | | | | |
| 9. หน่วยงานดำเนินการ | 9.1 โครงการส่งน้ำและบำรุงรักษานฤปดินทรจินดา 9.2 โครงการชลประทานตราด/ ปราจีนบุรี/ นครนายกและสระแก้ว 9.3 สำนักบริหารพื้นที่อนุรักษ์ที่ 1 (ปราจีนบุรี) 9.4 อุทยานแห่งชาติเขาใหญ่ 9.5 อุทยานแห่งชาติทับลาน 9.6 อุทยานแห่งชาติปางสีดา | | | | | | | | | | | | | | | | | | | | |

| หัวข้อ | รายละเอียด |
|---|---|
| | 9.7 อุทยานแห่งชาติตาพระยา 9.8 สำนักงานทรัพยากรธรรมชาติและสิ่งแวดล้อมจังหวัดตราดและจันทบุรี 9.9 ศูนย์อนุรักษ์ทรัพยากรทางทะเลจังหวัดตราด และจันทบุรี 9.10 สำนักงานทรัพยากรทางทะเลและชายฝั่งที่ 1 (จังหวัดระยอง) |
| 10. ระยะเวลา ในการดำเนิน โครงการ | 5 ปี ปีงบประมาณ พ.ศ. 2566 – พ.ศ. 2570 |
| 11. งบประมาณ | ปีงบประมาณ พ.ศ. 2566 : 45,696,900 บาท งบประมาณ (งบประมาณกลุ่มจังหวัด) : 45,696,900 บาท ปีงบประมาณ พ.ศ. 2567 : 16,093,300 บาท งบประมาณ (งบประมาณกลุ่มจังหวัด) : 16,093,300 บาท ปีงบประมาณ พ.ศ. 2568 : 161,745,000 บาท งบประมาณ (งบประมาณกลุ่มจังหวัด) : 161,745,000 บาท ปีงบประมาณ พ.ศ. 2569 : 161,745,000 บาท งบประมาณ (งบประมาณกลุ่มจังหวัด) : 161,745,000 บาท ปีงบประมาณ พ.ศ. 2570 : 161,745,000 บาท งบประมาณ (งบประมาณกลุ่มจังหวัด) : 161,745,000 บาท |
| 12. ผลผลิต (Output) | 1. พื้นที่ป่าไม้เพิ่มขึ้น ร้อยละ 0.0001 ต่อปี 2. พื้นที่ป่าชายเลนเพิ่มขึ้น ร้อยละ 5 ต่อปี 3. จำนวนพื้นที่ป่าและป่าชายเลนได้รับการฟื้นฟู 2 แห่งต่อปี 4. จำนวนชุมชนที่เข้ามามีส่วนร่วมในการอนุรักษ์ ฟื้นฟู ปกป้อง และพัฒนาทรัพยากรธรรมชาติและสิ่งแวดล้อมอย่างยั่งยืน เพิ่มขึ้น 2 ชุมชน/เครือข่าย ต่อปี |
| 13. ผลลัพธ์ จากการดำเนิน โครงการ (Outcome) | ทรัพยากรธรรมชาติของกลุ่มจังหวัดภาคตะวันออกเฉียงเหนือ 2 มีความอุดมสมบูรณ์ และมีการใช้ทรัพยากรธรรมชาติอย่างสมดุล |

แบบ กจ.1-1
(Project Brief รางโครงการ)

แบบฟอร์มโครงการแบบย่อ (Project Brief) ของโครงการสำคัญภายใต้งบประมาณของกลุ่มจังหวัด

ประเด็นการพัฒนากรุงเทพมหานครวันออก 2 : ประเด็นการพัฒนาที่ 5 พัฒนาทรัพยากรมนุษย์ ส่งเสริมการบริหารจัดการ ยกระดับคุณภาพชีวิตให้มีความมั่นคงปลอดภัย

| หัวข้อ | รายละเอียด |
|---------------------|--|
| 1. ชื่อโครงการสำคัญ | โครงการพัฒนาทรัพยากรมนุษย์ทุกช่วงวัย |
| 2. ชื่อแผนงาน | พัฒนาสังคมและคุณภาพชีวิต |
| 3. แนวทางการพัฒนา | <ol style="list-style-type: none"> 1. เพิ่มศักยภาพด้านการศึกษาและเตรียมความพร้อมเด็กและเยาวชนให้เป็นพลเมืองที่ดีมีคุณภาพและคุณธรรม 2. พัฒนาทักษะทางสังคม การเรียนรู้การอยู่ร่วมกันให้แก่เด็กปฐมวัย 3. เสริมสร้างคุณภาพชีวิตของชุมชนของเมืองด้วยการพัฒนาสุขภาวะ และสาธารณสุขพื้นฐาน 4. พัฒนาฐานข้อมูล Big Data ด้านการพัฒนาทรัพยากรมนุษย์ 5. พัฒนาส่งเสริมคุณภาพชีวิตของสังคมผู้สูงอายุ |
| 4. หลักการและเหตุผล | <p>หากจะมองถึงความมั่นคงของประเทศชาติ สิ่งสำคัญที่องค์กรภาครัฐจะต้องกระทำเป็นอันดับแรกคือการพัฒนามนุษย์ให้กลายเป็นทรัพยากรที่มีคุณค่าที่สุด เพราะมนุษย์คือตัวกำหนดและนำทิศทางทางการพัฒนาประเทศชาติให้ก้าวไปสู่การพัฒนาซึ่งหัวใจของการพัฒนามนุษย์ดังกล่าว คือการพัฒนาการศึกษาเพื่อสร้างเด็กและเยาวชนของชาติวันนี้ให้มีคุณภาพเพื่อเติบโตเป็นพลเมืองที่มีคุณภาพในวันข้างหน้าอันเป็นการเตรียมความพร้อมในการวางรากฐานของประเทศไทยให้ก้าวไปสู่การพัฒนาที่มั่นคง ซึ่งในการพัฒนาการศึกษาดังกล่าวนั้น โรงเรียนเป็นกลไกการขับเคลื่อนที่สำคัญและนำมาซึ่งความสำเร็จในการสร้างทรัพยากรมนุษย์ที่มีคุณภาพให้กับประเทศไทย</p> <p>ความเชื่อมโยงของโครงการพัฒนาทรัพยากรมนุษย์ทุกช่วงวัยกับยุทธศาสตร์ 20 ปี (พ.ศ. 2561 - 2580) คือ ยุทธศาสตร์ที่ 3 การพัฒนาและเสริมสร้างศักยภาพทรัพยากรมนุษย์ แผนแม่บทภายใต้ยุทธศาสตร์ชาติ (พ.ศ. 2561 - 2580) ประเด็นที่ 11 การพัฒนาศักยภาพคนตลอดช่วงชีวิต แผนพัฒนาเศรษฐกิจและสังคมแห่งชาติ ฉบับที่ 13 (พ.ศ. 2566 - 2570) มี 3 หมุดหมาย ได้แก่ หมุดหมายที่ 8 ไทยมีพื้นที่และเมืองอัจฉริยะที่น่าอยู่ปลอดภัย เติบโตได้อย่างยั่งยืน (2) หมุดหมายที่ 9 ไทยมีความยากจนข้ามรุ่นลดลง และมีความคุ้มครองทางสังคมที่เพียงพอเหมาะสม และ (3) หมุดหมายที่ 12 กำลังคนที่มีขีดสมรรถนะสูงตอบโจทย์การพัฒนาแห่งอนาคต</p> <p>แผนแม่บทกระทรวงการพัฒนาสังคมและความมั่นคงของมนุษย์ พ.ศ. 2561 - 2579 กำหนดยุทธศาสตร์การพัฒนาคอนทุกช่วงวัยและสังคมไทยในระยะยาวอย่างบูรณาการ และก่อให้เกิดผล การพัฒนาอย่างมีคุณภาพและยั่งยืน สอดคล้องกับยุทธศาสตร์กระทรวงพัฒนาสังคมและความมั่นคงของมนุษย์ คือ พัฒนาศักยภาพคน ครอบครัว ชุมชนให้มีความเข้มแข็งและสร้างระบบที่เอื้อต่อการพัฒนาคนให้มีคุณภาพคนให้มีคุณภาพชีวิตที่ดี และแผนปฏิบัติการระยะ 5 ปี (พ.ศ. 2566 - 2570) 2 เรื่อง ได้แก่ (1) พัฒนาศักยภาพคน และสร้างความเข้มแข็งของสถาบันครอบครัวอย่างยั่งยืน และ (2) สร้างโอกาสและยกระดับการคุ้มครองทางสังคมสำหรับคนทุกช่วงวัย</p> <p>ประเด็นปัญหาวิกฤต (Critical Issues) ที่สำคัญของสังคมไทยที่คาดว่าจะมีผลกระทบสูง ใน ระยะ 20 ปีข้างหน้า ได้แก่ (1) ความเหลื่อมล้ำทางเศรษฐกิจและสังคม (2) โครงสร้างประชากรไทย เปลี่ยนเป็นสังคมผู้สูงวัยระดับสุดยอด (3) การเปลี่ยนแปลงโครงสร้างตลาดแรงงาน การเคลื่อนย้ายคน</p> |

| หัวข้อ | รายละเอียด | | | | | | | | | | | | | | |
|--|---|---------------|-----------|-----------|-----------|------------|------|-----|--------------|---|---|-----------|-----------|-----------|------------|
| | <p>และแรงงานระหว่างประเทศ (4) กระแสโลกาภิวัตน์และภูมิภาคนิยม ประเด็นด้านสังคมที่เชื่อมโยงกับการค้าระหว่างประเทศ (5) การเปลี่ยนแปลงสภาพภูมิอากาศ (6) การเปลี่ยนแปลงทางเทคโนโลยีโดยภาพรวมประเทศไทยเผชิญกับภัยคุกคามที่สำคัญอย่างน้อย 3 ภัยคุกคาม คือ ภัยคุกคามประเทศไทยได้ปานกลางกับภัยคุกคามเหลื่อมล้ำและภัยคุกคามเชิงซ้อนของทุนมนุษย์</p> <p>กลุ่มจังหวัดภาคตะวันออก 2 ประกอบด้วย 5 จังหวัด ได้แก่ จังหวัดจันทบุรี ตราด นครนายก ปราจีนบุรี และจังหวัดสระแก้ว ได้ประมวลรวบรวมปัญหาในพื้นที่ตามช่วงวัยและมีความจำเป็นต้องดำเนินการพัฒนาแก้ไขอย่างเร่งด่วน ดังนี้</p> | | | | | | | | | | | | | | |
| <p>5. วัตถุประสงค์ของโครงการ</p> | <ol style="list-style-type: none"> 1. เพื่อพัฒนาทรัพยากรมนุษย์ทุกช่วงวัย เสริมสร้างสุขภาวะ สติปัญญา และคุณธรรม จริยธรรม นำไปสู่การมีคุณภาพชีวิตที่ดี 2. เพื่อพัฒนาศักยภาพของทรัพยากรมนุษย์ให้มีทักษะความรู้ ความสามารถในการดำรงชีพอย่างมีคุณค่าและพร้อมเข้าสู่ตลาดแรงงาน 3. การสร้างสังคมและบริการทางการแพทย์ที่สามารถรองรับมนุษย์ทุกช่วงวัย | | | | | | | | | | | | | | |
| <p>6. ตัวชี้วัดและค่าเป้าหมาย</p> | <p>ดัชนีความก้าวหน้าของคน (Human Achievement Index- HAI) สูงกว่าเกณฑ์ค่าเฉลี่ยของประเทศ</p> | | | | | | | | | | | | | | |
| <p>7. พื้นที่เป้าหมาย</p> | <p>พื้นที่ 5 จังหวัด ประกอบด้วย จังหวัดจันทบุรี, ตราด, นครนายก, ปราจีนบุรี, สระแก้ว</p> | | | | | | | | | | | | | | |
| <p>8. กิจกรรมหลัก</p> | <p>5 กิจกรรมหลัก</p> | | | | | | | | | | | | | | |
| <p>8.1 กิจกรรมหลักที่ 1</p> <p>งบประมาณ</p> <p>ผู้รับผิดชอบ</p> | <p>กิจกรรมหลักที่ 1 พัฒนาทักษะอาชีพการทำเครื่องตีและเบเกอรี่ เพื่อสร้างงานสร้างรายได้ให้กลุ่มครัวเรือนเปราะบาง</p> <p>งบประมาณ หน่วย : บาท</p> <table border="1" data-bbox="400 1285 1481 1435"> <thead> <tr> <th>แหล่งงบประมาณ</th> <th>2566</th> <th>2567</th> <th>2568</th> <th>2569</th> <th>2570</th> <th>รวม</th> </tr> </thead> <tbody> <tr> <td>กลุ่มจังหวัด</td> <td>-</td> <td>-</td> <td>5,378,900</td> <td>5,378,900</td> <td>5,378,900</td> <td>16,136,700</td> </tr> </tbody> </table> <p>หน่วยรับผิดชอบ สำนักงานพัฒนาสังคมและความมั่นคงของมนุษย์จังหวัดปราจีนบุรี หน่วยร่วมดำเนินการ สำนักงานพัฒนาสังคมและความมั่นคงของมนุษย์จังหวัดจันทบุรี/ ตราด/ นครนายก และสระแก้ว</p> | แหล่งงบประมาณ | 2566 | 2567 | 2568 | 2569 | 2570 | รวม | กลุ่มจังหวัด | - | - | 5,378,900 | 5,378,900 | 5,378,900 | 16,136,700 |
| แหล่งงบประมาณ | 2566 | 2567 | 2568 | 2569 | 2570 | รวม | | | | | | | | | |
| กลุ่มจังหวัด | - | - | 5,378,900 | 5,378,900 | 5,378,900 | 16,136,700 | | | | | | | | | |
| <p>8.2 กิจกรรมหลักที่ 2</p> <p>งบประมาณ</p> <p>ผู้รับผิดชอบ</p> | <p>กิจกรรมหลักที่ 2 ยกระดับคุณภาพชีวิตเด็กด้วยอาสาแม่บุญธรรมภาคตะวันออก 2</p> <p>งบประมาณ หน่วย : บาท</p> <table border="1" data-bbox="400 1742 1481 1877"> <thead> <tr> <th>แหล่งงบประมาณ</th> <th>2566</th> <th>2567</th> <th>2568</th> <th>2569</th> <th>2570</th> <th>รวม</th> </tr> </thead> <tbody> <tr> <td>กลุ่มจังหวัด</td> <td>-</td> <td>-</td> <td>5,200,000</td> <td>5,200,000</td> <td>5,200,000</td> <td>15,600,000</td> </tr> </tbody> </table> <p>หน่วยรับผิดชอบ สำนักงานสาธารณสุขจังหวัดสระแก้ว หน่วยร่วมดำเนินการ สำนักงานสาธารณสุขจังหวัดจันทบุรี/ ตราด/ ปราจีนบุรี และนครนายก</p> | แหล่งงบประมาณ | 2566 | 2567 | 2568 | 2569 | 2570 | รวม | กลุ่มจังหวัด | - | - | 5,200,000 | 5,200,000 | 5,200,000 | 15,600,000 |
| แหล่งงบประมาณ | 2566 | 2567 | 2568 | 2569 | 2570 | รวม | | | | | | | | | |
| กลุ่มจังหวัด | - | - | 5,200,000 | 5,200,000 | 5,200,000 | 15,600,000 | | | | | | | | | |

| หัวข้อ | รายละเอียด | | | | | | | | | | | | | | |
|---|---|---------------|-----------|-----------|-----------|-----------|------|-----|--------------|---|---|-----------|-----------|-----------|-----------|
| 8.3 กิจกรรมหลักที่ 3 งบประมาณ ผู้รับผิดชอบ | กิจกรรมหลักที่ 3 โครงการพัฒนาศักยภาพแรงงานและผู้ประกอบการรองรับการขับเคลื่อน Eastern Thailand Food Valley งบประมาณ หน่วย : บาท <table border="1" style="width: 100%; text-align: center;"> <thead> <tr> <th>แหล่งงบประมาณ</th> <th>2566</th> <th>2567</th> <th>2568</th> <th>2569</th> <th>2570</th> <th>รวม</th> </tr> </thead> <tbody> <tr> <td>กลุ่มจังหวัด</td> <td>-</td> <td>-</td> <td>3,050,200</td> <td>3,050,200</td> <td>3,050,200</td> <td>9,150,600</td> </tr> </tbody> </table> หน่วยรับผิดชอบ สถาบันพัฒนาฝีมือแรงงาน 32 จันทบุรี หน่วยร่วมดำเนินการ สถาบันพัฒนาฝีมือแรงงาน 33 ตราด/30 ปราจีนบุรี/31 สระแก้ว/สำนักงานพัฒนาฝีมือแรงงานนครนายก/ สำนักงานแรงงานจังหวัดจันทบุรี/ตราด | แหล่งงบประมาณ | 2566 | 2567 | 2568 | 2569 | 2570 | รวม | กลุ่มจังหวัด | - | - | 3,050,200 | 3,050,200 | 3,050,200 | 9,150,600 |
| แหล่งงบประมาณ | 2566 | 2567 | 2568 | 2569 | 2570 | รวม | | | | | | | | | |
| กลุ่มจังหวัด | - | - | 3,050,200 | 3,050,200 | 3,050,200 | 9,150,600 | | | | | | | | | |
| 8.4 กิจกรรมหลักที่ 4 งบประมาณ ผู้รับผิดชอบ | กิจกรรมหลักที่ 4 การพัฒนาศักยภาพประชาชนด้านการป้องกันปัญหาอาชญากรรมกลุ่มจังหวัดภาคตะวันออก 2 งบประมาณ หน่วย : บาท <table border="1" style="width: 100%; text-align: center;"> <thead> <tr> <th>แหล่งงบประมาณ</th> <th>2566</th> <th>2567</th> <th>2568</th> <th>2569</th> <th>2570</th> <th>รวม</th> </tr> </thead> <tbody> <tr> <td>กลุ่มจังหวัด</td> <td>-</td> <td>-</td> <td>1,021,500</td> <td>1,021,500</td> <td>1,021,500</td> <td>3,064,500</td> </tr> </tbody> </table> หน่วยรับผิดชอบ สำนักงานยุติธรรมจังหวัดปราจีนบุรี หน่วยร่วมดำเนินการ สำนักงานยุติธรรมจังหวัดจันทบุรี ตราด นครนายก และสระแก้ว | แหล่งงบประมาณ | 2566 | 2567 | 2568 | 2569 | 2570 | รวม | กลุ่มจังหวัด | - | - | 1,021,500 | 1,021,500 | 1,021,500 | 3,064,500 |
| แหล่งงบประมาณ | 2566 | 2567 | 2568 | 2569 | 2570 | รวม | | | | | | | | | |
| กลุ่มจังหวัด | - | - | 1,021,500 | 1,021,500 | 1,021,500 | 3,064,500 | | | | | | | | | |
| 8.5 กิจกรรมหลักที่ 5 งบประมาณ ผู้รับผิดชอบ | กิจกรรมหลักที่ 5 เสริมสร้างและพัฒนาศักยภาพแรงงานนอกระบบกลุ่มจังหวัดภาคตะวันออก 2 งบประมาณ หน่วย : บาท <table border="1" style="width: 100%; text-align: center;"> <thead> <tr> <th>แหล่งงบประมาณ</th> <th>2566</th> <th>2567</th> <th>2568</th> <th>2569</th> <th>2570</th> <th>รวม</th> </tr> </thead> <tbody> <tr> <td>กลุ่มจังหวัด</td> <td>-</td> <td>-</td> <td>1,687,000</td> <td>1,687,000</td> <td>1,687,000</td> <td>5,061,000</td> </tr> </tbody> </table> หน่วยรับผิดชอบ สำนักงานแรงงานจังหวัดจันทบุรี หน่วยร่วมดำเนินการ สำนักงานแรงงานจังหวัดตราด/นครนายก/ปราจีนบุรี/สระแก้ว | แหล่งงบประมาณ | 2566 | 2567 | 2568 | 2569 | 2570 | รวม | กลุ่มจังหวัด | - | - | 1,687,000 | 1,687,000 | 1,687,000 | 5,061,000 |
| แหล่งงบประมาณ | 2566 | 2567 | 2568 | 2569 | 2570 | รวม | | | | | | | | | |
| กลุ่มจังหวัด | - | - | 1,687,000 | 1,687,000 | 1,687,000 | 5,061,000 | | | | | | | | | |
| 9. หน่วยงานดำเนินการ | 9.1 สำนักงานพัฒนาสังคมและความมั่นคงของมนุษย์จังหวัดจันทบุรี/ตราด/นครนายก/ปราจีนบุรี และสระแก้ว 9.2 สำนักงานยุติธรรมจังหวัดจันทบุรี/ตราด/นครนายก/ปราจีนบุรีและสระแก้ว 9.3 สำนักงานสาธารณสุขจังหวัดจันทบุรี/ตราด/นครนายก/ปราจีนบุรีและสระแก้ว 9.4 สำนักงานแรงงานจังหวัดจันทบุรี/ตราด/นครนายก/ปราจีนบุรีและสระแก้ว 9.5 สถาบันพัฒนาฝีมือแรงงานที่ 32 จันทบุรี/ 33 ตราด/ 30 ปราจีนบุรี/ 31 สระแก้ว 9.6 สำนักงานพัฒนาฝีมือแรงงานนครนายก | | | | | | | | | | | | | | |
| 10. ระยะเวลาในการดำเนินโครงการ | 5 ปี ปีงบประมาณ พ.ศ. 2566 – พ.ศ. 2570 | | | | | | | | | | | | | | |
| 11. งบประมาณ | ปีงบประมาณ พ.ศ. 2566 : 3,486,300 บาท งบประมาณ (งบประมาณกลุ่มจังหวัด) : 3,486,300 บาท | | | | | | | | | | | | | | |

| หัวข้อ | รายละเอียด |
|---|---|
| | <p>ปีงบประมาณ พ.ศ. 2567 : - .บาท งบประมาณ (งบประมาณกลุ่มจังหวัด) : - .บาท ปีงบประมาณ พ.ศ. 2568 : 16,337,600 บาท งบประมาณ (งบประมาณกลุ่มจังหวัด) : 16,337,600 บาท ปีงบประมาณ พ.ศ. 2569 : 16,337,600 บาท งบประมาณ (งบประมาณกลุ่มจังหวัด) : 16,337,600 บาท ปีงบประมาณ พ.ศ. 2570 : 16,337,600 บาท งบประมาณ (งบประมาณกลุ่มจังหวัด) : 16,337,600 บาท</p> |
| <p>12. ผลผลิต (Output)</p> | <p>ทรัพยากรมนุษย์ทุกช่วงวัยได้รับการพัฒนา เพิ่มทักษะ การเรียนรู้ และพัฒนาศักยภาพให้มีศักยภาพ ทุกช่วงวัย สามารถดำเนินชีวิตได้อย่างมีคุณภาพและมีความสุข</p> |
| <p>13. ผลลัพธ์จาก การดำเนิน โครงการ (Outcome)</p> | <p>พัฒนาคนและสถาบันครอบครัวเข้มแข็งการยกระดับมาตรฐานการรองรับสังคมแห่งอนาคตได้อย่าง สมดุล สังคมมีความปลอดภัย น่ายุอาศัย และคนทุกช่วงวัยเป็นหุ้นส่วนในการพัฒนาสังคมอย่าง ยั่งยืนมีการดูแลพึ่งพิงกันตามกำลังความสามารถ</p> |