

รายละเอียดตัวชี้วัดในการประเมินส่วนราชการ
ตามมาตรการปรับปรุงประสิทธิภาพในการปฏิบัติราชการ
ประจำปีงบประมาณ พ.ศ. 2567
สำนักงานการปฏิรูปที่ดินเพื่อเกษตรกรรม

Strategic KPIs สำนักงานการปฏิรูปที่ดินเพื่อเกษตรกรรม



สำนักงานการปฏิรูปที่ดินเพื่อเกษตรกรรม	
1. การประเมินประสิทธิภาพการดำเนินงาน (Performance Base) นำหนัก ร้อยละ 70	
1.1 ตัวชี้วัดตามภารกิจ (Function KPIs)	
1. อัตราการขยายตัวของมูลค่าของสินค้าเกษตรอัตลักษณ์พื้นถิ่น	ร้อยละ 5
2. อัตราการขยายตัวของมูลค่าสินค้าเกษตรที่ผ่านการตรวจรับรองมาตรฐานการปฏิบัติทางการเกษตรที่ดี	ร้อยละ 10
3. อัตราการขยายตัวของมูลค่าของสินค้าเกษตรอินทรีย์	ร้อยละ 5
4. รายได้เงินสดสุทธิทางการเกษตรของเกษตรกรเฉลี่ยต่อครัวเรือนเพิ่มขึ้น	ร้อยละ 15
5. จำนวนที่ได้รับสิทธิเข้าทำประโยชน์ในที่ดินของ ส.ป.ก.	ร้อยละ 8.5
6. จำนวนผู้ได้รับการจัดที่ดินแทนที่ผู้เสียชีวิต (มรดกสิทธิ)	ร้อยละ 8.5
7. จำนวนพื้นที่ที่มีการจัดทำเส้นแนวเขตที่ดินของรัฐตามหลักเกณฑ์ One Map แล้วเสร็จ	ร้อยละ 3
1.2 ตัวชี้วัดขับเคลื่อนการบูรณาการร่วมกัน (Joint KPIs)	
8. จำนวนแหล่งน้ำในเขตปฏิรูปที่ดินที่ได้รับการพัฒนา	ร้อยละ 5
9. ร้อยละของเกษตรกรที่เข้ารับการอบรมการพัฒนาเป็นผู้ประกอบการนำความรู้ไปใช้ประโยชน์	ร้อยละ 5
10. ร้อยละที่ลดลงของจำนวนจุด Hot Spot ในพื้นที่เกษตรกรรม	ร้อยละ 5
2. การประเมินศักยภาพในการดำเนินงาน (Potential Base) (ร้อยละ 30)	
11. ระดับความสำเร็จในการขับเคลื่อนการพัฒนางานบริการ Agenda ตามมติคณะรัฐมนตรี (12 งานบริการ Agenda : ระบบรับรองมาตรฐานสินค้าเกษตร (GAP) พืช ประมง และปศุสัตว์	ร้อยละ 5
12. ร้อยละชุดข้อมูลเปิดที่เป็นไปตามมาตรฐานในระบบบัญชีข้อมูลภาครัฐ (GD Catalog)	ร้อยละ 10
13. ระดับความพร้อมรัฐบาลดิจิทัลหน่วยงานภาครัฐของประเทศไทย	ร้อยละ 2.5
14. คะแนนความพร้อมรัฐบาลดิจิทัลหน่วยงานภาครัฐของประเทศไทย	ร้อยละ 2.5
15. คะแนนการประเมินสถานะของหน่วยงานในการเป็นระบบราชการ 4.0 (PMQA 4.0)	ร้อยละ 10

Joint KPIs

- Agenda 1 การบริหารจัดการและอนุรักษ์พื้นที่น้ำทั้งระบบ
- Agenda 4 รายได้ของผู้ประกอบการ SMEs และ OTOP
- Agenda 5 การลดปริมาณฝุ่นละออง PM2.5 และ PM10

ตัวชี้วัด สำนักงานการปฏิรูปที่ดินเพื่อเกษตรกรรม

ตามมาตรการปรับปรุงประสิทธิภาพในการปฏิบัติราชการ ประจำปีงบประมาณ พ.ศ. 2567

ตัวชี้วัด : 1. อัตราการขยายตัวของมูลค่าสินค้าเกษตรอัตลักษณ์พื้นถิ่น

คำอธิบาย :

- **สินค้าเกษตรอัตลักษณ์พื้นถิ่น** หมายถึง การนำทรัพยากรที่เป็นอัตลักษณ์พื้นถิ่น ภูมิปัญญาท้องถิ่น และความโดดเด่นเฉพาะพื้นที่มาสร้างให้เกิดเป็นผลผลิตสินค้าเกษตรและผลิตภัณฑ์ทางการเกษตรที่มีคุณลักษณะพิเศษ เป็นเอกลักษณ์ของประเทศไทย เป็นที่รู้จักของต่างชาติ รวมทั้งสินค้าเกษตรที่ได้รับการรับรองสิ่งบ่งชี้ทางภูมิศาสตร์ (Geographical Indication: GI)
- **สินค้าเกษตรอัตลักษณ์พื้นถิ่น** ประกอบด้วย ผลไม้เมืองร้อน (ทุเรียน มังคุด เงาะ ลำไย ลองกอง) ข้าวหอมมะลิ ผ้าไหมไทยตรานกยูงพระราชทาน สินค้าพืชอัตลักษณ์ (40 จังหวัด) ปลาสงขลานครินทร์ (ปลากัด) กุ้งก้ามกราม ปลาสลิด โคนือ (โคขุนโพนยางคำ) ไช้เค็มไชยา ไก่พื้นเมือง (ไก่เบตง)
- **แหล่งอ้างอิง** : สำนักงานเศรษฐกิจการเกษตรรวบรวมและตรวจสอบข้อมูลจากหน่วยงานที่รับผิดชอบแต่ละสินค้า

เป้าหมาย ปี 2567 : ไม่น้อยกว่า ร้อยละ 10

ข้อมูลพื้นฐาน (Base Line)	กรม	2561	2562	2563	2564	2565	2566
มูลค่ารวมของสินค้าเกษตรอัตลักษณ์พื้นถิ่น (ล้านบาท)		233,118.32	265,147.73	264,590.23	289,815.40	311,389.72	337,040.04
อัตราการขยายตัว			13.74	-0.21	9.53	7.44	8.24
1. สินค้าผลไม้เมืองร้อนที่สำคัญ (ทุเรียน มังคุด เงาะ ลำไย ลองกอง)	สศก.	109,902.00	155,688.00	164,836.00	193,945.00	184,850.00	208,120.63
2. สินค้าข้าวหอมมะลิ	สศก.	114,681.00	100,448.00	89,940.00	86,098.00	115,431.00	117,024.00
3. สินค้าผ้าไหมนกยูงพระราชทาน	มม.	85.00	146.00	173.00	410.00	550.00	587.03
4. สินค้าประมง ปลาสงขลานครินทร์ (ปลากัด) กุ้งก้ามกราม ปลาสลิด	กปม.	8,450.32	7,633.32	8,442.59	8,158.26	9,250.33	10,564.26
5. สินค้าปศุสัตว์ (โคขุนโพนยางคำ ไช้เค็มไชยา ไก่เบตง)	ปศ.	-	672.00	627.00	621.00	713.56	642.21
6. สินค้าพืชอัตลักษณ์ (40 จังหวัด)	กสก.	-	560.41	571.64	583.14	594.83	101.91

เกณฑ์การประเมินผล

รอบประเมิน	เป้าหมายขั้นต้น (50)	เป้าหมายมาตรฐาน(75)	เป้าหมายขั้นสูง(100)
6 เดือน	ดำเนินการ 1 กิจกรรม	ดำเนินการ 2 กิจกรรม	ดำเนินการ 3 กิจกรรม
12 เดือน	ขยายตัวร้อยละ 7.44 มูลค่า 362,115.82 ล้านบาท (ผลการดำเนินงานที่ต่ำที่สุด 3 ปีย้อนหลัง)	ขยายตัวร้อยละ 8.41 มูลค่า 365,385.11 ล้านบาท (ผลการดำเนินงานเฉลี่ย 3 ปีย้อนหลัง)	ขยายตัวร้อยละ 9.37 มูลค่า 368,620.69 ล้านบาท (ผลการดำเนินงานเฉลี่ย 3 ปีย้อนหลัง+Interval (มาตรฐาน - ขั้นต้น))

น้ำหนัก
5

รหัส : 030101



ยุทธศาสตร์ชาติ : การสร้างความสามารถในการแข่งขัน



แผนแม่บท : ประเด็นที่ 3 การเกษตร

แผนแม่บทย่อย : เกษตรอัตลักษณ์พื้นถิ่น

เป้าหมายระดับแผนแม่บทย่อย : สินค้าเกษตรอัตลักษณ์พื้นถิ่นมีมูลค่าเพิ่มขึ้น

ค่าเป้าหมาย			
2561-2565	2566-2570	2571-2575	2576-2580
ขยายตัว ร้อยละ 3	ไม่น้อยกว่า ร้อยละ 10	ไม่น้อยกว่า ร้อยละ 13	ไม่น้อยกว่า ร้อยละ 15

ค่าเป้าหมาย 2566 – 2570				
2566	2567*	2568	2569	2570
ไม่น้อยกว่า ร้อยละ 10	ไม่น้อยกว่า ร้อยละ 10	ไม่น้อยกว่า ร้อยละ 10	ไม่น้อยกว่า ร้อยละ 10	ไม่น้อยกว่า ร้อยละ 10

สินค้าพืชอัตลักษณ์ (40 จังหวัด) ประกอบด้วย

ลำดับ	สินค้า	ลำดับ	สินค้า	ลำดับ	สินค้า
1	จันทบุรี (ทุเรียนเมืองจันทร์)	16	พังงา (ทุเรียนสาธิตกาพังงา)	31	พิจิตร (ส้มโอ)
2	ฉะเชิงเทรา (มะม่วงชายตึก)	17	พัทลุง (จำปาตะบ้านนา)	32	พิษณุโลก (มะม่วงน้ำดอกไม้สีทอง)
3	ชลบุรี (ฝรั่งหนองข้างคอก)	18	ภูเก็ต (ทุเรียนเกาะภูเก็ต)	33	เพชรบูรณ์ (มะขามหวาน)
4	ตราด (ทุเรียนชะนีเกาะช้าง)	19	ยะลา (มังคุดในสายหมอก)	34	แพร่ (ส้มโอ)
5	นครนายก (มะยงชิด)	20	ระนอง (ทุเรียนในวงระนอง)	35	แม่ฮ่องสอน (มะม่วงน้ำดอกไม้สีทอง)
6	ปราจีนบุรี (ทุเรียนทวารวดี)	21	สงขลา (ละมุดสงขลา)	36	ลำปาง (ส้มเกลี้ยง)
7	ระยอง (ทุเรียนหมอนทองระยอง)	22	สตูล (จำปาตะสตูล)	37	ลำพูน (ลำไยแป้นเขียว)
8	สมุทรปราการ (มะม่วงน้ำดอกไม้)	23	สุราษฎร์ธานี (กล้วยบางโพธิ์)	38	สุโขทัย (ส้มเขียวหวาน)
9	สระแก้ว (ชมพูเพชรคลองหาด)	24	กำแพงเพชร (กล้วยไข่)	39	อุดรดิตถ์ (มะขามหวาน)
10	กระบี่ (ทุเรียนพื้นบ้านเมืองกระบี่)	25	เชียงราย (ส้มโอเวียงแก่น)	40	อุทัยธานี (ส้มซ่า)
11	ชุมพร (มังคุดชุมพร)	26	เชียงใหม่ (ลิ้นจี่)		
12	ตรัง (มังคุดพระสังข์)	27	ตาก (ทุเรียน)		
13	นครศรีธรรมราช (ทุเรียนสี่สีชล)	28	นครสวรรค์ (ฝรั่งกิมจู)		
14	นราธิวาส (ทุเรียนบางนรา)	29	น่าน (มะขามหวาน)		
15	ปัตตานี (ทุเรียนปัตตานี)	30	พะเยา (ลิ้นจี่)		

ตัวชี้วัด : 1. อัตราการขยายตัวของมูลค่าสินค้าเกษตรอัตลักษณ์พื้นถิ่น

แผนการดำเนินการตามตัวชี้วัด (ต.ค. 66 – ก.ย. 67)

ที่	กิจกรรม	ปีงบประมาณ พ.ศ. 2567												
		ต.ค.	พ.ย.	ธ.ค.	ม.ค.	ก.พ.	มี.ค.	เม.ย.	พ.ค.	มิ.ย.	ก.ค.	ส.ค.	ก.ย.	
1	จัดทำแผนปฏิบัติงานขับเคลื่อนการเพิ่มมูลค่าสินค้าเกษตรอัตลักษณ์พื้นถิ่น รายชนิดสินค้า (พืช ประมง ปศุสัตว์) ตามที่ตัวชี้วัดกำหนด	●	→											
2	ขับเคลื่อนงานตามแผนงานโครงการ /แผนปฏิบัติการ สินค้าเกษตรอัตลักษณ์พื้นถิ่น รอบ 6 เดือน			●	→	→	→	→	→					
3	ติดตามความก้าวหน้าการปฏิบัติงานตามแผน รอบ 6 เดือน						●	→						
4	ขับเคลื่อนงานตามแผนงานโครงการ /แผนปฏิบัติการ สินค้าเกษตรอัตลักษณ์พื้นถิ่น รอบ 9 เดือน							●	→	→	→			
5	ติดตามความก้าวหน้าการปฏิบัติงานตามแผน รอบ 9 เดือน									●	→			
6	ขับเคลื่อนงานตามแผนงานโครงการ /แผนปฏิบัติการ สินค้าเกษตรอัตลักษณ์พื้นถิ่น รอบ 12 เดือน										●	→	→	→
7	ติดตามรายงานผลการปฏิบัติงานตามตัวชี้วัด รอบ 12 เดือน													●

ตัวชี้วัด สำนักงานการปฏิรูปที่ดินเพื่อเกษตรกรรม

ตามมาตรการปรับปรุงประสิทธิภาพในการปฏิบัติราชการ ประจำปีงบประมาณ พ.ศ. 2567

น้ำหนัก
10

รหัส : 030201



ยุทธศาสตร์ชาติ : การสร้างความสามารถในการแข่งขัน

แผนแม่บท : ประเด็นที่ 3 การเกษตร

แผนแม่บทย่อย : เกษตรปลอดภัย

เป้าหมายระดับแผนแม่บทย่อย : สินค้าเกษตรปลอดภัยมีมูลค่าเพิ่มขึ้น

ค่าเป้าหมาย

2561-2565	2566-2570	2571-2575	2576-2580
ขยายตัว ร้อยละ 3	(1) ไม่น้อยกว่า ร้อยละ 5 (2) ไม่น้อยกว่า ร้อยละ 5	(1) ไม่น้อยกว่า ร้อยละ 5 (2) ไม่น้อยกว่า ร้อยละ 5	(1) ไม่น้อยกว่า ร้อยละ 5 (2) ไม่น้อยกว่า ร้อยละ 5

ตัวชี้วัด : 2. อัตราการขยายตัวของมูลค่าสินค้าเกษตรที่ผ่านการตรวจรับรองมาตรฐานการปฏิบัติทางการเกษตรที่ดี

คำอธิบาย :

สินค้าเกษตรปลอดภัย หมายถึง การทำการเกษตรที่เป็นมิตรต่อสิ่งแวดล้อม ได้ผลผลิตสินค้าเกษตรที่มีความปลอดภัยจากสารพิษหรือสารปนเปื้อนที่ส่งผลกระทบต่อสุขภาพของผู้ผลิตและผู้บริโภค และสิ่งแวดล้อม รวมทั้งสินค้าเกษตรที่ได้รับการรับรองมาตรฐานต่างประกอบด้วย มาตรฐาน GAP และมาตรฐานเกษตรอินทรีย์ (ระดับชุมชน ระดับประเทศ และระดับสากล)

สินค้าเกษตร GAP ประกอบด้วย : ข้าว GAP รวม GAP SEED พืช GAP (ลำไย ทูเรียน มังคุด มะม่วง มะพร้าวอ่อน ลองกอง เงาะ สับปะรด กล้วย ส้มโอ) ปศุสัตว์ GAP (โคเนื้อ โคนม สุกร ไก่เนื้อ ไก่ไข่) ประมง GAP (กุ้งทะเล ปลานิล)

แหล่งอ้างอิง : สำนักงานเศรษฐกิจการเกษตรรวบรวมและตรวจสอบข้อมูลจากหน่วยงานที่รับผิดชอบแต่ละสินค้า

เป้าหมาย ปี 2567 : ไม่น้อยกว่า ร้อยละ 5

ข้อมูลพื้นฐาน (Base Line)	กรม	2561	2562	2563	2564	2565	2566
มูลค่าสินค้าเกษตรที่ผ่านการตรวจรับรอง GAP (ล้านบาท)		374,215.28	405,232.63	566,770.86	634,049.18	818,868.53	762,322.27
อัตราการขยายตัว (ร้อยละ)			8.29	39.86	11.87	29.15	-6.91
1. สินค้าข้าว GAP รวม GAP SEED	กษ.	-	2,624.00	1,746.00	1,015.00	1,581.00	1,595.29
2. สินค้าพืช GAP (ลำไย ทูเรียน มังคุด มะม่วง มะพร้าวอ่อน ลองกอง เงาะ สับปะรด กล้วย ส้มโอ)	กวก.	-	-	94,604.37	146,509.20	139,011.27	124,772.27
3. สินค้าปศุสัตว์ GAP (โคเนื้อ โคนม สุกร ไก่เนื้อ ไก่ไข่)	ปศ.	337,420.00	361,091.00	430,900.00	445,800.00	635,820.38	596,280.60
4. สินค้าประมง GAP (กุ้งทะเล ปลานิล)	กปม.	36,795.28	41,517.63	39,520.49	40,724.98	42,455.88	39,674.11

เกณฑ์การประเมินผล

รอบประเมิน	เป้าหมายขั้นต้น (50)	เป้าหมายมาตรฐาน(75)	เป้าหมายขั้นสูง(100)
6 เดือน	ดำเนินการ 1 กิจกรรม	ดำเนินการ 2 กิจกรรม	ดำเนินการ 3 กิจกรรม
12 เดือน	ขยายตัวร้อยละ 3 มูลค่า 785,191.94 ล้านบาท (-Interval ร้อยละ 2)	ขยายตัวร้อยละ 5 มูลค่า 800,438.38 ล้านบาท (เป้าหมายปี 67)	ขยายตัวร้อยละ 7 มูลค่า 815,684.83 ล้านบาท (+Interval ร้อยละ 2)

ผู้รับผิดชอบการรายงานผล : สำนักงานเศรษฐกิจการเกษตร รวบรวม ตรวจสอบข้อมูล /สำนักงานปลัดกระทรวงเกษตรและสหกรณ์ รายงานผล

ช่วงเวลาการรายงานผล : กันยายน ทุกปี

ตัวชี้วัด : 2. อัตราการขยายตัวของมูลค่าสินค้าเกษตรที่ผ่านการตรวจรับรองมาตรฐานการปฏิบัติทางการเกษตรที่ดี

แผนการดำเนินการตามตัวชี้วัด (ต.ค. 66 – ก.ย. 67)

ที่	กิจกรรม	ปีงบประมาณ พ.ศ. 2567												
		ต.ค.	พ.ย.	ธ.ค.	ม.ค.	ก.พ.	มี.ค.	เม.ย.	พ.ค.	มิ.ย.	ก.ค.	ส.ค.	ก.ย.	
1	จัดทำแผนปฏิบัติงานขับเคลื่อนการเพิ่มมูลค่าสินค้าเกษตร GAP รายชนิดสินค้า (พืช ประมง ปศุสัตว์) ตามที่ตัวชี้วัดกำหนด ตามที่ตัวชี้วัดกำหนด	●	→											
2	ขับเคลื่อนงานตามแผนงานโครงการ /แผนปฏิบัติการ สินค้าเกษตร GAP รอบ 6 เดือน			●	→									
3	ติดตามความก้าวหน้าการปฏิบัติงานตามแผน รอบ 6 เดือน						●	→						
4	ขับเคลื่อนงานตามแผนงานโครงการ /แผนปฏิบัติการ สินค้าเกษตร GAP รอบ 9 เดือน							●	→					
5	ติดตามความก้าวหน้าการปฏิบัติงานตามแผน รอบ 9 เดือน									●	→			
6	ขับเคลื่อนงานตามแผนงานโครงการ /แผนปฏิบัติการ สินค้าเกษตร GAP รอบ 12 เดือน											●	→	
7	ติดตามรายงานผลการปฏิบัติงานตามตัวชี้วัด รอบ 12 เดือน													●

ตัวชี้วัด สำนักงานการปฏิรูปที่ดินเพื่อเกษตรกรรม ตามมาตรการปรับปรุงประสิทธิภาพในการปฏิบัติราชการ ประจำปีงบประมาณ พ.ศ. 2567

ตัวชี้วัด : 3. อัตราการขยายตัวของมูลค่าสินค้าเกษตรปลอดภัยที่เป็นสินค้าอินทรีย์

หน้า
5

รหัส : 030201

คำอธิบาย :

สินค้าเกษตรปลอดภัย หมายถึง การทำการเกษตรที่เป็นมิตรต่อสิ่งแวดล้อม ได้ผลผลิตสินค้าเกษตรที่มีความปลอดภัยจากสารพิษหรือสารปนเปื้อนที่ส่งผลกระทบต่อสุขภาพของผู้ผลิตและผู้บริโภค และสิ่งแวดล้อม รวมทั้งสินค้าเกษตรที่ได้รับการรับรองมาตรฐานต่างประกอบด้วยมาตรฐาน GAP และมาตรฐานเกษตรอินทรีย์ (ระดับชุมชน ระดับประเทศ และระดับสากล)

สินค้าเกษตรอินทรีย์ ประกอบด้วย : ข้าวอินทรีย์ พืชอินทรีย์ (มะพร้าวแกง/มะพร้าวอ่อน มันสำปะหลัง ถั่วฝักยาว อ้อยโรงงาน มะม่วง ทุเรียน ลองกอง/กลางสาต/ทุกู เห็ด) ปศุสัตว์อินทรีย์ (โคนมและน่านมดิบ ไก่ไข่และไข่ไก่ ไก่เนื้อ) ประมงอินทรีย์

แหล่งอ้างอิง : สำนักงานเศรษฐกิจการเกษตรรวบรวมและตรวจสอบข้อมูลจากหน่วยงานที่รับผิดชอบแต่ละสินค้า

เป้าหมาย ปี 2567 : ไม่น้อยกว่า ร้อยละ 5



ยุทธศาสตร์ชาติ : การสร้างความสามารถในการแข่งขัน



แผนแม่บท : ประเด็นที่ 3 การเกษตร

แผนแม่บทย่อย : เกษตรปลอดภัย

เป้าหมายระดับแผนแม่บทย่อย : สินค้าเกษตรปลอดภัยมีมูลค่าเพิ่มขึ้น

ข้อมูลพื้นฐาน (Base Line)	กรม	2561	2562	2563	2564	2565	2566
มูลค่าสินค้าเกษตรอินทรีย์ (ล้านบาท)		130.01	14,674.01	14,077.02	10,085.10	8,149.60	8,573.67
อัตราการขยายตัว (ร้อยละ)				-4.07	-28.36	-19.19	5.20
1. สินค้าข้าวอินทรีย์	กษ.		14,553.00	13,932.00	9,895.00	8,010.58	8,443.14
2. สินค้าพืชอินทรีย์ (มะพร้าวแกง/มะพร้าวอ่อน มันสำปะหลัง ถั่วฝักยาว อ้อยโรงงาน มะม่วง ทุเรียน ลองกอง/กลางสาต/ทุกู เห็ด)	กวก.	0.01	0.01	0.02	0.10	0.23	N/A
3. สินค้าปศุสัตว์อินทรีย์ (โคนมและน่านมดิบ ไก่ไข่และไข่ไก่ ไก่เนื้อ)	ปศ.	130.00	121.00	145.00	143.00	115.20	130.53
4. สินค้าประมงอินทรีย์ (ปลานิล ปลาดุก)	กปม.	-	-	-	47.00	23.59	N/A

เกณฑ์การประเมินผล

รอบประเมิน	เป้าหมายขั้นต้น (50)	เป้าหมายมาตรฐาน(75)	เป้าหมายขั้นสูง(100)
6 เดือน	ดำเนินการ 1 กิจกรรม	ดำเนินการ 2 กิจกรรม	ดำเนินการ 3 กิจกรรม
12 เดือน	ขยายตัวร้อยละ 5.00 มูลค่า 9,002.35 ล้านบาท (เป้าหมายปี 67)	ขยายตัวร้อยละ 5.20 มูลค่า 9,019.50 ล้านบาท (ผลการดำเนินงานปี 66)	ขยายตัวร้อยละ 7.20 มูลค่า 9,190.97 ล้านบาท (Interval +2)

ค่าเป้าหมาย			
2561-2565	2566-2570	2571-2575	2576-2580
ขยายตัว ร้อยละ 3	(1) ไม่น้อยกว่า ร้อยละ 5 (2) ไม่น้อยกว่า ร้อยละ 5	(1) ไม่น้อยกว่า ร้อยละ 5 (2) ไม่น้อยกว่า ร้อยละ 5	(1) ไม่น้อยกว่า ร้อยละ 5 (2) ไม่น้อยกว่า ร้อยละ 5

ช่วงเวลารายงานผล : กันยายน ทุกปี

ผู้รับผิดชอบการรายงานผล : สำนักงานเศรษฐกิจการเกษตร รวบรวม ตรวจสอบข้อมูล /สำนักงานปลัดกระทรวงเกษตรและสหกรณ์ รายงานผล

ตัวชี้วัด : 3. อัตราการขยายตัวของมูลค่าสินค้าเกษตรปลอดภัยที่เป็นสินค้าอินทรีย์

แผนการดำเนินการตามตัวชี้วัด (ต.ค. 66 – ก.ย. 67)

ที่	กิจกรรม	ปีงบประมาณ พ.ศ. 2567												
		ต.ค.	พ.ย.	ธ.ค.	ม.ค.	ก.พ.	มี.ค.	เม.ย.	พ.ค.	มิ.ย.	ก.ค.	ส.ค.	ก.ย.	
1	จัดทำแผนปฏิบัติงานขับเคลื่อนการเพิ่มมูลค่าสินค้าเกษตรอินทรีย์ รายชนิดสินค้า (พืช ประมง ปศุสัตว์) ตามที่ตัวชี้วัดกำหนด	●	→											
2	ขับเคลื่อนงานตามแผนงานโครงการ /แผนปฏิบัติการ สินค้าเกษตรอินทรีย์ รอบ 6 เดือน			●	→									
3	ติดตามความก้าวหน้าการปฏิบัติงานตามแผน รอบ 6 เดือน						●	→						
4	ขับเคลื่อนงานตามแผนงานโครงการ /แผนปฏิบัติการ สินค้าเกษตรอินทรีย์ รอบ 9 เดือน							●	→					
5	ติดตามความก้าวหน้าการปฏิบัติงานตามแผน รอบ 9 เดือน									●	→			
6	ขับเคลื่อนงานตามแผนงานโครงการ /แผนปฏิบัติการ สินค้าเกษตรอินทรีย์ รอบ 12 เดือน										●	→		
7	ติดตามรายงานผลการปฏิบัติงานตามตัวชี้วัด รอบ 12 เดือน												●	→

หน้า
15

ตัวชี้วัด : 4. รายได้เงินสดสุทธิทางการเกษตรของเกษตรกรเฉลี่ยต่อครัวเรือนเพิ่มขึ้น
คำอธิบาย

รายได้เงินสดทางการเกษตร หมายถึง รายได้ที่เป็นเงินสดจากการจำหน่ายผลผลิต ผลพลอยได้และสิ่งอื่นใดจากกระบวนการผลิตทางการเกษตร ประกอบด้วย รายได้เงินสดเกษตรทางพืช รายได้เงินสดเกษตรทางสัตว์ และ รายได้เงินสดเกษตรอื่น ๆ ที่เกิดขึ้นในฟาร์ม (ไม่รวมถึงการเก็บของป่ามาขาย และบริการทางการเกษตร)
รายจ่ายเงินสดทางการเกษตร หมายถึง ค่าใช้จ่ายที่เป็นเงินสดในการซื้อวัสดุปัจจัยการผลิตและค่าจ้างแรงงานที่ใช้ในกระบวนการผลิตทางการเกษตร ทั้งการปลูกพืชเลี้ยงสัตว์ และกิจกรรมอื่นที่เกี่ยวกับการเกษตร ที่เกิดขึ้นในฟาร์ม
รายได้เงินสดสุทธิทางการเกษตร หมายถึง รายได้เงินสดทางการเกษตรหักด้วยรายจ่ายเงินสดทางการเกษตร

ผลการดำเนินงานปีงบประมาณ	2561	2562	2563	2564	2565	2566
รายได้เงินสดทางการเกษตร (บาท/ครัวเรือน/ปี)	160,932	197,373	204,066	184,409.47	187,081	206,310
	(+2.34%)	(+22.64%)	(+3.39%)	(-9.63)	(+1.45%)	(+10.28)
รายจ่ายเงินสดทางการเกษตร (บาท/ครัวเรือน/ปี)	101,957	122,890	125,462	104,923.86	108,759	126,039
	(+1.67%)	(+20.53%)	(+2.09%)	(-16.37)	(+3.66%)	(+15.89)
รายได้เงินสดสุทธิทางการเกษตร (บาท/ครัวเรือน/ปี)	58,975	74,483	78,604	79,485.62	78,322	80,271
อัตราการขยายตัวของรายได้เงินสดสุทธิทางการเกษตร (ร้อยละ)	3.52	26.30	5.53	1.12	-1.46	2.49

เกณฑ์การประเมินผล

รอบประเมิน	เป้าหมายขั้นต้น (50)	เป้าหมายมาตรฐาน(75)	เป้าหมายขั้นสูง(100)
6 เดือน	78,322 บาท/ครัวเรือน/ปี	79,359.54 บาท/ครัวเรือน/ปี	80,397.08 บาท/ครัวเรือน/ปี (ผลการดำเนินงานเฉลี่ย (3 ปีย้อนหลัง)+ผลต่างระหว่างเป้าหมายมาตรฐานและขั้นต้น) (79,359.54+1,037.54)
12 เดือน	78,322 บาท/ครัวเรือน/ปี	79,359.54 บาท/ครัวเรือน/ปี	80,397.08 บาท/ครัวเรือน/ปี (ผลการดำเนินงานเฉลี่ย (3 ปีย้อนหลัง)+ผลต่างระหว่างเป้าหมายมาตรฐานและขั้นต้น) (79,359.54+1,037.54)

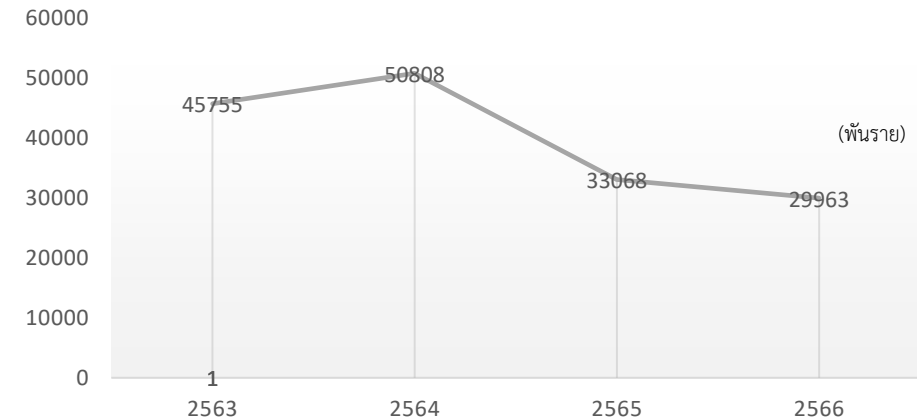
ตัวชี้วัด : 5. จำนวนที่ได้รับสิทธิเข้าทำประโยชน์ในที่ดินของ ส.ป.ก.

คำอธิบาย

1. นิยาม : จำนวนเกษตรกรที่ได้รับการจัดที่ดิน หมายถึง จำนวนเกษตรกรที่ได้รับสิทธิให้เข้าทำประโยชน์ในเขตปฏิรูปที่ดินเพื่อเกษตรกรรม เฉพาะที่ดินทำกิน (ที่ดินรัฐ) และที่ดินชุมชน
2. ขอบเขตการประเมิน : เฉพาะประเภทที่ดินรัฐที่ได้จัดทำหนังสืออนุญาตให้เข้าทำประโยชน์ในเขตปฏิรูปที่ดิน ส.ป.ก.4-01 หรือ หนังสือสัญญาอื่น ๆ ที่เป็นการอนุญาตให้เกษตรกรเข้าทำประโยชน์ตามระเบียบใหม่ของ ส.ป.ก. กรณี X-Ray +ที่ดินแปลงว่าง + สละสิทธิจัดที่ดินแทนที่ และการจัดที่ดินชุมชน
3. วิธีการเก็บข้อมูล : สำนักจัดการปฏิรูปที่ดิน (สจก.) รวบรวมข้อมูลและตรวจสอบเอกสาร/หลักฐานจากการรายงานของสำนักงานการปฏิรูปที่ดินจังหวัด (ส.ป.ก.จังหวัด) ผ่านระบบจัดที่ดินออนไลน์ (Alro Land Online)
4. แหล่งที่มาของข้อมูล : ส.ป.ก.จังหวัด 72 จังหวัด และสำนักจัดการปฏิรูปที่ดิน

ข้อมูลพื้นฐาน เป้าหมาย

ปีงบประมาณ	2562	2563	2564	2565	2566	2567
ค่าเป้าหมาย (ราย) (A)	63,000	59,000	50,000	41,000	30,000	32,000
ออกหนังสืออนุญาตฯ (ภาพรวม) (ราย/ฉบับ) (B)	52,761	45,755	50,808	33,068	29,963	
ออกหนังสืออนุญาตฯ (เฉพาะงบประมาณปกติ) (ราย/ฉบับ)	-	-	-	28,446	18,600	
ออกหนังสืออนุญาตฯ (เฉพาะงบกองทุนฯ) (ราย/ฉบับ)	-	-	-	4,622	11,363	
ร้อยละผลการดำเนินงานการอนุญาตฯ งานจัดที่ดินเกษตรกรรวม+ ที่ดินชุมชน เป้าหมาย (C= B/A x100) (ร้อยละ)	83.75	77.55	101.61	80.65	99.87	
งบประมาณปกติ (ล้านบาท)	193.18	240.88	158.65	134.04	94.48	
งบกองทุนฯ (ล้านบาท)	-	-	-	9.43	21.02	
Unit cost (เฉพาะงบประมาณปกติ) (บาท/ราย)	3,066	4,082	3,173	4,712	5,079	
Unit cost (เฉพาะงบกองทุนฯ) (บาท/ราย)	-	-	-	2,040	1,850	



หมายเหตุ ใช้งบประมาณปกติและงบจากกองทุนการปฏิรูปที่ดิน

เกณฑ์การประเมิน

รอบการประเมิน	เป้าหมายขั้นต้น (50)	เป้าหมายมาตรฐาน (75)	เป้าหมายขั้นสูง (100)
6 เดือน	จำนวนผู้ได้รับสิทธิการเข้าทำประโยชน์ 9,600 ราย	จำนวนผู้ได้รับสิทธิการเข้าทำประโยชน์ 12,800 ราย	จำนวนผู้ได้รับสิทธิการเข้าทำประโยชน์ 16,000 ราย
12 เดือน	(ผลการดำเนินงานปี 66) 29,963 ราย	(ค่าเป้าหมายปี 67) 32,000 ราย	(ค่าเป้าหมายปี 67) + X (X = interval เฉลี่ยของผลการดำเนินงานปี 66 และเป้าหมายปี 67) 32,000 + 2,037 = 34,037 ราย

ประโยชน์ที่ประชาชนจะได้รับ

- เกษตรกรได้รับการจัดที่ดินทำกินและกระจายสิทธิการถือครองที่ดินเพิ่มขึ้น
- เกษตรกรสามารถนำเอกสารสิทธิฯ ไปใช้เป็นหลักฐานขึ้นทะเบียนเกษตรกร และกู้ยืมเงินจาก ธกส.

เป้าหมายตัวชี้วัดตามมาตรการปรับปรุงประสิทธิภาพในการปฏิบัติราชการ รอบ 6 และ 9 เดือน

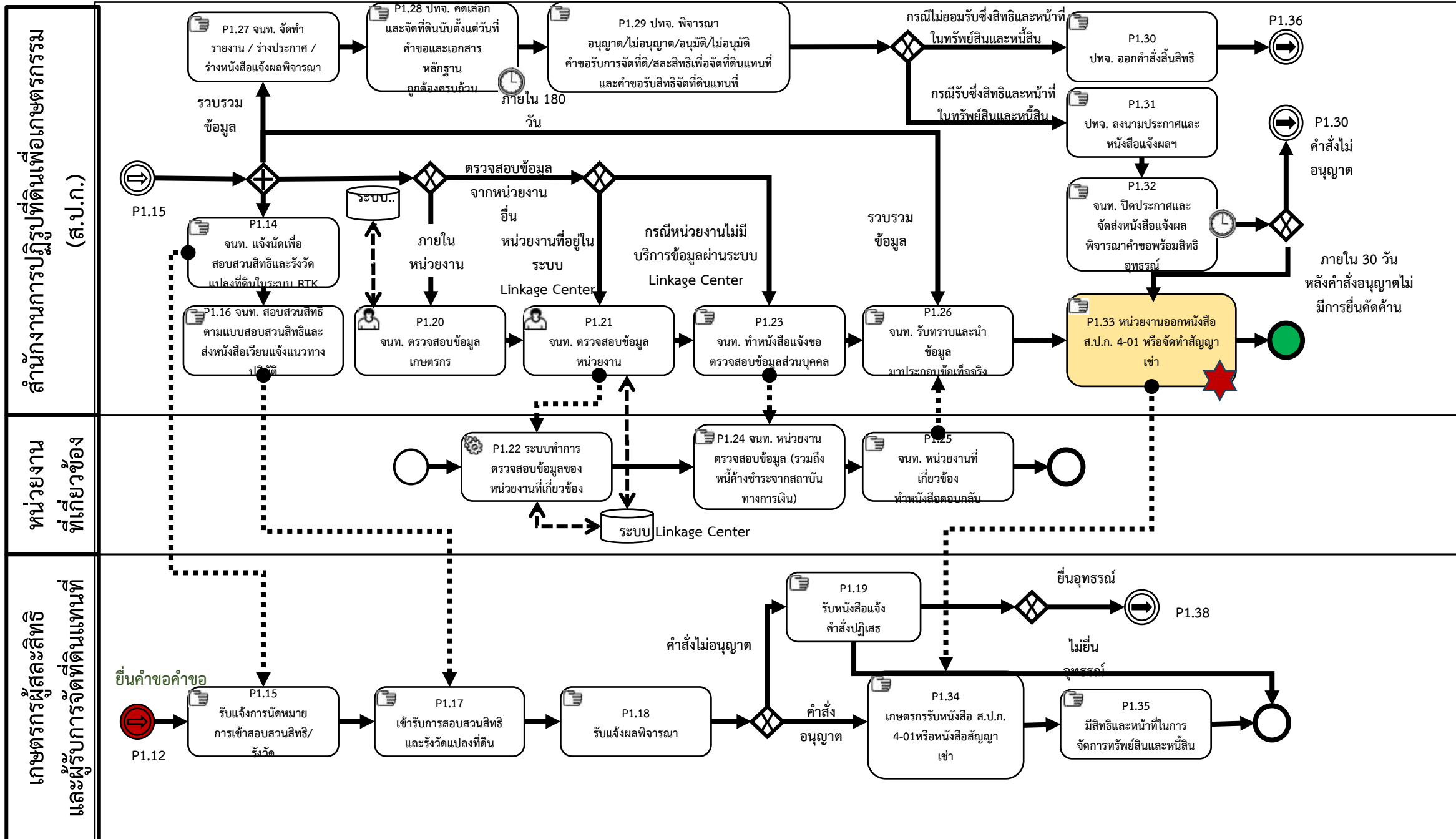
ตัวชี้วัด : 5. จำนวนที่ได้รับสิทธิเข้าทำประโยชน์ในที่ดินของ ส.ป.ก.

หน่วยงานรับผิดชอบหลัก	สำนักงานการปฏิรูปที่ดินเพื่อเกษตรกรรม (ส.ป.ก.)
เป้าหมายการดำเนินงานรอบ 6 เดือน	ออกหนังสืออนุญาตฯ 16,000 ราย
เป้าหมายการดำเนินงานรอบ 9 เดือน	ออกหนังสืออนุญาตฯ 22,400 ราย

เป้าหมายการดำเนินงานรอบ 6 เดือน	
ออกหนังสืออนุญาตฯ 16,000 ราย	
ระดับความสำเร็จ (Milestone) 5 ระดับคะแนน	
ระดับคะแนน	เกณฑ์การให้คะแนน
1	การประกาศให้บุคคลยื่นคำขอเพื่อรับการคัดเลือก และจัดที่ดิน
2	การสอบสวนสิทธิ ประกอบการพิจารณาคำขอ และเอกสารหลักฐาน ตามหลักเกณฑ์วิธีการ เงื่อนไข และระยะเวลาที่กำหนด
3	การตรวจสอบข้อเท็จจริง แนวเขต สถานะของที่ดิน สํารวจรังวัดแปลงที่ดิน และระบบฐานข้อมูลระบบสารสนเทศ
4	การพิจารณาคัดเลือก และจัดที่ดินให้เกษตรกรตาม ระเบียบ คปก. ฯ พ.ศ. 2564
5	- ประกาศผลการคัดเลือก และการจัดที่ดินพร้อมแจ้งสิทธิอุทธรณ์ภายใน 30 วัน - มอบหนังสืออนุญาตให้เข้าทำประโยชน์ในเขตปฏิรูปที่ดิน

เป้าหมายการดำเนินงานรอบ 9 เดือน	
ออกหนังสืออนุญาตฯ 22,400 ราย	
ระดับความสำเร็จ (Milestone) 5 ระดับคะแนน	
ระดับคะแนน	เกณฑ์การให้คะแนน
1	การประกาศให้บุคคลยื่นคำขอเพื่อรับการคัดเลือก และจัดที่ดิน
2	การสอบสวนสิทธิ ประกอบการพิจารณาคำขอ และเอกสารหลักฐาน ตามหลักเกณฑ์วิธีการ เงื่อนไข และระยะเวลาที่กำหนด
3	การตรวจสอบข้อเท็จจริง แนวเขต สถานะของที่ดิน สํารวจรังวัดแปลงที่ดิน และระบบฐานข้อมูลระบบสารสนเทศ
4	การพิจารณาคัดเลือก และจัดที่ดินให้เกษตรกรตาม ระเบียบ คปก. ฯ พ.ศ. 2564
5	- ประกาศผลการคัดเลือก และการจัดที่ดินพร้อมแจ้งสิทธิอุทธรณ์ภายใน 30 วัน - มอบหนังสืออนุญาตให้เข้าทำประโยชน์ในเขตปฏิรูปที่ดิน

กระบวนการอนุญาตให้เข้าทำประโยชน์ที่ดินเขตปฏิรูปที่ดินเพื่อเกษตรกรรม



ตัวชี้วัดใหม่

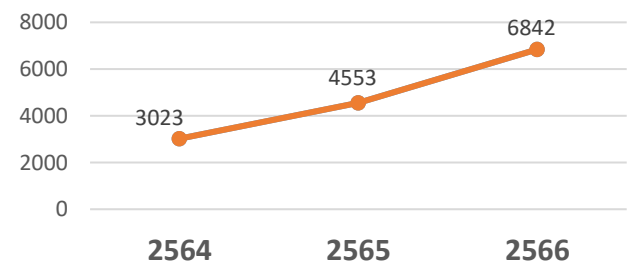
น้ำหนัก
8.5

ตัวชี้วัด : 6. จำนวนผู้ได้รับการจัดที่ดินแทนที่ผู้เสียชีวิต (มรดกสิทธิ)

- คำอธิบาย**
- นิยาม :** จำนวนผู้ที่ได้รับสิทธิการเข้าทำประโยชน์ในเขตปฏิรูปที่ดิน หมายถึง ผู้ที่ได้รับการอนุมัติ/อนุญาตให้เข้าทำประโยชน์ในที่ดินของ ส.ป.ก. เฉพาะการจัดที่ดินทำกิน (ที่ดินรัฐ) เป้าหมาย 8,000 ราย กรณีจัดที่ดินแทนที่เกษตรกรผู้ได้รับการจัดให้เข้าทำประโยชน์ถึงแก่ความตายก่อนปี พ.ศ. 2563 โดยการออกเอกสารการเข้าทำประโยชน์ (ส.ป.ก. 4-01) ตามที่คณะกรรมการปฏิรูปที่ดินขยายเวลาการยื่นขอรับการจัดที่ดินแทนที่ จากเดิมกำหนดภายในวันที่ 16 กรกฎาคม 2566 ขยายเวลาเป็น 15 กรกฎาคม 2567
 - ขอบเขตการประเมิน :** จำนวนการออก หนังสืออนุญาตตามระเบียบของ ส.ป.ก. ในการเข้าทำประโยชน์ในเขตปฏิรูปที่ดินเฉพาะประเภทที่ดินรัฐ ที่เป็นการจัดที่ดินแทนที่กรณีเกษตรกรเสียชีวิต (ที่ดินรัฐ)
 - วิธีการเก็บข้อมูล :** สำนักจัดการปฏิรูปที่ดิน (สจก.) รวบรวมข้อมูลและตรวจสอบเอกสาร/หลักฐาน และ ส.ป.ก.จังหวัด 72 จังหวัด รายงานผลในระบบจัดที่ดินออนไลน์ (ALRO Land Online)
 - แหล่งที่มาของข้อมูล :** ระบบจัดที่ดินออนไลน์ (ALRO Land Online) สำนักงานการปฏิรูปที่ดินเพื่อเกษตรกรรม

เป้าหมาย ปี 2567 : 8,000 ราย

ปี	ข้อมูลพื้นฐาน (Baseline)						ค่าเป้าหมาย 2566 – 2570 (ถ้ามี)				
	2562	2563	2564	2565	2566	2567	2566	2567	2568	2569	2570
แผน (ราย)	-	-	5,000	6,000	7,000	8,000	7,000	8,000	9,000	10,000	12,000
ผล (ราย)	-	-	3,023	4,553	6,842						



หมายเหตุ ขอใช้งบจากกองทุนการปฏิรูปที่ดิน

เกณฑ์การประเมิน

รอบการประเมิน	เป้าหมายขั้นต้น (50)	เป้าหมายมาตรฐาน (75)	เป้าหมายขั้นสูง (100)
6 เดือน	จำนวนผู้ได้รับการจัดที่ดินแทนที่เกษตรกรผู้เสียชีวิต 2,400 ราย	จำนวนผู้ได้รับการจัดที่ดินแทนที่เกษตรกรผู้เสียชีวิต 3,200 ราย	จำนวนผู้ได้รับการจัดที่ดินแทนที่เกษตรกรผู้เสียชีวิต 4,000 ราย
12 เดือน	(ผลการดำเนินงานปี 66) 6,842 ราย	(ค่าเป้าหมายปี 67) 8,000 ราย	(ค่าเป้าหมายปี 67) + X (X = interval เหลือของผลการดำเนินงานปี 66 และเป้าหมายปี 67) 8,000 + 1,158 = 9,158 ราย

ประโยชน์ที่ประชาชนจะได้รับ

- ประชาชนมีหลักประกันความมั่นคงและเป็นธรรมในสิทธิของที่ดินอย่างยั่งยืน สามารถตกทอดไปยังทายาทต่อไป
- ประชาชนมีที่ดินทำกินและที่อยู่อาศัย พึ่งพาตนเองได้และมีคุณภาพชีวิตที่ดี

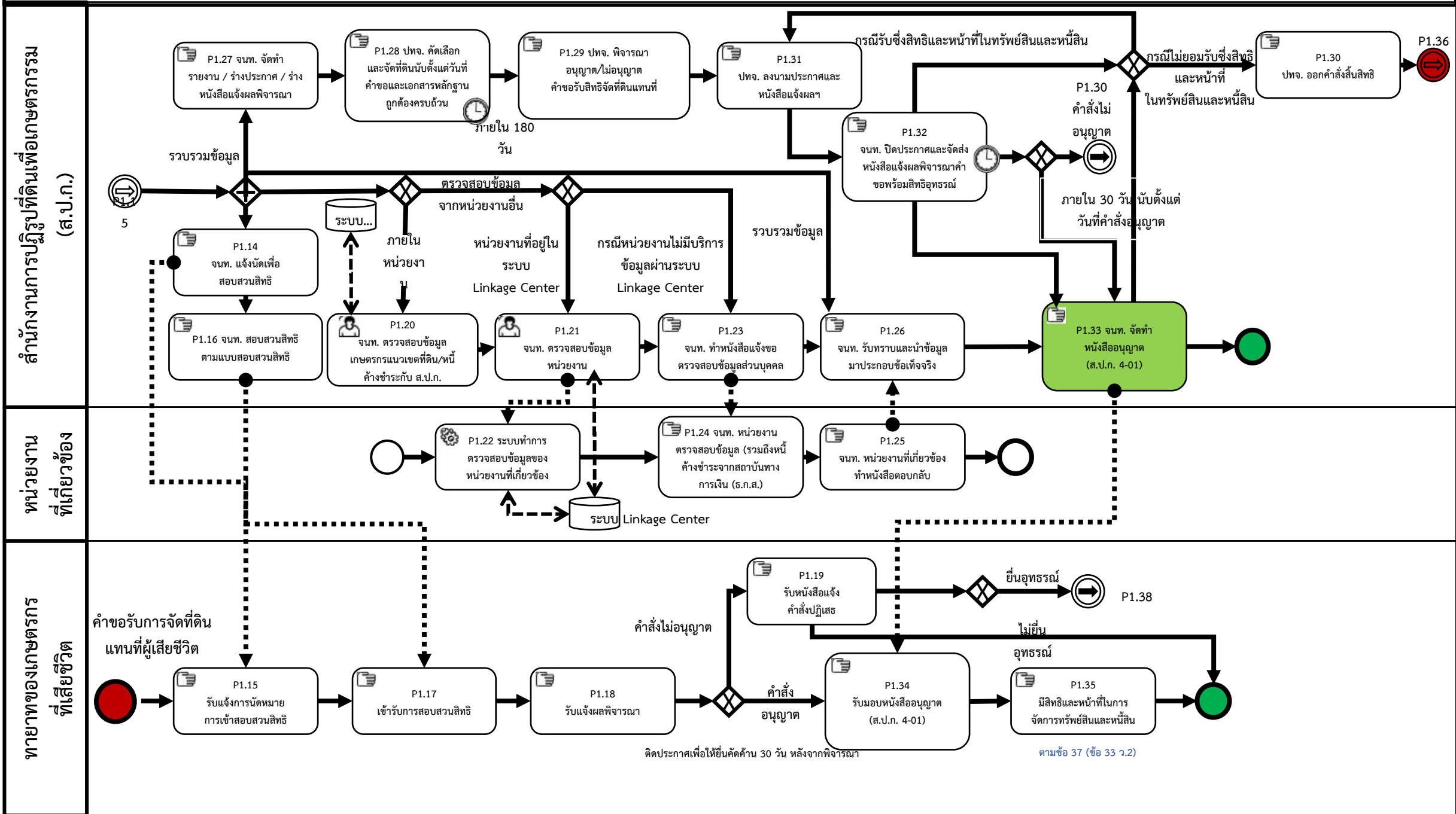
เป้าหมายตัวชี้วัดตามมาตรการปรับปรุงประสิทธิภาพในการปฏิบัติราชการ รอบ 6 และ 9 เดือน

ตัวชี้วัด : 6. จำนวนผู้ได้รับการจัดที่ดินแทนที่ผู้เสียชีวิต (มรดกสิทธิ)	
หน่วยงานรับผิดชอบหลัก	สำนักงานการปฏิรูปที่ดินเพื่อเกษตรกรรม (ส.ป.ก.)
เป้าหมายการดำเนินงานรอบ 6 เดือน	จำนวนผู้ได้รับสิทธิการเข้าทำประโยชน์ในเขตปฏิรูปที่ดิน 4,000 ราย
เป้าหมายการดำเนินงานรอบ 9 เดือน	จำนวนผู้ได้รับสิทธิการเข้าทำประโยชน์ในเขตปฏิรูปที่ดิน 5,600 ราย

เป้าหมายการดำเนินงานรอบ 6 เดือน	
จำนวนผู้ได้รับสิทธิการเข้าทำประโยชน์ในเขตปฏิรูปที่ดิน 4,000 ราย	
ระดับความสำเร็จ (Milestone) 5 ระดับคะแนน	
ระดับคะแนน	เกณฑ์การให้คะแนน
1	การประกาศให้บุคคลยื่นคำขอเพื่อรับการคัดเลือก/รับการยื่นคำขอ
2	การสอบสวนสิทธิ ประกอบการพิจารณาคำขอ และเอกสารหลักฐาน ตามหลักเกณฑ์วิธีการ เงื่อนไข และระยะเวลาที่กำหนด กรณีการจัดที่ดินแทนที่ต้องมีการตรวจสอบทรัพย์สินและหนี้สินที่ค้างชำระกัน ส.ป.ก. หรือ ธ.ก.ส.
3	การตรวจสอบข้อเท็จจริง แนวเขต สถานะของที่ดิน สำรวจรังวัดแปลงที่ดิน ส่งรายการคำนวณ และจัดทำระบบฐานข้อมูลระบบสารสนเทศ
4	การพิจารณาคัดเลือก และจัดที่ดินแทนที่ให้ตาม ระเบียบ คปก. ฯ พ.ศ. 2564
5	- ประกาศผลการคัดเลือก และการอนุมัติ/อนุญาตเข้าทำประโยชน์ในเขตปฏิรูปที่ดิน พร้อมแจ้งสิทธิอุทธรณ์ภายใน 30 วัน - มอบหนังสืออนุญาต/หนังสือสัญญาให้เข้าทำประโยชน์ในเขตปฏิรูปที่ดิน

เป้าหมายการดำเนินงานรอบ 9 เดือน	
จำนวนผู้ได้รับสิทธิการเข้าทำประโยชน์ในเขตปฏิรูปที่ดิน 5,600 ราย	
ระดับความสำเร็จ (Milestone) 5 ระดับคะแนน	
ระดับคะแนน	เกณฑ์การให้คะแนน
1	การประกาศให้บุคคลยื่นคำขอเพื่อรับการคัดเลือก/รับการยื่นคำขอ
2	การสอบสวนสิทธิ ประกอบการพิจารณาคำขอ และเอกสารหลักฐาน ตามหลักเกณฑ์วิธีการ เงื่อนไข และระยะเวลาที่กำหนด กรณีการจัดที่ดินแทนที่ต้องมีการตรวจสอบทรัพย์สินและหนี้สินที่ค้างชำระกัน ส.ป.ก. หรือ ธ.ก.ส.
3	การตรวจสอบข้อเท็จจริง แนวเขต สถานะของที่ดิน สำรวจรังวัดแปลงที่ดิน ส่งรายการคำนวณ และจัดทำระบบฐานข้อมูลระบบสารสนเทศ
4	การพิจารณาคัดเลือก และจัดที่ดินแทนที่ให้ตาม ระเบียบ คปก. ฯ พ.ศ. 2564
5	- ประกาศผลการคัดเลือก และการอนุมัติ/อนุญาตเข้าทำประโยชน์ในเขตปฏิรูปที่ดิน พร้อมแจ้งสิทธิอุทธรณ์ภายใน 30 วัน - มอบหนังสืออนุญาต/หนังสือสัญญาให้เข้าทำประโยชน์ในเขตปฏิรูปที่ดิน

กระบวนการจัดที่ดินแทนที่เกษตรกรผู้เสียชีวิต



ตัวชี้วัด สำนักงานการปฏิรูปที่ดินเพื่อเกษตรกรรม ตามมาตรการปรับปรุงประสิทธิภาพในการปฏิบัติราชการ ประจำปีงบประมาณ พ.ศ. 2567



จำนวนพื้นที่ที่มีการจัดทำเส้นแนวเขตที่ดินของรัฐ ตามหลักเกณฑ์ One Map แล้วเสร็จ

ข้อสั่งการของนายกรัฐมนตรีในการประชุมคณะกรรมการนโยบายที่ดินแห่งชาติ ครั้งที่ 2/2564 เมื่อวันที่ 13 กันยายน 2564 ที่ นร 0405/12475 ลงวันที่ 19 ตุลาคม 2564 ลำดับที่ 1 แนวทางการดำเนินการภายใต้ คทช. ให้พิจารณาแนวทางการแก้ไขปัญหาที่ดินทับซ้อนระหว่างรัฐกับรัฐ รัฐกับเอกชนและประชาชน และการแก้ไขปัญหากฎหมาย โดยใช้กลไกของ คทช. เป็นนโยบายหลัก 9.3 เร่งด่วน 10 และยุทธศาสตร์ชาติ ข้อ 4 ด้านการสร้างโอกาสและความเสมอภาคทางสังคม ตัวชี้วัดเป้าหมาย เป้าหมาย 20 ปี เป้าหมายที่ 1 สร้างความเป็นธรรม และลดความเหลื่อมล้ำในทุกมิติ กระจายการถือครองที่ดินและการเข้าถึงทรัพยากร

นโยบายและแผนการบริหารจัดการที่ดินและทรัพยากรดินของประเทศ
(พ.ศ. 2566 - 2580)

ประเด็นนโยบาย ด้านที่ 1 การสงวนหวงห้ามที่ดินของรัฐอย่างมีประสิทธิภาพ และการรักษาความสมดุลทางธรรมชาติ

แนวทางการพัฒนา : การแก้ไขปัญหาความทับซ้อนเกี่ยวกับแนวเขตที่ดินของรัฐ
ผลลัพธ์สุดท้าย : แนวเขตที่ดินของรัฐมีความชัดเจน

ค่าเป้าหมาย			
2561-2565	2566-2570	2571-2575	2576-2580
	77 จังหวัด (สะสม)		

เงื่อนไข : จังหวัดที่จะนับเป็นผลการดำเนินงานในปีงบประมาณ พ.ศ. 2567 จะต้องไม่เป็นจังหวัดที่นับเป็นผลการดำเนินงานในปีงบประมาณ พ.ศ. 2566

ตัวชี้วัด : 7. จำนวนพื้นที่ที่มีการจัดทำเส้นแนวเขตที่ดินของรัฐตามหลักเกณฑ์ One Map แล้วเสร็จ

คำอธิบาย :

- เส้นแนวเขตที่ดินตามหลักเกณฑ์ One Map หมายถึง การปรับปรุงแนวเขตที่ดินของรัฐแบบบูรณาการ มาตราส่วน 1 : 4000 ตามหลักเกณฑ์การปรับปรุงแนวเขตที่ดินของรัฐ จำนวน 13 ข้อ ซึ่งคณะรัฐมนตรีได้รับทราบเมื่อวันที่ 29 ธ.ค. 2558
- พิจารณาจากจำนวนพื้นที่ (จังหวัด) ที่มีการจัดทำเส้นแนวเขตที่ดินของรัฐแล้วเสร็จ และได้รับความเห็นชอบจากคณะกรรมการนโยบายที่ดินแห่งชาติ (คทช.) และเสนอคณะรัฐมนตรีพิจารณา
- เป็นการดำเนินงานภายใต้การขับเคลื่อนของสำนักงานคณะกรรมการนโยบายที่ดินแห่งชาติ ร่วมกับสำนักงานคณะกรรมการป้องกันและปราบปรามการทุจริตในภาครัฐ (ป.ป.ท.) และกรมแผนที่ทหาร ตามพระราชบัญญัติคณะกรรมการนโยบายที่ดินแห่งชาติ พ.ศ. 2562 มาตรา 10 (7) ที่กำหนดให้เสนอแนะต่อคณะรัฐมนตรีเพื่อกำหนดแนวทางการแก้ไขปัญหาแนวเขตที่ดินของรัฐ และมาตรการช่วยเหลือผู้ที่ได้รับผลกระทบจากการกำหนดแนวเขตที่ดินของรัฐ โดยมีวัตถุประสงค์เพื่อให้ประเทศไทยมีแนวเขตที่ดินของรัฐที่ถูกต้อง ทันท่วงที ไม่ทับซ้อนกัน อยู่บนพื้นฐานแผนที่มาตราส่วน 1 : 4000 เพื่อให้ส่วนราชการใช้และยึดถือในแนวทางเดียวกัน
- สอดคล้องกับตัวชี้วัดความสำเร็จจากการแบ่งส่วนราชการสำนักงานคณะกรรมการนโยบายที่ดินแห่งชาติ ตามมติการประชุม ก.พ.ร. ครั้งที่ 1/2564 เมื่อวันที่ 24 กุมภาพันธ์ 2564
- เป็นตัวชี้วัดร่วมระหว่างหน่วยงาน สำนักงานคณะกรรมการนโยบายที่ดินแห่งชาติ สำนักงานคณะกรรมการป้องกันและปราบปรามการทุจริตในภาครัฐ กรมป่าไม้ และกรมอุทยานแห่งชาติ สัตว์ป่า และพันธุ์พืช

เป้าหมาย ปี 2567 : จำนวน 27 จังหวัด

ข้อมูลพื้นฐาน (Baseline)					ค่าเป้าหมาย 2567
2562	2563	2564	2565	2566	
n/a	n/a	n/a	22 จังหวัด	11 จังหวัด	27 จังหวัด

เป้าหมายการดำเนินงาน 6 เดือน (ต.ค. 66 – มี.ค. 67)

เป้าหมายขั้นต้น (50)	เป้าหมายมาตรฐาน (75)	เป้าหมายขั้นสูง (100)
11 จังหวัด ได้รับความเห็นชอบจากคณะอนุกรรมการปรับปรุงแผนที่แนวเขตที่ดินของรัฐแบบบูรณาการ มาตราส่วน 1 : 4000 (One Map) ๑	13 จังหวัด ได้รับความเห็นชอบจากคณะอนุกรรมการปรับปรุงแผนที่แนวเขตที่ดินของรัฐแบบบูรณาการ มาตราส่วน 1 : 4000 (One Map) ๑	15 จังหวัด ได้รับความเห็นชอบจากคณะอนุกรรมการปรับปรุงแผนที่แนวเขตที่ดินของรัฐแบบบูรณาการ มาตราส่วน 1 : 4000 (One Map) ๑

เป้าหมายการดำเนินงาน 12 เดือน (ต.ค. 66 – ก.ย. 67)

เป้าหมายขั้นต้น (50)	เป้าหมายมาตรฐาน (75)	เป้าหมายขั้นสูง (100)
23 จังหวัด ได้รับความเห็นชอบจากคณะอนุกรรมการปรับปรุงแผนที่แนวเขตที่ดินของรัฐแบบบูรณาการ มาตราส่วน 1 : 4000 (One Map) ๑	25 จังหวัด ได้รับความเห็นชอบจากคณะอนุกรรมการปรับปรุงแผนที่แนวเขตที่ดินของรัฐแบบบูรณาการ มาตราส่วน 1 : 4000 (One Map) ๑	27 จังหวัด ได้รับความเห็นชอบจากคณะกรรมการนโยบายที่ดินแห่งชาติ (คทช.) และเสนอคณะรัฐมนตรีพิจารณา

รายละเอียดตัวชี้วัด

ตัวชี้วัด : 7. จำนวนพื้นที่ที่มีการจัดทำเส้นแนวเขตที่ดินของรัฐ ตามหลักเกณฑ์ One Map แล้วเสร็จ
แผนการดำเนินการตามตัวชี้วัด (ต.ค. 66 – ก.ย. 67)

ที่	ขั้นตอนการดำเนินงาน	ปีงบประมาณ พ.ศ. 2567													
		ต.ค.	พ.ย.	ธ.ค.	ม.ค.	ก.พ.	มี.ค.	เม.ย.	พ.ค.	มิ.ย.	ก.ค.	ส.ค.	ก.ย.		
1.	หน่วยงานทั้ง 9 หน่วยงาน จัดเตรียมข้อมูลที่เกี่ยวข้องเพื่อใช้ในการประกอบการปรับปรุงแผนที่แนวเขตที่ดินของรัฐแบบบูรณาการ มาตรฐาน 1 : 4000 (One Map)														
2.	ปรับปรุงแผนที่แนวเขตที่ดินของรัฐฯ (One Map) โดย ชุดปฏิบัติงานซึ่งประกอบด้วย 9 หน่วยงาน กรมแผนที่ทหารและ ป.ป.ท. ภายใต้คณะทำงานพิจารณา ปรับปรุงแผนที่แนวเขตที่ดินของรัฐฯ (One Map)														
3.	เสนอแผนที่แนวเขตที่ดินของรัฐฯ ที่ได้รับการปรับปรุงประเด็นปัญหา และแนวทางการแก้ไข ปัญหาให้คณะทำงานพิจารณาปรับปรุงแผนที่แนวเขตที่ดินของรัฐฯ (One Map) พิจารณาและผ่านความเห็นชอบ														
4.	นำเสนอประเด็นปัญหา และแนวทางการแก้ไขปัญหาที่ไม่ได้ข้อยุติให้คณะทำงานพิจารณา กำหนดแนวทางแก้ไขปัญหาแนวเขตที่ดินของรัฐฯ (One Map) พิจารณาและผ่านความเห็นชอบ														
5.	นำเสนอแผนที่แนวเขตที่ดินของรัฐฯ ที่ได้รับการปรับปรุงประเด็นปัญหา แนวทางการแก้ไขปัญหา พร้อมสรุปความเปลี่ยนแปลงจำนวนเนื้อที่ที่ดินของรัฐก่อนและหลังการปรับปรุงให้ คณะอนุกรรมการปรับปรุงแผนที่แนวเขตที่ดินของรัฐแบบบูรณาการ มาตรฐาน 1: 4000 (One Map) และแก้ไขปัญหาแนวเขตที่ดินของรัฐฯ พิจารณาและผ่านความเห็นชอบจาก คณะอนุกรรมการปรับปรุงแผนที่แนวเขตที่ดินของรัฐแบบบูรณาการ มาตรฐาน 1 : 4000 (One Map) ฯ														
6.	นำเสนอข้อมูลผลการปรับปรุงแผนที่แนวเขตที่ดินของรัฐฯ (One Map) ต่อคณะกรรมการนโยบายที่ดินแห่งชาติ (คทช.) และเสนอคณะรัฐมนตรีพิจารณา														

ตัวชี้วัด : 8. จำนวนแหล่งน้ำในเขตปฏิรูปที่ดินที่ได้รับการพัฒนา

ใหม่

หน้าหลัก
5



คำอธิบาย

1. นิยาม : จำนวนแหล่งน้ำในเขตปฏิรูปที่ดินที่ได้รับการพัฒนา ได้แก่ งานขุดสระเก็บน้ำพร้อมระบบส่งน้ำ งานขุดสระเก็บน้ำ งานพัฒนาแหล่งน้ำและระบบกระจายน้ำ แหล่งน้ำในเขตปฏิรูปที่ดินทั้งขนาดเล็กและขนาดใหญ่ รวมไปถึงการขุดลอกแหล่งน้ำ บ่อน้ำบาดาลโซลาร์เซลล์เป็นการพัฒนา เพิ่มประสิทธิภาพ ระบบกระจายน้ำ และเชื่อมโยงวางระบบเครือข่าย ทั้งในและนอกเขตชลประทาน
2. ขอบเขตการประเมิน : จำนวนแหล่งน้ำที่ในเขตปฏิรูปที่ดินได้รับการพัฒนาแล้วเสร็จ ได้แก่ สระเก็บน้ำสาธารณะสร้างใหม่ ขุดลอกสระและแหล่งน้ำพร้อมการจัดทำระบบกระจายน้ำ
3. วิธีการเก็บข้อมูล : สำนักพัฒนาพื้นที่ปฏิรูปที่ดิน รวบรวมข้อมูลและตรวจสอบการดำเนินงานจากสำนักงานการปฏิรูปที่ดินจังหวัด (ส.ป.ก.จังหวัด) ผ่านระบบการรายงานแผน-ผล
4. แหล่งที่มาของข้อมูล : สำนักพัฒนาพื้นที่ปฏิรูปที่ดิน สำนักงานการปฏิรูปที่ดินเพื่อเกษตรกรรม

หน่วยงานที่เกี่ยวข้อง :
สำนักงานการปฏิรูปที่ดิน
เพื่อเกษตรกรรม
กรมชลประทาน กรมพัฒนาที่ดิน

เป้าหมาย : 190202 ระดับความมั่นคงน้ำ
เพื่อการพัฒนาเศรษฐกิจเพิ่มขึ้น / 190201

ข้อมูลพื้นฐาน (Baseline)					ค่าเป้าหมาย 2566 – 2570 (ถ้ามี)				
2562	2563	2564	2565	2566	2566	2567	2568	2569	2570
17	47	36	3	14	15	20	75	75	73

V01 พัฒนา ปรับปรุงแหล่งน้ำต้นทุน
และระบบกระจายน้ำ

ปี	2562	2563	2564	2565	2566	2567
งบประมาณ (ล้านบาท)	2.66	51.961	38.8	9.954	34.00	40.18 (ของบกองทุนฯ)
	(งบประมาณปกติ)	(งบกองทุนฯ)	(งบกองทุนฯ)	(งบกองทุนฯ)	(งบประมาณปกติ)	

F0102 ระบบกระจายน้ำที่มีประสิทธิภาพ

หมายเหตุ : การดำเนินงานในปี 2563-2565 ภายใต้งบประมาณกองทุนการปฏิรูปที่ดินเพื่อเกษตรกรรม

เป้าหมาย ปี 2567 : 20 แห่ง

เกณฑ์การประเมิน

รอบประเมิน	เป้าหมายขั้นต่ำ (50)	เป้าหมายมาตรฐาน (75)	เป้าหมายขั้นสูง (100)
6 เดือน	ขั้นตอนที่ 1 แล้วเสร็จ	ขั้นตอนที่ 2 แล้วเสร็จ	ขั้นตอนที่ 3 แล้วเสร็จ
12 เดือน	15 (ผลการดำเนินงานปี 66)	20 (ค่าเป้าหมายปี 67)	25 (ค่าเป้าหมายปี 67) + X (X = interval เฉลี่ยของผลการดำเนินงานปี 66 และเป้าหมายปี 67)

- ตัวชี้วัดเฉพาะหน่วยงาน
- ตัวชี้วัดบูรณาการหลายหน่วย
โปรดระบุ.....

แหล่งอ้างอิง : สำนักงานการปฏิรูปที่ดินเพื่อเกษตรกรรม

เป้าหมายการดำเนินงานรอบ 6 และ 9 เดือน

ตัวชี้วัด : 8. จำนวนแหล่งน้ำในเขตปฏิรูปที่ดินที่ได้รับการพัฒนา	
หน่วยงานรับผิดชอบหลัก	สำนักงานการปฏิรูปที่ดินเพื่อเกษตรกรรม
เป้าหมายการดำเนินงานรอบ 6 เดือน	ดำเนินการได้ตามขั้นตอนที่ 3 แล้วเสร็จ
เป้าหมายการดำเนินงานรอบ 9 เดือน	ดำเนินการได้ตามขั้นตอนที่ 4 แล้วเสร็จ

ขั้นตอนการดำเนินงานรอบ 6 เดือน	ขั้นตอนการดำเนินงานรอบ 9 เดือน
<ol style="list-style-type: none"> 1. สปก. แจ้ง สปก.จังหวัด ทราบผลการพิจารณาจัดสรรงบประมาณ และเตรียมพร้อมพื้นที่ดำเนินการ 2. สปก.จังหวัด เตรียมพร้อมแต่งตั้งคณะกรรมการจัดซื้อจัดจ้าง 3. สปก.จังหวัด พิจารณาตัวผู้ได้รับผลการพิจารณาเข้าดำเนินการ 4. ติดตามงาน และดำเนินงานแล้วเสร็จ 	<ol style="list-style-type: none"> 1. สปก. แจ้ง สปก.จังหวัด ทราบผลการพิจารณาจัดสรรงบประมาณ และเตรียมพร้อมพื้นที่ดำเนินการ 2. สปก.จังหวัด เตรียมพร้อมแต่งตั้งคณะกรรมการจัดซื้อจัดจ้าง 3. สปก.จังหวัด พิจารณาตัวผู้ได้รับผลการพิจารณาเข้าดำเนินการ 4. ติดตามงาน และดำเนินงานแล้วเสร็จ

ที่	กิจกรรม	ปีงบประมาณ พ.ศ. 2566											
		ต.ค.	พ.ย.	ธ.ค.	ม.ค.	ก.พ.	มี.ค.	เม.ย.	พ.ค.	มิ.ย.	ก.ค.	ส.ค.	ก.ย.
1	สปก. แจ้ง สปก.จังหวัด ทราบผลการพิจารณาจัดสรรงบประมาณ และเตรียมพร้อมพื้นที่ดำเนินการ	←	→										
2	สปก.จังหวัด เตรียมพร้อมแต่งตั้งคณะกรรมการจัดซื้อจัดจ้าง		←	→									
3	สปก.จังหวัด พิจารณาตัวผู้ได้รับผลการพิจารณาเข้าดำเนินการ			←	→								
4	ติดตามงาน และดำเนินงานแล้วเสร็จ				←	→							→

ใหม่

ตัวชี้วัด : 9. ร้อยละของเกษตรกรที่เข้ารับการอบรมการพัฒนาเป็นผู้ประกอบการนำความรู้ไปใช้ประโยชน์

คำอธิบาย

1. **นิยาม :** ร้อยละของเกษตรกรที่เข้ารับการอบรมการพัฒนาเป็นผู้ประกอบการนำความรู้ไปใช้ประโยชน์ คือ ร้อยละของเกษตรกรในเขตปฏิรูปที่ดินที่ได้รับการฝึกอบรมในหลักสูตรระดับ Smart Farmer สู่การเป็นผู้ประกอบการ ซึ่งคัดเลือกจากเกษตรกรที่ผ่านการประเมินจากการอบรมเป็นผู้ประกอบการจำนวน 100 ราย ที่มีการนำความรู้จากการฝึกอบรมไปใช้ในการบริหารจัดการแปลงเกษตรกรรมและการผลิตหรือพัฒนาผลิตภัณฑ์และเพิ่มมูลค่าสินค้า หรือการพัฒนาช่องทางการขายและการตลาด หรือเพื่อวางแผนสู่การปฏิบัติในอนาคตในการยกระดับการเป็นเกษตรกรผู้ประกอบการ
2. **ขอบเขตการประเมิน :** ประเมินจากร้อยละของเกษตรกรที่เข้าร่วมโครงการผ่านการประเมินความรู้ และมีการนำความรู้ไปใช้ มีกิจกรรมการพัฒนาผลิตภัณฑ์ มีการเพิ่มช่องทางการตลาด มีการจัดทำแผนยกระดับการเป็นผู้ประกอบการ (Business Plan) และมีรายได้เพิ่มขึ้นร้อยละ 6
3. **วิธีการเก็บข้อมูล :** ส.ป.ก.จังหวัด 72 จังหวัดประเมินความรู้ตามหลักสูตร และจัดเก็บข้อมูลตามแบบการติดตามผล และจัดส่งหลักฐานและข้อมูลตามแบบการติดตามประเมิน ให้สำนักพัฒนาและถ่ายทอดเทคโนโลยี ตรวจสอบเอกสาร/หลักฐานและประมวลผล
4. **แหล่งที่มาของข้อมูล :** ระบบติดตามผลการดำเนินงาน ของสำนักพัฒนาและถ่ายทอดเทคโนโลยี สำนักงานการปฏิรูปที่ดินเพื่อเกษตรกรรม

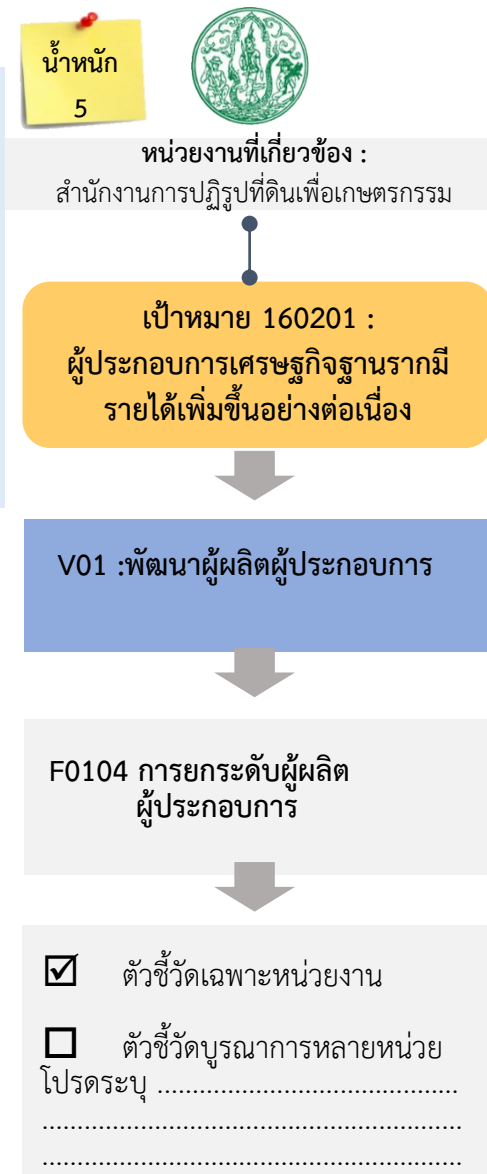
เป้าหมาย ปี 2567 : ร้อยละ 65

ปี	ข้อมูลพื้นฐาน (Baseline)						ค่าเป้าหมาย 2566 – 2570 (ถ้ามี)				
	2562	2563	2564	2565	2566	2567	2566	2567	2568	2569	2570
เป้าหมาย (ราย)	-	-	-	-	75	100	ร้อยละ 60	ร้อยละ 65	ร้อยละ 70	ร้อยละ 75	ร้อยละ 80
ผล (ราย)	-	-	-	-	45						
ผล (ร้อยละ)	-	-	-	-	60						

หมายเหตุ ได้รับการจัดสรรงบประมาณในรอบ 6 เดือน ถึงเฉพาะการอบรม (ขั้นตอนที่ 2)

เกณฑ์การประเมิน

รอบประเมิน	เป้าหมายขั้นต่ำ (50)	เป้าหมายมาตรฐาน (75)	เป้าหมายขั้นสูง (100)
6 เดือน	ผ่านขั้นตอนที่ 2 (ราย) ร้อยละ 80	ผ่านขั้นตอนที่ 2 (ราย) ร้อยละ 90	ผ่านขั้นตอนที่ 2 (ราย) ร้อยละ 100
12 เดือน	ร้อยละ 55 (ค่าเป้าหมายปี 67) – ร้อยละ 10	ร้อยละ 65 (ค่าเป้าหมายปี 67)	ร้อยละ 75 (ค่าเป้าหมายปี 67) + ร้อยละ 10



เป้าหมายการดำเนินงานรอบ 6 และ 9 เดือน

ตัวชี้วัด : 9. ร้อยละของเกษตรกรที่เข้ารับการอบรมการพัฒนาเป็นผู้ประกอบการนำความรู้ไปใช้ประโยชน์	
หน่วยงานรับผิดชอบหลัก	สำนักงานการปฏิรูปที่ดินเพื่อเกษตรกรรม
เป้าหมายการดำเนินงานรอบ 6 เดือน	ดำเนินการตามขั้นตอนที่ 2 ร้อยละ 100
เป้าหมายการดำเนินงานรอบ 9 เดือน	ดำเนินการตามขั้นตอนที่ 3 ร้อยละ 100

ขั้นตอนการดำเนินงานรอบ 6 เดือน
<ol style="list-style-type: none"> 1) ชี้แจง สร้างความเข้าใจการดำเนินงานโครงการจัดทำแผนการดำเนินงาน และคัดเลือกเกษตรกรเพื่ออบรมการยกระดับสู่การเป็นผู้ประกอบการ 2) นำเกษตรกรที่ได้รับคัดเลือกฝึกอบรมและศึกษาดูงานหลักสูตรยกระดับสู่การเป็นผู้ประกอบการ 3) สนับสนุนปัจจัยการผลิต 4) ติดตามประเมินผล และสรุปรายงานผลการดำเนินงาน

ขั้นตอนการดำเนินงานรอบ 9 เดือน
<ol style="list-style-type: none"> 1) ชี้แจง สร้างความเข้าใจการดำเนินงานโครงการจัดทำแผนการดำเนินงาน และคัดเลือกเกษตรกรเพื่ออบรมการยกระดับสู่การเป็นผู้ประกอบการ 2) นำเกษตรกรที่ได้รับคัดเลือกผ่านการอบรมและศึกษาดูงานหลักสูตรยกระดับสู่การเป็นผู้ประกอบการ 3) สนับสนุนปัจจัยการผลิต 4) ติดตามประเมินผล และสรุปรายงานผลการดำเนินงาน

ที่	กิจกรรม	ปีงบประมาณ พ.ศ. 2566											
		ต.ค.	พ.ย.	ธ.ค.	ม.ค.	ก.พ.	มี.ค.	เม.ย.	พ.ค.	มิ.ย.	ก.ค.	ส.ค.	ก.ย.
1	ชี้แจง สร้างความเข้าใจการดำเนินงานโครงการ การจัดทำแผนการดำเนินงานและคัดเลือกเกษตรกรเพื่ออบรมการยกระดับสู่การเป็นผู้ประกอบการ	←→											
2	จัดฝึกอบรม ศึกษาดูงานและสนับสนุนปัจจัยการผลิตหลักสูตรยกระดับสู่การเป็นผู้ประกอบการ		←→										
3	สนับสนุนปัจจัยการผลิต			←→									
4	ติดตามประเมินผล และสรุปรายงานผลการดำเนินงาน					←→							

ตัวชี้วัด : 10. ร้อยละที่ลดลงของจำนวนจุด Hot Spot ในพื้นที่เกษตรกรรม

ต่อเนื่อง

น้ำหนัก 5



คำอธิบาย : ตามที่คณะรัฐมนตรีพิจารณาเห็นว่าปัญหาฝุ่นละอองมีค่าสูงเกินมาตรฐานที่เกิดขึ้นเป็นประจำและเป็นปัญหาในหลายจังหวัดของพื้นที่ภาคเหนือ ภาคกลาง ภาคตะวันออกเฉียงเหนือ รวมทั้ง พื้นที่กรุงเทพมหานครและปริมณฑล ซึ่งส่งผลกระทบต่อสิ่งแวดล้อม เศรษฐกิจและสุขภาพของประชาชนโดยแหล่งกำเนิดฝุ่นละอองที่สำคัญ ได้แก่ การเผาในที่โล่ง การจราจรขนส่ง และภาคอุตสาหกรรม การแก้ไขปัญหาดังกล่าวจึงจำเป็นต้องดำเนินการอย่างเร่งด่วน เป็นระบบ โดยความร่วมมือของทั้งหน่วยงานภาครัฐ เอกชน และประชาชน ซึ่งในการประชุมคณะกรรมการสิ่งแวดล้อมแห่งชาติ เมื่อวันที่ 4 พฤศจิกายน 2563 ได้มีมติเห็นชอบแผนปฏิบัติการขับเคลื่อนวาระแห่งชาติ การแก้ไขปัญหาหมอกควันและฝุ่นละออง เพื่อให้หน่วยงานที่เกี่ยวข้องดำเนินการแก้ไขปัญหาฝุ่นละออง โดยเฉพาะในช่วงเวลาวิกฤตของการเกิดสถานการณ์ฝุ่นละออง PM2.5 (เดือนมกราคม – พฤษภาคม) โดยกระทรวงเกษตรและสหกรณ์มีบทบาทที่สำคัญในการป้องกันแก้ไขปัญหาการเผาในที่โล่ง เช่น การเผาเศษซากพืช วัชพืช และเศษวัสดุการเกษตรที่เหลือจากกระบวนการเพาะปลูกและการเก็บเกี่ยว

หน่วยงานที่เกี่ยวข้อง : สป.กษ./กสก./พต./ส.ป.ก./פל./กษ./กสส./มกอกช.

เป้าหมาย 180402 : คุณภาพอากาศ เสี่ยง และความสิ้นเปลืองอยู่ระดับมาตรฐานของประเทศไทย

V03 การบริหารจัดการมลพิษทางอากาศ และเสียง

F0307 การจัดการมลพิษที่แหล่งกำเนิดที่มีประสิทธิภาพ

ข้อมูลพื้นฐาน (Baseline)					ค่าเป้าหมาย 2566 - 2570 (ถ้ามี)				
2562	2563	2564	2565	2566	2566	2567	2568	2569	2570
จำนวน Hot Spot 7,177 จุด	จำนวน Hot Spot 6,285 จุด	จำนวน Hot Spot 3,414 จุด	จำนวน Hot Spot 1,915 จุด	จำนวน Hot Spot 3,623 จุด	จำนวน Hot Spot ลดลงร้อยละ 10 เมื่อเทียบกับปีที่ผ่านมา	จำนวน Hot Spot ลดลงร้อยละ 5 เมื่อเทียบกับปีที่ผ่านมา	-	-	-

เป้าหมาย ปี 2567 : จำนวน Hot Spot ลดลงร้อยละ 5 เมื่อเทียบกับปีที่ผ่านมา สาเหตุที่ปรับลดค่าเป้าหมายเนื่องจาก : ในปี 67 กระทรวงเกษตรจะปรับเป้าหมายแผนป้องกันและแก้ไขปัญหาเผาในพื้นที่เกษตรกรรม ลดปริมาณจุดความร้อน (Hotspot) ในพื้นที่เกษตร จากร้อยละ 10 เป็นร้อยละ 5 เนื่องจาก จะเริ่มเข้าสู่สภาวะเอลนีโญในเดือน มิ.ย.66 และมีแนวโน้มที่จะรุนแรงขึ้นในช่วงเดือน ต.ค. - ธ.ค.66

เกณฑ์การประเมินผล

รอบประเมิน	เป้าหมายขั้นต้น (50)	เป้าหมายมาตรฐาน (75)	เป้าหมายขั้นสูง (100)
6 เดือน	ดำเนินการตามแผน 6 กิจกรรม	ดำเนินการตามแผน 7 กิจกรรม	ดำเนินการตามแผน 8 กิจกรรม
12 เดือน	ผลการดำเนินงานปี 66 (Hot Spot 3,623 จุด)	จำนวน Hot Spot ลดลงร้อยละ 5 เมื่อเทียบกับปีที่ผ่านมา (Hot Spot 3,441.85 จุด)	จำนวน Hot Spot ลดลงร้อยละ 10 เมื่อเทียบกับปีที่ผ่านมา (Hot Spot 3,260 จุด) (Interval เป้าหมายมาตรฐาน - ขั้นต้น)

- ตัวชี้วัดเฉพาะหน่วยงาน
- ตัวชี้วัดบูรณาการหลายหน่วย
 - กรมส่งเสริมการเกษตร
 - กรมพัฒนาที่ดิน
 - สำนักงานการปฏิรูปที่ดินเพื่อเกษตรกรรม
 - กรมฝนหลวงและการบินเกษตร
 - กรมการข้าว
 - กรมส่งเสริมสหกรณ์
 - สำนักงานมาตรฐานสินค้าเกษตรและอาหารแห่งชาติ

รายละเอียดตัวชี้วัด

ตัวชี้วัด : 10. ร้อยละที่ลดลงของจำนวนจุด Hot Spot ในพื้นที่เกษตรกรรม
แผนการดำเนินการตามตัวชี้วัด (ต.ค. 66 – ก.ย. 67)

ที่	กิจกรรม 6 เดือน	ปีงบประมาณ พ.ศ. 2567												
		ต.ค.	พ.ย.	ธ.ค.	ม.ค.	ก.พ.	มี.ค.	เม.ย.	พ.ค.	มิ.ย.	ก.ค.	ส.ค.	ก.ย.	
1	ประชาสัมพันธ์ สร้างการรับรู้ให้เกษตรกรตระหนักถึงผลกระทบที่เกิดจากการเผาในแปลงเพาะปลูก		←											
2	ถ่ายทอดความรู้และเทคโนโลยีในการใช้ประโยชน์จากเศษวัสดุทางการเกษตรให้แก่เกษตรกร พร้อมส่งเสริมการแปรรูปเศษวัสดุทางการเกษตรทดแทนการเผา		←											
3	ส่งเสริมการเข้าสู่มาตรฐานการเกษตรปลอดภัย (มาตรฐาน GAP มาตรฐานเกษตรอินทรีย์)	←												
4	ส่งเสริมการปรับเปลี่ยนขั้นตอน วิธีการเพาะปลูก เพื่อลดการเผา(เกษตรกรรมยั่งยืน วนเกษตร การประยุกต์ใช้เครื่องจักรกลการเกษตร)	←												
5	จัดชุดปฏิบัติการเคลื่อนที่เร็ว เพื่อเฝ้าระวัง เข้าระงับเหตุการณ์ในพื้นที่ ตลอดจนประสานงานต่อหน่วยงานที่เกี่ยวข้องเพื่อแก้ไขสถานการณ์				←									
6	รวบรวมข้อมูลจุดความร้อนในพื้นที่เกษตร จำแนกเป็นพื้นที่เกษตร และพื้นที่ในเขตปฎิรูปที่ดิน				←									
7	จัดทำรายงานจุดความร้อน และผลการดำเนินงานป้องกันและการเฝ้าระวังการเผาซากพืชและเศษวัสดุทางการเกษตร				←									
8	แจ้งหน่วยงานในสังกัดกระทรวงเกษตรและสหกรณ์รายงานผลการดำเนินงานตามแผน				←									

ที่	กิจกรรม 6 เดือน	ปีงบประมาณ พ.ศ. 2567											
		ต.ค.	พ.ย.	ธ.ค.	ม.ค.	ก.พ.	มี.ค.	เม.ย.	พ.ค.	มิ.ย.	ก.ค.	ส.ค.	ก.ย.
1	ประชาสัมพันธ์ สร้างการรับรู้ให้เกษตรกรตระหนักถึงผลกระทบที่เกิดจากการเผาในแปลงเพาะปลูก							←					
2	ถ่ายทอดความรู้และเทคโนโลยีในการใช้ประโยชน์จากเศษวัสดุทางการเกษตรให้แก่เกษตรกร พร้อมส่งเสริมการแปรรูปเศษวัสดุทางการเกษตรทดแทนการเผา							←					
3	ส่งเสริมการเข้าสู่มาตรฐานการเกษตรปลอดภัย (มาตรฐาน GAP มาตรฐานเกษตรอินทรีย์)							←					
4	ส่งเสริมการปรับเปลี่ยนขั้นตอน วิธีการเพาะปลูก เพื่อลดการเผา(เกษตรกรรมยั่งยืน วนเกษตร การประยุกต์ใช้เครื่องจักรกลการเกษตร)							←					
5	จัดชุดปฏิบัติการเคลื่อนที่เร็ว เพื่อเฝ้าระวัง เข้าระงับเหตุการณ์ในพื้นที่ ตลอดจนประสานงานต่อหน่วยงานที่เกี่ยวข้องเพื่อแก้ไขสถานการณ์							←					
6	รวบรวมข้อมูลจุดความร้อนในพื้นที่เกษตร จำแนกเป็นพื้นที่เกษตร และพื้นที่ในเขตปฎิรูปที่ดิน							←					
7	จัดทำรายงานจุดความร้อน และผลการดำเนินงานป้องกันและการเฝ้าระวังการเผาซากพืชและเศษวัสดุทางการเกษตร							←					
8	แจ้งหน่วยงานในสังกัดกระทรวงเกษตรและสหกรณ์รายงานผลการดำเนินงานตามแผน							←					

ตัวชี้วัด 11 ระดับความสำเร็จในการขับเคลื่อนการพัฒนางานบริการ Agenda ตามมติคณะรัฐมนตรี (12 งานบริการ)

ชื่องานบริการ Agenda ระบบรับรองมาตรฐานสินค้าเกษตร (GAP) พืช ประมง และปศุสัตว์

คำอธิบาย :

- มติคณะรัฐมนตรี วันที่ 3 สิงหาคม 2564 เห็นชอบการขับเคลื่อนการให้บริการประชาชนผ่านระบบอิเล็กทรอนิกส์ (e-Service) ปีงบประมาณ พ.ศ. 2565 รวมงานบริการ 12 งานบริการ Agenda
- แผนปฏิบัติการ (Action Plan) หมายถึง แผนดำเนินการที่ส่วนราชการระบุรายละเอียดกิจกรรมสำคัญที่ต้องดำเนินการเพื่อให้บรรลุเป้าหมาย มติคณะรัฐมนตรี วันที่ 3 สิงหาคม 2564 โดยระบุหน่วยงานที่รับผิดชอบให้ชัดเจน / ผลผลิตที่จะได้รับเป็นรายเดือนหรือรายไตรมาสเพื่อใช้ติดตามความก้าวหน้าการขับเคลื่อน / เป้าหมายในการวัดความสำเร็จของแต่ละไตรมาส / การระบุเป้าหมายและบทบาทของหน่วยงานที่เกี่ยวข้อง
- การประเมินความสำเร็จพิจารณาจาก การขยายผลการให้บริการ/เชื่อมระบบการให้บริการ หมายถึง การพิจารณาจาก (1) จำนวนผู้ใช้บริการเพิ่มขึ้น (2) จำนวนหน่วยงานที่เชื่อมโยงเพิ่มมากขึ้น และ (3) จำนวนงานบริการในระบบที่เพิ่มขึ้น โดยเป้าหมายต้องเพิ่มขึ้นจากผลการดำเนินงานปี 2566/ เป็นไปตามแผน (Roadmap) ปี 2567

ข้อมูลพื้นฐาน

ปีงบประมาณ	2564	2565	2566
ผลการดำเนินงาน	แนวทางการพัฒนา ระบบรับรองมาตรฐานสินค้าเกษตร (GAP) พืชสวน (ตัวชี้วัด Monitor)	ให้บริการ e-Service ระบบรับรองมาตรฐานสินค้าเกษตร (GAP) พืช ประมง ปศุสัตว์	พัฒนาและเชื่อมโยงบริการ e-Service ระบบรับรองมาตรฐานสินค้าเกษตร (GAP) พืช ประมง ปศุสัตว์ กษ. มี Platform GAP : ผ่านช่องทางเดียว

เป้าหมายการพัฒนา

ปีงบประมาณ	2567
ค่าเป้าหมาย	พัฒนาและเชื่อมโยงบริการ e-Service ระบบรับรองมาตรฐานสินค้าเกษตร (GAP) พืช ประมง ปศุสัตว์ กษ. มี Platform GAP : ผ่านช่องทางเดียว

เกณฑ์การวัดผล (กรณีอยู่ระหว่างการพัฒนา)

เป้าหมายขั้นต้น (50)	เป้าหมายมาตรฐาน (75)	เป้าหมายขั้นสูง (100)
พัฒนาระบบเสร็จ พร้อมผ่านการทดสอบการใช้งาน จำนวน 10 ระบบ	ให้บริการผ่านระบบออนไลน์ ตามเป้าหมายแผน (Roadmap) ปี 2567 จำนวน 10 ระบบ	จำนวนผู้รับบริการผ่านระบบ ตามเป้าหมายแผน (Roadmap) ปี 2567 มีผู้รับบริการไม่น้อยกว่า 8,191 ราย/คำขอ

- เงื่อนไข :
1. สำนักงาน ก.พ.ร. กำหนดให้หน่วยงานเจ้าภาพส่งรายละเอียดตัวชี้วัด โดยเลือกกรณีที่สุดคล้องกับงานบริการ Agenda ระบุชื่อหน่วยงานที่เกี่ยวข้อง และระบุเป้าหมายตามเกณฑ์การประเมินให้ครบถ้วน รวมทั้งข้อมูลพื้นฐาน (baseline) ของงานบริการ และแผนปฏิบัติการปีงบประมาณ พ.ศ. 2567 กำหนดส่งภายในวันที่ 31 ตุลาคม 2566
 2. หน่วยงานเจ้าภาพรายงานความก้าวหน้าของการดำเนินการในภาพรวมมายังสำนักงาน ก.พ.ร. เป็นประจำทุกเดือน ภายในวันที่ 15 ของเดือน โดยเริ่มตั้งแต่วันที่ 15 พฤศจิกายน 2566 จนถึงวันที่ 15 กันยายน 2567

บทบาทของหน่วยงาน

หน่วยงานเจ้าภาพหลัก

หน่วยงานที่เกี่ยวข้อง

ผู้รับผิดชอบการรายงานผล : หน่วยงานเจ้าภาพหลัก

การรายงานผล 12 เดือน : ให้หน่วยงานเจ้าภาพหลัก รายงานผลสำเร็จการดำเนินงานในภาพรวม และของแต่ละหน่วยงานที่เกี่ยวข้องตามที่ระบุไว้

หมายเหตุ :

- กรณีหน่วยงานเกี่ยวข้องหลายงานบริการ Agenda จะวัดร้อยละความสำเร็จเฉลี่ยของงานบริการ Agenda ที่เกี่ยวข้อง
- หน่วยงานที่เกี่ยวข้องขอให้ใช้ 1 KPI Template ต่อ 1 งานบริการ Agenda

แผนปฏิบัติการ (Action plan) ระบบรับรองมาตรฐานสินค้าเกษตร (GAP) พืช ประมง และปศุสัตว์ ปี 2567



กิจกรรมที่ดำเนินการ	ผลผลิตรายเดือน ปีงบประมาณ 2567												ปริมาณงาน (ร้อยละ)	หมายเหตุ		
	ต.ค.	พ.ย.	ธ.ค.	ม.ค.	ก.พ.	มี.ค.	เม.ย.	พ.ค.	มิ.ย.	ก.ค.	ส.ค.	ก.ย.				
พัฒนาระบบและทดสอบการใช้งาน																
1. แก้ไขจุดบกพร่องของโปรแกรม ISSUE (BUG) (กวก.)	- ระบบคำขอ (รายเดี่ยว) /(กลุ่ม) - ระบบคำขอต่ออายุ (รายเดี่ยว) /(กลุ่ม)															
2. ถ่ายโอนข้อมูลจากระบบเดิมไปยังระบบใหม่ MIGRATE DATA (กวก.)		สามารถใช้ข้อมูลจากระบบงานใหม่ในการทำงานต่อจากระบบงานเดิมได้ (กวก.)														
3. เชื่อมโยงระบบ	- ระบบบันทึกข้อมูลแบบฟอร์ม F01 ที่ได้รับการปรับปรุง (กสก.) (ต.ค.) - ข้อมูลชื่อ-ที่อยู่เกษตรกรที่เป็นภาษาอังกฤษ (กสก.) (พ.ย.-ธ.ค.) - มีการเชื่อมโยงข้อมูลเกษตรกรที่ผ่าน Pre-GAP (กสก.) (ธ.ค.-มี.ค.) - สามารถแลกเปลี่ยน/เชื่อมโยงข้อมูลกับระบบ e-Phyto / กรมส่งเสริมการเกษตรได้ (กวก.) (ม.ค.-ก.พ.)															
4. ทดสอบ ปรับปรุงแก้ไขปัญหาอุปสรรคในการใช้งานระบบ (เฉพาะกรณีขอใหม่) (ปม.)	- จำนวนเจ้าหน้าที่เข้าร่วมทดสอบตามเป้าหมายที่กำหนด (ปม.) (ต.ค.) - รายงานปัญหา อุปสรรคของการใช้งานระบบ (ปม.) (พ.ย.) - ผู้พัฒนาระบบแก้ไขตามรายงาน. (ปม.) (ธ.ค.) - จำนวนเจ้าหน้าที่เข้าร่วมการอบรมเป็นไปตามเป้าหมาย (ปม.) (ธ.ค.-ม.ค.)															
5. ทดสอบ ปรับปรุงแก้ไขปัญหาอุปสรรคในการใช้งานระบบ และบำรุงรักษาอย่างต่อเนื่อง	- ระบบที่ได้รับการทดสอบ/นำร่อง การใช้งาน (กสก.) (เม.ย.-มิ.ย.) - มีระบบพร้อมใช้งาน (กสก.) (ก.ค-ก.ย.) - สรุปผลการทดสอบระบบการออกใบรายงานผลฯ ออนไลน์ (กข.) (ก.พ.-พ.ค.) - ทราบถึงการทำงานของโปรแกรมว่าสามารถทำงานได้สำเร็จ 100% (กวก.) (ม.ค.-ก.ย.) - บำรุงรักษาระบบให้สามารถทำงานได้อย่างต่อเนื่อง (กวก.) (ม.ค.-ก.ย.) - จำนวนเจ้าหน้าที่เข้าร่วมทดสอบตามเป้าหมายที่กำหนด (ปม.) (ม.ค.) - รายงานปัญหา อุปสรรคของการใช้งานระบบ (ปม.) (ก.พ.) - ผู้พัฒนาระบบแก้ไขตามรายงาน. (ปม.) (มี.ค.)															
6. พัฒนาระบบฯ ในส่วนของการต่ออายุ การรับรอง การยกเลิกค่าขอการรับรอง การยกเลิกการรับรอง และการแก้ไข/เปลี่ยนแปลงข้อมูลในใบรับรอง ผ่านระบบ Biz Portal													- ระบบฯ สามารถต่ออายุการรับรอง ยกเลิกคำขอ ยกเลิกการรับรอง และแก้ไข/เปลี่ยนแปลงข้อมูลในใบรับรองได้ (กข.) (มี.ค. - มิ.ย.)			

แผนปฏิบัติการ (Action plan) ระบบรับรองมาตรฐานสินค้าเกษตร (GAP) พืช ประมง และปศุสัตว์ ปี 2567



กิจกรรมที่ดำเนินการ	ผลผลิตรายเดือน ปีงบประมาณ 2567												ปริมาณงาน (ร้อยละ)	หมายเหตุ										
	ต.ค.	พ.ย.	ธ.ค.	ม.ค.	ก.พ.	มี.ค.	เม.ย.	พ.ค.	มิ.ย.	ก.ค.	ส.ค.	ก.ย.												
เตรียมความพร้อมให้บริการ																								
7. จัดทำคู่มือการยื่นคำขอ GAP ผ่านระบบ Biz Portal	- นำส่งคู่มือการยื่นคำขอ GAP ผ่านระบบ Bizportal ให้ ส.ป.ก. จังหวัด (สปก.) (ต.ค.-ธ.ค.) - การทบทวนและจัดทำคู่มือประชาชน (มกอช.) (ต.ค-พ.ย.)																							
8. กำหนดกลุ่มเป้าหมายเกษตรกรร่นำร่อง	- มีข้อมูลเกษตรกรร่นำร่องใช้งานระบบฯ ในไม่ผลส่งออก 4 ชนิด (ทุเรียน มังคุด ลำไย มะม่วง) (กสก.) (ต.ค.) - เป้าหมายกลุ่มเกษตรกร/เกษตรกรที่ยื่นขอรับการรับรอง (กข.) (ธ.ค.)																							
9. ฝึกอบรมเจ้าหน้าที่ และ ส่งเสริมประชาสัมพันธ์ให้เกษตรกรใช้งานระบบ	<ul style="list-style-type: none"> - เจ้าหน้าที่กรมสามารถใช้งานระบบได้ (กข.) (ม.ค.) - ประชาสัมพันธ์สร้างความเข้าใจแนวทางการยื่นคำขอ GAP ผ่านระบบ Bizportal ให้กับ ส.ป.ก.จังหวัด (สปก.) (ต.ค.-ธ.ค.) - จำนวนเจ้าหน้าที่เข้าร่วมการอบรมเป็นไปตามเป้าหมาย (ปม.) (มี.ค.) - มีการชี้แจง จนท./มีการประชาสัมพันธ์เกษตรกรเข้าใช้งาน ระบบ Pre-GAP e-Service ผ่านสื่อต่างๆ (กสก.) (ต.ค.-มี.ค.) - มีการชี้แจงเกษตรกรร่นำร่องในการใช้งานระบบ Pre-GAP e-Service (กสก.) (เม.ย.-มิ.ย.) - มีการติดตาม/ให้คำแนะนำแก่เกษตรกรร่นำร่อง และประเมินผลการใช้งานระบบ Pre-GAP e-Service (กสก.) (เม.ย.-มิ.ย.) - ฝึกอบรมเจ้าหน้าที่ผู้ปฏิบัติงานเพิ่มเติม (ปศ.) (พ.ย.) - ประชาสัมพันธ์การเปิดรับคำขอและออกใบรับรองผ่านระบบฯ เพิ่มเติม (ปศ.) (ธ.ค.-มี.ค.) - ประชาสัมพันธ์การรับรองมาตรฐาน GAP พืช (E-Gap) กรมวิชาการเกษตร ออนไลน์ (กวก.) (ม.ค.-ก.ย.) - เจ้าหน้าที่ให้คำแนะนำการใช้บริการผ่านระบบ Biz Portal (มม.) (พ.ย.-ธ.ค.) - จัดทำแผนแนวทางประชาสัมพันธ์ ระบบ Biz Portal (มม.) (ธ.ค.) - สื่อประชาสัมพันธ์ ระบบ Biz Portal (มม.) (ม.ค.- มี.ค.) / (มกอช.) (ต.ค.-พ.ย.) - ประชาสัมพันธ์ การขอรับบริการ ผ่านระบบ Biz Portal (มม.) (ม.ย.-พ.ค.) / (มกอช.) (พ.ย.-ธ.ค.) 																							

แผนปฏิบัติการ (Action plan) ระบบรับรองมาตรฐานสินค้าเกษตร (GAP) พืช ประมง และปศุสัตว์ ปี 2567



กิจกรรมที่ดำเนินการ	ผลผลิตรายเดือน ปีงบประมาณ 2567												ปริมาณงาน (ร้อยละ)	หมายเหตุ	
	ต.ค.	พ.ย.	ธ.ค.	ม.ค.	ก.พ.	มี.ค.	เม.ย.	พ.ค.	มิ.ย.	ก.ค.	ส.ค.	ก.ย.			
ให้บริการตาม Road map 2567															
10. เปิดใช้งานระบบ และให้บริการ ออกใบรับรอง				<ul style="list-style-type: none"> - ผู้รับบริการสามารถยื่นขอ และรับใบรองผ่านระบบออนไลน์ได้ (เฉพาะกรณีขอใหม่) (ปม.) (ม.ค.-ก.ย.) - ผู้รับบริการสามารถยื่นขอ และรับใบรองผ่านระบบออนไลน์ได้(ปม.) (เม.ย. – ก.ย.) - เกษตรกรสามารถยื่นคำขอ GAP ผ่านระบบ Bizportal (สปก.) (ต.ค.-ธ.ค.) 											
11. จัดเก็บสถิติจำนวนผู้รับบริการผ่านระบบ GAP e-Service	- จำนวนผู้รับบริการผ่านระบบ ตามเป้าหมายแผน (Roadmap) ปี 2567 (มม./ ปศ./ สปก./ กข./ ปม./ กวก./ กสก. / มกอช./ สป.กษ)														
12. ติดตาม ประเมินผลการใช้งานระบบ	<ul style="list-style-type: none"> - มีการติดตาม/ให้คำแนะนำแก่เกษตรกรนาร่อง และประเมินผลการใช้งานระบบ Pre-GAP e-Service (กสก.) (เม.ย.-มิ.ย.) - แบบสำรวจความพึงพอใจ (มม.) (มิ.ย.) / (มกอช.) (ต.ค.-พ.ย.) - ผลสำรวจความพึงพอใจ (มม.) (ก.ค.) / (มกอช.) (ธ.ค.-ก.ย.) / (กวก.) 														
13. รายงานผลการดำเนินการ	- รายงานผลการดำเนินการ (มม./ ปศ./ สปก./ กข./ ปม./ กวก./ กสก. / มกอช./ สป.กษ.)														
14. หาหรือผู้เกี่ยวข้องเพื่อปรับปรุงและพัฒนาการให้บริการผ่านระบบ Biz Portal ต่อไป														- แนวทางปรับปรุงและพัฒนา ระบบ (มม.)	

ตัวชี้วัด 12 ร้อยละของชุดข้อมูลเปิดที่เป็นไปตามมาตรฐานในระบบบัญชีข้อมูลภาครัฐ (GD Catalog)

คำอธิบาย :

- **ชุดข้อมูล (Dataset)** หมายถึง การนำข้อมูลจากหลายแหล่งมารวบรวม เพื่อจัดเป็นชุดให้ตรงตามลักษณะโครงสร้างของข้อมูล หรือจากการใช้ประโยชน์ของข้อมูล
- **บัญชีข้อมูล** หมายถึง เอกสารแสดงบรรดารายการของชุดข้อมูล ที่จำแนกแยกแยะโดยการจัดกลุ่มหรือจัดประเภทข้อมูลที่อยู่ในความครอบครองหรือควบคุมของหน่วยงาน
- **ระบบบัญชีข้อมูล** หมายถึง ระบบโปรแกรมประยุกต์ที่ทำหน้าที่บริหารจัดการบัญชีข้อมูลของหน่วยงาน
- **บัญชีข้อมูลภาครัฐ** หมายถึง เอกสารแสดงบรรดารายการของชุดข้อมูลสำคัญที่รวบรวมจากบัญชีข้อมูลของหน่วยงานภาครัฐ
- **ระบบบัญชีข้อมูลภาครัฐ** หมายถึง ระบบงานที่ทำหน้าที่บริหารจัดการบัญชีข้อมูลภาครัฐมารวบรวมและจัดหมวดหมู่ รวมถึงระบบนามาตุกรม (Directory Services) ที่ให้บริการสืบค้นบัญชีรายการข้อมูลภาครัฐ
- **คำอธิบายข้อมูลที่สอดคล้องตามมาตรฐานที่ สพร. กำหนด** หมายถึง คำอธิบายข้อมูลส่วนหลัก (Mandatory Metadata) สำหรับชุดข้อมูลภาครัฐ เป็นส่วนที่บังคับต้องทำการอธิบายข้อมูล ประกอบด้วยคำอธิบายข้อมูล จำนวน 14 รายการสำหรับ 1 ชุดข้อมูล ที่หน่วยงานของรัฐต้องจัดทำและระบุรายละเอียด
- **ข้อมูลสาธารณะ** หมายถึง ข้อมูลที่สามารถเปิดเผยได้สามารถนำไปใช้ได้อย่างอิสระไม่ว่าจะเป็นข้อมูลข่าวสาร/ข้อมูลส่วนบุคคล/ข้อมูลอิเล็กทรอนิกส์ เป็นต้น
- **คุณลักษณะแบบเปิด** หมายถึง คุณลักษณะของไฟล์ที่ไม่ถูกจำกัดด้วยเงื่อนไขต่าง ๆ จากเจ้าของผลิตภัณฑ์ สามารถเข้าถึงได้อย่างเสรีโดยไม่เสียค่าใช้จ่าย ใช้งานหรือประมวลผลได้หลากหลายซอฟต์แวร์
- **ชุดข้อมูลที่มีคุณค่าสูง (High Value Datasets)** หมายถึง ข้อมูลที่เป็นประโยชน์ทั้งในมุมมองให้ข้อมูลและมุมมองของผู้นำข้อมูลไปใช้

แนวทางการประเมินการนำชุดข้อมูลมาลงทะเบียนที่ระบบบัญชีข้อมูลภาครัฐ

- 1) หน่วยงานที่เกี่ยวข้องดำเนินการพัฒนา/ปรับปรุงชุดข้อมูล และดำเนินการตามแผนการดำเนินงานที่สำนักงานสถิติแห่งชาติ (สสช.) กำหนด
- 2) พัฒนาชุดข้อมูลเปิดทุกชุดที่เผยแพร่บนระบบบัญชีข้อมูลหน่วยงานให้เป็นปัจจุบัน
- 3) มีคำอธิบายข้อมูลส่วนหลัก (Mandatory Metadata) 14 รายการตามมาตรฐานที่ สพร. กำหนด
- 4) นำชุดข้อมูลเปิดบนระบบบัญชีข้อมูลหน่วยงานที่ยังไม่ลงทะเบียนระบบบัญชีข้อมูลภาครัฐ (GD Catalog) นำมาลงทะเบียนที่ระบบบัญชีข้อมูลภาครัฐ

เกณฑ์การประเมิน

กลุ่ม	เป้าหมายขั้นต้น (50)	เป้าหมายมาตรฐาน (75)	เป้าหมายขั้นสูง (100)
กลุ่มที่ 2 26 ถึง 100 ชุดข้อมูล	<ul style="list-style-type: none"> • คุณภาพทุกชุดข้อมูลเป็นไปตามมาตรฐานคุณลักษณะแบบเปิดที่ สพร. กำหนด ร้อยละ 80 	<ul style="list-style-type: none"> • คุณภาพทุกชุดข้อมูลเป็นไปตามมาตรฐานคุณลักษณะแบบเปิดที่ สพร. กำหนด ร้อยละ 90 • นำชุดข้อมูลเปิดที่นำมาลงทะเบียนที่ระบบบัญชีข้อมูลภาครัฐ ร้อยละ 80 	<ul style="list-style-type: none"> • คุณภาพทุกชุดข้อมูลเป็นไปตามมาตรฐานคุณลักษณะแบบเปิดที่ สพร. กำหนด ร้อยละ 90 • นำชุดข้อมูลเปิดที่นำมาลงทะเบียนที่ระบบบัญชีข้อมูลภาครัฐ ร้อยละ 90

เงื่อนไข : ในแต่ละชุดข้อมูล ต้องมีการจัดทำคำอธิบายข้อมูล (Metadata) ครบถ้วนจำนวน 14 รายการ หากส่วนราชการมีการจัดทำรายละเอียดไม่ครบ 14 รายการในแต่ละชุดข้อมูล จะไม่นับผลการดำเนินงาน

ตัวชี้วัด 13 ระดับความพร้อมรัฐบาลดิจิทัลหน่วยงานภาครัฐของประเทศไทย

คำอธิบาย :

- สำนักงานพัฒนารัฐบาลดิจิทัล (องค์การมหาชน) หรือ สพร. สำรวจ เก็บรวบรวมข้อมูล วิเคราะห์ และวิจัย เพื่อจัดทำตัวชี้วัด ดัชนีสนับสนุนการพัฒนารัฐบาลดิจิทัลเสนอต่อคณะกรรมการพัฒนารัฐบาลดิจิทัล ซึ่งสอดคล้องกับโครงการสำรวจระดับความพร้อมการพัฒนารัฐบาลดิจิทัลหน่วยงานภาครัฐ ที่ทำการสำรวจอย่างต่อเนื่องตั้งแต่ปี พ.ศ. 2558 จนถึงปัจจุบัน โดยในปี พ.ศ. 2566 สพร. ได้กำหนดกลุ่มเป้าหมายในการสำรวจ จำนวนรวมทั้งสิ้น 376 หน่วยงาน ประกอบด้วย หน่วยงานภาครัฐระดับกรมหรือเทียบเท่า จำนวน 300 หน่วยงาน (ส่วนราชการ รัฐวิสาหกิจ องค์การมหาชน และหน่วยงานรูปแบบอื่น) และคณะกรรมการผู้บริหารเทคโนโลยีสารสนเทศระดับสูงระดับจังหวัด (Provincial Chief Information Officer Committee: PCIO) จำนวน 76 จังหวัด
- ระดับความพร้อมรัฐบาลดิจิทัล แบ่งเป็น 5 ระดับ (ระดับที่ 1 ระดับขั้นริเริ่ม (Initial) , ระดับที่ 2 ระดับขั้นต้น (Developing) , ระดับที่ 3 ระดับขั้นกลาง (Defined) , ระดับที่ 4 ระดับขั้นสูง (Managed) , ระดับที่ 5 ระดับขั้นสูงสุด (Optimizing)) จากการสำรวจ 7 ตัวชี้วัด (Pillar) ได้แก่ 1) Policies and Practices 2) Data-driven Practices 3) Digital Capability 4) Public Service 5) Smart Back Office 6) Secure and Efficient Infrastructure และ 7) Digital Technology Practices
- ผลการสำรวจดังกล่าวจะสามารถใช้เป็นข้อมูลประกอบการจัดทำนโยบายและแผนการขับเคลื่อนภาครัฐไปสู่การเป็นรัฐบาลดิจิทัล (Digital Government) โดย สพร. เป็นผู้ประมวลผลจากการสำรวจจากหน่วยงานทั้งหมดที่ประเมินตนเองตามแบบสำรวจของ สพร. (DG Readiness Survey) แล้วประกาศผลระดับความพร้อมรัฐบาลดิจิทัลในทุกปี ผ่านเว็บไซต์ <https://www.dga.or.th/policy-standard/policy-regulation/dg-readiness-survey/>
- กรณีใช้ประเมินส่วนราชการที่อยู่ในระบบการประเมินส่วนราชการตามมาตรการปรับปรุงประสิทธิภาพในการปฏิบัติราชการของส่วนราชการตามที่สำนักงาน ก.พ.ร. กำหนด ประกอบด้วย 154 หน่วยงาน คือ กรมต่าง ๆ หน่วยงานสังกัดสำนักนายกรัฐมนตรี หน่วยงานไม่สังกัด

เป้าหมาย ปี 2567 : -

ข้อมูลพื้นฐาน (Baseline)					ค่าเป้าหมาย 2566 – 2570 (ถ้ามี)				
2562	2563	2564	2565	2566	2566	2567	2568	2569	2570
				ระดับ 2 (4 pillar จาก 7 pillar)	ระดับ 2 (4 pillar จาก 7 pillar)	ระดับ 3 (5 pillar จาก 7 pillar)	ระดับ 3 (6 pillar จาก 7 pillar)	ระดับ 4 (7 pillar จาก 7 pillar)	ระดับ 4 ขึ้นไป (3 pillar จาก 7 pillar)

เป้าหมายแผนแม่บทภายใต้ยุทธศาสตร์ พ.ศ. 2566 – 2580 (ฉบับแก้ไขเพิ่มเติม): สัดส่วนหน่วยงานระดับกรมที่มีระดับความพร้อมรัฐบาล ดิจิทัลหน่วยงานภาครัฐที่อยู่ในระดับ 4 ขึ้นไป ต่อ หน่วยงานภาครัฐระดับกรมทั้งหมด (ไม่น้อยกว่าร้อยละ 20 ภายในปี 2570)

เกณฑ์การประเมิน

กลุ่ม	เป้าหมายขั้นต้น (50)	เป้าหมายมาตรฐาน (75)	เป้าหมายขั้นสูง (100)
กลุ่มที่ 2 (หน่วยงานที่ได้ Pillar ระดับ 3 ขึ้นไป เป็นจำนวน 4 Pillar จาก 7 Pillar)	Pillar ระดับ 3 ขึ้นไป จำนวน 2 Pillar	Pillar ระดับ 3 ขึ้นไป จำนวน 3 Pillar	Pillar ระดับ 3 ขึ้นไป จำนวน 4 Pillar

หมายเหตุ : หน่วยงานที่ไม่มีผลประเมินตามแบบสำรวจระดับความพร้อมการพัฒนารัฐบาลดิจิทัลหน่วยงานภาครัฐของประเทศไทย จะได้คะแนนตัวชี้วัดนี้เท่ากับ 0

ผู้รับผิดชอบการรายงานผล : สำนักงานพัฒนารัฐบาลดิจิทัล (องค์การมหาชน) (สพร.)

ช่วงเวลารายงานผล : เดือน ต.ค. ของทุกปี

เงื่อนไข :-

ตัวชี้วัด 14 คะแนนความพร้อมรัฐบาลดิจิทัลหน่วยงานภาครัฐของประเทศไทย

คำอธิบาย :

- สำนักงานพัฒนารัฐบาลดิจิทัล (องค์การมหาชน) หรือ สพร. สํารวจ เก็บรวบรวมข้อมูล วิเคราะห์ และวิจัย เพื่อจัดทำตัวชี้วัด ดัชนีสนับสนุนการพัฒนารัฐบาลดิจิทัลเสนอต่อคณะกรรมการพัฒนารัฐบาลดิจิทัล ซึ่งสอดคล้องกับโครงการสำรวจระดับความพร้อมการพัฒนารัฐบาลดิจิทัลหน่วยงานภาครัฐ ที่ทำการสำรวจมาอย่างต่อเนื่องตั้งแต่ปี พ.ศ. 2558 จนถึงปัจจุบัน โดยในปี พ.ศ. 2566 สพร. ได้กำหนดกลุ่มเป้าหมายในการสำรวจ จำนวนรวมทั้งสิ้น 376 หน่วยงาน ประกอบด้วย หน่วยงานภาครัฐระดับกรมหรือเทียบเท่า จำนวน 300 หน่วยงาน (ส่วนราชการ รัฐวิสาหกิจ องค์การมหาชน และหน่วยงานรูปแบบอื่น) และคณะกรรมการผู้บริหารเทคโนโลยีสารสนเทศระดับสูงระดับจังหวัด (Provincial Chief Information Officer Committee: PCIO) จำนวน 76 จังหวัด
- คะแนนความพร้อมรัฐบาลดิจิทัลเป็นคะแนนโดยรวมจากการสำรวจ 7 ตัวชี้วัด (Pillar) ได้แก่ 1) Policies and Practices 2) Data-driven Practices 3) Digital Capability 4) Public Service 5) Smart Back Office 6) Secure and Efficient Infrastructure และ 7) Digital Technology Practices
- ผลการสำรวจดังกล่าวจะสามารถใช้เป็นข้อมูลประกอบการจัดทำนโยบายและแผนการขับเคลื่อนภาครัฐไปสู่การเป็นรัฐบาลดิจิทัล (Digital Government) โดย สพร. เป็นผู้ประมวลผลจากการสำรวจจากหน่วยงานทั้งหมดที่ประเมินตนเองตามแบบสำรวจของ สพร. (DG Readiness Survey) แล้วประกาศผลระดับความพร้อมรัฐบาลดิจิทัลในทุกปี ผ่านเว็บไซต์ <https://www.dga.or.th/policy-standard/policy-regulation/dg-readiness-survey/>
- กรณีใช้ประเมินส่วนราชการที่อยู่ในระบบการประเมินส่วนราชการตามมาตรการปรับปรุงประสิทธิภาพในการปฏิบัติราชการของส่วนราชการตามที่สำนักงาน ก.พ.ร. กำหนด ประกอบด้วย 154 หน่วยงาน คือ กรมต่าง ๆ หน่วยงานสังกัดสำนักนายกรัฐมนตรี หน่วยงานไม่สังกัด

เป้าหมาย ปี 2567 :-

ข้อมูลพื้นฐาน (Baseline)					ค่าเป้าหมาย 2566 – 2570 (ถ้ามี)				
2562	2563	2564	2565	2566	2566	2567	2568	2569	2570
	28.34	58.36	56.91	53.34	53	58	63	68	73

เป้าหมายแผนแม่บทภายใต้ยุทธศาสตร์ พ.ศ. 2566 – 2580 (ฉบับแก้ไขเพิ่มเติม): สัดส่วนหน่วยงานระดับกรมที่มีระดับความพร้อมรัฐบาล ดิจิทัลหน่วยงานภาครัฐที่อยู่ในระดับ 4 ขึ้นไป ต่อ หน่วยงานภาครัฐระดับกรมทั้งหมด (ไม่น้อยกว่าร้อยละ 20 ภายในปี 2570)

เกณฑ์การประเมิน

กลุ่ม	เป้าหมายขั้นต่ำ (50)	เป้าหมายมาตรฐาน (75)	เป้าหมายขั้นสูง (100)
กลุ่มที่ 2 (หน่วยงานที่ได้ Pillar ระดับ 3 ขึ้นไป เป็นจำนวน 3-6 Pillar จาก 7 Pillar) ส.ป.ก. ได้ Pillar ระดับ 3 จำนวน 3 Pillar คะแนนรวม 53.34 %	37.61 คะแนน (คะแนนปี 66 – 10 คะแนน)	47.61 คะแนน (คะแนนปี 66)	52.61 คะแนน (คะแนนปี 66 + 5 คะแนน)

หมายเหตุ : หน่วยงานที่ไม่มีผลประเมินตามแบบสำรวจระดับความพร้อมการพัฒนารัฐบาลดิจิทัลหน่วยงานภาครัฐของประเทศไทย จะได้คะแนนตัวชี้วัดนี้เท่ากับ 0
 ผู้รับผิดชอบการรายงานผล : สำนักงานพัฒนารัฐบาลดิจิทัล (องค์การมหาชน) (สพร.)
 ช่วงเวลาดำเนินการ : เดือน ต.ค. ของทุกปี

เงื่อนไข :-

ตัวชี้วัด 15 คะแนนการประเมินสถานะของหน่วยงานในการเป็นระบบราชการ 4.0 (PMQA 4.0)

คำอธิบาย :

- PMQA 4.0 คือ เครื่องมือการประเมินระบบการบริหารของส่วนราชการในเชิงบูรณาการ เพื่อเชื่อมโยงยุทธศาสตร์ของส่วนราชการกับเป้าหมาย และทิศทางการพัฒนาของประเทศ โดยมีวัตถุประสงค์เพื่อเป็นแนวทางให้ส่วนราชการพัฒนาไปสู่ระบบราชการ 4.0 เพื่อประเมินความสามารถในการบริหารจัดการภายในหน่วยงานและความพยายามของส่วนราชการในการขับเคลื่อนงานให้บรรลุเป้าหมายอย่างยั่งยืน
- พิจารณาจากความสามารถในการพัฒนาการดำเนินงานเพื่อยกระดับผลการประเมินสถานะการเป็นระบบราชการ 4.0 (PMQA 4.0)
- พิจารณาจากผลการประเมินสถานะการเป็นระบบราชการ 4.0 (PMQA 4.0) ซึ่งเป็นคะแนนเฉลี่ยในภาพรวมทั้ง 7 หมวด ประกอบด้วย หมวด 1 การนำองค์การ หมวด 2 การวางแผนเชิงยุทธศาสตร์ หมวด 3 การให้ความสำคัญกับผู้รับบริการและผู้มีส่วนได้ส่วนเสีย หมวด 4 การวัด การวิเคราะห์และการจัดการความรู้ หมวด 5 การมุ่งเน้นบุคลากร หมวด 6 การมุ่งเน้นระบบปฏิบัติการ และ หมวด 7 ผลลัพธ์การดำเนินการ

เป้าหมาย ปี 2567 : -

ข้อมูลพื้นฐาน (Baseline)					ค่าเป้าหมาย 2566 – 2570 (ถ้ามี)				
2562	2563	2564	2565	2566	2566	2567	2568	2569	2570
319.48	390.55	422.26	424.58	471.37	-	-	-	-	-

เกณฑ์การประเมิน

กลุ่ม	เป้าหมายขั้นต้น (50)	เป้าหมายมาตรฐาน (75)	เป้าหมายขั้นสูง (100)
กลุ่มที่ 4	445 คะแนน	458.19 คะแนน (คะแนนปี 2566 + 445)/2	471.37 คะแนน (คะแนนปี 2566)