



# ข้อมูลพื้นฐาน และข้อมูลด้านการเกษตร ของจังหวัดสมุทรปราการ ปี 2564



เอกสารเลขที่ 3/2564  
สำนักงานเกษตรและสหกรณ์จังหวัดสมุทรปราการ

## คำนำ

สำนักงานเกษตรและสหกรณ์จังหวัดสมุทรปราการ มีบทบาทภารกิจในด้านงานข้อมูล และสารสนเทศด้านการเกษตรและสหกรณ์ของจังหวัด ซึ่งถือเป็นศูนย์ข้อมูลและศูนย์เครือข่ายข้อมูล ด้านการเกษตรของจังหวัด ในครั้งนี้ สำนักงานฯ ได้ทำการปรับปรุง รวบรวมข้อมูลทั่วไปและข้อมูลด้านการเกษตรของจังหวัดขึ้น ประกอบด้วยข้อมูล ข้อมูลทั่วไปและข้อมูลด้านการเกษตร เพื่อให้ส่วนราชการ หรือบุคคลทั่วไปที่สนใจนำไปใช้ประโยชน์ในการวางแผนพัฒนา หรือเป็นข้อมูลสนับสนุนในการอ้างอิง รวมทั้งเป็นการเผยแพร่ประชาสัมพันธ์

สำนักงานเกษตรและสหกรณ์จังหวัดสมุทรปราการหวังเป็นอย่างยิ่งว่าเอกสารเล่มนี้จะเป็นประโยชน์แก่ส่วนราชการและผู้สนใจ และขอขอบคุณทุกหน่วยงานทั้งในและนอกสังกัดกระทรวงเกษตรและสหกรณ์ในจังหวัดที่ให้การสนับสนุนข้อมูลดังกล่าว

กลุ่มสารสนเทศการเกษตร

สำนักงานเกษตรและสหกรณ์จังหวัดสมุทรปราการ

สิงหาคม 2564

## สารบัญ

	หน้า
<b>ส่วนที่ 1 ข้อมูลทั่วไปของจังหวัดสมุทรปราการ</b>	
* ด้านกายภาพของจังหวัด	1-8
* ด้านการปกครองของจังหวัด	8-9
* ด้านสังคมและวัฒนธรรม	9-11
* โครงสร้างพื้นฐานและสาธารณูปโภค	12-17
* ด้านเศรษฐกิจของจังหวัด	17-22
<b>ส่วนที่ 2 ข้อมูลด้านการเกษตรที่สำคัญของจังหวัด</b>	
* คริวเรือนเกษตรกรและแรงงานภาคการเกษตร	23-24
* การใช้ที่ดินเพื่อการเกษตร	24-25
* แหล่งน้ำเพื่อการเกษตร	25
* ข้อมูลสินค้าที่สำคัญของจังหวัด	
• ด้านพืช	26-31
• ด้านปศุสัตว์	32-34
• ด้านประมง	34-37
* มาตรฐานสินค้าเกษตร	37-38
* สินค้า OTOP ของจังหวัดสมุทรปราการ	39
* สถาบันเกษตรกรและองค์กรเกษตรกร	40-41
* จำนวนอาสาสมัครเกษตรกรของจังหวัด	42
* ศูนย์เรียนรู้เครือข่ายปราชญ์ชาวบ้านของจังหวัด	42
* ข้อมูล Smart Farmer, Young smart farmer แหล่งแปรรูป แหล่งกระจายสินค้า	43-44
* รายชื่อท่าเรือประมงที่ขึ้นทะเบียนที่ได้รับการรับรองจลสุขอนามัยของจังหวัด	45-46
* ร้านจำหน่ายปุ๋ย วัตถุอันตราย และเมล็ดพันธุ์	47-50
* รายชื่อสถานแปรรูปสัตว์น้ำเบื้องต้นที่ได้รับการรับรองจากกรมประมงของจังหวัด	51
* ข้อมูลโรงฆ่าสัตว์ โรงงานแปรรูป ที่พักซากสัตว์ (ห้องเย็น) เข้าในหรือผ่านในเขต	52-54
ควบคุมหรือเขตปลอดโรคปากและเท้าเปื่อยในพื้นที่จังหวัดสมุทรปราการ	
* รายชื่อวิสาหกิจชุมชนที่ได้รับการรับรองคุณภาพการผลิตภัณฑ์ชุมชนจังหวัด	55-58
สมุทรปราการ	
* ห้องเย็น (ขนาด)	59-60

## ส่วนที่ 1

### ข้อมูลทั่วไปและข้อมูลด้านการเกษตรที่สำคัญของจังหวัดสมุทรปราการ

#### 1. ข้อมูลทั่วไปของจังหวัด

##### 1.1 ด้านกายภาพของจังหวัด

##### 1.1.1 ลักษณะทางภูมิศาสตร์

##### 1) ที่ตั้ง ขนาดพื้นที่

จังหวัดสมุทรปราการตั้งอยู่ริมฝั่งแม่น้ำเจ้าพระยาตอนปลายสุดของแม่น้ำเจ้าพระยาและเหนืออ่าวไทย มีเนื้อที่ประมาณ 1,004 ตารางกิโลเมตร หรือประมาณ 627,557 ไร่ ตั้งอยู่ภาคกลางของประเทศไทย ห่างจากกรุงเทพมหานครไปทางทิศตะวันออกเฉียงใต้ ประมาณ 29 กิโลเมตร

##### 2) อาณาเขต ติดต่อกับจังหวัดใกล้เคียง ดังนี้

- ทิศเหนือติดต่อกับกรุงเทพมหานคร (เขตลาดกระบัง และพระโขนง)

ระยะทาง 55 กิโลเมตร

- ทิศใต้ติดต่อกับอ่าวไทย (พื้นที่ชายฝั่งทะเล) ระยะทาง 47.20 กิโลเมตร

- ทิศตะวันออกติดต่อกับจังหวัดฉะเชิงเทรา ระยะทาง 42.60 กิโลเมตร

- ทิศตะวันตกติดต่อกับกรุงเทพมหานคร (เขตบางขุนเทียน)

ระยะทาง 34.20 กิโลเมตร

##### 3) สภาพพื้นที่

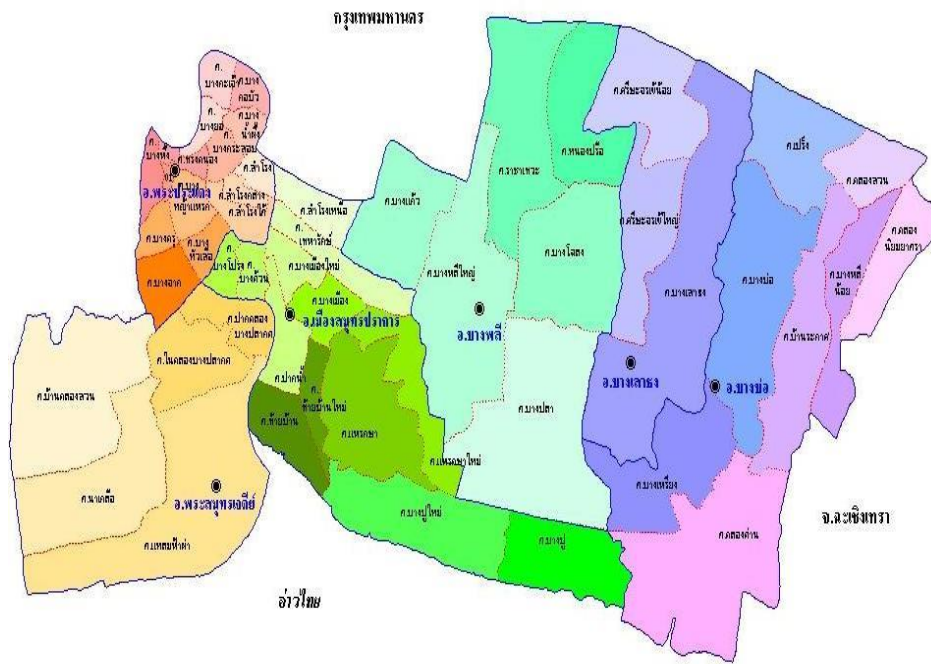
ลักษณะภูมิประเทศ ส่วนใหญ่เป็นที่ราบลุ่ม มีแม่น้ำเจ้าพระยาไหลผ่านกลางแยกพื้นที่ออกเป็นด้านตะวันตก และด้านตะวันออก และมีลำคลองมากมาย ลักษณะภูมิประเทศโดยทั่วไป สามารถแบ่งพื้นที่ออกได้เป็น 3 ส่วน คือ

1. บริเวณริมแม่น้ำเจ้าพระยาทั้งสองฝั่ง ซึ่งที่ราบลุ่มทั้งหมด ปัจจุบันได้เปลี่ยนไปตามสภาพ ซึ่งเกิดจากสภาวะเศรษฐกิจโดยเฉพาะการใช้ประโยชน์ที่ดินเพื่ออุตสาหกรรมและการขยายตัวของชุมชนเมือง ทำให้มีพื้นที่เกษตรกรรมลดลงมาก

2. บริเวณตอนใต้ใกล้ชายฝั่งทะเล เป็นพื้นที่น้ำทะเลท่วมถึง และพื้นดินจะเค็มจัดในฤดูแล้ง ลักษณะทางกายภาพของดินเป็นเลนเหนียวลุ่มลึก เหมาะแก่การทำป่าจาก ป่าชายเลน และการเพาะเลี้ยงสัตว์น้ำชายฝั่ง

3. บริเวณที่ราบกว้างใหญ่ทางตอนเหนือ และทางตะวันออก ซึ่งเป็นที่ราบลุ่มขนาดใหญ่ติดต่อกันตลอด มีคลองชลประทาน และประตูน้ำชลประทานหลายแห่ง สำหรับกักกั้นน้ำเค็มและระบายน้ำจืด ซึ่งมีความเหมาะสมต่อการเกษตรกรรม เช่น การทำนา และการเพาะเลี้ยงสัตว์น้ำ

# ภาพแผนที่จังหวัดสมุทรปราการ



ที่มา : ที่ทำการปกครองจังหวัดสมุทรปราการ

## 4) ลักษณะดิน

กองสำรวจดินและวิจัยทรัพยากรดิน กรมพัฒนาที่ดิน ได้แบ่งกลุ่มชุดดินประเทศไทยเป็น 62 กลุ่มชุดดิน โดยจังหวัดสมุทรปราการ มี 6 กลุ่มชุดดิน ได้แก่

1. กลุ่มชุดดินที่ 2 เป็นกลุ่มชุดดินที่มีเนื้อดินเป็นดินเหนียว ดินบนมีสีเทาหรือเทาแก่ ดินล่างมีสีเทาจุดประสีน้ำตาลและสีเหลืองหรือสีแดง พบตามที่ราบลุ่มภาคกลางเป็นส่วนใหญ่ มีการระบายน้ำเลว ความอุดมสมบูรณ์ตามธรรมชาติปานกลาง ชุดดินที่อยู่ในกลุ่มนี้ ได้แก่ ชุดดินบางน้ำเปรี้ยว

2. กลุ่มชุดดินที่ 3 เป็นกลุ่มชุดดินที่มีเนื้อดินเป็นพวกดินเหนียว ดินบนเป็นสีเทาเข้ม สีนํ้าตาลปนเทาเข้ม ดินล่างเป็นสีเทาหรือนํ้าตาลอ่อน มีจุดประสีน้ำตาลแก่ สีนํ้าตาลปนเหลือง สีแดงปนเหลือง พบตามที่ราบลุ่มหรือที่ราบเรียบ ฤดูแล้งดินแห้งแตกกระแหว่งเป็นร่องกว้างลึก ถ้าพบบริเวณชายฝั่งทะเล มักมีเปลือกหอย และชุดดินที่อยู่ในกลุ่มนี้ ได้แก่ ชุดดินสมุทรปราการ

3. กลุ่มชุดดินที่ 8 เป็นกลุ่มชุดดินที่มีเนื้อดินเป็นพวกดินเหนียว ดินบนมีลักษณะการทับถมเป็นชั้นๆ ของดินและอินทรีย์วัตถุที่ได้จากการขุดลอกร่องน้ำ ดินล่างมีสีเทา บางแห่งมีเปลือกหอยปะปนอยู่ด้วย พบบริเวณที่ราบลุ่มชายฝั่งทะเล ดินมีความอุดมสมบูรณ์ตามธรรมชาติปานกลางถึงสูง ดินที่มีการระบายน้ำเลวถึงเลวมากมีความอุดมสมบูรณ์ตามธรรมชาติต่ำ ชุดดินที่อยู่ในกลุ่มนี้ ได้แก่ ชุดดินสมุทรสงคราม และชุดดินธนบุรี

4. กลุ่มชุดดินที่ 9 เป็นกลุ่มชุดดินที่มีเนื้อดินเป็นพวกดินเหนียว สีดินเป็นสีเทา มีจุดประสีเหลืองหรือสีแดงปะปน และพบจุดประสีเหลือง ดินล่างมีสีเทาหรือสีเทาปนเขียว พบบริเวณที่ราบลุ่มตามชายฝั่งทะเลอาจมีน้ำทะเลหรือน้ำกร่อยท่วมเป็นครั้งคราว มีการระบายน้ำเลว ดินมีความอุดมสมบูรณ์ต่ำ

5. กลุ่มชุดดินที่ 12 เป็นกลุ่มชุดดินที่มีเนื้อดินเป็นดินเหนียวหรือดินร่วนเหนียวปนทรายแป้ง แต่มีลักษณะเป็นดินเลน ดินบนมีสีน้ำตาลปนเทา มีจุดประสีน้ำตาลเล็กน้อย ส่วนดินล่างเป็นดินเลนสีเทาแก่หรือสีเทาปนเขียว พบบริเวณที่ราบน้ำทะเลท่วมถึง และบริเวณชะวากทะเลเป็นดินลึก มีการระบายน้ำเลวมาก มีความอุดมสมบูรณ์

6. กลุ่มชุดดินที่ 13 เป็นกลุ่มชุดดินที่มีเนื้อดินเป็นดินเหนียวหรือดินร่วนเหนียวปนทรายแป้ง ดินที่มีสารประกอบกำมะถันปะปนอยู่มาก พบบริเวณป่าชายเลนขึ้นปกคลุม ชุดดินที่อยู่ในกลุ่มนี้ ได้แก่ ชุดดินบางปะกง

#### **ชุดดินที่สำคัญของจังหวัดสมุทรปราการ**

##### **ชุดดินบางน้ำเปรี้ยว (Bang Nam Prio Series : Bp) กลุ่มชุดดินที่ 2**

เกิดจากตะกอนลำนํ้ากร่อยพามาทับถมอยู่บนที่ลุ่มน้ำเค็มท่วมถึง สภาพพื้นที่ราบเรียบหรือ ค่อนข้างราบเรียบ มีความลาดชัน 0-1 เปอร์เซ็นต์

##### **ชุดดินสมุทรปราการ (Samut Prakan Series: Sm) กลุ่มชุดดินที่ 3**

เกิดจากตะกอนทะเลผสมกับตะกอนลำนํ้าในพื้นที่ราบลุ่มน้ำขึ้นถึง สภาพพื้นที่ราบเรียบ มีความลาดชัน 0-1 เปอร์เซ็นต์

##### **ชุดดินบางกอก (Bangkok Series: Bk) กลุ่มชุดดินที่ 3**

เกิดจากตะกอนน้ำทะเลผสมกับตะกอนลำนํ้า ซึ่งพัฒนาในสภาพน้ำกร่อย สภาพพื้นที่ราบเรียบ มี ความลาดชัน 0-1 เปอร์เซ็นต์

##### **ชุดดินบางปะกง (Bang Pakong Series: Bpg) กลุ่มชุดดินที่ 13**

เกิดจากตะกอนน้ำทะเลพามาทับถมอยู่บนที่ลุ่มน้ำทะเลท่วมถึง สภาพพื้นที่ราบเรียบ มี ความลาดชัน 0-1 เปอร์เซ็นต์

##### **ชุดดินบางปะกง (Bang Pakong Series: Bpg) กลุ่มชุดดินที่ 13**

เกิดจากตะกอนน้ำทะเลพามาทับถมอยู่บนที่ลุ่มน้ำทะเลท่วมถึง สภาพพื้นที่ราบเรียบ มี ความลาดชัน 0-1 เปอร์เซ็นต์

##### **ชุดดินสมุทรสงคราม (Bang Pakong Series: Bpg) กลุ่มชุดดินที่ 13**

เกิดจากตะกอนน้ำทะเลพามาทับถมอยู่บนที่ลุ่มน้ำทะเลท่วมถึง สภาพพื้นที่ราบเรียบ มี ความลาดชัน 0-1 เปอร์เซ็นต์

**ลักษณะทางธรณีวิทยา** จากการศึกษาข้อมูลด้านธรณีวิทยาของกรมทรัพยากรธรณี พบว่าจังหวัดสมุทรปราการ ตั้งอยู่บนที่ราบลุ่มเจ้าพระยาตอนล่าง เป็นบริเวณที่แม่น้ำเจ้าพระยาไหลลงสู่อ่าวไทยหรือเรียกบริเวณดินดอนสามเหลี่ยมปากน้ำ ที่เกิดขึ้นจากการทับถมของตะกอนหนา ระดับความสูงของพื้นที่ประมาณ 0.5-1.5 เมตร ธรณีวิทยาของพื้นที่จังหวัดสมุทรปราการ แบ่งได้เป็น 4 หน่วยตะกอน ประกอบด้วย

- 1) ตะกอนดินเคลย์ที่ลุ่มน้ำท่วมขังบนตะกอนดินเคลย์ทะเล เป็นตะกอนที่สะสมตัวบริเวณที่ลุ่มต่ำที่มีน้ำท่วมขังมีพีชชั้นอยู่มากใกล้ชายฝั่งทะเล
  - 2) ตะกอนที่ลุ่มน้ำขังบนตะกอนดินเคลย์ทะเล เป็นตะกอนที่ลุ่มน้ำขังเป็นส่วนหนึ่งระบบธารน้ำพา เกิดร่วมกับตะกอนสะสมตัวบริเวณที่ราบน้ำท่วมถึง พบบริเวณต่ำสุดหลังแนวคันดินธรรมชาติบริเวณที่มีแอ่งกว้างมีน้ำขังเป็นเวลานานในฤดูฝนมีพีชเจริญเติบโตหนาแน่นและเมื่อถึงฤดูแล้งระดับน้ำลดลงจนเกือบแห้ง
  - 3) ตะกอนดินเคลย์ที่ราบน้ำขึ้นถึงปัจจุบันบนตะกอนดินเคลย์ทะเล เป็นตะกอนที่เกิดการสะสมตัวจากอิทธิพลของน้ำขึ้น-น้ำลง บริเวณที่ราบชายฝั่งทะเล มีการแผ่กระจายตัวครอบคลุมบริเวณตอนกลางถึงตอนล่างของจังหวัด
  - 4) ตะกอนดินเคลย์ที่ราบน้ำท่วมถึงบนตะกอนดินเคลย์ที่ราบน้ำขึ้นถึงโบราณบนตะกอนดินเคลย์ทะเล พบบริเวณพื้นที่กวัดแกว่งของแม่น้ำปัจจุบันและบริเวณข้างเคียง มีลักษณะภูมิฐานเป็นที่ราบคลุมบริเวณกว้างขวาง มีความลาดชันน้อยมาก
- ที่มา : กรมพัฒนาที่ดินสมุทรปราการ มีนาคม 2562

(รายงานแสดงความลาดชันของพื้นที่เพื่อการพัฒนาที่ดินจังหวัดสมุทรปราการ)

### 1.1.2 ลักษณะภูมิอากาศ

#### 1) ฤดูกาล

จังหวัดสมุทรปราการมีอากาศแบบชายทะเล เนื่องจากมีพื้นที่บางส่วนอยู่ติดกับอ่าวไทย จึงได้รับอิทธิพลของลมทะเลและลมมรสุมตะวันตกเฉียงใต้ อากาศเย็นสบายตลอดปี ไม้ร้อนจัดและไม่หนาวเย็นจนเกินไป ฤดูร้อนเริ่มเดือนมีนาคม – พฤษภาคม ฤดูฝนเริ่มเดือนมิถุนายน – ตุลาคม ฤดูหนาวเริ่มเดือนพฤศจิกายน – กุมภาพันธ์

## 2) ปริมาณน้ำฝน (ข้อมูล 10 ปี)

ตารางที่ 1 แสดงปริมาณน้ำฝน ปี 2554 – 2563

ปี	ปริมาณน้ำฝน (มม.)
2563	1,534.3
2562	962.6
2561	1,524.2
2560	1,650.9
2559	2,082.7
2558	1,648.4
2557	1,215.8
2556	1,707.0
2555	1,139.7
2554	1,993.50

## 3) อุณหภูมิและความชื้นสัมพัทธ์ (ข้อมูล 10 ปี)

ตารางที่ 2 แสดงอุณหภูมิและความชื้นสัมพัทธ์สูงสุด – ต่ำสุด ปี 2554 – 2563

ปี	อุณหภูมิ			ความชื้นสัมพัทธ์%		
	สูงสุด	ต่ำสุด	เฉลี่ยทั้งปี	สูงสุด	ต่ำสุด	เฉลี่ยทั้งปี
2563	36.0	19.1	29.09	98	34	75.29
2562	36.5	18.4	29.13	99	30	74.32
2561	36.0	18.9	28.75	99	40	76.39
2560	36.0	16.6	28.75	99	33	75.42
2559	35.8	16.0	28.96	97	36	75.74
2558	36.8	17.3	28.89	98	30	75.54
2557	34.9	15.1	28.45	97	28	76.14
2556	35.8	16.9	28.39	97	37	76.91
2555	38.40	20.70	29.59	95.00	33.00	67.5
2554	36.70	18.00	28.53	93.00	33.00	66.25

ที่มา : สถานีอุตุนิยมวิทยาสมุทรปราการ ณ วันที่ 16 กุมภาพันธ์ 2564



### 1.1.3 แหล่งน้ำธรรมชาติ

จังหวัดสมุทรปราการตั้งอยู่ในเขตพื้นที่ลุ่มแม่น้ำเจ้าพระยาและบางปะกง (ตามการแบ่งลุ่มน้ำหลักของประเทศไทยโดยคณะกรรมการอุทกวิทยาแห่งชาติ) มีแม่น้ำเจ้าพระยาไหลผ่านจังหวัด โดยไหลผ่านอำเภอพระประแดง อำเภอพระสมุทรเจดีย์ และอำเภอเมืองสมุทรปราการ ระยะทางรวมกันประมาณ 30 กิโลเมตร คลองธรรมชาติและคลองชลประทาน รวม 548 คลอง ความยาวคลองรวมทั้งสิ้น 1,553 กิโลเมตร ประกอบด้วย คลองธรรมชาติฝั่งตะวันออก จำนวน 348 คลอง ความยาวรวม 1,168 กิโลเมตร มีความจุรวมประมาณ 180 ล้านลูกบาศก์เมตร และคลองธรรมชาติฝั่งตะวันตกของแม่น้ำเจ้าพระยา จำนวน 200 คลอง ความยาวรวม 385 กิโลเมตร มีความจุคลองรวมประมาณ 15 ล้านลูกบาศก์เมตร

นอกจากแม่น้ำเจ้าพระยาเป็นแม่น้ำสายหลักแล้ว ยังมีคลองระบายน้ำ ซึ่งส่วนใหญ่เป็นคลองธรรมชาติที่สำคัญดังนี้

1. คลองหัวเกลื่อ อยู่ในเขตตำบลบางเสาธง อำเภอบางเสาธง มีความยาวประมาณ 3.7 กิโลเมตร มีความจุคลอง ประมาณ 0.09 ล้านลูกบาศก์เมตร
2. บางกระเทียม อยู่ในเขตตำบลบางเสาธง อำเภอบางเสาธง มีความยาวประมาณ 6.5 กิโลเมตร มีความจุคลอง ประมาณ 0.32 ล้านลูกบาศก์เมตร
3. คลองสนามพลี อยู่ในเขตตำบลบางเสาธง อำเภอบางเสาธง มีความยาวประมาณ 5 กิโลเมตร มีความจุคลอง ประมาณ 0.1 ล้านลูกบาศก์เมตร
4. คลองต้นไทร อยู่ในเขตตำบลศีรษะจรเข้ใหญ่ อำเภอบางเสาธง มีความยาวประมาณ 4.8 กิโลเมตร มีความจุคลอง ประมาณ 0.08 ล้านลูกบาศก์เมตร
5. คลองบางน้ำจืด อยู่ในตำบลบางโหลง อำเภอบางพลี มีความยาวประมาณ 9.4 กิโลเมตร มีความจุคลอง ประมาณ 0.34 ล้านลูกบาศก์เมตร
6. คลองบางแก้วใหญ่ อยู่ในเขตตำบลบางแก้ว อำเภอบางพลี มีความยาวประมาณ 5.7 กิโลเมตร มีความจุคลอง ประมาณ 0.21 ล้านลูกบาศก์เมตร
7. คลองบางปลาร้า อยู่ในเขตตำบลบางปลา อำเภอบางพลี มีความยาวประมาณ 6.2 กิโลเมตร มีความจุคลอง ประมาณ 0.18 ล้านลูกบาศก์เมตร
8. คลองบางเหี้ยน้อย อยู่ในเขตตำบลบางปลา อำเภอบางพลี มีความยาวประมาณ 6.7 กิโลเมตร มีความจุคลอง ประมาณ 0.06 ล้านลูกบาศก์เมตร
9. คลองบางกระบือ อยู่ในเขตตำบลบางปลา อำเภอบางพลี มีความยาวประมาณ 5.6 กิโลเมตร มีความจุคลอง ประมาณ 0.05 ล้านลูกบาศก์เมตร
10. คลองอ้อมบางปลา อยู่ในเขตตำบลบางปลา อำเภอบางพลี มีความยาวประมาณ 8.5 กิโลเมตร มีความจุคลอง ประมาณ 0.15 ล้านลูกบาศก์เมตร

11. คลองบางขวางใหญ่ อยู่ในเขตตำบลบางพลีใหญ่ อำเภอบางพลี มีความยาวประมาณ 6.2 กิโลเมตร มีความจุคลอง ประมาณ 0.09 ล้านลูกบาศก์เมตร

12. คลองกระแซงเตย อยู่ในเขตตำบลบางพลีใหญ่ อำเภอบางพลี มีความยาวประมาณ 6.4 กิโลเมตร มีความจุคลอง ประมาณ 0.19 ล้านลูกบาศก์เมตร

13. คลองหม้อข้าวหม้อแกง อยู่ในเขตตำบลคลองสวน – บ้านระกาศ อำเภอบางบ่อ มีความยาวประมาณ 2 กิโลเมตร มีความจุคลอง ประมาณ 0.03 ล้านลูกบาศก์เมตร

14. คลองบางคา อยู่ในเขตตำบลนิคมยาตรา-บ้านระกาศ อำเภอบางบ่อ มีความยาวประมาณ 5.4 กิโลเมตร มีความจุคลอง ประมาณ 0.15 ล้านลูกบาศก์เมตร

#### **คลองชลประทาน รวม 13 คลอง ดังนี้**

1. คลองบางปลา อยู่ในเขตตำบลบางปลา-บางปู อำเภอเมืองสมุทรปราการ-บางพลี มีความยาวประมาณ 10.8 กิโลเมตร มีความจุคลอง ประมาณ 1.08 ล้านลูกบาศก์เมตร

2. คลองสำโรง อยู่ในเขตตำบลสำโรงเหนือ อำเภอเมืองสมุทรปราการ มีความยาวประมาณ 33 กิโลเมตร มีความจุคลอง ประมาณ 6.6 ล้านลูกบาศก์เมตร

3. คลองเจริญราษฎร์ อยู่ในเขตตำบลบางเสาธง อำเภอบางเสาธง มีความยาวประมาณ 10.4 กิโลเมตร มีความจุคลอง ประมาณ 0.21 ล้านลูกบาศก์เมตร

4. คลองบางเสาธง อยู่ในเขตตำบลบางเสาธง อำเภอบางเสาธง มีความยาวประมาณ 15.5 กิโลเมตร มีความจุคลอง ประมาณ 0.39 ล้านลูกบาศก์เมตร

5. คลองพระยาเพชร อยู่ในเขตตำบลบางเสาธง อำเภอบางเสาธง มีความยาวประมาณ 3.9 กิโลเมตร มีความจุคลอง ประมาณ 0.06 ล้านลูกบาศก์เมตร

6. คลองหนองงูเห่า อยู่ในเขตตำบลศิระชะระเข้้น้อย-หนองปรือ-บางไฉลง อำเภอบางพลี มีความยาวประมาณ 11.7 กิโลเมตร มีความจุคลอง ประมาณ 0.28 ล้านลูกบาศก์เมตร

7. คลองบางไฉลง อยู่ในเขตตำบลบางไฉลง อำเภอบางพลี มีความยาวประมาณ 13 กิโลเมตร

8. คลองบางนางเพ็ง (บ้านระกาศ) อยู่ในเขตตำบลบ้านระกาศ อำเภอบางบ่อ มีความยาวประมาณ 5.7 กิโลเมตร มีความจุคลอง ประมาณ 0.26 ล้านลูกบาศก์เมตร

9. คลองพระองค์เจ้าไชยานุชิต อยู่ในเขตตำบลบางบ่อ อำเภอบางบ่อ มีความยาวประมาณ 60 กิโลเมตร มีความจุคลอง ประมาณ 1.76 ล้านลูกบาศก์เมตร

10. คลองกัลยา อยู่ในเขตตำบลบางบ่อ อำเภอบางบ่อ มีความยาวประมาณ 2.9 กิโลเมตร มีความจุคลอง ประมาณ 0.12 ล้านลูกบาศก์เมตร

11. คลองบางเหี้ย (คลองด่าน) อยู่ในเขตตำบลบางเพรียง-คลองด่าน อำเภอบางบ่อ มีความยาวประมาณ 14.7 กิโลเมตร มีความจุคลอง ประมาณ 2.94 ล้านลูกบาศก์เมตร

12. คลองใหม่ (ชายทะเล) อยู่ในเขตตำบลคลองด่าน อำเภอบางบ่อ มีความยาวประมาณ 32 กิโลเมตร มีความจุคลอง ประมาณ 1.60 ล้านลูกบาศก์เมตร

13. คลองจรเข้ อยู่ในเขตตำบลศิระชะระเข้ใหญ่ อำเภอบางเสาธง มีความยาวประมาณ 32 กิโลเมตร มีความจุคลอง ประมาณ 1.60 ล้านลูกบาศก์เมตร

#### 1.1.4 ทรัพยากรธรรมชาติที่สำคัญ

##### ป่าไม้

พื้นที่ป่าไม้ของจังหวัดสมุทรปราการ 33.74 ตารางกิโลเมตร คิดเป็นร้อยละ 3.35 ของพื้นที่ทั้งหมด มีสภาพเป็นป่าชายเลนตามสภาพพื้นที่ชายฝั่งที่น้ำทะเลท่วมถึง และบางส่วนขึ้นอยู่บนที่ดินที่มีกรรมสิทธิ์ตามประมวลกฎหมายที่ดิน ซึ่งสภาพพื้นที่ป่าไม้ดังกล่าวตามกฎหมายป่าไม้ ไม่ปรากฏว่าเป็นพื้นที่ป่าไม้ตามพระราชบัญญัติป่าไม้ พุทธศักราช 2484 และไม่ได้จัดอยู่ในประเภทป่าสงวนแห่งชาติ อุทยานแห่งชาติ พื้นที่รักษาพันธุ์สัตว์ป่าและพันธุ์พืช และพื้นที่ป่าไม้ถาวรตามมติคณะรัฐมนตรีแต่อย่างใด

ที่มา : สำนักงานทรัพยากรธรรมชาติและสิ่งแวดล้อมจังหวัดสมุทรปราการ ณ วันที่ 19 กุมภาพันธ์ 2564

คิดจากพื้นที่ป่าชายเลนคงสภาพ เนื้อที่จำนวน 21,087.08 ไร่ (กรมทรัพยากรทางทะเลและชายฝั่ง, 2563)

## 1.2 ด้านการปกครองของจังหวัด

### 1.2.1 การแบ่งเขตการปกครอง

จังหวัดสมุทรปราการ แบ่งเขตการปกครองเป็น 6 อำเภอ 50 ตำบล 399 หมู่บ้าน โดยองค์การบริหารส่วนจังหวัด 1 แห่ง เทศบาล 22 แห่ง (1 เทศบาลนคร 7 เทศบาลเมือง และ 14 เทศบาลตำบล) และองค์การบริหารส่วนตำบล จำนวน 26 แห่ง

ตารางที่ 3 แสดงข้อมูลการแบ่งเขตการปกครองของจังหวัดสมุทรปราการ

อำเภอ	พื้นที่ ตร.กม.	ร้อยละ	ที่ว่าการอำเภอห่างจาก ศาลากลางจังหวัด (กม.)	จำนวน						
				ตำบล	หมู่บ้าน	อบจ.	เทศบาล นคร	เทศบาล เมือง	เทศบาล ตำบล	อบต.
เมืองสมุทรปราการ	190.55	18.98	-	13	95	1	1	3	6	2
บางบ่อ	245.01	24.40	38	8	74	-	-	-	4	6
บางพลี	243.89	24.29	17	6	83	-	-	1	1	5
พระประแดง	73.37	7.31	12	15	67	-	-	3	-	6
พระสมุทรเจดีย์	120.38	11.99	21	5	42	-	-	-	2	4
บางเสาธง	130.89	13.03	32	3	38	-	-	-	1	3
<b>รวม</b>	<b>1,004.09</b>	<b>100.00</b>	<b>120</b>	<b>50</b>	<b>399</b>	<b>1</b>	<b>1</b>	<b>7</b>	<b>14</b>	<b>26</b>

ที่มา : กรมส่งเสริมการปกครองท้องถิ่น

### 1.2.2 ข้อมูลประชากร

ตารางที่ 4 แสดงข้อมูลจำนวนประชากรจำแนกรายอำเภอของจังหวัดสมุทรปราการ ปี 2563

อำเภอ	ชาย (คน)	หญิง (คน)	รวม ประชากร	จำนวนบ้าน
เมืองสมุทรปราการ	257,661	286,462	544,123	274,708
บางบ่อ	55,132	58,251	113,383	51,410
บางพลี	129,539	145,224	274,763	168,186
พระประแดง	91,684	98,730	190,414	88,677
พระสมุทรเจดีย์	71,513	76,486	147,999	67,932
บางเสาธง	38,987	41,810	80,797	60,891
<b>รวม</b>	<b>644,516</b>	<b>706,963</b>	<b>1,351,479</b>	<b>711,804</b>

ที่มา : ประกาศสำนักทะเบียนกลาง ข้อมูล ณ 31 ธันวาคม 2563

ตารางที่ 5 แสดงข้อมูลจำนวนประชากรชาย หญิง เนื้อที่ ความหนาแน่น และบ้าน ปี พ.ศ.2560-2563

จังหวัด	รายการข้อมูล	ปี 2560	ปี 2561	ปี 2562	ปี 2563
สมุทรปราการ	ประชากรรวม	1,310,766	1,326,608	1,344,875	1,351,479
	ประชากรชาย	627,493	634,679	642,774	644,516
	ประชากรหญิง	683,273	691,929	702,101	706,963
	เนื้อที่ (ตร.กม.)	1,004	1,004	1,004	1,004
	ความหนาแน่น/ตร.กม.	1,305.42	1,321.20	1,339.52	1,345.97
	จำนวนบ้าน	655,631	675,382	693,926	711,804

ที่มา กรมการปกครอง กระทรวงมหาดไทย ([statbbi.nso.go.th/staticreport/page/sector/th/01.asp](http://statbbi.nso.go.th/staticreport/page/sector/th/01.asp))

### 1.3 ด้านสังคมและวัฒนธรรม

เนื่องจากจังหวัดสมุทรปราการเป็นจังหวัดที่ตั้งอยู่ในเขตปริมณฑลจึงมีลักษณะทางการพัฒนาที่ได้รับอิทธิพลจากการขยายตัวของกรุงเทพมหานครโดยตรง ในลักษณะการกระจายตัวออกจากชุมชนดั้งเดิมในพื้นที่ชั้นในไปสู่พื้นที่ชานเมืองและอาณาเขตรอบนอก พื้นที่เกษตรกรรมถูกพัฒนาเป็นแหล่งรองรับการขยายตัวของธุรกิจการค้าโรงงานอุตสาหกรรม ที่อยู่อาศัย และกิจกรรมทางเศรษฐกิจอื่นๆ เชื่อมโยงกับกรุงเทพฯ จนกลายเป็นเขตเศรษฐกิจเดียวกัน โครงสร้างบริการพื้นฐานของภาครัฐและเอกชนได้รับการพัฒนาจนได้มาตรฐานในระดับเดียวกันหรือใกล้เคียงกับกรุงเทพฯ ทั้งด้านระบบสาธารณูปโภค ที่อยู่อาศัย โรงเรียน มหาวิทยาลัย สถาบันเพื่อการวิจัยและพัฒนา โรงพยาบาล ตลอดจนข้อมูลข่าวสารหลากหลายประเภทที่เป็นประโยชน์ต่อการตัดสินใจลงทุนเป็น

แหล่งสร้างรายได้และการจ้างงานที่สำคัญของจังหวัดและของประเทศ อุตสาหกรรมที่สำคัญ ได้แก่ อุตสาหกรรมไฟฟ้าและอิเล็กทรอนิกส์ อุตสาหกรรมเครื่องจักรกล และการประกอบรถยนต์ อุตสาหกรรมสิ่งทอและเครื่องนุ่งห่ม อุตสาหกรรมแปรรูปอาหาร ฯลฯ ภาคเกษตรกรรมที่สำคัญ ได้แก่ การทำประมง

จากสภาวะความเจริญทางด้านเทคโนโลยีในยุคโลกาภิวัตน์ทำให้การพัฒนาหลายด้าน เป็นการพัฒนาแบบก้าวกระโดดส่งผลกระทบต่อสภาพของสังคมหลายด้านโดยเฉพาะวิถีชีวิตดั้งเดิมที่ต้องปรับเปลี่ยนไปตามความเจริญของวัตถุ จังหวัดสมุทรปราการประกอบไปด้วย 6 อำเภอ ได้แก่ อำเภอเมืองสมุทรปราการ อำเภอพระประแดง อำเภอบางพลี อำเภอบางบ่อ อำเภอพระสมุทรเจดีย์ และอำเภอบางเสาธง ซึ่งมีประชากรหลายหลากชาติพันธุ์ เริ่มตั้งแต่ชาวไทย กลุ่มชาวมอญดั้งเดิม ชาวจีน และชาวไทยภาคอีสาน ชาวไทยภาคใต้ และชาวต่างชาติที่มาค้าแรงงานในปัจจุบัน ซึ่งมีบทบาทสำคัญในการปฏิบัติกิจกรรมที่สืบทอดวัฒนธรรม ประเพณีดั้งเดิม ที่เกี่ยวข้องกับศาสนา ศิลปะ และวัฒนธรรม โดยเฉพาะอย่างยิ่งวัฒนธรรมของชาวมอญ ซึ่งมอญเป็นกลุ่มเชื้อชาติที่มีวัฒนธรรมเด่นด้านพิธีกรรมเกี่ยวกับพุทธศาสนา และพิธีกรรมต่างๆ เช่น ศิลปะพื้นบ้าน ภาษา วรรณกรรม การแต่งกาย อาหาร อาชีพ ขนบธรรมเนียมประเพณี และความเชื่อ ซึ่งยังคงถือปฏิบัติสืบทอดเป็นระยะเวลาที่ยาวนาน นับได้ว่าเป็นวัฒนธรรมตามท้องถิ่นที่มีคุณค่า เป็นเอกลักษณ์เด่นของจังหวัดสมุทรปราการ ในส่วนของวัฒนธรรมท้องถิ่นที่ยังคงมีอยู่ และมีการปฏิบัติยังไม่เป็นที่รู้จัก หรือกำลังจะสูญหายไป ดังเช่น อุตสาหกรรมการเล่นพื้นบ้านที่ถือว่าเป็นวัฒนธรรมท้องถิ่น คือ การเล่นกังหันที่สูญหายไปแล้วจากชุมชน แต่มีการรื้อฟื้นกลับมาให้คงอยู่ในชุมชน และมีการปรับเปลี่ยนเพื่อให้เข้ากับสภาพสังคมที่เปลี่ยนไปโดยนำมาอยู่ในรูปแบบของการจัดกิจกรรมต่างๆ

**จังหวัดสมุทรปราการ** ยังมีวัฒนธรรมท้องถิ่นที่ยังคงมีการสืบทอดอยู่ในอำเภอต่างๆ ซึ่งมีความหลากหลายทางวัฒนธรรม มีสถานที่ทางวัฒนธรรมที่น่าสนใจ ดังนี้

**อำเภอเมืองสมุทรปราการ** ได้แก่ งานแห่เจ้าพ่อท้าวและพิธีลอยกระทงศาลเจ้าประเพณีแห่ผ้าห่มองค์พระสมุทรเจดีย์ การละเล่นหมากรูกคนของชุมชนคลองตาเจ็ย

**อำเภอพระประแดง** มีคนไทยเชื้อสายมอญอาศัยอยู่มาก โดยเฉพาะที่อพยพมาจากจังหวัดปทุมธานี ตั้งแต่รัชสมัยพระบาทสมเด็จพระพุทธเลิศหล้านภาลัย ชาวมอญในไทยส่วนใหญ่พูดภาษามอญได้ แต่อ่านเขียนภาษามอญไม่ได้ ในอำเภอพระประแดงมีการเปิดโรงเรียนสอนภาษามอญขึ้น ประกอบกับอำเภอพระประแดงมีวัฒนธรรมประเพณีท้องถิ่นของชาวไทยเชื้อสายมอญ และชาวไทยพุทธ ได้แก่ ภาษามอญ การแต่งกายชาวไทยเชื้อสายมอญ อาหารคาว - หวานของชาวไทยเชื้อสายมอญ วรรณกรรมของชาวไทยเชื้อสายมอญ ประเพณีสงกรานต์ ประเพณีตักบาตรน้ำผึ้ง ประเพณีส่งข้าวสังกรานต์ ประเพณีการหุงข้าวแช่ (เป็งชงกราน) ประเพณีกวนกาละแม (กวันสะกอก) การละเล่นสะบ้าทอย สะบ้าบ่อน การเล่นทะเล่ - มอญ ประเพณีแห่ - แห่ปลาพระประแดง ประเพณีแห่

หงส์ธงตะขาบ ประเพณีสงกรานต์น้ำพระ รับพรผู้ใหญ่ ประเพณีสารทเดือนสาม ประเพณีขึ้นบ้านใหม่ ประเพณีการเกิด งานบุญบวชนาคแบบชาวมอญ ประเพณีแต่งงาน (จีเรียงเจี๊ยะ) ประเพณีงานศพ เผาศพ แย่งศพแบบมอญ ประเพณีรำเจ้าพ่อของหมู่บ้านเว้กะราว ประเพณีเติมน้ำมันตะเกียง พิธีรำผี ของชาวมอญพระประแดง ประเพณีไหว้ศาลเจ้าพ่อหลักเมือง เป็นต้น

**อำเภอบางพลี** เป็นอำเภอหนึ่งที่มีวัฒนธรรม ประเพณีหลากหลายที่น่าสนใจ ได้แก่ ประเพณีรับบัว ประเพณีการตักบาตรพระร้อยทางเรือ ประเพณีตักบาตรดอกไม้ และสถานที่ทาง วัฒนธรรมที่น่าสนใจ ได้แก่ ตลาดโบราณ 100 ปี บางพลี

**อำเภอบางบ่อ** มีความหลากหลายทางวัฒนธรรมที่น่าสนใจ ได้แก่ ประเพณีแห่หลวงพ่อบาน และสถานที่ทางวัฒนธรรมเก่าแก่น่าสนใจ ดังนี้ วัดมงคลโคธาวาส วัดโคธาราม วัดค้อลาด วัดเป็ริง ราษฎร์บำรุง

**อำเภอพระสมุทรเจดีย์** ได้แก่ งานนมัสการองค์พระสมุทรเจดีย์ งานแห่หลวงพ่อบโต ประเพณี ก่อพระเจดีย์ทราย และผ้าห่มพระปรางค์เอนวัดสาขลา วัดสาขลา ตลาดโบราณวัดสาขลา งานแห่เจ้า พ่อปากอ่าว

**อำเภอบางเสาธง** ได้แก่ งานแห่ผ้าห่มองค์หลวงพ่อเขียว วัดหัวคู้ ประเพณีทอดกฐิน ทางเรือ

แนวทางการพัฒนาการดำรงรักษามรดกทางวัฒนธรรมของชุมชนในจังหวัดสมุทรปราการ และที่เกี่ยวข้องกับกลุ่มชาติพันธุ์ชาวมอญ ชาวจีนจังหวัดสมุทรปราการนั้น จำเป็นต้องอาศัยความร่วมมือของคนในชุมชนเอง โดยการลดการพึ่งพาจากภายนอก ส่งเสริมให้ชุมชนมีความเข้มแข็ง และสามารถพึ่งตนเองได้มากที่สุด โดยอยู่บนพื้นฐานของวัฒนธรรม และขนบธรรมเนียมประเพณีที่ดั้งเดิมที่ได้ปฏิบัติสืบต่อกันมาตั้งแต่สมัยบรรพบุรุษจนกลายเป็นมรดกทางวัฒนธรรมของชุมชน ควรใช้ อัตลักษณ์ของชุมชนต่อการส่งเสริมการมีส่วนร่วม การเรียนรู้ และสร้างสำนึกความเป็นพลเมืองของ ชุมชน ได้แก่ จัดทำแหล่งเรียนรู้ชุมชน จัดทำรายวิชา "อัตลักษณ์ของเรา" จัดทำประวัติศาสตร์ชุมชน และควรมีการนำประเพณีวัฒนธรรมดั้งเดิมของชุมชนที่แฝงไปด้วยบรรยากาศของความเก่าแก่ และ ความเป็นโบราณอย่างแท้จริง หรืออาจมีการนำอัตลักษณ์มาพัฒนาชุมชนด้านสังคม เพื่อส่งเสริมการมี ส่วนร่วมการเรียนรู้ และการสร้างสำนึกความเป็นพลเมืองของชุมชน อันจะทำให้ชาวชุมชนได้รู้จัก ชุมชนของตนเองมากขึ้น รู้จักรากเหง้าของตนเอง รู้ถึงคุณค่าของชุมชน จนนำไปสู่การเกิดจิตสำนึก สาธารณะที่จะเข้ามามีส่วนร่วมในการพัฒนาชุมชนร่วมกันมากขึ้น และมีความรู้สึกของการเป็นเจ้าของ มีความหวงแหนในชุมชนของตนเอง ทั้งหมดนี้ เป็นการต่อยอด เพื่อนำไปสู่การเป็นชุมชนเข้มแข็งที่มี ศักยภาพ และสามารถพึ่งตนเองได้ต่อไปบนพื้นฐานความสงบสุขของชุมชน

## 1. โครงสร้างพื้นฐานและสาธารณูปโภค

### 1.4.1 การคมนาคมขนส่ง

1) การคมนาคมทางบก จังหวัดสมุทรปราการ เป็นจังหวัดที่มีความได้เปรียบด้านภูมิศาสตร์ที่ตั้งอยู่ใกล้ศูนย์กลางการขนส่งทางบก ทางน้ำ และทางอากาศ นอกจากนี้ยังมีทางหลวงพิเศษสายมอเตอร์เวย์ และทางด่วนเชื่อมต่อกับสายบางพลี – สุขสวัสดิ์ (ถนนกาญจนาภิเษก) ทางพิเศษบูรพาวิถี ถนนวงแหวนอุตสาหกรรม ถนนทางหลวงชนบทรวมทั้งที่ถ่ายโอนให้องค์กรปกครองส่วนท้องถิ่นแล้ว นอกจากนี้ยังมีการสร้างสะพานแขวนข้ามแม่น้ำเจ้าพระยา จำนวน 2 แห่ง คือ สะพานกาญจนาภิเษก และสะพานภูมิพล 1 และ 2 ปัจจุบันจังหวัดสมุทรปราการมีถนนสายหลัก 17 สาย และถนนสายรอง 13 สาย

2) การคมนาคมทางอากาศ จังหวัดสมุทรปราการ มีท่าอากาศยานสุวรรณภูมิ (Suwanabhumi International Airport) ตั้งอยู่ถนนบางนา – ตราด ประมาณกิโลเมตรที่ 15 ตำบลราชาเทวะ อำเภอบางพลี ห่างจากใจกลางกรุงเทพมหานคร 25 กิโลเมตร เปิดใช้งานเมื่อวันที่ 28 กันยายน 2549 นับเป็นท่าอากาศยานที่มีพื้นที่ 20,000 ไร่ ขนาดใหญ่ที่สุด เนื้อที่ (8,000 เอเคอร์) มีศักยภาพในระยะแรก รองรับผู้โดยสารได้ 45 ล้านคนต่อปี รองรับเที่ยวบินได้ 76 เที่ยวบินต่อชั่วโมง รองรับการขนส่งสินค้าได้ 3 ล้านตันต่อปี เป็นอาคารเดี่ยวขนาดใหญ่ให้บริการผู้โดยสารทั้งภายในประเทศและระหว่างประเทศในอาคารเดียวกัน มีเนื้อที่ใช้สอย ประมาณ 563,000 ตารางเมตร

3) การคมนาคมทางน้ำ สำหรับท่าเรือในจังหวัดสมุทรปราการ เป็นท่าเทียบเรือที่ขนส่งสินค้าหลายประเภท เช่น สินค้าเกษตร, สินค้าเคมี อุปกรณ์เครื่องจักรกล, อุตสาหกรรมจอดเรือเพื่อซ่อมแซมหรือต่อเรือสินค้า, ตู้คอนเทนเนอร์ ฯลฯ ซึ่งเป็นท่าเทียบเรือที่มีขนาดเกิน 500 ตันกรอส จำนวน 54 แห่ง ไม่เกิน 500 ตันกรอส จำนวน 5 แห่ง และมีท่าเทียบเรือโดยสารจำนวน 11 แห่ง

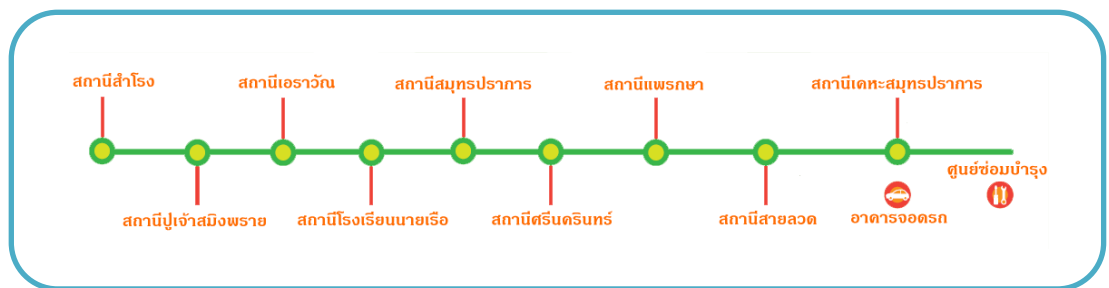
#### 4) การคมนาคมระบบราง

##### - โครงการรถไฟฟ้าสายสีเขียว ช่วงแบริ้ง – สมุทรปราการ

คณะรัฐมนตรีในคราวประชุมเมื่อวันที่ 27 พฤศจิกายน 2551 ได้มีมติเห็นชอบให้ รฟม. ดำเนินการก่อสร้างโครงการรถไฟฟ้าสายสีเขียว ช่วงหมอชิต – สะพานใหม่ และช่วงแบริ้ง – สมุทรปราการ รวมเป็นระยะทางประมาณ 25 กิโลเมตร โดยแนวเส้นทางโครงการระบบขนส่งกรุงเทพมหานคร ช่วงแบริ้ง – สมุทรปราการ มีโครงสร้างรถไฟฟ้าแบบยกระดับตลอดเส้นทางระยะทาง 13 กิโลเมตร เป็นระบบรถไฟฟ้าขนาดใหญ่ (Heavy Rail Transit System) แนวเส้นทางเริ่มต้นต่อเนื่องจากแนวเส้นทางของโครงการระบบขนส่งมวลชนกรุงเทพมหานคร (BTS) ส่วนต่อขยายสายสุขุมวิท ตอนที่ 1 ช่วงอ่อนนุช – แบริ้ง บริเวณซอยสุขุมวิท 107 (แบริ้ง) ไปตามแนวเกาะกลางของถนนสุขุมวิท ผ่านคลองสำโรง ผ่านแยกเทพารักษ์ แยกปู่เจ้าสมิงพราย เมื่อถึงบริเวณจุดตัดกับโครงการถนนวงแหวนรอบนอกด้านใต้แนวจะเบี่ยงจากเกาะกลางไปทางทิศตะวันตกของถนนสุขุมวิท เพื่อข้ามทางต่างระดับสุขุมวิท จากนั้นจึงเบี่ยงกลับมาอยู่ในแนวเกาะกลางถนนสุขุมวิท ผ่านแยก

ศาลากลาง แยกการไฟฟ้า แยกแพรเทศา แยกสายลวด จนถึงจุดสิ้นสุดโครงการบริเวณหน้าสถานีไฟฟ้าย่อยบางบึง โดยแนวเส้นทางจะเบี่ยงออกทางด้านทิศตะวันตก และลดระดับเพื่อเข้าสู่ศูนย์ซ่อมบำรุง

สถานีรถไฟฟ้ายานสายสีเขียว ช่วงบางบริ้ง – สมุทรปราการประกอบด้วยสถานีทั้งหมด 9 สถานี ได้แก่ สถานีสำโรง สถานีปู่เจ้าสมิงพราย สถานีเอราวัณ สถานีโรงเรียนนายเรือ สถานีสมุทรปราการ สถานีศรีนครินทร์ สถานีแพรเทศา สถานีสายลวด และสถานีเคหะสมุทรปราการ โดยบางสถานีจะเชื่อมต่อกับระบบขนส่งมวลชนสายอื่นๆ เพื่อให้ผู้โดยสารสามารถเดินทางได้อย่างสะดวก นอกจากนี้ยังมีบันไดเลื่อน ลิฟต์ ห้องน้ำ ป้ายประชาสัมพันธ์ และสิ่งอำนวยความสะดวกต่างๆ เพื่อผู้พิการอีกด้วย



ที่มา : การรถไฟฟ้ายานขนส่งมวลชนแห่งประเทศไทย

- โครงการรถไฟฟ้ายานสายสีเขียว ช่วงเตาปูน – ราษฎร์บูรณะ (วงแหวนกาญจนาภิเษก)

โครงสร้างรถไฟฟ้ายานสายสีเขียว ช่วงเตาปูน – ราษฎร์บูรณะ มีระยะทางทั้งสิ้น 23.6 กิโลเมตร เป็นโครงสร้างทางวิ่งใต้ดิน 12.6 กิโลเมตร และโครงสร้างทางยกระดับ 11 กิโลเมตร และมีสถานีทั้งสิ้น 17 สถานี เป็นสถานีใต้ดิน 10 สถานี และสถานียกระดับ 7 สถานี

แนวเส้นทางโครงสร้างรถไฟฟ้ายานสายสีเขียว ช่วงเตาปูน – ราษฎร์บูรณะ เริ่มจากจุดเชื่อมต่อโครงการรถไฟฟ้ายานสายสีเขียว ช่วงบางใหญ่ – บางซื่อ ที่บริเวณสถานีเตาปูน โดยเปลี่ยนเป็นเส้นทางใต้ดิน แล้วเบี่ยงเข้าสู่ถนนสามเสน ผ่านรัฐสภาแห่งใหม่ (โรงเรียนโยธินบูรณะเดิม) โรงเรียนราชินีบน กรมชลประทาน โรงพยาบาลศิริพยาบาล หอสมุดแห่งชาติ คลองบางลำพู เลี้ยวซ้ายเข้าถนนพระสุเมรุ ผ่านวัดบวรนิเวศราชวรวิหาร แยกผ่านฟ้า เข้าสู่ถนนมหาไชย ผ่านวัดราชนั้ดดาราม วรวิหาร เข้าสู่ถนนจักรเพชร ลอดใต้แม่น้ำเจ้าพระยาบริเวณสะพานพระปกเกล้า เข้าสู่ถนนประชาธิปไตย ผ่านสี่แยกบ้านแขก ลอดใต้วงเวียนใหญ่ เข้าสู่ถนนสมเด็จพระเจ้าตากสิน ลอดแยกมไหสวรรย จากนั้นเปลี่ยนเส้นทางยกระดับผ่านแยกถนนจอมทองเข้าสู่ถนนสุขสวัสดิ์ ผ่านแยกถนนประชาอุทิศ ข้ามทางด่วนเฉลิมมหานคร เข้าสู่ราษฎร์บูรณะข้ามคลองแจรงร้อน ผ่านสามแยกพระประแดง และสิ้นสุดเส้นทางบริเวณครุไ้ โดยมีแผนก่อสร้างโครงการและทดสอบระบบ ในปี พ.ศ. 2560 – 2565 ซึ่งคาดว่าจะเปิดบริการในช่วงเดือนมกราคม พ.ศ. 2566





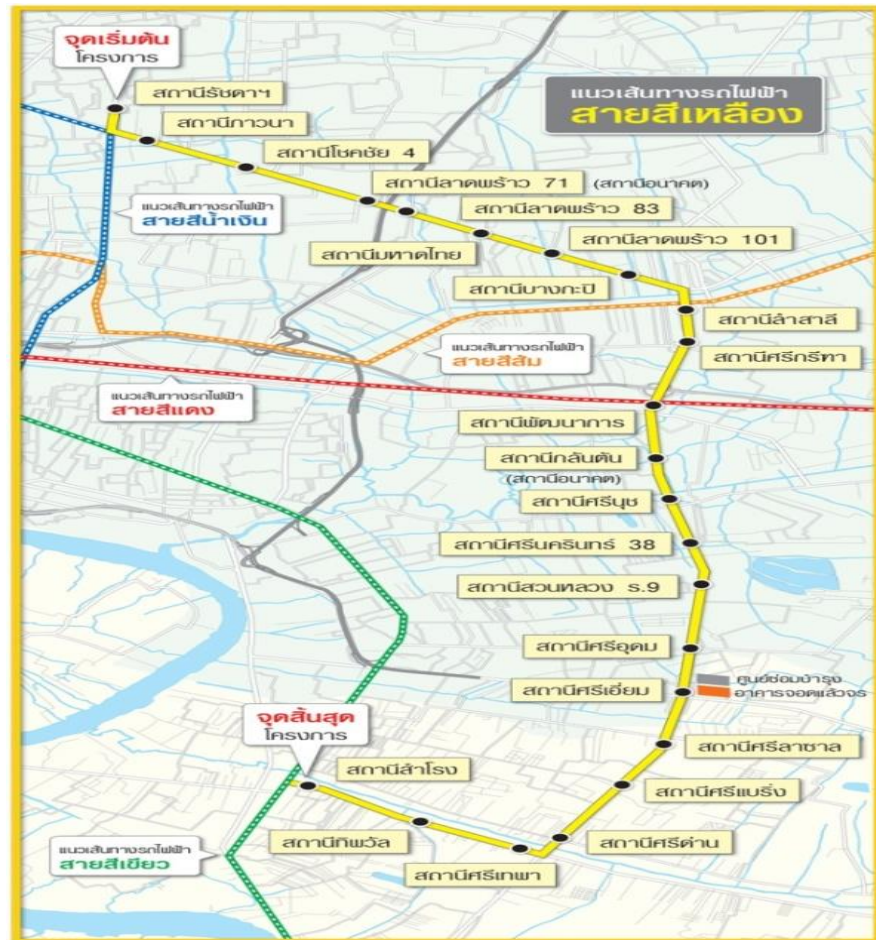
ที่มา : การรถไฟฟ้าขนส่งมวลชนแห่งประเทศไทย

- โครงการรถไฟฟ้าสายสีเหลือง ช่วงลาดพร้าว – สำโรง

โครงการรถไฟฟ้าสายสีเหลือง ช่วงลาดพร้าว – สำโรง เป็นระบบขนส่งมวลชนประเภทรถไฟฟ้ารางเดี่ยว (Straddle Monorail) มีลักษณะเป็นโครงสร้างยกระดับตลอดแนวเส้นทาง มีระยะทางทั้งสิ้น 30.4 กิโลเมตร รวม 23 สถานี มีจุดประสงค์เพื่อเชื่อมต่อการเดินทางระหว่างสายสีน้ำเงินที่สถานีรัชดา (สถานีลาดพร้าวของสายสีน้ำเงิน) กับระบบขนส่งมวลชน 4 สาย คือ สายสีเทาของกรุงเทพ สายสีส้มบริเวณทางแยกลำสาละวดี รถไฟเชื่อมท่าอากาศยาน (Airport Rail Link) บริเวณทางแยกต่างระดับพระราม 9 และสายสีเขียว ช่วงแบริ่ง – สมุทรปราการ ที่สถานีสำโรง

โดยแนวเส้นทางโครงการรถไฟฟ้าสายสีเหลือง ช่วงลาดพร้าว – สำโรง เริ่มต้นที่จุดเชื่อมต่อกับระบบรถไฟฟ้ามหานคร สายเฉลิมรัชมงคล (สายสีน้ำเงินระยะแรก) ที่แยกรัชดา – ลาดพร้าว ไปตามแนวถนนลาดพร้าว โดยเชื่อมต่อกับโครงการรถไฟฟ้าสายสีเทาของกรุงเทพมหานคร ที่แยกคลองรัช และยกระดับข้ามทางด่วน คลองรัชจนถึงทางแยกบางกะปิ จากนั้นแนวเส้นทางจะเลี้ยวขวาไปทางทิศใต้ตามถนนศรีนครินทร์ เชื่อมต่อกับโครงการรถไฟฟ้าสายสีส้มที่ทางแยกลำสาละวดี ต่อจากนั้นแนวเส้นทางจะยกระดับข้ามทางแยกต่างระดับพระราม 9 โดยเชื่อมต่อกับโครงการรถไฟฟ้าเชื่อมท่าอากาศยานสุวรรณภูมิ (Airport Rail Link) และผ่านแยกพัฒนาการ แยกศรีนุช แยกศรีอุดมสุข แยกศรีเอี่ยม จนถึงแยกศรีเทพา จากนั้นแนวเส้นทางจะเลี้ยวขวากลับไปทางทิศตะวันตกตามแนวถนนเทพารักษ์ ผ่านจุดเชื่อมต่อกับโครงการรถไฟฟ้าสายสีเขียวช่วงแบริ่ง – สมุทรปราการ ที่สถานีสำโรง และสิ้นสุดแนวเส้นทางบริเวณถนนปู่เจ้าสมิงพราย รวมระยะทางทั้งสิ้นประมาณ

30.4 กิโลเมตร ประกอบด้วย สถานีทั้งหมด 23 แห่ง โรงจกดรณศูนย์ซ่อมบำรุง 1 แห่ง อาคารจกดแล้วจร 1 แห่ง บริเวณพื้นที่ทางแยกต่างระดับศรีเอี่ยม



ที่มา : การรถไฟฟ้าขนส่งมวลชนแห่งประเทศไทย

#### 1.4.2 การใช้ไฟฟ้า

##### - การให้บริการการไฟฟ้า

จังหวัดสมุทรปราการอยู่ในเขตความรับผิดชอบของการไฟฟ้านครหลวง มีการบริการไฟฟ้าครอบคลุมพื้นที่ทุกอำเภอ โดยแบ่งเขตความรับผิดชอบการให้บริการไฟฟ้าเป็น 4 เขต ได้แก่

- (1) การไฟฟ้านครหลวง เขตสมุทรปราการ
- (2) การไฟฟ้านครหลวง เขตบางพลี
- (3) การไฟฟ้านครหลวง เขตประเวศ
- (4) การไฟฟ้านครหลวง เขตราชบุรีรณะ

##### - สถิติการใช้ไฟฟ้า

สำหรับการให้บริการไฟฟ้าในพื้นที่ เมื่อปี พ.ศ.2563 พบว่า มีจำนวนผู้ใช้กระแสไฟฟ้าทั้งสิ้น 583,727 ราย ใช้กระแสไฟฟ้ารวม 9,891.46 ล้านกิโลวัตต์ชั่วโมง โดยใช้ในที่อยู่อาศัย

จำนวน 1,899.75 ล้านกิโลวัตต์/ชั่วโมง สถานธุรกิจและอุตสาหกรรม จำนวน 7,760.01 ล้านกิโลวัตต์/ชั่วโมง และอื่นๆ จำนวน 231.70 ล้านกิโลวัตต์/ชั่วโมง รายละเอียดดังตารางที่ 6

ตารางที่ 6 แสดงสถิติผู้ใช้ไฟฟ้าและการจำหน่ายพลังงานไฟฟ้าของการไฟฟ้านครหลวง จำแนกตามประเภทผู้ใช้ จังหวัดสมุทรปราการ พ.ศ. 2560 – 2563

ประเภทผู้ใช้	พ.ศ. 2560	พ.ศ. 2561	พ.ศ. 2562	พ.ศ. 2563
จำนวนผู้ใช้ไฟฟ้า (ราย)	461,517	891,267	926,317	583,727
พลังงานไฟฟ้าที่จำหน่ายและใช้ (กิโลวัตต์-ชั่วโมง)	10,005,960,749	16,758,043,982	170,675,000,000	9,891,464,564
บ้านอยู่อาศัย	1,445,352,060	770,156	3,198,700,000	1,899,751,420
กิจการขนาดเล็ก	907,071,239	104,995		956,284,676
กิจการขนาดกลาง	1,635,155,155	7,950	13,610,300,000	1,728,157,608
กิจการขนาดใหญ่	5,769,974,801	1,037		5,075,572,050
อื่นๆ*	248,407,494	7,129	258,600,000	231,698,810

ที่มา : การไฟฟ้านครหลวง

หมายเหตุ : ผู้ใช้ไฟฟ้าประเภทกิจการเฉพาะอย่าง องค์กรที่ไม่แสวงหากำไร ฐานน้ำเพื่อการเกษตร ไฟฟ้าชั่วคราวและไฟฟรี รวบรวมโดย สำนักงานสถิติจังหวัดสมุทรปราการ

#### 1.4.3 การใช้ประปา

จังหวัดสมุทรปราการอยู่ในความรับผิดชอบของการประปานครหลวง โดยสำนักงานการประปานครหลวงสมุทรปราการได้รายงานข้อมูลในภาพรวมปี พ.ศ. 2563 จำนวนผู้ใช้น้ำประปาทั้งสิ้น 406,691 ราย และมีปริมาณน้ำที่จำหน่ายแก่ผู้ใช้ 256,239,259 ลูกบาศก์เมตร มีผู้ใช้น้ำสูงสุดในอำเภอเมืองสมุทรปราการ อำเภอบางพลี และอำเภอพระประแดง ตามลำดับ ดังตารางที่ 7

ตารางที่ 7 สถิติการประปา เป็นรายอำเภอ พ.ศ. 2563

พื้นที่	ปริมาณน้ำที่จำหน่ายแก่ผู้ใช้ (ลบ.ม.) Water sales (Cu.M.)	ผู้ใช้น้ำ (ราย) Consumers (Persons)
จังหวัดสมุทรปราการ	256,239,259	406,691
เมืองสมุทรปราการ	91,105,106	159,049
บางบ่อ	20,594,982	30,788
บางพลี	66,364,452	100,691
พระประแดง	31,576,419	44,643
พระสมุทรเจดีย์	20,681,756	45,019
บางเสาธง	25,916,544	26,501

ที่มา : สำนักงานประปาสมุทรปราการ รวบรวมโดย : สำนักงานสถิติจังหวัดสมุทรปราการ

#### 1.4.4 ข้อมูลด้านการกักกันของจังหวัด

มีด่าน  ศุลกากร ประเภท ด้านตรวจเรือเข้า – ออก

ที่ตั้ง สำนักงานด้านตรวจศุลกากรสมุทรปราการ

ศาลากลางจังหวัดสมุทรปราการ ถนนสุทธิภิรมย์

ต. ปากน้ำ อ. เมือง จ. สมุทรปราการ

ประเภท ท่าอากาศยาน

ที่ตั้ง 1) สำนักงานศุลกากรตรวจสินค้าท่าอากาศยานสุวรรณภูมิ

999 ต. ราชาเทวะ อ. บางพลี จ. สมุทรปราการ

ที่ตั้ง 2) สำนักงานศุลกากรตรวจของผู้โดยสารท่าอากาศยานสุวรรณภูมิ

999 ต. ราชาเทวะ อ. บางพลี จ. สมุทรปราการ

มีด่าน  ตรวจพืช – มีห้องปฏิบัติการตรวจเบื้องต้น  ไม่มี  มี

– มีที่ตั้งด่านกักกันพืช  ไม่มี  มี

ที่ตั้ง ด้านตรวจพืช ท่าอากาศยานสุวรรณภูมิ

อาคาร CE ต. ราชาเทวะ อ. บางพลี จ. สมุทรปราการ

มีด่าน  ตรวจประมง – มีห้องปฏิบัติการตรวจเบื้องต้น  ไม่มี  มี

– มีที่ตั้งด่านกักกันสัตว์น้ำ  ไม่มี  มี

ที่ตั้ง ด้านตรวจสัตว์น้ำ ท่าอากาศยานสุวรรณภูมิ

อาคาร CE ต. ราชาเทวะ อ. บางพลี จ. สมุทรปราการ

มีด่าน  ตรวจปศุสัตว์ – มีห้องปฏิบัติการตรวจเบื้องต้น  ไม่มี  มี

– มีที่ตั้งด่านกักกันสัตว์  ไม่มี  มี

ที่ตั้ง ด้านกักกันสัตว์สุวรรณภูมิ

อาคาร CE ต. ราชาเทวะ อ. บางพลี จ. สมุทรปราการ

ที่มา : สำนักงานด้านตรวจศุลกากรจังหวัดสมุทรปราการ, สำนักงานศุลกากรตรวจสินค้าท่าอากาศยานสุวรรณภูมิ, สำนักงานศุลกากรตรวจของผู้โดยสารท่าอากาศยานสุวรรณภูมิ

#### 1.5 ด้านเศรษฐกิจของจังหวัด

##### 1.5.1 สภาพเศรษฐกิจโดยทั่วไป

ภาวะเศรษฐกิจโดยรวมของจังหวัดสมุทรปราการในปี 2562 พิจารณาจากผลิตภัณฑ์มวลรวมจังหวัด (Gross Provincial Product : GPP) มูลค่าเพิ่ม ณ ราคาประจำปี มีมูลค่าเท่ากับ 772,498 ล้านบาท ลดลงจาก 791,748 ล้านบาท ในปีที่ผ่านมา (ปี 2561) เท่ากับ 19,250 ล้านบาท หรือคิดเป็นร้อยละ 2.4 โดยการผลิตรวมลดลงร้อยละ 1.4 จากที่ขยายตัวร้อยละ 7.5 ในปี 2561 (ณ ราคาคงที่)

ปัจจัยสำคัญมาจากการผลิตทั้งนอกภาคเกษตรและภาคการเกษตรชะลอตัว โดยเฉพาะการผลิตสินค้าอุตสาหกรรมลดลง ได้แก่ การผลิต การก่อสร้าง ด้านสุขภาพและงานสังคมสงเคราะห์ บริการอื่นๆ การขายส่งขายปลีกฯ ไฟฟ้า ก๊าซ ใอน้ำ และระบบปรับอากาศ เป็นต้น สำหรับสาขาที่มีการขยายตัว ได้แก่ ข้อมูลข่าวสารและการสื่อสาร กิจกรรมทางวิชาชีพ วิทยาศาสตร์และเทคโนโลยี ที่พักแรมและบริการด้านอาหาร กิจกรรมทางการเงินและการประกันภัย การจัดการน้ำ การจัดการและบำบัดน้ำเสีย ของเสีย และสิ่งปฏิกูล

โครงสร้างรายได้จากการผลิตของจังหวัด โดยพิจารณาจากสัดส่วนของมูลค่าเพิ่ม ผนราคาประจำปี ภาคการเกษตรมีสัดส่วนร้อยละ 0.5 และนอกภาคการเกษตรสัดส่วนร้อยละ 99.5 ซึ่งสาขาที่สร้างรายได้สำคัญ ได้แก่ อุตสาหกรรมการผลิต การขนส่งและสถานที่เก็บสินค้า การขายส่งและการขายปลีกฯ กิจกรรมทางการเงินและการประกันภัย และกิจกรรมการบริหารและการบริการสนับสนุน

มูลค่าผลิตภัณฑ์มวลรวมของจังหวัดสมุทรปราการสูงเป็นอันดับที่ 4 ของประเทศรองจากกรุงเทพมหานคร ชลบุรี และระยอง (ตามรางที่ 8) รายได้ต่อคนต่อปี (GPP per capita) เท่ากับ 349,406 บาท สูงเป็นอันดับที่ 9 ของประเทศ รองจากระยอง กรุงเทพมหานคร ชลบุรี ปราจีนบุรี ฉะเชิงเทรา พระนครศรีอยุธยา ภูเก็ต สมุทรสาคร สมุทรปราการ และสระบุรี ตามลำดับ (ตามตารางที่ 9)

ตารางที่ 8 แสดงมูลค่าผลิตภัณฑ์มวลรวมจังหวัด ปี พ.ศ. 2562 เรียงตามมูลค่า GPP สูงสุด 10 อันดับแรก

ลำดับ	จังหวัด	มูลค่า (ล้านบาท)
1	กรุงเทพมหานคร	5,709,940
2	ชลบุรี	1,059,797
3	ระยอง	993,978
4	<b>สมุทรปราการ</b>	<b>772,498</b>
5	ปทุมธานี	434,004
6	สมุทรสาคร	409,169
7	พระนครศรีอยุธยา	399,621
8	ฉะเชิงเทรา	385,783
9	นครปฐม	354,913
10	ปราจีนบุรี	347,015

ตารางที่ 9 แสดงมูลค่าผลิตภัณฑ์มวลรวมจังหวัดเฉลี่ยต่อคน ปี 2562 (GPP per capita) สูงสุด  
10 อันดับแรก

ลำดับที่	จังหวัด	GPP per capita
1	ระยอง	988,748
2	กรุงเทพมหานคร	637,397
3	ชลบุรี	571,234
4	ปราจีนบุรี	551,150
5	ฉะเชิงเทรา	459,005
6	พระนครศรีอยุธยา	439,159
7	ภูเก็ต	428,351
8	สมุทรสาคร	388,372
<b>9</b>	<b>สมุทรปราการ</b>	<b>349,406</b>
10	สระบุรี	336,393

ที่มา : สำนักงานสภาพัฒนาการเศรษฐกิจและสังคมแห่งชาติ

### 1.5.2 ผลิตภัณฑ์มวลรวมของจังหวัดสมุทรปราการ (GPP)

ตารางที่ 10 แสดงผลิตภัณฑ์มวลรวมจังหวัด ณ ราคาประจำปี จำแนกตามสาขาการผลิต  
จังหวัดสมุทรปราการ พ.ศ. 2559 – 2562

(ล้านบาท)

สาขาการผลิต	มูลค่า ปี 2559	มูลค่า ปี 2560	มูลค่า ปี 2561	มูลค่า ปี 2562
<b>ภาคเกษตร</b>	2,829	4,006	4,190	3,897
เกษตรกรรม การป่าไม้ และการประมง	2,829	4,006	4,190	3,897
<b>ภาคนอกเกษตร</b>	700,057	725,645	787,557	768,601
<b>Industrial</b>				
การทำเหมืองแร่และเหมืองหิน	8	7	7	7
การผลิต	291,846	287,066	328,511	305,471
ไฟฟ้า ก๊าซ ไอน้ำ และระบบปรับอากาศ	15,979	15,953	16,350	16,875
การจัดหาน้ำ การจัดการ และการบำบัดน้ำเสีย ของเสีย และสิ่งปฏิกูล	2,515	2,676	2,704	2,872
<b>Services</b>				
การก่อสร้าง	10,408	9,639	11,109	10,579
การขายส่งและการขายปลีก การซ่อมแซมยานยนต์และ จักรยายนต์	97,525	108,340	123,264	121,743
การขายส่งและสถานที่เก็บสินค้า	163,450	174,884	171,286	169,038
ที่พักแรมและบริการด้านอาหาร	9,019	10,787	12,181	14,391
ข้อมูลข่าวสารและการสื่อสาร	4,551	5,857	5,619	7,097
กิจกรรมทางการเงินและการประกันภัย	25,562	26,680	27,352	28,326
กิจกรรมมอสังหาริมทรัพย์	14,318	15,090	17,375	18,104
กิจกรรมทางวิชาชีพ วิทยาศาสตร์ และเทคนิค	5,639	6,944	7,310	8,976
กิจกรรมการบริหารและการบริการสนับสนุน	22,595	22,824	23,923	24,217
การบริหารราชการ การป้องกันประเทศ และการประกันสังคมภาค บังคับ	10,040	10,727	11,467	12,238
การศึกษา	4,108	4,253	4,062	4,093
กิจกรรมด้านสุขภาพและงานสังคมสงเคราะห์	8,766	9,515	10,116	9,898
ศิลปะ ความบันเทิง และนันทนาการ	628	847	1,014	1,125
กิจกรรมบริการด้านอื่นๆ	13,099	13,554	13,906	13,551
<b>ผลิตภัณฑ์มวลรวมจังหวัด</b>	702,885	729,651	791,748	772,498
<b>ผลิตภัณฑ์มวลรวมจังหวัด ต่อคน (บาท)</b>	338,721	342,297	364,621	349,406
<b>ประชากร (1,000 คน)</b>	2,075	2,132	2,171	2,211

ที่มา : สำนักงานสภาพัฒนาการเศรษฐกิจและสังคมแห่งชาติ

ตารางที่ 11 แสดงผลิตภัณฑ์มวลรวมจังหวัด Gross Provincial Product Chain Volume Measures  
(Reference Year=2002) พ.ศ. 2559 – 2562 สมุทรปราการ ราคาคงที่

(ล้านบาท)

สาขาการผลิต	มูลค่า ปี 2559	มูลค่า ปี 2560	มูลค่า ปี 2561	มูลค่า ปี 2562
<b>ภาคเกษตร</b>	<b>2,368</b>	<b>3,311</b>	<b>3,400</b>	<b>3,108</b>
เกษตรกรรม การป่าไม้ และการประมง	2,368	3,311	3,400	3,108
<b>ภาคนอกเกษตร</b>	<b>546,080</b>	<b>565,019</b>	<b>607,643</b>	<b>599,073</b>
<b>Industrial</b>	<b>233,835</b>	<b>223,371</b>	<b>250,905</b>	<b>237,690</b>
การทำเหมืองแร่และเหมืองหิน	0	0	0	0
การผลิต	219,400	209,824	236,561	223,451
ไฟฟ้า ก๊าซ ไอน้ำ และระบบปรับอากาศ	12,302	11,296	12,060	11,887
การจัดหาน้ำ การจัดการ และการบำบัดน้ำเสีย ของเสีย และสิ่งปฏิกูล	2,523	2,681	2,706	2,840
<b>Services</b>	<b>315,670</b>	<b>346,585</b>	<b>360,664</b>	<b>366,565</b>
การก่อสร้าง	7,498	6,836	7,753	7,330
การขายส่งและการขายปลีก การซ่อมแซมยานยนต์และจักรยานยนต์	67,747	73,129	81,785	79,812
การขนส่งและสถานที่เก็บสินค้า	150,380	172,205	169,984	173,771
ที่พักแรมและบริการด้านอาหาร	6,893	7,824	8,480	9,649
ข้อมูลข่าวสารและการสื่อสาร	4,718	6,030	5,825	7,345
กิจกรรมทางการเงินและการประกันภัย	16,511	17,561	17,727	18,739
กิจกรรมอสังหาริมทรัพย์	14,379	15,192	17,394	18,010
กิจกรรมทางวิชาชีพ วิทยาศาสตร์ และเทคนิค	4,140	5,025	5,239	6,407
กิจกรรมการบริหารและการบริการสนับสนุน	16,540	16,469	17,085	17,220
การบริหารราชการ การป้องกันประเทศ และการประกันสังคมภาคบังคับ	5,802	6,005	6,247	6,515
การศึกษา	2,261	2,300	2,139	2,112
กิจกรรมด้านสุขภาพและงานสังคมสงเคราะห์	7,098	7,574	7,955	7,689
ศิลปะ ความบันเทิง และนันทนาการ	577	778	932	1,041
กิจกรรมบริการด้านอื่นๆ	10,479	10,766	10,863	10,550
<b>ผลิตภัณฑ์มวลรวมจังหวัด (Gross provincial product (CVMs))</b>	<b>551,400</b>	<b>571,330</b>	<b>614,278</b>	<b>605,381</b>



ตารางที่ 12 แสดงอัตราการขยายตัว ณ ราคาคงที่ และโครงสร้าง ณ ราคาประจำปี 2561 และปี 2562

สาขาการผลิต	อัตราการขยายตัว (ร้อยละ) ณ ราคาคงที่		สัดส่วน (ร้อยละ) ณ ราคาประจำปี	
	ปี 2561	ปี 2562	ปี 2561	ปี 2562
<b>ภาคเกษตร</b>	2.7	-8.6	0.5	0.5
เกษตรกรรม การป่าไม้ และการประมง	2.7	-8.6	0.5	0.5
<b>ภาคนอกเกษตร</b>	7.5	-1.4	99.5	99.5
<b>Industrial</b>	12.3	-5.3	43.9	42.1
การทำเหมืองแร่และเหมืองหิน	#DIV/O!	#DIV/O!	#DIV/O!	#DIV/O!
การผลิต	12.7	-5.5	41.5	39.5
ไฟฟ้า ก๊าซ ไอน้ำ และระบบปรับอากาศ	6.8	-1.4	2.1	2.2
การจัดหาน้ำ การจัดการ และการบำบัดน้ำเสีย ของเสีย และสิ่งปฏิกูล	0.9	5.0	0.3	0.4
<b>Services</b>	4.1	1.6	55.6	57.4
การก่อสร้าง	13.4	-5.5	1.4	1.4
การขนส่งและการขายปลีก การซ่อมแซมยานยนต์และจักรยานยนต์	11.8	-2.4	15.6	15.8
การขนส่งและสถานที่เก็บสินค้า	-1.3	2.2	21.6	21.9
ที่พักแรมและบริการด้านอาหาร	8.4	13.8	1.5	1.9
ข้อมูลข่าวสารและการสื่อสาร	-3.4	26.1	0.7	0.9
กิจกรรมทางการเงินและการประกันภัย	1.0	5.7	3.5	3.7
กิจกรรมอสังหาริมทรัพย์	14.5	3.5	2.2	2.3
กิจกรรมทางวิชาชีพ วิทยาศาสตร์ และเทคนิค	4.2	22.3	0.9	1.2
กิจกรรมการบริหารและการบริการสนับสนุน	3.7	0.8	3.0	3.1
การบริหารราชการ การป้องกันประเทศ และการประกันสังคมภาคบังคับ	4.0	4.3	1.4	1.6
การศึกษา	-7.0	-1.2	0.5	0.5
กิจกรรมด้านสุขภาพและงานสังคมสงเคราะห์	5.0	-3.3	1.3	1.3
ศิลปะ ความบันเทิง และนันทนาการ	19.9	11.6	0.1	0.1
กิจกรรมบริการด้านอื่นๆ	0.9	-2.9	1.8	1.8
<b>ผลิตภัณฑ์มวลรวมจังหวัด</b>	7.5	-1.4		

## ส่วนที่ 2

### ข้อมูลด้านการเกษตรที่สำคัญของจังหวัด

ในปี พ.ศ.2563 จังหวัดสมุทรปราการ มีพื้นที่การเกษตร จำนวน 131,087 ไร่ หรือคิดเป็นร้อยละ 20.89 ของพื้นที่จังหวัดทั้งหมด

#### 2. ข้อมูลด้านการเกษตรที่สำคัญของจังหวัด

##### 2.1 ครุว์เรือนเกษตรกรและแรงงานภาคการเกษตร

จากข้อมูลจำนวนครุว์เรือนเกษตรกรทั้งหมดของจังหวัดสมุทรปราการ ตั้งแต่ปี 2561-2563 พบว่าจำนวนครุว์เรือนเกษตรกรของจังหวัดสมุทรปราการมีแนวโน้มลดลงอย่างต่อเนื่อง โดยในปี 2561 มีจำนวน 10,702 ครุว์เรือน ปี 2562 มีจำนวน 10,057 ครุว์เรือน และปี 2563 มีจำนวน 8,835 ครุว์เรือน

ปี 2563 จำนวนครุว์เรือนประชากรทั้งหมดในจังหวัดสมุทรปราการมีทั้งสิ้น 711,804 ครุว์เรือน มีจำนวนครุว์เรือนเกษตรกร จำนวน 8,835 ครุว์เรือน คิดเป็นร้อยละ 1.24 โดยอำเภอบางบ่อ มีครุว์เรือนเกษตรกรมากที่สุด 2,931 ครุว์เรือน รองลงมา คือ อำเภอบางเสาธง 1,721 ครุว์เรือน อำเภอบางพลี 1,342 ครุว์เรือน อำเภอพระสมุทรเจดีย์ 1,239 ครุว์เรือน อำเภอพระประแดง 915 ครุว์เรือน และอำเภอเมืองสมุทรปราการ มีจำนวนครุว์เรือนเกษตรกรน้อยที่สุด 687 ครุว์เรือน ในส่วนของจำนวนแรงงานภาคเกษตร เนื่องจากในปัจจุบันสมาชิกในครุว์เรือนเกษตรกรที่มีอายุอยู่ในวัยทำงานนิยมออกมารับจ้างในบริษัทเอกชน หรือประกอบอาชีพนอกภาคการเกษตรเป็นส่วนใหญ่ จะเหลือแต่เพียงแรงงานที่สูงอายุ โดยมีแรงงานภาคการเกษตร เฉลี่ยครุว์เรือนละ 2 คน ตามตารางที่ 13 และ 14

ตารางที่ 13 แสดงข้อมูลพื้นที่การเกษตรและจำนวนครุว์เรือนแยกรายอำเภอ ปี 2561-2563

อำเภอ	พื้นที่ทั้งหมด (ไร่)	ปี 2561		ปี 2562		ปี 2563	
		พื้นที่การเกษตร (ไร่)	ครุว์เรือนเกษตรกร (ครุว์เรือน)	พื้นที่การเกษตร (ไร่)	ครุว์เรือนเกษตรกร (ครุว์เรือน)	พื้นที่การเกษตร (ไร่)	ครุว์เรือนเกษตรกร (ครุว์เรือน)
เมือง	119,094	14,184	851	13,836	753	9,586	687
บางบ่อ	153,131	50,488	3,506	51,036	3,244	47,962	2,931
บางพลี	152,431	27,581	1,721	26,442	1,616	21,266	1,342
พระประแดง	45,856	2,406	1,130	2,206	1,094	1,980	915
พระสมุทรเจดีย์	75,237	20,166	1,460	24,293	1,411	20,331	1,239
บางเสาธง	81,806	35,330	2,034	32,236	1,939	29,962	1,721
<b>รวม</b>	<b>627,556</b>	<b>150,155</b>	<b>10,702</b>	<b>150,049</b>	<b>10,057</b>	<b>131,087</b>	<b>8,835</b>

ที่มา สำนักงานเกษตรจังหวัดสมุทรปราการ ข้อมูล ณ วันที่ 31 มีนาคม ของปี 2562, 2563 และปี 2564

ตารางที่ 14 แสดงข้อมูลจำนวนครัวเรือนเกษตรกรรมและแรงงานภาคการเกษตรของจังหวัดสมุทรปราการ ปี 2563

อำเภอ	จำนวนครัวเรือน	จำนวนครัวเรือนเกษตรกรรม	ร้อยละจำนวนครัวเรือนเกษตรกรรม/ครัวเรือนทั้งหมด	จำนวนแรงงานภาคเกษตร (ราย)
เมืองสมุทรปราการ	274,708	687	0.10	1,374
พระประแดง	88,677	915	0.13	1,830
บางพลี	168,186	1,342	0.19	2,684
บางบ่อ	51,410	2,931	0.41	5,862
พระสมุทรเจดีย์	67,932	1,239	0.17	2,478
บางเสาธง	60,891	1,721	0.24	3,442
<b>รวม</b>	<b>711,804</b>	<b>8,835</b>	<b>1.24</b>	<b>17,670</b>

ที่มา : สำนักงานเกษตรจังหวัดสมุทรปราการ และ stat.bora.dopa.go.th (ครัวเรือน)

## 2.2 การใช้ที่ดินเพื่อการเกษตร

จากข้อมูลปี 2561-2563 จังหวัดสมุทรปราการมีพื้นที่ทำการเกษตรลดลงอย่างต่อเนื่อง โดยมีพื้นที่ทำการเกษตร ในปี 2561 เท่ากับ 150,155 ไร่ ปี 2562 เท่ากับ 150,049 ไร่ และปี 2563 เท่ากับ 131,087 ไร่ สำหรับปี 2563 เมื่อเทียบกับปี 2562 พื้นที่การเกษตรลดลง 18,962 ไร่ หรือคิดเป็นร้อยละ 12.64 เนื่องจากการขยายตัวของภาคอุตสาหกรรม ที่อยู่อาศัยและความเจริญด้านโครงการสร้างพื้นฐาน ประกอบกับราคาที่ดินมีราคาสูง ทำให้เกษตรกรที่เคยเป็นเจ้าของที่ดิน เมื่อประสบปัญหาในการทำการเกษตรก็เริ่มทยอยขายที่ดินให้กับนายทุน

จากข้อมูลของสำนักงานเกษตรจังหวัดสมุทรปราการ ในปี 2563 จังหวัดสมุทรปราการ มีพื้นที่รวมทั้งหมด 627,556 ไร่ โดยใช้เป็นพื้นที่ทำการเกษตรจำนวน 131,087 ไร่ คิดเป็นร้อยละ 20.89 ของพื้นที่จังหวัด มีการใช้พื้นที่เพื่อทำนามากที่สุด จำนวน 18,432 ไร่ คิดเป็นร้อยละ 2.94 ของพื้นที่ทั้งหมด รองลงมา คือ ประเภทไม้ผล/ไม้ยืนต้น จำนวน 14,060 ไร่ คิดเป็นร้อยละ 2.24 และประเภทพืชไร่/พืชผัก/ไม้ดอก จำนวน 3,117 ไร่ คิดเป็นร้อยละ 0.50 และเกษตรอื่นๆ จำนวน 95,479 ไร่ คิดเป็นร้อยละ 15.21

สำหรับพื้นที่ทำการเกษตรในจังหวัดสมุทรปราการรวม 131,087 ไร่ อำเภอบางบ่อมีพื้นที่ทำการเกษตรมากที่สุด 47,962 ไร่ รองลงมา คือ อำเภอบางเสาธง 29,962 ไร่ อำเภอบางพลี 21,266 ไร่ อำเภอพระสมุทรเจดีย์ 20,331 ไร่ อำเภอเมืองสมุทรปราการ 9,586 และอำเภอพระประแดง 1,980 ไร่ ตามลำดับ รายละเอียดดังตารางที่ 15

ตารางที่ 15 แสดงข้อมูลการใช้ที่ดินเพื่อการเกษตรแยกตามรายอำเภอของจังหวัดสมุทรปราการ ปี 2563

อำเภอ	พื้นที่ทั้งหมด (ไร่)	พื้นที่ทำการเกษตร								รวมพื้นที่ทำการเกษตร	
		ที่นา		ไม่ผล/ไม่ยืนต้น		พืชไร่/พืชผัก/ไม้ดอก		เกษตรอื่นๆ		จำนวน (ไร่)	ร้อยละพื้นที่ทั้งหมด
		จำนวน (ไร่)	ร้อยละพื้นที่เกษตร	จำนวน (ไร่)	ร้อยละพื้นที่เกษตร	จำนวน (ไร่)	ร้อยละพื้นที่เกษตร	จำนวน (ไร่)	ร้อยละพื้นที่เกษตร		
เมือง	119,094	-	-	214	0.03	2.75	0.00	9,369	1.49	9,586	1.53
บางบ่อ	153,131	14,372	2.29	4,835	0.77	1,733	0.28	27,022	4.30	47,962	7.64
บางพลี	152,431	-	-	2,692	0.43	403	0.06	18,172	2.90	21,266	3.39
พระประแดง	45,856	-	-	1,536	0.25	154	0.03	290	0.05	1,980	0.32
พระสมุทรเจดีย์	75,238	-	-	248	0.04	0.00	0.00	20,083	3.20	20,331	3.24
บางเสาธง	81,806	4,060	0.65	4,536	0.72	824	0.13	20,542	3.27	29,962	4.77
<b>รวม</b>	<b>627,556</b>	<b>18,432</b>	<b>2.94</b>	<b>14,060</b>	<b>2.24</b>	<b>3,117</b>	<b>0.50</b>	<b>95,479</b>	<b>15.21</b>	<b>131,087</b>	<b>20.89</b>

### 2.3 แหล่งน้ำเพื่อการเกษตร

พื้นที่เขตจังหวัดสมุทรปราการ แบ่งพื้นที่การรับผิดชอบออกเป็น 2 ส่วน ดังนี้

2.3.1 **พื้นที่ในเขตชลประทาน** ในเขตโครงการส่งน้ำและบำรุงรักษา ครอบคลุมพื้นที่ของจังหวัดสมุทรปราการฝั่งตะวันออก ทั้งหมด 436,100 ไร่ ซึ่งประกอบด้วย 2 หน่วยงาน ได้แก่

- โครงการส่งน้ำและบำรุงรักษาชลหารพิจิตร รับผิดชอบพื้นที่อำเภอบางพลี อำเภอเมืองสมุทรปราการ อำเภอบางบ่อ และอำเภอบางเสาธง มีพื้นที่ชลประทานครอบคลุมในเขตจังหวัดสมุทรปราการ ทั้งหมด 321,100 ไร่

- โครงการส่งน้ำและบำรุงรักษาพระองค์ไชยานุชิต รับผิดชอบพื้นที่บางส่วนของอำเภอบางบ่อ มีพื้นที่ชลประทานครอบคลุมในเขตจังหวัดสมุทรปราการ ทั้งหมด 115,000 ไร่

2.3.2 **พื้นที่นอกเขตชลประทาน** เป็นที่พื้นที่ซึ่งอยู่นอกเขตโครงการส่งและบำรุงรักษา มีพื้นที่ประมาณ 191,457.50 ไร่ ซึ่งพื้นที่ส่วนใหญ่อยู่ฝั่งตะวันตกของแม่น้ำเจ้าพระยา ได้แก่ อำเภอพระประแดง อำเภอพระสมุทรเจดีย์ และพื้นที่บางส่วนอยู่ฝั่งตะวันออกของอำเภอเมืองสมุทรปราการ ระหว่างแนวถนนสุขุมวิทกับแม่น้ำเจ้าพระยาตลอดชายฝั่งทะเลของอ่าวไทย ในฝั่งตะวันตกนี้ประชาชนอาศัยที่ดินประกอบอาชีพการเกษตร เช่น เลี้ยงปลา เลี้ยงปู เลี้ยงหอยแครง โดยอาศัยน้ำจากคลองธรรมชาติที่รับมาจากแม่น้ำเจ้าพระยาทางด้านเหนือของจังหวัด เช่น คลองบางมด คลองกระออม ฯลฯ โดยไหลผ่านเขตบางขุนเทียน และเขตราษฎร์บูรณะของกรุงเทพมหานคร แล้วระบายน้ำส่วนที่ไม่ต้องการลงทางใต้ผ่านคลองสรรพสามิต ซึ่งเป็นคลองน้ำเค็มไหลออกสู่ทะเลต่อไป

## 2.4 ข้อมูลสินค้าเกษตรที่สำคัญของจังหวัดสมุทรปราการ

### 2.4.1 ด้านการปลูกพืชเศรษฐกิจของจังหวัดสมุทรปราการ ปีการผลิต 2563

จังหวัดสมุทรปราการมีการทำเกษตรกรรมลดลง เนื่องจากการขยายตัวของภาคอุตสาหกรรม ที่อยู่อาศัย และความเจริญด้านโครงสร้างพื้นฐาน อย่างไรก็ตามเกษตรกรรมบางส่วนยังคงปลูกพืชที่เป็นพืชเศรษฐกิจของจังหวัดสมุทรปราการ จากข้อมูลของสำนักงานเกษตรจังหวัดสมุทรปราการ ในปีการผลิต 2563 พืชเศรษฐกิจที่สำคัญที่มีพื้นที่เพาะปลูกมากที่สุด 5 ลำดับ คือ ข้าว จำนวน 18,432 ไร่ มะม่วง จำนวน 7,582 ไร่ กล้วยน้ำว่า จำนวน 2,074 ไร่ มะพร้าวแก่ จำนวน 2,139 ไร่ และมะพร้าวอ่อน จำนวน 1,709 ไร่ ตามลำดับ รายละเอียดดังตารางที่ 16

ตารางที่ 16 แสดงข้อมูลการปลูกพืชเศรษฐกิจของจังหวัดสมุทรปราการ ปีการผลิต 2563

ชนิดพืช	จำนวน เกษตรกร (ราย)	เนื้อที่ เพาะปลูก (ไร่)	เนื้อที่ เก็บเกี่ยว (ไร่)	ผลผลิตเฉลี่ย/ ไร่/กก.	ผลผลิตที่เก็บเกี่ยวได้ ทั้งหมด (กก.)	ราคาที่เกษตรกร ขายได้เฉลี่ย (บาท/กก.)	มูลค่าผลผลิต (บาท)
ข้าว	935	18,432	18,404	735.87	13,542,951	8.18	110,781,339.18
มะม่วง	5,558	7,582	7,360	419.96	3,090,905	32.62	100,825,321.10
กล้วยน้ำว่า	1,463	2,074	1,989	2,121.78	4,220,220	11.10	46,844,442.00
กล้วยหอม	336	314	302	2,389.96	721,767	14.20	10,249,091.40
กระเจด	85	436	429	500.70	214,800	7.83	1,681,884.00
มะพร้าวอ่อน	1,637	1,709	1,669	961.59	1,704,893	18.84	32,120,184.12
มะพร้าวแก่	1,742	2,139	2,063	857.96	1,269,971	22.32	28,345,752.72

ที่มา สำนักงานเกษตรจังหวัดสมุทรปราการ ข้อมูล ณ 31 มีนาคม 2564

จากข้อมูลของสำนักงานเกษตรจังหวัดสมุทรปราการพบว่า พื้นที่ปลูกข้าวนาปีและนาปรัง ตั้งแต่ปี 2561-2563 เพิ่มขึ้น ยกเว้นข้าวนาปรังปี 2562 ที่ลดลง ตามตารางที่ 17 และ 18

ตารางที่ 17 แสดงข้อมูลพื้นที่ปลูกข้าวนาปีและจำนวนเกษตรกร ปี 2561/62 - 2563/64

อำเภอ	ปี 2561/62		ปี 2562/63		ปี 2563/64	
	เกษตรกร (ราย)	พื้นที่ (ไร่)	เกษตรกร (ราย)	พื้นที่ (ไร่)	เกษตรกร (ราย)	พื้นที่ (ไร่)
บางบ่อ	704	13,779	732	14,067	742	14,372
บางเสาธง	189	4,068	185	3,882	193	4,060
<b>รวม</b>	<b>893</b>	<b>17,847</b>	<b>917</b>	<b>17,949</b>	<b>935</b>	<b>18,432</b>

ตารางที่ 18 แสดงข้อมูลพื้นที่ปลูกข้าวนาปรังและจำนวนเกษตรกร ปี 2561 - 2563

อำเภอ	ปี 2561		ปี 2562		ปี 2563	
	เกษตรกร (ราย)	พื้นที่ (ไร่)	เกษตรกร (ราย)	พื้นที่ (ไร่)	เกษตรกร (ราย)	พื้นที่ (ไร่)
บางบ่อ	709	13,660	697	13,310	720	13,882
บางเสาธง	118	2,541	117	2,535	183	3,730
<b>รวม</b>	<b>827</b>	<b>16,201</b>	<b>814</b>	<b>15,845</b>	<b>903</b>	<b>17,612</b>

หมายเหตุ พื้นที่ปลูกข้าวของจังหวัดสมุทรปราการอยู่ในพื้นที่ 2 อำเภอ คือ อำเภอบางบ่อและบางเสาธง

สำหรับพืชผักที่สำคัญได้แก่ กระเจ็ด ข่า ตะไคร้ จากข้อมูลในปี 2561-2563 พื้นที่ปลูกพืชผักลดลงอย่างต่อเนื่อง ตามตารางที่ 19-21

ตารางที่ 19 แสดงข้อมูลพื้นที่ปลูกกระเจ็ด ปี 2561-2563

อำเภอ	ปี 2561		ปี 2562		ปี 2563	
	เกษตรกร (ราย)	พื้นที่ (ไร่)	เกษตรกร (ราย)	พื้นที่ (ไร่)	เกษตรกร (ราย)	พื้นที่ (ไร่)
บางพลี	73	393	72	377	63	319
บางเสาธง	47	267	50	268	22	117
<b>รวม</b>	<b>193</b>	<b>660</b>	<b>122</b>	<b>645</b>	<b>85</b>	<b>436</b>

หมายเหตุ พื้นที่ปลูกผักกระเจ็ดของจังหวัดสมุทรปราการอยู่ในพื้นที่ 2 อำเภอ คืออำเภอบางพลี และอำเภอบางเสาธง

ตารางที่ 20 แสดงข้อมูลพื้นที่ปลูกข้าว ปี 2561-2563

อำเภอ	ปี 2561		ปี 2562		ปี 2563	
	เกษตรกร (ราย)	พื้นที่ (ไร่)	เกษตรกร (ราย)	พื้นที่ (ไร่)	เกษตรกร (ราย)	พื้นที่ (ไร่)
เมือง	5	4	4	0.14	3	0.33
บางบ่อ	901	1,367	1,137	1,376	589	625
บางพลี	35	49	23	18	23	72
บางเสาธง	194	1,023	36	46	34	44
<b>รวม</b>	<b>1,135</b>	<b>2,443</b>	<b>1,200</b>	<b>1,440.14</b>	<b>649</b>	<b>741.33</b>

ตารางที่ 21 แสดงข้อมูลพื้นที่ปลูกตะไคร้ ปี 2561-2563

อำเภอ	ปี 2561		ปี 2562		ปี 2563	
	เกษตรกร (ราย)	พื้นที่ (ไร่)	เกษตรกร (ราย)	พื้นที่ (ไร่)	เกษตรกร (ราย)	พื้นที่ (ไร่)
เมือง	16	3	14	1	9	2
บางบ่อ	522	1,097	557	1,281	505	1,108
บางพลี	27	47	27	32	28	12
พระประแดง	2	5	1	0.13	1	0.13
พระสมุทรเจดีย์	1	2	1	2	-	-
บางเสาธง	250	1,107	260	923	232	663
<b>รวม</b>	<b>818</b>	<b>2,261</b>	<b>860</b>	<b>2,239</b>	<b>775</b>	<b>1,785</b>

ไม้ผลที่สำคัญ ได้แก่ มะม่วง กล้วยน้ำว่า กล้วยหอม มะพร้าวอ่อน มะพร้าวแก่ และมะนาว พื้นที่เพาะปลูกไม้ผลที่ลดลง ได้แก่ มะม่วง กล้วยน้ำว่า กล้วยหอม มะพร้าวแก่ และมะนาว ส่วนมะพร้าวอ่อน มีพื้นที่ปลูกเพิ่มขึ้น เนื่องจากตลาดมีความต้องการและราคาดี รายละเอียดตามตารางที่ 22-27

ตารางที่ 22 แสดงข้อมูลพื้นที่ปลูกมะม่วง ปี 2561-2563

อำเภอ	ปี 2561		ปี 2562		ปี 2563	
	เกษตรกร (ราย)	พื้นที่ (ไร่)	เกษตรกร (ราย)	พื้นที่ (ไร่)	เกษตรกร (ราย)	พื้นที่ (ไร่)
เมือง	167	101	186	120	143	105
บางบ่อ	2,688	3,020	2,534	2,847	2,173	2,664
บางพลี	2,013	2,318	1,541	2,009	1,441	2,043
พระประแดง	645	656	695	683	642	528
พระสมุทรเจดีย์	7	25	7	24	5	17
บางเสาธง	987	2,295	1,057	2,511	1,154	2,225
<b>รวม</b>	<b>6,507</b>	<b>8,415</b>	<b>6,020</b>	<b>8,194</b>	<b>5,558</b>	<b>7,582</b>

ตารางที่ 23 แสดงข้อมูลพื้นที่ปลูกกล้วยน้ำว้า ปี 2561-2563

อำเภอ	ปี 2561		ปี 2562		ปี 2563	
	เกษตรกร (ราย)	พื้นที่ (ไร่)	เกษตรกร (ราย)	พื้นที่ (ไร่)	เกษตรกร (ราย)	พื้นที่ (ไร่)
เมือง	166	119	152	93	135	85
บางป่อ	185	565	215	604	174	529
บางพลี	522	442	478	420	316	263
พระประแดง	377	506	439	421	376	302
พระสมุทรเจดีย์	3	3	2	3	3	4
บางเสาธง	540	803	529	964	459	891
<b>รวม</b>	<b>1,793</b>	<b>2,438</b>	<b>1,815</b>	<b>2,505</b>	<b>1,463</b>	<b>2,074</b>

ตารางที่ 24 แสดงข้อมูลพื้นที่ปลูกกล้วยหอม ปี 2561-2563

อำเภอ	ปี 2561		ปี 2562		ปี 2563	
	เกษตรกร (ราย)	พื้นที่ (ไร่)	เกษตรกร (ราย)	พื้นที่ (ไร่)	เกษตรกร (ราย)	พื้นที่ (ไร่)
เมือง	3	1	3	2	1	1
บางป่อ	15	19	16	24	4	15
บางพลี	12	18	13	19	12	12
พระประแดง	80	111	98	81	86	64
พระสมุทรเจดีย์	-	-	-	-	-	-
บางเสาธง	213	512	261	542	233	222
<b>รวม</b>	<b>323</b>	<b>661</b>	<b>391</b>	<b>668</b>	<b>336</b>	<b>314</b>

ตารางที่ 25 แสดงข้อมูลพื้นที่ปลูกมะพร้าวแก่ ปี 2561-2563

อำเภอ	ปี 2561		ปี 2562		ปี 2563	
	เกษตรกร (ราย)	พื้นที่ (ไร่)	เกษตรกร (ราย)	พื้นที่ (ไร่)	เกษตรกร (ราย)	พื้นที่ (ไร่)
เมือง	3	1	5	2	3	2
บางป่อ	530	904	521	837	549	759
บางพลี	440	282	410	209	391	184
พระประแดง	248	375	245	296	284	270
พระสมุทรเจดีย์	41	79	41	120	39	103
บางเสาธง	489	1,138	489	982	476	821
<b>รวม</b>	<b>1,751</b>	<b>2,779</b>	<b>1,711</b>	<b>2,446</b>	<b>1,742</b>	<b>2,139</b>



ตารางที่ 26 แสดงข้อมูลพื้นที่ปลูกมะนาว ปี 2561-2563

อำเภอ	ปี 2561		ปี 2562		ปี 2563	
	เกษตรกร (ราย)	พื้นที่ (ไร่)	เกษตรกร (ราย)	พื้นที่ (ไร่)	เกษตรกร (ราย)	พื้นที่ (ไร่)
เมือง	39	20	41	12	50	15
บางป่อ	10	15	17	9	23	11
บางพลี	20	23	23	24	42	99
พระประแดง	269	202	214	189	201	107
พระสมุทรเจดีย์	5	3	11	5	8	2
บางเสาธง	15	15	21	11	18	8
<b>รวม</b>	<b>358</b>	<b>278</b>	<b>327</b>	<b>250</b>	<b>342</b>	<b>242</b>

ตารางที่ 27 แสดงข้อมูลพื้นที่ปลูกมะพร้าวอ่อน ปี 2561-2563

อำเภอ	ปี 2561		ปี 2562		ปี 2563	
	เกษตรกร (ราย)	พื้นที่ (ไร่)	เกษตรกร (ราย)	พื้นที่ (ไร่)	เกษตรกร (ราย)	พื้นที่ (ไร่)
เมือง	29	34	14	14	8	6
บางป่อ	701	773	679	757	686	857
บางพลี	194	145	189	70	194	90
พระประแดง	234	295	223	214	448	265
พระสมุทรเจดีย์	14	95	14	113	17	122
บางเสาธง	152	219	284	364	284	369
<b>รวม</b>	<b>1,324</b>	<b>1,561</b>	<b>1,403</b>	<b>1,532</b>	<b>1,637</b>	<b>1,709</b>

ไม้ดอกไม้ประดับ ได้แก่ โกสน ปาล์มประดับ หมากผู้หมากเมีย และไม้ประดับอื่นๆ  
พื้นที่ปลูกโกสน ปาล์มประดับ และไม้ประดับอื่นๆ ลดลง สำหรับหมากผู้หมากเมียในปี 2563 มีพื้นที่  
ปลูกเพิ่มขึ้นจากปี 2562 เล็กน้อย

ตารางที่ 28 แสดงข้อมูลพื้นที่ปลูกโกสน ปี 2561-2563

อำเภอ	ปี 2561		ปี 2562		ปี 2563	
	เกษตรกร (ราย)	พื้นที่ (ไร่)	เกษตรกร (ราย)	พื้นที่ (ไร่)	เกษตรกร (ราย)	พื้นที่ (ไร่)
พระประแดง	12	17	15	11	8	5
<b>รวม</b>	<b>12</b>	<b>17</b>	<b>15</b>	<b>11</b>	<b>8</b>	<b>5</b>

ตารางที่ 29 แสดงข้อมูลพื้นที่ปลูกปาล์มระดับ ปี 2561-2563

อำเภอ	ปี 2561		ปี 2562		ปี 2563	
	เกษตรกร (ราย)	พื้นที่ (ไร่)	เกษตรกร (ราย)	พื้นที่ (ไร่)	เกษตรกร (ราย)	พื้นที่ (ไร่)
พระประแดง	20	17	16	13	14	10
<b>รวม</b>	<b>20</b>	<b>17</b>	<b>16</b>	<b>13</b>	<b>14</b>	<b>10</b>

ตารางที่ 30 แสดงข้อมูลพื้นที่ปลูกหมากผู้หมากเมีย ปี 2561-2563

อำเภอ	ปี 2561		ปี 2562		ปี 2563	
	เกษตรกร (ราย)	พื้นที่ (ไร่)	เกษตรกร (ราย)	พื้นที่ (ไร่)	เกษตรกร (ราย)	พื้นที่ (ไร่)
พระประแดง	35	50	29	34	31	42
<b>รวม</b>	<b>35</b>	<b>50</b>	<b>29</b>	<b>34</b>	<b>31</b>	<b>42</b>

ตารางที่ 31 แสดงข้อมูลพื้นที่ปลูกไม้ประดับอื่นๆ ปี 2561-2563

อำเภอ	ปี 2561		ปี 2562		ปี 2563	
	เกษตรกร (ราย)	พื้นที่ (ไร่)	เกษตรกร (ราย)	พื้นที่ (ไร่)	เกษตรกร (ราย)	พื้นที่ (ไร่)
พระประแดง	127	170	102	121	84	97
<b>รวม</b>	<b>127</b>	<b>170</b>	<b>102</b>	<b>121</b>	<b>84</b>	<b>97</b>

### 2.4.2 ด้านปศุสัตว์

การเลี้ยงสัตว์ของจังหวัดสมุทรปราการเป็นการเลี้ยงแบบรายย่อย ไม่ได้เลี้ยงเป็นฟาร์มขนาดใหญ่ในเชิงพาณิชย์ แต่มีการนำเข้าสัตว์จากแหล่งอื่นเข้ามาแปรรูปในโรงงานอุตสาหกรรม ที่ตั้งอยู่ในจังหวัด จากข้อมูลสำนักงานปศุสัตว์จังหวัด ปี 2561-2563 มีครัวเรือนเกษตรกรที่เลี้ยงสัตว์จำแนกรายอำเภอตามตารางที่ 32

ตารางที่ 32 แสดงข้อมูลจำนวนเกษตรกรผู้เลี้ยงสัตว์ จำแนกตามรายอำเภอ ปี 2561-2563

อำเภอ	จำนวนเกษตรกรผู้เลี้ยงสัตว์ (ครัวเรือน)		
	ปี พ.ศ.2561	ปี พ.ศ. 2562	ปี พ.ศ.2563
เมืองสมุทรปราการ	438	454	477
บางบ่อ	328	371	373
บางพลี	406	461	444
พระประแดง	423	331	340
พระสมุทรเจดีย์	274	341	326
บางเสาธง	216	263	238
<b>รวม</b>	<b>2,085</b>	<b>2,221</b>	<b>2,198</b>

สำหรับผลผลิตสินค้าปศุสัตว์ที่มีจำนวนมากที่สุด ได้แก่ ไก่ เป็ด แพะ-แกะ สุกร และโค ตามลำดับ โดยมูลค่าผลผลิตด้านปศุสัตว์สูงสุด 5 อันดับแรก ได้แก่ โค แพะ-แกะ สุกร ไก่ และเป็ด ตามลำดับ รายละเอียดตามตารางที่ 33

ตารางที่ 33 แสดงข้อมูลการเลี้ยงสัตว์ที่สำคัญของจังหวัดสมุทรปราการ ปีการผลิต 2563

ชนิดสัตว์	จำนวนเกษตรกร (ราย)	จำนวนสัตว์ (ตัว)	ราคาเฉลี่ย (บาท/หน่วย)	มูลค่าผลผลิต (ล้านบาท)
โค	27	213	45,500	9,691,500
แพะ	32	783	3,200	2,505,600
แกะ	7	74	3,200	236,800
สุกร	4	246	6,400	1,574,400
ไก่	1,968	52,208	230	12,007,840
เป็ด	305	8,437	220	1,856,140

ที่มา : สำนักงานปศุสัตว์จังหวัดสมุทรปราการ ข้อมูล ณ 31 ธันวาคม 2563

ตารางที่ 34 แสดงข้อมูลจำนวนสัตว์ใหญ่และเกษตรกร (โค กระบือ สุกร แพะ และแกะ) ปี 2562-2563

อำเภอ	ปี 2562						ปี 2563					
	โค		กระบือ		สุกร		โค		กระบือ		สุกร	
	ราย	ตัว	ราย	ตัว	ราย	ตัว	ราย	ตัว	ราย	ตัว	ราย	ตัว
เมือง	2	29	0	0	1	20	3	9	2	5	1	20
บางบ่อ	7	32	2	11	0	0	6	31	0	0	0	0
บางพลี	7	82	4	26	0	0	9	92	4	27	1	20
พระประแดง	2	11	0	0	0	0	2	5	0	0	0	0
พระสมุทรเจดีย์	1	12	0	0	2	206	1	10	0	0	2	206
บางเสาธง	5	64	0	0	0	0	6	66	0	0	0	0
<b>รวม</b>	<b>24</b>	<b>230</b>	<b>6</b>	<b>37</b>	<b>3</b>	<b>226</b>	<b>27</b>	<b>213</b>	<b>6</b>	<b>32</b>	<b>4</b>	<b>246</b>

ตารางที่ 35 แสดงข้อมูลจำนวนสัตว์ใหญ่และเกษตรกร (แพะ และแกะ) ปี 2562-2563 (ต่อ)

อำเภอ	ปี 2562				ปี 2563			
	แพะ		แกะ		แพะ		แกะ	
	ราย	ตัว	ราย	ตัว	ราย	ตัว	ราย	ตัว
เมือง	0	0	0	0	1	30	1	24
บางบ่อ	9	102	0	0	8	216	0	0
บางพลี	3	24	2	14	9	80	4	22
พระประแดง	13	116	1	2	10	124	1	10
พระสมุทรเจดีย์	0	0	0	0	0	0	0	0
บางเสาธง	7	350	2	32	4	333	1	18
<b>รวม</b>	<b>32</b>	<b>592</b>	<b>5</b>	<b>48</b>	<b>32</b>	<b>783</b>	<b>7</b>	<b>74</b>

ตารางที่ 36 แสดงข้อมูลจำนวนสัตว์ปีก (ไก่ เป็ด ห่าน) และสัตว์อื่น ปี 2562-2563

อำเภอ	ปี 2562						ปี 2563					
	ไก่		เป็ด		ห่าน		ไก่		เป็ด		ห่าน	
	ราย	ตัว	ราย	ตัว	ราย	ตัว	ราย	ตัว	ราย	ตัว	ราย	ตัว
เมือง	425	9671	5	91	0	0	457	11,158	20	950	0	0
บางบ่อ	370	12,736	172	2,915	5	7,615	340	12,305	172	3,981	4	5,836
บางพลี	403	7,419	48	952	1	10	389	9,903	46	1,323	2	12
พระประแดง	242	5,357	39	634	0	0	244	5,176	38	938	0	0
พระสมุทรเจดีย์	315	7,723	7	365	0	0	319	6,421	6	307	0	0
บางเสาธง	221	5,031	28	428	2	19	219	7,245	23	938	1	14
<b>รวม</b>	<b>1,976</b>	<b>47,937</b>	<b>299</b>	<b>5,385</b>	<b>8</b>	<b>7,644</b>	<b>1,968</b>	<b>52,208</b>	<b>305</b>	<b>8,437</b>	<b>7</b>	<b>5,862</b>

ตารางที่ 37 แสดงข้อมูลจำนวนสัตว์อื่นๆ ปี 2562-2563

อำเภอ	ปี 2562		ปี 2563	
	สัตว์อื่นๆ		สัตว์อื่นๆ	
	ราย	ตัว	ราย	ตัว
เมืองสมุทรปราการ	387	2,622	6	28
บางบ่อ	289	2,217	39	6,315
บางพลี	301	2,038	100	670
พระประแดง	276	2,473	90	606
พระสมุทรเจดีย์	202	518	2	5
บางเสาธง	186	336	2	24
รวม	1,641	10,204	239	7,648

ที่มา สำนักงานปศุสัตว์จังหวัดสมุทรปราการ ข้อมูล ณ วันที่ 31 ธันวาคม ของปีนั้น

### 2.4.3 ด้านประมง

#### การเพาะเลี้ยงสัตว์น้ำจืด

จากสภาพภูมิศาสตร์ของจังหวัดสมุทรปราการมีพื้นที่เหมาะสมกับการทำประมงน้ำจืดและประมงชายฝั่ง เนื่องจากมีพื้นที่บางส่วนติดชายฝั่งทะเล ได้แก่ อำเภอเมืองสมุทรปราการ อำเภอบางบ่อ และอำเภอพระสมุทรเจดีย์ ประกอบกับกระทรวงเกษตรและสหกรณ์ได้ประกาศเมื่อวันที่ 9 พฤษภาคม 2556 เรื่องการกำหนดเขตเหมาะสมสำหรับการเพาะเลี้ยงสัตว์น้ำ (การเพาะเลี้ยงกุ้งทะเลและสัตว์น้ำจืด) โดยวิเคราะห์จากปัจจัยการพัฒนาพื้นที่เพื่อการเพาะเลี้ยงสัตว์น้ำ ประกอบด้วยความเหมาะสมของดิน แหล่งน้ำ เส้นทางคมนาคมร่วมกับปัจจัยที่เกี่ยวข้อง ซึ่งจังหวัดสมุทรปราการอยู่ในเขตเหมาะสมสำหรับการเพาะเลี้ยงกุ้งทะเลในพื้นที่ 3 อำเภอ 11 ตำบล ได้แก่ อำเภอบางบ่อ (ตำบลคลองด่าน) อำเภอพระสมุทรเจดีย์ (ตำบลนาเกลือ ไนคลองบางปลากด บ้านคลองสวน แหยมฟ้าผ่า และปากคลองบางปลากด) อำเภอเมืองสมุทรปราการ (ตำบลท้ายบ้าน ท้ายบ้านใหม่ บางปู บางปูใหม่ ปากน้ำ) และพื้นที่เหมาะสมสำหรับการเพาะเลี้ยงสัตว์น้ำจืดอยู่ในพื้นที่ทั้ง 6 อำเภอ 50 ตำบล

การเพาะเลี้ยงสัตว์น้ำจืด ปลาน้ำจืดที่เกษตรกรนิยมเลี้ยง ได้แก่ ปลานิล ปลาสลิค และปลาดุก การเพาะเลี้ยงสัตว์น้ำจืดสามารถเพาะเลี้ยงได้ทุกอำเภอ สำหรับปลานิลมีเนื้อที่เพาะเลี้ยงรวม 31,725.179 ไร่ เลี้ยงมากที่สุดอำเภอบางบ่อ 15,457.249 ไร่ รองลงมาอำเภอบางพลี 9,339.33 ไร่ และอำเภอบางเสาธง 5,246.93 ไร่ ปลาสลิคมีพื้นที่ เลี้ยงรวม 9,189.83 ไร่ เลี้ยงมากที่สุดที่อำเภอบางบ่อ 6,022.32 ไร่ รองลงมาอำเภอเมืองสมุทรปราการ 2,507.67 ไร่ และอำเภอบางพลี 639.84 ไร่ การเลี้ยงปลาดุกมีพื้นที่รวม 585.86 ไร่ เลี้ยงมากที่สุดอำเภอบางบ่อ 381.27 ไร่ รองลงมาอำเภอบางพลี 189.34 ไร่ และอำเภอเมืองสมุทรปราการ 13 ไร่ ตามตารางที่ 38

ตารางที่ 38 แสดงข้อมูลพื้นที่เพาะเลี้ยงสัตว์น้ำจืด

อำเภอ	การเลี้ยงปลานิล		การเลี้ยงปลาสร้อย		การเลี้ยงปลาดุก	
	จำนวน (ราย)	เนื้อที่ (ไร่)	จำนวน (ราย)	เนื้อที่ (ไร่)	จำนวน (ราย)	เนื้อที่ (ไร่)
เมืองสมุทรปราการ	68	1,544.36	136	2,507.67	3	13.00
บางบ่อ	875	15,457.249	244	6,022.32	30	381.27
บางพลี	451	9,339.33	28	639.84	7	189.34
พระประแดง	2	0.5	0	0	2	2.25
พระสมุทรเจดีย์	11	136.81	0	0	0	0
บางเสาธง	276	5,246.93	1	20	0	0
<b>รวม</b>	<b>1,683</b>	<b>31,725.179</b>	<b>409</b>	<b>9,189.83</b>	<b>42</b>	<b>585.86</b>

แหล่งที่มา : สำนักงานประมงจังหวัดสมุทรปราการ ข้อมูล ณ 10 สิงหาคม 2564

ปัจจุบันเกษตรกรผู้เพาะเลี้ยงสัตว์น้ำของจังหวัดสมุทรปราการมีรูปแบบการเลี้ยงสัตว์น้ำหลายชนิดรวมกันแบบผสมผสานระหว่างการเลี้ยงปลานิลกับกุ้งขาว หรือปลาสลิดกับกุ้งขาว ซึ่งส่วนใหญ่ที่พบจะเลี้ยงปลานิลร่วมกับกุ้งขาว เนื่องจากการเก็บเกี่ยวผลผลิตจากกุ้งขาวที่ปล่อยร่วมกับปลานิลจะได้ 2-3 รอบการผลิตต่อปี เนื่องจากกุ้งขาวมีระยะเวลาการเลี้ยงสั้นประมาณ 2-3 เดือน จะได้ขนาดที่จับขาย ส่วนปลานิลจะเก็บเกี่ยวครั้งเดียว ซึ่งระยะเวลาเลี้ยงประมาณ 8 เดือน จึงจับขายได้ จากข้อมูลการเลี้ยงปลานิลร่วมกับกุ้งขาวแวนนาไมของจังหวัดสมุทรปราการ ปี 2564 พบว่า มีเนื้อที่เลี้ยงรวมทั้งจังหวัด 19,444.294 ไร่ โดยอำเภอบางบ่อมีเนื้อที่เลี้ยงมากที่สุด 12,141.787 ไร่ รองลงมาอำเภอบางเสาธง เนื้อที่เลี้ยง 3,914.74 ไร่ และอำเภอบางพลี 2,039.99 ไร่ ตามลำดับดังตารางที่ 39

ตารางที่ 39 แสดงข้อมูลเนื้อที่เพาะเลี้ยงปลานิลร่วมกับกุ้งขาวแวนนาไม

อำเภอ	จำนวน (ราย)	เนื้อที่ (ไร่)
เมืองสมุทรปราการ	52	1,316.30
บางบ่อ	670	12,141.787
บางพลี	78	2,039.99
พระประแดง	-	-
พระสมุทรเจดีย์	3	31.48
บางเสาธง	205	3,914.74
<b>รวม</b>	<b>1,008</b>	<b>19,444.297</b>

แหล่งที่มา : สำนักงานประมงจังหวัดสมุทรปราการ

ข้อมูล ณ 23 สิงหาคม 2564

### การเพาะเลี้ยงสัตว์น้ำชายฝั่ง

กุ้งเป็นสัตว์น้ำเศรษฐกิจที่นิยมเลี้ยงบริเวณพื้นที่ที่ติดชายฝั่ง โดยเฉพาะ กุ้งกุลาดำมีพื้นที่เลี้ยงรวม 14,468.01 ไร่ เลี้ยงมากที่สุดในอำเภอพระสมุทรเจดีย์ จำนวน 14,177.8 ไร่ รองลงมาอำเภอบางบ่อ 276.21 ไร่ และอำเภอบางเสาธง 14 ไร่ สำหรับกุ้งขาวแวนนาไมเกษตรกรนิยมเลี้ยงร่วมกับปลาชนิดอื่น ๆ มีเนื้อที่เลี้ยงรวม 23,298.517 ไร่ เลี้ยงมากที่สุดในพื้นที่อำเภอบางบ่อ 14,570.237 ไร่ รองลงมาอำเภอบางเสาธง 4,043.64 ไร่ และอำเภอเมืองสมุทรปราการ 1,326.8 ไร่ และอำเภอบางเสาธง 14 ไร่ สำหรับกุ้งขาวแวนนาไมเกษตรกรนิยมเลี้ยงร่วมกับปลาชนิดอื่น ๆ มีเนื้อที่เลี้ยงรวม 23,298.517 ไร่ เลี้ยงมากที่สุดในพื้นที่อำเภอบางบ่อ 14,570.237 ไร่ รองลงมาอำเภอบางเสาธง 4,043.64 ไร่ และอำเภอเมืองสมุทรปราการ 1,326.8 ไร่

ตารางที่ 40 แสดงข้อมูลพื้นที่เพาะเลี้ยงสัตว์น้ำชายฝั่ง 1

อำเภอ	ชนิดของกุ้ง			
	กุ้งขาวแวนนาไม		กุ้งกุลาดำ	
	จำนวน (ราย)	เนื้อที่ (ไร่)	จำนวน (ราย)	เนื้อที่ (ไร่)
เมืองสมุทรปราการ	54	1,326.8	-	-
บางบ่อ	804	14,570.237	9	276.21
บางพลี	83	2,134.79	-	-
พระประแดง	1	2	-	-
พระสมุทรเจดีย์	62	1,221.05	541	14,177.8
บางเสาธง	211	4,043.64	1	14
<b>รวม</b>	<b>1,215</b>	<b>23,298.517</b>	<b>551</b>	<b>14,468.01</b>

ที่มา : สำนักงานประมงจังหวัดสมุทรปราการ

ข้อมูล ณ 23 สิงหาคม 2564

นอกจากสัตว์น้ำชายฝั่งเศรษฐกิจชนิดที่มีการเลี้ยงที่สำคัญของจังหวัดสมุทรปราการ ดังกล่าวข้างต้นแล้ว เกษตรกรจังหวัดสมุทรปราการยังมีการเพาะเลี้ยงสัตว์น้ำชายฝั่งชนิดอื่นๆ ที่ทำรายได้ให้กับจังหวัด ได้แก่ หอยแครง หอยแมลงภู่ ปูทะเล ปลากระพงขาว เป็นต้น การเพาะเลี้ยง หอยแครงมีพื้นที่เลี้ยงรวม 6,039.73 ไร่ พบมากที่อำเภอพระสมุทรเจดีย์ เนื้อที่เลี้ยง 5,455.56 ไร่ รองลงมาอำเภอบางบ่อ เนื้อที่เลี้ยง 578.17 ไร่ และอำเภอเมืองสมุทรปราการ 7 ไร่ นอกจากนี้ยังนิยมเลี้ยงหอยแมลงภู่มีเนื้อที่เลี้ยงรวม 1,469.25 ไร่ มีการเลี้ยงที่อำเภอพระสมุทรเจดีย์มากที่สุด เนื้อที่เลี้ยง 705 ไร่ รองลงมาอำเภอเมืองสมุทรปราการ เนื้อที่เลี้ยง 437 ไร่ และอำเภอบางบ่อ เนื้อที่เลี้ยง 327.25 ไร่ สำหรับการเลี้ยงปลาทะเลที่นิยมเพาะเลี้ยงมากที่สุด คือ ปลากระพงขาว มีเนื้อที่เลี้ยงรวม 827.33 ไร่ เลี้ยงมากที่อำเภอบางบ่อ เนื้อที่เลี้ยง 497.15 ไร่ รองลงมาอำเภอพระสมุทรเจดีย์เนื้อที่เลี้ยง 328.18 ไร่ และอำเภอเมืองสมุทรปราการ 2 ไร่ ตามตารางที่ 41

ตารางที่ 41 แสดงข้อมูลพื้นที่เพาะเลี้ยงสัตว์น้ำชายฝั่ง 2

อำเภอ	ชนิดหอย				ปลากะพงขาว	
	หอยแครง		หอยแมลงภู่		จำนวน (ราย)	เนื้อที่ (ไร่)
	จำนวน(ราย)	เนื้อที่ (ไร่)	จำนวน (ราย)	เนื้อที่ (ไร่)		
เมืองสมุทรปราการ	1	7	7	437	1	2
บางบ่อ	14	578.17	10	327.25	27	497.15
บางพลี			-	-	-	-
พระประแดง			-	-	-	-
พระสมุทรเจดีย์	240	5,454.56	30	-	23	328.18
บางเสาธง				705	-	-
<b>รวม</b>	<b>255</b>	<b>6,039.73</b>	<b>47</b>	<b>1,469.25</b>	<b>51</b>	<b>827.33</b>

ที่มา : สำนักงานประมงจังหวัดสมุทรปราการ ข้อมูล ณ 23 สิงหาคม 2564

## 2.4.4 ข้อมูลสินค้าเกษตรที่ได้รับรองสิ่งบ่งชี้ทางภูมิศาสตร์ (GI)

ตารางที่ 42 ข้อมูลสินค้าเกษตรที่ได้รับรองสิ่งบ่งชี้ทางภูมิศาสตร์ (GI) ด้านพืช

ชนิดสินค้า	หน่วยนับ (ไร่)	จำนวนปริมาณผลผลิต (กิโลกรัม)
มะม่วงน้ำดอกไม้คิ่งบางกะเจ้า	363	28,900

ที่มา : สำนักงานเกษตรจังหวัดสมุทรปราการ

## 2.4.5 ข้อมูลมาตรฐานสินค้าเกษตร

ตารางที่ 43 ข้อมูลมาตรฐานสินค้าเกษตร

GAP ด้านพืช		
มาตรฐาน/ชนิดสินค้า	พื้นที่เพาะปลูก (ไร่)	จำนวนปริมาณผลผลิต (กิโลกรัม)
ข้าว	1,881.75	1,415,076
กล้วยน้ำว้า	28.75	34,500
กล้วยหอม	10.50	13,125
มะม่วง	573.5	458,856
มะพร้าว	66.63	51,101
มะนาว	25.80	1,165



การรับรองมาตรฐานสินค้าประมง

มาตรฐานสินค้าประมงที่ได้รับการรับรองประกอบด้วย มาตรฐานสินค้าขั้นปลอดภัย (Safety Level : SL) และมาตรฐานการปฏิบัติทางการประมงที่ดี (Good Aquaculture Practices : GAP) ซึ่งมีสินค้าประมงหลักที่ได้รับการรับรองมาตรฐาน ได้แก่ ปลานิล ปลาดุกบิ๊กอุย ปลาเบญจพรรณ ปลาสลิด กุ้งก้ามกราม เป็นต้น

มาตรฐาน GAP ด้านประมง			
ชนิด	พื้นที่เพาะเลี้ยง (ไร่)	จำนวน (ราย)	จำนวนปริมาณผลผลิต (กิโลกรัม)
ปลานิล	4,114.25	169	3,057,100
ปลาดุกบิ๊กอุย	40	2	42,900
ปลาเบญจพรรณ	350	182	107,700
ปลาสลิด	609.5	20	121,600
กุ้งก้ามกราม	449.08	25	121,000
จระเข้	28	1	1,400 (ตัว)
Safety Level ด้านประมง			
ปลาเบญจพรรณ	3,415.75	185	1,711,230
ปลานิล	2,050.25	117	1,201,850
ปลาสลิด	450	21	117,400

ที่มา : ด้านพืช สำนักงานเกษตรจังหวัดสมุทรปราการ

ด้านประมง สำนักงานประมงจังหวัดสมุทรปราการ ข้อมูล ณ 10 สิงหาคม 2564

## 2.4.6 ข้อมูลสินค้า OTOP ของจังหวัดสมุทรปราการ

ตารางที่ 44 แสดงข้อมูลสินค้า OTOP ของจังหวัดสมุทรปราการ

สินค้า	กลุ่มเกษตรกรที่ผลิต	แหล่งรับซื้อวัตถุดิบ	การสนับสนุนของ กระทรวงเกษตรและสหกรณ์
ปั้นสิบปลาสด	กลุ่มแปรรูปปลาสด เพลินตาบางป่อ	เกษตรกรผู้เพาะเลี้ยงปลาสด ตำบลคลองด่าน อำเภอบางป่อ จังหวัดสมุทรปราการ	เพิ่มช่องทางการตลาด, ให้องค์ความรู้ พัฒนาบรรจุภัณฑ์ เพิ่มคุณภาพสินค้า รวมทั้งจัดทำแผนพัฒนาวิสาหกิจชุมชน
เปลือกไข่วิจิตรศิลป์	นายภูษิต กาญจนศิริปาน	ไชน่าน, ไชนกกระทา ชื่อจาก อำเภอบางป่อ ไชนกกระเจกเทศ ชื่อจากฟาร์ม ในจังหวัดราชบุรี และกาญจนบุรี	-
ผ้าคลุมไหล่อ่อนกระสงค์	แฟชั่นมัดย้อม colourful	ผ้า ชื่อจากโรงงานในจังหวัด/ สีย้อม ชื่อจากกรุงเทพมหานคร	สำนักงานเกษตรอำเภอบางเสาธง สนับสนุนองค์ความรู้จัดทำแผนธุรกิจ และช่องทางการตลาด
ยาสีฟันโคโคเมท	กลุ่มสมุนไพรภูตะวัน	น้ำมันมะพร้าวออกแกน็ด ชื่อจาก จังหวัดสมุทรสงคราม	เพิ่มช่องทางการตลาดโดยนำไปจำหน่าย ในงานมหกรรมสินค้าเกษตรปลอดภัย และของดีเมืองปากน้ำ
เครื่องดื่มขงสมุนไพร	ห้างหุ้นส่วนจำกัด โพธิ์ทอง โปรดักท์	ขิง ชื่อจากจังหวัดเพชรบูรณ์ มะตูม ชื่อจากจังหวัดลำปาง และเชียงใหม่	เพิ่มช่องทางการตลาดโดยนำไปจำหน่าย ในงานมหกรรมสินค้าเกษตรปลอดภัย และของดีเมืองปากน้ำ
ก้างปลาสดอบกรอบ	วิสาหกิจชุมชนแม่อำนวย ปลาสดบางป่อ	ก้างปลาสดชื่อจากอำเภอบางป่อ น้ำมันทอดภายในจังหวัด	เพิ่มช่องทางการตลาด, ให้องค์ความรู้ พัฒนาบรรจุภัณฑ์เพิ่มคุณภาพสินค้า รวมทั้งจัดทำแผนพัฒนาวิสาหกิจชุมชน
สบู่สมุนไพรน้ำบุษย์สูตร แตงกวา	น้ำบุษย์	มะพร้าวจากอำเภอบางป่อ ข้าวจากโรงสีชุมชน บอระเพ็ดจากที่ อื่น	-
น้ำปลาหวาน	วิสาหกิจชุมชนน้ำปลา หวานต้นหอมบางเสาธง	กุ้ง, กะปิ ชื่อจากตำบลคลองด่าน น้ำตาล ชื่อจากจังหวัด สมุทรสงคราม	สนับสนุนเครื่องจักรใช้สำหรับกวน (สำนักงานสหกรณ์จังหวัดสมุทรปราการ)
ลอดช่องสิงคโปร์	กลุ่มแม่บ้านเกษตรกรธนิดา ลอดช่องสิงคโปร์	แป้งมันสำปะหลังรูป, ใบเตย และมะพร้าว ชื่อในท้องถิ่น	สำนักงานเกษตรอำเภพระประแดง ได้จัดตั้งกลุ่มแม่บ้านเมื่อปี 2549
ธัญพืชประกอบพุดสุช	วิสาหกิจชุมชนหัตถศาสตร์ เพื่อสุขภาพ	ข้าวเหนียว เม็ดเดียว ถั่วเขียว ถั่ว แดง ถั่วเหลือง และถั่วดำ	สำนักงานเกษตรอำเภพระประแดงให้ สมาชิกรวมกลุ่มและจัดตั้งวิสาหกิจชุมชน ให้

ที่มา : สำนักงานพัฒนาชุมชนจังหวัดสมุทรปราการ

### 2.4.7 ข้อมูลการเพาะปลูกและผลผลิตเก็บเกี่ยวรายเดือนของสินค้าเกษตรของจังหวัดสมุทรปราการ

ตารางที่ 45 แสดงข้อมูลการเพาะปลูกและผลผลิตเก็บเกี่ยวรายเดือนของสินค้าเกษตรของจังหวัดสมุทรปราการ

ชนิดสินค้า	ปี 2563												ปี 2564											
	มค	กพ	มีค	เมย	พค	มิย	กค	สค	กย	ตค	พย	ธค	มค	กพ	มีค	เมย	พค	มิย	กค	สค	กย	ตค	พย	ธค
<b>พืชไร่</b>																								
1. ข้าวนาปี																								
- ช่วงเวลาการเพาะปลูก																								
- ช่วงเวลาการออกผลผลิต (ร้อยละ)																								
2. ข้าวนาปรัง																								
- ช่วงเวลาการเพาะปลูก																								
- ช่วงเวลาการออกผลผลิต (ร้อยละ)																								
<b>พืชผัก</b>																								
3. ผักกะเจต																								
- ช่วงเวลาการเพาะปลูก																								
- ช่วงเวลาการออกผลผลิต (ร้อยละ)																								
4. ข่า																								
- ช่วงเวลาการเพาะปลูก																								
- ช่วงเวลาการออกผลผลิต (ร้อยละ)																								
5. ตะไคร้																								
- ช่วงเวลาการเพาะปลูก																								
- ช่วงเวลาการออกผลผลิต (ร้อยละ)																								
<b>ไม้ผล</b>																								
6. มะม่วง																								
- ช่วงเวลาการเพาะปลูก																								
- ช่วงเวลาการออกผลผลิต (ร้อยละ)																								
7. กลั้วหอม																								
- ช่วงเวลาการเพาะปลูก																								
- ช่วงเวลาการออกผลผลิต (ร้อยละ)																								
8. กลั้วน้ำว่า																								
- ช่วงเวลาการเพาะปลูก																								
- ช่วงเวลาการออกผลผลิต (ร้อยละ)																								
<b>ไม้ยืนต้น</b>																								
9. มะพร้าวอ่อน																								
- ช่วงเวลาการเพาะปลูก																								
- ช่วงเวลาการออกผลผลิต (ร้อยละ)																								
10. มะพร้าวแก่																								
- ช่วงเวลาการเพาะปลูก																								
- ช่วงเวลาการออกผลผลิต (ร้อยละ)																								

ที่มา : สำนักงานเกษตรจังหวัดสมุทรปราการ

### 2.5 สถาบันเกษตรกรและองค์กรเกษตรกร

กระทรวงเกษตรและสหกรณ์ ได้มุ่งเน้นการพัฒนาความสามารถสถาบันเกษตรกรในการให้บริการสมาชิก ประสิทธิภาพในการดำเนินธุรกิจ และการบริหารงานควบคู่กับการพัฒนาความเข้มแข็งสหกรณ์ภาคการเกษตรโดยการใช้แนวคิดและกระบวนการรวมกลุ่มของสถาบันเกษตรกรเป็นพื้นฐานในการเสริมสร้าง ความเข้มแข็งให้กับเกษตรกรเพื่อให้สามารถประกอบอาชีพได้อย่างยั่งยืน

จังหวัดสมุทรปราการ เกษตรกรมีการรวมกลุ่มเป็นสหกรณ์การเกษตร จำนวน 4 แห่ง ประกอบด้วยสหกรณ์การเกษตรบางบ่อ สหกรณ์การเกษตรบางพลี สหกรณ์การเกษตรสาขลา และสหกรณ์การเกษตรเพื่อการตลาดลูกค้า ธ.ก.ส.สมุทรปราการ จำกัด สมาชิกรวม 6,408 ราย สำหรับสถาบันเกษตรกร มีการรวมกลุ่มเป็นวิสาหกิจชุมชนมากที่สุด จำนวน 356 กลุ่ม สมาชิก 3,781 ราย รองลงมาเป็น กลุ่มแม่บ้านเกษตรกร จำนวน 27 กลุ่ม สมาชิก 453 ราย และ กลุ่มยุวเกษตรกร 21 กลุ่ม สมาชิก 339 ราย ตามลำดับ

นอกจากนี้ยังมีสหกรณ์นอกภาคเกษตร เช่น สหกรณ์ออมทรัพย์ สหกรณ์เครดิต ยูเนียน สหกรณ์บริการ สหกรณ์นิคม จำนวน 159 แห่ง สมาชิก 96,108 ราย อีกด้วย ตามตารางที่ 46 และตารางที่ 47

### 2.5.2 ประเภทสหกรณ์ และจำนวนสมาชิก

ตารางที่ 46 ประเภทสหกรณ์และจำนวนสมาชิก ปี 2564

ประเภทสหกรณ์	จำนวนสหกรณ์ (แห่ง)	จำนวนสมาชิก (ราย)
สหกรณ์ภาคการเกษตร	4	6,408
สหกรณ์นอกภาคการเกษตร	155	89,700
<b>รวม</b>	<b>159</b>	<b>96,108</b>

ที่มา : สำนักงานสหกรณ์จังหวัดสมุทรปราการ

### 2.5.2 กลุ่มเกษตรกรจังหวัดสมุทรปราการ

ตารางที่ 47 จำนวนและสมาชิกสถาบันเกษตรกรจังหวัดสมุทรปราการ ปี 2563

อำเภอ	กลุ่มเกษตรกร <sup>1</sup>		กลุ่มแม่บ้านเกษตรกร <sup>2</sup>		กลุ่มยุวเกษตรกร <sup>3</sup>		กลุ่มวิสาหกิจชุมชน <sup>4</sup>	
	กลุ่ม	สมาชิก	กลุ่ม	สมาชิก	กลุ่ม	สมาชิก	กลุ่ม	สมาชิก
เมือง	-	-	6	80	4	84	76	657
บางบ่อ	-	-	2	30	1	25	61	728
บางพลี	1	43	6	147	7	115	74	761
พระประแดง	1	81	4	53	2	30	75	683
พระสมุทรเจดีย์	-	-	6	78	5	85	37	576
บางเสาธง	-	-	3	65	2	40	33	376
<b>รวม</b>	<b>2</b>	<b>124</b>	<b>27</b>	<b>453</b>	<b>21</b>	<b>379</b>	<b>356</b>	<b>3,781</b>

<sup>1</sup>ที่มา : สำนักงานสหกรณ์จังหวัดสมุทรปราการ ข้อมูล ณ สิงหาคม 2564

<sup>2-4</sup>ที่มา : สำนักงานเกษตรจังหวัดสมุทรปราการ ข้อมูล ณ วันที่ 7 เมษายน 2564

## 2.6 ข้อมูลจำนวนอาสาสมัครเกษตรของจังหวัด

อาสาสมัครเกษตร เป็นเกษตรกรที่สมัครใจทำงานเพื่อประโยชน์ของประชาชนและสังคม โดยไม่หวังผลตอบแทน จังหวัดสมุทรปราการมีอาสาสมัครเกษตรหมู่บ้านมากที่สุด จำนวน 294 ราย รองลงมาเป็นหมอดินอาสา จำนวน 226 ราย และประมงอาสา จำนวน 191 ราย ตามลำดับ รายละเอียดปรากฏตามตารางที่ 48

ตารางที่ 48 แสดงข้อมูลจำนวนอาสาสมัครเกษตรของจังหวัดสมุทรปราการ ปี 2563

อำเภอ	ด้านอาสาสมัครเกษตร (ราย)									
	เกษตรและสหกรณ์	ฝนหลวง	บัญชี	ประมง	ปศุสัตว์	หมอดิน	เกษตรหมู่บ้าน	สหกรณ์	ชลประทาน	เศรษฐกิจการเกษตร
เมือง	-	-	8	33	39	40	36	2	-	1
บางปะอิน	-	-	15	44	31	59	71	4	-	1
บางพลี	-	-	5	34	24	34	66	3	-	1
พระประแดง	-	-	11	-	33	45	51	5	-	1
พระสมุทรเจดีย์	-	-	6	50	37	30	32	4	-	1
บางเสาธง	-	-	7	30	7	10	38	2	-	1
<b>รวม</b>	-	-	<b>52</b>	<b>191</b>	<b>171</b>	<b>218</b>	<b>294</b>	<b>20</b>	-	<b>6</b>

ที่มา : หน่วยงานในสังกัดกระทรวงเกษตรและสหกรณ์

ตัดยอดข้อมูล ณ วันที่ 31 ธันวาคม 2563

## 2.7 จำนวนปราชญ์ชาวบ้านของจังหวัด ภายใต้โครงการเกษตรตามแนวทฤษฎีใหม่ โดยยึดปรัชญาเศรษฐกิจพอเพียง

ศูนย์เรียนรู้เครือข่ายปราชญ์ชาวบ้านของจังหวัดสมุทรปราการ ปี 2564 มีจำนวน 1 ศูนย์ คือ ศูนย์เรียนรู้เกษตรผสมผสานตามแนวเศรษฐกิจพอเพียงอำเภอบางเสาธง ตารางที่ 49 แสดงข้อมูลศูนย์เรียนรู้เครือข่ายปราชญ์ชาวบ้านของจังหวัดสมุทรปราการ ปี 2564

อำเภอ	ที่อยู่	ประธานศูนย์	ฐานการเรียนรู้
บางเสาธง	10/1 หมู่ 8 ตำบลศิระชะจรเข้ใหญ่ อำเภอบางเสาธง จังหวัดสมุทรปราการ	นายสุรชัย แซ่จิว	เกษตรผสมผสานตามแนวเศรษฐกิจพอเพียง

ที่มา : สำนักงานเกษตรและสหกรณ์จังหวัดสมุทรปราการ

2.8 ข้อมูลด้านการเกษตรอื่นๆ ที่เกี่ยวข้อง เช่น ข้อมูล Smart farmer, Young smart farmer, แหล่งแปรรูป, แหล่งกระจายสินค้า ฯลฯ

2.8.1 จำนวนเกษตรกร Smart farmer ในจังหวัดสมุทรปราการ ปี 2563  
ตารางที่ 50 จำนวนเกษตรกร Smart farmer ในจังหวัดสมุทรปราการ ปี 2563

อำเภอ	เกษตรกร	ประมง	ปศุสัตว์
เมืองสมุทรปราการ	20	31	8
บางบ่อ	20	92	7
บางพลี	20	20	8
พระประแดง	20	-	8
พระสมุทรเจดีย์	20	-	8
บางเสาธง	20	57	5
<b>รวม</b>	<b>120</b>	<b>200</b>	<b>44</b>

ที่มา : ด้านพืช สำนักงานเกษตรจังหวัดสมุทรปราการ

ด้านปศุสัตว์ สำนักงานปศุสัตว์จังหวัดสมุทรปราการ

ด้านประมง สำนักงานประมงจังหวัดสมุทรปราการ

2.8.2 จำนวนเกษตรกร Young Smart farmer ปี 2562-2564

ตารางที่ 51 จำนวนเกษตรกร Young Smart farmer ในจังหวัดสมุทรปราการ ปี 2562-2564

อำเภอ	Young Smart farmer					
	ปี 2562		ปี 2563		ปี 2564	
	ด้านพืช	ปศุสัตว์	ด้านพืช	ปศุสัตว์	ด้านพืช	ปศุสัตว์
เมืองสมุทรปราการ	5	0	5	2	5	1
บางบ่อ	5	0	5	2	5	1
บางพลี	5	0	5	3	5	2
พระประแดง	5	0	5	0	5	3
พระสมุทรเจดีย์	5	0	5	2	5	2
บางเสาธง	5	0	5	1	5	1
<b>รวม</b>	<b>30</b>	<b>0</b>	<b>30</b>	<b>10</b>	<b>30</b>	<b>10</b>

ที่มา : ด้านพืช สำนักงานเกษตรจังหวัดสมุทรปราการ

ด้านปศุสัตว์ ปี 2562 ไม่มีการอบรม สำหรับอาชีพที่ดำเนินการอยู่เลี้ยงไก่พื้นเมือง

ด้านประมง สำนักงานประมงจังหวัดสมุทรปราการ ไม่มี Young Smart farmer

2.8.3 แหล่งรับซื้อผลผลิตข้าวเปลือกในจังหวัด/นอกจังหวัดสมุทรปราการ ปี 2563  
 ตารางที่ 52 ข้อมูลแหล่งรับซื้อผลผลิตข้าวเปลือกในจังหวัด/นอกจังหวัดสมุทรปราการ

ประเภท	ในจังหวัด	กำลังการผลิต
โรงสีัญญะวาณิชย์	81 หมู่ 4 ถนน อ่อนนุช-เทพารักษ์ ตำบลเป็ริง อำเภอบางบ่อ	200 ตัน/24 ชั่วโมง
โรงสีวิจิตรธัญญา	22 ม 1 ตำบลเป็ริง อำเภอบางบ่อ	250 ตัน/24 ชั่วโมง

ประเภท	นอกจังหวัด	กำลังการผลิต
โรงสีเจริญทรัพย์	อำเภอบ้านโพธิ์ จังหวัดฉะเชิงเทรา	-
โรงสี (คลอง 18)	อำเภอบางน้ำเปรี้ยว จังหวัดฉะเชิงเทรา	-

ที่มา : สำนักงานเกษตรจังหวัดสมุทรปราการ

2.8.4 ข้อมูลโรงสีข้าวของเกษตรกร องค์กรเกษตรกรในชุมชน  
 ตารางที่ 53 ข้อมูลโรงสีข้าวของเกษตรกร องค์กรเกษตรกรในชุมชน

อำเภอ	ที่อยู่	ผู้ดูแล
บางบ่อ	หมู่ที่ 5 ตำบลคลองสวน	นายจินดา เกตุมา
	หมู่ที่ 5 ตำบลคลองนียมยาตรา	นายอารมย์ โห
	หมู่ที่ 7 ตำบลคลองสวน	นายเสนาะ แดงน้อย
บางเสาธง	หมู่ที่ 10 ตำบลบางเสาธง	นายวันชัย พรเจริญ
	หมู่ที่ 13 ตำบลบางเสาธง	นายนิวัต อินมร
	หมู่ที่ 8 ตำบลศิระชะจรเข้ใหญ่	นายสุรชัย แซ่จิว

ที่มา : สำนักงานเกษตรจังหวัดสมุทรปราการ

2.8.5 ศูนย์เรียนรู้การเพิ่มประสิทธิภาพการผลิตสินค้าเกษตรของจังหวัด ปี 2563  
 ตารางที่ 54 ศูนย์เรียนรู้การเพิ่มประสิทธิภาพการผลิตสินค้าเกษตรของจังหวัดสมุทรปราการ ปี 2563

อำเภอ	ที่อยู่	ประธานศูนย์	ฐานการเรียนรู้
เมืองสมุทรปราการ	498 หมู่ 3 ซอยเทศบาล 119 ตำบลบางปู อำเภอเมือง	นายประยัด จันดา	ประมง (การเลี้ยงปลานิล)
บางบ่อ	31 หมู่ 7 ตำบลคลองสวน อำเภอบางบ่อ	นายถนอม ยิ่งเจริญ	ข้าว
บางพลี	37 หมู่ 10 ตำบลบางไคลง อำเภอบางพลี	นายสมชาย อนุพันธ์	มะม่วง
พระประแดง	39/1 หมู่ 6 ตำบลบางน้ำผึ้ง อำเภอพระประแดง	นายณรงค์ สาลีรัตน์	ไม้ดอกไม้ประดับ
พระสมุทรเจดีย์	200 หมู่ 13 ตำบลแหลมฟ้าผ่า อำเภอพระสมุทรเจดีย์	นายสุรกิจ ละเอียดดี	ประมง (การเพาะเลี้ยง สัตว์น้ำปลอดกัย)
บางเสาธง	10/1 หมู่ 8 ตำบลศิระชะจรเข้ใหญ่ อำเภอบางเสาธง	นายสุรชัย แซ่จิว	ข้าว

ตารางที่ 55 แสดงข้อมูลรายชื่อท่าเทียบเรือประมงที่ขึ้นทะเบียนเป็นท่าเทียบเรือประมงที่ต้องได้รับการตรวจสอบนามัยของจังหวัดสมุทรปราการ  
ข้อมูล ณ วันที่ 19 กุมภาพันธ์ 2563

ลำดับที่	หมายเลขใบอนุญาต	ชื่อท่าเทียบเรือ	ประเภทกิจกรรมท่าเทียบเรือประมง
1	311101080003	เจ้าพระยาภิรมย์ (โรงน้ำแข็ง)	ท่าเทียบเรือประมงที่บริการน้ำหรือน้ำแข็ง
2	611101080024	บริษัท ป.พิทักษ์ชัย จำกัด	ท่าเทียบเรือประมงที่บริการน้ำหรือน้ำแข็ง
3	621101080001	บริษัท อมรรัตน์น้ำแข็ง จำกัด	ท่าเทียบเรือประมงที่บริการน้ำหรือน้ำแข็ง
4	591105080001	สามพราน	ท่าเทียบเรือประมงพาณิชย์
5	591105080002	ปิยวัฒน์	ท่าเทียบเรือประมงพาณิชย์
6	591102080001	ท่าเรือ น.ชัยมงคล	ท่าเทียบเรือประมงพาณิชย์
7	591105080003	แพแสงเดือน	ท่าเทียบเรือประมงพาณิชย์
8	591102080002	ท่าจันทร์รา	ท่าเทียบเรือประมงพาณิชย์
9	591102080004	ท่าเมืองไทย	ท่าเทียบเรือประมงพาณิชย์
10	591102080005	แพปลาเจริญสิน	ท่าเทียบเรือประมงพาณิชย์
11	591102080006	แพปลาเทียนชัย	ท่าเทียบเรือประมงพาณิชย์
12	591102080007	ท่าไทยรุ่งโรจน์	ท่าเทียบเรือประมงพาณิชย์
13	591102080008	แพปลาวนิดา	ท่าเทียบเรือประมงพาณิชย์
14	591105080004	ปิ่นกลม	ท่าเทียบเรือประมงพาณิชย์
15	591101080001	เจ้าพระยาภิรมย์	ท่าเทียบเรือประมงพาณิชย์
16	591102080009	ท่าพรนภา	ท่าเทียบเรือประมงพาณิชย์
17	591102080010	บริษัท ปลาปนคลองด่าน (2530) จำกัด	ท่าเทียบเรือประมงพาณิชย์
18	591102080011	ท่าเทียบเรือไทยรุ่งทิพย์	ท่าเทียบเรือประมงพาณิชย์
19	591102080012	ท่าจอนันต์	ท่าเทียบเรือประมงพาณิชย์
20	591105080005	หมายเลข 11B (ส่วนต่อเติม)	ท่าเทียบเรือประมงพาณิชย์
21	591105080006	หมายเลข 11B	ท่าเทียบเรือประมงพาณิชย์
22	601101080001	23A	ท่าเทียบเรือประมงพาณิชย์
24	601101080002	23C	ท่าเทียบเรือประมงพาณิชย์
25	601102080001	หจก.ไทยเจริญชัย คลองด่าน	ท่าเทียบเรือประมงพาณิชย์
26	611102080002	รุ่งอรุณ	ท่าเทียบเรือประมงพาณิชย์
27	611102080003	สมรัตน์	ท่าเทียบเรือประมงพาณิชย์
28	611102080004	ประสิทธิ์พร	ท่าเทียบเรือประมงพาณิชย์
29	611102080005	อมรชัย	ท่าเทียบเรือประมงพาณิชย์
30	611102080006	ท่าขึ้นเคยธวัชชัยรุ่งโรจน์ทอง	ท่าเทียบเรือประมงพาณิชย์
31	611102080008	พิมสิริ	ท่าเทียบเรือประมงพาณิชย์



ตารางที่ 55 แสดงข้อมูลรายชื่อทำเทียบเรือประมงที่ขึ้นทะเบียนเป็นทำเทียบเรือประมงที่ต้องได้รับการตรวจสอบนามัยของจังหวัดสมุทรปราการ (ต่อ)

ลำดับที่	หมายเลขใบอนุญาต	ชื่อทำเทียบเรือ	ประเภทกิจกรรมทำเทียบเรือประมง
32	611102080010	ส.โชคชัยวรรณ	ทำเทียบเรือประมงพาณิชย์
33	611102080011	อภิญา	ทำเทียบเรือประมงพาณิชย์
34	611102080012	คิงส์	ทำเทียบเรือประมงพาณิชย์
35	611102080025	แพหยอดำเก็ง	ทำเทียบเรือประมงพาณิชย์
36	611102080048	ทรัพย์สมบูรณ์	ทำเทียบเรือประมงพาณิชย์
37	6111011080017	ห้างหุ้นส่วนจำกัด เอเซียโมลาส	ทำเทียบเรือประมงพาณิชย์
38	591000080002	สะพานปลาสมุทรปราการ	ทำเทียบเรือประมงพาณิชย์
39	621105080007	ธนากร พวงสว่าง	ทำเทียบเรือประมงพาณิชย์
40	621105080009	นายบันดิษฐ์	ทำเทียบเรือประมงพาณิชย์
41	621102080004	ภูริเดช สายเพชร	ทำเทียบเรือประมงพาณิชย์
42	621102080006	ช.คิง 2	ทำเทียบเรือประมงพาณิชย์
43	591105080007	บริษัท ที เจ แลนด์ จำกัด	ทำเทียบเรือประมงสำหรับการนำเข้าสู่สัตว์น้ำ
44	591105080008	ท่า 7 C	ทำเทียบเรือประมงสำหรับการนำเข้าสู่สัตว์น้ำ
45	591105080009	บริษัท ธนาพรชัย จำกัด	ทำเทียบเรือประมงสำหรับการนำเข้าสู่สัตว์น้ำ
46	601105080001	ท่าหมายเลข 7	ทำเทียบเรือประมงสำหรับการนำเข้าสู่สัตว์น้ำ
47	611101080001	บริษัท ทรัพย์สถาพร จำกัด (21B)	ทำเทียบเรือประมงสำหรับการนำเข้าสู่สัตว์น้ำ

ที่มา : [https://www4.fisheries.go.th/local/file\\_document/20200415115146\\_1\\_file.pdf](https://www4.fisheries.go.th/local/file_document/20200415115146_1_file.pdf)

### ตารางที่ 56 แสดงข้อมูลร้านจำหน่ายปุ๋ย วัดถุอันตราย และเมล็ดพันธุ์

อำเภอ	ชื่อร้าน, ชื่อผู้ประกอบการ/นิติบุคคล	ที่อยู่					หมายเลขโทรศัพท์	ประเภทสินค้า		
		เลขที่	หมู่	ซอย	ถนน	ตำบล		ปุ๋ย	วัดถุอันตราย	เมล็ดพันธุ์
เมืองสมุทรปราการ	ร้านแสงศิริ	308	8		พุทธรักษา	ท้ายบ้านใหม่	0-2701-4075, 08-6378-8505	A	B	C
	ร้านนางสาวณัฐฐา ปิ่นสุวรรณ	192/3	8	บางด้วน (วัดสุขกร)	รถรางเก่า	บางด้วน	0-2756-4711, 09-1884-2402	A	B	C
	ร้านศิลาปลาสวยงาม	717/4	7	สะพานสามห่วง	สุขุมวิท	บางปูใหม่	08-4726-0496	A	-	C
	ร้านอินทิรา	165			ประโคนชัย	ปากน้ำ	0-2395-4717, 08-1171-7907	A	B	C
	ร้านปิ่นสุวรรณ	171,173			ประโคนชัย	ปากน้ำ	0-2395-1312	A	B	C
	บริษัท แอมเวย์ (ประเทศไทย) จำกัด	545/2			สุขุมวิท	ปากน้ำ	0-2730-9011	A	-	-
	ร้านพรชัย จุฎญชาติ	431/23	3	พุดมสี	พุทธรักษา	แพภักษา	0-2703-6805, 08-1916-5970	A	B	C
	ร้านโชคเพิ่มพูนพานิช	999/92	1			สำโรงเหนือ	0-2756-8389, 08-5124-1984	A	B	C
	ร้านกรีน การ์เด็น	881	2			ท้ายบ้าน	08-7672-7442	A	-	-
	บริษัท เอก-ชัย ดีทริบิวชั่น ซิสเทม จำกัด (บริษัท เอก-ชัยฯ บางปู (5065))	2502	3			บางปูใหม่	08-1971-0998	A	-	-
	ร้านอุดรรุ่งเรือง	711/7	7		สุขุมวิท	บางปูใหม่	08-0441-7431	-	-	C
	บริษัท เอก-ชัย ดีทริบิวชั่น ซิสเทม จำกัด (บริษัท เอก-ชัยฯ ศรีนครินทร์ (5016))	9	6		ศรีนครินทร์	บางเมืองใหม่	08-1971-0998	A	-	-

ตารางที่ 56 แสดงข้อมูลร้านจำหน่ายปุ๋ย วัดถุอันตรราย และเมล็ดพันธุ์ (ต่อ)

อำเภอ	ชื่อร้าน, ชื่อผู้ประกอบการ/นิติบุคคล	ที่อยู่					หมายเลขโทรศัพท์	ประเภทสินค้า		
		เลขที่	หมู่	ซอย	ถนน	ตำบล		ปุ๋ย	วัดถุอันตรราย	เมล็ดพันธุ์
เมืองสมุทรปราการ	บริษัท เอก-ชัย ดีสทริบิวชั่น ซิมเทม จำกัด (บริษัท เอก-ชัยฯ สมุทรปราการ(5176))	156/6			สายลวด	ปากน้ำ	09-8104-3848	A	-	C
	บริษัท ไบโอ อโกรไซเอนซ์ จำกัด	269/4	4			แพรงษา	08-0507-1661	A	-	-
	บริษัท สตรองครอป จำกัด	873	2			แพรงษาใหม่	0-2182-0332	A	-	-
	ร้าน อ.เกษตรพาณิชย์	273/4	8	วัดदान	สุขุมวิท	สำโรงเหนือ	0-2394-1939	A	B	C
บางบ่อ	ร้านปานประสิทธิ์	224/1	1			คลองदान	0-2183-8831	A	B	-
	ร้านรุ่งเรืองอาหารสัตว์	459/10	11			คลองदान	09-8557-0287	A	-	-
	บริษัท ดุโสม จำกัด (มหาชน) สาขาไทยรุ่งทิพย์	98	7			คลองदान	09-0248-4724	A	-	C
	ร้านมิตรสงวน	6	1			คลองสวน	0-2739-3418, 08-6998-2634	-	-	C
	ร้านนายชาญ แสงทรัพย์	55/1	11			บางบ่อ	0-2707-2423	A	B	-
	สหกรณ์การเกษตรบางบ่อ จำกัด	561,561/1-2	2			บางบ่อ	0-2708-3601	A	-	C
	ร้านบุญยาภรณ์	561/4	2			บางบ่อ	08-9995-5665	A	-	C
	ร้านมงคลอิสถ	38-39	2		บางนา-ตราด	บางบ่อ	0-2338,1260, 08-1824-8545	A	B	C
	ร้านนายวรเทพ ตีระพิพัฒน์กุล	13	8			บางบ่อ	0-23174345	A	B	-
	ร้านนานแผธิญ จันทรมีอัน	92/2	8		รัตนโกสิน 200 ปี	บางบ่อ	08-9088-4603	-	B	-
	ร้านวิจิตรธัญญา	22/1	1			เปริง	09-2198-2919	A	B	C
	ร้านปรีชาชูเปอธร์มาร์ท	63/2	1			เปริง	0-2739-3935-6, 08-1778-6900	A	B	-
ร้านอาร์พันธุ์ปลา	2	7			เปริง	08-7498-1122	A	-	-	

ตารางที่ 56 แสดงข้อมูลร้านจำหน่ายปุ๋ย วัตถุอันตราย และเมล็ดพันธุ์ (ต่อ)

อำเภอ	ชื่อร้าน, ชื่อผู้ประกอบการ/นิติบุคคล	ที่อยู่					หมายเลขโทรศัพท์	ประเภทสินค้า		
		เลขที่	หมู่	ซอย	ถนน	ตำบล		ปุ๋ย	วัตถุอันตราย	เมล็ดพันธุ์
บางพลี	บริษัท ซีลิ่งค์ คอนซูล์เมนท์แอนด์เซอร์วิส จำกัด	99/8	10			บางแก้ว	0-2752-8877, 08-1816-7586	A	-	-
	บริษัท ดูโฮม จำกัด (มหาชน) สาขาโลตัส บางนา	14/9	13			บางแก้ว	09-1834-9674	A	B	C
	บริษัท จอร์จ แอนด์ ซัน จำกัด	40	13			บางแก้ว	0-2316-6036	A	-	-
	บริษัท ซีอาร์ซี ไทวัสดุ จำกัด (สาขาบางนา)	54	13			บางแก้ว	0-2101-5200	-	B	-
	บริษัท เอก-ชัย ดีสทริบิวชั่น ซิสเทม จำกัด (บริษัทเอก-ชัยฯ บางนา-ตราด (5032))	14/9	13		บางนา-ตราด กม.	บางแก้ว	08-4115-2015	A	-	-
	ร้านปราโมทย์การเกษตร	2/6	10		เทพารักษ์	บางปลา	08-1627-0667	A	B	C
	ร้านปราโมทย์การเกษตร สาขา 2 (ตลาดเรือบิน)	3/33	10	(โชนพลาซ่า)	เทพารักษ์	บางปลา	08-8871-9111	A	-	C
	บริษัท ซีอาร์ซี ไทวัสดุ จำกัด (สาขาบางพลี)	111/15	9			บางปลา	0-2101-2500	-	B	-
	ร้านตั้งเส็ง	114-115	10			บางพลีใหญ่	0-2752-0207	A	B	C
	ร้านดีพลีพานิช	58	10			บางพลีใหญ่	0-2337-3732, 08-1822-9102	-	-	C
	บริษัท สยามโกลบอลเฮ้าส์ จำกัด (มหาชน) สาขาเทพารักษ์	76/12	3			บางพลีใหญ่	0-2130-6453, 09-8454-9030	A	B	C
	สหกรณ์การเกษตรบางพลี จำกัด	87/1	8		สุขุมวิท 2	บางพลีใหญ่	0-2337-3487	A	B	C
	บริษัท ดูโฮม จำกัด (มหาชน) สาขาบึงซี บางพลี	89	9			บางพลีใหญ่	09-1834-9674	A	B	C
	บริษัท เอก-ชัย ดีสทริบิวชั่น ซิสเทม จำกัด (บริษัทเอก-ชัยฯ บางพลี (5054))	99/27	1			ราชาเทวะ	08-1971-0998	A	-	-

ตารางที่ 56 แสดงข้อมูลร้านจำหน่ายปุ๋ย วัตถุอันตราย และเมล็ดพันธุ์ (ต่อ)

อำเภอ	ชื่อร้าน, ชื่อผู้ประกอบการ/นิติบุคคล	ที่อยู่					หมายเลขโทรศัพท์	ประเภทสินค้า		
		เลขที่	หมู่	ซอย	ถนน	ตำบล		ปุ๋ย	วัตถุอันตราย	เมล็ดพันธุ์
พระประแดง	ร้านทศพรฮาร์ดแวร์	13/1	4			บางกอบัว	09-8224-5241	A	-	C
	บริษัท ออร์แกนิก ดีไซน์ จำกัด (สำนักงานใหญ่)	3/6	3			บางครุ	08-7483-5888	A	-	-
	บริษัท ซีอาร์ซี ไทวัสดุ จำกัด (สาขาสุขสวัสดิ์)	119/201	14			บางพึ่ง	08-6025-4162	A	-	-
	บริษัท โสม โปรดัคส์ เซ็นเตอร์ จำกัด (มหาชน) สาขาสุขสวัสดิ์ (สาขาที่ 00118)	226	18			บางพึ่ง	0-2029-7759	A	-	-
	ร้านสยามพานิช	166	5		พระราชวิริยาภรณ์	บางพึ่ง	0-2462-6269, 08-9498-8441	A	-	C
	ร้านบ้านสวนกุศลส่ง (ลุงเล็กเจ้าเก่า)	20	5			บางยอ	08-3625-2364	A	B	C
บางเสาธง	บริษัท เอก-ชัย ดีสทริบิวชั่น ซิมเทม จำกัด (บริษัทเอก-ชัยฯ ซิตี พาร์ค บางพลี (5061))	249	1			บางเสาธง	08-1971-0998	A	-	-
	ห้างหุ้นส่วนจำกัด พิสิโอโพลีเทรตส์	898/3	15	42-44ม.ไทยประกัน	เทพารักษ์	บางเสาธง	08-1801-2805	A	B	
	บริษัท ฮาร์ดแวร์เฮาส์ จำกัด	89/9	7		เทพรัตน กม.25	บางเสาธง	0-2707-2222	A	-	C
	ห้างหุ้นส่วนจำกัด ยูอาร์ แอนด์ ทรีทริม	88/8	9			ศิริชะจรเข้ไฉย	08-7005-5377	A	-	C
	บริษัท ไทโรงาม ซ้อป จำกัด	76/5	6			ศิริชะจรเข้ใหญ่	0-2337-1415, 09-6242-8942	-	B	-
	ร้านล้อมทอง ฟาร์ม	3	8			ศิริชะจรเข้ใหญ่	08-7919-1709	A	B	C

ที่มา : ศูนย์วิจัยและพัฒนาการเกษตรปทุมธานี

ข้อมูล ณ วันที่ 23 เมษายน 2564

หมายเหตุ : A คือประเภท ปุ๋ย

B คือประเภทสารเคมี

C คือประเภท เมล็ดพันธุ์พืช

ตารางที่ 57 แสดงข้อมูลรายชื่อสถานแปรรูปสัตว์น้ำเบื้องต้นที่ได้รับการรับรองจากกรมประมง ของจังหวัดสมุทรปราการ

ลำดับ	ชื่อสถานแปรรูป	ศูนย์	ประเภทการรับรอง	สถานที่
1	บริษัท กรชัยมารีน ฟู้ด จำกัด	กรุงเทพ	หมึก	47 ซ.17 (มูลนิธิวิกรมกุศล) ถ.ท้ายบ้าน ต.ปากน้ำ อ.เมืองสมุทรปราการ จ.สมุทรปราการ
2	ห้างหุ้นส่วนจำกัด ไทยเจริญชัยคลองด่าน	กรุงเทพ	หอยแมลงภู่มัสสุก	65 หมู่ 8 ตำบลคลองด่าน อำเภอบางบ่อ จังหวัดสมุทรปราการ

ที่มา : <https://www.fisheries.go.th> (ณ วันที่ 13/7/2564)

ตารางที่ 58 แสดงข้อมูลโรงฆ่าสัตว์และสถานที่ตัดแต่งขาในหรือผ่านในเขตควบคุมหรือเขตปลอดโรคปากและเท้าเปื่อยในพื้นที่จังหวัดสมุทรปราการ

ลำดับที่	ชื่อ	ชนิดสัตว์	สถานที่
1	บริษัท พี เอส ฟู้ดโปรดักส์ จำกัด	สุกร	949/7-15,999 ม.7 ต.ท้ายบ้านใหม่ อ.เมืองสมุทรปราการ
2	บริษัท พอร์ค เฟรช จำกัด	สุกร	125/7 ม.2 ต.บางเสาธง อ.บางเสาธง
3	บริษัท เมก้า มีท จำกัด	สุกร	555 ม.4 ต.สำโรงเหนือ อ.เมืองสมุทรปราการ
4	บริษัท เอฟบี ฟู้ด เซอร์วิส (2017) จำกัด	สุกร-โค	37 ม.1 ต.บางครุ อ.พระประแดง
5	บริษัท พี.ดี.เอ็น คอมเมอร์เชียล จำกัด*	สุกร	1028 ม.7 ต.บางปูใหม่ อ.เมืองสมุทรปราการ
6	บริษัท ชูภิชิ อินเตอร์กรุ๊ป จำกัด*	สุกร-โค	335/35 ม.9 ต.บางโฉลง อ.บางพลี
7	ห้างหุ้นส่วนจำกัด สำโรงใต้ค้าสัตว์	สุกร	21/11 ม.12 ต.บางหญ้าแพรก อ.พระประแดง

หมายเหตุ : \* บริษัทที่ได้รับการตรวจรับรองเฉพาะตัดแต่ง

ตารางที่ 59 แสดงข้อมูลโรงงานแปรรูปขาในหรือผ่านในเขตควบคุมหรือเขตปลอดโรคปากและเท้าเปื่อยในพื้นที่จังหวัดสมุทรปราการ

ลำดับที่	ชื่อ	ชนิดสัตว์	สถานที่
1	บริษัท แมคคีย์ ฟู้ด เซอร์วิส (ประเทศไทย) จำกัด	สุกร	210 ม.1 ต.บางเสาธง อ.บางเสาธง
2	บริษัท เอฟบี ฟู้ด เซอร์วิส (2017) จำกัด	สุกร-โค	37 ม.1 ต.บางครุ อ.พระประแดง
3	บริษัท พี แอนด์พี ฟู้ด ซัพพลาย จำกัด	สุกร	999,999/1 ม.7 ต.ท้ายบ้านใหม่ อ.เมืองสมุทรปราการ
4	บริษัท พี.ดี.เอ็น คอมเมอร์เชียล จำกัด	สุกร	1028 ม.7 ต.บางปูใหม่ อ.เมืองสมุทรปราการ
5	บริษัท ชูภิชิ อินเตอร์กรุ๊ป จำกัด*	สุกร-โค	335/35 ม.9 ต.บางโฉลง อ.บางพลี

ตารางที่ 60 แสดงข้อมูลที่พักซากสัตว์ (ห้องเย็น) เข้าในหรือผ่านในเขตควบคุมหรือเขตปลอดโรคปากและเท้าเปื่อยในพื้นที่จังหวัดสมุทรปราการ

ลำดับที่	ชื่อ	ชนิดสัตว์	สถานที่
1	บริษัท ไทโยย่า จำกัด	สุกร	164/68 ม. 10 ต.บางปลา อ.บางพลี
2	บริษัท โคนิเอะคูชิ โลจิสติกส์ (ประเทศไทย) จำกัด	สุกร-โค	335/29 ม.9 ถ.บางนา-ตราด กม.19 ต.บางโฉลง อ.บางพลี
3	บริษัท ฮาวี โลจิสติกส์ (ประเทศไทย) จำกัด	สุกร	363 หมู่ 17 ถ.บางนา-ตราด กม.23 ต.บางเสาธง อ.บางเสาธง
4	บริษัท ไทยแม็กซ์ โคลด์สโตรเรจท์ จำกัด	สุกร	65/1 ม. 12 ต.ราชาเทวะ อ.บางพลี
5	บริษัท จาโกต้า บราเดอร์ส เทคดิง จำกัด	สุกร-โค	เลขที่ 250 ม. 6 ต.ท้ายบ้าน อ.เมืองสมุทรปราการ
6	บริษัท ศรีพิทักษ์ โพรสเซนฟูดส์ จำกัด	สุกร-โค	250 ม.6 ต.ท้ายบ้าน อ.เมืองสมุทรปราการ
7	บริษัท พอร์ค เฟรช จำกัด	สุกร	125/7 หมู่ 2 ต.บางเสาธง อ.บางเสาธง
8	บริษัท ไทยแม็กซ์ โคลด์สโตรเรจท์ จำกัด	สุกร-โค	99/9 ม.4 ต.บางเสาธง อ.บางเสาธง
9	บริษัท พี เอส ฟู้ดโปรดักส์ จำกัด	สุกร	949 ม.7 ซ.เทศบาลบางปู 59 ถ.สุขุมวิท ต.ท้ายบ้านใหม่ อ.เมืองสมุทรปราการ
10	บริษัท ลินฟ็อกซ์ เอ็ม โลจิสติกส์ (ประเทศไทย) จำกัด	สุกร-โค	111/16 ดับบลิว เอช เอ เมกกะ โลจิสติกส์ เซ็นเตอร์ บางนา-ตราด กม. 19 ถ.บางนา-ตราด ต.บางโฉลง อ.บางพลี
11	บริษัท เจพีเค โคลด์ สโตเรจ จำกัด	สุกร-โค	88/89 ถ.คลองส่งน้ำสุวรรณภูมิ ต.บางปลา อ.บางพลี
12	บริษัท บางกอกโคลด์สโตรเรจเซอร์วิสเซอริวิส จำกัด	สุกร-โค	1377 หมู่ 7 ถ.เทพารักษ์ ต.เทพารักษ์ อ.เมืองสมุทรปราการ
13	บริษัท ชูกิชิ อินเตอร์กรุป จำกัด	สุกร-โค	335/35 หมู่ 9 ถ.บางนา-ตราด ต.บางโฉลง อ.บางพลี
14	บริษัท เอสซีจี นิชิเร โลจิสติกส์ จำกัด	สุกร-โค	173 ม. 16 ต.บางเสาธง อ.บางเสาธง
15	บริษัท ไทยโยโกเร จำกัด	สุกร-โค	1/1 หมู่ 7 ต.สำโรง อ.พระประแดง
16	บริษัท บางกอกโคลด์สโตรเรจเซอร์วิสเซอริวิส จำกัด	สุกร-โค	777 หมู่ 9 ถนนบางนา-ตราด กม.18 ต.บางโฉลง อ.บางพลี



ตารางที่ 60 แสดงข้อมูลที่พักซากสัตว์เข้าในหรือผ่านในเขตควบคุมหรือเขตปลอดโรคปากและเท้าเปื่อยในพื้นที่จังหวัดสมุทรปราการ (ต่อ)

ลำดับที่	ชื่อ	ชนิดสัตว์	สถานที่
17	บริษัท บางกอกโกลด์สโตริจเซอริวิส จำกัด	สุกร-โค	777 หมู่ 9 ถนนบางนา-ตราด กม.18 ต.บางโฉลง อ.บางพลี
18	บริษัท พี.ดี.เอ็น.คอมเมอร์เชียล จำกัด	สุกร-โค	1028 หมู่ 7 ซ.เทศบาลบางปู 71/1 ถ.สุขุมวิท ต.บางปูใหม่ อ.เมืองสมุทรปราการ
19	บริษัท เมก้า มีท จำกัด	สุกร	555 หมู่ 4 ซ.ศรีด่าน 1/1 ถ.ศรีนครินทร์ ต.สำโรงเหนือ อ.เมืองสมุทรปราการ
20	บริษัท แมคคีย์ ฟู้ด เซอริวิส (ประเทศไทย) จำกัด	สุกร-โค	210 ม.1 ถ.เทพารักษ์ ต.บางเสาธง อ.บางเสาธง
21	บริษัท โมบาย โลจิสติกส์ จำกัด	สุกร-โค	279 ม.9 ต.บางโฉลง อ.บางพลี
22	บริษัท เอฟบี ฟู้ดเซอริวิส (๒๐๑๗) จำกัด	สุกร-โค	37 หมู่ 1 ต.บางครุ อ.พระประแดง
23	บริษัท เอ็มเค เรสโตรองต์ กรุ๊ป จำกัด (มหาชน)	สุกร-โค	60/9,61/9 ถ.บางนา-ตราด กม21 หมู่ 1 ต.ศรีษะจรเข้ใหญ่ อ.บางเสาธง
24	บริษัท เอ็มเค เรสโตรองต์ กรุ๊ป จำกัด (มหาชน)	สุกร-โค	18/23 ถ.บางนา-ตราด กม 18 หมู่ 7 ต.บางโฉลง อ.บางพลี
25	บริษัท แอลเอฟ โลจิสติกส์ (ประเทศไทย) จำกัด	สุกร-โค	444/15 ม.7 ต.บางปลา อ.บางพลี
26	บริษัท เอ็ม-เซนโค โลจิสติกส์ จำกัด	สุกร-โค	62/3 หมู่ที่ 1 ต.ศรีษะจรเข้ใหญ่ อ.บางเสาธง

ที่มา : สำนักงานปศุสัตว์จังหวัดสมุทรปราการ ณ วันที่ 27 สิงหาคม 2564

## ตารางที่ 61 แสดงข้อมูลรายชื่อวิสาหกิจชุมชนที่ได้รับการรับรองคุณภาพการผลิตภัณฑ์ชุมชน จังหวัดสมุทรปราการ

ลำดับที่	ชื่อ	ที่อยู่	ชื่อผลิตภัณฑ์(มผช.)	ผลิตภัณฑ์ที่ได้รับการรับรอง	เลขที่ใบรับรอง	วันที่ออกใบรับรอง	ใบรับรองหมดอายุ
1	วิสาหกิจชุมชนกลุ่มกะละแมรมัญญ สูตรโบราณ	35/9 ม.4 ต.บางเสาธง อ.บางเสาธง มือถือ 08-9138-9036	กระยาสารท 709/2559	กระยาสารท	175-1/709 (สป)	10 ก.พ. 2564	9 ก.พ. 2567
2	วิสาหกิจชุมชนกลุ่มชาลี-วรรณชุมชน พัฒนา	4/26 ม.11 ซ.รักวีรธรรม ถ.เทพารักษ์ ต.บางปลา อ.บางพลี มือถือ 08-9138-9036	ปลากรอบปรุงรสพร้อม บริโภค 106/2553	ปลากรอบปรุงรสพร้อมบริโภค	159-2/106 (สป)	28 ก.ย.2563	27 ก.ย. 2566
3	วิสาหกิจชุมชนกลุ่มแปรรูปผลิตภัณฑ์ นมแพะบางพึ้ง	39 ม.18 ซ.นครเขื่อนขันธ์ 4 ถ.นครเขื่อนขันธ์ ต.บางพึ้ง อ.พระประแดง โทร. 0-2463-5582	ผลิตภัณฑ์บำรุงผิว 551/2553	ผลิตภัณฑ์บำรุงผิวกลิ่นดอกไมก ผลิตภัณฑ์บำรุงผิวกลิ่นโดฟ และ ผลิตภัณฑ์บำรุงผิวไม่ผสม น้ำหอม	88-3/551 (สป)	15 พ.ค.2562	14 พ.ค. 2565
4	วิสาหกิจชุมชนกลุ่มรักสมุนไพรม	279/14 ม.1 ต.บางบ่อ อ.บางบ่อ โทร. 0-2708-3661	ผลิตภัณฑ์บำรุงผม 346/2553	ผลิตภัณฑ์บำรุงผมผสมสมุนไพรม	163-3/346 (สป)	28 ก.ย. 2563	27 ก.ย. 2566
5	วิสาหกิจชุมชนเชรามิครัชดา	140/42 ม. 6 ซ.สุขสวัสดิ์ 68 ถ.สุขสวัสดิ์ ต.บางพึ้ง อ.พระประแดง มือถือ 08-6661-7348	เชรามิกประดิษฐ์ 1120/2556	ผลิตภัณฑ์เชรามิกประดิษฐ์	65-1/1120 (สป)	5 มี.ค. 2562	4 มี.ค.2565
6	วิสาหกิจชุมชนทิพภาอารดี	83/96 ม.20 ต.บางพลีใหญ่ อ.บางพลี มือถือ 09-2353-8885	เสื้อผ้าสำเร็จรูปหญิง 835/2554	ประเภทเสื้อชนิดเส้นใยประดิษฐ์	62-1/835 (สป)	5 มี.ค.2562	4 มี.ค.2565
7	วิสาหกิจชุมชนน้ำปลاهวานต้นหอม บางเสาธง	43/9 ม. 8 ซ.วัดเสาธงกลาง ถ.บางนา-ตราด ต.บางเสาธง อ.บางเสาธง	น้ำปลاهวาน 114/2561	น้ำปลاهวานสูตรเผ็ดมาก	160-2/114 (สป)	28 ก.ย. 2563	27 ก.ย. 2566

ตารางที่ 61 แสดงข้อมูลรายชื่อวิสาหกิจชุมชนที่ได้รับการรับรองคุณภาพการผลิตภัณฑ์ชุมชน จังหวัดสมุทรปราการ (ต่อ)

ลำดับที่	ชื่อ	ที่อยู่	ชื่อผลิตภัณฑ์(มผช.)	ผลิตภัณฑ์ที่ได้รับการรับรอง	เลขที่ใบรับรอง	วันที่ออกใบรับรอง	ใบรับรองหมดอายุ
8	วิสาหกิจชุมชนน้ำสมุนไพรขมิ้น	43/6 ม.3 ต.บางหญ้าแพรก อ.พระประแดง มือถือ 08-1897-4491	ปลากรอบปรุงรสพร้อม บริโภค 106/2553	ปลากรอบปรุงรสพร้อมบริโภค	143-1/106 (สป)	19 มี.ค.2563	18 มี.ค.2566
9	วิสาหกิจชุมชนบางเพรียงพัฒนา	202/255 ม.1 ต.บางเพรียง อ.บางบ่อ มือถือ 08-9407-8765	ผลิตภัณฑ์จากเส้น พลาสติก 20/2559	ผลิตภัณฑ์จากเส้นพลาสติก	144-5/20 (สป)	14 ก.ค. 2563	13 ก.ค.2566
10	วิสาหกิจชุมชนบาติกเฮ้าส์	1084 ม.2 ซ.สำโรงเหนือ 14 ถ.สุขุมวิท 113 ต.สำโรงเหนือ อ.เมือง โทร. 0-2394-4790	ผ้ามัดย้อม 52/2557	ชนิดเส้นใยธรรมชาติ	180-10/52 (สป)	26 เม.ย .2564	25 เม.ย. 2567
11	วิสาหกิจชุมชนบ้านคลองสลอด	1/6 ม.14 ต.บางพลีใหญ่ อ.บางพลี มือถือ 08-4521-4106	ผลิตภัณฑ์จากเส้น พลาสติก 20/2559	ผลิตภัณฑ์จากเส้นพลาสติก	166-7/20 (สป)	10 ก.พ.2564	9 ก.พ.2567
12	วิสาหกิจชุมชนบ้านธูปหอมสมุนไพร	22 ม.3 ซ.วัดบางน้ำผึ้งนอก ต.บางน้ำผึ้ง อ.พระประแดง โทร 0-2815-0729	ธูปหอม 181/2553	ธูปหอมที่มีก้านธูป	162-2/181 (สป)	28 ก.ย.2563	27 ก.ย.2566
13	วิสาหกิจชุมชนบ้านธูปหอมสมุนไพร	22 ม.3 ซ.วัดบางน้ำผึ้งนอก ต.บางน้ำผึ้ง อ.พระประแดง โทร 0-2815-0729	ผ้ามัดย้อม 52/2557	ชนิดเส้นใยประดิษฐ์	158-6/52 (สป)	28 ก.ย.2563	27 ก.ย.2566
14	วิสาหกิจชุมชนปลาสดแมนิตยา บางบ่อ	35/9 ม.4 ต.บางเสาธง อ.บางเสาธง มือถือ 09-2636-6392	เนื้อปลาปรุงรสพร้อม บริโภค 301/2553	เนื้อปลาปรุงรสพร้อมบริโภค	133-1/301 (สป)	19 มี.ค. 2563	18 มี.ค. 2567

ตารางที่ 61 แสดงข้อมูลรายชื่อวิสาหกิจชุมชนที่ได้รับการรับรองคุณภาพการผลิตภัณฑ์ชุมชน จังหวัดสมุทรปราการ (ต่อ)

ลำดับที่	ชื่อ	ที่อยู่	ชื่อผลิตภัณฑ์(มผช.)	ผลิตภัณฑ์ที่ได้รับการรับรอง	เลขที่ใบรับรอง	วันที่ออกใบรับรอง	ใบรับรองหมดอายุ
15	วิสาหกิจชุมชนพฤษชาติพิพย์	19/1 ม.11 ซ.จตุร ถ.สุขสวัสดิ์ ต.บางครุ อ.พระประแดง มือถือ 09-9334-2578	แชมพู 92/2552	แชมพูผสมกระชายดำ	170-3/92 (สป)	10 ก.พ.2564	9 ก.พ.2567
16	วิสาหกิจชุมชนพฤษชาติพิพย์	19/1 ม.11 ซ.จตุร ถ.สุขสวัสดิ์ ต.บางครุ อ.พระประแดง มือถือ 09-9334-2578	ผลิตภัณฑ์บำรุงผิว 551/2553	ผลิตภัณฑ์บำรุงผิวผสมมะเฟือง	188-5/551 (สป)	26 เม.ย. 2564	25 เม.ย. 2567
17	วิสาหกิจชุมชนพลังราชา	45/60 ม.8 ซ.ลาดกระบัง ถ.อ่อนนุช ต.ราชาเทวะ อ.บางพลี มือถือ 08-1752-2697	ผ้าเขียนลาย 1479/2558	แบบใช้งานทั่วไป (เส้นใย ประดิษฐ์)	185-1/1479(สป)	26 เม.ย. 2564	25 เม.ย. 2567
18	วิสาหกิจชุมชนสมบัติพรมิเศษ	166/347 ม.4 ต.บางเพรียง อ.บางบ่อ มือถือ 09-2279-3365	หน้ากากผ้า 1555/2563	หน้ากากผ้า (ไม่มีแถบปรับ กระชับดั้งจมูก)	177-1/1555 (สป)	10 ก.พ.2564	9 ก.พ.2567
19	วิสาหกิจชุมชนสมบัติพรมิเศษ	166/347 ม.4 ต.บางเพรียง อ.บางบ่อ มือถือ 09-2279-3365	พรมใยสังเคราะห์ 566/2547	พรมใยสังเคราะห์	139-4/566 (สป)	19 มี.ค.2563	18 มี.ค.2566
20	วิสาหกิจชุมชนสมบัติพรมิเศษ	166/347 ม.4 ต.บางเพรียง อ.บางบ่อ มือถือ 09-2279-3365	กระเป๋าผ้า 417/2558	กระเป๋าผ้า	81-2/417(สป)	15 พ.ค.2562	14 พ.ค.2565
21	วิสาหกิจชุมชนสมุนไพรบ้านยอไทย	60/301 ม.11 ถ.เทพารักษ์ ต.บางเมือง อ.เมืองสมุทรปราการ มือถือ 08-5126-4828	กางเกงเลหรือเดี๋ยวสะตอ 1249/2554	ชนิดเส้นใยผสม	142-1/1249 (สป)	19 มี.ค.2563	18 มี.ค.2566
22	วิสาหกิจชุมชนอุษาฟอริส	558 ม.4 ซ.บางสำราญ (เทศบาล 116) ถ.สุขุมวิทสายเก่า ต.บางปูใหม่ อ.เมือง มือถือ 08-1401-6258	เกลือหอมปรับกลิ่นอากาศ 664/2560	เกลือหอมปรับกลิ่นอากาศ	87-1/664 (สป)	15 พ.ค.2562	14 พ.ค.2565

## ตารางที่ 61 แสดงข้อมูลรายชื่อวิสาหกิจชุมชนที่ได้รับการรับรองคุณภาพการผลิตภัณฑ์ชุมชน จังหวัดสมุทรปราการ (ต่อ)

ลำดับที่	ชื่อ	ที่อยู่	ชื่อผลิตภัณฑ์(มผช.)	ผลิตภัณฑ์ที่ได้รับการรับรอง	เลขที่ใบรับรอง	วันที่ออกใบรับรอง	ใบรับรองหมดอายุ
23	วิสาหกิจชุมชนไอริช	1596/640 ม.4 ถ.สุขุมวิท 115 ต.เทพารักษ์ อ.เมือง มือถือ 08-7369-5982	ผลิตภัณฑ์ทำความสะอาด สะอาดพื้นชนิดเหลว 262/2553	ผลิตภัณฑ์ทำความสะอาดพื้น	68-1/262 (สป)	5 มี.ค.2562	4 มี.ค.2565
24	วิสาหกิจชุมชนไอริช	1596/640 ม.4 ถ.สุขุมวิท 115 ต.เทพารักษ์ อ.เมือง มือถือ 08-7369-5982	ผลิตภัณฑ์ทำความสะอาด ภาชนะที่ใช้ในครัว 177/2553	ผลิตภัณฑ์ทำความสะอาดภาชนะ ที่ใช้ในครัว	147-1/177 (สป)	14 ก.ค.2563	13 ก.ค.2566
25	วิสาหกิจชุมชนไอริช	1596/640 ม.4 ถ.สุขุมวิท 115 ต.เทพารักษ์ อ.เมือง มือถือ 08-7369-5982	ผลิตภัณฑ์ปรับผ้านุ่ม 179/2553	ผลิตภัณฑ์ปรับผ้านุ่ม	149-2/179(สป)	14 ก.ค.2563	13 ก.ค.2566
26	วิสาหกิจชุมชนไอริช	1596/640 ม.4 ถ.สุขุมวิท 115 ต.เทพารักษ์ อ.เมือง มือถือ 08-7369-5982	ผลิตภัณฑ์ทำความสะอาด สะอาดมือ 907/2563	ผลิตภัณฑ์ทำความสะอาดมือ ชนิดเจล และชนิดสเปรย์	165-1/907 (สป)	28 ก.ย.2563	27 ก.ย.2566

ที่มา : รายชื่อผู้ที่ได้รับการรับรองคุณภาพผลิตภัณฑ์ชุมชน จังหวัดสมุทรปราการ กองบริหารมาตรฐานผลิตภัณฑ์ชุมชน สำนักงานมาตรฐานผลิตภัณฑ์อุตสาหกรรม

<http://tcps.tisi.go.th> > public > certificatelist > provincen...

หมายเหตุ : ออกใบรับรองโดยสำนักงานอุตสาหกรรมจังหวัดสมุทรปราการ

**ตารางที่ 62 แสดงข้อมูลห้องเย็น**

ลำดับ	ขนาดห้อง	จำนวน	ที่ตั้ง/หน่วยงาน (บริษัท)	เบอร์โทรศัพท์
1	ขนาด 4X8X4 ตร.ม. 10 ตัน	6 ห้อง	คาลิกห้องเย็น 333 ต.ท้ายบ้าน อ.เมืองสมุทรปราการ	0-2387-1130
	ขนาด 8X16X3 ตร.ม. 100 ตัน	17 ห้อง		
	ขนาด 11.5X22X3.2 ตร.ม. 253 ตัน	8 ห้อง		
2	ขนาด 5X5X2.5 ตร.ม. 5 ตัน	4 ห้อง	ท้ายบ้าน พิชเชอร์รี่ 14 ต.ท้ายบ้าน อ.เมืองสมุทรปราการ	0-2755-2831
	ขนาด 5X10X2.5 ตร.ม. 10 ตัน	2 ห้อง		
	ขนาด 30X40X9 ตร.ม. 2,400 ตัน	1 ห้อง		
	ขนาด 15X15X9 ตร.ม. 450 ตัน	1 ห้อง		
	ขนาด 20X35X9 ตร.ม. 1,400 ตัน	2 ห้อง		
	ขนาด 25X20X10 ตร.ม. 1,000 ตัน	2 ห้อง		
3	ขนาด 36X36X9 ตร.ม. 4,536 ตัน	1 ห้อง	เจพีเค โคส สโตเรจ 88/89 เลียบคลองส่งน้ำ ต.บางปลา อ.บางพลี	0-2170-9765
	ขนาด 18X36X8.78 ตร.ม. 2,268 ตัน	5 ห้อง		
	ขนาด 5.15X10.2X4.7 ตร.ม. 10 ตัน	3 ห้อง		
	ขนาด 40X48X12 ตร.ม. 5,000 ตัน	3 ห้อง		
	ขนาด 16X36X12 ตร.ม. 500 ตัน	1 ห้อง		
	ขนาด 20X36X12 ตร.ม. 800 ตัน	2 ห้อง		
4	ขนาด 32.5X40X8 ตร.ม. 1,750 ตัน	1 ห้อง	ไทยเดลมาร์ 88/8 นิคมเอเชียสุวรรณภูมิ ต.คลองสวน อ.บางบ่อ	0-2326-1748-9
	ขนาด 40X55X8 ตร.ม. 4,200 ตัน	1 ห้อง		

ตารางที่ 62 แสดงข้อมูลห้องเย็น (ต่อ)

ลำดับ	ขนาดห้อง	จำนวน	ที่ตั้ง/หน่วยงาน (บริษัท)	เบอร์โทรศัพท์
5	ขนาด 5.6X11X4.8 ตร.ม. 19 ตัน	2 ห้อง	เอส.บี.โฮลดิ้ง 999 ต.ท้ายบ้าน อ.เมืองสมุทรปราการ	0-2395-4414
	ขนาด 14.5X15.5X11 ตร.ม. 1,573 ตัน	3 ห้อง		
	ขนาด 22.5X21X11 ตร.ม. 3,307 ตัน	2 ห้อง		
	ขนาด 21.5X29X11 ตร.ม. 4,364 ตัน	2 ห้อง		
6	ขนาด 22.5X52X7.2 ตร.ม. 3,905 ตัน	3 ห้อง	โคโนอิเกะ คูค โลจิสติกส์ 335/29 ต.บางโหลง อ.บางพลี	0-2337-3013-7
	ขนาด 27.6X35.4X7.2 ตร.ม. 2,931 ตัน	2 ห้อง		
	ขนาด 17.7X21.6X7.2 ตร.ม. 1,261 ตัน	1 ห้อง		
7	ขนาด 36X40X7 ตร.ม. 2,000 ตัน	1 ห้อง	อันดามัน ซีฟู้ดส์ 592 ต.ท้ายบ้าน อ.เมืองสมุทรปราการ	0-2387-0460
	ขนาด 24X40X7 ตร.ม. 253 ตัน	4 ห้อง		
8	ขนาด 16.5X24X3.8 ตร.ม. 1,181 ตัน	4 ห้อง	เอ็ม-เซนโค 62/3 ต.ศรีระจระเข้ใหญ่ อ.บางเสาธง	0-2119-0847-9
	ขนาด 25.7 X42X20 ตร.ม. 6,584 ตัน	1 ห้อง		
	ขนาด 11.8X15.9X3.8 ตร.ม. 567 ตัน	4 ห้อง		
9	ขนาด 13X29X8 ตร.ม. 360 ตัน	3 ห้อง	โมบาย โลจิสติกส์ 279 ต.บางโหลง อ.บางพลี	0-2047-4390
	ขนาด 20X30X12 ตร.ม. 970 ตัน	3 ห้อง		
	ขนาด 32X39X12 ตร.ม. 1800 ตัน	2 ห้อง		
10	ขนาด 6X12X5 ตร.ม. 10 ตัน	6 ห้อง	โรงผลิตน้ำแข็งมหัทธนะ 210 สุขุมวิท ต.ปากน้ำ อ.เมืองสมุทรปราการ	0-2170-9765
	ขนาด 8X12X4 ตร.ม. 144 ตัน	18 ห้อง		

ตารางที่ 62 แสดงข้อมูลห้องเย็น (ต่อ)

ลำดับ	ขนาดห้อง	จำนวน	ที่ตั้ง/หน่วยงาน (บริษัท)	เบอร์โทรศัพท์
11	ขนาด 14.7X46X117 ตร.ม. 1,150 ตัน	3 ห้อง	มนต์ โลจิสติกส์ 55/16 ต.บางโหลง อ.บางพลี	0-2346-8181-9
	ขนาด 15.9X30X11.7 ตร.ม. 438 ตัน	3 ห้อง		
12	ขนาด 25X49X7 ตร.ม. 1,920 ตัน	6 ห้อง	เอสซีจี นิธิเร ดลจิสติกส์ 173 ต.บางเสาธง อ.บางพลี	0-2706-1578
13	ขนาด 40X80X6 ตร.ม. 9,600 ตัน	1 ห้อง	บอร์เนียว โลจิสติกส์ 591 ต.ท้ายบ้าน อ.เมืองสมุทรปราการ	0-2387-0450
	ขนาด 30X48X6 ตร.ม. 4,320 ตัน	1 ห้อง		
14	ขนาด 48X126X13.5 ตร.ม. 21,168 ตัน	1 ห้อง	แปซิฟิก ห้องเย็น 33/4 ต.บางปลา อ.บางพลี เลียบคลอง	0-2170-9766-9
15	ขนาด 4.45X8X2 ตร.ม. 5 ตัน	3 ห้อง	ลักกี้สตาร์ห้องเย็น 888/8 บางปู 71/4 ต.บางปูใหม่ อ.เมืองสมุทรปราการ	0-2323-2733
	ขนาด 15X44X11 ตร.ม. 2,640 ตัน	7 ห้อง		
	ขนาด 10X11X8.5 ตร.ม. 440 ตัน	2 ห้อง		
16	ขนาด 5X12X2.8 ตร.ม. 10 ตัน	5 ห้อง	ศรีพิทักษ์ โพรเซ่นฟู้ดส์ 250 ต.ท้ายบ้าน อ.เมืองสมุทรปราการ	0-2703-5083
	ขนาด 40X50X7.5 ตร.ม. 2,500 ตัน	2 ห้อง		
	ขนาด 20X30X5 ตร.ม. 1,000 ตัน	6 ห้อง		
	ขนาด 10X30X5 ตร.ม. 300 ตัน	2 ห้อง		
17	ขนาด 4X12X2.4 ตร.ม. 12 ตัน	6 ห้อง	ปิติห้องเย็น 333 ต.ท้ายบ้าน อ.เมืองสมุทรปราการ	0-2389-2213
	ขนาด 16X23.5X6 ตร.ม. 400 ตัน	6 ห้อง		
	ขนาด 16X16X6 ตร.ม. 300 ตัน	1 ห้อง		
	ขนาด 23.5X48X6 ตร.ม. 1,200 ตัน	1 ห้อง		



ตารางที่ 62 แสดงข้อมูลห้องเย็น (ต่อ)

ลำดับ	ขนาดห้อง	จำนวน	ที่ตั้ง/หน่วยงาน (บริษัท)	เบอร์โทรศัพท์
17	ขนาด 40X56X6 ตร.ม. 2,600 ตัน	2 ห้อง	ปิติห้องเย็น 333 ต.ท้ายบ้าน อ.เมืองสมุทรปราการ	0-2389-2213
18	ขนาด 15X20X5.4 ตร.ม. 1,050 ตัน	4 ห้อง	ไทยแม็กซ์ โคลด์ สโตเรจ 65/1 ต.ราชาเทวะ อ.บางพลี	0-2312-4687
	ขนาด 37X82X5.4 ตร.ม. 10,461 ตัน	1 ห้อง		
	ขนาด 12X50X6 ตร.ม. 2,000 ตัน	5 ห้อง		
	ขนาด 12.4X25X6 ตร.ม. 1,089 ตัน	4 ห้อง		
19	ขนาด 20X28X7 ตร.ม. 1,680 ตัน	1 ห้อง	บางกอกโคลด์ สโตเรจ 1377 ต.เทพารักษ์ อ.เมืองสมุทรปราการ	0-2383-5641-4
	ขนาด 14X20X5.5 ตร.ม. 840 ตัน	7 ห้อง		
	ขนาด 14X29X5.5 ตร.ม. 1,170 ตัน	2 ห้อง		
	ขนาด 14X40X6 ตร.ม. 1400 ตัน	4 ห้อง		
	ขนาด 28X140X6 ตร.ม. 2,800 ตัน	1 ห้อง		
	ขนาด 40X42X6 ตร.ม. 4,200 ตัน	1 ห้อง		

ที่มา สำนักงานพาณิชย์จังหวัดสมุทรปราการ

