



# ข้อมูลพื้นฐาน

ด้านการเกษตรและสหกรณ์  
ของจังหวัดสมุทรสาคร  
ประจำปีงบประมาณ

**พ.ศ. ๒๕๖๗**



กลุ่มสารสนเทศการเกษตร  
สำนักงานเกษตรและสหกรณ์จังหวัดสมุทรสาคร



034-450320-2



moac\_skn@yahoo.com



<https://www.opsmoac.go.th/samutsakhon-home>

เอกสาร กษ.สค. ที่ 2/2567



## คำนำ

สำนักงานเกษตรและสหกรณ์จังหวัดสมุทรสาคร ได้จัดทำข้อมูลพื้นฐานด้านการเกษตรและสหกรณ์ของจังหวัดสมุทรสาคร ประจำปีงบประมาณ พ.ศ. 2567 โดยมีวัตถุประสงค์เพื่อที่จะรวบรวมข้อมูลที่เกี่ยวข้องกับจังหวัดสมุทรสาคร โดยเฉพาะอย่างยิ่งข้อมูลพื้นฐานด้านการเกษตรและสหกรณ์ของจังหวัด และข้อมูลอื่น ๆ ที่เกี่ยวข้องจากแหล่งข้อมูลต่าง ๆ มารวบรวมจัดทำเป็นฐานข้อมูล เพื่ออำนวยความสะดวกแก่การค้นหาข้อมูลจากผู้สนใจและใช้เป็นข้อมูลหลักในการอ้างอิงข้อมูลทางด้านการเกษตรและสหกรณ์ของจังหวัดสมุทรสาคร

สำนักงานเกษตรและสหกรณ์จังหวัดสมุทรสาคร จึงขอขอบคุณหน่วยงานสังกัดกระทรวงเกษตรและสหกรณ์จังหวัดสมุทรสาคร ส่วนราชการอื่นๆ ภายในจังหวัดสมุทรสาคร และผู้ที่มีส่วนเกี่ยวข้องที่ได้ให้ความอนุเคราะห์ข้อมูลดังกล่าว มา ณ โอกาสนี้ เป็นอย่างสูง ทั้งนี้ คณะผู้รวบรวมฯ ยินดีที่จะรับข้อคิดเห็นและคำแนะนำไปปรับปรุงเอกสารเล่มนี้ให้ดียิ่งขึ้นในโอกาสต่อไป

สำนักงานเกษตรและสหกรณ์จังหวัดสมุทรสาคร  
มีนาคม 2567

## สารบัญ

|                |  |            |
|----------------|--|------------|
| <b>บทที่ 1</b> | <b>ข้อมูลพื้นฐานสำคัญของจังหวัดสมุทรสาคร</b>                               | <b>1</b>   |
| 1.1            | ข้อมูลด้านกายภาพของจังหวัดสมุทรสาคร  | 1          |
| 1.2            | ข้อมูลด้านการปกครองของจังหวัดสมุทรสาคร                                     | 19         |
| 1.3            | ข้อมูลด้านโครงสร้างพื้นฐานและสาธารณูปโภคของจังหวัดสมุทรสาคร                | 21         |
| <b>บทที่ 2</b> | <b>ภาวะเศรษฐกิจการเกษตรของจังหวัดสมุทรสาคร ปี 2566 และแนวโน้มปี 2567</b>   | <b>33</b>  |
| 2.1            | สถานการณ์การผลิตสินค้าเกษตรที่สำคัญ ปี 2566                                | 34         |
| 2.2            | แนวโน้มภาวะเศรษฐกิจการเกษตร ปี 2567  | 35         |
| 2.3            | รายงานภาวะเศรษฐกิจการเกษตรจังหวัดสมุทรสาคร                                 | 36         |
| <b>บทที่ 3</b> | <b>ข้อมูลการเกษตรของจังหวัด</b>  | <b>47</b>  |
| 3.1            | ข้อมูลการเกษตร ด้านพืช   | 48         |
| 3.2            | ข้อมูลการเกษตร ด้านประมง   | 56         |
| 3.3            | ข้อมูลการเกษตร ด้านปศุสัตว์  | 63         |
| 3.4            | ข้อมูลสถาบันเกษตรกรในจังหวัดสมุทรสาคร                                      | 67         |
| 3.5            | ข้อมูลชั้นความเข้มแข็งของสหกรณ์  | 68         |
| 3.6            | ข้อมูลวิสาหกิจชุมชนจังหวัดสมุทรสาคร  | 69         |
| 3.7            | ข้อมูลนาเกลือจังหวัดสมุทรสาคร  | 69         |
| 3.8            | ข้อมูลการรับรองมาตรฐานทางการเกษตรที่ดีและเหมาะสม (GAP) ของจังหวัดสมุทรสาคร | 70         |
| 3.9            | ข้อมูลภัยพิบัติของจังหวัดสมุทรสาคร   | 72         |
| 3.10           | ข้อมูลแหล่งท่องเที่ยวเชิงเกษตรของจังหวัดสมุทรสาคร                          | 88         |
| <b>บทที่ 4</b> | <b>แผนการผลิตและการตลาดรายสินค้าเกษตรที่สำคัญของจังหวัด</b>                | <b>90</b>  |
| 4.1            | ข้อมูลสินค้าเกษตรที่สำคัญของจังหวัดสมุทรสาคร                               | 90         |
| 4.2            | ข้อมูลคาดการณ์สถานการณ์สินค้าเกษตรที่สำคัญของจังหวัดปี 2567                | 92         |
| <b>บทที่ 5</b> | <b>แหล่งแปรรูปและตลาดกระจายสินค้า</b>                                      | <b>122</b> |
| 5.1            | การตลาดผลิตผลสินค้าเกษตรในจังหวัดสมุทรสาคร                                 | 122        |
| 5.2            | โครงสร้างของตลาดและศูนย์กลางการตลาดที่สำคัญ                                | 122        |
| 5.3            | ศูนย์กลางธุรกิจการค้าของจังหวัดสมุทรสาคร                                   | 122        |
| 5.4            | ข้อมูลแหล่งแปรรูป ตลาดกระจายสินค้า และข้อมูลสำคัญระดับจังหวัด              | 123        |
| <b>บทที่ 6</b> | <b>กิจกรรมการปฏิบัติงานของอาสาสมัครด้านต่างๆ</b>                           | <b>128</b> |
| 6.1            | ข้อมูลอาสาสมัครเกษตรด้านต่างๆ  | 128        |
| 6.2            | ข้อมูลกิจกรรมอาสาสมัครเกษตรด้านต่าง ๆ ของจังหวัดสมุทรสาคร                  | 129        |

## บทที่ 1

### ข้อมูลพื้นฐานสำคัญของจังหวัดสมุทรสาคร

#### 1.1 ข้อมูลด้านกายภาพของจังหวัดสมุทรสาคร

##### 1.1.1 ลักษณะทางภูมิศาสตร์

1) **ที่ตั้ง/อาณาเขต** จังหวัดสมุทรสาครเป็นจังหวัดชายทะเลตั้งอยู่ริมฝั่งแม่น้ำท่าจีนในเขตพื้นที่ภาคกลางตอนล่างของประเทศไทย ระหว่างเส้นรุ้งที่ 130 องศาเหนือ และเส้นแวงที่ 100 องศาตะวันออก เป็นจังหวัดปริมณฑล ห่างจากกรุงเทพมหานครตามทางหลวงแผ่นดินหมายเลข 35 (ถนนพระราม 2) ประมาณ 30 กิโลเมตร

|             |  |
|-------------|--|
| ทิศเหนือ    | ติดต่อกับจังหวัดนครปฐม                       |
| ทิศใต้      | ติดต่อกับทะเลอ่าวไทย                         |
| ทิศตะวันออก | ติดต่อกับกรุงเทพมหานคร                       |
| ทิศตะวันตก  | ติดต่อกับจังหวัดสมุทรสงครามและจังหวัดราชบุรี |

##### 2) แผนที่

ภาพที่ 1 แผนที่ จังหวัดสมุทรสาคร



3) **พื้นที่จังหวัดสมุทรสาคร** มีพื้นที่ทั้งสิ้น 872.347 ตารางกิโลเมตร หรือประมาณ 545,216 ไร่

ตารางที่ 1 พื้นที่จังหวัดสมุทรสาคร

| อำเภอ             | ขนาด (ตร.กม.)  | ร้อยละ     | ห่างจากศาลากลางจังหวัด (กม.) |
|-------------------|----------------|------------|------------------------------|
| 1.เมืองสมุทรสาคร  | 492.040        | 56         | 0.80                         |
| 2.กระทุ่มแบน      | 135.276        | 16         | 15.00                        |
| 3.บ้านแพ้ว        | 245.031        | 28         | 27.00                        |
| <b>รวมจังหวัด</b> | <b>872.347</b> | <b>100</b> | <b>-</b>                     |

ที่มา: ที่ทำการปกครองจังหวัด ข้อมูล ณ วันที่ 31 ธันวาคม 2566

### 1.1.2 ลักษณะภูมิประเทศ

ลักษณะภูมิประเทศเป็นที่ราบลุ่มชายฝั่งทะเล สูงจากระดับน้ำทะเลประมาณ 1.00 - 2.00 เมตร พื้นที่ด้านทิศตะวันตกเป็นที่ราบลุ่มในเขตน้ำจืด เขตจังหวัดถูกแบ่ง เป็น 2 ส่วน ด้วยแม่น้ำท่าจีนซึ่งไหลผ่านตอนกลางจังหวัด ไหลคดเคี้ยวตามแนวเหนือใต้ ลงสู่อ่าวไทยที่อำเภอเมืองสมุทรสาคร ระยะทางยาว 70 กิโลเมตรพื้นที่ตอนบนของจังหวัด ในเขตอำเภอบ้านแพ้วและอำเภอกระทุ่มแบนมีความอุดมสมบูรณ์ของดิน และมีโครงข่ายแม่น้ำลำคลองเชื่อมโยงถึงกันกระจายอยู่ทั่วพื้นที่กว่า 170 สายทั้งที่เป็น คลองธรรมชาติ และคลองที่ขุดขึ้น เพื่อนำน้ำจืดมาใช้ในการเพาะปลูกและการชลประทาน ช่วยในการระบายน้ำและใช้ในการคมนาคมขนส่ง สภาพพื้นที่ซึ่งเหมาะที่จะทำการเพาะปลูกพืช นานาชนิด และบางส่วนเป็นย่านธุรกิจอุตสาหกรรม และที่อยู่อาศัย พื้นที่ตอนล่างของจังหวัดในเขต อำเภอเมืองสมุทรสาคร อยู่ติดชายฝั่งทะเลยาว 41.8 กิโลเมตร เหมาะแก่การทำนาเกลือ การทำประมง และการเพาะเลี้ยงสัตว์น้ำชายฝั่ง

#### การสำรวจและจำแนกดินเพื่อจัดทำแผนที่ดิน มาตรฐาน 1: 25,000

จากการสำรวจ ศึกษาลักษณะและสมบัติของดินในจังหวัดสมุทรสาคร ได้จำแนกดินออกเป็น 3 กลุ่มชุดดิน มีเนื้อที่ประมาณ 322,668 ไร่ หรือร้อยละ 59.18 ของเนื้อที่ทั้งหมด และเป็นหน่วยพื้นที่เบ็ดเตล็ด 3 หน่วย ได้แก่ พื้นที่เพาะเลี้ยงสัตว์น้ำ ที่อยู่อาศัย และพื้นที่น้ำมีเนื้อที่ประมาณ 222,548 ไร่ หรือร้อยละ 40.82 ของเนื้อที่ทั้งหมด

สำหรับหน่วยแผนที่ดินทั้งหมดที่แสดงไว้ในภาพแผนที่มี 6 หน่วย โดยเป็นหน่วยเดี่ยว 5 หน่วย แผนที่และหน่วยปะปนของกลุ่มชุดดิน 1 หน่วย แบ่งเป็นประเภทของกลุ่มชุดดิน 3 ประเภท และหน่วยพื้นที่เบ็ดเตล็ด 3 หน่วย

#### ตารางที่ 2 เนื้อที่ของกลุ่มชุดดินและพื้นที่เบ็ดเตล็ดจังหวัดสมุทรสาคร

| ลำดับ              | สัญลักษณ์หน่วยแผนที่ | คำอธิบาย                                | เนื้อที่       |            |
|--------------------|----------------------|---|----------------|------------|
|                    |                      |   | ไร่            | ร้อยละ     |
| 1                  | 8-3                  | กลุ่มชุดดินที่ 8-3 (80:20)              | 159,509        | 29.25      |
| 2                  | 8                    | กลุ่มชุดดินที่ 8                        | 126,253        | 23.16      |
| 3                  | 12                   | กลุ่มชุดดินที่ 12                       | 36,906         | 6.77       |
| 4                  | FB                   | พื้นที่เพาะเลี้ยงสัตว์น้ำ               | 167,535        | 30.73      |
| 5                  | U                    | ที่อยู่อาศัย โรงเรียน วัด สถานที่ราชการ | 45,438         | 8.33       |
| 6                  | W                    | พื้นที่น้ำ                              | 9,575          | 1.76       |
| <b>เนื้อที่รวม</b> |                      |   | <b>545,216</b> | <b>100</b> |

ที่มา: สถานีพัฒนาที่ดินสมุทรสาคร ข้อมูล ณ วันที่ 31 ธันวาคม 2566

ตารางที่ 3 เนื้อที่ของกลุ่มชุดดินเป็นรายอำเภอ

| กลุ่มชุดดิน | อำเภอ      |          |                | รวมเนื้อที่<br>(ไร่) |
|-------------|------------|----------|----------------|----------------------|
|             | กระทุ่มแบน | บ้านแพ้ว | เมืองสมุทรสาคร |                      |
| 8           | 13,044     | 93,976   | 19,233         | 126,253              |
| 8-3         | 42,816     | 69,680   | 47,013         | 159,509              |
| 12          |            |          | 36,906         | 36,906               |
| FP          |            | 9,692    | 157,843        | 167,535              |
| U           | 25,185     | 306      | 19,947         | 45,438               |
| W           | 2,226      | 973      | 6,376          | 9,575                |
| ผลรวม       | 83,271     | 174,627  | 287,318        | 545,216              |

ที่มา: สถานีพัฒนาที่ดินสมุทรสาคร ข้อมูล ณ วันที่ 31 ธันวาคม 2566

### กลุ่มชุดดินที่ 3

เป็นกลุ่มชุดดินที่เกิดจากวัตถุดิบกำเนิดดินพวกตะกอนผสมระหว่างตะกอนลำน้ำและตะกอนน้ำทะเลแล้วพัฒนาในสภาพน้ำกร่อย ในบริเวณที่ราบลุ่มหรือที่ราบเรียบ บริเวณชายฝั่งทะเลหรือห่างจากทะเลไม่มากนัก มีน้ำแช่ขังในช่วงฤดูฝน เป็นกลุ่มดินลึกที่มีการระบายน้ำเร็ว มีเนื้อดินเป็นดินเหนียว หน้าดินอาจแตกกระแหว่งเป็นร่องในฤดูแล้ง และมีรอยอุกไถในดิน ดินบนมีสีดำ ส่วนดินล่างมีสีเทาหรือน้ำตาลอ่อน มีจุดประ สีเหลืองและสีน้ำตาล บางบริเวณอาจพบจุดประสีแดงปะปนหรือพบผลึกยิปซัม ส่วนดินชั้นล่างจะพบชั้นตะกอนทะเลสีเขียวมะกอก ที่ความลึกประมาณ 100 ถึง 150 เซนติเมตรและพบเปลือกหอยปน ปฏิกริยาดินเป็นกลางถึงด่างปานกลาง มีค่าความเป็นกรดเป็นด่างประมาณ 7.0-8.5 ดินมีความอุดมสมบูรณ์ตามธรรมชาติปานกลางถึงสูง

ปัจจุบันบริเวณดังกล่าวส่วนใหญ่ใช้ทำนา หรือยกร่องปลูกพืชผักและผลไม้ ซึ่งไม่ค่อยจะมีปัญหาในการใช้ประโยชน์ที่ดิน แต่ถ้าเป็นที่ลุ่มมากๆจะมีปัญหาเรื่องน้ำท่วมในฤดูฝน หรือถ้าหากอยู่ในบริเวณที่มีอิทธิพลของน้ำทะเลขึ้นลงอยู่ในรอบปี อาจพบปัญหาดินเค็มบ้าง

### กลุ่มชุดดินที่ 8

เป็นกลุ่มชุดดินที่มีเนื้อดินเป็นกลุ่มดินเหนียว ดินบนมีลักษณะการทับถมเป็นชั้นๆ ของดินและอินทรีย์วัตถุที่ได้จากการขุดลอกร่องน้ำ ดินล่างมีสีเทา บางแห่งมีเปลือกหอยปะปนอยู่ด้วย พบบริเวณที่ราบลุ่ม ซึ่งปัจจุบันเกษตรกรได้ทำการขุดยกร่องเพื่อทำการปลูกพืชผลต่างๆ ทำให้สภาพผิวดินเดิมเปลี่ยนแปลงไปตามปกติดินมีความอุดมสมบูรณ์ตามธรรมชาติปานกลางถึงสูง ปฏิกริยาดินเป็นกรดปานกลางถึงเป็นกลาง มีค่าความเป็นกรดเป็นด่างประมาณ 6.0-7.0

ดินในกลุ่มนี้ได้รับการปรับปรุงบำรุงดินเป็นอย่างดี และได้ทำมานานแล้ว จึงถือว่าไม่มีปัญหา แต่ประการใดในเรื่องคุณภาพของดิน แต่สำหรับดินตามชายทะเลบางแห่ง ซึ่งยกร่องใหม่ อาจมีปัญหาเรื่องความเค็ม

### กลุ่มชุดดินที่ 12

เป็นกลุ่มชุดดินที่เกิดจากวัตถุดิบกำเนิดดินพวกตะกอนน้ำทะเล ในบริเวณที่ราบน้ำทะเลท่วมถึงและบริเวณชะวากทะเล เป็นกลุ่มดินลึกที่มีการระบายน้ำเร็วมาก เป็นดินเลนละเอียด มีเนื้อดินเป็นดินเหนียวหรือดินร่วนเหนียวปนทรายแป้ง และพบเศษซากพืชปะปนในดินเป็นจำนวนมาก ดินบนมีสีดำปนเทา มีจุดประ

สีน้ำตาลเล็กน้อย ส่วนดินล่างเป็นดินเลนสีเทาแก่หรือสีเทาปนเขียว มีความอุดมสมบูรณ์ตามธรรมชาติ ปานกลางถึงสูง ปฏิกริยาดินเป็นกลางถึงด่างปานกลาง มีค่าความเป็นกรดเป็นด่างประมาณ 7.0 - 8.5

ปัญหาสำคัญในการใช้ประโยชน์ที่ดินของหน่วยแผนที่นี่ ได้แก่ เป็นดินเลนมีโครงสร้างเหลว และเป็นดินเค็มไม่เหมาะที่จะนำมาใช้ประโยชน์ทางการเกษตร นอกจากนี้บริเวณดังกล่าวยังคงมีน้ำทะเลท่วมถึงอยู่เป็นประจำในช่วงน้ำทะเลขึ้น

ปัจจุบันบริเวณดังกล่าวมีลักษณะเป็นป่าชายเลน มีทั้งที่เป็นป่าเสื่อมโทรมและป่าสมบูรณ์ บางแห่งเปลี่ยนสภาพมาเป็นบ่อเลี้ยงปลา กุ้ง เลี้ยงกุ้งหรือทำนาเกลือ

### **การจำแนกความเหมาะสมและข้อจำกัดของดินสำหรับการปลูกพืช**

ความเหมาะสมและข้อจำกัดของดินสำหรับการปลูกพืช จำแนกโดยใช้หลักเกณฑ์ของกรมพัฒนาที่ดินจากเอกสารวิชาการฉบับที่ 28 (กองสำรวจดิน) และฉบับที่ 453 (กองสำรวจและจำแนกดิน) ดังนี้

1. ดินที่มีความเหมาะสมดีสำหรับการทำการเกษตรทั่วไป สามารถใช้ปลูกพืชเศรษฐกิจ เช่น ไม้ผล ไม้ยืนต้น พืชไร่ และทำนา โดยไม่มีข้อจำกัดใด ๆ ทั้งสิ้น มีเนื้อที่ประมาณ 285,762 ไร่ หรือร้อยละ 52.41 ของเนื้อที่ทั้งหมด

2. ดินมีความเหมาะสมในการสงวนไว้เป็นพื้นที่อนุรักษ์ ปลูกป่าชายเลน เพื่อรักษาสภาพแวดล้อม เป็นแหล่งอาหาร มีเนื้อที่ประมาณ 36,906 ไร่ หรือร้อยละ 6.67 ของเนื้อที่ทั้งหมด

3. พื้นที่เบ็ดเตล็ดอื่น ๆ เช่น พื้นที่เพาะเลี้ยงสัตว์น้ำ พื้นที่น้ำ ที่อยู่อาศัย มีเนื้อที่ประมาณ 222,548 ไร่ หรือร้อยละ 40.82 ของเนื้อที่ทั้งหมด

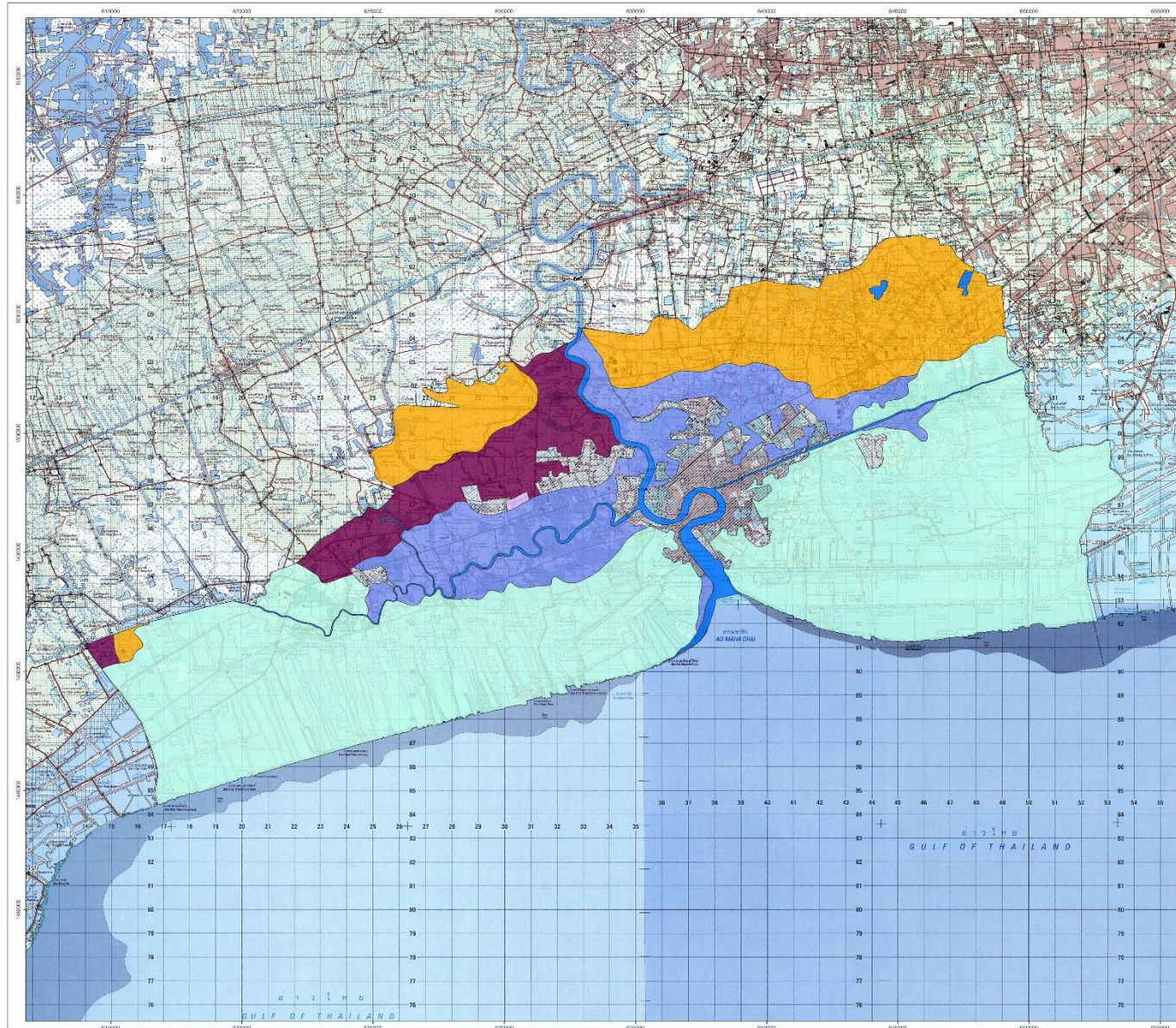
ตารางที่ 4 สรุปความเหมาะสมของดินสำหรับการปลูกพืช ข้อจำกัดในการใช้ประโยชน์ และแนวทางการแก้ไข  
จังหวัดสมุทรสาคร

| ลำดับ<br>ที่       | ระดับความเหมาะสม  | ข้อจำกัด                  | แนวทางการแก้ไข   | หน่วย<br>แผนที่ | เนื้อที่ |        |
|--------------------|---|---------------------------|--|-----------------|----------|--------|
|                    |   |                           |  |                 | ไร่      | ร้อยละ |
| 1                  | เหมาะสมดีสำหรับ<br>ทำการเกษตรโดยทั่วไป<br>เช่น พืชไร่ ไม้ผล ไม้ยืนต้น<br>ทำนาข้าว | ไม่มีข้อจำกัด             | ใส่ปุ๋ยอินทรีย์ร่วมกับ<br>ปุ๋ยเคมีเพื่อยกระดับ<br>ผลผลิตพืช และปรับ<br>โครงสร้างดิน ให้มี<br>ความโปร่ง ร่วนซุยขึ้น<br>เนื่องจากมีเนื้อดินเป็น<br>ดินเหนียวจัด มีค่า<br>ปฏิกิริยาดินสูง และมี<br>ปัญหาเกี่ยวกับความเค็ม<br>บ้างในบางบริเวณ<br>สำหรับนาข้าวอาจปรับ<br>ให้เป็นพื้นที่ยกทรงได้ | 8-3,8           | 285,762  | 52.41  |
| 2                  | เหมาะสมดีสำหรับสงวนไว้<br>เป็นป่าชายเลน   | พื้นที่น้ำ<br>ทะเลขึ้นถึง | เป็นพื้นที่อนุรักษ์ไว้<br>สำหรับป่าชายเลน<br>เพื่อรักษาไว้ตามสภาพ<br>ธรรมชาติและระบบ<br>นิเวศวิทยา รวมทั้งต้องมี<br>การปลูกทดแทนในพื้นที่<br>ถูกบุกรุกทำลายด้วย  | 12              | 36,906   | 6.77   |
| เนื้อที่อื่น ๆ     |   |                           |  |                 | 222,548  | 40.82  |
| เนื้อที่รวมทั้งหมด |   |                           |  |                 | 545,216  | 100.0  |

ที่มา: สถานีพัฒนาที่ดินสมุทรสาคร ข้อมูล ณ วันที่ 31 ธันวาคม 2566

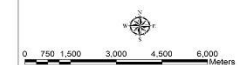


## ภาพที่ 2 แผนที่กลุ่มชุดดิน อำเภอเมืองสมุทรสาคร จังหวัดสมุทรสาคร



### แผนที่กลุ่มชุดดิน อำเภอเมือง จ.สมุทรสาคร

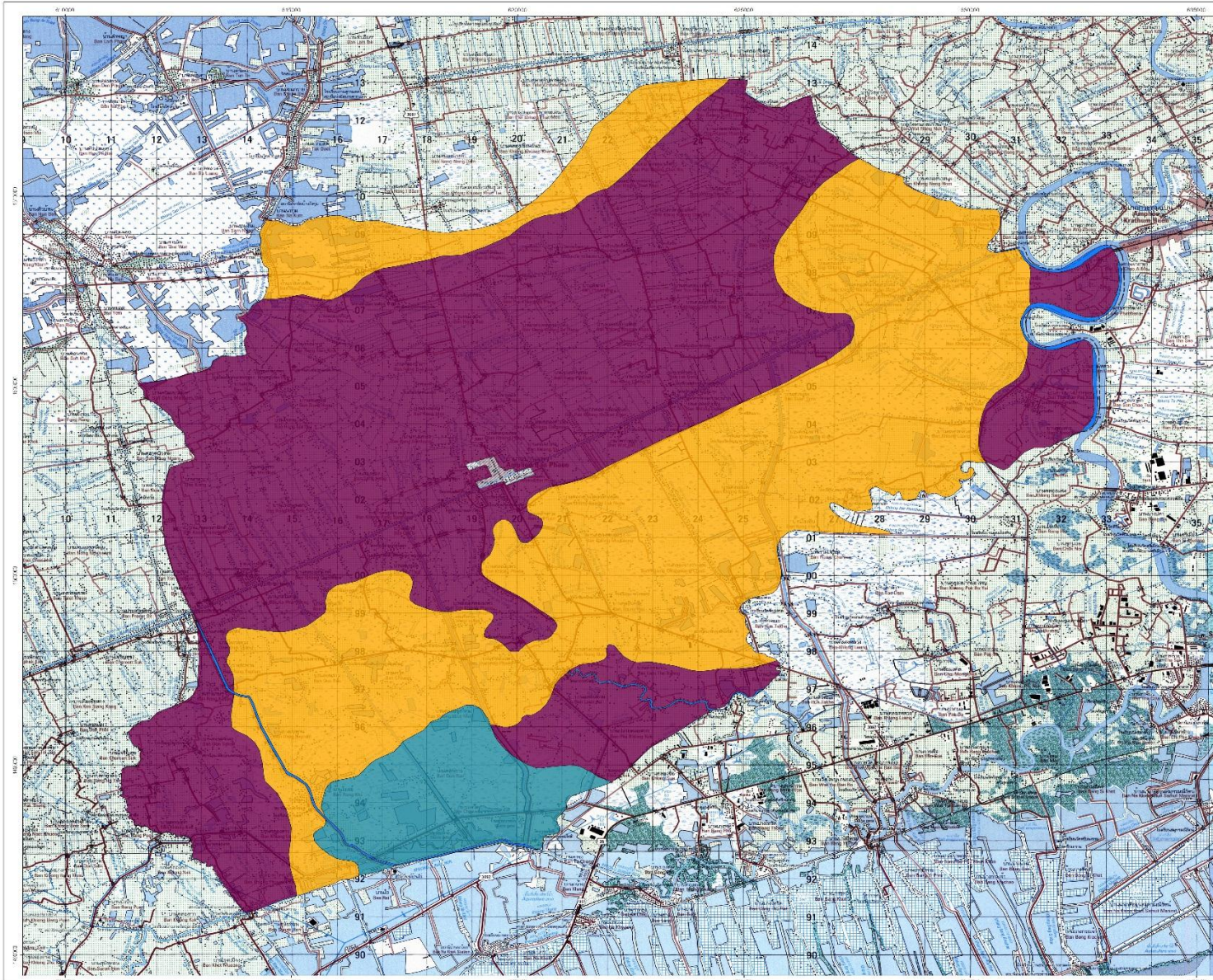
| สัญลักษณ์ | คำอธิบาย  | เนื้อที่ |        |
|-----------|---|----------|--------|
|           |   | ไร่      | ร้อยละ |
| ๕         | กลุ่มชุดดินที่ ๕ มีปริมาณมากขึ้น ๐-๒ เปอร์เซ็นต์  | 19,050   | 6.63   |
|           | กลุ่มชุดดินที่ ๕ มีปริมาณมากขึ้น ๐-๒ เปอร์เซ็นต์ และกลุ่มชุดดินที่ 3 (800.20) มีปริมาณมากขึ้น ๐-๒ เปอร์เซ็นต์ | 46,199   | 16.07  |
| ๑๖        | กลุ่มชุดดินที่ 12 มีปริมาณมากขึ้น 0-2 เปอร์เซ็นต์   | 36,559   | 12.71  |
| ๕๓        | พื้นที่ป่าเสื่อมโทรม  | 159,432  | 55.03  |
| ๕๔        | พื้นที่ป่าเสื่อมโทรม  | 229      | 0.08   |
| ๕๕        | พื้นที่ป่าเสื่อมโทรม  | 19,739   | 6.87   |
| ๕๖        | พื้นที่ป่าเสื่อมโทรม  | 6,316    | 2.20   |
|           | รวม   | 287,544  | 100.00 |



จัดทำโดย กองวางแผนภูมิสารสนเทศ  
สำนักงานพัฒนาที่ดินเขต 10  
กรมพัฒนาที่ดิน


ที่มา: สถานีพัฒนาที่ดินสมุทรสาคร ข้อมูล ณ วันที่ 31 ธันวาคม 2566

ภาพที่ 3 แผนที่กลุ่มชุดดิน อำเภอบ้านแพ้ว จังหวัดสมุทรสาคร



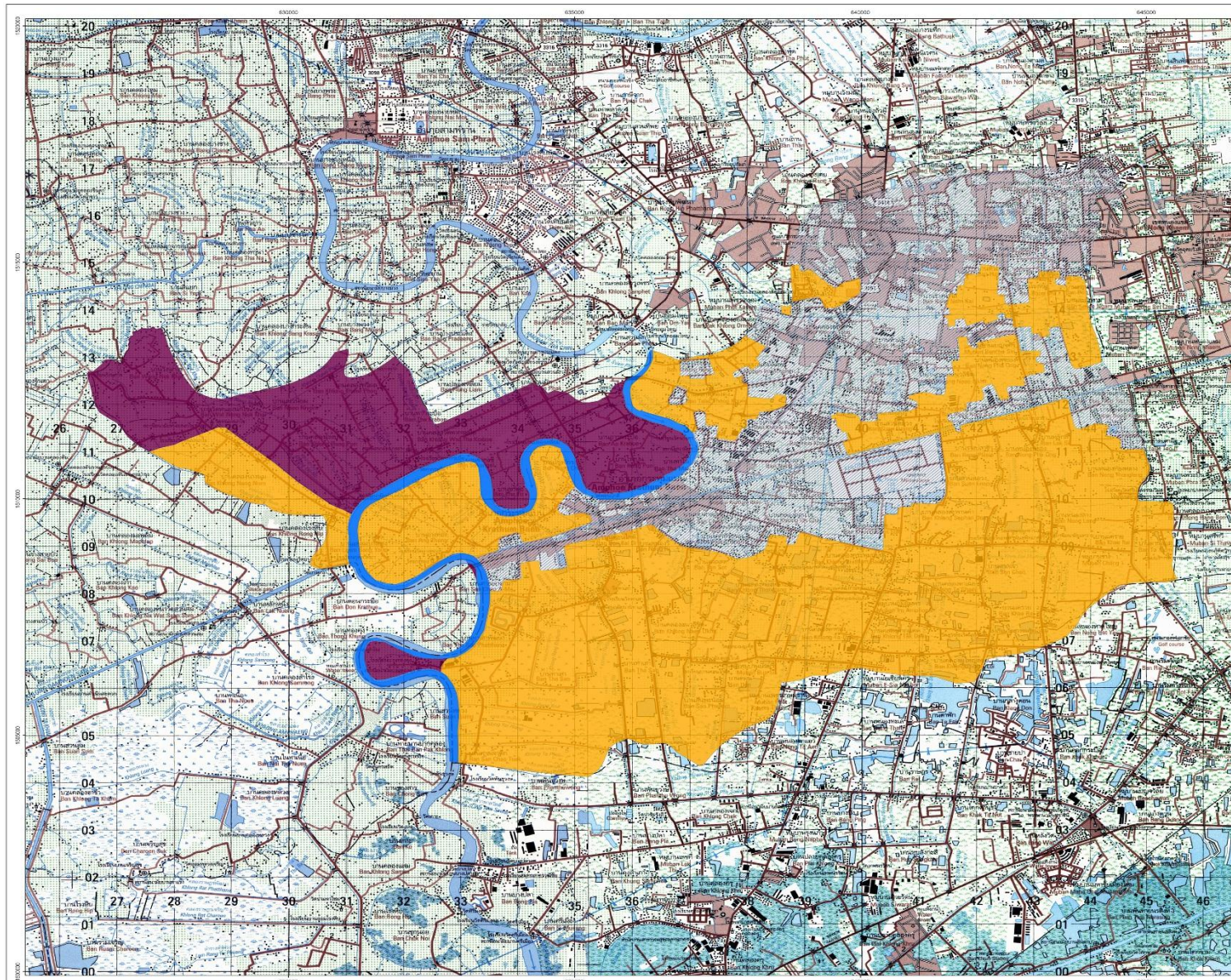
แผนที่กลุ่มชุดดิน  
อำเภอบ้านแพ้ว จ.สมุทรสาคร

| สัญลักษณ์ | คำอธิบาย   | เนื้อที่ |        |
|-----------|--|----------|--------|
|           |  | ไร่      | ร้อยละ |
| 8         | กลุ่มชุดดินที่ 8 มีพหุภาคชั้น 0-2 และ 3 ชั้นดิน<br>หน่วยเชิงซ้อนของชุดดินที่ 8 และกลุ่มชุดดินที่ 3 (80-20) | 92,120   | 53.58  |
| 3         | พหุภาคชั้น 0-2 ปรอทชั้นดิน   | 65,938   | 40.10  |
| 1P        | ชั้นดินพหุภาคชั้น 0-2  | 9,601    | 5.58   |
| 1         | ที่ลุ่มจากตม ไร่ลุ่ม ไร่ลุ่ม   | 303      | 0.18   |
| W         | ชั้นดินน้ำ   | 964      | 0.56   |
|           | รวม  | 171,926  | 100.00 |



ที่มา: สถานีพัฒนาที่ดินสมุทรสาคร ข้อมูล ณ วันที่ 31 ธันวาคม 2566

ภาพที่ 4 แผนที่กลุ่มชุดดิน อำเภอกระทุ่มแบน จังหวัดสมุทรสาคร



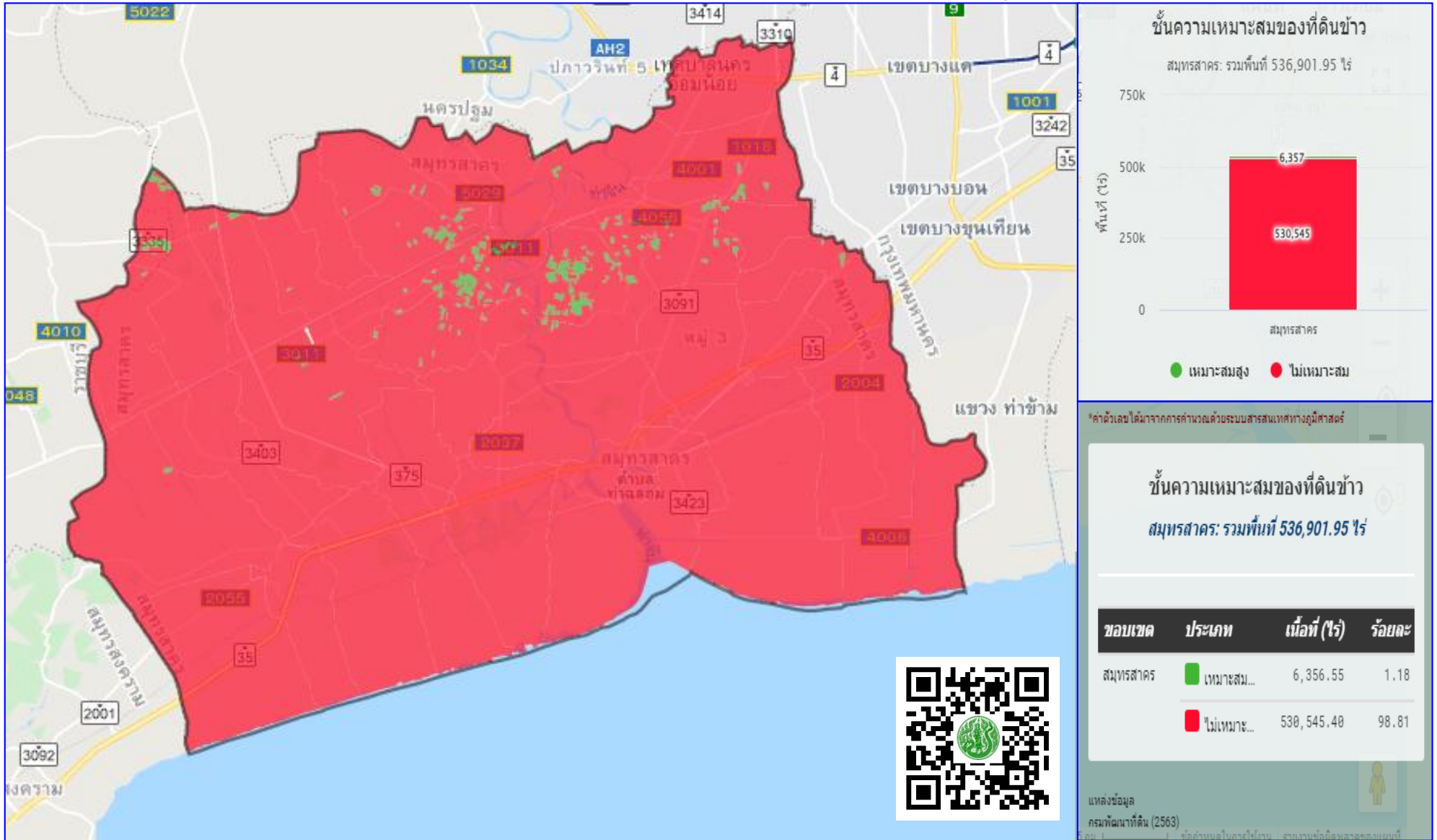
**แผนที่กลุ่มชุดดิน  
อำเภอกระทุ่มแบน จ.สมุทรสาคร**

| สัญลักษณ์  | คำอธิบาย   | เนื้อที่      |               |
|------------|--|---------------|---------------|
|            |  | ไร่           | ร้อยละ        |
| ■          | กลุ่มชุดดินที่ 8 มีความลาดชัน 0-2 เปอร์เซ็นต์<br>หน่วยเชิงชันของกลุ่มชุดดินที่ 8 และกลุ่มชุดดินที่ 3 (80.20) | 11,414        | 14.48         |
| ■          | มีความลาดชัน 0-2 เปอร์เซ็นต์   | 42,358        | 53.73         |
| ■          | ที่อยู่อาศัย โรงเรียน วัด สถานที่ราชการ  | 22,864        | 29.00         |
| ■          | พื้นน้ำ  | 2,193         | 2.78          |
| <b>รวม</b> |  | <b>78,830</b> | <b>100.00</b> |

จัดทำโดย สำนักงานเกษตรจังหวัดสมุทรสาคร  
สำนักงานพัฒนาที่ดินจังหวัดสมุทรสาคร

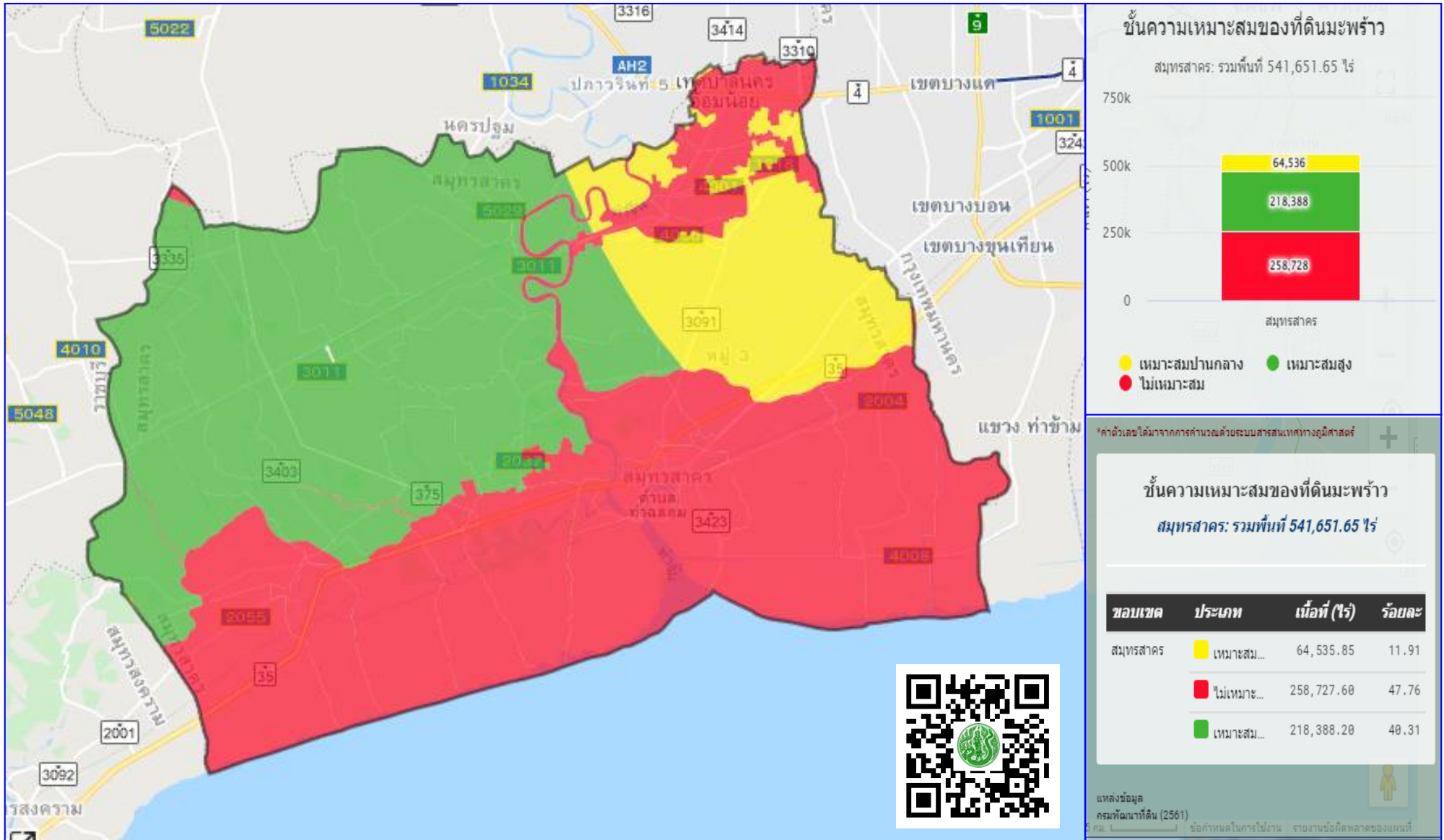
ที่มา: สถานีพัฒนาที่ดินสมุทรสาคร ข้อมูล ณ วันที่ 31 ธันวาคม 2566

ภาพที่ 5 ชั้นความเหมาะสมของที่ดินสำหรับนาข้าว จังหวัดสมุทรสาคร



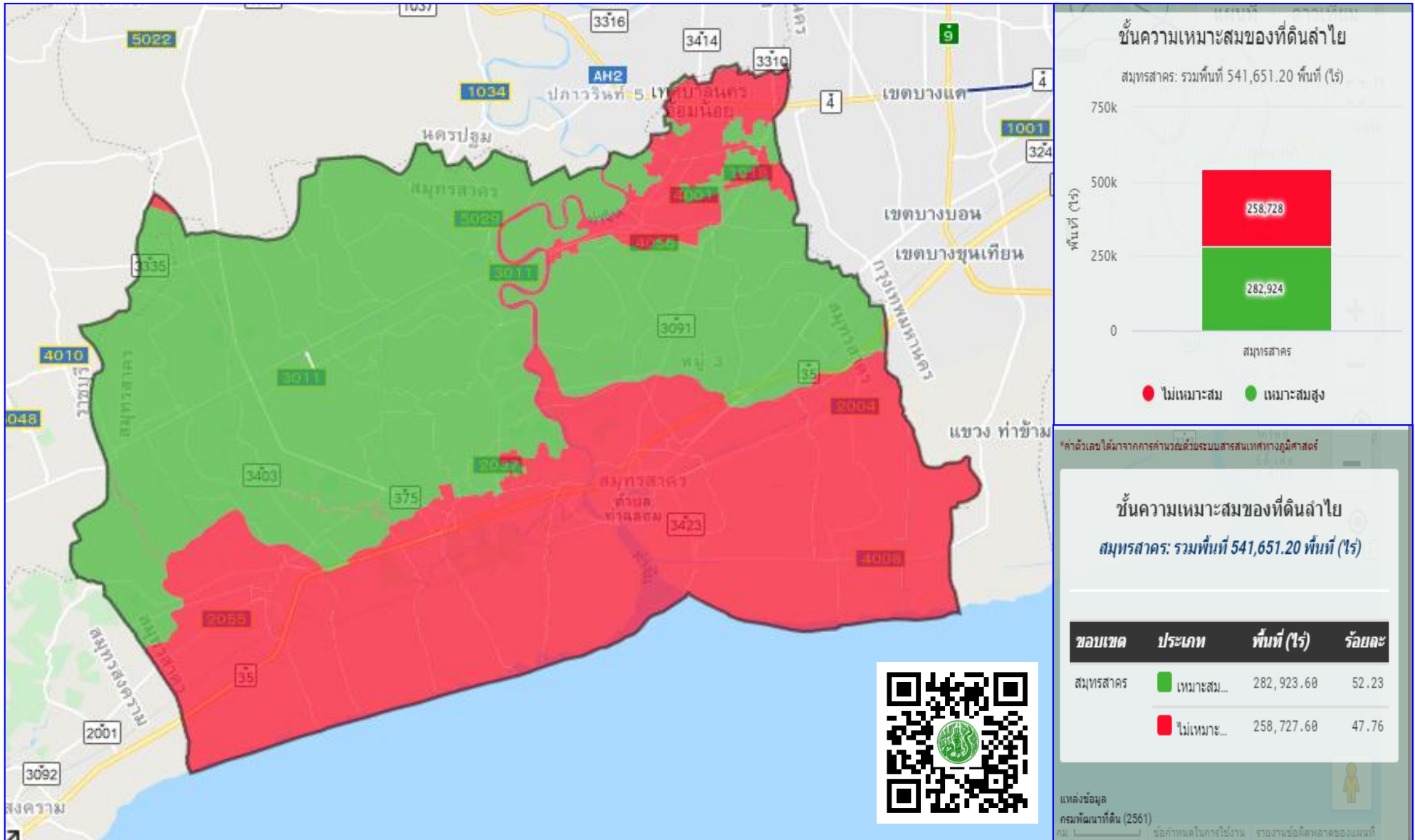
ที่มา: สถานีพัฒนาที่ดินสมุทรสาคร ข้อมูล ณ วันที่ 31 ธันวาคม 2566

ภาพที่ 6 ชั้นความเหมาะสมของที่ดินสำหรับมะพร้าว จังหวัดสมุทรสาคร



ที่มา: สถานีพัฒนาที่ดินสมุทรสาคร ข้อมูล ณ วันที่ 31 ธันวาคม 2566

ภาพที่ 7 ชั้นความเหมาะสมของที่ดินสำหรับลำไย จังหวัดสมุทรสาคร



ที่มา: สถานีพัฒนาที่ดินสมุทรสาคร ข้อมูล ณ วันที่ 31 ธันวาคม 2566

### 1.1.3 แหล่งน้ำธรรมชาติของจังหวัดสมุทรสาคร

จังหวัดสมุทรสาคร มีแหล่งน้ำทั้งจากแม่น้ำลำคลองตามธรรมชาติ คลองขุด และแหล่งน้ำจากน้ำฝน ส่วนใหญ่พื้นที่ของจังหวัดได้รับน้ำจากแม่น้ำท่าจีน และแม่น้ำเจ้าพระยา โดยมีแหล่งเก็บกักน้ำจากแหล่งน้ำรวม 183 สายคลอง โดยแยกเป็นจากคลองชลประทาน 132 สายคลอง และคลองธรรมชาติ 51 สายคลอง

- **แม่น้ำท่าจีน** เป็นแม่น้ำสำคัญสายหลักของจังหวัด ไหลผ่านตอนกลางของพื้นที่จังหวัด เป็นระยะทางประมาณ 48 กิโลเมตร โดยแยกจากแม่น้ำเจ้าพระยาที่บ้านปากคลองมะขามเฒ่า อำเภอดุสิต จังหวัดชัชวาลย์ เรียกแม่น้ำมะขามเฒ่า แล้วไหลตามแนวเหนือใต้ขนานกับแม่น้ำเจ้าพระยา ผ่านจังหวัดสุพรรณบุรี เรียกแม่น้ำสุพรรณบุรี ผ่านจังหวัดนครปฐม เรียกแม่น้ำนครชัยศรี แล้วไหลผ่านเข้าเขตจังหวัดสมุทรสาคร ในเขตอำเภอกระทุ่มแบน เรียกแม่น้ำท่าจีน ไหลลงสู่อ่าวไทยในเขตตำบลท่าฉลอม อำเภอเมือง ฯ ในสมัยก่อนมีเรือสำเภาจีน มาทำการค้าขาย และจอดทอดสมอเพื่อขนถ่ายสินค้าที่ปากแม่น้ำสายนี้เป็นประจำอยู่จำนวนมาก จึงเป็นเหตุให้เรียกชื่อแม่น้ำ และหมู่บ้านของชุมชนนี้ว่า “ท่าจีน”

- **คลองมหาชัย** เป็นคลองที่ขุดในสมัยอยุธยา ในรัชสมัยสมเด็จพระสรรเพชญ์ที่ ๘ (พระเจ้าเสือ) เพื่อตัดความคดเคี้ยวของคลองโคกขาม แต่เดิมเริ่มต้นจากคลองด่าน วัดหัวหมู เขตเมืองธนบุรีจนถึงคลองโคกขาม เรียกว่า คลองพระพุทธรูปเจ้าหลวง แต่การขุดยังไม่ทันแล้วเสร็จ ต่อมาสมเด็จพระสรรเพชญ์ที่ 9 เสด็จมาที่ปากน้ำเมืองสาครบุรี เมื่อเสด็จถึงคลองมหาชัยเห็นคลองยังขุดไม่แล้วเสร็จค้างอยู่ จึงได้โปรดเกล้าให้พระราชสงคราม เป็นนายกอง ให้เกณฑ์คนจากหัวเมืองปักษ์ใต้ขุดคลองมหาชัย ให้ฝรั่งส่องกล้องดูให้ตรงปากคลอง แล้วปักกรุยลงเป็นสำคัญยาว 340 เส้น ให้ขุดคลองลึก 6 ศอก กว้าง 7 วา ใช้เวลาขุดอยู่สองเดือนจึงแล้วเสร็จเรียกว่า คลองมหาชัย

- **คลองพิทยาลงกรณ์** ยาวประมาณ 27 กิโลเมตร เป็นคลองขุดเพื่อการชลประทาน และทำนาเกลือ ทางริมฝั่งทะเลของเขตอำเภอเมือง ฯ โดยแยกจากแม่น้ำท่าจีน ที่วัดศรีสุทธาราม (วัดกำพร้าว) ตำบลหญ้าแพรก อำเภอเมือง ฯ ไปเชื่อมคลองสรรพสามิต ไปเชื่อมต่อแม่น้ำเจ้าพระยา ที่อำเภอเมืองสมุทรปราการ

- **คลองภาษีเจริญ** รวมความยาว 28 กิโลเมตร เริ่มต้นที่บริเวณปากคลองบางกอกใหญ่ และคลองบางขุนศรีมาบรรจบกัน ไปเชื่อมแม่น้ำท่าจีนที่ตำบลดอนไถ่ จังหวัดสมุทรสาคร คลองสายนี้เป็นเส้นทางสัญจรทางน้ำที่สำคัญ ตลอดริมสองฝั่งคลอง จะมีชุมชนเกษตรกระจายกันอยู่มีคลองซอยเล็กๆ ทั้งสองข้าง เพื่อเชื่อมพื้นที่ของอำเภอกระทุ่มแบนตอนเหนือ การขุดคลองสายนี้ดำเนินการเมื่อปี พ.ศ.1410 พระบาทสมเด็จพระจอมเกล้าเจ้าอยู่หัว ได้โปรดเกล้าฯ ให้พระภาษีสมบัติบริบูรณ์ (ยิ้ม) เป็นนายกองขุดคลองสายนี้ โดยขุดตั้งแต่คลองบางกอกใหญ่ริมวัดปากน้ำ ไปออกแม่น้ำท่าจีน ที่ตำบลดอนไถ่ ขุดเสร็จเมื่อปี พ.ศ.2415 เป็นคลองยาว 620 เส้น กว้าง 7 วา ลึก 5 ศอก

- **คลองสุนัขหอน** เป็นคลองที่ขุดเชื่อมระหว่างแม่น้ำท่าจีนกับแม่น้ำแม่กลองยาวประมาณ 42 กิโลเมตร ในเขตสมุทรสงครามยาว 13 กิโลเมตร ในเขตสมุทรสาครยาว 29 กิโลเมตร เริ่มจากอำเภอเมือง ฯ ที่บ้านท่าจีน ไปเชื่อมกับคลองท่าแร่ที่บ้านบางน้ำวน จนมาถึงบ้านสุนัขหอน แล้วออกสู่อำเภอเมืองสมุทรสงคราม คลองนี้มีน้ำเค็มเข้ามาจากแม่น้ำท่าจีน และชายป่าเลนขึ้นอยู่หนาแน่นตลอดสองฝั่งคลอง

- **คลองดำเนินสะดวก** ขุดเชื่อมระหว่างแม่น้ำแม่กลองกับแม่น้ำท่าจีน ยาวประมาณ 32 กิโลเมตร เริ่มจากประตูน้ำบางยาง อำเภอเมือง ฯ ผ่านอำเภอดำเนินสะดวก จังหวัดราชบุรี ไปเชื่อมกับแม่น้ำแม่กลองที่อำเภอบางคนที จังหวัดสมุทรสงคราม เป็นคลองที่ขุดเพื่อการชลประทานและการสัญจรทางน้ำ สองข้างมีคลองซอยย่อยๆ เชื่อมต่อเป็นจำนวนมาก

(ที่มา: โครงการชลประทานสมุทรสาคร ณ วันที่ 31 ธันวาคม 2566)

**แหล่งน้ำใต้ดิน** ในพื้นที่จังหวัดสมุทรสาคร สภาพของทรัพยากรน้ำใต้ดินมี 2 ลักษณะ คือ

1. สภาพแหล่งน้ำใต้ดินที่ให้ปริมาณน้ำมาก (ประมาณ 50-100 ลบ.ม./ชม.) โดยทั่วไปน้ำมีคุณภาพดี แต่บางพื้นที่น้ำกร่อยและมีตะกอนของสนิมเหล็กเจือปน ครอบคลุมพื้นที่อำเภอบ้านแพ้ว อำเภอกะทู้มแบน และอำเภอเมืองสมุทรสาครบางส่วน

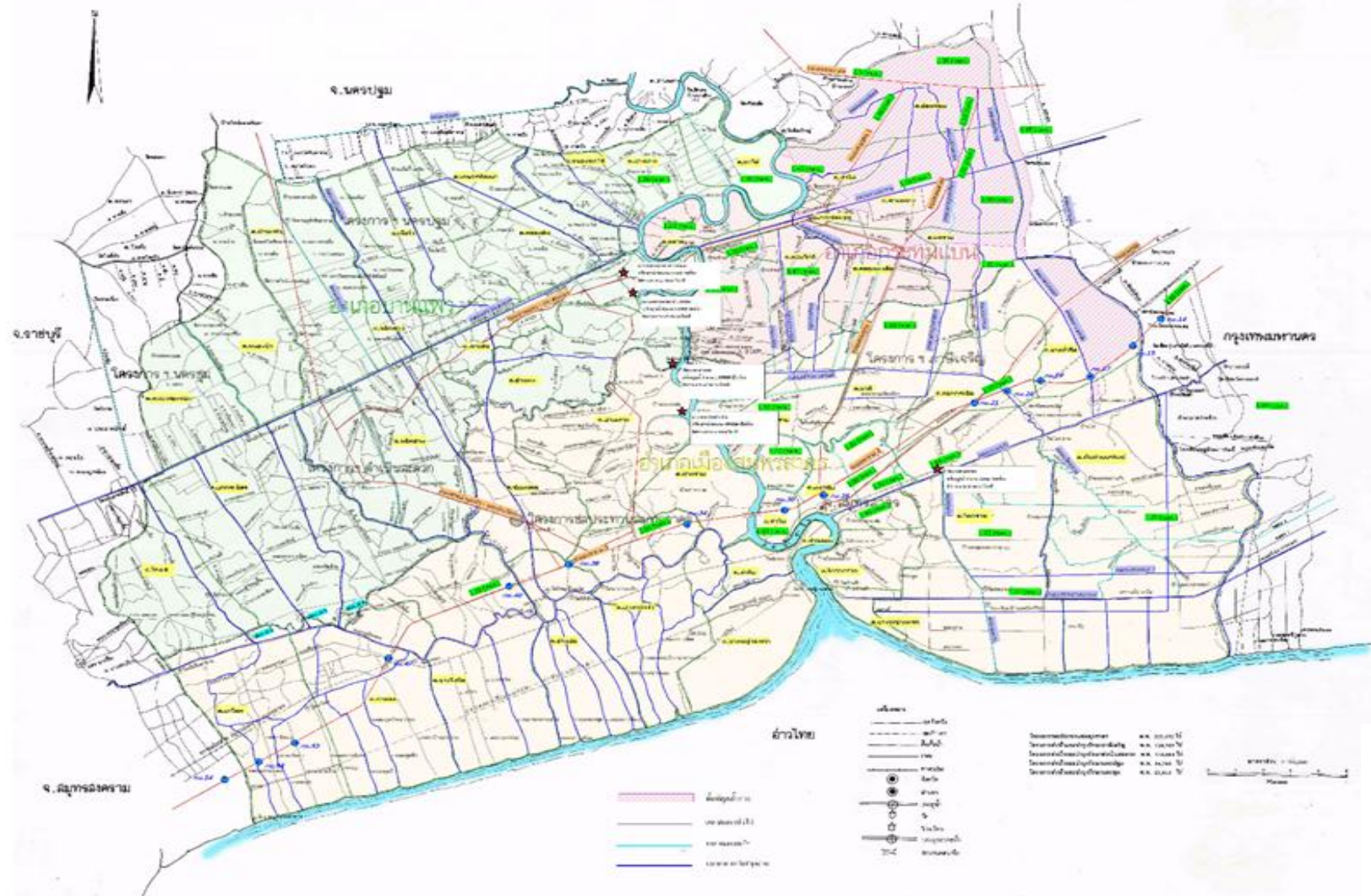
2. สภาพแหล่งน้ำใต้ดินที่ให้ปริมาณน้ำน้อย (ประมาณ 1-30 ลบ.ม./ชม.) โดยทั่วไปน้ำมีคุณภาพดี แต่บางพื้นที่มีคุณภาพปานกลาง น้ำกร่อยและมีตะกอนของสนิมเหล็กเจือปน ครอบคลุมพื้นที่อำเภอเมืองสมุทรสาคร

**แหล่งน้ำธรรมชาติ** จังหวัดสมุทรสาครมีแหล่งน้ำธรรมชาติคือแม่น้ำท่าจีน และแม่น้ำเจ้าพระยา โดยแม่น้ำท่าจีนเป็นแหล่งน้ำธรรมชาติที่สำคัญของจังหวัด เป็นแหล่งน้ำที่ใช้ในการเกษตรกรรมของประชากรที่อาศัยอยู่ตามริมฝั่งแม่น้ำและลำคลองภายในจังหวัดและจังหวัดใกล้เคียง แหล่งน้ำธรรมชาติของจังหวัดสมุทรสาครมีจำนวนประมาณ 51 สายคลอง

(ที่มา: สำนักงานทรัพยากรธรรมชาติและสิ่งแวดล้อมจังหวัดสมุทรสาคร ณ วันที่ 31 ธันวาคม 2566)



# แผนที่แสดงทางน้ำในจังหวัดสมุทรสาคร



### 1.1.4 ลักษณะภูมิอากาศ

ในปี 2566 จังหวัดสมุทรสาคร มีลักษณะภูมิอากาศเป็นแบบฝนเมืองร้อน เนื่องจากได้รับอิทธิพลจากลมบกลมทะเล และมีลมมรสุมตะวันตกเฉียงใต้พัดผ่านในช่วงฤดูร้อน จึงทำให้มีความชื้นในอากาศสูง มีฝนตกมาก จำนวน 142 วัน จึงมีปริมาณน้ำฝนที่ตกจำนวน 1,420 มิลลิเมตรต่อปี มีอุณหภูมิสูงสุด 33.92 องศาเซลเซียส มีอุณหภูมิต่ำสุด 23.50 องศาเซลเซียส และมีอุณหภูมิเฉลี่ยประมาณ 28.71 องศาเซลเซียส มีความชื้นสัมพัทธ์สูงสุด 74% มีความชื้นสัมพัทธ์ต่ำสุด 69% และความชื้นสัมพัทธ์เฉลี่ย 71.25%

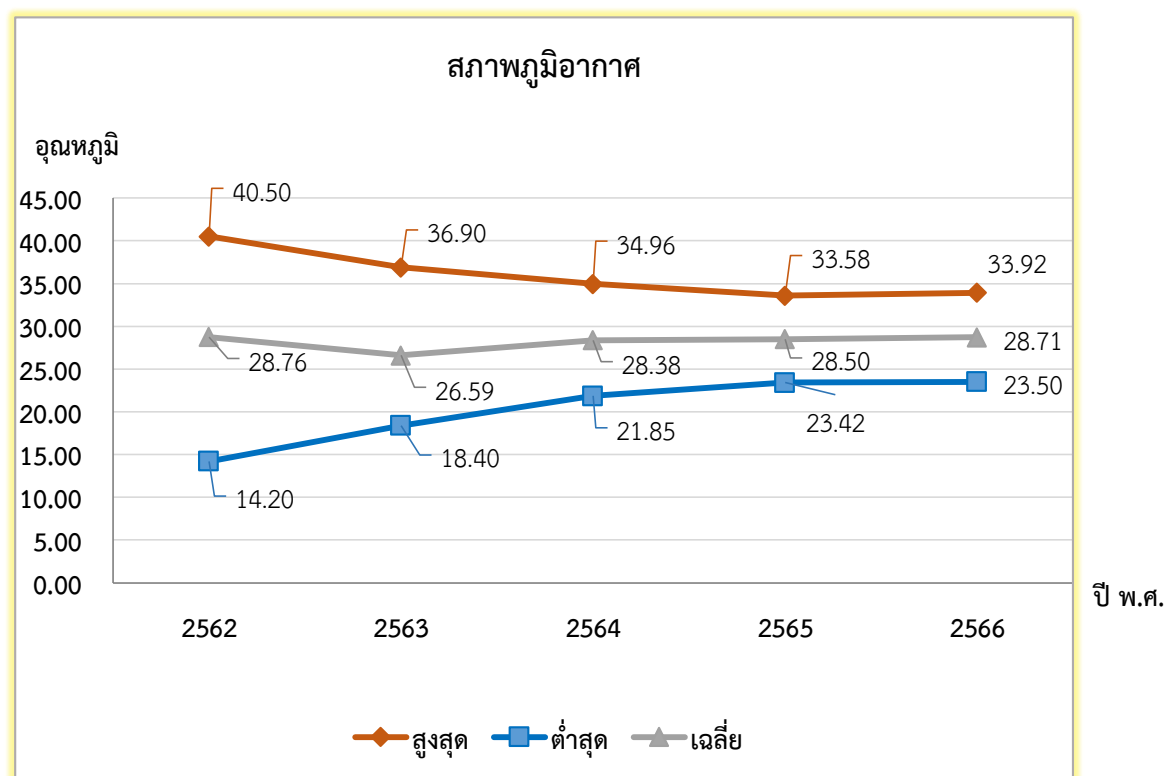
อุณหภูมิ ในช่วงระหว่างปี 2562 - 2566 ของจังหวัดสมุทรสาคร โดยมีอุณหภูมิเฉลี่ยอยู่ที่ 28.19 องศาเซลเซียส มีอุณหภูมิสูงสุด 40.50 องศาเซลเซียส ในปี 2562 และอุณหภูมิต่ำสุด 14.20 องศาเซลเซียส ในปี 2562

ตารางที่ 5 แสดงสถิติอุณหภูมิสูงสุด - ต่ำสุดและอุณหภูมิเฉลี่ยจังหวัดสมุทรสาคร ปี 2562 - 2566

| ปี พ.ศ. | อุณหภูมิสูงสุด | อุณหภูมิต่ำสุด | อุณหภูมิเฉลี่ย |
|---------|----------------|----------------|----------------|
| 2562    | 40.50          | 14.20          | 28.76          |
| 2563    | 36.90          | 18.40          | 26.59          |
| 2564    | 34.96          | 21.85          | 28.38          |
| 2565    | 33.58          | 23.42          | 28.50          |
| 2566    | 33.92          | 23.50          | 28.71          |

ที่มา: สถานีอุตุนิยมวิทยาของจังหวัดสมุทรสงคราม ข้อมูล ณ วันที่ 31 ธันวาคม 2566

แผนภูมิที่ 1 แสดงอุณหภูมิสูงสุด - ต่ำสุดและอุณหภูมิเฉลี่ยจังหวัดสมุทรสาคร ปี 2562 - 2566



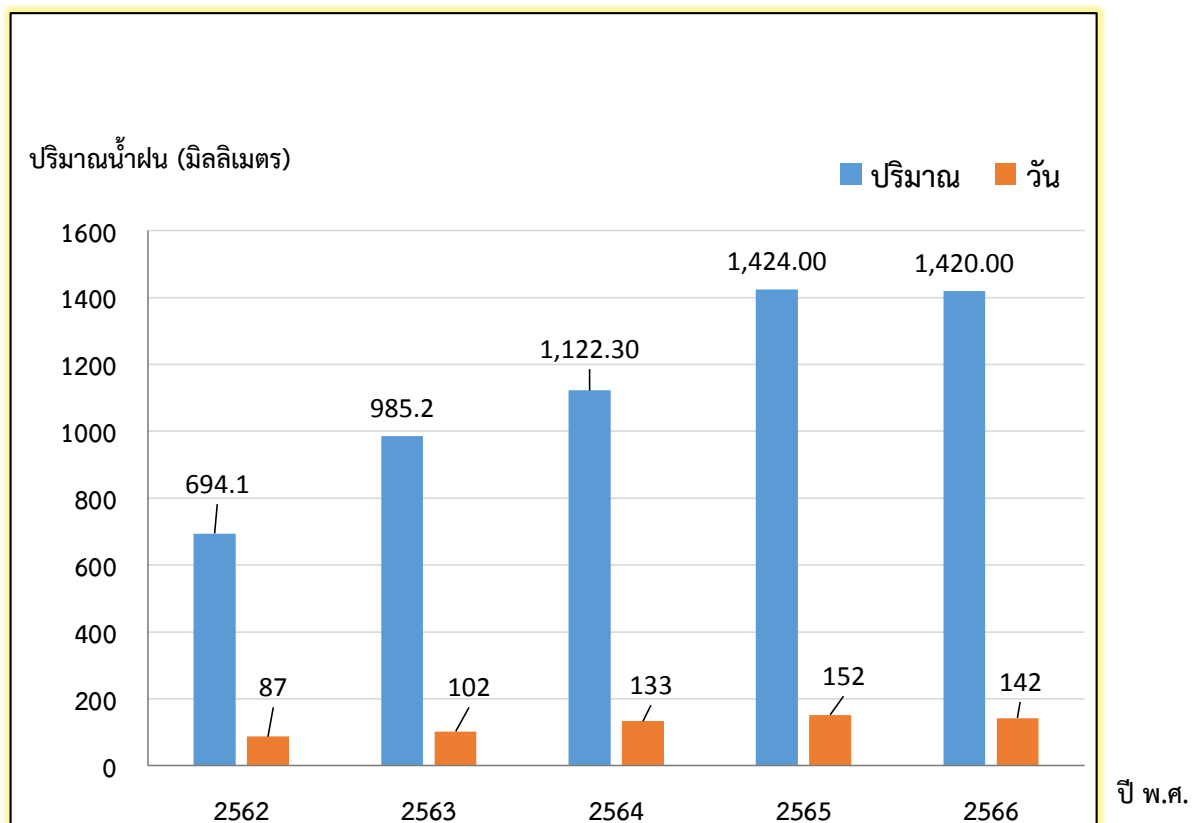
**ปริมาณน้ำฝน** ระหว่างปี 2562 - 2566 โดยเฉลี่ย 1,129.12 มิลลิเมตร ปริมาณฝนตกมากที่สุด ในปี 2565 วัดได้ 1,424 มิลลิเมตร จำนวนวันที่ฝนตก 152 วัน ส่วนฝนตกน้อยที่สุด ในปี 2562 วัดได้ 694.10 มิลลิเมตร จำนวนวันที่ฝนตก 87 วัน

**ตารางที่ 6** แสดงสถิติปริมาณน้ำฝนและจำนวนวันที่ฝนตกในจังหวัดสมุทรสาคร ปี 2562 - 2566

| ปี พ.ศ. | ปริมาณน้ำฝน (มิลลิเมตร) | จำนวนวันที่ฝนตก (วัน) |
|---------|-------------------------|-----------------------|
| 2562    | 694.10                  | 87                    |
| 2563    | 985.20                  | 102                   |
| 2564    | 1,122.30                | 133                   |
| 2565    | 1,424.00                | 152                   |
| 2566    | 1,420.00                | 142                   |

ที่มา: สถานีอุตุนิยมวิทยาของจังหวัดสมุทรสงคราม ข้อมูล ณ วันที่ 31 ธันวาคม 2566

**แผนภูมิที่ 2** แสดงปริมาณน้ำฝนและจำนวนวันที่ฝนตกในจังหวัดสมุทรสาคร ปี 2562 - 2566



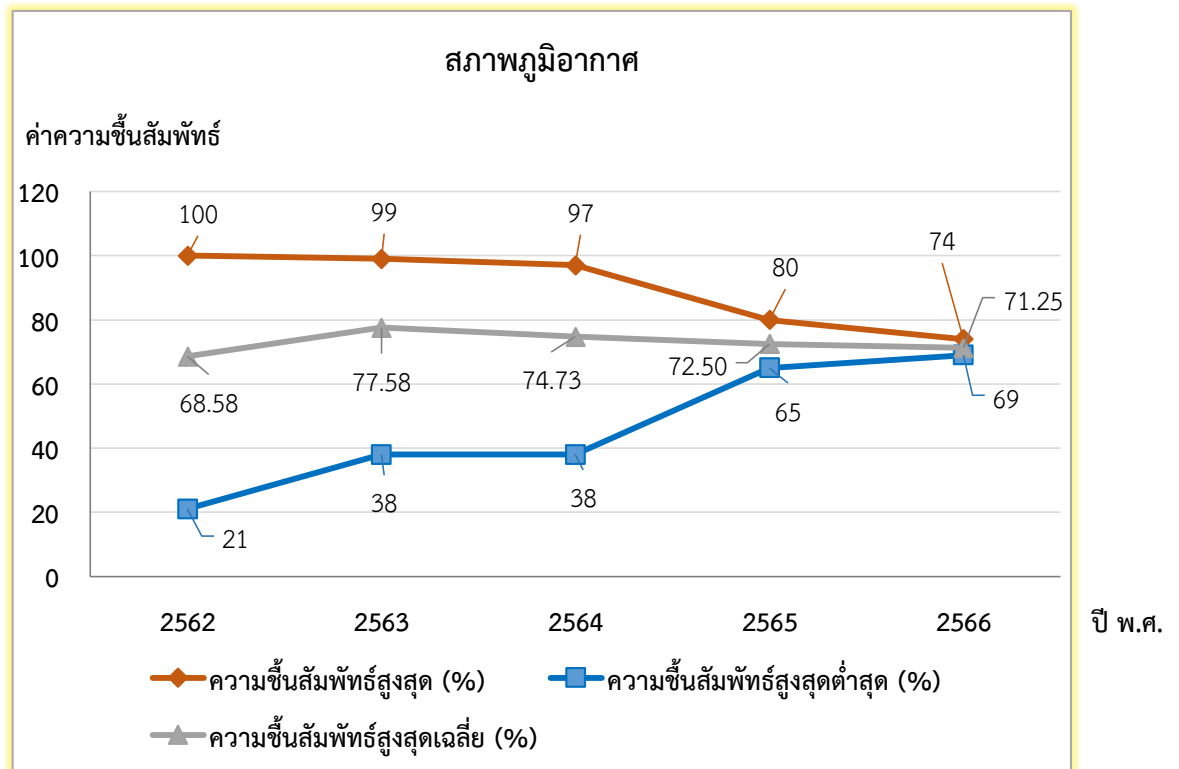
ความชื้นสัมพัทธ์ ระหว่างปี 2562 - 2566 มีค่าเฉลี่ยร้อยละ 72.93 ความชื้นสัมพัทธ์สูงสุดในปี 2562 - 2565 ร้อยละ 100 และความชื้นสัมพัทธ์ต่ำสุดในปี 2562 ร้อยละ 21

ตารางที่ 7 แสดงสถิติความชื้นสัมพัทธ์ของพื้นที่จังหวัดสมุทรสาคร ปี 2562 - 2566

| ปี พ.ศ. | ความชื้นสัมพัทธ์<br>สูงสุดร้อยละ(%) | ความชื้นสัมพัทธ์<br>ต่ำสุดร้อยละ<br>(%) | ความชื้น<br>สัมพัทธ์เฉลี่ย<br>ร้อยละ(%) |
|---------|-------------------------------------|---|---|
| 2562    | 100                                 | 21                                      | 68.58                                   |
| 2563    | 99                                  | 38                                      | 77.58                                   |
| 2564    | 97                                  | 38                                      | 74.73                                   |
| 2565    | 80                                  | 65                                      | 72.50                                   |
| 2566    | 74                                  | 69                                      | 71.25                                   |

ที่มา: สถานีอุตุนิยมวิทยาของจังหวัดสมุทรสงคราม ข้อมูล ณ วันที่ 31 ธันวาคม 2566

แผนภูมิที่ 3 แสดงความชื้นสัมพัทธ์ของพื้นที่จังหวัดสมุทรสาคร ปี 2562 - 2566



### 1.1.5 พื้นที่ป่าไม้ เพื่อการอนุรักษ์ในท้องที่จังหวัดสมุทรสาคร แบ่งเป็น 3 ประเภท ดังนี้

#### 1) พื้นที่ป่าสงวนแห่งชาติ

**ป่าสงวนแห่งชาติ** คณะรัฐมนตรีมีมติกำหนดให้พื้นที่ป่าชายเลนตลอดแนวชายฝั่งทะเลในท้องที่จังหวัดสมุทรสาคร เป็นพื้นที่ป่าไม้ถาวรจำนวน 2 ป่า ได้แก่ 1) ป่าไม้ถาวรป่าชายทะเลท้องที่จังหวัดสมุทรสาคร แปลงที่ 1 และ 2) ป่าไม้ถาวรป่าชายทะเลท้องที่จังหวัดสมุทรสาคร แปลงที่ 2 ซึ่งต่อมาพื้นที่ป่าไม้ถาวรทั้ง 2 แห่ง ได้ถูกกำหนดให้เป็นเขตป่าสงวนแห่งชาติตามพระราชบัญญัติป่าสงวนแห่งชาติ พ.ศ. 2507 โดยมีรายละเอียด ดังนี้

- ป่าสงวนแห่งชาติป่าอ่าวมหาชัยฝั่งตะวันออก ตั้งอยู่บริเวณตลอดแนวริมชายฝั่งทะเลในเขตท้องที่ตำบลบางหญ้าแพรก ตำบลโคกขาม ตำบลพันท้ายนรสิงห์ อำเภอเมืองสมุทรสาคร จังหวัดสมุทรสาคร มีแนวเขตตั้งแต่ปากอ่าวมหาชัยฝั่งซ้ายตำบลบางหญ้าแพรก ถึงคลองบางเสาธง ตำบลพันท้ายนรสิงห์ ติดต่อเขตบางขุนเทียน กรุงเทพฯ มีพื้นที่ 7,343 ไร่ ตามแผนที่ท้ายกฎกระทรวง ฉบับที่ 1,194 (พ.ศ.2529) ออกตามความ ในพระราชบัญญัติป่าสงวนแห่งชาติ พ.ศ.2507

- ป่าสงวนแห่งชาติป่าอ่าวมหาชัยฝั่งตะวันตก ตั้งอยู่บริเวณริมชายฝั่งทะเลในเขตท้องที่ตำบลนาโคก ตำบลกาหลง ตำบลบ้านบ่อ ตำบลบางโทรัด ตำบลบางกระเจ้า และตำบลบางหญ้าแพรก อำเภอเมือง สมุทรสาคร มีแนวเขตตั้งแต่เขตติดต่อกับจังหวัดสมุทรสงครามถึงปากอ่าวมหาชัยฝั่งขวา ตำบลบางหญ้าแพรกมีพื้นที่ 8,865 ไร่ภายในแนวเขตตามแผนที่ท้ายกฎกระทรวง ฉบับที่ 1,202 (พ.ศ. 2530) ออกตามความในพระราชบัญญัติป่าสงวนแห่งชาติ พ.ศ. 2507

#### 2) พื้นที่เขตห้ามล่าสัตว์ป่า

**เขตห้ามล่าสัตว์ป่าพันท้ายนรสิงห์** ครอบคลุมพื้นที่ตำบลบางหญ้าแพรก ตำบลโคกขาม ตำบลพันท้ายนรสิงห์ ตำบลบางกระเจ้า ตำบลบ้านบ่อ ตำบลบางโทรัด ตำบลกาหลง ตำบลนาโคก อำเภอเมืองสมุทรสาคร จังหวัดสมุทรสาคร มีพื้นที่ประมาณ 14,426 ไร่ ตามแนวเขตป่าสงวนแห่งชาติ ป่าอ่าวมหาชัยฝั่งตะวันออกและป่าอ่าวมหาชัยฝั่งตะวันตก ยกเว้นพื้นที่บางส่วนบริเวณตำบลบางหญ้าแพรกที่มีการครอบครองใช้ประโยชน์พื้นที่ยาวนานกว่า 20 ปี ตามประกาศกระทรวงทรัพยากรธรรมชาติและสิ่งแวดล้อม เรื่อง กำหนดพื้นที่ป่าสงวนแห่งชาติป่าอ่าวมหาชัยฝั่งตะวันออก และป่าสงวนแห่งชาติป่าอ่าวมหาชัยฝั่งตะวันตก ท้องที่ ตำบลบางหญ้าแพรก ตำบลโคกขาม ตำบลพันท้ายนรสิงห์ ตำบลบางกระเจ้า ตำบลบ้านบ่อ ตำบลบางโทรัด ตำบลกาหลง ตำบลนาโคก อำเภอเมืองสมุทรสาคร จังหวัดสมุทรสาคร ให้เป็นเขตห้ามล่าสัตว์ป่า ตามพระราชบัญญัติสงวนและคุ้มครองสัตว์ป่า พ.ศ. 2535 ลงวันที่ วันที่ 8 กันยายน พ.ศ. 2554

3) พื้นที่ป่าชายเลนตามมติคณะรัฐมนตรีเมื่อวันที่ 15 ธันวาคม 2530, มติคณะรัฐมนตรีเมื่อวันที่ 22 สิงหาคม 2543 และมติคณะรัฐมนตรีเมื่อวันที่ 17 ตุลาคม 2543

**พื้นที่ป่าชายเลน** ในจังหวัดสมุทรสาคร มีพื้นที่ทั้งหมด 173,497.19 ไร่ ป่าชายเลนคงสภาพ จำนวน 27,068.94 ไร่ โดยเป็นพื้นที่ป่าชายเลนซ้อนทับในพื้นที่ป่าอนุรักษ์ (พื้นที่อุทยานแห่งชาติ พื้นที่เขตรักษาพันธุ์สัตว์ป่า และเขตห้ามล่าพันธุ์สัตว์ป่า) จำนวน 298.23 ไร่ นอกนั้นเป็นพื้นที่ป่าพรุ 0 ไร่ ป่าชายหาด 0 ไร่ และพื้นที่เปลี่ยนแปลงสภาพ 146,428.25 ไร่ พื้นที่เพาะเลี้ยงสัตว์น้ำ 50,409.11 ไร่ พื้นที่นาเกลือ 43,523.75 ไร่ พื้นที่เกษตรกรรม 5,049.39 ไร่ เมืองและสิ่งก่อสร้าง 31,193.32 ไร่ ท่าเทียบเรือ 1.66 ไร่ เลนงอก/หาดเลน 3,122.39 ไร่ หาดทราย 0 ไร่ แม่น้ำ คู แพรก ชุมเหมือง ทะเล 3,990.84 ไร่ ป่าบนที่เนิน 0 ไร่ ระบบนิเวศพื้นล่าง 9,137.78 ไร่

ที่มา : สำนักงานทรัพยากรธรรมชาติและสิ่งแวดล้อมจังหวัดสมุทรสาคร ณ วันที่ 31 ธันวาคม 2566

## 1.2 ข้อมูลด้านการปกครองของจังหวัดสมุทรสาคร

### 1.2.1 การแบ่งเขตการปกครอง

จังหวัดสมุทรสาคร แบ่งเขตการปกครอง 3 อำเภอ คืออำเภอเมืองสมุทรสาคร อำเภอกระทุ่มแบน และอำเภอบ้านแพ้ว

#### ตารางที่ 8 แสดงการแบ่งเขตการปกครอง

| ลำดับที่ | อำเภอ          | พื้นที่ ตร.กม. | ร้อยละ | ที่ว่าการ<br>อำเภอห่าง<br>จากศาลา<br>กลาง<br>จังหวัด<br>(กม.) | จำนวน |          |                                  |      |          |
|----------|----------------|----------------|--------|---|-------|----------|----------------------------------|------|----------|
|          |                |                |        |   | ตำบล  | หมู่บ้าน | เทศบาล<br>นคร/<br>เมือง/<br>ตำบล | อบต. | หมายเหตุ |
| 1        | เมืองสมุทรสาคร | 492.040        | 56.40  | 0.80  | 18    | 116      | 6                                | 11   |          |
| 2        | กระทุ่มแบน     | 135.276        | 15.51  | 15.00   | 10    | 76       | 6                                | 4    |          |
| 3        | บ้านแพ้ว       | 245.031        | 28.09  | 27.00   | 12    | 98       | 3                                | 7    |          |
| รวม      |                | <b>872.347</b> | 100    | -   | 40    | 290      | 15                               | 22   |          |

ที่มา : ที่ทำการปกครองจังหวัดสมุทรสาคร ข้อมูล ณ วันที่ 31 ธันวาคม 2566

: จำนวนต้องมีประกาศอย่างเป็นทางการแล้ว โดยเฉพาะเทศบาล, อบต., ชุมชน

#### 1) อำเภอเมืองสมุทรสาคร

ตามประวัติศาสตร์เมืองสาครบุรี หรือเมืองท่าจีนเปลี่ยนชื่อเรียกว่าเมืองสมุทรสาคร เมื่อปี พ.ศ. 2440 ในรัชสมัยพระบาทสมเด็จพระจอมเกล้าเจ้าอยู่หัวรัชกาลที่ 4 ต่อมาพระบาทสมเด็จพระจุลจอมเกล้าเจ้าอยู่หัว รัชกาลที่ 5 ได้ทรงจัดระเบียบการปกครองแบบมณฑลเทศาภิบาลโดยตราพระราชบัญญัติปกครองท้องที่เป็น มณฑลเมืองอำเภอตำบลและหมู่บ้านเมืองสมุทรสาคร จึงได้รับการยกฐานะเป็นอำเภอชื่อว่าอำเภอเมืองสมุทรสาครขึ้นอยู่ภายในเขตการปกครองของจังหวัดสมุทรสาคร

ในปัจจุบันที่ว่าการอำเภอเมืองสมุทรสาครตั้งอยู่ ณ ถนนเศรษฐกิจ 1 ตำบลมหาชัย ห่างจากตัวจังหวัด 0.100 เมตร มีพื้นที่จำนวน 492.040 ตารางกิโลเมตรแบ่งเขตการปกครองออกเป็น 18 ตำบล 116 หมู่บ้านคือ

- |                       |            |                    |                           |
|-----------------------|------------|--------------------|---------------------------|
| 1. ตำบลท่าจีน         | 7 หมู่บ้าน | 10. ตำบลบ้านเกาะ   | 8 หมู่บ้าน                |
| 2. ตำบลชัยมงคล        | 6 หมู่บ้าน | 11. ตำบลบางกระเจ้า | 9 หมู่บ้าน                |
| 3. ตำบลบางหญ้าแพรก    | 6 หมู่บ้าน | 12. ตำบลโคกขาม     | 10 หมู่บ้าน               |
| 4. ตำบลกาหลง          | 8 หมู่บ้าน | 13. ตำบลบางน้ำจืด  | 6 หมู่บ้าน                |
| 5. ตำบลนาโคก          | 6 หมู่บ้าน | 14. ตำบลบ้านบ่อ    | 9 หมู่บ้าน                |
| 6. ตำบลนาดี           | 9 หมู่บ้าน | 15. ตำบลบางโทรัด   | 10 หมู่บ้าน               |
| 7. ตำบลท่าทราย        | 8 หมู่บ้าน | 16. ตำบลมหาชัย     | (ในเขตเทศบาลนครสมุทรสาคร) |
| 8. ตำบลคอกกระบือ      | 6 หมู่บ้าน | 17. ตำบลท่าฉลอม    | (ในเขตเทศบาลนครสมุทรสาคร) |
| 9. ตำบลพันท้ายนรสิงห์ | 8 หมู่บ้าน | 18. ตำบลโกรกกราก   | (ในเขตเทศบาลนครสมุทรสาคร) |

**2) อำเภอกะทู้แบบ** ตามประวัติอำเภอกะทู้แบบได้จัดตั้งขึ้นตามพระราชบัญญัติปกครองท้องที่ เมื่อ พ.ศ. 2443 เดิมอำเภอกะทู้แบบขึ้นตรงต่อเมืองสมุทรสาคร ต่อมาในปี พ.ศ. 2469 ทางราชการได้มีคำสั่งโอนตำบลท่าไม้ ตำบลบางยาง ตำบลชุกข์ (หนองนกอไข่) และตำบลอ้อมน้อยรวม 4 ตำบล ซึ่งอยู่ในความปกครองของอำเภอสามปรานจังหวัดนครปฐมมาขึ้นกับอำเภอกะทู้แบบจังหวัดสมุทรสาคร และในปี พ.ศ. 2486 สมัยพลโทหลวงพรหมโยธี ดำรงตำแหน่งรัฐมนตรีว่าการกระทรวงมหาดไทย จังหวัดสมุทรสาครได้ถูกยุบรวมกับจังหวัดธนบุรีเป็นผลให้อำเภอกะทู้แบบขึ้นกับอำเภอดุสิตไปด้วย รัฐบาลในสมัยนั้นมีนโยบายจัดตั้งปลัดตำบล จึงได้ยุบรวมตำบลในเขตอำเภอกะทู้แบบ คือรวมตำบลดอนไถ่กับตำบลท่าเสา เรียกว่า ตำบลท่าเสา รวมตำบลแครายกับตำบลสวนหลวง เรียกว่า ตำบลสวนหลวง สำหรับตำบลอื่นๆยังคงสถานะเดิม

ต่อมาในปี พ.ศ. 2489 ได้มีการประกาศยกฐานะจังหวัดสมุทรสาครขึ้นใหม่อำเภอกะทู้แบบ จึงกลับเข้ามาอยู่ในความปกครองของจังหวัดสมุทรสาครอีกครั้งหนึ่ง พร้อมทั้งได้มีการประกาศแยกตำบลที่รวมกันเป็น ตำบลเหมือนเดิมที่เป็นอยู่ก่อน พ.ศ. 2486 และยกฐานะตำบลกะทู้แบบเป็นเทศบาล ตำบลกะทู้แบบ

ปัจจุบันที่ว่าการอำเภอกะทู้แบบ ตั้งอยู่ริมคลองภาษีเจริญตำบลตลาดกะทู้แบบระยะทาง ห่างจากตัวจังหวัด 14 กิโลเมตร มีพื้นที่จำนวน 135.276 ตารางกิโลเมตรแบ่งเขตการปกครองออกเป็น 10 ตำบล 76 หมู่บ้าน ดังนี้

- |                    |             |                     |                                      |
|--------------------|-------------|---------------------|--------------------------------------|
| 1. ตำบลท่าไม้      | 12 หมู่บ้าน | 6. ตำบลแคราย        | 5 หมู่บ้าน                           |
| 2. ตำบลบางยาง      | 13 หมู่บ้าน | 7. ตำบลท่าเสา       | 8 หมู่บ้าน                           |
| 3. ตำบลคลองมะเดื่อ | 11 หมู่บ้าน | 8. ตำบลตลาดกะทู้แบบ | (ในเขตเทศบาลเมืองกะทู้แบบ)           |
| 4. ตำบลหนองนกอไข่  | 8 หมู่บ้าน  | 9. ตำบลอ้อมน้อย     | (ในเขตเทศบาลนครอ้อมน้อย)             |
| 5. ตำบลดอนไถ่      | 6 หมู่บ้าน  | 10. ตำบลสวนหลวง     | 13 หมู่บ้าน (ในเขตเทศบาลตำบลสวนหลวง) |

**3) อำเภอบ้านแพ้ว** ประวัติความเป็นมากรณีที่มีชื่อว่า “บ้านแพ้ว” ไม่ปรากฏหลักฐานชัดเจน ในเอกสารของทางราชการมีแต่คำบอกเล่าต่อกันมาว่า เดิมท้องที่อำเภอบ้านแพ้วเป็นป่าไม่มีสัตว์จำนวนมาก เช่น กุ้ง เสือ จระเข้ หมูป่า มีราษฎรอพยพเข้าไปอาศัยอยู่น้อยต่อมามีราษฎรจังหวัดนครปฐมเดินทางเข้าไปตัดฟัน ล่าสัตว์ป่า พบว่า บริเวณนี้มีสัตว์ป่าชุกชุมมากจึงได้ชักชวนกันไปล่าสัตว์ตัดฟันและโดยที่ท้องที่เป็นป่าเต็มไปด้วย ต้นไม้สูงไม่มีทางเดินพวกที่ไปล่าสัตว์ตัดฟันเกิดหลงทางหาทางกลับไม่ถูกจึงได้กำหนดสถานที่นัดหมายพวกพ้อง เพื่อให้เป็นที่สังเกตเมื่อเดินหลงทางโดยได้ตัดไม้ทำเป็นเสาปักธงไว้ในที่โล่งแจ้งสูงประมาณให้คนที่อยู่ห่างไกล มองเห็นได้ง่ายปลายเสาธงมีผ้าติดไว้เป็นเครื่องหมายและเสาธงนั้นปักไว้บริเวณลำคลองหมูทอดการปักเสาธง เป็นเครื่องหมายกันหลงทางดังกล่าวพวกที่ไปล่าสัตว์ตัดฟันเรียกกันว่า “แพ้ว” คือแพ้วธงเป็นเครื่องหมาย

ต่อมาบริเวณดังกล่าวมีคนอพยพไปทำมาหากินมากขึ้นกลายเป็นหมู่บ้าน ชาวบ้านเรียกว่า “แพ้ว” จึงเป็นหมู่บ้านและตำบลหนึ่งขึ้นกับอำเภอสามปราน จังหวัดนครปฐม ต่อมาใน พ.ศ. 2468 ทางราชการได้ตั้ง ตำบลบ้านแพ้วขึ้นเป็นอำเภอ โดยรวมตำบลโรงเข้ ตำบลหลักสามจากอำเภอบ้านบ่อ เข้ามาอยู่กับ อำเภอบ้านแพ้ว และให้ขึ้นกับจังหวัดสมุทรสาครปัจจุบันที่ว่าการอำเภอตั้งอยู่ ณ ตำบลบ้านแพ้ว ริมฝั่งคลอง ดำเนินสะดวก ระยะทางห่างจากจังหวัด 23 กิโลเมตร มีพื้นที่จำนวน 245.031 ตารางกิโลเมตร แบ่งเขต การปกครองออกเป็น 12 ตำบล 98 หมู่บ้าน ดังนี้

แบ่งเขตการปกครองออกเป็น 12 ตำบล 98 หมู่บ้าน ดังนี้

|                   |             |                    |             |
|-------------------|-------------|--------------------|-------------|
| 1. ตำบลบ้านแพ้ว   | 10 หมู่บ้าน | 7. ตำบลเจ็ดริ้ว    | 5 หมู่บ้าน  |
| 2. ตำบลโรงเข้     | 10 หมู่บ้าน | 8. ตำบลสวนส้ม      | 5 หมู่บ้าน  |
| 3. ตำบลยกกระบัตร์ | 12 หมู่บ้าน | 9. ตำบลหนองสองห้อง | 10 หมู่บ้าน |
| 4. ตำบลอำแพง      | 7 หมู่บ้าน  | 10.ตำบลหนองบัว     | 9 หมู่บ้าน  |
| 5. ตำบลหลักสาม    | 13 หมู่บ้าน | 11.ตำบลหลักสอง     | 7 หมู่บ้าน  |
| 6. ตำบลคลองตัน    | 5 หมู่บ้าน  | 12.ตำบลเกษตรพัฒนา  | 5 หมู่บ้าน  |

## 1.2.2 ข้อมูลประชากร

ตารางที่ 9 แสดงจำนวนประชากรภาคเกษตรและนอกภาคเกษตรของจังหวัดสมุทรสาคร

| ลำดับ<br>ที่ | อำเภอ          | จำนวน<br>ครัวเรือน<br>รวม | ครัวเรือน<br>ด้านพืช | ครัวเรือน<br>ด้านประมง | ครัวเรือน<br>เกษตรกร<br>นาเกลือ | ครัวเรือน<br>ด้านปศุสัตว์ | ครัวเรือนนอก<br>ภาคเกษตร |
|--------------|----------------|---------------------------|----------------------|------------------------|---------------------------------|---------------------------|--------------------------|
| 1            | เมืองสมุทรสาคร | 169,480                   | 1,875                | 1,381                  | 329                             | 1,037                     | 164,858                  |
| 2            | กระทุ่มแบน     | 124,325                   | 2,205                | 172                    | -                               | 827                       | 121,121                  |
| 3            | บ้านแพ้ว       | 39,778                    | 6,771                | 1,342                  | -                               | 926                       | 30,739                   |
|              | รวม            | 333,583                   | 10,851               | 2,895                  | 329                             | 2,790                     | 316,718                  |

ที่มา: สำนักงานเกษตรจังหวัดสมุทรสาคร,สำนักงานประมงจังหวัดสมุทรสาคร,สำนักงานปศุสัตว์จังหวัดสมุทรสาคร และที่ทำการปกครองจังหวัดสมุทรสาคร ข้อมูล ณ วันที่ 31 ธันวาคม 2566

## 1.3 ข้อมูลด้านโครงสร้างพื้นฐานและสาธารณูปโภคของจังหวัดสมุทรสาคร

1.3.1 การคมนาคมขนส่ง จังหวัดสมุทรสาครเป็นจังหวัดในเขตปริมณฑลติดต่อกับกรุงเทพมหานคร การคมนาคมสะดวกทั้งทางบกและทางน้ำ เส้นทางคมนาคมหลักของจังหวัด มีดังนี้

### 1) ทางบก

#### 1.1 ถนนสายหลัก 35 (ถนนพระราม 2) ได้แก่

- สายที่ 5 สถานีฯ -โรงงานแก๊ส
- สายที่ 6 วงกลมสมุทรสาคร-คลองบางหญ้า
- สายที่ 7 วงกลมเคหะชุมชนมหาชัย -ตลาดทะเลไทย
- สายที่ 8 รอบเมือง ก.
- สายที่ 1169 สมุทรสาคร-บางไทร
- สายที่ 6013 สมุทรสาคร-บ้านหัวโจง
- สายที่ 6026 สมุทรสาคร-วัดเจ็ดริ้ว
- สายที่ 6074 สถานีขนส่งผู้โดยสารสมุทรสาคร -โรงเรียนฐานเทคโนโลยี
- สายที่ 6034 สมุทรสาคร-กระทุ่มแบน
- สายที่ 6035 สมุทรสาคร-หมู่บ้านสินสมบูรณ์
- สายที่ 6059 มหาชัย -ท่าทราย
- สายที่ 8188 สมุทรสาคร-หลักสี่



- สายที่ 8179 สมุทรสาคร-บ้านแพ้ว
- สายที่ 8221 สมุทรสาคร-วัดปัจจันตาราม
- สายที่ 8222 สมุทรสาคร-ประตูน้ำบางยาง-บ้านเกษตรพัฒนา
- สายที่ 8233 สมุทรสาคร-บ้านบ่อ
- สายที่ 8246 สมุทรสาคร-วัดกระซำขาว
- สายที่ 8257 สมุทรสาคร-วัดหนองสองห้อง
- สายที่ 8281 สมุทรสาคร-ชัยมงคล
- สายที่ 8295 กระจุกมูมแบน-สมุทรสาคร
- สายที่ 8327 สมุทรสาคร-แคราย-โรงเรียนบ้านบางน้ำจืด
- สายที่ 8328 สมุทรสาคร-การเคหะแห่งชาติธนบุรี
- สายที่ 8387 สมุทรสาคร-บางกระเจ้า
- สายที่ 8388 สมุทรสาคร-ยกกระบัตร์

## 1.2 ถนนสายรอง 3091 (ถนนเศรษฐกิจ 1) ได้แก่

- สายที่ 1 สถานีฯ-บางปลา-สามแยกพัฒนา
- สายที่ 2 สถานีฯ-วัดบ้านขอม
- สายที่ 3 สถานีฯ-คลองท่อ
- สายที่ 6011 โรงพยาบาลกระจุกมูมแบน-อ้อมน้อย-หมู่บ้านวรรณวิจิตร
- สายที่ 6013 สมุทรสาคร-บ้านหัวโพง
- สายที่ 6035 สมุทรสาคร-หมู่บ้านสินสมบูรณ์
- สายที่ 6034 สมุทรสาคร-กระจุกมูมแบน
- สายที่ 6059 มหาชัย-ท่าทราย
- สายที่ 6108 กระจุกมูมแบน-โรงงานสุรากระทิงแดง
- สายที่ 6109 สมุทรสาคร-สามแยกวัดบางปลา
- สายที่ 6133 วงกลมกระจุกมูมแบน-ปากทางสายที่ 4 (ถนนเพชรเกษม)
- สายที่ 6135 สมุทรสาคร-หมู่บ้านสินสมบูรณ์
- สายที่ 8185 สมุทรสาคร-วัดสุวรรณรัตนาราม
- สายที่ 8188 สมุทรสาคร-หลักสี่
- สายที่ 8221 สมุทรสาคร-วัดปัจจันตาราม
- สายที่ 8222 สมุทรสาคร-ประตูน้ำบางยาง-บ้านเกษตรพัฒนา
- สายที่ 8233 สมุทรสาคร-บ้านบ่อ
- สายที่ 8246 สมุทรสาคร-วัดกระซำขาว
- สายที่ 8250 สมุทรสาคร-ดอนไก่อี
- สายที่ 8257 สมุทรสาคร-วัดหนองสองห้อง
- สายที่ 8275 กระจุกมูมแบน-หนองแขม
- สายที่ 8287 กระจุกมูมแบน-สวนหลวง-หมู่บ้านหรรษา(อ้อมน้อย)
- สายที่ 8295 กระจุกมูมแบน-สมุทรสาคร
- สายที่ 8327 สมุทรสาคร-แคราย-โรงเรียนบ้านบางน้ำจืด
- สายที่ 8328 สมุทรสาคร-การเคหะแห่งชาติธนบุรี
- สายที่ 8375 กระจุกมูมแบน-บ้านสวนหลวง-วัดหนองแขม

สายที่ 8388 สมุทรสาคร-ยกกระบัตร์

### 1.3 ถนนสายรอง 3097 (ถนนบ้านแพ้ว) ได้แก่

สายที่ 8179 สมุทรสาคร -บ้านแพ้ว

สายที่ 8277 กระจุกมูมแบน-บ้านแพ้ว

สายที่ 8376 บ้านแพ้ว-วัดศรีเพชรพัฒนา

### 1.4 ถนนสายรอง 3190 (ถนนสุคนธรวี) ได้แก่

สายที่ 6033 วงกลมกระจุกมูมแบน-ปากทางสาย 4 (ถนนเพชรเกษม)

สายที่ 6034 สมุทรสาคร-กระจุกมูมแบน

สายที่ 6108 กระจุกมูมแบน-โรงงานสุรากระทิงแดง

สายที่ 8277 กระจุกมูมแบน-บ้านแพ้ว

สายที่ 8288 รพ.กระจุกมูมแบน-สุขาภิบาล 1

สายที่ 8295 กระจุกมูมแบน-สมุทรสาคร

สายที่ 8342 กระจุกมูมแบน-เกษตรพัฒนา

### 1.5 ถนนสายรอง 3423 (ถนนสหกรณ์) ได้แก่

สายที่ 8276 สมุทรสาคร-นิคมบ้านไร่ฯ

สายที่ 8325 สมุทรสาคร-บ้านโคกกรากใน

### 1.6 ถนนสายรอง 3242 (ถนนเอกชัย) ได้แก่

สายที่ 7 วงกลมเคหะชุมชนมหาชัย-ตลาดทะเลไทย

สายที่ 8 รอบเมือง ก.

สายที่ 6013 สมุทรสาคร-บ้านหัวโพง

สายที่ 8222 สมุทรสาคร-ประตูน้ำบางยาง-บ้านเกษตรพัฒนา

สายที่ 8257 สมุทรสาคร-วัดหนองสองห้อง

สายที่ 8281 สมุทรสาคร-ชัยมงคล

สายที่ 8327 สมุทรสาคร-แคราย-โรงเรียนบ้านบางน้ำจืด

## 2) รถโดยสารประจำทางจังหวัดสมุทรสาคร

### 2.1 รถโดยสารประจำทางที่มีเส้นทางภายในจังหวัดสมุทรสาคร

สายที่ 1 สถานีฯ-บางปลา-สามแยกพัฒนา, ช่วงสถานีฯ บางปิ้ง

สายที่ 2 สถานีฯ-วัดบ้านขอม

สายที่ 3 สถานีฯ-คลองท่อ

สายที่ 5 สถานีฯ-โรงแก๊ส

สายที่ 6 วงกลมสมุทรสาคร-คลองบางหญ้า

สายที่ 7 วงกลมเคหะชุมชนมหาชัย-ตลาดทะเลไทย, ช่วงเคหะชุมชนมหาชัย-ตลาดทะเลไทย

สายที่ 8 รอบเมือง ก.

### 2.2 รถโดยสารประจำทางที่เส้นทางเดินรถมีจุดต้นทางและปลายทางอยู่ระหว่างอำเภอกับจังหวัดหรือระหว่างอำเภอกับอำเภอ ซึ่งอยู่ภายในเขตจังหวัดสมุทรสาคร

สายที่ 1169 สมุทรสาคร-บางโพธิ์

สายที่ 6011 รพ.กระจุกมูมแบน-อ้อมน้อย-หมู่บ้านวรรณวิจิตร, ช่วง รพ.กระจุกมูมแบน-บ้านเตาอิฐ, ช่วง รพ.กระจุกมูมแบน-ค่ายกำแพงเพชรอัครโยธิน

- สายที่ 6013 สมุทรสาคร-บ้านหัวโพง  
สายที่ 6026 สมุทรสาคร-วัดเจ็ดริ้ว  
สายที่ 6033 วงกลมกระท่อมแบน-ปากทางสายที่ 4 (ถนนเพชรเกษม)  
สายที่ 6034 สมุทรสาคร-กระท่อมแบน  
สายที่ 6035 สมุทรสาคร-หมู่บ้านสินสมบูรณ์  
สายที่ 6056 อำเภอบ้านแพ้ว-วัดหนองนกไข่  
สายที่ 6059 มหาชัย-ท่าทราย  
สายที่ 6074 สถานีขนส่งผู้โดยสารสมุทรสาคร-โรงเรียนฐานเทคโนโลยี  
สายที่ 6108 กระท่อมแบน-โรงงานสุรากระทิงแดง  
สายที่ 6109 สมุทรสาคร-สามแยกวัดบางปลา  
สายที่ 8179 สมุทรสาคร-บ้านแพ้ว  
สายที่ 8183 สมุทรสาคร-ตลาดปิ่นทอง, ช่วงสมุทรสาคร-คอกกระบือ  
สายที่ 8185 สมุทรสาคร-วัดสุวรรณรัตนาราม  
สายที่ 8188 สมุทรสาคร-หลักสี่, ช่วงสมุทรสาคร-วัดบางพลีใหญ่, ช่วงสมุทรสาคร-  
วัดบางน้ำวน
- สายที่ 8221 สมุทรสาคร-วัดปัจจันตาราม, ช่วงสมุทรสาคร-วัดนาโคก, ช่วง  
สมุทรสาคร-บ้านชายทะเลโรงกึ่ง, ช่วงสมุทรสาคร-บ้านชายทะเลกาหลง  
สายที่ 8222 สมุทรสาคร-ประตูน้ำบางยาง-บ้านเกษตรพัฒนา  
สายที่ 8233 สมุทรสาคร-บ้านป้อ  
สายที่ 8246 สมุทรสาคร-วัดกระเช้าขาว  
สายที่ 8250 สมุทรสาคร-ดอนไก่ดี, ช่วงสมุทรสาคร-วัดพันธวัช, ช่วงสมุทรสาคร- คลองสี่วา,  
ช่วงสมุทรสาคร-วัดทองธรรมิการาม, ช่วงสมุทรสาคร-หมู่ 4  
สายที่ 8257 สมุทรสาคร-วัดหนองสองห้อง  
สายที่ 8275 กระท่อมแบน-หนองแขม  
สายที่ 8276 สมุทรสาคร-นิคมสหกรณ์บ้านไร่, ช่วงสมุทรสาคร-วัดศาลพันท้ายนรสิงห์  
สายที่ 8277 กระท่อมแบน-บ้านแพ้ว  
สายที่ 8281 สมุทรสาคร-ชัยมงคล  
สายที่ 8287 กระท่อมแบน-สวนหลวง-หมู่บ้านทรราช (อ้อมน้อย), ช่วงกระท่อมแบน-  
สวนหลวง-ปากทางสายที่ 4 (เพชรเกษม)  
สายที่ 8288 รพ.กระท่อมแบน-สุขาภิบาล 1, ช่วง รพ.กระท่อมแบน-วัดสิรินธรเทพรัตนาราม  
สายที่ 8295 กระท่อมแบน-สมุทรสาคร, ช่วงกระท่อมแบน-มหาชัยเมืองใหม่  
สายที่ 8325 สมุทรสาคร-บ้านโกรกกรากใน  
สายที่ 8327 สมุทรสาคร-แคราย-โรงเรียนบ้านบางน้ำจืด, ช่วงสมุทรสาคร- คลองสี่วา  
สายที่ 8328 สมุทรสาคร-การเคหะแห่งชาติธนบุรี, ช่วงสมุทรสาคร-ศาลพันท้ายนรสิงห์,  
ช่วงสมุทรสาคร-บ้านไร่, ช่วงสมุทรสาคร-ท่าเรือบ้านโคกขาม-สารินชิตี, ช่วงสมุทรสาคร-ท่าเรือบ้านโคกงาม-วัดบ้านไร่ฯ  
สายที่ 8342 กระท่อมแบน-เกษตรพัฒนา  
สายที่ 8375 กระท่อมแบน-บ้านสวนหลวง-วัดหนองแขม  
สายที่ 8376 บ้านแพ้ว-วัดศรีเพชรพัฒนา  
สายที่ 8387 สมุทรสาคร-บางกระเจ้า

สายที่ 8388 สมุทรสาคร-วัดยกกระบัตร, ช่วงสมุทรสาคร-วัดคลองซื่อ

## 2) เส้นทางรถไฟ

รถไฟสายวงเวียนใหญ่ - มหาชัย เริ่มต้นที่สถานีวงเวียนใหญ่ กรุงเทพมหานคร ผ่านเขตอำเภอเมือง ถึงสถานีมหาชัย สมุทรสาคร (ระยะทาง 33.1 กม.) และทางรถไฟสายมหาชัย - แม่กลอง เริ่มต้นที่สถานีบ้านแหลม ต.ท่าฉลอม อ.เมือง จ.สมุทรสาคร ถึงสถานีแม่กลอง อ.เมือง จ.สมุทรสงคราม (ระยะทาง 33.7 กม.)

## 3) สนามบิน

ไม่มีสนามบิน ในพื้นที่จังหวัดสมุทรสาคร

## 4) ท่าเรือ

มีการคมนาคมทางน้ำส่วนมากจะใช้เรือยนต์โดยสาร เรือยนต์บรรทุกสินค้า ตลอดจนเรือแจว/เรือพาย เดินทางไปมาระหว่างตำบล หมู่บ้าน อำเภอ และจังหวัด ปัจจุบันยังมีเรือหางยาวรับจ้างขนส่งผู้โดยสาร ทำให้เกิดความสะดวกยิ่งขึ้นในการคมนาคมทางน้ำ

## 5) รถตู้โดยสาร

รถตู้จากสมุทรสาคร ไปอนุสาวรีย์ชัยสมรภูมิ หมอชิต สายใต้ รังสิต บางนา รามคำแหง พาด้า ราชบุรี สมุทรสงคราม เพชรบุรี ประจวบคีรีขันธ์ กาญจนบุรี และนครปฐม

## 6) รถโดยสารประจำทางจังหวัดสมุทรสาคร

### 6.1 รถโดยสารประจำทางที่มีเส้นทางภายในจังหวัดสมุทรสาคร

สายที่ 1 เส้นทาง สถานีฯ - บางปลา - สามแยกพัฒนา, ช่วงสถานีฯ บางปิ้ง

สายที่ 2 เส้นทาง สถานีฯ - วัดบ้านขอม

สายที่ 3 เส้นทาง สถานีฯ - คลองท่อ

สายที่ 5 เส้นทาง สถานีฯ - โรงแก๊ส

สายที่ 6 เส้นทาง วงกลมสมุทรสาคร - คลองบางหญ้า

สายที่ 7 เส้นทาง วงกลมเคหะชุมชนมหาชัย - ตลาดทะเลไทย ช่วงเคหะชุมชนมหาชัย - ตลาดทะเลไทย

สายที่ 8 เส้นทาง รอบเมือง ก.

### 6.2 รถโดยสารประจำทางที่มีเส้นทางเดินรถ ระหว่างจังหวัด

สายที่ 725 เส้นทาง ปากทางวัดเทียนดัด - หมู่บ้านเอื้ออาทร (โครงการพุทธมณฑลสาย 4)

สายที่ 755 เส้นทาง โรงเรียนภัทรนุสรณ์ - ม. อ้อมน้อย, ช่วงโรงเรียนภัทรนุสรณ์ - โรงเรียนยอแซฟอุปถัมภ์ - ม.บ้านอ้อมน้อย

สายที่ 756 เส้นทาง หมู่บ้านสิวารัตน์ 3 - วัดเทียนดัด - อำเภอสามพราน ช่วงหมู่บ้านสิวารัตน์ 3 - วัดท่าข้าม ช่วงหมู่บ้านสิวารัตน์ 3 - บ้านบางประแดง ช่วงหมู่บ้านสิวารัตน์ 3 - วัดอ้อมใหญ่ - บ้านบางประแดง ช่วงหมู่บ้านสิวารัตน์ 3 - หมอศรี - ซอยไร่ชิง 18

สายที่ 786 เส้นทาง กาญจนบุรี - ระยอง ช่วงกาญจนบุรี - สมุทรสาคร ช่วงนครปฐม - พัทยา

6.3 รถโดยสารประจำทางที่มีเส้นทางเดินรถมีจุดต้นทางและปลายทางอยู่ระหว่างอำเภอกับจังหวัด หรือระหว่างอำเภอกับอำเภอ ซึ่งอยู่ภายในเขตจังหวัดสมุทรสาคร

สายที่ 1169 เส้นทาง สมุทรสาคร - บางโทรัด

สายที่ 6011 เส้นทาง รพ.กระทู้มแบน - อ้อมน้อย - หมู่บ้านวรรณวิจิตร ช่วง รพ.กระทู้มแบน - บ้านเตาอิฐ ช่วง รพ.กระทู้มแบน - ค่ายกำแพงเพชรอัครโยธิน

สายที่ 6013 เส้นทาง สมุทรสาคร - บ้านหัวโพง

สายที่ 6017 เส้นทาง บ้านแพ้ว - วัดหนองสองห้อง

- สายที่ 6026 เส้นทาง สมุทรสาคร - วัดเจ็ดริ้ว
- สายที่ 6027 เส้นทาง ปากทางสายที่ 4 (ถนนเพชรเกษม) - วัดหนองแขม
- สายที่ 6033 เส้นทาง วงกลมกระทู้แบน - ปากทางสายที่ 4 (ถนนเพชรเกษม)
- สายที่ 6034 เส้นทาง สมุทรสาคร - กระทู้แบน
- สายที่ 6035 เส้นทาง สมุทรสาคร - หมู่บ้านสินสมบุรณ์
- สายที่ 6056 เส้นทาง อำเภอบ้านแพ้ว - วัดหนองนกไข่
- สายที่ 6059 เส้นทาง มหาชัย - ท่าทราย
- สายที่ 6074 เส้นทาง สถานีขนส่งผู้โดยสารสมุทรสาคร - โรงเรียนฐานเทคโนโลยี
- สายที่ 6108 เส้นทาง กระทู้แบน - โรงงานสุรากระทิงแดง
- สายที่ 6109 เส้นทาง สมุทรสาคร - สามแยกวัดบางปลา
- สายที่ 8179 เส้นทาง สมุทรสาคร - บ้านแพ้ว
- สายที่ 8183 เส้นทาง สมุทรสาคร - ตลาดปิ่นทอง ช่วงสมุทรสาคร - คอกกระบือ
- สายที่ 8185 เส้นทาง สมุทรสาคร - วัดสุวรรณรัตนาราม
- สายที่ 8188 เส้นทาง สมุทรสาคร - หลักสี่ ช่วงสมุทรสาคร - วัดบางพลีใหญ่ ช่วงสมุทรสาคร - วัดบางน้ำวน
- สายที่ 8221 เส้นทาง สมุทรสาคร - วัดปัจจันตาราม ช่วงสมุทรสาคร - วัดนาโคก ช่วงสมุทรสาคร - บ้านชายทะเลโรงกุ้ง, ช่วงสมุทรสาคร - บ้านชายทะเลกาหลง
- สายที่ 8222 เส้นทาง สมุทรสาคร - ประตูน้่าบางยาง - บ้านเกษตรพัฒนา
- สายที่ 8233 เส้นทาง สมุทรสาคร - บ้านบ่อ
- สายที่ 8246 เส้นทาง สมุทรสาคร - วัดกระซ้าขาว
- สายที่ 8250 เส้นทาง สมุทรสาคร - ดอนไก่ดี ช่วงสมุทรสาคร - วัดพันธุวงศ์ ช่วงสมุทรสาคร - คลองสีวา ช่วงสมุทรสาคร - วัดทองธรรมิการาม ช่วงสมุทรสาคร - หมู่ 4
- สายที่ 8257 เส้นทาง สมุทรสาคร - วัดหนองสองห้อง
- สายที่ 8275 เส้นทาง กระทู้แบน - หนองแขม
- สายที่ 8276 เส้นทาง สมุทรสาคร - นิคมสหกรณ์บ้านไร่ ช่วงสมุทรสาคร - วัดศาลพันท้ายนรสิงห์
- สายที่ 8277 เส้นทาง กระทู้แบน - บ้านแพ้ว
- สายที่ 8281 เส้นทาง สมุทรสาคร - ชัยมงคล
- สายที่ 8287 เส้นทาง กระทู้แบน - สวนหลวง - หมู่บ้านสรรษา (อ้อมน้อย) ช่วงกระทู้แบน - สวนหลวง - ปากทางสายที่ 4 (เพชรเกษม)
- สายที่ 8288 เส้นทาง รพ.กระทู้แบน - สุขาภิบาล 1 ช่วง รพ.กระทู้แบน - วัดสิรินธรเทพรัตนาราม
- สายที่ 8295 เส้นทาง กระทู้แบน - สมุทรสาคร ช่วงกระทู้แบน - มหาชัยเมืองใหม่
- สายที่ 8325 เส้นทาง สมุทรสาคร - บ้านโกรกกรากใน
- สายที่ 8327 เส้นทาง สมุทรสาคร - แคราย - โรงเรียนบ้านบางน้ำจืด ช่วงสมุทรสาคร - คลองสีวา
- สายที่ 8328 เส้นทาง สมุทรสาคร - การเคหะแห่งชาติธนบุรี ช่วงสมุทรสาคร - ศาลพันท้ายนรสิงห์ ช่วงสมุทรสาคร - บ้านไร่ ช่วงสมุทรสาคร - ท่าเรือบ้านโคกขาม - สารินขี้ตี ช่วงสมุทรสาคร - ท่าเรือบ้านโคกขาม - วัดบ้านไร่ฯ
- สายที่ 8342 เส้นทาง กระทู้แบน - เกษตรพัฒนา
- สายที่ 8375 เส้นทาง กระทู้แบน - บ้านสวนหลวง - วัดหนองแขม
- สายที่ 8376 เส้นทาง บ้านแพ้ว - วัดศรีเพชรพัฒนา
- สายที่ 8387 เส้นทาง สมุทรสาคร - บางกระเจ้า
- สายที่ 8388 เส้นทาง สมุทรสาคร - วัดยกกระบัตร ช่วงสมุทรสาคร - วัดคลองชื้อ

#### 6.4 รถโดยสารประจำทางที่มีเส้นทางเดินรถ ระหว่างจังหวัด

- สายที่ ต.127 สถานีขนส่งฯ กรุงเทพฯ(จตุจักร)-สมุทรสาคร, ช่วงอนุสาวรีย์ชัยสมรภูมิ-สมุทรสาคร
- สายที่ 396 สมุทรสาคร-บ้านพุน้ำร้อน
- สายที่ 402 นครปฐม-สมุทรสาคร
- สายที่ 471 ราชบุรี-สมุทรสาคร
- สายที่ 481 สมุทรสาคร-สมุทรสงคราม
- สายที่ 786 กาญจนบุรี-ระยอง (ช่วงกาญจนบุรี-สมุทรสาคร)
- สายที่ 369 อ้อมน้อย-วัดไร่ขิง
- สายที่ 382 วงกลมถนนพุทธมณฑลสายที่ 5-หมู่บ้านสินสมบูรณ์
- สายที่ 384 ซอยไร่ขิง (ประชาราษฎร์-กระทู้มลิ้ม)-หมู่บ้านสวนทิพย์ 1
- สายที่ 478 นครปฐม-บ้านแพ้ว
- สายที่ 498 อ้อมน้อย-วัดมหาสวัสดิ์
- สายที่ 725 ปากทางวัดเทียนดัด-หมู่บ้านเอื้ออาทร (โครงการพุทธมณฑลสายที่ 4)
- สายที่ 755 วงกลมหมู่บ้านอ้อมน้อย-สามพราน-คลองใหม่
- สายที่ 756 หมู่บ้านสิวารัตน์ 3-วัดเทียนดัด-อำเภอสามพราน

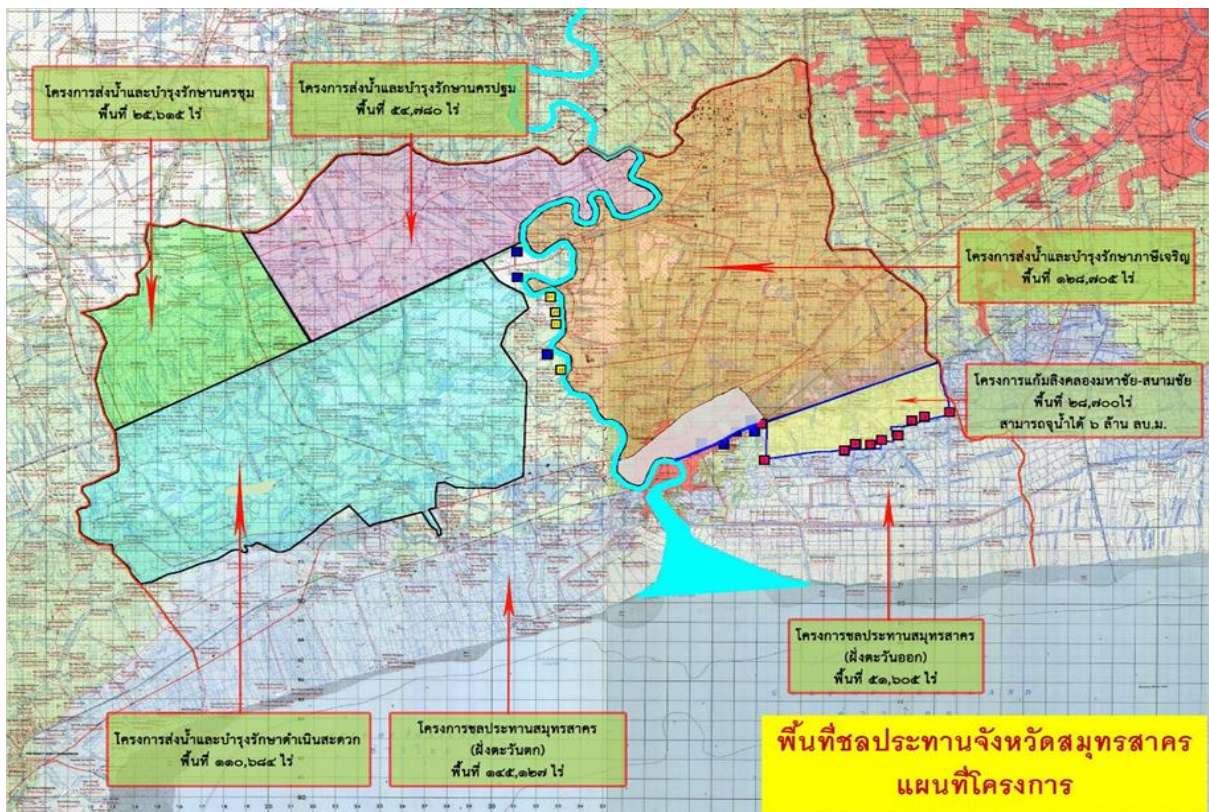
ที่มา: สำนักงานขนส่งจังหวัดสมุทรสาคร,สำนักงานแขวงทางทางสมุทรสาคร ข้อมูล ณ วันที่ 31 ธันวาคม 2566

### 1.3.2 พื้นที่แหล่งน้ำชลประทานและระบบชลประทานของจังหวัดสมุทรสาคร

พื้นที่แหล่งน้ำและระบบชลประทานที่อยู่ในเขตจังหวัดสมุทรสาคร ประกอบด้วยโครงการชลประทาน และโครงการส่งน้ำและบำรุงรักษา รวม 5 โครงการ ดังนี้

1. โครงการชลประทานสมุทรสาคร
2. โครงการส่งน้ำและบำรุงรักษาภาษีเจริญ
3. โครงการส่งน้ำและบำรุงรักษาดำเนินสะดวก
4. โครงการส่งน้ำและบำรุงรักษานครปฐม
5. โครงการส่งน้ำและบำรุงรักษานครชุม

ภาพที่ 9 โครงการชลประทานในเขตจังหวัดสมุทรสาคร



รูปแสดง โครงการชลประทานในเขตจังหวัดสมุทรสาคร

ที่มา: โครงการชลประทานจังหวัดสมุทรสาคร ข้อมูล ณ วันที่ 31 ธันวาคม 2566



จังหวัดสมุทรสาคร มีพื้นที่อยู่ในเขตชลประทาน จำนวน 319,784 ไร่ คิดเป็นร้อยละ 58.65 ของพื้นที่จังหวัด ซึ่งครอบคลุมพื้นที่ทำการเกษตรทั้ง 3 อำเภอ พื้นที่ชลประทานดังกล่าวอยู่ในความรับผิดชอบโครงการส่งน้ำและบำรุงรักษาภาษีเจริญ จำนวน 128,705 ไร่ โครงการส่งน้ำและบำรุงรักษาดำเนินสะดวก จำนวน 110,684 ไร่ โครงการส่งน้ำและบำรุงรักษานครชุม จำนวน 25,615 ไร่ และโครงการส่งน้ำและบำรุงรักษานครปฐม จำนวน 54,780 ไร่ และยังมีพื้นที่ทางตอนล่างของจังหวัดที่อยู่ติดกับชายทะเล เป็นพื้นที่นอกเขตชลประทาน จำนวน 225,432 ไร่ ซึ่งอยู่ในความรับผิดชอบของโครงการชลประทานสมุทรสาคร

ตารางที่ 10 แสดงพื้นที่ชลประทานในจังหวัดสมุทรสาคร

| ที่                          | โครงการ   | เขตที่รับประโยชน์   | พื้นที่ชลประทาน (ไร่) |
|------------------------------|---|---------------------|-----------------------|
| <b>พื้นที่ในเขตชลประทาน</b>  |   |                     |                       |
| 1                            | โครงการส่งน้ำและบำรุงรักษาภาษีเจริญ               | อำเภอกระทุ่มแบน     | 128,705               |
| 2                            | โครงการส่งน้ำและบำรุงรักษาคำเนินสะดวก             | อำเภอบ้านแพ้ว       | 110,684               |
| 3                            | โครงการส่งน้ำและบำรุงรักษานครปฐม                  | อำเภอบ้านแพ้ว       | 54,780                |
| 4                            | โครงการส่งน้ำและบำรุงรักษานครปฐม                  | อำเภอบ้านแพ้ว       | 25,615                |
|                              | <b>รวม</b>  | <b>3 อำเภอ</b>      | <b>319,784</b>        |
| <b>พื้นที่นอกเขตชลประทาน</b> |   |                     |                       |
| 1                            | พื้นที่ในความรับผิดชอบของโครงการชลประทานสมุทรสาคร | อำเภอเมืองสมุทรสาคร | 225,432               |
|                              | <b>รวม</b>  | <b>3 อำเภอ</b>      | <b>545,216</b>        |

ที่มา: โครงการชลประทานสมุทรสาคร ข้อมูล ณ วันที่ 31 ธันวาคม 2566

### 1.3.3 การบริหารจัดการน้ำของจังหวัดสมุทรสาคร

เนื่องจากจังหวัดสมุทรสาครมีแม่น้ำท่าจีนเป็นลำน้ำสายหลักผ่านเมืองสมุทรสาคร จึงแบ่งพื้นที่จังหวัดออกเป็นสองฝั่งแม่น้ำ คือ ฝั่งตะวันออกของแม่น้ำท่าจีน และฝั่งตะวันตกของแม่น้ำท่าจีน

#### 1) พื้นที่ฝั่งตะวันออกของแม่น้ำท่าจีน

พื้นที่ฝั่งตะวันออกของแม่น้ำท่าจีนเป็นที่ตั้งของตัวจังหวัด ศาลากลาง ศูนย์ราชการต่าง ๆ โรงเรียน ย่านธุรกิจการค้าด้านอาหารทะเล ทั้งที่เป็นของทะเลสดและร้านอาหาร เขตเทศบาลนครสมุทรสาคร ชุมชนที่พักอาศัย นอกจากนี้ยังเป็นท่าเทียบเรือประมง แหล่งอุตสาหกรรมด้านการส่งออกอาหารทะเลแปรรูปต่าง ๆ กระจายอยู่ในเขตพื้นที่อำเภอเมือง พื้นที่ฝั่งตะวันออกรับน้ำจากโครงการส่งน้ำและบำรุงรักษาภาษีเจริญ ผ่านทางคลองภาษีเจริญ คลองสี่วาพาสวัสดิ์ คลองคอกกระบือ คลองบางน้ำจืด และคลองที่เชื่อมต่อตามแนวเหนือ - ใต้ จากกรุงเทพมหานครผ่านทางคลองมหาชัย - สนามชัย มีโครงการที่สำคัญได้แก่ โครงการแก้มลิง คลองมหาชัย-สนามชัยอันเนื่องมาจากพระราชดำริ เป็นโครงการที่ช่วยระบายน้ำเพื่อบรรเทาปัญหาน้ำท่วมกรุงเทพฯ ฯ และปริมณฑล โดยโครงการก่อสร้างสำนักงานชลประทานที่ 11 ได้ดำเนินการก่อสร้างอาคารชลประทานต่างๆ ในส่วนของกรมชลประทานที่รับผิดชอบในพื้นที่จังหวัดสมุทรสาครประกอบด้วย คันกั้นน้ำเค็ม ที่เชื่อมต่อระหว่างประตูระบายน้ำ ประตูระบายน้ำและสถานีสูบน้ำคลองมหาชัย - สนามชัย ประตูระบายน้ำคลองพระราม (คลองหลวง) ประตูระบายน้ำคลองเจ๊ก ประตูระบายน้ำคลองสหกรณ์สาย 3 ประตูระบายน้ำคลองโคกขามเก่า ประตูระบายน้ำคลองโคกขาม ประตูระบายน้ำคลองสหกรณ์สาย 4 ประตูระบายน้ำคลองสหกรณ์ สาย 5 ประตูระบายน้ำคลองลัดตะเคียน ประตูระบายน้ำคลองแสมดำ



ส่วนประตูละบายน้ำเพื่อป้องกันน้ำท่วมในเขตเทศบาลนครสมุทรสาคร ได้แก่ ประตูละบายน้ำคลองจาก ประตูละบายน้ำคลองหวายลิง ประตูละบายน้ำคลองหวายลิงใหญ่ ประตูละบายน้ำคลองข้างวัดเจษฎาราม ประตูละบายน้ำคลองตาขุน ประตูละบายน้ำคลองยม ประตูละบายน้ำคลองลัดป้อม ซึ่งได้ดำเนินการก่อสร้างประตูละบายน้ำแล้วเสร็จทั้งระบบสามารถช่วยในด้านการระบายน้ำโดย Gravity ได้ประมาณวันละ 3 ล้าน ลบ.ม. และใช้เครื่องสูบน้ำระบายน้ำได้ วันละ 1.5 ล้าน ลบ.ม. ซึ่งใช้ช่วยการระบายน้ำในระบบแก้มลิง เพื่อบรรเทาปัญหาอุทกภัย ปกป้องพื้นที่นิคมอุตสาหกรรมสินสาคร หมู่บ้านจัดสรรต่าง ๆ ในส่วนของเขตเทศบาลนครมหาชัย ได้ดำเนินการก่อสร้างกำแพงป้องกันน้ำท่วมริมคลองมหาชัย ปัจจุบันดำเนินการแล้วเสร็จตั้งแต่บริเวณท้ายประตูละบายน้ำและสถานีสูบน้ำคลองมหาชัย - คลองสนามชัย ถึงสะพานข้ามคลองมหาชัย และอยู่ระหว่างดำเนินการก่อสร้าง บริเวณปากคลองมหาชัยบริเวณสะพานปลานอกจากนี้ในพื้นที่ฝั่งตะวันออก ยังได้ดำเนินการปรับปรุงอาคารชลประทานบริเวณปากคลองที่เชื่อมต่อกับแม่น้ำท่าจีน เพื่อป้องกันบรรเทาปัญหาน้ำท่วมในพื้นที่เศรษฐกิจ พื้นที่ภาคการเกษตรและที่อยู่อาศัย

## 2) พื้นที่ฝั่งตะวันตกของแม่น้ำท่าจีน

พื้นที่ฝั่งตะวันตกของแม่น้ำท่าจีน เขตชุมชนท่าฉลอม (เป็นสุขาภิบาลแห่งแรกของประเทศไทย) ส่วนใหญ่เป็นที่ตั้งของบ้านเรือนย่านธุรกิจการค้าอาหารทะเล มีท่าเทียบเรือประมงในการนำอาหารทะเลมาขึ้นฝั่งและเหนือถนนพระราม 2 เป็นนิคมอุตสาหกรรมสมุทรสาคร พื้นที่อำเภอเมืองบางส่วนเป็นพื้นที่การเกษตรกรรมในพื้นที่อำเภอบ้านแพ้วส่วนใหญ่เป็นพื้นที่เกษตรกรรม มีคลองที่สำคัญ คือ คลองดำเนินสะดวกและคลองสุนัขหอนซึ่งเป็นคลองเชื่อมต่อในแนวตะวันออก - ตะวันตกระหว่างแม่น้ำท่าจีนกับแม่น้ำแม่กลอง คลองดำเนินสะดวกเป็นคลองที่รับน้ำจากแม่น้ำแม่กลองมาใช้ในภาคการเกษตร ส่วนคลองสุนัขหอนเป็นคลองที่รับการระบายน้ำจาก คลองระบายน้ำสายต่างๆ ในเขตพื้นที่โครงการส่งน้ำและบำรุงรักษาดำเนินสะดวก เช่น ประตูละบายติ 2 ติ 3 ติ 4 ติ 7 และประตูละบายคลองท่าแร่ พื้นที่ใต้แนวถนนพระราม 2 ส่วนใหญ่เป็นพื้นที่ทำการเพาะเลี้ยงสัตว์น้ำ ทะเลและนาเกลือ มีคลองเชื่อมต่อระหว่างคลองสุนัขหอนกับทะเล เช่น คลองบางสีต คลองบางยี่พระ คลองบางซุด คลองนิคม 1 โดยใช้ประโยชน์ในการนำน้ำทะเลมาทำนาเกลือ

พื้นที่ข้างต้นเป็นพื้นที่ได้รับอิทธิพลจากการขึ้น-ลง ของน้ำทะเล ประสบปัญหาเรื่องน้ำท่วมในช่วงน้ำทะเลหนุนมาโดยตลอด เนื่องจากเป็นพื้นที่ลุ่มต่ำและเป็นพื้นที่รับน้ำจากการระบายน้ำโดยตรง ปัจจุบันโครงการชลประทานสมุทรสาครได้ดำเนินการขุดลอกคลองสุนัขหอนบางส่วน เพื่อช่วยในการระบายน้ำจากพื้นที่ตอนบน ทั้งนี้พื้นที่โครงการส่งน้ำฯ ดำเนินสะดวกจะเกิดปัญหาอุทกภัยในเขตอำเภอบ้านแพ้ว ในกรณีที่มีปริมาณน้ำฝนในพื้นที่มากกว่า 80 มิลลิเมตร เนื่องจากลักษณะทางภูมิประเทศเป็นที่ลุ่มต่ำ ประกอบกับการหนุนของน้ำทะเลทำให้การระบายน้ำเป็นไปตามจังหวะการขึ้น - ลงของน้ำทะเล โครงการชลประทานสมุทรสาครยังได้ดำเนินการก่อสร้างระบบป้องกันน้ำท่วมเป็นประตูละบายน้ำริมแม่น้ำท่าจีนและท่อระบายน้ำริมแม่น้ำท่าจีน และก่อสร้างทำนบชั่วคราวป้องกันน้ำท่วมตามคลองสาขาที่เชื่อมต่อกับแม่น้ำท่าจีนเพื่อป้องกันน้ำท่วมจากการหนุนของน้ำทะเล

### 1.3.4 ระบบระบายน้ำของจังหวัดสมุทรสาคร

จังหวัดสมุทรสาครมีโครงการแก้มลิง “คลองมหาชัย - คลองสนามชัย” ในการจัดการการระบายน้ำ ซึ่งเป็นโครงการอันเนื่องมาจากพระราชดำริ มีวัตถุประสงค์เพื่อลดภาระการระบายน้ำผ่านทางแม่น้ำเจ้าพระยาในช่วงฤดูน้ำหลากลงสู่ทะเล เนื่องจากปัญหาน้ำทะเลหนุนทำให้ปริมาณน้ำหลากไหลออกทะเลไม่ทัน โดยส่วนหนึ่งให้ระบายน้ำผ่านไปทางพื้นที่ฝั่งตะวันตกของแม่น้ำเจ้าพระยาตอนล่างผ่านคลองต่างๆ ลงไปทางคลองมหาชัย - คลองสนามชัย และแม่น้ำท่าจีน แล้วออกสู่ทะเลทางด้านจังหวัดสมุทรสาคร โดยการก่อสร้างประตูละบายน้ำ

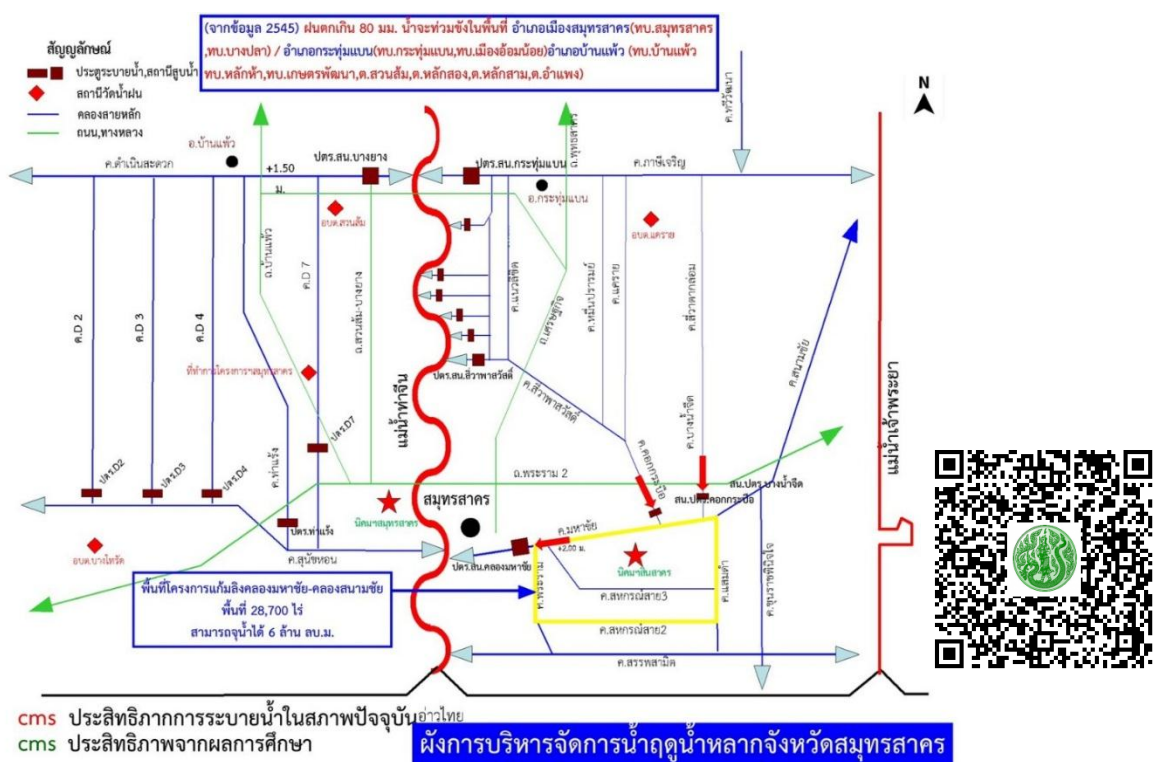
(ปตร.) ปิดกั้นคลองมหาชัย-คลองสนามชัย และคลองสายต่าง ๆ พร้อมสถานีสูบน้ำตามความจำเป็น ซึ่งความจุของคลอง หนอง บึง ในพื้นที่จะทำหน้าที่เป็น “แก้มลิง” รวบรวมรับและดักน้ำท่วมขังจากพื้นที่ตอนบนมาเก็บไว้ และระบายออกสู่ทะเลทางปากคลองมหาชัย คลองพระราม คลองขุนราชพินิจใจ และคลองต่างๆ โดยอาศัยแรงโน้มถ่วงของโลก/สูบน้ำ ตามจังหวะการขึ้น - ลง ของน้ำทะเล เช่นเดียวกับโครงการทางฝั่งตะวันออก แม่น้ำเจ้าพระยาซึ่งดำเนินการได้ผลมาแล้วเมื่อคราวเกิดน้ำท่วมใหญ่ปี พ.ศ. 2538

โครงการชลประทานสมุทรสาคร ได้ดำเนินการบริหารจัดการน้ำโครงการแก้มลิงคลองมหาชัย - สนามชัย อันเนื่องมาจากพระราชดำริ ดังนี้

1) **ช่วงน้ำหลาก** จะมีการปิดประตูระบายน้ำทั้ง 10 แห่ง ในระบบแก้มลิงของกรมชลประทานในเขตจังหวัดสมุทรสาครทั้งหมด โดยมีการบริหารจัดการน้ำที่ประตูระบายน้ำและสถานีสูบน้ำคลองมหาชัยเป็นหลัก เมื่อระดับน้ำด้านนอกหรือน้ำทะเลมีระดับต่ำกว่าประตูระบายน้ำ ให้มีการระบายน้ำโดยระบบแรงโน้มถ่วงของโลก (Gravity Flow) ตามธรรมชาติ เมื่อระดับน้ำทะเลสูงกว่าระดับน้ำในลำคลองให้ทำการปิดประตูระบายน้ำโดยยึดหลักน้ำไหลลงทางเดียว (One Way Flow) และใช้เครื่องสูบน้ำพลังงานไฟฟ้าขนาดกำลังสูบเครื่องละ 3 ลบ.ม./วินาที จำนวน 12 เครื่อง รวมทั้งสิ้น 36 ลบ.ม./วินาที สูบน้ำออกจากคลองมหาชัย ที่ทำหน้าที่ "แก้มลิง" เป็นการพร่องน้ำภายในระบบแก้มลิง เพื่อจะได้ทำให้น้ำตอนบนค่อย ๆ ไหลมาเองตลอดเวลา ส่งผลให้ปริมาณน้ำท่วมพื้นที่ลดน้อยลง

2) **ช่วงน้ำปกติ** จะมีการเปิดประตูระบายน้ำจำนวน 9 แห่ง ทางด้านใต้ของระบบแก้มลิง เพื่อรับน้ำคุณภาพดีจากทะเลเข้ามาหมุนเวียนในระบบแก้มลิง ส่วนประตูระบายน้ำและสถานีสูบน้ำคลองมหาชัยจะมีหน้าที่บริหารจัดการน้ำเป็นหลัก โดยเมื่อน้ำทะเลหนุนสูงจะทำการปิดประตูระบายน้ำคลองมหาชัยทั้งหมด และให้น้ำคุณภาพดีจากทะเลไหลเข้าในระบบแก้มลิง เมื่อน้ำทะเลไหลลงจะเปิดประตูระบายน้ำที่คลองมหาชัย เพื่อระบายน้ำในระบบแก้มลิงลงสู่ทะเลทางด้านคลองมหาชัย และแม่น้ำท่าจีน เป็นการหมุนเวียนน้ำในระบบแก้มลิงให้มีคุณภาพดีขึ้น เพื่อช่วยเหลือราษฎรที่ประกอบอาชีพเกษตรกรรมที่ทำเพาะเลี้ยงสัตว์น้ำกร่อย ให้สามารถประกอบอาชีพได้อย่างยั่งยืน

ภาพที่ 10 แผนผังน้ำจังหวัดสมุทรสาคร



### 1.3.5 ข้อมูลด้านการกักกันของจังหวัดสมุทรสาคร

#### ด้านตรวจพืช

ไม่มี ห้องปฏิบัติการตรวจเบื้องต้น

ไม่มี สถานกักพืชเบื้องต้น

#### ด้านตรวจประมง

มี ศูนย์บริหารจัดการด้านตรวจประมงเขต ๕ (สมุทรสาคร) มีหน้าที่

๑. ควบคุม กำกับ ดูแล วางแผน ติดตามผล และจัดทำรายงานผลการปฏิบัติงานของด้านตรวจประมงในสังกัด

๒. ปฏิบัติงานในฐานะศูนย์ควบคุมการแจ้งเรือเข้าออก ตามกฎหมายว่าด้วยการประมง

๓. ศึกษา วิเคราะห์ วิจัย และป้องกันปราบปราม ควบคุมตรวจสอบเรือประมงสินค้าสัตว์น้ำและปัจจัยการผลิต ให้เป็นไปตามกฎหมายที่เกี่ยวข้อง

๔. วิเคราะห์ข้อมูลที่เกี่ยวข้องกับการควบคุมตรวจสอบเรือประมง สินค้าสัตว์น้ำและปัจจัยการผลิต กำหนดปัจจัยที่มีผลต่อระดับความเสี่ยงในพื้นที่ และบริหารจัดการความเสี่ยงในพื้นที่รับผิดชอบ

๕. ทำหน้าที่เป็นจุดให้บริการวิชาการ ตลอดจนสนับสนุนข้อมูลและสารสนเทศต่างๆ ที่เป็นประโยชน์ในการตรวจสอบเรือประมง สินค้าสัตว์น้ำ และปัจจัยการผลิต และให้คำปรึกษาแนะนำการใช้ระบบอิเล็กทรอนิกส์ของกรมประมง

๖. ให้บริการออกใบอนุญาต หนังสืออนุญาต ใบรับรองหรือหนังสือรับรองเกี่ยวกับการควบคุมเรือประมงสินค้าสัตว์น้ำ และปัจจัยการผลิตที่ใช้ทางการประมงตามกฎหมายว่าด้วยการประมงและกฎหมายอื่นที่เกี่ยวข้อง

๗. ตรวจสอบท่าเทียบเรือ และเรือประมง ให้เป็นไปตามมาตรฐานสุขอนามัยของท่าเทียบเรือประมงและเรือประมงในการจับ การดูแลรักษาสัตว์น้ำ การขนส่งหรือการขนถ่ายสัตว์น้ำตามกฎหมายว่าด้วยการประมงและกฎหมายอื่นที่เกี่ยวข้อง

๘. ควบคุม ตรวจสอบ การดำเนินการของเรือประมง และแพปลาที่จดทะเบียนกับกรมประมงให้เป็นไปตามกฎหมาย

๙. ปฏิบัติการร่วมกับหรือสนับสนุนการปฏิบัติงานของหน่วยงานอื่นที่เกี่ยวข้องหรือที่ได้รับมอบหมาย

#### ด้านตรวจปศุสัตว์

ไม่มี ห้องปฏิบัติการตรวจเบื้องต้น

ไม่มี สถานกักกันสัตว์/ด่านกักกันสัตว์จังหวัดสมุทรสาคร

ที่มา: สำนักงานเกษตรจังหวัดสมุทรสาคร, สำนักงานปศุสัตว์จังหวัดสมุทรสาคร และสำนักงานประมงจังหวัดสมุทรสาคร ณ วันที่ 31 ธันวาคม 2566

## บทที่ 2

### ภาวะเศรษฐกิจการเกษตรของจังหวัดสมุทรสาคร ปี 2566 และแนวโน้มปี 2567

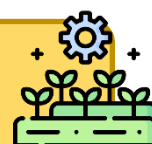
ตารางที่ 11 เครื่องชี้ทางด้านเศรษฐกิจการเกษตร ปี 2566

| รายการ                    | ภาคเกษตร |       |            | สาขาพืช |       |            | สาขาปศุสัตว์ |       |            | สาขาประมง |      |            |
|---------------------------|----------|-------|------------|---------|-------|------------|--------------|-------|------------|-----------|------|------------|
|                           | 2565     | 2566  | % $\Delta$ | 2565    | 2566  | % $\Delta$ | 2565         | 2566  | % $\Delta$ | 2565      | 2566 | % $\Delta$ |
| ดัชนีผลผลิตสินค้าเกษตร    | 87.9     | 82.5  | -6.1       | 121.9   | 115.3 | -5.4       | 112.0        | 102.5 | -8.5       | 43.5      | 40.4 | 7.1        |
| ดัชนีราคาที่เกษตรกรขายได้ | 94.3     | 112.9 | 19.7       | 191.1   | 251.6 | 31.7       | 135.0        | 147.8 | 9.5        | 76.6      | 68.2 | 10.9       |
| ดัชนีรายได้เกษตรกร        | 82.9     | 93.1  | 12.3       | 232.9   | 290.1 | 24.6       | 151.2        | 151.5 | 0.2        | 33.3      | 27.5 | 17.4       |

ดัชนีผลผลิตสินค้าภาคเกษตรปี 2566 ดัชนีผลผลิตสินค้าภาคเกษตรอยู่ที่ระดับ 82.5 ลดลงร้อยละ 6.1 เนื่องจากผลผลิตสินค้าเกษตรที่สำคัญของ สาขาพืช (มะพร้าวน้ำหอม กล้วยไม้ ข้าว) และสาขาประมง (กุ้งขาวแวนนาไม) ลดลงจากปีที่ผ่านมา ขณะที่ดัชนีราคาที่เกษตรกรขายได้ เพิ่มขึ้นร้อยละ 19.7 จากราคากุ้งขาว กล้วยไม้ มะพร้าวน้ำหอม มะนาว และข้าว เพิ่มขึ้น ส่งผลให้ดัชนีรายได้เกษตรกรเพิ่มขึ้นร้อยละ 12.3 เมื่อเทียบกับปีที่ผ่านมา



ภาวะเศรษฐกิจการเกษตร ปี 2566 ขยายตัวร้อยละ 5.2 เมื่อเทียบกับปีที่ผ่านมา



สัดส่วนมูลค่าผลิตภัณฑ์มวลรวม ปี 2566 มีสัดส่วนดังนี้ สาขาประมงมีสัดส่วนร้อยละ 60.87 รองลงมา สาขาพืชร้อยละ 38.69 สาขาปศุสัตว์ร้อยละ 0.36 สาขาบริการทางการเกษตรร้อยละ 0.07 และสาขาป่าไม้ร้อยละ 0.01 ตามลำดับ

สาขาบริการ  
ทางการเกษตร

-1.4 %

การจ้างบริการเตรียมดินและบริการเก็บเกี่ยวลดลง ในพื้นที่ปลูกข้าว รวมทั้งการจ้างตักเลนในร่องสวนมะพร้าวน้ำหอม และการจัดการในบ่อกุ้ง



สาขาปศุสัตว์

-7.2 %

เนื่องจากต้นทุนวัตถุดิบและอาหารสัตว์มีราคาสูงขึ้น ทำให้เกษตรกรชะลอการเลี้ยงลง ส่งผลให้สาขาปศุสัตว์หดตัว



สาขาพืช

-4.8 %

ผลผลิตพืชที่สำคัญลดลง ได้แก่ มะพร้าวน้ำหอม กล้วยไม้ และข้าว เนื่องจากสภาพอากาศแล้ง ฝนทิ้งช่วง ปริมาณน้ำไม่เพียงพอต่อการเพาะปลูก รวมทั้งต้นทุนการผลิตสูงขึ้น ส่งผลให้ผลผลิตลดลง



สาขาประมง

-6.2 %

เนื่องจากกุ้งขาวแวนนาไมและปลานิล ผลผลิตลดลง เนื่องจากต้นทุนการผลิตสูงขึ้น และราคาลดลงไม่คุ้มทุน ทำให้เกษตรกรลดการเลี้ยงลง



สาขาป่าไม้

+0.4 %

เนื่องจากกิจกรรมปลูกป่า ทั้งป่าธรรมชาติและป่าเศรษฐกิจ เช่น ป่าโกงกางเพิ่มขึ้น ส่งผลให้สาขาป่าไม้ขยายตัวเพิ่มขึ้น





## 2.1 สถานการณ์การผลิตสินค้าเกษตรที่สำคัญ ปี 2566

### กล้วยไม้

-9.8 %



ผลผลิตกล้วยไม้ ปี 2566 เท่ากับ 8,041 ตัน ลดลงจากปีที่ผ่านมา ซึ่งมีผลผลิต 8,918 ตัน หรือลดลง ร้อยละ 9.8 เนื่องจากต้นทุนการผลิตสูงขึ้น ประกอบกับ สภาพอากาศที่แห้งแล้ง ส่งผลให้ผลผลิตออกน้อยลง

### มะพร้าว น้ำหอม

-5.6 %



ผลผลิตมะพร้าว น้ำหอม ปี 2566 เท่ากับ 195,751 ตัน ลดลงจากปีที่ผ่านมา ซึ่งมีผลผลิต 207,298 ตัน หรือลดลง ร้อยละ 5.6 เนื่องจากสภาพอากาศแล้ง ทำให้มะพร้าวขาดคอขวดแห้ง ผลผลิตร่วงหลุดออกจากทลาย ส่งผลให้ผลผลิตออกสู่ตลาดน้อยลง

### ไข่ไก่

-12.1 %



ผลผลิตไข่ไก่ ปี 2566 เท่ากับ 15,069,828 ฟอง ลดลงจากปีที่ผ่านมา ซึ่งมีผลผลิต 17,135,712 ฟอง หรือลดลงร้อยละ 12.1 เนื่องจากปลดแม่ไก่ยืนกรงตามมาตรการรักษาเสถียรภาพราคาไข่ไก่ให้เหมาะสมกับความต้องการบริโภคภายในประเทศ ประกอบกับต้นทุนการผลิตสูงขึ้น ส่งผลให้เกษตรกรเลี้ยงน้อยลง

### ข้าว

-13.9 %



ผลผลิตข้าว ปี 2566 เท่ากับ 3,828 ตัน ลดลงจากปีที่ผ่านมา ซึ่งมีผลผลิต 4,450 ตัน หรือลดลงร้อยละ 13.9 เนื่องจากต้นทุนการผลิตสูงขึ้น เกษตรกร จึงปล่อยพื้นที่ว่าง ประกอบกับปริมาณน้ำไม่เพียงพอในช่วงการเจริญเติบโต และสภาพอากาศแปรปรวน มีวัชพืชมาก มีข้าวตืด และบางพื้นที่มีปัญหา น้ำเค็ม น้ำเสียจากโรงงาน ส่งผลให้ผลผลิตน้อยลง

### มะนาว

+3.4 %



ผลผลิตมะนาว ปี 2566 เท่ากับ 21,273 ตัน เพิ่มขึ้นจากปีที่ผ่านมา ซึ่งมีผลผลิต 20,571 ตัน หรือเพิ่มขึ้น ร้อยละ 3.4 เนื่องจากสภาพอากาศเอื้ออำนวย ต่อการเจริญเติบโต ส่งผลให้ผลผลิตต่อไร่เพิ่มขึ้น

### กุ้งขาว

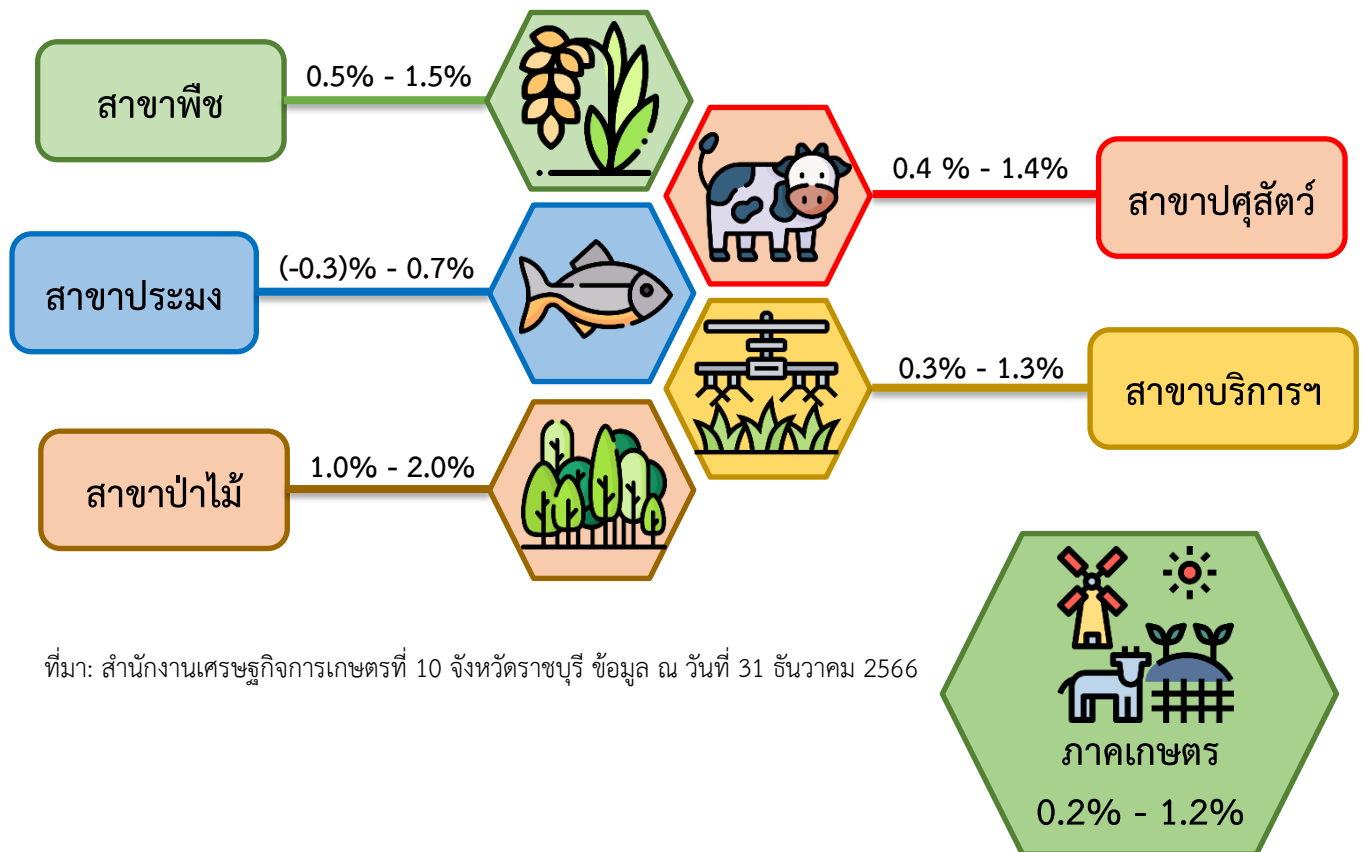
-15.4 %



ผลผลิตกุ้งขาวแวนนาไม ปี 2566 เท่ากับ 5,462 ตัน ลดลงจากปีที่ผ่านมา ซึ่งมีผลผลิต 6,456 ตัน หรือลดลงร้อยละ 15.4 เนื่องจากต้นทุนการผลิตสูงขึ้น ประกอบกับราคาลดลงไม่จูงใจให้เกษตรกรขยายการผลิตเพิ่ม รวมทั้งความต้องการกุ้งขาวแวนนาไมของไทยจากประเทศคู่ค้าลดลง ส่งผลให้กุ้งขาวแวนนาไมออกสู่ตลาดลดลง

## 2.2 แนวโน้มภาวะเศรษฐกิจการเกษตร ปี 2567

ปัจจัยสนับสนุนที่สำคัญ ได้แก่ การดำเนินนโยบายและมาตรการของภาครัฐอย่างต่อเนื่อง มีการบริหารจัดการสินค้าเกษตรให้สอดคล้องกับความต้องการของตลาด การส่งเสริมการใช้เทคโนโลยีในการผลิต สนับสนุนการรวมกลุ่ม ทำการผลิต การแปรรูป และการพัฒนาคุณภาพสินค้าเกษตรให้ได้มาตรฐานเป็นที่ยอมรับของผู้บริโภค รวมทั้งส่งเสริมการท่องเที่ยวและบริการ ตลอดจนบริหารจัดการน้ำทั้งระบบ อย่างไรก็ตามยังมีปัจจัยเสี่ยงที่ต้องติดตามเฝ้าระวัง เช่น ความแปรปรวนของสภาพอากาศ การระบาดของโรคและแมลง อาจสร้างความเสียหายต่อผลผลิตทางการเกษตร รวมทั้งต้นทุนการผลิตที่ยังคงอยู่ในระดับสูง ส่งผลต่อการลงทุนและกำลังซื้อของเกษตรกร



ที่มา: สำนักงานเศรษฐกิจการเกษตรที่ 10 จังหวัดราชบุรี ข้อมูล ณ วันที่ 31 ธันวาคม 2566



## 2.3 รายงานภาวะเศรษฐกิจการเกษตร จังหวัดสมุทรสาคร

ภาวะเศรษฐกิจการเกษตรปี 2566 และแนวโน้มปี 2567 จังหวัดสมุทรสาคร

### ROAE Outlook

ภาวะเศรษฐกิจการเกษตร

|   | หน้า |
|---|------|
| 1. ภาพรวมเศรษฐกิจ จังหวัดสมุทรสาคร                  | 2    |
| 2. ปัจจัยที่เกี่ยวข้องกับการผลิตภาคเกษตร            | 3    |
| 2.1 สถานการณ์น้ำ                                    |      |
| 2.2 สถานการณ์ภัยธรรมชาติ และโรคแมลงศัตรูพืชระบาด    |      |
| 2.3 ราคาน้ำมัน                                      |      |
| 3. เครื่องชี้ทางด้านเศรษฐกิจการเกษตร                | 4    |
| 4. ภาวะเศรษฐกิจการเกษตร ปี 2566                     | 6    |
| สาขาพืช   |      |
| สาขาปศุสัตว์  |      |
| สาขาประมง   |      |
| สาขาบริการทางการเกษตร                               |      |
| สาขาป่าไม้  |      |
| 5. แนวโน้มเศรษฐกิจการเกษตร ปี 2567                  | 10   |
| สาขาพืช   |      |
| สาขาปศุสัตว์  |      |
| สาขาประมง   |      |
| สาขาบริการทางการเกษตร                               |      |
| สาขาป่าไม้  |      |
| ตารางที่ 1 อัตราการเติบโตของผลิตภัณฑ์มวลรวมภาคเกษตร | 10   |
| ตารางที่ 2 ผลผลิตสินค้าเกษตรที่สำคัญ (ปีปฏิทิน)     | 11   |
| ตารางที่ 3 ราคาสินค้าเกษตรที่เกษตรกรขายได้          | 11   |

ภาวะเศรษฐกิจการเกษตร ปี 2566 หดตัวร้อยละ 5.2 เมื่อเทียบกับปีที่ผ่านมา โดยสาขาพืชหดตัวร้อยละ 4.8 สาขาปศุสัตว์หดตัวร้อยละ 7.2 สาขาประมงหดตัวร้อยละ 6.2 สาขาบริการทางการเกษตรหดตัว ร้อยละ 1.4 สาขาป่าไม้ขยายตัวร้อยละ 0.4 โดยมีปัจจัยที่ส่งผลกระทบต่อภาคเกษตร เช่น สภาพอากาศร้อนฝนทิ้งช่วง และมีปริมาณน้ำฝนน้อยกว่า ปีที่ผ่านมา ส่งผลกระทบต่อ การเจริญเติบโตของสาขาพืช ปศุสัตว์ และประมง นอกจากนี้ ราคาปัจจัยการผลิตที่สำคัญทั้งปุ๋ยเคมี น้ำมันเชื้อเพลิง และวัตถุดิบอาหารสัตว์ ยังอยู่ในระดับสูง ทำให้เกษตรกรบางส่วนปรับเปลี่ยนชนิดพืชที่ทำการเพาะปลูก และลดปริมาณการผลิต ส่งผลให้ดัชนีผลผลิตสินค้าเกษตร ปี 2566 หดตัวร้อยละ 6.1 เมื่อเทียบกับปีที่ผ่านมา ในขณะที่ดัชนีราคาที่เกษตรกรขายได้เพิ่มขึ้นร้อยละ 19.7 ส่งผลให้ดัชนีรายได้เกษตรกรเพิ่มขึ้นร้อยละ 12.3

แนวโน้มเศรษฐกิจการเกษตร ปี 2567 คาดว่าจะขยายตัวอยู่ในช่วงร้อยละ 0.2 – 1.2 เมื่อเทียบกับปีที่ผ่านมา โดยสาขาพืชขยายตัวอยู่ในช่วงร้อยละ 0.5 – 1.5 สาขาปศุสัตว์อยู่ในช่วงร้อยละ 0.4 – 1.4 สาขาประมงขยายตัวอยู่ในช่วงร้อยละ (-0.3) – 0.7 สาขาบริการทางการเกษตรขยายตัวอยู่ในช่วงร้อยละ 0.3 – 1.3 และสาขาป่าไม้ขยายตัวอยู่ในช่วงร้อยละ 1.0 – 2.0 โดยมีปัจจัยสนับสนุนที่สำคัญ ได้แก่ การดำเนินนโยบายและมาตรการของภาครัฐอย่างต่อเนื่อง มีการบริหารจัดการสินค้าเกษตรให้สอดคล้องกับความต้องการของตลาด การส่งเสริมการใช้เทคโนโลยีในการผลิต สนับสนุนการรวมกลุ่ม ทำการผลิต การแปรรูป และพัฒนาคุณภาพสินค้าเกษตรให้ได้มาตรฐานเป็นที่ยอมรับของผู้บริโภค ตลอดจนบริหารจัดการน้ำทั้งระบบ อย่างไรก็ตาม ยังมีปัจจัยเสี่ยงที่ต้องติดตามเฝ้าระวัง เช่น ความแปรปรวนของสภาพอากาศ การระบาดของโรคและแมลง อาจสร้างความเสียหายต่อผลผลิตทางการเกษตร รวมทั้งต้นทุนการผลิตที่ยังคงอยู่ในระดับสูง ส่งผลต่อการลงทุนและกำลังซื้อของเกษตรกร

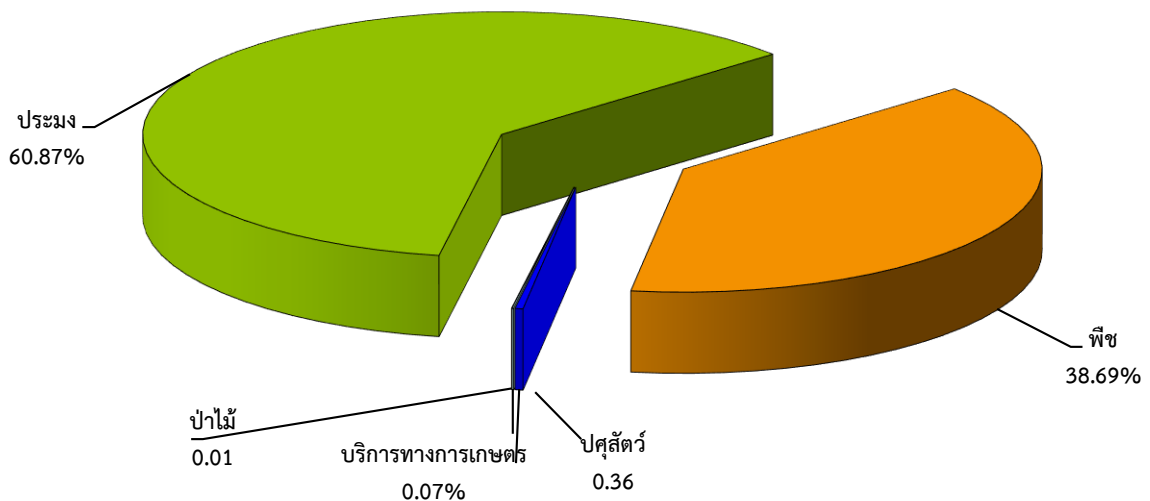
## 1. ภาพรวมเศรษฐกิจ จังหวัดสมุทรสาคร

ผลิตภัณฑ์มวลรวมจังหวัด ณ ราคาประจำปีของจังหวัดสมุทรสาคร ปี 2564 มีมูลค่า 421,123 ล้านบาท ประกอบด้วยภาคเกษตรมูลค่า 7,147 ล้านบาท และนอกภาคเกษตรมูลค่า 413,976 ล้านบาท โดยภาคเกษตรมีสาขาเกษตรกรรม การป่าไม้ และการประมง เป็นสาขาการผลิตหลักในการขับเคลื่อนเศรษฐกิจของจังหวัด คิดเป็นสัดส่วนร้อยละ 1.7 ส่วนนอกภาคเกษตรมีสัดส่วนร้อยละ 98.3 โดยมีสาขาอุตสาหกรรมการผลิต คิดเป็นสัดส่วนร้อยละ 67.7 รองลงมาสาขาการขนส่งและการขายปลีก การซ่อมยานยนต์และจักรยานยนต์ มีสัดส่วนร้อยละ 16.3 กิจกรรมทางการเงินและการประกันภัย มีสัดส่วนร้อยละ 2.4 สาขาการก่อสร้าง มีสัดส่วนร้อยละ 2.1 และสาขาอื่น ๆ มีสัดส่วนรวมกันร้อยละ 9.8

(ที่มา : สำนักงานสภาพัฒนาการเศรษฐกิจและสังคมแห่งชาติ)

โครงสร้างการผลิตภาคเกษตรของจังหวัดสมุทรสาคร ปี 2566 ประกอบด้วย 5 สาขาดังนี้ สาขาประมง มีสัดส่วนมากที่สุด ร้อยละ 60.87 รองลงมาสาขาพืชร้อยละ 38.69 สาขาปศุสัตว์ร้อยละ 0.36 สาขาบริการทางการเกษตรร้อยละ 0.07 และสาขาป่าไม้ร้อยละ 0.01 ตามลำดับ

สัดส่วนผลิตภัณฑ์มวลรวมภาคเกษตร ปี 2566 จังหวัดสมุทรสาคร

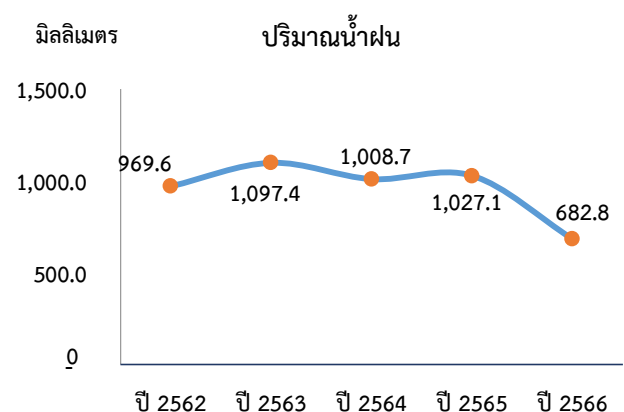


ที่มา : สำนักงานเศรษฐกิจการเกษตรที่ 10 จังหวัดราชบุรี

## 2. ปัจจัยที่เกี่ยวข้องกับการผลิตภาคเกษตร

### 2.1 สถานการณ์น้ำ

ปี 2566 ปริมาณน้ำฝนในพื้นที่จังหวัดสมุทรสาครเฉลี่ย 682.8 มิลลิเมตร ลดลงจากช่วงเดียวกันของปีที่ผ่านมาซึ่งมีปริมาณน้ำฝน 1,027.1 มิลลิเมตร หรือลดลงร้อยละ 33.5 ในขณะที่จำนวนวันฝนตก มีจำนวน 107 วัน ลดลงจากช่วงเดียวกันของปีที่ผ่านมา ซึ่งอยู่ที่ 128 วัน หรือลดลงร้อยละ 16.4



ที่มา : กรมอุตุนิยมวิทยา



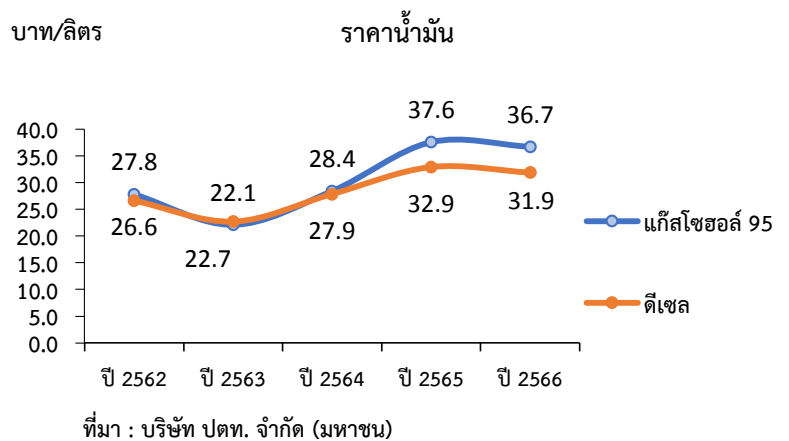
## 2.2 สถานการณ์ภัยธรรมชาติ และโรคแมลงศัตรูพืชระบาด

1) โรคตายด่วน หรือ EMS ในกุ้งขาวแวนนาไม ยังไม่พบปัญหาการระบาดที่รุนแรงในพื้นที่เลี้ยงกุ้งขาวแวนนาไมในจังหวัด เพราะเกษตรกรมีการพัฒนาระบบการเลี้ยงเพื่อลดปัญหาที่จะเกิดจากการเลี้ยงได้ดีขึ้น และภาครัฐมีการบริหารจัดการฟาร์มให้ได้มาตรฐานที่ดีต่อเนื่อง ส่วนสาขาศุสัตว์รัฐบาลมีนโยบายพัฒนามาตรฐานฟาร์มให้ดีขึ้น และควบคุมมาตรฐานโรงงานอาหารสัตว์ให้มีคุณภาพ เพื่อตอบสนองการส่งออกให้ได้มาตรฐานยิ่งขึ้น

2) โรคแมลงศัตรูพืช เตือนการระบาดและเฝ้าระวังโรคอย่างเข้มงวด เช่น ไรสีขาในมะพร้าว ดั้วแรดมะพร้าว และหนอนหัวดำมะพร้าว สำนักงานเกษตรจังหวัด และสำนักงานเกษตรอำเภอในพื้นที่ พบการระบาดกลุ่มหนอนผีเสื้อ และกลุ่มด้วงปีกแข็ง พร้อมทั้งรณรงค์ให้เกษตรกรหมั่นสำรวจ เฝ้าระวัง ติดตามสถานการณ์การระบาดอย่างต่อเนื่อง พร้อมทั้งให้คำแนะนำแก่เกษตรกร และใช้สารเคมีในพื้นที่ที่พบการระบาดรุนแรงตามคำแนะนำของกรมวิชาการเกษตร

## 2.3 ราคาน้ำมัน

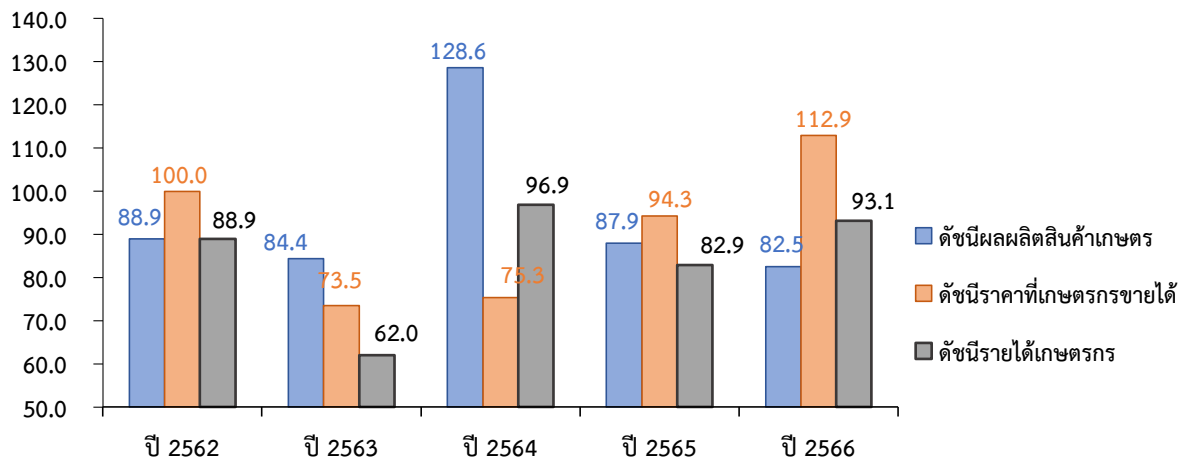
ปี 2566 น้ำมันแก๊สโซฮอล์ 95 ของจังหวัดสมุทรสาคร มีราคาเฉลี่ยลิตรละ 36.7 บาท ลดลงจากปีที่ผ่านมา ซึ่งมีราคาเฉลี่ยลิตรละ 37.6 บาทหรือลดลงร้อยละ 2.4 ขณะที่น้ำมันดีเซลเฉลี่ยลิตรละ 31.9 บาท ลดลงจากปีที่ผ่านมา ซึ่งมีราคาเฉลี่ยลิตรละ 32.9 บาท หรือลดลงร้อยละ 3.0 เนื่องจากราคาน้ำมันดิบปรับตัวลดลงจากความต้องการใช้น้ำมันที่ลดลง ซึ่งเป็นผลมาจากความกังวลต่อภาวะเศรษฐกิจโลกที่ชะลอตัว ส่งผลให้ราคาน้ำมันปรับตัวลดลง



## 3. เครื่องชี้ภาวะเศรษฐกิจการเกษตร จังหวัดสมุทรสาคร

3.1 ดัชนีผลผลิตสินค้าเกษตร ในปี 2566 อยู่ที่ระดับ 82.5 ลดลงร้อยละ 6.1 จากปีที่ผ่านมา ซึ่งอยู่ที่ระดับ 87.9 ส่วนดัชนีราคาที่เกษตรกรขายได้ อยู่ที่ระดับ 112.9 เพิ่มขึ้นร้อยละ 19.7 จากปีที่ผ่านมา ซึ่งอยู่ที่ระดับ 94.3 ส่งผลให้ดัชนีรายได้เกษตรกรอยู่ที่ระดับ 93.1 เพิ่มขึ้นร้อยละ 12.3 จากปีที่ผ่านมา ซึ่งอยู่ที่ระดับ 82.9

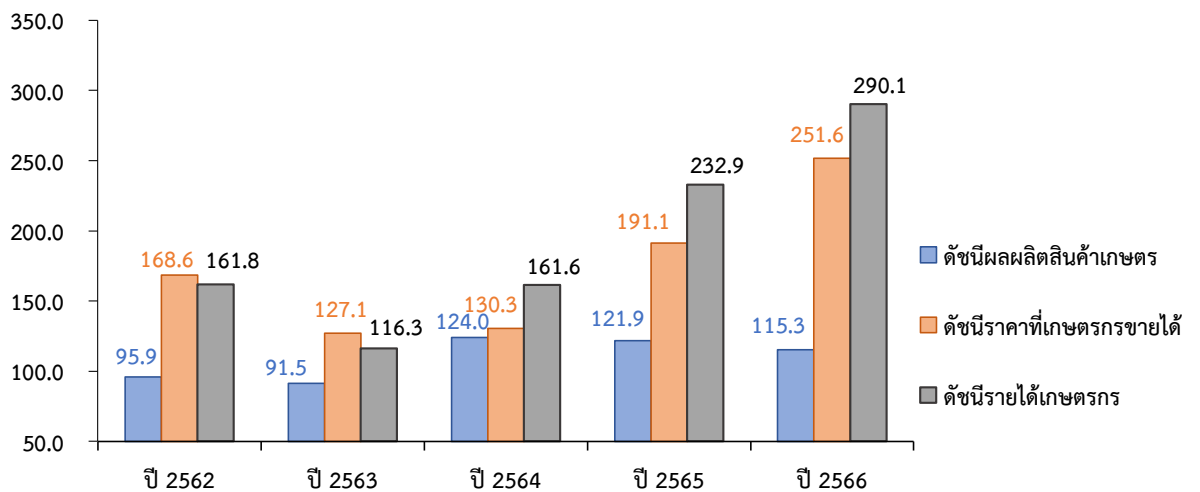
### ดัชนีผลผลิตสินค้าเกษตร ดัชนีราคาที่ใช้เกษตรกรขายได้ และดัชนีรายได้เกษตรกร



ที่มา : สำนักงานเศรษฐกิจการเกษตรที่ 10 ราชบุรี

3.2 ดัชนีผลผลิตสาขาพืช ในปี 2566 อยู่ที่ระดับ 115.3 ลดลงร้อยละ 5.4 จากปีที่ผ่านมา ซึ่งอยู่ที่ระดับ 121.9 ขณะที่ดัชนีราคาสินค้าพืชที่เกษตรกรขายได้อยู่ที่ระดับ 251.6 เพิ่มขึ้นร้อยละ 31.7 จากปีที่ผ่านมา ซึ่งอยู่ที่ระดับ 191.1 ส่งผลให้ดัชนีรายได้เกษตรกรสาขาพืชอยู่ที่ระดับ 290.1 เพิ่มขึ้นร้อยละ 24.6 จากปีที่ผ่านมา ซึ่งอยู่ที่ระดับ 232.9

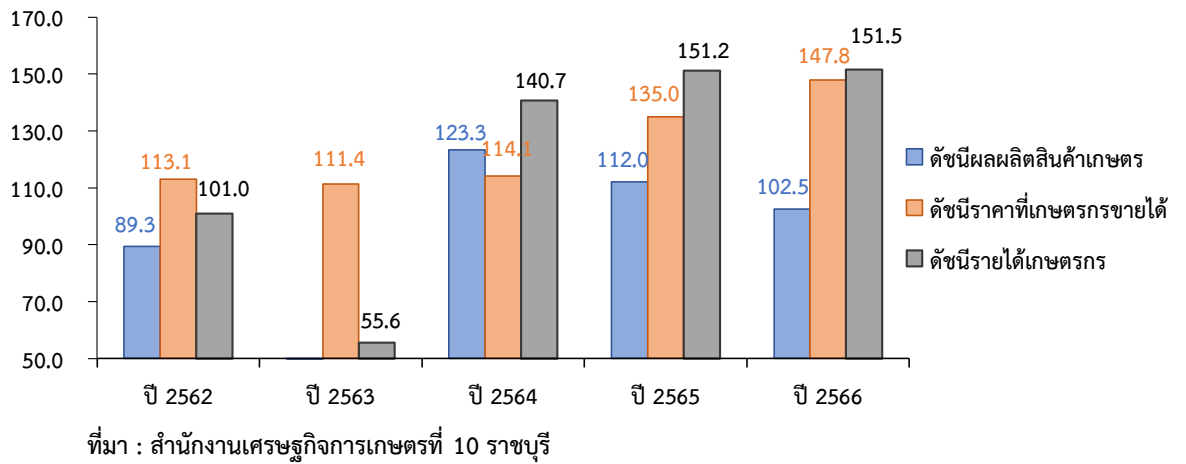
### ดัชนีผลผลิตสินค้าเกษตร ดัชนีราคาที่ใช้เกษตรกรขายได้ และดัชนีรายได้เกษตรกร สาขาพืช



ที่มา : สำนักงานเศรษฐกิจการเกษตรที่ 10 ราชบุรี

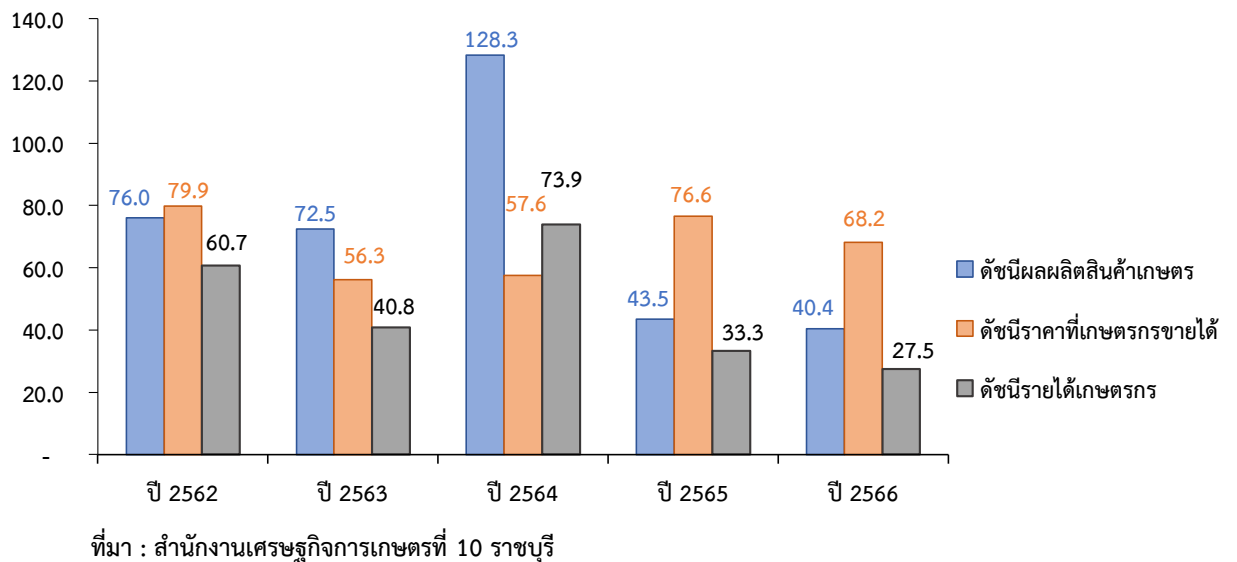
3.3 ดัชนีผลผลิตสาขาปศุสัตว์ ในปี 2566 อยู่ที่ระดับ 102.5 ลดลงร้อยละ 8.5 จากปีที่ผ่านมา ซึ่งอยู่ที่ระดับ 112.0 ขณะที่ดัชนีราคาสินค้าปศุสัตว์ที่เกษตรกรขายได้ อยู่ที่ระดับ 147.8 เพิ่มขึ้นร้อยละ 9.5 จากปีที่ผ่านมา ซึ่งอยู่ที่ระดับ 135.0 ส่วนดัชนีรายได้เกษตรกรสาขาปศุสัตว์อยู่ที่ระดับ 151.5 เพิ่มขึ้นร้อยละ 0.2 จากปีที่ผ่านมา ซึ่งอยู่ที่ระดับ 151.2

ดัชนีผลผลิตสินค้าเกษตร ดัชนีราคาที่เกษตรกรขายได้ และดัชนีรายได้เกษตรกร สาขาปศุสัตว์



3.4 ดัชนีผลผลิตสาขาประมง ในปี 2566 อยู่ที่ระดับ 40.4 ลดลงร้อยละ 7.1 จากปีที่ผ่านมา ซึ่งอยู่ที่ระดับ 43.5 ขณะที่ดัชนีราคาสินค้าประมงที่เกษตรกรขายได้ อยู่ที่ระดับ 68.2 ลดลงร้อยละ 10.9 จากปีที่ผ่านมา ซึ่งอยู่ที่ระดับ 76.6 ส่วนดัชนีรายได้เกษตรกรสาขาประมงอยู่ที่ระดับ 27.5 หรือลดลงร้อยละ 17.4 จากปีที่ผ่านมา ซึ่งอยู่ที่ระดับ 33.3

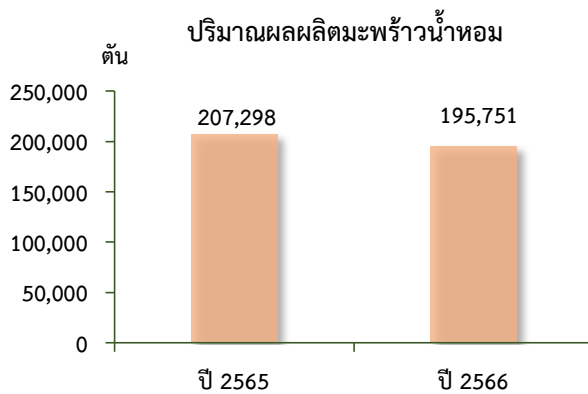
ดัชนีผลผลิตสินค้าเกษตร ดัชนีราคาที่เกษตรกรขายได้ และดัชนีรายได้เกษตรกร สาขาประมง



#### 4. ภาพเศรษฐกิจการเกษตร ปี 2566

ภาพเศรษฐกิจการเกษตรของจังหวัดสมุทรสาคร ในปี 2566 หดตัวร้อยละ 5.2 เมื่อเทียบกับปีที่ผ่านมา เนื่องจากสภาพอากาศไม่เอื้ออำนวย ปริมาณน้ำไม่เพียงพอสำหรับการเพาะปลูกพืช เลี้ยงสัตว์ และทำประมง ประกอบกับปัจจัยการผลิตสูงขึ้น ไม่จูงใจให้เกษตรกรขยายการผลิตเพิ่ม โดยมีรายละเอียดแต่ละสาขา ดังนี้

4.1 สาขาพืช ในปี 2566 หดตัวร้อยละ 4.8 เมื่อเทียบกับปีที่ผ่านมา โดยผลผลิตพืชที่สำคัญลดลง ได้แก่ มะพร้าว น้ำหอม กล้วยไม้ และข้าว เนื่องจากสภาพอากาศแล้ง ฝนทิ้งช่วง ปริมาณน้ำไม่เพียงพอต่อการเพาะปลูก รวมทั้งต้นทุนการผลิตสูงขึ้น ส่งผลให้ผลผลิตลดลง



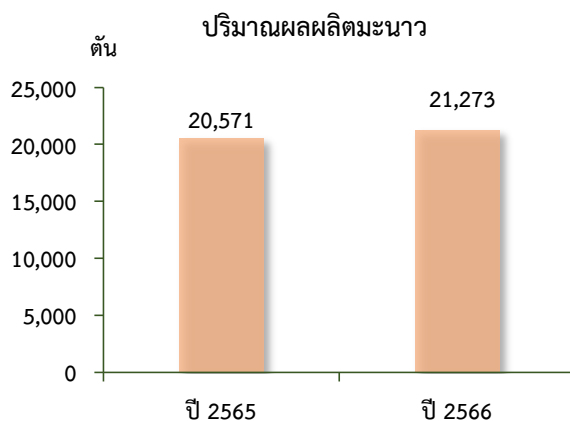
ที่มา : สำนักงานเกษตรจังหวัดสมุทรสาคร  
ณ วันที่ 15 ธันวาคม 2566

#### ❖ มะพร้าว น้ำหอม ภาวะการผลิต

ผลผลิตมะพร้าว น้ำหอม ปี 2566 เท่ากับ 195,751 ตัน ลดลงจากปีที่ผ่านมา ซึ่งมีผลผลิต 207,298 ตัน หรือลดลงร้อยละ 5.6 เนื่องจากสภาพอากาศแล้ง ทำให้มะพร้าวขาดคอกข์แห้ง ผลผลิตร่วงหลุดออกจากทลาย ส่งผลให้ผลผลิตออกสู่ตลาดน้อย

#### ระดับราคา

ปี 2566 ราคามะพร้าว น้ำหอมที่เกษตรกรขายได้ เฉลี่ยผลละ 11.29 บาท เพิ่มขึ้นจากปีที่ผ่านมา ซึ่งมีราคา เฉลี่ยผลละ 9.50 หรือเพิ่มขึ้นร้อยละ 18.8 เนื่องจากผลผลิตออกสู่ตลาดน้อย ความต้องการของตลาดมีอย่างต่อเนื่องส่งผลให้ราคาปรับตัวเพิ่มขึ้น



ที่มา : สำนักงานเกษตรจังหวัดสมุทรสาคร  
ณ วันที่ 15 ธันวาคม 2566

#### ❖ มะนาว ภาวะการผลิต

ผลผลิตมะนาว ปี 2566 เท่ากับ 21,273 ตัน เพิ่มขึ้นจากปีที่ผ่านมา ซึ่งมีผลผลิต 20,571 ตัน หรือเพิ่มขึ้นร้อยละ 3.4 เนื่องจากสภาพอากาศเอื้ออำนวย ต่อการเจริญเติบโต ส่งผลให้ผลผลิตต่อไร่เพิ่มขึ้น

#### ระดับราคา

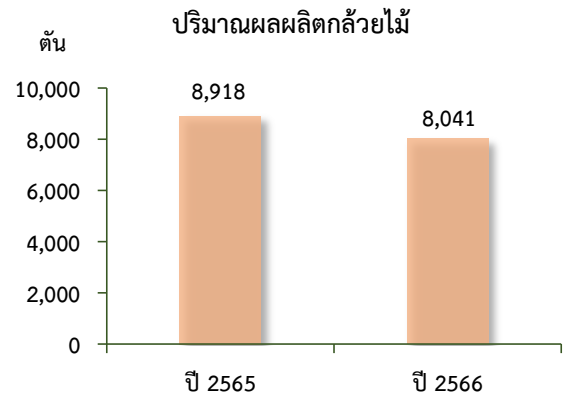
ปี 2566 ราคามะนาวที่เกษตรกรขายได้ เฉลี่ยกิโลกรัมละ 60.97 บาท เพิ่มขึ้นจากปีที่ผ่านมา ซึ่งมีราคา เฉลี่ยกิโลกรัมละ 30.21 หรือเพิ่มขึ้นร้อยละ 101.8 เนื่องจากต้นทุนการผลิตสูงขึ้น และความต้องการผู้บริโภค รวมถึงผู้ประกอบการร้านอาหาร ที่จำเป็นต้องใช้มะนาวเป็นวัตถุดิบอย่างต่อเนื่อง ส่งผลให้ราคาปรับตัวสูงขึ้น

❖ **กล้วยไม้****ภาวะการผลิต**

ผลผลิตกล้วยไม้ ปี 2566 เท่ากับ 8,041 ตัน ลดลงจากปีที่ผ่านมา ซึ่งมีผลผลิต 8,918 ตัน หรือลดลงร้อยละ 9.8 เนื่องจากต้นทุนการผลิตสูงขึ้น ประกอบกับสภาพอากาศแล้ง ส่งผลให้ผลผลิตออกน้อยลง

**ระดับราคา**

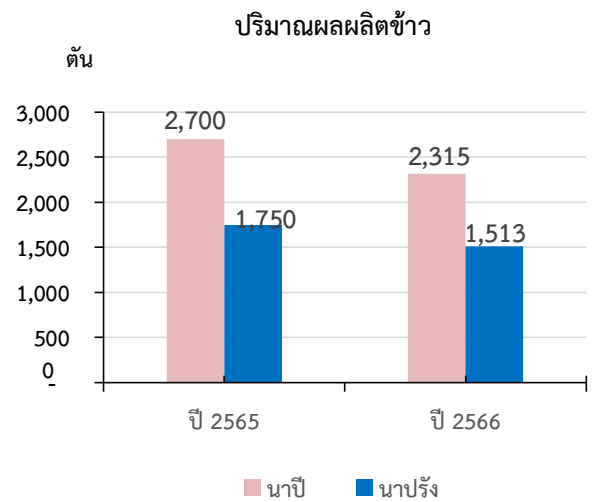
ปี 2566 ราคากล้วยไม้ที่เกษตรกรขายได้ เฉลี่ยกิโลกรัมละ 87.10 บาท เพิ่มขึ้นจากปีที่ผ่านมา ซึ่งมีราคาเฉลี่ยกิโลกรัมละ 30.90 หรือเพิ่มขึ้นร้อยละ 181.9 เนื่องจากผลผลิตออกสู่ตลาดน้อย ประกอบการส่งออกได้มากขึ้น ส่งผลให้ราคาปรับตัวสูงขึ้น



ที่มา : สำนักงานเกษตรจังหวัดสมุทรสาคร  
ณ วันที่ 15 ธันวาคม 2566

❖ **ข้าว****ภาวะการผลิต**

ผลผลิตข้าวนาปี ปี 2566 เท่ากับ 2,700 ตัน ลดลงร้อยละ 14.3 และข้าวนาปรัง 1,513 ตัน ลดลงร้อยละ 13.5 เนื่องจากต้นทุนการผลิตสูงขึ้น เกษตรกรจึงปล่อยพื้นที่ว่าง ประกอบกับปริมาณน้ำไม่เพียงพอในช่วงการเจริญเติบโต และสภาพอากาศแปรปรวน มีวัชพืชมามาก มีข้าวดีด และบางพื้นที่มีปัญหาน้ำเค็ม น้ำเสียจากโรงงาน ส่งผลให้ผลผลิตลดลง



ที่มา : ศูนย์สารสนเทศการเกษตร สำนักงานเศรษฐกิจการเกษตร  
หมายเหตุ : ปี 2566 ข้อมูลพยากรณ์ ณ ตุลาคม 2566

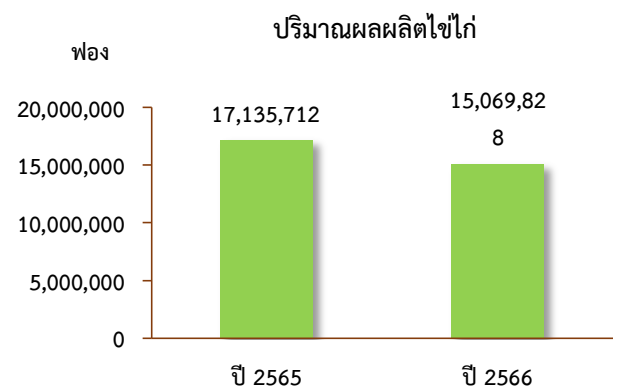
**ระดับราคา**

ปี 2566 ราคาข้าวเปลือกที่เกษตรกรขายได้ ณ ความชื้น 15% โดยข้าวนาปี เฉลี่ยตันละ 10,973.30 บาท เพิ่มขึ้นจากปีที่ผ่านมา ร้อยละ 0.7 ส่วนข้าวนาปรังราคาเฉลี่ยตันละ 9,875.50 บาท เพิ่มขึ้นร้อยละ 13.7 เนื่องจากผู้บริโภคทั้งในและต่างประเทศมีความต้องการอย่างต่อเนื่อง ประกอบกับมีปริมาณผลผลิตออกสู่ตลาดลดลง ส่งผลให้ราคาปรับตัวสูงขึ้น

**4.2 สาขาปศุสัตว์** ปี 2566 หดตัวร้อยละ 7.2 เมื่อเทียบกับปีที่ผ่านมา เนื่องจากต้นทุนวัตถุดิบและอาหารสัตว์ มีราคาสูงขึ้น ทำให้เกษตรกรชะลอการเลี้ยงลง ส่งผลให้สาขาปศุสัตว์หดตัว

❖ **ไข่ไก่****ภาวะการผลิต**

ผลผลิตไข่ไก่ ปี 2566 เท่ากับ 15,069,828 ฟอง ลดลงจากปีที่ผ่านมา ซึ่งมีผลผลิต 17,135,712 ฟอง หรือลดลง ร้อยละ 12.1 เนื่องจากการปลดแม่ไก่ยืนกรงตามมาตรการรักษาเสถียรภาพราคาไข่ไก่ให้เหมาะสมกับความ ต้องการบริโภคภายในประเทศ ประกอบกับต้นทุนการผลิตสูงขึ้น ส่งผลให้เกษตรกรเลี้ยงน้อยลง



ที่มา : สำนักงานปศุสัตว์จังหวัดสมุทรสาคร

### ระดับราคา

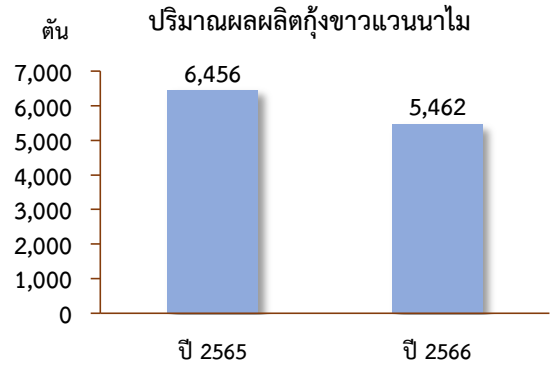
ปี 2566 ราคาไข่ไก่ที่เกษตรกรขายได้ เฉลี่ยฟองละ 4.20 บาท เพิ่มขึ้นจากปีที่ผ่านมา ซึ่งมีราคาเฉลี่ยฟองละ 3.60 บาท หรือเพิ่มขึ้นร้อยละ 16.7 เนื่องจากราคาวัตถุดิบอาหารสัตว์สูงขึ้น เกษตรกรมีการปรับราคาไข่ไก่ให้สอดคล้องกับต้นทุนการผลิต

**4.3 สาขาประมง** ปี 2566 หดตัวร้อยละ 6.2 เมื่อเทียบกับปีที่ผ่านมา โดยกุ้งขาวแวนนาไม และปลานิล ผลผลิตลดลง เนื่องจากต้นทุนการผลิตสูงขึ้น และราคาลดลงไม่คุ้มทุนทำให้เกษตรกรลดการเลี้ยงลง

#### ❖ กุ้งขาวแวนนาไม

##### ภาวะการผลิต

ผลผลิตกุ้งขาวแวนนาไม ปี 2566 เท่ากับ 5,462 ตัน ลดลงจากปีที่ผ่านมา ซึ่งมีผลผลิต 6,456 ตัน หรือลดลงร้อยละ 15.4 เนื่องจากต้นทุนการผลิตสูงขึ้น ประกอบกับราคาลดลง ไม่จูงใจให้เกษตรกรขยายการผลิตเพิ่ม รวมทั้งความต้องการกุ้งขาว ของไทยจากประเทศคู่ค้าลดลง ส่งผลให้กุ้งขาวออกสู่ตลาดลดลง

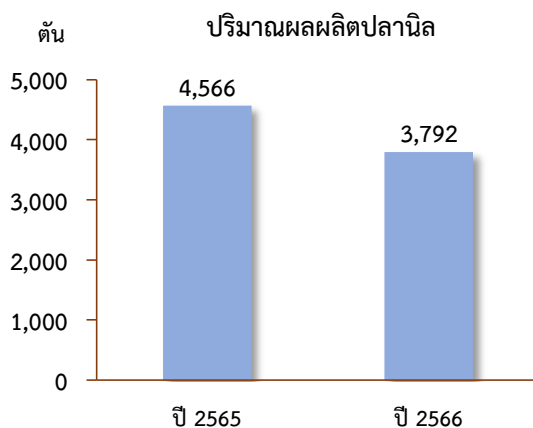


ที่มา : สำนักงานประมงจังหวัดสมุทรสาคร

### ระดับราคา

ปี 2566 ราคากุ้งขาวแวนนาไมที่เกษตรกรขายได้ เฉลี่ยกิโลกรัมละ 73.33 ลดลงจากปีที่ผ่านมา ซึ่งมีราคาเฉลี่ยกิโลกรัมละ 99.56 บาท หรือลดลงร้อยละ 26.3 เนื่องจากประเทศผู้ผลิตกุ้งหลักของโลกมีผลผลิตออกสู่ตลาดมาก ประกอบกับคำสั่งซื้อจากประเทศคู่ค้าลดลง และความต้องการของตลาดทั้งในและต่างประเทศชะลอตัว ส่งผลให้ราคากุ้งขาวแวนนาไมปรับตัวลดลง

#### ❖ ปลานิล



##### ภาวะการผลิต

ผลผลิตปลานิล ปี 2566 รวม 3,792 ตัน ลดลงจากปีที่ผ่านมา ซึ่งมีผลิตรวม 4,566 ตัน หรือลดลง ร้อยละ 17.0 เนื่องจากพื้นที่การเลี้ยงลดลง เกษตรกรปรับเปลี่ยนรูปแบบการใช้พื้นที่ไปทำอย่างอื่นแทน และบางราย ไม่มีการต่อสัญญาเช่าที่ดิน ส่งผลให้ผลผลิตออกสู่ตลาดลดลง

ที่มา : สำนักงานประมงจังหวัดสมุทรสาคร

ณ วันที่ 15 ธันวาคม 2566

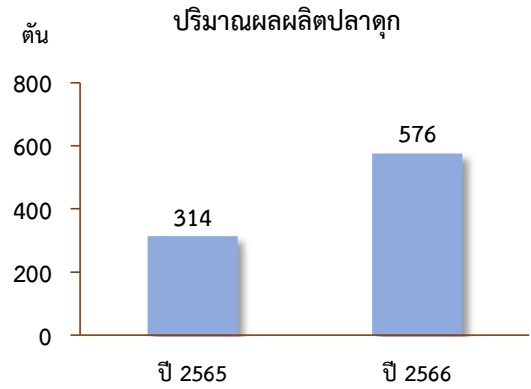
### ระดับราคา

ปี 2566 ราคาปลานิลที่เกษตรกรขายได้ เฉลี่ยกิโลกรัมละ 43.84 เพิ่มขึ้นจากปีที่ผ่านมา ซึ่งมีราคาเฉลี่ยกิโลกรัมละ 43.31 หรือเพิ่มขึ้นร้อยละ 1.2 เนื่องจากความต้องการบริโภคเพิ่มขึ้น และราคาสูงขึ้นตามต้นทุนการผลิต

❖ **ปลาดุก**

**ภาวะการผลิต**

ผลผลิตปลาดุก ปี 2566 เท่ากับ 576 ตัน เพิ่มขึ้นจากปีที่ผ่านมา ซึ่งมีผลผลิต 314 หรือเพิ่มขึ้นร้อยละ 83.4 เนื่องจากราคาอยู่ในเกณฑ์ดี ประกอบกับความต้องการของผู้บริโภคเพิ่มขึ้น ทดแทนเนื้อสัตว์ชนิดอื่นที่มีราคาสูงขึ้น ส่งผลให้ผลผลิตออกสู่ตลาดเพิ่มขึ้น



ที่มา : สำนักงานประมงจังหวัดสมุทรสาคร  
ณ วันที่ 15 ธันวาคม 2566

**ระดับราคา**

ปี 2566 ราคาปลาดุกที่เกษตรกรขายได้ เฉลี่ยกิโลกรัมละ 43.8 เพิ่มขึ้นจากปีที่ผ่านมา ซึ่งมีราคาเฉลี่ยกิโลกรัมละ 42.18 หรือเพิ่มขึ้นร้อยละ 3.8 เนื่องจากราคาปรับตัวสูงขึ้นตามต้นทุนการผลิต



**4.4 สาขาบริการทางการเกษตร** ปี 2566 อัตราการเติบโตสาขาบริการทางการเกษตรหดตัวร้อยละ 1.4 จากการจ้างบริการเตรียมดินและบริการเก็บเกี่ยวลดลง ในพื้นที่ปลูกข้าว รวมทั้งการจ้างตักเลนในร่องสวนมะพร้าว น้ำหอม และการจัดการในบ่อกุ้ง



**4.5 สาขาป่าไม้** ปี 2566 สาขาป่าไม้ มีอัตราการขยายตัวร้อยละ 0.4 เนื่องจากกิจกรรมปลูกป่าทั้งป่าธรรมชาติและป่าเศรษฐกิจ เช่น ป่าโกงกาง เพิ่มขึ้น ส่งผลให้สาขาป่าไม้ขยายตัวเพิ่มขึ้น

**5. แนวโน้มภาวะเศรษฐกิจการเกษตร ปี 2567**

ภาวะเศรษฐกิจการเกษตรของจังหวัดสมุทรสาคร ในปี 2567 คาดว่าจะขยายตัวอยู่ในช่วงร้อยละ 0.2 – 1.2 เมื่อเทียบกับปีที่ผ่านมา โดยสาขาพืชขยายตัวอยู่ในช่วงร้อยละ 0.5 – 1.5 สาขาปศุสัตว์ขยายตัวอยู่ในช่วงร้อยละ 0.4 – 1.4 สาขาประมงขยายตัวอยู่ในช่วงร้อยละ (-0.3) – 0.7 สาขาบริการทางการเกษตรขยายตัวอยู่ในช่วงร้อยละ 0.3 – 1.3 และสาขาป่าไม้ขยายตัวอยู่ในช่วงร้อยละ 1.0 – 2.0 ทั้งนี้เป็นไปตามปัจจัยบวกที่เป็นแรงสนับสนุนให้ภาคเกษตรเติบโตอย่างต่อเนื่อง อย่างไรก็ตามยังมีความแปรปรวนของสภาพอากาศ ซึ่งอาจส่งผลต่อปริมาณผลผลิตสินค้าเกษตร โดยรายละเอียด แต่ละสาขาการผลิต มีดังนี้

**5.1 สาขาพืช** ในปี 2567 คาดว่าขยายตัวอยู่ในช่วงร้อยละ 0.5 – 1.5 เนื่องจากผลผลิตคาดว่าจะออกสู่ตลาดมากกว่าปีที่ผ่านมา รวมทั้งราคาอยู่ในเกณฑ์ดี การส่งออกมีแนวโน้มเพิ่มขึ้น

**5.2 สาขาปศุสัตว์** ในปี 2567 คาดว่าอยู่ในช่วงร้อยละ 0.4 – 1.4 จากการบริหารจัดการฟาร์มที่ดี ประกอบกับกรมปศุสัตว์ร่วมมือกับเกษตรกรในการควบคุม และป้องกันโรคจากภายนอกอย่างเข้มงวด

5.3 สาขาประมง ในปี 2567 คาดว่าอยู่ในช่วงร้อยละ (-0.3) – 0.7 เนื่องจากความต้องการทั้งในและต่างประเทศมีอย่างต่อเนื่อง และเกษตรกรบริหารจัดการฟาร์มที่ดีทำให้เกษตรกรขยายพื้นที่เลี้ยงเพิ่มขึ้น

5.4 สาขาบริการทางการเกษตร ในปี 2567 คาดว่าขยายตัวอยู่ในช่วงร้อยละ 0.3 – 1.3 เนื่องจากการจ้างบริการเตรียมดินและเก็บเกี่ยวพืชเศรษฐกิจที่สำคัญของจังหวัดเพิ่มขึ้น

5.5 สาขาป่าไม้ ในปี 2567 คาดว่าขยายตัวอยู่ในช่วงร้อยละ 1.0 – 2.0 เนื่องจากมีการปลูกป่าธรรมชาติป่าโกงกาง เพิ่มมากขึ้น

ตารางที่ 12 อัตราการเติบโตของผลิตภัณฑ์มวลรวมภาคเกษตร จังหวัดสมุทรสาคร

หน่วย: ร้อยละ

| สาขา              | ปี 2566 | ปี 2567      |
|-------------------|---------|--------------|
| ภาคเกษตร          | -5.2    | 0.2 – 1.2    |
| พืช               | -4.8    | 0.5 – 1.5    |
| ปศุสัตว์          | -7.2    | 0.4 – 1.4    |
| ประมง             | -6.2    | (-0.3) – 0.7 |
| บริการทางการเกษตร | -1.4    | 0.3 – 1.3    |
| ป่าไม้            | 0.4     | 1.0 – 2.0    |

ที่มา : ประมาณการ โดย สำนักงานเศรษฐกิจการเกษตรที่ 10 จังหวัดราชบุรี

ตารางที่ 13 ผลผลิตสินค้าเกษตรที่สำคัญ (ปีปฏิทิน)

หน่วย : ตัน

| รายการ         | ปี 2565    | ปี 2566    | อัตราการเปลี่ยนแปลง (ร้อยละ) |
|----------------|------------|------------|------------------------------|
| ข้าวนาปี       | 2,700      | 2,315      | -14.3                        |
| ข้าวนาปรัง     | 1,750      | 1,513      | -13.5                        |
| กล้วยไม้       | 8,918      | 8,041      | -9.8                         |
| มะพร้าวน้ำหอม  | 207,298    | 195,751    | -5.6                         |
| มะนาว          | 20,571     | 21,273     | 3.4                          |
| ไข่ไก่ (ฟอง)   | 17,135,712 | 15,069,828 | -12.1                        |
| กุ้งขาวแวนนาไม | 6,456      | 5,462      | -15.4                        |
| ปลาตุก         | 314        | 576        | 83.4                         |
| ปลานิล         | 4,566      | 3,792      | -17.0                        |

ที่มา : ศูนย์สารสนเทศการเกษตร สำนักงานเศรษฐกิจการเกษตร, สำนักงานเกษตรจังหวัดสมุทรสาคร, สำนักงานประมงจังหวัดสมุทรสาคร และสำนักงานปศุสัตว์จังหวัดสมุทรสาคร



## ตารางที่ 14 ราคาสินค้าเกษตรที่เกษตรกรขายได้ ณ ไร่นา

หน่วย : บาท/กิโลกรัม

| รายการ                                      | ปี 2565   | ปี 2566   | อัตราการเปลี่ยนแปลง (ร้อยละ) |
|---|-----------|-----------|------------------------------|
| ข้าวเปลือกเจ้าหน้าปี ความชื้น 15% (บาท/ตัน) | 10,898.00 | 10,973.30 | 0.7                          |
| ข้าวเปลือกเจ้าหน้าปี ความชื้น 15% (บาท/ตัน) | 8,683.60  | 9,875.50  | 13.7                         |
| กล้วยไม้                                    | 30.9      | 87.1      | 181.9                        |
| มะพร้าว น้ำหอม (บาท/ผล)                     | 9.5       | 11.29     | 18.8                         |
| มะนาว                                       | 30.21     | 60.97     | 101.8                        |
| ไข่ไก่ (บาท/ฟอง)                            | 3.6       | 4.2       | 16.7                         |
| กุ้งขาวแวนนาไมขนาด 70 ตัว/กก.               | 99.56     | 73.33     | -26.3                        |
| ปลาดุก                                      | 42.18     | 43.8      | 3.8                          |
| ปลานิล                                      | 43.31     | 43.84     | 1.2                          |

ที่มา : สำนักงานเศรษฐกิจการเกษตรที่ 10 จังหวัดราชบุรี

### บทที่ 3

#### ข้อมูลการเกษตรของจังหวัด

จังหวัดสมุทรสาครเป็นพื้นที่ราบลุ่มสูงกว่าระดับน้ำทะเลประมาณ 1-2 เมตร มีแม่น้ำท่าจีนไหลผ่านตอนกลางของพื้นที่จากทางด้านเหนือไหลลงสู่อ่าวไทยที่อำเภอเมืองสมุทรสาคร มีคลองชลประทานจำนวนมากมายกระจายอยู่ทั่วพื้นที่ เพื่อการคมนาคมและการชลประทานเหมาะแก่การทำเกษตร โดยส่วนใหญ่ จะทำการกสิกรรม การประมงและการเลี้ยงสัตว์ ทำให้การใช้ที่ดินครึ่งหนึ่งของจังหวัดเป็นไปเพื่อการเกษตรกรรม

ทางด้านทิศเหนือของจังหวัดจะเป็นพื้นที่การเกษตร ซึ่งประกอบด้วย นาข้าวและสวนผลไม้ ซึ่งสวนผลไม้จะอยู่ในบริเวณอำเภอบ้านแพ้วและอำเภอกะทู้ม้วน โดยเฉพาะพื้นที่ดินที่อยู่ใกล้คลองดำเนินสะดวก และคลองภาษีเจริญ มีการปลูกไม้ยืนต้น ผักผลไม้เป็นจำนวนมาก

ทางทิศใต้ เป็นบริเวณที่ราบและน้ำทะเลท่วมถึง มีสภาพเป็นป่าชายเลนและมีการทำนาเกลือ ซึ่งในเวลาต่อมาป่าชายเลนได้ถูกทำลายลงจนเหลือพื้นที่เป็นป่าชายเลนเพียงเล็กน้อยเท่านั้น และการทำนาเกลือได้เปลี่ยนมาทำการเลี้ยงกุ้งเพิ่มมากขึ้น ในส่วนของพื้นที่บริเวณที่น้ำท่วมไม่ถึงได้ทำสวนมะพร้าวเป็นจำนวนมาก

พื้นที่ทั้งหมดจังหวัดสมุทรสาครมีจำนวน 545,216 ไร่ พื้นที่การผลิตด้านการเกษตร ปี 2566 มีทั้งหมด 164,023.42 ไร่ คิดเป็นร้อยละ 30.08 ของพื้นที่จังหวัดทั้งหมด โดยจำแนกตามสัดส่วนของการใช้พื้นที่ทำการเกษตรได้ดังนี้

พื้นที่ทางการผลิตด้านพืช 110,909 ไร่ คิดเป็นร้อยละ 20.34 ของพื้นที่จังหวัดทั้งหมด  
 พื้นที่ทางการประมง 34,279.42 ไร่ คิดเป็นร้อยละ 6.28 ของพื้นที่จังหวัดทั้งหมด  
 พื้นที่นาเกลือ 18,835 ไร่ คิดเป็นร้อยละ 3.45 ของพื้นที่จังหวัดทั้งหมด

ตารางที่ 15 แสดงพื้นที่การทำเกษตรจังหวัดสมุทรสาคร ปี 2566

| ข้อมูล                                 | จังหวัด   | อำเภอเมือง | อำเภอกะทู้ม้วน | อำเภอบ้านแพ้ว |
|--|-----------|------------|----------------|---------------|
| พื้นที่ทั้งหมด (ไร่)                   | 545,216   | 307,525    | 84,547         | 153,144       |
| พื้นที่การเกษตรด้านพืช ทั้งหมด (ไร่)   | 110,909   | 18,410     | 18,626         | 73,873        |
| พื้นที่การเกษตรด้านประมง ทั้งหมด (ไร่) | 34,279.42 | 22,632.98  | 808.91         | 10,837.53     |
| พื้นที่นาเกลือ ทั้งหมด (ไร่)           | 18,835    | 18,835     | -              | -             |
| จำนวนเกษตรกรด้านพืช (ครัวเรือน)        | 10,851    | 1,875      | 2,205          | 6,771         |
| จำนวนเกษตรกรด้านประมง (ราย)            | 2,895     | 1,381      | 172            | 1,342         |
| จำนวนเกษตรกรทำนาเกลือ (ครัวเรือน)      | 329       | 329        | -              | -             |
| จำนวนเกษตรกรด้านปศุสัตว์ (ราย)         | 2,790     | 1,037      | 827            | 926           |

ที่มา: ข้อมูลจากทะเบียนเกษตรกร สำนักงานเกษตรจังหวัดสมุทรสาคร ข้อมูล ณ วันที่ 31 ธันวาคม 2566,  
 สำนักงานประมงจังหวัดสมุทรสาคร, สำนักงานปศุสัตว์จังหวัดสมุทรสาคร ข้อมูล ณ วันที่ 31 ธันวาคม 2566

### 3.1 ข้อมูลการเกษตร ด้านพืช

พื้นที่เกษตรกรรมด้านการเพาะปลูกส่วนใหญ่อยู่ในเขตอำเภอบ้านแพ้วและอำเภอกะทู้แบบนพื้นที่อำเภอบ้านแพ้วส่วนใหญ่จะเป็นนาข้าวและไม้ผลยืนต้น เช่น มะพร้าว น้ำหอม มะนาว มะม่วง เป็นต้น ส่วนพื้นที่อำเภอกะทู้แบบนจะเพาะปลูกไม้ดอกไม้ประดับ เช่น กล้วยไม้ เป็นต้น ซึ่งมีความอุดมสมบูรณ์ทั้งดินและแหล่งน้ำเหมาะสมกับการเพาะปลูกพืช

ตารางที่ 16 สินค้าเกษตรด้านพืชที่มีศักยภาพของจังหวัดสมุทรสาคร ปี 2566

| ชนิด              | เกษตรกร (ราย) | จำนวนพื้นที่ (ไร่) | ผลผลิตเฉลี่ย (กก./ไร่) | ต้นทุนการผลิต (บาท) | ผลผลิตรวม (ตัน) | ราคาเฉลี่ย (บาท/ตัน) | มูลค่าผลผลิต (ล้านบาท) |
|-------------------|---------------|--------------------|------------------------|---------------------|-----------------|----------------------|------------------------|
| 1. มะพร้าว น้ำหอม | 5,767         | 45,223.10          | 4,450                  | 17,250              | 195,751.30      | 11,000               | 2,153.26               |
| 2. มะนาว          | 865           | 6,962.50           | 3,100                  | 13,000              | 21,273.00       | 60,290               | 1,282.55               |
| 3. ฝรั่ง          | 1,376         | 7,815.00           | 5,390                  | 15,000              | 41,881.00       | 19,700               | 825.05                 |
| 4. กล้วยไม้       | 412           | 3,436.00           | 2,600                  | N/A                 | 8,041.00        | 87,100               | 698.01                 |
| 5. ลำไย           | 510           | 4,512.00           | 1,440                  | 15,450              | 6,411.00        | 50,000               | 320.01                 |
| 6. มะม่วง         | 1,300         | 7,201.30           | 2.16                   | 15,000              | 15,409.40       | 13,000               | 200.32                 |
| 7. องุ่น          | 61            | 566.00             | 2,200                  | 13,000              | 1,245.20        | 70,000               | 87.16                  |
| 8. มะขามเทศ       | 167           | 620.00             | 6,000                  | 20,000              | 372.00          | 70,000               | 26.04                  |
| 9. ข้าวนาปี       | 175           | 3,293.30           | 703.00                 | 4,590               | 2,315.60        | 10,140               | 23.48                  |
| 10. ข้าวนาปรัง    | 125           | 2,303.30           | 688.00                 | 4,950               | 1,583.90        | 9,870                | 15.63                  |

ที่มา: สำนักงานเกษตรจังหวัดสมุทรสาคร ข้อมูล ณ วันที่ 31 ธันวาคม 2566

ตารางที่ 17 ข้อมูลศูนย์เรียนรู้ชุมชนด้านการเกษตร

| ข้อมูล  | ทั้งจังหวัด | หน่วย | อำเภอเมือง | อำเภอกระทุ่มแบน | อำเภอบ้านแพ้ว |
|---|-------------|-------|------------|-----------------|---------------|
| ศูนย์บริการและถ่ายทอดเทคโนโลยีประจำตำบล (ศบกต.)           | 36          | ศูนย์ | 15         | 9               | 12            |
| ศูนย์จัดการศัตรูพืชชุมชน (ศจช.)                           | 13          | ศูนย์ | 2          | 4               | 7             |
| ศูนย์จัดการดินปุ๋ยชุมชน (ศดปช.)                           | 6           | ศูนย์ | 2          | 2               | 2             |
| ศูนย์เรียนรู้การเพิ่มประสิทธิภาพการผลิตสินค้าเกษตร (ศพก.) | 3           | แห่ง  | 1          | 1               | 1             |
| ศูนย์เครือข่าย ศพก.                                       | 54          | ศูนย์ | 15         | 18              | 21            |
| ศูนย์เครือข่ายปราชญ์ชาวบ้าน                               | 1           | ศูนย์ | -          | -               | 1             |
| ศูนย์ถ่ายทอดเทคโนโลยีด้านการพัฒนาที่ดิน                   | 9           | ศูนย์ | 4          | 1               | 4             |

ที่มา: สำนักงานเกษตรจังหวัดสมุทรสาคร ข้อมูล ณ วันที่ 31 ธันวาคม 2566

ตารางที่ 18 ข้อมูลสินค้าเกษตรแปลงใหญ่

| แปลงใหญ่ปี  | ชื่อแปลง  | ที่ตั้งแปลง   | พื้นที่แปลงใหญ่ (ไร่) | จำนวนสมาชิก (ราย) | ชื่อประธานแปลงใหญ่      | หน่วยงานรับผิดชอบหลัก          |
|-------------|---|---|-----------------------|-------------------|-------------------------|--------------------------------|
| แปลงปี 2559 | 1. แปลงใหญ่มะพร้าวน้ำหอม หมู่ 5 ตำบลบ้านแพ้ว อำเภอบ้านแพ้ว จังหวัดสมุทรสาคร (มะพร้าวน้ำหอม) | หมู่ 5 ตำบลบ้านแพ้ว อำเภอบ้านแพ้ว จังหวัดสมุทรสาคร  | 920.75                | 51                | นายบุญประเสริฐ ทรัพย์มา | สำนักงานเกษตรจังหวัดสมุทรสาคร  |
|             | 2. แปลงใหญ่ฝรั่ง หมู่ 8 ตำบลหนองนกไข่ อำเภอกะทู้แบน จังหวัดสมุทรสาคร (ฝรั่ง)                | หมู่ 8 ตำบลหนองนกไข่ อำเภอกะทู้แบน จังหวัดสมุทรสาคร | 197                   | 39                | นายธวัช อุทัย           | สำนักงานเกษตรจังหวัดสมุทรสาคร  |
| แปลงปี 2560 | 3. แปลงใหญ่กล้วยไม้ หมู่ 1 ตำบลเกษตรพัฒนา อำเภอบ้านแพ้ว จ.สมุทรสาคร (กล้วยไม้)              | หมู่ 1 ตำบลเกษตรพัฒนา อำเภอบ้านแพ้ว จ.สมุทรสาคร     | 368.25                | 31                | นายพลน รอดคลองตัน       | สำนักงานเกษตรจังหวัดสมุทรสาคร  |
|             | 4. แปลงใหญ่ลำไย หมู่ 5 ตำบลบ้านแพ้ว อำเภอบ้านแพ้ว จังหวัดสมุทรสาคร (ลำไย)                   | หมู่ 5 ตำบลบ้านแพ้ว อำเภอบ้านแพ้ว จังหวัดสมุทรสาคร  | 358.75                | 25                | นางทองพูน นาคเกิด       | สำนักงานเกษตรจังหวัดสมุทรสาคร  |
|             | 5. แปลงใหญ่กล้วยไม้ หมู่ 2 ตำบลท่าไม้ อำเภอกะทู้แบน จังหวัดสมุทรสาคร (กล้วยไม้)             | หมู่ 2 ตำบลท่าไม้ อำเภอกะทู้แบน จังหวัดสมุทรสาคร    | 197                   | 30                | นายนิพนธ์ อิ่มเนรมิตกุล | สำนักงานเกษตรจังหวัดสมุทรสาคร  |
|             | 6. แปลงใหญ่กล้วยไม้ หมู่ 2 ตำบลหนองนกไข่ อำเภอกะทู้แบน จังหวัดสมุทรสาคร (กล้วยไม้)          | หมู่ 2 ตำบลหนองนกไข่ อำเภอกะทู้แบน จังหวัดสมุทรสาคร | 302                   | 26                | นายเบญจ ปุจฉาการ        | สำนักงานเกษตรจังหวัดสมุทรสาคร  |
|             | 7. แปลงใหญ่ลำไย หมู่ 2 ตำบลหนองบัว อำเภอบ้านแพ้ว จังหวัดสมุทรสาคร (ลำไย)                    | หมู่ 2 ตำบลหนองบัว อำเภอบ้านแพ้ว จังหวัดสมุทรสาคร   | 317                   | 25                | นายไพรัช เทียนทอง       | สำนักงานเกษตรจังหวัดสมุทรสาคร  |
|             | 8. แปลงใหญ่ฝรั่ง หมู่ 7 ตำบลบ้านเกาะ อำเภอเมืองสมุทรสาคร จังหวัดสมุทรสาคร (ฝรั่ง)           | หมู่ 7 ตำบลบ้านเกาะ อำเภอเมืองฯ จังหวัดสมุทรสาคร    | 237                   | 30                | นางปราณี สุ่มสม         | สำนักงานเกษตรจังหวัดสมุทรสาคร  |
|             | 9. แปลงใหญ่ฝรั่ง หมู่ 5 ตำบลหลักสอง อำเภอบ้านแพ้ว จังหวัดสมุทรสาคร (ฝรั่ง)                  | หมู่ 5 ตำบลหลักสอง อำเภอบ้านแพ้ว จังหวัดสมุทรสาคร   | 232                   | 31                | นายฉัตรชัย ทับไกร       | สำนักงานเกษตรจังหวัดสมุทรสาคร  |
|             | 10. แปลงใหญ่เกลือทะเล หมู่ 9 ตำบลโคกขาม อำเภอเมืองฯ จังหวัดสมุทรสาคร (เกลือทะเล)            | หมู่ 9 ตำบลโคกขาม อำเภอเมืองฯ จังหวัดสมุทรสาคร      | 1,044                 | 27                | นายสำเืองค์ รอดพิสา     | สำนักงานสหกรณ์จังหวัดสมุทรสาคร |

ที่มา: สำนักงานเกษตรจังหวัดสมุทรสาคร ข้อมูล ณ วันที่ 31 ธันวาคม 2566

| แปลงใหญ่ปี  | ชื่อแปลง  | ที่ตั้งแปลง  | พื้นที่แปลงใหญ่ (ไร่) | จำนวนสมาชิก (ราย) | ผู้จัดการแปลง                  | หน่วยงานรับผิดชอบหลัก            |
|-------------|---|--|-----------------------|-------------------|--------------------------------|----------------------------------|
| แปลงปี 2561 | 11. แปลงใหญ่วิสาหกิจชุมชนกลุ่มผู้เลี้ยงแพะแปลงใหญ่สมุทรสาคร ปี 2561 (แพะ)                                       | หมู่ 3 ตำบลคลองตัน อำเภอบ้านแพ้ว จังหวัดสมุทรสาคร        | 58                    | 35                | นายสาธิต สอาดเงิน              | สำนักงานปศุสัตว์จังหวัดสมุทรสาคร |
|             | 12. แปลงใหญ่เกลือทะเล หมู่ 5 ตำบลบ้านบ่อ อำเภอเมือง จังหวัดสมุทรสาคร (เกลือทะเล)                                | หมู่ 5 ตำบลบ้านบ่อ อำเภอเมือง จังหวัดสมุทรสาคร           | 582                   | 15                | นางสาวกรณกุลขจิต เรืองกิจไพศาล | สำนักงานสหกรณ์จังหวัดสมุทรสาคร   |
|             | 13. แปลงใหญ่เกษตรกรทำประมงพัฒนาเกษตรพอเพียง 49 หมู่ที่ 5 ตำบลยกกระบัตร อำเภอบ้านแพ้ว จังหวัดสมุทรสาคร (กุ้งขาว) | 1/1 หมู่ 5 ตำบลยกกระบัตร อำเภอบ้านแพ้ว จังหวัดสมุทรสาคร  | 346.50                | 31                | นายเฉลิมพล เกิดปั้น            | สำนักงานประมงจังหวัดสมุทรสาคร    |
|             | 14. แปลงใหญ่เกษตรกรทำประมงพัฒนาเกษตรพอเพียง 49 หมู่ที่ 7 ตำบลโรงเข้ อำเภอบ้านแพ้ว จังหวัดสมุทรสาคร (กุ้งขาว)    | 16/2 หมู่ 7 ตำบลโรงเข้ อำเภอบ้านแพ้ว จังหวัดสมุทรสาคร    | 1,152.50              | 92                | นายสนธิ แดงพยนต์               | สำนักงานประมงจังหวัดสมุทรสาคร    |
|             | 15. แปลงใหญ่เพาะเลี้ยงปลานิลสมุทรสาคร หมู่ 7 ตำบลบ้านเกาะ อำเภอเมือง จังหวัดสมุทรสาคร (ปลานิล)                  | 138 หมู่ 7 ตำบลบ้านเกาะ อำเภอเมือง จังหวัดสมุทรสาคร      | 335.25                | 26                | นายวิชัย กอนดี                 | สำนักงานประมงจังหวัดสมุทรสาคร    |
|             | 16. แปลงใหญ่ปลาสด หมู่ 1 ตำบลโรงเข้ อำเภอบ้านแพ้ว จังหวัดสมุทรสาคร (ปลาสด)                                      | หมู่ 1 ตำบลโรงเข้ อำเภอบ้านแพ้ว จังหวัดสมุทรสาคร         | 587                   | 32                | นายอรุณ บุญเกิด                | สำนักงานสหกรณ์จังหวัดสมุทรสาคร   |
|             | 17. แปลงใหญ่มะพร้าว หมู่ 9 ตำบลหนองบัว อำเภอบ้านแพ้ว จังหวัดสมุทรสาคร (มะพร้าวน้ำหอม)                           | หมู่ 9 ตำบลหนองบัว อำเภอบ้านแพ้ว จังหวัดสมุทรสาคร        | 348.75                | 21                | นายศักดิ์ชัย เหล็กไหล          | สำนักงานสหกรณ์จังหวัดสมุทรสาคร   |
| แปลงปี 2562 | 18. แปลงใหญ่ปลากะพงประมงชายฝั่ง หมู่ 7 ตำบลบ้านบ่อ อำเภอเมือง จังหวัดสมุทรสาคร (ปลากะพง)                        | หมู่ 7 ตำบลบ้านบ่อ อำเภอเมืองฯ จังหวัดสมุทรสาคร          | 715.75                | 28                | นายสมหวัง สนธิพงศ์             | สำนักงานประมงจังหวัดสมุทรสาคร    |
|             | 19. แปลงใหญ่มะพร้าวน้ำหอมยกกระบัตร ตำบลยกกระบัตร อำเภอบ้านแพ้ว จังหวัดสมุทรสาคร (มะพร้าวน้ำหอม)                 | 78/1 หมู่ 6 ตำบลยกกระบัตร อำเภอบ้านแพ้ว จังหวัดสมุทรสาคร | 250.75                | 30                | ว่าที่ ร.ต.พิทักษ์ พึ่งพเดช    | สำนักงานเกษตรจังหวัดสมุทรสาคร    |

ที่มา: สำนักงานเกษตรจังหวัดสมุทรสาคร ข้อมูล ณ วันที่ 31 ธันวาคม 2566

| แปลงใหญ่ปี  | ชื่อแปลง  | ที่ตั้งแปลง   | พื้นที่แปลงใหญ่ (ไร่) | จำนวนสมาชิก (ราย) | ผู้จัดการแปลง          | หน่วยงานรับผิดชอบหลัก            |
|-------------|---|---|-----------------------|-------------------|------------------------|----------------------------------|
| แปลงปี 2563 | 20. แปลงใหญ่มะพร้าวน้ำหอม ตำบลโรงเข้ อำเภอบ้านแพ้ว จังหวัดสมุทรสาคร (มะพร้าวน้ำหอม)     | 116 ม.3 ตำบลโรงเข้ อำเภอบ้านแพ้ว จังหวัดสมุทรสาคร   | 319                   | 19                | นายประสงค์ อังคขร      | สำนักงานเกษตรจังหวัดสมุทรสาคร    |
| แปลงปี 2564 | 21. แปลงใหญ่ปลากะพง ตำบลโรงเข้ อำเภอบ้านแพ้ว จังหวัดสมุทรสาคร (ปลากะพง)                 | ตำบลโรงเข้ อำเภอบ้านแพ้ว จังหวัดสมุทรสาคร           | 309                   | 24                | นายไผ่ ปิ่นแก้ว        | สำนักงานประมงจังหวัดสมุทรสาคร    |
|             | 22. แปลงใหญ่เกลือทะเล ตำบลบางโทรัด อำเภอมือเืองฯ จังหวัดสมุทรสาคร (เกลือทะเล)           | ตำบลบางโทรัด อำเภอมือเืองสมุทรสาคร จังหวัดสมุทรสาคร | 580                   | 16                | นายสมบัติ ลิ้มสถาพร    | สำนักงานเกษตรจังหวัดสมุทรสาคร    |
|             | 23. แปลงใหญ่มะพร้าวน้ำหอม ตำบลบางยาง อำเภอกะทู้มแบน จังหวัดสมุทรสาคร (มะพร้าวน้ำหอม)    | ตำบลบางยาง อำเภอกะทู้มแบน จังหวัดสมุทรสาคร          | 350.50                | 30                | นายปกิต บุญเพ็ญ        | สำนักงานเกษตรจังหวัดสมุทรสาคร    |
|             | 24. แปลงใหญ่มะพร้าวน้ำหอม ตำบลเกษตรพัฒนา อำเภอบ้านแพ้ว จังหวัดสมุทรสาคร (มะพร้าวน้ำหอม) | ตำบลเกษตรพัฒนา อำเภอบ้านแพ้ว จังหวัดสมุทรสาคร       | 426                   | 30                | นายรัฐเดชน์ แซ่มใส     | สำนักงานเกษตรจังหวัดสมุทรสาคร    |
|             | 25. แปลงใหญ่พลู ตำบลหลักสอง อำเภอบ้านแพ้ว จังหวัดสมุทรสาคร (พลู)                        | ตำบลหลักสอง อำเภอบ้านแพ้ว จังหวัดสมุทรสาคร          | 169                   | 30                | นายสุรสิทธิ์ อุดมเวทย์ | สำนักงานเกษตรจังหวัดสมุทรสาคร    |
| แปลงปี 2565 | 26. แปลงใหญ่โคเนื้อ ตำบลบางโทรัด อำเภอมือเืองฯ จังหวัดสมุทรสาคร (โคเนื้อ) 559 ตัว       | ตำบลบางโทรัด อำเภอมือเืองฯ จังหวัดสมุทรสาคร         | 328                   | 32                | นายบุญณดิษฐ์ จาดสมุทร  | สำนักงานปศุสัตว์จังหวัดสมุทรสาคร |
| แปลงปี 2567 | 27. แปลงใหญ่กลุ่มพลาสติกบ้านซอนตะวัน  | ตำบลโรงเข้ อำเภอบ้านแพ้ว จังหวัดสมุทรสาคร           | 385                   | 19                | นายประสิทธิ์ แสงแก้ว   | สำนักงานประมงจังหวัดสมุทรสาคร    |

ที่มา: สำนักงานเกษตรจังหวัดสมุทรสาคร ข้อมูล ณ วันที่ 31 ธันวาคม 2566

ตารางที่ 19 ข้อมูลพื้นฐานทางการผลิตด้านพืชที่สำคัญ ปี 2566 รายอำเภอเมืองสมุทรสาคร

| ลำดับที่ | ชื่อสินค้า     | จำนวน<br>เกษตรกร<br>(ราย) | พื้นที่<br>(ไร่) | ปริมาณผลผลิต                     |                               | สภาพดิน (ร้อยละของพื้นที่จังหวัด) |                    |                 |                |                 | แหล่งน้ำ<br>(ร้อยละของพื้นที่จังหวัด) |                    |
|----------|----------------|---------------------------|------------------|----------------------------------|-------------------------------|-----------------------------------|--------------------|-----------------|----------------|-----------------|---------------------------------------|--------------------|
|          |                |                           |                  | ปริมาณผลผลิตเฉลี่ย<br>(ตัน./ไร่) | ปริมาณผลผลิต<br>ทั้งหมด (ตัน) | เหมาะสมสูง                        | เหมาะสม<br>ปานกลาง | เหมาะสม<br>น้อย | ไม่<br>เหมาะสม | ไม่มี<br>ข้อมูล | ในเขต<br>ชลประทาน                     | นอกเขต<br>ชลประทาน |
| 1.       | มะพร้าว น้ำหอม | 409                       | 1,929.1          | 2.93                             | 4,602.90                      | 24.06                             | -                  | -               | 75.94          | -               | 84.39                                 | 15.61              |
| 2.       | มะม่วง         | 135                       | 275.30           | 1.11                             | 306.40                        | -                                 | -                  | -               | -              | √               | 92.72                                 | 7.30               |
| 3.       | มะนาว          | 10                        | 20.50            | 3.83                             | 78.50                         | -                                 | -                  | -               | -              | √               | 55.77                                 | 44.23              |
| 4.       | ฝรั่ง          | 80                        | 287.37           | 5.83                             | 1,670.11                      | -                                 | -                  | -               | -              | √               | 93.56                                 | 6.44               |
| 5.       | พุทรา          | 31                        | 107.30           | 2.50                             | 268.20                        | -                                 | -                  | -               | -              | √               | 93.88                                 | 6.12               |
| 6.       | กล้วยน้ำว้า    | 78                        | 199.50           | 2.30                             | 458.80                        | -                                 | -                  | -               | -              | √               | 79.92                                 | 20.08              |
| 7.       | ข้าวนาปี       | 4                         | 89.00            | 0.70                             | 62.30                         | 6.92                              | -                  | 1.25            | 91.83          | -               | -                                     | 100                |
| 8.       | ข้าวนาปรัง     | 3                         | 44.00            | 0.67                             | 29.30                         | 6.92                              | -                  | 1.25            | 91.83          | -               | -                                     | 100                |
| 9.       | มะขามเทศ       | 132                       | 481.00           | 0.61                             | 288.60                        | -                                 | -                  | -               | -              | √               | 95.65                                 | 4.35               |
| 10.      | ลำไย           | 3                         | 10.00            | 1.30                             | 13.00                         | 52.24                             | -                  | 47.76           | -              | -               | -                                     | 100                |

ที่มา: สำนักงานเกษตรจังหวัดสมุทรสาคร, สถานีพัฒนาที่ดินสมุทรสาคร และโครงการชลประทานสมุทรสาคร ข้อมูล ณ วันที่ 31 ธันวาคม 2566



ตารางที่ 20 ข้อมูลพื้นฐานทางการผลิตด้านพืชที่สำคัญ ปี 2566 รายอำเภอกระทุ่มแบน

| ลำดับที่ | ชื่อสินค้า    | จำนวน<br>เกษตรกร<br>(ราย) | พื้นที่<br>(ไร่) | ปริมาณผลผลิต                    |                               | สภาพดิน (ร้อยละของพื้นที่จังหวัด) |                    |                 |                |                 | แหล่งน้ำ<br>(ร้อยละของพื้นที่จังหวัด) |                    |
|----------|---------------|---------------------------|------------------|---------------------------------|-------------------------------|-----------------------------------|--------------------|-----------------|----------------|-----------------|---------------------------------------|--------------------|
|          |               |                           |                  | ปริมาณผลผลิตเฉลี่ย<br>(ตัน/ไร่) | ปริมาณผลผลิต<br>ทั้งหมด (ตัน) | เหมาะสม<br>สูง                    | เหมาะสม<br>ปานกลาง | เหมาะสม<br>น้อย | ไม่<br>เหมาะสม | ไม่มี<br>ข้อมูล | ในเขต<br>ชลประทาน                     | นอกเขต<br>ชลประทาน |
| 1.       | มะพร้าวน้ำหอม | 595                       | 3,149.00         | 4.70                            | 11,994.00                     | 69.86                             | -                  | -               | 30.14          | -               | 100                                   | -                  |
| 2.       | มะม่วง        | 404                       | 1,775.00         | 2.20                            | 3,905.00                      | -                                 | -                  | -               | -              | √               | 100                                   | -                  |
| 3.       | มะนาว         | 123                       | 401.00           | 3.20                            | 1,283.20                      | -                                 | -                  | -               | -              | √               | 100                                   | -                  |
| 4.       | ฝรั่ง         | 309                       | 1,299.00         | 5.50                            | 6,886.00                      | -                                 | -                  | -               | -              | √               | 100                                   | -                  |
| 5.       | ลำไย          | 34                        | 166              | 1.20                            | 199.20                        | -                                 | -                  | -               | -              | √               | 100                                   | -                  |
| 6.       | ชมพู          | 64                        | 161.00           | 2.0                             | 322.00                        | -                                 | -                  | -               | -              | √               | 100                                   | -                  |
| 7.       | กล้วยน้ำว้า   | 242.0                     | 592.00           | 2.00                            | 1,094.00                      | -                                 | -                  | -               | -              | √               | 100                                   | -                  |
| 8.       | กล้วยไม้      | 307                       | 2,377            | 2.60                            | 6,180.20                      | -                                 | -                  | -               | -              | √               | 100                                   | -                  |
| 9.       | ข้าวนาปี      | 113                       | 2,069.80         | 0.71                            | 1,459.20                      | 12.50                             | -                  | -               | 87.50          | -               | 100                                   | -                  |
| 10.      | ข้าวนาปรัง    | 113                       | 2,069.80         | 0.69                            | 1,421.90                      | 12.50                             | -                  | -               | 87.50          | -               | 100                                   | -                  |

ที่มา: สำนักงานเกษตรจังหวัดสมุทรสาคร, สถานีพัฒนาที่ดินสมุทรสาคร และโครงการชลประทานสมุทรสาคร ข้อมูล ณ วันที่ 31 ธันวาคม 2566

ตารางที่ 21 ข้อมูลพื้นฐานทางการผลิตด้านพืชที่สำคัญ ปี 2566 รายอำเภอบ้านแพ้ว

| ลำดับที่ | ชื่อสินค้า    | จำนวน<br>เกษตรกร<br>(ราย) | พื้นที่<br>(ไร่) | ปริมาณผลผลิต                    |                               | สภาพดิน (ร้อยละของพื้นที่จังหวัด) |                    |                 |                |                 | แหล่งน้ำ<br>(ร้อยละของพื้นที่จังหวัด) |                    |
|----------|---------------|---------------------------|------------------|---------------------------------|-------------------------------|-----------------------------------|--------------------|-----------------|----------------|-----------------|---------------------------------------|--------------------|
|          |               |                           |                  | ปริมาณผลผลิตเฉลี่ย<br>(ตัน/ไร่) | ปริมาณผลผลิต<br>ทั้งหมด (ตัน) | เหมาะสม<br>สูง                    | เหมาะสม<br>ปานกลาง | เหมาะสม<br>น้อย | ไม่<br>เหมาะสม | ไม่มี<br>ข้อมูล | ในเขต<br>ชลประทาน                     | นอกเขต<br>ชลประทาน |
| 1.       | มะพร้าวน้ำหอม | 4,763                     | 40,145.00        | 4.5                             | 179,154.00                    | 69.86                             | -                  | -               | 30.14          | -               | 100                                   | -                  |
| 2.       | มะม่วง        | 761                       | 5,151.00         | 2.2                             | 11,198.00                     | -                                 | -                  | -               | -              | √               | 100                                   | --                 |
| 3.       | มะนาว         | 732                       | 6,532.00         | 3.1                             | 19,911.30                     | -                                 | -                  | -               | -              | √               | 100                                   | -                  |
| 4.       | ฝรั่ง         | 987                       | 6,229.00         | 5.35                            | 33,325.00                     | -                                 | -                  | -               | -              | √               | 100                                   | -                  |
| 5.       | ลำไย          | 473                       | 4,336.00         | 1.45                            | 6,198.80                      | -                                 | -                  | -               | -              | √               | 100                                   | -                  |
| 6.       | ชมพู          | 96                        | 577.00           | 2.10                            | 1,211.70                      | -                                 | -                  | -               | -              | √               | 100                                   | -                  |
| 7.       | กล้วยน้ำว้า   | 197                       | 821.00           | 2.30                            | 1,888.30                      | -                                 | -                  | -               | -              | √               | 100                                   | -                  |
| 8.       | กล้วยไม้      | 105                       | 1,059.00         | 2.60                            | 2,753.40                      | -                                 | -                  | -               | -              | √               | 100                                   | -                  |
| 9.       | ข้าวนาปี      | 58                        | 1,134.50         | 0.70                            | 794.20                        | 12.50                             | -                  | -               | 87.50          | -               | 100                                   | -                  |
| 10.      | ข้าวนาปรัง    | 9                         | 189.50           | 0.70                            | 132.70                        | 12.50                             | -                  | -               | 87.50          | -               | 100                                   | -                  |

ที่มา : สำนักงานเกษตรจังหวัดสมุทรสาคร, สถานีพัฒนาที่ดินสมุทรสาคร และโครงการชลประทานสมุทรสาคร ข้อมูล ณ วันที่ 31 ธันวาคม 2566

### 3.2 ข้อมูลการเกษตร ด้านประมง

จังหวัดสมุทรสาคร เป็นจังหวัดที่มีการประกอบอาชีพทำการประมงและเพาะเลี้ยงสัตว์น้ำเป็นอาชีพหลัก จึงถือได้ว่าเป็นแหล่งธุรกิจการประมงที่สำคัญของประเทศ ผู้ประกอบการค้าการประมง มีทั้ง ประมงน้ำจืด และประมงน้ำเค็ม นอกจากนี้ยังเป็นแหล่งอุตสาหกรรมและธุรกิจหลายประเภทที่เกี่ยวข้องกับการประมง เช่น ธุรกิจเกี่ยวกับการซื้อขายสัตว์น้ำซึ่งมีตลาดจำหน่ายสินค้าด้านประมงทั้งในประเทศและต่างประเทศ จึงมีคำขวัญของจังหวัดว่า “เมืองประมง” เกษตรกรประมงและชาวประมงมีความกระตือรือร้น ในการพัฒนาอาชีพของตนเอง โดยแสวงหาเทคนิคใหม่ๆ เพื่อนำมาปรับปรุงกิจการของตนเองอยู่เสมอ สภาพการประมงสามารถจำแนกได้ 3 ลักษณะ คือ การเพาะเลี้ยงสัตว์น้ำจืด การเพาะเลี้ยงสัตว์น้ำชายฝั่ง และการทำการประมงทะเล

#### 3.2.1) การเพาะเลี้ยงสัตว์น้ำจืด

การเพาะเลี้ยงน้ำจืด ส่วนใหญ่อยู่ในอำเภอบ้านแพ้ว อำเภอกะทู้แบน และบางส่วนอยู่ในอำเภอมืองสมุทรสาคร สัตว์น้ำจืดที่มีการเพาะเลี้ยงส่วนใหญ่ คือ ปลาสลิด ปลานิล สัตว์น้ำสวยงาม การเพาะเลี้ยงปลาสลิด และปลานิลอยู่ในเขตพื้นที่อำเภอบ้านแพ้ว และเขตตำบลชัยมงคล ตำบลบ้านเกาะ อำเภอมืองสมุทรสาคร การเพาะเลี้ยงปลาสลิดมักประสบปัญหาปลาไมโต ส่วนมากจะพบปรสิตภายนอกจำพวกเห็บประขังและพยาธิใบไม้ในช่องท้องเป็นจำนวนมาก และไม่มียาที่จะฆ่าเชื้อพยาธิในช่องท้องได้ แต่เพื่อเป็นการบรรเทาปัญหาเกษตรกร จึงพยายามลดจำนวนหอยขมและหอยกาบในบ่อให้มากที่สุดเท่าที่จะทำได้ และไม่ควรเลี้ยงปลาในบ่อแน่นจนเกินไป ควรมีการตากบ่อ กำจัดหอยและโรยปูนขาวฆ่าเชื้อ ซึ่งจะช่วยให้การเลี้ยงปลาในรุ่นต่อไปได้ผลดีขึ้น โดยผลผลิตจำหน่ายทั้งในจังหวัดสมุทรสาคร และต่างจังหวัด เช่น สมุทรปราการ พระนครศรีอยุธยา สุพรรณบุรี เป็นต้น

#### 3.2.2) การเพาะเลี้ยงสัตว์น้ำชายฝั่ง

การเพาะเลี้ยงสัตว์น้ำชายฝั่ง ส่วนใหญ่อยู่ในอำเภอบ้านแพ้ว อำเภอกะทู้แบน และอำเภอมืองสมุทรสาคร สัตว์น้ำชายฝั่งที่มีการเพาะเลี้ยงส่วนใหญ่ คือ กุ้งขาวแวนนาไม กุ้งกุลาดำ หอยแครง กุ้งแชบ๊วย ปลากระพงขาว และปูทะเล การเลี้ยงกุ้งขาวแวนนาไมแบบพัฒนาส่วนใหญ่อยู่ในเขตพื้นที่อำเภอบ้านแพ้ว อำเภอกะทู้แบน และตำบลชัยมงคล ตำบลบ้านเกาะ อำเภอมืองสมุทรสาคร ปัจจุบันการเลี้ยงกุ้งขาวในพื้นที่ประสบปัญหาโรคซี้ขาว (White faces syndrome), โรคหัวเหลือง (Yellow head disease), และโรคตายด่วน (EMS) เกษตรกรจึงต้องมีการบริหารจัดการคุณภาพน้ำในบ่อเลี้ยงอย่างมีประสิทธิภาพทั้งก่อนการเลี้ยง ระหว่างการเลี้ยง และหลังการเลี้ยง มีการตรวจวัดคุณภาพน้ำอย่างสม่ำเสมอ รวมถึงทำความสะอาดบ่อเลี้ยงและอุปกรณ์ต่างๆ ส่วนการเพาะเลี้ยงสัตว์น้ำชนิดอื่น ส่วนใหญ่เป็นการเลี้ยงแบบธรรมชาติ โดยลูกพันธุ์สัตว์น้ำจะเข้ามาพร้อมการนำน้ำเข้าบ่อ แล้วจึงปล่อยลูกพันธุ์เพิ่มเติม มีการให้อาหารสมทบบ้าง การจับผลผลิตเป็นการทยอยจับ ครั้งละไม่มากโดยผู้ซื้อส่วนมากจะเป็นผู้ประกอบการร้านอาหาร หรือพ่อค้ารายย่อย

#### 3.2.3) การเพาะเลี้ยงในทะเลชายฝั่ง

เป็นการเพาะเลี้ยงหอยแมลงภูแบบปักหลักไม้ไผ่ ในที่อนุญาติ ซึ่งเป็นสาธารณะสมบัติของแผ่นดิน ปีทำการประมง 2566 - 2567 มีผู้ยื่นขออนุญาตฯ จำนวน 336 ราย แปลงอนุญาตฯ รวม 336 แปลง พื้นที่รวม 1,920.02 ไร่

ที่มา: สำนักงานประมงจังหวัดสมุทรสาคร ข้อมูล ณ วันที่ 31 ธันวาคม 2566

ตารางที่ 22 สินค้าประมงเพาะเลี้ยงที่มีศักยภาพของจังหวัดสมุทรสาคร ปี 2566

| รายการ<br>ชนิดสินค้า | เกษตรกร<br>(ราย) | จำนวนพื้นที่ (ไร่) | ผลผลิตรวม<br>(ตัน) | ราคา/ตัน<br>(บาท) | มูลค่าผลผลิต<br>(ล้านบาท) |
|----------------------|------------------|--------------------|--------------------|-------------------|---------------------------|
| 1. กุ้งขาวแวนนาไม    | 889              | 6,358.56           | 5,462              | 131,143           | 716.30                    |
| 2. ปลาสลิด           | 298              | 4,011.32           | 8,188              | 80,000            | 655.04                    |
| 3. กุ้งกุลาดำ        | 225              | 6,412.29           | 2,557              | 188,320           | 481.53                    |
| 4. หอยแครง           | 175              | 4,909.83           | 2,524              | 125,000           | 315.50                    |
| 5. หอยแมลงภู่        | 336              | 1,920.02           | 20,016             | 15,000            | 300.24                    |
| 6. ปลากระพงขาว       | 148              | 1,791.52           | 3,311              | 85,000            | 281.44                    |
| 7. กุ้งแชบ๊วย        | 79               | 2,148.00           | 644.4              | 300,000           | 193.32                    |
| 8. ปลานิล/นิลแดง     | 516              | 4,902.98           | 3,792              | 45,000            | 170.64                    |
| 9. ปูทะเล            | 46               | 1,056.52           | 52.83              | 280,000           | 14.79                     |
| 10. กุ้งก้ามกราม     | 14               | 57.78              | 47.00              | 215,000           | 10.11                     |
| 11. ปลาดุก           | 25               | 97.32              | 196.64             | 40,000            | 7.87                      |
| 12. ปลาตะเพียน       | 49               | 195.3              | 58.59              | 35,000            | 2.05                      |
| 13. สัตว์น้ำสวยงาม   | 48               | 50.49              | -                  | -                 | -                         |
| 14. จระเข้           | 3                | 0.41               | -                  | -                 | -                         |
| 15. อื่นๆ            | 44               | 358.08             | -                  | -                 | -                         |
| <b>รวม</b>           | <b>2,895</b>     | <b>34,279.42</b>   | <b>46,847</b>      | <b>-</b>          | <b>3,148.83</b>           |

**หมายเหตุ** - จำแนกพื้นที่การเลี้ยงตามชนิดสัตว์น้ำหลักที่เกษตรกรแจ้งไว้ตามแบบ ทบ.1

- สัตว์น้ำสวยงาม และจระเข้ ขายลักษณะเป็นตัว ไม่สามารถระบุปริมาณผลผลิต ราคา และมูลค่าได้

ที่มา: สำนักงานประมงจังหวัดสมุทรสาคร ข้อมูล ณ วันที่ 31 ธันวาคม 2566

ตารางที่ 23 จำนวนเที่ยวเรือประมงและปริมาณสัตว์น้ำของเรือประมงพาณิชย์ ปี 2566

| เดือน      | จำนวนการออกทำการประมง<br>(เที่ยว) | ปริมาณการจับสัตว์น้ำ<br>(ตัน) |
|------------|-----------------------------------|-------------------------------|
| มกราคม     | 795                               | 9,407.73                      |
| กุมภาพันธ์ | 580                               | 7,044.73                      |
| มีนาคม     | 1,050                             | 11,406.31                     |
| เมษายน     | 1,214                             | 14,017.00                     |
| พฤษภาคม    | 804                               | 9,017.55                      |
| มิถุนายน   | 826                               | 9,212.77                      |
| กรกฎาคม    | 445                               | 5,264.51                      |
| สิงหาคม    | 315                               | 3,170.25                      |
| กันยายน    | 250                               | 1,944.95                      |
| ตุลาคม     | 733                               | 9,533.02                      |
| พฤศจิกายน  | 1,024                             | 13,503.24                     |
| ธันวาคม    | 904                               | 10,765.57                     |
| รวม        | 8,940                             | 104,287.63                    |

ที่มา: ศูนย์บริหารจัดการด่านตรวจประมงเขต 5 (สมุทรสาคร) ข้อมูล ณ วันที่ 31 ธันวาคม 2566

ตารางที่ 24 ข้อมูลการประมงชายฝั่งหรือประมงพื้นบ้าน

| ข้อมูลเกษตรกรผู้ทำการประมง             | จำนวน | หน่วย |
|--|-------|-------|
| เกษตรกรผู้ทำการประมงชายฝั่ง (พื้นบ้าน) | 434   | ราย   |
| จำนวนเรือประมง                         | 453   | ลำ    |

ที่มา: สำนักงานประมงจังหวัดสมุทรสาคร ข้อมูล ณ วันที่ 31 ธันวาคม 2566

ตารางที่ 25 จำนวนเกษตรกรผู้เพาะเลี้ยงสัตว์น้ำ และผู้ประกอบการต่อเนื่องจากการทำการประมง  
จังหวัดสมุทรสาคร ปี 2566

| จำนวนเกษตรกรผู้เพาะเลี้ยงสัตว์น้ำ<br>และผู้ประกอบการต่อเนื่องจากการทำการประมง | จำนวน ( ราย ) |
|---|---------------|
| 1. เกษตรกรผู้เพาะเลี้ยงสัตว์น้ำ   | 2,895         |
| 2. ผลิตอาหารสัตว์น้ำ  | 32            |
| 3. ผู้ค้าปัจจัยการผลิตสัตว์น้ำ  | 8             |
| 4. แพ/ตลาดกลาง/ผู้รวบรวม  | 354           |
| 5. แปรรูปเบื้องต้น ( ล้าง )   | 188           |
| 6. ห้องเย็น   | 50            |
| 7. แปรรูปพื้นเมือง  | 120           |
| 8. แปรรูปสัตว์น้ำและผลิตภัณฑ์   | 166           |
| 9. นำเข้า-ส่งออก  | 296           |
| 10. อื่นๆ   | 11            |
| <b>รวม</b>  | <b>4,120</b>  |

ที่มา: สำนักงานประมงจังหวัดสมุทรสาคร ข้อมูล ณ วันที่ 31 ธันวาคม 2566

ตารางที่ 26 ข้อมูลพื้นฐานทางการผลิตด้านประมงที่สำคัญ ปี 2566 อำเภอเมืองสมุทรสาคร

| ลำดับที่ | ชื่อสินค้า     | จำนวน<br>เกษตรกร<br>(ราย) | พื้นที่<br>(ไร่) | ราคา/ตัน | ปริมาณผลผลิต                     |                               | สภาพดิน (ร้อยละของพื้นที่จังหวัด) |                |            |                 | แหล่งน้ำ (ร้อยละ) |                    |
|----------|----------------|---------------------------|------------------|----------|----------------------------------|-------------------------------|-----------------------------------|----------------|------------|-----------------|-------------------|--------------------|
|          |                |                           |                  |          | ปริมาณผลผลิต<br>เฉลี่ย (ตัน/ไร่) | ปริมาณผลผลิต<br>ทั้งหมด (ตัน) | เหมาะสม                           | ไม่ค่อยเหมาะสม | ไม่เหมาะสม | ไม่มี<br>ข้อมูล | ในเขต<br>ชลประทาน | นอกเขต<br>ชลประทาน |
| 1.       | กุ้งกุลาดำ     | 224                       | 6,409.29         | 188,320  | 0.40                             | 2,554.00                      | -                                 | -              | -          | √               | -                 | 100                |
| 2.       | หอยแครง        | 175                       | 4,909.83         | 125,000  | 0.51                             | 2,524.42                      | -                                 | -              | -          | √               | -                 | 100                |
| 3.       | ปลากะพงขาว     | 83                        | 1,318.56         | 85,000   | 1.05                             | 1,382.87                      | -                                 | -              | -          | √               | 1.07              | 98.93              |
| 4.       | กุ้งแช่ขี้     | 79                        | 2,148.00         | 300,000  | 0.20                             | 429.60                        | -                                 | -              | -          | √               | -                 | 100                |
| 5.       | หอยแมลงภู่     | 336                       | 1,920.02         | 15,000   | 10.43                            | 20,016.36                     | -                                 | -              | -          | √               | -                 | 100                |
| 6.       | กุ้งขาวแวนนาไม | 138                       | 1,798.77         | 131,143  | 0.34                             | 615.41                        | -                                 | -              | -          | √               | 10.00             | 90.00              |
| 7.       | ปลานิล/นิลแดง  | 234                       | 2,573.21         | 45,000   | 0.77                             | 1,968.63                      | -                                 | -              | -          | √               | 89.59             | 10.41              |
| 8.       | ปูทะเล         | 46                        | 1,056.52         | 280,000  | 0.05                             | 52.83                         | -                                 | -              | -          | √               | -                 | 100                |
| 9.       | ปลาสด          | 11                        | 175.00           | 80,000   | 2.00                             | 350.00                        | -                                 | -              | -          | √               | 100               | -                  |
| 10.      | ปลาตุก         | 5                         | 41.25            | 40,000   | 2.00                             | 82.50                         | -                                 | -              | -          | √               | 100               | -                  |
| 11.      | กุ้งก้ามกราม   | 1                         | 1.50             | 215,000  | 0.5                              | 0.75                          | -                                 | -              | -          | √               | 100               | -                  |
| 12.      | ปลาตะเพียน     | 9                         | 45.00            | 35,000   | 0.30                             | 13.50                         | -                                 | -              | -          | √               | 100               | -                  |
| 13.      | อื่นๆ          | 54                        | 419.41           | -        | -                                | -                             | -                                 | -              | -          | √               | 67.24             | 32.76              |

ที่มา: สำนักงานประมงจังหวัดสมุทรสาคร, สถานีพัฒนาที่ดินสมุทรสาคร และโครงการชลประทานสมุทรสาคร ข้อมูล ณ วันที่ 31 ธันวาคม 2566

ตารางที่ 27 ข้อมูลพื้นฐานทางการผลิตด้านประมงที่สำคัญ ปี 2566 อำเภอกระทุ่มแบน

| ลำดับที่ | ชื่อสินค้า     | จำนวน<br>เกษตรกร<br>(ราย) | พื้นที่<br>(ไร่) | ราคา/ตัน | ปริมาณผลผลิต                     |                               | สภาพดิน (ร้อยละของพื้นที่จังหวัด) |                |            |                 | แหล่งน้ำ (ร้อยละ) |                    |
|----------|----------------|---------------------------|------------------|----------|----------------------------------|-------------------------------|-----------------------------------|----------------|------------|-----------------|-------------------|--------------------|
|          |                |                           |                  |          | ปริมาณผลผลิต<br>เฉลี่ย (ตัน/ไร่) | ปริมาณผลผลิต<br>ทั้งหมด (ตัน) | เหมาะสม                           | ไม่ค่อยเหมาะสม | ไม่เหมาะสม | ไม่มี<br>ข้อมูล | ในเขต<br>ชลประทาน | นอกเขต<br>ชลประทาน |
| 1.       | กุ้งขาวแวนนาไม | 30                        | 205.37           | 131,143  | 0.84                             | 172.40                        | -                                 | -              | -          | √               | 100               | -                  |
| 2.       | ปลานิล/นิลแดง  | 99                        | 509.00           | 45,000   | 0.51                             | 258.50                        | -                                 | -              | -          | √               | 100               | -                  |
| 3.       | ปลาสด          | 2                         | 36.00            | 80,000   | 2.00                             | 72.00                         | -                                 | -              | -          | √               | 100               | -                  |
| 4.       | กุ้งก้ามกราม   | 3                         | 3.18             | 215,000  | 0.50                             | 1.59                          | -                                 | -              | -          | √               | 100               | -                  |
| 5.       | ปลาตะเพียน     | 9                         | 27.00            | 35,000   | 0.30                             | 8.10                          | -                                 | -              | -          | √               | 100               | -                  |
| 6.       | ปลาดุก         | 4                         | 3.75             | 40,000   | 2.00                             | 7.50                          | -                                 | -              | -          | √               | 100               | -                  |
| 7.       | ปลาชวยงาม      | 17                        | 7.02             | -        | -                                | -                             | -                                 | -              | -          | √               | 100               | -                  |
| 8.       | จระเข้         | 1                         | 0.03             | -        | -                                | -                             | -                                 | -              | -          | √               | 100               | -                  |
| 9.       | อื่นๆ          | 7                         | 17.57            | -        | -                                | -                             | -                                 | -              | -          | √               | 100               | -                  |

ที่มา: สำนักงานประมงจังหวัดสมุทรสาคร, สถานีพัฒนาที่ดินสมุทรสาคร และโครงการชลประทานสมุทรสาคร ข้อมูล ณ วันที่ 31 ธันวาคม 2566



ตารางที่ 28 ข้อมูลพื้นฐานทางการผลิตด้านประมงที่สำคัญ ปี 2566 อำเภอบ้านแพ้ว

| ลำดับที่ | ชื่อสินค้า     | จำนวน<br>เกษตรกร<br>(ราย) | พื้นที่<br>(ไร่) | ราคา/ตัน | ปริมาณผลผลิต                     |                               | สภาพดิน (ร้อยละของพื้นที่จังหวัด) |                |            |                 | แหล่งน้ำ (ร้อยละ) |                    |
|----------|----------------|---------------------------|------------------|----------|----------------------------------|-------------------------------|-----------------------------------|----------------|------------|-----------------|-------------------|--------------------|
|          |                |                           |                  |          | ปริมาณผลผลิต<br>เฉลี่ย (ตัน/ไร่) | ปริมาณผลผลิต<br>ทั้งหมด (ตัน) | เหมาะสม                           | ไม่ค่อยเหมาะสม | ไม่เหมาะสม | ไม่มี<br>ข้อมูล | ในเขต<br>ชลประทาน | นอกเขต<br>ชลประทาน |
| 1.       | กุ้งขาวแวนนาไม | 4,358.42                  | 131,143          | 1.07     | 4,674.19                         | 722                           | -                                 | -              | -          | √               | 100               | -                  |
| 2.       | ปลาสด          | 3,800.32                  | 80,000           | 2.03     | 7,766.00                         | 285                           | -                                 | -              | -          | √               | 100               | -                  |
| 3.       | ปลากะพงขาว     | 472.96                    | 85,000           | 4.08     | 1,928.13                         | 65                            | -                                 | -              | -          | √               | 100               | -                  |
| 4.       | ปลานิล/นิลแดง  | 1,820.77                  | 45,000           | 0.86     | 1,564.87                         | 183                           | -                                 | -              | -          | √               | 100               | -                  |
| 5.       | กุ้งก้ามกราม   | 53.11                     | 215,000          | 0.85     | 44.90                            | 10                            | -                                 | -              | -          | √               | 100               | -                  |
| 6.       | ปลาตะเพียน     | 123.30                    | 35,000           | 0.30     | 36.99                            | 31                            | -                                 | -              | -          | √               | 100               | -                  |
| 7.       | ปลาดุก         | 53.32                     | 40,000           | 2.00     | 106.64                           | 16                            | -                                 | -              | -          | √               | 100               | -                  |
| 8.       | กุ้งกุลาดำ     | 3.00                      | 188,320          | 1.00     | 3.00                             | 1                             | -                                 | -              | -          | √               | 100               | -                  |
| 9.       | ปลาชวยงาม      | 4.58                      | -                | -        | -                                | 6                             | -                                 | -              | -          | √               | 100               | -                  |
| 10.      | จระเข้         | 0.13                      | -                | -        | -                                | 1                             | -                                 | -              | -          | √               | 100               | -                  |
| 11.      | อื่น ๆ         | 148.64                    | -                | -        | -                                | 22                            | -                                 | -              | -          | √               | 100               | -                  |

ที่มา: สำนักงานประมงจังหวัดสมุทรสาคร, สถานีพัฒนาที่ดินสมุทรสาคร และโครงการชลประทานสมุทรสาคร ข้อมูล ณ วันที่ 31 ธันวาคม 2566

### 3.3 ข้อมูลการเกษตร ด้านปศุสัตว์

จังหวัดสมุทรสาคร มีศักยภาพเหมาะสมต่อการปศุสัตว์ เนื่องจากมีแหล่งอาหารสัตว์และแหล่งน้ำที่อุดมสมบูรณ์ตามธรรมชาติ ประกอบกับมีโครงข่ายการคมนาคมที่สะดวก แต่เนื่องจากการขยายตัวของภาคอุตสาหกรรม ทำให้ประชาชนหันไปทำงานในโรงงานอุตสาหกรรมมากขึ้น ถึงแม้ว่าการปศุสัตว์จะได้รับการส่งเสริม ส่วนใหญ่การเลี้ยงสัตว์ของจังหวัดสมุทรสาคร จะเป็นการเลี้ยงสัตว์ขนาดเล็กแบบครัวเรือน

#### สินค้าปศุสัตว์ที่มีศักยภาพของจังหวัดสมุทรสาคร

ตารางที่ 29 แสดงสถิติด้านปศุสัตว์จังหวัดสมุทรสาคร ปี 2566

| รายการ          | เกษตรกร<br>(ครัวเรือน) | ปริมาณ<br>(ตัว) | ผลผลิตรวม  | หน่วย    | ราคาเฉลี่ย<br>(บาท/หน่วย) | มูลค่าผลผลิต<br>(บาท) |
|-----------------|------------------------|-----------------|------------|----------|---------------------------|-----------------------|
| 1. ไก่ไข่       | 358                    | 52,758          | 16,143,948 | ฟอง      | 3.5/ฟอง                   | 56,503,818            |
| 2. โคเนื้อ      | 79                     | 1,076           | 1,076      | ตัว      | 48,000/ตัว                | 51,648,000            |
| 3. ไก่พื้นเมือง | 2,246                  | 65,103          | 351,556    | กิโลกรัม | 40/ก.ก                    | 14,062,240            |
| 4. เป็ดไข่      | 131                    | 6,917           | 1,936,760  | ฟอง      | 4.2/ฟอง                   | 8,134,392             |
| 5. ไก่เนื้อ     | 6                      | 30,063          | 162,340    | กิโลกรัม | 40/ก.ก                    | 6,493,600             |
| 6. นกกระทา      | 2                      | 9,000           | 2,700,000  | ฟอง      | 1.25                      | 3,375,000             |
| 7. แพะ          | 29                     | 648             | 648        | ตัว      | 2,750/ตัว                 | 1,782,000             |
| 8. สุกร         | 1                      | 49              | 49         | ตัว      | 8,400/ตัว                 | 411,600               |
| 9. เป็ดเนื้อ    | 6                      | 181             | 1,629      | กิโลกรัม | 52/ก.ก.                   | 84,708                |

ที่มา: สำนักงานปศุสัตว์จังหวัดสมุทรสาคร ข้อมูล ณ วันที่ 31 ธันวาคม 2566

ตารางที่ 30 ข้อมูลพื้นฐานทางการผลิตด้านปศุสัตว์ ที่สำคัญ ปี 2566 อำเภอเมืองสมุทรสาคร

| ลำดับที่ | ชื่อสินค้า   | จำนวนเกษตรกร (ราย) | จำนวน (ตัว) | ปริมาณผลผลิต       |                     | ข้อมูลการผลิต<br>ราคาเฉลี่ยที่เกษตรกรขายได้ (บาท/หน่วย) | หน่วย    | สภาพดิน (ร้อยละของพื้นที่จังหวัด) |                |            |             | แหล่งน้ำ (ร้อยละ) |                |
|----------|--------------|--------------------|-------------|--------------------|---------------------|---|----------|-----------------------------------|----------------|------------|-------------|-------------------|----------------|
|          |              |                    |             | ปริมาณผลผลิตเฉลี่ย | ปริมาณผลผลิตทั้งหมด |   |          | เหมาะสม                           | ไม่ค่อยเหมาะสม | ไม่เหมาะสม | ไม่มีข้อมูล | ในเขตชลประทาน     | นอกเขตชลประทาน |
| 1        | โคเนื้อ      | 16                 | 452         | 1.0                | 452                 | 48,000/ตัว  | ตัว      | -                                 | -              | -          | √           | 35.90             | 64.10          |
| 2        | แพะ          | 6                  | 178         | 1.24               | 178                 | 2,750/ตัว   | ตัว      | -                                 | -              | -          | √           | -                 | 100            |
| 3        | ไก่พื้นเมือง | 726                | 16,414      | 4.80               | 88,636              | 40/ก.ก  | กิโลกรัม | -                                 | -              | -          | √           | 64.98             | 35.02          |
| 4        | ไก่เนื้อ     | 4                  | 36          | 4.80               | 194                 | 40/ก.ก  | กิโลกรัม | -                                 | -              | -          | √           | 100               | -              |
| 5        | ไก่ไข่       | 205                | 2,842       | 310                | 869,652             | 3.5/ฟอง   | ฟอง      | -                                 | -              | -          | √           | 43.59             | 56.41          |
| 6        | เป็ดเนื้อ    | 5                  | 169         | 206                | 1,521               | 52/ก.ก.   | กิโลกรัม | -                                 | -              | -          | √           | 11.65             | 88.35          |
| 7        | เป็ดไข่      | 51                 | 2,193       | 280                | 614,040             | 4.2/ฟอง   | ฟอง      | -                                 | -              | -          | √           | 86.60             | 13.40          |
| 8        | นกกกระทา     | 1                  | 6,000       | N/A                | 1,800,000           | 1.25  | ฟอง      | -                                 | -              | -          | √           | -                 | 100            |
| 9        | สุกร         | 1                  | 67          | N/A                | 67                  | 8,400/ตัว   | ตัว      | -                                 | -              | -          | √           | 4.00              | 96.00          |

ที่มา: สำนักงานปศุสัตว์จังหวัดสมุทรสาคร, สถานีพัฒนาที่ดินสมุทรสาคร และโครงการชลประทานสมุทรสาคร ข้อมูล ณ วันที่ 31 ธันวาคม 2566

ตารางที่ 31 ข้อมูลพื้นฐานทางการผลิตด้านปศุสัตว์ ที่สำคัญ ปี 2566 อำเภอกระทุ่มแบน

| ลำดับที่ | ชื่อสินค้า   | จำนวน<br>เกษตรกร<br>(ราย) | จำนวน<br>(ตัว) | ปริมาณผลผลิต           |                         | ข้อมูลการผลิต<br>ราคาเฉลี่ยที่<br>เกษตรกรขายได้<br>(บาท/หน่วย) | หน่วย    | สภาพดิน (ร้อยละของพื้นที่จังหวัด) |                |            |                 | แหล่งน้ำ (ร้อยละ) |                    |
|----------|--------------|---------------------------|----------------|------------------------|-------------------------|--|----------|-----------------------------------|----------------|------------|-----------------|-------------------|--------------------|
|          |              |                           |                | ปริมาณ<br>ผลผลิตเฉลี่ย | ปริมาณผลผลิต<br>ทั้งหมด |  |          | เหมาะสม                           | ไม่ค่อยเหมาะสม | ไม่เหมาะสม | ไม่มี<br>ข้อมูล | ในเขต<br>ชลประทาน | นอกเขต<br>ชลประทาน |
| 1        | โคเนื้อ      | 4                         | 29             | 1.0                    | 29                      | 48,000/ตัว   | ตัว      | -                                 | -              | -          | √               | 100               | -                  |
| 2        | แพะ          | 6                         | 114            | 1.24                   | 114                     | 2,750/ตัว  | ตัว      | -                                 | -              | -          | √               | 100               | -                  |
| 3        | ไก่พื้นเมือง | 776                       | 18,945         | 4.80                   | 102,303                 | 40/ก.ก   | กิโลกรัม | -                                 | -              | -          | √               | 100               | -                  |
| 4        | ไก่ไข่       | 15                        | 1,572          | 2.30                   | 481,032                 | 3.5/ฟอง  | ฟอง      | -                                 | -              | -          | √               | 100               | -                  |
| 5        | เป็ดไข่      | 1                         | 130            | 280                    | 36,400                  | 4.2/ฟอง  | ฟอง      | -                                 | -              | -          | √               | 100               | -                  |
| 6        | สุกร         | 1                         | 49             | N/A                    | 49                      | 8,400/ตัว  | ตัว      | -                                 | -              | -          | √               | 100               | -                  |

ที่มา: สำนักงานปศุสัตว์จังหวัดสมุทรสาคร, สถานีพัฒนาที่ดินสมุทรสาคร และโครงการชลประทานสมุทรสาคร ข้อมูล ณ วันที่ 31 ธันวาคม 2566

ตารางที่ 32 ข้อมูลพื้นฐานทางการผลิตด้านปศุสัตว์ ที่สำคัญ ปี 2566 อำเภอบ้านแพ้ว

| ลำดับที่ | ชื่อสินค้า   | จำนวน<br>เกษตรกร<br>(ราย) | จำนวน<br>(ตัว) | ปริมาณผลผลิต           |                         | ข้อมูลการผลิต<br>ราคาเฉลี่ยที่<br>เกษตรกรขายได้<br>(บาท/หน่วย) | หน่วย    | สภาพดิน (ร้อยละของพื้นที่จังหวัด) |                    |            |                 | แหล่งน้ำ (ร้อยละ) |                    |
|----------|--------------|---------------------------|----------------|------------------------|-------------------------|--|----------|-----------------------------------|--------------------|------------|-----------------|-------------------|--------------------|
|          |              |                           |                | ปริมาณ<br>ผลผลิตเฉลี่ย | ปริมาณผลผลิต<br>ทั้งหมด |  |          | เหมาะสม                           | ไม่ค่อย<br>เหมาะสม | ไม่เหมาะสม | ไม่มี<br>ข้อมูล | ในเขต<br>ชลประทาน | นอกเขต<br>ชลประทาน |
| 1        | โคเนื้อ      | 56                        | 595            | 1.0                    | 595                     | 48,000/ตัว   | ตัว      | -                                 | -                  | -          | √               | 100               | -                  |
| 2        | แพะ          | 17                        | 356            | 1.0                    | 356                     | 2,750/ตัว  | ตัว      | -                                 | -                  | -          | √               | 100               | -                  |
| 3        | ไก่พื้นเมือง | 744                       | 29,744         | 4.80                   | 160,617                 | 40/ก.ก   | กิโลกรัม | -                                 | -                  | -          | √               | 100               | -                  |
| 4        | ไก่เนื้อ     | 2                         | 30,027         | 4.80                   | 162,146                 | 40/ก.ก   | กิโลกรัม | -                                 | -                  | -          | √               | 100               | -                  |
| 5        | ไก่ไข่       | 138                       | 48,344         | 309.97                 | 14,793,264              | 3.5/ฟอง  | ฟอง      | -                                 | -                  | -          | √               | 100               | -                  |
| 6        | เป็ดเนื้อ    | 1                         | 12             | 8.40                   | 108                     | 52/ก.ก.  | กิโลกรัม | -                                 | -                  | -          | √               | 100               | -                  |
| 7        | เป็ดไข่      | 79                        | 4,594          | 280                    | 1,286,320               | 4.2/ฟอง  | ฟอง      | -                                 | -                  | -          | √               | 100               | -                  |
| 8        | นกกกระทา     | 1                         | 3,000          | N/A                    | 900,000                 | 1.25   | ฟอง      | -                                 | -                  | -          | √               | 100               | -                  |

ที่มา: สำนักงานปศุสัตว์จังหวัดสมุทรสาคร, สถานีพัฒนาที่ดินสมุทรสาคร และโครงการชลประทานสมุทรสาคร ข้อมูล ณ วันที่ 31 ธันวาคม 2566

### 3.4 ข้อมูลสถาบันเกษตรกรในจังหวัดสมุทรสาคร

จังหวัดสมุทรสาครในปี 2566 มีสหกรณ์จำนวนรวมทั้งสิ้น 49 สหกรณ์ จำแนกเป็นสหกรณ์ภาคการเกษตร จำนวน 14 สหกรณ์ และสหกรณ์นอกภาคการเกษตร จำนวน 35 สหกรณ์ และกลุ่มเกษตรกร จำนวน 8 กลุ่ม ดังนี้

ตารางที่ 33 แสดงจำนวนสหกรณ์ภายในจังหวัดสมุทรสาคร ปี 2566

| ที่ | ประเภท                         | อำเภอเมือง  |               | อำเภอบ้านแพ้ว |              | อำเภอกระทุ่มแบน |              | รวม         |               |
|-----|--------------------------------|-------------|---------------|---------------|--------------|-----------------|--------------|-------------|---------------|
|     |                                | จำนวนสหกรณ์ | จำนวนสมาชิก   | จำนวนสหกรณ์   | จำนวนสมาชิก  | จำนวนสหกรณ์     | จำนวนสมาชิก  | จำนวนสหกรณ์ | จำนวนสมาชิก   |
| 1   | สหกรณ์การเกษตร                 | 4           | 11,051        | 4             | 3,015        | 3               | 1,034        | 11          | 15,100        |
| 2   | สหกรณ์การประมง                 | 2           | 341           | -             | -            | -               | -            | 2           | 341           |
| 3   | สหกรณ์นิคม                     | 1           | 2,957         | -             | -            | -               | -            | 1           | 2,957         |
|     | <b>รวมสหกรณ์ภาคการเกษตร</b>    | <b>7</b>    | <b>14,349</b> | <b>4</b>      | <b>3,015</b> | <b>3</b>        | <b>1,034</b> | <b>14</b>   | <b>18,398</b> |
| 4   | สหกรณ์ออมทรัพย์                | 16          | 15,302        | 1             | 293          | 9               | 1,739        | 26          | 17,334        |
| 5   | สหกรณ์บริการ                   | 3           | 363           | -             | -            | 5               | 540          | 8           | 903           |
| 6   | สหกรณ์ร้านค้า                  | -           | -             | 1             | 543          | -               | -            | 1           | 543           |
| 7   | สหกรณ์เครดิตยูเนียน            | -           | -             | -             | -            | -               | -            | -           | -             |
|     | <b>รวมสหกรณ์นอกภาคการเกษตร</b> | <b>19</b>   | <b>15,665</b> | <b>2</b>      | <b>836</b>   | <b>14</b>       | <b>2,279</b> | <b>35</b>   | <b>18,780</b> |
|     | <b>รวมทั้งหมด</b>              | <b>26</b>   | <b>30,014</b> | <b>6</b>      | <b>3,851</b> | <b>17</b>       | <b>3,313</b> | <b>49</b>   | <b>37,178</b> |

ที่มา: สำนักงานสหกรณ์จังหวัดสมุทรสาคร ข้อมูล ณ วันที่ 31 ธันวาคม 2566

ตารางที่ 34 กลุ่มเกษตรกรภายในจังหวัดสมุทรสาคร ปี 2566

| ที่ | ประเภท     | อำเภอเมือง   |             | อำเภอบ้านแพ้ว |             | อำเภอกระทุ่มแบน |             | รวม          |             |
|-----|------------|--------------|-------------|---------------|-------------|-----------------|-------------|--------------|-------------|
|     |            | กลุ่มเกษตรกร | จำนวนสมาชิก | กลุ่มเกษตรกร  | จำนวนสมาชิก | กลุ่มเกษตรกร    | จำนวนสมาชิก | กลุ่มเกษตรกร | จำนวนสมาชิก |
| 1   | ทำสวน      | -            | -           | 2             | 132         | 2               | 203         | 4            | 335         |
| 2   | ทำประมง    | 3            | 202         | 1             | 275         | -               | -           | 4            | 477         |
|     | <b>รวม</b> | <b>3</b>     | <b>202</b>  | <b>3</b>      | <b>407</b>  | <b>2</b>        | <b>203</b>  | <b>8</b>     | <b>812</b>  |

ที่มา: สำนักงานสหกรณ์จังหวัดสมุทรสาคร ข้อมูล ณ วันที่ 31 ธันวาคม 2566

### 3.5 ข้อมูลชั้นความเข้มแข็งของสหกรณ์

#### การจัดระดับชั้นสหกรณ์เป็น 4 ระดับ ดังนี้

สหกรณ์ชั้น 1 คือ สหกรณ์ที่มีความสามารถในการบริการสมาชิกได้มากกว่าหรือเท่ากับร้อยละ 70 และมีประสิทธิภาพในการดำเนินธุรกิจอยู่ในระดับมาตรฐานขึ้นไป มีชั้นคุณภาพการควบคุมภายในดีถึงดีมากและไม่มีข้อบกพร่องจากการดำเนินงาน หรือมีข้อบกพร่องแต่ได้ดำเนินการแก้ไขแล้วเสร็จสมบูรณ์

สหกรณ์ชั้น 2 คือ สหกรณ์ที่มีความสามารถในการบริการสมาชิกได้ระหว่างร้อยละ 60 -69 และมีประสิทธิภาพในการดำเนินธุรกิจอยู่ในระดับต่ำกว่ามาตรฐาน มีชั้นคุณภาพการควบคุมภายในระดับพอใช้หรือเป็นสหกรณ์ที่มีข้อบกพร่องซึ่งได้ดำเนินการแก้ไขแล้วเสร็จแต่ต้องติดตาม หรืออยู่ระหว่างดำเนินการแก้ไข

สหกรณ์ชั้น 3 คือ สหกรณ์ที่มีความสามารถในการบริการสมาชิกได้ต่ำกว่าร้อยละ 60 และมีประสิทธิภาพในการดำเนินธุรกิจอยู่ในระดับต้องปรับปรุงและมีชั้นคุณภาพการควบคุมภายในต้องปรับปรุงหรือไม่มีระบบการควบคุมภายใน หรือเป็นสหกรณ์ที่เกิดข้อบกพร่องและยังไม่เริ่มดำเนินการแก้ไข

สหกรณ์ชั้น 4 คือ สหกรณ์ที่นายทะเบียนสหกรณ์สั่งเลิกกิจการแล้ว อยู่ในระหว่างการชำระบัญชี

ตารางที่ 35 แสดงจำนวนชั้นความเข้มแข็งของสหกรณ์ภายในจังหวัดสมุทรสาคร ปี 2566

| ที่ | ประเภท                              | ชั้นความเข้มแข็ง (แห่ง) |           |           | รวม<br>(แห่ง) |
|-----|-------------------------------------|-------------------------|-----------|-----------|---------------|
|     |                                     | ชั้น 1                  | ชั้น 2    | ชั้น 3    |               |
| 1   | สหกรณ์การเกษตร                      | 3                       | 4         | 4         | 11            |
| 2   | สหกรณ์การประมง                      | -                       | 1         | 1         | 2             |
| 3   | สหกรณ์นิคม                          | -                       | -         | 1         | 1             |
|     | <b>รวมสหกรณ์ภาคการเกษตร</b>         | <b>3</b>                | <b>5</b>  | <b>6</b>  | <b>14</b>     |
| 4   | สหกรณ์ออมทรัพย์                     | 8                       | 14        | 4         | 26            |
| 5   | สหกรณ์บริการ                        | 1                       | 3         | 3         | 7             |
| 6   | สหกรณ์ร้านค้า                       | 1                       | -         | -         | 1             |
| 7   | สหกรณ์เครดิตยูเนียน                 | -                       | -         | -         | -             |
|     | <b>รวมสหกรณ์นอกภาค<br/>การเกษตร</b> | <b>10</b>               | <b>17</b> | <b>7</b>  | <b>34</b>     |
|     | <b>รวมทั้งหมด</b>                   | <b>13</b>               | <b>22</b> | <b>13</b> | <b>48</b>     |

หมายเหตุ: มีสหกรณ์บริการ 1 แห่ง ตั้งใหม่ยังไม่ครบ 2 ปี จึงไม่นำมาจัดชั้นความเข้มแข็ง

ที่มา : สำนักงานสหกรณ์จังหวัดสมุทรสาคร ข้อมูล ณ วันที่ 31 ธันวาคม 2566

ตารางที่ 36 แสดงจำนวนชั้นความเข้มข้นของกลุ่มเกษตรกรภายในจังหวัดสมุทรสาคร ปี 2566

| ที่ | ประเภท            | ชั้นความเข้มข้น |          |          | รวม      |
|-----|-------------------|-----------------|----------|----------|----------|
|     |                   | ชั้น 1          | ชั้น 2   | ชั้น 3   |          |
| 1   | กลุ่มทำสวน        | -               | 3        | 1        | 4        |
| 2   | กลุ่มทำประมง      | 1               | -        | 3        | 4        |
|     | <b>รวมทั้งหมด</b> | <b>1</b>        | <b>3</b> | <b>4</b> | <b>8</b> |

ที่มา : สำนักงานสหกรณ์จังหวัดสมุทรสาคร ข้อมูล ณ วันที่ 31 ธันวาคม 2566

### 3.6 ข้อมูลวิสาหกิจชุมชนจังหวัดสมุทรสาคร

ตารางที่ 37 ข้อมูลวิสาหกิจชุมชนจังหวัดสมุทรสาคร

| ข้อมูล             | จำนวน | หน่วย | อำเภอเมือง | อำเภอกะทู้แบน | อำเภอบ้านแพ้ว |
|--------------------|-------|-------|------------|---------------|---------------|
| จำนวนวิสาหกิจชุมชน | 154   | กลุ่ม | 64         | 51            | 39            |

ที่มา : สำนักงานเกษตรจังหวัดสมุทรสาคร ข้อมูล ณ วันที่ 31 ธันวาคม 2566

### 3.7 ข้อมูลนาเกลือจังหวัดสมุทรสาคร

#### 3.7.1 ข้อมูลเกษตรกรทำนาเกลือจังหวัดสมุทรสาคร

การทำนาเกลือในพื้นที่จังหวัดสมุทรสาคร มีเกษตรกรทั้งสิ้น 329 ราย พื้นที่ 18,835 ไร่ ในเขตอำเภอเมืองสมุทรสาคร ทำนาเกลือใน 8 ตำบล ดังนี้

ตารางที่ 38 แสดงจำนวนเกษตรกรผู้ทำนาเกลือในจังหวัดสมุทรสาคร 2566

| ตำบล              | เกษตรกร<br>(ราย) | พื้นที่นาเกลือ<br>(ไร่) | เกษตรกรที่ขึ้นทะเบียน |              | เกษตรกรที่ไม่ขึ้น<br>ทะเบียน |              |
|-------------------|------------------|-------------------------|-----------------------|--------------|------------------------------|--------------|
|                   |                  |                         | ราย                   | พื้นที่ไร่   | ราย                          | พื้นที่ไร่   |
| 1. พันท้ายนรสิงห์ | 17               | 656                     | 13                    | 520          | 4                            | 136          |
| 2. โคกขาม         | 13               | 502                     | 10                    | 382          | 3                            | 120          |
| 3. บางหญ้าแพรก    | 1                | 4,100                   | 0                     | 0            | 1                            | 4,100        |
| 4. บางกระเจ้า     | 49               | 2,146                   | 35                    | 1,363        | 14                           | 783          |
| 5. บ้านป้อ        | 96               | 4,019                   | 66                    | 2,754        | 30                           | 1,265        |
| 6. บางโทรัด       | 82               | 3,820                   | 56                    | 2,380        | 26                           | 1,440        |
| 7. กาหลง          | 18               | 767                     | 11                    | 448          | 7                            | 319          |
| 8. นาโคก          | 53               | 2,825                   | 38                    | 1,523        | 15                           | 1,302        |
| <b>รวม</b>        | <b>329</b>       | <b>18,835</b>           | <b>229</b>            | <b>9,370</b> | <b>100</b>                   | <b>9,465</b> |

ที่มา : สำนักงานเกษตรจังหวัดสมุทรสาคร, เกษตรกรผู้ทำนาเกลือ (1 ไร่ = 1,600 กิโลกรัม) ข้อมูล ณ วันที่ 31 ธันวาคม 2566



### 3.7.2 ปริมาณการผลิตเกลือทะเลในจังหวัดสมุทรสาคร

ตารางที่ 39 ข้อมูลปริมาณการผลิตเกลือในจังหวัดสมุทรสาคร ปี 2566

| รายการ    | จำนวน<br>เกษตรกร<br>(ราย) | พื้นที่<br>(ไร่) | ผลผลิตต่อ<br>ไร่<br>(เกวียน) | ผลผลิต<br>ทั้งหมด<br>(เกวียน) | ต้นทุนการ<br>ผลิต/<br>เกวียน | ราคา<br>ขาย/<br>เกวียน | มูลค่า<br>ล้านบาท |
|-----------|---------------------------|------------------|------------------------------|-------------------------------|------------------------------|------------------------|-------------------|
| เกลือทะเล | 329                       | 18,835           | 10                           | 235,598.7                     | 1.25                         | 1,500                  | 353.40            |

ที่มา: สำนักงานเกษตรจังหวัดสมุทรสาคร ข้อมูล ณ วันที่ 31 ธันวาคม 2566

### 3.8 ข้อมูลการรับรองมาตรฐานทางการเกษตรที่ดีและเหมาะสม (GAP) ของจังหวัดสมุทรสาคร

ตารางที่ 40 การรับรองมาตรฐานทางการเกษตรที่ดีและเหมาะสม (GAP) ปี 2566

| ด้านการเกษตร | ชนิดสินค้า        | จำนวนเกษตรกร<br>ที่ผ่านการรับรอง<br>มาตรฐาน GAP<br>(ราย) | พื้นที่ที่ผ่านการรับรอง<br>มาตรฐาน GAP<br>(ไร่) |
|--------------|-------------------|--|---|
| ด้านพืช      | 1. มะพร้าวน้ำหอม  | 550  | 7,524.95  |
|              | 2. ฝรั่ง          | 15   | 68.50   |
|              | 3. มะนาว          | 3  | 30.00   |
|              | 4. กล้ายไม้       | 1  | 7.00  |
|              | 5. ลำไย           | 24   | 271.25  |
|              | 6. มะม่วง         | 14   | 130.00  |
|              | 7. พืช            | 6  | 19.50   |
|              | 8. พืชอื่นๆ       | 20   | 82.08   |
|              | <b>รวม</b>        | <b>633</b>   | <b>8,133.28</b>                                 |
| ด้านประมง    | 1. กุ้งขาวแวนนาไม | 333  | 1,760.38  |
|              | 2. ปลาสลิค        | 48   | 673.75  |
|              | 3. ปลากะพงขาว     | 33   | 351.50  |
|              | 4. ปลานิล         | 21   | 353.50  |
|              | 5. กุ้งก้ามกราม   | 1  | 13.00   |
|              | 6. ปลาดุก         | 1  | 4.00  |
|              | 7. ปลาดูบ         | 10   | 120.00  |
|              | 8. ปลาน้ำจืดอื่นๆ | 14   | 351.00  |
|              | 9. ปลาทะเลอื่นๆ   | 1  | 7.00  |
|              | 10. ปูทะเล        | 3  | 42.25   |
|              | 11. หอยทะเล       | 10   | 458.75  |
| <b>รวม</b>   | <b>475</b>        | <b>4,135.13</b>  |   |

| ด้านการเกษตร | ชนิดสินค้า   | จำนวนเกษตรกร<br>ที่ผ่านการรับรอง<br>มาตรฐาน GAP (ราย) | พื้นที่ที่ผ่านการรับรอง<br>มาตรฐาน GAP (ไร่) |
|--------------|--------------|---|--|
| ด้านปศุสัตว์ | 1. ไก่เนื้อ  | 1   | 5  |
|              | 2. ไก่ไข่    | 1   | 10   |
|              | 3. โรงฟักไข่ | 2   | 2.155  |
|              | 4. จิ้งหรีด  | 1   | 1  |
|              | <b>รวม</b>   | <b>5</b>  | <b>18.155</b>                                |
| ด้านอื่นๆ    | 1. เกือบทะเล | 12  | 560  |
|              | <b>รวม</b>   | <b>12</b>   | <b>560</b>                                   |

ที่มา: สำนักงานเกษตรจังหวัดสมุทรสาคร,สำนักงานประมงจังหวัดสมุทรสาคร,สำนักงานปศุสัตว์จังหวัดสมุทรสาคร  
ข้อมูล ณ วันที่ 31 ธันวาคม 2566

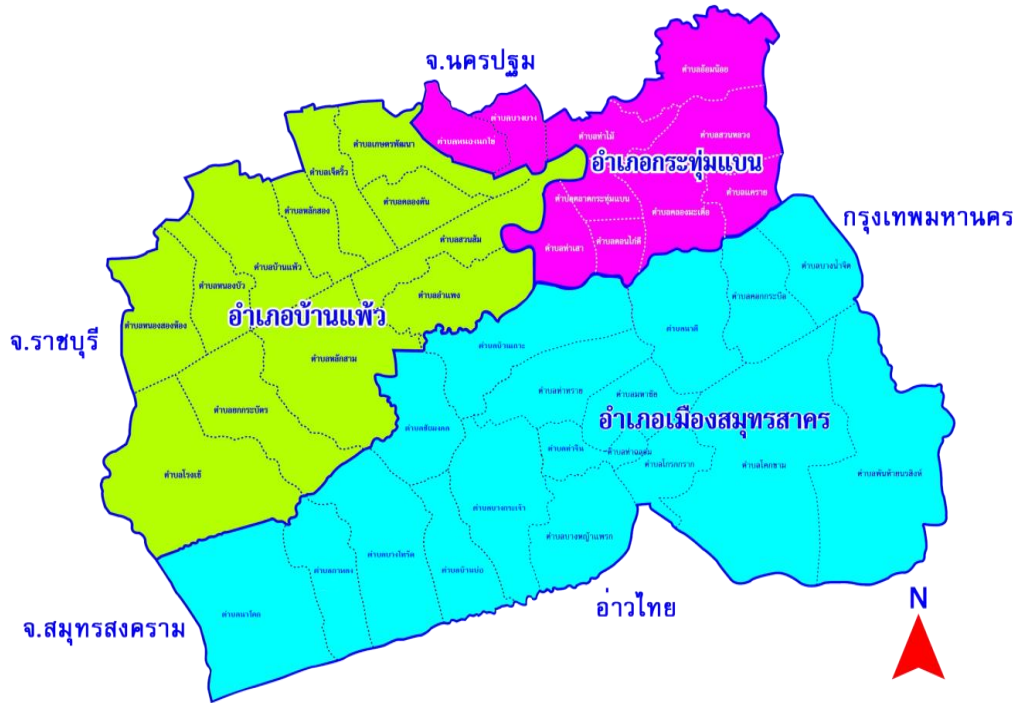
### 3.9 ข้อมูลภัยพิบัติของจังหวัดสมุทรสาคร

#### 3.9.1 พื้นที่ที่คาดว่าจะได้รับผลกระทบจากภัยแล้ง/น้ำเค็มรุกฉ่ำพื้นที่ ด้านการเกษตร

| อำเภอ          | พืช   | ประมง                                  | ปศุสัตว์  |
|----------------|---|--|---|
|                | 3 อำเภอ / 15 ตำบล   | 2 อำเภอ / 5 ตำบล                       | ไม่มีพื้นที่ที่ได้รับผลกระทบ<br>จากภัยแล้ง/น้ำเค็มรุกฉ่ำพื้นที่ |
| เมืองสมุทรสาคร | ตำบลบ้านเกาะ ตำบลท่าทราย<br>ตำบลบางกระเจ้า ตำบลชัยมงคล                                      | -                                      | -   |
| บ้านแพ้ว       | ตำบลอำแพง ตำบลสวนส้ม<br>ตำบลคลองตัน ตำบลเกษตรพัฒนา<br>ตำบลยกกระบัตร์ ตำบลหลักสาม ตำบลโรงเข้ | ตำบลคลองตัน<br>ตำบลสวนส้ม<br>ตำบลอำแพง | -   |
| กระทุ่มแบน     | ตำบลบางยาง ตำบลท่าเสา<br>ตำบลท่าไม้ ตำบลหนองนกไข่   | ตำบลท่าเสา<br>ตำบลบางยาง               | -   |

ที่มา: สำนักงานเกษตรจังหวัดสมุทรสาคร และสำนักงานประมงจังหวัดสมุทรสาคร ข้อมูล ณ วันที่ 31 ธันวาคม 2566

### 3.9.2 การเตรียมความพร้อมรับสถานการณ์แล้ง และน้ำเค็มรุกฉ่ำพื้นที่ ปี 2566/67



ที่มา: โครงการชลประทานสมุทรสาคร ข้อมูล ณ วันที่ 31 ธันวาคม 2566

#### เป้าหมาย

1. สร้างการรับรู้ บริหารสถานการณ์ให้เกิดความเสียหายน้อยที่สุด
2. ป้องกันเพื่อลดความเสี่ยงและความเสียหายของภาคเกษตร

#### มาตรการให้ความช่วยเหลือพื้นที่ประสบภัยแล้ง

1. ประชาสัมพันธ์ โดยสร้างการรับรู้สถานการณ์น้ำ วิธีการปรับตัว และวิธีลดผลกระทบจากภัยแล้งแก่เกษตรกรในพื้นที่
2. ประชาสัมพันธ์ให้ความรู้เกี่ยวกับการรับมือกับน้ำเค็ม
3. โครงการชลประทานสมุทรสาคร ได้เตรียมพร้อมโดยจัดเตรียมรถบรรทุกน้ำจำนวน 2 คัน เพื่อช่วยเหลือเกษตรกรในพื้นที่

#### มาตรการป้องกันและเผชิญเหตุ

1. สนับสนุนรถบรรทุกน้ำ จำนวน 2 คัน (โครงการชลประทานสมุทรสาคร)
2. การวางแผนการบริหารจัดการน้ำ การจัดทำข้อมูลพื้นที่เสี่ยงภัย

### 3.9.3 ความเสี่ยงและพื้นที่เฝ้าระวังภัยแล้ง น้ำเค็มรุกล้ำพื้นที่ ด้านพืช จังหวัดสมุทรสาคร ปี 2566/67



ที่มา: สำนักงานเกษตรจังหวัดสมุทรสาคร ข้อมูล ณ วันที่ 31 ธันวาคม 2566

#### มาตรการป้องกัน

1. การบริหารจัดการน้ำ ได้แก่ การวางแผนการบริหารจัดการน้ำ การวิเคราะห์และประเมินความเสี่ยง การวางแผนการจัดสรรน้ำ แผนการผลักดันน้ำเค็ม และการเพาะปลูกพืชในช่วงฤดูแล้ง ปี 2566/67
2. การป้องกันพื้นที่ทำการเกษตร ได้แก่ การทำคันดิน การทำทางระบายน้ำ การตัดแต่งกิ่งค้ำยันต้นไม้ผล และสำรองน้ำในบ่อหรือร่องสวนไว้ใช้ในฤดูแล้ง
3. การป้องกันโรคพืช และศัตรูพืช ได้แก่ การให้คำแนะนำทางวิชาการ การเตือนภัยศัตรูพืชทุกสัปดาห์

#### พื้นที่การเกษตรทั้งหมด

จำนวน 3 อำเภอ  
 เกษตรกรจำนวนทั้งสิ้น 10,349 ครัวเรือน  
 พื้นที่การเกษตรทั้งหมด 104,936 ไร่  
 ณ วันที่ 23 พฤศจิกายน 2566  
 ข้อมูลเอกภาพ กุมภาพันธ์ 2566

#### พื้นที่เสี่ยงและเฝ้าระวัง

จำนวน 3 อำเภอ ๑๕ ตำบล 41 หมู่บ้าน  
 เกษตรกร 521 ครัวเรือน พื้นที่ 2,778 ไร่

#### การเผชิญเหตุ

1. บริหารจัดการน้ำ ได้แก่ การปรับแผนการบริหารจัดการน้ำบูรณาการหน่วยงานจัดหาน้ำจืดเพื่อผลักดันน้ำเค็ม
2. เยี่ยมเยียน และประสานงานกับเกษตรกร และหน่วยงานที่เกี่ยวข้อง โดยการพบปะหรือผ่านช่องทางการสื่อสารออนไลน์ รวมถึงกลไกเครือข่ายการทำงานต่างๆ เช่น อกม., ศพก. เป็นต้น ประเมินสถานการณ์และความเสียหายเบื้องต้น และรายงานสถานการณ์พื้นที่ประสบภัยพิบัติ (ตามแบบ คชภ. 1 ด้านพืช)
3. สร้างการรับรู้ ได้แก่ จัดหน่วยเฉพาะกิจลงพื้นที่ประสบภัย เพื่อให้ความช่วยเหลือเกษตรกรสร้างการรับรู้เตรียมรับมือกับน้ำเค็ม รวมทั้งประเมินความเสียหายและ ความต้องการความช่วยเหลือ

| พื้นที่เสี่ยงด้านการเกษตร (พืช) การจำลองสถานการณ์ และแผนป้องกัน เฝ้าระวังเหตุ พื้นที่ฟู                  |   |   |   |
|--|---|---|---|
| การประเมินความเสี่ยง (Risk Assessment)   | การป้องกันและลดผลกระทบ (Prevention&Mitigation)  | การเผชิญเหตุการณ์ Respond   | การฟื้นฟู Recovery be back better   |
| <b>พื้นที่การเกษตร (พืช)</b>   |   |   |   |
| <b>การจำลองสถานการณ์:</b><br><b>พื้นที่เสี่ยงเกิดภัยแล้ง</b><br><b>ขนาดของผลกระทบ:</b><br><b>3 อำเภอ</b> | 1. การสร้างการรับรู้ ประชาสัมพันธ์ แจ้งเตือนเกษตรกรเพื่อเตรียมรับสถานการณ์ในช่วงภัยแล้ง<br>2. การเฝ้าระวัง ติดตาม สถานการณ์ พื้นที่เสี่ยงภัยแล้ง และเตรียมบัญชีทรัพยากร<br>3. การวางแผนบริหารจัดการน้ำ และการเพาะปลูกพืช<br>4. ประชาสัมพันธ์ให้ความรู้เกี่ยวกับการรับมือน้ำเค็ม<br>5. การผลิตทางการเกษตร<br>- ส่งเสริมปลูกพืชบำรุงดิน/พืชอายุสั้น<br>- การป้องกันโรคพืช ได้แก่ การให้คำแนะนำทางวิชาการในการป้องกันและกำจัด เช่น พันธุ์ต้านทานและอัตราการใช้ปุ๋ย การใช้สารป้องกันและกำจัด ในอัตราที่เหมาะสม การสำรวจแปลงอย่างสม่ำเสมอ<br>- การป้องกันพื้นที่ทำการเกษตร ได้แก่ การทำคันดินเพื่อป้องกันน้ำเค็ม หรือน้ำทะเลหนุนรุกเข้าพื้นที่ การตัดแต่งกิ่งค้ำยันต้นไม้ผล เพื่อลดการสูญเสียน้ำ การทำทางระบายน้ำ และการสำรองน้ำในบ่อหรือร่องสวนไว้ใช้ใน ช่วงฤดูแล้ง | 1. การบริหารจัดการน้ำ<br>- ปรับแผนการบริหารจัดการน้ำในช่วงฤดูแล้ง<br>2. เยี่ยมเยียนและประสานงานกับเกษตรกรและหน่วยงานที่เกี่ยวข้อง โดยการพบปะหรือผ่านช่องทางการสื่อสารออนไลน์ รวมถึงกลไกเครือข่ายการทำงานต่างๆ เช่น อคม., ศพก. เป็นต้น<br>ประเมินสถานการณ์และความเสียหายเบื้องต้น และรายงานสถานการณ์พื้นที่ประสบภัยพิบัติ (ตามแบบ คชก. 1 ด้านพืช)<br>3. การสร้างการรับรู้<br>- จัดหน่วยเฉพาะกิจลงพื้นที่ประสบภัย เพื่อให้ความช่วยเหลือเกษตรกร รวมทั้งประเมินความเสียหายและความต้องการช่วยเหลือ | 1. ประสานการปฏิบัติงานกับกองอำนาจการป้องกันและบรรเทาสาธารณภัยจังหวัด และศูนย์ติดตามและแก้ไขปัญหาภัยพิบัติ ด้านการเกษตรจังหวัดอย่างใกล้ชิดและต่อเนื่อง<br>2. เร่งสำรวจความเสียหาย และการให้ความช่วยเหลือเกษตรกรตามระเบียบกระทรวงการคลังฯ |

ที่มา: สำนักงานเกษตรจังหวัดสมุทรสาคร ข้อมูล ณ วันที่ 31 ธันวาคม 2566

| จังหวัดสมุทรสาคร ไม้ผลและกล้วยไม้ เนื้อที่ปลูกทั้งหมด 22,580.25 ไร่ |            |                          |                        |                |   |          |
|---|------------|--------------------------|------------------------|----------------|---|----------|
| อำเภอ   | ตำบล       | พื้นที่ปลูกทั้งหมด (ไร่) | พื้นที่เฝ้าระวัง (ไร่) | จำนวนครัวเรือน | มาตรการ/โครงการช่วยเหลือเน้นที่ปฏิบัติได้         | หมายเหตุ |
| เมืองสมุทรสาคร  | บ้านเกาะ   | 1,382                    | 631                    | 154            | ระยะสั้น  |          |
|   | ท่าทราย    | 528                      | 236                    | 53             | ประชาสัมพันธ์สร้างการรับรู้ในการดูแลรักษาพืช      |          |
|   | บางกระเจ้า | 379                      | 67                     | 18             | ในช่วงผลกระทบภาวะน้ำเค็ม ใช้ช่องทางสื่อสาร        |          |
|   | ชัยมงคล    | 576                      | 112                    | 32             | ให้ผู้นำบูรณาการหน่วยงานที่เกี่ยวข้องเฝ้าระวัง    |          |
| กระทุ่มแบน  | ท่าเสา     | 653                      | 210                    | 35             | มีการสร้างเครือข่ายในการแจ้งเตือนภัยผ่านช่องทาง   |          |
|   | บางยาง     | 2,801                    | 414                    | 65             | ออนไลน์   |          |
|   | หนองนกไข่  | 510                      | 35                     | 5              |   |          |
|   | ท่าไม้     | 1,247                    | 240                    | 42             |   |          |
| บ้านแพ้ว  | เกษตรพัฒนา | 504                      | 120                    | 15             | ระยะยาว   |          |
|   | สวนส้ม     | 153                      | 50                     | 7              | ชี้แจงเกษตรกรหมั่นตรวจสอบ ปรับปรุงร่องสวน         |          |
|   | อำแพง      | 130                      | 35                     | 9              | หรือคั่นล้อมเพื่อป้องกันน้ำเค็มรุกพื้นที่สวนไม้ผล |          |
|   | คลองตัน    | 1,936                    | 150                    | 10             |   |          |
|   | ยกกระบัตร  | 5,248                    | 250                    | 40             |   |          |

ที่มา: สำนักงานเกษตรจังหวัดสมุทรสาคร ข้อมูล ณ วันที่ 31 ธันวาคม 2566

| จังหวัดสมุทรสาคร ไม้ผลและกล้วยไม้ เนื้อที่ปลูกทั้งหมด 22,580.25 ไร่ |         |                             |                            |                |   |          |
|---|---------|-----------------------------|----------------------------|----------------|---|----------|
| อำเภอ   | ตำบล    | พื้นที่ปลูกทั้งหมด<br>(ไร่) | พื้นที่ไถ่ไร่ร้าง<br>(ไร่) | จำนวนครัวเรือน | มาตรการ/โครงการช่วยเหลือเน้นที่ปฏิบัติได้ | หมายเหตุ |
| บ้านแพ้ว  | หลักสาม | 6,089                       | 150                        | 30             |   |          |
|   | โรงเข้  | 444.25                      | 78                         | 6              |   |          |
| รวม   |         | 22,580.25                   | 2,778                      | 521            |   |          |

**หมายเหตุ** - อำเภอเมืองสมุทรสาคร มะพร้าว น้ำหอม ฝรั่ง มะขามเทศ มะม่วง  
 - อำเภอกระทุ่มแบน กล้วยไม้ มะพร้าว น้ำหอม ฝรั่ง มะม่วง  
 - อำเภอบ้านแพ้ว มะพร้าว น้ำหอม ฝรั่ง มะนาว กล้วยไม้

ที่มา: สำนักงานเกษตรจังหวัดสมุทรสาคร ข้อมูล ณ วันที่ 31 ธันวาคม 2566



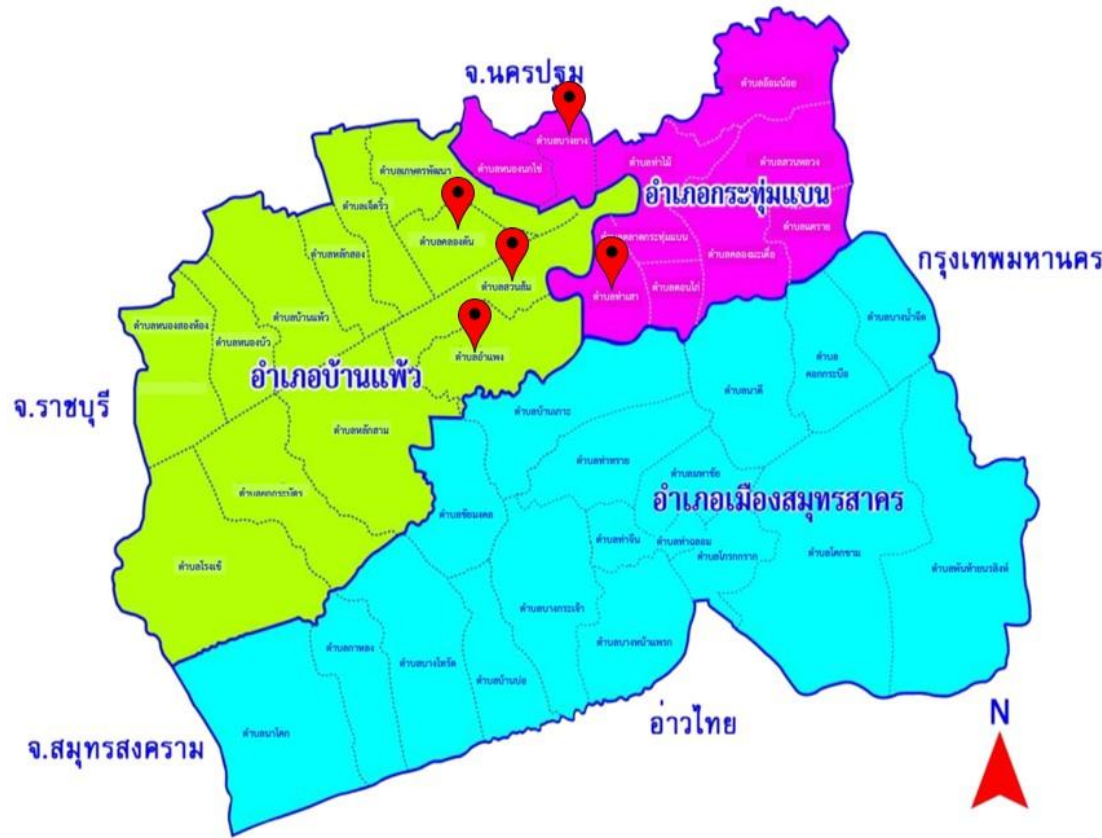
| พื้นที่เฝ้าระวังน้ำเค็มรุกพื้นที่การเกษตรด้านพืช จังหวัดสมุทรสาคร |            |               |                 |                |   |          |
|---|------------|---------------|-----------------|----------------|---|----------|
| อำเภอ   | ตำบล       | จำนวนหมู่บ้าน | เลขที่หมู่บ้าน  | จำนวนครัวเรือน | มาตรการ/โครงการช่วยเหลือเน้นที่ปฏิบัติได้         | หมายเหตุ |
| เมืองสมุทรสาคร  | บ้านเกาะ   | 1             | 8               | 154            | ระยะสั้น  |          |
|   | ท่าทราย    | 8             | 1,2,3,4,5,6,7,8 | 53             | ประชาสัมพันธ์สร้างการรับรู้ในการดูแลรักษาพืช      |          |
|   | บางกระเจ้า | 1             | 8               | 18             | ในช่วงผลกระทบภาวะน้ำเค็ม ใช้ช่องทางสื่อสาร        |          |
|   | ชัยมงคล    | 2             | 1,2             | 32             | ให้ผู้นำบูรณาการหน่วยงานที่เกี่ยวข้องเฝ้าระวัง    |          |
| กระทุ่มแบน  | ท่าเสา     | 6             | 2,4,5,6,7,8     | 35             | มีการสร้างเครือข่ายในการแจ้งเตือนภัยผ่านช่องทาง   |          |
|   | บางยาง     | 6             | 2,3,5,9,11,12   | 65             | ออนไลน์   |          |
|   | หนองนกไข่  | 2             | 2,5             | 5              |   |          |
|   | ท่าไม้     | 5             | 2,3,5,9,11,12   | 42             |   |          |
| บ้านแพ้ว  | เกษตรพัฒนา | 1             | 1               | 15             | ระยะยาว   |          |
|   | สวนส้ม     | 1             | 1               | 7              | ชี้แจงเกษตรกรหมั่นตรวจสอบ ปรับปรุงร่องสวน         |          |
|   | อำแพง      | 1             | 1               | 9              | หรือคั้นล้อมเพื่อป้องกันน้ำเค็มรุกพื้นที่สวนไม้ผล |          |
|   | คลองตัน    | 1             | 4               | 10             |   |          |
|   | ยกกระบัตร์ | 3             | 5,6,8           | 40             |   |          |
|   | หลักสาม    | 2             | 3,4             | 30             |   |          |

ที่มา: สำนักงานเกษตรจังหวัดสมุทรสาคร ข้อมูล ณ วันที่ 31 ธันวาคม 2566

| พื้นที่เฝ้าระวังน้ำเค็มรุกพื้นที่การเกษตรด้านพิช จังหวัดสมุทรสาคร |        |               |                |                |   |          |
|---|--------|---------------|----------------|----------------|---|----------|
| อำเภอ   | ตำบล   | จำนวนหมู่บ้าน | เลขที่หมู่บ้าน | จำนวนครัวเรือน | มาตรการ/โครงการช่วยเหลือเน้นที่ปฏิบัติได้ | หมายเหตุ |
| บ้านแพ้ว  | โรงเข้ | 1             | 3              | 6              |   |          |
| รวม   |        | 41            | 41             | 521            |   |          |

ที่มา: สำนักงานเกษตรจังหวัดสมุทรสาคร ข้อมูล ณ วันที่ 31 ธันวาคม 2566

### 3.9.4 ความเสี่ยงและพื้นที่เฝ้าระวังภัยแล้ง น้ำเค็มรุกฉ่ำพื้นที่ ด้านประมง จังหวัดสมุทรสาคร ปี 2566/67



#### พื้นที่เพาะเลี้ยงประมง

พื้นที่ความเสี่ยงน้ำเค็มรุกพื้นที่ ในพื้นที่  
ตำบลท่าเสา ตำบลบางยาง อำเภอกะทู้แม่แบน  
ตำบลคลองตัน ตำบลสวนส้ม ตำบลอ่าวแพง  
อำเภอบ้านแพ้ว รวม 2 อำเภอ เกษตรกร 13 ราย พื้นที่ 82 ไร่

#### การเผชิญเหตุ

จับสัตว์น้ำที่ได้ขนาดขึ้นมาจำหน่ายหรือบริโภค เพื่อลดปริมาณ  
สัตว์น้ำภายในบ่อ การเตรียมแหล่งน้ำสำรองสำหรับบ่อเลี้ยงสัตว์น้ำ  
ตรวจสอบความแข็งแรงของคันบ่อ ป้องกันน้ำเค็มซึมเข้าพื้นที่

#### มาตรการป้องกัน

ประชาสัมพันธ์แจ้งเตือนให้เกษตรกรผู้เพาะเลี้ยงสัตว์น้ำ เฝ้าระวังและเตรียมการป้องกันสัตว์น้ำจากสภาพอากาศแปรปรวนและให้เกษตรกรติดตามข่าวพยากรณ์  
อากาศจากทางราชการอย่างใกล้ชิดเพื่อลดความสูญเสีย และความเสียหายจากภัยแล้งและน้ำเค็มรุกพื้นที่, วางแผนการผลิต, ปรับลดขนาดการผลิต หรืองดเว้นการ  
เลี้ยงสัตว์น้ำในช่วงฤดูแล้ง โดยทำการตากบ่อและตักแต่งบ่อเลี้ยงในช่วงฤดูแล้ง เพื่อเตรียมเลี้ยงสัตว์น้ำในรอบต่อไป, วางแผนการเลี้ยงสัตว์น้ำให้เหมาะสมกับสภาพ  
พื้นที่และฤดูกาล, ทอยจับสัตว์น้ำที่ได้ขนาดขึ้นมาจำหน่ายหรือบริโภคแล้วลดปริมาณสัตว์น้ำภายในบ่อ

| พื้นที่เสี่ยงด้านประมง การจำลองสถานการณ์ และแผนป้องกัน เผชิญเหตุ พื้นที่ฟู                     |   |   |   |
|--|---|---|---|
| การประเมินความเสี่ยง<br>(Risk Assessment)  | การป้องกันและลดผลกระทบ<br>(Prevention&Mitigation)   | การเผชิญเหตุการณ์<br>Respond  | การฟื้นฟู<br>Recovery be back better            |
| <b>พื้นที่เพาะเลี้ยงประมง</b>  |   |   |   |
| <b>การจำลองสถานการณ์:</b><br><b>พื้นที่เสี่ยงเกิดภัยแล้ง</b><br><b>ขนาดของผลกระทบ: 2 อำเภอ</b> | 1. การสร้างการรับรู้ ประชาสัมพันธ์แจ้งเตือนเกษตรกรเพื่อเตรียมรับสถานการณ์ในช่วงภัยแล้ง<br>2. การเฝ้าระวัง ติดตาม สถานการณ์คุณภาพน้ำในบ่อเลี้ยงที่เสี่ยง<br>3. การปรับปรุงข้อมูลทะเบียนผู้เพาะเลี้ยงสัตว์น้ำ ให้เป็นปัจจุบัน<br>4. การควบคุมการใช้น้ำและรักษาปริมาณน้ำในพื้นที่เลี้ยงสัตว์น้ำให้เหมาะสม การปรับปรุงคันบ่อและเสริมคันบ่อ<br>5. การเตรียมอุปกรณ์ที่จำเป็น เช่น อวน เครื่องเติมออกซิเจน<br>6. การเตรียมทยอยจับสัตว์น้ำที่ได้ขนาดขึ้นมาจำหน่าย<br>7. ประชาสัมพันธ์ให้เกษตรกร สำรองแหล่งน้ำ | 1. จัดเตรียมพันธุ์สัตว์น้ำชนิดต่าง ๆ ไว้ช่วยเหลือเกษตรกรในกรณีฉุกเฉิน<br>2. ประชาสัมพันธ์ แจ้งเตือนเกษตรกร<br>3. จัดหน่วยเฉพาะกิจลงพื้นที่ประสบภัย เพื่อให้ความช่วยเหลือเกษตรกรรวมทั้งประเมินความเสียหายและความต้องการช่วยเหลือ | สำรวจความเสียหายสิ้นเชิงและช่วยเหลือตามระเบียบฯ |

ที่มา: สำนักงานประมงจังหวัดสมุทรสาคร ข้อมูล ณ วันที่ 31 ธันวาคม 2566

3.9.5 การสำรวจพื้นที่คาดว่าจะได้รับผลกระทบจากภัยแล้ง น้ำเค็มรุกพื้นที่ ด้านประมง  
เพื่อจัดทำแผนเตรียมการป้องกันและบรรเทาสาธารณภัยด้านการเกษตร ในช่วงฤดูแล้ง ปี 2566/67

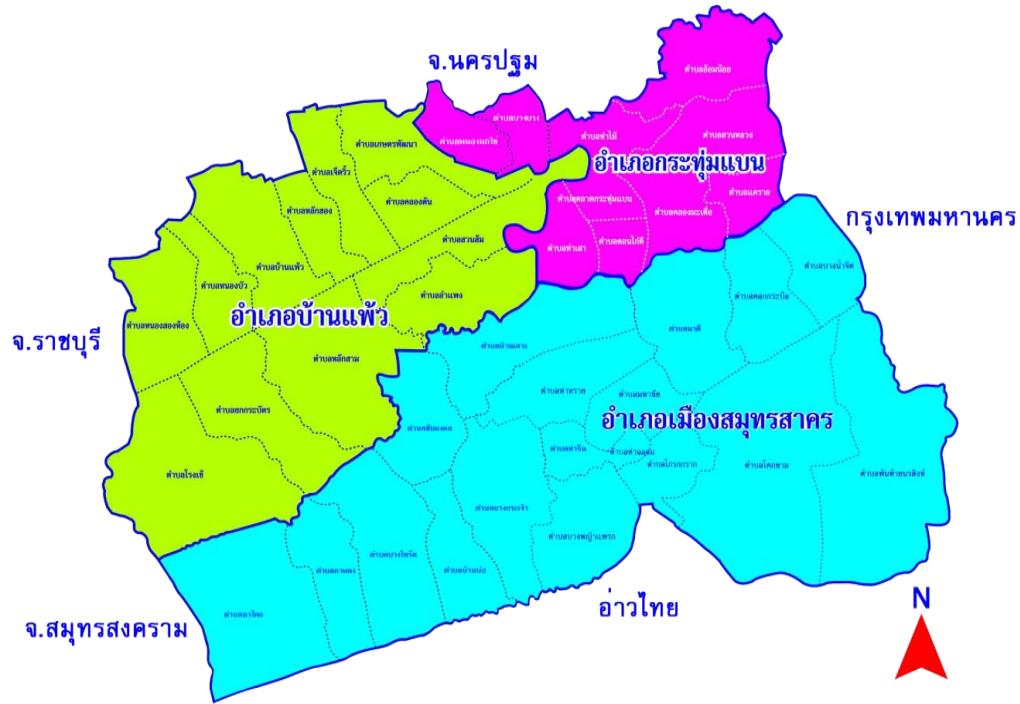
| อำเภอ             | ตำบล        | หมู่ที่ | สัตว์น้ำในพื้นที่  | จำนวนพื้นที่ (ไร่) |
|-------------------|-------------|---------|--------------------|--------------------|
| 1. เมืองสมุทรสาคร | -           | -       | ไม่มี              | -                  |
| 2. บ้านแพ้ว       | สวนส้ม      | 5       | ปลาสด              | -                  |
|                   | คลองตัน     |         | ปลานิล,ปลาเบญจพรรณ | -                  |
| 3. กระทุ่มแบน     | บางยาง      | 6       | ปลาน้ำจืด          | 5                  |
|                   |             | 8       | กุ้งขาวแวนนาไม     | 3.25               |
|                   |             | 11      | ปลาน้ำจืด          | 12                 |
|                   |             | 12      | ปลาน้ำจืด          | 0.25               |
|                   | หนองนกไข่   | 1       | ปลาน้ำจืด          | 12                 |
|                   |             | 4       | กุ้งขาวแวนนาไม     | 12.5               |
|                   |             | 6       | ปลาน้ำจืด          | 118                |
|                   |             | 7       | กุ้งขาวแวนนาไม     | 30                 |
|                   |             | 8       | กุ้งขาวแวนนาไม     | 103                |
|                   | คลองมะเดื่อ | 5       | ปลาน้ำจืด          | 15                 |
|                   |             | 7       | ปลาน้ำจืด          | 16                 |
|                   |             | 8       | ปลาน้ำจืด          | 11                 |
|                   |             | 9       | ปลาน้ำจืด          | 8                  |
|                   |             | 10      | ปลาน้ำจืด          | 6.5                |
|                   | แคราย       | 1       | ปลาน้ำจืด          | 17                 |
|                   |             | 4       | ปลาน้ำจืด          | 12                 |
|                   |             | 5       | ปลาน้ำจืด          | 51                 |

ที่มา: สำนักงานประมงจังหวัดสมุทรสาคร ข้อมูล ณ วันที่ 31 ธันวาคม 2566

| อำเภอ         | ตำบล   | หมู่ที่ | สัตว์น้ำในพื้นที่ | จำนวนพื้นที่ (ไร่) |
|---------------|--------|---------|-------------------|--------------------|
| 3. กระทู้มแบน | ท่าเสา | 1       | กุ้งขาวแวนนาไม    | 14                 |
|               |        | 3       | กุ้งขาวแวนนาไม    | 106                |
|               |        | 4       | กุ้งขาวแวนนาไม    | 0.5                |
|               |        | 6       | กุ้งขาวแวนนาไม    | 52                 |
|               |        | 7       | กุ้งขาวแวนนาไม    | 11                 |
|               |        | 8       | กุ้งขาวแวนนาไม    | 4                  |

ที่มา: สำนักงานประมงจังหวัดสมุทรสาคร ข้อมูล ณ วันที่ 31 ธันวาคม 2566

3.9.6 ความเสี่ยงและพื้นที่เฝ้าระวังภัยแล้ง น้ำเค็มรุกล้ำพื้นที่ ด้านปศุสัตว์ จังหวัดสมุทรสาคร ปี 2566/67



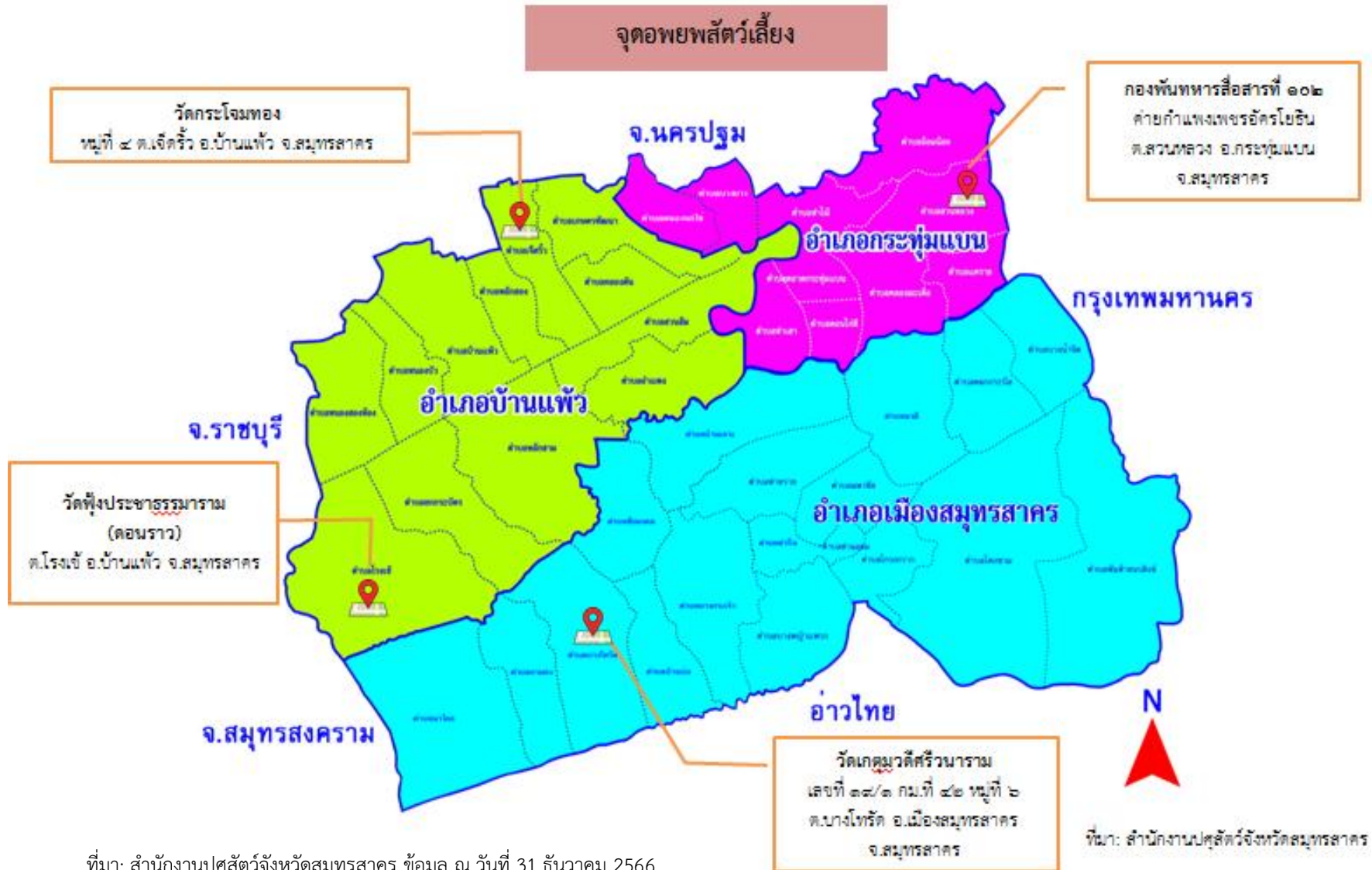
พื้นที่เสี่ยงปศุสัตว์  
- ไม่มีพื้นที่ความเสี่ยง

การเผชิญเหตุ

1. กรณีสัตว์ขาดแคลนอาหารหรือเสบียงสัตว์ และเวชภัณฑ์ให้ทำการจัดซื้อหรือประสานสำนักงานปศุสัตว์จังหวัดและสำนักงานปศุสัตว์อำเภอ ในพื้นที่ เพื่อให้การสนับสนุน
2. สนับสนุนเวชภัณฑ์
3. จัดหน่วยปฏิบัติการเคลื่อนที่ช่วยเหลือเกษตรกรในพื้นที่เกิดภัย

ที่มา: สำนักงานปศุสัตว์จังหวัดสมุทรสาคร ข้อมูล ณ วันที่ 31 ธันวาคม 2566

### 3.9.7 จุดอพยพสัตว์เลี้ยง



ที่มา: สำนักงานปศุสัตว์จังหวัดสมุทรสาคร ข้อมูล ณ วันที่ 31 ธันวาคม 2566



### 3.9.8 แผนจัดเตรียมสถานที่อพยพสัตว์ เพื่อช่วยเหลือผู้ประสบภัยธรรมชาติ ปีงบประมาณ 2566

| ที่ | พื้นที่อพยพสัตว์                    |         |         |            |           |                    | จำนวนสัตว์ที่รองรับได้ |             | พิกัด     |            |
|-----|-------------------------------------|---------|---------|------------|-----------|--------------------|------------------------|-------------|-----------|------------|
|     | สถานที่อพยพสัตว์                    | หมู่ที่ | ตำบล    | อำเภอ      | จังหวัด   | จำนวนพื้นที่ (ไร่) | ชนิดสัตว์              | จำนวน (ตัว) | X         | Y          |
| 1   | วัดเกตุมดีศรีวนาราม                 | 6       | บางโหนด | เมือง      | สมุทรสาคร | 69ไร่ 2งาน         | โค/กระบือ              | 300         | 13.51764  | 100.150348 |
|     |                                     |         |         |            |           |                    | สัตว์ปีก               | 4,500       |           |            |
|     |                                     |         |         |            |           |                    | แพะ                    | 500         |           |            |
| 2   | ค่ายกำแพงเพชรอัครโยธิน              | 51      | สวนหลวง | กระทุ่มแบน | สมุทรสาคร | 100                | โค/กระบือ              | 300         | 13.655885 | 100.292741 |
|     |                                     |         |         |            |           |                    | สัตว์ปีก               | 4,500       |           |            |
|     |                                     |         |         |            |           |                    | แพะ                    | 500         |           |            |
| 3   | วัดกระโจมทอง                        | 5       | หลักสอง | บ้านแพ้ว   | สมุทรสาคร | 43                 | โค/กระบือ              | 1,000       | 13.64425  | 100.116838 |
|     |                                     |         |         |            |           |                    | สัตว์ปีก               | 10,000      |           |            |
|     |                                     |         |         |            |           |                    | แพะ                    | 600         |           |            |
| 4   | วัดทุ่งประชาธรรมาราม<br>(วัดดอนราว) | 7       | โรงเข้  | บ้านแพ้ว   | สมุทรสาคร | 28                 | โค/กระบือ              | 500         | 13.545546 | 100.07129  |
|     |                                     |         |         |            |           |                    | สัตว์ปีก               | 5,000       |           |            |
|     |                                     |         |         |            |           |                    | แพะ                    | 300         |           |            |

ที่มา: สำนักงานปศุสัตว์จังหวัดสมุทรสาคร ข้อมูล ณ วันที่ 31 ธันวาคม 2566

| พื้นที่เสี่ยงด้านปศุสัตว์ การจำลองสถานการณ์ และแผนป้องกัน เชนิเหตุ พื้นที่ฟู  |  |  |   |
|---|--|--|---|
| การประเมินความเสี่ยง<br>Risk Assessment   | การป้องกันและลดผลกระทบ<br>Prevention&Mitigation  | การเผชิญเหตุการณ์<br>Respond   | การฟื้นฟูที่ดีกว่าเดิม<br>Recovery(be back better)  |
| <b>พื้นที่เสี่ยงปศุสัตว์</b>  |  |  |   |
| <b>จำลองสถานการณ์</b><br>- พื้นที่เสี่ยงเกิดภัยแล้ง (น้ำเค็ม)<br>- ผลผลิตลดลง สุขภาพสัตว์อ่อนแอ เสี่ยงต่อ<br><b>การเกิดโรค</b><br>- แปลงพืชอาหารสัตว์เสียหาย<br><b>ขนาดผลกระทบ</b><br>- ไม่มี | 1. สร้างการรับรู้และแนะนำเกษตรกรสำรอง<br>เสี่ยงสัตว์เพื่อลดความเสี่ยงอุทกภัยด้านปศุสัตว์<br>2. จัดทำฐานข้อมูลและปรับปรุงข้อมูลทะเบียน<br>เกษตรกรผู้เลี้ยงสัตว์ ข้อมูลประชากรสัตว์ แปลง<br>ทุ่ง และพื้นที่เสี่ยงภัย เพื่อเตรียมความพร้อมใน<br>การให้ความช่วยเหลือเกษตรกรกรณีสัตว์ตาย<br>หรือแปลงหญ้าได้ความเสียหาย<br>3. การเฝ้าระวัง ติดตาม สถานการณ์<br>4. แจ้งเตือนเมื่อมีแนวโน้มเกิดภัยกับเกษตรกร<br>เมื่อได้รับรายงานสถานการณ์จากหน่วยงานที่<br>เกี่ยวข้อง เช่นกรมอุตุนิยมวิทยากรมชลประทาน<br>เพื่อให้เกษตรกรเตรียมเคลื่อนย้ายสัตว์สู่ที่<br>ปลอดภัย<br>5. การเตรียมแหล่งเก็บกักน้ำสำรอง<br>6. การจัดเตรียมเสบียงสัตว์<br>7. การเฝ้าระวังการเกิดโรค<br>8. การสำรองเสบียงอาหารสัตว์และเวชภัณฑ์<br>9. วางแผนเตรียมความพร้อมด้านอาหารใน<br>สถานการณ์ฉุกเฉิน | 1. กรณีสัตว์ขาดแคลนอาหารหรือเสบียงสัตว์ให้<br>ทำการจัดซื้อหรือประสานสถานที่พืชอาหารสัตว์<br>จังหวัดเพชรบุรี เพื่อให้การสนับสนุน<br>2. สำรองหญ้าแห้งตามโควตาเสบียงสัตว์ในพื้นที่<br>จังหวัดสมุทรสาคร จำนวน 5,000 กก.<br>3. กรณีสัตว์ป่วยให้ทำการรักษาและให้คำแนะนำ<br>เกษตรกรในการดูแลสุขภาพสัตว์<br>4. สนับสนุนเวชภัณฑ์<br>5. จัดหน่วยปฏิบัติการเคลื่อนที่ช่วยเหลือ<br>เกษตรกรในพื้นที่เกิดภัย | 1. สำรวจความเสียหายสิ้นเชิง และช่วยเหลือ<br>ตามระเบียบ กค. ฯ (ปศ.)<br>2. สนับสนุนพันธุ์พืชอาหารสัตว์สำหรับพื้นที่<br>แปลงพืชอาหารสัตว์<br>3. ออกสำรวจภาวะโรคระบาดสัตว์ในพื้นที่<br>บริการฉีดวัคซีนป้องกันโรคสัตว์ให้กับเกษตรกร<br>แนะนำให้เกษตรกรให้ทำวัคซีนสัตว์ที่เลี้ยง<br>การเฝ้าระวังทางซีรั่ม โดยการเจาะเลือดเพื่อตรวจ<br>สภาวะโรคระบาด และการตรวจเยี่ยมฟาร์ม<br>เกษตรกรเพื่อให้คำแนะนำในการเลี้ยงสัตว์ การ<br>ดูแลสุขภาพสัตว์ และการควบคุมป้องกันโรค |

ที่มา: สำนักงานปศุสัตว์จังหวัดสมุทรสาคร ข้อมูล ณ วันที่ 31 ธันวาคม 2566

## 3.10 ข้อมูลแหล่งท่องเที่ยวเชิงเกษตรของจังหวัดสมุทรสาคร

## ตารางที่ 41 แหล่งท่องเที่ยวเชิงเกษตรของจังหวัดสมุทรสาคร

| อำเภอ   | ชื่อแหล่งท่องเที่ยวเชิงเกษตร  | รูปภาพ   |
|---|---|--|
| เมือง<br>สมุทรสาคร<br> | <b>วิสาหกิจชุมชนบ้านชายทะเลรางจันทร์</b><br>3/6 หมู่ 4 ตำบลนาโคก<br>อำเภอเมืองสมุทรสาคร จังหวัดสมุทรสาคร<br>ผู้ประสานงาน: นางสาวกังสดาร ชาญฤทธิ<br>โทรศัพท์: 084-3817284<br>พิกัด GPS: (ละติจูด/ลองจิจูด)<br>หรือ (X,Y) 13 26.175, 100 06.686   |    |
|                        | <b>วิสาหกิจชุมชนสหกรณ์</b><br>หมู่ 3 ตำบลโคกขาม อำเภอเมืองสมุทรสาคร<br>จังหวัดสมุทรสาคร<br>ผู้ประสานงาน: นายเลอพงษ์ จันทอง<br>โทรศัพท์: 086-5241021<br>พิกัด GPS: (ละติจูด/ลองจิจูด)<br>หรือ (X,Y) 13 30.799, 100 21.102  |   |
| กระทุ่มแบน<br>       | <b>วิสาหกิจชุมชนท่องเที่ยวบ้านวังนกไข่</b><br>หมู่ 8 ตำบลหนองนกไข่ อำเภอกระทุ่มแบน<br>จังหวัดสมุทรสาคร<br>ผู้ประสานงาน: นายธวัช อุทัย (ผู้ใหญ่บ้าน)<br>โทรศัพท์: 084-6623687<br>นายขวัญชัย อุทัย โทรศัพท์: 081-4337040<br>พิกัด GPS: (ละติจูด/ลองจิจูด)<br>หรือ (X,Y) 13 40.520, 100 10.785 |  |
| บ้านแพ้ว<br>         | <b>สวนไพศาล พันธุ์มะพร้าวน้ำหอม บ้านแพ้ว</b><br>ตำบลหนองสองห้อง อำเภอบ้านแพ้ว<br>จังหวัดสมุทรสาคร<br>ผู้ประสานงาน: นายไพศาล เพ็งบุญชู<br>โทรศัพท์: 086-7793089<br>พิกัด GPS: (ละติจูด/ลองจิจูด)<br>หรือ (X,Y) 13 36.921, 100 03.910   |  |

| อำเภอ   | ชื่อแหล่งท่องเที่ยวเชิงเกษตร  | รูปภาพ   |
|---|---|--|
| <p>บ้านแพ้ว</p>  | <p><b>บุญส่งแรมบิทฟาร์ม</b><br/>           123 หมู่ 12 ตำบลหลักสาม อำเภอบ้านแพ้ว<br/>           จังหวัดสมุทรสาคร<br/>           ผู้ประสานงาน: นายวิชัย อินสว่าง<br/>           โทรศัพท์: 081-9914150<br/>           พิกัด GPS: (ละติจูด/ลองจิจูด)<br/>           หรือ (X,Y) 13 34.292, 100 06.647</p> |  |

## บทที่ 4

### แผนการผลิตและการตลาดรายสินค้าเกษตรที่สำคัญของจังหวัด

#### 4.1 ข้อมูลสินค้าเกษตรที่สำคัญของจังหวัดสมุทรสาคร

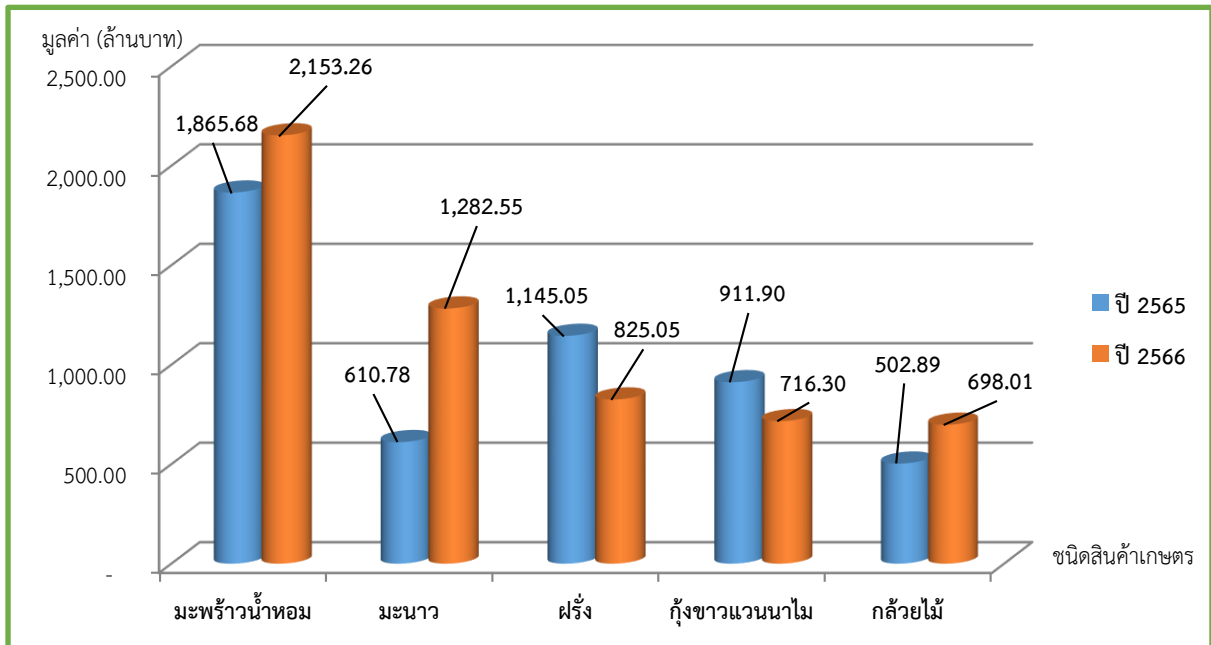
จังหวัดสมุทรสาครเป็นจังหวัดที่มีศักยภาพในการผลิตสินค้าเกษตรที่สำคัญของประเทศ และได้คัดเลือกสินค้าเกษตรที่สำคัญของจังหวัด เพื่อจัดทำแผนการผลิตและการตลาดรายสินค้าเกษตรที่สำคัญ ดังนี้

ตารางที่ 42 มูลค่าสินค้าเกษตร ปี 2566

| สินค้าเกษตร       | พื้นที่ (ไร่) | ผลผลิตเฉลี่ย (ตัน) | ผลผลิตรวม (ตัน) | ราคาเฉลี่ย (บาท/ตัน) | มูลค่า (ล้านบาท) |
|-------------------|---------------|--------------------|-----------------|----------------------|------------------|
| 1. มะพร้าวน้ำหอม  | 45,223.10     | 4.45               | 195,751.30      | 11,000               | 2,153.26         |
| 2. มะนาว          | 6,962.50      | 3.11               | 21,273          | 60,290               | 1,282.55         |
| 3. ฝรั่ง          | 7,815         | 5.39               | 41,881          | 19,700               | 825.05           |
| 4. กุ้งขาวแวนนาไม | 6,358.56      | 0.86               | 5,462           | 131,143              | 716.30           |
| 5. กัลยไม้        | 3,436         | 2.60               | 8,041           | 87,100               | 698.01           |
| 6. ปลาสด          | 4,011.32      | 2.00               | 8,188           | 80,000               | 655.04           |
| 7. กุ้งกุลาดำ     | 6,412.29      | 0.40               | 2,557           | 188,320              | 481.53           |
| 8. ลำไย           | 4,512         | 1.44               | 6,411           | 50,000               | 320.55           |
| 9. หอยแครง        | 4,909.83      | 0.51               | 2,524           | 125,000              | 315.50           |
| 10. หอยแมลงภู่    | 1920.02       | 10.42              | 20,016          | 15,000               | 300.24           |

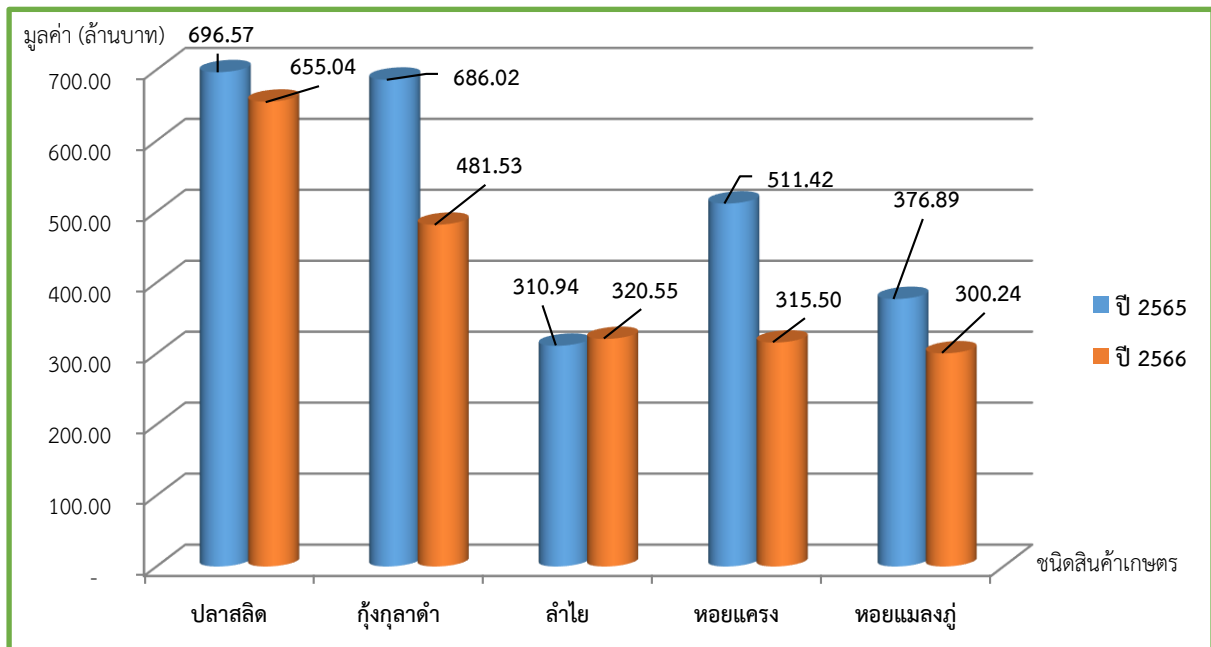
ที่มา: สำนักงานเกษตรจังหวัดสมุทรสาคร, สำนักงานประมงจังหวัดสมุทรสาคร ข้อมูล ณ วันที่ 31 ธันวาคม 2566

แผนภูมิที่ 4 แสดงมูลค่าสินค้าเกษตรที่สำคัญ ปี 2565 เทียบกับ 2566



ที่มา: สำนักงานเกษตรจังหวัดสมุทรสาคร, สำนักงานประมงจังหวัดสมุทรสาคร ข้อมูล ณ วันที่ 31 ธันวาคม 2566

แผนภูมิที่ 5 แสดงมูลค่าสินค้าเกษตรที่สำคัญ ปี 2565 เทียบกับ 2566 (ต่อ)



ที่มา: สำนักงานเกษตรจังหวัดสมุทรสาคร, สำนักงานประมงจังหวัดสมุทรสาคร ข้อมูล ณ วันที่ 31 ธันวาคม 2566

#### 4.2 ข้อมูลคาดการณ์สถานการณ์สินค้าเกษตรที่สำคัญของจังหวัดปี 2567

จากแนวโน้มภาวะเศรษฐกิจการเกษตรจังหวัดสมุทรสาคร ปี 2567 คาดว่า สาขาพืชจะขยายตัวร้อยละ 1.5% สาขาปศุสัตว์ขยายตัวร้อยละ 1.4% สาขาประมงขยายตัวร้อยละ 0.7% เนื่องจากด้านพืช ด้านประมง และด้านปศุสัตว์ ปัจจัยสนับสนุนที่สำคัญ ได้แก่ การดำเนินนโยบายและมาตรการของภาครัฐอย่างต่อเนื่อง มีการบริหารจัดการสินค้าเกษตรให้สอดคล้องกับความต้องการของตลาด การส่งเสริมการใช้เทคโนโลยีในการผลิต สนับสนุนการรวมกลุ่ม ทำการผลิต การแปรรูป และการพัฒนาคุณภาพสินค้าเกษตร ให้ได้มาตรฐานเป็นที่ยอมรับของผู้บริโภค รวมทั้งส่งเสริมการท่องเที่ยวและบริการ ตลาดจนบริหารจัดการน้ำทั้งระบบ

##### 1. แผนการผลิตและการตลาดรายสินค้า มะพร้าวน้ำหอม

ตารางที่ 43 ข้อมูลการผลิต มะพร้าวน้ำหอม (คาดการณ์ ปี 2567)

| สินค้า ...มะพร้าวน้ำหอม...   |  | ปี 2567 |      |       |       |      |       |      |      |      |   |          | หมายเหตุ |      |
|--|--|---------|------|-------|-------|------|-------|------|------|------|---|----------|----------|------|
|  |  | ม.ค.    | ก.พ. | มี.ค. | เม.ย. | พ.ค. | มิ.ย. | ก.ค. | ส.ค. | ก.ย. | ต.ค.  | พ.ย.     |          | ธ.ค. |
| - ช่วงเวลาการเพาะปลูก  |  | ✓       | ✓    | ✓     | ✓     | ✓    | ✓     | ✓    | ✓    | ✓    | ✓   | ✓        | ✓        |      |
| - ปริมาณผลผลิตออกสู่ตลาด (ร้อยละ)                                      |  | 9.0     | 7.0  | 5.0   | 3.0   | 4.9  | 7.1   | 9.0  | 10.1 | 12.0 | 11.9  | 11.1     | 9.9      |      |
| - ภัยธรรมชาติ<br>ตามฤดูกาล   | ภัยแล้ง  |         |      |       |       |      |       |      |      |      |   |          |          |      |
|  | น้ำท่วม  |         |      |       |       |      |       |      |      |      |   |          |          |      |
|  | แมลงศัตรูพืช   | ✓       | ✓    | ✓     | ✓     | ✓    |       |      |      |      |   |          |          |      |
|  | สภาพอากาศร้อน  |         |      |       | ✓     | ✓    | ✓     |      |      |      |   |          |          |      |
| - กิจกรรมส่งเสริม/สนับสนุน/การช่วยเหลือเกษตรกรผู้เพาะปลูกมะพร้าวน้ำหอม |  |         |      |       |       |      |       |      |      |      |   |          |          |      |
| หน่วยงาน   | กิจกรรม  |         |      |       |       |      |       |      |      |      | พื้นที่ดำเนินงาน  | หมายเหตุ |          |      |
| สำนักงานเกษตร<br>จังหวัดสมุทรสาคร                                      | 1. โครงการยกระดับคุณภาพมาตรฐานสินค้าเกษตร<br>2. โครงการส่งเสริมการใช้สารชีวภัณฑ์และแมลงศัตรูธรรมชาติ ทดแทนสารเคมีทางการเกษตร<br>3. กิจกรรมเพิ่มประสิทธิภาพการผลิตมะพร้าวเพื่อความยั่งยืน |         |      |       |       |      |       |      |      |      | อำเภอเมืองสมุทรสาคร<br>อำเภอบ้านแพ้ว<br>อำเภอกระทุ่มแบน |          |          |      |

ที่มา: สำนักงานเกษตรจังหวัดสมุทรสาคร ข้อมูล ณ วันที่ 31 ธันวาคม 2566

ตารางที่ 44 แผนการผลิต มะพร้าวน้ำหอม (คาดการณ์ 2567)

| รายการ   | ทั้งปี           | ปี 2567  |          |         |         |         |          |          |          |          |          |          |          | หมายเหตุ |  |
|--|------------------|----------|----------|---------|---------|---------|----------|----------|----------|----------|----------|----------|----------|----------|--|
|  |                  | ม.ค.     | ก.พ.     | มี.ค.   | เม.ย.   | พ.ค.    | มิ.ย.    | ก.ค.     | ส.ค.     | ก.ย.     | ต.ค.     | พ.ย.     | ธ.ค.     |          |  |
| 1. ผลผลิตคงเหลือ (ตัน)                           | -                | -        | -        | -       | -       | -       | -        | -        | -        | -        | -        | -        | -        | -        |  |
| 2. พื้นที่เพาะปลูก (ไร่)                         | 45,223           | 45,223   | 45,223   | 45,223  | 45,223  | 45,223  | 45,223   | 45,223   | 45,223   | 45,223   | 45,223   | 45,223   | 45,223   | 45,223   |  |
| 3. ผลผลิตเฉลี่ยต่อไร่<br>ที่ออกสู่ตลาด (ตัน/ไร่) | 4.45             | 0.40     | 0.31     | 0.23    | 0.13    | 0.22    | 0.32     | 0.40     | 0.45     | 0.53     | 0.53     | 0.49     | 0.44     |          |  |
| 4. ผลผลิตที่ออกสู่ตลาด<br>(ร้อยละ) **            | 100              | 9.0      | 7.0      | 5.0     | 3.0     | 4.9     | 7.1      | 9.0      | 10.1     | 12.0     | 11.9     | 11.1     | 9.9      |          |  |
| 5. ผลผลิตรวม (ตัน)                               | 197,120          | 17,838.0 | 13,701.0 | 9,856.0 | 5,864.0 | 9,710.0 | 13,993.0 | 17,838.0 | 19,955.0 | 23,605.0 | 23,362.0 | 21,877.0 | 19,517.0 |          |  |
| 6. ซื้อจากจังหวัดอื่น<br>(ตัน)                   | -                | -        | -        | -       | -       | -       | -        | -        | -        | -        | -        | -        | -        | -        |  |
| 7. ราคาเกษตรกรขายได้<br>(บาท/ตัน)                | 11,000           |          |          |         |         |         |          |          |          |          |          |          |          |          |  |
| 8. มูลค่าผลผลิต                                  | 2,168.32 ล้านบาท |          |          |         |         |         |          |          |          |          |          |          |          |          |  |

ที่มา: สำนักงานเกษตรจังหวัดสมุทรสาคร ข้อมูล ณ วันที่ 31 ธันวาคม 2566



ตารางที่ 45 แผนการตลาด มะพร้าวน้ำหอม (คาดการณ์ ปี 2567)

หน่วย : ตัน

| รายการ                      | ทั้งปี  | ปี 2567  |          |         |         |         |          |          |          |          |          |          | หมายเหตุ |      |
|-----------------------------|---------|----------|----------|---------|---------|---------|----------|----------|----------|----------|----------|----------|----------|------|
|                             |         | ม.ค.     | ก.พ.     | มี.ค.   | เม.ย.   | พ.ค.    | มิ.ย.    | ก.ค.     | ส.ค.     | ก.ย.     | ต.ค.     | พ.ย.     |          | ธ.ค. |
| 1. ใช้ภายในจังหวัด<br>(10%) | 19,712  | 1,783.8  | 1,370.1  | 985.6   | 586.5   | 971.0   | 1,399.3  | 1,783.8  | 1,995.5  | 2,360.6  | 2,336.2  | 2,187.8  | 1,951.7  |      |
| 2. ใช้นอกจังหวัด<br>(90%)   | 177,408 | 16,054.0 | 12,331.0 | 8,870.4 | 5,278.4 | 8,739.0 | 12,593.8 | 16,054.4 | 17,959.9 | 21,245.2 | 21,026.2 | 19,690.1 | 17,565.6 |      |
| 3. ส่วนเกิน/ส่วนขาด         | -       | -        | -        | -       | -       | -       | -        | -        | -        | -        | -        | -        | -        |      |

ที่มา: สำนักงานเกษตรจังหวัดสมุทรสาคร ข้อมูล ณ วันที่ 31 ธันวาคม 2566

## 2. แผนการผลิตและการตลาดรายสินค้า มะนาว

ตารางที่ 46 ข้อมูลการผลิต มะนาว (คาดการณ์ ปี 2567)

| สินค้า ...มะนาว...   | ปี 2567   |      |       |       |      |       |      |      |      |      |   |          | หมายเหตุ |  |
|--|---|------|-------|-------|------|-------|------|------|------|------|---|----------|----------|--|
|  | ม.ค.  | ก.พ. | มี.ค. | เม.ย. | พ.ค. | มิ.ย. | ก.ค. | ส.ค. | ก.ย. | ต.ค. | พ.ย.  | ธ.ค.     |          |  |
| - ช่วงเวลาการเพาะปลูก  | ✓   | ✓    | ✓     | ✓     | ✓    | ✓     | ✓    | ✓    | ✓    | ✓    | ✓   | ✓        | ✓        |  |
| - ปริมาณผลผลิตออกสู่ตลาด (ร้อยละ)                              | 6.9   | 5.9  | 4.0   | 3.1   | 8.0  | 10.0  | 13.1 | 14.2 | 10.1 | 8.9  | 7.9   | 7.8      |          |  |
| - ภัยธรรมชาติ<br>ตามฤดูกาล                                     | ภัยแล้ง   |      |       |       |      |       |      |      |      |      |   |          |          |  |
|  | น้ำท่วม   |      |       |       |      |       |      |      |      |      |   |          |          |  |
|  | แมลงศัตรูพืช  |      |       |       |      |       |      |      |      |      |   |          |          |  |
|  | สภาพอากาศร้อน   | ✓    | ✓     | ✓     | ✓    |       |      |      |      |      |   |          |          |  |
| - กิจกรรมส่งเสริม/สนับสนุน/การช่วยเหลือเกษตรกรผู้เพาะปลูกมะนาว |   |      |       |       |      |       |      |      |      |      |   |          |          |  |
| หน่วยงาน   | กิจกรรม   |      |       |       |      |       |      |      |      |      | พื้นที่ดำเนินงาน  | หมายเหตุ |          |  |
| สำนักงานเกษตร<br>จังหวัดสมุทรสาคร                              | 1. ส่งเสริมการผลิตและเพิ่มมูลค่าสินค้าเกษตรสู่มาตรฐาน GAP<br>2. การป้องกันกำจัดศัตรูพืชด้วยวิธีผสมผสาน<br>3. กระบวนการเรียนรู้ด้านการจัดการดินและปุ๋ย |      |       |       |      |       |      |      |      |      | อำเภอเมืองสมุทรสาคร<br>อำเภอบ้านแพ้ว<br>อำเภอกระทุ่มแบน |          |          |  |

ที่มา: สำนักงานเกษตรจังหวัดสมุทรสาคร ข้อมูล ณ วันที่ 31 ธันวาคม 2566

ตารางที่ 47 แผนการผลิต มะนาว (คาดการณ์ 2567)

| รายการ   | ทั้งปี   | ปี 2567          |          |         |         |          |          |          |          |           |          |          |          | หมายเหตุ |  |
|--|----------|------------------|----------|---------|---------|----------|----------|----------|----------|-----------|----------|----------|----------|----------|--|
|  |          | ม.ค.             | ก.พ.     | มี.ค.   | เม.ย.   | พ.ค.     | มิ.ย.    | ก.ค.     | ส.ค.     | ก.ย.      | ต.ค.     | พ.ย.     | ธ.ค.     |          |  |
| 1. ผลผลิตคงเหลือ (ตัน)                           | -        | -                | -        | -       | -       | -        | -        | -        | -        | -         | -        | -        | -        | -        |  |
| 2. พื้นที่เพาะปลูก (ไร่)                         | 6,962.5  | 6,962.5          | 6,962.5  | 6,962.5 | 6,962.5 | 6,962.5  | 6,962.5  | 6,962.5  | 6,962.5  | 6,962.5   | 6,962.5  | 6,962.5  | 6,962.5  | 6,962.5  |  |
| 3. ผลผลิตเฉลี่ยต่อไร่<br>ที่ออกสู่ตลาด (ตัน/ไร่) | 3.11     | 0.21             | 0.18     | 0.12    | 0.09    | 0.25     | 0.31     | 0.41     | 0.44     | 0.31      | 0.28     | 0.25     | 0.24     |          |  |
| 4. ผลผลิตที่ออกสู่ตลาด<br>(ร้อยละ) **            | 100      | 6.9              | 5.9      | 4.0     | 3.1     | 8.0      | 10.0     | 13.1     | 14.2     | 10.1      | 8.9      | 7.9      | 7.8      |          |  |
| 5. ผลผลิตรวม (ตัน)                               | 21,327.5 | 1,315.30         | 1,502.80 | 1104.1  | 905.7   | 1,940.90 | 2,265.90 | 3,029.60 | 3,273.10 | 2,292.21, | 2,144.60 | 1,929.80 | 1,915.70 |          |  |
| 6. ซื้อจากจังหวัดอื่น (ตัน)                      | -        | -                | -        | -       | -       | -        | -        | -        | -        | -         | -        | -        | -        |          |  |
| 7. ราคาเกษตรกรขายได้<br>(บาท/ตัน)                |          | 60,290           |          |         |         |          |          |          |          |           |          |          |          |          |  |
| 8. มูลค่าผลผลิต                                  |          | 1,282.55 ล้านบาท |          |         |         |          |          |          |          |           |          |          |          |          |  |

ที่มา: สำนักงานเกษตรจังหวัดสมุทรสาคร ข้อมูล ณ วันที่ 31 ธันวาคม 2566

ตารางที่ 48 แผนการตลาด มะนาว (คาดการณ์ ปี 2567)

หน่วย : ตัน

| รายการ                      | ทั้งปี   | ปี 2567 |         |       |       |         |         |         |         |         |         |         |         | หมายเหตุ |
|-----------------------------|----------|---------|---------|-------|-------|---------|---------|---------|---------|---------|---------|---------|---------|----------|
|                             |          | ม.ค.    | ก.พ.    | มี.ค. | เม.ย. | พ.ค.    | มิ.ย.   | ก.ค.    | ส.ค.    | ก.ย.    | ต.ค.    | พ.ย.    | ธ.ค.    |          |
| 1. ใช้ภายในจังหวัด<br>(20%) | 4,723.9  | 263.1   | 300.6   | 220.8 | 181.1 | 388.2   | 453.2   | 605.9   | 654.6   | 458.4   | 428.9   | 386.0   | 383.1   |          |
| 2. ใช้นอกจังหวัด<br>(80%)   | 18,895.8 | 1,052.2 | 1,202.2 | 883.3 | 724.6 | 1,552.7 | 1,812.7 | 2,423.7 | 2,618.5 | 1,833.8 | 1,715.7 | 1,543.8 | 1,532.6 |          |
| 3. ส่วนเกิน/ส่วนขาด         | -        | -       | -       | -     | -     | -       | -       | -       | -       | -       | -       | -       | -       |          |

ที่มา: สำนักงานเกษตรจังหวัดสมุทรสาคร ข้อมูล ณ วันที่ 31 ธันวาคม 2566

### 3. แผนการผลิตและการตลาดรายสินค้า ฝรั่ง

ตารางที่ 49 ข้อมูลการผลิต ฝรั่ง (ภาคการณ ปี 2567)

| สินค้า ...ฝรั่ง...   | ปี 2567   |      |       |       |      |       |      |      |      |      |   |          | หมายเหตุ |
|--|---|------|-------|-------|------|-------|------|------|------|------|---|----------|----------|
|  | ม.ค.  | ก.พ. | มี.ค. | เม.ย. | พ.ค. | มิ.ย. | ก.ค. | ส.ค. | ก.ย. | ต.ค. | พ.ย.  | ธ.ค.     |          |
| - ช่วงเวลาการเพาะปลูก  | ✓   | ✓    | ✓     | ✓     | ✓    | ✓     | ✓    | ✓    | ✓    | ✓    | ✓   | ✓        |          |
| - ปริมาณผลผลิตออกสู่ตลาด (ร้อยละ)                              | 9.2   | 7.5  | 5.0   | 3.0   | 5.0  | 6.6   | 8.5  | 10.0 | 12.1 | 12.1 | 10.9  | 10.1     |          |
| - ภัยธรรมชาติ<br>ตามฤดูกาล                                     | ภัยแล้ง   |      |       |       |      |       |      |      |      |      |   |          |          |
|  | น้ำท่วม   |      |       |       |      |       |      |      |      |      |   |          |          |
|  | แมลงศัตรูพืช  |      |       |       |      |       |      |      |      |      |   |          |          |
|  | สภาพอากาศร้อน   |      | ✓     | ✓     | ✓    |       |      |      |      |      |   |          |          |
| - กิจกรรมส่งเสริม/สนับสนุน/การช่วยเหลือเกษตรกรผู้เพาะปลูกฝรั่ง |   |      |       |       |      |       |      |      |      |      |   |          |          |
| หน่วยงาน   | กิจกรรม   |      |       |       |      |       |      |      |      |      | พื้นที่ดำเนินงาน  | หมายเหตุ |          |
| สำนักงานเกษตรจังหวัด<br>สมุทรสาคร                              | 1. ส่งเสริมการผลิตและเพิ่มมูลค่าสินค้าเกษตรสู่มาตรฐาน GAP<br>2. การป้องกันกำจัดศัตรูพืชด้วยวิธีผสมผสาน<br>3. กระบวนการเรียนรู้ด้านการจัดการดินและปุ๋ย |      |       |       |      |       |      |      |      |      | อำเภอเมืองสมุทรสาคร<br>อำเภอบ้านแพ้ว<br>อำเภอกระทุ่มแบน |          |          |

ที่มา: สำนักงานเกษตรจังหวัดสมุทรสาคร ข้อมูล ณ วันที่ 31 ธันวาคม 2566

ตารางที่ 50 แผนการผลิต ฝรั่ง (คาดการณ์ 2567)

| รายการ   | ทั้งปี | ปี 2567        |         |         |         |         |         |         |         |         |         |         |         | หมายเหตุ |  |
|--|--------|----------------|---------|---------|---------|---------|---------|---------|---------|---------|---------|---------|---------|----------|--|
|  |        | ม.ค.           | ก.พ.    | มี.ค.   | เม.ย.   | พ.ค.    | มิ.ย.   | ก.ค.    | ส.ค.    | ก.ย.    | ต.ค.    | พ.ย.    | ธ.ค.    |          |  |
| 1. ผลผลิตคงเหลือ (ตัน)                           | -      | -              | -       | -       | -       | -       | -       | -       | -       | -       | -       | -       | -       | -        |  |
| 2. พื้นที่เพาะปลูก (ไร่)                         | 7,815  | 7,815          | 7,815   | 7,815   | 7,815   | 7,815   | 7,815   | 7,815   | 7,815   | 7,815   | 7,815   | 7,815   | 7,815   | 7,815    |  |
| 3. ผลผลิตเฉลี่ยต่อไร่<br>ที่ออกสู่ตลาด (ตัน/ไร่) | 5.39   | 0.50           | 0.40    | 0.27    | 0.16    | 0.27    | 0.36    | 0.46    | 0.54    | 0.65    | 0.65    | 0.59    | 0.54    |          |  |
| 4. ผลผลิตที่ออกสู่ตลาด<br>(ร้อยละ) **            | 100    | 9.2            | 7.5     | 5.0     | 3.0     | 5.0     | 6.6     | 8.5     | 10.0    | 12.1    | 12.1    | 10.9    | 10.1    |          |  |
| 5. ผลผลิตรวม (ตัน)                               | 41,958 | 3,867.5        | 3,144.0 | 2,083.7 | 1,279.9 | 2,083.6 | 2,750.9 | 3,556.6 | 4,212.8 | 5,085.1 | 5,085.1 | 4,562.9 | 4,245.9 |          |  |
| 6. ซื้อจากจังหวัดอื่น (ตัน)                      | -      | -              | -       | -       | -       | -       | -       | -       | -       | -       | -       | -       | -       | -        |  |
| 7. ราคาเกษตรกรขายได้<br>(บาท/ตัน)                |        | 19,700         |         |         |         |         |         |         |         |         |         |         |         |          |  |
| 8. มูลค่าผลผลิต                                  |        | 826.57 ล้านบาท |         |         |         |         |         |         |         |         |         |         |         |          |  |

ที่มา: สำนักงานเกษตรจังหวัดสมุทรสาคร ข้อมูล ณ วันที่ 31 ธันวาคม 2566

ตารางที่ 51 แผนการตลาด ฝรั่ง (คาดการณ์ ปี 2567)

หน่วย : ตัน

| รายการ                      | ทั้งปี   | ปี 2567 |       |         |         |         |         |         |         |         |         |         |         | หมายเหตุ |
|-----------------------------|----------|---------|-------|---------|---------|---------|---------|---------|---------|---------|---------|---------|---------|----------|
|                             |          | ม.ค.    | ก.พ.  | มี.ค.   | เม.ย.   | พ.ค.    | มิ.ย.   | ก.ค.    | ส.ค.    | ก.ย.    | ต.ค.    | พ.ย.    | ธ.ค.    |          |
| 1. ใช้ภายในจังหวัด<br>(20%) | 8,391.6  | 773.5   | 620   | 416.6   | 255.6   | 416.7   | 550.2   | 711.3   | 842.0   | 1,017.0 | 1,017.0 | 912.6   | 849.2   |          |
| 2. ใช้นอกจังหวัด<br>(80%)   | 33,566.4 | 3,094   | 2,512 | 2,500.2 | 1,022.3 | 1,666.9 | 2,200.7 | 2,845.3 | 3,368.1 | 4,068.1 | 4,068.1 | 3,650.3 | 3,396.7 |          |
| 3. ส่วนเกิน/ส่วนขาด         | -        | -       | -     | -       | -       | -       | -       | -       | -       | -       | -       | -       | -       |          |

ที่มา: สำนักงานเกษตรจังหวัดสมุทรสาคร ข้อมูล ณ วันที่ 31 ธันวาคม 2566

4. แผนการผลิตและการตลาดรายสินค้า กุ้งขาวแวนนาไม

ตารางที่ 52 ข้อมูลการผลิต กุ้งขาวแวนนาไม (คาดการณ์ ปี 2567)

| สินค้า ...กุ้งขาวแวนนาไม...   |   | ปี 2567 |      |       |       |      |       |      |      |      |                  |          | หมายเหตุ |      |
|---|---|---------|------|-------|-------|------|-------|------|------|------|------------------|----------|----------|------|
|   |   | ม.ค.    | ก.พ. | มี.ค. | เม.ย. | พ.ค. | มิ.ย. | ก.ค. | ส.ค. | ก.ย. | ต.ค.             | พ.ย.     |          | ธ.ค. |
| - ช่วงเวลาการเพาะเลี้ยง   |   | ✓       | ✓    | ✓     | ✓     | ✓    | ✓     | ✓    | ✓    | ✓    | ✓                | ✓        | ✓        |      |
| - ปริมาณผลผลิตออกสู่ตลาด (ร้อยละ)   |   | 6       | 5    | 8     | 8     | 8    | 6     | 6    | 15   | 13   | 11               | 10       | 4        |      |
| - ภัยธรรมชาติ<br>ตามฤดูกาล  | ภัยแล้ง   |         |      |       |       |      |       |      |      |      |                  |          |          |      |
|   | น้ำท่วม   |         |      |       |       |      |       |      |      |      |                  |          |          |      |
|   | สภาพอากาศร้อน   |         |      | ✓     | ✓     | ✓    | ✓     |      |      |      |                  |          |          |      |
|   | ฝนตกหนัก อากาศปิด   |         |      |       |       |      | ✓     | ✓    | ✓    | ✓    |                  |          |          |      |
| - กิจกรรมส่งเสริม/สนับสนุน/การช่วยเหลือเกษตรกรผู้เพาะเลี้ยงกุ้งขาวแวนนาไม |   |         |      |       |       |      |       |      |      |      |                  |          |          |      |
| หน่วยงาน  | กิจกรรม   |         |      |       |       |      |       |      |      |      | พื้นที่ดำเนินงาน | หมายเหตุ |          |      |
| สำนักงานประมง<br>จังหวัดสมุทรสาคร   | 1. โครงการยกระดับการผลิต และเพิ่มมูลค่าสินค้าเกษตรสู่มาตรฐาน (GAP มกษ.7436) |         |      |       |       |      |       |      |      |      | จังหวัดสมุทรสาคร |          |          |      |

ที่มา: สำนักงานประมงจังหวัดสมุทรสาคร ข้อมูล ณ วันที่ 31 ธันวาคม 2566



ตารางที่ 53 แผนการผลิต กุ้งขาวแวนนาไม (คาดการณ์ 2567)

| รายการ   | ทั้งปี         | ปี 2567  |          |          |          |          |          |          |          |          |          |          |          | หมายเหตุ |
|--|----------------|----------|----------|----------|----------|----------|----------|----------|----------|----------|----------|----------|----------|----------|
|  |                | ม.ค.     | ก.พ.     | มี.ค.    | เม.ย.    | พ.ค.     | มิ.ย.    | ก.ค.     | ส.ค.     | ก.ย.     | ต.ค.     | พ.ย.     | ธ.ค.     |          |
| 1. ผลผลิตคงเหลือ (ตัน)                           | -              | -        | -        | -        | -        | -        | -        | -        | -        | -        | -        | -        | -        | -        |
| 2. พื้นที่เพาะเลี้ยง (ไร่)                       | 6,358.56       | 6,358.56 | 6,358.56 | 6,358.56 | 6,358.56 | 6,358.56 | 6,358.56 | 6,358.56 | 6,358.56 | 6,358.56 | 6,358.56 | 6,358.56 | 6,358.56 |          |
| 3. ผลผลิตเฉลี่ยต่อไร่<br>ที่ออกสู่ตลาด (ตัน/ไร่) | 0.90           | 0.05     | 0.05     | 0.07     | 0.07     | 0.07     | 0.05     | 0.05     | 0.14     | 0.12     | 0.10     | 0.09     | 0.04     |          |
| 4. ผลผลิตที่ออกสู่ตลาด<br>(ร้อยละ) **            | 100            | 6        | 5        | 8        | 8        | 8        | 6        | 6        | 15       | 13       | 11       | 10       | 4        |          |
| 5. ผลผลิตรวม (ตัน)                               | 6,040.63       | 362.44   | 302.03   | 483.25   | 483.25   | 483.25   | 362.44   | 362.44   | 906.09   | 785.28   | 664.47   | 604.06   | 241.63   |          |
| 6. ซื้อจากจังหวัดอื่น (ตัน)                      | -              | -        | -        | -        | -        | -        | -        | -        | -        | -        | -        | -        | -        |          |
| 7. ราคาเกษตรกรขายได้<br>(บาท/ตัน)                | 140,000        |          |          |          |          |          |          |          |          |          |          |          |          |          |
| 8. มูลค่าผลผลิต                                  | 845.69 ล้านบาท |          |          |          |          |          |          |          |          |          |          |          |          |          |

ที่มา: สำนักงานประมงจังหวัดสมุทรสาคร ข้อมูล ณ วันที่ 31 ธันวาคม 2566

ตารางที่ 54 แผนการตลาด กุ้งขาวแวนนาไม (คาดการณ์ ปี 2567)

หน่วย : ตัน

| รายการ                      | ทั้งปี   | ปี 2567 |        |        |        |        |        |        |        |        |        |        | หมายเหตุ |      |
|-----------------------------|----------|---------|--------|--------|--------|--------|--------|--------|--------|--------|--------|--------|----------|------|
|                             |          | ม.ค.    | ก.พ.   | มี.ค.  | เม.ย.  | พ.ค.   | มิ.ย.  | ก.ค.   | ส.ค.   | ก.ย.   | ต.ค.   | พ.ย.   |          | ธ.ค. |
| 1. ใช้ภายในจังหวัด<br>(97%) | 5,298.00 | 351.56  | 292.97 | 468.75 | 468.75 | 468.75 | 351.56 | 351.56 | 878.91 | 761.72 | 644.54 | 585.94 | 234.38   |      |
| 2. ใช้นอกจังหวัด<br>(3%)    | 164.00   | 10.87   | 9.06   | 14.50  | 14.50  | 14.50  | 10.87  | 10.87  | 27.18  | 23.56  | 19.93  | 18.12  | 7.25     |      |
| 3. ส่วนเกิน/ส่วนขาด         | -        | -       | -      | -      | -      | -      | -      | -      | -      | -      | -      | -      | -        |      |

ที่มา: สำนักงานประมงจังหวัดสมุทรสาคร ข้อมูล ณ วันที่ 31 ธันวาคม 2566

5. แผนการผลิตและการตลาดรายสินค้า กัญชง

ตารางที่ 55 ข้อมูลการผลิต กัญชง (คาดการณ์ ปี 2567)

| สินค้า ...กัญชง...   | ปี 2567   |      |       |       |      |       |      |      |      |      |                                  |          | หมายเหตุ |  |
|--|---|------|-------|-------|------|-------|------|------|------|------|----------------------------------|----------|----------|--|
|  | ม.ค.  | ก.พ. | มี.ค. | เม.ย. | พ.ค. | มิ.ย. | ก.ค. | ส.ค. | ก.ย. | ต.ค. | พ.ย.                             | ธ.ค.     |          |  |
| - ช่วงเวลาการเพาะปลูก  | ✓   | ✓    | ✓     | ✓     | ✓    | ✓     | ✓    | ✓    | ✓    | ✓    | ✓                                | ✓        | ✓        |  |
| - ปริมาณผลผลิตออกสู่ตลาด (ร้อยละ)                              | 8   | 6    | 4     | 3     | 2    | 4     | 6    | 12   | 18   | 15   | 12                               | 10       |          |  |
| - ภัยธรรมชาติ<br>ตามฤดูกาล                                     | ภัยแล้ง   |      |       |       |      |       |      |      |      |      |                                  |          |          |  |
|  | น้ำท่วม   |      |       |       |      |       |      |      |      |      |                                  |          |          |  |
|  | แมลงศัตรูพืช  | ✓    | ✓     | ✓     | ✓    | ✓     |      |      |      |      |                                  |          |          |  |
|  | สภาพอากาศร้อน   |      |       |       | ✓    | ✓     | ✓    |      |      |      |                                  |          |          |  |
| - กิจกรรมส่งเสริม/สนับสนุน/การช่วยเหลือเกษตรกรผู้เพาะปลูกกัญชง |   |      |       |       |      |       |      |      |      |      |                                  |          |          |  |
| หน่วยงาน   | กิจกรรม   |      |       |       |      |       |      |      |      |      | พื้นที่ดำเนินงาน                 | หมายเหตุ |          |  |
| สำนักงานเกษตร<br>จังหวัดสมุทรสาคร                              | 1. เพิ่มประสิทธิภาพการผลิตไม้ดอกไม้ประดับ<br>2. ส่งเสริมการผลิตและเพิ่มมูลค่าสินค้าเกษตรสู่มาตรฐาน GAP<br>3. เชื่อมโยงและส่งเสริมเครือข่ายตลาดเกษตรกร |      |       |       |      |       |      |      |      |      | อำเภอกระทุ่มแบน<br>อำเภอบ้านแพ้ว |          |          |  |

ที่มา: สำนักงานเกษตรจังหวัดสมุทรสาคร ข้อมูล ณ วันที่ 31 ธันวาคม 2566

ตารางที่ 56 แผนการผลิต กัญชง (คาดการณ์ 2567)

| รายการ   | ทั้งปี         | ปี 2567 |       |       |       |       |       |       |       |         |         |       |       | หมายเหตุ |  |
|--|----------------|---------|-------|-------|-------|-------|-------|-------|-------|---------|---------|-------|-------|----------|--|
|  |                | ม.ค.    | ก.พ.  | มี.ค. | เม.ย. | พ.ค.  | มิ.ย. | ก.ค.  | ส.ค.  | ก.ย.    | ต.ค.    | พ.ย.  | ธ.ค.  |          |  |
| 1. ผลผลิตคงเหลือ (ตัน)                           | -              | -       | -     | -     | -     | -     | -     | -     | -     | -       | -       | -     | -     | -        |  |
| 2. พื้นที่เพาะปลูก (ไร่)                         | 3,436          | 3,436   | 3,436 | 3,436 | 3,436 | 3,436 | 3,436 | 3,436 | 3,436 | 3,436   | 3,436   | 3,436 | 3,436 | 3,436    |  |
| 3. ผลผลิตเฉลี่ยต่อไร่<br>ที่ออกสู่ตลาด (ตัน/ไร่) | 2.6            | 0.17    | 0.16  | 0.10  | 0.08  | 0.05  | 0.10  | 0.16  | 0.31  | 0.47    | 0.39    | 0.31  | 0.26  |          |  |
| 4. ผลผลิตที่ออกสู่ตลาด<br>(ร้อยละ) **            | 100            | 8       | 6     | 4     | 3     | 2     | 4     | 6     | 12    | 18      | 15      | 12    | 10    |          |  |
| 5. ผลผลิตรวม (ตัน)                               | 8,041          | 643.8   | 482.5 | 321.5 | 241.1 | 160.8 | 321.5 | 482.5 | 964.9 | 1,447.4 | 1,206.1 | 964.9 | 804.0 |          |  |
| 6. ซื้อจากจังหวัดอื่น (ตัน)                      | -              | -       | -     | -     | -     | -     | -     | -     | -     | -       | -       | -     | -     | -        |  |
| 7. ราคาเกษตรกรขายได้<br>(บาท/ตัน)                | 87,100         |         |       |       |       |       |       |       |       |         |         |       |       |          |  |
| 8. มูลค่าผลผลิต                                  | 698.01 ล้านบาท |         |       |       |       |       |       |       |       |         |         |       |       |          |  |

ที่มา: สำนักงานเกษตรจังหวัดสมุทรสาคร ข้อมูล ณ วันที่ 31 ธันวาคม 2566

ตารางที่ 57 แผนการตลาด กัญชง (คาดการณ์ ปี 2567)

หน่วย : ตัน

| รายการ                      | ทั้งปี  | ปี 2567 |       |       |       |      |       |       |       |       |       |       |       | หมายเหตุ |
|-----------------------------|---------|---------|-------|-------|-------|------|-------|-------|-------|-------|-------|-------|-------|----------|
|                             |         | ม.ค.    | ก.พ.  | มี.ค. | เม.ย. | พ.ค. | มิ.ย. | ก.ค.  | ส.ค.  | ก.ย.  | ต.ค.  | พ.ย.  | ธ.ค.  |          |
| 1. ใช้ภายในจังหวัด<br>(40%) | 3,217.5 | 258.7   | 193.0 | 128.6 | 96.4  | 64.3 | 128.6 | 193.0 | 386   | 578.9 | 482.4 | 386.0 | 321.6 |          |
| 2. ใช้นอกจังหวัด<br>(60%)   | 4,823.5 | 385.1   | 289.5 | 192.9 | 144.7 | 96.5 | 192.9 | 289.5 | 578.9 | 868.4 | 723.7 | 578.9 | 482.5 |          |
| 3. ส่วนเกิน/ส่วนขาด         | -       | -       | -     | -     | -     | -    | -     | -     | -     | -     | -     | -     | -     |          |

ที่มา: สำนักงานเกษตรจังหวัดสมุทรสาคร ข้อมูล ณ วันที่ 31 ธันวาคม 2566

6. แผนการผลิตและการตลาดรายสินค้า ปลอดภัย

ตารางที่ 58 ข้อมูลการผลิต ปลอดภัย (คาดการณ์ ปี 2567)

| สินค้า ...ปลอดภัย...   | ปี 2567  |      |       |       |      |       |      |      |      |                  |      |          | หมายเหตุ |  |
|--|--|------|-------|-------|------|-------|------|------|------|------------------|------|----------|----------|--|
|  | ม.ค.   | ก.พ. | มี.ค. | เม.ย. | พ.ค. | มิ.ย. | ก.ค. | ส.ค. | ก.ย. | ต.ค.             | พ.ย. | ธ.ค.     |          |  |
| - ช่วงเวลาการเพาะเลี้ยง  | ✓  | ✓    | ✓     | ✓     | ✓    | ✓     | ✓    | ✓    | ✓    | ✓                | ✓    | ✓        | ✓        |  |
| - ปริมาณผลผลิตออกสู่ตลาด (ร้อยละ)                                  | 15   | 15   | 15    | 11    | 8    | 3     | 3    | 3    | 2    | 6                | 8    | 11       |          |  |
| - ภัยธรรมชาติ<br>ตามฤดูกาล   | ภัยแล้ง  |      |       |       |      |       |      |      |      |                  |      |          |          |  |
|  | น้ำท่วม  |      |       |       |      |       |      |      |      |                  |      |          |          |  |
|  | สภาพอากาศร้อน  |      |       | ✓     | ✓    | ✓     | ✓    |      |      |                  |      |          |          |  |
| - กิจกรรมส่งเสริม/สนับสนุน/การช่วยเหลือเกษตรกรผู้เพาะเลี้ยงปลอดภัย |  |      |       |       |      |       |      |      |      |                  |      |          |          |  |
| หน่วยงาน   | กิจกรรม  |      |       |       |      |       |      |      |      | พื้นที่ดำเนินงาน |      | หมายเหตุ |          |  |
| สำนักงานประมง<br>จังหวัดสมุทรสาคร                                  | 1. โครงการยกระดับการผลิต และเพิ่มมูลค่าสินค้าเกษตรสู่มาตรฐาน (GAP มกษ.7436)<br>2. โครงการระบบส่งเสริมเกษตรแบบแปลงใหญ่ (กลุ่มแปลงใหญ่ปลอดภัยบ้านซอนตะวัน) |      |       |       |      |       |      |      |      | จังหวัดสมุทรสาคร |      |          |          |  |

ที่มา: สำนักงานประมงจังหวัดสมุทรสาคร ข้อมูล ณ วันที่ 31 ธันวาคม 2566

ตารางที่ 59 แผนการผลิต ปลายสปีด (คาดการณ์ 2567)

| รายการ   | ทั้งปี      | ปี 2567  |          |          |          |          |          |          |          |          |          |          |          | หมายเหตุ |  |
|--|-------------|----------|----------|----------|----------|----------|----------|----------|----------|----------|----------|----------|----------|----------|--|
|  |             | ม.ค.     | ก.พ.     | มี.ค.    | เม.ย.    | พ.ค.     | มิ.ย.    | ก.ค.     | ส.ค.     | ก.ย.     | ต.ค.     | พ.ย.     | ธ.ค.     |          |  |
| 1. ผลผลิตคงเหลือ (ตัน)                           | -           | -        | -        | -        | -        | -        | -        | -        | -        | -        | -        | -        | -        | -        |  |
| 2. พื้นที่เพาะเลี้ยง (ไร่)                       | 4,011.32    | 4,011.32 | 4,011.32 | 4,011.32 | 4,011.32 | 4,011.32 | 4,011.32 | 4,011.32 | 4,011.32 | 4,011.32 | 4,011.32 | 4,011.32 | 4,011.32 | 4,011.32 |  |
| 3. ผลผลิตเฉลี่ยต่อไร่<br>ที่ออกสู่ตลาด (ตัน/ไร่) | 2.00        | 0.30     | 0.30     | 0.22     | 0.16     | 0.06     | 0.06     | 0.06     | 0.04     | 0.12     | 0.16     | 0.22     | 0.30     |          |  |
| 4. ผลผลิตที่ออกสู่ตลาด<br>(ร้อยละ) **            | 100         | 15       | 15       | 15       | 11       | 8        | 3        | 3        | 3        | 2        | 6        | 8        | 11       |          |  |
| 5. ผลผลิตรวม (ตัน)                               | 8,800       | 1,320.00 | 1,320.00 | 1,320.00 | 968.00   | 704.00   | 264.00   | 264.00   | 264.00   | 176.00   | 528.00   | 704.00   | 968.00   |          |  |
| 6. ซื้อจากจังหวัดอื่น (ตัน)                      | -           | -        | -        | -        | -        | -        | -        | -        | -        | -        | -        | -        | -        |          |  |
| 7. ราคาเกษตรกรขายได้<br>(บาท/ตัน)                | 85,000      |          |          |          |          |          |          |          |          |          |          |          |          |          |  |
| 8. มูลค่าผลผลิต                                  | 748 ล้านบาท |          |          |          |          |          |          |          |          |          |          |          |          |          |  |

ที่มา: สำนักงานประมงจังหวัดสมุทรสาคร ข้อมูล ณ วันที่ 31 ธันวาคม 2566

ตารางที่ 60 แผนการตลาด ปลาสด (คาดการณ์ ปี 2567)

หน่วย : ตัน

| รายการ                      | ทั้งปี   | ปี 2567 |        |        |        |        |        |        |        |        |        |        | หมายเหตุ |      |
|-----------------------------|----------|---------|--------|--------|--------|--------|--------|--------|--------|--------|--------|--------|----------|------|
|                             |          | ม.ค.    | ก.พ.   | มี.ค.  | เม.ย.  | พ.ค.   | มิ.ย.  | ก.ค.   | ส.ค.   | ก.ย.   | ต.ค.   | พ.ย.   |          | ธ.ค. |
| 1. ใช้ภายในจังหวัด<br>(40%) | 3,520.00 | 528.00  | 528.00 | 528.00 | 387.20 | 281.60 | 105.60 | 105.60 | 105.60 | 70.40  | 211.20 | 281.60 | 387.20   |      |
| 2. ใช้นอกจังหวัด<br>(60%)   | 5,280.00 | 792.00  | 792.00 | 792.00 | 580.80 | 422.40 | 158.40 | 158.40 | 158.40 | 105.60 | 316.80 | 422.40 | 580.80   |      |
| 3. ส่วนเกิน/ส่วนขาด         | -        | -       | -      | -      | -      | -      | -      | -      | -      | -      | -      | -      | -        |      |

ที่มา: สำนักงานประมงจังหวัดสมุทรสาคร ข้อมูล ณ วันที่ 31 ธันวาคม 2566



7. แผนการผลิตและการตลาดรายสินค้า กุ้งกุลาดำ

ตารางที่ 61 ข้อมูลการผลิต กุ้งกุลาดำ (ภาคการณ ปี 2567)

| สินค้า ...กุ้งกุลาดำ...   | ปี 2567   |      |       |       |      |       |      |      |      |                  |      |          | หมายเหตุ |  |
|---|---|------|-------|-------|------|-------|------|------|------|------------------|------|----------|----------|--|
|   | ม.ค.  | ก.พ. | มี.ค. | เม.ย. | พ.ค. | มิ.ย. | ก.ค. | ส.ค. | ก.ย. | ต.ค.             | พ.ย. | ธ.ค.     |          |  |
| - ช่วงเวลาการเพาะเลี้ยง   | ✓   | ✓    | ✓     | ✓     | ✓    | ✓     | ✓    | ✓    | ✓    | ✓                | ✓    | ✓        | ✓        |  |
| - ปริมาณผลผลิตออกสู่ตลาด (ร้อยละ)                                     | 6   | 5    | 8     | 8     | 8    | 6     | 6    | 15   | 13   | 11               | 10   | 4        |          |  |
| - ภัยธรรมชาติ<br>ตามฤดูกาล  | ภัยแล้ง   |      |       |       |      |       |      |      |      |                  |      |          |          |  |
|   | น้ำท่วม   |      |       |       |      |       |      |      |      |                  |      |          |          |  |
|   | สภาพอากาศร้อน   |      |       | ✓     | ✓    | ✓     | ✓    |      |      |                  |      |          |          |  |
|   | ฝนตกหนัก อากาศปิด   |      |       |       |      |       | ✓    | ✓    | ✓    | ✓                |      |          |          |  |
| - กิจกรรมส่งเสริม/สนับสนุน/การช่วยเหลือเกษตรกรผู้เพาะเลี้ยงกุ้งกุลาดำ |   |      |       |       |      |       |      |      |      |                  |      |          |          |  |
| หน่วยงาน  | กิจกรรม   |      |       |       |      |       |      |      |      | พื้นที่ดำเนินงาน |      | หมายเหตุ |          |  |
| สำนักงานประมง<br>จังหวัดสมุทรสาคร                                     | 1. โครงการยกระดับการผลิต และเพิ่มมูลค่าสินค้าเกษตรสู่มาตรฐาน (GAP มกษ.7436) |      |       |       |      |       |      |      |      | จังหวัดสมุทรสาคร |      |          |          |  |

ที่มา: สำนักงานประมงจังหวัดสมุทรสาคร ข้อมูล ณ วันที่ 31 ธันวาคม 2566

ตารางที่ 62 แผนการผลิต ฝรั่งกลางดำ (คาดการณ์ 2567)

| รายการ   | ทั้งปี   | ปี 2567        |          |          |          |          |          |          |          |          |          |          |          | หมายเหตุ |  |
|--|----------|----------------|----------|----------|----------|----------|----------|----------|----------|----------|----------|----------|----------|----------|--|
|  |          | ม.ค.           | ก.พ.     | มี.ค.    | เม.ย.    | พ.ค.     | มิ.ย.    | ก.ค.     | ส.ค.     | ก.ย.     | ต.ค.     | พ.ย.     | ธ.ค.     |          |  |
| 1. ผลผลิตคงเหลือ (ตัน)                           | -        | -              | -        | -        | -        | -        | -        | -        | -        | -        | -        | -        | -        | -        |  |
| 2. พื้นที่เลี้ยงปลูก (ไร่)                       | 6,485.79 | 6,485.79       | 6,485.79 | 6,485.79 | 6,485.79 | 6,485.79 | 6,485.79 | 6,485.79 | 6,485.79 | 6,485.79 | 6,485.79 | 6,485.79 | 6,485.79 | 6,485.79 |  |
| 3. ผลผลิตเฉลี่ยต่อไร่<br>ที่ออกสู่ตลาด (ตัน/ไร่) | 0.31     | 0.02           | 0.02     | 0.02     | 0.02     | 0.02     | 0.02     | 0.02     | 0.02     | 0.05     | 0.04     | 0.03     | 0.03     | 0.01     |  |
| 4. ผลผลิตที่ออกสู่ตลาด<br>(ร้อยละ) **            | 100      | 6              | 5        | 8        | 8        | 8        | 6        | 6        | 6        | 15       | 13       | 11       | 10       | 4        |  |
| 5. ผลผลิตรวม (ตัน)                               | 1,986.4  | 119.18         | 99.32    | 158.91   | 158.91   | 158.91   | 119.18   | 119.18   | 119.18   | 297.96   | 258.23   | 218.50   | 198.64   | 79.46    |  |
| 6. ซื้อจากจังหวัดอื่น (ตัน)                      | -        | -              | -        | -        | -        | -        | -        | -        | -        | -        | -        | -        | -        | -        |  |
| 7. ราคาเกษตรกรขายได้<br>(บาท/ตัน)                |          | 188,320        |          |          |          |          |          |          |          |          |          |          |          |          |  |
| 8. มูลค่าผลผลิต                                  |          | 374.09 ล้านบาท |          |          |          |          |          |          |          |          |          |          |          |          |  |

ที่มา: สำนักงานประมงจังหวัดสมุทรสาคร ข้อมูล ณ วันที่ 31 ธันวาคม 2566

ตารางที่ 63 แผนการตลาด กุ้งกุลาดำ (คาดการณ์ ปี 2567)

หน่วย : ตัน

| รายการ                      | ทั้งปี   | ปี 2567 |       |        |        |        |        |        |        |        |        |        | หมายเหตุ |      |
|-----------------------------|----------|---------|-------|--------|--------|--------|--------|--------|--------|--------|--------|--------|----------|------|
|                             |          | ม.ค.    | ก.พ.  | มี.ค.  | เม.ย.  | พ.ค.   | มิ.ย.  | ก.ค.   | ส.ค.   | ก.ย.   | ต.ค.   | พ.ย.   |          | ธ.ค. |
| 1. ใช้ภายในจังหวัด<br>(97%) | 1,926.81 | 115.61  | 96.34 | 154.14 | 154.14 | 154.14 | 115.61 | 115.61 | 289.02 | 250.49 | 211.95 | 192.68 | 77.07    |      |
| 2. ใช้นอกจังหวัด<br>(3%)    | 57.80    | 3.47    | 2.89  | 4.62   | 4.62   | 4.62   | 3.47   | 3.47   | 8.67   | 7.51   | 6.36   | 5.78   | 2.31     |      |
| 3. ส่วนเกิน/ส่วนขาด         | -        | -       | -     | -      | -      | -      | -      | -      | -      | -      | -      | -      | -        |      |

ที่มา: สำนักงานประมงจังหวัดสมุทรสาคร ข้อมูล ณ วันที่ 31 ธันวาคม 2566

8. แผนการผลิตและการตลาดรายสินค้า ลำไย

ตารางที่ 64 ข้อมูลการผลิต ลำไย (คาตการณ์ ปี 2567)

| สินค้า ...ลำไย...   | ปี 2567  |      |       |       |      |       |      |      |      |      |      |                  | หมายเหตุ |
|---|--|------|-------|-------|------|-------|------|------|------|------|------|------------------|----------|
|   | ม.ค.   | ก.พ. | มี.ค. | เม.ย. | พ.ค. | มิ.ย. | ก.ค. | ส.ค. | ก.ย. | ต.ค. | พ.ย. | ธ.ค.             |          |
| - ช่วงเวลาการเพาะปลูก                                     | ✓  | ✓    | ✓     | ✓     | ✓    | ✓     | ✓    | ✓    | ✓    | ✓    | ✓    | ✓                |          |
| - ปริมาณผลผลิตออกสู่ตลาด (ร้อยละ)                         | 11.6   | 45.0 | 18.0  | 9.1   | 0.9  | -     | -    | -    | -    | -    | 5.1  | 10.3             |          |
| - ภัยธรรมชาติ<br>ตามฤดูกาล                                | ภัยแล้ง  |      |       |       |      |       |      |      |      |      |      |                  |          |
|   | น้ำท่วม  |      |       |       |      |       |      |      |      |      |      |                  |          |
|   | สภาพอากาศร้อน  |      |       |       |      |       |      |      |      |      |      |                  |          |
|   | สภาพอากาศร้อน  |      | ✓     | ✓     | ✓    |       |      |      |      |      |      |                  |          |
| - กิจกรรมส่งเสริม/สนับสนุน/การช่วยเหลือเกษตรกรผู้เพาะปลูก |  |      |       |       |      |       |      |      |      |      |      |                  |          |
| หน่วยงาน  | กิจกรรม  |      |       |       |      |       |      |      |      |      |      | พื้นที่ดำเนินงาน | หมายเหตุ |
| สำนักงานเกษตร<br>จังหวัดสมุทรสาคร                         | 1. ส่งเสริมการผลิตและเพิ่มมูลค่าสินค้าเกษตรสู่มาตรฐาน GAP<br>2. เชื่อมโยงและส่งเสริมเครือข่ายตลาดเกษตรกร |      |       |       |      |       |      |      |      |      |      | อำเภอบ้านแพ้ว    |          |

ที่มา: สำนักงานเกษตรจังหวัดสมุทรสาคร ข้อมูล ณ วันที่ 31 ธันวาคม 2566

ตารางที่ 65 แผนการผลิต ลำไย (คาดการณ์ 2567)

| รายการ   | ทั้งปี  | ปี 2567        |         |         |       |       |       |       |       |       |       |       |       | หมายเหตุ |  |
|--|---------|----------------|---------|---------|-------|-------|-------|-------|-------|-------|-------|-------|-------|----------|--|
|  |         | ม.ค.           | ก.พ.    | มี.ค.   | เม.ย. | พ.ค.  | มิ.ย. | ก.ค.  | ส.ค.  | ก.ย.  | ต.ค.  | พ.ย.  | ธ.ค.  |          |  |
| 1. ผลผลิตคงเหลือ (ตัน)                           | -       | -              | -       | -       | -     | -     | -     | -     | -     | -     | -     | -     | -     | -        |  |
| 2. พื้นที่เพาะปลูก (ไร่)                         | 4,512   | 4,512          | 4,512   | 4,512   | 4,512 | 4,512 | 4,512 | 4,512 | 4,512 | 4,512 | 4,512 | 4,512 | 4,512 | 4,512    |  |
| 3. ผลผลิตเฉลี่ยต่อไร่<br>ที่ออกสู่ตลาด (ตัน/ไร่) | 1.44    | 0.17           | 0.65    | 0.26    | 0.13  | 0.01  | -     | -     | -     | -     | -     | 0.07  | 0.15  |          |  |
| 4. ผลผลิตที่ออกสู่ตลาด<br>(ร้อยละ) **            | 100     | 11.6           | 45.0    | 18.0    | 9.1   | 0.9   | -     | -     | -     | -     | -     | 5.1   | 10.3  |          |  |
| 5. ผลผลิตรวม (ตัน)                               | 6,303.6 | 729.2          | 2,836.3 | 1,134.4 | 575.6 | 58.6  | -     | -     | -     | -     | -     | 320.4 | 649.1 |          |  |
| 6. ซื้อจากจังหวัดอื่น (ตัน)                      | -       | -              | -       | -       | -     | -     | -     | -     | -     | -     | -     | -     | -     | -        |  |
| 7. ราคาเกษตรกรขายได้<br>(บาท/ตัน)                |         | 50,000         |         |         |       |       |       |       |       |       |       |       |       |          |  |
| 8. มูลค่าผลผลิต                                  |         | 320.55 ล้านบาท |         |         |       |       |       |       |       |       |       |       |       |          |  |

ที่มา: สำนักงานเกษตรจังหวัดสมุทรสาคร ข้อมูล ณ วันที่ 31 ธันวาคม 2566

ตารางที่ 66 แผนการตลาด ลำไย (คาดการณ์ ปี 2567)

หน่วย : ตัน

| รายการ                      | ทั้งปี  | ปี 2567 |       |       |       |      |       |      |      |      |      |      | หมายเหตุ |      |
|-----------------------------|---------|---------|-------|-------|-------|------|-------|------|------|------|------|------|----------|------|
|                             |         | ม.ค.    | ก.พ.  | มี.ค. | เม.ย. | พ.ค. | มิ.ย. | ก.ค. | ส.ค. | ก.ย. | ต.ค. | พ.ย. |          | ธ.ค. |
| 1. ใช้ภายในจังหวัด<br>(15%) | 945.5   | 109.4   | 567.3 | 226.9 | 115.1 | 11.7 | -     | -    | -    | -    | -    | 1.0  | 2.1      |      |
| 2. ใช้นอกจังหวัด<br>(85%)   | 5,358.1 | 619.8   | 2,269 | 907.5 | 460.5 | 46.9 | -     | -    | -    | -    | -    | 4.1  | 8.2      |      |
| 3. ส่วนเกิน/ส่วนขาด         | -       | -       | -     | -     | -     | -    | -     | -    | -    | -    | -    | -    | -        |      |

ที่มา: สำนักงานเกษตรจังหวัดสมุทรสาคร ข้อมูล ณ วันที่ 31 ธันวาคม 2566

9. แผนการผลิตและการตลาดรายสินค้า หอยแครง

ตารางที่ 67 ข้อมูลการผลิต หอยแครง (คาดการณ์ ปี 2567)

| สินค้า ...หอยแครง...   | ปี 2567   |      |       |       |      |       |      |      |      |                  |      |          | หมายเหตุ |  |
|--|---|------|-------|-------|------|-------|------|------|------|------------------|------|----------|----------|--|
|  | ม.ค.  | ก.พ. | มี.ค. | เม.ย. | พ.ค. | มิ.ย. | ก.ค. | ส.ค. | ก.ย. | ต.ค.             | พ.ย. | ธ.ค.     |          |  |
| - ช่วงเวลาการเพาะเลี้ยง  | ✓   | ✓    | ✓     | ✓     | ✓    | ✓     | ✓    | ✓    | ✓    | ✓                | ✓    | ✓        | ✓        |  |
| - ปริมาณผลผลิตออกสู่ตลาด (ร้อยละ)                                  | 12  | 15   | 15    | 15    | 10   | 6     | 6    | 5    | 4    | 4                | 4    | 4        | 4        |  |
| - ภัยธรรมชาติ<br>ตามฤดูกาล   | ภัยแล้ง   |      |       |       |      |       |      |      |      |                  |      |          |          |  |
|  | น้ำท่วม   |      |       |       |      |       |      |      |      |                  |      |          |          |  |
|  | สภาพอากาศร้อน   |      | ✓     | ✓     | ✓    | ✓     | ✓    |      |      |                  |      |          |          |  |
|  | ฝนตกหนัก (ความเค็มเปลี่ยนแปลงฉับพลัน)                                       |      |       |       |      | ✓     | ✓    | ✓    | ✓    | ✓                |      |          |          |  |
| - กิจกรรมส่งเสริม/สนับสนุน/การช่วยเหลือเกษตรกรผู้เพาะเลี้ยงหอยแครง |   |      |       |       |      |       |      |      |      |                  |      |          |          |  |
| หน่วยงาน   | กิจกรรม   |      |       |       |      |       |      |      |      | พื้นที่ดำเนินงาน |      | หมายเหตุ |          |  |
| สำนักงานประมง<br>จังหวัดสมุทรสาคร                                  | 1. โครงการยกระดับการผลิต และเพิ่มมูลค่าสินค้าเกษตรสู่มาตรฐาน (GAP มกษ.7436) |      |       |       |      |       |      |      |      | จังหวัดสมุทรสาคร |      |          |          |  |

ที่มา: สำนักงานประมงจังหวัดสมุทรสาคร ข้อมูล ณ วันที่ 31 ธันวาคม 2566

ตารางที่ 68 แผนการผลิต หอยแครง (คาดการณ์ 2567)

| รายการ   | ทั้งปี         | ปี 2567  |          |          |          |          |          |          |          |          |          |          |          | หมายเหตุ |  |
|--|----------------|----------|----------|----------|----------|----------|----------|----------|----------|----------|----------|----------|----------|----------|--|
|  |                | ม.ค.     | ก.พ.     | มี.ค.    | เม.ย.    | พ.ค.     | มิ.ย.    | ก.ค.     | ส.ค.     | ก.ย.     | ต.ค.     | พ.ย.     | ธ.ค.     |          |  |
| 1. ผลผลิตคงเหลือ (ตัน)                           | -              | -        | -        | -        | -        | -        | -        | -        | -        | -        | -        | -        | -        | -        |  |
| 2. พื้นที่เพาะเลี้ยง (ไร่)                       | 5,048.83       | 5,048.83 | 5,048.83 | 5,048.83 | 5,048.83 | 5,048.83 | 5,048.83 | 5,048.83 | 5,048.83 | 5,048.83 | 5,048.83 | 5,048.83 | 5,048.83 | 5,048.83 |  |
| 3. ผลผลิตเฉลี่ยต่อไร่<br>ที่ออกสู่ตลาด (ตัน/ไร่) | 0.53           | 0.06     | 0.08     | 0.08     | 0.08     | 0.05     | 0.03     | 0.03     | 0.03     | 0.02     | 0.02     | 0.02     | 0.02     | 0.02     |  |
| 4. ผลผลิตที่ออกสู่ตลาด<br>(ร้อยละ) **            | 100            | 12       | 15       | 15       | 15       | 10       | 6        | 6        | 5        | 4        | 4        | 4        | 4        | 4        |  |
| 5. ผลผลิตรวม (ตัน)                               | 2,654.67       | 318.56   | 398.20   | 398.20   | 398.20   | 265.47   | 159.28   | 159.28   | 132.73   | 106.19   | 106.19   | 106.19   | 106.19   | 106.19   |  |
| 6. ซื้อจากจังหวัดอื่น (ตัน)                      | -              | -        | -        | -        | -        | -        | -        | -        | -        | -        | -        | -        | -        | -        |  |
| 7. ราคาเกษตรกรขายได้<br>(บาท/ตัน)                | 125,000        |          |          |          |          |          |          |          |          |          |          |          |          |          |  |
| 8. มูลค่าผลผลิต                                  | 331.83 ล้านบาท |          |          |          |          |          |          |          |          |          |          |          |          |          |  |

ที่มา: สำนักงานประมงจังหวัดสมุทรสาคร ข้อมูล ณ วันที่ 31 ธันวาคม 2566



ตารางที่ 69 แผนการตลาด หอยแครง (คาดการณ์ ปี 2567)

หน่วย : ตัน

| รายการ                      | ทั้งปี   | ปี 2567 |        |        |        |        |       |       |       |       |       |       | หมายเหตุ |      |
|-----------------------------|----------|---------|--------|--------|--------|--------|-------|-------|-------|-------|-------|-------|----------|------|
|                             |          | ม.ค.    | ก.พ.   | มี.ค.  | เม.ย.  | พ.ค.   | มิ.ย. | ก.ค.  | ส.ค.  | ก.ย.  | ต.ค.  | พ.ย.  |          | ธ.ค. |
| 1. ใช้ภายในจังหวัด<br>(60%) | 1,592.80 | 191.14  | 238.92 | 238.92 | 238.92 | 159.28 | 95.57 | 95.57 | 79.64 | 63.71 | 63.71 | 63.71 | 63.71    |      |
| 2. ใช้นอกจังหวัด<br>(40%)   | 1,061.87 | 127.42  | 159.28 | 159.28 | 159.28 | 106.19 | 63.71 | 63.71 | 53.09 | 42.47 | 42.47 | 42.47 | 42.47    |      |
| 3. ส่วนเกิน/ส่วนขาด         | -        | -       | -      | -      | -      | -      | -     | -     | -     | -     | -     | -     | -        | -    |

ที่มา: สำนักงานประมงจังหวัดสมุทรสาคร ข้อมูล ณ วันที่ 31 ธันวาคม 2566

10. แผนการผลิตและการตลาดรายสินค้า หอยแมลงภู

ตารางที่ 70 ข้อมูลการผลิต หอยแมลงภู (ภาคการณ ปี 2567)

| สินค้า ...หอยแมลงภู...                                      |   | ปี 2567 |      |       |       |      |       |      |      |      |                  |          | หมายเหตุ |      |
|---|---|---------|------|-------|-------|------|-------|------|------|------|------------------|----------|----------|------|
|   |   | ม.ค.    | ก.พ. | มี.ค. | เม.ย. | พ.ค. | มิ.ย. | ก.ค. | ส.ค. | ก.ย. | ต.ค.             | พ.ย.     |          | ธ.ค. |
| - ช่วงเวลาการเพาะเลี้ยง                                     |   | ✓       | ✓    | ✓     | ✓     | ✓    | ✓     | ✓    | ✓    | ✓    | ✓                | ✓        | ✓        |      |
| - ปริมาณผลผลิตออกสู่ตลาด (ร้อยละ)                           |   | 4       | 4    | 3     | 3     | 5    | 6     | 7    | 12   | 18   | 18               | 12       | 8        |      |
| - ภัยธรรมชาติ<br>ตามฤดูกาล                                  | ภัยแล้ง   |         |      |       |       |      |       |      |      |      |                  |          |          |      |
|   | น้ำท่วม   |         |      |       |       |      |       |      |      |      |                  |          |          |      |
|   | สภาพอากาศร้อน   |         |      | ✓     | ✓     | ✓    | ✓     |      |      |      |                  |          |          |      |
|   | ผลกระทบจากน้ำฝน   |         |      |       |       |      |       | ✓    | ✓    | ✓    | ✓                |          |          |      |
| - กิจกรรมส่งเสริม/สนับสนุน/การช่วยเหลือเกษตรกรผู้เพาะเลี้ยง |   |         |      |       |       |      |       |      |      |      |                  |          |          |      |
| หน่วยงาน  | กิจกรรม   |         |      |       |       |      |       |      |      |      | พื้นที่ดำเนินงาน | หมายเหตุ |          |      |
| สำนักงานประมง<br>จังหวัดสมุทรสาคร                           | 1. โครงการยกระดับการผลิต และเพิ่มมูลค่าสินค้าเกษตรสู่มาตรฐาน (GAP กรมประมง) |         |      |       |       |      |       |      |      |      | จังหวัดสมุทรสาคร |          |          |      |

ที่มา: สำนักงานประมงจังหวัดสมุทรสาคร ข้อมูล ณ วันที่ 31 ธันวาคม 2566

ตารางที่ 71 แผนการผลิต หอยแมลงภู (ภาคการณ 2567)

| รายการ   | ทั้งปี         | ปี 2567  |          |          |          |          |          |          |          |          |          |          |          | หมายเหตุ |
|--|----------------|----------|----------|----------|----------|----------|----------|----------|----------|----------|----------|----------|----------|----------|
|  |                | ม.ค.     | ก.พ.     | มี.ค.    | เม.ย.    | พ.ค.     | มิ.ย.    | ก.ค.     | ส.ค.     | ก.ย.     | ต.ค.     | พ.ย.     | ธ.ค.     |          |
| 1. ผลผลิตคงเหลือ (ตัน)                           | -              | -        | -        | -        | -        | -        | -        | -        | -        | -        | -        | -        | -        | -        |
| 2. พื้นที่เพาะเลี้ยง (ไร่)                       | 1,920.02       | 1,920.02 | 1,920.02 | 1,920.02 | 1,920.02 | 1,920.02 | 1,920.02 | 1,920.02 | 1,920.02 | 1,920.02 | 1,920.02 | 1,920.02 | 1,920.02 | 1,920.02 |
| 3. ผลผลิตเฉลี่ยต่อไร่<br>ที่ออกสู่ตลาด (ตัน/ไร่) | 12.00          | 0.53     | 0.53     | 0.4      | 0.4      | 0.66     | 0.79     | 0.92     | 1.58     | 2.38     | 2.38     | 1.58     | 1.06     |          |
| 4. ผลผลิตที่ออกสู่ตลาด<br>(ร้อยละ) **            | 100            | 4        | 4        | 3        | 3        | 5        | 6        | 7        | 12       | 18       | 18       | 12       | 8        |          |
| 5. ผลผลิตรวม (ตัน)                               | 23,040         | 921.60   | 921.60   | 691.20   | 691.20   | 1,152.00 | 1,382.40 | 1,612.80 | 2,764.80 | 4,147.20 | 4,147.20 | 2,764.80 | 1,843.20 |          |
| 6. ซื้อจากจังหวัดอื่น (ตัน)                      | -              | -        | -        | -        | -        | -        | -        | -        | -        | -        | -        | -        | -        |          |
| 7. ราคาเกษตรกรขายได้<br>(บาท/ตัน)                | 15,000         |          |          |          |          |          |          |          |          |          |          |          |          |          |
| 8. มูลค่าผลผลิต                                  | 345.60 ล้านบาท |          |          |          |          |          |          |          |          |          |          |          |          |          |

ที่มา: สำนักงานประมงจังหวัดสมุทรสาคร ข้อมูล ณ วันที่ 31 ธันวาคม 2566

ตารางที่ 72 แผนการตลาด หอยแมลงภู (คาดการณ์ ปี 2567)

หน่วย : ตัน

| รายการ                      | ทั้งปี | ปี 2567 |        |        |        |        |        |        |          |          |          |          |          | หมายเหตุ |
|-----------------------------|--------|---------|--------|--------|--------|--------|--------|--------|----------|----------|----------|----------|----------|----------|
|                             |        | ม.ค.    | ก.พ.   | มี.ค.  | เม.ย.  | พ.ค.   | มิ.ย.  | ก.ค.   | ส.ค.     | ก.ย.     | ต.ค.     | พ.ย.     | ธ.ค.     |          |
| 1. ใช้ภายในจังหวัด<br>(60%) | 13,824 | 552.96  | 552.96 | 414.72 | 414.72 | 691.20 | 829.44 | 967.68 | 1,658.88 | 2,488.32 | 2,488.32 | 1,658.88 | 1,105.92 |          |
| 2. ใช้นอกจังหวัด<br>(40%)   | 9,216  | 368.64  | 368.64 | 276.48 | 276.48 | 460.80 | 552.96 | 645.12 | 1,105.92 | 1,658.88 | 1,658.88 | 1,105.92 | 737.28   |          |
| 3. ส่วนเกิน/ส่วนขาด         | -      | -       | -      | -      | -      | -      | -      | -      | -        | -        | -        | -        | -        |          |

ที่มา: สำนักงานเกษตรจังหวัดสมุทรสาคร ข้อมูล ณ วันที่ 31 ธันวาคม 2566

## บทที่ 5

### แหล่งแปรรูปและตลาดกระจายสินค้า

#### 5.1 การตลาดผลิตผลสินค้าเกษตรในจังหวัดสมุทรสาคร

สินค้าเกษตรที่เกษตรกรผลิตได้ และจำหน่ายโดยทั่วไปทั้งด้านพืชและด้านสัตว์ จะจำหน่ายให้กับพ่อค้าในท้องถิ่น ซึ่งส่วนใหญ่จะเป็นพ่อค้าที่ทำการซื้อขายกันมานาน และจะเป็นผู้รับซื้อผลผลิตทั้งหมดของเกษตรกร ดังนั้น การตลาดที่สำคัญจึงถูกกำหนดโดยพ่อค้าในท้องถิ่นเป็นหลัก สำหรับผลผลิตทางด้านสัตว์น้ำจะแตกต่างจากผลผลิตด้านอื่น สินค้าทางด้านประมงจะเป็นสินค้าหลักของจังหวัดสมุทรสาคร ซึ่งจะมีการดำเนินการในรูปอุตสาหกรรมขนาดเล็กถึงขนาดใหญ่ มีการลงทุนค่อนข้างสูง ผลผลิตทางด้านสัตว์น้ำจึงเป็นผลผลิตที่สามารถทำรายได้ให้เกษตรกรมาก การทำการประมงของจังหวัดสมุทรสาคร เป็นที่ยอมรับว่าเป็นกิจการที่สามารถทำรายได้สูงเป็นอันดับต้นของประเทศ

#### 5.2 โครงสร้างของตลาดและศูนย์กลางการตลาดที่สำคัญ

จังหวัดสมุทรสาคร เป็นจังหวัดที่มีพื้นที่เหมาะสมกับการทำเกษตรกรรม โดยส่วนใหญ่จะเป็นการทำกิจกรรม การเกษตร การประมง และการเพาะเลี้ยงสัตว์น้ำ เป็นต้น จึงถือได้ว่าการเกษตรกรรมมีความสำคัญต่อระบบเศรษฐกิจโดยรวมของจังหวัด ผลิตผลสินค้าเกษตรส่วนใหญ่ ผ่านพ่อค้าคนกลางในท้องถิ่น ซึ่งกระจายอยู่ตามพื้นที่ทุกอำเภอ ซึ่งการซื้อขายระบบนี้จะทำให้เกิดปัญหาเรื่องราคาสินค้าเกษตร อาจจะไม่ได้รับความเป็นธรรม สำหรับการซื้อขายโดยทั่วไปจะดำเนินการในบริเวณแหล่งธุรกิจการค้าที่สำคัญของจังหวัด

#### 5.3 ศูนย์กลางธุรกิจการค้าของจังหวัดสมุทรสาคร

ศูนย์กลางธุรกิจการค้าที่สำคัญของจังหวัดสมุทรสาคร แยกเป็น 5 แห่ง คือ

1. อำเภอเมืองสมุทรสาคร เป็นแหล่งธุรกิจการค้าที่สำคัญของจังหวัด เป็นแหล่งรวมธุรกิจหลายประเภท อาทิ เช่น ธุรกิจประมงห้องเย็น โรงงานแปรรูป แหล่งผลิตเกลือสมุทร และยังเป็นสถานที่ตั้งหน่วยราชการ รัฐวิสาหกิจและสถานบริการต่าง ๆ ซึ่งครอบคลุมอำเภอรอบนอกอีก 2 อำเภอ คือ อำเภอกระทุ่มแบน และอำเภอบ้านแพ้ว
2. ตลาดกลางมหาชัยเมืองใหม่ เป็นศูนย์กลางการค้าปลีกและส่งสินค้าเกษตร
3. ศูนย์กลางตลาดค้ากุ้ง เป็นศูนย์กลางการค้ากุ้ง และสัตว์น้ำอื่นๆ ที่สำคัญของจังหวัดสมุทรสาคร ระหว่างผู้ซื้อและผู้ขายทั้งในจังหวัดและนอกจังหวัดสมุทรสาคร
4. สะพานปลาสมุทรสาคร เป็นสถานที่ขนถ่ายและจำหน่ายสัตว์น้ำจากเรือประมงทั้งในและนอกจังหวัดสมุทรสาคร รวมถึงเรือประมงขนส่งสัตว์น้ำจากน่านน้ำต่างประเทศ
5. ตลาดทะเลไทย เป็นตลาดกลางค้าสัตว์น้ำ มีเนื้อที่ประมาณ 150 ไร่ ประกอบด้วย ตลาดกุ้ง ตลาดปลา และสัตว์น้ำอื่นๆ ดำเนินการโดยสหกรณ์พัฒนาการประมงมหาชัย จำกัด ซึ่งเป็นสหกรณ์ที่จัดตั้งขึ้นโดยการรวมตัวกันของผู้ประกอบการประมงและอุตสาหกรรมจังหวัดสมุทรสาคร

## 5.4 ข้อมูลแหล่งแปรรูป ตลาดกระจายสินค้า และข้อมูลสำคัญระดับจังหวัด

ตารางที่ 73 แสดงแหล่งแปรรูปตลาดกระจายสินค้าเกษตรด้านพืช

| ลำดับที่ | ชื่อสินค้า                 | แหล่งแปรรูปที่สำคัญ |  | ตลาดกระจายสินค้า |  |            |   |
|----------|----------------------------|---------------------|--|------------------|--|------------|---|
|          |                            |                     |  | ในจังหวัด        |  | นอกจังหวัด |   |
|          |                            | แห่ง                | ชื่อ   | แห่ง             | ชื่อ   | แห่ง       | ชื่อ  |
| 1<br>2   | ข้าวนาปี<br>ข้าว<br>นาปรัง |                     |  | 5<br>แห่ง        | 1. บริษัท โรงสีมงคลชัย จำกัด<br>2. บริษัท ยูนิเวอร์แซลไรท์ จำกัด<br>3. ห้างหุ้นส่วนจำกัด ธนาไรซ์<br>4. โรงสีตั้งไถ่เฮง<br>5. โรงสีธัญญผล อ | 6<br>แห่ง  | 1. โรงสีสมบุญการคำ<br>จ.นครปฐม<br>2. โรงสีเสียงขุนฮวด<br>จ.นครปฐม<br>3. โรงสีสหชัย 2<br>จ.นครปฐม<br>4. โรงสีเกษตรธรรม<br>จ.นครปฐม<br>5. โรงสีอุดมธัญญา<br>จ.นครปฐม<br>6. โรงสีสหสงแสง<br>จ.นครปฐม |
| 3        | มะนาว                      | 1 แห่ง              | 1. สหกรณ์ผู้ปลูกมะนาวบ้าน<br>แพ้ว-ดำเนินสะดวก จำกัด  | 3<br>แห่ง        | 1. ตลาดมหาชัย<br>2. ตลาดทะเลไทย<br>3. ตลาดมหาชัยเมืองใหม่  | 4<br>แห่ง  | 1. ตลาดไท<br>2. ตลาดสี่มุมเมือง<br>3. ตลาดศรีเมือง<br>4. ตลาดปฐมมงคล  |
| 4        | ฝรั่ง                      | 4 แห่ง              | 1. บจก.เกรทฟู้ด (ดีไฮเดรชั่น)<br>2. บจก.เอเชีย พรีเมียร์ฟู้ด<br>3. หจก.เอราวัณฟู้ด<br>4. กลุ่มเกษตรกรแปลงใหญ่ฝรั่ง<br>หมู่ 8 ต.หนองนกไข่<br>อ.กระทุ่มแบน จ.สมุทรสาคร                                   | 3<br>แห่ง        | 1. ตลาดมหาชัย<br>2. ตลาดทะเลไทย<br>3. ตลาดมหาชัยเมืองใหม่  | 4<br>แห่ง  | 1. ตลาดไท<br>2. ตลาดสี่มุมเมือง<br>3. ตลาดศรีเมือง<br>4. ตลาดปฐมมงคล  |
| 5        | มะพร้าว                    | 8 แห่ง              | 1. บจก.มะพร้าวน้ำหอมไทย<br>2. บจก.น้ำมันมะพร้าวไทย<br>3. บจก.ประเสริฐผลไม้ไทย<br>4. บจก.ทรอปิคอลฟู้ดอินดัสตรีส์<br>5. บจก.วังตาล<br>6. บจก.ยูนิตี้ฟู้ด<br>7. บริษัท เค เฟรส จำกัด<br>8. เดี่ยวบ้านแพ้ว | 4<br>แห่ง        | 1. ลังมะพร้าว<br>2. ตลาดมหาชัย<br>3. ตลาดทะเลไทย<br>4. ตลาดมหาชัยเมืองใหม่   | 4<br>แห่ง  | 1. ตลาดไท<br>2. ตลาดสี่มุมเมือง<br>3. ตลาดศรีเมือง<br>4. ตลาดปฐมมงคล  |

ที่มา: สำนักงานเกษตรจังหวัดสมุทรสาคร, สำนักงานอุตสาหกรรมจังหวัด ข้อมูล ณ วันที่ 31 ธันวาคม 2566

| ลำดับที่ | ชื่อสินค้า               | แหล่งแปรรูปที่สำคัญ |  | ตลาดกระจายสินค้า |   |            |   |
|----------|--------------------------|---------------------|--|------------------|---|------------|---|
|          |                          |                     |  | ในจังหวัด        |   | นอกจังหวัด |   |
|          |                          | แห่ง                | ชื่อ   | แห่ง             | ชื่อ  | แห่ง       | ชื่อ  |
| 6        | ลำไย                     |                     |  | 3 แห่ง           | 1.ตลาดมหาชัย<br>2.ตลาดทะเลไทย<br>3.ตลาดมหาชัยเมืองใหม่              | 4 แห่ง     | 1.ตลาดไท<br>2.ตลาดสี่มุมเมือง<br>3.ตลาดศรีเมือง<br>4.ตลาดปฐมมงคล                      |
| 7        | กล้วยไม้                 | 7 แห่ง              | 1.บจก.สยามไทยฟาร์ม<br>2.บจก.ที ทropicคอล ฟาร์ม<br>3.บจก.ชัชวาลออร์คิด<br>4.ดรีมฟลาวเวอร์<br>5.เอเชียฟลาวเวอร์<br>6.อินทนนท์ออร์คิดส์<br>7.ซีดีออร์คิดส์  | 4 แห่ง           | 1.ตลาดมหาชัย<br>2.ตลาดทะเลไทย<br>3.ตลาดมหาชัยเมืองใหม่<br>4.ตลาดนัด | 5 แห่ง     | 1.ตลาดไท<br>2.ตลาดปากคลองตลาด<br>3.ตลาดสี่มุมเมือง<br>4.ตลาดศรีเมือง<br>5.ตลาดปฐมมงคล |
| 8        | มะม่วง                   | 6 แห่ง              | 1.บจก.ทropicคอลฟู้ดอินดัสตรีส์<br>2. บจก.เกียรติเจริญฟู้ด<br>3.บจก.เอราวัณฟู้ด<br>4.บจก.เกรทฟู้ด (ดีไฮเดรชั่น)<br>5.บจก.ชินวงศ์ฟู้ด<br>6.บจก.ยูนิตี้ฟู้ด | 3 แห่ง           | 1.ตลาดมหาชัย<br>2.ตลาดทะเลไทย<br>3.ตลาดมหาชัยเมืองใหม่              | 4 แห่ง     | 1.ตลาดไท<br>2.ตลาดสี่มุมเมือง<br>3.ตลาดศรีเมือง<br>4.ตลาดปฐมมงคล                      |
| 9        | องุ่น                    | 2 แห่ง              | 1.บจก.ประเสริฐผลไม้ไทย<br>2.บจก.สยามไวน์เนอร์รี่   | 3 แห่ง           | 1.ตลาดมหาชัย<br>2.ตลาดทะเลไทย<br>3.ตลาดมหาชัยเมืองใหม่              | 4 แห่ง     | 1. ตลาดไท<br>2. ตลาดสี่มุมเมือง<br>3. ตลาดศรีเมือง<br>4. ตลาดปฐมมงคล                  |
| 10       | ผลไม้<br>พืชผัก<br>อื่นๆ |                     |  | 3 แห่ง           | 1.ตลาดมหาชัย.<br>2. ตลาดทะเลไทย<br>3.ตลาดมหาชัยเมืองใหม่            | 4 แห่ง     | 1.ตลาดไท.<br>2.ตลาดสี่มุมเมือง<br>3.ตลาดศรีเมือง<br>4.ตลาดปฐมมงคล                     |

ที่มา: สำนักงานเกษตรจังหวัดสมุทรสาคร, สำนักงานอุตสาหกรรมจังหวัด ข้อมูล ณ วันที่ 31 ธันวาคม 2566

| ลำดับที่ | ชื่อสินค้า | แหล่งแปรรูปที่สำคัญ |  | ตลาดกระจายสินค้า |  |            |      |
|----------|------------|---------------------|--|------------------|--|------------|------|
|          |            |                     |  | ในจังหวัด        |  | นอกจังหวัด |      |
|          |            |                     |  | แห่ง             | ชื่อ   | แห่ง       | ชื่อ |
| 11       | เกลือทะเล  |                     |  | 10<br>แห่ง       | 1. บริษัท เกลือวัฒนา<br>2. เกลือ เพชรสาคร<br>3. บริษัท สมประสงค์<br>4. ส. รวยเจริญ คำเกลือ<br>5. บริษัท เกลือปน มหาชัย<br>6. บริษัทเกลือกรุงเทพ<br>7. วรรัตน์คำเกลือ จำกัด<br>8. กิจเจริญคำเกลือ<br>9. เพชรสาครคำเกลือ<br>10. สหกรณ์การเกษตรสมุทรสาคร<br>คำเกลือ |            |      |

ที่มา: สำนักงานเกษตรจังหวัดสมุทรสาคร, สำนักงานอุตสาหกรรมจังหวัด ข้อมูล ณ วันที่ 31 ธันวาคม 2566



ตารางที่ 74 แสดงแหล่งแปรรูปตลาดกระจายสินค้าเกษตรด้านประมง

| ที่ | ชื่อสินค้า   | แหล่งแปรรูปที่สำคัญ |                                | ตลาดกระจายสินค้า |                                    |            |                    |
|-----|--------------|---------------------|--------------------------------|------------------|------------------------------------|------------|--------------------|
|     |              |                     |                                | ในจังหวัด        |                                    | นอกจังหวัด |                    |
|     |              | แห่ง                | ชื่อ                           | แห่ง             | ชื่อ                               | แห่ง       | ชื่อ               |
| 1.  | กุ้งทะเล     | 166                 | 1. สถานประกอบการแปรรูปสัตว์น้ำ | 354              | 1. แพ/ตลาดกลาง/ผู้รวบรวม           | 4<br>แห่ง  | 1. ตลาดสี่มุมเมือง |
| 2.  | ปลากระพง     | 188                 | 2. สถานแปรรูปเบื้องต้น (ล้าง)  |                  | 2. ตลาดมหาชัย                      |            | 2. ตลาดไท          |
| 3.  | หอยแมลงภู่   | 120                 | 3. สถานแปรรูปพื้นเมือง         |                  | 3. ตลาดทะเลไทย                     |            | 3. ตลาดบางแค       |
| 4.  | ปูทะเล       |                     |                                |                  | 4. ตลาดกลางค้ากุ้งจังหวัดสมุทรสาคร |            | 4. พ่อค้าคนกลาง    |
| 5.  | กุ้งก้ามกราม |                     |                                |                  | 5. พ่อค้าคนกลาง                    |            |                    |
| 6.  | ปลานิล       |                     |                                |                  |                                    |            |                    |
| 7.  | ปลาสด        |                     |                                |                  |                                    |            |                    |
| 8.  | ปลาทะเลอื่นๆ |                     |                                |                  |                                    |            |                    |

ที่มา: สำนักงานประมงจังหวัดสมุทรสาคร ข้อมูล ณ วันที่ 31 ธันวาคม 2566

ตารางที่ 75 แสดงแหล่งแปรรูปตลาดกระจายสินค้าเกษตรด้านปศุสัตว์

| สินค้า | ชื่อสินค้า   | แหล่งแปรรูปที่สำคัญ |                          | ตลาดกระจายสินค้า |   |            |          |
|--------|--------------|---------------------|--------------------------|------------------|---|------------|----------|
|        |              |                     |                          | ในจังหวัด        |   | นอกจังหวัด |          |
|        |              | แห่ง                | ระบุชื่อ                 | แห่ง             | ระบุชื่อ*   | แห่ง       | ระบุชื่อ |
| 1      | ไก่พื้นเมือง | -                   | -                        | 2<br>แห่ง        | 1. ตลาดชุมชน<br>2. บ้านเกษตรกร                      | -          | -        |
| 2      | ไก่ไข่       |                     |                          | 3<br>แห่ง        | 1. ตลาดชุมชน<br>2. ตลาดสด<br>3. ศูนย์บริษัท เช่น CP |            |          |
| 3      | แพะ          |                     |                          | 1<br>แห่ง        | กลุ่มเลี้ยงแพะหลักสองอำเภอ<br>บ้านแพ้ว              |            |          |
| 4      | โคเนื้อ      |                     |                          | 2<br>แห่ง        | 1. ตลาดชุมชน<br>2. ตลาดสด                           |            |          |
| 5      | เป็ดไข่      |                     |                          | 3<br>แห่ง        | 1. ตลาดชุมชน<br>2. ตลาดสด<br>3.บ้านเกษตรกร          |            |          |
| 6      | เป็ดเนื้อ    |                     |                          | 2<br>แห่ง        | 1. ตลาดชุมชน<br>2. ตลาดสด                           |            |          |
| 7      | เป็ดเทศ      |                     |                          | 2<br>แห่ง        | 1. ตลาดชุมชน<br>2. ตลาดสด                           |            |          |
| 8      | ไก่เนื้อ     | 1<br>แห่ง           | บ.อาหารเบทเทอร์ จำกัด    | 2<br>แห่ง        | 1. ตลาดชุมชน<br>2. ตลาดสด                           |            |          |
| 9      | สุกร         | 1<br>แห่ง           | บ.อีเคซอเทอร์แฮร์ส จำกัด | 2<br>แห่ง        | 1. ตลาดชุมชน<br>2. ตลาดสด                           |            |          |

ที่มา: สำนักงานปศุสัตว์จังหวัดสมุทรสาคร ข้อมูล ณ วันที่ 31 ธันวาคม 2566

**บทที่ 6**  
**กิจกรรมการปฏิบัติงานของอาสาสมัครเกษตรด้านต่างๆ**

**6.1 ข้อมูลอาสาสมัครเกษตรด้านต่างๆ**

ตารางที่ 76 ข้อมูลอาสาสมัครเกษตร ปี 2567

| อาสาสมัครด้าน             | จำนวนอาสาสมัครด้านต่างๆ |               |                 | รวม |
|---------------------------|-------------------------|---------------|-----------------|-----|
|                           | อำเภอเมือง              | อำเภอบ้านแพ้ว | อำเภอกระทุ่มแบน |     |
| 1. ครูบุญชีอาสา           | 15                      | 25            | 13              | 53  |
| 2. ปศุสัตว์อาสา           | 14                      | 14            | 13              | 41  |
| 3. หมอдинอาสา             | 59                      | 119           | 68              | 246 |
| 4. อาสาสมัครสหกรณ์        | 2                       | 2             | 2               | 6   |
| 5. ประมงอาสา              | 7                       | 26            | 11              | 44  |
| 6. อาสาสมัครเกษตรหมู่บ้าน | 37                      | 98            | 76              | 211 |
| 7. เศรษฐกิจการเกษตรอาสา   | 1                       | 1             | 2               | 4   |
| 8. อาสาสมัครชลประทาน      | -                       | -             | 2               | 2   |

ที่มา: ส่วนราชการในสังกัดกระทรวงเกษตรและสหกรณ์จังหวัดสมุทรสาคร ข้อมูล ณ วันที่ 31 ธันวาคม 2566

6.2 ข้อมูลกิจกรรมอาสาสมัครเกษตรด้านต่างๆ ของจังหวัดสมุทรสาคร

ตารางที่ 77 กิจกรรมอาสาสมัครเกษตรด้านต่างๆ ของจังหวัดสมุทรสาครปี 2567

| ด้าน                           | กิจกรรม   | ระยะเวลา |      |      |      |      |       |       |      |       |      |      |      |
|--------------------------------|---|----------|------|------|------|------|-------|-------|------|-------|------|------|------|
|                                |   | 2566     |      |      | 2567 |      |       |       |      |       |      |      |      |
|                                |   | ต.ค.     | พ.ย. | ธ.ค. | ม.ค. | ก.พ. | มี.ค. | เม.ย. | พ.ค. | มิ.ย. | ก.ค. | ส.ค. | ก.ย. |
| อาสาสมัคร<br>เกษตร<br>หมู่บ้าน | 1. ประชุมคณะกรรมการบริหารงานอาสาสมัคร<br>เกษตรจังหวัด   |          |      | ✓    | ✓    |      |       |       |      |       |      |      |      |
|                                | 2. เวทีแลกเปลี่ยนเรียนรู้อาสาสมัครเกษตร<br>หมู่บ้าน (อกม.)  |          |      | ✓    | ✓    |      |       |       |      |       |      |      |      |
|                                | 3. สนับสนุนการปฏิบัติงานของอาสาสมัครเกษตร<br>หมู่บ้าน (อกม.)  |          |      |      | ✓    | ✓    |       |       |      |       |      |      |      |
|                                | 4. เวทีเครือข่ายแลกเปลี่ยนเรียนรู้อาสาสมัคร<br>เกษตรระดับจังหวัด  |          |      |      |      | ✓    | ✓     |       |      |       |      |      |      |
| อาสาสมัคร<br>สหกรณ์            | 1. ถ่ายทอดความรู้หลักการ อุดมการณ์ วิธีการ<br>สหกรณ์ให้แก่สมาชิกสหกรณ์/กลุ่มเกษตรกรและ<br>ประชาชนทั่วไป |          | ✓    | ✓    | ✓    | ✓    | ✓     | ✓     | ✓    | ✓     | ✓    | ✓    |      |
|                                | 2. ให้คำแนะนำ ให้คำปรึกษาด้านการสหกรณ์<br>ให้แก่สมาชิกสหกรณ์/กลุ่มเกษตรกร และ<br>ประชาชนทั่วไป          |          | ✓    | ✓    | ✓    | ✓    | ✓     | ✓     | ✓    | ✓     | ✓    | ✓    |      |
|                                | 3. ประชาสัมพันธ์งานหรือโครงการของกรม<br>ส่งเสริมสหกรณ์ให้ประชาชนในหมู่บ้านหรือ<br>ชุมชน                 | ✓        | ✓    | ✓    | ✓    | ✓    | ✓     | ✓     | ✓    | ✓     | ✓    | ✓    | ✓    |

ที่มา: หน่วยงานในสังกัดกระทรวงเกษตรและสหกรณ์จังหวัดสมุทรสาคร ข้อมูล ณ วันที่ 31 ธันวาคม 2566

| ด้าน                         | กิจกรรม   | ระยะเวลา |      |      |      |      |       |       |      |       |      |      |      |
|------------------------------|---|----------|------|------|------|------|-------|-------|------|-------|------|------|------|
|                              |   | 2566     |      |      | 2567 |      |       |       |      |       |      |      |      |
|                              |   | ต.ค.     | พ.ย. | ธ.ค. | ม.ค. | ก.พ. | มี.ค. | เม.ย. | พ.ค. | มิ.ย. | ก.ค. | ส.ค. | ก.ย. |
| เศรษฐกิจ<br>การเกษตร<br>อาสา | 1. รายงานราคาสินค้าเกษตร ณ ไร้เนา<br>(รายสัปดาห์)   | ✓        | ✓    | ✓    | ✓    | ✓    | ✓     | ✓     | ✓    | ✓     | ✓    | ✓    | ✓    |
|                              | 2. รายงานสถานการณ์ภาวะการผลิตสินค้า<br>เกษตร (รายเดือน)   | ✓        | ✓    | ✓    | ✓    | ✓    | ✓     | ✓     | ✓    | ✓     | ✓    | ✓    | ✓    |
|                              | 3. โครงการฝึกอบรมเชิงปฏิบัติการเพิ่มขีด<br>ความสามารถเศรษฐกิจการเกษตรอาสา                                 |          |      |      |      |      | ✓     |       |      |       |      |      |      |
| หมอดิน<br>อาสา               | 1. โครงการอบรมหมอดินอาสา หลักสูตร 1<br>การศึกษาดูงานและแลกเปลี่ยนเรียนรู้ในงาน<br>วันดินโลก               |          |      | ✓    |      |      |       |       |      |       |      |      |      |
|                              | 2. โครงการอบรมหมอดินอาสา หลักสูตร 2<br>การอบรมในวันหมอดินอาสา   |          |      |      |      | ✓    |       |       |      |       |      |      |      |
|                              | 3. โครงการอบรมหมอดินอาสา หลักสูตร 3<br>การฝึกปฏิบัติและเรียนรู้ ณ ศูนย์ถ่ายทอด<br>เทคโนโลยีการพัฒนาที่ดิน |          |      |      |      |      | ✓     | ✓     | ✓    | ✓     | ✓    | ✓    | ✓    |
|                              | 4. โครงการอบรมหมอดินอาสา หลักสูตร 4<br>การพัฒนาศักยภาพของหมอดินอาสาด้านการ<br>พัฒนาที่ดินตามบริบทท้องถิ่น |          |      |      | ✓    | ✓    | ✓     |       |      |       |      |      |      |

ที่มา: หน่วยงานในสังกัดกระทรวงเกษตรและสหกรณ์จังหวัดสมุทรสาคร ข้อมูล ณ วันที่ 31 ธันวาคม 2566

| ด้าน             | กิจกรรม   | ระยะเวลา |      |      |      |      |       |       |      |       |      |      |      |
|------------------|---|----------|------|------|------|------|-------|-------|------|-------|------|------|------|
|                  |   | 2566     |      |      | 2567 |      |       |       |      |       |      |      |      |
|                  |   | ต.ค.     | พ.ย. | ธ.ค. | ม.ค. | ก.พ. | มี.ค. | เม.ย. | พ.ค. | มิ.ย. | ก.ค. | ส.ค. | ก.ย. |
| ครูบัญชี<br>อาสา | 1. ชักซ้อมแนวทางการปฏิบัติงานครูบัญชีอาสา             |          |      |      | ✓    |      |       |       |      |       |      |      |      |
|                  | 2. จัดจ้างครูบัญชีประจำศูนย์ ศพก. 3 คน<br>ต่อ 3 ศูนย์ |          |      |      | ✓    | ✓    | ✓     | ✓     | ✓    | ✓     | ✓    | ✓    | ✓    |
|                  | 3. กำกับแนะนำการจัดทำบัญชี                            |          |      |      |      |      |       |       | ✓    | ✓     |      |      |      |
|                  | 4. ติดตามการจัดทำบัญชี                                |          |      |      |      |      |       |       |      |       | ✓    | ✓    |      |

ที่มา: หน่วยงานในสังกัดกระทรวงเกษตรและสหกรณ์จังหวัดสมุทรสาคร ข้อมูล ณ วันที่ 31 ธันวาคม 2566

