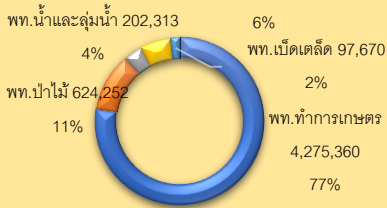


พื้นที่ทำการเกษตร

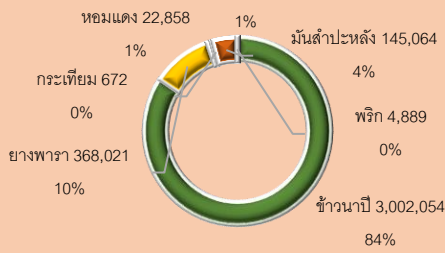
พท.อาศัย 325,363



พื้นที่เกษตรกรรม 4.275 ล้านไร่

พืชเศรษฐกิจ (ไร่)

ทุเรียน 15,072



สัตว์เศรษฐกิจ (ตัว)



GPP ปี 2565 มีมูลค่าการผลิต 80,438 ล้านบาท แบ่งเป็นภาคการเกษตร 22,079 ล้านบาท คิดเป็นสัดส่วนร้อยละ 27.45 นอกภาคเกษตร 58,359 ล้านบาท คิดเป็นสัดส่วนร้อยละ 72.55 ผลิตภัณฑ์มวลรวมจังหวัด ศรีสะเกษต่อประชากร เท่ากับ 86,259 บาทต่อคน เพิ่มขึ้น 2,842 บาทจากปีที่ผ่านมา GPP ปี 2565 เพิ่มขึ้น 1,700 ล้านบาทจากปีที่ผ่านมา ปริมาณน้ำภาพรวมจังหวัด 207.382 ล้าน ลบ.ม. ปริมาณน้ำฝนสะสม 1,327.80 มิลลิเมตร

สินค้าเด่น/GI

- ข้าวหอมมะลิทุ่งกุลาร้องไห้
- ทุเรียนภูเขาไฟศรีสะเกษ
- หอมแดงศรีสะเกษ
- กระเทียมศรีสะเกษ



ศรีสะเกษ

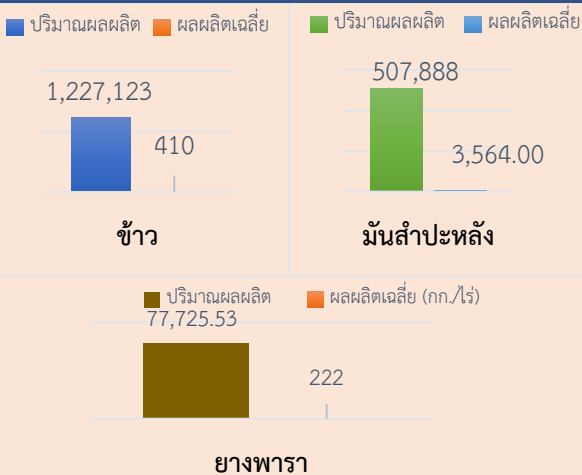
Info graphic

ข้อมูลพื้นฐานจังหวัด

เดือนกุมภาพันธ์ 2568

เกษตรอินทรีย์ : พื้นที่การทำเกษตรอินทรีย์ รวม 187,521.29 ไร่ เกษตรกร 29,191 ราย/แปลง ไร่รับรองแล้ว 120,665.29 ไร่ เกษตรกร 13,921 ราย/แปลง แบ่งเป็น (1) ด้านข้าว 13,871 ราย 120,386 ไร่ (2) ด้านพืช 47 ราย 276.54 ไร่ (3) ด้านประมง 3 ราย 2.75 ไร่

ประสิทธิภาพการผลิตสินค้าเกษตรด้านพืช (กก./ไร่)



- GAP :**
- ด้านพืชผักผลไม้ 3,161 แปลง 14,601.905 ไร่
 - ด้านข้าว 550 ราย 5,020.75 ไร่
 - ด้านประมง 169 ราย 489.50 ไร่
 - ด้านปศุสัตว์ 137 ราย

ปี 68 มีงบประมาณเพื่อการพัฒนาการเกษตร รวม 293 งาน/โครงการ เป็นงบประมาณของส่วนราชการต้นสังกัด (Function Base) รวม 481,482,578.42 บาท งบประมาณจังหวัด 46,369,600.00 บาท งบประมาณอื่นๆ 17,339,438.00 บาท รวมงบประมาณที่ได้รับอนุมัติ 545,191,613.42 บาท ผลการเบิกจ่าย 49,121,528.61 บาท คิดเป็นร้อยละ 9.01

ภัยพิบัติด้านการเกษตร

- * อ่างเก็บน้ำขนาดกลาง 2 เขื่อน + 16 อ่าง ปริมาณน้ำใช้การ จำนวน 206.170 ล้านลูกบาศก์เมตร คิดเป็น 66.81%
- * การให้ความช่วยเหลือผู้ประสบภัยพิบัติกรณีฉุกเฉิน กรณีอุทกภัย เงินอุดหนุนจากราชการจาก สป.กษ.
 - นาข้าว 13,063 ไร่ เป็นเงิน 17,504,420 บาท
 - พืชไร่ (มันสำปะหลัง) 106.25 ไร่ เป็นเงิน 210,375 บาท
 - ไม้ผลไม้อื่นต้นและอื่นๆ 3.75 ไร่ เป็นเงิน 15,180 บาท
 - ชกส. ดำเนินการโอนเงินช่วยเหลือเกษตรกรผู้ประสบภัย สำเร็จทุกรายเมื่อวันที่ 27 กุมภาพันธ์ 2568

ข้อมูลความก้าวหน้าการช่วยเหลือเกษตรกรของรัฐบาล

- โครงการสนับสนุนค่าบริหารจัดการพัฒนาคุณภาพเกษตรกร ผู้ปลูกข้าว ปีการผลิต 2565/66
 - ชกส. โอนสำเร็จ 229,462 ราย เป็นเงิน 2,660,530,565 บาท
 - ชกส. โอนไม่สำเร็จ 9 ราย เป็นเงิน 228,500 บาท
- โครงการประกันรายได้เกษตรกรชาวสวนยาง
 - ชกส. โอนสำเร็จ 173,277 ราย เป็นเงิน 479,259,873.09 บาท
 - ชกส. โอนไม่สำเร็จ 5 ราย เป็นเงิน 185,099.94 บาท
- โครงการประกันรายได้เกษตรกรผู้ปลูกข้าวนาปี
 - ชกส. โอนสำเร็จ 30,211 ราย เป็นเงิน 68,441,285.47 บาท
 - ชกส. โอนไม่สำเร็จ 6 ราย เป็นเงิน 118,382.57 บาท

ข้อมูลพื้นฐานด้านการเกษตรของจังหวัดศรีสะเกษ

ข้อมูล เดือนกุมภาพันธ์ ๒๕๖๘

๑. ข้อมูลพื้นฐานด้านการเกษตรของจังหวัดศรีสะเกษ

๑.๑ จังหวัดศรีสะเกษ มีพื้นที่ทั้งหมด ๕.๕ ล้านไร่ แบ่งเป็นพื้นที่เกษตรกรรม ๔.๒ ล้านไร่ พื้นที่ปลูกข้าว ๓.๓๓ ล้านไร่ พืชไร่ ๒๘๘,๒๖๙ ไร่ ไม้ผล ๕๐,๔๔๐ ไร่ พื้นที่อยู่ในเขตชลประทาน ๔๕๐,๐๐๐ ไร่ แบ่งออกดังนี้ ๑) พื้นที่ในความดูแลของกรมชลประทาน ๒๐๙,๗๐๐ ไร่ ๒) พื้นที่ในความดูแลของ อปท. และส่วนราชการอื่น ๒๔๐,๓๐๐ ไร่

ที่มา : โครงการชลประทานศรีสะเกษ, สำนักงานเกษตรจังหวัดศรีสะเกษ

๑.๒ ผลิตภัณฑ์มวลรวมจังหวัดศรีสะเกษ (GPP) ปี ๒๕๖๕ มีมูลค่าการผลิต ๘๐,๔๓๘ ล้านบาท แบ่งเป็น GPP ภาคการเกษตร จำนวน ๒๒,๐๗๙ ล้านบาท คิดเป็นสัดส่วนร้อยละ ๒๗.๔๕ ของมูลค่าผลิตภัณฑ์มวลรวมจังหวัด GPP นอกภาคการเกษตร จำนวน ๕๘,๓๕๙ ล้านบาท คิดเป็นสัดส่วนร้อยละ ๗๒.๕๕ ของมูลค่าผลิตภัณฑ์มวลรวมจังหวัด

ผลิตภัณฑ์มวลรวมจังหวัดศรีสะเกษต่อประชากร (Gross Provincial Products Per capita) เท่ากับ ๘๖,๒๕๙ บาท/คน/ปี เพิ่มขึ้น ๒,๘๔๒ บาทจากปีที่ผ่านมา

ที่มา : สำนักงานสภาพัฒนาการเศรษฐกิจและสังคมแห่งชาติ

๑.๓ ข้อมูลด้านดิน

๑) พบกลุ่มชุดดินที่ ๒๒ เนื้อที่ ๑,๑๒๔,๒๔๕ ไร่ คิดเป็นร้อยละ ๒๐.๒๘ ของพื้นที่ส่วนใหญ่ใช้ประโยชน์ในการทำนา

๒. รองลงมาพบกลุ่มชุดดินที่ ๑๕ เนื้อที่ ๗๒๖,๒๙๖ ไร่ คิดเป็นร้อยละ ๑๓.๑๐

๓. กลุ่มชุดดินที่ ๔๖B เนื้อที่ ๔๕๗,๔๑๑ ไร่ คิดเป็นร้อยละ ๗.๘๕ สำหรับการจำแนกความเหมาะสมและข้อจำกัดของดินสำหรับการปลูกพืช โดยกองสำรวจและจำแนกดินของกรมพัฒนาที่ดิน มีการจำแนกตามความเหมาะสมการปลูกพืชดังนี้

๓.๑) ดินที่มีความเหมาะสมสำหรับปลูกข้าว ดินที่มีความเหมาะสมดีสำหรับปลูกข้าว ได้แก่ กลุ่มชุดดินที่ ๗ และดินที่มีความเหมาะสมดีสำหรับปลูกข้าว แต่มีข้อจำกัดพบ

- เนื้อดินเป็นดินร่วนปนทราย เสี่ยงต่อการขาดน้ำ ได้แก่ กลุ่มชุดดินที่ ๑๕

- เนื้อดินเป็นดินร่วนปนทราย ดินขาดความอุดมสมบูรณ์ ได้แก่ กลุ่มชุดดินที่

๑๗,๑๘,๑๙,๒๒, ๑๙hi

- ดินมีพื้นที่ดอน เนื้อดินเป็นดินร่วนปนทราย ได้แก่ กลุ่มชุดดินที่ ๑๕hi, ๑๕hi/๗hi

๓.๒) ดินที่มีความเหมาะสมปานกลางสำหรับปลูกข้าว เป็นดินค่อนข้างดอน เสี่ยงต่อการขาดน้ำ เมื่อฝนทิ้งช่วงกลุ่มชุดดินที่ ๒๕hi

๓.๓) ดินที่มีความเหมาะสมดีสำหรับปลูกพืชไร่

- เหมาะสมดี ไม่มีข้อจำกัด ได้แก่ กลุ่มชุดดินที่ ๓๓, ๓๓B, ๓๘B๔ ดินที่มีความเหมาะสมดีสำหรับปลูกไม้ผล มีเหมาะสมดีไม่มีข้อจำกัด ได้แก่ กลุ่มชุดดินที่ ๓๓, ๓๓B, ๓๘B

ที่มา : สถานีพัฒนาที่ดินศรีสะเกษ

๑.๔ สถานการณ์ด้านทรัพยากรการผลิตและแนวโน้ม

๑) ปริมาณน้ำภาพรวมของจังหวัด

	ปริมาณน้ำทั้งหมด (ล้านลูกบาศก์เมตร)	คิดเป็น (%)	ปริมาณน้ำใช้การ (ล้านลูกบาศก์เมตร)	คิดเป็น (%)
อ่างเก็บน้ำขนาดกลาง	๑๒๗.๕๘๒	๖๒.๒๔	๑๑๐.๖๘๙	๕๗.๘๒
เขื่อนราษีไศล	๖๔.๓๓๓	๘๖.๔๐	๖๒.๕๙๓	๘๖.๐๗
เขื่อนห้วยนา	๕๓.๔๓๘	๘๒.๔๐	๖๒.๕๙๓	๘๖.๐๗
สรุปรวมปริมาณน้ำทั้งหมด ๒ เขื่อน + ๑๖ อ่าง จำนวน ๒๔๕.๓๕๓ ล้านลูกบาศก์เมตร คิดเป็น ๗๐.๕๕% ปริมาณน้ำใช้การ จำนวน ๒๐๖.๑๗๐ ล้านลูกบาศก์เมตร คิดเป็น ๖๖.๘๑%				

ที่มา : โครงการชลประทานศรีสะเกษ ข้อมูล ณ วันที่ ๒๔ กุมภาพันธ์ ๒๕๖๘

๒) ปริมาณน้ำฝนประจำปี ๒๕๖๘

ปริมาณน้ำฝน	จำนวน (มิลลิเมตร)
เดือนมกราคม ๒๕๖๘	๐.๐
เดือนกุมภาพันธ์ ๒๕๖๘	๐.๐
รวม ๐๐ มิลลิเมตร	

ที่มา : สถานีอุตุนิยมวิทยาศรีสะเกษ ณ วันที่ ๒๔ กุมภาพันธ์ ๒๕๖๘

๓) ความต้องการใช้น้ำ แผนการจัดสรรน้ำในช่วงฤดูแล้ง ปี ๒๕๖๗/๖๘ (ในพื้นที่เขตชลประทาน)

แผนการจัดสรรน้ำ ในช่วงฤดูฝน ปี ๒๕๖๗/๖๘	ปริมาณ (ล้านลูกบาศก์เมตร)	ระยะเวลาส่งน้ำ
น้ำเพื่อการเกษตร	๘๗,๕๘๐,๐๐๐.๐๐	๒๗ ธ.ค.๖๗ – ๒๔ เม.ย. ๖๘
น้ำเพื่อการอุปโภค-บริโภค	๑,๗๗๐,๐๐๐.๐๐	
น้ำเพื่อการรักษาระบบนิเวศ	๙,๐๐๐,๐๐๐.๐๐	
	๙๘,๓๕๐,๐๐๐.๐๐	

ที่มา : โครงการชลประทาน, โครงการส่งน้ำและบำรุงรักษามูลล้าง

๔) การใช้ประโยชน์และความเหมาะสมของดินเพื่อการเพาะปลูก (Agri-Map analytic)

- พื้นที่ทำการเกษตรที่เหมาะสม ๒,๒๙๕,๙๐๗.๑๘ ไร่ และพื้นที่ไม่เหมาะสม ๑,๕๘๕,๔๔๒.๑๒ ไร่ ดังนี้

ชนิดพืช	พื้นที่ทำการเกษตร (ไร่)	พื้นที่ทำการเกษตรที่ เหมาะสม (ไร่)	พื้นที่ทำการเกษตรที่ ไม่เหมาะสม (ไร่)
ข้าว	๓,๓๖๐,๑๒๘.๑๘	๑,๙๙๓,๙๘๐.๐๘	๑,๓๖๖,๑๔๘.๑๐
มันสำปะหลัง	๑๘๑,๔๗๒.๘๘	๕๒,๕๑๙.๕๗	๑๒๘,๙๕๓.๓๒
ยางพารา	๒๘๖,๙๙๒.๐๑	๒๑๐,๐๗๗.๑๘	๗๖,๙๑๔.๘๓
อ้อยโรงงาน	๒๓,๓๗๕.๓๒	๒๒,๒๙๔.๘๕	๑,๐๘๐.๔๗
ปาล์มน้ำมัน	๑๐,๓๙๔.๗๓	๑,๕๙๒.๗๓	๘,๘๐๒.๐๐
ข้าวโพดเลี้ยงสัตว์	๓,๗๒๖.๗๔	๑,๐๔๑.๖๕	๒,๖๘๕.๐๙
ทุเรียน	๖,๖๕๔.๗๐	๖,๒๔๔.๒๐	๔๑๐.๕๐
เงาะ	๘,๖๐๔.๗๓	๘,๑๕๖.๙๒	๔๔๗.๘๑

ที่มา : Agri-Map Online, กรมพัฒนาที่ดิน

๑.๕ พืชเศรษฐกิจที่สำคัญ ได้แก่

ชนิดพืช	จำนวนเกษตรกร (ครัวเรือน)	เนื้อที่ปลูก (ไร่)	เนื้อที่เก็บเกี่ยว (ไร่)	ผลผลิตรวม (ตัน/ปี)	ผลผลิตเฉลี่ย (กก./ไร่)
ข้าวนาปี (๒๕๖๖/๖๗)	๒๓๘,๓๖๕	๓,๐๐๒,๐๕๔	๒,๙๙๕,๘๕๗	๑,๒๒๗,๑๒๓.๐๐	๔๐๙.๖๑
ข้าวนาปรัง (๒๕๖๕/๖๖)	๗,๐๕๗	๗๐,๗๘๗	๗๐,๕๘๒	๓๗,๑๐๒.๐๐	๕๒๖.๐๐
มันสำปะหลัง (๒๕๖๕/๖๖)	๑๕,๐๓๖	๑๔๕,๐๖๔	๑๔๒,๕๐๕	๕๐๗,๘๘๘.๐๐	๓,๕๖๔.๐๐
ข้าวโพดเลี้ยงสัตว์ รุ่น ๑	๔๘๔	๓,๖๓๖	๓,๕๖๘	๓,๐๖๔.๙๕	๘๕๙.๐๑
ข้าวโพดเลี้ยงสัตว์ รุ่น ๒	๓,๐๗๗	๒๓,๘๙๕	๒๓,๖๖๖	๓๐,๙๘๓.๔๒	๑,๓๒๖.๒๕
ถั่วเหลือง รุ่น ๒	๓๒	๙๑	๙๐	๑๕.๑๐	๑๖๗.๗๙
ปาล์มน้ำมัน (๒๕๖๖)	๗๑๕	๖,๖๕๔	๔,๓๖๑	๕,๘๕๒.๔๖	๑,๓๔๒.๐๐
ทุเรียน (๒๕๖๖)	๒,๒๙๕	๑๕,๐๗๒	๘,๘๗๓	๑๓,๔๒๓.๐๐	๑,๕๑๓.๐๐
เงาะ (๒๕๖๖)	๒๓๑	๙๔๑	๙๔๑	๙๒๒.๑๘	๙๘๐.๐๐
ลำไย (๒๕๖๖)	๔๐	๓๕๕	๓๕๕	๕๕๒.๘๗	๑,๕๕๗.๓๗
พริก (๒๕๖๖/๖๗)	๓,๘๓๔	๔,๘๘๙	๔,๘๘๒	๑๗,๒๖๔.๙๕	๓,๕๓๖.๔๕
หอมแดง (๒๕๖๖/๖๗)	๖,๖๑๕	๒๒,๘๙๘	๒๒,๘๙๘	๘๕,๓๐๒.๐๐	๓,๗๓๒.๐๐
กระเทียม (๒๕๖๖/๖๗)	๗๘๐	๖๗๒	๖๗๒	๘๘๗.๗๑	๑,๓๒๑.๐๐
ยางพารา (๒๕๖๕)	๒๗,๒๐๑	๓๖๘,๐๒๑	๓๕๐,๑๑๕	๗๗,๗๒๕.๕๓	๒๒๒.๐๐

ที่มา : สำนักงานเกษตรจังหวัดศรีสะเกษ

๑.๖ สัตว์เศรษฐกิจที่สำคัญ ได้แก่

ชนิด	จำนวน (ตัว)	เกษตรกร (ราย)
โคเนื้อ	๕๐๕,๒๒๓	๙๘,๓๙๑
โคนม	๓,๐๖๑	๑๐๑
กระบือ	๙๐,๘๖๕	๒๑,๗๐๓
สุกร	๑๐๒,๒๓๔	๓,๗๖๒
ไก่พื้นเมืองและไก่ลูกผสม	๓,๐๕๒,๔๓๙	๘๗,๗๖๔
ไก่น้ำ	๑,๑๑๔,๓๑๔	๑,๕๘๑
ไก่ไข่	๖๘,๔๗๒	๒,๑๑๒
เป็ดเทศ	๒๔๘,๒๖๓	๑๖,๓๕๑
เป็ดน้ำ	๒๘,๗๗๘	๑,๘๑๙
เป็ดไข่	๖๑,๒๗๔	๑,๘๖๘
แพะ	๔,๑๕๙	๒๗๗
แกะ	๕๑๘	๑๗

ที่มา : ศูนย์เทคโนโลยีสารสนเทศและการสื่อสาร กรมปศุสัตว์ ประมวลผลข้อมูล ณ วันที่ ๒๐ กุมภาพันธ์ ๒๕๖๘

๑.๗ ด้านประมงที่สำคัญ

ชนิดสัตว์น้ำ	จำนวนเกษตรกร (ราย)	จำนวนหน่วยเลี้ยง (บ่อ/กระชัง)	พื้นที่การเลี้ยง (ไร่)	จำนวนผลผลิตที่ได้ (ตัน)
ปลานิล	๓,๐๖๖	๔,๘๙๕	๑,๔๑๕	๑,๕๔๐.๒๔
ปลาดุก	๑,๘๘๒	๑,๙๖๙	๕๘๐	๑๓๒.๙๙
ปลาหมอ	๑,๐๕๓	๑,๓๔๑	๓๖๙	๑๔๕.๕๗
ปลาเทโพ	๒๔๘	๔๒๕	๔๖	๒๑.๓๓
กบ	๑๖๒	๕๖๒	๑๔.๖๐๘๕	๕๓.๖๐

ที่มา : สำนักงานประมงจังหวัดศรีสะเกษ ณ เดือนตุลาคม ๒๕๖๗

๑.๘ สินค้าเด่น/สินค้า GI ได้แก่

- **ข้าวหอมมะลิทุ่งกุลาร้องไห้** ทุ่งกุลาร้องไห้ เป็นทุ่งใหญ่ของภาคอีสานมีพื้นที่อยู่ในเขต ๕ จังหวัด ได้แก่ จังหวัด มหาสารคาม จังหวัดร้อยเอ็ด จังหวัดยโสธร จังหวัดศรีสะเกษ และจังหวัดสุรินทร์ จำนวนพื้นที่ทั้งสิ้น ๒,๑๐๗,๖๙๐ ไร่ จังหวัดศรีสะเกษ ประกอบด้วย ตำบลที่อยู่ในเขตพื้นที่ทุ่งกุลาร้องไห้ ในอำเภอราชใหญ่ และอำเภอศิลาลาด จำนวน ๒๘๗,๐๐๐ ไร่ ข้าวหอมมะลิทุ่งกุลาร้องไห้ ประกอบด้วย ข้าวเปลือก ข้าวกล้อง และข้าวขาว ที่แปรรูปมาจากข้าวเปลือกพันธุ์ข้าวหอมที่ไวต่อช่วงแสง คือ พันธุ์ขาวดอกมะลิ ๑๐๕ และพันธุ์ กข ๑๕ ซึ่งปลูกในพื้นที่ ทุ่งกุลาร้องไห้ ในฤดูนาปี

จุดเด่น และมีกลิ่นหอมตามธรรมชาติ ข้าวเปลือกมีสีฟาง เมล็ดข้าว ยาว เรียว และเมล็ดไม่มีหางข้าว เมล็ดข้าว ที่ผ่านการสีแล้วจะมีความเลื่อมมัน จมูกข้าวเล็ก เมื่อหุงแล้วจะมีกลิ่นหอมและนุ่ม มีความยาวมากกว่า ๗.๐ มิลลิเมตร สัดส่วนความยาวต่อความกว้าง มากกว่า ๓.๒ มีท้องไข่น้อยกว่าร้อยละ ๖ (ที่มา : สำนักงาน พาณิชยจังหวัดศรีสะเกษ) มีเกษตรกรได้รับสินค้า GI

- **ทุเรียนภูเขาไฟศรีสะเกษ จุดเด่น** เนื้อทุเรียนแห้ง นุ่มเหนียว เส้นใยละเอียด มีกลิ่นหอมไม่ฉุนมาก รสชาติ ค่อนข้างหวาน (ที่มา : สำนักงานพาณิชยจังหวัดศรีสะเกษ)
- **หอมแดงศรีสะเกษ จุดเด่น** หัวทรงกลม หัวขนาดใหญ่ เส้นผ่านศูนย์กลาง ๑.๕-๓ เซนติเมตร เปลือกแห้งมัน เปลือกนอกสีแดงปนม่วงถึงแดงเข้ม เปลือกหนาและเหนียว เนื้อเมื่อปลอกออกจะพบหัวแบ่งออก ๒-๕ หัว เนื้อสีม่วงอ่อน เมื่อผ่าออกเนื้อในมีสีขาว รสชาติหวานเล็กน้อย กลิ่นฉุน (ที่มา : สำนักงานพาณิชยจังหวัดศรีสะเกษ)
- **กระเทียมศรีสะเกษ จุดเด่น** เป็นหัวทรงกลมหรือกลมแป้น หัวแน่น กลีบแน่น กลีบและหัวสีขาว เปลือกนอก สีขาวแกมม่วง เปลือกบาง เนื้อเมื่อลอกเปลือกนอกออกจะพบกลีบเรียงซ้อนกัน ๔-๕ กลีบ เมื่อแกะเปลือกกลีบออก จะพบเยื่อบางๆ สีชมพูอ่อนหรือสีขาวหุ้มกลีบอยู่เป็นชั้นสุดท้าย รสชาติเผ็ดร้อน มีกลิ่นฉุน (ที่มา : สำนักงานพาณิชยจังหวัดศรีสะเกษ)

ตารางแสดงสินค้าเกษตรที่ได้รับการรับรองสิ่งบ่งชี้ทางภูมิศาสตร์ (GI) จังหวัดศรีสะเกษ

ที่	ทะเบียนเลขที่	ชนิดสินค้า	จำนวนเกษตรกร (ราย)	อนุญาตวันที่
	(วันที่ประกาศรับขึ้นทะเบียน)			
๑	สช ๕๐๑๐๐๐๒๒ (๒ ม.ค. ๖๘)	ข้าวหอมมะลิทุ่งกุลาร้องไห้	๑	๒๔ ธ.ค. ๖๗ - ๒๓ ธ.ค. ๖๘
๒	สช ๕๐๑๐๐๐๒๒ (๓๐ เม.ย. ๖๗)	ข้าวหอมมะลิทุ่งกุลาร้องไห้	๑	๒๖ เม.ย. ๖๗ - ๒๕ เม.ย. ๖๘
๓	สช ๖๑๑๐๐๑๑๒ (๒๒ เม.ย. ๖๗)	ทุเรียนภูเขาไฟศรีสะเกษ	๑๘๑	๙ เม.ย. ๖๗ - ๘ เม.ย. ๖๘
๔	สช ๖๓๑๐๐๑๔๒ (๑๐ ต.ค. ๖๖)	หอมแดงศรีสะเกษ	๒๘๘	๔ ต.ค. ๖๖ - ๓ ต.ค. ๖๘
๕	สช ๖๓๑๐๐๑๔๒ (๒๕ ต.ค. ๖๗)	หอมแดงศรีสะเกษ	๒๗๗	๒๘ ต.ค. ๖๗ - ๒๗ ต.ค. ๖๘
๖	สช ๖๓๑๐๐๑๔๓ (๒๒ ก.ย. ๖๖)	กระเทียมศรีสะเกษ	๙๐	๒๐ ก.ย. ๖๖ - ๑๙ ก.ย. ๖๘
๗	สช ๖๓๑๐๐๑๔๓ (๗ ต.ค. ๖๗)	กระเทียมศรีสะเกษ	๒๐	๒๘ ต.ค. ๖๗ - ๒๗ ต.ค. ๖๘

ที่มา : กรมทรัพย์สินทางปัญญา (ข้อมูล ณ วันที่ ๓๐ มกราคม ๒๕๖๘)

๑.๙ สินค้า OTOP ๑๐ อันดับแรกของจังหวัด ได้แก่

- ผ้าไหมยกดอกลายดอกพิกุลครอบแก้ว กลุ่มวิสาหกิจชุมชนบ้านน้อยนาเจริญ ๘๕ หมู่ ๑๔ ตำบล
สำโรงปราสาท อำเภอปรางค์กู่ จังหวัดศรีสะเกษ
- เสื้อแก๊ป กลุ่มสตรีทอผ้าบ้านยาง ๑๑๖ หมู่ที่ ๗ ตำบลสมศักดิ์ อำเภอขุขันธ์ จังหวัดศรีสะเกษ
- น้ำลูกยอผสมน้ำผึ้ง กลุ่มแม่บ้านเสียวใหม่พัฒนา ๒๓ บ้านหนองขุนศรี ตำบลเสียว อำเภอโพธิ์ศรีสุวรรณ จังหวัด
ศรีสะเกษ
- สมุนไพรนวลจันทร์ กลุ่มบ้านสวนสมุนไพรนวลจันทร์ ๑๒ หมู่ ๗ ตำบลสระกำแพงใหญ่ อำเภออุทุมพรพิสัย
จังหวัดศรีสะเกษ
- กระเปาะถั่วลิสงโครเซทลายมะลิซ้อน ๔๔๔ หมู่ที่ ๘ ถนนกสิกรรม ตำบลหนองครก อำเภอเมือง จังหวัดศรีสะเกษ
- ปลาสาม ๓๗/๑ บ้านห้วยไต้ หมู่ที่ ๑๑ ตำบลบัวหุ้ง อำเภอรามัน จังหวัดศรีสะเกษ
- รูปหอมศรีลำดวน ๔๒ หมู่ ๑ ตำบลผือใหญ่ อำเภอโพธิ์ศรีสุวรรณ จังหวัดศรีสะเกษ
- ผ้าไหมมัดหมี่ ๑๐๖ หมู่ ๑ ตำบลดินแดง อำเภอไพรบึง จังหวัดศรีสะเกษ

๑.๑๐ โครงการชุมชนท่องเที่ยว OTOP นวัตวิถี บ้านซำซี้เหล็ก อำเภอนาทม จังหวัดศรีสะเกษ (ท่องเที่ยวเชิงเกษตร)

๑.๑๑ สหกรณ์การเกษตร

- จำนวนสหกรณ์การเกษตรในจังหวัดศรีสะเกษ ๘๙ แห่ง (ในภาคเกษตร ๕๖ แห่ง นอกภาคเกษตร ๓๓ แห่ง)
- กลุ่มเกษตรกร ๔๖ กลุ่ม
- การจัดระดับขั้นสหกรณ์ ข้อมูล ณ วันที่ ๘ สิงหาคม ๒๕๖๗

ประเภท	ขั้น ๑	ขั้น ๒	ขั้น ๓	ขั้น ๔	รวมทุกขั้น
ภาคการเกษตร	๑๐	๔๑	๕	๐	๕๖
นอกภาคการเกษตร	๗	๒๓	๓	๐	๓๓
รวมทุกประเภท	๑๗	๖๔	๘	๐	๘๙

ที่มา : สำนักงานสหกรณ์จังหวัดศรีสะเกษ

๑.๑๒ องค์การเกษตรกรและวิสาหกิจชุมชน

ประเภทกลุ่ม	จำนวนกลุ่ม	สมาชิก (ราย)
แม่บ้านเกษตรกร	๘๗	๒,๒๗๖
ยุวเกษตรกร	๘๔๔	๒๑,๖๗๐
กลุ่มส่งเสริมอาชีพ	๑๐๕	๓,๒๕๖
กลุ่มวิสาหกิจชุมชน	๓๔๘	๗,๔๐๒

ที่มา : สำนักงานเกษตรจังหวัดศรีสะเกษ

๒. ข้อมูลการรับรองมาตรฐานสินค้าเกษตรปลอดภัยของจังหวัด

๒.๑ พื้นที่การทำเกษตรอินทรีย์ รวม ๑๘๗,๕๒๑.๒๙ ไร่ เกษตรกร ๒๙,๑๙๑ ราย/แปลง รับรองแล้ว ๑๒๐,๖๖๕.๒๙ ไร่ เกษตรกร ๑๓,๙๒๑ ราย/แปลง

ชนิดสินค้า	จำนวนราย/แปลง	จำนวนไร่
๑) ข้าว* T๑ (เตรียมความพร้อม) และ ข้าว* T๒ (ปรับเปลี่ยน) รับรองแล้ว	๑๕,๒๖๘	๖๖,๘๔๘
รวมทั้งสิ้น	๑๓,๘๗๑	๑๒๐,๓๘๖
รวมทั้งสิ้น	๒๙,๑๓๙	๑๘๗,๒๓๕
ชนิดสินค้า	จำนวนราย/แปลง	จำนวนไร่
๒) พืช** (แปลง) : ปรับเปลี่ยน รับรองแล้ว	๒	๗
รวมทั้งสิ้น	๔๗	๒๗๖.๕๔
รวมทั้งสิ้น	๔๙	๒๘๓.๕๔
๓) ประมง***	๓	๒.๗๕
๔) ปศุสัตว์****	-	-

ที่มา : สำนักงานเกษตรจังหวัดศรีสะเกษ, * ศูนย์เมล็ดพันธุ์ข้าวศรีสะเกษ, **ศูนย์พัฒนาการเกษตรภูสิงห์อันเนื่องมาจากพระราชดำริฯ, ***สำนักงานประมงจังหวัดศรีสะเกษ, ****สำนักงานปศุสัตว์จังหวัดศรีสะเกษ

๒.๒ การรับรอง GAP ด้านพืช และด้านข้าว เกษตรกรรวม ๓,๑๖๑ ราย/แปลง พื้นที่ ๑๔,๖๐๑.๙๐๕ ไร่ ด้านประมง เกษตรกร ๑๖๙ ราย พื้นที่ ๔๘๙.๕๐ ไร่ และด้านปศุสัตว์ จำนวน ๑๓๗ ราย

ชนิดสินค้า	จำนวนราย/แปลง	จำนวนไร่
๑) พืช (แปลง)	๓,๑๖๑	๑๔,๖๐๑.๙๐๕
๒) ข้าว GAP Seed* (ราย)	๕๕๐	๕,๐๒๐.๗๕
๓) ประมง***	๑๖๙	๔๘๙.๕๐
๔) ปศุสัตว์****	๑๓๗	-

หมายเหตุ : สำนักงานเกษตรจังหวัดศรีสะเกษ, * ศูนย์เมล็ดพันธุ์ข้าวศรีสะเกษ, **ศูนย์พัฒนาการเกษตรภูสิงห์อันเนื่องมาจากพระราชดำริฯ, ***สำนักงานประมงจังหวัดศรีสะเกษ, ****สำนักงานปศุสัตว์จังหวัดศรีสะเกษ

๓. งบประมาณ ปี ๒๕๖๘ งบประมาณทั้งสิ้น ๕๔๕,๑๙๑,๖๑๓.๔๒ บาท

งบประมาณที่ได้รับการจัดสรรในการดำเนินงานโครงการตามแผนปฏิบัติการด้านการเกษตรและสหกรณ์จังหวัดศรีสะเกษ ประจำปีงบประมาณ ๒๕๖๘ (ข้อมูล ณ วันที่ ๑๐ มกราคม ๒๕๖๘) หน่วยงานสังกัดกระทรวงเกษตรและสหกรณ์จังหวัดศรีสะเกษ ได้รับการจัดสรรงบประมาณ ๕๔๕,๑๙๑,๖๑๓.๔๒ บาท แผนการดำเนินโครงการ/กิจกรรม จำนวน ๒๙๓ งาน/โครงการ โดยมีผลการเบิกจ่าย ๔๙,๑๒๑,๕๒๘.๖๑ บาท คิดเป็นร้อยละ ๙.๐๑

ที่	ส่วนราชการ	จำนวนโครงการ/กิจกรรม					งบปกติ	งบจังหวัด	งบกลุ่มจังหวัด	งบอื่นๆ	งบประมาณที่ได้รับอนุมัติ (บาท)	ผลการเบิกจ่าย งบประมาณ (บาท)	คิดเป็น ร้อยละ	
		งบปกติ	งบ จังหวัด	งบอื่นๆ	งบกลุ่ม จังหวัด	รวม								
๑	สำนักงานเกษตรและสหกรณ์จังหวัดศรีสะเกษ	๙	-	๑	-	๑๐	๑,๕๙๑,๗๗๐.๐๐	-	-	๔๘๐,๗๐๐.๐๐	๒,๐๗๒,๔๗๐.๐๐	๔๒๘,๙๗๔.๐๐	๒๐.๗๐	
๒	โครงการชลประทานศรีสะเกษ	๒๓	๔	-	-	๒๗	๒๓๘,๙๐๐,๐๐๐.๐๐	๓๔,๕๐๐,๐๐๐.๐๐	-	-	๒๗๓,๔๐๐,๐๐๐.๐๐	๐.๐๐	๐.๐๐	
๓	โครงการส่งน้ำและบำรุงรักษามูลล้าง	๑๔	-	-	-	๑๔	๘๒,๔๕๑,๒๓๓.๐๐	-	-	-	๘๒,๔๕๑,๒๓๓.๐๐	๑๕,๐๐๙,๒๓๔.๑๓	๑๘.๒๐	
๔	โครงการส่งน้ำและบำรุงรักษาห้วยนา	๒๒	-	-	-	๒๒	๗๒,๙๒๑,๐๖๕.๔๒	-	-	-	๗๒,๙๒๑,๐๖๕.๔๒	๑๓,๙๖๒,๘๘๙.๓๑	๑๙.๑๕	
๕	สำนักงานตรวจบัญชีสหกรณ์ศรีสะเกษ	๒๔	-	-	-	๒๔	๓,๒๑๔,๓๓๐.๐๐	-	-	-	๓,๒๑๔,๓๓๐.๐๐	๘๐๐,๒๖๕.๓๙	๒๔.๙๐	
๖	สำนักงานประมงจังหวัดศรีสะเกษ	๑๒	-	-	-	๑๒	๑,๔๗๖,๒๒๐.๐๐	-	-	-	๑,๔๗๖,๒๒๐.๐๐	๓๐๔,๑๘๘.๐๐	๒๐.๖๑	
๗	ศูนย์วิจัยและพัฒนาการเพาะเลี้ยงสัตว์น้ำจืด ศรีสะเกษ	๑๐	-	-	-	๑๐	๑,๑๙๗,๐๘๐.๐๐	-	-	-	๑,๑๙๗,๐๘๐.๐๐	๒๑๕,๓๒๐.๐๐	๑๗.๙๙	
๘	ศูนย์วิจัยและบำรุงพันธุ์สัตว์ศรีสะเกษ	๗	-	-	-	๗	๕,๒๖๖,๕๐๐.๐๐	-	-	-	๕,๒๖๖,๕๐๐.๐๐	๔๕๘,๖๓๙.๕๒	๘.๗๑	
๙	สำนักงานปศุสัตว์จังหวัดศรีสะเกษ	๑๔	๑	๑	-	๑๖	๓,๐๕๕,๙๐๐.๐๐	๔,๒๐๑,๓๐๐.๐๐	-	-	๗,๒๕๗,๒๐๐.๐๐	๓๒๐,๐๗๓.๑๔	๔.๒๘	
๑๐	สถานีพัฒนาที่ดินศรีสะเกษ	๑๔	-	-	-	๑๔	๑๗,๙๖๙,๐๒๐.๐๐	-	-	-	๑๗,๙๖๙,๐๒๐.๐๐	๑,๖๒๖,๑๐๕.๐๐	๙.๐๕	
๑๑	ศูนย์วิจัยพืชสวนศรีสะเกษ	๙	๑	๓	-	๑๓	๕,๘๒๘,๓๒๗.๐๐	๒๓๙,๓๐๐.๐๐	-	-	๖,๐๖๗,๖๒๗.๐๐	๐.๐๐	๐.๐๐	
๑๒	ศูนย์พัฒนาการเกษตรภูสิงห์อันเนื่องมาจากพระราชดำริ	๙	-	-	-	๙	๑,๕๓๖,๙๔๐.๐๐	-	-	-	๑,๕๓๖,๙๔๐.๐๐	๗๕,๐๐๐.๐๐	๔.๘๘	
๑๓	สำนักงานเกษตรจังหวัดศรีสะเกษ	๒๐	๕	๒	-	๒๗	๕,๕๖๘,๑๕๘.๐๐	๗,๔๒๙,๐๐๐.๐๐	-	-	๑๐,๒๓๕,๑๕๘.๐๐	๒๓,๒๓๒,๙๔๘.๐๐	๕๕๒,๓๕๕.๑๒	๒.๓๓
๑๔	สำนักงานสหกรณ์จังหวัดศรีสะเกษ	๒๕	-	-	-	๒๕	๑,๐๙๘,๐๓๐.๐๐	-	-	-	๑,๐๙๘,๐๓๐.๐๐	๑๑๐,๖๙๕.๐๐	๑๐.๐๘	
๑๕	สำนักงานการปฏิรูปที่ดินจังหวัดศรีสะเกษ	๑๐	-	๑๒	-	๒๒	๓,๓๙๘,๙๐๐.๐๐	-	-	-	๓,๓๙๘,๙๐๐.๐๐	๖๑๗,๓๒๘.๓๔	๑๘.๕๐	
๑๖	การยางแห่งประเทศไทยจังหวัดศรีสะเกษ	๑	-	-	-	๑	๒๒๔,๐๐๐.๐๐	-	-	-	๒๒๔,๐๐๐.๐๐	๐.๐๐	๐.๐๐	
๑๗	ศูนย์เมล็ดพันธุ์ข้าวศรีสะเกษ	๑๒	-	-	-	๑๒	๒๓,๒๓๕,๙๔๒.๐๐	-	-	-	๒๓,๒๓๕,๙๔๒.๐๐	๑๔,๐๘๕,๔๗๕.๕๕	๖๐.๖๒	
๑๘	ศูนย์หม่อนไหมเฉลิมพระเกียรติฯ ศรีสะเกษ	๒๕	-	-	-	๒๕	๑๐,๙๕๐,๗๔๐.๐๐	-	-	-	๑๐,๙๕๐,๗๔๐.๐๐	๕๕๖,๔๒๗.๓๕	๕.๐๘	
๑๙	ศูนย์วิจัยและพัฒนาการเกษตรศรีสะเกษ	๓	-	-	-	๓	๑,๖๐๘,๔๒๐.๐๐	-	-	-	๑,๖๐๘,๔๒๐.๐๐	๘,๕๕๘.๗๖	๐.๕๓	
รวมทั้งสิ้น ๑๙ หน่วยงาน		๒๖๓	๑๑	๑๙	-	๒๙๓	๔๘๑,๔๘๒,๕๗๕.๔๒	๔๖,๓๖๙,๖๐๐.๐๐	-	-	๑๗,๓๓๙,๔๓๘.๐๐	๕๕๕,๑๙๑,๖๑๓.๔๒	๔๙,๑๒๑,๕๒๘.๖๑	๙.๐๑

๔. ผลการดำเนินงานโครงการสำคัญ (Agenda)

๑. นโยบาย : ศูนย์บริการเกษตรพิรุณราช กระทรวงเกษตรและสหกรณ์

๑. การรับคำร้องขอรับบริการผ่านระบบศูนย์บริการเกษตรพิรุณราช ภาพรวมของจังหวัดศรีสะเกษ

จำนวน ๑๑๒ เรื่อง ดังนี้ (ข้อมูล ณ วันที่ ๒๔ กุมภาพันธ์ ๖๘)

- | | |
|---|-----------------|
| ๑) ศูนย์บริการหลักระดับกระทรวงเกษตรและสหกรณ์ (สป.กษ) | จำนวน ๒ เรื่อง |
| ๒) ศูนย์บริการหลัก ระดับจังหวัด (สนง.เกษตรและสหกรณ์จังหวัดศรีสะเกษ) | จำนวน ๔๙ เรื่อง |
| ๓) ศูนย์บริการหลัก ระดับอำเภอ (สนง.เกษตรอำเภอ) | จำนวน ๖๑ เรื่อง |

๒. ผลการให้บริการ

- | | |
|-------------------------|---------------------------------|
| ๑) ให้บริการเสร็จสิ้น | จำนวน ๑๑๑ เรื่อง คิดเป็น ๙๙.๑๑% |
| ๒) อยู่ระหว่างดำเนินการ | จำนวน ๐ เรื่อง |
| ๓) เกินกำหนดเวลา | จำนวน ๑ เรื่อง คิดเป็น ๐.๘๙% |

ตารางแสดงหน่วยงานผู้รับเรื่อง

ที่	หน่วยงาน	จำนวนเรื่อง
๑	สำนักงานปลัดกระทรวงเกษตรและสหกรณ์ : ศูนย์หลักกระทรวงเกษตรและสหกรณ์	๒
๒	สำนักงานเกษตรและสหกรณ์จังหวัดศรีสะเกษ : ศูนย์หลักระดับจังหวัด	๔๙
๓	สำนักงานเกษตรอำเภอยางชุมน้อย : ศูนย์หลักระดับอำเภอ	๓๗
๔	สำนักงานเกษตรอำเภออุทุมพรพิสัย : ศูนย์หลักระดับอำเภอ	๘
๕	สำนักงานเกษตรอำเภอบึงบูรพ์ : ศูนย์หลักระดับอำเภอ	๕
๖	สำนักงานเกษตรอำเภอกันทรารมย์ : ศูนย์หลักระดับอำเภอ	๓
๗	สำนักงานเกษตรอำเภอศรีรัตนะ : ศูนย์หลักระดับอำเภอ	๒
๘	สำนักงานเกษตรอำเภอเมืองศรีสะเกษ : ศูนย์หลักระดับอำเภอ	๑
๙	สำนักงานเกษตรอำเภอห้วยทับทัน : ศูนย์หลักระดับอำเภอ	๑

ที่	หน่วยงาน	จำนวนเรื่อง
๑๐	สำนักงานเกษตรอำเภอไพศาลี : ศูนย์หลักระดับอำเภอ	๑
๑๑	สำนักงานเกษตรอำเภอวังหิน : ศูนย์หลักระดับอำเภอ	๑
๑๒	สำนักงานเกษตรอำเภอโพธิ์ศรีสุวรรณ : ศูนย์หลักระดับอำเภอ	๑
๑๓	สำนักงานเกษตรอำเภอโนนคูณ : ศูนย์หลักระดับอำเภอ	๑
	รวม	๑๑๒

๕. สถานการณ์การผลิตและราคาสินค้าเกษตรที่สำคัญ

๕.๑) สินค้าเกษตร

- ข้างานาปี ปี ๒๕๖๗/๖๘

จังหวัดศรีสะเกษ มีพื้นที่ปลูกข้าวนาปี ๓,๐๐๑,๒๘๘.๓๓ ไร่ เกษตรกร ๒๖๒,๔๑๙ ครัวเรือน พื้นที่เก็บเกี่ยว ๓,๐๐๑,๒๘๘.๓๓ ไร่ ผลผลิต ๑,๒๓๖,๒๘๗.๘๕ ตัน (ผลผลิตเฉลี่ย ๔๑๒ กก./ไร่) การกระจายตัวของผลผลิตภายในจังหวัด ๒๖๖,๙๖๓.๕๔ ตัน ภายนอกจังหวัด ๑,๐๐๙,๓๒๔.๓๑ ตัน

พื้นที่	จำนวนครัวเรือนเกษตรกร	เนื้อที่ปลูก (ไร่)	เนื้อที่เก็บเกี่ยวผลผลิต (ไร่)	ผลผลิต (ตัน)	ผลผลิตเฉลี่ย (กิโลกรัม)	การกระจายตัวของผลผลิต	
						ภายในจังหวัด (ตัน)	ภายนอกจังหวัด (ตัน)
ศรีสะเกษ	๒๖๒,๔๑๙.๐๐	๓,๐๐๑,๒๘๘.๓๓	๓,๐๐๑,๒๘๘.๓๓	๑,๒๓๖,๒๘๗.๘๕	๔๑๒	๒๖๖,๙๖๓.๕๔	๑,๐๐๙,๓๒๔.๓๑
เมืองศรีสะเกษ	๒๐,๐๐๗	๒๐๔,๑๐๕.๘๔	๒๐๔,๑๐๕.๘๔	๘๔,๐๓๒.๘๖	๔๑๒	๑๔,๒๘๕.๕๙	๖๙,๗๔๗.๒๘
ยางชุมน้อย	๘,๖๐๐	๙๕,๑๗๑.๑๙	๙๕,๑๗๑.๑๙	๓๘,๐๑๘.๖๘	๓๙๙	๗,๒๒๓.๕๕	๓๐,๗๙๕.๑๓
กันทรารมย์	๒๑,๖๕๑	๒๓๘,๔๙๓.๙๙	๒๓๘,๔๙๓.๙๙	๙๙,๒๐๑.๗๑	๔๑๖	๑๘,๘๘๘.๘๙	๘๐,๓๕๕.๘๒
กันทรลักษ์	๒๔,๙๓๐.๐๐	๒๙๘,๘๗๘.๖๐	๒๙๘,๘๗๘.๖๐	๑๒๖,๗๔๘.๒๘	๔๒๔	๒๒,๘๑๔.๖๙	๑๐๓,๙๓๓.๕๙
ขุขันธ์	๒๙,๐๘๐	๓๕๙,๐๙๒.๙๙	๓๕๙,๐๙๒.๙๙	๑๔๗,๐๘๑.๕๕	๔๑๐	๒๕,๐๐๓.๘๖	๑๒๒,๐๗๗.๖๘
ไพรบึง	๙,๖๑๒	๑๑๙,๕๘๑.๑๔	๑๑๙,๕๘๑.๑๔	๔๙,๓๗๗.๓๘	๔๑๓	๘,๘๘๗.๙๓	๔๐,๔๘๙.๔๖
ปรังคัง	๑๓,๓๒๔	๑๗๙,๘๕๕.๘๔	๑๗๙,๘๕๕.๘๔	๗๐,๓๗๐.๒๒	๓๙๑	๑๒,๖๖๖.๖๔	๕๗,๗๐๓.๕๘
ขุนหาญ	๑๔,๖๗๔	๑๓๘,๗๕๓.๒๓	๑๓๘,๗๕๓.๒๓	๕๗,๑๕๓.๑๔	๔๑๒	๑๐,๒๘๗.๕๗	๔๖,๘๖๕.๕๘
ราชีไศล	๑๗,๘๖๒	๒๑๑,๖๗๐.๕๓	๒๑๑,๖๗๐.๕๓	๘๓,๐๘๘.๗๐	๓๙๓	๑๓,๒๙๔.๑๙	๖๙,๗๙๔.๕๑
อุทุมพรพิสัย	๒๐,๔๙๘	๒๐๙,๐๐๗.๕๗	๒๐๙,๐๐๗.๕๗	๘๗,๓๖๓.๕๔	๔๑๘	๑๖,๕๙๙.๐๗	๗๐,๗๖๔.๔๗
บึงบูรพ์	๒,๒๒๖	๑๘,๕๘๗.๔๒	๑๘,๕๘๗.๔๒	๗,๘๓๕.๔๐	๔๒๒	๑,๕๖๗.๐๘	๖,๒๖๘.๓๒
ห้วยทับทัน	๘,๑๖๕	๘๗,๐๔๙.๙๗	๘๗,๐๔๙.๙๗	๓๖,๑๗๕.๒๕	๔๑๖	๗,๒๓๔.๘๕	๒๘,๙๓๙.๔๐
โนนคูณ	๙,๒๘๙	๑๒๘,๑๕๒.๓๑	๑๒๘,๑๕๒.๓๑	๕๓,๙๕๖.๗๒	๔๒๑	๑๐,๒๕๑.๗๘	๔๓,๗๐๔.๙๔
ศรีรัตนะ	๙,๐๘๗	๘๖,๓๘๐.๓๙	๘๖,๓๘๐.๓๙	๓๕,๘๐๓.๙๙	๔๑๔	๗,๑๖๐.๘๐	๒๘,๖๔๓.๑๙
น้ำเกลี้ยง	๙,๐๐๑	๑๐๑,๒๔๘.๐๕	๑๐๑,๒๔๘.๐๕	๔๒,๖๒๙.๐๖	๔๒๑	๗,๖๗๓.๒๓	๓๔,๙๕๕.๘๓
วังหิน	๑๐,๒๖๐	๑๑๙,๐๖๙.๗๐	๑๑๙,๐๖๙.๗๐	๔๙,๐๔๕.๔๐	๔๑๒	๙,๘๐๙.๐๘	๓๙,๒๓๖.๓๒
ภูสิงห์	๖,๗๐๕	๗๗,๘๕๕.๓๒	๗๗,๘๕๕.๓๒	๓๑,๒๐๐.๑๓	๔๐๑	๖,๒๔๐.๐๓	๒๔,๙๖๐.๑๐
เมืองจันทร์	๓,๕๔๓	๔๒,๕๓๘.๕๗	๔๒,๕๓๘.๕๗	๑๖,๘๑๖.๖๖	๓๙๕	๓,๓๖๓.๓๓	๑๓,๔๕๓.๓๓
เบญจลักษ์	๗,๓๗๒	๙๓,๙๕๕.๒๘	๙๓,๙๕๕.๒๘	๓๙,๖๕๓.๘๖	๔๒๒	๗,๙๓๐.๗๗	๓๑,๗๒๓.๐๙
พยุห์	๗,๑๖๖	๗๘,๕๘๕.๗๒	๗๘,๕๘๕.๗๒	๓๒,๖๐๕.๐๕	๔๑๕	๖,๑๙๔.๙๖	๒๖,๔๑๐.๐๙
โพธิ์ศรีสุวรรณ	๔,๕๕๗	๕๒,๐๔๖.๔๐	๕๒,๐๔๖.๔๐	๒๑,๘๖๐.๖๐	๔๒๐	๔,๓๗๒.๑๒	๑๗,๔๘๘.๔๘
ศิลาลาด	๔,๘๑๐	๖๑,๒๐๘.๒๘	๖๑,๒๐๘.๒๘	๒๖,๒๖๗.๖๗	๔๒๙	๕,๒๕๓.๕๓	๒๑,๐๑๔.๑๔

๕.๒) ฟาร์มมาตรฐานด้านปศุสัตว์

รายการ	จำนวน (ฟาร์ม)
ไก่เนื้อ	๙๘
สุกร	๒๙
โคนม	๖
ไก่ไข่	๑
จิ้งหรีด	๑
เป็ดพันธุ์	๑
โคเนื้อ	๑

๖. สถานการณ์ภัยและการช่วยเหลือภัยด้านการเกษตร

๖.๑ พื้นที่เสี่ยงภัยแล้ง/อุทกภัย (ล่อแหลมและเปราะบาง)

- พื้นที่เสี่ยงน้ำป่าไหลหลาก ท่วมบ้านเรือน พื้นที่การเกษตร และสิ่งสาธารณประโยชน์ของราษฎรในพื้นที่ต้นน้ำบางพื้นที่ของอำเภอ ได้แก่ อำเภอขุนหาญ และอำเภอกันทรลักษ์ และอำเภอภูสิงห์

- พื้นที่เสี่ยงภัยน้ำไหลเอ่อล้นตลิ่งท่วมบ้านเรือน พื้นที่การเกษตร และสิ่งสาธารณประโยชน์ ของราษฎรในพื้นที่กลางน้ำ และพื้นที่ปลายน้ำ ดังนี้

(๑) ลำน้ำห้วยสำราญ ได้แก่ อำเภอภูสิงห์ ชูชั้นร์ ปรางค์กู๋ อุทุมพรพิสัย วังหิน และอำเภอเมืองศรีสะเกษ

(๒) ลำน้ำห้วยทา ได้แก่ อำเภอขุนหาญ ไพรบึง ศรีรัตนะ และอำเภอพยุห์

(๓) ลำน้ำห้วยชะยุ่ง ได้แก่ อำเภอกันทรลักษ์ เบญจลักษ์ โนนคูณ และอำเภอโนน้ำแกลี้ยง

(๔) ลำน้ำมูล ได้แก่ อำเภอศิลาลาด ราชีไศล ยางชุมน้อย และอำเภอกันทรารมย์

(๕) ลำน้ำห้วยทับทัน ได้แก่ อำเภอห้วยทับทัน เมืองจันทร์ โพธิ์ศรีสุวรรณ และอำเภอบึงบูรพ์

๖.๒ สถานการณ์ปัจจุบัน

๑) อุทกภัย ปี ๒๕๖๘

-ไม่มีสถานการณ์อุทกภัย-

๒) ภัยแล้ง ปี ๒๕๖๘

สถานการณ์ : - ไม่มีสถานการณ์ภัยแล้ง-

๓) วาตภัย ปี ๒๕๖๘

สถานการณ์ : -ไม่มีสถานการณ์อุทกภัย-

๖.๓) โรคระบาดสัตว์

- ยังไม่มีรายงานข้อมูลการระบาดของโรคระบาดสัตว์ในพื้นที่จังหวัดศรีสะเกษ

๑. โรคคหิวหวัดแอฟริกาในสุกร (คงเดิม)

๒. โรคปากและเท้าเปื่อยในสัตว์ (โค) (คงเดิม)

๓. โรคระบาดโรคล้มปี สกิน (SLD) (คงเดิม)

๗. ปัญหา/ข้อเรียกร้องที่เกิดขึ้นในจังหวัด/แนวทางแก้ไข

-ไม่มี-

๘. ปัญหาอุปสรรค/ความเสี่ยง/ความท้าทาย ต่อการปฏิบัติราชการด้านการเกษตรของจังหวัด และข้อเสนอวิธีการลดความเสี่ยง)

- ไม่มี -

แบบฟอร์มที่ ๓ ความก้าวหน้าการช่วยเหลือเกษตรกรตามนโยบายรัฐบาล

ข้อมูลความก้าวหน้าการช่วยเหลือเกษตรกรตามนโยบายรัฐบาล พื้นที่จังหวัดศรีสะเกษ

ปรับปรุงข้อมูล ณ วันที่ ๒๗ กุมภาพันธ์ ๒๕๖๘

รวบรวมข้อมูล : กลุ่มสารสนเทศการเกษตร สำนักงานเกษตรและสหกรณ์จังหวัดศรีสะเกษ

หน่วยงานสนับสนุน : หน่วยงานสังกัดกระทรวงเกษตรและสหกรณ์จังหวัดศรีสะเกษ, สำนักงานธนาคารเพื่อการเกษตรและสหกรณ์การเกษตรจังหวัดศรีสะเกษ, สำนักงานพาณิชย์จังหวัดศรีสะเกษ, สำนักงานพัฒนาชุมชนจังหวัดศรีสะเกษ

