








กำหนดการประชุมและลงพื้นที่ติดตามการดำเนินงานในพื้นที่จังหวัดสงขลา  
ของคณะอนุกรรมการติดตาม และขับเคลื่อนงานด้านการเกษตรและสหกรณ์  
ตามนโยบายรัฐมนตรีว่าการกระทรวงเกษตรและสหกรณ์ จังหวัดสงขลา ครั้งที่ ๑/๒๕๖๗  
ระหว่างวันที่ ๑๓ - ๑๔ มิถุนายน ๒๕๖๗

วัน / เวลา	รายละเอียด
<b>วันพฤหัสบดีที่ ๑๓ มิถุนายน ๒๕๖๗</b>	
เวลา ๐๙.๐๐ - ๑๐.๐๐ น. (๑ ชั่วโมง)	ประชุมคณะอนุกรรมการติดตามและขับเคลื่อนงานด้านการเกษตรและสหกรณ์ตามนโยบายรัฐมนตรีว่าการกระทรวงเกษตรและสหกรณ์ จังหวัดสงขลา ครั้งที่ ๑/๒๕๖๗ ณ ห้องประชุม ๑ ชั้น ๕ ศาลากลางจังหวัดสงขลา หน่วยงานรับผิดชอบ : สำนักงานเกษตรและสหกรณ์จังหวัดสงขลา
เวลา ๑๐.๐๐ - ๑๐.๑๐ น. (๑๐ นาที)	เดินทางออกจากศาลากลางจังหวัดสงขลา ไปยังคลองสำโรง เทศบาลเมืองเขารูปช้าง อำเภอเมืองสงขลา จังหวัดสงขลา
เวลา ๑๐.๑๐ - ๑๑.๐๐ น. (๕๐ นาที)	ติดตามการพัฒนาคลองสำโรง เพื่อเตรียมความพร้อมรับสถานการณ์อุทกภัย บริเวณคลองสำโรง ตำบลเขารูปช้าง อำเภอเมืองสงขลา จังหวัดสงขลา หน่วยงานรับผิดชอบ : สำนักงานเทศบาลเมืองเขารูปช้าง
เวลา ๑๑.๐๐ - ๑๑.๐๕ น. (๕ นาที)	เดินทางไปยังศูนย์วิจัยและพัฒนาเทคโนโลยีและนวัตกรรมสัตว์น้ำชายฝั่ง หมู่ที่ ๓ ตำบลเขารูปช้าง อำเภอเมืองสงขลา จังหวัดสงขลา
เวลา ๑๑.๐๕ - ๑๒.๐๐ น. (๕๕ นาที)	ติดตามการดำเนินงานศูนย์วิจัยและพัฒนาเทคโนโลยีและนวัตกรรมสัตว์น้ำชายฝั่ง หมู่ที่ ๓ ตำบลเขารูปช้าง อำเภอเมืองสงขลา จังหวัดสงขลา หน่วยงานรับผิดชอบ : สำนักงานเทศบาลเมืองเขารูปช้าง
เวลา ๑๒.๐๐ - ๑๓.๐๐ น.	รับประทานอาหารกลางวัน
เวลา ๑๓.๐๐ - ๑๔.๐๐ น. (๑ ชั่วโมง)	เดินทางไปยังกลุ่มอนุรักษ์ฟื้นฟูสัตว์น้ำชายฝั่ง บ้านพังสาย - พังเถียะ หมู่ที่ ๗ ตำบลกระดังงา อำเภอสทิงพระ จังหวัดสงขลา
เวลา ๑๔.๐๐ - ๑๔.๔๕ น. (๔๕ นาที)	ติดตามผลการดำเนินงานประเด็นการขออนุญาตใช้เรือประมงที่ผิดกฎหมาย ทำแหล่งอาศัยสัตว์น้ำ/ปะการังเทียมในทะเลอ่าวไทย ณ กลุ่มอนุรักษ์ฟื้นฟูสัตว์น้ำชายฝั่ง บ้านพังสาย - พังเถียะ หมู่ที่ ๗ ตำบลกระดังงา อำเภอสทิงพระ จังหวัดสงขลา หน่วยงานรับผิดชอบ : สำนักงานประมงจังหวัดสงขลา พิกัดตาม QR Code : 
เวลา ๑๔.๔๕ - ๑๕.๓๐ น. (๔๕ นาที)	ติดตามผลการดำเนินการขุดคลองเรือ ในพื้นที่หมู่ที่ ๔ - ๕ ตำบลบ่อตรุ อำเภอระโนด จังหวัดสงขลา หน่วยงานรับผิดชอบ : สำนักงานก่อสร้างชลประทานขนาดกลางที่ ๑๖ พิกัดตาม QR Code : 

วัน / เวลา	รายละเอียด
เวลา ๑๕.๓๐ - ๑๖.๑๕ น. (๔๕ นาที)	ติดตามผลการดำเนินงานอ่างเก็บน้ำบ้านแหลมหาด ตำบลเกาะใหญ่ อำเภอกระแสดินธุ์ จังหวัดสงขลา หน่วยงานรับผิดชอบ : โครงการส่งน้ำและบำรุงรักษาระโนด-กระแสดินธุ์ พิกัดตาม QR Code : 
เวลา ๑๖.๑๕ - ๑๗.๐๐ น. (๔๕ นาที)	ติดตามงานปรับปรุงคันคลองส่งน้ำคลองพลเอกอาทิตย์กำลังเอก (ถนนลาดยาง คลองพลเอกอาทิตย์กำลังเอก) ตำบลสนามชัย อำเภอสทิงพระ จังหวัดสงขลา หน่วยงานรับผิดชอบ : สำนักงานก่อสร้างชลประทานขนาดกลางที่ ๑๖ พิกัดตาม QR Code : 
<b>วันศุกร์ที่ ๑๔ มิถุนายน ๒๕๖๗</b>	
เวลา ๐๙.๐๐ - ๑๐.๒๐ น. (๑ ชั่วโมง ๒๐ นาที)	ติดตามการดำเนินงานกลุ่มวิสาหกิจชุมชนคนเลี้ยงชันโรง (อุง) ณ บ้านหัวถนน หมู่ที่ ๘ ตำบลปริก อำเภอสะเดา จังหวัดสงขลา หน่วยงานรับผิดชอบ : สำนักงานเกษตรจังหวัดสงขลา พิกัดตาม QR Code : 
เวลา ๑๐.๒๐ - ๑๐.๔๐ น. (๒๐ นาที)	เดินทาง ไปยังวิสาหกิจชุมชนกลุ่มเลี้ยงปลาในกระชังคลองอู่ตะเภา หมู่ที่ ๗ ตำบลพังลา อำเภอสะเดา จังหวัดสงขลา
เวลา ๑๐.๔๐ - ๑๒.๐๐ น. (๑ ชั่วโมง ๒๐ นาที)	ติดตามการดำเนินงานองค์กรชุมชนประมงท้องถิ่น วิสาหกิจชุมชนผู้เลี้ยงปลาน้ำจืด บ้านม่วงก้อง หมู่ที่ ๗ ตำบลพังลา อำเภอสะเดา จังหวัดสงขลา หน่วยงานรับผิดชอบ : สำนักงานประมงจังหวัดสงขลา พิกัดตาม QR Code : 
เวลา ๑๒.๐๐ - ๑๓.๐๐ น.	รับประทานอาหารกลางวัน
เวลา ๑๓.๐๐ - ๑๓.๔๕ น. (๔๕ นาที)	ติดตามการดำเนินงานการปรับปรุงอาคารอัดน้ำบ้านโสะ ตำบลทุ่งตำเสา อำเภอหาดใหญ่ จังหวัดสงขลา หน่วยงานรับผิดชอบ : โครงการก่อสร้าง สำนักงานชลประทานที่ ๑๖ พิกัดตาม QR Code : 

วัน / เวลา	รายละเอียด
เวลา ๑๓.๔๕ - ๑๓.๕๐ น. (๕ นาที)	เดินทาง ไปยังพื้นที่จัดตั้งศูนย์เรียนรู้ตามหลักปรัชญาของเศรษฐกิจพอเพียงเทศบาลเมืองทุ่งตำเสา อำเภอหาดใหญ่ จังหวัดสงขลา
เวลา ๑๓.๕๐ - ๑๔.๓๕ น. (๔๕ นาที)	โครงการจัดตั้งศูนย์เรียนรู้ตามหลักปรัชญาของเศรษฐกิจพอเพียงเทศบาลเมืองทุ่งตำเสา เทศบาลเมืองทุ่งตำเสา อำเภอหาดใหญ่ จังหวัดสงขลา หน่วยงานรับผิดชอบ : สำนักงานเทศบาลเมืองทุ่งตำเสา
เวลา ๑๔.๓๕ - ๑๕.๐๐ น. (๒๕ นาที)	เดินทาง ไปยังตลาดน้ำคลองแห หมู่ที่ ๗ ตำบลคลองแห อำเภอหาดใหญ่ จังหวัดสงขลา
เวลา ๑๕.๐๐ - ๑๖.๓๐ น. (๑ ชั่วโมง ๓๐ นาที)	ติดตามการเตรียมความพร้อมรับสถานการณ์อุทกภัย (บริเวณตลาดน้ำคลองแห) หมู่ที่ ๗ ตำบลคลองแห อำเภอหาดใหญ่ จังหวัดสงขลา หน่วยงานรับผิดชอบ : โครงการชลประทานสงขลา พิกัดตาม QR Code : 

หมายเหตุ กำหนดการอาจมีการเปลี่ยนแปลงได้ตามความเหมาะสม