

ส่วนที่ ๒

ข้อมูลทั่วไปและข้อมูลด้านการเกษตรที่สำคัญของจังหวัดสงขลา

๑. ข้อมูลทั่วไปของจังหวัดสงขลา

๑.๑ ข้อมูลด้านกายภาพของจังหวัดสงขลา

๑.๑.๑ ลักษณะทางภูมิศาสตร์

๑) ที่ตั้ง ขนาดพื้นที่

จังหวัดสงขลา ตั้งอยู่ฝั่งตะวันออกของภาคใต้ตอนล่าง ระหว่างละติจูด (Latitude) ที่ ๖°๑๗' - ๗°๕๖' องศาเหนือ ลองจิจูด (Longitude) ๑๐๐° ๐๑' - ๑๐๑° ๐๖' องศาตะวันออก สูงจากระดับน้ำทะเลปานกลาง ๔ เมตร อยู่ห่างจากกรุงเทพฯ ตามเส้นทางรถไฟ ๙๔๗ กิโลเมตร และทางหลวงแผ่นดิน ๙๕๐ กิโลเมตร มีอาณาเขตติดต่อกับจังหวัดใกล้เคียง ดังนี้

๒) อาณาเขต

ทิศเหนือ ติดต่อกับจังหวัดนครศรีธรรมราชและจังหวัดพัทลุง

ทิศตะวันออก ติดต่อกับอ่าวไทย

ทิศใต้ ติดต่อกับจังหวัดยะลา จังหวัดปัตตานี รัฐเคดาห์ และรัฐเปอร์ลิสของมาเลเซีย

ทิศตะวันตก ติดต่อกับจังหวัดพัทลุง และ จังหวัดสตูล



ภาพแผนที่จังหวัดสงขลา

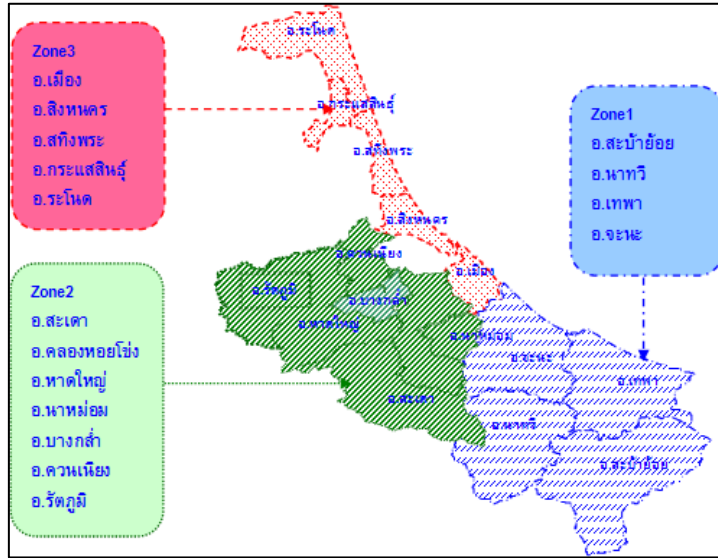
๓) **สภาพพื้นที่** (ที่มา : สถานีพัฒนาที่ดินสงขลา)

จังหวัดสงขลา มีพื้นที่ ๗,๓๙๓.๘๘๙ ตารางกิโลเมตร หรือประมาณ ๔,๖๒๑,๑๘๐ ไร่ มีขนาดใหญ่เป็นอันดับ ๒๗ ของประเทศ และใหญ่เป็นอันดับที่ ๓ ของภาคใต้ ศักยภาพพื้นที่จังหวัดสงขลา แบ่งได้ ๓ ลักษณะ คือ

Zone ๑ สภาพพื้นที่เป็นลาดเชิงเขาและที่ราบชายฝั่ง เป็นพื้นที่พิเศษ (๓๙.๐๘ %)

Zone ๒ สภาพพื้นที่เป็นที่ราบลุ่มตอนกลาง (๔๒.๙๖%)

Zone ๓ สภาพพื้นที่เป็นที่ราบและชายฝั่ง (๑๗.๙๖%)



ภาพลักษณะและสภาพพื้นที่ของจังหวัดสงขลา

ตารางที่ ๒.๑ ลักษณะพื้นที่จังหวัดสงขลา

ลักษณะพื้นที่		เนื้อที่ (ไร่)	
ศักยภาพพื้นที่	สภาพพื้นที่	ทั้งหมด	ถือครองทางการเกษตร
ZONE ๑	เป็นที่ลาดเชิงเขาและที่ราบชายฝั่ง เป็นเขตพื้นที่พิเศษ (๓๙.๐๘%)	เนื้อที่รวม ๑,๘๐๖,๐๖๘ ๑. สะบาย้อย ๕๗๑,๕๓๐ ๒. นาทวี ๔๖๗,๗๖๙ ๓. เทพา ๓๙๒,๘๑๑ ๔. จะนะ ๓๗๓,๙๕๘	เนื้อที่รวม ๑,๑๗๘,๑๗๓ ๑. สะบาย้อย ๒๐๔,๕๓๓ ๒. นาทวี ๔๑๔,๙๑๐ ๓. เทพา ๓๓๑,๖๔๔ ๔. จะนะ ๒๒๗,๐๘๖
ZONE ๒	เป็นที่ราบลุ่มตอนกลาง (๔๒.๙๖ %)	เนื้อที่รวม ๑,๙๘๕,๔๘๓ ๑. สะเดา ๖๑๘,๑๓๔ ๒. คลองหอยโข่ง ๑๖๕,๔๐๔ ๓. หาดใหญ่ ๔๘๕,๗๓๒ ๔. นาทม่อม ๘๕,๔๘๑ ๕. บางกล่ำ ๘๕,๑๒๘ ๖. ควนเนียง ๑๔๙,๓๐๕ ๗. รัตภูมิ ๓๙๖,๒๙๙	เนื้อที่รวม ๑,๒๒๑,๓๖๑ ๑. สะเดา ๔๙๔,๐๔๒ ๒. คลองหอยโข่ง ๑๓๐,๘๘๘ ๓. หาดใหญ่ ๑๗๔,๗๑๐ ๔. นาทม่อม ๔๘,๔๔๒ ๕. บางกล่ำ ๔๙,๓๗๑ ๖. ควนเนียง ๙๒,๙๑๔ ๗. รัตภูมิ ๒๓๐,๙๙๔
ZONE ๓	เป็นที่ราบและชายฝั่ง (๑๗.๙๖ %)	เนื้อที่รวม ๘๒๙,๖๓๐ ๑. เมือง ๑๒๐,๕๙๑ ๒. สิงหนคร ๑๔๒,๐๒๓ ๓. สะทิงพระ ๑๑๖,๒๐๙ ๔. กระแสสินธุ์ ๑๘๘,๙๙๐ ๕. ระโนด ๒๖๑,๘๑๗	เนื้อที่รวม ๓๙๓,๗๕๐ ๑. เมือง ๒๗,๙๘๙ ๒. สิงหนคร ๖๑,๕๕๕ ๓. สะทิงพระ ๗๕,๐๓๑ ๔. กระแสสินธุ์ ๓๓,๘๔๐ ๕. ระโนด ๑๙๕,๓๓๕

๔) **ลักษณะภูมิประเทศ** พื้นที่ทางตอนเหนือส่วนใหญ่เป็นที่ราบลุ่มทางตะวันออกเป็นที่ราบชายฝั่งทะเล ชายฝั่งมีลักษณะเป็นหาดทรายยาวทอดตัวในแนวเกือบเหนือใต้ ตั้งแต่อำเภอระโนด อำเภอสทิงพระ อำเภอสิงหนคร อำเภอเมืองสงขลา อำเภอจะนะ และอำเภอเทพา รวมชายฝั่งทะเลยาว ๑๕๗.๕๐ กิโลเมตร ทางใต้เป็นที่ราบสูงป่าและภูเขา ค่อยๆ ลาดเทไปทางทะเลสาบสงขลา เหมาะแก่ การทำเกษตรกรรม แบ่งเป็น ๓ บริเวณ ประกอบด้วย บริเวณทะเลสาบสงขลาทางทิศเหนือในพื้นที่ อำเภอสทิงพระและระโนด เป็นที่ราบลุ่มเหมาะแก่การทำนาและพืชพันธุ์อื่นๆ บริเวณทะเลนอกเป็นที่ราบเหมาะแก่การปลูกมะพร้าว พื้นที่ซึ่งห่างจากทะเลไปเป็นพื้นที่ราบลุ่มเหมาะแก่การทำนา ได้แก่ อำเภอสทิงพระ อำเภอระโนด อำเภอเทพา อำเภอจะนะ และอำเภอเมือง บริเวณที่ประกอบด้วยเนินเขาและ ภูเขา พื้นที่เป็นดินเหนียวปนทรายและลูกรัง มีลำน้ำไหลผ่านหลายสาย มีป่าไม้อย่างพารา และการปลูกผลไม้ เป็นแห่งๆ ได้แก่ พื้นที่อำเภอจะนะ อำเภอเทพา อำเภอรัตนบุรี อำเภอนาทวี และอำเภอสะบ้าย้อย

๕) **ลักษณะดิน** (ที่มา : สถานีพัฒนาที่ดินสงขลา)

จังหวัดสงขลา มีพื้นที่ทั้งหมด ๗,๓๙๓.๘๘๙ ตารางกิโลเมตร ประกอบด้วยชุดดินรวมทั้งหมด ๙๗ ชุด ตามการจำแนกดินของกรมพัฒนาที่ดิน ซึ่งสามารถจัดกลุ่มของชุดดินตามลักษณะธรณีสัณฐานออกเป็น ๗ กลุ่ม มีรายละเอียดดังนี้

(๑) **เขาหรือภูเขา (Hill and Mountain) :** ดินชั้นมากมีหินโผล่และการชะล้างพังทลายของหน้าดินขึ้นอยู่กับปริมาณของสิ่งปกคลุมดิน เหมาะที่จะอนุรักษ์ไว้เป็นพื้นที่ป่าและแหล่งต้นน้ำลำธาร

(๒) **ที่ลาดเชิงเขา** มีเนื้อดินหลากหลายขึ้นอยู่กับวัตถุต้นกำเนิดของดิน มีทั้งดินเนื้อหยาบ ดินเนื้อละเอียดปานกลาง และดินปนเศษหินที่ผุ ความลึกของดินมากพอสมควร ทำให้ดินมีการระบายน้ำได้ดี แต่มีความอุดมสมบูรณ์ทางธรรมชาติต่ำ เหมาะแก่การปลูกยางพารามาก

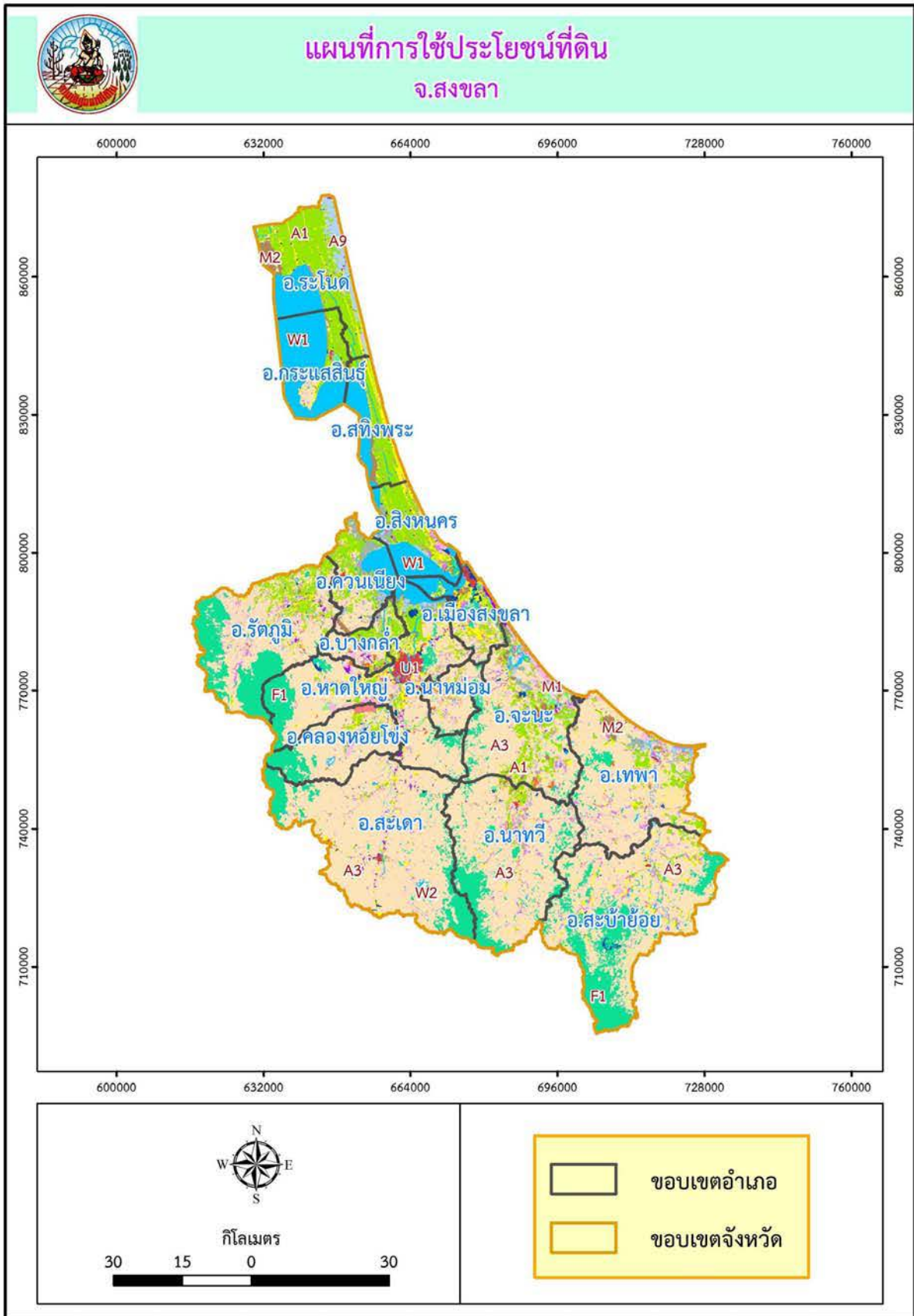
(๓) **ลานตะพักลำน้ำเก่า :** มีลักษณะเป็นลูกคลื่นลอนลาด มีความลาดชันเล็กน้อยถึงปานกลาง ดินมีเนื้อหยาบ ทำให้การระบายน้ำค่อนข้างดี และมีความอุดมสมบูรณ์ค่อนข้างต่ำ แต่สามารถทำการปรับปรุงได้ง่ายและไม่สิ้นเปลืองมาก เหมาะแก่การปลูกยางพารา และไม้ผลต่าง ๆ และไม้พุ่มเตี้ย

(๔) **ลานตะพักลำน้ำระดับต่ำ (Low Terrace) :** ใกล้กับสันดอนริมน้ำ เป็นตะกอนเนื้อละเอียด และอาจมีตะกอนเนื้อหยาบปะปนอยู่ประปราย การระบายน้ำเร็วถึงค่อนข้างเร็ว และมีความอุดมสมบูรณ์ทางธรรมชาติต่ำ

(๕) **สันทราย (Beach Ridges) :** ที่ราบติดกับทะเลหรือพื้นที่ที่มีการทับถมของตะกอนท้องทะเลในอดีต เป็นดินทรายจัด การระบายน้ำมากเกินไป มีธาตุอาหารของพืชต่ำมาก และง่ายต่อการชะล้างพังทลายของดิน พืชพรรณที่ขึ้นมักเป็นไม้สนทะเล และไม้พุ่มเตี้ย

(๖) **ที่ราบลุ่มและที่ราบน้ำท่วมถึง (Former Tidal Flat) :** ที่ราบเกิดจากการทับถมของตะกอนน้ำพา เนื้อดินละเอียด เป็นดินเหนียวปนทรายแป้งสีเทา การระบายน้ำค่อนข้างเร็ว มักมีน้ำแช่ขังในช่วงฤดูฝน เหมาะสำหรับการทำนา พืชพรรณที่ขึ้นมักจะเป็นกก หรือเสม็ด

(๗) **สันดอนริมน้ำ (Levee) :** เกิดจากการทับถมของตะกอนลำน้ำ ทำให้เนื้อดินหยาบสลับกับเนื้อดินละเอียด เป็นดินทราย ดินทรายปนดินร่วน ดินร่วน หรือดินร่วนปนทรายแป้ง การระบายน้ำของดินค่อนข้างดีจนถึงดี และมีความอุดมสมบูรณ์ค่อนข้างสูง เหมาะที่จะปลูกพืชไร่ และไม้ผล มักใช้เป็นที่ตั้งบ้านเรือน



ภาพแผนที่การใช้ประโยชน์ที่ดินจังหวัดสงขลา

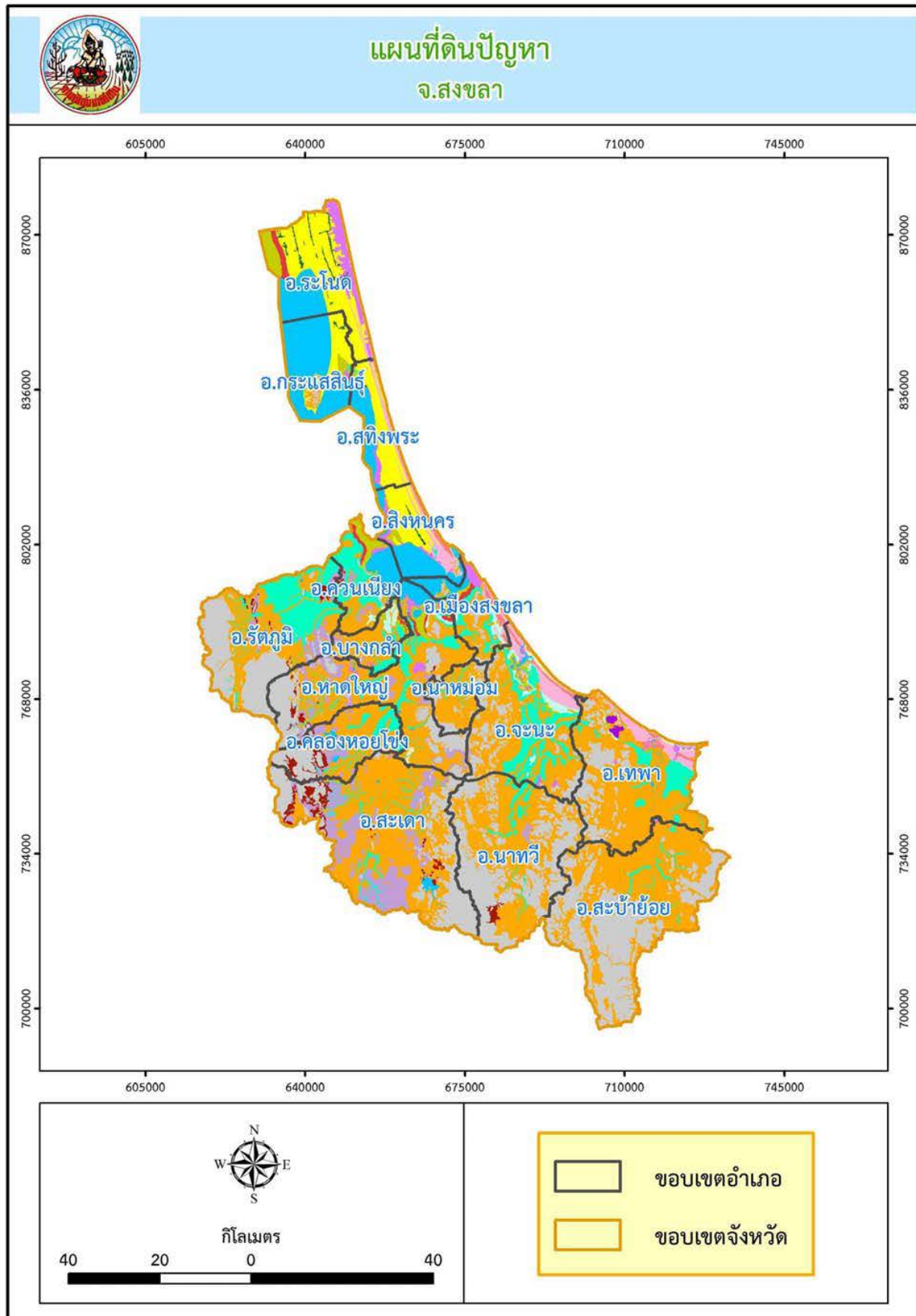
ตารางที่ ๒.๒ แผนที่การใช้ประโยชน์ที่ดินของจังหวัดสงขลา

ลำดับที่	รหัส	คำอธิบาย	พื้นที่(ไร่)
1	A1	พื้นที่นา	553,258.75
2	A2	พืชไร่	3,517.24
3	A3	ไม้ยืนต้น	2,523,489.5
4	A4	ไม้ผล	112,093.38
5	A5	พืชสวน	1,869.28
6	A7	ทุ่งหญ้าเลี้ยงสัตว์และโรงเรือนเลี้ยงสัตว์	3,072.53
7	A8	พืชน้ำ	86.65
8	A9	สถานที่เพาะเลี้ยงสัตว์น้ำ	56,731.33
9	F1	ป่าไม่ผลัดใบ	603,557.06
10	F2	ป่าผลัดใบ	89.43
11	F5	ป่าปลูก	197.35
12	M1	ทุ่งหญ้าและไม้ละเมาะ	152,399.92
13	M2	พื้นที่ลุ่ม	58,360.25

ตารางที่ ๒.๒ (ต่อ)

ลำดับที่	รหัส	คำอธิบาย	พื้นที่(ไร่)
14	M3	เหมืองแร่ บอซุด	17,478.28
15	M4	พื้นที่เบ็ดเตล็ดอื่นๆ	4,089.18
16	U1	ตัวเมืองและย่านการค้า	25,597.8
17	U2	หมู่บ้าน	199,210.95
18	U3	สถานที่ราชการและสถาบันต่างๆ	35,903.97
19	U4	สถานีคมนาคม	19,305.66
20	U5	พื้นที่อุตสาหกรรม	19,917.41
21	U6	สิ่งปลูกสร้างอื่นๆ	3,135.95
22	U7	สนามกอล์ฟ	3,489.31
23	W1	แหล่งน้ำธรรมชาติ	378,852.7
24	W2	แหล่งน้ำที่สร้างขึ้น	15,072.61
25	F3	ป่าชายเลน	40,643.16
26	F4	ป่าพรุ	6,964.41

ที่มา : สถานีพัฒนาที่ดินสงขลา



ภาพแผนที่ดินมีปัญหารัฐจังหวัดสงขลา

ตารางที่ ๒.๓ คำอธิบายรหัสแผนที่ดินมีปัญหาจังหวัดสงขลา

ลำดับที่	รหัส	คำอธิบาย	พื้นที่(ไร่)
1	1	ดินกรดในที่ดอน	1,914,778.2
2	2	ดินกรดในที่ลุ่ม	427,197.66
3	6	ดินตื้นในที่ดอนถึงชั้นลูกรัง ก้อนกรวด หรือเศษหิน	247,720.95
4	7	ดินตื้นในที่ดอนถึงชั้นหินพื้น	56,919.32
5	9	ดินทรายจัดในที่ดอน	30,038.93
6	10	ดินทรายจัดในที่ดอนที่มีชั้นดานอินทรีย์	101,327.66
7	11	ดินทรายจัดในที่ลุ่ม	26,221.52
8	12	ดินที่มีการยกทรง	16,131.35
9	16	ดินในที่ลุ่ม	276,242.84
10	17	ดินเปรี้ยวจัดที่พบชั้นดินกรดก้ำมะถันตื้น	24,615.96
11	18	ดินเปรี้ยวจัดที่พบชั้นดินกรดก้ำมะถันลึกปานกลาง	83,349.62
12	19	ดินเปรี้ยวจัดที่พบชั้นดินกรดก้ำมะถันลึก	35,590.93
13	20	ดินอินทรีย์	5,057.31
14	M	พื้นที่เบ็ดเตล็ด	84,406.46
15	SC	พื้นที่ลาดชันเชิงซ้อน	1,124,915.9
16	W	พื้นที่น้ำ	383,867.47
พื้นที่ทั้งหมด			4,838,382.08

๑.๑.๒ ลักษณะภูมิอากาศ (ที่มา : ศูนย์อุตุนิยมวิทยาภาคใต้ฝั่งตะวันออก)

๑) **ฤดูกาล** จังหวัดสงขลาตั้งอยู่ในเขตอิทธิพลของมรสุมเขตร้อน มีมรสุมพัดผ่านประจำทุกปี คือ มรสุมตะวันตกเฉียงใต้ เริ่มตั้งแต่กลางเดือนพฤษภาคมถึงกลางเดือนตุลาคม และมรสุมตะวันออกเฉียงเหนือ เริ่มตั้งแต่กลางเดือนตุลาคมถึงกลางเดือนกุมภาพันธ์ จากการพัดผ่านของมรสุมที่มีแหล่งกำเนิดจากบริเวณแตกต่างกัน ทำให้จังหวัดสงขลามี ๒ ฤดู คือ

(๑) ฤดูร้อน เริ่มตั้งแต่กลางเดือนกุมภาพันธ์ถึงกลางเดือนพฤษภาคม ระยะนี้เป็นช่วงว่างระหว่างฤดูมรสุมหลังจากสิ้นฤดูมรสุมตะวันออกเฉียงเหนือหรือฤดูหนาวแล้ว อากาศจะเริ่มร้อนและมีอากาศร้อนจัดที่สุดในเดือนเมษายน

(๒) ฤดูฝน แบ่งออกเป็น ๒ ระยะ คือ (๑) จากมรสุมตะวันตกเฉียงใต้ กลางเดือนพฤษภาคมถึงกลางเดือนตุลาคม ฝนเคลื่อนตัวมาจากด้านตะวันตก (ทะเลอันดามัน) ส่วนมากฝนตกในช่วงบ่ายถึงค่ำ ปริมาณและการกระจายของฝนจะน้อยกว่าช่วงมรสุมตะวันออกเฉียงเหนือ (๒) จากมรสุมตะวันออกเฉียงเหนือ กลางเดือนตุลาคมถึงกลางเดือนกุมภาพันธ์ ฝนเคลื่อนตัวมาจากด้านตะวันออก (อ่าวไทย) ฝนจะตกชุกหนาแน่น

๒) ปริมาณน้ำฝนจังหวัดสงขลา

ตารางที่ ๒.๔ ปริมาณน้ำฝนจังหวัดสงขลา ปี ๒๕๕๗ - ๒๕๖๖

ปี พ.ศ.	ปริมาณน้ำฝน (มม.)	จำนวนที่ฝนตก (วัน)
๒๕๕๗	๑,๙๔๐.๘	๑๔๒
๒๕๕๘	๑,๖๕๑.๐	๑๔๘
๒๕๕๙	๒,๑๙๑.๔	๑๔๗
๒๕๖๐	๓,๔๓๔.๙	๒๐๓
๒๕๖๑	๒,๑๔๒.๒	๑๕๘
๒๕๖๒	๑,๓๗๑.๔	๑๔๖
๒๕๖๓	๒,๗๖๔.๒	๑๗๓
๒๕๖๔	๒,๓๙๐.๗	๑๖๗
๒๕๖๕	๒,๙๓๓.๒๐	๑๙๗
๒๕๖๖	๒,๓๒๕.๕๐	๑๗๐

ที่มา : ศูนย์อุตุนิยมวิทยาภาคใต้ฝั่งตะวันออก

๓) อุณหภูมิและความชื้นสัมพัทธ์ของจังหวัดสงขลา

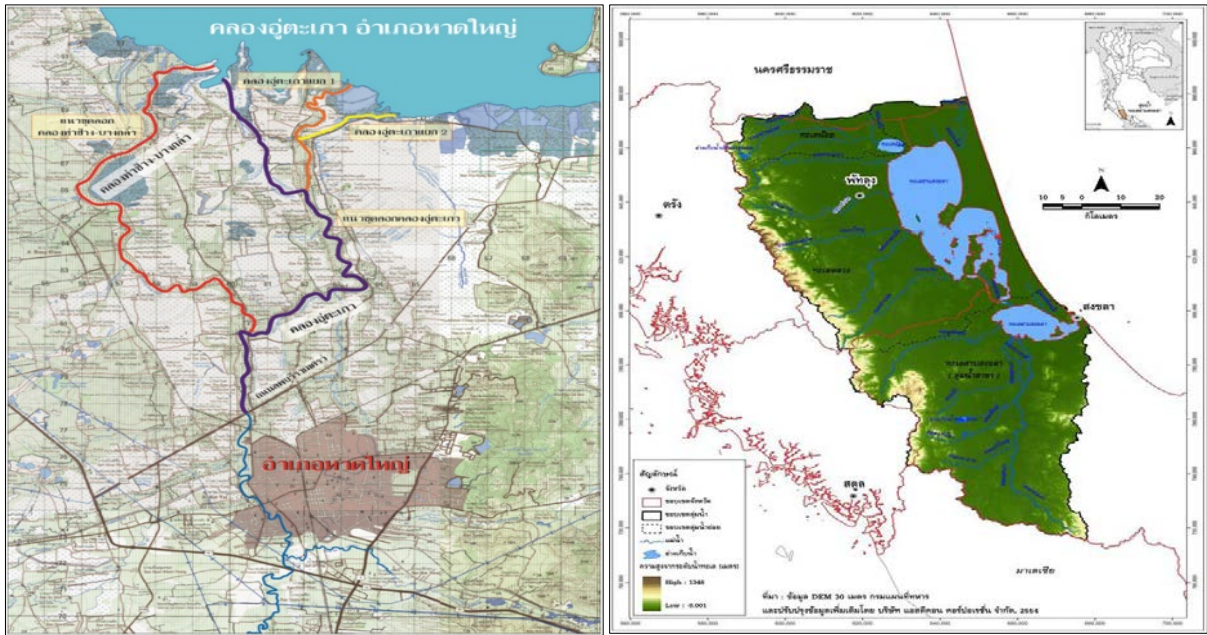
ตารางที่ ๒.๕ อุณหภูมิและความชื้นสัมพัทธ์เฉลี่ยของจังหวัดสงขลา ปี ๒๕๕๗ - ๒๕๖๖

ปี	อุณหภูมิ (°C) เฉลี่ยทั้งปี	ความชื้นสัมพัทธ์ (%) เฉลี่ยทั้งปี
๒๕๕๗	๒๘.๒	๗๕.๘๘
๒๕๕๘	๒๘.๓	๗๖.๓๓
๒๕๕๙	๒๘.๖	๗๗.๑๔
๒๕๖๐	๒๗.๘	๗๙.๙๔
๒๕๖๑	๒๘.๐	๘๐.๑๙
๒๕๖๒	๒๘.๕	๗๖.๗๙
๒๕๖๓	๒๘.๑	๗๙.๙๕
๒๕๖๔	๒๘.๑	๗๗.๘๗
๒๕๖๕	๒๘.๓๐	๘๔.๘๒
๒๕๖๖	๒๘.๙๐	๘๔.๒๙

ที่มา : ศูนย์อุตุนิยมวิทยาภาคใต้ฝั่งตะวันออก

๑.๑.๓ แหล่งน้ำธรรมชาติ (ที่มา : สำนักงานทรัพยากรธรรมชาติและสิ่งแวดล้อมจังหวัดสงขลา, โครงการชลประทานสงขลา สำนักชลประทานที่ ๑๖)

๑) ลำน้ำ จังหวัดสงขลาไม่มีลำน้ำใดที่เรียกว่า แม่น้ำ มีแต่คลองต่างๆ อยู่หลายสาย มีคลองที่สำคัญ ได้แก่ คลองอู่ตะเภา, คลองรัตภูมิ, คลองเทพา, คลองนาทวี (คลองใหญ่), คลองจะทิ้งหม้อ, คลองปากขาด, คลองสทิงพระ, คลองพรวน, คลองเจดีย์งาม, คลองพังยาง, คลองไผ่, คลองลากช้าย, คลองระโนด, คลองศาลาหลวง, คลองปากแตระ, คลองปากแรด, คลองแดน, คลองท่าเขน, คลองสำโรง, คลองนาทับ, คลองประจา, คลองปลัดพอ, คลองลำพด, คลองพ้อแดง, คลองพะวง, คลองน้ำกระจาย, คลองบางกล้า, คลองเตย, คลองหอยโข่ง, คลองจำไทร, คลองบ้านเขาวังชิง, คลองปึกคล้า, คลองแงะ, คลองประตู่, คลองตง, คลองรำใหญ่, คลองหล้าปัง, คลองสะเดา, คลองสะกอม, คลองเงาะ, คลองม่วงโหนด, คลองเปียน, คลองเรียน, คลองตาหงา ฯลฯ



๒) แหล่งน้ำ จังหวัดสงขลา มีแหล่งน้ำที่สำคัญ ดังนี้

๒.๑) ลุ่มน้ำทะเลสาบ มีพื้นที่ทะเลประมาณ ๙๕๐ ตารางกิโลเมตร มีปริมาณน้ำท่าเฉลี่ยทั้งปี ประมาณ ๘๐๐ ล้าน ลบ.ม. แบ่งออกได้เป็นสามส่วน คือ

- ทะเลสาบสงขลา มีพื้นที่ประมาณ ๑๙๐ ตารางกิโลเมตร เป็นทะเลสาบส่วนนอกที่ติดกับอ่าวไทย เป็นน้ำเค็มถึงเค็มจัดในฤดูแล้ง และน้ำกร่อยในช่วงฤดูฝน เนื่องจากได้รับน้ำจืดจากคลองต่างๆ ที่ไหลมาลงทะเลสาบแห่งนี้ ความลึกสูงสุดประมาณ ๓ เมตร มีเกาะที่สำคัญ คือ เกาะยอ
- ทะเลสาบตอนกลาง ส่วนแคบที่สุดที่บ้านปากกรอถึงเกาะใหญ่ในเขตอำเภอกะระเสสินธุ์ มีพื้นที่ประมาณ ๒๗๐ ตารางกิโลเมตร มีระดับความเค็มเปลี่ยนแปลงไปตามฤดูกาล ความลึกเฉลี่ย ๑.๒ เมตร
- ทะเลหลวง อยู่ถัดจากเกาะใหญ่ออกไปจนถึงอำเภอรະโนด มีพื้นที่ ๔๙๐ ตารางกิโลเมตร เป็นแหล่งน้ำจืดขนาดใหญ่ ปัจจุบันมีค่าความเค็มเพิ่มขึ้นในช่วงฤดูแล้ง มีความลึกเฉลี่ย ๑.๘ เมตร
- ลุ่มน้ำคลองอู่ตะเภา มีพื้นที่ประมาณ ๒,๔๘๐ ตารางกิโลเมตร มีปริมาณน้ำท่าเฉลี่ยทั้งปี ประมาณ ๘๔๐ ล้าน ลบ.ม.
- ลุ่มน้ำคลองรัตภูมิ มีพื้นที่ประมาณ ๔๒๐ ตารางกิโลเมตร มีปริมาณน้ำท่าเฉลี่ยทั้งปีประมาณ ๑๘๐ ล้าน ลบ.ม.
- ลุ่มน้ำคลองเทพา มีพื้นที่ประมาณ ๑,๗๗๐ ตารางกิโลเมตร มีปริมาณน้ำท่าเฉลี่ยทั้งปี ประมาณ ๕๘๐ ล้าน ลบ.ม.
- ลุ่มน้ำลำคลองในคาบสมุทรสทิงพระ มีพื้นที่ประมาณ ๘๗๐ ตารางกิโลเมตร มีปริมาณน้ำท่าเฉลี่ยตลอดปีประมาณ ๔๗๐ ล้าน ลบ.ม.

๒.๒) **หาดทรายและชายหาด** จังหวัดสงขลามีหาดทราย และชายหาดอยู่เป็นจำนวนมาก ที่สำคัญและรู้จักกันดี เช่น แหลมสมิหลา, แหลมสนออ่อน, หาดแก้ว, หาดสะกอม ฯลฯ

๓) **ลุ่มน้ำ (Watershed)** แบ่งพื้นที่ออกเป็นลุ่มน้ำย่อย ๗ ลุ่มน้ำย่อย คือ

๓.๑) **ลุ่มน้ำทะเลหลวง (๒๐๐๒)** อยู่ถัดจากเกาะใหญ่ออกไปจนถึงอำเภอระโนด มีพื้นที่ ๔๙๐ ตารางกิโลเมตร เป็นแหล่งน้ำจืดขนาดใหญ่ ปัจจุบันมีค่าความเค็มเพิ่มขึ้นช่วงฤดูแล้ง มีความลึกเฉลี่ย ๑.๘ เมตร

๓.๒) **ลุ่มน้ำทะเลสาบสงขลา (๒๐๐๓)** (ลุ่มน้ำสาขา) มีพื้นที่ประมาณ ๑๙๐ ตารางกิโลเมตร เป็นทะเลสาบ ส่วนนอกที่ติดกับอ่าวไทยเป็นน้ำเค็มถึงเค็มจัดในฤดูแล้ง และน้ำกร่อยช่วงฤดูฝน เนื่องจากได้รับน้ำจืดจากคลองต่างๆ ที่ไหลมาลงทะเลสาบ ความลึกสูงสุดประมาณ ๓ เมตร มีเกาะยอ

๓.๓) **ลุ่มน้ำคลองนาทวี (๒๐๐๔)** มีลักษณะเอียงลาดเทจากทิศใต้ไปทิศเหนือ พื้นที่ทิศใต้ติดชายแดนไทย-มาเลเซีย เมื่อมีฝนตกหนักจึงมักเกิดอุทกภัยในบริเวณพื้นที่ที่มีชุมชนอยู่อย่างหนาแน่น โดยเฉพาะในเขตเทศบาลสำหรับพื้นที่ทางทิศเหนือที่อยู่ติดชายฝั่งทะเลอ่าวไทยจะเป็นพื้นที่ราบมีบริเวณที่ราบลุ่ม(ป่าพรุ) อยู่เป็นแห่งๆ บริเวณปากแม่น้ำลำคลอง มีลักษณะเป็นสันทรายกันคลื่น แนวขนานกับชายฝั่งทะเลที่มักเรียกว่าปากบาง เช่น ปากบางนาทับ ปากบางสะกอม เป็นต้น ขนาดพื้นที่ลุ่มน้ำ ๑,๕๘๖ ตารางกิโลเมตร **สภาพน้ำท่า** ปริมาณน้ำท่าเฉลี่ยรายปี ๖๑๗ ล้าน ลบ.ม.

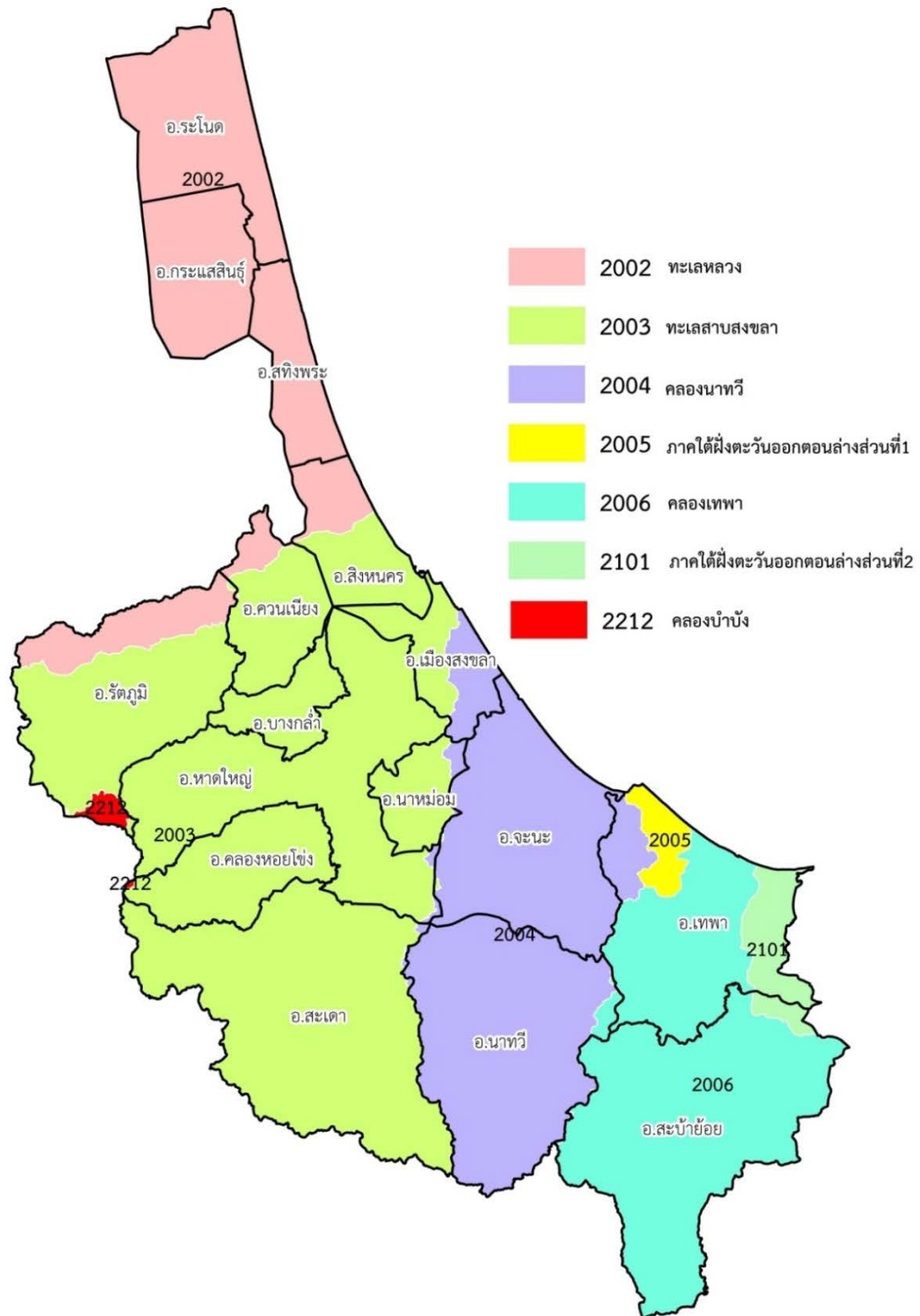
๓.๔) **ลุ่มน้ำภาคใต้ฝั่งตะวันออกตอนล่างส่วนที่ ๑ (๒๐๐๕)**

๓.๕) **ลุ่มน้ำเทพา (๒๐๐๖)** มีลักษณะเอียงลาดจากทิศใต้ไปทิศเหนือ พื้นที่ทิศใต้ติดกับชายแดนไทย-มาเลเซีย ลำน้ำสายหลักและสายสาขาในลุ่มน้ำไหลเริ่มจากเขาดีโต๊กของเทือกเขาสันกาลาศีรี ไหลผ่านอำเภอสะบ้าย้อยและอำเภอเทพาลงสู่อ่าวไทยที่บ้านคลองประดู่ มีความยาวประมาณ ๑๓๐ กิโลเมตร พื้นที่ส่วนใหญ่ จะครอบคลุมอำเภอสะบ้าย้อย อำเภอเทพา บางส่วนของอำเภอนาทวี จังหวัดสงขลา อำเภอกาบัง และอำเภอยะหา จังหวัดยะลา เมื่อมีฝนตกหนักมักเกิดอุทกภัยในบริเวณที่มีชุมชนอยู่อย่างหนาแน่น มีลำน้ำสาขาที่สำคัญหลายสาย ได้แก่ คลองน้ำซุ่น คลองลำทับ คลองเปียน คลองลำเปา เป็นต้น ขนาดพื้นที่ลุ่มน้ำ ๑,๘๙๕ ตารางกิโลเมตร **สภาพน้ำท่า** ปริมาณน้ำท่าเฉลี่ยรายปี ๗๖๓ ล้าน ลบ.ม.

๓.๖) **ลุ่มน้ำภาคใต้ฝั่งตะวันออกตอนล่างส่วนที่ ๒ (๒๐๐๑)**

๓.๗) **ลุ่มน้ำคลองบัง (๒๒๑๒)**

แผนที่แสดงขอบเขตลุ่มน้ำย่อยจังหวัดสงขลา สำนักงานชลประทานที่ 16



แผนที่แสดงขอบเขตลุ่มน้ำย่อยจังหวัดสงขลา

๔) แหล่งน้ำผิวดินหรือแหล่งน้ำท่า แหล่งน้ำผิวดินหรือแหล่งน้ำท่า ที่สำคัญ ได้แก่

๔.๑) **ทะเลสาบสงขลา** : เป็นแหล่งน้ำธรรมชาติที่มีขนาดใหญ่ที่สุดของประเทศ ที่มีระบบทะเลสาบแบบลากูน (Lagoon) ขนาดใหญ่ เป็นแอ่งรองรับน้ำจืด (น้ำฝน น้ำจืดจากคลอง น้ำหลากจากแผ่นดิน) โดยมีน้ำเค็มจากทะเลไหลเข้ามาผสมผสาน มีพื้นที่กว้างใหญ่ประมาณ ๙,๑๐๐ ตารางกิโลเมตร ครอบคลุมพื้นที่จังหวัดสงขลา และพัทลุง เป็นแหล่งน้ำที่มีความอุดมสมบูรณ์ในทางทรัพยากรและความสวยงามทางธรรมชาติ โดยมีพื้นที่ส่วนที่เป็นพื้นน้ำ ๑,๐๕๖.๐๕ ตารางกิโลเมตร หรือ ๖๕๐,๐๐๐ ไร่ แบ่งเป็น ๓ ช่วง คือ (๑) **ทะเลน้อย** : อยู่ตอนบนสุด มีพื้นที่ประมาณ ๒๖.๖๔ ตารางกิโลเมตร ความลึกเฉลี่ยประมาณ ๑.๕ เมตร เป็นทะเลสาบน้ำจืด โดยแยกส่วนกับทะเลสาบโดยมีคลองนางเรียงเชื่อมต่อแหล่งน้ำทั้งสองเข้าด้วยกัน ทะเลน้อยมีความหลากหลายของพืชพรรณในสังคมพืชป่าพรุขนาดใหญ่ และเป็นแหล่งนกน้ำนานาพันธุ์ ทั้งที่เป็นนกประจำถิ่นและที่อพยพมาจากแหล่งอื่น พื้นที่ส่วนใหญ่อยู่ในเขตจังหวัดพัทลุง (๒) **ทะเลหลวง (ทะเลสาบสงขลาตอนบน)** : อยู่ส่วนบนของทะเลสาบสงขลาถัดจากทะเลน้อยลงมาถึงเกาะใหญ่ อำเภอกระแสดิน เป็นห้วงน้ำกว้างใหญ่ที่สุด และมีพื้นที่มากที่สุด ประมาณ ๔๗๙.๙๓ ตารางกิโลเมตร ความลึกประมาณ ๒ เมตร สภาพน้ำส่วนใหญ่เป็นน้ำกร่อย ในอดีตเป็นท้องน้ำจืดขนาดใหญ่ แต่ในบางปีพบว่ามีกรรูกตัวของน้ำเค็มค่อนข้างสูงในช่วงฤดูแล้งเป็นที่อยู่อาศัยของสัตว์น้ำนานาชนิด (๓) **ทะเลสาบสงขลาตอนล่าง** : เป็นส่วนของทะเลสาบตอนนอกสุดที่เชื่อมต่อกับอ่าวไทย มีพื้นที่ประมาณ ๑๘๒.๓๔ ตารางกิโลเมตร ความลึกประมาณ ๑.๕ เมตร ยกเว้นช่องแคบติดต่อกับทะเลอ่าวไทย ซึ่งเป็นช่องเดินเรือมีความลึกประมาณ ๑๒ - ๑๔ เมตร ทะเลสาบส่วนนี้เป็นบริเวณที่มีน้ำเค็ม แต่บางส่วนในช่วงฤดูฝนจะเป็นน้ำกร่อย และได้รับอิทธิพลจากน้ำขึ้นน้ำลง

๔.๒) **คลองอู่ตะเภา** : ต้นน้ำเกิดจากเทือกเขาสันกาลาศีรี ในตำบลสำนักแก้ว อำเภอสะเดา ไหลผ่านตำบลต่างๆ ในอำเภอสะเดา ผ่านอำเภอหาดใหญ่ลงสู่ทะเลสาบสงขลาที่บ้านคลองบางกล่ำ มีความยาวประมาณ ๙๐ กิโลเมตร

๔.๓) **คลองवाद** : มีต้นน้ำจากเทือกเขาบรรทัด ในอำเภอหาดใหญ่ ไหลลงทางตะวันออกเฉียงเหนือไปสู่คลองอู่ตะเภา มีความยาวประมาณ ๓๗ กิโลเมตร

๔.๔) **คลองเทพา** : มีต้นน้ำจากเทือกเขาสันกาลาศีรี ไหลผ่านอำเภอสะบ้าย้อย และอำเภอเทพา ไปลงอ่าวไทยที่ตำบลเทพา มีความยาวประมาณ ๘๐ กิโลเมตร

๔.๕) **คลองรัตภูมิ** : ต้นน้ำเกิดจากเทือกเขาบรรทัดและเขาหลวง กั้นเขตแดนระหว่างอำเภอรัตภูมิกับจังหวัดสตูล ไหลผ่านอำเภอรัตภูมิ อำเภอควนเนียง ลงสู่ทะเลสาบสงขลาที่บ้านปากบาง มีความยาวประมาณ ๔๕ กิโลเมตร

๔.๖) **คลองนาทวี** : ต้นน้ำเกิดจากเทือกเขาสันกาลาศีรีผ่านอำเภอนาทวี อำเภอจะนะ ไหลลงสู่อ่าวไทย ที่ปากบางสะกอม มีความยาวประมาณ ๗๐ กิโลเมตร

๕) แหล่งน้ำใต้ดิน (ที่มา : โครงการวางและจัดทำผังเมืองรวมจังหวัดสงขลา)

๕.๑) แหล่งน้ำใต้ดินที่พบตามรูพรุนของหิน :- ประกอบด้วย

- แหล่งน้ำใต้ดินที่มีมากและพบกระจายอยู่ทั่วไป (Qcp) : ได้แก่ บริเวณแนวลำน้ำของคลองเทพา คลองน้ำเค็ม คลองอู่ตะเภา และบริเวณที่ราบของอำเภอรโนด

- แหล่งน้ำใต้ดินที่มีน้อยและพบกระจายอยู่ทั่วไป (Qcp) : พบบริเวณที่ราบที่อยู่ริมคลองเทพา คลองนาทวี คลองอู่ตะเภา และบริเวณที่ราบตอนเหนือของอำเภอรโนด

- แหล่งน้ำใต้ดินที่มีน้อยและพบเฉพาะแห่ง :- ประกอบด้วย แหล่งน้ำใต้ดินเจ้าพระยา (Qcp) : พบบริเวณทางตะวันตกของอำเภอสทิงพระ และอำเภอหาดใหญ่ ทางตะวันออกของอำเภอควนเนียง แหล่งน้ำใต้ดินคอลลูเวียล (Qcp) : พบมากบริเวณตอนบนของต้นคลองเทพา และคลองนาทวี และแหล่งน้ำใต้ดินบริเวณหาดทราย (Qcp) : พบบริเวณริมทะเลด้านตะวันออกของอำเภอรโนด อำเภอสทิงพระ อำเภอเมือง และอำเภอเทพา

๕.๒) แหล่งน้ำใต้ดินบริเวณรอยต่อหินแข็ง : จะเป็นแหล่งน้ำใต้ดินที่มีน้ำน้อย ซึ่งพบกระจายอยู่ทั่วไป ประกอบด้วย แหล่งน้ำใต้ดินกระเป๋ (Tkb) : พบบริเวณตอนใต้ของอำเภอสะเดา แหล่งน้ำใต้ดินที่เกิดจากการทับถมของตะกอนน้ำทะเล : พบมากบริเวณพื้นที่ของอำเภอนาทวี และบริเวณทิศตะวันตกของอำเภอเทพา และแหล่งน้ำใต้ดินที่เกิดจากชั้นหินแปรของหินตะกอน (Pcms) : พบมากทางทิศตะวันตกของจังหวัดสงขลา ทางทิศตะวันออกของอำเภอหาดใหญ่ และทางตอนใต้ของอำเภอเทพา

๖) ข้อมูลบ่อบาดาลจังหวัดสงขลา จังหวัดสงขลา มีบ่อบาดาลทั้งหมด ๑,๖๔๕ บ่อ แบ่งเป็นบ่อสำหรับอุปโภค ร้อยละ ๘๘๖.๔๔ และบ่อเกษตร ร้อยละ ๑๓.๕๖ ดังตาราง

ตารางที่ ๒.๖ จำนวนบ่อบาดาลของจังหวัดสงขลา จำแนกรายอำเภอ ปี ๒๕๖๖

ที่	อำเภอ	บ่ออุปโภค	บ่อเกษตร	รวม	ที่	อำเภอ	บ่ออุปโภค	บ่อเกษตร	รวม
๑	กระแสดินธุ์	๓๑	๓๒	๖๓	๙	เมือง	๑๐๔	๒	๑๐๖
๒	คลองหอยโข่ง	๒๙	-	๒๙	๑๐	ระโนด	๙๘	๑๔	๑๑๒
๓	ควนเนียง	๕๐	๕๗	๑๐๗	๑๑	รัตภูมิ	๑๒๒	๒๑	๑๔๓
๔	จะนะ	๒๐๕	๗	๒๑๒	๑๒	สทิงพระ	๔๗	๓	๕๐
๕	เทพา	๑๖๐	๑๗	๑๗๗	๑๓	สะเดา	๗๒	-	๗๒
๖	นาทวี	๑๑๔	๒	๑๑๖	๑๔	สะบ้าย้อย	๗๓	-	๗๓
๗	นาหม่อม	๕๕	-	๕๕	๑๕	สิงหนคร	๖๕	๓๓	๙๘
๘	บางกล่ำ	๔๙	๑๕	๖๔	๑๖	หาดใหญ่	๑๔๘	๒๐	๑๖๘
รวมทั้งสิ้น							๑,๔๒๒	๒๒๓	๑,๖๔๕

ที่มา : กลุ่มระบบข้อมูลทรัพยากรน้ำบาดาล, กรมทรัพยากรน้ำ

๑.๑.๔ ทรัพยากรธรรมชาติที่สำคัญ (ที่มา : สำนักงานทรัพยากรธรรมชาติและสิ่งแวดล้อมจังหวัดสงขลา)

๑) ทรัพยากรป่าไม้ จังหวัดสงขลาได้ประกาศเป็นป่าสงวนแห่งชาติ (ตั้งแต่ พ.ศ. ๒๕๐๓) มีพื้นที่ป่าซึ่งเป็นพื้นที่ป่าทุกประเภทที่อยู่ในเขตป่าสงวนแห่งชาติ อุทยานแห่งชาติ เขตรักษาพันธุ์สัตว์ป่า และพื้นที่ป่าไม้ทั่วไป รวม ๔๑ ป่า มีเนื้อที่ทั้งหมด ๑,๒๕๗,๖๖๙.๐๐ ไร่ หรือ ๒๗.๒๒% ของเนื้อที่จังหวัด โดยได้ดำเนินการปฏิรูปที่ดินในเขตพื้นที่ป่าสงวนแห่งชาติ จำนวน ๒๗ ป่า รวม ๒๒๔,๖๓๗.๐๐ ไร่ ยังคงมีพื้นที่ป่าคงเหลือ จำนวน ๑,๐๓๔,๐๓๒ ไร่ หรือคิดเป็น ๘๒.๒๓% ของเนื้อที่ป่าของจังหวัด หรือคิดเป็น ๒๒.๓๘% ของพื้นที่จังหวัด โดยผืนป่าใหญ่ๆ ของจังหวัดสงขลา ได้แก่

๑.๑) ป่าเขาน้ำค้าง-เขาแดง-ควนสีเหร่ง ในเขตท้องที่อำเภอสะเดา อำเภอนาทวี ซึ่งได้รับการจัดตั้งเป็นอุทยานแห่งชาติเขาน้ำค้าง เป็นแหล่งต้นน้ำที่สำคัญหลายสาย เช่น คลองสะเดา คลองปรัก คลองลำพุด คลองลำซิง เป็นต้น

๑.๒) ป่าเขาวังพา-เทือกเขาแก้ว และควนเขาวัง ในเขตท้องที่หาดใหญ่ สะเดา-บางกล่ำ คลองหอยโข่ง ซึ่งบางส่วนจะเป็นเขตรักษาพันธุ์สัตว์ป่าเขาบรรทัด และเขตรักษาพันธุ์สัตว์ป่าโตนงาช้าง เป็นแหล่งต้นน้ำที่สำคัญ เช่น คลองจำไทร คลองหลา คลองวาด คลองท่าช้าง เป็นต้น

๑.๓) ป่าเขาเหลี่ยม-เขาจันดี และเขาบ่อท้อ ในเขตท้องที่อำเภอนาหม่อมต่อเขตอำเภอจะนะ ซึ่งได้รับการจัดตั้งเป็นเขตห้ามล่าสัตว์ป่าเขาแดง เป็นแหล่งต้นน้ำกำเนิดคลองหวัะ คลองประจำป่า ต้นน้ำทั้งสามผืนดังกล่าวข้างต้น ได้กำเนิดคลองหลายสายไหลรวมกันเป็น “คลองอู่ตะเภา” ไหลผ่านตัวเมืองหาดใหญ่แล้วไหลลงสู่ทะเลสงขลา รวมเรียกว่า “ลุ่มน้ำคลองอู่ตะเภา” และสันปันน้ำอีกด้านหนึ่งไหลรวมผ่านลงสู่เขตอำเภอนาทวี กำเนิดคลองหลายสายไหลรวมกันเป็นคลองนาทวี เรียกว่า “ลุ่มน้ำคลองนาทวี”

๑.๔) ป่ายอดแก้ว-ควนหินผุด ในเขตท้องที่อำเภอรัตภูมิ เป็นแหล่งกำเนิดคลองสำคัญ เช่น คลองเขาร้อน

๑.๕) ป่าแม่พรุ-เทือกเขาไฟไหม้-คลองกั่ว และป่าควนทับช้าง ในท้องที่อำเภอรัษฎามิ เป็นแหล่งกำเนิดคลองสำคัญ เช่น คลองรัษฎามิ คลองทราย คลองกลอย คลองพรุพ้อ เป็นต้น

๑.๖) ป่าเขาแดน-ควนเจดีย์ และป่าเทือกเขาโต๊ะเทพ-ควนหินลับ ในท้องที่อำเภอ สะบ้าย้อย ซึ่งเป็นพื้นที่บางส่วนของพื้นที่อุทยานแห่งชาติน้ำตกทรายขาว เป็นแหล่งกำเนิดคลองสำคัญ เช่น คลอง เทพา คลองลำเปา ไหลรวมกันลงสู่คลองเทพา เรียกว่า ลุ่มน้ำคลองเทพา

๑.๗) ป่าควนนายเส้น-ควนเหม็ดชุน ในท้องที่อำเภอจะนะ เป็นแหล่งกำเนิดคลอง สำคัญ เช่น คลองลำพุด คลองลำ คลองพ้อแดง คลองดินแดง ไหลรวมกันเป็น คลองสะกอม

๒) ป่าสงวนแห่งชาติ

ตารางที่ ๒.๗ ข้อมูลป่าสงวนแห่งชาติจังหวัดสงขลา ปี ๒๕๖๖

ที่	ชื่อป่าสงวนแห่งชาติ	ตั้งอยู่ใน ท้องที่อำเภอ	กฎกระทรวง เนื้อที่ (ไร่)	ปฏิรูปที่ดิน เนื้อที่ (ไร่)	คงเหลือ เนื้อที่ (ไร่)
๑	ป่าเขาแดน ป่าควนเจดีย์ ป่าเขาพระยาไม้ และป่าควนกำแพง	สะบ้าย้อย	๑๕๓,๖๒๕	๑๗,๑๘๑	๑๓๖,๔๔๔
๒	ป่าควนราสอ ป่าควนน้ำร้อน ป่าควนสอหรอ ป่าควนบางปลา และป่าเขาโต๊ะเทพ	สะบ้าย้อย	๓๖,๓๒๕	๔,๑๙๐	๓๒,๑๓๕
๓	ป่าเทือกเขาโต๊ะเทพ และป่าควนหินลับ	สะบ้าย้อย	๑๐๕,๕๐๐	-	๑๐๕,๕๐๐
๔	ป่าเทือกเขาสันกาลาคีรี	สะบ้าย้อย	๕๒,๕๗๕	-	๕๒,๕๗๕
๕	ป่าควนพน	สะบ้าย้อย,เทพา	๓๕,๕๖๘.๗๕	๑๑,๒๒๘	๒๔,๓๔๐.๗๕
๖	ป่าเกาะแลหนัง	เทพา	๑,๑๘๗	-	๑,๑๘๗
๗	ป่าเขาขวาง ป่าเขาวังพริก และป่าควนเทศ	เทพา	๘,๓๑๘.๗๕	-	๘,๓๑๘.๗๕
๘	ป่าเขารังเกียง ป่าเขาสัก ป่าเขาสูง และป่าควนแก้ว	เทพา	๓๙,๒๒๖	๓๔๔	๓๘,๘๘๒
๙	ป่าควนดินแดง ป่าควนพัง ป่าควนหัวแหวน และป่าควนจอมแห	เทพา	๑๑,๙๑๒.๕๐	-	๑๑,๙๑๒.๕๐
๑๐	ป่าควนหินพัง ป่าควนซีล่อม ป่าควนอ่าวปลักกัก และป่าควนแหละหวัง	เทพา	๒,๒๕๐	-	๒,๒๕๐
๑๑	ป่าควนสระ	เทพา,จะนะ	๒,๓๔๓.๗๕	-	๒,๓๔๓.๗๕
๑๒	ป่าเขากรวด	เทพา,จะนะ	๓,๗๕๐	๒๒๐	๓,๕๓๐
๑๓	ป่าควนลิ้ง	จะนะ	๕๖๘.๗๕	-	๕๖๘.๗๕
๑๔	ป่าควนจำศีล	จะนะ	๑,๔๓๗.๕๐	๖๒๙	๘๐๘.๕๐
๑๕	ป่าควนเขาจันทร์	จะนะ	๘๗๕	๒๖๒	๖๑๓
๑๖	ป่าควนหินงา	เทพา,จะนะ,นาทวี	๒๒,๓๒๕	๖,๙๓๐	๑๕,๓๙๕
๑๗	ป่ากราด	นาทวี	๒,๕๗๕	-	๒,๕๗๕
๑๘	ป่าเขาแดน ป่าเขาน้ำค้าง ป่าควนทางस्या ป่าควนเขาไหม้ และป่าควนสิเหร่	นาทวี	๙๖,๐๐๐	-	๙๖,๐๐๐
๑๙	ป่าเขาแดน ป่าเขาเสม็ด ป่าควนเสม็ดชุน และป่าควนเหร่ง	นาทวี	๒๑,๒๕๐	๗,๒๗๐	๑๓,๙๘๐
๒๐	ป่าเขาโพธิ์ ป่าควนแดน และป่าเขารังเกียง	นาทวี,สะเดา	๓๐,๖๒๕	๑๓,๕๖๑	๑๗,๐๖๔
๒๑	ป่าควนนายเส้น ป่าควนเหม็ดชุน ป่าควนเขาแม่เนา ป่าควนลูกหมี่ และป่าควนปายัง	นาทวี,สะเดา, หาดใหญ่,จะนะ	๓๒,๕๒๕	๕,๐๔๓	๒๗,๔๘๒
๒๒	ป่าเขาเหลี่ยม ป่าเขาจันดี และป่าเขาบ่อท้อ	จะนะ,นาหม่อม, หาดใหญ่	๖๐,๐๐๐	๑,๗๐๘	๕๘,๒๙๒
๒๓	ป่าเขาแดน ป่าเขาน้ำค้างและป่าควนสิเหร่	สะเดา	๖๑,๘๑๒	๒,๐๘๐	๕๙,๗๓๒

ที่	ชื่อป่าสงวนแห่งชาติ	ตั้งอยู่ใน ท้องที่อำเภอ	กฎกระทรวง เนื้อที่ (ไร่)	ปฏิรูปที่ดิน เนื้อที่ (ไร่)	คงเหลือ เนื้อที่ (ไร่)
๒๔	ป่าควนโต๊ะดุด ป่าควนหวด และป่าควนสามง่อน	สะเดา	๒๐,๕๕๒	๒๑,๔๐๙	-
๒๕	ป่าคลองลำป่าง	สะเดา	๒๒,๑๙๓	๑๘,๓๕๙	๓,๘๓๔
๒๖	ป่าเทือกเขาแก้ว	สะเดา	๕๐,๖๒๕	๙,๑๗๒	๔๑,๔๕๓
๒๗	ป่าเขาวังชิง	สะเดา,คลองหอยโข่ง	๕,๐๓๗	-	๕,๐๓๗
๒๘	ป่าควนซีแรด	หาดใหญ่	๗๓๗	-	๗๓๗
๒๙	ป่าเขาวังพา	หาดใหญ่,คลองหอยโข่ง	๑๓๗,๕๐๐	๘,๘๗๖	๑๒๘,๖๒๔
๓๐	ป่าควนเขาวัง ป่าคลองต่อ ป่าเทือกเขาแก้ว	หาดใหญ่,รัตภูมิ	๓๐,๘๗๗	๓,๑๐๕	๒๗,๗๗๒
๓๑	ป่าควนเหรัง ป่าควนหนองหี และป่าควนหัวแหวน	รัตภูมิ	๖,๒๖๒	๔,๑๕๐	๒,๑๑๒
๓๒	ป่าควนหินผุดและป่ายอดเขาแก้ว	รัตภูมิ	๕๒,๕๑๒	๕,๓๐๐	๔๗,๒๑๒
๓๓	ป่าเทือกเขาแก้ว ป่าคลองเขาล่อน และป่าคลองปอม	รัตภูมิ	๑๑,๕๖๒	๙,๙๐๐	๑,๖๖๒
๓๔	ป่านาทุ่งเปราะและป่าควนดินสอ	รัตภูมิ	๘,๙๒๕	๘,๙๒๕	-
๓๕	ป่าแม่พुरु ป่าเทือกเขาไฟไหม้และป่าคลองแก้ว	รัตภูมิ	๔๖,๘๐๐	๑๘,๑๓๙	๒๘,๖๖๑
๓๖	ป่าควนทับช้าง	รัตภูมิ	๕๖,๘๗๕	๓๓,๙๐๐	๒๒,๙๗๕
๓๗	ป่าทุ่งเคี่ยม	รัตภูมิ	๕,๙๓๗	๖,๒๐๐	-
๓๘	ป่าควนอ้ายใต้ และป่าควนนุ้ย	ควนเนียง	๓,๑๗๕	๓,๒๓๘	-
๓๙	ป่าควนเลียบ	รัตภูมิ,ควนเนียง	๔,๕๑๒.๕๐	๓,๓๕๔	๑,๑๕๘.๕๐
๔๐	ป่าทุ่งบางนกออก	ควนเนียง	๖,๒๕๐	-	๖,๒๕๐
๔๑	ป่าทุ่งแพร	ควนเนียง	๔,๗๖๒	-	๔,๗๖๒
รวมทั้งสิ้น			๑,๒๕๗,๖๖๙	๒๒๔,๖๗๓	๑,๐๓๔,๑๗๙

ที่มา : สำนักบริหารพื้นที่อนุรักษ์ที่ ๖ กรมอุทยานแห่งชาติ สัตว์ป่า และพันธุ์พืช ๒๕๖๕

๓) พื้นที่ ส.ป.ก. ในจังหวัดสงขลา พื้นที่ดำเนินการปฏิรูปที่ดินของรัฐ ตั้งแต่ พ.ศ. ๒๕๓๒-๒๕๖๔ ซึ่งมีพระราชกฤษฎีกาประกาศเขตปฏิรูปที่ดินแล้ว ดังนี้



ภาพแสดงพื้นที่ ส.ป.ก. ในจังหวัดสงขลา

ตารางที่ ๒.๘ ข้อมูลพื้นที่ดำเนินการปฏิรูปที่ดินของรัฐ จังหวัดสงขลา ปี พ.ศ. ๒๕๓๒-ปัจจุบัน

ที่	อำเภอ	ตำบล	ผลการจัดที่ดินสะสม		
			ราย	แปลง	ไร่
๑	กระแสดินธุ์	เกาะใหญ่	๕๖๔	๖๓๒	๔,๐๕๙
๒	คลองหอยโข่ง	คลองหลา	๒๑๓	๒๕๓	๓,๖๖๓
		คลองหอยโข่ง	๑๘๔	๒๒๔	๓,๑๘๙
๓	ควนเนียง	บางเหรียง	๒๐๙	๒๕๑	๒,๒๑๕
		รัตภูมิ	๒๓๘	๒๘๔	๑,๗๓๐
๔	จะนะ	แค	๒๓	๒๔	๒๒๑
		จะโหนด	๓๐	๔๐	๒๔๙
		ท่าหมอไทร	๕๔๕	๗๒๐	๔,๖๕๗
		น้ำขาว	๑๘๑	๒๔๒	๒,๙๘๙
		บ้านนา	๑๒	๑๓	๑๕๐
		สะพานไม้แก่น	๔๘๓	๗๔๔	๔,๒๔๕
๕	เทพา	ลำไพล	๑,๑๒๐	๑,๖๗๒	๑๕,๙๒๔
		วังใหญ่	๑๔๒	๒๐๗	๑,๘๘๓
		สะกอม	๑๗	๒๒	๑๖๗
๖	นาทวี	คลองขวาง	๗๕	๘๗	๑,๑๗๙
		คลองทราย	๑๓๖	๑๗๕	๒,๒๓๐
		ทับช้าง	๖๗๑	๙๑๖	๑๑,๔๔๑
		ท่าประดู่	๑๙๕	๒๔๐	๒,๖๒๔
		นาทวี	๕๒๖	๗๔๕	๖,๔๒๓
		ประกอบ	๑,๐๓๑	๑,๓๕๙	๑๔,๕๕๖
		สะท้อน	๑,๕๔๑	๒,๓๐๙	๒๘,๕๘๓
๗	บางกล่ำ	ท่าช้าง	๖๔	๑๑๗	๗๖๙
๘	ระโนด	แดนสงวน	๒๖๕	๓๓๐	๒,๓๗๐
๙	รัตภูมิ	กำแพงเพชร	๑,๕๔๐	๒,๓๓๒	๑๘,๒๒๓
		เขาพระ	๒,๙๗๖	๔,๑๙๖	๓๗,๑๒๐
		ควนรู	๒๘๗	๓๒๒	๒,๕๕๐
		คูหาใต้	๔๐๑	๕๓๙	๑,๙๓๑
		ท่าชะมวง	๒,๓๙๓	๓,๔๐๓	๓๐,๔๔๓
๑๐	สะเดา	เขามิเกียรติ	๙๑	๑๑๗	๙๓๘
		ทุ่งหมอ	๖๐๕	๗๖๓	๑๐,๐๓๙
		ปรีก	๑,๐๗๗	๑,๔๔๐	๑๕,๗๔๓
		ปาดังเบซาร์	๓๒๔	๔๔๑	๕,๕๙๓
		สำนักขาม	๓๕๙	๕๑๖	๕,๖๒๕
		สำนักแก้ว	๑,๐๓๕	๑,๓๙๘	๑๙,๔๑๗
๑๑	สะบ้าย้อย	เขาแดง	๔๙๐	๖๕๕	๖,๕๒๐
		คูหา	๑,๑๗๕	๑,๗๒๒	๑๘,๗๕๑
		จะแหน	๑๑๕	๑๙๓	๑,๐๖๕
		ทุ่งพอ	๔๒	๕๔	๕๗๑
๑๒	หาดใหญ่	ฉลุง	๖๑๐	๘๒๙	๕,๓๕๓
		ทุ่งตำเสา	๓๑	๓๕	๖๗๕
		พะตง	๒๗๓	๓๕๒	๓,๔๙๖
รวม ๑๒ อำเภอ		๔๑ ตำบล	๒๒,๒๙๑	๓๐,๙๑๖	๒๙๙,๕๘๖

ที่มา : สำนักงานการปฏิรูปที่ดินจังหวัดสงขลา ๒๕๖๗

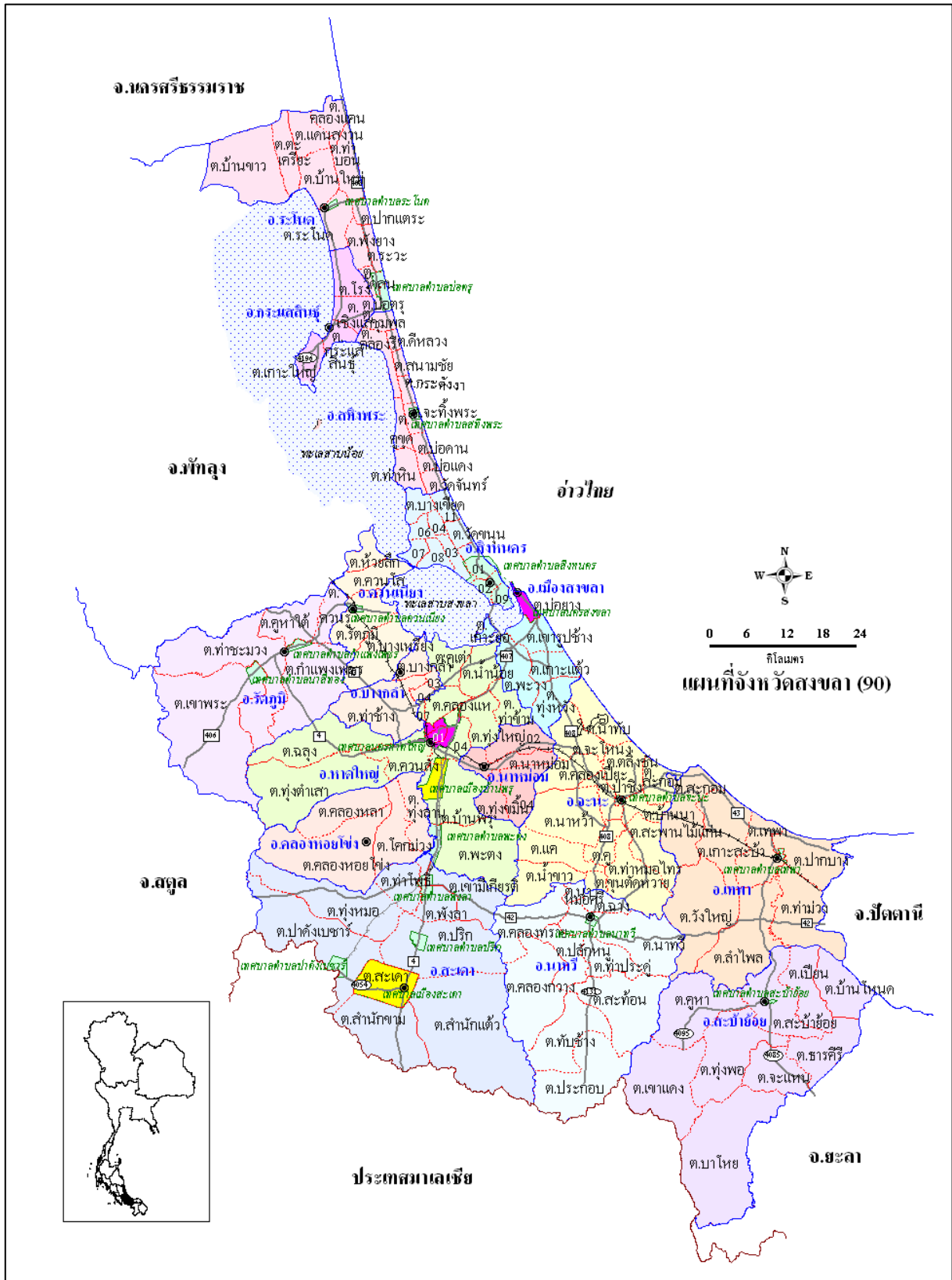
๑.๒ ข้อมูลด้านการปกครองของจังหวัดสงขลา

๑.๒.๑ การแบ่งเขตการปกครอง จังหวัดสงขลา ปัจจุบัน มี ๑๖ อำเภอ ได้แก่ (๑) อำเภอเมืองสงขลา เป็นศูนย์กลางจังหวัดมาอย่างยาวนาน ตั้งแต่เป็นมณฑล ภาคชื่อเมืองสิงหลา สิงขร หรือบ่อยง คือ เมืองสงขลา (๒) อำเภอหาดใหญ่ ได้รับการก่อตั้งเมื่อปี พ.ศ. ๒๔๔๗ เดิมชื่ออำเภอเหนือ เปลี่ยนเป็นหาดใหญ่ในปี พ.ศ.๒๔๖๐ (๓) อำเภอสติงพระ เดิมชื่ออำเภอปละท่าครอบครัวคลุมถึงระโนดขึ้นกับพัทลุง ปี ๒๔๖๗ เปลี่ยนเป็นกิ่งอำเภอจะทิ้งพระ ปี ๒๔๙๐ ยกฐานะเป็นอำเภอ และปี ๒๕๐๔ เปลี่ยนเป็นอำเภอสติงพระ (๔) อำเภอระโนด เป็นกิ่งอำเภอปี พ.ศ.๒๔๖๖ และยกฐานะเป็นอำเภอในปี พ.ศ. ๒๔๖๗ (๕) อำเภอจะนะ ก่อตั้งมายาวนานแต่เป็นอำเภอ ปี พ.ศ.๒๔๕๗ (เดิมชื่ออำเภอบ้านนา) (๖) อำเภอนาหวี เป็นกิ่งอำเภอ พ.ศ. ๒๔๕๗ ยกฐานะเป็นอำเภอ พ.ศ. ๒๕๐๐ (๗) อำเภอสะบ้าย้อย เป็นกิ่งอำเภอ พ.ศ. ๒๔๖๗ เดิมชื่อกิ่งอำเภอบาโหย เปลี่ยนเป็นกิ่งอำเภอสะบ้าย้อยปี ๒๔๘๕ และเป็นอำเภอปี ๒๔๙๙ (๘) อำเภอเทพา เป็นอำเภอตั้งแต่ปี พ.ศ. ๒๔๔๔ สมัย ร.๕ ย้ายที่ตั้งจากบ้านพระพุทธรมาอยู่ที่ปัจจุบัน พ.ศ. ๒๔๗๕ (๙) อำเภอรัตนภูมิ เดิมอยู่เขตอำเภอปากพะยูน พัทลุง ก่อตั้ง พ.ศ. ๒๔๓๕ ชื่ออำเภอรัตนภูมิ ย้ายมาขึ้นกับสงขลา ก่อนเปลี่ยนชื่อเป็นกำแพงเพชร และเปลี่ยนเป็นรัตภูมิ พ.ศ.๒๔๘๐ และมาเป็นรัตภูมิ ในปี พ.ศ. ๒๕๐๔ (๑๐) อำเภอสะเดา ก่อตั้งปี พ.ศ. ๒๔๖๐ แยกจากอำเภอเหนือหรือหาดใหญ่ในปัจจุบัน (๑๑) อำเภอกระแสสินธุ์ แยกจากระโนดเป็นกิ่ง พ.ศ. ๒๕๒๑ ยกฐานะเป็นอำเภอ พ.ศ. ๒๕๓๗ (๑๒) อำเภอนาหม่อม แยกจากหาดใหญ่เป็นกิ่ง พ.ศ. ๒๕๒๔ ยกฐานะเป็นอำเภอ พ.ศ. ๒๕๓๗ (๑๓) อำเภอกวนเนียง แยกจากรัตนภูมิเป็นกิ่ง พ.ศ.๒๕๒๘ ยกฐานะเป็นอำเภอ พ.ศ. ๒๕๓๓ (๑๔) อำเภอบางกล่ำ แยกจากหาดใหญ่เป็นกิ่ง พ.ศ. ๒๕๒๙ ยกฐานะเป็นอำเภอ พ.ศ. ๒๕๓๘ (๑๕) อำเภอสิงหนคร แยกจากอำเภอเมืองเป็นกิ่ง พ.ศ. ๒๕๓๑ ยกฐานะเป็นอำเภอ พ.ศ. ๒๕๓๔ (๑๖) อำเภอกลองหอยโข่ง แยกจากหาดใหญ่เป็นกิ่ง พ.ศ. ๒๕๓๕ ยกฐานะเป็นอำเภอ พ.ศ. ๒๕๔๐ ดังตาราง

ตารางที่ ๒.๙ เขตการปกครองของจังหวัดสงขลา

ที่	อำเภอ	พื้นที่ (ตร.กม.)	คิดเป็นร้อยละ	ที่ว่าการอำเภอ ห่างจากศาลากลางจังหวัด(กม.)	จำนวน				
					ตำบล	หมู่บ้าน	ทน./ทม./ทต.	อบต.	ชุมชน
๑	เมืองสงขลา	๑๘๙.๑๗	๒.๓๕	๓	๖	๔๖	๔	๒	๓๓
๒	สติงพระ	๑๒๐.๐๐	๑.๕๔	๓๖	๑๑	๗๙	๑	๑๑	๐
๓	จะนะ	๕๐๒.๙๘	๖.๗๒	๓๗	๑๔	๑๓๙	๓	๑๒	๐
๔	นาหวี	๗๔๗.๐๐	๙.๕๑	๕๒	๑๐	๙๒	๒	๙	๐
๕	เทพา	๙๗๘.๐๐	๑๓.๐๐	๗๓	๗	๖๗	๒	๖	๐
๖	สะบ้าย้อย	๘๖๖.๐๐	๑๑.๖	๑๐๔	๙	๖๒	๒	๘	๐
๗	ระโนด	๔๕๑.๓๘	๑๐.๕	๗๓	๑๓	๗๒	๓	๑๐	๐
๘	กระแสสินธุ์	๑๑๔.๐๐	๑.๒๗	๗๔	๔	๒๒	๒	๒	๐
๙	รัตภูมิ	๖๕๕.๐๐	๗.๙๑	๖๐	๕	๕๙	๔	๓	๐
๑๐	สะเดา	๘๕๘.๙๖	๑๑.๕	๗๐	๘	๖๗	๖	๖	๒๖
๑๑	หาดใหญ่	๘๕๒.๘๐	๑๑.๔	๒๖	๑๓	๙๘	๑๐	๕	๑๖๙
๑๒	นาหม่อม	๑๔๙.๕๐	๑.๒๓	๓๔	๔	๒๙	๐	๔	๐
๑๓	กวนเนียง	๒๐๙.๐๐	๒.๗๘	๗๒	๕	๔๖	๒	๓	๐
๑๔	บางกล่ำ	๑๖๒.๐๐	๑.๙๗	๔๖	๔	๓๖	๒	๒	๐
๑๕	สิงหนคร	๒๖๒.๙๐	๓.๐๔	๒๖	๑๐	๗๗	๓	๗	๓๑
๑๖	กลองหอยโข่ง	๒๗๕.๒๐	๓.๖๘	๔๓	๔	๓๒	๒	๒	๐
รวม		๗,๓๙๘.๘๙	๑๐๐.๐๐		๑๒๗	๑,๐๒๓	๔๘	๙๒	๒๕๙

ที่มา : กรมส่งเสริมการปกครองส่วนท้องถิ่น



แผนที่การแบ่งเขตการปกครองจังหวัดสงขลา

๑.๒.๒ ข้อมูลประชากร จังหวัดสงขลา มีประชากร ณ วันที่ ๓๑ มีนาคม ๒๕๖๗ ทั้งสิ้น ๑,๔๓๑,๐๖๓ คน เป็นเพศชาย ๖๙๖,๖๐๑ คน เพศหญิง ๗๓๕,๓๕๘ คน จำนวนครัวเรือน ๕๘๔,๔๒๕ ครัวเรือน จำแนกได้ ดังนี้ ตารางที่ ๒.๑๐ ข้อมูลประชากรและครัวเรือนของจังหวัดสงขลา ปี ๒๕๖๖

อำเภอ	พื้นที่	ชาย	หญิง	รวม	ครัวเรือน
๑. เมืองสงขลา	รวม	๗๖,๙๐๔	๘๔,๑๗๔	๑๖๑,๐๗๘	๗๕,๙๙๑
	อำเภอเมืองสงขลา	๗,๒๖๙	๗,๙๔๙	๑๕,๒๑๘	๕,๘๑๖
	ท้องถิ่นเทศบาลนครสงขลา	๒๖,๖๘๕	๒๘,๘๐๑	๕๕,๔๘๖	๒๗,๗๔๔
	ท้องถิ่นเทศบาลเมืองเขารูปช้าง	๒๐,๓๕๔	๒๒,๗๖๑	๔๓,๑๑๕	๒๑,๙๓๗
	ท้องถิ่นเทศบาลตำบลเกาะแต้ว	๕,๗๓๔	๕,๙๙๙	๑๑,๗๓๓	๓,๙๘๗
	ท้องถิ่นเทศบาลตำบลพะวง	๑๖,๘๖๒	๑๘,๖๖๔	๓๕,๕๒๖	๑๖,๕๐๗
๒. สทิงพระ	รวม	๒๒,๘๕๖	๒๔,๐๕๙	๔๖,๙๑๕	๑๕,๗๐๗
	อำเภอสทิงพระ	๒๑,๕๙๘	๒๒,๖๔๒	๔๔,๒๔๐	๑๔,๓๘๑
	ท้องถิ่นเทศบาลตำบลสทิงพระ	๑,๒๕๘	๑,๔๑๗	๒,๖๖๕	๑,๓๒๖
๓. จะนะ	รวม	๕๔,๐๕๘	๕๕,๘๔๐	๑๐๙,๘๙๘	๓๒,๖๖๘
	อำเภอจะนะ	๕๐,๗๐๖	๕๑,๓๗๙	๑๐๒,๐๘๕	๒๙,๒๓๑
	ท้องถิ่นเทศบาลตำบลจะนะ	๓,๓๕๒	๓,๔๖๑	๖,๘๑๓	๓,๔๓๗
๔. นาทวี	รวม	๓๔,๘๒๗	๓๔,๒๖๙	๖๙,๐๙๖	๒๔,๐๙๕
	อำเภอนาทวี	๓๑,๘๒๑	๓๑,๑๙๘	๖๓,๐๑๙	๒๐,๒๘๕
	ท้องถิ่นเทศบาลตำบลนาทวี	๓,๐๐๖	๓,๐๗๑	๖,๐๗๗	๓,๘๑๐
๕. เทพา	รวม	๔๐,๑๔๙	๓๘,๗๗๓	๗๘,๙๒๒	๒๓,๒๒๘
	อำเภอเทพา	๓๑,๑๔๗	๒๙,๕๗๐	๖๐,๗๑๗	๑๗,๓๒๕
	ท้องถิ่นเทศบาลตำบลเทพา	๑,๑๔๐	๑,๑๕๗	๒,๒๙๗	๑,๑๐๖
	ท้องถิ่นเทศบาลตำบลลำไพล	๗,๘๖๒	๘,๐๔๖	๑๕,๙๐๘	๔,๗๙๗
๖. สะบ้าย้อย	รวม	๔๑,๐๔๘	๔๐,๒๘๗	๘๑,๓๓๕	๒๑,๐๐๔
	อำเภอสะบ้าย้อย	๔๐,๔๔๓	๓๙,๖๓๓	๘๐,๐๗๖	๒๐,๑๙๙
	ท้องถิ่นเทศบาลตำบลสะบ้าย้อย	๖๐๕	๖๕๔	๑,๒๕๙	๘๐๕
๗. ระโนด	รวม	๓๐,๙๒๖	๓๑,๙๔๘	๖๒,๘๗๔	๒๕,๖๔๙
	อำเภอระโนด	๒๓,๖๑๘	๒๔,๑๓๗	๔๗,๗๕๕	๒๐,๐๓๘
	ท้องถิ่นเทศบาลตำบลระโนด	๒,๐๒๐	๒,๒๕๙	๔,๒๗๙	๑,๙๙๖
	ท้องถิ่นเทศบาลตำบลป่อเตุ	๕,๒๘๘	๕,๕๕๒	๑๐,๘๔๐	๓,๖๑๕
๘. กระแสสินธุ์	รวม	๗,๒๕๘	๗,๕๑๓	๑๔,๗๗๑	๕,๔๓๗
	อำเภอกระแสสินธุ์	๗,๒๕๘	๗,๕๑๓	๑๔,๗๗๑	๕,๔๓๗
๙. รัดถุมิ	รวม	๓๗,๔๗๐	๓๘,๒๑๒	๗๕,๖๘๒	๒๖,๙๙๘
	อำเภอรัดถุมิ	๓๓,๗๘๑	๓๔,๑๔๒	๖๗,๙๒๓	๒๓,๑๕๕
	ท้องถิ่นเทศบาลตำบลกำแพงเพชร	๒,๓๓๓	๒,๕๔๗	๔,๘๘๐	๒,๖๖๙
	ท้องถิ่นเทศบาลตำบลนาสีทอง	๑,๓๕๖	๑,๕๒๓	๒,๘๗๙	๑,๑๗๔
๑๐. สะเดา	รวม	๖๑,๑๕๖	๖๓,๓๐๗	๑๒๔,๔๖๓	๕๒,๔๖๙
	อำเภอสะเดา	๒๙,๖๓๑	๒๙,๒๙๗	๕๘,๙๒๘	๒๒,๑๖๓
	ท้องถิ่นเทศบาลเมืองสะเดา	๑๐,๔๐๘	๑๑,๐๗๔	๒๑,๔๘๒	๙,๑๑๗
	ท้องถิ่นเทศบาลตำบลสำนักขาม	๖,๓๔๒	๗,๓๔๕	๑๓,๖๘๗	๙,๔๓๘
	ท้องถิ่นเทศบาลตำบลคลองแงะ	๓,๙๕๑	๔,๑๕๗	๘,๑๐๘	๓,๒๒๔
	ท้องถิ่นเทศบาลเมืองปาดังเบซาร์	๗,๖๙๕	๘,๑๔๖	๑๕,๘๔๑	๖,๓๙๗
	ท้องถิ่นเทศบาลตำบลปริก	๓,๑๒๙	๓,๒๘๘	๖,๔๑๗	๒,๑๓๐

อำเภอ	พื้นที่	ชาย	หญิง	รวม	ครัวเรือน
๑๑. หาดใหญ่	รวม	๑๙๐,๔๐๘	๒๑๕,๔๖๘	๔๐๕,๘๗๖	๒๐๔,๓๑๙
	อำเภอหาดใหญ่	๑๕,๔๘๕	๑๖,๘๕๗	๓๒,๓๔๒	๑๔,๘๕๕
	ท้องถิ่นเทศบาลนครหาดใหญ่	๖๖,๑๘๒	๗๗,๕๕๑	๑๔๓,๗๓๓	๗๐,๔๓๑
	ท้องถิ่นเทศบาลเมืองคลองแห	๒๐,๕๖๒	๒๓,๒๒๖	๔๓,๗๘๘	๒๒,๗๙๘
	ท้องถิ่นเทศบาลเมืองควนลัง	๒๔,๒๐๔	๒๗,๖๕๖	๕๑,๘๖๐	๒๗,๙๓๔
	ท้องถิ่นเทศบาลเมืองคอหงส์	๒๑,๕๖๔	๒๔,๓๒๑	๔๕,๘๘๕	๒๙,๓๙๖
	ท้องถิ่นเทศบาลเมืองทุ่งตำเสา	๘,๓๖๘	๘,๘๖๐	๑๗,๒๒๘	๖,๖๒๕
	ท้องถิ่นเทศบาลเมืองบ้านพรุ	๑๓,๒๕๓	๑๔,๖๐๗	๒๗,๘๖๐	๑๓,๖๕๙
	ท้องถิ่นเทศบาลตำบลคูเต่า	๕,๘๕๙	๕,๙๒๖	๑๑,๗๘๕	๓,๓๙๕
	ท้องถิ่นเทศบาลตำบลพะตง	๓,๖๒๒	๔,๐๕๑	๗,๖๗๓	๔,๘๙๒
	ท้องถิ่นเทศบาลตำบลน้ำน้อย	๗,๒๘๖	๘,๑๑๓	๑๕,๓๙๙	๖,๗๑๓
	ท้องถิ่นเทศบาลตำบลบ้านไร่	๔,๐๒๓	๔,๓๐๐	๘,๓๒๓	๓,๖๒๑
๑๒. นาทม่อม	รวม	๑๑,๐๗๑	๑๑,๙๓๐	๒๓,๐๐๑	๙,๖๒๙
	อำเภอนาทม่อม	๑๑,๐๗๑	๑๑,๙๓๐	๒๓,๐๐๑	๙,๖๒๙
๑๓. ควนเนียง	รวม	๑๖,๗๒๖	๑๗,๕๔๗	๓๔,๒๗๓	๑๒,๒๓๑
	อำเภอควนเนียง	๑๔,๘๔๘	๑๕,๓๙๔	๓๐,๒๔๒	๑๐,๔๑๓
	ท้องถิ่นเทศบาลตำบลควนเนียง	๑,๘๗๘	๒,๑๕๓	๔,๐๓๑	๑,๘๑๘
๑๔. บางกล่ำ	รวม	๑๖,๗๗๐	๑๗,๐๔๒	๓๓,๘๑๒	๑๔,๕๕๓
	อำเภอบางกล่ำ	๕,๑๕๗	๕,๒๗๘	๑๐,๔๓๕	๓,๘๖๒
	ท้องถิ่นเทศบาลตำบลท่าช้าง	๑๑,๖๑๓	๑๑,๗๖๔	๒๓,๓๗๗	๑๐,๖๙๑
๑๕. สิงหนคร	รวม	๔๑,๑๕๘	๔๒,๖๒๘	๘๓,๗๘๖	๒๙,๓๘๖
	อำเภอสิงหนคร	๒๑,๓๘๙	๒๒,๔๔๑	๔๓,๘๓๐	๑๕,๔๗๗
	ท้องถิ่นเทศบาลเมืองสิงหนคร	๑๙,๗๖๙	๒๐,๑๘๗	๓๙,๙๕๖	๑๓,๙๐๙
๑๖. คลองหอยโข่ง	รวม	๑๓,๘๒๖	๑๓,๓๖๑	๒๗,๑๘๗	๑๑,๐๖๑
	อำเภอคลองหอยโข่ง	๕,๙๕๓	๕,๘๙๕	๑๑,๘๔๘	๕,๔๒๓
	ท้องถิ่นเทศบาลตำบลโคกม่วง	๔,๑๘๓	๓,๕๒๐	๗,๗๐๓	๒,๘๘๖
	ท้องถิ่นเทศบาลตำบลทุ่งลาน	๓,๖๙๐	๓,๙๔๖	๗,๖๓๖	๒,๗๕๒
ยอดรวมทั้งหมด		๖๙๖,๖๐๑	๗๓๕,๓๕๘	๑,๔๓๑,๙๕๙	๕๘๔,๔๒๕

ที่มา : สำนักบริหารการทะเบียน กรมการปกครอง (<https://stat.bora.dopa.go.th/stat/>)

๑.๓ ข้อมูลด้านสังคมและวัฒนธรรม

จังหวัดสงขลา เป็นเมืองที่มีความเจริญรุ่งเรืองทางด้านศิลปวัฒนธรรมมาตั้งแต่สมัยก่อนประวัติศาสตร์เป็นแหล่งผสมผสานทางวัฒนธรรม เนื่องจากในอดีตมีการติดต่อขายกับหลายประเทศ มีการแลกเปลี่ยนและหลอมรวมวัฒนธรรมของชาติต่างๆ เข้าด้วยกัน ทำให้มีวัฒนธรรมที่หลากหลายเป็นเมืองที่มีความเจริญรุ่งเรืองทางด้านศิลปวัฒนธรรม มีมรดกทางวัฒนธรรมที่บรรพชนได้สร้างสรรค์และสร้างสมไว้ให้ลูกหลานมากมาย ทั้งโบราณวัตถุโบราณสถาน ศิลปหัตถกรรมงานช่างท้องถิ่น สถาปัตยกรรม งานช่างท้องถิ่น ภาษาและวรรณกรรม การละเล่นพื้นเมืองขนบธรรมเนียมประเพณี ซึ่งมีทั้งประเพณีวัฒนธรรมที่คล้ายคลึงกับภูมิภาคอื่นๆ และประเพณีวัฒนธรรมที่มีลักษณะเฉพาะอันเป็นเอกลักษณ์ของชาวสงขลาทั้งเรื่อง การแต่งตัว การกิน การอยู่ ประเพณีเกี่ยวกับชีวิตของบุคคลและประเพณีเกี่ยวกับสังคมและชุมชน ที่บางอย่างเป็นการปฏิบัติในสมัยอดีต แต่บางอย่างยังคงสืบทอดการปฏิบัติมาจนถึงปัจจุบัน เช่น

- ประเพณีทอดผ้าป่าสามัคคี ปิดทองหลวงปู่ทวดเหยียบน้ำทะเลจืด และห่มผ้าพระสุวรรณเมวลิก ศรียัตนามหาธาตุ วัดพะโคะ กำหนดจัดในวันพฤหัสบดีแรกของเดือนยี่ข้างแรม (เดือนมกราคม) ของทุกปี ณ วัดพะโคะ อำเภอสิงหนคร เป็นประเพณีที่ต้องการจะให้ประชาชนได้จรรโลงศาสนาและแสดงความกตัญญูต่อบุคคลที่ต่อ หลวงปู่ทวดเหยียบน้ำทะเลจืด ซึ่งเป็นพระพุทธรูปที่ชาวบ้านเคารพนับถือจัดให้มีกิจกรรมการทอดผ้าป่าสามัคคี การปิดทองหลวงปู่ทวดเหยียบน้ำทะเลจืดและห่มผ้าพระสุวรรณเมวลิกเจดีย์ศรียัตนามหาธาตุ

- ประเพณีเปลี่ยนผ้าพระสามองค์ กำหนดจัดในช่วงเดือนเมษายนของทุกปี วัดเทพาไพโรจน์ อำเภอเทพา จังหวัดสงขลา เป็นประเพณีที่แสดงถึงความเลื่อมใส ศรัทธา ต่อพระพุทธศาสนา กิจกรรมที่จัดมีการ จัดขบวนรถแห่ผ้าพระสามองค์ พิธีถวายผ้าป่า พิธีสมโภชผ้าพระสามองค์จำลอง

- ประเพณีแห่ผ้าขึ้นเขากุฎ กำหนดจัดในวันขึ้น ๑๕ ค่ำ เดือน ๖ (เดือนพฤษภาคม) ของทุกปี ณ วัดเขากุฎ ตำบลเกาะยอ อำเภอเมือง จังหวัดสงขลา เป็นการถวายเป็นพุทธบูชาแก่พระพุทธศาสนาและต่อ องค์สมเด็จพระเจ้าอยู่หัว กิจกรรมที่วัดมีวิธีแห่สมเด็จพระเจ้าอยู่หัว

- ประเพณีต่ายย่น กำหนดจัดขึ้นในวันพุธข้างแรม ๑ ค่ำ เดือน ๖ โดยวันแรม ๑ ค่ำตรงกับวันพุธ หากปีใดวันแรม ๑ ค่ำ ไม่ตรงกับวันพุธให้เลื่อนออกไปเป็นวันพุธแรกที่ เป็นข้างแรมของเดือนหก (เดือนพฤษภาคม) ของทุกปี ณ วัดท่ากระ อำเภอสทิงพระ จังหวัดสงขลา จัดขึ้นเพื่อแสดงความกตัญญูต่อบุคคลที่ ต่อเจ้าแม่อยู่หัว ซึ่งเป็นพระพุทธรูปทองคำ ปางมารวิชัยที่ประดิษฐานอยู่ ณ วัดท่ากระ อำเภอสทิงพระ จังหวัด สงขลา กิจกรรมที่วัดประกอบด้วยพิธีสงฆ์สร้างน้ำเจ้าแม่อยู่หัว พิธีเจริญพระพุทธมนต์ พิธีสมโภชเจ้าแม่อยู่หัว พิธี แก่บน พิธีทำบุญทักษิณานุประทานและการแสดงมหรสพพื้นบ้าน

- ประเพณีลากพระตักบาตรเทโว เป็นประเพณีที่ ถือนุปฏิบัติกันมายาวนานจัดขึ้นในช่วงวัน แรม ๑ ค่ำ เดือน ๑๑ (ประมาณเดือนตุลาคม) เป็นประจำทุกปี ประเพณีเริ่มด้วยการห่มผ้าพระเจดีย์บนยอดเขา ตั้งกวางก่อนจะถึงวันงาน ในวันงานช่วงเช้าจะเป็นพิธีตักบาตรเทโวบริเวณเชิงเขาตั้งกวาง โดยพระสงฆ์หลายร้อยรูป มารวมกันที่เขาดังกวางเดินลงบันไดมาเพื่อรับบิณฑบาตจากพุทธศาสนิกชนที่คอยอยู่ที่เชิงบันได หลังจากนั้นเริ่ม ตั้งแต่เวลาสายๆ จะมีเรือพระขบวนแห่จากวัดต่างๆ เคลื่อนผ่านให้พุทธศาสนิกชนได้ชม ความวิจิตรงดงามของเรือ พระแต่ละลำและร่วมธรรมบุญและลากพระตามประเพณีซึ่งเชื่อกันว่าจะได้บุญ เรือพระที่จะมาร่วมงานจะมา ร่วมกันที่สระบัวเพื่อร่วมประกวดการตกแต่งเรือพระประเภทต่างๆ ซึ่งมีทั้งประเภทความคิดและประเภทยาวงาม นอกจากนี้ ในงานยังมีการแสดงศิลปวัฒนธรรมและการประกวดต่างๆ ด้วย

- ประเพณีวันสารท หรือ ประเพณีชิงเปรต ชาวสงขลาถือนุปฏิบัติมาแต่โบราณ เป็นประเพณี ที่สำคัญอีกอย่างหนึ่งที่ยังคงทำกันจนมาถึงปัจจุบัน โดยมีความเชื่อว่าช่วงวันแรม ๑-๑๕ ค่ำ ของเดือนสิบวิญญูณ ของญาติพี่น้องที่ล่วงลับไปแล้ว โดยเฉพาะผู้ที่ยังไม่ไปเกิด (เปรต) จะได้รับการปลดปล่อยให้มาพบญาติพี่น้อง ของตนในเมืองมนุษย์ ดังนั้น ผู้ที่มีชีวิตอยู่ก็พยายามจัดหาอาหารต่างๆ ไปทำบุญตามวัดเพื่อเป็นการอุทิศส่วนบุญ ส่วนกุศลให้แก่ญาติที่ล่วงลับไปแล้วของชาวสงขลา แม้ไปทำมาหากินอยู่ในท้องถิ่นอื่น เมื่อถึงกำหนดวันสารทเดือน ๑๐ ก็มักจะกลับมาช่วยพิธีกับญาติทางบ้าน นับว่าเป็นการช่วยเสริมความผูกพันระหว่างครอบครัวและญาติพี่น้อง ทั้งยังเป็นการระลึกบุญคุณและคุณงามความดีของบุพการีของตน แม้ว่าจะล่วงลับไปแล้วก็ตาม จึงเป็นเรื่องที่ควร ช่วยรักษาให้คงไว้สืบไป

การนับถือศาสนา จังหวัดสงขลา มีวัด จำนวน ๔๔๐ แห่ง สำนักสงฆ์ จำนวน ๑๑๘ แห่ง
มัสยิด จำนวน ๔๑๔ แห่ง และโบสถ์คริสต์ จำนวน ๔๔ แห่ง

ตารางที่ ๒.๑๑ ข้อมูลจำนวนวัด จำนวนที่พักสงฆ์ จำนวนมัสยิด และจำนวนโบสถ์ในจังหวัดสงขลา ปี ๒๕๖๖

ที่	อำเภอ	วัด			ที่พักสงฆ์		มัสยิด	โบสถ์	รวม
		มหานิกาย	ธรรมยุติ	อื่นๆ	มหานิกาย	ธรรมยุติ			
๑	เมืองสงขลา	๓๐	๙	๐	๖	๑	๑๙	๕	๗๐
๒	สทิงพระ	๓๕	๔	๐	๒	๐	๕	๑	๔๗
๓	จะนะ	๒๐	๙	๐	๕	๐	๗๕	๐	๑๐๙
๔	นาทวี	๒๔	๒	๐	๙	๓	๒๗	๑	๖๖
๕	เทพา	๑๘	๔	๐	๑	๐	๗๐	๑	๙๔
๖	สะบ้าย้อย	๑๔	๐	๐	๘	๐	๕๙	๐	๘๑
๗	ระโนด	๔๐	๗	๐	๑	๑	๒	๑	๕๒
๘	กระแสดิน	๑๓	๐	๐	๒	๐	๐	๑	๑๖
๙	รัตภูมิ	๒๗	๒	๐	๙	๐	๒๔	๒	๖๔
๑๐	สะเดา	๑๙	๕	๐	๒๐	๓	๔๕	๕	๙๗
๑๑	หาดใหญ่	๔๗	๗	**๒	๑๙	๒	๔๔	๒๔	๑๔๖
๑๒	นาหม่อม	๑๐	๒	๐	๖	๐	๐	๑	๑๙
๑๓	ควนเนียง	๒๑	๐	๐	๕	๒	๗	๒	๓๗
๑๔	บางกล่ำ	๑๓	๐	๐	๒	๑	๑๕	๐	๓๑
๑๕	สิงหนคร	๔๒	๕	๐	๓	๐	๒๐	๐	๗๐
๑๖	คลองหอยโข่ง	๙	๐	๐	๗	๐	๑	๐	๑๗
รวม		๓๘๒	๕๖	**๒	๑๐๕	๑๓	๔๑๔	๔๔	๑,๐๑๖

ที่มา : สำนักงานวัฒนธรรมจังหวัดสงขลา (ข้อมูล ณ ๓๑ ธันวาคม ๒๕๖๖)

๑.๔ ข้อมูลโครงสร้างพื้นฐานและสาธารณูปโภค

๑.๔.๑ การคมนาคมขนส่ง (ที่มา : สำนักงานจังหวัดสงขลา)

๑) ทางรถยนต์ จังหวัดสงขลา มีเส้นทางคมนาคม ทั้งทางหลวงแผ่นดิน และทางหลวงจังหวัดเชื่อมต่อระหว่างจังหวัดระหว่างอำเภอและกับประเทศเพื่อนบ้าน รวมระยะทาง ๗๕๐.๗๔๘ กม. ที่สำคัญ ได้แก่

(๑) ทางหลวงแผ่นดิน หมายเลข ๔ เป็นเส้นทางเชื่อมต่อกับจังหวัดพัทลุง ไปสิ้นสุดที่สามแยกคลองแงะ-คลองพรวน อำเภอสะเดา ชายแดนมาเลเซีย ระยะทาง ๘๐.๑๖๔ กม.

- ทางหลวงแผ่นดิน หมายเลข ๔๒ เป็นเส้นทางแยกจากทางหลวงหมายเลข ๔ ที่บ้านคลองแงะ ผ่าน อำเภอนาทวีไปยัง อ.โคกโพธิ์ จังหวัดปัตตานี และต่อไปยังจังหวัดนราธิวาส ระยะทาง ๖๙.๘๑๑ กม.

- ทางหลวงแผ่นดิน หมายเลข ๔๓ เป็นเส้นทางเริ่มต้น จากสี่แยกคูหา อำเภอรัตภูมิ ผ่านอำเภอหาดใหญ่ อำเภอนาหม่อม ไปเชื่อมต่อกับทางหลวง หมายเลข ๔๐๖ ที่บ้านควน-มิต อำเภोजะนะ ไปสิ้นสุดที่ สามแยกดอนยาง อำเภอหนองจิก จังหวัดปัตตานี ระยะทาง ๑๐๔.๒๖๘ กม.

- ทางหลวงแผ่นดิน หมายเลข ๔๐๖ เชื่อมต่อระหว่างสามแยกท่าชะมวง อำเภอรัตภูมิ กับจังหวัดสตูล ระยะทาง ๒๖.๔๘๗ กม.

- ทางหลวงแผ่นดิน หมายเลข ๔๐๗ (กาญจนวนิช) เชื่อมต่อระหว่างอำเภอเมืองสงขลา กับอำเภอหาดใหญ่ ระยะทาง ๑๙.๕๖๕ กม.

- ทางหลวงแผ่นดิน หมายเลข ๔๐๘ เริ่มจากบ้านปากกระวะ อำเภอหัวไทร จังหวัดนครศรีธรรมราช ผ่านทางแยกเข้าอำเภอระโนด อำเภอสทิงพระ ผ่านสะพานติณสูลานนท์ ไปเชื่อมต่อกับทางหลวงหมายเลข ๔๐๘ ซึ่งเริ่มจากอำเภอเมืองสงขลา ไปอำเภอจะนะและอำเภอนาทวี ระยะทาง ๑๕๓.๓๔๒ กม.

- ทางหลวงแผ่นดิน หมายเลข ๔๑๔ (ลพบุรีรามศวร์) เป็นเส้นทางเชื่อมต่อกับบ้านน้ำกระจาย อำเภอเมืองสงขลาไปบรรจบทางหลวงแผ่นดินหมายเลข ๔๓ ที่บ้านควนลัง อำเภอหาดใหญ่ ระยะทาง ๒๕.๙๔๒ กม.

- ทางหลวงแผ่นดิน หมายเลข ๔๐๕๓-๕๔ เส้นทางเริ่มต้นจาก อ.ควนเนียง ผ่านไปยังอำเภอ สะเดา-ปาดังเบซาร์ จนถึงทางแยกเขาชายแดนมาเลเซีย รวมระยะทาง ๑๙.๑๓๒ กม.

- ทางหลวงแผ่นดิน หมายเลข ๔๐๘๕ ผ่านบริเวณตำบลลำไพล-สะบ้าย้อย ถึงปากน้ำเพา รวมระยะทาง ๓๑.๓๖๓ กม.

- ทางหลวงหมายเลข ๔๑๑๓ ที่บ้านประกอบนาทวี รวมระยะทาง ๓๐.๔๐๐ กม. เชื่อมต่อในการเดินทาง มีรถยนต์โดยสารทั้งรถปรับอากาศ และรถยนต์โดยสารธรรมดาวิ่งรับส่งผู้โดยสารระหว่างหาดใหญ่-กรุงเทพฯ และจังหวัดใกล้เคียง และจากหาดใหญ่ไปยังประเทศมาเลเซียและสิงคโปร์

- ทางหลวงหมายเลข ๔๑๓๕ แยกทางหลวงหมายเลข ๔๑๔ - ท่าอากาศยานหาดใหญ่

นอกจากนี้ ยังมีเส้นทางหลวงที่สำคัญอื่นๆ ที่อยู่ในความรับผิดชอบของกรมทางหลวง ซึ่งเป็นเส้นทางคมนาคมที่ผ่านบริเวณคลองแงะ, เกาะใหญ่, บ้านคลองบางกระทุง และเส้นทางต่อเขตเทศบาลตำบลสะเดา กม. ๓๗+๓๒๔ - กม.๑๙+๔๐๐ บรรจบทางหลวงหมายเลข ๔๑๑๓ (สะทอน) รวมระยะทางทั้งสิ้น ๑๑๐.๕๒๓ กม.

การเดินทางจากกรุงเทพฯ ไปจังหวัดสงขลา รวมระยะทาง ๙๕๐ กม. ตามทางหลวงแผ่นดินหมายเลข ๔ ผ่านประจวบคีรีขันธ์-ชุมพร-สุราษฎร์ธานี-นครศรีธรรมราช-พัทลุง-สงขลา โดยมีรถยนต์โดยสารประจำทางบริการจากสถานีขนส่งสายใต้ใหม่ กรุงเทพฯ มายังสถานีขนส่งหาดใหญ่ และสถานีขนส่งอำเภอเมืองสงขลา

๒) **ทางรถไฟ** มีสถานีรถไฟ จำนวน ๒๒ สถานี โดยเฉพาะสถานีรถไฟหาดใหญ่เป็นชุมทางการขนส่งสำคัญของภาคใต้ มีขบวนรถไฟให้บริการแก่ผู้โดยสารหลายขบวน ที่สำคัญ ได้แก่ รถด่วนยะลา-กรุงเทพฯ, สุโขทัย-กรุงเทพฯ, รถดีเซลรางยะลา-กรุงเทพฯ, บัตเตอร์เวิร์ธ-กรุงเทพฯ เป็นต้น รวมทั้งขบวนรถท้องถิ่น

๓) **ทางน้ำ** มีท่าเรือน้ำลึกสงขลาตั้งอยู่ที่ตำบลหัวเขา อำเภอสิงหนคร มีท่าเรือ ๓ ท่า รองรับสินค้าได้กว่า ๑.๑ ล้านตัน/ปี นอกจากนี้ยังมีท่าเทียบเรือประมงขององค์การสะพานปลา ซึ่งตั้งอยู่บริเวณท่าสะพาน อำเภอเมืองสงขลา ท่าเทียบเรือของกองทัพเรือ และท่าเทียบเรือของสำนักงานเจ้าท่าภูมิภาคที่ ๔ ตั้งอยู่บริเวณฐานทัพเรือสงขลา อำเภอเมืองสงขลา

๔) **ทางอากาศ** สนามบินหาดใหญ่ ซึ่งเป็นสนามบินนานาชาติ ตั้งอยู่ในพื้นที่อำเภอคลองหอยโข่ง ห่างจากตัวเมืองระยะทาง ๔๕ กิโลเมตร

๑.๔.๒ โครงสร้างพื้นฐานด้านพลังงาน (ที่มา : สำนักงานจังหวัดสงขลา)

๑) **ก๊าซธรรมชาติ** โรงแยกก๊าซและท่อส่งก๊าซจะนะ ตั้งอยู่ที่ อ.จะนะ จ.สงขลา มีกำลังการผลิต ๔๒๕ ล้านลูกบาศก์ฟุต/วัน ผลิตได้จริง ณ ปัจจุบัน จำนวน ๓๒๕ ล้านลูกบาศก์ฟุต/วัน ปริมาณการส่งออก จำนวน ๓๒๕ ล้านลูกบาศก์ฟุต/วัน โดยส่งผ่านระบบท่อไปยังประเทศมาเลเซีย จำนวน ๒ ท่อ คือ ๑) ท่อก๊าซ NGL ขนาด ๓๖ นิ้ว ๒) ท่อ LPG ขนาด ๘ นิ้ว ระยะทางทั้งในทะเลและบนบก รวม ๓๗๔ กม.

๒) **ฐานสนับสนุนปิโตรเลียม** ท่าเทียบเรือสนับสนุนและผลิตปิโตรเลียม ของ ปตท.สผ.อยู่ในอำเภอสิงหนคร จังหวัดสงขลา พื้นที่โครงการแบ่งเป็น ๒ ส่วน ฐานส่งกำลังบำรุงประกอบด้วย อาคารศูนย์ปฏิบัติการ โรงเก็บพัสดุ ลานเก็บพัสดุ ลานวางท่อ ลานพักของ เป็นต้น ท่าเทียบเรือยาว ๓๘๐ เมตร สามารถรองรับเรือสนับสนุนการปฏิบัติการได้พร้อมกัน ๖ ลำ

๓) **สถานประกอบกิจการด้านปิโตรเลียม** ดังนี้

(๑) สถานประกอบกิจการน้ำมันเชื้อเพลิง

(๑.๑) คลังน้ำมัน จำนวน ๓ แห่ง

(๑.๒) สถานีบริการน้ำมัน ได้แก่ สถานบริการน้ำมันประเภท ก จำนวน ๒๐๔ ราย

สถานบริการน้ำมันประเภท ข (ไม่มี) สถานบริการน้ำมันประเภท ค.๑ จำนวน ๖๑ ราย สถานบริการน้ำมันประเภท ค.๒ จำนวน ๓๔ ราย สถานบริการน้ำมันประเภท ง จำนวน ๖๖๙ ราย

(๑.๓) สถานที่เก็บรักษาน้ำมัน

- ลักษณะที่ ๓ จำนวน ๔๓ ราย

- ลักษณะที่ ๒ จำนวน ๓๓ ราย ๑.๔ รถบรรทุกน้ำมัน จำนวน ๒๒๕ คัน

(๒) สถานประกอบกิจการก๊าซปิโตรเลียมเหลว

(๒.๑) คลังก๊าซปิโตรเลียมเหลว จำนวน ๒ แห่ง

(๒.๒) โรงบรรจุก๊าซ จำนวน ๒๒ ราย

(๒.๓) สถานีบริการก๊าซ จำนวน ๓๑ ราย

(๒.๔) สถานที่เก็บรักษาก๊าซ จำนวน ๖๓ ราย

(๒.๕) รถบรรทุกก๊าซ จำนวน ๓๔ คัน

(๓) สถานประกอบกิจการก๊าซธรรมชาติ

- สถานีบริการก๊าซธรรมชาติ จำนวน ๓ แห่ง

๔) โครงสร้างพื้นฐานด้านไฟฟ้า โรงไฟฟ้าในเขตพื้นที่จังหวัดสงขลา

- โรงไฟฟ้าจะนะ อำเภอจะนะ จังหวัดสงขลา ของการไฟฟ้าฝ่ายผลิตแห่งประเทศไทย ขนาดกำลังการผลิตประมาณ ๗๓๐ เมกะวัตต์ ผลิตพลังงานไฟฟ้าปีละประมาณ ๔,๙๗๕ ล้านกิโลวัตต์-ชั่วโมง และปัจจุบันปรับปรุงให้สามารถเดินเครื่องด้วยน้ำมันดีเซลเป็นเชื้อเพลิงสำรองในกรณีแหล่งจ่ายก๊าซหยุดซ่อมตามวาระ

- โรงไฟฟ้าจะนะ ระยะที่ ๒ เป็นโรงไฟฟ้าพลังงานความร้อนร่วมแบบเพลลาเดี่ยว (Single Shaft) กำลังผลิตรวม ๘๐๐ เมกะวัตต์ จ่ายไฟเข้าระบบเชิงพาณิชย์เมื่อวันที่ ๑๕ กรกฎาคม ๒๕๕๗ สามารถผลิตพลังงานไฟฟ้าปีละประมาณ ๕,๙๕๘ ล้านกิโลวัตต์-ชั่วโมง

- โรงแยกก๊าซและท่อส่งก๊าซจะนะ ดำเนินการโดยบริษัททรานส์ ไทย-มาเลเซีย (ประเทศ) จำกัด ตั้งอยู่ที่ตำบลตลิ่งชัน อำเภอจะนะ มีกำลังการผลิต ๔๒๕ ล้านลูกบาศก์ฟุต/วัน ผลิตได้จริง ณ ปัจจุบัน จำนวน ๓๒๕ ล้านลูกบาศก์ฟุต/วัน ปริมาณการส่งออกจำนวน ๓๒๕ ล้านลูกบาศก์ฟุต/วัน โดยส่งผ่านระบบท่อไปยังประเทศมาเลเซีย จำนวน ๒ ท่อ คือ (๑) ท่อก๊าซ NGL ขนาด ๓๖ นิ้ว (๒) ท่อ LPG ขนาด ๘ นิ้ว ระยะทางทั้งในทะเลและบนบกรวม ๓๗๔ กิโลเมตร

๕) โรงไฟฟ้าจากพลังงานทดแทนที่เพิ่มสัดส่วนการผลิตไฟฟ้าและเสริมความมั่นคงด้านพลังงานในพื้นที่

- โรงไฟฟ้าชีวมวล จำนวน ๘ โรง มีกำลังการผลิตรวมกัน ๑๐๘ เมกะวัตต์ คิดเป็นสัดส่วนพลังงาน ทดแทน ๗๙,๖๐๒.๖๕ * toe

- โรงไฟฟ้าจากพลังงานลม โครงการหาดกั้งหัน ๑ จำนวน ๒๐ ต้น มีกำลังการผลิต ๓๖ เมกะวัตต์ (เริ่มจ่าย ไฟฟ้า ปี ๒๕๖๐) คิดเป็นสัดส่วนพลังงานทดแทน ๒๖,๕๓๔.๒๒ toe

- โรงไฟฟ้าจากขยะ จำนวน ๑ โรง มีกำลังการผลิต ๗ เมกะวัตต์ คิดเป็นสัดส่วนพลังงาน ทดแทน ๕,๑๕๙.๔๓ toe

- โรงไฟฟ้าพลังงานแสงอาทิตย์ สหกรณ์ผู้ผลิตและผู้ใช้จ่ายอินทรีย์อำเภอกระแสดินธุ์ จำกัด มีกำลังการผลิต ๕ เมกะวัตต์ และเอกชนรายอื่น มีกำลังการผลิต ๖.๖๒ เมกะวัตต์ คิดเป็นสัดส่วนพลังงาน ทดแทน ๑,๒๓๖.๗๘ toe

๑.๔.๓ ข้อมูลด้านการกักกันของจังหวัดสงขลา ดังนี้

๑) ด้านศุลกากร

- ๑.๑) ด้านศุลกากรปาดังเบซาร์ ที่ตั้ง อำเภอสะเดา ประเภทด่านชายแดน
- ๑.๒) ด้านศุลกากรสะเดา ที่ตั้ง อำเภอสะเดา ประเภทด่านชายแดน
- ๑.๓) ด้านศุลกากรสงขลา ที่ตั้ง อำเภอสิงหนคร ประเภทด่านท่าเรือ
- ๑.๔) ด้านศุลกากรท่าอากาศยานหาดใหญ่
ที่ตั้ง อำเภอคลองหอยโข่ง ประเภทด่านท่าอากาศยาน
- ๑.๕) ด้านศุลกากรบ้านประกอบ ที่ตั้ง อำเภอนาทวี ประเภทด่านชายแดน

๒) ด้านตรวจพืช

- ๒.๑) ด้านตรวจพืชท่าอากาศยานหาดใหญ่ ที่ตั้ง อำเภอคลองหอยโข่ง
มีห้องปฏิบัติการตรวจเบื้องต้น ไม่มี มี ที่ตั้งสถานกักพืช ไม่มี มี
- ๒.๒) ด้านตรวจพืชสะเดา ที่ตั้ง อำเภอสะเดา
มีห้องปฏิบัติการตรวจเบื้องต้น ไม่มี มี ที่ตั้งสถานกักพืช ไม่มี มี
- ๒.๓) ด้านตรวจพืชปาดังเบซาร์ ที่ตั้ง อำเภอสะเดา
มีห้องปฏิบัติการตรวจเบื้องต้น ไม่มี มี ที่ตั้งสถานกักพืช ไม่มี มี
- ๒.๔) ด้านตรวจพืชท่าเรือสงขลา ที่ตั้ง อำเภอสิงหนคร
มีห้องปฏิบัติการตรวจเบื้องต้น ไม่มี มี ที่ตั้งสถานกักพืช ไม่มี มี

๓) ด้านตรวจประมง

- ๓.๑) ด้านตรวจสัตว์น้ำจังหวัดสงขลา สาขาปาดังเบซาร์ ที่ตั้ง อำเภอสะเดา
มีห้องปฏิบัติการตรวจเบื้องต้น ไม่มี มี ที่ตั้งสถานกัก ไม่มี มี
- ๓.๒) ด้านตรวจสัตว์น้ำจังหวัดสงขลา สาขาสะเดา ที่ตั้ง อำเภอสะเดา
มีห้องปฏิบัติการตรวจเบื้องต้น ไม่มี มี ที่ตั้งสถานกัก ไม่มี มี
- ๓.๓) ด้านตรวจสัตว์น้ำท่าอากาศยานหาดใหญ่ ที่ตั้ง อำเภอคลองหอยโข่ง
มีห้องปฏิบัติการตรวจเบื้องต้น ไม่มี มี ที่ตั้งสถานกัก ไม่มี มี
- ๓.๔) ด้านตรวจสัตว์น้ำจังหวัดสงขลา ท่าเรื่อน้ำลึก ที่ตั้ง อำเภอสิงหนคร
มีห้องปฏิบัติการตรวจเบื้องต้น ไม่มี มี ที่ตั้งสถานกัก ไม่มี มี
- ๓.๕) ศูนย์บริหารจัดการด้านตรวจสัตว์น้ำสงขลา เขต ๓ (สงขลา) ที่ตั้ง อำเภอเมืองสงขลา
มีห้องปฏิบัติการตรวจเบื้องต้น ไม่มี มี ที่ตั้งสถานกัก ไม่มี มี

๔) ด้านปศุสัตว์

- ด้านกักกันสัตว์สงขลา ที่ตั้ง อำเภอหาดใหญ่
มีห้องปฏิบัติการตรวจเบื้องต้น ไม่มี มี ที่ตั้งสถานกักพืช ไม่มี มี

๑.๔.๔ ข้อมูลโครงสร้างพื้นฐานและสาธารณูปโภคอื่นๆ ที่เกี่ยวข้อง

๑) โทรศัพท์ จังหวัดสงขลา มีสำนักบริการโทรศัพท์ ๑๔ แห่ง ชุมสายโทรศัพท์ ๑๖๕ แห่ง เลขหมายที่เปิดให้บริการ ๘๙,๖๖๕ เลขหมาย โทรศัพท์สาธารณะ ๓,๕๔๒ เลขหมาย เลขหมาย IP-Star ๒๖๓ เลขหมาย IP-Star Data ๒๙ เลขหมาย IP-Star Voice ๑๙๑ เลขหมาย IP-Star Voice & Data ๔๓ เลขหมายนอกจากนี้ ยังมีบริการเน็ตประชารัฐของจังหวัดสงขลา ครอบคลุมพื้นที่สำคัญใน ๑๖ อำเภอ พื้นที่ติดตั้ง จำนวน ๖๓๗ หมู่บ้าน

๒) การประปา จังหวัดสงขลา กำลังการผลิตน้ำประปา ๒๕๘,๒๔๐ ลบ.ม./วัน มีปริมาณน้ำผลิตทั้งหมด ๓๒,๑๗๘,๗๓๐ ลบ.ม./ปี ปริมาณน้ำผลิตจ่าย จำนวน ๓๑,๗๐๘,๙๑๗ ลบ.ม./ปี มีจำนวนผู้ใช้น้ำทั้งสิ้น ๑๗๐,๗๔๓ ราย ครอบคลุมอำเภอเมืองสงขลา หาดใหญ่ สะเดา นาทวี และระโนด

๑.๕ ข้อมูลด้านเศรษฐกิจของจังหวัดสงขลา

๑.๕.๑ สภาพเศรษฐกิจโดยทั่วไป (ที่มา : สำนักงานสภาพัฒนาการเศรษฐกิจและสังคมแห่งชาติ)

ผลิตภัณฑ์มวลรวมจังหวัด ณ ราคาประจำปี จังหวัดสงขลา ปี ๒๕๖๕ มีมูลค่าเท่ากับ ๒๕๖,๓๖๘ ล้านบาท มีขนาดเศรษฐกิจเป็นอันดับ ๑ ของภาคใต้ อันดับที่ ๑๔ ของประเทศ อัตราการเติบโตของเศรษฐกิจปี ๒๕๖๔ ขยายตัวร้อยละ ๑.๘๔ ผลิตภัณฑ์มวลรวมจังหวัดต่อหัว (GPP Per capita) เท่ากับ ๑๔๕,๑๒๓ บาท/คน/ปี เพิ่มขึ้นจากปี ๒๕๖๓ ซึ่งมีรายได้ ๑๓๙,๓๐๘ บาท/คน/ปี หรือขยายตัวร้อยละ ๔.๐๗ เป็นอันดับที่ ๒๔ ของประเทศ และอันดับที่ ๖ ของภาคใต้ โครงสร้างการผลิตหลักของจังหวัดสงขลา (ณ ราคาคงที่ ปี ๒๕๕๕) ประกอบด้วย นอกภาคเกษตรกรรม ร้อยละ ๘๕.๑๖ (มูลค่า ๑๓๔,๙๖๐ ล้านบาท) และภาคเกษตรกรรม ร้อยละ ๑๔.๘๔ (มูลค่า ๒๒,๓๕๘ ล้านบาท) ดังตาราง ตารางที่ ๒.๑๒ ผลิตภัณฑ์มวลรวมจังหวัดสงขลา แบบปริมาณลูกโซ่ (ณ ราคาประจำปี) ปี ๒๕๕๕-๒๕๖๕

(GROSS PROVINCIAL PRODUCT AT CURRENT MARKET PRICES (Million Baht))	๒๕๕๕	๒๕๕๖	๒๕๕๗	๒๕๕๘	๒๕๕๙	๒๕๖๐	๒๕๖๑	๒๕๖๒	๒๕๖๓	๒๕๖๔	๒๕๖๕	สัดส่วน ร้อยละ
	๒๐๑๒	๒๐๑๓	๒๐๑๔	๒๐๑๕	๒๐๑๖	๒๐๑๗	๒๐๑๘	๒๐๑๙	๒๐๒๐	๒๐๒๑	๒๐๒๒	
Agriculture	๔๖,๑๙๐	๔๖,๔๘๓	๓๕,๓๒๑	๓๐,๙๗๕	๓๔,๓๑๒	๓๒,๖๙๕	๓๑,๒๒๗	๒๙,๔๘๑	๒๘,๑๔๔	๓๑,๙๑๕	๓๓,๗๐๔	๑๓.๒๕
Agriculture, forestry and fishing	๔๖,๑๙๐	๔๖,๔๘๓	๓๕,๓๒๑	๓๐,๙๗๕	๓๔,๓๑๒	๓๒,๖๙๕	๓๑,๒๒๗	๒๙,๔๘๑	๒๘,๑๔๔	๓๑,๙๑๕	๓๓,๗๐๔	๑๓.๒๕
growth (%)	- ๕.๔๗	- ๘.๐๓	- ๑๖.๘๖	- ๑๒.๓๐	๑๐.๗๗	- ๕.๗๑	- ๔.๕๙	- ๕.๕๙	- ๕.๕๓	๑๓.๕๐	๕.๖๑	
Non-Agriculture	๑๗๘,๓๕๒	๑๙๑,๗๓๒	๑๘๙,๒๘๗	๒๐๖,๒๗๑	๒๐๘,๔๙๐	๒๑๑,๒๕๗	๒๑๘,๓๗๐	๒๒๓,๑๕๘	๒๒๖,๕๐๔	๒๒๑,๕๐๔	๒๒๖,๖๖๔	๘๖.๗๕
growth (%)	๑.๗๖	๗.๕๐	- ๑.๒๘	๗.๓๙	๒.๕๗	๐.๘๕	๓.๒๖	๒.๓๙	- ๑.๐๔	๔.๕๙	๔.๓๓	
Industrial	๗๕,๙๙๖	๘๖,๓๑๓	๘๖,๑๓๔	๘๙,๘๑๔	๘๖,๙๑๗	๘๕,๖๐๒	๘๑,๖๔๘	๗๕,๙๓๘	๗๒,๗๑๔	๗๘,๕๖๗	๘๕,๕๗๔	๓๓.๖๔
Mining and quarrying	๒๔,๑๔๕	๓๔,๕๒๓	๓๔,๘๒๑	๓๗,๗๘๘	๓๗,๒๐๖	๒๑,๖๖๒	๒๓,๖๕๘	๒๓,๕๘๕	๒๐,๕๘๐	๒๔,๒๓๓	๒๗,๑๔๐	๑๐.๖๗
Manufacturing	๔๗,๐๒๕	๔๕,๙๘๗	๔๔,๖๙๒	๔๖,๖๑๘	๔๘,๖๓๓	๕๗,๕๗๑	๕๖,๑๒๓	๕๒,๓๕๓	๕๖,๐๕๕	๕๔,๓๓๔	๕๑,๖๓๐	๒๐.๓๐
Electricity, gas, steam and air conditioning supply	๔,๒๒๓	๔,๗๒๒	๔,๖๔๕	๔,๖๖๔	๕,๓๑๑	๖,๑๔๙	๕,๑๔๘	๕,๕๕๔	๕,๕๒๐	๕,๒๒๓	๖,๑๔๗	๒.๕๒
Water supply; sewerage, waste management And remediation activities	๖๐๓	๖๘๑	๖๗๗	๗๔๕	๗๖๖	๘๒๐	๗๑๙	๗๙๐	๖๖๐	๖๗๖	๖๕๗	๐.๒๖
Services	๑๐๒,๓๕๖	๑๐๕,๔๑๙	๑๐๓,๑๕๓	๑๑๓,๕๕๗	๑๒๑,๕๕๓	๑๒๔,๖๕๘	๑๓๖,๗๒๒	๑๓๗,๒๒๐	๑๓๖,๖๙๖	๑๓๗,๙๓๗	๑๓๕,๐๙๐	๕๓.๑๑
Construction	๑๐,๗๓๙	๑๓,๐๐๗	๙,๘๐๓	๙,๓๓๐	๑๐,๓๔๓	๑๐,๘๖๖	๑๐,๖๔๒	๑๑,๓๖๒	๑๐,๘๖๓	๑๑,๗๕๖	๑๐,๙๗๖	๔.๓๒
Wholesale and retail trade and repair of motor vehicles and motorcycle	๒๔,๑๖๐	๒๒,๙๐๔	๒๓,๔๒๙	๒๔,๘๕๕	๒๘,๐๕๙	๓๐,๖๓๑	๓๑,๐๙๑	๓๐,๑๓๔	๒๘,๗๒๑	๒๗,๖๗๐	๒๘,๐๕๐	๑๑.๐๓
Transportation and storage	๗,๕๙๓	๗,๓๙๗	๘,๒๙๕	๙,๕๕๕	๑๐,๖๕๖	๑๐,๖๐๔	๑๑,๖๗๕	๑๐,๙๑๒	๘,๙๒๑	๑๑,๑๔๘	๑๐,๗๔๖	๔.๒๒
Accommodation and food service activities	๓,๗๘๒	๔,๘๐๑	๕,๑๙๗	๖,๒๖๕	๗,๐๕๙	๗,๗๖๗	๘,๗๗๙	๙,๓๔๘	๖,๐๒๔	๕,๒๓๙	๕,๘๕๓	๑.๙๑
Information and communication	๑,๙๓๖	๑,๙๓๓	๑,๖๘๔	๑,๘๒๗	๑,๖๙๕	๑,๙๗๓	๒,๑๕๘	๒,๕๖๘	๒,๕๖๘	๒,๕๕๒	๒,๓๗๒	๐.๙๓
Financial and insurance activities	๙,๕๒๐	๑๑,๕๒๔	๑๒,๖๔๓	๑๒,๖๕๕	๑๓,๕๕๑	๑๓,๙๖๙	๑๔,๕๐๗	๑๔,๕๕๙	๑๔,๕๕๐	๑๔,๓๖๘	๑๖,๑๐๔	๖.๓๓
Real estate activities	๖,๕๗๑	๖,๘๘๔	๖,๓๓๓	๗,๘๘๗	๗,๕๖๗	๗,๙๑๖	๘,๐๗๘	๘,๕๗๘	๘,๘๙๙	๙,๕๓๙	๙,๐๙๐	๓.๕๗
Professional, scientific and technical activities	๖๐๘	๖๑๕	๕๘๘	๕๗๙	๕๖๗	๕๘๑	๕๙๙	๕๓๑	๗๑๓	๘๒๑	๙๔๙	๐.๓๗
Administrative and support service activities	๑,๕๐๕	๑,๖๒๕	๑,๗๗๓	๑,๗๔๗	๑,๖๑๕	๑,๗๑๕	๑,๙๓๔	๑,๙๖๐	๑,๒๓๒	๙๘๑	๑,๑๐๑	๐.๕๓
Public administration and defence; compulsory social security	๑๕,๘๐๒	๑๕,๕๘๖	๑๑,๗๘๗	๑๒,๑๘๕	๑๒,๖๖๓	๑๓,๓๙๙	๑๔,๒๓๒	๑๔,๖๗๘	๑๔,๗๑๒	๑๔,๕๙๑	๑๔,๙๒๖	๕.๘๗
Education	๑๓,๐๕๓	๑๒,๙๕๓	๑๓,๗๕๓	๑๘,๕๖๔	๑๙,๐๕๓	๑๖,๐๗๖	๒๒,๘๘๑	๒๒,๑๘๖	๒๓,๓๗๔	๒๔,๕๐๖	๒๔,๓๑๔	๙.๕๖
Human health and social work activities	๕,๕๖๑	๕,๙๑๔	๖,๒๕๓	๖,๕๕๕	๖,๙๓๓	๗,๓๕๑	๘,๐๗๗	๘,๒๒๘	๘,๐๓๕	๘,๕๕๘	๙,๒๕๙	๓.๖๔
Arts, entertainment and recreation	๒๐๙	๒๑๓	๒๒๑	๒๑๗	๒๕๘	๓๐๑	๓๔๔	๔๐๑	๓๘๓	๔๕๒	๔๘๒	๐.๑๙
Other service activities	๑,๓๒๗	๑,๒๘๔	๑,๔๐๔	๑,๗๑๒	๑,๖๖๕	๑,๕๖๙	๑,๘๘๖	๑,๘๗๔	๑,๘๐๐	๑,๘๓๖	๑,๘๖๘	๐.๗๓
Gross provincial product (GPP)	๒๒๔,๕๔๖	๒๕๒,๒๐๒	๒๒๔,๖๐๘	๒๒๑,๕๒๖	๒๒๕,๘๐๒	๒๒๖,๙๕๒	๒๒๙,๕๙๖	๒๒๖,๖๓๖	๒๒๖,๕๕๔	๒๒๓,๕๐๘	๒๒๖,๓๖๘	
growth (%)	๐.๑๙	๕.๓๑	- ๕.๑๐	- ๕.๒๙	๓.๖๕	๐.๐๖	๒.๗๓	- ๒.๗๙	- ๕.๙๘	๕.๕๘	๕.๕๐	
GPP Per capita (Baht)	๑๔๗,๕๓๑	๑๕๑,๗๙๘	๑๔๓,๖๒๒	๑๔๗,๘๐๖	๑๕๑,๐๘๙	๑๕๑,๙๓๘	๑๕๒,๖๕๘	๑๕๓,๑๒๘	๑๕๓,๖๕๐	๑๕๔,๒๓๖	๑๕๕,๖๓๔	
growth (%)	- ๑.๑๙	๒.๘๙	- ๕.๓๙	๒.๙๑	๒.๒๒	- ๐.๗๖	๑.๘๑	- ๑.๖๒	- ๕.๗๖	๕.๗๕	๓.๗๒	
Population (๑,๐๐๐ persons)	๑,๕๒๒	๑,๕๕๓	๑,๕๖๔	๑,๕๘๕	๑,๖๐๗	๑,๖๒๐	๑,๖๓๕	๑,๖๔๙	๑,๖๖๓	๑,๖๗๖	๑,๖๘๙	
growth (%)	๑.๓๙	๑.๓๘	๑.๓๖	๑.๓๔	๑.๔๐	๐.๘๓	๐.๙๐	๐.๘๗	๐.๘๓	๐.๗๙	๐.๗๕	

ตารางที่ ๒.๑๓ ผลิตภัณฑ์มวลรวมจังหวัดสงขลา แบบปริมาณลูกโซ่ (ณ ราคาंकปี ๒๕๕๕) ปี ๒๕๕๕-๒๕๖๕

GROSS PROVINCIAL PRODUCT CHAIN VOLUME MEASURES (REFERENCE YEAR = ๒๐๐๒/๒๕๕๕) (Million Baht)	๒๕๕๕	๒๕๕๖	๒๕๕๗	๒๕๕๘	๒๕๕๙	๒๕๖๐	๒๕๖๑	๒๕๖๒	๒๕๖๓	๒๕๖๔	๒๕๖๕p	สัดส่วนร้อยละ
	๒๐๑๒	๒๐๑๓	๒๐๑๔	๒๐๑๕	๒๐๑๖	๒๐๑๗	๒๐๑๘	๒๐๑๙	๒๐๒๐	๒๐๒๑	๒๐๒๒p	
Agriculture	๒๖,๔๘๖	๒๖,๘๓๑	๒๕,๙๔๗	๒๕,๐๙๓	๒๕,๒๖๔	๒๒,๔๗๕	๒๕,๑๖๐	๒๒,๘๕๐	๒๑,๓๙๖	๒๒,๑๖๗	๒๒,๑๖๓	๑๙.๒๒
Agriculture, forestry and fishing	๒๖,๔๘๖	๒๖,๘๓๑	๒๕,๙๔๗	๒๕,๐๙๓	๒๕,๒๖๔	๒๒,๔๗๕	๒๕,๑๖๐	๒๒,๘๕๐	๒๑,๓๙๖	๒๒,๑๖๗	๒๒,๑๖๓	๑๗.๒๗.๒๔
growth (%)	๑๘.๑๙	๑.๓๐	- ๓.๓๐	- ๓.๒๙	๐.๖๘	- ๑๑.๐๔	๑๑.๙๕	- ๙.๑๘	- ๖.๓๖	๓.๖๐	- ๐.๐๒	
Non-Agriculture	๑๒๓,๗๔๒	๑๓๒,๒๘๐	๑๒๘,๔๔๖	๑๓๖,๙๕๓	๑๓๙,๐๕๗	๑๓๖,๔๕๑	๑๔๐,๔๙๕	๑๓๖,๖๐๐	๑๓๒,๓๔๕	๑๓๕,๙๘๖	๑๓๒,๕๑๗	๐.๐๐
growth (%)	๑.๖๒	๖.๙๐	- ๒.๙๐	๖.๒๒	๑.๕๔	- ๑.๘๗	๒.๙๒	- ๒.๗๓	- ๓.๑๑	๒.๐๐	- ๑.๘๓	
Industrial	๕๗,๓๖๗	๕๔,๒๖๘	๕๕,๘๘๘	๕๗,๓๖๖	๕๗,๐๖๑	๕๕,๑๕๘	๕๗,๕๐๒	๕๙,๔๙๑	๕๘,๘๑๗	๕๐,๐๙๑	๕๘,๖๐๗	๓๑.๔๒
Mining and quarrying	๑๔,๕๘๑	๒๐,๔๔๔	๒๐,๖๐๙	๒๒,๘๗๕	๒๒,๒๘๓	๑๕,๘๘๘	๑๕,๘๖๕	๑๕,๖๑๗	๑๔,๙๗๗	๑๖,๖๗๒	๑๕,๑๘๑	๑๐.๕๐
Manufacturing	๒๘,๒๖๖	๒๙,๐๕๒	๒๙,๔๙๘	๒๙,๓๙๙	๒๙,๓๕๑	๓๒,๓๙๙	๓๐,๙๖๒	๒๘,๑๘๘	๒๘,๓๘๘	๒๗,๙๒๔	๒๗,๗๑๐	๑๗.๖๓
Electricity, gas, steam and air conditioning supply	๕,๕๕๖	๕,๕๖๐	๕,๕๘๑	๕,๖๔๐	๕,๑๘๔	๕,๖๐๒	๕,๐๓๙	๕,๓๖๙	๕,๐๖๒	๕,๒๘๖	๕,๕๒๕	๓.๑๐
Water supply; sewerage, waste management and remediation activities	๕๕๕	๕๑๔	๓๖๑	๕๑๘	๕๓๑	๕๖๘	๕๑๐	๕๖๑	๕๑๖	๕๐๗	๓๙๔	๐.๓๐
Services	๗๕,๗๓๐	๗๖,๖๔๑	๗๑,๙๓๑	๗๗,๕๑๖	๘๐,๓๘๙	๘๐,๗๒๘	๘๖,๕๐๐	๘๕,๕๙๑	๘๖,๐๙๔	๘๓,๕๕๕	๘๒,๔๘๘	๕๓.๒๗
Construction	๗,๔๕๕	๘,๘๗๕	๖,๖๗๙	๖,๕๘๘	๗,๔๙๔	๗,๗๐๕	๗,๕๖๙	๗,๙๒๕	๗,๖๒๓	๘,๑๔๒	๗,๔๐๘	๖.๒๘.๕๕
Wholesale and retail trade and repair of motor vehicles and motorcycle	๑๖,๙๒๐	๑๖,๐๙๔	๑๕,๙๗๘	๑๕,๘๒๒	๑๖,๙๙๔	๑๗,๘๙๓	๑๗,๔๐๙	๑๖,๕๐๙	๑๕,๖๖๗	๑๕,๘๘๘	๑๖,๒๕๕	๕.๗๗.๓๓
Transportation and storage	๖,๐๖๙	๖,๐๗๗	๖,๓๑๘	๗,๐๖๘	๖,๘๒๓	๖,๘๓๙	๗,๔๕๗	๗,๑๐๑	๖,๐๗๒	๗,๓๖๒	๗,๐๓๗	๑๒.๖๖.๘๕
Accommodation and food service activities	๓,๕๕๓	๔,๓๑๐	๔,๕๙๘	๕,๓๐๒	๕,๕๖๑	๕,๗๕๒	๖,๑๙๔	๖,๓๗๙	๕,๖๖๙	๖,๒๖๔	๖,๔๙๒	๕.๘๘.๑๑
Information and communication	๒,๔๘๐	๒,๕๕๒	๒,๒๐๑	๒,๔๗๗	๒,๒๒๑	๒,๕๐๑	๒,๗๘๘	๓,๒๐๖	๓,๒๑๙	๓,๓๘๘	๓,๑๑๒	๒.๗๒.๑๕
Financial and insurance activities	๖,๓๐๑	๗,๒๒๘	๗,๗๙๖	๗,๘๑๕	๘,๒๘๕	๘,๖๕๕	๘,๘๗๐	๘,๙๑๕	๙,๒๒๙	๙,๑๘๒	๙,๒๗๙	๒.๕๒.๒๒
Real estate activities	๖,๘๗๑	๗,๒๕๒	๖,๗๑๓	๗,๘๕๕	๗,๘๖๙	๘,๓๕๑	๘,๕๗๙	๘,๙๘๘	๙,๑๙๐	๙,๗๒๘	๙,๓๒๒	๗.๒๓.๑๕
Professional, scientific and technical activities	๕๖๑	๕๖๐	๕๓๓	๕๓๑	๕๒๒	๕๒๗	๓๖๓	๓๘๖	๕๑๙	๕๘๑	๖๓๙	๗.๒๖.๔๗
Administrative and support service activities	๑,๐๓๖	๑,๐๙๙	๑,๑๗๙	๑,๑๗๖	๑,๐๘๕	๑,๑๓๔	๑,๒๖๓	๑,๒๗๑	๘๐๐	๖๑๗	๖๖๒	๔.๙๗.๙๙
Public administration and defence ; compulsory social security	๑๐,๖๓๔	๙,๓๗๐	๗,๓๗๑	๗,๓๓๒	๗,๓๓๘	๗,๕๐๑	๗,๗๕๓	๗,๘๑๔	๗,๖๙๐	๗,๕๕๑	๗,๓๘๔	๕.๑๖.๑๑
Education	๘,๐๕๖	๗,๗๖๖	๗,๘๗๘	๑๐,๑๕๑	๑๐,๑๐๙	๘,๓๓๑	๑๑,๕๘๘	๑๑,๐๑๘	๑๑,๔๕๑	๑๑,๗๖๙	๑๑,๓๓๘	๕.๗๕.๔๓
Human health and social work activities	๕,๒๑๓	๕,๓๕๗	๕,๕๙๐	๕,๕๕๗	๕,๖๖๓	๕,๘๑๗	๕,๑๓๘	๕,๑๗๕	๕,๙๘๓	๕,๑๘๙	๕,๕๒๖	๘.๘๖.๖๔
Arts, entertainment and recreation	๑๗๖	๑๗๖	๑๘๑	๑๘๕	๒๓๔	๒๗๒	๓๑๐	๓๖๒	๓๕๓	๔๐๔	๔๑๕	๕.๒๒.๘๕
Other service activities	๑,๐๕๑	๙๘๗	๑,๐๕๓	๑,๒๘๔	๑,๒๔๕	๑,๑๖๖	๑,๓๗๙	๑,๓๖๑	๑,๓๒๑	๑,๓๓๔	๑,๒๘๓	๓.๒.๓๗
Gross provincial product (CVMs)	๑๕๐,๙๗๖	๑๕๙,๖๖๑	๑๕๔,๙๓๕	๑๖๒,๗๖๐	๑๖๕,๐๗๗	๑๕๙,๘๘๔	๑๖๖,๕๕๑	๑๖๖,๕๐๐	๑๕๙,๙๓๐	๑๕๘,๓๒๕	๑๕๕,๘๐๖	
growth (%)	๕.๒๓	๕.๗๕	- ๒.๙๗	๕.๐๖	๑.๕๒	- ๓.๑๗	๔.๑๓	- ๓.๕๔	- ๓.๕๑	๒.๑๙	- ๑.๕๙	

Note : Chain volume series are not additive. The sum of the components will thus not be equal to the shown totals.

p=preliminary (ข้อมูลเบื้องต้น) r= revised (การปรับปรุงข้อมูลย้อนหลัง)

ที่มา : สำนักงานสภาพัฒนาการเศรษฐกิจและสังคมแห่งชาติ (สศช.)

https://www.nesdc.go.th/main.php?filename=gross_regional (๓ กรกฎาคม ๒๕๖๗)

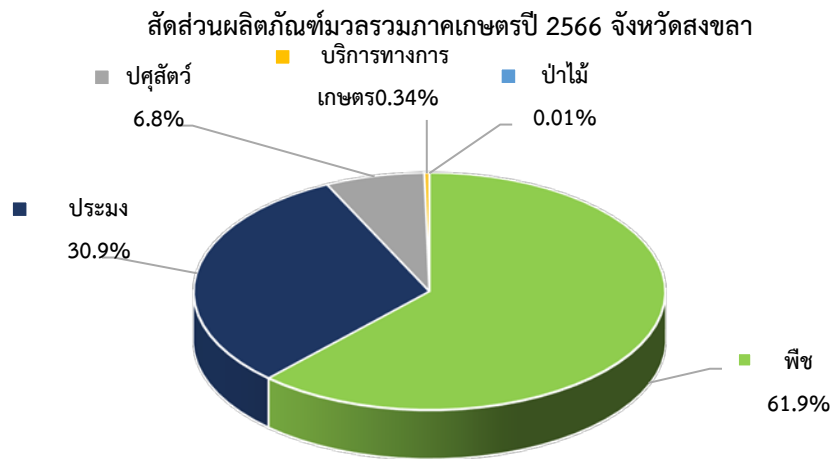
๑.๕.๒ ภาวะเศรษฐกิจการเกษตร ปี ๒๕๖๖ และแนวโน้มปี ๒๕๖๗ จังหวัดสงขลา

ที่มา : สำนักงานเศรษฐกิจการเกษตรที่ ๙, ๒๕๖๗

๑) ภาพรวมเศรษฐกิจจังหวัดสงขลา

ผลิตภัณฑ์มวลรวมจังหวัด ณ ราคาประจำปีของจังหวัดสงขลาปี ๒๕๖๔ มีมูลค่าเท่ากับ ๒๔๓,๒๒๙ ล้านบาท ประกอบด้วยภาคเกษตรมูลค่า ๓๒,๒๓๒ ล้านบาท และนอกภาคเกษตรมูลค่า ๒๑๐,๙๙๖ ล้านบาท โดยมีสาขาอุตสาหกรรมเป็นสาขาการผลิตหลักในการขับเคลื่อนเศรษฐกิจของจังหวัด คิดเป็นสัดส่วนร้อยละ ๑๙.๙ รองลงมาคือ สาขาเกษตรกรรม การล่าสัตว์ การป่าไม้ และการประมง มีสัดส่วนร้อยละ ๑๓.๓ สาขาการขนส่งขายปลีกมีสัดส่วนร้อยละ ๑๑.๔ และสาขาอื่น ๆ มีสัดส่วนรวมกันร้อยละ ๕๕.๕

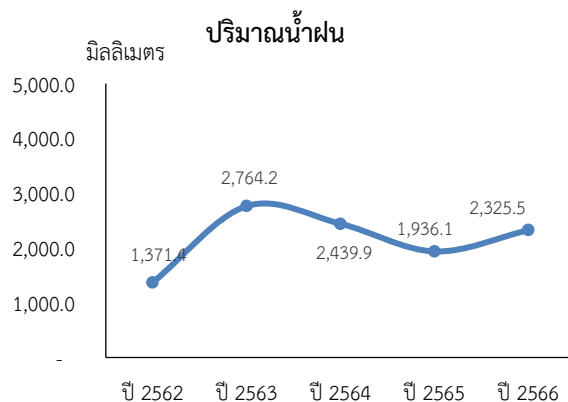
โครงสร้างการผลิตทางการเกษตรที่สำคัญของจังหวัดสงขลา ในปี ๒๕๖๖ ได้แก่ สาขาพืช ซึ่งมีสัดส่วนถึงร้อยละ ๖๑.๙ ของผลิตภัณฑ์ภาคเกษตร หรือ GPP ภาคเกษตร รองลงมา คือ สาขาประมง สาขาปศุสัตว์ สาขาบริการทางการเกษตรและสาขาป่าไม้ คิดเป็นร้อยละ ๓๐.๙ ๖.๘ ๐.๓๔ และ ๐.๐๑ ตามลำดับ



ที่มา : สำนักงานเศรษฐกิจการเกษตรที่ 9

๒) ปัจจัยที่เกี่ยวข้องกับการผลิตภาคเกษตร

๒.๑) สถานการณ์น้ำ ปริมาณน้ำฝนในจังหวัดสงขลาปี ๒๕๖๖ มีปริมาณ ๒,๓๒๕.๕ มิลลิเมตร เพิ่มขึ้นจากปีที่ผ่านมา ซึ่งมีปริมาณ ๑,๙๓๖.๑ มิลลิเมตร หรือเพิ่มขึ้นร้อยละ ๒๐.๑ ส่วนจำนวนวันฝนตกมีจำนวน ๑๔๘ วัน ลดลงจากปีที่ผ่านมา ซึ่งอยู่ที่ ๑๗๔ วัน หรือ ลดลงร้อยละ ๑๔.๙

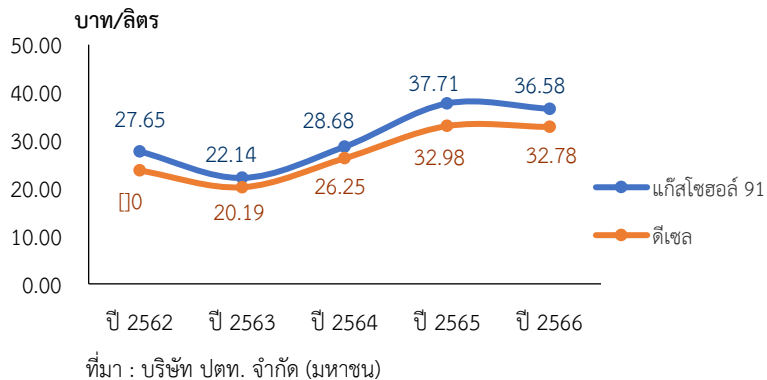


ที่มา : กรมอุตุนิยมวิทยา

๒.๒) สถานการณ์ภัยธรรมชาติและโรคแมลงศัตรูพืชระบาด สภาพอากาศที่แปรปรวน และการเข้าสู่ปรากฏการณ์เอลนีโญ สถานการณ์การระบาดของโรคใบร่วงในยางพารายังส่งผลกระทบต่อผลผลิตทางการเกษตร ซึ่งต้องเฝ้าระวังในแหล่งปลูกที่สำคัญ

๒.๓) **ราคาน้ำมัน** ในปี ๒๕๖๖ ราคาน้ำมันแก๊สโซฮอล์ ๙๑ ของจังหวัดสงขลา เฉลี่ยอยู่ที่ ๓๖.๕๘ บาทต่อลิตร ลดลงร้อยละ ๓.๐ จากปีที่ผ่านมา ซึ่งอยู่ที่ ๓๗.๗๑ บาทต่อลิตร ขณะที่ราคาน้ำมันดีเซลเฉลี่ยอยู่ที่ ๓๒.๗๘ บาทต่อลิตร ลดลงร้อยละ ๐.๖ จากปีที่ผ่านมา ซึ่งอยู่ที่ ๓๒.๙๘ บาทต่อลิตร โดยมีสาเหตุจากความต้องการใช้น้ำมันของสหรัฐอเมริกาและเงินที่ชะลอตัวจากเศรษฐกิจภายในประเทศด้านการผลิตและการจ้างงานที่ลดลง นอกจากนี้ สหรัฐอเมริกาและเวเนซุเอลามีแนวโน้มเพิ่มกำลังการผลิตอย่างต่อเนื่อง สำหรับสงครามระหว่างอิสราเอลและกลุ่มฮามาส ยังคงดำเนินอยู่แต่อยู่ในวงจำกัดไม่ขยายวงกว้างเป็นสงครามภูมิภาค จึงไม่ส่งผลกระทบต่อการผลิตน้ำมัน อีกทั้งรัฐบาลยังคงมีมาตรการตรึงราคาน้ำมัน เพื่อลดภาระค่าใช้จ่ายให้ประชาชนในช่วงสถานการณ์ราคาน้ำมันดิบผันผวน

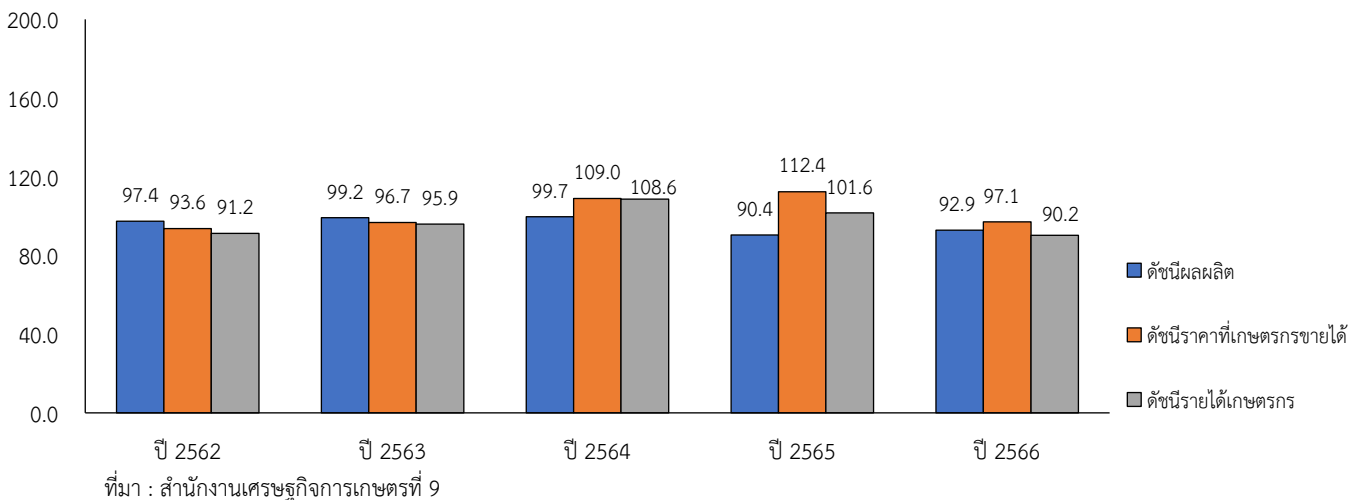
ราคาน้ำมัน



๓) เครื่องชี้ทางด้านเศรษฐกิจการเกษตร

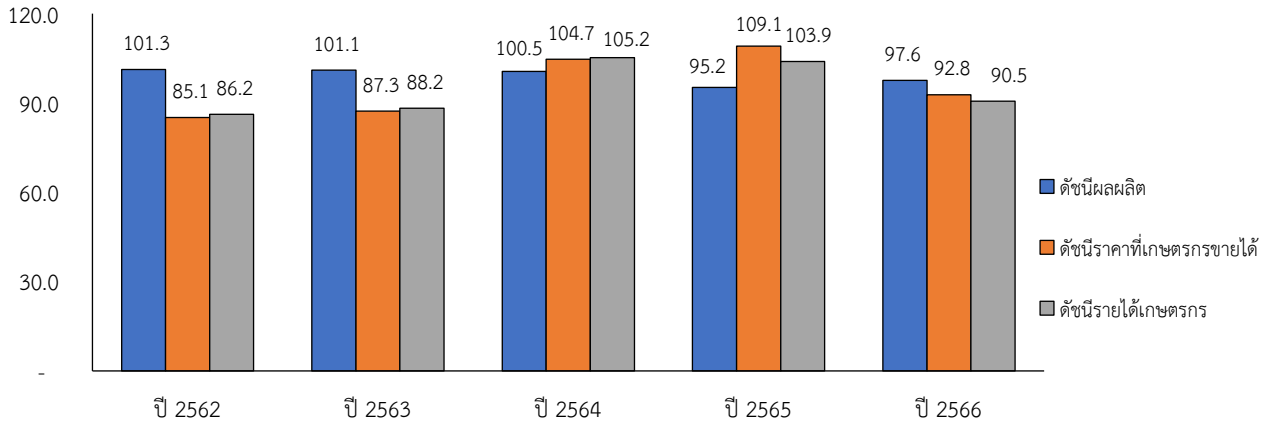
๓.๑) ดัชนีผลผลิตสินค้าเกษตร ในปี ๒๕๖๖ อยู่ที่ระดับ ๙๒.๙ เพิ่มขึ้นร้อยละ ๒.๘ จากปีที่ผ่านมา ซึ่งอยู่ที่ระดับ ๙๐.๔ ส่วนดัชนีราคาขายได้เกษตรกรอยู่ที่ระดับ ๙๗.๑ ลดลงร้อยละ ๑๓.๖ จากปีที่ผ่านมา ซึ่งอยู่ที่ระดับ ๑๑๒.๔ ส่งผลให้ดัชนีรายได้เกษตรกรอยู่ที่ระดับ ๙๐.๒ ลดลง ร้อยละ ๑๑.๒ จากปีที่ผ่านมา ซึ่งอยู่ที่ระดับ ๑๐๑.๖

ดัชนีผลผลิตสินค้าเกษตร ดัชนีราคาขายได้เกษตรกร และดัชนีรายได้เกษตรกร



๓.๒ ดัชนีผลผลิตสาขาพืชในปี ๒๕๖๖ อยู่ที่ระดับ ๙๗.๖ เพิ่มขึ้นร้อยละ ๒.๕ จากปีที่ผ่านมา ซึ่งอยู่ที่ระดับ ๙๕.๒ ส่วนดัชนีราคาสินค้าพืชที่เกษตรกรขายได้ อยู่ที่ระดับ ๙๒.๘ ลดลงร้อยละ ๑๕.๐ จากปีที่ผ่านมา ซึ่งอยู่ที่ระดับ ๑๐๙.๑ ส่งผลให้ดัชนีรายได้เกษตรกรสาขาพืชอยู่ที่ระดับ ๙๐.๕ ลดลงร้อยละ ๑๒.๘ จากปีที่ผ่านมา ซึ่งอยู่ที่ระดับ ๑๐๓.๙

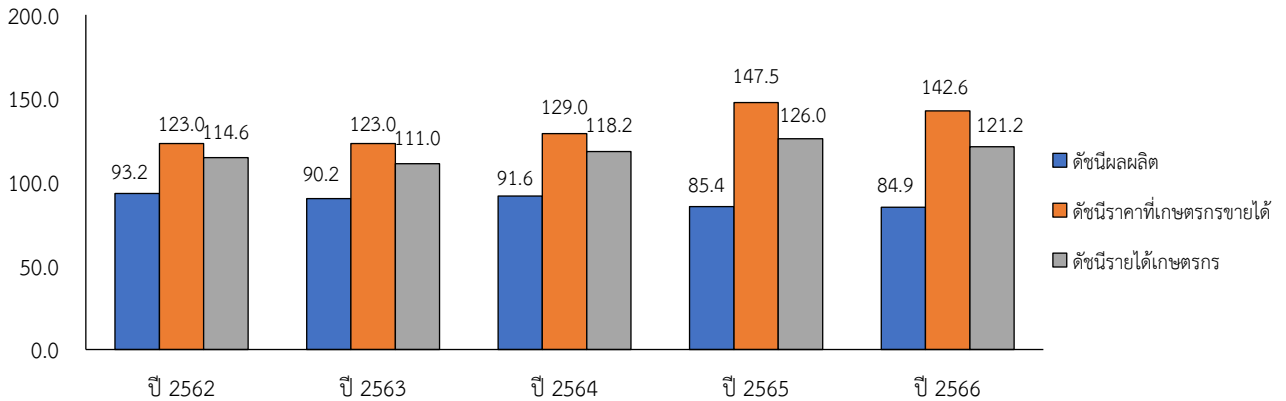
ดัชนีผลผลิตสินค้าเกษตร ดัชนีราคาที่เกษตรกรขายได้ และดัชนีรายได้เกษตรกร สาขาพืช



ที่มา : สำนักงานเศรษฐกิจการเกษตรที่ 9

๓.๓ ดัชนีผลผลิตสาขาปศุสัตว์ ในปี ๒๕๖๖ อยู่ที่ระดับ ๘๔.๙ ลดลงร้อยละ ๐.๖ จากปีที่ผ่านมา ซึ่งอยู่ที่ระดับ ๘๕.๕ ขณะที่ดัชนีราคาสินค้าปศุสัตว์ที่เกษตรกรขายได้ อยู่ที่ระดับ ๑๔๒.๖ ลดลงร้อยละ ๓.๓ จากปีที่ผ่านมา ซึ่งอยู่ที่ระดับ ๑๔๗.๕ ส่งผลให้ดัชนีรายได้เกษตรกรสาขาปศุสัตว์อยู่ที่ระดับ ๑๒๑.๒ ลดลงร้อยละ ๓.๙ จากปีที่ผ่านมา ซึ่งอยู่ที่ระดับ ๑๒๖.

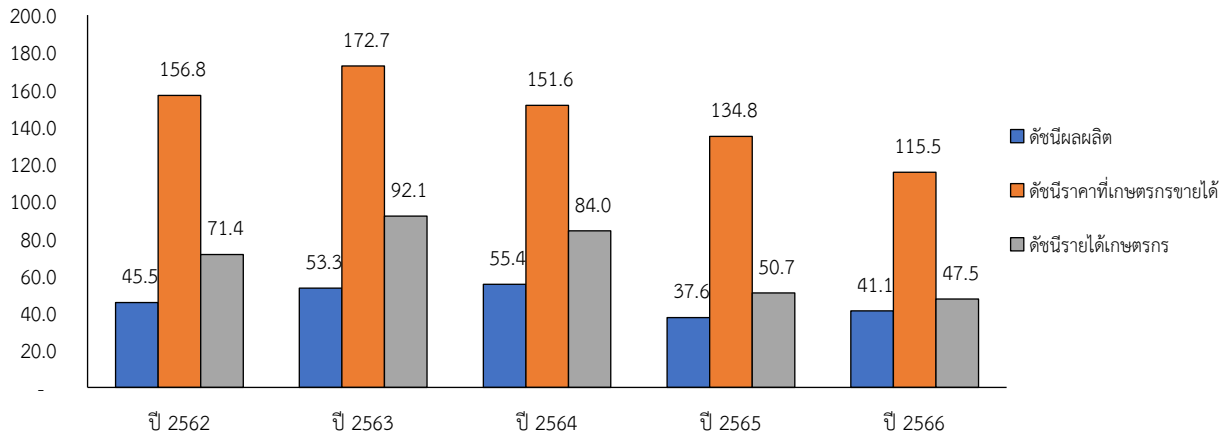
ดัชนีผลผลิตสินค้าเกษตร ดัชนีราคาที่เกษตรกรขายได้ และดัชนีรายได้เกษตรกร สาขาปศุสัตว์



ที่มา : สำนักงานเศรษฐกิจการเกษตรที่ 9

๓.๔ ดัชนีผลผลิตสาขาประมง ในปี ๒๕๖๖ อยู่ที่ระดับ ๔๑.๑ เพิ่มขึ้นร้อยละ ๙.๔ จากปีที่ผ่านมา ซึ่งอยู่ที่ระดับ ๓๗.๖ ขณะที่ดัชนีราคาสินค้าประมงที่เกษตรกรขายได้ อยู่ที่ระดับ ๑๑๕.๕ ลดลงร้อยละ ๑๔.๓ จากปีที่ผ่านมา ซึ่งอยู่ที่ระดับ ๑๓๔.๘ ส่งผลให้ดัชนีรายได้เกษตรกรสาขาประมงอยู่ที่ระดับ ๔๗.๕ ลดลงร้อยละ ๖.๓ จากปีที่ผ่านมา ซึ่งอยู่ที่ระดับ ๕๐.๗

ดัชนีผลผลิตสินค้าเกษตร ดัชนีราคาที่เกษตรกรขายได้ และดัชนีรายได้เกษตรกร สาขาประมง



ที่มา : สำนักงานเศรษฐกิจการเกษตรที่ 9

๔) ภาวะเศรษฐกิจการเกษตร ปี ๒๕๖๖ ภาวะเศรษฐกิจการเกษตรของจังหวัดสงขลา

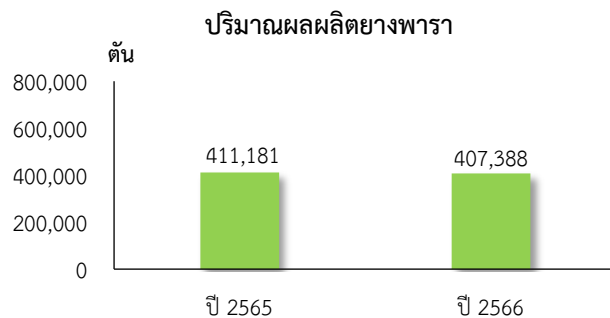
ในปี ๒๕๖๖ ขยายตัวร้อยละ ๑.๖ เมื่อเทียบกับปีที่ผ่านมา เนื่องจากปัจจัยต่าง ๆ ที่เกี่ยวข้องกับการผลิตภาคเกษตรดังกล่าวข้างต้น อาทิ ปริมาณผลผลิตโดยเฉพาะปาล์มน้ำมัน และไม้ผล เพิ่มขึ้น โดยเนื้อที่ให้ผลผลิตส่วนใหญ่มีอายุอยู่ในช่วงให้ผลผลิตสูง อีกทั้งราคาสินค้าเกษตรหลายชนิดในช่วงปีที่ผ่านมาอยู่ในเกณฑ์ดี จึงทำให้เกษตรกรเพิ่มการผลิตและมีการบำรุงดูแลรักษามากขึ้น การบริหารจัดการฟาร์มปศุสัตว์และประมงที่ดี รวมทั้งมีการดูแลเฝ้าระวังโรคระบาดอย่างเข้มงวดและต่อเนื่องทำให้สถานการณ์การผลิตสินค้าปศุสัตว์และประมงปรับตัวดีขึ้น ดังนี้

๔.๑) สาขาพืช ในปี ๒๕๖๖ ขยายตัวร้อยละ ๑.๗ เมื่อเทียบกับปีที่ผ่านมา โดยผลผลิตพืชที่สำคัญที่เพิ่มขึ้น ได้แก่ ปาล์มน้ำมัน ทุเรียน มังคุด ในขณะที่ผลผลิตพืชที่ลดลง ได้แก่ ยางพารา และข้าวนาปี

(๑) ยางพารา

ภาวะการผลิต ผลผลิตยางพาราปี ๒๕๖๖ เท่ากับ ๔๐๗,๓๘๘ ตัน ลดลงจากปีที่ผ่านมา ซึ่งมีผลผลิต ๔๑๑,๑๘๑ ตัน หรือลดลงร้อยละ ๐.๙ เนื่องจากบางพื้นที่ของจังหวัดประสบปัญหาโรคใบร่วงยางพาราทำให้ต้นยางไม่สมบูรณ์ส่งผลให้ปริมาณน้ำยางที่กรีดยได้ในแต่ละเดือนน้อยกว่าปีที่ผ่านมา

ระดับราคา ปี ๒๕๖๖ ราคายางพาราแผ่นดิบชั้น ๓ ที่เกษตรกรขายได้เฉลี่ย กิโลกรัมละ ๔๕.๐๐ บาท ลดลงจากปีที่ผ่านมา ซึ่งมีราคาเฉลี่ยกิโลกรัมละ ๕๓.๔๓ บาท หรือลดลงร้อยละ ๑๕.๘ เนื่องจากเศรษฐกิจโลกที่มีแนวโน้มชะลอตัวโดยเฉพาะจีนและอเมริกา ส่งผลต่อการส่งออกยางพาราทำให้ราคาภายในประเทศปรับลดลง



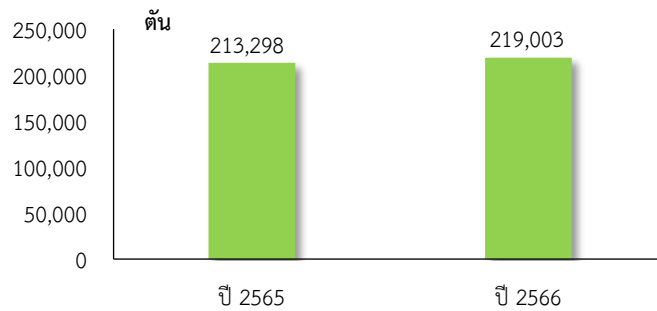
ที่มา : ศูนย์สารสนเทศการเกษตร
สำนักงานเศรษฐกิจการเกษตร

(๒) ปาล์มน้ำมัน

ภาวะการผลิต ผลผลิตปาล์มน้ำมัน ปี ๒๕๖๖ เท่ากับ ๒๑๙,๐๐๓ ตันเพิ่มขึ้นจากปีที่ผ่านมา ซึ่งมีผลผลิต ๒๑๓,๒๙๘ ตัน หรือเพิ่มขึ้นร้อยละ ๒.๗ เนื่องจากเนื้อที่ให้ผลเพิ่มขึ้น ปาล์มน้ำมันส่วนใหญ่อยู่ในช่วงอายุที่ให้ผลผลิตราคาอยู่ในเกณฑ์ดีเกษตรกรดูแลเอาใจใส่มากขึ้น

ระดับราคา ปี ๒๕๖๖ ราคาผลปาล์มที่เกษตรกรขายได้เฉลี่ยกิโลกรัมละ ๕.๒๙ บาท ลดลงจากปีที่ผ่านมา ซึ่งมีราคาเฉลี่ยกิโลกรัมละ ๗.๖๖ บาท หรือลดลงร้อยละ ๓๐.๙ เนื่องจากราคาน้ำมันปาล์มลดลงตามราคาน้ำมันปาล์มดิบในตลาดโลกที่มีการปรับตัวลดลง

ปริมาณผลผลิตปาล์มน้ำมัน



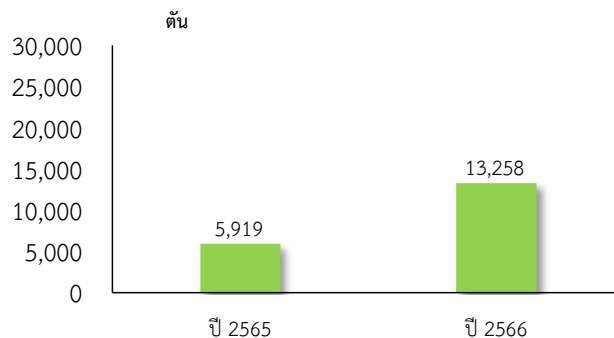
ที่มา : ศูนย์สารสนเทศการเกษตร
สำนักงานเศรษฐกิจการเกษตร

(๓) ทุเรียน

ภาวะการผลิต ผลผลิตทุเรียน ปี ๒๕๖๖ เท่ากับ ๑๓,๒๕๘ ตัน ลดลงจากปีที่ผ่านมาซึ่งมีผลผลิต ๕,๙๑๙ ตัน หรือ เพิ่มขึ้นร้อยละ ๑๒๔.๐ เนื่องจากสภาพอากาศเอื้ออำนวยส่งผลต่อการติดดอกและการเจริญเติบโต อีกทั้งราคาอยู่ในเกณฑ์ดีจูงใจให้เกษตรกรบำรุงดูแลรักษาและมีการจัดการสวนดีขึ้นส่งผลให้ผลผลิตเพิ่มขึ้น

ระดับราคา ปี ๒๕๖๖ ราคาทุเรียนที่เกษตรกรขายได้ เฉลี่ยอยู่ที่กิโลกรัมละ ๑๑๕.๐๐ บาท เพิ่มขึ้นจากปีที่ผ่านมา ซึ่งมีราคาเฉลี่ยกิโลกรัมละ ๑๐๐.๔๐ บาท หรือเพิ่มขึ้นร้อยละ ๑๔.๕ เนื่องจากความต้องการของตลาดทั้งภายในประเทศและต่างประเทศยังคงมีอย่างต่อเนื่อง โดยเฉพาะตลาดจีน จึงส่งผลให้ราคาอยู่ในเกณฑ์ดี

ปริมาณผลผลิตทุเรียน

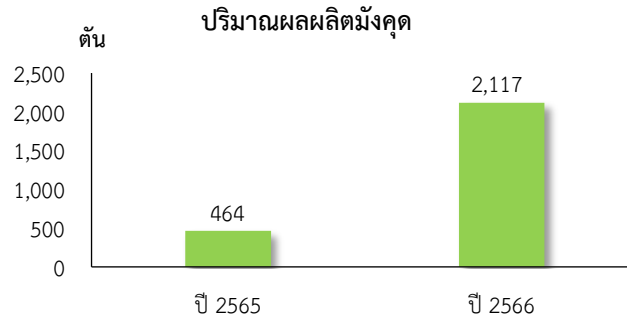


ที่มา : ศูนย์สารสนเทศการเกษตร
สำนักงานเศรษฐกิจการเกษตร

(๔) มังคุด

ภาวะการผลิต ผลผลิตมังคุด ปี ๒๕๖๖ เท่ากับ ๒,๑๑๗ ตัน เพิ่มขึ้นจากปีที่ผ่านมาซึ่งมีผลผลิต ๔๖๔ ตัน หรือเพิ่มขึ้นร้อยละ ๓๕๖.๓ เนื่องจากสภาพอากาศเอื้ออำนวยต่อการติดดอกและการเจริญเติบโต ส่งผลให้ผลผลิตเพิ่มขึ้น

ระดับราคา ปี ๒๕๖๖ ราคามังคุด ที่เกษตรกรขายได้ เฉลี่ยอยู่ที่กิโลกรัมละ ๒๑.๗๐ บาท ลดลงจากปีที่ผ่านมา ซึ่งมีราคาเฉลี่ยอยู่ที่ตันละ ๓๓.๓๐ บาท หรือลดลงร้อยละ ๓๔.๘

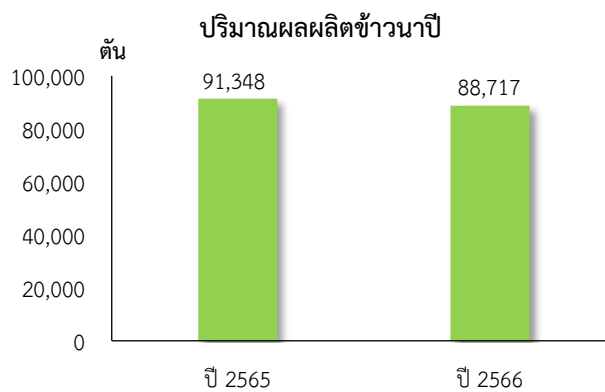


ที่มา : ศูนย์สารสนเทศการเกษตร
สำนักงานเศรษฐกิจการเกษตร

(๕) ข้าวนาปี

ภาวะการผลิต ผลผลิตข้าวนาปี ปี ๒๕๖๖ เท่ากับ ๘๘,๗๑๗ ตัน ลดลงจากปีที่ผ่านมาซึ่งมีผลผลิต ๙๑,๓๔๘ ตัน หรือลดลงร้อยละ ๒.๙ เนื่องจากเกษตรกรปรับเปลี่ยนพื้นที่ไปปลูกปาล์มน้ำมันทดแทน

ระดับราคา ปี ๒๕๖๖ ราคาข้าวเปลือกเจ้าความชื้น ๑๕% ที่เกษตรกรขายได้เฉลี่ยตันละ ๘,๖๖๗ บาท เพิ่มขึ้นจากปีที่ผ่านมา ซึ่งมีราคาเฉลี่ยอยู่ที่ตันละ ๖,๖๔๐ บาท หรือเพิ่มขึ้นร้อยละ ๓๐.๕ เนื่องจากตลาดมีความต้องการต่อเนื่อง



ที่มา : ศูนย์สารสนเทศการเกษตร
สำนักงานเศรษฐกิจการเกษตร

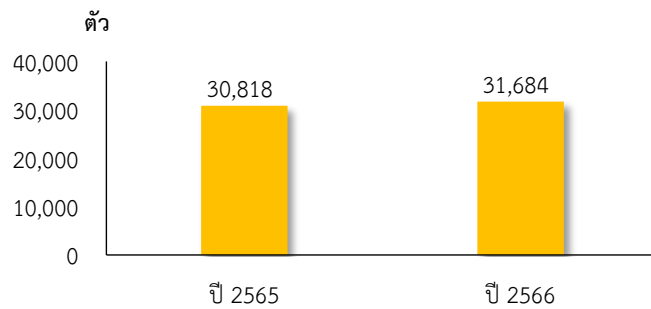
๔.๒ สาขาปศุสัตว์ ในปี ๒๕๖๖ ขยายตัวร้อยละ ๐.๖ เมื่อเทียบกับปีที่ผ่านมา โดยผลผลิตปศุสัตว์ที่สำคัญที่เพิ่มขึ้น คือ โคเนื้อไก่เนื้อ และไข่ไก่ ส่วนผลผลิตปศุสัตว์ที่สำคัญที่ลดลง ได้แก่ สุกร

(๑) โคเนื้อ

ภาวะการผลิต ผลผลิตโคเนื้อ ปี ๒๕๖๖ เท่ากับ ๓๑,๖๘๔ ตัว เพิ่มขึ้นจากปีที่ผ่านมาซึ่งมีผลผลิต ๓๐,๘๑๘ ตัว หรือเพิ่มขึ้นร้อยละ ๒.๘ เนื่องจากเกษตรกรมีการควบคุมและป้องกันโรคระบาดอย่างเข้มงวดส่งผลให้ปริมาณการผลิตเพิ่มขึ้น

ระดับราคา ปี ๒๕๖๖ ราคาโคเนื้อที่เกษตรกรขายได้เฉลี่ยอยู่ที่ตัวละ ๒๔,๒๑๑.๐๐ บาท ลดลงจากปีที่ผ่านมา ซึ่งมีราคาเฉลี่ยตัวละ ๒๕,๒๙๑.๐๐ บาท หรือลดลงร้อยละ ๔.๓ เนื่องจากปริมาณโคเนื้อเพิ่มขึ้น ส่งผลให้ราคาปรับตัวลดลง

ปริมาณโคเนื้อ



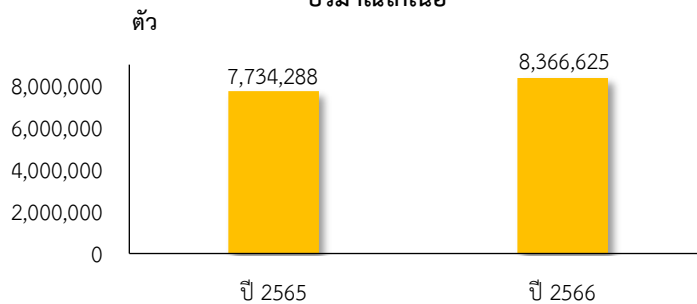
ที่มา : ศูนย์สารสนเทศการเกษตร
สำนักงานเศรษฐกิจการเกษตร

(๒) ไก่เนื้อ

ภาวะการผลิต ผลผลิตไก่เนื้อ ปี ๒๕๖๖ เท่ากับ ๘,๓๖๖,๖๒๕ ตัว เพิ่มขึ้นจากปีที่ผ่านมาซึ่งมีผลผลิต ๗,๗๓๔,๒๘๘ ตัว หรือเพิ่มขึ้นร้อยละ ๘.๒ เนื่องจากปริมาณความต้องการของผู้บริโภคเพิ่มขึ้น ส่งผลให้เกษตรกรขยายการผลิตเพื่อตอบสนองความต้องการบริโภคที่มากขึ้น

ระดับราคา ปี ๒๕๖๖ ราคาไก่รุ่นพันธุ์เนื้อที่เกษตรกรขายได้เฉลี่ยอยู่ที่กิโลกรัมละ ๔๓.๖๓ บาท เพิ่มขึ้นจากปีที่ผ่านมา ซึ่งมีราคาเฉลี่ยกิโลกรัมละ ๓๖.๕๘ บาท หรือเพิ่มขึ้นร้อยละ ๑๙.๓ เนื่องจากความต้องการบริโภคเนื้อไก่เพิ่มขึ้นอย่างต่อเนื่องจากภาวะเศรษฐกิจที่ฟื้นตัวและการเปิดประเทศ

ปริมาณไก่เนื้อ

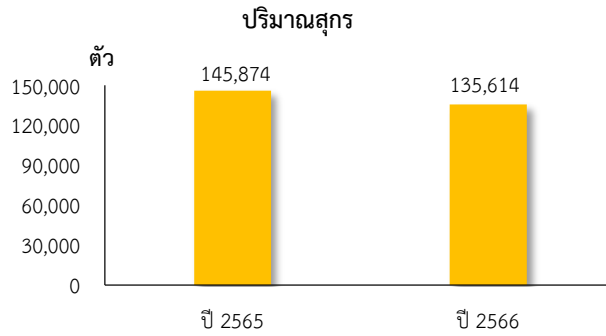


ที่มา : ศูนย์สารสนเทศการเกษตร
สำนักงานเศรษฐกิจการเกษตร

(๓) สุกกร

ภาวะการณ์ผลิต ผลผลิตสุกกร ปี ๒๕๖๖ เท่ากับ ๑๓๕,๖๑๔ ตั้ว ลดลงจากปีที่ผ่านมาซึ่งมีผลผลิต ๑๔๕,๘๗๔ ตั้ว หรือลดลงร้อยละ ๗.๐ เนื่องจากเกษตรกรชะลอการนำสุกกรเข้าเลี้ยงในฟาร์มเพื่อลดความเสี่ยงจากต้นทุนอาหารที่เพิ่มและราคาที่ได้เกษตรกรขายได้ลดลง

ระดับราคา ปี ๒๕๖๖ ราคาสุกกรที่เกษตรกรขายได้เฉลี่ยอยู่ที่กิโลกรัมละ ๘๐.๖๐ บาท ลดลงจากปีที่ผ่านมา ซึ่งมีราคาเฉลี่ยกิโลกรัมละ ๘๗.๘๐ บาท หรือลดลงร้อยละ ๑๗.๖ เนื่องจากตลาดมีความต้องการลดลง

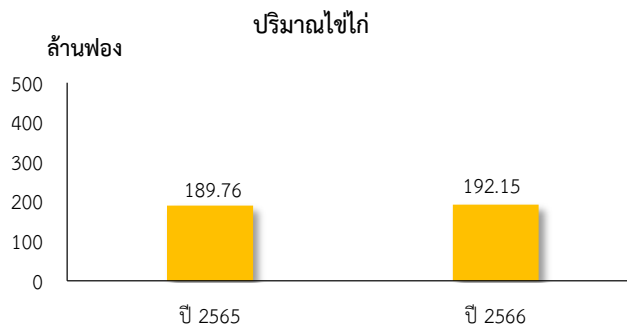


ที่มา : ศูนย์สารสนเทศการเกษตร
สำนักงานเศรษฐกิจการเกษตร

(๔) ไข่ไก่

ภาวะการณ์ผลิต ผลผลิตไข่ไก่ ปี ๒๕๖๖ เท่ากับ ๑๙๒.๑๕ ล้านฟอง เพิ่มขึ้นจากปีที่ผ่านมา ซึ่งมีผลผลิต ๑๘๙.๗๖ ล้านฟอง หรือเพิ่มขึ้นร้อยละ ๑.๓ เนื่องจากตลาดมีความต้องการเพิ่มขึ้น

ระดับราคา ปี ๒๕๖๖ ราคาไข่ไก่ที่เกษตรกรขายได้เฉลี่ยอยู่ที่ฟองละ ๓.๙๗ บาท เพิ่มขึ้นจากปีที่ผ่านมา ซึ่งมีราคาเฉลี่ยฟองละ ๓.๕๒ บาท หรือเพิ่มขึ้นร้อยละ ๑๒.๘ เนื่องจากตลาดมีความต้องการอย่างต่อเนื่อง



ที่มา : ศูนย์สารสนเทศการเกษตร
สำนักงานเศรษฐกิจการเกษตร

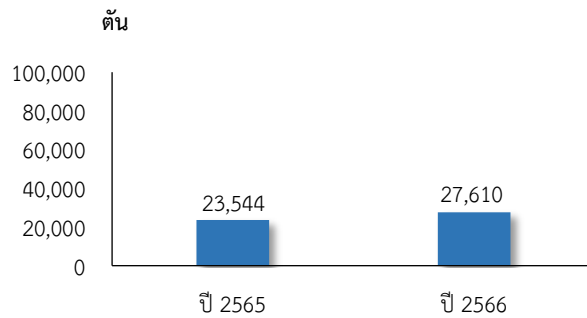
๔.๓ สาขาประมง ในปี ๒๕๖๖ ขยายตัวร้อยละ ๑.๕ เมื่อเทียบกับปีที่ผ่านมา โดยผลผลิตประมงที่สำคัญที่เพิ่มขึ้น คือ ประมงทะเลพาณิชย์ และกุ้งขาวแวนนาไม

(๑) ประมงทะเลพาณิชย์

ภาวะการณ์ผลิต ผลผลิตประมงทะเลพาณิชย์ ปี ๒๕๖๖ เท่ากับ ๒๗,๖๑๐ ตัน เพิ่มขึ้นจากปีที่ผ่านมา ซึ่งมีผลผลิต ๒๓,๕๔๔ ตัน หรือเพิ่มขึ้นร้อยละ ๑๗.๓ เนื่องจากราคาน้ำมันเชื้อเพลิงซึ่งเป็นต้นทุนการผลิตของการทำประมงทะเลปรับตัวลดลง ส่งผลให้ผู้ประกอบการเรือประมงออกเรือจับสัตว์น้ำเพิ่มขึ้น

ระดับราคา ปี ๒๕๖๖ ราคาประมงทะเลพาณิชย์ที่เกษตรกรขายได้เฉลี่ยอยู่ที่ กิโลกรัมละ ๔๖.๔๖ บาท ลดลงจากปีที่ผ่านมา ซึ่งมีราคาเฉลี่ยกิโลกรัมละ ๔๗.๓๐ บาท หรือลดลงร้อยละ ๑.๘ เนื่องจากปริมาณสัตว์น้ำที่จับได้เพิ่มขึ้น ส่งผลให้ราคาปรับตัวลดลง

ปริมาณผลผลิตประมงทะเลพาณิชย์



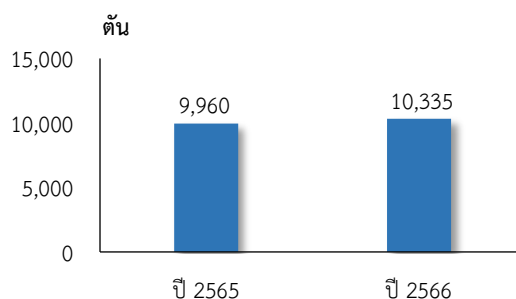
ที่มา : ทำเทียบเรือประมงจังหวัดสงขลา

(๒) กุ้งขาวแวนนาไม

ภาวะการณ์ผลิต ผลผลิตกุ้งขาวแวนนาไม ปี ๒๕๖๖ เท่ากับ ๑๐,๓๓๕ ตัน เพิ่มขึ้นจากปีที่ผ่านมา ซึ่งมีผลผลิต ๙,๙๖๐ ตัน หรือเพิ่มขึ้นร้อยละ ๓.๘ เนื่องจากเกษตรกรมีการบริหารจัดการฟาร์มที่ดี อัตราการรอดเพิ่มขึ้น

ระดับราคา ปี ๒๕๖๖ ราคากุ้งขาวแวนนาไมที่เกษตรกรขายได้เฉลี่ยอยู่ที่ กิโลกรัมละ ๑๒๗.๗๐ บาท ลดลงขึ้นจากปีที่ผ่านมา ซึ่งมีราคาเฉลี่ยกิโลกรัมละ ๑๖๖.๖๐ บาท หรือลดลงร้อยละ ๒๓.๓ เนื่องจากความต้องการบริโภคยังคงทรงตัว

ปริมาณผลผลิตกุ้งขาวแวนนาไม



ที่มา : สำนักงานประมงจังหวัดสงขลา

๔.๔ สาขาบริการทางการเกษตร ในปี ๒๕๖๖ ขยายตัวร้อยละ ๑.๙ เมื่อเทียบกับปีที่ผ่านมา เนื่องจากกิจกรรมการจ้างเตรียมดินและการเก็บเกี่ยวผลผลิตเพิ่มขึ้นจากการปรับเปลี่ยนพื้นที่เพาะปลูก

๔.๕ สาขาป่าไม้ ในปี ๒๕๖๖ หดตัวร้อยละ ๒.๗ เมื่อเทียบกับปีที่ผ่านมาเนื่องจากเกษตรกรชะลอการตัดโค่นยางพารา ประกอบกับมาตรการโค่นยางเพื่อปลูกทดแทน มีการปรับลดเป้าหมายลงส่งผลให้พื้นที่ตัดโค่นลดลง

๕) แนวโน้มเศรษฐกิจการเกษตร ปี ๒๕๖๗

ภาวะเศรษฐกิจการเกษตรจังหวัดสงขลา ในปี ๒๕๖๗ คาดว่าจะมีการขยายตัวอยู่ในช่วงร้อยละ ๑.๓ - ๒.๓ เมื่อเทียบกับปีที่ผ่านมา โดยสาขาพืชขยายตัวอยู่ในช่วงร้อยละ ๑.๔ - ๒.๔ สาขาปศุสัตว์ขยายตัวอยู่ในช่วงร้อยละ ๐.๗ - ๑.๗ สาขาประมงขยายตัวอยู่ในช่วงร้อยละ ๑.๑ - ๒.๑ สาขาบริการทางการเกษตรคาดว่าจะขยายตัวอยู่ในช่วงร้อยละ ๑.๗ - ๒.๗ และสาขาป่าไม้หดตัวอยู่ในช่วงร้อยละ (-๓.๑) - (-๒.๑) ทั้งนี้ เป็นไปตามปัจจัยบวกที่เป็นแรงผลักดัน แต่ก็มีปัจจัยลบที่ไม่สามารถคาดการณ์หรือควบคุมได้โดยเฉพาะสภาพอากาศ โรคระบาดต่าง ๆ ซึ่งอาจส่งผลกระทบต่อปริมาณผลผลิตสินค้าเกษตร มีดังนี้

๕.๑) สาขาพืช ภาวะการผลิตสาขาพืชปี ๒๕๖๗ คาดว่าจะขยายตัวอยู่ในช่วงร้อยละ ๑.๔ - ๒.๔ เมื่อเทียบกับปีที่ผ่านมา เนื่องจากผลผลิตที่เก็บเกี่ยวและออกสู่ตลาดมากกว่าในปีที่ผ่านมา จากหลายปัจจัยมีผลในเชิงบวกต่อภาคเกษตร เช่น สภาพภูมิอากาศ ราคาสินค้าเกษตรโดยรวมในปี ๒๕๖๗ คาดว่าอยู่ในระดับสูง ูงใจให้เกษตรกรขยายการผลิตและดูแลเอาใจใส่ผลผลิตมากขึ้น นโยบายและมาตรการช่วยเหลือจากภาครัฐ อาทิ โครงการส่งเสริมการทำสวนยางตามมาตรฐานการจัดการป่าไม้อย่างยั่งยืน โครงการสนับสนุนค่าบริหารจัดการและพัฒนาคุณภาพผลผลิตเกษตรกรผู้ปลูกข้าว ปีการผลิต ๒๕๖๖/๖๗ โครงการเปลี่ยนเอกสารสิทธิ์ ส.ป.ก. ๔-๐๑ ให้เป็นโฉนดเพื่อการเกษตร พักชำระหนี้ให้เกษตรกรชาวสวนยางพร้อมลดภาระเงินต้นและดอกเบี้ย ๑ ปี เงินกู้ดอกเบี้ยต่ำการสนับสนุนเงินทุนปลูกพืชทดแทน อย่างไรก็ตามยังคงมีปัจจัยลบที่อาจส่งผลต่อการผลิตพืชในปี ๒๕๖๗ ซึ่งส่วนใหญ่ยังคงเป็นปัจจัยที่ต่อเนื่องมาจากช่วงปีที่ผ่านมา ได้แก่ ปัญหาโรคพืชและโรคระบาดสัตว์ ราคาปัจจัยการผลิต เช่น ปุ๋ย-สารปราบศัตรูพืชมีการปรับตัวสูงขึ้นและภัยธรรมชาติที่ไม่สามารถควบคุมได้

๕.๒) สาขาปศุสัตว์ ภาวะการผลิตสาขาปศุสัตว์ปี ๒๕๖๗ คาดว่าจะขยายตัวอยู่ในช่วงร้อยละ ๐.๗ - ๑.๗ เมื่อเทียบกับปีที่ผ่านมา เนื่องจากการเพิ่มปริมาณการผลิต ตามความต้องการที่เพิ่มขึ้นอย่างต่อเนื่องและราคาอยู่ในเกณฑ์สูงใจให้เกษตรกรขยายการผลิต ประกอบกับการเฝ้าระวัง ควบคุมโรคระบาดอย่างเข้มงวดและการจัดการฟาร์มที่ได้มาตรฐาน

๕.๓) สาขาประมง ภาพการณ์ผลิตสาขาประมงปี ๒๕๖๗ คาดว่าจะขยายตัวอยู่ในช่วงร้อยละ ๑.๑ - ๒.๑ เมื่อเทียบกับปีที่ผ่านมา คาดว่าความต้องการบริโภคในประเทศจะเพิ่มขึ้นจากปีที่ผ่านมา เนื่องจากภาครัฐมีนโยบายส่งเสริมการเพิ่มช่องทางและการจำหน่ายผลผลิตกุ้งในประเทศเพิ่มขึ้นประกอบกับนโยบาย Free Visa เพื่อรับนักท่องเที่ยวต่างชาติให้มาท่องเที่ยวในไทยเพิ่มมากขึ้น อีกทั้งการฟื้นตัวทางเศรษฐกิจส่งผลให้ ประชากรดำเนินชีวิตประจำวันตามปกติ ร้านอาหารสามารถประกอบกิจการได้ตามปกติ ส่งผลให้ความต้องการสินค้าเพิ่มขึ้นประกอบกับนโยบายของภาครัฐที่ได้มอบหมายให้มีกิจกรรมเพื่อช่วยเหลือเกษตรกรผู้เลี้ยงกุ้ง

๕.๔) สาขาบริการทางการเกษตร การบริการทางการเกษตรปี ๒๕๖๗ คาดว่าจะขยายตัวอยู่ในช่วงร้อยละ ๑.๗ - ๒.๗ เมื่อเทียบกับปีที่ผ่านมา เนื่องจากราคาผลผลิตพืชหลายชนิดอยู่ในเกณฑ์ที่ดี จึงใจให้เกษตรกรขยายเนื้อที่เพาะปลูกและดูแลรักษาดีขึ้น ทำให้มีการจ้างบริการทางการเกษตรเพิ่มขึ้น อาทิ การใช้เครื่องจักรกลในการปลูกและเก็บเกี่ยวผลผลิต

๕.๕) สาขาป่าไม้ ปี ๒๕๖๗ คาดว่าจะหดตัวอยู่ในช่วงร้อยละ (-๓.๑) - (-๒.๑) เมื่อเทียบกับปีที่ผ่านมา เนื่องจากปริมาณไม้ยางพาราลดลงตามพื้นที่เป้าหมายการตัดโค่น อีกทั้งราคารับซื้อไม้ยางพาราไม่พอใจทำให้เกษตรกรชะลอการตัดโค่นไม้ยาง

ตารางที่ ๒.๑๔ อัตราการขยายตัวของผลิตภัณฑ์มวลรวมภาคเกษตร จังหวัด สงขลา (หน่วย: ร้อยละ)

สาขา	๒๕๖๖	๒๕๖๗
ภาคเกษตร	๑.๖	๑.๓ - ๒.๓
พืช	๑.๗	๑.๔ - ๒.๔
ปศุสัตว์	๐.๖	๐.๗ - ๑.๗
ประมง	๑.๕	๑.๑ - ๒.๑
บริการทางการเกษตร	๑.๙	๑.๗ - ๒.๗
ป่าไม้	-๒.๗	(-๓.๑) - (-๒.๑)

ที่มา : สำนักงานเศรษฐกิจการเกษตรที่ ๙ (มิถุนายน ๒๕๖๗)

ตารางที่ ๒.๑๕ ผลผลิตสินค้าเกษตรที่สำคัญ (ปีปฏิทิน) (หน่วย : ตัน)

สินค้า	ปี ๒๕๖๕	ปี ๒๕๖๖	อัตราการเปลี่ยนแปลง
ยางแผ่นดิบชั้น ๓	๔๑๑,๑๘๑	๔๐๗,๓๘๘	-๐.๙
ปาล์มน้ำมัน	๒๑๓,๒๙๘	๒๑๙,๐๐๓	๒.๗
ทุเรียน	๕,๙๑๙	๑๓,๒๕๘	๑๒๔.๐
มังคุด	๔๖๔	๒,๑๑๗	๓๕๖.๓
ข้าวเจ้านาปี	๙๑,๓๔๘	๘๘,๗๑๗	-๒.๙
โกโก้ (ตัว)	๗,๗๓๔,๒๘๘	๘,๓๖๖,๖๒๕	๘.๒
สุกร นน. ๑๐๐ กก.ขึ้นไป (ตัว)	๑๔๕,๘๗๔	๑๓๕,๖๑๔	-๗.๐
โคเนื้อ (ตัว)	๓๐,๘๑๘	๓๑,๖๘๔	๒.๘
ไข่ไก่ (ฟอง)	๑๘๙,๗๖๕,๗๓๐	๑๙๒,๑๕๘,๔๓๔	๑.๓

ที่มา : ข้อมูลประมาณการเบื้องต้น โดยสำนักงานเศรษฐกิจการเกษตรที่ ๙ (มิถุนายน ๒๕๖๗)

ตารางที่ ๒.๑๖ ราคาที่เกษตรกรขายได้ของสินค้าเกษตรที่สำคัญ (หน่วย: บาท/กิโลกรัม)

สินค้า	ปี ๒๕๖๕	ปี ๒๕๖๖	อัตราการเปลี่ยนแปลง (ร้อยละ)
ยางแผ่นดิบชั้น ๓	๕๓.๔๓	๔๕.๐๐	-๑๕.๘
ปาล์มน้ำมัน	๗.๖๖	๕.๒๙	-๓๐.๙
ทุเรียน	๑๐๐.๔	๑๑๕.๐๐	๑๔.๕
มังคุด	๓๓.๓๐	๒๑.๗๐	-๓๕.๘
ข้าวเจ้าหน้าปี	๖.๖๔	๘.๖๗	๓๐.๕
ไก่เนื้อ	๓๖.๕๘	๔๓.๖๓	๑๙.๓
สุกร	๙๗.๘๐	๘๐.๖๐	-๑๗.๖
โคเนื้อ (ตัว)	๒๕,๒๙๑	๒๔,๒๑๑	-๔.๓
ไข่ไก่ (ฟอง)	๓.๕๒	๓.๙๗	๑๒.๘

ที่มา : สำนักงานเศรษฐกิจการเกษตรที่ ๙ (มิถุนายน ๒๕๖๗)

๑.๖ ข้อมูลด้านอื่นๆ ที่เกี่ยวข้อง

๑) รายได้เฉลี่ยของประชากร และครัวเรือนเฉลี่ย (หน่วย: บาท)

ตารางที่ ๒.๑๗ รายได้เฉลี่ยครัวเรือน จังหวัดสงขลา เปรียบเทียบภาคใต้และระดับประเทศ พ.ศ. ๒๕๔๗-๒๕๖๔

ระดับ	๒๕๔๗	๒๕๔๙	๒๕๕๐	๒๕๕๒	๒๕๕๔	๒๕๕๖	๒๕๕๘	๒๕๖๐	๒๕๖๒	๒๕๖๔
ประเทศ	๑๔,๙๖๓.๔๐	๑๗,๗๘๗.๐๐	๑๘,๖๖๐.๐๐	๒๐,๙๐๓.๐๐	๒๓,๒๓๖.๐๐	๒๕,๑๙๔.๐๐	๒๖,๙๑๕.๐๐	๒๖,๙๔๖.๔๓	๒๖,๐๑๘.๔๒	๒๗,๓๕๒.๐๐
ภาคใต้	๑๔,๔๖๘.๕๓	๑๘,๖๖๘.๐๐	๑๙,๗๑๖.๐๐	๒๒,๙๒๖.๐๐	๒๗,๓๒๖.๐๐	๒๗,๕๐๔.๐๐	๒๖,๒๘๖.๐๐	๒๖,๙๑๓.๐๙	๒๕,๖๔๗.๔๗	๒๖,๖๒๑.๐๐
สงขลา	๑๕,๔๘๐.๖๑	๒๒,๐๙๓.๐๐	๒๒,๓๔๒.๐๐	๒๗,๓๕๖.๐๐	๒๖,๗๑๑.๒๐	๒๖,๘๒๔.๑๐	๒๗,๖๕๙.๙๐	๒๖,๗๐๒.๗๔	๒๐,๗๘๑.๑๐	๒๒,๖๙๑.๔๐

ตารางที่ ๒.๑๘ ค่าใช้จ่ายเฉลี่ยต่อเดือนของครัวเรือน จังหวัดสงขลา เปรียบเทียบภาคใต้และระดับประเทศ พ.ศ. ๒๕๕๕ - ๒๕๖๕

ระดับ	๒๕๕๕	๒๕๕๖	๒๕๕๗	๒๕๕๘	๒๕๕๙	๒๕๖๐	๒๕๖๑	๒๕๖๒	๒๕๖๓	๒๕๖๔	๒๕๖๕
ประเทศ	๑๘,๗๖๖.๐๐	๑๙,๐๖๑.๐๐	๒๐,๘๙๒.๐๐	๒๑,๑๕๗.๐๐	๒๑,๑๔๔.๐๐	๒๑,๔๓๖.๕๐	๒๑,๓๔๖.๐๐	๒๐,๗๕๒.๑๒	๒๑,๓๒๙.๐๐	๒๑,๖๑๖.๐๐	๒๒,๓๗๒.๐๐
ภาคใต้	๒๐,๖๕๕.๐๐	๒๐,๓๗๒.๐๐	๒๑,๐๑๖.๐๐	๒๑,๒๙๓.๐๐	๒๑,๓๑๔.๐๐	๒๑,๓๘๑.๕๐	๒๐,๖๖๖.๐๐	๑๙,๕๙๙.๕๕	๑๙,๖๔๑.๐๐	๒๐,๖๒๘.๐๐	๒๑,๙๐๗.๐๐
สงขลา	๒๑,๓๘๒.๖๐	๒๑,๖๖๙.๘๐	๒๑,๘๔๔.๒๖	๒๓,๖๑๗.๓๐	๒๓,๔๖๖.๐๑	๒๓,๖๘๓.๑๖	๒๑,๑๒๗.๙๒	๑๘,๐๑๗.๓๘	๑๘,๑๓๖.๓๕	๑๙,๖๕๕.๙๘	๒๐,๑๔๑.๖๖

ตารางที่ ๒.๑๙ หนี้สินเฉลี่ยต่อครัวเรือน จำแนกตามวัตถุประสงค์ของการกู้ยืม จังหวัดสงขลา พ.ศ. ๒๕๕๗ - ๒๕๖๔

วัตถุประสงค์ของการกู้ยืม	๒๕๕๗	๒๕๕๙	๒๕๕๐	๒๕๕๒	๒๕๕๔	๒๕๕๖	๒๕๕๘	๒๕๖๐	๒๕๖๒	๒๕๖๔
รวมทั้งสิ้น	๕๘,๖๓๕.๙๑	๑๗๘,๑๐๙.๐๐	๑๔๒,๕๒๖.๐๐	๑๑๕,๐๗๙.๐๐	๑๐๗,๗๑๑.๙๐	๑๖๑,๕๒๖.๐๐	๑๗๒,๒๗๒.๑๐	๑๗๔,๔๐๕.๒๑	๑๒๕,๘๒๕.๘๙	๑๒๕,๓๐๗.๑๙
ใช้จ่ายในครัวเรือน	๓๓,๔๑๒.๓๙	๓๗,๖๗๖.๐๐	๕๐,๐๖๙.๐๐	๔๖,๔๔๒.๐๐	๔๗,๓๒๓.๙๐	๖๕,๗๕๖.๖๐	๗๗,๑๙๑.๙๐	๗๐,๑๐๔.๒๕	๓๗,๘๐๐.๔๘	๕๕,๑๓๘.๔๒
ใช้ทำธุรกิจที่ไม่ใช่การเกษตร	๘,๒๖๙.๘๓	๒๓,๑๓๐.๐๐	๑๕,๙๒๓.๐๐	๗,๗๖๗.๐๐	๑๔,๒๐๖.๓๐	๙,๕๕๖.๖๐	๔๓,๗๐๑.๑๐	๑๔,๕๓๙.๓๐	๘,๒๒๘.๓๕	๑๓,๔๙๗.๑๔
ใช้ทำการเกษตร	๕,๐๒๑.๘๘	๗,๔๕๕.๐๐	๙,๕๐๖.๐๐	๓,๙๖๐.๐๐	๗,๗๓๓.๓๐	๑,๔๙๖.๑๐	๙,๙๓๑.๐๐	๖,๗๑๕.๕๓	๑๙,๙๖๙.๖๘	๓,๒๔๙.๗๑
ใช้ในการศึกษา	-	๑๑,๓๕๕.๐๐	๕,๒๑๔.๐๐	๒,๙๑๘.๐๐	๑,๑๖๗.๙๐	๓,๖๕๗.๖๐	๒,๑๘๘.๗๐	๕,๑๑๑.๕๗	๕,๕๔๖.๓๑	๖,๗๐๕.๕๐
ใช้ซื้อ/เช่าซื้อบ้านและที่ดิน	๑๑,๙๓๑.๗๙	๙๓,๓๖๔.๐๐	๖๑,๗๔๗.๐๐	๕๓,๙๔๙.๐๐	๓๗,๐๔๐.๖๐	๘๑,๐๕๙.๑๐	๓๒,๕๔๐.๘๐	๗๗,๘๕๕.๔๐	๕๘,๙๕๘.๖๘	๔๔,๙๖๓.๙๘
อื่นๆ	-	๑,๑๒๙.๐๐	๖๗.๐๐	๔๓.๐๐	-	-	๖,๗๑๘.๕๐	๗๙.๒๗	๓๑๔.๐๗	๗๕๒.๔๔

ที่มา: ตารางที่ ๒.๑๗ - ๒.๑๙ การสำรวจภาวะเศรษฐกิจและสังคมของครัวเรือน สำนักงานสถิติแห่งชาติ กระทรวงดิจิทัลเพื่อเศรษฐกิจและสังคม (<http://statbbi.nso.go.th/staticreport/page/sector/th/08.aspx>)

ตารางที่ ๒.๒๐ ข้อมูลรายได้เฉลี่ยของประชากร และครัวเรือนเฉลี่ยของจังหวัดสงขลา ปี ๒๕๖๖

ที่	อำเภอ	รายได้บุคคลเฉลี่ย (บาท/ปี)	รายได้ครัวเรือนเฉลี่ย(บาท/ปี)	ที่	อำเภอ	รายได้บุคคลเฉลี่ย (บาท/ปี)	รายได้ครัวเรือนเฉลี่ย (บาท/ปี)
๑	เมืองสงขลา	๓๐๖,๔๗๕.๒๗	๑๓๔,๘๖๓.๗๕	๙	รัตภูมิ	๒๑๓,๕๓๙.๒๕	๘๓,๒๔๐.๕๒
๒	สติงพระ	๒๑๖,๘๙๑.๔๐	๗๙,๐๒๘.๑๗	๑๐	สะเคา	๒๔๗,๒๘๓.๙๖	๙๔,๑๔๗.๙๔
๓	จะนะ	๒๔๘,๗๖๓.๓๙	๘๑,๙๗๘.๒๓	๑๑	หาดใหญ่	๓๒๙,๓๐๖.๔๙	๑๖๒,๖๙๐.๙๐
๔	นาทวี	๒๕๐,๔๔๑.๙๒	๘๐,๗๙๗.๖๒	๑๒	นาหม่อม	๒๔๓,๔๕๑.๐๓	๘๘,๔๘๖.๒๕
๕	เทพา	๒๒๕,๐๐๘.๔๕	๗๐,๒๐๘.๙๖	๑๓	ควนเนียง	๒๐๕,๔๓๔.๒๒	๗๗,๘๖๘.๓๙
๖	สะบ้าย้อย	๒๐๘,๑๗๕.๒๐	๖๙,๒๕๕.๐๒	๑๔	บางกล่ำ	๒๒๓,๐๐๖.๓๔	๘๗,๒๔๕.๑๓
๗	ระโนด	๒๐๕,๗๒๓.๙๗	๗๖,๘๘๗.๕๒	๑๕	สิงหนคร	๒๓๘,๕๕๑.๔๓	๘๗,๙๗๑.๙๖
๘	กระเสียนธุ์	๑๗๑,๔๔๓.๑๐	๗๒,๑๗๘.๖๕	๑๖	คลองทอยโข่ง	๒๘๗,๐๔๖.๓๐	๙๗,๗๔๗.๐๓
เฉลี่ย						๒๓๘,๗๘๖.๙๘	๙๐,๒๘๖.๙๔

ที่มา : สำนักงานพัฒนาชุมชนจังหวัดสงขลา

๒) **ข้อมูลแรงงานจังหวัดสงขลา** (ที่มา : สำนักงานจัดหางานจังหวัดสงขลา) ปี ๒๕๖๖ ประชากรที่มีอายุ ๑๕ ปีขึ้นไปในจังหวัดรวม ๑,๓๕๔,๕๗๓ คน ผู้มีงานทำในจังหวัด ๙๑๑,๘๖๖ คน ภาคการเกษตรในจังหวัด ๒๖๕,๘๕๒ คน และทำนอกภาคการเกษตร ๖๔๖,๐๑๔ คน มี**แรงงานภาคการเกษตร** รวม ๒๕๙,๑๕๑ คน เป็นเพศชาย ๑๕๖,๙๗๑ คน และเป็นหญิง ๑๐๒,๑๘๐ คน มี**แรงงานต่างด้าวรวมทุกประเภทกิจการ** จำนวน ๒๒,๒๓๐ คน โดยประเภทกิจการเนื่องการเกษตร มีจำนวนแรงงานต่างด้าวมากที่สุด จำนวน ๘,๕๓๐ คน รองลงมาเป็นประเภทกิจการเนื่องประมงทะเล จำนวน ๕,๕๓๖ คน และด้านกิจการเกษตรและปศุสัตว์ จำนวน ๔,๙๐๑ คน

ตารางที่ ๒.๒๑ แสดงข้อมูลแรงงานจังหวัดสงขลา

รายการ	ปี ๒๕๖๒	ปี ๒๕๖๓	ปี ๒๕๖๔	ปี ๒๕๖๕	ปี ๒๕๖๖
ประชากรที่มีอายุ ๑๕ ปีขึ้นไปในจังหวัด	๑,๒๕๙,๙๗๒	๑,๒๖๘,๙๕๐	๑,๒๗๕,๒๙๙	๑,๓๔๖,๕๘๒	๑,๓๕๔,๕๗๓
ผู้มีงานทำในจังหวัด	๘๕๓,๘๐๗	๘๖๓,๕๓๕	๘๔๕,๒๖๓	๙๐๒,๐๓๒	๙๑๑,๘๖๖
ผู้มีงานทำในภาคการเกษตรของจังหวัด	๒๘๔,๔๘๕	๒๗๐,๓๗๘	๒๗๓,๑๓๗	๒๘๗,๙๕๕	๒๖๕,๘๕๒
ผู้มีงานทำนอกภาคการเกษตรของจังหวัด	๕๖๙,๓๒๒	๕๙๓,๑๕๗	๕๗๒,๑๒๖	๖๒๓,๐๗๗	๖๔๖,๐๑๔
อัตราการมีงานทำของจังหวัด	๖๗.๗๖	๖๘.๐๕	๖๖.๒๘	๙๘.๕๖	๙๘.๖๕
อัตราการมีงานทำในภาคการเกษตรของจังหวัด	๓๓.๓๒	๓๑.๓๑	๓๒.๓๑	๓๐.๙๓	๒๙.๑๕
อัตราการมีงานทำนอกภาคการเกษตรของจังหวัด	๖๖.๖๘	๖๘.๖๙	๖๗.๖๙	๖๙.๐๗	๗๐.๘๕

ตารางที่ ๒.๒๒ แสดงข้อมูลแรงงานภาคการเกษตรจังหวัดสงขลา

ปี พ.ศ.	ชาย (คน)	หญิง (คน)	รวม (คน)
๒๕๖๑	๑๔๗,๓๖๘	๑๐๘,๘๕๑	๒๕๖,๒๑๙
๒๕๖๒	๑๕๖,๒๓๒	๑๑๓,๓๓๕	๒๖๙,๕๖๗
๒๕๖๓	๑๕๐,๘๕๒	๑๐๗,๒๓๕	๒๕๘,๐๘๗
๒๕๖๔	๑๕๐,๐๗๓	๑๐๐,๔๘๒	๒๕๐,๕๕๕
๒๕๖๕	๑๑๔,๙๒๑	๑๐๑,๑๗๑	๒๑๖,๐๙๒
๒๕๖๖	๑๕๖,๙๗๑	๑๐๒,๑๘๐	๒๕๙,๑๕๑

ที่มา : สำนักงานสถิติจังหวัดสงขลา ๒๕๖๖

ตารางที่ ๒.๒๓ แสดงข้อมูลแรงงานต่างด้าวจังหวัดสงขลา จำแนกตาม ประเภทกิจการต่อเนื่อง ปี ๒๕๖๖

ที่	อำเภอ	กิจการเกษตร/ ปศุสัตว์	กิจการต่อเนื่อง การเกษตร	กิจการต่อเนื่อง ปศุสัตว์	กิจการ ประมงทะเล	กิจการต่อเนื่อง ประมงทะเล	กิจการแปรรูป สัตว์น้ำ	รวมทุกประเภท กิจการ (คน)
๑	กระแสสินธุ์	๙	๐	๐	๐	๐	๐	๑๑
๒	คลองหอยโข่ง	๒๙๒	๒	๐	๐	๐	๐	๒๙๖
๓	ควนเนียง	๓๒	๑๓๔	๐	๑	๔	๐	๒๐๓
๔	จะนะ	๑๕๓	๒๑๙	๐	๗๑	๑,๒๕๙	๑๓	๑,๙๑๗
๕	เทพา	๒๔๖	๑๙๓	๐	๗	๑	๑	๕๔๔
๖	นาทวี	๔๐๒	๓๕๔	๐	๐	๐	๐	๗๕๖
๗	นาหม่อม	๕๓	๑๐๒	๐	๐	๓๕๖	๖๐	๕๖๖
๘	บางกล่ำ	๑๒๘	๘๐๔	๑	๑	๐	๐	๘๘๘
๙	เมือง	๑๒๐	๑๕	๐	๒๖๖	๑,๑๗๓	๔๙๖	๑,๙๓๔
๑๐	ระโนด	๗๑	๔๓	๐	๑๖	๒๔	๐	๑๖๐
๑๑	รัตภูมิ	๘๘	๖๐๕	๕๓๓	๐	๐	๐	๑,๒๘๖
๑๒	สะเดา	๑,๖๘๓	๓,๐๕๓	๐	๕	๕	๐	๔,๗๔๖
๑๓	สะบ้าย้อย	๑๑๐	๑๔๑	๐	๐	๐	๐	๒๕๑
๑๔	สิงหนคร	๘๒	๐	๐	๑๑๔	๗๙๐	๗๖๗	๑,๗๕๖
๑๕	หาดใหญ่	๑,๔๑๕	๑,๙๖๖	๑๑	๑๔	๑,๘๓๙	๙	๖,๓๗๐
๑๖	สติงพระ	๑๗	๑	๐	๔	๗	๐	๒๑
รวม		๔,๙๐๑	๗,๖๓๒	๕๔๕	๔๙๙	๕,๔๔๘	๑,๓๔๖	๒๑,๒๓๙

ที่มา : สำนักงานสถิติจังหวัด ๒๕๖๖

๒. ข้อมูลด้านการเกษตรที่สำคัญของจังหวัดสงขลา

๒.๑ ครุฑเรือเกษตรกรรมและแรงงานภาคเกษตร

ตารางที่ ๒.๒๔ จำนวนครุฑเรือเกษตรกรรมและจำนวนแรงงานภาคเกษตรของจังหวัดสงขลา ปี ๒๕๖๖

อำเภอ	จำนวนครุฑเรือ ^๑	จำนวนครุฑเรือ เกษตรกรรม ^๒	ร้อยละจำนวน ครุฑเรือเกษตร/ครุฑเรือทั้งหมด	จำนวนแรงงานภาคเกษตร ^๓ ปี (ราย)
๑. เมือง	๗๕,๙๙๑	๔,๒๑๗	๕.๕๕	๓๔,๖๐๐
๒. สติงพระ	๑๕,๗๐๗	๔,๘๐๙	๓๐.๖๒	๔๑,๑๘๘
๓. จะนะ	๓๒,๖๖๘	๙,๘๙๘	๓๐.๓๐	๘๑,๓๕๒
๔. นาทวี	๒๔,๐๙๕	๗,๓๒๓	๓๐.๓๙	๕๙,๔๙๖
๕. เทพา	๒๓,๒๒๘	๖,๙๗๗	๓๐.๐๔	๖๐,๒๕๘
๖. สะบ้าย้อย	๒๑,๐๐๔	๘,๖๙๘	๔๑.๔๑	๗๑,๗๘๕
๗. ระโนด	๒๕,๖๔๙	๖,๒๐๐	๒๔.๑๗	๔๕,๙๓๔
๘. กระแสสินธุ์	๕,๔๓๗	๑,๙๖๐	๓๖.๐๕	๑๗,๘๗๗
๙. รัตภูมิ	๒๖,๙๙๘	๗,๙๓๑	๒๙.๓๘	๖๗,๓๘๐
๑๐. สะเดา	๕๒,๔๖๙	๑๐,๘๕๕	๒๐.๖๗	๗๕,๓๗๒
๑๑. หาดใหญ่	๒๐๔,๓๑๙	๑๐,๒๖๑	๕.๐๒	๘๘,๐๕๙
๑๒. นาหม่อม	๙,๖๒๙	๒,๖๑๖	๒๗.๑๗	๒๒,๑๒๓
๑๓. ควนเนียง	๑๒,๒๓๑	๑,๙๐๙	๑๕.๖๑	๓๒,๐๘๑
๑๔. บางกล่ำ	๑๔,๕๕๓	๒,๖๓๓	๑๘.๐๙	๒๒,๓๐๕
๑๕. สิงหนคร	๒๙,๓๘๖	๓,๔๒๐	๑๑.๖๔	๓๑,๐๘๗
๑๖. คลองหอยโข่ง	๑๑,๐๖๑	๓,๓๔๓	๓๐.๒๒	๒๖,๖๔๒
รวม	๕๘๔,๔๒๕	๙๓,๐๔๐	๑๕.๙๒	๗๗๗,๕๓๘

ที่มา : ^๑ที่ทำการปกครองจังหวัดสงขลา / ^๒สำนักงานเกษตรจังหวัดสงขลา / ^๓สำนักงานสถิติจังหวัดสงขลา

๒.๒ การใช้ที่ดินเพื่อการเกษตร

ตารางที่ ๒.๒๕ แสดงข้อมูลการใช้ที่ดินเพื่อทำการเกษตร แยกรายอำเภอ ปี ๒๕๖๕

ที่	อำเภอ	ทำนา (ไร่)		ไม้ผล (ไร่)	ไม้ยืนต้น (ไร่)	พืชไร่ (ไร่)	พืชผัก (ไร่)	ไม้ประดับ (ไร่)	สมุนไพร/เครื่องเทศ (ไร่)
		นาปี	นาปรัง						
๑	กระเสี่สินธุ์	๒,๔๑๗.๐๐	๒๒๓	๑๖๗.๐๐	๑๑,๒๗๖.๗๕	๐.๐๐	๑๐.๕๐	๐.๐๐	๐.๓๘
๒	จะนะ	๓,๘๓๔.๐๐	-	๒,๓๐๕.๑๑	๘๗,๘๒๘.๑๓	๐.๐๐	๐.๐๐	๐.๐๐	๕.๓๒
๓	บางกล่ำ	๒,๑๘๕.๐๐	-	๖๘๑.๐๐	๒๐,๗๘๐.๒๕	๕๘.๕๐	๔๓๓.๐๐	๐.๐๐	๕.๖๘
๔	เทพา	๓,๘๔๑.๕๐	-	๑,๓๐๐.๐๐	๒๙๒,๙๖๑.๐๐	๖๐.๐๐	๑,๒๖๐.๐๐	๐.๐๐	๒.๐๐
๕	ระโนด	๕๓,๒๐๓.๕๐	๑๕,๐๘๗	๑,๕๓๓.๐๐	๒๗,๓๕๔.๒๐	๑๔.๐๐	๑,๓๐๓.๐๐	๐.๐๐	๐.๒๕
๖	สะเดา	๑๑๘.๐๐	-	๕,๐๒๒.๐๐	๓๗๓,๗๙๑.๐๐	๕๘.๐๐	๑๓๓.๐๐	๐.๐๐	๖.๔๓
๗	สะบ้าย้อย	๑,๗๑๑.๐๐	-	๑๒,๐๓๕.๕๐	๒๒๙.๓๔	๑๐.๐๐	๑๕๔.๗๕	๐.๐๐	๘.๑๑
๘	สิงหนคร	๘,๖๘๔.๐๐	-	๔,๐๘๕.๐๐	๘,๑๒๐.๐๐	๕๓.๐๐	๑๗๗.๐๐	๐.๐๐	๑.๒๕
๙	ควนเนียง	๕,๓๓๗.๐๐	-	๑๕๔.๐๐	๕๒,๑๔๒.๒๕	๐.๐๐	๒๘๖.๐๐	๐.๐๐	๐.๓๘
๑๐	เมืองสงขลา	๑,๐๐๕.๐๐	-	๑,๐๒๓.๕๐	๒๒,๘๕๐.๐๐	๑๔.๐๐	๒๓๖.๕๐	๐.๐๐	๑.๘๓
๑๑	สทิงพระ	๙,๕๔๐.๐๐	-	๑,๙๘๕.๐๐	๘,๗๓๘.๙๑	๑๙.๒๕	๑๙๓.๗๕	๐.๐๐	๘.๗๕
๑๒	นาทวี	๓๑๗.๐๐	-	๑๑,๐๒๖.๕๐	๓๐๙,๗๓๗.๗๐	๔๔.๐๐	๑,๖๕๕.๐๐	๐.๐๐	๓.๗๕
๑๓	รัตภูมิ	๗,๕๓๔.๐๐	-	๔,๗๐๑.๐๐	๑๙๓,๔๗๔.๐๐	๐.๐๐	๐.๐๐	๐.๐๐	๓.๒๔
๑๔	นาหม่อม	๓๐.๐๐	-	๗๕๔.๐๐	๓๑,๗๑๕.๐๐	๐.๐๐	๒๓๒.๐๐	๐.๐๐	๐.๒๕
๑๕	คลองหอยโข่ง	๑,๐๙๑.๐๐	-	๑,๐๕๗.๐๐	๙๖,๒๖๖.๐๐	๓.๐๐	๓๗.๐๐	๓๒,๘๐๑.๙๐	๑.๓๐
๑๖	หาดใหญ่	๒,๒๔๒.๑๒	-	๓,๗๒๑.๐๐	๑๘๐,๘๕๕.๔๐	๕๓๓.๘๔	๒๙๙.๓๐	๐.๐๐	๖.๙๑
	รวม	๑๐๓,๐๙๐.๑๒	๐.๐๐	๕๑,๕๕๐.๖๑	๑,๗๑๘,๑๑๙.๙๓	๘๖๗.๕๙	๖,๔๑๐.๘๐	๓๒,๘๐๑.๙๐	๕๕.๘๓

หมายเหตุ : พื้นที่เดียวกันมีการปลูกพืชมากกว่า ๑ ชนิด ที่มา : สำนักงานเกษตรจังหวัดสงขลา

๒.๓ แหล่งน้ำเพื่อการเกษตร

๒.๓.๑ พื้นที่ชลประทานและระบบชลประทาน

ตารางที่ ๒.๒๖ ข้อมูลพื้นที่ชลประทานจังหวัดสงขลา ปี ๒๕๖๖

ที่	รายการ	จำนวนโครงการ	พื้นที่ชลประทาน (ไร่)	พื้นที่รับประโยชน์ (ไร่)	พื้นที่ระบายน้ำ (ไร่)	พื้นที่โครงการ (ไร่)
๑	โครงการชลประทานขนาดใหญ่	๒	๒๑๗,๖๕๐	๔๐,๘๙๐	-	๓๐๒,๑๑๙
๒	โครงการชลประทานขนาดกลาง	๘	๑๕๙,๒๔๒	-	-	๒๑๓,๒๖๓
๓	โครงการชลประทานขนาดเล็ก (พระราชดำริ)	๒๘	-	๙,๙๖๐	-	-
๔	โครงการชลประทานขนาดเล็ก	๑๕๖	-	๑๕๔,๑๕๕	-	-
๕	สูบน้ำด้วยไฟฟ้า	๑๕	-	๑๘,๒๗๐	-	-
๖	ป้องกันตนเองชายแดนไทย-มาเลเซีย	๒๖	-	๘๐๐	-	-
๗	ขุดลอกหนองน้ำ	๑๐๘	-	๕๕,๓๐๐	-	-
๘	ศูนย์บริการเกษตรเคลื่อนที่	๙๐	-	๒๘,๗๓๐	-	-
	รวม	๔๓๓	๓๗๖,๘๙๒	๓๐๘,๑๐๕	-	๕๑๕,๓๘๒

หมายเหตุ **ขนาดใหญ่** หมายถึง มีพื้นที่ชลประทาน มากกว่า ๘๐,๐๐๐ ไร่ หรือมีพื้นที่อ่างเก็บน้ำ ตั้งแต่ ๑๕ ตร.กม. ขึ้นไป

ขนาดกลาง หมายถึง มีพื้นที่ชลประทาน น้อยกว่า ๘๐,๐๐๐ ไร่ หรือมีพื้นที่อ่างเก็บน้ำ น้อยกว่า ๑๕ ตร.กม.

ขนาดเล็ก หมายถึง งานพัฒนาแหล่งน้ำขนาดเล็กบรรเทาความเดือนร้อน เกี่ยวกับน้ำอุปโภค-บริโภค

ที่มา : โครงการชลประทานสงขลา/สำนักชลประทานที่ ๑๖

๒.๓.๒ แหล่งน้ำขนาดเล็กในไร่นา

๑) งานพัฒนาแหล่งน้ำขนาดเล็ก (๑,๒๖๐ ลูกบาศก์เมตร) ปี ๒๕๔๙-๒๕๖๗

ตารางที่ ๒.๒๗ ข้อมูลจำนวนแหล่งน้ำขนาดเล็กในไร่นา (๑,๒๖๐ ลูกบาศก์เมตร) จังหวัดสงขลา ปี ๒๕๔๙-๒๕๖๗ (หน่วย : บ่อ)

อำเภอ	ปี ๔๙-๕๕	ปี ๕๖	ปี ๕๗	ปี ๕๘	ปี ๕๙	ปี ๖๐	ปี ๖๑	ปี ๖๒	ปี ๖๓	ปี ๖๔	ปี ๖๕	ปี ๖๖	ปี ๖๗	รวม
๑. ฉะบับ	๑๙	๒	๒	๓	๐	๐	๒๔	๑๖	๓๓	๑๐	๔๕	๘	๐	๑๘๑
๒. ระโนด	๔๔	๒๖	๐	๐	๐	๓	๗	๑	๒	๕	๑๗	๑๓	๒	๑๖๔
๓. รัตภูมิ	๔๗	๒๙	๐	๐	๐	๐	๐	๖	๒๓	๒๔	๙	๖	๐	๑๙๑
๔. สทิงพระ	๓๐	๒๓	๐	๓๐	๐	๔	๐	๒๘	๑๐	๑๒	๑๒	๗	๔	๑๙๐
๕. หาดใหญ่	๒๕	๐	๐	๐	๐	๐	๐	๐	๐	๑	๑๓	๙	๗	๑๒๓
๖. คลองหอยโข่ง	๓	๐	๐	๐	๐	๑	๐	๗	๒๑	๒	๗	๒	๐	๔๖
๗. เทพา	๓๑	๖๔	๔	๑๐	๐	๑	๓๐	๔๑	๒๒	๑๘	๔๓	๙	๑๒	๓๑๖
๘. นาทวี	๒๑	๐	๐	๐	๐	๑	๐	๓๗	๕๕	๑๑	๕๑	๙	๘	๒๑๔
๙. สะเตาะ	๕๔	๐	๐	๖	๐	๘	๖๐	๓๓	๖๑	๒๔	๘๗	๒๐	๕๒	๔๕๙
๑๐. สิงหนคร	๒๕	๐	๐	๐	๒๐	๐	๐	๑๐	๖	๕	๙	๑	๐	๑๐๑
๑๑. สะบ้าย้อย	๑๔	๕๕	๑๔	๑๑	๐	๑	๖	๓๕	๔๘	๓๑	๑๑๖	๑๒	๐	๓๕๗
๑๒. นาหม่อม	๐	๐	๐	๓	๐	๓	๑๕	๕	๑๐	๑๕	๑๓	๐	๑	๖๕
๑๓. กระแสสินธุ์	๐	๐	๐	๐	๐	๖	๒	๖	๑๕	๑๕	๕	๓	๐	๙
๑๔. บางกล่ำ	๐	๐	๐	๐	๐	๒	๖	๐	๒	๐	๓	๒	๐	๑๕
๑๕. เมือง	๐	๐	๐	๐	๐	๐	๐	๔	๑๒	๑	๑๐	๕	๐	๓๒
๑๖. ควนเนียง	๐	๐	๐	๐	๐	๐	๐	๑	๒	๐	๘	๕	๐	๑๖
รวมทั้งสิ้น	๓๑๓	๑๙๙	๒๐	๖๓	๒๐	๓๐	๑๕๐	๒๓๐	๓๒๒	๑๗๔	๔๔๘	๑๑๑	๘๖	๒,๔๗๙

ที่มา : สถานีพัฒนาที่ดินสงขลา (แผนฯปี ๒๕๖๗ จำนวน ๘๖ บ่อ)

๒.๔ ข้อมูลสินค้าเกษตรที่สำคัญของจังหวัดสงขลา

๒.๔.๑ ด้านการปลูกพืชเศรษฐกิจของจังหวัดสงขลา ปีการผลิต ๒๕๖๕ (ปีเพาะปลูก ๒๕๖๕/๒๕๖๖)

๑) ภาพรวมปลูกพืชเศรษฐกิจของจังหวัดสงขลา ปีการผลิต ๒๕๖๕

ตารางที่ ๒.๒๘ ข้อมูลการผลิตพืชที่สำคัญของจังหวัดสงขลา ปี ๒๕๖๕ (ปีเพาะปลูก ๒๕๖๕/๒๕๖๖)

ชนิดสินค้า	เกษตรกร (ราย)	เนื้อที่เพาะปลูก/เนื้อที่ยืนต้น (ไร่)	เนื้อที่เก็บเกี่ยว/เนื้อที่ให้ผล (ไร่)	ผลผลิตต่อไร่ (กก.)	ปริมาณผลผลิตรวม (ตัน)
๑ กระเทียม	๖๘	๔๑.๘๐	๔๑.๘๐	๑๖๔.๒๑	๖๘.๖๔
๒ กล้ายตानी	๓๒	๑๔.๐๐	๑๔.๐๐	๓๑๐.๐๐	๔๓.๔๐
๓ กล้ายน้ำว่า	๔,๙๘๓	๔,๓๔๒.๓๙	๓,๕๒๗.๓๒	๑๑๗.๐๔	๕,๐๘๒.๔๔
๔ กล้ายหอม	๒๐	๑๖.๐๐	๑๖.๐๐	๖๘.๗๕	๑๑.๐๐
๕ กล้ายหิน	๑,๓๐๔	๒๔๗.๐๐	๒๔๗.๐๐	๕๓.๓๐	๑๓๑.๖๕
๖ กาแฟโรบัสต้า	๗๘๘	๑,๑๔๔.๐๐	๓๒๑.๕๐	๕.๖๗	๖๔.๙๐
๗ กุยช่าย	๒๓	๙.๐๐	๙.๐๐	๙๕.๕๖	๘.๖๐
๘ โกโก้	๑๙๔	๕๔๙.๐๐	๑๙๒.๐๐	๑๕.๖๖	๘๕.๙๘
๙ ขนุน	๒๘	๙.๐๐	๙.๐๐	๓๓๗.๔๔	๓๐.๓๗
๑๐ ขนุนหนัง	๓๖	๑๘.๐๐	๑๖.๐๐	๑๑๑.๑๑	๒๐.๐๐

ชนิดสินค้า	เกษตรกร (ราย)	เนื้อที่เพาะปลูก/ เนื้อที่ยืนต้น (ไร่)	เนื้อที่เก็บเกี่ยว/ เนื้อที่ให้ผล (ไร่)	ผลผลิตต่อไร่ (กก.)	ปริมาณผลผลิต รวม (ตัน)
๑๑ ข้า	๑๙๖	๓๒๓.๐๐	๑๔๘.๐๐	๑๖๔.๕๖	๕๓๑.๕๓
๑๒ ข้าวนาปรัง	๒,๖๐๓	๓๙,๓๙๗.๓๖	๓๙,๓๙๗.๓๖	๕๙.๓๙	๒๓,๓๙๖.๙๔
๑๓ ข้าวนาปี	๑๕,๗๗๐	๑๔๘,๕๓๘.๓๘	๑๔๘,๔๕๘.๓๘	๕๖.๓๔	๘๓,๖๘๑.๑๑
๑๔ ข้าวโพดหวาน	๔๐๓	๓๘๔.๐๐	๓๘๔.๐๐	๘๒.๗๐	๓๑๗.๕๕
๑๕ คะน้า	๒๖	๔.๐๐	๔.๐๐	๑๔๒.๕๐	๕.๗๐
๑๖ เงาะ	๒๑๘	๒๓๘.๕๐	๒๓๘.๕๐	๔๗.๓๖	๑๑๒.๙๖
๑๗ เงาะไม่ระบุพันธุ์	๒,๑๙๖	๑,๔๔๓.๖๕	๑,๔๓๘.๘๕	๙๐.๔๘	๑,๓๐๖.๒๔
๑๘ เงาะโรงเรียน	๓,๐๕๗	๗๗๒.๐๐	๗๑๕.๐๐	๕๖.๖๖	๔๓๗.๔๔
๑๙ จำปาตะ	๑,๙๗๕	๙๑๑.๕๐	๗๘๕.๐๐	๒๐๕.๑๐	๑,๘๖๙.๕๐
๒๐ ชะอม	๔๑	๔๐.๐๐	๔๐.๐๐	๒๐๐.๐๐	๘๐.๐๐
๒๑ ชันโรง	๔๐	๑,๕๐๐.๐๐	๑,๕๐๐.๐๐	๕๐.๐๐	๗๕๐.๐๐
๒๒ แดงกวา	๗๓	๔๙.๐๐	๔๙.๐๐	๓๕๕.๑๐	๑๗๔.๐๐
๒๓ แดงโมเนื้อ	๒๑๒	๑,๑๘๐.๐๐	๑,๑๘๐.๐๐	๒๙.๑๔	๓๔๓.๙๐
๒๔ แดงโมเนื้อไม่ระบุพันธุ์	๕๓๑	๓,๕๒๙.๘๐	๓,๕๒๙.๘๐	๔๙.๑๑	๑,๗๓๓.๔๐
๒๕ ถั่วป่นหยาบ(ถั่วหรั่ง)	๖	๑๐.๐๐	๑๐.๐๐	๑๐๐.๐๐	๑๐.๐๐
๒๖ ถั่วฝักยาว	๖๐	๓๒.๐๐	๓๒.๐๐	๑๐๓.๖๓	๓๓.๑๖
๒๗ ถั่วลันเตา	๔๕	๓๕.๐๐	๓๕.๐๐	๒๕.๐๐	๘.๗๕
๒๘ ทุเรียน	๕,๘๕๕	๑๐,๒๘๗.๙๙	๖,๘๕๘.๙๐	๒๙.๗๘	๓,๐๖๔.๑๖
๒๙ ทุเรียนพันธุ์อื่นๆ	๒,๒๘๐	๘๘๒.๐๐	๗๖๘.๐๐	๕๐.๘๗	๔๔๘.๖๔
๓๐ ทุเรียนหมอนทอง	๔,๗๒๕	๕,๔๗๒.๒๕	๓,๙๗๗.๒๕	๓๕.๒๕	๑,๙๒๙.๐๐
๓๑ ปาล์มน้ำมัน	๗,๒๘๖	๗๕,๒๑๔.๔๕	๖๖,๒๒๙.๐๙	๒๓๐.๗๐	๑๗๓,๕๑๘.๙๑
๓๒ ฝักกวางตุ้ง	๑๐๓	๖๒.๕๐	๖๒.๕๐	๘๓.๑๗	๕๑.๙๘
๓๓ ฝักกาดอื่นๆ	๒๓	๒๒.๐๐	๒๒.๐๐	๑๑๙.๓๒	๒๖.๒๕
๓๔ ฝักบุงจีน	๘๘	๒๒.๐๐	๒๒.๐๐	๑๐๐.๐๐	๒๒.๐๐
๓๕ ฝรั่งโพรง	๑๑๕	๓๔๘.๐๐	๓๔๘.๐๐	๒๙๐.๖๙	๑,๐๑๑.๖๐
๓๖ ฝรั่ง	๑๙	๙๕.๐๐	๙๕.๐๐	๒๐๐.๔๒	๑๙๐.๔๐
๓๗ ฝรั่งกิมจู	๑๔๗	๙๓.๕๐	๘๒.๕๐	๔๒.๗๗	๓๙.๙๙
๓๘ พริกชี้หนูเม็ดเล็ก(ชี้หนูสวน)	๑๕๗	๑๑๔.๐๐	๑๑๔.๐๐	๘๐.๒๖	๙๑.๕๐
๓๙ พริกชี้หนูเม็ดใหญ่	๗๗๗	๑,๕๓๒.๐๐	๑,๕๓๒.๐๐	๑๘๕.๙๙	๒,๘๔๙.๓๔
๔๐ พักทอง	๒๒๖	๗๗๓.๐๐	๗๗๓.๐๐	๑๗๕.๘๑	๑,๓๕๙.๐๐

ชนิดสินค้า	เกษตรกร (ราย)	เนื้อที่เพาะปลูก/ เนื้อที่ยืนต้น (ไร่)	เนื้อที่เก็บเกี่ยว/ เนื้อที่ให้ผล (ไร่)	ผลผลิตต่อไร่ (กก.)	ปริมาณผลผลิต รวม (ตัน)
๔๑ พริก / แพง	๑	๑๐.๐๐	๑๐.๐๐	๑๐๐.๐๐	๑๐.๐๐
๔๒ มะเขือเทศบริโภคสด	๑	๑.๐๐	๑.๐๐	๕๐.๐๐	๐.๕๐
๔๓ มะเขือเปราะ	๕๐	๖๕.๐๐	๖๕.๐๐	๒๐๐.๐๐	๑๓๐.๐๐
๔๔ มะนาว	๓,๐๔๐	๖๒๐.๘๐	๕๗๖.๘๐	๔๗.๕๗	๒๗๕.๓๒
๔๕ มะนาวไม่ระบุพันธุ์	๕๘	๔๒.๗๑	๔๒.๗๑	๑๐๑.๘๕	๔๓.๕๐
๔๖ มะพร้าวแก่	๕,๒๗๙	๘,๖๕๒.๗๑	๗,๑๓๑.๓๑	๘๔.๔๙	๗,๓๑๐.๓๑
๔๗ มะพร้าวน้ำหอม	๒,๔๔๔	๒,๔๗๑.๙๔	๑,๙๒๑.๗๑	๙๑.๓๑	๒,๒๕๗.๑๔
๔๘ มะพร้าวอ่อน	๒,๙๘๘	๖,๐๙๙.๒๑	๕,๒๐๕.๒๑	๒๓๖.๕๐	๑,๔๔๒.๘๘
๔๙ มะม่วง	๘๓	๖๘.๓๙	๖๓.๐๐	๖๕.๐๗	๔๔.๕๐
๕๐ มะม่วงพันธุ์อื่นๆ	๔๖๘	๙๕๐.๕๐	๖๕๐.๕๐	๕๑.๑๘	๔๘๖.๕๐
๕๑ มะม่วงพิมเสนเปรี้ยว	๔๑๓	๑,๐๗๓.๗๕	๘๗๙.๗๕	๔๖.๖๖	๕๐๑.๐๐
๕๒ มะละกอ	๖๘	๕๖.๐๐	๕๖.๐๐	๑๕๖.๔๓	๘๗.๖๐
๕๓ มังคุด	๖,๕๕๓	๕,๓๑๔.๑๙	๔,๕๕๒.๔๔	๑๗.๐๘	๙๐๗.๙๑
๕๔ มันขี้หนู	๕	๘.๐๐	๘.๐๐	๘๑.๒๕	๖.๕๐
๕๕ มันเทศ	๙๐	๑๓๐.๐๐	๑๓๐.๐๐	๖๐.๐๐	๗๘.๐๐
๕๖ มันสำปะหลังบริโภคสด พันธุ์ห่านาที่	๔๐	๑๓๐.๐๐	๑๓๐.๐๐	๑๖๖.๑๕	๒๑๖.๐๐
๕๗ เมล่อน	๓	๑.๐๐	๑.๐๐	๓๐๐.๐๐	๓.๐๐
๕๘ เมล่อนญี่ปุ่น	๑	๑.๐๐	๑.๐๐	๕๐.๐๐	๐.๕๐
๕๙ ลองกอง	๑๐,๑๔๗	๘,๓๓๔.๗๒	๘,๒๓๐.๓๕	๘.๐๖	๖๗๒.๑๑
๖๐ ละมุด	๑๒๓	๑๓๙.๐๐	๑๓๖.๐๐	๑๗๕.๖๒	๒๔๔.๑๑
๖๑ ลำไยอืด	๑๓	๑๓๗.๐๐	๑๓๕.๐๐	๖๘.๖๑	๙๔.๐๐
๖๒ ส้มแขก	๙๐๒	๒๕๐.๐๐	๑๖๕.๐๐	๑๑๐.๓๐	๒๗๕.๗๕
๖๓ ส้มจุก	๔๗	๖๓.๐๙	๔๑.๔๑	๑๙.๗๒	๑๒.๔๔
๖๔ ส้มโอ	๒๓	๑๒.๕๒	๑๒.๔๒	๒๒๐.๒๑	๒๗.๕๗
๖๕ ส้มโอหอมควนคลัง	๕๕	๗๗.๑๐	๗๒.๑๐	๒๑๑.๓๙	๑๖๒.๙๘
๖๖ สมุนไพรอื่นๆ (พืชอายุยาว)	๒,๓๖๐	๒,๖๓๐.๐๐	๑๘๔.๐๐	๑.๔๙	๓๙.๒๖
๖๗ สลัด	๔๔	๒๔๒.๗๐	๒๐๓.๗๐	๑๐๑.๕๔	๒๔๖.๔๓
๖๘ สลัดพันธุ์อื่นๆ	๖	๑๒.๐๐	๑๒.๐๐	๙๑.๖๗	๑๑.๐๐
๖๙ สลัด	๓,๑๘๙	๒,๖๐๔.๐๐	๒,๑๙๗.๐๐	๔๕.๓๑	๑,๑๗๙.๘๕
๗๐ หนุ่ยเลี้ยงสัตว์	๒	๑๐.๕๗	๑๐.๕๗	๘๐๐.๐๐	๘๔.๕๖
๗๑ หนุมาน	๓๒	๗.๐๐	๗.๐๐	๘๐๐.๐๐	๕๖.๐๐
๗๒ หนุมานแบ่ง(ต้นหอม)	๕๐	๔๐.๐๐	๔๐.๐๐	๘๒.๕๐	๓๓.๐๐
๗๓ โหระพา	๒๑	๓๕.๐๐	๓๕.๐๐	๙๗.๑๔	๓๔.๐๐
รวม	๙๕,๓๒๘	๓๓๙,๙๘๗.๙๗	๓๑๖,๑๒๙.๗๓	๙๘.๕๑	๓๓๔,๙๑๘.๑๒

ที่มา : สำนักงานเกษตรจังหวัดสงขลา

๒) สถานการณ์การผลิตสินค้าพืชที่สำคัญ จำแนกรายอำเภอ

ตารางที่ ๒.๒๙ แสดงข้อมูลพื้นที่ปลูกยางพาราจังหวัดสงขลา ปี ๒๕๕๙ -๒๕๖๕ และจำแนกรายอำเภอปี ๒๕๖๕

ปี	พื้นที่ปลูก (ไร่)	พื้นที่ให้ผล/เก็บเกี่ยว (ไร่)	ผลผลิต (ตัน)	ผลผลิตเฉลี่ย (กก./ไร่)	เกษตรกร (ครัวเรือน)
๒๕๕๘	๑,๙๘๕,๒๒๗	๑,๖๘๕,๕๐๘	๔๕๔,๒๖๓	๒๗๐	na
๒๕๕๙	๑,๙๗๓,๗๕๔	๑,๖๗๖,๑๙๙	๔๕๐,๒๒๓	๒๖๙	na
๒๕๖๐	๑,๙๗๒,๓๒๑	๑,๖๕๑,๓๗๑	๔๑๔,๖๓๑	๒๕๑	๑๓๓,๘๐๗
๒๕๖๑	๒,๓๔๔,๘๒๙	๑,๘๑๔,๘๓๖	๔๗๐,๓๓๑	๒๕๙	๑๖๒,๗๓๕
๒๕๖๒	๒,๒๓๗,๖๔๕	๑,๘๑๖,๒๒๖	๔๓๗,๐๙๑	๒๔๑	๖๒,๗๓๕
๒๕๖๓	๒,๒๒๔,๑๖๕	๑,๘๗๒,๒๙๙	๔๓๗,๒๒๖	๒๓๔	๑๕๔,๖๗๙
๒๕๖๔	๒,๒๐๘,๒๑๐	๑,๙๑๔,๗๒๔	๔๒๗,๖๐๗	๒๒๓	๑๐๘,๐๒๗
๒๕๖๕	๒,๑๙๕,๗๙๒	๑,๙๓๕,๓๑๗	๔๑๑,๑๘๑	๒๑๒	๗๑,๖๐๕

ตารางที่ ๒.๓๐ แสดงข้อมูลพื้นที่ปลูกยางพาราจังหวัดสงขลา จำแนกรายอำเภอ ปี ๒๕๖๕

ที่	อำเภอ	เนื้อที่เพาะปลูก (ไร่)	พื้นที่ให้ผล/เก็บเกี่ยว (ไร่)	ผลผลิต (ตัน)	ผลผลิตเฉลี่ย (กก./ไร่)	เกษตรกร (ครัวเรือน)
๑	เมือง	๓๒,๐๐๕	๒๖,๗๑๕	๕,๖๙๐	๒๑๓	๓๐๕๓
๒	จะนะ	๒๒๒,๘๗๖	๑๙๕,๑๕๘	๔๑,๕๖๙	๒๑๓	๘๓๐๔
๓	เทพา	๒๕๙,๑๒๓	๒๓๙,๘๑๖	๕๒,๒๘๐	๒๑๘	๗๔๘๖
๔	นาทวี	๓๐๙,๖๕๕	๒๗๙,๘๘๗	๕๘,๗๗๖	๒๑๐	๗๕๕๒
๕	ระโนด	๓๐	๓๐	๔,๙๒	๑๖๔	๔
๖	รัตภูมิ	๑๘๐,๗๕๙	๑๖๒,๗๔๑	๓๔,๕๐๑	๒๑๒	๖๐๔๙
๗	สะเดา	๔๒๖,๙๔๗	๓๖๙,๙๙๒	๗๙,๙๑๘	๒๑๖	๑๐,๖๘๘
๘	สะบ้าย้อย	๒๙๕,๘๔๔	๒๕๑,๖๓๗	๕๕,๑๐๒	๒๑๕	๙๒๕๓
๙	สติงพระ	๑๕๙	๑๑๕	๑๖	๑๓๙	๖
๑๐	หาดใหญ่	๒๐๗,๗๑๙	๑๘๑,๘๔๔	๓๕,๐๙๖	๑๙๓	๙๖๖๗
๑๑	กระแสสินธุ์	๙,๔๘๔	๗,๖๑๖	๑,๖๑๕	๒๑๒	๗๒๕
๑๒	นาหม่อม	๕๙,๗๒๖	๕๐,๔๐๖	๑๐,๙๘๙	๒๑๘	๒๘๒๗
๑๓	ควนเนียง	๕๐,๒๑๕	๔๕,๐๐๒	๙,๙๐๐	๒๒๐	๑๕๔๕
๑๔	บางกล่ำ	๓๔,๕๕๗	๒๗,๓๕๗	๖,๒๖๕	๒๒๙	๒,๓๔๙
๑๕	สิงหนคร	๔๒๑	๓๓๕	๖๒	๑๘๕	๙
๑๖	คลองหอยโข่ง	๑๐๖,๒๘๒	๙๖,๖๖๖	๒๐,๓๙๗	๒๑๑	๓,๒๖๙
รวม		๒,๑๙๕,๗๙๒	๑,๙๓๕,๓๑๗	๔๑๑,๑๘๑	๒๑๒	๗๑,๖๐๕

ตารางที่ ๒.๓๑ ข้อมูลพื้นที่ปลูกข้าวนาปีจังหวัดสงขลา ปีเพาะปลูก ๒๕๕๙/๖๐ - ๒๕๖๕/๖๖

ปีเพาะปลูก	พื้นที่ปลูก (ไร่)	พื้นที่ให้ผล/เก็บเกี่ยว (ไร่)	ผลผลิต (ตัน)	ผลผลิต/ไร่ (กก.)	เกษตรกร (ครัวเรือน)
๒๕๕๙/๖๐	๑๙๐,๒๔๒	๑๕๕,๕๕๓	๘๒,๘๙๘	๕๓๓	๑๙,๐๘๐
๒๕๖๐/๖๑	๒๑๐,๑๐๔	๑๗๖,๑๓๗	๑๐๐,๙๙๐	๕๗๓	๒๐,๙๓๑
๒๕๖๑/๖๒	๒๐๑,๙๔๒	๒๐๑,๘๖๙	๑๑๒,๖๘๑	๕๕๘	๑๘,๖๗๔
๒๕๖๒/๖๓	๑๗๔,๖๘๔	๑๓๔,๒๗๔	๕๗,๘๑๕	๔๓๑	๒๐,๔๒๑
๒๕๖๓/๖๔	๑๘๒,๓๘๓	๑๗๓,๖๓๙	๘๖,๗๒๕	๔๙๙	๒๐,๒๘๗
๒๕๖๔/๖๕	๑๘๑,๑๐๔	๑๘๐,๐๖๗	๙๒,๑๐๙	๕๑๒	๑๙,๐๖๕
๒๕๖๕/๖๖	๑๕๓,๕๙๖	๑๕๒,๘๗๕	๘๒,๐๑๓	๕๓๔	๑๔,๐๕๖

ตารางที่ ๒.๓๒ ข้อมูลพื้นที่ปลูกข้าวนาปีจังหวัดสงขลา ปีเพาะปลูก ๒๕๖๕/๖๖ จำแนกรายอำเภอ

ที่	อำเภอ/ปี	พื้นที่ปลูก (ไร่)	พื้นที่ให้ผล/เก็บเกี่ยว (ไร่)	ผลผลิต (ตัน)	ผลผลิต/ไร่ (กก.)	เกษตรกร (ครัวเรือน)
		๒๕๖๕/๖๖	๒๕๖๕/๖๖	๒๕๖๕/๖๖	๒๕๖๕/๖๖	๒๕๖๖
๑	เมือง	๓๗๖	๓๗๖	๑๕๖	๕๓๔	๑๗๒
๒	จะนะ	๔,๙๗๙	๔,๙๖๑	๑,๙๖๐	๔๑๕	๑,๔๔๘
๓	เทพา	๒,๗๓๗	๒,๗๓๗	๙๕๘	๓๔๔	๕๔๙
๔	นาทวี	๒๐๑	๒๐๑	๖๐	๓๕๐	๖๒
๕	ระโนด	๙๑,๙๙๑	๙๑,๗๒๗	๕๖,๔๑๒	๒๙๙	๓,๙๕๕
๖	รัตภูมิ	๖,๗๗๖	๖,๗๖๕	๒,๙๙๕	๖๑๓	๑,๓๑๑
๗	สะเดา	๑๑๗	๑๑๗	๔๙	๔๒๗	๒๙
๘	สะบ้าย้อย	๑,๓๑๘	๑,๓๑๓	๔๖๖	๔๑๙	๓๒๗
๙	สทิงพระ	๑๒,๑๔๓	๑๒,๑๔๓	๕,๐๓๙	๓๕๔	๑,๙๕๘
๑๐	หาดใหญ่	๑,๕๑๔	๑,๔๑๕	๕๙๔	๔๑๕	๔๒๖
๑๑	กระแสสินธุ์	๑๐,๔๓๐	๑๐,๓๑๗	๔,๒๓๐	๔๐๖	๙๗๐
๑๒	นาหม่อม	๔๐	๓๙	๑๕	๓๗๕	๑๔
๑๓	ควนเนียง	๓,๗๒๗	๓,๖๗๓	๑,๔๖๙	๓๙๔	๖๔๘
๑๔	บางกล่ำ	๘๒๔	๗๗๓	๓๒๕	๓๙๔	๒๓๓
๑๕	สิงหนคร	๑๕,๖๖๑	๑๕,๖๐๗	๗,๑๐๑	๔๕๓	๑,๙๔๕
๑๖	คลองหอยโข่ง	๗๖๒	๗๑๑	๒๘๔	๓๗๓	๒๒๑
รวม		๑๕๓,๕๙๖	๑๕๒,๘๗๕	๘๒,๐๑๓	๕๓๔	๑๔,๐๕๖

ตารางที่ ๒.๓๓ แสดงข้อมูลพื้นที่ปลูกข้าวนาปีจังหวัดสงขลา ปี ๒๕๖๐ -๒๕๖๖

ปี	พื้นที่ปลูก (ไร่)	พื้นที่ให้ผล/เก็บเกี่ยว (ไร่)	ผลผลิต (ตัน)	ผลผลิต/ไร่ (กก.)	เกษตรกร (ครัวเรือน)
๒๕๖๐	๕๙,๗๓๓	๕๙,๔๖๒	๓๔,๒๖๐	๕๗๖	๒,๙๔๘
๒๕๖๑	๔๔,๒๘๐	๔๓,๗๘๕	๒๖,๒๗๒	๖๐๐	๓,๒๐๐
๒๕๖๒	๔๗,๓๓๒	๔๗,๓๓๒	๒๗,๕๐๓	๕๘๑	-
๒๕๖๓	๖,๕๐๖	๖,๕๐๖	๒,๙๖๗	๔๕๖	๕๑๔
๒๕๖๔	๑๕,๓๑๐	๑๕,๓๑๐	๘,๓๙๘	๕๕๙	๑,๐๒๗
๒๕๖๕	๑๕,๕๗๖	๑๕,๕๗๖	๘,๔๘๘	๕๔๕	๑,๙๐๖
๒๕๖๖	๔๑,๖๘๐	๔๑,๕๘๐	๒๑,๖๓๔	๕๒๐	๙๔๕

ตารางที่ ๒.๓๔ แสดงข้อมูลเปรียบเทียบพื้นที่ปลูกข้าวนาปีจังหวัดสงขลา ปี ๒๕๖๕ และ ปี ๒๕๖๖ จำแนกรายอำเภอ

อำเภอ	เนื้อที่เพาะปลูก (ไร่)			เนื้อที่เก็บเกี่ยว (ไร่)			ผลผลิต (ตัน)			ผลผลิต (กก./ไร่)			ครัวเรือน
	ปี ๖๕	ปี ๖๖	+/-	ปี ๖๕	ปี ๖๖	+/-	ปี ๖๕	ปี ๖๖	+/-	ปี ๖๕	ปี ๖๖	+/-	
ระโนด	๑๒,๕๒๐	๓๔,๖๓๕	๒๒,๑๑๕	๑๒,๕๒๐	๓๔,๖๓๕	๒๒,๑๑๕	๗,๐๑๑	๑๘,๓๕๗	๑๑,๓๔๖	๕๖๐	๕๓๐	- ๓๐	๔๖๘
รัตภูมิ	๘๖๒	๑,๒๗๖	๔๑๔	๘๖๒	๑,๒๗๖	๔๑๔	๓๙๙	๕๘๑	๑๙๒	๔๕๑	๔๕๕	๔	๕
สทิงพระ	๖๕	๓๔๐	๒๗๕	๖๕	๒๔๐	๑๗๕	๓๓	๑๒๓	๙๐	๕๐๘	๕๑๓	๕	๒๘
หาดใหญ่	๓๐๐	๑๕๖	- ๑๔๔	๓๐๐	๑๕๖	- ๑๔๔	๑๓๗	๗๓	- ๖๔	๔๕๗	๔๖๘	๑๑	๓๙
กระแสสินธุ์	๑๕๐	๓,๕๘๒	๓,๔๓๒	๑๕๐	๓,๕๘๒	๓,๔๓๒	๘๓	๑,๙๒๗	๑,๗๔๔	๕๕๓	๕๑๐	- ๔๓	๑๕
ควนเนียง	๕๓๐	๔๘๐	- ๕๐	๕๓๐	๔๘๐	- ๕๐	๒๘๖	๒๑๑	- ๗๕	๕๔๐	๔๔๐	- ๑๐๐	๖๕
บางกล่ำ	๗๕	๒๗๐	๑๙๕	๗๕	๒๗๐	๑๙๕	๓๔	๑๐๕	๗๑	๔๕๓	๓๙๙	- ๖๔	๗๕
คลองหอยโข่ง	๗๕๕	๗๑๑	- ๔๓	๗๕๕	๗๑๑	- ๔๓	๓๓๙	๒๗๐	- ๖๙	๕๕๐	๓๘๐	- ๗๐	๒๐๐
สิงหนคร	๓๒๐	๒๓๐	- ๙๐	๓๒๐	๒๓๐	- ๙๐	๑๗๖	๘๗	- ๘๙	๕๕๐	๓๗๘	- ๑๗๒	๕๐
รวม	๑๕,๕๗๖	๑๕,๖๘๐	๑๐๔	๑๕,๕๗๖	๑๕,๕๘๐	๑๐๔	๘,๔๘๘	๒๑,๖๓๔	๑๓,๑๔๖	๕๔๕	๕๒๐	- ๒๕	๙๔๕

ที่มา : สำนักงานเกษตรจังหวัดสงขลา

ตารางที่ ๒.๓๕ แสดงข้อมูลพื้นที่ปลูกปาล์มน้ำมันจังหวัดสงขลา ปี ๒๕๖๐-๒๕๖๕

ปี	พื้นที่ปลูก (ไร่)	พื้นที่ให้ผลเก็บเกี่ยว (ไร่)	ผลผลิต (ตัน)	ผลผลิต/ไร่ (กก.)	เกษตรกร (ครัวเรือน)
๒๕๖๐	๖๕,๑๗๓	๕๙,๕๗๔	๑๔๙,๙๙๕	๒,๕๑๘	ไม่มีข้อมูล
๒๕๖๑	๗๐,๓๗๑	๖๒,๕๓๐	๒๕๖,๕๕๖	๒,๕๐๔	ไม่มีข้อมูล
๒๕๖๒	๗๘,๗๒๘	๗๑,๐๘๗	๑๗๔,๐๙๖	๒,๔๔๙	ไม่มีข้อมูล
๒๕๖๓	๗๘,๗๒๘	๗๑,๐๘๗	๑๗๔,๐๙๖	๒,๔๔๙	ไม่มีข้อมูล
๒๕๖๔	๘๓,๓๕๕	๗๘,๓๙๓	๑๙๘,๕๑๕	๒,๕๓๒	๗,๖๘๔
๒๕๖๕	๘๕,๒๐๔	๘๐,๑๖๐	๒๑๓,๒๙๘	๒,๖๖๑	๖,๔๗๑

ตารางที่ ๒.๓๖ แสดงข้อมูลพื้นที่ปลูกปาล์มน้ำมันจังหวัดสงขลา ปี ๒๕๖๕ จำแนกรายอำเภอ

ที่	อำเภอ	พื้นที่ปลูก (ไร่)	พื้นที่ให้ผลเก็บเกี่ยว (ไร่)	ผลผลิตรวม (ตัน)	ผลผลิตเฉลี่ย (กก./ไร่)	เกษตรกร (ครัวเรือน)
๑	เมือง	๒๒๒	๒๒๒	๓๓๓	๑,๕๐๐	๔๕
๒	จะนะ	๕,๘๗๕	๕,๘๗๕	๑๓,๕๑๓	๒,๓๐๐	๓๙๑
๓	เทพา	๘,๔๔๐	๗,๙๒๘	๒๓,๗๐๕	๒,๙๙๐	๕๓๔
๔	นาทวี	๒,๖๙๓	๒,๕๐๙	๗,๒๗๖	๒,๙๙๐	๑๙๙
๕	ระโนด	๑๘,๒๙๑	๑๘,๒๙๑	๖๑,๙๕๒	๓,๓๘๗	๑,๖๑๗
๖	รัตภูมิ	๑๑,๐๔๖	๙,๘๙๔	๒๗,๖๓๔	๒,๗๙๓	๙๖๖
๗	สะเดา	๖,๘๗๘	๖,๐๐๗	๑๒,๐๑๔	๒,๐๐๐	๒๖๒
๘	สะบ้าย้อย	๑,๗๓๘	๑,๗๒๘	๓,๖๒๙	๒,๑๐๐	๑๙๘
๙	สติงพระ	๒,๘๒๑	๒,๔๕๔	๔,๑๒๓	๑,๖๘๐	๓๑๐
๑๐	หาดใหญ่	๓,๘๗๗	๓,๕๔๐	๗,๗๘๘	๒,๒๐๐	๒๖๙
๑๑	กระแสสินธุ์	๕,๑๐๖	๔,๖๐๖	๑๑,๘๘๓	๒,๕๘๐	๔๘๓
๑๒	นาหม่อม	๒๑๖	๒๐๔	๔๙๒	๒,๔๑๒	๑๘
๑๓	ควนเนียง	๗,๗๕๔	๗,๓๗๔	๑๘,๑๔๐	๒,๔๖๐	๔๗๔
๑๔	บางกล่ำ	๑,๓๖๕	๑,๒๐๐	๒,๕๒๐	๒,๑๐๐	๒๓๔
๑๕	สิงหนคร	๔,๖๙๐	๔,๒๙๖	๙,๐๒๒	๒,๑๐๐	๔๒๓
๑๖	คลองหอยโข่ง	๔,๑๙๒	๔,๐๓๒	๙,๒๗๔	๒,๓๐๐	๙๐
รวม		๘๕,๒๐๔	๘๐,๑๖๐	๒๑๓,๒๙๘	๒,๖๖๑	๖,๔๗๑

ตารางที่ ๒.๓๗ แสดงข้อมูลพื้นที่ปลูกไม้ผลจังหวัดสงขลา ปี ๒๕๖๕-๒๕๖๖

ชนิด	เนื้อที่ยืนต้น (ไร่)		เนื้อที่ให้ผล (ไร่)		ผลผลิตรวม (ตัน)		ผลผลิตเฉลี่ย (กก./ไร่)		เกษตรกร ปี ๖๖ (ครัวเรือน)	
	ปี ๖๕	ปี ๖๖	ปี ๖๕	ปี ๖๖	ปี ๖๕	ปี ๖๖	ปี ๖๕	ปี ๖๖		
๑	ทุเรียน	๒๑,๕๘๙	๒๒,๙๐๐	๑๖,๙๓๔	๑๘,๒๒๙	๕,๙๑๙	๑๓,๒๕๘	๓๕๐	๗๒๗	๙,๓๓๓
๒	มังคุด	๔,๓๓๒	๖,๙๑๕	๔,๒๒๘	๖,๙๑๕	๔๖๔	๑,๖๕๑	๑๑๐	๒๓๙	๗,๑๗๘
๓	เงาะ	๒,๔๕๑	๔,๑๖๖	๒,๔๔๖	๔,๐๘๙	๖๙๙	๒,๑๑๗	๒๘๖	๕๑๘	๕,๒๐๑
๔	ลองกอง	๗,๙๗๗	๒,๔๑๗	๗,๙๗๗	๒,๔๑๕	๒๘๕	๑,๖๙๘	๓๖	๗๐๓	๔,๙๐๙

ที่มา : สำนักงานเกษตรจังหวัดสงขลา

ตารางที่ ๒.๓๘ แสดงข้อมูลพื้นที่ปลูกองกองจังหวัดสงขลา ปี ๒๕๖๕ -๒๕๖๖

ที่	อำเภอ	เนื้อที่ยืนต้น (ไร่)		เนื้อที่ให้ผล (ไร่)		ผลผลิตรวม (ตัน)		ผลผลิตเฉลี่ย (กก./ไร่)		เกษตรกร ปี ๖๖ (ครัวเรือน)
		ปี ๖๕	ปี ๖๖	ปี ๖๕	ปี ๖๖	ปี ๖๕	ปี ๖๖	ปี ๖๕	ปี ๖๖	
๑	เมืองสงขลา	๙๖	๙๖	๙๖	๙๖	-	๓๑	-	๓๒๓	๑๐๒
๒	จะนะ	๕๘๘	๕๕๖	๕๘๘	๕๕๖	๔๓	๑๓๒	๗๓	๒๘๙	๔๓๖
๓	เทพา	๒๓๙	๒๓๙	๒๓๙	๒๓๙	๑๐	๔๘	๔๒	๒๐๑	๑๖๘
๔	นาทวี	๒,๒๗๑	๑,๖๑๔	๒,๒๗๑	๑,๖๑๔	๙๑	๓๙๕	๔๐	๒๔๕	๖๕๔
๕	ระโนด	-	-	-	-	-	-	-	-	-
๖	รัตภูมิ	๙๖๔	๘๐๑	๙๖๔	๘๐๑	๘	๑๖๐	๘	๒๐๐	๗๙๖
๗	สะเดา	๓๕๓	๓๒๖	๓๕๓	๓๒๖	๔	๙๓	๑๑	๒๘๕	๗๑๕
๘	สะบ้าย้อย	๒,๗๐๓	๒,๖๕๘	๒,๗๐๓	๒,๖๕๘	๑๒๒	๖๓๐	๔๕	๒๓๗	๓,๕๙๖
๙	สทิงพระ	-	-	-	-	-	-	-	-	-
๑๐	หาดใหญ่	๒๘๖	๒๘๖	๒๘๖	๒๘๖	-	๕๗	-	๑๙๙	๓๒๓
๑๑	กระเสียน	-	-	-	-	-	-	-	-	-
๑๒	นาหม่อม	๒๑๘	๒๐๗	๒๑๘	๒๐๗	๑	๕๖	๕	๒๗๑	๑๐๐
๑๓	ควนเนียง	๒๔	๒๔	๒๔	๒๔	-	๖	๘	๒๕๐	๑๗
๑๔	บางกล่ำ	๘๖	๖๗	๘๖	๖๗	๕	๑๕	๕๘	๒๒๔	๗๑
๑๕	สิงหนคร	-	-	-	-	-	-	-	-	-
๑๖	คลองหอยโข่ง	๑๔๙	๑๔๑	๑๔๙	๑๔๑	๑	๒๘	๕	๑๙๙	๒๐๐
	รวม	๗,๙๗๗	๖,๙๑๕	๗,๙๗๗	๖,๙๑๕	๒๘๕	๑,๖๕๑	๓๖	๒๓๙	๗,๑๗๘

ที่มา : สำนักงานเกษตรจังหวัดสงขลา

ตารางที่ ๒.๓๙ แสดงข้อมูลพื้นที่ปลูกทุเรียนจังหวัดสงขลา ปี ๒๕๖๕ -๒๕๖๖

ที่	อำเภอ	เนื้อที่ยืนต้น (ไร่)		เนื้อที่ให้ผล (ไร่)		ผลผลิตรวม (ตัน)		ผลผลิตเฉลี่ย (กก./ไร่)		เกษตรกร ปี ๖๖ (ครัวเรือน)
		ปี ๖๕	ปี ๖๖	ปี ๖๕	ปี ๖๖	(ครัวเรือน) ปี ๖๖	ปี ๖๕	ปี ๖๖		
๑	เมืองสงขลา	๓๓๓	๓๓๓	๑๗๖	๑๗๙	๒๔	๑๓๑	๑๓๖	๗๓๒	๑๕๓
๒	จะนะ	๑,๕๖๗	๑,๖๑๕	๑,๑๔๐	๑,๓๖๐	๓๙๗	๑,๒๑๔	๓๔๘	๘๙๓	๕๔๐
๓	เทพา	๑,๐๒๕	๑,๐๖๒	๖๒๔	๖๖๗	๑๗๔	๖๓๔	๒๗๙	๙๕๑	๔๒๘
๔	นาทวี	๗,๒๙๑	๗,๓๐๑	๕,๙๐๔	๖,๒๓๑	๒,๓๖๒	๓,๑๑๖	๔๐๐	๕๐๐	๘๗๖
๕	ระโนด	-	-	-	-	-	-	-	-	-
๖	รัตภูมิ	๒,๒๐๕	๒,๕๑๕	๒,๐๓๘	๒,๑๕๘	๓๐๖	๑,๘๓๔	๑๕๐	๘๕๐	๑๑๒๐
๗	สะเดา	๒,๑๙๑	๓,๐๒๑	๑,๒๒๘	๑,๔๐๕	๗๓๔	๑,๒๐๘	๕๙๘	๘๖๐	๗๑๕
๘	สะบ้าย้อย	๔,๗๓๑	๔,๗๘๙	๔,๐๗๕	๔,๔๔๒	๑,๖๑๐	๓,๕๖๒	๓๙๕	๘๐๒	๔,๑๐๖
๙	สทิงพระ	-	-	-	-	-	-	-	-	-
๑๐	หาดใหญ่	๘๔๖	๘๔๖	๖๐๕	๖๐๕	๑๒๑	๕๔๕	๒๐๐	๙๐๑	๕๘๑
๑๑	กระเสียน	-	-	-	-	-	-	-	-	-
๑๒	นาหม่อม	๖๖๔	๖๗๘	๖๓๖	๖๓๖	๘๙	๕๒๗	๑๔๐	๘๒๙	๓๕๕
๑๓	ควนเนียง	๑๕๒	๑๔๕	๕๐	๖๒	๖	๕๑	๑๒๐	๘๒๓	๑๕
๑๔	บางกล่ำ	๒๒๓	๒๓๒	๑๘๒	๒๑๒	๘๒	๑๙๑	๔๕๑	๙๐๑	๑๗๐
๑๕	สิงหนคร	-	-	-	-	-	-	-	-	-
๑๖	คลองหอยโข่ง	๓๖๑	๓๖๓	๒๗๖	๒๗๒	๑๔	๒๔๕	๕๑	๙๐๑	๒๗๔
	รวม	๒๑,๕๘๙	๒๒,๙๐๐	๑๖,๙๓๔	๑๘,๒๒๙	๕,๙๑๙	๑๓,๒๕๘	๓๕๐	๗๒๗	๙,๓๓๓

ที่มา : สำนักงานเกษตรจังหวัดสงขลา

ตารางที่ ๒.๔๐ แสดงข้อมูลพื้นที่ปลูกมังคุดจังหวัดสงขลา ปี ๒๕๖๕ -๒๕๖๖

ที่	อำเภอ	เนื้อที่ยืนต้น (ไร่)		เนื้อที่ให้ผล (ไร่)		ผลผลิตรวม (ตัน)		ผลผลิตเฉลี่ย (กก./ไร่)		เกษตรกร ปี ๖๖ (ครัวเรือน)
		ปี ๖๕	ปี ๖๖	ปี ๖๕	ปี ๖๖	ปี ๖๕	ปี ๖๖	ปี ๖๕	ปี ๖๖	
๑	เมืองสงขลา	๔๐	๔๐	๔๐	๔๐	๒	๑๓	๕๐	๓๒๕	๕๔
๒	จะนะ	๓๑๗	๓๑๗	๓๑๕	๓๑๗	๓๒	๑๖๙	๑๐๒	๕๓๓	๓๒๑
๓	เทพา	๑๓๔	๑๓๔	๑๓๐	๑๓๒	๙	๖๓	๖๙	๔๗๗	๙๒
๔	นาทวี	๖๔๕	๕๑๙	๖๒๒	๕๐๖	๑๓๑	๓๑๑	๒๑๑	๖๑๕	๓๓๗
๕	ระโนด	-	-	-	-	-	-	-	-	-
๖	รัตภูมิ	๘๓๗	๘๓๗	๘๓๒	๘๓๒	๓๓	๔๖๖	๕๐	๕๖๐	๘๘๙
๗	สะเดา	๒๘๔	๒๘๔	๒๗๔	๒๗๔	๑๓	๑๒๗	๔๗	๔๖๔	๒๔๙
๘	สะบ้าย้อย	๙๓๑	๙๓๑	๙๑๙	๙๑๙	๑๙๘	๕๓๒	๒๑๕	๕๗๙	๒๒๗๗
๙	สทิงพระ	-	-	-	-	-	-	-	-	-
๑๐	หาดใหญ่	๔๐๒	๔๐๒	๔๐๐	๔๐๒	๒๐	๑๒๑	๕๐	๓๐๑	๔๑๓
๑๑	กระแสสินธุ์	-	-	-	-	-	-	-	-	-
๑๒	นาหม่อม	๒๒๕	๒๒๕	๒๒๔	๒๒๕	๙	๑๑๙	๔๐	๕๒๙	๑๓๓
๑๓	ควนเนียง	๕๙	๕๙	๓๗	๔๑	๑	๑๘	๔๐	๔๓๙	๕๕
๑๔	บางกล่ำ	๒๗๕	๒๔๕	๒๕๒	๒๒๘	๑๕	๑๐๙	๖๐	๔๗๘	๑๗๐
๑๕	สิงหนคร	-	-	-	-	-	-	-	-	-
๑๖	คลองหอยโข่ง	๑๘๓	๑๗๓	๑๘๓	๑๗๓	๑	๖๙	๕	๓๙๙	๒๑๑
	รวม	๔,๓๓๒	๔,๑๖๖	๔,๒๒๘	๔,๐๘๙	๔๖๔	๒,๑๑๗	๑๑๐	๕๑๘	๕,๒๐๑

ที่มา : สำนักงานเกษตรจังหวัดสงขลา

ตารางที่ ๒.๔๑ แสดงข้อมูลพื้นที่ปลูกเงาะจังหวัดสงขลา ปี ๒๕๖๕ -๒๕๖๖

ที่	อำเภอ	เนื้อที่ยืนต้น (ไร่)		เนื้อที่ให้ผล (ไร่)		ผลผลิตรวม (ตัน)		ผลผลิตเฉลี่ย (กก./ไร่)		เกษตรกร ปี ๖๖ (ครัวเรือน)
		ปี ๖๕	ปี ๖๖	ปี ๖๕	ปี ๖๖	ปี ๖๕	ปี ๖๖	ปี ๖๕	ปี ๖๖	
๑	เมืองสงขลา	๑๔	๑๔	๑๔	๑๔	๓	๑๐	๑๙๕	๗๑๔	๑๕
๒	จะนะ	๑๙๘	๑๙๘	๑๙๘	๑๙๘	๑๐๔	๑๔๖	๕๒๕	๗๓๗	๑๕๖
๓	เทพา	๔๓	๔๓	๔๓	๔๓	๑๘	๓๐	๔๑๙	๖๙๘	๕๔
๔	นาทวี	๓๑๑	๓๑๑	๓๑๑	๓๑๑	๒๐๓	๒๐๓	๖๓๒	๖๕๓	๑๙๙
๕	ระโนด	-	-	-	-	-	-	-	-	-
๖	รัตภูมิ	๕๔๙	๕๔๙	๕๔๙	๕๔๙	๑๖	๓๖๘	๒๙	๖๗๐	๘๘๙
๗	สะเดา	๙๔	๙๔	๙๔	๙๔	๖๐	๖๕	๖๓๘	๖๙๑	๑๓๕
๘	สะบ้าย้อย	๖๙๑	๖๙๑	๖๙๑	๖๙๑	๒๔๓	๕๒๗	๓๕๒	๗๖๓	๒๘๖๘
๙	สทิงพระ	-	-	-	-	-	-	-	-	-
๑๐	หาดใหญ่	๑๖๘	๑๖๘	๑๖๘	๑๖๘	๑๓	๑๑๘	๗๗	๗๐๒	๒๒๔
๑๑	กระแสสินธุ์	-	-	-	-	-	-	-	-	-
๑๒	นาหม่อม	๑๔๗	๑๔๗	๑๔๗	๑๔๗	๓๐	๑๐๕	๒๐๔	๗๑๔	๗๕
๑๓	ควนเนียง	๑๕	๑๕	๑๐	๑๓	-	๘	๓๐	๖๑๕	๑๕
๑๔	บางกล่ำ	๕๒	๔๑	๕๒	๔๑	๘	๒๗	๑๕๔	๖๕๙	๔๖
๑๕	สิงหนคร	-	-	-	-	-	-	-	-	-
๑๖	คลองหอยโข่ง	๑๕๙	๑๔๖	๑๕๙	๑๔๖	๑	๙๑	๖	๖๒๓	๒๓๓
	รวม	๒,๔๕๑	๒,๔๑๗	๒,๔๔๖	๒,๔๑๕	๖๙๙	๑,๖๙๘	๒๘๖	๗๐๓	๔,๙๐๙

ที่มา : สำนักงานเกษตรจังหวัดสงขลา

ตารางที่ ๒.๔๒ แสดงข้อมูลพื้นที่ปลูกพืชจังหวัดสงขลา ปี ๒๕๖๕ - ๒๕๖๖

ที่	อำเภอ	เนื้อที่ยืนต้น (ไร่)		เนื้อที่ให้ผล (ไร่)		ผลผลิตรวม (ตัน)		ผลผลิตเฉลี่ย (กก./ไร่)		เกษตรกร ปี๖๖ (ครัวเรือน)
		ปี ๖๕	ปี ๖๖	ปี ๖๕	ปี ๖๖	(ครัวเรือน)	ปี ๖๖	ปี ๖๕	ปี ๖๖	
๑	เมืองสงขลา	-	-	-	-	-	-	-	-	-
๒	จะนะ	-	-	-	-	-	-	-	-	-
๓	เทพา	-	-	-	-	-	-	-	-	-
๔	นาทวี	-	-	-	-	-	-	-	-	-
๕	ระโนด	๒,๒๕๓	๑,๙๒๒	๒,๒๕๓	๑,๙๙๘	๔๔๙.๕๐	๑๖๗.๙๕	๑๔๙.๖๗	๙๓.๔๑	๑๘๒
๖	รัตภูมิ	-	-	-	-	-	-	-	-	-
๗	สะเดา	-	-	-	-	-	-	-	-	-
๘	สะบ้าย้อย	-	-	-	-	-	-	-	-	-
๙	สทิงพระ	๑๕๑	๙๖๘	๑๕๑	๘๒๗	๑๙๕.๒๐	๑๖๔.๓๐	๒๕๓.๑๘	๑๙๘.๖๐	๑๖๘
๑๐	หาดใหญ่	-	-	-	-	-	-	-	-	-
๑๑	กระแสสินธุ์	๑๒๑.๗๕	๔๗	๑๒๑.๗๕	๔๑	๑๓๕.๔๕	๖.๑	๑๑๑.๒๕	๑๕๐.๖๒	๑๙
๑๒	นาหม่อม	-	-	-	-	-	-	-	-	-
๑๓	ควนเนียง	-	-	-	-	-	-	-	-	-
๑๔	บางกล่ำ	-	-	-	-	-	-	-	-	-
๑๕	สิงหนคร	๕.๕๐	๖	๕.๕๐	๖	๑.๕๐	๐.๓๔	๒๗๒.๗๓	๕๖.๖๗	๑๐
๑๖	คลองหอยโข่ง	-	-	-	-	-	-	-	-	-
	รวม	๒,๕๓๑.๒๕	๒,๙๔๓	๒,๕๓๑.๒๕	๒,๖๗๒	๗๘๑.๖๕	๓๓๘.๖๙	๗๘๖.๘๓	๔๙๙.๓	๓๗๙

ที่มา : สำนักงานเกษตรจังหวัดสงขลา

ตารางที่ ๒.๔๓ แสดงข้อมูลพื้นที่ปลูกพืชกึ่งจังหวัดสงขลา ปี ๒๕๖๕ - ๒๕๖๖

ที่	อำเภอ	เนื้อที่ยืนต้น (ไร่)		เนื้อที่ให้ผล (ไร่)		ผลผลิตรวม (ตัน)		ผลผลิตเฉลี่ย (กก./ไร่)		เกษตรกร ปี๖๖ (ครัวเรือน)
		ปี ๖๕	ปี ๖๖	ปี ๖๕	ปี ๖๖	ปี ๖๕	ปี ๖๖	ปี ๖๕	ปี ๖๖	
๑	เมืองสงขลา	-	-	-	-	-	-	-	-	-
๒	จะนะ	๑๓๖	๒	๑๓๖	-	๑๓๖	-	๑,๐๐๐	-	๔
๓	เทพา	๘๘	๙๒	๕๓	๙๒	๑๕๙	๒๗๐	๓,๐๐๐	๒,๙๓๒	๓๖
๔	นาทวี	-	-	-	-	-	-	-	-	-
๕	ระโนด	๓๓๓	๓๙๕	๗๒	๓๘๐	๑๙๖	๗๙๖	๒,๗๒๓	๒,๐๙๕	๕๘
๖	รัตภูมิ	-	-	-	-	-	-	-	-	-
๗	สะเดา	-	-	-	-	-	-	-	-	-
๘	สะบ้าย้อย	-	-	-	-	-	-	-	-	-
๙	สทิงพระ	๒๙	๓๕	๑๘	๓๒	๓๘.๕๐	๒๙.๕๐	๒,๑๓๘	๙๒๒	๘
๑๐	หาดใหญ่	-	-	-	-	-	-	-	-	-
๑๑	กระแสสินธุ์	-	-	-	-	-	-	-	-	-
๑๒	นาหม่อม	-	-	-	-	-	-	-	-	-
๑๓	ควนเนียง	-	-	-	-	-	-	-	-	-
๑๔	บางกล่ำ	-	-	-	-	-	-	-	-	-
๑๕	สิงหนคร	-	-	-	-	-	-	-	-	-
๑๖	คลองหอยโข่ง	-	-	-	-	-	-	-	-	-
	รวม	๕๘๖	๕๘๖	๕๒๔	๒๗๙	๕๐๔.๕๐	๕๒๙.๕๐	๑,๐๙๕	๘,๘๖๑	๕,๙๔๙

ที่มา : สำนักงานเกษตรจังหวัดสงขลา

ตารางที่ ๒.๔๔ แสดงข้อมูลพื้นที่ปลูกแตงโมจังหวัดสงขลา ปี ๒๕๖๕ -๒๕๖๖

ที่	อำเภอ	เนื้อที่ยืนต้น (ไร่)		เนื้อที่ให้ผล (ไร่)		ผลผลิตรวม (ตัน)		ผลผลิตเฉลี่ย (กก./ไร่)	
		ปี ๖๕	ปี ๖๖	ปี ๖๕	ปี ๖๖	ปี ๖๕	ปี ๖๖	ปี ๖๕	ปี ๖๖
๑	เมืองสงขลา	๖๓	๒๑	๖๒	๑๙	๙๑	๓๓.๓	๑,๔๖๗	๑,๗๕๒
๒	จะนะ	๑๙๓	๗๔๐	๑๙๓	๗๔๐	๖๗๕.๕๐	๑,๘๕๐	๓,๕๐๐	๒,๕๐๐
๓	เทพา	๑,๓๐๙	๑๔๐	๑,๐๔๗	๑๔๐	๗๖๗	๓๗๕	๒,๙๒๗	๒,๖๘๔
๔	นาทวี	-	-	-	-	-	-	-	-
๕	ระโนด	๒๐	๗๕	๒๐	๕๕	๗๘๖.๕๐	๕๒	๒,๕๓๗	๙๔๕
๖	รัตภูมิ	-	-	-	-	-	-	-	-
๗	สะเดา	-	-	-	-	-	-	-	-
๘	สะบ้าย้อย	-	-	-	-	-	-	-	-
๙	สทิงพระ	๓๙	๑๗	๓๓๑	๑๓	๑๒๐	๑๒	๓,๘๗๐	๙๒๓
๑๐	หาดใหญ่	-	-	-	-	-	-	-	-
๑๑	กระเสียน	๑๕.๕	๓	๑๑.๕๐	๒	๖๐	๕.๕	๕๒๑	๒,๐๐๐
๑๒	นาหม่อม	-	-	-	-	-	-	-	-
๑๓	ควนเนียง	-	-	-	-	-	-	-	-
๑๔	บางกล่ำ	-	-	-	-	-	-	-	-
๑๕	สิงหนคร	๑๒๕	๔๐	๑๒๕	๓๐	๑๖๗	๓.๒	๑,๓๓๖	๑๐๖.๖๗
๑๖	คลองหอยโข่ง	-	-	-	-	-	-	-	-
รวม		๑,๗๖๔.๕๐	๑,๐๓๖	๑,๔๘๙.๕๐	๙๙๙	๒,๖๖๗	๒,๓๓๑	๑๖,๑๕๘	๑๐,๙๑๑

ที่มา : สำนักงานเกษตรจังหวัดสงขลา

ตารางที่ ๒.๔๕ แสดงข้อมูลพื้นที่ปลูกกาแฟจังหวัดสงขลา ปี ๒๕๖๕ -๒๕๖๖

ที่	อำเภอ	เนื้อที่ยืนต้น (ไร่)		เนื้อที่ให้ผล (ไร่)		ผลผลิตรวม (ตัน) สารกาแฟ		ผลผลิตเฉลี่ย (กก./ไร่)		จำนวนเกษตรกร (ครัวเรือน)
		ปี ๖๕	ปี ๖๖	ปี ๖๕	ปี ๖๖	ปี ๖๕	ปี ๖๖	ปี ๖๕	ปี ๖๖	ปี ๖๖
๑	จะนะ	๒๐	๒๐	๓	๑๒	๐.๐๙	๐.๓๖	๓๐	๓๐	๓
๒	เทพา	๑๘	๑๘	๑๐	๑๔	๐.๒๑	๐.๒๐	๒๑	๑๔	๕
๓	นาทวี	๑๗	๑๗	๒	๑๗	๐.๐๙	๐.๘๕	๔๕	๕๐	๖
๔	รัตภูมิ	๗๗	๗๗	๑๖	๕๖	๐.๖๐	๒.๑๓	๓๘	๓๘	๓
๕	สะเดา	๓๘	๓๘	๑๐	๓๐	๐.๔๖	๐.๙๓	๔๖	๓๑	๖๕
๖	สะบ้าย้อย	๗๑๗	๗๑๗	๓๑๗	๓๑๗	๘.๐๐	๖.๙๗	๒๕	๒๒	๔๕๔
๗	หาดใหญ่	๑๒	๑๒	๒	๑๑	๐.๐๔	๐.๒๒	๒๐	๒๐	๑๙
๘	คลองหอยโข่ง	๓๑	๓๑	๒	๓๑	๐.๐๘	๐.๔๐	๔๐	๑๓	๑๑
รวม		๙๓๐	๙๓๐	๓๖๒	๔๘๘	๑๐	๑๒	๒๘	๒๕	๕๖๖

ที่มา : สำนักงานเกษตรจังหวัดสงขลา

๒.๔.๒ ด้านการปลูกสัตว์ของจังหวัดสงขลา ปี ๒๕๖๖

ตารางที่ ๒.๔๖ ข้อมูลพื้นที่จำนวนครัวเรือนเกษตรกรผู้เลี้ยงโคจังหวัดสงขลา ปี ๒๕๖๑ - ๒๕๖๖

พ.ศ.	โคพื้นเมือง (ตัว)	โคพันธุ์แท้ (ตัว)	โคลูกผสม (ตัว)	โคขุน(ตัว)	รวมโคเนื้อทั้งหมด	เกษตรกร (ฟาร์ม)
๒๕๖๑	๑๑๔,๕๐๐	๑,๘๑๘	๘,๖๑๒	๕๑๐	๑๒๕,๕๔๐	๒๓,๑๑๙
๒๕๖๒	๑๒๑,๘๕๓	๑,๖๕๒	๑๐,๐๔๑	๕๒๓	๑๓๔,๐๖๙	๒๔,๒๘๕
๒๕๖๓	๑๓๔,๐๙๖	๑,๗๓๔	๑๒,๐๗๖	๒๓๓	๑๔๘,๑๓๙	๒๖,๑๒๗
๒๕๖๔	๑๓๘,๒๙๘	๒,๐๐๐	๑๔,๑๒๐	๑,๐๘๘	๑๕๕,๕๐๖	๒๖,๘๐๔
๒๕๖๕	๑๔๖,๗๐๖	๒,๔๔๔	๑๗,๕๓๓	๑,๑๑๕	๑๖๗,๗๙๘	๒๗,๐๑๘
๒๕๖๖	๑๔๘,๕๓๖	๒,๗๒๐	๒๑,๑๐๕	๑,๐๙๘	๑๗๓,๔๕๙	๒๗,๓๙๐

ตารางที่ ๒.๔๗ ชนิด ปริมาณ และเกษตรกรผู้เลี้ยงโคเนื้อจังหวัดสงขลา จำแนกเป็นรายอำเภอ ปี ๒๕๖๖

ที่	อำเภอ	โคพื้นเมือง (ตัว)	โคพันธุ์แท้ (ตัว)	โคลูกผสม (ตัว)	โคขุน (ตัว)	รวมโคเนื้อทั้งหมด (ตัว)	เกษตรกร (ฟาร์ม)
๑	เมืองสงขลา	๕,๒๑๓	๑๐๐	๔๗๐	๑๗	๕,๘๐๐	๙๓๕
๒	สทิงพระ	๘,๓๕๐	๘๘๘	๓,๕๒๒	๑๒๗	๑๒,๘๘๗	๒,๐๑๖
๓	จะนะ	๑๔,๓๕๔	๔๙๕	๑,๖๓๒	๔๒	๑๖,๕๒๓	๒,๐๕๖
๔	นาทวี	๔,๔๘๔	๒๒๑	๑๘๕	๒๒	๔,๙๑๒	๑,๖๗๒
๕	เทพา	๑๔,๙๑๑	๑๑๖	๑,๐๙๖	๑๖๒	๑๖,๒๘๕	๓,๒๘๔
๖	สะบ้าย้อย	๔,๕๐๘	๐	๑,๔๑๗	๒๘	๕,๙๕๓	๑,๖๒๒
๗	ระโนด	๘,๑๓๖	๑๐๔	๔,๑๓๐	๑๐๘	๑๒,๔๗๘	๑,๖๙๖
๘	กระแสสินธุ์	๔,๗๔๖	๓๙	๒,๐๒๐	๒๘	๖,๘๓๓	๑,๒๑๖
๙	รัตภูมิ	๘,๑๐๐	๕๔	๑,๘๖๑	๑๔๕	๑๐,๑๖๐	๒,๒๓๘
๑๐	สะเดา	๖,๓๓๕	๓๓	๓๐๗	๓๐	๖,๗๐๕	๑,๑๒๕
๑๑	หาดใหญ่	๓๘,๑๗๐	๒๙๒	๑,๑๔๖	๑๑๔	๓๙,๗๒๒	๒,๖๕๓
๑๒	นาหม่อม	๒,๓๓๕	๔	๑๑	๐	๒,๓๕๐	๕๙๗
๑๓	ควนเนียง	๑๐,๑๖๒	๘๗	๘๗๗	๒๖	๑๑,๑๕๒	๒,๒๔๔
๑๔	บางกล่ำ	๓,๘๙๒	๒๒	๓๘๕	๘๒	๔,๓๘๑	๙๐๕
๑๕	สิงหนคร	๑๐,๙๗๔	๑๙๑	๑,๘๗๓	๑๔๘	๑๓,๑๘๖	๒,๒๘๙
๑๖	คลองหอยโข่ง	๓,๘๖๖	๗๔	๑๗๓	๑๙	๔,๑๓๒	๘๔๒
	รวม	๑๔๘,๕๓๖	๒,๗๒๐	๒๑,๑๐๕	๑,๐๙๘	๑๗๓,๔๕๙	๒๗,๓๙๐

ตารางที่ ๒.๔๘ ข้อมูลเกษตรกรผู้เลี้ยงโคเนื้อ ปริมาณ ผลผลิต/ปี และมูลค่าการผลิต จังหวัดสงขลา จำแนกเป็นรายอำเภอ ปี ๒๕๖๗

ที่	อำเภอ	โคเนื้อ			
		เกษตรกร (ฟาร์ม)	จำนวน (ตัว)	ผลผลิต/ปี (ตัว)	*มูลค่าการผลิต (ล้านบาท)
๑	เมืองสงขลา	๙๓๕	๕,๘๑๐	๑,๖๒๐	๙๗
๒	สทิงพระ	๒,๓๕๐	๑๔,๒๘๔	๓,๘๘๔	๒๑๕
๓	จะนะ	๒,๐๖๕	๑๖,๕๙๐	๗๖๘	๒๗๖
๔	นาทวี	๑,๖๗๔	๔,๙๓๒	๑,๘๙๕	๘๒
๕	เทพา	๓,๑๐๓	๑๔,๕๐๕	๗,๘๒๕	๒๗๒
๖	สะบ้าย้อย	๑,๖๒๕	๖,๒๙๗	๒,๗๕๔	๙๙
๗	ระโนด	๑,๖๙๖	๑๒,๔๑๒	๔,๐๔๐	๒๐๘
๘	กระแสสินธุ์	๑,๒๑๖	๗,๐๕๘	๒,๒๘๑	๑๑๔
๙	รัตภูมิ	๒,๒๓๘	๑๐,๒๕๔	๔,๖๖๙	๑๗๐

ที่	อำเภอ	โคเนื้อ			
		เกษตรกร (ฟาร์ม)	จำนวน (ตัว)	ผลผลิต/ปี (ตัว)	*มูลค่าการผลิต (ล้านบาท)
๑๐	สะเดา	๑,๑๔๔	๗,๐๘๓	๒,๓๖๔	๑๑๒
๑๑	หาดใหญ่	๒,๗๒๑	๔๑,๕๗๒	๙,๖๔๘	๖๖๔
๑๒	นาหม่อม	๕๙๘	๒,๒๘๘	๓๖๑	๓๙
๑๓	ควนเนียง	๒,๒๕๑	๑๑,๒๑๔	๓,๕๗๕	๑๘๖
๑๔	บางกล่ำ	๙๑๐	๓,๘๕๒	๒,๔๖๗	๗๓
๑๕	สิงหนคร	๒,๓๐๗	๑๓,๒๒๐	๒,๘๐๘	๒๒๐
๑๖	คลองหอยโข่ง	๘๔๗	๔,๑๙๗	๑,๒๒๐	๖๙
	รวม	๒๗,๖๔๓	๑๗๕,๕๖๘	๕๒,๑๗๙	๒,๘๙๘

ที่มา : สำนักงานปศุสัตว์จังหวัดสงขลา **หมายเหตุ :** มูลค่าการผลิตปี ๒๕๖๖

ตารางที่ ๒.๔๙ ข้อมูลจำนวนกระบือและเกษตรกรผู้เลี้ยงกระบือจังหวัดสงขลา ปี ๒๕๖๑ - ๒๕๖๖

พ.ศ.	กระบือ (ตัว)	เกษตรกร (ฟาร์ม)
๒๕๖๑	๕,๓๖๙	๓๕๕
๒๕๖๒	๕,๔๙๔	๓๔๘
๒๕๖๓	๕,๕๕๐	๓๔๖
๒๕๖๔	๖,๑๗๒	๓๖๒
๒๕๖๕	๖,๐๑๗	๓๔๒
๒๕๖๖	๖,๑๔๐	๓๖๔

ตารางที่ ๒.๕๐ ชนิด ปริมาณ และเกษตรกรผู้เลี้ยงกระบือจังหวัดสงขลา จำแนกเป็นรายอำเภอ ปี ๒๕๖๖

ที่	อำเภอ	เกษตรกร (ฟาร์ม)	จำนวน (ตัว)
๑	เมืองสงขลา	๑	๗
๒	สทิงพระ	๑๒	๑๕๗
๓	จะนะ	๘	๕๓
๔	นาทวี	๐	๐
๕	เทพา	๔	๓๑
๖	สะบ้าย้อย	๑๒	๔๖
๗	ระโนด	๑๓๘	๒,๐๒๐
๘	กระแสสินธุ์	๔	๗๐
๙	รัตภูมิ	๒	๑๓
๑๐	สะเดา	๒	๗
๑๑	หาดใหญ่	๑๓๑	๓,๑๐๙
๑๒	นาหม่อม	๐	๐
๑๓	ควนเนียง	๒๒	๓๑๑
๑๔	บางกล่ำ	๘	๙๓
๑๕	สิงหนคร	๒๐	๒๒๓
๑๖	คลองหอยโข่ง	๐	๐
	รวม	๓๖๔	๖,๑๔๐

ที่มา : สำนักงานปศุสัตว์จังหวัดสงขลา

ตารางที่ ๒.๕๑ ข้อมูลจำนวนครัวเรือนเกษตรกรผู้เลี้ยงสุกรจังหวัดสงขลา ปี ๒๕๖๑ - ๒๕๖๖

พ.ศ.	สุกร(ตัว)					รวมสุกร	
	พื้นเมือง (ตัว)	สุกรพันธุ์			สุกรขุน (ตัว)	จำนวน (ตัว)	เกษตรกร (ฟาร์ม)
		พ่อพันธุ์(ตัว)	แม่พันธุ์ (ตัว)	ลูกสุกร(ตัว)			
๒๕๖๑	๘,๗๕๖	๑,๓๕๘	๑,๑๓๕	๔๑,๙๙๐	๘๙,๕๔๙	๑๕๘,๗๐๘	๒,๐๔๕
๒๕๖๒	๗,๕๑๑	๑,๒๙๑	๑,๐๖๗	๔๖,๕๘๑	๘๙,๔๖๖	๑๖๐,๘๘๒	๑,๗๙๘
๒๕๖๓	๒,๖๙๐	๘๗๖	๑๒,๓๖๙	๔,๔๒๕	๑๖๙,๓๘๙	๑๘๙,๗๗๖	๑,๓๓๕
๒๕๖๔	๑,๘๔๒	๕๙๒	๑๑,๔๔๐	๑,๗๐๑	๗,๕๙๘	๘๙,๙๒๑	๑,๑๓๔
๒๕๖๕	๕๑๖	๕๗๒	๑๒,๒๖๑	๑,๐๒๘	๒๕,๔๔๑	๗๑,๐๓๓	๕๘๔
๒๕๖๖	๗๔๗	๖๑๐	๑๒,๖๓๕	๑,๒๘๓	๕๘,๖๗๙	๗๓,๙๕๔	๗๐๘

ตารางที่ ๒.๕๒ ชนิด ปริมาณ และเกษตรกรผู้เลี้ยงสุกรจังหวัดสงขลา จำแนกเป็นรายอำเภอ ปี ๒๕๖๖

ที่	อำเภอ	สุกร					รวม	
		พื้นเมือง (ตัว)	สุกรพันธุ์			สุกรขุน (ตัว)	จำนวน (ตัว)	เกษตรกร (ฟาร์ม)
			พ่อพันธุ์(ตัว)	แม่พันธุ์ (ตัว)	ลูกสุกร(ตัว)			
๑	เมืองสงขลา	-	-	-	-	-	-	-
๒	สทิงพระ	-	-	-	-	-	-	-
๓	จะนะ	๑	๓๐	๑๒๙	๔๑	๖๓๑	๘๓๒	๓๓
๔	นาทวี	๔๙	๕๒	๔๔๒	๒๗๔	๓,๒๒๒	๔,๐๓๙	๑๔๗
๕	เทพา	๑๐๕	๑๔	๖๘	-	๕๘๕	๗๗๒	๖
๖	สะบ้าย้อย	-	-	-	-	๓๑๕	๓๑๕	๖
๗	ระโนด	๓	๒๒	๓๑๗	-	๑,๐๑๘	๑,๓๖๐	๖
๘	กระแสดินธุ์	๑๒๑	๓	๑๗	-	๑๐๐	๒๔๑	๗
๙	รัตภูมิ	๑๐	๑๖	๒๘๗	-	๑,๑๙๗	๑,๕๑๐	๕๘
๑๐	สะเดา	๒๐	๔๕	๔๘๕	-	๒,๗๒๕	๓,๒๗๕	๘๐
๑๑	หาดใหญ่	๕๔	๒๕๘	๙,๐๘๗	๙๕๖	๓๐,๒๗๘	๔๐,๖๓๓	๑๒๔
๑๒	นาหม่อม	๑๖๗	๕	๔๔	-	๓๙๖	๖๑๒	๑๙
๑๓	ควนเนียง	๕	๑๑๔	๔๒๑	-	๓,๘๒๒	๔,๓๖๒	๑๐๗
๑๔	บางกล่ำ	-	๙	๒๗๕	-	๕,๑๑๐	๕,๓๙๔	๗
๑๕	สิงหนคร	๕	๙	๔๘๒	-	๕,๔๒๘	๕,๙๒๔	๒๔
๑๖	คลองหอยโข่ง	-	-	-	-	๓๖๐	๓๖๐	๑
	รวม	๕๔๐	๕๗๗	๑๒,๐๕๔	๑,๒๗๑	๕๕,๑๘๗	๖๙,๖๒๙	๖๒๕

ตารางที่ ๒.๕๓ ข้อมูลเกษตรกรผู้เลี้ยงสุกร ผลผลิต/ปี และมูลค่าการผลิต จังหวัดสงขลา ปี ๒๕๖๖ จำแนกเป็นรายอำเภอ

ที่	อำเภอ	สุกร			
		เกษตรกร (ฟาร์ม)	จำนวน (ตัว)	ผลผลิต/ปี (ตัว)	มูลค่าการผลิต (ล้านบาท)
๑	เมืองสงขลา	๓๓	๘๓๒	๑,๖๖๔	๑๕.๑๘
๒	สทิงพระ	๑๔๗	๔,๐๓๙	๘,๐๗๘	๗๓.๖๗
๓	จะนะ	๖	๗๗๒	๑,๕๔๔	๑๔.๐๘
๔	นาทวี	๖	๓๑๕	๖๓๐	๕.๗๕
๕	เทพา	๖	๑,๓๖๐	๒,๗๒๐	๒๔.๘๑
๖	สะบ้าย้อย	๗	๒๔๑	๔๘๒	๔.๔๐
๗	ระโนด	๕๘	๑,๕๑๐	๓,๐๒๐	๒๗.๕๔
๘	กระแสดินธุ์	๘๐	๓,๒๗๕	๖,๕๕๐	๕๙.๗๔
๙	รัตภูมิ	๑๒๔	๔๐,๖๓๓	๘๑,๒๖๖	๗๔๑.๑๕

ที่	อำเภอ	สุกร			
		เกษตรกร (ฟาร์ม)	จำนวน (ตัว)	ผลผลิต/ปี (ตัว)	มูลค่าการผลิต (ล้านบาท)
๑๐	สะเตา	๑๙	๖๑๒	๑,๒๒๔	๑๑.๑๖
๑๑	หาดใหญ่	๑๐๗	๔,๓๖๒	๘,๗๒๔	๗๙.๕๖
๑๒	นาหม่อม	๗	๕,๓๙๔	๑๐,๗๘๘	๙๙.๓๙
๑๓	ควนเนียง	๒๔	๕,๙๒๔	๑๑,๘๔๘	๑๐๘.๐๕
๑๔	บางกล่ำ	๑	๓๖๐	๗๒๐	๖.๕๗
๑๕	สิงหนคร	๕๕	๓,๗๔๙	๗,๔๙๘	๖๘.๓๘
๑๖	คลองหอยโข่ง	๒๖	๕๗๖	๑,๑๕๒	๑๐.๕๑
	รวม	๗๐๘	๗๓,๙๕๔	๑๔๗,๙๐๘	๑,๓๔๘.๙๒

ที่มา : สำนักงานปศุสัตว์จังหวัดสงขลา

ตารางที่ ๒.๕๔ ข้อมูลจำนวนครัวเรือนเกษตรกรผู้เลี้ยงไก่จังหวัดสงขลา ปี ๒๕๖๑- ๒๕๖๖

พ.ศ.	ไก่พื้นเมือง (ตัว)	ไก่สามสาย (ตัว)	ไก่เนื้อพันธุ์ (ตัว)	ไก่ไข่พันธุ์ (ตัว)	ไก่ปุ๋ย-ย่า, พ่อ-แม่ผลิต ลูกไก่เนื้อ (ตัว)	ไก่ปุ๋ย-ย่า, พ่อ-แม่ผลิต ลูกไก่ไข่ (ตัว)	ไก่ทั้งหมด	
							จำนวน (ตัว)	เกษตรกร(ฟาร์ม)
๒๕๖๑	๑,๕๗๓,๕๔๙	๒,๑๒๘	๑,๘๑๖,๗๐๑	๗๗๔,๘๑๓	๑๑,๓๕๕	๑๒,๓๘๖	๓,๔๑๖,๑๙๒	๔๖,๗๐๐
๒๕๖๒	๑,๖๖๖,๔๑๙	๗,๐๘๙	๑,๗๕๐,๓๗๓	๗๗๔,๓๙๘	๗๑,๘๕๕	๑๑,๖๙๒	๓,๕๐๗,๔๑๘	๔๙,๖๘๒
๒๕๖๓	๑,๖๕๖,๗๔๖	๒๙,๘๘๘	๒,๐๙๖,๗๒๓	๘๐๗,๖๑๕	๘๒๖	๔๓๐	๔,๕๙๒,๑๘๘	๔๙,๓๐๑
๒๕๖๔	๑,๖๓๑,๕๓๘	๒๓,๕๓๒	๒,๐๓๒,๘๖๖	๑,๖๐๓,๒๖๙	๑,๕๗๓	๕๐๒	๕,๒๙๓,๒๘๐	๔๖,๘๖๖
๒๕๖๕	๑,๗๒๐,๘๘๖	๓๕,๗๔๕	๒,๗๗๒,๗๖๕	๑,๙๘๔,๒๓๖	๑,๐๙๒	๔๗๑	๖,๕๑๕,๒๒๕	๔๖,๗๓๐
๒๕๖๖	๑,๖๕๐,๑๒๙	๓๗,๕๒๗	๓,๑๒๗,๔๒๙	๒,๐๑๓,๓๒๗	๘๘๖	๔๖๖	๖,๘๒๙,๗๖๔	๔๖,๗๑๙

ตารางที่ ๒.๕๕ ชนิด ปริมาณ และเกษตรกรผู้เลี้ยงไก่จังหวัดสงขลา จำแนกเป็นรายอำเภอ ปี ๒๕๖๖

ที่	อำเภอ	ไก่พื้นเมือง	ไก่สามสาย	ไก่เนื้อพันธุ์	ไก่ไข่พันธุ์	ไก่ปุ๋ย-ย่า, พ่อ-แม่	ไก่ปุ๋ย-ย่า, พ่อ-แม่ผลิต ลูกไก่ไข่	ไก่ทั้งหมด	
		(ตัว)	(ตัว)	(ตัว)	(ตัว)	(ตัว)	(ตัว)	จำนวน (ตัว)	เกษตรกร
๑	เมืองสงขลา	๓๓,๘๔๖	-	๔๓,๖๔๗	๑๖๑,๖๖๕	๒๑๕	๑๒	๒๓๙,๓๘๕	๑,๐๓๗
๒	สติงพระ	๕๘,๒๖๓	๙,๗๑๗	๑๑๒,๐๑๐	๖,๑๒๙	๔๗	๓๑	๑๘๖,๑๙๗	๑,๕๖๐
๓	จะนะ	๒๕๘,๑๒๐	๑๐,๕๒๓	๕๘๙,๖๘๘	๘๑๒,๐๘๓	๓๑๓	๕๐	๑,๖๗๐,๗๗๗	๕,๓๓๒
๔	นาทวี	๑๕๗,๙๘๗	๒๕๙	๕,๙๐๘	๖,๙๐๒	-	-	๑๗๑,๐๕๖	๕,๐๘๒
๕	เทพา	๒๑๐,๒๖๘	๓,๑๖๙	๗๔๐,๓๘๓	๒๖,๙๗๘	๙	-	๙๘๐,๘๐๗	๔,๖๗๒
๖	สะบ้าย้อย	๙๑,๘๒๔	-	๑๔,๖๕๑	๒,๗๓๗	-	-	๑๐๙,๒๑๒	๒,๖๖๑
๗	ระโนด	๔๖,๘๕๑	๔๙๔	๔๐,๐๑๐	๓,๖๓๗	-	๑๑	๙๑,๐๐๓	๕,๐๒๐
๘	กระแสสินธุ์	๒๔,๕๐๕	-	๑๑๖,๙๕๐	๔๑,๔๒๘	-	-	๑๘๒,๘๘๓	๒,๒๒๒
๙	รัตภูมิ	๑๙๒,๖๗๑	๕,๐๓๑	๗๖๙,๘๑๐	๖๙๐,๙๘๙	๒๔	๖๓	๑,๖๕๘,๕๘๘	๓,๑๙๒
๑๐	สะเตา	๗๗,๐๙๗	๗๒	๓,๐๓๘	๒๗,๓๒๒	-	-	๑๐๗,๕๒๙	๒,๐๐๘
๑๑	หาดใหญ่	๑๔๑,๘๙๒	๔,๒๓๐	๓๑,๘๘๑	๓๒,๘๕๗	๓๐	๖๑	๒๑๐,๙๕๑	๓,๘๔๓
๑๒	นาหม่อม	๒๖,๔๗๐	๓,๐๐๐	๓๘,๙๐๐	๒๐,๓๑๖	-	-	๘๘,๖๘๖	๘๐๗
๑๓	ควนเนียง	๑๔๑,๑๕๒	๔๕๕	๓๕๕,๘๒๓	๑๒๙,๕๕๓	๑๖๑	๗๗	๖๒๗,๒๒๑	๓,๖๔๒
๑๔	บางกล่ำ	๕๒,๑๘๖	๕๕	๑๑๔,๕๓๔	๓๒,๘๖๒	๕	๘๒	๑๙๙,๗๒๔	๑,๗๖๓
๑๕	สิงหนคร	๑๐๔,๐๐๗	๔๗๑	๗๙,๙๔๗	๑๐,๕๙๐	๔๗	๖๐	๑๙๕,๑๒๒	๒,๕๙๖
๑๖	คลองหอยโข่ง	๓๒,๙๙๐	๕๑	๗๐,๒๔๙	๗,๒๗๙	๓๕	๑๙	๑๑๐,๖๒๓	๑,๒๘๒
	รวม	๑,๖๕๐,๑๒๙	๓๗,๕๒๗	๓,๑๒๗,๔๒๙	๒,๐๑๓,๓๒๗	๘๘๖	๔๖๖	๖,๘๒๙,๗๖๔	๔๖,๗๑๙

ตารางที่ ๒.๕๖ ข้อมูลเกษตรกรผู้เลี้ยงไก่ผลผลิต/ปี และมูลค่าผลผลิต จังหวัดสงขลา จำแนกเป็นรายอำเภอ ปี ๒๕๖๖

ที่	อำเภอ	ไก่เนื้อ				ไก่ไข่	
		เกษตรกร (ฟาร์ม)	จำนวน (ตัว)	ผลผลิต/ปี (ตัว)	มูลค่าการผลิต (บาท)	จำนวน (ตัว)	จำนวน (ฟาร์ม)
๑	เมืองสงขลา	๑๗	๔๓,๖๔๗	๑๗๔,๕๘๘	๑๔.๒๒	๔๕	๑๖๑,๖๖๕
๒	สติงพระ	๙	๑๑๒,๐๑๐	๔๔๘,๐๔๐	๓๖.๔๘	๖๖	๖,๑๒๙
๓	จะนะ	๒๔๘	๕๘๙,๖๘๘	๒,๓๕๘,๗๕๒	๑๙๒.๐๘	๒๘๒	๘๑๒,๐๘๓
๔	นาทวี	๔	๕,๙๐๘	๒๓,๖๓๒	๑.๙๒	๒๒๘	๖,๙๐๒
๕	เทพา	๘๗	๗๔๐,๓๘๓	๒,๙๖๑,๕๓๒	๒๔๑.๑๖	๓๙๓	๒๖,๙๗๘
๖	สะบ้าย้อย	๓๕	๑๔,๖๕๑	๕๘,๖๐๔	๔.๗๗	๗๑	๒,๗๓๗
๗	ระโนด	๒	๔๐,๐๑๐	๑๖๐,๐๔๐	๑๓.๐๓	๙๒	๓,๖๓๗
๘	กระแสสินธุ์	๑๐	๑๑๖,๙๕๐	๔๖๗,๘๐๐	๓๘.๐๙	๔๐	๔๑,๔๒๘
๙	รัตภูมิ	๔๗	๗๖๙,๘๑๐	๓,๐๗๙,๒๔๐	๒๕๐.๗๕	๒๔๖	๖๙๐,๙๘๙
๑๐	สะเดา	๔	๓,๐๓๘	๑๒,๑๕๒	๐.๙๙	๑๐๐	๒๗,๓๒๒
๑๑	หาดใหญ่	๑๒๖	๓๑,๘๘๑	๑๒๗,๕๒๔	๑๐.๓๘	๑๒๒	๓๒,๘๕๗
๑๒	นาหม่อม	๑๐	๓๘,๙๐๐	๑๕๕,๖๐๐	๑๒.๖๗	๒๙	๒๐,๓๑๖
๑๓	ควนเนียง	๖๓	๓๕๕,๘๒๓	๑,๔๒๓,๒๙๒	๑๑๕.๙๐	๑๓๙	๑๒๙,๕๕๓
๑๔	บางกล่ำ	๒๕	๑๑๔,๕๓๔	๔๕๘,๑๓๖	๓๗.๓๑	๑๑๘	๓๒,๘๖๒
๑๕	สิงหนคร	๔๖	๗๙,๙๔๗	๓๑๙,๗๘๘	๒๖.๐๔	๗๙	๑๐,๕๙๐
๑๖	คลองหอยโข่ง	๑๔	๗๐,๒๔๙	๒๘๐,๙๙๖	๒๒.๘๘	๑๑๒	๗,๒๗๙
	รวม	๗๔๗	๓,๑๒๗,๔๒๙	๑๒,๕๐๙,๗๑๖	๑,๐๑๘.๖๙	๒,๑๖๒	๒,๐๑๓,๓๒๗

ตารางที่ ๒.๕๖ ข้อมูลเกษตรกรผู้เลี้ยงไก่ผลผลิต/ปี และมูลค่าผลผลิต จังหวัดสงขลา จำแนกเป็นรายอำเภอ ปี ๒๕๖๖ (ต่อ)

ที่	อำเภอ	ไข่ไก่			
		เกษตรกร (ฟาร์ม)	จำนวน (ตัว)	ผลผลิต/ปี (ฟอง)	มูลค่าการผลิต (บาท)
๑	เมืองสงขลา	๔๕	๑๖๑,๖๖๕	๔๘,๙๘๔,๔๙๕	๑๔๖.๙๕
๒	สติงพระ	๖๖	๖,๑๒๙	๑,๘๕๗,๐๘๗	๕.๕๗
๓	จะนะ	๒๘๒	๘๑๒,๐๘๓	๒๔๖,๐๖๑,๑๔๙	๗๓๘.๑๘
๔	นาทวี	๒๒๘	๖,๙๐๒	๒,๐๙๑,๓๐๖	๖.๒๗
๕	เทพา	๓๙๓	๒๖,๙๗๘	๘,๑๗๔,๓๓๔	๒๔.๕๒
๖	สะบ้าย้อย	๗๑	๒,๗๓๗	๘๒๙,๓๑๑	๒.๔๙
๗	ระโนด	๙๒	๓,๖๓๗	๑,๑๐๒,๐๑๑	๓.๓๑
๘	กระแสสินธุ์	๔๐	๔๑,๔๒๘	๑๒,๕๕๒,๖๘๔	๓๗.๖๖
๙	รัตภูมิ	๒๔๖	๖๙๐,๙๘๙	๒๐๙,๓๖๙,๖๖๗	๖๒๘.๑๑
๑๐	สะเดา	๑๐๐	๒๗,๓๒๒	๘,๒๗๘,๕๖๖	๒๔.๘๔
๑๑	หาดใหญ่	๑๒๒	๓๒,๘๕๗	๙,๙๕๕,๖๗๑	๒๙.๘๗
๑๒	นาหม่อม	๒๙	๒๐,๓๑๖	๖,๑๕๕,๗๔๘	๑๘.๔๗
๑๓	ควนเนียง	๑๓๙	๑๒๙,๕๕๓	๓๙,๒๕๔,๕๕๙	๑๑๗.๗๖
๑๔	บางกล่ำ	๑๑๘	๓๒,๘๖๒	๙,๙๕๗,๑๘๖	๒๙.๘๗
๑๕	สิงหนคร	๗๙	๑๐,๕๙๐	๓,๒๐๘,๗๗๐	๙.๖๓
๑๖	คลองหอยโข่ง	๑๑๒	๗,๒๗๙	๒,๒๐๕,๕๓๗	๖.๖๒
	รวม	๒,๑๖๒	๒,๐๑๓,๓๒๗	๖๑๐,๐๓๘,๐๘๑	๑,๘๓๐.๑๑

ที่มา : สำนักงานปศุสัตว์จังหวัดสงขลา

ตารางที่ ๒.๕๗ ข้อมูลจำนวนครัวเรือนเกษตรกรผู้เลี้ยงเป็ดจังหวัดสงขลา ปี ๒๕๖๑ - ๒๕๖๖

พ.ศ.	เปิดเทศ (ตัว)	เปิดเนื้อ (ตัว)	เปิดไข่ (ตัว)	เปิดเนื้อไล่ทุ่ง (ตัว)	เปิดไข่ไล่ทุ่ง (ตัว)	เปิดทั้งหมด	
						(ตัว)	เกษตรกร (ฟาร์ม)
๒๕๖๑	๓๑๖,๒๔๑	๕๑,๗๔๔	๔๒๔,๓๙๖	๑,๔๖๒	๑,๗๙๖	๗๙๕,๖๓๙	๑๒,๓๔๔
๒๕๖๒	๓๐๒,๕๘๑	๕๔,๕๒๐	๓๕๕,๗๒๙	๘๔๔	๑,๐๕๒	๗๐๔,๗๒๖	๑๒,๒๑๗
๒๕๖๓	๒๗๘,๕๓๒	๕๓,๓๔๐	๓๓๗,๑๐๕	๘๒๖	๗๘๔	๗๑๒,๕๘๗	๑๑,๔๘๐
๒๕๖๔	๒๖๗,๕๐๐	๕๒,๑๐๖	๓๑๗,๗๑๓	๒,๓๘๓	๑,๑๗๕	๖๙๐,๘๗๗	๑๐,๔๙๒
๒๕๖๕	๒๗๖,๒๓๓	๔๘,๗๓๓	๓๒๕,๙๙๖	๑,๔๐๐	-	๖๙๒,๓๖๒	๙,๙๙๑
๒๕๖๖	๒๕๒,๙๘๗	๕๔,๕๒๒	๓๐๗,๓๒๐	๑,๔๑๙	-	๖๖๑,๑๗๘	๙,๖๓๒

ตารางที่ ๒.๕๘ ชนิด ปริมาณ และเกษตรกรผู้เลี้ยงเป็ดจังหวัดสงขลา จำแนกเป็นรายอำเภอ ปี ๒๕๖๖

ที่	อำเภอ	เปิดเทศ (ตัว)	เปิดเนื้อ (ตัว)	เปิดไข่ (ตัว)	เปิดเนื้อไล่ทุ่ง (ตัว)	เปิดทั้งหมด	
						(ตัว)	เกษตรกร (ฟาร์ม)
๑	เมืองสงขลา	๑,๓๕๐	๒,๕๒๐	๔,๗๒๐	-	๘,๕๙๐	๕๙
๒	สทิงพระ	๕,๘๔๖	๙,๘๙๑	๓๘,๑๒๕	๖	๕๓,๘๖๘	๒๖๖
๓	จะนะ	๕๘,๐๗๔	๘,๘๐๔	๓๖,๙๘๕	-	๑๐๓,๘๖๓	๑,๘๔๒
๔	นาทวี	๔,๕๐๑	๖๐๒	๖๗๘	-	๕,๗๘๑	๓๒๗
๕	เทพา	๕๖,๕๐๘	๒,๕๙๖	๓,๕๗๔	-	๖๒,๖๗๘	๑,๙๕๙
๖	สะบ้าย้อย	๑๑,๔๓๓	๒,๓๔๙	๑,๙๔๘	-	๑๕,๗๓๐	๔๘๙
๗	ระโนด	๔,๗๕๗	๒๖๓	๑๓๙,๕๘๒	๓	๑๔๔,๖๐๕	๓๐๙
๘	กระแสสินธุ์	๑,๖๑๐	๒๐๐	๑๒,๖๔๓	-	๑๔,๔๕๓	๘๖
๙	รัตภูมิ	๑๕,๓๘๐	๔,๘๗๐	๑๓,๘๗๐	-	๓๔,๑๒๐	๕๔๒
๑๐	สะเดา	๑๔,๗๒๖	๑,๒๔๖	๒,๖๔๒	-	๑๘,๖๑๔	๗๙๘
๑๑	หาดใหญ่	๒๑,๗๕๓	๒,๗๐๐	๒๕,๓๔๒	-	๔๙,๗๙๕	๗๗๒
๑๒	นาหม่อม	๑๙๓	๗๕	๖๘๙	-	๙๕๗	๒๖
๑๓	ควนเนียง	๒๔,๙๗๐	๑,๖๑๗	๕,๔๐๔	-	๓๑,๙๙๑	๗๙๘
๑๔	บางกล่ำ	๒,๙๒๑	๑,๙๗๖	๕,๑๓๘	-	๑๐,๐๓๕	๓๒๓
๑๕	สิงหนคร	๒๗,๒๒๘	๑๔,๔๑๖	๕๘,๓๐๕	๑,๔๑๐	๑๐๑,๓๕๙	๙๐๖
๑๖	คลองหอยโข่ง	๑,๖๖๗	๓๙๗	๒,๖๗๕	-	๔,๗๓๙	๑๓๐
	รวม	๒๕๒,๙๘๗	๕๔,๕๒๒	๓๐๗,๓๒๐	๑,๔๑๙	๖๖๑,๑๗๘	๙,๖๓๒

ที่มา : สำนักงานปศุสัตว์จังหวัดสงขลา

ตารางที่ ๒.๕๙ ข้อมูลจำนวนครัวเรือนเกษตรกรผู้เลี้ยงแพะจังหวัดสงขลา ปี ๒๕๖๑ - ๒๕๖๖

พ.ศ.	แพะ							
	แพะเนื้อ			แพะนม			รวม	
	ผู้ (ตัว)	เมีย (ตัว)	รวม (ตัว)	ผู้ (ตัว)	เมีย (ตัว)	รวม (ตัว)	จำนวน (ตัว)	เกษตรกร (ฟาร์ม)
๒๕๖๑	๑๖,๕๙๔	๒๖,๘๑๓	๔๓,๔๐๗	๑๕๕	๔๑๓	๕๖๘	๔๓,๙๗๕	๔,๙๔๒
๒๕๖๒	๑๖,๕๔๒	๓๓,๗๙๙	๕๐,๓๔๑	๑๕๕	๕๒๒	๖๗๗	๕๑,๐๑๘	๕,๕๓๑
๒๕๖๓	๑๖,๘๓๖	๓๔,๐๒๓	๕๐,๘๕๙	๗๙	๔๔๖	๕๒๕	๕๑,๓๘๔	๕,๗๔๑
๒๕๖๔	๑๕,๘๑๕	๓๔,๘๘๔	๕๐,๖๙๙	๔๕	๓๐๕	๓๕๐	๕๑,๐๔๙	๕,๘๑๓
๒๕๖๕	๑๘,๙๑๘	๓๙,๐๖๙	๕๗,๙๘๗	๔๕	๒๗๙	๓๒๔	๕๘,๓๑๑	๕,๙๕๖
๒๕๖๖	๑๘,๓๓๖	๓๙,๗๙๔	๕๘,๑๓๐	๖๔	๒๘๓	๓๔๗	๕๘,๔๗๗	๕,๙๓๕

ตารางที่ ๒.๖๐ ชนิด ปริมาณ และเกษตรกรผู้เลี้ยงแพะจังหวัดสงขลา จำแนกเป็นรายอำเภอ ปี ๒๕๖๖

ที่	อำเภอ	แพะ							
		แพะเนื้อ			แพะนม			รวม	
		ผู้ (ตัว)	เมีย (ตัว)	รวม (ตัว)	ผู้ (ตัว)	เมีย (ตัว)	รวม (ตัว)	จำนวน (ตัว)	เกษตรกร (ฟาร์ม)
๑	เมืองสงขลา	๖๑๔	๑,๕๔๔	๒,๑๕๘	๘	๑๑	๑๙	๒,๒๐๐	๑๙๒
๒	สติงพระ	๓๙๔	๑,๔๕๓	๑,๘๔๗	๑	๖	๗	๑,๔๑๓	๕๗
๓	จะนะ	๕,๒๘๒	๖,๔๐๑	๑๑,๖๘๓	๑๐	๓๗	๔๗	๑๑,๖๔๔	๑,๑๕๖
๔	นาทวี	๖๕๘	๑,๔๒๙	๒,๐๘๗	-	-	-	๒,๐๕๖	๔๗๔
๕	เทพา	๓,๑๒๕	๖,๒๖๑	๙,๓๘๖	๙	๔๕	๕๔	๙,๒๖๑	๑,๔๘๘
๖	สะบ้าย้อย	๘๗๔	๒,๑๖๔	๓,๐๓๘	-	-	-	๓,๖๘๓	๗๒๑
๗	ระโนด	๑,๐๕๒	๑๐,๔๓๑	๙,๓๑๙	๓	๓๐	๓๓	๙,๙๑๓	๓๔๘
๘	กระแสสินธุ์	๙๙	๔๓๘	๕๓๗	๑	๕	๖	๕๙๓	๑๙
๙	รัตภูมิ	๗๐๘	๑,๙๖๑	๒,๖๖๙	-	๔	๔	๒,๓๖๓	๑๙๗
๑๐	สะเดา	๕๕๕	๑,๓๘๓	๑,๙๓๘	๓๑	๑๓๙	๑๗๐	๑,๘๓๙	๒๕๑
๑๑	หาดใหญ่	๒,๕๕๔	๓,๓๓๗	๕,๘๙๑	-	-	-	๕,๔๖๕	๓๘๒
๑๒	นาหม่อม	๑๗	๑๘๕	๒๐๒	-	-	-	๒๓๙	๑๑
๑๓	ควนเนียง	๔๓๑	๙๔๘	๑,๓๗๙	๑	๖	๗	๑,๒๗๙	๒๔๕
๑๔	บางกล่ำ	๒๐๓	๓๘๘	๕๙๑	-	-	-	๘๘๗	๗๓
๑๕	สิงหนคร	๑,๖๑๙	๒,๙๖๔	๔,๕๘๓	-	-	-	๔,๕๕๗	๓๑๓
๑๖	คลองหอยโข่ง	๑๕๑	๖๗๑	๘๒๒	-	-	-	๘๑๙	๒๙
	รวม	๑๘,๙๑๘	๓๙,๗๙๔	๕๘,๑๓๐	๖๔	๒๘๓	๓๔๗	๕๘,๔๗๗	๕,๙๓๕

ตารางที่ ๒.๖๑ ข้อมูลเกษตรกรผู้เลี้ยงแพะ ผลผลิต/ปี และมูลค่าผลผลิต จังหวัดสงขลา จำแนกเป็นรายอำเภอ ปี ๒๕๖๖

ที่	อำเภอ	แพะเนื้อ				แพะนม			
		เกษตรกร (ฟาร์ม)	จำนวน (ตัว)	ผลผลิต/ปี (ตัว)	มูลค่าการผลิต(บาท)	เกษตรกร (ฟาร์ม)	จำนวน (ตัว)	ผลผลิต/ปี (ตัว)	มูลค่าการผลิต(บาท)
๑	เมืองสงขลา	๑๘๔	๒,๑๕๘	๓,๒๓๗	๑๓.๔๐	๓	๑๙	๒๘.๕	๐.๑๒
๒	สติงพระ	๖๑	๑,๘๔๗	๒,๗๗๑	๑๑.๔๗	๑	๗	๑๐.๕	๐.๐๔
๓	จะนะ	๑,๑๕๕	๑๑,๖๘๓	๑๗,๕๒๕	๗๒.๕๖	๙	๔๗	๗๐.๕	๐.๒๙
๔	นาทวี	๔๕๗	๒,๐๘๗	๓,๑๓๑	๑๒.๙๖	-	-	-	๐.๐๐
๕	เทพา	๑,๔๘๘	๙,๓๘๖	๑๔,๐๗๙	๕๘.๓๐	๓	๕๔	๘๑	๐.๓๔
๖	สะบ้าย้อย	๗๑๑	๓,๐๓๘	๔,๕๕๗	๑๘.๘๗	-	-	-	๐.๐๐
๗	ระโนด	๓๓๑	๙,๓๑๙	๑๓,๙๗๙	๕๗.๘๘	๑	๓๓	๔๙.๕	๐.๒๐
๘	กระแสสินธุ์	๒๒	๕๓๗	๘๐๖	๓.๓๔	๑	๖	๙	๐.๐๔
๙	รัตภูมิ	๒๐๓	๒,๖๖๙	๔,๐๐๔	๑๖.๕๘	๑	๔	๖	๐.๐๒
๑๐	สะเดา	๒๖๐	๑,๙๓๘	๒,๙๐๗	๑๒.๐๔	๑๐	๑๗๐	๒๕๕	๑.๐๖
๑๑	หาดใหญ่	๓๘๖	๕,๘๙๑	๘,๘๓๗	๓๖.๕๙	-	-	-	๐.๐๐
๑๒	นาหม่อม	๑๑	๒๐๒	๓๐๓	๑.๒๕	-	-	-	๐.๐๐
๑๓	ควนเนียง	๒๔๐	๑,๓๗๙	๒,๐๖๙	๘.๕๗	๓	๗	๑๐.๕	๐.๐๔
๑๔	บางกล่ำ	๗๑	๕๙๑	๘๘๗	๓.๖๗	-	-	-	๐.๐๐
๑๕	สิงหนคร	๓๑๓	๔,๕๘๓	๖,๘๗๕	๒๘.๔๗	-	-	-	๐.๐๐
๑๖	คลองหอยโข่ง	๓๐	๘๒๒	๑,๒๓๓	๕.๑๑	-	-	-	๐.๐๐
	รวม	๕,๙๓๕	๕๘,๑๓๐	๘๗,๗๑๖	๓๖๓.๒๑	๓๒	๓๔๗	๕๒๐.๕	๒.๑๖

ที่มา : สำนักงานปศุสัตว์จังหวัดสงขลา

ตารางที่ ๒.๖๒ ข้อมูลจำนวนครัวเรือนเกษตรกรผู้เลี้ยงแกะจังหวัดสงขลา ปี ๒๕๖๑ - ๒๕๖๖

พ.ศ.	ผู้ (ตัว)	เมีย (ตัว)	จำนวน (ตัว)	เกษตรกร (ฟาร์ม)
๒๕๖๑	๕๖๖	๙๗๓	๑,๕๓๙	๑๙๗
๒๕๖๒	๗๔๑	๑,๑๙๕	๑,๙๓๖	๒๓๓
๒๕๖๓	๗๒๕	๑,๒๕๐	๑,๙๗๕	๒๒๒
๒๕๖๔	๗๓๖	๑,๒๘๗	๒,๐๒๓	๒๒๒
๒๕๖๕	๘๐๔	๑,๓๕๕	๒,๑๕๙	๒๒๓
๒๕๖๖	๗๘๗	๑,๔๔๓	๒,๒๓๐	๒๓๒

ตารางที่ ๒.๖๓ ชนิด ปริมาณ และเกษตรกรผู้เลี้ยงแกะจังหวัดสงขลา จำแนกเป็นรายอำเภอ ปี ๒๕๖๖

ที่	อำเภอ	ผู้ (ตัว)	เมีย (ตัว)	รวมจำนวน (ตัว)	เกษตรกร (ฟาร์ม)
๑	เมืองสงขลา	๒๐	๙๓	๑๑๓	๕
๒	สติงพระ	๑๕	๓๒	๔๗	๒
๓	จะนะ	๖๘	๑๒๘	๑๙๖	๒๕
๔	นาทวี	๑๐	๓๑	๔๑	๙
๕	เทพา	๒๖๕	๔๓๓	๖๙๘	๘๗
๖	สะบ้าย้อย	๔๖	๑๒๑	๑๖๗	๒๖
๗	ระโนด	๒๓	๓๙	๖๒	๖
๘	กระแสสินธุ์	๑	๑	๒	๑
๙	รัตภูมิ	๒	๑๐	๑๒	๑
๑๐	สะเดา	๙๐	๑๑๑	๒๐๑	๑๒
๑๑	หาดใหญ่	๑๗๓	๒๓๙	๔๑๒	๒๗
๑๒	นาหม่อม	๔	๑๙	๒๓	๒
๑๓	ควนเนียง	๔	-	๔	๑
๑๔	บางกล่ำ	๒๓	๕๕	๗๘	๑๐
๑๕	สิงหนคร	๓๙	๑๒๖	๑๖๕	๑๖
๑๖	คลองหอยโข่ง	๔	๕	๙	๒
	รวม	๗๘๗	๑,๔๔๓	๒,๒๓๐	๒๓๒

ที่มา : สำนักงานปศุสัตว์จังหวัดสงขลา

๒.๔.๓ ด้านการประมงของจังหวัดสงขลา ปี ๒๕๖๖

จังหวัดสงขลาเป็นจังหวัดที่มีพื้นที่ติดต่อกับชายฝั่งทะเล ๒ ด้าน คือ ด้านตะวันออกติดต่อกับอ่าวไทย มีความยาว ๑๕๔.๖๐ กิโลเมตร ครอบคลุมพื้นที่อำเภอชายทะเล ๖ อำเภอ คือ อำเภอระโนด อำเภอสิงหนคร อำเภอเมือง อำเภอจะนะ และอำเภอเทพา และด้านตะวันตกติดต่อกับทะเลสาบสงขลา ทำให้อาชีพการประมงเป็นอาชีพที่สำคัญและสร้างรายได้ให้กับจังหวัดสงขลาเป็นอย่างมากซึ่งการประมงในจังหวัดสงขลาสามารถแบ่งออกได้เป็น

๑) การประมงในทะเลสาบสงขลา การทำการประมงของชาวประมงรอบๆทะเลสาบสงขลา มีความแตกต่างกันบ้างขึ้นอยู่กับสภาพพื้นที่ โดยชาวประมงส่วนใหญ่ เป็นคนในพื้นที่ดั้งเดิม และทำการประมงในทะเลสาบสงขลามาตั้งแต่รุ่นบรรพบุรุษ สำหรับเครื่องมือจับสัตว์น้ำที่สำคัญที่พบมากในทะเลสาบสงขลา ประกอบด้วยเครื่องมือประจำที่ประเภทโพงพางและไชนั่ง ซึ่งโดยภาพรวมสามารถแบ่งชาวประมงตามลักษณะประกอบอาชีพออกได้ ๓ ประเภท คือ

๑.๑) ประเภทที่มีอาชีพหลักทำการประมงอย่างเดียว ซึ่งแต่ละครัวเรือนจะทำการประมงด้วย เครื่องมือหลายชนิด เช่น ลอบยื่น โพงพางและอวนลอย กลุ่มนี้จะเป็นชาวมุสลิมเสียส่วนใหญ่อาศัยอยู่บริเวณทะเลสาบตอนนอกและทะเลหลวงตอนล่างมากเนื่องจากเป็นบริเวณที่มีทรัพยากรสัตว์น้ำที่มีคุณค่าทางเศรษฐกิจหลายชนิด เช่น กุ้งชนิดต่างๆ ปลากระบอก ปลากระพง เป็นต้น

๑.๒) ประเภทที่ทำการประมงเป็นอาชีพหลักและมีอาชีพรองร่วมด้วยหลังเสร็จจากการกิจทางด้านการประมง โดยอาชีพรองที่พบทั่วไป เช่น การรับจ้าง

๑.๓) ประเภทที่มีอาชีพประมงร่วมกับอาชีพอื่น โดยทำไปด้วยกันและมีรายได้จากทั้ง ๒ ทางใกล้เคียงกัน เช่น ทำการประมงคู่กับค้าขาย การประมงคู่กับรับจ้าง การประมงคู่กับทำสวน และการประมงคู่กับตัดถักรวม โดยจะพบมากบริเวณทะเลน้อย และทะเลหลวง

๒) การประมงทะเล จังหวัดสงขลา เป็นจังหวัดที่มีท่าเทียบเรือที่มีขนาดใหญ่ ทำให้เรือประมงจำนวนมากหมุนเวียนเข้ามาเทียบท่าเพื่อขนถ่ายสินค้าจำนวนมาก โดยในปี ๒๕๖๖ มีผลผลิตจากการประมงทะเล ปริมาณ ๒๗,๔๒๕,๐๐๘ กิโลกรัม คิดเป็นมูลค่า ๑,๒๔๗,๖๓๔,๙๒๒ บาท ประกอบด้วยชนิดสัตว์น้ำที่สำคัญ คือ ปลาทู ๓๖,๓๒๐ กิโลกรัม ปลาเลย ๑๓,๓๔๒,๘๖๐ กิโลกรัม กุ้ง ๘๘,๖๕๖ กิโลกรัม กุ้ง ๒,๑๙๑ กิโลกรัม ปลาหมึก ๑,๓๓๖,๖๖๐ กิโลกรัม ปู ๕๒,๖๗๔ กิโลกรัม ปลาหลังเขียว ๒๙๔,๖๒๙ กิโลกรัม ปลาโอ ๒,๔๔๖,๐๔๗ กิโลกรัม และปลาเบ็ด ๙,๘๒๔,๙๗๑ กิโลกรัม

ตารางที่ ๒.๖๔ ข้อมูลปริมาณและมูลค่าสัตว์น้ำที่ขึ้นท่าเทียบเรือประมงจังหวัดสงขลา ปี ๒๕๕๙ - ๒๕๖๖

พ.ศ.	เรือประมงพาณิชย์ (ลำ)	ปริมาณ (กิโลกรัม)	มูลค่า (บาท)
๒๕๕๙	-	๒๓,๕๘๕,๔๓๗	๕๘๕,๑๕๑,๘๒๓
๒๕๖๐	-	๒๑,๙๙๗,๐๘๖	๖๑๗,๐๕๑,๗๘๐
๒๕๖๑	๕๑๘	๒๑,๙๙๗,๐๘๖	๖๑๗,๐๕๑,๗๘๐
๒๕๖๒	๕๑๘	๑๙,๐๙๓,๕๐๙	๕๑๓,๐๖๕,๗๑๑
๒๕๖๓	๕๑๕	๒๗,๐๘๑,๘๓๒	๑,๖๖๘,๓๖๒,๔๙๐
๒๕๖๔	๕๑	๒๙,๗๗๕,๗๒๔	๑,๙๘๙,๔๘๗,๕๖๘
๒๕๖๕	๔๔๓	๒๓,๕๔๓,๘๒๔	๑,๑๐๖,๙๔๖,๖๘๐
๒๕๖๖	๔๔๓	๒๗,๔๒๕,๐๐๘	๑,๒๔๗,๖๓๔,๙๒๒

ที่มา : สำนักงานประมงจังหวัดสงขลา

ตารางที่ ๒.๖๕ ปริมาณและมูลค่าสัตว์น้ำที่ขึ้นทำเทียบเรือประมงจังหวัดสงขลา ปี ๒๕๖๔-๒๕๖๖

ชนิดสัตว์น้ำ ที่จับได้	ปี ๒๕๖๔		ปี ๒๕๖๕		ปี ๒๕๖๖	
	ปริมาณ (กก.)	มูลค่า (บาท)	ปริมาณ (กก.)	มูลค่า (บาท)	ปริมาณ (กก.)	มูลค่า (บาท)
ปลาทุ	๑๓๖,๘๘๒	๙,๕๘๑,๗๔๐	๔๘,๖๔๗	๓,๔๓๐,๒๘๕	๓๖,๓๒๐	๓,๐๓๕,๗๗๐
ปลาเลีย	๑๗,๑๓๗,๖๔๙	๑,๕๔๒,๖๕๘,๓๙๑	๑๐,๓๖๘,๗๔๔	๖๙๙,๐๑๙,๔๔๖	๑๓,๓๔๒,๘๖๐	๘๕๗,๘๕๙,๘๘๕
กุ้ง	๒๕๑,๗๙๒	๕๑,๐๐๐,๙๔๗	๒๔๕,๖๔๒	๔๙,๖๕๙,๖๓๒	๘๘,๖๕๖	๑๘,๖๘๘,๐๑๐
กุ้ง	๒๔,๘๕๒	๕,๐๐๑,๒๔๔	๑๑,๒๙๖	๒,๒๒๙,๘๒๘	๒,๑๙๑	๔๗๕,๓๓๐
ปลาหมึก	๒,๕๘๗,๕๗๔	๒๗๑,๑๑๓,๑๒๑	๑,๘๕๖,๕๗๘	๒๐๘,๔๖๓,๓๕๐	๑,๓๓๖,๖๖๐	๒๑๒,๔๖๐,๐๔๖
ปู	๑๓๓,๑๕๓	๓๐,๒๔๓,๑๕๐	๑๘๙,๙๒๔	๔๒,๑๗๐,๗๓๒	๕๒,๖๗๔	๑๔,๒๒๕,๖๐๐
ปลาหลังเขียว	๒๙๗,๓๖๔	๕,๓๕๒,๕๕๒	๒๐๖,๔๒๘	๓,๗๑๐,๔๔๐	๒๙๔,๖๒๙	๕,๐๐๑,๒๕๐
ปลาก้อ	๑,๓๙๓,๓๗๓	๔๓,๘๙๔,๑๑๘	๑,๙๓๒,๑๒๐	๖๑,๑๘๒,๙๖๑	๒,๔๔๖,๐๔๗	๘๘,๓๗๔,๓๕๔
ปลาเป็ด	๗,๘๑๓,๐๘๕	๓๐,๖๔๒,๓๐๕	๘,๖๘๔,๔๔๕	๓๗,๐๘๐,๐๐๖	๙,๘๒๔,๙๗๑	๔๗,๕๑๔,๖๗๗
รวม	๒๙,๗๗๕,๗๒๔	๑,๙๘๙,๔๘๗,๕๖๘	๒๓,๕๔๓,๘๒๔	๑,๑๐๖,๙๖๖,๖๘๐	๒๗,๔๒๕,๐๐๘	๑,๒๔๗,๖๓๔,๙๒

ที่มา : สำนักงานประมงจังหวัดสงขลา

นอกจากนี้ จังหวัดสงขลา ยังมีธุรกิจต่อเนื่องเกี่ยวกับการประมงทะเลที่สำคัญ ได้แก่ สถานประกอบการแปรรูปเบื้องต้น (ล้าง) ๕๑ แห่ง สถานประกอบการแปรรูปพื้นเมือง ๒๙ แห่ง โรงงานแปรรูปสัตว์น้ำและผลิตภัณฑ์ ๔๖ แห่ง ผู้ประกอบการนำเข้า-ส่งออก ๑๔๘ แห่ง สถานประกอบการห้องเย็น ๙ แห่ง แพ/พ่อค้าคนกลาง/ผู้รวบรวม ๓๘๔ แห่ง ผู้ค้าปัจจัยการผลิต ๙ แห่ง โรงงานอาหารสัตว์น้ำ ๑๑ แห่งอื่นๆ (ผู้ประกอบการกิจการเกี่ยวกับสัตว์น้ำ เช่น หนังกะปิ, หนังกุ้ง, หนังกุ้ง, หนังกุ้ง, หนังกุ้ง, หนังกุ้ง) ๕ แห่ง รวม ๖๙๒ แห่ง

ตารางที่ ๒.๖๖ ข้อมูลธุรกิจต่อเนื่องด้านการประมงที่สำคัญของจังหวัดสงขลา ปี ๒๕๖๔ - ๒๕๖๖

ประเภทสถานประกอบการประมงและประมงต่อเนื่อง (แห่ง)	ปี ๒๕๖๔	ปี ๒๕๖๕	ปี ๒๕๖๖
สถานประกอบการแปรรูปเบื้องต้น (ล้าง)	๕๐	๔๓	๕๑
สถานประกอบการแปรรูปพื้นเมือง	๒๑	๓๖	๒๙
โรงงานแปรรูปสัตว์น้ำและผลิตภัณฑ์	๔๔	๔๕	๔๖
ผู้ประกอบการนำเข้า-ส่งออก	๑๕๖	๑๖๑	๑๔๘
สถานประกอบการห้องเย็น	๙	๓๐	๙
แพ/พ่อค้าคนกลาง/ผู้รวบรวม	๔๒๒	๔๓๕	๓๘๔
ผู้ค้าปัจจัยการผลิต	๙	๑๐	๙
โรงงานอาหารสัตว์น้ำ	๙	๑๑	๑๑
อื่นๆ	๑	๖	๕
รวม	๗๒๑	๗๗๗	๖๙๒

ที่มา : สำนักงานประมงจังหวัดสงขลา

๓) การเพาะเลี้ยงสัตว์น้ำชายฝั่ง จังหวัดสงขลา มีสัตว์น้ำเศรษฐกิจที่สำคัญที่เกษตรกรนิยมเลี้ยง คือ กุ้งทะเล และปลากะพงขาว โดยสรุปดังนี้

๓.๑) การเลี้ยงกุ้งทะเล ปี ๒๕๖๖ มีผู้เลี้ยงทั้งหมด จำนวน ๑,๑๑๗ ราย ๓,๖๘๐ บ่อ คิดเป็นพื้นที่ ๑๒,๐๙๖ ไร่ โดยเลี้ยงในเขตพื้นที่อำเภอระโนด ๗๕๑ ราย ๒,๒๑๗ บ่อ พื้นที่ ๗,๓๒๑ ไร่ อำเภอจะนะ ๙๗ ราย ๓๒๕ บ่อ พื้นที่ ๑,๐๘๖ ไร่ อำเภอเทพา ๗๐ ราย ๓๑๖ บ่อ พื้นที่ ๑,๒๓๓ ไร่ อำเภอสิงหนคร ๖๗ ราย ๓๐๖ บ่อ พื้นที่ ๙๐๑ ไร่ อำเภอหาดใหญ่ ๔๑ ราย ๑๘๒ บ่อ พื้นที่ ๘๒๓ ไร่ อำเภอควนเนียง ๑๗ ราย ๖๘ บ่อ พื้นที่ ๒๖๑ ไร่ อำเภอสตงพระ ๕๑ ราย ๒๐๓ บ่อ พื้นที่ ๒๘๑ ไร่ อำเภอกระเส็นรุ้ง ๒๐ ราย ๔๓ บ่อ พื้นที่ ๑๒๐ ไร่ และอำเภอเมืองสงขลา ๒ ราย ๑๒ บ่อ พื้นที่ ๓๘ ไร่

๓.๒) การเลี้ยงปลากะพงขาว ปี ๒๕๖๖ มีผู้เลี้ยงทั้งจังหวัดรวม จำนวน ๑,๓๑๖ ราย โดยจำแนกตามวิธีการเลี้ยงได้ดังนี้

๓.๒.๑) การเลี้ยงปลากะพงขาวในกระชัง มีผู้เลี้ยงทั้งหมด ๑,๒๑๑ ราย ๔,๑๔๓ กระชัง คิดเป็นพื้นที่ ๖๔.๗ ไร่ โดยเลี้ยงในเขตพื้นที่อำเภอสิงหนคร ๖๔๙ ราย ๒,๐๕๑ กระชัง ๓๒.๐๖ ไร่ อำเภอเมือง ๒๖๘ ราย ๑,๓๔๒ กระชัง ๒๐.๙ ไร่ อำเภोजะนะ ๑๔๔ ราย ๔๐๑.๖ กระชัง ๖.๒๘ ไร่ อำเภอเทพา ๑๐๒ ราย ๑๙๗ กระชัง ๓.๐๙ ไร่ อำเภอกวนเนียง ๔๘ ราย ๑๕๑ กระชัง ๒.๓๕ ไร่

๓.๒.๒) การเลี้ยงปลากะพงขาวในบ่อดิน มีผู้เลี้ยงทั้งหมด ๑๐๕ ราย ๑๔๖ บ่อ คิดเป็นพื้นที่ ๓๔๗.๕ ไร่ โดยเลี้ยงในเขตพื้นที่อำเภอระโนด ๖๒ ราย ๗๗ บ่อ ๒๒๑ ไร่ อำเภอหาดใหญ่ ๑๗ ราย ๒๐ บ่อ ๕๗ ไร่ อำเภोजะนะ ๑๔ ราย ๒๒ บ่อ ๓๐ ไร่ อำเภอสิงหนคร ๕ ราย ๘ บ่อ ๑๑ ไร่ อำเภอสทิงพระ ๒ ราย ๑๐ บ่อ ๖.๕ ไร่ อำเภอเทพา ๑ ราย ๑ บ่อ ๑.๕ ไร่ และอำเภอกวนเนียง ๒ ราย ๖ บ่อ ๑๘ ไร่

ตารางที่ ๒.๖๗ ข้อมูลพื้นที่การเลี้ยงสัตว์น้ำชายฝั่งจังหวัดสงขลา ปี ๒๕๕๙ - ๒๕๖๖

พ.ศ.	กึ่งทะเล			ปลากะพง					
	(ราย)	(บ่อ)	(ไร่)	บ่อดิน			กระชัง		
				(ราย)	(บ่อ)	(ไร่)	(ราย)	(กระชัง)	(ไร่)
๒๕๕๙	๑,๓๐๔	๓,๘๐๘	๑๔,๑๗๙.๑๐	๒๙๓	๓๙๗	๑,๔๒๘.๑๓	๒,๖๕๙	๙,๑๗๖	๑๓๑.๘๕
๒๕๖๐	๑,๓๘๓	๔,๑๗๔	๑๕,๓๑๕.๗๑	๑๑๙	๑๗๐	๔๙๖.๔๐๑	๒,๖๙๘	๘,๗๘๘	๑๓๐.๖๙
๒๕๖๑	๑,๓๘๓	๔,๑๗๔	๑๕,๓๑๕.๗๑	๑๑๙	๑๗๐	๔๙๖.๔๐๑	๒,๖๙๘	๘,๗๘๘	๑๓๐.๖๙
๒๕๖๒	๑,๕๓๖	๔,๗๖๑	๑๗,๐๑๘.๒๒	๒๒๘	๓๐๖	๑,๒๐๖.๗๒	๑,๗๙๖	๖,๑๘๔	๑๐๑.๔๒
๒๕๖๓	๑,๐๗๔	๓,๗๒๕	๑๓,๑๒๗.๑๐	๒๑๘	๓๐๘	๑,๒๑๐.๐๐	๑,๘๕๐	๖,๖๖๐	๑๔๓.๑๖
๒๕๖๔	๑,๐๙๓	๓,๗๘๑	๑๐,๓๘๓.๔๗	๙๑	๑๒๘	๔๖๐.๒๑	๑,๗๙๖	๖,๖๑๕	๑๗๗.๖๗
๒๕๖๕	๑,๑๑๐	๓,๖๙๖	๑๓,๑๐๑.๐๐	๑๐๕	๑๔๘	๖๕๓.๕	๑,๘๒๒	๖,๕๙๓	๑๑๑.๘๐
๒๕๖๖	๑,๑๑๗	๓,๖๘๐	๑๒,๐๙๖.๐๐	๑๐๕	๑๔๖	๓๔๗.๕	๑,๒๑๑	๔,๑๔๓	

ที่มา : สำนักงานประมงจังหวัดสงขลา

ตารางที่ ๒.๖๘ พื้นที่การเลี้ยงสัตว์น้ำชายฝั่ง (กึ่งทะเล ปลากะพง) จังหวัดสงขลา จำแนกเป็นรายอำเภอ ปี ๒๕๖๖

ที่	อำเภอ	กึ่งทะเล			ปลากะพง					
		(ราย)	(บ่อ)	(ไร่)	บ่อดิน			กระชัง		
					(ราย)	(บ่อ)	(ไร่)	(ราย)	(กระชัง)	(ไร่)
๑	กระเสียนธุ์	๒๐	๔๓	๑๒๐	๐	๐	๐	๐	๐	๐
๒	ควนเนียง	๑๗	๖๘	๒๖๑	๒	๖	๑๘	๔๘	๑๕๑	๒.๓๕
๓	จะนะ	๙๗	๓๒๕	๑,๐๘๖	๑๔	๒๒	๓๐	๑๔๔	๔๐๑.๖	๖.๒๘
๔	เทพา	๗๐	๓๑๖	๑,๒๓๓	๑	๑	๑.๕	๑๐๒	๑๙๗	๓.๐๙
๕	บางกล่ำ	๑	๘	๓๒	๐	๐	๐	๐	๐	๐
๖	เมือง	๒	๑๒	๓๘	๒	๒	๓	๒๖๘	๑,๓๔๒	๒๐.๙
๗	ระโนด	๗๕๑	๒,๒๑๗	๗,๓๒๑	๖๒	๗๗	๒๒๑	๐	๐	๐
๘	สทิงพระ	๕๑	๒๐๓	๒๘๑	๒	๑๐	๖.๕	๐	๐	๐
๙	สิงหนคร	๖๗	๓๐๖	๙๐๑	๕	๘	๑๑	๖๔๙	๒,๐๕๑	๓๒.๐๖
๑๐	หาดใหญ่	๔๑	๑๘๒	๘๒๓	๑๗	๒๐	๕๗	๐	๐	๐
รวม		๑,๑๑๗	๓,๖๘๐	๑๒,๐๙๖	๑๐๕	๑๔๖	๓๔๗.๕	๑,๒๑๑	๔,๑๔๓	๖๔.๗

ที่มา : สำนักงานประมงจังหวัดสงขลา

๔) การเพาะเลี้ยงสัตว์น้ำจืด จังหวัดสงขลา มีการเลี้ยงสัตว์น้ำจืดกันกระจัดกระจายทุกอำเภอ ส่วนมากเป็นการเลี้ยงเพื่อใช้บริโภคภายในครัวเรือน โดยในปี ๒๕๖๖ มีผู้เลี้ยงปลาน้ำจืดทั้งสิ้น ๖,๘๔๑ ราย ๒๑,๑๗๑ บ่อ พื้นที่ ๕,๒๗๐ ไร่ เป็นการเลี้ยงปลาชนิดที่ขี้จันทน์ ๒,๓๖๖ ราย ๔,๕๖๗ บ่อ พื้นที่ ๒,๔๒๔ ไร่ เลี้ยงปลาดุก จำนวน ๓,๖๗๔ ราย ๖,๓๙๐ บ่อ พื้นที่ ๒,๕๑๔ ไร่ และเลี้ยงสัตว์น้ำอื่นๆ เช่น ปลาช่อน ปลาหมอ ปลาชะโด ปลากด จระเข้ และกบ จำนวน ๔๕๑ ราย ๑๐,๑๐๒ บ่อ พื้นที่ ๓๓๒ ไร่

ตารางที่ ๒.๖๙ ข้อมูลพื้นที่การเลี้ยงปลาในน้ำจืดจังหวัดสงขลา ปี ๒๕๕๙ - ๒๕๖๖

พ.ศ.	ปลากินพืช			ปลาดุก			สัตว์น้ำอื่นๆ			รวม		
	(ราย)	(บ่อ)	(ไร่)	(ราย)	(บ่อ)	(ไร่)	(ราย)	(บ่อ)	(ไร่)	(ราย)	(บ่อ)	(ไร่)
๒๕๕๙	๓,๒๗๖	๔,๒๒๐	๔,๑๐๗.๒๔	๔,๑๑๗	๗,๒๓๘	๓,๐๔๑.๐๐	๒๘๕	๓๖๒	๒๒๗.๓๗	๗,๖๗๘	๑๑,๘๒๐	๗,๓๗๔.๙๘
๒๕๖๐	๓,๔๐๗	๔,๓๓๗	๔,๑๔๘.๐๔	๔,๑๗๓	๗,๓๓๑	๓,๐๕๑.๗๕	๒๘๕	๓๖๒	๒๒๗.๓๗	๗,๘๖๕	๑๒,๐๓๐	๗,๔๒๗.๑๖
๒๕๖๑	๓,๔๐๗	๔,๓๓๗	๔,๑๔๘.๐๔	๔,๑๗๓	๗,๓๓๑	๓,๐๕๑.๗๕	๒๘๕	๓๖๒	๒๒๗.๓๗	๗,๘๖๕	๑๒,๐๓๐	๗,๔๒๗.๑๖
๒๕๖๒	๓,๘๖๖	๘,๑๓๑	๕,๒๓๙.๕๔	๔,๒๑๒	๗,๒๖๑	๓,๑๒๘.๕๔	๑๔๓	๓,๓๘๓	๒๕๓.๒๔	๘,๒๒๑	๒๒,๗๗๕	๘,๖๖๓.๒๘
๒๕๖๓	๓,๕๘๙	๗,๑๔๖	๔,๖๕๙.๐๐	๔,๓๔๒	๗,๔๘๙	๓,๑๘๒.๐๐	๑๑๔	๗,๑๘๘	๓๘.๗๘	๘,๐๐๕	๒๐,๖๙๒	๖,๙๙๒.๐๐
๒๕๖๔	๒,๔๖๓	๔,๘๑๕	๒,๙๒๑.๐๐	๓,๘๖๑	๖,๖๗๙	๒,๗๕๘.๐๐	๑๖๕	๗,๕๕๘	๑๔๔.๐๐	๖,๕๐๑	๑๙,๐๓๑	๕,๘๒๓.๐๐
๒๕๖๕	๒,๕๘๙	๔,๙๙๐	๓,๐๖๑.๕	๓,๘๖๒	๖,๖๗๓	๒,๗๐๐	๓๗๔	๑๐,๕๘๘	๙๒๙.๖	๖,๘๑๘	๒๒,๒๕๑	๖,๖๔๑
๒๕๖๖	๒,๓๖๖	๔,๕๖๗	๒,๔๒๔	๓,๖๗๔	๖,๓๙๐	๒,๕๑๔	๔๕๑	๑๐,๑๐๒	๓๓๒	๖,๔๙๑	๒๑,๑๗๑	๕,๒๗๐

ที่มา : สำนักงานประมงจังหวัดสงขลา

ตารางที่ ๒.๗๐ ข้อมูลพื้นที่การเลี้ยงปลาในน้ำจืดจังหวัดสงขลา จำแนกเป็นรายอำเภอ ปี ๒๕๖๖

ที่	อำเภอ	ปลากินพืช			ปลาดุก			สัตว์น้ำอื่นๆ			รวม		
		(ราย)	(บ่อ)	(ไร่)	(ราย)	(บ่อ)	(ไร่)	(ราย)	(บ่อ)	(ไร่)	(ราย)	(บ่อ)	(ไร่)
๑	กระแสดินธุ์	๕๐๒	๘๖๖	๗๑๓	๒๗๐	๔๕๘	๒๔๕	๗๘	๑๙๘	๗๗	๘๕๐	๑,๕๒๒	๑,๐๓๕
๒	คลองหอยโข่ง	๙๒	๑๙๔	๕๙	๑๕๖	๓๖๘	๙๗	๑๑	๔๒	๒๑	๒๕๙	๖๐๔	๑๗๗
๓	ควนเนียง	๔๔	๙๖	๕๙	๕๒	๘๕	๑๘	๑๔	๑,๔๔๑	๑๐.๕	๑๑๐	๑,๖๒๒	๘๗.๕
๔	จะนะ	๑๑๐	๒๐๐	๑๑๕	๕๐๖	๘๖๔	๓๕๐	๓๕	๖๔๔	๒๓	๖๕๑	๑,๗๐๘	๔๘๘
๕	เทพา	๒๔๗	๓๘๒	๒๐๒	๑,๒๔๙	๑,๙๑๖	๘๘๑	๒๑	๓๕๐	๒๓	๑,๕๑๗	๒,๖๔๘	๑,๑๐๖
๖	นาทวี	๖๖	๑๑๐	๓๒	๒๕๒	๓๖๙	๑๐๒	๑๓	๓๐	๘	๓๓๑	๕๓๖	๑๔๒
๗	นาหม่อม	๒๕	๔๗	๑๒	๑๑	๒๑	๔.๕	๑๓	๕๘๘	๓.๕	๔๙	๗๑๑	๒๐
๘	บางกล่ำ	๓๑	๖๙	๒๘	๖๐	๑๔๐	๒.๕	๑๕	๗๗๔	๕.๘	๑๐๖	๙๘๓	๕๘.๘
๙	เมือง	๑๑	๒๔	๑๒	๑๑	๓๒	๔	๖	๒,๒๑๕	๒.๙	๓๑	๒,๒๗๑	๑๘.๙
๑๐	ระโนด	๒๘๔	๖๓๔	๔๕๐	๖๙	๑๒๒	๔๙	๓๑	๑๔๘	๓๐	๓๘๔	๙๐๔	๕๒๙
๑๑	รัตภูมิ	๒๗๔	๕๑๕	๑๔๘	๒๕๕	๔๖๐	๑๓๘	๓๗	๗๙๒	๑๘	๕๖๖	๑,๗๖๗	๓๐๔
๑๒	สติงพระ	๒๖๑	๕๐๖	๒๒๑	๑๓๔	๒๖๘	๖๘	๗๒	๗๒๓	๔๐	๔๖๗	๑,๔๙๗	๓๒๙
๑๓	สะเดา	๙๑	๒๓๗	๓๔	๕๖	๑๑๕	๒๐	๑๒	๔๑๓	๓.๗	๑๕๙	๗๖๕	๕๗.๗
๑๔	สะบ้าย้อย	๘๓	๑๕๑	๖๐	๒๔๕	๓๙๓	๑๑๕	๙	๒๑	๔.๕	๓๓๗	๕๖๕	๑๗๙.๕
๑๕	สิงหนคร	๑๑๔	๒๒๘	๑๐๑	๑๔๖	๒๙๖	๑๖๒	๔๕	๖๐๐	๔๖	๓๐๕	๑,๑๒๔	๓๐๙
๑๖	หาดใหญ่	๑๓๑	๓๐๘	๑๗๘	๒๐๒	๔๘๓	๒๓๖	๓๖	๑๑๒๓	๑๕	๓๖๙	๑,๙๑๔	๔๒๙
รวม		๒,๓๖๖	๔,๕๖๗	๒,๔๒๔	๓,๖๗๔	๖,๓๙๐	๒,๕๑๔	๔๕๑	๑๐,๑๐๒	๓๓๒	๖,๔๙๑	๒๑,๑๗๑	๕,๒๗๐

ที่มา : สำนักงานประมงจังหวัดสงขลา

ตารางที่ ๒.๗๑ ข้อมูลพื้นที่การเลี้ยงจระเข้ จำแนกเป็นรายอำเภอ ปี ๒๕๖๖

ที่	อำเภอ	ราย	บ่อ	ไร่	ที่	อำเภอ	ราย	บ่อ	ไร่
๑	กระแสดินธุ์	๑	๒๗	๐.๓๓	๙	เมืองสงขลา	๑๒	๘๕๐	๓.๗๕
๒	คลองหอยโข่ง	-	-	-	๑๐	ระโนด	-	-	-
๓	ควนเนียง	๔	๓๕๐	๑.๘๕	๑๑	รัตภูมิ	๑	๘๒	๐.๑๖
๔	จะนะ	๕	๔๑๐	๒.๗๕	๑๒	สติงพระ	๓	๓๔๐	๑.๒๕
๕	เทพา	-	-	-	๑๓	สะเดา	๑	๓๔	๐.๑๒
๖	นาทวี	-	-	-	๑๔	สะบ้าย้อย	-	-	-
๗	นาหม่อม	-	-	-	๑๕	สิงหนคร	๒	๑๕๕	๐.๒๕
๘	บางกล่ำ	๑	๑๕๒	๐.๒๕	๑๖	หาดใหญ่	๒	๑๔๕	๐.๒๕
รวม							๓๒	๒,๔๔๕	๑๐.๙๖

ที่มา : สำนักงานประมงจังหวัดสงขลา

๒.๔.๔ ข้อมูลสินค้าเกษตรที่ได้รับรองสิ่งบ่งชี้ทางภูมิศาสตร์ (GI) จังหวัดสงขลา มีสินค้าเกษตรที่ได้รับการรับรองสิ่งบ่งชี้ทางภูมิศาสตร์ (GI) แล้ว ๕ ชนิด คือ ส้มโอหอมควนลัง ส้มจุกจะนะ มะม่วงเบาสงขลา ปลากระพงสามน้ำทะเลสาบสงขลา และไข่ครอบสงขลา ตามรายละเอียดดังนี้

ตารางที่ ๒.๗๒ ข้อมูลสินค้าเกษตรที่ได้รับรองสิ่งบ่งชี้ทางภูมิศาสตร์ (GI) จังหวัดสงขลา

ชนิดสินค้า	หน่วยนับ	ปริมาณผลผลิต
๑. ด้านพืช		
<p>๑) ส้มโอหอมควนลัง (เปลือกจะมีกลิ่นหอมพิเศษ ผลมีรูปร่างกลมสูง ไม่มีจุก เนื้อผลสีชมพูเข้ม-แดง เนื้อนุ่ม ฉ่ำ เนื้อกรอบ เมล็ดสีส้มไม่มีเมล็ด รสชาติหวานอมเปรี้ยวไม่ขม และน้ำหนักผลอยู่ระหว่าง ๑-๒.๕ กิโลกรัม)</p> <p>(๑) พื้นที่ตำบลควนลัง อำเภอหาดใหญ่ จังหวัดสงขลา</p> <p>(๒) ทะเบียนเลขที่ สข ๖๐๑๐๐๐๔๒ (๘ สิงหาคม ๒๕๕๙)</p> <p>(๓) เกษตรกรผู้ปลูกส้มโอหอมควนลัง ในพื้นที่ตำบลควนลังประมาณ ๒๘ ราย และมีเกษตรกรที่ได้รับการขึ้นทะเบียนอนุญาตใช้ตราสัญลักษณ์สิ่งบ่งชี้ทางภูมิศาสตร์ จำนวน ๒๑ ราย ในปี พ.ศ. ๒๕๖๕</p> <p>(๔) ราคาส้มโอหอมควนลังจำหน่ายกิโลกรัมละ ๖๐ บาท (จากเดิมจำหน่ายลูกละ ๓๐ บาท)</p> <p>(๕) รายได้ของผู้ประกอบการต่อปีประมาณ ๓,๕๕๐,๐๐๐ บาท</p> <p>(๖) ปริมาณการผลิตต่อปีประมาณ ๑๓,๒๗๐ ลูก/ปี</p>	ลูกต่อปี	๑๓,๒๗๐
<p>๒) ส้มจุกจะนะ (เป็นสายพันธุ์เปลือกหนาที่มีผิวหยาบเป็นมันวาว และสายพันธุ์เปลือกบางผลดิบมีสีเขียวเข้ม เมื่อสุกมีสีเขียวอมเหลือง หรือเขียวอมส้ม ผิวเปลือกกล่อน กลิ่นหอมจากต่อมใต้ผิวเปลือกเนื้อฉ่ำ นุ่ม รสชาติหวานอมเปรี้ยว)</p> <p>(๑) พื้นที่อำเภอจะนะ จังหวัดสงขลา</p> <p>(๒) ทะเบียนเลขที่ สข ๖๔๑๐๐๑๖๑ (๑๗ สิงหาคม ๒๕๖๔)</p> <p>(๓) เกษตรกรผู้ปลูกส้มจุกจะนะในพื้นที่อำเภอจะนะ มีจำนวน ๑๐ ราย เกษตรกรที่ได้รับการขึ้นทะเบียนอนุญาตใช้ตราสัญลักษณ์สิ่งบ่งชี้ทางภูมิศาสตร์ ปี ๒๕๖๕ จำนวน ๑๐ ราย</p> <p>(๔) ราคาเกรด A กิโลกรัมละ ๒๐๐ บาท เกรด B กิโลกรัมละ ๑๕๐ บาท</p> <p>(๕) ปริมาณการผลิตต่อปีประมาณ ๗,๐๐๐ กิโลกรัม</p> <p>(๖) รายได้ของผู้ประกอบการต่อปีประมาณ ๑,๔๐๐,๐๐๐ บาท</p>	กิโลกรัม	๗,๐๐๐
<p>๓) มะม่วงเบาสงขลา (เป็นมะม่วงที่มีเปลือกบางสีเขียวอ่อน กลิ่นหอมเป็นเอกลักษณ์ น้ำยางใส มีรสชาติเปรี้ยว เนื้อสีขาวแน่นและกรอบ ก้านขอสั้น พวงใหญ่)</p> <p>(๑) พื้นที่อำเภอพะเยาปลูกส่วนใหญ่อยู่บริเวณคาบสมุทรสทิงพระ ได้แก่ อำเภอสิงหนคร อำเภอสทิงพระ อำเภอกระแสดินธุ์ และอำเภอระโนด จังหวัดสงขลา</p> <p>(๒) ทะเบียนเลขที่ สข ๖๕๑๐๐๑๙๐ (วันที่ ๗ ธันวาคม ๒๕๖๕)</p> <p>(๓) จำนวนเกษตรกรผู้ปลูกมะม่วงเบาสงขลา จำนวน ๒๕๐ ราย</p> <p>(๔) ราคาขายมะม่วงเบาผลสด กิโลกรัมละ ๕๐ บาท มะม่วงเบาแช่อิ่ม กิโลกรัมละ ๓๐๐ บาท และมะม่วงเบาทองเกลือ กิโลกรัมละ ๑๒๐ บาท</p> <p>(๕) ปริมาณการผลิตต่อปี มะม่วงเบาผลสด ๗๕๕,๐๐๐ กิโลกรัม มะม่วงเบาแช่อิ่ม ๗๐,๐๐๐ กิโลกรัม และมะม่วงเบาทองเกลือ ๑๐๐,๐๐๐ กิโลกรัม</p> <p>(๖) รายได้เกษตรกรต่อปี มะม่วงเบาผลสดประมาณ ๓๖,๐๐๐,๐๐๐ บาท มะม่วงเบาแช่อิ่มประมาณ ๒๑,๐๐๐,๐๐๐ บาท และมะม่วงเบาทองเกลือประมาณ ๑๒,๐๐๐,๐๐๐ บาท</p> <p>หมายเหตุ : อยู่ระหว่างรับสมัครผู้ประกอบการเพื่อขอใช้ตราสัญลักษณ์สิ่งบ่งชี้ทางภูมิศาสตร์</p>	มะม่วงเบาผลสด มะม่วงเบาแช่อิ่ม มะม่วงเบาทองเกลือ	๗๕๕,๐๐๐ กิโลกรัม ๗๐,๐๐๐ กิโลกรัม ๑๐๐,๐๐๐ กิโลกรัม

ชนิดสินค้า	หน่วยนับ	ปริมาณผลผลิต
๒. ด้านประมง		
<p>๑) ปลากระพงสามน้ำทะเลสาบสงขลา* (เป็นปลากระพงที่มีขนาดน้ำหนักไม่น้อยกว่า ๒ กิโลกรัม มีความอ่อนหวานสมบูรณ์ รสชาติดี เนื้อขาว นุ่ม ไม่มีกลิ่นโคลนและกลิ่นสาบ เลี้ยงในกระชังในทะเลสาบสงขลา เลี้ยงด้วยปลาสดหรือปลาสดร่วมกับอาหารสำเร็จรูป ใช้ระยะเวลาการเลี้ยงมากกว่า ๑ ปี ซึ่งจะผ่านสภาพแวดล้อมน้ำจืด น้ำกร่อย และน้ำเค็ม)</p> <p>(๑) จำนวนเกษตรกรผู้เลี้ยงปลากระพงสามน้ำทะเลสาบสงขลา จำนวน ๑,๕๐๕ ราย</p> <p>(๒) ทะเบียนเลขที่ สข ๖๕๑๐๐๑๘๔ (วันที่ ๒๘ กันยายน ๒๕๖๕)</p> <p>(๓) พื้นที่เพาะเลี้ยงบริเวณทะเลสาบสงขลา ตั้งแต่ปากทะเลสาบสงขลาที่ติดกับทะเลอ่าวไทยเข้ามาด้านในครอบคลุมทะเลสาบสงขลาทั้งหมด ได้แก่ อำเภอเมืองสงขลา อำเภอสิงหนคร อำเภอบางกล่ำ อำเภอควนเนียง</p> <p>(๔) ราคาปลากระพงขนาด ๑ -๓ กิโลกรัม จำหน่ายกิโลกรัมละ ๑๕๐ บาท และปลากระพงขนาด ๓ -๕ กิโลกรัม กิโลกรัมละ ๑๗๐ -๑๘๐ บาท</p> <p>(๕) ปริมาณการผลิตต่อปี ๒,๕๐๐ ตัน</p> <p>(๖) รายได้ของเกษตรกรต่อปี ประมาณ ๔๒๕,๐๐๐,๐๐๐ บาท</p>	ตัน	๒,๕๐๐
๓. ด้านปศุสัตว์		
<p>๑) ไช้ครอบสงขลา หมายถึง อาหารพื้นถิ่นของชาวคาบสมุทรมุขทิงพระ โดยการนำไข่แดงจากไข่เป็ด ๒ ใบ ใส่ลงในเปลือกไข่ ๑ ใบ ที่ตัดแต่งขอบแล้ว นำไปนึ่ง จนมีสีแดงอมส้ม ผิวมันวาว เนื้อสัมผัสมี ๓ ระดับ คือ เนื้อลาวา เนื้อยางมะตูม เนื้อดั้งเดิม รสชาติมันและเค็มเล็กน้อย ไม่มีกลิ่นคาว ซึ่งวิธีการถนอมอาหารจากภูมิปัญญาของคนในพื้นที่ที่สืบทอดกันมา</p> <p>(๑) ทะเบียนเลขที่ สข ๖๖๑๐๐๑๘๘</p> <p>(๒) ผลิตและแปรรูปในเขตพื้นที่ ๔ อำเภอ ได้แก่ อำเภอสิงหนคร อำเภอสทิงพระ อำเภอกระแสสินธุ์ และอำเภอระโนด</p> <p>(๓) จังหวัดสงขลา ยื่นคำขอขึ้นทะเบียน GI เมื่อวันที่ ๖ มิถุนายน ๒๕๖๕</p> <p>(๔) กรมทรัพย์สินทางปัญญา ประกาศรับขึ้นทะเบียน GI เมื่อวันที่ ๗ มีนาคม ๒๕๖๖ ทั้งนี้ ให้มีผลตั้งแต่วันที่ยื่นคำขอขึ้นทะเบียน</p> <p>หมายเหตุ : อยู่ระหว่างรับสมัครผู้ประกอบการเพื่อขอใช้ตราสัญลักษณ์สิ่งบ่งชี้ทางภูมิศาสตร์</p>	-	-

ที่มา : สำนักงานพาณิชย์จังหวัดสงขลา (ข้อมูล ณ เดือนกรกฎาคม ๒๕๖๖)

๒.๔.๕ ข้อมูลมาตรฐานสินค้าเกษตร

๑) **ด้านพืช** ที่มา : <https://gap.doa.go.th/?t=๒&r=๙๐> ผลการดำเนินงาน ณ วันที่ ๑๐-ก.ค.-๒๕๖๗

ตารางที่ ๒.๗๓ ผลการรับรองมาตรฐานสินค้าเกษตร GAP ด้านพืช

สถานะ	ราย	แปลง	ไร่	
รอตรวจ	๗	๘	๒๔.๕๐	
ระหว่างตรวจ	(แปลงใหม่)	๒๔	๓๖	๗๖.๐๕
	(แปลงตรวจติดตาม)	๒	๒	๑๑.๕๐
	(แปลงต่ออายุ)	๓๙	๘๘	๑๔๑.๔๙
ได้รับการรับรอง	(ไม่รวมตรวจติดตามกับต่ออายุ)	๑,๔๙๐	๒,๗๓๐	๔,๕๖๑.๙๗
รวม	๑,๕๘๐	๓,๐๓๒	๕,๕๕๒.๙๘	
ได้รับการรับรองที่ยังไม่หมดอายุ	๑,๓๔๑	๒,๔๕๘	๓,๖๔๒.๑๘	
ได้รับการรับรองที่หมดอายุ	๑๙๐	๓๖๒	๑,๐๗๑.๗๘	
ได้รับการรับรองทั้งหมด	๑,๕๓๑	๒,๘๒๐	๔,๗๑๓.๙๖	

๒) **ด้านพืช (ข้าว)** ที่มา : ศูนย์เมล็ดพันธุ์ข้าวปัตตานี (ข้อมูล ณ วันที่ ๒ กรกฎาคม ๒๕๖๗)

๒.๑ มาตรฐาน GAP ข้าว ประเภทข้าวทั่วไป ผ่านการรับรอง ๔ กลุ่ม ดังนี้

ที่	ชื่อกลุ่ม	พื้นที่ปลูก (ไร่)	เกษตรกร (ราย)	พันธุ์ข้าว
๑	กลุ่มแปลงใหญ่ข้าวเชิงแส	๖๐.๗๕	๑๓	ปทุมธานี ๑
๒	กลุ่มแปลงใหญ่ข้าวตำบลโรง	๘๑.๐๐	๑๐	กข๘๕,สังข์หยดพัทลุง
๓	กลุ่มแปลงใหญ่ข้าวบ้านเกาะไหล	๒๒.๕๐	๖	สังข์หยดพัทลุง,ปทุมธานี ๑
๔	กลุ่มแปลงใหญ่ข้าวหนองอ้ายเท้าน	๒๗.๕๐	๕	กข๗๙
	รวม	๑๙๑.๗๕	๓๔	

๒.๒ มาตรฐานเกษตรอินทรีย์ (Organic Thailand)

(๑) ผ่านการรับรองแหล่งผลิตข้าวอินทรีย์ จำนวน ๓ กลุ่ม ดังนี้

ตารางที่ ๒.๗๔ ผลการรับรองมาตรฐานสินค้าเกษตรอินทรีย์ด้านพืช Organic Thailand

ที่	ชื่อกลุ่ม	พื้นที่ปลูก (ไร่)	เกษตรกร (ราย)	พันธุ์ข้าว
๑	กลุ่มข้าวอินทรีย์บ้านหนองโอน	๒๒๔.๒๕	๓๕	เฉียงพัทลุง,สังข์หยดพัทลุง, เล็บนกปัตตานี,ไรซ์เบอร์รี่, กข๗๙
๒	กลุ่มนาข้าวอินทรีย์บ้านเชิงแส	๗๙	๑๒	ปทุมธานี ๑,ไรซ์เบอร์รี่
๓	กลุ่มเกษตรกรนาข้าวอินทรีย์ปากรอก	๙๑.๒๕	๒๑	ปทุมธานี ๑,มะลิแดง, ขาวดอกมะลิ ๑๐๕,กข๗๙, สังข์หยดพัทลุง,ไรซ์เบอร์รี่
	รวม	๓๙๕.๕๐	๖๘	

(๒) ผ่านการรับรองการแปรรูป และการคัดบรรจุ จำนวน ๒ กลุ่ม ดังนี้

ที่	ชื่อกลุ่ม	พื้นที่ปลูก (ไร่)	เกษตรกร (ราย)	พันธุ์ข้าว
๑	วิสาหกิจชุมชนเกิดจากดินปากรอก	๙๑.๒๕	๒๑	- สังข์หยดพัทลุง ,ไรซ์เบอร์รี่ ปริมาณ ๘๑๐ กิโลกรัม
๒	วิสาหกิจชุมชนกลุ่มโรงสีข้าวบ้านหนองโอน	๒๒๔.๒๕	๓๕	- สังข์หยดพัทลุง ,กข๗๙, ไรซ์เบอร์รี่ ,กข๔๓ ปริมาณ ๖,๘๑๖ กิโลกรัม
	รวม	๓๑๕.๕๐	๕๖	

(๓) ผ่านการรับรองแหล่งผลิตข้าวอินทรีย์ แบบเดี่ยว จำนวน ๒ ราย คือ

- นายนพดล แก้วมณี ตำบลตะเคียน อำเภอรอนด จังหวัดสงขลา จำนวน ๘ แปลง ๓๒ ไร่ พันธุ์ข้าวหอมธรรมศาสตร์ , ไรซ์เบอร์รี่, ข้าวหอมมะลิแดง

- นายวิสุทธ์ เกลี้ยงแก้ว ตำบลตะเคียน อำเภอรอนด จังหวัดสงขลา จำนวน ๑ แปลง ๘ ไร่ พันธุ์ข้าวหอมมะลิแดง

ตารางที่ ๒.๗๔ ผลการรับรองมาตรฐานสินค้าเกษตรอินทรีย์ด้านพืช (Organic Thailand)

ที่	ชื่อพืช	ได้รับการรับรอง	ได้รับการรับรองระยะปรับเปลี่ยน	ผ่านการบันทึกผลตรวจ	บันทึกผลจาก CC ไม่ผ่าน	ยกเลิกแปลงจาก CC	เกษตรกร (ราย)	พื้นที่ปลูก (ไร่)	ปริมาณการผลิต (กก.)
๑	กระเจี๊ยบ(เขียว/แดง)	๙	-	-	-	-	๙	๐.๔๘๙	๒,๓๐๐
๒	กระชาย	-	-	๑	-	-	๑	๐.๐๗๕	๒๐๐
๓	กระถ่อน	๖	-	-	-	๑	๗	๐.๗๑๘	๙๒๐
๔	กระเทียม	-	-	-	-	๒	๒	๐.๖๖๐	-
๕	กระวาน	๑	-	-	-	-	๑	๐.๐๐๒	๑๐๐
๖	กรีนคอส	-	๑	-	-	๑๒	๑๓	๑๑.๑๗๐	๕,๐๐๐
๗	กรีนโอ๊ค	๒๐	๐	-	-	๑	๒๑	๑.๐๘๐	๔๕๕
๘	กล้วย	๖	๒	-	-	๒๙	๓๗	๑๖.๕๕๐	๒๖,๔๘๙
๙	กวาดั่ง	-	๗	-	-	๓๓	๔๐	๓๓.๒๕๐	๒๕,๕๗๐
๑๐	กวาวเครือขาว	๑	-	-	-	-	๑	๐.๐๕๐	๑๐๐
๑๑	กะเพรา	-	-	๓	-	๔	๗	๑๑.๗๕๐	๓๐๐
๑๒	กะหล่ำดอก	๑	-	๑	-	-	๒	๐.๗๕๐	๒๐๐
๑๓	กะหล่ำปลี	-	๔	๒	-	-	๖	๑.๕๓๗	๒๑๘
๑๔	กาแฟ	๑	-	-	-	-	๑	๐.๑๒๕	๑๐
๑๕	กุยช่าย	๑	๑	-	-	๑	๓	๐.๐๒๘	๒๐
๑๖	แก่นตะวัน	๑	-	-	-	๒	๓	๐.๐๒๘	๑๑
๑๗	แก้วมังกร	-	๑	-	-	๓	๔	๑.๐๐๐	๔๖๐
๑๘	ขนุน	๒	-	-	-	๔	๖	๓.๘๑๗	๑,๗๔๐
๑๙	ขมิ้น	๑	๑	๑	-	๕	๘	๐.๕๓๙	๒,๒๘๐
๒๐	ข่า	๒	-	๒	-	๑	๕	๐.๓๓๕	๑,๕๐๐
๒๑	ข้าว	-	-	-	๒	-	๒	๐.๑๓๔	๔๙๐
๒๒	ข้าวโพด	๘	๘	-	-	-	๑๖	๑.๓๓๕	๔,๐๕๐
๒๓	ขิง	-	-	๑	-	๑	๒	๐.๒๐๐	๖๐๐
๒๔	ขิ้นฉ่าย	๔	๑	-	-	-	๕	๐.๓๕๐	๑,๗๐๐
๒๕	แขนงกะหล่ำ	๑	-	-	-	-	๑	๐.๑๔๐	๑๐๐
๒๖	คอสเขียว	๑	-	-	-	-	๑	๐.๐๐๕	๓๐
๒๗	คอสสลัด	๒	-	-	-	๒	๔	๐.๓๑๕	๖๕๐
๒๘	คะน้า	๑๗	๑๐	๗	-	๓	๓๗	๖.๔๓๐	๖,๐๕๐
๒๙	คินัว	๑	-	-	-	-	๑	๐.๒๘๐	๑๐
๓๐	เคล	๒	๑	-	-	-	๓	๑.๒๑๐	๑,๙๒๐
๓๑	แคนตาลูป	-	-	๑	-	-	๑	๐.๐๕๐	๑๐๐
๓๒	แครอท	๑	-	-	-	-	๑	๐.๐๐๒	๕๐
๓๓	เงาะ	๒	-	๓	-	๕	๑๐	๒.๐๒๒	๑,๗๕๐
๓๔	จันทร์หอม	๑	-	-	-	-	๑	๐.๐๐๕	๑๐
๓๕	จำปาคะ	๒	-	๒	-	๒	๖	๐.๐๑๔	๑๘๐
๓๖	จิงจูฉ่าย	๒	-	๑	-	-	๓	๐.๐๐๙	๙๐
๓๗	ชมจันทร์	๑	-	-	-	-	๑	๐.๐๖๐	๓๑๒
๓๘	ชมพู	-	-	๒	-	๒	๔	๔.๐๐๐	-
๓๙	ชะพลู	๑	-	-	-	-	๑	๐.๐๖๐	๒๐
๔๐	ขุนฉ่าย	๑	-	-	-	-	๑	๐.๐๖๐	๑๐๐
๔๑	ดอกขจร	๑	-	-	-	-	๑	๐.๐๓๐	๒
๔๒	ดอกแค	-	-	-	-	๑	๑	๐.๒๕๐	๕๐
๔๓	ดอกไม้เงิน	-	-	-	-	๑	๑	๐.๐๒๓	๑๒๐
๔๔	คาหลา	-	-	-	-	๑	๑	๐.๑๐๐	๕๐
๔๕	ต้นทานตะวันอ่อน	-	-	๑	-	-	๑	๐.๐๕๐	๑๐๐
๔๖	ต้นหอม	๔	-	-	-	๑	๕	๑.๘๗๕	๑,๐๕๐
๔๗	ตะขบ	-	๑	-	-	-	๑	๐.๐๑๙	๑๒๐

ที่	ชื่อพืช	ได้รับการรับรอง	ได้รับการรับรองระยะปรับเปลี่ยน	ผ่านการบันทึกผลตรวจ	บันทึกผลจาก CC ไม่ผ่าน	ยกเลิกแปลงจาก CC	เกษตรกร (ราย)	พื้นที่ปลูก (ไร่)	ปริมาณการผลิต (กก.)
๔๘	ตะไคร้	๗	-	-	-	๙	๑๖	๓.๕๙๑	๑,๘๘๐
๔๙	คิงโด้ว	๑	-	-	-	-	๑	๐.๒๒๐	๕๐
๕๐	ตาลปัตรฤๅษี	-	-	-	-	๒	๒	๐.๑๑๐	๕๐๐
๕๑	คำลิ่ง	-	-	๑	-	-	๑	๐.๐๕๐	๑๐๐
๕๒	เตยหอม	-	-	-	-	๒	๒	๐.๐๖๖	๕๐
๕๓	แตงกวา	๑๙	๗	-	-	-	๒๖	๔.๙๗๐	๗,๕๕๐
๕๔	แตงโม	๒	-	-	-	๒	๔	๒.๐๐๐	๒,๐๐๐
๕๕	แตงร้าน	-	-	-	๑	-	๑	๑.๐๐๐	๑๕
๕๖	ถั่วกาทึบ	๑	-	-	-	-	๑	๐.๒๕๐	๑๑๐
๕๗	ถั่วฝักยาว	-	-	-	-	๒๖	๒๖	๑๔.๗๐๐	๒,๒๗๔
๕๘	ถั่วพู	๓	๑	๑	-	๑	๖	๒.๕๐๐	๖๐๐
๕๙	ถั่วลันเตา	-	-	-	-	๒	๒	๑.๐๐๐	๔๐๐
๖๐	ทุเรียน	๓	-	๑	-	๔	๘	๕.๗๕๐	๒,๖๐๐
๖๑	น้ำเต้า	๑	-	-	-	-	๑	๐.๒๘๐	๙๐๐
๖๒	บร็อคโคลี่	๑	-	-	-	-	๑	๐.๐๐๓	๕๐
๖๓	บวบ	๕	๑	-	๑	๓	๑๐	๔.๒๒๕	๘,๐๐๐
๖๔	บัตเตอร์เฮด	๘	-	-	๔	๓	๑๕	๗.๐๒๐	๗,๘๗๐
๖๕	บวบงู	๒	-	๑	-	-	๓	๔.๕๐๐	๑,๒๐๐
๖๖	บึงกุ่ม	๑	-	-	-	-	๑	๐.๓๑๐	๑๕๐
๖๗	เบบี๋คอสมอส	๑	-	-	-	-	๑	๐.๑๐๐	๓๐๐
๖๘	ใบเตย	๐	-	๑	-	-	๑	๐.๐๕๗	๑๐๓
๖๙	ใบมันเทศ	๑	-	-	-	-	๑	๐.๒๑๐	๘๐๐
๗๐	ปวยเล้ง	๑	-	-	-	-	๑	๐.๑๔๐	๑๐๐
๗๑	ผักกวางตุ้ง	๓	-	-	๑	-	๔	๑.๐๐๐	๓,๒๐๐
๗๒	ผักกะเฉด	๑	-	-	-	-	๑	๐.๐๖๐	๓๐
๗๓	ผักกาด	๙	-	-	-	๒๔	๓๓	๘.๓๗๕	๘,๕๙๔
๗๔	ผักกูด	๒	-	-	๒	๓	๗	๘.๐๐๐	๑๓๕
๗๕	ผักโขม	๗	๑	-	-	๔	๑๒	๒.๗๘๐	๙,๕๐๐
๗๖	ผักเคล	๒	๒	-	-	-	๔	๐.๗๒๐	๑,๖๐๐
๗๗	ผักชีฝรั่ง	๖	-	๑	-	๒	๙	๒.๐๐๐	๒,๒๕๐
๗๘	ผักน้ำ	๑	-	-	-	๒	๓	๐.๗๕๐	๒๘๐
๗๙	ผักบุ้ง	-	๑๑	-	-	๑๒	๒๓	๖.๑๒๐	๕,๒๗๕
๘๐	ผักเบียร์	๑	-	-	-	-	๑	๐.๒๑๐	๑๙๐
๘๑	ผักปลั่ง	๑	-	-	-	-	๑	๐.๒๑๐	๑๕๐
๘๒	ผักสลัด	๓	-	๑	-	๕	๙	๑.๕๙๐	๒,๑๗๐
๘๓	ผักหวาน	๓	๒	๑	๑	๗	๑๔	๒.๔๙๐	๖,๔๖๐
๘๔	ผักเหลียง	๑	-	-	๒	๓	๖	๐.๙๐๐	๖๐๐
๘๕	ไผ่	๒	๑	-	๑	๓	๗	๑.๐๕๐	๗๐๐
๘๖	ฝรั่ง	-	๓	-	๑	๔	๘	๑.๒๐๐	๘๐๐
๘๗	พริก	๒๔	๘	-	-	๒	๓๔	๔.๗๙๔	๑๐,๕๙๕
๘๘	พริกไทย	๑	-	-	-	๑	๒	๐.๒๕๕	๑๐๐
๘๙	เพกา	-	-	-	-	๒	๒	๐.๒๕๐	๑๐๐
๙๐	โพล	-	-	๑	-	๒	๓	๐.๘๗๕	๑,๑๐๐
๙๑	ฟักข้าว	๑	-	-	-	-	๑	๐.๐๐๒	๓๐
๙๒	ฟักเขียว	-	-	-	-	๙	๙	๕.๕๐๙	๒๓,๒๕๐
๙๓	ฟักทอง	๒	-	๑	๑	-	๔	๑.๒๕๐	๔๐๐
๙๔	ฟักเต๋	๓	๒	-	-	๒	๗	๑๐.๑๒๓	๖,๒๕๐
๙๕	มะกูด	๒	๑	-	-	-	๓	๑.๖๒๕	๒,๗๐๐

ที่	ชื่อพืช	ได้รับการรับรอง	ได้รับการรับรองระยะปรับเปลี่ยน	ผ่านการบันทึกผลตรวจ	บันทึกผลจาก CC ไม่ผ่าน	ยกเลิกแปลงจาก CC	เกษตรกร (ราย)	พื้นที่ปลูก (ไร่)	ปริมาณการผลิต (กก.)
๙๖	มะขาม	๒	-	-	-	-	๒	๐.๑๕๐	๓๕๐
๙๗	มะเขือ	๓	๗	-	๒	๘	๒๐	๒.๐๗๐	๓,๖๓๐
๙๘	มะเขือเทศ	๖	๓	-	๑	๓	๑๓	๑.๙๔๕	๕,๓๗๘
๙๙	มะเขือเปราะ	๓	-	-	-	๒	๕	๓.๒๗๐	๔,๓๔๖
๑๐๐	มะเขือพวง	๑	-	๑	-	-	๒	๐.๑๙๕	๑๐๔
๑๐๑	มะเขือยาว	๒	-	๑	-	๒	๕	๗.๔๓๐	๕,๘๕๔
๑๐๒	มะนาว	๔	๓	-	๑	๑๐	๑๘	๑๔.๔๙๐	๖,๒๑๔
๑๐๓	มะพร้าว	-	๖	-	๒	๑๙	๒๗	๔.๐๕๐	๖,๗๖๐
๑๐๔	มะเฟือง	-	-	๑	-	-	๑	๐.๐๕๐	๑๐๐
๑๐๕	มะม่วง	๑	๑	-	-	๔	๖	๐.๓๔๘	๑,๑๒๐
๑๐๖	มะม่วงเบา	-	-	-	-	๒	๒	๒.๐๐๐	๒,๐๐๐
๑๐๗	มะม่วงหิมพานต์	๑	๒	-	๑	๒	๖	๐.๐๙๖	-
๑๐๘	มะยงชิด	-	-	-	-	๑	๑	๐.๒๕๐	๔๐
๑๐๙	มะระ	๖	๑	-	-	๑	๘	๐.๓๕๓	๑๐๐
๑๑๐	มะละกอ	๑	-	-	-	๒	๓	๐.๒๐๐	๗๐
๑๑๑	มังคุด	๒	๑	๑	-	๗	๑๑	๐.๔๓๔	๑๒๐
๑๑๒	มันเทศ	๒	-	๑	-	-	๓	๐.๐๖๙	-
๑๑๓	มันสำปะหลัง	-	-	-	-	๑	๑	๐.๓๓๐	๑,๐๐๐
๑๑๔	มันเบอรี่	๒	-	-	-	-	๒	๐.๐๒๐	๗๐
๑๑๕	มิชุน่า	๑	๑	-	-	-	๒	๐.๐๒๐	๒๐๐
๑๑๖	มินิคอส	-	๒	-	-	-	๒	๐.๐๒๐	๒๐๐
๑๑๗	เมล่อน	๑	-	-	-	-	๑	๐.๐๒๘	๑๕๐
๑๑๘	แมงลัก	๑	-	-	๑	-	๒	๐.๕๕๐	๗๖
๑๑๙	ร็อกเก็ต	๓	-	-	-	-	๓	๐.๐๓๐	๓๐๐
๑๒๐	รางจืด	-	-	๑	-	-	๑	๐.๒๐๐	๑๐๐
๑๒๑	เรด (คอร์ล/คอส/โครล/ปัตตาเวีย/โบว์/โอด)	๒๒	-	๘	๓	-	๓๓	๒.๕๗๐	๕,๗๑๐
๑๒๒	โรสแมรี่	๑	-	-	-	-	๑	๐.๐๗๕	๒๐
๑๒๓	ลองกอง	๔	-	๒	-	๗	๑๓	๐.๖๕๐	๑,๓๐๐
๑๒๔	ละมุด	-	๑	-	-	๑	๒	๐.๑๐๐	๑,๐๐๐
๑๒๕	ล้างสาด	-	-	-	-	๑	๑	๐.๒๕๐	๕๐
๑๒๖	ลำไย	-	-	-	-	๑	๑	๑.๐๐๐	๕๐๐
๑๒๗	วอเตอร์เครส	๒	-	-	-	๒	๔	๐.๒๐๐	๔๐๐
๑๒๘	ว่านน้ำ	-	-	-	-	๒	๒	๐.๒๕๐	๑๑๑
๑๒๙	ไวลด์ ร็อกเก็ต	๑	-	-	-	-	๑	๐.๒๒๐	๘๐๐
๑๓๐	สตอเบอร์รี่	-	๑	-	-	-	๑	๐.๐๐๘	๕
๑๓๑	ส้มจี๊ด	๑	-	-	-	-	๑	๐.๑๒๕	๑,๐๐๐
๑๓๒	ส้มป่อย	-	-	-	-	๒	๒	๐.๒๕๐	๑๑๒
๑๓๓	ส้มโอ	-	-	-	-	๒	๒	๐.๖๒๕	๕๐
๑๓๔	สลิช	-	-	๑	-	-	๑	๐.๒๕๐	๑๐๐
๑๓๕	สลัด	-	-	-	-	๒	๒	๐.๓๗๕	๑๕๐
๑๓๖	สวิชาร์ด	๑	-	-	-	-	๑	๐.๐๐๕	๑๐๐
๑๓๗	สะเดา	-	-	-	-	๑	๑	๐.๐๕๐	๒๐
๑๓๘	สะตอ	๒	-	-	-	๔	๖	๙.๕๐๐	๒,๑๗๐
๑๓๙	สับปะรด	-	๑	-	-	๕	๖	๒๙.๒๕๐	๑๐๐
๑๔๐	สารแหน	๑	-	๑	-	-	๒	๐.๕๙๐	๓๕๐
๑๔๑	เสลดพังพอน	๑	-	๑	-	-	๒	๐.๔๕๐	๒๐๐
๑๔๒	เสาวรส	๑	๓	-	-	๑	๕	๑.๒๕๐	๘๒๐

ที่	ชื่อพืช	ได้รับการรับรอง	ได้รับการรับรองระยะปรับเปลี่ยน	ผ่านการบันทึกผลตรวจ	บันทึกผลจาก CC ไม่ผ่าน	ยกเลิกแปลงจาก CC	เกษตรกร (ราย)	พื้นที่ปลูก (ไร่)	ปริมาณการผลิต (กก.)
๑๔๓	หม่อน	๑	๒	-	-	๕	๘	๑.๗๐๐	๙๐๐
๑๔๔	หมาก	-	-	-	-	๔	๔	๑.๐๘๐	๒๐๐
๑๔๕	หมามู๋อินทรีย์	๑	-	-	-	๒	๓	๐.๔๙๐	๓๕๐
๑๔๖	หัวไชเท้า	๑	-	-	-	-	๑	๐.๐๐๒	๒๐
๑๔๗	เห็ด (แครง/นางนวลชมพู/นางฟ้า/นางรม/หลินจือ/ฮังการี)	๘	๒	-	-	-	๑๐	๒.๕๐๐	๑,๔๙๐
๑๔๘	โหระพา	๕	๑	๒	๑	๓	๑๒	๒.๓๙๐	๒,๑๗๖
๑๔๙	อ้อย	-	๑	-	-	๓	๔	๒.๐๐๐	๑,๐๑๐
๑๕๐	อัญชัน	-	-	๑	-	-	๑	๐.๐๕๐	๑๐๐
รวมทั้งสิ้น		๓๓๑	๑๑๗	๖๐	๒๙	๓๗๐	๙๐๗	๓๑๕.๐๒๔	๒๗๑,๒๓๓

หมายเหตุ จำนวนเกษตรกรหรือผู้ประกอบการทำเกษตรอินทรีย์ทั้งสิ้น ๙๗ ราย เนื่องจากเกษตรกรรายหนึ่งผลิตมากกว่า ๑ ชนิดในพื้นที่เดียวกัน และหรือต่างพื้นที่

ที่มา : ๑) ศูนย์วิจัยและพัฒนาการเกษตรสงขลา (ข้อมูล ณ วันที่ ๑๐ มิถุนายน ๒๕๖๖)

๒) เว็บไซต์ตรวจสอบแหล่งผลิตพืชอินทรีย์กรมวิชาการเกษตร DOA Organic Thailand <http://organic.doa.go.th/search>

๓) ด้านพืช (ยางพารา)

(๑) สหกรณ์ วิสาหกิจชุมชน และกลุ่มน้ำยาง ที่ได้รับรองมาตรฐาน GMP

- จุดรวบรวมน้ำยางสด ๒๓ กลุ่ม
- โรงรมยางแผ่นรมควัน ๕ โรง
- โรงยางอัดก้อน ๑ โรง

(๒) สวนยางพาราที่ผ่านมาตรฐาน GAP จำนวน ๓ แปลง และ ๑ กลุ่ม

- กลุ่มสหกรณ์กองทุนสวนยางบ้านหูแร่ และสถาบันเกษตรกรที่ได้รับการรับรองมาตรฐาน ISO ๙๐๐๑:๒๐๑๕ จำนวน ๖ สถาบัน

- แปลงที่ผ่านการ ตรวจประเมินมาตรฐาน GAP แล้ว ต.นาหม่อม อ.นาหม่อม จ.สงขลา ๐๔/๐๗/๖๒ จำนวน ๓ แปลง

- สวนยางพารา GAP ควบคุมโดยคณะ GAP /GMP การยางแห่งประเทศไทย

-๑- นายสนั่น เสมารธรรมจักร รหัสแปลง ตำแหน่ง GPS: X= ๖๖๗๖๐๑ Y=๗๗๐๖๒๗ Z=๔๗N สถานที่ตั้ง เลขที่ ๗๕ หมู่ ๔ ต.นาหม่อม อ.นาหม่อม จ.สงขลา เนื้อที่ ๙ ไร่ จำนวน ๖๘๔ ต้น พันธุ์ยาง RRIM ๖๐๐ ระยะปลูก ๗x๓ เมตร เริ่มปลูกปี พ.ศ. ๒๕๔๙ เปิดกรีดยเมื่อปี พ.ศ. ๒๕๕๖

-๒- นางชอบ ทองประดับเพชร รหัสแปลง ตำแหน่ง GPS: X= ๖๖๗๘๓๗ Y=๗๗๑๓๘๙ Z=๔๗N สถานที่ตั้ง เลขที่ ๗๐/๒ หมู่ ๔ ต.นาหม่อม อ.นาหม่อม จ.สงขลา เนื้อที่ ๒ ไร่ จำนวน ๑๕๒ ต้น พันธุ์ยาง RRIM ๖๐๐ ระยะปลูก ๗x๓ เมตร เริ่มปลูกปี พ.ศ. ๒๕๕๐ เปิดกรีดยเมื่อปี พ.ศ. ๒๕๕๗

-๓- นายจวน ทองวง รหัสแปลง ตำแหน่ง GPS: X= ๖๖๕๕๑๗ Y=๗๗๒๑๖๔ Z=๔๗N สถานที่ตั้ง บ้านในไร่ ต.นาหม่อม อ.นาหม่อม จ.สงขลา เนื้อที่ ๑๙ ไร่ จำนวน ๑,๒๐๐ ต้น พันธุ์ยาง RRIM๖๐๐ / PB ๒๓๕ ระยะปลูก ๗x๓ เมตร เริ่มปลูกปี พ.ศ. ๒๕๒๙ เปิดกรีดยเมื่อปี พ.ศ. ๒๕๓๖

(๓) โรงรมยางแผ่นรมควันที่ได้รับการรับรองมาตรฐาน GMP โดยฝ่ายวิจัยและพัฒนาอุตสาหกรรมยาง การยางแห่งประเทศไทย ๕ สหกรณ์

(๔) รายชื่อโรงอัดก้อนยางที่ได้รับการรับรองมาตรฐาน GMP ควบคุมโดยฝ่ายวิจัยและพัฒนาอุตสาหกรรมยาง การยางแห่งประเทศไทย ๑ โรง คือ โรงอัดก้อนวิสาหกิจชุมชนผลิตยางแผ่นรมควันอัดก้อน กยท. ที่อยู่ ๑๗ ถ.กาญจนวนิชย์ ต. บ้านพรุ อ. หาดใหญ่ จ. สงขลา ๙๐๒๕๐ (รหัส RB๒๔ รหัส Q RB ๒๔) กำลังการผลิต ๒๐๐ตัน/เดือน วันที่ได้การรับรอง ๑๖ ธันวาคม ๒๕๖๒

(๕) จุดรวบรวมน้ำยางสดที่ได้รับการรับรองมาตรฐาน GMP โดยฝ่ายวิจัยและพัฒนา
อุตสาหกรรมยาง การยางแห่งประเทศไทย ๒๓ แห่ง

(๖) สถาบันเกษตรกรที่ผ่านการรับรองมาตรฐาน ISO ๙๐๐๑:๒๐๑๕ จังหวัดสงขลา
ประจำปี ๒๕๖๓ และ ๒๕๖๔ จำนวน ๖ แห่ง ได้แก่

ที่	ชื่อสหกรณ์	ผู้ประสานงาน	หมายเหตุ
๑	สหกรณ์กองทุนสวนยางบ้านหุแร่ จำกัด	นางสมศรี เฉลิมบุญ	โรงผลิตยางแผ่นรมควัน
๒	สหกรณ์กองทุนสวนยางเขาแดง (สละบาย้อย ๓) จำกัด	นายเคลิออน ทอสงยอด	โรงผลิตยางแผ่นรมควัน
๓	สหกรณ์กองทุนสวนยางรวมใจคุณายสังข์ จำกัด	นายณรงค์ หมวกวัลย์	โรงผลิตยางแผ่นรมควัน
๔	สหกรณ์กองทุนสวนยางบ้านนาหว้า จำกัด	นางนภาพร หนูแก้ว	โรงผลิตยางแผ่นรมควัน
๕	วิสาหกิจชุมชนยางแผ่นรมควันอัดก้อน กยท.	นางสาวจันจิรา เกลี้ยงกลม	โรงอัดก้อนยาง
๖	สหกรณ์การเกษตรนาหม่อม จำกัด	นายสุภาพ ทองจารึก	ศูนย์รวบรวมน้ำยาง

๔) ด้านประมง

ตารางที่ ๒.๗๕ จำนวนฟาร์มที่ได้รับรองมาตรฐานด้านการประมง ปี ๒๕๖๕

ที่	มาตรฐาน	ชนิดสัตว์น้ำ (ฟาร์ม)			รวม
		กุ้งทะเล	ปลานิล	สัตว์น้ำจืดรวม	
๑	GAP กรมประมง	๑๘๒	-	-	๑๘๒
๒	GAP มกษ. ๗๔๐๑	๑	๑	-	๒
๓	GAP มกษ. ๗๔๒๒	-	-	-	-
๔	GAP มกษ. ๗๔๓๒	-	-	-	-
๕	GAP มกษ. ๗๔๓๖	๓	-	-	๓
๖	CoC กรมประมง	-	-	-	-
๗	มกษ. ๙๐๐๐ เล่ม ๑	-	-	-	-
รวม		๑๘๖	๑	-	๑๘๗

ที่มา : สำนักงานประมงจังหวัดสงขลา ณ วันที่ ๑๗ กรกฎาคม ๒๕๖๖ http://thacert.fisheries.go.th/wscert/site/certificate_list.jsp

๕) ด้านปศุสัตว์ ปี ๒๕๖๔

ที่มา : สำนักงานปศุสัตว์จังหวัดสงขลา

<https://pvlo-sgkclld.go.th/webnew/index.php/th/service-menu/stat-report/105-2560-3>

(๑) ด้านปศุสัตว์ GAP ปี ๒๕๖๔ รวม ๘๘ ฟาร์ม ได้แก่

(๑.๑) สุกร	๒๔	ฟาร์ม	๙๕,๕๙๐	ตัว
(๑.๒) โคนม	๗	ฟาร์ม	๗๕๖	ตัว
(๑.๓) โคนเนื้อ	๑	ฟาร์ม	๒๕๐	ตัว
(๑.๔) ไก่เนื้อ	๔๒	ฟาร์ม	๑,๕๓๕,๕๐๐	ตัว
(๑.๕) ไก่พันธุ์	๒	ฟาร์ม	๖๙,๓๘๒	ตัว
(๑.๖) ไก่ไข่	๘	ฟาร์ม	๑,๘๙๗,๘๒๐	ตัว
(๑.๗) โรงฟักไข่	๑	แห่ง	๑,๕๐๐,๐๐๐	ตัว
(๑.๘) แกะเนื้อ	๑	ฟาร์ม	๑,๕๐๐	ตัว
(๑.๙) แพะเนื้อ	๑	ฟาร์ม	๓,๐๐๐	ตัว
(๑.๑๐) เป็ดพันธุ์	๑	ฟาร์ม	๕๐๐	ตัว

(๒) ฟาร์มปลอดโรคโคบาลูเซลโลซิสและฟาร์มที่มีระบบป้องกัน (GFM) ในฟาร์มเกษตรกร เลี้ยงแพะ แกะ /ชมรม / เครือข่าย จังหวัดสงขลา ได้แก่ (๒.๑) ฟาร์มที่มีระบบป้องกัน (GFM) ๔๑๗ ฟาร์ม และ (๒.๒) ฟาร์มปลอดโรคโคบาลูเซลโลซิส ๘๑ ฟาร์ม

(๓) รายชื่อสถานประกอบการโรงฆ่าสัตว์และสถานที่จำหน่ายสินค้าปศุสัตว์ที่ได้รับการ รับรองฮาลาล Halal (โรงฆ่าสัตว์/สถานที่จำหน่าย) ๑๓ แห่ง

(๔) โครงการเชิงปศุสัตว์ OK จำนวน ๙๐ ร้าน/แห่ง ได้แก่ (๔.๑) ปศุสัตว์ OK (ปี ๖๑- ปัจจุบัน) สำนักงานปศุสัตว์จังหวัดสงขลา ๗๙ ร้าน และ (๔.๒) ปศุสัตว์ OK (ปี ๖๑-ปัจจุบัน) กรมปศุสัตว์ ๑๑ ร้าน

(๕) โรงฆ่าสัตว์ที่มีใบอนุญาต ขจส.๒ จำนวน ๒๗ แห่ง

๒.๔.๖ สินค้า OTOP ของจังหวัดสงขลา

ตารางที่ ๒.๗๖ สินค้า OTOP ๑๐ อันดับแรกของจังหวัดสงขลา ปี ๒๕๖๕

สินค้า	กลุ่มเกษตรกรที่ผลิต	แหล่งรับซื้อวัตถุดิบ	การสนับสนุนของ กระทรวงเกษตรและสหกรณ์
๑. เมล็ดมะม่วง หิมพานต์ เคลือบน้ำตาล (★★★★★)	วิสาหกิจชุมชนกลุ่มแม่บ้าน เกษตรกรบ้านชะแม ต.ดีหลวง อ.สทิงพระ รหัทสทะเบียน ๕-๙๐-๐๒-๐๔/๑-๐๐๐๒	อ.สทิงพระ และ อ.ใกล้เคียง ในคาบสมุทรสทิงพระ	การดูแล บำรุงรักษา เก็บเกี่ยววัตถุดิบที่ปลอดภัย การรวมกลุ่มผลิต แปรรูป ตลาด บัญชีกลุ่ม (มาตรฐาน มผช.)
๒. กะปิเทพา (★★★★★)	วิสาหกิจชุมชนกลุ่มแม่บ้าน เกษตรกรบ้านพระพุทธ ต.เทพา อ.เทพา รหัทสทะเบียน ๕-๙๐-๐๕-๐๑/๑-๐๐๐๑	อ.เทพา	การรวมกลุ่มผลิตและแปรรูป ตลาด บัญชี และ สนับสนุนการปฏิบัติตามมาตรฐาน EMP : Environmental Management Plan
๓. เครื่องปรุงรส น้ำพริกบุดู น้ำบุดู ข้าวยาสำเร็จรูป (★★★★★)	วิสาหกิจชุมชนกลุ่มน้ำบุดู ข้าวยาสำเร็จรูป (ป่าระไมตก) ต.ขุนตัดหวาย อ.จะนะ รหัทสทะเบียน ๕-๙๐-๐๓-๐๘/๑-๐๐๑๓	อ.จะนะ	การดูแล บำรุงรักษา เก็บเกี่ยววัตถุดิบ ที่ปลอดภัย การรวมกลุ่มผลิตและแปรรูป ตลาด บัญชีกลุ่ม (มาตรฐาน อย./Halal)
๔. ข้าวซ้อมมือ (★★★★)	วิสาหกิจชุมชนกลุ่มข้าวซ้อมมือ นาสิงสองเกาะ ต.ควนไส อ.ควนเนียง รหัทสทะเบียน ๕-๙๐-๑๓-๐๒/๑-๐๐๐๓	อ.ควนเนียง	การดูแล บำรุงรักษา เก็บเกี่ยววัตถุดิบ ที่ปลอดภัย การรวมกลุ่มผลิตและแปรรูป ตลาด บัญชีกลุ่ม (กำลังพัฒนามาตรฐาน)

๕. ข้าวสังข์หยด (★★★★)	วิสาหกิจชุมชนกลุ่มโรงสีข้าวชุมชน บ้านหนองโหนด ต.ควนรู อ.รัตภูมิ รหัทสทะเบียน ๕-๙๐-๐๙-๐๔/๑-๐๐๑๙	อ.รัตภูมิ	การดูแล บำรุงรักษา เก็บเกี่ยววัตถุดิบที่ปลอดภัย การรวมกลุ่มผลิตและแปรรูป ตลาด บัญชีกลุ่ม (มาตรฐาน GAP /อย. /มอก. / Halal)
๖. ข้าวไรซ์เบอร์รี่ (★★★★)	วิสาหกิจชุมชนกลุ่มโรงสีข้าวชุมชน บ้านหนองโหนด ต.ควนรู อ.รัตภูมิ รหัทสทะเบียน ๕-๙๐-๐๙-๐๔/๑-๐๐๑๙	อ.รัตภูมิ	การดูแล บำรุงรักษา เก็บเกี่ยววัตถุดิบที่ปลอดภัย การรวมกลุ่มผลิตและแปรรูป ตลาด บัญชีกลุ่ม (มาตรฐาน GAP /อย. /มอก. / Halal)
๗. น้ำพริกสมุนไพร (★★★★)	วิสาหกิจชุมชนกลุ่มแม่บ้าน เกษตรกรไพรใหญ่รัตภูมิ ต.ควนรู อ.รัตภูมิ รหัทสทะเบียน ๕-๙๐-๐๙-๐๔/๑-๐๐๐๑	อ.รัตภูมิ	การดูแล บำรุงรักษา เก็บเกี่ยววัตถุดิบ ที่ปลอดภัย การรวมกลุ่มผลิตและแปรรูป ตลาด บัญชีกลุ่ม (กำลังพัฒนามาตรฐาน)

สินค้า	กลุ่มเกษตรกรที่ผลิต	แหล่งรับซื้อวัตถุดิบ	การสนับสนุนของกระทรวงเกษตรและสหกรณ์
ทอศ. เครื่องแกงสำเร็จรูป (★★★★)	วิสาหกิจชุมชนเครื่องแกงสมุนไพรบ้านควนเสม็ด ต.ปริก อ.สะเตา รหัสทะเบียน ๕-๙๐-๑๐-๐๒/๑-๐๐๑๘	อ.สะเตา	การดูแล บำรุงรักษา เก็บเกี่ยววัตถุดิบที่ปลอดภัย การรวมกลุ่มผลิตและแปรรูป ตลาด บัญชีกลุ่ม (มาตรฐาน ออย. / Halal)
๙. ปลาต้ม (★★★)	วิสาหกิจชุมชน กลุ่มแปรรูปผลิตภัณฑ์เกษตรตำบลนาหมอศรี ต.นาหมอศรี อ.นาทวี รหัสทะเบียน ๕-๙๐-๐๔-๐๓/๑-๐๐๐๑	อ.นาทวี	การดูแล บำรุงรักษา เก็บเกี่ยววัตถุดิบที่ปลอดภัย การรวมกลุ่มผลิตและแปรรูป ตลาด บัญชีกลุ่ม (มาตรฐาน ออย.)
๑๐. ไช้ครอบ (ไข่แฝด) (★★)	วิสาหกิจชุมชน กลุ่มแม่บ้านเกษตรกรทะเลสาบสงขลา ต.หัวเขา อ.สิงหนคร รหัสทะเบียน ๕-๙๐-๑๕-๐๙/๑-๐๐๐๒	อ.สิงหนคร	การรวมกลุ่มผลิตและแปรรูป ตลาด บัญชีกลุ่ม (กำลังพัฒนามาตรฐาน)

ที่มา : สำนักงานพัฒนาชุมชนจังหวัดสงขลา / <http://smce.doae.go.th/product.php> กรมส่งเสริมการเกษตร

๒.๔.๗ ปฏิทินสินค้าเกษตรที่สำคัญเพื่อความมั่นคงด้านอาหารและโภชนาการของประเทศไทย

ปีเพาะปลูก ๒๕๖๔/๒๕๖๕ หรือปีการผลิต ๒๕๖๕ และ ปีเพาะปลูก ๒๕๖๕/๒๕๖๖ หรือปีการผลิต ๒๕๖๖

ที่มา : สำนักงานเศรษฐกิจการเกษตร , เอกสารเผยแพร่ https://www.oae.go.th/assets/portals/1/ebookcategory/32_calendar

ตารางที่ ๒.๗๗ สรุปลินค้าเกษตรที่สำคัญเพื่อความมั่นคงด้านอาหารและโภชนาการของจังหวัดสงขลา ปีเพาะปลูก ๒๕๖๔/๒๕๖๕

ประเภท/ชนิดสินค้า	ปีการผลิต ๒๕๖๔ (ปีเพาะปลูก ๒๕๖๔/๒๕๖๕)							
	จำนวนเกษตรกร (ราย)	เนื้อที่เพาะปลูก/ยีนตัน (ไร่)	เนื้อที่เก็บเกี่ยว/ให้ผลเลี้ยงสัตว์ (ไร่)	ผลผลิตต่อไร่ (กก.)	จำนวนสัตว์ที่เลี้ยงทั้งหมด (ตัว)	การกระจายผลผลิต		ปริมาณผลผลิต (ตัน/ตัว/ ฟอง)
						ภายในจังหวัด	นอกจังหวัด	
๑. คาร์โบไฮเดรต								
๑.๑ ข้าวนาปรัง	๒,๗๘๕.๐๐	๓๗,๔๘๔.๗๕	๓๗,๔๘๔.๗๕	๖๙๑.๕๑		๑๘,๕๓๑.๐๒	๗,๓๕๐.๐๐	๒๕,๘๘๑.๐๒
๑.๒ ข้าวนาปี	๒๑,๙๑๑.๐๐	๑๗๘,๓๓๖.๘๒	๑๗๘,๒๖๔.๘๒	๔๗๙.๘๕		๗๙,๐๘๕.๘๐	๒๓,๓๒๘.๒๐	๑๐๒,๘๓๓.๓๖
๑.๓ มันเทศ	๓๐.๐๐	๒๐.๐๐	๒๐.๐๐	๓,๐๐๐.๐๐		๖๐.๐๐	-	๖๐.๐๐
๑.๔ ฝรั่ง	๖๗.๐๐	-	-	-		๐.๕๐	๑.๐๐	๑.๕๐
๑.๕ ข้าวโพดฝักสด	๓๕.๐๐	๒๐.๐๐	๑๒.๐๐	๑,๒๐๐.๐๐		๑๒.๙๖	๑.๔๔	๑๔.๔๐
๑.๖ ข้าวโพดหวาน	๔๕๒.๐๐	๔๑๑.๐๐	๔๑๑.๐๐	๑,๑๐๘.๓๙		๔๕๕.๕๕	-	๔๕๕.๕๕
๑.๗ อ้อยเคี้ยว	๑๑๑.๐๐	๙๘.๐๐	๗๐.๐๐	๑,๖๐๐.๐๐		๑๑๒.๐๐	-	๑๑๒.๐๐
๒. โปรตีน								
๒.๑ แกะ	๒๓๓.๐๐				๑,๙๘๒.๐๐	๑,๗๖๔.๐๐	๓๕.๐๐	๒,๒๓๓.๐๐
๒.๒ แพะ	๕,๘๑๑.๐๐				๕๐,๘๕๐.๐๐	๒๐,๐๑๓.๐๐	๒,๒๖๒.๐๐	๓๐,๕๙๕.๐๐
๒.๓ โค	๒๖,๙๘๖.๐๐				๑๕๕,๙๖๓.๐๐	๕๗,๒๔๘.๐๐	๒,๓๔๑.๐๐	๗๐,๑๒๖.๐๐
๒.๔ กระบือ	๓๖๐.๐๐				๖,๑๔๐.๐๐	๒,๘๘๘.๐๐	๕๐.๐๐	๓,๑๙๗.๐๐
๒.๕ สุกร	๑,๐๘๐.๐๐				๘๒,๐๖๒.๐๐	๖๐,๓๔๘.๐๐	๒๔,๒๘๒.๐๐	๑๑๘,๙๘๘.๐๐
๒.๖ เป็ดเทศ	๑๔,๘๘๒.๐๐				๒๕๙,๑๗๐.๐๐	๘๐๘,๒๑๒.๐๐	๗๐,๖๗๕.๐๐	๑,๐๙๗,๔๘๔.๐๐
๒.๗ เป็ดเนื้อ	๙๕๙.๐๐				๙๒,๑๖๙.๐๐	๒๔๓,๒๘๑.๐๐	๓,๕๖๐.๐๐	๒๔๒,๐๓๒.๐๐
๒.๘ ไก่เนื้อ	๗๕๑.๐๐				๒,๐๒๙,๗๙๘.๐๐	๑๕,๙๔๑,๔๑๑.๐๐	๗,๕๐๙,๒๒๕.๐๐	๒๐,๔๕๘,๒๘๓.๐๐
๒.๙ ไก่พื้นเมือง	๔๕,๕๘๘.๐๐				๑,๖๓๑,๕๓๘.๐๐	๒,๒๔๑,๗๒๓.๐๐	๑๑๐,๗๘๖.๐๐	๓,๘๗๓,๒๖๗.๐๐
๒.๑๐ นกกระทา	๓๓.๐๐				๗๙,๘๒๐.๐๐	๑,๕๕๙.๐๐	๒๓,๕๙๑.๐๐	๖,๕๗๐,๕๒๒.๐๐
๒.๑๑ ไข่เป็ด	๒,๐๑๘.๐๐				๒๒๒,๖๓๗.๐๐	๗๓,๘๙๙,๓๒๙.๐๐	-	๑๐๘,๙๘๖,๖๖๔.๐๐
๒.๑๒ ไข่ไก่	๒,๓๖๔.๐๐				๑,๖๐๑,๘๖๘.๐๐	๑๖๘,๙๔๗,๐๒๘.๐๐	๔๑๙,๘๒๖,๘๑๒.๐๐	๗๒๒,๖๖๓,๒๒๖.๖๗
๒.๑๓ ไข่นกกระทา	๗๗.๐๐				๑๖๗,๘๗๕.๐๐	๓๗,๔๐๐,๘๓๒.๐๐	๒,๑๓๐,๐๒๒.๐๐	๔๕,๗๓๖,๘๔๑.๐๐
๒.๑๔ น้มนมวัวดิบ	๑๓.๐๐				๔๙๓.๐๐	๑,๙๕๒.๐๐	-	๒,๑๔๑.๒๔
๒.๑๕ น้มนมแพะดิบ	๑๑.๐๐				๖๕.๐๐	๓๕.๐๐	-	๓๗.๒๘

ประเภท/ ชนิดสินค้า	ปีการผลิต ๒๕๖๔ (ปีเพาะปลูก ๒๕๖๔/๒๕๖๕)								
	จำนวน เกษตรกร (ราย)	เนื้อที่เพาะ ปลูก/ยีนตัน (ไร่)	เนื้อที่ เก็บเกี่ยว/ให้ผล/ เลี้ยงสัตว์ (ไร่)	ผลผลิต ต่อไร่ (กก.)	จำนวนสัตว์ ที่เลี้ยงทั้งหมด (ตัว)	การกระจายผลผลิต		ปริมาณผลผลิต (ตัน/ตัว/ ฟอง)	
						ภายในจังหวัด	นอกจังหวัด		
๒.๑๖	กุ้งแวนนาไม	๖๕๙.๐๐		๗,๕๖๕.๙๓			๗๔๐.๐๐	๙,๙๙๓.๐๐	๑๑,๖๒๓.๐๐
๒.๑๗	กุ้งกุลาดำ	๖๓.๐๐		๔๓๗.๐๐			๗๒.๐๐	๓๐๕.๗๐	๓๗๗.๗๐
๒.๑๘	จระเข้	๑.๐๐		๐.๐๘			-	๑.๐๐	๐.๖๐
๒.๑๙	ปลากะพงขาว	๑,๘๒๑.๐๐		๒๕๑.๖๔			๘๗๔.๐๐	๑,๔๑๖.๐๐	๒,๒๙๒.๓๐
๒.๒๐	ปลาเก๋า	๒๕.๐๐		๑.๒๑			๖๘.๒๐	๒๕.๘๐	๙๔.๐๐
๒.๒๑	กบ	๑๙.๐๐		๒.๑๔			๓๘.๐๐	๖.๐๐	๔๔.๐๐
๒.๒๒	ปลาแรด	๑.๐๐		๑.๐๐			๑.๐๐	-	๑.๐๐
๒.๒๓	ปลาจระเข้ น้ำจืด	๒๔.๐๐		๒๒.๘๐			๓.๐๐	๒.๐๐	๑๐.๒๕
๒.๒๔	ปลาดุก	๒,๐๓๐.๐๐		๑,๖๗๑.๕๐			๕๘๐.๓๐	๒๔๐.๗๕	๘๒๓.๗๘
๒.๒๕	ปลาตะเพียน	๖๒.๐๐		๒๒.๐๐			๑๘.๒๐	๕.๓๐	๑๔๕.๖๐
๒.๒๖	ปลาที่บ่อบำบัด	๓๙.๐๐		๙๐.๑๘			๕๑.๐๐	๗.๐๐	๕๘.๐๐
๒.๒๗	ปลานิล	๑,๔๗๙.๐๐		๑,๖๘๗.๕๓			๕๔๘.๖๐	๗๘๔.๙๐	๑,๒๕๒.๓๕
๒.๒๘	ปลาสวาย	๒.๐๐		๐.๗๕			๑.๐๐	-	๑.๒๐
๒.๒๙	ปลาหมอไทย	๒.๐๐		๑.๐๐			๑.๐๐	-	๑.๐๐
๒.๓๐	ปลายี่สกไทย	-		-			๑.๐๐	-	๑.๐๐
๒.๓๑	ปลาแขยง	-		-			๑.๐๐	๑.๐๐	๒.๓๐
๒.๓๒	ปลากดเหลือง	๑๒.๐๐		๐.๒๕			-	-	๐.๕๐
๒.๓๓	ปูทะเล	๘๔.๐๐		๓๖๘.๐๐			๖.๐๐	๑๐.๐๐	๑๖.๓๐
๒.๓๔	กุ้งไข่	-		-			๒.๐๐	-	๒.๐๐
๒.๓๕	กุ้งกระดาน	-		-			๖.๐๐	๑.๐๐	๗.๐๐
๒.๓๖	กุ้งเหลือง	-		-			๑.๐๐	-	๑.๐๐
๒.๓๗	กุ้งแชบ๊วย	-		-			๓.๐๐	๔.๐๐	๗.๒๐
๒.๓๘	กุ้งโอคัก	-		-			๘๘.๐๐	๕๗.๐๐	๑๔๕.๐๐
๒.๓๙	กุ้งอื่นๆ	-		-			๔๑๘.๐๐	๔๖๑.๐๐	๘๗๙.๐๐
๒.๔๐	ปลาเบ็ด	-		-			๘,๕๖๓.๐๐	๔,๓๙๗.๐๐	๑๒,๙๖๐.๐๐
๒.๔๑	ปลาเลยผิวน้ำ	-		-			๑๓.๐๐	๑๐.๐๐	๒๓.๐๐
๒.๔๒	ปลาเลยหน้าดิน	-		-			๑,๖๘๑.๐๐	๑,๕๓๐.๐๐	๓,๒๑๑.๐๐
๒.๔๓	ปลาแซ่ไก่	-		-			๒๕๐.๐๐	๑๑๘.๐๐	๓๖๘.๐๐
๒.๔๔	ปลาโอดำ	-		-			๗๐๐.๐๐	๔๘๒.๐๐	๑,๑๘๒.๐๐
๒.๔๕	ปลาโกลาย	-		-			๑๕๐.๐๐	๑๑๔.๐๐	๒๖๔.๐๐
๒.๔๖	ปลาโอหลอด	-		-			๑.๐๐	-	๑.๐๐
๒.๔๗	ปลากดทะเล	-		-			๙.๐๐	๙.๐๐	๑๗.๕๐
๒.๔๘	ปลากะโหงง	-		-			๑๙.๐๐	๑๐.๐๐	๒๙.๐๐
๒.๔๙	ปลากะตัก	-		-			๑,๘๘๓.๐๐	๒,๐๐๓.๐๐	๓,๘๘๖.๐๐
๒.๕๐	ปลากะพงแดง	-		-			๖๓.๐๐	๒๒.๐๐	๘๕.๐๐
๒.๕๑	ปลากุเรว	-		-			๒.๐๐	๓.๐๐	๔.๕๐
๒.๕๒	ปลากวด	-		-			๙.๐๐	๓.๐๐	๑๒.๐๐
๒.๕๓	ปลากะละเม็ดขาว	-		-			๖.๐๐	๖.๐๐	๑๒.๐๐
๒.๕๔	ปลากะละเม็ดดำ	-		-			๒๓๐.๐๐	๒๖๒.๐๐	๔๙๒.๐๐
๒.๕๕	ปลาฉลาม	-		-			๗.๐๐	๗.๐๐	๑๔.๐๐
๒.๕๖	ปลาดาบเงิน	-		-			๓๖.๐๐	๒๖.๐๐	๖๒.๐๐
๒.๕๗	ปลาดาบขาว	-		-			-	-	๒๕.๐๐
๒.๕๘	ปลาทูแดง	-		-			๕๕๐.๐๐	๓๒๖.๐๐	๘๗๖.๐๐
๒.๕๙	ปลาทูขาว	-		-			๓๐๐.๐๐	๒๓๑.๐๐	๕๓๑.๐๐
๒.๖๐	ปลาทู	-		-			๑๕.๐๐	๓.๕๐	๑๘.๕๐

ประเภท/ ชนิดสินค้า	ปีการผลิต ๒๕๖๔ (ปีเพาะปลูก ๒๕๖๔/๒๕๖๕)							
	จำนวน เกษตรกร (ราย)	เนื้อที่เพาะ ปลูก/ยืนต้น (ไร่)	เนื้อที่ เก็บเกี่ยว/ให้ผล/ เลี้ยงสัตว์ (ไร่)	ผลผลิต ต่อไร่ (กก.)	จำนวนสัตว์ ที่เลี้ยงทั้งหมด (ตัว)	การกระจายผลผลิต		ปริมาณผลผลิต (ตัน/ตัว/ ฟอง)
						ภายในจังหวัด	นอกจังหวัด	
๒.๖๑	ปลาทุแหก	-	-	-	-	๑๕.๐๐	๗.๐๐	๒๒.๐๐
๒.๖๒	ปลาน้ำดอกไม้	-	-	-	-	๓๐.๐๐	๑๘.๐๐	๔๘.๐๐
๒.๖๓	ปลาปากคม	-	-	-	-	๔๐๐.๐๐	๒๗๒.๐๐	๖๗๒.๐๐
๒.๖๔	ปลายอดจาก	-	-	-	-	๕๐.๐๐	๒๓.๐๐	๗๓.๐๐
๒.๖๕	ปลาลัง	-	-	-	-	-	-	๘๒.๐๐
๒.๖๖	ปลาสีกุน	-	-	-	-	๖๐๐.๐๐	๕๓๖.๐๐	๑,๑๓๖.๐๐
๒.๖๗	ปลาสีกุนตาโต	-	-	-	-	๗๘.๐๐	๖๐.๐๐	๑๓๘.๐๐
๒.๖๘	ปลาหลังเขียว	-	-	-	-	๒๓๕.๐๐	๑๘๗.๐๐	๔๒๒.๐๐
๒.๖๙	ปลาอินทรี	-	-	-	-	-	-	๓๓๖.๐๐
๒.๗๐	ปูม้า	-	-	-	-	๕๓.๐๐	๓๗.๐๐	๘๙.๕๐
๒.๗๑	ปูอื่นๆ	-	-	-	-	๒๓.๐๐	๑๕.๐๐	๓๘.๐๐
๒.๗๒	หมึกกระดอง	-	-	-	-	๓๙๔.๐๐	๒๗๕.๐๐	๖๖๙.๐๐
๒.๗๓	หมึกกล้วย	-	-	-	-	๑,๑๑๒.๐๐	๗๑๒.๐๐	๑,๘๒๔.๐๐
๒.๗๔	หมึกสาย	-	-	-	-	๒๐.๐๐	๑๖.๐๐	๓๖.๐๐
๒.๗๕	หอยเชลล์	-	-	-	-	๒๐.๐๐	๓๒.๐๐	๕๒.๐๐
๒.๗๖	หอยอื่นๆ	-	-	-	-	๙.๐๐	๒.๐๐	๑๑.๐๐
๒.๗๗	กุ้งก้ามกราม	-	-	-	-	๑๖.๐๐	๗๗.๘๐	๙๖.๒๘
๒.๗๘	ปลาช่อน	-	-	-	-	๑๒.๐๐	๕.๐๐	๑๖.๙๐
๓. ไข่มัน								
๓.๑	ปาล์มน้ำมัน	๘,๖๙๓.๐๐	๗๔,๒๘๖.๙๓	๖๖,๙๖๑.๑๖	๒,๗๙๗.๖๐	๗๘,๗๕๑.๘๓	๑๐๘,๒๔๔.๘๕	๑๘๗,๑๕๘.๒๗
๓.๒	มะพร้าวผลแก่	๕,๒๐๖.๐๐	๘,๕๕๐.๗๕	๖,๘๖๗.๐๐	๑,๐๒๙.๒๖	๔,๘๓๙.๕๒	๒,๒๒๘.๔๓	๗,๐๖๗.๙๕
๔.๑๐	ถั่วลิสง	๔๐.๐๐	๓๐.๐๐	๓๐.๐๐	๒๕๐.๐๐	๗.๕๐	-	๗.๕๐
๔.๒๐	เมล็ดถั่วเขียว	๑๖.๐๐	๑.๕๐	๑.๕๐	๑,๖๐๐.๐๐	๒.๔๐	-	๒.๔๐
๔.๓๐	เมล็ดถั่วเขียว	๑.๐๐	๑.๐๐	๑.๐๐	๑,๖๐๐.๐๐	๑.๐๐	๐.๖๐	๑.๖๐
๔.๔๐	แตงโมเนื้อ	๒๖๘.๐๐	๑,๕๒๑.๐๐	๑,๕๒๑.๐๐	๒,๗๐๑.๕๑	๑,๙๒๙.๐๐	๒,๑๘๐.๐๐	๔,๑๐๙.๐๐
๔.๕๐	แตงกวา	๖๑.๐๐	๕๕.๐๐	๕๕.๐๐	๓,๒๒๒.๒๒	๑๕๕.๐๐	-	๑๕๕.๐๐
๔.๖๐	โหระพา	๔๐.๐๐	๔๕.๐๐	๔๕.๐๐	๑,๒๐๐.๐๐	๕๔.๐๐	-	๕๔.๐๐
๔.๗๐	กุยช่าย	๒๕.๐๐	๑๑.๔๗	๑๑.๔๗	๙๕๙.๐๒	๑๑.๐๐	-	๑๑.๐๐
๔.๘๐	ข่า	๒๐๖.๐๐	๓๔๔.๐๐	๓๔๔.๐๐	๓,๖๒๒.๐๙	๑,๒๔๕.๐๐	-	๑,๒๔๕.๐๐
๔.๙๐	กระชาย	๒๖.๐๐	๕.๐๐	๕.๐๐	๙๐๐.๐๐	๕.๕๐	-	๕.๕๐
๔.๑๐	ชะอม	๒๒.๐๐	๒๑.๖๙	๒๑.๖๙	๒,๐๐๐.๙๒	๔๓.๒๐	-	๔๓.๔๐
๔.๑๑	ถั่วฝักยาว	๗๐.๐๐	๕๖.๐๐	๕๖.๐๐	๑,๒๑๐.๗๑	๖๕.๘๐	๒.๐๐	๖๗.๘๐
๔.๑๒	ผักกวางตุ้ง	๘๖.๐๐	๘๔.๐๐	๘๔.๐๐	๗๕๔.๗๖	๖๓.๔๐	-	๖๓.๔๐
๔.๑๓	ผักกาดอื่นๆ	๒๑.๐๐	๒๒.๐๐	๒๒.๐๐	๑,๒๕๐.๐๐	๒๗.๕๐	-	๒๗.๕๐
๔.๑๔	ผักกูด	๕.๐๐	๘.๐๐	๘.๐๐	๒,๔๐๐.๐๐	๑๙.๒๐	-	๑๙.๒๐
๔.๑๕	ผักบุ้งจีน	๑๒๑.๐๐	๖๙.๐๐	๓๖.๐๐	๙๗๗.๗๘	๓๕.๒๐	-	๓๕.๒๐
๔.๑๖	พริกขี้หนูเม็ดเล็ก (ขี้หนูสวน)	๑๕๘.๐๐	๑๙๖.๐๐	๑๙๖.๐๐	๘๑๘.๘๘	๑๕๘.๕๐	๒.๐๐	๑๖๐.๕๐
๔.๑๗	พริกขี้หนู เม็ดใหญ่	๑,๓๓๕.๐๐	๒,๔๒๓.๐๐	๒,๔๒๓.๐๐	๑,๙๓๓.๗๒	๓,๓๘๕.๒๐	๑,๓๐๐.๒๐	๔,๖๘๕.๔๐
๔.๑๘	ฟัก / แฝง	๑.๐๐	๓.๐๐	๓.๐๐	๑,๕๐๐.๐๐	๕.๕๐	-	๕.๕๐
๔.๑๙	ฟักทอง	๓๑๓.๐๐	๑,๐๑๗.๐๐	๑,๐๑๗.๐๐	๒,๖๔๒.๕๘	๑,๕๑๒.๕๐	๑,๑๗๕.๐๐	๒,๖๘๗.๕๐
๔.๒๐	มะเขือเทศ ปริโภคสด	๑.๐๐	๑.๐๐	๑.๐๐	๑,๕๐๐.๐๐	๑.๐๐	๐.๕๐	๑.๕๐

ประเภท/ ชนิดสินค้า	ปีการผลิต ๒๕๖๔ (ปีเพาะปลูก ๒๕๖๔/๒๕๖๕)							
	จำนวน เกษตรกร (ราย)	เนื้อที่เพาะ ปลูก/ยืนต้น (ไร่)	เนื้อที่ เกี่ยวเกี่ยว/ให้ผล/ เลี้ยงสัตว์ (ไร่)	ผลผลิต ต่อไร่ (กก.)	จำนวนสัตว์ ที่เลี้ยงทั้งหมด (ตัว)	การกระจายผลผลิต		ปริมาณผลผลิต (ตัน/ตัว/ ฟอง)
						ภายในจังหวัด	นอกจังหวัด	
๔.๒๑ มะเขือเปราะ	๑๖๕.๐๐	๑๐๗.๐๐	๑๐๗.๐๐	๑,๗๖๙.๑๖		๑๙๙.๓๐	-	๑๙๙.๓๐
๔.๒๒ หอมแบ่ง (ต้นหอม)	๖๐.๐๐	๘๐.๐๐	๘๐.๐๐	๗๒๕.๐๐		๕๘.๐๐	-	๕๘.๐๐
๔.๒๓ เงาะ	๓,๗๐๓.๐๐	๒,๒๔๘.๕๐	๒,๑๖๘.๕๐	๕๘๙.๓๕		๙๙๑.๖๒	๒๘๖.๔๒	๑,๒๗๘.๐๓
๔.๒๔ กระเทียม	๖๖.๐๐	๔๙.๐๐	๔๘.๐๐	๕๕๒.๐๘		๒๖.๕๐	-	๒๖.๕๐
๔.๒๕ กลัวยาคิน	๓๕.๐๐	๑๖.๐๐	๑๖.๐๐	๒,๐๐๐.๐๐		๓๑.๒๐	-	๓๑.๒๐
๔.๒๖ กลัวยาว	๓,๔๑๗.๐๐	๓,๐๕๘.๖๘	๒,๗๖๓.๔๓	๑,๔๓๐.๓๖		๒,๖๘๑.๘๖	๑,๒๗๐.๕๐	๓,๙๕๒.๓๖
๔.๒๗ กลัวยหอม	๓๔.๐๐	๓๙.๖๗	๔๕.๖๗	๑,๓๓๙.๓๙		๔๔.๑๗	๑๗.๐๐	๖๑.๑๗
๔.๒๘ ขุนนพัต	๓๙.๐๐	๑๙.๐๐	๑๖.๐๐	๑,๒๑๘.๗๕		๑๙.๐๐	-	๑๙.๕๐
๔.๒๙ จำปาตะ	๑,๓๐๑.๐๐	๖๙๐.๐๐	๖๐๔.๐๐	๑,๔๕๗.๑๒		๔๑๗.๐๐	๒๘๑.๙๐	๖๙๘.๙๐
๔.๓๐ ทุเรียน	๙,๕๐๙.๐๐	๑๙,๗๕๙.๐๗	๑๔,๐๔๓.๙๕	๘๐๒.๙๒		๖,๒๓๐.๐๐	๔,๘๔๙.๖๓	๑๑,๐๗๖.๒๓
๔.๓๑ ฝรั่ง	๒๐.๐๐	๔๘.๐๐	๔๘.๐๐	๓๐๐.๐๐		๑๔.๔๐	-	๑๔.๔๐
๔.๓๒ มะนาว	๑,๘๐๐.๐๐	๔๕๐.๙๐	๔๐๙.๙๐	๒,๓๑๑.๔๗		๕๒๑.๐๗	๔๒๖.๔๐	๙๔๗.๔๗
๔.๓๓ มะม่วง	๙,๓๔๐.๐๐	๑,๗๒๑.๐๐	๑,๒๓๙.๐๐	๔๗๓.๓๘		๓๑๗.๙๒	๒๖๘.๖๐	๕๘๖.๕๒
๔.๓๔ มะละกอ	๓๕.๐๐	๖๔.๐๐	๖๒.๐๐	๑,๓๑๕.๔๘		๘๑.๕๖	-	๘๑.๕๖
๔.๓๕ มังคุด	๔,๙๖๒.๐๐	๕,๑๑๙.๐๐	๔,๗๑๐.๐๐	๔๘๑.๗๒		๑,๗๒๑.๙๖	๔๓๖.๙๕	๒,๑๕๘.๙๑
๔.๓๖ ถองทอง	๗,๔๖๐.๐๐	๑๐,๘๕๒.๐๐	๑๐,๖๖๓.๐๐	๒๙๕.๙๒		๒,๒๙๗.๗๔	๘๕๗.๖๔	๓,๑๕๕.๓๘
๔.๓๗ ละมุด	๑๕๐.๐๐	๑๖๖.๐๐	๑๖๔.๐๐	๑,๕๘๕.๓๗		๒๕๙.๐๐	๑.๐๐	๒๖๐.๐๐
๔.๓๘ ลำไย	๑๕.๐๐	๑๕๒.๐๐	๑๔๑.๐๐	๙๖๘.๗๙		๑๓๖.๖๐	-	๑๓๖.๖๐
๔.๓๙ ส้มโอ	๔๒.๐๐	๕๑.๘๐	๕๐.๕๐	๒,๒๕๑.๒๙		๑๑๓.๖๘	-	๑๑๓.๖๘
๔.๔๐ ส้มลูก	๔๐.๐๐	๗๑.๕๐	๖๓.๕๐	๔๐๔.๗๒		๑๙.๗๐	๖.๐๐	๒๕.๗๐
๔.๔๑ สลิขะ	๔๓.๐๐	๒๔๔.๐๐	๑๙๙.๕๐	๑,๒๘๙.๓๒		๒๕๗.๒๒	-	๒๕๗.๒๒
๔.๔๒ มะพร้าวน้ำหอม	๕,๐๖๕.๐๐	๘,๕๙๖.๐๘	๗,๑๘๗.๓๓	๒,๓๓๓.๔๔		๑,๘๖๖.๓๑	๔,๓๐๙.๘๗	๑๖,๑๗๑.๑๘
๔.๔๓ สะตอ	๒,๐๓๔.๐๐	๑,๐๕๗.๐๐	๙๒๗.๐๐	๙๔๙.๒๖		๕๙๑.๕๗	๒๘๘.๓๙	๘๗๙.๙๖
๔.๔๔ ส้มแขก	๑,๒๘๐.๐๐	๓๐๑.๐๐	๒๓๑.๐๐	๓,๓๕๒.๕๕		๓๗๙.๒๕	๓๙๕.๑๙	๗๗๔.๔๔
๕. อื่นๆ								
๕.๑๐ กาแฟโรบัสต้า	๕๒๔.๐๐	๕๖๕.๕๐	๑๖๔.๒๕	๑๔๒.๗๑		๑๙.๑๕	๔.๒๙	๒๓.๔๔

ตารางที่ ๒.๗๘ ปฏิทินสินค้าเกษตรที่สำคัญเพื่อความมั่นคงด้านอาหารและโภชนาการของจังหวัดสงขลา ปีเพาะปลูก๒๕๖๕/๒๕๖๖

Table with 14 columns: ประเภท / ชนิดสินค้า, ปีการผลิต, รม, ม.ค, ก.พ, มี.ค, เม.ย, พ.ค, มิ.ย, ก.ค, ส.ค, ก.ย, ต.ค, พ.ย, ธ.ค. It lists various agricultural products like rice, oil, and vegetables across different production years.

๒.๕ สถาบันเกษตรกร และองค์กรเกษตรกร

๒.๕.๑ ประเภทสหกรณ์และจำนวนสมาชิกปี ๒๕๖๖ มี ๑๓๖ สหกรณ์ สมาชิกรวม ๒๑๓,๗๘๙ ราย โดยภาคเกษตร ๒ สหกรณ์ คือ สหกรณ์การเกษตร ๗๙ สหกรณ์ สมาชิก ๙๒,๔๒๙ ราย และไม่มีสหกรณ์ประมง และสหกรณ์นอกภาคเกษตร ๕๗ สหกรณ์ ตามรายละเอียดดังนี้

ตารางที่ ๒.๗๙ ข้อมูลประเภทสหกรณ์ และจำนวนสมาชิก ปี ๒๕๖๖

ประเภทสหกรณ์		จำนวนสหกรณ์	สมาชิก (ราย)
ภาคการเกษตร	นอกภาคเกษตร		
สหกรณ์การเกษตร		๗๙	๙๒,๔๒๙
สหกรณ์ประมง		-	-
	สหกรณ์เครดิตยูเนี่ยน	๑๐	๒๑,๔๘๗
	สหกรณ์ร้านค้า	๑	๑,๓๒๓
	สหกรณ์ออมทรัพย์	๒๗	๘๔,๑๓๗
	สหกรณ์บริการ	๑๙	๑๔,๙๐๖
รวม ๖ ประเภท		๑๓๖	๒๑๓,๗๘๙

ที่มา : สำนักงานสหกรณ์จังหวัดสงขลา

๒.๕.๒ กลุ่มเกษตรกรจังหวัดสงขลา มี ๑๔ กลุ่ม สมาชิก ๒,๓๕๔ คน ดังนี้

ตารางที่ ๒.๘๐ จำนวนและสมาชิกสถาบันเกษตรกร จังหวัดสงขลา ปี ๒๕๖๖

ประเภทกลุ่ม	จำนวนกลุ่มเกษตรกร (กลุ่ม)	จำนวนสมาชิก (คน)
กลุ่มเกษตรกรทำนา	๒	๘๘
กลุ่มเกษตรกรทำไร่	๑	๓๐
กลุ่มเกษตรกรทำสวน	๘	๑,๙๓๖
กลุ่มเกษตรกรประมง	๒	๑๙๕
กลุ่มเกษตรกรเลี้ยงสัตว์	๑	๑๐๕
รวม	๑๔	๒,๓๕๔

ที่มา : สำนักงานสหกรณ์จังหวัดสงขลา

๒.๕.๓ ข้อมูลกลุ่มแม่บ้านเกษตรกร กลุ่มส่งเสริมอาชีพการเกษตร กลุ่มยุวเกษตรกร กลุ่มวิสาหกิจชุมชน และกลุ่มแปลงใหญ่ ปี ๒๕๖๖ รายละเอียดดังตาราง

ตารางที่ ๒.๘๑ ข้อมูลกลุ่มแม่บ้านเกษตรกร กลุ่มส่งเสริมอาชีพการเกษตร กลุ่มยุวเกษตรกร กลุ่มวิสาหกิจชุมชน และกลุ่มแปลงใหญ่ ปี ๒๕๖๖

อำเภอ	กลุ่มแม่บ้านเกษตรกร		กลุ่มส่งเสริมอาชีพการเกษตร		กลุ่มยุวเกษตรกร		กลุ่มวิสาหกิจชุมชน		กลุ่มแปลงใหญ่	
	กลุ่ม	สมาชิก	กลุ่ม	สมาชิก	กลุ่ม	สมาชิก	กลุ่ม	สมาชิก	กลุ่ม	สมาชิก
๑.เมืองสงขลา	๙	๙๐	๔	๔๐	๑๐	๓๗๘	๕๗	๕๒๑	๖	๒๑๕
๒.สิงหนคร	๙	๑๐๙	๙	๑๑๔	๔	๙๓	๔๗	๕๕๙	๓	๑๑๓
๓.สทิงพระ	๑๔	๑๕๒	๑๑	๑๔๒	๑๑	๒๕๗	๕๗	๘๒๒	๘	๓๕๑
๔.กระแสสินธุ์	๔	๕๑	๓	๘๕	๒	๒๙	๒๐	๓๔๓	๕	๓๕๒
๕.ระโนด	๙	๙๙	๑๑	๑๕๗	๘	๑๗๕	๕๒	๗๑๕	๑๒	๕๘๔
๖.หาดใหญ่	๑๒	๑๒๙	๑๒	๑๔๑	๔	๑๔๕	๑๒๔	๑,๔๙๔	๑๑	๔๔๔
๗.บางกล่ำ	๙	๑๔๗	๗	๑๑๗	๑	๑๕	๒๙	๔๑๐	๖	๒๗๖
๘.ควนเนียง	๖	๘๑	๕	๕๕	๔	๑๓๔	๓๐	๔๑๙	๓	๙๙
๙.รัตภูมิ	๙	๙๐	๖	๖๕	๗	๑๐๔	๗๙	๑,๖๕๑	๗	๕๑๙
๑๐.จะนะ	๑๗	๒๓๗	๑๖	๒๑๐	๑๕	๑๕๒	๑๑๑	๓,๗๙๑	๑๖	๘๗๐
๑๑.เทพา	๑๖	๑๘๘	๒๗	๗๒๐	๑๒	๓๐๘	๑๐๐	๒,๒๓๒	๗	๒๙๐
๑๒.นาทวี	๑๓	๑๓๙	๑๗	๑๗๕	๑๐	๑๐๐	๗๖	๒,๕๑๙	๑๐	๔๑๐
๑๓.สะบ้าย้อย	๑๗	๓๐๘	๔๑	๓,๑๓๗	๑๑	๓๖๙	๗๐	๑,๕๖๘	๘	๒๘๐

อำเภอ	กลุ่มแม่บ้านเกษตรกร		กลุ่มส่งเสริมอาชีพเกษตรกร		กลุ่มยุวเกษตรกร		กลุ่มวิสาหกิจชุมชน		กลุ่มแปลงใหญ่	
	กลุ่ม	สมาชิก	กลุ่ม	สมาชิก	กลุ่ม	สมาชิก	กลุ่ม	สมาชิก	กลุ่ม	สมาชิก
๑๔.นาหม่อม	๘	๘๐	๓	๓๐	๒	๒๐	๒๗	๒๙๕	๕	๑๘๕
๑๕.สะเดา	๑๑	๑๑๗	๑๓	๑๕๗	๑๐	๑๒๓	๖๐	๖๗๑	๑๐	๓๘๑
๑๖.คลองหอยโข่ง	๑๐	๑๑๐	๙	๑๒๔	๔	๘๘	๓๗	๔๔๕	๕	๑๗๖
รวม	๑๗๓	๒,๑๒๗	๑๙๔	๕,๔๖๙	๑๑๕	๒,๔๙๐	๙๗๖	๑๘,๔๕๕	๑๒๒	๕,๕๔๕

ที่มา : สำนักงานเกษตรจังหวัดสงขลา

๒.๖ ศูนย์เรียนรู้การเพิ่มประสิทธิภาพการผลิตสินค้าเกษตร (ศพก.) จังหวัดสงขลา ปี ๒๕๖๖

ตารางที่ ๒.๘๒ ศูนย์เรียนรู้การเพิ่มประสิทธิภาพการผลิตสินค้าเกษตร จังหวัดสงขลา ปี ๒๕๖๖ (ศูนย์หลัก)

ที่	ชื่อประธาน	เบอร์โทรศัพท์	ที่อยู่ ศพก.		สินค้าหลัก	จุดเด่นของศูนย์
			ตำบล	อำเภอ		
๑	นายเม่น เหมอารัญ	๐๘๖-๙๖๐๔๓๖๕	ทุ่งหวัง	เมืองสงขลา	ยางพารา	การเพิ่มรายได้ในสวนยางพารา
๒	นางปราณี ช่วยมณี	๐๘๗-๒๘๙๗๐๖๘	ท่าหิน	สทิงพระ	ข้าว	การลดต้นทุนการผลิตข้าว
๓	นายประเสริฐ ธีรัตน์	๐๙๑-๗๒๘๔๙๘๑	นาหว้า	จะนะ	ยางพารา	การเพิ่มรายได้ในสวนยางพารา
๔	นางสุพรรณิ จันทร์ติ	๐๘๒-๗๓๐๒๕๐๔	ท่าประคู้	นาทวี	ไม้ผล	การผลิตมังคุดคุณภาพ
๕	นายโกศล จันทรจิต	๐๙๑-๔๒๖๘๑๐๐	เกาะสะบ้า	เทพา	ยางพารา	การลดต้นทุนการผลิตยางพารา
๖	นายสกล พลกล้า	๐๘๔-๘๗๔๘๖๖๒	สะบ้าย้อย	สะบ้าย้อย	เกษตรผสมผสาน	เกษตรแบบผสมผสาน
๗	นางนิตยา โทธีรัตน์	๐๘๑-๕๓๗๗๕๖๕	บ้านขาว	ระโนด	ข้าว	การลดต้นทุนการผลิตข้าว
๘	นายปัญญา แก้วทอง	๐๖๕-๗๒๙๙๕๕๔	เชิงแส	กระแสดินธุ์	ข้าว	การลดต้นทุนการผลิตข้าว
๙	นางปราณี ทองรักษ์	๐๘๗-๘๙๙๓๘๕๑	คูหาใต้	รัตภูมิ	ข้าว	การลดต้นทุนการผลิตข้าว
๑๐	นายประยูร แสงแก้ว	๐๘๑-๙๖๙๘๓๑๖	ท่าโพธิ์	สะเดา	ยางพารา	การลดต้นทุนการผลิตยางพารา
๑๑	นายนิวัฒน์ เนตรทองคำ	๐๘๗-๓๙๐๗๔๒๖	ทุ่งตำเสา	หาดใหญ่	ยางพารา	รายได้เสริมจากสวนยางพารา
๑๒	นายประพันธ์ แซ่เตี้ย	๐๘๑-๗๙๘๕๕๔๗	คลองหริ่ง	นาหม่อม	เกษตรผสมผสาน	การทำเกษตรแบบผสมผสาน
๑๓	นายสุทิต พงษ์จีน	๐๘๑-๕๔๑๙๕๕๕	รัตภูมิ	ควนเนียง	เกษตรผสมผสาน	เกษตรผสมผสาน
๑๔	นายวิชาญ ขวัญช่วย	๐๘๙-๙๗๘๒๑๗๙	ท่าช้าง	บางกล่ำ	ปุย	การใช้ปุ๋ยตามค่าวิเคราะห์ดิน
๑๕	นางนิรัตน์ เสี่ยงอ่อน	๐๘๖-๙๕๗๘๐๖๖	บางเขียด	สิงหนคร	ข้าว	การลดต้นทุนการผลิตข้าว
๑๖	นางวิมลทิพย์ อนุชาญ	๐๘๗-๓๙๔๙๕๕๑	โคกม่วง	คลองหอยโข่ง	เกษตรผสมผสาน	เกษตรผสมผสาน

ที่มา : สำนักงานเกษตรจังหวัดสงขลา

ตารางที่ ๒.๘๓ จำนวน ศพก. เครือข่าย จังหวัดสงขลา ปี ๒๕๖๖

ประเภทศูนย์เครือข่าย	จำนวน	ประเภทศูนย์เครือข่าย	จำนวน
๑. ศูนย์จัดการศัตรูพืชชุมชน (ศจช.)	๑๙	๑๒. ศูนย์เรียนรู้เศรษฐกิจพอเพียง /เกษตรทฤษฎีใหม่/เกษตรผสมผสาน	๑๐๙
๒. ศูนย์จัดการดินปุ๋ยชุมชน (ศดปช.)	๑๕	๑๓. ศูนย์เรียนรู้ด้านมาตรฐานการผลิตทางการเกษตร	๔
๓. ศูนย์เรียนรู้ด้านการจัดการดิน	๕	๑๔. ศูนย์เรียนรู้ด้านเศรษฐกิจเกษตร	๗
๔. ศูนย์เรียนรู้ด้านประมง	๒	๑๕. ศูนย์เรียนรู้ด้านสหกรณ์	๔
๕. ศูนย์เรียนรู้ด้านปศุสัตว์	๔	๑๖. ศูนย์เรียนรู้พืชผัก	๕
๖. ศูนย์เรียนรู้ด้านข้าว/ศูนย์ข้าวชุมชน	๑๐	๑๗. ศูนย์เรียนรู้ด้านการแปรรูปผลิตผลด้านการเกษตร	๑๘
๗. ศูนย์ท่องเที่ยวเชิงเกษตร	๑	๑๘. อื่นๆ	๑
๘. ศูนย์เรียนรู้ด้านไม้ผล	๑๓		
๙. ศูนย์เรียนรู้ด้านไม้ยืนต้น	๘		
๑๐. ศูนย์เรียนรู้ด้านแมลงเศรษฐกิจ	๗		
๑๑. ศูนย์ปราชญ์ชาวบ้าน	๖	รวมทั้งสิ้น	๒๓๒

ที่มา : สำนักงานเกษตรจังหวัดสงขลา

ตารางที่ ๒.๘๔ รายชื่อ-ที่อยู่ ศพก. เครือข่าย จังหวัดสงขลา ปี ๒๕๖๖

ลำดับ	ชื่อศูนย์เครือข่าย	ประเภทศูนย์เครือข่าย	ที่อยู่	ชื่อเกษตรกร
๑	อำเภอเมืองสงขลา			
๑	ศูนย์เรียนรู้ตำบลเขารูปช้าง	ศูนย์เรียนรู้เศรษฐกิจ จพอเพียง/เกษตร ทฤษฎีใหม่/เกษตรผสมผสาน	หมู่ที่ ๕ ตำบลเขารูปช้าง	นายสุพจน์ อ่อนเจริญ
๒	ศูนย์เรียนรู้ตำบลเกาะแก้ว	ศูนย์จัดการศัตรูพืชชุมชน (ศจช.)	หมู่ที่ ๗ ตำบลเกาะแก้ว	นายประเสริฐ หนูทอง
๓	ศูนย์เรียนรู้ตำบลเกาะแก้ว	ศูนย์เรียนรู้เศรษฐกิจจพอเพียง/เกษตร ทฤษฎีใหม่/เกษตรผสมผสาน	หมู่ที่ ๔ ตำบลเกาะแก้ว	นายเสรี สาเจริญ
๔	ศูนย์เรียนรู้ (ไร่นาสวนผสม)	ศูนย์เรียนรู้เศรษฐกิจจพอเพียง/เกษตร ทฤษฎีใหม่/เกษตรผสมผสาน	หมู่ที่ ๗ ตำบลพะวง	นายวิ มณีรัตน์
๕	ศูนย์เรียนรู้ทฤษฎีใหม่ (๑ ไร่หลายแสน)	ศูนย์เรียนรู้เศรษฐกิจจพอเพียง/เกษตร ทฤษฎีใหม่/เกษตรผสมผสาน	หมู่ที่ ๔ ตำบลพะวง	ด.ต.สุนทร เรืองสม
๖	ศูนย์เรียนรู้ทฤษฎีใหม่ (๑ ไร่หลายแสน)	ศูนย์เรียนรู้เศรษฐกิจจพอเพียง/เกษตร ทฤษฎีใหม่/เกษตรผสมผสาน	หมู่ที่ ๖ ตำบลพะวง	นายไพฑูรย์ พูลศรี
๗	ศูนย์เรียนรู้ตำบลทุ่งหวัง	ศูนย์เรียนรู้เศรษฐกิจจพอเพียง/เกษตร ทฤษฎีใหม่/เกษตรผสมผสาน	หมู่ที่ ๒ ตำบลทุ่งหวัง	นายพงศ์ แก้วเขียว
๘	ศูนย์เรียนรู้ด้านเกษตรผสมผสาน	ศูนย์เรียนรู้เศรษฐกิจจพอเพียง/เกษตร ทฤษฎีใหม่/เกษตรผสมผสาน	หมู่ที่ ๙ ตำบลทุ่งหวัง	นางสุภาพร แซ่ดี
๙	ศูนย์เรียนรู้ไม้ผล (พืชเอกลักษณ์)	ศูนย์เรียนรู้ด้านไม้ผล	หมู่ที่ ๗ ตำบลเกาะยอ	นายสุรียา สหกะโร
๑๐	ศูนย์เรียนรู้ตำบลเกาะยอ	ศูนย์เรียนรู้เศรษฐกิจจพอเพียง/เกษตร ทฤษฎีใหม่/เกษตรผสมผสาน	หมู่ที่ ๗ ตำบลเกาะยอ	นายไพฑูรย์ ทิบบวร
๒	อำเภอสทิงพระ			
๑	แปลงใหญ่มะพร้าวบ้านหอมบ้านชุมพล	ศูนย์เรียนรู้ด้านไม้ยืนต้น	หมู่ที่ ๕ ตำบลชุมพล	นายอภิชาติ ยุพยงค์
๒	นาแปลงใหญ่ตำบลคลองรี	ศูนย์เรียนรู้ด้านข้าว / ศูนย์ข้าวชุมชน	หมู่ที่ ๘ ตำบลคลองรี	นายสุชาติ อักษรวงศ์
๓	วิสาหกิจชุมชนกลุ่มเกษตรกรสามัคคี ตำบลคูขุด	ศูนย์เรียนรู้เศรษฐกิจจพอเพียง/เกษตร ทฤษฎีใหม่/เกษตรผสมผสาน	หมู่ที่ ๘ ตำบลคูขุด	นางรจนา แก้วขาว
๔	ศูนย์ข้าวชุมชนตำบลท่าหิน	ศูนย์เรียนรู้ด้านข้าว / ศูนย์ข้าวชุมชน	หมู่ที่ ๖ ตำบลท่าหิน	นางภมรรณ ไกรวรรณ
๕	กลุ่มผลิตปุ๋ยอินทรีย์	ศูนย์เรียนรู้ด้านการจัดการดิน	หมู่ที่ ๔ ตำบลท่าหิน	นางสาวรัตนา อัมพพัทธ์
๖	ศูนย์จัดการศัตรูพืชชุมชน	ศูนย์จัดการศัตรูพืชชุมชน (ศจช.)	หมู่ที่ ๗ ตำบลท่าหิน	นายชิต ขวัญแก้ว
๗	กลุ่มแม่บ้านเกษตรกรบ้านมิไร	ศูนย์เรียนรู้ด้านการแปรรูปผลิตผลด้าน การเกษตร	หมู่ที่ ๗ ตำบลท่าหิน	นางชญาวรรณ ศรีสุวรรณ
๘	บ้านเห็ด	ศูนย์เรียนรู้พืชผัก	หมู่ที่ ๓ ตำบลท่าหิน	นายยอม เพชรศรีสังข์
๙	ตาลบุรี	ศูนย์เรียนรู้ด้านการแปรรูปผลิตผลด้าน การเกษตร	หมู่ที่ ๗ ตำบลท่าหิน	นายบรรพจน์ ยิ้มวัลย์
๑๐	ศูนย์จัดการดินปุ๋ยชุมชน	ศูนย์จัดการดินปุ๋ยชุมชน (ศดปช.)	หมู่ที่ ๕ ตำบลท่าหิน	นางศรีสุดา มากชูชิต
๑๑	กลุ่มนาแปลงใหญ่ตำบลท่าหิน	ศูนย์เรียนรู้ด้านข้าว / ศูนย์ข้าวชุมชน	หมู่ที่ ๖ ตำบลท่าหิน	นายพงศ์ศักดิ์ มากชูชิต
๑๒	สวนเฉลิมชัย	ศูนย์เรียนรู้ด้านไม้ผล	หมู่ที่ ๖ ตำบลวัดจันทร์	นายเฉลิมชัย เขาวลิต
๑๓	วิสาหกิจชุมชนซุ่มเพชรบ้านแค	ศูนย์เรียนรู้เศรษฐกิจจพอเพียง/เกษตร ทฤษฎีใหม่/เกษตรผสมผสาน	หมู่ที่ ๑ ตำบลบ่อแดง	นายไพฑูรย์ พรหมวิจิต
๑๔	กลุ่มแปรรูปผลผลิตทางการเกษตรบ้านบ่อदान	ศูนย์เรียนรู้ด้านการแปรรูปผลิตผลด้าน การเกษตร	หมู่ที่ ๖ ตำบลบ่อदान	นางสาวบุญผาศ ฉันทจิต
๑๕	แปลงใหญ่ปาล์มน้ำมันสทิงพระ	ศูนย์เรียนรู้ด้านไม้ยืนต้น	หมู่ที่ ๖ ตำบลบ่อदान	นายมานิต ไชยชนะ

ลำดับ	ชื่อศูนย์เครือข่าย	ประเภทศูนย์เครือข่าย	ที่อยู่	ชื่อเกษตรกร
๓	อำเภอจะนะ			
๑	ศูนย์เรียนรู้การเพิ่มประสิทธิภาพสินค้าเกษตรตำบลบ้านนา	ศูนย์เรียนรู้เศรษฐกิจพอเพียง/เกษตรทฤษฎีใหม่/เกษตรผสมผสาน	หมู่ที่๑๐ ตำบลบ้านนา	นายเนื่อง จันจิตจริงใจ
๒	ศูนย์เรียนรู้การเพิ่มประสิทธิภาพสินค้าเกษตรตำบลป่าชิง	ศูนย์เรียนรู้เศรษฐกิจพอเพียง/เกษตรทฤษฎีใหม่/เกษตรผสมผสาน	หมู่ที่๑๑ ตำบลป่าชิง	นายทงศักดิ์ หนูคง
๓	ศูนย์เรียนรู้การเพิ่มประสิทธิภาพสินค้าเกษตรตำบลสะพานไม้แก่น	ศูนย์เรียนรู้เศรษฐกิจพอเพียง/เกษตรทฤษฎีใหม่/เกษตรผสมผสาน	หมู่ที่๖ ตำบลสะพานไม้แก่น	นายณรงค์วรรณ ไชยทอง
๔	ศูนย์เรียนรู้การเพิ่มประสิทธิภาพสินค้าเกษตรตำบลสะกอม	ศูนย์เรียนรู้เศรษฐกิจพอเพียง/เกษตรทฤษฎีใหม่/เกษตรผสมผสาน	หมู่ที่๙ ตำบลสะกอม	นายสมชาย ไต้ะหลี
๕	ศูนย์เรียนรู้การเพิ่มประสิทธิภาพสินค้าเกษตรตำบลนาทับ	ศูนย์เรียนรู้เศรษฐกิจพอเพียง/เกษตรทฤษฎีใหม่/เกษตรผสมผสาน	หมู่ที่๙ ตำบลนาทับ	นางซาปีเตห์ หวังไส๊ะ
๖	ศูนย์เรียนรู้การเพิ่มประสิทธิภาพสินค้าเกษตรตำบลน้ำขาว	ศูนย์เรียนรู้เศรษฐกิจพอเพียง/เกษตรทฤษฎีใหม่/เกษตรผสมผสาน	หมู่ที่๑๐ ตำบลน้ำขาว	นางเฉลียว บุญทอง
๗	ศูนย์เรียนรู้การเพิ่มประสิทธิภาพสินค้าเกษตรตำบลขุนตืดหวาย	ศูนย์เรียนรู้เศรษฐกิจพอเพียง/เกษตรทฤษฎีใหม่/เกษตรผสมผสาน	หมู่ที่๓ ตำบลขุนตืดหวาย	นายอับดุลเหลาะ หวังดำ
๘	ศูนย์เรียนรู้การเพิ่มประสิทธิภาพสินค้าเกษตรตำบลท่าหมอไทร	ศูนย์เรียนรู้เศรษฐกิจพอเพียง/เกษตรทฤษฎีใหม่/เกษตรผสมผสาน	หมู่ที่๘ ตำบลท่าหมอไทร	นายอุหมาด สีเต็ม
๙	ศูนย์เรียนรู้การเพิ่มประสิทธิภาพสินค้าเกษตรตำบลจะโหนด	ศูนย์เรียนรู้เศรษฐกิจพอเพียง/เกษตรทฤษฎีใหม่/เกษตรผสมผสาน	หมู่ที่๑๐ ตำบลจะโหนด	นายคำนึง นวลมณี
๑๐	ศูนย์เรียนรู้การเพิ่มประสิทธิภาพสินค้าเกษตรตำบลคู	ศูนย์เรียนรู้ด้านแมลงเศรษฐกิจ	หมู่ที่๘ ตำบลคู	นางวาสนา ขวัญทองยิ้ม
๑๑	ศูนย์เรียนรู้การเพิ่มประสิทธิภาพสินค้าเกษตรตำบลแค	ศูนย์เรียนรู้เศรษฐกิจพอเพียง/เกษตรทฤษฎีใหม่/เกษตรผสมผสาน	หมู่ที่๒ ตำบลแค	นายไสเฝด หลีซาหรี
๑๒	ศูนย์เรียนรู้การเพิ่มประสิทธิภาพสินค้าเกษตรตำบลคลองเป็ยะ	ศูนย์เรียนรู้เศรษฐกิจพอเพียง/เกษตรทฤษฎีใหม่/เกษตรผสมผสาน	หมู่ที่๗ ตำบลคลองเป็ยะ	นายณัฐกิตต์ จันดำ
๑๓	ศูนย์เรียนรู้การเพิ่มประสิทธิภาพสินค้าเกษตรตำบลดิ่งชัน	ศูนย์เรียนรู้เศรษฐกิจพอเพียง/เกษตรทฤษฎีใหม่/เกษตรผสมผสาน	หมู่ที่๓ ตำบลดิ่งชัน	นายเสกสรร ชูเขียว
๔	อำเภอนาทวี			
๑	วิสาหกิจชุมชนกลุ่มปุ๋ยบ้านพรุเดียว	ศูนย์จัดการดินปุ๋ยชุมชน (ศดปช.)	หมู่ที่๕ ตำบลนาทวี	นายสมพงษ์ ราชสุวรรณ
๒	ศูนย์เรียนรู้เกษตรผสมผสาน	ศูนย์เรียนรู้ด้านไม้ผล	หมู่ที่๑๒ ตำบลนาทวี	นายนิรันดร์ นิคมรัตน์
๓	ศูนย์เรียนรู้เศรษฐกิจพอเพียงตำบลฉาง	ศูนย์เรียนรู้เศรษฐกิจพอเพียง/เกษตรทฤษฎีใหม่/เกษตรผสมผสาน	หมู่ที่๗ ตำบลฉาง	นางสาวศุภิษา เข็มจระ
๔	วิสาหกิจชุมชนกลุ่มแปรรูปผลิตภัณฑ์เกษตรตำบลนาหมอศรี	ศูนย์จัดการศัตรูพืชชุมชน (ศจช.)	หมู่ที่๕ ตำบลนาหมอศรี	นายวิชิต ณะนวล
๕	ศูนย์เรียนรู้พระอาจารย์ภัทรอริโย	ศูนย์เรียนรู้ด้านข้าว / ศูนย์ข้าวชุมชน	หมู่ที่๓ ตำบลนาหมอศรี	นายสมเดช หวังแอ
๖	ศูนย์การเรียนรู้เกษตรผสมผสานบ้านเขานา	ศูนย์เรียนรู้เศรษฐกิจพอเพียง/เกษตรทฤษฎีใหม่/เกษตรผสมผสาน	หมู่ที่๘ ตำบลคลองทราย	นายชัยยุทธ หมดหลัง
๗	แปลงใหญ่ยางพารา	ศูนย์เรียนรู้ด้านสหกรณ์	หมู่ที่๓ ตำบลคลองทราย	นายประดิษฐ์ ทองแก้ว
๘	วิสาหกิจชุมชนแปรรูปกล้วย/ขนมปัง	ศูนย์เรียนรู้ด้านการแปรรูปผลิตภัณฑ์ด้านการเกษตร	หมู่ที่๔ ตำบลปลักหนู	นางหวันเส้าะ อีสัน
๙	แปลงใหญ่ทุเรียนอินทรีย์	ศูนย์เรียนรู้ด้านไม้ผล	หมู่ที่๕ ตำบลปลักหนู	นายเอนก ราชหงษ์
๑๐	แปลงใหญ่กล้วยนาทวี	ศูนย์เรียนรู้ด้านไม้ผล	หมู่ที่๒ ตำบลปลักหนู	นายโกเมน หมานมณี

ลำดับ	ชื่อศูนย์เครือข่าย	ประเภทศูนย์เครือข่าย	ที่อยู่	ชื่อเกษตรกร
	อำเภอนาทวี (ต่อ)			
๑๑	วิสาหกิจชุมชนศูนย์เรียนรู้ทุ่งหัวเมืองฟาร์ม	ศูนย์จัดการศัตรูพืชชุมชน (ศจช.)	หมู่ที่๔ ตำบลท่าประดู่	นายธันชัย บุญรัตน์
๑๒	กลุ่มเลี้ยงตัวงูหัวควน	ศูนย์เรียนรู้ด้านแมลงเศรษฐกิจ	หมู่ที่๓ ตำบลสะท้อน	นายภูมิพัทธ์ ธีรัตน์เรืองเดช
๑๓	วิสาหกิจชุมชนทอผ้าสะพานปลา	ศูนย์เรียนรู้ด้านการแปรรูปผลิตภัณฑ์ด้านการเกษตร	หมู่ที่๖ ตำบลสะท้อน	นางสุวรรณี รักริวิต
๑๔	ศูนย์เรียนรู้เศรษฐกิจพอเพียง	ศูนย์เรียนรู้เศรษฐกิจพอเพียง/เกษตรทฤษฎีใหม่/เกษตรผสมผสาน	หมู่ที่๖ ตำบลทับช้าง	นางน้อย อินทอง
๑๕	ศูนย์เรียนเศรษฐกิจพอเพียง	ศูนย์เรียนรู้เศรษฐกิจพอเพียง/เกษตรทฤษฎีใหม่/เกษตรผสมผสาน	หมู่ที่๓ ตำบลทับช้าง	นางคณิง ทาลายา
๑๖	วิสาหกิจชุมชนกลุ่มเลี้ยงโคบาลชายแดน ๕๗	ศูนย์เรียนรู้ด้านปศุสัตว์	หมู่ที่๑ ตำบลประกอบ	นายอับดุลต่อเลาะ สาอุ
๑๗	กลุ่มเกษตรกรทำสวนบ้านนาปรังพัฒนา	ศูนย์จัดการดินปุ๋ยชุมชน (ศดปช.)	หมู่ที่๑ ตำบลคลองกวาง	นายศตวรรษ จักร์ทอง
๑๘	ศูนย์เรียนรู้เศรษฐกิจพอเพียง	ศูนย์เรียนรู้ด้านปศุสัตว์	หมู่ที่๗ ตำบลคลองกวาง	นายไสว แสงสุวรรณ
๕	อำเภอเทพา			
๑	วิสาหกิจชุมชนกลุ่มแม่บ้านเกษตรกรบ้านพระพุทธ	ศูนย์เรียนรู้ด้านการแปรรูปผลิตภัณฑ์ด้านการเกษตร	หมู่ที่๒ ตำบลเทพา	นางสุนีย์ หัดชะเง
๒	ศูนย์เรียนรู้เศรษฐกิจพอเพียงตามรอยพ่อ	ศูนย์เรียนรู้เศรษฐกิจพอเพียง/เกษตรทฤษฎีใหม่/เกษตรผสมผสาน	หมู่ที่๓ ตำบลเทพา	นายชาคริต นิหะ
๓	ศูนย์เรียนรู้กลุ่มผลิตปุ๋ยอินทรีย์บ้านป่าโอน	ศูนย์จัดการดินปุ๋ยชุมชน (ศดปช.)	หมู่ที่๖ ตำบลเทพา	นายदनร่อหิม มุเซะ
๔	ศูนย์เรียนรู้เศรษฐกิจพอเพียงตำบลปากบาง	ศูนย์เรียนรู้เศรษฐกิจพอเพียง/เกษตรทฤษฎีใหม่/เกษตรผสมผสาน	หมู่ที่๗ ตำบลปากบาง	นายदनเถาะ ส้งรี
๕	เกษตรผสมผสานบ้านวังเลียบ	ศูนย์ปราชญ์ชาวบ้าน	หมู่ที่๓ ตำบลเกาะสะบ้า	นายสุดใจ แถมเงิน
๖	วิสาหกิจชุมชนกลุ่มเกษตรผสมผสานทุ่งปลักน้ำขาว	ศูนย์เรียนรู้เศรษฐกิจพอเพียง/เกษตรทฤษฎีใหม่/เกษตรผสมผสาน	หมู่ที่๒ ตำบลเกาะสะบ้า	นายदनัย ใจเย็น
๗	ศูนย์เรียนรู้เศรษฐกิจพอเพียงตำบลลำไพล	ศูนย์เรียนรู้เศรษฐกิจพอเพียง/เกษตรทฤษฎีใหม่/เกษตรผสมผสาน	หมู่ที่๕ ตำบลลำไพล	นายสวัสดิ์ คงคณิง
๘	ศูนย์เรียนรู้สมุนไพรมุขมนบ้านโคกกอ	ศูนย์ปราชญ์ชาวบ้าน	หมู่ที่๑๑ ตำบลท่าม่วง	นายพัน แก้วสมศรี
๙	กลุ่มส่งเสริมอาชีพผลิตปุ๋ยอินทรีย์ชีวภาพบ้านนิคมเทพา	ศูนย์ปราชญ์ชาวบ้าน	หมู่ที่๓ ตำบลท่าม่วง	นายเชวง ทับมาก
๑๐	ศูนย์เรียนรู้เศรษฐกิจพอเพียงตำบลท่าม่วง	ศูนย์จัดการศัตรูพืชชุมชน (ศจช.)	หมู่ที่๑๔ ตำบลท่าม่วง	นายเจียร ทองคง
๑๑	วิสาหกิจชุมชนกลุ่มผลิตกล้วยหอมทองคุณภาพบ้านนาจวก	ศูนย์เรียนรู้ด้านไม้ผล	หมู่ที่๒ ตำบลท่าม่วง	นายสมพร บุญโยะ
๑๒	กลุ่มส่งเสริมอาชีพผลิตปุ๋ยอินทรีย์ชีวภาพ	ศูนย์ปราชญ์ชาวบ้าน	หมู่ที่๕ ตำบลวังใหญ่	นายพันธ์ อรุณศรี
๑๓	ศูนย์เรียนรู้เกษตรผสมผสาน	ศูนย์เรียนรู้เศรษฐกิจพอเพียง/เกษตรทฤษฎีใหม่/เกษตรผสมผสาน	หมู่ที่๒ ตำบลวังใหญ่	นายสุพล เดชะพันธ์
๑๔	กลุ่มปุ๋ยพัฒนาเกษตรยั่งยืน	ศูนย์ปราชญ์ชาวบ้าน	หมู่ที่๓ ตำบลสะกอม	นายสวาท เอียดหวัง
๑๕	ศูนย์เรียนรู้เศรษฐกิจพอเพียงตำบลสะกอม	ศูนย์เรียนรู้เศรษฐกิจพอเพียง/เกษตรทฤษฎีใหม่/เกษตรผสมผสาน	หมู่ที่๑ ตำบลสะกอม	นายสุเบต สอรรอโสีะ
๖	อำเภอสะบ้าย้อย			
๑	ศูนย์เรียนรู้การเพิ่มประสิทธิภาพการผลิตสินค้าเกษตรตำบลสะบ้าย้อย	ศูนย์เรียนรู้เศรษฐกิจพอเพียง/เกษตรทฤษฎีใหม่/เกษตรผสมผสาน	หมู่ที่๔ ตำบลสะบ้าย้อย	นายสกล พลกล้า
๒	ศูนย์เรียนรู้การเพิ่มประสิทธิภาพการผลิตสินค้าเกษตรตำบลทุ่งพอ	ศูนย์เรียนรู้เศรษฐกิจพอเพียง/เกษตรทฤษฎีใหม่/เกษตรผสมผสาน	หมู่ที่๑ ตำบลทุ่งพอ	นายเจมะ หละแอ

ลำดับ	ชื่อศูนย์เครือข่าย	ประเภทศูนย์เครือข่าย	ที่อยู่	ชื่อเกษตรกร
๓	ศูนย์เรียนรู้การเพิ่มประสิทธิภาพการผลิตสินค้าเกษตรตำบลเป็ยน	ศูนย์เรียนรู้เศรษฐกิจพอเพียง/เกษตรทฤษฎีใหม่/เกษตรผสมผสาน	หมู่ที่๕ ตำบลเป็ยน	นายเหนือ รัตนสุวรรณ
๔	ศูนย์เรียนรู้การเพิ่มประสิทธิภาพการผลิตสินค้าเกษตรตำบลบ้านโนนค	ศูนย์เรียนรู้เศรษฐกิจพอเพียง/เกษตรทฤษฎีใหม่/เกษตรผสมผสาน	หมู่ที่๖ ตำบลบ้านโนนค	นายคมกฤษ เหมศิริ
๕	ศูนย์จัดการศัตรูพืชชุมชนกาแพโรบัสต้าสะบาย้อย	ศูนย์จัดการศัตรูพืชชุมชน (ศจช.)	หมู่ที่๗ ตำบลบ้านโนนค	นายบุญญพัฒน์ เรวัญทุตตานนท์
๖	ศูนย์เรียนรู้การเพิ่มประสิทธิภาพการผลิตสินค้าเกษตรตำบลจะแหน	ศูนย์เรียนรู้เศรษฐกิจพอเพียง/เกษตรทฤษฎีใหม่/เกษตรผสมผสาน	หมู่ที่๕ ตำบลจะแหน	นายป็อราเฮง ยะพา
๗	ศูนย์เรียนรู้การเพิ่มประสิทธิภาพการผลิตสินค้าเกษตรตำบลคูหา	ศูนย์เรียนรู้เศรษฐกิจพอเพียง/เกษตรทฤษฎีใหม่/เกษตรผสมผสาน	หมู่ที่๔ ตำบลคูหา	นายสุชาติ เฟ็งมาก
๘	ศูนย์จัดการดินปุ๋ยชุมชนบ้านไร่บ้านนาตำบลเขาแดง	ศูนย์จัดการดินปุ๋ยชุมชน (ศดปช.)	หมู่ที่๓ ตำบลเขาแดง	นางไพจิตร เท่าซุง
๙	ศูนย์เรียนรู้การเพิ่มประสิทธิภาพการผลิตสินค้าเกษตรตำบลเขาแดง	ศูนย์เรียนรู้เศรษฐกิจพอเพียง/เกษตรทฤษฎีใหม่/เกษตรผสมผสาน	หมู่ที่๓ ตำบลเขาแดง	นายทิศ สีสมอ่อน
๑๐	ศูนย์เรียนรู้การเพิ่มประสิทธิภาพการผลิตสินค้าเกษตรตำบลบาไทย	ศูนย์เรียนรู้เศรษฐกิจพอเพียง/เกษตรทฤษฎีใหม่/เกษตรผสมผสาน	หมู่ที่๑ ตำบลบาไทย	นายเอกสัมภาพ พันธมาศ
๑๑	ศูนย์เรียนรู้การเพิ่มประสิทธิภาพการผลิตสินค้าเกษตรตำบลธารคีรี	ศูนย์เรียนรู้ด้านไม้ผล	หมู่ที่๖ ตำบลธารคีรี	นายหะมะ ชาติตุ
๗	อำเภอระโนด			
๑	ศูนย์เรียนรู้เศรษฐกิจพอเพียงบ้านเลียงพง	ศูนย์เรียนรู้ด้านข้าว / ศูนย์ข้าวชุมชน	หมู่ที่๒ ตำบลระโนด	นายประวิทย์ สุวรรณโณ
๒	ศูนย์เรียนรู้แปลงใหญ่ปาล์มน้ำมันตะเคียน	ศูนย์เรียนรู้ด้านไม้ยืนต้น	หมู่ที่๑ ตำบลตะเคียน	นายวิจารณ์ แสงแก้ว
๓	ศูนย์เรียนรู้ตามแนวเศรษฐกิจพอเพียงบ้านหนองถั่ว	ศูนย์เรียนรู้เศรษฐกิจพอเพียง/เกษตรทฤษฎีใหม่/เกษตรผสมผสาน	หมู่ที่๒ ตำบลตะเคียน	นายไพฑูรย์ หนูจิ้น
๔	แปลงใหญ่หนองอ้ายแท่น	ศูนย์จัดการศัตรูพืชชุมชน (ศจช.)	หมู่ที่๑ ตำบลบ้านใหม่	นางอรित्रา เมฆ้อย
๕	กลุ่มปลูกกล้วยหอมทองปลอดสารพิษเพื่อการค้า	ศูนย์เรียนรู้เศรษฐกิจพอเพียง/เกษตรทฤษฎีใหม่/เกษตรผสมผสาน	หมู่ที่๖ ตำบลปากแตระ	นายจิระวัฒน์ ภัคดี
๖	ศูนย์เรียนรู้การผลิตไม้ผล	ศูนย์เรียนรู้เศรษฐกิจพอเพียง/เกษตรทฤษฎีใหม่/เกษตรผสมผสาน	หมู่ที่๔ ตำบลพังยาง	นางรุ่งตะวัน ช้างสาร
๗	ศูนย์เรียนรู้ตามแนวเศรษฐกิจพอเพียงบ้านพังขาม	ศูนย์เรียนรู้เศรษฐกิจพอเพียง/เกษตรทฤษฎีใหม่/เกษตรผสมผสาน	หมู่ที่๔ ตำบลวัดสน	นายเกษม สังข์ทอง
๘	วิสาหกิจชุมชนแปลงใหญ่ตำบลบ้านขาว	ศูนย์เรียนรู้ด้านข้าว / ศูนย์ข้าวชุมชน	หมู่ที่๓ ตำบลบ้านขาว	นายโชคดี ไล่สาม
๙	แปลงเกษตรผสมผสานตามรอยเท้าพ่อ ๑ ไร่ได้หลายแสน	ศูนย์เรียนรู้เศรษฐกิจพอเพียง/เกษตรทฤษฎีใหม่/เกษตรผสมผสาน	หมู่ที่๔ ตำบลบ้านขาว	นายณัฐพล หนูแสง
๑๐	กลุ่มวิสาหกิจชุมชนเครื่องแกงสมุนไพร	ศูนย์เรียนรู้ด้านการแปรรูปผลิตผลด้านการเกษตร	หมู่ที่๓ ตำบลบ้านขาว	นางบีณา ขุนทรงอักษร
๑๑	ศูนย์เรียนรู้การเพิ่มประสิทธิภาพการผลิตการเกษตร เครือข่ายในเขตปฏิรูปที่ดิน	ศูนย์จัดการศัตรูพืชชุมชน (ศจช.)	หมู่ที่๒ ตำบลแดนสงวน	นางปราณี คงช่วย
๑๒	ศูนย์เรียนรู้การเพิ่มประสิทธิภาพการผลิตการเกษตร เครือข่ายด้านปศุสัตว์	ศูนย์เรียนรู้ด้านปศุสัตว์	หมู่ที่๓ ตำบลแดนสงวน	นายนันท์ชัย สัยละมัย
๑๓	ศูนย์จัดการดินปุ๋ยชุมชน	ศูนย์จัดการดินปุ๋ยชุมชน (ศดปช.)	หมู่ที่๑ ตำบลแดนสงวน	นางณัฐชอร โภชนกุล
๘	อำเภอกระเส็นถึ			
๑	ศูนย์เรียนรู้ด้านยางพารา	ศูนย์เรียนรู้ด้านไม้ยืนต้น	หมู่ที่๖ ตำบลเกาะใหญ่	นายพิเชษฐ หวานช่วย
๒	ศูนย์เรียนรู้ตามแนวเศรษฐกิจพอเพียงบ้านยางทอง	ศูนย์เรียนรู้เศรษฐกิจพอเพียง/เกษตรทฤษฎีใหม่/เกษตรผสมผสาน	หมู่ที่๕ ตำบลเกาะใหญ่	นายเพชรคง น้อยสำลี

ลำดับ	ชื่อศูนย์เครือข่าย	ประเภทศูนย์เครือข่าย	ที่อยู่	ชื่อเกษตรกร
๓	ศูนย์จัดการดินปุ๋ยชุมชน ตำบลโรง	ศูนย์จัดการดินปุ๋ยชุมชน (ศดปช.)	หมู่ที่๒ ตำบลโรง	นายวิโรจน์ ทัพย์รองพล
๔	ศูนย์เรียนรู้ตามแนวเศรษฐกิจพอเพียง บ้านโคกพระ	ศูนย์เรียนรู้เศรษฐกิจพอเพียง/เกษตร ทฤษฎีใหม่/เกษตรผสมผสาน	หมู่ที่๑ ตำบลโรง	นายไทย์ ธรรมชาติ
๕	ศูนย์เรียนรู้ตามแนวเศรษฐกิจพอเพียง บ้านโรง	ศูนย์เรียนรู้เศรษฐกิจพอเพียง/เกษตร ทฤษฎีใหม่/เกษตรผสมผสาน	หมู่ที่๕ ตำบลโรง	พ.จ.สมปอง เพชรสงคราม
๖	ศูนย์เพาะพันธุ์กล้วยไม้	อื่นๆ	หมู่ที่๒ ตำบลเชิงแส	นายสาโรจน์ สวยงาม
๗	ศูนย์เรียนรู้การเพิ่มมูลค่าสินค้าเกษตร เขาไฉ	ศูนย์เรียนรู้เศรษฐกิจพอเพียง/เกษตร ทฤษฎีใหม่/เกษตรผสมผสาน	หมู่ที่๑ ตำบลเชิงแส	นางสาวทีรรม ทองเนื้อแข็ง
๘	ศูนย์จัดการศัตรูพืชชุมชนตำบลกระเสลีนุ	ศูนย์จัดการศัตรูพืชชุมชน (ศจช.)	หมู่ที่๒ ตำบลกระเสลีนุ	นางสาวอัญฉิกา บัวพูล
๙	ศูนย์เรียนรู้ตามแนวเศรษฐกิจพอเพียง บ้านโตนดควัน	ศูนย์เรียนรู้เศรษฐกิจพอเพียง/เกษตร ทฤษฎีใหม่/เกษตรผสมผสาน	หมู่ที่๒ ตำบลกระเสลีนุ	นายปรีชา หอมตیب
๑๐	ศูนย์เรียนรู้ตามแนวเศรษฐกิจพอเพียง บ้าน คลองไทร	ศูนย์เรียนรู้เศรษฐกิจพอเพียง/เกษตร ทฤษฎีใหม่/เกษตรผสมผสาน	หมู่ที่๓ ตำบลกระเสลีนุ	นางสุนันทา ไกรสุรสีห์
๑๑	ศูนย์เรียนรู้การผลิตปุ๋ยอินทรีย์บ้านคลองไทร	ศูนย์เรียนรู้ด้านการจัดการดิน	หมู่ที่๓ ตำบลกระเสลีนุ	นาย ไพรัตน์ พิทักษ์ธรรม
๙	อำเภอรัษฎา			
๑	สหกรณ์การเกษตรรัษฎา จำกัด	ศูนย์เรียนรู้ด้านสหกรณ์	หมู่ที่๑ ตำบลกำแพงเพชร	นายวัฒนา เรืองมาก
๒	ศูนย์เรียนรู้การเพาะเลี้ยงชันโรงบ้านคลองต่อ	ศูนย์เรียนรู้ด้านแมลงเศรษฐกิจ	หมู่ที่๑๐ ตำบลกำแพงเพชร	นายวิสุทธิ สุวรรณ
๓	ศูนย์เรียนรู้เศรษฐกิจพอเพียง บ้าน หนองไม้แก่น	ศูนย์เรียนรู้เศรษฐกิจพอเพียง/เกษตร ทฤษฎีใหม่/เกษตรผสมผสาน	หมู่ที่๑๔ ตำบลท่า ชะมวง	นายสุจินต์ พุทธิกุล
๔	ศูนย์เรียนรู้เกษตรทฤษฎีใหม่ บ้านควนขัน	ศูนย์เรียนรู้เศรษฐกิจพอเพียง/เกษตร ทฤษฎีใหม่/เกษตรผสมผสาน	หมู่ที่๘ ตำบลคูหาใต้	นางชวีศา เหมสุวรรณ
๕	ศูนย์เรียนรู้การจัดการศัตรูพืชชุมชน	ศูนย์จัดการศัตรูพืชชุมชน (ศจช.)	หมู่ที่๑๒ ตำบลคูหาใต้	นายทวี วรรณดี
๖	ศูนย์เรียนรู้การจัดการดินปุ๋ยชุมชน	ศูนย์จัดการดินปุ๋ยชุมชน (ศดปช.)	หมู่ที่๑๒ ตำบลคูหาใต้	นายทวี วรรณดี
๗	ศูนย์เรียนรู้เศรษฐกิจพอเพียง	ศูนย์เรียนรู้ด้านมาตรฐานการผลิตทาง การเกษตร	หมู่ที่๙ ตำบลคูหาใต้	นายประกอบ จันทร์สุวรรณ
๘	ศูนย์เรียนรู้ต้นแบบด้านข้าว	ศูนย์เรียนรู้ด้านข้าว / ศูนย์ข้าวชุมชน	หมู่ที่๑๐ ตำบลคูหาใต้	นายวิโรจน์ คงนัย
๙	ศูนย์เรียนรู้เศรษฐกิจพอเพียงบ้านหนองเสาช	ศูนย์เรียนรู้เศรษฐกิจพอเพียง/เกษตร ทฤษฎีใหม่/เกษตรผสมผสาน	หมู่ที่๖ ตำบลควนรู	นายถัน จุลนวล
๑๐	ศูนย์เรียนรู้เศรษฐกิจพอเพียง บ้านไสทอน	ศูนย์เรียนรู้เศรษฐกิจพอเพียง/เกษตร ทฤษฎีใหม่/เกษตรผสมผสาน	หมู่ที่๙ ตำบลควนรู	นางนุสร รุ่งพรหม
๑๑	ศูนย์เรียนรู้เกษตรทฤษฎีใหม่ บ้านโคกค่าย	ศูนย์เรียนรู้เศรษฐกิจพอเพียง/เกษตร ทฤษฎีใหม่/เกษตรผสมผสาน	หมู่ที่๘ ตำบลควนรู	นายสมใจ เด่นพุทธ
๑๒	ศูนย์เรียนรู้การจัดการศัตรูพืชชุมชน	ศูนย์จัดการศัตรูพืชชุมชน (ศจช.)	หมู่ที่๖ ตำบลควนรู	นายบุญชอบ ทองดี
๑๓	ศูนย์ข้าวชุมชนบ้านหนองไอน	ศูนย์เรียนรู้ด้านข้าว / ศูนย์ข้าวชุมชน	หมู่ที่๖ ตำบลควนรู	นายไพบุลย์ หนูราช
๑๔	ศูนย์เรียนรู้เศรษฐกิจพอเพียงและ เกษตรธาตุสี บ้านบนควน	ศูนย์ปราชญ์ชาวบ้าน	หมู่ที่๕ ตำบลเขาพระ	นายอภิวัฒน์ หมดหลี
๑๕	ศูนย์เรียนรู้การผลิตไม้ผลคุณภาพ บ้านห้วยตก	ศูนย์เรียนรู้ด้านไม้ผล	หมู่ที่๑๐ ตำบลเขาพระ	นายสมจิตร อภัยรัตน์
๑๖	ศูนย์เรียนรู้เศรษฐกิจพอเพียง บ้านนสีทอง	ศูนย์เรียนรู้เศรษฐกิจพอเพียง/เกษตร ทฤษฎีใหม่/เกษตรผสมผสาน	หมู่ที่๑ ตำบลเขาพระ	นายอุดม หวานแก้ว
๑๗	ศูนย์เรียนรู้เศรษฐกิจพอเพียง บ้านนลิก	ศูนย์เรียนรู้เศรษฐกิจพอเพียง/เกษตร ทฤษฎีใหม่/เกษตรผสมผสาน	หมู่ที่๓ ตำบลเขาพระ	นายชิต ชวีญาคำ
๑๐	อำเภอสะเตา			
๑	เศรษฐกิจพอเพียง	ศูนย์เรียนรู้เศรษฐกิจพอเพียง/เกษตร ทฤษฎีใหม่/เกษตรผสมผสาน	หมู่ที่๙๙ ตำบลสะเตา	นายประวิช จงเปาหยิน

ลำดับ	ชื่อศูนย์เครือข่าย	ประเภทศูนย์เครือข่าย	ที่อยู่	ชื่อเกษตรกร
๒	ศูนย์จัดการศัตรูพืชชุมชนตำบลสะเดา	ศูนย์จัดการศัตรูพืชชุมชน (ศจช.)	หมู่ที่๐ ตำบลสะเดา	นายสุวิทย์ อนุชวลิตวงศ์
๓	เครือข่ายกิจพอเพียง	ศูนย์เรียนรู้เศรษฐกิจพอเพียง/เกษตร ทฤษฎีใหม่/เกษตรผสมผสาน	หมู่ที่๔ ตำบลปริก	นายสมพร บุญแก้ว
๔	เครือข่ายกิจพอเพียง	ศูนย์เรียนรู้เศรษฐกิจพอเพียง/เกษตร ทฤษฎีใหม่/เกษตรผสมผสาน	หมู่ที่๕ ตำบลปริก	นายมงคล แซ่ลี
๕	ศูนย์เรียนรู้เศรษฐกิจพอเพียง	ศูนย์เรียนรู้ด้านประมง	หมู่ที่๗ ตำบลพังลา	นางสาวสายจิต ขุนทอง
๖	ศูนย์เรียนรู้เศรษฐกิจพอเพียงบ้านม่วง	ศูนย์เรียนรู้เศรษฐกิจพอเพียง/เกษตร ทฤษฎีใหม่/เกษตรผสมผสาน	หมู่ที่๓ ตำบลสำนักแต้ว	นายสมศักดิ์ พัดสะแหะ
๗	ศูนย์เรียนรู้เศรษฐกิจพอเพียง	ศูนย์เรียนรู้เศรษฐกิจพอเพียง/เกษตร ทฤษฎีใหม่/เกษตรผสมผสาน	หมู่ที่๑ ตำบลสำนักแต้ว	นายบุญฤทธิ์ บุณรัตน์
๘	ศูนย์เรียนรู้การผลิตหม่อน	ศูนย์เรียนรู้ด้านไม้ผล	หมู่ที่๖ ตำบลทุ่งหมอ	นายคณิต พุทธกุล
๙	ศูนย์เรียนรู้เศรษฐกิจพอเพียง	ศูนย์เรียนรู้ด้านไม้ยืนต้น	หมู่ที่๗ ตำบลทุ่งหมอ	นายไทฟู แซ่หยาง
๑๐	การผลิตไม้ผล	ศูนย์เรียนรู้ด้านไม้ผล	หมู่ที่๑๑ ตำบลปางเขมร์	นายถาวร ปัญญาสวัสดิ์
๑๑	ศูนย์เรียนรู้การผลิตแมลงเศรษฐกิจและปศุสัตว์	ศูนย์เรียนรู้ด้านปศุสัตว์	หมู่ที่๘ ตำบลปางเขมร์	นายอนูชิต ว่องเจริญชัย
๑๒	ศูนย์เรียนรู้แบบผสมผสาน	ศูนย์เรียนรู้ด้านไม้ผล	หมู่ที่๑๑ ตำบลปางเขมร์	นายสว่าง เสนดำ
๑๓	ศูนย์เรียนรู้เศรษฐกิจพอเพียง	ศูนย์เรียนรู้เศรษฐกิจพอเพียง/เกษตร ทฤษฎีใหม่/เกษตรผสมผสาน	หมู่ที่๕ ตำบลสำนักขาม	นายปฏิญญา อิบรอเหิน
๑๔	ศูนย์ดินปนชุมชนตำบลเขามิเกียรติ	ศูนย์เรียนรู้ด้านการจัดการดิน	หมู่ที่๓ ตำบลเขามิเกียรติ	นายดำรงศักดิ์ งามแก้ว
๑๑	อำเภอหาดใหญ่			
๑	ศูนย์เรียนรู้เศรษฐกิจพอเพียงบ้านควนลัง	ศูนย์เรียนรู้เศรษฐกิจพอเพียง/เกษตร ทฤษฎีใหม่/เกษตรผสมผสาน	หมู่ที่๔ ตำบลควนลัง	นายร่อเหม มุแก้ม
๒	ศูนย์จัดการศัตรูพืชชุมชนตำบลคูเต่า	ศูนย์จัดการศัตรูพืชชุมชน (ศจช.)	หมู่ที่๙ ตำบลคูเต่า	นายวินัย ยางทอง
๓	ศูนย์เรียนรู้เศรษฐกิจพอเพียงบ้านคูเต่า	ศูนย์เรียนรู้เศรษฐกิจพอเพียง/เกษตร ทฤษฎีใหม่/เกษตรผสมผสาน	หมู่ที่๖ ตำบลคูเต่า	นายหนูเรียง บิลระโอะ
๔	ศูนย์เรียนรู้เศรษฐกิจพอเพียงบ้านปลักธง	ศูนย์เรียนรู้เศรษฐกิจพอเพียง/เกษตร ทฤษฎีใหม่/เกษตรผสมผสาน	หมู่ที่๗ ตำบลคอหงส์	นายวินิจ สาระวีโรจน์
๕	ศูนย์เรียนรู้เกษตรอินทรีย์และการท่องเที่ยว เชิงเกษตรบ้านฉลุง	ศูนย์ท่องเที่ยวเชิงเกษตร	หมู่ที่๗ ตำบลฉลุง	นายสมชาย จันทะสระ
๖	ศูนย์วนเกษตรตำบลฉลุง	ศูนย์เรียนรู้ด้านไม้ยืนต้น	หมู่ที่๑๑ ตำบลฉลุง	นายหมัดดา หนูหมาน
๗	ศูนย์วนเกษตรทุ่งใหญ่	ศูนย์เรียนรู้ด้านไม้ยืนต้น	หมู่ที่๖ ตำบลทุ่งใหญ่	นายอาทร สุขสว่างผล
๘	ศูนย์เรียนรู้เกษตรทฤษฎีใหม่ทุ่งตำเสา	ศูนย์เรียนรู้เศรษฐกิจพอเพียง/เกษตร ทฤษฎีใหม่/เกษตรผสมผสาน	หมู่ที่๑๑ ตำบลทุ่งตำเสา	นางนุชลิน มกสูงเนิน
๙	ศูนย์จัดการศัตรูพืชชุมชนบ้านนายสี	ศูนย์จัดการศัตรูพืชชุมชน (ศจช.)	หมู่ที่๔ ตำบลทุ่งตำเสา	นายจรัญ จันทร์แก้ว
๑๐	กลุ่มแปลงใหญ่ผิงโพรงบ้านท่าหม่อไชย	ศูนย์เรียนรู้ด้านแมลงเศรษฐกิจ	หมู่ที่๘ ตำบลทุ่งตำเสา	นายประคอง โลพะกุล
๑๑	วิสาหกิจชุมชนโรงสีข้าวทราผ่านศึกทุ่งตำเสา	ศูนย์เรียนรู้ด้านการแปรรูปผลิตผลด้าน การเกษตร	หมู่ที่๒ ตำบลทุ่งตำเสา	นายระนอง มุสิกะชาติ
๑๒	ศูนย์จัดการดินปุ๋ยชุมชนตำบลทุ่งตำเสา	ศูนย์จัดการดินปุ๋ยชุมชน (ศดปช.)	หมู่ที่๗ ตำบลทุ่งตำเสา	นายชัยโรจน์ โสบุญ
๑๓	กลุ่มแปลงใหญ่ยางพาราทุ่งตำเสา	ศูนย์เรียนรู้ด้านไม้ยืนต้น	หมู่ที่๗ ตำบลทุ่งตำเสา	นายพีระ พรหมเทพ
๑๔	ศูนย์จัดการศัตรูพืชชุมชน	ศูนย์จัดการศัตรูพืชชุมชน (ศจช.)	หมู่ที่๔ ตำบลท่าข้าม	นายอรุณ ทองวิลัย
๑๕	ศูนย์ปรับเปลี่ยนวิถีเกษตรอินทรีย์	ศูนย์เรียนรู้ด้านมาตรฐานการผลิตทาง การเกษตร	หมู่ที่๔ ตำบลท่าข้าม	นางจิรวรรณ ทะสระระ
๑๖	ศูนย์เรียนรู้เศรษฐกิจพอเพียงบ้านน้ำน้อย	ศูนย์เรียนรู้เศรษฐกิจพอเพียง/เกษตร ทฤษฎีใหม่/เกษตรผสมผสาน	หมู่ที่๓ ตำบลน้ำน้อย	นายบุญธรรม ปานนุกูล

ลำดับ	ชื่อศูนย์เครือข่าย	ประเภทศูนย์เครือข่าย	ที่อยู่	ชื่อเกษตรกร
๑๗	ศูนย์เรียนรู้เศรษฐกิจพอเพียงบ้านไร่	ศูนย์เรียนรู้เศรษฐกิจพอเพียง/เกษตร ทฤษฎีใหม่/เกษตรผสมผสาน	หมู่ที่๑๐ ตำบลบ้านพรุ	นายวิรัตน์ กาญจน สุวรรณ
๑๘	ศูนย์เรียนรู้เกษตรผสมผสานชุมชนเขต ๒ เทศบาลเมืองบ้านพรุ	ศูนย์เรียนรู้เศรษฐกิจพอเพียง/เกษตร ทฤษฎีใหม่/เกษตรผสมผสาน	หมู่ที่ ๙ ตำบลบ้านพรุ	นายชาญวิทย์ คังทอง
๑๙	กลุ่มวิสาหกิจชุมชนแปรรูปหมอนผลไม้รมบุญ	ศูนย์เรียนรู้ด้านการแปรรูปผลิตภัณฑ์ด้าน การเกษตร	หมู่ที่๖ ตำบลพะตง	นายมนูญ แสงจันทร์ศิริ
๑๒	อำเภอนาหม่อม			
๑	ศูนย์จัดการดินปุ๋ยชุมชน	ศูนย์จัดการดินปุ๋ยชุมชน (ศดปช.)	หมู่ที่๔ ตำบลนาหม่อม	นายสมนึก ไพรัตน์
๒	เกษตรผสมผสาน	ศูนย์เรียนรู้เศรษฐกิจพอเพียง/เกษตร ทฤษฎีใหม่/เกษตรผสมผสาน	หมู่ที่๒ ตำบลนาหม่อม	นายนิศย์ ไหมพรม
๓	สหกรณ์การเกษตรนาหม่อม จำกัด	ศูนย์เรียนรู้ด้านสหกรณ์	หมู่ที่๕ ตำบลนาหม่อม	นางสาวเรืองโร รวงวงศ์
๔	เกษตรผสมผสาน	ศูนย์เรียนรู้เศรษฐกิจพอเพียง/เกษตร ทฤษฎีใหม่/เกษตรผสมผสาน	หมู่ที่๖ ตำบลนาหม่อม	นายมนัส ทองน้อย
๕	เกษตรผสมผสาน	ศูนย์เรียนรู้เศรษฐกิจพอเพียง/เกษตร ทฤษฎีใหม่/เกษตรผสมผสาน	หมู่ที่๔ ตำบลนาหม่อม	นายไพโรจน์ เอียดหมูน
๖	เกษตรผสมผสาน	ศูนย์เรียนรู้เศรษฐกิจพอเพียง/เกษตร ทฤษฎีใหม่/เกษตรผสมผสาน	หมู่ที่๕ ตำบลนาหม่อม	นางเสนธ์ รัตนถาวร
๗	เกษตรทฤษฎีใหม่	ศูนย์เรียนรู้เศรษฐกิจพอเพียง/เกษตร ทฤษฎีใหม่/เกษตรผสมผสาน	หมู่ที่๕ ตำบลพิจิตร	นายเคนศร์ แก้วชนะ
๘	เศรษฐกิจพอเพียง	ศูนย์เรียนรู้เศรษฐกิจพอเพียง/เกษตร ทฤษฎีใหม่/เกษตรผสมผสาน	หมู่ที่๖ ตำบลพิจิตร	นางชุลีรัตน์ ดิษเสภา
๙	ศูนย์จัดการดินปุ๋ยชุมชน	ศูนย์จัดการดินปุ๋ยชุมชน (ศดปช.)	หมู่ที่๑๑ ตำบลพิจิตร	นายสมมาตร ชุมณี
๑๐	เกษตรทฤษฎีใหม่	ศูนย์เรียนรู้เศรษฐกิจพอเพียง/เกษตร ทฤษฎีใหม่/เกษตรผสมผสาน	หมู่ที่๕ ตำบลพิจิตร	นายณรงค์ อินอุทัย
๑๑	วิสาหกิจชุมชนกลุ่มแปรรูปผลผลิตทาง การเกษตรบ้านทุ่งนาหวาน	ศูนย์เรียนรู้ด้านการแปรรูปผลิตภัณฑ์ด้าน การเกษตร	หมู่ที่๕ ตำบลพิจิตร	นายไสว จันทร์เมือง
๑๒	วิสาหกิจชุมชนกลุ่มแม่บ้านเกษตรกร บ้านลานไทร	ศูนย์เรียนรู้ด้านการแปรรูปผลิตภัณฑ์ด้าน การเกษตร	หมู่ที่๒ ตำบลทุ่งขี้มัน	นายสุกิจ แก้วชื่น
๑๓	เศรษฐกิจพอเพียง	ศูนย์เรียนรู้เศรษฐกิจพอเพียง/เกษตร ทฤษฎีใหม่/เกษตรผสมผสาน	หมู่ที่๖ ตำบลทุ่งขี้มัน	นายการุณ เพ็ชรรมณี
๑๔	เกษตรผสมผสาน	ศูนย์เรียนรู้เศรษฐกิจพอเพียง/เกษตร ทฤษฎีใหม่/เกษตรผสมผสาน	หมู่ที่๒ ตำบลคลองหรีด	นางแววตา โพธิการ
๑๕	วิสาหกิจชุมชนแปรรูปกล้วยแม่บ้าน เกษตรกรบ้านคลองหรีด	ศูนย์เรียนรู้ด้านการแปรรูปผลิตภัณฑ์ด้าน การเกษตร	หมู่ที่๑๑ ตำบลคลองหรีด	นางสาวอำไพ สุวัฒน์โน
๑๖	เกษตรผสมผสาน	ศูนย์เรียนรู้เศรษฐกิจพอเพียง/เกษตร ทฤษฎีใหม่/เกษตรผสมผสาน	หมู่ที่๕ ตำบลคลองหรีด	นายชาคริต ทองศรีจันทร์
๑๗	สวนคุณยาย	ศูนย์เรียนรู้ด้านแมลงเศรษฐกิจ	หมู่ที่๓ ตำบลคลองหรีด	นายประภาส จินดารัตน์
๑๘	เกษตรผสมผสาน	ศูนย์เรียนรู้เศรษฐกิจพอเพียง/เกษตร ทฤษฎีใหม่/เกษตรผสมผสาน	หมู่ที่๕ ตำบลคลองหรีด	นายพันธ์ จันทระประดิษฐ์
๑๙	วิสาหกิจชุมชนแม่บ้านเกษตรกรบ้านชะ	ศูนย์เรียนรู้ด้านการแปรรูปผลิตภัณฑ์ด้าน การเกษตร	หมู่ที่๔ ตำบลคลองหรีด	นางสมพร ทองคำ
๒๐	กลุ่มผลิตปุ๋ยอินทรีย์บ้านแม่เป็ยะ	ศูนย์เรียนรู้ด้านการจัดการดิน	หมู่ที่๒ ตำบลคลองหรีด	นางแนบ นวลสุวรรณ
๒๑	การเพาะเห็ดหลินจือ	ศูนย์เรียนรู้เศรษฐกิจพอเพียง/เกษตร ทฤษฎีใหม่/เกษตรผสมผสาน	หมู่ที่๕ ตำบลคลองหรีด	นายสุรเดช พนมวิเศษ

ลำดับ	ชื่อศูนย์เครือข่าย	ประเภทศูนย์เครือข่าย	ที่อยู่	ชื่อเกษตรกร
๑๓	อำเภอควนเนียง			
๑	ศูนย์เครือข่ายเศรษฐกิจพอเพียง	ศูนย์เรียนรู้เศรษฐกิจพอเพียง/เกษตร ทฤษฎีใหม่/เกษตรผสมผสาน	หมู่ที่๑๒ ตำบลรัตภูมิ	นายเรียง เกาทอง
๒	ศูนย์เครือข่ายเศรษฐกิจพอเพียง	ศูนย์เรียนรู้เศรษฐกิจพอเพียง/เกษตร ทฤษฎีใหม่/เกษตรผสมผสาน	หมู่ที่๑๓ ตำบลรัตภูมิ	นางวรรณภา พวงศิลป์
๓	ศูนย์ศพก.เครือข่าย ตำบลรัตภูมิ	ศูนย์เรียนรู้เศรษฐกิจพอเพียง/เกษตร ทฤษฎีใหม่/เกษตรผสมผสาน	หมู่ที่๑๑ ตำบลรัตภูมิ	นายวิชาญ สุวรรณชาติ
๔	ศูนย์เครือข่ายทฤษฎีใหม่	ศูนย์เรียนรู้เศรษฐกิจพอเพียง/เกษตร ทฤษฎีใหม่/เกษตรผสมผสาน	หมู่ที่๑๑ ตำบลรัตภูมิ	นางสุภาพร ท้าวนิล
๕	ศูนย์เครือข่ายการเพาะเห็ด	ศูนย์เรียนรู้พืชผัก	หมู่ที่๑๓ ตำบลรัตภูมิ	นายเจริญชัย ทองเชื้อ
๖	วิสาหกิจชุมชนกลุ่มข้าวจ้าวเมืองนาถิงสองเกาะ	ศูนย์เรียนรู้ด้านการแปรรูปผลิตภัณฑ์ด้าน การเกษตร	หมู่ที่๒ ตำบลควนโส	นางฉลวย คงสม
๗	ศูนย์จัดการดินปุ๋ยชุมชน	ศูนย์จัดการดินปุ๋ยชุมชน (ศดปช.)	หมู่ที่๙ ตำบลควนโส	นายสมพบ จันทภาโส
๘	ศูนย์จัดการศัตรูพืชชุมชน	ศูนย์จัดการศัตรูพืชชุมชน (ศจช.)	หมู่ที่๓ ตำบลควนโส	นายวิชาญ พรหมจรรย์
๙	ศูนย์เรียนรู้เศรษฐกิจพอเพียง	ศูนย์เรียนรู้เศรษฐกิจพอเพียง/เกษตร ทฤษฎีใหม่/เกษตรผสมผสาน	หมู่ที่๓ ตำบลห้วยลึก	นายชยธร แสงจันทร์
๑๐	ศูนย์ศพก.เครือข่าย ต.ห้วยลึก	ศูนย์เรียนรู้เศรษฐกิจพอเพียง/เกษตร ทฤษฎีใหม่/เกษตรผสมผสาน	หมู่ที่๒ ตำบลห้วยลึก	นายอรุณ พุทธิโกษา
๑๑	ศูนย์ศพก.เครือข่าย ตำบลบางเหรียง	ศูนย์เรียนรู้ด้านเศรษฐกิจเกษตร	หมู่ที่๑๒ ตำบลบางเหรียง	นายวิจิตร อินทะโร
๑๒	วิสาหกิจชุมชนกลุ่มแม่บ้านเกษตรกร บ้านหน้าควน	ศูนย์เรียนรู้ด้านการแปรรูปผลิตภัณฑ์ด้าน การเกษตร	หมู่ที่๑๓ ตำบลบางเหรียง	นางเพ็ญ แก้วเจริญ
๑๓	ศูนย์จัดการศัตรูพืชชุมชน(ศูนย์ขยาย)	ศูนย์จัดการศัตรูพืชชุมชน (ศจช.)	หมู่ที่๕ ตำบลบางเหรียง	นายพิทักษ์ ตรีภูมิกำฉาย
๑๔	สวนพอเพียงคลองช้าง	ศูนย์เรียนรู้เศรษฐกิจพอเพียง/เกษตร ทฤษฎีใหม่/เกษตรผสมผสาน	หมู่ที่๙ ตำบลบางเหรียง	นางฉวีรัตน์ ศรีนราธิวัฒน์
๑๕	อำเภอบางกล่ำ			
๑	แปลงเกษตรกรต้นแบบเกษตรทฤษฎีใหม่	ศูนย์เรียนรู้เศรษฐกิจพอเพียง/เกษตร ทฤษฎีใหม่/เกษตรผสมผสาน	หมู่ที่๕ ตำบลบางกล่ำ	นายธนาพงศ์ อารมณไวย
๒	ศูนย์เรียนรู้การเพิ่มประสิทธิภาพการ ผลิตสินค้าเกษตรตำบลบางกล่ำ	ศูนย์เรียนรู้ด้านไม้ผล	หมู่ที่๓ ตำบลบางกล่ำ	นายสมโภชน์ นันทวงศ์
๓	สหกรณ์การเกษตรบางกล่ำ จำกัด	ศูนย์เรียนรู้ด้านสหกรณ์	หมู่ที่๑ ตำบลบางกล่ำ	นายจิต เพ็ชรกาล
๔	วิสาหกิจชุมชนเลี้ยงองและงูยวนบางกล่ำ	ศูนย์เรียนรู้ด้านแมลงเศรษฐกิจ	หมู่ที่๒ ตำบลบางกล่ำ	นายคมคาย เพชรมุณี
๕	ศูนย์จัดการดินปุ๋ยชุมชนตำบลท่าช้าง	ศูนย์เรียนรู้ด้านการจัดการดิน	หมู่ที่๑๐ ตำบลท่าช้าง	นายวิชาญ ชวัลช่วย
๖	แปลงเกษตรทฤษฎีใหม่ ๑ ไร่ ๑ แสน	ศูนย์เรียนรู้เศรษฐกิจพอเพียง/เกษตร ทฤษฎีใหม่/เกษตรผสมผสาน	หมู่ที่๑๗ ตำบลท่าช้าง	นายดวน อารมณฤทธิ
๗	ศูนย์จัดการศัตรูพืชชุมชนตำบลแม่ทอม	ศูนย์จัดการศัตรูพืชชุมชน (ศจช.)	หมู่ที่๑ ตำบลแม่ทอม	นายพะยอม พันคง
๘	สวนปันสุข	ศูนย์เรียนรู้ด้านมาตรฐานการผลิตทาง การเกษตร	หมู่ที่๕ ตำบลแม่ทอม	นายอนุวัต ลักกิตโร
๙	ศูนย์เรียนรู้การเพิ่มประสิทธิภาพการ ผลิตสินค้าเกษตรตำบลแม่ทอม	ศูนย์เรียนรู้เศรษฐกิจพอเพียง/เกษตร ทฤษฎีใหม่/เกษตรผสมผสาน	หมู่ที่๒ ตำบลแม่ทอม	นายเจตน์ธันซ์ กุลนิล
๑๐	สวนปิติ	ศูนย์เรียนรู้พืชผัก	หมู่ที่๖ ตำบลแม่ทอม	นายภูกิจ ปิติศิริกุล
๑๑	ศูนย์ข้าวชุมชน	ศูนย์เรียนรู้ด้านข้าว / ศูนย์ข้าวชุมชน	หมู่ที่๕ ตำบลบ้านหาร	นายสุณี บุญประการ
๑๒	แปลงใหญ่ผักพื้นบ้านบ้านหาร	ศูนย์เรียนรู้เศรษฐกิจพอเพียง/เกษตร ทฤษฎีใหม่/เกษตรผสมผสาน	หมู่ที่๑ ตำบลบ้านหาร	นายอดิศักดิ์ บิลหมุด

ลำดับ	ชื่อศูนย์เครือข่าย	ประเภทศูนย์เครือข่าย	ที่อยู่	ชื่อเกษตรกร
๑๕	อำเภอสิงหนคร			
๑	ศูนย์เรียนรู้การผลิตปุ๋ยอินทรีย์	ศูนย์จัดการดินปุ๋ยชุมชน (ศดปช.)	หมู่ที่๓ ตำบลชิงโค	นางกรรณ สุวรรณษา
๒	ศูนย์เรียนรู้การผลิตมะม่วงเบาครบวงจร	ศูนย์เรียนรู้ด้านการแปรรูปผลิตผลด้านการเกษตร	หมู่ที่๕ ตำบลสิงห์หม้อ	นางอุไรวรรณ หอมจันทร์
๓	ศูนย์เรียนรู้การเพิ่มประสิทธิภาพการทำไร่นาสวนผสม	ศูนย์เรียนรู้เศรษฐกิจพอเพียง/เกษตรทฤษฎีใหม่/เกษตรผสมผสาน	หมู่ที่๒ ตำบลท่าบ	นายสนั่น อินทสระ
๔	ศูนย์เรียนรู้การจัดการดินปุ๋ยชุมชน	ศูนย์จัดการดินปุ๋ยชุมชน (ศดปช.)	หมู่ที่๗ ตำบลรำแดง	นายสมคิด น้อยสำลี
๕	ศูนย์เรียนรู้การปลูกไม้ผล	ศูนย์เรียนรู้ด้านไม้ผล	หมู่ที่๖ ตำบลวัดขนุน	นายสิทธิศักดิ์ แก้วภักดิ์
๖	ศูนย์เรียนรู้เศรษฐกิจพอเพียงตำบลชะแล้	ศูนย์เรียนรู้เศรษฐกิจพอเพียง/เกษตรทฤษฎีใหม่/เกษตรผสมผสาน	หมู่ที่๓ ตำบลชะแล้	นายประวิทย์ แก้วดำ
๗	ศูนย์เรียนรู้เศรษฐกิจพอเพียงตำบลปากอ	ศูนย์เรียนรู้เศรษฐกิจพอเพียง/เกษตรทฤษฎีใหม่/เกษตรผสมผสาน	หมู่ที่๑ ตำบลปากอ	นายมงคล รอดบุญธรรม
๘	ศูนย์เรียนรู้เกษตรผสมผสาน	ศูนย์เรียนรู้เศรษฐกิจพอเพียง/เกษตรทฤษฎีใหม่/เกษตรผสมผสาน	หมู่ที่๑ ตำบลป่าขาด	นายสุชาติ มณีโชติ
๙	ศูนย์เรียนรู้การเพาะพืกล้วย	ศูนย์เรียนรู้ด้านประมง	หมู่ที่๑ ตำบลหัวเขา	นายชำนาญ มานิล
๑๐	ศูนย์เรียนรู้การผลิตเพิ่มประสิทธิภาพการผลิตข้าว	ศูนย์เรียนรู้ด้านข้าว / ศูนย์ข้าวชุมชน	หมู่ที่๑ ตำบลม่วงงาม	นายวิจิตร พันอุบล
๑๑	ศูนย์เรียนรู้การผลิตสินค้าเกษตรปลอดภัย	ศูนย์เรียนรู้ด้านมาตรฐานการผลิตทางการเกษตร	หมู่ที่๕ ตำบลม่วงงาม	นางสนธิยา ละอองสกุล
๑๖	อำเภอคลองหอยโข่ง			
๑	วิสาหกิจชุมชนผักยกแคร่ปลอดสารพิษ	ศูนย์เรียนรู้พืชผัก	หมู่ที่๒ ตำบลคลองหอยโข่ง	นายณรงค์ ไพบ่เรียน
๒	ศูนย์เรียนรู้เศรษฐกิจพอเพียงการเพิ่มประสิทธิภาพการผลิตยางพารา	ศูนย์เรียนรู้เศรษฐกิจพอเพียง/เกษตรทฤษฎีใหม่/เกษตรผสมผสาน	หมู่ที่๖ ตำบลคลองหอยโข่ง	นายนายคนอะซิด บิลีเส๊ะ
๓	สวนเกษตรสุข	ศูนย์เรียนรู้เศรษฐกิจพอเพียง/เกษตรทฤษฎีใหม่/เกษตรผสมผสาน	หมู่ที่๒ ตำบลคลองหอยโข่ง	นายชาญวิทย์ คังทอง
๔	วิสาหกิจชุมชนแปรรูปเห็ด STP บ้านท่าหรั่ง	ศูนย์เรียนรู้ด้านการแปรรูปผลิตผลด้านการเกษตร	หมู่ที่๗ ตำบลทุ่งลาน	นายสมสิน จุลจินดา
๕	ศูนย์จัดการศัตรูพืชชุมชนตำบลทุ่งลาน	ศูนย์จัดการศัตรูพืชชุมชน (ศจช.)	หมู่ที่๔ ตำบลทุ่งลาน	นายไสว คงชนะ
๖	ศูนย์การเรียนรู้บ้านย่านยาว	ศูนย์เรียนรู้เศรษฐกิจพอเพียง/เกษตรทฤษฎีใหม่/เกษตรผสมผสาน	หมู่ที่๑ ตำบลทุ่งลาน	นายมนัส พรหมจรรย์
๗	วิสาหกิจชุมชนผักไฮโดรโปนิคส์ทุ่งลาน	ศูนย์เรียนรู้พืชผัก	หมู่ที่๙ ตำบลทุ่งลาน	นายพิโชติ ผุดม่อง
๘	กลุ่มผลิตปุ๋ยอินทรีย์บ้านโคกสัก	ศูนย์จัดการดินปุ๋ยชุมชน (ศดปช.)	หมู่ที่๓ ตำบลโคกม่วง	นายอัมพร ประกอบการ
๙	สวนนายฉาน	ศูนย์เรียนรู้เศรษฐกิจพอเพียง/เกษตรทฤษฎีใหม่/เกษตรผสมผสาน	หมู่ที่๕ ตำบลโคกม่วง	นายประธาน สัตต์เพ็ญ
๑๐	ส.สวนเกษตรปลอดภัย	ศูนย์เรียนรู้เศรษฐกิจพอเพียง/เกษตรทฤษฎีใหม่/เกษตรผสมผสาน	หมู่ที่๔ ตำบลโคกม่วง	นายสาโรจน์ หล่อกาญจนาภา
๑๑	ไร่บึงควบอย	ศูนย์เรียนรู้เศรษฐกิจพอเพียง/เกษตรทฤษฎีใหม่/เกษตรผสมผสาน	หมู่ที่๕ ตำบลโคกม่วง	นายจอมพล จิตต์เลขา
๑๒	สวนระสา	ศูนย์เรียนรู้เศรษฐกิจพอเพียง/เกษตรทฤษฎีใหม่/เกษตรผสมผสาน	หมู่ที่๖ ตำบลโคกม่วง	นายสุรียเทพ น้ำแก้ว
๑๓	ศูนย์เรียนรู้เศรษฐกิจพอเพียง	ศูนย์เรียนรู้เศรษฐกิจพอเพียง/เกษตรทฤษฎีใหม่/เกษตรผสมผสาน	หมู่ที่๔ ตำบลโคกม่วง	นายประภาส สุวรรณรัตน์

ลำดับ	ชื่อศูนย์เครือข่าย	ประเภทศูนย์เครือข่าย	ที่อยู่	ชื่อเกษตรกร
๑๔	สวนนายพล	ศูนย์เรียนรู้เศรษฐกิจพอเพียง/เกษตร ทฤษฎีใหม่/เกษตรผสมผสาน	หมู่ที่ ๕ ตำบลโคกม่วง	นายรัฐพล ประพหม
๑๕	สวนปลักคล้า	ศูนย์เรียนรู้เศรษฐกิจพอเพียง/เกษตร ทฤษฎีใหม่/เกษตรผสมผสาน	หมู่ที่ ๓ ตำบลโคกม่วง	นายสมักร สุวรรณสาม
๑๖	ฟุ้งโพรงแปลงใหญ่ตำบลโคกม่วง	ศูนย์เรียนรู้ด้านแมลงเศรษฐกิจ	หมู่ที่ ๕ ตำบลโคกม่วง	นายปานเทพ สุวรรณมาลา
๑๗	ศูนย์เรียนรู้และขับเคลื่อนปรัชญาของ เศรษฐกิจพอเพียง ตำบลคลองหลา	ศูนย์เรียนรู้ด้านการแปรรูปผลิตภัณฑ์ด้าน การเกษตร	หมู่ที่ ๗ ตำบลคลองหลา	นายวุฒิมพงษ์ บุญจริง
๑๘	ศูนย์เรียนรู้ชุมชนเกษตรผสมผสานบ้าน สวนธนพร	ศูนย์เรียนรู้เศรษฐกิจพอเพียง/เกษตร ทฤษฎีใหม่/เกษตรผสมผสาน	หมู่ที่ ๗ ตำบลคลองหลา	นางสาวธนพร คงบุญ

ที่มา : สำนักงานเกษตรจังหวัดสงขลา <http://alc.doae.go.th/?p=๗๑๔๗>

๒.๗ ข้อมูลแปลงใหญ่จังหวัดสงขลา ปี ๒๕๕๙-๒๕๖๐

ตารางที่ ๒.๘๕ สรุปจำนวนแปลงใหญ่จังหวัดสงขลา ปี ๒๕๕๙-๒๕๖๐

ที่	ชนิดสินค้า	จำนวน แปลง	สมาชิก (ราย)	พื้นที่ (ไร่)/ ปริมาณ (ตัน)	ที่	ชนิดสินค้า	จำนวน แปลง	สมาชิก (ราย)	พื้นที่ (ไร่)/ ปริมาณ (ตัน)
๑	ยางพารา	๕๕	๒,๒๖๘	๒๗,๙๑๓.๕๙	๑๐	กาแฟ	๑	๕๒	๑๒๗.๖๒
๒	ข้าว	๑๘	๑,๑๓๙	๑๐,๙๓๒.๐๐	๑๑	มังคุด	๑	๕๖	๑๐๓.๕๐
๓	ทุเรียน	๗	๒๔๒	๗๗๑.๕๖	๑๒	ฟุ้งโพรง	๘	๓๘๖	๕,๒๘๒.๐๐
๔	ปาล์มน้ำมัน	๕	๒๑๖	๒,๙๖๑.๐๐	๑๓	ชันโรง	๔	๑๖๒	๕,๙๑๕.๐๐
๕	กล้วย	๔	๑๓๙	๖๑๕.๑๔	๑๔	ปลานิล	๒	๖๙	๒๕.๕๐
๖	มะพร้าว	๓	๑๐๑	๕๑๘.๗๕	๑๕	กุ้งขาว	๑	๑๖	๓๐๒.๐๐
๗	ผัก/สมุนไพร	๔	๑๓๐	๒๒๔.๗๓	๑๖	ปลากะพง	๑	๓๒	๔.๐๐
๘	ลองกอง	๒	๘๑	๓๔๙.๐๐	๑๗	โคเนื้อ	๓	๒๘๘	๒,๒๗๓
๙	ส้มจุก	๑	๓๔	๕๘.๐๐	๑๘	แพะ	๒	๑๓๔	๓,๔๔๐
รวมทั้งสิ้น							๑๒๒	๕,๕๔๕	๕๖,๑๐๓.๓๖ ไร่ ๕,๗๑๓ ตัน

ที่มา : สำนักงานเกษตรจังหวัดสงขลา (มกราคม ๒๕๖๗)

ตารางที่ ๒.๘๖ ชื่อ-ที่อยู่แปลงใหญ่จังหวัดสงขลา ปี ๒๕๕๙-๒๕๖๐

ที่	ชื่อแปลงใหญ่	แปลงปี	หมู่ที่	ตำบล	อำเภอ	ชนิดสินค้า	สมาชิก	พื้นที่ (ไร่)
๑	แปลงใหญ่ข้าวคูหาใต้	๒๕๕๙	๑๒	คูหาใต้	รัตภูมิ	ข้าว	๑๗๔	๘๖๙
๒	แปลงใหญ่ข้าวควนรุ	๒๕๕๙	๖	ควนรุ	รัตภูมิ	ข้าว	๑๔๗	๕๕๓
๓	แปลงใหญ่ข้าวท่าหิน	๒๕๕๙	๖	ท่าหิน	สติงพระ	ข้าว	๔๗	๖๔๐
๔	แปลงใหญ่ข้าวบ้านขาว	๒๕๕๙	๓	บ้านขาว	ระโนด	ข้าว	๗๙	๑,๖๘๒
๕	แปลงใหญ่ข้าวบางเขียด	๒๕๕๙	๒	บางเขียด	สิงหนคร	ข้าว	๓๐	๓๓๒
๖	แปลงใหญ่ยางพาราคลองทราย	๒๕๕๙	๑	คลองทราย	นาทวี	ยางพารา	๔๔	๔๙๕
๗	แปลงใหญ่ฟุ้งโพรงโคกม่วง	๒๕๖๐	๕	โคกม่วง	คลองหอยโข่ง	ฟุ้งโพรง	๕๒	๑,๒๐๐ ไร่
๘	แปลงใหญ่แพะนาหว้า	๒๕๖๐	๒	นาหว้า	จะนะ	แพะ	๔๘	๔๘๒ ตัว
๙	แปลงใหญ่ลองกองปริก	๒๕๖๐	๔	ปริก	สะเดา	ลองกอง	๓๑	๗๙
๑๐	แปลงใหญ่ลองกองเขาพระ	๒๕๖๐	๑๐	เขาพระ	รัตภูมิ	ลองกอง	๕๐	๒๗๐
๑๑	แปลงใหญ่ทุเรียนนาทวี	๒๕๖๐	๕	ปลักหนู	นาทวี	ทุเรียน	๓๒	๑๐๗
๑๒	แปลงใหญ่กล้วยแดนสวน	๒๕๖๐	๑	แดนสวน	ระโนด	กล้วย	๓๓	๓๑๕
๑๓	แปลงใหญ่ข้าวหนองกล้วย	๒๕๖๑	๒	ตะเคียน	ระโนด	ข้าว	๓๗	๔๕๓
๑๔	แปลงใหญ่ข้าวหนองอ้ายแท่น	๒๕๖๑	๑	บ้านใหม่	ระโนด	ข้าว	๓๕	๗๓๐
๑๕	แปลงใหญ่ข้าวมาบควัน	๒๕๖๑	๘	บ้านใหม่	ระโนด	ข้าว	๓๐	๕๓๒

ที่	ชื่อแปลงใหญ่	แปลงปี	หมู่ที่	ตำบล	อำเภอ	ชนิดสินค้า	สมาชิก	พื้นที่ (ไร่)
๑๖	แปลงใหญ่ข้าวเกาะไหล	๒๕๖๑	๕	บ้านหาร	บางกล้า	ข้าว	๕๙	๓๐๓
๑๗	แปลงใหญ่ทุเรียนสะบาย้อย	๒๕๖๑	๓	เปียน	สะบาย้อย	ทุเรียน	๓๐	๑๐๕
๑๘	แปลงใหญ่ข้าวสมาชิกผู้ทำมา สหกรณ์การเกษตรระโนด	๒๕๖๑	๔	ระโนด	ระโนด	ข้าว	๕๓	๑,๔๖๗
๑๙	แปลงใหญ่ข้าวแดนสงวน	๒๕๖๑	๒	แดนสงวน	ระโนด	ข้าว	๔๓	๕๐๕
๒๐	แปลงใหญ่ข้าวเชิงแส	๒๕๖๑	๓	เชิงแส	กระแสสินธุ์	ข้าว	๖๑	๗๑๖
๒๑	แปลงใหญ่ข้าววิสาหกิจชุมชน กลุ่มเกษตรกรสามัคคีตำบลคูขุด	๒๕๖๑	๘	คูขุด	สติงพระ	ข้าว	๓๗	๓๔๖
๒๒	แปลงใหญ่ข้าวคลองรี	๒๕๖๑	๘	คลองรี	สติงพระ	ข้าว	๖๒	๓๕๔
๒๓	แปลงใหญ่ข้าวปะโอ	๒๕๖๑	๑	ม่วงงาม	สิงหนคร	ข้าว	๓๗	๓๐๐
๒๔	แปลงใหญ่ปาล์มน้ำมันควาตก	๒๕๖๑	๕	บ้านขาว	ระโนด	ปาล์มน้ำมัน	๔๕	๘๔๓
๒๕	แปลงใหญ่กล้วยคลองกวาง	๒๕๖๑	๑	คลองกวาง	นาทวี	กล้วย	๓๐	๑๑๐
๒๖	แปลงใหญ่กล้วยเทพา	๒๕๖๑	๒	ท่าม่วง	เทพา	กล้วย	๓๐	๗๑
๒๗	แปลงใหญ่ยางพาราทุ่งตำเสา	๒๕๖๑	๗	ทุ่งตำเสา	หาดใหญ่	ยางพารา	๗๔	๖๓๗
๒๘	แปลงใหญ่ปลานิลสติงพระ	๒๕๖๑	๑	กระดังงา	สติงพระ	ปลานิล	๓๓	๒๓
๒๙	แปลงใหญ่โคเนื้อกลุ่มสมาชิกเลี้ยงโค สหกรณ์การเกษตรกระแสสินธุ์ จำกัด	๒๕๖๑	๓	เชิงแส	กระแสสินธุ์	โค	๑๗๘	๑,๑๘๗ ตัว
๓๐	แปลงใหญ่แพะอำเภอระโนด	๒๕๖๑	๔	วัดสน	ระโนด	แพะ	๘๖	๒,๙๕๘ ตัว
๓๑	แปลงใหญ่ปาล์มน้ำมันตะเคียน	๒๕๖๒	๑	ตะเคียน	ระโนด	ปาล์มน้ำมัน	๕๒	๖๔๐
๓๒	แปลงใหญ่ผักพื้นบ้านบ้านหาร	๒๕๖๒	๑	บ้านหาร	บางกล้า	ผักพื้นบ้าน	๓๖	๓๒
๓๓	แปลงใหญ่ผู้เลี้ยงกุ้งขาวแวนนาไมต์อำเภอระโนด	๒๕๖๒	๔	ระวะ	ระโนด	กุ้งขาว	๑๖	๓๐๒
๓๔	แปลงใหญ่ยางพาราสหกรณ์ กองทุนสวนยางบ้านดอนชีเหล็ก จำกัด	๒๕๖๒	๕	พะวง	เมืองสงขลา	ยางพารา	๓๕	๓๐๔.๕๙
๓๕	แปลงใหญ่ยางพารากลุ่มเกษตรกร ทำสวนบ้านนาปรังพัฒนา	๒๕๖๒	๑	คลองกวาง	นาทวี	ยางพารา	๕๘	๘๘๔.๖๙
๓๖	แปลงใหญ่ยางพาราสหกรณ์กองทุนสวนยาง ควนหมากพัฒนา จำกัด	๒๕๖๒	๓	วังใหญ่	เทพา	ยางพารา	๓๐	๖๔๙.๕๒
๓๗	แปลงใหญ่ยางพาราสหกรณ์กองทุนสวนยาง เขาแดง (สะบาย้อย ๓) จำกัด	๒๕๖๒	๓	เขาแดง	สะบาย้อย	ยางพารา	๓๕	๓๒๑.๕
๓๘	แปลงใหญ่ยางพาราสหกรณ์กองทุนสวนยาง รวมใจคุณายสังข์ จำกัด	๒๕๖๒	๖	แค	จะนะ	ยางพารา	๗๒	๘๙๒.๘๓
๓๙	แปลงใหญ่ยางพารากองทุนสหกรณ์ กองทุนสวนยาง บ้านห้วยคู ๔๙ จำกัด	๒๕๖๒	๙	สำนักแต้ว	สะเดา	ยางพารา	๕๐	๘๗๖
๔๐	แปลงใหญ่ยางพาราสหกรณ์กองทุนสวนยาง บ้านเก่าร้าง จำกัด	๒๕๖๒	๖	คลองหอยโข่ง	คลองหอยโข่ง	ยางพารา	๓๐	๔๓๙.๐๘
๔๑	แปลงใหญ่ยางพารา สกย.บ้านโหล๊ะหนูน จำกัด	๒๕๖๒	๑๐	บางเหรียง	ควนเนียง	ยางพารา	๓๒	๕๑๘.๔๖
๔๒	แปลงใหญ่ยางพาราสหกรณ์กองทุนสวนยาง บ้านหนูแร่ จำกัด	๒๕๖๒	๓	ทุ่งตำเสา	หาดใหญ่	ยางพารา	๓๗	๕๑๕.๓๔
๔๓	แปลงใหญ่ผู้เลี้ยงปลานิลในกระชังคลองอู่ตะเภา	๒๕๖๓	๗	พังลา	สะเดา	ปลานิล	๓๖	๒.๕
๔๔	แปลงใหญ่โคเนื้อสหกรณ์การเกษตรระโนด จำกัด	๒๕๖๓	๔	ระโนด	ระโนด	โคเนื้อ	๗๕	๖๑๑ ตัว
๔๕	แปลงใหญ่ยางพาราบ้านคลองคล้า	๒๕๖๓	๑	บางเหรียง	ควนเนียง	ยางพารา	๓๒	๔๑๒.๕๓
๔๖	แปลงใหญ่ยางพาราบ้านนายสี	๒๕๖๓	๔	ทุ่งตำเสา	หาดใหญ่	ยางพารา	๓๔	๓๕๖
๔๗	แปลงใหญ่ผึ้งโพรงบ้านท่าหมอไชย	๒๕๖๓	๘	ทุ่งตำเสา	หาดใหญ่	ผึ้งโพรง	๓๕	๕๒๑ ไร่

ที่	ชื่อแปลงใหญ่	แปลงปี	หมู่ที่	ตำบล	อำเภอ	ชนิดสินค้า	สมาชิก	พื้นที่ (ไร่)
๔๘	แปลงใหญ่ฝักรังไรอำเภอสระเค	๒๕๖๓	๖	ท่าโพธิ์	สระเค	ฝักรังไร	๖๘	๗๖๒ ไร่
๔๙	แปลงใหญ่ฝักรังไรอำเภอนาหม่อม	๒๕๖๓	๖	คลองหริ่ง	นาหม่อม	ฝักรังไร	๔๐	๔๐๕ ไร่
๕๐	แปลงใหญ่ทุเรียนอำเภอนาหม่อม	๒๕๖๓	-	นาหม่อม	นาหม่อม	ทุเรียน	๔๐	๘๐
๕๑	แปลงใหญ่ฝักรังไรตำบลท่าหมอไทร	๒๕๖๓	๙	ท่าหมอไทร	จะนะ	ฝักรังไร	๖๑	๗๕๖ ไร่
๕๒	แปลงใหญ่ทุเรียนทรัพย์จะโหนด	๒๕๖๓	๘	จะโหนด	จะนะ	ทุเรียน	๔๔	๑๑๘
๕๓	แปลงใหญ่ฝักรังไรตำบลปลักหนู	๒๕๖๓	๑	ปลักหนู	นาทวี	ฝักรังไร	๖๖	๗๙๙ ไร่
๕๔	แปลงใหญ่ฝักรังไรตำบลท่าประดู่	๒๕๖๓	๓	ท่าประดู่	นาทวี	ฝักรังไร	๓๔	๓๖๐ ไร่
๕๕	แปลงใหญ่ปาล์มน้ำมันสทิงพระ	๒๕๖๓	๑	บ่อแดง	สทิงพระ	ปาล์มน้ำมัน	๔๓	๓๖๖.๕
๕๖	แปลงใหญ่มะพร้าวบ้านหอมบ้านชุมพล	๒๕๖๓	๕	ชุมพล	สทิงพระ	มะพร้าว	๔๐	๑๘๐
๕๗	แปลงใหญ่วิสาหกิจชุมชนแปรรูปกะปิอำเภอบ้านย้อย	๒๕๖๓	๖	บ้านโหนด	สะบ้าย้อย	กะปิ	๕๒	๑๒๗.๖๒
๕๘	แปลงใหญ่มะพร้าวบริเวณคลองตงหวัง	๒๕๖๓	๘	ตงหวัง	เมืองสงขลา	มะพร้าว	๓๒	๖๒
๕๙	แปลงใหญ่ปาล์มน้ำมันเขาใน	๒๕๖๓	๑	เชิงแส	กระเสสินธุ์	ปาล์มน้ำมัน	๓๓	๔๓๘.๕
๖๐	แปลงใหญ่ปาล์มน้ำมันวัดปุน	๒๕๖๓	๒	เชิงแส	กระเสสินธุ์	ปาล์มน้ำมัน	๔๓	๓๗๔
๖๑	แปลงใหญ่ข้าวตำบลโรง	๒๕๖๓	๕	โรง	กระเสสินธุ์	ข้าว	๓๗	๕๕๘.๕
๖๒	แปลงใหญ่ยางพาราสหกรณ์กองทุนสวนยาง ท่าแมงลัก จำกัด	๒๕๖๓	๕	สะกอม	เทพา	ยางพารา	๓๒	๔๐๗
๖๓	แปลงใหญ่ยางพาราบ้านตัวอย่าง	๒๕๖๓		สระเค	สระเค	ยางพารา	๓๔	๗๑๙
๖๔	แปลงใหญ่ยางพาราสหกรณ์กองทุนสวนยาง บ้านหน้าคอก จำกัด	๒๕๖๓	๖	ท่าโพธิ์	สระเค	ยางพารา	๓๑	๓๓๐
๖๕	แปลงใหญ่ยางพาราสหกรณ์กองทุนสวนยาง บ่อทอง (สะบ้าย้อย๖) จำกัด	๒๕๖๓	๔	สะบ้าย้อย	สะบ้าย้อย	ยางพารา	๓๑	๔๗๖
๖๖	แปลงใหญ่ยางพาราบ้านช่างแก้ว	๒๕๖๓	๗	คลองหลา	คลองหอยโข่ง	ยางพารา	๓๐	๓๘๓
๖๗	แปลงใหญ่ยางพาราสหกรณ์กองทุนสวนยาง บ้านวังพา จำกัด	๒๕๖๓	๙	ตงหวัง	หาดใหญ่	ยางพารา	๓๐	๕๒๘.๓๕
๖๘	แปลงใหญ่ยางพาราสหกรณ์กองทุนสวนยาง บ้านทรายขาว จำกัด	๒๕๖๓	๖	ตงหวัง	เมืองสงขลา	ยางพารา	๓๒	๓๑๕.๒๕
๖๙	แปลงใหญ่ยางพารากลุ่มบ้านกะทักพัฒนา	๒๕๖๓	๒	นาหว้า	จะนะ	ยางพารา	๖๓	๓๘๔
๗๐	แปลงใหญ่ยางพารากลุ่มเกษตรกรทำสวนจะโหนด	๒๕๖๓	๙	จะโหนด	จะนะ	ยางพารา	๗๓	๗๐๗
๗๑	แปลงใหญ่ยางพาราสหกรณ์กองทุน สวนยางบ้านควนนา จำกัด	๒๕๖๓	๗	กำแพงเพชร	รัตภูมิ	ยางพารา	๓๘	๙๓๕
๗๒	แปลงใหญ่มังคุดน้ำขาว	๒๕๖๔	๓	น้ำขาว	จะนะ	มังคุด	๕๖	๑๐๓.๕
๗๓	แปลงใหญ่ส้มจุกจะนะ	๒๕๖๔	๒	แค	จะนะ	ส้มจุก	๓๔	๕๘
๗๔	แปลงใหญ่ขึ้นโรงบางกล้า	๒๕๖๔	๑	บางกล้า	บางกล้า	ขึ้นโรง	๓๖	๑๐๔๗ ไร่
๗๕	แปลงใหญ่ข้าวบ้านกระอา	๒๕๖๔	๔	ท่าม่วง	เทพา	ข้าว	๙๗	๖๐๒
๗๖	แปลงใหญ่ยางพาราสหกรณ์กองทุนสวนยาง บ้านใหม่พัฒนา จำกัด	๒๕๖๔	๔	วังใหญ่	เทพา	ยางพารา	๓๒	๓๗๖
๗๗	แปลงใหญ่ยางพาราสหกรณ์กองทุนสวนยางตงหวัง บ้านวังพา จำกัด	๒๕๖๔	๕	วังใหญ่	เทพา	ยางพารา	๓๙	๘๕๖
๗๘	แปลงใหญ่ยางพาราสหกรณ์กองทุนสวนยาง บ้านตงโพธิ์ จำกัด	๒๕๖๔	๖	ตงโพธิ์	นาหม่อม	ยางพารา	๓๔	๖๖๙.๒๕
๗๙	แปลงใหญ่ยางพาราสหกรณ์กองทุนสวนยาง เปียน (สะบ้าย้อย๗) จำกัด	๒๕๖๔	๓	เปียน	สะบ้าย้อย	ยางพารา	๓๘	๔๗๓
๘๐	แปลงใหญ่ยางพาราสหกรณ์กองทุนสวนยาง ท่าข้ามพัฒนา จำกัด	๒๕๖๔	๖	ท่าข้าม	หาดใหญ่	ยางพารา	๓๐	๓๐๓.๕๐

ที่	ชื่อแปลงใหญ่	แปลงปี	หมู่ที่	ตำบล	อำเภอ	ชนิดสินค้า	สมาชิก	พื้นที่ (ไร่)
๘๑	แปลงใหญ่ยางพารากลุ่มเกษตรกรสวนยางบ้านพลีใต้	๒๕๖๔	๓	นาทวี	นาทวี	ยางพารา	๓๘	๔๙๐
๘๒	แปลงใหญ่ยางพาราบ้านควนกง จำกัด	๒๕๖๔	๗	คลองหยอชิง	คลองหยอชิง	ยางพารา	๓๐	๓๘๐.๗๒
๘๓	แปลงใหญ่ยางพาราสหกรณ์กองทุนสวนยางบ้านยางงาม จำกัด	๒๕๖๔	๑๐	ท่าช้าง	บางกล้า	ยางพารา	๗๔	๑๐๒๕.๙๕
๘๔	แปลงใหญ่ยางพาราสหกรณ์กองทุนสวนยางบ้านนาหว้า จำกัด	๒๕๖๔	๑	นาหว้า	จะนะ	ยางพารา	๖๙	๔๕๘
๘๕	แปลงใหญ่ยางพาราสหกรณ์การเกษตรจะนะ จำกัด	๒๕๖๔	๓	บ้านนา	จะนะ	ยางพารา	๖๙	๘๘๖
๘๖	แปลงใหญ่ยางพารากลุ่มชุมชนบ้านยางเกาะ	๒๕๖๔	๙	ปริก	สะเดา	ยางพารา	๓๔	๓๓๔.๗๕
๘๗	แปลงใหญ่โคเนื้อโคขุนรัตภูมิ	๒๕๖๔	๑๓	คูหาใต้	รัตภูมิ	โคเนื้อ	๓๕	๔๗๕ ตัว
๘๘	แปลงใหญ่ทุเรียนตำบลบาไทย	๒๕๖๕	๑	บาไทย	สะบ้าย้อย	ทุเรียน	๓๐	๗๕
๘๙	แปลงใหญ่กลุ่มเลี้ยงผึ้งชั้นโรงอัครฟาร์ม	๒๕๖๕	๔	ขุนตืดหวาย	จะนะ	ชั้นโรง	๕๗	๓๓๘ ไร่
๙๐	แปลงใหญ่กลุ่มเลี้ยงผึ้งโพรงหมู่ที่ ๓ ตำบลฉลุง	๒๕๖๕	๓	ฉลุง	หาดใหญ่	ผึ้งโพรง	๓๐	๔๗๙ ไร่
๙๑	แปลงใหญ่กล้วยน้ำว้าตำบลราแดง	๒๕๖๕	๖	ราแดง	สิงหนคร	กล้วยน้ำว้า	๔๖	๑๑๙
๙๒	แปลงใหญ่ชาตาแดงบ้านเลียบ	๒๕๖๕	๑	ท่าช้าง	บางกล้า	ชาตาแดง	๓๒	๕๖.๘
๙๓	แปลงใหญ่ยางพาราสหกรณ์กองทุนสวนยางหัวสวนพัฒนา จำกัด	๒๕๖๕	๑	เกาะสะบ้า	เทพา	ยางพารา	๓๐	๓๐๙.๔
๙๔	แปลงใหญ่ยางพาราสหกรณ์กองทุนสวนยางบ้านโหนด (สะบ้าย้อย ๔) จำกัด	๒๕๖๕	๗	บ้านโหนด	สะบ้าย้อย	ยางพารา	๓๑	๔๗๙
๙๕	แปลงใหญ่ยางพาราบ้านเขากลอย ม.๘ ต.ท่าข้าม อ.หาดใหญ่ จ.สงขลา	๒๕๖๕	๘	ท่าข้าม	หาดใหญ่	ยางพารา	๕๑	๔๓๖.๓๕
๙๖	แปลงใหญ่ยางพารากลุ่มน้ำยางสดบ้านเก่า	๒๕๖๕	๕	คลองขวาง	นาทวี	ยางพารา	๓๔	๖๕๓.๕๗
๙๗	แปลงใหญ่ยางพารากลุ่มชาวสวนยางบ้านตู่หรง	๒๕๖๕	๒	จะโหนด	จะนะ	ยางพารา	๔๐	๓๐๑
๙๘	แปลงใหญ่ยางพาราสหกรณ์กองทุนสวนยางบ้านเขาค้าง จำกัด	๒๕๖๕	๖	สะพานไม้แก่น	จะนะ	ยางพารา	๓๖	๓๑๗
๙๙	แปลงใหญ่ยางพาราสหกรณ์กองทุนสวนยางบ้านป่ายางจำกัด	๒๕๖๕	๙	ป่ายาง	บางกล้า	ยางพารา	๓๙	๓๘๘
๑๐๐	แปลงใหญ่ยางพาราตำบลทุ่งหมอ ม.๒ ต.ทุ่งหมอ อ.สะเดา จ.สงขลา	๒๕๖๕	๒	ทุ่งหมอ	สะเดา	ยางพารา	๓๐	๓๙๕.๕๕
๑๐๑	แปลงใหญ่ยางพาราบ้านด่านเกาะแต้ว	๒๕๖๕	๑๐	เกาะแต้ว	เมืองสงขลา	ยางพารา	๔๕	๓๐๑.๕๙
๑๐๒	แปลงใหญ่ยางพาราบ้านจิตร	๒๕๖๕	๓	พิจิตร	นาหม่อม	ยางพารา	๓๒	๓๓๙.๑๓
๑๐๓	แปลงใหญ่ปลากะพงกลุ่มรักเกาะยอ	๒๕๖๕	๔	เกาะยอ	เมืองสงขลา	ปลากะพง	๓๒	๔.๑๓
๑๐๔	แปลงใหญ่กลุ่มเลี้ยงชันโรงบ้านคลองต่อ ม.๑๐ ต.กำแพงเพชร อ.รัตภูมิ จ.สงขลา	๒๕๖๖	๑๐	กำแพงเพชร	รัตภูมิ	ชันโรง	๓๒	๒๒๑
๑๐๕	แปลงใหญ่ผักตำบลคูเต่า อ.หาดใหญ่ จ.สงขลา	๒๕๖๖	๙	คูเต่า	หาดใหญ่	ผัก	๓๒	๒๓.๒๕
๑๐๖	แปลงใหญ่ผักตำบลดีหลวง อ.สทิงพระ จ.สงขลา	๒๕๖๖	๒	ดีหลวง	สทิงพระ	ผัก	๓๔	๘๗.๒๕
๑๐๗	แปลงใหญ่มะพร้าวน้ำหอมต.บ่อแดง อ.สทิงพระ	๒๕๖๖	๑	บ่อแดง	สทิงพระ	มะพร้าวน้ำหอม	๕๗	๒๗๖.๗๕
๑๐๘	แปลงใหญ่ยางพาราบ้านปลัดจันทร์หอม ม.๕ ต.ทุ่งหวัง อ.เมืองสงขลา จ.สงขลา	๒๕๖๖	๕	ทุ่งหวัง	เมืองสงขลา	ยางพารา	๔๕	๓๒๑.๕
๑๐๙	แปลงใหญ่ยางพาราบ้านควนจง ม.๔ ต.นาหม่อม อ.นาหม่อม จ.สงขลา	๒๕๖๖	๔	นาหม่อม	นาหม่อม	ยางพารา	๔๗	๔๙๒
๑๑๐	แปลงใหญ่ยางพาราสะท้อน ๑ ม.๑ ต.สะท้อน อ.นาทวี จ.สงขลา	๒๕๖๖	๑	สะท้อน	นาทวี	ยางพารา	๓๑	๕๕๖
๑๑๑	แปลงใหญ่ยางพาราสหกรณ์ชุมชนบ้านทุ่งสบายใจ จำกัด ม.๖ ต.ทุ่งหมอ อ.สะเดา จ.สงขลา	๒๕๖๖	๖	ทุ่งหมอ	สะเดา	ยางพารา	๓๓	๔๒๔.๒๕

ที่	ชื่อแปลงใหญ่	แปลงปี	หมู่ที่	ตำบล	อำเภอ	ชนิดสินค้า	สมาชิก	พื้นที่ (ไร่)
๑๑๒	แปลงใหญ่ยางพาราบ้านทุ่งกาย ม.๖ ต.ทุ่งใหญ่ อ.หาดใหญ่ จ.สงขลา	๒๕๖๖	๖	ทุ่งใหญ่	หาดใหญ่	ยางพารา	๖๐	๖๒๐.๒๕
๑๑๓	แปลงใหญ่ยางพาราสหกรณ์กองทุนสวนยางคลอง ช้างจำกัด ม.๙ ต.บางเหรียญ อ.ควนเนียง จ.สงขลา	๒๕๖๖	๙	บางเหรียญ	ควนเนียง	ยางพารา	๓๕	๖๔๗
๑๑๔	แปลงใหญ่ยางพาราบ้านทุ่งซ่าน ม.๘ จ.จะโหนด อ.จะนะ จ.สงขลา	๒๕๖๖	๘	จะโหนด	จะนะ	ยางพารา	๔๒	๓๔๗.๕
๑๑๕	แปลงใหญ่วิสาหกิจชุมชนศรีอานอินทรีย์อำเภอจะนะ	๒๕๖๖	๑	ป่าชิง	จะนะ	ข้าว	๗๔	๓๓๐

๒.๘ ข้อมูลจำนวนอาสาสมัครเกษตรกรของจังหวัดสงขลา

ปีงบประมาณ พ.ศ. ๒๕๖๗ จำนวนอาสาสมัครเกษตรกรของจังหวัดสงขลา ภายใต้หน่วยงานในสังกัด
กระทรวงเกษตรและสหกรณ์จังหวัดสงขลา รวมทั้งสิ้นจำนวน ๒,๙๔๗ ราย (ณ เดือนเมษายน ๒๕๖๗)

ตารางที่ ๒.๘๗ จำนวนอาสาสมัครเกษตรกรของจังหวัดสงขลา ปี ๒๕๖๕ (หน่วย : ราย)

ที่	อาสาสมัครเกษตรกร (สาขา)	หน่วยงานที่สังกัด	จำนวน (ราย)	ค่าตอบแทน
๑	อาสาสมัครเกษตรกรหมู่บ้าน	สำนักงานเกษตรจังหวัดสงขลา	๑,๓๑๔	ไม่มี
๒	หมอดินอาสา	สถานีพัฒนาที่ดินสงขลา	๘๑๗	ไม่มี
๓	ครูบัญชีอาสา	สำนักงานตรวจบัญชีสหกรณ์สงขลา	๓๘๒	ค่าสอนแนะและติดตามเกษตรกรรายละ ๔๐ บาท
๔	สารวัตรเกษตรอาสา	- สำนักวิจัยและพัฒนาการเกษตรเขตที่ ๘ - ศูนย์วิจัยและพัฒนาการเกษตรสงขลา	๒๖๕	ไม่มี
๕	ครูยาง	การยางแห่งประเทศไทยจังหวัดสงขลา	๒๔๕	ไม่มี
๖	อาสาสมัครปฏิรูปที่ดิน เพื่อเกษตรกรรม	สำนักงานการปฏิรูปที่ดินจังหวัดสงขลา	๑๒๗	ไม่มี
๗	อาสาปศุสัตว์	สำนักงานปศุสัตว์จังหวัดสงขลา	๑๑๓	๑. เงินรางวัลอาสาปศุสัตว์ดีเด่น - ระดับจังหวัด ๓,๐๐๐ บาท/ราย (ปีละ ๑ ราย) - ระดับเขต ๕,๐๐๐ บาท (กรณีได้รับคัดเลือก) ๒. ประกันอุบัติเหตุ
๘	ประมงอาสา	สำนักงานประมงจังหวัดสงขลา	๗๒	ไม่มี
๙	อาสาสมัครสหกรณ์	สำนักงานสหกรณ์จังหวัดสงขลา	๖๘	ไม่มี
๑๐	อาสาสมัครชลประทาน	- โครงการส่งน้ำและบำรุงรักษาระโนด - กระแสดินธุ์ - โครงการชลประทานสงขลา	๖๔	ค่าตอบแทน ๑,๒๐๐ บาท/เดือน /ราย
๑๑	อาสาสมัครฝนหลวง	ศูนย์ปฏิบัติการฝนหลวงภาคใต้	๕๒	ไม่มี
๑๒	อาสาสมัครเกษตรกรและ สหกรณ์ระดับตำบล	สำนักงานเกษตรและสหกรณ์จังหวัดสงขลา	๔๐	ค่าตอบแทน ๒,๕๐๐ บาท/เดือน /ราย
๑๓	Q อาสา	สำนักงานมาตรฐานสินค้าเกษตรและ อาหารแห่งชาติ	๓๙	ไม่มี
๑๔	เศรษฐกิจการเกษตรอาสา	สำนักงานเศรษฐกิจการเกษตรที่ ๙	๑๘	ค่าตอบแทน ๘๐๐ บาท/เดือน /ราย
๑๕	ไหมอาสา	ศูนย์หม่อนไหมเฉลิมพระเกียรติ สมเด็จพระ นางเจ้าสิริกิติ์พระบรมราชินีนาถ นราธิวาส	๖	ไม่มี
๑๖	ชาวนาอาสา	ศูนย์เมล็ดพันธุ์ข้าวปัตตานี	๒	ไม่มี
รวม ๑๖ สาขา (นับซ้ำ จำนวน ๖๗๗ ราย)			๓,๖๒๔	

ที่มา : หน่วยงานในสังกัดกระทรวงเกษตรและสหกรณ์จังหวัดสงขลา

๒.๙ ข้อมูล Smart Farmer/young Smart Farmer

๒.๙.๑ ด้านพืช

ตารางที่ ๒.๘๘ ข้อมูล Smart Farmer/Young Smart Farmer ด้านพืช ปี ๒๕๕๗-๒๕๖๖

ที่	อำเภอ	ปี ๒๕๕๗-๒๕๖๓		ปี ๒๕๖๔		ปี ๒๕๖๕		ปี ๒๕๖๖		รวม	
		SF	YSF	SF	YSF	SF	YSF	SF	YSF	SF	YSF
๑	กระแสดินธุ์	๙๐	๕	๒๐	-	๑๗	-	๙	-	๑๓๖	๕
๒	ระโนด	๑๐๓	๘	๒๐	-	๒๐	-	๑๐	-	๑๕๓	๘
๓	สทิงพระ	๙๓	๗	๒๐	-	๑๒	๒	๙	-	๑๑๖	๙
๔	สิงหนคร	๙๓	๑๒	๒๐	๑	๑๐	๑	๑๐	๑	๑๓๓	๑๕
๕	เมืองสงขลา	๙๓	๒๒	๒๐	-	๖๕	๑	๘	๑	๑๘๖	๒๔
๖	หาดใหญ่	๙๓	๓๓	๒๐	๕	๘๓	๔	๙	๗	๒๐๕	๔๙
๗	สะเดา	๙๓	๑๐	๒๐	๕	๗๗	๔	๑๐	๒	๒๐๐	๒๑
๘	คลองหอยโข่ง	๙๕	๘	๒๐	-	๖๖	-	๑๐	๓	๑๙๑	๑๑
๙	นาหม่อม	๙๓	๙	๒๐	-	๙	๒	๑๐	-	๑๓๒	๑๑
๑๐	จะนะ	๙๓	๑๓	๒๐	๔	๗๓	๒	๑๐	๕	๑๙๖	๒๔
๑๑	นาทวี	๙๓	๑๓	๒๐	๖	๗๒	-	๙	๒	๑๙๔	๒๑
ที่	อำเภอ	ปี ๒๕๕๗-๒๕๖๓		ปี ๒๕๖๔		ปี ๒๕๖๕		ปี ๒๕๖๖		รวม	
		SF	YSF	SF	YSF	SF	YSF	SF	YSF	SF	YSF
๑๒	เทพา	๗๕	๑๑	๒๐	๒	๖๔	-	๗	๑	๑๖๖	๑๔
๑๓	สะบ้าย้อย	๙๓	๗	๒๐	๒	๗๒	๔	๑๐	-	๑๙๕	๑๓
๑๔	รัตภูมิ	๙๓	๑๑	๒๐	๔	๘๘	๓	๑๐	๒	๒๑๑	๒๐
๑๕	บางกล่ำ	๑๐๕	๖	๒๐	๒	๑๒	๒	๗	-	๔๔	๑๐
๑๖	ควนเนียง	๙๓	๕	๒๐	๑	๑๐	-	๑๐	-	๑๓๓	๖
รวม		๑,๔๙๑	๑๘๐	๓๒๐	๓๒	๗๕๐	๒๕	๑๔๘	๒๔	๒,๗๐๙	๒๖๑

ที่มา : สำนักงานเกษตรจังหวัดสงขลา

๒.๙.๒ ด้านประมงและด้านปศุสัตว์ มีเกษตรกรที่เป็น Smart Farmer ณ ปี ๒๕๖๖ ดังนี้

ตารางที่ ๒.๘๙ แสดงข้อมูล Smart Farmer/Young Smart Farmer ด้านประมงและปศุสัตว์ ปี ๒๕๖๓-๒๕๖๖

ที่	อำเภอ	SF ด้านประมง				SF ด้านปศุสัตว์				
		ปี ๖๓	ปี ๖๔	ปี ๖๕-๖๖	รวม	ปี ๖๓	ปี ๖๔	ปี ๖๕	ปี ๖๖	รวม
๑	กระแสดินธุ์	๑๒๐	๑๒๐	-	๑๒๐	๑	-	๕	-	๖
๒	ระโนด	๑๒๗	๑๒๗	-	๑๒๗	๕	-	๒	๑๐	๑๗
๓	สทิงพระ	๘๒	๘๒	-	๘๒	๖	-	-	-	๖
๔	สิงหนคร	๗๑	๗๑	-	๗๑	๖	-	-	-	๖
๕	เมืองสงขลา	-	-	-	-	๕	-	-	-	๕
๖	หาดใหญ่	๑๓๖	๑๓๖	-	๑๓๖	๕	-	-	-	๕
๗	สะเดา	๔๑	๔๑	-	๔๑	๕	-	๓	๑๐	๑๘
๘	คลองหอยโข่ง	๓๗	๓๗	-	๓๗	๖	-	-	-	๖
๙	นาหม่อม	-	-	-	-	๖	-	-	-	๖
๑๐	จะนะ	๒๑๐	๒๑๐	-	๒๑๐	๕	๗	๕	๕	๒๒
๑๑	นาทวี	๔๐	๔๐	-	๔๐	๕	๑๒	๕	๑๐	๓๒
๑๒	เทพา	๒๕๐	๒๕๐	-	๒๕๐	๕	๑๐	-	๑๐	๒๕
๑๓	สะบ้าย้อย	๒๐	๒๐	-	๒๐	๕	๑๑	๕	-	๒๑
๑๔	รัตภูมิ	๑๔๐	๑๔๐	-	๑๔๐	๖	-	๑๐	๕	๒๑
๑๕	บางกล่ำ	๑	๑	-	๑	๕	-	๑๐	-	๑๕
๑๖	ควนเนียง	๙๐	๙๐	-	๙๐	๕	-	๕	-	๑๐
รวม		๑,๓๖๕	๑,๓๖๕	๐	๑,๓๖๕	๘๕	๔๐	๔๐	๕๐	๒๒๕

ที่มา : สำนักงานประมงจังหวัดสงขลา / สำนักงานปศุสัตว์จังหวัดสงขลา

๒.๑๐ จำนวนราษฎรชาวบ้านของจังหวัดภายใต้โครงการเกษตรตามแนวทฤษฎีใหม่ โดยยึดปรัชญาเศรษฐกิจพอเพียง

ตารางที่ ๒.๙๐ จำนวนราษฎรชาวบ้านจังหวัดสงขลา จำแนกรายอำเภอ ปี ๒๕๖๖

อำเภอ	จำนวน (ราย)	หมายเหตุ
๑. บางกล่ำ	๑	๑) นายภาณุ พิทักษ์เฝ้า ศูนย์เรียนรู้คุณธรรมเพื่อเศรษฐกิจพอเพียง เลขที่ ๗๗ หมู่ที่ ๑ ตำบลบ้านหาร อำเภอบางกล่ำ โทร. ๐๘๙-๔๖๒-๔๙๑๒
๒. รัตภูมิ	๒	๒) นายอภิวัฒน์ ห่มดही ศูนย์เรียนรู้ครุภูมิปัญญาไทยเกษตรธรรมชาติธาตุ ๔ เลขที่ ๑๓/๑ หมู่ที่ ๖ ตำบลเขาพระ อำเภอรัตภูมิ โทร. ๐๘๔-๘๕๙-๙๘๔๙
		๓) นางรดา มีบุญ ศูนย์เรียนรู้กิจกรรมไทยบ้านภูลิตา เลขที่ ๑๖๖ หมู่ที่ ๕ ตำบลคูหาใต้ อำเภอรัตภูมิ โทร. ๐๖๓-๙๖๙-๑๙๑๖

ที่มา : สำนักงานเกษตรและสหกรณ์จังหวัดสงขลา .
