



ข้อมูลพื้นฐานและข้อมูลด้านการเกษตรและสหกรณ์  
จังหวัดสุพรรณบุรี

ประจำปี 2565



จัดทำโดย คณะทำงานจัดทำฐานข้อมูลกลาง  
และสารสนเทศด้านการเกษตรและสหกรณ์จังหวัดสุพรรณบุรี

## คำนำ

สำนักงานเกษตรและสหกรณ์จังหวัด เป็นหน่วยราชการบริหารส่วนภูมิภาคสังกัดสำนักงานปลัดกระทรวงเกษตรและสหกรณ์ มีหน้าที่หลักในการจัดทำยุทธศาสตร์การเกษตร และวางแผนพัฒนาการเกษตรของจังหวัด รวมทั้งติดตามและประเมินผลสัมฤทธิ์ ของการปฏิบัติการตามแผนงานและโครงการพัฒนาการเกษตรและสหกรณ์ของจังหวัด ซึ่งจะต้องอาศัยข้อมูลที่ถูกต้องน่าเชื่อถือ กระทรวงเกษตรและสหกรณ์ ได้มอบหมายให้สำนักงานเกษตรและสหกรณ์จังหวัด ทำหน้าที่บริหารจัดการฐานข้อมูลและประสานความร่วมมือหน่วยงานในสังกัดกระทรวงเกษตรและสหกรณ์ของจังหวัดที่เป็นแหล่งข้อมูล ให้เป็นผู้เข้าข้อมูล และปรับปรุงข้อมูลให้ทันสมัยและน่าเชื่อถือ ดังนั้น เพื่อให้บังเกิดผลอย่างแท้จริงในทางปฏิบัติ จำเป็นต้องให้ความสำคัญกับการเผยแพร่ข้อมูลสถิติและสารสนเทศให้เข้าถึงกลุ่มเป้าหมายในทุกภาคส่วน ทั้งหน่วยงานภาครัฐ เอกชน สถาบันการศึกษา และประชาชนทั่วไป

สำนักงานเกษตรและสหกรณ์จังหวัดสุพรรณบุรี จึงได้จัดทำ “ข้อมูลพื้นฐานด้านการเกษตรและสหกรณ์ จังหวัดสุพรรณบุรี ปี 2565” ทั้งนี้ ข้อมูลที่นำเสนอได้ระบุมารวมของข้อมูลไว้ได้ตารางสถิติทุกตาราง เพื่อให้ผู้ใช้ข้อมูลสามารถสืบค้น ทหารายละเอียดเชิงลึกเพิ่มเติมได้อย่างสะดวกมากขึ้น

สำนักงานเกษตรและสหกรณ์จังหวัดสุพรรณบุรี หวังว่าเอกสารฉบับนี้จะเป็นประโยชน์ในการนำไปใช้วางแผนพัฒนาการเกษตรและสหกรณ์ ของจังหวัดสุพรรณบุรี ต่อไป

คณะทำงานจัดทำฐานข้อมูลกลาง  
และสารสนเทศด้านการเกษตรและสหกรณ์จังหวัดสุพรรณบุรี

พฤษภาคม 2565

# สารบัญ

<b>ส่วนที่ 1 ข้อมูลทั่วไปจังหวัดสุพรรณบุรี .....</b>	<b>1</b>
<b>1.1 สภาพทั่วไป.....</b>	<b>2</b>
- ประวัติศาสตร์เมืองสุพรรณบุรี .....	2
- ตราประจำจังหวัด.....	4
- ธงประจำจังหวัด .....	4
- คำขวัญประจำจังหวัด .....	4
- ดอกไม้ประจำจังหวัด .....	4
- ต้นไม้ประจำจังหวัด .....	5
- สัตว์น้ำประจำจังหวัด.....	5
- สินค้าเกษตรที่สำคัญ.....	5
<b>1.2 ที่ตั้งและอาณาเขต .....</b>	<b>6</b>
<b>1.3 สภาพภูมิประเทศและการใช้ประโยชน์ที่ดิน.....</b>	<b>6</b>
- ทรัพยากรดิน .....	7
- แผนที่การใช้ประโยชน์ที่ดิน .....	10
- พื้นที่ป่า .....	11
<b>1.4 สภาพภูมิอากาศ.....</b>	<b>11</b>
<b>1.5 แหล่งน้ำที่สำคัญ .....</b>	<b>14</b>
- แหล่งน้ำธรรมชาติ .....	14
<b>1.6 การคมนาคม.....</b>	<b>17</b>
<b>1.7 ข้อมูลสาธารณสุขโรค .....</b>	<b>18</b>
<b>ส่วนที่ 2 ข้อมูลด้านสังคม .....</b>	<b>19</b>
<b>2.1 การแบ่งเขตการปกครอง.....</b>	<b>20</b>
- การแบ่งเขตการปกครองจำแนกรายอำเภอ .....	20
- จำนวนประชากร/จำนวนบ้าน .....	21
- สถานการณ์ด้านแรงงาน .....	21
- รายงานสถานการณ์ด้านแรงงานจังหวัดสุพรรณบุรี รายปี.....	22

## สารบัญ (ต่อ)

2.2 ด้านศาสนา .....	23
2.3 ด้านการศึกษา.....	24
2.4 ด้านสาธารณสุข.....	25
<b>ส่วนที่ 3 ข้อมูลด้านเศรษฐกิจ .....</b>	<b>26</b>
3.1 ผลิตภัณฑ์มวลรวมจังหวัด (GPP) .....	27
3.2 ด้านเกษตรกรรม .....	28
3.2.1 สภาพความเหมาะสมและการใช้ประโยชน์ที่ดินทางการเกษตร .....	28
3.2.2 การถือครองที่ดินทางการเกษตร .....	29
3.2.3 ต้นทุนการผลิตสินค้าเกษตรชนิดต่างๆ.....	32
3.2.4 ข้อมูลสารสนเทศด้านพืช.....	32
3.2.5 ข้อมูลสารสนเทศด้านปศุสัตว์ .....	47
3.2.6 ข้อมูลสารสนเทศด้านประมง .....	70
3.2.7 เกษตรอินทรีย์/GAP .....	85
3.2.8 ศูนย์ข้าวชุมชนจังหวัดสุพรรณบุรี.....	86
3.2.9 องค์กรเกษตรกร สถาบันเกษตรกร .....	88
3.2.10 แหล่ง/ศูนย์เรียนรู้และบริการด้านการเกษตร .....	89
3.2.11 ศูนย์จัดการศัตรูพืชชุมชน (ศจช.) .....	90
3.2.12 ศูนย์จัดการดินปุ๋ยชุมชน (ศดปช.).....	94
3.2.13 ศูนย์ปราชญ์ชาวบ้าน.....	97
3.2.14 ข้อมูล Smart Farmer/Young Smart Farmer.....	98
3.2.15 ฐานข้อมูลระบบส่งเสริมเกษตรแบบแปลงใหญ่.....	99
3.2.16 อาสาสมัครด้านการเกษตร .....	102
3.2.17 ข้อมูลด้านชลประทาน.....	103
3.2.18 ข้อมูลด้านการปฏิรูปที่ดิน.....	107
3.2.19 โครงสร้างพื้นฐานด้านการเกษตร .....	110
3.3 ด้านอุตสาหกรรม .....	112
- โรงงานอุตสาหกรรมอื่น .....	112
3.4 ข้อมูลการเตือนภัยด้านการเกษตร.....	113
3.4.1 ข้อมูลการเกิดสาธารณภัย.....	113
3.4.2 การให้ความช่วยเหลือตามระเบียบกระทรวงการคลัง .....	129
ภาคผนวก .....	132
คณะผู้จัดทำ .....	135

## สารบัญตาราง

ตารางที่ 1	ชุดดินและพื้นที่เบ็ดเตล็ดที่พบในจังหวัดสุพรรณบุรี.....	7
ตารางที่ 2	ปริมาณน้ำฝน จำนวนวันฝนตก อุณหภูมิ อุณหภูมิสูงสุด อุณหภูมิต่ำสุด..... และอุณหภูมิเฉลี่ยปี 2560-2564	12
ตารางที่ 3	ลักษณะลมฟ้าอากาศ และสภาวะประกอบอุตุนิยมวิทยารายเดือน ปี พ.ศ. 2564.....	13
ตารางที่ 4	ข้อมูลแหล่งน้ำในไร่นา จังหวัดสุพรรณบุรี ปี 2560-2564 .....	15
ตารางที่ 5	แหล่งน้ำในพื้นที่จังหวัดสุพรรณบุรี ปี 2564.....	16
ตารางที่ 6	แสดงการให้บริการรถไฟ จังหวัดสุพรรณบุรี .....	18
ตารางที่ 7	การแบ่งเขตการปกครอง และจำนวนประชากรในเขตจังหวัดสุพรรณบุรี .....	20
	จำแนกรายอำเภอ ปี 2564	
ตารางที่ 8	แสดงจำนวนประชากร และจำนวนบ้าน จังหวัดสุพรรณบุรี ปี 2560-2564 .....	21
ตารางที่ 9	จำนวนประชากร จำแนกตามสถานภาพแรงงาน และเพศ จังหวัดสุพรรณบุรี พ.ศ. 2564.....	21
ตารางที่ 10	แสดงจำนวนวัดและพระภิกษุ ในจังหวัดสุพรรณบุรี ปี 2564 .....	23
ตารางที่ 11	จำนวนสถานศึกษา นักเรียน/นักศึกษา ห้องเรียน และครู/ผู้สอน การศึกษาในระบบ .....	24
	ปีการศึกษา 2564	
ตารางที่ 12	ผลิตภัณฑ์มวลรวมจังหวัด (GPP) ตามราคาประจำปี จำแนกตามสาขาการผลิต.....	27
ตารางที่ 13	การใช้ที่ดินของจังหวัดสุพรรณบุรี ปี 2561 .....	28
ตารางที่ 14	เนื้อที่ใช้ประโยชน์ทางการเกษตร จังหวัดสุพรรณบุรี .....	28
ตารางที่ 15	ลักษณะการถือครองที่ดินทางการเกษตรของจังหวัดสุพรรณบุรี .....	29
ตารางที่ 16	การปรับเปลี่ยนการปลูกพืชพื้นที่ไม่เหมาะสมเป็นสินค้าใหม่ .....	30
	พื้นที่เป้าหมายการปรับเปลี่ยนจากพื้นที่ผลิตพืชเดิม (n)	
ตารางที่ 17	เนื้อที่ใช้ประโยชน์ทางการเกษตรจังหวัดสุพรรณบุรี แยกรายอำเภอ ปี 2564.....	31
ตารางที่ 18	แสดงต้นทุนการผลิต ภาคกลาง .....	32
ตารางที่ 19	คร่าวเรือนเกษตรกรจังหวัดสุพรรณบุรี ปี 2560-2564.....	32
ตารางที่ 20	ข้อมูลการผลิตพืช จังหวัดสุพรรณบุรี ปี 2564 .....	33
ตารางที่ 21	ข้อมูลการผลิตพืช จังหวัดสุพรรณบุรี 5 ปีย้อนหลัง .....	37
ตารางที่ 23	ข้าวนาปี : เนื้อที่เพาะปลูก เนื้อที่เก็บเกี่ยว ผลผลิต และผลผลิตต่อไร่ ระดับอำเภอ.....	38
	ปี 2560-2564 ที่ความชื้น 15%	
ตารางที่ 24	ข้าวนาปรัง : เนื้อที่เพาะปลูก เนื้อที่เก็บเกี่ยว ผลผลิต และผลผลิตต่อไร่ ระดับอำเภอ.....	39
	ปี 2560-2564 ที่ความชื้น 15%	



## สารบัญตาราง (ต่อ)

ตารางที่ 24	สับปะรด : เนื้อที่เพาะปลูก เนื้อที่เก็บเกี่ยว ผลผลิต และผลผลิตต่อไร่.....	40
	ระดับอำเภอ ปี 2560-2564	
ตารางที่ 25	ข้าวโพดเลี้ยงสัตว์ : เนื้อที่เพาะปลูก เนื้อที่เก็บเกี่ยว ผลผลิต และผลผลิตต่อไร่.....	40
	ระดับอำเภอ ปี 2560-2564	
ตารางที่ 26	มันสำปะหลัง : เนื้อที่เพาะปลูก เนื้อที่เก็บเกี่ยว ผลผลิต และผลผลิตต่อไร่ .....	41
	ระดับอำเภอ ปี 2560-2564	
ตารางที่ 27	ปาล์มน้ำมัน : เนื้อที่ยืนต้น เนื้อที่ให้ผล ผลผลิต และผลผลิตต่อไร่.....	42
	ระดับอำเภอ ปี 2560-2564	
ตารางที่ 28	ยางพารา : เนื้อที่ยืนต้น เนื้อที่กรีดยางได้ ผลผลิต และผลผลิตต่อไร่ .....	43
	ระดับอำเภอ ปี 2560-2564	
ตารางที่ 29	ครัวเรือนเกษตรกรจังหวัดสุพรรณบุรี ด้านปศุสัตว์ ปี 2560-2564.....	47
ตารางที่ 30	ข้อมูลสถิติด้านปศุสัตว์ ปี 2560-2564 .....	48
ตารางที่ 31	รายงานจำนวนเกษตรกรผู้เลี้ยงสัตว์และปศุสัตว์ ระดับจังหวัดสุพรรณบุรี 2564 .....	49
ตารางที่ 32	รายงานจำนวนเกษตรกรผู้เลี้ยงโคเนื้อ และจำนวนโคเนื้อ ระดับจังหวัดสุพรรณบุรี 2564 .....	50
ตารางที่ 33	รายงานจำนวนเกษตรกรผู้เลี้ยงโคนม และจำนวนโคนม ระดับจังหวัดสุพรรณบุรี 2564 .....	51
ตารางที่ 34	รายงานจำนวนเกษตรกรผู้เลี้ยงกระบือ และจำนวนกระบือ ระดับจังหวัดสุพรรณบุรี 2564 .....	52
ตารางที่ 35	รายงานจำนวนเกษตรกรผู้เลี้ยงสุกร และจำนวนสุกร ระดับจังหวัดสุพรรณบุรี 2564 .....	53
ตารางที่ 36	รายงานจำนวนเกษตรกรผู้เลี้ยงไก่ และจำนวนไก่ ระดับจังหวัดสุพรรณบุรี 2564 .....	54
ตารางที่ 37	รายงานจำนวนเกษตรกรผู้เลี้ยงเป็ด และจำนวนเป็ด ระดับจังหวัดสุพรรณบุรี 2564.....	55
ตารางที่ 38	รายงานจำนวนเกษตรกรผู้เลี้ยงแพะ และจำนวนแพะ ระดับจังหวัดสุพรรณบุรี 2564.....	56
ตารางที่ 39	รายงานจำนวนเกษตรกรผู้เลี้ยงแกะ และจำนวนแกะ ระดับจังหวัดสุพรรณบุรี 2564 .....	57
ตารางที่ 40	รายงานเกษตรกรรายย่อยผู้เลี้ยงสัตว์อื่น ระดับจังหวัดสุพรรณบุรี ปี 2564 .....	58
ตารางที่ 41	จำนวนฟาร์มมาตรฐานจังหวัดสุพรรณบุรี ปี 2564.....	59
ตารางที่ 42	รายละเอียดมาตรฐานโรงฆ่าสัตว์จังหวัดสุพรรณบุรี ปี 2564.....	60
ตารางที่ 43	จำนวนฟาร์มปลอดสารเร่งเนื้อแดงจังหวัดสุพรรณบุรี ปี 2564.....	61
ตารางที่ 44	จำนวนผู้ประกอบการโครงการปศุสัตว์โอเคจังหวัดสุพรรณบุรี ปี 2564.....	61
ตารางที่ 45	จำนวนผู้ประกอบการโครงการปศุสัตว์โอเค (ไข่ OK) จังหวัดสุพรรณบุรี ปี 2564 .....	63
ตารางที่ 46	โรงผลิตภัณฑ์นมจังหวัดสุพรรณบุรี .....	63
ตารางที่ 47	โรงงานผลิตอาหารสัตว์จังหวัดสุพรรณบุรี ปี 2564 .....	64
ตารางที่ 48	ร้านขายอาหารสัตว์จังหวัดสุพรรณบุรี ปี 2564.....	64
ตารางที่ 49	ครัวเรือนเกษตรกรจังหวัดสุพรรณบุรี ด้านประมง ปี 2560-2564.....	70
ตารางที่ 50	ข้อมูลชนิดสัตว์น้ำของจังหวัดสุพรรณบุรี ปี 2560-2564.....	71

## สารบัญตาราง (ต่อ)

ตารางที่ 51	ฐานข้อมูลฟาร์มเลี้ยงสัตว์น้ำ – ผลผลิตสัตว์น้ำ – มูลค่าสัตว์น้ำ จังหวัดสุพรรณบุรี ปี2563.....	72
	- 1. กุ้งก้ามกราม	72
	- 2. กุ้งขาว	72
	- 3. กุ้งขาวปนก้ามกราม	73
	- 4. ปลาช่อน	73
	- 5. ปลานิล	74
	- 6. ปลาดุก	74
	- 7. ปลาสวาย	75
	- 8. ปลาแรด	75
	- 9. ปลาทับทิม	76
	- 10. ปลาตะเพียนขาว	76
	- 11. ปลาสลิด	77
	- 12. ปลายี่สกเทศ	77
	- 13. ปลากทราย	78
	- 14. กบ	78
	- 15. ตะพาบน้ำ	79
	- 16. จระเข้	79
ตารางที่ 52	รายชื่อศูนย์ข้าวชุมชน จังหวัดสุพรรณบุรี .....	86
ตารางที่ 53	รายชื่อศูนย์ข้าวชุมชนที่ยังไม่ได้ขึ้นทะเบียน .....	87
ตารางที่ 54	จำนวนและสมาชิกสถาบันเกษตรกรจังหวัดสุพรรณบุรี ปี 2564 .....	88
ตารางที่ 55	จำนวนและสมาชิกสหกรณ์ จังหวัดสุพรรณบุรี ปี 2564 .....	89
ตารางที่ 56	รายชื่อศูนย์เรียนรู้การเพิ่มประสิทธิภาพการผลิตสินค้าเกษตร (ศพก.) จังหวัดสุพรรณบุรี .....	89
ตารางที่ 57	จำนวน แหล่ง/ศูนย์เรียนรู้และบริการด้านการเกษตร จังหวัดสุพรรณบุรี ปี 2564 .....	90
ตารางที่ 58	สรุปผลการจัดระดับขั้นศูนย์จัดการศัตรูพืชชุมชน (ศจช.) ปี 2564.....	90
ตารางที่ 59	ศูนย์จัดการดินปุ๋ยชุมชน (ศดปช.) จังหวัดสุพรรณบุรี (ศูนย์หลักศูนย์เครือข่าย) ปี 2565.....	94
ตารางที่ 60	ข้อมูล Smart Farmer ของจังหวัดสุพรรณบุรี ปี 2564 .....	98
ตารางที่ 61	Young Smart Farmer / ยุวเกษตรกร ของจังหวัดสุพรรณบุรี ปี 2564 .....	98
ตารางที่ 62	ข้อมูลระบบส่งเสริมเกษตรแบบแปลงใหญ่ จังหวัดสุพรรณบุรี.....	99
ตารางที่ 63	ข้อมูลอาสาสมัครเกษตรกรของจังหวัดสุพรรณบุรี ปี 2564 .....	102
ตารางที่ 64	โครงการชลประทานขนาดใหญ่ ขนาดกลาง และขนาดเล็ก ในจังหวัดสุพรรณบุรี.....	105
ตารางที่ 65	ข้อมูลด้านชลประทาน ปี 2564 .....	106
ตารางที่ 66	อำเภอที่ดำเนินการปฏิรูปที่ดิน จังหวัดสุพรรณบุรี ปี 2565.....	109
ตารางที่ 67	จำนวนผู้ประกอบการค้าข้าวที่จดทะเบียนตาม พ.ร.บ.การค้าข้าว พ.ศ.2489.....	111
ตารางที่ 68	จำนวนโรงงานอุตสาหกรรมจำแนกตามขนาดเงินลงทุนและแรงงาน .....	112
ตารางที่ 69	จำนวนเงินทุน คนงาน แรงม้า จำแนกตามกลุ่มอุตสาหกรรมของจังหวัดสุพรรณบุรี .....	112
ตารางที่ 70	สถิติการเกิดสาธารณภัยจังหวัดสุพรรณบุรี ปี 2564.....	113
ตารางที่ 71	ข้อมูลการให้ความช่วยเหลือเกษตรกรผู้ประสบภัยธรรมชาติ ประเภทอุทกภัย ปี 2564 .....	130
	จังหวัดสุพรรณบุรี ปี 2564	
	- ด้านพืช .....	130
	- ด้านประมง .....	131
	- ด้านปศุสัตว์.....	131

ส่วนที่ 1

ข้อมูลทั่วไป

จังหวัดสุพรรณบุรี



# 1. ข้อมูลทั่วไปจังหวัดสุพรรณบุรี

## 1.1 สภาพทั่วไป

### ประวัติศาสตร์เมืองสุพรรณบุรี

**สุพรรณบุรี** เป็นเมืองโบราณ พบหลักฐานทางโบราณคดีมีอายุไม่ต่ำกว่า 3,500-3,800 ปี โบราณวัตถุที่ขุดพบมีทั้งยุคหินใหม่ ยุคสำริด ยุคเหล็ก และสืบทอดวัฒนธรรมต่อเนื่องมาตั้งแต่สมัยสุวรรณภูมิ พุณิน อมราวดี ทวารวดี และศรีวิชัย **สุพรรณบุรี** เดิมมีชื่อว่าทวารวดี ศรีสุพรรณภูมิ หรือพันธุมบุรี ตั้งอยู่บนฝั่งแม่น้ำท่าจีนแถบบริเวณตำบลรั้วใหญ่ไปจดตำบลพิหารแดง ต่อมาพระเจ้ากาแตได้ย้ายเมืองมาตั้งอยู่ที่ฝั่งขวาของแม่น้ำ แล้วโปรดให้มอญน้อยไปสร้างวัดสนามชัย และบูรณะวัดป่าเลไลยก์ ชักชวนให้ข้าราชการจำนวน 2,000 คนบวช จึงขนานนามเมืองใหม่ว่า **สองพันบุรี** ครั้นถึงสมัยพระเจ้าอู่ทอง ได้สร้างเมืองมาทางฝั่งใต้หรือทางตะวันตกของแม่น้ำท่าจีน ชื่อเมืองเรียกว่า **อู่ทอง** จวบจนสมัยขุนหลวงพะงั่ว เมืองนี้จึงถูกเรียกว่าชื่อว่า **สุพรรณบุรี** นับแต่นั้นมา



สมเด็จพระบรมราชาธิราชที่ 1  
(ขุนหลวงพะงั่ว)

พระเจ้าอู่ทอง

ในสมัยกรุงศรีอยุธยาเป็นราชธานี เมืองสุพรรณบุรีเป็นเมืองหน้าด่านและเป็นเมืองอู่ข้าวอู่น้ำที่สำคัญ ต้องผ่านศึกสงครามหลายต่อหลายครั้ง สภาพเมืองตลอดจนโบราณสถานถูกทำลายเหลือเพียงซากปรักหักพัง จนกระทั่งถึงสมัยรัตนโกสินทร์ เมืองสุพรรณบุรีได้ฟื้นตัวขึ้นใหม่ และตั้งอยู่บนฝั่งตะวันออกของแม่น้ำท่าจีน (ลำน้ำสุพรรณ) มาจนตราប់ทุกวันนี้

ความสำคัญของสุพรรณบุรีในด้านประวัติศาสตร์การกอบกู้เอกราชไทยในสมัยกรุงศรีอยุธยา ได้แก่ ชัยชนะแห่งสงครามยุทธหัตถีที่สมเด็จพระนเรศวรมหาราชทรงมีชัยชนะเหนือพระมหาอุปราชา สมรภูมิตอนเจดีย์ เป็นมหาวีรกรรมคชยุทธอันยิ่งใหญ่ที่ได้ถูกจารึกไว้ และมีการจัดงานเพื่อเฉลิมฉลองอย่างยิ่งใหญ่ทุกปี เพื่อเป็นการเทิดพระเกียรติ ในด้านวรรณคดี เป็นเมืองต้นกำเนิดแห่งตำนาน **"ขุนช้างขุนแผน"** วรรณคดีไทยเรื่องราวและสถานที่ที่ปรากฏตามท้องเรื่องยังคงมีให้เห็นในปัจจุบัน อาทิ บ้านรั้วใหญ่ วัดเขาใหญ่ ท่าสิบเบี้ย ไร่ฝ้าย วัดป่าเลไลยก์ วัดแค อำเภออู่ทอง และอำเภอศรีประจันต์

**สุพรรณบุรี** ดินแดนแห่งความอุดมสมบูรณ์บนพื้นที่ราบภาคกลางสืบสานความเจริญรุ่งเรืองมาตั้งแต่อดีตเมื่อ พ.ศ. 1420 จากนามเดิมเมืองพันธุมบุรีในยุคทวารวดีตามหลักฐานทางโบราณคดีได้จารึกชื่อไว้ในพงศาวดารเหนือ และนาม **"สุพรรณภูมิ"** ปรากฏในศิลาจารึกพ่อขุนรามคำแหงมหาราชระบุว่าป็นนครรัฐที่มีความสำคัญมาก่อนกรุงศรีอยุธยา เมื่อมีการสถาปนากรุงศรีอยุธยา เมืองสุพรรณบุรีจึงจัดอยู่ในฐานะเมืองลูกหลวงซึ่งเป็นเมืองอู่ข้าวอู่น้ำที่สำคัญอีกด้วย

### เมืองสุพรรณในสมัยรัตนโกสินทร์บันทึกในหน้าประวัติศาสตร์

ครั้งสงครามเสียกรุงศรีอยุธยา ครั้งที่ 2 ในปี พ.ศ. 2310 ชาวสุพรรณต่างอพยพหลบหนีไปอยู่ยังที่ที่ปลอดภัยกว่า ปล่อยให้เมืองสุพรรณร้างไปขณะหนึ่ง แม้แต่ในสมัยรัชการที่ 2 แห่งกรุงรัตนโกสินทร์ โปรดฯ ให้มีการรวบรวมรายชื่อและจัดระเบียบแบ่งหัวเมืองต่างๆ ทว่าพระราชอาณาจักร ก็ยังไม่ปรากฏชื่อเมืองสุพรรณอยู่ในทำเนียบ

ชื่อ **“สุพรรณบุรี”** ปรากฏขึ้นเป็นครั้งแรกในสมัยรัชกาลที่ 3 จากโคลงนิราศสุพรรณ ซึ่งแต่งโดยสุนทรภู่ในราว พ.ศ. 2379 และในนิราศสุพรรณของเสมียนมี ศิษย์เอกสุนทรภู่ แต่งขึ้นในปี พ.ศ. 2387 ครั้งมีบรรดาศักดิ์เป็นหมื่นพรหมพัทธสร นายอากรเมืองสุพรรณบุรี ในสมัยรัชกาลที่ 3

### **สุพรรณภูมิ จากเมืองลูกหลวงสู่แดนยุทธหัตถี (พุทธศตวรรษที่ 20-22)**

หลังจากสมเด็จพระนเรศวรมหาราชจากสุพรรณภูมิ เสด็จไปครองกรุงศรีอยุธยา ทรงรวมอำนาจการปกครองแคว้นสุพรรณภูมิเข้าไว้ด้วยกันกับกรุงศรีอยุธยา และโปรดให้พระราชโอรสมาครองเมืองสุพรรณภูมิ เมืองนี้จึงคงความสำคัญต่อมาในฐานะเมืองลูกหลวง ครั้นถึงรัชกาลสมเด็จพระบรมไตรโลกนาถ (พ.ศ.1991-2031) สุพรรณภูมิกลายเป็นเมืองชั้นจัตวา ทำหน้าที่เมืองหน้าด่านให้กับกรุงศรีอยุธยา แต่เมื่อเกิดสงครามไทย - พม่าในรัชกาลสมเด็จพระมหาจักรพรรดิ พ.ศ. 2091 สุพรรณภูมิไม่อาจต้านทัพพม่าไว้ได้ เมื่อเสร็จศึก สมเด็จพระมหาจักรพรรดิจึงโปรดให้รื้อกำแพงเมืองเพื่อมิให้ข้าศึกใช้เป็นที่ยึดมั่น แต่ในสงครามหลังจากนั้นกรุงศรีอยุธยาก็เสียเอกราชให้กับพม่าเมื่อ พ.ศ. 2112

เมื่อสมเด็จพระนเรศวรมหาราชทรงประกาศอิสรภาพให้กับกรุงศรีอยุธยาแล้ว สุพรรณภูมิก็มีความสำคัญอีกครั้งในฐานะสมรภูมิอันยิ่งใหญ่ เมื่อ พ.ศ. 2135 ซึ่งพม่ายกทัพมาหมายจะปราบปราม ครั้งนั้นสมเด็จพระนเรศวรมหาราชนำทัพมาสกัดทัพพม่าในท้องที่เมืองสุพรรณภูมิและทรงกระทำยุทธหัตถีได้ชัยชนะเหนือพระมหาอุปราชาของพม่า ณ ตำบลหนองสาหร่าย ผลจากชัยชนะครั้งนั้นทำให้พม่าไปยกทัพมารุกรานกรุงศรีอยุธยาอีกเลยเป็นเวลานานเกือบ 170 ปี จนถึงรัชกาลสมเด็จพระเจ้าเอกทัศจึงได้เกิดสงครามไทย - พม่าอีกครั้ง ซึ่งนำไปสู่การเสียกรุงศรีอยุธยาครั้งที่ 2 เมื่อ พ.ศ. 2310 และเมืองสุพรรณก็ร้างไปในครานั้น

### **จากสุพรรณภูมิ สู่ “สุพรรณบุรี”**

ชื่อเมืองสุพรรณภูมิ เปลี่ยนเป็น **“สุพรรณบุรี”** เมื่อใดไม่มีหลักฐานระบุชัด พบเพียงเอกสารเก่าที่สุดคือ พระราชพงศาวดารกรุงศรีอยุธยา ฉบับหลวงประเสริฐอักษรนิติ์ ซึ่งเขียนขึ้นเมื่อ พ.ศ. 2223 ในรัชกาลสมเด็จพระนารายณ์มหาราช แสดงว่า ขณะนั้นเมืองนี้มีชื่อว่าสุพรรณบุรีแล้ว

### **คนยุคแรกๆ ในสุพรรณบุรี**

มนุษย์ได้เข้ามาตั้งถิ่นฐานในเขตปัจจุบันคือ จังหวัดสุพรรณบุรีเมื่อ 3,000 ปีมาแล้วโดยในระยะแรกคงอาศัยอยู่ตามถ้ำหรือเพิงผา ดำรงชีพอยู่ด้วยการหาของป่าและล่าสัตว์มีการประดิษฐ์เครื่องมือหินรูปแบบต่างๆ ขึ้นเพื่อใช้สอย ต่อมามีการพัฒนาขึ้นและได้อพยพมาสร้างบ้านเรือนบนที่ราบริมน้ำ ดำรงชีพด้วยการเพาะปลูก เลี้ยงสัตว์ เร่ยนรู้การนำแร่ธาตุโลหะมาประดิษฐ์เครื่องมือเครื่องใช้และเครื่องประดับ

### **ในระบบมณฑล**

ตัวเมืองสุพรรณบุรี ปัจจุบันอยู่บนฝั่งตะวันออกของแม่น้ำสุพรรณบุรี สันนิษฐานว่าน่าจะมีการย้ายเมืองจากฝั่งตะวันตกของแม่น้ำสุพรรณ ในราวสมัยรัชกาลที่ 5 ในปี พ.ศ. 2435 โปรดฯ ให้มีการจัดระเบียบการปกครองหัวเมืองเป็นระบบมณฑลเทศาภิบาลสุพรรณบุรี และสมุทรสาคร สุพรรณบุรี มีฐานะเป็น **“จังหวัดสุพรรณบุรี”** ในสมัยรัชกาลที่ 6 ตั้งแต่ พ.ศ. 2456 เป็นต้นมา

### **ครั้งเจ้านายเสด็จฯ**

**สุพรรณบุรี** เป็นเมืองสำคัญเมืองหนึ่งที่พระมหากษัตริย์ในราชวงศ์จักรี และบรมวงศานุวงศ์ได้เสด็จมาหลายครั้ง นับตั้งแต่

- พระบาทสมเด็จพระจอมเกล้าเจ้าอยู่หัว ครั้งทรงผนวช ได้เสด็จจุดธูปมาที่วัดป่าเลไลยก์ และโปรดฯ ให้บูรณปฏิสังขรณ์วัดและพระพุทธรูป “หลวงพ่อดุสิต” เมื่อเสด็จขึ้นครองราชย์สมบัติ
- พ.ศ. 2447 พระบาทสมเด็จพระจุลจอมเกล้าเจ้าอยู่หัว เสด็จประพาสหัวเมืองเป็นครั้งแรก โดยทางเรือ เรียกว่า เสด็จประพาสต้น ได้เสด็จประทับที่เมืองสุพรรณ ทรงเยี่ยมเยียนราษฎร และทรงนมัสการสถานที่สำคัญ ๆ เช่น วัดมหาธาตุ วัดป่าเลไลยก์ วัดบางยี่हन และศาลหลักเมือง
- พ.ศ. 2456 พระบาทสมเด็จพระจุลจอมเกล้าเจ้าอยู่หัว เสด็จฯ ตามเส้นทางของกระบวนทัพในคราวสงครามยุทธหัตถี ทรงนมัสการอนุสรณ์ดอนเจดีย์
- พระบาทสมเด็จพระเจ้าอยู่ภูมิลอดดุษฎี และสมเด็จพระนางเจ้าสิริกิติ์ พระบรมราชินีนาถ เสด็จฯ โดยทางรถยนต์ ทรงเปิดอนุสรณ์ดอนเจดีย์ และพระบรมราชานุสาวรีย์ เมื่อวันที่ 25 มกราคม 2502

### ตราประจำจังหวัด



เป็นรูปยุทธหัตถีระหว่างสมเด็จพระนเรศวรมหาราชกับพระมหาอุปราชาแห่งพม่า บริเวณที่ทำยุทธหัตถีอยู่ในท้องที่อำเภอดอนเจดีย์ เหตุที่ใช้เครื่องหมายนี้ก็เพราะเห็นว่าการศึกครั้งนี้ ใน พ.ศ. 2135 ทำให้เมืองไทยได้รับอิสรภาพชัยชนะดังกล่าว ได้เผยแพร่ชื่อเสียงและกิตติคุณของพระมหากษัตริย์ไทยออกไปนอกประเทศ และบริเวณที่กระทำยุทธหัตถีก็อยู่ในท้องที่อำเภอดอนเจดีย์ สุพรรณบุรีเป็นเมืองเก่าสมัยทวารวดี นักโบราณคดีกล่าวว่า ชื่อสุพรรณบุรีเปลี่ยนมาจากคำว่า อู่ทอง และ สุพรรณภูมิ

### ธงประจำจังหวัด



ธงพื้นสีน้ำเงิน-แสด-น้ำเงิน แบ่งตามแนวนอน ตรงกลางเป็นตราประจำจังหวัดรูปยุทธหัตถี ระหว่างสมเด็จพระนเรศวรมหาราช กับพระมหาอุปราชามังกะยอชวา

### คำขวัญประจำจังหวัด

เมืองยุทธหัตถี วรรณคดีขึ้นชื่อ เลื่องลือพระเครื่อง รุ่งเรืองเกษตรกรรม สูงล้ำประวัติศาสตร์ แหล่งปราชญ์ศิลปิน ภาษาถิ่นชวนฟัง

### ดอกไม้ประจำจังหวัด

**สุพรรณนิการ์** (ชื่อวิทยาศาสตร์: *Cochlospermum regium*) เป็นไม้ผลัดใบที่มีถิ่นกำเนิดในแถบทุ่งหญ้าเขตร้อนแคว้น (Cerrado) ในทวีปอเมริกาใต้ บริเวณประเทศบราซิล, โบลิเวีย, ปารากวัย และมีชื่อสามัญ Yellow Silk Cotton, Butter-Cup (Single), Butter-Cup (Double), Torchwood) แต่ปัจจุบันพบได้ทั่วไปในเอเชียตะวันออกเฉียงใต้เช่นกัน **สุพรรณนิการ์** มีลักษณะทางพฤกษศาสตร์



ใกล้เคียงกับฝ้ายคามาก ข้อแตกต่างที่สำคัญประการหนึ่งคือ ฝ้ายค่างจะออกดอกเพียงชั้นเดียว มี 5 กลีบ และบานทีละดอก ในขณะที่สุพรรณนิการ์จะมีทั้งชนิดที่ออกดอกชั้นเดียวและชนิดที่ออกดอกซ้อนกันเป็นกระจุกแน่น โดยบานพร้อมๆ กัน


## ต้นไม้ประจำจังหวัด



**ต้นมะเกลือ** เป็นไม้ยืนต้นในวงศ์ *Ebenaceae* พบขึ้นตามป่าเบญจพรรณทั่วไป เรือนยอดเป็นพุ่มกลมกิ่งอ่อนมีขนนุ่ม ผลดิบของมะเกลือมีสรรพคุณเป็นยา จัดเป็นพืชสมุนไพรชนิดหนึ่ง สมัยก่อนนิยมใช้ยางผลมะเกลือไปย้อมผ้า มะเกลือเป็นพันธุ์ไม้พระราชทานเพื่อปลูกเป็นมงคลของจังหวัดสุพรรณบุรีในภาคเหนือเรียก ต้นไม้ชนิดนี้ว่า มะเกีย มะเกือ หรือ ผีผา ทางใต้เรียกว่า เกลือ แถบเขมร-ตราดเรียก มักเกลือ

## สัตว์น้ำประจำจังหวัด

**ปลาม้า** (*Boesemania microlepis*) มีรูปร่างเพรียวเล็กไปทางด้านท้ายลำตัว หัวค่อนข้างเล็ก หน้าผากเว้าลึก ตาอยู่สูงไปทางด้านบนของหัว ปากกว้างอยู่ด้านล่างของจะงอยปาก ใต้คางมีรูเล็กๆ 5 รู ครีบหลังยาวตลอดส่วนหลัง ตอนหน้าเป็นก้านแข็ง ตอนท้ายเป็นก้านอ่อน โคนหางเรียวยาวเล็ก ครีบกันมีก้านแข็ง อันใหญ่หนา ครีบอกยาว ครีบท้องมีปลายเป็นเส้นยาวเช่นเดียวกับครีบหาง เกล็ดมีความเล็กมาก ลำตัวสีเทาอ่อนอ่อนเหลืองปนเงิน ด้านหลังมีสีคล้ำ ด้านข้างลำตัวมีแถบสีคล้ำจางๆ เป็นแนวเฉียงหลายแถบ ด้านท้องสีจาง ครีบใส จัดเป็นสิ่งมีชีวิตเพียงชนิดเดียวเท่านั้นที่อยู่ในสกุล *Boesemania*



ปลาม้าเป็นปลาที่มีชื่อเสียงมากของจังหวัดสุพรรณบุรี จนมีอำเภอชื่อ **อำเภอบางปลาม้า** เพราะความที่ในอดีตเคยชุกชุม เนื่องจากเป็นปลาที่มีรสชาติอร่อย เป็นที่นิยมมาก มีราคาขายที่สูง และเคยพบมากในบึงบอระเพ็ด แต่สถานการณ์ในปัจจุบันลดลงมาก อันเนื่องจากสภาวะแวดล้อมที่เปลี่ยนแปลง และการจับในปริมาณที่มาก

## สินค้าเกษตรที่สำคัญ

**สินค้าเกษตรที่สำคัญ** เพื่อให้หน่วยงานที่เกี่ยวข้องกำหนดทิศทางการพัฒนาและการบริหารจัดการให้ครบวงจร จำนวน 10 ชนิด ได้แก่

- 1) สินค้าด้านพืช จำนวน 4 ชนิด ได้แก่ ข้าว แห้ว มะม่วง และพืชอินทรีย์
- 2) สินค้าด้านประมง จำนวน 2 ชนิด ได้แก่ กุ้งก้ามกราม และปลาสด
- 3) สินค้าด้านปศุสัตว์ จำนวน 4 ชนิด ได้แก่ โคเนื้อ แพะ แกะ และพืชอาหารสัตว์





## 1.2 ที่ตั้งและอาณาเขต

**จังหวัดสุพรรณบุรี** ตั้งอยู่ในภาคกลางด้านตะวันตกของประเทศไทย มีแม่น้ำสุพรรณบุรี หรือแม่น้ำท่าจีนไหลผ่านตามแนวยาวของจังหวัดจากเหนือจรดใต้ จังหวัดสุพรรณบุรี ตั้งอยู่ระหว่างเส้นรุ้งที่ 14 องศา 4 ลิปดา ถึง 15 องศา 5 ลิปดาเหนือ และระหว่างเส้นแวงที่ 99 องศา 17 ลิปดา ถึง 100 องศา 16 ลิปดา ตะวันออก อยู่สูงจากระดับน้ำทะเลปานกลาง 3-10 เมตร มีพื้นที่ทั้งหมดประมาณ 5,358 ตารางกิโลเมตร หรือ 3,348,755 ไร่ คิดเป็นร้อยละ 5.2 ของพื้นที่ภาคกลาง อยู่ห่างจากกรุงเทพมหานคร ทางรถยนต์ 107 กิโลเมตร (ตามทางหลวงแผ่นดินหมายเลข 340) และทางรถไฟ 142 กิโลเมตร มีอาณาเขตติดต่อกับจังหวัดใกล้เคียง ดังนี้

<b>ทิศเหนือ</b>	ติดต่อกับจังหวัดชัยนาท และจังหวัดอุทัยธานี
<b>ทิศใต้</b>	ติดต่อกับจังหวัดนครปฐม และจังหวัดกาญจนบุรี
<b>ทิศตะวันออก</b>	ติดต่อกับจังหวัดอ่างทอง จังหวัดสิงห์บุรี และจังหวัดพระนครศรีอยุธยา
<b>ทิศตะวันตก</b>	ติดต่อกับจังหวัดกาญจนบุรี และจังหวัดอุทัยธานี



## 1.3 สภาพภูมิประเทศและการใช้ประโยชน์ที่ดิน

**จังหวัดสุพรรณบุรี** มีลักษณะพื้นที่ส่วนใหญ่เป็นที่ราบลุ่ม มีพื้นที่บางส่วนเป็นที่ราบสูง โดยมีความลาดเทระหว่าง 0-3 เปอร์เซ็นต์ อยู่ทางด้านตะวันตกของจังหวัด ตลอดแนวเหนือจรดใต้ พื้นที่ต่ำสุดอยู่ทางทิศตะวันออกเฉียงใต้สูงกว่าระดับน้ำทะเลปานกลาง 3 เมตร ส่วนทางเหนือของจังหวัดอยู่สูงจากระดับน้ำทะเลปานกลางเฉลี่ยประมาณ 10 เมตร





พื้นที่ส่วนใหญ่ของจังหวัดสุพรรณบุรี ใช้ทำนาข้าว มีแม่น้ำ ลำคลอง หนอง บึง อยู่ทั่วไป แม่น้ำสายสำคัญที่ไหลผ่านจากเหนือสุดถึงใต้สุด ได้แก่ แม่น้ำท่าจีน หรือแม่น้ำสุพรรณบุรี ในฤดูน้ำหลากจะมีน้ำท่วมขังในเขต อำเภอเมืองสุพรรณบุรี อำเภอบางปลาม้า และอำเภอสองพี่น้อง พื้นที่ทางตอนเหนือและตะวันตกของจังหวัดมีสภาพเป็นภูเขาและที่ราบสูง โดยเฉพาะในเขตพื้นที่อำเภอเดิมบางนางบวช อำเภอด่านช้าง รวมทั้งในบางพื้นที่ของอำเภอดอนเจดีย์ และอำเภอหนองหญ้าไซ

**บริเวณเทือกเขาสูงและพื้นที่ลอนสลับลอนชัน** เริ่มตั้งแต่ทางทิศตะวันตกเฉียงใต้ของอำเภออู่ทอง ทอดตัวขึ้นไปทางเหนือขนานกับ เส้นแบ่งเขตระหว่างจังหวัดสุพรรณบุรีกับจังหวัดกาญจนบุรี ลักษณะพื้นที่เป็นลูกคลื่นลอนลาดสลับเชิงเขา ส่วนทางด้านทิศตะวันตกของอำเภอด่านช้าง มีสภาพเป็นลูกคลื่นลอนลาดสลับซับซ้อนจนถึงเป็นเทือกเขาสูงชัน เป็นแนวเขาที่ติดกับเทือกเขาตะนาวศรี มียอดเขาสูงสุดคือเขาเทวดา มีความสูงประมาณ 1,220 เมตร จากระดับน้ำทะเล รองลงมาเป็นเขาพุเตย สูงประมาณ 760 เมตร จากระดับน้ำทะเล ถัดจากแนวเทือกเขาเป็นที่ราบหุบเขามาทางตะวันออก จะเป็นแนวลูกคลื่นลอนชันถึงเนินเขาแล้วค่อยๆ ลาดเทมาทางทิศตะวันออกจนถึงแม่น้ำสุพรรณบุรีหรือแม่น้ำท่าจีน

**บริเวณที่ราบลุ่ม** อยู่ทางทิศตะวันออกของจังหวัดตลอดแนว อยู่ริมฝั่งแม่น้ำสุพรรณตลอดแนวตั้งแต่เหนือจดใต้ อยู่สูงกว่าระดับน้ำทะเลประมาณ 3 เมตร ส่วนทางทิศเหนืออยู่สูงกว่าระดับน้ำทะเลประมาณ 10 เมตร อยู่ในเขตอำเภอเดิมบางนางบวช อำเภอสามชุก อำเภอดอนเจดีย์ อำเภอศรีประจันต์ อำเภอเมืองสุพรรณบุรี อำเภอบางปลาม้า อำเภอสองพี่น้อง และบางส่วนของอำเภออู่ทอง

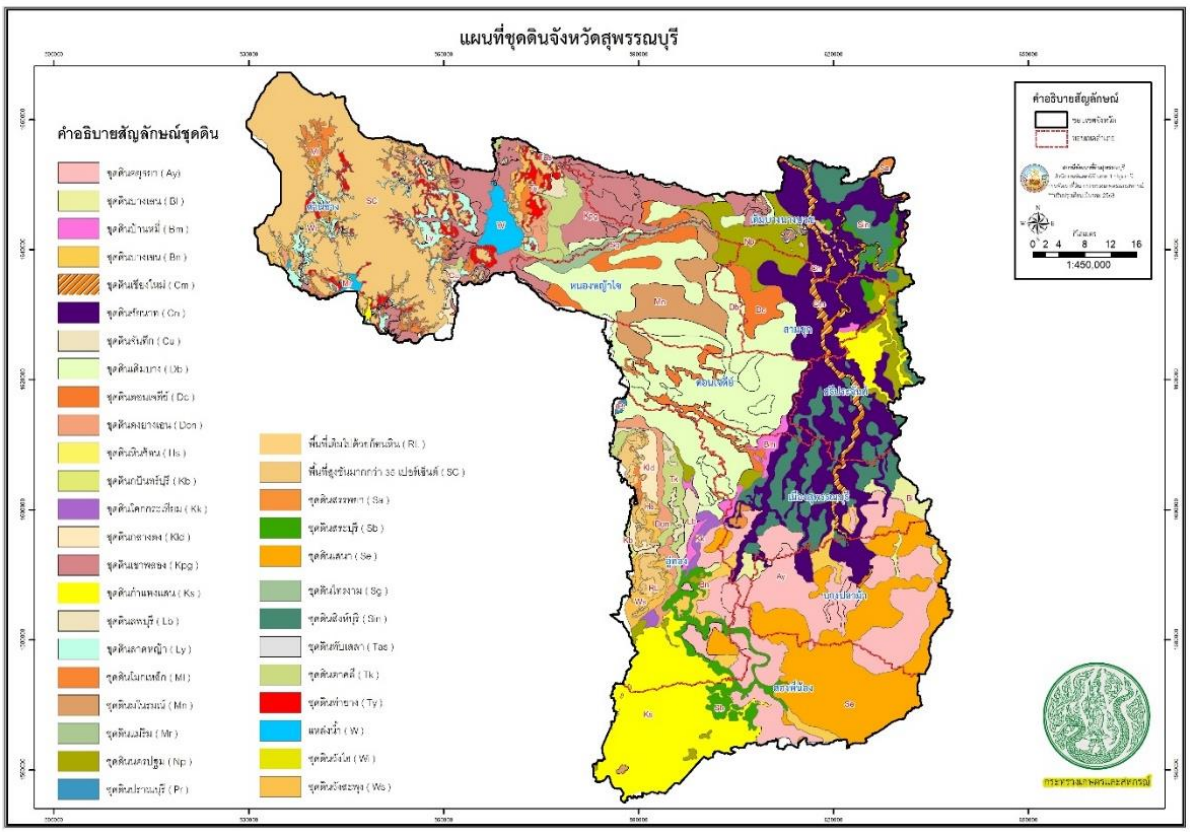
## ทรัพยากรดิน

**ทรัพยากรดิน** ในพื้นที่จังหวัดสุพรรณบุรี แบ่งออกได้เป็น 33 ชุดดิน เนื้อที่ประมาณ 2,887,135 ไร่ หรือ ร้อยละ 86.215 ของเนื้อที่ทั้งหมด เป็นหน่วยดินเชิงซ้อน 5 หน่วย มีเนื้อที่ประมาณ 18,990 ไร่ หรือร้อยละ 0.567 ของเนื้อที่ทั้งหมด และเป็นพื้นที่เบ็ดเตล็ด 3 ประเภท มีเนื้อที่ประมาณ 442,630 ไร่ หรือร้อยละ 13.218 ของเนื้อที่ทั้งหมด (ตารางที่ 1) มีหน่วยแผนที่ดินทั้งหมด 115 หน่วย แผนที่จำแนกเป็นหน่วยเดี่ยว 99 หน่วย เป็นหน่วยผสม 13 หน่วย พื้นที่เบ็ดเตล็ด 3 หน่วย อธิบายรายละเอียดได้ดังต่อไปนี้

**ตารางที่ 1** ชุดดินและพื้นที่เบ็ดเตล็ดที่พบในจังหวัดสุพรรณบุรี

ลำดับ	ชื่อชุดดิน	สัญลักษณ์	เนื้อที่(ไร่)	ร้อยละ
1	ชุดดินอยุธยา	Ay	308,094	9.200
2	ชุดดินบางเลน	Bl	27,468	0.820
3	ชุดดินบ้านหมี่	Bm	23,010	0.687
4	ชุดดินบางเขน	Bn	38,467	1.149
5	ชุดดินเชียงใหม่	Cm	48,423	1.446
6	ชุดดินชัยนาท	Cn	358,464	10.705
7	ชุดดินจันทึก	Cu	6,219	0.186
8	ชุดดินเดิมบาง	Db	427,633	12.770
9	ชุดดินดอนเจดีย์	Dc	92,135	2.751
10	ชุดดินดงยางเอน	Don	43,389	1.295
11	ชุดดินหินซ้อน	Hs	385	0.012

ลำดับ	ชื่อชุดดิน	สัญลักษณ์	เนื้อที่(ไร่)	ร้อยละ
12	ชุดดินกบินทร์บุรี	Kb	2,441	0.073
13	ชุดดินโคกกระเทียม	Kk	12,462	0.372
14	ชุดดินกลางดง	Kld	22,710	0.678
15	ชุดดินเขาพลอง	Kpg	194,254	5.801
16	ชุดดินกำแพงแสน	Ks	275,428	8.224
17	ชุดดินลพบุรี	Lb	26,002	0.777
18	ชุดดินลาดหญ้า	Ly	48,768	1.455
19	ชุดดินมวกเหล็ก	ML	44,128	1.318
20	ชุดดินมโนรมณ์	Mn	76,980	2.299
21	ชุดดินแม่ริม	Mr	332	0.010
22	ชุดดินนครปฐม	Np	123,934	3.701
23	ชุดดินปราณบุรี	Pr	1,556	0.046
24	ชุดดินสรรพยา	Sa	6,420	0.192
25	ชุดดินสระบุรี	Sb	65,439	1.954
26	ชุดดินเสนา	Se	283,958	8.480
27	ชุดดินไทรงาม	Sg	25,273	0.755
28	ชุดดินสิงห์บุรี	Sin	144,551	4.317
29	ชุดดินทับเสลา	Tas	1,639	0.049
30	ชุดดินตากลี	Tk	57,040	1.703
31	ชุดดินท่ายาง	Ty	45,966	1.372
32	ชุดดินวังไธ	Wi	1,311	0.040
33	ชุดดินวังสะพุง	Ws	52,856	1.578
34	หน่วยดินเชิงซ้อนระหว่างชุดดินเดิมบางและชุดดินดอนเจดีย์	Db-Dc	9,174	0.274
35	หน่วยดินเชิงซ้อนระหว่างชุดดินลาดหญ้าและชุดดินท่ายาง	Ly-Ty	412	0.012
36	หน่วยดินเชิงซ้อนระหว่างชุดดินมวกเหล็กและพื้นที่เติมไปด้วยก้อนหิน	ML-RL	2,173	0.065
37	หน่วยดินเชิงซ้อนระหว่างชุดดินมวกเหล็กและชุดดินวังสะพุง	ML-Ws	2,892	0.087
38	หน่วยดินเชิงซ้อนระหว่างชุดดินท่ายางและพื้นที่เติมไปด้วยก้อนหิน	Ty-RL	4,339	0.129
39	พื้นที่เติมไปด้วยก้อนหิน	RL	7,666	0.229
40	พื้นที่สูงชันมากกว่า 35 เปอร์เซ็นต์	SC	406,798	12.148
41	แหล่งน้ำ	W	28,166	0.841
รวม			3,348,755	100.000



จังหวัดสุราษฎร์ธานีมีเนื้อที่ประมาณ 3,348,755 ไร่ พบชุดดินทั้งหมด 33 ชุดดิน มีลักษณะภูมิประเทศโดยทั่วไปเป็นที่ราบสลับกับเนินเขาทางด้านตะวันตกเฉียงใต้ของอำเภออุ้มถ่อง ทอดขึ้นไปทางเหนือขนานกับเส้นแบ่งขอบเขตจังหวัดสุราษฎร์ธานีและจังหวัดกาญจนบุรี ส่วนทางด้านตะวันตกของอำเภอด่านช้างสภาพพื้นที่เป็นลูกคลื่น ลอดลาดสลับกับลูกคลื่นลอนชันจนถึงเทือกเขาสูงชัน เป็นเทือกเขาที่ติดต่อกับเทือกเขาตะนาวศรี ถัดมาจากเขามาทางตะวันออกจะเป็นแนวเนินลักษณะเป็นลูกคลื่นลอนชันและค่อยๆ ลาดลงมาทางทิศตะวันออกจนถึงที่ราบลุ่มแม่น้ำท่าจีนซึ่งค่อนข้างราบเรียบ ส่วนใหญ่เป็นดินที่เกิดจากการพัดพามาทับถมของตะกอนลำน้ำ เนินตะกอนรูปพัดและตะกอนลำน้ำฝสมกับตะกอนน้ำทะเลเก่า

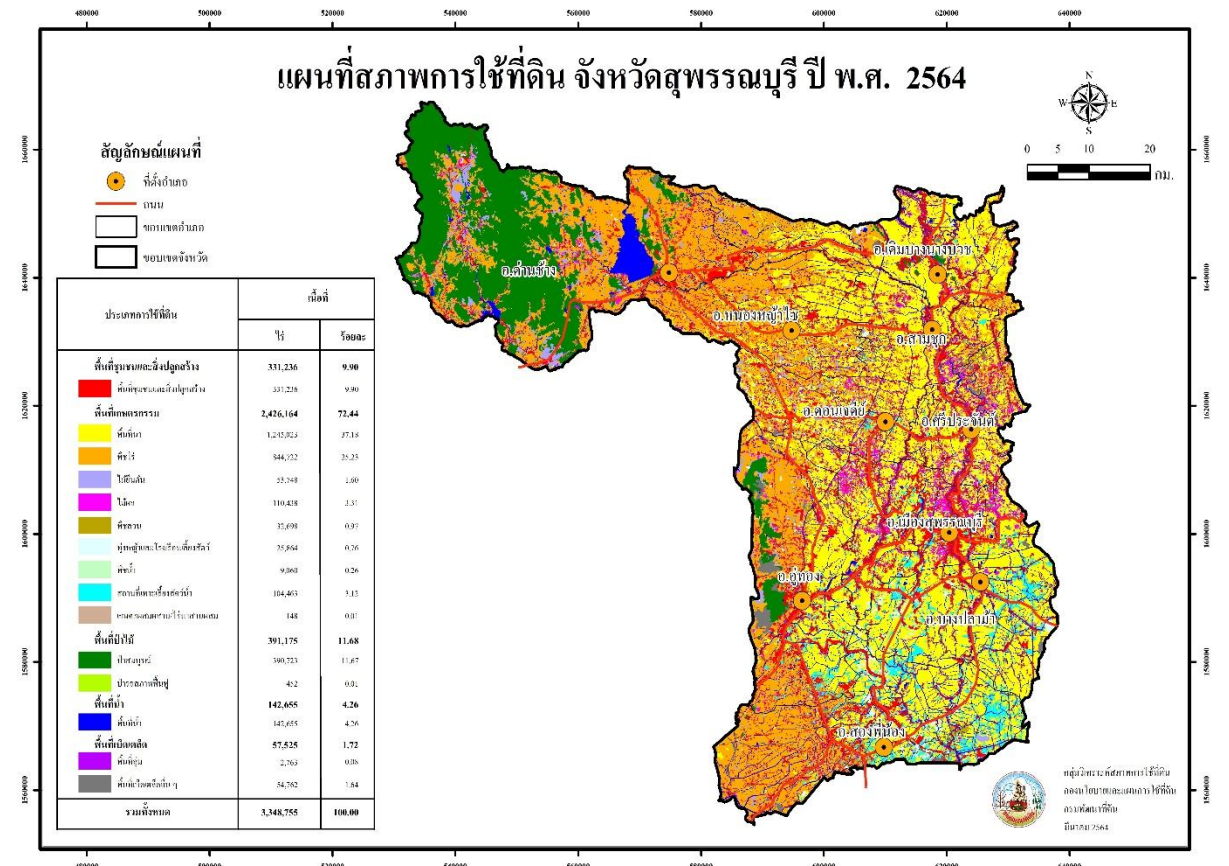
**ดินที่มีความเหมาะสมสำหรับปลูกข้าว** ซึ่งรวมถึงดินที่มีข้อจำกัดเล็กน้อยเกี่ยวกับการขาดแคลนน้ำและเนื้อดินเป็นทรายมีเนื้อที่รวมประมาณ 1,347,128 ไร่ หรือร้อยละ 40.227 ของเนื้อที่ทั้งหมด ส่วนดินที่ไม่ค่อยเหมาะสมสำหรับปลูกข้าวเนื่องจากมีข้อจำกัดรุนแรง เกี่ยวกับความเสี่ยงในการขาดแคลนน้ำในช่วงฤดูเพาะปลูกและการระบายน้ำของดินดีปานกลางมีเนื้อที่ประมาณ 931,433 ไร่ หรือร้อยละ 27.813 ของเนื้อที่ทั้งหมด

**ดินที่มีความเหมาะสมสำหรับปลูกพืชไร่** ซึ่งรวมถึงดินที่มีข้อจำกัดเล็กน้อยในเรื่องสภาพภูมิประเทศ เนื้อดินเป็นทราย ดินมีความอุดมสมบูรณ์ต่ำ เป็นดินสีปานกลางและมีกรวด ลูกรัง หรือเศษหินปะปนในเนื้อดิน มีเนื้อที่ประมาณ 974,928 ไร่ หรือร้อยละ 29.113 ของพื้นที่ทั้งหมด ส่วนดินที่ไม่เหมาะสมสำหรับปลูกพืชไร่เนื่องจากมีข้อจำกัดรุนแรงในเรื่อง สภาพภูมิประเทศเนื้อดินเป็นทราย ดินมีความอุดมสมบูรณ์ต่ำ เป็นดินสีปานกลางและมีกรวด ลูกรัง หรือเศษหินปะปนในเนื้อดิน มีเนื้อที่ประมาณ 1,914,288 ไร่ หรือร้อยละ 57.162 ของเนื้อที่ทั้งหมด

**ดินที่มีความเหมาะสมสำหรับปลูกไม้ผล** ซึ่งรวมถึงดินที่มีข้อจำกัดเล็กน้อยในเรื่องการระบายน้ำค่อนข้างเลว เนื้อดินเป็นทรายและมีกรวด ลูกกรัง หรือเศษหินปะปนในเนื้อดิน มีเนื้อที่ประมาณ 1,322,825 ไร่ หรือร้อยละ 39.5 ของพื้นที่ทั้งหมด ส่วนดินที่ไม่ค่อยเหมาะสมสำหรับปลูกไม้ผล เนื่องจากมีข้อจำกัดรุนแรงในเรื่องอันตรายจากน้ำท่วมเป็นดินต้น มีกรวด ลูกกรัง หรือเศษหินปะปนในเนื้อดินและพื้นที่ปะปนไปด้วยหินโผล่มีเนื้อที่ประมาณ 1,564,009 ไร่ หรือร้อยละ 46.705 ของเนื้อที่ทั้งหมด

**ดินที่มีความเหมาะสมสำหรับปลูกหญ้าเลี้ยงสัตว์** ส่วนใหญ่พบในสภาพภูมิประเทศตั้งแต่ราบเรียบถึงลูกคลื่นลอนชัน เป็นดินลึกมากกว่า 25 ซม. มีปริมาณกรวด เศษหินปะปนน้อยกว่าร้อยละ 35 ไม่มีน้ำแช่ขังนานจนทำให้พืชเสียหาย มีเนื้อที่ประมาณ 858,447 ไร่ หรือร้อยละ 25.633 ของเนื้อที่ทั้งหมด ส่วนดินที่ไม่ค่อยเหมาะสมสำหรับปลูกหญ้าเลี้ยงสัตว์เนื่องจากมีข้อจำกัดรุนแรงในเรื่องสภาพภูมิประเทศเป็นเนินเขา ดินต้นมาก มีเศษหินปะปนในเนื้อดินมากกว่าร้อยละ 35 มีหินพื้นที่โผล่ปะปนในพื้นที่รวมทั้งมีน้ำแช่ขังนานจนเป็นอันตรายต่อพืช มีเนื้อที่ประมาณ 2,047,678 ไร่ หรือร้อยละ 61.149 ของเนื้อที่ทั้งหมด

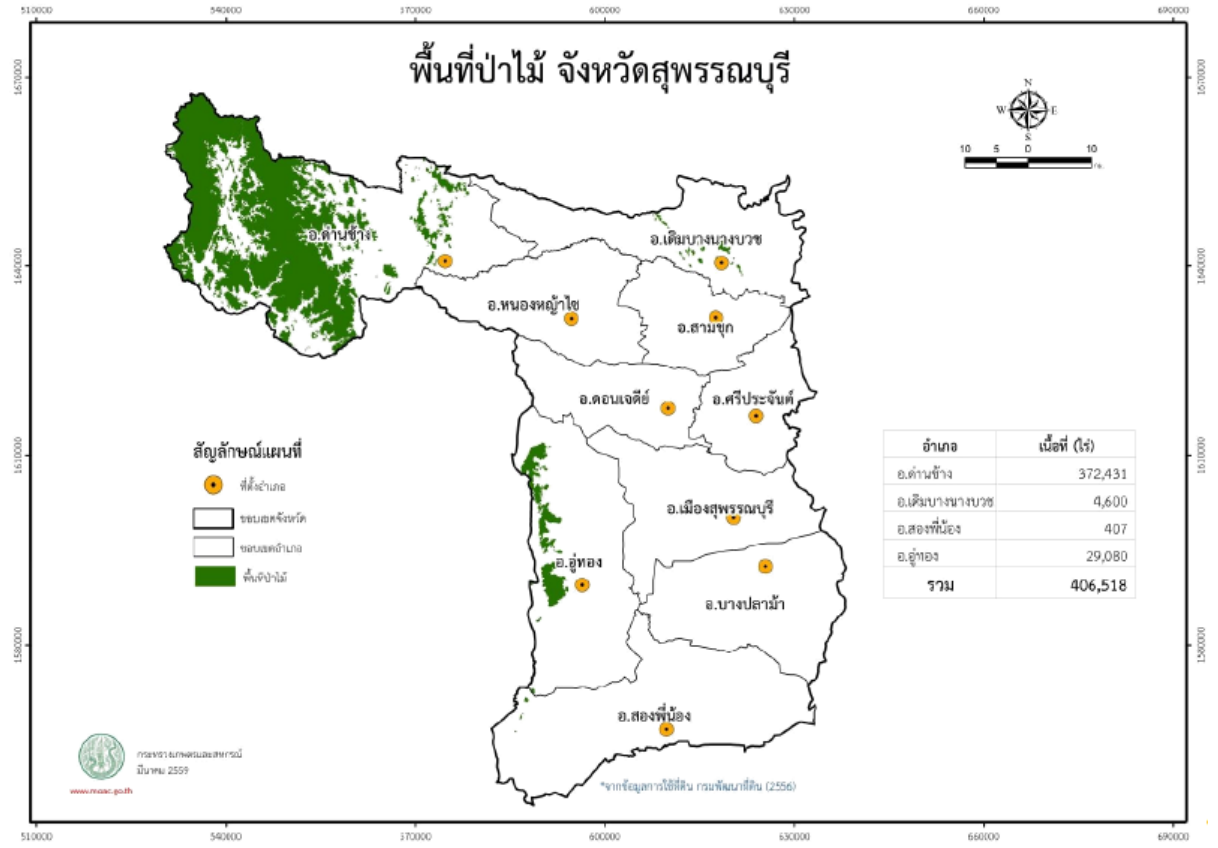
**แผนที่การใช้ประโยชน์ที่ดิน**



ที่มา : กองนโยบายและแผนการใช้ที่ดิน กรมพัฒนาที่ดิน <http://webapp.ldd.go.th/lpd/LandUseInfor.php>

พื้นที่ป่า

**ทรัพยากรป่าไม้** จังหวัดสุพรรณบุรีเนื้อที่ทั้งหมดจำนวน 3,348,755 ไร่ ถูกประกาศเป็นเขตป่าสงวนแห่งชาติจำนวน 7 แห่ง เนื้อที่รวมกันทั้งหมด 825,102.52 ไร่ หรือร้อยละ 24.64 ของพื้นที่จังหวัด โดยมีพื้นที่ป่าธรรมชาติกระจายอยู่ทางตอนเหนือและทางด้านตะวันตก ภายในเขตอำเภอด่านช้าง อำเภอนองหญ้าไซ อำเภออุทอง และอำเภอสองพี่น้อง ชนิดป่ามีตั้งแต่ป่าทุ่ง ป่าเต็งรัง ป่าเบญจพรรณ ป่าดงดิบ และป่าสนเขา ไม้ที่มีค่าทางเศรษฐกิจได้แก่ เต็ง รัง มะค่าโมง มะค่าแต้ พะยูง ชิงชัน ประดู่ ตะเคียนทอง ยมหอม เป็นต้น



1.4 สภาพภูมิอากาศ

**สภาพภูมิอากาศ** สภาพภูมิอากาศจัดอยู่ในประเภททุ่งหญ้าเขตร้อน ฤดูแล้ง และฤดูฝนแตกต่างกันอย่างชัดเจน มีลมมรสุมตะวันออกเฉียงเหนือพัดผ่านในเดือนตุลาคมถึงกุมภาพันธ์ และมรสุมตะวันตกเฉียงใต้พัดผ่านในเดือนพฤษภาคมถึงกลางเดือนตุลาคม นอกจากนี้ยังมีลมตะวันออกเฉียงใต้ จากทะเลจีนใต้เริ่มพัดผ่านเข้ามาในช่วงกลางเดือนกุมภาพันธ์ถึงกลางเดือนพฤษภาคม จากอิทธิพลของลมมรสุมทำให้เกิดฤดูกาล 3 ฤดู คือ

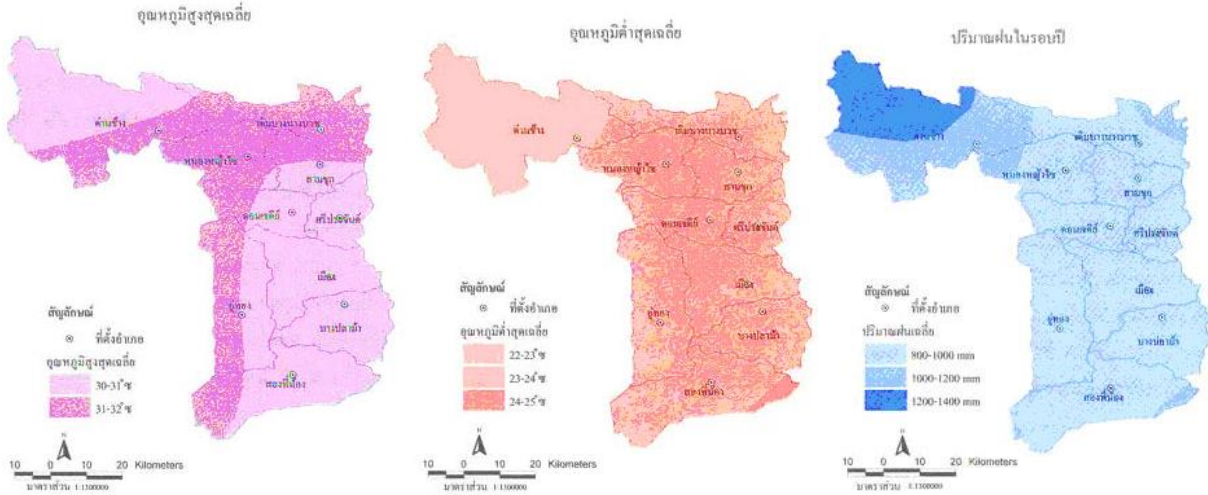
**ฤดูฝน** เริ่มต้นเมื่อลมมรสุมตะวันตกเฉียงใต้เริ่มพัดเข้าถึงก้นอ่าวไทย ประมาณเดือนพฤษภาคม พอถึงปลายเดือนพฤษภาคม หรือต้นเดือนมิถุนายน ลมมรสุมตะวันตกเฉียงใต้จะพัดผ่านทำให้มีฝนตกมากขึ้น ในเดือนสิงหาคม และกันยายนเป็นระยะที่มีฝนตกชุกที่สุด โดยปกติแล้วฤดูฝนจะสิ้นสุดราวกลางเดือนตุลาคม รวมระยะเวลาประมาณ 5-6 เดือน



**ฤดูหนาว** เริ่มจากปลายเดือนตุลาคม หรือต้นเดือนพฤศจิกายน ถึงกลางเดือนกุมภาพันธ์ ประมาณ 4 เดือน ระยะเวลาที่ฝนตกเป็นครั้งคราวไม่มากนัก และจะมีลมเย็นพัดจากเหนือมาใต้ สลับกันเป็นระยะๆ เดือนธันวาคม และมกราคมเป็นช่วงที่มีอากาศหนาวเย็นมากที่สุด แต่อุณหภูมิต่ำลงไม่มากนัก เพราะอยู่ปลายลมมรสุมตะวันออกเฉียงเหนือ และได้รับอิทธิพลจากทะเลในบริเวณอ่าวไทย

**ฤดูร้อน** เริ่มตั้งแต่กลางเดือนกุมภาพันธ์ ถึงกลางเดือนพฤษภาคม ประมาณ 3 เดือน เดือนเมษายนเป็นเดือนที่มีอากาศร้อนอบอ้าวมากที่สุด เนื่องจากการแผ่รังสีของดวงอาทิตย์ และถูกปกคลุมด้วยบริเวณความกดอากาศสูง ซึ่งศูนย์กลางอยู่ในทะเลจีนใต้ และมหาสมุทรแปซิฟิกตะวันตก บริเวณความกดอากาศสูงนี้ทางอุตุนิยมวิทยาถือว่าเป็นบริเวณที่มีอากาศร้อน อุณหภูมิสูง กระแสลมที่พัดเข้ามาจึงร้อน

**อุณหภูมิ** สภาพอากาศโดยทั่วไป มีลักษณะคล้ายกับจังหวัดอื่นๆ ในภาคกลางจะมีลมมรสุมตะวันออกเฉียงเหนือพัดผ่านในเดือนตุลาคมถึงเดือนกุมภาพันธ์ และลมมรสุมตะวันออกเฉียงใต้พัดผ่านในเดือนเมษายนถึงกลางเดือนตุลาคม นอกจากนี้ยังมีลมตะวันออกเฉียงใต้จากทะเลจีนใต้เริ่มพัดผ่านเข้ามาในช่วงกลางเดือนกุมภาพันธ์ถึงกลางเดือนพฤษภาคม

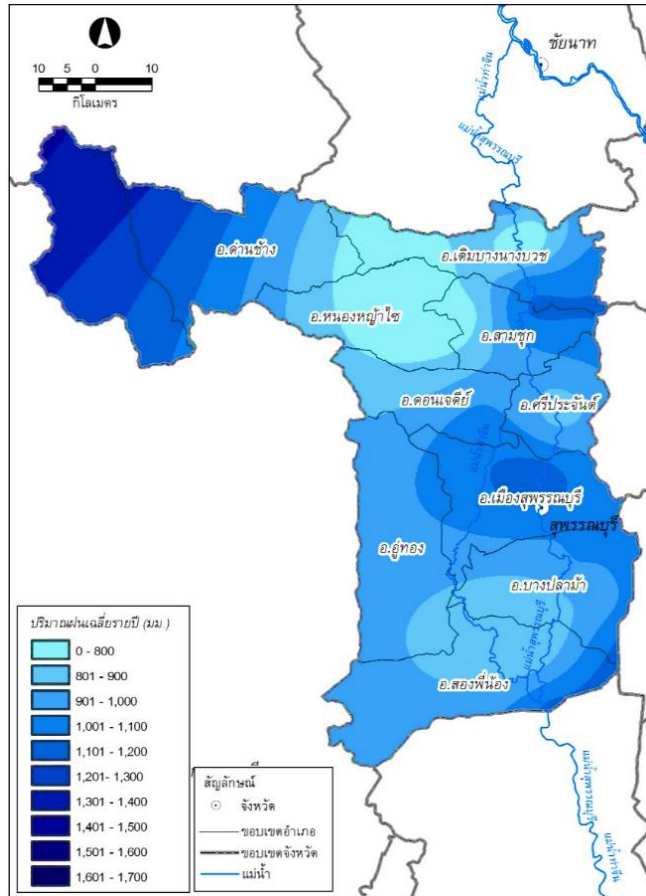


ตารางที่ 2 ปริมาณน้ำฝน จำนวนวันฝนตก อุณหภูมิสูงสุด อุณหภูมิต่ำสุด และอุณหภูมิเฉลี่ย ปี 2560 – 2564

ปี พ.ศ.	ปริมาณน้ำฝน (ม.ม.)	จำนวนวันฝนตก(วัน)	อุณหภูมิ (C°)		
			สูงสุด	ต่ำสุด	เฉลี่ย
2560	1,375.7	110	40.3	14.4	28.73
2561	901.9	101	39.6	16.4	28.72
2562	513.2	78	41.0	15.3	29.35
2563	850.8	79	40.9	17.3	29.29
2564	1,177.1	113	39.6	14.8	28.61

ที่มา : สถานีอุตุนิยมวิทยาสุพรรณบุรี (ข้อมูล ณ มกราคม 2565)

ปริมาณฝนเฉลี่ยรายปีในพื้นที่จังหวัดสุพรรณบุรี



ตารางที่ 3 ลักษณะลมฟ้าอากาศ และสภาวะประกอบอุตุนิยมวิทยารายเดือน ปี พ.ศ.2564

เดือน	ฝนรวมทั้งเดือน (ม.ม.)	จำนวนวันฝนตก (วัน)	อุณหภูมิ (C <sup>0</sup> )			ความชื้นสัมพัทธ์ (%)		
			สูงสุด	ต่ำสุด	เฉลี่ย	สูงสุด	ต่ำสุด	เฉลี่ย
มกราคม	0	0	35.1	14.8	24.94	97	39	68.99
กุมภาพันธ์	33.1	1	37.3	19.5	27.69	99	41	73.01
มีนาคม	4.3	1	39.6	23.5	30.33	98	30	71.13
เมษายน	169.7	11	38.7	23.6	29.73	96	38	75.72
พฤษภาคม	149.4	8	38.9	22.5	30.95	97	46	74.07
มิถุนายน	94.6	12	38.9	24.8	30.24	98	48	74.48
กรกฎาคม	108.7	17	37.7	24.5	29.22	99	50	79.84
สิงหาคม	155.6	16	38.3	23.3	29.59	96	42	74.01
กันยายน	320.2	21	35.0	23.4	28.37	98	52	81.62
ตุลาคม	109.1	19	35.5	22.7	28.57	98	56	81.25
พฤศจิกายน	17.7	5	35.4	21.2	28.16	97	47	74.05
ธันวาคม	14.7	2	33.2	16.5	25.55	94	38	66.48
<b>รวม</b>	<b>1,177.1</b>	<b>113</b>	<b>443.6</b>	<b>260.3</b>	<b>343.3</b>	<b>1167</b>	<b>527</b>	<b>894.7</b>
<b>เฉลี่ย</b>			<b>36.97</b>	<b>21.69</b>	<b>28.61</b>	<b>97.25</b>	<b>43.92</b>	<b>74.55</b>

ที่มา : สถานีอุตุนิยมวิทยาสุพรรณบุรี (ข้อมูล ณ มกราคม 2565)

## 1.5 แหล่งน้ำที่สำคัญ

### แหล่งน้ำธรรมชาติ

จังหวัดสุพรรณบุรีมีแหล่งน้ำธรรมชาติที่สำคัญและสามารถนำมาใช้ในการประกอบอาชีพด้านการเกษตรกรรม ดังนี้

**1) แม่น้ำสุพรรณบุรี (ท่าจีน)** เป็นแม่น้ำที่ไหลแยกจากแม่น้ำเจ้าพระยา ในเขตตำบลท่าซุง อำเภอเมือง จังหวัดอุทัยธานี แล้วไหลผ่านจังหวัดชัยนาทเรียกว่า แม่น้ำมะขามเต่า แล้วไหลเข้าสู่เขตจังหวัดสุพรรณบุรี ผ่านอำเภอเดิมบางนางบวช อำเภอสามชุก อำเภอศรีประจันต์ อำเภอเมืองสุพรรณบุรี อำเภอบางปลาม้า และอำเภอสองพี่น้อง ช่วงที่ไหลผ่านเขตจังหวัดสุพรรณบุรีเรียกว่า แม่น้ำสุพรรณบุรี จากนั้นไหลเข้าเขตจังหวัดนครปฐม ผ่านอำเภอบางเลน อำเภอนครชัยศรี ช่วงนี้เรียก แม่น้ำนครชัยศรี จากนั้นไหลเข้าเขตจังหวัดสมุทรสาคร เรียกแม่น้ำท่าจีน ตามทางภูมิศาสตร์ การกำหนดชื่อแม่น้ำจะใช้ชื่อที่ปลายน้ำ ดังนั้นแม่น้ำสายนี้ซึ่งมีถึงสี่ชื่อ จึงได้ชื่อว่า **แม่น้ำท่าจีน**



แม่น้ำท่าจีนมีความยาวประมาณ 300 กิโลเมตร กว้างประมาณ 60 เมตร ในช่วงที่ไหลผ่านจังหวัดสุพรรณบุรี เมื่อถึงฤดูน้ำหลากก็จะเอ่อล้นท่วมบ้านเรือน ไร่นา กระจ่างน้ำไม่ไหลเชี่ยว ก่อนที่จะมีการสร้างเขื่อนเจ้าพระยา (เขื่อนชัยนาท) และเขื่อนภูมิพล (เขื่อนยันฮี) ในฤดูที่ไม่ใช่ฤดูน้ำหลากคือ ประมาณเดือนกุมภาพันธ์ถึงเดือนตุลาคม น้ำในแม่น้ำจะขึ้นลงตามกำลังหนุนของน้ำทะเล ในสามลักษณะคือ น้ำขึ้น น้ำทรง และน้ำลง แต่หลังจากที่ได้สร้างเขื่อนทั้งสองแล้ว กระจ่างน้ำจะไหลลงสู่ทะเลอย่างเดียว

**2) ลำห้วยกระเสียว** เป็นลำห้วยที่เป็นสาขาสำคัญของแม่น้ำสุพรรณบุรี เป็นสาขาใหญ่ และมีความยาวที่สุดคือ ยาว 140 กิโลเมตร ต้นน้ำอยู่ระหว่างเขาเหลว กับเขาใหญ่เหนืออำเภอบ้านไร่ จังหวัดอุทัยธานี ไหลเข้าสู่จังหวัดสุพรรณบุรี ในเขตอำเภอเดิมบางนางบวช ไปบรรจบแม่น้ำสุพรรณบุรีที่บ้านวัง อำเภอสามชุก ลำห้วยกระเสียวมีลาดเขามาก และมีพื้นที่รับน้ำมากกว่าลำห้วยอื่นๆ จึงได้ดำเนินการโครงการกระเสียว ซึ่งประกอบด้วยเขื่อนเก็บน้ำ เขื่อนทดน้ำ ระบบส่งน้ำ ระบบระบายน้ำ และถนนขนส่ง เริ่มสร้างเมื่อปี พ.ศ.2522 แล้วเสร็จในปี พ.ศ.2524 ใช้งบประมาณ 927 ล้านบาท

เขื่อนเก็บน้ำกระเสียวสร้างระหว่างเขาโล้นกับเขาวังเดือนห้า ในเขตตำบลด่านช้าง อำเภอด่านช้าง เป็นเขื่อนลู่รังปนดินเหนียวแห่งแรกของประเทศไทย ยาว 425 เมตร สูง 35 เมตร สันเขื่อนกว้างสุด 170 เมตร ระดับสันเขื่อนสูง 92.50 เมตร จากระดับน้ำทะเล

อ่างเก็บน้ำเขื่อนกระเสียว เก็บกักน้ำได้ 390 ล้านลูกบาศก์เมตร อ่างเก็บน้ำยาว 12 กิโลเมตร กว้าง 7 กิโลเมตร มีพื้นที่รับน้ำฝน 1,200 ตารางกิโลเมตร พื้นที่อ่างเก็บน้ำ 48 ตารางกิโลเมตร ปริมาณน้ำฝนเฉลี่ยปีละ 1,000 มิลลิเมตร ปริมาณน้ำไหลเข้าอ่างประมาณ 168 ล้านลูกบาศก์เมตร

เขื่อนทดน้ำสร้างปิดกั้นลำห้วยกระเสียวทางใต้ เขื่อนห่างออกไปประมาณ 20 กิโลเมตร เพื่อทดน้ำในลำกระเสียวให้มีระดับสูง พอที่จะไหลเข้าคลองส่งน้ำเป็นเขื่อนคอนกรีต ระบายน้ำได้ 260 ลูกบาศก์เมตรต่อวินาที

โครงการเขื่อนกระเสียวสามารถส่งน้ำไปช่วยการเพาะปลูกให้สามารถทำนาในฤดูฝนได้ 130,000 ไร่ และปลูกพืชไร่ในฤดูแล้งได้ 68,000 ไร่





3) **คลองจรเข้สามพัน** มีต้นน้ำแยกมาจากเทือกเขาจังหวัดกาญจนบุรีไหลเข้าสู่จังหวัดสุพรรณบุรีทางอำเภออุทอง โดยไหลผ่านตำบลอุทอง ตำบลกระเจ็ด ตำบลเจดีย์ อำเภออุทอง ตำบลวัดโบสถ์ อำเภอบางปลาม้า ตำบลหัวโพธิ์ ตำบลบางพลับ อำเภอสองพี่น้อง มาสิ้นสุดที่คลองสองพี่น้อง ซึ่งไหลไปบรรจบกับแม่น้ำท่าจีน

4) **แหล่งน้ำธรรมชาติผืนดินอื่นๆ** มีแม่น้ำ ห้วย ลำธาร คลอง 416 สาย มีหนอง บึง 67 แห่ง มีน้ำพุ น้ำซับ 13 แห่ง สามารถใช้ประโยชน์เพื่อการอุปโภค บริโภค เพื่อทำเกษตรกรรม อาทิ คลองสองพี่น้อง คลองสาตี คลองบางยี่หน และคลองบางลี่ เป็นต้น ซึ่งคลองเหล่านี้เมื่อได้รับการพัฒนา ขุดลอก ก็สามารถใช้ประโยชน์ด้านการทำเกษตรกรรม อุปโภค บริโภค และยังสามารถใช้เป็นทางระบายน้ำ ส่วนเกินความจำเป็นลงสู่แม่น้ำท่าจีนหรือแม่น้ำสุพรรณบุรีอีกด้วย ซึ่งช่วยลดความเสียหายจากภัยธรรมชาติ อันจะเกิดกับผลผลิตทางการเกษตรได้อีกทางหนึ่ง

5) **แหล่งน้ำใต้ดิน** ประกอบด้วย บ่อบาดาลส่วนตัว จำนวน 9,810 บ่อ บ่อบาดาลสาธารณะ จำนวน 1,980 บ่อ และบ่อที่มีเครื่องสูบน้ำ จำนวน 2,584 แห่ง และสระ จำนวน 709 แห่ง

#### ตารางที่ 4 ข้อมูลแหล่งน้ำในไร่นา จังหวัดสุพรรณบุรี ปี 2560-2564

อำเภอ	จำนวนบ่อ				
	ปี 2560	ปี 2561	ปี 2562	ปี 2563	ปี 2564
เมืองสุพรรณบุรี	1	-	-	-	3
ดอนเจดีย์	19	-	4	27	7
ด่านช้าง	4	-	20	-	2
เดิมบางนางบวช	3	-	1	-	2
บางปลาม้า	-	-	-	-	-
ศรีประจันต์	-	-	-	-	-
สองพี่น้อง	-	-	-	-	-
สามชุก	11	-	7	-	1
หนองหญ้าไซ	10	-	13	33	6
อุทอง	2	-	5	-	9
<b>รวม</b>	<b>50</b>	<b>-</b>	<b>50</b>	<b>60</b>	<b>30</b>

ที่มา : สถานีพัฒนาที่ดินสุพรรณบุรี (ข้อมูล ณ มีนาคม 2565)

ตารางที่ 5 แหล่งน้ำในพื้นที่จังหวัดสุพรรณบุรี ปี 2564

อำเภอ	แหล่งน้ำขนาด 0-5 ไร่		แหล่งน้ำขนาด 5-10 ไร่		แหล่งน้ำขนาด 10-50 ไร่		แหล่งน้ำขนาด 50-100 ไร่		แหล่งน้ำขนาด >100 ไร่		รวม (แห่ง)	พื้นที่รวม (ไร่)
	จำนวน (แห่ง)	พื้นที่รวม	จำนวน (แห่ง)	พื้นที่รวม	จำนวน (แห่ง)	พื้นที่รวม	จำนวน (แห่ง)	พื้นที่รวม	จำนวน (แห่ง)	พื้นที่รวม		
เมืองสุพรรณบุรี	5	13	-	-	9	261	5	839	5	1,502	24	2,615
ดอนเจดีย์	29	148	-	-	3	30	7	148	-	-	39	326
ด่านช้าง	4	14	2	20	15	317	5	430	11	32,144	37	32,995
เดิมบางนางบวช	17	40	6	58	25	636	3	170	6	3,106	57	4,124
บางปลาม้า	3	13	5	64	18	526	12	1,049	7	1,016	45	2,755
ศรีประจันต์	-	-	5	45	8	253	8	678	8	456	29	1,490
สองพี่น้อง	-	-	3	30	2	50	2	200	-	-	7	294
สามชุก	-	-	-	-	6	142	5	454	5	1,152	16	1,780
หนองหญ้าไซ	2	10	4	43	2	52	-	-	-	-	8	119
อู่ทอง	9	38	5	47	9	236	2	156	6	1,736	31	2,235
<b>รวม</b>	<b>69</b>	<b>276</b>	<b>30</b>	<b>307</b>	<b>97</b>	<b>2,503</b>	<b>49</b>	<b>4,124</b>	<b>48</b>	<b>41,112</b>	<b>293</b>	<b>48,733</b>

ที่มา : สำนักงานประมงจังหวัดสุพรรณบุรี (ข้อมูล ณ มีนาคม 2565)



## 1.6 การคมนาคม

**ทางหลวงแผ่นดิน** จังหวัดสุพรรณบุรีอยู่ห่างจากกรุงเทพมหานคร ตามทางหลวงแผ่นดิน หมายเลข 340 ประมาณ 107 กิโลเมตร เป็นถนนคอนกรีต 6 เลน แยกเส้นทางไป-กลับ ถนนเส้นนี้เป็นถนนเชื่อมต่อระหว่างภาคเหนือและภาคใต้ โดยไม่ต้องผ่านกรุงเทพฯ การคมนาคมโดยทางรถยนต์ทั้งภายในจังหวัด และระหว่างจังหวัด มีความสะดวกรวดเร็วมาก เนื่องจากได้ปรับปรุงถนนในเขตจังหวัดอย่างต่อเนื่อง ปัจจุบันกล่าวได้ว่าระบบโครงข่ายเส้นทางคมนาคมขนส่งในจังหวัด มีความสมบูรณ์มาก นอกจากนี้ยังมีรถโดยสารประจำทาง ทั้งประเภทปรับอากาศ ไม่ปรับอากาศ และรถตู้ วิ่งให้บริการตลอดเวลา

รายละเอียดระยะทางจากอำเภอเมืองสุพรรณบุรี ถึง อำเภอต่างๆ มีดังนี้

1. อำเภอบางปลาม้า	10 กิโลเมตร
2. อำเภอศรีประจันต์	20 กิโลเมตร
3. อำเภอดอนเจดีย์	31 กิโลเมตร
4. อำเภออู่ทอง	32 กิโลเมตร
5. อำเภอสามชุก	39 กิโลเมตร
6. อำเภอเดิมบางนางบวช	54 กิโลเมตร
7. อำเภอหนองหญ้าไซ	58 กิโลเมตร
8. อำเภอสองพี่น้อง	70 กิโลเมตร
9. อำเภอด่านช้าง	77 กิโลเมตร

ระยะทางติดต่อภายนอกเขตจังหวัด สามารถติดต่อได้ตามเส้นทางดังนี้

<u>ทางหลวงแผ่นดิน</u>	<u>ระยะทาง (กม.)</u>
(1) สุพรรณบุรี-บางบัวทอง-กรุงเทพฯ	107
(2) สุพรรณบุรี-กำแพงแสน-นครปฐม-กรุงเทพฯ	160
(3) สุพรรณบุรี-กำแพงแสน-นครปฐม	105
(4) สุพรรณบุรี-กาญจนบุรี	91
(5) สุพรรณบุรี-ชัยนาท-นครสวรรค์	160
(6) สุพรรณบุรี-พระนครศรีอยุธยา	68
(7) สุพรรณบุรี-สิงห์บุรี	84
(8) สุพรรณบุรี-ชัยนาท	96
(9) สุพรรณบุรี-อ่างทอง	44
(10) สุพรรณบุรี-โคกสำโรง	143

**ทางรถไฟสายตะวันตก** เริ่มต้นจากสถานีรถไฟธนบุรี ตามแนวรถไฟสายใต้ แล้วแยกเข้า จังหวัดสุพรรณบุรี ที่สถานีหนองปลาตุ๊ก ในเขตอำเภอบ้านโป่ง จังหวัดราชบุรี ผ่านจังหวัดนครปฐม เข้าสู่จังหวัดสุพรรณบุรี ผ่านอำเภอสองพี่น้อง อำเภอบางปลาม้า และอำเภอเมืองสุพรรณบุรี รวมระยะทางประมาณ 142 กิโลเมตร ปัจจุบันมีรถไฟธรรมดา เริ่มออกจากสถานีวัดป่าเลไลยก์ อำเภอเมืองสุพรรณบุรี สู่ปลายทางสถานีรถไฟกรุงเทพฯ รถออกวันละ 1 เที่ยว เวลาประมาณ 05.19 น. ถึงปลายทางเวลาประมาณ 08.20 น. และจากสถานีกรุงเทพฯ ถึงสถานีวัดป่าเลไลยก์ มีรถออกวันละ 1 เที่ยว เวลา 16.40 น. ถึงปลายทางเวลาประมาณ 19.30 น.

## ตารางที่ 6 แสดงการให้บริการรถไฟ จังหวัดสุพรรณบุรี

สถานีต้นทาง-ปลายทาง	จำนวน (เที่ยว/วัน)	เวลาออกจากสถานีต้นทาง	เวลาถึงสถานีปลายทาง
สุพรรณบุรี-บางกอกน้อย	1	05.19 น.	08.20 น.
บางกอกน้อย-สุพรรณบุรี	1	16.40 น.	19.30 น.

### 1.7 ข้อมูลสาธารณูปโภค

**โทรศัพท์** องค์การโทรศัพท์แห่งประเทศไทย ได้ติดตั้งระบบโทรศัพท์ครอบคลุมพื้นที่ครบทุกอำเภอ มีชุมสายให้บริการแก่ประชาชนจำนวน 6 ศูนย์ ได้แก่

1. ศูนย์บริการลูกค้าสาขาสุพรรณบุรี
2. ศูนย์บริการลูกค้าสาขาสองพี่น้อง
3. ศูนย์บริการลูกค้าสาขาอู่ทอง
4. ศูนย์บริการลูกค้าสาขาเดิมบางนางบวช
5. ศูนย์บริการลูกค้าสาขาดอนเจดีย์
6. ศูนย์บริการลูกค้าสาขาด่านช้าง

การให้บริการด้านโทรศัพท์ภายในจังหวัดสุพรรณบุรี มีจำนวนชุมสาย 82 ชุมสาย และเลขหมายประจำที่เหลือจำนวน 43,300 เลขหมาย สำหรับผู้ใช้ Internet TOT จำนวน 296,000 ราย CAT จำนวน 4,000 ราย (ข้อมูล ณ ตุลาคม 2564)

**การไปรษณีย์** จังหวัดสุพรรณบุรี มีที่ทำการไปรษณีย์ประเภทรับ-จ่าย สำหรับให้บริการประชาชน และอำนวยความสะดวกในการติดต่อสื่อสารแก่ประชาชน 16 แห่ง ได้แก่ อำเภอเมืองสุพรรณบุรี 4 แห่ง อำเภอดอนเจดีย์ สองพี่น้อง อู่ทอง อำเภอละ 2 แห่ง และอำเภอด่านช้าง เดิมบางนางบวช บางปลาม้า ศรีประจันต์ สามชุก และหนองหญ้าไซ อำเภอละ 1 แห่ง

**การไฟฟ้า** การไฟฟ้าส่วนภูมิภาคจังหวัดสุพรรณบุรี มีที่ทำการ 3 แห่ง ได้แก่ สำนักงานการไฟฟ้าส่วนภูมิภาคอำเภอเมืองสุพรรณบุรี อำเภอเดิมบางนางบวช และอำเภออู่ทองครอบคลุมเกือบครบทุกหมู่บ้าน โดยบริการที่อยู่อาศัย สถานธุรกิจและอุตสาหกรรม สถานที่ราชการ สาธารณะ และอื่นๆ

**การประปา** จังหวัดสุพรรณบุรี มีสำนักงานประปา 5 แห่ง ได้แก่ สาขาสุพรรณบุรี สำนักงานประปาอำเภอเดิมบางนางบวช สำนักงานประปาอำเภออู่ทอง สำนักงานประปาอำเภอศรีประจันต์ สำนักงานประปาอำเภอด่านช้าง ครั้วเรือนที่ใช้น้ำประปาส่วนภูมิภาค จำนวนรวมทั้งสิ้น 57,011 ครั้วเรือน นอกนั้นใช้น้ำประปาจากการให้บริการขององค์กรปกครองส่วนท้องถิ่น

# ส่วนที่ 2

## ข้อมูลด้านสังคม

## 2. ข้อมูลด้านสังคม

### 2.1 การแบ่งเขตการปกครอง

#### การแบ่งเขตการปกครองจำแนกรายอำเภอ

การบริหารราชการ แบ่งออกเป็น 2 ส่วน ได้แก่

1) การบริหารราชการส่วนภูมิภาค แบ่งเขตการปกครองออกเป็น 10 อำเภอ 110 ตำบล 1,008 หมู่บ้าน

2) การบริหารราชการส่วนท้องถิ่น แบ่งเขตการปกครองออกเป็น 127 แห่ง ดังนี้

- องค์การบริหารส่วนจังหวัด จำนวน 1 แห่ง
- เทศบาลเมือง จำนวน 2 แห่ง
- เทศบาลตำบล จำนวน 44 แห่ง
- องค์การบริหารส่วนตำบล จำนวน 80 แห่ง

**ตารางที่ 7** การแบ่งเขตการปกครอง และจำนวนประชากรในเขตจังหวัดสุพรรณบุรี  
จำแนกรายอำเภอ ปี 2564

อำเภอ	พื้นที่ ตร.กม. <sup>1</sup>	ตำบล	อบต. <sup>2</sup>	เทศบาล เมือง <sup>2</sup>	เทศบาล ตำบล <sup>2</sup>	จำนวน หมู่บ้าน <sup>1</sup>	จำนวน บ้าน <sup>3</sup>	จำนวนประชากร <sup>3</sup>		
								ชาย (คน)	หญิง (คน)	รวม (คน)
1. เมืองสุพรรณบุรี	540.917	20	13	1	8	124	65,810	78,834	87,875	166,709
2. ดอนเจดีย์	252.081	5	5	-	2	50	17,062	22,174	23,502	45,676
3. ด่านช้าง	1,193.599	7	7	-	1	93	27,175	33,297	34,362	67,659
4. เดิมบางนางบวช	552.330	14	8	-	8	121	27,726	33,911	36,870	70,781
5. บางปลาม้า	481.298	14	11	-	7	127	26,408	36,828	39,045	75,873
6. ศรีประจันต์	180.986	9	4	-	6	64	23,475	29,099	31,969	61,068
7. สองพี่น้อง	750.381	15	14	1	1	140	42,789	61,366	64,540	125,906
8. สามชุก	355.917	7	6	-	1	68	21,783	25,069	27,394	52,463
9. หนองหญ้าไซ	420.209	6	6	-	1	66	17,698	23,785	25,004	48,789
10. อู่ทอง	630.290	13	6	-	9	155	41,210	58,520	61,916	120,436
<b>รวม</b>	<b>5,358.008</b>	<b>110</b>	<b>80</b>	<b>2</b>	<b>44</b>	<b>1,008</b>	<b>311,136</b>	<b>402,883</b>	<b>432,477</b>	<b>835,360</b>

ที่มา : 1. ที่ทำการปกครองจังหวัดสุพรรณบุรี ข้อมูล ปี 2564

2. สำนักงานท้องถิ่นจังหวัดสุพรรณบุรี ข้อมูล ปี 2564

3. จำนวนประชากรและจำนวนบ้าน ([https://stat.bora.dopa.go.th/new\\_stat/webPage/statByYear.php](https://stat.bora.dopa.go.th/new_stat/webPage/statByYear.php))

## จำนวนประชากร / จำนวนบ้าน

**ประชากร** จากข้อมูลและสถิติประชากรตามทะเบียนราษฎร ณ ธันวาคม 2564 จังหวัดสุพรรณบุรี มีประชากรทั้งสิ้น 835,360 คน เป็นชาย 402,883 คน (48.23%) หญิง 432,477 คน (51.77%) จำนวนบ้าน 311,136 หลัง

### ตารางที่ 8 แสดงจำนวนประชากร และจำนวนบ้าน จังหวัดสุพรรณบุรี ปี 2560-2564

ปี พ.ศ.	ชาย	หญิง	รวม	จำนวนบ้าน/หลัง
2560	412,089	439,914	852,003	295,968
2561	410,241	438,479	848,720	299,083
2562	408,808	437,526	846,334	302,490
2563	404,658	433,970	838,628	306,999
2564	402,883	432,477	835,360	311,136

ที่มา : ข้อมูลจากที่ทำการปกครองจังหวัดสุพรรณบุรี (ข้อมูล ณ วันที่ 31 ธันวาคม ของทุกปี)

## สถานการณ์ด้านแรงงาน

**ประชากรในวัยแรงงาน** จังหวัดสุพรรณบุรี มีประชากรที่อยู่ในวัยแรงงานหรือผู้ที่มีอายุ 15 ปีขึ้นไป จำนวน 727,926 คน เป็นผู้อยู่ในกำลังแรงงาน 462,824 คน (ร้อยละ 63.58) ประกอบด้วย ผู้มีงานทำ 453,696 คน (ร้อยละ 98.03) ผู้ว่างงาน 5,648 คน (ร้อยละ 1.22) และผู้รอฤดูกาล 3,480 คน (ร้อยละ 0.75) และเป็นผู้อยู่นอกกำลังแรงงาน 265,102 คน (ร้อยละ 36.42)

### ตารางที่ 9 จำนวนประชากร จำแนกตามสถานภาพแรงงาน และเพศ จังหวัดสุพรรณบุรี พ.ศ. 2564

สถานภาพแรงงาน	รวม	ชาย	ร้อยละ	หญิง	ร้อยละ
ประชากรอายุ 15 ปีขึ้นไป	727,926	346,407	47.59	381,519	52.41
<b>1. ผู้อยู่ในกำลังแรงงาน</b>	<b>462,824</b>	<b>257,663</b>	<b>55.67</b>	<b>205,161</b>	<b>44.33</b>
1.1 ผู้มีงานทำ	453,696	254,289	56.05	199,407	43.95
1.2 ผู้ว่างงาน	5,648	1,734	30.70	3,914	69.30
1.3 ผู้ที่รอฤดูกาล	3,480	1,640	47.13	1,840	52.87
<b>2. ผู้ไม่อยู่ในกำลังแรงงาน</b>	<b>265,102</b>	<b>88,744</b>	<b>33.48</b>	<b>176,358</b>	<b>66.52</b>
2.1 ทำงานบ้าน	62,814	1,483	2.36	61,331	97.64
2.2 เรียนหนังสือ	45,735	21,807	47.68	23,927	52.32
2.3 อื่นๆ (เด็ก/คนชรา/ไม่สามารถทำงานได้)	156,554	65,454	41.81	91,100	58.19

ที่มา: รายงานสถานการณ์แรงงานจังหวัดสุพรรณบุรี ฉบับรายปี 2564 (ข้อมูล ณ กันยายน 2564 เนื่องจากข้อมูล ณ ธันวาคม 2564 อยู่ระหว่างการสำรวจ)

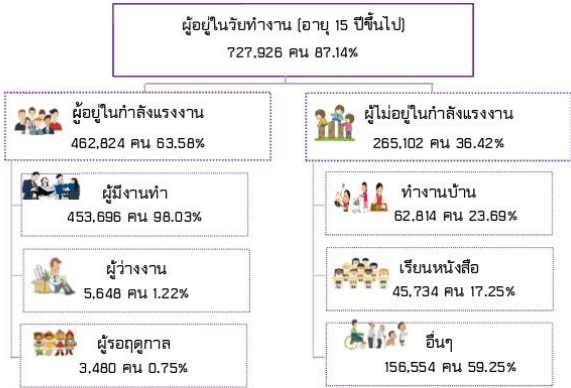


รายงานสถานการณ์ด้านแรงงานจังหวัดสุพรรณบุรี รายปี 2564

ข้อมูลทั่วไป



โครงสร้างประชากร



ที่มา : สำนักงานสถิติจังหวัดสุพรรณบุรี (ข้อมูล ณ กันยายน ปี 2564)

การมีงานทำและการว่างงาน



ที่มา : สำนักงานสถิติจังหวัดสุพรรณบุรี (ข้อมูล ณ กันยายน ปี 2564)

ผู้ประกอบการ



ที่มา : สำนักงานประกันสังคมจังหวัดสุพรรณบุรี

แรงงานนอกระบบ ปี 2564 = 316,181 คน



ความต้องการแรงงาน

ตำแหน่งงานว่าง 4,065 อัตรา
ผู้ลงทะเบียนสมัครงาน 1,372 คน
บรรจุ 1,754 คน

ที่มา : สำนักงานจัดหางานจังหวัดสุพรรณบุรี

การเลิกจ้าง

สถานประกอบการที่เลิกจ้าง 147 แห่ง

ลูกจ้างที่ถูกเลิกจ้าง 427 คน

ประเภทกิจการที่เลิกจ้างสูงสุด คือ การขายส่ง การขายปลีก และการซ่อมแซมยานยนต์

ที่มาสำนักงานประกันสังคมจังหวัดสุพรรณบุรี

แรงงานต่างด้าว



การพัฒนาศักยภาพแรงงาน

- การฝึกเตรียมเข้าทำงาน 88 คน
  - การฝึกยกระดับฝีมือแรงงาน 1,133 คน
  - การทดสอบมาตรฐานฝีมือแรงงาน 1,087 คน
  - การฝึกอาชีพเสริม 602 คน
  - การประเมินความรู้ ความสามารถตาม พรบ. 145 คน
- ผู้เข้ารับการฝึกทั้งหมด 3,055 คน
- ผ่านการฝึกทั้งหมด 2,600 คน
- ข้อมูล ธันวาคม ปี 2564
- ที่มา : สถาบันพัฒนาฝีมือแรงงาน 2 สุพรรณบุรี

## 2.2 ด้านศาสนา

ประชากรจังหวัดสุพรรณบุรี ส่วนใหญ่นับถือศาสนาพุทธ รองลงมาคือศาสนาคริสต์ และศาสนาอิสลาม

**วัด** จังหวัดสุพรรณบุรี มีจำนวน 597 วัด (วัดร้าง 201 วัด) แยกเป็น มหานิกาย จำนวน 583 วัด ธรรมยุต จำนวน 13 วัด อนัมนิกาย จำนวน 1 วัด จำแนกตามรายอำเภอ ดังนี้

**ตารางที่ 10** แสดงจำนวนวัดและพระภิกษุ ในจังหวัดสุพรรณบุรี ปี 2564

อำเภอ	วัด				พระภิกษุ	สามเณร
	มหานิกาย	ธรรมยุต	อนัมนิกาย	รวม		
1. เมืองสุพรรณบุรี	98	2		100	928	40
2. ดอนเจดีย์	38	2		40	346	25
3. ด่านช้าง	59	1		60	455	9
4. เดิมบางนางบวช	58	1		59	393	15
5. บางปลาม้า	75			75	492	42
6. ศรีประจันต์	41	2		43	399	28
7. สองพี่น้อง	60		1	61	278	6
8. สามชุก	36	1		37	551	47
9. หนองหญ้าไซ	38	3		41	517	56
10. อุทัยทอง	80	1		81	232	5
<b>รวม</b>	<b>583</b>	<b>13</b>	<b>1</b>	<b>597</b>	<b>4,591</b>	<b>273</b>

ที่มา : สำนักงานพระพุทธศาสนาจังหวัดสุพรรณบุรี (ข้อมูล ณ วันที่ 31 ธันวาคม 2564)

**คริสตจักร** จังหวัดสุพรรณบุรีมีคริสตจักร จำนวน 30 แห่ง ดังนี้

- เมืองสุพรรณบุรี	8 แห่ง	- ดอนเจดีย์	1 แห่ง
- ด่านช้าง	3 แห่ง	- เดิมบางนางบวช	5 แห่ง
- บางปลาม้า	- แห่ง	- ศรีประจันต์	1 แห่ง
- สองพี่น้อง	1 แห่ง	- สามชุก	2 แห่ง
- หนองหญ้าไซ	2 แห่ง	- อุทัยทอง	7 แห่ง

ที่มา : <https://tuthai.org/directory/area/สุพรรณบุรี>

**มัสยิด** จังหวัดสุพรรณบุรี มีมัสยิดเพียงแห่งเดียว คือ **มัสยิดนูรุ้รเราะห์มาน** ตั้งอยู่ที่ 919 ซอยดาบฟ้าพื้น 1 ตำบลท่าพี่เลี้ยง อำเภอเมืองสุพรรณบุรี จังหวัดสุพรรณบุรี

## 2.3 ด้านการศึกษา

### สถานศึกษา/นักเรียน/ครูผู้สอน

**จังหวัดสุพรรณบุรี** มีสถานศึกษาที่เปิดสอนทั้งสิ้น 768 แห่ง จำนวนนักเรียน/นักศึกษา 138,735 คน จำนวนห้องเรียน 6,141 ห้อง และจำนวนครู/ผู้สอน 9,759 คน

**ตารางที่ 11** จำนวนสถานศึกษา นักเรียน/นักศึกษา ห้องเรียน และครู/ผู้สอน ปีการศึกษา 2564

สังกัด	จำนวน สถานศึกษา	จำนวน นักเรียน/นักศึกษา	จำนวน ห้องเรียน	จำนวน ครู/ผู้สอน
<b>1. กระทรวงศึกษาธิการ</b>	<b>465</b>	<b>118,828</b>	<b>5,838</b>	<b>8,512</b>
<b>สำนักงานคณะกรรมการการศึกษาขั้นพื้นฐาน (สพฐ.)</b>	<b>430</b>	<b>94,323</b>	<b>4,972</b>	<b>7,136</b>
- สำนักงานเขตพื้นที่การศึกษาประถมศึกษาสุพรรณบุรี เขต 1	135	19,808	1,285	1,721
- สำนักงานเขตพื้นที่การศึกษาประถมศึกษาสุพรรณบุรี เขต 2	134	21,118	1,342	1,670
- สำนักงานเขตพื้นที่การศึกษาประถมศึกษาสุพรรณบุรี เขต 3	128	18,697	1,276	1,637
- สำนักงานเขตพื้นที่การศึกษามัธยมศึกษา เขต 9	32	34,233	1,008	2,028
- โรงเรียนสุพรรณบุรีปัญญานุกูล	1	467	61	80
<b>สำนักงานคณะกรรมการส่งเสริมการศึกษาเอกชน</b>	<b>27</b>	<b>14,741</b>	<b>545</b>	<b>942</b>
<b>สำนักงานคณะกรรมการการอาชีวศึกษา</b>	<b>8</b>	<b>9,764</b>	<b>321</b>	<b>434</b>
<b>2. กระทรวงการอุดมศึกษา</b>	<b>5</b>	<b>3,198</b>	<b>16</b>	<b>210</b>
- โรงเรียนสาธิต	1	249	16	21
- สถาบันอุดมศึกษา	4	2,949		189
<b>3. กระทรวงมหาดไทย</b>	<b>291</b>	<b>12,336</b>	<b>220</b>	<b>537</b>
- ศูนย์พัฒนาเด็กเล็ก	274	7,248		287
- โรงเรียนสังกัดท้องถิ่นฯ	17	5,088	220	250
<b>4. กระทรวงการท่องเที่ยวและกีฬา</b>	<b>2</b>	<b>2,633</b>	<b>27</b>	<b>155</b>
- โรงเรียนกีฬาฯ	1	671	27	36
- ม.การกีฬาแห่งชาติ	1	1,962		119
<b>5. กระทรวงวัฒนธรรม</b>	<b>2</b>	<b>986</b>	<b>34</b>	<b>107</b>
- วิทยาลัยนาฏศิลป์สุพรรณบุรี	1	607	18	65
- วิทยาลัยช่างศิลป์สุพรรณบุรี	1	379	16	42
<b>6. กระทรวงสาธารณสุข</b>	<b>2</b>	<b>736</b>		<b>227</b>
- วิทยาลัยการสาธารณสุขสิรินธร จังหวัดสุพรรณบุรี	1	272		136
- วิทยาลัยพยาบาลบรมราชชนนี สุพรรณบุรี	1	464		91
<b>7. สำนักงานพระพุทธศาสนา</b>	<b>1</b>	<b>18</b>	<b>6</b>	<b>11</b>
โรงเรียนพระปริยัติธรรมวัดหนองพันท้าว	1	18	6	11
<b>รวมทั้งสิ้น</b>	<b>768</b>	<b>138,735</b>	<b>6,141</b>	<b>9,759</b>

ที่มา : ข้อมูลสารสนเทศเพื่อการพัฒนาการจัดการศึกษาของสำนักงานศึกษาธิการจังหวัดสุพรรณบุรี ประจำปีการศึกษา 2563 ([https://drive.google.com/file/d/14-Ztz\\_uFXemcew6bS6JP-eUY6BQtNEBU/view](https://drive.google.com/file/d/14-Ztz_uFXemcew6bS6JP-eUY6BQtNEBU/view))

## 2.4 ด้านสาธารณสุข

**จังหวัดสุพรรณบุรี** มีสถานบริการสาธารณสุข จำนวน 204 แห่ง ดังนี้

- สำนักงานสาธารณสุขจังหวัด	1	แห่ง
- สำนักงานสาธารณสุขอำเภอ	10	แห่ง
- โรงพยาบาลส่งเสริมสุขภาพตำบล/สาธารณสุขชุมชน	174	แห่ง
- โรงพยาบาลศูนย์/โรงพยาบาลทั่วไป	2	แห่ง
- โรงพยาบาลเอกชน	4	แห่ง
- โรงพยาบาลชุมชน / สมเด็จพระยุพราช	8	แห่ง
- ศูนย์สุขภาพชุมชน/บริการสาธารณสุข	3	แห่ง
- ศูนย์วิชาการ	2	แห่ง

ที่มา : ระบบสารสนเทศภูมิศาสตร์ทรัพยากรสุขภาพ (<http://gishealth.moph.go.th/healthmap/gmap.php>)

# ສ່ວນທີ່ 3

ຂໍ້ມູນດ້ານແຄຣະມາຊູກົງ



### 3. ข้อมูลด้านเศรษฐกิจ

#### 3.1 ผลิตภัณฑ์มวลรวมจังหวัด (GPP)

ผลิตภัณฑ์มวลรวมของจังหวัดสุพรรณบุรี ในปี 2562 มีมูลค่า 91,294 ล้านบาท ลดลงจากปี 2561 เท่ากับ 1,015 ล้านบาท โดยในภาคเกษตร มีมูลค่า 26,428 ล้านบาท คิดเป็นร้อยละ 28.95 ของ GPP นอกภาคเกษตร มีมูลค่า 64,866 ล้านบาท คิดเป็นร้อยละ 71.05 ของ GPP โดยสาขาอุตสาหกรรมที่สำคัญ 5 อันดับแรก ได้แก่ สาขาเกษตรกรรม การป่าไม้และการประมง ร้อยละ 28.95 สาขาการผลิต ร้อยละ 14.26 สาขาการขายส่งและการขายปลีก การซ่อมแซมยานยนต์และจักรยานยนต์ ร้อยละ 13.96 สาขาการศึกษา ร้อยละ 8.05 สาขากิจกรรมทางการเงินและการประกันภัย ร้อยละ 6.28

ผลิตภัณฑ์จังหวัดต่อหัว ค่าเฉลี่ยตัวหัวในปี 2562 เท่ากับ 107,023 บาท/ปี ลดลงจากปี 2561 เท่ากับ 1,033 บาท

**ตารางที่ 12** ผลิตภัณฑ์มวลรวมจังหวัด (GPP) ตามราคาประจำปี จำแนกตามสาขาการผลิต

(ล้านบาท)

ประเภทผลิตภัณฑ์	2559 (2016)	2560 (2517)	2561 (2518)	2562 (2519)
<b>ภาคเกษตรกรรม</b>	<b>23,594</b>	<b>25,226</b>	<b>27,551</b>	<b>26,428</b>
1.เกษตรกรรม การป่าไม้ และการประมง	23,594	25,226	27,551	26,428
<b>นอกภาคเกษตรกรรม</b>	<b>58,576</b>	<b>61,517</b>	<b>64,051</b>	<b>64,866</b>
2.การทำเหมืองแร่และเหมืองหิน	3,167	3,725	3,466	3,638
3.การผลิต	13,150	12,995	13,540	13,017
4.ไฟฟ้า ก๊าซ ไอน้ำ และระบบปรับอากาศ	1,352	1,429	1,303	1,458
5.การจัดหาน้ำ การจัดการ และการบำบัดน้ำเสีย ของเสีย และสิ่งปฏิกูล	425	505	547	582
6.การก่อสร้าง	3,550	3,240	3,704	3,182
7.การขายส่งและการขายปลีก การซ่อมยานยนต์และจักรยานยนต์	10,650	11,764	12,682	12,745
8.การขายส่งและสถานที่เก็บสินค้า	2,021	2,327	2,927	3,373
9.ที่พักแรมและบริการด้านอาหาร	652	754	867	979
10.ข้อมูลข่าวสารและการสื่อสาร	374	405	656	801
11.กิจกรรมทางการเงินและการประกันภัย	5,310	5,447	5,559	5,734
12.กิจกรรมอสังหาริมทรัพย์	3,543	4,009	3,785	3,845
13.กิจกรรมทางวิชาชีพ วิทยาศาสตร์และเทคโนโลยี	27	27	78	113
14.กิจกรรมการบริหารและการบริการสนับสนุน	200	254	272	279
15.การบริหารราชการ การป้องกันประเทศ และการประมงภาคบังคับ	2,771	2,792	2,831	3,036
16.การศึกษา	7,508	7,805	7,377	7,346
17.กิจกรรมด้านสุขภาพและงานสังคมสงเคราะห์	2,953	3,050	3,380	3,651
18.ศิลปะ ความบันเทิง และนันทนาการ	302	360	432	503
19.กิจกรรมบริการด้านอื่นๆ	620	629	647	584
<b>รวม</b>	<b>82,170</b>	<b>86,744</b>	<b>91,602</b>	<b>91,294</b>

ที่มา : สำนักงานคณะกรรมการพัฒนาการเศรษฐกิจและสังคมแห่งชาติ

## 3.2 ด้านเกษตรกรรม

ประชากรส่วนใหญ่ของจังหวัดสุพรรณบุรี ประกอบอาชีพเกษตรกรรม มีการปลูกข้าวในเขตที่ราบลุ่มแม่น้ำท่าจีน ในพื้นที่อำเภอบางปลาม้า มีพื้นที่ปลูก 196,780 ไร่ อำเภอเมืองสุพรรณบุรี มีพื้นที่ปลูก 173,792 ไร่ และอำเภอเดิมบางนางบวช มีพื้นที่ปลูก 160,400 ไร่ และการปลูกพืชไร่ปลูกมากในพื้นที่ อำเภอด่านช้าง 272,528 ไร่ อำเภออู่ทอง 131,851 ไร่ และอำเภอหนองหญ้าไซ 104,766 ไร่ สำหรับการปลูกไม้ผล ปลูกมากในพื้นที่อำเภอเมืองสุพรรณบุรี 16,556 ไร่ อำเภอด่านช้าง 5,280 ไร่ และอำเภอสามชูก 5,057 ไร่ นอกจากนี้ เป็นการปลูกไม้ยืนต้นและเป็นการปลูกพืชผัก ซึ่งจังหวัดให้ความสำคัญในการขับเคลื่อนยุทธศาสตร์ในประเด็นการพัฒนาระบบการบริหารจัดการน้ำ และดิน ที่มีคุณภาพ และมีความเพียงพอต่อการส่งเสริมการเกษตร โดยเฉพาะเกษตรปลอดภัยที่เป็นมิตรกับสุขภาพและสิ่งแวดล้อมเพื่อการส่งเสริมการเกษตรนาข้าว พืชผัก ไม้ผล ไม้ยืนต้น และไม้ดอกไม้ประดับของจังหวัดซึ่งเป็นผลผลิตหลักสำคัญ

### 3.2.1 สภาพความเหมาะสมและการใช้ประโยชน์ที่ดินทางการเกษตร

ตารางที่ 13 การใช้ที่ดินของจังหวัดสุพรรณบุรี ปี 2561

เนื้อที่ทั้งหมด (ไร่)	เนื้อที่ป่าไม้ (ไร่)	เนื้อที่ใช้ประโยชน์ทางการเกษตร (ไร่)	ขนาดของฟาร์ม (ไร่/ครัวเรือน)	เนื้อที่ใช้ประโยชน์นอกการเกษตร
3,348,755	392,762	2,315,004	39.54	640,989

ที่มา : สำนักงานเศรษฐกิจการเกษตร (ข้อมูล ณ กุมภาพันธ์ 2565)

ตารางที่ 14 เนื้อที่ใช้ประโยชน์ทางการเกษตร จังหวัดสุพรรณบุรี

ปี	เนื้อที่ทั้งหมด (ไร่)	เนื้อที่ใช้ประโยชน์ทางการเกษตร				
		นาข้าว	พืชไร่	สวนไม้ผล ไม้ยืนต้น	สวนผัก/ไม้ดอกไม้ประดับ	เนื้อที่ใช้ประโยชน์ทางการเกษตรอื่นๆ
2560	2,315,778	1,305,042	838,048	19,582	30,176	122,930
2561	2,315,004	1,304,694	837,691	19,577	30,156	122,886
2562*	2,315,193	1,304,660	837,843	19,568	30,152	122,970
2563						
2564						

ที่มา : สำนักงานเศรษฐกิจการเกษตร (ข้อมูล ณ กุมภาพันธ์ 2565) \* ข้อมูลเบื้องต้น

### 3.2.2 การถือครองที่ดินทางการเกษตร

ตารางที่ 15 ลักษณะการถือครองที่ดินทางการเกษตรของจังหวัดสุพรรณบุรี

ปี	เนื้อที่ใช้ประโยชน์ทางการเกษตร				
	เนื้อที่ทั้งหมด	เนื้อที่ของตนเอง	เนื้อที่ของคนอื่น		
			เช่าผู้อื่น	รับจ้าง/รับขาย ฝาก/ได้ทำฟรี	รวม
2560	2,315,778	1,053,645	1,129,426	132,707	1,262,133
2561	2,315,004	1,053,554	1,128,779	132,671	1,261,450
2562*	2,315,193	1,053,510	1,128,781	132,902	1,261,683
2563					
2564					

ที่มา : สำนักงานเศรษฐกิจการเกษตร (ข้อมูล ณ กุมภาพันธ์ 2565) \* ข้อมูลเบื้องต้น

ตารางที่ 16 การปรับเปลี่ยนการปลูกพืชพื้นที่ไม่เหมาะสมเป็นสินค้าใหม่ พื้นที่เป้าหมายการปรับเปลี่ยนจากพื้นที่ผลิตพืชเดิม (น)

ชนิดพืช (เดิม)	พื้นที่ปลูก(เดิม)จำแนกตามความเหมาะสมของดิน (ไร่)						สินค้า(ใหม่)	ปี 2560		ปี 2561		ปี 60-61	ณ ปี 2562
	S1	S2	S3	N (ร้อยละ ของ ทั้งหมด)	รวมพื้นที่ (ไร่)	S3 + N (ร้อยละ ของ ทั้งหมด)		เปลี่ยน ไร่/ราย	รวม พื้นที่ (ไร่)	เปลี่ยน ไร่/ราย	รวม พื้นที่ (ไร่)	รวม ปรับเปลี่ยน (ไร่)	รวมพื้นที่ N เหลือ(ไร่)
ข้าว	1,249,374	48,995	69,613	26,526 (1.90)	1,394,507	96,139 (6.89)	- เป็นเกษตรผสมผสาน	87/8 (เกษตร)	121			121	26,405
							- เป็นปลากินพืช	19/3 (ประมง)					
							- พืชอาหารสัตว์	15/3 (ปศุสัตว์)					
อ้อยโรงงาน	184,785	87,252	441,139	4,550 (0.63)	717,725	445,689 (62.09)	- เป็นเกษตรผสมผสาน	104/8 (สหกรณ์)	104	222/32 (สปก.)	222	326	4,224
มันสำปะหลัง	1,737	15,110	12,395	1,311 (4.29)	30,552	13,706 (44.85)	- ปลูกหม่อน	144/23 (หม่อนใหม่)	144	158/32 (หม่อนใหม่)	158	302	1,009
ข้าวโพดเลี้ยงสัตว์	26	19,570	3,941	1,110 (4.50)	24,646	5051 (20.49)	-	-	-	-	-	-	1,110
ปาล์มน้ำมัน	-	-	-	2,180 (100)	2,180	2,180 (100)	-	-	-	-	-	-	-
ยางพารา	-	934	2,896	978 (20.34)	4,807	3,874 (80.57)	-	-	-	-	-	-	-
มะพร้าว	-	12	427	1,099 (70.50)	1,536	1,526 (99.28)	-	-	-	-	-	-	-
สับปะรด	6	1,111	152	107 (7.77)	1,376	259 (18.81)	-	-	-	-	-	-	-
ลำไย	156	261	-	82 (16.42)	499	82 (16.42)	-	-	-	-	-	-	-
เงาะ	-	-	-	53 (100)	53	53 (100)	-	-	-	-	-	-	-
<b>รวมทั้งหมด</b>	<b>1,436,084</b>	<b>173,245</b>	<b>530,563</b>	<b>37,994</b>	<b>2,175,701</b>	<b>568,559</b>		<b>369/45</b>	<b>369</b>	<b>380/64</b>	<b>380</b>	<b>727</b>	<b>32,748</b>

หมายเหตุ : ๑. จังหวัดสุพรรณบุรี มีพื้นที่ทั้งหมด 3,348,755 ไร่ แบ่งเป็น พื้นที่ทำการเกษตร 2,488,066 ไร่ อยู่ในเขตชลประทาน 1,651,183 ไร่

๒. ปีงบประมาณ พ.ศ.2562 และ ปี พ.ศ. 2563 ไม่มีเป้าหมายและผลการดำเนินการปรับเปลี่ยนพื้นที่แต่อย่างใด

ที่มา : สถานีพัฒนาที่ดินสุพรรณบุรี (ข้อมูล ณ กุมภาพันธ์ 2564)

ตารางที่ 17 เนื้อที่ใช้ประโยชน์ทางการเกษตรจังหวัดสุพรรณบุรี แยกรายอำเภอ ปี 2564

อำเภอ	พื้นที่ทั้งหมด (ไร่) <sup>1</sup>	พื้นที่ทางการเกษตร										
		พืช <sup>2</sup>								พื้นที่ปลูกหญ้า/ พืชอาหารสัตว์ทุ่ง หญ้าสาธารณะ <sup>3</sup>	พื้นที่ทำ การประมง <sup>4</sup>	รวมพื้นที่ การเกษตร
		ที่นา	พืชไร่	ไม้ผล	ไม้ ยืนต้น	พืชผัก	ไม้ดอก	อื่นๆ	รวม			
เมืองสุพรรณบุรี	338,073	174,194.00	678.75	16,522	294	930	157	5	192,780	104	3,806	196,690
ดอนเจดีย์	157,551	76,166.25	12,476.25	2,225	67	49	33	1	91,016	350	1,793	93,159
ด่านช้าง	746,000	3,814.00	229,608.00	3,174	7,381	594	31	0	244,602	2,031	78	246,711
เดิมบางนางบวช	345,206	155,900.00	71,393.50	2,026	453	213	12	0	229,998	537	1,009	231,544
บางปลาม้า	300,811	196,780.00	120.00	600	203	504	187	0	198,394	116	23,261	221,771
ศรีประจันต์	113,116	85,138.00	7,696.00	3,760	222	475	1,032	183	98,506	164	469	99,139
สองพี่น้อง	468,988	140,119.00	92,656.00	316	688	3,215	1,151	0	238,144	102	23,060	261,306
สามชุก	222,448	117,375.00	13,260.50	4,859	149	561	856	38	137,097	1,152	777	139,026
หนองหญ้าไซ	262,631	92,626.00	91,861.00	515	104	1,499	115	54	186,774	973	85	187,832
อู่ทอง	393,931	128,075.00	129,132.00	3,807	249	193	0	0	261,457	531	3,615	265,603
<b>รวม</b>	<b>3,348,755</b>	<b>1,170,187.25</b>	<b>648,882.00</b>	<b>37,802</b>	<b>9,810</b>	<b>8,232</b>	<b>3,574</b>	<b>280</b>	<b>1,878,768</b>	<b>6,059</b>	<b>57,954</b>	<b>1,942,781</b>

ที่มา : 1 ที่ทำการปกครองจังหวัดสุพรรณบุรี (ข้อมูล ณ กุมภาพันธ์ 2565)

2 สำนักงานเกษตรจังหวัดสุพรรณบุรี (ข้อมูล ณ กุมภาพันธ์ 2565)

3 สำนักงานปศุสัตว์จังหวัดสุพรรณบุรี (ข้อมูล ณ กุมภาพันธ์ 2565)

4 สำนักงานประมงจังหวัดสุพรรณบุรี (ข้อมูล ณ มีนาคม 2565)



### 3.2.3 ต้นทุนการผลิตสินค้าเกษตรชนิดต่างๆ

ตารางที่ 18 แสดงต้นทุนการผลิต ภาคกลาง

หน่วย : บาท/ไร่

รายการ	ข้าวนาปี ปี 2563	ข้าวนาปรัง ปี 2563	ข้าวโพดเลี้ยงสัตว์ รวมรุ่น ปี 2563	มันสำปะหลัง ปี 2563	สับปะรด ปี 2563
1. ต้นทุนผันแปร	3,491.87	4,056.70	4,391.70	5,369.27	12,114.93
2. ต้นทุนคงที่	945.07	1,091.58	868.19	1,136.16	1,143.04
3. ต้นทุนรวมต่อไร่	4,436.94	5,148.28	5,259.89	6,505.43	13,257.97
4. ต้นทุนรวมต่อกิโลกรัม	7.40	7.74	6.54	1.94	3.85
5. ผลตอบแทนสุทธิต่อไร่	907.34	1,153.93	786.19	-278.15	23,388.68
6. ผลตอบแทนสุทธิต่อกิโลกรัม	1.51	1.73	0.98	-0.08	6.80

ที่มา : สำนักงานเศรษฐกิจการเกษตรที่ 7 (ข้อมูลศูนย์สารสนเทศการเกษตร ณ กุมภาพันธ์ 2564)

### 3.2.4 ข้อมูลสารสนเทศด้านพืช

ตารางที่ 19 ครั้วเรือเกษตรกรจังหวัดสุพรรณบุรี ปี 2560-2564

จังหวัด/อำเภอ	จำนวนครั้วเรือเกษตรกร				
	2560	2561	2562	2563	2564
เมืองสุพรรณบุรี	8,777	9,279	9,938	9,595	9,667
ดอนเจดีย์	4,680	4,183	4,328	9,084	4,839
ด่านช้าง	3,250	5,393	5,653	7,118	5,813
เดิมบางนางบวช	7,529	8,197	8,746	7,654	8,763
บางปลาม้า	6,473	6,820	7,379	5,878	7,536
ศรีประจันต์	4,919	7,188	5,633	4,234	5,427
สองพี่น้อง	7,300	7,425	8,438	10,419	8,855
สามชุก	5,137	5,478	5,400	5,721	5,773
หนองหญ้าไซ	6,056	6,535	6,036	10,901	7,095
อู่ทอง	7,357	8,410	9,599	7,744	9,459
<b>รวม</b>	<b>61,478</b>	<b>68,908</b>	<b>71,150</b>	<b>78,348</b>	<b>73,227</b>

ที่มา : สำนักงานเกษตรจังหวัดสุพรรณบุรี (ข้อมูล ณ กุมภาพันธ์ 2565)

## ข้อมูลการปลูกพืช

ตารางที่ 20 ข้อมูลการผลิตพืช จังหวัดสุพรรณบุรี ปี 2564

ชนิดพืช	พื้นที่ เพาะปลูก (ไร่)	เก็บเกี่ยว (ไร่)	เสียหาย (ไร่)	ผลผลิตรวม (ตัน)	ผลผลิตเฉลี่ย (ตัน/ไร่)	ราคาหน้าฟาร์ม (บาท/ตัน)
<b>ข้าว</b>						
ข้าวนาปี	1,269,184	1,209,418	51,385	981,519	0.81	6,980
ข้าวนาปรัง	479,081	4,300	-	3,455	0.80	6,860
<b>พืชไร่</b>						
อ้อยโรงงาน	523,187	327,048	288	3,183,184	9.73	1,130
มันสำปะหลัง	138,151	52,336	9,927	157,784	3.01	2,490
ข้าวโพดเลี้ยงสัตว์	57,698	54,729	78	50,794	0.93	7,770
ถั่วเขียวผิวมัน	10,040	760	-	136	0.18	21,040
หัวจิ้น	2,741	1,566	-	4,663	2.98	10,340
มันเทศ	1,416	1,018	-	2,494	2.45	13,780
สับปะรด	1,182	536	-	3,691	6.89	10,440
เผือก	621	332	10	1,030	3.11	11,860
กระเจ็บ	154	84	-	88	1.05	13,180
งาดำ	16	-	-	-	-	-
อ้อยเคี้ยว	4	1	-	3	5.30	6,460
<b>ไม้ยืนต้น</b>						
ยางพารา	6,773	2,346	6	7,196	3.07	29,920
ปาล์มน้ำมัน	3,658	1,987	2	21,194	10.67	3,640
อินทผลัม	832	144.25	11	280	1.94	271,900
โกโก้	145	-	1	-	-	-
กาแฟ	80	-	-	-	-	-
<b>ไม้ผล</b>						
มะม่วง	35,337	16,668	398	23,877	1.43	13,680
กล้วยน้ำว้า	1,722	792	84	2,621	3.31	14,890
กล้วยหอม	132	35	7	89	2.51	13,480
มะพร้าวน้ำหอม	1,447	179	16	395	2.21	0
มะนาว	1,408	669	38	3,582	5.35	11,550
มะขามเทศ	1,373	261	10	135	0.52	39,940
มะละกอ	1,036	332	38	1,573	4.74	8,660

ชนิดพืช	พื้นที่ เพาะปลูก (ไร่)	เก็บเกี่ยว (ไร่)	เสียหาย (ไร่)	ผลผลิตรวม (ตัน)	ผลผลิตเฉลี่ย (ตัน/ไร่)	ราคาหน้าฟาร์ม (บาท/ตัน)
ลำไย	952	344	50	415	1.21	30,990
พุทรา	613	186	7	458	2.46	13,110
ทุเรียน	497	10	1	20	2	80,000
ฝรั่ง	369	163	45	669	4.12	21,010
ส้มโอ	325	174	-	453	2.60	20,270
ขนุน	244	82	5	15	0.19	10,780
เงาะ	225	63	-	60	0.95	20,000
มังคุด	24	-	-	-	-	-
ลองกอง	23	5	-	5	1.00	20,000
แก้วมังกร	65	1	-	1	1.35	11,670
ชมพู่	26	-	1	-	-	-
น้อยหน่า	25	-	1	-	-	-
ส้มเขียวหวาน	50	-	-	-	-	-
มะขามป้อม	67	-	-	-	-	-
มะยงชิด	46	15	-	1	0.05	60,000
มะปรางหวาน	6	5	-	5	1.00	60,000
สละ	8	-	-	-	-	-
ลิ้นจี่	5	-	-	-	-	-
สตรอเบอรี่	3	-	-	-	-	-
<b>พืชผัก</b>						
ข้าวโพดหวาน	1,961	1,721	40	3,395	1.97	6,640
คะน้า	1,862	1,576	156	2,158	1.37	15,990
แตงโมเนื้อ	1,633	1,483	0	2,935	1.98	9,730
เมล่อนญี่ปุ่น	1,024	1,008	5	4,503	4.47	55,080
ผักบุ้งน้ำ	864	3,456	0	13,302	3.85	10,330
พริกชี้หนูเม็ดเล็ก (ชี้หนูสวน)	713	1,578	60	751	0.48	39,600
ผักกาดหอม	683	649	30	1,142	1.76	19,360
ข้าวโพดฝักอ่อน	673	593	80	602	1.02	5,210
กระเจี๊ยบเขียว	607	1,324	105	1,945	1.47	22,970
หน่อไม้ฝรั่ง	568	2,140	177	1,986	0.93	56,700
โหระพา	544	1,135	380	1,663	1.47	15,420

ชนิดพืช	พื้นที่ เพาะปลูก (ไร่)	เก็บเกี่ยว (ไร่)	เสียหาย (ไร่)	ผลผลิตรวม (ตัน)	ผลผลิตเฉลี่ย (ตัน/ไร่)	ราคาหน้าฟาร์ม (บาท/ตัน)
มะระจีน	498	969	46	1,616	1.67	21,270
ผักขึ้นฉ่าย	485	393	90	700	1.78	39,390
ผักกวางตุ้ง	436	366	65	539	1.47	12,260
ฟักทอง	377	31	3	33	1.06	17,580
ข้าวโพดรับประทาน ฝักสด	359	324	34	531	1.64	6,070
ถั่วฝักยาว	343	506	25	527	1.04	19,390
พริกชี้หนูเม็ดใหญ่	300	728	29	741	1.02	53,150
หอมแบ่ง(ต้นหอม)	271	261	0	269	1.03	39,120
ตะไคร้	265	211	14	219	1.04	13,220
ผักชี	255	242	1	154	0.64	26,160
ข่า	237	136	0	455	3.35	27,340
แตงกวา	221	277	3	382	1.38	8,380
มะเขือเปราะ	208	628	18	914	1.46	14,010
บวบ	134	147	45	172	1.17	17,120
ผักบุ้งจีน	121	113	1	153	1.35	11,630
มะเขือเทศบริโภคสด	106	202	16	492	2.43	25,500
ดอกขจร	85	208	17	157	0.76	21,810
กระเฉด	82	328	0	779	2.38	11,000
แค	78	162	15	76	0.47	10,000
กระชาย	75	33	0	66	2.00	486,360
กุยช่าย	72	133	6	62	0.46	27,550
ชะอม	55	175	7	199	1.14	12,210
ผักอื่นๆ	48	44	0	9	0.20	60,000
แตงร้าน	48	44	0	134	3.05	5,100
แตงโมอ่อน	41	32	24	36	1.12	9,080
ฟัก / แฝง	40	58	15	61	1.05	6,300
สาระแหน่	36	66	0	100	1.52	34,400
มะเขือพวง	35	50	0	39	0.77	16,100
มะเขือม่วง	30	75	0	220	2.93	7,000
บัวสาย	20	80	0	158	1.98	10,320
ถั่วพู	18	30	0	38	1.26	55,530

ชนิดพืช	พื้นที่ เพาะปลูก (ไร่)	เก็บเกี่ยว (ไร่)	เสียหาย (ไร่)	ผลผลิตรวม (ตัน)	ผลผลิตเฉลี่ย (ตัน/ไร่)	ราคาหน้าฟาร์ม (บาท/ตัน)
กะเพรา	16	58	9	103	1.77	15,410
ตั้งโอ้	8	3	4	4	1.20	30,000
มะเขียยาว	6	12	0	18	1.50	13,000
เห็ดนางฟ้า	4	4	0	6	1.50	62,500
ผักหวาน	3	2	1	2	1.00	10,000
แคนตาลูป	3	3	0	6	2.00	50,000
<b>ไม้ดอก</b>						
กล้วยไม้	406	406	36	1,003	2.47	111,090
กล้วยไม้ (ไม้ดอกกระถาง)	132	127	-	78	0.62	30,420
กุหลาบร้อยมาลัย	110	110	20	87	0.79	61,860
มะลิ (ไม้เด็ดดอก)	132	132	17	28	0.21	364,910
จำปี-จำปา	56	56	-	42	0.74	54,820
ดาวเรือง	289	289	-	167	0.58	122,530
ดอกกรัก	23	23	10	26	1.13	91,540
บัวหลวง	1,511	1,511	700	7,526	4.98	4,380

ที่มา : สำนักงานเกษตรจังหวัดสุพรรณบุรี (ข้อมูล ณ กุมภาพันธ์ 2565)



ตารางที่ 21 ข้อมูลการผลิตพืช จังหวัดสุพรรณบุรี 5 ปีย้อนหลัง

ชนิดพืช	ปี 2560			ปี 2561			ปี 2562			ปี 2563			ปี 2564		
	พื้นที่ เพาะปลูก (ไร่)	พื้นที่เก็บ เกี่ยว (ไร่)	ผลผลิต รวม (ตัน)	พื้นที่ เพาะปลูก (ไร่)	พื้นที่เก็บ เกี่ยว (ไร่)	ผลผลิต รวม (ตัน)	พื้นที่ เพาะปลูก (ไร่)	พื้นที่เก็บ เกี่ยว (ไร่)	ผลผลิต รวม (ตัน)	พื้นที่ เพาะปลูก (ไร่)	พื้นที่เก็บ เกี่ยว (ไร่)	ผลผลิต รวม (ตัน)	พื้นที่ เพาะปลูก (ไร่)	พื้นที่เก็บ เกี่ยว (ไร่)	ผลผลิตรวม (ตัน)
อ้อยโรงงาน	988,496	528,038	6,709,681	733,010	603,603	6,672,236	635,163	575,622	5,429,998	513,790	322,565	3,635,114	523,187	327,048	3,183,184
มันเทศ	1,914	1,240	1,478	2,525	1,951	12,880.20	2,395	1,104	2,257	2,274	1,678	4,576	1,416	1,018	2,494
แห้วจีน	3,554	2,240	5,253	2,524.50	1,144.50	2,856.70	3,699	2,089	5,844	3,396	1,883	5,673	2,741	1,566	4,663
พืชไร่อื่นๆ	10,679	9,757	3,612	13,244	10,450.25	4,802.48	5,520	1,722	6,545	220,063	123,401	254,311	207,865	108,777	213,526
ไม้ผล	40,726	21,706	32,568	38,363.75	15,632.75	23,928.25	35,602	14,400	27,989	50,349	10,264	17,368	46,035	19,983	34,373
พืชผักต่างๆ	20,614	18,149	46,440				19,319	23,533	81,327	22,566	34,277	46,807	16,548	23,793	44,547
ไม้ดอกไม้ประดับ				1,932	12,392	15,934.71	2,223	2,117	13,498	3,835	11,028	16,443	3,083	3,083	16,681
<b>รวม</b>	<b>1,065,983</b>	<b>581,130</b>	<b>6,799,032</b>	<b>791,599</b>	<b>645,174</b>	<b>6,732,638</b>	<b>703,921</b>	<b>620,587</b>	<b>5,567,458</b>	<b>816,273</b>	<b>505,096</b>	<b>3,980,293</b>	<b>800,875</b>	<b>485,267</b>	<b>3,499,468</b>

ที่มา : สำนักงานเกษตรจังหวัดสุพรรณบุรี (ข้อมูล ณ กุมภาพันธ์ 2565)

ตารางที่ 22 **ข้าวนาปี** : เนื้อที่เพาะปลูก เนื้อที่เก็บเกี่ยว ผลผลิต และผลผลิตต่อไร่ ระดับอำเภอ ปี 2560-2564 ที่ความชื้น 15%

อำเภอ	เนื้อที่เพาะปลูก (ไร่)					เนื้อที่เก็บเกี่ยว (ไร่)					ผลผลิต (ตัน)					ผลผลิตเฉลี่ยต่อไร่ (ก.ก)				
	2560	2561	2562	2563	2564	2560	2561	2562	2563	2564	2560	2561	2562	2563	2564	2560	2561	2562	2563	2564
เมืองสุพรรณบุรี	194,804	195,500	187,028	170,390		187,901	193,929	186,143	168,491		138,107	143,701	137,560	117,270		735	741	739	696	
ดอนเจดีย์	95,460	96,908	84,534	69,962		95,460	93,691	62,086	69,712		70,354	69,050	45,571	47,404		737	737	734	680	
ด่านช้าง	1,728	2,648	2,744	3,811		1,728	2,641	2,639	3,811		743	1,136	1,122	1,528				425	401	
เดิมบางนางบวช	175,308	165,977	189,050	150,461		171,333	165,313	164,090	147,985		128,157	127,952	118,965	103,589				725	700	
บางปลาม้า	183,599	185,004	196,780	196,303		170,344	184,126	193,713	195,390		126,055	135,701	142,379	135,405				735	693	
ศรีประจันต์	89,557	80,840	85,163	85,603		89,557	80,819	84,407	85,395		67,257	60,938	63,474	61,911				752	725	
สองพี่น้อง	145,820	135,184	137,844	154,507		145,245	134,878	135,984	148,113		106,319	99,810	99,676	104,123				733	703	
สามชุก	132,811	128,061	134,465	105,094		132,039	126,758	114,515	102,584		100,614	97,223	85,886	73,860				750	720	
หนองหญ้าไซ	87,107	89,055	73,573	92,501		87,077	88,932	20,165	90,991		61,563	61,363	12,704	58,325				630	641	
อู่ทอง	132,215	119,475	117,881	128,461		129,851	118,336	115,035	124,113		94,791	86,385	83,400	85,017				725	685	
<b>รวม</b>	<b>1,238,409</b>	<b>1,198,652</b>	<b>1,209,062</b>	<b>1,157,093</b>		<b>1,210,535</b>	<b>1,189,423</b>	<b>1,078,777</b>	<b>1,136,585</b>		<b>893,960</b>	<b>883,259</b>	<b>790,737</b>	<b>788,432</b>				<b>733</b>	<b>694</b>	

ที่มา : สำนักงานเศรษฐกิจการเกษตรที่ 7 (ข้อมูล ณ กุมภาพันธ์ 2565)

ตารางที่ 23 **ข้าวนาปรัง** : เนื้อที่เพาะปลูก เนื้อที่เก็บเกี่ยว ผลผลิต และผลผลิตต่อไร่ ระดับอำเภอ ปี 2560-2564 ที่ความชื้น 15%

อำเภอ	เนื้อที่เพาะปลูก (ไร่)					เนื้อที่เก็บเกี่ยว (ไร่)					ผลผลิต (ตัน)					ผลผลิตเฉลี่ยต่อไร่ (ก.ก)				
	2560	2561	2562	2563	2564	2560	2561	2562	2563	2564	2560	2561	2562	2563	2564	2560	2561	2562	2563	2564
เมืองสุพรรณบุรี	121,73	160,457	152,469	86,252		121,695	160,401	152,419	85,694		85,795	114,687	108,217	60,414		705	715	710	705	
ดอนเจดีย์	20,250	16,633	20,734	182		20,234	16,614	20,712	182		13,941	11,813	15,244	135		689	711	736	741	
ด่านช้าง																				
เดิมบางนางบวช	128,30	142,807	114,187	51,940		128,156	142,744	114,082	51,455		88,940	101,348	82,481	37,048		694	710	723	720	
บางปลาร้า	172,35	196,780	194,980	196,780		172,271	196,690	194,891	196,630		125,586	140,437	142,076	143,540		729	714	729	730	
ศรีประจันต์	58,630	60,245	59,493	21,162		58,545	60,118	59,379	20,978		42,269	44,668	43,703	15,188		722	743	736	724	
สองพี่น้อง	129,65	134,954	131,200	136,854		129,604	134,896	130,741	136,769		93,056	96,855	93,349	99,841		718	718	714	730	
สามชุก	72,505	62,836	65,572	12,351		72,464	62,775	65,023	12,204		51,015	45,575	46,752	8,787		704	726	719	720	
หนองหญ้าไซ	41,988	47,604	3,232	169		41,975	47,571	3,205	169		30,390	35,631	2,343	123		724	749	718	728	
อู่ทอง	72,055	83,720	90,486	87,112		71,336	83,572	90,314	86,297		60,649	59,754	64,845	62,134		710	715	718	720	
<b>รวม</b>	<b>817,470</b>	<b>906,036</b>	<b>832,353</b>	<b>592,802</b>		<b>816,280</b>	<b>905,381</b>	<b>830,766</b>	<b>590,378</b>		<b>581,641</b>	<b>650,768</b>	<b>599,010</b>	<b>427,210</b>		<b>713</b>	<b>719</b>	<b>721</b>	<b>724</b>	

ที่มา : สำนักงานเศรษฐกิจการเกษตรที่ 7 (ข้อมูล ณ กุมภาพันธ์ 2565)

ตารางที่ 24 **สับประรด** : เนื้อที่เพาะปลูก เนื้อที่เก็บเกี่ยว ผลผลิต และผลผลิตต่อไร่ ระดับอำเภอ ปี 2560-2564

อำเภอ	เนื้อที่เพาะปลูก (ไร่)					เนื้อที่เก็บเกี่ยว (ไร่)					ผลผลิต (ตัน)					ผลผลิตเฉลี่ยต่อไร่ (ก.ก)				
	2560	2561	2562	2563	2564	2560	2561	2562	2563	2564	2560	2561	2562	2563	2564	2560	2561	2562	2563	2564
ด่านช้าง	1,371	1,958	1,298	1,025		1,266	1,865	1,264	996		4,154	5,845	3,380	2,536		3,281	3,134	2,674	2,546	
<b>รวม</b>	<b>1,371</b>	<b>1,958</b>	<b>1,298</b>	<b>1,025</b>		<b>1,266</b>	<b>1,865</b>	<b>1,264</b>	<b>996</b>		<b>4,154</b>	<b>5,845</b>	<b>3,380</b>	<b>2,536</b>		<b>3,281</b>	<b>3,134</b>	<b>2,674</b>	<b>2,546</b>	

ที่มา : สำนักงานเศรษฐกิจการเกษตรที่ 7 (ข้อมูล ณ กุมภาพันธ์ 2565)

ตารางที่ 25 **ข้าวโพดเลี้ยงสัตว์** : เนื้อที่เพาะปลูก เนื้อที่เก็บเกี่ยว ผลผลิต และผลผลิตต่อไร่ ระดับอำเภอ ปี 2560-2564

อำเภอ	เนื้อที่เพาะปลูก (ไร่)					เนื้อที่เก็บเกี่ยว (ไร่)					ผลผลิต (ตัน)					ผลผลิตเฉลี่ยต่อไร่ (ก.ก)				
	2560	2561	2562	2563	2564	2560	2561	2562	2563	2564	2560	2561	2562	2563	2564	2560	2561	2562	2563	2564
เมืองสุพรรณบุรี	-	-	6	52		-		6	52		-	-	4	35		-	-	667	673	
ดอนเจดีย์	-	11	191	647		-	11	181	647		-	8	129	511		-	727	713	790	
ด่านช้าง	27,926	34870	32082	32733		27,926	34370	29607	32150		21,308	23956	20252	22409		763	697	684	678	
เดิมบางนางบวช	-	123	103	867		-	123	103	867		-	89	70	588		-	724	680	678	
หนองหญ้าไซ	-	259	294	2177		-		294	2177		-	184	205	1531		-	719	697	703	
อู่ทอง	17,524	17643	17504	37042		17,524	17443	15939	36574		12,933	12047	10863	25076		738	691	682	686	
สองพี่น้อง			30	9				30	9				22	6				733	667	
สามชุก			22	15				22	15				16	11				727	733	
ศรีประจันต์				5					5					3					600	
<b>รวม</b>	<b>45,450</b>	<b>52,906</b>	<b>50,232</b>	<b>73,547</b>		<b>45,450</b>	<b>52,203</b>	<b>46,182</b>	<b>72,496</b>		<b>34,241</b>	<b>36,284</b>	<b>31,561</b>	<b>50,170</b>		<b>753</b>	<b>769</b>	<b>683</b>	<b>692</b>	

ที่มา : สำนักงานเศรษฐกิจการเกษตรที่ 7 (ข้อมูล ณ กุมภาพันธ์ 2565)

ตารางที่ 26 **มันสำปะหลัง** : เนื้อที่เพาะปลูก เนื้อที่เก็บเกี่ยว ผลผลิต และผลผลิตต่อไร่ ระดับอำเภอ ปี 2560-2564

อำเภอ	เนื้อที่เพาะปลูก (ไร่)					เนื้อที่เก็บเกี่ยว (ไร่)					ผลผลิต (ตัน)					ผลผลิตเฉลี่ยต่อไร่ (ก.ก)				
	2560	2561	2562	2563	2564	2560	2561	2562	2563	2564	2560	2561	2562	2563	2564	2560	2561	2562	2563	2564
เมืองสุพรรณบุรี	-	110	150	210		-	110	150	193		-	327	442	556		-	2,973	2,947	2,881	
ดอนเจดีย์	2,743	2,832	3,095	4,453		2,584	2,817	2,824	1,258		7,600	8,488	8,294	3,682		2,941	3,013	2,937	2,927	
ด่านช้าง	29,356	20,574	21,289	39,265		28,780	19,990	21,000	39,265		93,103	66,247	68,985	124,234		3,235	3,314	3,285	3,164	
เดิมบางนางบวช	6,238	6,166	7,533	12,032		6,138	6,055	7,463	8,465		18,524	17,681	21,083	23,846		3,081	2,920	2,825	2,817	
บางปลาม้า	-	-	-			-	-	-			-	-	-			-	-	-		
ศรีประจันต์	-	-	-			-	-	-			-	-	-			-	-	-		
สองพี่น้อง	-	-	-			-	-	-			-	-	-			-	-	-		
สามชุก	-	-	-	94		-	-	-	94		-	-	-	287		-	-	-	3053	
หนองหญ้าไซ	1,431	1,499	1,885	3,311		1,393	1,468	1,885	3,311		4,267	4,620	5,915	10,363		3,063	3,147	3,138	3,130	
อู่ทอง	3,545	462	466	2,543		3,458	450	450	1,543		11,239	1,429	1,421	4,655		3,250	3,176	3,158	3,017	
<b>รวม</b>	<b>43,313</b>	<b>31,643</b>	<b>34,446</b>	<b>61,908</b>		<b>42,353</b>	<b>30,890</b>	<b>33,772</b>	<b>54,129</b>		<b>134,733</b>	<b>98,792</b>	<b>106,140</b>	<b>167,623</b>		<b>3,181</b>	<b>3,198</b>	<b>3,143</b>	<b>3,097</b>	

ที่มา : สำนักงานเศรษฐกิจการเกษตรที่ 7 (ข้อมูล ณ กุมภาพันธ์ 2565)



ตารางที่ 27 **ปาล์มน้ำมัน** : เนื้อที่ยืนต้น เนื้อที่ให้ผล ผลผลิต และผลผลิตต่อไร่ ระดับอำเภอ ปี 2560-2564

อำเภอ	เนื้อที่เพาะปลูก (ไร่)					เนื้อที่เก็บเกี่ยว (ไร่)					ผลผลิต (ตัน)					ผลผลิตเฉลี่ยต่อไร่ (ก.ก)				
	2560	2561	2562	2563	2564	2560	2561	2562	2563	2564	2560	2561	2562	2563	2564	2560	2561	2562	2563	2564
เมืองสุพรรณบุรี	12	36	36	37		12	12	12	36		14	17	14	21		1,135	1417	1200	577	
ดอนเจดีย์	-	-	27	20		-	-		20		-	-		9		-	-		450	
ด่านช้าง	1,942	1516	1516	1422		1,045	999	1359	1418		1,357	1,948	2443	2639		1,299	1,950	1798	1861	
เดิมบางนางบวช	109	109	109	109		59	109	109	109		51	103	109	116		860	942	1000	1062	
บางปลาม้า	-	-	3	3		-	-				-	-				-	-			
ศรีประจันต์	-	-				-	-				-	-				-	-			
สองพี่น้อง	470	497	497	694		64	64	470	497		112	162	1021	1072		1,753	2,533	2173	2157	
สามชุก	-	-				-	-				-	-				-	-			
หนองหญ้าไซ	98	73	73	11		98	73	73	11		216	154	37	6		2,200	2,104	500	510	
อู่ทอง	172	172	172	163		172	172	172	163		208	211	149	136		1,211	1,224	864	835	
<b>รวม</b>	<b>2,803</b>	<b>2,403</b>	<b>2,433</b>	<b>2,459</b>		<b>1,450</b>	<b>1,429</b>	<b>2,195</b>	<b>2,254</b>		<b>1,958</b>	<b>2,595</b>	<b>3,773</b>	<b>3,999</b>		<b>1,350</b>	<b>1,816</b>	<b>1,719</b>	<b>1,774</b>	

ที่มา : สำนักงานเศรษฐกิจการเกษตรที่ 7 (ข้อมูล ณ กุมภาพันธ์ 2565)

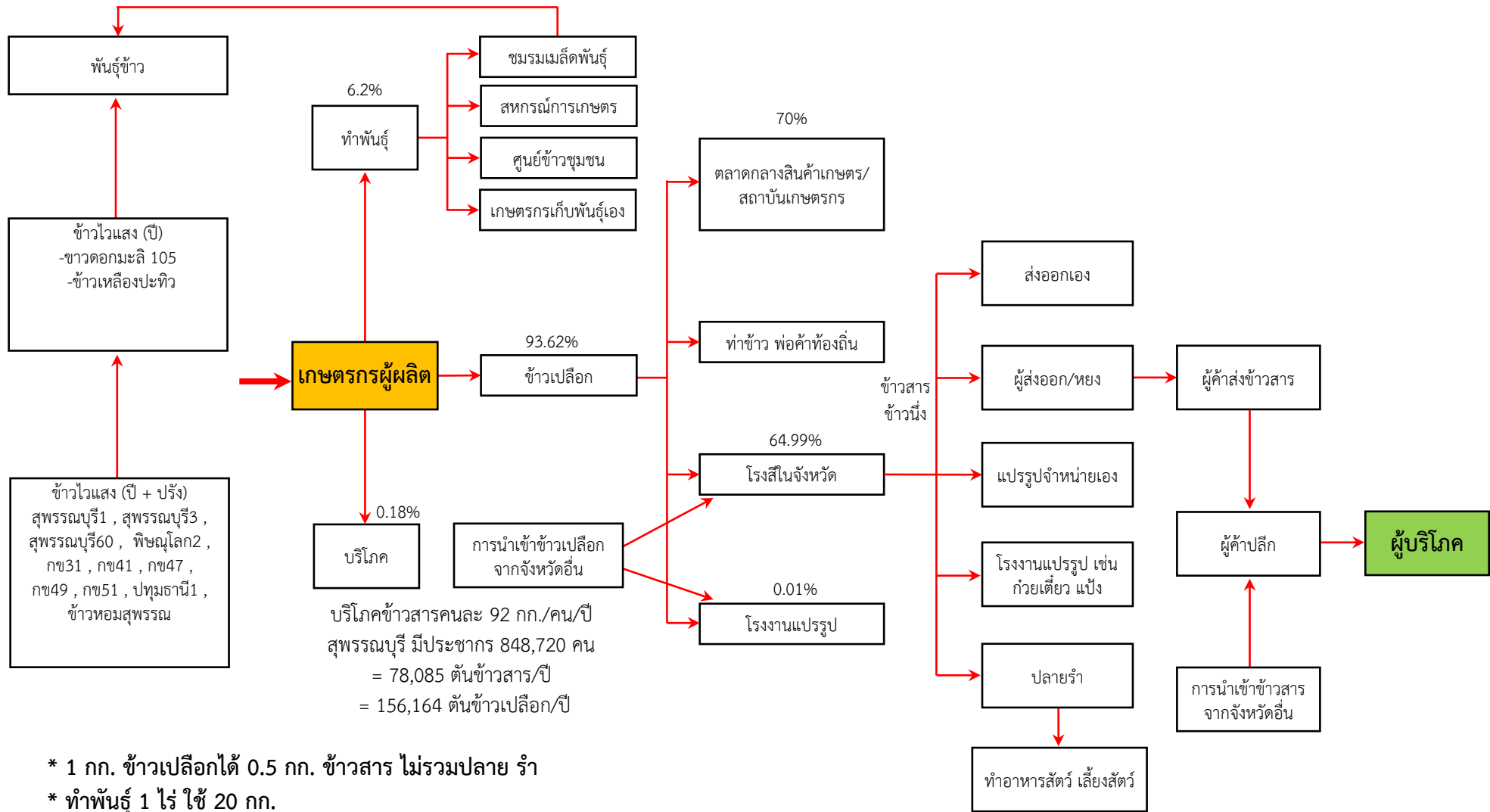
ตารางที่ 28 ยางพารา : เนื้อที่ยืนต้น เนื้อที่กรีดยังได้ ผลผลิต และผลผลิตต่อไร่ ระดับอำเภอ ปี 2560-2564

อำเภอ	เนื้อที่ยืนต้น (ไร่)					เนื้อที่กรีดยังได้ (ไร่)					ผลผลิต (ตัน)					ผลผลิตเฉลี่ยต่อไร่ (ก.ก)				
	2560	2561	2562	2563	2564	2560	2561	2562	2563	2564	2560	2561	2562	2563	2564	2560	2561	2562	2563	2564
เมืองสุพรรณบุรี	15	17	9	6		5	5	9	6		1	1	2	1		207	200	200	185	
ดอนเจดีย์	213	75	60			168	71	60			23	11				134	155			
ด่านช้าง	6,487	7,069	7034	6663		1,831	3,793	4318	4960		260	486	579	635		142	128	134	128	
เดิมบางนางบวช	330	266	218	196		254	196	218	196		33	31	31	29		131	158	142	148	
บางปลาม้า																				
ศรีประจันต์																				
สองพี่น้อง																				
สามชุก	10	10	10																	
หนองหญ้าไซ	26	10	10	10		14		10	10		1		1	1		74		60	64	
อู่ทอง			13	13																
รวม	7,081	5,640	7,354	6,888		2,272	1,907	4,615	5,172		318	251	612	666		140	130	133	129	

ที่มา : สำนักงานเศรษฐกิจการเกษตรที่ 7 (ข้อมูล ณ กุมภาพันธ์ 2565)

# วิธีการตลาดพืชที่สำคัญ

## วิธีการตลาดข้าวจังหวัดสุพรรณบุรี



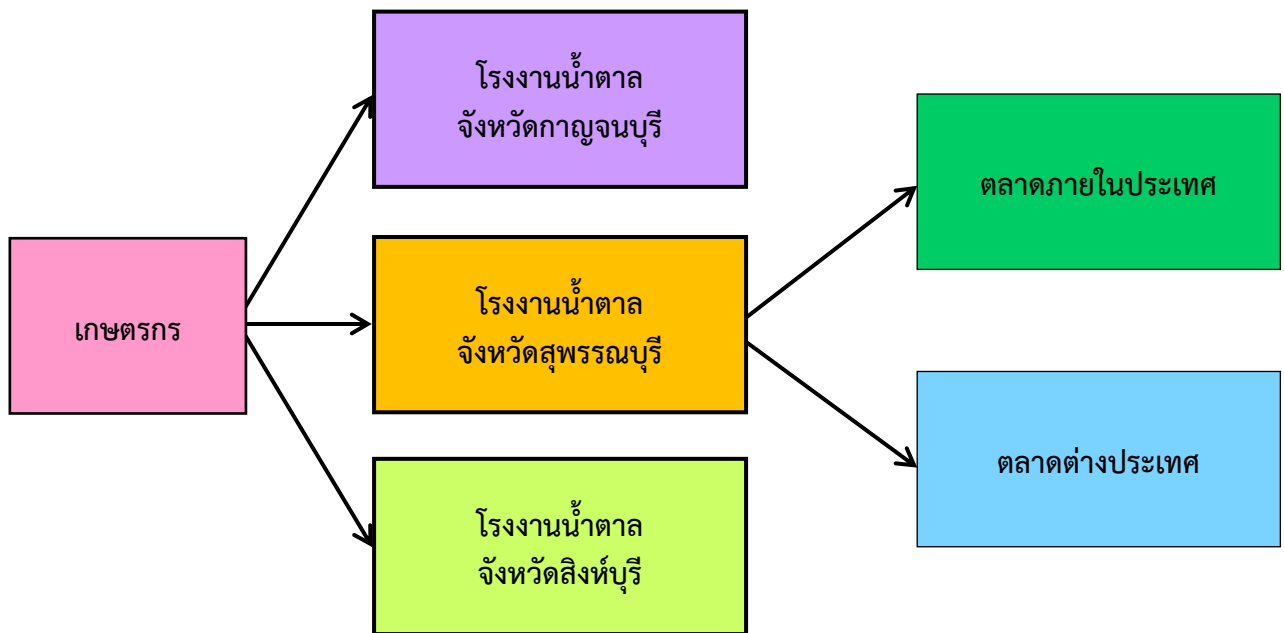
- \* 1 กก. ข้าวเปลือกได้ 0.5 กก. ข้าวสาร ไม่รวมปลาย รำ
- \* ทำพันธุ์ 1 ไร่ ใช้ 20 กก.
- \* เกษตรกรเก็บพันธุ์ข้าวนาปีไว้ทำพันธุ์เอง มักไม่เก็บข้าวนาปรัง

## ตลาดข้าวจะประกอบด้วย ตลาดข้าวเปลือก และ ตลาดข้าวสาร

- **วิธีการตลาดข้าวเปลือก** จะเริ่มจากการขายข้าวเปลือกของชาวนา ผ่านพ่อค้ารวบรวมท้องถิ่น สถาบันเกษตรกร เช่น ท่าข้าว สหกรณ์การเกษตร และตลาดกลางข้าวเปลือก เป็นต้น ซึ่งข้าวเปลือกดังกล่าวจะถูกรวบรวมแล้วส่วนผ่านไปยังโรงสีในจังหวัด หรือโรงงานแปรรูป

- **วิธีการตลาดข้าวสาร** จะเริ่มจากโรงสี ซึ่งเป็นผู้แปรรูปข้าวเปลือกให้เป็นข้าวสารแล้วส่งผ่านข้าวสารไปยังพ่อค้าขายส่งในประเทศ เพื่อใช้ในประเทศ สำหรับการส่งออกจะส่งผ่านทยหรือนายหน้า หรือส่งให้กับพ่อค้าผู้ส่งออกโดยตรง

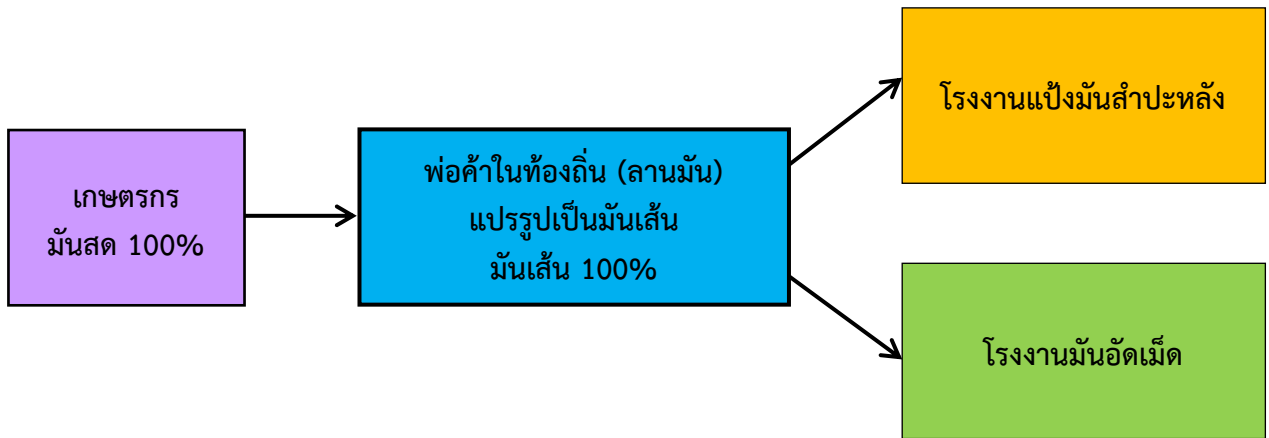
### วิธีการตลาดอ้อยโรงงานจังหวัดสุพรรณบุรี



### ตลาดอ้อยโรงงาน

เกษตรกรผู้ปลูกอ้อยโรงงานจังหวัดสุพรรณบุรี ส่วนใหญ่จะขายให้แก่โรงงานน้ำตาล ซึ่งจังหวัดสุพรรณบุรี มีโรงงานน้ำตาล 3 แห่ง คือโรงงานน้ำตาลมิตรผล โรงงานอุตสาหกรรมน้ำตาลสุพรรณบุรี และโรงงานน้ำตาลอุตสาหกรรมอุ้มทอง และมีบางส่วนขายให้พื้นที่จังหวัดข้างเคียง ได้แก่ โรงงานน้ำตาลจังหวัดกาญจนบุรี และโรงงานน้ำตาลจังหวัดสิงห์บุรีด้วย ก่อนจะส่งไปยังตลาดภายในประเทศ และตลาดต่างประเทศ

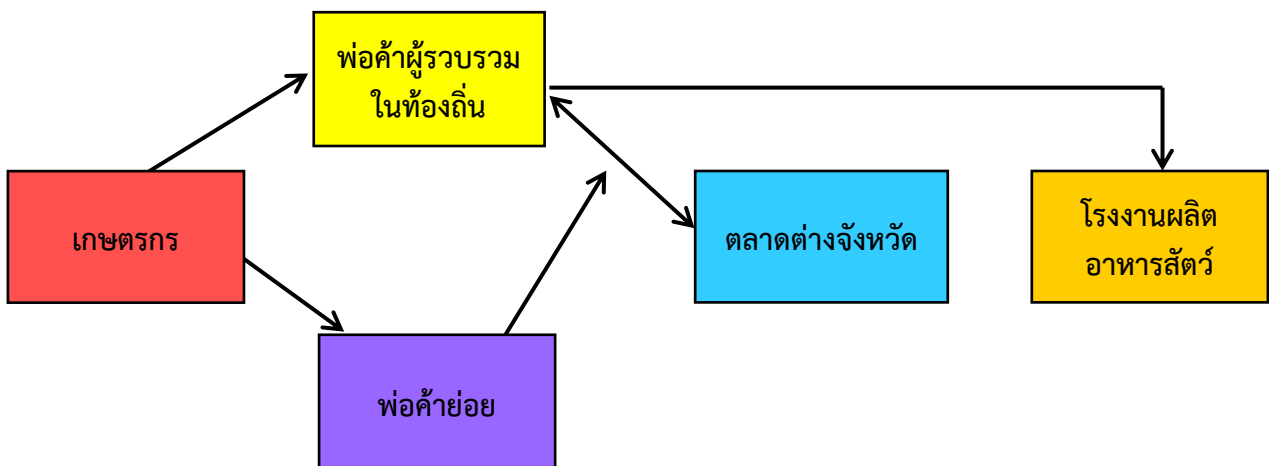
## วิธีการตลาดมันสำปะหลังจังหวัดสุพรรณบุรี



### ตลาดมันสำปะหลัง

เกษตรกรผู้ปลูกมันสำปะหลังจังหวัดสุพรรณบุรี ขายผลผลิตในรูปแบบหัวมันสดไปยังพ่อค้าในท้องถิ่น (ลานมัน) เพื่อแปรรูป ก่อนจะส่งไปยังผู้ประกอบการโรงงานผลิตแป้งมันสำปะหลัง และโรงงานมันอัดเม็ด ซึ่งอยู่จังหวัดข้างเคียง เนื่องจากจังหวัดสุพรรณบุรี ไม่มีโรงงานแปรรูปมันสำปะหลัง

## วิธีการตลาดข้าวโพดเลี้ยงสัตว์จังหวัดสุพรรณบุรี



### ตลาดข้าวโพดเลี้ยงสัตว์

ผลผลิตข้าวโพดเลี้ยงสัตว์ในจังหวัดสุพรรณบุรี ประมาณร้อยละ 100 เกษตรกรจะจำหน่ายให้แก่พ่อค้าผู้รวบรวมในท้องถิ่นและพ่อค้ารายย่อย โดยจำหน่ายในลักษณะคละ ไม่มีการจัดชั้นคุณภาพสินค้า หลังจากนั้นผลผลิตข้าวโพดเลี้ยงสัตว์จะถูกส่งไปยังตลาดระดับภูมิภาคต่อไป

ตลาดที่สำคัญ ได้แก่ โรงงานผลิตอาหารสัตว์ ประมาณ 65% (กทม./พระนครศรีอยุธยา/ลพบุรี/สระบุรี/พิษณุโลก) ผู้ประกอบการส่งออก ประมาณ 30% (กทม.) ส่วนปริมาณข้าวโพดที่เหลือประมาณ 5% ขายให้ฟาร์มสัตว์ในจังหวัด

### 3.2.5 ข้อมูลสารสนเทศด้านปศุสัตว์

ตารางที่ 29 คริวเรือนเกษตรกรจังหวัดสุพรรณบุรี ด้านปศุสัตว์ ปี 2560-2564

จังหวัด/อำเภอ	จำนวนคริวเรือนเกษตรกรด้านปศุสัตว์				
	2560	2561	2562	2563	2564
เมืองสุพรรณบุรี	1,768	1,963	2,085	2,488	2,572
เดิมบางนางบวช	3,370	3,478	3,508	3,227	3,365
ด่านช้าง	3,787	3,787	3,822	4,035	3,873
บางปลาม้า	2,186	2,197	2,269	1,960	2,004
ศรีประจันต์	3,128	3,261	3,373	3,514	3,548
ดอนเจดีย์	2,977	2,314	2,659	2,668	3,227
สองพี่น้อง	4,754	4,595	4,618	3,100	3,197
สามชุก	3,268	3,355	3,446	3,663	3,664
อู่ทอง	5,060	4,450	4,679	3,963	4,070
หนองหญ้าไซ	2,225	2,316	2,313	3,494	3,984
<b>รวม</b>	<b>32,523</b>	<b>31,716</b>	<b>32,772</b>	<b>32,112</b>	<b>33,504</b>

ที่มา : สำนักงานปศุสัตว์จังหวัดสุพรรณบุรี (ข้อมูล ณ มีนาคม 2565)



ตารางที่ 30 ข้อมูลสถิติด้านปศุสัตว์ ปี 2560-2564

ชนิดปศุสัตว์	ปี 2560		ปี 2561		ปี 2562		ปี 2563		ปี 2564	
	จำนวน (ตัว)	เกษตรกร (ครัวเรือน)	จำนวน (ตัว)	เกษตรกร (ครัวเรือน)	จำนวน (ตัว)	เกษตรกร (ครัวเรือน)	จำนวน (ตัว)	เกษตรกร (ครัวเรือน)	จำนวน (ตัว)	เกษตรกร (ครัวเรือน)
โคพื้นเมือง	15,568	899	11,896	662	11,469	683	13,335	885	13,692	928
โคพันธุ์และโคลูกผสม	72,618	3,392	101,279	3,818	105,800	3,946	98,976	4,656	126,101	6,138
โคขุน	34,651	729	25,742	569	29,329	631	40,316	1,268	54,256	1,644
โคนม	928	23	1,418	21	1,293	21	968	23	1,499	28
กระบือ	2,495	176	2,594	235	2,803	274	3,927	416	4,720	495
สุกรพื้นเมือง	3,806	160	4,179	214	3,229	199	6,944	192	3,853	219
สุกรพันธุ์	23,158	524	2,016	690	37,579	677	36,179	1,033	33,419	1,116
สุกรขุน	288,232	1,006	249,293	883	372,683	1,196	455,421	1,783	521,289	1,669
แพะ	14,862	307	19,000	486	20,478	590	34,476	1,049	45,014	1,426
แกะ	589	16	1,421	46	1,581	43	3,957	107	5,747	149
ไก่พื้นเมือง	1,083,703	25,784	872,899	27,099	908,675	27,755	1,012,269	25,114	1,145,128	25,251
ไก่เนื้อ	9,451,027	338	11,576,665	297	12,314,610	295	11,784,020	337	11,408,091	351
ไก่ไข่	2,902,421	513	2,842,779	986	3,233,200	936	2,902,842	1,084	3,126,859	1,253
เป็ดเทศ	40,883	1,757	40,794	1,731	47,145	1,749	64,580	1,789	68,275	1,829
เป็ดเนื้อ	9,482	110	11,217	122	11,749	133	65,482	236	67,015	320
เป็ดไข่	1,499,727	1,233	1,715,063	1,459	1,867,305	1,549	1,905,098	1,792	1,981,853	1,909
เป็ดเนื้อไล่ทุ่ง	10,016	8	68,763	16	66,263	15	121,174	21	116,610	17
เป็ดไข่ไล่ทุ่ง	1,327,427	329	1,264,652	255	1,341,463	255	1,305,321	234	1,365,488	222
นกกระทา	1,171,030	24	1,368,711	29	1,663,901	40	1,779,758	42	1,833,050	41
รวม	19,699,925	40,330	20,180,381	39,618	22,040,555	40,987	21,635,043	42,061	21,921,959	45,005

ที่มา : สำนักงานปศุสัตว์จังหวัดสุพรรณบุรี (ข้อมูล ณ วันที่ 31 ธันวาคม 2564)

ตารางที่ 31 รายงานจำนวนเกษตรกรผู้เลี้ยงสัตว์และปศุสัตว์ ระดับจังหวัดสุพรรณบุรี ปี 2564

พื้นที่	เกษตรกรผู้เลี้ยงสัตว์รวม (ราย)	โคเนื้อ (ตัว)	โคนม (ตัว)	กระบือ (ตัว)	สุกร (ตัว)	ไก่ (ตัว)	เป็ด (ตัว)	แพะ (ตัว)	แกะ (ตัว)	นกกระทา (ตัว)
เมืองสุพรรณบุรี	2,572	7,271	7	195	46,637	650,856	475,692	2,611	81	889,000
เดิมบางนางบวช	3,365	10,962	131	328	11,751	919,179	159,338	3,960	918	0
ด่านช้าง	3,873	8,574	32	298	28,968	924,613	4,249	5,205	281	50,000
บางปลาม้า	2,004	2,433	45	127	8,721	2,006,438	1,093,128	1,192	90	605,000
ศรีประจันต์	3,548	3,118	81	102	6,092	243,969	87,835	1,527	610	74,050
ดอนเจดีย์	3,227	40,478	2	1,607	184,398	3,807,664	130,450	2,549	722	104,000
สองพี่น้อง	3,197	9,648	5	427	41,272	2,659,311	866,647	8,081	909	110,000
สามชุก	3,664	18,965	0	591	47,853	1,434,924	171,817	2,940	388	400
อู่ทอง	4,070	65,723	957	372	99,740	2,247,732	577,500	14,062	1126	0
หนองหญ้าไซ	3,984	26,877	239	673	118,923	889,483	32,585	2,887	622	600
<b>รวม</b>	<b>33,504</b>	<b>194,049</b>	<b>1,499</b>	<b>4,720</b>	<b>594,355</b>	<b>15,784,169</b>	<b>3,599,241</b>	<b>45,014</b>	<b>5,747</b>	<b>1,833,050</b>

ที่มา : สำนักงานปศุสัตว์จังหวัดสุพรรณบุรี (ข้อมูล ณ วันที่ 31 ธันวาคม 2564)

ตารางที่ 32 รายงานจำนวนเกษตรกรผู้เลี้ยงโคเนื้อ และจำนวนโคเนื้อ ระดับจังหวัดสุพรรณบุรี ปี 2564

พื้นที่	โคเนื้อ																		
	โคพื้นเมือง					โคพันธุ์แท้					โคลูกผสม					โคขุน (ตัว)		โคเนื้อทั้งหมด	
	เพศผู้	เพศเมีย		รวม		เพศผู้	เพศเมีย		รวม		เพศผู้	เพศเมีย		รวม		จำนวน (ตัว)	เกษตรกร (ราย)	จำนวน (ตัว)	เกษตรกร (ราย)
		แรกเกิดถึงโคสาว	ตั้งท้องแรกขึ้นไป	จำนวน (ตัว)	เกษตรกร (ราย)		แรกเกิดถึงโคสาว	ตั้งท้องแรกขึ้นไป	จำนวน (ตัว)	เกษตรกร (ราย)		แรกเกิดถึงโคสาว	ตั้งท้องแรกขึ้นไป	จำนวน (ตัว)	เกษตรกร (ราย)				
เมืองสุพรรณบุรี	2,304	2,189	1,306	5,799	288	26	21	20	67	10	196	287	249	732	61	673	23	7,271	362
เดิมบางนางบวช	71	27	15	113	11	8	16	14	38	5	1362	2,137	3518	7,017	394	3,794	36	10,962	427
ด่านช้าง	9	10	11	30	5	116	305	602	1,023	14	2,323	1,647	2,677	6,647	501	874	40	8,574	532
บางปลาม้า	641	552	1,041	2234	110	1	9	8	18	3	12	53	90	155	10	26	2	2,433	123
ศรีประจันต์	200	281	182	663	106	4	7	4	15	5	448	1,055	819	2,322	518	118	9	3,118	620
ดอนเจดีย์	0	2	5	7	1	19	72	111	202	12	2,453	5,779	7,148	15,380	1,015	24,889	712	40,478	1,550
สองพี่น้อง	346	665	663	1674	116	3	14	19	36	9	1,187	2,874	2,919	6,980	389	958	51	9,648	538
สามชุก	619	455	352	1426	151	6	21	31	58	12	2,958	3,079	4,943	10,980	722	6,501	297	18,965	1,122
อู่ทอง	393	123	179	695	48	79	88	143	310	23	20,656	16,429	18,986	56,071	1,218	8,647	190	65,723	1,423
หนองหญ้าไซ	444	483	124	1,051	92	24	109	153	286	11	4,151	3,109	10,504	17,764	1,206	7,776	284	26,877	1,462
<b>รวม</b>	<b>5,027</b>	<b>4,787</b>	<b>3,878</b>	<b>13,692</b>	<b>928</b>	<b>286</b>	<b>662</b>	<b>1,105</b>	<b>2,053</b>	<b>104</b>	<b>35,746</b>	<b>36,449</b>	<b>51,853</b>	<b>124,048</b>	<b>6,034</b>	<b>54,256</b>	<b>1,644</b>	<b>194,049</b>	<b>8,159</b>

ที่มา : สำนักงานปศุสัตว์จังหวัดสุพรรณบุรี (ข้อมูล ณ วันที่ 31 ธันวาคม 2564)

ตารางที่ 33 รายงานจำนวนเกษตรกรผู้เลี้ยงโคนม และจำนวนโคนม ระดับจังหวัดสุพรรณบุรี ปี 2564

พื้นที่	โคนม							
	เพศผู้ (ตัว)	เพศเมีย (ตัว)					โคนมทั้งหมด (ตัว)	เกษตรกร (ราย)
		แรกเกิด ถึง 1 ปี	1 ปี ถึง ตั้งท้องแรก	โคกำลังรีดนม	โคแห้งนม	โคนมเพศเมีย (ตัว)		
เมืองสุพรรณบุรี	1	5	0	1	0	6	7	2
เดิมบางนางบวช	99	6	2	24	0	32	131	2
ด่านช้าง	6	8	2	7	9	26	32	1
บางปลาม้า	6	12	7	16	4	39	45	1
ศรีประจันต์	11	17	16	25	12	70	81	3
ดอนเจดีย์	0	0	0	2	0	2	2	1
สองพี่น้อง	3	1	1	0	0	2	5	1
สามชุก	0	0	0	0	0	0	0	0
อู่ทอง	55	150	273	372	107	902	957	2
หนองหญ้าไซ	20	53	30	99	37	219	239	15
<b>รวม</b>	<b>201</b>	<b>252</b>	<b>331</b>	<b>546</b>	<b>169</b>	<b>1,298</b>	<b>1,499</b>	<b>28</b>

ที่มา : สำนักงานปศุสัตว์จังหวัดสุพรรณบุรี (ข้อมูล ณ วันที่ 31 ธันวาคม 2564)

ตารางที่ 34 รายงานจำนวนเกษตรกรผู้เลี้ยงกระบือ และจำนวนกระบือ ระดับจังหวัดสุพรรณบุรี ปี 2564

พื้นที่	กระบือ									
	พื้นเมือง				นม				กระบือทั้งหมด	
	เพศผู้	เพศเมีย		รวม จำนวน (ตัว)	เพศผู้	เพศเมีย		รวม จำนวน (ตัว)	จำนวน (ตัว)	เกษตรกร (ราย)
		แรกเกิด ถึง กระบือสาว	ตั้งท้อง แรกขึ้นไป			แรกเกิด ถึง กระบือสาว	ตั้งท้อง แรกขึ้นไป			
เมืองสุพรรณบุรี	72	77	43	192	0	1	2	3	195	22
เดิมบางนางบวช	72	117	139	328	0	0	0	0	328	25
ด่านช้าง	100	94	103	297	1	0	0	1	298	48
บางปลาม้า	28	41	58	127	0	0	0	0	127	11
ศรีประจันต์	60	13	27	100	0	1	1	2	102	10
ดอนเจดีย์	424	545	620	1589	5	3	10	18	1,607	111
สองพี่น้อง	110	179	138	427	0	0	0	0	427	33
สามชุก	138	203	247	588	1	2	0	3	591	35
อู่ทอง	51	201	116	368	0	3	1	4	372	135
หนองหญ้าไซ	162	121	344	627	12	26	8	46	673	65
<b>รวม</b>	<b>1,217</b>	<b>1,591</b>	<b>1,835</b>	<b>4,643</b>	<b>19</b>	<b>36</b>	<b>22</b>	<b>77</b>	<b>4,720</b>	<b>495</b>

ที่มา : สำนักงานปศุสัตว์จังหวัดสุพรรณบุรี (ข้อมูล ณ วันที่ 31 ธันวาคม 2564)

ตารางที่ 35 รายงานจำนวนเกษตรกรผู้เลี้ยงสุกร และจำนวนสุกร ระดับจังหวัดสุพรรณบุรี ปี 2564

พื้นที่	สุกร													
	พื้นเมือง		สุกรพันธุ์			ลูกสุกรพันธุ์			สุกรขุน		ลูกสุกรขุน		สุกรทั้งหมด	
	จำนวน (ตัว)	เกษตรกร (ราย)	พ่อพันธุ์ (ตัว)	แม่พันธุ์ (ตัว)	เกษตรกร (ราย)	ลูกสุกรเพศผู้ (ตัว)	ลูกสุกรเพศเมีย (ตัว)	เกษตรกร (ราย)	สุกรขุน (ตัว)	เกษตรกร (ราย)	ลูกสุกรขุน (ตัว)	เกษตรกร (ราย)	จำนวน (ตัว)	เกษตรกร (ราย)
เมืองสุพรรณบุรี	1,895	115	48	924	29	0	4	1	41,961	124	1,805	23	46,637	255
เดิมบางนางบวช	30	1	34	905	116	5	20	5	9,613	62	1,144	53	11,751	147
ด่านช้าง	66	4	120	6,053	58	13	15	5	7,570	56	15,131	35	28,968	103
บางปลาม้า	1,117	62	23	527	45	30	15	4	5,735	49	1,274	20	8,721	134
ศรีประจันต์	11	2	81	549	57	13	33	2	4,800	31	605	33	6,092	76
ดอนเจดีย์	32	3	107	15,067	116	76	73	7	165,208	433	3,835	24	184,398	503
สองพี่น้อง	230	7	112	2,447	361	0	40	6	32,277	254	6,166	155	41,272	479
สามชุก	215	1	64	1,758	46	36	26	3	41,698	50	4,056	29	47,853	81
อู่ทอง	103	14	101	2,066	151	27	35	9	96,637	301	771	52	99,740	408
หนองหญ้าไซ	154	10	178	2,255	137	22	41	5	115,790	309	483	13	118,923	384
รวม	3,853	219	868	32,551	1,116	222	302	47	521,289	1,669	35,270	437	594,355	2,570

ที่มา : สำนักงานปศุสัตว์จังหวัดสุพรรณบุรี (ข้อมูล ณ วันที่ 31 ธันวาคม 2564)



ตารางที่ 36 รายงานจำนวนเกษตรกรผู้เลี้ยงไก่ และจำนวนไก่ ระดับจังหวัดสุพรรณบุรี ปี 2564

พื้นที่	ไก่																	
	ไก่พื้นเมือง		ไก่สามสาย		ไก่เนื้อ		ไก่ไข่		ไก่ปุ๋ย-ยา พันธุ์ ผลิตลูกไก่เนื้อ		ไก่พ่อแม่ พันธุ์ ผลิตลูกไก่เนื้อ		ไก่ปุ๋ย-ยา พันธุ์ ผลิตลูกไก่ไข่		ไก่พ่อแม่ พันธุ์ ผลิตลูกไก่ไข่		ไก่ทั้งหมด	
	จำนวน (ตัว)	เกษตรกร (ราย)	จำนวน (ตัว)	เกษตรกร (ราย)	จำนวน (ตัว)	เกษตรกร (ราย)	จำนวน (ตัว)	เกษตรกร (ราย)	จำนวน (ตัว)	เกษตรกร (ราย)	จำนวน (ตัว)	เกษตรกร (ราย)	จำนวน (ตัว)	เกษตรกร (ราย)	จำนวน (ตัว)	เกษตรกร (ราย)	จำนวน (ตัว)	เกษตรกร (ราย)
เมืองสุพรรณบุรี	88,195	1,858	8,568	7	516,924	18	37,169	75	0	0	0	0	0	0	0	0	650,856	1,913
เดิมบางนางบวช	107,707	2,862	62	2	804,426	14	6,984	96	0	0	0	0	0	0	0	0	919,179	2,914
ด่านช้าง	127,917	3,376	27,560	1	765,580	29	3,510	40	0	0	36	1	0	0	10	1	924,613	3,423
บางปลาร้า	98,312	1,507	300	1	730,505	72	1,177,321	112	0	0	0	0	0	0	0	0	2,006,438	1,660
ศรีประจันต์	84,555	3,080	5	1	99,080	7	60,201	61	0	0	42	5	0	0	86	11	243,969	3,117
ดอนเจดีย์	92,761	1,753	580	6	3,708,222	97	6,081	109	0	0	10	1	0	0	10	1	3,807,664	1,898
สองพี่น้อง	109,343	2,147	34,950	14	722,260	46	1,792,753	336	0	0	5	1	0	0	0	0	2,659,311	2,436
สามชุก	155,483	3,100	0	0	1,270,448	9	8,983	126	0	0	10	1	0	0	0	0	1,434,924	3,145
อู่ทอง	136,039	2,753	31,700	14	2,053,830	35	26,163	72	0	0	0	0	0	0	0	0	2,247,732	2,838
หนองหญ้าไซ	144,816	2,815	124	4	736,816	24	7,694	226	8	1	25	1	0	0	0	0	889,483	2,889
รวม	1,145,128	25,251	103,849	50	11,408,091	351	3,126,859	1,253	8	1	128	10	0	0	106	13	15,784,169	26,233

ที่มา : สำนักงานปศุสัตว์จังหวัดสุพรรณบุรี (ข้อมูล ณ วันที่ 31 ธันวาคม 2564)

ตารางที่ 37 รายงานจำนวนเกษตรกรผู้เลี้ยงเป็ด และจำนวนเป็ด ระดับจังหวัดสุพรรณบุรี ปี 2564

พื้นที่	เป็ด											
	เป็ดเทศ		เป็ดเนื้อ		เป็ดไข่		เป็ดเนื้อไล่ทุ่ง		เป็ดไข่ไล่ทุ่ง		เป็ดทั้งหมด	
	จำนวน (ตัว)	เกษตรกร (ราย)	จำนวน (ตัว)	เกษตรกร (ราย)	จำนวน (ตัว)	เกษตรกร (ราย)	จำนวน (ตัว)	เกษตรกร (ราย)	จำนวน (ตัว)	เกษตรกร (ราย)	จำนวน (ตัว)	เกษตรกร (ราย)
เมืองสุพรรณบุรี	7,966	232	2,551	18	291,675	187	14,000	3	159,500	36	475,692	445
เดิมบางนางบวช	4,475	134	1,734	26	18,620	192	16,000	2	118,509	30	159,338	351
ด่านช้าง	2,604	90	242	12	1,403	23	0	0	0	0	4,249	119
บางปลาม้า	6,549	124	12,470	12	597,289	297	58,000	3	418,820	43	1,093,128	434
ศรีประจันต์	4,979	230	443	16	48,590	147	10	1	33,813	10	87,835	373
ดอนเจดีย์	4,167	143	4,632	98	31,201	128	0	0	90,450	14	130,450	350
สองพี่น้อง	3,385	137	5,988	27	448,219	322	3,050	3	406,005	53	866,647	483
สามชุก	8,756	408	13,180	31	121,910	222	0	0	27,971	17	171,817	659
อู่ทอง	21,900	206	24,526	25	395,104	153	25,550	5	110,420	19	577,500	393
หนองหญ้าไซ	3,494	125	1,249	55	27,842	238	0	0	0	0	32,585	369
<b>รวม</b>	<b>68,275</b>	<b>1,829</b>	<b>67,015</b>	<b>320</b>	<b>1,981,853</b>	<b>1,909</b>	<b>116,610</b>	<b>17</b>	<b>1,365,488</b>	<b>222</b>	<b>3,599,241</b>	<b>3,976</b>

ที่มา : สำนักงานปศุสัตว์จังหวัดสุพรรณบุรี (ข้อมูล ณ วันที่ 31 ธันวาคม 2564)

ตารางที่ 38 รายงานจำนวนเกษตรกรผู้เลี้ยงแพะ และจำนวนแพะ ระดับจังหวัดสุพรรณบุรี ปี 2564

พื้นที่	แพะเนื้อ (ตัว)					แพะนม (ตัว)					แพะทั้งหมด	
	ผู้ (ตัว)	เมีย		รวม		ผู้ (ตัว)	เมีย		รวม		จำนวน (ตัว)	เกษตรกร (ราย)
		แรกเกิด ถึงแพะสาว (ตัว)	ตั้งท้องแรก ขึ้นไป (ตัว)	จำนวน (ตัว)	เกษตรกร (ราย)		แรกเกิด ถึงแพะสาว (ตัว)	ตั้งท้องแรก ขึ้นไป (ตัว)	จำนวน (ตัว)	เกษตรกร (ราย)		
เมืองสุพรรณบุรี	412	858	438	1,708	64	7	10	-	17	2	1,725	65
ดอนเจดีย์	276	657	316	1,249	43	8	13	7	28	2	1,277	45
ด่านช้าง	882	2,047	2,423	5,352	166	16	18	18	52	3	5,404	169
เดิมบางนางบวช	548	1,017	1,384	2,949	90	6	12	6	24	2	2,973	92
บางปลาม้า	204	418	286	908	22	14	25	60	99	3	1,007	24
ศรีประจันต์	185	809	272	1,266	50	2	36	-	38	2	1,304	50
สองพี่น้อง	759	3,205	1,887	5,851	163	8	68	48	124	5	5,975	167
สามชุก	283	720	911	1,914	65	-	-	-	-	-	1,914	65
หนองหญ้าไซ	169	457	1,010	1,636	68	26	53	133	212	7	1,848	75
อู่ทอง	1,429	3,884	5,016	10,329	287	84	327	309	720	10	11,049	297
<b>รวม</b>	<b>5,147</b>	<b>14,072</b>	<b>13,943</b>	<b>33,162</b>	<b>1,018</b>	<b>171</b>	<b>562</b>	<b>581</b>	<b>1,314</b>	<b>36</b>	<b>34,476</b>	<b>1,049</b>

ที่มา : สำนักงานปศุสัตว์จังหวัดสุพรรณบุรี (ข้อมูล ณ วันที่ 31 ธันวาคม 2564)

ตารางที่ 39 รายงานจำนวนเกษตรกรผู้เลี้ยงแกะ และจำนวนแกะ ระดับจังหวัดสุพรรณบุรี ปี 2564

พื้นที่	แกะ						
	ผู้ (ตัว)	เมีย		รวม (เมีย)		แกะทั้งหมด	
		แรกเกิดถึง แกะสาว (ตัว)	ตั้งท้องแรกขึ้นไป (ตัว)	จำนวน (ตัว)	เกษตรกร (ราย)	จำนวน (ตัว)	เกษตรกร (ราย)
เมืองสุพรรณบุรี	7	0	74	74	4	81	4
เดิมบางนางบวช	195	118	605	723	23	918	24
ด่านช้าง	43	20	218	238	19	281	19
บางปลาม้า	9	0	81	81	2	90	2
ศรีประจันต์	31	5	574	579	10	610	10
ดอนเจดีย์	83	63	576	639	12	722	12
สองพี่น้อง	95	110	704	814	24	909	26
สามชุก	67	43	278	321	11	388	11
อู่ทอง	238	287	601	888	17	1126	20
หนองหญ้าไซ	86	28	508	536	20	622	21
<b>รวม</b>	<b>854</b>	<b>674</b>	<b>4,219</b>	<b>4,893</b>	<b>142</b>	<b>5,747</b>	<b>149</b>

ที่มา : สำนักงานปศุสัตว์จังหวัดสุพรรณบุรี (ข้อมูล ณ วันที่ 31 ธันวาคม 2564)

ตารางที่ 40 รายงานเกษตรกรรายย่อยผู้เลี้ยงสัตว์อื่นๆ ระดับจังหวัดสุพรรณบุรี ปี 2564

พื้นที่	สัตว์เลี้ยงอื่นๆ																											
	ม้า		ช้าง		หมูป่า		ห่าน		ไก่วง		กวาง		นกกระทาพันธุ์เนื้อ		นกกระทาพันธุ์ไข่		นกกระทาพันธุ์ทั้งหมด		นกกระจอกเทศ		นก/สัตว์ปีกสวยงาม		สัตว์ปีกอื่นๆ		ผึ้ง		จิ้งหรีด	
	(๗๕) หน่วย (๒๖) ประเภท	(๗๕) หน่วย (๒๖) ประเภท	(๗๕) หน่วย (๒๖) ประเภท	(๗๕) หน่วย (๒๖) ประเภท	(๗๕) หน่วย (๒๖) ประเภท	(๗๕) หน่วย (๒๖) ประเภท	(๗๕) หน่วย (๒๖) ประเภท	(๗๕) หน่วย (๒๖) ประเภท	(๗๕) หน่วย (๒๖) ประเภท	(๗๕) หน่วย (๒๖) ประเภท	(๗๕) หน่วย (๒๖) ประเภท	(๗๕) หน่วย (๒๖) ประเภท	(๗๕) หน่วย (๒๖) ประเภท	(๗๕) หน่วย (๒๖) ประเภท	(๗๕) หน่วย (๒๖) ประเภท	(๗๕) หน่วย (๒๖) ประเภท	(๗๕) หน่วย (๒๖) ประเภท	(๗๕) หน่วย (๒๖) ประเภท	(๗๕) หน่วย (๒๖) ประเภท	(๗๕) หน่วย (๒๖) ประเภท	(๗๕) หน่วย (๒๖) ประเภท	(๗๕) หน่วย (๒๖) ประเภท	(๗๕) หน่วย (๒๖) ประเภท	(๗๕) หน่วย (๒๖) ประเภท	(๗๕) หน่วย (๒๖) ประเภท	(๗๕) หน่วย (๒๖) ประเภท	(๗๕) หน่วย (๒๖) ประเภท	(๗๕) หน่วย (๒๖) ประเภท
เมืองสุพรรณบุรี	14	7	2	1	0	0	25	2	501	53	343	11	19,000	1	870,000	5	889,000	6	7	1	1,725	38	297	21	0	0	190	2
เดิมบางนางบวช	16	5	0	0	8	1	4	1	238	18	10	3	0	0	0	0	0	0	0	0	126	15	24	4	0	0	160	1
ด่านช้าง	36	10	0	0	0	0	0	0	32	7	43	5	0	0	50,000	1	50,000	1	0	0	9	1	0	0	0	0	190	1
บางปลาหมอ	19	4	0	0	0	0	0	0	137	18	140	4	0	0	605,000	18	605,000	18	0	0	563	8	191	8	0	0	0	0
ศรีประจันต์	0	0	0	0	0	0	0	0	227	40	19	1	0	0	74,050	3	74,050	3	0	0	453	24	216	26	0	0	300	1
ดอนเจดีย์	31	3	0	0	0	0	4	1	93	14	0	0	30,000	2	74,000	4	104,000	5	0	0	492	7	82	3	0	0	1,995	9
สองพี่น้อง	115	23	0	0	5	1	17	3	374	57	25	3	0	0	110,000	4	110,000	4	0	0	693	17	385	13	0	0	1,250	3
สามชุก	5	2	0	0	0	0	13	2	137	22	0	0	0	0	400	3	400	3	0	0	118	7	0	0	0	0	300	4
อู่ทอง	79	23	0	0	0	0	2	1	352	41	78	3	0	0	0	0	0	0	0	0	611	47	18	3	0	0	0	0
หนองหญ้าไซ	5	4	0	0	16	2	1	1	179	18	0	0	0	0	600	1	600	1	0	0	263	5	0	0	120	1	0	0
รวม	320	81	2	1	29	4	66	11	2,270	288	658	30	49,000	3	1,784,050	39	1,833,050	41	7	1	5,053	169	1,213	78	120	1	4,385	21

ที่มา : สำนักงานปศุสัตว์จังหวัดสุพรรณบุรี (ข้อมูล ณ วันที่ 31 ธันวาคม 2564)

ตารางที่ 41 จำนวนฟาร์มมาตรฐานจังหวัดสุพรรณบุรี ปี 2564

อำเภอ	จำนวนฟาร์มเลี้ยงสัตว์ที่ได้รับการตรวจรับรองมาตรฐานฟาร์ม															
	ไก่เนื้อ (ฟาร์ม)	จำนวน (ตัว)	สุกร (ฟาร์ม)	จำนวน (ตัว)	โคเนื้อ (ฟาร์ม)	จำนวน (ตัว)	เป็ดพันธุ์ (ฟาร์ม)	จำนวน (ตัว)	ไก่ไข่ (ฟาร์ม)	จำนวน (ตัว)	โคนม (ฟาร์ม)	จำนวน (ตัว)	ไก่พันธุ์ (ฟาร์ม)	จำนวน (ตัว)	นกกระทา (ฟาร์ม)	จำนวน (ตัว)
เมืองสุพรรณบุรี	18	809,760	21	30,520	0	0	0	0	1	12,000	0	0	0	0	2	300,000
เดิมบางนางบวช	12	827,200	10	20,250	2	5,428	0	0	0	0	0	0	0	0	0	0
บางปลาม้า	73	823,923	0	0	0	0	0	0	4	772,700	0	0	0	0	0	0
ศรีประจันต์	3	137,525	2	2,900	0	0	0	0	1	13,705	0	0	0	0	0	0
สองพี่น้อง	23	904,224	12	25,700	1	51	0	0	7	274,950	0	0	0	0	1	39,450
สามชุก	7	1,515,953	12	90,690	0	0	0	0	0	0	0	0	0	0	0	0
อู่ทอง	33	2,767,512	33	100,900	0	0	0	0	0	0	1	722	0	0	0	0
ดอนเจดีย์	66	3,156,125	116	174,940	1	400	0	0	0	0	0	0	1	150,000	0	0
ด่านช้าง	29	828,592	6	14,304	4	182	1	240	0	0	0	0	0	0	0	0
หนองหญ้าไซ	10	992,140	26	53,585	2	640	0	0	0	0	0	0	0	0	0	0
<b>รวม</b>	<b>274</b>	<b>12,762,954</b>	<b>238</b>	<b>513,789</b>	<b>10</b>	<b>6,701</b>	<b>1</b>	<b>240</b>	<b>13</b>	<b>1,073,355</b>	<b>1</b>	<b>722</b>	<b>1</b>	<b>150,000</b>	<b>3</b>	<b>339,450</b>

ที่มา : สำนักงานปศุสัตว์จังหวัดสุพรรณบุรี (ข้อมูล ณ วันที่ 31 ธันวาคม 2564)



ตารางที่ 42 รายละเอียดมาตรฐานโรงพยาบาลจังหวัดสุพรรณบุรี ปี 2564

ลำดับ	ชื่อโรงพยาบาลที่ได้รับใบอนุญาต	ที่ตั้ง			
		เลขที่	หมู่	ตำบล	อำเภอ
1	โรงพยาบาลสุราษฎร์แม่เหล็กพุทธทรัพย์	5/2	2	สระแก้ว	เมืองสุพรรณบุรี
2	โรงพยาบาลสุราษฎร์ศรีเฉลิมเขต	56	6	ดอนมะนาว	สองพี่น้อง
3	โรงพยาบาลโค - กระบือ บ้านดอนสุโข	104	5	สระพังลาน	อู่ทอง
4	โรงพยาบาลสุราษฎร์ดอนตำลึง	219	4	บ่อสุพรรณ	สองพี่น้อง
5	โรงพยาบาลสุราษฎร์ฤกษ์	354	4	บ่อสุพรรณ	สองพี่น้อง
6	โรงพยาบาลโค - กระบือ หนองบัวแดง	160	2	สนามคลี	เมืองสุพรรณบุรี
7	โรงพยาบาลสุราษฎร์เจริญอินเตอร์	39	6	ดอนก่ายาน	เมืองสุพรรณบุรี
8	โรงพยาบาลสัตว์เทศบาลเมืองสุพรรณบุรี	76/1		ไร่ใหญ่	เมืองสุพรรณบุรี
9	บริษัท เอฟแอนด์เอฟ ฟู้ด จำกัด	61	3	บ่อสุพรรณ	สองพี่น้อง
10	โรงพยาบาลสุราษฎร์เทศบาลตำบลหนองหญ้าไซ		2	หนองหญ้าไซ	หนองหญ้าไซ
11	โรงพยาบาลสัตว์เทศบาลตำบลด่านช้าง		5	หนองมะค่าโมง	ด่านช้าง
12	โรงพยาบาลสัตว์เทศบาลตำบลนางบวช		4	นางบวช	เดิมบางนางบวช
13	โรงพยาบาลโค - กระบือ ดิถีฮาลาล ฟู้ดส์	779	5	ดอนเจดีย์	ดอนเจดีย์
14	โรงพยาบาลโค - กระบือ บังชาฮาลาล ฟู้ดส์	33/2	4	สระกระโจม	ดอนเจดีย์
15	โรงพยาบาลโค - กระบือ อัสลามฮาลาล ฟู้ดส์	34/7	4	ย่านยาว	สามชุก
16	โรงพยาบาลสัตว์ปีก วรานิษฐ์	177/2	9	ดอนก่ายาน	เมืองสุพรรณบุรี
17	โรงพยาบาลโค - กระบือ เทศบาลตำบลหนองหญ้าไซ		2	หนองหญ้าไซ	หนองหญ้าไซ
18	โรงพยาบาลไก่เนื้อ เสริมสินฟาร์ม	121	5	ไผ่กองดิน	บางปลาม้า
19	โรงพยาบาลสัตว์ปีก วงศ์เดือน	784	12	หนองมะค่าโมง	ด่านช้าง
20	โรงพยาบาลสุราษฎร์ทรัพย์ประทุม	57/4	4	หนองสะเดา	สามชุก
21	โรงพยาบาลสุราษฎร์บ้านยางขาติม	227/1	2	บ้านกร่าง	ศรีประจันต์
22	โรงพยาบาลสัตว์ปีกวันเพ็ญ	74/1	7	ทัพหลวง	หนองหญ้าไซ
23	โรงพยาบาลสุราษฎร์สมบัติรุ่งเรือง	510	5	สามชุก	สามชุก
24	โรงพยาบาลสุราษฎร์จำปาเงิน	265	5	องค์พระ	ด่านช้าง
25	โรงพยาบาลสัตว์ปีกณรงค์ชัย	156	6	วัดดาว	บางปลาม้า
26	โรงพยาบาลสุราษฎร์ตั้งหนองสะเดา	114/1	4	หนองสะเดา	สามชุก
27	โรงพยาบาลสุราษฎร์เจีณาพุทธทรัพย์	23/2	2	บ้านสระ	สามชุก
28	โรงพยาบาลสุราษฎร์ทรัพย์สำรวย	254	1	จรเข้สามพัน	อู่ทอง
29	โรงพยาบาลสุราษฎร์บึงอรหุมอินเตอร์	61	4	สระกระโจม	ดอนเจดีย์

ลำดับ	ชื่อโรงฆ่าที่ได้รับใบอนุญาต	ที่ตั้ง			
		เลขที่	หมู่	ตำบล	อำเภอ
30	โรงฆ่าสุกรแสงตะวัน	391	9	ทุ่งคอก	สองพี่น้อง
31	โรงฆ่าสุกรนุสรุรา	203	1	วังลึก	สามชุก
32	โรงฆ่าสุกร ชนพรรณ ทอต่อ(เจ็ยก๊วย)	30	4	ดอนกำยาน	เมืองสุพรรณบุรี
33	โรงฆ่าสัตว์ปีก เพิ่มทรัพย์ธวัชชัย	130	5	บ่อสุพรรณ	สองพี่น้อง
34	โรงฆ่าโค-กระบือ หนองกระถิน(ปู่ก)	226	3	ทัพหลวง	หนองหญ้าไซ
35	โรงฆ่าสุกรบรรจง หนุวรรณะ	195/1	2	สระแก้ว	เมืองสุพรรณบุรี
36	โรงฆ่าสุกรอร่ามรุ่งเรือง 2019	58	2	สระแก้ว	เมืองสุพรรณบุรี
37	โรงฆ่าสุกรเฮียลิ้ม	146/1	6	สระแก้ว	เมืองสุพรรณบุรี
38	โรงฆ่าโค-กระบือ ฝนทุ่งตลิ่งชัน	101	7	หนองไฉ	อู่ทอง
39	โรงฆ่าสุกร บริษัท พิกมี จำกัด	97	8	กระเจัน	อู่ทอง

ที่มา : สำนักงานปศุสัตว์จังหวัดสุพรรณบุรี (ข้อมูล ณ วันที่ 25 กุมภาพันธ์ 2565)

#### ตารางที่ 43 จำนวนฟาร์มปลอดสารเร่งเนื้อแดงจังหวัดสุพรรณบุรี ปี 2564

อำเภอ	จำนวนฟาร์มรวมโครงการ				ใบรับรองปลอดสาร			
	สุกร	จำนวนสัตว์	โคเนื้อ	จำนวนสัตว์	สุกร	จำนวนสัตว์	โคเนื้อ	จำนวนสัตว์
เมืองสุพรรณบุรี	65	61,450	2	200	3	5,600	-	-
เดิมบางนางบวช	22	28,225	8	5,097	6	13,600	1	5,000
บางปลาม้า	10	4,020	-	-	-	-	-	-
ศรีประจันต์	10	6,140	-	-	1	420	-	-
สองพี่น้อง	22	31,895	-	-	8	19,800	-	-
สามชุก	19	53,130	4	332	11	25,600	-	-
อู่ทอง	56	147,480	26	2,591	4	12,200	-	-
ดอนเจดีย์	176	195,000	35	3,380	93	109,775	-	-
ด่านช้าง	22	15,354	11	385	1	3,000	1	31
หนองหญ้าไซ	42	60,962	14	-	4	8,400	-	-
<b>รวม</b>	<b>444</b>	<b>603,656</b>	<b>100</b>	<b>11,985</b>	<b>131</b>	<b>198,395</b>	<b>2</b>	<b>5,031</b>

ที่มา : สำนักงานปศุสัตว์จังหวัดสุพรรณบุรี (ข้อมูล ณ วันที่ 23 กุมภาพันธ์ 2565)

#### ตารางที่ 44 จำนวนผู้ประกอบการโครงการปศุสัตว์โอเคจังหวัดสุพรรณบุรี ปี 2564

ที่	สถานที่	อำเภอ
1	ร้าน เบทาโกร ซุป	เมือง
2	ร้าน ท็อปส์ มาร์เก็ต สาขา สุพรรณบุรีพลาซ่า	เมือง
3	ร้าน สยามแม็คโคร จำกัด (มหาชน) สาขา สุพรรณบุรี	เมือง

ที่	สถานที่	อำเภอ
4	ร้าน บิ๊กซี ซูเปอร์เซ็นเตอร์ สาขา สุพรรณบุรี	เมือง
5	ร้าน เทสโก้ โลตัส สาขา เอสโซ่-อู่ทอง สุพรรณบุรี	อู่ทอง
6	ร้าน เทสโก้ โลตัส สาขา ดอนเจดีย์ สุพรรณบุรี	ดอนเจดีย์
7	ร้าน เทสโก้ โลตัส สาขา ไร่ขวาง สุพรรณบุรี	เมือง
8	ร้าน เทสโก้ โลตัส สาขา บางปลาหมอ สุพรรณบุรี	สุพรรณบุรี
9	ร้าน เทสโก้ โลตัส สาขา เดิมบางนางบวช สุพรรณบุรี	เดิมบางนางบวช
10	ร้าน เทสโก้ โลตัส สาขา สองพี่น้อง	สองพี่น้อง
11	ร้าน เทสโก้ โลตัส สาขา สามชุก	สามชุก
12	ร้าน เทสโก้ โลตัส สาขา สุพรรณบุรี	เมือง
13	ร้าน ซีพีเฟรชมาร์ท สาขา อู่ทอง	อู่ทอง
14	ร้าน หมูสด สะอาด สาขา จันทร์เพ็ญ	ศรีประจันต์
15	ร้าน ตู้หมูสดคุณภาพ สาขา ดอนตาล	อู่ทอง
16	ร้าน หมูสด สะอาด สาขา บ้านขุยโพธิ์	เดิมบางนางบวช
17	ร้าน แจ้เกี้ยว หมูสด	เมือง
18	ร้าน หมูสด สะอาด สาขา แก้วตา เสียงล้ำเลิศ	อู่ทอง
19	ร้าน ซีพีเฟรชมาร์ท สาขา สามชุก	สามชุก
20	ร้าน ซีพีเฟรชมาร์ท สาขา เดิมบางนางบวช	เดิมบางนางบวช
21	ร้าน หมูสด สะอาด สาขา บ้านดอน	อู่ทอง
22	ร้าน แอปเปิ้ล ฟาร์ม	เมือง
23	ร้าน หมูสด สะอาด สาขา เจ็จุ่น	ดอนเจดีย์
24	ร้าน หมูสด สะอาด สาขา ป่าสุนันท์	หนองหญ้าไซ
25	เบทาโกรซ้อป สาขาอู่ทอง	อู่ทอง
26	ร้านแอปเปิ้ลฟาร์ม สาขาด่านช้าง	ด่านช้าง
27	ร้านแอปเปิ้ลฟาร์ม สาขาเทศบาล 3	เมือง
28	ร้านแอปเปิ้ลฟาร์ม สาขาอู่ทอง	อู่ทอง
29	จ๊ะเอ๋ CP หมูสด	หนองหญ้าไซ
30	บ้านตาใหญ่เฟรชมาร์ท	หนองหญ้าไซ
31	แอปเปิ้ลฟาร์ม สาขาบางลี่	สองพี่น้อง

ที่มา : สำนักงานปศุสัตว์จังหวัดสุพรรณบุรี (ข้อมูล ณ วันที่ 23 กุมภาพันธ์ 2565)

**ตารางที่ 45** จำนวนผู้ประกอบการโครงการปศุสัตว์โอเค (ไข่ OK) จังหวัดสุพรรณบุรี ปี 2564

ที่	สถานที่	อำเภอ
1	บริษัทชัยพรสหฟาร์ม จำกัด	เมืองฯ
2	บีกชีซูเปอร์เซ็นเตอร์ สาขาสุพรรณบุรี	เมืองฯ
3	ร้าน เทสโก้ โลตัส สาขาสุพรรณบุรี	เมือง ฯ
4	ร้าน เทสโก้ โลตัส สาขาสองพี่น้อง สุพรรณบุรี	สองพี่น้อง
5	ร้าน เทสโก้ โลตัส สาขาบางปลาหมอ สุพรรณบุรี	เมือง ฯ
6	ร้าน เทสโก้ โลตัส สาขาไผ่ขวาง สุพรรณบุรี	เมือง ฯ
7	ร้าน เทสโก้ โลตัส สาขาเอสโซ่-อู่ทอง สุพรรณบุรี	อู่ทอง
8	เทสโก้ โลตัส สาขาอู่ทอง	อู่ทอง
9	ร้าน เทสโก้ โลตัส สาขาดอนเจดีย์ สุพรรณบุรี	ดอนเจดีย์
10	ร้าน เทสโก้ โลตัส สาขาเดิมบางนางบวช สุพรรณบุรี	เดิมบางนางบวช
11	ร้าน เทสโก้ โลตัส สาขาสามชุก สุพรรณบุรี	สามชุก
12	บริษัทสยามแม็คโคร จำกัด (มหาชน) สาขาสุพรรณบุรี	เมืองฯ
13	แฮปปี้ฟาร์ม	เมือง
14	ร้านแฮปปี้ฟาร์ม สาขาด่านช้าง	ด่านช้าง
15	แฮปปี้ฟาร์ม สาขาอู่ทอง	อู่ทอง
16	แฮปปี้ฟาร์ม สาขาบางลี่	สองพี่น้อง
17	สายันฟาร์ม	สองพี่น้อง

ที่มา : สำนักงานปศุสัตว์จังหวัดสุพรรณบุรี (ข้อมูล ณ วันที่ 23 กุมภาพันธ์ 2565)

**ตารางที่ 46** โรงผลิตภัณฑ์นมจังหวัดสุพรรณบุรี

ที่	ชื่อสถานที่	เลขที่	หมู่	ตำบล	อำเภอ
1	สหกรณ์การเกษตรเมืองสุพรรณบุรี	21/2	5	สระแก้ว	เมืองสุพรรณบุรี
2	หจก.กลุ่มผู้เลี้ยงโคนมหนองหญ้าไซ	565	13	หนองหญ้าไซ	หนองหญ้าไซ

ที่มา : สำนักงานปศุสัตว์จังหวัดสุพรรณบุรี (ข้อมูล ณ วันที่ 25 กุมภาพันธ์ 2565)

ตารางที่ 47 โรงงานผลิตอาหารสัตว์จังหวัดสุพรรณบุรี ปี 2564

อำเภอ	จำนวน
เมืองสุพรรณบุรี	1
เดิมบางนางบวช	-
บางปลาม้า	1
ศรีประจันต์	2
สองพี่น้อง	5
สามชุก	1
อู่ทอง	1
ดอนเจดีย์	2
ด่านช้าง	-
หนองหญ้าไซ	-
<b>รวม</b>	<b>13</b>

ที่มา : สำนักงานปศุสัตว์จังหวัดสุพรรณบุรี (ข้อมูล ณ วันที่ 22 กุมภาพันธ์ 2565)

ตารางที่ 48 ร้านขายอาหารสัตว์จังหวัดสุพรรณบุรี ปี 2563

ลำดับ	อำเภอ	จำนวน
1	เมืองสุพรรณบุรี	65
2	เดิมบางนางบวช	16
3	บางปลาม้า	20
4	ศรีประจันต์	16
5	สองพี่น้อง	34
6	สามชุก	7
7	อู่ทอง	23
8	ดอนเจดีย์	31
9	ด่านช้าง	22
10	หนองหญ้าไซ	10
11	CJ	38
12	Lotus	14
13	7-ELEVEN	113
14	BigC	10
<b>รวม</b>		<b>419</b>

ที่มา : สำนักงานปศุสัตว์จังหวัดสุพรรณบุรี (ข้อมูล ณ วันที่ 22 กุมภาพันธ์ 2565)

# วิธีการตลาดปศุสัตว์ที่สำคัญ

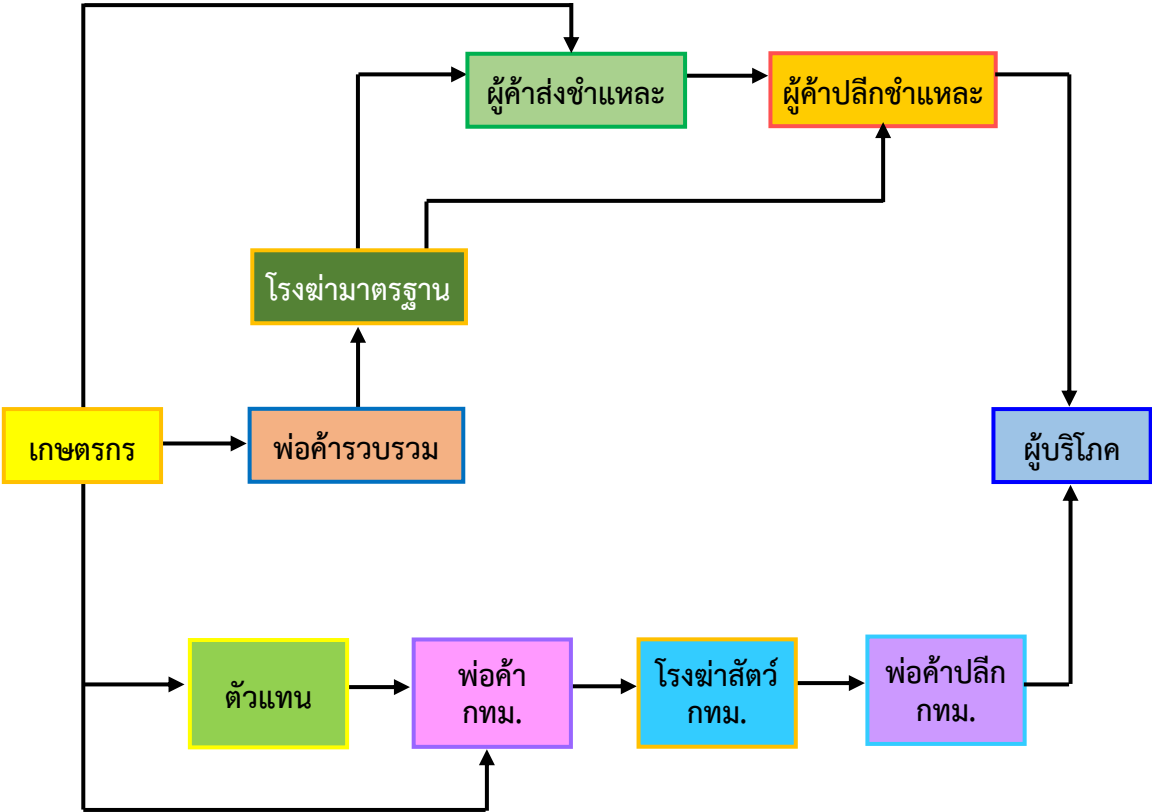
## โครงสร้างตลาดสุกร

การตลาดสุกรนั้นตามหลักการแล้วราคาเนื้อสุกรชำแหละจะต้องขึ้นอยู่กับราคาสุกรมีชีวิตหน้าฟาร์ม แต่ในความเป็นจริงนั้นราคาสุกรชำแหละมักจะสูงกว่าราคาสุกรมีชีวิตมาก เนื่องจากผู้ชำแหละเป็นคนกำหนดราคาเอง ปัจจุบันรัฐบาลได้เข้ามาควบคุมราคาสุกรชำแหละไม่ให้สูงผิดปกติซึ่งเป็นการเอาเปรียบผู้บริโภค

## วิธีการตลาดสุกร

วิธีการตลาดสุกรจะเริ่มจากผู้เลี้ยง คือ เกษตรกร หรือบริษัทต่าง ๆ ที่เป็นฟาร์มขนาดใหญ่ ถ้าเป็นเกษตรกรรายย่อยจะมีพ่อค้ามารับซื้อสุกรมีชีวิตจากเกษตรกรเพื่อรวบรวมส่งให้ผู้ค้าชำแหละ ทำการชำแหละส่งสุกรชำแหละให้พ่อค้าขายปลีก หรือโรงงานแปรรูปเนื้อสุกร ปัจจุบันการชำแหละสุกรต้องได้มาตรฐานตามระเบียบของทางราชการ ถ้าเป็นบริษัทขนาดใหญ่มักจะมีโรงเชือดของตนเองที่ได้มาตรฐาน

### วิธีการตลาดสุกรจังหวัดสุพรรณบุรี



## โครงสร้างการตลาดไก่เนื้อ

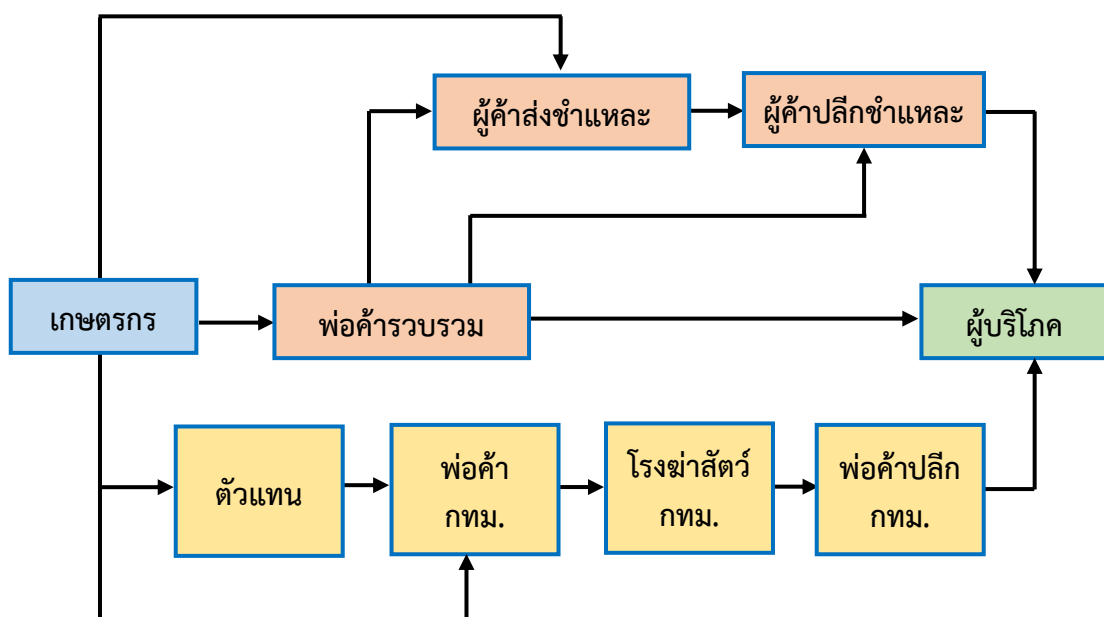
โครงสร้างการตลาดของไก่เนื้อนั้นไม่สลับซับซ้อนเหมือนกับการตลาดสุกร โดยทั่วไปการเลี้ยงไก่เนื้อในประเทศไทยจะมีการเลี้ยงใน 3 ลักษณะ คือ เลี้ยงแบบอิสระผู้เลี้ยงลงทุนเอง ทั้งหมด แต่อาจจะเลี้ยงเรื่องราคาที่ไม่แน่นอนได้ แบบที่สองเป็นการเลี้ยงแบบประกันราคาเป็นการทำสัญญาการซื้อล่วงหน้ากับผู้รับซื้อซึ่งทำให้ไม่เสี่ยงต่อการขึ้นลงของราคาไก่ แบบที่สามเป็นการรับจ้างเลี้ยงโดยที่ผู้เลี้ยงลงทุนเรื่องโรงเรือนและอุปกรณ์ ส่วนอื่นๆ ผู้จ้างเลี้ยงลงทุนให้ทั้งหมด ผู้รับจ้างจะได้ค่าจ้างตามที่ตกลงกันเมื่อจับไก่ส่งตลาด การตลาดไก่เนื้อจะมีผู้เกี่ยวข้องต่างๆ ดังนี้

- 1.1 พ่อค้ารวบรวมไก่มีชีวิต จะรับซื้อไก่มีชีวิตจากเกษตรกรเพื่อนำไปชำแหละหรือขายต่อให้พ่อค้าชำแหละต่อไป
- 1.2 พ่อค้าส่งไก่ชำแหละ จะรับซื้อไก่มีชีวิตจากพ่อค้ารวบรวมไก่มีชีวิต หรือออกซื้อไก่มีชีวิตด้วยตนเองเพื่อนำมาชำแหละ
- 1.3 พ่อค้าขายปลีกไก่ชำแหละ รับซื้อไก่เป็นมาชำแหละแล้วขายเอง หรือรับไก่เป็นจากพ่อค้ารวบรวมมาชำแหละขาย หรือรับไก่ชำแหละมาขายต่ออีกทอดหนึ่ง
- 1.4 บริษัทที่ทำหน้าที่ขายอาหารไก่ ยา เวชภัณฑ์ วัสดุอุปกรณ์และพันธุ์ไก่

## วิธีการตลาดไก่เนื้อ

วิธีการตลาดไก่เนื้อของผู้เลี้ยงสุพรรณบุรีจะเริ่มจากพ่อค้ารวบรวมไก่มีชีวิต พ่อค้าขายส่งไก่ชำแหละ พ่อค้าขายปลีกไก่ชำแหละ จนถึงผู้บริโภคอีกส่วนหนึ่งอาจจะเริ่มจากผู้เลี้ยงไก่ส่งให้ตัวแทนบริษัทบริษัทนำส่งพ่อค้าชำแหละ พ่อค้าขายปลีกจนถึงผู้บริโภค แต่ถ้าเป็นการเลี้ยงแบบมีสัญญาผูกพันก็จะเริ่มจากผู้เลี้ยงส่งไก่มีชีวิตให้กับบริษัทเพื่อนำไก่เข้าโรงชำแหละ หลังจากชำแหละไก่แล้วก็ส่งให้กับพ่อค้าขายปลีกอีกส่วนหนึ่งจะทำการส่งออกเพื่อจำหน่ายยังต่างประเทศต่อไป

### วิธีการตลาดไก่เนื้อจังหวัดสุพรรณบุรี



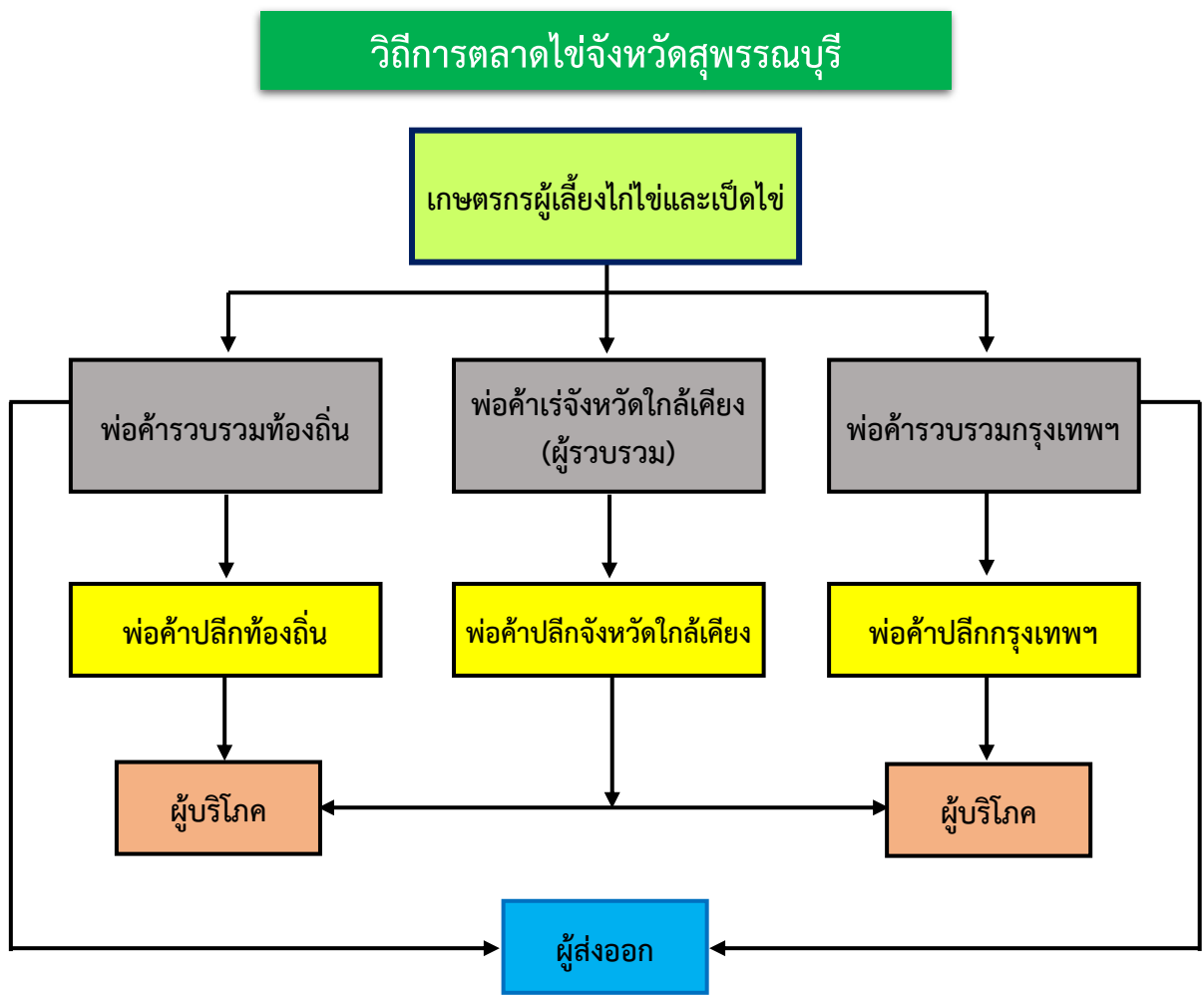


### การตลาดไข่

ไข่เป็นผลผลิตจากสัตว์ปีกที่สำคัญ ได้แก่ ไก่ไข่ และเป็ดไข่ เป็นผลผลิตที่มีปัญหาด้านการตลาดตลอดมา ทั้งนี้เนื่องจากราคาไข่ขึ้นลงไม่แน่นอน บางปีไก่ขาดตลาดทำให้มีราคาแพง แต่บางปีก็ล้นตลาดทำให้ไข่มีราคาถูก ผู้เลี้ยงโดยเฉพาะเกษตรกรรายย่อยมักจะประสบกับปัญหาการขาดทุน ประกอบกับปัจจุบันมีโรคไข่หวัดนกระบาดทางราชการออกระเบียบเข้ามาควบคุมให้เลี้ยงไก่ไข่ในระบบปิดเท่านั้น ส่วนเป็ดไล่ทุ่งที่เคยเลี้ยงอยู่ก็ถูกห้ามเช่นกัน รายละเอียดเกี่ยวกับการตลาดไข่มีดังนี้

#### โครงสร้างและวิธีการตลาดไข่

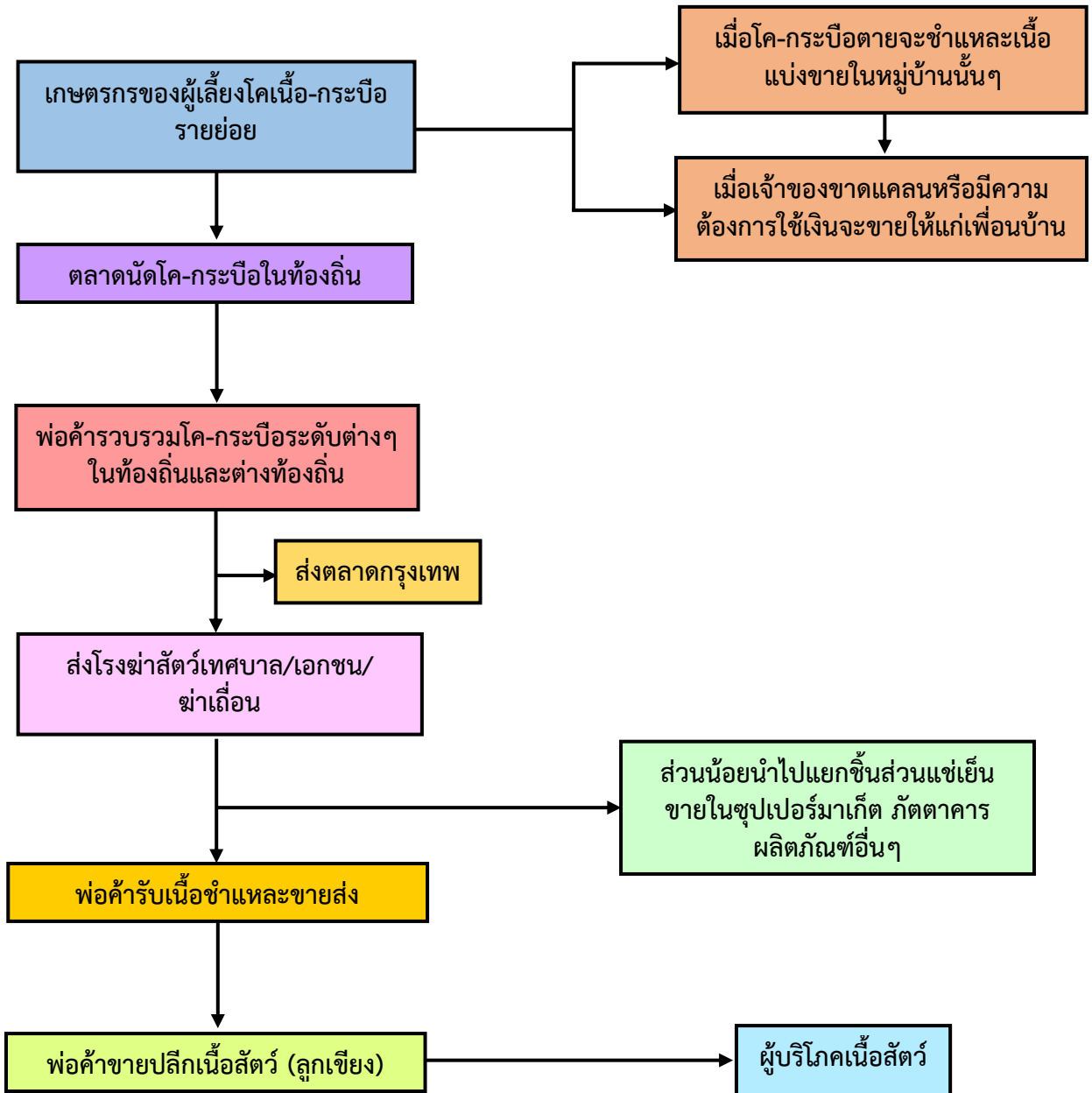
โครงสร้างการตลาดไข่จะมีผู้ที่เกี่ยวข้องอยู่หลายลำดับ โดยจะเริ่มจากเกษตรกรผู้เลี้ยงทำการเลี้ยงไก่หรือเป็ดเพื่อผลิตไข่ จากนั้นจะมีพ่อค้าประจำท้องถิ่นเป็นผู้รวบรวมไข่เพื่อส่งต่อไปกับพ่อค้าในเมืองหรือในกรุงเทพฯ เพื่อส่งต่อไปกับพ่อค้าขายปลีก หรือแม่พ่อค้าท้องถิ่นก็ส่งไข่ให้กับพ่อค้าขายปลีกโดยตรงเพื่อให้ผู้บริโภคมาซื้อไปบริโภคต่อไป



### วิธีการตลาดโค-กระบือ

โค-กระบือที่เกษตรกรเลี้ยงนอกจากจะเลี้ยงไว้ใช้งานแล้ว เนื้อโค-กระบือ ยังเป็นสินค้าที่ผู้บริโภคทั่วไปซื้อไปประกอบอาหาร ทำให้เกิดธุรกิจการซื้อขายโค-กระบือ เพื่อนำไปชำแหละเพื่อขายเนื้อ การตลาดโค-กระบือส่วนใหญ่จะมีพ่อค้าไปตระเวนรับซื้อโค-กระบือมีชีวิตถึงบ้านของเกษตรกร หรืออาจจะมีแหล่งซื้อขายเป็นตลาดพบระหว่างผู้ซื้อกับผู้ขายที่เรียกว่า ตลาดนัดโค-กระบือ

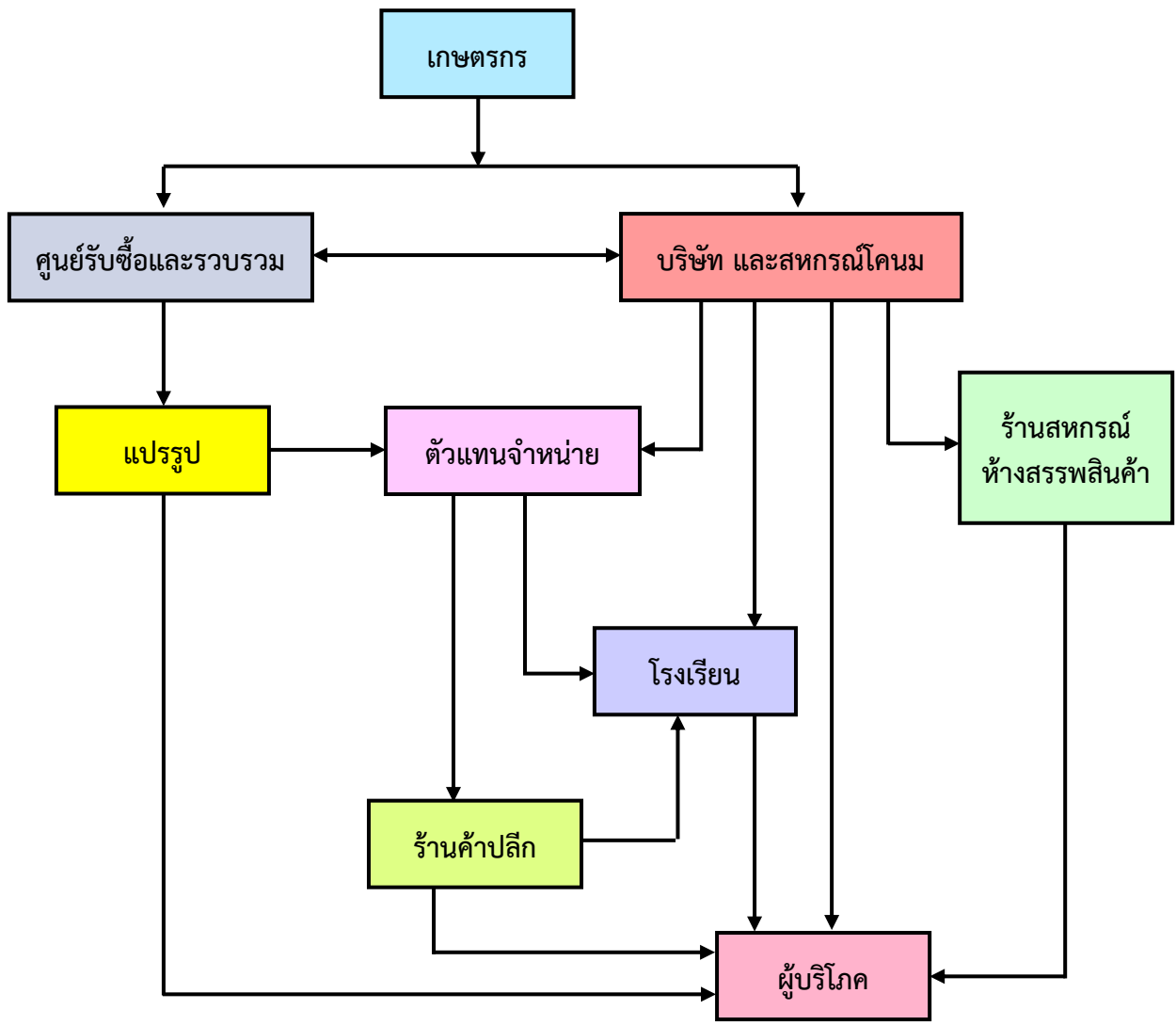
### วิธีการตลาดโค-กระบือจังหวัดสุพรรณบุรี



### โครงสร้างและวิธีการตลาดนมและผลิตภัณฑ์นม

โครงสร้างและวิธีการตลาดนมและผลิตภัณฑ์นมนั้นจะมีผู้ที่เกี่ยวข้องอยู่หลายกลุ่ม โดยเริ่มจากเกษตรกรผู้เลี้ยงโคนมดำเนินการเลี้ยงโคนมทั้งรายย่อยและรายใหญ่เพื่อผลิตน้ำนมส่งให้กับศูนย์รวบรวม น้ำนมดิบซึ่งเป็นศูนย์ขององค์การส่งเสริมกิจการโคนมแห่งประเทศไทยหรือของสหกรณ์โคนมในจังหวัดนั้นๆ โดยที่เกษตรกรอาจจะขายนมผ่านพ่อค้าคนกลางหรือส่งนมให้กับศูนย์รวบรวมนมโดยตรง ศูนย์รวบรวมนมจะทำการตรวจคุณภาพน้ำนมดิบและประเมินราคาก่อน จากนั้นจะส่งน้ำนมให้กับโรงงานผลิตภัณฑ์นมเพื่อทำการแปรรูปเป็นผลิตภัณฑ์นมประเภทต่างๆ โดยที่จะมีตัวแทนหรือพ่อค้าส่งมารับไปจำหน่ายหรือส่งต่อไปให้กับพ่อค้าปลีกเพื่อจำหน่ายให้กับผู้บริโภคต่อไป สำหรับวิธีการตลาดนมและผลิตภัณฑ์นมแสดงไว้ดังนี้

#### วิธีการตลาดนมและผลิตภัณฑ์นมจังหวัดสุพรรณบุรี



### 3.2.6 ข้อมูลสารสนเทศด้านประมง

ตารางที่ 49 ครีวเรือนเกษตรกรจังหวัดสุพรรณบุรี ด้านประมง ปี 2560-2564

จังหวัด/อำเภอ	จำนวนครีวเรือนเกษตรกร				
	2560	2561	2562	2563	2564
เมืองสุพรรณบุรี	1,406			1,059	1,052
ดอนเจดีย์	210			255	246
ด่านช้าง	73			106	102
เดิมบางนางบวช	321			387	382
บางปลาม้า	2,347			2,662	2,659
ศรีประจันต์	201			214	211
สองพี่น้อง	1,723			2,405	2,401
สามชุก	296			412	410
หนองหญ้าไซ	47			60	57
อู่ทอง	625			648	647
<b>รวม</b>	<b>7,249</b>			<b>8,208</b>	<b>8,167</b>

ที่มา : สำนักงานประมงจังหวัดสุพรรณบุรี (ข้อมูล ณ มีนาคม 2565)

ตารางที่ 50 ข้อมูลชนิดสัตว์น้ำของจังหวัดสุพรรณบุรี ปี 2560-2564

ลำดับ	ชนิดสัตว์น้ำ	ปี 2560			ปี 2561			ปี 2562			ปี 2563			ปี 2564		
		จำนวน ฟาร์ม	พื้นที่ (ไร่)	ผลผลิต (ก.ก.)	จำนวน ฟาร์ม	พื้นที่ (ไร่)	ผลผลิต (ก.ก.)	จำนวน ฟาร์ม	พื้นที่ (ไร่)	ผลผลิต (ก.ก.)	จำนวน ฟาร์ม	พื้นที่ (ไร่)	ผลผลิต (ก.ก.)	จำนวน ฟาร์ม	พื้นที่ (ไร่)	ผลผลิต (ก.ก.)
1	กุ้งก้ามกราม	950	6,904	1,725,890	1,433	11,361	2,840,228	444	5,720	14,586,281	1,021	9,241	1,848,280	1,021	9,241.40	1,848,280
2	กุ้งขาว	1,023	11,976	30,538,163	634	6,993	17,832,192	1,261	11,632	2,907,878	437	3,572	9,107,784	431	4,853.00	12,374,653
3	กุ้งขาวปน ก้ามกราม										1,271	14,936	30,468,889	1,271	14,935.73	30,468,889
4	ปลาช่อน	31	289	923,380	3	150	480,000	3	150	480,000	4	200	640,000	4	200.00	640,000
5	ปลานิล	3,672	20,459	9,615,743	3,853	22,137	10,404,297	3,198	16,893	7,939,912	4,013	24,388	9,755,176	4,013	24,387.94	9,755,176
6	ปลาดุก	571	1,566	2,896,848	623	1,853	3,428,604	661	2,873	5,315,910	586	2,081	3,849,341	586	2,080.73	3,849,341
7	ปลาสวาย	283	1,232	640,689	236	875	455,259	374	2,324	1,208,451	211	690.15	345,075	211	690.15	345,075
8	ปลาแรด	93	140	488,863	96	134	469,875	261	535	133,870	76	99.02	49,510	76	99.02	49,510
9	ปลาทับทิม	106	387	1,353,595	96	140	490,438	52	254	164,938	91	452.64	1,584,240	91	452.64	1,584,240
10	ปลาตะเพียนขาว	274	923	230,828	255	528	132,052	102	150	523,688	256	467.03	116,758	256	467.03	116,758
11	ปลาสิด	12	167	17,514	18	133	13,939	46	215	22,525	29	197.25	394,500	29	197.25	394,500
12	ปลายี่สกเทศ	88	627	407,550	36	152	98,800	96	134	469,875	30	126.25	44,188	30	126.25	44,188
13	ปลากRAY	40	142	205,900	37	210.25	304,863	37	210	304,863	31	109	158,050	31	109.00	158,050
14	กบ	43	29	105,521	55	42	151,012	55	42	151,012	62	29.095	104,742	62	29.10	104,742
15	ตะพาบน้ำ	33	150	262,245	33	133	233,370	33	133	233,370	20	77.71	135,993	20	77.71	135,993
16	จระเข้	30	9	-	35	7.7	7,327	35	8	7,237	35	7.7476	7,237	35	7.75	7,237
รวม		7,249	44,998	49,412,730	7,443	44,849	37,342,256	6,658	41,273	34,449,809	8,173	56,673	58,609,762	8,167	57,954.69	61,876,631

ที่มา : สำนักงานประมงจังหวัดสุพรรณบุรี (ข้อมูล ณ มีนาคม 2565)

ตารางที่ 51 ฐานข้อมูลฟาร์มเลี้ยงสัตว์น้ำ-ผลผลิตสัตว์น้ำ-มูลค่าสัตว์น้ำ จังหวัดสุพรรณบุรี ปี 2564

สัตว์น้ำ		1. กุ้งก้ามกราม				2. กุ้งขาว			
ที่	อำเภอ	จำนวน (ฟาร์ม)	เนื้อที่ เลี้ยงรวม (ไร่)	ผลผลิต (กก./ปี)	มูลค่า (บาท)	จำนวน (ฟาร์ม)	เนื้อที่ เลี้ยงรวม (ไร่)	ผลผลิต (กก./ปี)	มูลค่า (บาท)
1	เมืองสุพรรณบุรี	34	393.75	78,750	14,175,000	23	448.25	1,143,038	114,303,750
2	ดอนเจดีย์	3	41.00	8,200	1,476,000	130	1,420.88	3,623,231	362,323,125
3	ด่านช้าง	-	-	-	-	-	-	-	-
4	เดิมบางนางบวช	5	20.00	4,000	720,000	3	83.00	211,650	21,165,000
5	บางปลาม้า	517	4,836.68	967,336	174,120,480	60	762.31	1,943,891	194,389,050
6	ศรีประจันต์	2	11.00	2,200	396,000	13	158.75	404,813	40,481,250
7	สองพี่น้อง	445	3,484.75	696,950	125,451,000	129	1,176.87	3,001,019	300,101,850
8	สามชุก	6	326.72	65,344	11,761,920	5	48.00	122,400	12,240,000
9	หนองหญ้าไซ	-	-	-	-	-	-	-	-
10	อู่ทอง	9	127.50	25,500	4,590,000	68	754.75	1,924,613	192,461,250
รวม		1,021	9,241.40	1,848,280	332,690,400	431	4,852.81	12,374,653	1,237,465,275

สัตว์น้ำ		3. กุ้งขาว+ก้ามกราม				4. ปลาช่อน			
ที่	อำเภอ	จำนวน (ฟาร์ม)	เนื้อที่ เลี้ยงรวม (ไร่)	ผลผลิต (กก./ปี)	มูลค่า (บาท)	จำนวน (ฟาร์ม)	เนื้อที่ เลี้ยงรวม (ไร่)	ผลผลิต (กก./ปี)	มูลค่า (บาท)
1	เมืองสุพรรณบุรี	5	91.00	185,640	20,311,200	-	-	-	-
2	ดอนเจดีย์	16	184.00	375,360	41,068,800	-	-	-	-
3	ด่านช้าง	-	-	-	-	-	-	-	-
4	เดิมบางนางบวช	-	-	-	-	-	-	-	-
5	บางปลาม้า	379	4,214.23	8,597,029	940,616,136	1	135.00	432,000	34,560,000
6	ศรีประจันต์	1	22.00	44,880	4,910,400	-	-	-	-
7	สองพี่น้อง	817	9,627.00	19,639,080	2,148,746,400	1	50.00	160,000	12,800,000
8	สามชุก	-	-	-	-	1	2.00	6,400	512,000
9	หนองหญ้าไซ	-	-	-	-	-	-	-	-
10	อู่ทอง	53	797.50	1,626,900	178,002,000	1	13.00	41,600	3,328,000
รวม		1,271	14,935.73	30,468,889	3,333,654,936	4	200.00	640,000	51,200,000

สัตว์น้ำ		5. ปลานิล				6. ปลาดุก			
ที่	อำเภอ	จำนวน (ฟาร์ม)	เนื้อที่ เลี้ยงรวม (ไร่)	ผลผลิต (กก./ปี)	มูลค่า (บาท)	จำนวน (ฟาร์ม)	เนื้อที่ เลี้ยงรวม (ไร่)	ผลผลิต (กก./ปี)	มูลค่า (บาท)
1	เมืองสุพรรณบุรี	616	1,726.85	690,740	17,268,500	155	623.00	1,152,550	40,339,250.00
2	ดอนเจดีย์	65	91.81	36,724	918,100	5	21.58	39,923	1,397,305.00
3	ด่านช้าง	53	36.50	14,600	365,000	7	5.25	9,713	339,937.50
4	เดิมบางนางบวช	240	807.71	323,084	8,077,100	41	28.46	52,651	1,842,785.00
5	บางปลาม้า	1,431	11,879.75	4,751,900	118,797,500	148	551.92	1,021,052	35,736,820.00
6	ศรีประจันต์	101	155.79	62,316	1,557,900	23	52.13	96,431	3,375,093.75
7	สองพี่น้อง	851	8,030.00	3,212,000	80,300,000	80	385.75	713,638	24,977,312.50
8	สามชุก	247	192.95	77,180	1,929,500	28	74.83	138,436	4,845,242.50
9	หนองหญ้าไซ	28	28.45	11,380	284,500	10	13.50	24,975	874,125.00
10	อู่ทอง	381	1,438.13	575,252	14,381,300	89	324.31	599,974	20,999,072.50
รวม		4,013	24,387.94	9,755,176	243,879,400	586	2,080.73	3,849,341	134,726,943.75



สัตว์น้ำ		7. ปลาสวาย				8. ปลาแรด			
ที่	อำเภอ	จำนวน (ฟาร์ม)	เนื้อที่ เลี้ยงรวม (ไร่)	ผลผลิต (กก./ปี)	มูลค่า (บาท)	จำนวน (ฟาร์ม)	เนื้อที่ เลี้ยงรวม (ไร่)	ผลผลิต (กก./ปี)	มูลค่า (บาท)
1	เมืองสุพรรณบุรี	70	171.20	85,600	1,712,000	28	49.75	24,875	1,492,500
2	ดอนเจดีย์	5	13.25	6,625	132,500	-	-	-	-
3	ด่านช้าง	1	2.00	1,000	20,000	-	-	-	-
4	เดิมบางนางบวช	18	11.57	5,785	115,700	14	7.52	3,760	225,600
5	บางปลาม้า	44	305.68	152,840	3,056,800	7	10.25	5,125	307,500
6	ศรีประจันต์	13	16.00	8,000	160,000	14	8.75	4,375	262,500
7	สองพี่น้อง	15	86.50	43,250	865,000	6	11.50	5,750	345,000
8	สามชุก	34	25.95	12,975	259,500	4	5.25	2,625	157,500
9	หนองหญ้าไซ	-	-	-	-	-	-	-	-
10	อู่ทอง	11	58.00	29,000	580,000	3	6.00	3,000	180,000
รวม		211	690.15	345,075	6,901,500	76	99.02	49,510	2,970,600

สัตว์น้ำ		9. ปลาที่บดทิม				10. ปลาตะเพียนขาว			
ที่	อำเภอ	จำนวน (ฟาร์ม)	เนื้อที่ เลี้ยงรวม (ไร่)	ผลผลิต (กก./ปี)	มูลค่า (บาท)	จำนวน (ฟาร์ม)	เนื้อที่ เลี้ยงรวม (ไร่)	ผลผลิต (กก./ปี)	มูลค่า (บาท)
1	เมืองสุพรรณบุรี	15	28.62	100,170	7,011,900	50	104.25	26,063	912,187.50
2	ดอนเจดีย์	10	9.50	33,250	2,327,500	2	2.50	625	21,875.00
3	ด่านช้าง	1	2.00	7,000	490,000	36	31.50	7,875	275,625.00
4	เดิมบางนางบวช	11	4.12	14,420	1,009,400	36	18.41	4,603	161,087.50
5	บางปลาม้า	11	338.50	1,184,750	82,932,500	25	126.75	31,688	1,109,062.50
6	ศรีประจันต์	12	14.75	51,625	3,613,750	18	11.45	2,863	100,187.50
7	สองพี่น้อง	6	26.87	94,045	6,583,150	13	53.50	13,388	468,562.50
8	สามชุก	20	12.28	42,980	3,008,600	46	53.87	13,468	471,362.50
9	หนองหญ้าไซ	-	-	-	-	10	15.75	3,938	137,812.50
10	อู่ทอง	5	16.00	56,000	3,920,000	20	49.00	12,250	428,750.00
รวม		91	452.64	1,584,240	110,896,800	256	467.03	116,758	4,086,512.50

สัตว์น้ำ		11. ปลาสด				12. ปลาเยือกแข็ง			
ที่	อำเภอ	จำนวน (ฟาร์ม)	เนื้อที่ เลี้ยงรวม (ไร่)	ผลผลิต (กก./ปี)	มูลค่า (บาท)	จำนวน (ฟาร์ม)	เนื้อที่ เลี้ยงรวม (ไร่)	ผลผลิต (กก./ปี)	มูลค่า (บาท)
1	เมืองสุพรรณบุรี	13	100.25	200,500	14,035,000	12	44.25	15,488	309,750
2	ดอนเจดีย์	1	5.00	10,000	700,000	-	-	-	-
3	ด่านช้าง	-	-	-	-	-	-	-	-
4	เดิมบางนางบวช	1	20.00	40,000	2,800,000	1	2.00	700	14,000
5	บางปลาม้า	6	45.25	90,500	6,335,000	7	27.75	9,713	194,250
6	ศรีประจันต์	2	1.00	2,000	140,000	2	1.25	438	8,750
7	สองพี่น้อง	2	23.00	46,000	3,220,000	5	26.00	9,100	182,000
8	สามชุก	3	1.50	3,000	210,000	1	1.00	350	7,000
9	หนองหญ้าไซ	-	-	-	-	-	-	-	-
10	อู่ทอง	1.00	1.25	2,500	175,000	2	24.00	8,400	168,000
รวม		29	197.25	394,500	27,615,000	30	126.25	44,188	883,750

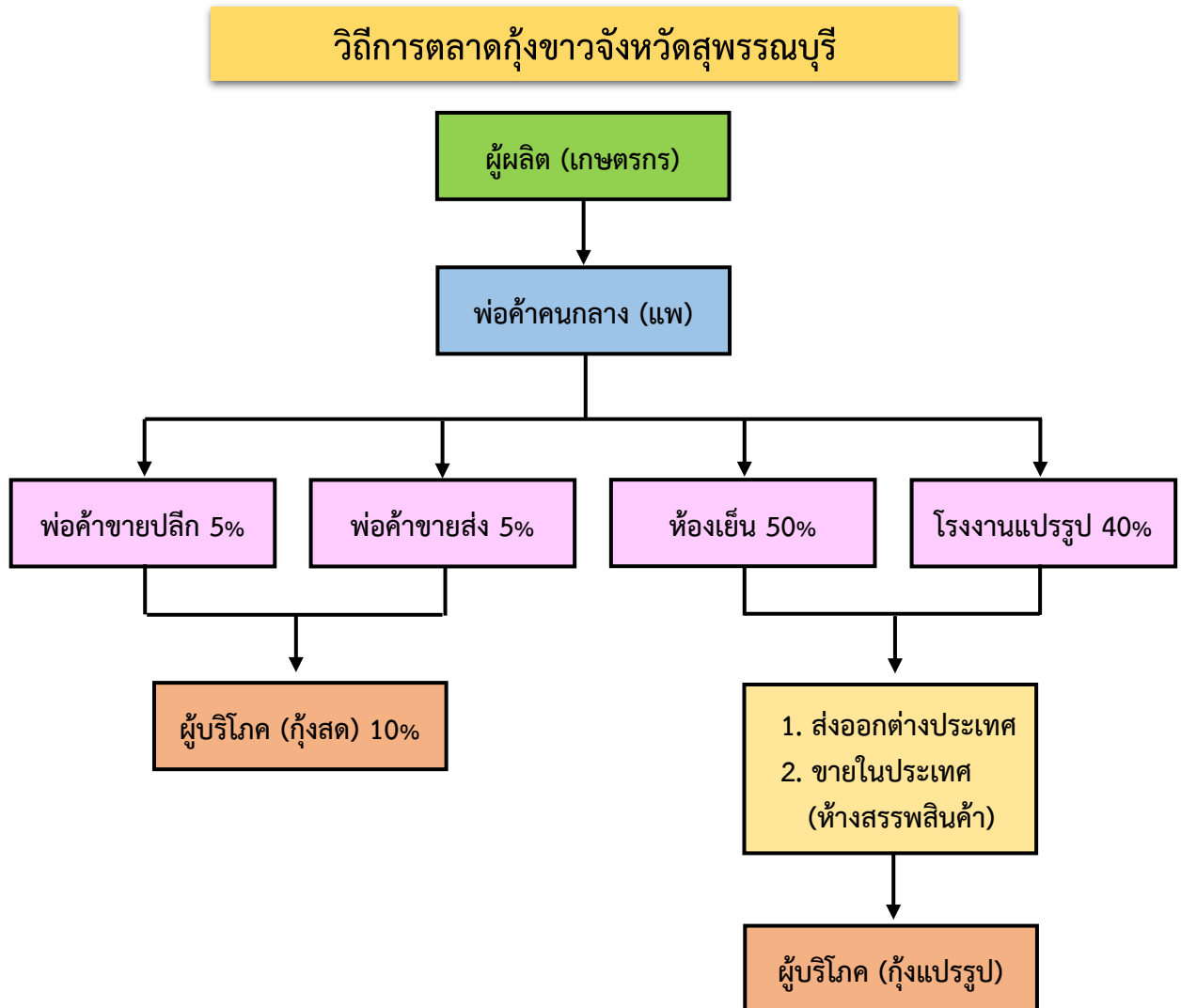
สัตว์น้ำ		13. ปลาทราย				14. กบ			
ที่	อำเภอ	จำนวน (ฟาร์ม)	เนื้อที่ เลี้ยงรวม (ไร่)	ผลผลิต (กก./ปี)	มูลค่า (บาท)	จำนวน (ฟาร์ม)	เนื้อที่ เลี้ยงรวม (ไร่)	ผลผลิต (กก./ปี)	มูลค่า (บาท)
1	เมืองสุพรรณบุรี	-	-	-	-	20	7.75	27,882	1,533,510
2	ดอนเจดีย์	1	0.8	1,088	70,687.50	5	2.38	8,550	470,250
3	ด่านช้าง	-	-	-	-	-	-	-	-
4	เดิมบางนางบวช	-	-	-	-	4	2.11	7,578	416,790
5	บางปลาม้า	6	16.3	23,563	1,531,562.50	13	8.42	30,312	1,667,160
6	ศรีประจันต์	5	14.3	20,663	1,343,062.50	2	1.37	4,932	271,260
7	สองพี่น้อง	18	73.8	106,938	6,950,937.50	8	3.88	13,968	768,240
8	สามชุก	-	-	-	-	6	0.93	3,348	184,140
9	หนองหญ้าไซ	-	-	-	-	2	0.62	2,232	122,760
10	อู่ทอง	1	4.0	5,800	377,000.00	2	1.65	5,940	326,700
รวม		31	109.00	158,050	10,273,250.00	62	29.10	104,742	5,760,810

สัตว์น้ำ		15. ตะพาบน้ำ				16. จระเข้				รวมทั้งจังหวัด			
ที่	อำเภอ	จำนวน (ฟาร์ม)	เนื้อที่ เลี้ยง รวม (ไร่)	ผลผลิต (กก./ปี)	มูลค่า (บาท)	จำนวน (ฟาร์ม)	เนื้อที่ เลี้ยงรวม (ไร่)	ผลผลิต (กก./ปี)	มูลค่า (บาท)	จำนวน (ฟาร์ม)	เนื้อที่ เลี้ยงรวม (ไร่)	ผลผลิต (กก./ปี)	มูลค่า (บาท)
1	เมืองสุพรรณบุรี	4	14.50	25,375	2,537,500	7	2.3	1,209		1,052	3,805.67	3,756,670	235,942,047.50
2	ดอนเจดีย์	-	-	-	-	3	0.4	1,134		246	1,793.08	4,143,576	410,906,1432.50
3	ด่านช้าง	-	-	-	-	4	1.1	550		102	78.40	40,188	1,490,562.50
4	เดิมบางนางบวช	3	3.85	6,738	673,750	5	0.7	265		382	1,009.48	674,968	37,221,212.50
5	บางปลาม้า	1	1.00	1,750	175,000	3	1.1	1,870		2,659	23,260.83	19,243,447	1,595,528,821.00
6	ศรีประจันต์	-	-	-	-	3	0.3	520		211	468.82	705,534	56,620,153.75
7	สองพี่น้อง	1	0.25	438	43,750	4	0.8	1,188		2,401	23,060.42	27,755,562	2,711,803,202.50
8	สามชุก	7	31.63	55,353	5,535,250	2	0.4	110		410	777.29	543,858	41,122,015.00
9	หนองหญ้าไซ	4	26.48	46,340	4,634,000	3	0.4	279		57	85.18	88,865	6,053,197.50
10	อู่ทอง	-	-	-	-	1	0.3	112		647	3,615.34	4,916,728	419,917,072.50
รวม		20	77.71	135,993	13,599,250	35	7.7	7,237	-	8,167	57,954.49	61,869,394	5,516,604,427.25

หมายเหตุ : ข้อมูลรวมทั้งจังหวัด **ยังไม่รวม**ผลผลิตจระเข้

ที่มา : สำนักงานประมงจังหวัดสุพรรณบุรี (ข้อมูล ณ มีนาคม 2565)

## วิธีการตลาดของสินค้าสัตว์น้ำที่สำคัญในจังหวัดสุพรรณบุรี

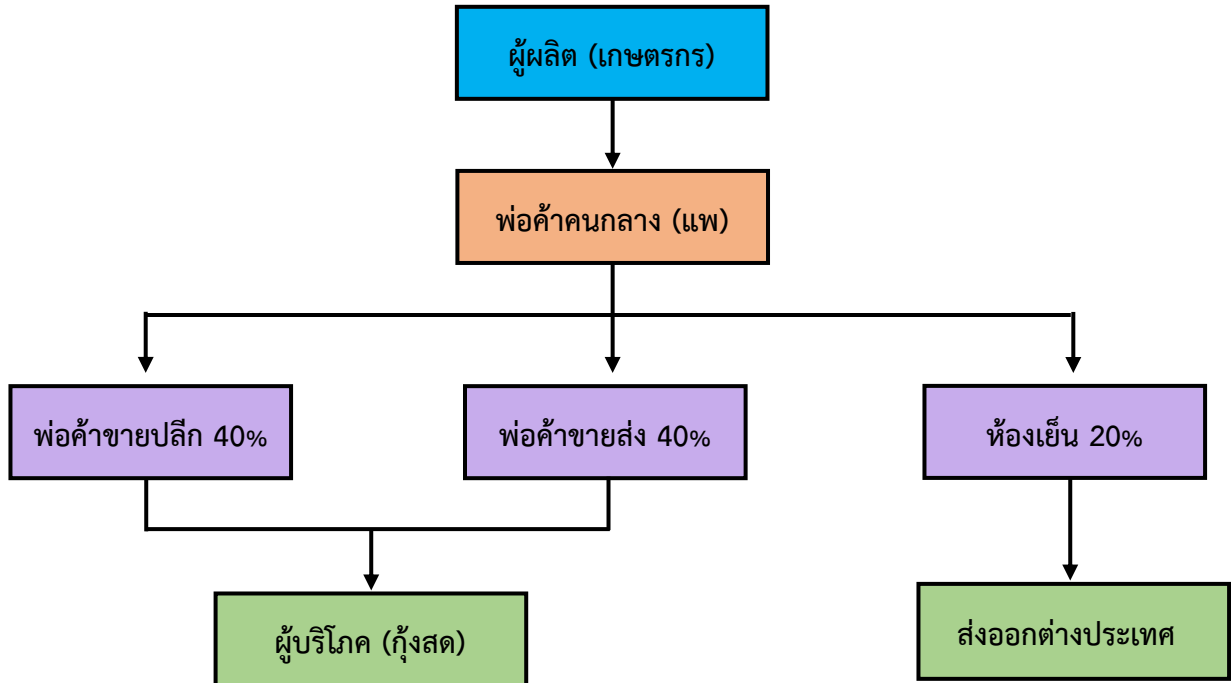


**วิธีการตลาดกุ้งขาว** จะแตกต่างจากการค้าผลผลิตเกษตรกรอื่นๆ คือ มีผู้ซื้อและผู้ขายไม่มากนัก แต่มีการแข่งขันกันค่อนข้างสูง เพราะต่างมีความรู้และทราบข้อมูลข่าวสาร และมีประสบการณ์มาก จากโครงสร้างของตลาดกุ้งขาว จะเห็นว่าวิธีการตลาดของกุ้งตั้งแต่จับจากเกษตรกรหรือฟาร์มผู้เลี้ยง ผู้รวบรวมถึงผู้แปรรูปส่งออกและผู้บริโภคภายในประเทศ

เกษตรกรจะจำหน่ายกุ้งขาวให้แก่ห้องเย็นมากที่สุด คือ ประมาณร้อยละ 50 ของผลผลิตทั้งหมด รองลงมาเป็นการจำหน่ายให้กับโรงงานแปรรูป คือ ร้อยละ 40 เพื่อทำการส่งออกไปยังต่างประเทศ และขายในประเทศคือห้างสรรพสินค้าต่างๆ ในลักษณะกุ้งแช่เย็น ส่วนกุ้งขาวอีกร้อยละ 10 จะจำหน่ายให้แก่พ่อค้าปลีก และพ่อค้าขายส่ง แห่งละประมาณร้อยละ 5



## วิธีการตลาดกุ้งก้ามกรามจังหวัดสุพรรณบุรี

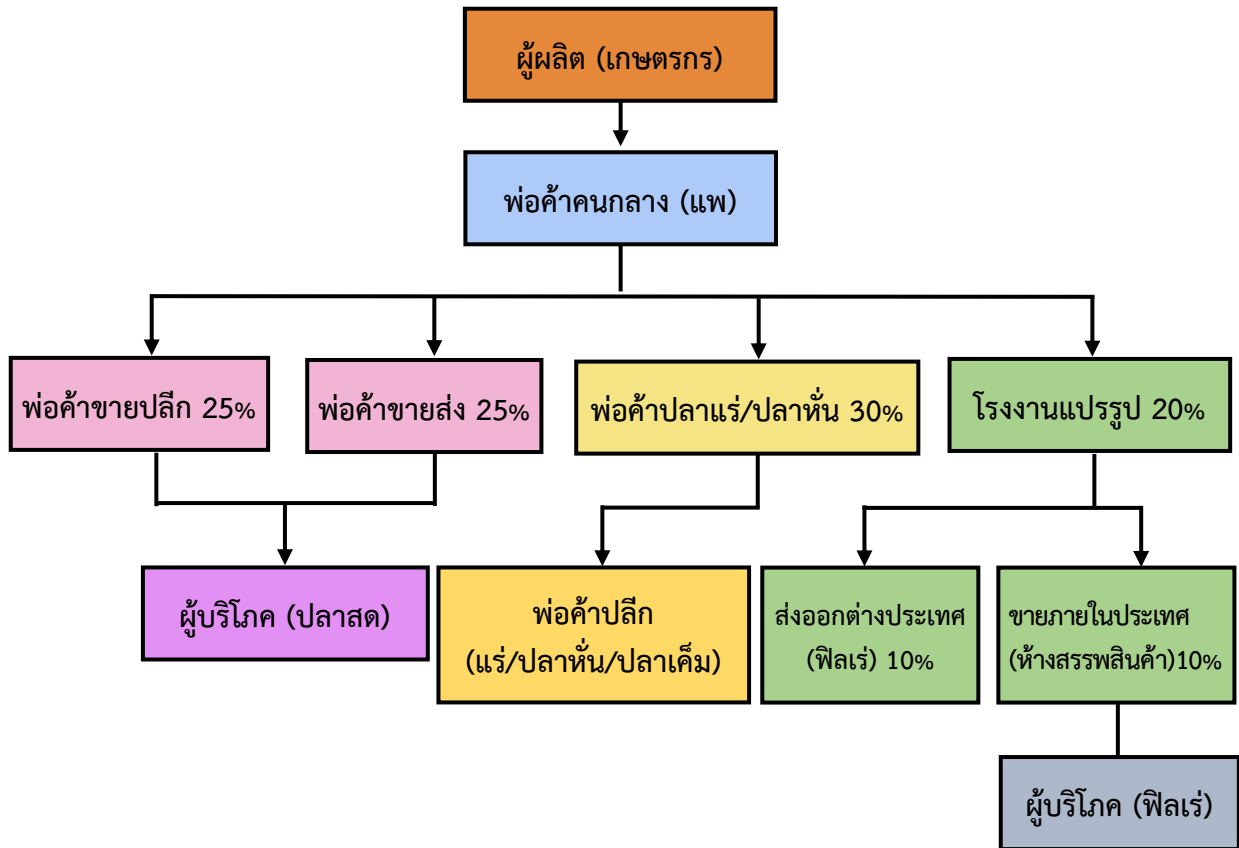


**วิธีการตลาดกุ้งก้ามกราม** จะแตกต่างกับกุ้งขาว คือ เกษตรกรจะจำหน่ายกุ้งก้ามกรามให้แก่พ่อค้าปลีก และพ่อค้าส่ง มากที่สุด คือ ประมาณแห่งละ ร้อยละ 40 ของผลผลิตทั้งหมด เพื่อจำหน่ายไปยังผู้บริโภค รองลงมา เป็นการจำหน่ายให้กับห้องเย็น คือ ร้อยละ 20 เพื่อทำการส่งออกไปยังต่างประเทศ ในลักษณะกุ้งแช่เย็น





## วิธีการตลาดปลานิล/ปลาทับทิมจังหวัดสุพรรณบุรี



## วิธีการตลาดปลานิล/ปลาทับทิม

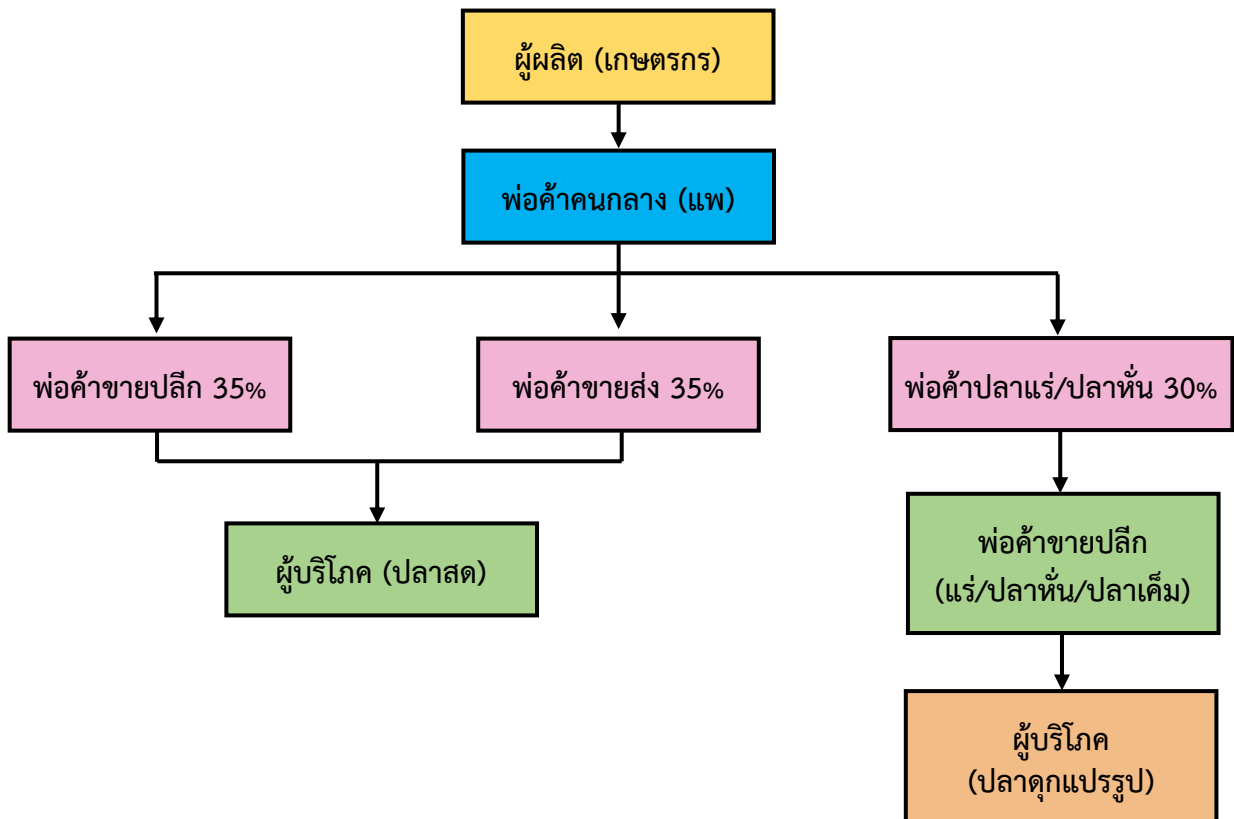


วิธีการตลาดปลานิล/ปลาทับทิม จะเริ่มตั้งแต่การนำผลผลิตจากเกษตรกรไปสู่ผู้บริโภคและผู้ส่งออกปลานิล/ปลาทับทิม ซึ่งจะต้องผ่านผู้ประกอบการค้าในตลาดแต่ละระดับที่เกี่ยวข้องเนื่องกันเป็นลูกโซ่ เมื่อเกษตรกรเลี้ยงปลาได้ขนาดตามที่ตลาดมีความต้องการแล้ว ก็จะมีพ่อค้าคนกลาง (แพ) มารับซื้อที่ฟาร์มของเกษตรกร โดยจะรับซื้อในลักษณะของปลาอ็อกและปลานอน ส่วนใหญ่ปลาที่เลี้ยงในกระชังจะซื้อเป็นปลาอ็อก โดยจะต้องมีถังอ็อกซิเจนติดรถอยู่ด้วยเพื่อไม่ให้ปลาทาย ส่วนปลานอนนั้นพ่อค้าที่รับซื้อ จะเทปลาใส่ในรถบรรทุกโดยไม่มีอ็อกซิเจน

เกษตรกรจะจำหน่ายปลานิล/ปลาทับทิมให้แก่พ่อค้าแระ/ปลาหัน มากที่สุด คือประมาณร้อยละ 30 ของผลผลิตทั้งหมด และจำหน่ายให้แก่พ่อค้าขายปลีก และพ่อค้าขายส่ง คือ ประมาณแห่งละ ร้อยละ 25 ของผลผลิตทั้งหมด เพื่อจำหน่ายไปยังผู้บริโภค อีกส่วนเป็นการจำหน่ายให้กับโรงงานแปรรูป คือ ร้อยละ 30 เพื่อส่งออกไปยังตลาดต่างประเทศ โดยส่งออกในรูปแบบของปลามีชีวิต ปลาแช่เย็นแช่แข็ง ปลาสดหรือแช่เย็น ปลาแบบฟิลเร่แช่เย็นจนแข็ง รวมถึงส่งให้แก่ห้างสรรพสินค้าเพื่อจำหน่ายให้แก่ผู้บริโภคในรูปแบบของฟิลเร่แช่เย็น



## วิธีการตลาดปลาดุกจังหวัดสุพรรณบุรี



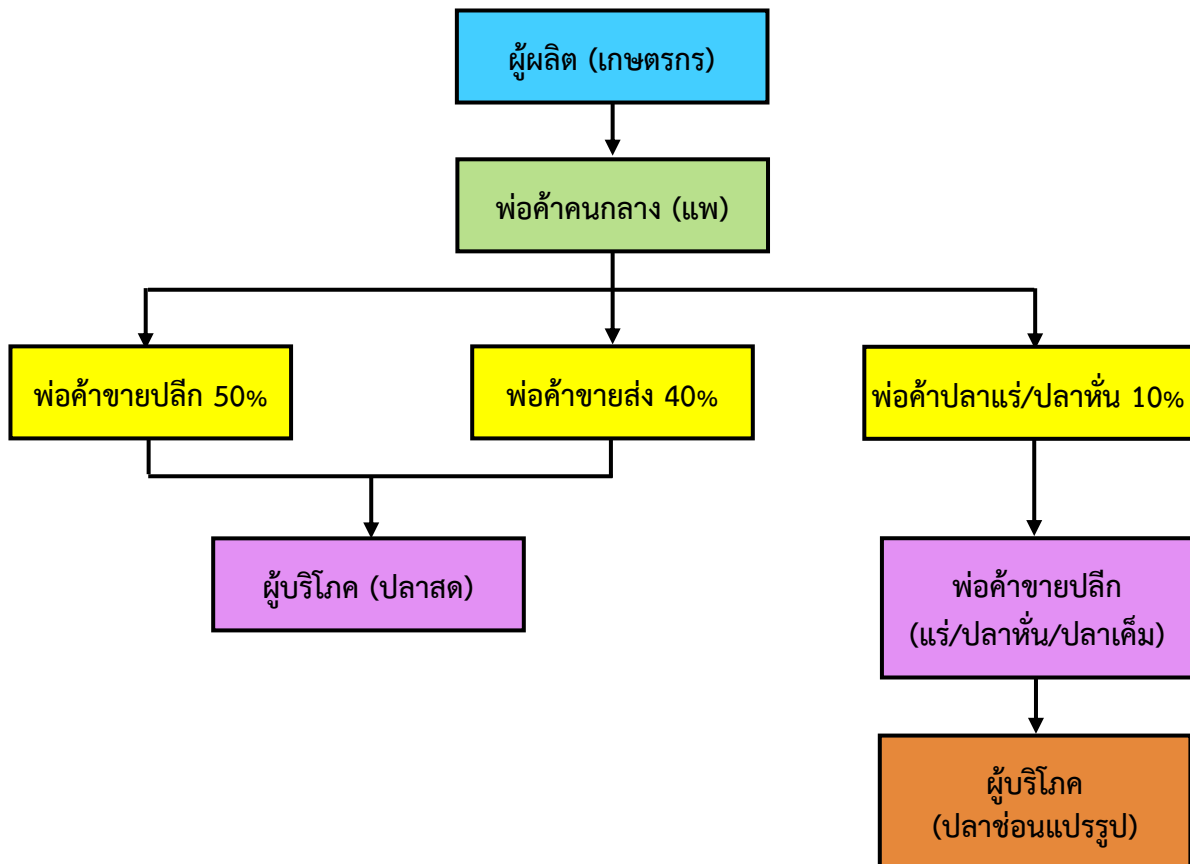
### วิธีการตลาดปลาดุก

ลักษณะปลาดุกที่ซื้อขายส่วนใหญ่ นิยมปลาดุกบึกอูย เริ่มตั้งแต่ นำผลผลิตปลาดุกจาก เกษตรกรไปสู่ผู้บริโภค ซึ่งจะต้องผ่านพ่อค้าในตลาด แต่ละระดับที่เกี่ยวข้องกันเป็นลูกโซ่ ซึ่งเกษตรกร ส่วนใหญ่เมื่อเลี้ยงปลาได้ขนาดตามที่ตลาดต้องการ แล้ว มีผู้รวบรวมมารับซื้อผลผลิตที่ฟาร์มของ เกษตรกร ซึ่งมีทั้งผู้รวบรวมท้องถิ่นและท้องถิ่น ผู้รวบรวมจะซื้อในลักษณะปลามีชีวิต มีการคัดขนาด ปลา โดยใช้เครื่องร่อนปลาทำการคัดขนาดปลา ขนส่งในลักษณะปลามีชีวิต บรรทุกผลผลิต โดยรถบรรทุก ส่วนใหญ่ผู้รวบรวมเลือกซื้อปลาที่มีขนาดใหญ่และขนาดกลาง สำหรับขนาดเล็กผู้รวบรวมบาง รายไม่รับซื้อ เกษตรกรต้องเลี้ยงต่ออีกสักระยะหนึ่งหรือนำผลผลิตมาจำหน่ายเองที่ศูนย์ซื้อขายปลาน้ำจืด/ ตลาดกลาง



เกษตรกรจะจำหน่ายปลาดุกให้แก่พ่อค้าขายปลีก และพ่อค้าขายส่ง มากที่สุด คือ ประมาณ แห่งละ ร้อยละ 35 ของผลผลิตทั้งหมด เพื่อจำหน่ายไปยังผู้บริโภค อีกส่วนเป็นการจำหน่ายให้กับพ่อค้าปลา แระ/ปลาหัน คือ ร้อยละ 30 เพื่อจำหน่ายให้แก่ผู้บริโภคในรูปแบบปลาดุกแปรรูป หรือ ปลาดุกแดดเดียว

## วิธีการตลาดปลาช่อนจังหวัดสุพรรณบุรี



### วิธีการตลาดปลาช่อน

ปลาช่อนเป็นปลาเศรษฐกิจขายได้ทุกขนาด ยิ่งน้ำหนักตัวละ 8-9 ชีด ถึง 1 กิโลกรัม จะได้ราคาดี โดยจะได้กิโลกรัมละ 70-80 บาท ถ้าเผาปลาช่อนขายจะขายได้ตัวละ 90-100 บาท ปลาช่อนเล็ก ราคา กิโลกรัมละ 50-60 บาท แต่ถ้าแปรรูปเป็นปลาเค็ม ปลาช่อนแดดเดียว ราคา กิโลกรัมละ 120 บาท เกษตรกรจะจำหน่ายปลาช่อนให้แก่พ่อค้าขายปลีกมากที่สุด คือ ประมาณร้อยละ 50 ของผลผลิตทั้งหมด และจำหน่ายให้แก่พ่อค้า ขายส่ง ร้อยละ 40 เพื่อจำหน่ายไปยังผู้บริโภค อีกส่วนเป็นการจำหน่ายให้กับพ่อค้าปลาแระ/ปลาหัน คือ ร้อยละ 10 เพื่อจำหน่ายให้แก่ผู้บริโภคในรูปแบบปลาช่อนแปรรูป



### 3.2.7 เกษตรอินทรีย์/GAP

ข้อมูลการรับรองมาตรฐานสินค้าเกษตรปลอดภัยของจังหวัด

1. พื้นที่การทำเกษตรอินทรีย์ รวม 1,630.78 ไร่ เกษตรกร 185/181 ราย 334.781 แปลง รับรองแล้ว/ ไร่ เกษตรกร แปลง/ราย 55

1.1 พื้นที่เกษตรอินทรีย์ที่ได้รับการรับรองจากหน่วยงาน รวม 334.781 ไร่ เกษตรกร 62/58 ราย แปลง / รับรองแล้ว 34.781 ไร่ เกษตรกร 62/58 ราย แปลง/

ชนิดสินค้า	จำนวนราย/แปลง	จำนวนไร่
1) ข้าวอินทรีย์แบบกลุ่ม		
T1 (เตรียมความพร้อม)	-	-
T2 (ปรับเปลี่ยน)	-	-
T3 ได้รับการรับรอง	14/20	136.75
2) ข้าวอินทรีย์แบบรายเดี่ยว	14/20	120.00
ชนิดสินค้า	จำนวนราย/แปลง/ฟาร์ม	จำนวนไร่
1) พืช (แปลง)	14	78.0310
ระยะปรับเปลี่ยน	0	0
แปลงใหม่ที่ได้รับการรับรอง	0	0
ต่ออายุ	14	78.0310
2) ประมง	15	-
3) ปศุสัตว์	1	-

#### 1.2 พื้นที่เกษตรอินทรีย์ PGS

ชนิดสินค้า	จำนวนราย/แปลง	จำนวนไร่
1) พืช (แปลง)	123	1,296
ระยะปรับเปลี่ยน	123	1,296
แปลงใหม่ที่ได้รับการรับรอง	-	-
ต่ออายุ	-	-

#### 2. การรับรอง GAP

พื้นที่การทำเกษตร GAP รวม 25,160.07 ไร่ เกษตรกร 3,123 ราย

- ด้านพืช เกษตรกรรวม 45/51 ราย/แปลง พื้นที่ 274.32 ไร่
- ด้านประมงเกษตรกร 933 ราย/ฟาร์ม พื้นที่ - ตารางเมตร
- ด้านปศุสัตว์ จำนวน 624 ราย/ฟาร์ม
- ด้านข้าว 1,521 ราย พื้นที่ 24,885.75 ไร่

ชนิดสินค้า	จำนวนราย/แปลง	จำนวนไร่/ฟาร์ม
1) พืช(แปลง)	45/51	274.32 ไร่
2) ประมง	-	933 ฟาร์ม
3) ปศุสัตว์	-	624 ฟาร์ม
(4ข้าว GAP รายเดี่ยว	49	239.75 ไร่
ข้าว GAP รายกลุ่ม	1,472	24,646 ไร่

### 3.2.8 ศูนย์ข่าวชุมชนจังหวัดสุพรรณบุรี

ตารางที่ 52 รายชื่อศูนย์ข่าวชุมชน จังหวัดสุพรรณบุรี

ลำดับ ที่	รหัสทะเบียน	ปีที่ จัดตั้ง	ชื่อศูนย์ข่าวชุมชน	ที่ตั้ง		ชื่อ-สกุล ประธาน	เบอร์โทร
				หมู่	ตำบล		
<b>อำเภอเมืองสุพรรณบุรี</b>							
1	7201110027	2544	ศูนย์ข่าวชุมชนบ้านหัวไม้ซุง	3	ดอนโพธิ์ทอง	นายบุญเรือง พันธุ์จ้อย	087-0013351
2	7201170026	2545	ศูนย์ข่าวชุมชนตำบลสวนแตง	4	สวนแตง	นายพิชิต เกียรติสมพร	089-1742512
3	7201170003	2555	ศูนย์ข่าวชุมชนกลุ่มรวมใจพัฒนา บ้านสวนแตง	4	สวนแตง	นายมานะ รอดเชียงล้ำ	089-5473233
4	7201120002	2556	ศูนย์ข่าวชุมชนบ้านหนองขาม	3	ทุ่งคลี	นายสุเมศ ฉิมเพ็ชร	081-7636129
5	7201070001	2559	ศูนย์ข่าวชุมชนตำบลดอนตาล	4	ดอนตาล	นายสมเกียรติ จิวเชื้อพันธุ์	089-2600715
<b>อำเภอเดิมบางนางบวช</b>							
6	7202070024	2544	ศูนย์ข่าวชุมชนปทุมธานีสามเอก	1	โคกช้าง	นายทวิน อ่วมอำพา	
7	7202070023	2544	ศูนย์ข่าวชุมชนบ้านห้วยหวาย	2	โคกช้าง	นางศรีไพร ดอกมะลิสังข์	081-8583548
8	7202070019		ศูนย์ข่าวชุมชนบ้านเจ็ดอาร์	3	โคกช้าง	นายนิยม ยิ้มแย้ม	
9	7202060021	2544	ศูนย์ข่าวชุมชนตำบลทุ่งคลี	1	ทุ่งคลี	นายภูมิพัฒน์ อินโต	099-3491548
10	7202060025	2544	ศูนย์ข่าวชุมชนบ้านคูเมือง	2	ทุ่งคลี	นายสุทิน กลิ่นน้ำหอม	
11	7202060004	2544	ศูนย์ข่าวชุมชนบ้านขุยโพธิ์	4	ทุ่งคลี	นายผดุง ไยน้อย	081-7580411
12	7202060022	2544	ศูนย์ข่าวชุมชนบ้านกุ่มโคก	5	ทุ่งคลี	นายณรงค์ มังกรราช	063-1384552
13	7202020020	2559	ศูนย์ข่าวชุมชนบ้านท่าเตียน	11	เดิมบาง	นายถาวร คำแดง	094-7783226
<b>อำเภอบางปลาม้า</b>							
14	7205060035	2549	ศูนย์ข่าวชุมชนบ้านหนองแขยง	8	ไผ่กองดิน	นายวาริ น้อยสำเนียง	086-9964948
15	7204020030	2556	ศูนย์ข่าวชุมชนบ้านตะลุ่มบ้านหมี่	7	มะขามล้ม	นายศักดิ์ศิลป์ วงษ์พันธุ์	091-8816072
<b>อำเภอศรีประจันต์</b>							
16	7205060032		ศูนย์ข่าวชุมชนศูนย์ส่งเสริมและผลิต พันธุ์ข้าวชุมชน หมู่ 7 ต. ปลายนา			นายยม ทองนวล	081-6522578
17	7205050028	2544	ศูนย์ข่าวชุมชนบ้านกระพุ่มดำน	7	ดอนปुरु	นายบุญส่ง วงษ์ทองดี	087-1719133
18	7205040005	2554	ศูนย์ข่าวชุมชนบ้านท่าคอย	4	บางงาม	นายณัฐวุฒิ ส่งเสริม	090-1427887
19	7205020006	2554	ศูนย์ข่าวชุมชนบ้านยางชาติม	2	บ้านกร่าง	นายสุพจน์ เพ็งสุวรรณ	081-0158678
20	7205020007	2543	ศูนย์ข่าวชุมชนบ้านโพธิ์ศรีเจริญ กลุ่ม 1	1	บ้านกร่าง	นายมงคล ฉิมวัย	085-6689298
<b>อำเภอดอนเจดีย์</b>							
21	7206020017	2557	ศูนย์ข่าวชุมชนสหกรณ์ การเกษตรดอนเจดีย์ จำกัด	3	หนองสาหร่าย	นายไตรศักดิ์ ภูมิ่ง	098-5397035
22	720600009	2554	ศูนย์ข่าวชุมชนวัดใหม่ราษฎร์บำรุง	1	ดอนเจดีย์	นายประสาร วงษ์มา	086-1704455
23	7206010018	2555	ศูนย์ข่าวชุมชนรัษฎาดอนเจดีย์	6	ดอนเจดีย์	นายกำพล ทองโสภา	087-1519610
24	7206030008	2559	ศูนย์ข่าวชุมชนศิธาาราม	19	ไร่รถ	นางอุไทย ศูนย์ศรี	081-0084549
<b>อำเภอสองพี่น้อง</b>							
25	7205060034	2554	ศูนย์ข่าวชุมชนบ้านช้าง บางตาเถร	4	บ้านช้าง	นางชวนชื่น บุญเดช	089-9192232
26	7207020031		ศูนย์ข่าวชุมชนตำบลบางเลน			นายประเสริฐ จันทร์ตรี	089-0046846
<b>อำเภอสามชุก</b>							
27	7208070010	2544	ศูนย์ข่าวชุมชนโครงการเมล็ด พันธุ์ข้าวชุมชนหมู่ 4	4	กระเสียว	นายประทุม กลิ่นมณฑา	083-3105700
28	7208060029		ศูนย์ข่าวชุมชนบ้านเนินมหาเศรษฐี			นายวิชา ทองโสภา	089-0358452
29	7208040016	2544	ศูนย์ข่าวชุมชนบ้านโป่งแดง	2	หนองผักนาก	นายนิมิตร สว่างศรี	086-7650822

ลำดับ ที่	รหัสทะเบียน	ปีที่ จัดตั้ง	ชื่อศูนย์ข้าวชุมชน	ที่ตั้ง		ชื่อ-สกุล ประธาน	เบอร์โทร
				หมู่	ตำบล		
<b>อำเภออุทุมพร</b>							
30	7209110015	2552	ศูนย์ข้าวชุมชนบ้านโคกยายเกตุ	7	เจดีย์	นายชัชวาลย์ จันทร์ฉาย	089-8159835
31	7209090011	2548	ศูนย์ข้าวชุมชนบ้านหนองงูเหลือม	9	พลับพลาไชย	นายอุบล ศรีบุญเพ็ง	085-7012682
32	7209040012	2559	ศูนย์ข้าวชุมชนตำบลบ้านดอน	6	บ้านดอน	นางปราณี ออเพชร	081-0154553
<b>อำเภอหนองหญ้าไซ</b>							
33	7210030013	2543	ศูนย์ข้าวชุมชนบ้านหนองจิกยาว	2	หนองโพธิ์	นายวงศ์ ธัญญเจริญ	098-9420608
34	7205060033	2549	ศูนย์ข้าวชุมชนบ้านลำพันบอง	4	หนองโพธิ์	นายพนม ระโหฐาน	061-6595080
35	7210000014	2547	ศูนย์ข้าวชุมชนบ้านบ่อหว่า	3	หนองหญ้าไซ	นายลำตวน แก้วเกตุ	062-4603271
36	7205060035	2555	ศูนย์ข้าวชุมชนบ้านโคกพระ	2	แจรงาม	นายสายชล เมฆฉาย	085-2980443

ที่มา : สถาบันวิทยาศาสตร์ข้าวแห่งชาติ (ข้อมูล ณ มีนาคม 2563)

### ตารางที่ 53 รายชื่อศูนย์ข้าวชุมชนที่ยังไม่ได้ขึ้นทะเบียน

ที่	ชื่อศูนย์ข้าวชุมชน	ปีที่ ก่อตั้ง	สถานที่ก่อตั้ง			ชื่อประธานศูนย์ข้าวชุมชน
			หมู่ที่	ตำบล	อำเภอ	
1	ศูนย์ข้าวชุมชนบ้านพันคำสิง	2552	6	ดอนก่ายาน	เมือง	นายแสง พรหมทัด
2	ศูนย์ข้าวชุมชนบ้านไร่รถ	2559	10	ไร่รถ	ดอนเจดีย์	นายสวัสดิ์ พันธุ์มาต
3	ศูนย์ข้าวชุมชนบ้านโพธิ์ศรีเจริญ 2	2543	6	บ้านกร่าง	ศรีประจันต์	นายสำรวย ผิวแดง
4	ศูนย์ข้าวชุมชนบ้านโพธิ์ศรีเจริญ 4	2543	6	บ้านกร่าง	ศรีประจันต์	นายกำจร เรืองศรี
5	ศูนย์ข้าวชุมชนบ้านหนองเพียร	2544	2	บางงาม	ศรีประจันต์	นางสายทอง แจ้งใจ
6	ศูนย์ข้าวชุมชนหมู่5ต.จรเข้สามพัน	2544	5	จรเข้สามพัน	อุทุมพร	นายปัญญา ไคร์ครวญ
7	ศูนย์ข้าวชุมชนบ้านลำพันบอง	2559	4	หนองโพธิ์	หนองหญ้าไซ	นายปรีชา ภูซัง
8	ศูนย์ข้าวชุมชนบ้านไผ่เ่ง	2543	1	วังน้ำเย็น	บางปลาม้า	นายชุมพล สว่างอารมณ์
9	ศูนย์ข้าวชุมชนบ้านไผ่มั่ง	2543	4	วังน้ำเย็น	บางปลาม้า	นายสมศักดิ์ ศรีหอมกลิ่น
10	ศูนย์ข้าวชุมชนบ้านลานคา	2553	3	โคกคราม	บางปลาม้า	นายศรีไพรช วงษ์วันดี
11	ศูนย์ข้าวชุมชนวัดโบสถ์	2551	2	วัดโบสถ์	บางปลาม้า	น.ส.สายเวียงจันทร์ กรรพฤทธิ
12	ศูนย์ข้าวชุมชนตำบลวัดดาว	2552	7	วัดดาว	บางปลาม้า	นายพนม ร้อนแก่นจันทร์
13	ศูนย์ข้าวชุมชนบ้านสระ	2543	1	บ้านสระ	สามชุก	นายแล กล้าหาญ
14	ศูนย์ข้าวชุมชนบ้านสระ	2544	5	บ้านสระ	สามชุก	นายสุบิน อภิเดช
15	ศูนย์ข้าวชุมชนวังจิก	2543	5	วังจิก	สามชุก	นายสีนวล เกิดสมบุญ
16	ศูนย์ข้าวชุมชนสามชุก	2542	4	สามชุก	สามชุก	นายประจักษ์ จันทร์โท
17	ศูนย์ข้าวชุมชนย่านยาว	2542	5	ย่านยาว	สามชุก	นายสุพจน์ คำหอม
18	ศูนย์ข้าวชุมชนบางปลาม้า			องครักษ์	บางปลาม้า	นายรัตน์ ประเสริฐสม
19	ศูนย์ข้าวชุมชนบ้านท่ากุ่ม			หนองสาหร่าย	ดอนเจดีย์	นายยิ่ง อินสว่าง
20	ศูนย์ข้าวชุมชนบ้านตะค่า			ตะค่า	บางปลาม้า	นายสุบิน ศรีดี
21	ศูนย์ข้าวชุมชนบ้านเกาะคู			นางบวช	เดิมบางนางบวช	นายวินัย อ้นมณี

ที่มา : สถาบันวิทยาศาสตร์ข้าวแห่งชาติ (ข้อมูล ณ มีนาคม 2563)

### 3.2.9 องค์การเกษตรกร สถาบันเกษตรกร

ตารางที่ 54 จำนวนและสมาชิกสถาบันเกษตรกรจังหวัดสุพรรณบุรี ปี 2564

อำเภอ	กลุ่มเกษตรกร <sup>1</sup>		กลุ่มแม่บ้านเกษตรกร <sup>2</sup>		กลุ่มยุวเกษตรกร <sup>3</sup>		กลุ่มวิสาหกิจชุมชน <sup>4</sup>	
	กลุ่ม	สมาชิก (ราย)	กลุ่ม	สมาชิก (ราย)	กลุ่ม	สมาชิก (ราย)	กลุ่ม	สมาชิก (ราย)
เมืองสุพรรณบุรี	3	202	12	229	11	182	76	1,170
ดอนเจดีย์	5	275	8	100	5	98	32	673
ด่านช้าง	2	127	9	135	7	110	59	931
เดิมบางนางบวช	4	203	10	125	9	255	101	1,516
บางปลาม้า	1	148	11	229	9*	152	56	1,216
ศรีประจันต์	1	41	8	109	8	146	40	586
สองพี่น้อง	2	251	13	163	8	210	109	2,626
สามชุก	6	328	7	105	8	150	91	815
หนองหญ้าไซ	2	106	9	185	6	115	79	1,623
อู่ทอง	2	154	10	170	8	120	186	2,855
<b>รวม</b>	<b>28</b>	<b>1835</b>	<b>97</b>	<b>1,550</b>	<b>70</b>	<b>1,538</b>	<b>829</b>	<b>14,011</b>

<sup>1</sup> ที่มา : สำนักงานสหกรณ์จังหวัด (ข้อมูล ณ กุมภาพันธ์ 2565)

<sup>2, 3, 4</sup> ที่มา : สำนักงานเกษตรจังหวัดสุพรรณบุรี (ข้อมูล ณ วันที่ 25 กุมภาพันธ์ 2565)

#### ผลประกวดวิสาหกิจชุมชนดีเด่น ระดับจังหวัดสุพรรณบุรี ปี 2564

1) รางวัลชนะเลิศ ได้แก่ วิสาหกิจชุมชนบ่อสุพรรณดอนศาลเจ้า ตำบลบ่อสุพรรณ อำเภอสองพี่น้อง จังหวัดสุพรรณบุรี

2) รางวัลรองชนะเลิศ ลำดับที่ 1 ได้แก่ วิสาหกิจชุมชนสารสกัดสมุนไพร ตำบลแจรงาม อำเภอหนองหญ้าไซ จังหวัดสุพรรณบุรี

3) รางวัลรองชนะเลิศ ลำดับที่ 2 ได้แก่ วิสาหกิจชุมชนกลุ่มผู้ใช้น้ำบ้านตะค่า บ้านชีปะขาว ตำบลตะค่า อำเภอบางปลาม้า จังหวัดสุพรรณบุรี

หมายเหตุ : สามารถสืบค้นข้อมูลวิสาหกิจชุมชน จังหวัดสุพรรณบุรีได้ที่

[http://smce.doae.go.th/productcategory/SmceCategory.php?region\\_id=&province\\_id=72&amphur\\_id=&key\\_word=](http://smce.doae.go.th/productcategory/SmceCategory.php?region_id=&province_id=72&amphur_id=&key_word=)

ตารางที่ 55 จำนวนและสมาชิกสหกรณ์ จังหวัดสุพรรณบุรี ปี 2564

อำเภอ	ประเภทสหกรณ์ (ราย)							รวม
	การเกษตร	ประมง	นิคม	ออมทรัพย์	ร้านค้า	บริการ	เครดิต ยูเนียน	
เมืองสุพรรณบุรี	6,799	0	0	16,391	0	1,719	0	24,909
ดอนเจดีย์	1,864	0	0	0	0	574	0	2,438
ด่านช้าง	1,973	0	2,312	0	0	90	0	4,375
เดิมบางนางบวช	2,186	0	0	0	323	2,113	1,903	6,525
บางปลาม้า	6,019	29	0	0	0	382	29	6,459
ศรีประจันต์	51,396	0	0	355	0	1,397	0	53,148
สองพี่น้อง	3,768	0	0	858	0	878	299	5,803
สามชุก	4,802	0	0	0	0	917	0	5,719
หนองหญ้าไซ	2,622	0	0	0	0	1,413	0	4,035
อู่ทอง	4,998	0	0	0	0	136	0	5,134
รวม	86,427	29	2,312	17,604	323	9,619	2,231	118,545

ที่มา : สำนักงานสหกรณ์จังหวัดสุพรรณบุรี (ข้อมูล ณ กุมภาพันธ์ 2565)

### 3.2.10 แหล่ง/ศูนย์เรียนรู้และบริการด้านการเกษตร

#### - ศูนย์เรียนรู้การเพิ่มประสิทธิภาพการผลิตสินค้าเกษตร (ศพก.)

ตารางที่ 56 รายชื่อศูนย์เรียนรู้การเพิ่มประสิทธิภาพการผลิตสินค้าเกษตร (ศพก.) จังหวัดสุพรรณบุรี

ที่	อำเภอ	หมู่	ตำบล	ชนิดพืช	เจ้าของศูนย์ฯ
1	เมืองสุพรรณบุรี	4	สวนแดง	ข้าว	นายสวัสดิ์ ชีพนุรัตน์
2	บางปลาม้า	1	มะขามล้ม	ข้าว	นายศักดิ์ศิลป์ วงษ์พันธ์
3	สองพี่น้อง	5	ศรีสำราญ	ข้าว	นายสมหวัง ใจเอื้อย
4	อู่ทอง	5	จรเข้สามพัน	ข้าว	นายปัญญา ไคร่ครวญ
5	เดิมบางนางบวช	11	เดิมบาง	ข้าว	นางสาวสวณีย์ โพธิ์รัง
6	สามชุก	3	กระเสี้ยว	ข้าว	นายอำนาจ นุ่มจันทร์
7	ศรีประจันต์	4	บางงาม	ข้าว	นายอนุสรณ์ สุพรรณโรจน์
8	ดอนเจดีย์	6	ดอนเจดีย์	ข้าว	นายสุรียา ศรีโพธิ์ทอง
9	หนองหญ้าไซ	1	หนองราชวัตร	ข้าว	นายสุรกรณ์ สังข์วรรณะ
10	ด่านช้าง	11	หนองมะค่าโมง	อ้อย	นายสุรศักดิ์ ธัญญเจริญ



ตารางที่ 57 จำนวน แหล่ง/ศูนย์เรียนรู้และบริการด้านการเกษตร จังหวัดสุพรรณบุรี ปี 2564

อำเภอ	ศพก.	ศูนย์ เครือข่าย ศพก.	ศบกต.	ศูนย์ปราชญ์	ศูนย์เรียนรู้ การสหกรณ์	ศูนย์ถ่ายทอด เทคโนโลยีด้าน การพัฒนาที่ดิน
เมืองสุพรรณบุรี	1	21	19	1		1
ดอนเจดีย์	1	17	14		1	1
ด่านช้าง	1	12	7		1	1
เดิมบางนางบวช	1	19	14		1	1
บางปลาม้า	1	18	9			1
ศรีประจันต์	1	10	5		1	1
สองพี่น้อง	1	20	14			1
สามชุก	1	13	7		1	1
หนองหญ้าไซ	1	19	13		1	1
อู่ทอง	1	18	6			1
รวม	10	167	108	1	6	10

ที่มา : หน่วยงานสังกัดกระทรวงเกษตรและสหกรณ์ จังหวัดสุพรรณบุรี

### 3.2.11 ศูนย์จัดการศัตรูพืชชุมชน (ศจช.)

จังหวัดสุพรรณบุรี ดำเนินการจัดตั้งศูนย์จัดการศัตรูพืชชุมชน ปี 2564 จำนวน 115 ศูนย์ ภายใต้การสนับสนุนของกรมส่งเสริมการเกษตร เพื่อแก้ไขปัญหาของเกษตรกรและชุมชนจากภัยศัตรูพืช โดยเน้นการพัฒนาเกษตรกรและชุมชนให้สามารถจัดการศัตรูพืชได้ด้วยตนเองอย่างครบวงจร

ตารางที่ 58 สรุปผลการจัดระดับชั้นศูนย์จัดการศัตรูพืชชุมชน (ศจช.) ปี 2564

ที่	ศูนย์จัดการศัตรูพืชชุมชน	ที่ตั้งศูนย์				ผลการจัดระดับชั้น ปี 2564		
		เลขที่	หมู่	ตำบล	อำเภอ	A	B	C
1	ศจช.กลุ่มผู้ใช้น้ำบ้านห้วยหมาก	79	2	โพธิ์พระยา	เมืองสุพรรณบุรี		✓	
2	ศจช.เกษตรกรรวมใจพัฒนา	-	1	บ้านโพธิ์	เมืองสุพรรณบุรี		✓	
3	ศจช.ร่วมใจพัฒนาบ้านสวนแดง	239/2	4	สวนแดง	เมืองสุพรรณบุรี	✓		
4	ศจช.สวนแดง	22/2	4	สวนแดง	เมืองสุพรรณบุรี	✓		
5	ศจช.กลุ่มเกษตรกรบ้านหนองบัว	333	7	ตลิ่งชัน	เมืองสุพรรณบุรี		✓	
6	ศจช.ตลิ่งชัน	121/1	2	ตลิ่งชัน	เมืองสุพรรณบุรี		✓	
7	ศจช.ดอนตาล	83	4	ดอนตาล	เมืองสุพรรณบุรี		✓	
8	ศจช.พิหารแดง	94/1	6	พิหารแดง	เมืองสุพรรณบุรี		✓	
9	ศจช.ทับตีเหล็ก	155/2	3	ทับตีเหล็ก	เมืองสุพรรณบุรี		✓	
10	ศจช.ดอนก่ายาน	161/3	9	ดอนก่ายาน	เมืองสุพรรณบุรี		✓	
11	ศจช.ไผ่ขวาง	-	1	ไผ่ขวาง	เมืองสุพรรณบุรี		✓	
12	ศจช.ท่าระหัด	64	4	ท่าระหัด	เมืองสุพรรณบุรี	✓		
13	ศจช.โคกโคเฒ่า	-	1	โคกโคเฒ่า	เมืองสุพรรณบุรี		✓	
14	ศจช.สนามชัย	-	2	สนามชัย	เมืองสุพรรณบุรี		✓	



ที่	ศูนย์จัดการศัตรูพืชชุมชน	ที่ตั้งศูนย์				ผลการจัดระดับชั้นปี 2564		
		เลขที่	หมู่	ตำบล	อำเภอ	A	B	C
15	ศจช.ดอนโพธิ์ทอง	9	1	ดอนโพธิ์ทอง	เมืองสุพรรณบุรี		✓	
16	ศจช.สระแก้ว	26/3	5	สระแก้ว	เมืองสุพรรณบุรี		✓	
17	ศจช.บางกุ้ง	40	3	บางกุ้ง	เมืองสุพรรณบุรี		✓	
18	ศจช.ศาลาขาว	111/1	3	ศาลาขาว	เมืองสุพรรณบุรี	✓		
19	ศจช.ดอนมะสังข์	-	4	ดอนมะสังข์	เมืองสุพรรณบุรี		✓	
20	ศจช.สนามคลี	-	3	สนามคลี	เมืองสุพรรณบุรี	✓		
21	ศจช.ดอนมะสังข์ (มะม่วง)	132	1	ดอนมะสังข์	เมืองสุพรรณบุรี		✓	
22	ศจช.ตลิ่งชัน (มะม่วง)	160	3	ตลิ่งชัน	เมืองสุพรรณบุรี		✓	
23	ศจช.ยางนอน	17	2	ยางนอน	เดิมบางนางบวช	✓		
24	ศจช.ปากน้ำ	38	5	ปากน้ำ	เดิมบางนางบวช		✓	
25	ศจช.บ่อกรู	110	2	บ่อกรู	เดิมบางนางบวช		✓	
26	ศจช.หนองกระทุ่ม	198	2	หนองกระทุ่ม	เดิมบางนางบวช		✓	
27	ศจช.หนองกระทุ่ม	32/1	5	หนองกระทุ่ม	เดิมบางนางบวช		✓	
28	ศจช.เขาพระ	102	1	เขาพระ	เดิมบางนางบวช		✓	
29	ศจช.ป่าสะแก	9	1	ป่าสะแก	เดิมบางนางบวช		✓	
30	ศจช.หัวนา	39	5	หัวนา	เดิมบางนางบวช		✓	
31	ศจช.หัวนา	120/2	2	หัวนา	เดิมบางนางบวช	✓		
32	ศจช.เดิมบาง	-	11	เดิมบาง	เดิมบางนางบวช	✓		
33	ศจช.นางบวช	-	10	นางบวช	เดิมบางนางบวช		✓	
34	ศจช.หัวเขา	-	10	หัวเขา	เดิมบางนางบวช		✓	
35	ศจช.ทุ่งคลี	45	4	ทุ่งคลี	เดิมบางนางบวช		✓	
36	ศจช.ด่านช้าง	1	16	ด่านช้าง	ด่านช้าง		✓	
37	ศจช.นิคมกระเสียว	-	2	นิคมกระเสียว	ด่านช้าง		✓	
38	ศจช.วังยาว	211	6	วังยาว	ด่านช้าง		✓	
39	ศจช.ห้วยขมิ้น	-	2	ห้วยขมิ้น	ด่านช้าง		✓	
40	ศจช.หนองมะค่าโมง	98	16	หนองมะค่าโมง	ด่านช้าง		✓	
41	ศจช.องค์พระ	-	7	องค์พระ	ด่านช้าง			✓
42	ศจช.ต.มะขามล้ม	141/1	7	มะขามล้ม	บางปลาม้า		✓	
43	ศจช.ต.บางใหญ่	23	6	บางใหญ่	บางปลาม้า		✓	
44	ศจช.ต.กฤษณา	129	2	กฤษณา	บางปลาม้า	✓		
45	ศจช.ต.ตะค่า	26	6	ตะค่า	บางปลาม้า		✓	
46	ศจช.ต.วัดดาว	0	5	วัดดาว	บางปลาม้า	✓		
47	ศจช.ต.โคกคราม	86	3	โคกคราม	บางปลาม้า		✓	
48	ศจช.ต.บางปลาม้า	24/1	12	บางปลาม้า	บางปลาม้า		✓	
49	ศจช.ต.สาละ	227/1	8	สาละ	บางปลาม้า		✓	
50	ศจช.ต.ไผ่กองดิน	38/3	8	ไผ่กองดิน	บางปลาม้า		✓	
51	ศจช.ต.องครักษ์	31	1	องครักษ์	บางปลาม้า		✓	
52	ศจช.ต.จรเข้ใหญ่	29	4	จรเข้ใหญ่	บางปลาม้า		✓	
53	ศจช.ต.บ้านแหลม	0	4	บ้านแหลม	บางปลาม้า		✓	
54	ศจช.ต.วังน้ำเย็น	164	5	วังน้ำเย็น	บางปลาม้า		✓	

ที่	ศูนย์จัดการศัตรูพืชชุมชน	ที่ตั้งศูนย์				ผลการจัดระดับชั้นปี 2564		
		เลขที่	หมู่	ตำบล	อำเภอ	A	B	C
55	ศจช.ต.วัดโบสถ์	19	6	วัดโบสถ์	บางปลาม้า	✓		
56	ศจช.ต.บางงาม	24/1	4	บางงาม	ศรีประจันต์	✓		
57	ศจช.ต.วังห้ว	82/3	5	วังห้ว	ศรีประจันต์		✓	
58	ศจช.ต.วังน้ำซับ	46	7	วังน้ำซับ	ศรีประจันต์			✓
59	ศจช.ต.ศรีประจันต์	33/3	4	ศรีประจันต์	ศรีประจันต์		✓	
60	ศจช.ต.วังยาง	35	3	วังยาง	ศรีประจันต์	✓		
61	ศจช.ต.มดแดง	48/2	3	มดแดง	ศรีประจันต์	✓		
62	ศจช.ต.ดอนปรู	198	7	ดอนปรู	ศรีประจันต์	✓		
63	ศจช.ต.ปลายนา	249	4	ปลายนา	ศรีประจันต์			✓
64	ศจช.ต.บ้านกร่าง	197/1	2	บ้านกร่าง	ศรีประจันต์			✓
65	ศจช.ตำบลดอนเจดีย์	98	1	ดอนเจดีย์	ดอนเจดีย์	✓		
66	ศจช.นาแปลงใหญ่สหกรณ์การเกษตร การเกษตรดอนเจดีย์	-	5	ดอนเจดีย์	ดอนเจดีย์		✓	
67	ศจช.ตำบลหนองสาหร่าย (หลัก)	446	10	หนองสาหร่าย	ดอนเจดีย์	✓		
68	ศจช.ไร่ร่วร่วมใจ ตำบลไร่ร่ว	-	10	ไร่ร่ว	ดอนเจดีย์	✓		
69	ศจช.นาแปลงใหญ่บ้านชีธาราม	-	1	ไร่ร่ว	ดอนเจดีย์		✓	
70	ศจช.ตำบลสระกระโจม (มันสำปะหลัง)	-	1	สระกระโจม	ดอนเจดีย์		✓	
71	ศจช.ตำบลทะเลบก (มันสำปะหลัง)	56	1	ทะเลบก	ดอนเจดีย์		✓	
72	ศจช.ตำบลบ่อสุพรรณ (ข้าว)	365	6	บ่อสุพรรณ	สองพี่น้อง		✓	
73	ศจช.ตำบลบางตาเถร (ข้าว)	85	7	บางตาเถร	สองพี่น้อง		✓	
74	ศจช.ตำบลศรีสำราญ (ข้าว)	302	5	ศรีสำราญ	สองพี่น้อง		✓	
75	ศจช.ตำบลเนินพระปรางค์ (ข้าว)	59/1	4	เนินพระปรางค์	สองพี่น้อง		✓	
76	ศจช.ตำบลต้นตาล (ข้าว)	ศาลา กลางบ้าน	1	ต้นตาล	สองพี่น้อง			✓
77	ศจช.ตำบลหัวโพธิ์ (ข้าว)	ศาลา กลางบ้าน	10	หัวโพธิ์	สองพี่น้อง		✓	
78	ศจช.ตำบลบางพลับ (ข้าว)	73	6	บางพลับ	สองพี่น้อง			✓
79	ศจช.ตำบลบ้านกุ่ม (ข้าว)	124	6	บ้านกุ่ม	สองพี่น้อง		✓	
80	ศจช.ตำบลบางเลน (ข้าว)	115	4	บางเลน	สองพี่น้อง		✓	
81	ศจช.ตำบลบ้านช้าง (ข้าว)	90	1	บ้านช้าง	สองพี่น้อง		✓	
82	ศจช.ตำบลบางตะเคียน (ข้าว)	41	6	บางตะเคียน	สองพี่น้อง		✓	
83	ศจช.ตำบลทุ่งคอก (ข้าว)	323	11	ทุ่งคอก	สองพี่น้อง		✓	
84	ศจช.ต.วังลึก	-	11	วังลึก	สามชุก		✓	
85	ศจช.ต.กระเสี้ยว	66	4	กระเสี้ยว	สามชุก		✓	
86	ศจช.ต.หนองสะเดา	75	3	หนองสะเดา	สามชุก		✓	
87	ศจช.ต.หนองผักนาก	48/2	7	หนองผักนาก	สามชุก		✓	
88	ศจช.ต.สามชุก	52/2	4	สามชุก	สามชุก	✓		
89	ศจช.ต.บ้านสระ	39/15	4	บ้านสระ	สามชุก		✓	
90	ศจช.ต.ย่านยาว	29/1	1	ย่านยาว	สามชุก		✓	
91	ศจช.ต.ย่านยาว	-	2	ย่านยาว	สามชุก		✓	

ที่	ศูนย์จัดการศัตรูพืชชุมชน	ที่ตั้งศูนย์				ผลการจัดระดับชั้นปี 2564		
		เลขที่	หมู่	ตำบล	อำเภอ	A	B	C
92	ศจช.ต.หนองผักนาก	-	7	หนองผักนาก	สามชุก	✓		
93	ศจช.ต.กระเสี้ยว	-	4	กระเสี้ยว	สามชุก		✓	
94	ศจช.(ข้าว) ตำบลอุ้มทอง	177	2	อุ้มทอง	อุ้มทอง		✓	
95	ศจช.ตำบลสระยายโสม	-	4	สระยายโสม	อุ้มทอง		✓	
96	ศจช.ตำบลจรเข้สามพัน	-	6	จรเข้สามพัน	อุ้มทอง		✓	
97	ศจช.ตำบลบ้านดอน	171	6	บ้านดอน	อุ้มทอง	✓		
98	ศจช.ตำบลยั้งทะเลาย	-	2	ยั้งทะเลาย	อุ้มทอง		✓	
99	ศจช.ตำบลดอนมะเกลือ	-	11	ดอนมะเกลือ	อุ้มทอง		✓	
100	ศจช.ตำบลดอนดา	183	6	ดอนดา	อุ้มทอง		✓	
101	ศจช.ตำบลหนองไฉ่	49	7	หนองไฉ่	อุ้มทอง		✓	
102	ศจช.ตำบลบ้านไช้	1	9	บ้านไช้	อุ้มทอง		✓	
103	ศจช.ตำบลพลับพลาย	-	9	พลับพลาย	อุ้มทอง		✓	
104	ศจช.ตำบลเจดีย์	84	6	เจดีย์	อุ้มทอง		✓	
105	ศจช.ตำบลสระพังลาย	54	6	สระพังลาย	อุ้มทอง		✓	
106	ศจช.ต.แจรงาม	94/1	2	แจรงาม	หนองหญ้าไซ	✓		
107	ศจช.ต.หนองราชวัตร	138	8	หนองราชวัตร	หนองหญ้าไซ	✓		
108	ศจช.ต.หนองราชวัตร	84	6	หนองราชวัตร	หนองหญ้าไซ		✓	
109	ศจช.ต.หนองขาม	120	5	หนองขาม	หนองหญ้าไซ			✓
110	ศจช.ต.หนองขาม	321/2	7	หนองขาม	หนองหญ้าไซ		✓	
111	ศจช.ต.หนองหญ้าไซ	169	3	หนองหญ้าไซ	หนองหญ้าไซ		✓	
112	ศจช.ต.ทัพหลวง	132/2	7	ทัพหลวง	หนองหญ้าไซ		✓	
113	ศจช.ต.หนองโพธิ์	40/1	4	หนองโพธิ์	หนองหญ้าไซ		✓	
114	ศจช.กลุ่มแปลงใหญ่ทั่วไป(ข้าว)กลุ่มเกษตรกรทำนาหนองราชวัตร	164	8	หนองราชวัตร	หนองหญ้าไซ		✓	
115	ศจช.แปลงใหญ่ทั่วไป(ข้าว)กลุ่มนาแปลงใหญ่บ้านหนองกระโดนมน	66	11	หนองโพธิ์	หนองหญ้าไซ		✓	
รวม						23	85	7

ที่มา : สำนักงานเกษตรจังหวัดสุพรรณบุรี (ข้อมูล ณ เมษายน 2565)

### 3.2.12 ศูนย์จัดการดินปุ๋ยชุมชน (ศคปช.)

ตารางที่ 59 ศูนย์จัดการดินปุ๋ยชุมชน (ศคปช.) จังหวัดสุพรรณบุรี (ศูนย์หลักศูนย์เครือข่าย) ปี 2565

ลำดับ	อำเภอ	ชื่อ ศคปช.	ระดับ	ที่ตั้ง ศคปช.	พิกัดที่ตั้ง		ชื่อประธานศคปช./ เบอร์โทรศัพท์	ปีพ.ศ. ที่ เริ่ม ดำเนินการ	จำนวน สมาชิก	เงินทุน หมุนเวียน	พืชหลักที่ เข้าร่วม โครงการ	ประเภท ศคปช. หลัก/ เครือข่าย
					ละติจูด	ลองจิจูด						
1	เมืองสุพรรณบุรี	ศคปช.สวนแดง	A+	ม.4	14.42272	99.99699	นายพิชิต เกียรติสมพร 089-1742512	2557	41	40,000	ข้าว	หลัก
2	เดิมบางนางบวช	ศคปช.ตำบล เดิมบาง	A+	163/2 หมู่ 11	14.90576	100.0924	นายวิทย์ หอมยามเย็น 086-1665285	2558	40	34,000	ข้าว	หลัก
3	ด่านช้าง	ศคปช.ตำบล ด่านช้าง	A+	ม.16	14.7966	99.58995	นางขวัญเรือน คำพา 081-0089890	2558	40	3,800	มัน สำปะหลัง	หลัก
4	บางปลาม้า	ศคปช.ตำบล มะขามล้ม	A+	204 หมู่ 7	14.37247	100.048	นายดำเนิน ศรีไปฏุก 085-2905956	2558	40	80,000	ข้าว	หลัก
5	ศรีประจันต์	ศคปช.ตำบล บางงาม	A+	ม.4	14.59795	100.0547	นายอนุสรณ์ สุพรรณโรจน์ 089-0665085	2558	40	6,210	ข้าว	หลัก
6	ดอนเจดีย์	ศคปช.ไร่รอด	A+	ม.8	14.59745	99.99988	นายสุวิทย์ สวัสดิ์ 098-9246049	2560	41	10,050	ข้าว	หลัก
7	สองพี่น้อง	ศคปช.ตำบล เนินพระปรางค์	A+	119 หมู่ 4	14.19981	100.0087	นายนิพนธ์ โตสวน 080-4298556	2562	40	24,000	ข้าว	หลัก
8	สามชุก	ศคปช.ตำบลวังลึก	A	241/1 หมู่ 11	14.76303	100.1828	นายพงษ์พัฒน์ โสขุมมา 0892580581	2559	40	3,000	ข้าว	หลัก
9	อู่ทอง	ศคปช.ตำบล บ้านดอน	A	171 หมู่ 6	14.30615	99.92518	น.ส.เจียม ปัญสมคิด 091-7287629	2559	40	20	ข้าว	หลัก
10	หนองหญ้าไซ	ศคปช.ตำบล แจรงงาม	A+	94/1 หมู่ 2	14.8328	99.8526	นางสีนวล นุชนารถ 083-3171811	2558	40	3,000	ข้าว	หลัก

ลำดับ	อำเภอ	ชื่อ ศตปช.	ระดับ	ที่ตั้ง ศตปช.	พิกัดที่ตั้ง		ชื่อประธานศตปช./ เบอร์โทรศัพท์	ปีพ.ศ. ที่ เริ่ม ดำเนินการ	จำนวน สมาชิก	เงินทุน หมุน เวียน	พืชหลักที่ เข้าร่วม โครงการ	ประเภท ศตปช. หลัก/ เครือข่าย
					ละติจูด	ลองจิจูด						
11	ดอนเจดีย์	รักษาดอนเจดีย์	C	155/1 หมู่ 8	14.63155	99.96958	นายกำพล ทองโสภาก 0871519610	2564	10	-	ข้าว	เครือข่าย
12	เดิมบางนางบวช	ตำบลยางนอน	B	17 ม.2	14.83305	100.1332	นายสมภพ ดาวเรือง 089-0298214	2565	32	-	ข้าว	เครือข่าย
13	เดิมบางนางบวช	ตำบลโคกช้าง	B	หมู่ 5	14.91769	100.158	นายประจักษ์ แสงอ่อน 061-6382320	2565	30	-	ข้าว	เครือข่าย
14	เดิมบางนางบวช	ตำบลป่าสะแก	B	หมู่ 2	14.85441	99.95346	นายวิรัช ไพรวรรณ 090-4393658	2565	43	-	ข้าว	เครือข่าย
15	ศรีประจันต์	ศตปช.เครือข่าย ตำบลดอนปรู	C	หมู่ 8	14.68248	100.1469	นายวิชัย พิกุลขาว 08-1107-1762	2564	20	-	ข้าว	เครือข่าย
16	ศรีประจันต์	ศูนย์เรียนรู้ด้านการ จัดการดินและปุ๋ย	C	92 หมู่ 6	14.59131	100.1418	นายอำนาจ แก้วประหลาด 08-9642-2689	2564	20	-	ข้าว	เครือข่าย
17	ด่านช้าง	ศตปช.เครือข่าย ตำบลหนองมะค่าโมง	C	306/2 หมู่ 14	14.91669	99.75554	นายชัชวาลย์ กาทักดี 087-1600390	2564	30	-	มัน สำปะหลัง	เครือข่าย
18	ด่านช้าง	ศตปช.เครือข่าย ตำบลห้วยขมิ้น	C	74 หมู่ 1	14.90239	99.6141	นายชัยวัฒน์ กัญญา 086-0307432	2564	20	-	พืชผัก	เครือข่าย
19	ด่านช้าง	ศตปช.เครือข่าย ตำบลองค์พระ	C	25/3 หมู่ 8	14.77563	97.68339	นายธวัชชัย นกอินทร์ 084-4537735	2564	20	-	มัน สำปะหลัง	เครือข่าย
20	ด่านช้าง	ศตปช.เครือข่าย ตำบลวังคัน	C	99 หมู่ 5	14.92237	99.69112	นายพิทักษ์ชัย ทับทิมทอง 086-0984335	2564	20	-	ข้าวโพด เลี้ยงสัตว์	เครือข่าย

ลำดับ	อำเภอ	ชื่อ ศตปช.	ระดับ	ที่ตั้ง ศตปช.	พิกัดที่ตั้ง		ชื่อประธานศตปช./ เบอร์โทรศัพท์	ปีพ.ศ. ที่ เริ่ม ดำเนินการ	จำนวน สมาชิก	เงินทุน หมุนเวียน	พืชหลักที่ เข้าร่วม โครงการ	ประเภท ศตปช. หลัก/ เครือข่าย
					ละติจูด	ลองจิจูด						
21	ด่านช้าง	ศตปช.เครือข่าย ตำบลนิคมกระเสียว	C	117 หมู่ 3	14.85943	99.56761	นายคอง บำรุงราษฎร์ 062-3542929	2564	20	-	พืชผัก	เครือข่าย
22	ด่านช้าง	ศตปช.เครือข่าย ตำบลวังยาว	C	152 หมู่ 2	14.90995	99.37842	นายโอภาส บุญชัยศรี 087-8193883	2564	20	-	พืชผัก	เครือข่าย
23	สามชุก	แปลงใหญ่หนอง ผักนาก	C	54/1 หมู่ 2	14.76672	100.0401	นายยอด อินสว่าง 081-3098204	2559	123	186,800	ข้าว	เครือข่าย
24	เมืองฯ	วสช.ผู้ปลูกไม้ผล บ้านหนองศาลา	C	160 หมู่ 3	14.47363	100.1177	นายบำรุง ผลมูข 089-8007831	2560	25	88,000	มะม่วง	เครือข่าย
25	อุทุมทอง	ศจช.ตำบล พลับพลาไชย	C	275 หมู่ 9	14.53451	99.92353	นายอุบล ศรีบุญเพ็ง 085-7012682	2564	30	-	ข้าว	เครือข่าย
26	หนองหญ้าไซ	กลุ่มนาแปลงใหญ่ บ้านหนอง กระโดนมน	B	66 หมู่ 11	14.83719	99.87995	นายทรงพล แสงสว่าง 0817807219	2560	43	13,900	ข้าว	เครือข่าย
27	บางปลาหมอ	ศตปช. ตำบลวัดดาว	C	144 หมู่ 4	14.34451	100.1179	นายสมจิตร ทับทิมขาว 089-8304148	2564	31	-	ข้าว	เครือข่าย
28	สองพี่น้อง	ศตปช. ตำบลบางตะเคียน	B	41 หมู่ 6	14.22201	100.0904	นายสมปอง แต่งดี 080-6509009	2564	32	-	ข้าว	เครือข่าย

ที่มา : สำนักงานเกษตรจังหวัดสุพรรณบุรี (ข้อมูล ณ เมษายน 2565)

### 3.2.13 ศูนย์ปราชญ์ชาวบ้าน

มูลนิธิข้าวขวัญ ชื่อปราชญ์ นายเดชา ศิริภัทร ที่ตั้งเลขที่ 13/1 หมู่ 3 ถนนเทศบาลท่าเสด็จ ซอย 6 ตำบลสระแก้ว อำเภอเมืองสุพรรณบุรี จังหวัดสุพรรณบุรี เป็นศูนย์ปราชญ์ชาวบ้านที่เข้าร่วมดำเนินงานตั้งแต่ปีงบประมาณ 2550 จนถึงปัจจุบัน ระยะเวลาอบรม 5 วัน 4 คืน หลักสูตร “การทำนาอย่างยั่งยืนตามแนวเศรษฐกิจพอเพียง”



หลักสูตรที่สอนหลักสูตร “การทำนาอย่างยั่งยืนตามแนวเศรษฐกิจพอเพียง” ระยะเวลาฝึกอบรม 5 วัน 4 คืน มีเนื้อหาโดยสรุป ดังนี้

1. การปรับทัศนคติและพฤติกรรมเกษตรกรตามแนวปรัชญาเศรษฐกิจพอเพียง
2. เกษตรพอเพียงและทางออกของชาวนาไทย
3. การพัฒนาพันธุ์ข้าว
4. การออมทางรอดหนึ่งของชาวนาไทย
5. การทำจุลินทรีย์และการทำปุ๋ยหมัก
6. การศึกษาแมลงและระบบนิเวศน์ในแปลงนา
7. การทำบัญชีครัวเรือน
8. นำเสนอแผนงานในระดับกลุ่ม

### 3.2.14 ข้อมูล Smart Farmer / Young Smart Farmer

ตารางที่ 60 ข้อมูล Smart Farmer ของจังหวัดสุพรรณบุรี ปี 2564

อำเภอ	หน่วยงาน / Smart Farmer (ราย)							หมายเหตุ
	เกษตร	ประมง	ปศุสัตว์	พัฒนาที่ดิน	สหกรณ์	ปฏิรูป	อื่นๆ	
เมืองสุพรรณบุรี	530	40	1					
ดอนเจดีย์	438		1					
ด่านช้าง	278		1					
เดิมบางนางบวช	445	30	26					
บางปลาม้า	402		1					
ศรีประจันต์	695	30	1					
สองพี่น้อง	254		1					
สามชุก	446	15	21					
หนองหญ้าไซ	593		1					
อู่ทอง	365		36					
<b>รวม</b>	<b>4,446</b>	<b>115</b>	<b>90</b>					

ที่มา : หน่วยงานสังกัดกระทรวงเกษตรและสหกรณ์ จังหวัดสุพรรณบุรี

ตารางที่ 61 Young Smart Farmer / ยุวเกษตรกร ของจังหวัดสุพรรณบุรี ปี 2564

อำเภอ	หน่วยงาน / Young Smart Farmer (ราย)								หมายเหตุ
	เกษตร	ประมง	ปศุสัตว์	ตรวจ บัญชี	พัฒนา ที่ดิน	สหกรณ์	ปฏิรูป	อื่นๆ	
เมืองสุพรรณบุรี	4								
ดอนเจดีย์	3								
ด่านช้าง	3								
เดิมบางนางบวช	0								
บางปลาม้า	1								
ศรีประจันต์	3								
สองพี่น้อง	4								
สามชุก	4								
หนองหญ้าไซ	5								
อู่ทอง	2								
<b>รวม</b>	<b>29</b>								

ที่มา : หน่วยงานสังกัดกระทรวงเกษตรและสหกรณ์ จังหวัดสุพรรณบุรี



### 3.2.15 ฐานข้อมูลระบบส่งเสริมเกษตรแบบแปลงใหญ่

ตารางที่ 62 ข้อมูลระบบส่งเสริมเกษตรแบบแปลงใหญ่ จังหวัดสุพรรณบุรี

ลำดับ ที่	ประเภท แปลงใหญ่	ชื่อแปลง	สินค้าหลัก	พื้นที่ตั้งแปลง			ประธานแปลง
				หมู่	อำเภอ	ตำบล	
1	ปี2559	แปลงใหญ่ต้นแบบ (ข้าว) ตำบลมะขามล้ม อำเภอบางปลาม้า	ข้าว	7	บางปลาม้า	มะขามล้ม	นายศักดิ์ศิลป์ วงษ์พันธุ์
2	ปี2559	แปลงใหญ่ทั่วไป (ข้าว) ตำบลหนองโพธิ์ อำเภอหนองหญ้าไซ	ข้าว	4	หนองหญ้าไซ	หนองโพธิ์	นาย ฤทธิ ภู่ง
3	ปี2559	แปลงใหญ่ทั่วไป (ข้าว) ตำบลบ้านช้าง ตำบลบางตาเถร อำเภอสองพี่น้อง	ข้าว	4	สองพี่น้อง	บ้านช้าง	นายวิเศษ หมอยาดี
4	ปี2559	แปลงใหญ่ทั่วไป (ข้าว) ตำบลไร่รถ อำเภอดอนเจดีย์	ข้าว	10	ดอนเจดีย์	ไร่รถ	นายสวัสดิ์ พันธุ์มาตร
5	ปี2559	แปลงใหญ่ทั่วไป (ข้าว) ตำบลดอนเจดีย์ อำเภอดอนเจดีย์	ข้าว	1	ดอนเจดีย์	ดอนเจดีย์	นายกำพล ทองโสภา
6	ปี2559	แปลงใหญ่ทั่วไป (ข้าว) ตำบลบางงาม ตำบลบ้านกร่าง อำเภอศรีประจันต์	ข้าว	4	ศรีประจันต์	บางงาม	นายณัฐวุฒิ ส่งเสริม
7	ปี2559	แปลงใหญ่ทั่วไป (ข้าว) ตำบลสวนแตง อำเภอเมืองสุพรรณบุรี	ข้าว	4	เมืองสุพรรณบุรี	สวนแตง	นายพิชิต เกียรติสมพร
8	ปี2559	แปลงใหญ่เกษตรสมัยใหม่ (ข้าว) ตำบลเดิมบาง อำเภอเดิมบางนางบวช	ข้าว	11	เดิมบางนางบวช	เดิมบาง	นายถาวร คำแดง
9	ปี2559	แปลงใหญ่ทั่วไป (ข้าว) ตำบลหนองผักนาก อำเภอสามชุก	ข้าว	2	สามชุก	หนองผักนาก	นายนิมิต สว่างศรี
10	ปี2559	แปลงใหญ่ทั่วไป (ข้าว) ตำบลบ้านดอน อำเภออู่ทอง จังหวัดสุพรรณบุรี	ข้าว	6	อู่ทอง	บ้านดอน	นายสืบพงษ์ ออเพชร
11	ปี2560	แปลงใหญ่ทั่วไป (ข้าวเหนียว) กลุ่มข้าวเหนียวสหกรณ์การเกษตรสามชุก ตำบลบ้านสระ อำเภอสามชุก	ข้าว (ข้าวเหนียว)	2	สามชุก	บ้านสระ	นายวิเชียร อินทร์สว่าง
12	ปี2560	แปลงใหญ่ทั่วไป (ข้าวเหนียว) กลุ่มสมาชิกสหกรณ์ตำบลศรีประจันต์ ตำบลศรีประจันต์ อำเภอศรีประจันต์	ข้าว (ข้าวเหนียว)	4	ศรีประจันต์	ศรีประจันต์	นายประสาร เพชรมอญ
13	ปี2560	แปลงใหญ่ทั่วไป (ข้าว) กลุ่มนาแปลงใหญ่ สหกรณ์การเกษตรดอนเจดีย์ จำกัด ตำบลดอนเจดีย์ อำเภอดอนเจดีย์	ข้าว	5	ดอนเจดีย์	ดอนเจดีย์	นายประสงค์ ศรีชมภู
14	ปี2560	แปลงใหญ่ทั่วไป (ข้าว) กลุ่มรวมคนรวมพลังสร้างความยั่งยืน ตำบลยางนอนอำเภอเดิมบางนางบวช	ข้าว	2	เดิมบางนางบวช	ยางนอน	นายพิชิต กาฬภักดี
15	ปี2560	แปลงใหญ่ทั่วไป (ข้าว) บ้านสีธาราม ตำบลไร่รถ ตำบลไร่รถ อำเภอดอนเจดีย์	ข้าว	1	ดอนเจดีย์	ไร่รถ	นางอุไทย ศูนย์ศรี
16	ปี2560	แปลงใหญ่ทั่วไป (ข้าว) วิสาหกิจชุมชนกลุ่มร่วมใจพัฒนาบ้านสวนแตง ตำบลสวนแตง อำเภอเมืองสุพรรณบุรี	ข้าว	5	เมืองสุพรรณบุรี	สวนแตง	นายมานะ รอดเชียงล้ำ
17	ปี2560	แปลงใหญ่ทั่วไป (ข้าว) เกษตรกรบ้านหนองบัว ตำบลตลิ่งชัน อำเภอเมืองสุพรรณบุรี	ข้าว	7	เมืองสุพรรณบุรี	ตลิ่งชัน	นายวัชรินทร์ เกิดเอี่ยม
18	ปี2560	แปลงใหญ่ทั่วไป (ข้าว) กลุ่มผู้ใช้น้ำบ้านห้วยหมาก ตำบลโพธิ์พระยา อำเภอเมืองสุพรรณบุรี	ข้าว	2	เมืองสุพรรณบุรี	โพธิ์พระยา	นายอำไพ พลนิลน้ำคำ
19	ปี2560	แปลงใหญ่ทั่วไป (ข้าว) เกษตรกรรวมใจพัฒนา ตำบลบ้านโพธิ์ อำเภอเมืองสุพรรณบุรี	ข้าว	1	เมืองสุพรรณบุรี	บ้านโพธิ์	นายเฉลิม นิ่มนวล
20	ปี2560	แปลงใหญ่ทั่วไป (ข้าว) กลุ่มนาแปลงใหญ่บ้านหนองกระโดนมน ตำบลหนองโพธิ์ อำเภอหนองหญ้าไซ	ข้าว	2	หนองหญ้าไซ	หนองโพธิ์	นางวาสนา แสงสว่าง

ลำดับ ที่	ประเภท แปลงใหญ่	ชื่อแปลง	สินค้าหลัก	พื้นที่ตั้งแปลง			ประธานแปลง
				หมู่	อำเภอ	ตำบล	
21	ปี2560	แปลงใหญ่ทั่วไป (ข้าว) เกษตรกรนาแปลงใหญ่หัวเขา 1 ตำบลหัวเขา อำเภอเดิมบางนางบวช	ข้าว	7	เดิมบางนางบวช	หัวเขา	นายเฉลิม จันทร์ลอย
22	ปี2560	แปลงใหญ่ทั่วไป (ข้าว) เกษตรกรนาแปลงใหญ่หัวเขา2 ตำบลหัวเขา อำเภอเดิมบางนางบวช	ข้าว	5	เดิมบางนางบวช	หัวเขา	นายสำเนียง ปลีทอง
23	ปี2560	แปลงใหญ่ทั่วไป (ข้าว) กลุ่มเกษตรกรทำนาตำบลหนองราชวัตร ตำบลหนองราชวัตร อำเภอหนองหญ้าไซ	ข้าว	8	หนองหญ้าไซ	หนองราชวัตร	นายฝ้าย สุทะปัญญา
24	ปี2560	แปลงใหญ่ทั่วไป (ข้าว) กลุ่มวิสาหกิจชุมชนส่งเสริมการเกษตรแบบแปลงใหญ่ตำบลบ้านกร่าง อำเภอศรีประจันต์	ข้าว	2	ศรีประจันต์	บ้านกร่าง	นายคัชพงศ์ ชูชื่น
25	ปี2560	แปลงใหญ่ทั่วไป (อ้อย) ตำบลหนองมะค่าโมง อำเภอด่านช้าง	อ้อยโรงงาน	11	ด่านช้าง	หนองมะค่าโมง	นายวัลลภ ดีเสมอ
26	ปี2560	แปลงใหญ่ทั่วไป (มันสำปะหลัง) ตำบลหนองกระทุ่ม อำเภอเดิมบางนางบวช	มันสำปะหลัง	5	เดิมบางนางบวช	หนองกระทุ่ม	นายบุญเสริม โฉมเชิด
27	ปี2560	แปลงใหญ่ทั่วไปไม่ผล(มะม่วง) ตำบลลิ่งชัน อำเภอเมืองสุพรรณบุรี	มะม่วง	3	เมืองสุพรรณบุรี	ลิ่งชัน	นายล้วน จันทร์วงษ์
28	ปี2560	แปลงใหญ่ทั่วไปไม่ผล(มะม่วง) ตำบลสระแก้ว อำเภอเมืองสุพรรณบุรี	มะม่วง	2	เมืองสุพรรณบุรี	สระแก้ว	นายสมหมาย พงษ์สุทัศน์
29	ปี2560	แปลงใหญ่ทั่วไป (อ้อย) สหกรณ์การเกษตรอุทอง ตำบลบ้านไช้ อำเภออุทอง	อ้อยโรงงาน	6	อุทอง	บ้านไช้	นายปรีชา โชระเวก
30	ปี2560	แปลงใหญ่ทั่วไป (แพะ) กลุ่มเกษตรกรผู้เลี้ยงแพะอุทอง ตำบลดอนคา อำเภออุทอง	แพะ	6	อุทอง	ดอนคา	นายชิน ศรีท้าว
31	ปี2560	แปลงใหญ่ทั่วไป (ไม้ดอกไม้ประดับ) กลุ่มไม้ดอกไม้ประดับ ตำบลย่านยาว อำเภอสามชุก	ไม้ดอกไม้ประดับ	8	สามชุก	ย่านยาว	นายวิรัตน์ อ่อนวิมล
32	ปี2561	แปลงใหญ่ข้าว หมู่ 1 ตำบลกฤษณา อำเภอบางปลาม้า	ข้าว	1	บางปลาม้า	กฤษณา	นายยงยุทธ ภูระหงษ์
33	ปี2561	แปลงใหญ่ข้าว หมู่ 8 ตำบลบางใหญ่ อำเภอบางปลาม้า	ข้าว	8	บางปลาม้า	บางใหญ่	นายทรงวุฒิ นิยมทอง
34	ปี2561	แปลงใหญ่ข้าว หมู่ 7 ตำบลตะค่า อำเภอบางปลาม้า	ข้าว	7	บางปลาม้า	ตะค่า	นายมนตรี ศรีสังข์งาม
35	ปี2561	แปลงใหญ่ข้าว หมู่ 9 ตำบลโคกคราม อำเภอบางปลาม้า	ข้าว	9	บางปลาม้า	โคกคราม	นายสมใจ อภิเดช
36	ปี2561	แปลงใหญ่ข้าว หมู่ 4 ตำบลวัดดาว อำเภอบางปลาม้า	ข้าว	4	บางปลาม้า	วัดดาว	นายสมจิตร ทัพบิมขาว
37	ปี2561	แปลงใหญ่ข้าว หมู่ 2 ตำบลสาละ อำเภอบางปลาม้า	ข้าว	2	บางปลาม้า	สาละ	นายอดุล ทิศาภาค
38	ปี2561	อ้อยโรงงาน อำเภอด่านช้าง ปี2561	อ้อยโรงงาน	18	ด่านช้าง	ด่านช้าง	นางสมคิด นันทิพย์
39	ปี2561	แปลงใหญ่ผัก หมู่ 13 ตำบลบ่อสุพรรณ อำเภอสองพี่น้อง	ผัก/สมุนไพร	13	สองพี่น้อง	บ่อสุพรรณ	นายปฐมพงศ์ จาตุพิศาลพงศ์
40	ปี2561	แปลงใหญ่อ้อยโรงงาน หมู่ 3 ตำบลห้วยขมิ้น อำเภอด่านช้าง	อ้อยโรงงาน	3	ด่านช้าง	ห้วยขมิ้น	นายศรณรินทร์ บาลนคร
41	ปี2561	ผู้เลี้ยงปลาดุกตำบลยั้งทะเล	ปลาดุก	4,5,6,7	อุทอง	ยั้งทะเล	นายประสิทธิ์ อาจคงหาญ
42	ปี2562	นาแปลงใหญ่ตำบลหนองสาหร่าย	ข้าว	10	ดอนเจดีย์	หนองสาหร่าย	นายบุญศรี มณีวงษ์
43	ปี2562	เกษตรแปลงใหญ่บ้านสะแกกลาย ตำบลคอนมะเกลือ	ข้าว	11	อุทอง	คอนมะเกลือ	นายอำนาจ เหมใจหาญ
44	ปี2562	นาแปลงใหญ่ตำบลปากน้ำ	ข้าว	6	เดิมบางนางบวช	ปากน้ำ	นายวิเชียร พันธุ์คงดี
45	ปี2562	นาแปลงใหญ่ตำบลป่าสะแก	ข้าว	2	เดิมบางนางบวช	ป่าสะแก	นายวิรัช ทองไพรรรณ

ลำดับ ที่	ประเภท แปลงใหญ่	ชื่อแปลง	สินค้าหลัก	พื้นที่ตั้งแปลง			ประธานแปลง
				หมู่	อำเภอ	ตำบล	
46	ปี2562	เกษตรกรผู้ปลูกอ้อยแปลงใหญ่หนองอีดอกโมเดล	อ้อยโรงงาน	7	เดิมบางนางบวช	หัวนา	นายเทพฤทธิ์ ตี๋อิ่ง
47	ปี2562	นาแปลงใหญ่ข้าวตำบลเขาพระ	ข้าว	1	เดิมบางนางบวช	เขาพระ	นายวิสุทธิสาร แดงทอง
48	ปี2562	ศูนย์ข้าวชุมชนบ้านโนนหอ	ข้าว	6	อุทุม	ดอนคา	นายสมาน ปลัดม้า
49	ปี2562	แปลงใหญ่ตำบลหนองไธ้	ข้าว	11	อุทุม	หนองไธ้	นายพูนพิพัฒน์ โรจนบุญถึง
50	ปี2562	นาแปลงใหญ่ตำบลจรเข้สามพัน	ข้าว	6	อุทุม	จรเข้สามพัน	นายกำจัด ช้างเขียว
51	ปี2562	นาแปลงใหญ่ตำบลสระยายโสม	ข้าว	4	อุทุม	สระยายโสม	นายสุนทร เลี่ยมใจดี
52	ปี2562	เกษตรกรตำบลบ้านไช้	ข้าว	12	อุทุม	บ้านไช้	นายประสิทธิ์ ศรีบุญเพ็ง
53	ปี2562	แปลงใหญ่ข้าวครบวงจร ตำบลเจดีย์ - กระจัน	ข้าว	7	อุทุม	เจดีย์	นายชัชวาลย์ จันทร์ฉาย
54	ปี2562	แปลงใหญ่นางบวช	ข้าว	10	เดิมบาง นางบวช	นางบวช	นายมงคล ใจบริสุทธิ์
55	ปี2562	แปลงใหญ่ (กึ่งก้ามกราม) บ้านสะพานพัฒนา	กึ่งก้ามกราม	6	บางปลาหมอ	องค์กรักษ์	นายบุญช่วย เทียงใจดี
56	ปี2562	กลุ่มผู้เลี้ยงไก่พื้นเมืองแปลงใหญ่ตำบลเดิมบางนางบวช	ไก่พื้นเมือง	10	เดิมบางนางบวช	เดิมบาง	นายสำราญ แสงบัวเดือน
57	ปี 2563	นาแปลงใหญ่ข้าวปลอดภัยบ้านดงโมกข์ ตำบลบ้านสระ อำเภอสามชุก	ข้าว	8	สามชุก	บ้านสระ	นายสมเกียรติ สว่างศรี
58	ปี 2563	แปลงใหญ่ข้าวบ้านขุ่ยโพธิ์ ตำบลทุ่งคลี อำเภอเดิมบางนางบวช	ข้าว	4	เดิมบางนางบวช	ทุ่งคลี	นายผดุง ใยน้อย
59	ปี 2563	เจ็ดสิบห้าพัฒนาอ้อย ตำบลหนองมะค่าโมง อำเภอด่านช้าง	อ้อยโรงงาน	7	ด่านช้าง	หนองมะค่าโมง	นายสมรส กาพภักดี
60	ปี 2563	นาแปลงใหญ่บ้านโพธิ์ศรี 312 ตำบลบางปลาหมอ อำเภอบางปลาหมอ	ข้าว	12	บางปลาหมอ	บางปลาหมอ	นายเฉลิม นิลวรรณ
61	ปี 2563	นาแปลงใหญ่ตำบลย่านยาว ตำบลย่านยาว อำเภอสามชุก	ข้าว	3	สามชุก	ย่านยาว	นางเจียม วรรณวงษ์
62	ปี 2563	ศูนย์ข้าวชุมชนบ้านบ่อหว้า ตำบลหนองหญ้าไซ อำเภอหนองหญ้าไซ	ข้าว	3	หนองหญ้าไซ	หนองหญ้าไซ	นายลำดวน แก้วเกตุ
63	ปี 2563	แปลงใหญ่ข้าว หมู่ 7 ตำบลหนองขาม ตำบลหนองขาม อำเภอหนองหญ้าไซ	ข้าว	7	หนองหญ้าไซ	หนองขาม	นายสมศักดิ์ ทองสุขใส
64	ปี 2563	อ้อยโรงงานบ้านแจรงาม ตำบลแจรงาม อำเภอหนองหญ้าไซ	อ้อยโรงงาน	4	หนองหญ้าไซ	แจรงาม	นายภาสวงศ์ วัชรไทย
65	ปี 2563	แปลงใหญ่ข้าวกลุ่มเกษตรกรทำนาทัพหลวง ตำบลทัพหลวง อำเภอหนองหญ้าไซ	ข้าว	7	หนองหญ้าไซ	ทัพหลวง	นายสมศักดิ์ ศรีโมรา
66	ปี 2563	แปลงใหญ่ข้าวโพดเลี้ยงสัตว์ตำบลองค์พระ	ข้าวโพดเลี้ยงสัตว์	6	ด่านช้าง	องค์พระ	นายไฉ่ จำปาเทศ
67	ปี 2563	แปลงใหญ่สามเหลี่ยมกึ่งก้ามกรามชำ	กึ่งก้ามกราม	12	สองพี่น้อง	บางตาเถร	นางธัญญ์ธิดา บุญลือพันธ์ภากร
68	ปี 2564	แปลงใหญ่ข้าวบ้านหนองกระหนาก หมู่ที่ 14 ตำบลบ้านไช้ อำเภออุทุม	ข้าว	14	อุทุม	บ้านไช้	นางสาวสุดถนอม หลวงสนาม
69	ปี 2564	แปลงใหญ่อ้อยคุณภาพดอนคา ตำบลดอนคา อำเภออุทุม	อ้อยโรงงาน	4	อุทุม	ดอนคา	นายไสว เหล็งหวาน

ที่มา : สำนักงานเกษตรจังหวัดสุพรรณบุรี (ข้อมูล ณ วันที่ 25 กุมภาพันธ์ 2565)

### 3.2.16 อาสาสมัครด้านการเกษตร

ตารางที่ 63 ข้อมูลอาสาสมัครเกษตรของจังหวัดสุพรรณบุรี ปี 2564

อำเภอ	เกษตรหมู่บ้าน	หมอดินอาสา	ประมงอาสา	ปศุสัตว์อาสา	ครูบัญชีอาสา	อาสาสมัครชลประทาน	อาสาปฏิรูป	อาสาสมัครสหกรณ์	อาสาสมัครฝนหลวง	รวม
เมืองสุพรรณบุรี	124	105	9	11	12	32	1	4	15	313
ดอนเจดีย์	50	55	5	28	12	24	0	5	7	186
ด่านช้าง	93	77	3	8	18	5	7	5	10	226
เดิมบางนางบวช	121	108	6	25	16	34	0	4	10	324
บางปลาม้า	127	115	10	15	16	22	1	4	6	316
ศรีประจันต์	64	73	4	15	17	24	2	5	5	209
สองพี่น้อง	143	73	10	13	16	3	4	4	11	277
สามชุก	68	52	5	14	15	32	0	4	12	202
หนองหญ้าไซ	66	57	-	7	30	22	5	7	3	197
อู่ทอง	155	135	7	43	51	10	2	4	14	421
<b>รวมทั้งสิ้น</b>	<b>1,011</b>	<b>850</b>	<b>59</b>	<b>179</b>	<b>203</b>	<b>208</b>	<b>22</b>	<b>46</b>	<b>93</b>	<b>2671</b>

ที่มา : หน่วยงานสังกัดกระทรวงเกษตรและสหกรณ์ (ข้อมูล ณ มีนาคม 2565)

### 3.2.17 ข้อมูลด้านชลประทาน

#### ข้อมูลสถานการณ์ด้านการชลประทาน/การพัฒนาแหล่งน้ำ

**1. โครงการชลประทานขนาดใหญ่** ประเทศไทยได้เริ่มมีแผนพัฒนาแหล่งน้ำในจังหวัดสุพรรณบุรี ตั้งแต่รัชสมัยพระบาทสมเด็จพระมงกุฎเกล้าเจ้าอยู่หัว (รัชกาลที่ 6) สมัยนั้นกรมชลประทานได้รับการแต่งตั้งเป็นกรมท่อน้ำ โดยการก่อสร้างประตูระบายน้ำโพธิ์พระยา ที่ตำบลโพธิ์พระยา อำเภอเมืองสุพรรณบุรี จังหวัดสุพรรณบุรี ในปี พ.ศ. 2464 และเป็นโครงการชลประทานแห่งแรกของแม่น้ำสุพรรณบุรีหรือเป็นลำดับที่ 3 ของประเทศไทย โดยมีวัตถุประสงค์เพื่อรับน้ำเข้าคลองส่งน้ำจากเขื่อนเจ้าพระยา ซึ่งสร้างเสร็จในปีพ.ศ. 2509 อัดท่อน้ำเข้าคลองส่งน้ำสายใหญ่ทั้ง 2 ฝั่ง สามารถช่วยเหลือพื้นที่น้ำได้ประมาณ 344,177 ไร่ และสร้างคันกันน้ำเหนือประตูระบายน้ำโพธิ์พระยาป้องกันน้ำท่วมได้อีก 6,515 ไร่ ต่อมาได้มีการก่อสร้างโครงการชลประทานในลักษณะเดียวกันอีกหลายโครงการ เช่นโครงการประตูระบายน้ำสามชุก ในปีพ.ศ. 2478 โครงการประตูน้ำพระยาบรรลือ และโครงการประตูน้ำเจ้าเจ็ด-บางยี่หน ในปีพ.ศ. 2482 ฯลฯ โครงการชลประทานดังกล่าวมีลักษณะเป็นโครงการชลประทานขนาดใหญ่ กล่าวคือเป็นงานก่อสร้างโครงการอ่างเก็บน้ำที่มีปริมาณน้ำเก็บกักมากกว่า 100 ล้านลบ.ม. หรือมีพื้นที่ผิวน้ำมากกว่า 15 ตร.กม. หรือมีพื้นที่ชลประทานมากกว่า 80,000 ไร่ ปัจจุบันงานก่อสร้างโครงการชลประทานขนาดใหญ่อาจมีผลกระทบต่อสิ่งแวดล้อม วัฒนธรรม อาชีพ ความปลอดภัย วิถีชีวิต หรืออาจก่อให้เกิดความเสียหายแก่ชุมชนหรือสังคมได้ จึงจำเป็นต้องผ่านการศึกษาผลกระทบต่อสิ่งแวดล้อม และผ่านความเห็นชอบต่อคณะกรรมการสิ่งแวดล้อมแห่งชาติด้วย เพื่อให้สอดคล้องกับรัฐธรรมนูญฉบับปัจจุบันและกฎหมายสิ่งแวดล้อมฉบับล่าสุด ที่บัญญัติให้ประชาชนมีส่วนร่วมมากขึ้น จึงต้องผ่าน “ประชาพิจารณ์” อีกด้วย จังหวัดสุพรรณบุรีมีโครงการชลประทานขนาดใหญ่รวมทั้งสิ้น 13 โครงการ เป็นโครงการส่งน้ำและบำรุงรักษา ประเภทอ่างเก็บน้ำแห่งเดียว คือโครงการส่งน้ำและบำรุงรักษากระเสียว หรือเขื่อนกระเสียว นอกนั้นเป็นโครงการชลประทานประเภทเก็บกักน้ำ ทด และส่งน้ำ อยู่ในเขตสำนักชลประทานที่ 12 จำนวน 8 โครงการ ในเขตสำนักชลประทานที่ 13 จำนวน 3 โครงการ ในเขตสำนักชลประทานที่ 11 จำนวน 2 โครงการ ดังตารางแสดงโครงการชลประทานขนาดใหญ่ ขนาดกลางและขนาดเล็กในจังหวัดสุพรรณบุรี



**2. โครงการชลประทานขนาดกลาง** เป็นงานก่อสร้างอาคารชลประทานประเภทต่างๆ อาทิ เขื่อนเก็บกักน้ำ เขื่อนทดน้ำ ฝาย โรงสูบน้ำระบบชลประทาน ฯลฯ รวมทั้งงานก่อสร้างทางลำเลียงผลผลิตและงานแปรสภาพลำน้ำ เป็นโครงการชลประทานที่มีขนาดเล็กกว่าโครงการชลประทานใหญ่ หากเป็นงานก่อสร้างอ่างเก็บน้ำที่มีปริมาตรน้ำเก็บกักน้อยกว่า 100 ล้านลบ.ม. หรือมีพื้นที่ผิวน้ำน้อยกว่า 15 ตร.กม. หรือมีพื้นที่ชลประทานน้อยกว่า 80,000 ไร่ กรณีงานก่อสร้างโครงการอยู่ในพื้นที่ป่าสงวนแห่งชาติหรือพื้นที่ป่าอนุรักษ์ จะต้องศึกษาผลกระทบต่อสิ่งแวดล้อม โดยผ่านความเห็นชอบจากคณะกรรมการสิ่งแวดล้อมแห่งชาติอีกด้วย

จังหวัดสุพรรณบุรี เริ่มมีงานก่อสร้างโครงการชลประทานขนาดกลางขึ้นในปี พ.ศ. 2526 คือโครงการอ่างเก็บน้ำท่าเตื่อ ตำบลห้วยขมิ้น อำเภอด่านช้าง จังหวัดสุพรรณบุรี

**3. โครงการชลประทานขนาดเล็ก** โครงการชลประทานขนาดเล็ก เป็นโครงการหนึ่งตามแผนพัฒนาแหล่งน้ำขนาดเล็ก ที่กรมชลประทานได้เริ่มดำเนินการก่อสร้างมาตั้งแต่ปีงบประมาณ 2520 โดยมีวัตถุประสงค์เพื่อจัดหาแหล่งน้ำให้ราษฎร ในพื้นที่ชนบทมีน้ำใช้เพียงพอต่อการดำรงชีพขั้นพื้นฐานในฤดูแล้ง กล่าวคือให้ราษฎรมีน้ำเพียงพอสำหรับอุปโภค-บริโภค การเลี้ยงสัตว์ การปลูกพืชผักสวนครัว การเลี้ยงปลาในหมู่บ้าน และเสริมการทำนาหรือปลูกพืชได้อย่างน้อย 1 ครั้งต่อปี การดำเนินการก่อสร้างโครงการชลประทานขนาดเล็กในปัจจุบัน ต้องผ่านขั้นตอนการพิจารณาจากคณะกรรมการพัฒนาชนบทและกระจายความเจริญไปสู่ภูมิภาค (กชช.ภ. หรือ กชช.เดิม) แล้วจะต้องให้สอดคล้องกับแผนพัฒนาจังหวัดประจำปีที่ได้ผ่านความเห็นชอบจากคณะกรรมการพัฒนาจังหวัด (กพจ.) ด้วย นอกจากนี้ยังต้องคำนึงหลักเกณฑ์ทั่วไปของโครงการ คือ เป็นโครงการที่มีสภาพภูมิประเทศเหมาะสมทางเทคนิคตามประเภทของโครงการที่เสนอขอให้สร้าง ราษฎรบริเวณพื้นที่ได้รับประโยชน์จากโครงการ จะต้องมีความพร้อมในการจัดตั้งกลุ่มผู้ใช้น้ำ มีการวางแผนการใช้น้ำและจัดตั้งกองทุนพัฒนาแหล่งน้ำภายหลังก่อสร้างโครงการแล้วเสร็จ และเป็นโครงการที่ไม่มีปัญหาเรื่องที่ดิน ลักษณะของโครงการชลประทานขนาดเล็กมีหลายประเภท ได้แก่ อ่างเก็บน้ำพร้อมอาคารประกอบ ฝายทดน้ำ ปรับปรุงลำน้ำธรรมชาติ คลองส่งน้ำ ระบบส่งน้ำ ระบายน้ำออกจากที่ลุ่ม ป้องกันน้ำท่วมพื้นที่เพาะปลูก ป้องกันน้ำเค็มและปรับปรุงพื้นที่ชายทะเลเพื่อการเพาะปลูก ซ่อมแซม ปรับปรุงโครงการและชุดลอกหนองบึงธรรมชาติ ฯลฯ กรมชลประทานเริ่มก่อสร้างโครงการชลประทานขนาดเล็กในเขตจังหวัดสุพรรณบุรี ในปีงบประมาณ 2524 ปัจจุบันมีโครงการชลประทานขนาดเล็กที่สร้างเสร็จแล้วถึงสิ้นปีงบประมาณ 2545 จำนวน 96 โครงการสามารถช่วยเหลือพื้นที่เพาะปลูกได้ประมาณ 163,500 ไร่

**4. โครงการชุดลอกหนองน้ำและคลองธรรมชาติ** ปี 2523 กรมชลประทานได้รับมอบหมายให้ดำเนินงานพัฒนาแหล่งน้ำขนาดเล็กของงานศูนย์บริการเกษตรกรเคลื่อนที่ ต่อมาในปี.ศ. 2541 ได้ยุบงานศูนย์บริการเกษตรกรเคลื่อนที่มารวมกับโครงการชุดลอกหนองน้ำและคลองธรรมชาติ เนื่องจากมีลักษณะงานและวัตถุประสงค์คล้ายคลึงกัน กล่าวคือ เพื่อพัฒนาและปรับปรุงเพิ่มประสิทธิภาพในการเก็บกักน้ำส่วนภูมิภาคให้มีน้ำพอเพียงพอต่อการอุปโภค-บริโภคและการเกษตร ช่วยเหลือเกษตรกรในเขตชนบททุกถิ่นตามที่แห้งแล้งและยากจน โดยวิธีการชุดลอก ชุดสระเก็บน้ำ ก่อสร้างทำนบ ก่อสร้างฝายน้ำล้น ก่อสร้างพังกันน้ำ ก่อสร้างระบบส่งน้ำและอื่นๆ

**5. งานซ่อมแซม ปรับปรุงและดูแลบำรุงรักษาแหล่งน้ำ** โครงการชลประทานที่ก่อสร้างเสร็จแล้ว ไม่ว่าจะเป็โครงการขนาดใหญ่ ขนาดกลาง ขนาดเล็ก จะสามารถใช้งานส่งน้ำได้ดีมีความมั่นคงแข็งแรงก็จะต้องมีการดูแลบำรุงรักษาที่ดีด้วย แต่เนื่องจากการเวลาที่เปลี่ยนแปลงไป มีกิจกรรมที่หลากหลายในเขตพื้นที่ชลประทาน ฯลฯ ทำให้เกิดความเสียหายต่ออาคารชลประทานโดยเฉพาะภัยธรรมชาติ ดังนั้นเพื่อให้โครงการชลประทานสามารถตอบสนองความต้องการใช้น้ำได้มีประสิทธิภาพ จึงจำเป็นต้องมีงานซ่อมแซมปรับปรุงและบำรุงรักษาอย่างต่อเนื่อง



ตารางที่ 64 โครงการชลประทานขนาดใหญ่ ขนาดกลาง และขนาดเล็ก ในจังหวัดสุพรรณบุรี

ลำดับ ที่	โครงการส่งน้ำ และบำรุงรักษา	ที่ตั้งหัวงาน			ลุ่มน้ำหลัก	พื้นที่ (ไร่)		ระยะเวลาก่อสร้าง		ประเภท โครงการ	ปริมาตรกักเก็บ (ล้าน ลบ.ม.)
		ตำบล	อำเภอ	จังหวัด		โครงการ	ชลประทาน	เริ่ม	เสร็จ		
1	โครงการส่งน้ำและบำรุงรักษากระเสียว	ด่านช้าง	ด่านช้าง	สุพรรณบุรี	เขื่อนกระเสียว	130,000	110,563	2509	2525	อ่างเก็บน้ำขนาดใหญ่	277
2	โครงการส่งน้ำและบำรุงรักษาท่าโบสถ์	สามง่าม ท่าโบสถ์	หันคา	ชัยนาท	แม่น้ำท่าจีนและ คลอง ม-อ	218,356	115,158	2495	2506	ปตร.	-
3	โครงการส่งน้ำและบำรุงรักษาสามชุก	สามชุก	สามชุก	สุพรรณบุรี	แม่น้ำท่าจีน	366,569	307,309	2478	2498	ปตร.	-
4	โครงการส่งน้ำและบำรุงรักษาโพธิ์พระยา	โพธิ์พระยา	เมือง	สุพรรณบุรี	แม่น้ำท่าจีน	411,683	330,065	2465	2472	ปตร.	-
5	โครงการส่งน้ำและบำรุงรักษาดอนเจดีย์	ดอนเจดีย์	ดอนเจดีย์	สุพรรณบุรี	คลอง ม-อ	204,342	164,917	2504	2507	ปตร.	-
6	โครงการชลประทานสุพรรณบุรี	โพธิ์พระยา	เมือง	สุพรรณบุรี	อ่างเก็บน้ำห้วย ท่าเดื่อ	3,000	5,100	2525	2526	อ่างเก็บน้ำ ขนาดกลาง	2.35
					อ่างเก็บน้ำ ห้วยยาง	2,100		2552	2554		1.49
7	โครงการส่งน้ำและบำรุงรักษาบรมธาตุ	ชัยนาท	เมือง	ชัยนาท	แม่น้ำเจ้าพระยา	42,287	39,349	2495	2525	ปตร.	-
8	โครงการส่งน้ำและบำรุงรักษาชัยสุนทร	โพชนไก่	บางระจัน	สิงห์บุรี	แม่น้ำน้อย	34,518	30,600	2495	2506	ปตร.	-
9	โครงการส่งน้ำและบำรุงรักษาผักไห่	บ้านใหญ่	ผักไห่	พระนครศรีอยุธยา	แม่น้ำน้อย	44,165	36,383	2495	2506	ปตร.	-
10	โครงการส่งน้ำและบำรุงรักษาเจ้าเจ็ด-บางยี่หน	บ้านม้า	บางไทร	พระนครศรีอยุธยา	แม่น้ำน้อยและ แม่น้ำท่าจีน	460,290	145,660	2482	2493	ปตร.	-
11	โครงการส่งน้ำและบำรุงรักษาพระยาบรรลือ	บางรัก พัฒนา	บางบัวทอง	นนทบุรี	แม่น้ำท่าจีน	421,940	5,430	2482	2493	ปตร.	-
12	โครงการส่งน้ำและบำรุงรักษาพนมทวน	ม่วงชุม	ท่าม่วง	กาญจนบุรี	แม่กลอง	4,817	4,677	2520	2538	ปตร.	-
13	โครงการส่งน้ำและบำรุงรักษาสองพี่น้อง	บ่อสุพรรณ	สองพี่น้อง	สุพรรณบุรี	แม่กลอง	370,688	338,600	2524	2538	ปตร.	-
14	โครงการส่งน้ำและบำรุงรักษาบางเลน	สระพัฒนา	กำแพงแสน	นครปฐม	แม่กลอง	102,555	85,057	2533	2545	ปตร.	-
รวม						2,815,210	1,649,428				

ที่มา : โครงการชลประทานสุพรรณบุรี (ข้อมูล ณ กุมภาพันธ์ 2565)



ตารางที่ 65 ข้อมูลด้านชลประทาน ปี 2564

ที่	ชื่อโครงการชลประทาน	แหล่งน้ำ	พื้นที่รับประโยชน์รายอำเภอ (ไร่)										รวม
			เมือง	ดอนเจดีย์	อู่ทอง	สองพี่น้อง	บางปลาม้า	สามชุก	ศรีประจันต์	เดิมบางนางบวช	หนองหญ้าไซ	ด่านช้าง	
1	โครงการส่งน้ำและบำรุงรักษากระเสียว	เขื่อนกระเสียว	-	-	-	-	-	20,683	-	36,691	53,189	-	110,563
2	โครงการส่งน้ำและบำรุงรักษาท่าโบสถ์	แม่น้ำท่าจีนและคลองม-อ.	-	-	-	-	-	23,580	-	91,578	-	-	115,158
3	โครงการส่งน้ำและบำรุงรักษาสามชุก	แม่น้ำท่าจีน	61,855	27,226	6,327	-	-	69,568	123,217	19,116	-	-	307,309
4	โครงการส่งน้ำและบำรุงรักษาโพธิ์พระยา	แม่น้ำท่าจีน	125,250	-	-	46,707	144,396	-	13,710	-	-	-	330,063
5	โครงการส่งน้ำและบำรุงรักษาดอนเจดีย์	คลองม-อ.	37,593	44,850	55,183	-	-	27,291	-	-	-	-	164,917
6	โครงการส่งน้ำและบำรุงรักษาบรมธาตุ	แม่น้ำเจ้าพระยา	-	-	-	-	-	-	-	39,349	-	-	39,349
7	โครงการส่งน้ำและบำรุงรักษาชั้นสูตร	แม่น้ำน้อย	3,610	-	-	-	4,025	-	1,132	17,831	-	-	26,598
8	โครงการส่งน้ำและบำรุงรักษาผักไห่	แม่น้ำน้อย	-	-	-	-	35,530	-	-	-	-	-	35,530
9	โครงการส่งน้ำและบำรุงรักษาเจ้าเจ็ด-บางยี่หน	แม่น้ำน้อยและแม่น้ำท่าจีน	-	-	-	66,410	87,419	-	-	-	-	-	153,829
10	โครงการส่งน้ำและบำรุงรักษาพระยาบรรลือ	แม่น้ำท่าจีน	-	-	-	5,430	-	-	-	-	-	-	5,430
11	โครงการส่งน้ำและบำรุงรักษาพนมทวน	แม่กลอง	-	-	3,100	1,577	-	-	-	-	-	-	4,677
12	โครงการส่งน้ำและบำรุงรักษาสองพี่น้อง	แม่กลอง	-	-	116,661	149,187	-	-	-	-	-	-	265,848
13	โครงการส่งน้ำและบำรุงรักษาบางเลน	แม่กลอง	-	-	-	85,057	-	-	-	-	-	-	85,057
	รวม		228,308	72,076	181,271	354,368	271,370	141,122	138,059	204,565	53,189	-	1,644,328

ที่มา : โครงการชลประทานสุพรรณบุรี (ข้อมูล ณ กุมภาพันธ์ 2565)



### 3.2.18 ข้อมูลด้านการปฏิรูปที่ดิน

#### การได้มา ประกาศเขตปฏิรูปที่ดินในพื้นที่ 7 โครงการจำแนกป่า

มติ ครม. เมื่อวันที่ 30 มีนาคม 2536 จำนวน 2 โครงการ ได้แก่

1. ป่าโป่งลานและป่าทุ่งคอก (A) พื้นที่ อ.สองพี่น้อง: ต.บ่อสุพรรณ
2. ป่าห้วยขมิ้น ป่าพุร้อน และป่าหนองหญ้าไซ (A) พื้นที่
  - อ.ด่านช้าง ;ต.ด่านช้าง ต.วังคัน ต.ห้วยขมิ้น ต.หนองมะค่าโมง ต.นิคมกระเสียว
  - อ.หนองหญ้าไซ : ต.แจรงาม ต.หนองขาม ต.หนองหญ้าไซ ต. ทัพหลวง
  - อ.ดอนเจดีย์ : ต.ทะเลบก ต.สระกระโจม

มติ ครม. เมื่อวันที่ 1 มี.ค. 37 จำนวน 6 โครงการ ได้แก่

1. ป่าห้วยขมิ้น ป่าพุร้อน และป่าหนองหญ้าไซ (T)
2. ป่าสักสระยายโสม (E) พื้นที่ อ.อุ้มทอง : ต.สระยายโสม ต.สระพังลาน
3. ป่าองค์พระ ป่าเขาพระกำและป่าเขาห้วยพลู (E) พรฎ. 27 ฐ.ค. 40
  - อ.ด่านช้าง : ต.องค์พระ ต.ห้วยขมิ้น ต.ด่านช้าง ต.วังยาว ต.นิคมกระเสียว
4. ป่าเขาทุ่งดินดำและป่าเขาตาแก้ว (E)
5. ป่าเขาบ้านไช้ อ.อุ้มทอง : ต.พลับพลาไชย ต.บ้านไช้
6. ป่าดอนแสลบและป่าเลาขวัญ (E) 1 มี.ค. 37 อ.ด่านช้าง : ต.ด่านช้าง

ข้อมูล ณ วันที่ 7 เมษายน 2565

#### ที่ดินรัฐ 5 อำเภอ 20 ตำบล

อำเภอ	ประกาศเขตปฏิรูปที่ดิน (ไร่)	กันออก (ไร่)	พื้นที่ดำเนินการ (ไร่)
ดอนเจดีย์	8,609	5,080	3,528.14
ด่านช้าง	172,711	41,423	131,299.15
หนองหญ้าไซ	1104,280	25,176	79,361.37
สองพี่น้อง	19,064	8,223	10,840.51
อุ้มทอง	15,331	7,223	8,107.96
<b>รวม</b>	<b>338,984</b>	<b>87,126</b>	<b>252,115.52</b>

#### ผลการจัดที่ดิน

อำเภอ	ราย	แปลง	ไร่
ดอนเจดีย์	456	564	3,898
ด่านช้าง	10,183	12,914	149,932
หนองหญ้าไซ	7,447	9,927	79,747
สองพี่น้อง	730	879	10,601
อุ้มทอง	778	941	8,617
<b>รวม</b>	<b>19,594</b>	<b>25,225</b>	<b>252,795</b>



## ข้อมูลเขตปฏิรูปที่ดิน โครงการที่ดินเอกชน จ.สุพรรณบุรี

ข้อมูล ณ วันที่ 7 เมษายน 2565

18,989 ไร่

จัดซื้อ: เงินกองทุนการปฏิรูปที่ดินฯ	18,799 ไร่
ที่ดินบริจาค	85 ไร่
กองทุนที่ดิน : รับจาก ธกส.	105 ไร่

### ผลการดำเนินงาน

เกษตรกร 1232 ราย  
ที่ดิน 1612 แปลง  
เนื้อที่รวม 18,958 ไร่

### อยู่ระหว่างดำเนินงาน

รอจัด 30 ไร่  
(รองรับเกษตรกรรุ่นใหม่)

4 อำเภอ 15 ตำบล

### ประกาศเขตปฏิรูปที่ดิน

ประกาศเขตปฏิรูปที่ดิน	อำเภอ	ตำบล	ผลการจัดที่ดิน			แปลงรองรับ เกษตรกรรุ่นใหม่	
			ราย	แปลง	ไร่		
<b>อ.สองพี่น้อง</b> ประกาศเขตทั้งอำเภอ พรฎ. 25 เม.ย. 21	อ.สองพี่น้อง (จัดซื้อ) 11,898 ไร่	เนินพระปรารค์ บางเลน	721	996	11,880	3 ราย 3 แปลง 18 ไร่	
		บางตาเถร บ้านช้าง					
<b>อ.บางปลาม้า</b> ประกาศเขต 2 ครั้ง รวม 9 ตำบล ได้แก่ พรฎ. 10 ส.ค. 26 4 ตำบล ได้แก่ ต.กฤษณา ต.บางใหญ่ ต.สาละ ต.องครักษ์ พรฎ. 19 ธ.ค. 2527 5 ตำบล ได้แก่ ต.จระเข้ใหญ่ ต.วัดโบสถ์ ต.บ้านแหลม ต.ไผ่กองดิน และ ต.วังน้ำเย็น	อ.บางปลาม้า (จัดซื้อ/กองทุนที่ดิน) 6,916 ไร่	ต.กฤษณา ต.บางใหญ่ ต.บ้านแหลม ต.วัดดาว ต.ไผ่กองดิน ต.วัดโบสถ์ ต.วังน้ำเย็น ต.สาละ องค์กรักษ์	491	626	6,904	2 ราย 2 แปลง 12 ไร่	
		อ.เมืองสุพรรณบุรี (ที่ดินบริจาค) 85 ไร่	ต.ตลิ่งชัน	2	2	85	-
		อ.ศรีประจันต์ (กองทุนที่ดิน) 90 ไร่	ต.ดอนปรู	18	22	90	-
<b>รวม</b>			<b>1,232</b>	<b>1,646</b>	<b>18,959</b>	<b>รอจัด 30 ไร่</b>	

ตารางที่ 66 อำเภอที่ดำเนินการปฏิรูปที่ดิน จังหวัดสุพรรณบุรี ปี 2565

ที่	อำเภอ	ตำบล	จำแนกป่า	ว/ต/ป พรฎ
<b>ที่ดินรัฐ</b>				
1	ดอนเจดีย์	ทะเลบก	ป่าห้วยขมิ้น ป่าพุฒน้ำร้อน และป่าหนองหญ้าไทร (A) และ (T)	20 มิถุนายน 2537
2	ด่านช้าง	ด่านช้าง	ป่าห้วยขมิ้น ป่าพุฒน้ำร้อน และป่าหนองหญ้าไทร (A) และ (T)	20 มิถุนายน 2537
		นิคมกระเสียว	ป่าห้วยขมิ้น ป่าพุฒน้ำร้อน และป่าหนองหญ้าไทร (A) และ (T)	20 มิถุนายน 2537
		วังคัน	ป่าห้วยขมิ้น ป่าพุฒน้ำร้อน และป่าหนองหญ้าไทร (A) และ (T)	20 มิถุนายน 2537
		วังยาว	ป่าองค์พระ ป่าเขาพระกำ และป่าเขาห้วยพลู (E)	20 มิถุนายน 2537
		หนองมะค่าโมง	ป่าห้วยขมิ้น ป่าพุฒน้ำร้อน และป่าหนองหญ้าไทร (A) และ (T)	20 มิถุนายน 2537
		ห้วยขมิ้น	ป่าห้วยขมิ้น ป่าพุฒน้ำร้อน และป่าหนองหญ้าไทร (A) และ (T)	20 มิถุนายน 2537
		องค์พระ	ป่าองค์พระ ป่าเขาพระกำ และป่าเขาห้วยพลู (E)	20 มิถุนายน 2537
3	สองพี่น้อง	บ่อสุพรรณ	ป่าโป่งลาน และป่าทุ่งคอก (F)	27 ธันวาคม 2540
4	หนองหญ้าไซ	แจรงาม	ป่าห้วยขมิ้น ป่าพุฒน้ำร้อน และป่าหนองหญ้าไทร (A) และ (T)	11 พฤษภาคม 2521
		ทัพหลวง	ป่าห้วยขมิ้น ป่าพุฒน้ำร้อน และป่าหนองหญ้าไทร (A) และ (T)	20 มิถุนายน 2537
		หนองขาม	ป่าห้วยขมิ้น ป่าพุฒน้ำร้อน และป่าหนองหญ้าไทร (A) และ (T)	20 มิถุนายน 2537
		หนองราชวัตร	ป่าห้วยขมิ้น ป่าพุฒน้ำร้อน และป่าหนองหญ้าไทร (A) และ (T)	20 มิถุนายน 2537
		หนองหญ้าไซ	ป่าห้วยขมิ้น ป่าพุฒน้ำร้อน และป่าหนองหญ้าไทร (A) และ (T)	20 มิถุนายน 2537
5	อู่ทอง	ดอนคา	ป่าเขาทุ่งดินดำ และป่าเขาตาแก้ว (E)	3 มีนาคม 2542
		บ้านไช้	ป่าบ้านไช้ (E)	3 มีนาคม 2542
		พลับพลาไชย	ป่าบ้านไช้ (E)	3 มีนาคม 2542
		สระยายโสม	ป่าสักสระยายโสม (E)	3 มีนาคม 2542
		หนองไฉ่	ป่าเขาทุ่งดินดำ และป่าเขาตาแก้ว (E)	3 มีนาคม 2542
<b>ที่ดินเอกชน</b>				
1	สองพี่น้อง		ประกาศเขตทั้งอำเภอ พระราชกฤษฎีกากำหนดเขตที่ดิน ในท้องที่อำเภอสองพี่น้อง จังหวัดสุพรรณบุรี ให้เป็นเขตปฏิรูปที่ดิน พ.ศ. 2521	25 เมษายน 2521
2	บางปลาม้า	<b>4 ตำบล</b>	พระราชกฤษฎีกากำหนดเขตที่ดิน ในท้องที่อำเภอบางปลาม้า จังหวัดสุพรรณบุรี ให้เป็นเขตปฏิรูปที่ดิน พ.ศ.2526	10 สิงหาคม 2526
		กฤษณา		
		บางใหญ่		
		สาละ		
		<b>5 ตำบล</b>	พระราชกฤษฎีกากำหนดเขตที่ดิน ในท้องที่อำเภอบางปลาม้า จังหวัดสุพรรณบุรี ให้เป็นเขตปฏิรูปที่ดิน ฉบับที่ 2 พ.ศ. 2527	19 ธันวาคม 2527
		องครักษ์		
		จระเข้ใหญ่		
		วัดโบสถ์		
		ไผ่กองดิน		
		บ้านแหลม		
วังน้ำเย็น				

หมายเหตุ F = พื้นที่ป่าสงวนฯ A = พื้นที่เหมาะสมต่อการเกษตร T = พื้นที่ป่าถาวร E = พื้นที่ป่าเศรษฐกิจที่  
: สำนักงานการปฏิรูปที่ดินจังหวัดสุพรรณบุรี (ข้อมูล ณ เมษายน 2565)

### 3.2.19 โครงสร้างพื้นฐานด้านการเกษตร

#### โครงสร้างของตลาดและศูนย์กลางแห่งธุรกิจการค้าที่สำคัญ

จังหวัดสุพรรณบุรีเป็นศูนย์กลางของภูมิภาคในภาคกลางที่มีธุรกิจการค้า ประเภทสินค้าเกษตร โดยมีศูนย์กลางตลาดพืชไร่ควบคู่กับการเลี้ยงสัตว์น้ำ ดังนั้น โครงสร้างทางเศรษฐกิจจะขึ้นอยู่กับทำการเกษตรเป็นสำคัญ จุดศูนย์กลางที่สำคัญของธุรกิจต่างๆ จะกระจายอยู่ในอำเภอเมืองสุพรรณบุรีและอำเภออู่ทอง นอกจากนี้ ยังมีตลาดสดและตลาดนัดในท้องถิ่นต่างๆ อีกหลายสิบแห่ง

ลักษณะทั่วไปของสภาพตลาดซึ่งมีการซื้อขายในจังหวัดสุพรรณบุรี สามารถจะจำแนกตามประเภทของ สินค้า

#### 1. ตลาดสินค้าเกษตรกรรม ประกอบด้วย

**ตลาดซื้อขายพืชไร่** จังหวัดสุพรรณบุรีมีพืชเศรษฐกิจหลายชนิด เช่น ข้าว มันสำปะหลัง ข้าวโพด เลี้ยงสัตว์ และอ้อยโรงงาน การซื้อขายขึ้นอยู่กับฤดูกาล แหล่งรับซื้อส่วนใหญ่จะอยู่ใกล้แหล่งเพาะปลูกหรือ ณ บริเวณโรงงาน เช่น ข้าวมีแหล่งรับซื้อที่โรงสี มันสำปะหลังมีแหล่งรับซื้อที่ลานมันสำปะหลัง

#### ศูนย์กลางการตลาด แยกตามลักษณะตลาดและชนิดสินค้า ได้ดังนี้

1.1 ตลาดกลางข้าวเปลือกในความส่งเสริมของสำนักงานสหกรณ์จังหวัด กระทรวงเกษตรและสหกรณ์มีจำนวน 11 แห่ง ดังนี้

- 1.1.1 ตลาดกลางผลิตผลเกษตรของสหกรณ์การเกษตรเมืองสุพรรณบุรี จำกัด
- 1.1.2 ตลาดกลางผลิตผลเกษตรของสหกรณ์การเกษตรศรีประจันต์ จำกัด
- 1.1.3 ตลาดกลางผลิตผลเกษตรของสหกรณ์การเกษตรดอนเจดีย์ จำกัด
- 1.1.4 ตลาดกลางผลิตผลเกษตรของสหกรณ์การเกษตรสามชุก จำกัด
- 1.1.5 ตลาดกลางผลิตผลเกษตรของสหกรณ์การเกษตรบางปลาม้า จำกัด
- 1.1.6 ตลาดกลางสหกรณ์การเกษตรหนองหญ้าไซ จำกัด
- 1.1.7 ตลาดกลางสหกรณ์การเกษตรเดิมบางนางบวช จำกัด
- 1.1.8 ตลาดกลางสหกรณ์ผู้ใช้น้ำจรเข้สามพัน จำกัด
- 1.1.9 ตลาดกลางสหกรณ์ผู้ใช้น้ำศรีสำราญ จำกัด
- 1.1.10 ตลาดกลางสหกรณ์การเกษตรด่านช้าง จำกัด
- 1.1.11 ตลาดกลางสหกรณ์นิคมด่านช้าง จำกัด

1.2 ตลาดกลางข้าวเปลือกในความส่งเสริมของกรมการค้าภายใน กระทรวงพาณิชย์มีจำนวน 3 แห่งดังนี้

- 1.2.1 ตลาดกลางข้าวและพืชไร่ ท่าข้าวเดชา อำเภอบางปลาม้า
- 1.2.2 ตลาดกลางข้าวและพืชไร่ ท่าข้าวเขาใหญ่ อำเภอเดิมบางนางบวช
- 1.2.3 ตลาดกลางข้าวและพืชไร่ ท่าข้าวอู่ทอง อำเภออู่ทอง

#### ตลาดกลางสินค้าเกษตรผัก ผลไม้ และพืชไร่

- ตลาดขายส่งผัก ตั้งอยู่บริเวณตลาดสินทรัพย์ตำบลท่าระหัด อำเภอเมืองสุพรรณบุรีทำการซื้อ-ขายผลผลิตตามฤดูกาล จะมีพ่อค้าแม่ค้าจากจังหวัดต่างๆ เข้ามารับซื้อผักต่างๆ ไปจำหน่ายเป็นจำนวนมาก แต่มี ปัญหาเนื่องจากสถานที่คับแคบ ไม่เพียงพอต่อความต้องการ

**2. ตลาดสินค้าอุตสาหกรรม** แม้ว่าจังหวัดสุพรรณบุรี จะมีโรงงานอุตสาหกรรมไม่มากนัก แต่อุตสาหกรรมขนาดใหญ่ เช่น โรงงานน้ำตาล โรงสีข้าว เหล่านี้เป็นหน่วยผลิตสินค้าเท่านั้น การซื้อขายไม่ได้เกิดขึ้นในจังหวัด โดยฝ่ายขายของแต่ละโรงงานจะอยู่ในกรุงเทพฯ สำหรับสินค้าอุตสาหกรรมขนาดเล็กจะมีการซื้อขายภายในจังหวัด ทั้งการขายส่ง และขายปลีกตามแหล่งผลิต เช่น เครื่องปั้นดินเผา ผ้าขาวม้า ผ้าชิ้น หินโรงโม่ สินค้าหัตถกรรม เป็นต้น

**3. ตลาดสินค้าอุปโภคบริโภค** ในจังหวัดสุพรรณบุรีมีตลาดในลักษณะที่เป็นตลาดสินค้าอุปโภค บริโภคเกิดขึ้นเป็นจำนวนมากทั้งขนาดเล็กและขนาดใหญ่ โดยตลาดดังกล่าวจะเกิดขึ้นตามแหล่งชุมชน โดยเฉพาะ ตามเขตเมือง หรือเขตเทศบาล สุขาภิบาล ดังนั้น จะเห็นได้ว่าศูนย์กลางของตลาดสินค้าอุปโภค บริโภคที่สำคัญของจังหวัดจะอยู่ในบริเวณเขตเทศบาลเมืองสุพรรณบุรีซึ่งเขตพื้นที่ดังกล่าวเป็นแหล่งชุมชนที่สำคัญของจังหวัด นอกจากนี้ยังมีตลาดสดซึ่งเป็นแหล่งซื้อขายอาหารแห้งและอาหารสดในเขตเทศบาลและเขต สุขาภิบาลทุกวัน รวมทั้ง ตลาดนัดที่เกิดขึ้นตามท้องถิ่นต่างๆ กระจายอยู่ทุกอำเภอ ในจังหวัดสุพรรณบุรี มีตลาดสด 24 แห่ง และตลาดนัดอีก นับร้อยแห่ง

**ตารางที่ 67** จำนวนผู้ประกอบการค้าข้าว ที่จดทะเบียนตาม พ.ร.บ.การค้าข้าว พ.ศ.2489

อำเภอ	โรงสี			ท่าข้าว	ขายส่ง	ส่งออก ต่างประเทศ	นำข้าวเข้า จาก ต่างประเทศ	นายหน้า ค้าข้าว
	ใหญ่	กลาง	เล็ก					
เมืองสุพรรณบุรี	6	5	2	13	2	4		
ดอนเจดีย์	3	4	1	1	1	1		
ด่านช้าง					2	2		
เดิมบางนางบวช	4	4		7	3			1
บางปลาม้า	2	5		9	4	2		
ศรีประจันต์	5	8	1	3	3	1	1	
สองพี่น้อง	1	4	3	6	1			
สามชุก	6	6	1	4	2	5		
หนองหญ้าไซ		3	1	3				
อู่ทอง		2	2	6				
จดทะเบียนข้าม จังหวัด	1	1						
<b>รวม</b>	<b>28</b>	<b>42</b>	<b>11</b>	<b>52</b>	<b>18</b>	<b>15</b>	<b>1</b>	<b>1</b>

ที่มา : สำนักงานพาณิชย์จังหวัดสุพรรณบุรี (ข้อมูล ณ กุมภาพันธ์ 2565)



### 3.3 ด้านอุตสาหกรรม

#### โรงงานอุตสาหกรรมอื่นๆ

ตารางที่ 68 จำนวนโรงงานอุตสาหกรรมจำแนกตามขนาดเงินลงทุนและแรงงาน

ที่	อำเภอ	จำนวนโรงงาน			รวมทั้งสิ้น
		ขนาดเล็ก (S)	ขนาดกลาง (M)	ขนาดใหญ่ (L)	
1	เมืองสุพรรณบุรี	132	2		134
2	ดอนเจดีย์	57	1		58
3	ด่านช้าง	26	2		28
4	เดิมบางนางบวช	61			61
5	บางปลาม้า	50	4		54
6	ศรีประจันต์	66	1		67
7	สองพี่น้อง	111	11	1	123
8	สามชุก	51	1	1	53
9	หนองหญ้าไซ	19	1		20
10	อุทัย	107	9	2	118
	<b>รวม</b>	<b>680</b>	<b>32</b>	<b>4</b>	<b>716</b>

หมายเหตุ : โรงงานขนาดเล็ก (S) หมายถึง โรงงานที่มีเงินลงทุนน้อยกว่า 50 ล้านบาท และคนงานน้อยกว่า 50 คน  
โรงงานขนาดใหญ่ (L) หมายถึง โรงงานที่มีเงินลงทุนมากกว่า 200 ล้านบาท หรือคนงานมากกว่า 200 คน

ที่มา : สำนักงานอุตสาหกรรมจังหวัดสุพรรณบุรี (ข้อมูล ณ กุมภาพันธ์ 2565)

ตารางที่ 69 จำนวนเงินทุน คนงาน แรงม้า จำแนกตามกลุ่มอุตสาหกรรมของจังหวัดสุพรรณบุรี

ลำดับที่	กลุ่มอุตสาหกรรม	เงินทุนรวม (ล้านบาท)	คนงานรวม (คน)	จำนวน (โรงงาน)
1	ผลิตภัณฑ์จากพืช	6,439.62	1844	150
2	อุตสาหกรรมอาหาร	11,825.14	3,448	99
3	อุตสาหกรรมเครื่องตี	2,337.08	179	9
4	สิ่งทอ	22.25	50	3
5	อุตสาหกรรมเครื่องแต่งกายยกเว้นรองเท้า	13.09	623	1
6	ผลิตหนังสัตว์และผลิตภัณฑ์จากหนังสัตว์	294.31	1194	5
7	แปรรูปไม้และผลิตภัณฑ์จากไม้	1,475.54	662	39
8	เครื่องเรือนหรือเครื่องตกแต่งในอาคารจากไม้ แก้ว ยาง หรือโลหะอื่นๆ	21.16	216	6
9	ผลิตกระดาษและผลิตภัณฑ์กระดาษ	760.1	434	6
10	เคมีภัณฑ์และผลิตภัณฑ์เคมี	1,298.68	725	45
11	ผลิตภัณฑ์จากปิโตรเลียม	754.08	280	24
12	ผลิตภัณฑ์พลาสติก	697.26	634	34
13	ผลิตภัณฑ์อโลหะ	1,294.55	1078	74

ลำดับ ที่	กลุ่มอุตสาหกรรม	เงินทุนรวม (ล้านบาท)	คนงานรวม (คน)	จำนวน (โรงงาน)
14	ผลิตโลหะขั้นมูลฐาน	162.4	210	12
15	ผลิตภัณฑ์โลหะ	447.96	584	41
16	ผลิตเครื่องจักรและเครื่องกล	183.36	465	29
17	ผลิตเครื่องใช้ไฟฟ้าและอุปกรณ์	157	130	4
18	ผลิตยานพาหนะและอุปกรณ์รวมทั้งการซ่อมยานพาหนะและอุปกรณ์	2,146.72	1446	42
19	การผลิตอื่นๆ	22,334.58	2305	93
	รวม	52,664.88	16507	716

ที่มา : สำนักงานอุตสาหกรรม (ข้อมูล ณ กุมภาพันธ์ 2565)

### 3.4 ข้อมูลการเตือนภัยด้านการเกษตร

#### 3.4.1 ข้อมูลการเกิดสาธารณภัย

ในปี 2564 จังหวัดสุพรรณบุรีมีสถิติการเกิดสาธารณภัยเกือบทุกเดือน และ องค์กรปกครองส่วนท้องถิ่นในพื้นที่อำเภอ และคณะกรรมการ กขภจ. จังหวัดสุพรรณบุรี ได้ช่วยเหลือแล้ว ดังนี้

#### ตารางที่ 70 สถิติการเกิดสาธารณภัยจังหวัดสุพรรณบุรี ปี 2564

ที่	เดือน	ประเภท ภัย	หมู่	ตำบล	อำเภอ	หมายเหตุ
1	มกราคม	อัคคีภัย	2	วังคัน	ด่านช้าง	องค์กรปกครองส่วนท้องถิ่นช่วยเหลือในเบื้องต้นแล้ว
			11	มะขามล้ม	บางปลาหมอ	
			10	บ้านโซ้ง	อู่ทอง	
			3	สระยายโสม	อู่ทอง	
2	กุมภาพันธ์	อัคคีภัย	15	บางตาเถร	สองพี่น้อง	
			11	ศรีสำราญ	สองพี่น้อง	
			1	ดอนมะสังข์	เมืองสุพรรณบุรี	
			1	นิคมกระเสียว	ด่านช้าง	
			4	กฤษณา	บางปลาหมอ	
			5	หัวโพธิ์	สองพี่น้อง	
			1	วังยาง	ศรีประจันต์	
			7	พลับพลาไชย	อู่ทอง	
		วาตภัย	9	สระกระโจม	ดอนเจดีย์	
			6	หนองมะค่าโมง	ด่านช้าง	

ที่	เดือน	ประเภท ภัย	หมู่	ตำบล	อำเภอ	หมายเหตุ	
3	มีนาคม	อัคคีภัย	2	ศรีประจันต์	ศรีประจันต์		
			2	สาละ	บางปลาหมอ		
		วาตภัย	7,11	ห้วยขมิ้น	ด่านช้าง		
			1	นิคมกระเสียว	ด่านช้าง		
			1,4,19	หนองมะค่าโมง	ด่านช้าง		
			4,5,6,9	วังคัน	ด่านช้าง		
			1,3,7,10,11,14,18	ด่านช้าง	ด่านช้าง		
			13	หนองโพธิ์	หนองหญ้าไซ		
			1,3,5,6,7,8	แจรงงาม	หนองหญ้าไซ		
			1-11	หนองขาม	หนองหญ้าไซ		
			1	ศรีประจันต์	ศรีประจันต์		
			1	วังยาง	ศรีประจันต์		
			6,8	ดอนปอ	ศรีประจันต์		
			6	มดแดง	ศรีประจันต์		
			1	วังน้ำซบ	ศรีประจันต์		
			1	บ่อกรู	เดิมบางนางบวช		
			5,12	ด่านช้าง	ด่านช้าง		
			5,8,9	องค์พระ	ด่านช้าง		
			ไฟฟ้า	7	องค์พระ	ด่านช้าง	
			4	เมษายน	อัคคีภัย	4	ทุ่งคลี
วาตภัย	1,2,5,6	ศรีประจันต์				ศรีประจันต์	
	4	บางงาม			ศรีประจันต์		
	1-5,8-9	โคกช้าง			เดิมบางนางบวช		
	8	นางบวช			เดิมบางนางบวช		
	2,3	ดอนเจดีย์			ดอนเจดีย์		
	4,9,10	ไร่รถ			ดอนเจดีย์		
	1,2,4,5,	ป่าสะแก			เดิมบางนางบวช		
	4-6,8,11	หัวเขา			เดิมบางนางบวช		
	6	เขาพระ			เดิมบางนางบวช		
	10,11	เขาติน			เดิมบางนางบวช		
	2,14	วังลึก			สามชุก		
	4,6	องค์พระ			ด่านช้าง		



ที่	เดือน	ประเภท ภัย	หมู่	ตำบล	อำเภอ	หมายเหตุ
			2,6	วังคัน	ด่านช้าง	
			3,6	หนองหญ้าไซ	หนองหญ้าไซ	
			3-5,8,11,12,14	หนองโพธิ์	หนองหญ้าไซ	
			6,9	หนองขาม	หนองหญ้าไซ	
			3,4,9,11	ทัพหลวง	หนองหญ้าไซ	
			3,6,7	ตลิ่งชัน	เมืองสุพรรณบุรี	
			5	ศาลาขาว	เมืองสุพรรณบุรี	
			4,11	ห้วยขมิ้น	ด่านช้าง	
			1,2,3	นิคมกระเสียว	ด่านช้าง	
			1	แจรงาม	หนองหญ้าไซ	
			3,4,5,6	สนามคลี	เมืองสุพรรณบุรี	
			2,3,4	ปลายนา	ศรีประจันต์	
			5	วังยาง	ศรีประจันต์	
			2,6,14	หนองโอง	อู่ทอง	
			7	อู่ทอง	อู่ทอง	
			15	ดอนคา	อู่ทอง	
			4	บ้านดอน	อู่ทอง	
			9	หนองกระทุ่ม	เดิมบางนางบวช	
			5	ย่านยาว	สามชุก	
			1	วังยาว	ด่านช้าง	
5	พฤษภาคม	อัคคีภัย	5	ย่านยาว	สามชุก	
			2	กฤษณา	บางปลาหมอ	
			6	เจดีย์	อู่ทอง	
			7	หนองผักนาก	สามชุก	
		วาตภัย	2,7	หัวเขา	เดิมบางนางบวช	
			2	ป่าสะแก	เดิมบางนางบวช	
			7	โคกช้าง	เดิมบางนางบวช	
			1,2,4,7	ทุ่งคลี	เดิมบางนางบวช	
			3,7	ยางนอน	เดิมบางนางบวช	
			4	บางปลาหมอ	บางปลาหมอ	
			3,8	หนองราชวัตร	หนองหญ้าไซ	
			ชุมชนสองพี่น้อง	สองพี่น้อง	สองพี่น้อง	

ที่	เดือน	ประเภท ภัย	หมู่	ตำบล	อำเภอ	หมายเหตุ
			ชุมชนอำเภอเก่า	สองพี่น้อง	สองพี่น้อง	
			1	ตลิ่งชัน	เมืองสุพรรณบุรี	
			1-4,6	บางตะเคียน	สองพี่น้อง	
			1-6	ต้นตาล	สองพี่น้อง	
			5,7-9	องค์พระ	ด่านช้าง	
			1-11	วัดโบสถ์	บางปลาม้า	
			6	บางใหญ่	บางปลาม้า	
			1-3,5-6	ไผ่กองดิน	บางปลาม้า	
			1-10	วัดดาว	บางปลาม้า	
			1,3-4	ดอนปรู	ศรีประจันต์	
			1,5-6	ปลายนา	ศรีประจันต์	
			1-14	หัวโพธิ์	สองพี่น้อง	
			4	เนินพระปรารักษ์	สองพี่น้อง	
			3,15	ทุ่งคอก	สองพี่น้อง	
			4	หนองบ่อ	สองพี่น้อง	
			3,4,7	บางพลับ	สองพี่น้อง	
			6	ดอนกำยาน	เมืองสุพรรณบุรี	
			4,13	หนองมะค่าโมง	ด่านช้าง	
			4	ทะเลบก	ดอนเจดีย์	
			12	จรเข้สามพัน	อู่ทอง	
			เทศบาลเมืองสุพรรณบุรี	ไร่ใหญ่	เมืองสุพรรณบุรี	
			5	ดอนมะสังข์	เมืองสุพรรณบุรี	
			4	สระแก้ว	เมืองสุพรรณบุรี	
			10	กระจัน	อู่ทอง	
			2	กฤษณา	บางปลาม้า	
			8	สาสี	บางปลาม้า	
			3,6,7	โคกคราม	บางปลาม้า	
			3,4	บางตะเคียน	สองพี่น้อง	
			3,6,7	ยั้งทะลาย	อู่ทอง	
			8	บ้านช้าง	อู่ทอง	
			3,9	บ้านดอน	อู่ทอง	

ที่	เดือน	ประเภทภัย	หมู่	ตำบล	อำเภอ	หมายเหตุ		
		ปลากะชังตาย	7	เขาพระ	เดิมบางนางบวช			
			5	เดิมบาง	เดิมบางนางบวช			
			6,10	นางบวช	เดิมบางนางบวช			
			5	กระเสี้ยว	สามชุก			
			3	สามชุก	สามชุก			
6	มิถุนายน	วาตภัย	3,6	ศาลาขาว	เมืองสุพรรณบุรี			
			6	ไผ่กองดิน	บางปลาม้า			
			1-4,9-10	บ้านสระ	สามชุก			
			6	หนองผักนาก	สามชุก			
			1	หนองหญ้าไซ	หนองหญ้าไซ			
			4	หนองราชวัตร	หนองหญ้าไซ			
			ชุมชนอำเภอเก่า	สองพี่น้อง	สองพี่น้อง			
			1-11	วัดโบสถ์	บางปลาม้า			
			9	บ้านไช้	อู่ทอง			
			1,6	บ้านดอน	อู่ทอง			
			8	ดอนมะเกลือ	อู่ทอง			
			7	อู่ทะลาย	อู่ทอง			
			9	หนองหญ้าไซ	หนองหญ้าไซ			
		11	บางตาเถร	สองพี่น้อง				
		2	หนองสะเดา	สามชุก				
		1	บางใหญ่	บางปลาม้า				
		1,6,10	หัวเขา	เดิมบางนางบวช				
		1-4,7	หัวนา	เดิมบางนางบวช				
		1,6,8	หนองกระทุ่ม	เดิมบางนางบวช				
		2,4	บ่อกรู	เดิมบางนางบวช				
		3,5,6	ป่าสะแก	เดิมบางนางบวช				
		7	นางบวช	เดิมบางนางบวช				
		6	ทุ่งคอก	สองพี่น้อง				
		4,12,16-18	บ่อสุพรรณ	สองพี่น้อง				
		1-3,6,12-13,16	ห้วยขมิ้น	ด่านช้าง				
		1-3,7,13,15,18	หนองมะค่าโมง	ด่านช้าง				
		1-4,6	นิคมกระเสี้ยว	ด่านช้าง				
				อัคคีภัย	9	หนองหญ้าไซ	หนองหญ้าไซ	
					11	บางตาเถร	สองพี่น้อง	
					2	หนองสะเดา	สามชุก	
		ดินทรุดตัว	1	บางใหญ่	บางปลาม้า			
		โรคระบาดสัตว์	1,6,10	หัวเขา	เดิมบางนางบวช			
			1-4,7	หัวนา	เดิมบางนางบวช			
			1,6,8	หนองกระทุ่ม	เดิมบางนางบวช			
			2,4	บ่อกรู	เดิมบางนางบวช			
			3,5,6	ป่าสะแก	เดิมบางนางบวช			
			7	นางบวช	เดิมบางนางบวช			
			6	ทุ่งคอก	สองพี่น้อง			
			4,12,16-18	บ่อสุพรรณ	สองพี่น้อง			
			1-3,6,12-13,16	ห้วยขมิ้น	ด่านช้าง			
			1-3,7,13,15,18	หนองมะค่าโมง	ด่านช้าง			
			1-4,6	นิคมกระเสี้ยว	ด่านช้าง			

ท.	เดือน	ประเภท ภัย	หมู่	ตำบล	อำเภอ	หมายเหตุ
			4,9	องค์พระ	ด่านช้าง	
			1-3,7-9	วังคัน	ด่านช้าง	
			1	ด่านช้าง	ด่านช้าง	
			1-9	ดอนเจดีย์	ดอนเจดีย์	
			1-10	หนองสาหร่าย	ดอนเจดีย์	
			3-5,7,9-10	ไร่รถ	ดอนเจดีย์	
			1-9	สระกระโจม	ดอนเจดีย์	
			1-12	ทะเลบก	ดอนเจดีย์	
			1	วังหว่า	ศรีประจันต์	
			1,3	วังน้ำซบ	ศรีประจันต์	
			1-2	บ้านกร่าง	ศรีประจันต์	
			1	บางงาม	ศรีประจันต์	
			1-2	ดอนปรู	ศรีประจันต์	
			1-2	ปลายนา	ศรีประจันต์	
			7	วังยาง	ศรีประจันต์	
			1,5	ศรีประจันต์	ศรีประจันต์	
			2-3,5-8,10	สระพังลาน	อุทุมพร	
			3-8,10	สระยายโสม	อุทุมพร	
			1,2,6,9	ดอนมะเกลือ	อุทุมพร	
			1-9	บ้านดอน	อุทุมพร	
			1-7	ยั้งทะเลาย	อุทุมพร	
			1-15	จรเข้สามพัน	อุทุมพร	
			1-12	อุทุมพร	อุทุมพร	
			1-10	กระจัน	อุทุมพร	
			1-15	หนองโอง	อุทุมพร	
			1-8	เจดีย์	อุทุมพร	
			1-20	ดอนคา	อุทุมพร	
			1-14	พลับพลาไชย	อุทุมพร	
			1-14	บ้านช้าง	อุทุมพร	
			1-10	บ้านสระ	สามชุก	
			1-15	วังลึก	สามชุก	
			1-6	สามชุก	สามชุก	

ที่	เดือน	ประเภท ภัย	หมู่	ตำบล	อำเภอ	หมายเหตุ
			1-10	หนองสะเดา	สามชุก	
			1,3,6	กระเสี้ยว	สามชุก	
			1,3-6,8	หนองผักนาก	สามชุก	
			2-5,7-9,11-12	หัวเขา	เดิมบางนางบวช	
			5-6	หัวนา	เดิมบางนางบวช	
			2-5,7,9	หนองกระทุ่ม	เดิมบางนางบวช	
			1,3,5-7	บ่อกรู	เดิมบางนางบวช	
			1,2,4	ป่าสะแก	เดิมบางนางบวช	
			1-11	เขาพระ	เดิมบางนางบวช	
			1-11	เดิมบาง	เดิมบางนางบวช	
			1-8	ทุ่งคลี	เดิมบางนางบวช	
			1-7	ยางนอน	เดิมบางนางบวช	
			1,4	วังศรีราช	เดิมบางนางบวช	
			1-6,8-10	นางบวช	เดิมบางนางบวช	
			3,7-8,10	โคกช้าง	เดิมบางนางบวช	
			5,10	เขาดิน	เดิมบางนางบวช	
			2,4	ปากน้ำ	เดิมบางนางบวช	
			2,7-13	หนองหญ้าไซ	หนองหญ้าไซ	
			1,2,7,11	หนองโพธิ์	หนองหญ้าไซ	
			2,3,5,8	หนองขาม	หนองหญ้าไซ	
			1,4,6,8	แจรงาม	หนองหญ้าไซ	
			3-10,12	ทัพหลวง	หนองหญ้าไซ	
			1-3,5-6,8	หนองราชวัตร	หนองหญ้าไซ	
			1,2,6,8	ไร่รถ	หนองหญ้าไซ	
7	กรกฎาคม	วาตภัย	3	บ้านกร่าง	ศรีประจันต์	
			4,7,9	ดอนปู้	ศรีประจันต์	
			2,7	ปลายนา	ศรีประจันต์	
			2	บ้านกร่าง	ศรีประจันต์	
			3,4	ศรีประจันต์	ศรีประจันต์	
			1-5,7	วังน้ำซบ	ศรีประจันต์	
			1,2,4,7,9,10,12	ดอนมะเกลือ	ศรีประจันต์	
			1,2	สามชุก	สามชุก	

ท.	เดือน	ประเภทภัย	หมู่	ตำบล	อำเภอ	หมายเหตุ
			6,15	วังลึก	สามชุก	
			2	หนองกระทุ่ม	เดิมบางนางบวช	
			3,7,12-14	หัวโพธิ์	สองพี่น้อง	
			6	ดอนมะเกลือ	อุททอง	
			2	ดอนเจดีย์	ดอนเจดีย์	
			4,5	วังหว่า	ศรีประจันต์	
			5,10	พลับพลาไชย	อุททอง	
			1	หนองราชวัตร	หนองหญ้าไซ	
			6	จรเข้ใหญ่	บางปลาม้า	
		อัคคีภัย	6	ทะเลบก	ดอนเจดีย์	
			6	วังลึก	สามชุก	
			8	บ้านดอน	อุททอง	
			7	บ้านสระ	สาซุก	
		โรคระบาดสัตว์	1	วังน้ำเย็น	บางปลาม้า	
			4,5	โพธิ์พระยา	เมืองสุพรรณบุรี	
			1,4-5,7	ดอนโพธิ์ทอง	เมืองสุพรรณบุรี	
			2,4,7,9	ดอนกำยาน	เมืองสุพรรณบุรี	
			5	ทัพตีเหล็ก	เมืองสุพรรณบุรี	
			1,4,5,7	บ้านโพธิ์	เมืองสุพรรณบุรี	
			1-6	สนามคลี	เมืองสุพรรณบุรี	
			1,3,6	สนามชัย	เมืองสุพรรณบุรี	
			1-9	สระแก้ว	เมืองสุพรรณบุรี	
			1-9	สวนแดง	เมืองสุพรรณบุรี	
			2,4-6	พิหารแดง	เมืองสุพรรณบุรี	
			2-5	ไร่ใหญ่	เมืองสุพรรณบุรี	
			1-10	ศาลาขาว	เมืองสุพรรณบุรี	
			4-6	ไผ่ขวาง	เมืองสุพรรณบุรี	
			2-3	โคกโคเตมา	เมืองสุพรรณบุรี	
			1-2,4-5	ดอนมะสังข์	เมืองสุพรรณบุรี	
			2-3	ดอนตาล	เมืองสุพรรณบุรี	
			1,5	ท่าระหัด	เมืองสุพรรณบุรี	
			1-7	ตลิ่งชัน	เมืองสุพรรณบุรี	

ที่	เดือน	ประเภท ภัย	หมู่	ตำบล	อำเภอ	หมายเหตุ
			1-8	ย่านยาว	สามชุก	
			8,10	หนองมะค่าโมง	ด่านช้าง	
			2-21	ด่านช้าง	ด่านช้าง	
			4	เนินพระปรารักษ์	สองพี่น้อง	
			13	หัวโพธิ์	สองพี่น้อง	
			4	ศรีสำราญ	สองพี่น้อง	
			2	บ้านแหลม	บางปลาม้า	
			5	บางปลาม้า	บางปลาม้า	
			3,5-8,10-11	วัดโบสถ์	บางปลาม้า	
			1,3,7,9	วัดดาว	บางปลาม้า	
			1	กฤษณา	บางปลาม้า	
			2	วังน้ำเย็น	บางปลาม้า	
			4	มะขามล้ม	บางปลาม้า	
			2-3	วังหว่า	ศรีประจันต์	
			4,7	วังน้ำซบ	ศรีประจันต์	
			4-8	ดอนปुरु	ศรีประจันต์	
			4,5,7	ปลายนา	ศรีประจันต์	
			2,6	ศรีประจันต์	ศรีประจันต์	
			6	มดแดง	ศรีประจันต์	
			6	บางใหญ่	บางปลาม้า	
8	สิงหาคม	อัคคีภัย	5	ทับตีเหล็ก	เมืองสุพรรณบุรี	
			9	อู่ทอง	อู่ทอง	
			2	บ้านกุ่ม	สองพี่น้อง	
		วาตภัย	1,4,6	หนองสาหร่าย	ดอนเจดีย์	
			9	ไร่รถ	ดอนเจดีย์	
			2,4,11	บ้านไช้	อู่ทอง	
			1-5,7,10	บ้านสระ	สามชุก	
			2,11	วังลึก	สามชุก	
		โรคระบาด สัตว์	4,9	ห้วยขมิ้น	ด่านช้าง	
			3	องค์พระ	ด่านช้าง	
			1	ปากน้ำ	เดิมบางนางบวช	
			2	วังศรีราช	เดิมบางนางบวช	

ที่	เดือน	ประเภท ภัย	หมู่	ตำบล	อำเภอ	หมายเหตุ	
			12	หนองมะค่าโมง	ด่านช้าง		
			7	ปากน้ำ	เดิมบางนางบวช		
			3	วังศรีราช	เดิมบางนางบวช		
			6-7	หัวเขา	เดิมบางนางบวช		
9	กันยายน	วาตภัย	1,8	ศาลาขาว	เมืองสุพรรณบุรี		
			6	หนองหญ้าไซ	หนองหญ้าไซ		
			7	บ้านโพธิ์	เมืองสุพรรณบุรี		
			8	กระจัน	อู่ทอง		
			1	จรเข้สามพัน	อู่ทอง		
			4	พิหารแดง	เมืองสุพรรณบุรี		
			3	สวนแตง	เมืองสุพรรณบุรี		
			10	บางปลาหมอ	บางปลาหมอ		
			5	ดอนปรู	ศรีประจันต์		
			1	วังน้ำเย็น	บางปลาหมอ		
			น้ำป่า ไหลหลาก	4-6,8-11,15	ห้วยขมิ้น	ด่านช้าง	
			อุทกภัย	1-16	ทุ่งคอก	สองพี่น้อง	
		1-14		ศรีสำราญ	สองพี่น้อง		
		1-6		ต้นตาล	สองพี่น้อง		
		1-6		บ้านกุ่ม	สองพี่น้อง		
		1-18		บ่อสุพรรณ	สองพี่น้อง		
		1-5		บ้านช้าง	สองพี่น้อง		
		1-9		หนองบ่อ	สองพี่น้อง		
		1-7		บางพลับ	สองพี่น้อง		
		1-14		หัวโพธิ์	สองพี่น้อง		
		1-5		เนินพระปรารค์	สองพี่น้อง		
		1-7		ดอนมะนาว	สองพี่น้อง		
		1-18		บางตาเถร	สองพี่น้อง		
		1-8		บางตะเคียน	สองพี่น้อง		
		1-7		บางเลน	สองพี่น้อง		
		ชุมชนรางตะไหนด		เทศบาลเมืองสองพี่น้อง	สองพี่น้อง		
		ชุมชนไผ่หมู่		เทศบาลเมืองสองพี่น้อง	สองพี่น้อง		



ที่	เดือน	ประเภท ภัย	หมู่	ตำบล	อำเภอ	หมายเหตุ
			ชุมชนนายจาง	เทศบาลเมืองสองพี่น้อง	สองพี่น้อง	
			ชุมชนสองพี่น้อง	เทศบาลเมืองสองพี่น้อง	สองพี่น้อง	
			ชุมชนคลองมะดัน	เทศบาลเมืองสองพี่น้อง	สองพี่น้อง	
			ชุมชนอำเภอเก่า	เทศบาลเมืองสองพี่น้อง	สองพี่น้อง	
			ชุมชนศรีสำราญ	เทศบาลเมืองสองพี่น้อง	สองพี่น้อง	
			ชุมชนโพธิ์อ้น	เทศบาลเมืองสองพี่น้อง	สองพี่น้อง	
			ชุมชนเถิดเทิง	เทศบาลเมืองสองพี่น้อง	สองพี่น้อง	
			ชุมชนสะพานโค้ง	เทศบาลเมืองสองพี่น้อง	สองพี่น้อง	
			ชุมชนบางลี่เล็ก	เทศบาลเมืองสองพี่น้อง	สองพี่น้อง	
			ชุมชนรางภาษี	เทศบาลเมืองสองพี่น้อง	สองพี่น้อง	
			1-14	บ้านโซ้ง	อุททอง	
			1,3,4-7,9-10,13	พลับพลาไชย	อุททอง	
			1,6,10,17-18	ดอนคา	อุททอง	
			1,2,4,6,7,10,11,14	หนองโอง	อุททอง	
			1-6,10,13-14	จรเข้สามพัน	อุททอง	
			7,8	ดอนมะเกลือ	อุททอง	
			1-8	เจดีย์	อุททอง	
			1-10	กระจัน	อุททอง	
			2-4,9	บ้านดอน	อุททอง	
			4-7,10-12,17-19,21	หนองมะค่าโมง	ด่านช้าง	
			1,3	วังคัน	ด่านช้าง	
			2,4,7,10-11,16,18,20	ด่านช้าง	ด่านช้าง	
			1-10	กระเสี้ยว	สามชุก	
			1-10	บ้านสระ	สามชุก	
			1-9	ย่านยาว	สามชุก	
			1-10	หนองสะเดา	สามชุก	
			1-6	สามชุก	สามชุก	
			1-15	วังลึก	สามชุก	
			1-8	หนองผักนาก	สามชุก	
			1-6	ไผ่ขวาง	เมืองสุพรรณบุรี	
			1-9	สระแก้ว	เมืองสุพรรณบุรี	
			1-6	สนามคลี	เมืองสุพรรณบุรี	

ที่	เดือน	ประเภท ภัย	หมู่	ตำบล	อำเภอ	หมายเหตุ
			1,3,6	พิหารแดง	เมืองสุพรรณบุรี	
			1-7	โพธิ์พระยา	เมืองสุพรรณบุรี	
			1-5	ท่าระหัด	เมืองสุพรรณบุรี	
			1-4,6	สนามชัย	เมืองสุพรรณบุรี	
			1-9	บ้านโพธิ์	เมืองสุพรรณบุรี	
			1-4	โคกโคเต่า	เมืองสุพรรณบุรี	
			1-9	สวนแตง	เมืองสุพรรณบุรี	
			1-9	ดอนกำยาน	เมืองสุพรรณบุรี	
			1-3	ทับตีเหล็ก	เมืองสุพรรณบุรี	
			1-7	ตลิ่งชัน	เมืองสุพรรณบุรี	
			1-4	บางกุ้ง	เมืองสุพรรณบุรี	
			ชุมชนวัดป่าเลไลยก์	เทศบาลเมืองสุพรรณบุรี	เมืองสุพรรณบุรี	
			ชุมชนคูเมืองสุพรรณ	เทศบาลเมืองสุพรรณบุรี	เมืองสุพรรณบุรี	
			ชุมชนวัดพระศรีรัตนมหาธาตุ	เทศบาลเมืองสุพรรณบุรี	เมืองสุพรรณบุรี	
			ชุมชนวัดประตูลี่สาร	เทศบาลเมืองสุพรรณบุรี	เมืองสุพรรณบุรี	
			ชุมชนวัดพระรูป	เทศบาลเมืองสุพรรณบุรี	เมืองสุพรรณบุรี	
			ชุมชนวัดศรีบัวบาน	เทศบาลเมืองสุพรรณบุรี	เมืองสุพรรณบุรี	
			ชุมชนวัดหอยโข่ง	เทศบาลเมืองสุพรรณบุรี	เมืองสุพรรณบุรี	
			ชุมชนวัดโพธิ์คลาน	เทศบาลเมืองสุพรรณบุรี	เมืองสุพรรณบุรี	
			ชุมชนวัดไชนาวาส	เทศบาลเมืองสุพรรณบุรี	เมืองสุพรรณบุรี	
			ชุมชนวัดสุวรรณภูมิ	เทศบาลเมืองสุพรรณบุรี	เมืองสุพรรณบุรี	
			ชุมชนตลาดใหม่	เทศบาลเมืองสุพรรณบุรี	เมืองสุพรรณบุรี	
			ชุมชนพระพันวษา	เทศบาลเมืองสุพรรณบุรี	เมืองสุพรรณบุรี	
			ชุมชนวัดปราสาททอง	เทศบาลเมืองสุพรรณบุรี	เมืองสุพรรณบุรี	
			ชุมชนวัดไทรย์	เทศบาลเมืองสุพรรณบุรี	เมืองสุพรรณบุรี	
			ชุมชนสมาคมจีน	เทศบาลเมืองสุพรรณบุรี	เมืองสุพรรณบุรี	
			ชุมชนแคว	เทศบาลเมืองสุพรรณบุรี	เมืองสุพรรณบุรี	
			4,5,12	ทัพหลวง	หนองหญ้าไซ	
			1,4,7,13	หนองหญ้าไซ	หนองหญ้าไซ	
			1-7	หนองราชวัตร	หนองหญ้าไซ	
			4,6	แจรงาม	หนองหญ้าไซ	
			12	หนองโพธิ์	หนองหญ้าไซ	

ท.	เดือน	ประเภท ภัย	หมู่	ตำบล	อำเภอ	หมายเหตุ
			2	หนองขาม	หนองหญ้าไซ	
			1-3,5-6,8-9	ดอนเจดีย์	ดอนเจดีย์	
			1,4-10	หนองสาหร่าย	ดอนเจดีย์	
			2,4-5,7-10	ไร่รถ	ดอนเจดีย์	
			1,3-4	สระกระโจม	ดอนเจดีย์	
			1-4,6-10,12	ทะเลบก	ดอนเจดีย์	
			1-7	ปากน้ำ	เดิมบางนางบวช	
			1-9	หนองกระทุ่ม	เดิมบางนางบวช	
			1-7	บ่อกรู	เดิมบางนางบวช	
			1-7	ยางนอน	เดิมบางนางบวช	
			1,4-6	เขาพระ	เดิมบางนางบวช	
			1-12	หัวเขา	เดิมบางนางบวช	
			1,3	ทุ่งคลี	เดิมบางนางบวช	
			2,8	โคกช้าง	เดิมบางนางบวช	
			1-11	เดิมบาง	เดิมบางนางบวช	
			1,3-7	หัวนา	เดิมบางนางบวช	
			1-10	นางบวช	เดิมบางนางบวช	
			1,4,8,9	บางปลาหม้า	บางปลาหม้า	
			1-11	วัดโบสถ์	บางปลาหม้า	
			1-7	วังน้ำเย็น	บางปลาหม้า	
			1-9	ดอนปรู	ศรีประจันต์	
			1-7	วังน้ำซบ	ศรีประจันต์	
			1-6	ศรีประจันต์	ศรีประจันต์	
			1-6	บ้านกร่าง	ศรีประจันต์	
			1-7	มดแดง	ศรีประจันต์	
			1-9	วังยาง	ศรีประจันต์	
			1-7	วังหว่า	ศรีประจันต์	
			1-7	ปลายนา	ศรีประจันต์	
			1-6	บางงาม	ศรีประจันต์	
			6,8-9	ทัพหลวง	หนองหญ้าไซ	
			5,8-9	หนองหญ้าไซ	หนองหญ้าไซ	
			8	หนองราชวัตร	หนองหญ้าไซ	

ที่	เดือน	ประเภท ภัย	หมู่	ตำบล	อำเภอ	หมายเหตุ
			5,11	หนองโพธิ์	หนองหญ้าไซ	
			1,3	หนองขาม	หนองหญ้าไซ	
			1-9	วังยาว	ด่านช้าง	
			1-16	ห้วยขมิ้น	ด่านช้าง	
			1-6	นิคมกระเสียว	ด่านช้าง	
			1-3,8-9,11,13-16,20	หนองมะค่าโมง	ด่านช้าง	
			1,3,5-6,8-9,12-15,17,19,21	ด่านช้าง	ด่านช้าง	
			1-9	องค์พระ	ด่านช้าง	
		อุทกภัยน้ำ ไหล หลาก	4-11	หนองขาม	หนองหญ้าไซ	
			1,2,10	ทัพหลวง	หนองหญ้าไซ	
			10,13	หนองโพธิ์	หนองหญ้าไซ	
		โรคระบาด สัตว์	2	ดอนโพธิ์ทอง	เมืองสุพรรณบุรี	
			2	เนินพระปรารักษ์	สองพี่น้อง	
			3,14	ทุ่งคอก	สองพี่น้อง	
			5,10	บ่อสุพรรณ	สองพี่น้อง	
			3,6	หัวโพธิ์	สองพี่น้อง	
			3,6,8	ศรีสำราญ	สองพี่น้อง	
			5	ดอนมะนาว	สองพี่น้อง	
		อัคคีภัย	-	ท่าพี่เลี้ยง	เมืองสุพรรณบุรี	
			1	ดอนปอ	ศรีประจันต์	
10	ตุลาคม	วาตภัย	4	ทับตีเหล็ก	เมืองสุพรรณบุรี	
			3-5	สวนแตง	เมืองสุพรรณบุรี	
			1	ตลิ่งชัน	เมืองสุพรรณบุรี	
			6	บ้านโพธิ์	เมืองสุพรรณบุรี	
			1,4,10	หนองสาหร่าย	ดอนเจดีย์	
			1	บางปลาหมอ	บางปลาหมอ	
			1,3,6,8	ศาลาขาว	เมืองสุพรรณบุรี	
			5	หนองบ่อ	สองพี่น้อง	
		อุทกภัย	1-6	ดอนโพธิ์ทอง	เมืองสุพรรณบุรี	
			1-5	ดอนมะสังข์	เมืองสุพรรณบุรี	
			1-3,6	ไร่ใหญ่	เมืองสุพรรณบุรี	

ที่	เดือน	ประเภท ภัย	หมู่	ตำบล	อำเภอ	หมายเหตุ
			1-5	ดอนตาล	เมืองสุพรรณบุรี	
			1-10	ศาลาขาว	เมืองสุพรรณบุรี	
			1	ไร่จรด	ดอนเจดีย์	
			6,9	สระกระโจม	ดอนเจดีย์	
			5,11	ทะเลบก	ดอนเจดีย์	
			2,7,10-11	เขาพระ	เดิมบางนางบวช	
			2,4-8	ทุ่งคลี	เดิมบางนางบวช	
			1,3-7,9-10	โคกช้าง	เดิมบางนางบวช	
			2,9-11	เขาดิน	เดิมบางนางบวช	
			1-9	ตะค่า	บางปลาม้า	
			2,7	วัดดาว	บางปลาม้า	
			1-5	บ้านแหลม	บางปลาม้า	
			1-3,8	บางใหญ่	บางปลาม้า	
			1-9	จรเข้ใหญ่	บางปลาม้า	
			1-14	มะขามล้ม	บางปลาม้า	
			1-7	กฤษณา	บางปลาม้า	
			1-12	โคกคราม	บางปลาม้า	
			1-8	ไผ่กองดิน	บางปลาม้า	
			1-8	สาสี	บางปลาม้า	
			2-3,5-7	บางปลาม้า	บางปลาม้า	
			1-7	องครักษ์	บางปลาม้า	
			3,7,11	ทัพหลวง	หนองหญ้าไซ	
			10,11	หนองหญ้าไซ	หนองหญ้าไซ	
			2,8,11-12,14	พลับพลาไชย	อู่ทอง	
			2-4,7,19-20	ดอนคา	อู่ทอง	
			3,5,8,9,12,13	หนองโอง	อู่ทอง	
			7-9,11-12	จรเข้สามพัน	อู่ทอง	
			1,5-8	บ้านดอน	อู่ทอง	
			1-6,9-12	ดอนมะเกลือ	อู่ทอง	
			1-4,6-8,10-11	อู่ทอง	อู่ทอง	
			1-7	ยั้งทะลาย	อู่ทอง	
			1-10	สระพังลาน	อู่ทอง	

ที่	เดือน	ประเภทภัย	หมู่	ตำบล	อำเภอ	หมายเหตุ
			1-10	สระยายโสม	อู่ทอง	
			6-8	วังคัน	ด่านช้าง	
			9	เขาพระ	เดิมบางนางบวช	
			3	เขาติน	เดิมบางนางบวช	
			2	หัวนา	เดิมบางนางบวช	
			2,4-5,9-11	วังคัน	ด่านช้าง	
			8	สระกระโจม	ดอนเจดีย์	
			5	ทับตีเหล็ก	เมืองสุพรรณบุรี	
			2,5	พิหารแดง	เมืองสุพรรณบุรี	
			4,5	ไร่ใหญ่	เมืองสุพรรณบุรี	
			1-6	ป่าสะแก	เดิมบางนางบวช	
			1-4	วังศรีราช	เดิมบางนางบวช	
			10-12	บางปลาฆ่า	บางปลาฆ่า	
			1,3-6,8-10	วัดดาว	บางปลาฆ่า	
			4-7	บางใหญ่	บางปลาฆ่า	
			4,7	ดอนเจดีย์	ดอนเจดีย์	
			2-3	หนองสาหร่าย	ดอนเจดีย์	
			3,6	ไร่รถ	ดอนเจดีย์	
			2,5,7	สระกระโจม	ดอนเจดีย์	
			1-3,5,7-8	แจรงาม	หนองหญ้าไซ	
			1-4,6-9,14	หนองโพธิ์	หนองหญ้าไซ	
			ชุมชนหน้าอำเภอ	เทศบาลเมืองสองพี่น้อง	สองพี่น้อง	
			ชุมชนร่วมพัฒนา	เทศบาลเมืองสองพี่น้อง	สองพี่น้อง	
			ชุมชนบางใหญ่	เทศบาลเมืองสองพี่น้อง	สองพี่น้อง	
			ชุมชนตลาดบางลี่	เทศบาลเมืองสองพี่น้อง	สองพี่น้อง	
			ชุมชนปฐมตวงทอง	เทศบาลเมืองสองพี่น้อง	สองพี่น้อง	
			ชุมชนประชาร่วมใจ	เทศบาลเมืองสองพี่น้อง	สองพี่น้อง	
			ชุมชนลาดเข้มทอง	เทศบาลเมืองสองพี่น้อง	สองพี่น้อง	
		โรคระบาดสัตว์	4	บ้านกร่าง	ศรีประจันต์	
			2,4	บางงาม	ศรีประจันต์	
			4	ทุ่งคอก	สองพี่น้อง	
		อัคคีภัย	5	ทัพหลวง	หนองหญ้าไซ	
			6	หัวเขา	เดิมบางนางบวช	

ที่	เดือน	ประเภทภัย	หมู่	ตำบล	อำเภอ	หมายเหตุ
11	พฤศจิกายน	อัคคีภัย	8	หนองขาม	หนองหญ้าไซ	
			5	สระกระโจม	ดอนเจดีย์	
		วาตภัย	3,4,5,7	ปลายนา	ศรีประจันต์	
			6	บางตาเถร	สองพี่น้อง	
			6,9	เขาพระ	เดิมบางนางบวช	
			6	บ้านกุ่ม	สองพี่น้อง	
		อุทกภัย	5,8-9,11-16	ดอนคา	อู่ทอง	
			15	จรเข้สามพัน	อู่ทอง	
			5,9,12	อู่ทอง	อู่ทอง	
			3	เขาพระ	เดิมบางนางบวช	
		โรครະบาดสัตว์	13	บ่อสุพรรณ	สองพี่น้อง	
			9	บ่อสุพรรณ	สองพี่น้อง	
12	ธันวาคม	อัคคีภัย	2	ทัพตีเหล็ก	เมืองสุพรรณบุรี	
			2	บางตาเถร	สองพี่น้อง	
			4	วังน้ำซบ	ศรีประจันต์	

ที่มา : กลุ่มช่วยเหลือเกษตรกรและโครงการพิเศษ สำนักงานเกษตรและสหกรณ์  
สรุปจากประกาศเขตพื้นที่ประสบสาธารณภัย

#### 4.2 การให้ความช่วยเหลือตามระเบียบกระทรวงการคลัง

คณะกรรมการ ก.ช.ภ.จ. จังหวัดสุพรรณบุรี มีมติการประชุมให้ความช่วยเหลือเกษตรกรผู้ประสบภัย อุทกภัย (ด้านพืช ประมง และปศุสัตว์) ช่วงการเกิดภัยตั้งแต่วันที่ 21 กันยายน 2564 สิ้นสุดภัย 26 พฤศจิกายน 2564 ดังนี้

ครั้งที่ 1 เมื่อวันที่ 13 มกราคม 2565 รวม 10 อำเภอ ได้แก่ อำเภอเมืองสุพรรณบุรี อำเภออู่ทอง อำเภอบางปลาม้า อำเภอสองพี่น้อง อำเภอดอนเจดีย์ อำเภอศรีประจันต์ อำเภอสามชุก อำเภอเดิมบางนางบวช อำเภอหนองหญ้าไซ และอำเภอด่านช้าง

ครั้งที่ 2 เมื่อวันที่ 28 มกราคม 2565 รวม 10 อำเภอ ได้แก่ อำเภอเมืองสุพรรณบุรี อำเภออู่ทอง อำเภอบางปลาม้า อำเภอสองพี่น้อง อำเภอดอนเจดีย์ อำเภอศรีประจันต์ อำเภอสามชุก อำเภอเดิมบางนางบวช อำเภอหนองหญ้าไซ และอำเภอด่านช้าง

มีเกษตรกรยื่นขอรับความช่วยเหลือ (แบบ กษ. 01) รวม 74,208.75 ไร่ 2 งาน 350 ตารางวา 783.50 ตารางเมตร 9,249 ราย วงเงิน 224,708,914 บาท แยกเป็น

**ด้านพืช** เกษตรกร 21,418 ราย พื้นที่ 62,744.50 ไร่ 1 งาน 50 ตารางวา รวมเงินขอรับความช่วยเหลือ 92,453,486 บาท

**ด้านประมง** เกษตรกร 3,467 ราย พื้นที่ 14,755.25 ไร่ 723.50 ตารางเมตร รวมเงินขอรับความช่วยเหลือ 132,090,903 บาท

**ด้านบุคคล** เกษตรกร 14 ราย แพะตาย 7 ตัว ไก่พื้นเมือง 43 ตัว แผลงหญ้าเลี้ยงสัตว์ 65 ไร่ 300 ตารางวา รวมวงเงินขอรับความช่วยเหลือ 164,525 บาท (ขอใช้เงินทศรองในอำนาจผู้ว่าราชการจังหวัด)

และหน่วยงานในสังกัดกระทรวงเกษตรและสหกรณ์ในจังหวัดสุพรรณบุรี ได้จัดกิจกรรมตามแผนฟื้นฟูเกษตรกรหลังน้ำลด จำนวน 3 ครั้ง ดังนี้

**ครั้งที่ 1** จัดเมื่อวันอาทิตย์ที่ 5 ธันวาคม 2564 ณ วัดอาน ตำบลบางใหญ่ อำเภอบางปลาม้า จังหวัดสุพรรณบุรี มีเกษตรกรเข้าร่วม จำนวน 50 ราย

**ครั้งที่ 2** จัดเมื่อวันศุกร์ที่ 21 มกราคม 2565 ณ วัดไผ่ขวาง ตำบลไผ่ขวาง อำเภอเมืองสุพรรณบุรี จังหวัดสุพรรณบุรี มีเกษตรกรเข้าร่วม จำนวน 50 ราย

**ครั้งที่ 3** จัดเมื่อวันอังคารที่ 25 มกราคม 2565 ณ อาคารอเนกประสงค์ องค์การบริหารส่วนตำบลบางตะเคียน อำเภอสองพี่น้อง จังหวัดสุพรรณบุรี มีเกษตรกรเข้าร่วม จำนวน 50 ราย

คณะกรรมการ ก.ช.ภ.จ. จังหวัดสุพรรณบุรี มีมติการประชุมให้ความช่วยเหลือเกษตรกรผู้ประสบภัย โรคลัมปี สกิน (LSD) ช่วงการเกิดภัยตั้งแต่วันที่ 29 พฤษภาคม 2564 ภัยยังไม่สิ้นสุด ดังนี้

**ครั้งที่ 1** เมื่อวันที่ 22 พฤศจิกายน 2564 รวม 10 อำเภอ ได้แก่ อำเภอเมืองสุพรรณบุรี อำเภออุทุมพร อำเภอบางปลาม้า อำเภอสองพี่น้อง อำเภอดอนเจดีย์ อำเภอศรีประจันต์ อำเภอสามชุก อำเภอเดิมบางนางบวช อำเภอหนองหญ้าไซ และอำเภอด่านช้าง เกษตรกร 451 ราย โคตาย 603 ตัว รวมวงเงินที่ขอรับการช่วยเหลือ 11,869,000 บาท

**ครั้งที่ 2** เมื่อวันที่ 28 มกราคม 2565 รวม 10 อำเภอ ได้แก่ อำเภอเมืองสุพรรณบุรี อำเภออุทุมพร อำเภอบางปลาม้า อำเภอสองพี่น้อง อำเภอดอนเจดีย์ อำเภอศรีประจันต์ อำเภอสามชุก อำเภอเดิมบางนางบวช อำเภอหนองหญ้าไซ และอำเภอด่านช้าง เกษตรกร 189 ราย โคตาย 239 ตัว รวมวงเงินที่ขอรับการช่วยเหลือ 4,923,000 บาท

มีพื้นที่ประสบภัย โรคลัมปี สกิน (LSD) จำนวน 10 อำเภอ 123 ตำบล 595 หมู่บ้าน เกษตรกร 640 ราย

#### **ตารางที่ 71** ข้อมูลการให้ความช่วยเหลือเกษตรกรผู้ประสบภัยธรรมชาติ ประเภทอุทกภัย ปี 2564

##### **ด้านพืช**

อำเภอ	ความเสียหาย					วงเงินช่วยเหลือ (บาท)
	ข้าว (ไร่)	พืชไร่ (ไร่)	พืชสวนและ อื่นๆ (ไร่)	รวม		
				ไร่	ราย	
เดิมบางนางบวช	8,582.50	4,762.25	142.75	13,487.50	1,316	21,507,657
ด่านช้าง	-	1,228.50	1.50	1,230	258	2,438,502
บางปลาม้า	-	358.50	144.75	503.25	63	1,295,778
ศรีประจันต์	643	23	52.50	718.50	125	1,119,680
ดอนเจดีย์	166	2,357	-	2,523	256	4,889,300
สองพี่น้อง	2,653	1,508	339.35	4,500.35	562	7,831,666
สามชุก	13,267	212.75	103.50	13,583.25	936	18,617,993
หนองหญ้าไซ	287.25	1,561	21.25	1,869.50	262	3,561,715
เมืองสุพรรณบุรี	9,731.25	227.25	297	10,255.50	949	14,692,086
อุทุมพร	7,944.75	2,628	160.50	10,733.25	1,067	16,499,109
<b>รวม</b>	<b>43,274.75</b>	<b>14,866.25</b>	<b>1,263.10</b>	<b>59,404.10</b>	<b>5,763</b>	<b>92,453,486</b>



## ด้านประมง

อำเภอ	ความเสียหาย					วงเงินช่วยเหลือ (บาท)
	1. กุ้ง ก้ามกราม กุ้งทะเล หรือหอย ทะเล (ไร่)	2. ปลาหรือสัตว์ น้ำอื่นนอกจากข้อ 1 ที่เลี้ยงใน บ่อดิน นาข้าว หรือร่องสวน (คิด เฉพาะพื้นที่เลี้ยง) (ไร่)	3. สัตว์น้ำตามข้อ 1 และข้อ 2 ที่ เลี้ยงในกระชัง บ่อ ซีเมนต์ หรือที่ เลี้ยงในลักษณะ อื่นที่คล้ายคลึงกัน (ไร่)	รวม		
				ไร่	ราย	
เมืองสุพรรณบุรี	64.00	390.25	-	454.25	158	2,581,070.50
บางปลาม้า	3,870.75	3,207.00	306	7,383.75	1,629	60,725,217.00
อู่ทอง	246.00	410.50	-	656.50	189	4,819,841.00
สองพี่น้อง	4,650.00	1,803.75	467.50	6,921.25	1,404	63,394,197.50
ศรีประจันต์	-	16.75	-	16.75	16	78,423.50
สามชุก	5.00	39.25	10.00	54.25	29	246,348.50
ดอนเจดีย์	-	20.00	-	20.00	16	93,640.00
เดิมบางนางบวช	-	21.75	-	21.75	16	101,833.50
หนองหญ้าไซ	-	10.75	-	10.75	15	50,331.50
<b>รวม</b>	<b>8,835.75</b>	<b>5,920.00</b>	<b>783.50</b>	<b>15,539.25</b>	<b>3,472</b>	<b>132,090,903.00</b>

## ด้านปศุสัตว์

อำเภอ	ความเสียหาย					วงเงินช่วยเหลือ (บาท)
	แพะ (ตัว)	ไก่พื้นเมือง (ตัว)	แปลงหญ้า เลี้ยงสัตว์ (ไร่)	รวม		
				ไร่	ราย	
สามชุก	7	43	55.30	55.30	12	134,825
เดิมบางนางบวช	-	-	15	15	2	29,700
<b>รวม</b>	<b>7</b>	<b>43</b>	<b>70.30</b>	<b>70.30</b>	<b>14</b>	<b>164,525</b>

สำนักงานปศุสัตว์จังหวัดสุพรรณบุรี ตรวจสอบการระบาดของ โรคลัมปี สกิน (LSD)  
ในพื้นที่ 10 อำเภอ (ข้อมูล ณ วันที่ 12 เมษายน 2565) มีแนวโน้มการระบาดลดลง

อำเภอ	เกษตรกร (ราย)	ป่วยสะสม (ตัว)			รักษาหายสะสม (ตัว)			ตายสะสม (ตัว)			คงเหลือป่วยสะสม (ตัว)		
		โค เนื้อ	โค นม	กระบือ	โค เนื้อ	โค นม	กระบือ	โค เนื้อ	โค นม	กระบือ	โค เนื้อ	โค นม	กระบือ
เมืองสุพรรณบุรี	89	367	-	-	319	-	-	48	-	-	-	-	-
เดิมบางนางบวช	165	812	12	-	715	5	-	97	7	-	-	-	-
ด่านช้าง	152	590	17	6	536	17	6	54	-	-	-	-	-
บางปลาม้า	43	135	2	-	114	1	-	21	1	-	-	-	-
ศรีประจันต์	65	162	-	1	133	-	1	29	-	-	-	-	-
ดอนเจดีย์	371	652	-	1	450	-	-	195	-	-	7	-	1
สองพี่น้อง	127	626	-	-	569	-	-	57	-	-	-	-	-
สามชุก	192	690	-	-	593	-	-	95	-	-	2	-	-
อู่ทอง	207	1,604	-	1	1,504	-	1	99	-	-	1	-	-
หนองหญ้าไซ	192	915	6	2	726	4	2	189	2	-	-	-	-
<b>รวม</b>	<b>1,603</b>	<b>6,553</b>	<b>37</b>	<b>11</b>	<b>5,659</b>	<b>27</b>	<b>10</b>	<b>884</b>	<b>10</b>	<b>0</b>	<b>10</b>	<b>0</b>	<b>1</b>

# தாகພວກ



คำสั่งจังหวัดสุพรรณบุรี

ที่ ๕๐๔ /๒๕๖๓

เรื่อง แต่งตั้งคณะกรรมการประชาสัมพันธ์การเกษตรและสหกรณ์  
จังหวัดสุพรรณบุรี

ตามคำสั่งจังหวัดสุพรรณบุรี ที่ ๒๕๓๗/๒๕๕๗ ลงวันที่ ๔ สิงหาคม ๒๕๕๗ แต่งตั้งคณะกรรมการประชาสัมพันธ์การเกษตรและสหกรณ์ จังหวัดสุพรรณบุรี เพื่อเป็นการสร้างพลังในการสื่อสารและการประชาสัมพันธ์ของกระทรวงเกษตรและสหกรณ์ให้แพร่หลาย เชื่อมโยงและบูรณาการการทำงานด้านประชาสัมพันธ์กับส่วนกลาง และกับส่วนภูมิภาคด้วยกัน

เพื่อปรับปรุงองค์ประกอบคณะกรรมการฯ ให้ถูกต้องและเป็นปัจจุบัน จึงยกเลิกคำสั่งจังหวัดสุพรรณบุรี ที่ ๒๕๓๗/๒๕๕๗ ลงวันที่ ๔ สิงหาคม ๒๕๕๗ และแต่งตั้งคณะกรรมการเกษตรและสหกรณ์ จังหวัดสุพรรณบุรี ประกอบด้วย

๑. เกษตรและสหกรณ์จังหวัดสุพรรณบุรี	ประธานคณะกรรมการ
๒. เกษตรจังหวัดสุพรรณบุรี	คณะกรรมการ
๓. ประมงจังหวัดสุพรรณบุรี	คณะกรรมการ
๔. ปศุสัตว์จังหวัดสุพรรณบุรี	คณะกรรมการ
๕. สหกรณ์จังหวัดสุพรรณบุรี	คณะกรรมการ
๖. ปฏิรูปที่ดินจังหวัดสุพรรณบุรี	คณะกรรมการ
๗. ผู้อำนวยการสถาบันวิทยาศาสตร์ข้าวแห่งชาติ	คณะกรรมการ
๘. ผู้อำนวยการโครงการชลประทานสุพรรณบุรี	คณะกรรมการ
๙. ผู้อำนวยการสถานีพัฒนาที่ดินสุพรรณบุรี	คณะกรรมการ
๑๐. ผู้อำนวยการศูนย์วิจัยพืชไร่สุพรรณบุรี	คณะกรรมการ
๑๑. ผู้อำนวยการศูนย์วิจัยและพัฒนาประมงน้ำจืดสุพรรณบุรี	คณะกรรมการ
๑๒. หัวหน้าสำนักงานตรวจบัญชีสหกรณ์สุพรรณบุรี	คณะกรรมการ
๑๓. ผู้อำนวยการศูนย์ขยายพันธุ์พืชที่ ๙ จังหวัดสุพรรณบุรี	คณะกรรมการ
๑๔. ผู้อำนวยการศูนย์ส่งเสริมเทคโนโลยีการเกษตรด้านอารักขาพืช จังหวัดสุพรรณบุรี	คณะกรรมการ
๑๕. องค์การตลาดเพื่อเกษตรกรจังหวัดสุพรรณบุรี	คณะกรรมการ
๑๖. ผู้อำนวยการศูนย์วิจัยและพัฒนาอาหารสัตว์สุพรรณบุรี	คณะกรรมการ
๑๗. ผู้อำนวยการศูนย์วิจัยและบำรุงพันธุ์สัตว์สุพรรณบุรี	คณะกรรมการ

- ๒ -

๑๘. หัวหน้ากลุ่มสารสนเทศการเกษตร  
สำนักงานเกษตรและสหกรณ์จังหวัดสุพรรณบุรี

คณะทำงานและ  
เลขานุการ

ให้คณะทำงานฯ มีหน้าที่ดังนี้

๑) กำกับ ดูแล และบูรณาการการดำเนินงานประชาสัมพันธ์ของหน่วยงานในสังกัดกระทรวงเกษตรและสหกรณ์ระดับจังหวัด ตลอดจนขับเคลื่อนงานประชาสัมพันธ์การเกษตรในภาพรวมของจังหวัดให้เกิดความรวดเร็ว ถูกต้อง และทันการณ์

๒) จัดทำแผนปฏิบัติงานประชาสัมพันธ์ในระดับจังหวัด ให้สอดคล้องกับยุทธศาสตร์การประชาสัมพันธ์ของกระทรวงเกษตรและสหกรณ์

๓) ดำเนินการประชาสัมพันธ์เชิงรุกตามนโยบายของรัฐบาลและกระทรวงเกษตรและสหกรณ์เพื่อสื่อสารและประชาสัมพันธ์ให้เข้าถึงประชาชนและเกษตรกรในท้องถิ่นให้ได้มากที่สุด

๔) เปิดช่องทางการรับเรื่องร้องเรียนให้แก่เกษตรกร ประชาชน สื่อมวลชน และผู้เกี่ยวข้องกับภาคการเกษตร ได้มีโอกาสแจ้งปัญหาหรือการได้รับผลกระทบในภาคเกษตร

๕) แต่งตั้งโฆษกและรองโฆษกเกษตรและสหกรณ์ในระดับจังหวัด

๖) ติดตามและประเมินผลการประชาสัมพันธ์อย่างต่อเนื่อง

๗) รายงานผลการดำเนินงานประชาสัมพันธ์ต่อคณะกรรมการประชาสัมพันธ์การเกษตรและสหกรณ์ (ส่วนกลาง)

๘) ปฏิบัติงานอื่นๆ ตามที่คณะกรรมการประชาสัมพันธ์การเกษตรและสหกรณ์มอบหมาย

ทั้งนี้ ตั้งแต่บัดนี้เป็นต้นไป

สั่ง ณ วันที่ ๑๗ กุมภาพันธ์ พ.ศ.๒๕๖๓



(นายภูสิต สมจิตต์)

รองผู้ว่าราชการจังหวัด ปฏิบัติราชการแทน  
ผู้ว่าราชการจังหวัดสุพรรณบุรี

# คณะผู้จัดทำ

คณะทำงานจัดทำฐานข้อมูลกลางและสารสนเทศ  
ด้านการเกษตรและสหกรณ์

