



แผนพัฒนาการเกษตรและสหกรณ์ของจังหวัดสุพรรณบุรี
(พ.ศ. ๒๕๖๖ - ๒๕๗๐)
ฉบับทบทวน ประจำปีงบประมาณ พ.ศ. ๒๕๖๖

สำนักงานเกษตรและสหกรณ์จังหวัดสุพรรณบุรี
สำนักงานปลัดกระทรวงเกษตรและสหกรณ์
สิงหาคม ๒๕๖๖

คำนำ

แผนพัฒนาการเกษตรและสหกรณ์ของจังหวัดสุพรรณบุรี (พ.ศ. ๒๕๖๖-๒๕๗๐) จัดทำขึ้นเพื่อใช้เป็นแผนในการบริหารจัดการพัฒนาการเกษตรและสหกรณ์ของจังหวัดสุพรรณบุรีในระยะ ๕ ปี ภายใต้บริบทจากข้อมูลการเกษตรและสหกรณ์ของจังหวัดสุพรรณบุรี และการมีส่วนร่วมของคณะกรรมการพัฒนาการเกษตรและสหกรณ์ระดับจังหวัด หน่วยงานทั้งในและนอกสังกัดกระทรวงเกษตรและสหกรณ์ และผู้เกี่ยวข้อง ที่ได้มีการประมวลสภาพปัจจุบันและการประเมินข้อมูลด้านการเกษตรและสหกรณ์ในอนาคต ตลอดจนการวิเคราะห์จุดแข็ง จุดอ่อน โอกาส และภาวะคุกคาม รวมทั้งได้นำข้อคิดเห็น/ข้อเสนอแนะของทุกภาคส่วนมาเป็นแนวทางในการปรับปรุงพัฒนาระบบและกระบวนการทำงานพัฒนาการเกษตรและสหกรณ์ให้มีประสิทธิภาพ

แผนพัฒนาการเกษตรและสหกรณ์ของจังหวัดสุพรรณบุรี (พ.ศ. ๒๕๖๖-๒๕๗๐) ฉบับนี้ ประกอบด้วยเนื้อหาสำคัญ ๓ ส่วน คือ ส่วนที่ ๑ ทิศทาง นโยบาย และยุทธศาสตร์ที่เกี่ยวข้องกับการจัดทำแผนพัฒนาการเกษตรและสหกรณ์ และข้อมูลทั่วไปและข้อมูลด้านการเกษตรที่สำคัญของจังหวัด ส่วนที่ ๒ บทวิเคราะห์สภาพแวดล้อมด้านการเกษตรและสหกรณ์ของจังหวัด และส่วนที่ ๓ แผนพัฒนาการเกษตรและสหกรณ์ของจังหวัดสุพรรณบุรี และโครงการภายใต้ประเด็นยุทธศาสตร์ตามแผนพัฒนาการเกษตรและสหกรณ์ของจังหวัดสุพรรณบุรี (พ.ศ. ๒๕๖๖ - ๒๕๗๐) จึงหวังว่าแผนพัฒนาการเกษตรและสหกรณ์ของจังหวัดสุพรรณบุรี (พ.ศ. ๒๕๖๖-๒๕๗๐) ฉบับนี้ จะเป็นกรอบทิศทางสำหรับหน่วยงานในสังกัดกระทรวงเกษตรและสหกรณ์ที่จะได้ร่วมกันพัฒนาการเกษตรและสหกรณ์ของจังหวัดสุพรรณบุรีให้บรรลุถึงวิสัยทัศน์ที่กำหนดไว้

กลุ่มยุทธศาสตร์พัฒนาการเกษตร
สำนักงานเกษตรและสหกรณ์จังหวัดสุพรรณบุรี
สิงหาคม ๒๕๖๖

สารบัญ

	หน้า
คำนำ	ก
ส่วนที่ ๑ บทนำ	๑
ส่วนที่ ๒ ข้อมูลทั่วไปและข้อมูลด้านการเกษตรที่สำคัญของจังหวัด	๒๐
ส่วนที่ ๓ การวิเคราะห์สภาพแวดล้อมด้านการเกษตรและสหกรณ์ของจังหวัด	๑๓๓
ส่วนที่ ๔ แผนพัฒนาการเกษตรและสหกรณ์ของจังหวัดสุพรรณบุรี	๑๓๖
ส่วนที่ ๕ แบบสรุปโครงการแบบย่อ (Project idea) ของโครงการด้านการเกษตรและสหกรณ์ ของจังหวัดสุพรรณบุรี	๑๔๐
ส่วนที่ ๖ ภาคผนวก	๑๘๐

สารบัญตาราง

หน้า

ตารางที่ ๑	ชุดดินและพื้นที่เบ็ดเตล็ดที่พบในจังหวัดสุพรรณบุรี	๒๕
ตารางที่ ๒	สภาพการใช้ที่ดินจังหวัดสุพรรณบุรี ปี พ.ศ. ๒๕๖๔	๓๒
ตารางที่ ๓	พื้นที่ป่าไม้ จังหวัดสุพรรณบุรี พ.ศ. ๒๕๖๑-๒๕๖๔	๓๓
ตารางที่ ๔	ป่าสงวนแห่งชาติ จังหวัดสุพรรณบุรี	๓๓
ตารางที่ ๕	ปริมาณน้ำฝน จำนวนวันฝนตก อุณหภูมิสูงสุด อุณหภูมิต่ำสุด และอุณหภูมิเฉลี่ย ปี ๒๕๖๑ - ๒๕๖๕	๓๔
ตารางที่ ๖	ลักษณะลมฟ้าอากาศ และสภาวะประกอบอุตุนิยมวิทยารายเดือน ปี พ.ศ.๒๕๖๕	๓๕
ตารางที่ ๗	ข้อมูลแหล่งน้ำในไร่นา จังหวัดสุพรรณบุรี ปี ๒๕๖๒-๒๕๖๖	๓๗
ตารางที่ ๘	แหล่งน้ำในพื้นที่จังหวัดสุพรรณบุรี ปี ๒๕๖๕	๓๘
ตารางที่ ๙	แสดงการให้บริการรถไฟ จังหวัดสุพรรณบุรี	๔๐
ตารางที่ ๑๐	การแบ่งเขตการปกครอง และจำนวนประชากรในเขตจังหวัดสุพรรณบุรี จำแนกรายอำเภอ ปี ๒๕๖๕	๔๑
ตารางที่ ๑๑	แสดงจำนวนประชากร และจำนวนบ้าน จังหวัดสุพรรณบุรี ปี ๒๕๖๑-๒๕๖๕	๔๒
ตารางที่ ๑๒	จำนวนประชากร จำแนกตามสถานภาพแรงงาน และเพศ จังหวัดสุพรรณบุรี พ.ศ. ๒๕๖๕	๔๒
ตารางที่ ๑๓	แสดงจำนวนวัดและพระภิกษุ ในจังหวัดสุพรรณบุรี ปี ๒๕๖๕	๔๔
ตารางที่ ๑๔	ผลิตภัณฑ์มวลรวมจังหวัด (GPP) ตามราคาประจำปี จำแนกตามสาขาการผลิต	๔๖
ตารางที่ ๑๕	การใช้ที่ดินของจังหวัดสุพรรณบุรี ปี ๒๕๖๔	๔๗
ตารางที่ ๑๖	เนื้อที่ใช้ประโยชน์ทางการเกษตร จังหวัดสุพรรณบุรี ปี ๒๕๖๐-๒๕๖๔	๔๗
ตารางที่ ๑๗	ลักษณะการถือครองที่ดินทางการเกษตรของจังหวัดสุพรรณบุรี ปี ๒๕๖๐-๒๕๖๔	๔๘
ตารางที่ ๑๘	เนื้อที่ใช้ประโยชน์ทางการเกษตรจังหวัดสุพรรณบุรี แยกรายอำเภอ ปี ๒๕๖๕	๔๙
ตารางที่ ๑๙	แสดงต้นทุนการผลิต ภาคกลาง	๕๐
ตารางที่ ๒๐	ครัวเรือนเกษตรกรจังหวัดสุพรรณบุรี ปี ๒๕๖๑-๒๕๖๕	๕๐
ตารางที่ ๒๑	ข้อมูลการผลิตพืช จังหวัดสุพรรณบุรี ปี ๒๕๖๕	๕๑
ตารางที่ ๒๒	ข้อมูลการผลิตพืช จังหวัดสุพรรณบุรี ๕ ปีย้อนหลัง	๕๕
ตารางที่ ๒๓	ข้าวนาปี : เนื้อที่เพาะปลูก เนื้อที่เก็บเกี่ยว ผลผลิต และผลผลิตต่อไร่ ระดับอำเภอ ปี ๒๕๖๑-๒๕๖๕ ที่ความชื้น ๑๕%	๕๖
ตารางที่ ๒๔	ข้าวนาปรัง : เนื้อที่เพาะปลูก เนื้อที่เก็บเกี่ยว ผลผลิต และผลผลิตต่อไร่ ระดับอำเภอ ปี ๒๕๖๑-๒๕๖๕ ที่ความชื้น ๑๕%	๕๗

สารบัญตาราง (ต่อ)

ตารางที่ ๒๕	สับปะรด : เนื้อที่เพาะปลูก เนื้อที่เก็บเกี่ยว ผลผลิต และผลผลิตต่อไร่ ระดับอำเภอ ปี ๒๕๖๑-๒๕๖๕	๕๘
ตารางที่ ๒๖	ข้าวโพดเลี้ยงสัตว์ : เนื้อที่เพาะปลูก เนื้อที่เก็บเกี่ยว ผลผลิต และผลผลิตต่อไร่ ระดับอำเภอ ปี ๒๕๖๑-๒๕๖๕	๕๘
ตารางที่ ๒๗	มันสำปะหลัง : เนื้อที่เพาะปลูก เนื้อที่เก็บเกี่ยว ผลผลิต และผลผลิตต่อไร่ ระดับอำเภอ ปี ๒๕๖๑-๒๕๖๕	๕๙
ตารางที่ ๒๘	ปาล์มน้ำมัน : เนื้อที่ยืนต้น เนื้อที่ให้ผล ผลผลิต และผลผลิตต่อไร่ ระดับอำเภอ ปี ๒๕๖๑-๒๕๖๕	๕๙
ตารางที่ ๒๘	ยางพารา : เนื้อที่ยืนต้น เนื้อที่กรีตได้ ผลผลิต และผลผลิตต่อไร่ ระดับอำเภอ ปี ๒๕๖๑-๒๕๖๕	๖๐
ตารางที่ ๓๐	ครัวเรือนเกษตรกรจังหวัดสุพรรณบุรี ด้านปศุสัตว์ ปี ๒๕๖๑-๒๕๖๕	๖๑
ตารางที่ ๓๑	ข้อมูลสถิติด้านปศุสัตว์ ปี ๒๕๖๑-๒๕๖๕	๖๒
ตารางที่ ๓๒	รายงานจำนวนเกษตรกรผู้เลี้ยงสัตว์และปศุสัตว์ ระดับจังหวัดสุพรรณบุรี ปี ๒๕๖๕	๖๓
ตารางที่ ๓๓	รายงานจำนวนเกษตรกรผู้เลี้ยงโคเนื้อ และจำนวนโคเนื้อ ระดับจังหวัดสุพรรณบุรี ปี ๒๕๖๕	๖๔
ตารางที่ ๓๔	รายงานจำนวนเกษตรกรผู้เลี้ยงโคนม และจำนวนโคนม ระดับจังหวัดสุพรรณบุรี ปี ๒๕๖๕	๖๕
ตารางที่ ๓๕	รายงานจำนวนเกษตรกรผู้เลี้ยงกระบือ และจำนวนกระบือ ระดับจังหวัดสุพรรณบุรี ปี ๒๕๖๕	๖๖
ตารางที่ ๓๖	รายงานจำนวนเกษตรกรผู้เลี้ยงสุกร และจำนวนสุกร ระดับจังหวัดสุพรรณบุรี ปี ๒๕๖๕	๖๗
ตารางที่ ๓๗	รายงานจำนวนเกษตรกรผู้เลี้ยงไก่ และจำนวนไก่ ระดับจังหวัดสุพรรณบุรี ปี ๒๕๖๕	๖๘
ตารางที่ ๓๘	รายงานจำนวนเกษตรกรผู้เลี้ยงเป็ด และจำนวนเป็ด ระดับจังหวัดสุพรรณบุรี ปี ๒๕๖๕	๖๙
ตารางที่ ๓๙	รายงานจำนวนเกษตรกรผู้เลี้ยงแพะ และจำนวนแพะ ระดับจังหวัดสุพรรณบุรี ปี ๒๕๖๕	๗๐
ตารางที่ ๔๐	รายงานจำนวนเกษตรกรผู้เลี้ยงแกะ และจำนวนแกะ ระดับจังหวัดสุพรรณบุรี ปี ๒๕๖๕	๗๑
ตารางที่ ๔๑	รายงานเกษตรกรรายย่อยผู้เลี้ยงสัตว์อื่น ๆ ระดับจังหวัดสุพรรณบุรี ปี ๒๕๖๕	๗๒
ตารางที่ ๔๒	จำนวนฟาร์มมาตรฐานจังหวัดสุพรรณบุรี ปี ๒๕๖๕	๗๓
ตารางที่ ๔๓	รายละเอียดมาตรฐานโรงฆ่าสัตว์จังหวัดสุพรรณบุรี พ.ศ. ๒๕๖๕	๗๔
ตารางที่ ๔๔	จำนวนฟาร์มปลอดสารเร่งเนื้อแดงจังหวัดสุพรรณบุรี ปี ๒๕๖๕	๗๕
ตารางที่ ๔๕	จำนวนผู้ประกอบการโครงการปศุสัตว์โอเคจังหวัดสุพรรณบุรี ปี ๒๕๖๕	๗๖
ตารางที่ ๔๖	จำนวนผู้ประกอบการโครงการปศุสัตว์โอเค (ไข่ OK) จังหวัดสุพรรณบุรี ปี ๒๕๖๕	๗๗
ตารางที่ ๔๗	โรงผลิตภัณฑ์นมจังหวัดสุพรรณบุรี ปี ๒๕๖๕	๗๘

สารบัญตาราง (ต่อ)

	หน้า	
ตารางที่ ๔๕	จำนวนผู้ประกอบการโครงการปศุสัตว์โอเคจังหวัดสุพรรณบุรี ปี ๒๕๖๕	๗๖
ตารางที่ ๔๖	จำนวนผู้ประกอบการโครงการปศุสัตว์โอเค (ใช่ OK) จังหวัดสุพรรณบุรี ปี ๒๕๖๕	๗๗
ตารางที่ ๔๗	โรงผลิตก้อนนมจังหวัดสุพรรณบุรี ปี ๒๕๖๕	๗๘
ตารางที่ ๔๘	โรงงานผลิตอาหารสัตว์จังหวัดสุพรรณบุรี ปี ๒๕๖๕	๗๘
ตารางที่ ๔๙	ร้านขายอาหารสัตว์จังหวัดสุพรรณบุรี ปี ๒๕๖๕	๗๙
ตารางที่ ๕๐	ครัวเรือนเกษตรกรจังหวัดสุพรรณบุรี ด้านประมง ปี ๒๕๖๑-๒๕๖๕	๗๙
ตารางที่ ๕๑	ข้อมูลชนิดสัตว์น้ำของจังหวัดสุพรรณบุรี ปี ๒๕๖๑-๒๕๖๕	๘๐
ตารางที่ ๕๑	ฐานข้อมูลฟาร์มเลี้ยงสัตว์น้ำ-ผลผลิตสัตว์น้ำ-มูลค่าสัตว์น้ำ จังหวัดสุพรรณบุรี ปี ๒๕๖๕	๘๑
ตารางที่ ๕๓	รายชื่อศูนย์ข้าวชุมชน จังหวัดสุพรรณบุรี	๙๐
ตารางที่ ๕๔	รายชื่อศูนย์ข้าวชุมชนที่ยังไม่ได้ขึ้นทะเบียน	๙๑
ตารางที่ ๕๕	จำนวนและสมาชิกสถาบันเกษตรกรจังหวัดสุพรรณบุรี ปี ๒๕๖๕	๙๒
ตารางที่ ๕๖	จำนวนและสมาชิกสหกรณ์ จังหวัดสุพรรณบุรี ปี ๒๕๖๕	๙๒
ตารางที่ ๕๗	รายชื่อศูนย์เรียนรู้การเพิ่มประสิทธิภาพการผลิตสินค้าเกษตร (ศพก.) จังหวัดสุพรรณบุรี	๙๓
ตารางที่ ๕๘	จำนวน แหล่ง/ศูนย์เรียนรู้และบริการด้านการเกษตร จังหวัดสุพรรณบุรี ปี ๒๕๖๕	๙๓
ตารางที่ ๕๙	ทำเนียบศูนย์จัดการศัตรูพืชชุมชน (ศจช.) จังหวัดสุพรรณบุรี ปี ๒๕๖๕	๙๔
ตารางที่ ๖๐	ศูนย์จัดการดินปุ๋ยชุมชน (ศดปช.) จังหวัดสุพรรณบุรี (ศูนย์หลักศูนย์เครือข่าย) ปี ๒๕๖๕	๑๐๒
ตารางที่ ๖๑	ข้อมูล Smart Farmer ของจังหวัดสุพรรณบุรี ปี ๒๕๖๕	๑๐๖
ตารางที่ ๖๒	Young Smart Farmer / ยุวเกษตรกร ของจังหวัดสุพรรณบุรี ปี ๒๕๖๕	๑๐๗
ตารางที่ ๖๓	ข้อมูลระบบส่งเสริมเกษตรแบบแปลงใหญ่ จังหวัดสุพรรณบุรี	๑๐๘
ตารางที่ ๖๔	ข้อมูลอาสาสมัครเกษตรกรของจังหวัดสุพรรณบุรี ปี ๒๕๖๕	๑๑๒
ตารางที่ ๖๕	โครงการชลประทานขนาดใหญ่ ขนาดกลาง และขนาดเล็ก ในจังหวัดสุพรรณบุรี	๑๑๕
ตารางที่ ๖๖	ข้อมูลด้านชลประทาน ปี ๒๕๖๕	๑๑๖
ตารางที่ ๖๗	ข้อมูลที่ดินในเขตปฏิรูปที่ดินจังหวัดสุพรรณบุรี	๑๑๙
ตารางที่ ๖๘	อำเภอที่ดำเนินการปฏิรูปที่ดิน จังหวัดสุพรรณบุรี ปี ๒๕๖๕	๑๒๑
ตารางที่ ๖๙	จำนวนผู้ประกอบการค้าข้าว ที่จดทะเบียนตาม พ.ร.บ.การค้าข้าว พ.ศ.๒๕๔๘	๑๒๓
ตารางที่ ๗๐	จำนวนโรงงานอุตสาหกรรมจำแนกตามขนาดเงินลงทุนและแรงงาน ปี ๒๕๖๕	๑๒๔
ตารางที่ ๗๑	จำนวนเงินทุน คนงาน แรงม้า จำแนกตามกลุ่มอุตสาหกรรมของจังหวัดสุพรรณบุรี	๑๒๔
ตารางที่ ๗๒	เขตพื้นที่ประสบสาธารณภัย จังหวัดสุพรรณบุรี	๑๒๖
ตารางที่ ๗๓	TOWS Matrix เพื่อกำหนดกลยุทธ์	๑๓๖

ส่วนที่ ๑

บทนำ

๑. ที่มา

๑.๑ รัฐธรรมนูญแห่งราชอาณาจักรไทย พ.ศ. ๒๕๖๐ มาตรา ๖๕ รัฐพึงจัดให้มียุทธศาสตร์ชาติเป็นเป้าหมายการพัฒนาประเทศอย่างยั่งยืนตามหลักธรรมาภิบาลเพื่อใช้เป็นกรอบในการจัดทำแผนต่างๆ ให้สอดคล้อง และบูรณาการกันเพื่อให้เกิดเป็นพลังผลักดันร่วมกันไปสู่เป้าหมายดังกล่าว ประกอบกับมาตรา ๗๒(๔) รัฐพึงจัดให้มีทรัพยากรน้ำที่มีคุณภาพและเพียงพอต่อการอุปโภคบริโภคของประชาชน รวมทั้งการประกอบเกษตรกรรม อุตสาหกรรม และการอื่น และมาตรา ๗๓ รัฐพึงจัดให้มีมาตรการหรือกลไกที่ช่วยให้เกษตรกรประกอบเกษตรกรรมได้อย่างมีประสิทธิภาพ ได้ผลผลิตที่มีปริมาณและคุณภาพสูง มีความปลอดภัย โดยใช้ต้นทุนต่ำและสามารถแข่งขันในตลาดได้ และพึงช่วยเหลือเกษตรกรผู้ยากไร้ให้มีที่ทำกินโดยการปฏิรูปที่ดินหรือวิธีอื่นใด รวมทั้งมาตรา ๗๕ (วรรค ๓) รัฐพึงส่งเสริม สนับสนุน ค้ำครอง และสร้างเสถียรภาพให้แก่ระบบสหกรณ์ประเภทต่างๆ และกิจการวิสาหกิจขนาดย่อมและขนาดกลางของประชาชนและชุมชน

๑.๒ ยุทธศาสตร์เกษตรและสหกรณ์ ระยะ ๒๐ ปี (พ.ศ. ๒๕๖๐ - ๒๕๗๙) มุ่งในการเสริมจุดแข็งและแก้ไขจุดอ่อนให้เอื้อต่อการพัฒนาภาคการเกษตรในระยะยาว เพื่อบรรลุวิสัยทัศน์ “เกษตรกรรมมั่นคง ภาคการเกษตรมั่งคั่ง ทรัพยากรการเกษตรยั่งยืน” โดยสร้างความเข้มแข็งให้กับเกษตรกรและสถาบันเกษตรกร เพิ่มประสิทธิภาพการผลิตและยกระดับมาตรฐานสินค้าเกษตร เพิ่มความสามารถในการแข่งขันภาคการเกษตรด้วยเทคโนโลยีและนวัตกรรม บริหารจัดการทรัพยากรการเกษตรและสิ่งแวดล้อมอย่างสมดุลและยั่งยืน และพัฒนาระบบบริหารจัดการภาครัฐ

๑.๓ กระทรวงเกษตรและสหกรณ์ ได้จัดทำแผนปฏิบัติการของกระทรวงเกษตรและสหกรณ์ ระยะ ๕ ปี (พ.ศ. ๒๕๖๖ - ๒๕๗๐) ตามแนวทางการขับเคลื่อนการดำเนินงานเพื่อบรรลุเป้าหมายยุทธศาสตร์ชาติ โดยทุกหน่วยงานในสังกัดกระทรวงเกษตรและสหกรณ์ ได้ร่วมกันพิจารณาภารกิจของหน่วยงานที่สอดคล้องเชื่อมโยงกับแผนในแต่ละระดับ รวมทั้งนำนโยบายสำคัญ และสถานการณ์สภาพแวดล้อมต่างๆ ที่เกี่ยวข้องกับการบริหารของกระทรวงเกษตรและสหกรณ์ มากำหนดเป้าหมาย ตัวชี้วัด และแนวทางการดำเนินงานในการขับเคลื่อนภารกิจให้ได้ผลลัพธ์ตามที่กำหนด ตลอดจนพิจารณาความต่อเนื่องในการบริหารราชการแผ่นดินควบคู่กับการขับเคลื่อนนโยบายของรัฐบาล เพื่อให้เกิดผลอย่างเป็นรูปธรรม โดยแผนปฏิบัติการฯ จะเป็นกรอบแนวทางในการดำเนินงานของส่วนราชการ รัฐวิสาหกิจ และองค์การมหาชน รวมทั้งเป็นเครื่องมือสำหรับผู้บริหารในการกำกับ ดูแล และติดตามผลการดำเนินงานของโครงการ/กิจกรรมต่างๆ ในแต่ละผลผลิต ให้สามารถดำเนินการได้ตามเป้าหมายอย่างมีประสิทธิภาพ มีความคุ้มค่า เกิดประโยชน์สูงสุดต่อการบริหารราชการแผ่นดินในภาพรวม เพื่อมุ่งสู่การบรรลุผลสัมฤทธิ์ของเป้าหมายระดับชาติร่วมกันต่อไป

๒. ทิศทาง นโยบาย และยุทธศาสตร์ที่เกี่ยวข้องกับการจัดทำแผนพัฒนาการเกษตรและสหกรณ์

เพื่อให้การจัดทำแผนพัฒนาการเกษตรและสหกรณ์ของจังหวัด เป็นไปตามกรอบยุทธศาสตร์ชาติ ระยะ ๒๐ ปี แผนแม่บทภายใต้ยุทธศาสตร์ชาติ แผนการปฏิรูปประเทศ ยุทธศาสตร์เกษตรและสหกรณ์ ระยะ ๒๐ ปี (ร่าง) กรอบแผนพัฒนาเศรษฐกิจและสังคมแห่งชาติ ฉบับที่ ๑๓ ยุทธศาสตร์การขับเคลื่อนประเทศไทยด้วยโมเดลเศรษฐกิจ BCG พ.ศ. ๒๕๖๔ - ๒๕๗๐ (ร่าง) กรอบแผนพัฒนาภาค พ.ศ. ๒๕๖๖ - ๒๕๗๐ แผนปฏิบัติการของกระทรวงเกษตรและสหกรณ์ ระยะ ๕ ปี (พ.ศ. ๒๕๖๖ - ๒๕๗๐) นโยบายรัฐบาล นโยบายสำคัญของกระทรวงเกษตรและสหกรณ์ จึงกำหนดกรอบแนวคิดหลักในการจัดทำแผนพัฒนาการเกษตรและสหกรณ์ของจังหวัด โดยมุ่งเน้นให้มีความเชื่อมโยง สอดคล้องกับนโยบาย ยุทธศาสตร์ และแผนพัฒนาในระดับต่างๆ ที่เกี่ยวข้องกับการเกษตรและสหกรณ์ ดังนี้

๒.๑ ยุทธศาสตร์ชาติ (พ.ศ. ๒๕๖๑ - ๒๕๘๐) มีวิสัยทัศน์ คือ “ประเทศไทยมีความมั่นคง มั่งคั่ง ยั่งยืน เป็นประเทศพัฒนาแล้ว ด้วยการพัฒนาตามหลักปรัชญาของเศรษฐกิจพอเพียง” โดยมีเป้าหมายการพัฒนาประเทศ คือ “**ประเทศชาติมั่นคง ประชาชนมีความสุข เศรษฐกิจพัฒนาอย่างต่อเนื่อง สังคมเป็นธรรม ฐานทรัพยากรธรรมชาติยั่งยืน**” โดยยกระดับศักยภาพของประเทศในหลากหลายมิติ พัฒนาคนในทุกมิติและในทุกช่วงวัยให้เป็น คนดี เก่งและมีคุณภาพ สร้างโอกาสและความเสมอภาคทางสังคม สร้างการเติบโตบนคุณภาพชีวิตที่เป็นมิตรกับสิ่งแวดล้อม และมีภาครัฐของประชาชนเพื่อประชาชนและประโยชน์ส่วนรวม การพัฒนาประเทศในช่วงระยะเวลาของยุทธศาสตร์ชาติ จะมุ่งเน้นการสร้างสมดุลระหว่างการพัฒนาเศรษฐกิจ สังคม และสิ่งแวดล้อม ประกอบด้วย ๖ ยุทธศาสตร์ โดยมีความเกี่ยวข้องกับกระทรวงเกษตรและสหกรณ์ ๕ ยุทธศาสตร์ ได้แก่ (๐๑) ยุทธศาสตร์ชาติด้านความมั่นคง (๐๒) ยุทธศาสตร์ชาติด้านการสร้างความสามารถในการแข่งขัน (หลัก) (๐๔) ยุทธศาสตร์ชาติด้านการสร้างโอกาสและความเสมอภาคทางสังคม (๐๕) ยุทธศาสตร์ชาติด้านการสร้างการเติบโตบนคุณภาพชีวิตที่เป็นมิตรต่อสิ่งแวดล้อม และ (๐๖) ยุทธศาสตร์ชาติด้านการปรับสมดุลและพัฒนาระบบการบริหารจัดการภาครัฐ การประเมินผลการพัฒนาตามยุทธศาสตร์ชาติ ประกอบด้วย

- ๑) ความอยู่ดีมีสุขของคนไทยและสังคมไทย
- ๒) ขีดความสามารถในการแข่งขัน การพัฒนาเศรษฐกิจ และการกระจายรายได้
- ๓) การพัฒนาทรัพยากรมนุษย์ของประเทศ
- ๔) ความเท่าเทียมและความเสมอภาคของสังคม
- ๕) ความหลากหลายทางชีวภาพ คุณภาพสิ่งแวดล้อม และความยั่งยืนของทรัพยากรธรรมชาติ
- ๖) ประสิทธิภาพการบริหารจัดการและการเข้าถึงการให้บริการของภาครัฐ

๒.๒ แผนแม่บทภายใต้ยุทธศาสตร์ชาติ (พ.ศ. ๒๕๖๖ - ๒๕๘๐) เป็นส่วนสำคัญในการถ่ายทอดเป้าหมายและประเด็นยุทธศาสตร์ ของยุทธศาสตร์ชาติลงสู่แผนระดับต่างๆ ในลักษณะที่มีการบูรณาการและเชื่อมโยงระหว่างยุทธศาสตร์ชาติด้านที่เกี่ยวข้อง เพื่อให้หน่วยงานสามารถนำไปใช้เป็นกรอบในการดำเนินการที่เกี่ยวข้องให้บรรลุเป้าหมายการพัฒนาประเทศตามที่กำหนดไว้ในยุทธศาสตร์ชาติภายในปี ๒๕๘๐ โดยแผนแม่บทภายใต้ยุทธศาสตร์ชาติ มีทั้งหมด ๒๓ ฉบับ เกี่ยวข้องกับกระทรวงเกษตรและสหกรณ์ จำนวน ๑๕ ฉบับ ได้แก่ (๐๑) ความมั่นคง (๐๓) การเกษตร (หลัก) (๐๕) การท่องเที่ยว (๐๖) พื้นที่และเมืองน่าอยู่อัจฉริยะ (๐๗) โครงสร้างพื้นฐาน ระบบโลจิสติกส์ และดิจิทัล (๐๘) ผู้ประกอบการและวิสาหกิจขนาดกลางและขนาดย่อมยุคใหม่ (๐๙) เขตเศรษฐกิจพิเศษ (๑๕) พลังทาง สังคม (๑๖) เศรษฐกิจฐานราก (๑๘) การเติบโตอย่างยั่งยืน (๑๙) การบริหารจัดการน้ำทั้งระบบ (๒๐) การบริการประชาชนและประสิทธิภาพภาครัฐ (๒๑) การต่อต้านการทุจริตและประพฤติมิชอบ (๒๒) กฎหมายและกระบวนการ ยุติธรรม และ (๒๓) การวิจัยและพัฒนานวัตกรรม ในแผนแม่บทภายใต้ยุทธศาสตร์ชาติประเด็น (๐๓) การเกษตร จะให้ความสำคัญกับการยกระดับการผลิตให้เข้าสู่คุณภาพมาตรฐานความปลอดภัย การใช้ประโยชน์จากความโดดเด่น และเอกลักษณ์ของสินค้าเกษตร รวมถึงความหลากหลายทางชีวภาพในแต่ละพื้นที่ การพัฒนาสินค้าเกษตรและการแปรรูปสินค้าเกษตร เพื่อสร้างมูลค่าและคุณค่าให้กับสินค้าเกษตร การประยุกต์ใช้เทคโนโลยีและนวัตกรรมสมัยใหม่ในการผลิตและการจัดทำฟาร์ม นอกจากนี้ ยังมีการสนับสนุนและส่งเสริมการพัฒนาระบบนิเวศของภาคเกษตร เพื่อเสริมสร้างให้การพัฒนามีการเติบโตอย่างต่อเนื่องและเข้มแข็ง ประกอบด้วย ๖ แผนย่อย โดยสรุป ดังนี้

๒.๒.๑ แผนย่อยเกษตรอัตลักษณ์พื้นถิ่น ประกอบด้วยแนวทางการพัฒนา ดังนี้

๑) ส่งเสริมและพัฒนาผลิตภัณฑ์เกษตรอัตลักษณ์พื้นถิ่น ด้วยการประยุกต์ใช้ภูมิปัญญา นวัตกรรม และเทคโนโลยีการพัฒนากระบวนการผลิตและบรรจุภัณฑ์ ส่งเสริมการพัฒนาคุณภาพมาตรฐานที่ตอบสนองต่อความต้องการของผู้บริโภคที่หลากหลาย

๒) ส่งเสริมการพัฒนาและยกระดับความสามารถของเกษตรกรและชุมชนในการพัฒนาสินค้าเกษตรอัตลักษณ์พื้นถิ่น

๓) สร้างอัตลักษณ์หรือนำเสนอเรื่องราวเกี่ยวกับแหล่งกำเนิดให้กับสินค้า รวมทั้งการสร้าง ความแตกต่างและโดดเด่นของสินค้าในแต่ละท้องถิ่น และสร้างตราสินค้าของเกษตรอัตลักษณ์พื้นถิ่น ตลอดจนเชื่อมโยง ไปสู่ภาคการผลิตอื่น

เป้าหมาย สินค้าเกษตรอัตลักษณ์พื้นถิ่นมีมูลค่าเพิ่มขึ้น

ตัวชี้วัด อัตราการขยายตัวของมูลค่าของสินค้าเกษตรอัตลักษณ์พื้นถิ่น (เฉลี่ยร้อยละ)

๒.๒.๒ แผนย่อยเกษตรปลอดภัย ประกอบด้วยแนวทางการพัฒนา ดังนี้

๑) สนับสนุนการบริหารจัดการฐานทรัพยากรทางเกษตรและระบบการผลิตที่เป็นมิตรต่อ สิ่งแวดล้อม และส่งเสริมการผลิตในระบบเกษตรกรรมยั่งยืน

๒) พัฒนาระบบคุณภาพมาตรฐานความปลอดภัยและระบบการตรวจรับรองคุณภาพจาก สถาบันที่มีความน่าเชื่อถือในระดับต่างๆ พัฒนาคุณค่าทางโภชนาการของสินค้าเกษตรและอาหาร และพัฒนาระบบ การตรวจสอบย้อนกลับให้เป็นที่ยอมรับกับความต้องการของตลาดทั้งในประเทศและต่างประเทศ

๓) ส่งเสริมและสนับสนุนเกษตรกร ชุมชน ท้องถิ่น รวมถึงผู้ประกอบการ ให้สามารถผลิต สินค้าเกษตรและอาหารที่มีคุณภาพมาตรฐาน และส่งเสริมการวิจัยพัฒนาสินค้า

๔) สร้างความตระหนักรู้ของผู้ผลิตและผู้บริโภคถึงความสำคัญของความปลอดภัย และการ ส่งเสริมด้านการขยายตลาดการบริโภคสินค้าเกษตรและอาหารปลอดภัย

๕) สนับสนุนการทำเกษตรอินทรีย์วิถีชาวบ้าน ควบคุมการขยายตลาดเกษตรอินทรีย์ทั้งในและ ต่างประเทศ

เป้าหมายที่ ๑ สินค้าเกษตรปลอดภัยมีมูลค่าเพิ่มขึ้น

ตัวชี้วัด อัตราการขยายตัวของมูลค่าของสินค้าเกษตรปลอดภัย (เฉลี่ยร้อยละ)

เป้าหมายที่ ๒ ผลิตภัณฑ์เกษตรปลอดภัยของไทยได้รับการยอมรับด้านคุณภาพความปลอดภัย และคุณค่าทางโภชนาการสูงขึ้น

ตัวชี้วัด ดัชนีความเชื่อมั่นผู้บริโภคด้านคุณภาพและความปลอดภัยอาหาร

๒.๒.๓ แผนย่อยเกษตรชีวภาพ ประกอบด้วยแนวทางการพัฒนา ดังนี้

๑) สนับสนุนการใช้ประโยชน์จากการอนุรักษ์ทรัพยากรชีวภาพ พันธุ์พืช พันธุ์สัตว์ และ เชื้อจุลินทรีย์

๒) ส่งเสริมและสนับสนุนการผลิต การแปรรูป และการพัฒนาสินค้าเกษตรและผลิตภัณฑ์ จากฐานเกษตรกรรมและฐานทรัพยากรชีวภาพ ยกกระดับให้เกษตรกรเป็นผู้ประกอบการวิสาหกิจการเกษตรขนาด กลางและเล็ก และสนับสนุนให้มีการนำวัตถุดิบเหลือทิ้งทางการเกษตรมาใช้ในอุตสาหกรรมและพลังงานที่เกี่ยวข้อง กับชีวภาพได้อย่างมีประสิทธิภาพ

๓) ส่งเสริมการปลูกพืชสมุนไพรให้เป็นพืชเศรษฐกิจตามความเหมาะสมของสภาพแวดล้อม ในแต่ละพื้นที่ มุ่งแปรรูปเพื่อป้อนในตลาดอุตสาหกรรมผลิตภัณฑ์เสริมอาหาร สินค้าประเภทโภชนาเภสัช ผลิตภัณฑ์ ประเภทเวชสำอาง และผลิตภัณฑ์กลุ่มเครื่องสำอาง

๔) ส่งเสริมการทำตลาดผ่านการสร้างความรู้ความเข้าใจเกี่ยวกับผลิตภัณฑ์จากเกษตร ชีวภาพ ตลอดจนประโยชน์และสรรพคุณของสมุนไพรไทย

เป้าหมายที่ ๑ สินค้าเกษตรชีวภาพมีมูลค่าเพิ่มขึ้น

ตัวชี้วัด อัตราการขยายตัวของมูลค่าของสินค้าเกษตรชีวภาพ (เฉลี่ยร้อยละ)

เป้าหมายที่ ๒ วิสาหกิจการเกษตรจากฐานชีวภาพและภูมิปัญญาท้องถิ่นมีการจัดตั้งทุกตำบล

เพิ่มขึ้น

ตัวชี้วัด จำนวนวิสาหกิจการเกษตรขนาดกลางและเล็ก และผลิตภัณฑ์จากฐานชีวภาพ

๒.๒.๔ แผนย่อยเกษตรแปรรูป ประกอบด้วยแนวทางการพัฒนา ดังนี้

๑) ส่งเสริมการพัฒนาและใช้วัตถุดิบและผลิตผลทางการเกษตรที่เชื่อมโยงไปสู่กระบวนการแปรรูปในอุตสาหกรรมต่อเนื่องที่เกี่ยวข้อง

๒) ส่งเสริมการแปรรูปโดยประยุกต์ใช้เทคโนโลยีและนวัตกรรม รวมถึงองค์ความรู้และภูมิปัญญาที่ทันสมัย มีประสิทธิภาพในการแปรรูป สร้างความแตกต่าง และเพิ่มมูลค่าในผลิตภัณฑ์และสินค้าเกษตร

๓) สนับสนุนการนำเทคโนโลยี นวัตกรรมสมัยใหม่มาใช้ในกระบวนการผลิตหลังการเก็บเกี่ยวและการแปรรูป

๔) ส่งเสริมการสร้างตราสินค้า และขยายช่องทางการตลาดด้วยระบบเทคโนโลยีสารสนเทศ และการสร้างเครื่องหมายทางการค้าและการปกป้องสิทธิในทรัพย์สินทางปัญญา

เป้าหมาย สินค้าเกษตรแปรรูปและผลิตภัณฑ์มีมูลค่าเพิ่มขึ้น

ตัวชี้วัด อัตราการขยายตัวของมูลค่าสินค้าเกษตรแปรรูปและผลิตภัณฑ์ (เฉลี่ยร้อยละ)

๒.๒.๕ แผนย่อยเกษตรอัจฉริยะ ประกอบด้วยแนวทางการพัฒนา ดังนี้

๑) ส่งเสริมการพัฒนาพันธุ์พืช พันธุ์สัตว์ ปัจจัยการผลิต เครื่องจักรกลและอุปกรณ์การเกษตร รวมทั้งเทคโนโลยีและนวัตกรรมการเกษตรแห่งอนาคต

๒) พัฒนาศักยภาพเกษตรกรในการเข้าถึงและใช้ประโยชน์จากเทคโนโลยีและนวัตกรรมทางการเกษตร การจัดการภาคเกษตรที่เป็นมิตรกับสิ่งแวดล้อม องค์ความรู้ด้านการผลิตและการตลาด การใช้ประโยชน์จากเทคโนโลยีอวกาศและภูมิสารสนเทศ เทคโนโลยีดิจิทัล ฐานข้อมูลสารสนเทศทางการเกษตรต่างๆ

๓) สนับสนุนและส่งเสริมการทำระบบฟาร์มอัจฉริยะ ควบคู่กับการใช้เทคโนโลยีดิจิทัลและการใช้ประโยชน์จากข้อมูลในการวางแผนการปรับเปลี่ยนกระบวนการผลิตสินค้าที่สอดคล้องกับความต้องการของตลาด

เป้าหมายที่ ๑ สินค้าที่ได้จากเทคโนโลยีสมัยใหม่/อัจฉริยะมีมูลค่าเพิ่มขึ้น

ตัวชี้วัด มูลค่าสินค้าที่มีการใช้เทคโนโลยีสมัยใหม่/อัจฉริยะ (เฉลี่ยร้อยละ)

เป้าหมายที่ ๒ ผลผลิตต่อหน่วยของฟาร์มหรือแปลงที่มีการใช้เทคโนโลยีสมัยใหม่/อัจฉริยะ

เพิ่มขึ้น

ตัวชี้วัด ผลผลิตต่อหน่วยของฟาร์มหรือแปลงที่มีการใช้เทคโนโลยีสมัยใหม่/อัจฉริยะ (เฉลี่ย

ร้อยละ)

๒.๒.๖ แผนย่อยการพัฒนาระบบนิเวศการเกษตร ประกอบด้วยแนวทางการพัฒนา ดังนี้

๑) เพิ่มประสิทธิภาพและการจัดการฐานทรัพยากรทางการเกษตร อนุรักษ์และรักษาฐานทรัพยากรทางการเกษตรที่สำคัญ การคุ้มครองที่ดินการเกษตร การจัดการน้ำเพื่อการเกษตรและชุมชนอย่างมีประสิทธิภาพ ตลอดจนใช้ประโยชน์จากฐานข้อมูลทรัพยากรทางการเกษตร และการบริหารจัดการพื้นที่เกษตรกรรมอย่างเหมาะสม

๒) สร้างความมั่นคงอาหารให้กับครัวเรือนเกษตรกรและชุมชน สนับสนุนให้ชุมชนทางการเกษตรของท้องถิ่น ส่งเสริมการทำเกษตรตามหลักการปรัชญาของเศรษฐกิจพอเพียง สนับสนุนให้หน่วยงานของรัฐหรือท้องถิ่นในพื้นที่มีบทบาทดำเนินการให้เกิดความมั่นคงด้านอาหารในมิติต่างๆ รวมถึงการดูแลโภชนาการของประชาชนในทุกช่วงวัย สร้างเสถียรภาพด้านรายได้ของเกษตรกรและประชาชน การมีมาตรการรองรับสำหรับผู้มี

รายได้น้อยให้สามารถเข้าถึงสินค้าเกษตรและอาหารได้อย่างทั่วถึง และการติดตามการเปลี่ยนแปลงของราคาอาหารและผลกระทบ

๓) พัฒนาระบบข้อมูลสารสนเทศ และการเฝ้าระวังและเตือนภัยสินค้าเกษตร ส่งเสริมให้มีการพัฒนาระบบฐานข้อมูลสารสนเทศการเกษตรที่มีมาตรฐานและครบวงจร ทั้งเรื่องเกษตรกร ข้อมูล อุปสงค์และอุปทานสินค้าเกษตรที่มุ่งเน้นการตลาดนำการผลิต ข้อมูลพื้นที่เกษตรกรรม ข้อมูลมูลค่าสินค้าเกษตร การพัฒนาระบบติดตามเฝ้าระวังและวางระบบเตือนภัย กลไกการจัดการปัญหาที่อาจเกิดขึ้นกับสินค้าเกษตร และผลิตภัณฑ์ในมิติต่างๆ ทั้งในด้านอุปสงค์และอุปทาน รวมทั้งให้เกษตรกรและผู้ใช้ประโยชน์สามารถเข้าถึงข้อมูลได้ง่าย ตลอดจนเชื่อมโยงข้อมูลระหว่างหน่วยงานที่มีประสิทธิภาพ วิเคราะห์แนวโน้มการผลิตสินค้าเกษตร

๔) ส่งเสริมการรวมกลุ่มเกษตรกรเชื่อมโยงไปถึงผู้ประกอบการ ภาคเอกชน และหน่วยงานที่เกี่ยวข้อง ในการพัฒนาด้านการผลิตและด้านการตลาดของสินค้าเกษตรและผลิตภัณฑ์ สนับสนุนการขยายเครือข่ายธุรกิจของวิสาหกิจชุมชนและสหกรณ์ สนับสนุนให้มีโอกาสในการเข้าถึงแหล่งทุนภายใต้เงื่อนไขที่ผ่อนปรนมากขึ้น และมีกลไกในการดูแลให้เกษตรกรได้รับประโยชน์จากการรวมกลุ่มและการเพิ่มมูลค่าสินค้าเกษตรอย่างแท้จริง

๕) วิจัยพัฒนาเทคโนโลยีและนวัตกรรมสนับสนุนภาคเกษตร สนับสนุนและส่งเสริมการวิจัยพื้นฐาน รวมถึงการวิจัยเชิงประยุกต์ในด้านต่างๆ พัฒนาศักยภาพเกษตรกรในการเข้าถึงองค์ความรู้และเทคโนโลยีด้านการผลิตและการตลาด เทคโนโลยีดิจิทัล และข้อมูลสารสนเทศ

๖) พัฒนาคุณภาพมาตรฐานสินค้าและผลิตภัณฑ์ ยกระดับการผลิตสินค้าและผลิตภัณฑ์ให้มีคุณภาพมาตรฐาน สอดคล้องกับความต้องการของตลาดหรือกลุ่มผู้บริโภค จัดให้มีระบบการตรวจรับรองคุณภาพมาตรฐานสินค้าเกษตรอย่างเพียงพอ มีขั้นตอนการตรวจสอบที่รวดเร็ว และมีราคาเหมาะสม รวมถึงการวางระบบตรวจสอบย้อนกลับ

๗) ส่งเสริมด้านการตลาดสินค้าเกษตรและผลิตภัณฑ์การเกษตร โดยใช้เทคโนโลยีและเครื่องมือต่างๆ ในการส่งเสริมและขยายตลาดสินค้าเกษตรและผลิตภัณฑ์เกษตรในรูปแบบต่างๆ

๘) อำนวยความสะดวกทางการค้าและพัฒนาระบบโลจิสติกส์การเกษตร เพิ่มประสิทธิภาพการให้บริการทางการค้าและอำนวยความสะดวกแก่ผู้ประกอบการให้มีความรวดเร็วและไม่เป็นภาระค่าใช้จ่ายในการทำธุรกรรมทางการค้า และเตรียมความพร้อมของสถานที่เก็บรวบรวม/รักษาคุณภาพสินค้าและผลิตภัณฑ์เกษตรที่ได้คุณภาพและมาตรฐาน

เป้าหมายที่ ๑ ประสิทธิภาพการผลิตสินค้าเกษตรต่อหน่วยมีการปรับตัวเพิ่มขึ้น

ตัวชี้วัด มูลค่าผลผลิตสินค้าเกษตรต่อหน่วย (เฉลี่ยร้อยละ)

เป้าหมายที่ ๒ สถาบันเกษตรกร (สหกรณ์ วิสาหกิจชุมชน และกลุ่มเป้าหมาย) ที่ขึ้นทะเบียนกับกระทรวงเกษตรและสหกรณ์มีความเข้มแข็งในระดับมาตรฐานเพิ่มขึ้น

ตัวชี้วัด สถาบันเกษตรกร (สหกรณ์ วิสาหกิจชุมชน และกลุ่มเกษตรกร) ที่ขึ้นทะเบียนกับกระทรวงเกษตรและสหกรณ์มีความเข้มแข็งในระดับมาตรฐาน (เฉลี่ยร้อยละ)

๒.๓ แผนการปฏิรูปประเทศ ต้องดำเนินการเพื่อให้บรรลุเป้าหมายตามที่บัญญัติไว้ในรัฐธรรมนูญ ประกอบด้วย ประเทศชาติมีความสงบเรียบร้อย มีความสามัคคี สังคมมีความสุข เป็นธรรม และมีโอกาสอันทัดเทียมกันเพื่อขจัดความเหลื่อมล้ำ มีคุณภาพชีวิตที่ดี และมีส่วนร่วมในการพัฒนาประเทศ ทั้งนี้ การปฏิรูปประเทศต้องสอดคล้องและเป็นไปในทิศทางเดียวกันกับยุทธศาสตร์ชาติ โดยมีประเด็นขับเคลื่อนการปฏิรูปที่สำคัญ โดยสรุปใน ๖ มิติ ได้แก่ การลดความเหลื่อมล้ำทางสังคม การพัฒนาเศรษฐกิจ การสร้างสังคมและชุมชนที่เข้มแข็ง การฟื้นฟูและการบริหารจัดการทรัพยากรธรรมชาติและสิ่งแวดล้อม การสร้างประสิทธิภาพและความโปร่งใสในกระบวนการทำงานของภาครัฐ และการพัฒนากฎหมายและกระบวนการยุติธรรม แผนการปฏิรูปประเทศมี ๑๓ ฉบับ มีความเกี่ยวข้องกับกระทรวงเกษตรและสหกรณ์ ๕ ฉบับ ได้แก่ (๑) การบริหารราชการแผ่นดิน (๓) กฎหมาย (๕) เศรษฐกิจ

* ประกาศ นร. เรื่อง การประกาศแผนการปฏิรูปประเทศ (ฉบับปรับปรุง). (๒๕๖๔, ๒๕ กุมภาพันธ์). ราชกิจจานุเบกษา เล่ม ๑๓๘ ตอนพิเศษ ๔๔ ง.

(หลัก) (๖) ทรัพยากรธรรมชาติและสิ่งแวดล้อม และ (๗) สาธารณสุข ในส่วนของแผนการปฏิรูปประเทศด้านเศรษฐกิจ มีเป้าประสงค์เพื่อยกระดับศักยภาพทางเศรษฐกิจของประเทศ กระจายความเจริญและความเข้มแข็งของภาคสังคม และปรับบทบาท โครงสร้าง และกลไกสถาบันบริหารจัดการเศรษฐกิจของประเทศตามหลักแนวคิดการบริหารงาน คุณภาพที่มีบทบาทสำคัญต่อการขับเคลื่อนประเด็นปฏิรูปเพื่อเพิ่มความสามารถในการแข่งขันทางเศรษฐกิจ และลดความเหลื่อมล้ำให้เกิดผลสัมฤทธิ์ โดยกำหนดกิจกรรมปฏิรูปประเทศที่จะส่งผลให้เกิดการเปลี่ยนแปลงต่อ ประชาชนอย่างมีนัยสำคัญ จำนวน ๕ กิจกรรม ประกอบด้วย

- ๑) การสร้างเกษตรมูลค่าสูง
- ๒) การส่งเสริมและพัฒนาการท่องเที่ยวคุณภาพสูง
- ๓) การเพิ่มโอกาสของผู้ประกอบการขนาดกลางและขนาดเล็กในอุตสาหกรรมและบริการเป้าหมาย
- ๔) การเป็นศูนย์กลางด้านการค้าและการลงทุนของไทยในภูมิภาค
- ๕) การพัฒนาศักยภาพคนเพื่อเป็นพลังในการขับเคลื่อนเศรษฐกิจ

ทั้งนี้ ในการดำเนินการดังกล่าวจะทำให้กำลังคนในระบบมีทักษะสอดคล้องตามความต้องการของภาค อุตสาหกรรมและบริการเป้าหมาย และได้รับการจ้างงานเพิ่มมากขึ้น บุคลากรในภาคเกษตรกรรม ภาคการท่องเที่ยว และผู้ประกอบการรายย่อยมีรายได้เพิ่มขึ้น สามารถกระตุ้นเศรษฐกิจของประเทศได้ดียิ่งขึ้น

๒.๔ แผนพัฒนาเศรษฐกิจและสังคมแห่งชาติ ฉบับที่ ๑๓ (พ.ศ. ๒๕๖๖ - ๒๕๗๐) มุ่งหมายที่จะเร่งเพิ่ม ศักยภาพของประเทศในการรับมือกับความเสี่ยงที่อาจส่งผลกระทบต่อทุนแรงและเสริมสร้างความสามารถในการ สร้างสรรค์ประโยชน์จากโอกาสที่เกิดขึ้นได้อย่างเหมาะสมและทันทั่วถึง การกำหนดทิศทางการพัฒนาประเทศ ใน ระยะของแผนพัฒนาฯ ฉบับที่ ๑๓ จึงมีวัตถุประสงค์เพื่อ **พลิกโฉมประเทศไทยสู่ “สังคมก้าวหน้า เศรษฐกิจ สร้างมูลค่าอย่างยั่งยืน”** ซึ่งหมายถึงการสร้างการเปลี่ยนแปลงที่ครอบคลุมตั้งแต่ระดับโครงสร้างนโยบายและกลไก เพื่อมุ่งเสริมสร้างสังคมที่ก้าวทันพลวัตของโลก และเกื้อหนุนให้คนไทยมีโอกาสที่จะพัฒนาตนเองได้อย่างเต็มศักยภาพ พร้อมกับการปรับโครงสร้างเศรษฐกิจไปสู่การขับเคลื่อนด้วยเทคโนโลยี นวัตกรรม และความคิดสร้างสรรค์ มีความ สามารถในการสร้างมูลค่าเพิ่มที่สูง และคำนึงถึงความยั่งยืนด้านสิ่งแวดล้อม ดังนั้น เพื่อถ่ายทอดเป้าหมายหลัก ไปสู่การขับเคลื่อนที่ชัดเจนในลักษณะของวาระการพัฒนา (Agenda) ที่เอื้อให้เกิดการทำงานร่วมกันของหลาย หน่วยงานและหลายภาคส่วนในการผลักดันการพัฒนาในเรื่องใดเรื่องหนึ่งให้เกิดผลได้อย่างเป็นรูปธรรม จึงได้กำหนด **หมุดหมายการพัฒนา จำนวน ๑๓ ประการ** ซึ่งเป็นการบ่งบอกถึงสิ่งที่ประเทศไทยปรารถนาจะ “เป็น” มุ่งหวังจะ “มี” หรือต้องการจะ “ขจัด” เพื่อสะท้อนประเด็นการพัฒนาที่มีลำดับความสำคัญสูงต่อการพลิกโฉมประเทศไทย สู่ “สังคมก้าวหน้า เศรษฐกิจสร้างมูลค่าอย่างยั่งยืน” และการบรรลุเป้าหมายหลักในช่วงระยะเวลา ๕ ปี ของ แผนพัฒนาฯ ฉบับที่ ๑๓ โดยมีหมุดหมายที่เกี่ยวข้องกับกระทรวงเกษตรและสหกรณ์ จำนวน ๑๑ หมุดหมาย ได้แก่

หมุดหมายที่ ๑ ไทยเป็นประเทศชั้นนำด้านสินค้าเกษตรและเกษตรแปรรูปมูลค่าสูง โดยสร้าง มูลค่าเพิ่มให้สินค้าเกษตรและเกษตรแปรรูป พัฒนาโครงสร้างพื้นฐานและระบบบริหารจัดการเพื่อคุณภาพ ความ มั่นคงอาหาร และความยั่งยืนของภาคเกษตร และเพิ่มศักยภาพและบทบาทของผู้ประกอบการเกษตรในฐานะ หุ้นส่วนเศรษฐกิจของห่วงโซ่อุปทานที่ได้รับส่วนแบ่งประโยชน์อย่างเหมาะสมและเป็นธรรม

หมุดหมายที่ ๒ ไทยเป็นจุดหมายของการท่องเที่ยวที่เน้นคุณภาพและความยั่งยืน โดยเปลี่ยนการ ท่องเที่ยวไทยเป็นการท่องเที่ยวคุณภาพสูงที่เชื่อมโยงกับอุตสาหกรรมและบริการที่มีศักยภาพอื่น ปรับโครงสร้าง การท่องเที่ยวให้พึ่งพานักท่องเที่ยวในประเทศและมีการกระจายโอกาสทางเศรษฐกิจมากขึ้น และการท่องเที่ยวไทย ต้องมีการบริหารจัดการอย่างยั่งยืนในทุกมิติ

หมุดหมายที่ ๕ ไทยเป็นประตูการค้าการลงทุนและยุทธศาสตร์ทางโลจิสติกส์ที่สำคัญของภูมิภาค โดยทำให้ประเทศไทยเป็นประตูการค้าและการลงทุน เป็นห่วงโซ่อุปทานของภูมิภาค และเป็นศูนย์กลางคมนาคม และโลจิสติกส์ของภูมิภาค

หมวดหมู่ที่ ๖ ไทยเป็นฐานการผลิตอุปกรณ์อิเล็กทรอนิกส์อัจฉริยะที่สำคัญของโลก โดยมูลค่าเศรษฐกิจดิจิทัลภายในประเทศมีการขยายตัวเพิ่มขึ้น การส่งออกของอุตสาหกรรมอิเล็กทรอนิกส์อัจฉริยะของประเทศเพิ่มขึ้น และมูลค่าอุตสาหกรรมดิจิทัลและอุตสาหกรรมอิเล็กทรอนิกส์อัจฉริยะของประเทศมีการขยายตัวเพิ่มขึ้น

หมวดหมู่ที่ ๗ ไทยมีวิสาหกิจขนาดกลางและขนาดย่อมที่เข้มแข็ง มีศักยภาพสูง และสามารถแข่งขันได้ โดยมีสภาพแวดล้อมที่เอื้ออำนวยต่อการเติบโตและแข่งขันได้ของ SME SME มีศักยภาพสูงในการดำเนินธุรกิจ สามารถ Scale up และปรับตัวเข้าสู่การแข่งขันใหม่ และ SME สามารถเข้าถึงและได้รับการส่งเสริมอย่างมีประสิทธิภาพจากภาครัฐ

หมวดหมู่ที่ ๘ ไทยมีพื้นที่และเมืองอัจฉริยะที่น่าอยู่ ปลอดภัย เด็ดขาดได้อย่างยั่งยืน โดยการเจริญเติบโตทางเศรษฐกิจของภาคและการลงทุนในเขตเศรษฐกิจพิเศษขยายตัวเพิ่มขึ้น ความไม่เสมอภาคในการกระจายรายได้ของภาคลดลง และการพัฒนาเมืองให้มีความน่าอยู่อย่างยั่งยืน มีความพร้อมในการรับมือและปรับตัวต่อการเปลี่ยนแปลงทุกรูปแบบ เพื่อให้ประชาชนทุกกลุ่มมีคุณภาพชีวิตที่ดีอย่างทั่วถึง

หมวดหมู่ที่ ๙ ไทยมีความยากจนข้ามรุ่นลดลง และคนไทยทุกคนมีความคุ้มครองทางสังคมที่เพียงพอ เหมาะสม โดยครัวเรือนยากจนข้ามรุ่นมีโอกาสในการเลื่อนสถานะทางเศรษฐกิจและสังคม และคนไทยทุกช่วงวัยได้รับความคุ้มครองทางสังคมที่เพียงพอต่อการดำรงชีวิต

หมวดหมู่ที่ ๑๐ ไทยมีเศรษฐกิจหมุนเวียนและสังคมคาร์บอนต่ำ โดยการเพิ่มมูลค่าจากเศรษฐกิจหมุนเวียนและการใช้ทรัพยากรอย่างมีประสิทธิภาพ การอนุรักษ์ ฟื้นฟู และใช้ประโยชน์จากทรัพยากรธรรมชาติอย่างยั่งยืน และการสร้างสังคมคาร์บอนต่ำและยั่งยืน

หมวดหมู่ที่ ๑๑ ไทยสามารถลดความเสี่ยงและผลกระทบจากภัยธรรมชาติและการเปลี่ยนแปลงสภาพภูมิอากาศ โดยการลดความเสียหายและผลกระทบจากภัยธรรมชาติและการเปลี่ยนแปลงสภาพภูมิอากาศ การลดความเสี่ยงจากภัยธรรมชาติและการเปลี่ยนแปลงสภาพภูมิอากาศ และการสร้างภูมิคุ้มกันและการฟื้นตัวจากการเปลี่ยนแปลงสภาพภูมิอากาศและภัยธรรมชาติ

หมวดหมู่ที่ ๑๒ ไทยมีกำลังคนสมรรถนะสูง มุ่งเรียนรู้อย่างต่อเนื่อง ตอบโจทย์การพัฒนาแห่งอนาคต โดยคนไทยได้รับการพัฒนาอย่างเต็มศักยภาพในทุกช่วงวัย มีสมรรถนะที่จำเป็นสำหรับโลกยุคใหม่ มีคุณลักษณะตามบรรทัดฐานที่ดีของสังคม มีคุณธรรม จริยธรรม และมีภูมิคุ้มกันต่อการเปลี่ยนแปลงอย่างพลิกโฉมฉบับพันปีของโลก สามารถดำรงชีวิตร่วมกันในสังคมได้อย่างสงบสุข กำลังคนมีสมรรถนะสูง สอดคล้องกับความต้องการของภาคการผลิตเป้าหมาย และสามารถสร้างงานอนาคต ประชาชนทุกกลุ่มเข้าถึงการเรียนรู้ตลอดชีวิต

หมวดหมู่ที่ ๑๓ ไทยมีภาครัฐที่ทันสมัย มีประสิทธิภาพ และตอบโจทย์ประชาชน โดยการบริการภาครัฐมีคุณภาพเข้าถึงได้ และภาครัฐที่มีขีดสมรรถนะสูงและคล่องตัว

๒.๕ แผนปฏิบัติการด้านการขับเคลื่อนการพัฒนาประเทศไทยด้วยโมเดลเศรษฐกิจ BCG พ.ศ. ๒๕๖๔ - ๒๕๗๐ โมเดลเศรษฐกิจ BCG เป็นกลไกเร่งให้เกิดการพัฒนาอุตสาหกรรมเป้าหมายภายใต้ Thailand ๔.๐ ที่ต้องการปรับเปลี่ยนรูปแบบการพัฒนาเศรษฐกิจจากการใช้ความได้เปรียบด้านทรัพยากรและแรงงาน ไปสู่เศรษฐกิจที่ขับเคลื่อนด้วยนวัตกรรมประสบความสำเร็จได้เร็วขึ้น ด้วยการระดมทรัพยากรและความสามารถของทุกภาคส่วนในการมุ่งไปสู่เป้าหมายเดียวกัน การขับเคลื่อนการพัฒนาประเทศไทยด้วยโมเดลเศรษฐกิจ BCG พ.ศ. ๒๕๖๔ - ๒๕๗๐ เป็นการพัฒนาภายใต้ ๔ + ๑ สาขายุทธศาสตร์ คือ เกษตรและอาหาร สุขภาพและการแพทย์ พลังงาน วัสดุและเคมีชีวภาพ การท่องเที่ยวและเศรษฐกิจสร้างสรรค์ และเศรษฐกิจหมุนเวียน ซึ่งมีศักยภาพจะเพิ่มผลิตภัณฑ์มวลรวมภายในประเทศเพิ่มขึ้น ๑ ล้านล้านบาท จากฐานความหลากหลายของทรัพยากรชีวภาพ (Nature) วัฒนธรรม (Culture) และความเอื้อเพื่อเอื้อแผ่ (Nurture) ภายใต้กลไกตุ๊กตาฯ ซึ่งประกอบด้วยหน่วยงานภาครัฐ ภาคเอกชน สถาบันวิจัย/สถาบันการศึกษา และภาคประชาชน โดยมีวิสัยทัศน์ คือ เศรษฐกิจเติบโตอย่างมีคุณภาพและยั่งยืน ประชาชนมีรายได้ดี คุณภาพชีวิตดี รักษาและฟื้นฟูฐานทรัพยากรจากความหลากหลาย

ทางชีวภาพให้มีคุณภาพที่ดี ด้วยการใช้ความรู้ เทคโนโลยี และนวัตกรรม ประกอบด้วย ๔ ยุทธศาสตร์ โดยเกี่ยวข้องกับกระทรวงเกษตรและสหกรณ์ทั้ง ๔ ยุทธศาสตร์ ได้แก่

ยุทธศาสตร์ที่ ๑ การสร้างความยั่งยืนของฐานทรัพยากรและความหลากหลายทางชีวภาพด้วยการจัดสมดุลระหว่างการอนุรักษ์ ป่าไม้ และการใช้ประโยชน์

เน้นการนำความรู้ เทคโนโลยีและนวัตกรรม ไปบริหารจัดการให้เกิดความสมดุลระหว่างการอนุรักษ์และการใช้ประโยชน์เพื่อความยั่งยืนของฐานทรัพยากรและความหลากหลายทางชีวภาพ ซึ่งเป็นทุนพื้นฐานต่อการพัฒนาเศรษฐกิจให้เติบโตเพื่อส่งต่อสู่คนรุ่นต่อไป รวมถึงส่งเสริมให้เกิดการปรับเปลี่ยนทัศนคติจากการมองว่า “Nature as Resource” เป็น “Nature as Source” ดังนั้น ธรรมชาติจึงไม่ใช่แค่เพียงทรัพยากรหรือปัจจัยการผลิตเท่านั้น แต่ธรรมชาติคือแหล่งกำเนิดของชีวิตและทุกสรรพสิ่งบนโลก เป็นพื้นฐานของความเป็นอยู่ที่ดีของมนุษย์ ด้วยเหตุนี้ จึงต้องรักษาสมดุลระหว่างการมีอยู่และใช้ไป รวมถึงการนำกลับมาใช้ซ้ำตามหลักการหมุนเวียน โดยมีแนวทางการดำเนินการ ดังนี้

๑. การพัฒนาคลังข้อมูลดิจิทัลความหลากหลายทางชีวภาพและวัฒนธรรมเพื่อการบริหารจัดการให้เกิดความสมดุลระหว่างการอนุรักษ์และใช้ประโยชน์
๒. การอนุรักษ์ ป่าไม้ทรัพยากรด้วยนวัตกรรมทางเทคโนโลยีและนวัตกรรมทางสังคม
๓. การบริหารจัดการน้ำให้เกิดความยั่งยืนด้วยการอนุรักษ์ป่าต้นน้ำ และการพัฒนาแพลตฟอร์มเพื่อลดการใช้ ลดการสูญเสีย การนำกลับมาใช้ซ้ำ และยกระดับคุณภาพน้ำดื่ม น้ำใช้ให้สูงขึ้น
๔. การสร้างนักวิจัยรุ่นใหม่ในสาขาที่เกี่ยวข้องกับความหลากหลายทางชีวภาพ และการเพิ่มทักษะการบริหารจัดการทรัพยากรให้แก่ชุมชนและคนรุ่นใหม่

ยุทธศาสตร์ที่ ๒ การพัฒนาชุมชนและเศรษฐกิจฐานรากให้เข้มแข็งด้วยทุนทรัพยากร อัตลักษณ์ ความคิดสร้างสรรค์ และเทคโนโลยีสมัยใหม่

ใช้ศักยภาพของพื้นที่โดยการระเบิดจากภายใน เน้นการตอบสนองความต้องการในแต่ละพื้นที่เป็นอันดับแรก ควบคู่ไปกับการสร้างความเข้มแข็งในระดับพื้นที่ การดำรงไว้ซึ่งอัตลักษณ์ รวมถึงการใช้ประโยชน์จากความเข้มแข็งจากภายในอันประกอบด้วย “ความหลากหลายทางชีวภาพ” “ความหลากหลายทางวัฒนธรรม” และ “ความเอื้อเพื่อเผ่าพันธุ์” มาต่อยอดและยกระดับมูลค่าในห่วงโซ่การผลิตสินค้าและบริการให้มีมูลค่าสูงขึ้น ด้วยการใช้ความคิดสร้างสรรค์ เทคโนโลยีสมัยใหม่ในการยกระดับมาตรฐาน สร้างคุณค่าใหม่ รวมถึงการนำหลักการของเศรษฐกิจหมุนเวียนมาใช้เพื่อการลดการใช้ทรัพยากร การดำเนินการดังกล่าวมุ่งหวังให้เกิดการพัฒนาที่นำไปสู่การเดินหน้าไปด้วยกัน และไม่ทิ้งใครไว้ข้างหลัง เป็นการเติบโตของทุกภาคส่วนไปพร้อมๆ กัน เพื่อเพิ่มโอกาสของชุมชนและผู้ประกอบการที่อยู่ในภูมิภาคได้รับการพัฒนา รวมถึงการเข้าถึงทรัพยากรได้อย่างทัดเทียมกันมากยิ่งขึ้น นอกจากนี้ ยังให้ความสำคัญกับการนำความรู้ เทคโนโลยีและนวัตกรรมมาเพิ่มโอกาสในการเข้าถึงบริการหรือแก้ปัญหาสุขภาพ ปัญหามลพิษ ยกระดับคุณภาพ ความปลอดภัยของอาหาร ตลอดจนการเสริมสร้างความสามารถในการพึ่งพิงแหล่งพลังงานทางเลือกในพื้นที่ได้เพิ่มขึ้น โดยมีแนวทางการดำเนินการ ดังนี้

๑. การพัฒนาเศรษฐกิจภูมิภาคให้เติบโตด้วยรูปแบบของระเบียงเศรษฐกิจ BCG
๒. การนำทุนทางทรัพยากรความหลากหลายทางชีวภาพและวัฒนธรรมไปสร้างอัตลักษณ์ของชุมชนเพื่อการพัฒนาเศรษฐกิจฐานราก
๓. การใช้ทรัพยากรด้านเศรษฐกิจชีวภาพ เศรษฐกิจหมุนเวียน และเศรษฐกิจสีเขียวในพื้นที่เพื่อสร้างเศรษฐกิจให้ชุมชน
๔. การพัฒนาและยกระดับผลิตภัณฑ์สินค้าและบริการมูลค่าสูงจากความหลากหลายทางชีวภาพด้วยการยกระดับมาตรฐาน การสร้างนวัตกรรม ตลอดจนการจัดการวัตถุดิบเหลือทิ้งจากการผลิตให้เป็นศูนย์
๕. การพัฒนาเศรษฐกิจฐานรากให้เติบโตด้วยการใช้เทคโนโลยีและนวัตกรรมแบบบูรณาการด้วยกลไกจตุภาคี เช่น กลไกมหาวิทยาลัยสู่ตำบล อุทยานวิทยาศาสตร์ และคลัสเตอร์

๖. การพัฒนาตลาดและศักยภาพในการเข้าถึงตลาดทั้งในและนอกพื้นที่ด้วยการใช้อัตลักษณ์ความคิดสร้างสรรค์ และแพลตฟอร์มการเชื่อมโยงตลาด

๗. การยกระดับคุณภาพ ความปลอดภัยและมาตรฐานของอาหารท้องถิ่น (Street food/ วิสาหกิจชุมชน) ด้วย Food machinery และมาตรฐานการประกอบการที่ดี

๘. การสร้างและพัฒนาบุคลากรให้มีทักษะที่เอื้อต่อการพัฒนาเศรษฐกิจฐานรากทั้งระบบ เช่น การยกระดับประสิทธิภาพการผลิต การควบคุมความปลอดภัย ความคิดสร้างสรรค์ ระบบประกันคุณภาพ

ยุทธศาสตร์ที่ ๓ การยกระดับการพัฒนาอุตสาหกรรมภายใต้เศรษฐกิจ BCG ให้สามารถแข่งขันได้อย่างยั่งยืน

เน้นการยกระดับความสามารถในการแข่งขันของภาคการผลิตและบริการเดิมให้สามารถเติบโตได้อย่างต่อเนื่องด้วยการนำความรู้ เทคโนโลยีและนวัตกรรมมายกระดับประสิทธิภาพการผลิต ลดความสูญเสียในกระบวนการผลิตให้เป็นศูนย์ การหมุนเวียนทรัพยากรกลับมาใช้ หรือการนำไปสร้างมูลค่าเพิ่มตามหลักเศรษฐกิจหมุนเวียน ยกระดับมาตรฐานสู่การเป็นแหล่งผลิตและให้บริการที่มีคุณภาพ มีความปลอดภัย มีสุขอนามัยที่ดี ให้ความสำคัญกับระบบการผลิตที่เป็นมิตรต่อสิ่งแวดล้อม มาตรการผลิตที่ยั่งยืนเทียบเท่ามาตรฐานสากล รวมถึงการยกระดับผลิตภัณฑ์หรือบริการด้วยการใช้นวัตกรรมเข้มข้น เช่น ระบบการผลิตพีซีในโรงงานอัจฉริยะ (Plan factory) การให้บริการด้านสุขภาพที่มีความแม่นยำสูง หรือการแพทย์เฉพาะบุคคล โดยมีเป้าหมายเพื่อเป็นผู้นำในการผลิตและการให้บริการทั้งในระดับประเทศและเวทีโลก โดยมีแนวทางการดำเนินการในแต่ละสาขายุทธศาสตร์ ดังนี้

๑. สาขาการเกษตรและอาหาร

๑) การปรับเปลี่ยนระบบการเกษตรสู่ประสิทธิภาพสูง มาตรฐานสูง และมูลค่าสูงด้วยการใช้การวิจัย เทคโนโลยีและนวัตกรรม (วทน.) สนับสนุนการยกระดับประสิทธิภาพการผลิตให้สูงขึ้น การผลิตสินค้าเกษตรพรีเมียม เกษตรปลอดภัย และเพิ่มความหลากหลายชนิดสินค้า

๒) การขับเคลื่อนเกษตรสู่การเป็นทั้ง B, C และ G ด้วยการบูรณาการในพื้นที่ (Area based)

๓) การแปรรูปสินค้าเกษตรขั้นสูง ด้วยการแปรรูปเป็นอาหารสุขภาพ อาหารทางการแพทย์ สารออกฤทธิ์ สำคัญเพื่อเป็นวัตถุดิบของอุตสาหกรรมต่อเนื่อง รวมถึงโปรตีนจากแมลงหรือพืช

๔) การยกระดับประสิทธิภาพการผลิตด้วยการนำแพลตฟอร์มดิจิทัล เทคโนโลยีขั้นสูง ระบบอัตโนมัติมาบริหารจัดการกระบวนการผลิต และการกระจายสินค้าสู่ผู้บริโภค

๕) ปรับปรุงกระบวนการผลิตสู่ระบบการผลิตสีเขียวและการผลิตที่ยั่งยืน ลดการสูญเสียระหว่างการผลิตและขยะอาหาร และการยกระดับกระบวนการผลิตด้วยเทคโนโลยีขั้นสูง

๖) การสร้างแบรนด์อาหารไทยในตลาดโลกด้วยการส่งเสริมการใช้วัตถุดิบไทย อัตลักษณ์วัฒนธรรมไทยและการเชื่อมโยงการท่องเที่ยว

๗) การลงทุนและยกระดับโครงสร้างพื้นฐานด้านนวัตกรรมอาหาร เช่น หน่วยวิเคราะห์ทดสอบด้านอาหารฟังก์ชัน โรงงานต้นแบบผลิตอาหารฟังก์ชันและสารประกอบ Functional ingredient มาตรฐาน GMP

๒. สาขาสุขภาพและการแพทย์

๑) การสร้างและยกระดับความสามารถในการพัฒนาและผลิตวัคซีน ยา และชีววัตถุในการป้องกันและควบคุมโรคจากไวรัสและการเข้าสู่ตลาดสากล

๒) การยกระดับคุณภาพการรักษาสู่ระบบการแพทย์แม่นยำ ด้วยการส่งเสริมให้มีการใช้บริการการแพทย์จีโนมิกส์ ผลิตภัณฑ์การแพทย์ขั้นสูง (Advanced Therapy Medicinal Products, ATMPs)

๓) การเร่งรัดการพัฒนาเครื่องมือ และวัสดุทางการแพทย์ด้วยกลไกนวัตกรรมแบบวิศวกรรมย้อนกลับ

๔) การส่งเสริมการวิจัยทางคลินิก เพื่อรองรับการขึ้นทะเบียนผลิตภัณฑ์ทางการแพทย์และสุขภาพ ได้แก่ ยา วัคซีน อาหารสุขภาพ อาหารการแพทย์ เครื่องสำอาง เครื่องมือแพทย์ และวัสดุทางการแพทย์

๕) การส่งเสริมการสร้างตลาดด้วยกลไกการขึ้นทะเบียนนวัตกรรม Sandbox การจัดซื้อจัดจ้างภาครัฐ และปรับปรุงแบบการจัดซื้อจากรายปีเป็น Multi-year procurement

๖) การสร้างบุคลากรที่มีความเชี่ยวชาญเพื่อรองรับอุตสาหกรรม และบริการการแพทย์และสุขภาพ

๓. สาขาพลังงาน วัสดุ และเคมีชีวภาพ

๑) การสร้างโอกาสทางการตลาดแก่ผลิตภัณฑ์ชีวภาพให้แข่งขันอย่างเป็นธรรมด้วยกลไกการกำหนดราคาคาร์บอน การจัดสรรคาร์บอนเครดิต และการลดอุปสรรคในการเข้าสู่ตลาด

๒) การส่งเสริมการนำพืช ผลผลิต และวัสดุเหลือใช้ทางการเกษตรไปสร้างคุณค่าและมูลค่าเพิ่ม

๓) การใช้นวัตกรรมชีวภาพเพิ่มมูลค่าผลิตภัณฑ์และบริการ และการสร้างธุรกิจนวัตกรรมให้แก่ SMEs และการเชื่อมโยงห่วงโซ่มูลค่าของโลก

๔. สาขาการท่องเที่ยวและเศรษฐกิจสร้างสรรค์

๑) การผลักดันให้เกิดการนำโมเดลการท่องเที่ยวรูปแบบใหม่ เช่น Happy Model เพื่อกระจายรายได้อย่างทั่วถึงไปสู่เมืองท่องเที่ยวรอง ลดความเหลื่อมล้ำ และมุ่งสู่การพัฒนาอย่างยั่งยืน

๒) การส่งเสริมการท่องเที่ยวยั่งยืนและการท่องเที่ยวสีเขียว เพื่อรักษาสีเขียวตามแนวทาง Happy Model

๓) การกระจายนักท่องเที่ยวสู่เมืองท่องเที่ยวรองด้วยการพัฒนาสินค้าและบริการในเมืองท่องเที่ยวรอง โดยใช้อัตลักษณ์ท้องถิ่น วัฒนธรรม พัฒนาเรื่องราว และการอำนวยความสะดวกและความปลอดภัย และพัฒนาองค์ความรู้ด้วย Digital Technology

๔) การขยายตลาดการท่องเที่ยวด้วยการส่งเสริมพัฒนาระบบการจ่ายเงินแบบ One Payment System เพื่ออำนวยความสะดวกและรวบรวมข้อมูลพฤติกรรมการใช้จ่าย รวมถึงพัฒนาดิจิทัลคอนเทนต์ที่น่าสนใจจุดเด่นของประเทศไทยในด้านต่างๆ เช่น วัฒนธรรม

๕) การส่งเสริมการท่องเที่ยวคุณภาพสูงผ่านการจัดงานประชุมและนิทรรศการ กีฬา และอีเวนต์ (Event) ขนาดใหญ่

๕. เศรษฐกิจหมุนเวียน

๑) การพัฒนาเศรษฐกิจด้วยโอกาสการลงทุนและการสร้างตลาดด้วยโมเดลธุรกิจเศรษฐกิจหมุนเวียน

๒) การส่งเสริมงานวิจัย เทคโนโลยีและนวัตกรรม เพื่อให้เกิดการคิดค้นผลิตภัณฑ์และบริการใหม่จากการนำของเสียกลับมาใช้ใหม่

๓) การพัฒนาแพลตฟอร์มและโครงสร้างพื้นฐาน เพื่อส่งเสริมการขับเคลื่อนเศรษฐกิจหมุนเวียนอย่างเป็นระบบ

๔) การสร้างระบบกลไกการบริหารจัดการที่เอื้ออำนวยการขับเคลื่อนเศรษฐกิจหมุนเวียนของประเทศ

๕) การสร้างกำลังคนที่มีความรู้และความเข้าใจ ผ่านการถ่ายทอดองค์ความรู้จากการอบรมหรือหลักสูตร รวมทั้งสร้างความตระหนักในการผลิตและบริการที่ยั่งยืนเพื่อขับเคลื่อนเศรษฐกิจหมุนเวียน

ยุทธศาสตร์ที่ ๔ การเสริมสร้างความสามารถในการตอบสนองต่อกระแสการเปลี่ยนแปลงของโลก

เน้นการสร้างภูมิคุ้มกัน และสร้างความสามารถในการตอบสนองต่อการเปลี่ยนแปลงของโลกอย่างเท่าทันเพื่อบรรเทาผลกระทบ รวมถึงเข้าถึงโอกาสจากการเปลี่ยนแปลงของบริบทโลกที่เกิดขึ้นได้รวดเร็วยิ่งขึ้น เป็นการปูทางสู่อนาคตด้วยการลงทุนโครงสร้างพื้นฐานในด้านต่างๆ โดยเฉพาะอย่างยิ่งโครงสร้างพื้นฐานด้านวิทยาศาสตร์และเทคโนโลยี โครงสร้างพื้นฐานด้านคุณภาพ เพื่อการสร้างความคุ้มค่าใหม่ในอนาคตด้วยการนำวิทยาศาสตร์ เทคโนโลยีและนวัตกรรมไปเพิ่มศักยภาพของชุมชน ผู้ประกอบการ ปรับเปลี่ยนรูปแบบการผลิต/บริการเพื่อตอบสนอง

ต่อความต้องการของตลาด รวมถึงสร้างการเติบโตอย่างมีคุณภาพ เป็นมิตรต่อสิ่งแวดล้อม และลดการปล่อยก๊าซเรือนกระจกเพื่อนำไปสู่สังคมคาร์บอนต่ำ นอกจากนี้ ต้องพัฒนากำลังคนเพื่อรองรับเศรษฐกิจ BCG ในอนาคต รวมถึงการวิจัย พัฒนาขั้นแนวหน้าเพื่อลดการพึ่งพาการนำเข้าเทคโนโลยีจากต่างประเทศ โดยมีแนวทางการดำเนินการ ดังนี้

๑. การยกระดับความสามารถของกำลังคนในสาขา BCG
๒. การลงทุนโครงสร้างพื้นฐานทางด้านวิทยาศาสตร์และเทคโนโลยี
๓. การลงทุนโครงสร้างพื้นฐานทางด้านคุณภาพ
๔. การพัฒนาเทคโนโลยีขั้นแนวหน้า

๒.๖ เป้าหมายและแนวทางการพัฒนาภาค พ.ศ. ๒๕๖๖ - ๒๕๗๐

ภาคกลาง

เป้าหมายการพัฒนาภาค : มุ่งสู่การเป็น “ฐานการผลิตสินค้าและบริการมูลค่าสูง” ที่เติบโตอย่างยั่งยืน บนศักยภาพของพื้นที่

ตัวชี้วัดและค่าเป้าหมาย :

๑. อัตราการขยายตัวผลิตภัณฑ์ภาคเฉลี่ยร้อยละ ๕.๐ ต่อปี
๒. สัมประสิทธิ์ความไม่เสมอภาค (Gini Coefficient) ในการกระจายรายได้ของภาคกลาง

แนวทางการพัฒนา :

๑. ยกระดับการผลิตสินค้าเกษตรและผลิตภัณฑ์เกษตรแปรรูปที่มีมูลค่าเพิ่มสูงได้มาตรฐานระดับสากล
๒. ส่งเสริมแหล่งท่องเที่ยวสำคัญและแหล่งท่องเที่ยวชุมชนให้เป็นจุดหมายของการท่องเที่ยวคุณภาพ
๓. พัฒนาระบบบริการส่งเสริมสุขภาพและการให้บริการทางการแพทย์ที่มีศักยภาพในการสร้างมูลค่าทางเศรษฐกิจให้ได้มาตรฐานในระดับสากล
๔. พัฒนาเมือง เขตพัฒนาเศรษฐกิจพิเศษชายแดนและเมืองชายแดน รวมทั้งพื้นที่ระเบียงเศรษฐกิจพิเศษภาคกลาง - ตะวันตกให้เป็นศูนย์กลางการกระจายความเจริญทางเศรษฐกิจของภาคกลาง
๕. พัฒนาและยกระดับความสามารถในการแข่งขันของวิสาหกิจขนาดกลางและขนาดย่อมในอุตสาหกรรมและบริการแห่งอนาคตของภาคกลาง
๖. พื้นฟูทรัพยากรธรรมชาติและแก้ไขปัญหาสิ่งแวดล้อม

๒.๗ ยุทธศาสตร์เกษตรและสหกรณ์ ระยะ ๒๐ ปี (พ.ศ. ๒๕๖๐ - ๒๕๗๙) กระทรวงเกษตรและสหกรณ์ ได้จัดทำยุทธศาสตร์เกษตรและสหกรณ์ ระยะ ๒๐ ปี (พ.ศ. ๒๕๖๐ - ๒๕๗๙) เพื่อเป็นกรอบการพัฒนาการเกษตรของประเทศในระยะยาว ซึ่งสอดคล้องกับการพัฒนาที่สำคัญ ได้แก่ ยุทธศาสตร์ชาติ ๒๐ ปี แผนพัฒนาเศรษฐกิจและสังคมแห่งชาติ ฉบับที่ ๑๒ (พ.ศ. ๒๕๖๐ - ๒๕๖๔) แผนปฏิรูปของสมาชิกขับเคลื่อนการปฏิรูปประเทศ (สปท.) และเป้าหมายการพัฒนาที่ยั่งยืน (Sustainable Development Goals: SDGs) ซึ่งเป็นเป้าหมายการพัฒนาในระดับโลกขององค์การสหประชาชาติ โดยยุทธศาสตร์เกษตรและสหกรณ์ ระยะ ๒๐ ปี (พ.ศ. ๒๕๖๐ - ๒๕๗๙) มุ่งในการเสริมจุดแข็งและแก้ไขจุดอ่อนให้เอื้อต่อการพัฒนาภาคการเกษตรในระยะยาว เพื่อบรรลุวิสัยทัศน์ “เกษตรกรรมมั่นคง ภาคการเกษตรมั่นคง ทรัพยากรการเกษตรยั่งยืน” โดยมียุทธศาสตร์และแนวทางการพัฒนา ดังนี้

ยุทธศาสตร์ที่ ๑ สร้างความเข้มแข็งให้กับเกษตรกรและสถาบันเกษตรกร โดยสร้างความเข้มแข็งให้กับเกษตรกรและสถาบันเกษตรกร Smart Farmer, Smart Group, Smart Enterprise เสริมสร้างความภาคภูมิใจและความมั่นคงในอาชีพเกษตรกรรม บริหารจัดการแรงงานภาคเกษตรโดยนวัตกรรมการและเทคโนโลยีมาประยุกต์ใช้

ยุทธศาสตร์ที่ ๒ เพิ่มประสิทธิภาพการผลิตและยกระดับมาตรฐานสินค้าเกษตร โดยพัฒนาประสิทธิภาพการผลิตและคุณภาพมาตรฐานสินค้า และส่งเสริมการเกษตรตลอดโซ่อุปทานสอดคล้องกับความต้องการของตลาด

ยุทธศาสตร์ที่ ๓ เพิ่มความสามารถในการแข่งขันภาคการเกษตรด้วยเทคโนโลยีและนวัตกรรม โดยพัฒนาเทคโนโลยีและนวัตกรรมเพื่อการขับเคลื่อนเกษตรให้สอดคล้องกับไทยแลนด์ ๔.๐ บริหารจัดการเทคโนโลยีสารสนเทศเพื่อการเกษตร และพัฒนาผลงานวิจัยด้านการเกษตรนำไปสู่การผลิตนวัตกรรมเชิงพาณิชย์

ยุทธศาสตร์ที่ ๔ บริหารจัดการทรัพยากรการเกษตรและสิ่งแวดล้อมอย่างสมดุลและยั่งยืน โดยบริหารจัดการทรัพยากรการเกษตรอย่างยั่งยืน และฟื้นฟูและอนุรักษ์ทรัพยากรการเกษตรให้สมดุลและยั่งยืน

ยุทธศาสตร์ที่ ๕ พัฒนาระบบบริหารจัดการภาครัฐ โดยพัฒนาบุคลากรเป็น Smart Officer และ Smart Researcher เชื่อมโยงระบบการทำงานของทุกหน่วยงานในกระทรวงเกษตรและสหกรณ์ และปรับปรุงและพัฒนากฎหมายด้านการเกษตร

๒.๘ แผนปฏิบัติการด้านการเกษตรและสหกรณ์ พ.ศ. ๒๕๖๖ – ๒๕๗๐

วิสัยทัศน์ คือ เกษตรไทยสู่เกษตรมูลค่าสูง เกษตรกรมีความมั่นคงในการประกอบอาชีพ ภาคเกษตรเติบโตอย่างยั่งยืน

วัตถุประสงค์ :

๑) เพื่อเพิ่มศักยภาพของเกษตรกรและสถาบันเกษตรกรให้เป็นผู้ประกอบการเกษตรมืออาชีพ สามารถยกระดับผลิตภาพการผลิตภาคเกษตรให้สูงขึ้น ด้วยความร่วมมือเครือข่ายจากทุกภาคส่วน

๒) เพื่อเพิ่มขีดความสามารถในการแข่งขันของสินค้าเกษตรในระดับนานาชาติ ด้วยวิทยาศาสตร์ เทคโนโลยีและนวัตกรรม

๓) เพื่อส่งเสริมและพัฒนางานวิจัย เทคโนโลยีและนวัตกรรมด้านการเกษตร ควบคู่ไปกับ ภูมิปัญญาท้องถิ่น ให้สามารถใช้ประโยชน์/ต่อยอดในเชิงพาณิชย์ได้อย่างแท้จริง

๔) เพื่อพัฒนาโครงสร้างพื้นฐานและสิ่งอำนวยความสะดวกด้านการเกษตรให้เพียงพอและทั่วถึง

๕) เพื่อบริหารจัดการทรัพยากรทางการเกษตรอย่างมีประสิทธิภาพ และเกิดประโยชน์สูงสุด

๖) เพื่อสร้างความเข้มแข็งในระดับฐานรากให้สามารถพึ่งตนเองและลดความเหลื่อมล้ำในสังคม

เป้าหมาย :

๑) ผลิตภัณฑ์มวลรวมในประเทศสาขาเกษตรและเกษตรแปรรูปเพิ่มขึ้น

๒) ดัชนีความผาสุกของเกษตรกรเพิ่มขึ้น ๙

๓) รายได้เงินสดสุทธิครัวเรือนเกษตรกรเพิ่มขึ้น

๔) ทรัพยากรการเกษตรได้รับการอนุรักษ์ ฟื้นฟู และใช้ประโยชน์อย่างคุ้มค่า

๕) ปริมาณการปล่อยก๊าซเรือนกระจกของภาคเกษตรลดลง ๖.๔

ตัวชี้วัดและค่าเป้าหมาย :

๑) อัตราการขยายตัวของผลิตภัณฑ์มวลรวมในประเทศสาขาเกษตรและเกษตรแปรรูปเพิ่มขึ้นไม่น้อยกว่าร้อยละ ๔.๕ ต่อปี

๒) ดัชนีความผาสุกของเกษตรกรเพิ่มขึ้นอยู่ที่ระดับ ๙๐ ภายในปี ๒๕๗๐

๓) รายได้เงินสดสุทธิครัวเรือนเกษตรกร ไม่ต่ำกว่า ๕๓๗,๐๐๐ บาทต่อครัวเรือน ภายในปี ๒๕๗๐

๔) ครัวเรือนเกษตรกรได้รับประโยชน์จากการบริหารจัดการน้ำรวม ๒,๓๗๖,๐๑๕ ครัวเรือน ภายในปี ๒๕๗๐

๕) พื้นที่เกษตรกรรมได้รับการบริหารจัดการด้วยเทคโนโลยีด้านการพัฒนาที่ดินให้เกิด ความสมดุลและยั่งยืน ไม่น้อยกว่า ๑๐ ล้านไร่ ภายในปี ๒๕๗๐

๖) ลดการเผาในพื้นที่เกษตร จำนวน ๑,๔๗๐,๐๐๐ ไร่ ภายในปี ๒๕๗๐

ประเด็นการพัฒนา :

ประเด็นการพัฒนาที่ ๑ ยกระดับศักยภาพเกษตรกรและสถาบันเกษตรกรสู่ผู้ประกอบการธุรกิจ เกษตรสมัยใหม่

ประเด็นการพัฒนาที่ ๒ ส่งเสริมและพัฒนาการผลิตสินค้าเกษตรและบริการมูลค่าสูง
 ประเด็นการพัฒนาที่ ๓ เพิ่มประสิทธิภาพในการบริหารจัดการทรัพยากรทางการเกษตร
 ประเด็นการพัฒนาที่ ๔ พัฒนาโครงสร้างพื้นฐานและสิ่งอำนวยความสะดวกด้านการเกษตร

๒.๙ แผนปฏิบัติการราชการของกระทรวงเกษตรและสหกรณ์ ระยะ ๕ ปี (พ.ศ. ๒๕๖๖ - ๒๕๗๐) เป็นแผนหลักในการขับเคลื่อนภารกิจของกระทรวงเกษตรและสหกรณ์ไปสู่การปฏิบัติที่ชัดเจนและเป็นรูปธรรม เพื่อให้บรรลุเป้าหมายตามยุทธศาสตร์ชาติ แผนแม่บทภายใต้ยุทธศาสตร์ชาติ และแผนอื่นๆ ที่เกี่ยวข้อง รวมทั้งนำไปใช้เป็นข้อมูลประกอบการจัดทำงบประมาณรายจ่ายประจำปีงบประมาณ และนำไปใช้ในการติดตามและประเมินผลโครงการสำคัญประจำปีงบประมาณ ตลอดจนจนผู้บริหารสามารถใช้เป็นเครื่องมือในการกำกับดูแล และติดตามผลการดำเนินงานของโครงการ/กิจกรรมต่างๆ ในแต่ละผลผลิตให้สามารถดำเนินการได้ตามเป้าหมายอย่างมีประสิทธิภาพ มีความคุ้มค่า เกิดประโยชน์สูงสุดต่อการบริหารราชการแผ่นดินในภาพรวม **วิสัยทัศน์ คือ “เกษตรกรรมมีคุณภาพชีวิตที่ดี มีรายได้เพิ่มขึ้นไม่น้อยกว่าร้อยละ ๑๐ ต่อปี”** โดยมีเป้าหมายผลิตภัณฑมวลรวมในประเทศสาขาเกษตรเพิ่มขึ้น ผลผลิตทางการผลิตของภาคเกษตรเพิ่มขึ้น รายได้เงินสดสุทธิครัวเรือนเกษตรกรเพิ่มขึ้น สถาบันเกษตรกร (สหกรณ์ วิสาหกิจชุมชน กลุ่มเกษตรกร) มีศักยภาพเพิ่มขึ้น และการบริหารจัดการทรัพยากรเพื่อการผลิตทางการเกษตรมีความสมดุล ประกอบด้วย ๕ ประเด็นการพัฒนา ๒๘ แนวทางการพัฒนา ได้แก่

ประเด็นการพัฒนาที่ ๑ เสริมสร้างความมั่นคงทางการเกษตร มีแนวทางการพัฒนา คือ การป้องกันและแก้ไขปัญหาที่มีผลกระทบต่อความมั่นคงทางการเกษตร

ประเด็นการพัฒนาที่ ๒ ยกกระดับขีดความสามารถในการแข่งขันของภาคเกษตร มีแนวทางการพัฒนา คือ เกษตรอัตรลักษณ์พื้นถิ่น เกษตรปลอดภัย เกษตรชีวภาพ เกษตรแปรรูป เกษตรอัจฉริยะ การพัฒนาระบบนิเวศการเกษตร ท่องเที่ยวเกษตรเชิงสร้างสรรค์และวัฒนธรรม โครงสร้างพื้นฐานและระบบโลจิสติกส์การเกษตร การสร้างความเข้มแข็งของสถาบันเกษตรกร (สหกรณ์ วิสาหกิจชุมชน กลุ่มเกษตรกร) ให้เป็นผู้ประกอบการยุคใหม่ และการพัฒนาการเกษตรในเขตเศรษฐกิจพิเศษ

ประเด็นการพัฒนาที่ ๓ สร้างความเสมอภาคและกระจายความเท่าเทียมทางสังคมเกษตร มีแนวทางการพัฒนา คือ การเสริมสร้างทุนทางสังคม การรองรับสังคมเกษตรสูงวัยเชิงรุก การยกระดับศักยภาพของเกษตรกรรายย่อยให้เป็นผู้ประกอบการธุรกิจ และการสร้างสภาพแวดล้อมและกลไกที่ส่งเสริมการพัฒนาเศรษฐกิจฐานราก

ประเด็นการพัฒนาที่ ๔ บริหารจัดการทรัพยากรการเกษตรและสิ่งแวดล้อมอย่างสมดุลและยั่งยืน มีแนวทางการพัฒนา คือ การพัฒนาพื้นที่เกษตรกรรมเชิงนิเวศ การสร้างการเติบโตอย่างยั่งยืนบนสังคมเศรษฐกิจสีเขียว การสร้างการเติบโตอย่างยั่งยืนบนสังคมเศรษฐกิจภาคทะเล การสร้างการเติบโตอย่างยั่งยืนบนสังคมที่เป็นมิตรต่อสภาพภูมิอากาศ การจัดการมลพิษที่มีผลกระทบต่อสิ่งแวดล้อมและสารเคมีในภาคเกษตรทั้งระบบให้ปฏิบัติตามมาตรฐานสากล การพัฒนาการจัดการน้ำเชิงลุ่มน้ำทั้งระบบเพื่อเพิ่มความมั่นคงด้านน้ำของประเทศ การเพิ่มผลผลิตภาพของน้ำทั้งระบบในการใช้น้ำอย่างประหยัด รู้คุณค่า และสร้างมูลค่าเพิ่มจากการใช้น้ำให้ทัดเทียมกับระดับสากล

ประเด็นการพัฒนาที่ ๕ พัฒนาระบบการบริหารจัดการภาครัฐและงานวิจัยด้านการเกษตร มีแนวทางการพัฒนา คือ การพัฒนาบริการประชาชน การพัฒนาระบบบริหารงานภาครัฐ การสร้างและพัฒนาบุคลากรภาครัฐ การป้องกันการทุจริตและประพฤติมิชอบ การพัฒนากฎหมาย และการวิจัยและพัฒนาเทคโนโลยีและนวัตกรรมเกษตร

๒.๑๐ นโยบายรัฐบาลที่เกี่ยวข้องกับกระทรวงเกษตรและสหกรณ์

พลเอก ประยุทธ์ จันทร์โอชา นายกรัฐมนตรี แถลงต่อรัฐสภา เมื่อวันที่ ๒๕ กรกฎาคม ๒๕๖๒ โดยคณะรัฐมนตรีได้แถลงนโยบายต่อรัฐสภาให้ทราบถึงแนวทางการบริหารราชการแผ่นดินที่รัฐบาลจะดำเนินการเพื่อพัฒนาประเทศไทยให้ก้าวไปข้างหน้าด้วยความมั่นคง สังคมไทยมีความสุข สามัคคี และเอื้ออาทร คนไทยมีคุณภาพ

ชีวิตที่ดีขึ้นและมีความพร้อมที่จะดำเนินชีวิตในศตวรรษที่ ๒๑ เศรษฐกิจไทยมีความแข็งแกร่งและมีความสามารถในการแข่งขันสูงขึ้น ควบคู่ไปกับการดูแลสุขภาพธรรมชาติและสิ่งแวดล้อมตามหลักปรัชญาของเศรษฐกิจพอเพียง โดยมีนโยบายประกอบด้วย นโยบายหลัก ๑๒ ด้าน นโยบายเร่งด่วน ๑๒ เรื่อง โดยมีนโยบายหลักและนโยบายเร่งด่วนที่เกี่ยวข้องกับกระทรวงเกษตรและสหกรณ์ ดังนี้

๑. นโยบายหลัก ๘ ด้าน ประกอบด้วย นโยบายหลักที่ ๑ การปกป้องและเชิดชูสถาบันพระมหากษัตริย์ นโยบายหลักที่ ๔ การสร้างบทบาทของไทยในเวทีโลก นโยบายหลักที่ ๕ การพัฒนาเศรษฐกิจและความสามารถในการแข่งขันของไทย นโยบายหลักที่ ๖ การพัฒนาพื้นที่เศรษฐกิจและการกระจายความเจริญสู่ภูมิภาค นโยบายหลักที่ ๗ การพัฒนาสร้างความเข้มแข็งจากฐานราก นโยบายหลักที่ ๑๐ การฟื้นฟูทรัพยากรธรรมชาติและการรักษาสิ่งแวดล้อมเพื่อสร้างการเติบโตอย่างยั่งยืน นโยบายหลักที่ ๑๑ การปฏิรูปการบริหารจัดการภาครัฐ และนโยบายหลักที่ ๑๒ การป้องกันและปราบปรามการทุจริตและประพฤติมิชอบและกระบวนการยุติธรรม

๒. นโยบายเร่งด่วน ๑๐ เรื่อง ประกอบด้วย นโยบายเร่งด่วนที่ ๑ การแก้ไขปัญหาในการดำรงชีวิตของประชาชน นโยบายเร่งด่วนที่ ๓ มาตรการเศรษฐกิจ นโยบายเร่งด่วนที่ ๔ การให้ความช่วยเหลือเกษตรกร และพัฒนานวัตกรรม นโยบายเร่งด่วนที่ ๕ ยกระดับศักยภาพแรงงาน นโยบายเร่งด่วนที่ ๖ การวางรากฐานระบบเศรษฐกิจของประเทศสู่อนาคต นโยบายเร่งด่วนที่ ๗ เตรียมคนไทยสู่ศตวรรษที่ ๒๑ นโยบายเร่งด่วนที่ ๘ การแก้ไขปัญหาทุจริตและประพฤติมิชอบในวงราชการทั้งฝ่ายการเมืองและฝ่ายราชการประจำ นโยบายเร่งด่วนที่ ๙ การแก้ไขปัญหาเสถียรและสร้างความสงบสุขในพื้นที่ชายแดนภาคใต้ นโยบายเร่งด่วนที่ ๑๐ การพัฒนาระบบการให้บริการประชาชน และนโยบายเร่งด่วนที่ ๑๑ การจัดเตรียมมาตรการรองรับภัยแล้งและอุทกภัย

๒.๑๑ นโยบายสำคัญของกระทรวงเกษตรและสหกรณ์

๑. นโยบาย “ตลาดนำการผลิต” เป็นการปฏิรูปภาคเกษตรทั้งในรูปแบบตลาดออนไลน์ (แพลตฟอร์มรายสินค้าเพื่อรองรับ New Normal) ตลาดออฟไลน์ Modern Trade รถโมบาย ตลาดสด คาราวานสินค้า และเคาน์เตอร์เทรด โดยประสานความร่วมมือกับกระทรวงพาณิชย์ในการจัดทำแพลตฟอร์มกลาง “เกษตรผลิตพาณิชย์ตลาด” เพื่อกระจายสินค้าทางการเกษตร อีกทั้งยังร่วมกับกระทรวงอุตสาหกรรม สภาอุตสาหกรรมแห่งประเทศไทย สภาหอการค้าแห่งประเทศไทย Lazada Shopee Alibaba ตลอดจนสถานีวิทยุโทรทัศน์กองทัพบกช่อง ๕ เพื่อเพิ่มช่องทางการตลาดให้มีความหลากหลายทั้งในรูปแบบตลาดออนไลน์และออฟไลน์ การจัดทำร้านค้าออนไลน์ให้กับสินค้าเกษตร การพัฒนาช่องทางเชื่อมโยงตลาดสินค้าเกษตรทั้งในและต่างประเทศ รวมถึงการจัดกิจกรรมจับคู่ธุรกิจผู้ซื้อกับผู้ขายเพื่อสร้างเครือข่ายธุรกิจเกษตรทั้งผลผลิตและสินค้าเกษตรแปรรูปเพื่อเป็นผลิตภัณฑ์เกษตรชุมชนที่เชื่อมโยงกับตลาดชุมชนหรือตลาดเกษตรกร

๒. การสร้างความเข้มแข็งให้สถาบันเกษตรกรและเศรษฐกิจฐานราก เพื่อมุ่งเน้นปรับโครงสร้างเศรษฐกิจฐานรากและเสริมสร้างเศรษฐกิจฐานรากให้มีความเข้มแข็ง สามารถพึ่งพาตนเองช่วยเหลือเอื้อเพื่อซึ่งกันและกัน มีคุณธรรม มีการไหลเวียนของระบบเศรษฐกิจจะหว่านกันเป็นระบบ และเป็นระบบเศรษฐกิจที่เอื้อให้เกิดการพัฒนาในด้านอื่น ๆ ในพื้นที่ เกิดการสร้างอาชีพและการกระจายรายได้ สามารถลดปัญหาความเหลื่อมล้ำและไม่เสมอภาคจากระดับชุมชน และสร้างความสัมพันธ์ทางสังคมระหว่างผู้คนในพื้นที่ให้มีความเข้มแข็งมากขึ้น ด้วยการจัดที่ดินให้เกษตรกรได้รับสิทธิ์เข้าทำประโยชน์ที่ดินในเขตปฏิรูปที่ดิน ๓๓,๐๓๗ ราย และมอบหนังสืออนุญาตให้เข้าทำประโยชน์ในเขตปฏิรูปที่ดิน (ส.ป.ก. ๔-๐๑) แก่เกษตรกรใน ๖๖ จังหวัด จำนวน ๒๓,๖๔๐ ราย เนื้อที่ ๓๘๙,๘๒๔ ไร่ พัฒนาโครงสร้างพื้นฐาน ๓๑ พื้นที่ ส่งเสริมและพัฒนาอาชีพเพื่อแก้ไขปัญหาที่ดินทำกินของเกษตรกร ๓๐๐ ราย ส่งเสริมพัฒนาอาชีพแก่สมาชิกสหกรณ์ ๒,๓๑๘ ราย ส่งเสริมและพัฒนาระบบบริหารจัดการด้านการตลาด การเชื่อมโยงเครือข่าย/คัลสเตอร์ ๒๘๔ แห่ง ส่งเสริมเครือข่ายตลาดสินค้าเกษตรหรือตลาดเกษตรกร ๗๗ จังหวัด ให้มีความรู้ในการจัดทำบัญชี ๑,๒๓๐ แห่ง และพัฒนาผลิตภัณฑ์ปศุสัตว์เพื่อสินค้า OTOP

๙ ผลิตภัณฑ์ ได้แก่ สเตอร์โคขุนเจ้าพระยา ไก่อย่างสมบูรณ์ ไพรกระวาน หม่าชัยภูมิ หมูหันแห่งแก่งกระเบา เนื้อสะเต๊ะ เนื้อแดดเดียว ไส้กรอกโคขุน เห็ดโคนเลาขวัญ แก่งแพะทะเลใต้ และไก่สับเบตงพิกุลทอง

๓. การส่งเสริมสถาบันเกษตรกร ผู้ประกอบการ และ Start Up ด้วยการอบรมและพัฒนาเกษตรกรให้เป็น Young Smart Farmer และพัฒนาให้เป็นเกษตรกรปราดเปรื่อง (Smart Farmer) ทั้งด้านข้าว พืช ประมง ปศุสัตว์ และหม่อนไหม รวม ๒๓,๗๘๙ ราย พัฒนา Smart Farmer ผู้ผู้ประกอบการเกษตรทั้งชั้นนำ (Agri – biz Idol) ๙๐ ราย และพัฒนาศักยภาพอาสาสมัครเกษตรด้านบัญชีสู่การเป็น Smart Farmer ๑,๒๓๐ ราย

๔. การส่งเสริมเกษตรพันธสัญญา (Contract Farming) พระราชบัญญัติส่งเสริมและพัฒนาระบบเกษตรพันธสัญญา พ.ศ. ๒๕๖๐ มาตรา ๖ กำหนดให้มีคณะกรรมการส่งเสริมและพัฒนาระบบเกษตรพันธสัญญา โดยมีอำนาจหน้าที่ในการเสนอแผนการพัฒนาระบบเกษตรพันธสัญญาต่อคณะรัฐมนตรีเพื่อพิจารณาอนุมัติ กำหนดแนวทางให้หน่วยงานของรัฐดำเนินการให้เป็นไปตามแผน กำหนดรูปแบบของสัญญา ส่งเสริมให้มีการทำประกันภัยในระบบเกษตรพันธสัญญา เสนอแนะหน่วยงานของรัฐให้ตราหรือแก้ไขกฎหมายเกี่ยวกับการส่งเสริมและพัฒนาระบบเกษตรพันธสัญญา และให้คำแนะนำหน่วยงานของรัฐในการแก้ไขปัญหาและอุปสรรคที่เกิดขึ้นจากการทำสัญญา และมาตรา ๑๔ กำหนดให้สำนักงานปลัดกระทรวงเกษตรและสหกรณ์ทำหน้าที่เป็นสำนักงานเลขานุการของคณะกรรมการส่งเสริมและพัฒนาระบบเกษตรพันธสัญญา เพื่อสนับสนุนการปฏิบัติงานตามอำนาจหน้าที่ของคณะกรรมการฯ รวมทั้ง พระราชบัญญัติฯ ยังได้กำหนดให้สำนักงานปลัดกระทรวงเกษตรและสหกรณ์ ปฏิบัติหน้าที่อื่น ๆ ที่เกี่ยวข้อง

๕. การพัฒนาศูนย์เทคโนโลยีเกษตรและนวัตกรรม (AIC) การจัดตั้งศูนย์เทคโนโลยีเกษตรและนวัตกรรม (AIC) ภายใต้การดำเนินการขับเคลื่อนคณะกรรมการขับเคลื่อนนโยบายเทคโนโลยีเกษตร ๔.๐ โดยมีนายอลงกรณ์ พลบุตรเป็นประธาน ประกอบกับรัฐมนตรีว่าการกระทรวงเกษตรและสหกรณ์ (ดร.เฉลิมชัย ศรีอ่อน) มีดำริให้กระทรวงเกษตรและสหกรณ์ จัดตั้งศูนย์เทคโนโลยีเกษตรและนวัตกรรม ซึ่งได้กำหนดให้ ปี ๒๕๖๓ เป็นปีแห่ง “เทคโนโลยีการเกษตร” จึงได้ให้แนวคิดให้มีการจัดตั้ง “ศูนย์เทคโนโลยีเกษตรและนวัตกรรม (Agritech and Innovation Center : AIC)” โดยมีวัตถุประสงค์ เพื่อเป็นแหล่งรวบรวมองค์ความรู้ทางเทคโนโลยีการเกษตร แหล่งอบรมบ่มเพาะ ภูมิปัญญาท้องถิ่นและนวัตกรรม สำหรับเกษตรกรสามารถนำไปใช้ประกอบการตัดสินใจดำเนินการด้านการส่งเสริมประสิทธิภาพการผลิต การเกษตรแปรรูป และการตลาด โดยในปี ๒๕๖๓ มีเป้าหมายการจัดตั้งศูนย์เทคโนโลยีเกษตรและนวัตกรรม ณ มหาวิทยาลัยหรือสถาบันการศึกษาในพื้นที่จังหวัดทั้ง ๗๗ จังหวัด และให้มีศูนย์เครือข่าย AIC ภายในจังหวัด

๖. การพัฒนาระบบโลจิสติกส์ด้านการเกษตร สืบเนื่องจากคณะรัฐมนตรีกำหนดให้ทุกหน่วยงานทบทวนและดำเนินการจัดทำแผนปฏิบัติการ (แผนระดับ ๓) ของหน่วยงานในระยะ ๒๐ ปี (พ.ศ. ๒๕๖๐ - ๒๕๗๙) และพัฒนาในส่วนที่เกี่ยวข้อง โดยแผนดังกล่าว ต้องมีความสอดคล้องกับกรอบยุทธศาสตร์ชาติระยะ ๒๐ ปี (พ.ศ. ๒๕๖๑ - ๒๕๘๐) และแผนแม่บทภายใต้ยุทธศาสตร์ชาติ โดยในด้านการพัฒนาระบบโลจิสติกส์ของประเทศไทย ต้องสอดคล้องกับแผนแม่บทภายใต้ยุทธศาสตร์ชาติ ประเด็นที่ ๗ โครงสร้างพื้นฐาน ระบบโลจิสติกส์ และดิจิทัล

สำนักงานเศรษฐกิจการเกษตร โดยการมอบหมายจากกระทรวงเกษตรและสหกรณ์ มีภารกิจหลักในการจัดทำยุทธศาสตร์ นโยบายหรือแนวทางการพัฒนาโลจิสติกส์และโซ่อุปทานการเกษตรเพื่อใช้เป็นกรอบทิศทาง การขับเคลื่อนด้านโลจิสติกส์การเกษตรของประเทศไทย และทำหน้าที่เป็นฝ่ายเลขานุการคณะกรรมการพัฒนาระบบโลจิสติกส์การเกษตร ซึ่งเป็นกลไกในการกำกับดูแลและขับเคลื่อนการพัฒนาโลจิสติกส์ภาคการเกษตรในภาพรวมของประเทศไทย

๗. การบริหารจัดการน้ำอย่างเป็นระบบ เพื่อปรับสมดุลการบริหารจัดการน้ำ ในการอุปโภค บริโภค เกษตรกรรม อุตสาหกรรม รวมทั้งการพัฒนาการจัดการลุ่มน้ำ เพื่อเพิ่มความมั่นคงและการผลิตผลด้านน้ำในทุกภาคส่วนของประเทศ ดังนี้ การเพิ่มผลิตภาพของน้ำทั้งระบบ การปรับปรุงทางน้ำ ทางฝันน้ำ พื้นที่รับน้ำนอง การพัฒนาเพิ่มประสิทธิภาพระบบบำบัดน้ำเสีย และการปฏิบัติการฝนหลวง

๘. การบริหารจัดการพื้นที่เกษตรกรรม โดยส่งเสริมสนับสนุนให้เกษตรกรปรับเปลี่ยนการผลิตในพื้นที่ไม่เหมาะสมเป็นการผลิตสินค้าเกษตรชนิดใหม่ที่เหมาะสมกับพื้นที่ ๖๗,๒๕๐ ไร่ อบรมและสนับสนุนปัจจัยการผลิตในการปรับเปลี่ยน ๓,๐๐๐ ไร่ ปรับเปลี่ยนกิจกรรมสู่การเพาะเลี้ยงสัตว์น้ำแก่เกษตรกร ๑,๐๐๐ ราย ส่งเสริมการปลูกหม่อนให้เกษตรกร ๒๐๕ ไร่ ส่งเสริมการปรับเปลี่ยนไปปลูกยางพารา ๖๕,๗๒๗.๕๐ ไร่ ปลูกไม้ยืนต้นชนิดอื่น ๘๒,๕๗๓.๕๕ ไร่ รวมทั้งพัฒนาความรู้ด้านการจัดทำบัญชีต้นทุนอาชีพแก่เกษตรกร ๑,๐๐๐ ราย

๙. การส่งเสริมศูนย์เรียนรู้การเพิ่มประสิทธิภาพการผลิตสินค้าเกษตร (ศพก.) โดยจัดกระบวนการเรียนรู้ให้กับเกษตรกรผู้นำ เกษตรกรรายใหม่ ๒๖,๕๖๐ ราย ถ่ายทอดเทคโนโลยีด้านการประมง ๗๐,๕๖๐ ราย พัฒนาและยกระดับศูนย์ฯ เครือข่ายด้านการประมง (รายเก่า) ให้เป็นต้นแบบ ๖,๑๗๔ ศูนย์พัฒนาความพร้อมและการปรับปรุงฐานเรียนรู้ด้านปศุสัตว์ของศูนย์เครือข่าย ศพก. (ด้านการปศุสัตว์) ๙,๐๐๐ ราย พัฒนาศักยภาพเศรษฐกิจการเกษตรอาสาประจำ ศพก. ๖๘๔ ราย พัฒนาศักยภาพ ศพก. ด้านหม่อนไหม ๒๑๖ ราย อบรมอาสาสมัครเกษตรกรด้านบัญชีประจำศูนย์ ๘๘๒ ศูนย์ พัฒนาเทคโนโลยีการพัฒนาที่ดินใน ศพก. ๘๘๒ ศูนย์

๑๐. การประกันภัยพืชผล โดยกระทรวงเกษตรและสหกรณ์ได้ร่วมกับสำนักงานคณะกรรมการกำกับและส่งเสริมการประกอบธุรกิจประกันภัย (คปภ.) ดำเนินการพัฒนาผลิตภัณฑ์เพื่อให้ครอบคลุมพืชเศรษฐกิจที่สำคัญ อาทิ การประกันภัยข้าวนาปี ข้าวโพดเลี้ยงสัตว์ และการประกันภัยพืชผลลำไยจากภัยแล้ง ตลอดจนต่อยอดไปยังพืชผลชนิดอื่น ๆ ให้กับเกษตรกร พร้อมพัฒนาผลิตภัณฑ์ใหม่ ๆ ตามภูมิภาคหรือพื้นที่เฉพาะ เช่น การประกันภัยทุเรียนภูเขาไฟ การประกันภัยประมง เป็นต้น อีกทั้งยังศึกษาวิจัยการประกันภัยทางด้านเกษตรกรรมให้มีรูปแบบที่ชัดเจน มีความยืดหยุ่นเพื่อให้เกษตรกรมีเครื่องมือในการบริหารความเสี่ยง ไม่ว่าจะเป็สถานการณ์โรคระบาดหรือภัยธรรมชาติ ตลอดจนเสริมภูมิคุ้มกัน และยกระดับคุณภาพชีวิตของเกษตรกรไทยให้มีความเป็นอยู่ที่ดีขึ้น

๑๑. การส่งเสริมเกษตรกรรมยั่งยืน เพื่อสร้างความสมดุลของระบบนิเวศและสภาพแวดล้อม สร้างความมั่นคงและความปลอดภัยทางอาหารให้กับเกษตรกรและสังคมไทย และให้มีกลไกที่เอื้อต่อการพัฒนาและส่งเสริมระบบเกษตรกรรมยั่งยืนไปสู่การปฏิบัติที่สอดคล้องกับสภาพเศรษฐกิจสังคม วัฒนธรรมและระบบนิเวศของแต่ละชุมชน โดยผลการดำเนินงานตั้งแต่ปี ๒๕๖๐ จนถึงปัจจุบันมีพื้นที่สะสม รวมกว่า ๗.๐๖ ล้านไร่

๑๒. การยกระดับขีดความสามารถในการแข่งขัน โดยดำเนินงานภายใต้แผนย่อย ๖ แผน ดังนี้ ๑) เกษตรอัตลักษณ์พื้นถิ่น ๒) เกษตรปลอดภัย ๓) เกษตรชีวภาพ ๔) เกษตรแปรรูป ๕) เกษตรอัจฉริยะ ๖) ระบบนิเวศการเกษตร

๑๓. การวิจัยและพัฒนาภาคเกษตรของประเทศไทย

- การนำผลงานวิจัยที่ดีที่สุดสู่กลุ่มเป้าหมายนำไปใช้ประโยชน์ ในการสร้างมูลค่า ลดต้นทุนการผลิตหรือแก้ไขปัญหาทางการเกษตรแล้ว ๒๐ เรื่อง เช่น การถ่ายทอดวิธีการปฏิบัติงานตามคู่มือการตรวจศัตรูพืชได้ตัดดอกเพื่อการนำเข้า การขยายผลพันธุ์อ้อยคั้นน้ำพันธุ์ศรีสำโรง

- การขับเคลื่อนเทคโนโลยีการผลิตมันแกวคุณภาพดีได้มาตรฐานและปลอดภัยสู่การเพิ่มมูลค่าและสร้างอัตลักษณ์เด่นพื้นถิ่นจังหวัดมหาสารคาม เป็นต้น

- การนำเทคโนโลยีหรือนวัตกรรมจากงานวิจัยถ่ายทอดสู่เกษตรกร ผ่าน ศพก. และแปลงใหญ่ ๗,๑๐๔ ราย และมีสินค้าเกษตรอัตลักษณ์หรือพืชท้องถิ่นได้รับการพัฒนาศักยภาพกระบวนการผลิตที่เหมาะสม ๗ ชนิด คือ ผ้ายและคราม ทุเรียน ส้มโอ ส้มเขียวหวาน ส้มเกลี้ยง หอมแดง งาดำ โดยจัดทำแปลงสาธิตเพื่อใช้ในการฝึกอบรมถ่ายทอดเทคโนโลยีการผลิตพืชอัตลักษณ์ และจัดทำแปลงต้นแบบให้สอดคล้องกับฤดูกาลปลูกพืชของเกษตรกร

- การพัฒนาพื้นที่เพื่อรองรับการวิจัยและถ่ายทอดเทคโนโลยีและนวัตกรรมผลิตกัญชา ๑ แห่ง ในพื้นที่ศูนย์วิจัยพืชสวนเชียงราย เพื่อพัฒนาองค์ความรู้ด้านพันธุ์ รวบรวมและจำแนกกัญชาสายพันธุ์ไทย รวมถึงพัฒนาพันธุ์ โดยการปรับปรุงพันธุ์ให้ได้สายพันธุ์ลูกผสมที่มีความเหมาะสมสำหรับเพาะปลูกในประเทศไทย และให้สาระสำคัญ THC และ CBD ปริมาณสูง มีความสม่ำเสมอ เพื่อใช้เป็นประโยชน์ทางการแพทย์

๑๔. การพัฒนาฐานข้อมูล Big Data ด้วยการพัฒนาแพลตฟอร์มระบบทะเบียนเกษตรกรกลาง ๑ ระบบ เพื่อเพิ่มประสิทธิภาพการเชื่อมโยงข้อมูลจากกรมส่งเสริมการเกษตร กรมปศุสัตว์ กรมประมง กรมหม่อนไหม และการยางแห่งประเทศไทย ในส่วนของข้อมูลพื้นฐานและข้อมูลแปลงการทำเกษตรให้สามารถเชื่อมโยงได้อย่างมีประสิทธิภาพยิ่งขึ้น และสามารถรองรับการเชื่อมโยงข้อมูลกับหน่วยงานงานอื่นที่เกี่ยวข้อง โดยให้มีมาตรฐานเพื่อเข้าสู่ฐานข้อมูลขนาดใหญ่ เพื่อเพิ่มประสิทธิภาพระบบการประมวลผลข้อมูลและการรายงาน สามารถรองรับและสนับสนุน สำหรับใช้ข้อมูลในการติดตาม ตรวจสอบเกษตรกรประเมินโครงการ รวมทั้งการวิเคราะห์และคาดการณ์ เศรษฐกิจการเกษตรระดับพื้นที่ได้ และเพื่อเพิ่มประสิทธิภาพการให้บริการกับภาครัฐ และภาคเอกชน โดยเอกชนสามารถเข้าถึงและนำข้อมูลไปใช้ประโยชน์ทางธุรกิจได้ ผ่านทาง Open data และ API

๑๕. การประกันรายได้ การประกันรายได้ของเกษตรกร เพื่อเป็นการช่วยเหลือเกษตรกรชาวสวนยางจากสถานการณ์ราคายางพาราตกต่ำ ด้วยการสนับสนุนโครงการประกันรายได้เกษตรกรชาวสวนยาง (ระยะที่ ๓) โดยจ่ายเงินช่วยเหลือแก่เกษตรกร ๑.๔๘ ล้านบาท แบ่งเป็น เจ้าของสวนยาง ๑.๓๓ ล้านบาท คนกรีดยาง ๐.๑๕ ล้านบาท รวมมูลค่า ๒,๓๒๐ ล้านบาท

๒.๑๒ ประเด็นการพัฒนาตามแผนพัฒนาจังหวัด/กลุ่มจังหวัด

๑. แผนพัฒนาจังหวัดภาคกลางตอนล่าง ๑ (ราชบุรี กาญจนบุรี สุพรรณบุรี) ประจำปีงบประมาณ พ.ศ. ๒๕๖๖-๒๕๗๐

วิสัยทัศน์ “ศูนย์กลางการผลิตและการตลาดสินค้าภาคเกษตร อุตสาหกรรมปลอดภัย การท่องเที่ยวคุณภาพเชิงสร้างสรรค์และการค้าภาคตะวันตก”

ตัวชี้วัดความสำเร็จตามเป้าหมายการพัฒนาจังหวัด : เศรษฐกิจมั่นคง ประชาชนมั่งคั่ง ความสุขที่ยั่งยืน โดย

๑. เศรษฐกิจมั่นคง ประเมินจากอัตราการขยายตัวมูลค่าผลิตภัณฑ์มวลรวมของกลุ่มจังหวัด เพิ่มขึ้นเฉลี่ยร้อยละ ๒.๕

๒. ประชาชนมั่งคั่ง ประเมินจากมูลค่าผลิตภัณฑ์กลุ่มจังหวัดเฉลี่ยต่อหัวเพิ่มขึ้น เฉลี่ย ๒,๔๕๕ บาท/คน

๓. ความสุขที่ยั่งยืน ประเมินจากค่าสัมประสิทธิ์ความไม่เสมอภาคในการกระจายรายได้ (GINI INDEX) กลุ่มจังหวัด ลดลงเฉลี่ย ๐.๐๐๕

ประเด็นการพัฒนา ประกอบด้วย ๓ ประเด็น โดยมีรายละเอียดดังนี้

ประเด็นการพัฒนาที่ ๑ : พัฒนาสินค้าเกษตร อุตสาหกรรม พาณิชยกรรม และบริการด้วยเทคโนโลยีและนวัตกรรมสู่มาตรฐานสากล

ประเด็นการพัฒนาที่ ๒ : ศูนย์กลางการท่องเที่ยวคุณภาพเชิงสร้างสรรค์ ด้านนิเวศน์ สุขภาพ วัฒนธรรมในพื้นที่ประวัติศาสตร์ภาคตะวันตกและอารยธรรมทวารวดี

ประเด็นการพัฒนาที่ ๓ : พัฒนาและส่งเสริมการค้าชายแดนและการค้าผ่านแดนให้มีศักยภาพ ผลักดันเขตพัฒนาเศรษฐกิจพิเศษ นำไปสู่การกระตุ้นให้เกิดการค้าการลงทุนระหว่างประเทศ

๒. แผนพัฒนาจังหวัดสุพรรณบุรี (พ.ศ.๒๕๖๖ - ๒๕๗๐)

เป้าหมายการพัฒนา “เกษตรกรรมยั่งยืน เศรษฐกิจเข้มแข็ง คุณภาพชีวิตดีสังคมมีสุข”

ประเด็นพัฒนามี ๔ ประเด็น โดยมีประเด็นที่เกี่ยวข้องจำนวน ๑ ประเด็น ดังนี้

ประเด็นการพัฒนา ที่ ๑ การเพิ่มศักยภาพการผลิตสินค้าเกษตรและอุตสาหกรรมให้ได้มาตรฐาน เพื่อการแข่งขันทางการค้าและการพัฒนาที่ยั่งยืน

เป้าประสงค์ ๑. ผลิตผล/ผลิตภัณฑ์การเกษตรในจังหวัดยกระดับสู่มาตรฐานความปลอดภัย (Food safety)

๒. ผลิตผล/ผลิตภัณฑ์การเกษตรและเกษตรอุตสาหกรรมยกระดับรายได้ให้กับเกษตรกร

แผนงาน ๑. ส่งเสริมเทคโนโลยี นวัตกรรม การผลิต และพัฒนาศักยภาพผลิตผล/ผลิตภัณฑ์ทางการเกษตร /OTOP/เกษตรอุตสาหกรรม ให้มีคุณภาพ ปลอดภัยได้มาตรฐาน เพื่อเพิ่มมูลค่าและใช้ทรัพยากรทางการเกษตรอย่างยั่งยืน

๒. พัฒนาและส่งเสริมสุพรรณบุรีเป็นเมืองสมุนไพรอย่างยั่งยืนและครบวงจร

๓. ส่งเสริมและพัฒนาตลาดสินค้าเกษตร/เกษตรแปรรูป/สินค้า OTOP/สินค้าแบรนด์ของจังหวัดสุพรรณบุรี และส่งเสริมกลุ่มธุรกิจ SMEs/Start Up/OTOP/วิสาหกิจชุมชน/กลุ่มธุรกิจเพื่อสังคม (SE) ด้วย BCG โมเดล

๔. การพัฒนาโครงสร้างพื้นฐานเพื่อสนับสนุนการพัฒนาสินค้าเกษตร และเกษตรอุตสาหกรรม

๒.๑๓ ประเด็นพัฒนาอื่นๆ ที่เกี่ยวข้อง

๑. การพัฒนาอย่างยั่งยืน (Sustainable Development Goal : SDGs)

เป้าหมายการพัฒนาที่ยั่งยืนของสหประชาชาติ (United Nations: UN) เพื่อให้โลกดีขึ้นภายในปี ๒๐๓๐ ด้วยการพัฒนาที่คำนึงถึงความเป็นองค์รวมของทุก ๆ ด้านอย่างสมดุลบนพื้นฐานของทรัพยากรธรรมชาติ ภูมิปัญญาและวัฒนธรรมด้วยการมีส่วนร่วมของประชาชนทุกกลุ่ม ด้วยความเอื้ออาทร เคารพซึ่งกันและกัน เพื่อความสามารถในการพึ่งตนเอง และคุณภาพชีวิตที่อย่างเท่าเทียม ซึ่งหน่วยงานต่าง ๆ ไม่ว่าจะเป็สถานศึกษา หน่วยงานราชการ หรือบริษัทเอกชนต่างก็นำแนวทางการพัฒนาอย่างยั่งยืน มาปรับใช้และวางแผนการดำเนินงาน เพื่อให้สอดคล้องกับเป้าหมายที่อยู่ในระดับสากลและนานาชาติ

SDGs ประกอบด้วยเป้าหมาย ๑๗ ข้อ ดังนี้

เป้าหมายที่ ๑ : ขจัดความยากจน

เป้าหมายที่ ๒ : ยุติความหิวโหย บรรลุความมั่นคงทางอาหารและยกระดับโภชนาการสำหรับทุกคนในทุกวัย

เป้าหมายที่ ๓ : สร้างหลักประกันว่าคนมีชีวิตที่มีสุขภาพดีและส่งเสริมสวัสดิภาพสำหรับทุกคนในทุกวัย

เป้าหมายที่ ๔ : สร้างหลักประกันว่าทุกคนมีการศึกษาที่มีคุณภาพอย่างครอบคลุมและเท่าเทียม และสนับสนุนโอกาสในการเรียนรู้ตลอดชีวิต

เป้าหมายที่ ๕ : บรรลุความเท่าเทียมระหว่างเพศ และเสริมสร้างความเข้มแข็งให้แก่สตรีและเด็กหญิง

เป้าหมายที่ ๖ : สร้างหลักประกันว่าจะมีการจัดให้มีน้ำและสุขอนามัยสำหรับทุกคนและมีการบริหารจัดการที่ยั่งยืน

เป้าหมายที่ ๗ : สร้างหลักประกันให้ทุกคนสามารถเข้าถึงพลังงานสมัยใหม่ที่ยั่งยืนในราคาที่ย่อมเยา

เป้าหมายที่ ๘ : ส่งเสริมการเติบโตทางเศรษฐกิจที่ต่อเนื่อง ครอบคลุม และยั่งยืน การจ้างงานเต็มที่ มีผลิตภาพ และการมีงานที่เหมาะสมสำหรับทุกคน

เป้าหมายที่ ๙ : สร้างโครงสร้างพื้นฐานที่มีความทนทาน ส่งเสริมการพัฒนาอุตสาหกรรมที่ครอบคลุมและยั่งยืน และส่งเสริมนวัตกรรม

เป้าหมายที่ ๑๐ : ลดความไม่เสมอภาคภายในประเทศและระหว่างประเทศ

- เป้าหมายที่ ๑๑ : ทำให้เมืองและการตั้งถิ่นฐานของมนุษย์มีความครอบคลุม ปลอดภัย มีภูมิต้านทานและยั่งยืน
- เป้าหมายที่ ๑๒ : สร้างหลักประกันให้มีรูปแบบการผลิตและการบริโภคที่ยั่งยืน
- เป้าหมายที่ ๑๓ : เร่งต่อสู้กับการเปลี่ยนแปลงสภาพภูมิอากาศและผลกระทบที่เกิดขึ้น
- เป้าหมายที่ ๑๔ : อนุรักษ์และใช้ประโยชน์จากมหาสมุทร ทะเล และทรัพยากรทางทะเลอย่างยั่งยืนเพื่อการพัฒนาที่ยั่งยืน
- เป้าหมายที่ ๑๕ : ปกป้อง ฟื้นฟู และสนับสนุนการใช้ระบบนิเวศบนบกอย่างยั่งยืน จัดการป่าไม้อย่างยั่งยืนต่อสู้การกลายสภาพเป็นทะเลทราย หยุดการเสื่อมโทรมของที่ดินและฟื้นสภาพกลับมาใหม่ และหยุดการสูญเสียมลพิษทางชีวภาพ
- เป้าหมายที่ ๑๖ : ส่งเสริมสังคมที่สงบสุขและครอบคลุมเพื่อการพัฒนาที่ยั่งยืน ให้ทุกคนเข้าถึงความยุติธรรมและสร้างสถาบันที่มีประสิทธิภาพรับผิดชอบและครอบคลุมในทุกระดับ
- เป้าหมายที่ ๑๗ : เสริมความเข้มแข็งให้แก่กลไกการดำเนินงานและฟื้นฟูสภาพหุ้นส่วนความร่วมมือระดับโลกสำหรับการพัฒนาที่ยั่งยืน

ส่วนที่ ๒

ข้อมูลทั่วไปและข้อมูลด้านการเกษตรที่สำคัญของจังหวัด

๑.๑ สภาพทั่วไป

ประวัติศาสตร์เมืองสุพรรณบุรี

"จังหวัดสุพรรณบุรี" เป็นจังหวัดเก่าแก่จังหวัดหนึ่ง อยู่ทางภาคตะวันตกของประเทศไทย มีอายุถึงยุคหินใหม่ ประมาณ ๓,๕๐๐-๔,๐๐๐ ปี สืบต่อเนื่องกันเรื่อยมาจนถึงยุคสัมฤทธิ์และเหล็กอายุราว ๒,๕๐๐ ปี ล่วงเข้าสู่ยุคสุวรรณภูมิ ฟูนัน อมรวดี ทวารวดี ลพบุรี อุทอง ยุชยา และปัจจุบันนี้โบราณวัตถุ โบราณสถานที่ยพบเป็นประจักษ์พยาน บ่งบอกว่าจังหวัดสุพรรณบุรี มีอายุสูงถึงยุคหินใหม่จริง ไม่เพียงเท่านั้น จังหวัดสุพรรณบุรียังเป็นเมืองพุทธศาสนาอีกด้วย จากการขุดค้นพบพุทธปฏิมากรรมทั่วทั้งจังหวัดสุพรรณบุรี จากสถิติพบไม่น้อยกว่า ๑๔๐-๑๕๐ ครั้ง ตั้งแต่สมัยอมราวดีเป็นต้นมา ทำให้สันนิษฐานได้ว่าจังหวัดสุพรรณบุรีเป็นเมืองที่พุทธศาสนาฝังรากไว้อย่างหนาแน่น ไม่น้อยกว่า ๒,๓๐๐ ปีมาแล้ว ราว พ.ศ. ๗๐-๘๐

สมเด็จพระบรมราชาธิราชที่ 1
(ขุนหลวงพะงั่ว)

พระเจ้าอุทอง

เมืองสุพรรณบุรี ดินแดนแห่งความอุดมสมบูรณ์บนพื้นที่ราบภาคกลางสืบสานความเจริญรุ่งเรืองมาตั้งแต่อดีตเมื่อ พ.ศ. ๑๔๒๐ จากนามเดิม **เมืองพันธุมบุรี** ในยุคทวารวดีตามหลักฐานทางโบราณคดีได้จารึกชื่อไว้ในพงศาวดารเหนือ และนาม **"สุพรรณภูมิ"** ปรากฏในศิลาจารึกพ่อขุนรามคำแหงมหาราช ระบุว่าป็นนครรัฐที่มีความสำคัญมาก่อนกรุงศรีอยุธยา เมื่อมีการสถาปนารุงศรีอยุธยา เมืองสุพรรณบุรีจึงจัดอยู่ในฐานะเมืองลูกหลวงซึ่งเป็นเมืองอู่ข้าวอู่น้ำที่สำคัญอีกด้วย

ในสมัยกรุงศรีอยุธยาเป็นราชธานี เมืองสุพรรณบุรีเป็นเมืองหน้าด่านและเป็นเมืองอู่ข้าวอู่น้ำที่สำคัญต้องผ่านศึกสงครามหลายต่อหลายครั้ง สภาพเมืองตลอดจนโบราณสถานถูกทำลายเหลือเพียงซากปรักหักพังจนกระทั่งถึงสมัยรัตนโกสินทร์ เมืองสุพรรณบุรีได้ฟื้นตัวขึ้นใหม่ และตั้งอยู่บนฝั่งตะวันออกของแม่น้ำท่าจีน (ลำน้ำสุพรรณ) มาจนตราบทุกวันนี้

ที่ตั้งเมืองสุพรรณบุรี ที่สร้างขึ้นในสมัยอู่ทองนั้น ตั้งอยู่ทางตะวันตกของแม่น้ำสุพรรณบุรี (ท่าจีน) ยังมีคูและกำแพงเมืองปรากฏอยู่จนกระทั่งทุกวันนี้ แต่ตัวเมืองในปัจจุบันตั้งอยู่ที่ตำบลท่าพี่เลี้ยงทางฝั่งตะวันออกของแม่น้ำ สันนิษฐานว่าคงย้ายมาเมื่อสมัยต้นกรุงรัตนโกสินทร์ เพราะในสมัยกรุงธนบุรีกำลังมีศึกพม่าเข้ามาประชิดติดพัน ยังไม่มีเวลาว่างที่จะทรงคิดในเรื่องการสร้างบ้านเมืองใหม่ขึ้น ในสมัยรัชกาลที่ ๓ แห่งกรุงรัตนโกสินทร์ ก็แสดงว่าเมืองที่ย้ายมาตั้งขึ้นใหม่นี้ ยังคงเป็นป่าเปลี่ยวอยู่ บ้านเรือนราษฎรก็มีแต่เฉพาะตามริมแม่น้ำเท่านั้น ลึกจากลำน้ำเข้าไปยังเป็นป่าอยู่แทบทั้งสิ้น ตามที่สุนทรภู่กวีเอกของไทยไปเที่ยวเมืองสุพรรณ ยังพรรณนาไว้ในโคลงนิราศสุพรรณว่า "ได้พบเสื่ออยู่ในบริเวณเมืองสุพรรณบุรีนี้"

ตราประจำจังหวัด



โบราณคดีกล่าวว่า

เป็นรูปยุทธหัตถีระหว่างสมเด็จพระนเรศวรมหาราชกับพระมหาอุปราชาแห่งพม่า บริเวณที่ทำยุทธหัตถีอยู่ในท้องที่อำเภอดอนเจดีย์ เหตุที่ใช้เครื่องหมายนี้ก็เพราะเห็นว่าการศึกครั้งนี้ ใน พ.ศ. ๒๑๓๕ ทำให้เมืองไทยได้รับอิสรภาพชัยชนะดังกล่าว ได้เผยแพร่ชื่อเสียงและกิตติคุณของพระมหากษัตริย์ไทยออกไปนอกประเทศ และบริเวณที่กระทำยุทธหัตถีก็อยู่ในท้องที่อำเภอดอนเจดีย์ สุพรรณบุรีเป็นเมืองเก่าสมัยทวารวดี นักชื่อสุพรรณบุรีเปลี่ยนมาจากคำว่า อุทอง และ สุพรรณภูมิ

ธงประจำจังหวัด



ธงพื้นสีน้ำเงิน-แสด-น้ำเงิน แบ่งตามแนวนอน ตรงกลางเป็นตราประจำจังหวัดรูปยุทธหัตถี ระหว่างสมเด็จพระนเรศวรมหาราช กับพระมหาอุปราชามังงะยอชวา

คำขวัญประจำจังหวัด

เมืองยุทธหัตถี วรรณคดีขึ้นชื่อ เลื่องลือพระเครื่อง รุ่งเรืองเกษตรกรรม สูงล้ำประวัติศาสตร์ แหล่งปราชญ์ศิลปิน ภาษาถิ่นชวนฟัง

ดอกไม้ประจำจังหวัด

สุพรรณิการ์ (ชื่อวิทยาศาสตร์: *Cochlospermum regium*) เป็นไม้ผลัดใบที่มีถิ่นกำเนิดในแถบทุ่งหญ้าเขตร้อนแอฟริกา (Cerrado) ในทวีปอเมริกาใต้ บริเวณประเทศบราซิล, โบลิเวีย, ปารากวัย และมีชื่อสามัญ Yellow Silk Cotton, Butter-Cup (Single), Butter-Cup (Double), Torchwood) แต่ปัจจุบันพบได้ทั่วไปในเอเชียตะวันออกเฉียงใต้เช่นกัน สุพรรณิการ์มีลักษณะทางพฤกษศาสตร์ใกล้เคียงกับฝ้ายคำมาก ข้อแตกต่างที่สำคัญประการหนึ่งคือ ฝ้ายคำจะออกดอกเพียงชั้นเดียว มี ๕ กลีบ และบานทีละดอก ในขณะที่สุพรรณิการ์จะมีทั้งชนิดที่ออกดอกชั้นเดียวและชนิดที่ออกดอกซ้อนกันเป็นกระจุกแน่น โดยบานพร้อมๆ กัน




ต้นไม้ประจำจังหวัด



ต้นมะเกลือ เป็นไม้ยืนต้นในวงศ์ *Ebenaceae* พบขึ้นตามป่าเบญจพรรณทั่วไป เรือนยอดเป็น พุ่มกลมกิ่งอ่อนมีขนนุ่ม ผลดิบของมะเกลือมีสรรพคุณเป็นยา จัดเป็นพืชสมุนไพรชนิดหนึ่ง สมัยก่อนนิยมใช้ยางผลมะเกลือไปย้อมผ้า มะเกลือเป็นพันธุ์ไม้พระราชทานเพื่อปลูกเป็นมงคลของจังหวัดสุพรรณบุรีในภาคเหนือเรียก ต้นไม้ชนิดนี้ว่า มะเกีย มะเกือ หรือ ผีผาทองใต้เรียกว่า เกลือ แถบเขมร-ตราดเรียก มักเกลือ

สัตว์น้ำประจำจังหวัด

ปลาม้า (*Boesemanía microlepis*) มีรูปร่างเพรียวเล็กไปทางด้านท้ายลำตัว หัวค่อนข้างเล็ก หน้าผากเว้าลึก ตาอยู่สูงไปทางด้านบนของหัว ปากกว้างอยู่ด้านล่างของจะงอยปาก ใต้คางมีรูเล็กๆ ๕ รู ครีบหลังยาวตลอดส่วนหลัง ตอนหน้าเป็นก้านแข็ง ตอนท้ายเป็นก้านอ่อน โคนหางเรียวยาว ครีบกันมีก้านแข็ง อันใหญ่หนา ครีบอกยาว ครีบท้องมีปลายเป็นเส้นยาว เช่นเดียวกับครีบหาง เกล็ดมีความเล็กมาก ลำตัวสีเทาอ่อนอ่อนเหลืองเงิน ด้านหลังมีสีคล้ำ ด้านข้างลำตัวมีแถบสีคล้ำจางๆ เป็นแนวเฉียงหลายแถบ ด้านท้องสีจาง ครีบใส จัดเป็นสิ่งมีชีวิตเพียงชนิดเดียวเท่านั้นที่อยู่ในสกุล *Boesemanía*



ปลาม้าเป็นปลาที่มีชื่อเสียงมากของจังหวัดสุพรรณบุรี จนมีอำเภอชื่อ **อำเภอบางปลาม้า** เพราะความที่ในอดีตเคยชุกชุม เนื่องจากเป็นปลาที่มีรสชาติอร่อย เป็นที่นิยมมาก มีราคาขายที่สูง และเคยพบมากในบึงบอระเพ็ด แต่สถานภาพในปัจจุบันลดลงมาก อันเนื่องจากสภาวะแวดล้อมที่เปลี่ยนไป และการจับในปริมาณที่มาก

สินค้าเกษตรที่สำคัญ

สินค้าเกษตรที่สำคัญ คณะอนุกรรมการพัฒนาการเกษตรและสหกรณ์จังหวัดสุพรรณบุรี มีมติเห็นชอบสินค้าเป้าหมายหลักของการพัฒนาภายใต้แผนพัฒนาจังหวัด พ.ศ. ๒๕๖๖ – ๒๕๗๐ จำนวน ๑๐ ชนิด เพื่อให้หน่วยงานที่เกี่ยวข้องกำหนดทิศทางการพัฒนาและการบริหารจัดการให้ครบวงจร ได้แก่

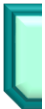
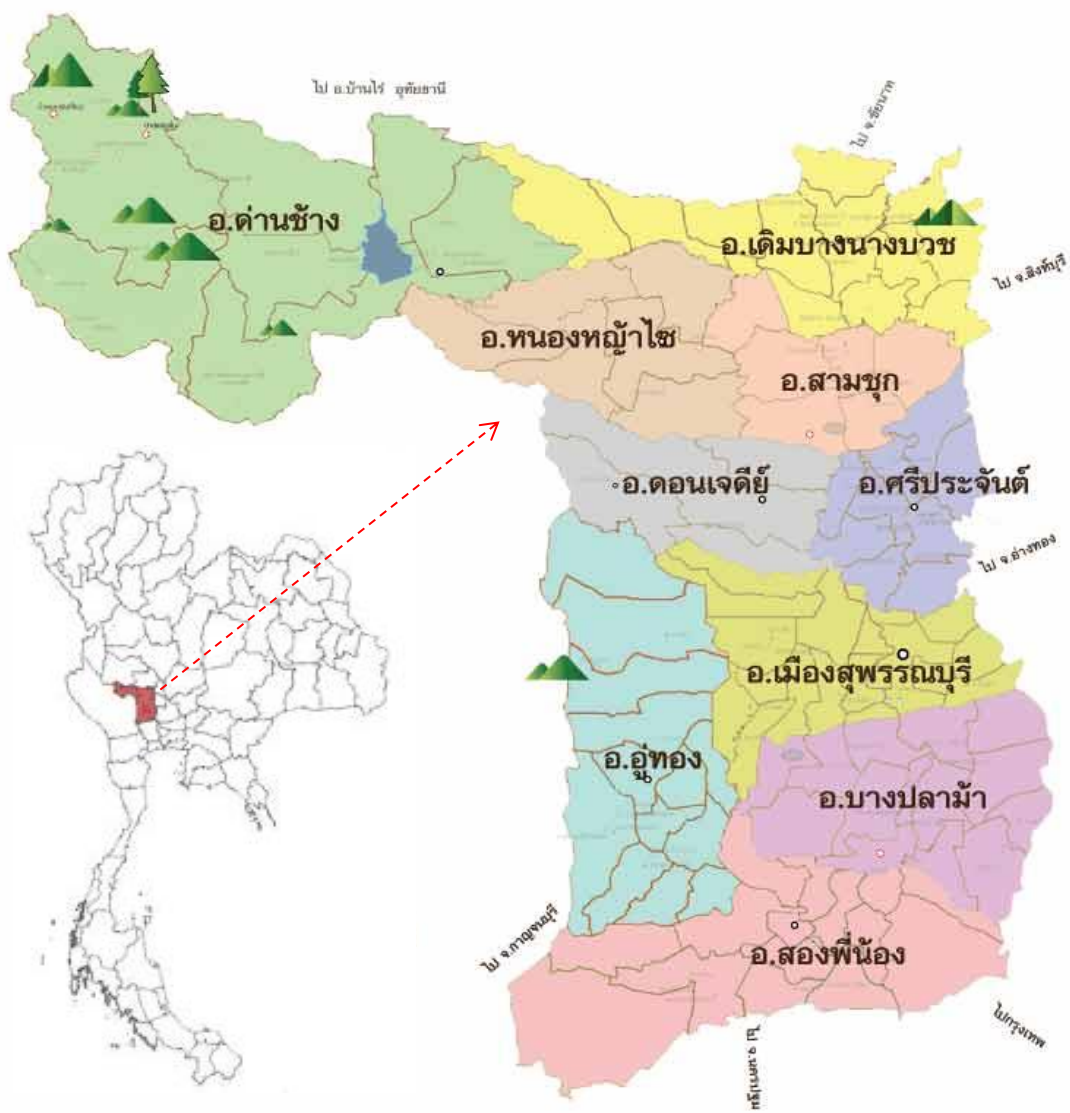
- ๑) สินค้าด้านพืช จำนวน ๔ ชนิด ได้แก่ ข้าว แห้ว มะม่วง และพืชอินทรีย์
- ๒) สินค้าด้านประมง จำนวน ๒ ชนิด ได้แก่ กุ้งก้ามกราม และปลาสด
- ๓) สินค้าด้านปศุสัตว์ จำนวน ๔ ชนิด ได้แก่ โคเนื้อ แพะ แกะ และพืชอาหารสัตว์



1.2 ที่ตั้งและอาณาเขต

จังหวัดสุพรรณบุรี ตั้งอยู่ในภาคกลางด้านตะวันตกของประเทศไทย มีแม่น้ำสุพรรณบุรีหรือแม่น้ำท่าจีนไหลผ่านตามแนวยาวของจังหวัดจากเหนือจรดใต้ จังหวัดสุพรรณบุรี ตั้งอยู่ระหว่างเส้นรุ้งที่ ๑๔ องศา ๔ ลิปดา ถึง ๑๕ องศา ๕ ลิปดาเหนือ และระหว่างเส้นแวงที่ ๙๙ องศา ๑๗ ลิปดา ถึง ๑๐๐ องศา ๑๖ ลิปดาตะวันออก อยู่สูงจากระดับน้ำทะเลปานกลาง ๓-๑๐ เมตร มีพื้นที่ทั้งหมดประมาณ ๕,๓๕๘ ตารางกิโลเมตร หรือ ๓,๓๔๘,๗๕๕ ไร่ คิดเป็นร้อยละ ๕.๒ ของพื้นที่ภาคกลาง อยู่ห่างจากกรุงเทพมหานคร ทางรถยนต์ ๑๐๗ กิโลเมตร (ตามทางหลวงแผ่นดินหมายเลข ๓๔๐) และทางรถไฟ ๑๔๒ กิโลเมตร มีอาณาเขตติดต่อกับจังหวัดใกล้เคียง ดังนี้

- ทิศเหนือ** ติดต่อกับจังหวัดชัยนาท และจังหวัดอุทัยธานี
- ทิศใต้** ติดต่อกับจังหวัดนครปฐม และจังหวัดกาญจนบุรี
- ทิศตะวันออก** ติดต่อกับจังหวัดอ่างทอง จังหวัดสิงห์บุรี และจังหวัดพระนครศรีอยุธยา
- ทิศตะวันตก** ติดต่อกับจังหวัดกาญจนบุรี และจังหวัดอุทัยธานี



จังหวัดสุพรรณบุรี มีลักษณะพื้นที่ส่วนใหญ่เป็นที่ราบลุ่ม มีพื้นที่บางส่วนเป็นที่ราบสูง โดยมีความลาดเทระหว่าง ๐-๓ เปอร์เซ็นต์ อยู่ทางด้านตะวันตกของจังหวัด ตลอดแนวเหนือจรดใต้ พื้นที่ต่ำสุดอยู่

ทางทิศตะวันออกเฉียงใต้สูงกว่าระดับน้ำทะเลปานกลาง ๓ เมตร ส่วนทางเหนือของจังหวัดอยู่สูงจากระดับน้ำทะเลปานกลางเฉลี่ยประมาณ ๑๐ เมตร

พื้นที่ส่วนใหญ่ของจังหวัดสุพรรณบุรี ใช้ทำนาข้าว มีแม่น้ำ ลำคลอง หนอง บึง อยู่ทั่วไป แม่น้ำสายสำคัญที่ไหลผ่านจากเหนือสุดถึงใต้สุด ได้แก่ แม่น้ำท่าจีน หรือแม่น้ำสุพรรณบุรี ในฤดูน้ำหลากจะมีน้ำท่วมขังในเขต อำเภอเมืองสุพรรณบุรี อำเภอบางปลาม้า และอำเภอสองพี่น้อง พื้นที่ทางตอนเหนือ และตะวันตกของจังหวัดมีสภาพเป็นภูเขาและที่ราบสูง โดยเฉพาะในเขตพื้นที่อำเภอเดิมบางนางบวช อำเภอด่านช้าง รวมทั้งในบางพื้นที่ของอำเภอดอนเจดีย์ และอำเภอหนองหญ้าไซ

บริเวณเทือกเขาสูงและพื้นที่ลอนสลับลอนชัน เริ่มตั้งแต่ทางทิศตะวันตกเฉียงใต้ของอำเภ่อู่ทอง ทอดตัวขึ้นไปทางเหนือขนานกับ เส้นแบ่งเขตระหว่างจังหวัดสุพรรณบุรีกับจังหวัดกาญจนบุรี ลักษณะพื้นที่เป็นลูกคลื่นลอนลาดสลับเชิงเขา ส่วนทางด้านทิศตะวันตกของอำเภอด่านช้าง มีสภาพเป็นลูกคลื่นลอนลาดสลับซับซ้อนจนถึงเป็นเทือกเขาสูงชัน เป็นแนวเขาที่ติดกับเทือกเขาตะนาวศรี มียอดเขาสูงสุดคือเขาเทวดา มีความสูงประมาณ ๑,๒๒๐ เมตร จากระดับน้ำทะเล ร่องลงมาเป็นเขาพุเตย สูงประมาณ ๗๖๐ เมตร จากระดับน้ำทะเล ถัดจากแนวเทือกเขาเป็นที่ราบหุบเขาทางตะวันออก จะเป็นแนวลูกคลื่นลอนชันถึงเนินเขาแล้วค่อยๆ ลาดเทมาทางทิศตะวันออกจนถึงแม่น้ำสุพรรณบุรีหรือแม่น้ำท่าจีน

บริเวณที่ราบลุ่ม อยู่ทางทิศตะวันออกของจังหวัดตลอดแนว อยู่ริมฝั่งแม่น้ำสุพรรณตลอดแนวตั้งแต่เหนือจดใต้ อยู่สูงกว่าระดับน้ำทะเลประมาณ ๓ เมตร ส่วนทางทิศเหนืออยู่สูงกว่าระดับน้ำทะเลประมาณ ๑๐ เมตร อยู่ในเขตอำเภอเดิมบางนางบวช อำเภอสามชูก อำเภอดอนเจดีย์ อำเภอศรีประจันต์ อำเภอเมืองสุพรรณบุรี อำเภอบางปลาม้า อำเภอสองพี่น้อง และบางส่วนของอำเภ่อู่ทอง

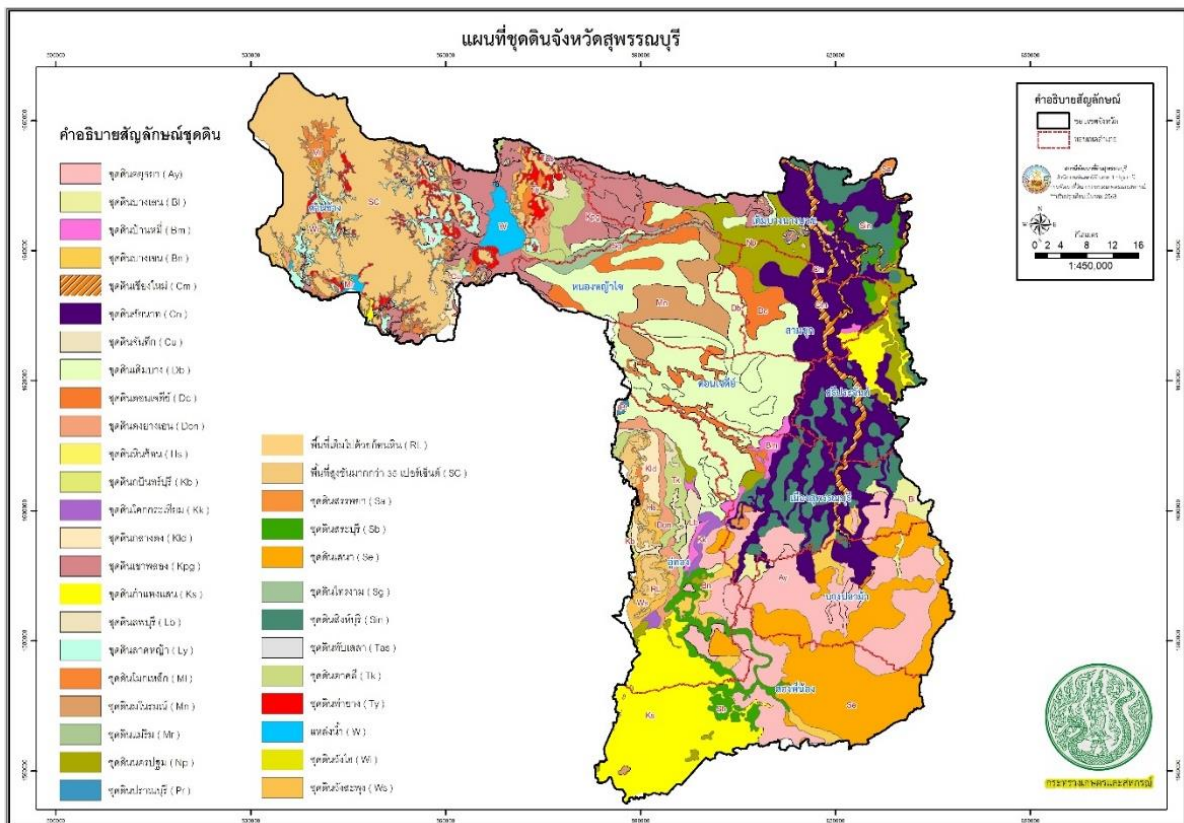
ทรัพยากรดิน

ทรัพยากรดิน ในพื้นที่จังหวัดสุพรรณบุรี แบ่งออกได้เป็น ๓๓ ชุดดิน เนื้อที่ประมาณ ๒,๘๘๗,๑๓๕ ไร่ หรือ ร้อยละ ๘๖.๒๑๕ ของเนื้อที่ทั้งหมด เป็นหน่วยดินเชิงซ้อน ๕ หน่วย มีเนื้อที่ประมาณ ๑๘,๙๙๐ ไร่ หรือร้อยละ ๐.๕๖๗ ของเนื้อที่ทั้งหมด และเป็นพื้นที่เบ็ดเตล็ด ๓ ประเภท มีเนื้อที่ประมาณ ๔๔๒,๖๓๐ ไร่ หรือร้อยละ ๑๓.๒๑๘ ของเนื้อที่ทั้งหมด (ตารางที่ ๑) มีหน่วยแผนที่ดินทั้งหมด ๑๑๕ หน่วย แผนที่จำแนกเป็นหน่วยเดี่ยว ๙๙ หน่วย เป็นหน่วยผสม ๑๓ หน่วย พื้นที่เบ็ดเตล็ด ๓ หน่วย อธิบายรายละเอียดได้ดังต่อไปนี้

ตารางที่ ๑ ชุดดินและพื้นที่เบ็ดเตล็ดที่พบในจังหวัดสุพรรณบุรี

ลำดับ	ชื่อชุดดิน	สัญลักษณ์	เนื้อที่(ไร่)	ร้อยละ
๑	ชุดดินอยุธยา	Ay	๓๐๘,๐๙๔	๙.๒๐๐
๒	ชุดดินบางเลน	Bl	๒๗,๔๖๘	๐.๘๒๐
๓	ชุดดินบ้านหมี่	Bm	๒๓,๐๑๐	๐.๖๘๗
๔	ชุดดินบางเขน	Bn	๓๘,๔๖๗	๑.๑๔๙
๕	ชุดดินเชียงใหม่	Cm	๔๘,๔๒๓	๑.๔๔๖
๖	ชุดดินชัยนาท	Cn	๓๕๘,๔๖๔	๑๐.๗๐๕
๗	ชุดดินจันทึก	Cu	๖,๒๑๙	๐.๑๘๖
๘	ชุดดินเดิมบาง	Db	๔๒๗,๖๓๓	๑๒.๗๗๐
๙	ชุดดินดอนเจดีย์	Dc	๙๒,๑๓๕	๒.๗๕๑
๑๐	ชุดดินดงยางเอน	Don	๔๓,๓๘๙	๑.๒๙๕
๑๑	ชุดดินหินซ้อน	Hs	๓๘๕	๐.๐๑๒
๑๒	ชุดดินกบินทร์บุรี	Kb	๒,๔๔๑	๐.๐๗๓
๑๓	ชุดดินโคกกระเทียม	Kk	๑๒,๔๖๒	๐.๓๗๒
๑๔	ชุดดินกลางดง	Kld	๒๒,๗๑๐	๐.๖๗๘
๑๕	ชุดดินเขาพลอง	Kpg	๑๙๔,๒๕๔	๕.๘๐๑
๑๖	ชุดดินกำแพงแสน	Ks	๒๗๕,๔๒๘	๘.๒๒๔
๑๗	ชุดดินลพบุรี	Lb	๒๖,๐๐๒	๐.๗๗๗
๑๘	ชุดดินลาดหญ้า	Ly	๔๘,๗๖๘	๑.๔๕๕
๑๙	ชุดดินมวกเหล็ก	Ml	๔๔,๑๒๘	๑.๓๑๘
๒๐	ชุดดินมโนรมณ์	Mn	๗๖,๙๘๐	๒.๒๙๙
๒๑	ชุดดินแม่ริ่ม	Mr	๓๓๒	๐.๐๑๐
๒๒	ชุดดินนครปฐม	Np	๑๒๓,๙๓๔	๓.๗๐๑
๒๓	ชุดดินปราณบุรี	Pr	๑,๕๕๖	๐.๐๔๖
๒๔	ชุดดินสรรพยา	Sa	๖,๔๒๐	๐.๑๙๒
๒๕	ชุดดินสระบุรี	Sb	๖๕,๔๓๙	๑.๙๕๔
๒๖	ชุดดินเสนา	Se	๒๘๓,๙๕๘	๘.๔๘๐
๒๗	ชุดดินไทรงาม	Sg	๒๕,๒๗๓	๐.๗๕๕
๒๘	ชุดดินสิงห์บุรี	Sin	๑๔๔,๕๕๑	๔.๓๑๗
๒๙	ชุดดินทับเสลา	Tas	๑,๖๓๙	๐.๐๔๙
๓๐	ชุดดินตากลิ	Tk	๕๗,๐๔๐	๑.๗๐๓
๓๑	ชุดดินท่าทราย	Ty	๔๕,๙๖๖	๑.๓๗๒
๓๒	ชุดดินวังไธ	Wi	๑,๓๑๑	๐.๐๔๐
๓๓	ชุดดินวังสะพุง	Ws	๕๒,๘๕๖	๑.๕๗๘
๓๔	หน่วยดินเชิงซ้อนระหว่างชุดดินเดิมบางและชุดดินดอนเจดีย์	Db-Dc	๙,๑๗๔	๐.๒๗๔
๓๕	หน่วยดินเชิงซ้อนระหว่างชุดดินลาดหญ้าและชุดดินท่าทราย	Ly-Ty	๔๑๒	๐.๐๑๒

ลำดับ	ชื่อชุดดิน	สัญลักษณ์	เนื้อที่(ไร่)	ร้อยละ
๓๖	หน่วยดินเชิงซ้อนระหว่างชุดดินมวกเหล็กและพื้นที่เต็มไปด้วยก้อนหิน	ML-RL	๒,๑๗๓	๐.๐๖๕
๓๗	หน่วยดินเชิงซ้อนระหว่างชุดดินมวกเหล็กและชุดดินวังสะพุง	ML-Ws	๒,๘๙๒	๐.๐๘๗
๓๘	หน่วยดินเชิงซ้อนระหว่างชุดดินท่ายางและพื้นที่เต็มไปด้วยก้อนหิน	Ty-RL	๔,๓๓๙	๐.๑๒๙
๓๙	พื้นที่เต็มไปด้วยก้อนหิน	RL	๗,๖๖๖	๐.๒๒๙
๔๐	พื้นที่สูงชันมากกว่า ๓๕ เปอร์เซ็นต์	SC	๔๐๖,๗๙๘	๑๒.๑๔๘
๔๑	แหล่งน้ำ	W	๒๘,๑๖๖	๐.๘๔๑
รวม			๓,๓๔๘,๗๕๕	๑๐๐.๐๐๐



จังหวัดสุพรรณบุรีมีเนื้อที่ประมาณ ๓,๓๔๘,๗๕๕ ไร่ พบชุดดินทั้งหมด ๓๓ ชุดดิน มีลักษณะภูมิประเทศโดยทั่วไปเป็นที่ราบสลับกับเนินเขาทางด้านตะวันตกเฉียงใต้ของอำเภออู่ทอง ทอดขึ้นไปทางเหนือขนานกับเส้นแบ่งขอบเขตจังหวัดสุพรรณบุรีและจังหวัดกาญจนบุรี ส่วนทางด้านตะวันตกของอำเภอด่านช้างสภาพพื้นที่เป็นลูกคลื่น ลอดลาดสลับกับลูกคลื่นลอนชันจนถึงเทือกเขาสูงชัน เป็นเทือกเขาที่ติดต่อกับเทือกเขาตะนาวศรี ถัดมาจากเขามาทางตะวันออกจะเป็นแนวเนินลักษณะเป็นลูกคลื่นลอนชันและค่อยๆ ลาดลงมาทางทิศตะวันออกจนถึงที่ราบลุ่มแม่น้ำท่าจีนซึ่งค่อนข้างราบเรียบ ส่วนใหญ่เป็นดินที่เกิดจากการพัดพามาทับถมของตะกอนลำน้ำ เนินตะกอนรูปพัดและตะกอนลำน้ำผสมกับตะกอนน้ำทะเลเก่า

ดินที่มีความเหมาะสมสำหรับปลูกข้าว ซึ่งรวมถึงดินที่มีข้อจำกัดเล็กน้อยเกี่ยวกับการขาดแคลนน้ำและเนื้อดินเป็นทรายมีเนื้อที่รวมประมาณ ๑,๓๔๗,๑๒๘ ไร่ หรือร้อยละ ๔๐.๒๒๗ ของเนื้อที่ทั้งหมด ส่วนดินที่ไม่ค่อยเหมาะสมสำหรับปลูกข้าวเนื่องจากมีข้อจำกัดรุนแรง เกี่ยวกับความเสี่ยงในการขาดแคลนน้ำ ในช่วงฤดูเพาะปลูกและการระบายน้ำของดินดีปานกลางมีเนื้อที่ประมาณ ๙๓๑,๔๓๓ ไร่ หรือร้อยละ ๒๗.๘๑๓ ของเนื้อที่ทั้งหมด

ดินที่มีความเหมาะสมสำหรับปลูกพืชไร่ ซึ่งรวมถึงดินที่มีข้อจำกัดเล็กน้อยในเรื่องสภาพภูมิประเทศ เนื้อดินเป็นทราย ดินมีความอุดมสมบูรณ์ต่ำ เป็นดินลิกปานกลางและมีกรวด ลูกรัง หรือเศษหินปะปนในเนื้อดิน มีเนื้อที่ประมาณ ๙๗๔,๙๒๘ ไร่ หรือร้อยละ ๒๙.๑๑๓ ของพื้นที่ทั้งหมด ส่วนดินที่ไม่เหมาะสมสำหรับปลูกพืชไร่เนื่องจากมีข้อจำกัดรุนแรงในเรื่อง สภาพภูมิประเทศเนื้อดินเป็นทราย ดินมีความอุดมสมบูรณ์ต่ำ เป็นดินลิกปานกลางและมีกรวด ลูกรัง หรือเศษหินปะปนในเนื้อดิน มีเนื้อที่ประมาณ ๑,๙๑๔,๒๘๘ ไร่ หรือร้อยละ ๕๗.๑๖๒ ของเนื้อที่ทั้งหมด

ดินที่มีความเหมาะสมสำหรับปลูกไม้ผล ซึ่งรวมถึงดินที่มีข้อจำกัดเล็กน้อยในเรื่องการระบายน้ำค่อนข้างเร็ว เนื้อดินเป็นทรายและมีกรวด ลูกรัง หรือเศษหินปะปนในเนื้อดิน มีเนื้อที่ประมาณ ๑,๓๒๒,๘๒๕ ไร่ หรือร้อยละ ๓๙.๕ ของพื้นที่ทั้งหมด ส่วนดินที่ไม่ค่อยเหมาะสมสำหรับปลูกไม้ผล เนื่องจากมีข้อจำกัดรุนแรงในเรื่องอันตรายจากน้ำท่วมเป็นดินต้น มีกรวด ลูกรัง หรือเศษหินปะปนในเนื้อดินและพื้นที่ปะปนไปด้วยหินโผล่มีเนื้อที่ประมาณ ๑,๕๖๔,๐๐๙ ไร่ หรือร้อยละ ๔๖.๗๐๕ ของเนื้อที่ทั้งหมด

ดินที่มีความเหมาะสมสำหรับปลูกหญ้าเลี้ยงสัตว์ ส่วนใหญ่พบในสภาพภูมิประเทศตั้งแต่ราบเรียบถึงลูกคลื่นลอนชัน เป็นดินลิกมากกว่า ๒๕ ซม. มีปริมาณกรวด เศษหินปะปนน้อยกว่าร้อยละ ๓๕ ไม่น้ำแข็งนานจนทำให้พืชเสียหาย มีเนื้อที่ประมาณ ๘๕๘,๔๔๗ ไร่ หรือร้อยละ ๒๕.๖๓๓ ของเนื้อที่ทั้งหมด ส่วนดินที่ไม่ค่อยเหมาะสมสำหรับปลูกหญ้าเลี้ยงสัตว์เนื่องจากมีข้อจำกัดรุนแรงในเรื่องสภาพภูมิประเทศเป็นเนินเขา ดินต้นมาก มีเศษหินปะปนในเนื้อดินมากกว่าร้อยละ ๓๕ มีหินพื้นผิวโผล่ปะปนในพื้นที่รวมทั้งมีน้ำแข็งนานจนเป็นอันตรายต่อพืช มีเนื้อที่ประมาณ ๒,๐๔๗,๖๗๘ ไร่ หรือร้อยละ ๖๑.๑๔๙ ของเนื้อที่ทั้งหมด

การใช้ประโยชน์ที่ดิน

สภาพการใช้ที่ดินจังหวัดสุพรรณบุรีปี พ.ศ. ๒๕๖๔

จังหวัดสุพรรณบุรีมีเนื้อที่ทั้งหมด ๓,๓๔๘,๗๕๕ ไร่ สามารถจำแนกประเภทการใช้ที่ดินได้ ออกเป็น ๕ ประเภท คือ พื้นที่ชุมชนและสิ่งปลูกสร้าง (U) มีเนื้อที่ ๓๓๑,๒๓๖ ไร่ คิดเป็นร้อยละ ๙.๙๐ ของเนื้อที่จังหวัด พื้นที่เกษตรกรรม (A) มีเนื้อที่ ๒,๔๒๖,๑๖๔ ไร่ คิดเป็นร้อยละ ๗๒.๔๔ ของเนื้อที่จังหวัด พื้นที่ป่าไม้ (F) มีเนื้อที่ ๓๙๑,๑๗๕ ไร่ คิดเป็นร้อยละ ๑๑.๖๘ ของเนื้อที่จังหวัด พื้นที่น้ำ (W) มีเนื้อที่ ๑๔๒,๖๕๕ ไร่ คิดเป็นร้อยละ ๔.๒๖ ของเนื้อที่จังหวัด และพื้นที่เบ็ดเตล็ด (M) มีเนื้อที่ ๕๗,๕๒๕ ไร่ คิดเป็นร้อยละ ๑.๗๒ ของเนื้อที่จังหวัด โดยการใช้ประโยชน์ในพื้นที่แต่ละประเภทย่อยมีรายละเอียด ดังนี้

๑. พื้นที่ชุมชนและสิ่งปลูกสร้าง (U) มีเนื้อที่ ๓๓๑,๒๓๖ ไร่ คิดเป็นร้อยละ ๙.๙๐ ของเนื้อที่จังหวัด ประกอบด้วยตัวเมืองและย่านการค้า หมู่บ้านบนพื้นราบ หมู่บ้าน/ที่ดินจัดสรรสร้าง สถานที่ราชการและสถาบันต่างๆ ถนน โรงงานอุตสาหกรรม ลานตาก และแหล่งรับซื้อทางการเกษตร สถานที่พักผ่อนหย่อนใจ รีสอร์ท โรงแรม เกสต์เฮาส์สุสาน ป่าช้า สถานีบริการน้ำมัน และสนามกอล์ฟ

๑.๑ ตัวเมืองและย่านการค้า (U๑) มีเนื้อที่ ๒,๔๔๔ ไร่ หรือร้อยละ ๐.๐๗ ของเนื้อที่จังหวัด ประกอบด้วย ๑๐ อำเภอ คือ อำเภอเมืองสุพรรณบุรี อำเภอดอนเจดีย์ อำเภอบางปลาม้า อำเภอสามชูก

อำเภอสองพี่น้อง อำเภอศรีประจันต์ อำเภอเดิมบางนางบวช อำเภออู่ทอง อำเภอด่านช้าง และอำเภอ หนองหญ้าไซ

๑.๒ หมู่บ้าน (U๒) มีเนื้อที่ ๒๕๒,๔๖๓ ไร่ หรือร้อยละ ๗.๕๔ ของเนื้อที่จังหวัด ได้แก่ หมู่บ้าน บนพื้นราบ มีเนื้อที่ ๒๕๒,๒๙๑ ไร่ หรือร้อยละ ๗.๕๓ ของเนื้อที่จังหวัด และหมู่บ้าน/ที่ดินจัดสรรสร้าง มีเนื้อที่ ๑๗๒ ไร่ หรือร้อยละ ๐.๐๑ ของเนื้อที่จังหวัด

๑.๓ สถานที่ราชการและสถาบันต่างๆ (U๓) มีเนื้อที่ ๓๓,๓๑๗ ไร่ หรือร้อยละ ๐.๙๙ ของเนื้อที่จังหวัด ได้แก่ สถานที่ราชการ โรงพยาบาล มหาวิทยาลัยเกษตรศาสตร์ วิทยาเขตสุพรรณบุรี สถาบันการพลศึกษา วิทยาเขตสุพรรณบุรี มหาวิทยาลัยราชภัฏสวนสุนันทา ศูนย์ด่านช้าง มหาวิทยาลัยราชภัฏสวนดุสิต วิทยาเขตสุพรรณบุรี โรงเรียน และวัดต่างๆ

๑.๔ สถานีคมนาคม (U๔) ได้แก่ ถนน มีเนื้อที่ ๑๔,๖๖๑ ไร่ หรือร้อยละ ๐.๔๔ ของเนื้อที่จังหวัด ได้แก่ ทางหลวงแผ่นดินหมายเลข ๓๔๐

๑.๕ ย่านอุตสาหกรรม (U๕) มีเนื้อที่ ๒๔,๕๗๘ ไร่ หรือร้อยละ ๐.๗๔ ของเนื้อที่จังหวัด ได้แก่ โรงงานอุตสาหกรรม มีเนื้อที่ ๒๒,๖๔๑ ไร่ หรือร้อยละ ๐.๖๘ ของเนื้อที่จังหวัด ลานตากและแหล่งรับซื้อทางการเกษตร มีเนื้อที่ ๑,๙๓๗ ไร่ หรือร้อยละ ๐.๐๖ ของเนื้อที่จังหวัด

๑.๖ พื้นที่ชุมชนและสิ่งปลูกสร้างอื่นๆ (U๖) มีเนื้อที่ ๓,๔๔๕ ไร่ หรือร้อยละ ๐.๑๑ ของเนื้อที่จังหวัด ประกอบด้วย สถานที่พักผ่อนหย่อนใจ รีสอร์ท โรงแรม เกสต์เฮาส์ สุสาน ป่าช้า สถานที่ร้าง และสถานีสถานีบริการน้ำมัน

๑.๗ สนามกอล์ฟ (U๗) มีเนื้อที่ ๓๒๘ ไร่ หรือร้อยละ ๐.๐๑ ของเนื้อที่จังหวัด

๒. พื้นที่เกษตรกรรม (A) มีเนื้อที่ ๒,๔๒๖,๑๖๔ ไร่ หรือร้อยละ ๗๒.๔๔ ของเนื้อที่จังหวัด ประกอบด้วยพื้นที่นา พืชไร่ ไม้ยืนต้น ไม้ผล พืชสวน พืชไร่และโรงเรือนเลี้ยงสัตว์ พืชไร่ สถานีสถานีเพาะเลี้ยงสัตว์น้ำ และเกษตรผสมผสาน/ไร่นาสวนผสม

๒.๑ พื้นที่นา (A๑) มีเนื้อที่ ๑,๒๔๕,๐๒๓ ไร่ หรือร้อยละ ๓๗.๑๘ ของเนื้อที่จังหวัด ได้แก่ นาข้าว มีเนื้อที่ ๑,๒๒๕,๐๑๒ ไร่ หรือร้อยละ ๓๖.๕๘ ของเนื้อที่จังหวัด ปลูกมากในทุกอำเภอ ยกเว้นอำเภอด่านช้าง นอกจากนี้ยังมีการปลูกข้าวตามด้วยพืชหลังนาต่าง ๆ เช่น ข้าวโพด ถั่วเขียว มีเนื้อที่ ๔๓๕ ไร่ หรือร้อยละ ๐.๐๑ ของเนื้อที่จังหวัด รวมถึงพื้นที่ที่มีน้ำท่วมขังในฤดูฝน และปลูกข้าวในฤดูแล้ง ๑๒ ไร่ ปลูกมากในเขตอำเภอ ศรีประจันต์ และอำเภอดอนเจดีย์ นอกจากนี้ยังพบพื้นที่นาร้าง คือ พื้นที่นาข้าวที่ไม่มีการทำนาติดต่อกันเกิน ๓ ปี แต่ยังคงเห็นร่องรอยของคันนาอยู่ มีเนื้อที่ ๑๙,๕๖๔ ไร่ หรือร้อยละ ๐.๕๙ ของเนื้อที่จังหวัด พบมากใน ทุกอำเภอ ยกเว้นอำเภอด่านช้าง

๒.๒ พืชไร่ (A๒) มีเนื้อที่ ๘๔๔,๗๒๒ ไร่ หรือร้อยละ ๒๕.๒๓ ของเนื้อที่จังหวัด โดยมีพืชไร่ที่สำคัญ ได้แก่ อ้อย มันสำปะหลัง ข้าวโพด มันเทศ และสับปะรด

(๑) อ้อย (A๒๐๓) มีเนื้อที่ ๗๓๐,๓๘๑ ไร่ หรือร้อยละ ๒๑.๘๑ ของเนื้อที่จังหวัด ปลูกมากในเขตอำเภอด่านช้าง อำเภอเดิมบางนางบวช อำเภอหนองหญ้าไซ อำเภอสองพี่น้อง อำเภออู่ทอง และอำเภอดอนเจดีย์

(๒) มันสำปะหลัง (A๒๐๔) มีเนื้อที่ ๖๑,๕๐๐ ไร่ หรือร้อยละ ๑.๘๔ ของเนื้อที่จังหวัด ปลูกมากในเขตอำเภอด่านช้าง อำเภออู่ทอง อำเภอดอนเจดีย์ และอำเภอหนองหญ้าไซ

(๓) ข้าวโพด (A๒๐๒) มีเนื้อที่รวม ๓๗,๗๙๕ ไร่ หรือร้อยละ ๑.๑๓ ของเนื้อที่จังหวัด ส่วนใหญ่เป็นข้าวโพดเลี้ยงสัตว์ ปลูกมากในเขตอำเภอด่านช้าง และอำเภออู่ทอง

(๔) มันเทศ (A๒๑๙) มีเนื้อที่ ๓,๓๕๓ ไร่ หรือร้อยละ ๐.๑๐ ของเนื้อที่จังหวัด ปลูกมากในเขตอำเภอศรีประจันต์ และอำเภออู่ทอง

(๕) สับปะรด (A๒๐๕) มีเนื้อที่ ๒,๘๙๕ ไร่ หรือร้อยละ ๐.๐๙ ของเนื้อที่จังหวัด ปลูกมากในเขตอำเภอด่านช้าง

๒.๓ ไม้ยืนต้น (A๓) มีเนื้อที่รวม ๕๓,๗๔๘ ไร่ หรือร้อยละ ๑.๖๐ ของเนื้อที่จังหวัด โดยมีไม้ยืนต้นที่สำคัญ คือ ยูคาลิปตัส ยางพารา สัก และปาล์มน้ำมัน

(๑) ยูคาลิปตัส (A๓๐๔) มีเนื้อที่ ๑๘,๓๗๑ ไร่ หรือร้อยละ ๐.๕๕ ของเนื้อที่จังหวัด ปลูกมากในเขตอำเภอด่านช้าง อำเภอดอนเจดีย์ อำเภออุทุมพร และอำเภอหนองหญ้าไซ ส่วนใหญ่นิยมปลูกในพื้นที่แห้งแล้งของจังหวัด

(๒) ยางพารา (A๓๐๒) มีเนื้อที่ ๑๓,๐๙๕ ไร่ หรือร้อยละ ๐.๓๙ ของเนื้อที่จังหวัด ปลูกมากในเขตอำเภอด่านช้าง

(๓) สัก (A๓๐๕) มีเนื้อที่ ๑๒,๔๗๒ ไร่ หรือร้อยละ ๐.๓๗ ของเนื้อที่จังหวัด ปลูกมากในเขตอำเภอด่านช้าง อำเภออุทุมพร และอำเภอหนองหญ้าไซ

(๔) ปาล์มน้ำมัน (A๓๐๓) มีเนื้อที่ ๔,๑๓๘ ไร่ หรือร้อยละ ๐.๑๓ ของเนื้อที่จังหวัด ปลูกมากในเขตอำเภอด่านช้าง อำเภอสองพี่น้อง และอำเภออุทุมพร

๒.๔ ไม้ผล (A๔) มีเนื้อที่ ๑๑๐,๔๓๘ ไร่ หรือร้อยละ ๓.๓๑ ของเนื้อที่จังหวัด โดยมีไม้ผลที่สำคัญ ได้แก่ มะม่วง ไม้ผลผสม มะพร้าว และกล้วย

(๑) มะม่วง (A๔๐๗) มีเนื้อที่ ๘๒,๒๙๓ ไร่ หรือร้อยละ ๒.๔๖ ของเนื้อที่จังหวัด กระจายตัวในทุกอำเภอ ปลูกมากในเขตอำเภอเมืองสุพรรณบุรี อำเภอศรีประจันต์ อำเภอดอนเจดีย์ อำเภอสามชุก และอำเภอเดิมบางนางบวช พันธุ์มะม่วงที่นิยมปลูก ได้แก่ พันธุ์น้ำดอกไม้ พันธุ์เขียวเสวย พันธุ์โชคอนันต์ และพันธุ์มันเดือนเก๋า เป็นต้น

(๒) ไม้ผลผสม (A๔๐๑) มีเนื้อที่ ๙,๕๑๖ ไร่ หรือร้อยละ ๐.๒๘ ของเนื้อที่จังหวัด เป็นพื้นที่ที่ปลูกไม้ผลร่วมกันเกินกว่า ๓ ชนิดขึ้นไป กระจายตัวในทุกอำเภอ

(๓) มะพร้าว (A๔๐๕) มีเนื้อที่ ๓,๒๙๗ ไร่ หรือร้อยละ ๐.๑๐ ของเนื้อที่จังหวัด ปลูกมากในเขตอำเภอสองพี่น้อง อำเภออุทุมพร และอำเภอศรีประจันต์

(๔) กล้วย (A๔๑๑) มีเนื้อที่ ๒,๙๒๙ ไร่ หรือร้อยละ ๐.๐๙ ของเนื้อที่จังหวัด กระจายตัวในทุกอำเภอ ส่วนใหญ่เป็นกล้วยน้ำว้า ๒๕๔

๒.๕ พืชสวน (A๕) มีเนื้อที่ ๓๒,๖๙๘ ไร่ หรือร้อยละ ๐.๙๗ ของเนื้อที่จังหวัด โดยมีพืชสวนที่สำคัญ ได้แก่ พืชผัก และไม้ดอกไม้ประดับ

(๑) พืชผัก (A๕๐๒) มีเนื้อที่ ๒๓,๑๙๖ ไร่ หรือร้อยละ ๐.๖๙ ของเนื้อที่จังหวัด ปลูกมากในเขตอำเภอสองพี่น้อง อำเภออุทุมพร อำเภอบางปลาม้า อำเภอเมืองสุพรรณบุรี และอำเภอ ศรีประจันต์

(๒) ไม้ดอกไม้ประดับ (A๕๐๓) มีเนื้อที่ ๗,๓๕๑ ไร่ หรือร้อยละ ๐.๒๒ ของเนื้อที่จังหวัด เป็นไม้ดอกไม้ประดับที่เกี่ยวข้องกับการนำไปร้อยเป็นมาลัย ได้แก่ มะลิกุหลาบร้อยมาลัย ดาวเรือง ดอกกรักและดอกจำปี เป็นต้น ปลูกมากในเขตอำเภอสามชุก และอำเภอศรีประจันต์

๒.๖ พืชไร่เลี้ยงสัตว์และโรงเรือนเลี้ยงสัตว์ (A๗) มีเนื้อที่ ๒๕,๘๖๔ ไร่ หรือร้อยละ ๐.๗๖ ของเนื้อที่จังหวัด โดยพืชไร่และโรงเรือนเลี้ยงสัตว์ที่สำคัญ ได้แก่ โรงเรือนเลี้ยงสัตว์ปีก โรงเรือนเลี้ยงโค กระบือ และม้า พืชไร่เลี้ยงสัตว์ และโรงเรือนเลี้ยงสุกร

(๑) โรงเรือนเลี้ยงสัตว์ปีก (A๗๐๓) มีเนื้อที่ ๑๗,๙๐๓ ไร่ หรือร้อยละ ๐.๕๓ ของเนื้อที่จังหวัด พบมากในเขตอำเภอดอนเจดีย์ และอำเภออุทุมพร

(๒) โรงเรือนเลี้ยงโค กระบือ และม้า (A๗๐๒) มีเนื้อที่ ๒,๕๗๑ ไร่ หรือร้อยละ ๐.๐๘ ของเนื้อที่จังหวัด พบมากในเขตอำเภอดอนเจดีย์ และอำเภออุทุมพร

(๓) พุงหญาเลี้ยงสัตว์ (A๗๐๑) มีเนื้อที่ ๒,๕๐๗ ไร่ หรือร้อยละ ๐.๐๗ ของเนื้อที่จังหวัด กระจายตัวอยู่ในทุกอำเภอ

(๔) โรงเรือนเลี้ยงสุกร (A๗๐๔) มีเนื้อที่ ๒,๔๐๐ ไร่ หรือร้อยละ ๐.๐๗ ของเนื้อที่จังหวัด พบมากในเขตอำเภอเมืองสุพรรณบุรี อำเภอดอนเจดีย์ และอำเภอสามชุก

๒.๗ พืชน้ำ (A๘) มีเนื้อที่ ๙,๐๖๐ ไร่ หรือร้อยละ ๐.๒๖ ของเนื้อที่จังหวัด ประกอบด้วย ผักบุ้ง แห้ว และบัว

(๑) ผักบุ้ง (A๘๐๖) มีเนื้อที่ ๓,๕๓๗ ไร่ หรือร้อยละ ๐.๑๑ ของเนื้อที่จังหวัด ปลูกมากในเขตอำเภอบางปลาม้า และอำเภอสองพี่น้อง

(๒) แห้ว (A๘๐๕) มีเนื้อที่ ๒,๘๒๐ ไร่ หรือร้อยละ ๐.๐๘ ของเนื้อที่จังหวัด ปลูกมากในเขตอำเภอศรีประจันต์

(๓) บัว (A๘๐๓) มีเนื้อที่ ๒,๑๖๔ ไร่ หรือร้อยละ ๐.๐๖ ของเนื้อที่จังหวัด ปลูกมากในเขตอำเภอบางปลาม้า และอำเภอสองพี่น้อง

๒.๘ สถานที่เพาะเลี้ยงสัตว์น้ำ (A๙) มีเนื้อที่ ๑๐๔,๔๖๓ ไร่ หรือร้อยละ ๓.๑๒ ของเนื้อที่จังหวัด ประกอบด้วย สถานที่เพาะเลี้ยงปลา สถานที่เพาะเลี้ยงกุ้ง และสถานที่เพาะเลี้ยงสัตว์น้ำร้าง

(๑) สถานที่เพาะเลี้ยงปลา (A๙๐๒) มีเนื้อที่ ๖๒,๕๒๙ ไร่ หรือร้อยละ ๑.๘๗ ของเนื้อที่จังหวัด พบมากในเขตอำเภอบางปลาม้า อำเภอสองพี่น้อง อำเภอเมืองสุพรรณบุรี และอำเภออู่ทอง

(๒) สถานที่เพาะเลี้ยงกุ้ง (A๙๐๓) มีเนื้อที่ ๓๒,๒๐๓ ไร่ หรือร้อยละ ๐.๙๖ ของเนื้อที่จังหวัด พบมากในเขตอำเภอบางปลาม้า และอำเภอสองพี่น้อง

(๓) สถานที่เพาะเลี้ยงสัตว์น้ำร้าง (A๙๐๐) มีเนื้อที่ ๙,๗๓๑ ไร่ หรือร้อยละ ๐.๒๙ ของเนื้อที่จังหวัด พบมากในเขตอำเภอบางปลาม้า อำเภอสองพี่น้อง และอำเภออู่ทอง

๒.๙ เกษตรผสมผสาน/ไร่นาสวนผสม (A๐) คือ พื้นที่ที่มีการทำการเกษตรมากกว่า ๒ ประเภทในพื้นที่เดียวกัน มีเนื้อที่ ๑๔๘ ไร่ หรือร้อยละ ๐.๐๑ ของเนื้อที่จังหวัด

๓. พื้นที่ป่าไม้ (F) มีเนื้อที่ ๓๙๑,๑๗๕ ไร่ หรือร้อยละ ๑๑.๖๘ ของเนื้อที่จังหวัด ประกอบด้วย ป่าผลัดใบ และป่าปลูก

๑) **ป่าผลัดใบ (F๒)** มีเนื้อที่ ๓๙๐,๗๗๒ ไร่ หรือร้อยละ ๑๑.๖๗ ของเนื้อที่จังหวัด พบมากในเขตอำเภอด่านช้าง อำเภออู่ทอง และอำเภอเดิมบางนางบวช ประกอบด้วย ป่าผลัดใบสมบูรณ์ (F๒๐๑) มีเนื้อที่ ๓๙๐,๓๔๖ ไร่ หรือร้อยละ ๑๑.๖๖ ของเนื้อที่จังหวัด และป่าผลัดใบรกร้าง (F๒๐๐) มีเนื้อที่ ๔๒๖ ไร่ หรือร้อยละ ๐.๐๑ ของเนื้อที่จังหวัด โดยมีอุทยานแห่งชาติพุเตย วนอุทยาน พุ่มวง และป่าสงวนแห่งชาติหลายแห่ง

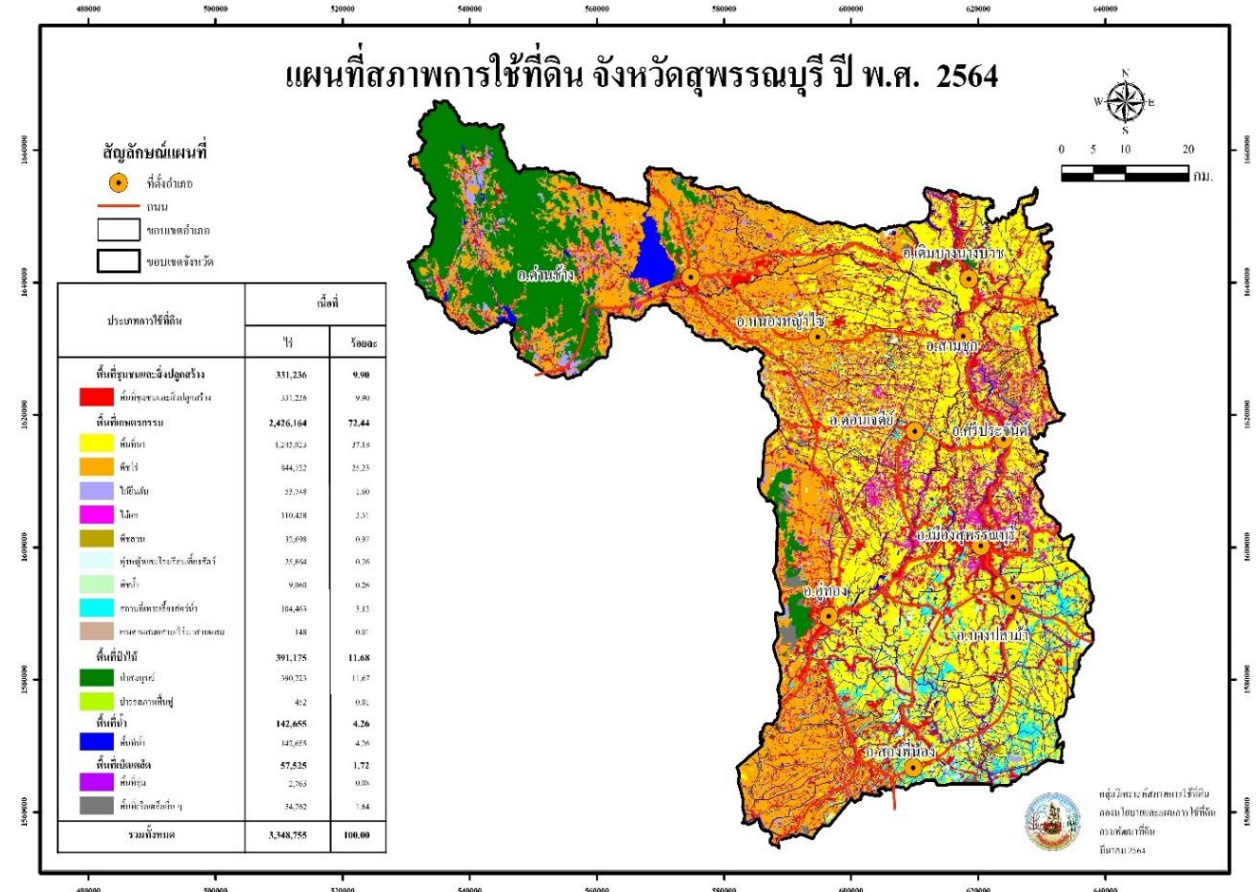
๒) **ป่าปลูก (F๕)** มีเนื้อที่ ๔๐๓ ไร่ หรือร้อยละ ๐.๐๑ ของเนื้อที่จังหวัด พบมากในเขตอำเภอด่านช้าง ประกอบด้วยป่าปลูกสมบูรณ์ (F๕๐๑) มีเนื้อที่ ๓๗๗ ไร่ หรือร้อยละ ๐.๐๑ ของเนื้อที่จังหวัด และป่าปลูกรกร้าง (F๕๐๐) มีเนื้อที่ ๒๖ ไร่

๔. พื้นที่น้ำ (W) มีเนื้อที่ ๑๔๒,๖๕๕ ไร่ หรือร้อยละ ๔.๒๖ ของเนื้อที่จังหวัด ประกอบด้วย แหล่งน้ำธรรมชาติและแหล่งน้ำที่สร้างขึ้น

๑) **แหล่งน้ำธรรมชาติ (W๑)** เช่น แม่น้ำ ลำห้วย ลำคลอง หนอง บึง และทะเลสาบ มี เนื้อที่ ๓๕,๘๐๓ ไร่ หรือร้อยละ ๑.๐๗ ของเนื้อที่จังหวัด โดยมีแหล่งน้ำธรรมชาติที่สำคัญ คือ แม่น้ำท่าจีน หรือแม่น้ำสุพรรณบุรี ห้วยกระเสียว คลองสองพี่น้อง คลองสาละยั้ง คลองบางยี่หน และคลองบางลี่

๒) แหล่งน้ำที่สร้างขึ้น (W๒) เช่น อ่างเก็บน้ำ บ่อน้ำในไร่นา และคลองชลประทาน มีเนื้อที่ ๑๐๖,๘๕๒ ไร่ หรือร้อยละ ๓.๑๙ ของเนื้อที่จังหวัด โดยมีโครงการส่งน้ำและบำรุงรักษากระเสียว หรือเชื่อมกระเสียวเป็นโครงการขนาดใหญ่ประเภทอ่างเก็บน้ำแห่งเดียว

๕) พื้นที่เบ็ดเตล็ด (M) มีเนื้อที่ ๕๗,๕๒๕ ไร่ หรือร้อยละ ๑.๗๒ ของเนื้อที่จังหวัด ประกอบด้วยทุ่งหญ้าและไม้ละเมาะ (M๑) ๒๗,๘๗๒ ไร่ พื้นที่ลุ่ม (M๒) ๒,๗๖๓ ไร่ เหมืองแร่และบ่อขุด (M๓) ๒๔,๐๔๒ ไร่ ที่ทิ้งขยะ (M๓) ๒๘๐ ไร่ และพื้นที่เบ็ดเตล็ดอื่นๆ ๒,๕๖๘ ไร่



ตารางที่ ๒ สภาพการใช้ที่ดินจังหวัดสุพรรณบุรี ปี พ.ศ. ๒๕๖๔

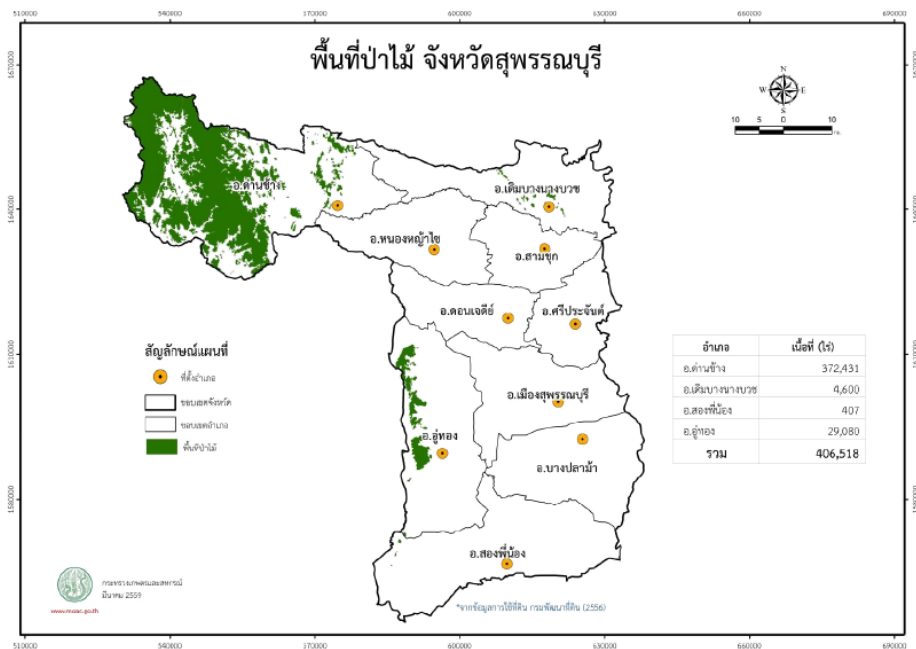
สัญลักษณ์	ประเภทการใช้ที่ดิน	เนื้อที่	
		ไร่	ร้อยละของเนื้อที่จังหวัด
U	พื้นที่ชุมชนและสิ่งปลูกสร้าง	๓๓๑,๒๓๖	๙.๙๐
A	พื้นที่เกษตรกรรม	๒,๒๔๕,๐๒๓	๗๒.๔๔
F	พื้นที่ป่าไม้	๓๙๑,๑๗๕	๑๑.๖๘
W	พื้นที่น้ำ	๑๔๒,๖๕๕	๔.๒๖
M	พื้นที่เบ็ดเตล็ด	๕๗,๕๒๕	๑.๗๒
รวมพื้นที่ทั้งจังหวัด		๓,๓๔๘,๗๕๕	๑๐๐.๐๐

ที่มา : กองนโยบายและแผนการใช้ที่ดิน กรมพัฒนาที่ดิน

รายงานสภาพการใช้ที่ดิน ปี พ.ศ. ๒๕๖๔ <http://webapp.ddd.go.th/lpd/LandUseInfor.php>

พื้นที่ป่า

ทรัพยากรป่าไม้ จังหวัดสุพรรณบุรีมีเนื้อที่ทั้งหมดจำนวน ๓,๓๔๘,๗๕๕ ไร่ โดยมีพื้นที่ป่าธรรมชาติกระจายอยู่ทางตอนเหนือและทางด้านตะวันตก ภายในเขตอำเภอด่านช้าง อำเภอหนองหญ้าไซ อำเภอกู่ทอง และอำเภอสองพี่น้อง ชนิดป่ามีตั้งแต่ป่าทุ่ง ป่าเต็งรัง ป่าเบญจพรรณ ป่าดงดิบ และป่าสนเขาไม้ที่มีค่าทางเศรษฐกิจได้แก่ เต็ง รัง มะค่าโมง มะค่าแต้ พะยูง ชิงชัน ประดู่ ตะเคียนทอง ยมหอม เป็นต้น



ตารางที่ ๓ พื้นที่ป่าไม้ จังหวัดสุพรรณบุรี พ.ศ.๒๕๖๑-๒๕๖๔

ปี	เนื้อที่จังหวัด	เนื้อที่			
		เนื้อที่ป่า	ร้อยละของพื้นที่จังหวัด	เนื้อที่ไม่ใช่ป่า	ร้อยละของพื้นที่จังหวัด
๒๕๖๑	๓,๓๘๑,๕๕๕.๖๘	๓๙๒,๗๖๑.๘๖	๑๑.๖๑	๒,๙๘๘,๗๙๓.๘๒	๘๘.๓๙
๒๕๖๒	๓,๓๘๑,๕๕๕.๖๘	๓๙๔,๖๗๖.๓๓	๑๑.๖๗	๒,๙๘๖,๘๗๙.๓๕	๘๘.๓๓
๒๕๖๓	๓,๓๘๑,๕๕๕.๖๘	๓๙๔,๗๖๓.๐๘	๑๑.๖๗	๒,๙๘๖,๗๙๒.๖๐	๘๘.๓๓
๒๕๖๔	๓,๓๘๑,๕๕๕.๖๘	๓๙๔,๒๓๒.๔๒	๑๑.๖๖	๒,๙๘๗,๓๒๓.๒๖	๘๘.๓๔

ที่มา : ข้อมูลสารสนเทศ กรมป่าไม้ / สถิติป่าไม้ <https://forestinfo.forest.go.th/Content.aspx?id=๙>

หมายเหตุ : ๑. สภาพพื้นที่ป่า ปี พ.ศ. ๒๕๖๔ ได้มาจากข้อมูลภาพถ่ายดาวเทียม Sentinel-๒ และข้อมูลภาพถ่ายดาวเทียม Landsat ๘ บันทึกภาพปี พ.ศ. ๒๕๖๔ ครอบคลุมพื้นที่ประเทศไทย

๒. ข้อมูลพื้นที่ประเทศไทยในระบบสารสนเทศภูมิศาสตร์ ที่ใช้สำหรับการคำนวณร้อยละพื้นที่ป่าไม้ ปี พ.ศ. ๒๕๖๔ อ้างอิงจากสำนักบริหารการปกครองท้องที่ กรมการปกครอง กระทรวงมหาดไทย เมื่อปี พ.ศ. ๒๕๕๖ โดยประเทศไทยมีพื้นที่เท่ากับ ๕๑๗,๖๔๕.๙๒ ตารางกิโลเมตร หรือ ๓๒๓,๕๒๘,๖๙๙.๖๕ ไร่

ตารางที่ ๔ ป่าสงวนแห่งชาติ จังหวัดสุพรรณบุรี

ที่	ชื่อป่าสงวนแห่งชาติ	ที่อยู่	พื้นที่ (ตร.กม.)	พื้นที่ (ไร่)
๑	ป่าเขาตะโกปิตทอง และป่าเขาเพชรน้อย	ต.หนองโอง จระเข้สามพัน อ.อู่ทอง จ.สุพรรณบุรี	๐.๐๔	๒๗.๔๘
๒	ป่าเขาทุ่งดินดำ และป่าเขาตาแก้ว	ต.บ้านไร่ พลับพลาไชย ดอนคา อ.อู่ทอง จ.สุพรรณบุรี	๓๔.๐๐	๒๑,๒๕๐.๐๐
๓	ป่าบ้านไร่	ต.บ้านไร่ อ.อู่ทอง จ.สุพรรณบุรี	๑๖.๑๑	๑๐,๐๖๙.๐๐
๔	ป่าโป่งลาน และป่าทุ่งคอก	ต.ทุ่งคอก อ.สองพี่น้อง จ.สุพรรณบุรี	๓๒.๖๙	๒๐,๔๓๑.๒๕
๕	ป่าสักสระยายโสม	ต.สระยายโสม อ.อู่ทอง จ.สุพรรณบุรี	๐.๗๑	๔๔๓.๗๕
๖	ป่าห้วยขมิ้น ป่าพุน้ำร้อน และป่าหนองหญ้าไทร	ต.ด่านช้าง ห้วยขมิ้น บ่อกรู หนองหญ้าไทร อ.เดิมบางนางบวช สามชุก จ.สุพรรณบุรี	๑๙.๓๐	๑๒,๐๖๔.๐๐
๗	ป่าองค์พระ ป่าเขาพระกำ และป่าเขาห้วยพลู	ต.องค์พระ อ.ด่านช้าง จ.สุพรรณบุรี	๑๒.๒๐	๗,๖๒๕.๐๐
			๑๑๕.๐๕	๗๑,๙๑๐.๔๘

ที่มา ข้อมูลสารสนเทศ กรมป่าไม้/ป่าสงวนแห่งชาติ https://forestinfo.forest.go.th/National_Forest.aspx

1.4 สภาพภูมิอากาศ

สภาพภูมิอากาศ สภาพภูมิอากาศจัดอยู่ในประเภททุ่งหญ้าเขตร้อน ฤดูแล้ง และฤดูฝน แตกต่างกันอย่างชัดเจน มีลมมรสุมตะวันออกเฉียงเหนือพัดผ่านในเดือนตุลาคมถึงกุมภาพันธ์ และมรสุมตะวันตกเฉียงใต้พัดผ่านในเดือนพฤษภาคมถึงกลางเดือนตุลาคม นอกจากนี้ยังมีลมตะวันออกเฉียงใต้ จากทะเลจีนใต้เริ่มพัดผ่านเข้ามาในช่วงกลางเดือนกุมภาพันธ์ถึงกลางเดือนพฤษภาคม จากอิทธิพลของลมมรสุมทำให้เกิดฤดูกาล ๓ ฤดู คือ

ฤดูฝน เริ่มต้นเมื่อลมมรสุมตะวันตกเฉียงใต้เริ่มพัดเข้าถึงก้นอ่าวไทย ประมาณเดือนพฤษภาคม พอถึงปลายเดือนพฤษภาคม หรือต้นเดือนมิถุนายน ลมมรสุมตะวันตกเฉียงใต้จะพัดผ่านทำให้มีฝนตกมากขึ้น ในเดือนสิงหาคม และกันยายนเป็นระยะที่มีฝนตกชุกที่สุด โดยปกติแล้วฤดูฝนจะสิ้นสุดราวกลางเดือนตุลาคม รวมระยะเวลาประมาณ ๕-๖ เดือน

ฤดูหนาว เริ่มจากปลายเดือนตุลาคม หรือต้นเดือนพฤศจิกายน ถึงกลางเดือนกุมภาพันธ์ ประมาณ ๔ เดือน ระยะนี้ฝนตกเป็นครั้งคราวไม่มากนัก และจะมีลมเย็นพัดจากเหนือมาใต้ สลับกันเป็นระยะๆ เดือนธันวาคม และมกราคมเป็นช่วงที่มีอากาศหนาวเย็นมากที่สุด แต่อุณหภูมิลดลงไม่มากนัก เพราะอยู่ปลายลมมรสุมตะวันออกเฉียงเหนือ และได้รับอิทธิพลจากทะเลในบริเวณอ่าวไทย

ฤดูร้อน เริ่มตั้งแต่กลางเดือนกุมภาพันธ์ ถึงกลางเดือนพฤษภาคม ประมาณ ๓ เดือน เดือนเมษายนเป็นเดือนที่มีอากาศร้อนอบอ้าวมากที่สุด เนื่องจากการแผ่รังสีของดวงอาทิตย์ และถูกปกคลุมด้วยบริเวณความกดอากาศสูง ซึ่งศูนย์กลางอยู่ในทะเลจีนใต้ และมหาสมุทรแปซิฟิกตะวันตก บริเวณความกดอากาศสูงนี้ทางอุตุนิยมวิทยาถือว่าเป็นบริเวณที่มีอากาศร้อน อุณหภูมิสูง กระแสลมที่พัดเข้ามาจึงร้อน

อุณหภูมิ สภาพอากาศโดยทั่วไป มีลักษณะคล้ายกับจังหวัดอื่นๆ ในภาคกลางจะมีลมมรสุมตะวันออกเฉียงเหนือพัดผ่านในเดือนตุลาคมถึงเดือนกุมภาพันธ์ และลมมรสุมตะวันออกเฉียงใต้พัดผ่านในเดือนเมษายนถึงกลางเดือนตุลาคม นอกจากนี้ยังมีลมตะวันออกเฉียงใต้พัดผ่านเข้ามาในช่วงกลางเดือนกุมภาพันธ์ถึงกลางเดือนพฤษภาคม

ตารางที่ ๕ ปริมาณน้ำฝน จำนวนวันฝนตก อุณหภูมิสูงสุด อุณหภูมิต่ำสุด และอุณหภูมิเฉลี่ย ปี ๒๕๖๑ - ๒๕๖๕

ปี พ.ศ.	ปริมาณน้ำฝน (ม.ม.)	จำนวนวัน ฝนตก(วัน)	อุณหภูมิ (C°)		
			สูงสุด	ต่ำสุด	เฉลี่ย
๒๕๖๑	๙๐๑.๙	๑๐๑	๓๙.๖	๑๖.๔	๒๘.๗๒
๒๕๖๒	๕๑๓.๒	๗๘	๔๑.๐	๑๕.๓	๒๙.๓๕
๒๕๖๓	๘๕๐.๘	๗๙	๔๐.๙	๑๗.๓	๒๙.๒๙
๒๕๖๔	๑,๑๗๗.๑	๑๑๓	๓๙.๖	๑๔.๘	๒๘.๖๑
๒๕๖๕	๑,๓๖๖.๗	๑๒๖	๓๙.๖	๑๗.๕	๒๘.๖๓

ที่มา : สถานีอุตุนิยมวิทยาสุพรรณบุรี (ข้อมูล ณ มกราคม ๒๕๖๖)

ตารางที่ ๖ ลักษณะลมฟ้าอากาศ และสภาวะประกอบอุตุนิยมวิทยารายเดือน ปี พ.ศ.๒๕๖๕

เดือน	ฝนรวมทั้งเดือน (ม.ม.)	จำนวนวันฝนตก (วัน)	อุณหภูมิ (C°)			ความชื้นสัมพัทธ์ (%)		
			สูงสุด	ต่ำสุด	เฉลี่ย	สูงสุด	ต่ำสุด	เฉลี่ย
มกราคม	๐.๔	๑	๓๕.๗	๒๐.๔	๒๗.๒๘	๙๙	๔๐	๗๒.๕๔
กุมภาพันธ์	๑๗.๔	๖	๓๖.๓	๑๙.๓	๒๗.๖๐	๙๙	๔๑	๗๖.๙๔
มีนาคม	๑๘.๐	๕	๓๘.๕	๒๔.๐	๓๐.๑๖	๙๘	๔๖	๗๖.๗๘
เมษายน	๑๓๖.๘	๕	๓๙.๖	๒๐.๐	๓๐.๔๓	๙๖	๓๐	๖๕.๔๙
พฤษภาคม	๑๘๖.๒	๑๙	๓๗.๒	๒๒.๒	๒๙.๑๐	๙๔	๔๒	๗๔.๔๙
มิถุนายน	๑๒๕.๑	๑๓	๓๗.๗	๒๔.๙	๓๐.๐๘	๙๖	๔๖	๗๓.๕๐
กรกฎาคม	๑๘๒.๘	๑๔	๓๗.๒	๒๔.๒	๒๙.๔๑	๙๙	๔๙	๗๘.๗๙
สิงหาคม	๒๒๓.๕	๑๖	๓๖.๒	๒๓.๖	๒๘.๘๗	๙๗	๔๘	๗๖.๒๙
กันยายน	๒๖๒.๑	๒๒	๓๖.๓	๒๔.๐	๒๘.๕๖	๙๗	๕๓	๘๐.๐๓
ตุลาคม	๑๐๒.๐	๑๕	๓๔.๓	๒๑.๐	๒๘.๐๔	๙๗	๔๙	๗๗.๓๘
พฤศจิกายน	๑๐๔.๙	๙	๓๕.๒	๒๑.๙	๒๘.๔๘	๙๙	๔๐	๗๗.๔๓
ธันวาคม	๗.๕	๑	๓๓.๑	๑๗.๕	๒๕.๕๕	๙๘	๔๖	๗๔.๗๖
รวม	๑,๓๖๖.๗	๑๒๖	๔๓๗.๓	๒๖๓.๐	๓๔๓.๕๖	๑,๑๖๙	๕๓๐	๙๐๔.๔๒
เฉลี่ย			๓๖.๔	๒๑.๙	๒๘.๖๓	๙๗.๔๒	๔๔.๑๗	๗๕.๓๗

ที่มา : สถานีอุตุนิยมวิทยาสุพรรณบุรี (ข้อมูล ณ มกราคม ๒๕๖๖)

1.5 แหล่งน้ำที่สำคัญ

แหล่งน้ำธรรมชาติ

จังหวัดสุพรรณบุรีมีแหล่งน้ำธรรมชาติที่สำคัญและสามารถนำมาใช้ในการประกอบอาชีพด้านการเกษตรกรรม ดังนี้

๑) **แม่น้ำสุพรรณบุรี (ท่าจีน)** เป็นแม่น้ำที่ไหลแยกจากแม่น้ำเจ้าพระยา ในเขตตำบลท่าซุง อำเภอเมือง จังหวัดอุทัยธานี แล้วไหลผ่านจังหวัดชัยนาทเรียกว่า แม่น้ำมะขามเฒ่า แล้วไหลเข้าสู่เขตจังหวัดสุพรรณบุรี ผ่านอำเภอดิขบุรณางบัว อำเภอสามชูก อำเภอสรีประจันต์ อำเภอเมืองสุพรรณบุรี อำเภอบางปลาม้า และอำเภอสองพี่น้อง ช่วงที่ไหลผ่านเขตจังหวัดสุพรรณบุรีเรียกว่า แม่น้ำสุพรรณบุรี จากนั้นไหลเข้าเขตจังหวัดนครปฐม ผ่านอำเภอบางเลน อำเภอนครชัยศรี ช่วงนี้เรียก แม่น้ำนครชัยศรี จากนั้นไหลเข้าเขตจังหวัดสมุทรสาคร เรียกแม่น้ำท่าจีน ตามทางภูมิศาสตร์การกำหนดชื่อแม่น้ำจะใช้ชื่อที่ปลายน้ำ ดังนั้นแม่น้ำสายนี้ซึ่งมีถึงสี่ชื่อ จึงได้ชื่อว่า **แม่น้ำท่าจีน**



แม่น้ำท่าจีนมีความยาวประมาณ ๓๐๐ กิโลเมตร กว้างประมาณ ๖๐ เมตร ในช่วงที่ไหลผ่านจังหวัดสุพรรณบุรี เมื่อถึงฤดูน้ำหลากก็จะเอ่อล้น ท่วมบ้านเรือน ไร่นา กระแสน้ำไม่ไหลเชี่ยว ก่อนที่จะมีการสร้างเขื่อนเจ้าพระยา (เขื่อนชัยนาท) และเขื่อนภูมิพล (เขื่อนยันฮี) ในฤดูที่ไม่ใช่ฤดูน้ำหลากคือ ประมาณเดือน

คุณภาพน้ำถึงเดือนตุลาคม น้ำในแม่น้ำจะขึ้นลงตามกำลังหนุนของน้ำทะเล ในสามลักษณะคือ น้ำขึ้น น้ำทรง และน้ำลง แต่หลังจากที่ได้สร้างเขื่อนทั้งสองแล้ว กระแสน้ำจะไหลลงสู่ทะเลอย่างเดียว

๒) ลำห้วยกระเสียว เป็นลำห้วยที่เป็นสาขาสำคัญของแม่น้ำสุพรรณบุรี เป็นสาขาใหญ่ และมีความยาวที่สุดคือ ยาว ๑๔๐ กิโลเมตร ต้นน้ำอยู่ระหว่างเขาหลวง กับเขาใหญ่เหนืออำเภอบ้านไร่ จังหวัดอุทัยธานี ไหลเข้าสู่จังหวัดสุพรรณบุรี ในเขตอำเภอเดิมบางนางบวช ไปบรรจบแม่น้ำสุพรรณบุรีที่บ้านกิ่ง อำเภอสามชูก ลำห้วยกระเสียวมีลาดเขามาก และมีพื้นที่รับน้ำมากกว่าลำห้วยอื่นๆ จึงได้ดำเนินการโครงการกระเสียว ซึ่งประกอบด้วยเขื่อนเก็บน้ำ เขื่อนทดน้ำ ระบบส่งน้ำ ระบบระบายน้ำ และถนนขนส่ง เริ่มสร้างเมื่อปี พ.ศ.๒๕๒๒ แล้วเสร็จในปี พ.ศ.๒๕๒๔ ใช้งบประมาณ ๙๒๗ ล้านบาท

เขื่อนเก็บน้ำกระเสียวสร้างระหว่างเขาโล้นกับเขาวังเดือนห้า ในเขตตำบลด่านช้าง อำเภอด่านช้าง เป็นเขื่อนลู่กรังปนดินเหนียวแห่งแรกของประเทศไทย ยาว ๔๒๕ เมตร สูง ๓๕ เมตร สันเขื่อนกว้างสุด ๑๗๐ เมตร ระดับสันเขื่อนสูง ๙๒.๕๐ เมตร จากระดับน้ำทะเล

อ่างเก็บน้ำเขื่อนกระเสียว เก็บกักน้ำได้ ๓๙๐ ล้านลูกบาศก์เมตร อ่างเก็บน้ำยาว ๑๒ กิโลเมตร กว้าง ๗ กิโลเมตร มีพื้นที่รับน้ำฝน ๑,๒๐๐ ตารางกิโลเมตร พื้นที่อ่างเก็บน้ำ ๔๘ ตารางกิโลเมตร ปริมาณน้ำฝนเฉลี่ยปีละ ๑,๐๐๐ มิลลิเมตร ปริมาณน้ำไหลเข้าอ่างประมาณ ๑๖๘ ล้านลูกบาศก์เมตร



๓) คลองจรเข้สามพัน มีต้นน้ำแยกมาจากเทือกเขาจังหวัดกาญจนบุรีไหลเข้าสู่จังหวัดสุพรรณบุรีทางอำเภออุทอง โดยไหลผ่านตำบลอุทอง ตำบลกระเจิน ตำบลเจดีย์ อำเภออุทอง ตำบลวัดโบสถ์ อำเภอบางปลาม้า ตำบลหัวโพธิ์ ตำบลบางพลับ อำเภอสองพี่น้อง มาสิ้นสุดที่คลองสองพี่น้อง ซึ่งไหลไปบรรจบกับแม่น้ำท่าจีน

๔) แหล่งน้ำธรรมชาติผิวดินอื่นๆ มีแม่น้ำ ห้วย ลำธาร คลอง ๔๑๖ สาย มีหนอง บึง ๖๗ แห่ง มีน้ำพุ น้ำซับ ๑๓ แห่ง สามารถใช้ประโยชน์เพื่อการอุปโภค บริโภค เพื่อทำเกษตรกรรม อาทิ คลองสองพี่น้อง คลองสาละ คลองบางยี่หวด และคลองบางลี่ เป็นต้น ซึ่งคลองเหล่านี้เมื่อได้รับการพัฒนา ขุดลอก ก็สามารถให้บริการด้านการทำเกษตรกรรม อุปโภค บริโภค และยังสามารถใช้เป็นทางระบายน้ำ ส่วนเกินความจำเป็นลงสู่แม่น้ำ ท่าจีนหรือแม่น้ำสุพรรณบุรีอีกด้วย ซึ่งช่วยลดความเสียหายจากภัยธรรมชาติ อันจะเกิดกับผลผลิตทางการเกษตรได้อีกทางหนึ่ง

๕) แหล่งน้ำใต้ดิน ประกอบด้วย บ่อบาดาลส่วนตัว จำนวน ๙,๘๑๐ บ่อ บ่อบาดาลสาธารณะ จำนวน ๑,๙๘๐ บ่อ และบ่อที่มีเครื่องสูบน้ำ จำนวน ๒,๕๘๔ แห่ง และสระ จำนวน ๗๐๙ แห่ง

ตารางที่ ๗ ข้อมูลแหล่งน้ำในไร่นา จังหวัดสุพรรณบุรี ปี ๒๕๖๒-๒๕๖๖

อำเภอ	จำนวนบ่อ				
	ปี ๒๕๖๒	ปี ๒๕๖๓	ปี ๒๕๖๔	ปี ๒๕๖๕	ปี ๒๕๖๖
เมืองสุพรรณบุรี	-	-	๓	๑	๑
ดอนเจดีย์	๔	๒๗	๗	๑๖	๖
ด่านช้าง	๒๐	-	๒	๗	๒๐
เดิมบางนางบวช	๑	-	๒	๒	๖
บางปลาม้า	-	-	-	-	-
ศรีประจันต์	-	-	-	-	-
สองพี่น้อง	-	-	-	-	-
สามชุก	๗	-	๑	-	๑
หนองหญ้าไซ	๑๓	๓๓	๖	๑๓	๘
อู่ทอง	๕	-	๙	๔	-
รวม	๕๐	๖๐	๓๐	๔๓	๔๒

ที่มา : สถานีพัฒนาที่ดินสุพรรณบุรี (ข้อมูล ณ เดือนมีนาคม ๒๕๖๖)

ตารางที่ ๘ แหล่งน้ำในพื้นที่จังหวัดสุพรรณบุรี ปี ๒๕๖๕

อำเภอ	แหล่งน้ำขนาด ๐-๕ ไร่		แหล่งน้ำขนาด ๕-๑๐ ไร่		แหล่งน้ำขนาด ๑๐-๕๐ ไร่		แหล่งน้ำขนาด ๕๐-๑๐๐ ไร่		แหล่งน้ำขนาด >๑๐๐ ไร่		รวม (แห่ง)	พื้นที่รวม (ไร่)
	จำนวน (แห่ง)	พื้นที่รวม	จำนวน (แห่ง)	พื้นที่รวม	จำนวน (แห่ง)	พื้นที่รวม	จำนวน (แห่ง)	พื้นที่รวม	จำนวน (แห่ง)	พื้นที่รวม		
เมืองสุพรรณบุรี	๕	๑๓	-	-	๙	๒๖๑	๕	๘๓๙	๕	๑,๕๐๒	๒๔	๒,๖๑๕
ดอนเจดีย์	๒๙	๑๔๘	-	-	๓	๓๐	๗	๑๔๘	-	-	๓๙	๓๒๖
ด่านช้าง	๔	๑๔	๒	๒๐	๑๕	๓๑๗	๕	๔๓๐	๑๑	๓๒,๑๔๔	๓๗	๓๒,๙๙๕
เดิมบางนางบวช	๑๗	๔๐	๖	๕๘	๒๕	๖๓๖	๓	๑๗๐	๖	๓,๑๐๖	๕๗	๔,๑๒๔
บางปลาม้า	๓	๑๓	๕	๖๔	๑๘	๕๒๖	๑๒	๑,๐๔๙	๗	๑,๐๑๖	๔๕	๒,๗๕๕
ศรีประจันต์	-	-	๕	๔๕	๘	๒๕๓	๘	๖๗๘	๘	๔๕๖	๒๙	๑,๔๙๐
สองพี่น้อง	-	-	๓	๓๐	๒	๕๐	๒	๒๐๐	-	-	๗	๒๙๔
สามชุก	-	-	-	-	๖	๑๔๒	๕	๔๕๔	๕	๑,๑๕๒	๑๖	๑,๗๘๐
หนองหญ้าไซ	๒	๑๐	๔	๔๓	๒	๕๒	-	-	-	-	๘	๑๑๙
อู่ทอง	๙	๓๘	๕	๔๗	๙	๒๓๖	๒	๑๕๖	๖	๑,๗๓๖	๓๑	๒,๒๓๕
รวม	๖๙	๒๗๖	๓๐	๓๐๗	๙๗	๒,๕๐๓	๔๙	๔,๑๒๔	๔๘	๔๑,๑๑๒	๒๙๓	๔๘,๗๓๓

ที่มา : สำนักงานประมงจังหวัดสุพรรณบุรี (ข้อมูล ณ วันที่ ๑๕ เมษายน ๒๕๖๖)

1.6 การคมนาคม

ทางหลวงแผ่นดิน จังหวัดสุพรรณบุรีอยู่ห่างจากกรุงเทพมหานคร ตามทางหลวงแผ่นดิน หมายเลข ๓๔๐ ประมาณ ๑๐๗ กิโลเมตร เป็นถนนคอนกรีต ๖ เลน แยกเส้นทางไป-กลับ ถนนเส้นนี้เป็นถนนเชื่อมต่อระหว่างภาคเหนือและภาคใต้ โดยไม่ต้องผ่านกรุงเทพฯ การคมนาคมโดยทางรถยนต์ทั้งภายในจังหวัด และระหว่างจังหวัด มีความสะดวกรวดเร็วมาก เนื่องจากได้ปรับปรุงถนนในเขตจังหวัดอย่างต่อเนื่อง ปัจจุบันกล่าวได้ว่าระบบโครงข่ายเส้นทางคมนาคมขนส่งในจังหวัด มีความสมบูรณ์มาก นอกจากนี้ยังมีรถโดยสารประจำทาง ทั้งประเภทปรับอากาศ ไม่ปรับอากาศ และรถตู้ วิ่งให้บริการตลอดเวลา

รายละเอียดระยะทางจากอำเภอเมืองสุพรรณบุรี ถึง อำเภอต่างๆ มีดังนี้

๑. อำเภอบางปลาม้า	๑๐ กิโลเมตร
๒. อำเภอศรีประจันต์	๒๐ กิโลเมตร
๓. อำเภอดอนเจดีย์	๓๑ กิโลเมตร
๔. อำเภออู่ทอง	๓๒ กิโลเมตร
๕. อำเภอสามชุก	๓๙ กิโลเมตร
๖. อำเภอเดิมบางนางบวช	๕๔ กิโลเมตร
๗. อำเภอหนองหญ้าไซ	๕๘ กิโลเมตร
๘. อำเภอสองพี่น้อง	๗๐ กิโลเมตร
๙. อำเภอด่านช้าง	๗๗ กิโลเมตร

ระยะทางติดต่อภายนอกเขตจังหวัด สามารถติดต่อได้ตามเส้นทางดังนี้

<u>ทางหลวงแผ่นดิน</u>	<u>ระยะทาง (กม.)</u>
(๑) สุพรรณบุรี-บางบัวทอง-กรุงเทพฯ	๑๐๗
(๒) สุพรรณบุรี-กำแพงแสน-นครปฐม-กรุงเทพฯ	๑๖๐
(๓) สุพรรณบุรี-กำแพงแสน-นครปฐม	๑๐๕
(๔) สุพรรณบุรี-กาญจนบุรี	๙๑
(๕) สุพรรณบุรี-ชัยนาท-นครสวรรค์	๑๖๐
(๖) สุพรรณบุรี-พระนครศรีอยุธยา	๖๘
(๗) สุพรรณบุรี-สิงห์บุรี	๘๔
(๘) สุพรรณบุรี-ชัยนาท	๙๖
(๙) สุพรรณบุรี-อ่างทอง	๔๔
(๑๐) สุพรรณบุรี-โคกสำโรง	๑๔๓

ทางรถไฟสายตะวันตก เริ่มต้นจากสถานีรถไฟธนบุรี ตามแนวรถไฟสายใต้ แล้วแยกเข้า จังหวัดสุพรรณบุรี ที่สถานีหนองปลาดุก ในเขตอำเภอบ้านโป่ง จังหวัดราชบุรี ผ่านจังหวัดนครปฐม เข้าสู่ จังหวัดสุพรรณบุรี ผ่านอำเภอสองพี่น้อง อำเภอบางปลาม้า และอำเภอเมืองสุพรรณบุรี รวมระยะทางประมาณ ๑๔๒ กิโลเมตร ปัจจุบันมีรถไฟธรรมดา เริ่มออกจากสถานีวัดป่าเลไลยก์ อำเภอเมืองสุพรรณบุรี สู่ปลายทาง สถานีรถไฟกรุงเทพฯ รถออกวันละ ๑ เที่ยว เวลาประมาณ ๐๕.๑๙ น. ถึงปลายทางเวลาประมาณ ๐๘.๒๐ น. และจากสถานีกรุงเทพฯ ถึงสถานีวัดป่าเลไลยก์ มีรถออกวันละ ๑ เที่ยว เวลา ๑๖.๔๐ น. ถึงปลายทางเวลา ประมาณ ๑๙.๓๐ น.

ตารางที่ ๙ แสดงการให้บริการรถไฟ จังหวัดสุพรรณบุรี

สถานีต้นทาง-ปลายทาง	จำนวน (เที่ยว/วัน)	เวลาออกจากสถานีต้นทาง	เวลาถึงสถานีปลายทาง
สุพรรณบุรี-บางกอกน้อย	๑	๐๕.๑๙ น.	๐๘.๒๐ น.
บางกอกน้อย-สุพรรณบุรี	๑	๑๖.๔๐ น.	๑๙.๓๐ น.

1.7 ข้อมูลสาธารณูปโภค

โทรศัพท์ องค์การโทรศัพท์แห่งประเทศไทย ได้ติดตั้งระบบโทรศัพท์ครอบคลุมพื้นที่ครบทุกอำเภอ มีชุมสายให้บริการแก่ประชาชนจำนวน ๖ ศูนย์ ได้แก่

๑. ศูนย์บริการลูกค้าสาขาสุพรรณบุรี
๒. ศูนย์บริการลูกค้าสาขาสองพี่น้อง
๓. ศูนย์บริการลูกค้าสาขาอู่ทอง
๔. ศูนย์บริการลูกค้าสาขาเดิมบางนางบวช
๕. ศูนย์บริการลูกค้าสาขาดอนเจดีย์
๖. ศูนย์บริการลูกค้าสาขาด่านช้าง

การให้บริการด้านโทรศัพท์ภายในจังหวัดสุพรรณบุรี มีจำนวนชุมสาย ๘๒ ชุมสาย และเลขหมายประจำที่เหลือจำนวน ๔๓,๓๐๐ เลขหมาย สำหรับผู้ใช้ Internet TOT จำนวน ๒๙๖,๐๐๐ ราย CAT จำนวน ๔,๐๐๐ ราย (ข้อมูล ณ ตุลาคม ๒๕๖๔)

การไปรษณีย์ จังหวัดสุพรรณบุรี มีที่ทำการไปรษณีย์ประเภทรับ-จ่าย สำหรับให้บริการประชาชน และอำนวยความสะดวกในการติดต่อสื่อสารแก่ประชาชน ๑๖ แห่ง ได้แก่ อำเภอเมืองสุพรรณบุรี ๔ แห่ง อำเภอดอนเจดีย์ สองพี่น้อง อู่ทอง อำเภอละ ๒ แห่ง และอำเภอด่านช้าง เดิมบางนางบวช บางปลาม้า ศรีประจันต์ สามชุก และหนองหญ้าไซ อำเภอละ ๑ แห่ง

การไฟฟ้า การไฟฟ้าส่วนภูมิภาคจังหวัดสุพรรณบุรี มีที่ทำการ ๓ แห่ง ได้แก่ สำนักงานการไฟฟ้าส่วนภูมิภาคอำเภอเมืองสุพรรณบุรี อำเภอเดิมบางนางบวช และอำเภออู่ทอง ครอบคลุมเกือบครบทุกหมู่บ้าน โดยบริการที่อยู่อาศัย สถานธุรกิจและอุตสาหกรรม สถานที่ราชการ สาธารณะ และอื่นๆ

การประปา จังหวัดสุพรรณบุรี มีสำนักงานประปา ๕ แห่ง ได้แก่ สาขาสุพรรณบุรี สำนักงานประปาอำเภอเดิมบางนางบวช สำนักงานประปาอำเภออู่ทอง สำนักงานประปาอำเภอสรีประจันต์ สำนักงานประปาอำเภอด่านช้าง คริวเรือนที่ใช้น้ำประปาส่วนภูมิภาค จำนวนรวมทั้งสิ้น ๕๗,๐๑๑ คริวเรือน นอกนั้นใช้น้ำประปาจากการให้บริการขององค์กรปกครองส่วนท้องถิ่น

2. ข้อมูลด้านสังคม

2.1 การแบ่งเขตการปกครอง

การแบ่งเขตการปกครองจำแนกรายอำเภอ

การบริหารราชการ แบ่งออกเป็น ๒ ส่วน ได้แก่

๑) การบริหารราชการส่วนภูมิภาค แบ่งเขตการปกครองออกเป็น ๑๐ อำเภอ ๑๑๐ ตำบล ๑,๐๐๘ หมู่บ้าน

๒) การบริหารราชการส่วนท้องถิ่น แบ่งเขตการปกครองออกเป็น ๑๒๗ แห่ง ดังนี้

- องค์การบริหารส่วนจังหวัด จำนวน ๑ แห่ง
- เทศบาลเมือง จำนวน ๒ แห่ง
- เทศบาลตำบล จำนวน ๔๔ แห่ง
- องค์การบริหารส่วนตำบล จำนวน ๘๐ แห่ง

ตารางที่ ๑๐ การแบ่งเขตการปกครอง และจำนวนประชากรในเขตจังหวัดสุพรรณบุรี
จำแนกรายอำเภอ ปี ๒๕๖๕

อำเภอ	พื้นที่ ตร.กม. ^๑	ตำบล	อบต. ^๒	เทศบาล เมือง ^๒	เทศบาล ตำบล ^๒	จำนวน หมู่บ้าน ^๑	จำนวน บ้าน ^๓	จำนวนประชากร ^๓		
								ชาย (คน)	หญิง (คน)	รวม (คน)
๑. เมืองสุพรรณบุรี	๕๔๐.๙๑๗	๒๐	๑๓	๑	๘	๑๒๔	๖๖,๕๗๔	๗๘,๒๖๐	๘๗,๕๘๑	๑๖๕,๘๔๑
๒. ดอนเจดีย์	๒๕๒.๐๘๑	๕	๕	-	๒	๕๐	๑๗,๔๔๓	๒๒,๑๑๕	๒๓,๔๙๑	๔๕,๖๐๖
๓. ด้านช้าง	๑,๑๙๓.๕๙๙	๗	๗	-	๑	๙๓	๒๗,๔๕๐	๓๓,๑๘๒	๓๔,๒๒๔	๖๗,๔๐๖
๔. เดิมบางนางบวช	๕๕๒.๓๓๐	๑๔	๘	-	๘	๑๒๑	๒๗,๙๘๐	๓๓,๖๐๑	๓๖,๕๓๒	๗๐,๑๓๓
๕. บางปลาม้า	๔๘๑.๒๙๘	๑๔	๑๑	-	๗	๑๒๗	๒๖,๖๓๗	๓๖,๔๔๘	๓๘,๖๓๐	๗๕,๐๗๘
๖. ศรีประจันต์	๑๘๐.๙๘๖	๙	๔	-	๖	๖๔	๒๓,๗๒๖	๒๘,๙๐๕	๓๑,๗๔๒	๖๐,๖๔๗
๗. สองพี่น้อง	๗๕๐.๓๘๑	๑๕	๑๔	๑	๑	๑๔๐	๔๓,๔๐๐	๖๑,๐๓๔	๖๔,๒๓๖	๑๒๕,๒๗๐
๘. สามชุก	๓๕๕.๙๑๗	๗	๖	-	๑	๖๘	๒๒,๐๖๖	๒๔,๘๖๒	๒๗,๒๔๔	๕๒,๑๐๖
๙. หนองหญ้าไซ	๔๒๐.๒๐๙	๖	๖	-	๑	๖๖	๔๑,๙๘๔	๕๘,๒๔๗	๖๑,๖๔๑	๑๑๙,๘๘๘
๑๐. อุทัย	๖๓๐.๒๙๐	๑๓	๖	-	๙	๑๕๕	๑๘,๐๒๖	๒๓,๗๒๒	๒๕,๐๐๘	๔๘,๗๒๐
รวม	๕,๓๕๘.๐๐๘	๑๑๐	๘๐	๒	๔๔	๑,๐๐๘	๓๑๕,๒๘๖	๔๐๐,๓๖๖	๔๓๐,๓๒๗	๘๓๐,๖๙๕

ที่มา : ๑. ที่ทำการปกครองจังหวัดสุพรรณบุรี ข้อมูล ปี ๒๕๖๕

๒. สำนักงานท้องถิ่นจังหวัดสุพรรณบุรี ข้อมูล ปี ๒๕๖๕

๓. จำนวนประชากรและจำนวนบ้าน (https://stat.bora.dopa.go.th/new_stat/webPage/statByYear.php)

จำนวนประชากร / จำนวนบ้าน

ประชากร จากข้อมูลและสถิติประชากรตามทะเบียนราษฎร ณ ธันวาคม ๒๕๖๕ จังหวัดสุพรรณบุรี มีประชากรทั้งสิ้น ๘๓๐,๖๙๕ คน เป็นชาย ๔๐๐,๓๖๖ คน (๔๘.๒๐%) หญิง ๔๓๐,๓๒๙ คน (๕๑.๘๐%) จำนวนบ้าน ๓๑๕,๒๘๖ หลัง

ตารางที่ ๑๑ แสดงจำนวนประชากร และจำนวนบ้าน จังหวัดสุพรรณบุรี ปี ๒๕๖๑-๒๕๖๕

ปี พ.ศ.	ชาย	หญิง	รวม	จำนวนบ้าน/หลัง
๒๕๖๑	๔๑๐,๒๔๑	๔๓๘,๔๗๙	๘๔๘,๗๒๐	๒๙๙,๐๘๓
๒๕๖๒	๔๐๘,๘๐๘	๔๓๗,๕๒๖	๘๔๖,๓๓๔	๓๐๒,๔๙๐
๒๕๖๓	๔๐๔,๖๕๘	๔๓๓,๙๗๐	๘๓๘,๖๒๘	๓๐๖,๙๙๙
๒๕๖๔	๔๐๒,๘๘๓	๔๓๒,๔๗๗	๘๓๕,๓๖๐	๓๑๑,๑๓๖
๒๕๖๕	๔๐๐,๓๖๖	๔๓๐,๓๒๙	๘๓๐,๖๙๕	๓๑๕,๒๘๖

ที่มา : ข้อมูลจากที่ทำการปกครองจังหวัดสุพรรณบุรี (ข้อมูล ณ วันที่ ๓๑ ธันวาคม ของทุกปี)

สถานการณ์ด้านแรงงาน

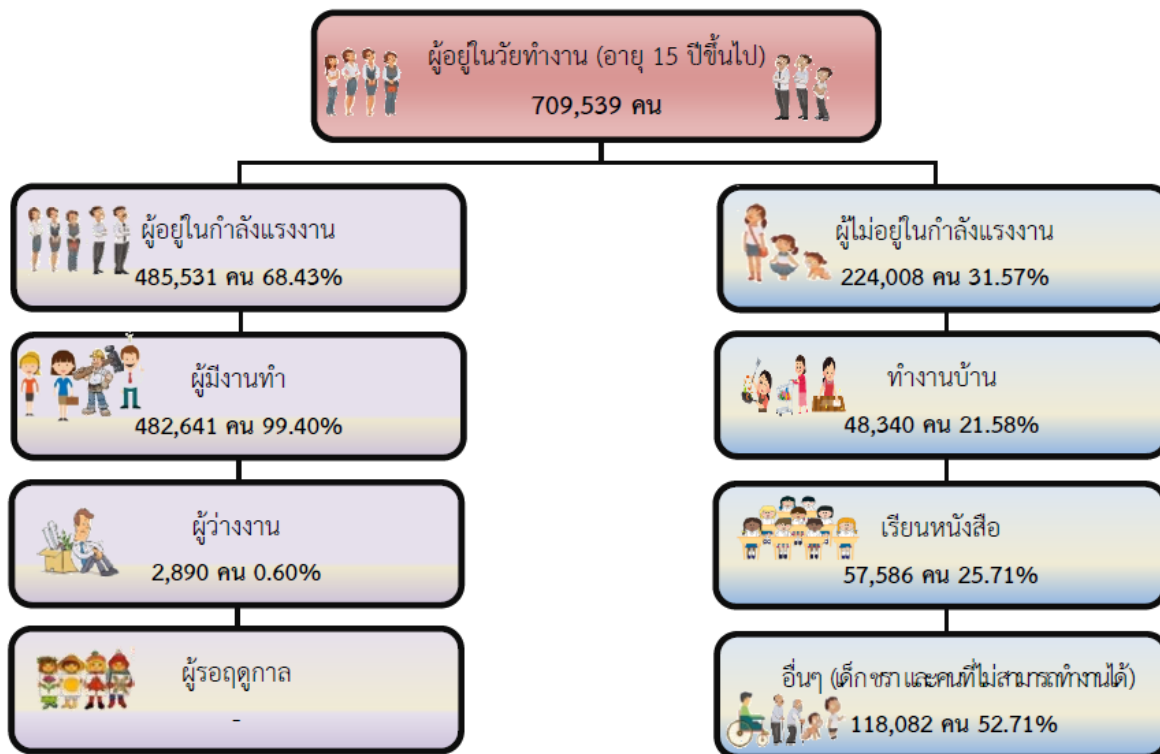
ประชากรในวัยแรงงาน จังหวัดสุพรรณบุรีมีประชากรที่อยู่ในวัยทำงานหรืออายุ ๑๕ ปีขึ้นไป จำนวน ๗๐๙,๕๓๙ คน (ชาย ๓๔๒,๖๐๙ คน หญิง ๓๖๖,๙๓๐ คน) จำแนกเป็น ผู้อยู่ในกำลังแรงงาน จำนวน ๔๘๕,๕๓๑ คน (ชาย จำนวน ๒๗๑,๕๓๙ คน หญิง จำนวน ๒๑๓,๙๙๒ คน) ผู้ว่างงาน ๒,๘๙๐ คน (ชาย ๑,๓๐๒ คน หญิง ๑,๕๘๘ คน) และไม่มีผู้รอดுகูล ขณะที่มีผู้ไม่อยู่ในกำลังแรงงาน มีจำนวน ๒๒๔,๐๐๘ คน (ชาย ๗๑,๐๗๐ คน หญิง ๑๕๒,๙๓๘) จำแนกเป็นผู้ทำงานบ้าน ๔๘,๓๔๐ คน เรียนหนังสือ ๕๗,๕๘๖ คน อื่นๆ เด็ก คนชราและ คนที่ไม่สามารถทำงานได้มี ๑๑๘,๐๘๒ คน

ตารางที่ ๑๒ จำนวนประชากร จำแนกตามสถานภาพแรงงาน และเพศ จังหวัดสุพรรณบุรี พ.ศ. ๒๕๖๕

สถานภาพแรงงาน	รวม	ชาย	ร้อยละ	หญิง	ร้อยละ
ประชากรอายุ ๑๕ ปีขึ้นไป	๗๐๙,๕๓๙	๓๔๒,๖๐๙	๔๘.๒๙	๓๖๖,๙๓๐	๕๑.๗๑
๑. ผู้อยู่ในกำลังแรงงาน	๔๘๕,๕๓๑	๒๗๑,๕๓๙	๕๕.๙๓	๒๑๓,๙๙๒	๔๔.๐๗
๑.๑ ผู้มีงานทำ	๔๘๒,๖๔๑	๒๗๐,๒๓๗	๕๕.๙๙	๒๑๒,๔๐๔	๔๔.๐๑
๑.๒ ผู้ว่างงาน	๒,๘๙๐	๑,๓๐๒	๔๕.๐๕	๑,๕๘๘	๕๔.๙๕
๑.๓ ผู้ที่รอดูกูล	-	-	-	-	-
๒. ผู้ไม่อยู่ในกำลังแรงงาน	๒๒๔,๐๐๘	๗๑,๐๗๐	๓๑.๗๓	๑๕๒,๙๓๘	๖๘.๒๗
๒.๑ ทำงานบ้าน	๔๘,๓๔๐	๑,๐๐๔	๒.๐๘	๔๗,๓๓๖	๙๗.๙๒
๒.๒ เรียนหนังสือ	๕๗,๕๘๖	๒๕,๐๕๙	๔๓.๕๒	๓๒,๕๒๗	๕๖.๔๘
๒.๓ อื่นๆ (เด็ก/คนชรา/ไม่สามารถทำงานได้)	๑๑๘,๐๘๒	๔๕,๐๐๗	๓๘.๑๑	๗๓,๐๗๕	๖๑.๘๙

ที่มา: รายงานสถานการณ์แรงงานจังหวัดสุพรรณบุรี ฉบับรายปี ๒๕๖๕ (ข้อมูล ณ กันยายน ๒๕๖๕ เนื่องจากข้อมูล ณ ธันวาคม ๒๕๖๕ อยู่ระหว่างการสำรวจ)

โครงสร้างประชากรจังหวัดสุพรรณบุรี ปี ๒๕๖๕



ที่มา : สำนักงานสถิติจังหวัดสุพรรณบุรี
 (ข้อมูล ณ กันยายน ปี ๒๕๖๕ เนื่องจากข้อมูล ณ ธันวาคม ปี ๒๕๖๕ อยู่ระหว่างการสำรวจ)

อัตราการว่างงาน ผู้อยู่ในกำลังแรงงานในจังหวัดสุพรรณบุรี ปี ๒๕๖๕ โดยเฉลี่ยทั้งหมดจำนวน ๔๘๒,๓๘๙ คน มีผู้ว่างงานเฉลี่ย จำนวน ๒,๒๖๒ คน คิดเป็นร้อยละ ๐.๔๗ ของผู้อยู่ในกำลังแรงงาน โดยภาพรวมของปี ๒๕๖๕ จังหวัดสุพรรณบุรี มีอัตราการว่างงานลดลงจากปีที่ผ่านมา (ปี ๒๕๖๔ อัตราการว่างงานเฉลี่ย ร้อยละ ๐.๗๗) หากพิจารณาผู้ว่างงานโดยจำแนกตามเพศ พบว่า เพศชายมีจำนวนสูงกว่าเพศหญิง โดยเพศชายมีจำนวนผู้ว่างงานเฉลี่ย จำนวน ๑,๑๘๑ คน (ร้อยละ ๕๒.๒๑) และเพศหญิง มีผู้ว่างงานเฉลี่ยจำนวน ๑,๐๘๑ คน (ร้อยละ ๔๗.๗๙)

แรงงานนอกระบบ ปัจจุบันผู้มีงานทำ อยู่ในแรงงานนอกระบบมี จำนวน ๓๑๖,๑๘๑ คน (ร้อยละ ๖๕.๖๙) ของประชากรที่มีงานทำ โดยส่วนใหญ่จะทำงานในภาคเกษตรกรรม จำนวน ๑๙๓,๑๕๐ คน (ร้อยละ ๖๑.๐๙) นอกภาคเกษตรกรรม จำนวน ๑๒๓,๐๓๑ คน (ร้อยละ ๓๘.๙๑) อุตสาหกรรมที่มีแรงงานนอกระบบสูงสุด คือ การขายส่ง การขายปลีก การซ่อมแซมยานยนต์ รถจักรยานยนต์ จำนวน ๔๕,๙๘๖ คน (ร้อยละ ๑๔.๕๔) รองลงมา คือ กิจกรรมบริการ อื่นๆ จำนวน ๒๖,๑๒๒ คน (ร้อยละ ๘.๒๖) ส่วนอาชีพที่มีการทำงานนอกระบบสูงสุด คือ ผู้ปฏิบัติงานที่มีฝีมือด้านเกษตรและประมง จำนวน ๑๗๑,๗๕๖ คน (ร้อยละ ๕๔.๓๒) สำหรับ ด้านการศึกษาแรงงานนอกระบบส่วนใหญ่มีการศึกษาในระดับประถมศึกษาจำนวน ๑๑๙,๕๔๓ คน (ร้อยละ ๓๗.๘๑)

ที่มา : สำนักงานสถิติจังหวัดสุพรรณบุรี
 (ข้อมูล ณ กันยายน ปี ๒๕๖๕ เนื่องจากข้อมูล ณ ธันวาคม ปี ๒๕๖๕ อยู่ระหว่างการสำรวจ)

2.2 ด้านศาสนา

ประชากรจังหวัดสุพรรณบุรี ส่วนใหญ่นับถือศาสนาพุทธ จำนวน ๘๒๗,๔๖๒ คน (ร้อยละ ๙๙.๗) ศาสนาคริสต์ จำนวน ๑,๕๐๐ คน (ร้อยละ ๐.๑๘) และศาสนาอิสลาม จำนวน ๒๑๐ คน (ร้อยละ ๐.๐๒)

วัด จังหวัดสุพรรณบุรี มีจำนวน ๖๐๑ วัด แยกเป็น มหานิกาย จำนวน ๕๘๗ วัด ธรรมยุต จำนวน ๑๓ วัด อนัมนิกาย จำนวน ๑ วัด จำแนกตามรายอำเภอ ดังนี้

ตารางที่ ๑๓ แสดงจำนวนวัดและพระภิกษุ ในจังหวัดสุพรรณบุรี ปี ๒๕๖๕

อำเภอ	วัด				พระภิกษุ	สามเณร
	มหานิกาย	ธรรมยุต	อนัมนิกาย	รวม		
๑. เมืองสุพรรณบุรี	๙๘	๒	-	๑๐๐	๙๙๑	๓๕
๒. ดอนเจดีย์	๓๘	๒	-	๔๐	๓๐๖	๑๘
๓. ด้านช้าง	๖๒	๑	-	๖๓	๓๗๒	๕
๔. เดิมบางนางบวช	๕๘	๑	-	๕๙	๔๐๓	๖
๕. บางปลาม้า	๗๕	-	-	๗๕	๕๕๔	๒๙
๖. ศรีประจันต์	๔๑	๒	-	๔๓	๓๔๘	๑๘
๗. สองพี่น้อง	๖๐	-	๑	๖๑	๖๓๔	๑๙
๘. สามชุก	๓๖	๑	-	๓๗	๓๑๗	๕
๙. หนองหญ้าไซ	๓๙	๓	-	๔๒	๒๙๕	๓
๑๐. อุทอง	๘๐	๑	-	๘๑	๕๕๗	๓๒
รวม	๕๘๗	๑๓	๑	๖๐๑	๔,๗๗๗	๑๗๐

ที่มา : สำนักงานพระพุทธศาสนาจังหวัดสุพรรณบุรี (ข้อมูล ณ วันที่ ๓๑ ธันวาคม ๒๕๖๕)

คริสตจักร จังหวัดสุพรรณบุรีมีคริสตจักร จำนวน ๓๐ แห่ง ดังนี้

- เมืองสุพรรณบุรี	๘ แห่ง	- ดอนเจดีย์	๑ แห่ง
- ด้านช้าง	๓ แห่ง	- เดิมบางนางบวช	๕ แห่ง
- บางปลาม้า	- แห่ง	- ศรีประจันต์	๑ แห่ง
- สองพี่น้อง	๑ แห่ง	- สามชุก	๒ แห่ง
- หนองหญ้าไซ	๒ แห่ง	- อุทอง	๗ แห่ง

ที่มา : <https://tuthai.org/directory/area/สุพรรณบุรี>

มัสยิด จังหวัดสุพรรณบุรี มีมัสยิดเพียงแห่งเดียว คือ **มัสยิดนูรุ้รเราะห์มาน** ตั้งอยู่ที่ ๙๑๙ ซอยดาบฟ้าพื้น ๑ ตำบลท่าพี่เลี้ยง อำเภอเมืองสุพรรณบุรี จังหวัดสุพรรณบุรี

2.3 ด้านการศึกษา

สถานศึกษา/นักเรียน/ครูผู้สอน

จังหวัดสุพรรณบุรี มีสถานศึกษาที่เปิดสอนในระดับการศึกษาขั้นพื้นฐาน ระดับอาชีวศึกษา ระดับอุดมศึกษา และการศึกษานอกระบบ รวมทั้งหมด ๕๐๕ แห่ง ดังนี้

๑. สำนักงานคณะกรรมการการศึกษาขั้นพื้นฐาน จำนวน ๔๓๑ แห่ง
๒. สำนักคณะกรรมการส่งเสริมการศึกษาเอกชน จำนวน ๒๘ แห่ง
๓. กรมส่งเสริมการปกครองส่วนท้องถิ่น จำนวน ๑๕ แห่ง
๔. สำนักงานคณะกรรมการการอาชีวศึกษา จำนวน ๗ แห่ง
๕. สถาบันอุดมศึกษาของรัฐ จำนวน ๔ แห่ง
๖. สถาบันบัณฑิตพัฒนศิลป์กระทรวงวัฒนธรรม จำนวน ๒ แห่ง
๗. กระทรวงสาธารณสุข จำนวน ๒ แห่ง
๘. กระทรวงการท่องเที่ยวและการกีฬา จำนวน ๒ แห่ง
๙. สำนักบริหารงานการศึกษาพิเศษ จำนวน ๒ แห่ง
๑๐. สำนักงานพระพุทธศาสนาฯ จำนวน ๒ แห่ง
๑๑. สำนักงานส่งเสริมการศึกษานอกระบบและการศึกษาตามอัธยาศัย จำนวน ๑๐ แห่ง

2.4 ด้านสาธารณสุข

จังหวัดสุพรรณบุรี มีสถานบริการสาธารณสุข จำนวน ๒๐๕ แห่ง ดังนี้

- | | | |
|--|-----|------|
| - สำนักงานสาธารณสุขจังหวัด | ๑ | แห่ง |
| - สำนักงานสาธารณสุขอำเภอ | ๑๐ | แห่ง |
| - โรงพยาบาลส่งเสริมสุขภาพตำบล/สาธารณสุขชุมชน | ๑๗๔ | แห่ง |
| - โรงพยาบาลศูนย์/โรงพยาบาลทั่วไป | ๒ | แห่ง |
| - โรงพยาบาลเอกชน | ๔ | แห่ง |
| - โรงพยาบาลชุมชน / สมเด็จพระยุพราช | ๘ | แห่ง |
| - ศูนย์สุขภาพชุมชน/บริการสาธารณสุข | ๔ | แห่ง |
| - ศูนย์วิชาการ | ๒ | แห่ง |

ที่มา : ระบบสารสนเทศภูมิศาสตร์ทรัพยากรสุขภาพ (<http://gishealth.moph.go.th/healthmap/gmap.php>)

3. ข้อมูลด้านเศรษฐกิจ

3.1 ผลผลิตภัณฑั่มวลรวมจังหวัด (GPP)

ผลผลิตภัณฑั่มวลรวมของจังหวัดสุพรรณบุรี ในปี ๒๕๖๓ มีมูลค่า ๘๙,๖๒๘ ล้านบาท ลดลง จากปี ๒๕๖๒ เท่ากับ ๑,๖๖๖ ล้านบาท โดยในภาคเกษตร มีมูลค่า ๒๔,๓๐๙ ล้านบาท คิดเป็นร้อยละ ๒๗.๑๒ นอกภาคเกษตร มีมูลค่า ๖๕,๓๑๙ ล้านบาท คิดเป็นร้อยละ ๗๒.๘๘ โดยสาขาอุตสาหกรรมที่สำคัญ ๕ อันดับแรก ได้แก่ สาขาเกษตรกรรม การป่าไม้และการประมง ร้อยละ ๒๗.๑๒ สาขาการขนส่งและการขายปลีก การซ่อมแซมยานยนต์และจักรยานยนต์ ร้อยละ ๑๓.๗๗ สาขาการผลิต ร้อยละ ๑๓.๖๒ สาขาการศึกษา ร้อยละ ๘.๓๐ และ สาขากิจกรรมทางการเงินและการประกันภัย ร้อยละ ๖.๕๒

ตารางที่ ๑๔ ผลผลิตภัณฑั่มวลรวมจังหวัด (GPP) ตามราคาประจำปี จำแนกตามสาขาการผลิต

(ล้านบาท)

ประเภทผลิตภัณฑ์	๒๕๖๐ (๒๕๑๗)	๒๕๖๑ (๒๕๑๘)	๒๕๖๒ (๒๕๑๙)	๒๕๖๓ (๒๕๒๐)
ภาคเกษตรกรรม	๒๕,๒๒๖	๒๗,๕๕๑	๒๖,๔๒๘	๒๔,๓๐๙
๑.เกษตรกรรม การป่าไม้ และการประมง	๒๕,๒๒๖	๒๗,๕๕๑	๒๖,๔๒๘	๒๔,๓๐๙
นอกภาคเกษตรกรรม	๖๑,๕๑๗	๖๔,๐๕๑	๖๔,๘๖๖	๖๕,๓๑๙
๒.การทำเหมืองแร่และเหมืองหิน	๓,๗๒๕	๓,๔๖๖	๓,๖๓๘	๓,๔๒๐
๓.การผลิต	๑๒,๙๙๕	๑๓,๕๕๐	๑๓,๐๑๗	๑๒,๒๐๙
๔.ไฟฟ้า ก๊าซ ไอน้ำ และระบบปรับอากาศ	๑,๔๒๙	๑,๓๐๓	๑,๔๕๘	๒,๕๙๒
๕.การจัดหาน้ำ การจัดการ และการบำบัดน้ำเสีย ของเสีย และสิ่งปฏิกูล	๕๐๕	๕๔๗	๕๘๒	๕๖๖
๖.การก่อสร้าง	๓,๒๔๐	๓,๗๐๔	๓,๑๘๒	๓,๙๙๘
๗.การขายส่งและการขายปลีก การซ่อมยานยนต์และจักรยานยนต์	๑๑,๗๖๔	๑๒,๖๘๒	๑๒,๗๔๕	๑๒,๓๕๐
๘.การขนส่งและสถานที่เก็บสินค้า	๒,๓๒๗	๒,๙๒๗	๓,๓๗๓	๒,๘๗๕
๙.ที่พักแรมและบริการด้านอาหาร	๗๕๔	๘๖๗	๙๗๙	๗๐๓
๑๐.ข้อมูลข่าวสารและการสื่อสาร	๔๐๕	๖๕๖	๘๐๑	๗๘๖
๑๑.กิจกรรมทางการเงินและการประกันภัย	๕,๔๔๗	๕,๕๕๙	๕,๗๓๔	๕,๘๔๔
๑๒.กิจกรรมอสังหาริมทรัพย์	๔,๐๐๙	๓,๗๘๕	๓,๘๔๕	๔,๓๔๖
๑๓.กิจกรรมทางวิชาชีพ วิทยาศาสตร์และเทคนิค	๒๗	๗๘	๑๑๓	๑๒๗
๑๔.กิจกรรมการบริหารและการบริการสนับสนุน	๒๕๔	๒๗๒	๒๗๙	๑๕๘
๑๕.การบริหารราชการ การป้องกันประเทศ และการประมงภาค บังคับ	๒,๗๙๒	๒,๘๓๑	๓,๐๓๖	๓,๑๒๐
๑๖.การศึกษา	๗,๘๐๕	๗,๓๗๗	๗,๓๔๖	๗,๔๔๒
๑๗.กิจกรรมด้านสุขภาพและงานสังคมสงเคราะห์	๓,๐๕๐	๓,๓๘๐	๓,๖๕๑	๓,๘๓๙
๑๘.ศิลปะ ความบันเทิง และนันทนาการ	๓๖๐	๔๓๒	๕๐๓	๔๕๓
๑๙.กิจกรรมบริการด้านอื่นๆ	๖๒๙	๖๔๗	๕๘๔	๔๙๑
รวม	๘๖,๗๔๔	๙๑,๖๐๒	๙๑,๒๙๔	๘๙,๖๒๘

ที่มา : สำนักงานคณะกรรมการพัฒนาการเศรษฐกิจและสังคมแห่งชาติ

3.2 ด้านเกษตรกรรม

ประชากรส่วนใหญ่ของจังหวัดสุพรรณบุรี ประกอบอาชีพเกษตรกรรม มีการปลูกข้าวในเขตที่ราบลุ่มแม่น้ำท่าจีน ในพื้นที่อำเภอบางปลาม้า มีพื้นที่ปลูก ๑๙๖,๗๘๐ ไร่ อำเภอมืองสุพรรณบุรี มีพื้นที่ปลูก ๑๗๓,๗๙๒ ไร่ และอำเภอเดิมบางนางบวช มีพื้นที่ปลูก ๑๖๐,๔๐๐ ไร่ และการปลูกพืชไร่ปลูกมากในพื้นที่อำเภอด่านช้าง ๒๗๒,๕๒๘ ไร่ อำเภออู่ทอง ๑๓๑,๘๕๑ ไร่ และอำเภอหนองหญ้าไซ ๑๐๔,๗๖๖ ไร่ สำหรับการปลูกไม้ผล ปลูกมากในพื้นที่อำเภอมืองสุพรรณบุรี ๑๖,๕๕๖ ไร่ อำเภอด่านช้าง ๕,๒๘๐ ไร่ และอำเภอสามชุก ๕,๐๕๗ ไร่ นอกจากนั้น เป็นการปลูกไม้ยืนต้นและการปลูกพืชผัก ซึ่งจังหวัดให้ความสำคัญในการขับเคลื่อนยุทธศาสตร์ในประเด็นการพัฒนากระบวนการบริหารจัดการน้ำ และดิน ที่มีคุณภาพ และมีความเพียงพอต่อการส่งเสริมการเกษตร โดยเฉพาะเกษตรปลอดภัยที่เป็นมิตรกับสุขภาพและสิ่งแวดล้อมเพื่อการส่งเสริมการเกษตรนาข้าว พืชผัก ไม้ผล ไม้ยืนต้น และไม้ดอกไม้ประดับของจังหวัดซึ่งเป็นผลผลิตหลักสำคัญ

๓.๒.๑ สภาพความเหมาะสมและการใช้ประโยชน์ที่ดินทางการเกษตร

ตารางที่ ๑๕ การใช้ที่ดินของจังหวัดสุพรรณบุรี ปี ๒๕๖๔

ปี	เนื้อที่ทั้งหมด (ไร่)	เนื้อที่ป่าไม้ (ไร่)	เนื้อที่ใช้ประโยชน์ทางการเกษตร (ไร่)	ขนาดของฟาร์ม (ไร่/ครัวเรือน)	เนื้อที่ใช้ประโยชน์นอกการเกษตร
๒๕๖๑	๓,๓๔๘,๗๕๕	๓๙๒,๗๖๒	๒,๓๑๕,๐๐๔	๓๙.๕๕	๖๔๐,๙๘๙
๒๕๖๒	๓,๓๔๘,๗๕๕	๓๙๒,๗๖๒	๒,๓๑๕,๑๙๓	๒๖.๗๙	๖๔๐,๘๐๐
๒๕๖๓	๓,๓๔๘,๗๕๕	๓๙๒,๗๖๒	๒,๓๔๒,๐๕๒	๒๘.๖๕	๖๑๓,๙๔๑
๒๕๖๔	๓,๓๔๘,๗๕๕	๓๙๒,๗๖๒	๒,๓๔๑,๗๗๔	๒๙.๓๐	๖๑๔,๒๑๙

ที่มา : สำนักงานเศรษฐกิจการเกษตร (ข้อมูล ณ วันที่ ๑๑ มกราคม ๒๕๖๖)

ตารางที่ ๑๖ เนื้อที่ใช้ประโยชน์ทางการเกษตร จังหวัดสุพรรณบุรี ปี ๒๕๖๐-๒๕๖๔

ปี	เนื้อที่ทั้งหมด (ไร่)	เนื้อที่ใช้ประโยชน์ทางการเกษตร				
		นาข้าว	พืชไร่	สวนไม้ผล ไม้ยืนต้น	สวนผัก/ไม้ดอกไม้ประดับ	เนื้อที่ใช้ประโยชน์ทางการเกษตรอื่นๆ
๒๕๖๐	๒,๓๑๕,๗๗๘	๑,๓๐๕,๐๔๒	๘๓๘,๐๔๘	๑๙,๕๘๒	๓๐,๑๗๖	๑๒๒,๙๓๐
๒๕๖๑	๒,๓๑๕,๐๐๔	๑,๓๐๔,๖๙๔	๘๓๗,๖๙๑	๑๙,๕๗๗	๓๐,๑๕๖	๑๒๒,๘๘๖
๒๕๖๒	๒,๓๑๕,๑๙๓	๑,๓๐๔,๖๖๐	๘๓๗,๘๔๓	๑๙,๕๖๘	๓๐,๑๕๒	๑๒๒,๙๗๐
๒๕๖๓	๒,๓๔๒,๐๕๒	๑,๓๐๗,๗๘๙	๘๑๔,๙๕๖	๒๐,๗๒๒	๒๘,๑๙๙	๑๗๐,๓๘๖
๒๕๖๔	๒,๓๔๑,๗๗๔	๑,๓๐๗,๘๖๗	๘๑๔,๖๑๙	๒๐,๗๖๕	๒๘,๑๙๑	๑๗๐,๓๓๒

ที่มา : สำนักงานเศรษฐกิจการเกษตร (ข้อมูล ณ วันที่ ๑๑ มกราคม ๒๕๖๖)

๓.๒.๒ การถือครองที่ดินทางการเกษตร

ตารางที่ ๑๗ ลักษณะการถือครองที่ดินทางการเกษตรของจังหวัดสุพรรณบุรี ปี ๒๕๖๐-๒๕๖๔

ปี	เนื้อที่ใช้ประโยชน์ทางการเกษตร				
	เนื้อที่ทั้งหมด	เนื้อที่ของตนเอง	เนื้อที่ของคนอื่น		
			เช่าผู้อื่น	รับจ้าง/รับขาย ฝาก/ได้ทำฟรี	รวม
๒๕๖๐	๒,๓๑๕,๗๗๘	๑,๐๕๓,๖๔๕	๑,๑๒๙,๔๒๖	๑๓๒,๗๐๗	๑,๒๖๒,๑๓๓
๒๕๖๑	๒,๓๑๕,๐๐๔	๑,๐๕๓,๕๕๔	๑,๑๒๘,๗๗๙	๑๓๒,๖๗๑	๑,๒๖๑,๔๕๐
๒๕๖๒	๒,๓๑๕,๑๙๓	๑,๐๕๓,๕๑๐	๑,๑๒๘,๗๘๑	๑๓๒,๙๐๒	๑,๒๖๑,๖๘๓
๒๕๖๓	๒,๓๔๒,๐๕๒	๑,๐๖๔,๑๕๘	๑,๑๔๒,๙๖๘	๑๓๔,๙๒๖	๑,๒๗๗,๘๙๔
๒๕๖๔	๒,๓๔๑,๗๗๔	๑,๐๖๕,๔๗๑	๑,๑๔๑,๙๑๒	๑๓๔,๓๙๒	๑,๒๗๖,๓๐๓

ที่มา : สำนักงานเศรษฐกิจการเกษตร (ข้อมูล ณ วันที่ ๑๑ มกราคม ๒๕๖๖)

ตารางที่ ๑๘ เนื้อที่ใช้ประโยชน์ทางการเกษตรจังหวัดสุพรรณบุรี แยกรายอำเภอ ปี ๒๕๖๕

อำเภอ	พื้นที่ทั้งหมด (ไร่) ^๑	พื้นที่ทางการเกษตร										พื้นที่ปลูกหญ้า/พืชอาหารสัตว์ทุ่งหญ้าสาธารณะ ^๓	พื้นที่ทำการประมง ^๔	รวมพื้นที่การเกษตร
		พืช ^๒								รวม				
		ที่นา	พืชไร่	ไม้ผล	ไม้ยืนต้น	พืชผัก	ไม้ดอก	อื่นๆ						
เมืองสุพรรณบุรี	๓๓๘,๐๗๓	๑๕๖,๕๘๘.๐๐	๗๑๒.๗๕	๑๖,๑๕๔.๗๕	๓๕๗.๒๕	๘๖๙.๒๕	๑๖๘.๗๕	๐.๐๐	๑๗๔,๘๕๐.๗๕	๑๓๐	๓,๘๐๗.๙๒	๑๗๘,๗๘๘.๖๗		
ดอนเจดีย์	๑๕๗,๕๕๑	๑๖๐,๙๔๕.๐๐	๕๔,๐๐๖	๑,๘๙๓.๒๕	๓๒๖.๕๐	๑๖๑.๗๕	๑๓.๐๐	๑๓๔.๐๐	๒๑๗,๔๗๙.๗๕	๖๗๑	๑,๐๑๐.๒๒	๒๑๙,๑๖๐.๙๗		
ด่านช้าง	๗๔๖,๐๐๐	๔,๓๔๒.๐๐	๒๔๖,๗๖๕	๕,๑๑๕.๕๐	๑๔,๓๙๑.๐๐	๔๔๒.๐๐	๒๙.๐๐	๓.๐๐	๒๗๑,๐๘๗.๕๐	๒,๑๐๖	๘๙.๕๕	๒๗๓,๒๘๓.๐๕		
เดิมบางนางบัว	๓๔๕,๒๐๖	๑๙๖,๗๘๐.๐๐	๐	๕๖๒.๐๐	๓๙๙.๐๐	๗๓๗.๐๐	๒๐๓.๐๐	๐.๐๐	๑๙๘,๖๘๑.๐๐	๑๑๑	๒๓,๒๖๑.๙๒	๒๒๒,๐๕๓.๙๒		
บางปลาม้า	๓๐๐,๘๑๑	๘๒,๒๔๒.๐๐	๖๘๘๒	๓,๕๙๖.๐๐	๓๔๔.๐๐	๖๓๘.๗๕	๑,๓๔๔.๕๐	๑๒.๕๐	๙๕,๐๕๙.๗๕	๑๖๐	๔๖๙.๑๕	๙๕,๖๘๘.๙๐		
ศรีประจันต์	๑๑๓,๑๑๖	๗๖,๑๗๒.๕๐	๑๑,๘๖๗	๑,๖๗๐.๒๕	๑๔๙.๒๕	๒๖.๕๐	๗๕.๗๕	๐.๐๐	๘๙,๙๖๑.๒๕	๓๗๐	๕๑๒.๔๐	๙๐,๘๔๓.๖๕		
สองพี่น้อง	๔๖๘,๙๘๘	๑๔๕,๕๐๓.๐๐	๙๙,๒๓๒	๔๙๙.๐๐	๙๘๒.๐๐	๓,๘๔๒.๐๐	๙๒๑.๐๐	๐.๐๐	๒๕๐,๙๗๙.๐๐	๑๔๙	๒๓,๐๖๑.๑๗	๒๗๔,๑๘๙.๑๗		
สามชุก	๒๒๒,๔๔๘	๑๑๓,๑๐๕.๐๐	๑๕,๓๙๔	๕,๐๖๑.๕๐	๒๘๙.๐๐	๕๙๕.๗๕	๙๖๒.๗๕	๒๗.๐๐	๑๓๕,๔๓๕.๐๐	๑,๓๐๓	๗๗๗.๖๖	๑๓๗,๕๑๕.๖๖		
หนองหญ้าไซ	๒๖๒,๖๓๑	๑๒๘,๐๐๖.๗๕	๙๙,๔๔๗	๓,๗๒๙.๑๔	๓๐๗.๓๗	๒๖๙.๒๐	๑๑.๕๐	๐.๐๐	๒๓๑,๗๗๐.๙๗	๖๑๔	๓,๖๑๕.๕๙	๒๓๖,๐๐๐.๕๖		
อู่ทอง	๓๙๓,๙๓๑	๙๒,๗๓๔.๐๐	๑๐๐,๐๖๖	๑,๓๘๙.๐๐	๑๗๕.๐๐	๘๘๖.๐๐	๓๐.๐๐	๐.๐๐	๑๙๕,๒๘๐.๐๐	๙๓๒	๘๕.๕๖	๑๙๖,๒๙๗.๕๖		
รวม	๓,๓๔๘,๗๕๕	๑,๑๕๖,๔๑๘.๒๕	๖๓๔,๓๗๒.๐๑	๓๙,๖๗๐.๓๙	๑๗,๗๒๐.๓๗	๘,๔๖๘.๒๐	๓,๗๕๙.๒๕	๑๗๖.๕๐	๑,๘๖๐,๕๘๙.๙๗	๖,๕๔๕	๕๖,๖๘๑.๑๒	๑,๙๒๓,๘๑๑.๐๙		

ที่มา : ^๑ ที่ทำการปกครองจังหวัดสุพรรณบุรี (ข้อมูล ณ กุมภาพันธ์ ๒๕๖๖)

^๒ สำนักงานเกษตรจังหวัดสุพรรณบุรี (ข้อมูล ณ กุมภาพันธ์ ๒๕๖๖)

^๓ สำนักงานปศุสัตว์จังหวัดสุพรรณบุรี (ข้อมูล ณ ธันวาคม ๒๕๖๕)

^๔ สำนักงานประมงจังหวัดสุพรรณบุรี (ข้อมูล ณ เมษายน ๒๕๖๖)

๓.๒.๓ ต้นทุนการผลิตสินค้าเกษตรชนิดต่างๆ

ตารางที่ ๑๙ แสดงต้นทุนการผลิต ภาคกลาง

หน่วย : บาท/ไร่

รายการ	ข้าวนาปี ปี ๒๕๖๕	ข้าวนาปรัง ปี ๒๕๖๕	ข้าวโพดเลี้ยงสัตว์ รวมรุ่น ปี ๒๕๖๕	มันสำปะหลัง ปี ๒๕๖๕	สับปะรด ปี ๒๕๖๕
๑. ต้นทุนผันแปร	๔,๕๐๓.๔๙	๕,๐๔๘.๒๐	๔,๔๔๑.๐๔	๕,๘๐๑.๘๖	๑๖,๒๘๒.๖๓
๒. ต้นทุนคงที่	๙๔๗.๘๒	๑,๑๐๒.๓๒	๖๘๗.๖๔	๑,๑๒๓.๔๘	๑,๑๔๐.๕๗
๓. ต้นทุนรวมต่อไร่	๕,๔๕๑.๓๑	๖,๑๕๐.๕๒	๕,๑๒๘.๖๘	๖,๙๒๕.๓๔	๑๗,๔๒๓.๒๐
๔. ต้นทุนรวมต่อกิโลกรัม	๙.๒	๘.๘๒	๗.๑๒	๒.๐๐	๔.๓๒

ที่มา : สำนักงานเศรษฐกิจการเกษตรที่ ๗ (ข้อมูลศูนย์สารสนเทศการเกษตร ณ มกราคม ๒๕๖๖)

๓.๒.๔ ข้อมูลสารสนเทศด้านพืช

ตารางที่ ๒๐ ครั้วเรือนเกษตรกรจังหวัดสุพรรณบุรี ปี ๒๕๖๑-๒๕๖๕

จังหวัด/อำเภอ	จำนวนครั้วเรือนเกษตรกร				
	๒๕๖๑	๒๕๖๒	๒๕๖๓	๒๕๖๔	๒๕๖๕
เมืองสุพรรณบุรี	๙,๒๗๙	๙,๙๓๘	๙,๕๙๕	๙,๖๖๗	๙,๘๑๒
ดอนเจดีย์	๔,๑๘๓	๔,๓๒๘	๙,๐๘๔	๔,๘๓๙	๕,๒๕๒
ด่านช้าง	๕,๓๙๓	๕,๖๕๓	๗,๑๑๘	๕,๘๑๓	๕,๖๐๖
เดิมบางนางบวช	๘,๑๙๗	๘,๗๔๖	๗,๖๕๔	๘,๗๖๓	๘,๗๗๕
บางปลาม้า	๖,๘๒๐	๗,๓๗๙	๕,๘๗๘	๗,๕๓๖	๗,๖๑๘
ศรีประจันต์	๗,๑๘๘	๕,๖๓๓	๔,๒๓๔	๕,๔๒๗	๕,๓๔๓
สองพี่น้อง	๗,๔๒๕	๘,๔๓๘	๑๐,๔๑๙	๘,๘๕๕	๘,๔๓๖
สามชุก	๕,๔๗๘	๕,๔๐๐	๕,๗๒๑	๕,๗๗๓	๕,๘๘๔
หนองหญ้าไซ	๖,๕๓๕	๖,๐๓๖	๑๐,๙๐๑	๗,๐๙๕	๗,๒๘๖
อู่ทอง	๘,๔๑๐	๙,๕๙๙	๗,๗๔๔	๙,๔๕๙	๙,๕๗๙
รวม	๖๘,๙๐๘	๗๑,๑๕๐	๗๘,๓๔๘	๗๓,๒๒๗	๗๓,๕๙๑

ที่มา : สำนักงานเกษตรจังหวัดสุพรรณบุรี (ข้อมูล ณ เมษายน ๒๕๖๖)

ข้อมูลการผลิตพืช

ตารางที่ ๒๑ ข้อมูลการผลิตพืช จังหวัดสุพรรณบุรี ปี ๒๕๖๕

ชนิดพืช	พื้นที่เพาะปลูก (ไร่)	เก็บเกี่ยว (ไร่)	เสียหาย (ไร่)	ผลผลิตรวม(ตัน)	ผลผลิตเฉลี่ย (ตัน/ไร่)	ราคาหน้าฟาร์ม (บาท/ตัน)
ข้าว						
ข้าวนปี	๑,๒๗๙,๕๒๗	๑,๒๗๓,๙๖๗	๕,๕๕๙	๑,๐๖๕,๓๗๘	๐.๘๔	๘,๒๒๐
ข้าวนาปรัง	๘๑๔,๑๑๖	๑๕๙,๓๘๕	-	๑๔๔,๒๒๒	๐.๙๐	๘,๒๓๐
พืชไร่						
อ้อยโรงงาน	๕๓๒,๕๑๕	๔๓๒,๙๔๖	-	๕,๐๐๖,๕๐๐	๑๑.๕๖	๙๖๐
มันสำปะหลังโรงงาน	๑๔๕,๒๘๑	๖๒,๓๐๘	๗,๐๙๓	๑๘๖,๔๖๒	๒.๙๙	๒,๖๖๐
ข้าวโพดเลี้ยงสัตว์	๔๒,๖๐๖	๓๗,๘๔๒	๔	๓๒,๒๙๙	๐.๘๕	๘,๒๓๐
ถั่วเขียวผิวมัน	๓,๐๐๐	๒,๓๐๐	-	๓๙๕	๐.๑๗	๒๘,๐๐๐
แห้ว	๓,๑๓๐	๑,๒๕๔	-	๓,๗๓๐	๒.๙๗	๑๘,๙๒๐
มันเทศ	๑,๒๒๐	๘๒๔	-	๒,๒๔๒	๒.๗๒	๑๕,๗๖๐
สับปะรด	๙๑๑	๓๓๕	-	๖๖๐	๑.๙๗	๑๕,๙๔๐
เผือก	๕๐๕	๓๐๔	-	๗๑๗	๒.๓๖	๓๕,๑๖๐
กระเจี๊ยบ	๑๗๕	๗๔	-	๙๒	๑.๒๔	๑๖,๕๒๐
อ้อยเคี้ยว	๓	๒	-	๒	๑.๐๗	๖,๖๗๐
ไม้ยืนต้น						
ยางพารา	๗,๑๗๙	๒,๔๒๑	-	๘,๓๐๘	๓.๔๓	๔๙,๙๙๐
ปาล์มน้ำมัน	๒,๙๐๗	๑,๔๑๙	-	๒๑,๘๙๖	๑๕.๔๓	๖,๐๗๐
มะพร้าว	๒,๐๕๐	๕๒๗	๖๔	๘๔๘	๑.๖๑	๑๑,๐๙๐
อินทผลัม	๘๖๑	๒๑๔	๓	๑,๐๐๗	๔.๗๐	๒๑๕,๙๔๐
โกโก้	๑๖๖	๖	-	๑	๐.๑๘	๒๐,๒๔๐
ไม้ผล						
มะม่วง	๓๔,๖๓๖	๑๙,๓๔๑	๑๗๒	๓๖,๓๗๓	๑.๘๘	๑๗,๑๗๐
กล้วยน้ำว้า	๑,๕๒๗	๔๐๗	๑๕๓	๑,๑๕๓	๒.๘๓	๑๔,๕๙๐
มะนาว	๑,๒๕๔	๕๔๗	๕	๑,๔๘๔	๒.๗๑	๑๖,๒๒๐
มะขามเทศ	๗๕๒	๑๙๒	-	๙๓	๐.๔๘	๔๑,๙๑๐
ลำไย	๘๙๗	๑๗๒	๒๐	๑๖๙	๐.๙๙	๓๔,๗๘๐
ทุเรียน	๖๖๕	๒๐	๖	๒	๐.๑๑	๑๑๘,๖๐๐
มะละกอ	๗๔๓	๓๔๕	๒	๑,๓๖๘	๓.๙๗	๑๐,๓๖๐

ชนิดพืช	พื้นที่เพาะปลูก (ไร่)	เก็บเกี่ยว (ไร่)	เสียหาย (ไร่)	ผลผลิตรวม(ตัน)	ผลผลิตเฉลี่ย (ตัน/ไร่)	ราคาหน้าฟาร์ม (บาท/ตัน)
พุทรา	๖๑๒	๓๐๓	-	๗๗๓	๒.๕๕	๑๔,๘๓๐
ส้มโอ	๓๓๓	๑๕๑	๑๐	๒๕๔	๑.๖๘	๒๐,๓๗๐
ฝรั่ง	๓๓๒	๑๗๙	-	๗๗๗	๔.๓๕	๒๖,๗๕๐
มะขาม	๓๐๒	๒๒	-	๑๓	๐.๕๘	๑๓๐,๐๐๐
ขนุนแห้ง	๒๒๒	๑	๒	๐	๐.๔๐	๕,๐๐๐
เงาะ	๑๖๖	๓๐	-	๑๕	๐.๕๐	๒๐,๐๐๐
กล้วยหอม	๑๖๗	๑๐	-	๒๘	๒.๗๙	๑๓,๕๕๐
มะกรูด	๑๑๙	๕๑	-	๔๗	๐.๙๒	๑๘,๑๕๐
ส้มเขียวหวาน	๕๕	๗	-	๗	๑.๐๐	๒๐,๐๐๐
มะยงชิด	๔๘	๖	-	๑	๐.๒๐	๖๐,๐๐๐
แก้วมังกร	๓๔	๔	-	๙	๒.๓๐	๒๓,๓๕๐
กล้วยไข่	๒๘	๑	-	๑	๐.๖๐	๗,๐๐๐
มะปรางหวาน	๖	๖	-	๓	๐.๕๐	๔๐,๐๐๐
พืชผัก						
ผักบุ้งน้ำ	๙๑๘	๓,๑๕๐	-	๗,๙๗๗	๒.๕๓	๑๓,๑๔๐
ข้าวโพดหวาน	๑,๘๘๒	๑,๗๔๕	๓	๒,๖๗๗	๑.๕๓	๖,๑๖๐
ฟักทอง	๑,๐๐๘	๙๓๒	๑๐๙	๑,๐๗๕	๑.๑๕	๖,๔๖๐
คะน้า	๑,๒๖๓	๑,๑๑๘	๔๐	๑,๗๕๕	๑.๕๗	๑๗,๕๗๐
เมล็ดพันธุ์ป้อน	๗๖๖	๕๙๑	-	๒,๓๖๑	๓.๙๙	๔๘,๐๙๐
กระเจียบเขียว	๖๔๙	๑,๒๗๐	๓๓	๑,๓๕๗	๑.๐๗	๑๘,๔๒๐
หน่อไม้ฝรั่ง	๔๐๖	๑,๒๔๓	-	๑,๑๐๙	๐.๘๙	๖๕,๖๐๐
แตงโมเนื้อ	๕๐๒	๓๗๐	๒	๗๗๐	๒.๐๘	๖,๙๕๐
พริกชี้หูเม็ดเล็ก(ชี้หูสวน)	๓๑๐	๘๗๖	๔	๕๔๕	๐.๖๒	๖๑,๐๖๐
โหระพา	๓๓๐	๗๐๙	๑๙๗	๑,๗๓๗	๒.๔๕	๒๒,๐๗๐
ข่า	๓๓๖	๑๘๑	-	๕๔๖	๓.๐๒	๒๒,๖๖๐
ตะไคร้	๒๖๖	๑๓๗	-	๒๙๑	๒.๑๒	๑๔,๔๕๐
ผักกาดหอม	๔๙๙	๔๙๕	-	๕๖๗	๑.๑๕	๒๗,๙๐๐
พริกชี้หูเม็ดใหญ่	๒๘๖	๔๒๘	-	๘๐๘	๑.๘๙	๖๔,๖๖๐
กระเฉด	๘๒	๓๒๘	-	๗๓๔	๒.๒๔	๙,๘๙๐
มะเขือเปราะ	๑๑๐	๓๒๐	๕	๕๐๘	๑.๕๙	๑๓,๖๓๐
มะระจีน	๒๗๘	๒๙๙	-	๔๓๑	๑.๕๔	๒๗,๑๒๐

ชนิดพืช	พื้นที่เพาะปลูก (ไร่)	เก็บเกี่ยว (ไร่)	เสียหาย (ไร่)	ผลผลิตรวม(ตัน)	ผลผลิตเฉลี่ย (ตัน/ไร่)	ราคาหน้าฟาร์ม (บาท/ตัน)
ดอกขจร	๖๓	๒๕๒	-	๕๐๒	๑.๙๙	๑๖,๔๘๐
ผักขึ้นฉ่าย	๒๓๘	๒๒๗	๑๐	๒๔๑	๑.๐๖	๔๑,๔๓๐
ถั่วฝักยาว	๑๘๖	๒๔๔	๓	๓๔๓	๑.๔๑	๒๑,๒๙๐
ข้าวโพดรับประทานฝักสด	๒๒๖	๒๑๕	๕	๒๑๗	๑.๐๑	๑๐,๔๓๐
ข้าวโพดฝักอ่อน	๒๓๐	๑๕๒	๕๔	๑๗๗	๑.๑๖	๓๗,๖๐๐
ผักกวางตุ้ง	๑๙๕	๑๘๐	-	๑๗๐	๐.๘๗	๑๖,๓๕๐
ชะอม	๔๙	๑๘๖	๒	๒๔๓	๑.๓๑	๒๖,๓๘๐
แค	๔๑	๑๔๗	๔	๒๑๙	๑.๔๙	๑๐,๘๘๐
แตงกวา	๑๑๖	๑๐๑	-	๑๒๖	๑.๒๕	๑๒,๑๖๐
ผักชี	๑๐๔	๙๗	-	๓๑	๐.๓๑	๒๗,๗๐๐
หอมแบ่ง(ต้นหอม)	๑๑๐	๑๐๐	-	๙๒	๐.๘๒	๒๙,๑๘๐
มะเขือพวง	๓๐	๖๐	-	๖๐	๑.๐๐	๒๖,๕๐๐
บวบ	๖๖	๑๑๗	-	๒๐๓	๑.๗๔	๒๑,๘๘๐
มะเขือเทศปริโภคสด	๑๑๑	๑๑๑	-	๑๕๗	๑.๔๒	๓๖,๙๑๐
ฟัก / แพง	๗๕	๑๐๐	๓	๑๐๒	๑.๐๒	๖,๓๐๐
ผักบุงจีน	๘๑	๗๔	-	๘๓	๑.๑๑	๑๑,๐๙๐
บัวสาย	๒๐	๘๐	-	๑๕๙	๑.๙๙	๑๐,๐๐๐
กุยช่าย	๒๓	๗๘	๔	๑๑๕	๑.๔๘	๓๐,๙๗๐
สาระแหน่	๑๘	๗๒	-	๗๒	๐.๙๙	๕๒,๑๑๐
ถั่วพู	๑๘	๗๒	-	๘๑	๑.๑๒	๔๐,๖๕๐
แตงร้าน	๕๒	๔๘	-	๑๙๓	๔.๐๒	๕,๐๐๐
มะเขือม่วง	๑๒	๔๘	-	๒๕๖	๕.๓๓	๑๐,๒๒๐
กะเพรา	๑๗	๓๒	-	๗๙	๒.๔๕	๑๔,๗๒๐
แตงโมอ่อน	๒๗	๒๗	-	๖๓	๒.๓๒	๑๑,๐๙๐
ผักหวาน	๔	๑๐	-	๒๐	๒.๐๐	๑๐,๐๐๐
เห็ดนางฟ้า	๒	๒	-	๒	๐.๗๕	๕๐,๐๐๐
ตั้งโอ๋	๔	๔	-	๔	๑.๐๐	๑๓,๗๕๐
แตงไทย	๑	๑	-	๗	๗.๐๐	๔,๐๐๐
ไม้ดอก						
บัวหลวง	๑,๐๔๕	๑,๐๔๕	๑๑๕	๓,๘๙๗	๓.๗๓	๓,๐๑๐
กล้วยไม้ (ไม้ตัดดอกเมืองร้อน)	๓๖๔	๓๖๔	-	๘๕๒	๒.๓๔	๗๑,๖๒๐

ชนิดพืช	พื้นที่เพาะปลูก (ไร่)	เก็บเกี่ยว (ไร่)	เสียหาย (ไร่)	ผลผลิตรวม(ตัน)	ผลผลิตเฉลี่ย (ตัน/ไร่)	ราคาหน้าฟาร์ม (บาท/ตัน)
ดาวเรือง	๒๓๖	๒๓๖	๑	๑๓๔	๐.๕๗	๓๖,๐๕๐
กล้วยไม้ (ไม้ดอก กระถาง)	๘๖	๒๑	-	๑๐๓	๕.๐๒	๒๔,๓๕๐
มะลิ (ไม้เด็ดดอก)	๘๐	๘๐	๕	๒๕	๐.๓๑	๔๘๕,๓๗๐
กุหลาบร้อยมาลัย	๗๑	๗๑	๑๐	๗๘	๑.๑๐	๒๓๙,๓๑๐
จำปี-จำปา	๔๖	๔๖	๕	๖๐	๑.๓๐	๑๒๕,๐๐๐
ดอกกรัก	๑๓	๑๓	๓	๒๓	๑.๗๗	๖๕,๓๙๐

ที่มา : สำนักงานเกษตรจังหวัดสุพรรณบุรี (ข้อมูล ณ เมษายน ๒๕๖๖)

ตารางที่ ๒๒ ข้อมูลการผลิตพืช จังหวัดสุพรรณบุรี ๕ ปีย้อนหลัง

ชนิดพืช	ปี ๒๕๖๑			ปี ๒๕๖๒			ปี ๒๕๖๓			ปี ๒๕๖๔			ปี ๒๕๖๕		
	พื้นที่ เพาะปลูก (ไร่)	พื้นที่เก็บ เกี่ยว (ไร่)	ผลผลิตรวม (ตัน)	พื้นที่ เพาะปลูก (ไร่)	พื้นที่เก็บ เกี่ยว (ไร่)	ผลผลิตรวม (ตัน)	พื้นที่ เพาะปลูก (ไร่)	พื้นที่เก็บ เกี่ยว (ไร่)	ผลผลิตรวม (ตัน)	พื้นที่ เพาะปลูก (ไร่)	พื้นที่เก็บ เกี่ยว (ไร่)	ผลผลิตรวม (ตัน)	พื้นที่ เพาะปลูก (ไร่)	พื้นที่เก็บ เกี่ยว (ไร่)	ผลผลิตรวม (ตัน)
อ้อยโรงงาน	๗๓๓,๐๑๐	๖๐๓,๖๐๓	๖,๖๗๒,๒๓๖	๖๓๕,๑๖๓	๕๗๕,๖๒๒	๕,๔๒๙,๙๙๘	๕๑๓,๗๙๐	๓๒๒,๕๖๕	๓,๖๓๕,๑๑๔	๕๒๓,๑๘๗	๓๒๗,๐๘๘	๓,๑๘๓,๑๘๔	๕๓๒,๕๑๕	๔๓๒,๙๔๖	๕,๐๐๖,๕๐๐
มันเทศ	๒,๕๒๕	๑,๙๕๑	๑๒,๘๘๐,๒๐	๒,๓๙๕	๑,๑๐๔	๒,๒๕๗	๒,๒๗๔	๑,๖๗๘	๔,๕๗๖	๑,๔๑๖	๑,๐๑๘	๒,๔๙๔	๑,๒๒๐	๘๒๔	๒,๒๔๒
นาหัวจีน	๒,๕๒๔,๕๐	๑,๑๔๔,๕๐	๒,๘๕๖,๗๐	๓,๖๙๙	๒,๐๘๙	๕,๘๔๔	๓,๓๙๖	๑,๘๘๓	๕,๖๗๓	๒,๗๔๑	๑,๕๖๖	๔,๖๖๓	๓,๑๓๐	๑,๒๕๕	๓,๗๓๐
พืชไร่อื่นๆ	๑๓,๒๔๔	๑๐,๔๕๐,๒๕	๔,๘๐๒,๔๘	๕,๕๒๐	๑,๗๒๒	๖,๕๔๕	๒๒๐,๐๖๓	๑๒๓,๔๐๑	๒๕๔,๓๑๑	๒๐๗,๘๖๕	๑๐๘,๗๗๗	๒๑๓,๕๒๖	๑๙๙,๐๒๑	๑๐๙,๓๙๓	๒๔๓,๘๘๖
ไม้ผล	๓๘,๓๖๓,๗๕	๑๕,๖๓๒,๗๕	๒๓,๙๒๘,๒๕	๓๕,๖๐๒	๑๔,๔๐๐	๒๗,๙๘๙	๕๐,๓๔๙	๑๐,๒๖๔	๑๗,๓๖๘	๔๖,๐๓๕	๑๙,๙๘๓	๓๔,๓๗๓	๔๓,๑๐๗	๒๑,๘๐๗	๔๒,๕๗๕
พืชผักต่างๆ				๑๙,๓๑๙	๒๓,๕๓๓	๘๑,๓๒๗	๒๒,๕๖๖	๓๔,๒๗๗	๔๖,๘๐๗	๑๖,๕๔๘	๒๓,๗๙๓	๔๔,๕๔๗	๑๒,๑๕๐	๒๒,๒๙๒	๒๙,๔๓๕
ไม้ดอกไม้ประดับ	๑,๙๓๒	๑๒,๓๙๒	๑๕,๙๓๔,๗๑	๒,๒๒๓	๒,๑๑๗	๑๓,๔๙๘	๓,๘๓๕	๑๑,๐๒๘	๑๖,๔๔๓	๓,๐๘๓	๓,๐๘๓	๑๖,๖๘๑	๒,๔๑๐	๒,๔๑๐	๑๔,๑๑๐
รวม	๗๙๑,๕๙๙	๖๔๕,๑๗๔	๖,๗๓๒,๖๓๘	๗๐๓,๙๒๑	๖๒๐,๕๘๗	๕,๕๖๗,๔๕๘	๘๑๖,๒๗๓	๕๐๕,๐๙๖	๓,๙๘๐,๒๙๓	๘๐๐,๘๗๕	๔๘๕,๒๖๗	๓,๔๙๙,๔๖๘	๗๙๓,๕๕๓	๕๙๐,๙๒๖	๕,๓๔๒,๔๗๘

ที่มา : สำนักงานเกษตรจังหวัดสุพรรณบุรี (ข้อมูล ณ เมษายน ๒๕๖๖)

ตารางที่ ๒๓ **ข้าวนาปี** : เนื้อที่เพาะปลูก เนื้อที่เก็บเกี่ยว ผลผลิต และผลผลิตต่อไร่ ระดับอำเภอ ปี ๒๕๖๑-๒๕๖๕ ที่ความชื้น ๑๕%

อำเภอ	เนื้อที่เพาะปลูก (ไร่)					เนื้อที่เก็บเกี่ยว (ไร่)					ผลผลิต (ตัน)					ผลผลิตเฉลี่ยต่อไร่ (ก.ก)				
	๒๕๖๑	๒๕๖๒	๒๕๖๓	๒๕๖๔	๒๕๖๕	๒๕๖๑	๒๕๖๒	๒๕๖๓	๒๕๖๔	๒๕๖๕	๒๕๖๑	๒๕๖๒	๒๕๖๓	๒๕๖๔	๒๕๖๕	๒๕๖๑	๒๕๖๒	๒๕๖๓	๒๕๖๔	๒๕๖๕
เมืองสุพรรณบุรี	๑๙๕,๕๐๐	๑๘๗,๐๒๘	๑๗๑,๓๙๐	๑๗๑,๐๐๐		๑๙๓,๙๒๙	๑๘๗,๑๔๓	๑๖๘,๔๕๑	๑๖๑,๒๖๙		๑๔๓,๗๐๑	๑๓๗,๕๖๐	๑๑๗,๒๗๐	๑๑๒,๘๘๘		๗๔๑	๗๓๙	๖๙๖	๗๐๐	
ดอนเจดีย์	๙๖,๙๐๘	๘๔,๕๓๔	๖๙,๙๖๒	๗๖,๖๗๒		๙๓,๖๙๑	๖๒,๐๘๖	๖๙,๗๑๒	๗๖,๕๐๖		๖๙,๐๕๐	๕๕,๕๗๑	๔๗,๔๐๔	๕๓,๔๐๑		๗๓๗	๗๓๔	๖๘๐	๖๙๘	
ด่านช้าง	๒,๖๔๘	๒,๗๔๔	๓,๘๑๑	๔,๐๐๑		๒,๖๔๑	๒,๖๓๙	๓,๘๑๑	๓,๙๐๑		๑,๑๓๖	๑,๑๒๒	๑,๕๒๘	๑,๖๓๘		๔๓๐	๔๒๕	๔๐๑	๔๒๐	
เดิมบางนางบวช	๑๖๕,๙๗๗	๑๘๙,๐๕๐	๑๕๐,๔๖๑	๑๘๐,๙๘๐		๑๖๕,๓๑๓	๑๖๘,๐๙๐	๑๔๗,๙๘๕	๑๗๒,๓๙๗		๑๒๗,๙๕๒	๑๑๘,๙๖๕	๑๐๓,๕๘๙	๑๒๐,๖๗๘		๗๗๔	๗๒๕	๗๐๐	๗๐๐	
บางปลาม้า	๑๘๕,๐๐๔	๑๙๖,๗๘๐	๑๙๖,๓๐๓	๑๙๖,๗๘๐		๑๘๕,๑๒๖	๑๙๓,๗๑๓	๑๙๕,๓๙๐	๑๙๖,๒๑๑		๑๓๕,๗๐๑	๑๔๒,๓๗๙	๑๓๕,๔๐๕	๑๓๗,๓๔๑		๗๓๗	๗๓๕	๖๙๓	๗๐๐	
ศรีประจันต์	๘๕,๑๖๐	๘๕,๑๖๓	๘๕,๖๐๓	๑๐๐,๙๒๓		๘๐,๑๑๙	๘๔,๔๐๗	๘๕,๓๙๕	๑๐๐,๒๘๐		๖๐,๙๓๘	๖๓,๔๗๔	๖๑,๙๑๑	๗๒,๗๐๓		๗๕๔	๗๕๒	๗๒๕	๗๒๕	
สองพี่น้อง	๑๓๕,๑๘๔	๑๓๗,๘๔๔	๑๕๕,๕๐๗	๑๔๗,๘๗๔		๑๓๔,๘๗๘	๑๓๕,๙๘๔	๑๔๘,๑๑๓	๑๔๕,๒๒๑		๙๙,๘๑๐	๙๙,๖๗๖	๑๐๔,๑๒๓	๑๐๑,๖๕๕		๗๕๐	๗๓๓	๗๐๓	๗๐๐	
สามชุก	๑๒๘,๐๖๑	๑๓๔,๔๖๕	๑๐๕,๐๙๔	๑๓๐,๗๙๙		๑๒๖,๗๕๘	๑๑๔,๕๑๕	๑๐๒,๕๘๔	๑๑๗,๕๓๒		๙๗,๒๒๓	๘๕,๘๘๖	๗๓,๘๖๐	๘๔,๖๒๓		๗๖๗	๗๕๐	๗๒๐	๗๒๐	
หนองหญ้าไซ	๘๙,๐๕๕	๗๓,๕๗๓	๙๒,๕๐๑	๙๓,๓๙๖		๘๘,๙๓๒	๒๐,๑๖๕	๙๐,๙๙๑	๙๓,๑๐๘		๖๑,๓๖๓	๑๒,๗๐๔	๕๘,๓๒๕	๖๐,๕๒๐		๖๙๐	๖๓๐	๖๔๑	๖๕๐	
อู่ทอง	๑๑๙,๔๗๕	๑๑๗,๘๘๑	๑๒๘,๔๖๑	๑๓๖,๔๙๒		๑๑๘,๓๓๖	๑๑๕,๐๓๕	๑๒๔,๑๑๓	๑๒๖,๔๔๑		๘๖,๓๘๕	๘๓,๔๐๐	๘๕,๐๑๗	๘๘,๒๕๖		๗๓๐	๗๒๕	๖๘๕	๖๙๘	
รวม	๑,๑๙๘,๖๕๒	๑,๒๐๙,๐๖๒	๑,๑๕๗,๐๙๓	๑,๒๓๘,๙๑๗		๑,๑๘๙,๕๒๓	๑,๐๗๘,๗๗๗	๑,๑๓๖,๕๘๕	๑,๑๙๒,๘๕๖		๘๘๓,๒๕๙	๗๙๐,๗๓๗	๗๘๘,๔๓๒	๘๓๓,๗๐๓		๗๕๓	๗๓๓	๖๙๔	๖๙๙	

ที่มา : สำนักงานเศรษฐกิจการเกษตรที่ ๗ (ข้อมูล ณ พฤศจิกายน ๒๕๖๕)

ตารางที่ ๒๔ **ข้าวนาปรัง** : เนื้อที่เพาะปลูก เนื้อที่เก็บเกี่ยว ผลผลิต และผลผลิตต่อไร่ ระดับอำเภอ ปี ๒๕๖๑-๒๕๖๕ ที่ความชื้น ๑๕%

อำเภอ	เนื้อที่เพาะปลูก (ไร่)					เนื้อที่เก็บเกี่ยว (ไร่)					ผลผลิต (ตัน)					ผลผลิตเฉลี่ยต่อไร่ (ก.ก)				
	๒๕๖๑	๒๕๖๒	๒๕๖๓	๒๕๖๔	๒๕๖๕	๒๕๖๑	๒๕๖๒	๒๕๖๓	๒๕๖๔	๒๕๖๕	๒๕๖๑	๒๕๖๒	๒๕๖๓	๒๕๖๔	๒๕๖๕	๒๕๖๑	๒๕๖๒	๒๕๖๓	๒๕๖๔	๒๕๖๕
เมืองสุพรรณบุรี	๑๖๐,๔๕๗	๑๕๒,๔๖๙	๘๖,๒๕๒	๘๑,๖๔๕	๑๒๕,๔๕๐	๑๖๐,๔๐๑	๑๕๒,๔๑๙	๘๕,๖๙๔	๘๑,๔๑๕	๑๒๕,๓๗๕	๑๑๔,๖๘๗	๑๐๘,๒๑๗	๖๐,๔๑๔	๕๘,๐๑๙	๙๐,๐๑๙	๗๑๕	๗๑๐	๗๐๕	๗๑๓	๗๑๘
ดอนเจดีย์	๑๖,๖๓๓	๒๐,๗๓๔	๑๘๒	๓,๐๑๑	๑๔,๓๗๔	๑๖,๖๑๔	๒๐,๗๑๒	๑๘๒	๓,๐๐๖	๑๔,๓๖๒	๑๑,๘๑๓	๑๕,๒๔๔	๑๓๕	๒,๒๓๙	๑๐,๗๒๘	๗๑๑	๗๓๖	๗๔	๗๔๕	๗๔๗
ด่านช้าง				๑๕					๑๕					๑๑					๗๓๓	
เดิมบางนางบวช	๑๔๒,๘๐๗	๑๑๔,๑๘๗	๕๑,๙๔๐	๙๗,๘๓๕	๑๐๘,๐๐๐	๑๔๒,๗๔๔	๑๑๔,๐๘๒	๕๑,๕๕๕	๙๗,๖๖๗	๑๐๗,๙๑๓	๑๐๑,๓๔๘	๘๒,๔๘๑	๓๗,๐๘๘	๗๑,๐๐๔	๗๘,๗๗๖	๗๑๐	๗๒๓	๗๒	๗๒๗	๗๓๐
บางปลาม้า	๑๙๖,๗๘๐	๑๙๔,๙๘๐	๑๙๖,๗๘๐	๑๙๗,๙๐๐	๑๙๖,๗๘๐	๑๙๖,๖๙๐	๑๙๔,๘๙๑	๑๙๖,๖๓๐	๑๙๗,๗๙๙	๑๙๖,๖๖๖	๑๔๐,๔๓๗	๑๔๒,๐๗๖	๑๔๓,๕๕๐	๑๔๖,๓๗๑	๑๔๕,๙๒๖	๗๑๔	๗๒๙	๗๓	๗๔๐	๗๔๒
ศรีประจันต์	๖๐,๒๔๕	๕๙,๔๙๓	๒๑,๑๖๒	๒๖,๔๑๐	๔๐,๘๘๘	๖๐,๑๑๘	๕๙,๓๗๙	๒๐,๙๗๘	๒๖,๓๔๙	๔๐,๘๓๕	๔๔,๖๖๘	๔๓,๗๐๓	๑๕,๑๘๘	๑๙,๓๑๔	๓๐,๒๑๘	๗๔๓	๗๓๖	๗๒	๗๓๓	๗๔๐
สองพี่น้อง	๑๓๔,๙๕๕	๑๓๑,๒๐๐	๑๓๖,๘๕๔	๑๔๐,๐๖๘	๑๔๐,๖๑๖	๑๓๔,๘๙๖	๑๓๑,๗๑๑	๑๓๖,๗๖๙	๑๓๙,๙๕๕	๑๔๐,๕๖๑	๙๖,๘๕๕	๙๓,๓๔๙	๙๙,๘๘๑	๑๐๓,๕๖๖	๑๐๔,๘๕๙	๗๑๘	๗๑๔	๗๓	๗๔๐	๗๔๖
สามชุก	๖๒,๘๓๖	๖๕,๕๗๒	๑๒,๓๕๑	๔๗,๑๕๐	๕๘,๙๐๓	๖๒,๗๗๕	๖๕,๐๒๓	๑๒,๒๐๔	๔๖,๙๐๑	๕๘,๘๖๗	๔๕,๕๗๕	๔๖,๗๕๒	๘,๗๘๗	๓๔,๐๐๓	๔๓,๐๙๑	๗๒๖	๗๑๙	๗๒	๗๒๕	๗๓๒
หนองหญ้าไซ	๔๗,๖๐๔	๓,๒๓๒	๑๖๙	๔๗,๐๓๑	๔๔,๙๑๓	๔๗,๕๗๑	๓,๒๐๕	๑๖๙	๔๖,๙๔๙	๔๔,๘๘๘	๓๕,๖๓๑	๒,๓๔๓	๑๒๓	๓๔,๖๙๕	๓๓,๓๙๔	๗๔๙	๗๑๘	๗๒	๗๓๙	๗๔๔
อู่ทอง	๘๓,๗๒๐	๙๐,๔๘๖	๘๗,๑๑๒	๘๓,๑๙๕	๙๐,๘๘๐	๘๓,๕๗๒	๙๐,๓๑๔	๘๖,๒๙๗	๘๓,๐๑๖	๙๐,๗๙๘	๕๙,๗๕๔	๖๔,๘๕๕	๖๒,๑๓๔	๖๐,๖๐๒	๖๖,๓๗๓	๗๑๕	๗๑๘	๗๒	๗๓๐	๗๓๑
รวม	๙๐๖,๐๓๖	๘๓๒,๓๕๓	๕๙๒,๘๐๒	๗๒๔,๒๖๐	๘๒๐,๘๐๔	๙๐๕,๓๘๑	๘๓๐,๗๖๖	๕๙๐,๓๗๘	๗๒๓,๐๗๑	๘๒๐,๒๖๑	๖๕๐,๗๖๘	๕๙๙,๐๑๐	๔๒๗,๒๑๐	๕๒๙,๘๕๔	๖๐๓,๓๘๔	๗๑๙	๗๒๑	๗๒๔	๗๓๓	๗๓๔

ที่มา : สำนักงานเศรษฐกิจการเกษตรที่ ๗ (ข้อมูล ณ มกราคม ๒๕๖๖)

ตารางที่ ๒๕ สับปะรด : เนื้อที่เพาะปลูก เนื้อที่เก็บเกี่ยว ผลผลิต และผลผลิตต่อไร่ ระดับอำเภอ ปี ๒๕๖๑-๒๕๖๕

อำเภอ	เนื้อที่เพาะปลูก (ไร่)					เนื้อที่เก็บเกี่ยว (ไร่)					ผลผลิต (ตัน)					ผลผลิตเฉลี่ยต่อไร่ (ก.ก)				
	๒๕๖๑	๒๕๖๒	๒๕๖๓	๒๕๖๔	๒๕๖๕	๒๕๖๑	๒๕๖๒	๒๕๖๓	๒๕๖๔	๒๕๖๕	๒๕๖๑	๒๕๖๒	๒๕๖๓	๒๕๖๔	๒๕๖๕	๒๕๖๑	๒๕๖๒	๒๕๖๓	๒๕๖๔	๒๕๖๕
ด้านช้าง	๑,๙๕๘	๑,๒๙๘	๑,๐๒๕	๖๐๐		๑,๘๖๕	๑,๒๖๔	๙๙๖	๖๐๐		๕,๘๔๕	๓,๓๘๐	๒,๕๓๖	๑,๕๓๘		๓,๑๓๔	๒,๖๗๔	๒,๕๔๖	๒,๕๖๓	
รวม	๑,๙๕๘	๑,๒๙๘	๑,๐๒๕	๖๐๐		๑,๘๖๕	๑,๒๖๔	๙๙๖	๖๐๐		๕,๘๔๕	๓,๓๘๐	๒,๕๓๖	๑,๕๓๘		๓,๑๓๔	๒,๖๗๔	๒,๕๔๖	๒,๕๖๓	

ที่มา : สำนักงานเศรษฐกิจการเกษตรที่ ๗ (ข้อมูล ณ มีนาคม ๒๕๖๖)

ตารางที่ ๒๖ ข้าวโพดเลี้ยงสัตว์ : เนื้อที่เพาะปลูก เนื้อที่เก็บเกี่ยว ผลผลิต และผลผลิตต่อไร่ ระดับอำเภอ ปี ๒๕๖๑-๒๕๖๕

อำเภอ	เนื้อที่เพาะปลูก (ไร่)					เนื้อที่เก็บเกี่ยว (ไร่)					ผลผลิต (ตัน)					ผลผลิตเฉลี่ยต่อไร่ (ก.ก)				
	๒๕๖๑	๒๕๖๒	๒๕๖๓	๒๕๖๔	๒๕๖๕	๒๕๖๑	๒๕๖๒	๒๕๖๓	๒๕๖๔	๒๕๖๕	๒๕๖๑	๒๕๖๒	๒๕๖๓	๒๕๖๔	๒๕๖๕	๒๕๖๑	๒๕๖๒	๒๕๖๓	๒๕๖๔	๒๕๖๕
เมืองสุพรรณบุรี	-	๖	๕๒				๖	๕๒			-	๔	๓๕			-	๖๖๗	๖๗๓		
ดอนเจดีย์	๑๑	๑๙๑	๖๔๗	๔๓๓		๑๑	๑๘๑	๗๓๗	๔๓๓		๘	๑๒๙	๕๑๑	๓๔๙		๗๒๗	๗๑๓	๗๙๐	๘๐๖	
ด้านช้าง	๓๔,๘๗๐	๓๒,๐๘๒	๓๒,๗๓๓	๓๐,๘๑๘		๓๔,๓๗๐	๒๙,๖๐๗	๓๒,๑๕๐	๓๐,๗๘๘		๒๓,๙๕๖	๒๐,๒๕๒	๒๒,๔๐๙	๒๑,๖๔๔		๖๙๗	๖๘๔	๖๙๗	๗๐๓	
เดิมบางนางบวช	๑๒๓	๑๐๓	๘๖๗	๔๔๐		๑๒๓	๑๐๓	๗๗๗	๔๔๐		๘๘	๗๐	๕๘๘	๓๑๘		๗๒๔	๖๘๐	๖๗๑	๖๙๐	
หนองหญ้าไซ	๒๕๙	๒๙๔	๒,๑๗๗	๑,๐๘๗			๒๙๔	๒,๑๗๗	๑,๐๘๗		๑๘๔	๒๐๕	๑,๕๓๑	๗๗๕		๗๑๙	๖๙๗	๖๙๙	๗๐๗	
อุทุมพร	๑๗,๖๔๓	๑๗,๕๐๔	๓๗,๐๔๒	๒๙,๐๖๕		๑๗,๔๔๓	๑๕,๙๓๙	๓๖,๕๗๔	๒๘,๓๙๐		๑๒,๐๔๗	๑๐,๘๖๓	๒๕,๐๗๖	๑๙,๐๖๘		๖๙๑	๖๘๒	๖๖๗	๖๖๖	
สองพี่น้อง		๓๐	๙	๓๕			๓๐	๙	๓๕			๒๒	๖				๗๓๓	๖๖๗		
สามชุก		๒๒	๑๕				๒๒	๑๕	๓๕			๑๖	๑๑	๒๗			๗๒๗	๗๓๓	๗๗๑	
ศรีประจันต์			๕					๕					๓					๖๐๐	๗๑๔	
รวม	๕๒,๙๐๖	๕๐,๒๓๒	๗๓,๕๔๗	๖๑,๘๗๘		๕๒,๒๐๓	๔๖,๑๘๒	๗๒,๔๙๖	๖๑,๑๗๓		๓๖,๒๘๔	๓๑,๕๖๑	๕๐,๑๗๐	๔๒,๑๘๑		๖๙๕	๖๘๓	๖๙๒	๖๙๐	

ที่มา : สำนักงานเศรษฐกิจการเกษตรที่ ๗ (ข้อมูล ณ มกราคม ๒๕๖๖)

ตารางที่ ๒๗ **มันสำปะหลัง** : เนื้อที่เพาะปลูก เนื้อที่เก็บเกี่ยว ผลผลิต และผลผลิตต่อไร่ ระดับอำเภอ ปี ๒๕๖๑-๒๕๖๕

อำเภอ	เนื้อที่เพาะปลูก (ไร่)					เนื้อที่เก็บเกี่ยว (ไร่)					ผลผลิต (ตัน)					ผลผลิตเฉลี่ยต่อไร่ (ก.ก)				
	๒๕๖๑	๒๕๖๒	๒๕๖๓	๒๕๖๔	๒๕๖๕	๒๕๖๑	๒๕๖๒	๒๕๖๓	๒๕๖๔	๒๕๖๕	๒๕๖๑	๒๕๖๒	๒๕๖๓	๒๕๖๔	๒๕๖๕	๒๕๖๑	๒๕๖๒	๒๕๖๓	๒๕๖๔	๒๕๖๕
เมืองสุพรรณบุรี	๑๑๐	๑๕๐	๒๑๐	๒๒๘	๓๓๑	๑๑๐	๑๕๐	๑๙๓	๒๒๘	๓๐๑	๓๒๗	๔๔๒	๕๕๖	๖๘๐	๙๑๓	๒,๙๗๓	๒,๙๔๗	๒,๘๘๑	๒,๙๘๒	๓,๐๓๓
ดอนเจดีย์	๒,๘๓๒	๓,๐๙๕	๔,๔๕๓	๔,๘๒๓	๖,๘๗๙	๒,๘๑๗	๒,๘๒๔	๑,๒๕๘	๔,๗๒๘	๔,๙๐๗	๘,๔๘๘	๘,๒๙๔	๓,๖๘๒	๑๔,๒๓๑	๑๓,๓๗๑	๓,๐๑๓	๒,๙๓๗	๒,๙๒๗	๓,๐๑๐	๓,๐๓๔
ด่านช้าง	๒๐,๕๗๔	๒๑,๒๘๙	๓๙,๒๖๕	๖๗,๖๔๑	๖๕,๗๗๓	๑๙,๙๙๐	๒๑,๐๐๐	๓๙,๒๖๕	๖๔,๗๙๙	๖๓,๒๒๔	๖๖,๒๔๗	๖๘,๙๘๕	๑๒๔,๒๓๔	๒๑๒,๘๐๐	๒๑๓,๘๑๐	๓,๓๑๔	๓,๒๕๕	๓,๑๖๔	๓,๒๘๔	๓,๓๕๐
เดิมบางนางบวช	๖,๑๖๖	๗,๕๓๓	๑๒,๐๓๒	๑๘,๖๐๐	๑๙,๑๓๘	๖,๐๕๕	๗,๔๖๓	๘,๔๖๕	๑๘,๒๕๐	๑๔,๔๐๓	๑๗,๖๘๑	๒๑,๐๘๓	๒๓,๘๔๖	๕๓,๓๘๑	๔๒,๖๖๒	๒,๙๒๐	๒,๘๒๕	๒,๘๑๗	๒,๙๒๕	๒,๙๖๒
บางปลาม้า	-	-	-	-	-	-	-	-	-	-	-	-	-	-	-	-	-	-	-	-
ศรีประจันต์	-	-	-	-	-	-	-	-	-	-	-	-	-	-	-	-	-	-	-	-
สองพี่น้อง	-	-	-	๓๗	๔๐	-	-	-	๓๗	๔๐	-	-	-	๑๑๒	๑๒๒	-	-	-	๓,๐๒๗	๓,๐๕๐
สามชุก	-	-	๙๔	๘๕	๑๗๖	-	-	๙๔	๘๕	๘๐	-	-	๒๘๗	๒๗๒	๒๕๘	-	-	๓,๐๕๓	๓๒๐๐	๓,๒๒๕
หนองหญ้าไซ	๑,๔๙๙	๑,๘๘๕	๓,๓๑๑	๙,๘๔๕	๑๐,๑๐๔	๑,๔๖๘	๑,๘๘๕	๓,๓๑๑	๘,๘๒๓	๘,๖๘๒	๔,๖๒๐	๕,๙๑๕	๑๐,๓๖๓	๒๖,๙๐๓	๒๘,๒๔๓	๓,๑๔๗	๓,๑๓๘	๓,๑๓๑	๓,๑๙๔	๓,๒๕๓
อุทอง	๔๖๒	๔๖๖	๒๕๔๓	๖,๕๘๗	๘,๕๗๔	๔๕๐	๔๕๐	๑๕๔๓	๖,๕๘๗	๖,๖๒๑	๑,๔๒๙	๑,๔๒๑	๔,๖๕๕	๒๐,๓๗๔	๒๐,๔๕๙	๓,๑๗๖	๓,๑๕๘	๓,๐๘๗	๓,๐๙๓	๓,๐๙๐
รวม	๓๑,๖๔๓	๓๔,๔๔๖	๖๑,๙๐๘	๑๐๗,๘๔๖	๑๑๐,๙๙๕	๓๐,๘๙๐	๓๓,๗๗๒	๕๕,๑๒๙	๑๐๓,๑๓๗	๙๘,๓๕๘	๙๘,๗๙๒	๑๐๖,๑๕๐	๑๖๗,๖๒๓	๓๒๘,๗๕๓	๓๑๙,๘๓๘	๓,๑๙๘	๓,๑๕๓	๓,๐๙๗	๓,๑๘๘	๓,๒๕๒

ที่มา : สำนักงานเศรษฐกิจการเกษตรที่ ๗ (ข้อมูล ณ มกราคม ๒๕๖๖)

ตารางที่ ๒๘ **ปาล์มน้ำมัน** : เนื้อที่ยืนต้น เนื้อที่ให้ผล ผลผลิต และผลผลิตต่อไร่ ระดับอำเภอ ปี ๒๕๖๑-๒๕๖๕

อำเภอ	เนื้อที่เพาะปลูก (ไร่)					เนื้อที่เก็บเกี่ยว (ไร่)					ผลผลิต (ตัน)					ผลผลิตเฉลี่ยต่อไร่ (ก.ก)				
	๒๕๖๑	๒๕๖๒	๒๕๖๓	๒๕๖๔	๒๕๖๕	๒๕๖๑	๒๕๖๒	๒๕๖๓	๒๕๖๔	๒๕๖๕	๒๕๖๑	๒๕๖๒	๒๕๖๓	๒๕๖๔	๒๕๖๕	๒๕๖๑	๒๕๖๒	๒๕๖๓	๒๕๖๔	๒๕๖๕
เมืองสุพรรณบุรี	๓๖	๓๖	๓๗	๓๕		๑๒	๑๒	๓๖	๓๔		๑๗	๑๔	๒๑	๓๒		๑,๔๑๗	๑,๒๐๐	๕๗๗	๙๔๑	
ดอนเจดีย์	-	๒๗	๒๐	๒๐		-		๒๐	๒๐		-		๙	๙		-		๔๕๐	๔๕๐	
ด่านช้าง	๙๙๙	๑,๕๑๖	๑,๔๒๒	๑,๔๒๒		๙๙๙	๑,๓๕๙	๑,๔๑๘	๑,๔๑๘		๑,๙๔๘	๒,๔๔๓	๒,๖๓๙	๒,๗๓๑		๑,๙๕๐	๑,๗๙๘	๑,๘๖๑	๑,๙๒๖	
เดิมบางนางบวช	๑๐๙	๑๐๙	๑๐๙	๔		๑๐๙	๑๐๙	๑๐๙	๔		๑๐๓	๑๐๙	๑๑๖			๙๔๒	๑,๐๐๐	๑,๐๖๒		
บางปลาม้า	-	๓	๓	๓		-					-					-				
ศรีประจันต์	-					-					-					-				
สองพี่น้อง	๖๔	๔๙๗	๖๙๔	๖๙๔		๖๔	๔๗๐	๔๙๗	๔๙๗		๑๖๒	๑,๐๒๑	๑,๐๗๒	๑,๓๓๔		๒,๕๓๓	๒,๑๗๓	๒,๑๕๗	๒,๖๘๔	
สามชุก	-					-					-					-				
หนองหญ้าไซ	๗๓	๗๓	๑๑	๑๑		๗๓	๗๓	๑๑	๑๑		๑๕๔	๓๗	๖	๑๑		๒,๑๐๔	๕๐๐	๕๑๐	๑,๐๐๐	
อุทอง	๑๗๒	๑๗๒	๑๖๓	๑๙๒		๑๗๒	๑๗๒	๑๖๓	๑๖๓		๒๑๑	๑๔๙	๑๓๖	๑๔๒		๑,๒๒๔	๘๖๔	๘๓๕	๘๗๑	
รวม	๑,๔๕๓	๒,๔๓๓	๒,๔๕๙	๒,๓๘๑		๑,๔๒๙	๒,๑๙๕	๒,๒๕๑	๒,๑๔๗		๒,๕๙๕	๓,๗๗๓	๓,๙๙๙	๔,๒๕๙		๑,๘๑๖	๑,๗๑๙	๑,๗๗๔	๑,๙๘๔	

ที่มา : สำนักงานเศรษฐกิจการเกษตรที่ ๗ (ข้อมูล ณ ตุลาคม ๒๕๖๕)

ตารางที่ ๒๙ **ยางพารา** : เนื้อที่ยืนต้น เนื้อที่กรีดยังได้ ผลผลิต และผลผลิตต่อไร่ ระดับอำเภอ ปี ๒๕๖๑-๒๕๖๕

อำเภอ	เนื้อที่ยืนต้น (ไร่)					เนื้อที่กรีดยังได้ (ไร่)					ผลผลิต (ตัน)					ผลผลิตเฉลี่ยต่อไร่ (ก.ก)				
	๒๕๖๑	๒๕๖๒	๒๕๖๓	๒๕๖๔	๒๕๖๕	๒๕๖๑	๒๕๖๒	๒๕๖๓	๒๕๖๔	๒๕๖๕	๒๕๖๑	๒๕๖๒	๒๕๖๓	๒๕๖๔	๒๕๖๕	๒๕๖๑	๒๕๖๒	๒๕๖๓	๒๕๖๔	๒๕๖๕
เมืองสุพรรณบุรี	๑๗	๙	๖	๖		๕	๙	๖	๖		๑	๑.๘	๑.๑๑	๑.๑๓		๒๑๔	๒๐๐	๑๘๕	๑๘๘	
ดอนเจดีย์	๗๕	๖๐				๗๑	๖๐				๑๑					๑๕๖				
ด่านช้าง	๕,๒๕๖	๗๐๓๔	๖๖๖๓	๖๓๖๖		๑,๖๒๑	๔๓๑๘	๔๙๖๐	๔๖๕๗		๒๐๗	๕๗๙	๖๓๕	๖๕๒		๑๒๘	๑๓๔	๑๒๘	๑๔๐	
เดิมบางนางบวช	๒๖๖	๒๑๘	๑๙๖	๑๙๖		๑๙๖	๒๑๘	๑๙๖	๑๙๖		๓๑	๓๑	๒๙			๑๕๗	๑๕๒	๑๔๘		
บางปลาหมอศรีประจันต์																				
สองพี่น้อง																				
สามชุก		๑๐																		
หนองหญ้าไซ	๒๖	๑๐	๑๐	๕		๑๔	๑๐	๑๐	๕		๑	๐.๖	๐.๖๔	๐.๔๙		๖๐	๖๔	๙๘		
อู่ทอง		๑๓	๑๓	๑๓																
รวม	๕,๖๔๐	๗,๓๕๔	๖,๘๘๘	๖,๕๘๖		๑,๙๐๗	๔,๖๑๕	๕,๑๗๒	๔,๘๖๔		๒๕๑	๖๑๒	๖๖๖	๖๕๔		๑๓๒	๑๓๓	๑๒๙	๑๓๔	

ที่มา : สำนักงานเศรษฐกิจการเกษตรที่ ๗ (ข้อมูล ณ พฤศจิกายน ๒๕๖๕)

๓.๒.๕ ข้อมูลสารสนเทศด้านปศุสัตว์

ตารางที่ ๓๐ ครัวเรือนเกษตรกรจังหวัดสุพรรณบุรี ด้านปศุสัตว์ ปี ๒๕๖๑-๒๕๖๕

จังหวัด/อำเภอ	จำนวนครัวเรือนเกษตรกรด้านปศุสัตว์				
	๒๕๖๑	๒๕๖๒	๒๕๖๓	๒๕๖๔	๒๕๖๕
เมืองสุพรรณบุรี	๑,๙๖๓	๒,๐๘๕	๒,๔๘๘	๒,๕๗๒	๒,๔๙๙
เดิมบางนางบวช	๓,๔๗๘	๓,๕๐๘	๓,๒๒๗	๓,๓๖๕	๓,๑๙๐
ด่านช้าง	๓,๗๘๗	๓,๘๒๒	๔,๐๓๕	๓,๘๗๓	๓,๗๕๒
บางปลาม้า	๒,๑๙๗	๒,๒๖๙	๑,๙๖๐	๒,๐๐๔	๑,๙๒๐
ศรีประจันต์	๓,๒๖๑	๓,๓๗๓	๓,๕๑๔	๓,๕๔๘	๓,๓๘๗
ดอนเจดีย์	๒,๓๑๔	๒,๖๕๙	๒,๖๖๘	๓,๒๒๗	๓,๔๕๓
สองพี่น้อง	๔,๕๙๕	๔,๖๑๘	๓,๑๐๐	๓,๑๙๗	๓,๑๑๒
สามชุก	๓,๓๕๕	๓,๔๔๖	๓,๖๖๓	๓,๖๖๔	๓,๗๑๓
อู่ทอง	๔,๔๕๐	๔,๖๗๙	๓,๙๖๓	๔,๐๗๐	๔,๑๖๒
หนองหญ้าไซ	๒,๓๑๖	๒,๓๑๓	๓,๔๙๔	๓,๙๘๔	๓,๘๖๐
รวม	๓๑,๗๑๖	๓๒,๗๗๒	๓๒,๑๑๒	๓๓,๕๐๔	๓๓,๐๔๘

ที่มา : สำนักงานปศุสัตว์จังหวัดสุพรรณบุรี (ข้อมูล ณ วันที่ ๓๑ ธันวาคม ๒๕๖๕)

ตารางที่ ๓๑ ข้อมูลสถิติด้านปศุสัตว์ ปี ๒๕๖๑-๒๕๖๕

ชนิดปศุสัตว์	ปี ๒๕๖๑		ปี ๒๕๖๒		ปี ๒๕๖๓		ปี ๒๕๖๔		ปี ๒๕๖๕	
	จำนวน (ตัว)	เกษตรกร (ครัวเรือน)	จำนวน (ตัว)	เกษตรกร (ครัวเรือน)	จำนวน (ตัว)	เกษตรกร (ครัวเรือน)	จำนวน (ตัว)	เกษตรกร (ครัวเรือน)	จำนวน (ตัว)	เกษตรกร (ครัวเรือน)
โคพื้นเมือง	๑๑,๘๙๖	๖๖๒	๑๑,๔๖๙	๖๘๓	๑๓,๓๓๕	๘๘๕	๑๓,๖๙๒	๙๒๘	๑๓,๔๖๐	๙๒๓
โคพันธุ์และโคลูกผสม	๑๐๑,๒๗๙	๓,๘๑๘	๑๐๕,๘๐๐	๓,๙๔๖	๙๘,๙๗๖	๔,๖๕๖	๑๒๖,๑๐๑	๖,๑๓๘	๑๓๖,๐๓๖	๖,๕๕๔
โคขุน	๒๕,๗๔๒	๕๖๙	๒๙,๓๒๙	๖๓๑	๔๐,๓๑๖	๑,๒๖๘	๕๔,๒๕๖	๑,๖๔๔	๕๘,๕๔๑	๑,๖๖๔
โคนม	๑,๔๑๘	๒๑	๑,๒๙๓	๒๑	๙๖๘	๒๓	๑,๔๙๙	๒๘	๑,๔๐๐	๒๘
กระบือ	๒,๕๕๔	๒๓๕	๒,๘๐๓	๒๗๔	๓,๙๒๗	๔๑๖	๔,๗๒๐	๔๙๕	๕,๒๖๐	๕๓๖
สุกรพื้นเมือง	๔,๑๗๙	๒๑๔	๓,๒๒๙	๑๙๙	๖,๙๔๔	๑๙๒	๓,๘๕๓	๒๑๙	๑,๒๑๕	๗๙
สุกรพันธุ์	๒,๐๑๖	๖๙๐	๓๗,๕๗๙	๖๗๗	๓๖,๑๗๙	๑,๐๓๓	๓๓,๔๑๙	๑,๑๑๖	๒๙,๑๐๐	๘๑๔
สุกรขุน	๒๔๙,๒๙๓	๘๘๓	๓๗๒,๖๘๓	๑๑๙๖	๕๕๕,๔๒๑	๑,๗๘๓	๕๒๑,๒๘๙	๑,๖๖๙	๔๑๗,๑๕๑	๑,๐๗๑
แพะ	๑๙,๐๐๐	๔๘๖	๒๐,๔๗๘	๕๙๐	๓๔,๔๗๖	๑,๐๔๙	๔๕,๐๑๔	๑,๔๒๖	๕๓,๘๒๖	๑,๖๒๐
แกะ	๑,๔๒๑	๔๖	๑,๕๘๑	๔๓	๓,๕๕๗	๑๐๗	๕,๗๔๗	๑๔๙	๖,๐๔๙	๑๖๗
ไก่พื้นเมือง	๘๗๒,๘๙๙	๒๗,๐๙๙	๙๐๘,๖๗๕	๒๗,๗๕๕	๑,๐๑๒,๒๖๙	๒๕,๑๑๔	๑,๑๔๕,๑๒๘	๒๕,๒๕๑	๑,๑๐๔,๖๓๔	๒๔,๘๕๐
ไก่เนื้อ	๑๑,๕๗๖,๖๖๕	๒๙๗	๑๒,๓๑๔,๖๑๐	๒๙๕	๑๑,๗๘๔,๐๒๐	๓๓๗	๑๑,๔๐๘,๐๙๑	๓๕๑	๑๒,๗๑๐,๖๓๐	๓๔๕
ไก่ไข่	๒,๘๔๒,๗๗๙	๙๘๖	๓,๒๓๓,๒๐๐	๙๓๖	๒,๙๐๒,๘๔๒	๑,๐๘๔	๓,๑๒๖,๘๕๙	๑,๒๕๓	๓,๐๖๖,๔๑๖	๑,๑๙๔
เป็ดเทศ	๔๐,๗๙๔	๑,๗๓๑	๔๗,๑๔๕	๑,๗๔๙	๖๔,๕๘๐	๑,๗๘๙	๖๘,๒๗๕	๑,๘๒๙	๔๙,๓๑๙	๑,๗๑๘
เป็ดเนื้อ	๑๑,๒๑๗	๑๒๒	๑๑,๗๔๙	๑๓๓	๖๕,๘๘๒	๒๓๖	๖๗,๐๑๕	๓๒๐	๕๒,๙๘๙	๒๙๕
เป็ดไข่	๑,๗๑๕,๐๖๓	๑,๕๕๙	๑,๘๖๗,๓๐๕	๑,๕๔๙	๑,๙๐๕,๐๙๘	๑,๗๙๒	๑,๙๘๑,๘๕๓	๑,๙๐๙	๑,๙๒๑,๐๘๑	๑,๗๔๒
เป็ดเนื้อไล่ทุ่ง	๖๘,๗๖๓	๑๖	๖๖,๒๖๓	๑๕	๑๒๑,๑๗๔	๒๑	๑๑๖,๖๑๐	๑๗	๑๒๕,๑๐๕	๑๘
เป็ดไข่ไล่ทุ่ง	๑,๒๖๔,๖๕๒	๒๕๕	๑,๓๔๑,๔๖๓	๒๕๕	๑,๓๐๕,๓๒๑	๒๓๔	๑,๓๖๕,๔๘๘	๒๒๒	๑,๓๗๖,๔๙๘	๒๑๒
นกกระทา	๑,๓๖๘,๗๑๑	๒๙	๑,๖๖๓,๙๐๑	๔๐	๑,๗๗๙,๗๕๘	๔๒	๑,๘๓๓,๐๕๐	๔๑	๑,๗๘๒,๐๕๐	๓๙
รวม	๒๐,๑๘๐,๓๘๑	๓๙,๖๑๘	๒๒,๐๔๐,๕๕๕	๔๐,๙๘๗	๒๑,๖๓๕,๐๔๓	๔๒,๐๖๑	๒๑,๙๒๑,๙๕๙	๔๕,๐๐๕	๒๒,๙๑๐,๗๖๐	๔๓,๘๖๙

ที่มา : สำนักงานปศุสัตว์จังหวัดสุพรรณบุรี (ข้อมูล ณ วันที่ ๓๑ ธันวาคม ๒๕๖๕)

ตารางที่ ๓๒ รายงานจำนวนเกษตรกรผู้เลี้ยงสัตว์และปศุสัตว์ ระดับจังหวัดสุพรรณบุรี ปี ๒๕๖๕

พื้นที่	เกษตรกรผู้เลี้ยงสัตว์ รวม (ราย)	โคเนื้อ (ตัว)	โคนม (ตัว)	กระบือ (ตัว)	สุกร (ตัว)	ไก่ (ตัว)	เป็ด (ตัว)	แพะ (ตัว)	แกะ (ตัว)	นกกระทา (ตัว)
เมืองสุพรรณบุรี	๒,๔๙๙	๗,๙๙๒	๗	๒๕๗	๑๒,๐๓๙	๗๙๕,๒๙๓	๔๖๘,๙๘๓	๓,๐๒๖	๙	๙๐๔,๐๐๐
เดิมบางนางบวช	๓,๑๙๐	๑๒,๕๖๕	๑๖	๓๕๐	๑๘,๐๔๘	๙๑๓,๒๒๙	๑๕๓,๑๕๕	๔,๒๐๔	๑๐๑๘	๐
ด่านช้าง	๓,๗๕๒	๘,๓๖๔	๓๒	๓๘๑	๗,๙๘๔	๘๗๐,๘๘๑	๔,๑๘๐	๕,๕๙๖	๓๗๑	๕๐,๐๐๐
บางปลาม้า	๑,๙๒๐	๒,๓๒๗	๓๐	๑๘๐	๗๔๖	๑,๙๖๓,๒๑๔	๑,๐๙๕,๖๐๓	๑,๔๘๘	๖๕	๖๐๕,๐๐๐
ศรีประจันต์	๓,๓๘๗	๓,๒๓๒	๘๒	๙๓	๓,๐๒๐	๒๒๒,๓๒๕	๖๕,๑๓๐	๒,๐๙๗	๕๙๕	๖,๐๕๐
ดอนเจดีย์	๓,๔๕๓	๔๒,๙๓๒	๑๕	๑,๙๐๙	๑๘๐,๐๕๐	๓,๘๔๑,๐๒๐	๑๒๖,๗๐๙	๓,๓๖๘	๘๐๘	๗๖,๐๐๐
สองพี่น้อง	๓,๑๑๒	๑๐,๐๓๙	๕	๔๒๒	๒๐,๒๒๑	๓,๐๒๕,๖๓๐	๙๑๘,๖๕๙	๙,๖๘๒	๙๘๖	๑๔๐,๐๐๐
สามชุก	๓,๗๑๓	๑๙,๗๑๙	๒๒	๖๐๒	๗๙,๔๐๓	๑,๒๗๗,๗๓๓	๑๓๘,๘๘๗	๔,๖๑๖	๔๔๕	๔๐๐
อู่ทอง	๔,๑๖๒	๗๔,๑๑๓	๙๔๖	๔๕๖	๔๒,๐๙๑	๓,๑๘๗,๐๕๖	๕๒๓,๒๖๕	๑๗,๒๐๙	๑๒๕๔	๐
หนองหญ้าไซ	๓,๘๖๐	๒๖,๗๕๔	๒๔๕	๖๑๐	๑๑๗,๗๙๓	๘๖๐,๑๐๕	๓๐,๔๒๑	๒,๕๔๐	๔๙๘	๖๐๐
รวม	๓๓,๐๔๘	๒๐๘,๐๓๗	๑,๔๐๐	๕,๒๖๐	๔๘๑,๓๙๕	๑๖,๙๕๖,๔๘๖	๓,๕๒๔,๙๙๒	๕๓,๘๒๖	๖,๐๔๙	๑,๗๘๒,๐๕๐

ที่มา : สำนักงานปศุสัตว์จังหวัดสุพรรณบุรี (ข้อมูล ณ วันที่ ๓๑ ธันวาคม ๒๕๖๕)

ตารางที่ ๓๓ รายงานจำนวนเกษตรกรผู้เลี้ยงโคนม และจำนวนโคนม ระดับจังหวัดสุพรรณบุรี ปี ๒๕๖๕

พื้นที่	โคนม																		
	โคพื้นเมือง					โคพันธุ์แท้					โคลูกผสม					โคขุน (ตัว)		โคนมทั้งหมด	
	เพศผู้	เพศเมีย		รวม		เพศผู้	เพศเมีย		รวม		เพศผู้	เพศเมีย		รวม		จำนวน (ตัว)	เกษตรกร (ราย)	จำนวน (ตัว)	เกษตรกร (ราย)
		แรกเกิดถึงโคสาว	ตั้งท้องแรกขึ้นไป	จำนวน (ตัว)	เกษตรกร (ราย)		แรกเกิดถึงโคสาว	ตั้งท้องแรกขึ้นไป	จำนวน (ตัว)	เกษตรกร (ราย)		แรกเกิดถึงโคสาว	ตั้งท้องแรกขึ้นไป	จำนวน (ตัว)	เกษตรกร (ราย)				
เมืองสุพรรณบุรี	๒,๔๒๙	๒,๔๑๔	๑,๔๒๗	๖,๒๗๐	๓๒๐	๒๗	๒๘	๒๐	๗๕	๑๑	๒๒๕	๓๕๑	๓๐๖	๘๘๒	๗๓	๗๖๕	๒๘	๗,๙๙๒	๔๑๐
เดิมบางนางบวช	๗๓	๓๓	๒๑	๑๒๗	๑๓	๘	๒๐	๒๑	๔๙	๑๖	๑๔๔๘	๒,๓๘๒	๓๗๐๐	๗,๕๓๐	๔๔๐	๔,๘๕๙	๓๓	๑๒,๕๖๕	๔๘๓
ด่านช้าง	๙	๖	๕	๒๐	๔	๗๗	๗๖	๒๒๙	๓๘๒	๑๒	๒,๗๑๑	๑,๘๒๐	๒,๘๑๑	๗,๓๔๒	๕๒๕	๖๒๐	๒๘	๘,๓๖๔	๕๔๒
บางปลาม้า	๕๒๘	๕๐๘	๙๕๒	๑๙๘๘	๑๐๓	๒	๑๐	๙	๒๑	๕	๓๗	๑๑๒	๑๕๓	๓๐๒	๑๖	๑๖	๑	๒,๓๒๗	๑๒๒
ศรีประจันต์	๑๖๔	๒๙๗	๑๗๔	๖๓๕	๑๐๖	๑๑	๑๗	๕	๓๓	๘	๔๒๙	๑,๑๖๔	๘๔๐	๒,๔๓๓	๕๐๘	๑๓๑	๙	๓,๒๓๒	๖๐๗
ดอนเจดีย์	๐	๒	๕	๗	๑	๑๔	๓๕	๕๓	๑๐๒	๑๕	๒,๘๐๘	๖,๓๒๖	๗,๗๓๑	๑๖,๘๖๕	๑,๑๓๑	๗๕๐	๔๒,๙๓๒	๑,๖๙๒	
สองพี่น้อง	๓๘๖	๗๒๙	๖๕๕	๑๗๖๙	๑๒๑	๔	๑๔	๑๙	๓๗	๑๐	๑,๒๐๑	๓,๐๒๕	๓,๐๔๘	๗,๒๗๔	๔๐๘	๙๕๙	๕๑	๑๐,๐๓๙	๕๕๘
สามชุก	๕๙๓	๔๔๗	๓๒๘	๑๓๖๘	๑๔๔	๖	๒๕	๓๑	๖๒	๑๕	๓,๑๕๐	๓,๒๔๓	๔,๙๗๑	๑๑,๓๖๔	๘๐๒	๖,๙๒๕	๒๙๗	๑๙,๗๑๙	๑,๑๙๐
อุทอง	๓๓๕	๑๐๔	๑๖๔	๖๐๓	๔๐	๒๐	๙๑	๑๔๐	๒๕๑	๑๘	๒๒,๑๑๗	๑๘,๕๕๖	๒๒,๖๗๕	๖๒,๓๔๘	๑,๒๙๘	๑๐,๙๑๑	๒๑๖	๗๔,๑๑๓	๑,๕๐๖
หนองหญ้าไซ	๒๔๓	๓๑๘	๑๑๒	๖๗๓	๗๑	๒๔	๗๓	๒๗๑	๓๖๘	๑๑	๓,๖๘๖	๓,๘๘๘	๑๐,๗๔๒	๑๘,๓๑๖	๑,๒๓๒	๗,๓๙๗	๒๕๑	๒๖,๗๕๔	๑,๔๕๕
รวม	๔,๗๖๐	๔,๘๕๘	๓,๘๔๒	๑๓,๔๖๐	๙๒๓	๑๓๓	๓๘๙	๗๙๘	๑,๓๘๐	๑๒๑	๓๗,๘๑๒	๔๐,๘๖๗	๕๕,๙๗๗	๑๓๔,๖๕๖	๖,๔๓๓	๕๘,๕๕๑	๑,๖๖๔	๒๐๘,๐๓๗	๘,๕๖๕

ที่มา : สำนักงานปศุสัตว์จังหวัดสุพรรณบุรี (ข้อมูล ณ วันที่ ๓๑ ธันวาคม ๒๕๖๕)

ตารางที่ ๓๔ รายงานจำนวนเกษตรกรผู้เลี้ยงโคนม และจำนวนโคนม ระดับจังหวัดสุพรรณบุรี ปี ๒๕๖๕

พื้นที่	โคนม							
	เพศผู้ (ตัว)	เพศเมีย (ตัว)					โคนมทั้งหมด (ตัว)	เกษตรกร (ราย)
		แรกเกิด ถึง ๑ ปี	๑ ปี ถึง ตั้งท้องแรก	โคกำลังรีดนม	โคแห้งนม	โคนมเพศเมีย (ตัว)		
เมืองสุพรรณบุรี	เมืองสุพรรณบุรี	๑	๕	๐	๑	๐	๗	๒
เดิมบางนางบวช	เดิมบางนางบวช	๑๐	๒	๒	๒	๐	๑๖	๑
ด่านช้าง	ด่านช้าง	๖	๘	๒	๗	๙	๓๒	๑
บางปลาม้า	บางปลาม้า	๐	๓๐	๐	๐	๐	๓๐	๑
ศรีประจันต์	ศรีประจันต์	๑๑	๑๗	๑๗	๒๕	๑๒	๘๒	๓
ดอนเจดีย์	ดอนเจดีย์	๒	๐	๑๑	๒	๐	๑๕	๒
สองพี่น้อง	สองพี่น้อง	๓	๑	๑	๐	๐	๕	๑
สามชุก	สามชุก	๐	๒๒	๐	๐	๐	๒๒	๑
อู่ทอง	อู่ทอง	๕๐	๑๔๔	๒๗๓	๓๗๒	๑๐๗	๙๔๖	๑
หนองหญ้าไซ	หนองหญ้าไซ	๑๙	๔๕	๓๐	๑๑๖	๓๕	๒๔๕	๑๕
รวม	รวม	๑๐๒	๒๗๔	๓๓๖	๕๒๕	๑๖๓	๑,๔๐๐	๒๘

ที่มา : สำนักงานปศุสัตว์จังหวัดสุพรรณบุรี (ข้อมูล ณ วันที่ ๓๑ ธันวาคม ๒๕๖๕)

ตารางที่ ๓๕ รายงานจำนวนเกษตรกรผู้เลี้ยงกระบือ และจำนวนกระบือ ระดับจังหวัดสุพรรณบุรี ปี ๒๕๖๕

พื้นที่	กระบือ									
	พื้นเมือง				นม				กระบือทั้งหมด	
	เพศผู้	เพศเมีย		รวม จำนวน (ตัว)	เพศผู้	เพศเมีย		รวม จำนวน (ตัว)	จำนวน (ตัว)	เกษตรกร (ราย)
		แรกเกิด ถึง กระบือสาว	ตั้งท้อง แรกขึ้นไป			แรกเกิด ถึง กระบือสาว	ตั้งท้อง แรกขึ้นไป			
เมืองสุพรรณบุรี	๗๘	๙๕	๗๒	๒๔๕	๓	๔	๕	๑๒	๒๕๗	๒๕
เดิมบางนางบวช	๗๖	๑๑๙	๑๕๕	๓๕๐	๐	๐	๐	๐	๓๕๐	๓๑
ด่านช้าง	๑๒๘	๑๑๘	๑๓๑	๓๗๗	๔	๐	๐	๔	๓๘๑	๕๒
บางปลาม้า	๒๕	๖๒	๙๓	๑๘๐	๐	๐	๐	๐	๑๘๐	๑๓
ศรีประจันต์	๕๖	๑๓	๒๒	๙๑	๐	๑	๑	๒	๙๓	๑๒
ดอนเจดีย์	๕๗๕	๕๙๘	๗๓๑	๑๙๐๔	๐	๕	๐	๕	๑,๙๐๙	๑๒๒
สองพี่น้อง	๑๑๕	๑๘๔	๑๒๓	๔๒๒	๐	๐	๐	๐	๔๒๒	๓๗
สามชุก	๑๓๙	๒๐๑	๒๕๙	๕๙๙	๑	๒	๐	๓	๖๐๒	๔๑
อู่ทอง	๖๘	๒๓๔	๑๕๐	๔๕๒	๐	๓	๑	๔	๔๕๖	๑๔๕
หนองหญ้าไซ	๑๓๖	๑๒๙	๒๙๕	๕๖๐	๑๓	๒๗	๑๐	๕๐	๖๑๐	๕๘
รวม	๑,๓๙๖	๑,๗๕๓	๒,๐๓๑	๕,๑๘๐	๒๑	๔๒	๑๗	๘๐	๕,๒๖๐	๕๓๖

ที่มา : สำนักงานปศุสัตว์จังหวัดสุพรรณบุรี (ข้อมูล ณ วันที่ ๓๑ ธันวาคม ๒๕๖๕)

ตารางที่ ๓๖ รายงานจำนวนเกษตรกรผู้เลี้ยงสุกร และจำนวนสุกร ระดับจังหวัดสุพรรณบุรี ปี ๒๕๖๕

พื้นที่	สุกร														
	พื้นเมือง		สุกรพันธุ์			ลูกสุกรพันธุ์			สุกรขุน		ลูกสุกรขุน		สุกรทั้งหมด		
	จำนวน (ตัว)	เกษตรกร (ราย)	พ่อพันธุ์ (ตัว)	แม่พันธุ์ (ตัว)	เกษตรกร (ราย)	ลูกสุกรเพศผู้ (ตัว)	ลูกสุกรเพศเมีย (ตัว)	เกษตรกร (ราย)	สุกรขุน (ตัว)	เกษตรกร (ราย)	ลูกสุกรขุน (ตัว)	เกษตรกร (ราย)	จำนวน (ตัว)	เกษตรกร (ราย)	
เมืองสุพรรณบุรี	๑,๐๑๙	๖๕	๑๗	๘๕๓	๑๕	๐	๕	๒	๘,๗๐๖	๔๑	๑,๔๓๙	๑๔	๑๒,๐๓๙	๑๒๐	
เดิมบางนางบวช	๐	๐	๒๐	๓๓๐	๖๖	๐	๑๐	๑	๑๗,๓๙๖	๒๙	๒๙๒	๒๐	๑๘,๐๔๘	๘๕	
ด่านช้าง	๑๓	๒	๗	๒,๓๗๐	๕๖	๐	๒	๑	๓,๗๐๕	๗๙	๑,๘๘๗	๑๒	๗,๙๘๔	๑๑๐	
บางปลาม้า	๐	๐	๓	๑๕๘	๓๙	๐	๐	๐	๔๖๔	๒๙	๑๒๑	๙	๗๔๖	๕๑	
ศรีประจันต์	๐	๐	๒๘	๒๑๗	๒๘	๐	๐	๐	๒,๔๗๕	๑๕	๓๐๐	๑๑	๓,๐๒๐	๓๖	
ดอนเจดีย์	๓๐	๑	๘๙	๑๔,๐๓๖	๘๒	๕๐	๗๔	๕	๑๖๓,๙๖๕	๒๙๘	๑,๘๐๖	๑๓	๑๘๐,๐๕๐	๓๕๒	
สองพี่น้อง	๕	๑	๒๒	๖๕๐	๒๔๔	๐	๒๔	๕	๑๔,๘๙๔	๑๑๐	๔,๖๒๖	๘๒	๒๐,๒๒๑	๓๐๐	
สามชุก	๖	๑	๒๐๔	๓,๗๐๑	๑๘	๐	๑๑	๑	๕๓,๔๗๕	๓๔	๒๒,๐๐๖	๑๕	๗๙,๔๐๓	๔๐	
อู่ทอง	๐	๐	๕๐	๔,๑๑๐	๑๐๕	๐	๔	๓	๓๗,๒๑๗	๙๗	๗๑๐	๑๒	๔๒,๐๙๑	๑๗๗	
หนองหญ้าไซ	๑๔๒	๙	๒๑๕	๒,๐๒๐	๑๖๑	๔๔	๑๒๕	๑๐	๑๑๔,๘๕๔	๓๓๙	๓๙๓	๑๒	๑๑๗,๗๙๓	๓๘๓	
รวม	๑,๒๑๕	๗๙	๖๕๕	๒๘,๔๔๕	๘๑๔	๙๔	๒๕๕	๒๘	๔๑๗,๑๕๑	๑,๐๗๑	๓๓,๕๘๐	๒๐๐	๔๘๑,๓๙๕	๑,๖๕๔	

ที่มา : สำนักงานปศุสัตว์จังหวัดสุพรรณบุรี (ข้อมูล ณ วันที่ ๓๑ ธันวาคม ๒๕๖๕)

ตารางที่ ๓๗ รายงานจำนวนเกษตรกรผู้เลี้ยงไก่ และจำนวนไก่ ระดับจังหวัดสุพรรณบุรี ปี ๒๕๖๕

พื้นที่	ไก่																	
	ไก่พื้นเมือง		ไก่สามสาย		ไก่เนื้อ		ไก่ไข่		ไก่ปุ๋ย-พันธุ์ ผลิตลูกไก่เนื้อ		ไก่ฟอ-แม่ พันธุ์ ผลิตลูกไก่เนื้อ		ไก่ปุ๋ย-พันธุ์ ผลิตลูกไก่ไข่		ไก่ฟอ-แม่ พันธุ์ ผลิตลูกไก่ไข่		ไก่ทั้งหมด	
	จำนวน (ตัว)	เกษตรกร (ราย)	จำนวน (ตัว)	เกษตรกร (ราย)	จำนวน (ตัว)	เกษตรกร (ราย)	จำนวน (ตัว)	เกษตรกร (ราย)	จำนวน (ตัว)	เกษตรกร (ราย)	จำนวน (ตัว)	เกษตรกร (ราย)	จำนวน (ตัว)	เกษตรกร (ราย)	จำนวน (ตัว)	เกษตรกร (ราย)	จำนวน (ตัว)	เกษตรกร (ราย)
เมืองสุพรรณบุรี	๙๐,๖๑๔	๑,๘๔๓	๑๒,๑๗๓	๙	๖๕๔,๙๙๙	๑๙	๓๗,๕๐๗	๘๐	๐	๐	๐	๐	๐	๐	๐	๐	๗๙๕,๒๙๓	๑,๙๐๓
เดิมบางนางบวช	๑๐๑,๑๖๙	๒,๖๔๓	๓๒	๑	๘๐๔,๔๒๖	๑๔	๗,๖๐๒	๙๘	๐	๐	๐	๐	๐	๐	๐	๐	๙๑๓,๒๒๙	๒,๖๙๘
ด่านช้าง	๑๒๘,๑๑๑	๓,๒๔๘	๐	๐	๗๓๙,๐๘๐	๒๗	๓,๖๔๔	๓๘	๐	๐	๓๖	๑	๐	๐	๑๐	๑	๘๗๐,๘๘๑	๓,๒๘๒
บางปลาม้า	๗๓,๑๖๖	๑,๔๕๙	๓๐๐	๑	๗๒๖,๙๒๐	๗๐	๑,๑๖๒,๘๒๘	๑๐๗	๐	๐	๐	๐	๐	๐	๐	๐	๑,๙๖๓,๒๑๔	๑,๖๐๙
ศรีประจันต์	๗๓,๒๖๒	๒,๙๓๐	๔๕	๓	๙๙,๐๘๐	๗	๔๙,๘๑๒	๖๒	๐	๐	๔๒	๕	๐	๐	๘๔	๑๑	๒๒๒,๓๒๕	๒,๙๖๗
ดอนเจดีย์	๑๐๕,๓๗๕	๑,๙๕๔	๕๘๐	๖	๓,๗๒๘,๒๗๖	๙๗	๖,๗๖๙	๑๒๑	๐	๐	๑๐	๑	๐	๐	๑๐	๑	๓,๘๔๑,๐๒๐	๒,๑๐๑
สองพี่น้อง	๑๐๖,๖๗๗	๒,๑๑๕	๓๓,๒๕๐	๑๓	๑,๑๓๐,๘๕๑	๔๔	๑,๗๕๔,๘๔๗	๓๒๕	๐	๐	๕	๑	๐	๐	๐	๐	๓,๐๒๕,๖๓๐	๒,๓๙๔
สามชุก	๑๖๑,๘๘๕	๓,๑๑๔	๒๒	๑	๑,๑๐๔,๙๑๗	๙	๑๐,๘๙๙	๑๓๔	๐	๐	๑๐	๑	๐	๐	๐	๐	๑,๒๗๗,๗๓๓	๓,๑๖๔
อู่ทอง	๑๒๖,๗๘๖	๒,๘๒๗	๒๘,๐๕๐	๑๒	๓,๐๐๖,๓๓๐	๔๐	๒๕,๘๗๐	๕๒	๐	๐	๒๐	๑	๐	๐	๐	๐	๓,๑๘๗,๐๕๖	๒,๙๐๔
หนองหญ้าไซ	๑๓๗,๕๘๙	๒,๗๑๗	๙๔	๓	๗๑๕,๗๕๑	๑๘	๖,๖๓๘	๑๗๗	๘	๑	๒๕	๑	๐	๐	๐	๐	๘๖๐,๑๐๕	๒,๗๘๓
รวม	๑,๑๐๔,๖๓๔	๒๔,๘๕๐	๗๔,๕๖๖	๔๙	๑๒,๗๑๐,๖๓๐	๓๔๕	๓,๐๖๖,๔๑๖	๑,๑๙๔	๘	๑	๑๔๘	๑๑	๐	๐	๑๐๔	๑๓	๑๖,๙๕๖,๔๘๖	๒๕,๘๑๕

ที่มา : สำนักงานปศุสัตว์จังหวัดสุพรรณบุรี

ตารางที่ ๓๘ รายงานจำนวนเกษตรกรผู้เลี้ยงเป็ด และจำนวนเป็ด ระดับจังหวัดสุพรรณบุรี ปี ๒๕๖๕

พื้นที่	เป็ด											
	เปิดเทศ		เปิดเนื้อ		เปิดไข่		เปิดเนื้อไล่ทุ่ง		เปิดไข่ไล่ทุ่ง		เปิดทั้งหมด	
	จำนวน (ตัว)	เกษตรกร (ราย)	จำนวน (ตัว)	เกษตรกร (ราย)	จำนวน (ตัว)	เกษตรกร (ราย)	จำนวน (ตัว)	เกษตรกร (ราย)	จำนวน (ตัว)	เกษตรกร (ราย)	จำนวน (ตัว)	เกษตรกร (ราย)
เมืองสุพรรณบุรี	๗,๙๐๖	๒๒๔	๒,๕๖๑	๑๙	๒๗๔,๔๕๙	๑๗๗	๑๐,๕๐๐	๓	๑๗๓,๕๕๗	๓๗	๔๖๘,๙๘๓	๔๒๙
เดิมบางนางบวช	๔,๓๐๑	๑๒๙	๑,๔๒๒	๒๕	๒๒,๘๔๓	๑๘๗	๑๖,๐๐๐	๒	๑๐๘,๕๘๙	๒๙	๑๕๓,๑๕๕	๓๓๖
ด่านช้าง	๒,๕๖๓	๘๗	๒๑๕	๑๑	๑,๔๐๒	๒๓	๐	๐	๐	๐	๔,๑๘๐	๑๑๕
บางปลาม้า	๕,๓๑๑	๑๑๒	๑๒,๒๕๘	๘	๕๙๕,๒๗๑	๒๖๙	๕๘,๐๐๐	๓	๔๒๔,๗๖๓	๔๐	๑,๐๙๕,๖๐๓	๓๙๗
ศรีประจันต์	๔,๖๗๐	๒๑๖	๔๔๔	๑๖	๓๘,๖๗๘	๑๓๙	๕	๑	๒๑,๓๓๓	๑๐	๖๕,๑๓๐	๓๕๔
ดอนเจดีย์	๔,๓๒๓	๑๔๓	๔,๖๒๖	๙๘	๓๕,๙๑๐	๑๓๓	๐	๐	๘๑,๘๕๐	๑๔	๑๒๖,๗๐๙	๓๕๓
สองพี่น้อง	๓,๐๕๒	๑๓๖	๓,๑๐๗	๒๕	๔๔๘,๗๔๕	๓๑๔	๓,๐๕๐	๓	๔๖๐,๗๐๕	๕๕	๙๑๘,๖๕๙	๔๗๕
สามชุก	๘,๖๗๖	๓๙๕	๒,๔๒๗	๓๑	๑๑๐,๓๘๓	๒๑๙	๐	๐	๑๗,๔๐๑	๑๑	๑๓๘,๘๘๗	๖๓๙
อู่ทอง	๕,๐๔๖	๑๔๙	๒๕,๐๖๖	๒๕	๓๖๗,๓๐๓	๑๒๖	๓๗,๕๕๐	๖	๘๘,๓๐๐	๑๖	๕๒๓,๒๖๕	๓๐๕
หนองหญ้าไซ	๓,๔๗๑	๑๒๗	๘๖๓	๓๗	๒๖,๐๘๗	๑๕๕	๐	๐	๐	๐	๓๐,๔๒๑	๒๙๐
รวม	๔๙,๓๑๙	๑,๗๑๘	๕๒,๙๘๙	๒๙๕	๑,๙๒๑,๐๘๑	๑,๗๔๒	๑๒๕,๑๐๕	๑๘	๑,๓๗๖,๔๙๘	๒๑๒	๓,๕๒๔,๙๙๒	๓,๖๙๓

ที่มา : สำนักงานปศุสัตว์จังหวัดสุพรรณบุรี (ข้อมูล ณ วันที่ ๓๑ ธันวาคม ๒๕๖๕)

ตารางที่ ๓๙ รายงานจำนวนเกษตรกรผู้เลี้ยงแพะ และจำนวนแพะ ระดับจังหวัดสุพรรณบุรี ปี ๒๕๖๕

พื้นที่	แพะเนื้อ (ตัว)					แพะนม (ตัว)					แพะทั้งหมด	
	ผู้ (ตัว)	เมีย		รวม		ผู้ (ตัว)	เมีย		รวม		จำนวน (ตัว)	เกษตรกร (ราย)
		แรกเกิด ถึงแพะสาว (ตัว)	ตั้งท้องแรก ขึ้นไป (ตัว)	จำนวน (ตัว)	เกษตรกร (ราย)		แรกเกิด ถึงแพะสาว (ตัว)	ตั้งท้องแรก ขึ้นไป (ตัว)	จำนวน (ตัว)	เกษตรกร (ราย)		
เมืองสุพรรณบุรี	๕๗๑	๑,๐๒๓	๑,๔๑๔	๓,๐๐๘	๑๐๘	๘	๐	๑๐	๑๘	๒	๓,๐๒๖	๑๐๙
เดิมบางนางบวช	๗๒๘	๒,๑๗๗	๑,๒๙๙	๔,๒๐๔	๑๓๔	๐	๐	๐	๐	๐	๔,๒๐๔	๑๓๔
ด่านช้าง	๙๕๐	๒,๔๒๑	๒,๐๔๐	๕,๔๑๑	๒๒๕	๓๒	๘๙	๖๔	๑๘๕	๗	๕,๕๙๖	๒๓๑
บางปลาม้า	๒๓๒	๖๒๓	๔๑๑	๑,๒๖๖	๔๐	๑๔	๑๒๕	๘๓	๒๒๒	๓	๑,๔๘๘	๔๓
ศรีประจันต์	๒๓๗	๗๗๑	๑,๐๒๙	๒,๐๓๗	๘๑	๕	๓	๕๒	๖๐	๔	๒,๐๙๗	๘๓
ดอนเจดีย์	๖๐๐	๑,๔๒๓	๑,๓๑๔	๓,๓๓๗	๑๑๘	๖	๑๒	๑๓	๓๑	๒	๓,๓๖๘	๑๒๐
สองพี่น้อง	๑,๑๔๕	๓,๗๕๖	๔,๖๑๐	๙,๕๑๑	๒๔๐	๑๒	๗๘	๘๑	๑๗๑	๗	๙,๖๘๒	๒๔๗
สามชุก	๙๓๙	๑,๙๑๗	๑,๗๕๔	๔,๖๑๐	๑๔๓	๐	๐	๖	๖	๑	๔,๖๑๖	๑๔๔
อู่ทอง	๒,๐๗๐	๘,๒๕๒	๖,๑๔๕	๑๖,๔๖๗	๔๐๔	๙๐	๓๔๒	๓๑๐	๗๔๒	๑๒	๑๗,๒๐๙	๔๑๔
หนองหญ้าไซ	๓๘๔	๑,๓๖๖	๖๑๙	๒,๓๖๙	๘๙	๒๔	๙๗	๕๐	๑๗๑	๖	๒,๕๔๐	๙๕
รวม	๗,๘๕๖	๒๓,๗๒๙	๒๐,๖๓๕	๕๒,๒๒๐	๑,๕๘๒	๑๙๑	๗๔๖	๖๖๙	๑,๖๐๖	๔๔	๕๓,๘๒๖	๑,๖๒๐

ที่มา : สำนักงานปศุสัตว์จังหวัดสุพรรณบุรี (ข้อมูล ณ วันที่ ๓๑ ธันวาคม ๒๕๖๕)

ตารางที่ ๔๐ รายงานจำนวนเกษตรกรผู้เลี้ยงแกะ และจำนวนแกะ ระดับจังหวัดสุพรรณบุรี ปี ๒๕๖๕

พื้นที่	แกะ						
	ผู้ (ตัว)	เมีย		รวม (เมีย)		แกะทั้งหมด	
		แรกเกิดถึง แกะสาว (ตัว)	ตั้งท้องแรกขึ้นไป (ตัว)	จำนวน (ตัว)	เกษตรกร (ราย)	จำนวน (ตัว)	เกษตรกร (ราย)
เมืองสุพรรณบุรี	๒	๐	๗	๗	๓	๙	๓
เดิมบางนางบวช	๒๒๓	๑๖๒	๖๓๓	๗๙๕	๒๘	๑๐๑๘	๒๙
ด่านช้าง	๕๗	๕๑	๒๖๓	๓๑๔	๒๑	๓๗๑	๒๑
บางปลาม้า	๙	๒๕	๓๑	๕๖	๑	๖๕	๑
ศรีประจันต์	๓๔	๔๓	๕๑๘	๕๖๑	๑๓	๕๙๕	๑๓
ดอนเจดีย์	๑๑๙	๑๐๐	๕๘๙	๖๘๙	๑๔	๘๐๘	๑๕
สองพี่น้อง	๑๑๒	๑๓๑	๗๔๓	๘๗๔	๒๖	๙๘๖	๒๘
สามชุก	๑๒๐	๕๕	๒๗๐	๓๒๕	๑๐	๔๔๕	๑๐
อู่ทอง	๒๗๕	๓๐๙	๖๗๐	๙๗๙	๒๓	๑๒๕๔	๒๖
หนองหญ้าไซ	๕๕	๓๐	๔๑๓	๔๔๓	๑๙	๔๙๘	๒๑
รวม	๑,๐๐๖	๙๐๖	๔,๑๓๗	๕,๐๔๓	๑๕๘	๖,๐๔๙	๑๖๗

ที่มา : สำนักงานปศุสัตว์จังหวัดสุพรรณบุรี (ข้อมูล ณ วันที่ ๓๑ ธันวาคม ๒๕๖๕)

ตารางที่ ๔๑ รายงานเกษตรกรรายย่อยผู้เลี้ยงสัตว์อื่นๆ ระดับจังหวัดสุพรรณบุรี ปี ๒๕๖๕

พื้นที่	สัตว์เลี้ยงอื่นๆ																								
	ม้า		หมูป่า		ห่าน		ไก่ทรง		นกกกระทาพันธุ์เนื้อ		นกกกระทาพันธุ์ไข่		นกกกระทาพันธุ์ทั้งหมด		นกกกระทาเทศ		นก/สัตว์ปีกสวยงาม		สัตว์ปีกอื่นๆ		ผึ้ง		จิ้งหรีด		
	(คช.)	(ม.ร.)	(คช.)	(ม.ร.)	(คช.)	(ม.ร.)	(คช.)	(ม.ร.)	(คช.)	(ม.ร.)	(คช.)	(ม.ร.)	(คช.)	(ม.ร.)	(คช.)	(ม.ร.)	(คช.)	(ม.ร.)	(คช.)	(ม.ร.)	(คช.)	(ม.ร.)	(คช.)	(ม.ร.)	(คช.)
เมืองสุพรรณบุรี	๑๘	๘	๓	๓	๔๘๘	๕๓	๓๒๐	๑๒	๑๙,๐๐๐	๑	๘๘๕,๐๐๐	๕	๙๐๔,๐๐๐	๖	๗	๑	๑,๗๘๖	๔๐	๒๙๖	๒๑	๐	๐	๑,๘๑๐	๓	
เดิมบางนางบัว	๑๑	๔	๔	๑	๒๕๔	๒๓	๕	๒	๐	๐	๐	๐	๐	๐	๐	๐	๑๖๕	๑๗	๑๘	๓	๐	๐	๑๖๐	๑	
ด่านช้าง	๓๔	๙	๐	๐	๓๖	๘	๔๓	๕	๐	๐	๕๐,๐๐๐	๑	๕๐,๐๐๐	๑	๐	๐	๙	๑	๐	๐	๐	๐	๑๙๐	๑	
บางปลาม้า	๒๐	๔	๐	๐	๑๓๖	๑๗	๑๔๐	๔	๐	๐	๖๐๕,๐๐๐	๑	๖๐๕,๐๐๐	๑๘	๐	๐	๕๗๐	๘	๒๙๒	๙	๐	๐	๐	๐	
ศรีประจันต์	๐	๐	๐	๐	๒๒๕	๔๐	๑๙	๑	๐	๐	๖,๐๕๐	๒	๖,๐๕๐	๒	๐	๐	๔๓๙	๒๒	๒๕๖	๒๔	๐	๐	๓๐๐	๑	
ดอนเจดีย์	๓๑	๓	๔	๑	๑๐๑	๑๗	๑๐	๑	๒๐,๐๐๐	๑	๕๖,๐๐๐	๓	๗๖,๐๐๐	๔	๐	๐	๔๙๒	๗	๘๒	๓	๐	๐	๑,๙๙๕	๙	
สองพี่น้อง	๑๐๕	๒	๑	๓	๓๗๕	๕๕	๒๙	๓	๐	๐	๑๔๐,๐๐๐	๔	๑๔๐,๐๐๐	๔	๐	๐	๗๐๕	๑๗	๓๘๓	๑๒	๐	๐	๑,๒๕๐	๓	
สามชุก	๕	๒	๑	๒	๑๔๙	๒๓	๐	๐	๐	๐	๔๐๐	๓	๔๐๐	๓	๐	๐	๔๖๓	๙	๐	๐	๐	๐	๓๐๐	๔	
อู่ทอง	๗๐	๑	๒	๑	๓๔๙	๔๒	๗๘	๓	๐	๐	๐	๐	๐	๐	๐	๐	๖๐๓	๔๘	๕๒	๔	๐	๐	๐	๐	
หนองหญ้าไซ	๒	๒	๒	๒	๑๘๒	๑๗	๐	๐	๐	๐	๖๐๐	๑	๖๐๐	๑	๐	๐	๒๔๓	๕	๐	๐	๑๐๐	๑	๐	๐	
รวม	๒๙๖	๗๔	๗	๑	๒,๒๙๕	๒๙๕	๖๔๔	๓๑	๓๙,๐๐๐	๒	๑,๗๔๓,๐๕๐	๓	๑,๗๘๒,๐๕๐	๓๙	๗	๑	๕,๔๗๕	๑๗๔	๑,๓๗๙	๗๖	๑๐๐	๑	๖,๐๐๕	๒๒	

ที่มา : สำนักงานปศุสัตว์จังหวัดสุพรรณบุรี (ข้อมูล ณ วันที่ ๓๑ ธันวาคม ๒๕๖๕)

ตารางที่ ๔๒ จำนวนฟาร์มมาตรฐานจังหวัดสุพรรณบุรี ปี ๒๕๖๕

อำเภอ	จำนวนฟาร์มเลี้ยงสัตว์ที่ได้รับการตรวจรับรองมาตรฐานฟาร์ม																			
	ไก่เนื้อ		สุกร		โคเนื้อ		เป็ดพันธุ์		เป็ดไข่		ไก่พันธุ์		ไก่ไข่		โคนม		แพะเนื้อ		นกกระทา	
	(ฟาร์ม)	(ตัว)	(ฟาร์ม)	(ตัว)	(ฟาร์ม)	(ตัว)	(ฟาร์ม)	(ตัว)	(ฟาร์ม)	(ตัว)	(ฟาร์ม)	(ตัว)	(ฟาร์ม)	(ตัว)	(ฟาร์ม)	(ตัว)	(ฟาร์ม)	(ตัว)	(ฟาร์ม)	(ตัว)
เมืองสุพรรณบุรี	๑๗	๘๓๘,๔๗๑	๓๒	๔๕,๓๑๕	๐	๐	๐	๐	๐	๐	๐	๐	๑	๑๐,๙๐๐	๐	๐	๐	๐	๒	๓๐๐,๐๐๐
เดิมบางนางบวช	๑๒	๘๗๒,๙๖๐	๑๒	๒๓,๒๕๐	๒	๕,๕๑๖	๐	๐	๐	๐	๐	๐	๐	๐	๐	๐	๐	๐	๐	๐
บางปลาม้า	๖๑	๗๔๖,๙๖๐	๑	๑,๙๕๐	๐	๐	๐	๐	๐	๐	๐	๐	๔	๗๕๐,๓๐๐	๐	๐	๐	๐	๐	๐
ศรีประจันต์	๓	๑๓๘,๒๒๔	๓	๔,๓๐๐	๐	๐	๐	๐	๐	๐	๐	๐	๑	๑๓,๗๐๕	๐	๐	๐	๐	๐	๐
สองพี่น้อง	๑๗	๑,๐๖๘,๕๑๐	๑๑	๒๖,๘๒๐	๑	๖๐	๐	๐	๑	๔๐,๐๐๐	๐	๐	๗	๒๘๖,๗๕๐	๐	๐	๐	๐	๐	๐
สามชุก	๗	๑,๔๐๓,๐๕๒	๑๔	๙๙,๓๓๑	๐	๐	๐	๐	๐	๐	๐	๐	๐	๐	๐	๐	๐	๐	๐	๐
อู่ทอง	๓๔	๓,๐๗๑,๕๗๔	๓๖	๑๐๓,๕๐๔	๐	๐	๐	๐	๐	๐	๐	๐	๐	๐	๑	๘๙๒	๐	๐	๐	๐
ดอนเจดีย์	๖๔	๓,๙๔๐,๗๒๖	๙๘	๑๕๔,๙๓๘	๐	๐	๐	๐	๐	๐	๑	๑๕๐,๐๐๐	๐	๐	๐	๐	๐	๐	๐	๐
ด่านช้าง	๒๗	๗๑๗,๙๐๖	๖	๑๓,๒๓๓	๓	๑๗๒	๑	๒๔๐	๐	๐	๐	๐	๐	๐	๐	๐	๑	๓๕	๐	๐
หนองหญ้าไซ	๘	๑,๑๑๓,๒๖๔	๒๕	๕๒,๓๕๒	๒	๖๐๐	๐	๐	๐	๐	๐	๐	๐	๐	๐	๐	๐	๐	๐	๐
รวม	๒๕๐	๑๓,๙๑๑,๖๔๗	๒๓๘	๕๒๔,๙๙๓	๘	๖,๓๔๘	๑	๒๔๐	๑	๔๐,๐๐๐	๑	๑๕๐,๐๐๐	๑๓	๑,๐๖๑,๖๕๕	๑	๘๙๒	๑	๓๕	๒	๓๐๐,๐๐๐

ที่มา : สำนักงานปศุสัตว์จังหวัดสุพรรณบุรี (ข้อมูล ณ วันที่ ๓๑ ธันวาคม ๒๕๖๕)

ตารางที่ ๔๓ รายละเอียดมาตรฐานโรงพยาบาลสัตว์จังหวัดสุพรรณบุรี ปี ๒๕๖๕

ลำดับ	ชื่อโรงพยาบาลที่ได้รับใบอนุญาต	ที่ตั้ง			
		เลขที่	หมู่	ตำบล	อำเภอ
๑	โรงพยาบาลแม่เหล็กพุทธทรัพย์	๕/๒	๒	สระแก้ว	เมืองสุพรรณบุรี
๒	โรงพยาบาลวัดศรีเฉลิมเขต	๕๖	๖	ดอนมะนาว	สองพี่น้อง
๓	โรงพยาบาลโค - กระบือ บ้านดอนสุโข	๑๐๔	๕	สระพังลาน	อู่ทอง
๔	โรงพยาบาลดอนตำลิ่ง	๒๑๙	๔	บ่อสุพรรณ	สองพี่น้อง
๕	โรงพยาบาลกฤษณะ	๓๕๔	๔	บ่อสุพรรณ	สองพี่น้อง
๖	โรงพยาบาลโค - กระบือ หนองบัวแดง	๑๖๐	๒	สนามคลี	เมืองสุพรรณบุรี
๗	โรงพยาบาลเจ้าบุญอินเตอร์	๓๙	๖	ดอนกำยาน	เมืองสุพรรณบุรี
๘	โรงพยาบาลเทศบาลเมืองสุพรรณบุรี	๗๖/๑	-	รั้วใหญ่	เมืองสุพรรณบุรี
๙	บริษัท เอฟแอนด์เอฟ ฟู้ด จำกัด	๖๑	๓	บ่อสุพรรณ	สองพี่น้อง
๑๐	โรงพยาบาลเทศบาลตำบลหนองหญ้าไซ	๓/๗	๒	หนองหญ้าไซ	หนองหญ้าไซ
๑๑	โรงพยาบาลสัตว์เทศบาลตำบลนางบวช	๙๙๙	๔	นางบวช	เดิมบางนางบวช
๑๒	โรงพยาบาลโค - กระบือ ดิถีฮาลาล ฟู้ดส์	๗๗๙	๕	ดอนเจดีย์	ดอนเจดีย์
๑๓	โรงพยาบาลโค - กระบือ บังชาฮาลาล ฟู้ดส์	๓๓/๒	๔	สระกระโจม	ดอนเจดีย์
๑๔	โรงพยาบาลโค - กระบือ อัสลามฮาลาล ฟู้ดส์	๓๔/๗	๔	ย่านยาว	สามชุก
๑๕	โรงพยาบาลสัตว์ปีก วรานิษฐ์	๑๗๗/๒	๙	ดอนกำยาน	เมืองสุพรรณบุรี
๑๖	โรงพยาบาลโค - กระบือ เทศบาลตำบลหนองหญ้าไซ	๓/๘	๒	หนองหญ้าไซ	หนองหญ้าไซ
๑๗	โรงพยาบาลไก่เนื้อ เสริมสินฟาร์ม	๑๒๑	๕	ไผ่ทองดิน	บางปลาม้า
๑๘	โรงพยาบาลสัตว์ปีก วงศ์เดือน	๗๘๔	๑๒	หนองมะค่าโมง	ด่านช้าง
๑๙	โรงพยาบาลสุกรทรัพย์ประทุม	๕๗/๔	๔	หนองสะเดา	สามชุก
๒๐	โรงพยาบาลสุกรบ้านยางขาติม	๒๒๗/๑	๒	บ้านกร่าง	ศรีประจันต์
๒๑	โรงพยาบาลสัตว์ปีกวันเพ็ญ	๗๔/๑	๗	ทัพหลวง	หนองหญ้าไซ
๒๒	โรงพยาบาลสุกรสมบัติรุ่งเรือง	๕๑๐	๕	สามชุก	สามชุก
๒๓	โรงพยาบาลสุกรจำปาเงิน	๒๖๕	๕	องค์พระ	ด่านช้าง
๒๔	โรงพยาบาลสัตว์ปีกณรงค์ชัย	๑๕๖	๖	วัดดาว	บางปลาม้า
๒๕	โรงพยาบาลสุกรตั้งหนองสะเดา	๑๑๔/๑	๔	หนองสะเดา	สามชุก
๒๖	โรงพยาบาลสุกรเจ็ดนาพันทรัพย์	๒๓/๒	๒	บ้านสระ	สามชุก
๒๗	โรงพยาบาลสุกรทรัพย์สำรวย	๒๕๔	๑	จรเข้สามพัน	อู่ทอง
๒๘	โรงพยาบาลสุกรบังอรหมูอินเตอร์	๖๑	๔	สระกระโจม	ดอนเจดีย์
๒๙	โรงพยาบาลสุกรแสงตะวัน	๓๙๑	๙	ทุ่งคอก	สองพี่น้อง
๓๐	โรงพยาบาลสุกรนุสร	๒๐๓	๑	วังลึก	สามชุก

ลำดับ	ชื่อโรงฆ่าที่ได้รับใบอนุญาต	ที่ตั้ง			
		เลขที่	หมู่	ตำบล	อำเภอ
๓๑	โรงฆ่าสุกร ชนพรรณ ทองต่อ(แจ้เกี้ยว)	๓๐	๔	ดอนกำยาน	เมืองสุพรรณบุรี
๓๒	โรงฆ่าสัตว์ปีก เพิ่มทรัพย์ธวัชชัย	๑๓๐	๕	บ่อสุพรรณ	สองพี่น้อง
๓๓	โรงฆ่าโค-กระบือ หนองกระถิน(ปู่ก)	๒๒๖	๓	ทัพหลวง	หนองหญ้าไซ
๓๔	โรงฆ่าสุกรบรรจง หนูวรรณะ	๑๙๕/๑	๒	สระแก้ว	เมืองสุพรรณบุรี
๓๕	โรงฆ่าสุกรอร่ามรุ่งเรือง ๒๐๑๙	๕๘	๒	สระแก้ว	เมืองสุพรรณบุรี
๓๖	โรงฆ่าสุกรเฮียลิ้ม	๑๔๖/๑	๖	สระแก้ว	เมืองสุพรรณบุรี
๓๗	โรงฆ่าโค-กระบือ ฝนทุ่งตลิ่งชัน	๑๐๑	๗	หนองไธสง	อู่ทอง
๓๘	โรงฆ่าสุกร บริษัท พิกมี จำกัด	๙๗	๘	กระเจ็ด	อู่ทอง
๓๙	โรงฆ่าสุกรจินทนา (แจ้ยู)	๑๕๘/๓	๓	สระแก้ว	เมืองสุพรรณบุรี
๔๐	โรงฆ่าสุกรโตพันธุ์รุ่งเรือง	๔๕/๔	๒	สระแก้ว	เมืองสุพรรณบุรี
๔๑	โรงฆ่าสุกรนายอนทยา ปันสุวรรณ	๗๙/๓	๒	สระแก้ว	เมืองสุพรรณบุรี
๔๒	โรงฆ่าสุกรน้ำอ้อยทรัพย์ทวีคุณ	๑๒๒	๓	หนองโพธิ์	หนองหญ้าไซ
๔๓	โรงฆ่าสัตว์ปีกทรัพย์อนันต์ ฟู๊ด กรุ๊ป	๒๗๒	๕	บ่อสุพรรณ	สองพี่น้อง
๔๔	โรงฆ่าสัตว์ปีกมงคลลักษณ์	๘๘	๑๐	ด่านช้าง	ด่านช้าง

ที่มา : สำนักงานปศุสัตว์จังหวัดสุพรรณบุรี (ข้อมูล ณ วันที่ ๑๔ มีนาคม ๒๕๖๖)

ตารางที่ ๔๔ จำนวนฟาร์มปลอดสารเร่งเนื้อแดงจังหวัดสุพรรณบุรี ปี ๒๕๖๕

อำเภอ	จำนวนฟาร์มรวมโครงการ				ใบรับรองปลอดสาร			
	สุกร	จำนวนสัตว์	โคเนื้อ	จำนวนสัตว์	สุกร	จำนวนสัตว์	โคเนื้อ	จำนวนสัตว์
เมืองสุพรรณบุรี	๖๖	๖๑,๖๕๐	๒	๒๐๐	๑๔	๑๕,๗๐๐	-	-
เดิมบางนางบวช	๒๙	๔๓,๕๒๕	๘	๕,๑๑๒	๑๑	๑๗,๘๕๐	๑	๕,๐๐๐
บางปลาม้า	๗	๒,๙๒๐	-	-	-	-	-	-
ศรีประจันต์	๑๖	๖,๑๔๐	-	-	๕	๔๕๐	-	-
สองพี่น้อง	๒๓	๓๒,๗๙๕	-	-	๖	๑๔,๖๐๐	-	-
สามชุก	๑๗	๕๒,๒๑๐	๕	๓๕๒	๑๓	๔๙,๖๐๐	-	-
อู่ทอง	๕๘	๑๓๒,๖๓๑	๒๘	๒,๙๑๑	๓๐	๑๒๖,๔๔๙	-	-
ดอนเจดีย์	๑๘๕	๑๙๕,๐๐๐	๓๕	๓,๓๘๐	๙๘	๑๑๑,๘๖๕	-	-
ด่านช้าง	๒๒	๙,๓๕๔	๑๑	๓๘๕	๔	๑๑,๓๐๑	๓	๕๙
หนองหญ้าไซ	๔๒	๖๙,๖๖๒	๑๘	๑๒๖๕	๑๖	๓๑,๓๐๐	๕	๙๕๐
รวม	๔๖๕	๖๐๕,๘๘๗	๑๐๗	๑๓,๖๐๕	๑๙๗	๓๗๙,๑๑๕	๙	๖,๐๐๙

ที่มา : สำนักงานปศุสัตว์จังหวัดสุพรรณบุรี (ข้อมูล ณ วันที่ ๑๗ มีนาคม ๒๕๖๖)

ตารางที่ ๔๕ จำนวนผู้ประกอบการโครงการปศุสัตว์โอเคจังหวัดสุพรรณบุรี ปี ๒๕๖๕

ที่	สถานที่	อำเภอ
๑	ร้าน เบทาโกร ซ้อป	เมือง
๒	ร้าน ท็อปส์ มาร์เก็ต สาขา สุพรรณบุรีพลาซ่า	เมือง
๓	ร้าน สยามแม็คโคร จำกัด (มหาชน) สาขา สุพรรณบุรี	เมือง
๔	ร้าน บิ๊กซี ซูเปอร์เซ็นเตอร์ สาขา สุพรรณบุรี	เมือง
๕	ร้าน เทสโก้ โลตัส สาขา เอสโซ่-อู่ทอง สุพรรณบุรี	อู่ทอง
๖	ร้าน เทสโก้ โลตัส สาขา ดอนเจดีย์ สุพรรณบุรี	ดอนเจดีย์
๗	ร้าน เทสโก้ โลตัส สาขา ไร่ขวาง สุพรรณบุรี	เมือง
๘	ร้าน เทสโก้ โลตัส สาขา บางปลาหมอ สุพรรณบุรี	สุพรรณบุรี
๙	ร้าน เทสโก้ โลตัส สาขา เดิมบางนางบวช สุพรรณบุรี	เดิมบางนางบวช
๑๐	ร้าน เทสโก้ โลตัส สาขา สองพี่น้อง	สองพี่น้อง
๑๑	ร้าน เทสโก้ โลตัส สาขา สามชุก	สามชุก
๑๒	ร้าน เทสโก้ โลตัส สาขา สุพรรณบุรี	เมือง
๑๓	ร้าน ซีพีเฟรชมาร์ท สาขา อู่ทอง	อู่ทอง
๑๔	ร้าน หมูสด สะอาด สาขา จันทร์เพ็ญ	ศรีประจันต์
๑๕	ร้าน ตู้หมูสดคุณภาพ สาขา ดอนตาล	อู่ทอง
๑๖	ร้าน หมูสด สะอาด สาขา บ้านขุยโพธิ์	เดิมบางนางบวช
๑๗	ร้าน แจ้เก็ย หมูสด	เมือง
๑๘	ร้าน หมูสด สะอาด สาขา แก้วตา เสียงล้าเลิศ	อู่ทอง
๑๙	ร้าน ซีพีเฟรชมาร์ท สาขา สามชุก	สามชุก
๒๐	ร้าน ซีพีเฟรชมาร์ท สาขา เดิมบางนางบวช	เดิมบางนางบวช
๒๑	ร้าน หมูสด สะอาด สาขา บ้านดอน	อู่ทอง
๒๒	ร้าน แอปเปิ้ล ฟาร์ม	เมือง
๒๓	ร้าน หมูสด สะอาด สาขา เจ็จุน	ดอนเจดีย์
๒๔	ร้าน หมูสด สะอาด สาขา ป่าสุนันท์	หนองหญ้าไซ
๒๕	เบทาโกรซ้อป สาขาอู่ทอง	อู่ทอง
๒๖	ร้านแอปเปิ้ลฟาร์ม สาขาด่านช้าง	ด่านช้าง
๒๗	ร้านแอปเปิ้ลฟาร์ม สาขาเทศบาล ๓	เมือง
๒๘	ร้านแอปเปิ้ลฟาร์ม สาขาอู่ทอง	อู่ทอง
๒๙	จ๊ะเอ๋ CP หมูสด	หนองหญ้าไซ
๓๐	บ้านตาใหญ่เฟรชมาร์ท	หนองหญ้าไซ

ที่	สถานที่	อำเภอ
๓๑	แสบี้ฟาร์ม สาขาบางลี่	สองพี่น้อง
๓๒	ร้านมั่งมีหมูสดคอนามัย	เมือง
๓๓	ร้านน้องขวัญ	บางปลาม้า
๓๔	บริษัท เอก-ชัยดิสทริบิวชั่น ซิสเทม จำกัด สาขาหนองหญ้าไซ	หนองหญ้าไซ
๓๕	บริษัท เอก-ชัยดิสทริบิวชั่น ซิสเทม จำกัด สาขาตลาดนัดบ้านไร่สุพรรณ	ศรีประจันต์
๓๖	บริษัท เอก-ชัยดิสทริบิวชั่น ซิสเทม จำกัด สาขาสระกระโจม	ดอนเจดีย์
๓๗	บริษัท เอก-ชัยดิสทริบิวชั่น ซิสเทม จำกัด สาขาท่าเสด็จ	เมือง
๓๘	บริษัท เอก-ชัยดิสทริบิวชั่น ซิสเทม จำกัด สาขาสวนแตง	เมือง
๓๙	บริษัท เอก-ชัยดิสทริบิวชั่น ซิสเทม จำกัด สาขาทุ่งคอก	สองพี่น้อง

ที่มา : สำนักงานปศุสัตว์จังหวัดสุพรรณบุรี (ข้อมูล ณ วันที่ ๑๗ มีนาคม ๒๕๖๖)

ตารางที่ ๔๖ จำนวนผู้ประกอบการโครงการปศุสัตว์โอเค (ไข่ OK) จังหวัดสุพรรณบุรี ปี ๒๕๖๕

ที่	สถานที่	อำเภอ
๑	บริษัทชัยพรสหฟาร์ม จำกัด	เมืองฯ
๒	บีกชีซูเปอร์เซ็นเตอร์ สาขาสุพรรณบุรี	เมืองฯ
๓	ร้าน เทสโก้ โลตัส สาขาสุพรรณบุรี	เมือง ฯ
๔	ร้าน เทสโก้ โลตัส สาขาสองพี่น้อง สุพรรณบุรี	สองพี่น้อง
๕	ร้าน เทสโก้ โลตัส สาขาบางปลาหมอ สุพรรณบุรี	เมือง ฯ
๖	ร้าน เทสโก้ โลตัส สาขาไผ่ขวาง สุพรรณบุรี	เมือง ฯ
๗	ร้าน เทสโก้ โลตัส สาขาเอสไอ-อู่ทอง สุพรรณบุรี	อู่ทอง
๘	เทสโก้ โลตัส สาขาอู่ทอง	อู่ทอง
๙	ร้าน เทสโก้ โลตัส สาขาดอนเจดีย์ สุพรรณบุรี	ดอนเจดีย์
๑๐	ร้าน เทสโก้ โลตัส สาขาเดิมบางนางบวช สุพรรณบุรี	เดิมบางนางบวช
๑๑	ร้าน เทสโก้ โลตัส สาขาสามชุก สุพรรณบุรี	สามชุก
๑๒	บริษัทสยามแม่โคโร จำกัด (มหาชน) สาขาสุพรรณบุรี	เมืองฯ
๑๓	แสบี้ฟาร์ม	เมือง
๑๔	ร้านแสบี้ฟาร์ม สาขาด่านช้าง	ด่านช้าง
๑๕	แสบี้ฟาร์ม สาขาอู่ทอง	อู่ทอง
๑๖	แสบี้ฟาร์ม สาขาบางลี่	สองพี่น้อง
๑๗	สายันฟาร์ม	สองพี่น้อง

ที่	สถานที่	อำเภอ
๑๘	บีอินดี คันทรี ฟาร์ม	สองพี่น้อง
๑๙	บ.เอก-ชัย ดิสทริบิวชั่น ซิสเทม จำกัด สาขาหนองหญ้าไซ	หนองหญ้าไซ
๒๐	บ.เอก-ชัย ดิสทริบิวชั่น ซิสเทม จำกัด สาขาตลาดนัดบ้านไร่สุพรรณ	ศรีประจันต์
๒๑	บ.เอก-ชัย ดิสทริบิวชั่น ซิสเทม จำกัด สาขาสระกระโจม	ดอนเจดีย์
๒๒	บ.เอก-ชัย ดิสทริบิวชั่น ซิสเทม จำกัด สาขาท่าเสด็จ	เมือง
๒๓	บ.เอก-ชัย ดิสทริบิวชั่น ซิสเทม จำกัด สาขาสวนแตง	เมือง
๒๔	บ.เอก-ชัย ดิสทริบิวชั่น ซิสเทม จำกัด สาขาทุ่งคอก	สองพี่น้อง

ที่มา : สำนักงานปศุสัตว์จังหวัดสุพรรณบุรี (ข้อมูล ณ วันที่ ๑๗ มีนาคม ๒๕๖๖)

ตารางที่ ๔๗ โรงผลิตภัณฑ์นมจังหวัดสุพรรณบุรี ปี ๒๕๖๕

ที่	ชื่อสถานที่	เลขที่	หมู่	ตำบล	อำเภอ
๑	สหกรณ์การเกษตรเมืองสุพรรณบุรี	๒๑/๒	๕	สระแก้ว	เมืองสุพรรณบุรี
๒	หจก.กลุ่มผู้เลี้ยงโคนมหนองหญ้าไซ	๕๖๕	๑๓	หนองหญ้าไซ	หนองหญ้าไซ

ที่มา : สำนักงานปศุสัตว์จังหวัดสุพรรณบุรี (ข้อมูล ณ วันที่ ๑๔ มีนาคม ๒๕๖๖)

ตารางที่ ๔๘ โรงงานผลิตอาหารสัตว์จังหวัดสุพรรณบุรี ปี ๒๕๖๕

อำเภอ	จำนวน
เมืองสุพรรณบุรี	๑
เดิมบางนางบวช	-
บางปลาม้า	๑
ศรีประจันต์	๒
สองพี่น้อง	๕
สามชุก	๑
อู่ทอง	๑
ดอนเจดีย์	๒
ด่านช้าง	-
หนองหญ้าไซ	-
รวม	๑๓

ที่มา : สำนักงานปศุสัตว์จังหวัดสุพรรณบุรี (ข้อมูล ณ วันที่ ๑๔ มีนาคม ๒๕๖๖)

ตารางที่ ๔๙ ร้านขายอาหารสัตว์จังหวัดสุพรรณบุรี ปี ๒๕๖๕

ลำดับ	อำเภอ	จำนวน
๑	เมืองสุพรรณบุรี	๖๘
๒	เดิมบางนางบวช	๑๙
๓	บางปลาม้า	๒๐
๔	ศรีประจันต์	๑๔
๕	สองพี่น้อง	๓๓
๖	สามชุก	๑๐
๗	อู่ทอง	๒๖
๘	ดอนเจดีย์	๓๒
๙	ด่านช้าง	๒๐
๑๐	หนองหญ้าไซ	๑๓
๑๑	CJ	๔๒
๑๒	Lotus	๑๗
๑๓	๗-ELEVEN	๑๑๙
๑๔	BigC	๑๑
๑๕	D.I.Y.	๘
รวม		๔๕๒

ที่มา : สำนักงานปศุสัตว์จังหวัดสุพรรณบุรี (ข้อมูล ณ วันที่ ๑๔ มีนาคม ๒๕๖๖)

๓.๒.๖ ข้อมูลสารสนเทศด้านประมง

ตารางที่ ๕๐ ครั้วเรือนเกษตรกรจังหวัดสุพรรณบุรี ด้านประมง ปี ๒๕๖๑-๒๕๖๕

จังหวัด/อำเภอ	จำนวนครั้วเรือนเกษตรกร				
	๒๕๖๑	๒๕๖๒	๒๕๖๓	๒๕๖๔	๒๕๖๕
เมืองสุพรรณบุรี			๑,๐๕๙	๑,๐๕๒	๑,๑๓๕
ดอนเจดีย์			๒๕๕	๒๔๖	๒๑๖
ด่านช้าง			๑๐๖	๑๐๒	๑๓๒
เดิมบางนางบวช			๓๘๗	๓๘๒	๕๐๐
บางปลาม้า			๒,๖๖๒	๒,๖๕๙	๒,๘๘๗
ศรีประจันต์			๒๑๔	๒๑๑	๒๔๑
สองพี่น้อง			๒,๔๐๕	๒,๔๐๑	๒,๖๙๙
สามชุก			๔๑๒	๔๑๐	๔๗๕
หนองหญ้าไซ			๖๐	๕๗	๘๔
อู่ทอง			๖๔๘	๖๔๗	๖๙๖
รวม			๘,๒๐๘	๘,๑๖๗	๙,๐๖๕

ที่มา : สำนักงานประมงจังหวัดสุพรรณบุรี (ข้อมูล ณ เมษายน ๒๕๖๖)

ตารางที่ ๕๑ ข้อมูลชนิดสัตว์น้ำของจังหวัดสุพรรณบุรี ปี ๒๕๖๑-๒๕๖๕

ลำดับ	ชนิดสัตว์น้ำ	ปี ๒๕๖๑			ปี ๒๕๖๒			ปี ๒๕๖๓			ปี ๒๕๖๔			ปี ๒๕๖๕		
		จำนวน ฟาร์ม	พื้นที่ (ไร่)	ผลผลิต (ก.ก.)	จำนวน ฟาร์ม	พื้นที่ (ไร่)	ผลผลิต (ก.ก.)	จำนวน ฟาร์ม	พื้นที่ (ไร่)	ผลผลิต (ก.ก.)	จำนวน ฟาร์ม	พื้นที่ (ไร่)	ผลผลิต (ก.ก.)	จำนวน ฟาร์ม	พื้นที่ (ไร่)	ผลผลิต (ก.ก.)
๑	กุ้งก้ามกราม	๑,๔๓๓	๑๑,๓๖๑	๒,๘๔๐,๒๒๘	๔๔๔	๕,๗๒๐	๑๔,๕๘๖,๒๘๑	๑,๐๒๑	๙,๒๔๑	๑,๘๔๘,๒๘๐	๑,๐๒๑	๙,๒๔๑.๔๐	๑,๘๔๘,๒๘๐	๙๕๔	๘,๕๘๘	๑,๗๑๗,๖๗๐
๒	กุ้งขาว	๖๓๔	๖,๙๙๓	๑๗,๘๓๒,๑๙๒	๑,๒๖๑	๑๑,๖๓๒	๒,๙๐๗,๘๗๘	๔๓๗	๓,๕๗๒	๙,๑๐๗,๗๘๔	๔๓๑	๔,๘๕๓.๐๐	๑๒,๓๗๔,๖๕๓	๓๔๐	๔,๐๙๔	๑๐,๔๓๙,๑๖๕
๓	กุ้งขาวปนก้ามกราม	-	-	-	-	-	-	๑,๒๗๑	๑๔,๙๓๖	๓๐,๔๖๘,๘๘๙	๑,๒๗๑	๑๔,๙๓๕.๗๓	๓๐,๔๖๘,๘๘๙	๑,๖๗๒	๑๘,๓๖๓	๓๘,๐๑๘,๒๑๕
๔	ปลาช่อน	๓	๑๕๐	๔๘๐,๐๐๐	๓	๑๕๐	๔๘๐,๐๐๐	๔	๒๐๐	๖๔๐,๐๐๐	๔	๒๐๐.๐๐	๖๔๐,๐๐๐	๒	๑๘๕	๕๙๒,๐๐๐
๕	ปลานิล	๓,๘๕๓	๒๒,๑๓๗	๑๐,๔๐๔,๒๙๗	๓,๑๙๘	๑๖,๘๙๓	๗,๙๓๙,๙๑๒	๔,๐๑๓	๒๔,๓๘๘	๙,๗๕๕,๑๗๖	๔,๐๑๓	๒๔,๓๘๗.๙๔	๙,๗๕๕,๑๗๖	๔,๔๔๘	๒๖,๘๒๒	๑๐,๗๒๘,๙๒๐
๖	ปลาดุก	๖๒๓	๑,๘๕๓	๓,๔๒๘,๖๐๔	๖๖๑	๒,๘๗๓	๕,๓๑๕,๙๑๐	๕๘๖	๒,๐๘๑	๓,๘๔๙,๓๔๑	๕๘๖	๒,๐๘๐.๗๓	๓,๘๔๙,๓๔๑	๖๒๕	๒,๓๐๔	๔,๖๒๖,๒๘๙
๗	ปลาสวาย	๒๓๖	๘๗๕	๔๕๕,๒๕๙	๓๗๔	๒,๓๒๔	๑,๒๐๘,๔๕๑	๒๑๑	๖๙๐.๑๕	๓๔๕,๐๗๕	๒๑๑	๖๙๐.๑๕	๓๔๕,๐๗๕	๒๔๓	๘๑๐	๔๐๕,๑๙๐
๘	ปลาแรด	๙๖	๑๓๔	๔๖๙,๘๗๕	๒๖๑	๕๓๕	๑๓๓,๘๗๐	๗๖	๙๙.๐๒	๔๙,๕๑๐	๗๖	๙๙.๐๒	๔๙,๕๑๐	๗๗	๙๕	๔๗,๖๓๘
๙	ปลาทับทิม	๙๖	๑๔๐	๔๙๐,๔๓๘	๕๒	๒๕๔	๑๖๖,๙๓๘	๙๑	๔๕๒.๖๔	๑,๕๘๔,๒๔๐	๙๑	๔๕๒.๖๔	๑,๕๘๔,๒๔๐	๑๐๓	๕๓๒	๑,๘๖๑,๘๙๕
๑๐	ปลาดุกเพี้ยนขาว	๒๕๕	๕๒๘	๑๓๒,๐๕๒	๑๐๒	๑๕๐	๕๒๓,๖๘๘	๒๕๖	๔๖๗.๐๓	๑๑๖,๗๕๘	๒๕๖	๔๖๗.๐๓	๑๑๖,๗๕๘	๓๓๕	๕๖๖	๑๔๑,๔๓๓
๑๑	ปลาสร้อย	๑๘	๑๓๓	๑๓,๙๓๙	๔๖	๒๑๕	๒๒,๕๒๕	๒๙	๑๙๗.๒๕	๓๙๔,๕๐๐	๒๙	๑๙๗.๒๕	๓๙๔,๕๐๐	๕๕	๓๔๙	๒๗๙,๔๒๔
๑๒	ปลายี่สกเทศ	๓๖	๑๕๒	๙๘,๘๐๐	๙๖	๑๓๔	๔๖๙,๘๗๕	๓๐	๑๒๖.๒๕	๔๔,๑๘๘	๓๐	๑๒๖.๒๕	๔๔,๑๘๘	๓๕	๑๕๙	๕๕,๓๐๐
๑๓	ปลากุรูด	๓๗	๒๑๐.๒๕	๓๐๔,๘๖๓	๓๗	๒๑๐	๓๐๔,๘๖๓	๓๑	๑๐๙	๑๕๘,๐๕๐	๓๑	๑๐๙.๐๐	๑๕๘,๐๕๐	๓๕	๑๒๗	๑๘๔,๑๕๐
๑๔	กบ	๕๕	๔๒	๑๕๑,๐๑๒	๕๕	๔๒	๑๕๑,๐๑๒	๖๒	๒๙.๐๙๕	๑๐๔,๗๔๒	๖๒	๒๙.๑๐	๑๐๔,๗๔๒	๘๔	๙๒	๓๒๗,๔๓๓
๑๕	ตะพาบน้ำ	๓๓	๑๓๓	๒๓๓,๓๗๐	๓๓	๑๓๓	๒๓๓,๓๗๐	๒๐	๗๗.๗๑	๑๓๕,๙๙๓	๒๐	๗๗.๗๑	๑๓๕,๙๙๓	๒๑	๑๐๐	๑๗๔,๔๗๕
๑๖	จระเข้	๓๕	๗.๗	๗,๓๒๗	๓๕	๘	๗,๒๓๗	๓๕	๗.๗๔	๗,๒๓๗	๓๕	๗.๗๕	๗,๒๓๗	๑๓	๒๓	๒,๑๓๓
รวม		๗,๔๔๓	๔๔,๘๔๙	๓๗,๓๔๒,๒๕๖	๖,๖๕๘	๔๑,๒๗๓	๓๔,๔๔๙,๘๐๙	๘,๑๗๓	๕๖,๖๗๓	๕๘,๖๐๙,๗๖๒	๘,๑๖๗	๕๗,๙๕๔.๖๙	๖๑,๘๗๖,๖๓๒	๙,๐๔๒	๖๓,๒๐๙	๖๙,๖๐๑,๓๓๐

ที่มา : สำนักงานประมงจังหวัดสุพรรณบุรี (ข้อมูล ณ ๑๕ เมษายน ๒๕๖๖)

ตารางที่ ๕๒ ฐานข้อมูลฟาร์มเลี้ยงสัตว์น้ำ-ผลผลิตสัตว์น้ำ-มูลค่าสัตว์น้ำ จังหวัดสุพรรณบุรี ปี ๒๕๖๕

สัตว์น้ำ		๑. กุ้งก้ามกราม				๒. กุ้งขาว			
ที่	อำเภอ	จำนวน (ฟาร์ม)	เนื้อที่เลี้ยงรวม (ไร่)	ผลผลิต (กก./ปี)	มูลค่า (บาท)	จำนวน (ฟาร์ม)	เนื้อที่เลี้ยงรวม (ไร่)	ผลผลิต (กก./ปี)	มูลค่า (บาท)
๑	เมืองสุพรรณบุรี	๓๕	๒๙๑	๕๘,๒๐๐	๑๑,๐๕๘,๐๐๐	๑๖	๓๒๔	๘๒๖,๒๐๐	๙๐,๘๘๒,๐๐๐
๒	เดิมบางนางบวช	๖	๔๕	๘,๙๕๐	๑,๗๐๐,๕๐๐	๓	๘๓	๒๑๑,๖๕๐	๒๓,๒๘๑,๕๐๐
๓	ด่านช้าง	-	-	-	-	-	-	-	-
๔	บางปลาม้า	๕๐๕	๔,๘๔๐	๙๖๗,๙๑๖	๑๘๓,๙๐๔,๐๔๐	๖๔	๘๓๕	๒,๑๒๘,๑๐๓	๒๓๔,๐๙๑,๒๗๕
๕	ศรีประจันต์	๕	๗๕	๑๕,๐๐๐	๒,๘๕๐,๐๐๐	๑๖	๑๔๑	๓๖๐,๕๗๐	๓๙,๖๖๒,๗๐๐
๖	ดอนเจดีย์	๖	๓๘	๗,๕๐๐	๑,๔๒๕,๐๐๐	๙๒	๑,๐๕๓	๒,๖๘๕,๑๕๐	๒๙๕,๓๖๖,๕๐๐
๗	สองพี่น้อง	๓๘๔	๓,๑๑๑	๖๒๒,๑๕๐	๑๑๘,๒๐๘,๕๐๐	๑๐๖	๑,๑๐๘	๒,๘๒๔,๘๓๙	๓๑๐,๗๓๒,๒๙๐
๘	สามชุก	๗	๑๒๗	๒๕,๔๕๔	๔,๘๓๖,๒๖๐	๕	๘๔	๒๑๔,๓๕๓	๒๓,๕๗๘,๘๓๐
๙	อู่ทอง	๖	๖๓	๑๒,๕๐๐	๒,๓๗๕,๐๐๐	๓๘	๔๖๖	๑,๑๘๘,๓๐๐	๑๓๐,๗๑๓,๐๐๐
๑๐	หนองหญ้าไซ	-	-	-	-	-	-	-	-
รวม		๙๕๔	๘,๕๘๘	๑,๗๑๗,๖๗๐	๓๒๖,๓๕๗,๓๐๐	๓๔๐	๔,๐๙๔	๑๐,๔๓๙,๑๖๕	๑,๑๔๘,๓๐๘,๐๙๕

สัตว์น้ำ		๓. กุ้งขาว+ก้ามกราม							
ที่	อำเภอ	จำนวน (ฟาร์ม)	เนื้อที่เลี้ยงรวม (ไร่)	ผลผลิตกุ้งขาว (กก./ปี)	ผลผลิต กุ้งก้ามกราม (กก./ปี)	ผลผลิตรวม (กก./ปี)	มูลค่ากุ้งขาว (บาท)	มูลค่า กุ้งก้ามกราม (บาท)	มูลค่ารวม (บาท)
๑	เมืองสุพรรณบุรี	๑๕	๒๗๒	๔๘๙,๖๐๐	๖๕,๒๘๐	๕๕๔,๘๘๐	๕๓,๘๕๖,๐๐๐	๑๒,๔๐๓,๒๐๐	๖๖,๒๕๙,๒๐๐
๒	เดิมบางนางบวช	-	-	-	-	-	-	-	-
๓	ด่านช้าง	-	-	-	-	-	-	-	-
๔	บางปลาม้า	๔๗๓	๕,๘๔๕	๑๐,๕๒๐,๓๓๔	๑,๔๐๒,๗๑๑	๑๑,๙๒๓,๐๔๕	๑,๑๕๗,๒๓๖,๗๔๐	๒๖๖,๕๑๕,๑๒๘	๑,๔๒๓,๗๕๑,๘๖๘
๕	ศรีประจันต์	๑	๒๔	๔๓,๖๕๐	๕,๘๒๐	๔๙,๔๗๐	๔,๘๐๑,๕๐๐	๑,๑๐๕,๘๐๐	๕,๙๐๗,๓๐๐
๖	ดอนเจดีย์	๑๔	๑๕๕	๒๗๘,๑๐๐	๓๗,๐๘๐	๓๑๕,๑๘๐	๓๐,๕๙๑,๐๐๐	๗,๐๔๕,๒๐๐	๓๗,๖๓๖,๒๐๐
๗	สองพี่น้อง	๑,๐๙๐	๑๑,๓๘๒	๒๐,๔๘๗,๑๕๐	๒,๗๓๑,๖๒๐	๒๓,๒๑๘,๗๗๐	๒,๒๕๓,๕๘๖,๕๐๐	๕๑๙,๐๐๗,๘๐๐	๒,๗๗๒,๕๙๔,๓๐๐
๘	สามชุก	-	-	-	-	-	-	-	-
๙	อู่ทอง	๗๙	๙๕๙	๑,๗๒๖,๖๕๐	๒๓๐,๒๒๐	๑,๙๕๖,๘๗๐	๑๘๙,๙๓๑,๕๐๐	๔๓,๗๔๑,๘๐๐	๒๓๓,๖๗๓,๓๐๐
๑๐	หนองหญ้าไซ	-	-	-	-	-	-	-	-
รวม		๑,๖๗๒	๑๘,๖๓๖	๓๓,๕๔๕,๔๘๔	๔,๔๗๒,๗๓๑	๓๘,๐๑๘,๒๑๕	๓,๖๙๐,๐๐๓,๒๔๐	๘๔๙,๘๑๘,๙๒๘	๔,๕๓๙,๘๒๒,๑๖๘

สัตว์น้ำ		๔. ปลาช่อน				๕. ปลานิล			
ที่	อำเภอ	จำนวน (ฟาร์ม)	เนื้อที่ เลี้ยงรวม (ไร่)	ผลผลิต (กก./ปี)	มูลค่า (บาท)	จำนวน (ฟาร์ม)	เนื้อที่ เลี้ยงรวม (ไร่)	ผลผลิต (กก./ปี)	มูลค่า (บาท)
๑	เมืองสุพรรณบุรี	-	-	-	-	๖๖๓	๒,๐๐๓	๘๐๑,๐๒๘	๒๔,๐๓๐,๘๔๐
๒	เดิมบางนางบวช	-	-	-	-	๓๓๖	๕๘๗	๒๓๔,๗๗๒	๗,๐๔๓,๑๖๐
๓	ด่านช้าง	-	-	-	-	๕๔	๓๘	๑๕,๐๐๐	๔๕๐,๐๐๐
๔	บางปลาม้า	๑	๑๓๕	๔๓๒,๐๐๐	๓๖,๗๒๐,๐๐๐	๑,๕๔๔	๑๒,๘๔๔	๕,๑๓๗,๖๐๐	๑๕๔,๑๒๘,๐๐๐
๕	ศรีประจันต์	-	-	-	-	๑๐๙	๑๖๒	๖๔,๖๑๒	๑,๙๓๘,๓๖๐
๖	ดอนเจดีย์	-	-	-	-	๗๒	๑๒๑	๔๘,๒๒๔	๑,๔๔๖,๗๒๐
๗	สองพี่น้อง	๑	๕๐	๑๖๐,๐๐๐	๑๓,๖๐๐,๐๐๐	๙๓๓	๙,๐๙๔	๓,๖๓๗,๕๕๒	๑๐๙,๑๒๖,๕๖๐
๘	สามชุก	-	-	-	-	๒๘๗	๒๒๑	๘๘,๒๐๐	๒,๖๔๖,๐๐๐
๙	อู่ทอง	-	-	-	-	๔๒๐	๑,๗๒๔	๖๘๙,๗๕๒	๒๐,๖๙๒,๕๖๐
๑๐	หนองหญ้าไซ	-	-	-	-	๓๐	๓๐	๑๒,๑๘๐	๓๖๕,๔๐๐
รวม		๒	๑๘๕	๕๙๒,๐๐๐	๕๐,๓๒๐,๐๐๐	๔,๔๔๘	๒๖,๘๒๒	๑๐,๗๒๘,๙๒๐	๓๒๑,๘๖๗,๖๐๐

สัตว์น้ำ		๖. ปลาตูก				๗. ปลาสวาย			
ที่	อำเภอ	จำนวน (ฟาร์ม)	เนื้อที่ เลี้ยงรวม (ไร่)	ผลผลิต (กก./ปี)	มูลค่า (บาท)	จำนวน (ฟาร์ม)	เนื้อที่ เลี้ยงรวม (ไร่)	ผลผลิต (กก./ปี)	มูลค่า (บาท)
๑	เมืองสุพรรณบุรี	๑๖๗	๖๙๘	๑,๒๙๑,๗๖๓	๔๙,๐๘๖,๙๗๕	๗๙	๒๐๔	๑๐๑,๙๗๕	๒,๐๓๙,๕๐๐
๒	เดิมบางนางบวช	๔๒	๒๗	๔๙,๘๙๕	๑,๘๙๕,๙๙๑	๒๐	๑๓	๖,๔๔๕	๑๒๘,๐๐๐
๓	ด่านช้าง	๘	๖.๓	๑๑,๕๖๓	๔๓๙๖,๓๗๕	๑	๒	๑,๐๐๐	๒๐,๐๐๐
๔	บางปลาม้า	๑๕๓	๖๓๘	๑,๑๘๐,๒๒๖	๔๔,๘๔๘,๕๘๘	๔๕	๓๐๔	๑๕๑,๗๙๕	๓,๐๓๕,๙๐๐
๕	ศรีประจันต์	๒๓	๖๕	๑๒๐,๒๕๐	๔,๕๖๙,๕๐๐	๑๓	๑๘	๘,๘๗๕	๑๗๗,๕๐๐
๖	ดอนเจดีย์	๔	๑๙	๓๕,๑๕๐	๑,๓๓๕,๗๐๐	๕	๑๓	๖,๖๒๕	๑๓๒,๕๐๐
๗	สองพี่น้อง	๘๗	๔๐๖	๗๕๑,๕๖๓	๒๘,๕๕๙,๓๗๕	๒๒	๑๓๓	๖๖,๓๗๕	๑,๓๒๗,๕๐๐
๘	สามชุก	๓๖	๙๐	๑๖๖,๐๕๖	๖,๓๑๐,๑๒๘	๓๖	๒๖	๑๒,๙๗๕	๒๕๙,๕๐๐
๙	อู่ทอง	๙๔	๓๔๐	๖๒๙,๐๐๐	๒๓,๙๐๒,๐๐๐	๒๒	๙๘	๔๙,๑๒๕	๙๘๒,๕๐๐
๑๐	หนองหญ้าไซ	๑๑	๑๕	๒๖,๘๒๕	๑,๐๑๙,๓๕๐	-	-	-	-
รวม		๖๒๕	๒,๓๐๔	๔,๒๖๒,๒๘๙	๑๖๑,๙๖๖,๙๘๒	๒๔๓	๘๑๐	๔๐๕,๑๙๐	๘,๑๐๓,๘๐๐

สัตว์น้ำ		๘. ปลาแรด				๙. ปลาทับทิม			
ที่	อำเภอ	จำนวน (ฟาร์ม)	เนื้อที่ เลี้ยงรวม (ไร่)	ผลผลิต (กก./ปี)	มูลค่า (บาท)	จำนวน (ฟาร์ม)	เนื้อที่ เลี้ยงรวม (ไร่)	ผลผลิต (กก./ปี)	มูลค่า (บาท)
๑	เมืองสุพรรณบุรี	๒๗	๔๔	๒๒,๑๒๕	๑,๔๓๘,๑๒๕	๑๔	๒๗	๙๔,๓๒๕	๗,๕๔๖,๐๐๐
๒	เดิมบางนางบวช	๑๕	๑๑	๕,๒๖๐	๓๔๑,๙๐๐	๑๑	๔	๑๔,๔๒๐	๑,๑๕๓,๖๐๐
๓	ด่านช้าง	-	-	-	-	๑	๒	๗,๐๐๐	๕๖๐,๐๐๐
๔	บางปลาม้า	๑๐	๑๓	๖,๒๕๐	๔๐๖,๒๕๐	๒๐	๔๑๗	๑,๔๕๙,๕๐๐	๑๑๖,๗๖๐,๐๐๐
๕	ศรีประจันต์	๑๓	๘	๔,๐๐๐	๒๖๐,๐๐๐	๑๔	๒๘	๙๖,๖๗๐	๗,๗๓๓,๖๐๐
๖	ดอนเจดีย์	-	-	-	-	๙	๘	๒๘,๐๐๐	๒,๒๔๐,๐๐๐
๗	สองพี่น้อง	๕	๙	๔,๒๕๐	๒๗๖,๒๕๐	๖	๑๔	๔๘,๑๒๕	๓,๘๕๐,๐๐๐
๘	สามชุก	๔	๖	๒,๗๕๐	๑๗๘,๗๕๐	๒๒	๑๔	๔๗,๓๕๕	๓,๗๘๘,๔๐๐
๙	อุทอง	๓	๖	๓,๐๐๐	๑๙๕,๐๐๐	๖	๑๙	๖๖,๕๐๐	๕,๓๒๐,๐๐๐
๑๐	หนองหญ้าไซ	-	-	-	-	-	-	-	-
รวม		๗๗	๙๕	๔๗,๖๓๕	๓,๐๙๖,๒๗๕	๑๐๓	๕๓๒	๑,๘๖๑,๘๙๕	๑๔๘,๙๕๑,๖๐๐

สัตว์น้ำ		๑๐. ปลาตะเพียนขาว				๑๑. ปลาสลิด			
ที่	อำเภอ	จำนวน (ฟาร์ม)	เนื้อที่ เลี้ยงรวม (ไร่)	ผลผลิต (กก./ปี)	มูลค่า (บาท)	จำนวน (ฟาร์ม)	เนื้อที่ เลี้ยงรวม (ไร่)	ผลผลิต (กก./ปี)	มูลค่า (บาท)
๑	เมืองสุพรรณบุรี	๕๒	๑๐๘	๒๖,๘๗๕	๑,๐๗๕,๐๐๐	๑๖	๑๗๖.๕๐	๑๔๑,๒๐๐	๘,๔๗๒,๐๐๐
๒	เดิมบางนางบวช	๔๗	๒๙	๗,๒๒๘	๒๘๙,๑๐๐	๑	๗	๕,๖๐๐	๓๓๖,๐๐๐
๓	ด่านช้าง	๖๔	๕๗	๑๔,๑๘๘	๕๖๗,๕๐๐	-	-	-	-
๔	บางปลาม้า	๒๗	๑๓๗	๓๔,๑๘๘	๑,๓๖๗,๕๐๐	๙	๕๘	๔๖,๔๐๐	๒,๗๘๔,๐๐๐
๕	ศรีประจันต์	๒๑	๑๒	๒,๙๘๘	๑๑๙,๕๐๐	๘	๖.๒๕	๕,๐๐๐	๓๐๐,๐๐๐
๖	ดอนเจดีย์	๒	๓	๖๒๕	๒๕,๐๐๐	๑	๕	๔,๐๐๐	๒๔๐,๐๐๐
๗	สองพี่น้อง	๑๗	๘๒	๒๐,๕๐๐	๘๒๐,๐๐๐	๑๑	๗๗.๔๐	๖๑,๙๒๐	๓,๗๑๕,๒๐๐
๘	สามชุก	๕๕	๖๗	๑๖,๘๔๓	๖๗๓,๗๐๐	๔	๔.๓๘	๓,๕๐๔	๒๑๐,๒๔๐
๙	อุทัย	๑๕	๒๘	๗,๐๖๓	๒๘๒,๕๐๐	๕	๑๔.๗๕	๑๑,๘๐๐	๗๐๘,๐๐๐
๑๐	หนองหญ้าไซ	๓๕	๔๔	๑๐,๙๓๘	๔๓๗,๕๐๐	-	-	-	-
รวม		๓๓๕	๕๖๖	๑๔๑,๔๓๓	๕,๖๕๗,๓๐๐	๕๕	๓๔๙	๒๗๙,๔๒๔	๑๖,๗๖๕,๔๔๐

สัตว์น้ำ		๑๒. ปลาเลี้ยงในบ่อ				๑๓. ปลากราย			
ที่	อำเภอ	จำนวน (ฟาร์ม)	เนื้อที่ เลี้ยงรวม (ไร่)	ผลผลิต (กก./ปี)	มูลค่า (บาท)	จำนวน (ฟาร์ม)	เนื้อที่ เลี้ยงรวม (ไร่)	ผลผลิต (กก./ปี)	มูลค่า (บาท)
๑	เมืองสุพรรณบุรี	๑๓	๕๗	๒๐,๐๓๘	๔๐๐,๗๕๐	๑	๕.๐	๗,๒๕๐	๕๐๗,๕๐๐
๒	เดิมบางนางบวช	๑	๒	๗๐๐	๑๔,๐๐๐	-	-	-	-
๓	ด่านช้าง	-	-	-	-	-	-	-	-
๔	บางปลาม้า	๗	๒๘	๙,๗๑๓	๑๙๔,๒๕๐	๗	๒๗.๓	๓๙,๕๑๓	๒,๗๖๕,๘๗๕
๕	ศรีประจันต์	๒	๑	๔๓๘	๘,๗๕๐	๘	๑๗.๓	๒๕,๐๑๓	๑,๗๕๐,๘๗๕
๖	ดอนเจดีย์	-	-	-	-	๑	๐.๘	๑,๐๘๘	๗๖,๑๒๕
๗	สองพี่น้อง	๗	๓๘	๑๓,๒๑๓	๒๖๔,๒๕๐	๑๘	๗๖.๘	๑๑๑,๒๘๘	๗,๗๙๐,๑๒๕
๘	สามชุก	๒	๕	๑,๗๕๐	๓๕,๐๐๐	-	-	-	-
๙	อู่ทอง	๓	๒๗	๙,๔๕๐	๑๘๙,๐๐๐	-	-	-	-
๑๐	หนองหญ้าไซ	-	-	-	-	-	-	-	-
รวม		๓๕	๑๕๘	๕๕,๓๐๐	๑,๑๐๖,๐๐๐	๓๕	๑๒๗	๑๘๔,๑๕๐	๑๒,๘๙๐,๕๐๐

สัตว์น้ำ		๑๔. กบ				๑๕. ตะพาบน้ำ			
ที่	อำเภอ	จำนวน (ฟาร์ม)	เนื้อที่ เลี้ยงรวม (ไร่)	ผลผลิต (กก./ปี)	มูลค่า (บาท)	จำนวน (ฟาร์ม)	เนื้อที่ เลี้ยงรวม (ไร่)	ผลผลิต (กก./ปี)	มูลค่า (บาท)
๑	เมืองสุพรรณบุรี	๒๖	๒๐	๗๐,๘๑๒	๔,๖๐๒,๗๘๐	๔	๒๕	๔๒,๘๗๕	๔,๒๘๗,๕๐๐
๒	เดิมบางนางบวช	๘	๓	๑๐,๘๐๐	๗๐๒,๐๐๐	๓	๔	๖,๗๒๐	๖๗๒,๐๐๐
๓	ด่านช้าง	๑	๑.๓	๑,๘๑๓	๑๑๗,๘๑๓	-	-	-	-
๔	บางปลาม้า	๑๗	๑๓	๔๘,๔๙๒	๓,๑๕๑,๙๘๐	๑	๑	๑,๗๕๐	๑๗๕,๐๐๐
๕	ศรีประจันต์	๔	๓๑	๑๐๙,๘๐๐	๗,๑๓๗,๐๐๐	๑	๒๐	๓๕,๐๐๐	๓,๕๐๐,๐๐๐
๖	ดอนเจดีย์	๗	๗	๒๓,๘๖๘	๑,๕๕๑,๔๒๐	-	-	-	-
๗	สองพี่น้อง	๗	๘.๘๖	๓๑,๙๖๘	๒,๐๗๗,๙๒๐	๑	๐	๔๓๘	๔๓,๗๕๐
๘	สามชุก	๘	๑.๕๒	๕,๔๗๒	๓๕๕,๖๘๐	๗	๓๒	๕๕,๓๕๓	๕,๕๓๕,๒๕๐
๙	อุทอง	๔	๖	๒๒,๑๗๖	๑,๔๔๑,๔๔๐	-	-	-	-
๑๐	หนองหญ้าไซ	๒	๐.๖	๒,๒๓๒	๑๔๕,๐๘๐	๔	๑๘	๓๒,๓๔๐	๓,๒๓๔,๐๐๐
รวม		๘๔	๙๒	๓๒๗,๔๓๓	๒๑,๒๘๓,๑๑๓	๒๑	๑๐๐	๑๗๔,๔๗๕	๑๗,๔๔๗,๕๐๐

สัตว์น้ำ		๑๖. จระเข้				รวมทั้งจังหวัด			
ที่	อำเภอ	จำนวน (ฟาร์ม)	เนื้อที่ เลี้ยงรวม (ไร่)	ผลผลิต (กก./ปี)	มูลค่า (บาท)	จำนวน (ฟาร์ม)	เนื้อที่ เลี้ยงรวม (ไร่)	ผลผลิต (กก./ปี)	มูลค่า (บาท)
๑	เมืองสุพรรณบุรี	๗	๓.๕	๑,๒๐๙		๑,๑๓๕	๔,๒๕๗	๔,๐๕๙,๔๕๔	๒๗๑,๖๘๖,๑๗๐
๒	เดิมบางนางบวช	๗	๑.๑	๒๖๕		๕๐๐	๘๑๕	๕๖๒,๔๓๙	๓๗,๕๕๘,๖๕๑
๓	ด่านช้าง	๓	๑.๑	๕๕๐		๑๓๒	๑๐๗	๕๐,๕๖๓	๒,๑๕๔,๖๘๘
๔	บางปลาม้า	๔	๓๖.๒	๑,๘๗๐		๒,๘๘๗	๒๖,๑๖๙	๒๓,๕๖๖,๔๘๙	๒,๒๐๘,๐๘๔,๕๒๖
๕	ศรีประจันต์	๓	๐.๓	๕๒๐		๒๔๑	๖๐๘	๘๙๗,๖๘๕	๗๕,๙๑๕,๐๘๕
๖	ดอนเจดีย์	๖	๐.๔	๑,๑๓๔		๒๑๖	๑,๔๒๑	๓,๑๕๕,๔๑๐	๓๔๑,๔๗๕,๑๖๕
๗	สองพี่น้อง	๔	๑๙.๗	๑,๑๘๘		๒,๖๙๙	๒๕,๖๐๘	๓๑,๕๗๒,๙๔๙	๓,๓๗๒,๙๘๖,๐๒๐
๘	สามชุก	๒	๐.๔	๑๑๐		๔๗๕	๖๗๗	๖๔๐,๐๖๔	๔๘,๔๐๗,๗๓๘
๙	อู่ทอง	๑	๐.๓	๑๑๒		๖๙๖	๓,๗๕๒	๔,๖๔๕,๕๓๖	๔๒๐,๔๗๔,๓๐๐
๑๐	หนองหญ้าไซ	๒	๐.๑	๒๗๙		๘๔	๑๐๘	๘๔,๕๑๕	๕,๒๐๑,๓๓๐
รวม		๓๖	๖๓.๐	๗,๒๓๗		๙,๐๖๕	๖๓,๕๒๒	๖๙,๒๓๕,๑๙๓	๖,๗๘๓,๙๔๓,๖๗๓

หมายเหตุ : ข้อมูลรวมทั้งจังหวัด **ยังไม่รวม**ผลผลิตจระเข้

ที่มา : สำนักงานประมงจังหวัดสุพรรณบุรี (ข้อมูล ณ ๑๕ เมษายน ๒๕๖๖)

๓.๒.๘ ศูนย์ข่าวชุมชนจังหวัดสุพรรณบุรี

ตารางที่ ๕๓ รายชื่อศูนย์ข่าวชุมชน จังหวัดสุพรรณบุรี

ลำดับที่	รหัสทะเบียน	ปีที่จัดตั้ง	ชื่อศูนย์ข่าวชุมชน	ที่ตั้ง		ชื่อ-สกุล ประธาน	เบอร์โทร
				หมู่	ตำบล		
อำเภอเมืองสุพรรณบุรี							
๑	๗๒๐๑๑๐๐๒๗	๒๕๔๔	ศูนย์ข่าวชุมชนบ้านหัวไม้ซุง	๓	ดอนโพธิ์ทอง	นายบุญเรือง พันธุ์จ้อย	๐๘๗-๐๐๑๓๓๕๑
๒	๗๒๐๑๑๗๐๐๒๖	๒๕๔๕	ศูนย์ข่าวชุมชนตำบลสวนแดง	๔	สวนแดง	นายพิชิต เกียรติสมพร	๐๘๙-๑๗๔๒๕๑๒
๓	๗๒๐๑๑๗๐๐๓๓	๒๕๕๕	ศูนย์ข่าวชุมชนกลุ่มรวมใจพัฒนาบ้านสวนแดง	๔	สวนแดง	นายมานะ รอดเชียงล้ำ	๐๘๙-๕๕๗๓๒๓๓
๔	๗๒๐๑๑๒๐๐๐๒	๒๕๕๖	ศูนย์ข่าวชุมชนบ้านหนองขาม	๓	ทุ่งคลี	นายสมยศ ฉิมเพ็ชร	๐๘๑-๗๖๖๑๒๒๙
๕	๗๒๐๑๑๗๐๐๑๑	๒๕๕๙	ศูนย์ข่าวชุมชนตำบลคอนตาล	๔	คอนตาล	นายสมเกียรติ จิวเชื้อพันธุ์	๐๘๙-๒๖๐๐๗๑๕
อำเภอเดิมบางนางบวช							
๖	๗๒๐๒๐๗๐๐๒๔	๒๕๔๔	ศูนย์ข่าวชุมชนปทุมธานีสามเอก	๑	โคกช้าง	นายทวิน อ่วมอำพา	
๗	๗๒๐๒๐๗๐๐๒๓	๒๕๔๔	ศูนย์ข่าวชุมชนบ้านห้วยหวาย	๒	โคกช้าง	นางศรีไพร ดอกมะสังข์	๐๘๑-๘๕๘๓๕๔๘
๘	๗๒๐๒๐๗๐๐๑๙		ศูนย์ข่าวชุมชนบ้านเจ็ดอาร์	๓	โคกช้าง	นายนิยม อิ่มอ้อม	
๙	๗๒๐๒๐๖๐๐๒๑	๒๕๔๔	ศูนย์ข่าวชุมชนตำบลทุ่งคลี	๑	ทุ่งคลี	นายภูมิพัฒน์ อินโต	๐๙๙-๓๔๑๑๕๕๘
๑๐	๗๒๐๒๐๖๐๐๒๕	๒๕๔๔	ศูนย์ข่าวชุมชนบ้านคูเมือง	๒	ทุ่งคลี	นายสุทิน กลิ่นน้ำหอม	
๑๑	๗๒๐๒๐๖๐๐๐๔	๒๕๔๔	ศูนย์ข่าวชุมชนบ้านขุยโพธิ์	๔	ทุ่งคลี	นายผดุง โยน้อย	๐๘๑-๗๕๘๐๔๑๑
๑๒	๗๒๐๒๐๖๐๐๒๒	๒๕๔๔	ศูนย์ข่าวชุมชนบ้านกุ่มโคก	๕	ทุ่งคลี	นายณรงค์ มังกรราช	๐๖๓-๑๓๘๔๕๕๒
๑๓	๗๒๐๒๐๖๐๐๒๐	๒๕๕๙	ศูนย์ข่าวชุมชนบ้านท่าเตียน	๑๑	เดิมบาง	นายถาวร คำแดง	๐๙๔-๗๗๘๓๒๒๖
อำเภอบางปลาม้า							
๑๔	๗๒๐๕๐๖๐๐๓๕	๒๕๔๙	ศูนย์ข่าวชุมชนบ้านหนองแขยง	๘	ไม้กองดิน	นายวาริ น้อยสำเนียง	๐๘๖-๙๙๖๔๙๔๘
๑๕	๗๒๐๔๐๒๐๐๓๐	๒๕๕๖	ศูนย์ข่าวชุมชนบ้านตะลุ่มบ้านหมี่	๗	มะขามล้ม	นายศักดิ์ศิลป์ วงษ์พันธุ์	๐๙๑-๘๘๑๖๐๗๒
อำเภอศรีประจันต์							
๑๖	๗๒๐๕๐๖๐๐๓๒		ศูนย์ข่าวชุมชนศูนย์ส่งเสริมและผลิตพันธุ์ข้าวชุมชน หมู่ ๗ ต. ปลายนา			นายยม ทองนวล	๐๘๖-๖๕๒๒๕๗๘
๑๗	๗๒๐๕๐๕๐๐๒๘	๒๕๔๔	ศูนย์ข่าวชุมชนบ้านกระทุ่มदान	๗	ดอนปอ	นายบุญส่ง วงษ์ทองดี	๐๘๗-๑๗๑๙๑๓๓
๑๘	๗๒๐๕๐๔๐๐๐๕	๒๕๕๔	ศูนย์ข่าวชุมชนบ้านท่าคอย	๔	บางงาม	นายณัฐวุฒิ ส่งเสริม	๐๙๐-๑๕๒๗๘๘๗
๑๙	๗๒๐๕๐๒๐๐๐๖	๒๕๕๔	ศูนย์ข่าวชุมชนบ้านยางขาคิม	๒	บ้านกร่าง	นายสุพจน์ เพ็งสุวรรณ	๐๘๑-๑๕๘๖๗๘
๒๐	๗๒๐๕๐๒๐๐๐๗	๒๕๕๓	ศูนย์ข่าวชุมชนบ้านโพธิ์ศรีเจริญ กลุ่ม ๑	๑	บ้านกร่าง	นายมงคล ฉิมวีย์	๐๘๕-๖๖๘๙๒๙๘
อำเภอดอนเจดีย์							
๒๑	๗๒๐๖๐๒๐๐๑๗	๒๕๕๗	ศูนย์ข่าวชุมชนสหกรณ์การเกษตรดอนเจดีย์จำกัด	๓	หนองสาหร่าย	นายไตรศักดิ์ ภูงิ่ง	๐๙๘-๕๓๙๗๐๓๕
๒๒	๗๒๐๖๐๐๐๐๙	๒๕๕๔	ศูนย์ข่าวชุมชนวัดใหม่ราษฎร์บำรุง	๑	ดอนเจดีย์	นายประสาร วงษ์มา	๐๘๖-๑๗๐๔๔๕๕
๒๓	๗๒๐๖๐๑๐๐๑๘	๒๕๕๕	ศูนย์ข่าวชุมชนรักษ์ดอนเจดีย์	๖	ดอนเจดีย์	นายกำพล ทองโสภณ	๐๘๗-๑๕๑๙๖๑๐
๒๔	๗๒๐๖๐๓๐๐๐๘	๒๕๕๙	ศูนย์ข่าวชุมชนชื่ธาราม	๑๙	ไร่รถ	นางอุไทย ศูนย์ศรี	๐๘๑-๐๐๘๕๕๔๙
อำเภอสองพี่น้อง							
๒๕	๗๒๐๕๐๖๐๐๓๔	๒๕๕๔	ศูนย์ข่าวชุมชนบ้านช้าง บางตาเถร	๔	บ้านช้าง	นางชวนชื่น บุญเดช	๐๘๙-๙๑๕๒๒๓๒
๒๖	๗๒๐๗๐๒๐๐๓๑		ศูนย์ข่าวชุมชนตำบลบางเลน			นายประเสริฐ จันทร์ตรี	๐๘๙-๐๐๖๘๘๖
อำเภอสามชูก							
๒๗	๗๒๐๘๐๗๐๐๑๐	๒๕๕๔	ศูนย์ข่าวชุมชนโครงการเมล็ดพันธุ์ข้าวชุมชน หมู่ ๔	๔	กระเสียว	นายประทุม กลิ่นมณฑา	๐๘๓-๓๑๐๕๗๐๐
๒๘	๗๒๐๘๐๖๐๐๒๙		ศูนย์ข่าวชุมชนบ้านเนินมหาเขษุ์			นายวิชา ทองโสภณ	๐๘๙-๐๓๕๘๕๕๒
๒๙	๗๒๐๘๐๔๐๐๑๖	๒๕๔๔	ศูนย์ข่าวชุมชนบ้านโป่งแดง	๒	หนองผักนาก	นายนิมิตร สว่างศรี	๐๘๖-๗๖๕๐๘๒๒
อำเภออู่ทอง							

ลำดับที่	รหัสทะเบียน	ปีที่จัดตั้ง	ชื่อศูนย์ข้าวชุมชน	ที่ตั้ง		ชื่อ-สกุล ประธาน	เบอร์โทร
				หมู่	ตำบล		
๓๐	๗๒๐๙๑๐๑๑๕	๒๕๕๒	ศูนย์ข้าวชุมชนบ้านโคกยายเกตุ	๗	เจดีย์	นายชัชวาลย์ จันทร์ฉาย	๐๘๙-๘๑๕๙๘๓๕
๓๑	๗๒๐๙๑๐๑๑๑๑	๒๕๕๘	ศูนย์ข้าวชุมชนบ้านหนองเหล็ก	๙	พลับพลาไชย	นายอุบล ศรีบุญเพ็ง	๐๘๕-๗๐๑๒๖๘๒
๓๒	๗๒๐๙๑๐๑๑๑๒	๒๕๕๙	ศูนย์ข้าวชุมชนตำบลบ้านดอน	๖	บ้านดอน	นางปราณี ออเพชร	๐๘๑-๐๑๕๕๕๕๓
อำเภอหนองหญ้าไซ							
๓๓	๗๒๐๑๐๓๐๑๓๓	๒๕๕๓	ศูนย์ข้าวชุมชนบ้านหนองจิกยาว	๒	หนองโพธิ์	นายวงศ์ วัฒนเจริญ	๐๙๘-๙๕๒๐๖๐๘
๓๔	๗๒๐๕๐๖๐๑๓๓	๒๕๕๙	ศูนย์ข้าวชุมชนบ้านลำพันบอง	๔	หนองโพธิ์	นายพนม ระโหฐาน	๐๖๑-๖๕๕๕๐๘๐
๓๕	๗๒๐๑๐๑๐๑๑๔	๒๕๕๗	ศูนย์ข้าวชุมชนบ้านบ่อหว่า	๓	หนองหญ้าไซ	นายลำดวน แก้วเกตุ	๐๖๒-๕๖๐๓๒๗๑
๓๖	๗๒๐๕๐๖๐๑๓๕	๒๕๕๕	ศูนย์ข้าวชุมชนบ้านโคกพระ	๒	แจรงาม	นายสายชล เมฆฉาย	๐๘๕-๒๙๘๐๔๔๓

ที่มา : สถาบันวิทยาศาสตร์ข้าวแห่งชาติ (ข้อมูล ณ มีนาคม ๒๕๖๓)

ตารางที่ ๕๔ รายชื่อศูนย์ข้าวชุมชนที่ยังไม่ได้ขึ้นทะเบียน

ที่	ชื่อศูนย์ข้าวชุมชน	ปีที่ก่อตั้ง	สถานที่ก่อตั้ง			ชื่อประธานศูนย์ข้าวชุมชน
			หมู่ที่	ตำบล	อำเภอ	
๑	ศูนย์ข้าวชุมชนบ้านพันตำลึง	๒๕๕๒	๖	ดอนก่ายาน	เมือง	นายแสวง พรหมทัด
๒	ศูนย์ข้าวชุมชนบ้านไร่รถ	๒๕๕๙	๑๐	ไร่รถ	ดอนเจดีย์	นายสวัสดิ์ พันธุ์มาต
๓	ศูนย์ข้าวชุมชนบ้านโพธิ์ศรีเจริญ ๒	๒๕๕๓	๖	บ้านกว้าง	ศรีประจันต์	นายสำราญ ผิวแดง
๔	ศูนย์ข้าวชุมชนบ้านโพธิ์ศรีเจริญ ๔	๒๕๕๓	๖	บ้านกว้าง	ศรีประจันต์	นายกำจร เรืองศรี
๕	ศูนย์ข้าวชุมชนบ้านหนองเพียร	๒๕๕๔	๒	บางงาม	ศรีประจันต์	นางสายทอง แจ่มใจ
๖	ศูนย์ข้าวชุมชนหมู่๕ต.จรเข้สามพัน	๒๕๕๔	๕	จรเข้สามพัน	อุทุมพร	นายปัญญา ไคร้ครวญ
๗	ศูนย์ข้าวชุมชนบ้านลำพันบอง	๒๕๕๙	๔	หนองโพธิ์	หนองหญ้าไซ	นายปรีชา ภูมิ่ง
๘	ศูนย์ข้าวชุมชนบ้านไผ่เ่ง	๒๕๕๓	๑	วังน้ำเย็น	บางปลาม้า	นายชุมพล สว่างอารมณ์
๙	ศูนย์ข้าวชุมชนบ้านไผ่เ่ง	๒๕๕๓	๔	วังน้ำเย็น	บางปลาม้า	นายสมศักดิ์ ศรีหอมกลิ่น
๑๐	ศูนย์ข้าวชุมชนบ้านลานคา	๒๕๕๓	๓	โคกคราม	บางปลาม้า	นายศรีโพธิ์ วงษ์วันดี
๑๑	ศูนย์ข้าวชุมชนวัดโบสถ์	๒๕๕๑	๒	วัดโบสถ์	บางปลาม้า	น.ส.สายเวียงจันทร์ กรรพฤทธิ
๑๒	ศูนย์ข้าวชุมชนตำบลวัดดาว	๒๕๕๒	๗	วัดดาว	บางปลาม้า	นายพนม ร้อนแก่นจันทร์
๑๓	ศูนย์ข้าวชุมชนบ้านสระ	๒๕๕๓	๑	บ้านสระ	สามชุก	นายแล กล้าหาญ
๑๔	ศูนย์ข้าวชุมชนบ้านสระ	๒๕๕๔	๕	บ้านสระ	สามชุก	นายสุบิน อภิเดช
๑๕	ศูนย์ข้าวชุมชนวังจิก	๒๕๕๓	๕	วังจิก	สามชุก	นายสินवल เกิดสมบุญ
๑๖	ศูนย์ข้าวชุมชนสามชุก	๒๕๕๒	๔	สามชุก	สามชุก	นายประจักษ์ จันทร์โท
๑๗	ศูนย์ข้าวชุมชนย่านยาว	๒๕๕๒	๕	ย่านยาว	สามชุก	นายสุพจน์ คำหอม
๑๘	ศูนย์ข้าวชุมชนบางปลาม้า			องครักษ์	บางปลาม้า	นายรัตน์ ประเสริฐสม
๑๙	ศูนย์ข้าวชุมชนบ้านท่ากุ่ม			หนองสาหร่าย	ดอนเจดีย์	นายยิ่ง อินสว่าง
๒๐	ศูนย์ข้าวชุมชนบ้านตะค่า			ตะค่า	บางปลาม้า	นายสุบิน ศรีดี
๒๑	ศูนย์ข้าวชุมชนบ้านเกาะคู			นางบวช	เดิมบางนางบวช	นายวินัย อัมมณี

ที่มา : สถาบันวิทยาศาสตร์ข้าวแห่งชาติ (ข้อมูล ณ มีนาคม ๒๕๖๓)

๓.๒.๘ องค์การเกษตรกร สถาบันเกษตรกร

ตารางที่ ๕๕ จำนวนและสมาชิกสถาบันเกษตรกรจังหวัดสุพรรณบุรี ปี ๒๕๖๕

อำเภอ	กลุ่มเกษตรกร ^๑		กลุ่มแม่บ้านเกษตรกร ^๒		กลุ่มยุวเกษตรกร ^๓		กลุ่มวิสาหกิจชุมชน ^๔	
	กลุ่ม	สมาชิก (ราย)	กลุ่ม	สมาชิก (ราย)	กลุ่ม	สมาชิก (ราย)	กลุ่ม	สมาชิก (ราย)
เมืองสุพรรณบุรี	๒	๑๒๑	๑๒	๑๓๙	๔	๗๖	๗๗	๑,๓๐๔
ดอนเจดีย์	๕	๒๖๓	๘	๙๓	๕	๑๑๗	๓๕	๖๕๑
ด่านช้าง	๑	๘๐	๑๐	๑๒๔	๗	๑๑๗	๖๓	๙๕๖
เดิมบางนางบวช	๔	๒๒๔	๑๑	๑๓๒	๙	๑๑๘	๑๐๑	๑,๙๐๘
บางปลาม้า	๑	๑๔๘	๑๑	๑๑๕	๙	๑๒๙	๖๑	๑,๓๙๓
ศรีประจันต์	๑	๔๓	๙	๑๐๐	๗	๑๓๕	๔๔	๖๖๔
สองพี่น้อง	๒	๒๕๔	๑๑	๑๑๐	๗	๙๑	๑๐๐	๒๓๙๓
สามชุก	๗	๓๖๙	๗	๗๕	๕	๘๙	๙๔	๑,๒๔๔
หนองหญ้าไซ	๒	๑๐๑	๙	๑๗๓	๖	๑๒๕	๗๗	๑,๓๑๓
อู่ทอง	๒	๑๓๗	๑๐	๑๒๐	๑๑	๑๖๔	๑๙๘	๒,๘๘๔
รวม	๒๗	๑,๗๔๐	๙๘	๑,๑๘๑	๗๐	๑,๑๖๑	๘๕๐	๑๔,๗๑๐

^๑ ที่มา : สำนักงานสหกรณ์จังหวัด (ข้อมูล ณ มีนาคม ๒๕๖๖)

^{๒, ๓, ๔} ที่มา : สำนักงานเกษตรจังหวัดสุพรรณบุรี (ข้อมูล ณ เมษายน ๒๕๖๖)

ตารางที่ ๕๖ จำนวนและสมาชิกสหกรณ์ จังหวัดสุพรรณบุรี ปี ๒๕๖๕

อำเภอ	ประเภทสหกรณ์ (ราย)							รวม
	การเกษตร	ประมง	นิคม	ออมทรัพย์	ร้านค้า	บริการ	เครดิต ยูเนียน	
เมืองสุพรรณบุรี	๖,๔๙๔			๑๕,๙๓๙		๑,๖๖๒		๒๔,๐๙๕
ดอนเจดีย์	๑,๗๖๘					๕๖		๑,๘๒๔
ด่านช้าง	๑,๙๘๕		๒,๒๙๒			๙๐		๔,๓๖๗
เดิมบางนางบวช	๒,๑๒๗				๓๒๒	๑,๙๓๖	๑,๙๖๒	๖,๓๔๗
บางปลาม้า	๕,๘๔๔	๒๗				๓๘๒		๖,๒๕๓
ศรีประจันต์	๔๙,๓๗๑			๓๖๑		๑๓๘		๔๙,๘๗๐
สองพี่น้อง	๓,๗๙๙			๖๑๒		๘๖๕	๒๘๙	๕,๕๖๕
สามชุก	๔,๖๔๑					๗๓		๔,๗๑๔
หนองหญ้าไซ	๒,๕๘๒					๒๐๓		๒,๗๘๕
อู่ทอง	๔,๒๔๙					๑๔๓		๔,๓๙๒
รวม	๘๒,๘๖๐	๒๗	๒,๒๙๒	๑๖,๙๑๒	๓๒๒	๕,๕๔๘	๒,๒๕๑	๑๑๐,๒๑๒

ที่มา : สำนักงานสหกรณ์จังหวัดสุพรรณบุรี (ข้อมูล ณ มีนาคม ๒๕๖๖)

๓.๒.๙ แหล่ง/ศูนย์เรียนรู้และบริการด้านการเกษตร

ตารางที่ ๕๗ รายชื่อศูนย์เรียนรู้การเพิ่มประสิทธิภาพการผลิตสินค้าเกษตร (ศพก.) จังหวัดสุพรรณบุรี

ที่	เกษตรกรต้นแบบ		ที่ตั้งศูนย์			สินค้าหลัก	จุดเด่นของศูนย์
	ชื่อ-สกุล	โทรศัพท์	หมู่ที่	ตำบล	อำเภอ		
๑	นายสวัสดิ์ ชีพรัตน์	๐๘๐-๖๕๔๙๒๗๕	๔	สวนแดง	เมืองสุพรรณบุรี	ข้าว	๑. เกษตรผสมผสาน ๒. เกษตรทฤษฎีใหม่
๒	นางสมณีย์ โพธิ์ริง	๐๘๖-๘๐๕๕๕๗๙	๑๑	เดิมบาง	เดิมบางนางบวช	ข้าว	๑. การปรับหน้าดินด้วยระบบเลเซอร์ ๒. การทำนาแบบเปียกสลับแห้ง ๓. การใช้ปุ๋ยตามค่าวิเคราะห์ดิน ๔. การแปรสภาพฟางและตอซัง ๕. การจัดการศัตรูพืชแบบผสมผสาน (IPM)
๓	นายสุรศักดิ์ ัญญเจริญ	๐๘๙-๐๑๓๙๙๔๕	๑๑	หนองมะค่าโมง	ด่านช้าง	อ้อยโรงงาน	การใช้ระบบน้ำหยดในการผลิตอ้อย
๔	นายชัยพร พรหมพันธุ์	๐๘๑-๑๗๘๒๘๑๓	๑	บางใหญ่	บางปลาม้า	ข้าว	๑. การใช้เทคโนโลยีเครื่องจักรกลการเกษตร ๒. การผลิตและใช้สารชีวภัณฑ์ในการป้องกันกำจัดศัตรูข้าว
๕	นายอนุสรณ์ สุพรรณโรจน์	๐๘๙-๐๖๖๕๐๘๕	๔	บางงาม	ศรีประจันต์	ข้าว	การลดต้นทุนการผลิตข้าว
๖	นายสุริยา ศรีโพธิ์ทอง	๐๘๕-๔๙๑๙๐๐๗	๖	ดอนเจดีย์	ดอนเจดีย์	ข้าว	๑. การลดต้นทุนการผลิตข้าว ๒. การผลิตปุ๋ยอินทรีย์ปั้นเม็ด
๗	นายสมหวัง ใจเอื้อย	๐๘๙-๘๐๗๖๔๐๐	๕	ศรีสำราญ	สองพี่น้อง	ข้าว	๑. ลดต้นทุนการผลิต ๒. การใช้ปุ๋ยตามค่าวิเคราะห์ดิน
๘	นายนิมิต สว่างศรี	๐๘๖-๗๖๕๐๘๒๒	๒	หนองผักนาก	สามชุก	ข้าว	๑. ใช้ปุ๋ยตามค่าวิเคราะห์ดิน ๒. ใช้ชีวภัณฑ์ป้องกันกำจัดศัตรูพืช ๓. ปลูกพืชหลังนาโดยใช้ระบบตลาดนำการผลิต
๙	นายปัญญา ไคร์ครวญ	๐๘๐-๔๓๒๒๐๐๓	๕	จรเข้สามพัน	อู่ทอง	ข้าว	๑. การปลูกข้าวอินทรีย์ ๒. การปลูกผักอินทรีย์
๑๐	นายสุภรณ์ม์ สังข์วรรณะ	๐๘๙-๗๔๕๕๒๐๓	๑	หนองราชวัตร	หนองหญ้าไซ	ข้าว	การทำนาเปียกสลับแห้งแล้งข้าว

ที่มา : สำนักงานเกษตรจังหวัดสุพรรณบุรี (ข้อมูล ณ เมษายน ๒๕๖๖)

ตารางที่ ๕๘ จำนวน แหล่ง/ศูนย์เรียนรู้และบริการด้านการเกษตร จังหวัดสุพรรณบุรี ปี ๒๕๖๕

อำเภอ	ศพก.	ศูนย์เครือข่ายศพก.	ศบกด.	ศูนย์ปราชญ์	ศูนย์เรียนรู้การสหกรณ์	ศูนย์ถ่ายทอดเทคโนโลยีด้านการพัฒนาที่ดิน
เมืองสุพรรณบุรี	๑	๒๑	๑๙	๑		๑
ดอนเจดีย์	๑	๑๗	๑๔		๑	
ด่านช้าง	๑	๑๒	๗		๑	
เดิมบางนางบวช	๑	๑๙	๑๔		๑	
บางปลาม้า	๑	๑๘	๙			
ศรีประจันต์	๑	๑๓	๕		๑	
สองพี่น้อง	๑	๑๗	๑๔			
สามชุก	๑	๑๓	๗		๑	
หนองหญ้าไซ	๑	๒๐	๑๓		๑	๑
อู่ทอง	๑	๑๘	๖			
รวม	๑๐	๑๖๘	๑๐๘	๑	๖	๒

ที่มา : หน่วยงานสังกัดกระทรวงเกษตรและสหกรณ์ จังหวัดสุพรรณบุรี

๓.๒.๑๐ ศูนย์จัดการศัตรูพืชชุมชน (ศจช.)

ตารางที่ ๕๙ ทำเนียบศูนย์จัดการศัตรูพืชชุมชน (ศจช.) จังหวัดสุพรรณบุรี ปี ๒๕๖๕

ที่	ชื่อศูนย์จัดการศัตรูพืชชุมชน	ชื่อประธานศูนย์จัดการศัตรูพืชชุมชน	ปีที่จัดตั้ง	จำนวนสมาชิก	หมู่ที่	ตำบล	อำเภอ	ชนิดพืชหลัก
๑	ศูนย์จัดการศัตรูพืชชุมชนโคโคเฒ่า	นางระดับพิณ ทับทิมทอง	๒๕๕๒	๔๑	๑	โคโคเฒ่า	เมืองสุพรรณบุรี	ข้าวเจ้า
๒	ศูนย์จัดการศัตรูพืชชุมชนสนามชัย	นายคำรณ ดวงจันทร์	๒๕๕๒	๓๐	๒	สนามชัย	เมืองสุพรรณบุรี	ข้าวเจ้า
๓	ศูนย์จัดการศัตรูพืชชุมชนบางกุ้ง	นายเกรียงศักดิ์ สง่างาม	๒๕๕๕	๓๐	๓	บางกุ้ง	เมืองสุพรรณบุรี	ข้าวเจ้า
๔	ศูนย์จัดการศัตรูพืชชุมชนสระแก้ว	นายสมเดช แดงวงศ์	๒๕๖๐	๓๐	๒	สระแก้ว	เมืองสุพรรณบุรี	ข้าวเจ้า
๕	ศูนย์จัดการศัตรูพืชชุมชนไผ่ขวาง	นายสว่าง อุพันธ์	๒๕๕๕	๓๐	๕	ไผ่ขวาง	เมืองสุพรรณบุรี	ข้าวเจ้า
๖	ศูนย์จัดการศัตรูพืชชุมชนท่าระหัด	นายสุชาติ สายศิลป์	๒๕๕๒	๓๐	๔	ท่าระหัด	เมืองสุพรรณบุรี	ข้าวเจ้า
๗	ศูนย์จัดการศัตรูพืชชุมชนศาลาขาว	นายเสริม เสือน้อย	๒๕๕๒	๓๐	๓	ศาลาขาว	เมืองสุพรรณบุรี	ข้าวเจ้า
๘	ศูนย์จัดการศัตรูพืชชุมชนสวนแตง	นายพิชิต เกียรติสมพร	๒๕๕๒	๓๐	๔	สวนแตง	เมืองสุพรรณบุรี	ข้าวเจ้า
๙	ศูนย์จัดการศัตรูพืชชุมชนโพธิ์พระยา	นายอำไพล์ นิลน้ำคำ	๒๕๖๐	๓๑	๒	โพธิ์พระยา	เมืองสุพรรณบุรี	ข้าวเจ้า
๑๐	ศูนย์จัดการศัตรูพืชชุมชนบ้านโพธิ์	นายเฉลิม นิมนวล	๒๕๖๐	๓๔	๑	บ้านโพธิ์	เมืองสุพรรณบุรี	ข้าวเจ้า
๑๑	ศูนย์จัดการศัตรูพืชชุมชนพิหารแดง	นายสระ สอดศรี	๒๕๕๕	๓๐	๖	พิหารแดง	เมืองสุพรรณบุรี	ข้าวเจ้า
๑๒	ศูนย์จัดการศัตรูพืชชุมชนพิหารแดง(มะม่วง)	นายอนันต์ ธรรมโชโต	๒๕๕๒	๓๐	๕	พิหารแดง	เมืองสุพรรณบุรี	มะม่วง
๑๓	ศูนย์จัดการศัตรูพืชชุมชนตลิ่งชัน	นายรุ่งธรรม แก้วทิพย์	๒๕๕๒	๓๐	๒	ตลิ่งชัน	เมืองสุพรรณบุรี	ข้าวเจ้า
๑๔	ศูนย์จัดการศัตรูพืชชุมชนดอนตาล	นายสมเกียรติ จิวเชื้อพันธ์	๒๕๕๕	๓๐	๔	ดอนตาล	เมืองสุพรรณบุรี	ข้าวเจ้า
๑๕	ศูนย์จัดการศัตรูพืชชุมชนดอนกำยาน	นายวินัย สุ่มลเวช	๒๕๕๒	๓๐	๙	ดอนกำยาน	เมืองสุพรรณบุรี	ข้าวเจ้า

ที่	ชื่อศูนย์จัดการศัตรูพืชชุมชน	ชื่อประธานศูนย์จัดการศัตรูพืชชุมชน	ปีที่จัดตั้ง	จำนวนสมาชิก	หมู่ที่	ตำบล	อำเภอ	ชนิดพืชหลัก
๑๖	ศูนย์จัดการศัตรูพืชชุมชนดอนมะสังข์	น.ส.กนกวรรณ ยางทอง	๒๕๕๖	๓๐	๔	ดอนมะสังข์	เมืองสุพรรณบุรี	ข้าวเจ้า
๑๗	ศูนย์จัดการศัตรูพืชชุมชนทับตีเหล็ก	นายปิยะ เจนสมุทร	๒๕๕๒	๓๐	๓	ทับตีเหล็ก	เมืองสุพรรณบุรี	ข้าวเจ้า
๑๘	ศูนย์จัดการศัตรูพืชชุมชนดอนโพธิ์ทอง	นายอุดร รูปโถม	๒๕๕๒	๓๐	๓	ดอนโพธิ์ทอง	เมืองสุพรรณบุรี	ข้าวเจ้า
๑๙	ศูนย์จัดการศัตรูพืชชุมชนสนามคลี	นายสุเมศ ฉิมเพ็ชร	๒๕๕๒	๓๐	๓	สนามคลี	เมืองสุพรรณบุรี	ข้าวเจ้า
๒๐	ศูนย์จัดการศัตรูพืชชุมชนตลิ่งชัน	นายบำรุง ผลมุข	๒๕๕๖	๓๐	๓	ตลิ่งชัน	เมืองสุพรรณบุรี	มะม่วง
๒๑	ศูนย์จัดการศัตรูพืชชุมชนดอนมะสังข์(มะม่วง)	นายอุทัย นึกษ์อ่อง	๒๕๕๖	๓๐	๑	ดอนมะสังข์	เมืองสุพรรณบุรี	มะม่วง
๒๒	ศูนย์จัดการศัตรูพืชชุมชนตำบลเดิมบาง	นางสวณีย์ โพธิ์รัง	๒๕๕๓	๓๕	๑๑	เดิมบาง	เดิมบางนางบวช	ข้าวเจ้า
๒๓	ศูนย์จัดการศัตรูพืชชุมชนตำบลทุ่งคลี	นายผดุง ไยน้อย	๒๕๕๕	๓๐	๔	ทุ่งคลี	เดิมบางนางบวช	ข้าวเจ้า
๒๔	ศูนย์จัดการศัตรูพืชชุมชนตำบลนางบวช	นางจารุวรรณ ตันติจิตจาธรณ์	๒๕๕๒	๓๐	๑๐	นางบวช	เดิมบางนางบวช	ข้าวเจ้า
๒๕	ศูนย์จัดการศัตรูพืชชุมชนตำบลหัวนา	นางสมบัติ รุ่งโรจน์	๒๕๕๕	๓๐	๕	หัวนา	เดิมบางนางบวช	ข้าวเจ้า
๒๖	ศูนย์จัดการศัตรูพืชชุมชนตำบลป่าสะแก	นายวิรัช ทองไพรวรรณ	๒๕๕๕	๔๓	๒	ป่าสะแก	เดิมบางนางบวช	ข้าวเจ้า
๒๗	ศูนย์จัดการศัตรูพืชชุมชนตำบลหัวเขา	นายชลิท หอมยามเย็น	๒๕๕๒	๓๐	๑	หัวเขา	เดิมบางนางบวช	ข้าวเจ้า
๒๘	ศูนย์จัดการศัตรูพืชชุมชนตำบลบ่อกรู	นางมะลิ กาฬภักดี	๒๕๕๒	๓๐	๒	บ่อกรู	เดิมบางนางบวช	ข้าวเจ้า
๒๙	ศูนย์จัดการศัตรูพืชชุมชนตำบลหนองกระทุ่ม	นายสายหยุด จันทร์รัมย์	๒๕๕๕	๓๐	๒	หนองกระทุ่ม	เดิมบางนางบวช	ข้าวเจ้า
๓๐	ศูนย์จัดการศัตรูพืชชุมชนตำบลเขาพระ	นายพัฒนพัสุ เฉลิมธนาวัฒน์	๒๕๕๕	๓๕	๑	เขาพระ	เดิมบางนางบวช	ข้าวเจ้า
๓๑	ศูนย์จัดการศัตรูพืชชุมชนตำบลปากน้ำ	นายยุธนา ถังทอง	๒๕๕๒	๓๑	๑	ปากน้ำ	เดิมบางนางบวช	ข้าวเจ้า
๓๒	ศูนย์จัดการศัตรูพืชชุมชนตำบลยางนอน	นายสมภพ ดาวเรือง	๒๕๕๕	๓๒	๒	ยางนอน	เดิมบางนางบวช	ข้าวเจ้า
๓๓	ศูนย์จัดการศัตรูพืชชุมชนตำบลโคกช้าง	นายประจักษ์ แสงอ่อน	๒๕๖๔	๓๐	๕	โคกช้าง	เดิมบางนางบวช	ข้าวเจ้า

ที่	ชื่อศูนย์จัดการศัตรูพืชชุมชน	ชื่อประธานศูนย์จัดการศัตรูพืชชุมชน	ปีที่จัดตั้ง	จำนวนสมาชิก	หมู่ที่	ตำบล	อำเภอ	ชนิดพืชหลัก
๓๔	ศูนย์จัดการศัตรูพืชชุมชนตำบลเขาดิน	นายสมพงษ์ แก้วน้อย	๒๕๖๔	๓๐	๑	เขาดิน	เดิมบางนางบวช	ข้าวเจ้า
๓๕	ศูนย์จัดการศัตรูพืชชุมชนตำบลหัวนา	นางสุดสายชล จินสุขแสง	๒๕๕๔	๓๐	๒	หัวนา	เดิมบางนางบวช	มันสำปะหลัง โรงงาน
๓๖	ศูนย์จัดการศัตรูพืชชุมชนตำบลหนองกระทุ่ม	นางน้ำอ้อย เนียมพันธุ์	๒๕๕๓	๓๐	๕	หนองกระทุ่ม	เดิมบางนางบวช	มันสำปะหลัง โรงงาน
๓๗	ศูนย์จัดการศัตรูพืชชุมชนองค์พระ	น.ส.วาทีตย์ เพิ่มพูล	๒๕๕๔	๓๐	๗	องค์พระ	ด่านช้าง	มันสำปะหลัง โรงงาน
๓๘	ศูนย์จัดการศัตรูพืชชุมชนวังยาว	นายเกื้อ ใจแสน	๒๕๕๔	๓๐	๖	วังยาว	ด่านช้าง	มันสำปะหลัง โรงงาน
๓๙	ศูนย์จัดการศัตรูพืชชุมชนนิคมกระเสียว	นางรุ่งรัตน์ กุณพันธ์	๒๕๕๔	๓๐	๒	นิคมกระเสียว	ด่านช้าง	มันสำปะหลัง โรงงาน
๔๐	ศูนย์จัดการศัตรูพืชชุมชนห้วยขมิ้น	นายสำรวย แก้วคำ	๒๕๕๔	๓๐	๒	ห้วยขมิ้น	ด่านช้าง	มันสำปะหลัง โรงงาน
๔๑	ศูนย์จัดการศัตรูพืชชุมชนหนองมะค่าโมง	นายปรีชา ชัยรอด	๒๕๕๔	๓๐	๑๖	หนองมะค่าโมง	ด่านช้าง	มันสำปะหลัง โรงงาน
๔๒	ศูนย์จัดการศัตรูพืชชุมชนด่านช้าง	น.ส.ขวัญเรือน ว่างาม	๒๕๕๙	๓๐	๑๖	ด่านช้าง	ด่านช้าง	มันสำปะหลัง โรงงาน

ที่	ชื่อศูนย์จัดการศัตรูพืชชุมชน	ชื่อประธานศูนย์จัดการศัตรูพืชชุมชน	ปีที่จัดตั้ง	จำนวนสมาชิก	หมู่ที่	ตำบล	อำเภอ	ชนิดพืชหลัก
๔๓	ศูนย์จัดการศัตรูพืชชุมชนกฤษณา	นางทุเรียน ศรีเพียงจันทร์	๒๕๕๒	๓๐	๒	กฤษณา	บางปลาม้า	ข้าวเจ้า
๔๔	ศูนย์จัดการศัตรูพืชชุมชนโคกคราม	นายศรีไพรัช วงษ์วันดี	๒๕๕๒	๓๐	๓	โคกคราม	บางปลาม้า	ข้าวเจ้า
๔๕	ศูนย์จัดการศัตรูพืชชุมชนจรเข้ใหญ่	นายณรงค์ชัย โถแพร่	๒๕๕๒	๓๐	๘	จรเข้ใหญ่	บางปลาม้า	ข้าวเจ้า
๔๖	ศูนย์จัดการศัตรูพืชชุมชนตะค่า	นายสมโภช ยิ้มจันทร์	๒๕๕๒	๓๐	๖	ตะค่า	บางปลาม้า	ข้าวเจ้า
๔๗	ศูนย์จัดการศัตรูพืชชุมชนบางปลาม้า	นายเฉลา นิลวรรณ	๒๕๕๒	๓๐	๑๒	บางปลาม้า	บางปลาม้า	ข้าวเจ้า
๔๘	ศูนย์จัดการศัตรูพืชชุมชนบางใหญ่	นางดวงเดือน เหลื่อมเพชร	๒๕๕๒	๓๐	๖	บางใหญ่	บางปลาม้า	ข้าวเจ้า
๔๙	ศูนย์จัดการศัตรูพืชชุมชนบ้านแหลม	นายภิรมย์ ศรีสังข์งาม	๒๕๕๒	๓๐	๔	บ้านแหลม	บางปลาม้า	ข้าวเจ้า
๕๐	ศูนย์จัดการศัตรูพืชชุมชนไผ่กองดิน	นายอำนาจ ดอกพิกุล	๒๕๕๒	๓๐	๘	ไผ่กองดิน	บางปลาม้า	ข้าวเจ้า
๕๑	ศูนย์จัดการศัตรูพืชชุมชนมะขามล้ม	นายวสันต์ พันตัน	๒๕๕๒	๓๐	๗	มะขามล้ม	บางปลาม้า	ข้าวเจ้า
๕๒	ศูนย์จัดการศัตรูพืชชุมชนวังน้ำเย็น	นายจอม บุญล้ำ	๒๕๕๒	๓๐	๕	วังน้ำเย็น	บางปลาม้า	ข้าวเจ้า
๕๓	ศูนย์จัดการศัตรูพืชชุมชนวัดดาว	น.ส.น้ำหวาน นิยมทอง	๒๕๕๒	๓๐	๕	วัดดาว	บางปลาม้า	ข้าวเจ้า
๕๔	ศูนย์จัดการศัตรูพืชชุมชนวัดโบสถ์	นายบุญเหลือ วงษ์พันธ์	๒๕๕๒	๓๐	๖	วัดโบสถ์	บางปลาม้า	ข้าวเจ้า
๕๕	ศูนย์จัดการศัตรูพืชชุมชนสาละ	นายมลชัย มีแก้ว	๒๕๕๒	๓๐	๒	สาละ	บางปลาม้า	ข้าวเจ้า
๕๖	ศูนย์จัดการศัตรูพืชชุมชนองครักษ์	นายนพรัตน์ เจริญผล	๒๕๕๒	๓๐	๑	องครักษ์	บางปลาม้า	ข้าวเจ้า
๕๗	ศูนย์จัดการศัตรูพืชชุมชนตำบลวังยาง	นายสถิตย์ มาลัยทอง	๒๕๕๕	๓๒	๓	วังยาง	ศรีประจันต์	ข้าวเจ้า
๕๘	ศูนย์จัดการศัตรูพืชชุมชนตำบลศรีประจันต์	น.ส.สุนัน พลະเจริญ	๒๕๕๕	๓๐	๔	ศรีประจันต์	ศรีประจันต์	ข้าวเจ้า
๕๙	ศูนย์จัดการศัตรูพืชชุมชนตำบลดอนปอ	นายบุญมา มะลิวัลย์	๒๕๕๕	๓๑	๗	ดอนปอ	ศรีประจันต์	ข้าวเจ้า
๖๐	ศูนย์จัดการศัตรูพืชชุมชนตำบลบางงาม	นายอนุสรณ์ สุพรรณโรจน์	๒๕๕๕	๓๐	๔	บางงาม	ศรีประจันต์	ข้าวเจ้า

ที่	ชื่อศูนย์จัดการศัตรูพืชชุมชน	ชื่อประธานศูนย์จัดการศัตรูพืชชุมชน	ปีที่จัดตั้ง	จำนวนสมาชิก	หมู่ที่	ตำบล	อำเภอ	ชนิดพืชหลัก
๖๑	ศูนย์จัดการศัตรูพืชชุมชนตำบลมดแดง	นางไกล่รุ่ง แก้วเจริญ	๒๕๕๕	๓๐	๓	มดแดง	ศรีประจันต์	ข้าวเจ้า
๖๒	ศูนย์จัดการศัตรูพืชชุมชนตำบลบ้านกร่าง	นายสุพจน์ เพ็งสุวรรณ	๒๕๕๕	๓๐	๒	บ้านกร่าง	ศรีประจันต์	ข้าวเจ้า
๖๓	ศูนย์จัดการศัตรูพืชชุมชนตำบลวังหว่า	นายถวัลย์ เปรมทอง	๒๕๕๕	๓๑	๕	วังหว่า	ศรีประจันต์	ข้าวเจ้า
๖๔	ศูนย์จัดการศัตรูพืชชุมชนตำบลปลายนา	นางสมพิศ ขวัญปลอด	๒๕๕๕	๓๐	๔	ปลายนา	ศรีประจันต์	ข้าวเจ้า
๖๕	ศูนย์จัดการศัตรูพืชชุมชนตำบลวังน้ำซับ	นายทองหล่อ แสงอินทร์	๒๕๕๕	๓๐	๕	วังน้ำซับ	ศรีประจันต์	ข้าวเจ้า
๖๖	ศูนย์จัดการศัตรูพืชชุมชนตำบลดอนเจดีย์	นายประसार วงษ์มา	๒๕๕๙	๓๐	๑	ดอนเจดีย์	ดอนเจดีย์	ข้าวเจ้า
๖๗	ศูนย์จัดการศัตรูพืชชุมชนตำบลหนองสาหร่าย	นายบุญศรี มณีวงษ์	๒๕๕๙	๓๐	๑๐	หนองสาหร่าย	ดอนเจดีย์	ข้าวเจ้า
๖๘	ศูนย์จัดการศัตรูพืชชุมชนไร่ธรรมใจ ตำบลไร่รถ	นางอุไทย ศูนย์ศรี	๒๕๕๙	๓๐	๑	ไร่รถ	ดอนเจดีย์	ข้าวเจ้า
๖๙	ศูนย์จัดการศัตรูพืชชุมชนตำบลสระกระโจม	น.ส.รวง จำปานิล	๒๕๕๙	๓๐	๑	สระกระโจม	ดอนเจดีย์	ข้าวเจ้า
๗๐	ศูนย์จัดการศัตรูพืชชุมชนตำบลทะเลบก	นายละเอียด พันธุ์แดง	๒๕๕๙	๓๐	๑	ทะเลบก	ดอนเจดีย์	ข้าวเจ้า
๗๑	ศูนย์จัดการศัตรูพืชชุมชนตำบลทุ่งคอก	นายอนุวัฒน์ ช่วงโชติ	๒๕๕๙	๒๐	๙	ทุ่งคอก	สองพี่น้อง	ข้าวเจ้า
๗๒	ศูนย์จัดการศัตรูพืชชุมชนตำบลบ่อสุพรรณ	นายวิเชียร ฉัตรทองดี	๒๕๕๙	๒๐	๖	บ่อสุพรรณ	สองพี่น้อง	ข้าวเจ้า
๗๓	ศูนย์จัดการศัตรูพืชชุมชนตำบลบางตาเถร	นายเขตตะวัน คำเนื้อดี	๒๕๕๙	๒๐	๗	บางตาเถร	สองพี่น้อง	ข้าวเจ้า
๗๔	ศูนย์จัดการศัตรูพืชชุมชนตำบลศรีสำราญ	นายสมหวัง ใจเอื้อย	๒๕๕๙	๒๐	๕	ศรีสำราญ	สองพี่น้อง	ข้าวเจ้า
๗๕	ศูนย์จัดการศัตรูพืชชุมชนตำบลต้นตาล	นายอนุ ศรีภักดี	๒๕๕๙	๒๐	๑	ต้นตาล	สองพี่น้อง	ข้าวเจ้า
๗๖	ศูนย์จัดการศัตรูพืชชุมชนตำบลหัวโพธิ์	นายภาณุวัฒน์ ดีเยาว์	๒๕๕๙	๒๐	๑๐	หัวโพธิ์	สองพี่น้อง	ข้าวเจ้า
๗๗	ศูนย์จัดการศัตรูพืชชุมชนตำบลบางพลับ	นายประกิจ บัวพิมพ์	๒๕๕๙	๒๐	๖	บางพลับ	สองพี่น้อง	ข้าวเจ้า
๗๘	ศูนย์จัดการศัตรูพืชชุมชนตำบลบ้านกุ่ม	นายวินัย เปี่ยมสุขใส	๒๕๕๙	๒๐	๖	บ้านกุ่ม	สองพี่น้อง	ข้าวเจ้า

ที่	ชื่อศูนย์จัดการศัตรูพืชชุมชน	ชื่อประธานศูนย์จัดการศัตรูพืชชุมชน	ปีที่จัดตั้ง	จำนวนสมาชิก	หมู่ที่	ตำบล	อำเภอ	ชนิดพืชหลัก
๗๙	ศูนย์จัดการศัตรูพืชชุมชนตำบลบางเลน	น.ส.ไกล่รุ่ง สอนกลีน	๒๕๕๙	๒๐	๔	บางเลน	สองพี่น้อง	ข้าวเจ้า
๘๐	ศูนย์จัดการศัตรูพืชชุมชนตำบลบ้านช้าง	นางทัศนีย์ แดงประเสริฐ	๒๕๕๙	๒๐	๑	บ้านช้าง	สองพี่น้อง	ข้าวเจ้า
๘๑	ศูนย์จัดการศัตรูพืชชุมชนตำบลบางตะเคียน	นายสมปอง แดงดี	๒๕๕๙	๒๐	๖	บางตะเคียน	สองพี่น้อง	ข้าวเจ้า
๘๒	ศูนย์จัดการศัตรูพืชชุมชนตำบลเนินพระปรารค์	นายบุญสืบ เกิดโสภา	๒๕๕๙	๒๐	๔	เนินพระปรารค์	สองพี่น้อง	ข้าวเจ้า
๘๓	ศูนย์จัดการศัตรูพืชชุมชนตำบลหนองสะเดา	นายวิชา ทองโสภากา	๒๕๖๑	๓๔	๓	หนองสะเดา	สามชุก	ข้าวเจ้า
๘๔	ศูนย์จัดการศัตรูพืชชุมชนตำบลกระเสียว	นายสมประสงค์ กรอบทอง	๒๕๖๒	๓๐	๔	กระเสียว	สามชุก	ข้าวเจ้า
๘๕	ศูนย์จัดการศัตรูพืชชุมชนตำบลกระเสียว (มะม่วง)	นายประสงค์ มะลิทอง	๒๕๖๒	๓๐	๔	กระเสียว	สามชุก	มะม่วง
๘๖	ศูนย์จัดการศัตรูพืชชุมชนหนองผักนาก	นายยอด อินสว่าง	๒๕๖๐	๓๐	๗	หนองผักนาก	สามชุก	ข้าวเจ้า
๘๗	ศูนย์จัดการศัตรูพืชชุมชนหนองผักนาก (มะม่วง)	นายมนิ สว่างศรี	๒๕๖๐	๓๐	๗	หนองผักนาก	สามชุก	มะม่วง
๘๘	ศูนย์จัดการศัตรูพืชชุมชนตำบลวังลึก	นายเกรียงศักดิ์ เครือแก้ว	๒๕๖๐	๔๑	๑๑	วังลึก	สามชุก	ข้าวเจ้า
๘๙	ศูนย์จัดการศัตรูพืชชุมชนตำบลย่านยาว	นายอนันต์ วงษา	๒๕๖๐	๓๐	๔	ย่านยาว	สามชุก	ข้าวเจ้า
๙๐	ศูนย์จัดการศัตรูพืชชุมชนตำบลย่านยาว (มะม่วง)	นายประจวบ ศรีนาค	๒๕๖๑	๓๐	๘	ย่านยาว	สามชุก	มะม่วง
๙๑	ศูนย์จัดการศัตรูพืชชุมชนตำบลสามชุก	นายดุรงค์ฤทธิ์ ท้าวลา	๒๕๖๑	๓๐	๑	สามชุก	สามชุก	ข้าวเจ้า
๙๒	ศูนย์จัดการศัตรูพืชชุมชนตำบลบ้านสระ	นายประกิจ แจ่มจันทร์	๒๕๖๐	๓๐	๗	บ้านสระ	สามชุก	ข้าวเจ้า
๙๓	ศูนย์จัดการศัตรูพืชชุมชนตำบลบ้านดอน	นายสืบพงษ์ ออเพชร	๒๕๕๒	๓๐	๖	บ้านดอน	อู่ทอง	ข้าวเจ้า
๙๔	ศูนย์จัดการศัตรูพืชชุมชนตำบลเจดีย์	นายอนิรุท มโนสิงห์สุวรรณ	๒๕๕๔	๓๐	๖	เจดีย์	อู่ทอง	ข้าวเจ้า

ที่	ชื่อศูนย์จัดการศัตรูพืชชุมชน	ชื่อประธานศูนย์จัดการศัตรูพืชชุมชน	ปีที่จัดตั้ง	จำนวนสมาชิก	หมู่ที่	ตำบล	อำเภอ	ชนิดพืชหลัก
๙๕	ศูนย์จัดการศัตรูพืชชุมชนตำบลยั้งทะลาย	นายสนอง เสนารัตน์	๒๕๕๒	๓๐	๒	ยั้งทะลาย	อุ้มทอง	ข้าวเจ้า
๙๖	ศูนย์จัดการศัตรูพืชชุมชนตำบลดอนมะเกลือ	นายอำนาจ เหมใจหาญ	๒๕๖๒	๒๙	๑๑	ดอนมะเกลือ	อุ้มทอง	ข้าวเจ้า
๙๗	ศูนย์จัดการศัตรูพืชชุมชนตำบลจรเข้สามพัน	นายกำจัด ช้างเขียว	๒๕๕๒	๓๐	๖	จรเข้สามพัน	อุ้มทอง	ข้าวเจ้า
๙๘	ศูนย์จัดการศัตรูพืชชุมชนตำบลหนองโอง	นายสัมฤทธิ์ หล้าจรรยา	๒๕๕๕	๓๑	๗	หนองโอง	อุ้มทอง	ข้าวเจ้า
๙๙	ศูนย์จัดการศัตรูพืชชุมชน(ข้าว) ตำบลอุ้มทอง	น.ส.จิรวรรณ หลักเพชร	๒๕๕๕	๓๑	๒	อุ้มทอง	อุ้มทอง	ข้าวเจ้า
๑๐๐	ศูนย์จัดการศัตรูพืชชุมชนตำบลสระยายโสม	นายณัฐภาคย์ เลี่ยมใจดี	๒๕๕๕	๓๐	๔	สระยายโสม	อุ้มทอง	ข้าวเจ้า
๑๐๑	ศูนย์จัดการศัตรูพืชชุมชนตำบลพลับพลาไชย	นายอุบล ศรีบุญเพ็ง	๒๕๕๒	๓๐	๙	พลับพลาไชย	อุ้มทอง	ข้าวเจ้า
๑๐๒	ศูนย์จัดการศัตรูพืชชุมชนตำบลดอนคา	นายสังเวียน ปู่ทองดี	๒๕๕๒	๓๐	๖	ดอนคา	อุ้มทอง	ข้าวเจ้า
๑๐๓	ศูนย์จัดการศัตรูพืชชุมชนตำบลบ้านไช้	นายลัทพล จุมพล	๒๕๕๒	๓๐	๙	บ้านไช้	อุ้มทอง	มันสำปะหลัง โรงงาน
๑๐๔	ศูนย์จัดการศัตรูพืชชุมชนตำบลสระพังลาน อำเภออุ้มทอง จังหวัดสุพรรณบุรี	นายชินนทร์ พ่อคำ	๒๕๕๕	๓๐	๖	สระพังลาน	อุ้มทอง	ข้าวเจ้า
๑๐๕	ศูนย์จัดการศัตรูพืชชุมชนตำบลหนองราชวัตร	นายนิเวศน์ อุ่อรุณ	๒๕๕๒	๓๐	๘	หนองราชวัตร	หนองหญ้าไซ	ข้าวเจ้า
๑๐๖	ศูนย์จัดการศัตรูพืชชุมชนตำบลแจรงาม	นายสายชล เมฆฉาย	๒๕๕๒	๓๐	๒	แจรงาม	หนองหญ้าไซ	ข้าวเจ้า
๑๐๗	ศูนย์จัดการศัตรูพืชชุมชนตำบลหนองขาม	นายสมศักดิ์ ทองสุกใส	๒๕๕๒	๓๐	๗	หนองขาม	หนองหญ้าไซ	ข้าวเจ้า
๑๐๘	ศูนย์จัดการศัตรูพืชชุมชนตำบลหนองขาม	นายสัญญา ศรีบัวขำ	๒๕๕๒	๓๐	๗	หนองขาม	หนองหญ้าไซ	มันสำปะหลัง โรงงาน

ที่	ชื่อศูนย์จัดการศัตรูพืชชุมชน	ชื่อประธานศูนย์จัดการศัตรูพืชชุมชน	ปีที่จัดตั้ง	จำนวนสมาชิก	หมู่ที่	ตำบล	อำเภอ	ชนิดพืชหลัก
๑๐๙	ศูนย์จัดการศัตรูพืชชุมชนตำบลหนองหญ้าไซ	นายแดน โพธิ์แฉล้ม	๒๕๕๒	๓๐	๓	หนองหญ้าไซ	หนองหญ้าไซ	ข้าวเจ้า
๑๑๐	ศูนย์จัดการศัตรูพืชชุมชนตำบลทัพหลวง	นางอรุณ ใจสา	๒๕๕๒	๓๔	๗	ทัพหลวง	หนองหญ้าไซ	ข้าวเจ้า
๑๑๑	ศูนย์จัดการศัตรูพืชชุมชนตำบลหนองโพธิ์	นายณฤทธิ์ ภูซัง	๒๕๕๒	๓๐	๔	หนองโพธิ์	หนองหญ้าไซ	ข้าวเจ้า
๑๑๒	ศูนย์จัดการศัตรูพืชชุมชนตำบลหนองราชวัตร	นายสุชิน อู่อรุณ	๒๕๕๘	๓๐	๖	หนองราชวัตร	หนองหญ้าไซ	มันสำปะหลัง โรงงาน
๑๑๓	ศูนย์จัดการศัตรูพืชชุมชนกลุ่มแปลงใหญ่ทั่วไป (ข้าว) กลุ่มเกษตรกรทำนาหนองราชวัตร	นายฝ้าย สุทะปัญญา	๒๕๕๙	๓๐	๘	หนองราชวัตร	หนองหญ้าไซ	ข้าวเจ้า
๑๑๔	ศูนย์จัดการศัตรูพืชชุมชนกลุ่มแปลงใหญ่ทั่วไป (ข้าว) กลุ่มนาแปลงใหญ่บ้านหนองกระโดนมน	นายเฉลิม กาฬภักดี	๒๕๖๓	๓๐	๑๑	หนองโพธิ์	หนองหญ้าไซ	ข้าวเจ้า

ที่มา : สำนักงานเกษตรจังหวัดสุพรรณบุรี (ข้อมูล ณ เมษายน ๒๕๖๖)

๓.๒.๑๑ ศูนย์จัดการดินปุ๋ยชุมชน (ศดปช.)

ตารางที่ ๖๐ ศูนย์จัดการดินปุ๋ยชุมชน (ศดปช.) จังหวัดสุพรรณบุรี (ศูนย์หลักศูนย์เครือข่าย) ปี ๒๕๖๕

ลำดับ	อำเภอ	ชื่อ ศดปช.	ระดับ	ที่ตั้ง ศดปช.	พิกัดที่ตั้ง		ชื่อประธานศดปช./ เบอร์โทรศัพท์	ปีพ.ศ. ที่ เริ่ม ดำเนินการ	จำนวน สมาชิก	เงินทุน หมุนเวียน	พืชหลักที่ เข้าร่วม โครงการ	ประเภท ศดปช. หลัก/ เครือข่าย
					ละติจูด	ลองจิจูด						
๑	เมืองสุพรรณบุรี	ศดปช.สวนแดง	A+	ม.๔	๑๔.๔๒๒๗๒	๙๙.๙๙๖๙๙	นายพิชิต เกียรติสมพร ๐๘๙-๑๗๔๒๕๑๒	๒๕๕๗	๔๑	๔๐,๐๐๐	ข้าว	หลัก
๒	เดิมบางนาง บวช	ศดปช.ตำบล เดิมบาง	A+	๑๖๓/๒ หมู่ ๑๑	๑๔.๙๐๕๗๖	๑๐๐.๐๙๒๔	นายวิทย์ หอมยามเย็น ๐๘๖-๑๖๖๕๒๘๕	๒๕๕๘	๔๐	๓๔,๐๐๐	ข้าว	หลัก
๓	ด่านช้าง	ศดปช.ตำบล ด่านช้าง	A+	ม.๑๖	๑๔.๗๙๖๖	๙๙.๕๘๙๙๕	นางขวัญเรือน คำพา ๐๘๑-๐๐๘๙๘๙๐	๒๕๕๘	๔๐	๓,๘๐๐	มัน สำปะหลัง	หลัก
๔	บางปลาม้า	ศดปช.ตำบล มะขามลุ่ม	A+	๒๐๔ หมู่ ๗	๑๔.๓๗๒๔๗	๑๐๐.๐๔๘	นายดำเนิน ศรีโปฏก ๐๘๕-๒๙๐๕๙๕๖	๒๕๕๘	๔๐	๘๐,๐๐๐	ข้าว	หลัก
๕	ศรีประจันต์	ศดปช.ตำบล บางงาม	A+	ม.๔	๑๔.๕๙๗๙๕	๑๐๐.๐๕๔๗	นายอนุสรณ์ สุพรรณ โรจน์ ๐๘๙-๐๖๖๕๐๘๕	๒๕๕๘	๔๐	๖,๒๑๐	ข้าว	หลัก
๖	ดอนเจดีย์	ศดปช.ไร่รถ	A+	ม.๘	๑๔.๕๙๗๔๕	๙๙.๙๙๙๘๘	นายสุวิทย์ สวัสดิ์ ๐๙๘-๙๒๖๖๐๔๙	๒๕๖๐	๔๑	๑๐,๐๕๐	ข้าว	หลัก
๗	สองพี่น้อง	ศดปช.ตำบล เนินพระปรารักษ์	A+	๑๑๙ หมู่ ๔	๑๔.๑๙๙๘๑	๑๐๐.๐๐๘๗	นายนิพัฒน์ ไตสวน ๐๘๐-๔๒๙๘๕๕๖	๒๕๖๒	๔๐	๒๔,๐๐๐	ข้าว	หลัก
๘	สามชุก	ศดปช.ตำบลวัง ลึก	A	๒๔๑/๑ หมู่ ๑๑	๑๔.๗๖๓๐๓	๑๐๐.๑๘๒๘	นายพงษ์พัฒน์ โสขุมา ๐๘๙๒๕๘๐๕๘๑	๒๕๕๙	๔๐	๓,๐๐๐	ข้าว	หลัก

ลำดับ	อำเภอ	ชื่อ ศคปช.	ระดับ	ที่ตั้ง ศคปช.	พิกัดที่ตั้ง		ชื่อประธานศคปช./ เบอร์โทรศัพท์	ปีพ.ศ. ที่ เริ่ม ดำเนินการ	จำนวน สมาชิก	เงินทุน หมุน เวียน	พืชหลักที่ เข้าร่วม โครงการ	ประเภท ศคปช. หลัก/ เครือข่าย
					ละติจูด	ลองจิจูด						
๙	อุ้มทอง	ศคปช.ตำบล บ้านดอน	A	๑๗๑ หมู่ ๖	๑๔.๓๐๖ ๑๕	๙๙.๙๒๕ ๑๘	น.ส.เจียม ปัญสมคิด ๐๙๑-๗๒๘๗๖๒๙	๒๕๕๙	๔๐	๒๐	ข้าว	หลัก
๑๐	หนองหญ้าไซ	ศคปช.ตำบล แจรงาม	A+	๙๔/๑ หมู่ ๒	๑๔.๘๓๒ ๘	๙๙.๘๕๒ ๖	นางสีนวล นุชนารถ ๐๘๓-๓๑๗๑๘๑๑	๒๕๕๘	๔๐	๓,๐๐๐	ข้าว	หลัก
๑๑	ดอนเจดีย์	รักษ์ดอนเจดีย์	C	๑๕๕/๑ หมู่ ๘	๑๔.๖๓๑ ๕๕	๙๙.๙๖๙ ๕๘	นายกำพล ทอโสภา ๐๘๗๑๕๑๙๖๑๐	๒๕๖๔	๑๐	-	ข้าว	เครือข่าย
๑๒	เดิมบางนางบวช	ตำบลยางนอน	B	๑๗ ม.๒	๑๔.๘๓๓ ๐๕	๑๐๐.๑๓ ๓๒	นายสมภพ ดาวเรือง ๐๘๙-๐๒๙๘๒๑๔	๒๕๖๕	๓๒	-	ข้าว	เครือข่าย
๑๓	เดิมบางนางบวช	ตำบลโคกช้าง	B	หมู่ ๕	๑๔.๙๑๗ ๖๙	๑๐๐.๑๕ ๘	นายประจักษ์ แสงอ่อน ๐๖๑-๖๓๘๒๓๒๐	๒๕๖๕	๓๐	-	ข้าว	เครือข่าย
๑๔	เดิมบางนางบวช	ตำบลป่าสะแก	B	หมู่ ๒	๑๔.๘๕๔ ๔๑	๙๙.๙๕๓ ๔๖	นายวิรัช ไพรวรรณ ๐๙๐-๔๓๙๓๖๕๘	๒๕๖๕	๔๓	-	ข้าว	เครือข่าย
๑๕	ศรีประจันต์	ศคปช.เครือข่าย ตำบลคอนปรุ	C	หมู่ ๘	๑๔.๖๘๒ ๔๘	๑๐๐.๑๔ ๖๙	นายวิชัย พิกุลขาว ๐๘-๑๑๐๗-๑๗๖๒	๒๕๖๔	๒๐	-	ข้าว	เครือข่าย
๑๖	ศรีประจันต์	ศูนย์เรียนรู้ด้านการ จัดการดินและปุ๋ย	C	๙๒ หมู่ ๖	๑๔.๕๙๑ ๓๑	๑๐๐.๑๔ ๑๘	นายอำนาจ แก้วประหลาด ๐๘-๙๖๔๒-๒๖๘๙	๒๕๖๔	๒๐	-	ข้าว	เครือข่าย
๑๗	ด่านช้าง	ศคปช.เครือข่าย ตำบลหนองมะค่าโมง	C	๓๐๖/๒ หมู่ ๑๔	๑๔.๙๑๖ ๖๙	๙๙.๗๕๕ ๕๔	นายชัชวาลย์ กาฬภักดี ๐๘๗-๑๖๐๐๓๙๐	๒๕๖๔	๓๐	-	มัน สำปะหลัง	เครือข่าย

ลำดับ	อำเภอ	ชื่อ ศตปช.	ระดับ	ที่ตั้ง ศตปช.	พิกัดที่ตั้ง		ชื่อประธานศตปช./ เบอร์โทรศัพท์	ปีพ.ศ. ที่ เริ่ม ดำเนินการ	จำนวน สมาชิก	เงินทุน หมุนเวียน	พืชหลักที่ เข้าร่วม โครงการ	ประเภท ศตปช. หลัก/ เครือข่าย
					ละติจูด	ลองจิจูด						
๑๘	ด่านช้าง	ศตปช.เครือข่าย ตำบลห้วยขมิ้น	C	๗๔ หมู่ ๑	๑๔.๙๐๒๓๙	๙๙.๖๑๔๑	นายชัยวัฒน์ กัญญา ๐๘๖-๐๓๐๗๔๓๒	๒๕๖๔	๒๐	-	พืชผัก	เครือข่าย
๑๙	ด่านช้าง	ศตปช.เครือข่าย ตำบลองค์พระ	C	๒๕/๓ หมู่ ๘	๑๔.๗๗๕๖๓	๙๙.๖๘๓๓๙	นายธวัชชัย นกอินทร์ ๐๘๔-๔๕๓๗๗๓๕	๒๕๖๔	๒๐	-	มัน สำปะหลัง	เครือข่าย
๒๐	ด่านช้าง	ศตปช.เครือข่าย ตำบลวังคัน	C	๙๙ หมู่ ๕	๑๔.๙๒๒๓๗	๙๙.๖๙๑๑๒	นายพิทักษ์ชัย ทับทิมทอง ๐๘๖-๐๙๘๔๓๓๕	๒๕๖๔	๒๐	-	ข้าวโพด เลี้ยงสัตว์	เครือข่าย
๒๑	ด่านช้าง	ศตปช.เครือข่าย ตำบลนิคมกระ เสียว	C	๑๑๗ หมู่ ๓	๑๔.๘๕๙๔๓	๙๙.๕๖๗๖๑	นายคอง บำรุงราษฎร์ ๐๖๒-๓๕๕๒๒๒๙	๒๕๖๔	๒๐	-	พืชผัก	เครือข่าย
๒๒	ด่านช้าง	ศตปช.เครือข่าย ตำบลวังยาว	C	๑๕๒ หมู่ ๒	๑๔.๙๐๙๙๕	๙๙.๓๗๘๔๒	นายโอภาส บุญชัยศรี ๐๘๗-๘๑๙๓๘๘๓	๒๕๖๔	๒๐	-	พืชผัก	เครือข่าย
๒๓	สามชุก	แปลงใหญ่หนอง ผักนาก	C	๕๔/๑ หมู่ ๒	๑๔.๗๖๖๗๒	๑๐๐.๐๔๐๑	นายยอด อินสว่าง ๐๘๑-๓๐๙๘๒๐๔	๒๕๕๙	๑๒๓	๑๘๖,๘๐๐	ข้าว	เครือข่าย
๒๔	เมืองฯ	วสช.ผู้ปลูกไม้ผล บ้านหนองศาลา	C	๑๖๐ หมู่ ๓	๑๔.๔๗๓๖๓	๑๐๐.๑๑๗๗	นายบำรุง ผลมูข ๐๘๙-๘๐๐๗๘๓๑	๒๕๖๐	๒๕	๘๘,๐๐๐	มะม่วง	เครือข่าย
๒๕	อุทุม	ศจช.ตำบล พลับพลาไชย	C	๒๗๕ หมู่ ๙	๑๔.๕๓๔๕๑	๙๙.๙๒๓๕๓	นายอุบล ศรีบุญเพ็ง ๐๘๕-๗๐๑๒๖๘๒	๒๕๖๔	๓๐	-	ข้าว	เครือข่าย
๒๖	หนองหญ้าไซ	กลุ่มนาแปลง ใหญ่บ้านหนอง กระโดนมน	B	๖๖ หมู่ ๑๑	๑๔.๘๓๗๑๙	๙๙.๘๗๙๙๕	นายทรงพล แสงสว่าง ๐๘๑๗๘๐๗๒๑๙	๒๕๖๐	๔๓	๑๓,๙๐๐	ข้าว	เครือข่าย

ลำดับ	อำเภอ	ชื่อ ศตปช.	ระดับ	ที่ตั้ง ศตปช.	พิกัดที่ตั้ง		ชื่อประธานศตปช./ เบอร์โทรศัพท์	ปีพ.ศ. ที่ เริ่ม ดำเนินการ	จำนวน สมาชิก	เงินทุน หมุนเวียน	พืชหลักที่ เข้าร่วม โครงการ	ประเภท ศตปช. หลัก/ เครือข่าย
๒๗	บางปลาม้า	ศตปช. ตำบลวัดดาว	C	๑๔๔ หมู่ ๔	๑๔.๓๔๔๕๕๑	๑๐๐.๑๑๗๙	นายสมจิตร ทับทิมา ๐๘๙-๘๓๐๔๑๔๘	๒๕๖๔	๓๑	-	ข้าว	เครือข่าย
๒๘	สองพี่น้อง	ศตปช. ตำบลบาง ตะเคียน	B	๔๑ หมู่ ๖	๑๔.๒๒๒๐๑	๑๐๐.๐๙๐๔	นายสมปอง แต่งดี ๐๘๐-๖๕๐๙๐๐๙	๒๕๖๔	๓๒	-	ข้าว	เครือข่าย

ที่มา : สำนักงานเกษตรจังหวัดสุพรรณบุรี (ข้อมูล ณ เมษายน ๒๕๖๖)

๓.๒.๑๒ ศูนย์ปราชญ์ชาวบ้าน



มูลนิธิข้าวขวัญ ชื่อปราชญ์ นายเดชา ศิริภัทร ที่ตั้งเลขที่ ๑๓/๑ หมู่ ๓ ถนนเทศบาลท่าเสด็จ ซอย ๖ ตำบลสระแก้ว อำเภอเมืองสุพรรณบุรี จังหวัดสุพรรณบุรี เป็นศูนย์ปราชญ์ชาวบ้านที่เข้าร่วมดำเนินงานตั้งแต่ปีงบประมาณ ๒๕๕๐ จนถึงปัจจุบัน ระยะเวลาอบรม ๕ วัน ๔ คืน หลักสูตร “การทำนาอย่างยั่งยืนตามแนวเศรษฐกิจพอเพียง”

หลักสูตรที่ สอนหลักสูตร “การทำนาอย่างยั่งยืนตามแนวเศรษฐกิจพอเพียง” ระยะเวลาฝึกอบรม ๕ วัน ๔ คืน มีเนื้อหาโดยสรุป ดังนี้

๑. การปรับทัศนคติและพฤติกรรมเกษตรกรตามแนวปรัชญาเศรษฐกิจพอเพียง
๒. เกษตรพอเพียงและทางออกของชาวนาไทย
๓. การพัฒนาพันธุ์ข้าว
๔. การออมทางรอดหนึ่งของชาวนาไทย
๕. การทำจุลินทรีย์และการทำปุ๋ยหมัก
๖. การศึกษาแมลงและระบบนิเวศน์ในแปลงนา
๗. การทำบัญชีครัวเรือน
๘. นำเสนอแผนงานในระดับกลุ่ม

๓.๒.๑๓ ข้อมูล Smart Farmer / Young Smart Farmer

ตารางที่ ๖๑ ข้อมูล Smart Farmer ของจังหวัดสุพรรณบุรี ปี ๒๕๖๕

อำเภอ	หน่วยงาน / Smart Farmer (ราย)							หมายเหตุ
	เกษตรกร	ประมง	ปศุสัตว์	พัฒนาที่ดิน	สหกรณ์	ปฏิรูป	อื่นๆ	
เมืองสุพรรณบุรี	๘๒	๔๐						
ดอนเจดีย์	๓๑							
ด่านช้าง	๘๒		๒๑					
เดิมบางนางบวช	๖๐	๓๐	๑๑					
บางปลาม้า	๔๗							
ศรีประจันต์	๔๔	๓๐						
สองพี่น้อง	๖๓					๑๕		
สามชุก	๒๒	๑๕	๑๐					
หนองหญ้าไซ	๕๓		๑๗					
อู่ทอง	๔๘		๑					
รวม	๕๓๒	๑๑๕	๖๐			๑๕		

ที่มา : หน่วยงานสังกัดกระทรวงเกษตรและสหกรณ์ จังหวัดสุพรรณบุรี

ตารางที่ ๒๒ Young Smart Farmer / ยุวเกษตรกร / เกษตรกรรุ่นใหม่ ของจังหวัดสุพรรณบุรี ปี ๒๕๖๕

อำเภอ	หน่วยงาน / Young Smart Farmer (ราย)								หมายเหตุ
	เกษตรกร	ประมง	ปศุสัตว์	ตรวจ บัญชี	พัฒนา ที่ดิน	สหกรณ์	ปฏิรูป	อื่นๆ	
เมืองสุพรรณบุรี	๓๔								
ดอนเจดีย์	๒๓								
ด่านช้าง	๑๖						๒๐		
เดิมบางนางบวช	๑๙								
บางปลาม้า	๒๓								
ศรีประจันต์	๓๒								
สองพี่น้อง	๒๔								
สามชุก	๓๐								
หนองหญ้าไซ	๑๙								
อู่ทอง	๒๕								
รวม	๒๔๕						๒๐		

ที่มา : หน่วยงานสังกัดกระทรวงเกษตรและสหกรณ์ จังหวัดสุพรรณบุรี

๓.๒.๑๔ ฐานข้อมูลระบบส่งเสริมเกษตรแบบแปลงใหญ่

ตารางที่ ๖๓ ข้อมูลระบบส่งเสริมเกษตรแบบแปลงใหญ่ จังหวัดสุพรรณบุรี

ลำดับ ที่	ประเภท แปลงใหญ่	ชื่อแปลง	สินค้าหลัก	พื้นที่ตั้งแปลง			ประธานแปลง
				หมู่	อำเภอ	ตำบล	
๑	ปี๒๕๕๙	แปลงใหญ่ต้นแบบ (ข้าว) ตำบลมะขามล้ม อำเภอบางปลาม้า จังหวัดสุพรรณบุรี	ข้าว	๗	บางปลาม้า	มะขามล้ม	นางพรประภา สมตริก
๒	ปี๒๕๕๙	แปลงใหญ่ทั่วไป (ข้าว) ตำบลหนองโพธิ์ อำเภอหนองหญ้าไซ จังหวัดสุพรรณบุรี	ข้าว	๔	หนองหญ้าไซ	หนองโพธิ์	นางสาวสุนทร อ่อนศรี
๓	ปี๒๕๕๙	แปลงใหญ่ทั่วไป (ข้าว) ตำบลบ้านช้าง ตำบลบางตาเถร อำเภอสองพี่น้อง จังหวัดสุพรรณบุรี	ข้าว	๔	สองพี่น้อง	บ้านช้าง	นายเชตตะวัน คำเนื้อดี
๔	ปี๒๕๕๙	แปลงใหญ่ทั่วไป (ข้าว) ตำบลไร่รถ อำเภอดอนเจดีย์ จังหวัดสุพรรณบุรี	ข้าว	๑๐	ดอนเจดีย์	ไร่รถ	นายสวัสดิ์ พันธุ์มาตร
๕	ปี๒๕๕๙	แปลงใหญ่ทั่วไป (ข้าว) ตำบลดอนเจดีย์ อำเภอดอนเจดีย์ จังหวัดสุพรรณบุรี	ข้าว	๖	ดอนเจดีย์	ดอนเจดีย์	นายกำพล ทองโสภากา
๖	ปี๒๕๕๙	แปลงใหญ่ทั่วไป (ข้าว) ตำบลบางงาม ตำบลบ้านกร่าง อำเภอศรีประจันต์ จังหวัดสุพรรณบุรี	ข้าว	๔	ศรีประจันต์	บางงาม	นายณัฐวุฒิ ส่งเสริม
๗	ปี๒๕๕๙	แปลงใหญ่ทั่วไป (ข้าว) ตำบลสวนแตง อำเภอเมืองสุพรรณบุรี จังหวัดสุพรรณบุรี	ข้าว	๔	เมืองสุพรรณบุรี	สวนแตง	นายพิชิต เกียรติสมพร
๘	ปี๒๕๕๙	แปลงใหญ่เกษตรสมัยใหม่ (ข้าว) ตำบลเดิมบาง อำเภอเดิมบางนางบวช จังหวัดสุพรรณบุรี	ข้าว	๑๑	เดิมบางนางบวช	เดิมบาง	นายถาวร คำแฝง
๙	ปี๒๕๕๙	แปลงใหญ่ทั่วไป (ข้าว) ตำบลหนองผักนาก อำเภอสามชุก จังหวัดสุพรรณบุรี	ข้าว	๒	สามชุก	หนองผักนาก	นายยอด อินสว่าง
๑๐	ปี๒๕๕๙	แปลงใหญ่ทั่วไป (ข้าว) ตำบลบ้านดอน อำเภออู่ทอง จังหวัดสุพรรณบุรี	ข้าว	๖	อู่ทอง	บ้านดอน	นางปราณี ออเพชร
๑๑	ปี๒๕๖๐	แปลงใหญ่ทั่วไป (อ้อย) ตำบลหนองมะค่าโมง อำเภอด่านช้าง จังหวัดสุพรรณบุรี	อ้อยโรงงาน	๑๑	ด่านช้าง	หนองมะค่าโมง	นายสุรศักดิ์ ธีัญญเจริญ
๑๒	ปี๒๕๖๐	แปลงใหญ่ทั่วไป (มันสำปะหลัง) ตำบลหนองกระทุ่ม อำเภอเดิมบางนางบวช จังหวัดสุพรรณบุรี	มันสำปะหลัง	๕	เดิมบางนางบวช	หนองกระทุ่ม	นายสาโรช งามสอาด
๑๓	ปี๒๕๖๐	แปลงใหญ่ทั่วไปไม้ผล(มะม่วง) ตำบลตลิ่งชัน อำเภอเมืองสุพรรณบุรี จังหวัดสุพรรณบุรี	มะม่วง	๓	เมืองสุพรรณบุรี	ตลิ่งชัน	นายบำรุง ผลมุข
๑๔	ปี๒๕๖๐	แปลงใหญ่ทั่วไปไม้ผล(มะม่วง) ตำบลสระแก้ว อำเภอเมืองสุพรรณบุรี จังหวัดสุพรรณบุรี	มะม่วง	๒	เมืองสุพรรณบุรี	สระแก้ว	นายสมเดช แดงวงศ์
๑๕	ปี๒๕๖๐	แปลงใหญ่ทั่วไป (ข้าวเหนียว) กลุ่มสมาชิกสหกรณ์ตำบลศรีประจันต์ ตำบลศรีประจันต์ อำเภอศรีประจันต์ จังหวัดสุพรรณบุรี	ข้าวเหนียว	๓	ศรีประจันต์	ศรีประจันต์	นายประสาร เพชรมอญ
๑๖	ปี๒๕๖๐	แปลงใหญ่ทั่วไป (อ้อย) สหกรณ์การเกษตรอู่ทอง ตำบลบ้านไช้ อำเภออู่ทอง จังหวัดสุพรรณบุรี	อ้อยโรงงาน	๖	อู่ทอง	บ้านไช้	นายปรีชา โชระเวก
๑๗	ปี๒๕๖๐	แปลงใหญ่ทั่วไป (ข้าว) กลุ่มรวมคนรวมพลังสร้างความยั่งยืน ตำบลยางนอน อำเภอเดิมบางนางบวช จังหวัดสุพรรณบุรี	ข้าว	๒	เดิมบางนางบวช	ยางนอน	นายสมภพ ดาวเรือง
๑๘	ปี๒๕๖๐	แปลงใหญ่ทั่วไป (ข้าว) บ้านชีธารามตำบลไร่รถ ตำบลไร่รถ อำเภอดอนเจดีย์ จังหวัดสุพรรณบุรี	ข้าว	๑	ดอนเจดีย์	ไร่รถ	นางอุไทย ศูนย์ศรี
๑๙	ปี๒๕๖๐	แปลงใหญ่ทั่วไป (ข้าว) วิสาหกิจชุมชนกลุ่มร่วมใจพัฒนาบ้านสวนแตง ตำบลสวนแตง อำเภอเมืองสุพรรณบุรี จังหวัดสุพรรณบุรี	ข้าว	๔	เมืองสุพรรณบุรี	สวนแตง	นายมานะ รอดเชียงล้ำ

ลำดับ ที่	ประเภท แปลงใหญ่	ชื่อแปลง	สินค้าหลัก	พื้นที่ตั้งแปลง			ประธานแปลง
				หมู่	อำเภอ	ตำบล	
๒๐	ปี๒๕๖๐	แปลงใหญ่ทั่วไป (ข้าว) เกษตรกรบ้านหนองบัว ตำบลดงลิงชั้น อำเภอเมืองสุพรรณบุรี จังหวัดสุพรรณบุรี	ข้าว	๗	เมืองสุพรรณบุรี	ดงลิงชั้น	นายวัชรินทร์ เกิดเอี่ยม
๒๑	ปี๒๕๖๐	แปลงใหญ่ทั่วไป (ข้าว) กลุ่มผู้ใช้น้ำบ้านห้วยหมาก ตำบลโพธิ์พระยา อำเภอเมืองสุพรรณบุรี จังหวัดสุพรรณบุรี	ข้าว	๒	เมืองสุพรรณบุรี	โพธิ์พระยา	นายอำเภอ ไพล นิลน้ำคำ
๒๒	ปี๒๕๖๐	แปลงใหญ่ทั่วไป (ข้าว) เกษตรกรรวมใจพัฒนา ตำบลบ้านโพธิ์ อำเภอเมืองสุพรรณบุรี จังหวัดสุพรรณบุรี	ข้าว	๑	เมืองสุพรรณบุรี	บ้านโพธิ์	นายเฉลิม นิ่มนวล
๒๓	ปี๒๕๖๐	แปลงใหญ่ทั่วไป (แพะ) กลุ่มเกษตรกรผู้เลี้ยงแพะอยู่ทอง ตำบลดอนคา อำเภออยู่ทอง จังหวัดสุพรรณบุรี	แพะ	๖	อยู่ทอง	ดอนคา	นายชิน ศรีท้าว
๒๔	ปี๒๕๖๐	แปลงใหญ่ทั่วไป (ข้าว) กลุ่มนาแปลงใหญ่บ้านหนองกระโดนมน ตำบลหนองโพธิ์ อำเภอหนองหญ้าไซ จังหวัดสุพรรณบุรี	ข้าว	๑๑	หนองหญ้าไซ	หนองโพธิ์	นายทรงพล แสงสว่าง
๒๕	ปี๒๕๖๐	แปลงใหญ่ทั่วไป (ข้าว) เกษตรกรนาแปลงใหญ่หัวเขา ๑ ตำบลหัวเขา อำเภอเดิมบางนางบวช จังหวัดสุพรรณบุรี	ข้าว	๕	เดิมบางนางบวช	หัวเขา	นายเฉลิม จันทร์ลอย
๒๖	ปี๒๕๖๐	แปลงใหญ่ทั่วไป (ข้าว) เกษตรกรนาแปลงใหญ่หัวเขา๒ ตำบลหัวเขา อำเภอเดิมบางนางบวช จังหวัดสุพรรณบุรี	ข้าว	๗	เดิมบางนางบวช	หัวเขา	นายสำเนียง ปสีทอง
๒๗	ปี๒๕๖๐	แปลงใหญ่ทั่วไป (ไม้ดอกไม้ประดับ) กลุ่มไม้ดอกไม้ประดับ ตำบลย่านยาว อำเภอสามชุก จังหวัดสุพรรณบุรี	ไม้ดอกไม้ ประดับ	๘	สามชุก	ย่านยาว	นายวิรัตน์ อ่อนวิมล
๒๘	ปี๒๕๖๐	แปลงใหญ่ทั่วไป (ข้าว) กลุ่มเกษตรกรทำนาตำบลหนองราชวัตร ตำบลหนองราชวัตร อำเภอหนองหญ้าไซ จังหวัดสุพรรณบุรี	ข้าว	๘	หนองหญ้าไซ	หนองราชวัตร	นาย ฝ่าย สุทะปัญญา
๒๙	ปี๒๕๖๐	แปลงใหญ่ทั่วไป (ข้าว) กลุ่มวิสาหกิจชุมชนส่งเสริมการเกษตรแบบแปลงใหญ่ตำบลบ้านกร่าง อำเภอศรีประจันต์ จังหวัดสุพรรณบุรี	ข้าว	๒	ศรีประจันต์	บ้านกร่าง	นายสุพจน์ เห่งสุวรรณ
๓๐	ปี๒๕๖๑	อ้อยโรงงาน อำเภอด่านช้าง จังหวัดสุพรรณบุรี ปี๒๕๖๑	อ้อยโรงงาน	๑๘	ด่านช้าง	ด่านช้าง	นางลำไย กาทักดี
๓๑	ปี๒๕๖๑	แปลงใหญ่ผัก หมู่ ๑๓ ตำบลบ่อสุพรรณ อำเภอสองพี่น้อง จังหวัดสุพรรณบุรี	ผัก/สมุนไพร	๑๓	สองพี่น้อง	บ่อสุพรรณ	นายปฐมพงศ์ จาตุพิศาลพงศ์
๓๒	ปี๒๕๖๑	แปลงใหญ่อ้อยโรงงาน หมู่ ๓ ตำบลห้วยขมิ้น อำเภอด่านช้าง จังหวัดสุพรรณบุรี	อ้อยโรงงาน	๓	ด่านช้าง	ห้วยขมิ้น	นายศรณรินทร์ บาลนคร
๓๓	ปี๒๕๖๑	แปลงใหญ่ข้าว หมู่ ๑ ตำบลกฤษณา อำเภอบางปลาม้า จังหวัดสุพรรณบุรี	ข้าว	๑	บางปลาม้า	กฤษณา	นายยงยุทธ ภูระหงษ์
๓๔	ปี๒๕๖๑	แปลงใหญ่ข้าว หมู่ ๘ ตำบลบางใหญ่ อำเภอบางปลาม้า จังหวัดสุพรรณบุรี	ข้าว	๘	บางปลาม้า	บางใหญ่	นายทรงวุฒิ นิยมทอง
๓๕	ปี๒๕๖๑	แปลงใหญ่ข้าว หมู่ ๗ ตำบลตะค่า อำเภอบางปลาม้า จังหวัดสุพรรณบุรี	ข้าว	๗	บางปลาม้า	ตะค่า	นายมนตรี ศรีสังขาม
๓๖	ปี๒๕๖๑	แปลงใหญ่ข้าว หมู่ ๙ ตำบลโคกคราม อำเภอบางปลาม้า จังหวัดสุพรรณบุรี	ข้าว	๙	บางปลาม้า	โคกคราม	นายสมใจ อภิเดช

ลำดับ ที่	ประเภท แปลงใหญ่	ชื่อแปลง	สินค้าหลัก	พื้นที่ตั้งแปลง			ประธานแปลง
				หมู่	อำเภอ	ตำบล	
๓๗	ปี๒๕๖๑	แปลงใหญ่ข้าว หมู่ ๔ ตำบลวัดดาว อำเภอบางปลาม้า จังหวัดสุพรรณบุรี	ข้าว	๔	บางปลาม้า	วัดดาว	นายสมจิตร์ ทับทิมขาว
๓๘	ปี๒๕๖๑	แปลงใหญ่ข้าว หมู่ ๒ ตำบลสาละ อำเภอบางปลาม้า จังหวัดสุพรรณบุรี	ข้าว	๒	บางปลาม้า	สาละ	นายอดุลย์ ทิศภาค
๓๙	ปี๒๕๖๑	ผู้เลี้ยงปลาตากุ้งก้ามกราม	ปลากุ้ง	๔,๕,๖,๗	อู่ทอง	อู่ทอง	นายประสิทธิ์ อัจจงหาญ
๔๐	ปี๒๕๖๑	นาแปลงใหญ่ตำบลหนองสาหร่าย	ข้าว	๑๐	ดอนเจดีย์	หนองสาหร่าย	นายบุญศรี มณีวงษ์
๔๑	ปี๒๕๖๑	เกษตรแปลงใหญ่บ้านสะแกกลาย ตำบลดอนมะเกลือ	ข้าว	๑๑	อู่ทอง	ดอนมะเกลือ	นายอำนาจ เหมใจหาญ
๔๒	ปี๒๕๖๒	นาแปลงใหญ่ตำบลปากน้ำ	ข้าว	๑	เดิมบางนางบวช	ปากน้ำ	นายยุทธนา ถังทอง
๔๓	ปี๒๕๖๒	นาแปลงใหญ่ตำบลป่าสะแก	ข้าว	๒	เดิมบางนางบวช	ป่าสะแก	นายวิรัช ทองโพรวรรณ
๔๔	ปี๒๕๖๒	เกษตรกรผู้ปลูกอ้อยแปลงใหญ่หนองอีดอกโมเดล อำเภอเดิมบางนางบวช จังหวัดสุพรรณบุรี	อ้อยโรงงาน	๑	เดิมบางนางบวช	หัวนา	นายเทพฤทธิ์ ตี๋ยิ่ง
๔๕	ปี๒๕๖๒	นาแปลงใหญ่ข้าวตำบลเขาพระ	ข้าว	๑	เดิมบางนางบวช	เขาพระ	นายวิสุทธิสาร แต่งทอง
๔๖	ปี๒๕๖๒	ศูนย์ข้าวชุมชนบ้านโนนหอม	ข้าว	๖	อู่ทอง	ดอนคา	นายสมาน ปลัดมี
๔๗	ปี๒๕๖๒	แปลงใหญ่ตำบลหนองไธ้	ข้าว	๑๑	อู่ทอง	หนองไธ้	นายพูนพิพัฒน์ โรจนบุญถึง
๔๘	ปี๒๕๖๒	นาแปลงใหญ่ตำบลจรเข้สามพัน	ข้าว	๖	อู่ทอง	จรเข้สามพัน	นายกำจัด ช่างเขียว
๔๙	ปี๒๕๖๒	นาแปลงใหญ่ตำบลกระยายไส	ข้าว	๔	อู่ทอง	กระยายไส	นายณัฐภาคย์ เสี่ยมใจดี
๕๐	ปี๒๕๖๒	นาแปลงใหญ่เกษตรกรตำบลบ้านช้าง อำเภออู่ทอง จังหวัดสุพรรณบุรี	ข้าว	๑๒	อู่ทอง	บ้านช้าง	นายประเสริฐ ศรีบุญเพ็ง
๕๑	ปี๒๕๖๒	แปลงใหญ่ทั่วไป (ข้าว) ครอบคลุม ตำบลเจดีย์ - กระจัน อำเภออู่ทอง จังหวัดสุพรรณบุรี	ข้าว	๗	อู่ทอง	เจดีย์	นายชัชวาลย์ จันทร์ฉาย
๕๒	ปี๒๕๖๒	แปลงใหญ่ทั่วไป (ข้าว) ตำบลนางบวช อำเภอเดิมบางนางบวช จังหวัดสุพรรณบุรี	ข้าว	๑๐	เดิมบางนางบวช	นางบวช	นายมงคล ใจบริสุทธิ์
๕๓	ปี๒๕๖๒	วิสาหกิจชุมชนแปลงใหญ่กุ่มก้ามกรามบ้านสะพานพัฒนา	กุ่มก้ามกราม	๖	บางปลาม้า	องครักษ์	นายบุญช่วย เทียงใจดี
๕๔	ปี๒๕๖๓	นาแปลงใหญ่ข้าวปลอดภัยบ้านดงโมกข์ ตำบลบ้านสระ อำเภอสามชุก จังหวัดสุพรรณบุรี	ข้าว	๘	สามชุก	บ้านสระ	นายสมเกียรติ สว่างศรี
๕๕	ปี๒๕๖๓	แปลงใหญ่ข้าวบ้านขุ่ยโพธิ์ ตำบลทุ่งคลี อำเภอเดิมบางนางบวช จังหวัดสุพรรณบุรี	ข้าว	๔	เดิมบางนางบวช	ทุ่งคลี	นายผดุง โยน้อย
๕๖	ปี๒๕๖๓	เจ็ดสิบห้าพัฒนาอ้อย ตำบลหนองมะค่าโมง อำเภอด่านช้าง จังหวัดสุพรรณบุรี	อ้อยโรงงาน	๑๕	ด่านช้าง	หนองมะค่าโมง	นายสมรส กาฬภักดี
๕๗	ปี๒๕๖๓	นาแปลงใหญ่บ้านโพธิ์ศรี ๓๑๒ ตำบลบางปลาม้า อำเภอบางปลาม้า จังหวัดสุพรรณบุรี	ข้าว	๑๒	บางปลาม้า	บางปลาม้า	นายเฉลา นิลวรรณ
๕๘	ปี๒๕๖๓	นาแปลงใหญ่ตำบลยานยาว ตำบลยานยาว อำเภอสามชุก จังหวัดสุพรรณบุรี	ข้าว	๓	สามชุก	ยานยาว	นางเจียม วรรณวงษ์
๕๙	ปี๒๕๖๓	ศูนย์ข้าวชุมชนบ้านบ่อหว้า ตำบลหนองหญ้าไซ อำเภอหนองหญ้าไซ จังหวัดสุพรรณบุรี	ข้าว	๓	หนองหญ้าไซ	หนองหญ้าไซ	นายลำดวน แก้วเกตุ
๖๐	ปี๒๕๖๓	แปลงใหญ่ข้าว หมู่ ๗ ตำบลหนองขาม ตำบลหนองขาม อำเภอหนองหญ้าไซ จังหวัดสุพรรณบุรี	ข้าว	๗	หนองหญ้าไซ	หนองขาม	นายสมศักดิ์ ทองสุใส
๖๑	ปี๒๕๖๓	อ้อยโรงงานบ้านแจรงาม ตำบลแจรงาม อำเภอหนองหญ้าไซ จังหวัดสุพรรณบุรี	อ้อยโรงงาน	๔	หนองหญ้าไซ	แจรงาม	นายภาสวงศ์ วัชรไทย

ลำดับ ที่	ประเภท แปลงใหญ่	ชื่อแปลง	สินค้าหลัก	พื้นที่ตั้งแปลง			ประธานแปลง
				หมู่	อำเภอ	ตำบล	
๖๒	ปี๒๕๖๓	แปลงใหญ่ข้าวกลุ่มเกษตรกรทำนาทัพหลวง ตำบลทัพหลวง อำเภอหนองหญ้าไซ จังหวัดสุพรรณบุรี	ข้าว	๗	หนองหญ้าไซ	ทัพหลวง	นายสมศักดิ์ ศรีโมรา
๖๓	ปี๒๕๖๓	แปลงใหญ่ข้าวโพดเลี้ยงสัตว์ตำบลองค์พระ	ข้าวโพด เลี้ยงสัตว์	๖	ด่านช้าง	องค์พระ	นายสมพงษ์ จำปาเทศ
๖๔	ปี๒๕๖๓	สามเหลี่ยมกึ่งกำกวมข้าว	กึ่งกำกวม		สองพี่น้อง	บางตาเถร	นางธัญญ์ริมา บุญลือพันธ์ภากร
๖๕	ปี๒๕๖๔	แปลงใหญ่ข้าวบ้านหนองกระหนาก หมู่ที่ ๑๔ ตำบลบ้านไร่ อำเภออุทอง จังหวัดสุพรรณบุรี	ข้าว	๑๔	อุทอง	บ้านไร่	นางสาวสุดถนอม หลวงสนาม
๖๖	ปี๒๕๖๔	แปลงใหญ่อ้อยคุณภาพดอนคา ตำบลดอนคา อำเภออุทอง จังหวัดสุพรรณบุรี	อ้อยโรงงาน	๔	อุทอง	ดอนคา	นายไสว เหลืองหวาน
๖๗	ปี๒๕๖๕	แปลงใหญ่ (มะม่วง) ตำบลปากน้ำ อำเภอเดิมบางนางบวช จังหวัดสุพรรณบุรี	มะม่วง	๓	เดิมบางนางบวช	ปากน้ำ	นายทนงศักดิ์ นิลน้อย
๖๘	ปี๒๕๖๕	แปลงใหญ่ (มันสำปะหลัง) ตำบลห้วยนา อำเภอเดิมบางนางบวช จังหวัดสุพรรณบุรี	มันสำปะหลัง	๒	เดิมบางนางบวช	ห้วยนา	นางสุดสายชล จินสุขแสง
๖๙	ปี๒๕๖๕	แปลงใหญ่ (ข้าว) ตำบลเขาดิน อำเภอเดิมบางนางบวช จังหวัดสุพรรณบุรี	ข้าว	๑	เดิมบางนางบวช	เขาดิน	นายสมพงษ์ แก้วน้อย
๗๐	ปี๒๕๖๕	แปลงใหญ่ (ข้าว) ตำบลยางนอน อำเภอเดิมบางนางบวช จังหวัดสุพรรณบุรี	ข้าว	๕	เดิมบางนางบวช	ยางนอน	นายชำนาญ สวนดอกไม้
๗๑	ปี๒๕๖๕	แปลงใหญ่ (ข้าว) ตำบลโคกช้าง อำเภอเดิมบางนางบวช จังหวัดสุพรรณบุรี	ข้าว	๕	เดิมบางนางบวช	โคกช้าง	นายประจักษ์ แสงออน
๗๒	ปี๒๕๖๕	แปลงใหญ่ (ข้าว) ตำบลเขาพระ อำเภอเดิมบางนางบวช จังหวัดสุพรรณบุรี	ข้าว	๙	เดิมบางนางบวช	เขาพระ	นางนิสา เข็มเงิน
๗๓	ปี๒๕๖๕	แปลงใหญ่ (ข้าว) หมู่ ๔ ตำบลหนองสะเดา อำเภอสามชุก จังหวัดสุพรรณบุรี	ข้าว	๔	สามชุก	หนองสะเดา	นายบรรจง โพธิ์เงิน
๗๔	ปี๒๕๖๕	แปลงใหญ่ (ข้าว) หมู่ ๗ ตำบลหนองสะเดา อำเภอสามชุก จังหวัดสุพรรณบุรี	ข้าว	๗	สามชุก	หนองสะเดา	นายกิตติกานต์ เกษประทุม
๗๕	ปี๒๕๖๖	แปลงใหญ่ข้าว บ้านหนองสลัดไค หมู่ที่ ๙ ตำบลบ้านไร่ อำเภออุทอง จังหวัดสุพรรณบุรี	ข้าว	๙	อุทอง	บ้านไร่	นางสุรัตน์ สาสีผล
๗๖	ปี๒๕๖๖	แปลงใหญ่ข้าว ตำบลกระเสียว อำเภอสามชุก จังหวัดสุพรรณบุรี	ข้าว	๔	สามชุก	กระเสียว	นายสมประสงค์ กรอบทอง
๗๗	ปี๒๕๖๖	แปลงใหญ่มะม่วง ตำบลกระเสียว อำเภอสามชุก จังหวัดสุพรรณบุรี	มะม่วง	๔	สามชุก	กระเสียว	นายประสงค์ มะลิตอง
๗๘	ปี๒๕๖๖	แปลงใหญ่ข้าวโพดเลี้ยงสัตว์ ตำบลบ้านไร่ อำเภออุทอง จังหวัดสุพรรณบุรี	ข้าวโพด เลี้ยงสัตว์	๔	อุทอง	บ้านไร่	นายรชต ปุสสะรังสี
๗๙	ปี๒๕๖๖	แปลงใหญ่มันสำปะหลัง ตำบลห้วยขมิ้น อำเภอด่านช้าง จังหวัดสุพรรณบุรี	มันสำปะหลัง	๔	ด่านช้าง	ห้วยขมิ้น	นางสมเทียน ทีปะลา
๘๐	ปี๒๕๖๖	แปลงใหญ่โคขุนบ้านโป่งค่าง ตำบลด่านช้าง อำเภอด่านช้าง จังหวัดสุพรรณบุรี	โคขุน	๗	ด่านช้าง	ด่านช้าง	นางสาวลลนา คล้ายข้า
๘๑	ปี๒๕๖๖	แปลงใหญ่กระบือ ตำบลพลับพลาไชย อำเภออุทอง จังหวัดสุพรรณบุรี	กระบือ	๗	อุทอง	พลับพลาไชย	นายแสวง แบบบาง

ที่มา : สำนักงานเกษตรจังหวัดสุพรรณบุรี (ข้อมูล ณ เมษายน ๒๕๖๖)

๓.๒.๑๕ อาสาสมัครด้านการเกษตร

ตารางที่ ๖๔ ข้อมูลอาสาสมัครเกษตรของจังหวัดสุพรรณบุรี ปี ๒๕๖๕

อำเภอ	เกษตรหมู่บ้าน	หมอดินอาสา	ประมงอาสา	ปศุสัตว์อาสา	ครูบัญชีอาสา	อาสาสมัครชลประทาน	อาสาปฏิรูป	อาสาสมัครสหกรณ์	อาสาสมัครฝนหลวง	รวม
เมืองสุพรรณบุรี	๑๒๔	๑๑๒	๙	-	๑๔	๓๒	-	๔	๑๕	
ดอนเจดีย์	๕๐	๕๖	๕	-	๗	๒๔	-	๕	๗	
ด่านช้าง	๙๓	๗๕	๓	๒๑	๑๓	๕	๖	๕	๑๐	
เดิมบางนางบวช	๑๒๑	๑๐๗	๖	๑๑	๑๒	๓๔	-	๔	๑๐	
บางปลาม้า	๑๒๗	๑๐๓	๑๐	-	๑๓	๒๒	-	๔	๖	
ศรีประจันต์	๖๔	๕๗	๔	-	๙	๒๔	-	๕	๕	
สองพี่น้อง	๑๔๓	๘๖	๑๐	-	๑๒	๓	๕	๔	๑๑	
สามชุก	๖๘	๕๔	๕	๑๐	๑๒	๓๒	-	๔	๑๒	
หนองหญ้าไซ	๖๖	๕๗	-	๑๗	๑๕	๒๒	๙	๗	๓	
อู่ทอง	๑๕๕	๑๒๕	๗	๑	๒๓	๑๐	๒	๔	๑๔	
จังหวัดอื่น	-	-	-	-	๑		-	-	-	
รวมทั้งสิ้น	๑,๐๑๑	๘๓๒	๕๙	๖๐	๑๓๑	๒๐๘	๒๒	๔๖	๙๓	

ที่มา : หน่วยงานสังกัดกระทรวงเกษตรและสหกรณ์ (ข้อมูล ณ เมษายน ๒๕๖๖)

๓.๒.๑๖ ข้อมูลด้านชลประทาน

ข้อมูลสถานการณ์ด้านการชลประทาน/การพัฒนาแหล่งน้ำ

๑. โครงการชลประทานขนาดใหญ่ ประเทศไทยได้เริ่มมีแผนพัฒนาแหล่งน้ำในจังหวัดสุพรรณบุรี ตั้งแต่รัชสมัยพระบาทสมเด็จพระมงกุฎเกล้าเจ้าอยู่หัว (รัชกาลที่ ๖) สมัยนั้นกรมชลประทานได้รับการแต่งตั้งเป็นกรมทตน้ำ โดยการก่อสร้างประตูระบายน้ำโพธิ์พระยา ที่ตำบลโพธิ์พระยา อำเภอเมืองสุพรรณบุรี จังหวัดสุพรรณบุรี ในปี พ.ศ. ๒๔๖๔ และเป็นโครงการชลประทานแห่งแรกของแม่น้ำสุพรรณบุรี หรือเป็นลำดับที่ ๓ ของประเทศไทย โดยมีวัตถุประสงค์เพื่อรับน้ำเข้าคลองส่งน้ำจากเขื่อนเจ้าพระยา ซึ่งสร้างเสร็จในปีพ.ศ. ๒๕๐๙ อัดทตน้ำเข้าคลองส่งน้ำสายใหญ่ทั้ง ๒ ฝั่ง สามารถช่วยเหลือพื้นที่น้ำได้ประมาณ ๓๔๔,๑๗๗ ไร่ และสร้างคันกันน้ำเหนือประตูระบายน้ำโพธิ์พระยาป้องกันน้ำท่วมได้อีก ๖,๕๑๕ ไร่ ต่อมาได้มีการก่อสร้างโครงการชลประทานในลักษณะเดียวกันอีกหลายโครงการ เช่นโครงการประตูระบายน้ำสามชุก ในปีพ.ศ. ๒๔๗๘ โครงการประตูน้ำพระยาบรรลือ และโครงการประตูน้ำเจ้าเจ็ด-บางยี่หน ในปีพ.ศ. ๒๔๘๒ ฯลฯ โครงการชลประทานดังกล่าวมีลักษณะเป็นโครงการชลประทานขนาดใหญ่ กล่าวคือเป็นงานก่อสร้างโครงการอ่างเก็บน้ำที่มีปริมาณน้ำเก็บกักมากกว่า ๑๐๐ ล้านลบ.ม. หรือมีพื้นที่ผิวน้ำมากกว่า ๑๕ ตร.กม.หรือมีพื้นที่ชลประทานมากกว่า ๘๐,๐๐๐ ไร่ ปัจจุบันงานก่อสร้างโครงการชลประทานขนาดใหญ่อาจมีผลกระทบต่อสิ่งแวดล้อม วัฒนธรรม อาชีพ ความปลอดภัย วิถีชีวิต หรืออาจก่อให้เกิดความเสียหายแก่ชุมชนหรือสังคมได้ จึงจำเป็นต้องผ่านการศึกษามลกระทบต่อสิ่งแวดล้อม และผ่านความเห็นชอบต่อคณะกรรมการสิ่งแวดล้อมแห่งชาติด้วย เพื่อให้สอดคล้องกับรัฐธรรมนูญฉบับปัจจุบันและกฎหมายสิ่งแวดล้อมฉบับล่าสุด ที่บัญญัติให้ประชาชนมีส่วนร่วมมากขึ้น จึงต้องผ่าน “ประชาพิจารณ์” อีกด้วย จังหวัดสุพรรณบุรีมีโครงการชลประทานขนาดใหญ่ รวมทั้งสิ้น ๑๓ โครงการ เป็นโครงการส่งน้ำและบำรุงรักษา ประเภทอ่างเก็บน้ำแห่งเดียว คือโครงการส่งน้ำและบำรุงรักษากระเสียว หรือเขื่อนกระเสียว นอกนั้นเป็นโครงการชลประทานประเภทเก็บกักน้ำ ทด และส่งน้ำ อยู่ในเขตสำนักชลประทานที่ ๑๒ จำนวน ๘ โครงการ ในเขตสำนักชลประทานที่ ๑๓ จำนวน ๓ โครงการ ในเขตสำนักชลประทานที่ ๑๑ จำนวน ๒ โครงการ ดังตารางแสดงโครงการชลประทานขนาดใหญ่ ขนาดกลางและขนาดเล็กในจังหวัดสุพรรณบุรี



๒. โครงการชลประทานขนาดกลาง เป็นงานก่อสร้างอาคารชลประทานประเภทต่างๆ อาทิ เขื่อนเก็บกักน้ำ เขื่อนทตน้ำ ฝาย โรงสูบน้ำระบบชลประทาน ฯลฯ รวมทั้งงานก่อสร้างทางลำเลียงผลผลิตและงานแปรสภาพลำน้ำ เป็นโครงการชลประทานที่มีขนาดเล็กกว่าโครงการชลประทานใหญ่ หากเป็นงานก่อสร้างอ่างเก็บน้ำที่มีปริมาตรน้ำเก็บกักน้อยกว่า ๑๐๐ ล้านลบ.ม. หรือมีพื้นที่ผิวน้ำน้อยกว่า ๑๕ ตร.กม. หรือมีพื้นที่ชลประทานน้อยกว่า ๘๐,๐๐๐ ไร่ กรณีงานก่อสร้างโครงการอยู่ในพื้นที่ป่าสงวนแห่งชาติหรือพื้นที่ป่าอนุรักษ์ จะต้องศึกษาผลกระทบต่อสิ่งแวดล้อม โดยผ่านความเห็นชอบจากคณะกรรมการสิ่งแวดล้อมแห่งชาติอีกด้วย

จังหวัดสุพรรณบุรี เริ่มมีงานก่อสร้างโครงการชลประทานขนาดกลางขึ้นในปี พ.ศ. ๒๕๒๖ คือโครงการอ่างเก็บน้ำท่าเตื่อ ตำบลห้วยขมิ้น อำเภอด่านช้าง จังหวัดสุพรรณบุรี

๓. โครงการชลประทานขนาดเล็ก โครงการชลประทานขนาดเล็ก เป็นโครงการหนึ่งตามแผนพัฒนาแหล่งน้ำขนาดเล็ก ที่กรมชลประทานได้เริ่มดำเนินการก่อสร้างมาตั้งแต่ปีงบประมาณ ๒๕๒๐ โดยมีวัตถุประสงค์เพื่อจัดหาแหล่งน้ำให้ราษฎร ในพื้นที่ชนบทมีน้ำใช้เพียงพอต่อการดำรงชีพขั้นพื้นฐานในฤดูแล้ง กล่าวคือให้ราษฎรมีน้ำเพียงพอสำหรับอุปโภค-บริโภค การเลี้ยงสัตว์ การปลูกพืชผักสวนครัว การเลี้ยงปลาในหมู่บ้าน และเสริมการทำนาหรือปลูกพืชได้อย่างน้อย ๑ ครั้งต่อปี การดำเนินการก่อสร้างโครงการชลประทานขนาดเล็กในปัจจุบัน ต้องผ่านขั้นตอนการพิจารณาจากคณะกรรมการพัฒนาชนบทและกระจายความเจริญไปสู่ภูมิภาค (กชช.ภ. หรือ กชช.เดิม) แล้วจะต้องให้สอดคล้องกับแผนพัฒนาจังหวัดประจำปีที่ได้ผ่านความเห็นชอบจากคณะกรรมการพัฒนาจังหวัด (กพจ.)ด้วย นอกจากนี้ยังต้องคำนึงหลักเกณฑ์ทั่วไปของโครงการ คือ เป็นโครงการที่มีสภาพภูมิประเทศเหมาะสมทางเทคนิคตามประเภทของโครงการที่เสนอขอให้สร้าง ราษฎรบริเวณพื้นที่ได้รับประโยชน์จากโครงการ จะต้องมีความพร้อมในการจัดตั้งกลุ่มผู้ใช้น้ำ มีการวางแผนการใช้น้ำและจัดตั้งกองทุนพัฒนาแหล่งน้ำภายหลังก่อสร้างโครงการแล้วเสร็จ และเป็นโครงการที่ไม่มีปัญหาเรื่องที่ดิน ลักษณะของโครงการชลประทานขนาดเล็กมีหลายประเภท ได้แก่ อ่างเก็บน้ำพร้อมอาคารประกอบ ฝายทดน้ำ ปรับปรุงลำน้ำธรรมชาติ คลองส่งน้ำ ระบบส่งน้ำ ระบายน้ำออกจากที่ลุ่ม ป้องกันน้ำท่วมพื้นที่เพาะปลูก ป้องกันน้ำเค็มและปรับปรุงพื้นที่ชายทะเลเพื่อการเพาะปลูก ซ่อมแซม ปรับปรุงโครงการและชุดลอกหนองบึงธรรมชาติ ฯลฯ กรมชลประทานเริ่มก่อสร้างโครงการชลประทานขนาดเล็กในเขตจังหวัดสุพรรณบุรี ในปีงบประมาณ ๒๕๒๔ ปัจจุบันมีโครงการชลประทานขนาดเล็กที่สร้างเสร็จแล้วถึงสิ้นปีงบประมาณ ๒๕๔๕ จำนวน ๙๖ โครงการสามารถช่วยเหลือพื้นที่เพาะปลูกได้ประมาณ ๑๖๓,๕๐๐ ไร่

๔. โครงการชุดลอกหนองน้ำและคลองธรรมชาติ ปี ๒๕๒๓ กรมชลประทานได้รับมอบหมายให้ดำเนินงานพัฒนาแหล่งน้ำขนาดเล็กของงานศูนย์บริการเกษตรกรเคลื่อนที่ ต่อมาในปีพ.ศ. ๒๕๔๑ ได้ยุบงานศูนย์บริการเกษตรกรเคลื่อนที่มารวมกับโครงการชุดลอกหนองน้ำและคลองธรรมชาติ เนื่องจากมีลักษณะงานและวัตถุประสงค์คล้ายคลึงกัน กล่าวคือ เพื่อพัฒนาและปรับปรุงเพิ่มประสิทธิภาพในการเก็บกักน้ำ ส่วนภูมิภาค ให้มีน้ำพอเพียงพอต่อการอุปโภค-บริโภคและการเกษตร ช่วยเหลือเกษตรกรในเขตชนบททุรกันดารที่แห้งแล้งและยากจน โดยวิธีการชุดลอก ชุดสระเก็บน้ำ ก่อสร้างทำนบ ก่อสร้างฝายน้ำล้น ก่อสร้างพังกันน้ำ ก่อสร้างระบบส่งน้ำและอื่นๆ

๕. งานซ่อมแซม ปรับปรุงและดูแลบำรุงรักษาแหล่งน้ำ โครงการชลประทานที่ก่อสร้างเสร็จแล้ว ไม่ว่าจะเป็โครงการขนาดใหญ่ ขนาดกลาง ขนาดเล็ก จะสามารถใช้งานส่งน้ำได้ดีมีความมั่นคงแข็งแรงก็จะต้องมีการดูแลและบำรุงรักษาที่ดีด้วย แต่เนื่องจากการเวลาที่เปลี่ยนแปลงไป มีกิจกรรมที่หลากหลายในเขตพื้นที่ชลประทาน ฯลฯ ทำให้เกิดความเสียหายต่ออาคารชลประทานโดยเฉพาะภัยธรรมชาติ ดังนั้นเพื่อให้โครงการชลประทานสามารถตอบสนองความต้องการใช้น้ำได้มีประสิทธิภาพ จึงจำเป็นต้องมีงานซ่อมแซม ปรับปรุงและบำรุงรักษาอย่างต่อเนื่อง



ตารางที่ ๖๕ โครงการชลประทานขนาดใหญ่ ขนาดกลาง และขนาดเล็ก ในจังหวัดสุพรรณบุรี

ลำดับ ที่	โครงการส่งน้ำ และบำรุงรักษา	ที่ตั้งหัวงาน			ลุ่มน้ำหลัก	พื้นที่ (ไร่)		ระยะเวลาก่อสร้าง		ประเภท โครงการ	ปริมาตรกักเก็บ (ล้าน ลบ.ม.)
		ตำบล	อำเภอ	จังหวัด		โครงการ	ชลประทาน	เริ่ม	เสร็จ		
๑	โครงการส่งน้ำและบำรุงรักษากระเสียว	ด่านช้าง	ด่านช้าง	สุพรรณบุรี	เขื่อนกระเสียว	๑๓๐,๐๐๐	๑๑๐,๕๖๓	๒๕๐๙	๒๕๒๕	อ่างเก็บน้ำขนาดใหญ่	๒๗๗
๒	โครงการส่งน้ำและบำรุงรักษาท่าโบสถ์	สามง่าม ท่าโบสถ์	หันคา	ชัยนาท	แม่น้ำท่าจีนและ คลอง ม-อ	๒๑๘,๓๕๖	๑๑๕,๑๕๘	๒๔๙๕	๒๕๐๖	ปตร.	-
๓	โครงการส่งน้ำและบำรุงรักษาสามชุก	สามชุก	สามชุก	สุพรรณบุรี	แม่น้ำท่าจีน	๓๖๖,๕๖๙	๓๐๗,๓๐๙	๒๔๗๘	๒๔๙๘	ปตร.	-
๔	โครงการส่งน้ำและบำรุงรักษาโพธิ์พระยา	โพธิ์พระยา	เมือง	สุพรรณบุรี	แม่น้ำท่าจีน	๔๑๑,๖๘๓	๓๓๐,๐๖๕	๒๔๖๕	๒๔๗๒	ปตร.	-
๕	โครงการส่งน้ำและบำรุงรักษาดอนเจดีย์	ดอนเจดีย์	ดอนเจดีย์	สุพรรณบุรี	คลอง ม-อ	๒๐๔,๓๔๒	๑๖๔,๙๑๗	๒๕๐๔	๒๕๐๗	ปตร.	-
๖	โครงการชลประทานสุพรรณบุรี	โพธิ์พระยา	เมือง	สุพรรณบุรี	อ่างเก็บน้ำห้วย ท่าเตื่อ	๓,๐๐๐	๕,๑๐๐	๒๕๒๕	๒๕๒๖	อ่างเก็บน้ำ ขนาดกลาง	๒.๓๕
					อ่างเก็บน้ำ ห้วยยาง	๒,๑๐๐		๒๕๕๒	๒๕๕๔		๑.๔๙
๗	โครงการส่งน้ำและบำรุงรักษาบรมธาตุ	ชัยนาท	เมือง	ชัยนาท	แม่น้ำเจ้าพระยา	๔๒,๒๘๗	๓๙,๓๔๙	๒๔๙๕	๒๕๒๕	ปตร.	-
๘	โครงการส่งน้ำและบำรุงรักษาชัยสุนทร	โพชนไก่	บางระจัน	สิงห์บุรี	แม่น้ำน้อย	๓๔,๕๑๘	๓๐,๖๐๐	๒๔๙๕	๒๕๐๖	ปตร.	-
๙	โครงการส่งน้ำและบำรุงรักษาผักไห่	บ้านใหญ่	ผักไห่	พระนครศรีอยุธยา	แม่น้ำน้อย	๔๔,๑๖๕	๓๖,๓๘๓	๒๔๙๕	๒๕๐๖	ปตร.	-
๑๐	โครงการส่งน้ำและบำรุงรักษาเจ้าเจ็ด-บางยี่หน	บ้านม้า	บางไทร	พระนครศรีอยุธยา	แม่น้ำน้อยและ แม่น้ำท่าจีน	๔๖๐,๒๙๐	๑๔๕,๖๖๐	๒๔๘๒	๒๔๙๓	ปตร.	-
๑๑	โครงการส่งน้ำและบำรุงรักษาพระยาบรรลือ	บางรัก พัฒนา	บางบัวทอง	นนทบุรี	แม่น้ำท่าจีน	๔๒๑,๙๔๐	๕,๔๓๐	๒๔๘๒	๒๔๙๓	ปตร.	-
๑๒	โครงการส่งน้ำและบำรุงรักษาพนมทวน	ม่วงชุม	ท่าม่วง	กาญจนบุรี	แม่กลอง	๔,๘๑๗	๔,๖๗๗	๒๕๒๐	๒๕๓๘	ปตร.	-
๑๓	โครงการส่งน้ำและบำรุงรักษาสองพี่น้อง	บ่อสุพรรณ	สองพี่น้อง	สุพรรณบุรี	แม่กลอง	๓๗๐,๖๘๘	๓๓๘,๖๐๐	๒๕๒๔	๒๕๓๘	ปตร.	-
๑๔	โครงการส่งน้ำและบำรุงรักษาบางเลน	สระพัฒนา	กำแพงแสน	นครปฐม	แม่กลอง	๑๐๒,๕๕๕	๘๕,๐๕๗	๒๕๓๓	๒๕๔๕	ปตร.	-
รวม						๒,๘๑๕,๒๑๐	๑,๖๔๙,๔๒๘				

ที่มา : โครงการชลประทานสุพรรณบุรี (ข้อมูล ณ เมษายน ๒๕๖๖)

ตารางที่ ๖๖ ข้อมูลด้านชลประทาน ปี ๒๕๖๕

ที่	ชื่อโครงการชลประทาน	แหล่งน้ำ	พื้นที่รับประโยชน์รายอำเภอ (ไร่)										รวม	
			เมือง	คอน เจดีย์	อุ้มทอง	สองพี่น้อง	บางปลาม้า	สามชุก	ศรี ประจันต์	เดิมบาง นางบวช	หนอง หญ้าไซ	ด่านช้าง		
๑	โครงการส่งน้ำและบำรุงรักษากระเสียว	เขื่อนกระเสียว	-	-	-	-	-	๒๐,๖๘๓	-	๓๖,๖๙๑	๕๓,๑๘๙	-	๑๑๐,๕๖๓	
๒	โครงการส่งน้ำและบำรุงรักษาท่าโบสถ์	แม่น้ำท่าจีนและ คลองม-อ.	-	-	-	-	-	๒๓,๕๘๐	-	๙๑,๕๗๘	-	-	๑๑๕,๑๕๘	
๓	โครงการส่งน้ำและบำรุงรักษาสามชุก	แม่น้ำท่าจีน	๖๑,๘๕๕	๒๗,๒๒๖	๖,๓๒๗	-	-	๖๙,๕๖๘	๑๒๓,๒๑๗	๑๙,๑๑๖	-	-	๓๐๗,๓๐๙	
๔	โครงการส่งน้ำและบำรุงรักษาโพธิ์พระยา	แม่น้ำท่าจีน	๑๒๕,๒๕๐	-	-	๔๖,๗๐๗	๑๔๔,๓๙๖	-	๑๓,๗๑๐	-	-	-	๓๓๐,๐๖๓	
๕	โครงการส่งน้ำและบำรุงรักษาดอนเจดีย์	คลองม-อ.	๓๗,๕๙๓	๔๔,๘๕๐	๕๕,๑๘๓	-	-	๒๗,๒๙๑	-	-	-	-	๑๖๔,๙๑๗	
๖	โครงการส่งน้ำและบำรุงรักษาบรมธาตุ	แม่น้ำ เจ้าพระยา	-	-	-	-	-	-	-	๓๙,๓๔๙	-	-	๓๙,๓๔๙	
๗	โครงการส่งน้ำและบำรุงรักษาชั้นสุด	แม่น้ำน้อย	๓,๖๑๐	-	-	-	-	๔,๐๒๕	-	๑,๑๓๒	๑๗,๘๓๑	-	-	๒๖,๕๙๘
๘	โครงการส่งน้ำและบำรุงรักษาผักไห่	แม่น้ำน้อย	-	-	-	-	-	๓๕,๕๓๐	-	-	-	-	-	๓๕,๕๓๐
๙	โครงการส่งน้ำและบำรุงรักษาเจ้าเจ็ด- บางยี่हन	แม่น้ำน้อยและ แม่น้ำท่าจีน	-	-	-	๖๖,๔๑๐	๘๗,๔๑๙	-	-	-	-	-	-	๑๕๓,๘๒๙
๑๐	โครงการส่งน้ำและบำรุงรักษาพระยาบรรลือ	แม่น้ำท่าจีน	-	-	-	๕,๔๓๐	-	-	-	-	-	-	-	๕,๔๓๐
๑๑	โครงการส่งน้ำและบำรุงรักษาพนมทวน	แม่กลอง	-	-	๓,๑๐๐	๑,๕๗๗	-	-	-	-	-	-	-	๔,๖๗๗
๑๒	โครงการส่งน้ำและบำรุงรักษาสองพี่น้อง	แม่กลอง	-	-	๑๑๖,๖๖๑	๑๔๙,๑๘๗	-	-	-	-	-	-	-	๒๖๕,๘๔๘
๑๓	โครงการส่งน้ำและบำรุงรักษาบางเลน	แม่กลอง	-	-	-	๘๕,๐๕๗	-	-	-	-	-	-	-	๘๕,๐๕๗
๑๔	โครงการชลประทานสุพรรณบุรี	-	-	-	-	-	-	-	-	-	-	๕,๑๐๐	-	๕,๑๐๐
	รวม		๒๒๘,๓๐๘	๗๒,๐๗๖	๑๘๑,๒๗๑	๓๕๕,๓๖๘	๒๗๑,๓๗๐	๑๔๑,๑๒๒	๑๓๘,๐๕๙	๒๐๙,๕๖๕	๕๓,๑๘๙	๕,๑๐๐	-	๑,๖๔๙,๔๒๘

ที่มา : โครงการชลประทานสุพรรณบุรี (ข้อมูล ณ เมษายน ๒๕๖๖)

๓.๒.๑๗ ข้อมูลด้านการปฏิรูปที่ดิน

การได้มา ประกาศเขตปฏิรูปที่ดินในพื้นที่ 7 โครงการจำแนกป่า

มติ ครม. เมื่อวันที่ 30 มีนาคม 2536 จำนวน 2 โครงการ ได้แก่

1. ป่าโป่งลานและป่าทุ่งคอก (A) พื้นที่ อ.สองพี่น้อง: ต.บ่อสุพรรณ
2. ป่าห้วยขมิ้น ป่าพุน้ำร้อน และป่าหนองหญ้าไซ (A) พื้นที่
 - อ.ด่านช้าง : ต.ด่านช้าง ต.วังคัน ต.ห้วยขมิ้น ต.หนองมะค่าโมง ต.นิคมกระเสียว
 - อ.หนองหญ้าไซ : ต.แจรงาม ต.หนองขาม ต.หนองหญ้าไซ ต.ทัพหลวง
 - อ.ดอนเจดีย์ : ต.ทะเลบก ต.สระกระโจม

มติ ครม. เมื่อวันที่ 1 มีนาคม 2537 จำนวน 6 โครงการ ได้แก่

1. ป่าห้วยขมิ้น ป่าพุน้ำร้อน และป่าหนองหญ้าไซ (T)
2. ป่าสักกระยายโสม (E) พื้นที่ อ.อุ้มทอง : ต.กระยายโสม ต.สระพังลาน
3. ป่าองค์พระ ป่าเขาพระกำและป่าเขาห้วยพลู (E) พรฎ. 27 ธ.ค. 40
 - อ.ด่านช้าง : ต.องค์พระ ต.ห้วยขมิ้น ต.ด่านช้าง ต.วังยาว ต.นิคมกระเสียว
4. ป่าเขาทุ่งดินดำและป่าเขาตาแก้ว (E)
5. ป่าเขาบ้านช้าง อ.อุ้มทอง : ต.พลับพลาไชย ต.บ้านช้าง
6. ป่าดอนแสลบและป่าเลาขวัญ (E) 1 มี.ค. 37 อ.ด่านช้าง : ต.ด่านช้าง

ข้อมูล ณ วันที่ 18 เมษายน 2566

ที่ดินรัฐ 5 อำเภอ 20 ตำบล

อำเภอ	ประกาศเขตปฏิรูปที่ดิน (ไร่)	กันออก (ไร่)	พื้นที่ดำเนินการ (ไร่)
ดอนเจดีย์	8,609	5,080	3,528.14
ด่านช้าง	172,711	41,423	131,299.15
หนองหญ้าไซ	1104,280	25,176	79,361.37
สองพี่น้อง	19,064	8,223	10,840.51
อุ้มทอง	15,331	7,223	8,107.96
รวม	338,984	87,126	252,115.52

ผลการจัดที่ดิน

อำเภอ	ราย	แปลง	ไร่
ดอนเจดีย์	456	564	3,898
ด่านช้าง	10,183	12,914	149,932
หนองหญ้าไซ	7,447	9,927	79,747
สองพี่น้อง	730	879	10,601
อุ้มทอง	778	941	8,617
รวม	19,594	25,225	252,795



ข้อมูลเขตปฏิรูปที่ดิน โครงการที่ดินเอกชน จ.สุพรรณบุรี

18,990 ไร่	จัดซื้อ: เงินกองทุนการปฏิรูปที่ดินฯ	18,800 ไร่
	ที่ดินบริจาค	85 ไร่
	กองทุนที่ดิน : รับจาก ธกส.	105 ไร่

ผลการดำเนินงาน

เกษตรกร 1,245 ราย
ที่ดิน 1,612 แปลง
เนื้อที่รวม 18,944 ไร่

อยู่ระหว่างดำเนินงาน

รอจัด 46 ไร่
(รองรับเกษตรกรรุ่นใหม่)

4 อำเภอ 15 ตำบล

ประกาศเขตปฏิรูปที่ดิน	อำเภอ	ตำบล	ผลการจัดที่ดิน			แปลงรองรับ เกษตรกรรุ่นใหม่
			ราย	แปลง	ไร่	
อ.สองพี่น้อง ประกาศเขตทั้งอำเภอ พรฎ. 25 เม.ย. 21	อ.สองพี่น้อง (จัดซื้อ) 11,860 ไร่	เนินพระปรางค์ บางเลน บางดาเถร บ้านช้าง	735	961	11,837	3 ราย 3 แปลง 23 ไร่
อ.บางปลาม้า ประกาศเขต 2 ครั้ง รวม 9 ตำบล พรฎ. 10 ส.ค. 2526 4 ตำบล ได้แก่ ต.กฤษณา ต.บางใหญ่ ต.สาส์ ต.องครักษ์ พรฎ. 19 ธ.ค. 2527 5 ตำบล ได้แก่ ต.จระเข้ใหญ่ ต.วัดโบสถ์ ต.บ้านแหลม ต.ไม้กองดิน และ ต.วังน้ำเย็น	อ.บางปลาม้า (จัดซื้อ/กองทุนที่ดิน) 6,955 ไร่	ต.กฤษณา ต.บางใหญ่ ต.บ้านแหลม ต.วัดดาว ต.ไม้กองดิน ต.วัดโบสถ์ ต.วังน้ำเย็น ต.สาส์ องค์กรักษ์	490	623	6,932	2 ราย 2 แปลง 23 ไร่
	อ.เมืองสุพรรณบุรี (ที่ดินบริจาค) 85 ไร่	ต.คลังชั้น	2	2	85	-
	อ.ศรีประจันต์ (กองทุนที่ดิน) 90 ไร่	ต.ดอนปรู	18	22	90	-
	รวม (18,990 ไร่)		1,245	1,608	18,944	รอจัด 46 ไร่

ตารางที่ ๖๗ ข้อมูลที่ดินในเขตปฏิรูปที่ดินจังหวัดสุพรรณบุรี

ลำดับ	อำเภอ	การได้มา (ป่าเสื่อมโทรม/จัดซื้อ/บริจาค)			ผลการดำเนินการ								
		ประกาศเขต	กันออก	พื้นที่ดำเนินการ	ผลการจัดที่ดินสะสม			ผลการจัดที่ดินสะสม			พื้นที่ ส.ป.ก.ค้างจัด		
					จัดที่ดินเพื่อเกษตรกรรม			จัดที่ดินชุมชน (ที่อยู่อาศัย, กิจการฯ)			รวมที่จัดได้	จัดได้	อาจจัดได้
					ไร่	ไร่	ไร่	ราย	แปลง	ไร่	ราย	แปลง	ไร่
๘ อำเภอ		๓๓๘,๙๘๔	๘๖,๓๕๒	๒๕๒,๖๓๒	๑๙,๐๐๕	๒๓,๙๔๗	๒๖๙,๔๓๓	๒,๙๓๔	๓,๒๓๔	๒,๒๖๘	๑,๕๘๔	๑,๕๘๔	๐
ที่ดินรัฐ	๓๑๙,๙๙๕	๘๖,๓๕๒	๒๓๓,๖๕๓	๑๗,๗๖๐	๒๒,๓๓๙	๒๕๐,๔๘๙	๒,๙๓๔	๓,๒๓๔	๒,๒๖๘	๑,๕๘๔	๑,๕๘๔	๐	
ที่ดินเอกชน	๑๘,๙๘๙	๐	๑๘,๙๗๙	๑,๒๔๕	๑,๖๐๘	๑๘,๙๔๔	๐	๐	๐	๐	๐	๐	
๑ อ.ดอนเจดีย์ (๑ ตำบล)	๘,๖๐๙	๕,๐๘๐.๘๖	๓,๕๒๘.๑๔	๓๙๘	๔๗๓	๓,๘๓๗	๘๔	๙๑	๕๗	๓๘	๓๘	๐	
ทะเลบก	๘,๖๐๙	๕,๐๘๐.๘๖	๓,๕๒๘.๑๔	๓๙๘	๔๗๓	๓,๘๓๗	๘๔	๙๑	๕๗	๓๘	๓๘	๐	
๒ อ.ด่านช้าง (๗ ตำบล)	๑๗๒,๗๑๑	๔๑,๕๘๑	๑๓๑,๑๓๐	๙,๑๖๕	๑๑,๓๗๘	๑๔๙,๐๐๒	๑,๕๗๖	๑,๗๕๗	๑,๑๔๒	๑,๐๘๒	๑,๐๘๒	๐	
ด่านช้าง	๔๙,๐๔๒	๗,๖๖๔.๑๖	๔๑,๓๗๗.๘๔	๒,๙๔๙	๓,๕๒๓	๔๓,๐๔๓	๕๐๘	๕๘๗	๓๗๗	๔๐๔	๔๐๔	๐	
นิคมกระเสียว	๑๕,๔๕๓	๙,๘๐๖.๖๗	๕,๖๔๖.๓๓	๘๔๓	๑,๐๖๕	๑๔,๖๗๙	๒๑๗	๒๓๙	๑๖๖	๓๒	๓๒	๐	
วังคัน	๘,๔๓๕	๑,๕๔๕.๐๕	๖,๘๘๙.๙๕	๓๓๖	๔๑๒	๗,๐๐๕	๘๒	๙๐	๕๖	๖๖	๖๖	๐	
วังยาว	๑๖,๓๕๙	๔,๒๙๑.๗๔	๑๒,๐๖๗.๒๖	๗๕๘	๙๑๗	๑๖,๖๘๔	๑๔	๑๖	๘	๕๑	๕๑	๐	
หนองมะค้ำโม่ง	๑๒,๐๔๑	๒,๑๓๐.๑๑	๙,๙๑๐.๘๙	๖๗๐	๘๒๖	๙,๒๙๘	๑๒๖	๑๓๘	๘๗	๑๗๗	๑๗๗	๐	
ห้วยขมิ้น	๔๗,๗๓๑	๘,๔๒๖.๙๐	๓๙,๓๐๔.๑๐	๒,๓๐๑	๒,๘๘๔	๔๐,๖๖๐	๕๒๕	๕๘๓	๓๘๙	๑๑๘	๑๑๘	๐	
องค์พระ	๒๓,๖๕๐	๗๗,๘๑๖.๕๕	๑๕,๘๓๓.๔๕	๑,๓๐๘	๑,๗๕๑	๑๙,๖๓๓	๑๐๔	๑๐๔	๕๙	๒๓๔	๒๓๔	๐	
๓ อ.หนองหญ้าไซ (๕ ตำบล)	๑๐๔,๒๘๐	๒๔,๙๗๙	๗๙,๓๐๑	๖,๗๕๖	๘,๗๕๕	๗๘,๕๖๐	๑,๑๘๓	๑,๒๙๐	๑,๐๐๙	๑๘๘	๑๘๘	๐	
แจรงงาม	๒๖,๗๕๒	๑๑,๐๐๙.๙๕	๑๕,๗๔๒.๐๕	๑,๕๐๑	๒,๑๕๖	๑๗,๗๘๘	๒๖๓	๒๘๒	๒๐๓	๑๖	๑๖	๐	
ทัพหลวง	๓๑,๕๒๘	๓,๗๔๕.๒๔	๒๗,๗๘๒.๗๖	๒,๗๐๖	๓,๔๒๔	๓๐,๑๙๙	๓๘๙	๔๓๒	๓๖๘	๕๙	๕๙	๐	
หนองขาม	๔๔,๔๓๕	๑๐,๒๒๐.๖๙	๓๔,๒๑๔.๓๑	๒,๕๓๗	๓,๑๖๓	๓๐,๕๓๘	๕๓๑	๕๗๖	๔๓๘	๑๑๓	๑๑๓	๐	
หนองราชวัตร	๓๓๐	๐	๓๓๐	๐	๐	๐	๐	๐	๐	๐	๐	๐	
หนองหญ้าไซ	๑,๒๓๕	๒,๗๘	๑,๒๓๒.๒๒	๑๒	๑๒	๘๕	๐	๐	๐	๐	๐	๐	
๔ อ.สองพี่น้อง (๕ ตำบล)	๓๐,๙๒๔	๘,๒๒๓.๔๙	๒๒,๗๐๐.๕๑	๑,๔๖๖	๑,๘๕๒	๒๒,๓๖๘	๐	๐	๐	๒๓	๒๓	๐	
บ่อสุพรรณ	๑๙,๐๖๔	๘,๒๒๓.๔๙	๑๐,๘๔๑.๕๑	๗๓๑	๘๘๑	๑๐,๕๓๑	๐	๐	๐	๐	๐	๐	
บางตาเถร	๘,๐๒๗	๐	๘,๐๒๗	๕๒๑	๖๘๒	๘,๐๐๔	๐	๐	๐	๒๓	๒๓	๐	
บ้านช้าง	๓,๗๕๘	๐	๓,๗๕๘	๒๐๓	๒๖๘	๓,๗๕๘	๐	๐	๐	๐	๐	๐	
เนินมะปรางค์	๒๗	๐	๒๗	๕	๕	๒๗	๐	๐	๐	๐	๐	๐	
บางเลน	๔๘	๐	๔๘	๖	๖	๔๘๐	๐	๐	๐	๐	๐	๐	

ลำดับ	อำเภอ	การได้มา (ป่าเสื่อมโทรม/จัดซื้อ/บริจาค)			ผลการดำเนินการ								
		ประกาศเขต	กันออก	พื้นที่ดำเนินการ	ผลการจัดที่ดินสะสม			ผลการจัดที่ดินสะสม			พื้นที่ ส.ป.ก.ค้างจัด		
					จัดที่ดินเพื่อเกษตรกร			จัดที่ดินชุมชน (ที่อยู่อาศัย,กิจการฯ)			รวมที่จัดได้	จัดได้	อาจจัดได้
		ไร่	ไร่	ไร่	ราย	แปลง	ไร่	ราย	แปลง	ไร่	ไร่	ไร่	ไร่
๕	อ.อุ้มทอง (๖ ตำบล)	๑๕,๓๓๑	๗,๒๒๘.๕๓	๘,๑๐๒.๔๗	๗๑๐	๘๕๒	๘,๕๕๙	๙๑	๙๖	๖๐	๑๘๔	๑๘๔	๐
	ดอนคา	๒,๙๔๘	๕๔๑.๔๘	๒,๔๐๖.๕๒	๕๓	๖๑	๓๕๔	๑	๑	๑	๐	๐	๐
	บ้านไช้	๕,๕๒๓	๕,๑๒๒.๕๑	๔๐๐.๔๙	๒๓๒	๒๗๘	๓,๐๐๔	๐	๐	๐	๗๙	๗๙	๐
	พลับพลาไชย	๖,๓๖๐	๑,๓๘๔.๖๘	๔,๙๗๕.๓๒	๓๖๖	๔๔๓	๔,๘๗๐	๙๐	๙๕	๕๙	๑๐๕	๑๐๕	๐
	สระพังลาน	๒๖	๐	๒๖	๐	๐	๐	๐	๐	๐	๐	๐	๐
	สระยายโสม	๒๑๐	๖๓.๖๗	๑๔๖.๓๓	๕๒	๖๓	๒๐๔	๐	๐	๐	๐	๐	๐
	หนองไธ้	๒๖๔	๑๑๖.๑๙	๑๔๗.๘๑	๗	๗	๑๒๗	๐	๐	๐	๐	๐	๐
๖	อ.บางปลาม้า (๙ ตำบล)	๖,๙๕๕	๐	๖,๙๕๕	๔๙๐	๖๒๓	๖,๙๓๒	๐	๐	๐	๒๓	๒๓	๐
	กฤษณา	๖๒๐	๐	๖๒๐	๓๒	๓๖	๖๒๐	๐	๐	๐	๐	๐	๐
	บางใหญ่	๑,๒๗๐	๐	๑,๒๗๐	๑๐๙	๑๓๖	๑,๒๗๐	๐	๐	๐	๐	๐	๐
	ไผ่กองดิน	๗๙	๐	๗๙	๘	๘	๗๙	๐	๐	๐	๐	๐	๐
	วังน้ำเย็น	๑๕	๐	๑๕	๕	๖	๑๒	๐	๐	๐	๓	๓	๐
	วัดดาว	๒๐๒	๐	๒๐๒	๔๐	๔๕	๒๐๒	๐	๐	๐	๐	๐	๐
	วัดโบสถ์	๖๘๕	๐	๖๘๕	๗๒	๑๓๗	๖๘๕	๐	๐	๐	๐	๐	๐
	สาละ	๑,๕๓๒	๐	๑,๕๓๒	๘๐	๙๐	๑,๕๓๒	๐	๐	๐	๐	๐	๐
	องครักษ์	๒,๕๕๒	๐	๒,๕๕๒	๑๔๔	๑๖๕	๒,๕๓๒	๐	๐	๐	๒๐	๒๐	๐
๗	อ.ศรีประจันต์ (๑ ตำบล)	๙๐	๐	๙๐	๑๘	๒๒	๙๐	๐	๐	๐	๐	๐	๐
	ดอนปอ (หมู่ ๖)	๙๐	๐	๙๐	๑๘	๒๒	๙๐	๐	๐	๐	๐	๐	๐
๘	อ.เมืองสุพรรณบุรี (๑ ตำบล)	๘๕	๑๐.๖๑	๗๓.๓๙	๒	๒	๘๕	๐	๐	๐	๐	๐	๐
	ตลิ่งชัน (หมู่ ๔)												

หมายเหตุ

สาธารณูปโภค : ที่ดินรัฐ มีราย/แปลง/ไร่ คือ กิจการสาธารณูปโภค

: ที่ดินเอกชน มีจำนวนไร่ คือโครงสร้างพื้นฐาน (สาธารณูปโภค เช่น ถนน)

ระหว่างดำเนินการ : รั้งวัด/สอบสวนสิทธิ/จัดทำบัญชีคัดเลือก/คปอ./คปจ. (ยังไม่ออกเอกสารรับรองสิทธิให้ผู้ถือครอง)

ตารางที่ ๖๘ อำเภอที่ดำเนินการปฏิรูปที่ดิน จังหวัดสุพรรณบุรี ปี ๒๕๖๕

ที่	อำเภอ	ตำบล	จำแนกป่า	ว/ด/ป พรฎ
ที่ดินรัฐ				
๑	ดอนเจดีย์	ทะเลบก	ป่าห้วยขมิ้น ป่าพุฒน้ำร้อน และป่าหนองหญ้าไทร (A) และ (T)	๒๐ มิถุนายน ๒๕๓๗
๒	ด่านช้าง	ด่านช้าง	ป่าห้วยขมิ้น ป่าพุฒน้ำร้อน และป่าหนองหญ้าไทร (A) และ (T)	๒๐ มิถุนายน ๒๕๓๗
		นิคมกระเสียว	ป่าห้วยขมิ้น ป่าพุฒน้ำร้อน และป่าหนองหญ้าไทร (A) และ (T)	๒๐ มิถุนายน ๒๕๓๗
		วังคัน	ป่าห้วยขมิ้น ป่าพุฒน้ำร้อน และป่าหนองหญ้าไทร (A) และ (T)	๒๐ มิถุนายน ๒๕๓๗
		วังยาว	ป่าองค์พระ ป่าเขาพระกำ และป่าเขาห้วยพลู (E)	๒๐ มิถุนายน ๒๕๓๗
		หนองมะค่าโมง	ป่าห้วยขมิ้น ป่าพุฒน้ำร้อน และป่าหนองหญ้าไทร (A) และ (T)	๒๐ มิถุนายน ๒๕๓๗
		ห้วยขมิ้น	ป่าห้วยขมิ้น ป่าพุฒน้ำร้อน และป่าหนองหญ้าไทร (A) และ (T)	๒๐ มิถุนายน ๒๕๓๗
		องค์พระ	ป่าองค์พระ ป่าเขาพระกำ และป่าเขาห้วยพลู (E)	๒๐ มิถุนายน ๒๕๓๗
๓	สองพี่น้อง	บ่อสุพรรณ	ป่าโป่งลาน และป่าทุ่งคอก (F)	๒๗ ธันวาคม ๒๕๔๐
๔	หนองหญ้าไซ	แจรงาม	ป่าห้วยขมิ้น ป่าพุฒน้ำร้อน และป่าหนองหญ้าไทร (A) และ (T)	๑๑ พฤษภาคม ๒๕๒๑
		ทัพหลวง	ป่าห้วยขมิ้น ป่าพุฒน้ำร้อน และป่าหนองหญ้าไทร (A) และ (T)	๒๐ มิถุนายน ๒๕๓๗
		หนองขาม	ป่าห้วยขมิ้น ป่าพุฒน้ำร้อน และป่าหนองหญ้าไทร (A) และ (T)	๒๐ มิถุนายน ๒๕๓๗
		หนองราชวัตร	ป่าห้วยขมิ้น ป่าพุฒน้ำร้อน และป่าหนองหญ้าไทร (A) และ (T)	๒๐ มิถุนายน ๒๕๓๗
		หนองหญ้าไซ	ป่าห้วยขมิ้น ป่าพุฒน้ำร้อน และป่าหนองหญ้าไทร (A) และ (T)	๒๐ มิถุนายน ๒๕๓๗
๕	อู่ทอง	ดอนคา	ป่าเขาทุ่งดินดำ และป่าเขาตาแก้ว (E)	๓ มีนาคม ๒๕๔๒
		บ้านไช้	ป่าบ้านไช้ (E)	๓ มีนาคม ๒๕๔๒
		พลับพลาไชย	ป่าบ้านไช้ (E)	๓ มีนาคม ๒๕๔๒
		สระยายโสม	ป่าสักสระยายโสม (E)	๓ มีนาคม ๒๕๔๒
		หนองไฉ่	ป่าเขาทุ่งดินดำ และป่าเขาตาแก้ว (E)	๓ มีนาคม ๒๕๔๒
ที่ดินเอกชน				
๑	สองพี่น้อง		ประกาศเขตทั้งอำเภอ พระราชกฤษฎีกากำหนดเขตที่ดิน ในท้องที่อำเภอสองพี่น้อง จังหวัดสุพรรณบุรี ให้เป็นเขตปฏิรูปที่ดิน พ.ศ. ๒๕๒๑	๒๕ เมษายน ๒๕๒๑
๒	บางปลาม้า	๔ ตำบล	พระราชกฤษฎีกากำหนดเขตที่ดิน ในท้องที่อำเภอบางปลาม้า จังหวัดสุพรรณบุรี ให้เป็นเขตปฏิรูปที่ดิน พ.ศ.๒๕๒๖	๑๐ สิงหาคม ๒๕๒๖
		กฤษณา		
		บางใหญ่		
		สาละ		
		องค์กรักษ์		
		๕ ตำบล	พระราชกฤษฎีกากำหนดเขตที่ดิน ในท้องที่อำเภอบางปลาม้า จังหวัดสุพรรณบุรี ให้เป็นเขตปฏิรูปที่ดิน ฉบับที่ ๒ พ.ศ. ๒๕๒๗	๑๙ ธันวาคม ๒๕๒๗
		จระเข้ใหญ่		
		วัดโบสถ์		
		ไผ่กองดิน		
		บ้านแหลม		
วังน้ำเย็น				

หมายเหตุ F = พื้นที่ป่าสงวนฯ A = พื้นที่เหมาะสมต่อการเกษตร T = พื้นที่ป่าถาวร E = พื้นที่ป่าเศรษฐกิจที่มา : สำนักงานการปฏิรูปที่ดินจังหวัดสุพรรณบุรี (ข้อมูล ณ วันที่ ๑๘ เมษายน ๒๕๖๖)

๓.๒.๑๘ โครงสร้างพื้นฐานด้านการเกษตร

โครงสร้างของตลาดและศูนย์กลางแห่งธุรกิจการค้าที่สำคัญ

จังหวัดสุพรรณบุรีเป็นศูนย์กลางของภูมิภาคในภาคกลางที่มีธุรกิจการค้า ประเภทสินค้าเกษตร โดยมีศูนย์กลางตลาดพืชไร่ควบคู่กับการเลี้ยงสัตว์น้ำ ดังนั้น โครงสร้างทางเศรษฐกิจจะขึ้นอยู่กับทำการเกษตร เป็นสำคัญ จุดศูนย์กลางที่สำคัญของธุรกิจต่างๆ จะกระจายอยู่ในอำเภอเมืองสุพรรณบุรีและอำเภอ อุทอง นอกจากนี้ ยังมีตลาดสดและตลาดนัดในท้องถิ่นต่างๆ อีกหลายสิบแห่ง

ลักษณะทั่วไปของสภาพตลาดซึ่งมีการซื้อขายในจังหวัดสุพรรณบุรี สามารถจะจำแนกตามประเภทของ สินค้า

๑. ตลาดสินค้าเกษตรกรรม ประกอบด้วย

ตลาดซื้อขายพืชไร่ จังหวัดสุพรรณบุรีมีพืชเศรษฐกิจหลายชนิด เช่น ข้าว มันสำปะหลัง ข้าวโพดเลี้ยงสัตว์ และอ้อยโรงงาน การซื้อขายขึ้นอยู่กับฤดูกาล แหล่งรับซื้อส่วนใหญ่จะอยู่ใกล้แหล่งเพาะปลูก หรือ ณ บริเวณโรงงาน เช่น ข้าวมีแหล่งรับซื้อที่โรงสี มันสำปะหลังมีแหล่งรับซื้อที่ลานมันสำปะหลัง

ศูนย์กลางการตลาด

แยกตามลักษณะตลาดและชนิดสินค้า ได้ดังนี้

๑.๑ ตลาดกลางข้าวเปลือกในความส่งเสริมของสำนักงานสหกรณ์จังหวัด กระทรวงเกษตรและสหกรณ์มีจำนวน ๑๑ แห่ง ดังนี้

- ๑.๑.๑ ตลาดกลางผลิตผลเกษตรของสหกรณ์การเกษตรเมืองสุพรรณบุรี จำกัด
- ๑.๑.๒ ตลาดกลางผลิตผลเกษตรของสหกรณ์การเกษตรศรีประจันต์ จำกัด
- ๑.๑.๓ ตลาดกลางผลิตผลเกษตรของสหกรณ์การเกษตรดอนเจดีย์ จำกัด
- ๑.๑.๔ ตลาดกลางผลิตผลเกษตรของสหกรณ์การเกษตรสามชุก จำกัด
- ๑.๑.๕ ตลาดกลางผลิตผลเกษตรของสหกรณ์การเกษตรบางปลาม้า จำกัด
- ๑.๑.๖ ตลาดกลางสหกรณ์การเกษตรหนองหญ้าไซ จำกัด
- ๑.๑.๗ ตลาดกลางสหกรณ์การเกษตรเดิมบางนางบวช จำกัด
- ๑.๑.๘ ตลาดกลางสหกรณ์ผู้ใช้น้ำจรเข้สามพัน จำกัด
- ๑.๑.๙ ตลาดกลางสหกรณ์ผู้ใช้น้ำศรีสำราญ จำกัด
- ๑.๑.๑๐ ตลาดกลางสหกรณ์การเกษตรด่านช้าง จำกัด
- ๑.๑.๑๑ ตลาดกลางสหกรณ์นิคมด่านช้าง จำกัด

๑.๒ ตลาดกลางสินค้าเกษตรในความส่งเสริมของกรมการค้าภายใน กระทรวงพาณิชย์มีจำนวน ๑ แห่ง คือ ตลาดกลางสินค้าเกษตรสุพรรณบุรี (ชกส.)

ตลาดกลางสินค้าเกษตรผัก ผลไม้ และพืชไร่

- ตลาดขายส่งผัก ตั้งอยู่บริเวณตลาดสินทรัพย์ตำบลท่าระหัด อำเภอเมืองสุพรรณบุรีทำการซื้อขายผลผลิตตามฤดูกาล จะมีพ่อค้าแม่ค้าจากจังหวัดต่างๆ เข้ามารับซื้อผักต่างๆ ไปจำหน่ายเป็นจำนวนมาก แต่มีปัญหาเนื่องจากสถานที่คับแคบ ไม่เพียงพอต่อความต้องการ

๒. ตลาดสินค้าอุตสาหกรรม แม้ว่าจังหวัดสุพรรณบุรี จะมีโรงงานอุตสาหกรรมไม่มากนัก แต่อุตสาหกรรมขนาดใหญ่ เช่น โรงงานน้ำตาล โรงสีข้าว เหล่านี้เป็นหน่วยผลิตสินค้าเท่านั้น การซื้อขายไม่ได้เกิดขึ้นในจังหวัด โดยฝ่ายขายของแต่ละโรงงานจะอยู่ในกรุงเทพฯ สำหรับสินค้าอุตสาหกรรมขนาดเล็กจะมีการซื้อขายภายในจังหวัด ทั้งการขายส่ง และขายปลีกตามแหล่งผลิต เช่น เครื่องปั้นดินเผา ผ้าขาวม้า ผ้าซิ่น หินโรงไม้ สินค้าหัตถกรรม เป็นต้น

๓. ตลาดสินค้าอุปโภคบริโภค ในจังหวัดสุพรรณบุรีมีตลาดในลักษณะที่เป็นตลาดสินค้าอุปโภคบริโภคเกิดขึ้นเป็นจำนวนมากทั้งขนาดเล็กและขนาดใหญ่ โดยตลาดดังกล่าวจะเกิดขึ้นตามแหล่งชุมชน โดยเฉพาะตามเขตเมือง หรือเขตเทศบาล สุขาภิบาล ดังนั้น จะเห็นได้ว่าศูนย์กลางของตลาดสินค้าอุปโภคบริโภคที่สำคัญของจังหวัดจะอยู่ในบริเวณเขตเทศบาลเมืองสุพรรณบุรีซึ่งเขตพื้นที่ดังกล่าวเป็นแหล่งชุมชนที่สำคัญของจังหวัด นอกจากนี้ยังมีตลาดสดซึ่งเป็นแหล่งซื้อขายอาหารแห้งและอาหารสดในเขตเทศบาลและเขตสุขาภิบาลทุกวัน รวมทั้ง ตลาดนัดที่เกิดขึ้นตามท้องถิ่นต่างๆ กระจายอยู่ทุกอำเภอ ในจังหวัดสุพรรณบุรี มีตลาดสด ๒๔ แห่ง และตลาดนัดอีกนับร้อยแห่ง

ตารางที่ ๖๙ จำนวนผู้ประกอบการค้าข้าว ที่จดทะเบียนตาม พ.ร.บ.การค้าข้าว พ.ศ.๒๕๘๙

อำเภอ	โรงสี			ท่าข้าว	ขายส่ง	ส่งออก ต่างประเทศ	นำข้าวเข้าจาก ต่างประเทศ	นายหน้า ค้าข้าว
	ใหญ่	กลาง	เล็ก					
เมืองสุพรรณบุรี	๖	๕	๒	๑๔	๒	๕	-	-
ดอนเจดีย์	๓	๔	๑	๒	๑	-	-	-
ด่านช้าง	-	-	-	-	-	-	-	-
เดิมบางนางบวช	๔	๔	-	๗	๒	๒	-	-
บางปลาม้า	๒	๕	-	๙	๑	๒	-	-
ศรีประจันต์	๕	๙	๑	๔	๓	๑	๑	-
สองพี่น้อง	๑	๔	๓	๖	๓	-	-	๑
สามชุก	๖	๖	๑	๕	๒	๕	-	-
หนองหญ้าไซ	-	๓	๑	๓		-	-	-
อู่ทอง	-	๒	๒	๖	๔	๑	-	-
รวม	๒๗	๔๒	๑๑	๕๖	๑๘	๑๖	๑	๑

ที่มา : สำนักงานพาณิชย์จังหวัดสุพรรณบุรี (ข้อมูล ณ วันที่ ๓๑ มีนาคม ๒๕๖๖)

3.3 ด้านอุตสาหกรรม

โรงงานอุตสาหกรรมอื่นๆ

ตารางที่ ๗๐ จำนวนโรงงานอุตสาหกรรมจำแนกตามขนาดเงินลงทุนและแรงงาน ปี ๒๕๖๕

ที่	อำเภอ	จำนวนโรงงาน			รวมทั้งสิ้น
		ขนาดเล็ก (S)	ขนาดกลาง (M)	ขนาดใหญ่ (L)	
๑	เมืองสุพรรณบุรี	๑๒๙	๔	๑	๑๓๔
๒	ดอนเจดีย์	๕๖	๑	๑	๕๘
๓	ด่านช้าง	๒๖	๒	๐	๒๘
๔	เดิมบางนางบวช	๕๙	๑	๐	๖๐
๕	บางปลาม้า	๔๖	๗	๐	๕๓
๖	ศรีประจันต์	๖๖	๒	๑	๖๙
๗	สองพี่น้อง	๑๐๓	๑๙	๕	๑๒๗
๘	สามชุก	๔๙	๓	๑	๕๓
๙	หนองหญ้าไซ	๑๙	๑	๑	๒๑
๑๐	อู่ทอง	๑๑๔	๘	๒	๑๒๔
รวม		๖๖๗	๔๘	๑๒	๗๒๗

หมายเหตุ : โรงงานขนาดเล็ก (S) หมายถึง โรงงานที่มีเงินลงทุนน้อยกว่า ๕๐ ล้านบาท และคนงานน้อยกว่า ๕๐ คน
 โรงงานขนาดใหญ่ (L) หมายถึง โรงงานที่มีเงินลงทุนมากกว่า ๒๐๐ ล้านบาท หรือคนงานมากกว่า ๒๐๐ คน
 ที่มา : สำนักงานอุตสาหกรรมจังหวัดสุพรรณบุรี (ข้อมูล ณ เมษายน ๒๕๖๖)

ตารางที่ ๗๑ จำนวนเงินทุน คนงาน แรงม้า จำแนกตามกลุ่มอุตสาหกรรมของจังหวัดสุพรรณบุรี

ลำดับที่	กลุ่มอุตสาหกรรม	เงินทุนรวม (ล้านบาท)	คนงานรวม (คน)	จำนวน (โรงงาน)
๑	ผลิตภัณฑ์จากพืช	๓,๓๘๙.๘๖	๑,๘๖๐	๑๒๔,๒๕๒
๒	อุตสาหกรรมอาหาร	๙,๒๕๖.๖๙	๖,๕๑๐	๑,๐๓๖,๑๑๘
๓	อุตสาหกรรมเครื่องตี	๑,๙๑๐.๙๔	๖,๕๑๐	๘๙,๐๘๐
๔	สิ่งทอ	๙.๕	๕๐	๔๗๓
๕	อุตสาหกรรมเครื่องแต่งกายยกเว้นรองเท้า	๙.๕๙	๖๒๓	๔๘๔
๖	ผลิตภัณฑ์สัตว์และผลิตภัณฑ์จากหนังสัตว์	๒๐๙.๗	๑,๑๙๔	๑,๔๕๙
๗	แปรรูปไม้และผลิตภัณฑ์จากไม้	๑,๐๒๒.๗๐	๖๖๐	๑๘,๓๐๔
๘	เครื่องเรือนหรือเครื่องตกแต่งในอาคารจากไม้ แก้ว ยาง หรือโลหะอื่นๆ	๙.๗๕	๒๑๖	๕๙๓
๙	ผลิตภัณฑ์กระดาษและผลิตภัณฑ์กระดาษ	๕๙๘.๕	๔๓๔	๑๑๘,๐๓๓
๑๐	เคมีภัณฑ์และผลิตภัณฑ์เคมี	๖๔๒.๓๗	๗๐๒	๑๘,๐๐๑

ลำดับ ที่	กลุ่มอุตสาหกรรม	เงินทุนรวม (ล้านบาท)	คนงานรวม (คน)	จำนวน (โรงงาน)
๑๑	ผลิตภัณฑ์จากปิโตรเลียม	๔๐๘.๙๙	๒๘๐	๑๖,๘๔๑
๑๒	ผลิตภัณฑ์พลาสติก	๔๑๘.๐๗	๖๓๑	๑๗,๗๗๖
๑๓	ผลิตภัณฑ์อโลหะ	๗๒๖.๓๑	๑,๑๙๒	๑๔,๖๖๖
๑๔	ผลิตภัณฑ์ขั้นมูลฐาน	๘๐.๗	๒๑๐	๙,๔๔๔
๑๕	ผลิตภัณฑ์โลหะ	๒๗๓.๗๖	๕๙๓	๗,๑๗๕
๑๖	ผลิตเครื่องจักรและเครื่องกล	๙๙.๖๙	๕๕๐	๖,๐๕๖
๑๗	ผลิตเครื่องใช้ไฟฟ้าและอุปกรณ์	๑๑๒	๑๓๐	๓,๕๔๐
๑๘	ผลิตยานพาหนะและอุปกรณ์รวมทั้งการซ่อมยานพาหนะและ อุปกรณ์	๑,๕๑๖.๖๖	๑,๔๕๕	๑๐,๖๗๔
๑๙	การผลิตอื่นๆ	๑๙,๑๔๘.๐๐	๒,๓๔๙	๑,๑๓๘,๙๐๗
	รวม	๓๙,๘๔๓.๗๗	๑๙,๗๑๘	๒,๖๓๑,๘๗๕

ที่มา : สำนักงานอุตสาหกรรม (ข้อมูล ณ เมษายน ๒๕๖๖)

3.4 ข้อมูลการเตือนภัยด้านการเกษตร

๓.๔.๑ สถานการณ์และการช่วยเหลือภัยพิบัติด้านเกษตร

๑. พื้นที่เสี่ยงภัยแล้ง/อุทกภัย (ล่อแหลมและเปราะบาง)

๑.๑ พื้นที่เสี่ยงอุทกภัย

พื้นที่การเกษตรที่เกิดน้ำท่วมซ้ำซากของจังหวัดสุพรรณบุรี มีจำนวน ๖ อำเภอ ๔๐ ตำบล เกษตรกร ๑,๕๐๒ ราย พื้นที่ ๒๐,๗๕๐.๒๕ ไร่ ได้แก่ อำเภอเดิมบางนางบวช ๒,๓๓๓.๒๕ ไร่ อำเภอบางปลาม้า ๑๑,๔๕๓.๗๕ ไร่ อำเภอเมืองสุพรรณบุรี ๒,๓๐๖.๒๕ ไร่ อำเภอสองพี่น้อง ๒,๓๙๒ ไร่ อำเภอสามชุก ๑๒๓.๗๕ ไร่ และอำเภออู่ทอง ๒,๑๔๑.๒๕ ไร่

การดำเนินการแก้ไข ประชาสัมพันธ์ให้เกษตรกรปลูกตามรอบการผลิตที่กำหนดไว้ โดย
ในทุ่งเดียวกันให้เริ่มปลูกใกล้เคียงกัน เพื่อให้เก็บเกี่ยวผลผลิตในวันใกล้เคียงกัน โครงการชลประทานฯ จะ
ได้กำหนดวันปล่อยน้ำเข้าทุ่งโดยให้เกษตรกรเก็บเกี่ยวให้หมดก่อน

๑.๒ พื้นที่เสี่ยงภัยแล้ง

แยกเป็นพื้นที่ในเขตชลประทาน ๓ อำเภอ ๑๑ ตำบล พื้นที่ ๗๓,๖๑๗ ไร่ ได้แก่ อำเภอสามชุก ๒๐,๓๕๘ ไร่ อำเภอเดิมบางนางบวช ๑๘,๙๒๘ ไร่ และอำเภอหนองหญ้าไซ ๓๔,๓๓๑ ไร่

พื้นที่นอกเขตชลประทาน ๖ อำเภอ ๑๕ ตำบล พื้นที่ ๕,๕๖๕ ไร่ ได้แก่ อำเภอเดิมบางนางบวช ๒๓๙ ไร่ อำเภอเมืองสุพรรณบุรี ๑,๐๓๘ ไร่ อำเภอดอนเจดีย์ ๑,๕๐๗ ไร่ อำเภอหนองหญ้าไซ ๕๙๓ ไร่ อำเภอสามชุก ๑,๙๑๐ ไร่ และอำเภออู่ทอง ๒๗๘ ไร่

การดำเนินการแก้ไข ประชาสัมพันธ์แจ้งเตือนเกษตรกร เรื่องสถานการณ์น้ำ และส่งเสริมการ
ปลูกพืชใช้น้ำน้อย รวมทั้งบริหารจัดการน้ำให้ทั่วถึงและเกิดประโยชน์สูงสุด

๒. การช่วยเหลือตามระเบียบกระทรวงการคลังฯ

๒.๑ อุทกภัย

จังหวัดสุพรรณบุรี ได้ประกาศเขตพื้นที่ประสบสาธารณภัย และเขตการให้ความช่วยเหลือผู้ประสบภัยพิบัติกรณีฉุกเฉิน (อุทกภัย) ในพื้นที่ ๑๐ อำเภอ ๙๕ ตำบล ๗๓๗ หมู่บ้าน ๒ เทศบาล ๒๒ ชุมชน ๕๑,๗๘๙ ครัวเรือน ๑๕๒,๓๑๖ ราย ภัยเกิดเมื่อวันที่ ๑๔ กันยายน ๒๕๖๕ และปัจจุบันภัยยังไม่ยุติ (ข้อมูล ณ วันที่ ๔ พฤศจิกายน ๒๕๖๕)

ตารางที่ ๗๒ เขตพื้นที่ประสบสาธารณภัย จังหวัดสุพรรณบุรี

ที่	อำเภอ	ตำบล	หมู่บ้าน	กรณี	ประกาศ/ลงวันที่	
๑	สองพี่น้อง	สองพี่น้อง	เขตเทศบาลเมืองสองพี่น้อง ๑. ชุมชนไผ่หมู่ ๒. ชุมชนบางใหญ่ ๓. ชุมชนสะพานโค้ง ๔. ชุมชนสองพี่น้อง ๕. ชุมชนนายจาง ๖. ชุมชนอำเภอเก่า	อุทกภัย	ประกาศภัย ฉบับที่ ๑ ๑๕ กันยายน ๖๕ (เกิดภัย ๑๔ ก.ย. ๖๕)	
		รวม ๑ เทศบาล ๖ ชุมชน				
		บ้านช้าง	๑, ๒	อุทกภัย	ประกาศภัย (เพิ่มเติม) ฉบับที่ ๓ ๔ ตุลาคม ๖๕ (เกิดภัย ๒๐ ก.ย. ๖๕)	
		บางตะเคียน	๑, ๓-๕, ๗-๘			
		ทุ่งคอก	๓, ๕-๖, ๘-๑๕			
		บางเลน	๑-๗			
		บางตาเถร	๑-๔, ๑๒, ๑๔-๑๕, ๑๗			
		หัวโพธิ์	๑-๑๔			
		หนองบ่อ	๑-๙			
		รวม ๗ ตำบล ๕๗ หมู่บ้าน				
ต้นตาล	๑-๖	อุทกภัย	ประกาศภัย (เพิ่มเติม) ฉบับที่ ๔ ๑๐ ตุลาคม ๖๕ (เกิดภัย ๕, ๘ ต.ค. ๖๕)			
เนินพระปรารค์	๑-๕					
บางพลับ	๑-๗					
ดอนมะนาว	๑-๗					
ศรีสำราญ	๑-๓, ๕-๖, ๑๑-๑๒, ๑๔					
บางตะเคียน	๒, ๖					
บ้านกุ่ม	๑-๖					
ทุ่งคอก	๑-๒, ๔, ๗, ๑๖					
รวม ๘ ตำบล ๔๖ หมู่บ้าน						
		บ่อสุพรรณ	๑-๑๘	อุทกภัย	ประกาศภัย (เพิ่มเติม) ฉบับที่ ๕ ๑๙ ตุลาคม ๖๕ (เกิดภัย ๑๐ ต.ค. ๖๕)	
		ศรีสำราญ	๔, ๗-๑๐, ๑๓			
		รวม ๒ ตำบล ๒๔ หมู่บ้าน				
		บ้านช้าง	๓-๕	อุทกภัย	ประกาศภัย (เพิ่มเติม) ฉบับที่ ๖ ๒๗ ตุลาคม ๖๕ (เกิดภัย ๑๖ ต.ค. ๖๕)	
รวม ๑ ตำบล ๓ หมู่บ้าน						

ที่	อำเภอ	ตำบล	หมู่บ้าน	กรณี	ประกาศ/ลงวันที่		
๒	ด่านช้าง	หนองมะค่าโมง	๗-๘, ๑๐-๑๑, ๑๓, ๑๕, ๑๗-๒๑	อุทกภัย (น้ำป่าไหล หลาก)	ประกาศภัย ฉบับที่ ๒ ๒๗ กันยายน ๖๕ (เกิดภัย ๙ ก.ย. ๖๕)		
		ด่านช้าง	๗, ๑๐-๑๑				
		รวม ๒ ตำบล ๑๔ หมู่บ้าน					
		หนองมะค่าโมง วังคัน	๑-๔, ๖-๒๑ ๔, ๗	อุทกภัย	ประกาศภัย (เพิ่มเติม) ฉบับที่ ๔ ๑๐ ตุลาคม ๖๕ (เกิดภัย ๑, ๖ ต.ค. ๖๕)		
รวม ๒ ตำบล ๒๒ หมู่บ้าน							
๓	หนองหญ้าไซ	หนองหญ้าไซ	๑-๑๓	อุทกภัย	ประกาศภัย ฉบับที่ ๓ ๒๙ กันยายน ๖๕ (เกิดภัย ๑๔ ก.ย. ๖๕)		
		หนองราชวัตร	๑-๘				
		รวม ๒ ตำบล ๒๑ หมู่บ้าน					
		ทัพหลวง หนองโพธิ์ แจรงาม	๑-๑๒ ๑-๑๔ ๑-๘	อุทกภัย	ประกาศภัย (เพิ่มเติม) ฉบับที่ ๕ ๑๙ ตุลาคม ๖๕ (เกิดภัย ๑๒ ต.ค. ๖๕)		
รวม ๓ ตำบล ๓๔ หมู่บ้าน							
๔	เดิมบางนางบวช	หนองกระทุ่ม	๑-๙	อุทกภัย	ประกาศภัย ฉบับที่ ๓ ๒๙ กันยายน ๖๕ (เกิดภัย ๑๔,๑๗,๑๙ ก.ย. ๖๕)		
		หัวนา	๑-๓, ๕-๗				
		บ่อกรู	๑-๕, ๗				
รวม ๓ ตำบล ๒๑ หมู่บ้าน							

		โคกช้าง	๑-๑๐	อุทกภัย	ประกาศภัย (เพิ่มเติม) ฉบับที่ ๔ ๑๐ ตุลาคม ๖๕ (เกิดภัย ๓,๗,๑๐ ต.ค. ๖๕)
		หัวเขา	๕, ๑๒		
		ทุ่งคลี	๑-๒, ๔-๖		
		รวม ๓ ตำบล ๑๗ หมู่บ้าน			
		เขาพระ	๑-๒, ๔, ๗, ๑๐	อุทกภัย	ประกาศภัย (เพิ่มเติม) ฉบับที่ ๕ ๑๙ ตุลาคม ๖๕ (เกิดภัย ๑๐ ต.ค. ๖๕)
		นางบวช	๑-๒, ๔-๕		
		รวม ๒ ตำบล ๙ หมู่บ้าน			
		ปากน้ำ	๑-๗	อุทกภัย	ประกาศภัย (เพิ่มเติม) ฉบับที่ ๖ ๒๗ ตุลาคม ๖๕ (เกิดภัย ๑๔ ต.ค. ๖๕)
		นางบวช	๓, ๖-๗, ๙-๑๐		
		เดิมบาง	๑-๒, ๔-๖, ๘, ๑๐-๑๑		

ที่	อำเภอ	ตำบล	หมู่บ้าน	กรณี	ประกาศ/ลงวันที่
		รวม ๓ ตำบล ๒๐ หมู่บ้าน			
๕	บางปลาม้า	บ้านแหลม	๒, ๔	อุทกภัย	ประกาศภัย ฉบับที่ ๓ ๒๙ กันยายน ๖๕ (เกิดภัย ๑๙ ก.ย. ๖๕)
		บางใหญ่	๑-๓, ๘		
		ตะค่า	๑-๙		
		กฤษณา	๑		
		รวม ๕ ตำบล ๒๐ หมู่บ้าน			
		โคกคราม	๑-๑๒	อุทกภัย	ประกาศภัย (เพิ่มเติม) ฉบับที่ ๓ ๔ ตุลาคม ๖๕ (เกิดภัย ๒๐ ก.ย. ๖๕)
	บางปลาม้า	๒-๓, ๕-๗, ๑๐-๑๒			
		รวม ๒ ตำบล ๒๐ หมู่บ้าน			
		จรเข้ใหญ่	๑-๙	อุทกภัย	ประกาศภัย (เพิ่มเติม) ฉบับที่ ๔ ๑๐ ตุลาคม ๖๕ (เกิดภัย ๒๖ ก.ย. ๖๕, ๖ ต.ค. ๖๕)
		สาละ	๑-๘		
		วังน้ำเย็น	๑, ๓, ๖-๗		
		วัดโบสถ์	๑-๑๑		
		บ้านแหลม	๑, ๓, ๕		
		องค์กรักษ์	๒-๖		
		ไผ่ก่องดิน	๓-๔		
		รวม ๖ ตำบล ๔๒ หมู่บ้าน			
		มะขามล้ม	๑-๑๔	อุทกภัย	ประกาศภัย (เพิ่มเติม) ฉบับที่ ๕ ๑๙ ตุลาคม ๖๕ (เกิดภัย ๑๐,๑๗ ต.ค. ๖๕)
		กฤษณา	๒-๗		
		บางใหญ่	๔-๗		
		วัดดาว	๑-๑๐		
		องค์กรักษ์	๑, ๗		
		ไผ่ก่องดิน	๑-๒, ๕-๘		
		วังน้ำเย็น	๒, ๔-๕		
		รวม ๗ ตำบล ๔๕ หมู่บ้าน			
๖	สามชุก	บ้านสระ	๓, ๘-๙	อุทกภัย	ประกาศภัย ฉบับที่ ๓ ๒๙ กันยายน ๖๕ (เกิดภัย ๒๒ ก.ย. ๖๕)
		รวม ๑ ตำบล ๓ หมู่บ้าน			
		กระเสี้ยว	๓, ๕, ๘	อุทกภัย	ประกาศภัย (เพิ่มเติม) ฉบับที่ ๓ ๔ ตุลาคม ๖๕ (เกิดภัย ๒๘ ก.ย. ๖๕)
		รวม ๑ ตำบล ๓ หมู่บ้าน			
		บ้านสระ	๑-๒, ๔-๗, ๑๐	อุทกภัย	ประกาศภัย (เพิ่มเติม) ฉบับที่ ๔ ๑๐ ตุลาคม ๖๕ (เกิดภัย ๖ ต.ค. ๖๕)
		กระเสี้ยว	๑-๒, ๔, ๖-๗, ๙-๑๐		
		ย่านยาว	๑-๓, ๕-๙		
		หนองผักนาก	๑		

ที่	อำเภอ	ตำบล	หมู่บ้าน	กรณี	ประกาศ/ลงวันที่	
		รวม ๔ ตำบล ๒๓ หมู่บ้าน				
		วังลึก	๑, ๕, ๘-๑๐, ๑๔	อุทกภัย	ประกาศภัย (เพิ่มเติม) ฉบับที่ ๕	
		สามชุก	๑-๖		๑๙ ตุลาคม ๖๕	
		ย่านยาว	๔		(เกิดภัย ๑๑ ต.ค. ๖๕)	
		รวม ๓ ตำบล ๑๓ หมู่บ้าน				
		หนองผักนาก	๒-๘	อุทกภัย	ประกาศภัย (เพิ่มเติม) ฉบับที่ ๖	
วังลึก	๖-๗, ๑๑, ๑๓, ๑๕		๒๗ ตุลาคม ๖๕			
		รวม ๒ ตำบล ๑๒ หมู่บ้าน				
๗	เมืองสุพรรณบุรี	ทับตีเหล็ก	๑-๓	อุทกภัย	ประกาศภัย ฉบับที่ ๓	
		บางกุ้ง	๑-๔			
		โพธิ์พระยา	๑,๗			
		ท่าระหัด	๑-๓, ๕			
		พิหารแดง	๑, ๓, ๕			
		สนามคลี	๓-๕			
		รั้วใหญ่	๑-๔, ๖			
		สนามชัย	๑, ๓-๔			
		รวม ๘ ตำบล ๒๗ หมู่บ้าน				
		เมืองสุพรรณบุรี	เทศบาลเมืองสุพรรณบุรี ชุมชนวัดป่าเลไลยก์ ชุมชนคูเมืองสุพรรณบุรี ชุมชนวัดพระศรีรัตนมหาธาตุ ชุมชนวัดประตูลำ ชุมชนวัดพระรูป ชุมชนวัดศรีบัวบาน ชุมชนวัดหอยโข่ง ชุมชนวัดโพธิ์คาน ชุมชนวัดไชนาวาส ชุมชนวัดสุวรรณภูมิ ชุมชนตลาดใหม่ ชุมชนพระพันวษา ชุมชนวัดปราสาททอง ชุมชนวัดไทรย์ ชุมชนสมาคมจีน ชุมชนเนินแก้ว	อุทกภัย	ประกาศภัย (เพิ่มเติม) ฉบับที่ ๓	
		ดอนก่ายาน	๑-๙		๔ ตุลาคม ๖๕	
ศาลาขาว	๑-๒, ๗		(เกิดภัย ๑๔ ก.ย. ๖๕)			
สวนแตง	๔					
รวม ๑ เทศบาล ๑๖ ชุมชน ๓ ตำบล ๑๓ หมู่บ้าน						
ไผ่ขวาง	๑-๖	อุทกภัย	ประกาศภัย (เพิ่มเติม) ฉบับที่ ๔			
ทับตีเหล็ก	๕					

ที่	อำเภอ	ตำบล	หมู่บ้าน	กรณี	ประกาศ/ลงวันที่
		ตลิ่งชัน โคกโคเต่า สนามคลี ท่าระหัด บ้านโพธิ์ พิหารแดง	๒, ๕ ๑-๔ ๑ ๔ ๑-๙ ๒, ๔, ๖		๑๐ ตุลาคม ๖๕ (เกิดภัย ๓,๑๐ ต.ค. ๖๕)
		สวนแตง ดอนโพธิ์ทอง ดอนตาล	๑-๓, ๕-๙ ๑-๖ ๑-๕		
รวม ๑๑ ตำบล ๔๖ หมู่บ้าน					
		สระแก้ว ตลิ่งชัน โพธิ์พระยา	๑-๙ ๑ ๓, ๖	อุทกภัย	ประกาศภัย (เพิ่มเติม) <u>ฉบับที่ ๕</u> ๑๙ ตุลาคม ๖๕ (เกิดภัย ๑๐ ต.ค. ๖๕)
รวม ๓ ตำบล ๑๒ หมู่บ้าน					
		โพธิ์พระยา สนามคลี ศาลาขาว	๔ ๒ ๓-๖, ๘-๙	อุทกภัย	ประกาศภัย (เพิ่มเติม) <u>ฉบับที่ ๖</u> ๒๗ ตุลาคม ๖๕ (เกิดภัย ๑๗ ต.ค. ๖๕)
รวม ๓ ตำบล ๘ หมู่บ้าน					
๘	ดอนเจดีย์	ดอนเจดีย์ หนองสาหร่าย ไร่รอด สระกระโจม ทะเลบก	๑-๒, ๔-๖, ๘-๙ ๔, ๖, ๙ ๙ ๑, ๓-๗, ๙ ๒-๗, ๙-๑๑	อุทกภัย	ประกาศภัย (เพิ่มเติม) <u>ฉบับที่ ๔</u> ๑๐ ตุลาคม ๖๕ (เกิดภัย ๓ ต.ค. ๖๕)
รวม ๕ ตำบล ๒๖ หมู่บ้าน					
		หนองสาหร่าย ไร่รอด	๗ ๑, ๕	อุทกภัย	ประกาศภัย (เพิ่มเติม) <u>ฉบับที่ ๕</u> ๑๙ ตุลาคม ๖๕ (เกิดภัย ๓ ต.ค. ๖๕)
รวม ๒ ตำบล ๓ หมู่บ้าน					
		ทะเลบก	๑, ๑๒	อุทกภัย	ประกาศภัย (เพิ่มเติม) <u>ฉบับที่ ๖</u> ๒๗ ตุลาคม ๖๕ (เกิดภัย ๓ ต.ค. ๖๕)
รวม ๑ ตำบล ๒ หมู่บ้าน					
๙	อุททอง	หนองไธ้ อุททอง เจดีย์ กระจัน ยั้งทะเลาย จรเข้สามพัน สระพังลาน	๑-๒, ๖-๗, ๑๐, ๑๔ ๑-๗, ๑๒ ๑-๘ ๑-๑๐ ๑-๗ ๑-๔, ๗, ๑๐ ๒-๓, ๙	อุทกภัย	ประกาศภัย (เพิ่มเติม) <u>ฉบับที่ ๕</u> ๑๙ ตุลาคม ๖๕ (เกิดภัย ๔ ต.ค. ๖๕)

ที่	อำเภอ	ตำบล	หมู่บ้าน	กรณี	ประกาศ/ลงวันที่
		ดอนมะเกลือ พลับพลาไชย ดอนคา บ้านดอน	๑-๑๒ ๑, ๕-๖, ๑๐-๑๓ ๗, ๑๑, ๑๓-๑๕ ๑-๙		
รวม ๑๑ ตำบล ๘๑ หมู่บ้าน					
๑๐	ศรีประจันต์	วังน้ำซับ บ้านกร่าง มดแดง วังยาง วังหว่า ดอนปอ ศรีประจันต์ บางงาม ปลายนา	๑-๗ ๑-๖ ๑-๗ ๑-๙ ๑-๗ ๑-๙ ๑-๖ ๑-๖ ๑-๗	อุทกภัย	ประกาศภัย (เพิ่มเติม) ฉบับที่ ๕ ๑๙ ตุลาคม ๖๕ (เกิดภัย ๙ ต.ค. ๖๕)
รวม ๙ ตำบล ๖๔ หมู่บ้าน					
รวม ๑๐ อำเภอ ๒ เทศบาล ๒๒ ชุมชน ๙๕ ตำบล ๗๓๗ หมู่บ้าน					
รวมประกาศพื้นที่ประสบสาธารณภัย (อุทกภัย) รวม ๖ ฉบับ อุทกภัย (น้ำไหลหลาก) ๑ ฉบับ					

จังหวัดสุพรรณบุรี มีพื้นที่การเกษตรประสบสาธารณภัยรายงานความเสียหายเบื้องต้น จำนวน ๔๙,๔๙๔.๙ ไร่ เกษตรกร ๘,๒๙๗ ราย (อยู่ระหว่างการสำรวจ ข้อมูล ณ ๑๔ พฤศจิกายน ๒๕๖๕) โดยแยกเป็น แต่ละด้านดังนี้

- **ด้านพืช** รายงานความเสียหายเบื้องต้น จำนวน ๑๐ อำเภอ ๗๐ ตำบล ๓๖๗ หมู่บ้าน ได้แก่ อำเภอสองพี่น้อง อำเภอด่านช้าง อำเภอหนองหญ้าไซ อำเภอสามชุก อำเภอเดิมบางนางบวช อำเภอบางปลาม้า อำเภอเมืองสุพรรณบุรี อำเภอศรีประจันต์ อำเภอดอนเจดีย์ และอำเภออู่ทอง เกษตรกร ๓,๗๐๑ ราย พื้นที่ประสบภัย ๓๘,๔๐๕ ไร่ พื้นที่คาดว่าจะเสียหาย ๓๕,๔๔๒ ไร่ (ข้าว ๒๐,๗๗๐.๕๐ ไร่ พืชไร่และ พืชสวน ๑๒,๑๑๕.๒๕ ไร่ ไม้ผลไม้อื่นๆ ๒,๕๕๖.๒๕ ไร่) (ที่มา : สนง.กษจ.สพ.)

- **ด้านประมง** การสำรวจความเสียหายขณะนี้ มีพื้นที่ได้รับความเสียหายทั้งหมด ๙ อำเภอ เกษตรกร ๑,๔๑๙ ราย พื้นที่ความเสียหายทั้งหมด ๘,๙๕๒.๙๐ ไร่ ได้แก่ อำเภอสองพี่น้อง เกษตรกร ๒๐๙ ราย อำเภอเมืองสุพรรณบุรี เกษตรกร ๑๑๓ ราย อำเภอเดิมบางนางบวช เกษตรกร ๑๖ ราย อำเภอศรีประจันต์ เกษตรกร ๕ ราย อำเภอบางปลาม้า เกษตรกร ๙๔๔ ราย อำเภอสามชุก เกษตรกร ๑๓ ราย อำเภอดอนเจดีย์ เกษตรกร ๒ ราย อำเภอหนองหญ้าไซ เกษตรกร ๑ ราย และอำเภออู่ทอง เกษตรกร ๑๑๖ ราย (ที่มา : สนง.ปมจ.สพ.)

- **ด้านปศุสัตว์** ยังไม่ได้รับรายงานความเสียหายในพื้นที่ แต่มีจำนวนสัตว์ในพื้นที่ประสบภัย ๕ อำเภอ ๕๗ ตำบล ๔๑๙ หมู่บ้าน เกษตรกร ๓,๑๗๗ ราย จำนวนสัตว์ในพื้นที่ประสบภัย ๑,๗๒๗,๓๙๑ ตัว แปลงหญ้า ๒,๑๓๗ ไร่ ได้แก่ อำเภอเดิมบางนางบวช เกษตรกร ๑,๕๗๗ ราย จำนวนสัตว์ในพื้นที่ประสบภัย ๓๕๒,๓๘๕ ตัว แปลงหญ้า ๒๕๕ ไร่ อำเภอสองพี่น้อง เกษตรกร ๒,๑๓๗ จำนวนสัตว์ในพื้นที่ประสบภัย ๒,๑๙๓,๗๙๙ ตัว แปลงหญ้า ๕๔ ไร่ อำเภอบางปลาม้า เกษตรกร ๑,๙๗๘ ราย จำนวนสัตว์ในพื้นที่ประสบภัย ๓,๐๐๐,๑๕๓ ตัว

แปลงหญ้า ๗๑.๙๖ ไร่ อำเภอเมืองสุพรรณบุรี เกษตรกร ๑,๘๐๘ ราย จำนวนสัตว์ในพื้นที่ประสบภัย ๑,๐๔๔,๙๑๖ ตัว แปลงหญ้า ๕๖ ไร่ (ที่มา : สนง.ปศจ.สพ.)

หมายเหตุ : อำเภอศรีประจันต์ ภัยสิ้นสุดแล้ว เมื่อวันที่ ๑ พฤศจิกายน ๒๕๖๕
ประกาศ ณ วันที่ ๙ พฤศจิกายน ๒๕๖๕

๒.๒ ภัยพิบัติ (ลัมปี สกิน)

จังหวัดสุพรรณบุรีได้ประกาศเขตการให้ความช่วยเหลือผู้ประสบภัยพิบัติกรณีฉุกเฉิน (โรคลัมปี สกิน) มีพื้นที่ประสบภัย จำนวน ๑๐ อำเภอ ๙๓ ตำบล ๕๙๗ หมู่บ้าน เกษตรกร ๑,๖๔๕ ราย โดยมีประกาศเขตพื้นที่ประสบสาธารณภัย (โรคระบาดสัตว์) รวม ๒๕ ฉบับ ประกาศเขตการให้ความช่วยเหลือ (โรคระบาดสัตว์) รวม ๙ ฉบับ ปัจจุบันอยู่ระหว่างขยายระยะเวลาการให้ความช่วยเหลือฯ ครั้งที่ ๘

คณะกรรมการให้ความช่วยเหลือผู้ประสบภัยพิบัติจังหวัดสุพรรณบุรี (ก.ช.ภ.จ.) มีการประชุม เพื่อให้การช่วยเหลือเกษตรกรผู้ประสบภัยพิบัติกรณีฉุกเฉิน (โรคลัมปี สกิน) จำนวน ๔ ครั้ง ให้ความช่วยเหลือเกษตรกร ๗๐๔ ราย โคตตาย ๙๑๖ ตัว รวมวงเงินที่ขอรับการช่วยเหลือ ๑๘,๐๒๓,๐๐๐ บาท รายละเอียดดังนี้

- ประชุม ก.ช.ภ.จ. (ครั้งที่ ๑) เมื่อวันที่ ๒๒ พฤศจิกายน ๒๕๖๔ จำนวน ๑๐ อำเภอ เกษตรกร ๔๕๑ ราย โคตตาย ๖๐๓ ตัว รวมวงเงินที่ขอรับการช่วยเหลือ ๑๑,๘๖๙,๐๐๐ บาท
- ประชุม ก.ช.ภ.จ. (ครั้งที่ ๒) เมื่อวันที่ ๒๘ มกราคม ๒๕๖๕ จำนวน ๑๐ อำเภอ เกษตรกร ๑๘๙ ราย โคตตาย ๒๓๙ ตัว รวมวงเงินที่ขอรับการช่วยเหลือ ๔,๙๒๓,๐๐๐ บาท
- ประชุม ก.ช.ภ.จ. (ครั้งที่ ๓) เมื่อวันที่ ๖ กรกฎาคม ๒๕๖๕ จำนวน ๖ อำเภอ เกษตรกร ๔๐ ราย โคตตาย ๔๕ ตัว รวมวงเงินที่ขอรับการช่วยเหลือ ๗๖๒,๐๐๐ บาท
- ประชุม ก.ช.ภ.จ. (ครั้งที่ ๔) เมื่อวันที่ ๒๘ กันยายน ๒๕๖๕ จำนวน ๔ อำเภอ เกษตรกร ๒๔ ราย โคตตาย ๒๙ ตัว รวมวงเงินที่ขอรับการช่วยเหลือ ๔๖๙,๐๐๐ บาท

๒.๓ โรคใบด่างมันสำปะหลัง

จังหวัดสุพรรณบุรี มีพื้นที่ปลูกมันสำปะหลัง ปี ๒๕๖๔/๖๕ เนื้อที่ ๘๗,๙๙๐.๖๔ ไร่ ๕,๗๙๘ ครัวเรือน ในช่วงเดือนสิงหาคม ๒๕๖๔ พบการระบาดของโรคใบด่างมันสำปะหลัง จำนวน ๑๐ ไร่ เกษตรกร ๑ ราย (หมู่ ๔ ต.องค์พระ อ.ด่านช้าง)

กระทรวงเกษตรและสหกรณ์ โดยสำนักงานเกษตรจังหวัดสุพรรณบุรี ได้จัดทำโครงการเพิ่มประสิทธิภาพการควบคุมโรคใบด่างมันสำปะหลังแบบครอบคลุมพื้นที่ และได้แต่งตั้งคณะทำงานฯ ระดับจังหวัด/อำเภอ เพื่อตรวจสอบการทำลายต้นมันสำปะหลังที่เป็นโรค ในแปลงดังกล่าว และเกษตรกรรับค่าชดเชยการทำลาย จำนวน ๑๐ ไร่ เกษตรกร ๑ ราย เป็นเงิน ๒๑,๖๐๐ บาท ซึ่งผ่านการตรวจสอบจากคณะทำงานฯ ระดับจังหวัด

ส่วนที่ ๓

การวิเคราะห์สภาพแวดล้อมด้านการเกษตรและสหกรณ์ของจังหวัด

การวิเคราะห์สภาพแวดล้อมด้านการเกษตรและสหกรณ์ของจังหวัด เป็นการวิเคราะห์สภาพแวดล้อมภายในและภายนอกจังหวัด ที่จะมีผลกระทบต่อการพัฒนาด้านการเกษตรและสหกรณ์ของจังหวัด ซึ่งข้อมูลที่ได้จากการวิเคราะห์จะนำมาเป็นพื้นฐานในการกำหนดทิศทางการพัฒนาการเกษตรและสหกรณ์ ตามเครื่องมือที่ใช้ในการวิเคราะห์ โดยผลการวิเคราะห์ ดังนี้

๑. การวิเคราะห์สภาพแวดล้อมที่เกี่ยวข้องกับการเกษตรและสหกรณ์ของจังหวัดสุพรรณบุรี (SWOT)

๑.๑ จุดแข็ง (Strengths : S)

๑. เป็นแหล่งผลิตสินค้าเกษตร เช่น ข้าว อ้อย กุ้งก้ามกราม โคเนื้อ สุกร พลาสติก ที่สำคัญของประเทศ รวมทั้งเป็นแหล่งส่งเสริมการผลิตสินค้าเกษตรปลอดภัยที่ได้มาตรฐานและเกษตรอินทรีย์ มีการทำเกษตรแบบครบวงจร

๒. มีสภาพพื้นที่และระบบโครงสร้างพื้นฐานชลประทานที่ดี ครอบคลุมร้อยละ ๗๙.๑๙ ของพื้นที่การเกษตร

๓. มีโรงงานอุตสาหกรรมที่มีศักยภาพในการแปรรูปผลผลิตทางการเกษตร เช่น โรงสีข้าว โรงงานน้ำตาล โรงงานแปรรูปผลผลิตทางการเกษตร

๔. ผู้นำระดับจังหวัดและท้องถิ่น พร้อมทั้งหน่วยงานภาครัฐและเอกชน ให้ความสำคัญในการพัฒนาด้านการเกษตรและสหกรณ์

๕. เส้นทางคมนาคมสะดวก รวมถึงการเชื่อมโยงด้านโลจิสติกส์ต่างๆ ทำให้สุพรรณบุรีสามารถเป็นศูนย์กลางของอุตสาหกรรมการผลิต ที่เชื่อมโยงผลผลิตทางการเกษตรระหว่างภาคต่าง ๆ

๖. มีแหล่งเรียนรู้ และโครงการพระราชดำริ ที่สนับสนุนการเกษตรครอบคลุมทั้งด้านพืช ประมง ปศุสัตว์ ซึ่งสนับสนุนศักยภาพการเกษตร และสามารถรองรับการท่องเที่ยวเชิงเกษตรได้

๗. มีหน่วยงานและสถานศึกษาที่มีองค์ความรู้ เทคโนโลยี นวัตกรรม สนับสนุนด้านการเกษตรหลายหน่วยงาน

๘. มีระบบฐานข้อมูล สารสนเทศ ด้านการเกษตรที่ทันสมัย

๙. มีสถาบันเกษตรกรที่เข้มแข็ง

๑.๒ จุดอ่อน (Weakness: W)

๑. เกษตรกรสูงอายุ และคนรุ่นใหม่ไม่นิยมทำการเกษตร จึงขาดแคลนแรงงานในครัวเรือน

๒. ขาดองค์ความรู้ ความเข้าใจเกี่ยวกับเทคโนโลยีที่เหมาะสม และการวางแผนการผลิตโดยใช้ตลาดนำการผลิต เกษตรกรยึดติดกับการทำการเกษตรแบบเดิม

๓. เกษตรกรยังไม่ให้ความสำคัญกับการผลิตสินค้าเกษตรที่ปลอดภัย ปริมาณสินค้าเกษตรปลอดภัยยังมีจำนวนน้อย และไม่นิยมบริโภคและเก็บเมล็ดพันธุ์ข้าวที่ตนปลูก

๔. เกษตรกรมีภาระหนี้สิน

๕. เกษตรกรบางส่วนยังใช้สารเคมีทางการเกษตรไม่ถูกต้องและเกินความจำเป็น และขาดความรู้ความเข้าใจเกี่ยวกับผลกระทบจากการใช้สารเคมีที่เป็นพิษต่อสุขภาพและสิ่งแวดล้อม

๖. สินค้าทางการเกษตรยังไม่สอดคล้องกับความต้องการของตลาด ขาดการนำหลักการตลาดนำการผลิตมาใช้ในหลายสินค้า

๗. เกษตรกรส่วนใหญ่จำหน่ายสินค้าผ่านพ่อค้าคนกลางซึ่งเป็นผู้กำหนดราคา และสถาบันเกษตรกรขาดช่องทางการตลาดต่างประเทศ ขาดการสร้างตลาดการเกษตรในพื้นที่ รวมหลากหลายผลิตภัณฑ์ กำหนด

TimeLine ที่ชัดเจนของผลผลิตที่จะออกสู่ตลาด เพื่อจูงใจให้พ่อค้า/พ่อค้าคนกลางมาขายในพื้นที่ แทนการส่งขายพื้นที่อื่น

๘. ขาดระบบการบริหารจัดการองค์ความรู้เพื่อการเกษตร โดยเฉพาะอย่างยิ่งขาดการเผยแพร่องค์ความรู้ไปยังเกษตรกรอย่างทั่วถึงและต่อเนื่อง และต้องมีการบูรณาการร่วมกับหน่วยงานและสถาบันการศึกษาอย่างชัดเจน (การเพิ่มมูลค่าการผลิต ลดต้นทุนการผลิต การผลิตอาหารปลอดภัย อย่างเป็นระบบ การทำเกษตรแบบครบวงจร)

๙. ขาดงบประมาณในการพัฒนาการแปรรูปและบรรจุภัณฑ์ รวมถึงขาดการส่งเสริมด้านการตลาดอย่างต่อเนื่อง ผลิตภัณฑ์ที่ผลิตออกมายังไม่สอดคล้องกับความต้องการของตลาด

๑๐. ระบบสารสนเทศมีความทันสมัยแต่ยังมีข้อจำกัดในการนำมาบูรณาการข้อมูลสารสนเทศจากแหล่งต่าง ๆ เพื่อความสะดวกในการใช้งาน

๒. การวิเคราะห์สภาพแวดล้อมภายนอกที่เกี่ยวข้องกับการเกษตรและสหกรณ์ของจังหวัด

๒.๑ โอกาส (Opportunities: O)

๑. นโยบายและมาตรการภาครัฐที่สนับสนุนสินค้าในภาคเกษตร
๒. การเปิดประตูการค้าสู่เส้นทางเศรษฐกิจตอนใต้ ท่าเรือน้ำลึกทวายและการเป็นระเบียบเศรษฐกิจภาคตะวันตก (CWEC) เป็นอีกหนึ่งโอกาสในการพัฒนาการค้าการลงทุนในพื้นที่กลุ่มจังหวัดภาคกลางตอนล่าง ๑ รวมถึงจังหวัดสุพรรณบุรี
๓. วิกฤตพลังงานน้ำมัน ทำให้เกิดการผลิตพลังงานทดแทนจากพืช เมื่อพิจารณาศักยภาพของจังหวัดในการเป็นแหล่งผลิตข้าว อ้อย ซึ่งมีผลพลอยได้นำมาใช้ในการผลิตพลังงาน รวมถึงมีเทคโนโลยีด้านพลังงานทดแทน และแหล่งงบประมาณสำหรับสนับสนุนกลุ่มเกษตรกร
๔. การขยายตัวของตลาดส่งออกสินค้าประเภทอาหาร เช่น ข้าว ไปยังกลุ่มประเทศอาเซียน
๕. การขยายตัวขององค์ความรู้ด้านนวัตกรรมการเกษตรและอุตสาหกรรมจากการศึกษาวิจัยที่เพิ่มขึ้นในช่วงระยะเวลาที่ผ่านมา
๖. กระแสโลกมีความต้องการบริโภคอาหารปลอดภัย ซึ่งส่งผลต่อการขยายพื้นที่เกษตรปลอดภัยเพิ่มขึ้น
๗. ความก้าวหน้าทางด้านเทคโนโลยีสารสนเทศและการสื่อสาร ช่วยให้การสื่อสารข้อมูลข่าวสารด้านการเกษตร ทำได้สะดวกรวดเร็ว
๘. นักท่องเที่ยวให้ความสนใจการท่องเที่ยวเชิงนิเวศเกษตร

๒.๒ ภัยคุกคาม (Threats: T)

๑. มาตรการกีดกันทางการค้า หรือข้อกำหนดตลาดต่างประเทศที่ต่างกันทั้ง EU USA และประเทศอื่นๆ ทำให้เกษตรกรและผู้ประกอบการต้องศึกษาให้มากขึ้น และต้องปรับตัวให้ทัน
๒. การเคลื่อนย้ายเงินทุนไปยังประเทศที่มีต้นทุนแรงงานต่ำกว่า และการเคลื่อนย้ายแรงงานกลับไปยังประเทศเดิมหลังจากเปิดประชาคมเศรษฐกิจอาเซียน
๓. สถานะการแข่งขันของประเทศเพื่อนบ้านที่กำลังปรับตัวอย่างเห็นได้ชัด ส่งผลให้ธุรกิจต้องเผชิญกับการแข่งขัน โดยเฉพาะอย่างยิ่งด้านราคาที่รุนแรง และผันผวน
๔. ปัญหาจากภัยธรรมชาติ เช่น น้ำท่วม ฝนแล้ง โรคระบาด แมลงศัตรูพืช/สัตว์
๕. ปัญหาด้านราคาผลผลิตตกต่ำ
๖. ปัจจัยการผลิตด้านการเกษตรมีราคาสูงขึ้น
๗. ขั้นตอนการทำงานที่มีระเบียบปฏิบัติไม่เอื้ออำนวย
๘. ระบบชลประทานครอบคลุมหลายพื้นที่ แต่ปริมาณน้ำฝนแต่ละปีมีแนวโน้มลดลงซึ่งกระทบต่อระบบชลประทาน

การจัดทำ TOWS Matrix เพื่อกำหนดกลยุทธ์

ตารางที่ ๗๓ TOWS Matrix เพื่อกำหนดกลยุทธ์

	<p>S จุดแข็ง (ภายใน)</p> <ol style="list-style-type: none"> ๑. เป็นแหล่งผลิตสินค้าเกษตร เช่น ข้าว อ้อย กุ้ง้ามกราม โคนือ สุก รปาสลิต ที่สำคัญของประเทศ รวมทั้งเป็นแหล่งส่งเสริมการผลิตสินค้าเกษตรปลอดภัยที่ได้มาตรฐานและเกษตรอินทรีย์ มีการทำเกษตรแบบครบวงจร ๒. มีสภาพพื้นที่และระบบโครงสร้างพื้นฐานชลประทานที่ดีครอบคลุมร้อยละ ๗๙.๑๙ ของพื้นที่การเกษตร ๓. มีโรงงานอุตสาหกรรมที่มีศักยภาพในการแปรรูปผลผลิตทางการเกษตร เช่น โรงสีข้าว โรงงานน้ำตาล โรงงานแปรรูปผลผลิตทางการเกษตร ๔. ผู้นำระดับจังหวัดและท้องถิ่น พร้อมทั้งหน่วยงานภาครัฐและเอกชน ให้ความสำคัญในการพัฒนาด้านการเกษตรและสหกรณ์ ๕. เส้นทางคมนาคมสะดวก รวมถึงการเชื่อมโยงด้านโลจิสติกส์ต่างๆ ทำให้ผู้ประกอบการสามารถเป็นศูนย์กลางของอุตสาหกรรมการผลิต ที่เชื่อมโยงผลผลิตทางการเกษตรระหว่างภาคต่าง ๆ ๖. มีแหล่งเรียนรู้และโครงการพระราชดำริ ที่สนับสนุนการเกษตรครอบคลุมทั้งด้านพืช ปะมง ปศุสัตว์ ซึ่งสนับสนุนศักยภาพการเกษตร และสามารถรองรับการท่องเที่ยวเชิงเกษตรได้ ๗. มีหน่วยงานและสถานศึกษาที่มีองค์ความรู้ เทคโนโลยี นวัตกรรม สนับสนุนด้านการเกษตรหลายหน่วยงาน ๘. มีระบบฐานข้อมูลสารสนเทศ ด้านการเกษตรที่ทันสมัย ๙. มีสถาบันเกษตรกรที่เข้มแข็ง 	<p>W จุดอ่อน (ภายใน)</p> <ol style="list-style-type: none"> ๑. เกษตรกรสูงอายุ และคนรุ่นใหม่ไม่นิยมทำการเกษตร จึงขาดแคลนแรงงานในครัวเรือน ๒. ขาดองค์ความรู้ ความเข้าใจเกี่ยวกับเทคโนโลยีที่เหมาะสม และการวางแผนการผลิตโดยใช้ตลาดนำการผลิต เกษตรกรยึดติดกับการทำการเกษตรแบบเดิม ๓. เกษตรกรยังไม่ให้ความสำคัญกับการผลิตสินค้าเกษตรที่ปลอดภัย ปริมาณสินค้าเกษตรปลอดภัยยังมีจำนวนน้อย และไม่นิยมบริโภคและเก็บเมล็ดพันธุ์ข้าวที่ตนปลูก ๔. เกษตรกรมีภาระหนี้สิน ๕. เกษตรกรบางส่วนยังใช้สารเคมีทางการเกษตรไม่ถูกต้องและเกินความจำเป็น และขาดความรู้ความเข้าใจเกี่ยวกับผลกระทบจากการใช้สารเคมีที่เป็นพิษต่อสุขภาพและสิ่งแวดล้อม ๖. สินค้าทางการเกษตรยังไม่สอดคล้องกับความต้องการของตลาด ขาดการนำหลักการตลาดนำการผลิตมาใช้ในหลายสินค้า ๗. เกษตรกรส่วนใหญ่จำหน่ายสินค้าผ่านพ่อค้าคนกลางซึ่งเป็นผู้กำหนดราคา และสถาบันเกษตรกรขาดช่องทางการตลาดต่างประเทศ ขาดการสร้างตลาดการเกษตรในพื้นที่ รวมหลากหลายผลิตภัณฑ์ กำหนด Timeline ที่ชัดเจนของผลผลิตที่จะออกสู่ตลาด เพื่อองใจให้พ่อค้าพ่อค้าคนกลางขยายในพื้นที่ แทนการส่งขายที่อื่น ๘. ขาดระบบการบริหารจัดการองค์ความรู้เพื่อการเกษตร โดยเฉพาะอย่างยิ่งขาดการเผยแพร่องค์ความรู้ไปยังเกษตรกรอย่างทั่วถึงและต่อเนื่อง และต้องมีการบูรณาการร่วมกับหน่วยงานและสถาบันการศึกษาอย่างชัดเจน (การเพิ่มมูลค่าการผลิต ลดต้นทุนการผลิต การผลิตอาหารปลอดภัยอย่างเป็นระบบ การทำเกษตรแบบครบวงจร) ๙. ขาดงบประมาณในการพัฒนาการแปรรูปและบรรจุภัณฑ์ รวมถึงขาดการส่งเสริมด้านการตลาดอย่างต่อเนื่อง ผลลัพธ์ที่ผลิตออกมายังไม่สอดคล้องกับความต้องการของตลาด ๑๐. ระบบสารสนเทศมีความทันสมัยแต่ยังมีข้อจำกัดในการนำมาบูรณาการข้อมูลสารสนเทศจากแหล่งต่าง ๆ เพื่อความสะดวกในการใช้งาน
<p>O โอกาส (ภายนอก)</p> <ol style="list-style-type: none"> ๑. นโยบายและมาตรการภาครัฐที่สนับสนุนสินค้าในภาคเกษตร ๒. การเปิดประตูการค้าสู่เส้นทางการเศรษฐกิจตอนใต้ ทำเรื่อน้ำลึกทวาย และการเป็นระเบียบเศรษฐกิจภาคตะวันตก (CWECC) เป็นอีกหนึ่งโอกาสในการพัฒนาการค้าการลงทุนในพื้นที่กลุ่มจังหวัดภาคกลางตอนล่าง ๑ รวมถึงจังหวัดสุพรรณบุรี ๓. วิศุกุตพลังงานน้ำมัน ทำให้เกิดการผลิตพลังงานทดแทนจากพืช เมื่อพิจารณาศักยภาพของจังหวัดในการเป็นแหล่งผลิตข้าว อ้อย ซึ่งมีผลพลอยได้นำมาใช้ในการผลิตพลังงาน รวมถึงมีเทคโนโลยีด้านพลังงานทดแทน และแหล่งงบประมาณสำหรับสนับสนุนกลุ่มเกษตรกร ๔. การขยายตัวของตลาดส่งออกสินค้าประเภทอาหาร เช่น ข้าว ไปยังกลุ่มประเทศอาเซียน ๕. การขยายตัวของความรู้ด้านนวัตกรรมเกษตรและอุตสาหกรรมจากการศึกษาวิจัยที่เพิ่มขึ้นในช่วงระยะเวลาที่ผ่านมา ๖. กระแสโลกมีความต้องการบริโภคอาหารปลอดภัย ซึ่งส่งผลต่อการขยายพื้นที่เกษตรปลอดภัยเพิ่มขึ้น ๗. ความก้าวหน้าทางด้านเทคโนโลยีสารสนเทศและการสื่อสาร ช่วยให้การสื่อสารข้อมูลข่าวสารด้านการเกษตร ทำได้สะดวกรวดเร็ว ๘. นักท่องเที่ยวให้ความสนใจการท่องเที่ยวเชิงนิเวศเกษตร 	<p>SO กลยุทธ์เชิงรุก</p> <ol style="list-style-type: none"> ๑. เพิ่มศักยภาพการผลิตสินค้าเกษตรและแปรรูปสินค้าเกษตร (SoS๑Sc๑Sc๑Sc๑So๑O๑O๑) ๒. ส่งเสริมการสร้างเทคโนโลยีและนวัตกรรมในการผลิต (SoSc๑Sc๑O๑O๑O๑O๑) ๓. ส่งเสริมการวางแผนการผลิตสินค้าเกษตร (SoSc๑Sc๑Sc๑So๑O๑O๑O๑O๑) ๔. เพิ่มขีดความสามารถในการผลิตสินค้าเกษตรสู่การแข่งขัน (SoSc๑Sc๑Sc๑Sc๑So๑O๑O๑O๑) ๕. ส่งเสริมการผลิตสินค้าเกษตรปลอดภัยและเกษตรอินทรีย์ (SoSc๑O๑O๑) ๖. ส่งเสริมการวิจัยและพัฒนา สร้างเทคโนโลยีและนวัตกรรม เพื่อเพิ่มประสิทธิภาพการผลิต (SoSc๑O๑O๑O๑) 	<p>WO กลยุทธ์เชิงแก้ไข</p> <ol style="list-style-type: none"> ๑. ส่งเสริมให้เกษตรกรนำเทคโนโลยีและนวัตกรรมที่เพิ่มผลผลิตการเกษตร/ลดต้นทุนมีมาตรฐาน (WeW๑O๑O๑O๑O๑O๑) ๒. ส่งเสริมให้เกษตรกรพัฒนาองค์ความรู้ด้านการผลิต การแปรรูป และการตลาด (WeW๑WeW๑WeW๑O๑O๑O๑O๑) ๓. พัฒนาศักยภาพเกษตรกรและผู้นำเกษตรกรในการบริหารจัดการด้านการเกษตรอย่างยั่งยืน มีความเชื่อมโยงกับเครือข่ายการผลิตอื่น ส่งเสริมให้มีควมรับผิดชอบต่อสิ่งแวดล้อม (WeW๑WeW๑WeW๑O๑O๑O๑O๑) ๔. พัฒนาระบบสารสนเทศ Big Data ด้านการเกษตร และเผยแพร่องค์ความรู้ เพื่อใช้ในการบริหารจัดการด้านการเกษตร (WeW๑WeW๑O๑O๑O๑O๑)
<p>T ภัยคุกคาม (ภายนอก)</p> <ol style="list-style-type: none"> ๑. มาตรการกีดกันทางการค้า หรือข้อกำหนดตลาดต่างประเทศที่ต่างกันทั้ง EU USA และประเทศอื่นๆ ทำให้เกษตรกรและผู้ประกอบการต้องศึกษาใหม่มากขึ้น และต้องปรับตัวให้ทัน ๒. การเคลื่อนย้ายเงินทุนไปยังประเทศที่มีต้นทุนแรงงานต่ำกว่า และการเคลื่อนย้ายแรงงานกลับไปยังภูมิภาคเดิมหลังจากเปิดประชาคมเศรษฐกิจอาเซียน ๓. สงครามการแข่งขันของประเทศเพื่อนบ้านที่กำลังปรับตัวอย่างเห็นได้ชัด ส่งผลให้ธุรกิจต้องเผชิญการแข่งขัน โดยเฉพาะอย่างยิ่งด้านราคาต้นทุนแรง และผันผวน ๔. ปัญหากว้างๆธรรมชาติ เช่น น้ำท่วม ฝนแล้ง โรคระบาด แมลงศัตรูพืช/สัตว์ ๕. ปัญหาด้านราคาผลผลิตตกต่ำ ๖. ภัยจากการผลิตด้านการเกษตรมีราคาสูงขึ้น ๗. ขั้นตอนการทำงานที่มีระเบียบปฏิบัติไม่เอื้ออำนวย ๘. ระบบชลประทานครอบคลุมหลายพื้นที่ แต่ปริมาณน้ำฝนแต่ละปีมีแนวโน้มลดลง ซึ่งกระทบต่อระบบชลประทาน 	<p>ST กลยุทธ์เชิงป้องกัน</p> <ol style="list-style-type: none"> ๑. สร้างความรู้ความเข้าใจในการผลิตสินค้าตามความต้องการของตลาด รวมถึงส่งเสริมการผลิตและแปรรูปสินค้าเกษตรให้มีความหลากหลายตามมาตรฐานเพื่อเพิ่มมูลค่า (ScSc๑T๑T๑T๑) ๒. ส่งเสริมการผลิตสินค้าเกษตรปลอดภัยได้มาตรฐานและเกษตรอินทรีย์ (SoSo๑T๑T๑) ๓. ส่งเสริมการใช้นวัตกรรมทางด้านเกษตรเพื่อเพิ่มผลผลิตลดต้นทุน รวมถึงได้มาตรฐานตามที่กำหนด (SoSc๑T๑) ๔. ส่งเสริมองค์ความรู้ด้านการตลาดนำการผลิต และตลาดเกษตรกรในพื้นที่รวมถึงการตลาดออนไลน์ (SoSc๑Sc๑T๑T๑) ๕. ส่งเสริมการรวมกลุ่มเพื่อบริหารจัดการผลิตสินค้าเกษตรครบวงจร (SoSc๑Sc๑T๑T๑) ๖. ส่งเสริมการจัดหาแหล่งน้ำอื่นนอกจากชลประทาน รวมถึงองค์ความรู้ด้านการผลิตพืชที่เหมาะสมกับปริมาณน้ำ (SoSc๑Sc๑T๑T๑) 	<p>WT กลยุทธ์เชิงรับ</p> <ol style="list-style-type: none"> ๑. ส่งเสริมเกษตรกรรุ่นใหม่ให้มีความรู้ความสามารถในการผลิตสินค้าเกษตรที่มีคุณภาพเป็นต้องการของตลาดและสามารถแข่งขันกับตลาดอื่นได้ (WeW๑WeW๑WeW๑T๑T๑T๑T๑T๑) ๒. ส่งเสริมการจัดการความรู้และเทคโนโลยีด้านการผลิตและการเกษตร/การแปรรูป/การสร้างเครือข่าย (WeW๑WeW๑WeW๑T๑T๑T๑) ๓. วางแผนการผลิตโดยใช้เทคโนโลยีและนวัตกรรม (WeT๑T๑T๑T๑) ๔. บริหารจัดการองค์ความรู้รวมถึงข้อมูลข่าวสารการเกษตรให้มีประสิทธิภาพและเผยแพร่อย่างต่อเนื่อง (WeT๑T๑T๑) ๕. ส่งเสริมองค์ความรู้ด้านการตลาดออนไลน์และออฟไลน์ (WeT๑T๑)

ส่วนที่ ๔

แผนพัฒนาการเกษตรและสหกรณ์ของจังหวัดสุพรรณบุรี

๑. เป้าหมายการพัฒนาด้านการเกษตรและสหกรณ์ของจังหวัด

“สุพรรณบุรีเป็นแหล่งผลิต แปรรูปสินค้าเกษตรปลอดภัยมูลค่าสูง และเกษตรกรรมยั่งยืน เพื่อเกษตรกรและผู้บริโภคมีคุณภาพชีวิตที่ดี”

๒. ตัวชี้วัดความสำเร็จตามเป้าหมายการพัฒนา : ผลิตภัณฑ์จังหวัดต่อหัว (GPP per capita) ด้านเกษตรเพิ่มขึ้น

๓. พันธกิจ (Mission)

- ๑) สร้างความมั่นคงให้เกษตรกรมีคุณภาพชีวิตที่ดี
- ๒) ส่งเสริมการผลิตและแปรรูปสินค้าเกษตรปลอดภัยมูลค่าสูงให้ได้มาตรฐาน
- ๓) ส่งเสริมศักยภาพของเกษตรกรและสถาบันเกษตรกรให้มีความเข้มแข็ง
- ๔) ส่งเสริมการใช้เทคโนโลยีและนวัตกรรมอย่างเหมาะสม สอดคล้องกับสภาพปัญหาและทรัพยากรที่มี
- ๕) สนับสนุนการบริหารจัดการด้านการเกษตรและสหกรณ์ของจังหวัดและสถาบันเกษตรกรของจังหวัด

๔. เป้าประสงค์หลักการพัฒนาการเกษตรและสหกรณ์ของจังหวัด (Goals)

- ๑) เกษตรกรมีคุณภาพชีวิตที่ดีขึ้น อาชีพมั่นคง และรายได้จากการทำการเกษตรเพิ่มขึ้น
- ๒) สินค้าเกษตรที่สำคัญของจังหวัดได้รับการพัฒนาการผลิตและมีมูลค่าเพิ่มขึ้น
- ๓) มีการนำทรัพยากรทางการเกษตรไปใช้อย่างมีประสิทธิภาพ คุ่มค่าและยั่งยืน

๕. ประเด็นการพัฒนาด้านการเกษตรและสหกรณ์ของจังหวัด

ประเด็นการพัฒนาที่ ๑

วัตถุประสงค์

สร้างความเข้มแข็งให้กับเกษตรกรและสถาบันเกษตรกร

- ๑) เกษตรกรได้รับการพัฒนาศักยภาพสู่การเป็น Smart Farmer/Young Smart Farmer/Smart Group
- ๒) ส่งเสริมให้เกษตรกรและสถาบันเกษตรกรมีการดำเนินงานอย่างมีประสิทธิภาพและยั่งยืน
- ๓) เกษตรกรได้รับการถ่ายทอดองค์ความรู้ที่ทันสมัย
- ๔) เกษตรกรได้รับความรู้ นวัตกรรม และเทคโนโลยีจากแหล่งเรียนรู้/ต้นแบบแปลงเกษตรอัจฉริยะ การผลิตและการแปรรูปอาหารปลอดภัย

ค่าเป้าหมายและตัวชี้วัด

- ๑) จำนวนเกษตรกรที่เป็น Smart Farmer/Young Smart Farmer/Smart Group (ราย,กลุ่ม)
- ๒) จำนวนสถาบัน/องค์กรเกษตรกรและวิสาหกิจชุมชนที่ได้รับการส่งเสริมและพัฒนา (แห่ง)
- ๓) จำนวนเกษตรกรที่ได้รับการถ่ายทอดองค์ความรู้ (ราย)
- ๔) จำนวนแหล่งเรียนรู้/ต้นแบบแปลงเกษตรอัจฉริยะ การผลิตและการแปรรูปอาหารปลอดภัยที่พัฒนาเกษตรกร (แห่ง)

แนวทางการพัฒนา	<ul style="list-style-type: none"> ๑) พัฒนาเกษตรกรให้เป็น Smart Farmer/ Young Smart Farmer/Smart Group ๒) ส่งเสริมให้เกษตรกรและสถาบันเกษตรกรทำการเกษตรแบบ ยั่งยืน ๓) พัฒนาองค์ความรู้ด้านการทำเกษตรกรรมยั่งยืนให้แก่เกษตรกร ๔) เพิ่มประสิทธิภาพการผลิตสินค้าเกษตร ผ่านการเชื่อมโยงเครือข่ายเกษตรกรและสถาบันเกษตรกร ๕) พัฒนาแหล่งเรียนรู้/ต้นแบบแปลงเกษตรอัจฉริยะ การผลิตและการแปรรูปอาหารปลอดภัย
ประเด็นการพัฒนาที่ ๒	<p>เพิ่มประสิทธิภาพการผลิต แปรรูป เพื่อยกระดับสินค้าเกษตรให้ได้มาตรฐาน</p>
วัตถุประสงค์	<ul style="list-style-type: none"> ๑) เพิ่มประสิทธิภาพการผลิตและการแปรรูปสินค้าเกษตรของจังหวัดให้มีคุณภาพและมาตรฐาน และมีมูลค่าสูง ๒) เพิ่มประสิทธิภาพด้านการบริหารจัดการต้นทุนการผลิตของเกษตรกร ๓) มูลค่าของสินค้าเกษตรและผลิตภัณฑ์จากการเกษตรของจังหวัดเพิ่มขึ้น ๔) เพิ่มมูลค่าและยกระดับผลิตภัณฑ์แปรรูปอาหารปลอดภัยจากผลผลิตการเกษตร
ค่าเป้าหมายและตัวชี้วัด	<ul style="list-style-type: none"> ๑) จำนวนแปลง/ฟาร์ม/สถานประกอบการที่ได้รับการรับรองมาตรฐานอาหารปลอดภัย (Food Safety) ด้านพืช ประมง ปศุสัตว์ (แห่ง) ๒) จำนวนเกษตรกรที่มีต้นทุนการผลิตสินค้าเกษตรลดลง (ราย) ๓) ผลิตภัณฑ์มวลรวมของจังหวัด (GPP) ด้านการเกษตรเพิ่มขึ้น (ร้อยละ) ๔) มูลค่าเพิ่มจากผลิตภัณฑ์แปรรูปอาหารปลอดภัยจากผลผลิตการเกษตร (ร้อยละ)
แนวทางการพัฒนา	<ul style="list-style-type: none"> ๑) ส่งเสริมการวางแผนการผลิตสินค้าในเขตเกษตรเศรษฐกิจ ๒) ส่งเสริมการผลิตสินค้าเกษตรอาหารปลอดภัยและเกษตรอินทรีย์ ๓) พัฒนาประสิทธิภาพการผลิต ลดต้นทุนการผลิต และสร้างมูลค่าเพิ่ม ๔) ส่งเสริมการผลิตสินค้าเกษตรเพื่อการแปรรูป

ประเด็นการพัฒนาที่ ๓	เพิ่มความสามารถในการแข่งขันภาคเกษตรด้วยเทคโนโลยีและนวัตกรรม
วัตถุประสงค์	<ul style="list-style-type: none"> ๑) การถ่ายทอดเทคโนโลยีและนวัตกรรมให้เกษตรกรนำไปใช้ประโยชน์ ๒) พัฒนาระบบสารสนเทศให้สามารถใช้ประโยชน์ได้อย่างทั่วถึง
ค่าเป้าหมายและตัวชี้วัด	<ul style="list-style-type: none"> ๑) จำนวนเกษตรกรผู้รับบริการที่ได้รับการถ่ายทอดเทคโนโลยีและนวัตกรรม สามารถนำความรู้ไปประยุกต์ใช้ได้ ๒) จำนวนผู้ใช้บริการจากระบบสารสนเทศการเกษตร
แนวทางการพัฒนา	<ul style="list-style-type: none"> ๑) วิจัยและพัฒนา สร้างเทคโนโลยีและนวัตกรรมเพื่อเพิ่มประสิทธิภาพการผลิตทางการเกษตร พร้อมทั้งถ่ายทอดเทคโนโลยีและนวัตกรรมสู่เกษตรกร ๒) ส่งเสริมการนำงานวิจัย เทคโนโลยี และนวัตกรรมไปใช้ประโยชน์
ประเด็นการพัฒนาที่ ๔	บริหารจัดการทรัพยากรการเกษตรและสิ่งแวดล้อมอย่างสมดุลและยั่งยืน
วัตถุประสงค์	<ul style="list-style-type: none"> ๑) การบริหารจัดการน้ำเพื่อการเกษตรของจังหวัดมีประสิทธิภาพ ๒) ทรัพยากรที่ดินของจังหวัดได้รับการบริหารจัดการให้มีความเหมาะสมในการทำการเกษตร ๓) องค์กรเกษตรกรมีส่วนร่วมในการบริหารจัดการทรัพยากรการเกษตรเพิ่มขึ้น ๔) ทรัพยากรประมงของจังหวัดได้รับการบริหารจัดการให้มีความเหมาะสมในการทำการประมง
ค่าเป้าหมายและตัวชี้วัด	<ul style="list-style-type: none"> ๑) จำนวนพื้นที่การเกษตรได้รับการจัดสรรน้ำในเขตชลประทาน ไม่น้อยกว่า (ร้อยละ) ๒) จำนวนแหล่งน้ำในไร่นานอกเขตชลประทานเพิ่มขึ้น (แห่ง) ๓) จำนวนที่ดินที่ได้รับการปรับปรุงคุณภาพ (ไร่) ๔) จำนวนองค์กรเกษตรกรที่มีส่วนร่วมในการบริหารจัดการทรัพยากรการเกษตร (กลุ่ม)
แนวทางการพัฒนา	<ul style="list-style-type: none"> ๑) พื้นที่การเกษตรได้รับการจัดสรรน้ำในเขตชลประทาน ๒) ส่งเสริมให้มีแหล่งน้ำในไร่นานอกเขตชลประทาน และการจัดหาแหล่งน้ำที่เหมาะสมนอกเหนือจากชลประทาน รวมถึงการนำเทคโนโลยีด้านพลังงานทดแทนมาสนับสนุนการทำการเกษตร ๓) ปรับปรุงคุณภาพดินให้เหมาะสมกับการเกษตร รวมถึงกักเก็บคาร์บอนไว้ในดิน ช่วยลดภาวะโลกร้อน ๔) ส่งเสริมให้เกษตรกรและองค์กรเกษตรกรมีส่วนร่วมในการบริหารจัดการทรัพยากรการเกษตร ๕) จัดทำฐานข้อมูลการทำประมงให้เป็นปัจจุบันทั้งด้านทรัพยากรและผู้ใช้ประโยชน์ทางการประมง

ประเด็นการพัฒนาที่ ๕

วัตถุประสงค์

การพัฒนาบุคลากร และฐานข้อมูล เพื่อการบริหารจัดการ
ด้านการเกษตรและสหกรณ์ของจังหวัด

- ๑) บุคลากรของหน่วยงานในสังกัดกระทรวงเกษตรและสหกรณ์
ได้รับการพัฒนาศักยภาพสู่การเป็น Smart Officer และรองรับ
ระบบราชการ ๔.๐
- ๒) การบริหารจัดการการพัฒนาการเกษตรและสหกรณ์ของ
จังหวัดสุพรรณบุรีมีประสิทธิภาพและมีแผนการดำเนินงาน
เชิงรุกอย่างบูรณาการ
- ๓) ข้อมูลเพื่อการบริหารจัดการตามชนิดสินค้าที่สำคัญมีความ
ถูกต้องและเป็นปัจจุบัน

ค่าเป้าหมายและตัวชี้วัด

- ๑) จำนวนบุคลากรหน่วยงานในสังกัดกระทรวงเกษตรและ
สหกรณ์จังหวัดสุพรรณบุรีที่เป็น Smart Officer (ราย)
- ๒) ร้อยละของผลการดำเนินงานตามแผนพัฒนาการเกษตรและ
สหกรณ์ของจังหวัดสุพรรณบุรี (ร้อยละ)
- ๓) จำนวนชนิดข้อมูลสินค้าเกษตรที่ได้รับการปรับปรุงให้เป็น
ปัจจุบัน (ชนิด)

แนวทางการพัฒนา

- ๑) ส่งเสริมการพัฒนาบุคลากร
- ๒) การผลักดันการขับเคลื่อนแผนงาน/โครงการอย่างบูรณาการ
- ๓) ข้อมูลด้านการเกษตรและสหกรณ์มีความถูกต้องทันสมัย

สรุปโครงการด้านการเกษตรและสหกรณ์ที่สำคัญของจังหวัด (พ.ศ. ๒๕๖๖ - พ.ศ. ๒๕๗๐) จังหวัดสุพรรณบุรี

เป้าหมายการพัฒนา : สุพรรณบุรีเป็นแหล่งผลิต แปรรูปสินค้าเกษตรปลอดภัยมูลค่าสูง และเกษตรกรรมยั่งยืน เพื่อเกษตรกรและผู้บริโภคมีคุณภาพชีวิตที่ดี”

ประเด็นการพัฒนา	จำนวนโครงการ	ค่าเป้าหมาย					
		พ.ศ. ๒๕๖๖	พ.ศ. ๒๕๖๗	พ.ศ. ๒๕๖๘	พ.ศ. ๒๕๖๙	พ.ศ. ๒๕๗๐	รวม ๕ ปี
ประเด็นการพัฒนาที่ ๑ สร้างความเข้มแข็งให้กับเกษตรกรและสถาบันเกษตรกร	๗๕	๒๑,๗๒๐,๐๖๔	๒๑,๗๒๐,๐๖๔	๒๑,๗๒๐,๐๖๔	๒๑,๗๒๐,๐๖๔	๑๐๘,๖๐๐,๓๒๑	๒๑,๗๒๐,๐๖๔
ประเด็นการพัฒนาที่ ๒ เพิ่มประสิทธิภาพการผลิตแปรรูป เพื่อยกระดับสินค้าเกษตรให้ได้มาตรฐาน	๕๘	๓๒,๒๖๗,๐๔๔	๓๒,๑๕๙,๑๔๔	๕๕,๘๑๑,๘๔๔	๓๒,๑๕๙,๑๔๔	๓๒,๒๖๗,๐๔๔	๑๘๔,๖๖๔,๒๒๐.
ประเด็นการพัฒนาที่ ๓ เพิ่มความสามารถในการแข่งขันภาคเกษตรด้วยเทคโนโลยีและนวัตกรรม	๖	๒,๔๐๘,๗๐๐	๒,๔๐๘,๗๐๐	๘,๒๖๒,๑๘๐	๒,๔๐๘,๗๐๐	๒,๔๐๘,๗๐๐	๑๗,๘๙๖,๙๘๐
ประเด็นการพัฒนาที่ ๔ บริหารจัดการทรัพยากรการเกษตรและสิ่งแวดล้อมอย่างสมดุลและยั่งยืน	๖๗	๘๒๐,๘๑๖,๒๕๗	๘๒๐,๘๑๖,๒๕๗	๘๒๐,๘๑๖,๒๕๗	๘๒๐,๘๑๖,๒๕๗	๘๒๐,๘๑๖,๒๕๗	๔,๑๐๔,๐๘๑,๒๘๗
ประเด็นการพัฒนาที่ ๕ การพัฒนาบุคลากร และฐานข้อมูล เพื่อการบริหารจัดการด้านการเกษตรและสหกรณ์ของจังหวัด	๒	๑๐๒,๑๐๓	๑๐๒,๑๐๓	๑๐๒,๑๐๓	๑๐๒,๑๐๓	๑๐๒,๑๐๓	๕๑๐,๕๑๕
รวม	๒๐๘	๘๗๗,๓๑๔,๑๖๘	๘๗๗,๒๐๖,๒๖๘	๙๐๖,๗๑๒,๔๔๘	๘๗๗,๒๐๖,๒๖๘	๙๖๔,๑๙๔,๔๒๕	๔,๓๒๘,๘๗๓,๐๖๖

บัญชีรายการชุดโครงการสำคัญ			งบประมาณดำเนินการ (ล้านบาท)					
โครงการสำคัญ	แหล่งงปม.	หน่วยดำเนินการ	พ.ศ. ๒๕๖๖	พ.ศ. ๒๕๖๗	พ.ศ. ๒๕๖๘	พ.ศ. ๒๕๖๙	พ.ศ. ๒๕๗๐	รวม ๕ ปี
ประเด็นการพัฒนาที่ ๑ สร้างความเข้มแข็งให้กับเกษตรกรและสถาบันเกษตรกร								
๑. โครงการหมู่บ้านเกษตรมูลค่าสูง	๒	สนง.เกษตรและสหกรณ์จังหวัด	๓๙,๔๐๐	๓๙,๔๐๐	๓๙,๔๐๐	๓๙,๔๐๐	๓๙,๔๐๐	๑๙๗,๐๐๐
๒. โครงการดำเนินงานกองทุนหมุนเวียนฯ	๒	สนง.เกษตรและสหกรณ์จังหวัด	๕๐๐,๖๒๐	๕๐๐,๖๒๐	๕๐๐,๖๒๐	๕๐๐,๖๒๐	๕๐๐,๖๒๐	๒,๕๐๓,๐๙๙
๓. โครงการ ส่งเสริมการดำเนินงานอันเนื่องมาจากพระราชดำริ	๒	สนง.เกษตรและสหกรณ์จังหวัด	๑๐,๐๐๐	๑๐,๐๐๐	๑๐,๐๐๐	๑๐,๐๐๐	๑๐,๐๐๐	๕๐,๐๐๐

บัญชีรายการชุดโครงการสำคัญ			งบประมาณดำเนินการ (ล้านบาท)					
โครงการสำคัญ	แหล่ง งปม.	หน่วยดำเนินการ	พ.ศ. ๒๕๖๖	พ.ศ. ๒๕๖๗	พ.ศ. ๒๕๖๘	พ.ศ. ๒๕๖๙	พ.ศ. ๒๕๗๐	รวม ๕ ปี
๔. โครงการ วันพระบิดาและฝนหลวง	๒	สนง.เกษตรและสหกรณ์ จังหวัด	๒๐,๐๐๐	๒๐,๐๐๐	๒๐,๐๐๐	๒๐,๐๐๐	๒๐,๐๐๐	๑๐๐,๐๐๐
๕. โครงการ พัฒนาเกษตรกรรมยั่งยืน	๒	สนง.เกษตรจังหวัด	๖๓,๖๐๐	๖๓,๖๐๐	๖๓,๖๐๐	๖๓,๖๐๐	๖๓,๖๐๐	๓๑๘,๐๐๐
๖. โครงการ ระบบส่งเสริมเกษตรแบบแปลงใหญ่	๒	สนง.เกษตรจังหวัด	๒๓๓,๐๐๐	๒๓๓,๐๐๐	๒๓๓,๐๐๐	๒๓๓,๐๐๐	๒๓๓,๐๐๐	๑,๑๖๕,๐๐๐
๗. ขึ้นทะเบียนและปรับปรุงทะเบียนเกษตรกร	๒	สนง.เกษตรจังหวัด	๒๘๕,๒๔๐	๒๘๕,๒๔๐	๒๘๕,๒๔๐	๒๘๕,๒๔๐	๒๘๕,๒๔๐	๑,๔๒๖,๒๐๐
๘. โครงการ ส่งเสริมการจัดตั้งและบริหารจัดการวิสาหกิจ เกษตรฐานชีวภาพและภูมิปัญญาท้องถิ่น	๒	สนง.เกษตรจังหวัด	๒๐,๐๐๐	๒๐,๐๐๐	๒๐,๐๐๐	๒๐,๐๐๐	๒๐,๐๐๐	๑๐๐,๐๐๐
๙. โครงการ ส่งเสริมและพัฒนาวิสาหกิจชุมชน	๒	สนง.เกษตรจังหวัด	๒๖๑,๑๕๐	๒๖๑,๑๕๐	๒๖๑,๑๕๐	๒๖๑,๑๕๐	๒๖๑,๑๕๐	๑,๓๐๕,๗๕๐
๑๐. โครงการ พัฒนาอาสาสมัครเกษตรหมู่บ้าน	๒	สนง.เกษตรจังหวัด	๗๒,๐๑๕	๗๒,๐๑๕	๗๒,๐๑๕	๗๒,๐๑๕	๗๒,๐๑๕	๓๖๐,๐๗๕
๑๑. โครงการ พัฒนาเครือข่ายงานส่งเสริมการเกษตร (ระบบ ส่งเสริมการเกษตร)	๒	สนง.เกษตรจังหวัด	๓๙,๙๕๐	๓๙,๙๕๐	๓๙,๙๕๐	๓๙,๙๕๐	๓๙,๙๕๐	๑๙๙,๙๕๐
๑๒. โครงการ คลินิกเกษตรเคลื่อนที่ในพระราชานุเคราะห์ สมเด็จพระบรมโอรสาธิราชฯ สยามมกุฎราชกุมาร	๒	สนง.เกษตรจังหวัด	๙๐,๐๐๐	๙๐,๐๐๐	๙๐,๐๐๐	๙๐,๐๐๐	๙๐,๐๐๐	๔๕๐,๐๐๐
๑๓. โครงการ สร้างความเข้มแข็งกลุ่มการผลิตด้านการเกษตร	๒	สนง.เกษตรจังหวัด	๙๕,๐๐๐	๙๕,๐๐๐	๙๕,๐๐๐	๙๕,๐๐๐	๙๕,๐๐๐	๔๗๕,๐๐๐
๑๔. โครงการ ศูนย์เรียนรู้การเพิ่มประสิทธิภาพการผลิต	๒	สนง.เกษตรจังหวัด	๘๕๐,๖๐๐	๘๕๐,๖๐๐	๘๕๐,๖๐๐	๘๕๐,๖๐๐	๘๕๐,๖๐๐	๔,๒๕๓,๐๐๐
๑๕. โครงการ ส่งเสริมการท่องเที่ยวชุมชน	๒	สนง.เกษตรจังหวัด	๙,๕๐๐	๙,๕๐๐	๙,๕๐๐	๙,๕๐๐	๙,๕๐๐	๔๗,๕๐๐
๑๖. โครงการ ส่งเสริมเคหกิจเกษตรกรในครัวเรือนเกษตรสูงวัย	๒	สนง.เกษตรจังหวัด	๔๔,๐๐๐	๔๔,๐๐๐	๔๔,๐๐๐	๔๔,๐๐๐	๔๔,๐๐๐	๒๒๐,๐๐๐
๑๗. โครงการ พัฒนาเกษตรกรรมยั่งยืน	๒	สนง.ประมงจังหวัด	๓๕๘,๐๐๐	๓๕๘,๐๐๐	๓๕๘,๐๐๐	๓๕๘,๐๐๐	๓๕๘,๐๐๐	๑,๗๙๐,๐๐๐
๑๘. โครงการ ระบบส่งเสริมเกษตรแบบแปลงใหญ่	๒	สนง.ประมงจังหวัด	๘๐,๐๐๐	๘๐,๐๐๐	๘๐,๐๐๐	๘๐,๐๐๐	๘๐,๐๐๐	๔๐๐,๐๐๐
๑๙. โครงการ ธนาคารสินค้าเกษตร	๒	สนง.ประมงจังหวัด	๑๑๗,๑๐๐	๑๑๗,๑๐๐	๑๑๗,๑๐๐	๑๑๗,๑๐๐	๑๑๗,๑๐๐	๕๘๕,๕๐๐
๒๐. โครงการ สร้างความเข้มแข็งกลุ่มการผลิตด้านประมง	๒	สนง.ประมงจังหวัด	๒๐๕,๖๐๐	๒๐๕,๖๐๐	๒๐๕,๖๐๐	๒๐๕,๖๐๐	๒๐๕,๖๐๐	๑,๐๒๘,๐๐๐
๒๑. โครงการ พัฒนาศักยภาพด้านการประมง	๒	สนง.ประมงจังหวัด	๒๖๙,๙๓๗	๒๖๙,๙๓๗	๒๖๙,๙๓๗	๒๖๙,๙๓๗	๒๖๙,๙๓๗	๑,๓๔๙,๖๘๕
๒๒. โครงการ ศูนย์เรียนรู้การเพิ่มประสิทธิภาพการผลิตสินค้า เกษตร	๒	สนง.ประมงจังหวัด	๑๘๘,๒๐๐	๑๘๘,๒๐๐	๑๘๘,๒๐๐	๑๘๘,๒๐๐	๑๘๘,๒๐๐	๙๔๑,๐๐๐
๒๓. โครงการ ส่งเสริมการจัดตั้งและพัฒนาตลาดสินค้าเกษตร	๑	สนง.ประมงจังหวัด	๑,๕๔๔,๒๐๐	๑,๕๔๔,๒๐๐	๑,๕๔๔,๒๐๐	๑,๕๔๔,๒๐๐	๑,๕๔๔,๒๐๐	๗,๗๒๑,๐๐๐
๒๔. โครงการ พัฒนาเกษตรกรรมที่ยั่งยืน	๒	สนง.ปศุสัตว์จังหวัด	๔๔๘,๖๐๐	๔๔๘,๖๐๐	๔๔๘,๖๐๐	๔๔๘,๖๐๐	๔๔๘,๖๐๐	๒,๒๔๓,๐๐๐

บัญชีรายการชุดโครงการสำคัญ			งบประมาณดำเนินการ (ล้านบาท)					
โครงการสำคัญ	แหล่ง งปม.	หน่วยดำเนินการ	พ.ศ. ๒๕๖๖	พ.ศ. ๒๕๖๗	พ.ศ. ๒๕๖๘	พ.ศ. ๒๕๖๙	พ.ศ. ๒๕๗๐	รวม ๕ ปี
. โครงการ พัฒนาศูนย์เรียนรู้การเพิ่มประสิทธิภาพการผลิตสินค้าเกษตร	๒	สนง.ปศุสัตว์จังหวัด	๘๘,๐๐๐	๘๘,๐๐๐	๘๘,๐๐๐	๘๘,๐๐๐	๘๘,๐๐๐	๔๔๐,๐๐๐
๒๖. โครงการ พัฒนาเกษตรกรปราดเปรื่อง (Smart Farmer) (ปศุสัตว์)	๒	สนง.ปศุสัตว์จังหวัด	๒๕,๐๐๐	๒๕,๐๐๐	๒๕,๐๐๐	๒๕,๐๐๐	๒๕,๐๐๐	๑๒๕,๐๐๐
๒๗. โครงการ ส่งเสริมเกษตรกรแปลงใหญ่	๒	สนง.สหกรณ์จังหวัด	๖,๗๐๐	๖,๗๐๐	๖,๗๐๐	๖,๗๐๐	๖,๗๐๐	๓๓,๕๐๐
๒๘. โครงการ ส่งเสริมและพัฒนาเพื่อรักษาและยกระดับความเข้มแข็งสหกรณ์/กลุ่มเกษตรกร	๒	สนง.สหกรณ์จังหวัด	๔๙,๘๐๐	๔๙,๘๐๐	๔๙,๘๐๐	๔๙,๘๐๐	๔๙,๘๐๐	๒๔๙,๐๐๐
๒๙. โครงการ ส่งเสริมและพัฒนาสหกรณ์และกลุ่มเกษตรกร	๒	สนง.สหกรณ์จังหวัด	๗,๖๐๐	๗,๖๐๐	๗,๖๐๐	๗,๖๐๐	๗,๖๐๐	๓๘,๐๐๐
๓๐. โครงการ คลินิกเกษตรเคลื่อนที่ในพระราชานุเคราะห์ สมเด็จพระบรมโอรสาธิราชฯ สยามมกุฎราชกุมาร	๒	สนง.สหกรณ์จังหวัด	๙,๑๐๐	๙,๑๐๐	๙,๑๐๐	๙,๑๐๐	๙,๑๐๐	๔๕,๕๐๐
๓๑. โครงการ ขับเคลื่อนการประยุกต์ใช้หลักปรัชญาของเศรษฐกิจพอเพียงในสหกรณ์และกลุ่มเกษตรกร	๒	สนง.สหกรณ์จังหวัด	๓,๒๐๐	๓,๒๐๐	๓,๒๐๐	๓,๒๐๐	๓,๒๐๐	๑๖,๐๐๐
๓๔. โครงการ ยกระดับสถาบันเกษตรกรให้เป็นผู้ประกอบการธุรกิจเกษตร	๒	สนง.สหกรณ์จังหวัด	๙,๗๐๐	๙,๗๐๐	๙,๗๐๐	๙,๗๐๐	๙,๗๐๐	๔๘,๕๐๐
๓๕. โครงการ ช่วยเหลือด้านหนี้สินสมาชิกสหกรณ์และกลุ่มเกษตรกร	๒	สนง.สหกรณ์จังหวัด	๓,๘๙๕,๒๓๐	๓,๘๙๕,๒๓๐	๓,๘๙๕,๒๓๐	๓,๘๙๕,๒๓๐	๓,๘๙๕,๒๓๐	๑๙,๔๗๖,๑๔๙
๓๖. โครงการ แก้ไขปัญหาน้ำแล้งและพัฒนาคุณภาพชีวิตสมาชิกสหกรณ์กลุ่มเกษตรกรด้วยระบบสหกรณ์	๒	สนง.สหกรณ์จังหวัด	๑๔,๔๐๐	๑๔,๔๐๐	๑๔,๔๐๐	๑๔,๔๐๐	๑๔,๔๐๐	๗๒,๐๐๐
๓๗. โครงการ ส่งเสริมการเกษตรแบบแปลงใหญ่	๒	สนง.ปฎิรูปที่ดินจังหวัด	๑,๑๑๔,๐๐๐	๑,๑๑๔,๐๐๐	๑,๑๑๔,๐๐๐	๑,๑๑๔,๐๐๐	๑,๑๑๔,๐๐๐	๕,๕๗๐,๐๐๐
๓๘. โครงการ ส่งเสริมและพัฒนาเกษตรกรทฤษฎีใหม่ในเขตปฏิรูปที่ดิน	๒	สนง.ปฎิรูปที่ดินจังหวัด	๑๑๖,๑๔๐	๑๑๖,๑๔๐	๑๑๖,๑๔๐	๑๑๖,๑๔๐	๑๑๖,๑๔๐	๕๘๐,๗๐๐
๓๙. โครงการ การพัฒนาธุรกิจชุมชนในเขตปฏิรูปที่ดิน	๒	สนง.ปฎิรูปที่ดินจังหวัด	๒๐๕,๕๐๐	๒๐๕,๕๐๐	๒๐๕,๕๐๐	๒๐๕,๕๐๐	๒๐๕,๕๐๐	๑,๐๒๗,๕๐๐
๔๐. โครงการ ส่งเสริมระบบวนเกษตรในเขตปฏิรูปที่ดิน	๒	สนง.ปฎิรูปที่ดินจังหวัด	๓๓๐,๘๖๓	๓๓๐,๘๖๓	๓๓๐,๘๖๓	๓๓๐,๘๖๓	๓๓๐,๘๖๓	๑,๖๕๔,๓๑๕
๑. โครงการ ส่งเสริมการดำเนินงานอันเนื่องมาจากพระราชดำริ	๒	สนง.ปฎิรูปที่ดินจังหวัด	๕๐,๐๖๐	๕๐,๐๖๐	๕๐,๐๖๐	๕๐,๐๖๐	๕๐,๐๖๐	๒๕๐,๓๐๐
๔๒. โครงการ พัฒนาผู้แทนเกษตรกรในเขตปฏิรูปที่ดิน	๒	สนง.ปฎิรูปที่ดินจังหวัด	๒๖,๙๐๐	๒๖,๙๐๐	๒๖,๙๐๐	๒๖,๙๐๐	๒๖,๙๐๐	๑๓๔,๕๐๐

บัญชีรายการชุดโครงการสำคัญ			งบประมาณดำเนินการ (ล้านบาท)					
โครงการสำคัญ	แหล่ง งปม.	หน่วยดำเนินการ	พ.ศ. ๒๕๖๖	พ.ศ. ๒๕๖๗	พ.ศ. ๒๕๖๘	พ.ศ. ๒๕๖๙	พ.ศ. ๒๕๗๐	รวม ๕ ปี
๔๓. โครงการ พัฒนาเกษตรกรปราดเป็รื่องในเขตปฏิรูปที่ดิน (Smart Farmer)	๒	สนง.ปฏิรูปที่ดินจังหวัด	๖๓,๘๐๐	๖๓,๘๐๐	๖๓,๘๐๐	๖๓,๘๐๐	๖๓,๘๐๐	๓๑๙,๐๐๐
๔๔. โครงการ บริการจัดการที่ดินทำกินแก่เกษตรกรรายย่อย และผู้ด้อยโอกาส	๒	สนง.ปฏิรูปที่ดินจังหวัด	๑,๓๘๔,๕๐๐	๑,๓๘๔,๕๐๐	๑,๓๘๔,๕๐๐	๑,๓๘๔,๕๐๐	๑,๓๘๔,๕๐๐	๖,๙๒๒,๕๐๐
๔๕. โครงการ พัฒนาเกษตรกรมัยยั่งยืน (เกษตรกรอินทรีย์)	๒	สนง.ตรวจบัญชีสหกรณ์	๑๓,๘๒๐	๑๓,๘๒๐	๑๓,๘๒๐	๑๓,๘๒๐	๑๓,๘๒๐	๖๙,๑๐๐
๔๖. โครงการ พัฒนาเกษตรกรมัยยั่งยืน (เกษตรกรทฤษฎีใหม่)	๒	สนง.ตรวจบัญชีสหกรณ์	๒๕,๑๓๐	๒๕,๑๓๐	๒๕,๑๓๐	๒๕,๑๓๐	๒๕,๑๓๐	๑๒๕,๖๕๐
๔๗. โครงการ พัฒนาเกษตรกรมัยยั่งยืน (เกษตรกรผสมผสาน)	๒	สนง.ตรวจบัญชีสหกรณ์	๑๓,๘๕๐	๑๓,๘๕๐	๑๓,๘๕๐	๑๓,๘๕๐	๑๓,๘๕๐	๖๙,๒๕๐
๔๘. โครงการ ระบบส่งเสริมการเกษตรแบบแปลงใหญ่	๒	สนง.ตรวจบัญชีสหกรณ์	๑๖๕,๑๒๐	๑๖๕,๑๒๐	๑๖๕,๑๒๐	๑๖๕,๑๒๐	๑๖๕,๑๒๐	๘๒๕,๖๐๐
๔๙. โครงการ ส่งเสริมและพัฒนาสถาบันเกษตรกร	๒	สนง.ตรวจบัญชีสหกรณ์	๕,๓๐๐	๕,๓๐๐	๕,๓๐๐	๕,๓๐๐	๕,๓๐๐	๒๖,๕๐๐
๕๐. โครงการ ติดตั้งและสอนแนะนำการใช้งานโปรแกรมระบบบัญชีสหกรณ์แก่เจ้าหน้าที่สหกรณ์	๒	สนง.ตรวจบัญชีสหกรณ์	๖,๖๔๐	๖,๖๔๐	๖,๖๔๐	๖,๖๔๐	๖,๖๔๐	๓๓,๒๐๐
๕๑. โครงการ พัฒนาวิสาหกิจชุมชนด้านการบัญชี และอบรมบัญชีต้นทุนประกอบอาชีพแก่คณะกรรมการกลุ่มวิสาหกิจชุมชน	๒	สนง.ตรวจบัญชีสหกรณ์	๓๔,๒๐๐	๓๔,๒๐๐	๓๔,๒๐๐	๓๔,๒๐๐	๓๔,๒๐๐	๑๗๑,๐๐๐
๕๒. โครงการ ยกระดับสถาบันเกษตรกรให้เป็นผู้ประกอบการธุรกิจเกษตร (วิสาหกิจชุมชน)	๒	สนง.ตรวจบัญชีสหกรณ์	๔,๙๐๐	๔,๙๐๐	๔,๙๐๐	๔,๙๐๐	๔,๙๐๐	๒๔,๕๐๐
๕๓. โครงการ สหกรณ์/กลุ่มเกษตรกรได้รับการตรวจสอบบัญชี	๒	สนง.ตรวจบัญชีสหกรณ์	๑,๗๕๑,๗๐๐	๑,๗๕๑,๗๐๐	๑,๗๕๑,๗๐๐	๑,๗๕๑,๗๐๐	๑,๗๕๑,๗๐๐	๘,๗๕๘,๕๐๐
๕๔. โครงการ ตรวจสอบความถูกต้องในการทำธุรกรรมทางการเงินระหว่างสมาชิกและสหกรณ์	๒	สนง.ตรวจบัญชีสหกรณ์	๖,๙๐๐	๖,๙๐๐	๖,๙๐๐	๖,๙๐๐	๖,๙๐๐	๓๔,๕๐๐
๕๕. โครงการ คลินิกเกษตรเคลื่อนที่ในพระราชานุเคราะห์ สมเด็จพระบรมโอรสาธิราชฯ สยามมกุฎราชกุมาร	๒	สนง.ตรวจบัญชีสหกรณ์	๑๘,๔๐๐	๑๘,๔๐๐	๑๘,๔๐๐	๑๘,๔๐๐	๑๘,๔๐๐	๙๒,๐๐๐
๕๖. โครงการ เสริมสร้างการจัดการทำบัญชีครัวเรือนเพื่อการจัดการเศรษฐกิจระดับครัวเรือน	๒	สนง.ตรวจบัญชีสหกรณ์	๔๙,๓๖๐	๔๙,๓๖๐	๔๙,๓๖๐	๔๙,๓๖๐	๔๙,๓๖๐	๒๔๖,๘๐๐
๕๗. โครงการ ส่งเสริมอาสาสมัครเกษตร	๒	สนง.ตรวจบัญชีสหกรณ์	๑๙,๗๕๐	๑๙,๗๕๐	๑๙,๗๕๐	๑๙,๗๕๐	๑๙,๗๕๐	๙๘,๗๕๐

บัญชีรายการชุดโครงการสำคัญ			งบประมาณดำเนินการ (ล้านบาท)					
โครงการสำคัญ	แหล่ง งปม.	หน่วยดำเนินการ	พ.ศ. ๒๕๖๖	พ.ศ. ๒๕๖๗	พ.ศ. ๒๕๖๘	พ.ศ. ๒๕๖๙	พ.ศ. ๒๕๗๐	รวม ๕ ปี
๕๘. โครงการ ศูนย์เรียนรู้การเพิ่มประสิทธิภาพการผลิตสินค้าเกษตร (พัฒนาฐานเรียนรู้ด้านบัญชี และพัฒนาศักยภาพครูบัญชี)	๒	สนง.ตรวจบัญชีสหกรณ์	๖๗,๐๐๐	๖๗,๐๐๐	๖๗,๐๐๐	๖๗,๐๐๐	๖๗,๐๐๐	๓๓๕,๐๐๐
๕๙. โครงการ ระบบส่งเสริมเกษตรแบบแปลงใหญ่	๒	สถาบันวิทยาศาสตร์ข้าวแห่งชาติ	๑,๐๖๕,๓๐๙	๑,๐๖๕,๓๐๙	๑,๐๖๕,๓๐๙	๑,๐๖๕,๓๐๙	๑,๐๖๕,๓๐๙	๕,๓๒๖,๕๔๕
๖๐. โครงการ เสริมสร้างศักยภาพการผลิตเมล็ดพันธุ์ข้าวของศูนย์ข้าวชุมชน	๒	สถาบันวิทยาศาสตร์ข้าวแห่งชาติ	๑,๑๗๘,๕๖๐	๑,๑๗๘,๕๖๐	๑,๑๗๘,๕๖๐	๑,๑๗๘,๕๖๐	๑,๑๗๘,๕๖๐	๕,๘๙๒,๘๐๒
๖๑. โครงการ การพัฒนาศักยภาพงานวิชาการเกษตร	๒	ศูนย์วิจัยพืชไร่สุพรรณบุรี	๖๔๔,๔๐๐	๖๔๔,๔๐๐	๖๔๔,๔๐๐	๖๔๔,๔๐๐	๖๔๔,๔๐๐	๓,๒๒๒,๐๐๐
๖๒. โครงการ สนับสนุนวิชาการเกษตรด้านพืชในโครงการพระราชดำริ	๒	ศูนย์วิจัยพืชไร่สุพรรณบุรี	๑๖๐,๐๐๐	๑๖๐,๐๐๐	๑๖๐,๐๐๐	๑๖๐,๐๐๐	๑๖๐,๐๐๐	๘๐๐,๐๐๐
๖๓. โครงการ ศูนย์เรียนรู้การเพิ่มประสิทธิภาพการผลิต	๒	ศูนย์วิจัยพืชไร่สุพรรณบุรี	๑๖๙,๙๕๐	๑๖๙,๙๕๐	๑๖๙,๙๕๐	๑๖๙,๙๕๐	๑๖๙,๙๕๐	๘๔๙,๗๕๐
๖๔. โครงการ ส่งเสริมและพัฒนาอาชีพเพื่อแก้ไขปัญหาที่ดินทำกินของเกษตรกร	๒	ศูนย์วิจัยพืชไร่สุพรรณบุรี	๓๘๙,๑๐๐	๓๘๙,๑๐๐	๓๘๙,๑๐๐	๓๘๙,๑๐๐	๓๘๙,๑๐๐	๑,๙๔๕,๕๐๐
๖๕. โครงการ ส่งเสริมเกษตรแบบแปลงใหญ่	๒	ศูนย์วิจัยและพัฒนาการเพาะเลี้ยงสัตว์น้ำจืดสุพรรณบุรี	๑๑,๘๐๐	๑๑,๘๐๐	๑๑,๘๐๐	๑๑,๘๐๐	๑๑,๘๐๐	๕๙,๐๐๐
๖๖. โครงการ สนับสนุนธนาคารผลผลิตสัตว์น้ำแบบมีส่วนร่วม	๒	ศูนย์วิจัยและพัฒนาการเพาะเลี้ยงสัตว์น้ำจืดสุพรรณบุรี	๒๔,๖๐๐	๒๔,๖๐๐	๒๔,๖๐๐	๒๔,๖๐๐	๒๔,๖๐๐	๑๒๓,๐๐๐
๖๗. โครงการ พัฒนาศักยภาพเกษตรกร	๒	ศูนย์วิจัยและพัฒนาการเพาะเลี้ยงสัตว์น้ำจืดสุพรรณบุรี	๖๔,๓๑๐	๖๔,๓๑๐	๖๔,๓๑๐	๖๔,๓๑๐	๖๔,๓๑๐	๓๒๑,๕๕๐
๖๘. โครงการ ส่งเสริมและสนับสนุนงานประมง	๒	ศูนย์วิจัยและพัฒนาการเพาะเลี้ยงสัตว์น้ำจืดสุพรรณบุรี	๖๖๕,๐๐๐	๖๖๕,๐๐๐	๖๖๕,๐๐๐	๖๖๕,๐๐๐	๖๖๕,๐๐๐	๓,๓๒๕,๐๐๐

บัญชีรายการชุดโครงการสำคัญ			งบประมาณดำเนินการ (ล้านบาท)					
โครงการสำคัญ	แหล่ง งปม.	หน่วยดำเนินการ	พ.ศ. ๒๕๖๖	พ.ศ. ๒๕๖๗	พ.ศ. ๒๕๖๘	พ.ศ. ๒๕๖๙	พ.ศ. ๒๕๗๐	รวม ๕ ปี
๖๙. โครงการ สนับสนุนโครงการพัฒนาอันเนื่องมาจากพระราชดำริ	๒	ศูนย์วิจัยและพัฒนาการเพาะเลี้ยงสัตว์น้ำจืดสุพรรณบุรี	๔๙๙,๓๖๐	๔๙๙,๓๖๐	๔๙๙,๓๖๐	๔๙๙,๓๖๐	๔๙๙,๓๖๐	๒,๔๙๖,๘๐๐
๗๐. โครงการ ส่งเสริมการดำเนินงานอันเนื่องมาจากพระราชดำริ	๒	ศูนย์ส่งเสริมเทคโนโลยีการเกษตรด้านอารักขาพืชจังหวัด	๒,๕๐๐	๒,๕๐๐	๒,๕๐๐	๒,๕๐๐	๒,๕๐๐	๑๒,๕๐๐
๗๑. โครงการ ศูนย์การเรียนรู้การเพิ่มประสิทธิภาพการผลิตสินค้าเกษตร	๒	ศูนย์ส่งเสริมเทคโนโลยีการเกษตรด้านอารักขาพืชจังหวัด	๔๘,๒๐๐	๔๘,๒๐๐	๔๘,๒๐๐	๔๘,๒๐๐	๔๘,๒๐๐	๒๔๑,๐๐๐
๗๒. โครงการ พัฒนาศูนย์เครือข่ายและถ่ายทอดเทคโนโลยีด้านการจัดการดินและปุ๋ย	๒	ศูนย์ส่งเสริมเทคโนโลยีการเกษตรด้านอารักขาพืชจังหวัด	๓๕,๐๐๐	๓๕,๐๐๐	๓๕,๐๐๐	๓๕,๐๐๐	๓๕,๐๐๐	๑๗๕,๐๐๐
๗๓. โครงการ พัฒนาเกษตรกร	๒	ศูนย์ขยายพันธุ์พืชที่ ๙	๑,๓๐๙,๙๐๐	๑,๓๐๙,๙๐๐	๑,๓๐๙,๙๐๐	๑,๓๐๙,๙๐๐	๑,๓๐๙,๙๐๐	๖,๕๔๙,๕๐๐
๗๔. โครงการ คลินิกเกษตรเคลื่อนที่	๒	ศูนย์หม่อนไหมเฉลิมพระเกียรติฯ (กาญจนบุรี)	๓,๕๐๐	๓,๕๐๐	๓,๕๐๐	๓,๕๐๐	๓,๕๐๐	๑๗,๕๐๐
๗๕. โครงการ พัฒนาคความเข้มแข็งกลุ่มเกษตรกรผู้ปลูกหม่อนเลี้ยงไหม	๒	ศูนย์หม่อนไหมเฉลิมพระเกียรติฯ (กาญจนบุรี)	๒๐,๓๐๐	๒๐,๓๐๐	๒๐,๓๐๐	๒๐,๓๐๐	๒๐,๓๐๐	๑๐๑,๕๐๐
ประเด็นการพัฒนาที่ ๒ เพิ่มประสิทธิภาพการผลิต แปรรูป เพื่อยกระดับสินค้าเกษตรให้ได้มาตรฐาน								
๑. โครงการ พัฒนาศักยภาพการผลิตสินค้าเกษตรให้มีคุณภาพปลอดภัยได้มาตรฐาน และเกษตรแปรรูปเพื่อเพิ่มมูลค่า	๑	สนง.กษ	๑๐๗,๙๐๐		๑๐๗,๙๐๐		๑๐๗,๙๐๐	๓๒๓,๗๐๐
๒. โครงการ ร้านอาหารวัตถุดิบปลอดภัยเลือกใช้สินค้า Q (Q Restaurant)	๒	สนง.กษ	๓๐,๖๐๐	๓๐,๖๐๐	๓๐,๖๐๐	๓๐,๖๐๐	๓๐,๖๐๐	๑๕๓,๐๐๐
๓. โครงการ ส่งเสริมการบริโภคและการใช้วัตถุดิบสินค้า Q	๒	สนง.กษ	๕,๓๐๐	๕,๓๐๐	๕,๓๐๐	๕,๓๐๐	๕,๓๐๐	๒๖,๕๐๐
๔. โครงการ ส่งเสริมการแปรรูปสินค้าเกษตร	๒	สนง.เกษตรจังหวัด	๒๑,๐๐๐	๒๑,๐๐๐	๒๑,๐๐๐	๒๑,๐๐๐	๒๑,๐๐๐	๑๐๕,๐๐๐
๕. โครงการ ยกระดับคุณภาพมาตรฐานสินค้าเกษตร	๒	สนง.เกษตรจังหวัด	๖๒,๓๐๐	๖๒,๓๐๐	๖๒,๓๐๐	๖๒,๓๐๐	๖๒,๓๐๐	๓๑๑,๕๐๐
๖. โครงการ เมืองสมุนไพร สุพรรณบุรี	๑	สนง.เกษตรจังหวัด	๒,๖๖๖,๐๐๐	๒,๖๖๖,๐๐๐	๒,๖๖๖,๐๐๐	๒,๖๖๖,๐๐๐	๒,๖๖๖,๐๐๐	๑๓,๓๓๐,๐๐๐

บัญชีรายการชุดโครงการสำคัญ			งบประมาณดำเนินการ (ล้านบาท)					
โครงการสำคัญ	แหล่ง งปม.	หน่วยดำเนินการ	พ.ศ. ๒๕๖๖	พ.ศ. ๒๕๖๗	พ.ศ. ๒๕๖๘	พ.ศ. ๒๕๖๙	พ.ศ. ๒๕๗๐	รวม ๕ ปี
๗. โครงการเพิ่มประสิทธิภาพการผลิตสินค้าเกษตร	๒	สนง.เกษตรจังหวัด	๑๘๗,๖๓๐	๑๘๗,๖๓๐	๑๘๗,๖๓๐	๑๘๗,๖๓๐	๑๘๗,๖๓๐	๙๓๘,๑๕๐
๘. โครงการ ส่งเสริมการใช้สารชีวภัณฑ์และแมลงศัตรูธรรมชาติทดแทนสารเคมีทางการเกษตร	๒	สนง.เกษตรจังหวัด	๗๙,๕๐๐	๗๙,๕๐๐	๗๙,๕๐๐	๗๙,๕๐๐	๗๙,๕๐๐	๓๙๗,๕๐๐
๙. โครงการ ส่งเสริมและพัฒนาสินค้าเกษตรอัตลักษณ์พื้นถิ่น	๒	สนง.เกษตรจังหวัด	๘,๐๐๐	๘,๐๐๐	๘,๐๐๐	๘,๐๐๐	๘,๐๐๐	๔๐,๐๐๐
๑๐. โครงการ ยกระดับคุณภาพมาตรฐานสินค้าเกษตร	๑	สนง.เกษตรจังหวัด	๑,๓๔๓,๔๐๐	๑,๓๔๓,๔๐๐	๑,๓๔๓,๔๐๐	๑,๓๔๓,๔๐๐	๑,๓๔๓,๔๐๐	๖,๗๑๗,๐๐๐
๑๑. โครงการ ส่งเสริมการหยุดเผาในพื้นที่การเกษตร	๒	สนง.เกษตรจังหวัด	๑๓๑,๒๐๐	๑๓๑,๒๐๐	๑๓๑,๒๐๐	๑๓๑,๒๐๐	๑๓๑,๒๐๐	๖๕๖,๐๐๐
๑๒. โครงการ ส่งเสริมและพัฒนาสินค้าเกษตรอัตลักษณ์พื้นถิ่น	๒	สนง.ปศุสัตว์จังหวัด	๒,๒๐๐	๒,๒๐๐	๒,๒๐๐	๒,๒๐๐	๒,๒๐๐	๑๑,๐๐๐
๑๓. โครงการ พัฒนาศักยภาพกระบวนการผลิตสินค้าเกษตร	๒	สนง.ปศุสัตว์จังหวัด	๑,๔๘๐,๖๐๐	๑,๔๘๐,๖๐๐	๑,๔๘๐,๖๐๐	๑,๔๘๐,๖๐๐	๑,๔๘๐,๖๐๐	๗,๔๐๓,๐๐๐
๑๔. โครงการ ส่งเสริมและพัฒนาสินค้าเกษตรชีวภาพ	๒	สนง.ปศุสัตว์จังหวัด	๔๙,๔๐๐	๔๙,๔๐๐	๔๙,๔๐๐	๔๙,๔๐๐	๔๙,๔๐๐	๒๔๗,๐๐๐
๑๓. โครงการ พัฒนาศักยภาพการปศุสัตว์	๒	สนง.ปศุสัตว์จังหวัด	๑,๒๖๖,๕๐๐	๑,๒๖๖,๕๐๐	๑,๒๖๖,๕๐๐	๑,๒๖๖,๕๐๐	๑,๒๖๖,๕๐๐	๖,๓๓๒,๕๐๐
๑๔. โครงการ สนับสนุนโครงการสัตว์ปลอดโรค คนปลอดภัยจากโรคพิษสุนัขบ้า	๒	สนง.ปศุสัตว์จังหวัด	๑๖๗,๔๐๐	๑๖๗,๔๐๐	๑๖๗,๔๐๐	๑๖๗,๔๐๐	๑๖๗,๔๐๐	๘๓๗,๐๐๐
๑๕. โครงการ ยกระดับคุณภาพมาตรฐานสินค้าเกษตร	๒	สนง.สหกรณ์จังหวัด	๑๘,๖๐๐	๑๘,๖๐๐	๑๘,๖๐๐	๑๘,๖๐๐	๑๘,๖๐๐	๙๓,๐๐๐
๑๖. โครงการ ส่งเสริมการแปรรูปสินค้าเกษตร (ข้าวสาร)	๒	สนง.สหกรณ์จังหวัด	๒๔,๑๐๐	๒๔,๑๐๐	๒๔,๑๐๐	๒๔,๑๐๐	๒๔,๑๐๐	๑๒๐,๕๐๐
๑๗. โครงการ ยกระดับคุณภาพมาตรฐานสินค้าเกษตร	๒	สนง.ปฏิรูปที่ดินจังหวัด	๗,๕๐๐	๗,๕๐๐	๗,๕๐๐	๗,๕๐๐	๗,๕๐๐	๓๗,๕๐๐
๑๘. โครงการ ส่งเสริมเกษตรอินทรีย์ในเขตปฏิรูปที่ดิน	๒	สนง.ปฏิรูปที่ดินจังหวัด	๓๐๙,๑๘๐	๓๐๙,๑๘๐	๓๐๙,๑๘๐	๓๐๙,๑๘๐	๓๐๙,๑๘๐	๑,๕๔๕,๙๐๐
๑๙. โครงการ ส่งเสริมการผลิตและการใช้สารอินทรีย์ลดการใช้สารเคมีทางการเกษตร	๒	สถานีพัฒนาที่ดินสุพรรณบุรี	๑๗๒,๕๐๐	๑๗๒,๕๐๐	๑๗๒,๕๐๐	๑๗๒,๕๐๐	๑๗๒,๕๐๐	๘๖๒,๕๐๐
๒๐. โครงการ พัฒนาศักยภาพด้านการจัดทำบัญชีสำหรับกิจการด้านการแปรรูปสินค้าเกษตร	๒	สนง.ตรวจบัญชีสหกรณ์	๙๖,๐๐๐	๙๖,๐๐๐	๙๖,๐๐๐	๙๖,๐๐๐	๙๖,๐๐๐	๔๘๐,๐๐๐
๒๑. โครงการ พัฒนาศักยภาพกระบวนการผลิตสินค้าเกษตร	๒	ศูนย์วิจัยพืชไร่สุพรรณบุรี	๗,๐๕๔,๔๔๐	๗,๐๕๔,๔๔๐	๗,๐๕๔,๔๔๐	๗,๐๕๔,๔๔๐	๗,๐๕๔,๔๔๐	๓๕,๒๗๒,๒๐๐
๒๒. โครงการ พัฒนาคุณภาพสินค้าประมงสู่มาตรฐาน	๒	ศูนย์วิจัยและพัฒนาการเพาะเลี้ยงสัตว์น้ำจืดสุพรรณบุรี	๑,๙๔๘,๑๐๐	๑,๙๔๘,๑๐๐	๑,๙๔๘,๑๐๐	๑,๙๔๘,๑๐๐	๑,๙๔๘,๑๐๐	๙,๗๔๐,๕๐๐

บัญชีรายการชุดโครงการสำคัญ			งบประมาณดำเนินการ (ล้านบาท)					
โครงการสำคัญ	แหล่ง งปม.	หน่วยดำเนินการ	พ.ศ. ๒๕๖๖	พ.ศ. ๒๕๖๗	พ.ศ. ๒๕๖๘	พ.ศ. ๒๕๖๙	พ.ศ. ๒๕๗๐	รวม ๕ ปี
๒๓. โครงการ พัฒนาระบบคุณภาพการตรวจสอบรับรองสู่มาตรฐานสากล ISO	๒	ศูนย์วิจัยและพัฒนาการเพาะเลี้ยงสัตว์น้ำจืดสุพรรณบุรี	๑๙๕,๐๐๐	๑๙๕,๐๐๐	๑๙๕,๐๐๐	๑๙๕,๐๐๐	๑๙๕,๐๐๐	๙๗๕,๐๐๐
๒๔. โครงการ ส่งเสริมและพัฒนาศักยภาพกระบวนการผลิต	๒	ศูนย์วิจัยและพัฒนาการเพาะเลี้ยงสัตว์น้ำจืดสุพรรณบุรี	๕๕,๔๐๐	๕๕,๔๐๐	๕๕,๔๐๐	๕๕,๔๐๐	๕๕,๔๐๐	๒๗๗,๐๐๐
๒๕. โครงการ พัฒนาและผลิตสัตว์น้ำพันธุ์ดี	๒	ศูนย์วิจัยและพัฒนาการเพาะเลี้ยงสัตว์น้ำจืดสุพรรณบุรี	๑,๖๐๐	๑,๖๐๐	๑,๖๐๐	๑,๖๐๐	๑,๖๐๐	๘,๐๐๐
๒๖. โครงการ ฝักระวัง ป้องกัน ควบคุมโรค และเชื้อดื้อยาในสัตว์น้ำและผลิตภัณฑ์	๒	ศูนย์วิจัยและพัฒนาการเพาะเลี้ยงสัตว์น้ำจืดสุพรรณบุรี	๑๕,๐๐๐	๑๕,๐๐๐	๑๕,๐๐๐	๑๕,๐๐๐	๑๕,๐๐๐	๗๕,๐๐๐
๒๗. โครงการ การพัฒนาการผลิตปศุสัตว์	๒	ศูนย์วิจัยและพัฒนาอาหารสัตว์	๗๐๒,๙๐๐	๗๐๒,๙๐๐	๗๐๒,๙๐๐	๗๐๒,๙๐๐	๗๐๒,๙๐๐	๓,๕๑๔,๕๐๐
๒๘. โครงการ พัฒนาอาหารสัตว์	๒	ศูนย์วิจัยและพัฒนาอาหารสัตว์	๔๔๕,๕๗๔	๔๔๕,๕๗๔	๔๔๕,๕๗๔	๔๔๕,๕๗๔	๔๔๕,๕๗๔	๒,๒๒๗,๘๗๐
๒๙. โครงการ สนับสนุนการใช้วิวัฒนาการรวมถึงวิธีการต่างๆ ที่เหมาะสมสำหรับควบคุมศัตรูพืชในพื้นที่ที่มีประวัติเกิดการระบาดของรุนแรงและพื้นที่เสี่ยง	๒	ศูนย์ส่งเสริมเทคโนโลยีการเกษตรด้านอารักขาพืชจังหวัด	๔๒,๙๐๐	๔๒,๙๐๐	๔๒,๙๐๐	๔๒,๙๐๐	๔๒,๙๐๐	๒๑๔,๕๐๐
๓๐. โครงการ พัฒนาด้านแบบการติดตามสถานการณ์ศัตรูพืช	๒	ศูนย์ส่งเสริมเทคโนโลยีการเกษตรด้านอารักขาพืชจังหวัด	๑๒,๐๐๐	๑๒,๐๐๐	๑๒,๐๐๐	๑๒,๐๐๐	๑๒,๐๐๐	๖๐,๐๐๐
๓๑. โครงการ ผลิตและขยายพันธุ์พืชดี	๒	ศูนย์ขยายพันธุ์พืชที่ ๙	๑๑,๑๑๐,๖๐๕	๑๑,๑๑๐,๖๐๕	๑๑,๑๑๐,๖๐๕	๑๑,๑๑๐,๖๐๕	๑๑,๑๑๐,๖๐๕	๕๕,๕๕๓,๐๒๕
๓๒. โครงการ ส่งเสริมและพัฒนาต้นแบบเกษตรกรอัจฉริยะ	๒	ศูนย์ขยายพันธุ์พืชที่ ๙	๘๕,๘๙๕	๘๕,๘๙๕	๘๕,๘๙๕	๘๕,๘๙๕	๘๕,๘๙๕	๔๒๙,๔๗๕
๓๓. โครงการ เพิ่มประสิทธิภาพการบริหารจัดการด้านการเกษตรและสหกรณ์	๒	ศูนย์ขยายพันธุ์พืชที่ ๙	๑,๘๑๔,๖๔๐	๑,๘๑๔,๖๔๐	๑,๘๑๔,๖๔๐	๑,๘๑๔,๖๔๐	๑,๘๑๔,๖๔๐	๙,๐๗๓,๒๐๐

บัญชีรายการชุดโครงการสำคัญ			งบประมาณดำเนินการ (ล้านบาท)					
โครงการสำคัญ	แหล่ง งปม.	หน่วยดำเนินการ	พ.ศ. ๒๕๖๖	พ.ศ. ๒๕๖๗	พ.ศ. ๒๕๖๘	พ.ศ. ๒๕๖๙	พ.ศ. ๒๕๗๐	รวม ๕ ปี
๓๔. โครงการ ยกกระตือรือร้นและพัฒนาคุณภาพมาตรฐานผลิตภัณฑ์ผ้าไหมไทย	๒	ศูนย์หม่อนไหมเฉลิมพระเกียรติฯ (กาญจนบุรี)	๔,๕๐๐	๔,๕๐๐	๔,๕๐๐	๔,๕๐๐	๔,๕๐๐	๒๒,๕๐๐
๓๕. โครงการ ส่งเสริมการสร้างมูลค่าเพิ่มให้กับสินค้าเกษตรอัตลักษณ์และสินค้าบ่งชี้ทางภูมิศาสตร์ด้านหม่อนไหม	๒	ศูนย์หม่อนไหมเฉลิมพระเกียรติฯ (กาญจนบุรี)	๑๘,๘๐๐	๑๘,๘๐๐	๑๘,๘๐๐	๑๘,๘๐๐	๑๘,๘๐๐	๙๔,๐๐๐
๓๖. โครงการ ยกกระตือรือร้นและพัฒนาคุณภาพมาตรฐานหม่อน	๒	ศูนย์หม่อนไหมเฉลิมพระเกียรติฯ (กาญจนบุรี)	๑,๔๘๐	๑,๔๘๐	๑,๔๘๐	๑,๔๘๐	๑,๔๘๐	๗,๔๐๐
๓๗.โครงการ ยกกระตือรือร้นพัฒนาคุณภาพมาตรฐานสินค้าเกษตร	๒	ศูนย์วิจัยและพัฒนาการเกษตรกาญจนบุรี	๕๒๑,๔๐๐	๕๒๑,๔๐๐	๕๒๑,๔๐๐	๕๒๑,๔๐๐	๕๒๑,๔๐๐	๒,๖๐๗,๐๐๐
๓๘. โครงการพัฒนาศักยภาพการผลิตข้าวให้มีคุณภาพปลอดภัยได้มาตรฐาน และแปรรูปเพื่อเพิ่มมูลค่า กิจกรรมหลัก ส่งเสริมการใช้ระบบสูบน้ำพลังงานแสงอาทิตย์แบบเคลื่อนที่(ขนาด ๓,๐๖๐ วัตต์) ในการผลิตข้าวคุณภาพ	๑	สำนักงานพลังงานจังหวัดสุพรรณบุรี			๒,๓๓๐,๖๕๐			๒,๓๓๐,๖๕๐
๓๙. โครงการพัฒนาศักยภาพการผลิตข้าวให้มีคุณภาพปลอดภัยได้มาตรฐาน และแปรรูปเพื่อเพิ่มมูลค่า กิจกรรมหลัก ส่งเสริมการใช้เตาไบโอชาร์เพื่อลดการเผาในที่โล่งของกลุ่มเกษตรกรผู้ปลูกข้าว	๑	สำนักงานพลังงานจังหวัดสุพรรณบุรี			๒๘๓,๑๕๐			๒๘๓,๑๕๐
๔๐. โครงการพัฒนาศักยภาพการผลิตหัวสุพรรณให้มีคุณภาพ ปลอดภัยได้มาตรฐาน และแปรรูปเพื่อเพิ่มมูลค่า กิจกรรมหลัก ส่งเสริมการปลูกหัวอินทรีเพื่อเพิ่มมูลค่าผลผลิต	๑	สำนักงานเกษตรจังหวัดสุพรรณบุรี			๗๐,๐๐๐			๗๐,๐๐๐
๔๑. โครงการพัฒนาศักยภาพการผลิตหัวสุพรรณให้มีคุณภาพ ปลอดภัยได้มาตรฐาน และแปรรูปเพื่อเพิ่มมูลค่า การพัฒนาระบบการผลิตหัวอย่างยั่งยืน	๑	สำนักงานเกษตรและสหกรณ์จังหวัดสุพรรณบุรี			๒,๑๐๐,๐๐๐			๒,๑๐๐,๐๐๐
๔๒. โครงการพัฒนาศักยภาพการผลิตมะม่วงให้มีคุณภาพ ปลอดภัยได้มาตรฐาน และแปรรูปเพื่อเพิ่มมูลค่า กิจกรรมหลัก พัฒนาศักยภาพและเพิ่มมูลค่าสินค้าเกษตรและสินค้าแปรรูปด้วยเทคโนโลยีพลังงานทดแทน (มะม่วงอินทรี)	๑	สำนักงานพลังงานจังหวัดสุพรรณบุรี			๒๐๘,๐๐๐			๒๐๘,๐๐๐

บัญชีรายการชุดโครงการสำคัญ			งบประมาณดำเนินการ (ล้านบาท)					
โครงการสำคัญ	แหล่ง งปม.	หน่วยดำเนินการ	พ.ศ. ๒๕๖๖	พ.ศ. ๒๕๖๗	พ.ศ. ๒๕๖๘	พ.ศ. ๒๕๖๙	พ.ศ. ๒๕๗๐	รวม ๕ ปี
๔๓. โครงการพัฒนาศักยภาพการผลิตพืชอินทรีย์ให้มีคุณภาพปลอดภัยได้มาตรฐาน และแปรรูปเพื่อเพิ่มมูลค่า กิจกรรมหลักส่งเสริมการปลูกผักอินทรีย์จังหวัดสุพรรณบุรี ปี ๒๕๖๘	๑	สำนักงานเกษตรจังหวัดสุพรรณบุรี			๑,๗๘๙,๖๐๐			๑,๗๘๙,๖๐๐
๔๔. โครงการพัฒนาศักยภาพการผลิตอ้อยและมันสำปะหลังให้มีคุณภาพ ปลอดภัยได้มาตรฐาน และแปรรูปเพื่อเพิ่มมูลค่า กิจกรรมหลักเพิ่มประสิทธิภาพการผลิตพืชเศรษฐกิจ (อ้อยและมันสำปะหลัง)	๑	สำนักงานเกษตรจังหวัดสุพรรณบุรี			๑๓๓,๔๐๐			๑๓๓,๔๐๐
๔๕. โครงการพัฒนาศักยภาพการผลิตพืชสมุนไพรให้มีคุณภาพ ปลอดภัยได้มาตรฐาน และแปรรูปเพื่อเพิ่มมูลค่า กิจกรรมหลักส่งเสริมการปลูกพืชสมุนไพรจังหวัดสุพรรณบุรี ปี ๒๕๖๘	๑	สำนักงานเกษตรจังหวัดสุพรรณบุรี			๑,๔๒๖,๘๐๐			๑,๔๒๖,๘๐๐
๔๖. โครงการพัฒนาศักยภาพการผลิตพืชสมุนไพรให้มีคุณภาพ ปลอดภัยได้มาตรฐาน และแปรรูปเพื่อเพิ่มมูลค่า กิจกรรมหลักส่งเสริมการผลิตและขยายพันธุ์พืชสมุนไพรจังหวัดสุพรรณบุรี	๑	ศูนย์ขยายพันธุ์พืชที่ ๙ จังหวัดสุพรรณบุรี			๕๐๐,๐๐๐			๕๐๐,๐๐๐
๔๗. โครงการพัฒนาศักยภาพการผลิตพืชสมุนไพรให้มีคุณภาพ ปลอดภัยได้มาตรฐาน และแปรรูปเพื่อเพิ่มมูลค่า กิจกรรมหลักพัฒนาศักยภาพการแปรรูปพืชสมุนไพร ด้วยเทคโนโลยีพลังงานทดแทน	๑	สำนักงานพลังงานจังหวัดสุพรรณบุรี			๕๘๘,๕๐๐			๕๘๘,๕๐๐
๔๘. โครงการพัฒนาศักยภาพการผลิตพืชสมุนไพรให้มีคุณภาพ ปลอดภัยได้มาตรฐาน และแปรรูปเพื่อเพิ่มมูลค่า กิจกรรมหลักการเพิ่มศักยภาพแปรรูปสมุนไพรเพื่อรองรับสุพรรณบุรีเมืองสมุนไพรและการผลิตกัญชาทางการแพทย์	๑	โรงพยาบาลอุ้มทอง			๑,๖๔๐,๐๐๐			๑,๖๔๐,๐๐๐
๔๙. โครงการพัฒนาศักยภาพการผลิตพืชสมุนไพรให้มีคุณภาพ ปลอดภัยได้มาตรฐาน และแปรรูปเพื่อเพิ่มมูลค่า กิจกรรมหลักพัฒนาเส้นทางท่องเที่ยวเชิงสุขภาพจังหวัดสุพรรณบุรี	๑	สำนักงานสาธารณสุขจังหวัดสุพรรณบุรี			๒๘๐,๐๐๐			๒๘๐,๐๐๐
๕๐. โครงการพัฒนาศักยภาพการผลิตสินค้าประมงให้มีคุณภาพ ปลอดภัยได้มาตรฐาน และแปรรูปเพื่อเพิ่มมูลค่า	๑	สำนักงานประมงจังหวัดสุพรรณบุรี			๒,๒๐๓,๑๐๐			๒,๒๐๓,๑๐๐

บัญชีรายการชุดโครงการสำคัญ			งบประมาณดำเนินการ (ล้านบาท)					
โครงการสำคัญ	แหล่ง งปม.	หน่วยดำเนินการ	พ.ศ. ๒๕๖๖	พ.ศ. ๒๕๖๗	พ.ศ. ๒๕๖๘	พ.ศ. ๒๕๖๙	พ.ศ. ๒๕๗๐	รวม ๕ ปี
กิจกรรมหลักพัฒนาศักยภาพการผลิตพลาสติกให้มีคุณภาพ ปลอดภัยได้มาตรฐาน และแปรรูป เพื่อเพิ่มมูลค่า								
๕๑. โครงการพัฒนาศักยภาพการผลิตสินค้าประมงให้มี คุณภาพ ปลอดภัยได้มาตรฐาน และแปรรูปเพื่อเพิ่มมูลค่า กิจกรรมหลัก การเพิ่มศักยภาพการผลิตสินค้าสัตว์น้ำสำคัญ ของจังหวัดสุพรรณบุรี (กุ้งก้ามกราม) ให้ได้มาตรฐาน	๑	สำนักงานประมงจังหวัด สุพรรณบุรี			๑,๔๔๒,๗๐๐			๑,๔๔๒,๗๐๐
๕๒. โครงการพัฒนาศักยภาพการผลิตสินค้าปศุสัตว์ให้มี คุณภาพ ปลอดภัยได้มาตรฐาน และแปรรูปเพื่อเพิ่มมูลค่า กิจกรรมหลัก เพิ่มศักยภาพ ยกระดับการผลิตโคเนื้อ สู่ มาตรฐาน เพื่อการค้าอย่างยั่งยืน	๑	สำนักงานปศุสัตว์ จังหวัดสุพรรณบุรี			๑,๘๓๐,๐๐๐			๑,๘๓๐,๐๐๐
๕๓. โครงการพัฒนาศักยภาพการผลิตสินค้าปศุสัตว์ให้มี คุณภาพ ปลอดภัยได้มาตรฐาน และแปรรูปเพื่อเพิ่มมูลค่า กิจกรรมหลัก เพิ่มศักยภาพ ยกระดับการผลิตแพะ - แกะสู่ มาตรฐาน เพื่อการค้าอย่างยั่งยืน	๑	สำนักงานปศุสัตว์ จังหวัดสุพรรณบุรี			๑,๔๘๒,๕๐๐			๑,๔๘๒,๕๐๐
๕๔. โครงการพัฒนาศักยภาพการผลิตสินค้าปศุสัตว์ให้มี คุณภาพ ปลอดภัยได้มาตรฐาน และแปรรูปเพื่อเพิ่มมูลค่า กิจกรรมหลัก การอนุรักษ์และพัฒนากระบือไทย ตำบลลพ ปลาไชย	๑	สำนักงานปศุสัตว์ จังหวัดสุพรรณบุรี			๔๘๓,๓๐๐			๔๘๓,๓๐๐
๕๕. โครงการพัฒนาศักยภาพการผลิตสินค้าปศุสัตว์ให้มี คุณภาพ ปลอดภัยได้มาตรฐาน และแปรรูปเพื่อเพิ่มมูลค่า กิจกรรมหลัก ขยายผลการส่งเสริมการปลูกพืชอาหารสัตว์พันธุ์ ดีเพื่อจำหน่ายในเชิงธุรกิจ	๑	สำนักงานปศุสัตว์ จังหวัดสุพรรณบุรี			๖๕๐,๐๐๐			๖๕๐,๐๐๐
๕๖. โครงการพัฒนาศักยภาพการผลิตสินค้าปศุสัตว์ให้มี คุณภาพ ปลอดภัยได้มาตรฐาน และแปรรูปเพื่อเพิ่มมูลค่า กิจกรรมหลัก ส่งเสริมการแปรรูปผลิตภัณฑ์ปศุสัตว์เพื่อสร้าง มูลค่าเพิ่ม	๑	สำนักงานปศุสัตว์ จังหวัดสุพรรณบุรี			๓๐๕,๑๐๐			๓๐๕,๑๐๐

บัญชีรายการชุดโครงการสำคัญ			งบประมาณดำเนินการ (ล้านบาท)					
โครงการสำคัญ	แหล่ง งปม.	หน่วยดำเนินการ	พ.ศ. ๒๕๖๖	พ.ศ. ๒๕๖๗	พ.ศ. ๒๕๖๘	พ.ศ. ๒๕๖๙	พ.ศ. ๒๕๗๐	รวม ๕ ปี
๕๗. โครงการส่งเสริมการจัดตั้งและพัฒนาตลาดสินค้าเกษตร สินค้าเกษตรแปรรูป และสินค้าแบรนด์ต์ของจังหวัดสุพรรณบุรี กิจกรรมหลัก การจัดแสดงและจำหน่ายสินค้าผลิตภัณฑ์ชุมชน ภายในจังหวัดสุพรรณบุรี	๑	สำนักงานพาณิชย์ จังหวัดสุพรรณบุรี			๑,๓๙๖,๐๐๐			๑,๓๙๖,๐๐๐
๕๗. โครงการส่งเสริมการจัดตั้งและพัฒนาตลาดสินค้าเกษตร สินค้าเกษตรแปรรูป และสินค้าแบรนด์ต์ของจังหวัดสุพรรณบุรี กิจกรรมหลัก การจัดแสดงและจำหน่ายสินค้าผลิตภัณฑ์ชุมชน ภายนอกจังหวัดสุพรรณบุรี	๑	สำนักงานพาณิชย์ จังหวัดสุพรรณบุรี			๑,๙๘๒,๐๐๐			๑,๙๘๒,๐๐๐
๕๘. โครงการส่งเสริมการจัดตั้งและพัฒนาตลาดสินค้า เกษตร สินค้าเกษตรแปรรูป และสินค้าแบรนด์ต์ของจังหวัด สุพรรณบุรี กิจกรรมหลัก	๑	สำนักงานพาณิชย์ จังหวัดสุพรรณบุรี			๔๒๐,๐๐๐			๔๒๐,๐๐๐
ประเด็นการพัฒนาที่ ๓ เพิ่มความสามารถในการแข่งขันภาคเกษตรด้วยเทคโนโลยีและนวัตกรรม								
๑. โครงการ พัฒนาประสิทธิภาพโลจิสติกส์เกษตรเพื่อลดการ สูญเสีย	๒	สนง.เกษตรจังหวัด สุพรรณบุรี	๒๓,๐๐๐	๒๓,๐๐๐	๒๓,๐๐๐	๒๓,๐๐๐	๒๓,๐๐๐	๑๑๕,๐๐๐
๒. โครงการ สร้างมูลค่าเพิ่มจากวัสดุเหลือใช้ทางการเกษตร	๒	สนง.เกษตรจังหวัด สุพรรณบุรี	๑๐๐,๔๐๐	๑๐๐,๔๐๐	๑๐๐,๔๐๐	๑๐๐,๔๐๐	๑๐๐,๔๐๐	๕๐๒,๐๐๐
๓. โครงการ ส่งเสริมการใช้เครื่องจักรกลทางการเกษตร	๒	สนง.เกษตรจังหวัด สุพรรณบุรี	๒๙,๗๐๐	๒๙,๗๐๐	๒๙,๗๐๐	๒๙,๗๐๐	๒๙,๗๐๐	๑๔๘,๕๐๐
๔. โครงการ พัฒนาปรับปรุงพันธุ์สัตว์ พัฒนาเทคโนโลยี สารสนเทศและการสื่อสาร ความหลากหลายทางชีวภาพด้าน ปศุสัตว์	๒	ศูนย์วิจัยและบำรุงพันธุ์ สัตว์	๑,๙๒๒,๖๐๐	๑,๙๒๒,๖๐๐	๑,๙๒๒,๖๐๐	๑,๙๒๒,๖๐๐	๑,๙๒๒,๖๐๐	๙,๖๑๓,๐๐๐
๕. โครงการ ชุมชนนวัตกรรมวิชาการเกษตรพืชผักป่อสุพรรณ	๒	ศูนย์วิจัยและพัฒนาการ เกษตรกาญจนบุรี	๓๓๓,๐๐๐	๓๓๓,๐๐๐	๓๓๓,๐๐๐	๓๓๓,๐๐๐	๓๓๓,๐๐๐	๑,๖๖๕,๐๐๐
๖. โครงการพัฒนาศักยภาพการผลิตข้าวให้มีคุณภาพ ปลอดภัยได้มาตรฐาน และแปรรูปเพื่อเพิ่มมูลค่า กิจกรรม	๑	สถาบันวิทยาศาสตร์ข้าว แห่งชาติ			๕,๘๕๓,๔๘๐			๕,๘๕๓,๔๘๐

บัญชีรายการชุดโครงการสำคัญ			งบประมาณดำเนินการ (ล้านบาท)					
โครงการสำคัญ	แหล่ง งปม.	หน่วยดำเนินการ	พ.ศ. ๒๕๖๖	พ.ศ. ๒๕๖๗	พ.ศ. ๒๕๖๘	พ.ศ. ๒๕๖๙	พ.ศ. ๒๕๗๐	รวม ๕ ปี
หลัก การเพิ่มประสิทธิภาพการผลิตข้าวด้วยเทคโนโลยีเกษตร อัจฉริยะ จ.สุพรรณบุรี								
ประเด็นการพัฒนาที่ ๔ บริหารจัดการทรัพยากรการเกษตรและสิ่งแวดล้อม								
๑. โครงการ ส่งเสริมการเพิ่มประสิทธิภาพการใช้น้ำในระดับ ไร่นา	๒	สนง.เกษตรจังหวัด	๔๔,๐๐๐	๔๔,๐๐๐	๔๔,๐๐๐	๔๔,๐๐๐	๔๔,๐๐๐	๒๒๐,๐๐๐
๒. โครงการ บริหารจัดการทรัพยากรประมง	๒	สนง.ประมงจังหวัด	๑๘๘,๕๑๕	๑๘๘,๕๑๕	๑๘๘,๕๑๕	๑๘๘,๕๑๕	๑๘๘,๕๑๕	๙๔๒,๕๗๕
๓. โครงการ ส่งเสริมและพัฒนาอาชีพเพื่อแก้ไขปัญหาที่ดินทำ กินของเกษตรกร	๒	สนง.ปศุสัตว์จังหวัด	๒๐,๗๐๐	๒๐,๗๐๐	๒๐,๗๐๐	๒๐,๗๐๐	๒๐,๗๐๐	๑๐๓,๕๐๐
๔. โครงการ ส่งเสริมและพัฒนาอาชีพภายใต้โครงการเพื่อ แก้ไขปัญหาที่ดินทำกินของเกษตรกร	๒	สนง.สหกรณ์จังหวัด	๗๑,๕๐๐	๗๑,๕๐๐	๗๑,๕๐๐	๗๑,๕๐๐	๗๑,๕๐๐	๓๕๗,๕๐๐
๕. โครงการ ตรวจสอบที่ดินในเขตปฏิรูปที่ดิน	๒	สนง.ปฏิรูปที่ดินจังหวัด	๔๙๖,๗๓๐	๔๙๖,๗๓๐	๔๙๖,๗๓๐	๔๙๖,๗๓๐	๔๙๖,๗๓๐	๒,๔๘๓,๖๕๐
๖. โครงการ จัดที่ดินชุมชนในเขตปฏิรูปที่ดิน	๒	สนง.ปฏิรูปที่ดินจังหวัด	๓๘๑,๕๑๕	๓๘๑,๕๑๕	๓๘๑,๕๑๕	๓๘๑,๕๑๕	๓๘๑,๕๑๕	๑,๙๐๗,๕๗๕
๑๐. โครงการ บริหารจัดการที่ดินเอกชน	๒	สนง.ปฏิรูปที่ดินจังหวัด	๓๖,๙๘๐	๓๖,๙๘๐	๓๖,๙๘๐	๓๖,๙๘๐	๓๖,๙๘๐	๑๘๔,๙๐๐
๑๑. โครงการ เฝ้าระวังการเผาซากพืช วัชพืช และวัสดุ ทางการเกษตรในเขตปฏิรูปที่ดิน	๒	สนง.ปฏิรูปที่ดินจังหวัด	๔๑,๐๑๐	๔๑,๐๑๐	๔๑,๐๑๐	๔๑,๐๑๐	๔๑,๐๑๐	๒๐๕,๐๕๐
๑๒. โครงการ เพิ่มประสิทธิภาพการใช้ประโยชน์ที่ดินในพื้นที่ ๑	๒	สถานีพัฒนาที่ดิน สุพรรณบุรี	๕๘,๐๐๐	๕๘,๐๐๐	๕๘,๐๐๐	๕๘,๐๐๐	๕๘,๐๐๐	๒๙๐,๐๐๐
๑๓. โครงการ การพัฒนาพื้นที่ดินเปรี้ยว (ปูนมาร์ล)	๒	สถานีพัฒนาที่ดิน สุพรรณบุรี	๒๑,๐๐๐	๒๑,๐๐๐	๒๑,๐๐๐	๒๑,๐๐๐	๒๑,๐๐๐	๑๐๕,๐๐๐
๑๔. โครงการ ส่งเสริมปรับปรุงพื้นที่ดินกรด (โดโลไมต์)	๒	สถานีพัฒนาที่ดิน สุพรรณบุรี	๑๓,๕๐๐	๑๓,๕๐๐	๑๓,๕๐๐	๑๓,๕๐๐	๑๓,๕๐๐	๖๗,๕๐๐
๑๕. โครงการ สนับสนุนการใช้พืชปุ๋ยสดปรับปรุงบำรุงดิน	๒	สถานีพัฒนาที่ดิน สุพรรณบุรี	๒๖๒,๐๐๐	๒๖๒,๐๐๐	๒๖๒,๐๐๐	๒๖๒,๐๐๐	๒๖๒,๐๐๐	๑,๓๑๐,๐๐๐
๑๖. โครงการ ก่อสร้างแหล่งน้ำในไร่นานอกเขตชลประทาน	๒	สถานีพัฒนาที่ดิน สุพรรณบุรี	๘๖๕,๒๐๐	๘๖๕,๒๐๐	๘๖๕,๒๐๐	๘๖๕,๒๐๐	๘๖๕,๒๐๐	๔,๓๒๖,๐๐๐

บัญชีรายการชุดโครงการสำคัญ			งบประมาณดำเนินการ (ล้านบาท)					
โครงการสำคัญ	แหล่ง งปม.	หน่วยดำเนินการ	พ.ศ. ๒๕๖๖	พ.ศ. ๒๕๖๗	พ.ศ. ๒๕๖๘	พ.ศ. ๒๕๖๙	พ.ศ. ๒๕๗๐	รวม ๕ ปี
๑๗. โครงการ จัดทำระบบอนุรักษ์ดินและน้ำพื้นที่ลุ่ม-ดอน	๒	สถานีพัฒนาที่ดิน สุพรรณบุรี	๑๗๐,๐๐๐	๑๗๐,๐๐๐	๑๗๐,๐๐๐	๑๗๐,๐๐๐	๑๗๐,๐๐๐	๘๕๐,๐๐๐
๑๘. โครงการ การจัดทำระบบอนุรักษ์ดินและน้ำในพื้นที่เสี่ยง ภัยทางการเกษตร	๒	สถานีพัฒนาที่ดิน สุพรรณบุรี	๑๙๒,๐๐๐	๑๙๒,๐๐๐	๑๙๒,๐๐๐	๑๙๒,๐๐๐	๑๙๒,๐๐๐	๙๖๐,๐๐๐
๑๙. โครงการ พื้นฟูและป้องกันการชะล้างพังทลายของดิน	๒	สถานีพัฒนาที่ดิน สุพรรณบุรี	๒,๖๙๔,๔๔๐	๒,๖๙๔,๔๔๐	๒,๖๙๔,๔๔๐	๒,๖๙๔,๔๔๐	๒,๖๙๔,๔๔๐	๑๓,๔๗๒,๒๐๐
๒๐. โครงการ จัดทำระบบอนุรักษ์ดินและน้ำ ปรับเปลี่ยน กิจกรรมผลิตในพื้นที่ไม่เหมาะสมตาม Agri-Map	๒	สถานีพัฒนาที่ดิน สุพรรณบุรี	๒๘๑,๐๐๐	๒๘๑,๐๐๐	๒๘๑,๐๐๐	๒๘๑,๐๐๐	๒๘๑,๐๐๐	๑,๔๐๕,๐๐๐
๒๑. โครงการ ปรับปรุงจัดรูปที่ดินโครงการส่งน้ำและ บำรุงรักษาสองพี่น้อง (บล็อก ๙-๐๓๖)	๒	สนง.จัดรูปที่ดินฯ ที่ ๒๖	๕,๓๐๐,๐๐๐	๕,๓๐๐,๐๐๐	๕,๓๐๐,๐๐๐	๕,๓๐๐,๐๐๐	๕,๓๐๐,๐๐๐	๒๖,๕๐๐,๐๐๐
๒๒. โครงการ ปรับปรุงจัดรูปที่ดินโครงการส่งน้ำและ บำรุงรักษาสองพี่น้อง (บล็อก ๑๐-๐๔๐)	๒	สนง.จัดรูปที่ดินฯ ที่ ๒๖	๔,๘๕๐,๐๐๐	๔,๘๕๐,๐๐๐	๔,๘๕๐,๐๐๐	๔,๘๕๐,๐๐๐	๔,๘๕๐,๐๐๐	๒๔,๒๕๐,๐๐๐
๒๓. โครงการ ปรับปรุงจัดรูปที่ดินโครงการส่งน้ำและ บำรุงรักษาสองพี่น้อง (บล็อก ๖-๐๒๙)	๒	สนง.จัดรูปที่ดินฯ ที่ ๒๖	๕,๒๕๐,๐๐๐	๕,๒๕๐,๐๐๐	๕,๒๕๐,๐๐๐	๕,๒๕๐,๐๐๐	๕,๒๕๐,๐๐๐	๒๖,๒๕๐,๐๐๐
๒๔. โครงการ ปรับปรุงจัดรูปที่ดินโครงการส่งน้ำและ บำรุงรักษาสองพี่น้อง (บล็อก ๘-๐๓๕)	๒	สนง.จัดรูปที่ดินฯ ที่ ๒๖	๕,๔๕๐,๐๐๐	๕,๔๕๐,๐๐๐	๕,๔๕๐,๐๐๐	๕,๔๕๐,๐๐๐	๕,๔๕๐,๐๐๐	๒๗,๒๕๐,๐๐๐
๒๕. โครงการ ปรับปรุงจัดรูปที่ดินโครงการส่งน้ำและ บำรุงรักษาสามชุก คูส่งน้ำสาย ๔๗(๒R)	๒	สนง.จัดรูปที่ดินฯ ที่ ๒๖	๕,๐๕๐,๐๐๐	๕,๐๕๐,๐๐๐	๕,๐๕๐,๐๐๐	๕,๐๕๐,๐๐๐	๕,๐๕๐,๐๐๐	๒๕,๒๕๐,๐๐๐
๒๖. โครงการ ปรับปรุงจัดรูปที่ดินโครงการส่งน้ำและ บำรุงรักษาสามชุก คูส่งน้ำสาย ๑๒(๑L-๑R)	๒	สนง.จัดรูปที่ดินฯ ที่ ๒๖	๕,๒๕๐,๐๐๐	๕,๒๕๐,๐๐๐	๕,๒๕๐,๐๐๐	๕,๒๕๐,๐๐๐	๕,๒๕๐,๐๐๐	๒๖,๒๕๐,๐๐๐
๒๗. โครงการ การบริหารความหลากหลายทางชีวภาพ	๒	ศูนย์วิจัยพืชไร่สุพรรณบุรี	๑๔๐,๙๐๐	๑๔๐,๙๐๐	๑๔๐,๙๐๐	๑๔๐,๙๐๐	๑๔๐,๙๐๐	๗๐๔,๕๐๐
๒๘. โครงการ การจัดการทรัพยากรประมง	๒	ศูนย์วิจัยและพัฒนาการ เพาะเลี้ยงสัตว์น้ำจืด สุพรรณบุรี	๖๗๔,๙๐๐	๖๗๔,๙๐๐	๖๗๔,๙๐๐	๖๗๔,๙๐๐	๖๗๔,๙๐๐	๓,๓๗๔,๕๐๐
๒๙. โครงการ จัดระเบียบการทำประมง			๙๑,๐๐๐	๙๑,๐๐๐	๙๑,๐๐๐	๙๑,๐๐๐	๙๑,๐๐๐	๔๕๕,๐๐๐

บัญชีรายการชุดโครงการสำคัญ			งบประมาณดำเนินการ (ล้านบาท)					
โครงการสำคัญ	แหล่ง งปม.	หน่วยดำเนินการ	พ.ศ. ๒๕๖๖	พ.ศ. ๒๕๖๗	พ.ศ. ๒๕๖๘	พ.ศ. ๒๕๖๙	พ.ศ. ๒๕๗๐	รวม ๕ ปี
๓๐. โครงการ ซ่อมแซมบำรุงรักษาระบบชลประทาน	๒	โครงการชลประทาน สุพรรณบุรี	๓,๔๘๐,๙๗๔	๓,๔๘๐,๙๗๔	๓,๔๘๐,๙๗๔	๓,๔๘๐,๙๗๔	๓,๔๘๐,๙๗๔	๑๗,๔๐๔,๘๖๙
๓๑. โครงการ บำรุงรักษาโครงการส่งน้ำ	๒	โครงการชลประทาน สุพรรณบุรี	๙๖๙,๘๘๔	๙๖๙,๘๘๔	๙๖๙,๘๘๔	๙๖๙,๘๘๔	๙๖๙,๘๘๔	๔,๘๘๙,๕๑๙
๓๒. โครงการ บริหารการส่งน้ำโครงการชลประทาน	๒	โครงการชลประทาน สุพรรณบุรี	๑๗๗,๖๐๐	๑๗๗,๖๐๐	๑๗๗,๖๐๐	๑๗๗,๖๐๐	๑๗๗,๖๐๐	๘๘๘,๐๐๐
๓๓. โครงการ บำรุงรักษาคลองส่งน้ำ	๒	โครงการส่งน้ำและ บำรุงรักษาคลองพี่น้อง	๒,๖๔๑,๙๐๐	๒,๖๔๑,๙๐๐	๒,๖๔๑,๙๐๐	๒,๖๔๑,๙๐๐	๒,๖๔๑,๙๐๐	๑๓,๒๐๙,๕๐๐
๓๔. โครงการ ปรับปรุงสถานีสูบน้ำ คลองระบายน้ำ ๔ R-สอง พี่น้อง	๒	โครงการส่งน้ำและ บำรุงรักษาคลองพี่น้อง	๑๔,๙๘๑,๓๐๐	๑๔,๙๘๑,๓๐๐	๑๔,๙๘๑,๓๐๐	๑๔,๙๘๑,๓๐๐	๑๔,๙๘๑,๓๐๐	๗๔,๙๐๖,๕๐๐
๓๕. โครงการ ซ่อมแซมบำรุงรักษาระบบชลประทาน	๒	โครงการส่งน้ำและ บำรุงรักษาคลองพี่น้อง	๒๒,๙๖๕,๕๔๔	๒๒,๙๖๕,๕๔๔	๒๒,๙๖๕,๕๔๔	๒๒,๙๖๕,๕๔๔	๒๒,๙๖๕,๕๔๔	๑๑๔,๘๒๗,๗๒๑
๓๖. โครงการ ขุดลอกตะกอนคลองส่งน้ำ	๒	โครงการส่งน้ำและ บำรุงรักษาคลองพี่น้อง	๕,๖๖๘,๐๑๗	๕,๖๖๘,๐๑๗	๕,๖๖๘,๐๑๗	๕,๖๖๘,๐๑๗	๕,๖๖๘,๐๑๗	๒๘,๓๔๐,๐๘๓
๓๗. โครงการ บริหารการส่งน้ำ พื้นที่ชลประทาน ๒๔๗,๗๕๒ ไร่	๒	โครงการส่งน้ำและ บำรุงรักษาคลองพี่น้อง	๑,๐๐๔,๗๐๐	๑,๐๐๔,๗๐๐	๑,๐๐๔,๗๐๐	๑,๐๐๔,๗๐๐	๑,๐๐๔,๗๐๐	๕,๐๒๓,๕๐๐
๓๘. โครงการ ก่อสร้างสะพานข้ามคลองมะขามเต่า - อุโมง	๒	โครงการส่งน้ำและ บำรุงรักษาตอนเจดีย์	๑,๗๗๗,๗๗๘	๑,๗๗๗,๗๗๘	๑,๗๗๗,๗๗๘	๑,๗๗๗,๗๗๘	๑,๗๗๗,๗๗๘	๘,๘๘๘,๘๘๐
๓๙. โครงการ ซ่อมแซมบำรุงรักษาระบบชลประทาน	๒	โครงการส่งน้ำและ บำรุงรักษาตอนเจดีย์	๑๒,๑๙๐,๙๐๐	๑๒,๑๙๐,๙๐๐	๑๒,๑๙๐,๙๐๐	๑๒,๑๙๐,๙๐๐	๑๒,๑๙๐,๙๐๐	๖๐,๙๕๔,๕๐๐
๔๐. โครงการ บำรุงรักษาคลองชลประทาน	๒	โครงการส่งน้ำและ บำรุงรักษาตอนเจดีย์	๑,๗๙๐,๐๐๐	๑,๗๙๐,๐๐๐	๑,๗๙๐,๐๐๐	๑,๗๙๐,๐๐๐	๑,๗๙๐,๐๐๐	๘,๙๕๐,๐๐๐
๔๑. โครงการ บริหารการส่งน้ำ	๒	โครงการส่งน้ำและ บำรุงรักษาตอนเจดีย์	๖๖๘,๒๐๐	๖๖๘,๒๐๐	๖๖๘,๒๐๐	๖๖๘,๒๐๐	๖๖๘,๒๐๐	๓,๓๔๑,๐๐๐
๔๒. โครงการ กำจัดวัชพืช	๒	โครงการส่งน้ำและ บำรุงรักษาตอนเจดีย์	๓๓๒,๐๐๐	๓๓๒,๐๐๐	๓๓๒,๐๐๐	๓๓๒,๐๐๐	๓๓๒,๐๐๐	๑,๖๖๐,๐๐๐

บัญชีรายการชุดโครงการสำคัญ			งบประมาณดำเนินการ (ล้านบาท)					
โครงการสำคัญ	แหล่ง งปม.	หน่วยดำเนินการ	พ.ศ. ๒๕๖๖	พ.ศ. ๒๕๖๗	พ.ศ. ๒๕๖๘	พ.ศ. ๒๕๖๙	พ.ศ. ๒๕๗๐	รวม ๕ ปี
๔๓. โครงการ ซ่อมแซมคันคลองส่งน้ำ	๒	โครงการส่งน้ำและ บำรุงรักษาโพธิ์พระยา	๔๔,๖๕๔,๐๔๔	๔๔,๖๕๔,๐๔๔	๔๔,๖๕๔,๐๔๔	๔๔,๖๕๔,๐๔๔	๔๔,๖๕๔,๐๔๔	๒๓,๒๗๐,๒๒๐
๔๔. โครงการ บำรุงรักษาคลองส่งน้ำ	๒	โครงการส่งน้ำและ บำรุงรักษาโพธิ์พระยา	๔,๕๐๙,๔๐๐	๔,๕๐๙,๔๐๐	๔,๕๐๙,๔๐๐	๔,๕๐๙,๔๐๐	๔,๕๐๙,๔๐๐	๒๒,๕๔๗,๐๐๐
๔๕. โครงการ ปรับปรุงตาดคอนกรีตคลองส่งน้ำ ๘ ขวา - ๑ ขวา	๒	โครงการส่งน้ำและ บำรุงรักษาบรมธาตุ	๒๓,๗๒๐,๐๐๐	๒๓,๗๒๐,๐๐๐	๒๓,๗๒๐,๐๐๐	๒๓,๗๒๐,๐๐๐	๒๓,๗๒๐,๐๐๐	๑๑๘,๖๐๐,๐๐๐
๔๖. โครงการ ซ่อมแซมบำรุงรักษาระบบชลประทาน	๒	โครงการส่งน้ำและ บำรุงรักษาบรมธาตุ	๓,๘๐๐,๐๐๐	๓,๘๐๐,๐๐๐	๓,๘๐๐,๐๐๐	๓,๘๐๐,๐๐๐	๓,๘๐๐,๐๐๐	๑๙,๐๐๐,๐๐๐
๔๗. โครงการ งานซ่อมแซมโครงการชลประทาน	๒	โครงการส่งน้ำและ บำรุงรักษาพระยา บรรลือ	๓,๐๙๐,๐๐๐	๓,๐๙๐,๐๐๐	๓,๐๙๐,๐๐๐	๓,๐๙๐,๐๐๐	๓,๐๙๐,๐๐๐	๑๕,๔๕๐,๐๐๐
๔๘. โครงการ งานกำจัดวัชพืช	๒	โครงการส่งน้ำและ บำรุงรักษาพระยา บรรลือ	๑๘๘,๕๐๐	๑๘๘,๕๐๐	๑๘๘,๕๐๐	๑๘๘,๕๐๐	๑๘๘,๕๐๐	๙๔๒,๕๐๐
๔๙. โครงการ ซ่อมแซม ทรบ. บ่อกุ่ม	๒	โครงการส่งน้ำและ บำรุงรักษาผักไห่	๒,๕๕๐,๐๐๐	๒,๕๕๐,๐๐๐	๒,๕๕๐,๐๐๐	๒,๕๕๐,๐๐๐	๒,๕๕๐,๐๐๐	๑๒,๗๕๐,๐๐๐
๕๐. โครงการ ซ่อมแซมระบบป้องกันกีดขวางประตูระบาย น้ำคลองสาย ๑	๒	โครงการส่งน้ำและ บำรุงรักษาผักไห่	๙๐๐,๐๐๐	๙๐๐,๐๐๐	๙๐๐,๐๐๐	๙๐๐,๐๐๐	๙๐๐,๐๐๐	๔,๕๐๐,๐๐๐
๕๑. โครงการ ซ่อมแซมบำรุงรักษาระบบชลประทาน	๒	โครงการส่งน้ำและ บำรุงรักษาท่าโบสถ์	๑๒,๙๑๘,๕๓๙	๑๒,๙๑๘,๕๓๙	๑๒,๙๑๘,๕๓๙	๑๒,๙๑๘,๕๓๙	๑๒,๙๑๘,๕๓๙	๖๔,๕๙๒,๖๙๓
๕๒. โครงการ บำรุงรักษาคลองส่งน้ำ	๒	โครงการส่งน้ำและ บำรุงรักษาท่าโบสถ์	๑,๙๘๓,๕๘๕	๑,๙๘๓,๕๘๕	๑,๙๘๓,๕๘๕	๑,๙๘๓,๕๘๕	๑,๙๘๓,๕๘๕	๙,๙๑๗,๙๒๕
๕๓. โครงการ ซ่อมแซมโครงการชลประทาน	๒	โครงการส่งน้ำและ บำรุงรักษาฉิมสุตร	๑,๕๔๕,๕๗๓	๑,๕๔๕,๕๗๓	๑,๕๔๕,๕๗๓	๑,๕๔๕,๕๗๓	๑,๕๔๕,๕๗๓	๗,๗๒๗,๘๖๕
๕๔. โครงการ ซ่อมแซมบำรุงรักษาระบบชลประทาน	๒	โครงการส่งน้ำและ บำรุงรักษาสามชุก	๓๐,๑๒๖,๘๑๓	๓๐,๑๒๖,๘๑๓	๓๐,๑๒๖,๘๑๓	๓๐,๑๒๖,๘๑๓	๓๐,๑๒๖,๘๑๓	๕๐,๖๓๔,๐๖๖

บัญชีรายการชุดโครงการสำคัญ			งบประมาณดำเนินการ (ล้านบาท)					
โครงการสำคัญ	แหล่ง งปม.	หน่วยดำเนินการ	พ.ศ. ๒๕๖๖	พ.ศ. ๒๕๖๗	พ.ศ. ๒๕๖๘	พ.ศ. ๒๕๖๙	พ.ศ. ๒๕๗๐	รวม ๕ ปี
๕๕. โครงการ ปรับปรุงสะพานคอนกรีตเสริมเหล็ก คลองส่งน้ำ ๓ ขวา - ๑ ซ้าย กม.๔+๙๐๐	๒	โครงการส่งน้ำและ บำรุงรักษาสามชุก	๒,๘๙๕,๕๐๐	๒,๘๙๕,๕๐๐	๒,๘๙๕,๕๐๐	๒,๘๙๕,๕๐๐	๒,๘๙๕,๕๐๐	๑๔,๔๗๗,๕๐๐
๕๖. โครงการ ขุดลอกตะกอนดิน	๒	โครงการส่งน้ำและ บำรุงรักษาสามชุก	๓,๑๙๐,๑๑๒	๓,๑๙๐,๑๑๒	๓,๑๙๐,๑๑๒	๓,๑๙๐,๑๑๒	๓,๑๙๐,๑๑๒	๑๕,๙๕๐,๕๖๐
๕๗. โครงการ กำจัดวัชพืช	๒	โครงการส่งน้ำและ บำรุงรักษาสามชุก	๑๕๑,๘๗๓	๑๕๑,๘๗๓	๑๕๑,๘๗๓	๑๕๑,๘๗๓	๑๕๑,๘๗๓	๗๕๙,๓๖๓
๕๘. โครงการ บำรุงรักษาทางลำเลียงใหญ่	๒	โครงการส่งน้ำและ บำรุงรักษาสามชุก	๓,๓๔๖,๖๔๕	๓,๓๔๖,๖๔๕	๓,๓๔๖,๖๔๕	๓,๓๔๖,๖๔๕	๓,๓๔๖,๖๔๕	๑๖,๗๓๓,๒๒๔
๕๙. โครงการ บริหารการส่งน้ำ พื้นที่ชลประทาน ๓๑๓,๕๖๙ ไร่	๒	โครงการส่งน้ำและ บำรุงรักษาสามชุก	๑,๒๓๓,๖๐๐	๑,๒๓๓,๖๐๐	๑,๒๓๓,๖๐๐	๑,๒๓๓,๖๐๐	๑,๒๓๓,๖๐๐	๖,๑๖๘,๐๐๐
๖๐. โครงการ งานศึกษาและสาธิตการให้น้ำฝักบัวเงิน	๒	สถานีทดลองการใช้น้ำ ชลประทานที่ ๔ (สามชุก)	๙๗,๓๓๐	๙๗,๓๓๐	๙๗,๓๓๐	๙๗,๓๓๐	๙๗,๓๓๐	๔๘๖,๖๕๐
๖๑. โครงการ งานบำรุงรักษาหัวงาน	๒	สถานีทดลองการใช้น้ำ ชลประทานที่ ๔ (สามชุก)	๙๓,๔๐๐	๙๓,๔๐๐	๙๓,๔๐๐	๙๓,๔๐๐	๙๓,๔๐๐	๔๖๗,๐๐๐
๖๒. โครงการ งานศึกษาค่าสัมประสิทธิ์การใช้น้ำของพืช	๒	สถานีทดลองการใช้น้ำ ชลประทานที่ ๔ (สามชุก)	๒๑๕,๐๐๐	๒๑๕,๐๐๐	๒๑๕,๐๐๐	๒๑๕,๐๐๐	๒๑๕,๐๐๐	๑,๐๗๕,๐๐๐
๖๓. โครงการ งานเกษตรทฤษฎีใหม่ และเกษตรปลอดภัย	๒	สถานีทดลองการใช้น้ำ ชลประทานที่ ๔ (สามชุก)	๓๗๒,๐๐๐	๓๗๒,๐๐๐	๓๗๒,๐๐๐	๓๗๒,๐๐๐	๓๗๒,๐๐๐	๑,๘๖๐,๐๐๐
๖๔. โครงการ การจัดการงานชลประทาน	๒	สถานีทดลองการใช้น้ำ ชลประทานที่ ๔ (สามชุก)	๖๖๕,๒๐๐	๖๖๕,๒๐๐	๖๖๕,๒๐๐	๖๖๕,๒๐๐	๖๖๕,๒๐๐	๓,๓๒๖,๐๐๐
๖๕. โครงการ ก่อสร้างระบบส่งน้ำชลประทาน	๒	สนง.ก่อสร้างชลประทาน ขนาดกลางที่ ๑๒	๔๖๗,๐๓๓,๐๙๕	๔๖๗,๐๓๓,๐๙๕	๔๖๗,๐๓๓,๐๙๕	๔๖๗,๐๓๓,๐๙๕	๔๖๗,๐๓๓,๐๙๕	๒,๓๓๕,๑๖๕,๔๗๕

บัญชีรายการชุดโครงการสำคัญ			งบประมาณดำเนินการ (ล้านบาท)					
โครงการสำคัญ	แหล่ง งปม.	หน่วยดำเนินการ	พ.ศ. ๒๕๖๖	พ.ศ. ๒๕๖๗	พ.ศ. ๒๕๖๘	พ.ศ. ๒๕๖๙	พ.ศ. ๒๕๗๐	รวม ๕ ปี
๖๖. โครงการ ป้องกันและบรรเทาภัยจากน้ำ	๒	สนง.ก่อสร้างชลประทาน ขนาดกลางที่ ๑๒	๑๐๐,๙๙๔,๙๐๐	๑๐๐,๙๙๔,๙๐๐	๑๐๐,๙๙๔,๙๐๐	๑๐๐,๙๙๔,๙๐๐	๑๐๐,๙๙๔,๙๐๐	๕๐๔,๙๗๔,๕๐๐
๖๗. โครงการ ขุดลอกคลองส่งน้ำ	๒	ฝ่ายเครื่องจักรกลชุดที่ ๕ ส่วนบริหาร เครื่องจักรกลที่ ๕ จังหวัดลพบุรี	๓,๙๙๗,๔๖๓	๓,๙๙๗,๔๖๓	๓,๙๙๗,๔๖๓	๓,๙๙๗,๔๖๓	๓,๙๙๗,๔๖๓	๑๙,๙๘๗,๓๑๔
ประเด็นการพัฒนที่ ๕ การพัฒนาบุคลากร และฐานข้อมูล เพื่อการบริหารจัดการด้านการเกษตรและสหกรณ์ของจังหวัด								
๑. โครงการ การจัดระบบเทคโนโลยีสารสนเทศ	๒	สนง.กษ.	๒๕,๖๐๓	๒๕,๖๐๓	๒๕,๖๐๓	๒๕,๖๐๓	๒๕,๖๐๓	๑๒๘,๐๑๕
๒. โครงการ จัดทำฐานข้อมูลเกษตรกรแห่งชาติ (National Agricultural Big Data Center)	๒	สนง.ปศุสัตว์จังหวัด	๗๖,๕๐๐	๗๖,๕๐๐	๗๖,๕๐๐	๗๖,๕๐๐	๗๖,๕๐๐	๓๘๒,๕๐๐

หมายเหตุ : แหล่งงบประมาณ ได้แก่ ๑ หมายถึง งบประมาณของจังหวัด/กลุ่มจังหวัด

๒ หมายถึง งบประมาณของกระทรวง/กรม

๓ หมายถึง งบประมาณขององค์กรปกครองส่วนท้องถิ่น

๔ หมายถึง งบประมาณอื่นๆ (เอกชน กองทุน เงินกู้)

ส่วนที่ ๕

แบบสรุปโครงการแบบย่อ (Project idea) ของโครงการด้านการเกษตรและสหกรณ์ที่สำคัญของจังหวัด

๑. งบประมาณจังหวัด

๑.๑ โครงการส่งเสริมการใช้เทคโนโลยีการผลิตสินค้าเกษตรให้มีคุณภาพ ปลอดภัยได้มาตรฐาน และเกษตรแปรรูปเพื่อเพิ่มมูลค่า

หัวข้อ	รายละเอียด
๑. ชื่อโครงการ	ส่งเสริมการใช้เทคโนโลยีการผลิตสินค้าเกษตรให้มีคุณภาพ ปลอดภัยได้มาตรฐาน และเกษตรแปรรูปเพื่อเพิ่มมูลค่า
๒. ชื่อแผนงาน	ส่งเสริมเทคโนโลยี นวัตกรรม การผลิต และพัฒนาศักยภาพการผลิตผล/ผลิตภัณฑ์ทางการเกษตร /OTOP/เกษตรอุตสาหกรรม ให้มีคุณภาพ ปลอดภัยได้มาตรฐาน เพื่อเพิ่มมูลค่าและใช้ทรัพยากรทางการเกษตรอย่างยั่งยืน
๓. แนวทางการพัฒนา	ส่งเสริมเทคโนโลยี นวัตกรรม การผลิต และพัฒนาศักยภาพการผลิตผล/ผลิตภัณฑ์ทางการเกษตร /OTOP/เกษตรอุตสาหกรรม ให้มีคุณภาพ ปลอดภัยได้มาตรฐาน เพื่อเพิ่มมูลค่าและใช้ทรัพยากรทางการเกษตรอย่างยั่งยืน
๔. หลักการและเหตุผล	ประเทศไทยได้มีการกำหนดยุทธศาสตร์ชาติ (พ.ศ.๒๕๖๑-๒๕๘๐) โดยยุทธศาสตร์ที่ ๒ ด้านการสร้างความสามารถในการแข่งขัน มีเป้าหมายให้ประเทศสามารถยกระดับการผลิตทางการเกษตรเพื่อสร้างมูลค่าให้สูงขึ้น ขณะที่มียุทธศาสตร์และบริการแห่งอนาคตที่จะเป็นกลไกขับเคลื่อนประเทศไทยไปสู่ประเทศพัฒนาแล้ว ด้วยนวัตกรรมและเทคโนโลยีแห่งอนาคต ทั้งนี้ยุทธศาสตร์ชาติยุทธศาสตร์ที่ ๒ การสร้างความสามารถในการแข่งขันได้กำหนดให้มีการเกษตรปลอดภัย สร้างความตระหนักแก่ผู้ผลิตและผู้บริโภคทั่วโลกในเรื่องของความปลอดภัยของมาตรฐานระบบการจัดการความปลอดภัยของอาหาร จูงใจและวางกรอบให้เกษตรกรและผู้ผลิตทำการผลิตสินค้าที่สอดคล้องกับมาตรฐาน และเข้าสู่ระบบมาตรฐานการจัดการคุณภาพทางการเกษตรที่ได้รับการรับรองจากสถาบันที่มีความน่าเชื่อถือ พร้อมทั้งให้ความรู้เกษตรกรด้านการกระบวนการผลิตตามมาตรฐานสากล เพื่อมุ่งสู่การเลิกสารเคมีในภาคเกษตร การเพิ่มพื้นที่และปริมาณการผลิตเกษตรอินทรีย์ในระยะต่อไป โดยส่งเสริมการถ่ายทอดองค์ความรู้แก่เกษตรกรในการทำเกษตรปลอดภัยและเปลี่ยนผ่านไปสู่การทำเกษตรอินทรีย์ ตลอดจนสนับสนุนกลไกทางการตลาดแก่เกษตรกรที่ต้องการทำการเกษตรอินทรีย์ การพัฒนาระบบการตรวจรับรองคุณภาพและมาตรฐานสินค้าเกษตรอินทรีย์ของไทย รวมถึงระบบตรวจสอบย้อนกลับ การตรวจสอบที่มาของสินค้าในทุกขั้นตอนให้เป็นไปตามมาตรฐานอันเป็นที่ยอมรับของตลาดทั้งในประเทศและต่างประเทศ สำหรับแผนพัฒนาเศรษฐกิจและสังคมแห่งชาติฉบับที่ ๑๒ ยุทธศาสตร์ที่ ๓ การสร้างความเข้มแข็งทางเศรษฐกิจและแข่งขันได้อย่างยั่งยืน การพัฒนาภาคการเกษตรโดยส่งเสริมการผลิตสินค้าเกษตรและอาหารให้ได้คุณภาพมาตรฐานและความปลอดภัย และการบริโภคอาหารเพื่อสุขภาพ โดยให้ความรู้ด้านกระบวนการผลิตตามมาตรฐานอาทิ หลักการปฏิบัติทางการเกษตรที่ดี รวมถึงส่งเสริมการผลิตสินค้าเกษตรและอาหารสำหรับผู้บริโภคเฉพาะกลุ่มที่มีมาตรฐานเฉพาะ เช่น สินค้าเกษตรอินทรีย์ สินค้าฮาลาล และสินค้าที่เป็นมิตรกับสิ่งแวดล้อม ตลอดจนการกำหนดมาตรฐานการจูงใจในการปรับปรุงการผลิตและการส่งเสริมวางระบบการตรวจสอบย้อนกลับ รวมทั้งส่งเสริมการผลิตอาหารที่มี

หัวข้อ	รายละเอียด
	<p>คุณภาพ นโยบายรัฐบาลปัจจุบันให้ความสำคัญในการดูแลเกษตรกรให้มีรายได้ที่เหมาะสมด้วยวิธีต่าง ๆ เช่น การส่งเสริมให้เกษตรกรลดต้นทุนการผลิต การสร้างมูลค่าเพิ่มในตัวสินค้าเกษตร โดยการส่งเสริมให้เกษตรกรผลิตสินค้าให้มีคุณภาพ ปลอดภัย ได้มาตรฐาน และตรงกับความต้องการของตลาด การส่งเสริมให้เกษตรกรมีการแปรรูปสินค้าเกษตรในรูปแบบและวิธีการต่าง ๆ การส่งเสริมให้มีการใช้เทคโนโลยี นวัตกรรม และองค์ความรู้ต่าง ๆ อย่างเหมาะสมการส่งเสริมให้เกษตรกรผลิตสินค้าตามความต้องการของตลาด ตลอดจนการใช้กลไกการตลาดดูแลสินค้าเกษตร พร้อมทั้งแสวงหาตลาดที่มีศักยภาพ เพื่อรองรับการแข่งขัน นำไปสู่ความมั่นคง มั่งคั่ง และยั่งยืน ในอาชีพ ความเป็นอยู่ และนโยบายไทยแลนด์ ๔.๐ ที่กำหนดให้ส่งเสริมการพัฒนาภาคการเกษตรในรูปแบบเกษตรกรรมสมัยใหม่ ที่ให้ความสำคัญกับการนำเทคโนโลยี นวัตกรรม และองค์ความรู้มาพัฒนาการทำ การเกษตร เพื่อให้ต้นทุนการผลิตลดลง ผลผลิตมีคุณภาพ ปลอดภัย ได้มาตรฐาน ตอบสนองผู้บริโภคใหม่ที่ให้ความสำคัญกับคุณภาพสินค้า</p> <p>ประเด็นการพัฒนาจังหวัดสุพรรณบุรีที่ ๑ การเพิ่มศักยภาพการผลิตสินค้าเกษตร และอุตสาหกรรมให้ได้มาตรฐาน เพื่อการแข่งขันทางการค้าและการพัฒนาที่ยั่งยืน การส่งเสริมให้มีการผลิตสินค้าเกษตรที่เน้นความปลอดภัยสูงมีคุณภาพและมาตรฐาน เป็นนโยบายที่สำคัญของจังหวัดสุพรรณบุรี ที่มุ่งหวังให้เกษตรกรงดการใช้สารเคมีและ ยาฆ่าแมลง ตลอดจนกระบวนการผลิต โดยเป้าหมายการพัฒนาของจังหวัดสุพรรณบุรี “เมืองเกษตรกรรมยั่งยืน เศรษฐกิจเข้มแข็ง คุณภาพชีวิตดี สังคมมีสุข” มุ่งเน้นให้เป็นเมือง สุขภาพ ซึ่งการมีสุขภาพดีต้องเริ่มที่การบริโภคอาหารที่ดี ออกกำลังกาย การท่องเที่ยว จังหวัดสุพรรณบุรีเป็นเมืองเกษตรกรรม มีพื้นที่เกษตรกรรม ๒.๓ ล้านไร่ คิดเป็นร้อยละ ๖๙.๖ ของพื้นที่ทั้งจังหวัด พื้นที่ส่วนใหญ่อยู่ในเขตชลประทาน ๑.๖ ล้านไร่ หรือคิดเป็น ร้อยละ ๗๙.๑๙ ของพื้นที่การเกษตร สินค้าเกษตรของจังหวัดสุพรรณบุรี ประกอบด้วย สินค้าด้านพืช ปศุสัตว์ และประมง จำนวนหลายชนิด แต่จำนวนเกษตรกรผู้ผลิตที่ได้รับการ รับรองมาตรฐานจำนวนแปลง/ฟาร์มที่ได้รับการรับรองมาตรฐาน GAP หรือเกษตรอินทรีย์ยังมี จำนวนน้อย ภาครัฐควรเพิ่มบทบาทในการพัฒนาการผลิตการแปรรูปอย่างครบ กระบวนการ โดยการเพิ่มประสิทธิภาพการผลิตให้มีประสิทธิภาพ ปลอดภัย ได้มาตรฐาน</p> <p>ปัจจุบันความต้องการการบริโภคสินค้าเกษตรที่มีคุณภาพ ปลอดภัย และได้มาตรฐาน มีแนวโน้มเพิ่มสูงขึ้นอย่างต่อเนื่อง โดยเฉพาะในประเทศที่มีกำลังซื้อสูง ผู้บริโภคยุคใหม่หันมาให้ความสำคัญกับการบริโภคสินค้าเกษตรปลอดภัยมากขึ้น กระแสการใส่ใจต่อสุขอนามัย การให้ ความสำคัญต่อการบริโภคสินค้าเกษตรปลอดภัย สภาพความเป็นอยู่และคุณภาพชีวิตของ ประชากรโลกที่ดีขึ้น เป็นสิ่งช่วยกระตุ้นให้ความความต้องการบริโภคสินค้าเกษตรที่ปลอดภัย มีคุณภาพและได้มาตรฐานเพิ่มมากขึ้นตามลำดับ ข้อจำกัดในขณะนี้ คือการผลิตสินค้าที่มี คุณภาพ ปลอดภัย และได้มาตรฐาน ทั้งกระบวนการตั้งแต่ต้นทาง กลางทาง และปลายทาง ยังมี อยู่อย่างจำกัด ทั้งชนิดและปริมาณ โดยเฉพาะเกษตรกรรายย่อยส่วนใหญ่ยังมีการผลิตสินค้า เกษตรที่ด้อยคุณภาพ มีการใช้ปุ๋ยเคมีและสารเคมีจำนวนมาก เนื่องจากการปฏิบัติต่อเนื่อง มายาวนานจนเป็นความเคยชิน ดังนั้น การดำเนินโครงการพัฒนาศักยภาพการผลิตสินค้าเกษตร ให้มีคุณภาพ ปลอดภัยได้มาตรฐาน และเกษตรแปรรูปที่สร้างมูลค่าเพิ่มสูง จึงมุ่งให้เกษตรกร</p>

หัวข้อ	รายละเอียด																		
	ผลิตสินค้าเกษตรที่มีคุณภาพ ปลอดภัย ได้มาตรฐาน เพื่อตอบสนองผู้บริโภคที่ให้ความสำคัญกับเรื่องสุขภาพ ลดปัญหาความเจ็บป่วยที่มีสาเหตุมาจากสารเคมีในสินค้าเกษตร แก้ปัญหาเกษตรที่ด้อยคุณภาพและราคาตกต่ำ โดยการผลิตสินค้าเกษตรที่มีคุณภาพ ปลอดภัย ได้มาตรฐาน และการแปรรูปสินค้าเกษตรเพื่อสร้างมูลค่าเพิ่ม ตลอดจนการใช้องค์ความรู้ เทคโนโลยี นวัตกรรม จะทำให้เกษตรกรมีรายได้เพิ่มสูงขึ้น มีความภาคภูมิใจในอาชีพเกษตรกรกรรม นำไปสู่ความมั่นคง มั่งคั่ง ยั่งยืน																		
๕. วัตถุประสงค์ของโครงการ	๑. ยกระดับการผลิตสินค้าเกษตรและการแปรรูปให้มีคุณภาพ ปลอดภัยได้มาตรฐาน โดยใช้องค์ความรู้ เทคโนโลยี และนวัตกรรม รวมถึงการบริหารจัดการที่เหมาะสม ๒. เพิ่มมูลค่าสินค้าเกษตรและยกระดับรายได้ของเกษตรกรให้สูงขึ้น																		
๖. ตัวชี้วัดและค่าเป้าหมาย	ชื่อตัวชี้วัด เกษตรกรที่เข้าร่วมโครงการมีการผลิตสินค้าเกษตรปลอดภัยเพิ่มขึ้นร้อยละ ๓ <table border="1" data-bbox="475 723 1369 875"> <thead> <tr> <th colspan="6">ค่าเป้าหมาย (ร้อยละ)</th> </tr> </thead> <tbody> <tr> <td>๒๕๖๖</td> <td>๒๕๖๗</td> <td>๒๕๖๘</td> <td>๒๕๖๙</td> <td>๒๕๗๐</td> <td>รวม</td> </tr> <tr> <td>-</td> <td>-</td> <td>๓</td> <td>๓</td> <td>๓</td> <td>๙</td> </tr> </tbody> </table>	ค่าเป้าหมาย (ร้อยละ)						๒๕๖๖	๒๕๖๗	๒๕๖๘	๒๕๖๙	๒๕๗๐	รวม	-	-	๓	๓	๓	๙
ค่าเป้าหมาย (ร้อยละ)																			
๒๕๖๖	๒๕๖๗	๒๕๖๘	๒๕๖๙	๒๕๗๐	รวม														
-	-	๓	๓	๓	๙														
๗. พื้นที่เป้าหมาย	ดำเนินการในพื้นที่จังหวัดสุพรรณบุรี ทั้ง ๑๐ อำเภอ																		
๘. กิจกรรมหลัก																			
๘.๑ กิจกรรมหลักที่ ๑ กิจกรรมย่อยที่ ๑ งบประมาณ กิจกรรมย่อยที่ ๒ งบประมาณ กิจกรรมย่อยที่ ๓ รวมงบประมาณ ผู้รับผิดชอบ	<p>การเพิ่มประสิทธิภาพการผลิตข้าวด้วยเทคโนโลยีเกษตรอัจฉริยะ จ.สุพรรณบุรี</p> <p>จัดทำแปลงเรียนรู้การใช้เทคโนโลยีเกษตรอัจฉริยะในนาข้าว ในพื้นที่ ๙ อำเภอ</p> <p>งบดำเนินงาน ๑,๒๖๕,๐๐๐ บาท</p> <p>งบครุภัณฑ์ ๓,๘๓๘,๕๘๐ บาท</p> <p>พัฒนา platform เกษตรอัจฉริยะเพื่อเป็นการจัดการฐานข้อมูล และการแสดงผลผ่าน dashboard สำหรับเกษตรกร</p> <p>๔๕๐,๐๐๐ บาท</p> <p>สร้างการรับรู้ให้การใช้เทคโนโลยีเกษตรอัจฉริยะให้กับเกษตรกร และเจ้าหน้าที่ด้านการเกษตรของจังหวัดสุพรรณบุรี</p> <ul style="list-style-type: none"> - ฝึกอบรมหลักสูตร การใช้เทคโนโลยีเกษตรอัจฉริยะอย่างมีประสิทธิภาพ (เกษตรกร จำนวนอำเภอละ ๔๐ คน) (๑๓๘,๖๐๐ บาท) - ฝึกอบรมหลักสูตร กฎ ระเบียบ และการใช้โดรนเพื่อการเกษตรอย่างปลอดภัยและมีประสิทธิภาพ (เกษตรกร จำนวนอำเภอละ ๔๐ คน)(เจ้าหน้าที่ด้านการเกษตรในพื้นที่ จ.สุพรรณบุรี จำนวน ๓๐ คน) (๑๕๑,๓๐๐ บาท) - ฝึกอบรมหลักสูตรการใช้โดรนสำรวจในการประเมินสุขภาพข้าว และการระบาดของโรคและแมลง (เจ้าหน้าที่ด้านการเกษตรในพื้นที่ จ.สุพรรณบุรี จำนวน ๒๐ คน) (๑๐,๐๐๐ บาท) <p>๕,๘๕๓,๕๘๐ บาท</p> <p>สถาบันวิทยาศาสตร์ข้าวแห่งชาติ</p>																		
๘.๒ กิจกรรมหลักที่ ๒ กิจกรรมย่อยที่ ๑	<p>พัฒนาประสิทธิภาพการผลิตข้าว กข๔๓ ให้ได้มาตรฐาน ปลอดภัยเพื่อการบริโภค ของกลุ่มเกษตรกรจังหวัดสุพรรณบุรี</p> <p>การจัดทำฐานข้อมูลเกษตรกรผู้ปลูกข้าว กข๔๓ ในพื้นที่จังหวัดสุพรรณบุรี</p>																		

หัวข้อ	รายละเอียด
งบประมาณ กิจกรรมย่อยที่ ๒ งบประมาณ กิจกรรมย่อยที่ ๓ งบประมาณ กิจกรรมย่อยที่ ๓ งบประมาณ รวมงบประมาณ ผู้รับผิดชอบ	๑,๐๐๐,๐๐๐ บาท การฝึกอบรมเชิงปฏิบัติการภายใต้รูปแบบโรงเรียนเกษตรกรชาวนา ๘๐๐,๐๐๐ บาท การเพิ่มประสิทธิภาพการผลิตเมล็ดพันธุ์ กข๔๓ ๕๐๐,๐๐๐ บาท การประยุกต์ใช้ภาพถ่ายดาวเทียม SAR ในการประเมินพื้นที่ปลูกข้าว กข๔๓ ในเขตจังหวัด สุพรรณบุรี ๘๐๐,๐๐๐ บาท ๓,๑๐๐,๐๐๐ บาท สถาบันวิทยาศาสตร์ข้าวแห่งชาติ
๘.๓ กิจกรรมหลักที่ ๓ กิจกรรมย่อยที่ ๑ กิจกรรมย่อยที่ ๒ งบประมาณ ผู้รับผิดชอบ	ส่งเสริมเทคโนโลยีในการผลิตข้าวคุณภาพ ๑.๑ การอบรมถ่ายทอดความรู้การลดต้นทุนการผลิตข้าวด้วยเทคโนโลยีที่เหมาะสม เป้าหมายจำนวน ๑๐๐ ราย ๑.๒ แปลงต้นแบบเพื่อลดต้นทุนการผลิตข้าว ส่งเสริมการลดการเผาตอซังฟางข้าว ๒.๑ การอบรมถ่ายทอดความรู้การลดการเผาตอซังฟางข้าว เป้าหมายจำนวน ๑๐๐ ราย ๒.๒ ประชาสัมพันธ์การรณรงค์การลดการเผาฟาง ๔๒๗,๐๐๐ บาท สำนักงานเกษตรจังหวัดสุพรรณบุรี
๘.๔ กิจกรรมหลักที่ ๔ กิจกรรมย่อยที่ ๑ กิจกรรมย่อยที่ ๒ กิจกรรมย่อยที่ ๓ งบประมาณ ผู้รับผิดชอบ	ส่งเสริมการใช้ระบบสูบน้ำพลังงานแสงอาทิตย์แบบเคลื่อนที่ (ขนาด ๓,๐๖๐ วัตต์) ในการผลิตข้าวคุณภาพ อบรมเชิงปฏิบัติการ “พลังงานกับชีวิตประจำวัน” และ “สาธิตวิธีใช้งานและบำรุงรักษา ระบบสูบน้ำพลังงานแสงอาทิตย์แบบเคลื่อนที่” เป้าหมายเกษตรกร ๒๗๐ ราย (๓๐ ราย/กลุ่ม) สนับสนุนระบบสูบน้ำพลังงานแสงอาทิตย์แบบเคลื่อนที่ (ขนาด ๓,๐๖๐ วัตต์) เพื่อลด ต้นทุนการทำนาปลูกข้าว จำนวน ๘ ระบบ (๑ ระบบ/กลุ่ม) ติดตามผลการดำเนินโครงการ ๒,๓๓๐,๖๕๐ บาท สำนักงานพลังงานจังหวัดสุพรรณบุรี
๘.๕ กิจกรรมหลักที่ ๕ กิจกรรมย่อยที่ ๑ กิจกรรมย่อยที่ ๒ งบประมาณ ผู้รับผิดชอบ	ส่งเสริมการใช้เตาไบโอชาร์เพื่อลดการเผาในที่โล่งของกลุ่มเกษตรกรผู้ปลูกข้าว จัดสัมมนาเชิงปฏิบัติการให้ความรู้ด้านพลังงานกับชีวิตประจำวันพัฒนาองค์ความรู้ ด้านการใช้พลังงานทางเลือก(ชีวมวล) เพื่อลดเชื้อเพลิงที่ก่อให้เกิดปัญหาทางสิ่งแวดล้อม (หมอกควัน) เป้าหมายเกษตรกร ๒๗๐ ราย (๓๐ ราย/กลุ่ม) ติดตามผลการดำเนินโครงการ ๒๘๓,๑๕๐ บาท สำนักงานพลังงานจังหวัดสุพรรณบุรี

หัวข้อ	รายละเอียด
<p>๘.๖ กิจกรรมหลักที่ ๖</p> <p>กิจกรรมย่อยที่ ๑ งบประมาณ</p> <p>กิจกรรมย่อยที่ ๑ งบประมาณ</p> <p>ผู้รับผิดชอบ</p>	<p>ส่งเสริมการปลูกแก้ว GAP เพื่อเพิ่มมูลค่าผลผลิต และพัฒนาระบบการผลิตแก้วอย่างยั่งยืน</p> <p>พัฒนาคุณภาพสินค้าเกษตรสู่มาตรฐาน GAP พืชอาหาร</p> <p>๗๐,๐๐๐ บาท</p> <p>การพัฒนาระบบการผลิตแก้วสุพรรณอย่างยั่งยืน</p> <p>๒,๑๐๐,๐๐๐ บาท</p> <p>สำนักงานเกษตรและสหกรณ์จังหวัดสุพรรณบุรี</p>
<p>๘.๗ กิจกรรมหลักที่ ๗</p> <p>กิจกรรมย่อยที่ ๑</p> <p>กิจกรรมย่อยที่ ๒</p> <p>กิจกรรมย่อยที่ ๓</p> <p>รวมงบประมาณ</p> <p>ผู้รับผิดชอบ</p>	<p>พัฒนาศักยภาพและเพิ่มมูลค่าสินค้าเกษตรและสินค้าแปรรูป ด้วยเทคโนโลยีพลังงานทดแทน (มะม่วงอินทรีย์)</p> <p>กิจกรรม อบรมเชิงปฏิบัติการ “พลังงานกับชีวิตประจำวัน” และ “สาธิตวิธีใช้งานและบำรุงรักษา ตู้อบแห้งพลังงานแสงอาทิตย์”</p> <p>เป้าหมายเกษตรกร ๑๘๐ ราย</p> <p>สนับสนุนตู้อบแห้งพลังงานแสงอาทิตย์ ขนาด ๒x๒ เมตร เพื่อพัฒนากระบวนการผลิตสินค้าคุณภาพ (จำนวน ๖ ตู้)</p> <p>ติดตามผลการดำเนินโครงการ</p> <p>๒๐๘,๐๐๐ บาท</p> <p>สำนักงานพลังงานจังหวัดสุพรรณบุรี</p>
<p>๘.๘ กิจกรรมหลักที่ ๘</p> <p>กิจกรรมย่อยที่ ๑</p> <p>กิจกรรมย่อยที่ ๒</p> <p>กิจกรรมย่อยที่ ๓</p> <p>กิจกรรมย่อยที่ ๔</p> <p>งบประมาณ</p> <p>ผู้รับผิดชอบ</p>	<p>ส่งเสริมการปลูกผักอินทรีย์จังหวัดสุพรรณบุรี ปี ๒๕๖๘</p> <p>แลกเปลี่ยนเรียนรู้การปลูกผักอินทรีย์</p> <p>- การศึกษาดูงานเพื่อให้เกษตรกรได้เห็นถึงการดำเนินโครงการในพื้นที่จริง (เป้าหมาย ๑๒๐ คน/ ๓ วัน)</p> <p>งบประมาณ ๔๙๖,๖๐๐ บาท</p> <p>ส่งเสริมมาตรฐานการผลิตพืชอินทรีย์</p> <p>- การอบรมเกษตรกรเพื่อพัฒนามาตรฐานการปลูกพืชอินทรีย์ (เป้าหมาย ๔ กลุ่มๆละ ๒๕ คน กลุ่มละ ๑ วัน รวม ๑๐๐ คน)</p> <p>งบประมาณ ๕๘,๐๐๐ บาท</p> <p>สนับสนุนการปลูกผักอินทรีย์แบบยกแคร่</p> <p>สนับสนุนวัสดุอุปกรณ์ให้กับกลุ่มเกษตรกรและเกษตรกร</p> <p>- วัสดุการเกษตร เช่น พันธุ์พืช, วัสดุปลูก, ระบบน้ำ</p> <p>งบประมาณ ๑,๒๐๐,๐๐๐ บาท</p> <p>ติดตามผลการดำเนินโครงการ</p> <p>งบประมาณ ๓๕,๐๐๐ บาท</p> <p>๑,๓๘๙,๖๐๐ บาท</p> <p>สำนักงานเกษตรจังหวัดสุพรรณบุรี</p>
<p>๘.๙ กิจกรรมหลักที่ ๙</p> <p>กิจกรรมย่อยที่ ๑</p>	<p>เพิ่มประสิทธิภาพการผลิตพืชเศรษฐกิจ (อ้อยและมันสำปะหลัง)</p> <p>ถ่ายทอดความรู้ภายใต้เทคโนโลยีที่เหมาะสม</p> <p>- เกษตรกรผู้ปลูกอ้อย จำนวน ๑๐๐ ราย</p>

หัวข้อ	รายละเอียด														
กิจกรรมย่อยที่ ๒	- เกษตรกรผู้ปลูกมันสำปะหลัง จำนวน ๑๐๐ ราย จัดทำแปลงต้นแบบเพิ่มประสิทธิภาพการผลิต														
กิจกรรมย่อยที่ ๓	- โดยการใช้ปุ๋ยตามค่าการวิเคราะห์ดิน - การใช้เทคโนโลยีการปลูกที่เหมาะสม - ส่งเสริมให้เกษตรกรผู้ปลูกมันสำปะหลังใช้ท่อนพันธุ์ดี														
งบประมาณ	ติดตามผลการดำเนินโครงการ ๑๓๓,๔๐๐ บาท														
ผู้รับผิดชอบ	สำนักงานเกษตรจังหวัดสุพรรณบุรี														
๙. หน่วยงาน ดำเนินงาน	๑. สถาบันวิทยาศาสตร์ข้าวแห่งชาติ ๒. สำนักงานเกษตรจังหวัดสุพรรณบุรี ๓. สำนักงานพลังงานจังหวัดสุพรรณบุรี ๔. สำนักงานเกษตรและสหกรณ์จังหวัดสุพรรณบุรี														
๑๐. ระยะเวลาในการ ดำเนินงานโครงการ	๓ ปีงบประมาณ (ปีงบประมาณ พ.ศ. ๒๕๖๘-๒๕๗๐)														
๑๑. งบประมาณ	๕๗,๔๙๓,๕๗๗ บาท														
	หน่วย : บาท														
	<table border="1"> <thead> <tr> <th>แหล่ง งบประมาณ</th> <th>๒๕๖๖</th> <th>๒๕๖๗</th> <th>๒๕๖๘</th> <th>๒๕๖๙</th> <th>๒๕๗๐</th> <th>รวม</th> </tr> </thead> <tbody> <tr> <td>จังหวัด</td> <td>๐</td> <td>๓,๕๕๖,๒๐๐</td> <td>๑๖,๒๙๕,๒๘๐</td> <td>๑๗,๙๒๔,๘๐๘</td> <td>๑๙,๗๑๗,๒๘๙</td> <td>๕๗,๕๙๓,๕๗๗</td> </tr> </tbody> </table>	แหล่ง งบประมาณ	๒๕๖๖	๒๕๖๗	๒๕๖๘	๒๕๖๙	๒๕๗๐	รวม	จังหวัด	๐	๓,๕๕๖,๒๐๐	๑๖,๒๙๕,๒๘๐	๑๗,๙๒๔,๘๐๘	๑๙,๗๑๗,๒๘๙	๕๗,๕๙๓,๕๗๗
แหล่ง งบประมาณ	๒๕๖๖	๒๕๖๗	๒๕๖๘	๒๕๖๙	๒๕๗๐	รวม									
จังหวัด	๐	๓,๕๕๖,๒๐๐	๑๖,๒๙๕,๒๘๐	๑๗,๙๒๔,๘๐๘	๑๙,๗๑๗,๒๘๙	๕๗,๕๙๓,๕๗๗									
๑๒. ผลผลิต (output)	๑. เกษตรกรมีความรู้ความเข้าใจการการผลิตสินค้าเกษตรปลอดภัย และสินค้าเกษตรแปรรูป ๒. มีผลผลิตสินค้าเกษตรปลอดภัยและเกษตรแปรรูปเพิ่มขึ้น														
๑๓. ผลที่ คาดว่าจะ ได้รับ (Outcome)	๑. เกษตรกรที่เข้าร่วมโครงการมีรายได้เพิ่มขึ้น ๒. เกษตรกรและผู้บริโภคมีสุขภาพดีเนื่องจากการผลิตและบริโภคสินค้าเกษตรปลอดภัย ๓. แปลงเกษตรที่เข้าร่วมโครงการมีสภาพแวดล้อมที่ดีขึ้น														

๑.๒ โครงการส่งเสริมการใช้เทคโนโลยีการผลิตสินค้าประมงให้มีคุณภาพ ปลอดภัยได้มาตรฐาน และแปรรูปเพื่อเพิ่มมูลค่า

หัวข้อ	รายละเอียด
๑. ชื่อโครงการ	ส่งเสริมการใช้เทคโนโลยีการผลิตสินค้าประมงให้มีคุณภาพ ปลอดภัยได้มาตรฐาน และแปรรูป เพื่อเพิ่มมูลค่า
๒. ชื่อแผนงาน	ส่งเสริมเทคโนโลยี นวัตกรรม และพัฒนาศักยภาพผลิตผล/ผลิตภัณฑ์ ทาง การเกษตร/OTOP/ เกษตรอุตสาหกรรม ให้มีคุณภาพ ปลอดภัยได้มาตรฐาน เพื่อเพิ่มมูลค่าและใช้ทรัพยากรทางการเกษตรอย่างยั่งยืน
๓. แนวทางการพัฒนา	ส่งเสริมเทคโนโลยี นวัตกรรม และพัฒนาศักยภาพผลิตผล/ผลิตภัณฑ์ ทาง การเกษตร/OTOP/ เกษตรอุตสาหกรรม ให้มีคุณภาพ ปลอดภัยได้มาตรฐาน เพื่อเพิ่มมูลค่าและใช้ทรัพยากรทางการเกษตรอย่างยั่งยืน
๔. หลักการและเหตุผล	จังหวัดสุพรรณบุรีเป็นจังหวัดในพื้นที่ภาคกลางที่มีพื้นที่ราบลุ่มส่วนใหญ่ โดยเฉพาะพื้นที่ด้านตะวันออกเฉียงใต้ของจังหวัด พื้นที่บางส่วนเป็นพื้นที่ราบสูง

หัวข้อ	รายละเอียด
	<p>อยู่ทางตะวันตกของจังหวัดตลอดแนวตั้งแต่เหนือจรดใต้ จังหวัดสุพรรณบุรี ประกอบด้วย 10 อำเภอ 110 ตำบล 1,007 หมู่บ้าน มีระบบชลประทานค่อนข้างสมบูรณ์ครอบคลุมพื้นที่กว่าร้อยละ 70 อาชีพของเกษตรกร ได้แก่ ทำนา ปลูกพืช เลี้ยงสัตว์ และการประมง มีแม่น้ำลำคลองหนองบึงอยู่ทั่วไป แม่น้ำสายสำคัญที่ ไหลผ่านจากเหนือสุดถึงใต้สุด ได้แก่ แม่น้ำท่าจีน หรือแม่น้ำสุพรรณบุรี มีลำห้วย กระเสียวที่เป็นลำน้ำที่เกิดจากภูเขาในเขตบ้านไร่ จังหวัดอุทัยธานี ไหลลงสู่เขื่อน กระเสียวที่สร้างกันก่อนไหลลงไปรวมกับแม่น้ำสุพรรณบุรี นอกนั้นเป็นแม่น้ำสาย เล็กที่ส่วนใหญ่ไหลลงสู่แม่น้ำท่าจีน การมีระบบชลประทานกระจายอย่างทั่วถึง ทำให้จังหวัดสุพรรณบุรีมีผลผลิตด้านการเพาะเลี้ยงสัตว์น้ำจืด 12,688 ตัน หรือคิด เป็นร้อยละ 6.6 โดยเป็นลำดับห้าของพื้นที่ภาคกลาง (รองจากจังหวัดฉะเชิงเทรา ปทุมธานี นครปฐม และสมุทรปราการ) พื้นที่เลี้ยงสัตว์น้ำส่วนใหญ่เป็นบ่อปลา จำนวนฟาร์ม 5,432 ราย เนื้อที่เลี้ยง 35,312 ไร่ พื้นที่เลี้ยงส่วนใหญ่อยู่ในพื้นที่ อำเภอบางปลาม้า อำเภอสองพี่น้อง และอำเภอเมือง จังหวัดสุพรรณบุรี ชนิดสัตว์ น้ำที่เลี้ยง ได้แก่ ปลานิล กุ้งก้ามกราม ปลาดุก ปลาช่อน ปลาตะเพียน ปลาช่อน ปลาแรด ปลายี่สกเทศ ปลาทราย และปลาสร้อย (กรมประมง, 2560)</p> <p>ปลาสร้อย หรือปลาใบไม้ จัดเป็นปลาน้ำจืดซึ่งเป็นพันธุ์พื้นบ้านของ ประเทศไทย มีชื่อวิทยาศาสตร์คือ <i>Trichogaster pectoralis</i> ปลาสร้อยมี แหล่งกำเนิดในพื้นที่ลุ่มภาคกลาง ชอบอยู่ในบริเวณที่มีน้ำนิ่ง เช่น หนอง บึง ชอบ อาศัยอยู่ในแหล่งน้ำนิ่ง ปลาสร้อยกินอาหารธรรมชาติ ได้แก่ แพลงก์ตอนพืชและ แพลงก์ตอนสัตว์เป็นอาหาร จัดเป็นสัตว์น้ำที่โตเร็ว ปลาสร้อยที่โตเต็มที่จะมีความ ยาวถึง ๒๐ เซนติเมตร (กรมประมง, ๒๕๕๗) ปลาสร้อยเป็นสินค้าเกษตรที่สำคัญ ของจังหวัดสุพรรณบุรี โดยเฉพาะอย่างยิ่งจังหวัดสุพรรณบุรีเป็นแหล่งแปรรูปที่ ใหญ่ที่สุดของประเทศ ประมาณเดือนละ ๕๐๐-๖๐๐ ตัน ปัจจุบันจังหวัด สุพรรณบุรีได้คัดเลือกให้ปลาสร้อยเป็นสินค้าเกษตรที่สำคัญของจังหวัด มีเป้าหมาย ที่จะยกระดับสินค้าปลาสร้อยให้ได้มาตรฐานทั้งระบบการเพาะเลี้ยงและการแปรรูป รวมถึงการพัฒนาปลาสร้อยดอนก่าโดยขอขึ้นทะเบียนสิ่งบ่งชี้ทางภูมิศาสตร์ (Geographical indication: GI) ของจังหวัดสุพรรณบุรี การการพัฒนาผลิตภัณฑ์ เพื่อเพิ่มมูลค่าของผลิตภัณฑ์จากปลาสร้อย เพื่อยกระดับการผลิตสินค้าเกษตรและ อุตสาหกรรมโดยใช้นวัตกรรม เทคโนโลยี และความคิดสร้างสรรค์ เพื่อให้สามารถ แข่งขันได้อย่างยั่งยืน การส่งเสริมและสนับสนุนธุรกิจ SMEs และ Start Up โดย ให้ความสำคัญกับ การเสริมสร้างองค์ความรู้ให้แก่ผู้ประกอบการในการดำเนิน ธุรกิจ อาทิ การนำงานวิจัยนวัตกรรมและเทคโนโลยีมาใช้ในการเพิ่มประสิทธิภาพ การผลิต และการใช้กลยุทธ์การตลาด เพื่อให้สามารถเริ่มต้นธุรกิจและเติบโตได้ อย่างมีประสิทธิภาพ เพื่อยกระดับสินค้ามาตรฐานเพื่อเพิ่มโอกาสทางการตลาด ใน</p>

หัวข้อ	รายละเอียด
	<p>พื้นที่ภูมิภาค และพัฒนาผลิตภัณฑ์สินค้าชุมชน ถ่ายทอดเทคโนโลยี โดยใช้วิทยาศาสตร์และเทคโนโลยี สู่ชุมชนได้</p> <p>กึ่งก้ามกรามเป็นสินค้าสัตว์น้ำสำคัญของจังหวัดสุพรรณบุรี ทั้งในด้านปริมาณและมูลค่า แต่พบว่ากระบวนการผลิตยังเป็นแบบดั้งเดิม ซึ่งปัจจุบันมีการพัฒนาเทคนิคการเพาะเลี้ยง และ มาตรฐานสินค้า ซึ่งเกษตรกรจำเป็นต้องพัฒนาตัวเองจึงจะสามารถแข่งขันทางการค้าได้</p>
<p>๕. วัตถุประสงค์ของโครงการ</p>	<p>๑. ยกระดับการผลิตสินค้าประมงและการแปรรูปให้มีคุณภาพ ปลอดภัยได้มาตรฐาน โดยใช้องค์ความรู้ เทคโนโลยี และนวัตกรรม รวมถึงการบริหารจัดการที่เหมาะสม</p> <p>๒. เพิ่มมูลค่าสินค้าเกษตรและขยายช่องทางการตลาดเพื่อยกระดับรายได้ของเกษตรกรให้สูงขึ้น</p> <p>๓. เพื่อให้เกษตรกรผู้เพาะเลี้ยงกึ่งก้ามกรามได้เข้าถึงพันธุ์สัตว์น้ำที่ดีและมีคุณภาพ</p>
<p>๖. ตัวชี้วัดและค่าเป้าหมาย</p>	<p>๑. มีผลิตภัณฑ์แปรรูปปลาสดดองก๋ายาน เพิ่มขึ้นอย่างน้อย ๓ ผลิตภัณฑ์</p> <p>๒. เกษตรกรที่เข้าร่วมโครงการได้รับการรับรองมาตรฐานฟาร์ม GAP (มกษ. ๗๔๓๖) ไม่น้อยกว่าร้อยละ ๘๐</p>
<p>๗. พื้นที่เป้าหมาย</p>	<p>พื้นที่ ๑๐ อำเภอของจังหวัดสุพรรณบุรี</p>
<p>๘. กิจกรรมหลัก</p>	
<p>๘.๑ กิจกรรมหลักที่ ๑</p> <p>กิจกรรมย่อยที่ ๑</p> <p>งบประมาณ</p> <p>ผู้รับผิดชอบ</p> <p>หน่วยงานร่วม</p> <p>กิจกรรมย่อยที่ ๒</p> <p>งบประมาณ</p>	<p>พัฒนาศักยภาพการผลิตปลาสดให้มีความปลอดภัยได้มาตรฐาน และแปรรูปเพื่อเพิ่มมูลค่า</p> <p>การส่งเสริมการเลี้ยงปลาสดดองก๋ายาน</p> <p>๑.๑ อบรมให้ความรู้</p> <p>๑.๒ การผลิตลูกปลาสดดองก๋ายาน</p> <p>๑.๓ ตั้งศูนย์เรียนรู้ และเครือข่ายการเลี้ยงปลาสดดองก๋ายาน</p> <p>๑.๔ การยกระดับมาตรฐานฟาร์มเลี้ยงปลาสดดองก๋ายาน เครือข่ายศูนย์เรียนรู้การเลี้ยงปลาสดดองก๋ายาน</p> <p>๕๘๐,๙๐๐ บาท</p> <p>สำนักงานประมงจังหวัดสุพรรณบุรี</p> <p>ศูนย์วิจัยและพัฒนาการเพาะเลี้ยงสัตว์น้ำจืดสุพรรณบุรี</p> <p>การแปรรูปปลาสดและบรรจุภัณฑ์สนับสนุนการแปรรูปปลาสดด้วยตู้อบแห้งพลังงานแสงอาทิตย์ (ขนาด ๒x๒ เมตร) (กลุ่มผู้เลี้ยงปลาสด ๒ กลุ่ม)</p> <p>- อบรมเชิงปฏิบัติการ “พลังงานกับชีวิตประจำวัน” และ “สาธิตวิธีใช้งานและบำรุงรักษา ตู้อบแห้งพลังงานแสงอาทิตย์” เป้าหมายเกษตรกร ๖๐ ราย (๓๐ ราย/กลุ่ม)</p> <p>- สนับสนุนตู้อบแห้งพลังงานแสงอาทิตย์ ขนาด ๒x๒ เมตร เพื่อพัฒนากระบวนการผลิตสินค้าคุณภาพ จำนวน ๔ ตู้ (๒ ตู้/กลุ่ม)</p> <p>- ติดตามผลการดำเนินโครงการ</p> <p>๑๒๒,๒๐๐ บาท</p>

หัวข้อ	รายละเอียด														
ผู้รับผิดชอบ รวมงบประมาณ	สำนักงานพลังงานจังหวัดสุพรรณบุรี ๗๐๓,๑๐๐ บาท														
๘.๒ กิจกรรมหลักที่ ๒ กิจกรรมย่อยที่ ๑ งบประมาณ ผู้รับผิดชอบ	เพิ่มศักยภาพการผลิตสินค้าสัตว์น้ำสำคัญของจังหวัดสุพรรณบุรี (กุ้งก้ามกราม) ให้ได้มาตรฐาน การพัฒนาเทคนิคและยกระดับมาตรฐานการเพาะเลี้ยง ๑,๔๔๒,๗๐๐ บาท สำนักงานประมงจังหวัดสุพรรณบุรี														
๙. หน่วยงานดำเนินงาน	๑. สำนักงานประมงจังหวัดสุพรรณบุรี ๒. ศูนย์วิจัยและพัฒนาการเพาะเลี้ยงสัตว์น้ำจืดสุพรรณบุรี ๓. สำนักงานพลังงานจังหวัดสุพรรณบุรี														
๑๐. ระยะเวลาในการดำเนินงาน	๕ ปีงบประมาณ (ปีงบประมาณ พ.ศ. ๒๕๖๖-๒๕๗๐)														
๑๑. งบประมาณ	๘,๖๔๖,๗๙๘ บาท หน่วย : บาท														
	<table border="1"> <thead> <tr> <th>แหล่ง งบประมาณ</th> <th>๒๕๖๖</th> <th>๒๕๖๗</th> <th>๒๕๖๘</th> <th>๒๕๖๙</th> <th>๒๕๗๐</th> <th>รวม</th> </tr> </thead> <tbody> <tr> <td>จังหวัด</td> <td>๑,๕๔๔,๒๐๐</td> <td>๐</td> <td>๒,๑๔๕,๘๐๐</td> <td>๒,๓๖๐,๓๘๐</td> <td>๒,๕๙๖,๔๑๘</td> <td>๘,๖๔๖,๗๙๘</td> </tr> </tbody> </table>	แหล่ง งบประมาณ	๒๕๖๖	๒๕๖๗	๒๕๖๘	๒๕๖๙	๒๕๗๐	รวม	จังหวัด	๑,๕๔๔,๒๐๐	๐	๒,๑๔๕,๘๐๐	๒,๓๖๐,๓๘๐	๒,๕๙๖,๔๑๘	๘,๖๔๖,๗๙๘
แหล่ง งบประมาณ	๒๕๖๖	๒๕๖๗	๒๕๖๘	๒๕๖๙	๒๕๗๐	รวม									
จังหวัด	๑,๕๔๔,๒๐๐	๐	๒,๑๔๕,๘๐๐	๒,๓๖๐,๓๘๐	๒,๕๙๖,๔๑๘	๘,๖๔๖,๗๙๘									
๑๒. ผลผลิต (output)	๑. เกษตรกรมีความรู้ความเข้าใจการการผลิตพลาสติกปลอดภัย และสินค้าพลาสติกแปรรูป ๒. มีผลผลิตสินค้าพลาสติกปลอดภัยและพลาสติกแปรรูปเพิ่มขึ้น ๓. เกษตรกรที่เข้าร่วมโครงการกุ้งก้ามกรามได้รับการรับรองมาตรฐานฟาร์ม GAP (มกษ. ๗๔๓๖) ไม่น้อยกว่าร้อยละ ๘๐														
๑๓. ผลที่ คาดว่าจะได้รับ (Outcome)	๑. เกษตรกรที่เข้าร่วมโครงการมีรายได้เพิ่มขึ้น ๒. เกษตรกรและผู้บริโภคมีสุขภาพดีเนื่องจากการผลิตและบริโภคสินค้าเกษตรปลอดภัย ๒. มูลค่าการจำหน่ายสินค้าสัตว์น้ำที่สำคัญของจังหวัดสุพรรณบุรี (กุ้งก้ามกราม) ที่มาจากฟาร์มที่ได้รับการรับรองมาตรฐาน เพิ่มขึ้นไม่น้อยกว่า ร้อยละ ๒๐														

๑.๓ โครงการส่งเสริมการใช้เทคโนโลยีการผลิตสินค้าปศุสัตว์ให้มีคุณภาพ ปลอดภัยได้มาตรฐาน และแปรรูปเพื่อเพิ่มมูลค่า

หัวข้อ	รายละเอียด
๑. ชื่อโครงการ	ส่งเสริมการใช้เทคโนโลยีการผลิตสินค้าปศุสัตว์ให้มีคุณภาพ ปลอดภัยได้มาตรฐาน และเกษตรแปรรูปเพื่อเพิ่มมูลค่า
๒. ชื่อแผนงาน	ส่งเสริมเทคโนโลยี นวัตกรรม การผลิต และพัฒนาศักยภาพการผลิตผล/ผลิตภัณฑ์ ทาง การเกษตร /OTOP/เกษตรอุตสาหกรรม ให้มีคุณภาพ ปลอดภัยได้มาตรฐาน เพื่อเพิ่มมูลค่าและใช้ทรัพยากรทางการเกษตรอย่างยั่งยืน

หัวข้อ	รายละเอียด
๓. แนวทางการพัฒนา	ส่งเสริมเทคโนโลยี นวัตกรรม การผลิต และพัฒนาศักยภาพการผลิตผล/ผลิตภัณฑ์ ทาง การเกษตร /OTOP/เกษตรอุตสาหกรรม ให้มีคุณภาพ ปลอดภัยได้มาตรฐาน เพื่อเพิ่ม มูลค่าและใช้ทรัพยากรทางการเกษตรอย่างยั่งยืน
๔. หลักการและเหตุผล	<p>ประเด็นการพัฒนาของจังหวัดสุพรรณบุรี ประเด็นที่ ๑ การเพิ่มศักยภาพการผลิตสินค้าเกษตรและอุตสาหกรรมให้ได้มาตรฐาน เพื่อการแข่งขันทางการค้าและการพัฒนาที่ยั่งยืน การส่งเสริมให้มีการผลิตสินค้าเกษตรที่เน้นความปลอดภัยสูงมีคุณภาพ และมาตรฐาน เป็นนโยบายที่สำคัญของจังหวัดสุพรรณบุรี ที่มุ่งหวังให้เกษตรกรงด การใช้สารเคมีและยาฆ่าแมลง ตลอดกระบวนการผลิต โดยเป้าหมายการพัฒนาของ จังหวัดสุพรรณบุรี “เมืองเกษตรกรรมยั่งยืน เศรษฐกิจเข้มแข็ง คุณภาพชีวิตดี สังคมมี สุข” มุ่งเน้นให้เป็นเมืองสุขภาพซึ่งการมีสุขภาพดีต้องเริ่มที่การบริโภคอาหารที่ดี ออก กกำลังกาย การท่องเที่ยว จังหวัดสุพรรณบุรีเป็นเมืองเกษตรกรรม สินค้าเกษตรของ จังหวัดสุพรรณบุรีประกอบด้วยสินค้าด้านพืชปศุสัตว์ และประมง จำนวนหลายชนิด แต่จำนวนเกษตรกรผู้ผลิตที่ได้รับการรับรองมาตรฐานจำนวนแปลง/ฟาร์มที่ได้รับการ รับรอง มาตรฐาน GAP หรือเกษตรอินทรีย์ยังมีจำนวนน้อย ภาครัฐควรเพิ่มบทบาทในการ พัฒนาการผลิตการแปรรูปอย่างครบกระบวนการ โดยการเพิ่มประสิทธิภาพการผลิต ให้มีประสิทธิภาพ ปลอดภัย ได้มาตรฐาน เช่น</p> <p>พื้นที่จังหวัดสุพรรณบุรี มีการเลี้ยงสัตว์ประเภทโค-กระบือ และแพะ-แกะ ซึ่งกิน พืชอาหารสัตว์หรือวัสดุเหลือใช้ทางการเกษตรเป็นอาหารหลักจำนวนมาก แต่ เกษตรกรส่วนใหญ่ไม่ได้ปลูกพืชอาหารสัตว์ไว้เลี้ยงสัตว์ของตนเอง หรือหากมีการปลูก ก็ยังมีไม่เพียงพอ ดังนั้น การส่งเสริมให้ปลูกพืชอาหารสัตว์พันธุ์ดีเพื่อจำหน่ายในเชิง ธุรกิจจะเป็นทางเลือกอาชีพใหม่ ขณะเดียวกันเกษตรกรผู้เลี้ยงสัตว์จะได้รับความ สะดวกและช่วยแก้ไขปัญหาการขาดแคลนพืชอาหารสัตว์ เกิดมิติใหม่ในการเลี้ยงสัตว์ ภายใต้การทำบันทึกข้อตกลงร่วมกันระหว่างผู้ผลิต และผู้รับซื้อ (MOU)</p> <p>ฟาร์มเลี้ยงแพะ-แกะ ของเกษตรกรในพื้นที่จังหวัดสุพรรณบุรี มีจำนวน ๑,๘๒๐ ราย แพะ-แกะรวม ๖๒,๕๓๗ ตัว (ข้อมูลจากศูนย์เทคโนโลยีสารสนเทศฯ กรมปศุสัตว์ ณ เดือนมิถุนายน ๒๕๖๖) พบว่ามีฟาร์มที่ผ่านการตรวจรับรองฟาร์มที่มีระบบการ ป้องกันโรค และการเลี้ยงสัตว์ที่เหมาะสม (GFM) ของกรมปศุสัตว์ มีจำนวนน้อย เนื่องจากเกษตรกรต้องมีภาระค่าใช้จ่ายในการปรับปรุงฟาร์มเพิ่มเติม เพื่อให้ได้ตาม มาตรฐานที่กรมปศุสัตว์ จึงทำให้เกษตรกรรายย่อยไม่พร้อมที่จะปรับเปลี่ยน ทั้งนี้หาก เกษตรกรได้พัฒนาฟาร์มเข้าสู่กระบวนการรับรองมาตรฐานแล้ว จะช่วยยกระดับของ ผลผลิตและสามารถต่อรองราคาซื้อ-ขายได้ โรค布鲁เซลโลซิส (Brucellosis) ในแพะ สามารถติดต่อจากสัตว์สู่คน โดยเชื้อโรคเข้าทางบาดแผลของคน ทั้งนี้ โรคดังกล่าว สามารถควบคุม ป้องกันได้โดยการทดสอบโรคในฝูงและสัตว์เข้าเลี้ยงใหม่ เพื่อเป็นการ ป้องกัน และกำจัดโรคออกจากฝูง จนกระทั่งไม่พบสัตว์ที่ให้ผลบวกทางซีรั่มวิทยาต่อโร ค布鲁เซลโลซิสในฝูง</p> <p>พื้นที่ตำบลพลับพลาไชย อำเภอกู่ทอง จังหวัดสุพรรณบุรี โดยได้ดำเนินโครงการ ธนาकारโค-กระบือเพื่อเกษตรกร ตามพระราชดำริ มาตั้งแต่ ปี ๒๕๕๒ จนถึงปัจจุบัน</p>

หัวข้อ	รายละเอียด																		
	<p>โดยสถานการณ์ปัจจุบัน มีเกษตรกรที่เข้าร่วมโครงการธนาคารโค-กระบือฯ ทั้งสิ้นจำนวน ๒๓๙ คน แยกเป็น โค จำนวน ๑๒๙ ตัว และกระบือ จำนวน ๒๕๔ ตัว และได้ส่งเสริมให้เกษตรกรที่ได้รับโค-กระบือของโครงการฯ รวมกลุ่มกันเพื่อบริหารจัดการสมาชิกด้วยตนเอง เช่น การผสมเทียม การประชุมกลุ่ม การติดตาม, ประเมินผลตัวสัตว์ในคอกสมาชิก การบริหารจัดการลูกโค-กระบือตัวที่ ๑ เป็นต้น</p> <p>จังหวัดสุพรรณบุรี มีจุดมุ่งเน้นในการส่งเสริมและพัฒนาเกษตรกรแปรรูปให้มีคุณภาพปลอดภัยได้มาตรฐาน ทั้งด้านพืช ประมง และปศุสัตว์ โดยการแปรรูปผลิตภัณฑ์ปศุสัตว์ด้วยวิธีการที่ถูกสุขลักษณะ เป็นอีกแนวทางหนึ่งที่จะช่วยขับเคลื่อนให้เป้าหมายการพัฒนาของจังหวัดสุพรรณบุรีมีประสิทธิภาพเพิ่มมากขึ้น</p>																		
๕. วัตถุประสงค์ของโครงการ	<p>๑. เพื่อเพิ่มประสิทธิภาพ และยกระดับการผลิตสินค้าเกษตรด้านปศุสัตว์แปรรูปเป็นผลิตภัณฑ์ปศุสัตว์ให้มีคุณภาพ ปลอดภัยได้มาตรฐาน โดยใช้องค์ความรู้เทคโนโลยีและนวัตกรรม รวมถึงการบริหารจัดการที่เหมาะสม</p> <p>๒. เพื่อสร้างมูลค่าเพิ่มให้กับสินค้าปศุสัตว์ และสร้างความมั่นคงในการประกอบอาชีพ</p> <p>๓. เพื่อส่งเสริมการใช้วัตถุดิบและผลิตผลทางการเกษตรด้านปศุสัตว์แปรรูปเป็นผลิตภัณฑ์ปศุสัตว์ เป็นการบริหารจัดการการผลิตสินค้าปศุสัตว์</p> <p>๔. เพื่ออนุรักษ์และพัฒนากระบือท้องถิ่นของตำบลพลับพลายไชย ประชาสัมพันธ์ผลการดำเนินงานโครงการธนาคารโค-กระบือเพื่อเกษตรกรตามพระราชดำริ ตำบลพลับพลายไชย</p>																		
๖. ตัวชี้วัดและค่าเป้าหมาย	<p>ตัวชี้วัด เกษตรกรที่เข้าร่วมโครงการมีการผลิตสินค้าปศุสัตว์ปลอดภัยเพิ่มขึ้นร้อยละ ๕</p> <table border="1" data-bbox="507 1160 1406 1308"> <thead> <tr> <th colspan="6">ค่าเป้าหมาย (ร้อยละ)</th> </tr> <tr> <th>๒๕๖๖</th> <th>๒๕๖๗</th> <th>๒๕๖๘</th> <th>๒๕๖๙</th> <th>๒๕๗๐</th> <th>รวม</th> </tr> </thead> <tbody> <tr> <td>-</td> <td>-</td> <td>๓</td> <td>๓</td> <td>๓</td> <td>๙</td> </tr> </tbody> </table>	ค่าเป้าหมาย (ร้อยละ)						๒๕๖๖	๒๕๖๗	๒๕๖๘	๒๕๖๙	๒๕๗๐	รวม	-	-	๓	๓	๓	๙
ค่าเป้าหมาย (ร้อยละ)																			
๒๕๖๖	๒๕๖๗	๒๕๖๘	๒๕๖๙	๒๕๗๐	รวม														
-	-	๓	๓	๓	๙														
๗. พื้นที่เป้าหมาย	<p>ดำเนินการในพื้นที่จังหวัดสุพรรณบุรี ทั้ง ๑๐ อำเภอ</p>																		
๘. กิจกรรมหลัก																			
๘.๑ กิจกรรมหลักที่ ๑ กิจกรรมย่อยที่ ๑ งบประมาณ กิจกรรมย่อยที่ ๒ งบประมาณ กิจกรรมย่อยที่ ๓ งบประมาณ กิจกรรมย่อยที่ ๔ งบประมาณ	<p>เพิ่มศักยภาพ ยกระดับการผลิตสัตว์ให้มีคุณภาพ ปลอดภัยได้มาตรฐาน เพื่อการแข่งขันทางการค้า อย่างยั่งยืน (โคเนื้อ)</p> <p>พัฒนาการผลิตโคต้นน้ำ และเพิ่มประสิทธิภาพการขุนโคหน้าเข้า จำนวน ๒๐๐ ราย ๑,๒๘๓,๐๐๐ บาท</p> <p>ฝึกอบรมหลักสูตร การรับรองฟาร์มที่มีระบบการป้องกันโรคและการเลี้ยงสัตว์ที่เหมาะสม (GFM) และการรับรองการปฏิบัติทางการเกษตรที่ดีสำหรับฟาร์มปศุสัตว์ (GAP) จำนวน ๒๐๐ ราย ๗๙,๐๐๐ บาท</p> <p>การพัฒนาฟาร์ม และการตรวจรับรองฟาร์มที่มีระบบการป้องกันโรค และการเลี้ยงสัตว์ที่เหมาะสม (GFM) ๓๔๕,๔๐๐ บาท</p> <p>ฝึกอบรม หลักสูตร เพิ่มทักษะการแปรรูปผลิตภัณฑ์ปศุสัตว์เพื่อสร้างมูลค่าเพิ่ม ๗๔,๔๐๐ บาท</p>																		

หัวข้อ	รายละเอียด
รวมงบประมาณ ผู้รับผิดชอบ	๑,๘๓๐,๐๐๐ บาท สำนักงานปศุสัตว์จังหวัดสุพรรณบุรี
๘.๒ กิจกรรมหลักที่ ๒ กิจกรรมย่อยที่ ๑ งบประมาณ กิจกรรมย่อยที่ ๒ งบประมาณ กิจกรรมย่อยที่ ๓ งบประมาณ กิจกรรมย่อยที่ ๔ งบประมาณ กิจกรรมย่อยที่ ๕ งบประมาณ รวมงบประมาณ ผู้รับผิดชอบ	เพิ่มศักยภาพ ยกระดับการผลิตสัตว์ให้มีคุณภาพ ปลอดภัยได้มาตรฐาน เพื่อการแข่งขันทางการค้าอย่างยั่งยืน (แพะ-แกะ) ฝึกอบรมหลักสูตร การเพิ่มศักยภาพยกระดับการผลิตเพิ่มขีดความสามารถในการแข่งขันในอุตสาหกรรมการเลี้ยงแพะ - แกะ ตรงตามความต้องการของตลาด ๒๐๐ ราย ฝึกอบรมหลักสูตร การรับรองฟาร์มที่มีระบบการป้องกันโรคและการเลี้ยงสัตว์ที่เหมาะสม (GFM) ๒๐๐ ราย ฝึกอบรม และสาธิต หลักสูตร เพิ่มทักษะการแปรรูปผลิตภัณฑ์ปศุสัตว์เพื่อสร้างมูลค่าเพิ่ม จำนวน ๓๐ ราย ๖๔,๔๐๐ บาท การพัฒนาฟาร์มแพะ-แกะ และตรวจรับรองฟาร์มที่มีระบบการป้องกันโรค และการเลี้ยงสัตว์ที่เหมาะสม (GFM) จำนวน ๓๐ ฟาร์ม ๓๔๕,๔๐๐ บาท ฟาร์มปลอดโรคบรูเซลโลซิส ในแพะ-แกะ จำนวน ๓๐ ฟาร์ม ๙๑๒,๓๐๐ บาท ๑,๔๘๒,๕๐๐ บาท สำนักงานปศุสัตว์จังหวัดสุพรรณบุรี
๘.๓ กิจกรรมหลักที่ ๓ กิจกรรมย่อยที่ ๑ งบประมาณ กิจกรรมย่อยที่ ๒ งบประมาณ กิจกรรมย่อยที่ ๓ งบประมาณ รวมงบประมาณ ผู้รับผิดชอบ	การอนุรักษ์และพัฒนากระบือไทย ตำบลพลับพลาไชย กิจกรรมการพัฒนาฟาร์มกระบือให้ได้การรับรองฟาร์มที่มีระบบการป้องกันโรค และการเลี้ยงสัตว์ที่เหมาะสม (GFM) เป้าหมาย ๕ ฟาร์ม ๖๔,๕๐๐ บาท กิจกรรมศึกษาเรียนรู้แนวทางการอนุรักษ์และพัฒนากระบือประจำถิ่น เป้าหมาย ๑ ครั้ง ๖๗,๖๐๐ บาท กิจกรรมเผยแพร่ประชาสัมพันธ์และสร้างช่องทางการตลาด โครงการธนาคาร โค-กระบือเพื่อเกษตรกร ตามพระราชดำริ เป้าหมาย จัดงานประชาสัมพันธ์ ๑ ครั้ง และจัดประกวดสัตว์ของโครงการ ๑ ครั้ง ๓๕๑,๒๐๐ บาท ๔๘๓,๓๐๐ บาท สำนักงานปศุสัตว์จังหวัดสุพรรณบุรี

หัวข้อ	รายละเอียด														
๘.๔ กิจกรรมหลักที่ ๔ กิจกรรมย่อยที่ ๑ งบประมาณ กิจกรรมย่อยที่ ๒ งบประมาณ รวมงบประมาณ ผู้รับผิดชอบ	ขยายผลการส่งเสริมการปลูกพืชอาหารสัตว์พันธุ์ดีเพื่อจำหน่ายในเชิงธุรกิจ กิจกรรมการส่งเสริมการปลูกพืชอาหารสัตว์พันธุ์ดี เป้าหมาย ๕๐ ราย พื้นที่ปลูกพืชอาหารสัตว์ ๒๕๐ ไร่ ๖๒๘,๐๐๐ บาท กิจกรรมส่งเสริมการตลาดพืชอาหารสัตว์พันธุ์ดี เป้าหมาย ๑ ครั้ง ๒๒,๐๐๐ บาท ๖๕๐,๐๐๐ บาท สำนักงานปศุสัตว์จังหวัดสุพรรณบุรี														
๘.๕ กิจกรรมหลักที่ ๕ กิจกรรมย่อยที่ ๑ งบประมาณ กิจกรรมย่อยที่ ๒ งบประมาณ รวมงบประมาณ ผู้รับผิดชอบ	ส่งเสริมการแปรรูปผลิตภัณฑ์ปศุสัตว์เพื่อสร้างมูลค่าเพิ่ม ฝึกอบรมเทคโนโลยีการแปรรูปเนื้อสัตว์เพื่อสร้างมูลค่าเพิ่ม เป้าหมาย ๖๐ ราย (๓ หลักสูตรๆละ ๒๐ ราย) ๑๓๘,๓๐๐ บาท จัดตั้งกลุ่มเครือข่ายด้านการแปรรูปผลิตภัณฑ์ปศุสัตว์ เป้าหมาย ๓ กลุ่ม ๑๐๒,๐๐๐ บาท ๓๐๕,๑๐๐ บาท สำนักงานปศุสัตว์จังหวัดสุพรรณบุรี														
๙. หน่วยงานดำเนินการ	สำนักงานปศุสัตว์จังหวัดสุพรรณบุรี														
๑๐. ระยะเวลาในการดำเนินโครงการ	๑ ปีงบประมาณ														
๑๑. งบประมาณ	๑๙,๔๐๓,๓๐๔บาท														
	หน่วย : บาท														
	<table border="1"> <thead> <tr> <th>แหล่ง</th> <th>๒๕๖๖</th> <th>๒๕๖๗</th> <th>๒๕๖๘</th> <th>๒๕๖๙</th> <th>๒๕๗๐</th> <th>รวม</th> </tr> </thead> <tbody> <tr> <td>จังหวัด</td> <td>๕๒๘,๖๐๐</td> <td>๓,๖๐๘,๘๐๐</td> <td>๔,๗๕๐,๙๐๐</td> <td>๕,๐๗๗,๗๔๐</td> <td>๕,๔๓๗,๒๖๔</td> <td>๑๙,๔๐๓,๓๐๔</td> </tr> </tbody> </table>	แหล่ง	๒๕๖๖	๒๕๖๗	๒๕๖๘	๒๕๖๙	๒๕๗๐	รวม	จังหวัด	๕๒๘,๖๐๐	๓,๖๐๘,๘๐๐	๔,๗๕๐,๙๐๐	๕,๐๗๗,๗๔๐	๕,๔๓๗,๒๖๔	๑๙,๔๐๓,๓๐๔
แหล่ง	๒๕๖๖	๒๕๖๗	๒๕๖๘	๒๕๖๙	๒๕๗๐	รวม									
จังหวัด	๕๒๘,๖๐๐	๓,๖๐๘,๘๐๐	๔,๗๕๐,๙๐๐	๕,๐๗๗,๗๔๐	๕,๔๓๗,๒๖๔	๑๙,๔๐๓,๓๐๔									
๑๒. ผลผลิต (Output)	๑. เกษตรกรมีความรู้ความเข้าใจการการผลิตสินค้าปศุสัตว์ปลอดภัย และสินค้าปศุสัตว์แปรรูปที่มีความปลอดภัยได้มาตรฐาน ๒. มีผลผลิตสินค้าปศุสัตว์และปศุสัตว์แปรรูปเพิ่มขึ้น														
๑๓. ผลลัพธ์จากการดำเนินโครงการ (Outcome)	๑. เกษตรกรที่เข้าร่วมโครงการมีรายได้เพิ่มขึ้น ๒. เกษตรกรและผู้บริโภคมีสุขภาพดีเนื่องจากการผลิตและบริโภคสินค้าเกษตรปลอดภัย														

๑.๔ โครงการส่งเสริมการใช้เทคโนโลยีการผลิตพืชสมุนไพรให้มีคุณภาพ ปลอดภัยได้มาตรฐาน และแปรรูปเพื่อเพิ่มมูลค่า

หัวข้อ	รายละเอียด
๑. ชื่อโครงการ	ส่งเสริมการใช้เทคโนโลยีการผลิตพืชสมุนไพรให้มีคุณภาพ ปลอดภัยได้มาตรฐาน และเกษตรกรแปรรูปเพื่อเพิ่มมูลค่า
๒. ชื่อแผนงาน	พัฒนาและส่งเสริมสุพรรณบุรีเป็นเมืองสมุนไพรอย่างยั่งยืนและครบวงจร
๓. แนวทางการพัฒนา	พัฒนาและส่งเสริมสุพรรณบุรีเป็นเมืองสมุนไพรอย่างยั่งยืนและครบวงจร

หัวข้อ	รายละเอียด
๔. หลักการและเหตุผล	<p>ประเทศไทยได้มีการกำหนดยุทธศาสตร์ชาติ (พ.ศ.๒๕๖๑-๒๕๘๐) โดยยุทธศาสตร์ที่ ๒ ด้านการสร้างความสามารถในการแข่งขัน มีเป้าหมายให้ประเทศสามารถยกระดับการผลิตทางการเกษตรเพื่อสร้างมูลค่าให้สูงขึ้น ขณะที่มียุทธศาสตร์และบริการแห่งอนาคตที่จะเป็นกลไกขับเคลื่อนประเทศไทยไปสู่ประเทศพัฒนาแล้ว ด้วยนวัตกรรมและเทคโนโลยีแห่งอนาคต และแผนแม่บทแห่งชาติ ว่าด้วยการพัฒนาสมุนไพรไทย ฉบับที่ ๑ พ.ศ.๒๕๖๐-๒๕๖๕ รัฐบาลมีนโยบายในการส่งเสริมการพัฒนา “พืชสมุนไพร” เพื่อกระตุ้นเศรษฐกิจและสร้างความมั่นคงด้านสุขภาพให้กับประชาชน ส่งเสริมการพัฒนาสมุนไพรอย่างครบถ้วนโดยให้ประสานความร่วมมือทุกภาคส่วน ทั้งภาครัฐ ภาคเอกชน และประชาชน กล่าวคือ ให้มีการเพาะปลูกสมุนไพรอินทรีย์ปลอดสารเคมีการแปรรูป และการจัดจำหน่าย ซึ่งโครงการพัฒนาเมืองสมุนไพร (Herbal City) เป็นภาพจำลอง (Model) ของแผนแม่บทแห่งชาติ ว่าด้วยการพัฒนาสมุนไพรไทยฯ คูขนานไปกับการขับเคลื่อนนโยบายระดับชาติลงสู่การปฏิบัติในระดับจังหวัดโดยมุ่งเน้นให้เกิดการพัฒนาสมุนไพรอย่างครบวงจรตั้งแต่ต้นทาง กลางทาง และปลายทาง ทั้งการปลูกสมุนไพร การแปรรูป และการทำเป็นผลิตภัณฑ์ที่สามารถนำไปใช้ประโยชน์ได้หลากหลาย สร้างมูลค่าทางเศรษฐกิจและสร้างการเติบโตของชุมชนอย่างยั่งยืน</p> <p>ปัจจุบันความต้องการใช้สมุนไพรในประเทศไทยเพิ่มขึ้นอย่างต่อเนื่องทั้งเนื่องมาจากความสนใจในการดูแลสุขภาพด้วยผลิตภัณฑ์จากธรรมชาติและสมุนไพรสามารถเปลี่ยนเป็นผลิตภัณฑ์ได้หลากหลายเพื่อตอบสนองต่อความต้องการของผู้บริโภค อีกทั้งจากภาวะการระบาดของโรคไวรัสโคโรนา (COVID ๑๙) สมุนไพรยังสามารถมาพัฒนาเป็นยารักษาโรคได้ ทำให้คนไทยมีภูมิที่เหมาะสมในสภาพของสังคมปัจจุบัน และการเข้าสู่สังคมผู้สูงอายุของประเทศไทยในอนาคตอันใกล้ส่งผลให้มีแนวคิดในการใช้สมุนไพรเพื่อเป็นทางเลือกในการรักษาโรคและเสริมสร้างสุขภาพซึ่งช่วยสร้างความมั่นคงทางด้านสุขภาพและการลดภาระค่าใช้จ่ายด้านสุขภาพอีกทางหนึ่ง ซึ่งในอนาคตคาดว่าผลิตภัณฑ์สมุนไพรจะมีแนวโน้มที่จะขยายตัวสูงขึ้นอย่างต่อเนื่อง โดยเฉพาะยาสมุนไพร อาหารเสริมสุขภาพจากสมุนไพร เครื่องสำอางจากสมุนไพร และเครื่องดื่มจากสมุนไพร ยังคงมีการพัฒนาผลิตภัณฑ์ให้ยังเติบโตต่อไปได้ภายในภูมิภาคที่ผู้บริโภคยอมรับได้และผู้บริโภคมีความเชื่อถือในมาตรฐานการผลิต และคุณภาพของผลิตภัณฑ์สมุนไพร ดังนั้นแนวโน้มผลิตภัณฑ์สมุนไพรมีอนาคตแจ่มใส น่าจะเป็นผลิตภัณฑ์สมุนไพรที่ผลิตในประเทศที่มีการรับรองมาตรฐานจากหน่วยงานของราชการตามมาตรฐาน GAP เพื่อยกระดับรายได้ให้แก่เกษตรกรและเพิ่มขีดความสามารถในการแข่งขันตามยุทธศาสตร์ชาติ ๒๐ ปี</p> <p>ประเด็นการพัฒนาจังหวัดสุพรรณบุรีที่ ๑ การเพิ่มศักยภาพการผลิตสินค้าเกษตรและอุตสาหกรรมให้ได้มาตรฐาน เพื่อการแข่งขันทางการค้าและการพัฒนาที่ยั่งยืน การส่งเสริมให้มีการผลิตสมุนไพร โดยจังหวัดสุพรรณบุรี พื้นที่การเกษตรส่วนใหญ่เป็นพื้นที่ทำการเพาะปลูกข้าว รองลงมา คือ พืชไร่ ไม้ผลและพืชผัก ซึ่งจากการวิเคราะห์ศักยภาพพื้นที่และความเหมาะสมกับการปลูกพืชชนิดต่างๆ แล้ว พบว่าพืชสมุนไพรเป็นพืชทางเลือกหนึ่งของเกษตรกรสำหรับปลูกเพิ่มรายได้และจากนโยบายกระทรวง</p>

หัวข้อ	รายละเอียด
	<p>สาธารณสุขที่ส่งเสริมให้สถานพยาบาลในสังกัดทั่วประเทศ ใช้น้ำสมุนไพรบำบัด รักษาโรคควบคู่กับยาแผนปัจจุบัน โดยมีมากกว่า ๕๐ รายการ บรรจุในบัญชียาหลักแห่งชาติ รวมทั้งใช้ทดแทนเพื่อลดการนำเข้ายาแผนปัจจุบันจากต่างประเทศ และจังหวัดสุพรรณบุรีมีโรงพยาบาลที่ผ่านมาตรฐาน GMP ผลิตยาสมุนไพร ซึ่งสามารถรองรับวัตถุดิบที่เป็นสมุนไพรได้มากกว่า ๕๐ ชนิด ซึ่งถือได้ว่าเป็นโอกาสของเกษตรกรที่จะหันมาปลูกพืชสมุนไพรเป็นพืชเสริมเพื่อเพิ่มรายได้หรือพัฒนาเป็นพืชหลักต่อไปได้</p> <p>นอกจากการปลูกสมุนไพรเป็นวัตถุดิบเพื่อรักษาโรคแล้ว ยังพบว่าสมุนไพรหลายชนิดสามารถใช้ในภาคการเกษตรได้ เช่น ว่านน้ำ สะเดา ตะไคร้หอม มะกรูด และพืชสมุนไพรที่มีเอกลักษณ์เฉพาะถิ่นที่มีมากมาย ซึ่งเกษตรกรสามารถนำสมุนไพรเหล่านี้มาใช้สกัดหรือแปรรูปสำหรับไล่แมลงหรือป้องกันกำจัดโรคพืช เป็นการลดการใช้สารเคมีในการผลิตทางการเกษตรและสร้างรายได้แก่เกษตรกรได้ ดังนั้น การดำเนินโครงการพัฒนาศักยภาพการผลิตพืชสมุนไพรให้มีคุณภาพ ปลอดภัยได้มาตรฐาน และเกษตรแปรรูปเพื่อเพิ่มมูลค่า จึงมุ่งให้เกษตรกรผลิตสมุนไพรที่มีคุณภาพ ปลอดภัย ได้มาตรฐาน เพื่อตอบสนองผู้บริโภคที่ให้ความสำคัญกับเรื่องสุขภาพลดปัญหาความเจ็บป่วยที่มีสาเหตุมาจากสารเคมีในสินค้าเกษตร โดยการผลิตสมุนไพรที่มีคุณภาพ ปลอดภัย ได้มาตรฐาน และการแปรรูปเพื่อสร้างมูลค่าเพิ่ม รวมถึงส่งเสริมด้านการตลาด ตลอดจนการใช้องค์ความรู้ เทคโนโลยี นวัตกรรม จะทำให้เกษตรกรมีรายได้เพิ่มสูงขึ้น มีความภาคภูมิใจในอาชีพเกษตรกรรมนำไปสู่ความมั่นคง มั่งคั่ง มั่นยืน</p>
<p>๕. วัตถุประสงค์ของโครงการ</p>	<p>๑. ยกระดับการผลิตสมุนไพรและการแปรรูปให้มีคุณภาพ ปลอดภัยได้มาตรฐาน โดยใช้อองค์ความรู้ เทคโนโลยี และนวัตกรรม รวมถึงการบริหารจัดการที่เหมาะสม</p> <p>๒. เพิ่มมูลค่าสินค้าสมุนไพรและช่องทางการตลาดเพื่อยกระดับรายได้ของเกษตรกรให้สูงขึ้น</p>
<p>๖. ตัวชี้วัดและค่าเป้าหมาย</p>	<p>๑. เกษตรกรผู้เข้าร่วมโครงการมีความรู้ด้านการปลูกพืชสมุนไพร มีมาตรฐานการผลิตพืชสมุนไพร มีผลผลิตจากการปลูกพืชสมุนไพรของจังหวัดสุพรรณบุรี เพิ่มมากขึ้น</p>
<p>๗. พื้นที่ เป้าหมาย</p>	<p>พื้นที่ทำการเกษตรของจังหวัดสุพรรณบุรี</p>
<p>๘. กิจกรรมหลัก</p>	
<p>๘.๑ กิจกรรมหลักที่ ๑ กิจกรรมย่อยที่ ๑</p> <p>กิจกรรมย่อยที่ ๒</p> <p>กิจกรรมย่อยที่ ๓</p>	<p>ส่งเสริมการปลูกพืชสมุนไพรจังหวัดสุพรรณบุรี ปี ๒๕๖๘</p> <p>แลกเปลี่ยนเรียนรู้การปลูกพืชสมุนไพร</p> <ul style="list-style-type: none"> - การศึกษาดูงานเพื่อให้เกษตรกรได้เห็นถึงการดำเนินโครงการในพื้นที่จริง (เป้าหมาย ๑๒๐ คน/ ๓ วัน) งบประมาณ ๔๙๖,๖๐๐ บาท <p>ส่งเสริมมาตรฐานการผลิตพืชสมุนไพร</p> <ul style="list-style-type: none"> - การอบรมเกษตรกรเพื่อพัฒนามาตรฐานการปลูกพืชสมุนไพรหรือพืชอาหาร (เป้าหมาย ๒๐๐ คน/ ๑ วัน) งบประมาณ ๙๕,๒๐๐ บาท - การตรวจรับรองมาตรฐานแปลง GAP พืชสมุนไพรหรือพืชอาหาร <p>เป้าหมาย ๑๕๐ แปลง งบประมาณ ๓๐๐,๐๐๐ บาท</p> <p>สนับสนุนการปลูกพืชสมุนไพร</p>

หัวข้อ	รายละเอียด
<p>กิจกรรมย่อยที่ ๔</p> <p>งบประมาณรวม ผู้รับผิดชอบ</p>	<p>สนับสนุนวัสดุอุปกรณ์ให้กับกลุ่มเกษตรกรและเกษตรกร</p> <ul style="list-style-type: none"> - วัสดุการเกษตร เช่น พันธุ์พืช, วัสดุปลูก, ระบบน้ำ <p>งบประมาณ ๕๐๐,๐๐๐ บาท</p> <p>ติดตามผลการดำเนินโครงการ</p> <p>งบประมาณ ๓๕,๐๐๐ บาท</p> <p>๑,๔๒๖,๘๐๐ บาท</p> <p>สำนักงานเกษตรจังหวัดสุพรรณบุรี</p>
<p>๘.๒ กิจกรรมหลักที่ ๒</p> <p>กิจกรรมย่อยที่ ๑</p> <p>กิจกรรมย่อยที่ ๒</p> <p>กิจกรรมย่อยที่ ๓</p> <p>รวมงบประมาณ ผู้รับผิดชอบ</p>	<p>ส่งเสริมการผลิตและขยายพันธุ์พืชสมุนไพรจังหวัดสุพรรณบุรี</p> <p>ประชาสัมพันธ์การปลูกพืชสมุนไพร</p> <ul style="list-style-type: none"> - ประชาสัมพันธ์เชื่อมโยงทำความเข้าใจเกี่ยวกับการผลิตสมุนไพรให้ได้วัตถุดิบที่มีมาตรฐานตรงกับความต้องการระหว่างเกษตรกรผู้ปลูกสมุนไพรและผู้ผลิตยาสมุนไพร <p>สนับสนุนการปลูกพืชสมุนไพร</p> <ul style="list-style-type: none"> - ถ่ายทอดองค์ความรู้ด้านการผลิตและขยายพันธุ์พืชสมุนไพรพร้อมกับสนับสนุนต้นพันธุ์พืชสมุนไพรที่โรงพยาบาลอุ้มอ่องและผู้ประกอบการมีความต้องการสูง ได้แก่ <ol style="list-style-type: none"> ๑) ว่านพระฉิม ๒) มะแว้งต้น ๓) มะขามแขก ๔) ส้มซ่า ๕) เทียนกิ่ง <p>ติดตามผลการดำเนินโครงการ</p> <ul style="list-style-type: none"> - การประเมินด้านปัจจัยกระบวนการดำเนินงาน (Process) - การประเมินด้านปัจจัยผลผลิต (Product) - การประเมินความยั่งยืนและการถ่ายทอดส่งต่อเพื่อการพัฒนาโครงการ <p>๕๐๐,๐๐๐ บาท</p> <p>ศูนย์ขยายพันธุ์พืชที่ ๙ จังหวัดสุพรรณบุรี</p>
<p>๘.๓ กิจกรรมหลักที่ ๓</p> <p>กิจกรรมย่อยที่ ๑</p> <p>กิจกรรมย่อยที่ ๒</p> <p>กิจกรรมย่อยที่ ๓</p> <p>งบประมาณ ผู้รับผิดชอบ</p>	<p>พัฒนาศักยภาพการแปรรูปพืชสมุนไพร ด้วยเทคโนโลยีพลังงานทดแทน</p> <p>อบรมเชิงปฏิบัติการ “พลังงานกับชีวิตประจำวัน” และ “สาธิตวิธีใช้งานและบำรุงรักษาตู้อบแห้งพลังงานแสงอาทิตย์” เป้าหมายเกษตรกร ๓๐๐ ราย (๓๐ ราย/กลุ่ม)</p> <p>สนับสนุนตู้อบแห้งพลังงานแสงอาทิตย์ ขนาด ๒x๒ เมตร เพื่อพัฒนากระบวนการผลิตสินค้าคุณภาพ จำนวน ๒๐ ตู้ (๒ ตู้/กลุ่ม)</p> <p>ติดตามผลการดำเนินโครงการ</p> <p>๕๘๘,๕๐๐ บาท</p> <p>สำนักงานพลังงานจังหวัดสุพรรณบุรี</p>
<p>๘.๔ กิจกรรมหลักที่ ๔</p> <p>กิจกรรมย่อยที่ ๑</p> <p>งบประมาณ</p>	<p>เมืองสมุนไพร ก้าวไกลอย่างยั่งยืน ปี ๒๕๖๘</p> <p>การเพิ่มศักยภาพการแปรรูปสมุนไพรเพื่อรองรับสุพรรณบุรีเมืองสมุนไพร และการผลิตกัญชาทางการแพทย์ (มีเครื่องมือแปรรูป และผลิตยาสมุนไพร)</p> <p>๑,๖๔๐,๐๐๐ บาท</p>

หัวข้อ	รายละเอียด														
ผู้รับผิดชอบ	โรงพยาบาลอุ้มทอง														
<p>๘.๕ กิจกรรมหลักที่ ๕ กิจกรรมย่อยที่ ๑</p> <p>กิจกรรมย่อยที่ ๒</p> <p>งบประมาณ ผู้รับผิดชอบหลัก ผู้รับผิดชอบร่วม</p>	<p>พัฒนาเส้นทางการท่องเที่ยวเชิงสุขภาพจังหวัดสุพรรณบุรี สร้างสรรค์การท่องเที่ยวเชิงสุขภาพบนพื้นฐานของทรัพยากรที่มีศักยภาพ</p> <p>๑.๑ เส้นทางการท่องเที่ยวเชิงสุขภาพและแพทย์แผนไทย โดยบูรณาการ การให้บริการ การแพทย์แผนไทย สถานประกอบการเพื่อสุขภาพ ผลิตภัณฑ์สุขภาพ สถานประกอบการที่เป็นเวลเนส และผลิตภัณฑ์สมุนไพร (วัตถุดิบ,ยา,เครื่องสำอาง,อาหาร,อาหารเสริม) งบประมาณ ๓๐,๐๐๐ บาท (สามหมื่นบาทถ้วน)</p> <p>ขยายจุดจำหน่ายและพัฒนาระดับคุณภาพผลิตภัณฑ์ด้านสุขภาพและสมุนไพรให้มีมาตรฐาน และสอดคล้องกับความต้องการของตลาดเพื่อสร้างมูลค่าเพิ่มให้แก่ผลิตภัณฑ์</p> <p>๒.๑ เพิ่มจุดจำหน่ายผลิตภัณฑ์เพื่อสุขภาพและผลิตภัณฑ์สมุนไพร ทั้งในหน่วยงานของรัฐ (รพ.ทุกแห่ง) และสถานประกอบการภาคเอกชนที่อยู่ในเส้นทางการท่องเที่ยวเชิงสุขภาพ งบประมาณ ๑๐๐,๐๐๐ บาท (หนึ่งแสนบาทถ้วน)</p> <p>๒.๒ พัฒนาการตลาดและบรรจุภัณฑ์ของผลิตภัณฑ์สมุนไพร (Product champion) งบประมาณ ๑๕๐,๐๐๐ (หนึ่งแสนห้าหมื่นบาทถ้วน)</p> <p>๒๘๐,๐๐๐ บาท</p> <p>สำนักงานสาธารณสุขจังหวัดสุพรรณบุรี</p> <p>๑. การท่องเที่ยวแห่งประเทศไทยสำนักงานสุพรรณบุรี</p> <p>๒. การท่องเที่ยวแห่งประเทศไทยสำนักงานสุพรรณบุรี</p> <p>๓. สำนักงานพื้นที่พิเศษ ๗</p> <p>๔. สมาคมธุรกิจการท่องเที่ยวจังหวัดสุพรรณบุรี</p> <p>๕. สำนักงานพัฒนาชุมชนจังหวัดสุพรรณบุรี</p> <p>๖. สำนักงานประชาสัมพันธ์จังหวัดสุพรรณบุรี</p> <p>๗. โรงพยาบาลในสังกัดกระทรวงสาธารณสุขทุกแห่งในจังหวัดสุพรรณบุรี</p>														
๙. หน่วยงานดำเนินงาน	<p>๑. สำนักงานเกษตรจังหวัดสุพรรณบุรี</p> <p>๒. ศูนย์ขยายพันธุ์พืชที่ ๙ จังหวัดสุพรรณบุรี</p> <p>๓. สำนักงานพลังงานจังหวัดสุพรรณบุรี</p> <p>๔. โรงพยาบาลอุ้มทอง</p> <p>๕. สำนักงานสาธารณสุขจังหวัดสุพรรณบุรี</p>														
๑๐. ระยะเวลาในการดำเนินงานโครงการ	๑ ปีงบประมาณ														
๑๑. งบประมาณ	<p>๑๔,๓๙๑,๓๓๕ บาท หน่วย : บาท</p> <table border="1" style="width: 100%; border-collapse: collapse; text-align: center;"> <thead> <tr> <th style="width: 10%;">แหล่งงบประมาณ</th> <th style="width: 10%;">๒๕๖๖</th> <th style="width: 10%;">๒๕๖๗</th> <th style="width: 10%;">๒๕๖๘</th> <th style="width: 10%;">๒๕๖๙</th> <th style="width: 10%;">๒๕๗๐</th> <th style="width: 10%;">รวม</th> </tr> </thead> <tbody> <tr> <td>จังหวัด</td> <td>๐</td> <td>๔,๐๒๘,๐๐๐</td> <td>๔,๔๓๕,๓๐๐</td> <td>๒,๙๐๔,๑๕๐</td> <td>๓,๐๒๓,๘๘๕</td> <td>๑๔,๓๙๑,๓๓๕</td> </tr> </tbody> </table>	แหล่งงบประมาณ	๒๕๖๖	๒๕๖๗	๒๕๖๘	๒๕๖๙	๒๕๗๐	รวม	จังหวัด	๐	๔,๐๒๘,๐๐๐	๔,๔๓๕,๓๐๐	๒,๙๐๔,๑๕๐	๓,๐๒๓,๘๘๕	๑๔,๓๙๑,๓๓๕
แหล่งงบประมาณ	๒๕๖๖	๒๕๖๗	๒๕๖๘	๒๕๖๙	๒๕๗๐	รวม									
จังหวัด	๐	๔,๐๒๘,๐๐๐	๔,๔๓๕,๓๐๐	๒,๙๐๔,๑๕๐	๓,๐๒๓,๘๘๕	๑๔,๓๙๑,๓๓๕									

หัวข้อ	รายละเอียด
๑๒. ผลผลิต (output)	๑. เกษตรกรมีความรู้ความเข้าใจการการผลิตสมุนไพรเกษตรปลอดภัย และสินค้าสมุนไพรแปรรูปที่มีความปลอดภัยได้มาตรฐาน ๒. มีผลผลิตสินค้าสมุนไพรและสมุนไพรแปรรูปเพิ่มขึ้น
๑๓. ผลที่ คาดว่าจะได้รับ (Outcome)	๑. เกษตรกรที่เข้าร่วมโครงการมีรายได้เพิ่มขึ้น ๒. เกษตรกรและผู้บริโภคมีสุขภาพดีเนื่องจากการผลิตและบริโภคสินค้าเกษตรปลอดภัย

๑.๕ โครงการส่งเสริมการจัดตั้งและพัฒนาตลาดกลางสินค้าเกษตร เกษตรแปรรูป เกษตรมูลค่าสูง และสินค้าแบรนด์ของจังหวัดสุพรรณบุรี

หัวข้อ	รายละเอียด
๑. ชื่อโครงการสำคัญ	ส่งเสริมการจัดตั้งและพัฒนาตลาดกลางสินค้าเกษตร เกษตรแปรรูป เกษตรมูลค่าสูง และสินค้าแบรนด์ของจังหวัดสุพรรณบุรี
๒. ชื่อแผนงาน	การส่งเสริมและพัฒนาตลาดสินค้าเกษตร/เกษตรแปรรูป/สินค้า OTOP/สินค้าแบรนด์ของจังหวัดสุพรรณบุรี และส่งเสริมกลุ่มธุรกิจ SMEs/Start Up/OTOP/วิสาหกิจชุมชน/กลุ่มธุรกิจเพื่อสังคม (SE) ด้วย BCG โมเดล
๓. แนวทางการพัฒนา	การส่งเสริมและพัฒนาตลาดสินค้าเกษตร/เกษตรแปรรูป/สินค้า OTOP/สินค้าแบรนด์ของจังหวัดสุพรรณบุรี และส่งเสริมกลุ่มธุรกิจ SMEs/Start Up/OTOP/วิสาหกิจชุมชน/กลุ่มธุรกิจเพื่อสังคม (SE) ด้วย BCG โมเดล
๔. หลักการและเหตุผล	<p>ตามแผนแม่บทภายใต้ยุทธศาสตร์ชาติ พ.ศ.๒๕๖๑-๒๕๘๐ ประเด็นเศรษฐกิจฐานรากให้มีความเข้มแข็ง สามารถพึ่งพาตนเองและช่วยเหลือซึ่งกันและกัน โดยการสร้างสภาพแวดล้อมและกลไกที่ส่งเสริมการพัฒนาเศรษฐกิจฐานราก โดยเฉพาะอย่างยิ่งในกลุ่มผู้ประกอบการ SMEsทั้งขนาดกลาง (M-SMEs) ขนาดย่อม (S-SMEs) และรายย่อย (Micro-SMEs) ซึ่งมีทั้งนิติบุคคลหรือบุคคลธรรมดาทั้งที่ขึ้นทะเบียนหรือไม่ขึ้นทะเบียน ซึ่งอาจอยู่ในหลากหลายรูปแบบ เช่น ผู้ประกอบการ OTOP วิสาหกิจชุมชน กลุ่มเกษตรกร บุคคลธรรมดา เป็นต้น ซึ่งถือได้ว่าเป็นส่วนสำคัญที่คอยขับเคลื่อนเศรษฐกิจฐานรากของจังหวัดสุพรรณบุรี สอดคล้องกับแผนพัฒนาจังหวัดสุพรรณบุรี พ.ศ.๒๕๖๖-๒๕๗๐ ภายใต้ประเด็นการพัฒนาที่เกี่ยวข้อง คือ ประเด็นที่ ๑ การเพิ่มศักยภาพการผลิตสินค้าเกษตรและอุตสาหกรรมให้ได้มาตรฐานเพื่อการแข่งขันทางการค้าและการพัฒนาที่ยั่งยืน ภายใต้แผนงานข้อ ๒การส่งเสริมและพัฒนาตลาดสินค้าเกษตร/เกษตรแปรรูป/สินค้า OTOP/สินค้าแบรนด์ของจังหวัดสุพรรณบุรี และส่งเสริมกลุ่มธุรกิจ SMEs/Start Up/OTOP/วิสาหกิจชุมชน/กลุ่มธุรกิจเพื่อสังคม (SE) ด้วย BCE โมเดล โดยดำเนินการควบคู่ไปกับการส่งเสริมอัตลักษณ์ “น้องเหนือ” ของจังหวัดสุพรรณบุรี</p> <p>เพื่อต่อยอดการสนับสนุนในส่วนต้นน้ำและกลางน้ำจากหน่วยงานอื่นๆ เพิ่มขีดความสามารถและแรงจูงใจของผู้ประกอบการในการบุกเบิกตลาดใหม่ๆ เพิ่มโอกาสในสร้างเครือข่ายทางธุรกิจ การแนะนำผลิตภัณฑ์ให้เป็นที่รู้จักในวงกว้าง กระตุ้นการหมุนเวียนทางเศรษฐกิจในจังหวัดไปพร้อมๆ กับการนำเสนออัตลักษณ์ของจังหวัด</p>

หัวข้อ	รายละเอียด
	<p>ผ่านมาสคอต “น้องเหน่อ” ให้เป็นที่รู้จัก ถือเป็นทลายข้อจำกัดหรืออุดช่องว่างปัญหาโดยอาศัยแนวคิดตามห่วงโซ่คุณค่าในด้านการส่งเสริมช่องทางการตลาด อันเป็นการส่งเสริมให้เศรษฐกิจฐานรากมีความเข้มแข็ง สามารถพึ่งพาตนเองและช่วยเหลือซึ่งกันและกันได้ต่อไป</p> <p>ประกอบกับจังหวัดสุพรรณบุรี ดำเนินนโยบายภายใต้แผนพัฒนาจังหวัดสุพรรณบุรี (พ.ศ. ๒๕๖๖ – ๒๕๗๐) ซึ่งแบ่งประเด็นการพัฒนาออกเป็น ๔ ด้าน ได้แก่ (๑) ด้านการเกษตรและอุตสาหกรรม (๒) ด้านการท่องเที่ยวและกีฬา (๓) ด้านการอนุรักษ์และพัฒนาทรัพยากรธรรมชาติและสิ่งแวดล้อม และ (๔) ด้านการพัฒนาคุณภาพชีวิต โดยสำหรับด้านการเกษตรและอุตสาหกรรมนั้นจังหวัดได้มีนโยบายส่งเสริมการขยายตัวของเศรษฐกิจผ่านการบูรณาการองค์กรต่างๆ จากภาครัฐ ภาคเอกชนและภาคการศึกษา ตลอดห่วงโซ่คุณค่า (Value Chain) ตั้งแต่ต้นน้ำ กลางน้ำและปลายน้ำ สอดคล้องตามแนวทางการพัฒนาที่กำหนดในแผนระดับบนขึ้นไป อย่างไรก็ตาม การขับเคลื่อนดังกล่าวอาจยังมีจุดอ่อน (pain point) สำคัญในด้านความรู้ความเข้าใจของบุคลากรที่เปรียบเสมือนฟันเฟืองในการขับเคลื่อนนโยบายมาสู่ภาคปฏิบัติเพื่อให้บรรลุผลได้อย่างถูกต้อง กล่าวคือ ความรู้ความเข้าใจในทิศทางเดียวกันของบุคลากรเกี่ยวกับนโยบายหรือยุทธศาสตร์ตั้งแต่ระดับภาพรวมลงมาจนถึงระดับจังหวัด ตลอดจนมุมมองที่แตกต่างในด้านประสบการณ์หรือความรู้ความเข้าใจที่มีต่อกันในทุกภาคส่วน โดยเฉพาะในกลุ่มคนรุ่นใหม่ที่จะมีบทบาทสำคัญต่อไปในอนาคต แต่กลับไม่มีเวทีแลกเปลี่ยนความรู้ดังกล่าวได้อย่างครอบคลุมเพียงพอ ทั้งที่แผนยุทธศาสตร์และนโยบายต่างๆ นั้นถือเป็นกรอบหรือรูปแบบ (Theme) ที่จะคอยเป็นตัวกำหนดระเบียบวิธีคิดในทางปฏิบัติเพื่อขับเคลื่อนยุทธศาสตร์ให้บรรลุตามเป้าหมายที่แท้จริง</p>
<p>๕. วัตถุประสงค์ของโครงการ</p>	<ol style="list-style-type: none"> ๑. เพิ่มช่องทางการจำหน่ายสินค้าให้แก่ผู้ประกอบการ ๒. สร้างแรงจูงใจของผู้ประกอบการในการบรรลุเงื่อนไขมาตรฐานสินค้าต่างๆ ที่ทางรัฐให้การส่งเสริมในส่วนต้นน้ำและกลางน้ำ ๓. ส่งเสริมให้มีการรับรู้ถึงอัตลักษณ์ “น้องเหน่อ” ของจังหวัดสุพรรณบุรี ๔. เพื่อให้ผู้เข้าอบรมมีความรู้ความเข้าใจในนโยบายหรือทิศทางการขับเคลื่อนจังหวัดสุพรรณบุรีภายใต้ยุทธศาสตร์ที่เกี่ยวข้อง ๕. เพื่อให้ผู้เข้าอบรมมีความรู้ความเข้าใจในกระบวนการเสนอของบประมาณที่สอดคล้องตามกรอบยุทธศาสตร์ของจังหวัดสุพรรณบุรี ๖. เพื่อให้ผู้เข้าอบรมมีความรู้จากการแลกเปลี่ยนข้อคิดเห็นและประสบการณ์ทั้งในมุมมองของทางภาครัฐและภาคเอกชน
<p>๖. ตัวชี้วัดและค่าเป้าหมาย</p>	<ol style="list-style-type: none"> ๑. เกิดมูลค่าทางการค้ามากกว่างบประมาณที่ใช้ดำเนินโครงการไม่ต่ำกว่าร้อยละ ๑๐ ๒. เข้าอบรมมีความรู้ความเข้าใจและมีความพึงพอใจไม่น้อยกว่าร้อยละ ๘๐
<p>๗. พื้นที่เป้าหมาย</p>	<ol style="list-style-type: none"> ๑. ผู้ประกอบการ SMEs หรือ Start Up ของจังหวัดสุพรรณบุรี ทั้งที่มีการขึ้นทะเบียนและไม่ได้ขึ้นทะเบียน เช่น กลุ่ม OTOP BizClub วิสาหกิจชุมชน กลุ่มเกษตรกร บุคคลธรรมดา เป็นต้น จำนวน ๕๐ ราย

หัวข้อ	รายละเอียด																					
	๒. ห้างสรรพสินค้าหรือลานกิจกรรมในกรุงเทพมหานคร/ปริมณฑล/หรือจังหวัด ช่างเคียงปริมณฑล ๓. ห้างสรรพสินค้าหรือลานกิจกรรมในจังหวัดสุพรรณบุรี กลุ่มเป้าหมาย: กลุ่มคนรุ่นใหม่ที่มีอายุไม่เกิน ๔๕ ปี บริบูรณ์ภายในวันที่ปิดรับสมัคร รวม ๖๐ ราย ประกอบด้วยผู้แทนจากภาครัฐและภาคเอกชน:																					
๘. กิจกรรมหลัก																						
๘.๑ กิจกรรมหลักที่ ๑ กิจกรรมย่อยที่ ๑ งบประมาณ ผู้รับผิดชอบ	การจัดแสดงและจำหน่ายสินค้าผลิตภัณฑ์ชุมชนภายในจังหวัดสุพรรณบุรี การจัดแสดงสินค้าผลิตภัณฑ์ชุมชนจังหวัดสุพรรณบุรี ๑,๓๙๖,๐๐๐ บาท สำนักงานพาณิชย์จังหวัดสุพรรณบุรี																					
๘.๒ กิจกรรมหลักที่ ๒ กิจกรรมย่อยที่ ๑ งบประมาณ ผู้รับผิดชอบ	การจัดแสดงและจำหน่ายสินค้าผลิตภัณฑ์ชุมชนภายนอกจังหวัดสุพรรณบุรี การจัดแสดงและจำหน่ายสินค้าผลิตภัณฑ์ชุมชนจังหวัดสุพรรณบุรี ๑,๙๘๒,๐๐๐ บาท สำนักงานพาณิชย์จังหวัดสุพรรณบุรี																					
๘.๓ กิจกรรมหลักที่ ๓ กิจกรรมย่อยที่ ๑ งบประมาณ ผู้รับผิดชอบ	พัฒนาศักยภาพคลื่นลูกใหม่ในการขับเคลื่อนยุทธศาสตร์การพัฒนาจังหวัดสุพรรณบุรี การจัดกิจกรรมฝึกอบรมเชิงปฏิบัติการ ๔๒๐,๐๐๐ บาท สำนักงานพาณิชย์จังหวัดสุพรรณบุรี																					
๙. หน่วยงานดำเนินการ	สำนักงานพาณิชย์จังหวัดสุพรรณบุรี																					
๑๐. ระยะเวลาในการ ดำเนินโครงการ	ตุลาคม พ.ศ.๒๕๖๗ - กันยายน พ.ศ.๒๕๖๘																					
๑๑. งบประมาณ	๒๓,๔๘๘,๘๘๐ บาท <div style="text-align: right;">หน่วย : บาท</div> <table border="1" style="width: 100%; border-collapse: collapse;"> <thead> <tr> <th>แหล่ง</th> <th>๒๕๖๖</th> <th>๒๕๖๗</th> <th>๒๕๖๘</th> <th>๒๕๖๙</th> <th>๒๕๗๐</th> <th>รวม</th> </tr> </thead> <tbody> <tr> <td>งบประมาณ</td> <td></td> <td></td> <td></td> <td></td> <td></td> <td></td> </tr> <tr> <td>จังหวัด</td> <td>๕,๘๐๐,๑๐๐</td> <td>๕,๑๑๗,๔๐๐</td> <td>๓,๗๙๘,๐๐๐</td> <td>๔,๑๗๗,๘๐๐</td> <td>๔,๕๙๕,๕๘๐</td> <td>๒๓,๔๘๘,๘๘๐</td> </tr> </tbody> </table>	แหล่ง	๒๕๖๖	๒๕๖๗	๒๕๖๘	๒๕๖๙	๒๕๗๐	รวม	งบประมาณ							จังหวัด	๕,๘๐๐,๑๐๐	๕,๑๑๗,๔๐๐	๓,๗๙๘,๐๐๐	๔,๑๗๗,๘๐๐	๔,๕๙๕,๕๘๐	๒๓,๔๘๘,๘๘๐
แหล่ง	๒๕๖๖	๒๕๖๗	๒๕๖๘	๒๕๖๙	๒๕๗๐	รวม																
งบประมาณ																						
จังหวัด	๕,๘๐๐,๑๐๐	๕,๑๑๗,๔๐๐	๓,๗๙๘,๐๐๐	๔,๑๗๗,๘๐๐	๔,๕๙๕,๕๘๐	๒๓,๔๘๘,๘๘๐																
๑๒. ผลผลิต (Output)	๑. เกิดมูลค่าทางการค้าระหว่างผู้ประกอบการภายในโครงการ ๒. เกิดการสอดแทรกอัตลักษณ์ “น้องเหนือ” ผ่านการจัดงาน ๓. ผู้ประกอบการมีรายได้เพิ่มขึ้นจากการจำหน่ายสินค้า ๔. ผู้ประกอบการมีช่องทางการจำหน่ายสินค้าเพิ่มขึ้น ๕. ผู้เข้าร่วมโครงการรับรู้ถึงอัตลักษณ์ของจังหวัดผ่านมาสคอตน้องเหนือ ๕. เมนูอาหารคาว หวานเพื่อสุขภาพสำหรับผู้สูงอายุ โดยใช้วัตถุดิบหลัก ปลาสด และแห้ว จังหวัดสุพรรณบุรี ๖. เกิดการหมุนเวียนของเม็ดเงินทางเศรษฐกิจเข้าสู่จังหวัด ๗. การสนับสนุนผู้ประกอบการมีความครบถ้วนตามห่วงโซ่คุณค่า ๘. ผู้เข้าอบรมมีความรู้ความเข้าใจในนโยบายหรือทิศทางการขับเคลื่อนจังหวัด สุพรรณบุรีภายใต้ยุทธศาสตร์ที่เกี่ยวข้อง																					

หัวข้อ	รายละเอียด
	<p>๙. เพื่อให้ผู้เข้าอบรมมีความรู้ความเข้าใจในกระบวนการเสนอของบประมาณที่สอดคล้องตามกรอบยุทธศาสตร์ของจังหวัดสุพรรณบุรี</p> <p>๑๐. เพื่อให้ผู้เข้าอบรมมีความรู้จากการแลกเปลี่ยนข้อคิดเห็นและประสบการณ์ทั้งในมุมมองของทางภาครัฐและภาคเอกชน</p>
<p>๑๓. ผลลัพธ์จากการดำเนินโครงการ (Outcome)</p>	<p>๑. ผู้ประกอบการมีแรงจูงใจในการพัฒนาผลิตภัณฑ์ของตนเพื่อการเข้าร่วมโครงการต่อไปในอนาคต</p> <p>๒. ผู้ประกอบการมีองค์ความรู้เพิ่มขึ้นจากการประสบการณ์การจำหน่ายสินค้าที่จะนำมาปรับปรุงสินค้าของตนต่อไป</p> <p>๓. สินค้าชุมชนของจังหวัดสุพรรณบุรีเป็นที่รู้จักและได้รับการบอกต่อไปในวงกว้างยิ่งขึ้น</p> <p>๔. เข้าอบรมสามารถนำความรู้และประสบการณ์ที่ได้ไปประยุกต์ใช้กับการขับเคลื่อนจังหวัดได้ในทิศทางที่ถูกต้องตรงกัน</p> <p>๕. ผู้เข้าอบรมตระหนักถึงบทบาทของตนที่มีส่วนในการขับเคลื่อนจังหวัดในฐานะคนรุ่นใหม่</p> <p>๖. ผู้เข้าอบรมมีเครือข่ายความร่วมมือที่จะช่วยเสริมสร้างการขับเคลื่อนจังหวัดในรูปแบบบูรณาการต่อไปในอนาคต</p> <p>๗. จังหวัดสุพรรณบุรีมีแนวคิดจากคนรุ่นใหม่ที่จะช่วยส่งเสริมการพัฒนาจังหวัดให้ดียิ่งขึ้น</p>

ภาคผนวก



คำสั่งคณะกรรมการนโยบายและแผนพัฒนาการเกษตรและสหกรณ์
ที่ ๓ / ๒๕๖๒
เรื่อง แต่งตั้งคณะกรรมการพัฒนาการเกษตรและสหกรณ์ระดับจังหวัด

ตามคำสั่งคณะกรรมการนโยบายและแผนพัฒนาการเกษตรและสหกรณ์ ที่ ๒/๒๕๖๒ ลงวันที่ ๑๗ เมษายน ๒๕๖๒ ได้แต่งตั้งคณะกรรมการพัฒนาการเกษตรและสหกรณ์ระดับจังหวัด เพื่อดำเนินการและปฏิบัติงานพัฒนาการเกษตรในระดับพื้นที่ ไว้แล้ว นั้น

เพื่อให้การดำเนินการและปฏิบัติงานพัฒนาการเกษตรในระดับพื้นที่ เป็นไปอย่างมีประสิทธิภาพยิ่งขึ้น คณะกรรมการนโยบายและแผนพัฒนาการเกษตรและสหกรณ์ อาศัยอำนาจตามความในมาตรา ๑๔ แห่งพระราชบัญญัติเศรษฐกิจการเกษตร พ.ศ. ๒๕๒๒ ให้ยกเลิกคำสั่งคณะกรรมการนโยบายและแผนพัฒนาการเกษตรและสหกรณ์ ดังกล่าวข้างต้น และแต่งตั้งคณะกรรมการพัฒนาการเกษตรและสหกรณ์ระดับจังหวัดขึ้นใหม่ โดยมีองค์ประกอบและอำนาจหน้าที่ ดังนี้

องค์ประกอบ

- | | |
|--|---------------------|
| ๑. ผู้ว่าราชการจังหวัด | ประธานอนุกรรมการ |
| ๒. ผู้แทนหน่วยทหารกองทัพบกในพื้นที่ หรือผู้แทนกองอำนวยการรักษาความมั่นคงภายในราชอาณาจักร (กอ.รมน.) ในจังหวัด | อนุกรรมการ |
| ๓. ผู้บังคับการตำรวจภูธรจังหวัด | อนุกรรมการ |
| ๔. ปลัดจังหวัด | อนุกรรมการ |
| ๕. หัวหน้าสำนักงานจังหวัด | อนุกรรมการ |
| ๖. ท้องถิ่นจังหวัด | อนุกรรมการ |
| ๗. พาณิชยจังหวัด | อนุกรรมการ |
| ๘. อุตสาหกรรมจังหวัด | อนุกรรมการ |
| ๙. ทรัพยากรธรรมชาติและสิ่งแวดล้อมจังหวัด | อนุกรรมการ |
| ๑๐. ประธานสภาเกษตรกรจังหวัด | อนุกรรมการ |
| ๑๑. ประธานสภาอุตสาหกรรมจังหวัด | อนุกรรมการ |
| ๑๒. ประธานหอการค้าจังหวัด | อนุกรรมการ |
| ๑๓. ผู้แทนสถาบันการศึกษาด้านการเกษตรในพื้นที่จังหวัด | อนุกรรมการ |
| ๑๔. ผู้อำนวยการสำนักงานธนาคารเพื่อการเกษตรและสหกรณ์การเกษตร จังหวัด | อนุกรรมการ |
| ๑๕. ประมงจังหวัด | อนุกรรมการ |
| ๑๖. ปศุสัตว์จังหวัด | อนุกรรมการ |
| ๑๗. ผู้แทนหน่วยงานกรมการข้าวที่รับผิดชอบพื้นที่จังหวัด | อนุกรรมการ |
| ๑๘. ผู้แทนหน่วยงานกรมวิชาการเกษตรที่รับผิดชอบพื้นที่จังหวัด | อนุกรรมการ |
| ๑๙. ผู้แทนหน่วยงานกรมหม่อนไหมที่รับผิดชอบพื้นที่จังหวัด | อนุกรรมการ |
| | ๒๐. ผู้อำนวยการ.... |

๒๐. ผู้อำนวยการโครงการชลประทานจังหวัด	อนุกรรมการ
๒๑. ผู้อำนวยการสถานีพัฒนาที่ดินจังหวัด	อนุกรรมการ
๒๒. ปฏิรูปที่ดินจังหวัด	อนุกรรมการ
๒๓. เกษตรจังหวัด	อนุกรรมการ
๒๔. สหกรณ์จังหวัด	อนุกรรมการ
๒๕. หัวหน้าสำนักงานตรวจบัญชีสหกรณ์	อนุกรรมการ
๒๖. ผู้อำนวยการสำนักงานเศรษฐกิจการเกษตรที่รับผิดชอบพื้นที่จังหวัด	อนุกรรมการ
๒๗. หัวหน้าส่วนราชการ และ/หรือ หัวหน้าหน่วยงานรัฐวิสาหกิจ ที่มีภารกิจเกี่ยวข้องในพื้นที่จังหวัดนั้น ตามที่ผู้ว่าราชการจังหวัดเห็นสมควร จำนวนไม่เกิน ๓ หน่วยงาน	อนุกรรมการ
๒๘. ผู้อำนวยการการยางแห่งประเทศไทยจังหวัด	อนุกรรมการ
๒๙. ผู้อำนวยการองค์การตลาดเพื่อเกษตรกร/ผู้แทนที่รับผิดชอบพื้นที่จังหวัด	อนุกรรมการ
๓๐. ผู้ทรงคุณวุฒิ ไม่เกิน ๒ ท่าน ซึ่งผู้ว่าราชการจังหวัดแต่งตั้ง	อนุกรรมการ
๓๑. ประธานกรรมการบริษัท ประชากรรัฐวิสาหกิจจังหวัด (วิสาหกิจเพื่อสังคม) จำกัด	อนุกรรมการ
๓๒. ประธานสมาพันธ์ SME ไทย จังหวัด	อนุกรรมการ
๓๓. ประธานกรรมการเครือข่ายศูนย์เรียนรู้การเพิ่มประสิทธิภาพ การผลิตสินค้าเกษตร (ศพก.) ระดับจังหวัด	อนุกรรมการ
๓๔. เกษตรและสหกรณ์จังหวัด	อนุกรรมการและเลขานุการ

อำนาจหน้าที่

๑. กำหนดยุทธศาสตร์ แผนงาน โครงการกิจกรรมพัฒนาการเกษตรและสหกรณ์ของจังหวัด ให้สอดคล้องกับนโยบาย (Agenda) และแนวทางการดำเนินงานการพัฒนาการเกษตรของกระทรวงเกษตรและสหกรณ์ เพื่อขับเคลื่อนภาคการเกษตรของประเทศไทย ให้เป็นไปตามนโยบายของรัฐบาล

๒. วางแผน ส่งเสริม สนับสนุนการผลิตสินค้าเกษตรให้ตรงตามความต้องการของตลาด (Demand Driven) ครอบคลุมกระบวนการผลิตทางการเกษตร รวมทั้งรายงานสถานการณ์การผลิตสินค้าเกษตร และคาดการณ์ปริมาณผลผลิตในพื้นที่อย่างต่อเนื่อง

๓. ประสานข้อมูลด้านการตลาด กับหน่วยงานที่เกี่ยวข้องทั้งภาครัฐและเอกชน เพื่อวางแผนการบริหารจัดการสินค้าเกษตรที่สำคัญ รวมถึงสนับสนุนให้มีการเจรจาซื้อขายผลผลิตระหว่างเกษตรกรและผู้ประกอบการ

๔. ประสานการแก้ไขปัญหาด้านการเกษตรและสหกรณ์ในจังหวัด (Area-based) กับหน่วยงานรัฐและเอกชนที่เกี่ยวข้อง

๕. ทำหน้าที่เป็นกลไกในการกำกับ ดูแล ขับเคลื่อนการดำเนินการตามนโยบายและแนวทางการพัฒนาการเกษตรของกระทรวงเกษตรและสหกรณ์ รวมทั้งแผนพัฒนาจังหวัดนั้น ๆ

๖. ติดตามและรายงานผลการดำเนินงานโครงการตามนโยบายที่สำคัญด้านการเกษตรและสหกรณ์ในจังหวัด ต่อคณะกรรมการบริหารการขับเคลื่อนงานนโยบายสำคัญและการแก้ไขปัญหาภาคเกษตร

๗. สื่อสาร ประชาสัมพันธ์ข้อมูลข่าวสารด้านการเกษตรและสหกรณ์ เพื่อสร้างความเข้าใจที่ถูกต้องเกี่ยวกับข้อเท็จจริงต่างๆ ที่เป็นประโยชน์ต่อเกษตรกรและผู้มีส่วนได้ส่วนเสีย

๘. แต่งตั้งคณะทำงาน และอื่นๆ ที่เกี่ยวข้องตามความจำเป็นและเหมาะสม

๙. ปฏิบัติงาน...

- ๓ -

๙. ปฏิบัติงานอื่นๆ ตามที่กระทรวงเกษตรและสหกรณ์ และคณะกรรมการนโยบายและแผน
พัฒนาการเกษตรและสหกรณ์มอบหมาย

ทั้งนี้ ตั้งแต่บัดนี้เป็นต้นไป

สั่ง ณ วันที่ ๑๕ พฤษภาคม พ.ศ. ๒๕๖๒



(นายเกษม บุญราช)

รัฐมนตรีว่าการกระทรวงเกษตรและสหกรณ์
ประธานกรรมการนโยบายและแผนพัฒนาการเกษตรและสหกรณ์