

สรุปข้อมูลพื้นฐานด้านการเกษตรและสหกรณ์ จังหวัดสุราษฎร์ธานี

1) พื้นที่ทำการเกษตรของจังหวัด และเกษตรกร

จังหวัดสุราษฎร์ธานี มีพื้นที่ทั้งหมด 8.06 ล้านไร่ เป็นพื้นที่เกษตรกรรม 3.67 ล้านไร่ (45.53% ของพื้นที่ทั้งหมด) เป็นพื้นที่ปลูกข้าว 0.01 ล้านไร่ พืชสวน 3.50 ล้านไร่ สวนผัก/ไม้ดอกไม้ประดับ 0.02 ล้านไร่ และเกษตรอื่นๆ 0.14 ล้านไร่ โดยมีพื้นที่เกษตรกรรมในเขตชลประทาน 0.07 ล้านไร่ และพื้นที่เกษตรกรรมนอกเขตชลประทาน 3.59 ล้านไร่ โดยมีเกษตรกร 215,052 ครัวเรือน (Farmerone.org ข้อมูล ณ วันที่ 28 กันยายน 2563)

2) ข้อมูลการผลิตสินค้าเกษตรที่สำคัญของจังหวัด

ด้านพืช

ชนิดสินค้า	จำนวนเกษตรกร ⁽¹⁾ ที่ขึ้นทะเบียน (ครัวเรือน)	เนื้อที่เปิดกรีดให้ผลเก็บเกี่ยว(ไร่) ⁽²⁾				ผลผลิต (ตัน) ⁽²⁾				ผลผลิตเฉลี่ยต่อไร่(กก.) ⁽²⁾			
		2561	2562	2563	+ - (ร้อยละ)	2561	2562	2563	+ - (ร้อยละ)	2561	2562	2563	+ - (ร้อยละ)
1.ยางพารา	93,314	2,169,154	2,163,432	2,196,155	1.51	576,995	566,819	599,550	5.77	226	262	273	4.20
2.ปาล์มน้ำมัน	62,212	1,179,458	1,230,541	1,253,188	1.84	3,640,097	3,843,277	4,065,342	5.78	3,086	3,123	3,244	3.87
3.มะพร้าวผลแก่	6,217	76,236	76,508	76,856	0.45	79,965	70,729	78,337	10.76	1,049	924	1,019	10.28
4.ทุเรียน	12,446	28,191	39,039	40,967	4.94	25,368	45,825	41,772	- 8.84	900	1,174	1,020	- 13.12
5.เงาะ	3,521	27,402	26,116	25,848	- 1.03	37,140	37,819	20,444	- 45.94	1,355	1,448	791	- 45.37
6.มังคุด	3,526	13,053	11,855	11,794	- 0.51	5,581	8,057	6,296	- 21.86	428	680	534	- 21.47
7.ลองกอง	3,327	12,012	11,116	10,044	- 9.64	6,003	7,546	5,096	- 32.47	500	679	507	- 25.33
8.ข้าวเหนียว	1,402	8,093	15,852	-	95.87	3,016	5,090	-	68.77	373	321	-	- 13.94
9.ข้าวนาปรัง	217	3,696	3,839	3,813	- 0.68	1,920	1,928	1,929	0.05	519	502	506	0.80
10.กาแฟ	390	1,483	1,075	1,133	5.40	102	110	106	- 3.64	69	102	94	- 7.84
11.สับปะรด	103	1,122	587	1,121	90.97	4,257	2,101	4,122	96.19	3,794	3,579	3,677	2.74

ที่มา : (1) สำนักงานเกษตรจังหวัดสุราษฎร์ธานี ข้อมูล ณ วันที่ 7 กุมภาพันธ์ 2563

(2) สำนักงานเศรษฐกิจการเกษตรที่ 8 ข้อมูล ณ วันที่ 20 มกราคม 2563

ด้านประมง

สินค้า	จำนวนเกษตรกร ⁽¹⁾ (ครัวเรือน)	เนื้อที่เพาะเลี้ยง ⁽²⁾				ผลผลิต (ตัน) ⁽²⁾				ผลผลิตเฉลี่ยต่อไร่ (กก.) ⁽²⁾			
		2561	2562	2563	+ - (ร้อยละ)	2561	2562	2563	+ - (ร้อยละ)	2561	2562	2563	+ - (ร้อยละ)
1. กุ้งกุลาดำ	559	493	505	510	0.99	732	785	802	2.17	1,485	1,554	1,572	1.16
2. กุ้งขาวแวนนาไม		16,844	17,472	17,446	- 0.15	40,625	40,657	40,963	0.75	2,412	2,327	2,348	0.90
3. ปลานิล	6,331	2,566	2,380	2,392	0.50	3,125	3,320	3,346	0.78	1,218	1,395	1,399	0.29
4. ปลาดุก		2,538	1,754	1,758	0.23	4,035	2,705	2,714	0.33	1,590	1,542	1,544	0.13

ที่มา : (1) สำนักงานประมงจังหวัดสุราษฎร์ธานี ข้อมูล ณ วันที่ 10 สิงหาคม 2563

(2) สำนักงานเศรษฐกิจการเกษตรที่ 8 ข้อมูล ณ วันที่ 20 มกราคม 2563

/ด้านปศุสัตว์...

ด้านปศุสัตว์

สินค้า	จำนวนเกษตรกร ⁽¹⁾ ที่ขึ้นทะเบียน (ครัวเรือน)	จำนวนตัว ณ วันที่ 1 มกราคม (ตัว) ⁽²⁾				ปริมาณการผลิต (ฟอง, ตัว) ⁽²⁾			
		2560	2561	2562	+ - (ร้อยละ)	2560	2561	2562	+ - (ร้อยละ)
1.สุกร	4,359	109,070	121,457	198,639	63.55	243,537	273,746	338,949	23.82
2.ไก่เนื้อ	442	1,578,045	1,323,747	1,805,826	36.42	9,130,808	10,505,169	12,640,782	20.33
3.ไก่พื้นเมือง	48,424	795,002	1,487,733	1,727,227	16.10	1,357,990	2,231,599	2,590,840	16.10
4.ไก่ไข่	2,162	666,000	680,000	566,000	- 16.76	210,589,200	215,016,000	178,969,200	- 16.76
5.เป็ดเนื้อ	206	47,082	46,993	9,034	- 80.78	100,956	100,764	18,971	- 81.17
6.เป็ดไข่	2,134	179,624	199,724	295,805	48.11	39,502,395	43,922,713	78,004,000	77.59
7.โคเนื้อ	11,725	55,203	63,732	69,185	8.56	14,473	17,079	19,527	14.33
8.กระบือ	289	3,533	2,533	2,604	2.80	655	302	488	61.59
9.แพะเนื้อ	525	8,148	9,077	10,851	19.54	11,058	12,276	12,720	3.62

ที่มา : สำนักงานปศุสัตว์จังหวัดสุราษฎร์ธานี ข้อมูล ณ วันที่ 11 กุมภาพันธ์ 2563

3) สถาบันเกษตรกร

สหกรณ์และกลุ่มเกษตรกร : มีสหกรณ์ดำเนินธุรกิจทั้งสิ้น 134 แห่ง เป็นสหกรณ์ภาคเกษตร 79 แห่ง สมาชิก รวม 98,021 ราย สหกรณ์นอกภาคเกษตร 55 แห่ง จำนวนสมาชิก 80,827 คน และมีกลุ่มเกษตรกร ทำนา ทำสวน ทำไร่ เลี้ยงสัตว์ และทำประมง รวม 47 แห่ง สมาชิก 4,468 ราย รวมทั้งสิ้น 181 แห่ง สมาชิก 183,316 คน ทุนเรือนหุ้น 14,117 ล้านบาท

กลุ่มวิสาหกิจชุมชน : 754 กลุ่ม สมาชิก 17,149 ราย กลุ่มส่งเสริมอาชีพการเกษตร 140 กลุ่ม สมาชิก 3,698 ราย กลุ่มแม่บ้านเกษตรกร 127 กลุ่ม สมาชิก 3,341 ราย กลุ่มยุวเกษตรกร 91 กลุ่ม สมาชิก 2,278 ราย

องค์กรเกษตรกรและจำนวนสมาชิกกองทุนฟื้นฟูและพัฒนาเกษตรกร 1,012 กลุ่ม สมาชิก 102,313 คน ขึ้นทะเบียนหนี้ 2,384 คน จำนวนหนี้ 715.75 ล้านบาท

กลุ่มเกษตรกรที่ขึ้นทะเบียนกับกรมปศุสัตว์ : 66 กลุ่ม สมาชิก 1,339 ราย

กลุ่มที่ส่งเสริมการตั้งกลุ่มโดยสถานีพัฒนาที่ดินสุราษฎร์ธานี : 75 กลุ่ม สมาชิก 750 ราย และ

กลุ่มเกษตรกรจัดทำแปลงขยายพันธุ์ข้าวที่ขึ้นทะเบียนกับกรมการข้าว : 4 กลุ่ม สมาชิก 24 ราย

4) มาตรฐานสินค้าเกษตร

ฟาร์มมาตรฐานที่ได้รับการรับรอง จากกระทรวงเกษตรและสหกรณ์ มีดังนี้

ด้านพืช ฟาร์มมาตรฐานสินค้าเกษตรอินทรีย์ รวม 130 ราย พื้นที่ 966.12 ไร่ และมาตรฐาน GAP พืชที่สำคัญของจังหวัด 12 ชนิด รวม 3,525 แปลง พื้นที่ 27,496.99 ไร่

ด้านปศุสัตว์ ฟาร์มไก่เนื้อ ฟาร์มสุกร ฟาร์มไก่ไข่ ฟาร์มแพะเนื้อ ได้รับการรับรองมาตรฐาน รวม 325 ฟาร์ม

ด้านประมง ปลูกน้ำจืด ได้รับการรับรองมาตรฐาน safety level รวม 59 ฟาร์ม พื้นที่ 41 ไร่ และกุ้งทะเล ได้รับการรับรองมาตรฐาน GAP รวม 424 ฟาร์ม พื้นที่ 9,701 ไร่

5) ศูนย์เรียนรู้ด้านการเกษตร

ศูนย์เรียนรู้การเพิ่มประสิทธิภาพการผลิตสินค้าเกษตร (ศพก.) (ปาล์มน้ำมัน มะพร้าว ยางพารา เงาะโรงเรียน ลองกอง) รวม 19 แห่ง, ศูนย์เรียนรู้เศรษฐกิจพอเพียง 4 แห่ง, ศูนย์ข้าวชุมชน 1 แห่ง, แปลงต้นแบบการส่งเสริมและถ่ายทอดเทคโนโลยีการผลิต 12 แห่ง, ศูนย์เรียนรู้ด้านการพัฒนาที่ดิน 58 แห่ง, ศูนย์เรียนรู้ในเขตปฏิรูปที่ดิน 3 แห่ง, ศูนย์เรียนรู้ด้านการประมง 115 แห่ง และศูนย์เรียนรู้ด้านปศุสัตว์ 19 แห่ง

6) แหล่งรับซื้อ/ตลาดกระจายสินค้า/แหล่งแปรรูป

ยางพารา มีตลาดกลางยางพารา 1 แห่ง และตลาดเครือข่าย 5 แห่ง แหล่งแปรรูป 52 แห่ง รวม 58 แห่ง

ปาล์มน้ำมัน มีลานเท 710 แห่ง โรงงานสกัดปาล์มน้ำมัน 29 แห่ง โรงกลั่นน้ำมันปาล์ม 1 โรง คลังเก็บน้ำมัน 2 แห่ง เทรดเดอร์/โบรกเกอร์ 3 แห่ง

ผลไม้ ตลาดรวบรวมผลไม้ (เงาะ มังคุด ลองกอง กล้วยหอมทอง ทุเรียน) ที่สำคัญได้แก่ สหกรณ์ 5 แห่ง คือ สหกรณ์การเกษตรบ้านนาสาร, สหกรณ์การเกษตรบ้านนาเดิม, สหกรณ์การเกษตรเมืองสุราษฎร์ธานี จำกัด, สหกรณ์เครดิตยูเนียนมิตรชาวสวนจำกัด, สหกรณ์การเกษตรเพื่อการตลาดลูกค้า ธกส. จังหวัดสุราษฎร์ธานี (สกต.) และภาคเอกชน 1 แห่ง คือ ตลาดโพหวายสุราษฎร์ธานี

กุ้งทะเล มีแหล่งรับซื้อและโรงงานแปรรูปในจังหวัด รวม 12 แห่ง

สุกร และไก่ มีโรงฆ่าสัตว์ รวม 19 แห่ง

7) ผลิตภัณฑ์มวลรวมจังหวัดสุราษฎร์ธานี ปี 2561

ผลิตภัณฑ์มวลรวมจังหวัดสุราษฎร์ธานี ปี 2561 ณ ราคาประจำปี มีมูลค่า 206,869 ล้านบาท ภาคเกษตร (สาขาเกษตรกรรม การล่าสัตว์ การป่าไม้ และการประมง) มีมูลค่าเพิ่มเท่ากับ 41,044 ล้านบาท สัดส่วนร้อยละ 19.84 นอกภาคการเกษตร มีมูลค่า 165,826 ล้านบาท คิดเป็นร้อยละ 80.16 ของผลิตภัณฑ์มวลรวมจังหวัด ผลิตภัณฑ์มวลรวมจังหวัดต่อหัวประชากร 182,371 บาท

8) มูลค่าสินค้าเกษตรที่สำคัญของจังหวัดสุราษฎร์ธานี

ลำดับ ที่	ชนิดสินค้า	ปี 2561			ปี 2562			เพิ่ม (+) / ลด (-)	
		ปริมาณ (ตัน)	ราคา (บาท/กก.)	มูลค่า (ล้านบาท)	ปริมาณ (ตัน)	ราคา (บาท/กก.)	มูลค่า (ล้านบาท)	มูลค่า (ล้านบาท)	ร้อยละ
1	ยางพารา	576,995.00	41.75	24,089.54	566,819	43.17	24,469.58	380.03	1.58
2	ปาล์มน้ำมัน	3,640,097.00	3.16	11,502.71	3,897,979	2.82	10,992.30	- 510.41	- 4.44
3	กุ้งขาวแวนนาไม	40,283.00	170.54	6,869.86	40,657	164.87	6,703.12	- 166.74	- 2.43
4	ทุเรียน	25,368.00	86.28	2,188.75	45,825	98.23	4,501.39	2,312.64	105.66

ส่วนที่ 1

ข้อมูลการผลิตสินค้าเกษตรที่สำคัญของจังหวัด ปี 2559 - 2563

1.1 ข้อมูลการผลิตด้านพืช

1.1.1 ยางพารา

ปี	จำนวนเกษตรกร ⁽¹⁾ (ครัวเรือน)	เนื้อที่ยืนต้น ⁽²⁾ (ไร่)	เนื้อที่กรีดยาง ⁽²⁾ (ไร่)	ผลผลิต ⁽²⁾ (ตัน)	ผลผลิตเฉลี่ย ⁽²⁾ (กก./ไร่)
2559	91,104	2,567,166	2,265,055	572,472	253
2560	120,581	2,450,242	2,195,970	578,277	263
2561	81,829	2,387,351	2,169,154	576,995	226
2562	89,111	2,316,925	2,163,432	566,819	262
2563	93,314	2,246,025	2,196,155	599,550	273

ที่มา : (1) สำนักงานเกษตรจังหวัดสุราษฎร์ธานี ข้อมูล ณ วันที่ 7 กุมภาพันธ์ 2563

(2) สำนักงานเศรษฐกิจการเกษตรที่ 8 ข้อมูล ณ วันที่ 20 มกราคม 2563

1.1.2 ปาล์มน้ำมัน

ปี	จำนวนเกษตรกร ⁽¹⁾ (ครัวเรือน)	เนื้อที่ยืนต้น ⁽²⁾ (ไร่)	เนื้อที่ให้ผล ⁽²⁾ (ไร่)	ผลผลิต ⁽²⁾ (ตัน)	ผลผลิตเฉลี่ย ⁽²⁾ (กก./ไร่)
2559	32,843	1,188,103	1,037,582	2,867,807	2,764
2560	45,140	1,230,556	1,088,808	3,389,449	3,113
2561	51,609	1,309,982	1,179,458	3,640,097	3,086
2562	60,342	1,340,063	1,230,541	3,843,277	3,123
2563	62,212	1,358,462	1,253,188	4,065,342	3,244

ที่มา : (1) สำนักงานเกษตรจังหวัดสุราษฎร์ธานี ข้อมูล ณ วันที่ 7 กุมภาพันธ์ 2563

(2) สำนักงานเศรษฐกิจการเกษตรที่ 8 ข้อมูล ณ วันที่ 20 มกราคม 2563

หมายเหตุ : ปี 2561 และ 2562 เป็นข้อมูลคณะกรรมการพัฒนาคุณภาพข้อมูลด้านการเกษตร ครั้งที่ 3/2563 ณ วันที่ 29 กันยายน 2563

1.1.3 เงาะ

ปี	จำนวนเกษตรกร ⁽¹⁾ (ครัวเรือน)	เนื้อที่ยืนต้น ⁽²⁾ (ไร่)	เนื้อที่ให้ผล ⁽²⁾ (ไร่)	ผลผลิต ⁽²⁾ (ตัน)	ผลผลิตเฉลี่ย ⁽²⁾ (กก./ไร่)
2559	3,212	33,114	32,878	31,235	950
2560	4,676	33,204	33,054	25,117	760
2561	2,921	27,631	27,402	37,140	1,355
2562	3,521	26,677	26,116	37,819	1,448
2563	-	26,402	25,848	20,444	791

ที่มา : (1) สำนักงานเกษตรจังหวัดสุราษฎร์ธานี ข้อมูล ณ วันที่ 7 กุมภาพันธ์ 2563

(2) สำนักงานเศรษฐกิจการเกษตรที่ 8 ข้อมูล ณ วันที่ 20 มกราคม 2563

หมายเหตุ : ปี 2562 และ 2563 เป็นข้อมูลคณะทำงานพัฒนาคุณภาพข้อมูลด้านพืชภาคใต้ ครั้งที่ 1/2563 ณ วันที่ 27 สิงหาคม 2563

1.1.4 ทุเรียน

ปี	จำนวนเกษตรกร ⁽¹⁾ (ครัวเรือน)	เนื้อที่ยืนต้น ⁽²⁾ (ไร่)	เนื้อที่ให้ผล ⁽²⁾ (ไร่)	ผลผลิต ⁽²⁾ (ตัน)	ผลผลิตเฉลี่ย ⁽²⁾ (กก./ไร่)
2559	6,463	34,526	23,808	24,028	1,009
2560	9,647	49,627	26,876	21,375	795
2561	7,291	53,768	28,191	25,368	900
2562	12,446	62,005	39,039	45,825	1,174
2563	-	65,126	40,967	41,772	1,020

ที่มา : (1) สำนักงานเกษตรจังหวัดสุราษฎร์ธานี ข้อมูล ณ วันที่ 7 กุมภาพันธ์ 2563

(2) สำนักงานเศรษฐกิจการเกษตรที่ 8 ข้อมูล ณ วันที่ 20 มกราคม 2563

หมายเหตุ : ปี 2562 และ 2563 เป็นข้อมูลคณะทำงานพัฒนาคุณภาพข้อมูลด้านพืชภาคใต้ ครั้งที่ 1/2563 ณ วันที่ 27 สิงหาคม 2563

1.1.5 มังคุด

ปี	จำนวนเกษตรกร ⁽¹⁾ (ครัวเรือน)	เนื้อที่ยืนต้น ⁽²⁾ (ไร่)	เนื้อที่ให้ผล ⁽²⁾ (ไร่)	ผลผลิต ⁽²⁾ (ตัน)	ผลผลิตเฉลี่ย ⁽²⁾ (กก./ไร่)
2559	2,873	15,885	11,974	4,280	357
2560	4,795	15,924	9,982	3,304	331
2561	2,884	14,293	13,053	5,581	428
2562	3,526	12,720	11,855	8,057	680
2563	-	12,457	11,794	6,296	534

ที่มา : (1) สำนักงานเกษตรจังหวัดสุราษฎร์ธานี ข้อมูล ณ วันที่ 7 กุมภาพันธ์ 2563

(2) สำนักงานเศรษฐกิจการเกษตรที่ 8 ข้อมูล ณ วันที่ 20 มกราคม 2563

หมายเหตุ : ปี 2562 และ 2563 เป็นข้อมูลคณะทำงานพัฒนาคุณภาพข้อมูลด้านพืชภาคใต้ ครั้งที่ 1/2563 ณ วันที่ 27 สิงหาคม 2563

1.1.6 ลองกอง

ปี	จำนวนเกษตรกร ⁽¹⁾ (ครัวเรือน)	เนื้อที่ยืนต้น ⁽²⁾ (ไร่)	เนื้อที่ให้ผล ⁽²⁾ (ไร่)	ผลผลิต ⁽²⁾ (ตัน)	ผลผลิตเฉลี่ย ⁽²⁾ (กก./ไร่)
2559	3,148	15,436	14,621	7,203	493
2560	5,404	14,449	13,811	634	46
2561	2,949	12,358	12,012	6,003	500
2562	3,327	11,542	11,116	7,546	679
2563	-	10,259	10,044	5,096	507

ที่มา : (1) สำนักงานเกษตรจังหวัดสุราษฎร์ธานี ข้อมูล ณ วันที่ 7 กุมภาพันธ์ 2563

(2) สำนักงานเศรษฐกิจการเกษตรที่ 8 ข้อมูล ณ วันที่ 20 มกราคม 2563

หมายเหตุ : ปี 2562 และ 2563 เป็นข้อมูลคณะกรรมการพัฒนาคุณภาพข้อมูลด้านพืชภาคใต้ ครั้งที่ 1/2563 ณ วันที่ 27 สิงหาคม 2563

1.1.7 มะพร้าวผลแก่

ปี	จำนวนเกษตรกร ⁽¹⁾ (ครัวเรือน)	เนื้อที่ยืนต้น ⁽²⁾ (ไร่)	เนื้อที่ให้ผล ⁽²⁾ (ไร่)	ผลผลิต ⁽²⁾ (ตัน)	ผลผลิตเฉลี่ย ⁽²⁾ (กก./ไร่)
2559	4,471	79,874	73,199	66,672	911
2560	7,883	78,719	75,560	71,197	942
2561	4,441	80,657	76,236	79,965	1,049
2562	6,268	81,111	76,508	70,729	924
2563	6,217	81,111 ⁽¹⁾	76,856 ⁽¹⁾	78,337 ⁽¹⁾	1,019 ⁽¹⁾

ที่มา : (1) สำนักงานเกษตรจังหวัดสุราษฎร์ธานี ข้อมูล ณ วันที่ 7 กุมภาพันธ์ 2563

(2) สำนักงานเศรษฐกิจการเกษตรที่ 8 ข้อมูล ณ วันที่ 20 มกราคม 2563

หมายเหตุ : ปี 2562 เป็นข้อมูลคณะกรรมการพัฒนาคุณภาพข้อมูลด้านพืชภาคใต้ ครั้งที่ 1/2563 ณ วันที่ 27 สิงหาคม 2563

1.1.8 กาแฟ

ปี	จำนวนเกษตรกร ⁽¹⁾ (ครัวเรือน)	เนื้อที่ยืนต้น ⁽²⁾ (ไร่)	เนื้อที่ให้ผล ⁽²⁾ (ไร่)	ผลผลิต ⁽²⁾ (ตัน)	ผลผลิตเฉลี่ย ⁽²⁾ (กก./ไร่)
2559	120	2,026	1,991	229	115
2560	198	1,523	1,488	134	90
2561	155	1,630	1,483	102	69
2562	390	1,944	1,249	127	102
2563	-	2,381	1,133	106	94

ที่มา : (1) สำนักงานเกษตรจังหวัดสุราษฎร์ธานี ข้อมูล ณ วันที่ 7 กุมภาพันธ์ 2563

(2) สำนักงานเศรษฐกิจการเกษตรที่ 8 ข้อมูล ณ วันที่ 20 มกราคม 2563

หมายเหตุ : ปี 2562 และ 2563 เป็นข้อมูลคณะกรรมการพัฒนาคุณภาพข้อมูลด้านการเกษตร ครั้งที่ 3/2563 ณ วันที่ 29 กันยายน 2563

1.1.9 ข้าวนาปี

ปี	จำนวนเกษตรกร ⁽¹⁾ (ครัวเรือน)	เนื้อที่เพาะปลูก ⁽²⁾ (ไร่)	เนื้อที่เก็บเกี่ยว ⁽²⁾ (ไร่)	ผลผลิต ⁽²⁾ (ตัน)	ผลผลิตเฉลี่ย ⁽²⁾ (กก./ไร่)
2559	581	5,835	5,496	2,229	406
2560	1,311	10,093	10,061	3,758	374
2561	338	8,262	8,093	3,016	373
2562	1,402	15,873	15,852	5,090	321

ที่มา : (1) สำนักงานเกษตรจังหวัดสุราษฎร์ธานี ข้อมูล ณ วันที่ 7 กุมภาพันธ์ 2563

(2) สำนักงานเศรษฐกิจการเกษตรที่ 8 ข้อมูล ณ วันที่ 20 มกราคม 2563

หมายเหตุ : ปี 2562 เป็นข้อมูลคณะกรรมการพัฒนาคุณภาพข้อมูลด้านการเกษตร ครั้งที่ 3/2563 ณ วันที่ 29 กันยายน 2563

1.1.10 ข้าวนาปรัง

ปี	จำนวนเกษตรกร ⁽¹⁾ (ครัวเรือน)	เนื้อที่เพาะปลูก ⁽²⁾ (ไร่)	เนื้อที่เก็บเกี่ยว ⁽²⁾ (ไร่)	ผลผลิต (ตัน)	ผลผลิตเฉลี่ย (กก./ไร่)
2559	-	3,720	3,697	1,888	511
2560	-	3,799	3,783	1,960	518
2561	193	3,699	3,696	1,920	519
2562	217	3,862	3,839	1,928	502
2563	-	3,816	3,813	1,929	506

ที่มา : (1) สำนักงานเกษตรจังหวัดสุราษฎร์ธานี ข้อมูล ณ วันที่ 7 กุมภาพันธ์ 2563

(2) สำนักงานเศรษฐกิจการเกษตรที่ 8 ข้อมูล ณ วันที่ 20 มกราคม 2563

1.1.11 สับปรดโรงงาน

ปี	จำนวนเกษตรกร ⁽¹⁾ (ครัวเรือน)	เนื้อที่เพาะปลูก ⁽²⁾ (ไร่)	เนื้อที่เก็บเกี่ยว ⁽²⁾ (ไร่)	ผลผลิต ⁽²⁾ (ตัน)	ผลผลิตเฉลี่ย ⁽²⁾ (กก./ไร่)
2559	-	377	351	1,264	3,601
2560	181	869	869	3,189	3,670
2561	116	1,129	1,122	4,257	3,794
2562	103	587	587	2,101	3,579
2563	-	-	1,121	4,122	3,677

ที่มา : (1) สำนักงานเกษตรจังหวัดสุราษฎร์ธานี ข้อมูล ณ วันที่ 7 กุมภาพันธ์ 2563

(2) สำนักงานเศรษฐกิจการเกษตรที่ 8 ข้อมูล ณ วันที่ 20 มกราคม 2563

หมายเหตุ : ปี 2562 เป็นข้อมูลคณะกรรมการพัฒนาคุณภาพข้อมูลด้านการเกษตร ครั้งที่ 3/2563 ณ วันที่ 29 กันยายน 2563

1.1.12 ข้อมูลการผลิตเมล็ดพันธุ์ข้าว ของศูนย์เมล็ดพันธุ์ข้าวสุราษฎร์ธานี ปี 2562 – 2563

ปี	ฤดู	จำนวนกลุ่ม (กลุ่ม)	สมาชิก (ราย)	พื้นที่ (ไร่)	ซื้อคืนได้จากแปลงฯ (กก.)	มูลค่า (บาท)
2562	ฝน/61	5	27	450	118,899	1,457,820.27
	แล้ง/62	3	16	293	80,295	1,013,975.76
รวม		8	43	743	199,194	2,471,796.03
2563	ฝน/62	2	15	272	51,592	ระหว่างดำเนินการ
	แล้ง/63	3	12	220		ระหว่างดำเนินการ
รวม		5	27	492		

ที่มา : ศูนย์เมล็ดพันธุ์ข้าวจังหวัดสุราษฎร์ธานี ข้อมูล ณ วันที่ 31 มกราคม 2563

1.2 ข้อมูลการผลิตด้านประมง

1.2.1 กุ้งทะเล

ปี	กุ้งกุลาดำ				กุ้งขาวแวนนาไม				รวม	
	จำนวน ⁽¹⁾ เกษตรกร (ฟาร์ม)	เนื้อที่ ⁽²⁾ (ไร่)	ผลผลิต ⁽²⁾ (ตัน)	ผลผลิต ⁽²⁾ ต่อไร่ (กก.)	จำนวน ⁽¹⁾ เกษตรกร (ฟาร์ม)	เนื้อที่ ⁽²⁾ (ไร่)	ผลผลิต ⁽²⁾ (ตัน)	ผลผลิต ⁽²⁾ ต่อไร่ (กก.)	เนื้อที่ (ไร่)	ผลผลิต (ตัน)
2559	-	395	355	899	-	17,209	39,581	2,300	17,604	39,936
2560	-	310	360	1,161	-	17,505	40,103	2,291	17,815	40,463
2561	650	493	732	1,485	650	16,844	40,625	2,412	17,337	41,357
2562	650	505	785	1,554	650	17,472	40,657	2,327	17,977	41,442
2563	656	510	802	1,572	656	17,446	40,963	2,348	17,956	41,765

ที่มา : (1) สำนักงานประมงจังหวัดสุราษฎร์ธานี ข้อมูล ณ วันที่ 13 กุมภาพันธ์ 2563

(2) สำนักงานเศรษฐกิจการเกษตรที่ 8 ข้อมูล ณ วันที่ 20 มกราคม 2563

หมายเหตุ : ข้อมูล ปี 2560 – 2561 มติที่ประชุมคณะกรรมการพัฒนาคุณภาพข้อมูลด้านการเกษตร ครั้งที่ 2/2563 ณ 25 มิถุนายน 2563

1.2.2 ปลานิล

ปี	เนื้อที่เพาะเลี้ยง (ไร่)	ผลผลิต (ตัน)	ผลผลิตต่อไร่ (กก.)
2559	2,316	3,179	1,373
2560	2,355	2,828	1,201
2561	2,566	3,125	1,218
2562	2,380	3,320	1,395
2563	2,392	3,346	1,399

ที่มา : สำนักงานเศรษฐกิจการเกษตรที่ 8 ข้อมูล ณ วันที่ 20 มกราคม 2563

หมายเหตุ : ข้อมูล ปี 2560 – 2561 มติที่ประชุมคณะกรรมการพัฒนาคุณภาพข้อมูลด้านการเกษตร ครั้งที่ 2/2563 ณ 25 มิถุนายน 2563

1.2.3 ปลาตูก

ปี	เนื้อที่เพาะเลี้ยง ⁽²⁾ (ไร่)	ผลผลิต ⁽²⁾ (ตัน)	ผลผลิตต่อไร่ ⁽²⁾ (กก.)
2559	1,699	2,814	1,656
2560	2,013	3,227	1,603
2561	2,538	4,035	1,590
2562	1,754	2,705	1,542
2563	1,758	2,714	1,544

ที่มา : สำนักงานเศรษฐกิจการเกษตรที่ 8 ข้อมูล ณ วันที่ 20 มกราคม 2563

หมายเหตุ : ข้อมูล ปี 2560 – 2561 มติที่ประชุมคณะกรรมการพัฒนาคุณภาพข้อมูลด้านการเกษตร ครั้งที่ 2/2563 ณ 25 มิถุนายน 2563

1.3 ข้อมูลการผลิตด้านปศุสัตว์

1.3.1 สุกร

ปี	จำนวนเกษตรกรผู้เลี้ยงสัตว์ (ครัวเรือน)	จำนวนตัว ณ 1 ม.ค. (ตัว)	ปริมาณการผลิต (ตัว)
2559	2,601	152,928	277,700
2560	3,656	109,070	243,537
2561	4,268	121,457	273,746
2562	4,359	198,639	338,949

ที่มา : สำนักงานปศุสัตว์จังหวัดสุราษฎร์ธานี ข้อมูล ณ วันที่ 13 กุมภาพันธ์ 2563

1.3.2 ไก่เนื้อ

ปี	จำนวนตัว ณ วันที่ 1 ม.ค. (ตัว)	ปริมาณการผลิต (ตัว)
2559	1,500,218	10,250,121
2560	1,578,045	9,130,808
2561	1,323,747	10,505,169
2562	1,805,826	12,640,782

ที่มา : ข้อมูลปี 2559 – 2560 สำนักงานเศรษฐกิจการเกษตรที่ 8 ข้อมูล ณ วันที่ 25 เมษายน 2562

: ข้อมูลปี 2561 สำนักงานปศุสัตว์จังหวัดสุราษฎร์ธานี ข้อมูล ณ วันที่ 11 กุมภาพันธ์ 2562

: ข้อมูลปี 2562 จำนวนตัว ณ 1 ม.ค. เป็นข้อมูลขึ้นทะเบียน ณ 30 กันยายน 2562

: ข้อมูลปี 2562 ปริมาณการผลิต เป็นข้อมูลปฏิทินสินค้าเกษตรที่สำคัญเพื่อความมั่นคงด้านอาหาร ณ 29 พฤศจิกายน 2562

1.3.3 ไก่พื้นเมือง

ปี	จำนวนตัว ณ 1 ม.ค. (ตัว)	ปริมาณการผลิต (ตัว)
2559	857,498	1,321,002
2560	795,002	1,357,990
2561	1,487,733	2,231,599
2562	1,727,227	2,590,840

ที่มา : ข้อมูลปี 2559 – 2560 สำนักงานเศรษฐกิจการเกษตรที่ 8 ข้อมูล ณ วันที่ 25 เมษายน 2562

: ข้อมูลปี 2561 สำนักงานปศุสัตว์จังหวัดสุราษฎร์ธานี ข้อมูล ณ วันที่ 11 กุมภาพันธ์ 2562

: ข้อมูลปี 2562 เป็นข้อมูลการขึ้นทะเบียนด้านปศุสัตว์ ข้อมูล ณ วันที่ 30 กันยายน 2562

1.3.4 ไก่ไข่

ปี	จำนวนเกษตรกร ผู้เลี้ยงสัตว์ (ครัวเรือน)	จำนวนตัว ณ วันที่ 1 ม.ค. (ตัว)	ปริมาณการผลิต (ฟอง)	จำนวนไก่ไข่ (ตัว)	อัตราไข่ (ฟอง/ตัว/ปี)
2559	-	637,398	197,752,620	541,788	280-300/ตัว/ปี
2560	-	666,000	210,589,200	566,100	280-300/ตัว/ปี
2561	-	680,000	215,016,000	578,000	280-300/ตัว/ปี
2562	2,162	566,000	178,969,200	481,100	280-300/ตัว/ปี

ที่มา : สำนักงานปศุสัตว์จังหวัดสุราษฎร์ธานี ข้อมูล ณ วันที่ 13 กุมภาพันธ์ 2563

1.3.5 เป็ดเนื้อ

ปี	จำนวนตัว ณ 1 ม.ค. (ตัว)	ปริมาณการผลิต (ตัว)
2559	45,198	96,914
2560	47,082	100,956
2561	46,993	100,764
2562	9,034	18,971

ที่มา : ข้อมูลปี 2559 - 2561 สำนักงานเศรษฐกิจการเกษตรที่ 8 ข้อมูล ณ วันที่ 4 กรกฎาคม 2562

: ข้อมูลปี 2562 เป็นข้อมูลปฏิบัติทิสสินค้าเกษตรที่สำคัญเพื่อความมั่นคงด้านอาหารและโภชนาการของประเทศไทย ณ 29 พฤศจิกายน 2562

1.3.6 เป็ดไข่

ปี	จำนวนตัว ณ 1 ม.ค. (ตัว)	ปริมาณการผลิต (ฟอง)	จำนวนเป็ดที่ไข่ (ตัว)	อัตราไข่ (ฟอง/ตัว/ปี)
2559	177,074	38,941,635	166,995	292
2560	179,624	39,502,395	152,680	292
2561	199,724	43,922,713	169,765	292
2562	295,805	78,004,000	251,422	292

ที่มา : ข้อมูลปี 2559 - 2561 สำนักงานเศรษฐกิจการเกษตรที่ 8 ข้อมูล ณ วันที่ 4 กรกฎาคม 2562

: ข้อมูลปี 2562 เป็นข้อมูลปฏิทินสินค้าเกษตรที่สำคัญเพื่อความมั่นคงด้านอาหารและโภชนาการของประเทศไทย ณ 29 พฤศจิกายน 2562

1.3.7 โคเนื้อ

ปี	จำนวนเกษตรกร ⁽¹⁾ ผู้เลี้ยงสัตว์ (ครัวเรือน)	จำนวนตัว ณ 1 ม.ค. ⁽²⁾ (ตัว)	ปริมาณการผลิต (ตัว)	จำนวนแม่พันธุ์ ที่ให้ลูก (ตัว)	อัตราการเกิด (ตัว)
2559	8,887	50,868	13,378	8,821	13,378
2560	10,800	55,203	14,473	9,528	14,473
2561	11,540	63,732	17,079	11,313	17,079
2562	11,725	69,185	19,527	13,430	19,527

ที่มา : สำนักงานปศุสัตว์จังหวัดสุราษฎร์ธานี ข้อมูล ณ วันที่ 13 กุมภาพันธ์ 2563

1.3.8 กระบือ

ปี	จำนวนเกษตรกรผู้เลี้ยงสัตว์ ⁽¹⁾ (ครัวเรือน)	จำนวนตัว ณ 1 ม.ค. ⁽²⁾ (ตัว)	ปริมาณการผลิต (ตัว)
2559	300	3,969	610
2560	345	3,533	655
2561	353	2,533	302
2562	289	2,604	488

ที่มา : ข้อมูลปี 2559 - 2560 สำนักงานเศรษฐกิจการเกษตรที่ 8 ข้อมูล ณ 15 กุมภาพันธ์ 2562

: ข้อมูลปี 2561 สำนักงานปศุสัตว์จังหวัดสุราษฎร์ธานี ณ วันที่ 11 กุมภาพันธ์ 2562

: ข้อมูลปี 2562 เป็นข้อมูลการขึ้นทะเบียนด้านปศุสัตว์ ข้อมูล ณ วันที่ 30 กันยายน 2562

1.3.9 แพะเนื้อ

ปี	จำนวนเกษตรกรผู้เลี้ยงสัตว์ (ครัวเรือน)	ปริมาณการผลิต (ตัว)
2559	399	10,096
2560	463	11,058
2561	435	12,276
2562	525	11,720

ที่มา : สำนักงานปศุสัตว์จังหวัดสุราษฎร์ธานี ข้อมูล ณ วันที่ 13 กุมภาพันธ์ 2563

1.3.10 แกะ

ปี	จำนวนเกษตรกรผู้เลี้ยงสัตว์ (ครัวเรือน)	ปริมาณการผลิต (ตัว)
2559	20	294
2560	25	384
2561	25	412
2562	29	438

ที่มา : สำนักงานปศุสัตว์จังหวัดสุราษฎร์ธานี ข้อมูล ณ วันที่ 13 กุมภาพันธ์ 2563

1.4 ปฏิทินการเพาะปลูกพืชและการกระจายผลผลิต

ชนิดสินค้า	ปี	เดือน											
		ม.ค.	ก.พ.	มี.ค.	เม.ย.	พ.ค.	มิ.ย.	ก.ค.	ส.ค.	ก.ย.	ต.ค.	พ.ย.	ธ.ค.
1. ยางพารา													
ช่วงเวลาการเพาะปลูก													
ขั้นตอน เตรียมดิน		✓	✓	✓	✓	-	-	-	-	-	-	-	✓
ขั้นตอน ปลูก		-	-	-	-	✓	✓	✓	-	-	-	-	-
ขั้นตอน การใส่ปุ๋ย		-	-	-	-	-	✓	✓	-	-	✓	✓	-
ขั้นตอน ป้องกันกำจัดศัตรูพืช		✓	✓	✓	✓	✓	✓	✓	✓	✓	✓	✓	✓
ขั้นตอน เก็บเกี่ยว		✓	✓	-	-	✓	✓	✓	✓	✓	✓	✓	✓
ช่วงเวลาการออกผลผลิต (ร้อยละ)	2562	13.56	10.33	3.32	3.42	6.32	7.40	8.45	8.75	9.29	9.38	9.69	10.09
	2563	13.73	10.38	3.00	3.22	6.40	7.39	8.45	8.72	9.41	10.08	9.50	9.76
ภัยธรรมชาติตามฤดูกาล													
- ภัยแล้ง		-	-	✓	✓	-	-	-	-	-	-	-	-
- น้ำท่วม		✓	-	-	-	-	-	-	-	-	-	✓	✓
- ศัตรูพืช (โรครากขาว)		-	-	-	-	-	-	-	✓	✓	✓	✓	-
2. ปาล์มน้ำมัน													
- ช่วงเวลาการเพาะปลูก/การดูแล													
ขั้นตอน เตรียมดิน/หลุมปลูก		-	-	-	-	✓	✓	✓	✓	✓	✓	-	-
ขั้นตอน ปลูก		-	-	-	-	✓	✓	✓	✓	✓	✓	-	-
ขั้นตอน การใส่ปุ๋ย		-	-	✓	-	-	✓	-	-	✓	-	-	✓
ขั้นตอน ป้องกันกำจัดศัตรูพืช		✓	✓	✓	✓	✓	✓	✓	✓	✓	✓	✓	✓
ขั้นตอน การกำจัดวัชพืช		-	-	✓	-	-	✓	-	-	✓	-	-	✓
ขั้นตอน การเก็บเกี่ยว		✓	✓	✓	✓	✓	✓	✓	✓	✓	✓	✓	✓
ช่วงเวลาการออกผลผลิต (ร้อยละ)	2562	9.67	9.82	10.08	10.54	9.46	7.05	6.82	6.52	6.87	7.82	8.32	7.03
	2563	6.45	7.60	12.56	10.70	9.36	8.65	6.45	6.35	6.44	7.62	9.62	8.20

ชนิดสินค้า	ปี	เดือน											
		ม.ค.	ก.พ.	มี.ค.	เม.ย.	พ.ค.	มิ.ย.	ก.ค.	ส.ค.	ก.ย.	ต.ค.	พ.ย.	ธ.ค.
ภัยธรรมชาติตามฤดูกาล													
- ภัยแล้ง		-	-	✓	✓	-	-	-	-	-	-	-	-
- น้ำท่วม		✓	-	-	-	-	-	-	-	-	-	✓	✓
- ศัตรูพืช (ด้วงแรด ด้วงกุหลาบ หนอนโรคยอดเน่า โรคทะลายเน่า)		✓	✓	✓	✓	✓	✓	✓	✓	✓	✓	✓	✓
ปัญหาราคาคัดค้าน้ำ		✓	✓	✓	✓	✓	✓	✓	✓	✓	✓	✓	✓
3. เงาะ													
- ช่วงเวลาการเพาะปลูก/การดูแล													
ขั้นตอน เตรียมพื้นที่/หลุมปลูก		-	-	-	✓	✓	✓	✓	-	-	-	-	-
ขั้นตอน การใส่ปุ๋ย		-	-	-	-	✓	✓	-	✓	✓	-	✓	✓
ขั้นตอน การให้น้ำ		-	-	-	✓	✓	✓	✓	✓	-	-	-	-
ขั้นตอน เตรียมการออกดอก		✓	✓	✓	-	-	-	-	-	-	-	-	-
ขั้นตอน ควบคุมศัตรูพืช		✓	✓	✓	✓	✓	✓	✓	✓	✓	✓	✓	✓
ขั้นตอน ตัดแต่งกิ่ง		-	-	-	-	-	-	-	-	✓	✓	✓	-
ขั้นตอน การกำจัดวัชพืช		✓	✓	✓	✓	✓	✓	✓	✓	✓	✓	✓	✓
ขั้นตอน เก็บเกี่ยว		-	-	-	-	-	✓	✓	✓	✓	-	-	-
ช่วงเวลาการออกผลผลิต (ร้อยละ)	2562	-	-	-	-	-	-	18.43	56.57	25.00	-	-	-
	2563	-	-	-	0.08	0.16	6.81	49.32	33.90	9.54	0.19	-	-
ภัยธรรมชาติตามฤดูกาล													
- ภัยแล้ง		-	-	✓	✓	-	-	-	-	-	-	-	-
- น้ำท่วม		-	-	-	-	-	-	-	-	-	-	✓	✓
- ศัตรูพืช (เพลี้ยไฟ หนอนคืบ หนอนเงาะกิ่ง ราแป้ง โรคผลเน่า)		-	✓	✓	✓	-	-	✓	✓	-	-	-	-
4. เงาะโรงเรียนบ้านนาสาร													
- ช่วงเวลาการเพาะปลูก/การดูแล													
ขั้นตอน เตรียมพื้นที่/หลุมปลูก		-	-	-	✓	✓	✓	✓	-	-	-	-	-
ขั้นตอน การใส่ปุ๋ย		-	-	-	-	✓	✓	-	✓	✓	-	✓	✓
ขั้นตอน การให้น้ำ		-	-	-	✓	✓	✓	✓	✓	-	-	-	-

ชนิดสินค้า	ปี	เดือน											
		ม.ค.	ก.พ.	มี.ค.	เม.ย.	พ.ค.	มิ.ย.	ก.ค.	ส.ค.	ก.ย.	ต.ค.	พ.ย.	ธ.ค.
ขั้นตอน เก็บเกี่ยว		-	-	-	-	-	✓	✓	✓	✓	-	-	-
ช่วงเวลาการออกผลผลิต (ร้อยละ)	2562	-	-	-	-	-	-	56.49	43.51	-	-	-	-
	2563	-	-	-	-	0.22	2.83	24.52	42.54	11.24	11.66	5.82	1.17
ภัยธรรมชาติตามฤดูกาล													
- ภัยแล้ง		-	-	✓	✓	-	-	-	-	-	-	-	-
- น้ำท่วม		-	-	-	-	-	-	-	-	-	-	✓	✓
- ศัตรูพืช (เพลี้ยไฟ ไรแดง หนอนกัดกินใบอ่อน หนอนชอนใบ อากาศเนื้อแก้วยางไหล)		-	✓	✓	✓	✓	✓	✓	-	-	-	-	-
8. มะพร้าว (ผลแก่)													
- ช่วงเวลาการเพาะปลูก/การดูแล													
ขั้นตอน เตรียมพื้นที่/เตรียมหลุมปลูก		-	-	-	✓	✓	-	-	-	-	-	-	-
ขั้นตอน การใส่ปุ๋ย		-	-	-	-	✓	-	-	-	-	-	✓	-
ขั้นตอน การกำจัดวัชพืช		✓	✓	✓	✓	✓	✓	✓	✓	✓	✓	✓	✓
ขั้นตอน ป้องกันกำจัดศัตรูมะพร้าว		✓	✓	✓	✓	✓	✓	✓	✓	✓	✓	✓	✓
ขั้นตอน การให้น้ำ		✓	✓	✓	✓	-	-	-	-	-	-	-	✓
ขั้นตอน เก็บเกี่ยว		✓	✓	✓	✓	✓	✓	✓	✓	✓	✓	✓	✓
ช่วงเวลาการออกผลผลิต (ร้อยละ)	2562	7.53	7.82	8.35	7.35	7.19	8.48	8.64	9.02	10.30	9.87	8.19	7.26
	2563	6.88	7.56	9.56	7.45	6.89	8.32	8.58	9.62	10.54	9.56	8.48	6.56
ภัยธรรมชาติตามฤดูกาล													
- ภัยแล้ง		-	-	✓	✓	-	-	-	-	-	-	-	-
- น้ำท่วม		-	-	-	-	-	-	-	-	-	-	✓	✓
- ศัตรูพืช (หนอนหัวดำ แมลงดำหนาม ตัวแรด ตัวงวง)		✓	✓	✓	✓	✓	-	-	-	-	-	✓	✓
ปัญหาโรคคุดต่ำ		✓	✓	✓	✓	✓	✓	✓	✓	✓	✓	✓	✓
9. ข้าวนาปี		-	-	-	-	-	-	-	-	-	-	-	-
ช่วงเวลาการเพาะปลูก/การดูแล		-	-	-	-	-	-	-	-	-	-	-	-
ขั้นตอน เตรียมดิน		-	-	-	✓	✓	✓	✓	-	-	-	-	-

ชนิดสินค้า	ปี	เดือน											
		ม.ค.	ก.พ.	มี.ค.	เม.ย.	พ.ค.	มิ.ย.	ก.ค.	ส.ค.	ก.ย.	ต.ค.	พ.ย.	ธ.ค.
ขั้นตอน ปลูก (ค่านิยามของเศรษฐกิจการเกษตร)		-	-	-	-	✓	✓	✓	✓	✓	✓	-	-
ขั้นตอน ควบคุมศัตรูพืช		-	-	-	-	✓	✓	✓	✓	✓	✓	✓	✓
ขั้นตอน ใส่ปุ๋ย		-	-	-	-	-	✓	-	✓	-	-	-	-
ขั้นตอน เก็บเกี่ยว		✓	✓	✓	-	-	-	-	-	✓	✓	✓	✓
ช่วงเวลาการออกผลผลิต (ร้อยละ)	2562									39.14	37.86	7.13	6.20
	2563	6.97	2.26	0.46	-	-	-	-	-	40.52	36.42	6.98	6.34
ภัยธรรมชาติตามฤดูกาล													
- ภัยแล้ง		-	-	✓	✓	-	-	-	-	-	-	-	-
- น้ำท่วม		-	-	-	-	-	-	-	-	-	-	✓	✓
- ศัตรูพืช		-	-	-	-	-	-	-	✓	✓	-	-	-
ได้แก่ แผลงสิ่ง		-	-	-	-	-	-	-	-	-	-	-	-
10. ข้าวนาปรัง													
ช่วงเวลาการเพาะปลูก/การดูแล													
ขั้นตอน เตรียมดิน		✓	✓	✓	-	-	-	-	-	-	✓	✓	✓
ขั้นตอน ปลูก (ค่านิยามของเศรษฐกิจการเกษตร)		✓	✓	✓	✓	-	-	-	-	-	-	✓	✓
ขั้นตอน ป้องกันกำจัดศัตรูพืช		✓	✓	✓	-	-	-	-	-	-	✓	✓	✓
ขั้นตอน ใส่ปุ๋ย		✓	-	-	-	-	-	-	-	-	-	-	✓
ขั้นตอน เก็บเกี่ยว		-	-	✓	✓	✓	-	-	-	-	-	-	-
ช่วงเวลาการออกผลผลิต (ร้อยละ)	2562	-	-	31.92	47.90	20.19	-	-	-	-	-	-	-
	2563	-	-	30.45	48.50	21.05	-	-	-	-	-	-	-
ภัยธรรมชาติตามฤดูกาล													
- ภัยแล้ง		-	-	✓	✓	-	-	-	-	-	-	-	-
- น้ำท่วม		-	-	-	-	-	-	-	-	-	-	✓	✓
- ศัตรูพืช (แมลงสิ่ง)		-	-	✓	✓	✓	-	-	-	-	-	-	-
11. กาแฟ													
ช่วงเวลาการเพาะปลูก/การดูแล		-	-	-	-	✓	✓	✓	-	-	-	-	-

ชนิดสินค้า	ปี	เดือน											
		ม.ค.	ก.พ.	มี.ค.	เม.ย.	พ.ค.	มิ.ย.	ก.ค.	ส.ค.	ก.ย.	ต.ค.	พ.ย.	ธ.ค.
ขั้นตอน เตรียมดิน/ปลูก		-	-	-	-	✓	✓		✓	✓		✓	✓
ขั้นตอน การกำจัดวัชพืช		✓	✓	✓	✓	✓	✓	✓	✓	✓	✓	✓	✓
ขั้นตอน ควบคุมศัตรูพืช		-	-	-		✓	✓	-	✓	✓	-	-	-
ขั้นตอน การใส่ปุ๋ย		-	-	✓	✓	✓	-	-	-	-	-	-	-
ขั้นตอน การออกดอก		✓	-	-	-	-	-	-	-	-	-	✓	✓
ขั้นตอน เก็บเกี่ยว		✓	-	-	-	-	-	-	-	-	-	✓	✓
ขั้นตอน จัดการหลังเก็บเกี่ยว		✓	✓	-	-	-	-	-	-	-	-	-	✓
ขั้นตอน การจำหน่าย		✓	✓	-	-	-	-	-	-	-	-	-	-
ช่วงเวลาการออกผลผลิต (ร้อยละ)	2562	27.80	48.63	23.05	-	-	-	-	-	-	-	-	0.52
	2563	27.58	49.50	22.44	-	-	-	-	-	-	-	-	0.48
ภัยธรรมชาติตามฤดูกาล													
- ภัยแล้ง		-	-	-	✓	✓	-	-	-	-	-	-	-
- น้ำท่วม		-	-	-	-	-	-	-	-	-	-	✓	✓
- ศัตรูพืช (มอดเจาะผล)		-	-	-	-	-	-	-	-	-	✓	✓	✓
12. แตงโมเนื้อ													
ช่วงเวลาการออกผลผลิต (ร้อยละ)	2562	7.00	7.00	7.00	7.00	7.00	7.00	7.00	15.00	18.00	6.00	6.00	6.00
	2563	7.00	7.00	7.00	7.00	7.00	7.00	7.00	15.00	18.00	6.00	6.00	6.00
13. กล้วยหอม													
ช่วงเวลาการออกผลผลิต (ร้อยละ)	2562	8.00	8.00	8.00	8.00	8.00	8.00	10.00	10.00	8.00	8.00	8.00	8.00
	2563	8.00	8.00	8.00	8.00	8.00	8.00	10.00	10.00	8.00	8.00	8.00	8.00
14. มะละกอ													
ช่วงเวลาการออกผลผลิต (ร้อยละ)	2562	8.00	8.00	8.00	8.00	8.00	8.00	10.00	10.00	8.00	8.00	8.00	8.00
	2563	8.00	8.00	8.00	8.00	8.00	8.00	10.00	10.00	8.00	8.00	8.00	8.00
15. สลละ													
ช่วงเวลาการออกผลผลิต (ร้อยละ)	2562	8.00	8.00	8.00	8.00	8.00	8.00	10.00	10.00	8.00	8.00	8.00	8.00
	2563	8.00	8.00	8.00	8.00	8.00	8.00	10.00	10.00	8.00	8.00	8.00	8.00

ชนิดสินค้า	ปี	เดือน											
		ม.ค.	ก.พ.	มี.ค.	เม.ย.	พ.ค.	มิ.ย.	ก.ค.	ส.ค.	ก.ย.	ต.ค.	พ.ย.	ธ.ค.
16. พริกชี้หนู													
ช่วงเวลาการออกผลผลิต (ร้อยละ)	2562	8.62	8.88	7.64	8.64	7.44	9.46	7.91	8.68	7.62	7.84	8.67	8.60
	2563	8.82	8.96	7.92	8.44	7.26	9.35	7.61	8.88	7.52	7.69	8.63	8.92
17. มันเทศ													
ช่วงเวลาการออกผลผลิต (ร้อยละ)	2562	-	-	-	-	-	-	-	-	-	-	100.00	
	2563	-	-	-	-	-	-	-	-	-	-	100.00	-
18. มันขี้หนู													
ช่วงเวลาการออกผลผลิต (ร้อยละ)	2562	-	-	-	-	-	20.00	-	40.00	-	-	40.00	-
	2563	-	-	-	-	-	20.00	-	40.00	-	-	40.00	-
19. ข้าว													
ช่วงเวลาการออกผลผลิต (ร้อยละ)	2562	-	-	-	-	-	-	40.00	-	-	60.00	-	-
	2563	-	-	-	-	-	-	40.00	-	-	60.00	-	-
20. ผักกวางตุ้ง													
ช่วงเวลาการออกผลผลิต (ร้อยละ)	2562	8.00	9.00	9.00	10.00	8.00	8.00	8.00	8.00	8.00	8.00	8.00	8.00
	2563	8.00	9.00	9.00	10.00	8.00	8.00	8.00	8.00	8.00	8.00	8.00	8.00
21. กะเพรา													
ช่วงเวลาการออกผลผลิต (ร้อยละ)	2562	9.00	9.00	9.00	8.00	7.00	7.00	8.00	8.00	8.00	9.00	9.00	9.00
	2563	9.00	9.00	9.00	8.00	7.00	7.00	8.00	8.00	8.00	9.00	9.00	9.00
22. โหระพา													
ช่วงเวลาการออกผลผลิต (ร้อยละ)	2562	9.00	9.00	9.00	8.00	7.00	7.00	8.00	8.00	8.00	9.00	9.00	9.00
	2563	9.00	9.00	9.00	8.00	7.00	7.00	8.00	8.00	8.00	9.00	9.00	9.00
23. แตงกวา													
ช่วงเวลาการออกผลผลิต (ร้อยละ)	2562	9.00	9.00	9.00	8.00	7.00	7.00	8.00	8.00	8.00	9.00	9.00	9.00
	2563	9.00	9.00	9.00	8.00	7.00	7.00	8.00	8.00	8.00	9.00	9.00	9.00

ชนิดสินค้า	ปี	เดือน											
		ม.ค.	ก.พ.	มี.ค.	เม.ย.	พ.ค.	มิ.ย.	ก.ค.	ส.ค.	ก.ย.	ต.ค.	พ.ย.	ธ.ค.
24. ถั่วพักยาว													
ช่วงเวลาการออกผลผลิต (ร้อยละ)	2562	9.00	9.00	7.00	7.00	9.00	9.00	8.00	8.00	8.00	8.00	9.00	9.00
	2563	9.00	9.00	7.00	7.00	9.00	9.00	8.00	8.00	8.00	8.00	9.00	9.00
25. ขมิ้นชัน													
ช่วงเวลาการออกผลผลิต (ร้อยละ)	2562	35.00	-	-	15.00	10.00	15.00	-	25.00	-	-	-	-
	2563	35.00	-	-	15.00	10.00	15.00	-	25.00	-	-	-	-
26. เห็ดนางฟ้า													
ช่วงเวลาการออกผลผลิต (ร้อยละ)	2562	9.00	8.00	7.00	7.00	12.00	14.00	7.00	7.00	7.00	7.00	7.00	8.00
	2563	9.00	8.00	7.00	7.00	12.00	14.00	7.00	7.00	7.00	7.00	7.00	8.00
27. เห็ดฟาง													
ช่วงเวลาการออกผลผลิต (ร้อยละ)	2562	9.00	8.00	7.00	7.00	12.00	14.00	7.00	7.00	7.00	7.00	7.00	7.00
	2563	9.00	8.00	7.00	7.00	12.00	14.00	7.00	7.00	7.00	7.00	7.00	7.00
28. ข้าวโพดหวาน													
ช่วงเวลาการออกผลผลิต (ร้อยละ)	2562	6.00	5.00	8.00	8.00	9.00	8.00	8.00	8.00	8.00	8.00	15.00	9.00
	2563	6.00	5.00	8.00	8.00	9.00	8.00	8.00	8.00	8.00	8.00	15.00	9.00
29. ข้าวโพดเลี้ยงสัตว์													
ช่วงเวลาการออกผลผลิต (ร้อยละ)	2562	-	-	-	8.00	8.00	9.00	10.00	48.00	9.00	8.00	-	-
	2563	-	-	-	8.00	8.00	9.00	10.00	48.00	9.00	8.00	-	-

ที่มา : สำนักงานเกษตรจังหวัดสุราษฎร์ธานี ข้อมูล ณ วันที่ 20 กุมภาพันธ์ หมายเหตุ : ลำดับที่ 12 - 29 เป็นข้อมูลปฏิทินสินค้าเกษตรที่สำคัญเพื่อความมั่นคงด้านอาหารและโภชนาการของประเทศไทย ณ วันที่ 29 พฤศจิกายน 2562

หมายเหตุ : ร้อยละ ปี 2563 ข้อมูลเงาะ ทุเรียน ลองกอง มังคุด เป็นข้อมูลคณะทำงานพัฒนาคุณภาพข้อมูลด้านพืชภาคใต้ ครั้งที่ 1/2563 ณ วันที่ 27 สิงหาคม 2563

ชนิดสินค้า	ปี	เดือน											
		ม.ค.	ก.พ.	มี.ค.	เม.ย.	พ.ค.	มิ.ย.	ก.ค.	ส.ค.	ก.ย.	ต.ค.	พ.ย.	ธ.ค.
5. หอยนางรม													
ช่วงเวลาการเพาะเลี้ยง		✓	✓	✓	✓	✓	✓	✓	✓	✓	✓	✓	✓
ช่วงเวลาการออกจำหน่าย (ร้อยละ)	2562	11.62	8.83	7.15	9.39	10.34	8.10	8.66	6.03	5.59	7.88	9.05	7.37
	2563	10.67	8.44	8.83	6.06	11.39	8.61	6.94	9.39	5.50	7.72	9.06	7.39
6. ปลาเม็ง													
ช่วงเวลาการเพาะเลี้ยง		✓	✓	✓	✓	✓	✓	✓	✓	✓	✓	✓	✓
ช่วงเวลาการออกจำหน่าย (ร้อยละ)	2562	7.65	7.07	8.24	7.65	8.82	8.82	7.07	11.74	7.65	7.65	8.82	8.82
	2563	8.15	8.15	7.61	8.15	8.15	8.15	8.15	10.85	8.15	8.15	8.15	8.15
7. ปลาหมอ													
ช่วงเวลาการเพาะเลี้ยง		✓	✓	✓	✓	✓	✓	✓	✓	✓	✓	✓	✓
ช่วงเวลาการออกจำหน่าย (ร้อยละ)	2562	8.33	8.33	8.33	8.33	8.33	8.33	8.33	8.33	8.33	8.33	8.33	8.33
	2563	9.52	8.57	9.52	7.62	7.62	7.62	9.52	9.52	7.62	7.62	7.62	7.62
8. ปลากะพง													
ช่วงเวลาการเพาะเลี้ยง		✓	✓	✓	✓	✓	✓	✓	✓	✓	✓	✓	✓
ช่วงเวลาการออกจำหน่าย (ร้อยละ)	2562	9.54	8.16	9.08	10.00	7.70	6.69	7.61	11.30	11.76	10.60	3.55	4.01
	2563	7.49	8.17	7.04	7.04	5.47	4.71	9.87	11.66	9.83	10.99	9.87	7.85
9. หอยแครง													
ช่วงเวลาการเพาะเลี้ยง		✓	✓	✓	✓	✓	✓	✓	✓	✓	✓	✓	✓
ช่วงเวลาการออกจำหน่าย (ร้อยละ)	2562	13.21	10.97	11.75	10.63	9.29	4.14	5.32	8.89	6.88	8.39	5.04	5.48
	2563	9.83	4.63	5.54	12.77	10.28	11.41	10.33	8.97	6.94	8.47	5.08	5.76
10. ปูทะเล													
ช่วงเวลาการเพาะเลี้ยง		✓	✓	✓	✓	✓	✓	✓	✓	✓	✓	✓	✓
ช่วงเวลาการออกจำหน่าย (ร้อยละ)	2562	8.65	8.17	8.47	8.17	8.41	8.23	8.71	7.88	7.88	8.23	8.95	8.23
	2563	8.84	8.61	8.21	8.50	8.54	8.38	8.40	8.11	7.76	8.21	8.56	7.87

ชนิดสินค้า	ปี	เดือน											
		ม.ค.	ก.พ.	มี.ค.	เม.ย.	พ.ค.	มิ.ย.	ก.ค.	ส.ค.	ก.ย.	ต.ค.	พ.ย.	ธ.ค.
11. ปลาเบญจพรรณ													
ช่วงเวลาการเพาะเลี้ยง		✓	✓	✓	✓	✓	✓	✓	✓	✓	✓	✓	✓
ช่วงเวลาการออกจำหน่าย (ร้อยละ)	2562	8.99	7.79	10.74	7.21	6.02	6.58	7.16	7.26	9.40	11.23	9.80	7.82
	2563	9.50	7.45	9.42	7.58	8.07	6.29	6.17	5.95	9.86	11.53	10.17	8.01
12. ปลาเป็ด													
ช่วงเวลาการเพาะเลี้ยง		✓	✓	✓	✓	✓	✓	✓	✓	✓	✓	✓	✓
ช่วงเวลาการออกจำหน่าย (ร้อยละ)	2562	6.23	5.30	5.88	10.83	7.98	8.85	7.28	7.05	10.43	11.59	10.25	8.33
	2563	6.57	4.50	6.41	9.06	10.49	11.97	9.80	9.90	8.26	8.58	7.31	7.15
13. กุ้ง/กั้ง/เคย													
ช่วงเวลาการเพาะเลี้ยง		✓	✓	✓	✓	✓	✓	✓	✓	✓	✓	✓	✓
ช่วงเวลาการออกจำหน่าย (ร้อยละ)	2562	0.61	0.31	0.31	-	3.37	10.12	15.64	8.59	15.34	18.40	14.72	12.58
	2563	4.32	2.16	2.16	2.16	5.86	12.96	13.89	11.73	14.81	13.89	8.95	7.10
14. ปู													
ช่วงเวลาการเพาะเลี้ยง		✓	✓	✓	✓	✓	✓	✓	✓	✓	✓	✓	✓
ช่วงเวลาการออกจำหน่าย (ร้อยละ)	2562	9.09	-	-	-	9.09	9.09	-	18.18	9.09	18.18	18.18	9.09
	2563	11.43	8.57	5.71	5.71	8.57	8.57	5.71	8.57	8.57	11.43	8.57	8.57
15. หมึก													
ช่วงเวลาการเพาะเลี้ยง		✓	✓	✓	✓	✓	✓	✓	✓	✓	✓	✓	✓
ช่วงเวลาการออกจำหน่าย (ร้อยละ)	2562	7.81	10.16	16.80	7.42	7.03	4.30	5.47	7.42	7.81	9.77	9.38	6.64
	2563	7.34	7.34	11.01	6.42	9.17	5.96	6.88	7.80	9.17	13.30	8.26	7.34
16. หอย													
ช่วงเวลาการเพาะเลี้ยง		✓	✓	✓	✓	✓	✓	✓	✓	✓	✓	✓	✓
ช่วงเวลาการออกจำหน่าย (ร้อยละ)	2562	16.67	8.33	8.33	8.33	8.33	-	8.33	8.33	8.33	8.33	8.33	8.33
	2563	100.00	-	-	-	-	-	-	-	-	-	-	-

ที่มา : สำนักงานประมงจังหวัดสุราษฎร์ธานี

หมายเหตุ : ร้อยละการกระจาย เป็นข้อมูลปฏิบัติสินค้าเกษตรที่สำคัญเพื่อความมั่นคงด้านอาหารและโภชนาการของประเทศไทย ณ 29 พฤศจิกายน 2562

ชนิดสินค้า	ปี	เดือน											
		ม.ค.	ก.พ.	มี.ค.	เม.ย.	พ.ค.	มิ.ย.	ก.ค.	ส.ค.	ก.ย.	ต.ค.	พ.ย.	ธ.ค.
- ภัยแล้ง		-	-	✓	✓	✓	-	-	-	-	-	-	-
- น้ำท่วม		-	-	-	-	-	-	-	-	-	✓	✓	✓
- โรคระบาด		-	-	-	-	-	-	-	-	-	✓	✓	✓
4. โคน้ำ													
ปริมาณการผลิต		26	26	26	26	26	26	26	26	26	26	26	26
ช่วงเวลาการเลี้ยง		✓	✓	✓	✓	✓	✓	✓	✓	✓	✓	✓	✓
จำนวนตัวที่ออกจำหน่าย (ร้อยละ)	2562	8.34	8.34	8.34	8.33	8.33	8.33	8.34	8.33	8.34	8.31	8.34	8.34
	2563	8.33	8.33	8.33	8.33	8.33	8.33	8.33	8.33	8.33	8.33	8.33	8.33
ภัยธรรมชาติตามฤดูกาล													
- ภัยแล้ง		-	-	✓	✓	✓	-	-	-	-	-	-	-
- น้ำท่วม		-	-	-	-	-	-	-	-	-	✓	✓	✓
- โรคระบาด		-	-	-	-	-	-	-	-	-	✓	✓	✓
5. ไช้เปิด													
ปริมาณการผลิต		6,625	6,198	6,625	6,411	6,625	6,411	6,625	6,625	6,411	6,625	6,411	6,625
ช่วงเวลาการเลี้ยง		✓	✓	✓	✓	✓	✓	✓	✓	✓	✓	✓	✓
จำนวนตัวที่ออกจำหน่าย (ร้อยละ)	2562	8.49	7.67	8.49	8.22	8.49	8.22	8.49	8.49	8.22	8.49	8.22	8.49
	2563	8.47	7.92	8.47	8.20	8.47	8.20	8.47	8.20	8.20	8.47	8.20	8.47
ภัยธรรมชาติตามฤดูกาล													
- ภัยแล้ง		-	-	✓	✓	✓	-	-	-	-	-	-	-
- น้ำท่วม		-	-	-	-	-	-	-	-	-	✓	✓	✓
- โรคระบาด		-	-	-	-	-	-	-	-	-	✓	✓	✓
6. ไช้เต็ม GI													
ปริมาณการผลิต		336	314	336	325	336	325	336	336	325	325	325	336
ช่วงเวลาการเลี้ยง		✓	✓	✓	✓	✓	✓	✓	✓	✓	✓	✓	✓
จำนวนตัวที่ออกจำหน่าย (ร้อยละ)	2562	8.52	7.69	8.52	8.24	8.52	8.24	8.52	8.52	8.24	8.24	8.24	8.52
	2563	8.49	7.95	8.49	8.22	8.49	8.22	8.49	8.49	8.22	8.22	8.22	8.49

ชนิดสินค้า	ปี	เดือน											
		ม.ค.	ก.พ.	มี.ค.	เม.ย.	พ.ค.	มิ.ย.	ก.ค.	ส.ค.	ก.ย.	ต.ค.	พ.ย.	ธ.ค.
ภัยธรรมชาติตามฤดูกาล													
- ภัยแล้ง		-	-	✓	✓	✓	-	-	-	-	-	-	-
- น้ำท่วม		-	-	-	-	-	-	-	-	-	✓	✓	✓
- โรคระบาด		-	-	-	-	-	-	-	-	-	✓	✓	✓

ที่มา : สำนักงานปศุสัตว์จังหวัดสุราษฎร์ธานี ณ วันที่ 3 กุมภาพันธ์ 2563

หมายเหตุ : ร้อยละการกระจาย เป็นข้อมูลปฏิทินสินค้าเกษตรที่สำคัญเพื่อความมั่นคงด้านอาหารและโภชนาการของประเทศไทย ณ 29 พฤศจิกายน 2562

ส่วนที่ 2

ข้อมูลการขึ้นทะเบียนเกษตรกร และการอนุญาตตามกฎหมาย

2.1 ข้อมูลการขึ้นทะเบียนด้านพืช

ลำดับ ที่	อำเภอ	จำนวน เกษตรกร ทั้งหมด (ครัวเรือน)	1) ยางพารา			2) ปาล์มน้ำมัน			3) เงาะ		
			จำนวน เกษตรกร (ครัวเรือน)	พื้นที่ย่นต้น/ เพาะปลูก (ไร่)	พื้นที่เปิดกรีด/ ให้ผลเก็บเกี่ยว (ไร่)	จำนวน เกษตรกร (ครัวเรือน)	พื้นที่ย่นต้น/ เพาะปลูก (ไร่)	พื้นที่ให้ผล/ เก็บเกี่ยว (ไร่)	จำนวน เกษตรกร (ครัวเรือน)	พื้นที่ย่นต้น/ เพาะปลูก (ไร่)	พื้นที่ให้ผล/ เก็บเกี่ยว (ไร่)
1	เมืองสุราษฎร์ธานี	4,448	1,620	25,290.24	23,397.55	2,454	27,417.49	26,583.88	23	36.49	30.71
2	กาญจนดิษฐ์	8,934	8,639	145,914.60	142,424.84	4,722	83,462.69	82,072.31	206	757.65	747.93
3	ดอนสัก	4,250	3,825	63,583.85	61,988.23	2,178	38,961.80	37,987.10	27	61.53	61.53
4	เกาะสมุย	2,150	246	2,677.52	2,104.74	31	258.25	251.38	75	72.89	69.08
5	เกาะพะงัน	679	87	1,310.78	1,252.07	14	133.89	133.89	22	16.36	16.36
6	ไชยา	7,012	4,971	102,807.54	96,077.20	5,474	80,943.34	75,873.6	22	49.26	48.76
7	ท่าชนะ	9,467	6,949	139,381.47	133,097.99	8,169	146,213.77	138,839.66	53	242.75	231.75
8	คีรีรัฐนิคม	5,356	6,625	131,870.49	124,296.69	3,440	70,365.19	67,373.75	72	171.98	159.77
9	บ้านตาขุน	1,754	1,680	30,519.68	30,192.83	972	15,761.21	15,410.38	43	192.44	189.44
10	พนม	5,591	5,605	124,735.53	114,552.60	4,506	90,067.22	83,172.50	94	304.85	273.1
11	ท่าฉาง	5,306	5,093	123,532.66	109,162.01	3,867	73,019.86	65,363.47	20	42.44	31.94
12	บ้านนาสาร	6,850	6,607	102,280.62	99,494.42	1,730	23,384.80	22,568.16	1846	9626.87	9314.27
13	บ้านนาเดิม	3,466	3,467	52,903.32	49,894.30	1,150	15,460.60	13,969.73	308	1135.39	1048.27
14	เคียนซา	6,575	8,122	173,083.07	154,092.84	3,506	65,871.00	56,018.24	75	319	266.84
15	เวียงสระ	6,596	6,314	95,419.45	84,530.59	2,393	30,612.81	26,701.39	413	965.78	809.62
16	พระแสง	7,689	8,747	151,291.07	130,320.09	7,016	139,923.61	125,429.88	58	226.26	151.76
17	พุนพิน	9,967	7,258	151,688.33	147,316.29	6,931	131,518.08	127,988.03	97	259.61	235.73
18	ชัยบุรี	3,976	3,888	74,209.03	69,435.93	2,966	63,740.71	60,321.69	44	72.16	66.41
19	วิภาวดี	2,676	3,610	86,590.59	80,360.09	1,263	26,965.79	23,675.88	21	61.51	57.05
รวม		102,742	88,952	1,779,089.82	1,653,991.28	60,237	1,124,082.09	1,049,734.90	3,509	14,615.20	13,810.28

ที่มา : สำนักงานเกษตรจังหวัดสุราษฎร์ธานี ข้อมูล ณ วันที่ 23 กรกฎาคม 2563

ลำดับที่	อำเภอ	4) ทุเรียน			5) มังคุด			6) ลองกอง		
		จำนวน เกษตรกร (ครัวเรือน)	พื้นที่ยืนต้น/ เพาะปลูก (ไร่)	พื้นที่ให้ผล/ เก็บเกี่ยว (ไร่)	จำนวน เกษตรกร (ครัวเรือน)	พื้นที่ยืนต้น/ เพาะปลูก (ไร่)	พื้นที่ให้ผล/ เก็บเกี่ยว (ไร่)	จำนวน เกษตรกร (ครัวเรือน)	พื้นที่ยืนต้น/ เพาะปลูก (ไร่)	พื้นที่ให้ผล/ เก็บเกี่ยว (ไร่)
1	เมืองสุราษฎร์ธานี	301	2,499.39	1,592.35	136	492.39	491.39	35	120.04	120.04
2	กาญจนดิษฐ์	988	5,451.67	5,112.73	318	1,054.58	1,043.05	300	1,018.12	1,008.21
3	ดอนสัก	371	2,070.35	1,809.20	99	272.54	270.54	91	235.40	233.40
4	เกาะสมุย	754	5,432.44	4,513.00	549	1,726.64	1,539.59	222	282.93	260.25
5	เกาะพะงัน	90	320.86	308.10	33	35.25	31.75	30	36.50	36.50
6	ไชยา	1,011	8,775.48	6,351.95	115	542.53	495.53	119	464.45	449.45
7	ท่าชนะ	1,225	8,514.09	4,745.68	172	609.68	587.81	109	405.71	387.46
8	คีรีรัฐนิคม	755	4,270.14	3,242.89	109	309.56	307.56	287	840.62	836.37
9	บ้านตาขุน	238	1,550.14	1,483.45	29	80.81	80.56	198	850.53	848.91
10	พนม	668	3,848.02	1,920.46	154	505.67	497.51	285	943.18	923.52
11	ท่าฉาง	360	2,126.46	1,032.97	60	132.53	121.90	56	136.58	123.95
12	บ้านนาสาร	1,881	10,329.34	9,450.81	597	1,523.81	1,508.36	464	1,236.67	1,225.95
13	บ้านนาเดิม	341	1,419.60	1,189.98	241	498.56	494.81	174	236.61	232.36
14	เคียนซา	509	3,883.76	2,305.97	78	231.81	231.81	108	287.33	273.99
15	เวียงสระ	1,196	5,904.85	3,725.52	458	804.23	772.43	380	446.29	436.95
16	พระแสง	382	2,019.21	706.69	67	190.48	188.48	90	247.34	247.34
17	พุนพิน	370	1,966.35	1,531.17	137	457.67	441.66	101	293.72	288.25
18	ชัยบุรี	146	555.97	398.76	47	104.12	102.12	66	123.15	120.90
19	วิภาวดี	903	6,974.12	4,645.23	111	468.46	450.46	210	881.72	870.97
รวม		12,406	77,912.22	56,066.89	3,506	10,041.31	9,657.29	3,316	9,086.86	8,924.76

ที่มา : สำนักงานเกษตรจังหวัดสุราษฎร์ธานี ข้อมูล ณ วันที่ 23 กรกฎาคม 2563

ลำดับที่	อำเภอ	7) มะพร้าวผลแก่			8) กาแฟ			9) ข้าวนาปี		
		จำนวน เกษตรกร (ครัวเรือน)	พื้นที่ย่นต้น/ เพาะปลูก (ไร่)	พื้นที่ให้ผล/ เก็บเกี่ยว (ไร่)	จำนวน เกษตรกร (ครัวเรือน)	พื้นที่ย่นต้น/ เพาะปลูก (ไร่)	พื้นที่ให้ผล/ เก็บเกี่ยว (ไร่)	จำนวน เกษตรกร (ครัวเรือน)	พื้นที่ย่นต้น/ เพาะปลูก (ไร่)	พื้นที่ให้ผล/ เก็บเกี่ยว (ไร่)
1	เมืองสุราษฎร์ธานี	1,060	8,533.60	8,360.93	1	2.00	0.00	3	40.39	40.39
2	กาญจนดิษฐ์	274	1,109.69	1,037.02	30	230.72	224.72	164	1505.03	1505.03
3	ดอนสัก	223	952.45	913.57	6	39.25	39.25	1	2	2
4	เกาะสมุย	1,118	6,309.49	6,166.23	1	0.12	0.12	0	0	0
5	เกาะพะงัน	636	6,577.71	6,521.59	1	1.00	1.00	0	0	0
6	ไชยา	272	967.12	746.00	20	145.15	107.25	162	1297.9	1297.72
7	ท่าชนะ	340	1,965.36	1,304.67	63	446.02	284.13	11	95.75	95.75
8	คีรีรัฐนิคม	120	602.09	440.03	20	124.75	100.50	28	214.83	212.21
9	บ้านตาขุน	19	74.62	62.62	11	67.11	53.11	5	97.5	97.5
10	พนม	133	600.14	309.17	91	722.48	486.66	15	174.67	174.67
11	ท่าฉาง	152	568.29	306.15	21	143.34	57.50	111	1166.99	1166.99
12	บ้านนาสาร	52	228.47	182.85	4	67.00	60.00	135	1023.15	1023.15
13	บ้านนาเดิม	25	73.47	56.10	16	37.75	37.75	9	84.25	84.25
14	เคียนซา	42	228.59	201.15	8	43.33	27.33	372	3870.06	3868.06
15	เวียงสระ	73	198.79	94.56	2	3.00	0.00	25	139.99	139.99
16	พระแสง	62	321.67	55.94	9	49.50	18.00	76	729.5	729.5
17	พุนพิน	263	1,786.72	1,724.85	11	80.49	70.49	120	1358.63	1358.63
18	ชัยบุรี	23	102.41	52.43	8	44.18	13.18	166	1441.15	1440.9
19	วิภาวดี	63	342.70	146.06	67	617.21	496.25	4	43	43
รวม		4,934	31,543.36	28,681.90	389	2,864.39	2,077.23	1,407	13,284.77	13,279.72

ที่มา : สำนักงานเกษตรจังหวัดสุราษฎร์ธานี ข้อมูล ณ วันที่ 23 กรกฎาคม 2563

ลำดับที่	อำเภอ	10) ข้าวนาปรัง			11) สับปะรด		
		จำนวน เกษตรกร (ครัวเรือน)	พื้นที่ยีนต้น/ เพาะปลูก (ไร่)	พื้นที่ให้ผล/ เก็บเกี่ยว (ไร่)	จำนวนเกษตรกร (ครัวเรือน)	พื้นที่ยีนต้น/ เพาะปลูก (ไร่)	พื้นที่ให้ผล/ เก็บเกี่ยว (ไร่)
1	เมืองสุราษฎร์ธานี	1	22.00	22.00	3	11.34	11.34
2	กาญจนดิษฐ์	5	43.84	43.84	11	33.23	33.23
3	ดอนสัก	1	2.15	2.15	10	74.08	74.08
4	เกาะสมุย	-	-	-	20	11.08	10.82
5	เกาะพะงัน	-	-	-	8	15.50	15.50
6	ไชยา	170	1,440.92	1,440.57	8	65.00	65.00
7	ท่าชนะ	-	-	-	5	16.48	16.48
8	คีรีรัฐนิคม	1	15.55	15.55	6	64.18	64.18
9	บ้านตาขุน	-	-	-	-	-	-
10	พนม	-	-	-	16	54.00	54.00
11	ท่าฉาง	32	258.92	258.67	6	31.25	31.25
12	บ้านนาสาร	5	25.00	25.00	1	0.75	0.75
13	บ้านนาเดิม	1	5.25	5.25	3	55.29	55.29
14	เคียนซา	6	54.50	54.50	1	1.75	1.75
15	เวียงสระ	3	18.85	18.85	1	4.00	4.00
16	พระแสง	6	46.75	46.75	-	-	-
17	พุนพิน	33	163.70	163.70	3	11.29	11.29
18	ชัยบุรี	-	-	-	-	-	-
19	วิภาวดี	-	-	-	-	-	-
รวม		264	2,097.43	2,096.83	102	449.21	448.95

ที่มา : สำนักงานเกษตรจังหวัดสุราษฎร์ธานี ข้อมูล ณ วันที่ 23 กรกฎาคม 2563

2.2 ข้อมูลการขึ้นทะเบียนด้านประมง

ที่	อำเภอ	จำนวนเกษตรกร (ฟาร์ม)	1) กุ้งทะเล		2) กุ้งน้ำจืด		3) ปลาน้ำจืด		4) ปลาทะเล	
			จำนวน (ฟาร์ม)	จำนวน (ไร่)	จำนวน (ฟาร์ม)	จำนวน (ไร่)	จำนวน (ฟาร์ม)	จำนวน (ไร่)	จำนวน (ฟาร์ม)	จำนวน (ไร่)
1	เมืองสุราษฎร์ธานี	316	40	850.75	1	3.50	191	245.08	75	390.22
2	กาญจนดิษฐ์	1,503	233	7,183.04	1	1.81	642	1,253.31	107	628.27
3	ดอนสัก	424	35	1,734.57	-	-	320	427.45	41	206.34
4	เกาะสมุย	86	-	-	-	-	85	80.21	-	-
5	เกาะพะงัน	19	-	-	-	-	19	9.86	-	-
6	ไชยา	773	69	1,698.68	-	-	573	649.44	20	88.43
7	ท่าชนะ	902	38	791.49	-	-	833	1,308.43	27	160.66
8	คีรีรัฐนิคม	229	-	-	-	-	227	689.57	-	-
9	บ้านตาขุน	192	-	-	-	-	187	159.64	-	-
10	พนม	114	-	-	-	-	109	90.99	-	-
11	ท่าฉาง	754	56	1,605.52	2	16.50	466	636.90	82	348.09
12	บ้านนาสาร	214	-	-	1	6.75	210	182.65	-	-
13	บ้านนาเดิม	161	-	-	-	-	150	172.77	-	-
14	เคียนซา	497	-	-	1	0.50	492	780.37	-	-
15	เวียงสระ	260	-	-	-	-	259	295.75	-	-
16	พระแสง	716	-	-	-	-	713	1,848.64	-	-
17	พุนพิน	829	185	3,020.51	-	-	586	2,902.50	43	206.7518
18	ชัยบุรี	137	-	-	-	-	133	111.75	-	-
19	วิภาวดี	136	-	-	-	-	136	480.17	-	-
รวม		8,262	656	16,884.56	6.00	29.06	6,331	12,325.47	395	2,028.75

ที่	อำเภอ	5) หอยทะเล		6) หอยน้ำจืด		7) ปู		8) สัตว์น้ำ		9) สัตว์น้ำอื่นๆ	
		จำนวน (ฟาร์ม)	จำนวน (ไร่)	จำนวน (ฟาร์ม)	จำนวน (ไร่)	จำนวน (ฟาร์ม)	จำนวน (ไร่)	จำนวน (ฟาร์ม)	จำนวน (ไร่)	จำนวน (ฟาร์ม)	จำนวน (ไร่)
1	เมืองสุราษฎร์ธานี	397	8,709.72	-	-	2	1.50	3	2.00	4	2.11
2	กาญจนดิษฐ์	-	-	-	-	98	671.75	2	0.05	23	7.95
3	ดอนสัก	6	610.00	-	-	9	59.73	2	0.45	11	6.25
4	เกาะสมุย	-	-	-	-	-	-	-	-	1	0.12
5	เกาะพะงัน	-	-	-	-	-	-	-	-	-	-
6	ไชยา	61	2,511.67	-	-	49	298.45	-	-	1	0.78
7	ท่าชนะ	1	3.00	-	2.00	2	14.00	-	-	1	0.04
8	คีรีรัฐนิคม	-	-	-	-	-	-	-	-	2	1.09
9	บ้านตาขุน	-	-	1	0.75	-	-	-	-	4	0.06
10	พนม	-	-	1	0.70	1	0.03	-	-	3	6.27
11	ท่าฉาง	102	8,093.90	-	-	43	200.58	-	-	3	1.47
12	บ้านนาสาร	-	-	1	1.22	-	-	1	0.04	1	0.01
13	บ้านนาเดิม	-	-	-	-	-	-	-	-	11	7.07
14	เคียนซา	-	-	-	-	-	-	1	0.01	3	6.26
15	เวียงสระ	-	-	-	-	-	-	-	-	1	0.52
16	พระแสง	-	-	-	-	-	-	-	-	3	2.21
17	พุนพิน	-	-	-	-	4	15.25	1	0.7	10	19.96
18	ชัยบุรี	-	-	-	-	-	-	2	1.77	2	0.30
19	วิภาวดี	-	-	-	-	-	-	-	-	-	-
รวม		567	19,928.29	3	4.67	208	1,261.29	12	5.02	84	62.44

ที่มา : สำนักงานประมงจังหวัดสุราษฎร์ธานี ข้อมูล ณ วันที่ 21 กุมภาพันธ์ 2563

2.3 ข้อมูลการขึ้นทะเบียนด้านปศุสัตว์

ลำดับ ที่	อำเภอ	เกษตรกรผู้เลี้ยงสัตว์ ที่ขึ้นทะเบียน (ครัวเรือน)	1) โคเนื้อ		2) กระบือ		3) สุกร		4) แพะ	
			เกษตรกร (ครัวเรือน)	จำนวน (ตัว)	เกษตรกร (ครัวเรือน)	จำนวน (ตัว)	เกษตรกร (ครัวเรือน)	จำนวน (ตัว)	เกษตรกร (ครัวเรือน)	จำนวน (ตัว)
1	เมืองสุราษฎร์ธานี	3,247	143	1,166	1	15	97	9,443	35	936
2	กาญจนดิษฐ์	9,198	1,041	6,521	24	90	1,442	110,618	182	3,423
3	ดอนสัก	1,385	209	1,120	1	3	206	7,492	15	790
4	เกาะสมุย	1,930	10	36	105	230	53	526	3	220
5	เกาะพะงัน	525	19	91	6	14	2	94	-	-
6	ไชยา	3,572	2,049	5,632	48	172	416	16,471	64	839
7	ท่าชนะ	3,709	1,040	3,721	3	13	201	4,583	85	695
8	คีรีรัฐนิคม	3,432	516	2,711	3	9	64	3,113	16	610
9	บ้านตาขุน	1,012	83	434	0	0	49	1,520	5	87
10	พนม	1,876	145	1,450	0	0	22	641	6	282
11	ท่าฉาง	1,924	357	2,189	23	196	131	7,582	7	185
12	บ้านนาสาร	1,791	374	1,944	2	11	38	1,462	8	138
13	บ้านนาเดิม	1,949	974	8,638	20	789	76	4,711	8	235
14	เคียนซา	1,861	546	6,844	6	132	18	358	19	437
15	เวียงสระ	3,453	592	4,619	-	-	55	3,285	15	177
16	พระแสง	5,446	597	3,055	-	-	121	4,603	28	940
17	พุนพิน	3,730	2,414	14,905	43	892	1,004	13,167	34	629
18	ชัยบุรี	3,595	454	2,392	3	17	304	7,456	10	243
19	วิภาวดี	804	162	1,717	1	21	60	1,514	4	186
รวมทั้งจังหวัด		54,439	11,725	69,185	289	2,604	4,359	198,639	544	11,052

ที่มา : สำนักงานปศุสัตว์จังหวัดสุราษฎร์ธานี ข้อมูล ณ วันที่ 13 กุมภาพันธ์ 2563

ลำดับที่	อำเภอ	เกษตรกรผู้เลี้ยงสัตว์ ที่ขึ้นทะเบียน (ครัวเรือน)	5) ไข่เนื้อ		6) ไข่พื้นเมือง		7) ไข่ไข่		8) ไข่เนื้อ	
			เกษตรกร (ครัวเรือน)	จำนวน (ตัว)	เกษตรกร (ครัวเรือน)	จำนวน (ตัว)	เกษตรกร (ครัวเรือน)	จำนวน (ตัว)	เกษตรกร (ครัวเรือน)	จำนวน (ตัว)
1	เมืองสุราษฎร์ธานี	3,247	3	60	3,140	85,862	84	12,521	45	816
2	กาญจนดิษฐ์	9,198	249	2,181,800	8,315	315,191	508	403,241	46	1,605
3	ดอนสัก	1,385	40	197,500	1,294	68,874	267	8,976	7	299
4	เกาะสมุย	1,930	-	-	1,755	15,102	5	80	1	20
5	เกาะพะงัน	525	-	-	493	24,578	1	15	1	35
6	ไชยา	3,572	28	327,840	2,863	89,322	151	7,032	5	67
7	ท่าชนะ	3,709	6	15,000	2,923	79,642	126	6,866	6	442
8	คีรีรัฐนิคม	3,432	17	105,500	3,224	80,641	62	3,806	8	781
9	บ้านตาขุน	1,012	1	107,000	974	28,140	8	230	5	151
10	พนม	1,876	11	477,000	1,719	68,514	36	2,038	4	348
11	ท่าฉาง	1,924	22	25,000	1,588	65,747	40	1,854	21	1,100
12	บ้านนาสาร	1,791	28	136,000	1,590	67,093	38	6,956	19	1,212
13	บ้านนาเดิม	1,949	8	234	1,676	86,659	40	2,613	5	560
14	เคียนซา	1,861	6	32,000	1,679	119,275	21	1,522	2	25
15	เวียงสระ	3,453	9	15,000	3,257	268,216	163	7,088	8	465
16	พระแสง	5,446	7	39,000	4,641	94,004	246	7,675	8	439
17	พุนพิน	3,730	2	139,000	3,353	72,202	30	258,100	4	65
18	ชัยบุรี	3,595	4	759	3,378	63,286	140	22,375	1	200
19	วิภาวดี	804	1	10,000	562	34,879	196	10,212	10	404
รวมทั้งจังหวัด		54,439	442	3,808,693	48,424	1,727,227	2,162	763,200	206	9,034

ที่มา : สำนักงานปศุสัตว์จังหวัดสุราษฎร์ธานี ข้อมูล ณ วันที่ 13 กุมภาพันธ์ 2563

ลำดับที่	อำเภอ	เกษตรกรผู้เลี้ยงสัตว์ ที่ขึ้นทะเบียน (ครัวเรือน)	9) เป็ดไข่		10) แกะ	
			เกษตรกร (ครัวเรือน)	จำนวน (ตัว)	เกษตรกร (ครัวเรือน)	จำนวน (ตัว)
1	เมืองสุราษฎร์ธานี	3,247	106	18,171	1	19
2	กาญจนดิษฐ์	9,198	221	26,341	5	42
3	ดอนสัก	1,385	279	11,855	2	124
4	เกาะสมุย	1,930	1	15	3	38
5	เกาะพะงัน	525	-	-	-	-
6	ไชยา	3,572	321	166,921	3	16
7	ท่าชนะ	3,709	75	23,925	3	13
8	คีรีรัฐนิคม	3,432	31	1,592	1	8
9	บ้านตาขุน	1,012	1	200	-	-
10	พนม	1,876	9	676	2	14
11	ท่าฉาง	1,924	52	9,369	1	10
12	บ้านนาสาร	1,791	24	1,113	1	4
13	บ้านนาเดิม	1,949	20	1,135	-	-
14	เคียนซา	1,861	8	1,121	1	20
15	เวียงสระ	3,453	47	4,602	1	9
16	พระแสง	5,446	100	4,768	3	106
17	พุนพิน	3,730	822	22,117	1	4
18	ชัยบุรี	3,595	9	741	1	11
19	วิภาวดี	804	8	1,143	-	-
รวมทั้งจังหวัด		54,439	2,134	295,805	29	438

ที่มา : สำนักงานปศุสัตว์จังหวัดสุราษฎร์ธานี ข้อมูล ณ วันที่ 13 กุมภาพันธ์ 2563

2.4 ข้อมูลการขึ้นทะเบียนเกษตรกรสถาบันเกษตรกรชาวสวนยาง และข้อมูลเกษตรกรที่ปลูกยางในพื้นที่ที่ไม่มีเอกสารสิทธิ์

1) ข้อมูลการขึ้นทะเบียนเกษตรกรชาวสวนยาง ตาม พรบ.การยาง พ.ศ.2558 (มีเอกสารสิทธิ์)

ลำดับ ที่	การยางแห่งประเทศไทย (จังหวัด / อำเภอ)	ประเภทการขึ้นทะเบียน										รวม ทั้งหมด (ราย)	สถาบันเกษตรกร	
		เจ้าของสวน		ผู้เช่า		ผู้ทำสวนยาง		คนกรีดยาง		รวม			กลุ่ม	ราย
		ราย	ไร่-งาน-ตารางวา	ราย	ไร่-งาน-ตารางวา	ราย	ไร่-งาน-ตารางวา	ราย	ไร่-งาน-ตารางวา	ราย	ไร่-งาน-ตารางวา			
1	การยางแห่งประเทศไทยจังหวัดสุราษฎร์ธานี	4,245	90,480-3-25	8	2,047-3-46	171	3,352-0-69	2,473	45,070-0-95	6,897	94,043-2-95	6,897	2	127
2	การยางแห่งประเทศไทยสาขาเมืองสุราษฎร์ธานี	25,725	421,751-2-80	49	1,024-0-58	351	6,190-1-38	12,314	182,070-3-85	38,439	428,966-0-76	38,439	9	1,599
3	การยางแห่งประเทศไทยสาขาคีรีรัฐนิคม	17,109	299,556-1-31	12	119-2-80	83	1,399-3-3	6,810	114,898-3-96	24,014	301,075-3-14	24,014	11	15,164
4	การยางแห่งประเทศไทยสาขาไชยา	12,789	232,835-0-38	1	14-3-58	117	2,317-3-2	5,544	95,375-0-82	18,451	235,167-2-98	18,451	5	1,367
5	การยางแห่งประเทศไทยสาขานาสาร	11,217	164,305-3-99	3	40-2-98	155	2,139-0-31	4,223	60,456-3-35	15,598	166,485-3-28	15,598	9	718
6	การยางแห่งประเทศไทยสาขาพระแสง	12,521	208,780-3-21	9	100-3-42	91	1,112-3-61	3,897	60,275-0-64	16,518	209,994-2-24	16,518	4	793
7	การยางแห่งประเทศไทยสาขาเวียงสระ	6,989	96,727-3-46	2	44-0-56	169	2,136-1-13	2,010	23,222-2-99	9,170	98,908-1-15	9,170	5	285
8	การยางแห่งประเทศไทยสาขาเคียนซา	7,014	134,478-1-86	50	703-2-86	17	374-0-10	1,557	27,785-2-0	8,638	135,556-0-82	8,638	7	1,456
รวม		97,609	1,648,909-1-76	134	2,267-1-32	1,154	19,016-0-34	38,828	609,147-0-66	137,725	1,670,192-3-42	137,725	52	21,509

ที่มา : การยางแห่งประเทศไทยจังหวัดสุราษฎร์ธานี ข้อมูล ณ วันที่ 14 กุมภาพันธ์ 2563

หมายเหตุ : คำนิยาม

1. เจ้าของสวนยาง หมายถึง เกษตรกรชาวสวนยางที่ทำสวนยางในที่ดินของตนเอง
2. ผู้เช่า หมายถึง เกษตรกรชาวสวนยางที่ทำสวนยางในที่ดินของบุคคลอื่นโดยมีสัญญาเช่า
3. ผู้ทำสวน หมายถึง เกษตรกรชาวสวนยางที่ทำสวนยางในที่ดินของบุคคลอื่นโดยมีหนังสือรับรองของเจ้าของที่ดินโดยมิได้มีการเช่า
4. คนกรีดยาง หมายถึง ผู้กรีดยางที่มีได้เป็นเจ้าของสวน ผู้เช่า และผู้ทำสวนยาง

2) ข้อมูลเกษตรกรที่ปลูกยางในพื้นที่ไม่มีเอกสารสิทธิ์

ลำดับ ที่	การยางแห่งประเทศไทย (จังหวัด / อำเภอ)	ประเภทการขึ้นทะเบียน										รวม ทั้งหมด (ราย)	สถาบันเกษตรกร	
		เจ้าของสวน		ผู้เช่า		ผู้ทำสวนยาง		คนกรีดยาง		รวม			กลุ่ม	ราย
		ราย	ไร่-งาน-ตารางวา	ราย	ไร่-งาน-ตารางวา	ราย	ไร่-งาน-ตารางวา	ราย	ไร่-งาน-ตารางวา	ราย	ไร่-งาน-ตารางวา			
1	การยางแห่งประเทศไทยจังหวัดสุราษฎร์ธานี	56	1,295-2-63	0	0-0-0	0	0-0-0	0	0-0-0	56	1,299-2-63	56	0	0
2	การยางแห่งประเทศไทยสาขาเมืองสุราษฎร์ธานี	4,363	80,972-0-33	0	0-0-0	3	126-2-40	0	0-0-0	4,366	81,098-2-73	4,366	0	0
3	การยางแห่งประเทศไทยสาขาคีรีรัฐนิคม	7,430	168,676-2-38	2	76-0-0	4	68-0-0	0	0-0-0	7,436	168,820-2-38	7,436	0	0
4	การยางแห่งประเทศไทยสาขาไชยา	6,649	142,664-3-73	3	80-1-73	42	786-2-46	0	0-0-0	6,694	143,531-3-92	6,694	0	0
5	การยางแห่งประเทศไทยสาขานาสาร	1,678	25,493-0-20	0	0-0-0	4	27-0-60	0	0-0-0	1,682	25,520-0-80	1,682	0	0
6	การยางแห่งประเทศไทยสาขาพระแสง	3,258	52,792-2-32	0	0-0-0	13	228-0-80	0	0-0-0	3,271	53,020-3-12	3,271	0	0
7	การยางแห่งประเทศไทยสาขาเวียงสระ	2,496	40,398-1-0	0	0-0-0	103	1,705-1-17	0	0-0-0	2,599	42,103-2-17	2,599	0	0
8	การยางแห่งประเทศไทยสาขาเคียนซา	3,789	75,289-0-3	0	0-0-0	1	31-0-0	0	0-0-0	3,790	75,320-0-3	3,790	0	0
รวม		29,719	587,578-3-63	5	156-1-73	170	2,972-3-43	0	0-0-0	29,894	590,708-0-79	29,894	0	0

ที่มา : การยางแห่งประเทศไทยจังหวัดสุราษฎร์ธานี ข้อมูล ณ วันที่ 19 กุมภาพันธ์ 2563

หมายเหตุ : คำนียาม

1. เจ้าของสวนยาง หมายถึง เกษตรกรชาวสวนยางที่ทำสวนยางในที่ดินของตนเอง
2. ผู้เช่า หมายถึง เกษตรกรชาวสวนยางที่ทำสวนยางในที่ดินของบุคคลอื่นโดยมีสัญญาเช่า
3. ผู้ทำสวน หมายถึง เกษตรกรชาวสวนยางที่ทำสวนยางในที่ดินของบุคคลอื่นโดยมีหนังสือรับรองของเจ้าของที่ดินโดยมิได้มีการเช่า
4. คนกรีดยาง หมายถึง ผู้กรีดยางที่มีได้เป็นเจ้าของสวน ผู้เช่า และผู้ทำสวนยาง

2.5 ข้อมูล Smart Farmer และ Young Smart Farmer แยกรายอำเภอ ปี 2563 (ข้อมูลสะสม)

อำเภอ	Smart Farmer จำนวน (ราย)	Young Smart Farmer จำนวน (ราย)
1. เมืองสุราษฎร์ธานี	328	31
2. กาญจนดิษฐ์	37	17
3. ดอนสัก	47	7
4. เกาะสมุย	20	7
5. เกาะพะงัน	9	4
6. ไชยา	89	19
7. ท่าชนะ	7	8
8. ศิริรัฐนิคม	79	9
9. บ้านตาขุน	74	14
10. พนม	11	13
11. ท่าฉาง	23	9
12. บ้านนาสาร	47	11
13. บ้านนาเดิม	4	20
14. เคียนซา	51	11
15. เวียงสระ	15	11
16. พระแสง	91	13
17. พุนพิน	26	24
18. ชัยบุรี	4	9
19. วิภาวดี	40	9
รวม	1,002	246

ที่มา : สำนักงานเกษตรจังหวัดสุราษฎร์ธานี ข้อมูล ณ วันที่ วันที่ 4 มิถุนายน 2563

2.6 พื้นที่ดำเนินการปฏิรูปที่ดินของรัฐ ในพื้นที่จังหวัดสุราษฎร์ธานี

จังหวัดสุราษฎร์ธานี มีพื้นที่ 8,181,076 ไร่ มีสภาพภูมิประเทศที่หลากหลาย ได้แก่ ภูมิประเทศแบบที่ราบชายทะเล ที่ราบสูง รวมทั้งภูมิประเทศแบบภูเขาซึ่งกินพื้นที่ของจังหวัดถึงร้อยละ 40 ของพื้นที่ทั้งหมด สภาพพื้นที่จึงเป็นพื้นที่ป่า ทำให้เกษตรกรไม่ได้รับเอกสารสิทธิ์ที่ดินทำกินซึ่งส่งผลกระทบต่อประกอบอาชีพเกษตรกร

สำนักงานการปฏิรูปที่ดินจังหวัดสุราษฎร์ธานี (ส.ป.ก.สุราษฎร์ธานี) เป็นราชการบริหารส่วนภูมิภาค สังกัดสำนักงานการปฏิรูปที่ดินเพื่อเกษตรกรรม (ส.ป.ก.) กระทรวงเกษตรและสหกรณ์ จัดตั้งขึ้นเมื่อวันที่ 1 มกราคม 2532 ตามความในมาตรา 11 แห่งพระราชบัญญัติการปฏิรูปที่ดินเพื่อเกษตรกรรม พ.ศ. 2518 กำหนดให้สำนักงานการปฏิรูปที่ดินจังหวัด มีอำนาจหน้าที่ในการดำเนินการปฏิรูปที่ดินเพื่อเกษตรกรรม ตามที่คณะกรรมการปฏิรูปที่ดินเพื่อเกษตรกรรม และคณะกรรมการปฏิรูปที่ดินจังหวัดกำหนด ซึ่งมีพื้นที่ดำเนินการปฏิรูปที่ดินมีพื้นที่ดำเนินการปฏิรูปที่ดิน 16 อำเภอ (ยกเว้นอำเภอวิภาวดี อำเภอเกาะสมุย และอำเภอเกาะพะงัน) พื้นที่ประมาณ 1.9 ล้านไร่ ซึ่งได้จัดที่ดินมอบหนังสืออนุญาตให้เข้าทำประโยชน์ในเขตปฏิรูปที่ดิน (ส.ป.ก. 4-01) เกษตรกรได้รับการจัดที่ดินแล้ว 16 อำเภอ 73 ตำบล 68,821 ราย ที่ดิน 92,747 แปลง เนื้อที่ประมาณ 1,226,563 ไร่ โดยสรุปผลการมอบ ส.ป.ก. 4-01 ตั้งแต่ ปี 2533 - 2562 ตามรายละเอียด ดังนี้

ลำดับ ที่	อำเภอ	ตำบล	มอบ ส.ป.ก. 4-01			ร้อยละของเนื้อที่ มอบ ส.ป.ก. 4-01
			ราย	แปลง	เนื้อที่ (ไร่)	
1	เมือง	2	574	684	9,031	0.74
2	กาญจนดิษฐ์	8	10,432	14,349	172,334	14.05
3	ดอนสัก	2	2,672	3,710	35,211	2.87
4	ไชยา	5	2,843	3,553	60,004	4.89
5	ท่าชนะ	5	6,866	9,069	140,278	11.44
6	คีรีรัฐนิคม	3	4,303	5,886	89,825	7.32
7	บ้านตาขุน	1	103	121	1,372	0.11
8	พนม	5	3,951	5,575	74,668	6.09
9	ท่าฉาง	3	1,842	2,323	38,725	3.16
10	บ้านนาสาร	9	3,211	4,291	40,691	3.32
11	บ้านนาเดิม	3	3,060	3,903	42,951	3.50
12	เคียนซา	5	9,841	13,793	185,854	15.15
13	เวียงสระ	3	1,620	2,219	16,562	1.35
14	พระแสง	7	8,932	12,135	156,549	12.76
15	พุนพิน	8	4,810	6,019	91,788	7.48
16	ชัยบุรี	4	3,761	5,117	70,720	5.77
รวม		73	68,821	92,747	1,226,563	100.00

ที่มา : สำนักงานการปฏิรูปที่ดินจังหวัดสุราษฎร์ธานี ข้อมูล ณ วันที่ 11 กุมภาพันธ์ 2563

2.7 เรือประมงที่ได้รับใบอนุญาตทำการประมงพาณิชย์ ปี 2561

ที่	ชนิดเครื่องมือทำการประมง	ขนาดเรือประมง (ตันกรอส)				รวม (ลำ)
		10-20	20-60	60-150	ตั้งแต่ 150 ขึ้นไป	
1	อวนลากคู่	-	12	18	-	30
2	อวนลากแผ่นตะเฆ่	1	9	7	1	18
3	อวนลากคานถ่าง	2	13	4	-	19
4	อวนล้อมจับปลากะตัก	-	1	11	-	12
5	อวนล้อมจับ	-	-	1	-	1
6	อวนครอบหมึก	21	38	-	-	59
7	อวนช้อนปลากะเม็ด	-	1	-	-	1
8	อวนลอยปลา	44	23	1	1	69
9	คราดหอยลาย	-	5	-	-	5
10	คราดหอยแครง	7	-	-	-	7
11	คราดหอยอื่น	-	9	-	-	9
12	ลอบปลา	-	1	-	-	1
13	ลอบปู	41	29	-	-	70
14	ลอบหมึก	1	3	-	-	4
15	ลอบหมึกสาย	5	74	-	-	79
16	เรือประกอบเครื่องกำเนิดไฟฟ้า (เรือปั่นไฟ)	3	-	-	-	3
รวม		125	218	42	2	387

ที่มา : สำนักงานประมงจังหวัดสุราษฎร์ธานี ข้อมูล ณ วันที่ 9 กรกฎาคม 2562

2.8 ผู้ประกอบกิจการที่ได้รับอนุญาตตาม พรบ.ควบคุมยาง พ.ศ.2542

1) ใบอนุญาตค้ายาง

ลำดับ ที่	อำเภอ	ชนิดผู้ประกอบการ					รวม
		สหกรณ์/กลุ่มสหกรณ์	บุคคลธรรมดา	บริษัท	นิติบุคคล	กึ่งบุคคลธรรมดา - นิติบุคคล	
1	เมืองสุราษฎร์ธานี	-	5	12	-	-	17
2	กาญจนดิษฐ์	5	13	3	-	2	23
3	ดอนสัก	-	5	-	-	-	5
4	เกาะสมุย	-	-	1	-	-	1
5	เกาะพะงัน	-	-	-	-	-	-
6	ไชยา	1	12	-	-	1	14
7	ท่าชนะ	-	11	1	-	-	12
8	คีรีรัฐนิคม	1	10	1	-	-	12
9	บ้านตาขุน	-	3	-	-	-	3
10	พนม	-	9	1	-	1	11
11	ท่าฉาง	3	9	2	-	1	15
12	บ้านนาสาร	1	7	-	-	-	8
13	บ้านนาเดิม	-	3	1	-	-	4
14	เคียนซา	1	7	-	1	1	10
15	เวียงสระ	2	6	-	-	-	8
16	พระแสง	2	15	2	-	3	22
17	พุนพิน	3	18	9	-	1	31
18	ชัยบุรี	1	1	-	2	1	5
19	วิภาวดี	-	1	-	-	-	1
รวม		20	135	33	3	11	202

ที่มา : ศูนย์ควบคุมยางสุราษฎร์ธานี ข้อมูล ณ วันที่ 22 กรกฎาคม 2563 ข้อมูลผู้ขออนุญาตปีงบประมาณ 2563 (ข้อมูลตั้งแต่วันที่ 1 ตุลาคม 2562 - 20 กรกฎาคม 2563)

2) ใบอนุญาตตั้งโรงทำยาง

ลำดับ ที่	อำเภอ	ชนิดยางที่ผลิต								รวม
		น้ำยางชั้น	ยางแท่ง	ยางผสมสารเคมี	ยางแผ่นดิบ	ยางแผ่นรมควัน	ยางสгим	ยางเครพ	ยางอื่นๆ	
1	เมืองสุราษฎร์ธานี	4	7	-	2	4	1	2	2	22
2	กาญจนดิษฐ์	1	-	1	-	2	-	1	-	5
3	ดอนสัก	-	-	-	-	-	-	-	-	-
4	เกาะสมุย	-	-	-	-	-	-	-	-	-
5	เกาะพะงัน	-	-	-	-	-	-	-	-	-
6	ไชยา	-	-	-	-	1	-	-	-	1
7	ท่าชนะ	-	-	-	-	1	-	-	-	1
8	คีรีรัฐนิคม	1	1	-	-	-	1	1	-	4
9	บ้านตาขุน	-	-	-	-	-	-	-	-	-
10	พนม	1	-	-	-	-	-	1	-	2
11	ท่าฉาง	1	1	-	-	3	-	1	-	6
12	บ้านนาสาร	-	-	-	-	-	-	-	-	-
13	บ้านนาเดิม	-	-	-	-	-	-	-	-	-
14	เคียนซา	-	-	-	-	2	-	-	-	2
15	เวียงสระ	-	-	-	-	2	-	-	-	2
16	พระแสง	1	1	-	-	3	1	2	-	8
17	พุนพิน	2	7	2	-	5	1	1	2	20
18	ชัยบุรี	-	-	-	-	1	-	-	-	1
19	วิภาวดี	-	-	-	-	-	-	-	-	-
รวม		11	17	3	2	24	4	9	4	74

ที่มา : ศูนย์ควบคุมยางสุราษฎร์ธานี ข้อมูล ณ วันที่ 22 กรกฎาคม 2563 ข้อมูลผู้ขออนุญาตปีงบประมาณ 2563 (ข้อมูลตั้งแต่วันที่ 1 ตุลาคม 2562 - 20 กรกฎาคม 2563)

3) ใบอนุญาตเป็นผู้ส่งยางออกไปนอกราชอาณาจักร

ลำดับ ที่	อำเภอ	ชนิดผู้ประกอบการ		รวม
		สหกรณ์/วิสาหกิจชุมชน	บริษัท	
1	เมืองสุราษฎร์ธานี	-	9	9
2	กาญจนดิษฐ์	-	-	-
3	ดอนสัก	-	-	-
4	เกาะสมุย	-	1	1
5	เกาะพะงัน	-	-	-
6	ไชยา	-	-	-
7	ท่าชนะ	-	-	-
8	คีรีรัฐนิคม	-	1	1
9	บ้านตาขุน	-	-	-
10	พนม	-	1	1
11	ท่าฉาง	1	1	2
12	บ้านนาสาร	1	-	1
13	บ้านนาเดิม	-	-	-
14	เคียนซา	-	-	-
15	เวียงสระ	-	-	-
16	พระแสง	-	1	1
17	พุนพิน	-	5	5
18	ชัยบุรี	-	-	-
19	วิภาวดี	-	-	-
รวม		2	19	21

ที่มา : ศูนย์ควบคุมยางสุราษฎร์ธานี ข้อมูล ณ วันที่ 22 กรกฎาคม 2563 ข้อมูลผู้ขออนุญาตปีงบประมาณ 2563
(ข้อมูลตั้งแต่วันที่ 1 ตุลาคม 2562 - 20 กรกฎาคม 2563)

ส่วนที่ 3

ข้อมูลสถาบันเกษตรกรและอาสาสมัครเกษตรกร

3.1 สหกรณ์และกลุ่มเกษตรกร

ที่	ประเภทสหกรณ์/กลุ่มเกษตรกร	ดำเนินธุรกิจ (แห่ง)	หยุดดำเนินงาน (แห่ง)	ชำระบัญชี (แห่ง)	รวมทั้งหมด (แห่ง)	จำนวนสมาชิก (คน)	ทุนเรือนหุ้น (บาท)
1	สหกรณ์ภาคการเกษตร สหกรณ์การเกษตร	72	2	19	93	83,080	643,945,360.00
2	สหกรณ์ประมง	3		1	4	1,581	11,192,930.00
3	สหกรณ์นิคม	4			4	13,360	54,135,260.00
	รวมภาคเกษตร	79	2	20	101	98,021	709,273,550.00
1	สหกรณ์นอกภาคเกษตร สหกรณ์ออมทรัพย์	13		1	14	32,572	12,339,121,640.00
2	สหกรณ์ร้านค้า	1			1	3,002	5,188,280.00
3	สหกรณ์บริการ	20	1	4	25	15,973	230,770,850.00
4	สหกรณ์เครดิตยูเนียน	21	1		22	29,280	811,784,090.00
	รวมนอกภาคเกษตร	55	2	5	62	80,827	13,386,864,860.00
	รวมทั้งสิ้น	134	4	25	163	178,848	14,096,138,410.00
1	กลุ่มเกษตรกร กลุ่มเกษตรกรทำนา	3		1	4	198	1,694,050.00
2	กลุ่มเกษตรกรทำสวน	30	3	10	43	3,395	15,541,680.00
3	กลุ่มเกษตรกรเลี้ยงสัตว์	10	2	1	13	662	3,336,400.00
4	กลุ่มเกษตรกรทำไร่	2			2	65	161,450.00
5	กลุ่มเกษตรกรทำประมง	2			2	148	228,700.00
	รวมกลุ่มเกษตรกร	47	5	12	64	4,468	20,962,280.00
	รวมสหกรณ์และกลุ่มเกษตรกร	181	9	37	227	183,316	14,117,100,690.00

ที่มา : สำนักงานสหกรณ์จังหวัดสุราษฎร์ธานี ข้อมูล ณ วันที่ 14 กุมภาพันธ์ 2563

3.2 ข้อมูลกลุ่มและสมาชิกกลุ่มฯ ในจังหวัดสุราษฎร์ธานี ปี 2562

ลำดับ ที่	อำเภอ	กลุ่มแม่บ้านเกษตรกร		กลุ่มยุวเกษตรกร		กลุ่มส่งเสริมอาชีพ		กลุ่มวิสาหกิจชุมชน	
		จำนวน (กลุ่ม)	จำนวน สมาชิก	จำนวน (กลุ่ม)	จำนวน สมาชิก	จำนวน (กลุ่ม)	จำนวน สมาชิก	จำนวน (กลุ่ม)	จำนวน สมาชิก
1	เมืองสุราษฎร์ธานี	9	169	6	149	15	413	46	779
2	กาญจนดิษฐ์	12	282	13	230	16	403	79	1,424
3	ดอนสัก	7	822	5	150	4	130	40	687
4	เกาะสมุย	5	80	1	25	0	0	26	386
5	เกาะพะงัน	7	90	1	30	2	20	12	130
6	ไชยา	6	192	5	127	23	535	36	727
7	ท่าชนะ	5	70	4	60	5	60	40	852
8	คีรีรัฐนิคม	4	102	4	99	4	40	37	994
9	บ้านตาขุน	4	55	5	120	7	130	40	963
10	พนม	8	320	3	133	6	179	38	1,278
11	ท่าฉาง	5	153	4	89	5	115	40	1,143
12	บ้านนาสาร	6	103	6	183	6	124	29	892
13	บ้านนาเดิม	5	75	2	30	4	90	20	519
14	เคียนซา	17	395	5	100	10	262	34	681
15	เวียงสระ	5	50	5	167	6	560	37	896
16	พระแสง	7	126	6	169	7	157	62	2,268
17	พุนพิน	8	81	9	242	12	286	73	1,090
18	ชัยบุรี	4	123	4	94	5	114	49	1,057
19	วิภาวดี	3	53	3	81	3	80	16	383
รวม		127	3,341	91	2,278	140	3,698	754	17,149

ที่มา : สำนักงานเกษตรจังหวัดสุราษฎร์ธานี ข้อมูล ณ วันที่ 24 กรกฎาคม 2563

3.3 องค์กรเกษตรกรและจำนวนสมาชิกกองทุนฟื้นฟูและพัฒนาเกษตรกร ปี 2562

ลำดับ	อำเภอ	เป็นนิติบุคคล		ไม่เป็นนิติบุคคล		รวม		ขึ้นทะเบียนหนี้ (คน)	จำนวนหนี้สิน (บาท)
		จำนวนกลุ่ม	จำนวนสมาชิก	จำนวนกลุ่ม	จำนวนสมาชิก	จำนวนกลุ่ม	จำนวนสมาชิก		
1	เมืองสุราษฎร์ธานี	6	1,179	42	4,984	48	6,163	187	86,621,840.30
2	กาญจนดิษฐ์	9	1,517	135	14,340	144	15,857	550	170,985,787.06
3	ดอนสัก	1	178	41	3,666	42	3,844	118	50,884,991.17
4	เกาะสมุย	1	208	9	2,206	10	2,414	33	21,983,590.29
5	เกาะพะงัน	1	106	7	459	8	565	7	1,198,090.89
6	ไชยา	7	1,658	19	4,438	26	6,096	125	26,348,731.91
7	ท่าชนะ	4	603	48	4,848	52	5,451	85	9,922,097.26
8	คีรีรัฐนิคม	11	925	60	4,886	71	5,811	132	37,838,185.99
9	บ้านตาขุน	6	852	15	1,842	21	2,694	26	7,484,779.29
10	พนม	6	1,204	37	5,217	43	6,421	137	29,805,974.99
11	ท่าฉาง	11	680	38	3,208	49	3,888	156	39,207,373.91
12	บ้านนาสาร	7	791	95	7,749	102	8,540	161	54,412,195.13
13	บ้านนาเดิม	8	508	24	2,501	32	3,009	38	15,132,157.60
14	เคียนซา	7	403	59	5,025	66	5,428	37	8,837,585.71
15	เวียงสระ	9	485	59	4,796	68	5,281	85	16,966,186.32
16	พระแสง	11	903	70	7,075	81	7,978	214	52,671,783.52
17	พุนพิน	7	954	71	6,175	78	7,129	134	34,269,114.97
18	ชัยบุรี	3	320	37	3,295	40	3,615	73	18,300,886.21
19	วิภาวดี	4	226	27	1,903	31	2,129	86	32,883,497.98
รวม		119	13,700	893	88,613	1,012	102,313	2,384	715,754,850.50

ที่มา : สำนักงานกองทุนฟื้นฟูและพัฒนาเกษตรกร สาขาจังหวัดสุราษฎร์ธานี ข้อมูล ณ วันที่ 20 กุมภาพันธ์ 2563

3.4 กลุ่มเกษตรกรที่ขึ้นทะเบียนกับกรมปศุสัตว์ ปี 2562 (ข้อมูลสะสม)

ที่	อำเภอ	จำนวนกลุ่ม	จำนวนสมาชิก	หมายเหตุ
1	เมืองสุราษฎร์ธานี	5	96	
2	กาญจนดิษฐ์	3	46	
3	ดอนสัก	2	34	
4	เกาะสมุย	2	22	
5	เกาะพะงัน	-	-	
6	ไชยา	4	186	
7	ท่าชนะ	3	52	
8	คีรีรัฐนิคม	6	114	
9	บ้านตาขุน	1	18	
10	พนม	2	31	
11	ท่าฉาง	9	166	
12	บ้านนาสาร	1	52	
13	บ้านนาเดิม	2	38	
14	เคียนซา	10	186	
15	เวียงสระ	3	62	
16	พระแสง	3	55	
17	พุนพิน	4	54	
18	ชัยบุรี	3	71	
19	วิภาวดี	3	56	
รวม		66	1,339	

ที่มา : สำนักงานปศุสัตว์จังหวัดสุราษฎร์ธานี ข้อมูล ณ วันที่ 3 กุมภาพันธ์ 2563

3.5 กลุ่มที่ส่งเสริมการตั้งกลุ่มโดยสถานีพัฒนาที่ดินสุราษฎร์ธานี ปี 2562

พัฒนาเกษตรกรกลุ่มเดิมที่เข้มแข็ง

ที่	อำเภอ	จำนวนกลุ่ม	จำนวนสมาชิก	หมายเหตุ
1	เมืองสุราษฎร์ธานี	1	10	
2	กาญจนดิษฐ์	12	120	
3	ดอนสัก	-	-	
4	เกาะสมุย	7	70	
5	เกาะพะงัน	8	80	
6	ไชยา	4	40	
7	ท่าชนะ	2	20	
8	คีรีรัฐนิคม	2	20	
9	บ้านตาขุน	2	20	
10	พนม	-	-	
11	ท่าฉาง	4	40	
12	บ้านนาสาร	5	50	
13	บ้านนาเดิม	4	40	
14	เคียนซา	1	10	
15	เวียงสระ	5	50	
16	พระแสง	3	30	
17	พุนพิน	11	110	
18	ชัยบุรี	1	10	
19	วิภาวดี	3	30	
รวม		75	750	

ที่มา : สถานีพัฒนาที่ดินจังหวัดสุราษฎร์ธานี ข้อมูล ณ วันที่ 14 กุมภาพันธ์ 2563

3.6 กลุ่มเกษตรกรจัดทำแปลงขยายพันธุ์ข้าวที่ขึ้นทะเบียนกับกรมการข้าว

ที่	อำเภอ	จำนวน กลุ่ม	จำนวน สมาชิก	หมายเหตุ
1	เมืองสุราษฎร์ธานี	-	-	
2	กาญจนดิษฐ์	-	-	
3	ดอนสัก	-	-	
4	เกาะสมุย	-	-	
5	เกาะพะงัน	-	-	
6	ไชยา	2	15	เป็นกลุ่มผู้ผลิตเมล็ดพันธุ์ข้าว
7	ท่าชนะ	-	-	
8	คีรีรัฐนิคม	1	5	เป็นกลุ่มผู้ผลิตเมล็ดพันธุ์ข้าว
9	บ้านตาขุน	-	-	
10	พนม	-	-	
11	ท่าฉาง	-	-	
12	บ้านนาสาร	-	-	
13	บ้านนาเดิม	-	-	
14	เคียนซา	-	-	
15	เวียงสระ	-	-	
16	พระแสง	-	-	
17	พุนพิน	1	4	เป็นกลุ่มผู้ผลิตเมล็ดพันธุ์ข้าว
18	ชัยบุรี	-	-	
19	วิภาวดี	-	-	
รวม		4	24	

ที่มา : ศูนย์เมล็ดพันธุ์ข้าวสุราษฎร์ธานี ข้อมูล ณ วันที่ 31 ธันวาคม 2561

3.7 อาสาสมัครเกษตรจังหวัดสุราษฎร์ธานี

ที่	อำเภอ	บัญชี	ประมง	ปศุสัตว์	หมอดิน	เกษตร หมู่บ้าน	ชลประทาน	เศรษฐกิจ การเกษตร	ปฎิรูปที่ดิน	ชวานา ชั้นนำ	ยางพารา	ฝนหลวง	อาสา สหกรณ์	สารวัตร อาสา	ใหม่ อาสา
รวมทั้งสิ้น		256	106	718	1,103	1,099	16	18	44	1	468	65	38	73	2
1	เมืองสุราษฎร์ธานี	23	9	27	64	59	-	1	-	-	10	3	4	11	-
2	กาญจนดิษฐ์	24	11	73	132	117	1	1	7	-	44	3	2	9	-
3	ดอนสัก	10	9	29	35	41	7	1	3	-	15	2	2	4	-
4	เกาะสมุย	6	-	12	47	39	-	1	-	-	1	2	2	1	-
5	เกาะพะงัน	4	-	1	18	17	-	-	-	-	-	-	1	-	-
6	ไชยา	25	4	34	53	54	7	1	3	-	21	5	2	9	1
7	ท่าชนะ	10	10	89	83	82	-	1	3	-	18	4	2	23	-
8	คีรีรัฐนิคม	17	3	114	86	85	-	1	3	-	28	5	2	1	-
9	บ้านตาขุน	10	7	1	29	29	-	1	-	-	5	1	2	1	-
10	พนม	26	6	2	57	56	-	1	3	-	17	4	2	1	-
11	ท่าฉาง	8	9	32	46	46	-	1	-	-	14	4	2	1	-
12	บ้านนาสาร	10	3	79	66	90	-	1	5	-	45	4	1	1	-
13	บ้านนาเดิม	8	3	20	30	30	-	1	8	-	30	2	3	1	-
14	เคียนซา	13	6	27	55	51	-	1	-	-	49	4	2	1	-
15	เวียงสระ	17	6	54	64	64	1	1	3	1	53	2	1	1	-
16	พระแสง	14	5	46	71	74	-	1	3	-	59	3	2	2	-
17	พุนพิน	17	10	33	94	98	-	1	-	-	26	7	1	1	-
18	ชัยบุรี	6	1	40	37	36	-	1	3	-	26	3	3	1	-
19	วิภาวดี	8	4	5	36	31	-	1	-	-	7	7	2	4	1

ที่มา : สำนักงานเกษตรจังหวัดสุราษฎร์ธานี ข้อมูล ณ วันที่ 24 กรกฎาคม 2563

หมายเหตุ : อาสาสมัครเกษตรและสหกรณ์ และ Q อาสา ไม่มีสมาชิก

ส่วนที่ 4

จำนวนฟาร์มมาตรฐานที่รับรองโดยหน่วยงานในสังกัดกระทรวงเกษตรและสหกรณ์ จังหวัดสุราษฎร์ธานี

4.1 มาตรฐานสินค้าเกษตรอินทรีย์

ลำดับ ที่	อำเภอ	จำนวนผู้ได้รับ การรับรอง (ราย)	จำนวน (ไร่)	ชนิดพืชที่ได้รับการรับรอง
1	เมืองสุราษฎร์ธานี	2	26.00	ผสมผสาน
		1	1.00	พืชผัก
2	กาญจนดิษฐ์	5	34.62	ผสมผสาน
		1	4.50	ไม้ผล
3	เกาะสมุย	2	9.30	ไม้ผล
4	เกาะพะงัน	97	649.15	ไม้ผล
5	ไชยา	4	70.00	ผสมผสาน
		9	126.00	ไม้ผล
6	ท่าชนะ	1	0.70	เห็ด
7	คีรีรัฐนิคม	1	6.00	ไม้ผล
		1	2.00	พืชผัก
8	บ้านนาสาร	1	3.75	ไม้ผล
9	บ้านนาเดิม	1	2.00	พืชผัก
10	พุนพิน	1	20.00	ไม้ผล
		2	1.80	เห็ด
11	บ้านตาขุน	1	9.30	พืชสมุนไพร
รวม		130	966.12	

ที่มา : สำนักวิจัยและพัฒนาการเกษตรเขตที่ 7 ข้อมูล ณ วันที่ 14 มกราคม 2563

4.2 มาตรฐาน GAP ด้านพืช

ลำดับที่	อำเภอ	1) ปาล์มน้ำมัน			2) เงาะ			3) เงาะโรงเรียน		
		จำนวนแปลง	พื้นที่ (ไร่)	ผลผลิต(ตัน)	จำนวนแปลง	พื้นที่ (ไร่)	ผลผลิต(ตัน)	จำนวนแปลง	พื้นที่ (ไร่)	ผลผลิต(ตัน)
1	เมืองสุราษฎร์ธานี	-	-	-	-	-	-	-	-	-
2	กาญจนดิษฐ์	-	-	-	7	5.12	24.70	-	-	-
3	ดอนสัก	-	-	-	1	0.45	4.44	-	-	-
4	เกาะสมุย	-	-	-	5	9.24	7.05	-	-	-
5	เกาะพะงัน	-	-	-	-	-	-	-	-	-
6	ไชยา	78	733.30	280.06	2	8.00	1.21	-	-	-
7	ท่าชนะ	51	1,036.00	156.88	2	5.50	14.00	-	-	-
8	คีรีรัฐนิคม	-	-	-	1	1.00	0.50	-	-	-
9	บ้านตาขุน	-	-	-	-	-	-	-	-	-
10	พนม	10	139.00	24.39	-	-	-	-	-	-
11	ท่าฉาง	-	-	-	-	-	-	-	-	-
12	บ้านนาสาร	-	-	-	184	984.00	481.48	11.00	61.38	36.56
13	บ้านนาเดิม	29	403.90	84.09	22	92.85	69.25	4.00	15.56	13.65
14	เคียนซา	14	133.25	38.41	-	-	-	-	-	-
15	เวียงสระ	11	141.00	31.91	1	1.00	0.40	1	1.80	0.90
16	พระแสง	32	544.00	131.52	-	-	-	-	-	-
17	พุนพิน	1	44.00	3.27	-	-	-	-	-	-
18	ชัยบุรี	37	585.00	116.38	-	-	-	-	-	-
19	วิภาวดี	6	91.50	15.72	1	0.50	4.00	-	-	-
รวม		269	3,850.95	882.63	226	1,107.66	607.03	16	78.74	51.11

ที่มา : สำนักงานวิจัยและพัฒนาการเกษตรเขตที่ 7 ข้อมูล ณ วันที่ 30 กรกฎาคม 2563

ลำดับที่	อำเภอ	4) ทุเรียน			5) ทุเรียนหมอนทอง			6) มังคุด		
		จำนวนแปลง	พื้นที่ (ไร่)	ผลผลิต(ตัน)	จำนวนแปลง	พื้นที่ (ไร่)	ผลผลิต(ตัน)	จำนวนแปลง	พื้นที่ (ไร่)	ผลผลิต(ตัน)
1	เมืองสุราษฎร์ธานี	84	1,085.30	201.75	3	40.00	5.40	6	13.70	4.86
2	กาญจนดิษฐ์	29	220.71	59.61	7	11.60	12.20	11	7.83	18.43
3	ดอนสัก	38	173.77	65.88	-	-	-	4	8.18	1.84
4	เกาะสมุย	399	3,876.68	1,236.34	17	121.58	22.87	241	1,213.92	182.91
5	เกาะพะงัน	1	2.00	0.25	-	-	-	1	1.80	0.06
6	ไชยา	382	3,517.75	621.99	32	243.50	46.41	40	226.50	46.20
7	ท่าชนะ	353	2,425.50	569.93	3	30.00	3.06	14	56.00	21.52
8	คีรีรัฐนิคม	64	520.40	110.10	10	86.05	29.97	2	4.70	3.93
9	บ้านตาขุน	16	67.32	25.84	14	95.88	26.58	2	9.00	1.05
10	พนม	33	280.75	38.36	1	37.50	1.33	11	58.11	5.58
11	ท่าฉาง	31	196.08	49.72	-	-	-	4	8.50	3.33
12	บ้านนาสาร	368	2,425.57	881.55	50	398.68	137.96	59	130.45	90.02
13	บ้านนาเดิม	22	107.51	45.94	5	41.41	7.66	39	133.49	90.54
14	เคียนซา	63	1,060.07	117.43	2	20.00	2.02	1	0.06	2.00
15	เวียงสระ	53	342.07	166.29	1	3.00	0.33	3	1.61	52.33
16	พระแสง	1	14.00	1.00	2	12.00	2.71	-	-	-
17	พุนพิน	8	96.47	6.82	-	-	-	2	1.10	2.50
18	ชัยบุรี	-	-	-	-	-	-	-	-	-
19	วิภาวดี	175	1,589.98	241.06	1	2.00	3.00	15	64.00	8.37
รวม		2,120	18,001.93	4,439.86	148	1,143.20	301.50	455	1,938.95	535.47

ที่มา : สำนักงานวิจัยและพัฒนาการเกษตรเขตที่ 7 ข้อมูล ณ วันที่ 30 กรกฎาคม 2563

ลำดับที่	อำเภอ	7) ลองกอง			8) มะพร้าว			9) มะพร้าวน้ำหอม		
		จำนวนแปลง	พื้นที่ (ไร่)	ผลผลิต(ตัน)	จำนวนแปลง	พื้นที่ (ไร่)	ผลผลิต(ตัน)	จำนวนแปลง	พื้นที่ (ไร่)	ผลผลิต(ตัน)
1	เมืองสุราษฎร์ธานี	1	0.03	0.20	30	280.77	76.80	3	4.60	14.50
2	กาญจนดิษฐ์	11	13.04	14.54	4	7.93	304.89	2	0.91	6.11
3	ดอนสัก	1	6.75	0.59	1	1.00	1.00	-	-	-
4	เกาะสมุย	11	19.30	8.69	52	264.80	102.41	-	-	-
5	เกาะพะงัน	-	-	-	-	-	-	-	-	-
6	ไชยา	6	41.00	6.94	-	-	-	-	-	-
7	ท่าชนะ	9	64.50	13.32	1	0.50	0.60	-	-	-
8	คีรีรัฐนิคม	2	2.12	1.87	-	-	-	-	-	-
9	บ้านตาขุน	22	115.28	46.27	-	-	-	-	-	-
10	พนม	8	64.00	2.84	1	0.50	0.60	-	-	-
11	ท่าฉาง	2	0.75	0.80	1	0.50	0.96	-	-	-
12	บ้านนาสาร	40	63.05	60.19	-	-	-	-	-	-
13	บ้านนาเดิม	8	8.39	6.45	-	-	-	-	-	-
14	เคียนซา	1	0.16	5.63	-	-	-	-	-	-
15	เวียงสระ	2	4.00	1.00	-	-	-	1	0.41	2.56
16	พระแสง	-	-	-	-	-	-	-	-	-
17	พุนพิน	1	0.40	0.50	3	14.30	7.11	2	11.48	10.66
18	ชัยบุรี	-	-	-	-	-	-	-	-	-
19	วิภาวดี	5	11.50	4.55	1	0.45	0.80	-	-	-
รวม		130	414.27	174.38	94	570.75	495.17	8	17.40	33.83

ที่มา : สำนักงานวิจัยและพัฒนาการเกษตรเขตที่ 7 ข้อมูล ณ วันที่ 30 กรกฎาคม 2563

ลำดับที่	อำเภอ	10) กล้วยหอม			11) กาแฟ			12) ถั่วแปะรด		
		จำนวนแปลง	พื้นที่ (ไร่)	ผลผลิต(ตัน)	จำนวนแปลง	พื้นที่ (ไร่)	ผลผลิต(ตัน)	จำนวนแปลง	พื้นที่ (ไร่)	ผลผลิต(ตัน)
1	เมืองสุราษฎร์ธานี	3	22.00	5.81	-	-	-	2	0.52	5.50
2	กาญจนดิษฐ์	1	7.00	1.02	-	-	-	1	0.05	0.03
3	ดอนสัก	-	-	-	-	-	-	1	5.00	0.05
4	เกาะสมุย	4	35.69	4.16	1	3	1.00	-	-	-
5	เกาะพะงัน	-	-	-	-	-	-	-	-	-
6	ไชยา	9	77.50	34.49	-	-	-	-	-	-
7	ท่าชนะ	8	30.00	13.38	2	4	0.80	-	-	-
8	คีรีรัฐนิคม	8	47.84	14.91	-	-	-	-	-	-
9	บ้านตาขุน	-	-	-	-	-	-	-	-	-
10	พนม	3	21.00	8.59	-	-	-	1	2.00	0.20
11	ท่าฉาง	4	56.00	3.36	-	-	-	-	-	-
12	บ้านนาสาร	1	3.00	1.60	-	-	-	-	-	-
13	บ้านนาเดิม	-	-	-	-	-	-	-	-	-
14	เคียนซา	-	-	-	-	-	-	-	-	-
15	เวียงสระ	-	-	-	-	-	-	2	0.52	5.46
16	พระแสง	-	-	-	-	-	-	-	-	-
17	พุนพิน	4	51.00	13.41	1	4	0.05	-	-	-
18	ชัยบุรี	-	-	-	-	-	-	1	0.02	3.00
19	วิภาวดี	-	-	-	1	1	0.50	1	2.00	0.05
รวม		45	351.03	100.73	5	12.00	2.35	9	10.11	14.29

ที่มา : สำนักงานวิจัยและพัฒนาการเกษตรเขตที่ 7 ข้อมูล ณ วันที่ 30 กรกฎาคม 2563

ลำดับที่	อำเภอ	รวม จำนวนแปลง	รวม พื้นที่ (ไร่)	รวม ผลผลิต (ตัน)
1	เมืองสุราษฎร์ธานี	132	1,446.92	314.82
2	กาญจนดิษฐ์	73	274.19	441.53
3	ดอนสัก	46	195.15	73.80
4	เกาะสมุย	730	5,544.21	1,565.43
5	เกาะพะงัน	2	3.80	0.31
6	ไชยา	549	4,847.55	1,037.30
7	ท่าชนะ	443	3,652.00	793.49
8	คีรีรัฐนิคม	87	662.11	161.28
9	บ้านตาขุน	54	287.48	99.74
10	พนม	68	602.86	81.89
11	ท่าฉาง	42	261.83	58.17
12	บ้านนาสาร	713	4,066.13	1,689.36
13	บ้านนาเดิม	129	803.11	317.58
14	เคียนซา	81	1,213.54	165.49
15	เวียงสระ	75	495.41	261.18
16	พระแสง	35	570.00	135.23
17	พุนพิน	22	222.75	44.32
18	ชัยบุรี	38	585.02	119.38
19	วิภาวดี	206	1,762.93	278.05
รวม		3,525	27,496.99	7,638.35

ที่มา : สำนักงานวิจัยและพัฒนาการเกษตรเขตที่ 7 ข้อมูล ณ วันที่ 30 กรกฎาคม 2563

4.3 ฟาร์มมาตรฐาน GAP ด้านประมง และ Safety Level รายสินค้าของจังหวัดสุราษฎร์ธานี

1) ปลูกน้ำจืด

ที่	อำเภอ	มาตรฐาน Safety level		มาตรฐาน GAP		รวม	
		จำนวน (ฟาร์ม)	จำนวน (ไร่)	จำนวน (ฟาร์ม)	จำนวน (ไร่)	จำนวน (ฟาร์ม)	จำนวน (ไร่)
1	เมืองสุราษฎร์ธานี	6	1.17	7	-	13	1.17
2	กาญจนดิษฐ์	3	0.25	1	0.42	4	0.67
3	ดอนสัก	5	5.86	5	94.35	10	100.21
4	เกาะสมุย	2	0.62	2	0.628	4	1.25
5	เกาะพะงัน	3	2.50	-	-	3	2.50
6	ไชยา	6	6.27	14	265.11	20	271.38
7	ท่าชนะ	6	3.50	9	243.98	15	247.48
8	คีรีรัฐนิคม	1	0.75	-	-	1	0.75
9	บ้านตาขุน	1	1	-	-	1	1
10	พนม	3	1.50	-	-	3	1.50
11	ท่าฉาง	1	1.50	17	506.50	18	508
12	บ้านนาสาร	3	0.94	-	-	3	0.94
13	บ้านนาเดิม	-	-	-	-	-	-
14	เคียนซา	8	11	-	-	8	11
15	เวียงสระ	3	1	-	-	3	1
16	พระแสง	3	0.25	-	-	3	0.25
17	พุนพิน	3	1.19	0	0	3	1.19
18	ชัยบุรี	1	0.50	-	-	1	0.50
19	วิภาวดี	1	1	-	-	1	1
รวม		59	41	55	1,111	114	1,152

2) กุ้งทะเล

ที่	อำเภอ	มาตรฐาน GAP	
		จำนวน (ฟาร์ม)	จำนวน (ไร่)
1	กาญจนดิษฐ์	424	9,701

ข้อมูลสถานะ/ฟาร์มที่ได้รับการรับรองมาตรฐาน GAP (ราย)

ชนิดสินค้า	ปี 2560				ปี 2561				ปี 2562			
	สมัคร	การรับรองมาตรฐาน			สมัคร	การรับรองมาตรฐาน			สมัคร	การรับรองมาตรฐาน		
		ต่ออายุ	ใหม่	รวม		ต่ออายุ	ใหม่	รวม		ต่ออายุ	ใหม่	รวม
กุ้งทะเล	82	55	31	168	15	49	32	81	-	-	-	52
ปลานิล	-	-	-	-	-	-	-	-	29	1	29	30

ที่มา : สำนักงานประมงจังหวัดสุราษฎร์ธานี ข้อมูล ณ วันที่ 21 กุมภาพันธ์ 2563

หมายเหตุ : (-) = ไม่มีข้อมูล

4.4 มาตรฐาน GAP ด้านปศุสัตว์

1) จำนวนฟาร์มปศุสัตว์ที่ได้รับการรับรองมาตรฐาน

ที่	อำเภอ	1) สุกร		2) ไก่เนื้อ		3) ไก่ไข่		4) แพะเนื้อ		รวม (ฟาร์ม)
		จำนวนฟาร์ม	จำนวนตัว	จำนวนฟาร์ม	จำนวนตัว	จำนวนฟาร์ม	จำนวนตัว	จำนวนฟาร์ม	จำนวนตัว	
1	เมืองสุราษฎร์ธานี	-	-	-	-	-	-	-	-	-
2	กาญจนดิษฐ์	95	59,459	116	2,181,100	2	331,782	-	-	213
3	ดอนสัก	-	-	10	197,500	-	-	-	-	10
4	เกาะสมุย	-	-	-	-	-	-	-	-	-
5	เกาะพะงัน	-	-	-	-	-	-	-	-	-
6	ไชยา	15	1,750	26	258,022	-	-	-	-	41
7	ท่าชนะ	-	-	1	15,000	-	-	-	-	1
8	คีรีรัฐนิคม	2	2,000	7	105,500	-	-	-	-	9
9	บ้านตาขุน	-	-	3	107,000	-	-	-	-	3
10	พนม	-	-	17	477,000	-	-	-	-	17
11	ท่าฉาง	4	4,180	1	25,000	-	-	-	-	5
12	บ้านนาสาร	2	1,870	5	136,000	-	-	-	-	7
13	บ้านนาเดิม	2	1,100	-	-	-	-	-	-	2
14	เคียนซา	-	-	2	32,000	-	-	-	-	2
15	เวียงสระ	-	-	1	15,000	-	-	-	-	1
16	พระแสง	-	-	3	39,000	-	-	-	-	3
17	พุนพิน	1	950	6	139,000	1	220,000	1	200	9
18	ชัยบุรี	-	-	-	-	1	15,000	-	-	1
19	วิภาวดี	-	-	1	10,000	-	-	-	-	1
รวม		121	71,309	199	3,737,122	4	566,782	1	200	325

ที่มา : สำนักงานปศุสัตว์จังหวัดสุราษฎร์ธานี ข้อมูล ณ วันที่ 3 กุมภาพันธ์ 2563

2) ข้อมูลสถานะ/ฟาร์มที่ได้รับการรับรองมาตรฐาน GAP (ราย) ปี 2560 - 2562

ชนิดสินค้า	ปี 2560				ปี 2561				ปี 2562			
	สมัคร	การรับรองมาตรฐาน			สมัคร	การรับรองมาตรฐาน			สมัคร	การรับรองมาตรฐาน		
		ต่ออายุ	ใหม่	รวม		ต่ออายุ	ใหม่	รวม		ต่ออายุ	ใหม่	รวม
1) สุกกร	90	31	46	77	20	10	5	15	65	47	12	59
2) ไก่เนื้อ	80	55	21	76	95	72	16	88	70	56	8	64
3) ไก่ไข่	-	-	-	0	3	3	-	3	-	-	-	-
4) แพะเนื้อ	-	-	-	-	-	-	-	-	1	1	-	1
รวม	170	86	67	153	118	85	21	106	136	104	20	124

ที่มา : สำนักงานปศุสัตว์จังหวัดสุราษฎร์ธานี ข้อมูล ณ วันที่ 3 กุมภาพันธ์ 2563

4.5 ข้อมูลสินค้าบ่งชี้ทางภูมิศาสตร์ (GI) ของจังหวัดสุราษฎร์ธานี ณ ปี 2562

สินค้า	ทะเบียนเลขที่	วันที่ได้รับการขึ้นทะเบียน	เกษตรกร (ราย)	พื้นที่ผลิต (ไร่)	ผลผลิต (ตัน/ปี)	ลักษณะเด่นของสินค้า	สถานที่ผลิต
หอยนางรมสุราษฎร์ธานี	สช.49100010	13 มกราคม 2549	1	4	3,600-4,000 ตัว 4ตัว/กก.	คือหอยตะโกรมขาว หอยพันธุ์ท้องถิ่นของจังหวัดสุราษฎร์ธานี มีเนื้อมาก สีขาวนวล สะอาด เมื่อรับประทานรสชาติดี ไม่มีกลิ่นคาว เลี้ยงในทะเล และบ่อเลี้ยงสัตว์น้ำ ในพื้นที่จังหวัดสุราษฎร์ธานี	อำเภอกาญจนดิษฐ์
ไข่เค็มไชยา	สช.50100019	1 พฤศจิกายน 2549	11	-	300,000 ฟอง/เดือน	ขนาดใหญ่ไปใหญ่ ไข่แดงร่วนเป็นทราย มีความมันไข่ขาวนุ่ม รสไม่เค็มจัด กลิ่นหอม ไม่เหม็นคาว มีพื้นที่การผลิตอยู่ในเขต อำเภอไชยา จังหวัดสุราษฎร์ธานี	อำเภอไชยา
มะพร้าวเกาะพะงัน	สช.56100047	1 กันยายน 2551	25	831	2,243.70	มะพร้าวเกาะพะงัน เป็นมะพร้าวที่ปลูกในอำเภอเกาะพะงัน จังหวัดสุราษฎร์ธานี ทรงกลมรียาว เปลือกและเส้นใยมีความเหนียว กะลาสีน้ำตาลแก่ เนื้อมะพร้าวขาวใส เนื้อแน่น 2 ชั้น มีรสชาติหวานมัน หอมกะทิสด ความหอมมันเป็นเอกลักษณ์	อำเภอเกาะพะงัน
เงาะโรงเรียน	สช.61100111	27 มิถุนายน 2561	400	23,753	21,330	ทรงค่อนข้างกลม ขนดก โคนขนเป็นสีแดง ปลายขนเป็นสีเขียว เปลือกบาง เมื่อลองชิม จะให้รสชาติหอมหวาน เนื้อแห้งไม่แฉะ และเนื้ออ่อนออกจากเม็ด	พื้นที่ปลูก 3 อำเภอ 1. อำเภอบ้านนาสาร 2. อำเภอบ้านนาเดิม 3. อำเภอเวียงสระ

ที่มา : www.ipthailand.go.th สืบค้นเมื่อวันที่ 21 กุมภาพันธ์ 2563

4.6 ข้อมูลระบบส่งเสริมการเกษตรแบบแปลงใหญ่ จังหวัดสุราษฎร์ธานี ปี 2563

เกษตรแปลงใหญ่ในจังหวัดสุราษฎร์ธานี มีทั้งหมด 92 แปลง ในปี 2559 จำนวน 5 แปลง ปี 2560 จำนวน 35 แปลง ปี 2561 จำนวน 7 แปลง ปี 2562 จำนวน 22 แปลง และปี 2563 จำนวน 23 โดยมี 20 ชนิดสินค้า คือ ยางพารา 29 แปลง ปาล์มน้ำมัน 33 แปลง พุริณัน 5 แปลง ลองกอง 1 แปลง มังคุด 1 แปลง เงาะ 2 แปลง มะพร้าว 3 แปลง กัญชง 2 แปลง กระเทียม 1 แปลง ข้าว 2 แปลง ผัก 2 แปลง เห็ด 1 แปลง สมุนไพร 1 แปลง ผัก 2 แปลง ปลาแมงนาง 1 แปลง ปูทะเล 1 แปลง ปลานิล 1 แปลง กุ้งทะเล 1 แปลง กบ 1 แปลง และโคเนื้อ 2 แปลง

แปลง ที่	ชนิด สินค้า	แปลงใหญ่ ปี พ.ศ.	ชื่อแปลงใหญ่	ที่ตั้งแปลงใหญ่	รหัส แปลง	จำนวน สมาชิก (ราย)	พื้นที่เพาะปลูก/ เพาะเลี้ยง (ไร่)	ปริมาณ ผลผลิต (ตัน/ปี)	ผู้จัดการแปลง	หมายเลข โทรศัพท์	ตำแหน่ง	หน่วยงาน เจ้าภาพ
1	ยางพารา	ปี 2560	แปลงใหญ่ยางพารา(สหกรณ์) ตำบลตะกุกเหนือ อำเภอบางแก้ว จ.สุราษฎร์ธานี	หมู่ 4 ต.ตะกุกเหนือ อ.บางแก้ว จ.สุราษฎร์ธานี	1698	100	2,500.00	550	นายชาญวิทย์ วิโรจน์	086-2749367	ผู้จัดการแปลง	กสส.
2	ยางพารา	ปี 2560	แปลงใหญ่ยางพารา(สหกรณ์) ต.พ่วงพรมคร อ.เคียนซา สุราษฎร์ธานี	หมู่ 2 ต.พ่วงพรมคร อ.เคียนซา จ.สุราษฎร์ธานี	1694	100	5,000.00	550	นายประพันธ์ นาคคลัง	077-439151	ผู้จัดการสหกรณ์	กสส.
3	ยางพารา	ปี 2562	แปลงใหญ่ยางพาราตำบลปากแพรก อำเภอดอนสัก จังหวัดสุราษฎร์ธานี	หมู่ 16 ต.ปากแพรก อ.ดอนสัก จ.สุราษฎร์ธานี	6745	115	1,313.75	-	นางฐรรณ นัวแก้ว	093-5741650	เกษตรอำเภอดอนสัก	กสก.
4	ยางพารา	ปี 2562	แปลงใหญ่ยางพาราวิสาหกิจชุมชนเกษตรกรชาวสวนบ้านบางเดือน	หมู่ 1 ต.บางเดือน อ.พุนพิน จ.สุราษฎร์ธานี	8396	35	810.75	350	น.ส.อัจฉรา ไชยชาญฤทธิ์	084-9676424	ผู้จัดการแปลง	กยท.
5	ยางพารา	ปี 2562	แปลงใหญ่ยางพาราสหกรณ์กองทุนสวนยางช้างคู่พัฒนา จำกัด	หมู่ 11 ต.ช้างซ้าย อ.กาญจนดิษฐ์ จ.สุราษฎร์ธานี	8397	54	1,021.86	350	นายจักรชัย คำสอน	089-6521825	ผู้จัดการแปลง	กยท.
6	ยางพารา	ปี 2562	แปลงใหญ่ยางพาราสหกรณ์กองทุนสวนยางบ้านทุ่งคา จำกัด	หมู่ 10 ต.ช้างขวา อ.กาญจนดิษฐ์ จ.สุราษฎร์ธานี	8399	50	979.50	350	น.ส.ธนาพร ห้วยนุ้ย	089-2919491	ผู้จัดการแปลง	กยท.
7	ยางพารา	ปี 2562	แปลงใหญ่ยางพาราสหกรณ์กองทุนสวนยางบ้านโพธิ์น้อย จำกัด	หมู่ 4 ต.ตะกุกใต้ อ.วิภาวดี จ.สุราษฎร์ธานี	8402	40	1,006.00	350	นายนิติภูมิ สุชาติ	083-5041093	ผู้จัดการแปลง	กยท.
8	ยางพารา	ปี 2562	แปลงใหญ่ยางพารากลุ่มชาวสวนยาง สกย.บ้านบางคราม	หมู่ 2 ต.ปากถอย อ.ท่าฉาง จ.สุราษฎร์ธานี	8405	30	834.00	350	นายมนต์พัทธ์ ปานมี	081-9278054	ผู้จัดการแปลง	กยท.
9	ยางพารา	ปี 2562	แปลงใหญ่ยางพาราสหกรณ์กองทุนสวนยางไม้ถ้ำ จำกัด	หมู่ 2 ต.ไม้ถ้ำ อ.ไชยา จ.สุราษฎร์ธานี	8406	30	578.75	350	นายมนต์พัทธ์ ปานมี	081-9278054	ผู้จัดการแปลง	กยท.
10	ยางพารา	ปี 2562	แปลงใหญ่ยางพารากลุ่มชาวสวนยางพาราบ้านควนศรี	หมู่ 3 ต.ควนศรี อ.บ้านนาสาร จ.สุราษฎร์ธานี	8409	30	355.00	350	น.ส.ชลาณี แซ่เอี้ยก	088-7526419	ผู้จัดการแปลง	กยท.
11	ยางพารา	ปี 2562	แปลงใหญ่ยางพารากลุ่มชาวสวนยางบ้านห้วยทราย	หมู่ 3 ต.ทรัพย์ทวี อ.บ้านนาเดิม จ.สุราษฎร์ธานี	8412	42	531.00	350	น.ส.ศนาภา แสงเพ็ง	084-8555350	ผู้จัดการแปลง	กยท.
12	ยางพารา	ปี 2562	แปลงใหญ่ยางพารากลุ่มน้ำยางสดบ้านในช่อง	หมู่ 4 ต.สองแพรก อ.ชัยบุรี จ.สุราษฎร์ธานี	8420	31	701.13	350	นายณัฐพงษ์ ประจำเกาะ	081-3686592	ผู้จัดการแปลง	กยท.
13	ยางพารา	ปี 2562	แปลงใหญ่ยางพาราสหกรณ์กองทุนสวนยางบ้านบางใหญ่ร่วมใจ จำกัด	หมู่ 6 ต.สิงเจริญ อ.พระแสง จ.สุราษฎร์ธานี	8423	37	754.80	350	นายภูมินทร์ คำเอียด	081-3686592	ผู้จัดการแปลง	กยท.
14	ยางพารา	ปี 2562	แปลงใหญ่ยางพาราสหกรณ์กองทุนสวนยางบ้านวังใหญ่ จำกัด	หมู่ 5 ต.ทุ่งหลวง อ.เวียงสระ จ.สุราษฎร์ธานี	8425	32	521.85	350	นายสถิต ทศวิจิต	085-2260997	ผู้จัดการแปลง	กยท.
15	ยางพารา	ปี 2562	แปลงใหญ่ยางพารากลุ่มเกษตรกรทำสวนตำบลเวียงสระ	หมู่ 4 ต.เวียงสระ อ.เวียงสระ จ.สุราษฎร์ธานี	8427	38	684.48	350	นายยุทธนา แสงคำนิ	086-2710826	ผู้จัดการแปลง	กยท.
16	ยางพารา	ปี 2562	แปลงใหญ่ยางพาราสหกรณ์กองทุนสวนยางเกาะแก้วพัฒนา จำกัด	หมู่ 1 ต.เขาตอก อ.เคียนซา จ.สุราษฎร์ธานี	8430	106	1,978.00	540	นายธนวิชัย คงแก้ว	088-7569450	ผู้จัดการแปลง	กยท.
17	ยางพารา	ปี 2562	แปลงใหญ่ยางพารากลุ่มชาวสวนยางตำบลบ้านเสด็จ	หมู่ 6 ต.เคียนซา อ.เคียนซา จ.สุราษฎร์ธานี	8433	71	1,574.00	528	นายอดิศักดิ์ รุกดี	077-297445	ผู้จัดการแปลง	กยท.
18	ยางพารา	ปี 2563	แปลงใหญ่ยางพาราบ้านนาเดิม	หมู่ 1 ต.บ้านนา อ.บ้านนาเดิม จ.สุราษฎร์ธานี	8415	31	424.30	350	นายประภค ลาวิทย์สกุลวงศ์	087-5654663	ผู้จัดการแปลง	กยท.
19	ยางพารา	ปี 2563	แปลงใหญ่ยางพาราสถ. 44 ต.ทำเนียบ อ.คีรีรัฐนิคม จ.สุราษฎร์ธานี	หมู่ 1 ต.บ้านทำเนียบ อ.คีรีรัฐนิคม จ.สุราษฎร์ธานี	9392	40	970.00	-	นายอภิชาติ ใจห้าว	-	ผู้จัดการแปลง	กยท.
20	ยางพารา	ปี 2563	แปลงใหญ่ยางพาราบ้านตะกุกเหนือ ต.ตะกุกเหนือ อ.วิภาวดี จ.สุราษฎร์ธานี	หมู่ 6 ต.ตะกุกเหนือ อ.วิภาวดี จ.สุราษฎร์ธานี	9393	45	1,133.00	-	นายกฤตยศ แก้วคุ้มภัย	-	ผู้จัดการแปลง	กยท.
21	ยางพารา	ปี 2563	แปลงใหญ่ยางพาราวิสาหกิจชุมชนกลุ่มน้ำยางบ้านห้วยถุน	หมู่ 9 ต.ป่าไร่ อ.กาญจนดิษฐ์ จ.สุราษฎร์ธานี	9394	57	1,174.30	-	นางสาวณัฐธิดา วอนรัมย์สกุล	-	ผู้จัดการแปลง	กยท.
22	ยางพารา	ปี 2563	แปลงใหญ่ยางพาราวิสาหกิจชุมชนเกษตรกรชาวสวนยางบ้านควนไทร ต.ท่าโรงช้าง อ.พุนพิน จ.สุราษฎร์ธานี	หมู่ 9 ต.ท่าโรงช้าง อ.พุนพิน จ.สุราษฎร์ธานี	9395	37	647.23	-	นายนิพนธ์โรจน์ ศรีจิตตานุรักษ์	-	ผู้จัดการแปลง	กยท.
23	ยางพารา	ปี 2563	แปลงใหญ่ยางพารากลุ่มน้ำยางสดบ้านปลายคลองตอก ต.คลองน้อย อ.ชัยบุรี	หมู่ 3 ต.คลองน้อย อ.ชัยบุรี จ.สุราษฎร์ธานี	9396	36	608.46	-	นายธเนช ไซติภมาศ	-	ผู้จัดการแปลง	กยท.
24	ยางพารา	ปี 2563	แปลงใหญ่ยางพารากลุ่มชาวสวนยางบ้านศรีทอง ต.คันธุลี อ.ท่าชนะ จ.สุราษฎร์ธานี	หมู่ 8 ต.คันธุลี อ.ท่าชนะ จ.สุราษฎร์ธานี	9397	33	529.13	-	น.ส.ชยานัน วรรณกลัด	-	ผู้จัดการแปลง	กยท.
25	ยางพารา	ปี 2563	แปลงใหญ่ยางพาราบ้านนาสาร ต.นาสาร อ.บ้านนาสาร จ.สุราษฎร์ธานี	ต.นาสาร อ.บ้านนาสาร จ.สุราษฎร์ธานี	9398	52	799.00	-	น.ส.ปรียาภรณ์ พลายนเมือง	-	ผู้จัดการแปลง	กยท.

แปลง ที่	ชนิด สินค้า	แปลงใหญ่ ปี พ.ศ.	ชื่อแปลงใหญ่	ที่ตั้งแปลงใหญ่	รหัส แปลง	จำนวน สมาชิก (ราย)	พื้นที่เพาะปลูก/ เพาะเลี้ยง (ไร่)	ปริมาณ ผลผลิต (ตัน/ปี)	ผู้จัดการแปลง	หมายเลข โทรศัพท์	ตำแหน่ง	หน่วยงาน เจ้าภาพ
26	ยางพารา	ปี 2563	แปลงใหญ่ยางพาราบ้านราษฎร์พัฒนา ต.บ้านเสด็จ อ.เคียนซา จ.สุราษฎร์ธานี	หมู่ 11 ต.บ้านเสด็จ อ.เคียนซา จ.สุราษฎร์ธานี	9399	44	1,127.00	-	นายวิทยา เจียมวุฒิศักดิ์		-	ผู้จัดการแปลง กยท.
27	ยางพารา	ปี 2563	แปลงใหญ่ยางพาราสหกรณ์กองทุนสวนยางสองพี่น้องคลองศิลา จำกัด	หมู่ 7 ต.พ่วงพรมคร อ.เคียนซา จ.สุราษฎร์ธานี	9440	68	1,260.00	-	นายธนวิชัย คงแก้ว		-	ผู้จัดการแปลง กยท.
28	ยางพารา	ปี 2563	แปลงใหญ่ยางพารากลุ่มชาวสวนยาง สกย.บ้านบางยอม ต.คลองฉนวน อ.เวียงสระ	หมู่ 12 ต.คลองฉนวน อ.เวียงสระ จ.สุราษฎร์ธานี	9441	33	541.25	-	น.ส.พัชรินทร์ อินทร์ช่วย		-	ผู้จัดการแปลง กยท.
29	ยางพารา	ปี 2563	แปลงใหญ่ยางพารากลุ่มชาวสวนยาง สกย.ตำบลบ้านล้อง อ.เวียงสระ	หมู่ 6 ต.บ้านล้อง อ.เวียงสระ จ.สุราษฎร์ธานี	9442	36	389.69	-	นายสกลิต ทศวิจิต		-	ผู้จัดการแปลง กยท.
รวม ยางพารา 29 แปลง												
30	ปาล์มน้ำมัน	ปี 2559	แปลงใหญ่ปาล์มน้ำมัน (นิคมสหกรณ์กาญจนดิษฐ์) ตำบลตะเคียนทอง อำเภอกาญจนดิษฐ์ จังหวัดสุราษฎร์ธานี	หมู่ 6 ต.ตะเคียนทอง อ.กาญจนดิษฐ์ จ.สุราษฎร์ธานี	448	30	158.2	2,800	นายประเสริฐศักดิ์ ณ นคร		-	ผอ.นิคมสหกรณ์ กาญจนดิษฐ์ กสส.
31	ปาล์มน้ำมัน	ปี 2559	แปลงใหญ่ปาล์มน้ำมัน (นิคมสหกรณ์ท่าฉาง) ต.ตะกุกเหนือ อ.วิภาวดี จ.สุราษฎร์ธานี	ต.ตะกุกเหนือ อ.วิภาวดี จ.สุราษฎร์ธานี	452	200	3,000.00	2,800	จาริต จัวนาน	089-5871524	ผอ.นิคมสหกรณ์ ท่าฉาง	กสส.
32	ปาล์มน้ำมัน	ปี 2559	แปลงใหญ่ปาล์มน้ำมัน(นิคมสหกรณ์พนม) ตำบลพนม อำเภอพนม จังหวัดสุราษฎร์ธานี	หมู่ 1 ต.พนม อ.พนม จ.สุราษฎร์ธานี	1850	385	9,965.00	3	นายไพโรจน์ พิธีรัตนานนท์	061-1929428	ผอ.นิคมสหกรณ์ พนม	กสส.
33	ปาล์มน้ำมัน	ปี 2560	ปาล์มน้ำมันแปลงใหญ่ หมู่ 2 ตำบลปากแพรก อำเภอดอนสัก จังหวัดสุราษฎร์ธานี	หมู่ 2 ต.ปากแพรก อ.ดอนสัก จ.สุราษฎร์ธานี	668	32	780	10,500	นายปัญญา ชูแก้ว	081-6767276	ผู้จัดการแปลง	กสก.
34	ปาล์มน้ำมัน	ปี 2560	แปลงใหญ่ปาล์มน้ำมัน หมู่ 6 ตำบลคลองชะอุ่น อำเภอพนม จังหวัดสุราษฎร์ธานี	หมู่ 6 ต.พนม อ.พนม จ.สุราษฎร์ธานี	670	37	684	11,200	นายยุฑธกร แซ่ลิ้ม	084-9922257	ผู้จัดการแปลง	กสก.
35	ปาล์มน้ำมัน	ปี 2560	แปลงใหญ่ปาล์มน้ำมัน ม.4 ตำบลมะลวน อำเภอพุนพิน จังหวัดสุราษฎร์ธานี	หมู่ 4 ต.มะลวน อ.พุนพิน จ.สุราษฎร์ธานี	658	51	752	11,200	นายพงศ์ศักดิ์ จรุงจิตร	089-7259156	ผู้จัดการแปลง	กสก.
36	ปาล์มน้ำมัน	ปี 2560	แปลงใหญ่ปาล์มน้ำมัน ม.2 ตำบลสองแพรก อำเภอชัยบุรี จังหวัดสุราษฎร์ธานี	หมู่ 2 ต.สองแพรก อ.ชัยบุรี จ.สุราษฎร์ธานี	659	42	974	11,200	นายพงศ์ศานต์ อติศักดิ์	077-367117	เกษตรอำเภอชัยบุรี	กสก.
37	ปาล์มน้ำมัน	ปี 2560	แปลงใหญ่ปาล์มน้ำมัน หมู่ 9 ตำบลคลองน้อย อำเภอเมืองสุราษฎร์ จังหวัดสุราษฎร์ธานี	หมู่ 9 ต.คลองน้อย อ.เมืองสุราษฎร์ธานี จ.สุราษฎร์ธานี	660	50	721	3,200	นางชูลี เข้มประทีป	081-127101	ผู้จัดการแปลง	กสก.
38	ปาล์มน้ำมัน	ปี 2560	แปลงใหญ่ปาล์มน้ำมัน ม.4 ตำบลท่าชี อำเภอบ้านนาสาร จังหวัดสุราษฎร์ธานี	หมู่ 4 ต.ท่าชี อ.บ้านนาสาร จ.สุราษฎร์ธานี	692	30	315	10,500	นายเลิศเชาว์ คงเนียม	098-7361267	ผู้จัดการแปลง	กสก.
39	ปาล์มน้ำมัน	ปี 2560	แปลงใหญ่ปาล์มน้ำมัน ม.2 ตำบลท่าเรือ อำเภอบ้านนาเดิม จังหวัดสุราษฎร์ธานี	หมู่ 2 ต.ท่าเรือ อ.บ้านนาเดิม จ.สุราษฎร์ธานี	760	40	540	10,500	นายจาริก ทิพย์เดช	086-2700297	ผู้จัดการแปลง	กสก.
40	ปาล์มน้ำมัน	ปี 2560	แปลงใหญ่ปาล์มน้ำมัน หมู่ 5 ตำบลตะกรบ อำเภอไชยา จังหวัดสุราษฎร์ธานี	หมู่ 5 ต.ตะกรบ อ.ไชยา จ.สุราษฎร์ธานี	944	86	1,250	11,000	นางจรี รามาน	089-7318655	ผู้จัดการแปลง	กสก.
41	ปาล์มน้ำมัน	ปี 2560	แปลงใหญ่ปาล์มน้ำมัน ตำบลคลองพา อำเภอท่าชนะ จังหวัดสุราษฎร์ธานี	ต.คลองพา อ.ท่าชนะ จ.สุราษฎร์ธานี	1269	52	1,193	11,375	นายพรศักดิ์ พฤกษ์ศิริวุฒ	084-8521903	ผู้จัดการแปลง	กสก.
42	ปาล์มน้ำมัน	ปี 2560	แปลงใหญ่ปาล์มน้ำมัน ม.4 ตำบลเขาตอก อำเภอเคียนซา จังหวัดสุราษฎร์ธานี	หมู่ 4 ต.เขาตอก อ.เคียนซา จ.สุราษฎร์ธานี	1270	48	804	10,500	นายทรงชัย พัฒนะ	087-8970801	ผู้จัดการแปลง	กสก.
43	ปาล์มน้ำมัน	ปี 2560	แปลงใหญ่ปาล์มน้ำมัน หมู่ 3 ตำบลคลองฉนวน อำเภอเวียงสระ จังหวัดสุราษฎร์ธานี	หมู่ 3 ต.คลองฉนวน อ.เวียงสระ จ.สุราษฎร์ธานี	1271	50	487	10,500	นายไพโรจน์ บุญทอง		-	ผู้จัดการแปลง กสก.
44	ปาล์มน้ำมัน	ปี 2560	แปลงใหญ่ปาล์มน้ำมัน ตำบลสินปุน อำเภอพระแสง จังหวัดสุราษฎร์ธานี	ต.สินปุน อ.พระแสง จ.สุราษฎร์ธานี	1272	60	1,012	11,200	นางสาวดวงใจ เพชรโชติ	084-3344114	ผู้จัดการแปลง	กสก.
45	ปาล์มน้ำมัน	ปี 2560	แปลงใหญ่ปาล์มน้ำมัน ม.4 ตำบลตะกุกเหนือ อำเภอวิภาวดี จังหวัดสุราษฎร์ธานี	หมู่ 4 ต.ตะกุกเหนือ อ.วิภาวดี จ.สุราษฎร์ธานี	1273	56	924	12,000	นางสุปัญญา เข็มขาว	081-8945880	ผู้จัดการแปลง	กสก.
46	ปาล์มน้ำมัน	ปี 2560	แปลงใหญ่ปาล์มน้ำมัน หมู่ 7 ตำบลบ้านยาง อำเภอคีรีรัฐนิคม จังหวัดสุราษฎร์ธานี	หมู่ 7 ต.บ้านยาง อ.คีรีรัฐนิคม จ.สุราษฎร์ธานี	1275	30	437	9,800	นายพงษ์ศักดิ์ เกิดสมบัติ	086-2798682	ผู้จัดการแปลง	กสก.
47	ปาล์มน้ำมัน	ปี 2560	แปลงใหญ่ปาล์มน้ำมัน หมู่ 9 ตำบลพุนไทย อำเภอบ้านตาขุน จังหวัดสุราษฎร์ธานี	หมู่ 9 ต.พุนไทย อ.บ้านตาขุน จ.สุราษฎร์ธานี	1276	30	553	10,500	นายสุรสิทธิ์ ฤทธิกุล	085-7874699	ผู้จัดการแปลง	กสก.
48	ปาล์มน้ำมัน	ปี 2560	แปลงใหญ่ปาล์มน้ำมัน หมู่ 5 ตำบลคลองไทร อำเภอท่าฉาง จังหวัดสุราษฎร์ธานี	หมู่ 5 ต.คลองไทร อ.ท่าฉาง จ.สุราษฎร์ธานี	1277	50	711	11,200	นายศิริพันธ์ ชูมาก	081-4770709	ผู้จัดการแปลง	กสก.
49	ปาล์มน้ำมัน	ปี 2560	แปลงใหญ่ปาล์มน้ำมัน หมู่ 3 ตำบลท่าอุแท อำเภอกาญจนดิษฐ์ จังหวัดสุราษฎร์ธานี	หมู่ 3 ต.ท่าอุแท อ.กาญจนดิษฐ์ จ.สุราษฎร์ธานี	1283	37	547	3,100	นายชาวลิต แก้วข้า	086-9405518	ผู้จัดการแปลง	กสก.
50	ปาล์มน้ำมัน	ปี 2560	แปลงใหญ่ปาล์มน้ำมัน (สหกรณ์) ตำบลไทรซิง อำเภอพระแสง จังหวัดสุราษฎร์ธานี	ต.ไทรซิง อ.พระแสง จ.สุราษฎร์ธานี	1697	70	1,400	11,000	นายไชยรงค์ รัชชขันธ์	089-8723094	ผู้จัดการแปลง	กสก.
51	ปาล์มน้ำมัน	ปี 2560	แปลงใหญ่ปาล์มน้ำมัน หมู่ 4 ตำบลเขวง อำเภอบ้านตาขุน จังหวัดสุราษฎร์ธานี	หมู่ 4 ต.เขวง อ.บ้านตาขุน จ.สุราษฎร์ธานี	2629	48	745	10,500	นายสกลกิจ บุญชวน	086-2785584	ผู้จัดการแปลง	กสก.

แปลง ที่	ชนิด สินค้า	แปลงใหญ่ ปี พ.ศ.	ชื่อแปลงใหญ่	ที่ตั้งแปลงใหญ่	รหัส แปลง	จำนวน สมาชิก (ราย)	พื้นที่เพาะปลูก/ เพาะเลี้ยง (ไร่)	ปริมาณ ผลผลิต (ตัน/ปี)	ผู้จัดการแปลง	หมายเลข โทรศัพท์	ตำแหน่ง	หน่วยงาน เจ้าภาพ
52	ปาล์มน้ำมัน	ปี 2561	แปลงใหญ่ปาล์มน้ำมันไทรทอง ตำบลไทรทอง อำเภอชัยบุรี จังหวัดสุราษฎร์ธานี	ต.ไทรทอง อ.ชัยบุรี จ.สุราษฎร์ธานี	5305	34	881	3	พงศศานต์ อติศักดิ์	077-367117	เกษตรอำเภอชัยบุรี	กสท.
53	ปาล์มน้ำมัน	ปี 2561	แปลงใหญ่ปาล์มน้ำมันชัยบุรี ตำบลชัยบุรี อำเภอชัยบุรี จังหวัดสุราษฎร์ธานี	ต.ชัยบุรี อ.ชัยบุรี จ.สุราษฎร์ธานี	5306	35	906	960	พงศศานต์ อติศักดิ์	077-367117	เกษตรอำเภอชัยบุรี	กสท.
54	ปาล์มน้ำมัน	ปี 2561	แปลงใหญ่ปาล์มน้ำมันตำบลคันทัน อำเภอท่าชนะ จังหวัดสุราษฎร์ธานี	หมู่ 7 ต.คันทัน อ.ท่าชนะ จ.สุราษฎร์ธานี	5310	62	940	3,300	นางสุนิภา ศิรินารถ	077-381206	เกษตรอำเภอท่าชนะ	กสท.
55	ปาล์มน้ำมัน	ปี 2561	แปลงใหญ่ปาล์มน้ำมันตำบลสมอทอง อำเภอท่าชนะ จังหวัดสุราษฎร์ธานี	หมู่ 5 ต.สมอทอง อ.ท่าชนะ จ.สุราษฎร์ธานี	5311	162	3,314	3,300	นางสุนิภา ศิรินารถ	077-381206	เกษตรอำเภอท่าชนะ	กสท.
56	ปาล์มน้ำมัน	ปี 2562	แปลงใหญ่ปาล์มน้ำมันตำบลท่าชนะ อำเภอท่าชนะ จังหวัดสุราษฎร์ธานี	หมู่ 8 ต.ท่าชนะ อ.ท่าชนะ จ.สุราษฎร์ธานี	6744	108	828	3,300	นายวรรณชัย แสงฉวาง	094-6716111	เกษตรอำเภอท่าชนะ	กสท.
57	ปาล์มน้ำมัน	ปี 2562	แปลงใหญ่ปาล์มน้ำมันตำบลท่าฉาง อำเภอท่าฉาง จังหวัดสุราษฎร์ธานี	หมู่ 1 ต.ท่าฉาง อ.ท่าฉาง จ.สุราษฎร์ธานี	6746	117	2,191	-	น.ส.วราพร หลวงปลอด		รชก.เขตอำเภอท่าฉาง	กสท.
58	ปาล์มน้ำมัน	ปี 2562	แปลงใหญ่ปาล์มน้ำมันตำบลคลองสระ อำเภอกาญจนดิษฐ์ จังหวัดสุราษฎร์ธานี	หมู่ 3 ต.คลองสระ อ.กาญจนดิษฐ์ จ.สุราษฎร์ธานี	6743	61	1,007.50	-	นางสาวขวัญตา หล่อเพชร	093-5741645	เกษตรอำเภอกาญจนดิษฐ์	กสท.
59	ปาล์มน้ำมัน	ปี 2563	แปลงใหญ่ปาล์มน้ำมันตำบลเวียง อำเภอไชยา	หมู่ 5 ต.เวียง อ.ไชยา จ.สุราษฎร์ธานี	8467	51	609.75	-	นายสินธุ์ชัย ไวทยินทร์	093-5741644	เกษตรอำเภอไชยา	กสท.
60	ปาล์มน้ำมัน	ปี 2563	แปลงใหญ่วิสาหกิจชุมชนปาล์มน้ำมันลุ่มน้ำตาปีพระแสง	หมู่ 2 ต.อิปัน อ.พระแสง จ.สุราษฎร์ธานี	8464	118	3751	-	นายอภัยพงศ์ คงหอม	093-5741659	เกษตรอำเภอพระแสง	กสท.
61	ปาล์มน้ำมัน	ปี 2563	แปลงใหญ่ปาล์มน้ำมัน ตำบลบ้านท่าเนียน อำเภอสัตหิรัญนิคม	หมู่ 1 ต.บ้านท่าเนียน อ.สัตหิรัญนิคม จ.สุราษฎร์ธานี	8914	40	836.25	2,940	นางสาวดลลดา ชัยวรการณ	081-1891745	เกษตรอำเภอสัตหิรัญนิคม	กสท.
62	ปาล์มน้ำมัน	ปี 2563	แปลงใหญ่ปาล์มน้ำมัน ตำบลประสงค อำเภอท่าชนะ	หมู่ 5 ต.ประสงค อ.ท่าชนะ จ.สุราษฎร์ธานี	8917	70	988	3,200	นางสุนิภา ศิรินารถ	093-5741647	เกษตรอำเภอท่าชนะ	กสท.
รวม ปาล์มน้ำมัน 33 แปลง							2372	44204.7				
63	ทุเรียน	ปี 2560	แปลงใหญ่ทุเรียน หมู่ 2 ตำบลขุนทะเล อำเภอเมืองสุราษฎร์ธานี จังหวัดสุราษฎร์ธานี	หมู่ 2 ต.ขุนทะเล อ.เมืองสุราษฎร์ธานี จ.สุราษฎร์ธานี	667	30	560.00	150,000	นายมนตรี มีเพ็ง	081-7884194	ผู้จัดการแปลง	กสท.
64	ทุเรียน	ปี 2560	แปลงใหญ่ทุเรียน ม.10 ตำบลบ้านเสด็จ อำเภอกะเนียง จังหวัดสุราษฎร์ธานี	หมู่ 10 ต.บ้านเสด็จ อ.เคียนซา จ.สุราษฎร์ธานี	1279	30	511.00	84,000	น.ส.ธัญญารัตน์ นวลเต็ม		ผู้จัดการแปลง	กสท.
65	ทุเรียน	ปี 2560	แปลงใหญ่ทุเรียน ตำบลบ้านส้อง อำเภอยะงะ จังหวัดสุราษฎร์ธานี	ต.บ้านส้อง อ.ยะงะ จ.สุราษฎร์ธานี	1280	30	319.00	108,000	นายบุญเรือง หนูช่วย	082-4258866	ผู้จัดการแปลง	กสท.
66	ทุเรียน	ปี 2561	แปลงใหญ่ทุเรียน ตำบลตันหยง อำเภอพนม จังหวัดสุราษฎร์ธานี	หมู่ 7 ต.ตันหยง อ.พนม จ.สุราษฎร์ธานี	5309	39	550.00	2,500	นายวิสิทธิ์ ถาวร	089-5948355	-	กสท.
67	ทุเรียน	ปี 2563	แปลงใหญ่ทุเรียน ตำบลย่านยาว อำเภอสัตหิรัญนิคม	หมู่ 7 ต.ย่านยาว อ.สัตหิรัญนิคม จ.สุราษฎร์ธานี	8912	41	647.00	1,500	นางสาวดลลดา ชัยวรการณ	081-1891745	เกษตรอำเภอสัตหิรัญนิคม	กสท.
รวม ทุเรียน 5 แปลง												
68	ลองกอง	ปี 2560	แปลงใหญ่ลองกอง หมู่ 1 ตำบลเขาวง อำเภอบ้านตาขุน จังหวัดสุราษฎร์ธานี	หมู่ 1 ต.เขาวง อ.บ้านตาขุน จ.สุราษฎร์ธานี	1274	50	429.00	49,000	นายพิศาล พิทักษ์แทน	090-8671037	ผู้จัดการแปลง	กสท.
รวม ลองกอง 1 แปลง												
69	มังคุด	ปี 2560	แปลงใหญ่มังคุด ม.3 ตำบลนาใต้ อำเภอบ้านนาเดิม จังหวัดสุราษฎร์ธานี	หมู่ 3 ต.บ้านนา อ.บ้านนาเดิม จ.สุราษฎร์ธานี	1281	35	319.00	20,000	นายสมพร พัฒน์จร	087-2643168	ผู้จัดการแปลง	กสท.
รวม มังคุด 1 แปลง												
70	เงาะ	ปี 2559	แปลงใหญ่เงาะโรงเรียน หมู่ที่ 4 ตำบลเพิ่มพูนทรัพย์ อำเภอบ้านนาสาร จังหวัดสุราษฎร์ธานี	หมู่ 4 ต.เพิ่มพูนทรัพย์ อ.บ้านนาสาร จ.สุราษฎร์ธานี	141	118	1,163.00	2,719	นายสุวิทย์ คงปาน	084-3232787	-	กสท.
71	เงาะ	ปี 2563	แปลงใหญ่เงาะบ้านนาเดิม	หมู่ 4 ต.นาใต้ อ.บ้านนาเดิม จ.สุราษฎร์ธานี	8469	30	144.00	1,100	นายสิทธิชัย ช่วยสงค์	093-5741654	เกษตรอำเภอบ้านนาเดิม	กสท.
รวม เงาะ 2 แปลง												
72	มะพร้าว	ปี 2560	แปลงใหญ่มะพร้าว หมู่ 4 ตำบลบ่อผุด อำเภอเกาะสมุย จังหวัดสุราษฎร์ธานี	หมู่ 4 ต.บ่อผุด อ.เกาะสมุย จ.สุราษฎร์ธานี	680	51	328	20,000	นายพีรชัย ทองมัน		ผู้จัดการแปลง	กสท.
73	มะพร้าว	ปี 2560	แปลงใหญ่มะพร้าว หมู่ 2 ตำบลบ้านใต้ อำเภอเกาะพะงัน จังหวัดสุราษฎร์ธานี	หมู่ 2 ต.บ้านใต้ อ.เกาะพะงัน จ.สุราษฎร์ธานี	687	56	450	22,000	นายวรรณภักดิ์ บัวชื่น	093-5741651	ผู้จัดการแปลง	กสท.
74	มะพร้าว	ปี 2562	แปลงใหญ่มะพร้าวตำบลบางไปไม้ อำเภอเมือง จังหวัดสุราษฎร์ธานี	หมู่ 3 ต.บางไปไม้ อ.เมืองสุราษฎร์ธานี จ.สุราษฎร์ธานี	6747	33	459	-	นางลัดดาวัลย์ วิมลโน	089-5723162	เกษตรอำเภอเมืองสุราษฎร์ธานี	กสท.
รวม มะพร้าว 3 แปลง												
75	กล้วยหอม	ปี 2560	แปลงใหญ่กล้วยหอมทอง (สหกรณ์) ต.ถ้ำสิงขร ต.ท่าเนียน อำเภอสัตหิรัญนิคม จ.สุราษฎร์ธานี	ต.ถ้ำสิงขร อ.สัตหิรัญนิคม จ.สุราษฎร์ธานี	1696	40	300.00	12,960	นางณัฐติกา นต์ พัฒนราช	089-5887836	ผู้จัดการแปลง	กสท.
76	กล้วยหอม	ปี 2560	แปลงใหญ่กล้วยหอมทอง(สหกรณ์การเกษตรบ้านนาสาร) ต.นาสาร อ.บ้านนาสาร จ.สุราษฎร์ธานี	ต.นาสาร อ.บ้านนาสาร จ.สุราษฎร์ธานี	1951	30	202.00	1,600	นายไพเราะ กุลศิริ	093-9838545	ผู้จัดการแปลง	กสท.

แปลง ที่	ชนิด สินค้า	แปลงใหญ่ ปี พ.ศ.	ชื่อแปลงใหญ่	ที่ตั้งแปลงใหญ่	รหัส แปลง	จำนวน สมาชิก (ราย)	พื้นที่เพาะปลูก/ เพาะเลี้ยง (ไร่)	ปริมาณ ผลผลิต (ตัน/ปี)	ผู้จัดการแปลง	หมายเลข โทรศัพท์	ตำแหน่ง	หน่วยงาน เจ้าภาพ
รวม กลุ่มหอม 2 แปลง												
77	กระเทียม	ปี 2563	กลุ่มวิสาหกิจชุมชนพัฒนาคุณภาพกระเทียมคลองน้อย	หมู่ 6 ต.คลองน้อย อ.เมืองสุราษฎร์ธานี จ.สุราษฎร์ธานี	8625	111	214.00	4,320	นางกัญญากร เพชรรัตน์	089-5723162	เกษตรอำเภอเมือง	กสก.
รวม กระเทียม 1 แปลง												
78	ข้าว	ปี 2560	แปลงใหญ่ข้าว (นาแปลงใหญ่หลักเกณฑ์ใหม่) หมู่ 5 ต.เลม็ด อ.ไชยา จ.สุราษฎร์ธานี	หมู่ 5 ต.เลม็ด อ.ไชยา จ.สุราษฎร์ธานี	2609	52	583.00	8,000	นายสุธรรม ทองเข้ม	081-0868289	ประธานกลุ่มแปลงใหญ่	ชมช.
79	ข้าว	ปี 2563	นาแปลงใหญ่ทำกระตานบางบอน อำเภอคีรีรัฐนิคม	หมู่ 1 ต.ท่ากระตาน อ.คีรีรัฐนิคม จ.สุราษฎร์ธานี	8906	57	300.25	-	นางสาวสุดาทิพย์ ดวงประ	082-7760761	จนท.เกษตรอำเภอ	ชมช.
รวม ข้าว 2 แปลง												
80	ผัก	ปี 2560	แปลงใหญ่ผัก หมู่ 4 ตำบลถ้ำสิงขร อำเภอคีรีรัฐนิคม จังหวัดสุราษฎร์ธานี	หมู่ 4 ต.ถ้ำสิงขร อ.คีรีรัฐนิคม จ.สุราษฎร์ธานี	661	68	642.00	36,000	นางอารณีย์ กลางรักษ์	086-9412049	ผู้จัดการแปลง	กสก.
81	ผัก	ปี 2560	แปลงใหญ่ผัก หมู่ 3 ตำบลท่าข้าม อำเภอพนมทวน จังหวัดสุราษฎร์ธานี	หมู่ 3 ต.ท่าข้าม อ.พนมทวน จ.สุราษฎร์ธานี	1282	51	312.00	150,000	นายสมพันธ์ ไทยบุญรอด	088-8212667	ผู้จัดการแปลง	กสก.
รวม ผัก 2 แปลง												
82	เห็ด	ปี 2563	แปลงใหญ่เห็ดบ้านนาเดิม	หมู่ 3 ต.ทรัพย์ทวี อ.บ้านนาเดิม จ.สุราษฎร์ธานี	8468	30	30.00	500	นายสิทธิชัย ช่วยสงค์	093-5741654	เกษตรอำเภอบ้านนาเดิม	กสก.
รวม เห็ด 1 แปลง												
83	สมุนไพร	ปี 2559	แปลงใหญ่สมุนไพร ตำบลต้นยวน อำเภอพนม จังหวัดสุราษฎร์ธานี	หมู่ 8 ต.ต้นยวน อ.พนม จ.สุราษฎร์ธานี	583	95	512.00	90,000	นางนันทวรรณ พร้อมมูล	077-284808	นวก.ปฏิรูปที่ดินชำนาญการ	กสก.
รวม สมุนไพร 1 แปลง												
84	ผึ้ง	ปี 2562	แปลงใหญ่ผึ้งโพรงตำบลพรุไทย อำเภอบ้านตาขุน จังหวัดสุราษฎร์ธานี	หมู่ 6 ต.พรุไทย อ.บ้านตาขุน จ.สุราษฎร์ธานี	6748	32	274.00	-	นางวีไลวรรณ พลอยสวัสดิ์	093-5740970	เกษตรอำเภอ	กสก.
85	ผึ้ง	ปี 2563	วิสาหกิจชุมชนเลี้ยงผึ้งโพรง ตำบลบ้านใต้ อำเภอเกาะพะงัน	หมู่ 1 ต.บ้านใต้ อ.เกาะพะงัน จ.สุราษฎร์ธานี	8909	30	257.00	600	นางสุนนรัตน์ นาคมณี	093-5741651	เกษตรอำเภอเกาะพะงัน	กสก.
รวม ผึ้ง 2 แปลง												
86	ปลาแมง	ปี 2562	แปลงใหญ่ปลาแมงตำบลทรัพย์ทวี อำเภอบ้านนาเดิม จังหวัดสุราษฎร์ธานี	หมู่ 3 ต.ทรัพย์ทวี อ.บ้านนาเดิม จ.สุราษฎร์ธานี	6749	35	9.50	-	นายภูษิต จันทร์เพชร		หัวหน้ากลุ่มพัฒนา และส่งเสริมอาชีพ การประมง	กปม.
รวม ปลาแมง 1 แปลง												
87	ปูทะเล	ปี 2562	แปลงใหญ่ปูทะเล ตำบลกระแต อำเภอกาญจนดิษฐ์ จังหวัดสุราษฎร์ธานี	หมู่ 7 ต.กระแต อ.กาญจนดิษฐ์ จ.สุราษฎร์ธานี	6750	50	373.80	40	นายภูษิต จันทร์เพชร	088-3985864	หัวหน้ากลุ่มพัฒนา และส่งเสริมอาชีพ การประมง	กปม.
รวม ปูทะเล 1 แปลง												
88	ปลาฉลาม	ปี 2561	เกษตรกรเลี้ยงปลาฉลามในกระชัง อำเภอพนมทวน	หมู่ 1 ต.บางมะเตือ อ.พนมทวน จ.สุราษฎร์ธานี	5643	30	5.01	-	นายสุวิชา ใจเปี่ยม	086-0456920	ประมงอำเภอพนมทวน	กปม.
รวม ปลาฉลาม 1 แปลง												
89	กุ้งทะเล	ปี 2560	แปลงใหญ่กุ้งทะเล (สหกรณ์เลี้ยงกุ้งลุ่มน้ำท่าทอง จำกัด) ต.กระแต อ.กาญจนดิษฐ์ จ.สุราษฎร์ธานี	หมู่ 7 ต.กระแต อ.กาญจนดิษฐ์ จ.สุราษฎร์ธานี	893	53	1,495.50	2,592	นายโกศล หนูกลิ่น	081-8927766	ผู้จัดการแปลง	กปม.
รวม กุ้งทะเล 1 แปลง												
90	กบ	ปี 2563	แปลงใหญ่ผู้เลี้ยงกบทรัพย์ทวีอำเภอบ้านนาเดิม	หมู่ 3 ต.ทรัพย์ทวี อ.บ้านนาเดิม จ.สุราษฎร์ธานี	9200	30	0.18	-	นายภูษิต จันทร์เพชร	088-3985864	หัวหน้ากลุ่มพัฒนา และส่งเสริมอาชีพ การประมง	กปม.

แปลง ที่	ชนิด สินค้า	แปลงใหญ่ ปี พ.ศ.	ชื่อแปลงใหญ่	ที่ตั้งแปลงใหญ่	รหัส แปลง	จำนวน สมาชิก (ราย)	พื้นที่เพาะปลูก/ เพาะเลี้ยง (ไร่)	ปริมาณ ผลผลิต (ตัน/ปี)	ผู้จัดการแปลง	หมายเลข โทรศัพท์	ตำแหน่ง	หน่วยงาน เจ้าภาพ
รวม กบ 1 แปลง												
91	โคเนื้อ	ปี 2560	แปลงใหญ่โคเนื้อ ต.พลายวาส อ.กาญจนดิษฐ์ จ.สุราษฎร์ธานี	หมู่ 4 ต.พลายวาส อ.กาญจนดิษฐ์ จ.สุราษฎร์ธานี	2890	35	330.00	50,000	นายวิศานต์ เต็ดศรีชัยทิพย์	089-5906689	ประธานกลุ่ม	กปศ.
92	โคเนื้อ	ปี 2561	แปลงใหญ่โคเนื้อบ้านยางพัฒนา	หมู่ 5 ต.บ้านยาง อ.คีรีรัฐนิคม จ.สุราษฎร์ธานี	5339	59	778.00	50,000	นายศิริพงษ์ จันทร์ปาน	081-0909918	ประธานกลุ่มโค- กระบือ บ้านยางพัฒนา	กปศ.
รวม โคเนื้อ 2 แปลง												

ที่มา : สำนักงานเกษตรจังหวัดสุราษฎร์ธานี ข้อมูล ณ กุมภาพันธ์ 2563

หมายเหตุ : (-) คือ ไม่ได้รับข้อมูล

ส่วนที่ 5

แหล่งเรียนรู้ด้านการเกษตรและศูนย์ถ่ายทอดเทคโนโลยีด้านการเกษตรในจังหวัดสุราษฎร์ธานี

สรุปจำนวนศูนย์เรียนรู้และศูนย์ถ่ายทอดเทคโนโลยีด้านการเกษตร

ลำดับ ที่	อำเภอ	(5.1) ศูนย์เรียนรู้ ⁽¹⁾ การเพิ่มประสิทธิ ภาพการผลิต สินค้าเกษตร (แห่ง)	(5.2) ศูนย์เรียนรู้ ⁽²⁾ เศรษฐกิจ พอเพียง (แห่ง)	(5.3) ศูนย์เรียนรู้ ⁽³⁾ ในเขตปฏิรูป ที่ดิน (แห่ง)	(5.4) ศูนย์เรียนรู้ ⁽⁴⁾ ด้านประมง (แห่ง)	(5.5) ศูนย์เรียนรู้ ⁽⁵⁾ ด้านการ พัฒนาที่ดิน (แห่ง)	(5.6) ศูนย์ข้าว ⁽⁶⁾ ชุมชน (แห่ง)	(5.7) แปลงต้นแบบ ⁽⁷⁾ การส่งเสริมและ ถ่ายทอดเทคโนโลยี การผลิตฯ (แห่ง)	(5.8) ศูนย์เรียนรู้ ⁽⁸⁾ ด้านปศุสัตว์ (แห่ง)
1	เมือง	1 (ปาล์มน้ำมัน)	-	-	6 (การเพาะเลี้ยงสัตว์น้ำ)	3	-	1	1 (เปิดไข่)
2	กาญจนดิษฐ์	1 (ปาล์มน้ำมัน)	1 (ศูนย์เรียนรู้ เศรษฐกิจ พอเพียงชุมชน ตำบลช้างขวา)	-	6 (การเพาะเลี้ยงสัตว์น้ำ)	6	-	1	1 (โคเนื้อ)
3	ดอนสัก	1 (ปาล์มน้ำมัน)	-	-	6 (การเพาะเลี้ยงสัตว์น้ำ)	2	-	1	1 (เศรษฐกิจพอเพียง)
4	เกาะสมุย	1 (มะพร้าว)	-	-	6 (การเพาะเลี้ยงสัตว์น้ำ)	1	-	-	1 (ไก่พื้นเมือง)
5	เกาะพะงัน	1 (มะพร้าว)	-	-	6 (การเพาะเลี้ยงสัตว์น้ำ)	2	-	-	1 (เศรษฐกิจพอเพียง)
6	ไชยา	1 (ปาล์มน้ำมัน)	1 (ศูนย์เรียนรู้ เศรษฐกิจพอเพียง ชุมชนบ้านกลาง)	-	6 (การเพาะเลี้ยงสัตว์น้ำ)	5	-	-	1 (แพะเนื้อ)
7	ท่าชนะ	1 (ปาล์มน้ำมัน)	1 (ศูนย์เรียนรู้ เศรษฐกิจพอเพียง ชุมชนบ้านเขาขงโค)	-	6 (การเพาะเลี้ยงสัตว์น้ำ)	4	-	-	1 (โคเนื้อ)
8	คีรีรัฐนิคม	1 (ยางพารา)	-	-	6 (การเพาะเลี้ยงสัตว์น้ำ)	3	-	1	1 (ผสมผสาน)
9	บ้านตาขุน	1 (ลองกอง)	-	-	6 (การเพาะเลี้ยงสัตว์น้ำ)	2	-	1	1 (แพะเนื้อ)

ลำดับ ที่	อำเภอ	(5.1) ศูนย์เรียนรู้ ⁽¹⁾ การเพิ่มประสิทธิ ภาพการผลิต สินค้าเกษตร (แห่ง)	(5.2) ศูนย์เรียนรู้ ⁽²⁾ เศรษฐกิจ พอเพียง (แห่ง)	(5.3) ศูนย์เรียนรู้ ⁽³⁾ ในเขตปฏิรูป ที่ดิน (แห่ง)	(5.4) ศูนย์เรียนรู้ ⁽⁴⁾ ด้านประมง (แห่ง)	(5.5) ศูนย์เรียนรู้ ⁽⁵⁾ ด้านการ พัฒนาที่ดิน (แห่ง)	(5.6) ศูนย์ข้าว ⁽⁶⁾ ชุมชน (แห่ง)	(5.7) แปลงต้นแบบ ⁽⁷⁾ การส่งเสริมและ ถ่ายทอดเทคโนโลยี การผลิตฯ (แห่ง)	(5.8) ศูนย์เรียนรู้ ⁽⁸⁾ ด้านปศุสัตว์ (แห่ง)
10	พนม	1 (ปาล์มน้ำมัน)	-	1 (จังหวัด หอย ปลา)	6 (การเพาะเลี้ยงสัตว์น้ำ)	2	-	1	1 (ไก่ไข่)
11	ท่าฉาง	1 (ปาล์มน้ำมัน)	-	-	6 (การเพาะเลี้ยงสัตว์น้ำ)	2	1	-	1 (โคเนื้อ)
12	บ้านนาสาร	1 (เงาะโรงเรียน)	-	-	6 (การเพาะเลี้ยงสัตว์น้ำ)	5	-	1	1 (โคเนื้อ)
13	บ้านนาเดิม	1 (ปาล์มน้ำมัน)	-	-	6 (การเพาะเลี้ยงสัตว์น้ำ)	2	-	-	1 (ผสมผสาน)
14	เคียนซา	1 (ปาล์มน้ำมัน)	-	-	6 (การเพาะเลี้ยงสัตว์น้ำ)	2	-	-	1 (เศรษฐกิจพอเพียง)
15	เวียงสระ	1 (ยางพารา)	1 (ศูนย์เรียนรู้ เศรษฐกิจพอเพียง ยกระดับชุมชนบ้าน คลองเสี้ยว)	-	6 (การเพาะเลี้ยงสัตว์น้ำ)	2	-	1	1 (โคเนื้อ)
16	พระแสง	1 (ปาล์มน้ำมัน)	-	1 (เพาะเห็ดนางฟ้า)	6 (การเพาะเลี้ยงสัตว์น้ำ)	3	-	2	1 (ผสมผสาน)
17	พุนพิน	1 (ปาล์มน้ำมัน)	-	-	6 (การเพาะเลี้ยงสัตว์น้ำ)	8	-	1	1 (ไก่ไข่)
18	ชัยบุรี	1 (ปาล์มน้ำมัน)	-	1 (โคก หอง นา)	6 (การเพาะเลี้ยงสัตว์น้ำ)	2	-	-	1 (เศรษฐกิจพอเพียง)
19	วิภาวดี	1 (ปาล์มน้ำมัน)	-	-	7 (การเพาะเลี้ยงสัตว์น้ำ)	2	-	1	1 (ไก่พื้นเมือง)
รวม		19	4	3	115	58	1	12	19

หมายเหตุ : หน่วยงานที่ดำเนินการ

(1) สำนักงานเกษตรจังหวัดสุราษฎร์ธานี ข้อมูล ณ วันที่ 7 กุมภาพันธ์ 2563

(2) สำนักงานเกษตรและสหกรณ์จังหวัดสุราษฎร์ธานี ข้อมูล ณ วันที่ 12 กุมภาพันธ์ 2563

(3) สำนักงานการปฏิรูปที่ดินจังหวัดสุราษฎร์ธานี ข้อมูล ณ วันที่ 31 มกราคม 2563

(4) สำนักงานประมงจังหวัดสุราษฎร์ธานี ข้อมูล 21 กุมภาพันธ์ 2563

(5) สถานีพัฒนาที่ดินสุราษฎร์ธานี ข้อมูล ณ วันที่ 14 กุมภาพันธ์ 2563

(6) ศูนย์เมล็ดพันธุ์ข้าวสุราษฎร์ธานี ข้อมูล ณ วันที่ 31 มกราคม 2563

(7) ศูนย์ส่งเสริมและพัฒนาอาชีพการเกษตร จ.สุฎุ ข้อมูล ณ วันที่ 6 มีนาคม 2561

(8) สำนักงานปศุสัตว์จังหวัดสุราษฎร์ธานี ข้อมูล ณ วันที่ 13 กุมภาพันธ์ 2563

5.1 ศูนย์เรียนรู้การเพิ่มประสิทธิภาพการผลิตสินค้าเกษตร (ศพก.)

ลำดับ	ชื่อศูนย์ฯ	ที่ตั้งศูนย์	สินค้าหลัก	เจ้าของ	โทร.	พิกัด		เทคโนโลยีเด่นของศูนย์
						x	y	
1	ศพก.อำเภอเมืองสุราษฎร์ธานี	77/2 หมู่ที่ 9 บ้านค้อล่าง ตำบลคลองน้อย	ปาล์มน้ำมัน	นายสุมาตรา อินทรมณี	089-7282810	529251	1010975	1. การเก็บเกี่ยวผลผลิตปาล์มที่ได้คุณภาพ 2. การลดต้นทุนการผลิต 3. การเพิ่มปริมาณผลผลิตต่อไร่
2	ศพก.อำเภอกาญจนดิษฐ์	19/1 หมู่ที่ 3 บ้านบางขาม ตำบลท่าอุแท	ปาล์มน้ำมัน	นายปรีชา แก้วขำ	086-7395241	567856	1011536	1. การลดต้นทุนการผลิตปาล์มน้ำมัน 2. การผลิตปุ๋ยอินทรีย์ 3. การทำเกษตรแบบเศรษฐกิจพอเพียง
3	ศพก.อำเภอดอนสัก	21/2 หมู่ที่ 2 บ้านเหนียก ตำบลปากแพรก	ปาล์มน้ำมัน	นายปัญญา ชูแก้ว	081-6767276	573039	1016739	1. การลดต้นทุนการผลิตปาล์มน้ำมัน 2. การผลิตปาล์มน้ำมันคุณภาพ
4	ศพก.อำเภอเกาะสมุย	8 หมู่ที่ 4 บ้านบางรักษ์ ตำบลบ่อผุด	มะพร้าว	นายคณิต สมวงศ์	089-8735989	616240	1055355	1. การจัดการสวนมะพร้าวพันธุ์ดี 2. การทำเกษตรผสมผสานตามศาสตร์พระราชา
5	ศพก.อำเภอเกาะพะงัน	45/4 หมู่ที่ 5 บ้านห้อง นายปาน ตำบลบ้านใต้	มะพร้าว	นายนพดล เรืองจันทร์	082-8058895	609178	1074425	1. การทำเกษตรแบบผสมผสานในสวนมะพร้าว 2. การผลิตมะพร้าวอินทรีย์
6	ศพก.อำเภอไชยา	37/1 หมู่ที่ 5 บ้านบ่อคา ตำบลตะกรบ	ปาล์มน้ำมัน	นายชินทร์ เชื้อบ่อคา	084-8389413	524769	1046845	1. การตรวจวิเคราะห์ดิน 2. การผสมปุ๋ยใช้เอง/ปุ๋ยสั่งตัด 3. การผลิตปุ๋ยหมักเพื่อลดต้นทุน
7	ศพก.อำเภอท่าชนะ	111 หมู่ที่ 7 บ้านท่าไทรบน ตำบลคลองพา	ปาล์มน้ำมัน	นายปรีชา มะลิตีพย์	083-3885532	494243	1068204	1. การผสมปุ๋ยใช้เองตามค่าวิเคราะห์ดิน 2. การผลิตปุ๋ยอินทรีย์คุณภาพสูง

ลำดับ	ชื่อศูนย์ฯ	ที่ตั้งศูนย์	สินค้าหลัก	เจ้าของ	โทร.	พิกัด		เทคโนโลยีเด่นของศูนย์
						x	y	
8	ศพก.อำเภอคีรีรัฐนิคม	32/1 หมู่ที่ 7 บ้านท่ากระดาน ตำบลบ้านยาง	ยางพารา	นายเจษฎา หนูสุข	090-8749199	497895	1003625	1. การทำอาชีพเสริมในสวนยางพารา 2. การเพิ่มประสิทธิภาพการผลิตยางพารา 3. การผลิตเชื้อไตรโคเดอร์มาป้องกันโรครยาง
9	ศพก.อำเภอบ้านตาขุน	95 หมู่ที่ 1 บ้านสวนทุเรียน ตำบลเขาวง	ลองกอง	นายพิศาล พิทักษ์แทน	090-8671037	489563	992078	1. การผลิตลองกองคุณภาพ 2. การลดต้นทุนการผลิตลองกอง 3. การบริหารจัดการศัตรูพืช
10	ศพก.อำเภอพนม	3 หมู่ที่ 13 บ้านสุราษฎร์ภิรมย์ ตำบลพนม	ปาล์มน้ำมัน	นายสุนัน นิตยรัตน์	087-8824596	478737	974227	1. การจัดการสวนปาล์มน้ำมัน 2. การใช้ปุ๋ยเพื่อลดต้นทุนการผลิตปาล์มน้ำมัน
11	ศพก.อำเภอท่าฉาง	123/3 หมู่ที่ 5 บ้านนาลิก ตำบลคลองไทร	ปาล์มน้ำมัน	นายศุภศักดิ์ เขียงกุลเขาว์	083-3883026	517931	1015589	การลดต้นทุนการผลิตปาล์มน้ำมัน
12	ศพก.อำเภอบ้านนาสาร	394/1 หมู่ที่ 1 ตำบลพรุพี	เกษตร ผสมผสาน	นายสินชัย วงศ์จินดา	089-8718821	538910	962676	1. พืชผักสวนครัวและการลดโรค 2. การผลิตก๊าซชีวภาพจากน้ำเสียยางพารา 3. การเลี้ยงวัว 4. ปุ๋ยหมัก ปุ๋ยอินทรีย์น้ำ การเลี้ยงไส้เดือนดิน และสารชีวภัณฑ์ป้องกันรักษาโรคแมลง
13	ศพก.อำเภอบ้านนาเดิม	59 หมู่ที่ 2 บ้านท่าเรือเหนือ ตำบลท่าเรือ	ปาล์มน้ำมัน	นางสมคิด กุลเพ็ง	080-6956205	527974	988553	1. การลดต้นทุนการผลิตปาล์มน้ำมัน 2. การใช้ปุ๋ยตามค่าวิเคราะห์ปุ๋ยและการขาดธาตุอาหาร
14	ศพก.อำเภอเคียนซา	61 หมู่ที่ 4 ตำบลเขาตอก	ปาล์มน้ำมัน	นายทรงชัย พัฒนะ	087-8970801	526603	979615	1. การเพิ่มผลผลิตปาล์มน้ำมัน 2. การลดต้นทุนการผลิตปาล์มน้ำมัน

ลำดับ	ชื่อศูนย์ฯ	ที่ตั้งศูนย์	สินค้าหลัก	เจ้าของ	โทร.	พิกัด		เทคโนโลยีเด่นของศูนย์
						x	y	
15	ศพก.อำเภอเวียงสระ	128 บ้านน้รอบ หมู่ที่ 11 ตำบลทุ่งหลวง	ยางพารา	นายศักดิ์ชาย ใหม่น้อย	098-6701797	530981	954147	1. การจัดการสวนยางพารา 2. การปลูกพืชผสมผสาน 3. ปศุสัตว์
16	ศพก.อำเภอพระแสง	35 บ้านปลายคลอง หมู่ที่ 6 ตำบลสินปุน	ปาล์มน้ำมัน	นายบุญนำ พนารักษ์	086-2797681	526179	938148	1. การผลิตปาล์มน้ำมันตามมาตรฐาน RSPO 2. การทำปุ๋ยน้ำชีวภาพ 3. การเลี้ยงหมูหลุม
17	ศพก.อำเภอพนพิณ	หมู่ที่ 5 ตำบลท่าโรงช้าง	ปาล์มน้ำมัน	นายสมพร ใจชื่น	087-4658626	518807	995631	1. การลดต้นทุนการผลิตพืช (การใช้ปุ๋ยสั่งตัด การผลิตปุ๋ยหมัก) 2. การเพิ่มประสิทธิภาพปาล์มน้ำมัน (เพิ่ม% น้ำมัน 18%) 3. เศรษฐกิจพอเพียงในการดำรงชีวิต
18	ศพก.อำเภอชัยบุรี	91/1 หมู่ที่ 4 ตำบลคลองน้อย	ปาล์มน้ำมัน	นายลือชา อุ่นยวง	087-8985572	499150	941160	1. การบริหารจัดการสวนปาล์มน้ำมันอย่างมี ประสิทธิภาพ 2. อาชีพเสริมในการทำสวนปาล์มน้ำมัน
19	ศพก.อำเภอวิภาวดี	68 หมู่ที่ 2 ตำบลตะกุกเหนือ	ปาล์มน้ำมัน	นายสุบิน คักดา	085-7842608	490422	1023474	1. การลดต้นทุนการผลิตปาล์มน้ำมัน 2. การผลิตปาล์มน้ำมันคุณภาพ

ที่มา : สำนักงานเกษตรจังหวัดสุราษฎร์ธานี ข้อมูล ณ วันที่ 30 กรกฎาคม 2563

5.2 ศูนย์เรียนรู้เศรษฐกิจพอเพียง

ที่	อำเภอ	ชื่อเกษตรกร	สถานที่ตั้งศูนย์ฯ	พิกัด		หมายเลขโทรศัพท์	เทคโนโลยีเด่นของศูนย์
				X	Y		
1	กาญจนดิษฐ์	นายสมชาย นิลอนันต์	ศูนย์เรียนรู้เศรษฐกิจพอเพียงชุมชนตำบลช้างขวา 101 หมู่ที่ 1 ตำบลช้างขวา อำเภอกาญจนดิษฐ์	054667	1007384	089-5921764	1.การปรับแนวคิดเศรษฐกิจพอเพียง 2.การทำปุ๋ยชีวภาพ 3.การปลูกฝรั่ง 4.การปลูกตางเรื่องเชิงพาณิชย์ 4การเกษตรผสมผสาน
2	ไชยา	นายสุพรรณ ผอมคลี	ศูนย์เรียนรู้เศรษฐกิจพอเพียงชุมชนบ้านกลาง บ้านกลาง หมู่ที่ 2 ตำบลโมถ่าย อำเภอไชยา	510315	1039012	087-2743467	1.การปรับแนวคิดเศรษฐกิจพอเพียง 2.การทำปุ๋ยชีวภาพ 3.การเลี้ยงหมูหลุม 4การเกษตรผสมผสาน
3	เวียงสระ	นายโกศล สุขเกษม	ศูนย์เรียนรู้เศรษฐกิจพอเพียงยกระดับชุมชนบ้านคลองเสี้ยว 181 บ้านคลองเสี้ยว หมู่ที่ 10 ตำบลเวียงสระ อำเภอเวียงสระ (ศูนย์ปราชญ์ชาวบ้าน)	638326	299063	089-6474849	1.การปรับแนวคิดเศรษฐกิจพอเพียง 2.การทำปุ๋ยชีวภาพ 3.การเพาะเห็ดชนิดต่างๆ 4.การปลูกไผ่ตงหวาน 5.การแปรรูปผลผลิตทางการเกษตร
4	ท่าชนะ	นางอารีวัลย์ สามงามชิง	ศูนย์เรียนรู้เศรษฐกิจพอเพียงกลุ่มวิสาหกิจชุมชนร้านค้าบ้านเขาชงโค บ้านเขาชงโค ตำบลคลองพา อำเภอท่าชนะ	502602	1063235	093-5747602	1.การปรับแนวคิดเศรษฐกิจพอเพียง 2.แปรรูปอาหาร

ที่มา : สำนักงานเกษตรและสหกรณ์จังหวัดสุราษฎร์ธานี ข้อมูล ณ วันที่ 12 กุมภาพันธ์ 2563

5.3 ศูนย์เรียนรู้ในเขตปฏิรูปที่ดิน

ที่	อำเภอ	ชื่อเกษตรกร	สถานที่ตั้งศูนย์ฯ	พิกัด		หมายเลขโทรศัพท์	เทคโนโลยีเด่นของศูนย์
				X	Y		
1	ชัยบุรี	นายรณภูมิ รักษากิจ (ประธานสหกรณ์)	สหกรณ์การเกษตรไทรทอง จำกัด หมู่ที่ 5 ตำบลไทรทอง	519350	925315	080-1479789	กิจกรรมโคกหนองนา
2	พนม	นางวรรณิ วิวัฒน์	92 หมู่ที่ 8 ตำบลเขานาใน	496139	967921	081-0878954	เลี้ยงจิ้งหรีด หอยขม ปลา
3	พระแสง	นางสาวอุไรรัตน์ สุขศรี	16/6 หมู่ที่ 10 ตำบลบางสวรรค์	505379	956697	081-0840819	การเพาะเห็ดนางฟ้า

ที่มา : สำนักงานปฏิรูปที่ดินจังหวัดสุราษฎร์ธานี ข้อมูล ณ วันที่ 31 มกราคม 2563

5.4 ข้อมูลศูนย์เรียนรู้ด้านประมง / ชุมชนต้นแบบด้านประมง ในพื้นที่จังหวัดสุราษฎร์ธานี

ที่	อำเภอ	สินค้าหลัก	ชื่อเกษตรกร	เลขที่	หมู่ที่	ตำบล	พิกัด		หมายเลขโทรศัพท์	เทคโนโลยีเด่นของศูนย์
							X	Y		
1	เมืองสุราษฎร์ธานี	ปลารวม	นายสุมาตริ อินทรมณี	77/2	9	คลองน้อย	529250.91	1010974.98	089-7282810	การเลี้ยงปลาในร่องสวน
2		ปลานิล	นายเชาวลิต ชูเสนห์	37	2	บางใบไม้	531583	1010090	083-6352592	การเลี้ยงปลาในบ่อดิน
3		ปลานิล	นายสมเกียรติ ปริษามารถ	153/4	6	มะขามเตี้ย	9.09508	99.33243	086-9479598	การเลี้ยงปลาในบ่อดิน
4		ปลานิล	นายชำนาญ นิลแสง	81/2	2	บางโพธิ์	9.15784	99.238289	083-7404697	การเลี้ยงปลาในบ่อดิน
5		ปลากะพง	นายวิเชียร หมานเหตุ	9/2	6	บางชนะ	9.21348	99.30954	-	การเลี้ยงปลากะพง
6		ปลาดุก	นายวิทยา จันทร์ทอง	381/2	7	ขุนทะเล	9.068534	99.375758	-	การเลี้ยงปลาดุกในกระชังที่แขวนในบ่อ
7	กาญจนดิษฐ์	ปลาดุก	นายปรีชา ขำแก้ว	19/1	3	ท่าอู่แท	567855.97	1011535.99	086-7395241	การเลี้ยงปลาดุกในบ่อซีเมนต์
8		ปลาดุก	นายมนพ จินดารักษ์	77	4	ช้างขวา	9.11276	99.42887	-	การเลี้ยงปลาดุก
9		ปลาดุก	นายกิตติธัช วิเศษกลิ่น	28/1	1	พลาวยาส	9.18005	99.48880	-	การเลี้ยงปลาดุก
10		กบ	นายศุภพงศ์ จัยสุวรรณ	2/2	2	ช้างซ้าย	9.08407	99.49953	086-9409058	การเลี้ยงกบในกระชังบก
11		ปลาดุก	อาวุธ สุทธินุ่น	52/1	5	กรูด	9.12718	99.49449	-	การเลี้ยงปลาดุก
12		ปูทะเล	บำรุง เฟิงสุวรรณ	48/4	6	ตะเคียนทอง	9.200441	99.415443	-	การเลี้ยงปูทะเล
13	ดอนสัก	ปลาดุก	นายปัญญา ชูแก้ว	21/2	2	ปากแพรก	573039	1016739	081-6767276	ด้านการเพาะเลี้ยงสัตว์น้ำ
14		ปลาดุก	นายวิโรจน์ รักช่วย	47	4	ชลคราม	9.2295801	99.622092	086-264668	การเลี้ยงปลาในบ่อดิน
15		ปลาดุก	นายสมาพร ลิมปนันพงษ์	61	2	ดอนสัก	9.254444	99.660673	089-611416	การเลี้ยงปลาในบ่อดิน
16		ปลาดุก	นายสมใจ สังควงยาง	7	7	ปากแพรก	9.230941	99.671869	089-5864927	การเลี้ยงปลาในบ่อซีเมนต์
17		ปลาดุก	นายมนิธรรม ชูแสง	40/1	15	ปากแพรก	9.14007	99.69116		การเลี้ยงปลาดุก
18		ปลาดุก	กัณฑ์อเนก คงทอง	81	6	ปากแพรก	575103	1002742		การเลี้ยงปลาดุกในบ่อซีเมนต์
19	เกาะสมุย	ปลาหมอ	นายคณิต สมวงศ์	8	4	บ่อผุด	616239.92	1055354.93	089-8735989	ด้านการเพาะเลี้ยงสัตว์น้ำ
20		ปลาดุก	นายสหสชัย ใจเอื้อ	182/5	1	ตลิ่งงาม	9.47302151	99.95	-	การเลี้ยงปลาดุกในบ่อซีเมนต์

ที่	อำเภอ	สินค้าหลัก	ชื่อเกษตรกร	เลขที่	หมู่ที่	ตำบล	พิกัด		หมายเลขโทรศัพท์	เทคโนโลยีเด่นของศูนย์
							X	Y		
21		ปลาดุก	นายเสกสรร มีเพียร	121/4	1	ตลิ่งงาม	9.476854	99.963604	-	การเลี้ยงปลาดุกในบ่อดิน
22		ปลาดุก	ศ.ภูมิลักษณ์ ชนาชน	47	5	ตลิ่งงาม	9.454819	100.3738	-	การเลี้ยงปลาดุกในบ่อดิน
23		ปลาดุก	นางพรเพ็ญ พูลผล	39/6	3	ลิปะน้อย	9.512911	99.93687	-	การเลี้ยงปลาดุกในบ่อซีเมนต์
24		ปลาดุก	นายสุนทร บุญเพชร	20/1	5	อ่างทอง	9.55768	99.92994	-	การเลี้ยงปลาดุกในบ่อซีเมนต์
25	เกาะพะงัน	ปลาดุก	นายบรรหาร ทองมาก	13	5	บ้านใต้	9.71108	100.02928	-	การเลี้ยงปลาในบ่อพลาสติก
26		ปลารวม	นพดล เรืองจันทร์	45/4	5	บ้านใต้	609177.93	1074424.99	082-8058895	การเลี้ยงปลาในบ่อดิน
27		ปลานิล	นายดวงเด่น เตียวิเศษ	108/8	1	บ้านใต้	9.454819	100.03738	083-1024706	การเลี้ยงปลานิลในบ่อดิน
28		ปลาดุก	นายปฐม อินทรคง	30	5	เกาะพะงัน	9.71319	100.00622	094-6219711	การเลี้ยงปลาในบ่อดิน
29		ปลาดุก	นายสถาพร สุขผล	45/10	2	เกาะพะงัน	9724732	100001850	085-4763713	การเลี้ยงปลาในบ่อดิน
30		ปลาดุก	นางสุมาลา ศิริโภคพัฒน์	11	3	บ้านใต้	9.70864	100.02401	-	การเลี้ยงปลาดุกในบ่อดิน
31	ไชยา	ปลาดุก	นายสุพรรณ ผอมคลี่	25/1	2	โมถ้าย	9.39953	99.09403	087-72743467	การเลี้ยงปลาดุกในบ่อดิน
32		กบ	นายชรินทร์ เชื้อบ่อคา	37/1	5	ตะกรบ	524769	1046845	084-8384913	การเลี้ยงกบในกระชังบก
33		ปลาหมอ	นายเสกสรร สุดทองคง	509/1	3	ปากหมาก	9.449876	98.868209	062-2426718	การเลี้ยงปลาหมอเทศในบ่อดิน
34		กบ	นายประสงค์ ชูแนม	27/8	6	ป่าเว	945185	9913696	096-8231956	การเลี้ยงปลาในบ่อดิน
35		ปลาดุก	นายพูลศักดิ์ สาระคง	126	2	โมถ้าย	940030	9910383	084-7460515	การเลี้ยงปลาในบ่อดิน
36		-	นายสุธารา มุสิกะ	62/1	5	เลม็ด	9374761	99203378	-	การเลี้ยงปลาในบ่อดิน
37	ท่าชนะ	ปลาดุก	นายปรีชา มะละทิพย์	111	7	คลองพา	494242.93	1068203.92	083-3885532	การเลี้ยงปลาดุกในบ่อพลาสติก
38		ปลาดุก	นายสวัสดิ์ โอนาค	121/2	19	ประสงค์	960291	9896811	087-8836244	การเลี้ยงกบในกระชังบก
39		ปลาดุก	นายบุญสุข ขุนดำ	265	10	คันธุลี	5.66950	99.05801	095-6707879	การเลี้ยงปลาในบ่อดิน
40		ปลาดุก	นายธานี นฤทธิคง	228	5	คลองพา	9.60638	99.06051	061-4849887	การเลี้ยงปลาในบ่อดิน
41		กบ	นายกองเดช จรรย์รักษ์	40	3	สมอทอง	9.548821	99.14179	-	การเลี้ยงกบในคอก
42		ปลานิล	นายอุทัย จุเส็ง	84	5	คลองพา	9.611199	99.042801	-	การเลี้ยงปลานิลในบ่อดิน

ที่	อำเภอ	สินค้าหลัก	ชื่อเกษตรกร	เลขที่	หมู่ที่	ตำบล	พิกัด		หมายเลขโทรศัพท์	เทคโนโลยีเด่นของศูนย์
							X	Y		
43	ศรีรัฐนิคม	ปลานิล	ประณีต เกื้อดวง	87	1	ท่ากระดาน	9.06354	99.04443	-	การเลี้ยงปลาในบ่อดิน
44		ปลานิล	ไพบุลย์ คลโสภณ	5	5	บ้านยาง	9.05014	98.98290	-	การเลี้ยงปลาในบ่อดิน
45		ปลาดุก	สมญา วิเชียรวงษ์	๗๑	10	บ้านยาง	9.05047	98.98290	-	การเลี้ยงปลาดุก
46		ปลาดุก	ภานุเดช ตักดา	23/3	10	บ้านยาง	9.08438	99.9192	-	การเลี้ยงปลาดุกในบ่อดิน
47		ปลานิล	นายประยูร คลสวัสดิ์	16	7	กะเปา	8.99605	99.919201	-	การเลี้ยงปลานิล
48		ปลาดุก	นายเจษฎา หนูสุข	23/1	7	บ้านยาง	9.07623011	98.9893622	-	การเลี้ยงปลาดุกในบ่อดิน
49	บ้านตาขุน	ปลาดุก	นายพิศาล พิทักษ์แทน	95	1	เขาวง	489562.94	992077.98	090-8671037	ด้านการเพาะเลี้ยงสัตว์น้ำ
50		ปลาดุก	นายวัชรินทร์ มุกดา	19/2	6	พะแสง	8.90010	98.80324	098-0569597	การเลี้ยงปลาดุกในบ่อพลาสติก
51		ปลานิล	นางภรณ์วัลย์ ชุ่ม	22/9	9	พรุไทย	8.95268	98.86849	089-2907261	การเลี้ยงปลานิล
52		ปลาดุก	นายสถาพร สัมพันธ์	85/3	10	พรุไทย	8.96099	98.86393	086-2797098	การเลี้ยงปลาดุก
53		ปลานิล	นายเจน รำเพย	86	1	เขาวง	8.97126	99.90198	098-6693701	การเลี้ยงปลานิล
54		-	นางนิรุติ สุลเมต	25/5	5	พะแสง	8.925173	98.823532	-	การเลี้ยงปลาในบ่อดิน
55	พนม	กบ	นายเจริญศักดิ์ ทองถวน	125	3	คลองชะอุ่น	8.81925	98.81023	084-8491866	การเลี้ยงกบในบ่อคอนกรีต
56		ปลาหมอ	นายสุนัน นิตยรัตน์	3	13	พนม	478736.98	974227.47	087-8824596	การเลี้ยงปลาหมอในบ่อดิน
57		ปลาหมอ	นายสมพิช รักกะเปา	45	1	พังกาญจน์	8.89099	98.83337	-	การเลี้ยงปลาบ่อดิน
58		ปลาดุก	ธนรัตน์ ศรีสมทรัพย์	5	3	คลองศก	8.971239	98.701249	-	การเลี้ยงปลาดุกในบ่อดิน
59		ปลาดุก	นายบุญลือ สาลี	9/1	1	คลองศก	8.88728	98.66422	098-0237823	การเลี้ยงปลาในบ่อพลาสติก
60		ปลาหมอ	นายประกอบ รื่นจิต	85	4	พลุเลื่อน	8.70696	98.7228	085-7851854	การเลี้ยงปลาในบ่อดิน
61	ท่าฉาง	ปลานิล	นายเสาวณี ทับทอง	70	2	ท่าฉาง	9.23691	99.18959	095-0399935	การเลี้ยงปลานิลในกระชังที่แขวนบ่อดิน
62		ปลาดุก	นายนิรันดร์ เจริญยิ่ง	141	10	ท่าเคย	9.29477	99.25019	089-9096866	การเลี้ยงปลาในบ่อดิน
63		ปลาดุก	นายไพรัช ทองปลอด	45	3	คลองไทร	9.18942	99.15124	081-0810453	การเลี้ยงกบในบ่อพลาสติก
64		ปลาหมอ	นายยศฐศักดิ์ เขียงกุลเขาวัว	123/3	5	คลองไทร	517930.95	1015588.93	083-3883026	ด้านการเพาะเลี้ยงสัตว์น้ำ

ที่	อำเภอ	สินค้าหลัก	ชื่อเกษตรกร	เลขที่	หมู่ที่	ตำบล	พิกัด		หมายเลขโทรศัพท์	เทคโนโลยีเด่นของศูนย์
							X	Y		
65		ปลาดุก	นายอนุชิต จีนไทย	29/2	4	เสวีียด	9.352049	99.10119	-	การเลี้ยงปลาดุกในบ่อดิน
66		ปลาหมอ	นายเสรี เพชรโกษาชาติ	38	3	ท่าฉาง	9.273909	99.141266	-	การเลี้ยงปลาหมอในกระชังที่แขวนบ่อดิน
67	บ้านนาสาร	ปลาดุก	นายวารินทร์ เพชรโกษาชาติ	59	4	เพิ่มพูนทรัพย์	457994.79	969793.62	087-2704304	ด้านการเพาะเลี้ยงสัตว์น้ำ
68		ปลาดุก	นายจันตรี ระวังวงศ์	50/1	4	เพิ่มพูนทรัพย์	8.77330	99.43773	089-7393287	การเลี้ยงปลาดุกในบ่อซีเมนต์
69		ปลาดุก	นายณรงค์ พุ่มไม้	30/1	3	ลำพูน	8.91869	99.41950	092-3391368	การเลี้ยงปลาดุกในบ่อพลาสติก
70		ปลาดุก	นายสมภาพล มากะพันธ์	75	8	ควนศรี	8.70440	99.31430	89-4720636	การเลี้ยงปลาดุกในบ่อซีเมนต์
71		ปลาดุก	นายชวนะ ทองแกมแก้ว	99/1	4	ทุ่งเตา	8.91906	99.39189	-	การเลี้ยงปลาดุก
72		ปลาดุก	นายฉลาด จันทบูรณ์	195	4	ควนศรี	8.72738	99.29981	-	การเลี้ยงปลาดุกในบ่อพลาสติก
73	บ้านนาเดิม	ปลาดุก	นายสมคิด กุลเพ็ง	59	2	ท่าเรือ	527973.94	988552.89	080-6956205	การเลี้ยงปลาดุกในบ่อซีเมนต์
74		ปลาดุก	นายสมชาย หนูยัง	8/1	4	บ้านนา	8.88011	99.34271	085-0686100	การเลี้ยงปลาในบ่อซีเมนต์
75		ปลาดุก	นายการุณ ผุดมาก	398/4	2	บ้านนา	8.88345	99.29577	087-2726815	การเลี้ยงกบในกระชังบก
76		ปลาเม็ง	นายเจียรพงศ์ สุดสงวน	28	1	ท่าเรือ	8.92382	99.27624	-	การเลี้ยงปลาในบ่อดิน
77		ปลาเม็ง	นายเกียรติศักดิ์ นาคกุล	46	3	ทรัพย์ทวี	8.91704	99.24314	089-9731779	การเลี้ยงปลาเม็ง
78		ปลาหมอ	นายจรูญ ชัยแป้น	67/1	9	นาใต้	8.942477	99.349493	-	การเลี้ยงกบในบ่อซีเมนต์
79	เคียนซา	ปลาหมอ	นายทวีศักดิ์ พลายเมือง	61	4	เขาตอก	526602.99	979614.93	086-2741300	การเลี้ยงปลาหมอในบ่อซีเมนต์
80		กบ	นายจารึก จันทโรจน์	111	16	บ้านเสด็จ	526603	979615	085-4757797	การเลี้ยงกบในกระชังบก
81		ปลาดุก	นายณรงค์ ช่วยเกลี้ยง	37	11	พ่วงพรหมนคร	8.742278	99.012040	082-2739706	การเลี้ยงปลาในบ่อดิน
82		ปลาดุก	นายสงคราม ราชธานี	86	18	บ้านเสด็จ	8.885198865	99.31348801	082-2739706	การเลี้ยงปลาในบ่อดิน
83		ตะพานน้ำ	พัชรา บัวสุวรรณ	123	2	เคียนซา	8.845796	99.14841	-	การเลี้ยงตะพานน้ำในบ่อดิน
84		ปลาช่อน	อำพล รักษายศ	36	4	เคียนซา	8.78037	99.14605	-	การเลี้ยงปลาช่อนในบ่อดิน
85	เวียงสระ	ปลาหมอ	นายโกศล สุขเกษม	181	10	เวียงสระ	532618	954825	089-6474849	การเลี้ยงปลาหมอชุมพร 1 ในบ่อพลาสติก
86		ปลานิล	นายโกสินทร์ เพชรมณี	105/8	12	คลองฉนวน	8.52638	99.29031	096-2199863	การเลี้ยงปลากินพืชในบ่อดิน

ที่	อำเภอ	สินค้าหลัก	ชื่อเกษตรกร	เลขที่	หมู่ที่	ตำบล	พิกัด		หมายเลขโทรศัพท์	เทคโนโลยีเด่นของศูนย์
							X	Y		
87		ปลาตุก	นายถนัด จันทร์สะอาด	38/3	12	คลองฉนวน	8.52696	99.27729	064-0106953	การเลี้ยงปลาตุกบิกอยู่ในบ่อพลาสติก
88		ปลาตุก	นายเสกสันต์ ทองนา	25/5	2	เขานิพันธ์	8.58921	99.35371	090-4584956	การเลี้ยงปลาตุกบิกอยู่ในกระชัง
89		ปลาตุก	นายทวีศักดิ์ ทานอักษร	53	6	เวียงสระ	533107	959452	081-0799539	การเลี้ยงปลาตุก
90		กบ	นายสุวัฒน์ ดาวเรือง	250/1	17	เวียงสระ	956454	547688	-	การเลี้ยงกบในกระชังบก
91	พระแสง	ปลาตุก	นายบุญนำ พนารักษ์	35	6	สินปุน	523178.90	938147.99	086-2797681	การเลี้ยงปลาตุกในบ่อดิน
92		ปลาตุก	นายจิรศักดิ์ ลายสิงห์	118/1	10	สินเจริญ	8.34638	99.22879	084-844104	การเลี้ยงปลาตุกในบ่อดิน
93		ปลาตุก	นายสมหมาย พลอยประดับ	137	5	ไทรซิง	8.55361	99.09076	087-3850230	การเลี้ยงปลาตุกในบ่อพลาสติก
94		ปลาตุก	นายธรรมศักดิ์ สำลีพันธ์	72	1	สินปุน	8.54918	99.27356	-	การเลี้ยงปลาตุกในบ่อซีเมนต์
95		ปลาตุก	นายวิชัย ประกอบแก้ว	72	5	สินปุน	8.52608	99.23627	086-2839693	การเลี้ยงปลาตุกในนาข้าว
96		-	อนันตพงศ์ เกื้อหนูน	28/1	1	สินปุน	8.575607	99.249837	-	การเลี้ยงปลาในบ่อดิน
97	พุนพิน	ปลาแรด	นางจรรยา ถุงทอง	45	2	น้ำรอบ	9.098664	99.111439	087-2829008	การเลี้ยงปลาแรดในบ่อดิน
98		ปลาตุก	นายปิยะนันท์ รักกลัด	13	5	บางนอน	9.06500	99.08556	095-2698915	การเลี้ยงปลาในบ่อดิน
99		ปลาตุก	นางจรรยา ถุงทอง	45	2	น้ำรอบ	9.09864	99.11140	087-2829008	การเลี้ยงปลาในบ่อดิน
100		ปลาตุก	นายสมพร ใจชื่น	2/1	5	ท่าโรงช้าง	9.00361	99.17000	-	การเลี้ยงปลาในบ่อดิน
101		ปลาตุก	สายชล ทองดอนทับ	84/1	2	กรูด	8.94667	99.20944	089-7270623	การเลี้ยงปลาตุก
102		ปลาหมอ	ณรงค์พล สรรพคง	9/2	2	บางเดือน	9.065	99.085556	-	การเลี้ยงปลาหมอในบ่อซีเมนต์
103	ชัยบุรี	ปลาตุก	นายลือชา อุ่นยวง	73	2	สองแพรก	508015.96	940087.92	081-7970989	การเลี้ยงปลาตุกในบ่อซีเมนต์
104		ปลาตุก	นายจำเนียร ศรีจันทร์	88	2	สองแพรก	8.36811	99.06006	084-4404320	การเลี้ยงปลาตุกในบ่อซีเมนต์
105		ปลาตุก	นายถาวร นามบุศย์	30	3	ชัยบุรี	503399	939203	095-4283240	การเลี้ยงปลาตุกในบ่อซีเมนต์
106		ปลาตุก	นายสมพร ชูนาวา	107	3	คลองน้อย	932989	505390	080-0417547	การเลี้ยงปลาในบ่อพลาสติก
107		ปลาตุก	นายวิโรจน์ เอียดเวียงสระ	31	3	ไทรทอง	508287	927216	095-2319642	การเลี้ยงปลาตุกในบ่อพลาสติก
108		ปลาตุก	สืบ อุดมศรี	55	2	ไทรทอง	9.38816	99.028974	-	การเลี้ยงปลาตุกในบ่อดิน

ที่	อำเภอ	สินค้าหลัก	ชื่อเกษตรกร	เลขที่	หมู่ที่	ตำบล	พิกัด		หมายเลขโทรศัพท์	เทคโนโลยีเด่นของศูนย์
							X	Y		
109	วิภาวดี	ปลากินพืช	นางสาวสนทยา คงรุ่ง	118	1	ตะกุกเหนือ	9.2014383	99.9044541	-	การเลี้ยงปลากินพืชในบ่อดิน
110		ปลากินพืช	นายประสพ นันตกุล	118	1	ตะกุกเหนือ	9.2014383	99.9044541	-	การเลี้ยงปลากินพืชในบ่อดิน
111		ปลานิล	นายสำราญ วรรณศรี	64	4	ตะกุกใต้	9.14484	98.95791	-	การเลี้ยงปลานิล
112		ปลานิล	นายธีระวัฒน์ สงเกื้อ	52/2	4	ตะกุกใต้	9.14479	98.95800	-	การเลี้ยงปลานิล
113		ปลาดุก	นายเรณู เหล่าอินทร์	11/2	13	ตะกุกเหนือ	9.25158	98.85481	-	การเลี้ยงปลาดุก
114		ปลานิล	นายมานพ จันทร์สุด	65	14	ตะกุกเหนือ	9.23513	98.92324	-	การเลี้ยงปลานิล
115		ปลานิล	กิ่งกาญจน์ ศักดิ์ดีดา	102/1	14	ตะกุกใต้	498483	1014493	-	การเลี้ยงปลานิลในบ่อดิน

ที่มา : สำนักงานประมงจังหวัดสุราษฎร์ธานี ข้อมูล ณ วันที่ 21 กุมภาพันธ์ 2563

5.5 ศูนย์เรียนรู้ด้านการพัฒนาที่ดิน ปี 2562

ที่	อำเภอ	สินค้าหลัก	ชื่อเกษตรกร/หน่วยงาน	สถานที่ตั้งศูนย์ฯ	หมายเลขโทรศัพท์	พิกัด		เทคโนโลยีเด่นของศูนย์
						X	Y	
1	เมือง	ปาล์มน้ำมัน	นายสุมาทร อินทรมณี	บ้านค้อล่าง ม.9 ต.คลองน้อย อ.เมือง จ.สุราษฎร์ธานี	089-7282810	529368	1011080	พัฒนาศักยภาพ ศพก.
2		พืชผัก, สมุนไพร	นางสมภาพ ทองผุด	61 ม.4 บ.ท้องถ่วง ต.บางไทร อ.เมือง	-	1014505	532870	
3		พืชผัก	นางจิรารัตน์ เพชรแก้ว	64 ม.1 บ.บางชนะบน ต.บางชนะ อ.เมือง	-	1014249	534365	1.1 พัฒนาฐานเรียนรู้ด้านการพัฒนาที่ดิน
4	กาญจนดิษฐ์	ปาล์มน้ำมัน	นายปรีชา แก้วขำ	บ้านขาม ม.3 ต.ท่าอู่แท อ.กาญจนดิษฐ์ จ.สุราษฎร์ธานี	086-7395241	567857	1011552	1.2 ปรับปรุงฐานข้อมูลความรู้ด้านการพัฒนาที่ดิน
5		พืชผัก	นายสมชาย นิลอนันต์	101 ม.1 ต.ข้างขวา อ.กาญจนดิษฐ์ จ.สุราษฎร์ธานี	089-5921764	550684	1009947	สนับสนุนการให้บริการของ ศพก.
6		ปาล์มน้ำมัน	นายนวน ไต่เตี๊ยะ	20/1 ม.4 ต.ข้างซ้าย อ.กาญจนดิษฐ์ จ.สุราษฎร์ธานี	084-6267879	552040	993376	2.1 สนับสนุนการจัดงานวันถ่ายทอดเทคโนโลยี (Field Day)
7		พืชผัก	นายยงยุทธ ปลอดภัย	9/6 ม.6 บ.ท่าเพ็ญ ต.กรูด อ.กาญจนดิษฐ์	-	1002696	558402	2.2 บริการตรวจวิเคราะห์ดินด้วยLDD Test Kit
8		พืชผสมผสาน	นายศุภกิจ มีเฟือก	97 ม.5 บ.ทับทอน ต.ทุ่งกง อ.กาญจนดิษฐ์	-	1010726	544461	2.3 เข้าร่วมเป็นวิทยากรถ่ายทอดองค์ความรู้ด้านการพัฒนาที่ดิน
9		พืชผัก	นายโกสนธิ์ แจ่มสุวรรณ	30/1 ม.4 บ.ทุ่งรังนัย ต.ทุ่งรัง อ.กาญจนดิษฐ์	-	1001913	547169	2.4 สนับสนุนเอกสารวิชาการด้านการพัฒนาที่ดิน
10	ดอนสัก	ปาล์มน้ำมัน	นายปัญญา ชูแก้ว	บ้านเหนียว ม.2 ต.ปากแพรก อ.ดอนสัก จ.สุราษฎร์ธานี	-	552049	1014936	พัฒนาศักยภาพเกษตรกรผู้นำ
11		เกษตรผสมผสาน	นายสมชาติ ปานนาคินทร์	120 ม.14 บ.นางกำใหม่ ต.ดอนสัก อ.ดอนสัก จ.สุราษฎร์ธานี	084-6266872	582404	1027192	3.1 ถ่ายทอดองค์ความรู้และวิธีใช้ Agri-map Mobile
12	เกาะสมุย	ทุเรียน, ผลไม้	นายคณิต สมวงศ์	8 ม.4 ต.บ่อผุด อ.เกาะสมุย จ.สุราษฎร์ธานี	089-8735989	615962	1055658	3.2 ถ่ายทอดองค์ความรู้และวิธีใช้ LDD Mobile Application
13	เกาะพะงัน	มะพร้าว	นายนพดล เรืองจันทร์	บ.ท้องนายปาน ม.5 ต.บ้านใต้ อ.เกาะพะงัน จ.สุราษฎร์ธานี	082-8058895	609178	1074425	3.3 ถ่ายทอดองค์ความรู้เทคโนโลยีการจัดการดิน
14		ผลไม้	นายวิไล พรหมเดช	21 ม.4 บ.วกตุ่ม ต.เกาะพะงัน อ.เกาะพะงัน	-	1074337	609210	
15	ไชยา	ปาล์มน้ำมัน	นายสุภาพ หิตแก้ว	บ้านบ่อคา ม.5 ต.ตะกรบ อ.ไชยา จ.สุราษฎร์ธานี	082-8173984	524254	1047427	
16		ยางพารา	นายสุวัฒน์ อินทร์ปาน	12 ม.5 บ.วังหลุมพี ต.ตลาดไชยา อ.ไชยา	-	1043819	519872	
17		ยางพารา	นายสุรัชย์ นาคน้อย	102 ม.3 บ.ถิ่นหลวง ต.ทุ่ง อ.ไชยา	-	1041956	520892	
18		ปาล์มน้ำมัน	นายสมคิด ชิดเพชร	102/1 ม.6 บ.หนองผักหนาม ต.ป่าเว อ.ไชยา จ.สุราษฎร์ธานี	081-7266206	515035	1044790	
19		พืชผัก	นายสมศักดิ์ กรทิพย์	394/1 ม.1 บ.ป่าอ้อย ต.โมถ่าย อ.ไชยา	-	1023474	490422	
20	ท่าชนะ	ปาล์มน้ำมัน	นายปรีชา มะลิทรัพย์	บ้านท่าไทบน ม.7 ต.คลองพา อ.ท่าชนะ จ.สุราษฎร์ธานี	083-3885532	490422	1023474	
21		ปาล์มน้ำมัน	นายอุทัย จุเส็ง	37 ม.5 บ.กลาง ต.คลองพา อ.ท่าชนะ จ.สุราษฎร์ธานี	086-9445210	505324	1062786	
22		ปาล์มน้ำมัน	นายศิริ สุบรรณรัตน์	97 ม.2 ต.วัง อ.ท่าชนะ จ.สุราษฎร์ธานี	087-4144552	522588	1050294	
23		ปาล์มน้ำมัน	นายสนั่น จิตรนุ้ม	154 ม.9 ต.สมอทอง อ.ท่าชนะ จ.สุราษฎร์ธานี	-	498869	1059484	
24	คีรีรัฐนิคม	ปาล์มน้ำมัน	นายประสพ นันตกุล	บ้านท่ากระดาน ม.7 ต.บ้านยาง อ.คีรีรัฐนิคม จ.สุราษฎร์ธานี	086-2761965	497883	1003216	
25		ยางพารา	นายเชิดศักดิ์ ทังกริต	24 ม.6 ต.ถ้ำสิงขร อ.คีรีรัฐนิคม จ.สุราษฎร์ธานี	089-8730589	504883	995440	

ที่	อำเภอ	สินค้าหลัก	ชื่อเกษตรกร/หน่วยงาน	สถานที่ตั้งศูนย์ฯ	หมายเลขโทรศัพท์	พิกัด		เทคโนโลยีเด่นของศูนย์
						X	Y	
26		ไม้ผล	นายสมทบ จันทร์ปาน	53 ม.10 บ.สุขสันต์ ต.ท่าขนอน อ.ศรีรัฐนิคม	-	999470	497713	พัฒนาศักยภาพ ศพก. 1.1 พัฒนารูปร่างเรียนรู้ด้านการพัฒนาที่ดิน 1.2 ปรับปรุงฐานข้อมูลความรู้ด้านการพัฒนาที่ดิน สนับสนุนการให้บริการของ ศพก. 2.1 สนับสนุนการจัดงานวันถ่ายทอดเทคโนโลยี (Field Day) 2.2 บริการตรวจวิเคราะห์ดินด้วยLDD Test Kit 2.3 เข้าร่วมเป็นวิทยากรถ่ายทอดองค์ความรู้ด้านการพัฒนาที่ดิน 2.4 สนับสนุนเอกสารวิชาการด้านการพัฒนาที่ดิน พัฒนาศักยภาพเกษตรกรผู้นำ 3.1 ถ่ายทอดองค์ความรู้และวิธีใช้ Agri-map Mobile 3.2 ถ่ายทอดองค์ความรู้และวิธีใช้ LDD Mobile Application 3.3 ถ่ายทอดองค์ความรู้เทคโนโลยีการจัดการดิน
27	บ้านตาขุน	ลองกอง	นายพิศาล พิทักษ์แทน	บ้านสวนทุเรียน ม.1 ต.เขาวง อ.บ้านตาขุน จ.สุราษฎร์ธานี	090-8671037	517144	1015693	
28		ปาล์มน้ำมัน	นายสุเทพ นาคพรหม	17 ม.1 ต.เขาพัง อ.บ้านตาขุน จ.สุราษฎร์ธานี				
29	พนม	ยางพารา	นายสุนันต์ นิตยรัตน์	บ้านสุราษฎร์ภิมย์ ม.13 ต.พนม อ.พนม จ.สุราษฎร์ธานี	087-8824596	478736	974227	
30		-	นายสมจิตร ศรีรักษา	132 ม.1 บ.เบญจา ต.พลูเถื่อน อ.พนม	-	967497	472444	
31	ท่าฉาง	ปาล์มน้ำมัน	นายยศฐศักดิ์ เยี่ยงกุลเขาว์	บ้านเข็ญ ม.5 ต.คลองไทร อ.ท่าฉาง จ.สุราษฎร์ธานี	083-3883026	517144	1015693	
32		ปาล์มน้ำมัน	นายอนุชิต จีนไทย	29/2 ม.4 ต.เสวียด อ.ท่าฉาง จ.สุราษฎร์ธานี	080-6973538	511142	1033820	
33	บ้านนาสาร	เงาะโรงเรียน	นายวารินทร์ เพชรโกษาชาติ	ม.4 ต.เพิ่มพูนทรัพย์ อ.บ้านนาสาร จ.สุราษฎร์ธานี	084-3232787	548307	970341	
34		-	นายบุญทรัพย์ รักแพ	123/1 ม.3 บ.ไร่เหนือ ต.ทุ่งเตา อ.บ้านนาสาร	-	968948	534912	
35		ผลไม้	นายสมบัติ ไทยเสน	49/2 ม.5 บ.นาช่าง ต.น้ำพุ อ.บ้านนาสาร	-	984595	547442	
36		ยางพารา	นายสินชัย วงศ์จินดา	394/1 ม.1 ต.พรุพี อ.บ้านนาสาร จ.สุราษฎร์ธานี	089-8718821	963132	538502	
37		ยางพารา	นางมสิกรี ทองนวล	19/5 ม.6 บ.หนองบ่อ ต.ควนสุบรรณ อ.บ้านนาสาร	-	982731	545388	
38	บ้านนาเดิม	ปาล์มน้ำมัน	นางสมคิด กุลเพ็ง	บ้านท่าเรือเหนือ ม.2 ต.ท่าเรือ อ. บ้านนาเดิม จ.สุราษฎร์ธานี	080-6956205	527973	988552	
39		ยางพารา	นายวิเวก อินทร์แทน	6/2 ม. 5 ต. ทรัพย์ทวี อ.บ้านนาเดิม จ.สุราษฎร์ธานี	084-4401719	983120	522034	
40	เคียนซา	ยางพารา	นายทวีศักดิ์ ปลายเมือง	บ้านคลองจัน ม.4 ต.เขาตอก อ.เคียนซา จ.สุราษฎร์ธานี		528610	980832	
41		ปาล์มน้ำมัน	นายบุญเสริม ธรรมรงค์	39 ม.2 ต.อรัญคามวารี อ.เคียนซา จ.สุราษฎร์ธานี	087-8989740	526454	980036	
42	เวียงสระ	ยางพารา	นายโกศล สุขเกษม	บ้านคลองเสี้ยว ม.10 ต.เวียงสระ อ.เวียงสระ จ.สุราษฎร์ธานี	089-6477849	532592	954839	
43		ยางพารา	นายสุริยา ชูสีสุข	65 ม.8 ต.บ้านส้อ อ.เวียงสระ จ.สุราษฎร์ธานี	084-9639388	952059	545798	
44	พระแสง	ยางพารา	นายบุญนำ พนารักษ์	บ้านปลายคลอง ม.6 ต.สินปุน อ.พระแสง จ.สุราษฎร์ธานี	086-2797681	526132	938042	
45		-	นางฉวีวรรณ สัมเกิด	133 ม.6 บ.ราษฎร์พัฒนา ต.ไทรโสภา อ.พระแสง	-	954929	508474	
46		ปาล์มน้ำมัน, ยางพารา	นายเสน่ห์ หมวกทอง	39 ม.2 ต.สินเจริญ อ.พระแสง จ.สุราษฎร์ธานี	085-4778484	528189	939116	
47	พุนพิน	ปาล์มน้ำมัน	นายสมพร ใจชื่น	บ้านควนไทร ม.5 ต.ท่าโรงช้าง อ.พุนพิน จ.สุราษฎร์ธานี	-	518818	995629	
48		พืชผัก	นายสมเกียรติ ศรีเพชรพูน	51/2 ม.3 บ.หนองขรี ต.หนองไทร อ.พุนพิน	-	1007964	514893	
49		ปาล์มน้ำมัน	นายสำรอง หนูอินทร์	20/2 ม.2 บ.เขาหัวควาย ต.เขาหัวควาย อ.พุนพิน	-	1001534	526869	
50		ปาล์มน้ำมัน	นายอนันต์ ขวัญรักศรี	2 ม.4 บ.ดอนรัก ต.หัวเตย อ.พุนพิน	-	1007807	519080	
51		พืชผัก	นายสมพันธ์ ไทยบุญรอด	101/5 ม.3 ต.ท่าข้าม อ.พุนพิน จ.สุราษฎร์ธานี	-	100941	525432	

ที่	อำเภอ	สินค้าหลัก	ชื่อเกษตรกร/หน่วยงาน	สถานที่ตั้งศูนย์ฯ	หมายเลขโทรศัพท์	พิกัด		เทคโนโลยีเด่นของศูนย์
						X	Y	
52		ยางพารา	นางพรรณี สังข์เพชร	33/1 ม.3 บ.ท่าม่วง ต.บางมะเดื่อ อ.พุนพิน	-	1000150	511940	พัฒนาศักยภาพ ศพก. 1.1 พัฒนารูปร่างเรียนรู้ด้านการพัฒนาที่ดิน 1.2 ปรับปรุงฐานข้อมูลความรู้ด้านการพัฒนาที่ดิน สนับสนุนการให้บริการของ ศพก. 2.1 สนับสนุนการจัดงานวันถ่ายทอดเทคโนโลยี (Field Day) 2.2 บริการตรวจวิเคราะห์ดินด้วยLDD Test Kit 2.3 เข้าร่วมเป็นวิทยากรถ่ายทอดองค์ความรู้ด้านการพัฒนาที่ดิน พัฒนาศักยภาพเกษตรกรผู้นำ 3.1 ถ่ายทอดองค์ความรู้และวิธีใช้ Agri-map Mobile 3.2 ถ่ายทอดองค์ความรู้และวิธีใช้ LDD Mobile Application 3.3 ถ่ายทอดองค์ความรู้เทคโนโลยีการจัดการดิน
53		ปาล์มน้ำมัน	นายเชาว์ สงฤทธิ์	41 ม.3 บ.สระพัง ต.พุนพิน อ.พุนพิน	-	1006604	519519	
54		ปาล์มน้ำมัน	นายภิญโญ แป้นจันทร์	4 ม.7 บ.หัววัง ต.น้ำรอบ อ.พุนพิน	-	1002683	512096	
55	ชัยบุรี	ยางพารา	นายลือชา อุ่นยวง	บ้านคลองศอก ม.2 ต.สองแพรก อ.ชัยบุรี จ.สุราษฎร์ธานี	081-7970989	508015	940087	
56		ยางพารา	นายสาวิทย์ แก้วยอด	72 ม.5 ต.คลองน้อย อ.ชัยบุรี จ.สุราษฎร์ธานี	081-0915698	528189	939116	
57	วิภาวดี	ยางพารา	นายสุบิน ศักดา	บ้านท่าหนึง ม.1 ต.ตะกุกเหนือ อ.วิภาวดี จ.สุราษฎร์ธานี	081-9685469	525273	1047716	
58		ยางพารา	นายไพศาล นิจจันทร์พันธ์	63 ม.10 บ.โพธิ์พนา ต.ตะกุกใต้ อ.วิภาวดี	-	1016976	513013	

ที่มา : สถานีพัฒนาที่ดินสุราษฎร์ธานี ข้อมูล ณ วันที่ 14 กุมภาพันธ์ 2563

5.6 ศูนย์ข้าวชุมชน ในพื้นที่ จังหวัดสุราษฎร์ธานี

อำเภอ	ชื่อศูนย์	ข้อมูลทั่วไป	สถานที่ตั้งศูนย์ฯ	พิกัด		หมายเลขโทรศัพท์	กิจกรรมในศูนย์ฯ
				X	Y		
ท่าฉาง	ศูนย์ข้าวชุมชนตำบลท่าฉาง	ประธานศูนย์ นายจักรี คงกะตะ จำนวนสมาชิก 20 ราย พื้นที่ปลูก 200 ไร่	221 ม.1 ต.ท่าฉาง อ.ท่าฉาง จ.สุราษฎร์ธานี	520971	1023306.2	085-10861347	รวมกลุ่มผลิตข้าวคุณภาพ พันธุ์ปทุมธานี 1 แบ่งเป็น 1. ผลิตเมล็ดพันธุ์ข้าว จำนวน 10 ตัน 2. ผลิตข้าวคุณภาพดี จำนวน 40 ตัน

ที่มา : ศูนย์เมล็ดพันธุ์ข้าวสุราษฎร์ธานี ข้อมูล ณ วันที่ 31 มกราคม 2563

5.7 แปลงต้นแบบการส่งเสริมและถ่ายทอดเทคโนโลยีการผลิตและการจัดการผลผลิตที่เหมาะสม

ชื่อศูนย์การเรียนรู้ แปลงส่งเสริมการปลูกพืชร่วมยางพารา โครงการสร้างภูมิคุ้มกันให้เกษตรกรชาวสวนยางพาราตามแนวเศรษฐกิจพอเพียง

ที่	อำเภอ	ชื่อเกษตรกร	สถานที่ตั้งศูนย์ฯ	พิกัด		หมายเลขโทรศัพท์	เทคโนโลยีเด่นของศูนย์
				X	Y		
1	เมือง	ศูนย์ส่งเสริมและพัฒนาอาชีพ การเกษตรจังหวัดสุราษฎร์ธานี	292/3 ม.5 ต.ขุนทะเล อ.เมือง จ.สุราษฎร์ธานี	542428	993934	077-297710	การปลูกผักไฮโดรโปนิกส์ การปลูกพืชผสมผสาน การเลี้ยงแมลงเศรษฐกิจ(ชันโรง)/ผึ้ง การปลูกไม้ดอกเมืองร้อน/ไม้ตัดใบ สมุนไพรและผักพื้นบ้าน
2	กาญจนดิษฐ์	นายวัชรพงศ์ บารมีรุ่งเรือง	159/1 ม.5 ต.ท่าอุแท อ.กาญจนดิษฐ์ จ.สุราษฎร์ธานี	-	-	082-8149323	ผักกูดร่วมยางพารา
3	ดอนสัก	นายมนตรี อยู่มั่นธรรมมา	ม.16 ต.ปากแพรก อ.ดอนสัก จ.สุราษฎร์ธานี	-	-	-	กระวานร่วมยางพารา
4	คีรีรัฐนิคม	นายประสพ นันตระกูล	32/1 ม.7 ต.บ้านยาง อ.คีรีรัฐนิคม จ.สุราษฎร์ธานี	-	-	098-0382808	ผักเหมียงร่วมยางพารา
5	บ้านตาขุน	นางสุภาวดี สารภี	ม.2 ต.พรุไทย อ.บ้านตาขุน จ.สุราษฎร์ธานี	-	-	-	ผักเหมียงร่วมยางพารา
6	พนม	นายปรีชา นาคบำรุง	11 ม.1 ต.พังกาญจน์ อ.พนม จ.สุราษฎร์ธานี	-	-	081-0854985	ผักหวานป่าร่วมยางพารา
7	บ้านนาสาร	นางสาวแววมยุรา คงทรัพย์	52/5 ม.5 ต.ทุ่งเตา อ.บ้านนาสาร จ.สุราษฎร์ธานี	-	-	083-6395732	ผักเหลียง,ผักหวานป่าร่วมยางพารา
8	เวียงสระ	นายโกศล สุขเกษม	18 ม.10 ต.เวียงสระ อ.เวียงสระ จ.สุราษฎร์ธานี	-	-	-	สลесอินโดร่วมยางพารา
9	พระแสง	นายบุญนำ พนารักษ์	35 ม.6 ต.สินปุน อ.พระแสง จ.สุราษฎร์ธานี	-	-	086-2797681	ไผ่ ,พริกไทยร่วมยางพารา
10	พระแสง	นางนวลศรี ฤทธิธูตม์	95/1 ม.1 ต.สินปุน อ.พระแสง จ.สุราษฎร์ธานี	528936	944980	098-3532991	กระวาน,ผักเหลียง,ผักกูดร่วมยางพารา
11	พุนพิน	นางสมลทิพย์ เหล่าอินทร์	52 ม.3 ต.น้ำรอบ อ.พุนพิน จ.สุราษฎร์ธานี	-	-	086-2698843	ไผ่ และ ผักหวานป่าร่วมยางพารา
12	วิภาวดี	นายการุณ เพชรรัตน์	174 ม.1 ต.ตะกุกเหนือ อ.วิภาวดี จ.สุราษฎร์ธานี	-	-	087-2736112	ไผ่ร่วมยางพารา

ที่มา : ศูนย์ส่งเสริมและพัฒนาอาชีพการเกษตรจังหวัดสุราษฎร์ธานี ข้อมูล ณ วันที่ 6 มีนาคม 2561

5.8 ศูนย์การเพิ่มประสิทธิภาพการผลิตสินค้าเกษตรด้านปศุสัตว์ ปี 2562

ที่	ชื่อศูนย์เครือข่าย	ที่ตั้งศูนย์				สินค้าหลัก	เจ้าของศูนย์ฯ	หมายเลขโทรศัพท์	พิกัด		เทคโนโลยี/กิจกรรมเด่นของศูนย์ฯ
		เลขที่	หมู่ที่	ตำบล	อำเภอ				X	Y	
1	เครือข่าย ศพก.เมืองสุราษฎร์ธานี	211/1	7	ขุนทะเล	เมือง	เปิดไข่	นายมงคล มณีรัตน์	095-5752665	-	-	เปิดไข่
2	เครือข่าย ศพก.กาญจนดิษฐ์	37/10	4	พลาวยาส	กาญจนดิษฐ์	โคเนื้อ	นายสุพจน์ มีพัฒน์	089-5906689	-	-	โคเนื้อ
3	เครือข่าย ศพก.ดอนสัก	40/8	15	ปากแพรก	ดอนสัก	เศรษฐกิจพอเพียง	นายมนโนธรรม ชูแสง	085-0688709	-	-	เศรษฐกิจพอเพียง
4	เครือข่าย ศพก.เกาะสมุย	15/1	2	มะเร็ต	เกาะสมุย	ไก่พื้นเมือง	นายพีรชัย ทองมัน	089-6520030	-	-	ไก่พื้นเมือง
5	เครือข่าย ศพก.เกาะพะงัน	101/27	1	เกาะพะงัน	เกาะพะงัน	เศรษฐกิจพอเพียง	นางสาวดวงเด่น เตียวิเศษ	083-1024706	-	-	เศรษฐกิจพอเพียง
6	เครือข่าย ศพก.ไชยา	190	4	ป่าเว	ไชยา	แพะเนื้อ	นายศรีธวัช นาคประเสริฐ	083-1723211	-	-	แพะเนื้อ
7	เครือข่าย ศพก.ท่าชนะ	54/2	4	คันธุลี	ท่าชนะ	โคเนื้อ	นายจิรวัดน์ จารุจาริต	089-4701329	-	-	โคเนื้อ
8	เครือข่าย ศพก.คีรีรัฐนิคม	76	73	ท่าขนอน	คีรีรัฐนิคม	ผสมผสาน	นางวาสนา ศรีชาย	061-1934280	-	-	ผสมผสาน
9	เครือข่าย ศพก.บ้านตาขุน	44	4	พะแสง	บ้านตาขุน	แพะเนื้อ	นางอารมภ์ ประชุมรัตน์	083-6470517	-	-	แพะเนื้อ
10	เครือข่าย ศพก.พนม	103/1	1	พังกาญจน์	พนม	ไก่ไข่	นายมนตรี คชไกร	093-6614660	-	-	ไก่ไข่
11	เครือข่าย ศพก.ท่าฉาง	301	5	ปากฉลุย	ท่าฉาง	โคเนื้อ	นายบุญฤทธิ์ พูลสิน	091-2724828	-	-	โคเนื้อ
12	เครือข่าย ศพก.บ้านนาสาร	99/1	4	ทุ่งเตา	บ้านนาสาร	โคเนื้อ	นายชวนะ ทองแกมแก้ว	089-6452726	-	-	โคเนื้อ
13	เครือข่าย ศพก.บ้านนาเดิม	47/1	3	ทรัพย์ทวี	บ้านนาเดิม	ผสมผสาน	นายสุวิทย์ แสงแก้ว	085-4768926	-	-	ผสมผสาน
14	เครือข่าย ศพก.เคียนซา	111	16	บ้านเสด็จ	เคียนซา	เศรษฐกิจพอเพียง	นายจารึก จันทโรจน์	085-4757797	-	-	เศรษฐกิจพอเพียง
15	เครือข่าย ศพก.เวียงสระ	69/6	11	บ้านส้อง	เวียงสระ	โคเนื้อ	นางยุพิน แก่นแก้ว	081-9708594	-	-	โคเนื้อ
16	เครือข่าย ศพก.พระแสง	23/1	3	สินเจริญ	พระแสง	ผสมผสาน	นายสุขทวี ฤกษ์สม	081-1872081	-	-	ผสมผสาน
17	เครือข่าย ศพก.พุนพิน	112	2	ท่าโรงช้าง	พุนพิน	ไก่ไข่	นายสันติสุข รัตนอากาศภรณ์	098-0130264	-	-	ไก่ไข่
18	เครือข่าย ศพก.ชัยบุรี	47/1	1	สองแพรก	ชัยบุรี	เศรษฐกิจพอเพียง	นายสมจิตร ฉิมภักดี	086-2713892	-	-	เศรษฐกิจพอเพียง
19	เครือข่าย ศพก.วิภาวดี	68	2	ตะกุกเหนือ	วิภาวดี	ไก่พื้นเมือง	นางสาวสนทยา คงวุ่น	084-7571845	-	-	ไก่พื้นเมือง

ที่มา : สำนักงานปศุสัตว์จังหวัดสุราษฎร์ธานี ข้อมูล ณ วันที่ 13 กุมภาพันธ์ 2563

ส่วนที่ ๖

แหล่งรับซื้อ ตลาดกระจายสินค้า และแหล่งแปรรูปสินค้าเกษตรที่สำคัญของจังหวัด

สรุปจำนวนแหล่งแปรรูปและตลาดกระจายสินค้าเกษตรที่สำคัญของจังหวัด

ลำดับ ที่	สินค้า	แหล่งแปรรูป (แห่ง)	แหล่งรวบรวม/ตลาดกระจายสินค้า		โรงคัดบรรจุผลไม้สด ⁽¹⁾	
			ในจังหวัด	นอกจังหวัด	ในจังหวัด	นอกจังหวัด
1	ยางพารา	52	6	3	-	-
2	ปาล์มน้ำมัน	28	748	-	-	-
3	มะพร้าวผลแก่	3	8	-	-	-
4	เงาะ	1	16	6	-	6
5	ทุเรียน	2	17	130	10	294
6	ลองกอง	-	14	2	-	4
7	มังคุด	1	16	33	-	134
8	ข้าว	16	2	-	-	-
9	กล้วยหอมทอง	2	1	-	-	-
10	กาแฟ	1	-	-	-	-
11	กุ้งทะเล	12	12	-	-	-
12	สุกร	19	19	-	-	-
13	ไก่	4	4	-	-	-

หมายเหตุ : (1) เป็นข้อมูลในพื้นที่จังหวัดภาคใต้ตอนบน ที่มา : สำนักวิจัยและพัฒนาการเกษตรเขตที่ 7 ข้อมูล ณ วันที่ 14 มกราคม 2563

ที่มา : 1. สำนักงานอุตสาหกรรมจังหวัดสุราษฎร์ธานี ข้อมูล ณ วันที่ 14 มีนาคม 2561

ที่มา : 2. สำนักงานพาณิชย์จังหวัดสุราษฎร์ธานี ข้อมูล ณ วันที่ 8 มีนาคม 2561

ที่มา : 3. สำนักงานพัฒนาชุมชนจังหวัดสุราษฎร์ธานี ข้อมูล ณ วันที่ 6 มีนาคม 2561

ที่มา : 4. สำนักงานปศุสัตว์จังหวัดสุราษฎร์ธานี ข้อมูล ณ วันที่ 3 กุมภาพันธ์ 2563

ที่มา : 5. สำนักงานเกษตรจังหวัดสุราษฎร์ธานี ข้อมูล ณ วันที่ 12 มีนาคม 2561

ที่มา : 6. การยางแห่งประเทศไทยจังหวัดสุราษฎร์ธานี ข้อมูล ณ วันที่ 27 เมษายน 2561

ที่มา : 7. สำนักงานสหกรณ์จังหวัดสุราษฎร์ธานี ข้อมูล ณ วันที่ 14 กุมภาพันธ์ 2563

ที่มา : 8. ศูนย์เมล็ดพันธุ์ข้าวสุราษฎร์ธานี ข้อมูล ณ วันที่ 12 กุมภาพันธ์ 2561

ที่มา : 9. สำนักงานประมงจังหวัดสุราษฎร์ธานี ข้อมูล ณ วันที่ 21 กุมภาพันธ์ 2563

6. แหล่งรับซื้อ ตลาดกระจายสินค้า และแหล่งแปรรูปสินค้าเกษตรที่สำคัญของจังหวัด

สินค้า ลำดับที่	ชื่อสินค้า	แหล่งแปรรูปที่สำคัญ		แหล่งรวบรวม/ตลาดกระจายสินค้า				ข้อมูลอื่นๆ ที่สำคัญ	สรุปสภาพปัญหาที่สำคัญ จุดเด่น/จุดด้อย
				ในจังหวัด		นอกจังหวัด			
		แห่ง	ระบุชื่อ	แห่ง	ระบุชื่อ	แห่ง	ระบุชื่อ		
6.1	ยางพารา	52	(1) สหกรณ์การเกษตรปฏิรูปที่ดิน ท่าแซะ จำกัด (2) ร้านทรัพย์อนันต์ รับเบอร์ (3) บจ.เพียรประดิษฐ์ รับเบอร์ (4) บจ.ยูโร-ออเรียนทัล รับเบอร์ (5) บจ.อินเตอร์รับเบอร์ลาเทคซ สาขาสุราษฎร์ธานี (6) บจ.เบส ลาเทคซ สาขา สุราษฎร์ธานี (7) บจ.สุราษฎร์สิริพิริยะ (1999) (8) บจ.ศรีตรังแอโกรอินดัสทรี (มหาชน) สาขา กาญจนดิษฐ์ (9) ร้านอาคม กระจ่างโลก (10) บจ.ไฮ-เท็กซ์ รับเบอร์ (11) สหกรณ์กองทุนสวนยาง พ่วงพรมคร จำกัด (12) บจ.เนเจอร์เท็กซ์ (13) บจ.วงศ์บัณฑิต สาขา ชุนทะเล (14) บจ.วงศ์บัณฑิต สาขา พุนพิน (15) บจ.ยางไทยปักษ์ใต้ สาขา สุราษฎร์ธานี (16) บจ.วาย.ที. รับเบอร์ (17) ร้านนกวีดการยาง (18) ร้านไชยลาเทกซ์	6	(1) ตลาดกลางยางพาราจังหวัด สุราษฎร์ธานี <u>ตลาดเครือข่าย 5 แห่ง</u> (1) สหกรณ์กองทุนสวนยาง พ่วงพรมคร จำกัด (2) ชุมนุมสหกรณ์กองทุนสวนยาง จังหวัดสุราษฎร์ธานี จำกัด (3) สหกรณ์กองทุนสวนยาง ย่านมะปรางพัฒนา จำกัด (4) สหกรณ์กองทุนสวนยาง บ้านวังใหญ่ จำกัด (5) สหกรณ์กองทุนสวนยาง คอคอดกระ จำกัด	3	(1) ตลาดกลางยางพาราสงขลา (2) ตลาดกลางยางพารา นครศรีธรรมราช (3) ผู้ส่งออก		- การแปรรูปยางพาราโดยสหกรณ์ บุคลากรยังขาดความเชี่ยวชาญ และเครื่องจักรมีไม่เพียงพอกับการ ผลิต ทำให้ผลิตไม่ทันเวลากับความ ต้องการของตลาด - มีปัญหาาราคาตกต่ำในช่วงผลผลิต ออกสู่ตลาดมาก

สินค้า ลำดับที่	ชื่อสินค้า	แหล่งแปรรูปที่สำคัญ		แหล่งรวบรวม/ตลาดกระจายสินค้า				ข้อมูลอื่นๆ ที่สำคัญ	สรุปสภาพปัญหาที่สำคัญ จุดเด่น/จุดด้อย
				ในจังหวัด		นอกจังหวัด			
		แห่ง	ระบุชื่อ	แห่ง	ระบุชื่อ	แห่ง	ระบุชื่อ		
	ยางพารา (ต่อ)		(19) บจ.ศรีตรังแอโกรอินดัสทรี (มหาชน) สาขา สุราษฎร์ธานี (20) บจ.ไทยรับเบอร์ลาเทคซ์คอร์ ปอร์เรชั่น (ประเทศไทย) (มหาชน) สาขาสุราษฎร์ธานี (21) บจ.เซาท์แลนด์รับเบอร์ สาขา สุราษฎร์ธานี (22) บจ.ซัวร์เท็กซ์ (23) บจ.ไทยฮั้วยางพารา (มหาชน) สาขา สุราษฎร์ธานี (24) บจ.เมืองใหม่ กัททรี (มหาชน) สาขา สุราษฎร์ธานี (25) ร้าน ศรี-ปิ่น น้ำยางสด (26) สหกรณ์กองทุนสวนยาง เสวียด จำกัด (27) ร้านทองมารีบเบอร์ (28) บจ.ท่าฉางรับเบอร์ (29) บจ.ศรีตรังโกลฟส์ (ประเทศ ไทย) (มหาชน) สาขา สุราษฎร์ธานี (30) สหกรณ์กองทุนสวนยาง ช้างคู่พัฒนา จำกัด (31) ร้านตึก-ชัย น้ำยางสด (32) บจ.กว้างเงิน รับเบอร์ (ไทยเซาท์เทิร์น)						

สินค้า ลำดับที่	ชื่อสินค้า	แหล่งแปรรูปที่สำคัญ		แหล่งรวบรวม/ตลาดกระจายสินค้า				ข้อมูลอื่นๆ ที่สำคัญ	สรุปสภาพปัญหาที่สำคัญ จุดเด่น/จุดด้อย
				ในจังหวัด		นอกจังหวัด			
		แห่ง	ระบุชื่อ	แห่ง	ระบุชื่อ	แห่ง	ระบุชื่อ		
	ยางพารา (ต่อ)		(33) สหกรณ์กองทุนสวนยาง โมถ่าย จำกัด (34) สหกรณ์กองทุนสวนยาง บ้านโพธิ์น้อย จำกัด (35) โรงรมน้ำทองเจริญทรัพย์ (36) นาย มีชัย เนียมทอง (37) นาง กันจนา ชูสุวรรณ (38) นาง รัชนิกร จินดาวงศ์ (39) บุญสนองรุ่งเรือง (40) ร้านทรัพย์ อ.น้ำยางทอง (41) ร้านมนชัยการยาง (42) ร้านสุธาทิพย์ ธรฤทธิ์ (43) บจ.ไทยรับเบอร์ลาเทคซ์กรุ๊ป (มหาชน) สาขาสุราษฎร์ธานี (44) โรงรมน้ำทองเจริญทรัพย์ (45) สหกรณ์กองทุนสวนยางโมถ่าย จำกัด (46) ลานเหน้ายางสดควนสุบรรณ (47) สหกรณ์กองทุนสวนยาง บ้านควนเนียง จำกัด (48) สหกรณ์กองทุนสวนยาง บ้านคลองสระ จำกัด (49) สหกรณ์กองทุนสวนยาง อรัญคามวารี จำกัด (50) สหกรณ์กองทุนสวนยาง บ้านทุ่งคา จำกัด						

สินค้า ลำดับที่	ชื่อสินค้า	แหล่งแปรรูปที่สำคัญ		แหล่งรวบรวม/ตลาดกระจายสินค้า				ข้อมูลอื่นๆ ที่สำคัญ	สรุปสภาพปัญหาที่สำคัญ จุดเด่น/จุดด้อย
				ในจังหวัด		นอกจังหวัด			
		แห่ง	ระบุชื่อ	แห่ง	ระบุชื่อ	แห่ง	ระบุชื่อ		
	ปาล์มน้ำมัน (ต่อ)		(16) บจ.สหมิตรปาล์มน้ำมัน อำเภอท่าฉาง (17) บจ.กรีนกลอรี่ (18) บจ.ท่าฉางสวนปาล์มน้ำมัน อุตสาหกรรม (19) บจ.ธนาปาล์ม โปรดักส์ (20) บจ.พีรทปาล์ม (ประเทศไทย) อำเภอกาญจนดิษฐ์ (21) บจ.กาญจนดิษฐ์น้ำมันปาล์ม (22) บจ.แสงศิริอุตสาหกรรมเกษตร (23) หจก.พลาญวาสปาล์มออยล์ อำเภอพนม (24) บจ.กลุ่มสหของ อพนม (สาขา1) อำเภอชัยบุรี (25) บจ.ป.พาณิชย์รุ่งเรืองปาล์มออยล์ อำเภอบ้านนาสาร (26) บจ.รับเบอร์ออยล์ อำเภอดอนสัก (27) บจ.พี.ซี.ปาล์ม (2550) <u>โรงกลั่นน้ำมันปาล์ม รวม 1 แห่ง</u> - บจ.นิวไบโอดีเซล						

สินค้า ลำดับที่	ชื่อสินค้า	แหล่งแปรรูปที่สำคัญ		แหล่งรวบรวม/ตลาดกระจายสินค้า				ข้อมูลอื่นๆ ที่สำคัญ	สรุปสภาพปัญหาที่สำคัญ จุดเด่น/จุดด้อย
				ในจังหวัด		นอกจังหวัด			
		แห่ง	ระบุชื่อ	แห่ง	ระบุชื่อ	แห่ง	ระบุชื่อ		
6.3	มะพร้าวผลแก่	3	โรงงานหีบ/สกัดน้ำมันมะพร้าว (1) หจก.ศิริพัฒนาพล (2) บริษัท น้ำมันมะพร้าวบริสุทธิ์ (ประเทศไทย) จำกัด (3) บริษัท รับเบอร์ออยล์ จำกัด	8 6 2	รวม เกษตรกร/ผู้ประกอบการ (1) คุณธานิน เดชจินดา (2) คุณอัครเดช ขนนนิน (3) ผู้ใหญ่บ้าน หมู่ที่5 ต.ต้นยวน (4) ผู้ใหญ่รกรากร (5) คุณกฤษณา สุขอ่อน (6) คุณประดิษฐ์ จำเพียร แปลงใหญ่มะพร้าว (กษจ.) (1) แปลงใหญ่มะพร้าว ต.บ่อผุด อ.เกาะสมุย (2) แปลงใหญ่มะพร้าว ม.2 ต.บ้านใต้ อ.เกาะพะงัน		-	- มีปัญหาาราคาตกต่ำในช่วงผลผลิต ออกสู่ตลาดพร้อมกันเป็นจำนวนมาก - โรคศัตรูมะพร้าว	
6.4	เงาะ	1	(1) น.ส. รัตนาภรณ์ บรรเทิงจิตร (เงาะอบแห้ง) (OTOP)	16	(1) น.ส. รัตนาภรณ์ บรรเทิงจิตร (เงาะอบแห้ง) (OTOP) (2) ตลาดผัก-ผลไม้ โพนหวาย สุราษฎร์ธานี (3) สหกรณ์การเกษตรบ้านนาสาร จำกัด (4) สหกรณ์การเกษตรเพื่อการ ตลาดลูกค้าอุตสาหกรรมสุราษฎร์ธานี (สทต) (5) สหกรณ์การเกษตรบ้านนาเดิม (6) สหกรณ์การเกษตรเมือง สุราษฎร์ธานี (7) สหกรณ์เครดิตยูเนียนมิตร ชาวสวน จำกัด	6	(1) ตลาดไทย (2) ตลาดสี่มุมเมือง (3) ตลาดปทุมมมงคล จ.นครปฐม (4) ตลาดหัวอิฐ จ.นครศรีธรรมราช (5) บริษัทสันติภาพ (ฮั่วเฟิง) (6) ส่งออกต่างประเทศ (มาเลเซีย - สิงคโปร์)	- มีปัญหาาราคาตกต่ำในช่วงผลผลิต ออกสู่ตลาดพร้อมกันเป็นจำนวนมาก	

สินค้า ลำดับที่	ชื่อสินค้า	แหล่งแปรรูปที่สำคัญ		แหล่งรวบรวม/ตลาดกระจายสินค้า				ข้อมูลอื่นๆ ที่สำคัญ	สรุปสภาพปัญหาที่สำคัญ จุดเด่น/จุดด้อย
				ในจังหวัด		นอกจังหวัด			
		แห่ง	ระบุชื่อ	แห่ง	ระบุชื่อ	แห่ง	ระบุชื่อ		
					(8) นายสุวิทย์ คงปาน (9) คุณวารินทร์ เพชรโกษาชาติ (10) แผงเสกสรร (11) แผงสมศักดิ์ (12) เจ้ามาส (13) นื่องหยอย (14) กลุ่มบ้านบ่อน้ำมุด (15) MAKRO (16) TESCO LOTUS				
6.5	ทุเรียน	2	(1) กลุ่มแม่บ้านเกษตรกรไทรทอง อ.เกาะสมุย (2) น.ส.จิรวรรณ เพชรแท้ อ.บ้านนาสาร	17 13	รวม (1) ตลาดผัก-ผลไม้ โพหวาย สุราษฎร์ธานี (2) สหกรณ์การเกษตรบ้านนาเดิม จำกัด (3) สหกรณ์การเกษตรเพื่อการ ตลาดลูกค้า ธกส.สุราษฎร์ธานี (สกต) (4) สหกรณ์การเกษตรบ้านนาเดิม (5) สหกรณ์การเกษตรเมือง สุราษฎร์ธานี (6) สหกรณ์เครดิตยูเนียนมิตร ชาวสวน จำกัด (7) นายสุวิทย์ คงปาน (8) คุณวารินทร์ เพชรโกษาชาติ (9) แผงเสกสรร (10) แผงสมศักดิ์	130	(1) จังหวัดชุมพร 112 โรง (2) จังหวัดนครศรีธรรมราช 17 โรง (3) จังหวัดประจวบคีรีขันธ์ 1 โรง	- มีปัญหาราคาคงต่ำในช่วงผลผลิต ออกสู่ตลาดพร้อมกันเป็นจำนวนมาก	

สินค้า ลำดับที่	ชื่อสินค้า	แหล่งแปรรูปที่สำคัญ		แหล่งรวบรวม/ตลาดกระจายสินค้า				ข้อมูลอื่นๆ ที่สำคัญ	สรุปสภาพปัญหาที่สำคัญ จุดเด่น/จุดด้อย
				ในจังหวัด		นอกจังหวัด			
		แห่ง	ระบุชื่อ	แห่ง	ระบุชื่อ	แห่ง	ระบุชื่อ		
	ทุเรียน (ต่อ)			4	(11) เจ้ามาส (12) นื่องหยอย (13) กลุ่มบ้านบ่อน้ำผุด เกษตรแปลงใหญ่ (กษจ.) (1) แปลงใหญ่ทุเรียน ม.2 ต.ขุนทะเล อ.เมืองสุราษฎร์ธานี (2) แปลงใหญ่ทุเรียน ม.10 ต.บ้านเสด็จ อ.เคียนซา (3) แปลงใหญ่ทุเรียน ต.บ้านส้อง อ.เวียงสระ (4) แปลงใหญ่ทุเรียน ต.ต้นยวน อ.พนม				
6.6	ลองกอง	-	-	14 13	รวม (1) ตลาดผัก-ผลไม้ โพหวาย สุราษฎร์ธานี (2) สหกรณ์การเกษตร บ้านนาสาร จำกัด (3) สหกรณ์การเกษตรเพื่อการ ตลาดลูกค้า ธกส.สุราษฎร์ธานี (4) สหกรณ์การเกษตรบ้านนาเดิม (5) สหกรณ์การเกษตรเมือง สุราษฎร์ธานี (6) สหกรณ์เครดิตยูเนียนมิตร ชาวสวน จำกัด (7) นายสุวิทย์ คงปาน	2	(1) ศูนย์กระจายสินค้า อ่าเภอวัง น้อย จังหวัดพระนครศรีอยุธยา (2) ตลาดหัวอิฐ จังหวัดนครศรีธรรมราช		- มีปัญหาราคาคงต่ำในช่วงผลผลิต ออกสู่ตลาดพร้อมกันเป็นจำนวนมาก

สินค้า ลำดับที่	ชื่อสินค้า	แหล่งแปรรูปที่สำคัญ		แหล่งรวบรวม/ตลาดกระจายสินค้า				ข้อมูลอื่นๆ ที่สำคัญ	สรุปสภาพปัญหาที่สำคัญ จุดเด่น/จุดด้อย
				ในจังหวัด		นอกจังหวัด			
		แห่ง	ระบุชื่อ	แห่ง	ระบุชื่อ	แห่ง	ระบุชื่อ		
				1	(8) คุณวารินทร์ เพชรโกษาชาติ (9) แผงเสกสรร (10) แผงสมศักดิ์ (11) เจ้ามาส (12) นื่องหยอย (13) กลุ่มบ้านบ่อน้ำผุด เกษตรแปลงใหญ่ (เกษจ.) แปลงใหญ่ลองกอง ม.1 ต.เขาวง อ.บ้านตาขุน				
6.7	มังคุด	1	กลุ่มโภชนาการและแปรรูปผลผลิต ทางการเกษตร (ผลิตมังคุดกวน)	16 13	รวม (1) ตลาดผัก-ผลไม้ โพหวาย สุราษฎร์ธานี (2) สหกรณ์การเกษตรบ้านนาสารจำกัด (3) สหกรณ์การเกษตรเพื่อการตลาด ลูกค้า ธกส.สุราษฎร์ธานี (สกต) (4) สหกรณ์การเกษตรบ้านนาเดิม (5) สหกรณ์การเกษตรเมือง สุราษฎร์ธานี (6) สหกรณ์เครดิตยูเนียนมิตร ชาวสวน จำกัด (7) นายสุวิทย์ คงปาน (8) คุณวารินทร์ เพชรโกษาชาติ (9) แผงเสกสรร (10) แผงสมศักดิ์	33	(1) ศูนย์กระจายสินค้า อำเภอ วังน้อย จังหวัดพระนครศรีอยุธยา (2) ตลาดหัวอิฐจังหวัดนครศรีธรรมราช (3) โรงคัดบรรจุในพื้นที่จังหวัด ชุมพรจำนวน 28 แห่ง (4) โรงคัดบรรจุในพื้นที่จังหวัด นครศรีธรรมราชจำนวน 3 แห่ง		- มีปัญหาการค้ำในช่วงผลผลิต ออกสู่ตลาดพร้อมกันเป็นจำนวนมาก

สินค้า ลำดับที่	ชื่อสินค้า	แหล่งแปรรูปที่สำคัญ		แหล่งรวบรวม/ตลาดกระจายสินค้า				ข้อมูลอื่นๆ ที่สำคัญ	สรุปสภาพปัญหาที่สำคัญ จุดเด่น/จุดด้อย
				ในจังหวัด		นอกจังหวัด			
		แห่ง	ระบุชื่อ	แห่ง	ระบุชื่อ	แห่ง	ระบุชื่อ		
				1	(11) เจ้ามาส (12) นื่องหยอย (13) กลุ่มบ้านบ่อน้ำผุด เกษตรแปลงใหญ่ (เกษจ.) แปลงใหญ่ ม3 ต.นไต้ อ.บ้านหมากคิม				
				1	MAKRO				
				1	Tesco lotus				
6.8	ข้าว	16	(1) วราภรณ์ (2) นายวิวัฒน์ สุขสวัสดิ์ (3) ไทยวิวัฒน์ (4) นายน้อม จิวสุวรรณ (5) นำผลนคร (6) หจก.สุวัฒน์เกษตรวิสาหกิจข้าว (7) นายสังเกต สมุทรเก่า (8) ห้วยนูนสามัคคี (9) จันทร์เจริญผล (10) หจก.ศรีวิชัยค้าแป้งขนมจีน (11) ปูวภัณฑ์ (12) แสงทองคำข้าว (13) โรงงานก๋วยเตี๋ยวลิงทรง นุดดีล (14) นายอวัชชัย ลวณะสกล (15) นางบุญณัฐิกาญ์ ธนัญฐาวรพงษ์ (16) นางเจี้ยว แซ่ตัน	2	(1) นายวารินทร์ ลั้งษ์ปล้อง 63/1 ม.5 ต.เลม็ด อ.ไชยา โทร.089-9716282 (2) นางยินดี เรืองฤทธิ์ 20 ม.1 ต.ทุ่ง อ.ไชยา โทร.081-6069274				

สินค้า ลำดับที่	ชื่อสินค้า	แหล่งแปรรูปที่สำคัญ		แหล่งรวบรวม/ตลาดกระจายสินค้า				ข้อมูลอื่นๆ ที่สำคัญ	สรุปสภาพปัญหาที่สำคัญ จุดเด่น/จุดด้อย
				ในจังหวัด		นอกจังหวัด			
		แห่ง	ระบุชื่อ	แห่ง	ระบุชื่อ	แห่ง	ระบุชื่อ		
6.9	กล้วยหอมทอง	2	(1) กล้วยหอมทองไชยา (2) สัมมาชีพชุมชนกล้วยฉาบ ฉาดเจริญ	1	สหกรณ์การเกษตรบ้านนาสาร				
6.10	กาแฟ	1	ทจก.ชาวมงสี่สวายพาณิชย์ อ.เมือง						
6.11	กุ้งทะเล	12	(1) บจ.เอ็นเอสซี ซีฟู้ด (2) บจ.เจริญโภคภัณฑ์อาหาร (มหาชน) สุราษฎร์ธานี (3) บจ.วิยะ โพรเซ่น ฟู้ดส์ (4) บจ.แพนเอเชีย (1981) (5) บจ.วิยะเครป โปรดักส์ (6) บจ.ห้องเย็นเอเชียนซีฟู้ด (สุราษฎร์ธานี) (7) บจ.ไทยเฮง เทรดดิง (8) บจ.เอส อาร์ ที ฟู้ดส์ (9) บจ.ฟิลลิปส์ ซีฟู้ด (ประเทศไทย) (10) บจ.ไชน่าสยามซีฟู้ด (11) บจ.หลี่เฮงโปรดักท์ฟู้ด (12) บจ. สุราษฎร์ซีฟู้ด	12	1) บจ.เอ็นเอสซี ซีฟู้ด (2) บจ.เจริญโภคภัณฑ์อาหาร (มหาชน) สุราษฎร์ธานี (3) บจ.วิยะ โพรเซ่น ฟู้ดส์ (4) บจ.แพนเอเชีย (1981) (5) บจ.วิยะเครป โปรดักส์ (6) บจ.ห้องเย็นเอเชียนซีฟู้ด (สุราษฎร์ธานี) (7) บจ.ไทยเฮง เทรดดิง (8) บจ.เอส อาร์ ที ฟู้ดส์ (9) บจ.ฟิลลิปส์ ซีฟู้ด (ประเทศไทย) (10) บจ.ไชน่าสยามซีฟู้ด (11) บจ.หลี่เฮงโปรดักท์ฟู้ด (12) บจ. สุราษฎร์ซีฟู้ด				
6.12	สุกร	19	(1) โรงฆ่าสัตว์เทศบาลนครสุราษฎร์ธานี (2) โรงฆ่าสัตว์เทศบาลตำบลเวียงสระ (3) โรงฆ่าสัตว์เทศบาลตำบลตลาดไชยา (4) โรงฆ่าสัตว์บ้านทุ่ง (5) โรงฆ่าสัตว์ปากแพรก (6) โรงฆ่าสัตว์ท่าอูแหม (7) โรงฆ่าสัตว์ทุ่งกง	19	(1) โรงฆ่าสัตว์เทศบาลนครสุราษฎร์ธานี (2) โรงฆ่าสัตว์เทศบาลตำบลเวียงสระ (3) โรงฆ่าสัตว์เทศบาลตำบลตลาดไชยา (4) โรงฆ่าสัตว์บ้านทุ่ง (5) โรงฆ่าสัตว์ปากแพรก (6) โรงฆ่าสัตว์ท่าอูแหม (7) โรงฆ่าสัตว์ทุ่งกง				

สินค้า ลำดับที่	ชื่อสินค้า	แหล่งแปรรูปที่สำคัญ		แหล่งรวบรวม/ตลาดกระจายสินค้า				ข้อมูลอื่นๆ ที่สำคัญ	สรุปสภาพปัญหาที่สำคัญ จุดเด่น/จุดด้อย
				ในจังหวัด		นอกจังหวัด			
		แห่ง	ระบุชื่อ	แห่ง	ระบุชื่อ	แห่ง	ระบุชื่อ		
			(8) โรงฆ่าสัตว์ข้างขวา (9) โรงฆ่าสัตว์ข้างซ้าย (10) โรงฆ่าสัตว์กาญจนดิษฐ์ (11) โรงฆ่าสัตว์ใหญ่เทพ (12) โรงฆ่าสัตว์บ่อโลก (13) โรงฆ่าสัตว์อุดม (14) โรงฆ่าสัตว์เทศบาลเมืองนาสาร (15) โรงฆ่าสัตว์เทศบาลตำบลบ้านนา (16) โรงฆ่าสัตว์เทศบาลเมืองท่าข้าม (17) โรงฆ่าสัตว์ตำบลเสวียด (18) โรงฆ่าสัตว์บางสวรรค์ (19) โรงฆ่าสัตว์ ฟิฟฟาร์ม		(8) โรงฆ่าสัตว์ข้างขวา (9) โรงฆ่าสัตว์ข้างซ้าย (10) โรงฆ่าสัตว์กาญจนดิษฐ์ (11) โรงฆ่าสัตว์ใหญ่เทพ (12) โรงฆ่าสัตว์บ่อโลก (13) โรงฆ่าสัตว์อุดม (14) โรงฆ่าสัตว์เทศบาลเมืองนาสาร (15) โรงฆ่าสัตว์เทศบาลตำบลบ้านนา (16) โรงฆ่าสัตว์เทศบาลเมืองท่าข้าม (17) โรงฆ่าสัตว์ตำบลเสวียด (18) โรงฆ่าสัตว์บางสวรรค์ (19) โรงฆ่าสัตว์ ฟิฟฟาร์ม				
6.13	ไก่	4	(1) โรงฆ่าสัตว์บริษัทมิตรเจริญ ฟาร์ม จำกัด (2) โรงฆ่าสัตว์เจริญสุขชิกแก่น (3) โรงฆ่าสัตว์ฮารุณ ชิกแก่น (4) ห้างหุ้นส่วนจำกัดอำพลฟาร์มไก่		(1) โรงฆ่าสัตว์บริษัทมิตรเจริญ ฟาร์ม จำกัด (2) โรงฆ่าสัตว์เจริญสุขชิกแก่น (3) โรงฆ่าสัตว์ฮารุณ ชิกแก่น (4) ห้างหุ้นส่วนจำกัดอำพลฟาร์มไก่				

- ที่มา : 1. สำนักงานอุตสาหกรรมจังหวัดสุราษฎร์ธานี ข้อมูล ณ วันที่ 14 มีนาคม 2561
 2. สำนักงานพาณิชย์จังหวัดสุราษฎร์ธานี ข้อมูล ณ วันที่ 8 มีนาคม 2561
 3. สำนักงานพัฒนาชุมชนจังหวัดสุราษฎร์ธานี ข้อมูล ณ วันที่ 6 มีนาคม 2561
 4. สำนักงานปศุสัตว์จังหวัดสุราษฎร์ธานี ข้อมูล ณ วันที่ 3 กุมภาพันธ์ 2563
 5. สำนักงานเกษตรจังหวัดสุราษฎร์ธานี ข้อมูล ณ วันที่ 12 มีนาคม 2561

6. การยางแห่งประเทศไทยจังหวัดสุราษฎร์ธานี ข้อมูล ณ วันที่ 27 เมษายน 2561
 7. สำนักงานสหกรณ์จังหวัดสุราษฎร์ธานี ข้อมูล ณ วันที่ 6 มีนาคม 2561
 8. ศูนย์เมล็ดพันธุ์ข้าวสุราษฎร์ธานี ข้อมูล ณ วันที่ 12 กุมภาพันธ์ 2561
 9. สำนักงานประมงจังหวัดสุราษฎร์ธานี ข้อมูล ณ วันที่ 21 กุมภาพันธ์ 2563
 10. ศูนย์ควบคุมยางสุราษฎร์ธานี ข้อมูล ณ วันที่ 10 มกราคม 2563

ส่วนที่ 7

ราคาที่ใช้เกษตรกรขายได้ ต้นทุนการผลิต และผลิตภัณฑ์มวลรวมของจังหวัด

7.1 ราคาที่ใช้เกษตรกรขายได้

ราคาที่ใช้เกษตรกรขายได้ ณ ไร่นา ปี 2560 - 2562 จังหวัดสุราษฎร์ธานี

ที่	ชนิดสินค้า	หน่วย	ปี 2560	ปี 2561	ปี 2562
	ด้านพืช				
1	ยางพาราแผ่นดิบ ชั้น 3	บาท/กก.	58.55	41.75	43.17
2	ผลปาล์มน้ำมันทั้งทะลาย (นน.15 กก. ขึ้นไป)	บาท/กก.	4.13	3.16	2.82
3	เงาะพันธุ์โรงเรียน (ตะกร้า)	บาท/กก.	29.88	28.61	30.22
4	มังคุดคละ	บาท/กก.	11.75	18.96	24.17
5	ทุเรียนพันธุ์หมอนทอง ผลขนาดกลาง (ผลสวย)	บาท/กก.	68.88	86.28	120.00
6	ลองกอง เบอร์2	บาท/กก.	24.75	26.37	25.37
7	มะพร้าวแห้งทั้งเปลือกคละ (ร้อยผล)	บาท/ร้อยผล	1,067.92	527.57	574.44
	ด้านปศุสัตว์				
1	โคเนื้อพันธุ์ลูกผสม ขนาดกลาง	บาท/ตัว	35,125.00	21,465.00	35,631.25
2	สุกรขุนพันธุ์ลูกผสม 80 - 100 กก.	บาท/กก.	61.87	57.20	65.51
3	ไก่รุ่นพันธุ์เนื้อ (ราคาฟาร์มอิสระ)	บาท/กก.	41.30	n/a	n/a
4	ไก่รุ่นพันธุ์พื้นเมืองมีชีวิต	บาท/กก.	78.68	80.02	80.56
5	ไข่ไก่เบอร์ 2 (ร้อยฟอง)	บาท/ร้อยฟอง	277.60	272.64	282.77
6	ไข่เป็ดขนาดกลาง (ร้อยฟอง)	บาท/ร้อยฟอง	397.71	389.61	400.00
	ด้านประมง				
1	กุ้งขาวแวนนาไมขนาด 61-70 ตัว/กก.	บาท/กก.	207.31	170.54	164.87
2	ปลานิลขนาดกลาง	บาท/กก.	57.00	53.41	59.90
3	ปลาดุกอุยคละ	บาท/กก.	73.33	77.02	59.88

ที่มา : สำนักงานเศรษฐกิจการเกษตรที่ 8 ข้อมูล ณ วันที่ 20 มกราคม 2563

7.2 ต้นทุนการผลิต สินค้าที่สำคัญของจังหวัด

ข้อมูลต้นทุนการผลิตสินค้าที่สำคัญของ จังหวัดสุราษฎร์ธานี

ด้านพืช

1) ยางพาราแผ่นดิบแห้ง (ต้นทุนภาคใต้)

ที่	รายการ	ปี 2560	ปี 2561	ปี 2562
1	ต้นทุนผันแปรต่อไร่ (บาท)	9,452.24	9,347.31	9,486.77
2	ต้นทุนคงที่ต่อไร่ (บาท)	4,498.76	4,253.80	4,277.56
3	ต้นทุนรวมต่อไร่ (บาท)	13,951.00	13,601.11	13,764.33
4	ต้นทุนรวมต่อกิโลกรัม (บาท)	55.58	52.11	51.55

ที่มา : สำนักงานเศรษฐกิจการเกษตรที่ 8 ข้อมูล ณ วันที่ 20 มกราคม 2563

2) ปาล์มน้ำมัน (ต้นทุนภาคใต้)

ที่	รายการ	ปี 2560	ปี 2561	ปี 2562
1	ต้นทุนผันแปรต่อไร่ (บาท)	7,173.69	7,223.66	7,422.62
2	ต้นทุนคงที่ต่อไร่ (บาท)	1,858.86	1,870.35	1,874.66
3	ต้นทุนรวมต่อไร่ (บาท)	9,032.55	9,094.01	9,297.28
4	ต้นทุนรวมต่อกิโลกรัม (บาท)	2.97	3.01	2.97

ที่มา : สำนักงานเศรษฐกิจการเกษตรที่ 8 ข้อมูล ณ วันที่ 20 มกราคม 2563

3) เงาะ (ต้นทุนภาคใต้)

ที่	รายการ	ปี 2560	ปี 2561	ปี 2562
1	ต้นทุนผันแปรต่อไร่ (บาท)	5,931.67	7,099.39	7,451.05
2	ต้นทุนคงที่ต่อไร่ (บาท)	1,843.45	1,895.14	1,904.36
3	ต้นทุนรวมต่อไร่ (บาท)	7,775.12	8,994.53	9,355.41
4	ต้นทุนรวมต่อกิโลกรัม (บาท)	21.66	11.58	11.05

ที่มา : สำนักงานเศรษฐกิจการเกษตรที่ 8 ข้อมูล ณ วันที่ 20 มกราคม 2563

4) มังคุด (ต้นทุนภาคใต้)

ที่	รายการ	ปี 2560	ปี 2561	ปี 2562
1	ต้นทุนผันแปรต่อไร่ (บาท)	5,636.79	6,592.69	7,319.52
2	ต้นทุนคงที่ต่อไร่ (บาท)	1,892.92	1,897.84	2,192.24
3	ต้นทุนรวมต่อไร่ (บาท)	7,529.71	8,490.53	9,511.76
4	ต้นทุนรวมต่อกิโลกรัม (บาท)	30.61	17.15	13.85

ที่มา : สำนักงานเศรษฐกิจการเกษตรที่ 8 ข้อมูล ณ วันที่ 20 มกราคม 2563

5) ทุเรียน รวมพันธุ์ (ต้นทุนภาคใต้)

ที่	รายการ	ปี 2560	ปี 2561	ปี 2562
1	ต้นทุนผันแปรต่อไร่ (บาท)	11,706.80	12,444.54	13,416.01
2	ต้นทุนคงที่ต่อไร่ (บาท)	2,764.17	2,785.08	2,819.20
3	ต้นทุนรวมต่อไร่ (บาท)	14,470.97	15,229.62	16,235.21
4	ต้นทุนรวมต่อกิโลกรัม (บาท)	24.69	17.98	14.14

ที่มา : สำนักงานเศรษฐกิจการเกษตรที่ 8 ข้อมูล ณ วันที่ 20 มกราคม 2563

6) ลองกอง (ต้นทุนภาคใต้)

ที่	รายการ	ปี 2560	ปี 2561	ปี 2562
1	ต้นทุนผันแปรต่อไร่ (บาท)	5,654.89	6,098.90	6,701.82
2	ต้นทุนคงที่ต่อไร่ (บาท)	3,535.21	3,552.76	3,570.32
3	ต้นทุนรวมต่อไร่ (บาท)	9,190.10	9,651.66	10,272.14
4	ต้นทุนรวมต่อกิโลกรัม (บาท)	204.22	47.31	26.07

ที่มา : สำนักงานเศรษฐกิจการเกษตรที่ 8 ข้อมูล ณ วันที่ 20 มกราคม 2563

หมายเหตุ : ต้นทุน ปี 2560 สูงกว่าปีก่อนมากเนื่องจากผลผลิตต่อไร่ต่ำ

7) มะพร้าว (ต้นทุนระดับประเทศ)

ที่	รายการ	ปี 2560	ปี 2561	ปี 2562
1	ต้นทุนผันแปรต่อไร่ (บาท)	3,307.49	3,697.13	3,754.47
2	ต้นทุนคงที่ต่อไร่ (บาท)	953.89	965.44	983.31
3	ต้นทุนรวมต่อไร่ (บาท)	4,261.38	4,662.57	4,737.78
4	ต้นทุนรวมต่อกิโลกรัม (บาท)	4.23	4.12	4.36

ที่มา : สำนักงานเศรษฐกิจการเกษตรที่ 8 ข้อมูล ณ วันที่ 20 มกราคม 2563

8) กาแฟ พันธุ์โรบัสต้า (ต้นทุนระดับประเทศ)

ที่	รายการ	ปี 2560	ปี 2561	ปี 2562
1	ต้นทุนผันแปรต่อไร่ (บาท)	4,339.32	4,089.45	4,743.67
2	ต้นทุนคงที่ต่อไร่ (บาท)	1,474.71	1,489.46	1,505.73
3	ต้นทุนรวมต่อไร่ (บาท)	5,814.03	5,578.91	6,249.40
4	ต้นทุนรวมต่อกิโลกรัม (บาท)	61.85	73.41	55.80

ที่มา : สำนักงานเศรษฐกิจการเกษตรที่ 8 ข้อมูล ณ วันที่ 20 มกราคม 2563

9) ข้าวนาปี (ต้นทุนภาคใต้)

ที่	รายการ	ปี 2560	ปี 2561	ปี 2562
1	ต้นทุนผันแปรต่อไร่ (บาท)	3,395.81	3,274.26	3,220.10
2	ต้นทุนคงที่ต่อไร่ (บาท)	770.55	718.18	711.91
3	ต้นทุนรวมต่อไร่ (บาท)	4,166.36	3,992.44	3,932.01
4	ต้นทุนรวมต่อกิโลกรัม (บาท)	9.58	8.33	8.17

ที่มา : สำนักงานเศรษฐกิจการเกษตรที่ 8 ข้อมูล ณ วันที่ 20 มกราคม 2563

10) ข้าวนาปรัง (ต้นทุนภาคใต้)

ที่	รายการ	ปี 2560	ปี 2561	ปี 2562
1	ต้นทุนผันแปรต่อไร่ (บาท)	3,285.52	3,310.63	3,380.31
2	ต้นทุนคงที่ต่อไร่ (บาท)	846.75	845.63	845.62
3	ต้นทุนรวมต่อไร่ (บาท)	4,132.27	4,156.26	4,225.93
4	ต้นทุนรวมต่อกิโลกรัม (บาท)	7.82	7.73	7.94

ที่มา : สำนักงานเศรษฐกิจการเกษตรที่ 8 ข้อมูล ณ วันที่ 20 มกราคม 2563

11) สัปปะรด (ต้นทุนภาคใต้)

ที่	รายการ	ปี 2560	ปี 2561	ปี 2562
1	ต้นทุนผันแปรต่อไร่ (บาท)	14,148.43	13,077.21	12,981.09
2	ต้นทุนคงที่ต่อไร่ (บาท)	959.17	961.61	964.06
3	ต้นทุนรวมต่อไร่ (บาท)	15,107.60	14,038.82	13,945.15
4	ต้นทุนรวมต่อกิโลกรัม (บาท)	3.75	3.43	3.55

ที่มา : สำนักงานเศรษฐกิจการเกษตรที่ 8 ข้อมูล ณ วันที่ 20 มกราคม 2563

ด้านประมง

1) กุ้งขาวแวนนาไมท์ (ต้นทุนประเทศ)

ที่	รายการ	ปี 2560	ปี 2561	ปี 2562
1	ต้นทุนผันแปร (บาท/ไร่)	195,679	198,208	199,834
2	ต้นทุนคงที่ (บาท/ไร่)	14,996	14,996	14,996
3	ต้นทุนต่อไร่ (บาท/ไร่)	210,676	213,205	214,830
4	ต้นทุนต่อกิโลกรัม (บาท/กก.)	119.55	119.51	118.56

ที่มา : สำนักงานเศรษฐกิจการเกษตรที่ 8 ข้อมูล ณ วันที่ 20 มกราคม 2563

2) ปลานิล เลี้ยงกระชัง (ต้นทุนประเทศ)

ที่	รายการ	ปี 2558	ปี 2559	ปี 2560
1	ต้นทุนผันแปร (บาท/ไร่)	40,580.90	40,872.58	40,606.84
2	ต้นทุนคงที่ ((บาท/ไร่)	349.44	349.44	1,215.74
3	ต้นทุนต่อไร่ ((บาท/ไร่)	40,930.34	41,222.02	41,822.58
4	ต้นทุนรวมต่อกิโลกรัม (บาท/กก.)	43.68	45.38	40.03

ที่มา : สำนักงานเศรษฐกิจการเกษตรที่ 8 ข้อมูล ณ วันที่ 20 มกราคม 2563

3) ปลาชนิด เลี้ยงบ่อ (ต้นทุนประเทศ)

ที่	รายการ	ปี 2560
1	ต้นทุนผันแปร (บาท/ไร่)	18,746.14
2	ต้นทุนคงที่ ((บาท/ไร่)	3,686.14
3	ต้นทุนต่อไร่ ((บาท/ไร่)	22,432.28
4	ต้นทุนรวมต่อกิโลกรัม (บาท/กก.)	26.46

ที่มา : สำนักงานเศรษฐกิจการเกษตรที่ 8 ข้อมูล ณ วันที่ 2 เมษายน 2562

ด้านปศุสัตว์

1) สุกรขุน น้ำหนัก 100 กก. (ต้นทุนประเทศ)

ที่	รายการ	ปี 2560	ปี 2561	ปี 2562
1	ต้นทุนผันแปร (บาท/ตัว)	6,227.84	6,061.53	6,595.15
2	ต้นทุนคงที่ (บาท/ตัว)	107.19	110.06	109.80
3	ต้นทุนต่อน้ำหนัก 1 กิโลกรัม (บาท/กก.)	62.87	61.24	66.57

ที่มา : สำนักงานเศรษฐกิจการเกษตรที่ 8 ข้อมูล ณ วันที่ 21 กุมภาพันธ์ 2563

2) โคเนื้อ โคขุนลูกผสมบราห์มัน (ต้นทุนประเทศ)

ที่	รายการ	ปี 2560	ปี 2561	ปี 2562
1	ต้นทุนผันแปร (บาท/ตัว)	38,591	38,747	38,949
2	ต้นทุนคงที่ (บาท/ตัว)	143	143	143
3	ต้นทุนทั้งหมด (บาท/ตัว)	38,734	38,890	39,093
4	ต้นทุนต่อน้ำหนัก 1 กิโลกรัม (บาท/กก.)	85.89	87.52	87.98

ที่มา : สำนักงานเศรษฐกิจการเกษตรที่ 8 ข้อมูล ณ วันที่ 10 กรกฎาคม 2562

หมายเหตุ : ปี 2562 เป็นข้อมูลต้นทุนการผลิตไตรมาส 1

3) ไม้เนื้อ (ต้นทุนประเทศ)

ปี	ประเภทอิสระ						ประเภทประกันราคา					
	โรงเรียนเปิด			โรงเรียนปิด			โรงเรียนเปิด			โรงเรียนปิด		
	ต้นทุนผันแปร (บาท/ตัว)	ต้นทุนคงที่ (บาท/ตัว)	ต้นทุน/กก. (บาท/กก.)	ต้นทุนผันแปร (บาท/ตัว)	ต้นทุนคงที่ (บาท/ตัว)	ต้นทุน/กก. (บาท/กก.)	ต้นทุนผันแปร (บาท/ตัว)	ต้นทุนคงที่ (บาท/ตัว)	ต้นทุน/กก. (บาท/กก.)	ต้นทุนผันแปร (บาท/ตัว)	ต้นทุนคงที่ (บาท/ตัว)	ต้นทุน/กก. (บาท/กก.)
2560	67.54	1.04	32.43	68.46	1.33	32.25	72.99	1.21	34.76	73.33	1.19	34.30
2561	66.93	1.01	32.13	70.31	1.34	33.13	72.05	1.18	34.31	72.02	1.14	33.67
2562	66.82	1.00	32.45	69.53	1.35	32.77	72.43	1.18	34.88	72.94	1.16	34.47

หมายเหตุ : ปี 2562 ต้นทุนการผลิตเฉลี่ยเดือนมกราคม - เมษายน ที่มา : สำนักงานเศรษฐกิจการเกษตรที่ 8 ข้อมูล ณ วันที่ 10 กรกฎาคม 2562

4) ไม้ไซ (ต้นทุนประเทศ) ต้นทุนการผลิตระยะไซ

ปี	ต้นทุนการผลิตระยะก่อนไซ อายุ 1 วัน - 18 สัปดาห์						ต้นทุนการผลิตระยะไซ					
	โรงเรียนเปิด			โรงเรียนปิด			โรงเรียนเปิด			โรงเรียนปิด		
	ต้นทุนผันแปร (บาท/ตัว)	ต้นทุนคงที่ (บาท/ตัว)	ต้นทุนรวม (บาท/ตัว)	ต้นทุนผันแปร (บาท/ตัว)	ต้นทุนคงที่ (บาท/ตัว)	ต้นทุนรวม (บาท/ตัว)	ต้นทุนผันแปร (บาท/ตัว)	ต้นทุนคงที่ (บาท/ตัว)	ต้นทุนรวม (บาท/ฟอง)	ต้นทุนผันแปร (บาท/ตัว)	ต้นทุนคงที่ (บาท/ตัว)	ต้นทุนรวม (บาท/ฟอง)
2560	-	-	-	136.35	3.65	138.97	-	-	-	985.71	29.67	2.86
2561	-	-	-	129.87	3.64	132.48	-	-	-	980.29	29.56	2.86
2562	-	-	-	131.55	3.64	134.16	-	-	-	939.61	29.52	2.61

หมายเหตุ : ปี 2562 ประมาณการต้นทุนการผลิตเฉลี่ยไตรมาส 2 ที่มา : สำนักงานเศรษฐกิจการเกษตรที่ 8 ข้อมูล ณ วันที่ 21 กุมภาพันธ์ 2563

7.3 ผลผลิตภัณฑ์มวลรวมของจังหวัดสุราษฎร์ธานี ปี 2561

ข้อมูลด้านเศรษฐกิจของจังหวัด

โครงสร้างเศรษฐกิจของจังหวัดสุราษฎร์ธานี โดยพิจารณามูลค่าผลิตภัณฑ์มวลรวมจังหวัด (GPP) ณ ราคาตลาดในปี พ.ศ.2561 พบว่าขึ้นกับสาขาโรงแรมและภัตตาคาร (48,246 ล้านบาท) คิดเป็นร้อยละ 23.32 รองลงมาได้แก่ สาขาเกษตรกรรม (41,044 ล้านบาท) คิดเป็นร้อยละ 19.84 ของผลิตภัณฑ์มวลรวมจังหวัด สาขาอุตสาหกรรม (27,403 ล้านบาท) คิดเป็นร้อยละ 13.25 และสาขาการขนส่งขายปลีก (26,384 ล้านบาท) คิดเป็นร้อยละ 12.75

- 1) ด้านการเกษตร (สาขาเกษตรกรรม การป่าไม้ และการประมง) มีมูลค่า 41,044 ล้านบาท คิดเป็นร้อยละ 19.84 ของมูลค่าผลิตภัณฑ์มวลรวมจังหวัด
- 2) ด้านการทำเหมืองแร่และเหมืองหิน มีมูลค่า 2,899 ล้านบาท คิดเป็นร้อยละ 1.40 ของมูลค่าผลิตภัณฑ์มวลรวมจังหวัด
- 3) ด้านอุตสาหกรรม มีมูลค่า 27,403 ล้านบาท คิดเป็นร้อยละ 13.25 ของมูลค่าผลิตภัณฑ์มวลรวมจังหวัด
- 4) ด้านการไฟฟ้า ก๊าซ ไอน้ำและระบบปรับอากาศ มีมูลค่า 3,112 ล้านบาท คิดเป็นร้อยละ 1.50 ของมูลค่าผลิตภัณฑ์มวลรวมจังหวัด
- 5) ด้านการจัดการน้ำ การจัดการและการบำบัดน้ำเสียของเสีย และสิ่งปฏิกูล มีมูลค่า 554 ล้านบาท คิดเป็นร้อยละ 0.27 ของมูลค่าผลิตภัณฑ์มวลรวมจังหวัด
- 6) ด้านการก่อสร้าง มีมูลค่า 4,068 ล้านบาท คิดเป็นร้อยละ 1.97 ของมูลค่าผลิตภัณฑ์มวลรวมจังหวัด
- 7) ด้านการขนส่งและการขายปลีกฯ มีมูลค่า 26,384 ล้านบาท คิดเป็นร้อยละ 12.75 ของมูลค่าผลิตภัณฑ์มวลรวมจังหวัด
- 8) ด้านการขนส่งและสถานที่เก็บสินค้า มีมูลค่า 7,991 ล้านบาท คิดเป็นร้อยละ 3.86 ของมูลค่าผลิตภัณฑ์มวลรวมจังหวัด
- 9) ด้านที่พักแรมและบริการด้านอาหาร มีมูลค่า 48,246 ล้านบาท คิดเป็นร้อยละ 23.32 ของมูลค่าผลิตภัณฑ์มวลรวมจังหวัด
- 10) ด้านข้อมูลข่าวสารและการสื่อสาร มีมูลค่า 1,930 ล้านบาท คิดเป็นร้อยละ 0.93 ของมูลค่าผลิตภัณฑ์มวลรวมจังหวัด
- 11) ด้านกิจกรรมทางการเงินและการประกันภัย มีมูลค่า 10,409 ล้านบาท คิดเป็นร้อยละ 5.03 ของมูลค่าผลิตภัณฑ์มวลรวมจังหวัด
- 12) ด้านกิจกรรมเกี่ยวกับบอสังหาริมทรัพย์ มีมูลค่า 6,564 ล้านบาท คิดเป็นร้อยละ 3.17 ของมูลค่าผลิตภัณฑ์มวลรวมจังหวัด
- 13) ด้านกิจกรรมวิชาชีพ วิทยาศาสตร์ และกิจกรรมทางวิชาการ มีมูลค่า 207 ล้านบาท คิดเป็นร้อยละ 0.10 ของมูลค่าผลิตภัณฑ์มวลรวมจังหวัด
- 14) ด้านกิจกรรมการบริหารและบริการสนับสนุน มีมูลค่า 2,330 ล้านบาท คิดเป็นร้อยละ 1.13 ของมูลค่าผลิตภัณฑ์มวลรวมจังหวัด
- 15) ด้านการบริหารราชการ การป้องกันประเทศและการประกันภัยสังคมภาคบังคับ มีมูลค่า 9,291 ล้านบาท คิดเป็นร้อยละ 4.49 ของมูลค่าผลิตภัณฑ์มวลรวมจังหวัด

- 16) ด้านการศึกษา มีมูลค่า 7,714 ล้านบาท คิดเป็นร้อยละ 3.73 ของมูลค่าผลิตภัณฑ์มวลรวมจังหวัด
- 17) กิจกรรมด้านสุขภาพและงานสังคมสงเคราะห์ มีมูลค่า 5,139 ล้านบาท คิดเป็นร้อยละ 2.48 ของมูลค่าผลิตภัณฑ์มวลรวมจังหวัด
- 18) ด้านศิลปะ ความบันเทิงและนันทนาการ มีมูลค่า 509 ล้านบาท คิดเป็นร้อยละ 0.25 ของมูลค่าผลิตภัณฑ์มวลรวมจังหวัด
- 19) กิจกรรมและบริการด้านอื่นๆ มีมูลค่า 1,075 ล้านบาท คิดเป็นร้อยละ 0.52 ของมูลค่าผลิตภัณฑ์มวลรวมจังหวัด

ผลิตภัณฑ์มวลรวมของจังหวัดสุราษฎร์ธานี จำแนกตามสาขาการผลิต พ.ศ. 2558 – 2561

สาขาการผลิต	มูลค่า (ล้านบาท)			
	พ.ศ.2558	พ.ศ.2559	พ.ศ.2560	พ.ศ.2561
ภาคเกษตร	41,323	46,041	47,996	41,044
เกษตรกรรม การป่าไม้ และการประมง	41,323	46,041	47,996	41,044
นอกภาคเกษตร	136,083	148,650	163,787	165,826
ด้านอุตสาหกรรม	35,147	37,008	41,275	33,968
เหมืองแร่และเหมืองหิน	3,458	4,240	3,202	2,899
การผลิตอุตสาหกรรม	27,892	28,905	33,958	27,403
การไฟฟ้า ก๊าซ ไอน้ำและระบบปรับอากาศ	3,276	3,384	3,495	3,112
น้ำประปา การจัดการน้ำบำบัดน้ำเสีย	521	480	620	554
ด้านบริการ	100,936	111,642	122,512	131,857
การก่อสร้าง	4,507	4,393	3,790	4,068
การขายส่ง ขายปลีกการค้า และการซ่อมแซมยานยนต์ รถจักรยานยนต์	20,745	24,865	27,016	26,384
การขนส่ง สถานที่เก็บสินค้า และการคมนาคม	7,727	7,221	7,377	7,991
โรงแรม และภัตตาคาร	30,599	36,185	42,317	48,246
สารสนเทศและการสื่อสาร	1,529	1,368	1,735	1,930
กิจกรรมทางการเงินและการประกันภัย	8,873	9,424	9,784	10,409
กิจการด้านอสังหาริมทรัพย์ การให้เช่า และกิจกรรมทางธุรกิจ	5,415	5,336	5,943	6,564
กิจกรรมทางวิชาชีพ วิทยาศาสตร์ และเทคนิค	178	208	218	207
กิจกรรมการบริหารและการสนับสนุนบริการ	1,794	1,872	2,179	2,330
การบริหารราชการและการป้องกันประเทศ ประกันสังคมภาคบังคับ	7,378	7,761	8,379	9,291

สาขาการผลิต	มูลค่า (ล้านบาท)			
	พ.ศ.2558	พ.ศ.2559	พ.ศ.2560	พ.ศ.2561
การศึกษา	7,037	7,423	7,671	7,714
งานด้านสุขภาพ และงานสังคมสงเคราะห์	4,022	4,330	4,607	5,139
ศิลปะบันเทิงและนันทนาการ	323	415	503	509
กิจกรรมบริการอื่นๆ	810	841	994	1075
ผลิตภัณฑ์มวลรวมจังหวัด (Gross Provincial Products)	177,406	194,692	211,783	206,869
ผลิตภัณฑ์จังหวัดเฉลี่ยต่อบุคคล (บาท) (GPP Per Capita, Baht)	160,010	172,610	188,028	182,371
จำนวนประชากร (1,000 คน)	1,109	1,128	1,126	1,134

ที่มา : สำนักงานคณะกรรมการพัฒนาเศรษฐกิจและสังคมแห่งชาติ ข้อมูลผลิตภัณฑ์มวลรวมจังหวัด ปี 2561

อัตราการขยายตัวของผลิตภัณฑ์วัดจำแนกตามโครงสร้างการผลิต

ผลิตภัณฑ์จังหวัด (GPP) ในปี 2561 หดตัวร้อยละ 2.32 เทียบกับที่ขยายตัวร้อยละ 8.79 ในปี 2560 เป็นผลจากการผลิตภาคเกษตร ซึ่งขยายตัวถึงร้อยละ 11.42 ในปี 2559 และขยายตัวลดลงร้อยละ 7.17 และ 14.49 ในปี 2560 และ 2561 ตามลำดับ ส่วนการผลิตภาคนอกเกษตรขยายตัวร้อยละ 1.25 น้อยกว่าปี 2560 ที่ขยายตัวถึงร้อยละ 10.18 เป็นผลจากการผลิตในสาขาที่สำคัญ ได้แก่ สาขาการผลิตอุตสาหกรรมหดตัวลดลงร้อยละ 19.30 การไฟฟ้า ก๊าซและประปา ร้อยละ 10.97 น้ำประปา การจัดการบำบัดน้ำเสีย หดตัวร้อยละ 10.55

อัตราการขยายตัวผลิตภัณฑ์จังหวัด ปี 2559 – 2561 จำแนกตามสาขาการผลิต

สาขาการผลิต	ราคาคงที่ (ล้านบาท)			โครงสร้าง (ร้อยละ)			อัตราการขยายตัว (%)		
	2559	2560	2561	2559	2560	2561	2559	2560	2561
ภาคเกษตร	22,148	22,097	23,096	18.70	17.82	18.41	-2.92	-0.23	4.52
เกษตรกรรม การ ป่าไม้ และการ ประมง	22,148	22,097	23,096	18.70	17.82	18.41	-2.92	-0.23	4.52
นอกภาคเกษตร	98,542	104,636	104,866	83.19	84.39	83.58	4.81	6.18	0.22
ด้านอุตสาหกรรม	24,222	25,943	22,713	20.45	20.92	18.10	1.19	7.10	-12.45
ด้านการทำเหมือง แร่และเหมืองหิน	2,569	2,000	1,858	2.17	1.61	1.48	6.54	-22.14	-7.13
ด้านอุตสาหกรรม	18,351	20,541	17,619	15.49	16.57	14.04	0.20	11.93	-14.22
การไฟฟ้า ก๊าซ และการประปา	3,214	3,250	3,227	2.71	2.62	2.57	5.39	1.10	-0.71
ด้านการจัดการ น้ำ การจัดการและ การบำบัดน้ำเสีย ของเสีย	263	308	280	0.22	0.25	0.22	-7.82	16.93	-9.02

สาขาการผลิต	ราคาคงที่ (ล้านบาท)			โครงสร้าง (ร้อยละ)			อัตราการขยายตัว (%)		
	2559	2560	2561	2559	2560	2561	2559	2560	2561
ด้านบริการ	74,634	79,022	82,569	63.00	63.73	65.81	6.08	5.88	4.49
การก่อสร้าง	3,227	2,739	2,894	2.72	2.21	2.31	-0.12	-15.11	5.66
การขายส่ง และ ขายปลีกการค้า การซ่อมแซม ยานยนต์	13,595	14,295	13,532	11.48	11.53	10.79	13.52	5.15	-5.33
การขนส่ง และ สถานที่เก็บสินค้า	5,605	5,659	6,219	4.73	4.56	4.96	-7.33	0.96	9.91
ด้านที่พักแรมและ บริการด้านอาหาร	29,697	32,482	35,161	25.07	26.20	28.02	9.98	9.38	8.25
ด้านข้อมูลข่าวสาร และการสื่อสาร	1,756	2,158	2,455	1.48	1.74	1.96	-11.21	22.93	13.74
กิจกรรมทาง การเงินและการ ประกันภัย	5,937	6,244	6,599	5.01	5.04	5.26	5.13	5.18	5.68
กิจการเกี่ยวกับ อสังหาริมทรัพย์	5,521	6,150	6,756	4.66	4.96	5.38	-1.13	11.39	9.86
กิจกรรมวิชาชีพ กิจกรรมทาง วิชาการ และ วิทยาศาสตร์	176	182	171	0.15	0.15	0.14	17.14	3.55	-6.28
กิจกรรมการบริหาร และบริการ สนับสนุน	1,187	1,358	1,431	1.00	1.10	1.14	3.90	14.45	5.35
การบริหารราชการ ป้องกันประเทศและ การประกันสังคม บังคับ	4,485	4,692	5,064	3.79	3.78	4.04	1.03	4.63	7.91
การศึกษา	3,849	3,877	3,812	3.25	3.13	3.04	2.37	0.73	-1.69
งานด้านสุขภาพ และงานสังคม สงเคราะห์	2,933	3,035	3,309	2.48	2.45	2.64	3.79	3.49	9.04
ศิลปะ บันเทิง และนันทนาการ	409	496	503	0.34	0.40	0.40	32.79	21.36	1.45
กิจกรรม และ บริการอื่นๆ	610	715	762	0.51	0.58	0.61	2.43	17.29	6.51
ผลิตภัณฑ์มวล รวมจังหวัด	118,461	123,990	125,471	-	-	-	-	-	-

ที่มา : สำนักงานคณะกรรมการพัฒนาเศรษฐกิจและสังคมแห่งชาติ ข้อมูลผลิตภัณฑ์มวลรวมจังหวัด ปี 2561

เมื่อพิจารณาอัตราการขยายตัว GPP ของการผลิตที่มีมูลค่ามากที่สุด 5 อันดับแรก พบว่าด้านเกษตรกรรม ป่าไม้และการประมงขยายตัว ด้านที่พักแรมและบริการด้านอาหาร ด้านกิจกรรมเกี่ยวกับอสังหาริมทรัพย์ ขยายตัวลดลง ส่วนด้านอุตสาหกรรม และด้านการขายส่งและการขายปลีกฯ หดตัวลดลงจากปี 2560

7.4 รายได้เฉลี่ยของเกษตรกรจังหวัดสุราษฎร์ธานี

ปี พ.ศ.	รายได้เฉลี่ยของเกษตรกร (บาท/คน/ปี)	รายได้เงินสดสุทธิ ของครัวเรือน	ขนาดครัวเรือน (คน/ครัวเรือน)
2556	67,639	204,270	3.02
2557	59,327	204,678	3.45
2558	56,459	196,477	3.48
2559	111,084	419,899	3.78
2560	97,041	380,076	3.92
2561	105,490	382,637	3.63

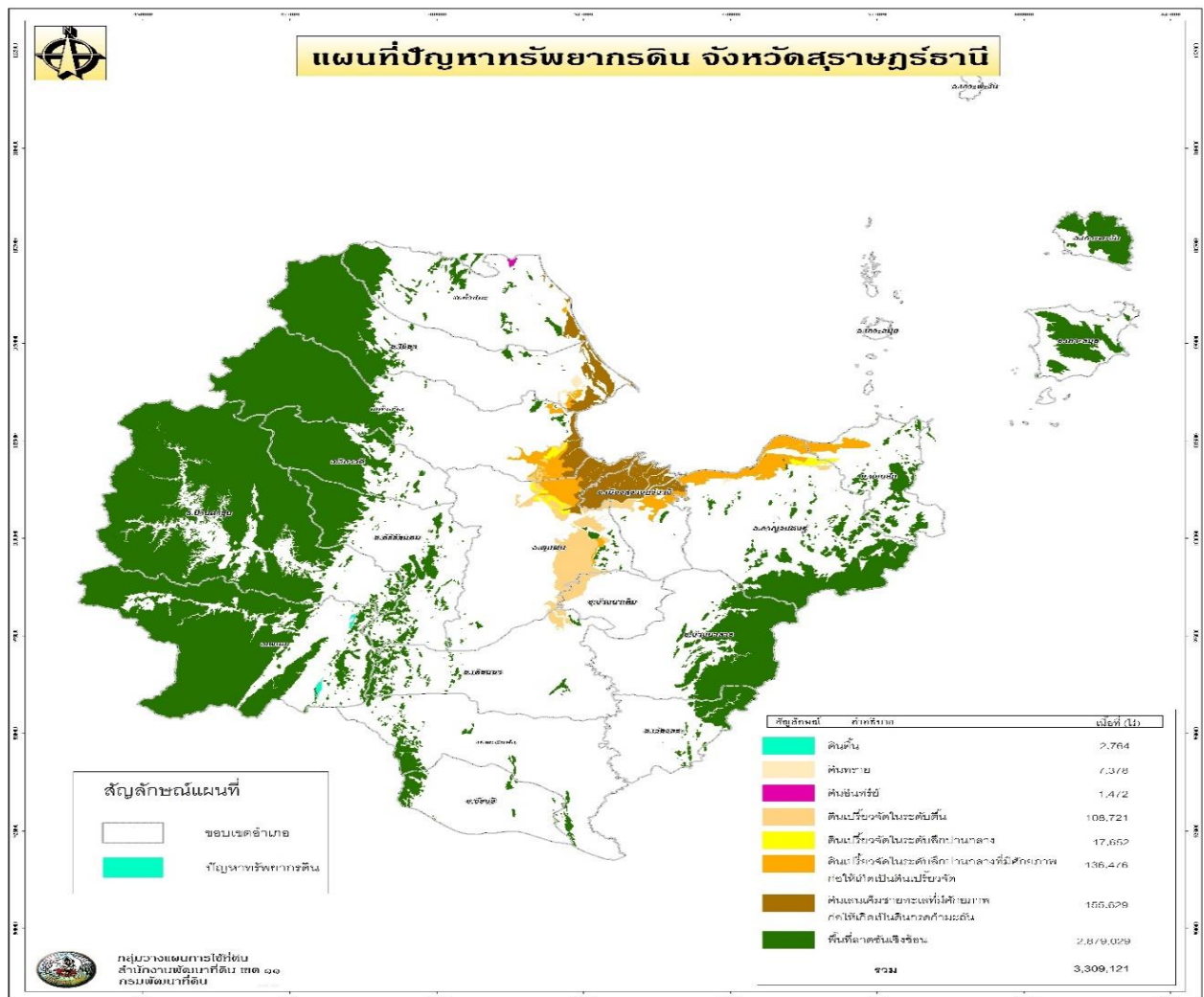
ที่มา : สำนักงานเศรษฐกิจการเกษตรที่ 8 ข้อมูล ณ วันที่ 20 มกราคม 2563

ส่วนที่ 8

ข้อมูลปัจจัยการผลิต

8.1 ลักษณะดินและดินปัญหา

พื้นที่ดินมีปัญหา ของจังหวัดสุราษฎร์ธานี มีพื้นที่รวม 3,309,121 ไร่ ประกอบด้วย พื้นที่ลาดชันเชิงซ้อน 2,879,029 ไร่ ดินเลนเค็มชายทะเลที่มีศักยภาพก่อให้เกิดเป็นดินกรดกำมะถัน 155,629 ไร่ ดินเปรี้ยวจัดในระดับลิกปานกลางที่มีศักยภาพก่อให้เกิดดินเปรี้ยวจัด 136,476 ไร่ ดินเปรี้ยวจัดในระดับตื้น 108,721 ไร่ ดินเปรี้ยวจัดในระดับลิกปานกลาง 17,652 ไร่ ดินทราย 7,378 ไร่ ดินตื้น 2,764 ไร่ และดินอินทรีย์ 1,472 ไร่



ที่มา : สถานีพัฒนาที่ดินสุราษฎร์ธานี ข้อมูล ณ วันที่ 21 มีนาคม 2561

8.2 ชั้นความเหมาะสมของที่ดินและพื้นที่ทำการเกษตรในชั้นความเหมาะสมต่างๆ

8.2.1 ชั้นความเหมาะสม สำหรับการปลูกพืช เลี้ยงสัตว์ และเพาะเลี้ยงสัตว์น้ำ ของจังหวัดสุราษฎร์ธานี

กระทรวงเกษตรและสหกรณ์ ได้ออกประกาศกำหนดเขตเหมาะสมสำหรับการปลูกพืช การเลี้ยงสัตว์ และการทำประมง ระหว่างวันที่ 5 กุมภาพันธ์ - 13 ตุลาคม 2559 รวม 20 จังหวัด โดยกำหนดชั้นความเหมาะสมสำหรับการปลูกพืชเศรษฐกิจ 13 ชนิด ชั้นความเหมาะสมสำหรับการผลิตสัตว์เศรษฐกิจ 5 ชนิด และชั้นความเหมาะสมสำหรับการเพาะเลี้ยงสัตว์น้ำ 2 ชนิด โดยจังหวัดสุราษฎร์ธานี มี 16 ชนิด ดังนี้

1. ยางพารา 18 อำเภอ 111 ตำบล
2. ปาล์มน้ำมัน 17 อำเภอ 115 ตำบล
3. ข้าว 9 อำเภอ 20 ตำบล
4. เงาะ ทุเรียน มังคุด 18 อำเภอ 81 ตำบล
5. มะพร้าว 10 อำเภอ 38 ตำบล
6. กาแฟ 7 อำเภอ 38 ตำบล
7. ใก่นื้อ 6 อำเภอ 17 ตำบล
8. ใก้ไข่ 15 อำเภอ 77 ตำบล
9. โคนม 4 อำเภอ 20 ตำบล
10. โคนื้อ 19 อำเภอ 122 ตำบล
11. สุกกร 13 อำเภอ 31 ตำบล
12. กระบือ 15 อำเภอ 79 ตำบล
13. แปะ 15 อำเภอ 83 ตำบล
14. แกะ 14 อำเภอ 47 ตำบล
15. กุ้งทะเล 9 อำเภอ 36 ตำบล
16. สัตว์น้ำจืด 18 อำเภอ 110 ตำบล

1) พื้นที่ปลูกพืชเศรษฐกิจในชั้นความเหมาะสมต่างๆ ของจังหวัดสุราษฎร์ธานี

ชนิด	พื้นที่ปลูกในชั้นความเหมาะสม (ไร่)				รวม
	เหมาะสมสูง (S1)	เหมาะสมปานกลาง (S2)	เหมาะสมน้อย (S3)	ไม่เหมาะสม (N)	
1. ยางพารา	277,231	2,363,183	63,494	177,323	2,781,231
2. ปาล์มน้ำมัน	296,831	396,145	473,239	58,269	1,224,484
3. ไม้ผล (ทุเรียน เงาะ มังคุด)	20,085	88,901	677	10,341	120,004
4. ข้าว	4,213	5,106	1,361	2,094	12,774

ที่มา : สถานีพัฒนาที่ดินสุราษฎร์ธานี ข้อมูล ณ วันที่ 14 กุมภาพันธ์ 2563

2) พื้นที่ปลูกพืชแยกตามเขตเหมาะสม รายอำเภอ รายตำบล ของจังหวัดสุราษฎร์ธานี

1. ยางพารา

พื้นที่ปลูกยางพาราตามเขตเหมาะสม 19 อำเภอ 119 ตำบล รวม 2,781,231 ไร่ แยกเป็นเหมาะสมสูง 277,231 ไร่ เหมาะสมปานกลาง 2,263,183 ไร่ เหมาะสมน้อย 63,494 ไร่ และไม่เหมาะสม 177,323 ไร่

อำเภอ	ตำบล	พืชที่ปลูกแยกตามเขตเหมาะสม (ไร่)			
		เหมาะสมสูง (S1)	เหมาะสมปานกลาง (S2)	เหมาะสมน้อย (S3)	ไม่เหมาะสม (N)
1) เมือง	ขุนทะเล	-	42,372	-	48
	มะขามเตี้ย	-	1,281	-	-
	วัดประตู่	87	9,796	-	304
	3 ตำบล	87	53,449	-	352
2) กาญจนดิษฐ์	กรูด	14,703	29,186	-	51
	กะแดะ	61	1,651	-	-
	คลองสระ	13,726	20,011	2,270	2,606
	ช้างขวา	4,376	66,496	157	842
	ช้างซ้าย	-	176	20,704	700
	ตะเคียนทอง	-	726	-	-
	ท่าอูแท	9,379	26,839	17	39
	ทุ่งกง	-	6,250	770	1,078
	ทุ่งรัง	-	6,530	-	-
	ป่าร้อน	9,809	36,421	78	541
	พลายวาส	1,948	6,714	-	-
11 ตำบล	54,002	201,000	23,996	5,857	
3) ดอนสัก	ชลคราม	783	355	-	-
	ไชยคราม	1,211	5,394	-	-
	ดอนสัก	7,538	21,690	769	1,494
	ปากแพรก	18,556	28,087	984	8,684
4 ตำบล	28,088	55,526	1,753	10,178	
4) เกาะสมุย	ดลิ่งงาม	-	45	-	102
	บ่อผุด	-	41	145	623
	มะเร็ต	-	66	84	679
	แม่น้ำ	-	-	-	248
	ลิปะน้อย	-	-	-	771
	หน้าเมือง	-	445	-	775
	อ่างทอง	-	-	-	486
7 ตำบล	-	597	229	3,684	
5) เกาะพะงัน	บ้านใต้	-	-	-	-
	1 ตำบล	-	28	-	206

อำเภอ	ตำบล	พืชที่ปลูกแยกตามเขตเหมาะสม (ไร่)			
		เหมาะสมสูง (S1)	เหมาะสมปานกลาง (S2)	เหมาะสมน้อย (S3)	ไม่เหมาะสม (N)
6) ไชยา	ตลาดไชยา	262	239	-	-
	ตะกรบ	-	99	190	-
	ทุ่ง	115	2,423	848	98
	ปากหมาก	10,164	97,294	2,960	8,973
	ป่าเว	3,160	16,146	112	1,613
	พุ่มเรียง	102	-	-	-
	โมถ่าย	7,380	19,694	-	-
	เลม็ด	-	736	53	-
	เวียง	473	4,437	-	18
	9 ตำบล	21,656	141,068	4,163	10,702
7) ท่าชนะ	คลองพา	1,172	21,340	577	1,558
	คันธุลี	1,161	3,997	425	3,570
	ท่าชนะ	375	561	10	-
	ประสงค์	3,014	24,919	12,887	878
	วัง	-	61	99	-
	สมอทอง	3,505	52,507	579	1,035
		6 ตำบล	9,227	103,385	14,577
8) ศิริรัฐนิคม	กะเปา	1,683	8,799	-	2,139
	ถ้ำสิงขร	3,008	15,284	-	133
	ท่ากระดาน	4,095	3,803	-	3,260
	ท่าขนอน	3,880	20,052	15	3,260
	น้ำหัก	2,115	16,966	431	2,880
	บ้านทำเนียบ	7,217	64,714	22	4,275
	บ้านยาง	5,864	3,501	-	-
	ย่านยาว	12,401	3,674	-	20
	8 ตำบล	40,263	136,793	468	15,967
9) บ้านตาขุน	เขาพัง	60	5,641	-	1,952
	เขาวง	5,375	6,654	-	965
	พรุไทย	3,086	17,450	-	249
	พะแสง	5,281	7,256	-	764
		4 ตำบล	13,802	37,001	-
10) พนม	คลองชะอุ่น	9,368	24,989	1,498	4,119
	คลองศก	-	15,531	-	8,262
	ต้นยวน	3,978	13,290	1,119	1,957
	พนม	3,405	16,906	520	4,732
	พลูเถื่อน	44	6,861	615	2,606
	พังกาญจน์	586	11,236	-	1,702

อำเภอ	ตำบล	พืชที่ปลูกแยกตามเขตเหมาะสม (ไร่)			
		เหมาะสมสูง (S1)	เหมาะสมปานกลาง (S2)	เหมาะสมน้อย (S3)	ไม่เหมาะสม (N)
	6 ตำบล	17,381	88,813	3,752	23,378
11) ท่าฉาง	เขาถ่าน	24	17,737	-	1,704
	คลองไทร	-	36,649	-	-
	ท่าเคย	1,997	11,777	-	-
	ท่าฉาง	1,478	2,060	-	-
	ปากฉลุย	2,666	116,932	2,657	32,514
	เสวีียด	2,401	44,232	314	-
	6 ตำบล	8,566	229,387	2,971	34,218
12) บ้านนาสาร	คลองปราบ	177	9,436	265	2,143
	ควนศรี	18	12,840	-	-
	ควนสุบรรณ	392	6,033	73	-
	ท่าชี	222	13,143	-	-
	ทุ่งเตา	488	12,461	86	124
	ทุ่งเตาใหม่	114	29,455	68	364
	นาสาร	74	12,114	305	829
	น้ำพุ	368	11,924	-	-
	พรุพี	750	14,209	114	3,559
	เพิ่มพูนทรัพย์	1,067	3,464	281	3,180
	ลำพูน	424	10,544	881	3,492
	11 ตำบล	4,094	135,623	2,073	13,691
13) บ้านนาเดิม	ทรัพย์ทวี	-	17,478	-	206
	ท่าเรือ	-	9,330	-	36
	นาใต้	1,495	19,074	-	-
	บ้านนา	237	33,781	-	-
	4 ตำบล	1,732	79,663	-	242
14) เคียนซา	เขาตอก	-	4,626	-	-
	เคียนซา	1,780	22,759	-	-
	บ้านเสด็จ	8,930	104,694	556	5,171
	พ่วงพรมคร	6,807	88,028	-	-
	อรัญควาวรี	3,133	31,559	-	119
	5 ตำบล	20,650	251,666	556	5,290
15) เวียงสระ	เขานิพันธ์	3,109	18,571	77	2,230
	คลองฉนวน	1,076	21,512	221	-
	ทุ่งหลวง	1,467	28,470	-	-
	บ้านส้อง	5,164	13,766	516	7,987
	เวียงสระ	29	12,181	-	-
	5 ตำบล	10,845	94,500	814	10,217

อำเภอ	ตำบล	พืชที่ปลูกแยกตามเขตเหมาะสม (ไร่)			
		เหมาะสมสูง (S1)	เหมาะสมปานกลาง (S2)	เหมาะสมน้อย (S3)	ไม่เหมาะสม (N)
16) พระแสง	ไทรซิง	3,360	48,770	-	1,235
	ไทรโสภา	1,982	19,114	-	879
	บางสวรรค์	9,046	45,201	696	2,826
	สาकु	1,265	19,490	-	-
	สินเจริญ	4,232	43,478	-	469
	สินปูน	542	10,510	-	-
	อี่ปัน	1,576	24,488	-	-
	7 ตำบล	22,003	211,051	696	5,409
17) พุนพิน	กรูด	-	59,748	-	-
	เขาหัวควาย	30	8,172	12	1,327
	ตะปาน	469	63,964	-	1,280
	ท่าข้าม	307	4,983	-	-
	ท่าโรงช้าง	454	14,796	-	-
	ท่าสะท้อน	-	15,560	33	2,993
	น้ำรอบ	2,039	3,055	-	-
	บางอน	1,684	22,999	-	-
	บางเดือน	1,150	18,245	-	-
	บางมะเดื่อ	398	21,615	-	-
	พุนพิน	195	-	-	-
	มะลวน	856	43,888	-	-
	ลีเล็ด	-	-	-	-
	ศรีวิชัย	38	-	-	-
	หนองไทร	611	4,343	-	-
	หัวเตย	-	1,041	-	-
	16 ตำบล	8,231	282,409	45	5,600
18) ชัยบุรี	คลองน้อย	710	26,853	223	
	ชัยบุรี	2,927	36,855	394	253
	ไทรทอง	3,253	29,339	1,561	540
	สองแพรก	2,134	6,492	-	63
	4 ตำบล	9,024	99,539	2,178	856
19) วิภาวดี	ตะกุกใต้	3,845	43,090	2,514	4,844
	ตะกุกเหนือ	3,735	18,595	2,709	15,661
	2 ตำบล	7,580	61,685	5,223	20,505
19 อำเภอ	119 ตำบล	277,231	2,263,183	63,494	177,323
รวมพื้นที่ปลูก		2,781,231			

ที่มา : สถานีพัฒนาที่ดินจังหวัดสุราษฎร์ธานี ข้อมูล ณ วันที่ 14 กุมภาพันธ์ 2563

2. ปาล์มน้ำมัน

พื้นที่ปลูกปาล์มน้ำมันตามเขตเหมาะสม 17 อำเภอ 119 ตำบล รวม 1,224,484 ไร่ แยกเป็นเหมาะสมสูง 296,831 ไร่ เหมาะสมปานกลาง 396,145 ไร่ เหมาะสมน้อย 473,239 ไร่ และไม่เหมาะสม 58,269 ไร่

อำเภอ	ตำบล	พืชที่ปลูกแยกตามเขตเหมาะสม (ไร่)			
		เหมาะสมสูง (S1)	เหมาะสมปานกลาง (S2)	เหมาะสมน้อย (S3)	ไม่เหมาะสม (N)
1) เมือง	ขุนทะเล	-	-	7,501	-
	คลองฉนาก	-	-	-	112
	คลองน้อย	-	-	-	3,104
	บางชนะ	-	-	-	602
	บางไทร	-	-	-	554
	บางใบไม้	-	-	-	773
	บางโพธิ์	-	-	-	1,412
	มะขามเตี้ย	-	-	1,993	18
	วัดประดู่	-	-	5,402	5
	9 ตำบล	-	-	14,896	6,580
2) กาญจนดิษฐ์	กรูด	930	5,629	-	25
	กะแดะ	-	1,224	520	-
	คลองสระ	900	1,962	630	481
	ช้างขวา	-	1,479	3,937	51
	ช้างซ้าย	-	358	8,616	8
	ตะเคียนทอง	-	-	1,334	-
	ท่าทอง	-	2,329	1,712	-
	ท่าทองใหม่	-	-	378	-
	ท่าอูแท	12,242	18,974	2,689	462
	ทุ่งกง	-	-	2,115	8
	ทุ่งรัง	-	-	10,253	-
	ป่าร้อน	819	2,797	36	-
	พลายवास	-	6,231	1,065	-
	13 ตำบล	14,891	40,983	33,285	1,035
3) ดอนสัก	ชลคราม	42	2,409	1,424	-
	ไชยคราม	4,575	2,217	114	-
	ดอนสัก	5,163	5,727	1,243	443
	ปากแพรก	6,114	1,491	1,040	1,121
	4 ตำบล	15,894	11,844	3,821	1,564
6) ไชยา	ตลาดไชยา	-	2,014	-	-
	ตะกรบ	3,569	1,450	3,307	1,786
	ทุ่ง	2,252	9,861	1,461	1,499
	ปากหมาก	12,266	9,316	4,260	2,827

อำเภอ	ตำบล	พืชที่ปลูกแยกตามเขตเหมาะสม (ไร่)			
		เหมาะสมสูง (S1)	เหมาะสมปานกลาง (S2)	เหมาะสมน้อย (S3)	ไม่เหมาะสม (N)
	ป่าเว	11,389	3,724	73	324
	พุ่มเรียง	-	-	1,159	1,172
	โม่ง่าย	11,070	2,159	-	-
	เลม็ด	-	3,502	814	525
	เวียง	839	3,359	-	-
	9 ตำบล	41,385	35,385	11,074	8,133
7) ท่าชนะ	คลองพา	11,352	6,965	3,886	1,163
	คันดูลี	25,263	4,665	2,625	1,863
	ท่าชนะ	10,493	130	308	217
	ประสงค์	24,564	8,539	3,503	331
	วัง	8,632	-	1,562	561
	สมอทอง	9,339	3,854	5,680	649
	6 ตำบล	89,643	24,153	17,564	4,784
8) คีรีรัฐนิคม	กะเปา	11,352	6,965	3,886	1,163
	ถ้ำสิงขร	25,263	4,665	2,625	1,863
	ท่ากระดาน	10,493	130	308	217
	ท่าขนอน	24,564	8,539	3,503	331
	น้ำหัก	8,632	-	1,562	561
	บ้านทำเนียบ	9,339	3,854	5,680	649
	บ้านยาง	11,352	6,965	3,886	1,163
	ย่านยาว	25,263	4,665	2,625	1,863
	8 ตำบล	89,643	24,153	17,564	4,784
9) บ้านตาขุน	เขาพัง	1,625	320	104	81
	เขาวง	2,329	914	286	29
	พรุไทย	5,008	3,650	583	39
	พะแสง	2,025	535	503	63
	4 ตำบล	10,987	5,419	1,476	212
10) พนม	คลองชะอุ่น	27,576	11,752	6,353	3,825
	คลองศก	4,575	1,696	282	2,431
	ต้นยวน	3,860	1,379	1,959	818
	พนม	3,569	1,533	582	758
	พลุเถื่อน	2,770	12,636	3,395	3,014
	พังกาญจน์	3,525	1,043	-	138
	6 ตำบล	45,875	30,039	12,571	10,984
11) ท่าฉาง	เขาถ่าน	-	5,410	4,602	277
	คลองไทร	-	1,188	8,585	-
	ท่าเคย	-	2,948	9,103	3,823

อำเภอ	ตำบล	พืชที่ปลูกแยกตามเขตเหมาะสม (ไร่)			
		เหมาะสมสูง (S1)	เหมาะสมปานกลาง (S2)	เหมาะสมน้อย (S3)	ไม่เหมาะสม (N)
	ท่าฉาง	-	678	6,706	161
	ปากฉลุย	9,560	8,535	1,148	373
	เสวียด	1,818	20,462	-	-
	6 ตำบล	11,378	39,221	30,144	4,634
12) บ้านนาสาร	คลองปราบ	-	-	581	27
	ควนศรี	-	-	5,704	
	ควนสุบรรณ	-	-	786	11
	ท่าชี	-	-	5,524	-
	ทุ่งเตา	-	-	800	-
	ทุ่งเตาใหม่	-	-	2,368	-
	นาสาร	-	-	1,371	362
	น้ำพุ	-	-	1,934	-
	พรุพี	-	-	1,601	59
	เพิ่มพูนทรัพย์	-	-	497	15
	ลำพูน	-	-	631	41
	11 ตำบล	-	-	21,797	515
13) บ้านนาเดิม	ทรัพย์ทวี	-	-	8,125	-
	ท่าเรือ	-	-	3,209	-
	นาใต้	-	-	2,636	-
	บ้านนา	-	-	2,343	-
	4 ตำบล	-	-	16,313	-
14) เคียนซา	เขาตอก	-	-	1,603	24
	เคียนซา	-	-	13,390	-
	บ้านเสด็จ	2,353	12,274	12,917	1,371
	พ่วงพรมคร	-	751	24,011	7
	อรัญควาวรี	-	-	16,619	-
	5 ตำบล	2,353	13,025	68,540	1,402
15) เวียงสระ	เขานิพันธ์	-	-	901	36
	คลองฉนวน	-	-	3,965	29
	ทุ่งหลวง	-	-	9,130	77
	บ้านส้อง	-	-	1,106	160
	เวียงสระ	-	-	5,439	-
	5 ตำบล	-	-	20,541	302
16) พระแสง	ไทรซิง	-	11,839	3,381	46
	ไทรโสภา	-	12,681	3,381	46
	บางสวรรค์	22,764	42,315	11,559	4,400
	สาकु	-	-	7,892	-

อำเภอ	ตำบล	พืชที่ปลูกแยกตามเขตเหมาะสม (ไร่)			
		เหมาะสมสูง (S1)	เหมาะสมปานกลาง (S2)	เหมาะสมน้อย (S3)	ไม่เหมาะสม (N)
	สินเจริญ	-	4,848	11,919	39
	สินปุน	-	-	14,656	-
	อິป็น	-	-	15,271	-
	7 ตำบล	22,764	71,683	68,059	4,531
17) พุนพิน	กรูด	-	539	-	-
	เขาหัวควาย	-	-	9,109	121
	ตะปาน	-	10,115	21,281	244
	ท่าข้าม	-	-	16,598	1,202
	ท่าโรงช้าง	-	-	16,106	16
	ท่าสะท้อน	-	-	17,093	144
	น้ำรอบ	-	-	5,673	36
	บางอน	-	1,428	3,824	-
	บางเดือน	-	407	2,281	-
	บางมะเดื่อ	-	-	2,022	-
	พุนพิน	-	-	4,395	158
	มะลวน	-	265	9,559	-
	ลีเล็ด	-	-	99	3,616
	ศรีวิชัย	-	-	6,351	2,828
	หนองไทร	-	-	7,548	5
	หัวเตย	-	-	6,042	47
	16 ตำบล	-	12,754	127,981	8,417
18) ชัยบุรี	คลองน้อย	3,199	19,710	3,632	97
	ชัยบุรี	-	9,463	2,713	-
	ไทรทอง	9,211	32,826	9,146	790
	สองแพรก	-	8,202	1,624	44
	4 ตำบล	12,410	70,201	17,115	931
19) วิภาวดี	ตะกุกใต้	2,717	1,935	1,889	693
	ตะกุกเหนือ	1,361	2,512	2,482	734
	2 ตำบล	4,078	4,447	4,371	1,427
17 อำเภอ	119 ตำบล	296,831	396,145	473,239	58,269
รวมพื้นที่ปลูก		1,224,484			

ที่มา : สถานีพัฒนาที่ดินจังหวัดสุราษฎร์ธานี ข้อมูล ณ วันที่ 14 กุมภาพันธ์ 2563

3. ไม้ผล (ทุเรียน เงาะและมังคุด)

พื้นที่ปลูกไม้ผล (ทุเรียน เงาะและมังคุด) ตามเขตเหมาะสม 18 อำเภอ 100 ตำบล รวม 120,004 ไร่
แยกเป็นเหมาะสมสูง 20,085 ไร่ เหมาะสมปานกลาง 88,901 ไร่ เหมาะสมน้อย 677 ไร่ และไม่เหมาะสม 10,341 ไร่

อำเภอ	ตำบล	พืชที่ปลูกแยกตามเขตเหมาะสม (ไร่)			
		เหมาะสมสูง (S1)	เหมาะสมปานกลาง (S2)	เหมาะสมน้อย (S3)	ไม่เหมาะสม (N)
1) เมือง	ขุนทะเล	-	1564	-	-
	คลองน้อย	-	-	-	171
	บางไปไม้	-	-	-	49
	บางโพธิ์	-	-	-	26
	มะขามเตี้ย	-	-	193	-
	วัดประดู่	-	-	77	-
	6 ตำบล	-	1,834	-	246
2) กาญจนดิษฐ์	กรูด	-	317	-	17
	คลองสระ	21	99	-	-
	ช้างขวา	-	1,005	-	-
	ช้างซ้าย	-	22	-	-
	ท่าอู่แท	315	182	-	-
	ปาร์อน	-	255	-	-
	6 ตำบล	336	1,880	-	17
3) ดอนสัก	ไชยคราม	61	11	-	-
	ดอนสัก	79	469	-	-
	ปากแพรก	289	96	-	2,354
	3 ตำบล	429	576	-	2,354
4) เกาะสมุย	ตลิ่งงาม		102		67
	บ่อผุด				304
	มะเร็ต		147		597
	แม่น้ำ				120
	ลิปะน้อย		11		1,467
	หน้าเมือง		189		2,722
	อ่าทอง				601
	7 ตำบล	-	449	-	5,877
5) ไชยา	ทุ่ง	-	27	-	-
	ปากหมาก	605	1,753	-	-
	ป่าเว	274	242	-	-
	โมถ่าย	107	24	-	-
	4 ตำบล	986	2,046	-	95
6) ท่าชนะ	คลองพา	21	1,180	-	-
	คันธุลี	11	1,139	-	-

อำเภอ	ตำบล	พืชที่ปลูกแยกตามเขตเหมาะสม (ไร่)			
		เหมาะสมสูง (S1)	เหมาะสมปานกลาง (S2)	เหมาะสมน้อย (S3)	ไม่เหมาะสม (N)
	ประสงค์	77	607	-	-
	สมอทอง	292	807	-	-
	4 ตำบล	401	3,733	-	-
7) ศิริรัฐนิคม	กะเปา	1245	430	-	-
	ถ้ำสิงขร	-	577	-	-
	ท่ากระดาน	-	1526	-	-
	ท่าখনอน	267	291	-	22
	น้ำหัก	776	76	-	16
	บ้านทำเนียบ	504	1,309	-	-
	บ้านยาง	2,116	529	-	-
	ย่านยาว	851	79	-	-
	8 ตำบล	5,759	4,817	-	48
8) บ้านตาขุน	เขาพัง	253	463	-	740
	เขาวง	2,850	215	-	-
	พรุไทย	1,751	589	-	-
	พะแสง	1,593	627	-	-
	4 ตำบล	6,447	1,894	-	740
9) พนม	คลองชะอุ่น	2,267	2,665	-	218
	คลองศก	-	3,669	677	-
	ต้นยวน	427	925	-	76
	พนม	259	1,316	-	18
	พลูเถื่อน	-	1,070	-	40
	พังกาญจน์	132	970	-	13
	6 ตำบล	3,085	10,615	677	365
10) ท่าฉาง	เขาถ่าน	-	28	-	-
	ปากฉลุย	79	1772	-	364
	เสวียด	36	28	-	-
	3 ตำบล	115	1,828	-	364
11) บ้านนาสาร	คลองปราบ	-	2205	-	-
	ควนสุบรรณ	-	1,832	-	-
	ท่าชี	-	1,503	-	-
	ทุ่งเตา	-	2,330	-	-
	ทุ่งเตาใหม่	-	794	-	-
	นาสาร	-	5,756	-	-
	น้ำพุ	-	3,320	-	-
	พรุพี	-	1,676	-	-
	เพิ่มพูนทรัพย์	-	3,640	-	64

อำเภอ	ตำบล	พืชที่ปลูกแยกตามเขตเหมาะสม (ไร่)			
		เหมาะสมสูง (S1)	เหมาะสมปานกลาง (S2)	เหมาะสมน้อย (S3)	ไม่เหมาะสม (N)
	ลำพูน	-	3,736	-	12
	10 ตำบล	-	26,792	-	76
12) บ้านนาเดิม	ท่าเรือ	-	845	-	-
	นาใต้	-	2,416	-	-
	บ้านนา	-	782	-	-
	3 ตำบล	-	4,043	-	-
13) เคียนซา	เคียนซา	-	315	-	-
	บ้านเสด็จ	320	2,607	-	14
	พ่วงพรมคร	-	1,147	-	-
	อรัญคาวารี	-	257	-	-
	4 ตำบล	320	4,326	-	14
14) เวียงสระ	เขานิพันธ์	-	1,919	-	-
	คลองฉนวน	-	734	-	-
	ทุ่งหลวง	-	1,701	-	-
	บ้านส้อง	-	4,065	-	-
	4 ตำบล	-	8,419	-	-
15) พระแสง	ไทรซิง	-	1,590	-	-
	ไทรโสภ	-	320	-	-
	บางสวรรค์	1,551	1,330	-	13
	สาคร	-	249	-	-
	สินเจริญ	-	1,058	-	13
	สินปูน	-	397	-	-
	อี่ปัน	-	1,554	-	-
	7 ตำบล	1551	6,498	-	26
16) พุนพิน	กรูด	-	152	-	-
	เขาหัวควาย	-	52	-	-
	ตะปาน	-	1008	-	-
	ท่าข้าม	-	343	-	58
	ท่าโรงช้าง	-	487	-	-
	ท่าสะท้อน	-	336	-	-
	น้ำรอบ	-	589	-	-
	บางอน	-	515	-	-
	บางเดือน	-	444	-	-
	บางมะเดื่อ	-	836	-	-
	พุนพิน	-	250	-	-
	มะลวน	-	89	-	-
	ลีเล็ด	-	-	-	13

อำเภอ	ตำบล	พืชที่ปลูกแยกตามเขตเหมาะสม (ไร่)			
		เหมาะสมสูง (S1)	เหมาะสมปานกลาง (S2)	เหมาะสมน้อย (S3)	ไม่เหมาะสม (N)
	หนองไทร	-	553	-	19
	หัวเตย	-	64	-	-
	15 ตำบล	-	5,718	-	90
17) ชัยบุรี	คลองน้อย	-	954	-	-
	ชัยบุรี	-	964	-	-
	ไทรทอง	-	510	-	-
	สองแพรก	-	379	-	-
	4 ตำบล	-	2,807	-	-
18) วิภาวดี	ตะกุกใต้	467	89	-	-
	ตะกุกเหนือ	189	537	-	28
	2 ตำบล	656	626	-	28
18 อำเภอ	100 ตำบล	20,085	88,901	677	10,341
รวมพื้นที่ปลูก		120,004			

ที่มา : สถานีพัฒนาที่ดินจังหวัดสุราษฎร์ธานี ข้อมูล ณ วันที่ 14 กุมภาพันธ์ 2563

4. ข้าว

พื้นที่ปลูกข้าวตามเขตเหมาะสม 8 อำเภอ 19 ตำบล รวม 12,774 ไร่ แยกเป็นเหมาะสมสูง 4,213 ไร่
เหมาะสมปานกลาง 5,106 ไร่ เหมาะสมน้อย 1,361 ไร่ และไม่เหมาะสม 2,094 ไร่

อำเภอ	ตำบล	พืชที่ปลูกแยกตามเขตเหมาะสม (ไร่)			
		เหมาะสมสูง (S1)	เหมาะสมปานกลาง (S2)	เหมาะสมน้อย (S3)	ไม่เหมาะสม (N)
1) กาญจนดิษฐ์	ช้างขวา	-	997	-	61
	ช้างซ้าย	-	299	-	-
	ทุ่งกง	-	63	-	-
	3 ตำบล	-	1,359	-	61
2) ดอนสัก	ปากแพรก	79	-	-	-
	1 ตำบล	79	-	-	-
3) ไชยา	ตลาดไชยา	96	110		
	ทุ่ง		201	61	204
	ป่าเว	659	138		
	โมถ่าย		347		
	เลม็ด	1,529	12	291	399
	เวียง	908	67		
	6 ตำบล	3,192	875	352	603
4) ท่าชนะ	ท่าชนะ	-	44	-	502
	วัง	-	-	-	194

อำเภอ	ตำบล	พืชที่ปลูกแยกตามเขตเหมาะสม (ไร่)			
		เหมาะสมสูง (S1)	เหมาะสมปานกลาง (S2)	เหมาะสมน้อย (S3)	ไม่เหมาะสม (N)
	2 ตำบล	-	44	-	696
5) ท่าฉาง	คลองไทร	683	1,010	140	
	ท่าเคย	29	864	815	237
	ท่าฉาง	-	885	54	429
	3 ตำบล	712	2,759	1,009	666
6) เวียงสระ	บ้านส้อง	67	-	-	-
	1 ตำบล	67	-	-	-
7) พระแสง	ไทรซิง	-	69	-	68
	1 ตำบล	-	69	-	68
8) พุนพิน	ท่าข้าม	117	-	-	-
	มะลวน	46	-	-	-
	2 ตำบล	163	-	-	-
8 อำเภอ	19 ตำบล	4,213	5,106	1,361	2,094
รวมพื้นที่ปลูก		12,774			

ที่มา : สถานีพัฒนาที่ดินจังหวัดสุราษฎร์ธานี ข้อมูล ณ วันที่ 14 กุมภาพันธ์ 2563

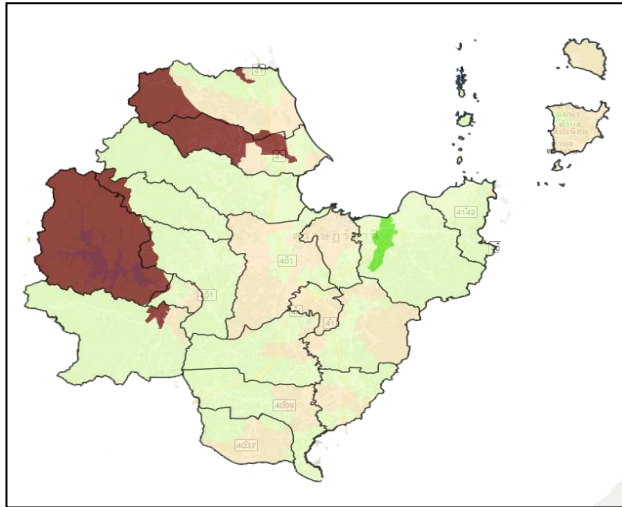
3) เขตความเหมาะสมสำหรับการเพาะเลี้ยงกุ้งทะเลและสัตว์น้ำจืดของจังหวัดสุราษฎร์ธานี

ชนิด	เนื้อที่ในเขตความเหมาะสม (ไร่)		
	เหมาะสมสูง (S1) (ไร่)	เหมาะสมปานกลาง (S2) (ไร่)	รวม (ไร่)
1. กุ้งทะเล	93	88,394	88,487
2. สัตว์น้ำจืด	808	100,260	101,068

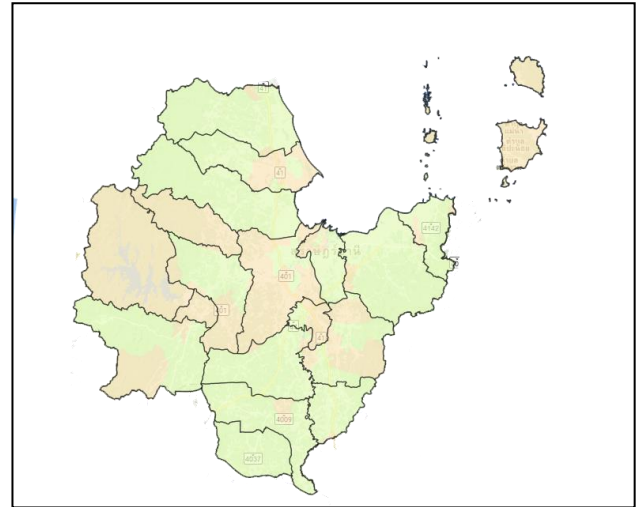
ที่มา : <http://kea-agrimap.appspot.com> ข้อมูล ณ วันที่ 1 พฤษภาคม 2561

4) แผนที่แสดงเขตความเหมาะสมในการเลี้ยงปศุสัตว์ของจังหวัดสุราษฎร์ธานี

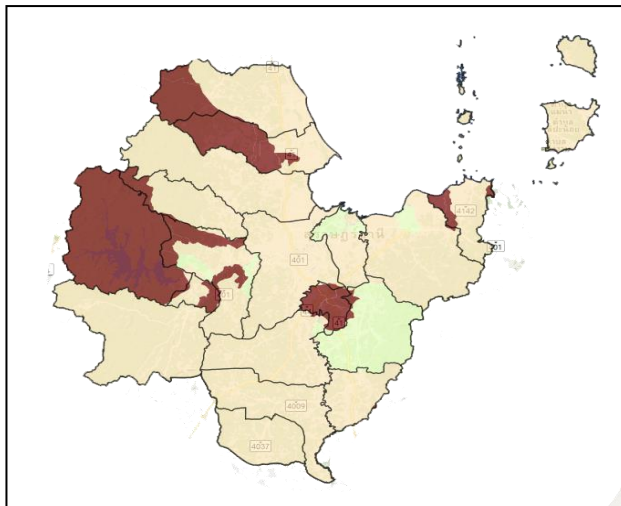
4.1 ไก่เนื้อ



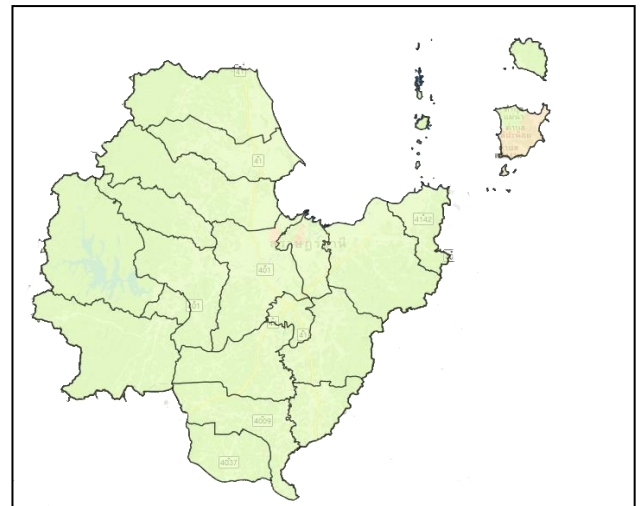
4.2 ไก่ไข่



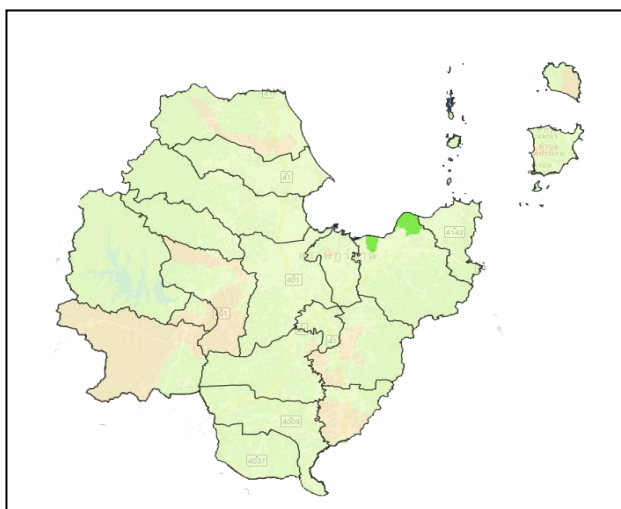
4.3 โคนม



4.4 โคเนื้อ



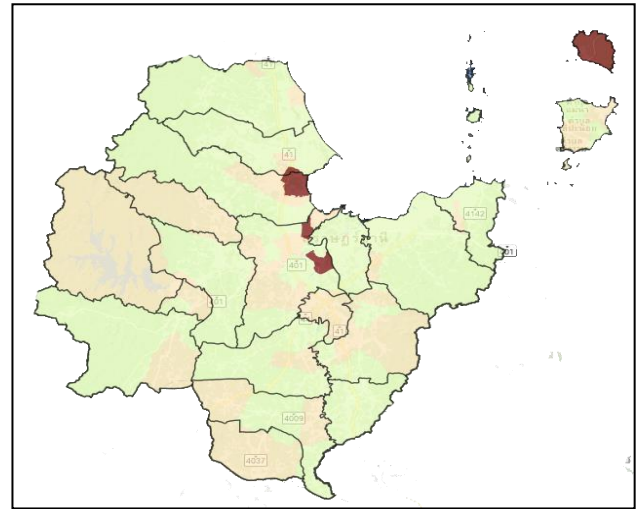
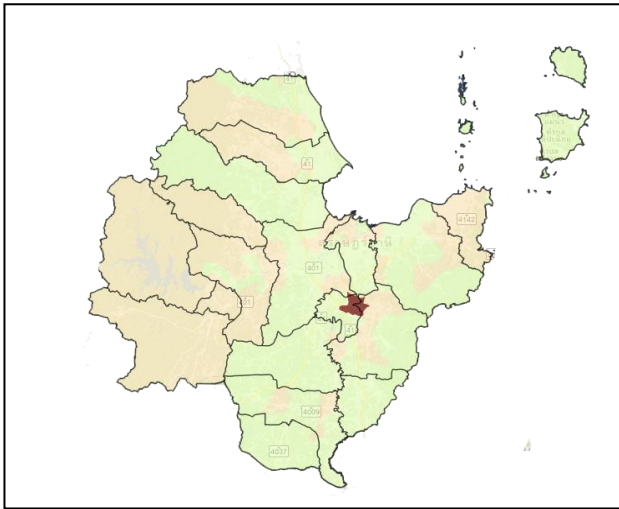
4.5 สุกร



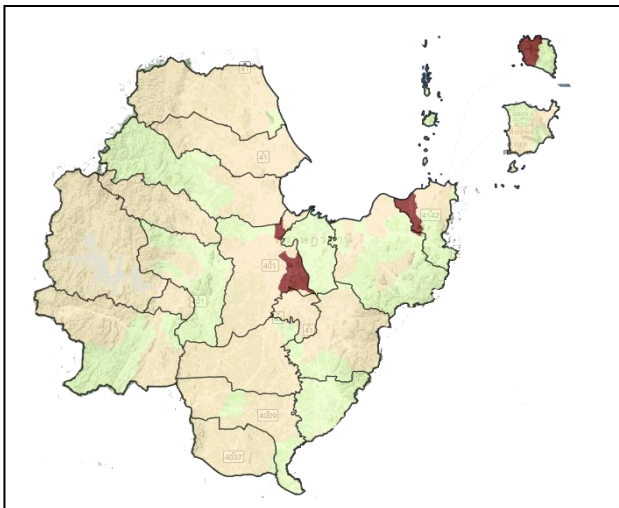
4.6 กระบือ



4.7 แพะ



4.8 แกะ



คำอธิบาย

พื้นที่เหมาะสม

- มาก
- ปานกลาง
- น้อย
- ไม่เหมาะสม

ที่มา : <http://kea-agrimap.appspot.com> ข้อมูล ณ วันที่ 8 พฤษภาคม 2561

8.3 แหล่งน้ำเพื่อการเกษตร

8.3.1 แหล่งน้ำธรรมชาติ

จังหวัดสุราษฎร์ธานี มีลุ่มน้ำใหญ่น้อยรวม 14 ลุ่มน้ำ แต่ละลุ่มน้ำมีแม่น้ำ และร่องหลายสาย ทุกสายล้วนไหลลงสู่อ่าวไทย แม่น้ำในสุราษฎร์ธานี ตัดขวางคาบสมุทรออกสู่ทะเลด้านตะวันออก ในอดีตอาศัยเครือข่าย แม่น้ำเดินทางติดต่อถึงกัน และติดต่อกับเมืองชายฝั่งแม่น้ำที่มีลักษณะทางอุทกวิทยาที่สำคัญของจังหวัดสุราษฎร์ธานี คือ แม่น้ำตาปี แม่น้ำพุมดวง ซึ่งเป็นเส้นเลือดใหญ่ของชาวจังหวัดสุราษฎร์ธานี แหล่งน้ำที่สำคัญของจังหวัด มีดังนี้ คือ

1) แม่น้ำตาปี เกิดจากเทือกเขานครศรีธรรมราช ไหลผ่าน อำเภอชัยบุรี พระแสง เวียงสระ เคียนซา บ้านนาสาร บ้านนาเดิม พุนพิน และไหลลงสู่อ่าวไทย ที่ อำเภอเมือง มีความยาวประมาณ 230 กิโลเมตร ปริมาณน้ำ เฉลี่ย 5,900 ล้าน ลบ.ม.ต่อปี มีแม่น้ำสาขาที่สำคัญ 6 สาย ได้แก่ คลองสินปุน คลองอปน คลองพุนพิน คลองท่ากูป คลองมะขามเตี้ย แลคลองขวาง

2) แม่น้ำพุมดวงหรือแม่น้ำคีรีรัฐ เกิดจากคลองแสง คลองสก และคลองยันไหลผ่าน อำเภอ บ้านตาขุน คีรีรัฐนิคม และท่าฉาง บรรจบกับแม่น้ำตาปีที่อำเภอพุนพิน ยาวประมาณ 120 กิโลเมตร ปริมาณน้ำ เฉลี่ย 6,600 ล้าน ลบ.ม. ต่อปี คลองสาขาที่สำคัญ 4 สาย ได้แก่ คลองยัน คลองแสง คลองสก และคลองพนม

3) บึงขุนทะเลเป็นแหล่งน้ำจืดที่คล้ายทะเลสาบขนาดใหญ่ที่สุดของจังหวัดสุราษฎร์ธานี มีเนื้อที่ ประมาณ 1,270 ไร่ ครอบคลุมตำบลมะขามเตี้ย ขุนทะเล และตำบลวัดประดู่

4) เขื่อนรัชชประภาสร้างปิดกั้นลำน้ำคลองแสง ที่บ้านเขี้ยวหลาน ตำบลเขาพัง อำเภอ บ้านตาขุน จังหวัดสุราษฎร์ธานี เป็นเขื่อนหินทิ้งแกนดินเหนียว สูง 94 เมตร ความยาวสันเขื่อน 761 เมตร มีเขื่อนปิดกั้นช่องเขาอีก 6 แห่ง อยู่บนฝั่งซ้ายของแม่น้ำ 1 แห่ง และฝั่งขวาของแม่น้ำ 5 แห่ง อ่างเก็บน้ำมีความจุ 5,639 ล้านลูกบาศก์เมตร พื้นที่อ่างเก็บน้ำ 185 ตารางกิโลเมตร ปริมาณน้ำไหลเข้าอ่างเฉลี่ยปีละ 3,057 ล้านลูกบาศก์เมตร (การไฟฟ้าฝ่ายผลิตแห่งประเทศไทย เขื่อนรัชชประภา, 2557) ที่มา : สำนักงาน ทรัพยากรธรรมชาติและสิ่งแวดล้อมจังหวัดสุราษฎร์ธานี ข้อมูล ณ วันที่ 18 มิถุนายน 2561

นอกจากนี้ยังมีแหล่งน้ำได้แก่ ชุมเหมือง นาข้าว น้ำตก บ่อน้ำ บ่อบำบัดน้ำเสีย บ่อเลี้ยงกุ้ง บ่อ เลี้ยงปลา ป่า ฝาย พรุ แม่น้ำ ลำคลอง/คูนา ลำธาร/ลำห้วย สระ น้ำในสวนปาล์ม น้ำในสวนยางพารา หนอง/บึง/ กุด/อ่างเก็บน้ำ และแหล่งน้ำขนาดใหญ่ รวม 2,482 แห่ง กระจายอยู่ในอำเภอต่างๆ ของจังหวัดสุราษฎร์ธานี ดังนี้

แหล่งน้ำธรรมชาติประเภทต่างๆ ในจังหวัดสุราษฎร์ธานี รายอำเภอ

ลำดับ ที่	อำเภอ	ประเภทแหล่งน้ำธรรมชาติ (แห่ง)																				รวม (แห่ง)	
		ชุม เหมือง	นาข้าว	น้ำตก	บ่อน้ำ	บ่อบำบัด น้ำเสีย	บ่อ เลี้ยงกุ้ง	บ่อ เลี้ยงปลา	ป่า	ฝาย	พรุ	แม่น้ำ	ไม่สามารถ เข้าถึงพื้นที่ได้	ลำคลอง/ คูน้ำ	ลำธาร/ ลำห้วย	สระ	สวน ปาล์ม	สวน ยางพารา	หนอง/ บึง/กุด	หมด สภาพ	อ่าง เก็บน้ำ		แหล่งน้ำ ขนาดใหญ่
1	เมืองสุราษฎร์ธานี	15	-	-	-	3	35	-	1	-	5	7	-	26	-	111	1	-	26	6	-	-	236
4	กาญจนดิษฐ์	22	-	2	23	-	168	3	-	-	2	-	-	3	47	5	3	6	11	0	-	-	295
5	ดอนสัก	-	1	-	-	-	74	1	-	-	-	-	-	-	-	24	1	-	3	3	-	-	107
6	เกาะสมุย	-	-	1	-	-	1	-	-	-	3	-	-	-	-	8	-	-	1	-	-	-	14
7	เกาะพะงัน	-	-	-	-	-	-	-	-	-	-	-	-	-	-	3	-	-	1	-	-	-	4
8	ไชยา	-	-	-	-	-	55	4	-	1	-	-	1	-	-	156	-	-	6	3	1	-	227
9	ท่าชนะ	-	-	-	-	-	36	1	-	2	1	-	-	-	-	36	-	-	13	1	-	-	90
10	คีรีรัฐนิคม	-	-	-	-	-	-	-	-	1	-	17	-	19	-	44	-	-	11	1	-	-	93
11	บ้านตาขุน	-	-	-	-	-	-	-	-	-	-	8	-	8	-	13	-	-	8	-	1	-	38
12	พนม	-	-	-	-	-	-	-	-	1	-	1	-	23	-	34	-	-	9	-	1	-	69
13	ท่าฉาง	-	-	-	15	4	38	-	-	2	-	-	2	-	-	86	-	-	24	23	1	-	195
3	บ้านนาสาร	26	-	-	-	-	-	-	-	9	-	1	-	22	2	119	-	-	30	1	-	-	210
14	บ้านนาเดิม	1	-	-	1	-	2	-	-	-	-	-	-	7	-	85	-	-	10	6	2	-	114
15	เคียนซา	-	-	-	1	-	3	-	-	-	-	3	-	-	-	110	-	-	20	-	1	-	138
16	เวียงสระ	-	-	1	1	-	42	-	-	-	-	1	-	13	-	56	-	-	19	-	1	-	134
17	พระแสง	-	-	-	1	-	-	-	-	1	-	4	-	14	-	126	-	-	21	-	6	-	173
2	พุนพิน	-	-	-	2	-	-	-	-	1	-	22	-	7	1	39	-	-	3	-	0	-	75
18	ชัยบุรี	1	-	-	-	-	-	-	-	-	-	-	-	7	1	39	-	-	3	-	-	-	51
19	วิภาวดี	-	-	-	-	-	-	-	-	-	-	-	-	16	-	-	33	-	0	2	-	-	51
รวม		65	1	4	44	7	454	9	1	18	11	64	3	165	51	1,094	38	6	219	46	14	-	2,314

ที่มา : โครงการชลประทานจังหวัดสุราษฎร์ธานี ข้อมูล ณ วันที่ 17 มกราคม 2563

8.3.2 ข้อมูลโครงการชลประทานที่มีอยู่ในจังหวัดและแหล่งน้ำนอกเขตชลประทาน

ลำดับ ที่	อำเภอ	แหล่งน้ำในเขตชลประทาน ⁽¹⁾								แหล่งน้ำนอกเขตชลประทาน ⁽²⁾	
		ขนาดกลาง		ขนาดเล็ก		ขนาดเล็ก (ถ่ายโอน)		รวม		จำนวน (บ่อ)	พื้นที่รับประโยชน์ (ไร่)
		จำนวน โครงการ	พื้นที่รับ ประโยชน์ (ไร่)	จำนวน โครงการ	พื้นที่รับ ประโยชน์ (ไร่)	จำนวน โครงการ	พื้นที่รับ ประโยชน์ (ไร่)	จำนวน โครงการ	พื้นที่รับ ประโยชน์ (ไร่)		
1	เมือง	-	-	-	-	3	1,700	3	1,700	17	34
2	กาญจนดิษฐ์	-	-	1	944	19	24,300	20	25,244	252	504
3	ดอนสัก	1	37,500	1	600	3	4,500	5	42,600	54	108
4	เกาะสมุย	-	-	-	-	10	4,400	10	4,400	1	2
5	เกาะพะงัน	-	-	-	-	5	2,600	5	2,600	-	-
6	ไชยา	1	20,000	1	790	9	9,370	11	30,160	38	76
7	ท่าชนะ	-	-	6	16,411	6	15,400	12	31,811	66	132
8	คีรีรัฐนิคม	-	-	3	2,800	14	18,600	17	21,400	92	184
9	บ้านตาขุน	-	-	1	2,800	3	1,800	4	4,600	23	46
10	พนม	1	3,000	3	3,222	17	13,700	21	19,922	137	274
11	ท่าฉาง	-	-	-	-	5	3,850	5	3,850	74	148
12	บ้านนาสาร	-	-	1	375	8	12,600	9	12,975	54	108
13	บ้านนาเดิม	-	-	-	-	9	32,300	9	32,300	12	24
14	เคียนซา	-	-	1	150	6	5,910	7	6,060	45	90
15	เวียงสระ	1	16,000	-	-	16	25,050	17	41,050	8	16
16	พระแสง	1	1,200	7	1,720	5	5,600	13	8,520	143	286
17	พุนพิน	-	-	1	4,320	8	24,800	9	29,120	80	160
18	ชัยบุรี	-	-	1	80	3	3,170	4	3,250	17	34
19	วิภาวดี	-	-	1	580	5	26,800	5	27,380	53	106
รวม		5	77,700	28	34,792	154	236,450	186	348,942	1,166	2,332

ที่มา : (1) โครงการชลประทานจังหวัดสุราษฎร์ธานี ข้อมูล ณ วันที่ 21 กรกฎาคม 2563

(2) สถานีพัฒนาที่ดินจังหวัดสุราษฎร์ธานี ข้อมูล ณ วันที่ 21 กรกฎาคม 2563

8.3.3 ข้อมูลบ่อน้ำบาดาล ในจังหวัดสุราษฎร์ธานี

ลำดับ ที่	อำเภอ	บ่อน้ำบาดาลที่ทางราชการเจาะ					บ่อน้ำบาดาลเอกชน			
		ประเภทการใช้น้ำ (บ่อ)					ประเภทการใช้น้ำ (บ่อ)			
		เกษตรกรรม	อุปโภค - บริโภค	สังเกตการณ์	สำรวจ	รวม (บ่อ)	เกษตรกรรม	อุปโภค - บริโภค	ธุรกิจ	รวม (บ่อ)
1	เมืองสุราษฎร์ธานี	1	10	-	-	11	90	336	142	568
2	กาญจนดิษฐ์	7	21	-	-	28	45	183	93	321
3	ดอนสัก	1	14	-	-	15	10	4	7	21
4	เกาะสมุย	-	18	-	-	18	1	71	294	366
5	เกาะพะงัน	-	-	-	-	-	1	9	29	39
6	ไชยา	12	18	-	-	30	6	15	28	49
7	ท่าชนะ	23	22	-	-	45	5	13	14	32
8	คีรีรัฐนิคม	3	10	4	3	20	8	12	12	32
9	บ้านตาขุน	3	5	-	-	8	1	6	3	10
10	พนม	13	9	-	-	22	3	7	7	17
11	ท่าฉาง	10	18	-	-	28	19	258	33	310
12	บ้านนาสาร	1	15	-	-	16	21	20	16	57
13	บ้านนาเดิม	1	7	-	-	8	1	19	22	42
14	เคียนซา	5	9	-	-	14	5	3	2	10
15	เวียงสระ	-	22	-	-	22	2	32	28	62
16	พระแสง	-	15	-	-	15	1	4	15	20
17	พุนพิน	19	16	31	8	74	22	92	123	237
18	ชัยบุรี	-	6	3	-	9	2	3	-	5
19	วิภาวดี	-	6	-	-	6	-	2	3	5
รวม		99	241	38	11	389	243	1,089	871	2,203

ที่มา : สำนักงานทรัพยากรธรรมชาติและสิ่งแวดล้อมจังหวัดสุราษฎร์ธานี ข้อมูล ณ วันที่ 24 มกราคม 2563

8.3.4 แหล่งน้ำในเขตชลประทาน (ห้วย ลำธาร หนอง บึง)

ลำดับ ที่	อำเภอ	แหล่งน้ำในเขตชลประทาน				
		จำนวนแม่น้ำ ห้วย ลำธาร คลองธรรมชาติ (สาย)	จำนวนแม่น้ำ ห้วย ลำธาร คลองธรรมชาติ ที่ไม่สามารถใช้ในฤดูแล้ง (สาย)	จำนวนหนอง บึง (แห่ง)	พื้นที่เก็บน้ำเฉพาะหนอง บึง (ไร่)	จำนวนหนอง บึง ที่สามารถใช้ในฤดูแล้ง (แห่ง)
1	เมืองสุราษฎร์ธานี	15	15	-	-	-
2	กาญจนดิษฐ์	26	26	3	1,000	3
3	ดอนสัก	39	39	11	840	11
4	เกาะสมุย	40	40	53	2,436	53
5	เกาะพะงัน	26	26	10	672	10
6	ไชยา	22	22	13	255	13
7	ท่าชนะ	74	74	12	265	12
8	คีรีรัฐนิคม	36	36	19	1,079	19
9	บ้านตาขุน	28	28	5	143	5
10	พนม	27	27	11	209	11
11	ท่าฉาง	60	60	14	88.50	14
12	บ้านนาสาร	25	25	29	643.50	29
13	บ้านนาเดิม	40	40	31	808	31
14	เคียนซา	29	29	7	2,014	7
15	เวียงสระ	22	22	25	486	25
16	พระแสง	67	67	29	528.50	29
17	พุนพิน	50	50	27	538	27
18	ชัยบุรี	61	61	35	758	35
19	วิภาวดี	17	17	5	40	5
รวม		704	704	339	12,803.50	339

ที่มา : โครงการชลประทานจังหวัดสุราษฎร์ธานี ณ วันที่ 21 กรกฎาคม 2563 (ข้อมูลกรมทรัพยากรน้ำ)

8.3.5 ปริมาณน้ำฝน อุณหภูมิและความชื้นสัมพัทธ์สูงสุด - ต่ำสุด ปี 2563

เดือน	จำนวนวันที่ฝนตก	ปริมาณน้ำฝน	อุณหภูมิ (°C)			ความชื้นสัมพัทธ์ (%)		
			สูงสุด	ต่ำสุด	อุณหภูมิเฉลี่ย	สูงสุด	ต่ำสุด	ความชื้นสัมพัทธ์เฉลี่ย
มกราคม	-	-	32.60	21.80	26.65	96.00	58.00	80.03
กุมภาพันธ์	5	10.60	33.20	22.00	26.90	96.00	55.00	77.93
มีนาคม	-	-	35.90	22.80	28.64	95.00	46.00	72.81
เมษายน	6	37.50	35.92	24.33	29.25	94.83	49.63	75.34
พฤษภาคม	10	76.40	35.91	25.25	29.32	97.06	55.45	80.59
มิถุนายน	24	267.60	34.18	24.39	27.61	96.80	61.27	85.09
กรกฎาคม	22	248.70	34.00	24.30	27.41	96.94	64.16	85.97
สิงหาคม	-	-	-	-	-	-	-	-
กันยายน	-	-	-	-	-	-	-	-
ตุลาคม	-	-	-	-	-	-	-	-
พฤศจิกายน	-	-	-	-	-	-	-	-
ธันวาคม	-	-	-	-	-	-	-	-
รวม	67	640.80	241.71	164.87	195.78	672.63	389.51	557.76
เฉลี่ย	9.57	91.54	20.14	13.74	16.32	56.05	32.46	46.48

ที่มา : สถานีอุตุนิยมวิทยาจังหวัดสุราษฎร์ธานี ข้อมูล ณ วันที่ 3 สิงหาคม 2563

หมายเหตุ : เป็นข้อมูลเดือนมกราคม - กรกฎาคม 2563

1) ปริมาณน้ำฝน ปี 2554 - 2563

ปี	ปริมาณน้ำฝน (มม.)
2554	1,978.80
2555	1,559.00
2556	1,637.60
2557	1,676.50
2558	1,497.50
2559	1,524.00
2560	1,631.80
2561	1,727.40
2562	2,023.00
2563	640.80

ที่มา : สถานีอุตุนิยมวิทยาจังหวัดสุราษฎร์ธานี ข้อมูล ณ วันที่ 8 พฤษภาคม 2563

หมายเหตุ : ปี 2563 เป็นข้อมูลเดือนมกราคม - กรกฎาคม 2563

2) อุณหภูมิและความชื้นสัมพัทธ์สูงสุด - ต่ำสุด ปี 2554 - 2563

ปี	อุณหภูมิ (°C)			ความชื้นสัมพัทธ์ (%)		
	สูงสุด	ต่ำสุด	เฉลี่ยทั้งปี	สูงสุด	ต่ำสุด	เฉลี่ยทั้งปี
2554	34.63	22.11	26.99	-	-	83.48
2555	35.07	22.17	27.44	-	-	83.07
2556	35.46	21.63	27.22	-	-	84.18
2557	35.36	21.16	27.15	-	-	82.56
2558	38.50	19.00	27.37	-	-	83.66
2559	37.20	19.60	27.62	98.67	52.33	82.56
2560	35.69	21.60	27.41	98.50	48.75	86.86
2561	33.01	23.58	27.04	97.79	64.17	85.06
2562	33.67	23.43	27.40	97.17	60.83	82.89
2563	34.53	23.55	27.97	96.09	55.64	79.68

ที่มา : สถานีอุตุนิยมวิทยาจังหวัดสุราษฎร์ธานี ข้อมูล ณ วันที่ 8 พฤษภาคม 2563

หมายเหตุ : ปี 2563 เป็นข้อมูลเดือนมกราคม - กรกฎาคม 2563

8.4 ข้อมูลสถานที่จำหน่ายปัจจัยการผลิตด้านพืช ประมง และปศุสัตว์

ลำดับ ที่	อำเภอ	ปุ๋ย/วัตถุดิบทราย/พันธุ์พืช ⁽¹⁾ (ร้าน)	แปลงเพาะกล้า ⁽¹⁾ ปาล์มน้ำมัน (แห่ง)	แปลงเพาะชำ ⁽²⁾ พันธุ์ยางพารา (แห่ง)	ร้านจำหน่าย ⁽³⁾ อาหารสัตว์ (ร้าน)	ร้านจำหน่ายอาหารสัตว์น้ำ ⁽⁴⁾ ที่ได้รับอนุญาต (ร้าน)	ร้านเพาะและจำหน่าย ⁽⁴⁾ พันธุ์สัตว์น้ำ (ร้าน)
1	เมืองสุราษฎร์ธานี	54	8	-	112	10	3
2	กาญจนดิษฐ์	70	26	8	45	3	12
3	ดอนสัก	22	20	16	9	1	7
4	เกาะสมุย	17	-	-	98	-	-
5	เกาะพะงัน	1	-	-	20	-	-
6	ไชยา	35	3	-	39	-	3
7	ท่าชนะ	43	4	2	38	-	2
8	คีรีรัฐนิคม	43	4	-	27	-	-
9	บ้านตาขุน	15	-	-	13	-	-
10	พนม	31	1	-	15	-	2
11	ท่าฉาง	33	4	3	15	-	-
12	บ้านนาสาร	42	1	5	20	-	-
13	บ้านนาเดิม	15	1	2	23	-	1
14	เคียนซา	35	-	-	15	-	-
15	เวียงสระ	25	12	10	21	-	-
16	พระแสง	45	7	2	36	-	-
17	พุนพิน	59	4	2	43	4	3
18	ชัยบุรี	16	1	-	14	-	-
19	วิภาวดี	11	2	-	6	-	-
รวม		612	98	50	609	18	33

ที่มา : (1) สำนักวิจัยและพัฒนาการเกษตรเขตที่ 7 ข้อมูล ณ วันที่ 15 มกราคม 2563

(2) ศูนย์ควบคุมยางสุราษฎร์ธานี ข้อมูล ณ วันที่ 22 กรกฎาคม 2563

(3) สำนักงานปศุสัตว์จังหวัดสุราษฎร์ธานี ข้อมูล ณ วันที่ 15 มิถุนายน 2561

(4) สำนักงานประมงจังหวัดสุราษฎร์ธานี ข้อมูล ณ วันที่ 21 กุมภาพันธ์ 2563

8.5 พันธุ์ยางพาราที่เหมาะสมกับพื้นที่จังหวัดสุราษฎร์ธานี

อ้างอิงตามเอกสารวิชาการ คำแนะนำพันธุ์ยาง ปี 2559 สถาบันวิจัยยาง การยางแห่งประเทศไทย

ยางพารา (*Hevea brasiliensis*)

พันธุ์ยางชั้น 1 แบ่งเป็น 3 กลุ่ม เป็นยางพันธุ์ดี ที่ผ่านการทดลองและศึกษาลักษณะต่าง ๆ อย่างละเอียด แนะนำให้ปลูกโดยไม่จำกัดเนื้อที่ปลูก

กลุ่ม 1 พันธุ์ยางเพื่อผลผลิตน้ำยาง เป็นพันธุ์ที่ให้ผลผลิตน้ำยางสูงเป็นหลัก การเลือกปลูกพันธุ์ยางในกลุ่มนี้ ควรมุ่งเน้นผลผลิตน้ำยาง

ลักษณะพันธุ์	สถาบันวิจัยยาง 251 (RRIT 251)	สถาบันวิจัยยาง 226 (RRIT 226)
การเจริญเติบโต	ก่อนเปิดกรีดและระหว่างกรีดปานกลางความสม่ำเสมอของขนาดลำต้นทั้งแปลงดี ทำให้มีจำนวนต้นเปิดกรีดมาก	ก่อนเปิดกรีดและระหว่างกรีดปานกลางความสม่ำเสมอของขนาดลำต้นทั้งแปลง ปานกลาง
ระบบกรีด	ครึ่งลำต้น วันเว้นวัน	ครึ่งลำต้น วันเว้นวัน
ผลผลิตเนื้อยางแห้ง	- ในพื้นที่ปลูกเดิมให้ผลผลิต 10 ปี กรีดเฉลี่ย 439 กิโลกรัมต่อไร่ต่อปี - ในพื้นที่ปลูกใหม่ให้ผลผลิต 10 ปี กรีดเฉลี่ย 339 กิโลกรัมต่อไร่ต่อปี	- ในพื้นที่ปลูกเดิมให้ผลผลิต 10 ปี กรีดเฉลี่ย 429 กิโลกรัมต่อไร่ต่อปี - ในพื้นที่ปลูกใหม่ให้ผลผลิต 10 ปี กรีดเฉลี่ย 344 กิโลกรัมต่อไร่ต่อปี
ความต้านทานโรค	- ต้านทานปานกลาง ได้แก่ โรคใบร่วงไฟทอปธอรา ราแป้ง ใบจุดคอลเลโทตริกัม ใบจุดก้างปลา ราชมพู - ค่อนข้างต้านทาน ได้แก่ เส้นดำ	- ต้านทานปานกลาง ได้แก่ โรคใบร่วงไฟทอปธอรา ใบจุดคอลเลโทตริกัม ใบจุดก้างปลา เส้นดำ - ค่อนข้างต้านทาน ได้แก่ ราชมพู - ค่อนข้างอ่อนแอ ได้แก่ ราแป้ง
อาการเปลือกแห้ง	มีจำนวนต้นยางแสดงอาการเปลือกแห้งน้อย	มีจำนวนต้นยางแสดงอาการเปลือกแห้งน้อย
ความต้านลม	ต้านทานปานกลาง	ต้านทานปานกลาง
ข้อจำกัดพื้นที่ปลูก	ไม่แนะนำให้ปลูกในพื้นที่ลาดชัน พื้นที่ที่มีหน้าดินตื้น และพื้นที่ที่มีระดับใต้ดินสูง	ปลูกได้ในพื้นที่ที่มีความชื้นสูง ไม่แนะนำให้ปลูกในพื้นที่ที่มีหน้าดินตื้น และ พื้นที่ที่มีระดับน้ำใต้ดินสูง

กลุ่ม 2 พันธุ์ยางเพื่อผลผลิตน้ำยางและเนื้อไม้ พันธุ์ยางเพื่อผลผลิตน้ำยางและเนื้อไม้ เป็นพันธุ์ที่ทั้งให้ผลผลิตน้ำยางและเนื้อไม้ โดยให้ผลผลิตน้ำยางสูงและมีการเจริญเติบโตดี ลักษณะลำต้นตรง ให้ปริมาตรเนื้อไม้ในส่วนลำต้นสูง

ลักษณะพันธุ์	PB 235
การเจริญเติบโต	ก่อนเปิดกรีด และระหว่างกรีดเจริญเติบโตดีความสม่ำเสมอของขนาดลำต้นทั้งแปลงดี ทำให้มีจำนวนต้นเปิดกรีดมาก
ระบบกรีด	ครึ่งลำต้น วันเว้นวัน ถ้าใช้ระบบกรีดที่มีความถี่มากกว่าวันเว้นวันจะทำให้ต้นยางแสดงอาการ เปลือกแห้งมาก
ผลผลิต	- เนื้อยางแห้ง ในพื้นที่ปลูกยางเดิมให้ผลผลิต 10 ปี กรีดเฉลี่ย 356 กิโลกรัมต่อไร่ต่อปี - เนื้อยางแห้ง ในพื้นที่ปลูกยางใหม่ให้ผลผลิต 10 ปี กรีดเฉลี่ย 339 กิโลกรัมต่อไร่ต่อปี

ลักษณะพันธุ์	PB 235
	<ul style="list-style-type: none"> - เนื้อไม้ ในพื้นที่ปลูกเดิมต้นยางอายุ 22 ปี ให้ผลผลิต เนื้อไม้ส่วนลำต้น 0.225 ลูกบาศก์เมตรต่อต้น คิดเป็น 21 ลูกบาศก์เมตรต่อไร่ - เนื้อไม้ ในพื้นที่ปลูกเดิมต้นยางอายุ 22 ปี ให้ผลผลิต เนื้อไม้ส่วนลำต้น 0.198 ลูกบาศก์เมตรต่อต้น คิดเป็น 19 ลูกบาศก์เมตรต่อไร่
ความต้านทานโรค	<ul style="list-style-type: none"> - ต้านทานปานกลาง ได้แก่ โรคใบร่วงไฟทอปธอรา ใบจุดก้างปลา เส้นดำ - ค่อนข้างต้านทาน ได้แก่ ราชมพู - ค่อนข้างอ่อนแอ ได้แก่ ราแป้ง ใบจุดคอลเลโทตริกัม
อาการเปลือกแห้ง	มีจำนวนต้นยางแสดงอาการเปลือกแห้งค่อนข้างมาก
ความต้านลม	ต้านทานปานกลาง
ข้อจำกัดพื้นที่ปลูก	ปลูกได้ในพื้นที่ลาดชัน แต่ไม่แนะนำให้ปลูกในพื้นที่ที่มีหน้าดินตื้น และพื้นที่ที่มีระดับใต้ดินสูง

กลุ่ม 3 พันธุ์ยางเพื่อผลผลิตเนื้อไม้ เป็นพันธุ์ที่ให้ผลผลิตเนื้อไม้สูงเป็นหลัก มีการเจริญเติบโตดีมาก ลักษณะลำต้นตรง ให้ปริมาตรเนื้อไม้ในส่วนลำต้นสูงมาก ผลผลิตน้ำยางจะอยู่อยู่ในระดับต่ำกว่าพันธุ์ยางในกลุ่ม 1 และกลุ่ม 2 เหมาะสำหรับเป็นพันธุ์ที่จะปลูกเป็นสวนป่าเพื่อผลิตเนื้อไม้

ลักษณะพันธุ์	AVROS 2037	BPM 1
การเจริญเติบโต	ในพื้นที่ปลูกยางเดิมการเจริญเติบโตดี เมื่อ ต้นยางอายุ 17 ปีมีขนาดเส้นรอบวงลำต้น 86 เซนติเมตร	ในพื้นที่ปลูกยางเดิมการเจริญเติบโตดีเมื่อต้นยาง อายุ 20 ปี มีขนาดเส้นรอบวงลำต้น 94 เซนติเมตร ในพื้นที่ปลูกยางใหม่ เมื่อต้นยางอายุ 22 ปี มีขนาด เส้นรอบวงลำต้น 97 เซนติเมตร
ผลผลิต	<ul style="list-style-type: none"> - เนื้อยางแห้ง ในพื้นที่ปลูกยางเดิมให้ผลผลิต 10 ปี กรีดเฉลี่ย 278 กิโลกรัมต่อไร่ต่อปี - เนื้อไม้ ในพื้นที่ปลูกยางเดิมต้นยางอายุ 17ปี ให้ผลผลิต เนื้อไม้ส่วนลำต้น 0.216 ลูกบาศก์เมตรต่อต้น คิดเป็น 20 ลูกบาศก์เมตรต่อไร่ 	<ul style="list-style-type: none"> - เนื้อยางแห้ง ในพื้นที่ปลูกเดิมให้ผลผลิต 10 ปี กรีดเฉลี่ย 307 กิโลกรัมต่อไร่ต่อปี ในพื้นที่ปลูกใหม่ให้ผลผลิต 10 ปี กรีดเฉลี่ย 276 กิโลกรัมต่อไร่ต่อปี - เนื้อไม้ ในพื้นที่ปลูกยางเดิมต้นยางอายุ 20 ปี ให้ผลผลิต เนื้อไม้ส่วนลำต้น 0.257 ลูกบาศก์เมตรต่อต้น คิดเป็น 24 ลูกบาศก์เมตรต่อไร่ ในพื้นที่ปลูกยางใหม่ ต้นยางอายุ 22 ปี ให้ผลผลิตเนื้อไม้ส่วนลำต้น 0.269 ลูกบาศก์เมตรต่อต้น คิดเป็น 25 ลูกบาศก์เมตรต่อไร่
ความต้านทานโรค	<ul style="list-style-type: none"> - ต้านทานปานกลาง ได้แก่ ราแป้ง - ค่อนข้างต้านทาน ได้แก่ เส้นดำ ใบจุดคอลเลโทตริกัม ใบจุดก้างปลา ราชมพู - ค่อนข้างอ่อนแอ ได้แก่ โรคใบร่วงไฟทอปธอรา 	<ul style="list-style-type: none"> - ต้านทานปานกลาง ได้แก่ โรคใบร่วงไฟทอปธอรา ราแป้ง - ค่อนข้างต้านทาน ได้แก่ ราชมพู ใบจุดคอลเลโทตริกัม เส้นดำ - ค่อนข้างอ่อนแอ ได้แก่ ใบจุดก้างปลา
อาการเปลือกแห้ง	มีจำนวนต้นยางแสดงอาการเปลือกแห้งน้อย	มีจำนวนต้นยางแสดงอาการเปลือกแห้งน้อย
ความต้านลม	ต้านทานดี	ต้านทานดี

ลักษณะพันธุ์	AVROS 2037	BPM 1
ข้อจำกัดพื้นที่ปลูก	ไม่แนะนำให้ปลูกในพื้นที่ลาดชัน พื้นที่ที่มีหน้าดินตื้น และพื้นที่ที่มีระดับน้ำใต้ดินสูง	ปลูกได้ในพื้นที่ลาดชัน พื้นที่ที่มีหน้าดินตื้น และ พื้นที่ที่มีระดับน้ำใต้ดินสูง

พันธุ์ยางชั้น 2 เป็นยางพันธุ์ที่ดี ที่อยู่ระหว่างการทดลองและศึกษาลักษณะบางประการเพิ่มเติม เช่น ข้อมูลโรคบางชนิด ข้อมูลผลผลิตจากเปลือกงอกใหม่ แนะนำให้ปลูกได้ไม่เกินร้อยละ 50 ของเนื้อที่ปลูกยางที่ถือครอง หรือปลูกร่วมกับพันธุ์ยางชั้น 3 ได้ไม่เกินร้อยละ 50 ของเนื้อที่ปลูกยางที่ถือครอง

ชื่อพันธุ์	ลักษณะพันธุ์
สถาบันวิจัยยาง 403 (RRIT 403)	ก่อนเปิดกรีดและ ระหว่างกรีดดี ให้ผลผลิตเนื้อยางแห้งเฉลี่ย 10 ปี กรีด 376 กิโลกรัมต่อไร่ต่อปี ไม่ควรใช้ระบบกรีดถี่มากกว่าวันเว้นวัน ด้านทานโรคใบร่วงไฟทอปธอรา ในระดับปานกลาง ค่อนข้างอ่อนแอต่อโรคราแป้ง
สถาบันวิจัยยาง 406 (RRIT 406)	ก่อนเปิดกรีดและระหว่างกรีดปานกลาง ให้ผลผลิตเนื้อยางแห้งเฉลี่ย 9 ปี กรีด 383 กิโลกรัมต่อไร่ต่อปี ผลผลิตสูงระยะเริ่มเปิดกรีดและระยะต่อมาไม่ควรใช้ระบบกรีดถี่มากกว่าวันเว้นวัน เพราะต้นยางจะแสดงอาการเปลือกแห้งมาก ด้านทานโรคใบร่วงไฟทอปธอราและราแป้งในระดับปานกลาง ในช่วงก่อนเปิดกรีดลำต้นและกิ่งจะมีรอยแผลน้ำยางไหล ซึ่งจะหายไปในระยะต่อมา
สถาบันวิจัยยาง 3702 (RRIT 3702)	ก่อนเปิดกรีดและระหว่างกรีดปานกลาง ให้ผลผลิตเนื้อยางแห้งเฉลี่ย 7 ปี กรีด 383 กิโลกรัมต่อไร่ต่อปี ในพื้นที่ปลูกยางใหม่เฉลี่ย 8 ปี กรีด 355 กิโลกรัมต่อไร่ต่อปี ด้านทานโรคใบร่วงไฟทอปธอราและราแป้งในระดับปานกลาง
สถาบันวิจัยยาง 3801 (RRIT 3801)	ก่อนเปิดกรีดและระหว่างกรีดดี ผลผลิตเนื้อยางแห้งในพื้นที่ปลูกยางเดิมเฉลี่ย 6 ปี กรีด 430 กิโลกรัมต่อไร่ต่อปี ผลผลิตสูงระยะเริ่มเปิดกรีดและระยะต่อมา ด้านทานโรคใบร่วงไฟทอปธอราและราแป้งในระดับปานกลาง เป็นพันธุ์ที่มีการแตกกิ่งมาก ทรงพุ่มมีขนาดใหญ่ ไม่ควรใช้ระยะปลูกระหว่างต้นน้อยกว่า 3 เมตร
สถาบันวิจัยยาง 3802 (RRIT 3802)	ก่อนเปิดกรีดและระหว่างกรีดดีมาก ผลผลิตเนื้อยางแห้งในพื้นที่ปลูกยางเดิมเฉลี่ย 6 ปี กรีด 445 กิโลกรัมต่อไร่ต่อปี ผลผลิตสูงระยะเริ่มเปิดกรีดอยู่ในระดับปานกลางและเพิ่มขึ้นในระยะต่อมา ด้านทานโรคใบร่วงไฟทอปธอราดี ด้านทานโรคราแป้งปานกลาง เป็นพันธุ์ที่มีการแตกกิ่งมาก ทรงพุ่มมีขนาดใหญ่ ไม่ควรใช้ระยะปลูกระหว่างต้นน้อยกว่า 3 เมตร

พันธุ์ยางชั้น 3 เป็นยางพันธุ์ที่ดี ที่อยู่ระหว่างการทดลองและข้อมูลจำกัด เนื่องจากมีระยะเวลาและจำนวนแปลงทดลองน้อย ทำให้ได้ข้อมูลบางประการไม่สมบูรณ์ เช่น ข้อมูลโรคบางชนิด ข้อมูลผลผลิตจากเปลือกงอกใหม่ และการปรับตัวต่อสภาพแวดล้อม แนะนำให้ปลูกได้ไม่เกินร้อยละ 50 ของเนื้อที่ปลูกยางที่ถือครอง หรือปลูกร่วมกับพันธุ์ยางชั้น 2

ชื่อพันธุ์	ลักษณะพันธุ์
สถาบันวิจัยยาง 3903 (RRIT 3903)	ก่อนเปิดกรีดและ ระหว่างกรีดปานกลาง ผลผลิตเนื้อยางแห้งในพื้นที่ปลูกยางเดิมเฉลี่ย 4 ปี กรีด 425 กิโลกรัมต่อไร่ต่อปี ผลผลิตสูงระยะเริ่มเปิดกรีดอยู่ในระดับปานกลางและเพิ่มขึ้นในระยะต่อมา ด้านทานโรคใบร่วงไฟทอปธอร่าค่อนข้างดี ค่อนข้างอ่อนแอต่อโรคราแป้ง
สถาบันวิจัยยาง 3904 (RRIT 3904)	ก่อนเปิดกรีดและระหว่างกรีดดีมาก ผลผลิตเนื้อยางแห้งในพื้นที่ปลูกยางเดิมเฉลี่ย 4 ปี กรีด 475 กิโลกรัมต่อไร่ต่อปี ในพื้นที่ปลูกยางใหม่เฉลี่ย 8 ปี กรีด 384 กิโลกรัมต่อไร่ต่อปี ผลผลิตสูงระยะเริ่มเปิดกรีดอยู่ในระดับปานกลางและเพิ่มขึ้นในระยะต่อมา มีการปรับตัวต่อสภาพแวดล้อมในพื้นที่ต่างๆ ได้ดี ด้านทานโรคใบร่วงไฟทอปธอร่าและราแป้งได้ ค่อนข้างดี
สถาบันวิจัยยาง 3908 (RRIT 3908)	ก่อนเปิดกรีดและระหว่างกรีดดีมาก ผลผลิตเนื้อยางแห้งในพื้นที่ปลูกยางเดิมเฉลี่ย 4 ปี กรีด 461 กิโลกรัมต่อไร่ต่อปี ด้านทานโรคใบร่วงไฟทอปธอร่าค่อนข้างดี
สถาบันวิจัยยาง 3909 (RRIT 3909)	ก่อนเปิดกรีดและระหว่างกรีดดี ผลผลิตเนื้อยางแห้งในพื้นที่ปลูกยางเดิมเฉลี่ย 4 ปี กรีด 480 กิโลกรัมต่อไร่ต่อปี ด้านทานโรคใบร่วงไฟทอปธอร่าค่อนข้างดี เป็นพันธุ์ที่มีการแตกกิ่งมาก ทรงพุ่มมีขนาดใหญ่ ไม่ควรใช้ระยะปลูกระหว่างต้นน้อยกว่า 3 เมตร

ที่มา : ศูนย์วิจัยยางสุราษฎร์ธานี ข้อมูล ณ วันที่ 23 มกราคม 2563

หมายเหตุ : 1. พันธุ์ยางแนะนำชั้น 2 และ 3 ไม่แบ่งกลุ่มพันธุ์

- พื้นที่ปลูกยางเดิม หมายถึง พื้นที่ปลูกยางใน 14 จังหวัดของภาคใต้ และ 3 จังหวัดของภาคตะวันออกเฉียงเหนือ ได้แก่ หนองบัวลำภู และตราด
- พื้นที่ปลูกยางใหม่ หมายถึง พื้นที่ปลูกยางในจังหวัดอื่นๆ นอกเหนือจากจังหวัดในพื้นที่ปลูกยางเดิม
- พันธุ์ยาง RRIT 3801 RRIT 3802 RRIT 3908 และ RRIT 3909 อยู่ในระหว่างการขอขึ้นทะเบียนยางพันธุ์ดี ตามพรบ.

ควบคุมยาง ปี 2542 แปลงกิ่งตาเอกขนยังไม่สามารถผลิตเพื่อจำหน่าย

8.6 พันธุ์ข้าวที่เหมาะสมกับพื้นที่จังหวัดสุราษฎร์ธานี

ชนิดพืช	ชื่อพันธุ์	ลักษณะประจำพันธุ์
1. ข้าวนาสวน	กข 59	<ul style="list-style-type: none"> - ข้าวเจ้าไวต่อช่วงแสงอย่างอ่อน เก็บเกี่ยวกลางเดือนพฤศจิกายน ลักษณะทรงกอตั้ง ต้นแข็งไม่ล้มง่าย ใบสีเขียว ใบธงตั้งตรง คอรวงสั้น รวงแน่นปานกลาง เมล็ดมีรูปร่างวงรี เยื่อหุ้มเมล็ดสีเหลืองนวล มี ขนาดเมล็ดค่อนข้างใหญ่ ความสูงเฉลี่ย 125 เซนติเมตร - ผลผลิตเฉลี่ยต่อไร่ 624 กิโลกรัมต่อไร่ - มีท้องไข่น้อย คุณภาพการสีดีมากได้ข้าวเต็มเมล็ดและต้นข้าวร้อยละ 53.9 สามารถทำเป็นข้าวสาร 100 เปอร์เซ็นต์ - ต้านทานต่อโรคขอบใบแห้ง, แมลงบั่ว และเพลี้ยกระโดดสีน้ำตาลใน บางพื้นที่
	ขาวดอกมะลิ 105	<ul style="list-style-type: none"> - ข้าวเจ้าไวต่อช่วงแสง ความสูงประมาณ 140 เซนติเมตร ลำต้นสีเขียว จางใบสีเขียวยาวค่อนข้างแคบ ฟางอ่อน ใบธงทำมุมกับคอรวง เมล็ด ข้าวรูปร่างเรียวยาว ข้าวเปลือกสีฟาง อายุเก็บเกี่ยวประมาณ 25 พฤศจิกายน - ผลผลิตประมาณ 363 กิโลกรัมต่อไร่ - ปริมาณอมิโลส 12-17 % คุณภาพข้าวสุก นุ่ม มีกลิ่นหอม - ทนแล้งได้ดีพอสมควร ทนต่อสภาพดินเปรี้ยว และดินเค็ม
	ปทุมธานี 1	<ul style="list-style-type: none"> - ข้าวเจ้าไมไวต่อช่วงแสง อายุเก็บเกี่ยว ประมาณ 104 - 126 วัน ความ สูงประมาณ 104-133 เซนติเมตร ทรงกอตั้ง ใบสีเขียวมีขนกาบใบ และปล้องสีเขียว ใบธงยาว ทำมุม 45 องศากับลำต้น รวงอยู่ใต้ใบธง เมล็ดข้าวเปลือกสีฟางมีขน ส่วนมากมีหางสั้น - ผลผลิต 650- 774 กิโลกรัมต่อไร่ – เป็นข้าวหอมคุณภาพสุกคล้ายข้าว ขาวดอกมะลิ105 คุณภาพข้าวสุกค่อนข้างเหนียว มีกลิ่นหอมอ่อนๆ - ต้านทานเพลี้ยกระโดดสีน้ำตาล และเพลี้ยกระโดดหลังขาว - ต้านทานใบไหม้ และ โรคขอบใบแห้ง - ไม่ควรใส่ปุ๋ยไนโตรเจนมากเกินไป จะทำให้ฟางอ่อนต้นล้ม ผลผลิต ลดลง
	กข 41	<ul style="list-style-type: none"> - ข้าวเจ้าไมไวต่อช่วงแสง อายุเก็บเกี่ยวประมาณ 105 วัน รวงโผล่พ้น จากกาบใบธงเล็กน้อย เมล็ดข้าวเปลือกสีฟาง และเมล็ดมีขนสั้น รูปร่างเรียวยาว มีท้องไข่น้อย ผลผลิตสูง มีเสถียรภาพดี ให้ผลผลิตเฉลี่ย 722 กิโลกรัมต่อไร่ - ค่อนข้างต้านทานเพลี้ยกระโดดสีน้ำตาล และโรคไหม้

ชนิดพืช	ชื่อพันธุ์	ลักษณะประจำพันธุ์
ข้าวนาสวน (ต่อ)		- ปริมาณอมิโลส 27.15 % คุณภาพการสีดีได้ข้าวเต็มเมล็ด สามารถสีเป็นข้าวสาร 100 เปอร์เซนต์
	กข 49	- ข้าวเจ้าไม่ไวต่อช่วงแสง ต้นสูงประมาณ 80 -89 เซนติเมตร อายุเก็บเกี่ยว 102 - 107 วัน (หวานน้ำต้ม) ทรงกอตั้ง ใบสีเขียวเข้ม ใบธงตั้ง รวงแน่นปานกลาง ระวังถี่ คอรวงสั้น เมล็ดข้าวเปลือกสีฟาง เมล็ดเรียวยาว มีท้องไข่น้อย - ผลผลิตเฉลี่ยต่อไร่ 733 กิโลกรัมต่อไร่ - คุณภาพการสีดีได้ข้าวเต็มเมล็ด สามารถสีเป็นข้าวสาร 100 เปอร์เซนต์ ข้าวมีความนุ่มสามารถนำไปทำข้าวหนึ่งส่งออกแทนพันธุ์ ชัยนาท 1 - ค่อนข้างต้านทานเพลี้ยกระโดดสีน้ำตาลชนิดใหม่ต้านทานโรคไหม้
	กข 29 (ชัยนาท 80)	- ข้าวเจ้าไม่ไวต่อช่วงแสงอายุเก็บเกี่ยว 99 วันในฤดูนาปรัง และ103 วัน ในฤดูนาปี ทรงกอตั้ง ต้นแข็งไม่ล้มง่าย ใบสีเขียวเข้ม ใบธงตั้งตรงรวงแน่นปานกลาง คอรวงยาว เมล็ดข้าวเปลือกสีฟาง และเมล็ดมีขนสั้น มีท้องไข่น้อย - ผลผลิตเฉลี่ย 722 กก./ไร่ - คุณภาพการสีดี เมล็ดยาวเรียวยาว สามารถสีเป็นข้าวสารได้ 100 เปอร์เซนต์ - สำหรับปลูกหลังถูกน้ำท่วมในฤดูฝนและสามารถปลูกและเก็บเกี่ยวได้ 2 ครั้งในฤดูนาปรังก่อนถูกน้ำท่วม
กข 69 (ทับทิมชุมแพ)	- ข้าวเจ้าไม่ไวต่อช่วงแสง อายุออกดอก 50 เปอร์เซนต์ ประมาณ 106 วันความสูงประมาณ 113 เซนติเมตร ลักษณะกอตั้งตรงลำต้นแข็งแรงมาก ใบสีเขียว ปลายใบอยู่ในแนวตั้ง ใบแก่ซ้ำ ลักษณะรวงแน่นปานกลาง คอรวงสั้น จำนวนเมล็ดดีต่อรวง 167 เมล็ด เมล็ดร่วนยากเปลือกสีฟาง จัดเป็นข้าวเจ้าเมล็ดยาว รูปร่างเมล็ดเรียวยาว ลักษณะท้องไข่น้อย - ผลผลิตประมาณ 797 กิโลกรัมต่อไร่ - คุณภาพการสีดี ได้ข้าวเต็มเมล็ดและต้นข้าวร้อยละ 49.40 - คุณภาพการหุงต้มและรับประทานดี โดยข้าวสารหุงสุกนุ่ม	
2. ข้าวไร่พันธุ์	ดอกพะยอม (ข้าวไร่พื้นเมือง)	- ข้าวเจ้าไม่ไวต่อช่วงแสงอย่างอ่อน อายุเก็บเกี่ยว ถ้าปลูกต้นเดือน มิถุนายน เก็บเกี่ยวเดือนตุลาคม ถ้าปลูกปลายเดือนสิงหาคม เก็บเกี่ยวเดือนมกราคม (อายุประมาณ 145 – 150 วัน) - ลำต้นเขียว ใบยาว ค่อนข้างแคบ ชูรวงดี เมล็ดเรียวยาว ข้าวเปลือกสีฟางกันจุด ระยะพักตัวของเมล็ดประมาณ 2 สัปดาห์

ชนิดพืช	ชื่อพันธุ์	ลักษณะประจำพันธุ์
		<ul style="list-style-type: none"> - ผลผลิตประมาณ 250 กิโลกรัมต่อไร่ - ปริมาณอมิโลส 24 % คุณภาพข้าวสุก ร่วน นุ่ม มีกลิ่นหอม ปลุกเป็นพืชแซมยางได้ดี ต้านทานโรคไหม้ โรคใบจุดสีน้ำตาล และโรคใบขีดสีน้ำตาล
	ไร่ดอกข้า (ข้าวไร่พื้นเมือง)	<ul style="list-style-type: none"> - ข้าวเจ้าไวต่อช่วงแสง ผลผลิตเฉลี่ยอยู่ที่ 332 – 400 กิโลกรัมต่อไร่ มีขนบนแผ่นใบ สีของแผ่นใบมีสีเขียว สีของกาบใบมีสีเขียว มุมของยอดแผ่นใบตั้งตรง สีของลั่นใบมีสีขาว รูปร่างของลั่นใบมีลักษณะแหลม หูใบมีสีเขียวอ่อน ข้อต่อใบมีสีเขียวอ่อน กลีบรองดอกสีฟาง ไม่มีหางข้าว ทรงกอตั้ง - ผลผลิตเฉลี่ย ประมาณ 400 กิโลกรัมต่อไร่ - ข้าวดอกข้า เป็นข้าวไร่พันธุ์พื้นเมืองที่มีความต้านทานต่อโรคเมล็ดตาย สีของเมล็ดข้าวสารมีสีน้ำตาลแดงอมม่วง เมื่อสุกจะมีกลิ่นหอม คล้ายกลิ่นใบเตย รสชาติอร่อย ข้าวไม่แข็ง หุงขึ้นหม้อ
	ช่อไม้ไผ่ (ข้าวเหนียวดำพันธุ์พื้นเมือง)	<ul style="list-style-type: none"> - ข้าวเจ้าไวต่อช่วงแสง ออกดอกปลายเดือนมกราคม ความสูงประมาณ 135 เซนติเมตร ลักษณะทรงกอตั้ง ใบสีเขียวเข้ม กาบใบสีเขียว ใบธงหักลง ยอดเกสรตัวเมียสีขาว ยอดดอกสีม่วง กลีบดอกสีม่วงดำ คอรวงยาว รวงแน่นปานกลาง รูปร่างเมล็ดค่อนข้างป้อม - ผลผลิตเฉลี่ย 363 กิโลกรัมต่อไร่ - คุณภาพการสีปานกลาง เป็นข้าวเหนียวดำพื้นเมือง เมื่อนึ่งสุกมีลักษณะอ่อนนุ่ม ที่ผู้บริโภคในพื้นที่ภาคใต้นิยมนำไปแปรรูปเป็นผลิตภัณฑ์ต่างๆ เป็นอาหารเสริมหรืออาหารว่าง และใช้ในงานบุญประเพณี ทำให้มีราคาจำหน่ายสูงกว่าข้าวทั่วไป - คุณค่าทางโภชนาการสูง มีวิตามินบี 1 วิตามินบี 3 วิตามินบี 6 และวิตามินอี

ที่มา : ศูนย์เมล็ดพันธุ์ข้าวสุราษฎร์ธานี ข้อมูล ณ วันที่ 29 มิถุนายน 2561

8.7 พันธุ์ปาล์มน้ำมันที่เหมาะสมกับพื้นที่จังหวัดสุราษฎร์ธานี

ชนิดพันธุ์	ลักษณะเด่นประจำพันธุ์
ลูกผสมสุราษฎร์ธานี 1 (เดลี x คาลาบาร์)	<u>ลักษณะพันธุ์</u> อาจจะมีต้นที่ให้ผลดิบสีเขียวเมื่อสุกเปลี่ยนเป็นสีส้ม และต้นที่ให้ผลดิบสีดำเมื่อสุกเปลี่ยนเป็นสีแดงประมาณ 50 % ของจำนวนต้นทั้งหมด <u>ผลผลิตเฉลี่ย</u> 3,450 กก./ไร่/ปี เเปอร์เซ็นต์น้ำมัน 897 กก./ไร่/ปี <u>พื้นที่แนะนำ</u> พื้นที่เหมาะสม เหมาะสมมาก และเหมาะสมปานกลาง ภายใต้การให้น้ำในช่วงหน้าแล้ง
ลูกผสมสุราษฎร์ธานี 2 (เดลี x ลาเม)	<u>ลักษณะพันธุ์</u> ก้านทะลายยาว ผลดิบสีดำ สุกสีส้มแดง กะลาหนา <u>ผลผลิตเฉลี่ย</u> 3,620 กก./ไร่/ปี เเปอร์เซ็นต์น้ำมัน 8,362 กก./ไร่/ปี <u>พื้นที่แนะนำ</u> พื้นที่เหมาะสม เหมาะสมมาก และพื้นที่เหมาะสมปานกลาง ภายใต้การให้น้ำในช่วงหน้าแล้ง
ลูกผสมสุราษฎร์ธานี 3 (เดลี x ดามี)	<u>ลักษณะพันธุ์</u> ก้านทะลายยาวปานกลาง ผลดิบสีดำ สุกสีแดง กะลาบาง เนื้อหนาปานกลาง <u>ผลผลิตเฉลี่ย</u> 2,940 กก./ไร่/ปี เเปอร์เซ็นต์น้ำมัน 7,738 กก./ไร่/ปี <u>พื้นที่แนะนำ</u> พื้นที่เหมาะสม และเหมาะสมมาก
ลูกผสมสุราษฎร์ธานี 4 (เดลี x อีโคนา)	<u>ลักษณะพันธุ์</u> ผลดิบสีดำ สุกสีส้มแดง <u>ผลผลิตเฉลี่ย</u> 3,350 กก./ไร่/ปี เเปอร์เซ็นต์น้ำมัน 8,375 กก./ไร่/ปี <u>พื้นที่แนะนำ</u> พื้นที่เหมาะสม และเหมาะสมมาก
ลูกผสมสุราษฎร์ธานี 5 (เดลี x ไนจีเรีย)	<u>ลักษณะพันธุ์</u> ผลดิบสีดำ สุกสีส้มแดง อาจจะมีต้นที่ให้ผลดิบสีเขียวเมื่อสุกเปลี่ยนเป็นสีส้มและต้นที่ให้ผลดิบมีดำเมื่อสุกเปลี่ยนเป็นสีแดง ประมาณ 50 % ของจำนวนต้นทั้งหมด <u>ผลผลิตเฉลี่ย</u> 3,050 กก./ไร่/ปี เเปอร์เซ็นต์น้ำมัน 7,930 กก./ไร่/ปี <u>พื้นที่แนะนำ</u> พื้นที่เหมาะสม เหมาะสมมาก และพื้นที่เหมาะสมปานกลาง ภายใต้การให้น้ำในช่วงหน้าแล้ง
ลูกผสมสุราษฎร์ธานี 6 (เดลี x ดามี)	<u>ลักษณะพันธุ์</u> ทะลายยาวใหญ่ น้ำหนักทะลายสูงกว่า 15 กก. ผลดิบสีดำ สุกสีส้มแดง กะลาบาง เนื้อในหนาปานกลาง <u>ผลผลิตเฉลี่ย</u> 3,260 กก./ไร่/ปี เเปอร์เซ็นต์น้ำมัน 8,802 กก./ไร่/ปี <u>พื้นที่แนะนำ</u> พื้นที่เหมาะสม และเหมาะสมมาก
ลูกผสมสุราษฎร์ธานี 7 (เดลี x แทนซาเนีย)	<u>ลักษณะพันธุ์</u> ก้านทะลายสั้น เนื้อในบาง กะลาบาง ผลดิบสีดำ สุกสีส้มแดง <u>ผลผลิตเฉลี่ย</u> 3,640 กก./ไร่/ปี เเปอร์เซ็นต์น้ำมัน 8,736 กก./ไร่/ปี <u>พื้นที่แนะนำ</u> พื้นที่เหมาะสม และเหมาะสมมาก
ลูกผสมสุราษฎร์ธานี 8 (เดลี x ยังกัมบี)	<u>ลักษณะพันธุ์</u> ผลดิบสีดำ สุกสีส้มแดง กะลาบาง เนื้อในหนา <u>ผลผลิตเฉลี่ย</u> 3,540 กก./ไร่/ปี เเปอร์เซ็นต์น้ำมัน 8,850 กก./ไร่/ปี <u>พื้นที่แนะนำ</u> พื้นที่เหมาะสม และเหมาะสมมาก

ชนิดพันธุ์	ลักษณะเด่นประจำพันธุ์
ลูกผสมสุราษฎร์ธานี 9 (Deli Dura x AVROS)	ลักษณะพันธุ์ ผลดิบสีดำ สุกสีส้มแดง กะลาบาง เนื้อในหนา ผลผลิตเฉลี่ย 3,770 กก./ไร่/ปี เปอร์เซ็นต์น้ำมัน 9,613.5 กก./ไร่/ปี พื้นที่แนะนำ พื้นที่เหมาะสม และเหมาะสมมาก

ที่มา : ข้าวสารปาล์มน้ำมัน ศูนย์วิจัยปาล์มน้ำมันสุราษฎร์ธานี ฉบับพิเศษองค์ความรู้ปาล์มน้ำมัน เพื่อการจัดการสวนปาล์มน้ำมันให้มีประสิทธิภาพ (สืบค้นเมื่อวันที่ 2 กรกฎาคม 2562)

8.8 การวิจัยพันธุ์/สัตว์น้ำที่แนะนำสำหรับการเพาะเลี้ยงในจังหวัดสุราษฎร์ธานี

ชนิดสัตว์น้ำ	ชื่อพันธุ์	ลักษณะประจำพันธุ์
ปูทะเล	<i>Scylla paramamosain</i> Estampador, 1949	กระดองกลมรีเป็นรูปไข่ ขอบระหว่างตามีหนาม ๔ อัน หนามค่อนข้างยาวแต่สั้นกว่าปูเขียวและแหลมคม มีสีฐานแบบสามเหลี่ยม ด้านเท่า สีของก้ามครึ่งบนเขียวอมน้ำตาล มีจุดสีเขียวเข้มอมเหลืองค่อนข้างใหญ่ บริเวณครึ่งล่างด้านหน้าของก้ามมีสีเหลืองอ่อนและเป็นลายร่างแหเด่นชัดบริเวณขาคู่ที่ ๔ และขาว่ายน้ำ
ปูม้า	<i>Portunus pelagicus</i> Linnaeus, 1758	ลักษณะทั่วไปแบ่งออกเป็น ๓ ส่วน คือ ตัว ออก และท้อง โดยส่วนหัวและอกติดกันมีกระดองหุ้มอยู่ตอนบน ทางด้านข้างทั้งสองของกระดองจะเป็นรอยหยักคล้ายฟันเลื่อยเป็นหนามแหลมข้างละ ๙ อัน ขามีทั้งหมด ๕ คู่
ปูแสม	<i>Episesarma mederi</i> H.Milne Edward, 1854	มีรยางค์เป็นข้อปล้อง ลำตัวมีสีดำอมม่วง ก้ามมีสีม่วงเข้ม กระดองเป็นรูปสี่เหลี่ยมจัตุรัส มีขนาดแตกต่างกันตามวัย ปูแสมเพศผู้จะมีสีสนสไตและตัวโตกว่าเพศเมีย
ปลากะพงขาว	<i>Lates calcarifer</i> Bloch, 1790	มีรูปร่างลำตัวหนาและด้านข้างแบน หัวโต จงอยปากค่อนข้างยาวและแหลม นัยน์ตาโต ปากกว้างยึดหดได้ คอดหางมีขนาดใหญ่และแข็งแรง เกล็ดใหญ่มีขอบหยักเป็นหนาม พื้นตัวสีขาวเงินปนน้ำตาล
กุ้งกุลาดำ	<i>Penaeus monodon</i> Fabricius, 1798	ลำตัวสีแดงอมน้ำตาลถึงสีน้ำตาลเข้ม มีลายพาดขวางด้านหลังประมาณ ๙ ลาย
กุ้งแชบ๊วย	<i>Penaeus merguensis</i> de Man, 1888	ลำตัวสีครีมมีจุดสีน้ำเงินหรือน้ำตาลปนแดงประทั้งตัวปลายหางปีกมีสีน้ำตาลแดง
กุ้งขาว	<i>Penaeus vannamei</i> Broone, 1931	ลำตัวขาวใส ขามีสีขาว หางมีสีแดง บริเวณพินกรี (หนาม) ด้านบนจะหยักและถี่ปลายกรีจะตรง โดยที่พินกรีด้านล่าง ๒ อัน และด้านบน ๘ อัน ความยาวของกรีจะยาวกว่าลูกตาไม่มาก

หมายเหตุ : แหล่งจำหน่ายพันธุ์ ได้แก่ หน่วยงานภายใต้สังกัดกองวิจัยและพัฒนาการเพาะเลี้ยงสัตว์น้ำชายฝั่ง

กรมประมงและโรงเพาะฟักเอกชน ยกเว้น ปูแสม ไม่มีแหล่งจำหน่ายพันธุ์

ที่มา : ศูนย์วิจัยและพัฒนาการเพาะเลี้ยงสัตว์น้ำชายฝั่งเขต 3 (สุราษฎร์ธานี) ข้อมูล ณ วันที่ 17 มกราคม 2563

8.9 ข้อมูลการผลิต/ขยายปัจจัยควบคุมศัตรูพืช ปี 2562

ช่วงเวลา แจกจ่าย	เชื้อราไตรโคเดอร์มา		เชื้อราเมทาไรเซียม		เชื้อราบิวเวอเรีย	
	หัวเชื้อ (ขวด)	เชื้อสด (กก.)	หัวเชื้อ (ขวด)	เชื้อสด (กก.)	หัวเชื้อ (ขวด)	เชื้อสด (กก.)
มกราคม	315	940	1	211	5	269
กุมภาพันธ์	154	523	4	133	-	157
มีนาคม	121	708	1	116	-	148
เมษายน	473	1,081	35	250	1	271
พฤษภาคม	576	1,492	7	267	5	209
มิถุนายน	381	967	19	235	-	213
กรกฎาคม	264	1,037	11	121	8	165
สิงหาคม	423	1,669	3	386	-	307
กันยายน	986	1,058	2	259	5	416
ตุลาคม	293	1,259	8	179	2	178
พฤศจิกายน	510	1,193	16	225	10	266
ธันวาคม	57	324	-	59	5	32
รวม	4,553	12,251	107	2,441	41	2,631

หมายเหตุ : หัวเชื้อไตรโคเดอร์มาขนาด 100 มิลลิลิตร หัวเชื้อบิวเวอเรีย และเมทาไรเซียมขนาด 240 มิลลิลิตร
ที่มา : ศูนย์ส่งเสริมเทคโนโลยีการเกษตรด้านอารักขาพืช จังหวัดสุราษฎร์ธานี ข้อมูล ณ วันที่ 17 กุมภาพันธ์ 2563

ส่วนที่ 9

โครงการเกี่ยวกับสินค้าเกษตรของจังหวัดจังหวัดสุราษฎร์ธานี ปี 2562 - 2563

โครงการเกี่ยวกับสินค้าเกษตรของจังหวัดจังหวัดสุราษฎร์ธานี

ลำดับ ที่	ชนิดสินค้า/ ปีงบประมาณ/ โครงการ	เป้าหมาย		พื้นที่ดำเนินการ	งบประมาณ (บาท)	หน่วยงาน รับผิดชอบหลัก	แหล่งที่มาของ งบประมาณ	ระยะเวลา ดำเนินการ	ประเด็น ยุทธศาสตร์ กระทรวง	ประเด็น ยุทธศาสตร์ จังหวัด	ประเด็นยุทธศาสตร์ ด้านการเกษตรและ สหกรณ์ของจังหวัด
		จำนวน	หน่วย นับ								
1	ยางพารา				1,312,791,376						
	1. โครงการวิจัยพันธุ์อย่างให้เหมาะสมกับพื้นที่ชุ่มชื้น ระยะที่ 2	-	-	สุราษฎร์ธานี, พังงา, ระนอง, นครศรีธรรมราช	8,104,496	ศูนย์วิจัยยาง สุราษฎร์ธานี	การยางแห่ง ประเทศไทย	ปีงบประมาณ 2563			
	2. โครงการทดสอบพันธุ์ภายในพื้นที่ชุ่มชื้น ระยะที่ 2	-	-	สุราษฎร์ธานี, พังงา, ระนอง, ชุมพร	1,465,580	ศูนย์วิจัยยาง สุราษฎร์ธานี	การยางแห่ง ประเทศไทย	ปีงบประมาณ 2563			
	3. โครงการอนุรักษ์และ การใช้ประโยชน์เชื้อพันธุกรรม ยางพารา	-	-	สุราษฎร์ธานี, ระนอง	2,890,000	ศูนย์วิจัยยาง สุราษฎร์ธานี	การยางแห่ง ประเทศไทย	ปีงบประมาณ 2563			
	4. การค้นหาเครื่องหมายโมเลกุลที่เกี่ยวข้องกับความ ต้านทานโรคใบของยางพารา	-	-	สุราษฎร์ธานี, พังงา	440,000	ศูนย์วิจัยยาง สุราษฎร์ธานี	การยางแห่ง ประเทศไทย	ปีงบประมาณ 2563			
	5. โครงการอัตราปุ๋ยที่เหมาะสมเพื่อการเจริญเติบโตสูงสุดใน ยางพาราพันธุ์ RRIT 251 และ RRIT 3605 ระยะก่อนเปิดกรีด	-	-	สุราษฎร์ธานี	704,600	ศูนย์วิจัยยาง สุราษฎร์ธานี	การยางแห่ง ประเทศไทย	ปีงบประมาณ 2563			
	6. โครงการการให้คำแนะนำการใช้ปุ๋ยตามค่าความต้องการ ธาตุอาหารของพืชร่วมกับค่าวิเคราะห์ดิน	-	-	สุราษฎร์ธานี	413,400	ศูนย์วิจัยยาง สุราษฎร์ธานี	การยางแห่ง ประเทศไทย	ปีงบประมาณ 2563			
	7. โครงการการจัดตั้งห้องปฏิบัติการวิเคราะห์ดินและพืช	-	-	สุราษฎร์ธานี	1,011,200	ศูนย์วิจัยยาง สุราษฎร์ธานี	การยางแห่ง ประเทศไทย	ปีงบประมาณ 2563			
	8. โครงการการศึกษาสมรรถนะของต้นยางชำถุงจากกิ่งตาดัน เพาะเลี้ยงเนื้อเยื่อ	-	-	สุราษฎร์ธานี	250,000	ศูนย์วิจัยยาง สุราษฎร์ธานี	การยางแห่ง ประเทศไทย	ปีงบประมาณ 2563			
	9. โครงการวิจัย การพัฒนาการตรวจสอบเครื่องหมายสปีส์ ที่สัมพันธ์กับลักษณะต้านทานโรคใบจุดก้างปลาในยางพารา	-	-	สุราษฎร์ธานี	530,000	ศูนย์ควบคุมยาง สุราษฎร์ธานี	กรมวิชาการเกษตร	ปีงบประมาณ 2563			

ลำดับ ที่	ชนิดสินค้า/ ปีงบประมาณ/ โครงการ	เป้าหมาย		พื้นที่ดำเนินการ	งบประมาณ (บาท)	หน่วยงาน รับผิดชอบหลัก	แหล่งที่มาของ งบประมาณ	ระยะเวลา ดำเนินการ	ประเด็น ยุทธศาสตร์ กระทรวง	ประเด็น ยุทธศาสตร์ จังหวัด	ประเด็นยุทธศาสตร์ ด้านการเกษตรและ สหกรณ์ของจังหวัด
		จำนวน	หน่วย นับ								
	10. โครงการศึกษาตัวอย่างสวนยางแบบผสมผสานที่ประสบความสำเร็จ	-	-	สุราษฎร์ธานี, ชุมพร, ระนอง, นครศรีธรรมราช, พัทลุง, สตูล	-	ศูนย์ควบคุมยาง สุราษฎร์ธานี	กรมวิชาการเกษตร	ปีงบประมาณ 2563			
	21. แผนงานพื้นฐานด้านการสร้างความสามารถในการ แข่งขันของประเทศ ผลผลิตที่ 3 สินค้าเกษตรมีคุณภาพ ได้มาตรฐาน - กิจกรรม ตรวจสอบปัจจัยการผลิต/ศัตรูพืช ออกใบรับรอง และควบคุมกำกับดูแล และ พรบ.	246	ราย	วิภาวดี, ไชยา, ท่าฉาง, ท่าชนะ, ดอนสัก, เมือง, กาญจนดิษฐ์, บ้านนาเดิม, บ้านนาสาร, เวียงสระ, คีรีรัฐนิคม, บ้านตาขุน, พุนพิน, พนม	20,000	ศูนย์ควบคุมยาง สุราษฎร์ธานี	กรมวิชาการเกษตร	พฤศจิกายน ถึง ธันวาคม 2562 และ พฤษภาคม ถึง มิถุนายน 2563			สินค้าเกษตรมีคุณภาพ ได้มาตรฐาน
	12. โครงการส่งเสริมเกษตรแบบแปลงใหญ่	3	แปลง								
	1) แปลงใหญ่ยางพารา (สหกรณ์) ต.พ่วงพรมคร อ.เคียนซา จ.สุราษฎร์ธานี			ต.พ่วงพรมคร อ.เคียนซา	84,000	สำนักงานเกษตร จังหวัดสุราษฎร์ธานี	กรมส่งเสริม การเกษตร	ปีงบประมาณ 2562	1	1	1
	2) แปลงใหญ่ยางพารา (สหกรณ์) ต.ตะกุกเหนือ อ.วิภาวดี จ.สุราษฎร์ธานี			ต.ตะกุกเหนือ อ.วิภาวดี	122,000	สำนักงานเกษตร จังหวัดสุราษฎร์ธานี	กรมส่งเสริม การเกษตร	ปีงบประมาณ 2562	1	1	1
	3) แปลงใหญ่ยางพาราตำบลปากแพรก อ.ดอนสัก			ต.ปากแพรก อ.ดอนสัก	308,000	สำนักงานเกษตร จังหวัดสุราษฎร์ธานี	กรมส่งเสริม การเกษตร	ปีงบประมาณ 2562	1	1	1
	13. ศูนย์เรียนรู้การเพิ่มประสิทธิภาพการผลิต สินค้าเกษตร (ศพก.)	2	แห่ง	หมู่ที่ 7 ต.บ้านยาง อ.คีรีรัฐนิคม หมู่ที่ 10 ต.เวียงสระ อ.เวียงสระ	44,000 44,000	สำนักงานเกษตร จังหวัดสุราษฎร์ธานี	กรมส่งเสริม การเกษตร	ปีงบประมาณ 2562	1	1	1
	14. โครงการส่งเสริมและให้บริการการจัดการศัตรูพืชสำคัญ ในพื้นที่ผลิตสินค้าเกษตร	4	อำเภอ	อ.คีรีรัฐนิคม อ.บ้านตาขุน อ.วิภาวดี อ.พนม	5,000 5,000 5,000 5,000	สำนักงานเกษตร จังหวัดสุราษฎร์ธานี	กรมส่งเสริม การเกษตร	ปีงบประมาณ 2562			

ลำดับ ที่	ชนิดสินค้า/ ปีงบประมาณ/ โครงการ	เป้าหมาย		พื้นที่ดำเนินการ	งบประมาณ (บาท)	หน่วยงาน รับผิดชอบหลัก	แหล่งที่มาของ งบประมาณ	ระยะเวลา ดำเนินการ	ประเด็น ยุทธศาสตร์ กระทรวง	ประเด็น ยุทธศาสตร์ จังหวัด	ประเด็นยุทธศาสตร์ ด้านการเกษตรและ สหกรณ์ของจังหวัด
		จำนวน	หน่วย นับ								
	15. สนับสนุนปัจจัยการจัดการศัตรูพืช	200	ไร่	7 จังหวัดภาคใต้ตอนบน	60,000	ศูนย์ส่งเสริมเทคโนโลยีการเกษตร ด้านอารักขาพืช	กรมส่งเสริม การเกษตร	พฤศจิกายน 2562 ถึง มีนาคม 2563	สร้างความเข้ม แข็งให้กับ เกษตรกรและ สถาบัน เกษตรกร		
	16. โครงการบริหารจัดการการผลิตสินค้า เกษตรตามแผนที่เกษตรเพื่อการบริหารจัดการเชิงรุก (Agri Map) - ปรับเปลี่ยนพื้นที่ไม่เหมาะสม จากยางพาราเป็นปาล์ม น้ำมัน จำนวน 25 ไร่	5	ราย	อ.ท่าชนะ, ไชยา, ท่าฉาง, วิกาวดี	280,100	ศูนย์วิจัยและ พัฒนาการเกษตร สุราษฎร์ธานี	กรมวิชาการเกษตร	ปีงบประมาณ 2563			
	17. ปลุกแทน-ยาง	8,700	ไร่	กยท.สาขาเมืองสุราษฎร์ธานี	139,200,000	การยางแห่งประเทศไทย จังหวัดสุราษฎร์ธานี	การยางแห่งประเทศไทย	ปีงบประมาณ 2563	การพัฒนา ยางพารา ตลอดห่วงโซ่ อุปทานและ ห่วงโซ่คุณค่า	สร้างความ เข้มแข็งให้กับ เกษตรกรและ สถาบัน เกษตรกร	
6,300		ไร่	กยท.สาขาศรีรัฐนิคม	100,800,000	การยางแห่งประเทศไทย จังหวัดสุราษฎร์ธานี	การยางแห่งประเทศไทย	ปีงบประมาณ 2563				
6,000		ไร่	กยท.สาขาไชยา	96,000,000	การยางแห่งประเทศไทย จังหวัดสุราษฎร์ธานี	การยางแห่งประเทศไทย	ปีงบประมาณ 2563				
4,600		ไร่	กยท.สาขาบ้านนาสาร	73,600,000	การยางแห่งประเทศไทย จังหวัดสุราษฎร์ธานี	การยางแห่งประเทศไทย	ปีงบประมาณ 2563				

ลำดับ ที่	ชนิดสินค้า/ ปีงบประมาณ/ โครงการ	เป้าหมาย		พื้นที่ดำเนินการ	งบประมาณ (บาท)	หน่วยงาน รับผิดชอบหลัก	แหล่งที่มาของ งบประมาณ	ระยะเวลา ดำเนินการ	ประเด็น ยุทธศาสตร์ กระทรวง	ประเด็น ยุทธศาสตร์ จังหวัด	ประเด็นยุทธศาสตร์ ด้านการเกษตรและ สหกรณ์ของจังหวัด
		จำนวน	หน่วย นับ								
		3,900	ไร่	กยท.สาขาพระแสง	62,400,000	การยางแห่งประเทศไทย จังหวัดสุราษฎร์ธานี	การยางแห่งประเทศไทย	ปีงบประมาณ 2563	การพัฒนา ยางพารา ตลอดห่วงโซ่ อุปทานและ ห่วงโซ่คุณค่า	สร้างความ เข้มแข็งให้กับ เกษตรกรและ สถาบัน เกษตรกร	
		1,800	ไร่	กยท.สาขาเวียงสระ	28,800,000	การยางแห่งประเทศไทย จังหวัดสุราษฎร์ธานี	การยางแห่งประเทศไทย	ปีงบประมาณ 2563			
		4,000	ไร่	กยท.สาขาเคียนซา	64,000,000	การยางแห่งประเทศไทย จังหวัดสุราษฎร์ธานี	การยางแห่งประเทศไทย	ปีงบประมาณ 2563			
	18. ปลูกแทนไม้ยืนต้น	2,140	ไร่	กยท.สาขาเมืองสุราษฎร์ธานี	34,240,000	การยางแห่งประเทศไทย จังหวัดสุราษฎร์ธานี	การยางแห่งประเทศไทย	ปีงบประมาณ 2563	การพัฒนา ยางพารา ตลอดห่วงโซ่ อุปทานและ ห่วงโซ่คุณค่า	สร้างความ เข้มแข็งให้กับ เกษตรกรและ สถาบัน เกษตรกร	
		1,200	ไร่	กยท.สาขาคีรีรัฐนิคม	19,200,000	การยางแห่งประเทศไทย จังหวัดสุราษฎร์ธานี	การยางแห่งประเทศไทย	ปีงบประมาณ 2563			
		1,100	ไร่	กยท.สาขาไชยา	17,600,000	การยางแห่งประเทศไทย จังหวัดสุราษฎร์ธานี	การยางแห่งประเทศไทย	ปีงบประมาณ 2563			
		1,600	ไร่	กยท.สาขาบ้านนาสาร	25,600,000	การยางแห่งประเทศไทย จังหวัดสุราษฎร์ธานี	การยางแห่งประเทศไทย	ปีงบประมาณ 2563			

ลำดับ ที่	ชนิดสินค้า/ ปีงบประมาณ/ โครงการ	เป้าหมาย		พื้นที่ดำเนินการ	งบประมาณ (บาท)	หน่วยงาน รับผิดชอบหลัก	แหล่งที่มาของ งบประมาณ	ระยะเวลา ดำเนินการ	ประเด็น ยุทธศาสตร์ กระทรวง	ประเด็น ยุทธศาสตร์ จังหวัด	ประเด็นยุทธศาสตร์ ด้านการเกษตรและ สหกรณ์ของจังหวัด
		จำนวน	หน่วย นับ								
		500	ไร่	กยท.สาขาพระแสง	8,000,000	การยางแห่งประเทศไทย จังหวัดสุราษฎร์ธานี	การยางแห่งประเทศไทย	ปีงบประมาณ 2563	การพัฒนา ยางพารา ตลอดห่วงโซ่ อุปทานและ ห่วงโซ่คุณค่า	สร้างความ เข้มแข็งให้กับ เกษตรกรและ สถาบัน เกษตรกร	
		520	ไร่	กยท.สาขาเวียงสระ	8,320,000	การยางแห่งประเทศไทย จังหวัดสุราษฎร์ธานี	การยางแห่งประเทศไทย	ปีงบประมาณ 2563			
		940	ไร่	กยท.สาขาเคียนซา	15,040,000	การยางแห่งประเทศไทย จังหวัดสุราษฎร์ธานี	การยางแห่งประเทศไทย	ปีงบประมาณ 2563			
	19. ปลูกแทน-ปาล์มน้ำมัน	6,140	ไร่	กยท.สาขาเมืองสุราษฎร์ธานี	98,240,000	การยางแห่งประเทศไทย จังหวัดสุราษฎร์ธานี	การยางแห่งประเทศไทย	ปีงบประมาณ 2563	การพัฒนา ยางพารา ตลอดห่วงโซ่ อุปทานและ ห่วงโซ่คุณค่า	สร้างความ เข้มแข็งให้กับ เกษตรกรและ สถาบัน เกษตรกร	
		5,900	ไร่	กยท.สาขาคีรีรัฐนิคม	94,400,000	การยางแห่งประเทศไทย จังหวัดสุราษฎร์ธานี	การยางแห่งประเทศไทย	ปีงบประมาณ 2563			
		6,250	ไร่	กยท.สาขาไชยา	100,000,000	การยางแห่งประเทศไทย จังหวัดสุราษฎร์ธานี	การยางแห่งประเทศไทย	ปีงบประมาณ 2563			
		1,100	ไร่	กยท.สาขาบ้านนาสาร	17,600,000	การยางแห่งประเทศไทย จังหวัดสุราษฎร์ธานี	การยางแห่งประเทศไทย	ปีงบประมาณ 2563			

ลำดับ ที่	ชนิดสินค้า/ ปีงบประมาณ/ โครงการ	เป้าหมาย		พื้นที่ดำเนินการ	งบประมาณ (บาท)	หน่วยงาน รับผิดชอบหลัก	แหล่งที่มาของ งบประมาณ	ระยะเวลา ดำเนินการ	ประเด็น ยุทธศาสตร์ กระทรวง	ประเด็น ยุทธศาสตร์ จังหวัด	ประเด็นยุทธศาสตร์ ด้านการเกษตรและ สหกรณ์ของจังหวัด
		จำนวน	หน่วย นับ								
		5,400	ไร่	กยท.สาขาพระแสง	86,400,000	การยางแห่งประเทศไทย จังหวัดสุราษฎร์ธานี	การยางแห่งประเทศไทย	ปีงบประมาณ 2563	การพัฒนา ยางพารา ตลอดห่วงโซ่ อุปทานและ ห่วงโซ่คุณค่า	สร้างความ เข้มแข็งให้กับ เกษตรกรและ สถาบัน เกษตรกร	
		780	ไร่	กยท.สาขาเวียงสระ	12,480,000	การยางแห่งประเทศไทย จังหวัดสุราษฎร์ธานี	การยางแห่งประเทศไทย	ปีงบประมาณ 2563			
		3,200	ไร่	กยท.สาขาเคียนซา	51,200,000	การยางแห่งประเทศไทย จังหวัดสุราษฎร์ธานี	การยางแห่งประเทศไทย	ปีงบประมาณ 2563			
	20. ปลุกแทน-แบบผสมผสาน	620	ไร่	กยท.สาขาเมืองสุราษฎร์ธานี	9,920,000	การยางแห่งประเทศไทย จังหวัดสุราษฎร์ธานี	การยางแห่งประเทศไทย	ปีงบประมาณ 2563	การพัฒนา ยางพารา ตลอดห่วงโซ่ อุปทานและ ห่วงโซ่คุณค่า	สร้างความ เข้มแข็งให้กับ เกษตรกรและ สถาบัน เกษตรกร	
		1,800	ไร่	กยท.สาขาคีรีรัฐนิคม	28,800,000	การยางแห่งประเทศไทย จังหวัดสุราษฎร์ธานี	การยางแห่งประเทศไทย	ปีงบประมาณ 2563			
		1,850	ไร่	กยท.สาขาไชยา	29,600,000	การยางแห่งประเทศไทย จังหวัดสุราษฎร์ธานี	การยางแห่งประเทศไทย	ปีงบประมาณ 2563			
		400	ไร่	กยท.สาขาบ้านนาสาร	6,400,000	การยางแห่งประเทศไทย จังหวัดสุราษฎร์ธานี	การยางแห่งประเทศไทย	ปีงบประมาณ 2563			

ลำดับ ที่	ชนิดสินค้า/ ปีงบประมาณ/ โครงการ	เป้าหมาย		พื้นที่ดำเนินการ	งบประมาณ (บาท)	หน่วยงาน รับผิดชอบหลัก	แหล่งที่มาของ งบประมาณ	ระยะเวลา ดำเนินการ	ประเด็น ยุทธศาสตร์ กระทรวง	ประเด็น ยุทธศาสตร์ จังหวัด	ประเด็นยุทธศาสตร์ ด้านการเกษตรและ สหกรณ์ของจังหวัด
		จำนวน	หน่วย นับ								
		3,400	ไร่	กยท.สาขาพระแสง	54,400,000	การยางแห่งประเทศไทย จังหวัดสุราษฎร์ธานี	การยางแห่งประเทศไทย	ปีงบประมาณ 2563	การพัฒนา ยางพารา ตลอดห่วงโซ่ อุปทานและ ห่วงโซ่คุณค่า	สร้างความ เข้มแข็งให้กับ เกษตรกรและ สถาบัน เกษตรกร	
		400	ไร่	กยท.สาขาเวียงสระ	6,400,000	การยางแห่งประเทศไทย จังหวัดสุราษฎร์ธานี	การยางแห่งประเทศไทย	ปีงบประมาณ 2563			
		460	ไร่	กยท.สาขาเคียนซา	7,360,000	การยางแห่งประเทศไทย จังหวัดสุราษฎร์ธานี	การยางแห่งประเทศไทย	ปีงบประมาณ 2563			
2	ปาล์มน้ำมัน				3,555,300						
	1. โครงการพัฒนาศักยภาพกระบวนการผลิตสินค้าเกษตร	5	อำเภอ	อ.ไชยา อ.บ้านนาเดิม อ.เมือง อ.ท่าฉาง อ.วิภาวดี	21,000 21,000 21,000 21,000 21,000	สำนักงานเกษตร จังหวัดสุราษฎร์ธานี	กรมส่งเสริม การเกษตร	ปีงบประมาณ 2562			

ลำดับ ที่	ชนิดสินค้า/ ปีงบประมาณ/ โครงการ	เป้าหมาย		พื้นที่ดำเนินการ	งบประมาณ (บาท)	หน่วยงาน รับผิดชอบหลัก	แหล่งที่มาของ งบประมาณ	ระยะเวลา ดำเนินการ	ประเด็น ยุทธศาสตร์ กระทรวง	ประเด็น ยุทธศาสตร์ จังหวัด	ประเด็นยุทธศาสตร์ ด้านการเกษตรและ สหกรณ์ของจังหวัด
		จำนวน	หน่วย นับ								
	2. โครงการระบบส่งเสริมเกษตรแบบแปลงใหญ่	26	แปลง	1) ม.9 ต.คลองน้อย อ.เมือง 2) ต.ท่าอุแท อ.กาญจนดิษฐ์ 3) ม.2 ต.ปากแพรก อ.ดอนสัก 4) ม.5 ต.ตะกรบ อ.ไชยา 5) ต.คลองพา อ.ท่าชนะ 6) ม.7 ต.บ้านยาง อ.คีรีรัฐนิคม 7) ม.4 ต.เขาวง อ.บ้านตาขุน 8) ม.9 ต.พรุไทย อ.บ้านตาขุน 9) ต.พนม อ.พนม 10) ม.5 ต.คลองไทร อ.ท่าฉาง 11) ม.4 ต.ท่าชี อ.บ้านนาสาร 12) ม.2 ต.ท่าเรือ อ.บ้านนาเดิม 13) ม.4 ต.เขาดอก อ.เคียนซา 14) ต.คลองฉนวน อ.เวียงสระ 15) ต.สินปุน อ.พระแสง 16) ต.ไทรซิง อ.พระแสง 17) ม.4 ต.มะลวน อ.พุนพิน 18) ม.2 ต.สองแพรก อ.ชัยบุรี 19) ม.4 ต.ตะกุกเหนือ อ.วิภาวดี 20) ต.สมอทอง อ.ท่าชนะ 21) ต.คันทรง อ.ท่าชนะ	10,300 84,000 103,000 141,000 103,000 84,000 84,000 84,000 84,000 103,000 84,000 84,000 84,000 103,000 84,000 84,000 84,000 103,000 122,000 103,000	สำนักงานเกษตร จังหวัดสุราษฎร์ธานี	กรมส่งเสริม การเกษตร	ปีงบประมาณ 2562			

ลำดับ ที่	ชนิดสินค้า/ ปีงบประมาณ/ โครงการ	เป้าหมาย		พื้นที่ดำเนินการ	งบประมาณ (บาท)	หน่วยงาน รับผิดชอบหลัก	แหล่งที่มาของ งบประมาณ	ระยะเวลา ดำเนินการ	ประเด็น ยุทธศาสตร์ กระทรวง	ประเด็น ยุทธศาสตร์ จังหวัด	ประเด็นยุทธศาสตร์ ด้านการเกษตรและ สหกรณ์ของจังหวัด
		จำนวน	หน่วย นับ								
				22) ต.ชัยบุรี อ.ชัยบุรี 23) ต.ไทรทอง อ.ชัยบุรี 24) ต.คลองสระ อ.กาญจนดิษฐ์ 25) ต.ท่าชนะ อ.วิภาวดี 26) ต.ท่าเคย อ.ท่าฉาง	84,000 84,000 222,000 222,000 222,000						
	3. โครงการศูนย์เรียนรู้การเพิ่มประสิทธิภาพ การเพิ่มผลผลิตสินค้าเกษตร	13	แห่ง	1) ม.9 ต.คลองน้อย อ.เมือง 2) ม.5 ต.ท่าโรงช้าง อ.พนพิณ 3) ม.5 ต.คลองไทร อ.ท่าฉาง 4) ม.5 ต.ตะกรบ อ.ไชยา 5) ม.7 ต.คลองพา อ.ท่าชนะ 6) ม.13 ต.พนม อ.พนม 7) ม.2 ต.ท่าเรือ อ.บ้านนาเดิม 8) ม.6 ต.สินปุน อ.พระแสง 9) ม.2 ต.สองแพรก อ.ชัยบุรี 10) ม.3 ต.ท่าอุแท อ.กาญจนดิษฐ์ 11) ม.2 ต.ปากแพรก อ.ดอนสัก 12) ม.2 ต.ตะกุกเหนือ อ.วิภาวดี 13) ม.4 ต.เขาตอก อ.เคียนซา	44,000 44,000 44,000 44,000 44,000 44,000 44,000 44,000 44,000 44,000 44,000 44,000	สำนักงานเกษตร จังหวัดสุราษฎร์ธานี	กรมส่งเสริม การเกษตร	ปีงบประมาณ 2562			
	4. สนับสนุนปัจจัยการจัดการศัตรูพืช	150	ไร่	7 จังหวัดภาคใต้ตอนบน	45,000	ศูนย์ส่งเสริมเทคโนโลยีการเกษตร ด้านอารักขาพืช	กรมส่งเสริม การเกษตร	พฤศจิกายน 2562 ถึง มีนาคม 2563	สร้างความเข้ม แข็งให้กับ เกษตรกรและ สถาบัน เกษตรกร		

ลำดับ ที่	ชนิดสินค้า/ ปีงบประมาณ/ โครงการ	เป้าหมาย		พื้นที่ดำเนินการ	งบประมาณ (บาท)	หน่วยงาน รับผิดชอบหลัก	แหล่งที่มาของ งบประมาณ	ระยะเวลา ดำเนินการ	ประเด็น ยุทธศาสตร์ กระทรวง	ประเด็น ยุทธศาสตร์ จังหวัด	ประเด็นยุทธศาสตร์ ด้านการเกษตรและ สหกรณ์ของจังหวัด
		จำนวน	หน่วย นับ								
	5. วิจัยการพัฒนาและขยายผลนวัตกรรมการผลิตปาล์ม น้ำมันด้วยการจัดการที่เหมาะสม										
	1) การประเมินและทดสอบพันธุ์ปาล์มน้ำมันที่เป็น การค้าของประเทศไทย			ศูนย์วิจัยและพัฒนาการเกษตร สุราษฎร์ธานี	100,000	ศูนย์วิจัยและ พัฒนาการเกษตร สุราษฎร์ธานี		ปีงบประมาณ 2562-2564			
3	लगงก				128,000						
	1. โครงการส่งเสริมเกษตรแบบแปลงใหญ่ - แปลงใหญ่लगงกของนาง อ.บ้านตาขุน	1	แปลง	ม.1 ต.นาง อ.บ้านตาขุน	84,000	สำนักงานเกษตร จังหวัดสุราษฎร์ธานี	กรมส่งเสริม การเกษตร	ปีงบประมาณ 2562			
	2. โครงการศูนย์เรียนรู้การเพิ่มประสิทธิภาพการผลิตสินค้า เกษตร	1	แห่ง	ม.1 ต.นาง อ.บ้านตาขุน	44,000	สำนักงานเกษตร จังหวัดสุราษฎร์ธานี	กรมส่งเสริม การเกษตร	ปีงบประมาณ 2562			
4	เงาะ				796,200						
	1. โครงการศูนย์เรียนรู้การเพิ่มประสิทธิภาพการผลิตสินค้า เกษตร	1	แห่ง	ม.4 ต.เพิ่มพูนทรัพย์ อ.บ้านนาสาร	44,000	สำนักงานเกษตร จังหวัดสุราษฎร์ธานี	กรมส่งเสริม การเกษตร	ปีงบประมาณ 2562			
	2. วิจัยและพัฒนาการผลิตเงาะโรงเรียนบ้านนาสารและเงาะ พื้นเมืองในพื้นที่ภาคใต้ตอนบน	-	-	พื้นที่ภาคใต้ตอนบน		ศูนย์วิจัยและ พัฒนาการเกษตร สุราษฎร์ธานี	กรมวิชาการเกษตร				
	3. การวิจัยและพัฒนาเทคโนโลยีการชักนำการออกดอกของ เงาะโรงเรียนบ้านนาสารนอกฤดูในพื้นที่โครงการระบบ ส่งเสริมการเกษตรแบบแปลงใหญ่ อ.บ้านนาสาร จ.สุราษฎร์ธานี			แปลงเงาะในพื้นที่โครงการระบบ ส่งเสริมการเกษตรแบบแปลงใหญ่ อ.บ้านนาสาร จ.สุราษฎร์ธานี	230,440	ศูนย์วิจัยและ พัฒนาการเกษตร สุราษฎร์ธานี	กรมวิชาการเกษตร	ปีงบประมาณ 2561-2564			
	4. การทดสอบเทคโนโลยีการผลิตเงาะโรงเรียนบ้านนาสาร เพื่อแก้ปัญหาแปลงเงาะเฉพาะพื้นที่			แปลงเงาะในพื้นที่โครงการระบบ ส่งเสริมการเกษตรแบบแปลงใหญ่ อ.บ้านนาสาร จ.สุราษฎร์ธานี	284,474	ศูนย์วิจัยและ พัฒนาการเกษตร สุราษฎร์ธานี	กรมวิชาการเกษตร	ปีงบประมาณ 2561-2564			

ลำดับ ที่	ชนิดสินค้า/ ปีงบประมาณ/ โครงการ	เป้าหมาย		พื้นที่ดำเนินการ	งบประมาณ (บาท)	หน่วยงาน รับผิดชอบหลัก	แหล่งที่มาของ งบประมาณ	ระยะเวลา ดำเนินการ	ประเด็น ยุทธศาสตร์ กระทรวง	ประเด็น ยุทธศาสตร์ จังหวัด	ประเด็นยุทธศาสตร์ ด้านการเกษตรและ สหกรณ์ของจังหวัด
		จำนวน	หน่วย นับ								
	5. การสำรวจ คัดเลือกสายต้นและศึกษาสารสำคัญในพื้นที่ เงาะพื้นเมืองในพื้นที่ภาคใต้ตอนบน			- แหล่งปลูกเงาะพื้นเมืองในพื้นที่ จังหวัด ชุมพร ระนอง พังงา ภูเก็ต กระบี่ นครศรีฯ และสุราษฎร์ธานี - ศูนย์วิจัยและพัฒนาการเกษตร สุราษฎร์ธานี	237,286	ศูนย์วิจัยและ พัฒนาการเกษตร สุราษฎร์ธานี	กรมวิชาการเกษตร	ปีงบประมาณ 2561-2564			
5	มะพร้าว				958,000						
	1. โครงการส่งเสริมและพัฒนาการบริหารจัดการมะพร้าว ตลอดห่วงโซ่อุปทานภาคใต้	4	แห่ง	อ.เกาะพะงัน อ.เกาะสมุย อ.เมือง อ.ไชยา	102,500 102,500 102,500 102,500	สำนักงานเกษตร จังหวัดสุราษฎร์ธานี	กรมส่งเสริม การเกษตร	ปีงบประมาณ 2562			
	2. โครงการส่งเสริมเกษตรแบบแปลงใหญ่	3	แปลง								
	1) แปลงใหญ่มะพร้าว ต.ป่ามุด อ.เกาะสมุย			ต.ป่ามุด อ.เกาะสมุย	103,000	สำนักงานเกษตร จังหวัดสุราษฎร์ธานี	กรมส่งเสริม การเกษตร	ปีงบประมาณ 2562			
	2) แปลงใหญ่มะพร้าว ต.บ้านใต้ อ.เกาะพะงัน			ต.บ้านใต้ อ.เกาะพะงัน	122,000	สำนักงานเกษตร จังหวัดสุราษฎร์ธานี	กรมส่งเสริม การเกษตร	ปีงบประมาณ 2562			
	3) แปลงใหญ่มะพร้าวตำบลบางไปไม้ อ.เมือง			ต.บางไปไม้ อ.เมือง	189,000	สำนักงานเกษตร จังหวัดสุราษฎร์ธานี	กรมส่งเสริม การเกษตร	ปีงบประมาณ 2562			
	3. โครงการศูนย์เรียนรู้การเพิ่มประสิทธิภาพ การผลิตสินค้าเกษตร	2	แห่ง	ม.4 ต.ป่ามุด อ.เกาะสมุย ม.5 ต.บ้านใต้ อ.เกาะพะงัน	44,000	สำนักงานเกษตร จังหวัดสุราษฎร์ธานี	กรมส่งเสริม การเกษตร	ปีงบประมาณ 2562			
	4. สนับสนุนปัจจัยการจัดการศัตรูพืช	300	ไร่	7 จังหวัดภาคใต้ตอนบน	90,000	ศูนย์ส่งเสริมเทคโนโลยีการเกษตร ด้านอารักขาพืช	กรมส่งเสริม การเกษตร	พฤศจิกายน 2562 ถึง มีนาคม 2563	สร้างความเข้ม แข็งให้กับ เกษตรกรและ สถาบัน เกษตรกร		

ลำดับ ที่	ชนิดสินค้า/ ปีงบประมาณ/ โครงการ	เป้าหมาย		พื้นที่ดำเนินการ	งบประมาณ (บาท)	หน่วยงาน รับผิดชอบหลัก	แหล่งที่มาของ งบประมาณ	ระยะเวลา ดำเนินการ	ประเด็น ยุทธศาสตร์ กระทรวง	ประเด็น ยุทธศาสตร์ จังหวัด	ประเด็นยุทธศาสตร์ ด้านการเกษตรและ สหกรณ์ของจังหวัด
		จำนวน	หน่วย นับ								
6	มังคุด				84,000						
	โครงการส่งเสริมเกษตรแบบแปลงใหญ่ - แปลงใหญ่มังคุดนาใต้ อ.บ้านนาเดิม	1	แปลง	ม.3 ต.บ้านนา อ.บ้านนาเดิม	84,000	สำนักงานเกษตร จังหวัดสุราษฎร์ธานี	กรมส่งเสริม การเกษตร	ปีงบประมาณ 2562			
7	ทุเรียน				514,416						
	1. โครงการส่งเสริมเกษตรแบบแปลงใหญ่	4	แปลง								
	1) แปลงใหญ่ทุเรียนขุนทะเล อ.เมือง			ม.2 ต.ขุนทะเล อ.เมือง	84,000	สำนักงานเกษตร จังหวัดสุราษฎร์ธานี	กรมส่งเสริม การเกษตร	ปีงบประมาณ 2562	1	1	1
	2) แปลงใหญ่ทุเรียนบ้านเสด็จ อ.เคียนซา			ม.10 ต.บ้านเสด็จ อ.เคียนซา	84,000	สำนักงานเกษตร จังหวัดสุราษฎร์ธานี	กรมส่งเสริม การเกษตร	ปีงบประมาณ 2562	1	1	1
	3) แปลงใหญ่ทุเรียนบ้านส้อง อ.เวียงสระ			ต.บ้านส้อง อ.เวียงสระ	84,000	สำนักงานเกษตร จังหวัดสุราษฎร์ธานี	กรมส่งเสริม การเกษตร	ปีงบประมาณ 2562	1	1	1
	4) แปลงใหญ่ทุเรียน ต.ต้นยวน อ.พนม			ต.ต้นยวน อ.พนม	84,000	สำนักงานเกษตร จังหวัดสุราษฎร์ธานี	กรมส่งเสริม การเกษตร	ปีงบประมาณ 2562	1	1	1
	2. วิจัยและพัฒนาการผลิตทุเรียนพื้นเมืองในเขตภาคใต้ ตอนบน										
	1) การเปรียบเทียบสายพันธุ์ทุเรียนพื้นเมืองในพื้นที่ ภาคใต้ตอนบนเพื่อพัฒนาเป็นพันธุ์การค้า			- แหล่งปลูกเงาะพื้นเมืองในพื้นที่ จังหวัด ชุมพร ระนอง พังงา ภูเก็ต กระบี่ นครศรีฯ และสุราษฎร์ธานี - ศูนย์วิจัยและพัฒนาการเกษตร สุราษฎร์ธานี	178,416	ศูนย์วิจัยและ พัฒนาการเกษตร สุราษฎร์ธานี	กรมวิชาการเกษตร	ปีงบประมาณ 2561-2564			

ลำดับ ที่	ชนิดสินค้า/ ปีงบประมาณ/ โครงการ	เป้าหมาย		พื้นที่ดำเนินการ	งบประมาณ (บาท)	หน่วยงาน รับผิดชอบหลัก	แหล่งที่มาของ งบประมาณ	ระยะเวลา ดำเนินการ	ประเด็น ยุทธศาสตร์ กระทรวง	ประเด็น ยุทธศาสตร์ จังหวัด	ประเด็นยุทธศาสตร์ ด้านการเกษตรและ สหกรณ์ของจังหวัด
		จำนวน	หน่วย นับ								
8	กาแฟ				57,000						
	1. โครงการส่งเสริมการเพิ่มประสิทธิภาพการผลิตกาแฟเพื่อ ความยั่งยืน	50 30 20	ราย ราย ราย	- อ.ท่าชนะ อ.ชัยบุรี	- 33000 24000	สำนักงานเกษตร จังหวัดสุราษฎร์ธานี	กรมส่งเสริม การเกษตร	ปีงบประมาณ 2562			
9	สับปะรด				35,000						
	1. โครงการพัฒนาศักยภาพกระบวนการผลิต สินค้าเกษตร	5	อำเภอ	อ.ดอนสัก อ.คีรีรัฐนิคม อ.ท่าฉาง อ.บ้านนาเดิม อ.เกาะสมุย	7,000 7,000 7,000 7,000	สำนักงานเกษตร จังหวัดสุราษฎร์ธานี	กรมส่งเสริม การเกษตร	ปีงบประมาณ 2562			
10	ผัก				236,000						
	1. โครงการส่งเสริมเกษตรแบบแปลงใหญ่	2	แปลง								
	1) แปลงใหญ่ผัก ม.4 ต.ถ้ำสิงขร อ.คีรีรัฐนิคม			ม.4 ต.ถ้ำสิงขร อ.คีรีรัฐนิคม	103,000	สำนักงานเกษตร จังหวัดสุราษฎร์ธานี	กรมส่งเสริม การเกษตร	ปีงบประมาณ 2562			
	2) แปลงใหญ่ผักท่าข้าม อ.พุนพิน			ต.ท่าข้าม อ.พุนพิน	103,000	สำนักงานเกษตร จังหวัดสุราษฎร์ธานี	กรมส่งเสริม การเกษตร	ปีงบประมาณ 2562			
	2. สนับสนุนปัจจัยการจัดการศัตรูพืช	100	ไร่	7 จังหวัดภาคใต้ตอนบน	30,000	ศูนย์ส่งเสริมเทค โนโลยีการเกษตร ด้านอารักขาพืช	กรมส่งเสริม การเกษตร	พฤศจิกายน 2562 ถึง มีนาคม 2563	สร้างความเข้ม แข็งให้กับ เกษตรกรและ สถาบัน เกษตรกร	1	1

ลำดับ ที่	ชนิดสินค้า/ ปีงบประมาณ/ โครงการ	เป้าหมาย		พื้นที่ดำเนินการ	งบประมาณ (บาท)	หน่วยงาน รับผิดชอบหลัก	แหล่งที่มาของ งบประมาณ	ระยะเวลา ดำเนินการ	ประเด็น ยุทธศาสตร์ กระทรวง	ประเด็น ยุทธศาสตร์ จังหวัด	ประเด็นยุทธศาสตร์ ด้านการเกษตรและ สหกรณ์ของจังหวัด
		จำนวน	หน่วย นับ								
11	ไม้ผล				307,900						
	1. โครงการประชุมเชิงปฏิบัติการเชื่อมโยงเครือข่ายการผลิตและการตลาดผลไม้คุณภาพของสถาบันเกษตรกร	30	คน	อ.เมือง, บ้านนาสาร, บ้านนาเดิม	82,900	สำนักงานสหกรณ์ จังหวัดสุราษฎร์ธานี	กรมส่งเสริมสหกรณ์	26 - 28 มิ.ย. 62			นโยบายการส่งเสริม สหกรณ์ในการส่งเสริม พัฒนาการผลิตผลไม้ คุณภาพของสถาบัน เกษตรกร
	2. สนับสนุนปัจจัยการจัดการศัตรูพืช	750	ไร่	7 จังหวัดภาคใต้ตอนบน	225,000	ศูนย์ส่งเสริมเทคโนโลยีการเกษตร ด้านอารักขาพืช	กรมส่งเสริม การเกษตร	พฤศจิกายน 2562 ถึง มีนาคม 2563	สร้างความเข้ม แข็งให้กับ เกษตรกรและ สถาบัน เกษตรกร	1	1
12	ข้าว				798,260						
	1. โครงการระบบส่งเสริมเกษตรกรแบบแปลงใหญ่ - แปลงใหญ่ข้าว (นาแปลงใหญ่หลักเกณฑ์ใหม่) หมู่ 5 ต.เลม็ด อ.ไชยา จ.สุราษฎร์ธานี	1	แปลง	ม.5 ต.เลม็ด อ.ไชยา	410,960	ศูนย์เมล็ดพันธุ์ข้าว สุราษฎร์ธานี	กรมการข้าว	ปีงบประมาณ 2562	การสร้าง ความสามารถ ในการแข่งขัน		
	2. โครงการระบบส่งเสริมเกษตรกรแบบแปลงใหญ่ - กลุ่มนาแปลงใหญ่ท่ากระดานบางอน (งบประมาณ ณ 31 ม.ค. 63)	1	แปลง	ม.1 ท่ากระดาน อ.คีรีรัฐนิคม	92,200	ศูนย์เมล็ดพันธุ์ข้าว สุราษฎร์ธานี	กรมการข้าว	ปีงบประมาณ 2563	การสร้าง ความสามารถ ในการแข่งขัน		

ลำดับ ที่	ชนิดสินค้า/ ปีงบประมาณ/ โครงการ	เป้าหมาย		พื้นที่ดำเนินการ	งบประมาณ (บาท)	หน่วยงาน รับผิดชอบหลัก	แหล่งที่มาของ งบประมาณ	ระยะเวลา ดำเนินการ	ประเด็น ยุทธศาสตร์ กระทรวง	ประเด็น ยุทธศาสตร์ จังหวัด	ประเด็นยุทธศาสตร์ ด้านการเกษตรและ สหกรณ์ของจังหวัด
		จำนวน	หน่วย นับ								
	3. สนับสนุนปัจจัยการจัดการศัตรูพืช	50	ไร่	7 จังหวัดภาคใต้ตอนบน	15,000	ศูนย์ส่งเสริมเทคโนโลยีการเกษตร ด้านอารักขาพืช	กรมส่งเสริม การเกษตร	พฤศจิกายน 2562 ถึง มีนาคม 2563	สร้างความเข้ม แข็งให้กับ เกษตรกรและ สถาบัน เกษตรกร		รวมกลุ่มสหกรณ์ ผู้ผลิตสินค้าประมง ใน ลักษณะคลัสเตอร์และ รวมกันจัด โครงสร้างคลัสเตอร์ สินค้าประมงระดับ จังหวัด
	4. โครงการบริหารจัดการการผลิตสินค้า เกษตรตามแผนที่เกษตรเพื่อการบริหารจัดการเชิงรุก (Agri Map) - ปรับเปลี่ยนพื้นที่ไม่เหมาะสม จากข้าวเป็นปาล์มน้ำมัน จำนวน 25 ไร่	5	ราย	อ.ท่าชนะ, ไชยา, ท่าฉาง, วิภาวดี	280,100	ศูนย์วิจัยและ พัฒนาการเกษตร สุราษฎร์ธานี	กรมวิชาการเกษตร	ปีงบประมาณ 2563			
13	สินค้าเกษตร อื่นๆ				4,311,698						
	1. โครงการธนาคารสินค้าเกษตร - ธนาคารปุ๋ยหมัก (สูตรพระราชทาน) 50 ตัน - ธนาคารน้ำหมักชีวภาพ 5,000 ลิตร	1	แห่ง	ม.6 ต.ป่าเว อ.ไชยา	235,000	สถานีพัฒนาที่ดิน จังหวัดสุราษฎร์ธานี	กรมพัฒนาที่ดิน	มีนาคม 2562	1		
	2. งานวิจัยด้านพืชและเทคโนโลยี										
	1) วิจัยและพัฒนา			ณ ศูนย์วิจัยและพัฒนาการเกษตร สุราษฎร์ธานี	118,000	ศูนย์วิจัยและ พัฒนาการเกษตร สุราษฎร์ธานี	กรมวิชาการเกษตร	ปีงบประมาณ 2563			
	2) การบริหารความหลากหลายทางชีวภาพ			ณ ศูนย์วิจัยและพัฒนาการเกษตร สุราษฎร์ธานี	25,600	ศูนย์วิจัยและ พัฒนาการเกษตร สุราษฎร์ธานี	กรมวิชาการเกษตร	ปีงบประมาณ 2563			

ลำดับ ที่	ชนิดสินค้า/ ปีงบประมาณ/ โครงการ	เป้าหมาย		พื้นที่ดำเนินการ	งบประมาณ (บาท)	หน่วยงาน รับผิดชอบหลัก	แหล่งที่มาของ งบประมาณ	ระยะเวลา ดำเนินการ	ประเด็น ยุทธศาสตร์ กระทรวง	ประเด็น ยุทธศาสตร์ จังหวัด	ประเด็นยุทธศาสตร์ ด้านการเกษตรและ สหกรณ์ของจังหวัด
		จำนวน	หน่วย นับ								
	3. ผลิตพันธุ์พืชและปัจจัยการผลิต										
	1) ผลิตพันธุ์พืชและปัจจัยการผลิตอื่นๆ (ต้นกล้าปาล์มน้ำมันพันธุ์ดี)			ณ ศูนย์วิจัยและพัฒนาการเกษตร สุราษฎร์ธานี	194,100	ศูนย์วิจัยและ พัฒนาการเกษตร สุราษฎร์ธานี	กรมวิชาการเกษตร	ปีงบประมาณ 2563			
	4. สินค้าเกษตรมีคุณภาพได้มาตรฐาน (รับรองแหล่งผลิตพืช GAP) - แปลงเกษตรกรผู้ปลูกพืชในเขตพื้นที่			อ.ท่าชนะ, ท่าฉาง, วิกาวดี จ.สุราษฎร์ธานี อ.ละแม, หลิ่งสวน, พะโต๊ะ	308,300	ศูนย์วิจัยและ พัฒนาการเกษตร สุราษฎร์ธานี	กรมวิชาการเกษตร	ปีงบประมาณ 2563			
	5. โครงการวิจัยและพัฒนาเทคโนโลยีและนวัตกรรม										
	5.1 วิจัยและพัฒนาการทดสอบการป้องกันศัตรูที่สำคัญ ของพริกแบบผสมผสาน (IPM) เพื่อการผลิตพริกในพื้นที่ ภาคใต้ตอนบน					ศูนย์วิจัยและ พัฒนาการเกษตร สุราษฎร์ธานี	กรมวิชาการเกษตร	ปีงบประมาณ 2563			
	1) ศึกษาประสิทธิภาพของพันธุ์พริกทนทานและสาร ชีวภัณฑ์ที่เหมาะสมต่อเกษตรกรผู้ปลูกพริก ในเขต พื้นที่ภาคใต้ตอนบน			แปลงเกษตรกรผู้ปลูกพริกในเขต พื้นที่ จังหวัดสุราษฎร์ธานี	72,000	ศูนย์วิจัยและ พัฒนาการเกษตร สุราษฎร์ธานี	กรมวิชาการเกษตร	ปีงบประมาณ 2563			
	2) การสร้างแปลงต้นแบบการกำจัดโรคในพริกแบบ ผสมผสานในเขตภาคใต้ตอนบนและส่งเสริมให้ เกษตรกรผลิตและใช้สารชีวภัณฑ์กำจัดโรคในพริก แบบผสมผสานในเขตพื้นที่ภาคใต้ตอนบน			แปลงเกษตรกรผู้ปลูกพริกในเขต พื้นที่ จังหวัดสุราษฎร์ธานี	123,000	ศูนย์วิจัยและ พัฒนาการเกษตร สุราษฎร์ธานี	กรมวิชาการเกษตร	ปีงบประมาณ 2563			
	6. วิจัยและพัฒนาการผลิตกลางสาด เกาะสมุย										
	1) การคัดเลือกสายต้นกลางสาดเกาะสมุย พันธุ์ดี - แปลงกลางสาดเกาะสมุยของเกษตรกรในพื้นที่			- เกาะสมุย - ณ ศูนย์วิจัยและพัฒนาการเกษตร สุราษฎร์ธานี	72,000	ศูนย์วิจัยและ พัฒนาการเกษตร สุราษฎร์ธานี	กรมวิชาการเกษตร	ปีงบประมาณ 2563			

ลำดับ ที่	ชนิดสินค้า/ ปีงบประมาณ/ โครงการ	เป้าหมาย		พื้นที่ดำเนินการ	งบประมาณ (บาท)	หน่วยงาน รับผิดชอบหลัก	แหล่งที่มาของ งบประมาณ	ระยะเวลา ดำเนินการ	ประเด็น ยุทธศาสตร์ กระทรวง	ประเด็น ยุทธศาสตร์ จังหวัด	ประเด็นยุทธศาสตร์ ด้านการเกษตรและ สหกรณ์ของจังหวัด
		จำนวน	หน่วย นับ								
	1) การศึกษาระบบการปลูกหมากกลางсадและทุเรียนร่วมกับปาล์มน้ำมันที่เหมาะสมในพื้นที่ภาคใต้ตอนบน			ศูนย์วิจัยและพัฒนาการเกษตรสุราษฎร์ธานี	146,606	ศูนย์วิจัยและพัฒนาการเกษตรสุราษฎร์ธานี	กรมวิชาการเกษตร	ปีงบประมาณ 2561-2564			
	11. วิทยการศึกษาห่วงโซ่อุปทานการผลิตมะพร้าวในพื้นที่จังหวัดประจวบคีรีขันธ์ชุมพรและสุราษฎร์ธานี										
	1) พัฒนาระบบการผลิตมะพร้าว			พื้นที่ปลูกมะพร้าวในจังหวัดประจวบฯ ชุมพร และสุราษฎร์ธานี	191,675	ศูนย์วิจัยและพัฒนาการเกษตรสุราษฎร์ธานี	กรมวิชาการเกษตร	ปีงบประมาณ 2563-2564			
	12. โครงการพัฒนาเกษตรกรรมยั่งยืน										
	1) การตรวจรับรองแหล่งผลิตพีชอินทรีย์ - แปลงเกษตรกรผู้ปลูกพีชในเขตพื้นที่			อ.ท่าชนะ, ท่าฉาง, วิภาวดี, ไชยา จ.สุราษฎร์ธานี อ.ละแม, หลังสวน, พะโต๊ะ จ.ชุมพร	18,620	ศูนย์วิจัยและพัฒนาการเกษตรสุราษฎร์ธานี	กรมวิชาการเกษตร	ปีงบประมาณ 2563			
	13. โครงการยกระดับคุณภาพสินค้าเกษตรสู่มาตรฐาน - แปลงเกษตรกรผู้ปลูกพีชในเขตพื้นที่			อ.ท่าชนะ, ท่าฉาง, วิภาวดี, ไชยา จ.สุราษฎร์ธานี อ.ละแม, หลังสวน, พะโต๊ะ จ.ชุมพร	181,460	ศูนย์วิจัยและพัฒนาการเกษตรสุราษฎร์ธานี	กรมวิชาการเกษตร	ปีงบประมาณ 2563			
	14. โครงการส่งเสริมการดำเนินงานฯ พระราชดำริ			อ.พนม	100,000	ศูนย์วิจัยและพัฒนาการเกษตรสุราษฎร์ธานี	กรมวิชาการเกษตร	ปีงบประมาณ 2563			

ลำดับ ที่	ชนิดสินค้า/ ปีงบประมาณ/ โครงการ	เป้าหมาย		พื้นที่ดำเนินการ	งบประมาณ (บาท)	หน่วยงาน รับผิดชอบหลัก	แหล่งที่มาของ งบประมาณ	ระยะเวลา ดำเนินการ	ประเด็น ยุทธศาสตร์ กระทรวง	ประเด็น ยุทธศาสตร์ จังหวัด	ประเด็นยุทธศาสตร์ ด้านการเกษตรและ สหกรณ์ของจังหวัด
		จำนวน	หน่วย นับ								
	15. โครงการศูนย์เรียนรู้การเพิ่มประสิทธิภาพผลิตสินค้า เกษตร ปี 2563			อ.ท่าชนะ, ไชยา, ท่าฉาง, วิกาวดี	199,180	ศูนย์วิจัยและ พัฒนาการเกษตร สุราษฎร์ธานี	กรมวิชาการเกษตร	ปีงบประมาณ 2563			
	16. โครงการประชุมเชิงปฏิบัติการการบริหารจัดการกลุ่ม และการตลาดตามระบบส่งเสริมการเกษตรแบบแปลงใหญ่	960	คน	ยกเว้นอำเภอเกาะสมุย	196,800	สำนักงานสหกรณ์ จังหวัดสุราษฎร์ธานี	กรมส่งเสริมสหกรณ์	ปีงบประมาณ 2562	เพิ่มประสิทธิ ภาพการผลิต ลดต้นทุนการ ผลิตเพิ่ม ผลผลิตต่อพื้นที่		
14	ประมง				9,456,750						
	1. โครงการคลังสินค้าประมงระดับจังหวัด	150	คน	อ.กาญจนดิษฐ์	90,500	สำนักงานสหกรณ์ จังหวัดสุราษฎร์ธานี	กรมส่งเสริมสหกรณ์	4 มีนาคม ถึง 9 สิงหาคม 2562			
	2. โครงการศึกษาคุณภาพดินและน้ำในอ่าว บ้านดอน เพื่อกำหนดพื้นที่เหมาะสมต่อการ ทำประมงหรือเลี้ยงหอย - หอยนางรม	350	ราย	7 อำเภอชายทะเล	8,000,000	สำนักงานประมง จังหวัดสุราษฎร์ธานี	งบพัฒนาจังหวัด	ปีงบประมาณ 2561			
	3. โครงการระบบส่งเสริมการเกษตรแบบแปลงใหญ่										
	- กุ้งทะเล	53	ราย	7 อำเภอชายทะเล	1,180,750	สำนักงานประมง จังหวัดสุราษฎร์ธานี	กรมประมง	2559-2562			
	- ปลานิล	35	ราย	อำเภอพุนพิน	24,000			2560-2563			
	- ปลามัง	35	ราย	ต.ทรัพย์ทวี อ.บ้านนาเดิม	73,500			2561-2562			
	- ปูทะเล	50	ราย	อ.กาญจนดิษฐ์	88,000			2562-2564			

ส่วนที่ 10

วิถีตลาดสินค้าเกษตรที่สำคัญของจังหวัดสุราษฎร์ธานี ปี 2562

10.1 วิถีตลาดยางพาราจังหวัดสุราษฎร์ธานี ปี 2562

ผลผลิตในจังหวัด	ปริมาณ	หน่วย
ผลผลิตในจังหวัด	566,819	ตัน
ซื้อผลผลิตจากจังหวัดอื่น	n/a	ตัน
รวม	566,819	ตัน

ข้อมูลเกษตรกร/การผลิตพืช	ปริมาณ	หน่วย
เกษตรกร	89,111	ครัวเรือน
แปลงใหญ่	29	แปลง
เนื้อที่เพาะปลูก/ยืนต้น	2,316,925	ไร่
เนื้อที่ให้ผล	2,163,432	ไร่
ผลผลิตของจังหวัด	566,819	ตัน

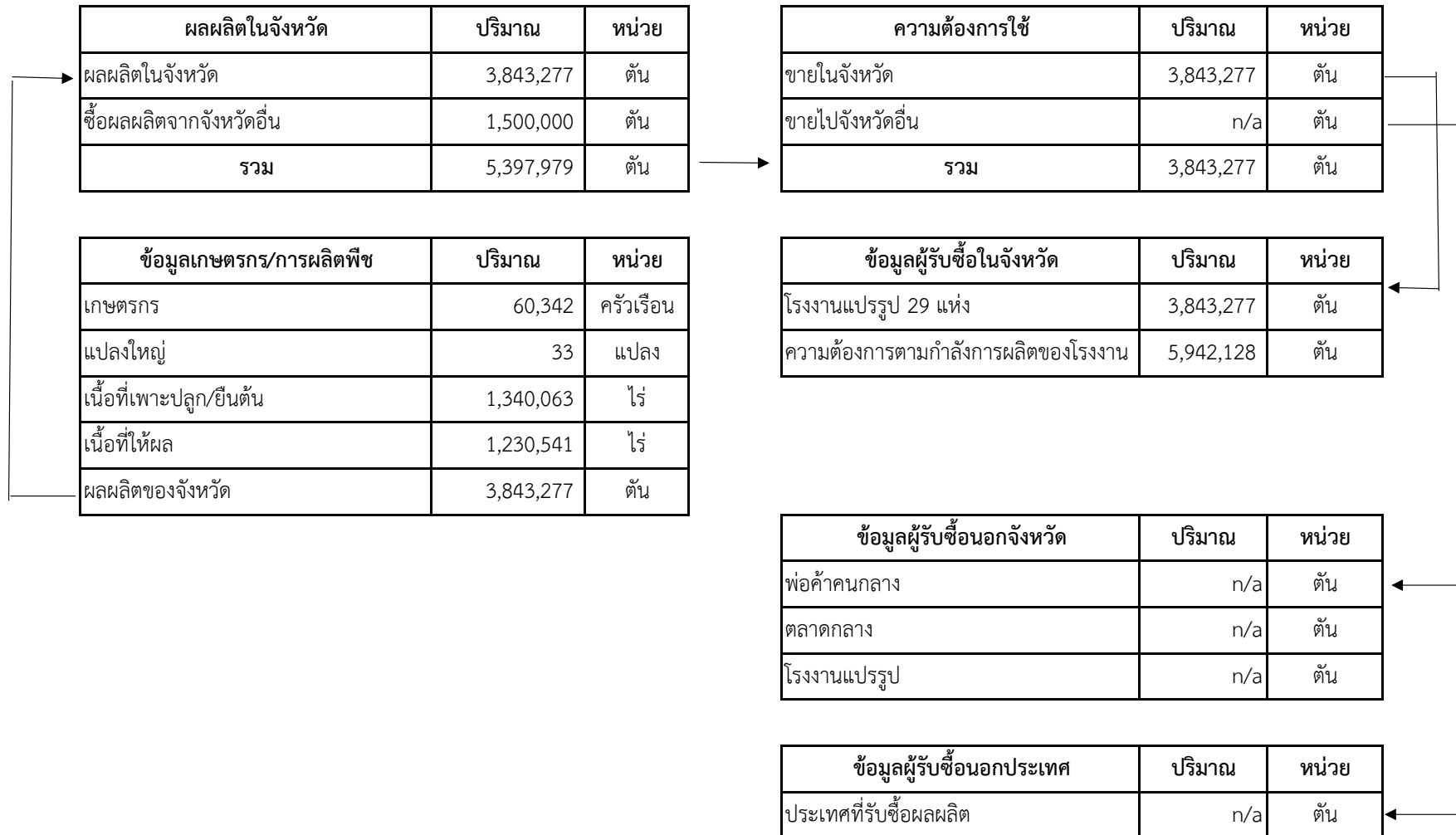
ความต้องการใช้	ปริมาณ	หน่วย
ขายในจังหวัด	566,819	ตัน
ขายไปจังหวัดอื่น	n/a	ตัน
รวม	566,819	ตัน

ข้อมูลผู้รับซื้อในจังหวัด	ปริมาณ	หน่วย
ตลาดกลาง 1 แห่ง	7,774	ตัน
โรงงานแปรรูป	559,045	ตัน
ความต้องการตามกำลังการผลิตของโรงงาน	996,230	ตัน

ข้อมูลผู้รับซื้อนอกจังหวัด	ปริมาณ	หน่วย
พ่อค้าคนกลาง	n/a	ตัน
ตลาดกลาง	n/a	ตัน
โรงงานแปรรูป	n/a	ตัน

ข้อมูลผู้รับซื้อนอกประเทศ	ปริมาณ	หน่วย
ประเทศที่รับซื้อผลผลิต	n/a	ตัน

10.2 วิธีตลาดปาล์มน้ำมันจังหวัดสุราษฎร์ธานี ปี 2562



10.3 วิถีตลาดมะพร้าวผลแก่จังหวัดสุราษฎร์ธานี ปี 2562

ผลผลิตในจังหวัด	ปริมาณ	หน่วย
ผลผลิตในจังหวัด	70,729	ตัน
ซื้อผลผลิตจากจังหวัดอื่น	n/a	ตัน
รวม	70,729	ตัน

ความต้องการใช้	ปริมาณ	หน่วย
ขายในจังหวัด	9,000	ตัน
ขายไปจังหวัดอื่น	61,729	ตัน
รวม	70,729	ตัน

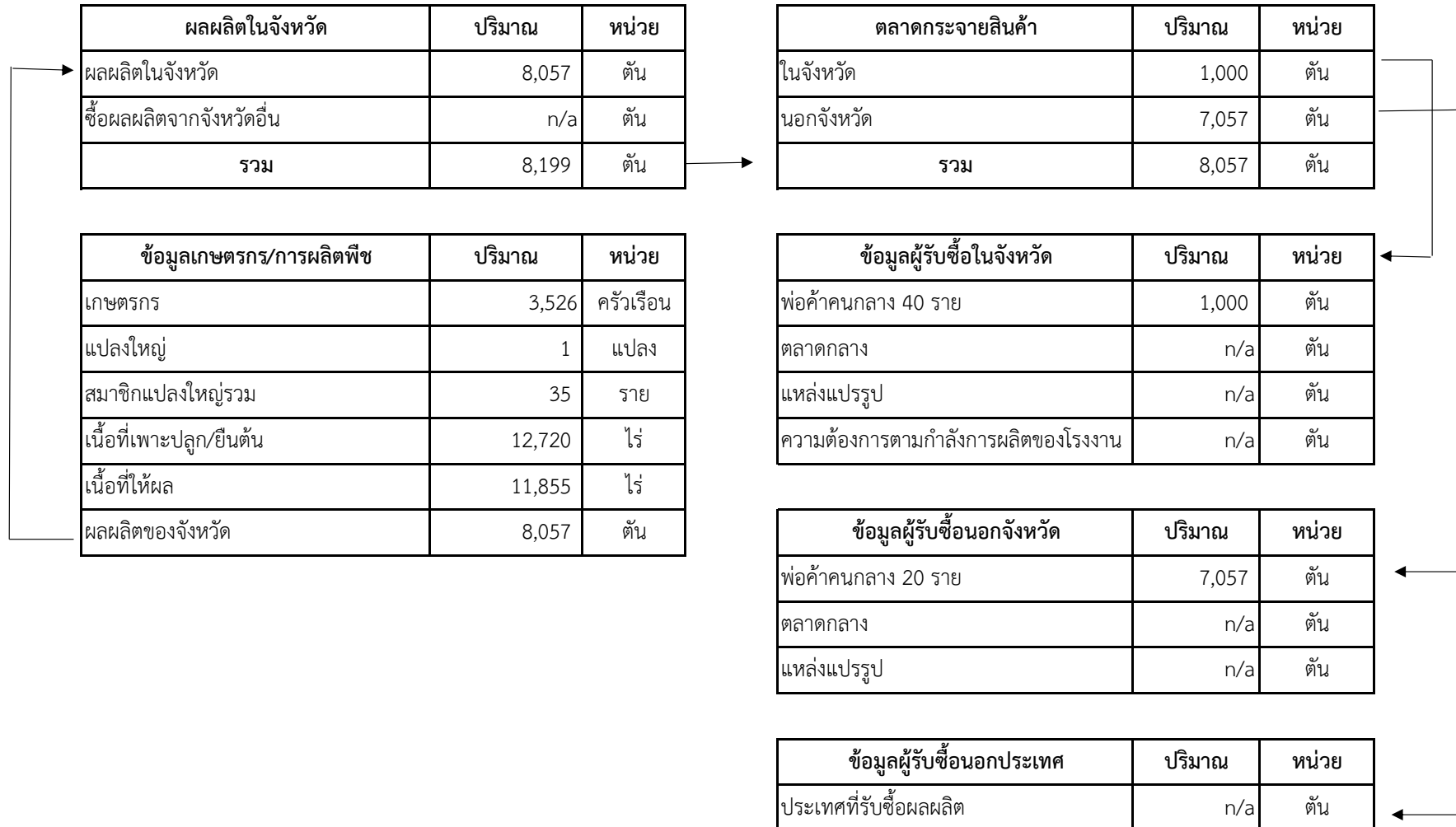
ข้อมูลเกษตรกร/การผลิตพืช	ปริมาณ	หน่วย
เกษตรกร	6,268	ครัวเรือน
แปลงใหญ่	3	แปลง
สมาชิกแปลงใหญ่รวม	155	ราย
เนื้อที่เพาะปลูก/ยืนต้น	81,111	ไร่
เนื้อที่ให้ผล	76,508	ไร่
ผลผลิตของจังหวัด	70,729	ตัน

ข้อมูลผู้รับซื้อในจังหวัด	ปริมาณ	หน่วย
พ่อค้าคนกลาง	69,408	ตัน
ตลาดกลาง	n/a	ตัน
แหล่งแปรรูป	1,000	ตัน
ความต้องการตามกำลังการผลิตของโรงงาน	1,000	ตัน

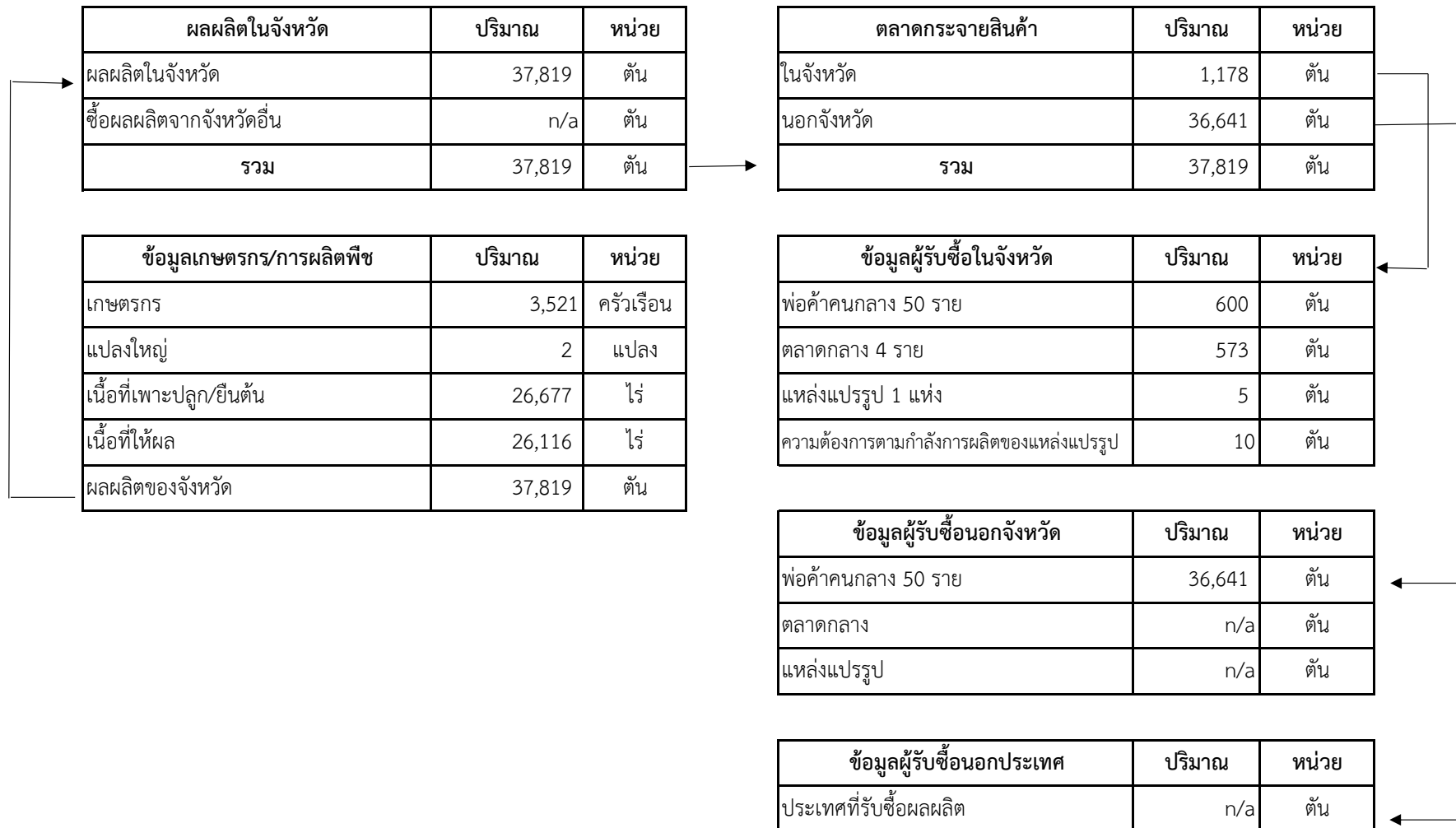
ข้อมูลผู้รับซื้อนอกจังหวัด	ปริมาณ	หน่วย
พ่อค้าคนกลาง	n/a	ตัน
ตลาดกลาง	n/a	ตัน
โรงงานแปรรูป	n/a	ตัน

ข้อมูลผู้รับซื้อนอกประเทศ	ปริมาณ	หน่วย
ประเทศที่รับซื้อผลผลิต	n/a	ตัน

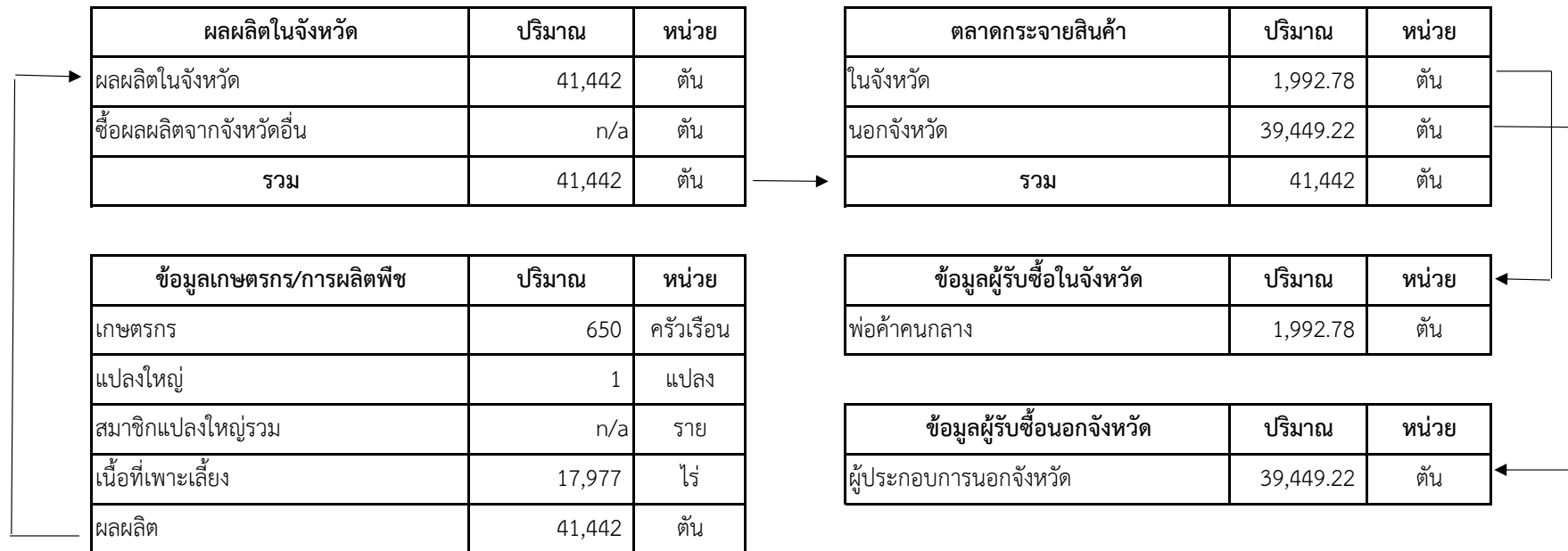
10.4 วิถีตลาดมังคุดจังหวัดสุราษฎร์ธานี ปี 2562



10.5 วิถีตลาดเงาะจังหวัดสุราษฎร์ธานี ปี 2562



10.6 วิธีตลาดกึ่งทะเลจังหวัดสุราษฎร์ธานี ปี 2562



ส่วนที่ 11

ข้อมูลที่ดินและพื้นที่เกษตรกรรม

11.1 การใช้ที่ดินของจังหวัดสุราษฎร์ธานี ปี พ.ศ. 2560

เนื้อที่ทั้งหมด (ไร่)	เนื้อที่ป่าไม้ (ไร่)	เนื้อที่ใช้ประโยชน์ ทางการเกษตร (ไร่)	ขนาดของฟาร์ม (ไร่/ครัวเรือน)	จำนวนฟาร์ม (ฟาร์ม)	เนื้อที่ใช้ประโยชน์ นอกการเกษตร
8,057,168	2,342,450	3,673,328	28.41	126,050	2,041,390

ที่มา : สำนักงานเศรษฐกิจการเกษตรที่ 8 ข้อมูล ณ วันที่ 11 กรกฎาคม 2562

11.2 เนื้อที่ใช้ประโยชน์ทางการเกษตร จังหวัดสุราษฎร์ธานี

ปี	เนื้อที่ทั้งหมด (ไร่)	เนื้อที่ใช้ประโยชน์ทางการเกษตร				
		นาข้าว	พืชไร่	สวนไม้ผล ไม้ยืนต้น	สวนผัก/ไม้ ดอกไม้ประดับ	เนื้อที่ใช้ ประโยชน์ ทางการเกษตร
2558	3,672,489	11,786	0	3,398,900	20,273	141,530
2559	3,672,931	11,653	0	3,499,489	20,274	141,515
2560	3,673,328	11,609	-	3,498,948	21,052	141,719

ที่มา : สำนักงานเศรษฐกิจการเกษตรที่ 8 ข้อมูล ณ วันที่ 11 กรกฎาคม 2562

11.3 ลักษณะการถือครองที่ดินทางเกษตรของจังหวัดสุราษฎร์ธานี ปี 2560

เนื้อที่ใช้ประโยชน์ทางการเกษตร (ไร่)				
เนื้อที่ทั้งหมด (ไร่)	ของตนเอง (ไร่)	เนื้อที่ของคนอื่น		
		เช่าผู้อื่น (ไร่)	รับจ้าง/รับ ขายฝาก/ได้ทำฟรี (ไร่)	รวม (ไร่)
3,673,328	1,395,722	3,542	2,274,064	2,277,606

ที่มา : สำนักงานเศรษฐกิจการเกษตรที่ 8 ข้อมูล ณ วันที่ 11 กรกฎาคม 2562