



# ข้อมูลพื้นฐานด้านการเกษตร และสหกรณ์จังหวัดสุราษฎร์ธานี ปี 2566



จัดทำโดย กลุ่มสารสนเทศการเกษตร  
สำนักงานเกษตรและสหกรณ์จังหวัดสุราษฎร์ธานี  
ตุลาคม 2566



## คำนำ

สำนักงานเกษตรและสหกรณ์จังหวัดสุราษฎร์ธานี ร่วมกับหน่วยงานในสังกัดกระทรวงเกษตรและสหกรณ์ และหน่วยงานที่เกี่ยวข้องในจังหวัด จัดทำข้อมูลพื้นฐานด้านการเกษตรและสหกรณ์ของจังหวัด ประกอบด้วยข้อมูลทั่วไปของจังหวัด ข้อมูลการผลิตสินค้าเกษตรที่สำคัญของจังหวัด ข้อมูลการขึ้นทะเบียนเกษตรกรและการอนุญาตตามกฎหมาย ข้อมูลสถาบันและอาสาสมัครเกษตร ข้อมูลฟาร์มมาตรฐาน สิ่งบ่งชี้ทางภูมิศาสตร์ แปลงใหญ่ RSPO ปาล์มน้ำมัน แหล่งเรียนรู้และศูนย์ถ่ายทอดเทคโนโลยีด้านการเกษตร แหล่งรับซื้อ ตลาดกระจายสินค้า และแหล่งแปรรูปที่สำคัญของจังหวัด ราคาที่เกษตรกรขายได้ ผลิตภัณฑ์มวลรวมของจังหวัด ข้อมูลปัจจัยการผลิต สถานการณ์ภัยพิบัติ โครงการพัฒนาสินค้าเกษตรที่สำคัญและข้อมูลที่ดินและพื้นที่เกษตรกรรม เพื่อให้หน่วยงานที่เกี่ยวข้องใช้ประโยชน์ในการดำเนินงานร่วมกัน

สำนักงานเกษตรและสหกรณ์จังหวัดสุราษฎร์ธานี ขอขอบคุณทุกหน่วยงานที่ให้ความอนุเคราะห์ข้อมูลและหวังเป็นอย่างยิ่งว่าเอกสารฉบับนี้จะเป็นประโยชน์ในการปฏิบัติงานของหน่วยงานที่เกี่ยวข้องและผู้สนใจได้นำไปใช้ประโยชน์ ต่อไป

สำนักงานเกษตรและสหกรณ์จังหวัดสุราษฎร์ธานี

ตุลาคม 2566

## สารบัญ

	หน้า
สรุปข้อมูลพื้นฐานด้านการเกษตรและสหกรณ์จังหวัดสุราษฎร์ธานี.....	1
ส่วนที่ 1 ข้อมูลทั่วไปของจังหวัด	
1.1 ข้อมูลด้านกายภาพของจังหวัด.....	5
1.2 ข้อมูลด้านการปกครองของจังหวัด.....	15
1.3 ข้อมูลด้านสังคมและวัฒนธรรม.....	18
1.4 ข้อมูลโครงสร้างพื้นฐานและสาธารณูปโภค.....	19
1.5 ข้อมูลด้านอื่นๆ ที่เกี่ยวข้อง.....	22
ส่วนที่ 2 ข้อมูลการผลิตสินค้าเกษตรที่สำคัญของจังหวัด ปี 2562 – 2566	
2.1 ข้อมูลการผลิตด้านพืช.....	32
2.2 ข้อมูลการผลิตด้านประมง.....	37
2.3 ข้อมูลการผลิตด้านปศุสัตว์.....	38
2.4 ภูมิตินการเพาะปลูกพืช และการกระจายผลผลิต.....	41
2.5 ภูมิตินการผลิตด้านประมง และการกระจายผลผลิต.....	51
2.6 ภูมิตินการผลิตด้านปศุสัตว์ และการกระจายผลผลิต.....	55
ส่วนที่ 3 ข้อมูลการขึ้นทะเบียนเกษตรกร และการอนุญาตตามกฎหมาย	
3.1 ข้อมูลการขึ้นทะเบียนด้านพืช.....	58
3.2 ข้อมูลการขึ้นทะเบียนด้านประมง.....	66
3.3 ข้อมูลการขึ้นทะเบียนด้านปศุสัตว์.....	68
3.4 ทะเบียนเกษตรกร สถาบันเกษตรกรชาวสวนยางและข้อมูลเกษตรกรที่ปลูกยางในพื้นที่ ที่ไม่มีเอกสารสิทธิ์.....	74
3.5 Smart Farmer และ Young Smart Farmer.....	75
3.6 พื้นที่ดำเนินการปฏิรูปที่ดินของรัฐ ในพื้นที่จังหวัดสุราษฎร์ธานี.....	76
3.7 เรือประมงที่ได้รับใบอนุญาตทำการประมงพาณิชย์.....	79
3.8 ผู้ประกอบกิจการที่ได้รับอนุญาตตาม พรบ. ควบคุมยาง 2542.....	80
3.9 ข้อมูลการเคลื่อนย้ายสินค้าปศุสัตว์.....	81
3.10 ด่านกักกันของจังหวัด.....	82
3.11 ทะเบียนการสำรวจปลูกพืชกระท่อม.....	83
3.12 ทะเบียนการสำรวจปลูกพืชขมิ้นชัน.....	84
ส่วนที่ 4 ข้อมูลสถาบันเกษตรกรและอาสาสมัครเกษตร	
4.1 สหกรณ์และกลุ่มเกษตรกร.....	85
4.2 ข้อมูลกลุ่มและสมาชิกกลุ่มฯ ในจังหวัดสุราษฎร์ธานี.....	87

## สารบัญ (ต่อ)

	หน้า
4.3 องค์กรเกษตรกรและจำนวนสมาชิกกองทุนฟื้นฟูและพัฒนาเกษตรกร.....	88
4.4 กลุ่มเกษตรกรที่ขึ้นทะเบียนกับกรมปศุสัตว์.....	90
4.5 กลุ่มที่ส่งเสริมการตั้งกลุ่มโดยสถานีพัฒนาที่ดินสุราษฎร์ธานี.....	91
4.6 กลุ่มเกษตรกรที่ขึ้นทะเบียนกับกรมการข้าว.....	92
4.7 อาสาสมัครเกษตรกรจังหวัดสุราษฎร์ธานี.....	93
4.8 กลุ่มเกษตรกร PGS .....	94
4.9 องค์กรที่ขึ้นทะเบียนกับสภาเกษตรกรจังหวัดสุราษฎร์ธานี .....	95
4.10 สถาบันเกษตรกรที่ขึ้นทะเบียนกับการยางแห่งประเทศไทยจังหวัดสุราษฎร์ธานี.....	96
ส่วนที่ 5 พาร์มมาตรฐาน สินค้าบ่งชี้ทางภูมิศาสตร์ และแปลงใหญ่	
5.1 มาตรฐานสินค้าเกษตรอินทรีย์.....	98
5.2 มาตรฐาน GAP ด้านพืช.....	100
5.3 พาร์มมาตรฐาน GAP ด้านประมง.....	105
5.4 มาตรฐาน GAP ด้านปศุสัตว์.....	106
5.5 มาตรฐานพาร์มปศุสัตว์ (GFM).....	108
5.6 สินค้าบ่งชี้ทางภูมิศาสตร์ (GI).....	109
5.7 ข้อมูลระบบส่งเสริมการเกษตรแบบแปลงใหญ่.....	110
5.8 RSPO ปาล์มน้ำมัน .....	118
ส่วนที่ 6 แหล่งเรียนรู้ด้านการเกษตรและศูนย์ถ่ายทอดเทคโนโลยีด้านการเกษตร	
6.1 สรุปจำนวนศูนย์เรียนรู้และศูนย์ถ่ายทอดเทคโนโลยีด้านการเกษตร.....	119
6.2 ศูนย์เรียนรู้การเพิ่มประสิทธิภาพการผลิตสินค้าเกษตรด้านพืช.....	121
6.3 ศูนย์เรียนรู้เศรษฐกิจพอเพียง.....	124
6.4 ศูนย์เรียนรู้ในเขตปฏิรูปที่ดิน.....	125
6.5 ศูนย์เรียนรู้ด้านประมง/ชุมชนต้นแบบด้านประมง.....	126
6.6 ศูนย์เรียนรู้ด้านการพัฒนาที่ดิน.....	134
6.7 ศูนย์ข้าวชุมชน.....	138
6.8 แปลงต้นแบบการส่งเสริมและถ่ายทอดเทคโนโลยีการผลิตฯ.....	139
6.9 ศูนย์เรียนรู้การเพิ่มประสิทธิภาพการผลิตสินค้าเกษตรด้านปศุสัตว์.....	140
6.10 ศูนย์เทคโนโลยีเกษตรและนวัตกรรม (AIC).....	141
6.11 แหล่งท่องเที่ยวเชิงเกษตร.....	147
6.12 พื้นที่ลานตากข้าว.....	148

## สารบัญ (ต่อ)

	หน้า
ส่วนที่ 7 แหล่งรับซื้อ ตลาดกระจายสินค้า และแหล่งแปรรูปสินค้าเกษตรที่สำคัญ	
สรุปจำนวนแหล่งแปรรูปและตลาดกระจายสินค้าเกษตรที่สำคัญของจังหวัด.....	149
7.1 ยางพารา.....	150
7.2 ปาล์มน้ำมัน.....	155
7.3 มะพร้าวผลแก่.....	157
7.4 เงาะ.....	163
7.5 ทูเรียน.....	165
7.6 ลองกอง.....	168
7.7 มังคุด.....	169
7.8 ส้มโอ.....	171
7.9 ขนุน.....	171
7.10 มะม่วง.....	172
7.11 กล้วยหอมทอง.....	172
7.12 พืชผัก.....	177
7.13 ข้าว.....	177
7.14 กาแฟ.....	179
7.15 กุ้งทะเล.....	179
7.16 สุกร.....	183
7.17 ไก่.....	186
7.18 โค.....	186
7.19 สินค้า OTOP.....	188
ส่วนที่ 8 ราคาที่เกษตรกรขายได้ และผลิตภัณฑ์มวลรวมของจังหวัด	
8.1 ราคาที่เกษตรกรขายได้.....	190
8.2 ผลิตภัณฑ์มวลรวมของจังหวัดสุราษฎร์ธานี.....	191
8.3 รายได้เฉลี่ยของเกษตรกรจังหวัดสุราษฎร์ธานี.....	195
8.4 ปริมาณและมูลค่าสินค้าเกษตรที่สำคัญของจังหวัด.....	196
ส่วนที่ 9 ข้อมูลปัจจัยการผลิต	
9.1 ลักษณะดิน.....	197
9.2 ชั้นความเหมาะสมของดินและพื้นที่ทำการเกษตรในชั้นความเหมาะสมต่างๆ.....	198
9.3 ข้อมูลการใช้ที่ดินเพื่อการเกษตร.....	200

## สารบัญ (ต่อ)

	หน้า
9.4 แหล่งน้ำเพื่อการเกษตร.....	201
9.5 ปริมาณน้ำฝน อุณหภูมิและความชื้นสัมพัทธ์.....	206
9.6 ข้อมูลสถานที่จำหน่ายปัจจัยการผลิตด้านพืช ประมง และปศุสัตว์.....	208
9.7 พันธุ์ยางพาราที่เหมาะสมกับพื้นที่จังหวัดสุราษฎร์ธานี.....	215
9.8 พันธุ์ข้าวที่เหมาะสมกับพื้นที่จังหวัดสุราษฎร์ธานี.....	221
9.9 พันธุ์ปาล์มน้ำมันเหมาะสมกับพื้นที่จังหวัดสุราษฎร์ธานี.....	223
9.10 การวิจัยพันธุ์/สัตว์น้ำที่แนะนำสำหรับการเพาะเลี้ยง.....	233
9.11 การวิจัยพันธุ์/พันธุ์ปศุสัตว์ที่แนะนำสำหรับการเลี้ยง.....	236
9.12 ข้อมูลการผลิตและขยายปัจจัยควบคุมศัตรูพืช.....	241
9.13 สถานการณ์ภัยพิบัติ.....	242
ส่วนที่ 10 โครงการพัฒนาสินค้าเกษตรที่สำคัญของจังหวัด ปี 2565 – 2566	
โครงการเกี่ยวกับสินค้าเกษตรของจังหวัดสุราษฎร์ธานี.....	244
ส่วนที่ 11 ข้อมูลที่ดินและพื้นที่เกษตรกรรม	
11.1 การใช้ที่ดิน.....	254
11.2 เนื้อที่ใช้ประโยชน์.....	254
11.3 ลักษณะการถือครอง.....	254

## สรุปข้อมูลพื้นฐานด้านการเกษตรและสหกรณ์ จังหวัดสุราษฎร์ธานี

### 1) พื้นที่ทำการเกษตรของจังหวัด และเกษตรกร

จังหวัดสุราษฎร์ธานี มีพื้นที่ทั้งหมด 8.17 ล้านไร่ (8,178,374.04) เป็นพื้นที่เกษตรกรรม 4.97 ล้านไร่ (60.89% ของพื้นที่ทั้งหมด) เป็นพื้นที่ปลูกข้าว 0.023 ล้านไร่ ไม้ผล/ไม้ยืนต้น 4.86 ล้านไร่ พืชไร่/สวนผัก/ไม้ดอกไม้ประดับ 0.0025 ล้านไร่ และเกษตรอื่นๆ 0.086 ล้านไร่ (Agri-Map Onlie สืบค้นเมื่อวันที่ 19 พฤษภาคม 2566) โดยมีพื้นที่เกษตรกรรมในเขตชลประทาน 0.06 ล้านไร่ และพื้นที่เกษตรกรรมนอกเขตชลประทาน 3.59 ล้านไร่ โดยมีเกษตรกร ด้านพืช 130,447 ครัวเรือน ด้านประมง 8,300 ฟาร์ม และด้านปศุสัตว์ 52,467 ครัวเรือน

### 2) ข้อมูลการผลิตสินค้าเกษตรที่สำคัญของจังหวัด

#### ด้านพืช

ชนิดสินค้า	จำนวนเกษตรกร <sup>(1)</sup> ที่ขึ้นทะเบียน (ครัวเรือน)	เนื้อที่ปลูกริด/ไร่ผล/เก็บเกี่ยว (ไร่) <sup>(2)</sup>				ผลผลิต (ตัน) <sup>(2)</sup>				ผลผลิตเฉลี่ยต่อไร่ (กก.) <sup>(2)</sup>			
		2564	2565	2566	+ - (ร้อยละ)	2564	2565	2566	+ - (ร้อยละ)	2564	2565	2566	+ - (ร้อยละ)
1.ยางพารา	55,158	2,092,517	2,056,603	2,041,478	-0.74	503,812	478,893	417,512	-12.82	241	233	231	-0.86
2.ปาล์มน้ำมัน	37,027	1,323,034	1,341,622	1,379,011	2.79	4,066,640	4,572,248	4,636,235	1.40	3,074	3,408	3,362	-1.35
3.มะพร้าวผลแก่	3,314	78,319	79,120	80,049	1.17	51,399,313	53,564,240	52,432,095	-2.11	656	677	655	-3.25
4.ทุเรียน	15,296	46,489	67,207	74,543	10.92	46,957	48,327	77,017	59.37	1,010	719	1,033	43.67
5.เงาะ	2,429	26,131	24,937	21,852	-12.37	38,915	17,994	30,429	69.11	1,489	722	1,393	92.94
6.มังคุด	2,119	11,927	11,169	9,944	-10.97	7,291	2,286	4,794	109.71	611	205	482	135.12
7.ลองกอง	1,526	10,044	9,370	5,943	-36.57	4,842	392	2,171	453.83	482	42	365	769.05
8.ข้าวป๊อ	111	25,430	23,367	23,191	-0.75	7,814	7,273	7,055	-3.00	307	311	304.00	-2.25
9.ข้าวป๊อ	129	2,150	1,908	1,770	-7.23	1,055	866	832	-3.93	491	464	470.00	1.29
10.กาแฟ	228	1,406	1,721	2,305	33.93	127	171	235	37.43	90	99	102	3.03
11.สับปะรด	32	543	446	423.00	-5.16	1,885	1,556	1,464	-5.91	3,471	3,489	3,462.00	-0.77

ที่มา : (1) สำนักงานเกษตรจังหวัดสุราษฎร์ธานี ข้อมูล ณ วันที่ 18 กรกฎาคม 2566 (จำนวนเกษตรกรเป็นข้อมูลวันที่ 1 มกราคม - 18 กรกฎาคม 2566)

(2) สำนักงานเศรษฐกิจการเกษตรที่ 8 ข้อมูล ณ วันที่ 15 กันยายน 2566

หมายเหตุ : มะพร้าวผลแก่ ผลผลิต ใช้น้ำหนักเป็น (ผล) และผลผลิตเฉลี่ยต่อไร่ ใช้น้ำหนักเป็น (ผล/ไร่)

#### ด้านประมง

สินค้า	จำนวนเกษตรกร ที่ขึ้นทะเบียน (ฟาร์ม)	เนื้อที่เพาะเลี้ยง				ผลผลิต (ตัน)				ผลผลิตเฉลี่ยต่อไร่ (กก.)			
		2564	2565	2566	+ - (ร้อยละ)	2564	2565	2566	+ - (ร้อยละ)	2564	2565	2566	+ - (ร้อยละ)
1. กุ้งกุลาดำ	20	807	670	600	-10.45	1,171	1,728	810	-53.13	1,451	2,885	1,350	-53.21
2. กุ้งขาวแวนนาไม	583	15,855	15,706	15,308	-2.53	40,265	40,880	36,698	-10.23	2,539	2,603	2,397	-7.91
3. ปลานิล	363	1,953	458	1,282	179.91	527	731	1,335	82.63	269	1,595	1,041	-34.73
4. ปลาชุก	576	1,361	324	209	-35.49	595	327	249	-23.85	437	1,009	1,188	17.74
5. หอยแครง	365	14,005	13,135	13,937	6.11	9,508	7,160	-	-	679	545	-	-
6. หอยนางรม	793	3,849	3,583	7,306	103.91	1,136	740	-	-	295	207	-	-
7. หอยแมลงภู่	138	502	409	1,336	226.65	736	574	-	-	1,466	1,403	-	-

ที่มา : สำนักงานประมงจังหวัดสุราษฎร์ธานี ข้อมูล ณ วันที่ 10 ตุลาคม 2566

/ด้านปศุสัตว์...

## ด้านปศุสัตว์

สินค้า	จำนวนเกษตรกร ที่ขึ้นทะเบียน (ครัวเรือน)	จำนวนตัว ณ วันที่ 1 มกราคม (ตัว)				ปริมาณการผลิต (ฟอง, ตัว)			
		2564	2565	2566	+ - (ร้อยละ)	2564	2565	2566	+ - (ร้อยละ)
1.สุกร	1,489	227,904	175,580	175,561	-0.01	352,876	288,506	315,807	9.46
2.ไก่เนื้อ	386	2,162,725	1,933,460	14,153,984	632.05	12,559,833	12,403,925	10,934,820	-11.84
3.ไก่ไข่	57	787,000	799,800	860,273	7.56	195,333,400	198,510,360	298,299,535	50.27
6.เป็ดไข่	1,836	194,718	295,464	-	-	42,293,588	75,487,840	-	-
7.โคเนื้อ	13,653	80,444	84,021	80,225	-4.52	18,898	19,925	27,715	39.10

ที่มา : สำนักงานปศุสัตว์จังหวัดสุราษฎร์ธานี ข้อมูล ณ วันที่ 12 กรกฎาคม 2566

หมายเหตุ : ไก่เนื้อ ปี 2566 ข้อมูลการจัดทำปฏิทินผลผลิตสินค้าเกษตรรายเดือนระดับจังหวัดประจำปี พ.ศ.2565

### 3) สถาบันเกษตรกร

**สหกรณ์และกลุ่มเกษตรกร** : มีสหกรณ์ดำเนินธุรกิจซึ่งแบ่งประเภทเป็นสหกรณ์ภาคเกษตร 71 แห่ง สมาชิก รวม 88,467 ราย สหกรณ์นอกภาคเกษตร 60 แห่ง จำนวนสมาชิก 67,573 คน และมีกลุ่มเกษตรกร ทำนา ทำสวน เลี้ยงสัตว์ ทำไร่ และทำประมง รวม 42 แห่ง สมาชิก 3,286 ราย รวมทั้งสิ้น 173 แห่ง สมาชิก 159,326 คน ทุนเรือนหุ้น 16,647 ล้านบาท

**กลุ่มวิสาหกิจชุมชน** : 977 กลุ่ม สมาชิก 21,880 ราย กลุ่มส่งเสริมอาชีพการเกษตร 74 กลุ่ม สมาชิก 1,803 ราย กลุ่มแม่บ้านเกษตรกร 87 กลุ่ม สมาชิก 2,054 ราย กลุ่มยุวเกษตรกร 86 กลุ่ม สมาชิก 1,990 ราย

**องค์กรเกษตรกรและจำนวนสมาชิกกองทุนฟื้นฟูและพัฒนาเกษตรกร** 1,013 กลุ่ม สมาชิก 102,579 ราย ขึ้นทะเบียนหนี้ 2,534 ราย จำนวนหนี้ 834.07 ล้านบาท

**กลุ่มเกษตรกรที่ขึ้นทะเบียนกับกรมปศุสัตว์** : 91 กลุ่ม สมาชิก 1,719 ราย

**กลุ่มที่ส่งเสริมการตั้งกลุ่มโดยสถานีพัฒนาที่ดินสุราษฎร์ธานี** : 56 กลุ่ม สมาชิก 609 ราย

**กลุ่มเกษตรกรจัดทำแปลงขยายพันธุ์ข้าวที่ขึ้นทะเบียนกับกรมการข้าว** : 2 กลุ่ม สมาชิก 12 ราย

**อาสาสมัครเกษตร** : 4,337 ราย บัญชีอาสา 194 ราย ประมงอาสา 106 ราย ปศุสัตว์อาสา 565 ราย หมอดินอาสา 1,107 ราย เกษตรหมู่บ้าน 1,530 ราย ชลประทานอาสา 19 ราย เศรษฐกิจการเกษตรอาสา 21 ราย ปฏิรูปที่ดินอาสา 39 ราย ชาวนาชั้นนำอาสา 1 ราย ยางพาราอาสา 483 ราย ฝนหลวงอาสา 66 ราย สหกรณ์อาสา 73 ราย ไหมอาสา 2 ราย Q อาสา 10 ราย และสารวัตรเกษตรอาสา 121 ราย

**กลุ่มเกษตรกร PGS** : 5 กลุ่ม สมาชิก 34 ราย

**กลุ่มเกษตรกรที่ขึ้นทะเบียนกับสำนักงานสภาเกษตรกร** : 177 กลุ่ม สมาชิก 85,415 ราย

**สถาบันเกษตรกรที่ขึ้นทะเบียนกับ กยท.** : 49 สมาชิก 17,033 ราย

### 4) มาตรฐานสินค้าเกษตร

มาตรฐานที่ได้รับการรับรอง จากกระทรวงเกษตรและสหกรณ์ มีดังนี้

**ด้านพืช** มาตรฐานสินค้าเกษตรอินทรีย์ 292 ราย พื้นที่ 2,289.50 ไร่ และมาตรฐาน GAP พืชที่สำคัญของจังหวัด 12 ชนิด (ไม่รวมข้าว) 10,004 แปลง พื้นที่ 63,410.31 ไร่

/ด้านประมง...



**ด้านประมง** ปลาน้ำจืด ได้รับการรับรองมาตรฐาน GAP รวม 97 ฟาร์ม และกุ้งทะเล ได้รับการรับรองมาตรฐาน GAP รวม 580 ฟาร์ม พื้นที่ 16,075 ไร่

**ด้านปศุสัตว์** ฟาร์มสุกร ฟาร์มไก่เนื้อ ฟาร์มไก่ไข่ และฟาร์มแพะเนื้อ ได้รับการรับรองมาตรฐาน รวม 419 ฟาร์ม และฟาร์มที่ระบบการป้องกันโรคและการเลี้ยงที่เหมาะสม (GFM) ฟาร์มสุกร และแพะเนื้อ รวม 80 ฟาร์ม

**สินค้าบ่งชี้ทางภูมิศาสตร์ (GI)** มีดังนี้ หอยนางรม เกษตรกร 8 ราย ในอำเภอกาญจนดิษฐ์, ไข่เค็ม เกษตรกร 5 ราย ในอำเภอไชยา, มะพร้าวเกาะพะงัน 1 กลุ่ม (เกษตรกร 51 ราย) ในอำเภอเกาะพะงัน, เงาะโรงเรียน เกษตรกร 13 ราย ในอำเภอบ้านนาสาร บ้านนาเดิม และเวียงสระ ชมื่นชั้นสุราษฎร์ธานี และปลาเม็งสุราษฎร์ธานี อยู่ระหว่างการกำหนดหลักเกณฑ์และการขอใช้ตราสัญลักษณ์สิ่งบ่งชี้ทางภูมิศาสตร์ไทย (GI)

**สินค้าเกษตรในระบบส่งเสริมการเกษตรแบบแปลงใหญ่** มีทั้งหมด 27 ชนิดสินค้า รวม 168 แปลง ดังนี้ ยางพารา 53 แปลง, ปาล์มน้ำมัน 43 แปลง, ทูเรียน 28 แปลง, ลองกอง 1 แปลง, มังคุด 2 แปลง, เงาะโรงเรียน 2 แปลง, มะพร้าว 3 แปลง, กล้วยหอม 2 แปลง, กระท้อน 1 แปลง, ข้าว 2 แปลง, ผัก/สมุนไพร 6 แปลง, หน่อด่างฟ้า 1 แปลง, หน่อด่าง 1 แปลง, กาแฟ 1 แปลง, ส้มโอ 1 แปลง, ฝรั่ง 1 แปลง, ฝรั่ง 7 แปลง, ปลาน้ำจืด 1 แปลง, ปูทะเล 2 แปลง, ปลานิล 1 แปลง, กุ้งขาว 1 แปลง, กบ 1 แปลง, ปลาหมอ 1 แปลง, โคเนื้อ 3 แปลง, ไก่พื้นเมือง 1 แปลง, สุกร 1 แปลง และเป็ดไข่ 1 แปลง

#### 5) ศูนย์เรียนรู้ด้านการเกษตร

ศูนย์เรียนรู้การเพิ่มประสิทธิภาพการผลิตสินค้าเกษตร (ศพก.) (ปาล์มน้ำมัน มะพร้าว ลองกอง เกษตรผสมผสาน) รวม 19 แห่ง, ศูนย์เรียนรู้เศรษฐกิจพอเพียง 2 แห่ง, ศูนย์เรียนรู้ในเขตปฏิรูปที่ดิน 2 แห่ง, ศูนย์เรียนรู้ด้านการประมง 113 แห่ง, ศูนย์เรียนรู้ด้านการพัฒนาที่ดิน 23 แห่ง, ศูนย์ข้าวชุมชน 5 แห่ง, แปลงต้นแบบการส่งเสริมและถ่ายทอดเทคโนโลยีการผลิต 6 แห่ง, และศูนย์เรียนรู้ด้านปศุสัตว์ 19 แห่ง

#### 6) แหล่งรับซื้อ/ตลาดกระจายสินค้า/แหล่งแปรรูป

**ยางพารา** มีตลาดกลางยางพารา 1 แห่ง และตลาดเครือข่ายในจังหวัด 2 แห่ง นอกจังหวัด 30 แห่ง แหล่งแปรรูป 84 แห่ง รวม 117 แห่ง

**ปาล์มน้ำมัน** มีลานเท 836 แห่ง โรงงานสกัดน้ำมันปาล์มดิบ 29 แห่ง โรงกลั่นน้ำมันปาล์ม 1 โรง คลังเก็บน้ำมัน 2 แห่ง เทรดเดอร์/โบรกเกอร์ 1 แห่ง

**ผลไม้** ตลาดรวบรวมผลไม้ (เงาะ มังคุด ลองกอง กล้วยหอมทอง ทูเรียน) ที่สำคัญได้แก่ สหกรณ์ 5 แห่ง คือ สหกรณ์การเกษตรบ้านนาสาร, สหกรณ์การเกษตรบ้านนาเดิม, สหกรณ์การเกษตรเมืองสุราษฎร์ธานี จำกัด, สหกรณ์เครดิตยูเนียนมิตรชาวสวนจำกัด, สหกรณ์การเกษตรเพื่อการตลาดลูกค้า ธกส. จังหวัดสุราษฎร์ธานี (สกต.) และภาคเอกชน 1 แห่ง คือ ตลาดโพหวายสุราษฎร์ธานี ผู้ประกอบการในจังหวัด 41 แห่ง และโรงคัดบรรจุ 9 แห่ง

**กุ้งทะเล** มีแหล่งรับซื้อและโรงงานแปรรูปในจังหวัด รวม 12 แห่ง

**สุกร ไก่ และโค** มีโรงฆ่าสัตว์ รวม 28 แห่ง

## 7) ผลผลิตภัณฑ์มวลรวมจังหวัดสุราษฎร์ธานี ปี 2564

ผลผลิตภัณฑ์มวลรวมจังหวัดสุราษฎร์ธานี ปี 2564 ณ ราคาประจำปี มีมูลค่า 179,155 ล้านบาท ภาคเกษตร (สาขาเกษตรกรรม การล่าสัตว์ การป่าไม้ และการประมง) มีมูลค่าเพิ่มเท่ากับ 49,959 ล้านบาท สัดส่วนร้อยละ 27.89 นอกภาคการเกษตร มีมูลค่า 129,197 ล้านบาท คิดเป็นร้อยละ 72.11 ของผลผลิตภัณฑ์มวลรวมจังหวัด ผลผลิตภัณฑ์มวลรวมจังหวัดต่อหัวประชากร 154,835 บาท

## 8) มูลค่าสินค้าเกษตรที่สำคัญของจังหวัดสุราษฎร์ธานี

ลำดับ ที่	ชนิดสินค้า	ปี 2564			ปี 2565			เพิ่ม (+) / ลด (-)	
		ปริมาณ (กก.)	ราคา (บาท/กก.)	มูลค่า (บาท)	ปริมาณ (กก.)	ราคา (บาท/กก.)	มูลค่า (บาท)	มูลค่า (ล้านบาท)	ร้อยละ
1	ยางพารา	503,812,000	54.20	27,306,610,400	490,318,000	58.52	28,693,409,360	1,386,798,960	5.08
2	ปาล์มน้ำมัน	4,066,640,000	6.84	27,815,817,600	4,572,248,000	7.74	35,389,199,520	7,573,381,920	27.23
3	ทุเรียน	46,957,000	118.79	5,578,022,030	48,327,000	114.19	5,518,460,130	- 59,561,900	- 1.07
4	กุ้งขาวแวนนาไม	40,321,651	165.00	6,653,072,415	40,949,510	181.00	7,411,861,310	758,788,895	11.41

ที่มา (ข้อมูลปริมาณและราคา)

1. ด้านพืช สำนักงานเศรษฐกิจการเกษตรที่ 8 ข้อมูล ณ วันที่ 26 กรกฎาคม 2566
2. ด้านประมง สำนักงานประมงจังหวัดสุราษฎร์ธานี ข้อมูล ณ วันที่ 31 กรกฎาคม 2566

# ส่วนที่ 1

## ข้อมูลทั่วไปของจังหวัด

### 1.1 ข้อมูลด้านกายภาพของจังหวัด

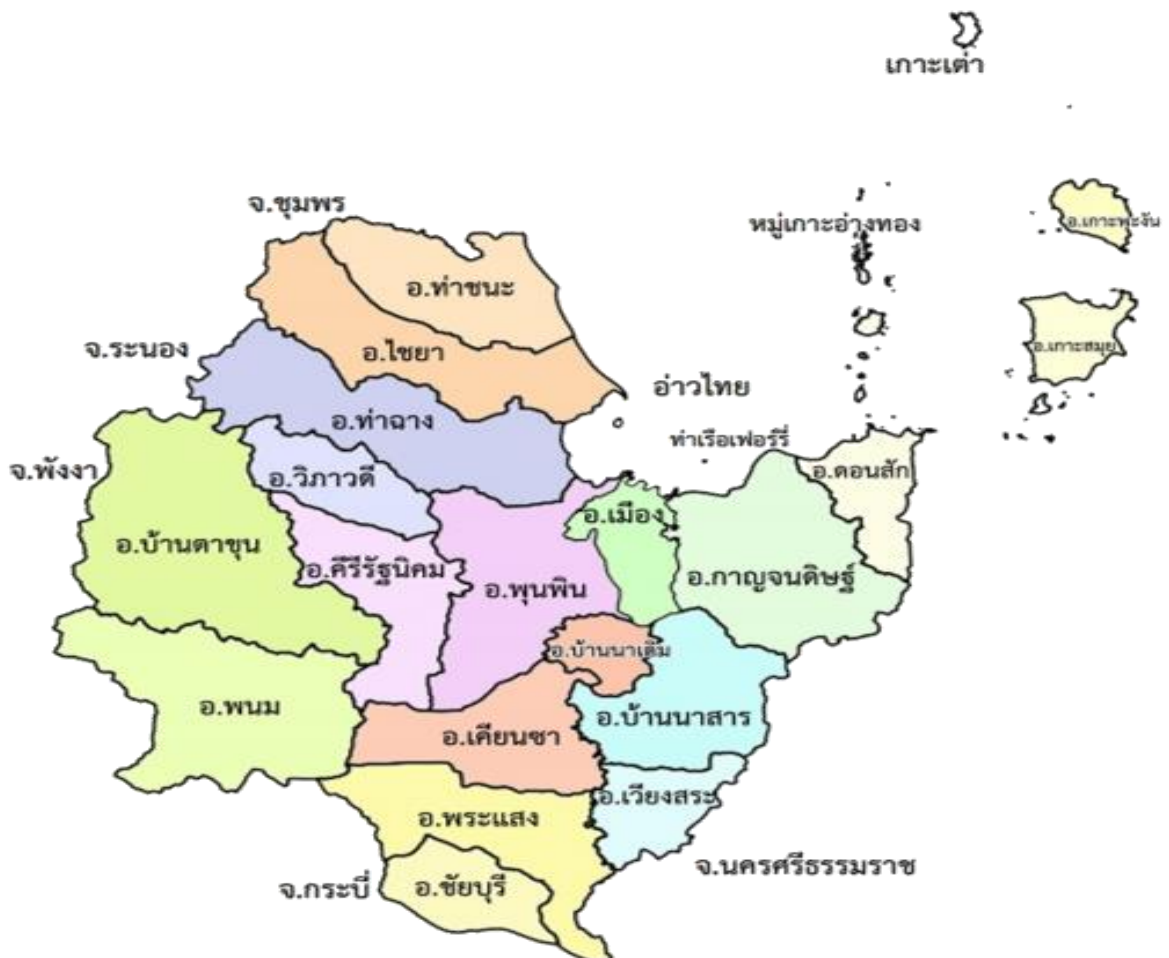
#### 1.1.1 ลักษณะทางภูมิศาสตร์

##### 1) ที่ตั้ง ขนาดพื้นที่

จังหวัดสุราษฎร์ธานี ตั้งอยู่บนฝั่งตะวันออกของภาคใต้ ห่างจากกรุงเทพฯ โดยทางรถยนต์ ประมาณ 645 กิโลเมตร มีเนื้อที่ 13,079.61 ตารางกิโลเมตร หรือ 8,174,756.25 ไร่ มีเนื้อที่มากเป็นอันดับ 6 ของประเทศ และมีพื้นที่มากที่สุดในภาคใต้ฝั่งทะเลด้านอ่าวไทย จังหวัดสุราษฎร์ธานีมีความยาวประมาณ 156 กิโลเมตร มีเกาะขนาดใหญ่ ได้แก่ เกาะสมุย เนื้อที่ 227.25 ตารางกิโลเมตร เกาะพะงัน เนื้อที่ 194.20 ตารางกิโลเมตร นอกจากนี้ยังมีหมู่เกาะอ่างทอง และเกาะบริวาร 42 เกาะ โดยมีเกาะสมุยเป็นเกาะที่ใหญ่ที่สุดในจังหวัดสุราษฎร์ธานี ห่างจากฝั่งทะเลประมาณ 20 กิโลเมตร และห่างจากศาลากลางจังหวัดสุราษฎร์ธานี ประมาณ 80 กิโลเมตร

##### 2) อาณาเขต

ทิศเหนือ	ติดต่อกับจังหวัดชุมพร จังหวัดระนอง และอ่าวไทย
ทิศใต้	ติดต่อกับจังหวัดนครศรีธรรมราช และจังหวัดกระบี่
ทิศตะวันตก	ติดต่อกับจังหวัดพังงา
ทิศตะวันออก	ติดต่อกับอ่าวไทยและจังหวัดนครศรีธรรมราช



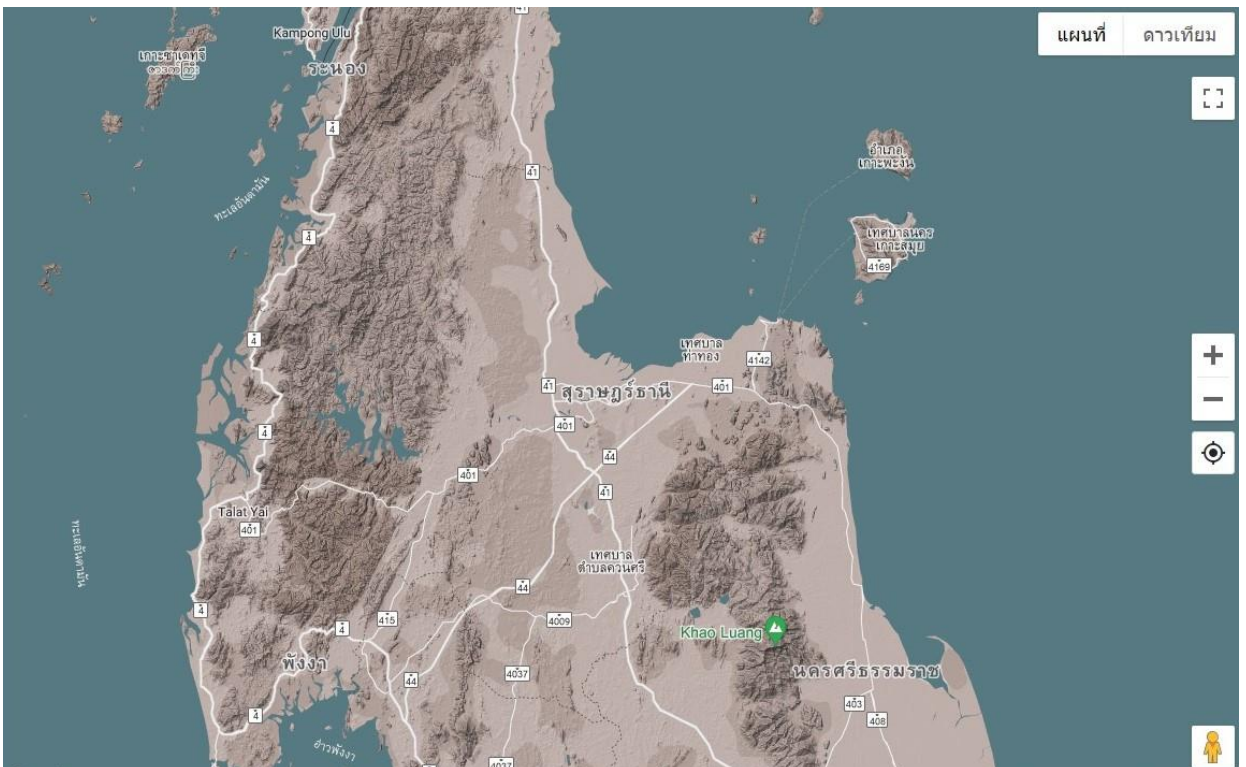
### 3) สภาพพื้นที่

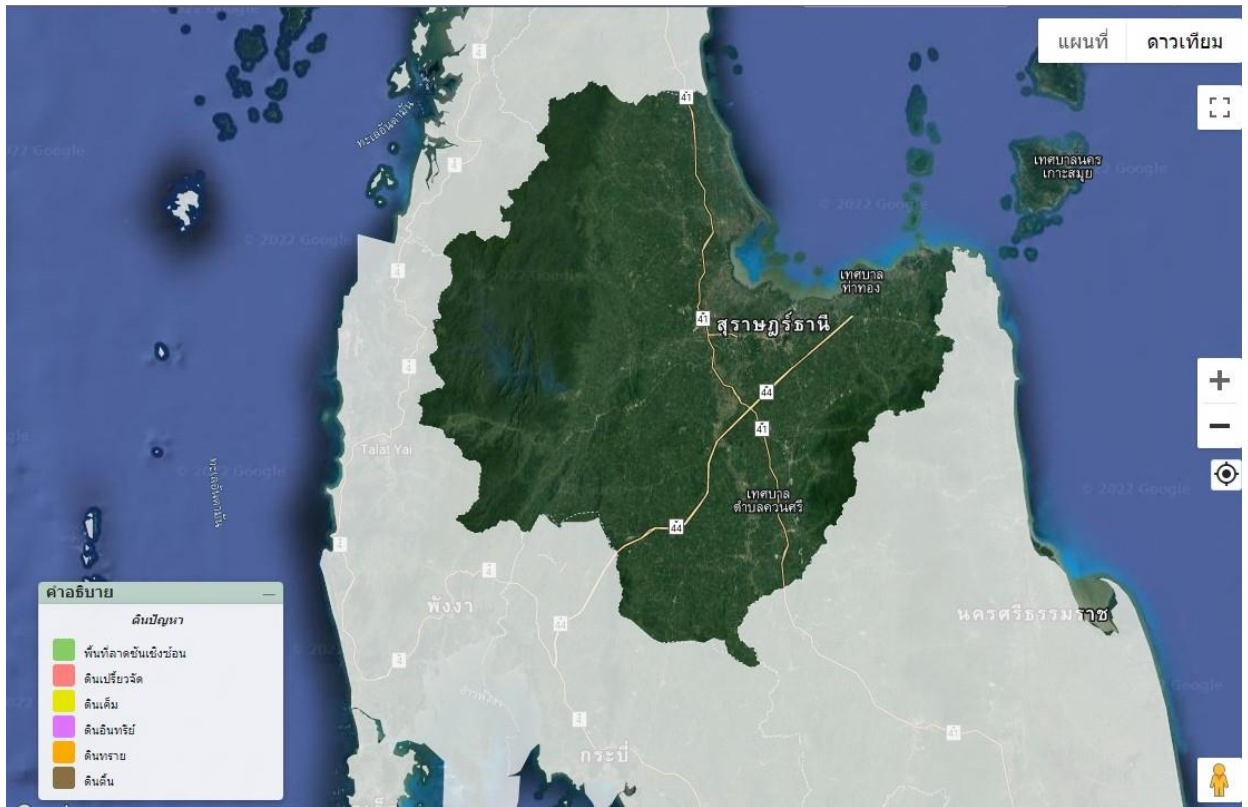
จังหวัดสุราษฎร์ธานี มีลักษณะภูมิประเทศประมาณร้อยละ 49 ของพื้นที่เป็นภูเขา ภูเขาสำคัญของจังหวัดสุราษฎร์ธานี ได้แก่ เทือกเขาบรรทัด เทือกเขาตะนาวศรี ซึ่งทอดยาวผ่านเนื้อที่จังหวัดใกล้เคียงหลายจังหวัด และทอดเปิดสู่อ่าวไทย เทือกเขาภูเก็ตด้านตะวันตกเป็นต้นกำเนิดลุ่มน้ำใหญ่น้อยรวม 14 ลุ่มน้ำ จนได้ชื่อว่าเป็นเมืองแห่งลุ่มน้ำ แม่น้ำลำคลองทุกสายล้วนไหลลงสู่อ่าวไทย จากฝั่งตะวันตกพื้นที่ลาดเอียงไปทางทิศตะวันออก ซึ่งมีลักษณะคล้ายกระทะหงาย ภูมิประเทศของจังหวัดสุราษฎร์ธานี โดยสรุปมีลักษณะดังต่อไปนี้

- 1) ภูมิประเทศเป็นที่ราบสูง ภูเขาสลับซับซ้อน ได้แก่ พื้นที่ในเขตอำเภอคีรีรัฐนิคม พระแสงพนม ท่าฉาง ไชยา ท่าชนะ เวียงสระ ชัยบุรี และวิภาวดี
- 2) ภูมิประเทศเป็นที่ราบสูงด้านตะวันออก ได้แก่ พื้นที่อำเภอเมือง ดอนสัก เวียงสระ กาญจนดิษฐ์ และบ้านนาสาร
- 3) ภูมิประเทศที่เป็นที่ราบสูงตอนกลาง ส่วนใหญ่อยู่ในอำเภอเมือง พุนพิน เคียนซา พระแสงพนม บ้านนาเดิม ท่าชนะ ท่าฉาง และไชยา
- 4) ภูมิประเทศเป็นที่ราบชายฝั่งทะเล ได้แก่ พื้นที่อำเภอเมืองและพุนพิน
- 5) ลักษณะภูมิประเทศเป็นเกาะในอ่าวไทย ได้แก่ พื้นที่อำเภอเกาะสมุย เกาะพะงัน หมู่เกาะอ่างทอง และเกาะบริวาร รวม 42 เกาะ

### 4) ลักษณะดิน

ทรัพยากรดินของจังหวัดสุราษฎร์ธานี ส่วนใหญ่มีลักษณะเป็นดินในพื้นที่ลาดชันสูง ดินในพื้นที่ดอนในเขตดินแห้ง ดินในพื้นที่ดอนในเขตดินชื้น ดินในพื้นที่ราบลุ่ม และดินผสม สำหรับพื้นที่ดินที่มีปัญหาของจังหวัดสุราษฎร์ธานี มีพื้นที่รวม 3,725,897 ไร่ ประกอบด้วย พื้นที่ลาดชันเชิงชัน 2,842,140 ไร่ ดินตื้น 320,972 ไร่ ดินเปรี้ยวจัด 317,089 ไร่ ดินเค็ม 174,770 ไร่ ดินทราย 69,454 ไร่ และดินอินทรีย์ 1,472 ไร่





ที่มา : <http://agri-map-online.moac.go.th> กรมพัฒนาที่ดิน (2558) สืบค้น ณ วันที่ 9 พฤษภาคม 2566

### 1.1.2 ลักษณะภูมิอากาศ

จังหวัดสุราษฎร์ธานีอยู่ภายใต้อิทธิพลของมรสุมที่พัดประจำเป็นฤดูกาล 2 ชนิดคือ มรสุมตะวันตกเฉียงใต้ ซึ่งเป็นลมจากทิศตะวันตกเฉียงใต้พัดผ่านมหาสมุทรอินเดีย จึงพาเอาไอน้ำและความชุ่มชื้นมาสู่ประเทศไทยระหว่าง กลางเดือนพฤษภาคมถึงกลางเดือนตุลาคมทำให้มีฝนตกชุกทั่วไป ลมมรสุมอีกชนิดหนึ่งคือมรสุมตะวันออกเฉียงเหนือหรือฤดูหนาว จะมีลมจากทิศตะวันออกเฉียงเหนือ ซึ่งเป็นลมเย็นและแห้งจากประเทศจีนพัดปกคลุมประเทศไทยระหว่างกลางเดือนตุลาคมถึงกลางเดือนกุมภาพันธ์ ทำให้จังหวัดมีอากาศเย็นลงและมีฝนชุกต่อเนื่องอีกระยะหนึ่ง โดยเฉพาะในเดือนพฤศจิกายน

#### 1) ฤดูกาล

เนื่องจากจังหวัดสุราษฎร์ธานีตั้งอยู่ในภาคใต้และติดกับทะเล ลักษณะอากาศในแต่ละฤดูกาลจึงไม่แตกต่างกันมากนัก อย่างไรก็ตามเมื่อพิจารณาตามลักษณะลมฟ้าอากาศโดยทั่วไปของประเทศไทยแล้วสามารถแบ่งออกเป็น 3 ฤดูกาล ดังนี้ **ฤดูร้อน** เริ่มประมาณกลางเดือนกุมภาพันธ์ถึงกลางเดือนพฤษภาคม ซึ่งเป็นช่วงเปลี่ยนฤดู ระยะนี้เป็นช่วงว่างของลมมรสุมหลังจากสิ้นฤดูมรสุมตะวันออกเฉียงเหนือ อุณหภูมิจะเริ่มสูงขึ้นเฉพาะในเดือนมีนาคมถึงเดือนพฤษภาคม อย่างไรก็ตามจังหวัดสุราษฎร์ธานีอยู่ใกล้ทะเลจึงไม่ร้อนมากนัก เพราะได้รับกระแสลมและไอน้ำทำให้อากาศคลายความร้อนลงไปมาก **ฤดูฝน** เริ่มประมาณกลางเดือนพฤษภาคมถึงกลางเดือนตุลาคม ซึ่งเป็นช่วงที่ลมมรสุมตะวันตกเฉียงใต้พัดปกคลุมประเทศไทยและยังมีร่องความกดอากาศต่ำพาดผ่านภาคใต้เป็นระยะ ๆ ต่อจากนั้นจนถึงเดือนพฤศจิกายน ซึ่งเป็นระยะแรกที่ลมมรสุมตะวันออกเฉียงเหนือ

พัดปกคลุมประเทศไทย ทำให้จังหวัดสุราษฎร์ธานีจะยังคงมีฝนชุกต่อเนื่องจนถึงเดือนธันวาคมฝนจึงเริ่มลดลง ฤดูหนาว เริ่มตั้งแต่กลางเดือนตุลาคมถึงเดือนกุมภาพันธ์ ซึ่งเป็นฤดูมรสุมตะวันออกเฉียงเหนือพัดปกคลุมประเทศไทย ทำให้อุณหภูมิลดลงทั่วไปและมีอากาศหนาวเย็นเป็นครั้งคราว โดยอุณหภูมิลดลงต่ำสุดในเดือนธันวาคมและมกราคม แต่เนื่องจากจังหวัดสุราษฎร์ธานีอยู่ด้านชายฝั่งตะวันออกของภาคใต้อุณหภูมิจึงลดลงเพียงเล็กน้อย และตามชายฝั่งจะมีฝนตกทั่วไป (ที่มา : ศูนย์ภูมิอากาศ กองพัฒนาอุตุนิยมวิทยา ข้อมูล ณ วันที่ 31 มกราคม 2562)

## 2) ปริมาณน้ำฝน

จังหวัดสุราษฎร์ธานีเป็นจังหวัดที่มีฝนชุกตลอดปี ปริมาณฝนที่ตกส่วนใหญ่จะขึ้นอยู่กับร่องมรสุมที่พาดผ่านและลมมรสุมทั้งสองที่พัดปกคลุม โดยในช่วงฤดูมรสุมตะวันออกเฉียงเหนือจะมีฝนตกชุกมากกว่าฤดูมรสุมตะวันตกเฉียงใต้ เนื่องจากพื้นที่อยู่ติดกับอ่าวไทยและไม่มีภูเขาสูงปิดกั้นจึงได้รับลมจากมรสุมนี้เต็มที่ ส่วนในช่วงฤดูมรสุมตะวันตกเฉียงใต้จะมีปริมาณฝนน้อยเพราะมีแนวเขตกั้นทำให้รับลมมรสุมนี้ไม่เต็มที่ ปริมาณฝนบริเวณท่าอากาศยานสุราษฎร์ธานี อำเภอพุนพิน เฉลี่ยตลอดปี 2565 ประมาณ 1,850 มิลลิเมตร มีฝนตก 172 วัน เดือนที่มีฝนตกมากที่สุดคือเดือนตุลาคม มีฝนเฉลี่ยประมาณ 242.80 มิลลิเมตร และมีฝนตกประมาณ 22 วัน

### ตารางข้อมูลปริมาณน้ำฝน ปี 2556 – 2566

ปี	ปริมาณน้ำฝน (มม.)
2556	1,637.60
2557	1,676.50
2558	1,497.50
2559	1,524.00
2560	1,631.80
2561	1,727.40
2562	2,023.00
2563	2,060.20
2564	1,394.60
2565	1,850.00
2566	612.80

ที่มา : สถานีอุตุนิยมวิทยาสุราษฎร์ธานี ข้อมูล ณ วันที่ 5 กันยายน 2566

หมายเหตุ : ปี 2566 เป็นข้อมูลเดือนมกราคม - สิงหาคม

## 3) อุณหภูมิและความชื้นสัมพัทธ์

จากสภาพภูมิประเทศของจังหวัดสุราษฎร์ธานีที่อยู่ติดกับทะเล อุณหภูมิระหว่างฤดูกาลและกลางวัน กลางคืนจึงไม่แตกต่างกันมากนัก อุณหภูมิโดยเฉลี่ยจึงไม่สูงมากและอากาศไม่ร้อนจัด ส่วนฤดูหนาวจะมีอากาศเย็นได้บางครั้งคราว อุณหภูมิเฉลี่ยตลอดปี 2565 ประมาณ 27.09 องศาเซลเซียส อุณหภูมิสูงสุดเฉลี่ยตลอดปี 2565 ประมาณ 32.68 องศาเซลเซียส และอุณหภูมิต่ำสุดเฉลี่ยตลอดปี 2565 ประมาณ 23.70 องศาเซลเซียส

ตารางข้อมูลอุณหภูมิและความชื้นสัมพัทธ์สูงสุด - ต่ำสุด ปี 2556 - 2566

ปี	อุณหภูมิ (°C)			ความชื้นสัมพัทธ์ (%)		
	ต่ำสุด	สูงสุด	เฉลี่ยทั้งปี	ต่ำสุด	สูงสุด	เฉลี่ยทั้งปี
2556	35.46	21.63	27.22	N/A	N/A	84.18
2557	35.36	21.16	27.15	N/A	N/A	82.56
2558	38.50	19.00	27.37	58.90	82.60	83.66
2559	37.20	19.60	27.62	98.67	52.33	82.56
2560	35.69	21.60	27.41	98.50	48.75	86.86
2561	33.01	23.58	27.04	97.79	64.17	85.06
2562	33.67	23.43	27.40	97.17	60.83	82.89
2563	33.44	23.67	27.44	96.41	61.41	82.77
2564	32.85	23.45	27.04	95.89	61.17	82.65
2565	32.68	23.70	27.09	96.55	64.56	84.78
2566	34.03	23.63	27.72	95.27	57.05	79.81

ที่มา : สถานีอุตุนิยมวิทยาสุราษฎร์ธานี ข้อมูล ณ วันที่ 5 กันยายน 2566

หมายเหตุ : 1. N/A หมายถึง ไม่มีข้อมูล

2. ปี 2566 เป็นข้อมูลเดือนมกราคม - สิงหาคม

4) คาดหมายปริมาณฝน ปี 2566 โดยปริมาณฝนภาคใต้ฝั่งตะวันออก รายละเอียดดังนี้

เดือน	ปริมาณฝน (มม.)	ค่าปกติ (มม.)
พฤษภาคม	110-140	132.60
มิถุนายน	100-130	118.80
กรกฎาคม	100-130	119.80
สิงหาคม	100-140	130.60
กันยายน	130-170	147.30
ตุลาคม	220-270	254.50

ลักษณะอากาศทั่วไป

ช่วงประมาณปลายเดือนพฤษภาคมถึงกลางเดือนมิถุนายน บริเวณประเทศไทยจะมีฝนเพิ่มมากขึ้น และต่อเนื่อง โดยจะมีฝนฟ้าคะนองร้อยละ 40 - 60 ของพื้นที่เป็นส่วนใหญ่ กับจะมีฝนตกหนักถึงหนักมาก ในบางแห่ง เว้นแต่ บริเวณภาคตะวันออกและภาคใต้ฝั่งตะวันตก จะมีฝนฟ้าคะนองร้อยละ 60 - 80 ของพื้นที่กับมีฝนหนัก หลายพื้นที่และหนักมากในบางแห่ง เนื่องจาก มรสุมตะวันตกเฉียงใต้จะพัดปกคลุมทะเลอันดามันและประเทศไทย โดยจะมีกำลังแรงเป็นระยะๆ ประกอบกับในบางช่วงจะมีร่องมรสุมพาดผ่านบริเวณประเทศไทย

ตอนบนเป็นระยะๆ นอกจากนี้ในบางช่วงจะมีหย่อมความกดอากาศต่ำกำลังแรงก่อตัวบริเวณทะเลอันดามัน แล้วทวีกำลังแรงขึ้นเป็น พายุดีเปรสชันหรือพายุไซโคลน และเคลื่อนตัวเข้าใกล้ด้านตะวันตกของประเทศไทย

จากนั้นในช่วงประมาณกลางเดือนมิถุนายนถึงกลางเดือนกรกฎาคม ปริมาณและการกระจายของฝน จะลดลง และจะทำให้เกิดการขาดแคลนน้ำด้านการเกษตรในหลายพื้นที่ โดยเฉพาะพื้นที่แล้งซ้ำซากนอกเขตชลประทาน ทั้งนี้เนื่องจาก มรสุมตะวันตกเฉียงใต้ที่พัดปกคลุมทะเลอันดามันและประเทศไทยจะมีกำลังอ่อนลง ส่วนร่องมรสุมจะเลื่อนขึ้นไปพาดผ่านบริเวณตอนใต้ของประเทศจีน

สำหรับช่วงตั้งแต่กลางเดือนกรกฎาคมถึงกันยายน ประเทศไทยจะกลับมามีฝนตกชุกหนาแน่นอีกครั้ง โดยส่วนใหญ่จะมีฝนฟ้าคะนองร้อยละ 60 - 80 ของพื้นที่ กับมีฝนหนักหลายพื้นที่และหนักมากในบางแห่งซึ่งจะก่อให้เกิดสภาวะน้ำท่วมฉับพลัน น้ำป่าไหลหลาก รวมทั้งน้ำล้นตลิ่งในบางแห่ง ทั้งนี้เนื่องจากมรสุมตะวันตกเฉียงใต้ที่พัดปกคลุมทะเลอันดามันและประเทศไทย จะกลับมามีกำลังแรงและต่อเนื่อง ประกอบกับร่องมรสุมจะเลื่อนกลับลงมาพาดผ่านบริเวณประเทศไทยตอนบนในบางช่วง

ส่วนในเดือนตุลาคม เหนือและภาคตะวันออกเฉียงเหนือ ปริมาณและการกระจายของฝนจะลดลงและเริ่มจะมีอากาศหนาวเย็นในตอนเช้า ส่วนภาคกลาง ภาคตะวันออกและภาคใต้ยังคงมีฝนฟ้าคะนองร้อยละ 60 -80 ของพื้นที่ กับมีฝนตกหนักหลายพื้นที่และหนักมากบางแห่ง ทั้งนี้เนื่องจากบริเวณความกดอากาศสูงจากประเทศจีน จะเริ่มแผ่ลงมาปกคลุมภาคตะวันออกเฉียงเหนือและตอนบนของภาคเหนือ ประกอบกับในบางช่วงจะมีร่องมรสุมพาดผ่านบริเวณภาคกลางตอนล่าง ภาคตะวันออกและภาคใต้ตอนบน นอกจากนี้ มรสุมตะวันตกเฉียงใต้ที่พัดปกคลุมประเทศไทย จะเริ่มเปลี่ยนเป็นมรสุมตะวันออกเฉียงเหนือพัดปกคลุมแทน

### 1.1.3 แหล่งน้ำธรรมชาติ

จังหวัดสุราษฎร์ธานี มีลุ่มน้ำใหญ่น้อยรวม 14 ลุ่มน้ำ แต่ละลุ่มน้ำมีแม่น้ำ และร่องหลายสายทุกสาย ล้วนไหลลงสู่อ่าวไทย แม่น้ำในจังหวัดสุราษฎร์ธานีตัดขวางคาบสมุทรออกสู่ทะเลด้านตะวันออก ในอดีตอาศัยเครือข่ายแม่น้ำเดินทางติดต่อถึงกันและติดต่อกับเมืองชายฝั่งแม่น้ำที่มีลักษณะทางอุทกวิทยาที่สำคัญของจังหวัดสุราษฎร์ธานี คือ แม่น้ำตาปี แม่น้ำพุมดวง ซึ่งเป็นเส้นเลือดใหญ่ของชาวจังหวัดสุราษฎร์ธานี แหล่งน้ำที่สำคัญของจังหวัด มีดังนี้ คือ

1) แม่น้ำตาปี เดิมเรียกว่าแม่น้ำหลวง ต้นน้ำเกิดจากเขาหลวงในอำเภอฉวางจังหวัดนครศรีธรรมราช ไหลผ่านอำเภอฉวาง อำเภอทุ่งใหญ่ ในจังหวัดนครศรีธรรมราช แล้วไหลผ่านอำเภอบ้านนาสาร อำเภอเวียงสระ อำเภอพระแสง อำเภอพุนพิน และอำเภอเมืองสุราษฎร์ธานี ออกทะเลที่อ่าวบ้านดอน ซึ่งแม่น้ำตาปีมีความยาวประมาณ 232 กิโลเมตร และมีคลองสาขาที่สำคัญ 6 สาย คือ คลองสินปุน คลองอิปัน คลองพุนพิน คลองท่ากูบ คลองมะขามเตี้ย และคลองขวาง

2) แม่น้ำพุมดวงหรือแม่น้ำคีรีรัฐ ต้นกำเนิดจากเทือกเขาระหว่างจังหวัดพังงากับจังหวัดสุราษฎร์ธานี ที่อำเภอพนม ส่วนที่เรียกว่าแม่น้ำคีรีรัฐ ตั้งต้นจากปากน้ำคลองสกและคลองแสงต่อกันไหลผ่านอำเภอพนม อำเภอบ้านตาขุน อำเภอคีรีรัฐนิคม อำเภอพุนพิน บรรจบกับแม่น้ำตาปีทางฝั่งซ้ายที่ตำบลท่าข้าม อำเภอพุนพิน ใกล้สถานีรถไฟสุราษฎร์ธานี แม่น้ำสายนี้ยาวประมาณ 120 กิโลเมตร มีคลองสาขาที่สำคัญ 4 สาย ได้แก่ คลองยัน คลองแสง คลองสก และคลองพนม



3) แม่น้ำท่าทอง หรือแม่น้ำท่าทองอุแท แม่น้ำท่าทองต้นกำเนิดจากเขาเหมืองเกิด ในเขตอำเภอ กาญจนดิษฐ์ ไหลผ่านอำเภอท่าอุแท ตำบลชัยคราม ตำบลท่าทอง ไหลไปลงอ่าวบ้านดอน ที่ตำบลท่าทองใหม่

4) บึงขุนทะเลเป็นแหล่งน้ำจืดที่คล้ายทะเลสาบขนาดใหญ่ที่สุดของจังหวัดสุราษฎร์ธานี มีเนื้อที่ ประมาณ 1,270 ไร่ ครอบคลุมตำบลมะขามเตี้ย ขุนทะเล และตำบลวัดประดู่

(ที่มา : สำนักงานทรัพยากรธรรมชาติและสิ่งแวดล้อมจังหวัดสุราษฎร์ธานี ข้อมูล ณ วันที่ 31 ธันวาคม 2565)

5) เขื่อนรัชชประภาสร้างปิดกั้นลำน้ำคลองแสง ที่บ้านเขี้ยวหลาน ตำบลเขาพัง อำเภอบ้านตาขุน จังหวัดสุราษฎร์ธานี เป็นเขื่อนหินทิ้งแกนดินเหนียว สูง 94 เมตร ความยาวสันเขื่อน 761 เมตร มีเขื่อนปิดกั้น ช่องเขาอีก 6 แห่ง อยู่บนฝั่งซ้ายของแม่น้ำ 1 แห่ง และฝั่งขวาของแม่น้ำ 5 แห่ง อ่างเก็บน้ำมีความจุ 5,639 ล้านลูกบาศก์เมตร พื้นที่อ่างเก็บน้ำ 185 ตารางกิโลเมตร ปริมาณน้ำไหลเข้าอ่างเฉลี่ยปีละ 3,057 ล้านลูกบาศก์เมตร (การไฟฟ้าฝ่ายผลิตแห่งประเทศไทย เขื่อนรัชชประภา, 2557)

#### 1.1.4 ทรัพยากรธรรมชาติที่สำคัญ

##### 1) พื้นที่ป่าไม้

จังหวัดสุราษฎร์ธานี มีเนื้อที่จำนวนทั้งหมด 8,174,644.93 มีพื้นที่ป่าซึ่งกำหนดเป็นป่าสงวน แห่งชาติ จำนวน 26 แห่ง เนื้อที่ 3,643,595 ไร่ ปัจจุบันยังคงเป็นป่าสงวนแห่งชาติ ที่อยู่ในความรับผิดชอบของ กรมป่าไม้ จำนวน 1,606,966.25 ไร่ และมีพื้นที่เป็นอุทยานแห่งชาติ จำนวน 8 แห่ง เขตรักษาพันธุ์สัตว์ป่าและ เขตห้ามล่าสัตว์ป่า จำนวน 5 แห่ง ป่าชุมชน 42 แห่ง ในปี พ.ศ. 2564 มีเนื้อที่ป่าคงเหลือ 2,351,266.69 คิดเป็น ร้อยละ 28.76 จากข้อมูลย้อนหลัง 5 ปี (พ.ศ. 2559 – 2564) พบว่าพื้นที่ป่าไม้ของจังหวัดมีค่าลดลงเฉลี่ยร้อยละ 0.02 ต่อปี (ที่มา : <http://forestinfo.forest.go.th> โครงการจัดทำข้อมูลสภาพพื้นที่ป่าไม้ ปี พ.ศ.2564 สืบค้น ณ วันที่ 20 เมษายน 2565) โดยมีรายละเอียดพื้นที่ป่าไม้ของจังหวัดสุราษฎร์ธานี ปี 2559 – 2564 ดังนี้

ปี พ.ศ.	พื้นที่ป่าไม้ (ไร่)
2559	2,338,120.13
2560	2,342,450.01
2561	2,353,412.71
2562	2,352,357.38
2563	2,351,828.52
2564	2,351,266.69

ที่มา: <http://forestinfo.forest.go.th> ข้อมูลสารสนเทศ กรมป่าไม้ สืบค้น ณ วันที่ 9 พฤษภาคม 2566

2) ป่าสงวนแห่งชาติ พื้นที่ป่าสงวนของจังหวัดสุราษฎร์ธานี จำนวน 26 แห่ง ประกอบด้วย

ลำดับ ที่	ชื่อป่าสงวนแห่งชาติ	ที่ตั้งครอบคลุมพื้นที่	พื้นที่ (ตร.กม.)	พื้นที่ (ไร่)
1	ป่าเขาพุทธทอง	ต.โมถ่าย ต.ป่าเว ต.เสวียด อ.ไชยา อ.ท่าฉาง จ.สุราษฎร์ธานี	26	16,250
2	ป่าทุ่งรัง ควนเสียด บกไก่อฟ้า และคลองกงซัง	ต.ทุ่งกง ต.ช้างซ้าย ต.ช้างขวา ต.กรูด ต.ปาร์อน อ.กาญจนดิษฐ์ จ.สุราษฎร์ธานี	194.78	121,738
3	ป่าคลองสินปุน	ต.สินปุน อ.พระแสง จ.สุราษฎร์ธานี	120	75,000
4	ป่าคลองเหยียน	ต.อิปัน อ.พระแสง ต.พ่วงพรมคร อ.เคียนซา อ.บ้านนาสาร จ.สุราษฎร์ธานี	285	178,125
5	ป่าวัดประดู่	ต.พลาวยวาส ต.ท่าอุเท ต.กรูด ต.ปาร์อน อ.กาญจนดิษฐ์ ต.ดอนสัก ต.ไชยคราม จ.สุราษฎร์ธานี	448.54	280,340
6	ป่าน้ำตกหินลาด	ต.อ่างทอง ต.แม่น้ำ ต.ลิปะน้อย อ.เกาะสมุย จ.สุราษฎร์ธานี	11.11	6,943
7	ป่าเลนดอนสัก	ต.ดอนสัก ต.ไชยคราม อ.ดอนสัก จ.สุราษฎร์ธานี	31.11	19,443
8	ป่าคลองน้ำเต่า	ต.เวียงสระ อ.เวียงสระ ต.พรุพี ต.ลำพูน ต.ทุ่งเตา อ.บ้านนาสาร จ.สุราษฎร์ธานี	634	396,250
9	ป่าเขาพลู	ต.ท่าสะท้อน อ.พุนพิน อ.บ้านนา จ.สุราษฎร์ธานี	47	29,375
10	ป่าเลนน้ำเค็มท่าฉาง	ต.ท่าฉาง ต.เขาถ่าน ต.ท่าเคย ต.คลองไทร อ.ท่าฉาง จ.สุราษฎร์ธานี	13.35	8,343
11	ป่าเขาท่าเพชร	ต.มะขามเตี้ย อ.เมือง จ.สุราษฎร์ธานี	4.63	2,893
12	ป่าเกาะพะงัน	ต.เกาะพะงัน ต.บ้านใต้ อ.เกาะพะงัน อ.เกาะสมุย จ.สุราษฎร์ธานี	39.12	24,450
13	ป่าบ้านนา ป่าท่าเรือ และป่าเคียนซา	ต.ท่าเรือ ต.บ้านนา อ.บ้านนาเดิม ต.นาสาร ต.ท่าชี อ.บ้านนาสาร อ.เคียนซา จ.สุราษฎร์ธานี	142.52	89,075
14	ป่าท่าชนะ	ต.คันธุลี ต.สมอทอง ต.ประสงค์ อ.ท่าชนะ ต.ป่าเว ต.โมถ่าย ต.ปากหมาก อ.ไชยา ต.ตะกุกเหนือ อ.วิภาวดี อ.คีรีรัฐนิคม จ.สุราษฎร์ธานี	1,060.45	662,781
15	ป่าวัดประดู่	ต.วัดประดู่ อ.เมือง ต.ท่าสะท้อน อ.พุนพิน จ.สุราษฎร์ธานี	8.16	5,100
16	ป่าบางเบา และป่า คลองเขียด	ต.ถ้ำสิงขร ต.ย่านยาว อ.คีรีรัฐนิคม ต.บางเดือน ต.บางมะเดื่อ ต.ท่าโรงช้าง อ.พุนพิน จ.สุราษฎร์ธานี	281.34	175,837
17	ป่าคลองท่าเนียน และ ป่าเลนคลองพุมเรียง	ต.ทุ่ง ต.พุมเรียง อ.ไชยา จ.สุราษฎร์ธานี	9.41	5,884

ลำดับ ที่	ชื่อป่าสงวนแห่งชาติ	ที่ตั้งครอบคลุมพื้นที่	พื้นที่ (ตร.กม.)	พื้นที่ (ไร่)
18	ป่าทุ่งไผ่	ต.ตะกรบ อ.ไชยา จ.สุราษฎร์ธานี	8	5,000
19	ป่าท่าเคย ป่าคลองไทร ป่ามะลวน และป่าบางนอน	ต.ท่าเคย คลองไทร อ.ท่าฉาง ต.มะลวน ต.บางนอน อ.พุนพิน จ.สุราษฎร์ธานี	233.5	145,938
20	ป่าบ้านหมาก ป่าปากพัง	ต.บางสวรรค์ ต.สองแพรก อ.พระแสง อ.ชัยบุรี จ.สุราษฎร์ธานี	300	187,500
21	ป่าคลองสก และป่า คลองพนม	ต.พนม ต.คลองสก ต.พลุเถื่อน อ.พนม จ.สุราษฎร์ธานี	472	295,000
22	ป่าย่านยาว ป่าเขาวง และป่ากระซุม	ต.ถ้ำสิงขร ต.ย่านยาว อ.คีรีรัฐนิคม ต.เคียนซา ต.พ่วงพรมคร อ.เคียนซา ต.เขาวง อ.บ้านตาขุน ต.ต้นยวน อ.พนม อ.พระแสง จ.สุราษฎร์ธานี	1,008	630,000
23	ป่าไผ่ท่อน และป่า คลองโฆง	ต.ไทรซิง ต.อปีน ต.สินปุน อ.พระแสง ต.สองแพรก อ.ชัยบุรี จ.สุราษฎร์ธานี	183.62	114,762
24	ป่าชัยคราม และป่า วัดประดู่ แปลงที่ 2	ต.ช้างซ้าย ต.ป่าร้อน อ.กาญจนดิษฐ์ จ.สุราษฎร์ธานี	170.79	106,744
25	ป่าเขาพนม และป่า พลุเถื่อน	ต.พนม ต.คลองชะอุ่น ต.พลุเถื่อน อ.พนม จ.สุราษฎร์ธานี	69.37	43,359
26	ป่าเขาแดงราม และป่า เขาน้ำราหู	ต.ย่านยาว อ.คีรีรัฐนิคม จ.สุราษฎร์ธานี	27.95	17,466

ที่มา : สำนักจัดการทรัพยากรป่าไม้ที่ 11 (สุราษฎร์ธานี) ข้อมูล ณ วันที่ 12 กรกฎาคม 2565

หมายเหตุ : ที่ตั้งครอบคลุมพื้นที่และขนาดพื้นที่ สืบค้นจาก <http://forestinfo.forest.go.th> เมื่อวันที่ 9 พฤษภาคม 2565

### 3) ป่าชุมชน ตามมาตรา 99 และมาตรา 100 แห่งพระราชบัญญัติป่าชุมชน พ.ศ. 2562 จำนวน

142 ประกอบด้วย

ปี พ.ศ.	อำเภอ	จำนวนป่าชุมชน (แห่ง)	พื้นที่ป่าชุมชน (ไร่)
2558 - 2562	ท่าชนะ	15	2,913-0-06
	บ้านตาขุน	7	4,503-2-61
	ท่าฉาง	2	185-3-34
	ดอนสัก	8	3,886-0-16
	เคียนซา	2	355-3-51
	พนม	23	10,796-1-56
	ชัยบุรี	7	1,252-1-20
	กาญจนดิษฐ์	30	11,923-2-37
	วิภาวดี	9	1,975-2-56
	คีรีรัฐนิคม	36	9,413-3-69

ปี พ.ศ.	อำเภอ	จำนวนป่าชุมชน (แห่ง)	พื้นที่ป่าชุมชน (ไร่)
	พระแสง	1	115-1-43
	บ้านนาสาร	2	957-2-29
	รวม	142	48,279-0-78

ที่มา : สำนักจัดการทรัพยากรป่าไม้ที่ 11 (สุราษฎร์ธานี) ข้อมูล ณ วันที่ 7 กรกฎาคม 2565

#### 4) อุทยานแห่งชาติ จำนวน 8 แห่ง ประกอบด้วย

- 4.1 อุทยานแห่งชาติไทร้มเย็น
- 4.2 อุทยานแห่งชาติแก่งกรุง
- 4.3 อุทยานแห่งชาติคลองพนม
- 4.4 พื้นที่อุทยานแห่งชาติน้ำตกสี่ขีด
- 4.5 อุทยานแห่งชาติเขาสก
- 4.6 อุทยานแห่งชาติธารเสด็จ-เกาะพะงัน
- 4.7 อุทยานแห่งชาติหมู่เกาะอ่างทอง
- 4.8 อุทยานแห่งชาติหาดขนอม หมู่เกาะทะเลใต้

#### 5) เขตรักษาพันธุ์สัตว์ป่าและเขตห้ามล่าสัตว์ จำนวน 5 แห่ง ประกอบด้วย

- 5.1 เขตรักษาพันธุ์สัตว์ป่าคลองนาคา
- 5.2 เขตรักษาพันธุ์สัตว์ป่าคลองพระยา
- 5.3 เขตรักษาพันธุ์สัตว์ป่าคลองยัน
- 5.4 เขตรักษาพันธุ์สัตว์ป่าคลองแสง
- 5.5 เขตห้ามล่าสัตว์ป่าหนองทุ่งทอง

#### 6) ทรัพยากรชีวภาพและนิเวศวิทยาทางทะเล

พื้นที่ทางทะเลและชายฝั่งจังหวัดสุราษฎร์ธานี ครอบคลุมพื้นที่ 9 อำเภอ ได้แก่อำเภอท่าชนะ อำเภอไชยา อำเภอท่าฉาง อำเภอพุนพิน อำเภอเมืองสุราษฎร์ธานี อำเภอกาญจนดิษฐ์ อำเภอดอนสัก อำเภอเกาะสมุย และอำเภอเกาะพะงัน มีความยาวชายฝั่งทะเลทั้งหมดประมาณ 341 กิโลเมตร พื้นที่รวมประมาณ 1,184 ตารางกิโลเมตรหรือ 740,014 ไร่ มีสภาพแวดล้อมทางทะเลที่มีความหลากหลายทางชีวภาพสูงมีระบบนิเวศทั้งป่าชายเลน หาดหิน หาดทราย ห้วยทะเลปะการัง สัตว์ทะเลหายากและใกล้สูญพันธุ์ มีพื้นที่ป่าชายเลน 76,408 ไร่ ซึ่งเคยลดลงต่ำสุดเมื่อ พ.ศ.2539 เหลือเพียง 19,586.25 ไร่ (ข้อมูลส่วนบริหารจัดการทรัพยากรป่าชายเลนที่ 4, 2553) มีพื้นที่แนวปะการัง 3 กลุ่มเกาะ ได้แก่ กลุ่มเกาะเต่า กลุ่มเกาะพะงัน และกลุ่มเกาะสมุย จังหวัดสุราษฎร์ธานี 24,257.50 ไร่ ปะการังเสื่อมโทรม 20,271.88 ไร่ และพื้นที่ปะการังสมบูรณ์ 3,985.50 ไร่ พื้นที่แหล่งห้วยทะเลในอ่าวไชยา เกาะพะงัน เกาะสมุย เกาะนกงตะเกา เกาะถ้ำ ท่าเรือเฟอร์รี่ อำเภอดอนสัก 10,680 ไร่ และพบสัตว์ใกล้สูญพันธุ์ในบริเวณอ่าวบ้านดอน ได้แก่ พะยูน เต่าทะเล และโลมา (ข้อมูลศูนย์วิจัยทรัพยากรทางทะเลและชายฝั่งอ่าวไทยตอนกลาง, 2552)

## 1.2 ข้อมูลด้านการปกครองของจังหวัด

### 1.2.1 การแบ่งเขตการปกครอง

การปกครองแบ่งออกเป็น 19 อำเภอ 131 ตำบล 1,075 หมู่บ้าน 28 เทศบาล 97 องค์การบริหารส่วนตำบล 207 ชุมชน การดำเนินงานจังหวัดภายใต้การบริหารจัดการของผู้ว่าราชการจังหวัด มุ่งเน้นการบูรณาการและการเติบโตไปในทิศทางเดียวกัน มีส่วนราชการต่างๆ ในจังหวัด อำเภอ ตำบล และหมู่บ้าน มีการแบ่งเขตการปกครองของจังหวัดสุราษฎร์ธานี ดังนี้

อำเภอ	พื้นที่ ตร.กม.	ร้อยละ	ที่ว่าการอำเภอ ห่างจากศาลากลาง จังหวัด (กม.)	จำนวน (แห่ง)				
				ตำบล	หมู่บ้าน	เทศบาลนคร/ เมือง/ตำบล	อบต.	ชุมชน
1. เมืองสุราษฎร์ธานี	231.317	1.68	1	11	59	3	7	-
2. พุนพิน	1,201.163	8.74	12	16	98	1	16	23
3. บ้านนาสาร	835.060	6.08	41	11	65	1	6	24
4. กาญจนดิษฐ์	873.539	6.36	18	13	117	3	9	17
5. ดอนสัก	458.000	3.33	61	4	41	1	4	11
6. เกาะสมุย	227.250	1.65	84	7	39	1	0	39
7. เกาะพะงัน	193.000	1.40	100	3	17	1	0	7
8. ไชยา	1,004.634	7.31	68	9	54	2	6	18
9. ท่าชนะ	683.086	4.97	78	6	82	1	6	4
10. ศิริรัฐนนิคม	1,347.370	9.81	55	8	84	1	8	5
11. บ้านตาขุน	1,300.000	9.46	71	4	29	2	3	16
12. พนม	703.223	5.12	80	6	56	2	4	10
13. ท่าฉาง	1,160.426	8.45	37	6	46	1	6	6
14. บ้านนาเดิม	206.000	1.50	50	4	30	1	4	4
15. เคียนซา	580.000	4.22	61	5	52	1	4	4
16. เวียงสระ	433.590	3.16	65	5	64	4	1	12
17. พระแสง	1,328.062	9.67	68	7	74	2	7	7
18. ชัยบุรี	430.000	3.13	112	4	37	0	4	-
19. วิภาวดี	543.530	3.96	70	70	31	0	2	-
<b>รวม</b>	<b>13,739.250</b>	<b>100.00</b>	<b>-</b>	<b>131</b>	<b>1,075</b>	<b>28</b>	<b>97</b>	<b>207</b>

ที่มา : สำนักงานปกครองจังหวัดสุราษฎร์ธานี ณ วันที่ 9 พฤษภาคม 2566

### 1.2.2 ข้อมูลประชากร

จังหวัดสุราษฎร์ธานี มีประชากร 1,073,663 คน ประกอบด้วย ชาย 527,555 คน หญิง 546,108 คน อำเภอที่มีประชากรมากที่สุด คือ อำเภอเมืองสุราษฎร์ธานี รองลงมาอำเภอกาญจนดิษฐ์ และอำเภอพุนพิน (ข้อมูล ณ วันที่ 31 ธันวาคม 2565) ประชากรส่วนใหญ่นับถือศาสนาพุทธ อัตราความหนาแน่นของประชากร 77.73 คน

ต่อ 1 ตารางกิโลเมตร จำนวนบ้าน 530,712 ครัวเรือน อาชีพหลักของประชากรจังหวัดสุราษฎร์ธานี คือ ด้านการเกษตร ปศุสัตว์ ประมง และอุตสาหกรรม จำนวนประชากรของจังหวัดสุราษฎร์ธานี ปี 2565 รายละเอียดดังนี้

อำเภอ	ชาย (คน)	หญิง (คน)	รวมประชากร (คน)	จำนวนครัวเรือน
1. เมืองสุราษฎร์ธานี	88,930	100,886	189,816	109,158
2. พุนพิน	46,705	46,861	93,566	46,016
3. บ้านนาสาร	34,353	35,428	69,781	27,024
4. กาญจนดิษฐ์	53,965	55,144	109,109	46,676
5. ดอนสัก	18,284	18,639	36,923	16,672
6. เกาะสมุย	32,361	35,087	67,448	57,931
7. เกาะพะงัน	9,431	9,261	18,692	18,451
8. ไชยา	25,140	26,506	51,646	23,002
9. ท่าชนะ	27,405	27,289	54,694	24,861
10. ศิริรัฐนิคม	22,008	22,158	44,166	18,444
11. บ้านตาขุน	7,977	8,073	16,050	7,927
12. พนม	19,851	19,280	39,131	15,122
13. ท่าฉาง	17,071	17,110	34,181	15,256
14. บ้านนาเดิม	11,898	12,175	24,073	9,631
15. เคียนซา	24,505	24,249	48,754	20,174
16. เวียงสระ	30,432	31,756	62,188	27,259
17. พระแสง	34,750	34,517	69,267	27,911
18. ชัยบุรี	14,279	14,044	28,323	11,700
19. วิภาวดี	8,210	7,645	15,855	7,497
<b>รวม</b>	<b>527,555</b>	<b>546,108</b>	<b>1,073,663</b>	<b>530,712</b>

ที่มา : กรมการปกครอง. รายงานสถิติจำนวนประชากรและบ้าน ประจำปี พ.ศ. 2565

สืบค้นจาก <http://stat.bora.dopa.go.th> เมื่อวันที่ 23 มกราคม 2566

### 1.2.3 กำลังแรงงาน

จังหวัดสุราษฎร์ธานี ประชากรวัยแรงงาน ปี 2565 จังหวัดสุราษฎร์ธานีมีประชากรที่อยู่  
ในวัยแรงงานหรือ ผู้มีอายุ 15 ปีขึ้นไป จำนวน 931,895 คน เป็นผู้อยู่ในกำลังแรงงาน 651,735 คน (ร้อยละ 69.90) และ  
เป็นผู้อยู่นอกกำลังแรงงาน 280,160 คน (ร้อยละ 30.10) โดยในกำลังแรงงานประกอบด้วย ผู้มีงานทำ 644,506 คน  
(ร้อยละ 69.20) และผู้ว่างงาน 7,229 คน (ร้อยละ 0.70) การมีส่วนร่วมในกำลังแรงงาน อัตราการมีส่วนร่วมใน  
กำลังแรงงานเท่ากับร้อยละ 66.19 โดยเพศชายมีอัตราการมีส่วนร่วมในกำลังแรงงานร้อยละ 74.28 ของ  
ประชากรวัยแรงงานสูงกว่าอัตราการมีส่วนร่วมในกำลังแรงงานของเพศหญิงซึ่งอยู่ที่ร้อยละ 56.35 ในขณะที่อัตรา  
ผู้ไม่อยู่ในกำลังแรงงานอยู่ที่ร้อยละ 33.81 รายละเอียดดังนี้

ตารางข้อมูลผู้อยู่ในกำลังแรงงาน/ผู้อยู่ไม่อยู่ในกำลังแรงงาน/ผู้ว่างงาน ป 2565

ประชากร	จำนวน (คน)
ผู้อยู่ในวัยทำงาน อายุ 15 ปีขึ้นไป	931,895
ผู้อยู่ในกำลังแรงงาน	651,735
ผู้มีงานทำ	644,506
ผู้ว่างงาน	7,229
ผู้อยู่ไม่อยู่ในกำลังแรงงาน	280,160
ทำงานที่บ้าน	98,292
เรียนหนังสือ	84,590
อื่นๆ	97,278

ที่มา : การสำรวจภาวะการทำงานของประชากรจังหวัดสุราษฎร์ธานี พ.ศ. 2565 สำนักงานสถิติจังหวัดสุราษฎร์ธานี

ตารางข้อมูลสถานภาพการทำงานของผู้มีงานทำ

สภาพการทำงาน	จำนวน (คน)
นายจ้าง	30,786
ลูกจ้างรัฐบาล	41,520
ลูกจ้างเอกชน	247,839
ทำงานส่วนตัว	211,747
ช่วยธุรกิจครัวเรือน	102,615
<b>รวม</b>	<b>644,506</b>

ที่มา : การสำรวจภาวะการทำงานของประชากรจังหวัดสุราษฎร์ธานี พ.ศ. 2565 สำนักงานสถิติจังหวัดสุราษฎร์ธานี

**1. อัตราการจ้างงาน** อัตราการจ้างงานต่อกำลังแรงงานเป็นตัวชี้วัดที่แสดงให้เห็นภาวะการมีงานทำในตลาดแรงงาน ของจังหวัดสุราษฎร์ธานี ปี2565 อัตราการมีงานทำในภาคเกษตร จังหวัดสุราษฎร์ธานี มีอัตราร้อยละ 52.52 จะพบว่าอัตราการมีงานทำในภาคเกษตรจังหวัดสุราษฎร์ธานี มีสัดส่วนเพิ่มขึ้นแสดงให้ เห็นว่าการจ้างแรงงาน ในภาคเกษตรเพิ่มขึ้น ส่วนอัตราการมีงานทำนอกภาคเกษตรปี 2565 มีอัตราร้อยละ 47.48 เนื่องจากผู้ใช้แรงงานนอกภาคเกษตรเคลื่อนย้ายออกไปอยู่ในภาคเกษตรมากขึ้น

**2. แรงงานนอกระบบ** สำหรับแรงงานนอกระบบปี 2565 จากผลสำรวจของสำนักงานสถิติจังหวัดพบว่าปัจจุบันผู้มีงานทำ ที่อยู่ในแรงงานนอกระบบ มีจำนวน 365,599 คน โดยแรงงานนอกระบบเป็นเพศชาย 203,563 คน เป็นเพศหญิง 162,036 คน จำแนกตามประเภทของอุตสาหกรรมพบว่า ผู้มีงานทำในอาชีพต่าง ๆ โดยเรียงลำดับ 5 อันดับแรก คือ ผู้ปฏิบัติงานที่มีฝีมือด้านเกษตรและการประมง จำนวน 232,164 คน คิดเป็นร้อยละ 63.50 รองลงมาได้แก่ พนักงานบริการ จำนวน 77,895 คน คิดเป็นร้อยละ 21.31 ในด้าน ความสามารถทางฝีมือ จำนวน 24,141คน คิดเป็นร้อยละ 6.60 อาชีพพื้นฐานต่าง ๆ จำนวน 16,699 คน คิดเป็นร้อยละ 4.57 ผู้บัญญัติกฎหมายและผู้จัดการ จำนวน 4,938 คน คิดเป็นร้อยละ 1.35 (ที่มา : รายงานสถานการณ์และดัชนีชี้วัดภาวะแรงงานจังหวัดสุราษฎร์ธานี รายปี 2565 , กุมภาพันธ์ 2566)

3. จำนวนคนต่างด้าวที่ได้รับอนุญาตทำงานคงเหลือ จังหวัดสุราษฎร์ธานีมีแรงงานต่างดาว 3 สัญชาติ (กัมพูชา ลาว และเมียนมา) ที่ได้รับอนุญาตทำงาน จำนวน 76,957 คน สัญชาติเมียนมา จำนวน 67,459 คน ลาว จำนวน 7,478 คน และกัมพูชา จำนวน 2,020 คน (ข้อมูล ณ กุมภาพันธ์ 2566 สำนักงานแรงงานจังหวัดสุราษฎร์ธานี)

4. ข้อมูลผู้ประกันตนในระบบประกันสังคม จังหวัดมีการส่งเสริมให้ผู้อยู่ในกำลังแรงงานมีการเข้าถึงหลักประกันทางสังคมเพื่อให้มีคุณภาพชีวิตที่ดีขึ้นและมีหลักประกันชีวิตที่มั่นคงเมื่อยามแก่ชราอีกด้วย โดยในปี 2565 มีสถานประกอบการและลูกจ้างที่อยู่ในข่ายกองทุนเงินทดแทนที่ขึ้นทะเบียนประกันสังคมทั้งสิ้น 7,967 แห่ง มีผู้ประกันตนทั้งสิ้น 202,391 คน จำแนกประเภทผู้ประกันตน ดังนี้

ตารางข้อมูลประเภทผู้ประกันตน ปี 2565

ประเภท	จำนวนผู้ประกันตน (คน)
1. ผู้ประกันตน มาตรา 33	113,794
2. ผู้ประกันตน มาตรา 39	18,899
3. ผู้ประกันตน มาตรา 40	69,764
รวม	202,457

ที่มา : สำนักงานประกันสังคมจังหวัดสุราษฎร์ธานี ข้อมูล ณ เดือนธันวาคม 2565

### 1.3 ข้อมูลด้านสังคมและวัฒนธรรม

#### 1.3.1 วัฒนธรรมและศาสนา

ประชากรโดยส่วนใหญ่ในจังหวัดสุราษฎร์ธานีนับถือศาสนาพุทธ ร้อยละ 96.69 และมีวัดจำนวนมากถึง 344 แห่ง ศาสนาอิสลาม ร้อยละ 2.84 และมีมัสยิด จำนวน 47 แห่ง ที่เหลือนับถึงศาสนาคริสต์และอื่นๆ ร้อยละของประชากรที่นับถือและจำนวนศาสนสถาน รายละเอียดดังนี้

ศาสนา	ร้อยละของประชากร	วัด	มัสยิด	โบสถ์	โบราณสถาน	โบราณวัตถุ
พุทธ	96.69	344 แห่ง				
อิสลาม	2.84		47 แห่ง			
คริสต์	0.47			71 แห่ง		
อื่นๆ					191 แห่ง	2,586 ชิ้น

ที่มา : สำนักงานวัฒนธรรมสุราษฎร์ธานี (พฤษภาคม 2561)

#### 1.3.2 ประเพณี/การละเล่น

1. ประเพณีชักพระทอดผ้าป่าและแข่งเรือยาว จัดในวันออกพรรษา (แรม 1 ค่ำ เดือน 11)
2. ประเพณีลอยกระทง (ขึ้น 15 ค่ำ เดือน 12)
3. ประเพณีวันสงกรานต์
4. วันสารทเดือนสิบ (รับส่งตายาย)



5. ทำขวัญข้าว (พิธีกรรมที่ระลึกถึงคุณของแม่โพสพเทพแห่งข้าว)

6. การละเล่น/มหรสพ เช่น มโนราห์ หนังตะลุง ลิเกป่า การละเล่นสะบ้า ชกมวย ชนควาย

## 1.4 ข้อมูลโครงสร้างพื้นฐานและสาธารณูปโภค

### 1.4.1 การคมนาคมขนส่ง

จังหวัดสุราษฎร์ธานี มีสภาพที่ตั้งเป็นศูนย์กลางซึ่งสามารถเชื่อมโยงภาคใต้ตอนบนกับภาคใต้ตอนล่าง และเชื่อมโยงทะเลฝั่งอันดามัน และฝั่งอ่าวไทย โดยมีโครงข่ายการคมนาคม ดังนี้

**ทางน้ำ** การคมนาคมทางน้ำในจังหวัดสุราษฎร์ธานี มีทั้งภายในจังหวัดและระหว่างจังหวัด โดยภายในจังหวัดจะเป็นคมนาคมทางน้ำเพื่อการท่องเที่ยวเป็นหลักเพื่อเดินทางไปเกาะสมุย เกาะพะงัน เกาะเต่า และอุทยานแห่งชาติหมู่เกาะอ่างทอง ในส่วนระหว่างจังหวัด จะเป็นเรือขนส่งสินค้าขนาด 2,000 – 3,000 ตัน สินค้าส่วนใหญ่จะเป็นอ้อยป่น ผลิตภัณฑ์จากยางพารา น้ำมันปาล์ม จังหวัดสุราษฎร์ธานี มีท่าเทียบเรือขนถ่ายสินค้าเกิน 500 ตันกรอสส์ จำนวน 15 ท่า ไม่เกิน 500 ตันกรอสส์ จำนวน 7 ท่า

**ทางรถไฟ** เส้นทางรถไฟสายใต้ผ่านทุกขบวน มีทั้งสถานีขนส่งผู้โดยสารและลานขนส่งสินค้าแห่งเดียวในภาคใต้ รถไฟสายใต้ทุกขบวนผ่านสถานีสุราษฎร์ธานี ในเขตอำเภอพุนพินระยะทางกรุงเทพฯ-สุราษฎร์ธานี ประมาณ 650 กิโลเมตร (สถานีรถไฟสุราษฎร์ธานีอยู่ห่างจากอำเภอเมือง - สุราษฎร์ธานี 14 กิโลเมตร)

**ทางรถยนต์** มีเส้นทางที่สำคัญ คือ ทางหลวงแผ่นดินหมายเลข 41 แยกจากถนนเพชรเกษมที่จังหวัดชุมพร เข้าสู่จังหวัดสุราษฎร์ธานี แยกเข้าสู่ตัวเมืองสุราษฎร์ธานี ที่อำเภอพุนพินโดยใช้ถนนสาย 401 มีเส้นทางหลักเชื่อมโยงจังหวัดในภูมิภาค เป็นถนน 4 ช่องทางจราจร และมีโครงข่ายมาตรฐานเชื่อมทุกพื้นที่อำเภอ

**ทางเครื่องบิน** เป็นจังหวัดที่มีท่าอากาศยาน 2 แห่ง คือ ท่าอากาศยานสุราษฎร์ธานี และท่าอากาศยานเกาะสมุย มีเส้นทางบินเชื่อมโยงทั้งในประเทศและต่างประเทศ ปัจจุบันท่าอากาศยานสุราษฎร์ธานี มีเที่ยวบินพาณิชย์มาทำการบินดังนี้

#### 1. เที่ยวบินภายในประเทศ

1.1 เส้นทางกรุงเทพมหานคร-สุราษฎร์ธานี มีทั้งหมด 5 บริษัท ได้แก่

- บริษัท ไทยสมายล์แอร์เวย์ จำกัด
- บริษัท ไทยแอร์เอเชีย จำกัด
- บริษัท สายการบินนกแอร์ จำกัด
- บริษัท ไทยไลอ้อนแอร์ จำกัด
- บริษัท ไทยเวียดเจ็ทแอร์ จำกัด

1.2 เส้นทางเชียงใหม่-สุราษฎร์ธานี-เชียงใหม่ มี 1 บริษัท ได้แก่ บริษัท ไทยแอร์เอเชีย จำกัด

1.3 เส้นทางกรุงเทพมหานคร - เกาะสมุย โดยบริษัท บางกอกแอร์เวย์

#### 2. เที่ยวบินระหว่างประเทศ

2.1 เส้นทางอู่ฮั่น (จีน)-สุราษฎร์ธานี-อู่ฮั่น (จีน)

2.2 เส้นทางหางโจว (จีน)-สุราษฎร์ธานี-หางโจว (จีน)

2.3 เส้นทางเฉิงตู (จีน)-สุราษฎร์ธานี-เฉิงตู (จีน)

2.4 เส้นทางเซี่ยงไฮ้ (จีน) - สุราษฎร์ธานี - เซี่ยงไฮ้ (จีน)

ปริมาณการขนส่งสินค้าทางอากาศ (กิโลกรัม) ณ ท่าอากาศยานจังหวัดสุราษฎร์ธานี ปี พ.ศ. 2559-2563

ปีงบประมาณ (พ.ศ.)	ปริมาณเที่ยวบิน (เที่ยว/ปี)	ผู้โดยสาร (คน)	สินค้า (ก.ก.)
2559	9,822	1,968,048	1,399,331
2560	15,152	2,210,207	1,035,199
2561	13,752	2,083,426	1,143,254
2562	12,336	1,867,018	831,734
2563 (ม.ค. - มี.ค. 63)	3,084	419,844	233,638

ที่มา : ท่าอากาศยานสุราษฎร์ธานี ข้อมูล ณ วันที่ 31 มีนาคม 2563

#### 1.4.2 สาธารณูปโภค

##### 1) ไฟฟ้า จังหวัดสุราษฎร์ธานีมีแหล่งผลิตกระแสไฟฟ้า 2 แห่ง คือ

1.1 โรงไฟฟ้าพลังน้ำเขื่อนรัชชประภา อำเภอบ้านตาขุน ติดตั้งเครื่องผลิตไฟฟ้าเครื่องละ 80,000 กิโลวัตต์ จำนวน 3 เครื่อง รวมกำลังผลิต 240,000 กิโลวัตต์ ให้พลังงานไฟฟ้าเฉลี่ยปีละประมาณ 554 ล้านกิโลวัตต์ชั่วโมง

1.2 โรงไฟฟ้าพลังความร้อนสุราษฎร์ธานี อำเภอพุนพิน โรงไฟฟ้าพลังกังหันก๊าซ จำนวน 2 เครื่อง สามารถผลิตพลังงานไฟฟ้าเฉลี่ยปีละ 356.24 ล้านกิโลวัตต์

1.3)จำนวนผู้ใช้ไฟฟ้า จำนวน 422,413 ราย เพิ่มขึ้น 417,209 ราย ในปี 2560 คิดเป็นร้อยละ 1.24

2) ประปา จังหวัดสุราษฎร์ธานี มีสำนักงานประปา 6 แห่ง ใน 6 อำเภอ ได้แก่ อำเภอเมือง อำเภอบ้านนาสาร อำเภอบ้านตาขุน อำเภอกาญจนดิษฐ์ อำเภอไชยา และอำเภอเกาะสมุย มีกำลังผลิตที่ใช้งาน 118,777 ลบ.ม./วัน ปริมาณน้ำผลิต 3,212,148 ลบ.ม./เดือน ปริมาณน้ำผลิตจ่าย 2,594,343 ลบ.ม./เดือน ปริมาณน้ำจำหน่าย 1,687,994 ลบ.ม./เดือน (ที่มา : กองศูนย์ข้อมูลและแผนเทคโนโลยีสารสนเทศ สำนักงานประปาส่วนภูมิภาคจังหวัดสุราษฎร์ธานี ข้อมูล ณ เมษายน 2565)

3) การสื่อสารโทรคมนาคม จังหวัดสุราษฎร์ธานี มีสำนักงานบริการโทรศัพท์ 8 แห่ง ชุมสาย 84 ชุมสาย มีจำนวนเลขหมายโทรศัพท์ 122,096 เลขหมาย เลขหมายโทรศัพท์ที่เปิดใช้ 63,735 หมายเลข จังหวัดสุราษฎร์ธานี มีสำนักงานไปรษณีย์โทรเลขในทุกอำเภอของจังหวัดสุราษฎร์ธานี 56 ที่ทำการ สถิติการบริการโทรศัพท์ พ.ศ. 2556 - 2560 จังหวัดสุราษฎร์ธานี รายละเอียดดังนี้

รายการ	2556	2557	2558	2559	2560
เลขหมายโทรศัพท์ที่มี*	120,059	121,533	122,165	121,973	122,096
บริษัท ทีโอที จำกัด (มหาชน)	81,554	83,054	83,726	83,534	83,657
บริษัท สัมปทาน	38,505	38,479	38,439	38,439	38,439
เลขหมายโทรศัพท์ที่มีผู้เช่า	81,487	78,346	74,280	68,654	63,735
บริษัท ทีโอที จำกัด (มหาชน)	63,987	62,682	60,798	57,103	54,661
ธุรกิจ	9,711	9,859	9,861	9,602	9,448
บ้านพัก	46,902	45,765	43,952	40,750	38,507

รายการ	2556	2557	2558	2559	2560
ราชการ	4,056	4,081	4,008	3,938	3,923
บริษัท ทีโอที จำกัด (มหาชน)	886	905	905	905	905
โทรศัพท์สาธารณะ**	2,070	2,072	2,072	1,908	1,878
ไม่ทราบ/ไม่ระบุ	362	-	-	-	-
บริษัทสัมปทาน	-	-	-	-	-

\* ประกอบด้วยหมายเลขโทรศัพท์ประจำที่ และสาธารณะ

\*\* แสดงข้อมูลเฉพาะที่บริษัท ทีโอที จำกัด (มหาชน) ดำเนินการไม่รวมที่บริษัท ทีโอที จำกัด (มหาชน) เช่าตู้/เครื่อง และให้สิทธิแก่ กสท. ที่มา : บริษัท ทีโอที จำกัด (มหาชน)

#### 4) ปริมาณการใช้อินเทอร์เน็ต

จำนวนและร้อยละของจำนวนประชากร อายุ 6 ปีขึ้นไป จำแนกตามการใช้อุปกรณ์เทคโนโลยีสารสนเทศและการสื่อสาร ปริมาณการใช้อินเทอร์เน็ตของจังหวัดสุราษฎร์ธานี 2559 – 2561 รายละเอียดดังนี้

การใช้เทคโนโลยี สารสนเทศและการสื่อสาร	จำนวน Number			ร้อยละ		
	2559	2560	2561	2559	2560	2561
จำนวนประชากร	967,088.00	973,285.00	979,261	100.00	100.00	100.00
การใช้คอมพิวเตอร์	221,783.70	231,196.72	196,005	22.93	23.75	20.00
ใช้อินเทอร์เน็ต	426,785.70	491,824.93	554,286	44.13	50.53	56.60
ใช้โทรศัพท์มือถือ	789,645.62	846,472.88	787,600	81.65	86.97	80.20

ที่มา: การสำรวจการมี การใช้เทคโนโลยีสารสนเทศและการสื่อสารในครัวเรือน พ.ศ.2561 (สำนักงานสถิติแห่งชาติ)

ปีงบประมาณ พ.ศ.2563 บริษัท ทีโอที จำกัด (มหาชน) การให้บริการอินเทอร์เน็ตที่มีความเร็วสูงสุด 1 Gbps./500/Mbps. และต่ำสุด 50/50 Mbps. และได้ให้ข้อมูลการใช้อินเทอร์เน็ตของจังหวัดสุราษฎร์ธานีจากสถานภาพการให้บริการ FTTH รายละเอียดดังนี้

ที่	พื้นที่	จำนวน (Ports)
1	อำเภอเมืองสุราษฎร์ธานี กาญจนดิษฐ์ และอำเภอดอนสัก	9,027
2	อำเภอพุนพิน และอำเภอวิภาวดี	2,922
3	อำเภอบ้านนาสาร และอำเภอบ้านนาเดิม	3,827
4	อำเภอไชยา อำเภอกาบัง และอำเภอกาญจน	3,201
5	อำเภอเวียงสระ อำเภอพระแสง และเขานิพันธ์	3,127
6	อำเภอบ้านตาขุน อำเภอกีรีรัฐนิคม และอำเภอพนม	2,886
7	อำเภอเกาะสมุย	5,231
8	อำเภอเกาะพะงันและเกาะเต่า	2,587
รวม		32,808

ที่มา : บริษัท ทีโอที จำกัด (มหาชน) ณ สิงหาคม 2563

## 1.5 ข้อมูลด้านอื่นๆ ที่เกี่ยวข้อง เช่น ด้านสังคม การท่องเที่ยว วัฒนธรรม

### 1.5.1 ด้านสังคม

#### 1) สถานศึกษาในจังหวัด

จังหวัดสุราษฎร์ธานี มีสถานศึกษาทั้งในระดับการศึกษาขั้นพื้นฐาน - อุดมศึกษาเป็นจำนวนมาก ส่งผลให้นักเรียน นักศึกษาเข้ามาศึกษาในจังหวัดเพิ่มขึ้นในทุกๆปี จังหวัดสุราษฎร์ธานี มีสถานศึกษาทั้งสิ้น 662 แห่ง มีครู/อาจารย์ 11,336 คน มีนักเรียน/นักศึกษา 214,067 คน อัตราส่วนครู/อาจารย์ ต่อนักเรียน/นักศึกษา เป็น 1 : 19 โดยสามารถแยกตามประเภทข้อมูลสถานศึกษาในจังหวัดสุราษฎร์ธานีรายละเอียดดังนี้

สังกัด	จำนวนสถานศึกษา	จำนวนผู้สอน	จำนวนนักเรียน/นักศึกษา	อัตราส่วนครู : นักเรียน
<b>ระดับการศึกษาขั้นพื้นฐาน</b>				
- รัฐบาล	528	7,777	136,462	1 : 18
- เอกชน	85	1,654	35,239	1 : 21
- เทศบาล/อบจ.	28	653	12,386	1 : 19
- สำนักงานตำรวจแห่งชาติ	4	31	244	1 : 8
<b>ระดับต่ำกว่าปริญญาตรี</b>				
- อาชีวศึกษา (รัฐบาล)	8	500	8,548	1 : 17
- อาชีวศึกษา (เอกชน)	7			
<b>ระดับอุดมศึกษา</b>				
- รัฐบาล	3	721	21,188	1 : 29
- เอกชน	1			
<b>รวม</b>	<b>662</b>	<b>11,336</b>	<b>214,067</b>	<b>1 : 19</b>

ที่มา : สารสนเทศทางการศึกษา สำนักงานศึกษาธิการจังหวัดสุราษฎร์ธานี ปีการศึกษา 2561 (ข้อมูล ณ วันที่ 10 มิถุนายน 2561)

#### 2) สถานบริการสาธารณสุข

จังหวัดสุราษฎร์ธานี มีสถานบริการสาธารณสุขทั้งภาครัฐ รัฐวิสาหกิจและเอกชน ดังนี้

##### ภาครัฐ

โรงพยาบาลศูนย์	ขนาด	800	เตียง	จำนวน	1	แห่ง
โรงพยาบาลทั่วไป	ขนาด	160	เตียง	จำนวน	1	แห่ง
โรงพยาบาลชุมชน	ขนาด	90	เตียง	จำนวน	1	แห่ง
โรงพยาบาลชุมชน	ขนาด	60	เตียง	จำนวน	4	แห่ง
โรงพยาบาลชุมชน	ขนาด	30	เตียง	จำนวน	1๒	แห่ง
โรงพยาบาลชุมชน	ขนาด	๑0	เตียง	จำนวน	1	แห่ง
โรงพยาบาลสังกัดกรมสุขภาพจิต	ขนาด	1,300	เตียง	จำนวน	1	แห่ง
โรงพยาบาลสังกัดกระทรวงกลาโหม	ขนาด	30	เตียง	จำนวน	2	แห่ง

โรงพยาบาลมะเร็งสุราษฎร์ธานี	ขนาด	90	เตียง	จำนวน	1	แห่ง
โรงพยาบาลส่งเสริมสุขภาพตำบล				จำนวน	166	แห่ง
ศูนย์สุขภาพชุมชนของ รพ.				จำนวน	7	แห่ง
ศูนย์บริการสาธารณสุขเทศบาล				จำนวน	5	แห่ง
สถานีอนามัย				จำนวน	1	แห่ง
ศูนย์บริการสาธารณสุข สาขา				จำนวน	2	แห่ง
<b>รัฐวิสาหกิจ</b>						
สถานพยาบาลเขื่อนรัชชประภา				จำนวน	1	แห่ง
สถานพยาบาลการไฟฟ้า				จำนวน	1	แห่ง
<b>ภาคเอกชน</b>						
โรงพยาบาล				จำนวน	11/497	แห่ง/เตียง
สหคลินิก				จำนวน	4	แห่ง
คลินิกแพทย์เฉพาะทาง/ทั่วไป				จำนวน	198	แห่ง
คลินิกทันตกรรม				จำนวน	92	แห่ง
คลินิกกายภาพบำบัด				จำนวน	12	แห่ง
คลินิกการพยาบาลและผดุงครรภ์				จำนวน	216	แห่ง
คลินิกการแพทย์แผนไทย/แผนไทยประยุกต์				จำนวน	10	แห่ง
เทคนิคการแพทย์				จำนวน	15	แห่ง
แพทย์แผนจีน				จำนวน	2	แห่ง
<b>ร้านขายยา</b>						
แผนปัจจุบันที่มีเภสัชกร				จำนวน	444	แห่ง
แผนปัจจุบันบรรจุเสร็จ				จำนวน	46	แห่ง
แผนปัจจุบันบรรจุเสร็จสำหรับสัตว์				จำนวน	4	แห่ง
แผนโบราณ				จำนวน	47	แห่ง
ผลิตยาแผนโบราณ				จำนวน	4	แห่ง

### 1.5.2 การท่องเที่ยว

#### 1) แหล่งท่องเที่ยวสำคัญทางทะเลที่เป็นเกาะ

เกาะสมุย เกาะที่มีชื่อเสียงในระดับนานาชาติ อยู่บริเวณอ่าวไทย พื้นที่ 1 ใน 3 ของเกาะ รายล้อมรอบภูเขา มีหาดทรายขาวสวย ชายหาดที่ทอดยาวขนานไปกับทะเล

**เกาะพะงัน** เป็นเกาะที่ค่อนข้างสงบ มีความร่มรื่นของทิวไม้ริมชายหาด มีหาดทรายขาว และน้ำทะเลที่ใสจืดของเป็นเสน่ห์ของเกาะพะงัน โดยบนเกาะพะงันมีสถานที่ท่องเที่ยวหลายแห่ง เช่น น้ำตกธารเสด็จ เป็นน้ำตกที่รัชกาลที่ 5 ได้พระราชทานนามไว้ และเสด็จประพาสถึง 14 ครั้ง น้ำตกแพง เป็นน้ำตกที่สวยงามมีหลายชั้น เช่น แพงน้อย ธารน้ำรัก ธารกล้วยไม้มีน้ำตลอดทั้งปีแสดงถึงความสมบูรณ์ของผืนป่า มีทางเดินป่าไปยังโดมศิลาซึ่งเป็นจุดชมวิวและชมพระอาทิตย์ตกที่สวยงาม

**เกาะเต่า** เป็นเกาะที่มีธรรมชาติและความสมบูรณ์ของชีวิตใต้ทะเล สวยงามด้วยแนวปะการังทั้งน้ำตื้นและน้ำลึก หาดทรายขาวสวย

**เกาะนางยวน** เป็นเกาะที่มีเกาะเล็ก 3 เกาะเชื่อมกันเวลาที่น้ำลง เป็นเกาะที่มีหาดทรายเนื้อละเอียดขาว น้ำทะเลใส มีปะการังน้ำตื้นและน้ำลึกที่ยังสมบูรณ์และสวยงาม

**หมู่เกาะอ่างทอง** เป็นอุทยานแห่งชาติทางทะเลแห่งที่สอง ประกอบด้วยเกาะต่างๆ 42 เกาะ ส่วนมากเป็นเกาะหินปูน หมู่เกาะนี้เดิมเป็นเขตหวงห้ามของทหารเรือ แต่ก็ได้มีการรื้อถอนไปตั้งบ้านเรือน โดยประกอบอาชีพทำสวนมะพร้าว จับปลา และเก็บรังนก

**เกาะแตน** เป็นเกาะที่ตั้งงามด้วยธรรมชาติอันเงียบสงบ มีชายหาดที่ยาว ประกอบด้วยแนวปะการังและชายฝั่งที่ค่อนข้างสมบูรณ์

**ทะเลใน** ทะเลสาบกลางภูเขา อยู่บนเกาะแม่เกาะ เป็นปรากฏการณ์ทางธรณีวิทยา โดยเกิดจากแอ่งหินปูนที่ยุบตัว ทะเลในมีลักษณะเป็นวงรี มีทิวทัศน์สวยงาม

## 2) แหล่งท่องเที่ยวสำคัญทางศาสนา วัฒนธรรมและโบราณสถาน

**สวนโมกขพลาราม** อยู่บริเวณเขาพุททอง เดิมชื่อวัดธารน้ำไหล มีท่านพุทธทาสภิกขุเป็นผู้ริเริ่มสร้างขึ้นเพื่อเป็นสถานที่แสวงหาความสงบและศึกษาธรรม พื้นที่โดยรอบร่มรื่นเหมาะสำหรับเป็นที่ฝึกอบรมจิตใจและศึกษาพุทธศาสนา

**พระพุทธบาทจำลอง (วัดมะเตือหวาน)** ตั้งอยู่บนเกาะพะงัน บนยอดเขามีมณฑปพระพุทธบาทจำลอง และจากเชิงเขาจะมีบันไดให้ขึ้นไปนมัสการพระพุทธบาท

**วัดเขาสวรรณประดิษฐ์** ตั้งอยู่อำเภอดอนสัก พระครูสุวรรณประดิษฐ์การ หรือหลวงพ่ोज้อย เกจิอาจารย์ชื่อดังแห่งภาคใต้เป็นผู้บุกเบิกสร้างขึ้น และมรณภาพเมื่อปี พ.ศ. 2536 แต่ยังคงอยู่ในโลงแก้วภายในอุโบสถ บนยอดเขายังเป็นที่ประดิษฐานพระเจดีย์ บรรจุพระบรมสารีริกธาตุ

**วัดเขาถ้ำ (สวนสุวรรณโชติการาม)** ตั้งอยู่บนยอดเขาข้าวแห้ง เป็นสำนักสงฆ์ที่มีผู้นิยมมานั่งวิปัสสนาทั้งชาวไทยและชาวต่างประเทศ

**วัดพระบรมธาตุไชยาราชวรวิหาร** ตั้งอยู่ตำบลเวียง โดยองค์พระเจดีย์เป็นโบราณสถานที่สร้างขึ้นตามแบบลัทธิมหายาน ตั้งแต่ครั้งอาณาจักรศรีวิชัยรุ่งเรือง รอบองค์พระธาตุมีเจดีย์เล็กๆ 4 ทิศ ล้อมรอบด้วยวิหารคดซึ่งประดิษฐานพระพุทธรูปเก่าแก่ขนาดต่างๆ ทั้ง 4 ด้าน

**วัดรัตนาราม หรือวัดแก้ว** ตั้งอยู่ที่ตำบลเลม็ด อำเภอไชยา เป็นวัดเก่าแก่ มีโบราณสถานที่สำคัญเรียกว่า เจดีย์วัดแก้ว เป็นโบราณสถานสถาปัตยกรรมศรีวิชัย ลักษณะของเจดีย์ เป็นสถาปัตยกรรมแบบ

ก่ออิฐไม่ถือปูน ฐานล่างเป็นรูปสี่เหลี่ยมจัตุรัส มีมุข 4 ด้าน ระหว่างมุขทำเป็นย่อมุมไม้สิบสอง ซุ้มด้านทิศตะวันออก มีทางเดินไปห้องกลางขององค์เจดีย์ ภายในซุ้มมีพระพุทธรูปปางมารวิชัยประดิษฐานอยู่ทุกซุ้ม

**พิพิธภัณฑสถานแห่งชาติไชยา** ตั้งอยู่ฝั่งตรงข้ามวัดพระบรมธาตุไชยาราชวรวิหาร อาคารหลังแรกด้านหน้าจัดแสดงประติมากรรมศิลาและสำริดที่ค้นพบในเมืองไชยาเก่า ได้แก่ เทวรูปพระนารายณ์ พระโพธิสัตว์อวโลกิเตศวร ส่วนอาคารที่สอง เป็นที่จัดแสดงหลักฐานสมัยก่อนประวัติศาสตร์ตั้งแต่สมัยทวารวดี ศรีวิชัย ลพบุรี สุโขทัย อยุธยา นอกจากนี้ยังจัดแสดงงานประณีตศิลป์ต่างๆ อีกมากมาย

### 3) อุทยานแห่งชาติ แหล่งท่องเที่ยวตามธรรมชาติ

**อุทยานแห่งชาติเขาสก** ครอบคลุมพื้นที่อำเภอบ้านตาขุน อำเภอพนม และอำเภอดำรงวิทยารมย์ สภาพโดยทั่วไปเป็นภูเขาหิน และภูเขาหินปูนสูงสลับซับซ้อน มีแนวหน้าผาสูงชัน ด้านทิศเหนือเป็นแหล่งน้ำขนาดใหญ่ เกิดจากการก่อสร้างเขื่อนรัชชประภา มีป่าไม้และสัตว์ป่าอุดมสมบูรณ์ พันธุ์ไม้หายากที่พบในเขตอุทยานฯ ได้แก่ ปาล์มหลังขาว และบัวผุด

**อุทยานแห่งชาติคลองพนม** เป็นภูเขาหินปูนเรียงสลับซับซ้อน และมีป่าที่อุดมสมบูรณ์ มีลำธารใหญ่น้อยจำนวนมาก ซึ่งลำธารนี้ไหลรวมกับคลองสกและคลองสกไหลไปรวมกับคลองแสง เป็นต้นกำเนิดของคลองพุมดวง ซึ่งเป็นส่วนหนึ่งของแม่น้ำตาปี

**อุทยานแห่งชาติได้ร่มเย็น** ครอบคลุมพื้นที่ป่าสงวนแห่งชาติปากคลองน้ำเฒ่า อำเภอบ้านนาสาร อำเภอภาณุประดิษฐ์ และอำเภอเวียงสระ

**เขตห้ามล่าสัตว์ป่าหนองทุ่งทอง** ตั้งอยู่ตำบลเขาตอก สภาพพื้นที่ส่วนใหญ่เป็นที่ลุ่มสลับกับหนองน้ำ

**อุทยานแห่งชาติธารเสด็จ - เกาะพะงัน** (เตรียมการ) มีสภาพป่าที่อุดมสมบูรณ์มีพืชหลากหลายชนิดและมีกล้วยไม้ที่ลำต้นใหญ่ที่สุดในโลก

**อุทยานแห่งชาติหมู่เกาะอ่างทอง** เป็นหมู่เกาะในอ่าวไทยท้องที่ตำบลอ่างทอง อำเภอเกาะสมุย จังหวัดสุราษฎร์ธานี อยู่ห่างจากเกาะสมุยและเกาะพะงันไปทางทิศตะวันตกประมาณ 20 กิโลเมตร ประกอบด้วยหมู่เกาะต่างๆ 42 เกาะ

**อุทยานแห่งชาติแก่งกรุง** ตั้งอยู่ในพื้นที่จังหวัดสุราษฎร์ธานี ครอบคลุมพื้นที่อำเภอท่าชนะ อำเภอไชยา อำเภอท่าฉาง และอำเภอวิภาวดี เป็นอุทยานที่มีสภาพป่าเป็นเทือกเขาสลับซับซ้อน มีสถานที่น่านันทนาการสำหรับพักผ่อนหย่อนใจ เช่น น้ำตก ลำน้ำ บ่อน้ำร้อน ภูเขา ซึ่งมีทัศนียภาพที่สวยงาม เป็นป่าต้นน้ำที่หล่อเลี้ยงชาวจังหวัดสุราษฎร์ธานี และจังหวัดชุมพร มีเนื้อที่ประมาณ 338,125 ไร่ หรือ 541 ตารางกิโลเมตร แก่งกรุงเป็นชื่อแก่งขนาดใหญ่ในลำน้ำคลองยัน ในอดีตการไฟฟ้าฝ่ายผลิตแห่งประเทศไทย ดำเนินการสำรวจเพื่อก่อสร้างเขื่อนอนกประสงค์ ปัจจุบันได้ชะลอโครงการดังกล่าวไว้

### 4) แหล่งท่องเที่ยวชุมชน

**หมู่บ้านพุมเรียง** อยู่ที่ตำบลพุมเรียง อำเภอไชยา เป็นชุมชนชาวมุสลิมส่วนใหญ่มีอาชีพทอผ้าไหม ผ้าไหมพุมเรียงเป็นผ้าทอยกด้นเงิน หรือด้นทองสวยงาม คุณภาพดี มีลวดลายอันเป็นเอกลักษณ์ของชาวพุมเรียง ได้แก่ ลายราชวัตร ดอกโคม ลายดอกพิกุล ลายนพเก้า และลายยกเบ็ด

**แหลมโพธิ์** มีทะเลที่น้ำตื้นเหมาะแห่งหนึ่งของตำบลพุมเรียง มีอาหารทะเลขึ้นชื่อโดยเฉพาะ “หอยขาว”

**คลองร้อยสาย** เป็นพื้นที่ชุมชนที่อยู่ใกล้ตัวเมืองสุราษฎร์ธานี ในบริเวณแม่น้ำตาปี ซึ่งมีวิถีชีวิตที่ยังคงใช้เรือเป็นพาหนะท้องถิ่นในการเดินทางสัญจร และยังมีกิจกรรมต่างๆ ของชาวบ้าน เช่น การทำสวน เกษตร การทำประมงพื้นบ้าน ล่องเรือ ชมหิ่งห้อย ชมป่าชายเลน ชมบ้านโบราณ ชมการสาธิตการทำหัตถกรรม กะลามะพร้าว นมัสการหลวงพ่อบ้างสุก ณ วัดบางไปไม้

**กลุ่มท่องเที่ยวเชิงอนุรักษ์บ้านถ้ำผิง** ตั้งอยู่ตำบลต้นยวน อำเภอพนม ได้ชื่อมาจากภูเขา ลูกหนึ่งที่มีผิงอาศัยอยู่ สภาพโดยทั่วไปเป็นหุบเขา และถ้ำหินปูน แหล่งท่องเที่ยวในชุมชน ได้แก่ บึงมหัศจรรย์ น้ำต้นทรายดูด ดอกไม้สีด้า ถ้ำประวัติศาสตร์สมรภูมิ และน้ำตกธารพฤษาและน้ำตกบางคูด

**ชุมชนท่องเที่ยวลีเล็ด** อยู่ตำบลลีเล็ด อำเภอพุนพิน แหล่งท่องเที่ยวในชุมชนได้แก่ ป่าชายเลน บ้านลีเล็ด ตั้งอยู่ในพื้นที่อ่าวบ้านดอน และกิจกรรมชมวงจรวัดหิ่งห้อย ชมผืนป่าชายเลนที่ชุมชนร่วมกันอนุรักษ์ไว้

**ชุมชนท่องเที่ยวบางไปไม้** ตั้งอยู่ตำบลบางไปไม้ อำเภอเมืองสุราษฎร์ธานี สภาพทั่วไปของชุมชนบางไปไม้ มีลำคลองหลายสายไหลมาบรรจบกัน เป็นพื้นที่ที่มีน้ำล้อมรอบเป็นเกาะ อาชีพชาวบ้านส่วนใหญ่ ทำสวนมะพร้าวและประมงน้ำกร่อย

**ชุมชนท่องเที่ยวบ้านยวนสาว** ตั้งอยู่ตำบลท่าขนอน อำเภอคีรีรัฐนิคม ลักษณะพื้นที่เป็นที่ราบเชิงเขาและภูเขาสูง มีความอุดมสมบูรณ์ แหล่งท่องเที่ยวในชุมชนได้แก่ หินพิต (หินปู - หินย่า) น้ำตกบ้านยวนสาว สูง 15 ชั้น หินช้าง และคลองกะเปา

**ชุมชนท่องเที่ยวเขาเพ-ลา** ตั้งอยู่ตำบลสมอทอง อำเภอท่าชนะ มีโบราณสถานเก่าแก่ชื่อว่า เมืองไชยา และถ้ำเพ-ลา ปากน้ำท่ากระจาย ศูนย์ศึกษาธรรมชาติป่าพรุคันธุลี ซึ่งมีความหลากหลายทาง พันธุกรรมและพืชสมุนไพร

**ชุมชนท่องเที่ยวบ้านช่องช้าง** ตั้งอยู่ตำบลพรุพี อำเภอนาสาร เดิมเป็นแหล่งอุดมสมบูรณ์ เคยเป็นแหล่งอาศัยของโขลงช้าง เป็นที่มาของชื่อหมู่บ้าน แหล่งท่องเที่ยวในชุมชนได้แก่ อนุสรณ์สถานบ้านช่องช้าง กลุ่มตีเหล็ก ป่าโบราณสันเขื่อน “ไชยปรีเยแห่งป่าใต้”

**ชุมชนท่องเที่ยวบึงขุนทะเล** ตั้งอยู่ตำบลขุนทะเล อำเภอเมืองสุราษฎร์ธานี เป็นเส้นทางขนส่งทางทะเล การชูดค้นพบเรือสินค้าขนาดใหญ่ กิจกรรมที่น่าสนใจได้แก่ ชมการทำตาลมะพร้าวแห่งเดียวในภาคใต้ ล่องเรือศึกษาธรรมชาติ ชมวิถีชุมชนแบบชาวบ้าน และชมหิ่งห้อยพันธุ์ตัวใหญ่กลางบึงขุนทะเล

**ชมรมท่องเที่ยวเชิงนิเวศอำเภอวิภาวดี** เป็นกลุ่มวิสาหกิจชุมชนท่องเที่ยวเชิงอนุรักษ์ กิจกรรมของกลุ่ม ได้แก่ การล่องแก่งตามลำน้ำคลองยัน สาธิตการเพาะเห็ดนางฟ้า เดินป่า ดูนก

**ชุมชนท่องเที่ยวบ้านบางโพธิ์** อยู่ตำบลบางโพธิ์อำเภอเมืองสุราษฎร์ธานี มีจุดเด่นที่สภาพธรรมชาติริมน้ำสมบูรณ์ มีหิ่งห้อยจำนวนมาก และวิถีชุมชนชนบทใจกลางเมือง การทำประมงพื้นบ้านผักปลอดสารพิษ

**กลุ่มท่องเที่ยวเชิงศิลปวัฒนธรรมอำเภอไชยา** ตั้งอยู่ตำบลพุมเรียง อำเภอไชยา เป็นชุมชนโบราณที่เป็นศูนย์กลางความรุ่งเรืองในอดีต แหล่งท่องเที่ยวในชุมชนได้แก่ แหลมโพธิ์ เกาะเสียด สุสานเจ้าเมืองไชยา วัดพระบรมธาตุไชยา บ่อน้ำพุร้อน เจดีย์วัดแก้ว



**ชุมชนท่องเที่ยวบ้านสิงขร** ตั้งอยู่ตำบลสิงขร อำเภอคีรีรัฐนิคม มีเขาวัตถ้ำสิงขร ซึ่งมีถ้ำโบราณที่งดงาม ผังถ้ำประดับด้วยเครื่องลายครามสมัยโบราณ กิจกรรมของการท่องเที่ยวชุมชน ได้แก่ นมัสการหลวงพ่อบุณ วัตถ้ำสิงขร ชมหินงอก หินย้อย เล่นน้ำคลองน้ำใส

**ชมรมการท่องเที่ยวชุมชนเชิงนิเวศบ้านหินลาด** ตั้งอยู่ตำบลน้ำหัก อำเภอคีรีรัฐนิคม อุดมไปด้วยป่าไม้ทรัพยากรทางธรรมชาติ กิจกรรมการท่องเที่ยวของชุมชนได้แก่ ปลูกไปเที่ยวไปโดย 1 คน 1 ต้น การทำขนมจีนเส้นสด ทำข้าวหลาม

**เครือข่ายทรัพยากรธรรมชาติและสิ่งแวดล้อม** อำเภอท่าฉาง อำเภอเมืองสุราษฎร์ธานี กิจกรรมการท่องเที่ยวของชุมชนได้แก่ การปลูกป่าชายเลน ล่องเรือชมวิถีชีวิตชาวบ้าน ชมหิ่งห้อย ชมนก การเพาะพันธุ์ปูเปรี้ยว การอาบน้ำพุร้อน

**กลุ่มท่องเที่ยวชุมชนเลม็ด** ตำบลเลม็ด อำเภอไชยา มีภูมิศาสตร์เป็นกลุ่มทะเล เป็นชุมชนโบราณ กิจกรรมการท่องเที่ยวของชุมชน ได้แก่ ชมการผลิตไข่เค็ม อสม. ชมการทำนาข้าวพื้นเมือง ป่าชุมชน ชิมอาหารทะเลสดๆ

**กลุ่มท่องเที่ยวเชิงอนุรักษ์ประวัติศาสตร์ ค่าย 357** ตั้งอยู่ตำบลบ้านส้อง อำเภอเวียงสระ ลักษณะภูมิประเทศเป็นพื้นที่ป่าต้นน้ำคลองตาล อุดมด้วยผืนป่าและละธาร กิจกรรมการท่องเที่ยวของชุมชนได้แก่ ร่องรอยประวัติศาสตร์ค่าย 357 เดินป่า ชมน้ำตก 357

#### 5) แหล่งท่องเที่ยวอื่นๆ ตามธรรมชาติ

**เขื่อนรัชชประภา (เขื่อนเชี่ยวหลาน)** ตั้งอยู่อำเภอบ้านตาขุน เป็นเขื่อนหินทิ้งแกนดินเหนียวอเนกประสงค์ สูง 95 เมตร ยาว 700 เมตร บริเวณเขื่อนและอ่างเก็บน้ำร่มรื่นด้วยต้นไม้ใหญ่ และสวนสวยงาม ภูเขาหินปูนที่อยู่ในเขื่อนมีรูปร่างต่างๆ แปลกตาสวยงามตามธรรมชาติ

**น้ำตกวิภาวดี** มีต้นน้ำกำเนิดจากเทือกเขาแดน และไหลลงมาตามลำน้ำคลองพาย น้ำตกมีจำนวน 9 ชั้น แต่ละชั้นมีความสูงและสวยงามมาก บริเวณน้ำตกเป็นเขตป่าสงวนอุดมไปด้วยไม้ใหญ่หลายชนิดให้ความชุ่มชื้นควรแก่การพักผ่อน

**สถานีพัฒนาและส่งเสริมอนุรักษ์สัตว์ป่าเขาท่าเพชร** ตั้งอยู่ในอำเภอเมือง เป็นป่าแบบป่าดิบแล้ง ป่าเบญจพรรณ มีไม้ตะเคียนทราย ไม้คอแลน กระบก หวายแดง รอบบริเวณร่มรื่นด้วยต้นไม้ใหญ่มากมาย บนยอดเขาสามารถชมทิวทัศน์รอบตัวเมืองสุราษฎร์ธานีได้โดยรอบ และเป็นที่ตั้งของ พระธาตุศรีสุราษฎร์ในพระบรมราชูปถัมภ์ สร้างขึ้นเมื่อ พ.ศ. 2500 เป็นปูชนียสถานองค์แรกของชาวบ้านตอน ต่อมาพระธาตุชำรุดมีรอยร้าวที่ฐานพระธาตุจึงถูกรื้อแล้วสร้างขึ้นใหม่เป็นทรงสูงเรียวยาวลักษณะคล้ายลำเทียน นับว่าเป็นสถาปัตยกรรมที่สวยงาม

**สถานที่ฝึกยิง “วิทยาลัยฝึกยิงเพื่อการเกษตร”** มีการสาธิตและบรรยายหลักสูตรการฝึกยิงกึ่ง

**ถ้ำขมิ้น** ตั้งอยู่ที่อำเภอนาสาร เป็นถ้ำขนาดใหญ่โตมีหินงอกหินย้อยสวยงาม และเป็นที่ศึกษาวิจัยทางด้านโบราณคดี ศาสนา ธรณีวิทยาและสัตววิทยา

**บ่อน้ำร้อนท่าสะทอน** บ่อน้ำพุร้อนท่าสะทอน หรือ บ่อน้ำพุร้อนรัตนโกสัย คือแหล่งท่องเที่ยวเชิงสุขภาพที่มีชื่อเสียงของบ้านท่าสะทอน ที่นักท่องเที่ยวนิยมมาแช่น้ำร้อนเพื่อสุขภาพกัน ตั้งอยู่หมู่ที่ 6 ตำบลท่าสะทอน อำเภอพุนพิน จังหวัดสุราษฎร์ธานี เป็นบ่อน้ำร้อนแบบเปิดโล่ง บ่อน้ำพุร้อนท่าสะทอนจึงเหมาะสำหรับ

บ่อแช่เท้า บ่อแช่ตัว ภายในบ่อน้ำร้อน มีอุณหภูมิประมาณ 70 องศาเซลเซียส นอกจากนี้บริเวณบ่อน้ำร้อนยังมีสวนสาธารณะและสนามเด็กเล่น และมีบ้านพักเพื่อให้บริการแก่ผู้มารักษาด้วยน้ำแร่ธรรมชาติอีกด้วย การเดินทางจากอำเภอเมืองสุราษฎร์ธานีใช้เส้นทางหมายเลข 401 จนถึงสามแยก กม.0 ให้เลี้ยวขวาไปตามเส้นทางหมายเลข 401 จนถึงทางแยกซ้ายมือเข้าสู่บ้านบ่อกรัง ผ่านถนนทางรถไฟและผ่านตัวตลาดตำบลบ่อกรังประมาณ 4 กิโลเมตร พบทางแยกขวามือเข้าสู่บ้านห้วยลึก ซึ่งเป็นเส้นทางไปบ่อน้ำร้อนท่าสะท้อน ระยะทางประมาณ 3 กิโลเมตร

**คลองสก แบบบูรพา** นั่งเรือ สวมมง ลงแพ มีการล่องแพไปตามน้ำให้ได้สัมผัสบรรยากาศธรรมชาติที่สวยงาม ฟังเสียงน้ำไหล จะมีหมวกหรือมงกุฎที่ทำจากแบบบูรพาให้ใส่แต่กันแดดไม่ค่อยดี เป็นเสน่ห์อีกแบบของการล่องแพ หลังจากที่เราล่องเรือไปตามน้ำก็จะพักจิบกาแฟในกระบอกไม้ไผ่ การล่องเรือใช้เวลาประมาณ 30 - 40 นาที ตั้งอยู่ตำบลคลองสก อำเภอพนม จังหวัดสุราษฎร์ธานี

**ป่าต้นน้ำ บ้านน้ำราด** เป็นแหล่งท่องเที่ยวชุมชนแห่งใหม่ ตั้งอยู่ที่ตำบลบ้านทำเนียบ อำเภอคีรีรัฐนิคม จังหวัดสุราษฎร์ธานี การเดินทางจากถนนหลักกิโลเมตรที่ 44 เขมา ระยะทางประมาณ 10 กิโลเมตร

**คลองน้ำใส** ลำคลองเล็กๆ ที่มีน้ำใสมากๆ ซ่อนตัวอยู่ภายใต้ภูเขาขนาดเล็ก ขณะที่เห็นลำคลองแห่งนี้ปกคลุมไปด้วยต้นไม้สีเขียว มีเถาวัลย์มากมายที่แผ่กิ่งก้านเกาะเกี่ยวกัน ให้ความร่มรื่นตลอดลำคลอง สามารถเล่นน้ำได้ตลอดทั้งวันไม่ต้องกลัวแสงแดด ที่สำคัญคลองน้ำใสหรือคลองหลอกตา ที่ชาวบ้านแถบนั้นเรียกขานมาตั้งแต่สมัยโบราณนั้น จะมีต้นกำเนิดของแหล่งน้ำแร่ธรรมชาติ ที่เกิดจากตาน้ำผุดขึ้นมาจากใต้ดินใสสะอาด เมื่อผู้ลงไปเล่นน้ำจะมองเห็นผิวกายขาวผุดผ่อง โดยลำคลองมีความกว้างประมาณ 5 - 6 เมตร ยาวประมาณ 3 กิโลเมตร ลึกประมาณ 2.5 เมตร ก่อนไหลลงสู่คลองพุมดวง ขณะที่ห่างจากคลองน้ำใสประมาณ 2 กิโลเมตร จะมีบ่อน้ำแร่ร้อนที่มีอุณหภูมิประมาณ 38-40 องศาเหมาะแก่การลงไปอาบแช่ เพื่อรักษาสุขภาพร่างกายอีกด้วย

#### 6) แหล่งท่องเที่ยวแปลกใหม่

**ถ้ำปะการัง** เป็นถ้ำที่มีหินงอกหินย้อยสวยงาม ใช้เวลาเดินทางประมาณ 1 ชั่วโมง ทางเดินเป็นดินเหนียวสลับก้อนหิน หากวันไหนฝนตกทางจะลื่นมาก เพราะฉะนั้นผู้ที่เดินทางมาจะต้องเตรียมรองเท้าดีๆ ก่อนเข้าถ้ำจะมีเจ้าหน้าที่ของอุทยานพาเข้าไปชมหินงอกหินย้อยตามจุดต่างๆ เจ้าหน้าที่จะอธิบายและเป็นผู้ดูแล ตั้งอยู่ที่ตำบลเขาพัง อำเภอบานตาขุน จังหวัดสุราษฎร์ธานี

**จุดชมวิวจอห์น-สุวรรณ (เกาะเต่า)** นอกจากการดำน้ำดูฝูงปลาและปะการังที่สวยงามซึ่งเป็นสถานที่ขึ้นชื่อของเกาะเต่าแล้ว ยังมีที่ท่องเที่ยวอีกสถานที่หนึ่ง คือ อ่าวม่วง ที่มีทั้งวิวและรีสอร์ทสวยๆ ถ้าอยากเห็นทะเลแหวกมุมดีๆ ก็สามารถถ่ายมุมสูงจากเกาะนางยวน เก็บบรรยากาศโดยรอบที่มีต้นไม้สีเขียวขจีสดชื่น ทิวต้นมะพร้าวกันระหว่างกลางทั้งสอง มีน้ำทะเลใสๆ

**วัดคุณาราม** เป็นวัดที่มีสังฆารหลวงพ่อดังที่ไม่เนาเปื่อยบรรจุในโลงแก้วในท่านั่งสมาธิ เนื่องจากหลวงพ่อดังเป็นพระนักปฏิบัติก่อนท่านละสังขารจึงสั่งให้ลูกศิษย์ทำโลงศพแบบท่านั่งไว้ วัดเปิดให้นมัสการที่ศาลาด้านหน้าเท่านั้น เป็นวัดที่เป็นที่เคารพบูชาของคนในท้องถิ่นและนักท่องเที่ยวเข้ามานมัสการมากมายสถานที่ตั้งอยู่ที่ทางหลวงแผ่นดินหมายเลข 4169 เทศบาลนครเกาะสมุย อำเภอเกาะสมุย

**Hug Village** หมู่บ้านแห่งรัก ฮักวิลเลจ อยู่ใกล้กับเกาะแรตและท่าเรือเฟอร์รี่ อำเภอดอนสัก จังหวัดสุราษฎร์ธานี เป็นสถานที่ท่องเที่ยวที่สวยงามแห่งหนึ่ง ภายในมีคาเฟ่ ให้บริการอาหาร เค้ก และเครื่องดื่ม

มีมุมถ่ายรูปมากมายทั้งมาเป็นคู่รักและครอบครัว มีสนามเด็กเล่น จุดชมวิวที่สวยงามริมทะเล สามารถมองเห็น เกาะแรต จุดเที่ยวชมและป้อนอาหารสัตว์ต่างๆ

**สะพานแขวน วัดเขาพัง** เป็นสะพานข้ามคลองพะแสงที่อยู่ก่อนถึงทางเข้าเขื่อน เขียวหวาน และด้วยความสูงของสะพานจึงทำให้มองเห็นวิวทิวทัศน์ที่มีฉากหลังเป็นเขาเทพพิทักษ์อย่างสวยงาม ทั้งยังเป็นจุดที่ขึ้นชื่อในเรื่องของการชมวิวยุทธศาสตร์ ตกในยามเย็นที่งดงาม ไม่แพ้สถานที่อื่นๆ นักท่องเที่ยว สวนใหญ่จึงนิยมมาเที่ยวที่นี่ในตอนเย็น เพราะจะได้สัมผัสกับบรรยากาศสุดโรแมนติกและได้ชมพระอาทิตย์ตก

**ภูเขาทรายเหมืองแคะ** ภูเขาทรายเหมืองแคะ ตั้งอยู่ในเขตอำเภอบ้านนาสาร โดยมีลักษณะ เป็นภูเขาทรายที่มีความสูงต่ำตั้งเรียงสลับกันไปมา ทั้งยังมีลวดลายที่เป็นดั่งงานศิลปะชั้นเอกที่ถูกสร้างสรรค์ขึ้น จากธรรมชาติ จึงทำให้ดูงดงามและเป็นเอกลักษณ์และด้วยป่าเขาเขียวขจีล้อมรอบ จึงทำให้ที่นี่มีบรรยากาศ เย็นสบาย เงียบสงบ เหมาะกับการท่องเที่ยวเพื่อผ่อนคลายเป็นที่สุด

**ถ้ำน้ำตกผาแดง** อีกหนึ่งสถานที่ท่องเที่ยวแสนมหัศจรรย์ที่ถูกสร้างขึ้นโดยธรรมชาติ ซึ่งภายในถ้ำจะมีหินงอกหินย้อยที่มีรูปร่างแปลกตาและงดงาม โดยเฉพาะใจกลางถ้ำที่มีหินย้อยลงมา มีลักษณะเหมือนกับผ้าผืนใหญ่ สร้างความตื่นตาตื่นใจให้กับนักท่องเที่ยวที่มาเที่ยวชม โดยถ้ำน้ำตกผาแดง ตั้งอยู่ที่อำเภอยะบุรีที่เป็นเขตติดต่อกับจังหวัดกระบี่

## 7) แหล่งท่องเที่ยวเชิงเกษตร

**วิสาหกิจท่องเที่ยวเชิงอนุรักษ์ตำบลบางใบไม้** : ที่ตั้ง 42 หมู่ที่ 1 ตำบลบางใบไม้ อำเภอมือทอง จังหวัดสุราษฎร์ธานี

**วิสาหกิจชุมชนการท่องเที่ยวเชิงอนุรักษ์ป่าต้นน้ำบ้านน้ำราด** : ที่ตั้ง 24/5 หมู่ที่ 4 ตำบลบ้านท่าเคย อำเภอบ้านนาสาร จังหวัดสุราษฎร์ธานี

**วิสาหกิจชุมชนท่องเที่ยวชุมชนหาดนางกำ** : ที่ตั้ง 73/3 หมู่ที่ 10 ตำบลดอนสัก อำเภอดอนสัก จังหวัดสุราษฎร์ธานี

**วิสาหกิจชุมชนท่องเที่ยวเชิงอนุรักษ์บ้านเขาเทพพิทักษ์** : ที่ตั้ง 49/1 หมู่ที่ 1 ตำบลเขาพัง อำเภอบ้านตาขุน จังหวัดสุราษฎร์ธานี

**ศูนย์เรียนรู้บ้านห้วยทราย** : ที่ตั้ง หมู่ที่ 3 ตำบลทรัพย์ทวี อำเภอบ้านนาเดิม จังหวัดสุราษฎร์ธานี

**วิสาหกิจชุมชนผลิตและแปรรูปสละอาทิตย์ (สวนสละอาทิตย์)** : ที่ตั้ง 430/3 หมู่ที่ 1 ตำบลคลองปราบ อำเภอบ้านนาสาร จังหวัดสุราษฎร์ธานี

**วิสาหกิจชุมชนกลุ่มท่องเที่ยวเชิงนิเวศน์บ้านถ้ำผึ้ง** : ที่ตั้ง 338 หมู่ที่ 5 ตำบลตันหยวน อำเภอยะนิง จังหวัดสุราษฎร์ธานี

**วิสาหกิจชุมชนท่องเที่ยวตำบลคลองน้อย** : ที่ตั้ง 9 หมู่ที่ 3 ตำบลคลองน้อย อำเภอมือทอง จังหวัดสุราษฎร์ธานี

**วิสาหกิจชุมชนหัตถกรรมจักสานกระจูดบ้านห้วยลึก** : ที่ตั้ง 31/1 หมู่ที่ 6 ตำบลท่าสะทอน อำเภอยะนิง จังหวัดสุราษฎร์ธานี

**บุนนาคฟาร์ม (Boonnak Farm)** : ที่ตั้ง 19/8 หมู่ที่ 5 ตำบลพุมเรียง อำเภอไชยาจังหวัดสุราษฎร์ธานี

วิสาหกิจชุมชนบ้านไร่ ชาน้ำ ฟาร์ม : ที่ตั้ง 40/8 หมู่ที่ 15 ตำบลปากแพรก อำเภอ  
ดอนสักจังหวัดสุราษฎร์ธานี

TARZAN COFFEE HUT Farm & Café : ที่ตั้ง 60 หมู่ที่ 6 ตำบลคลองศก อำเภอพนม  
จังหวัดสุราษฎร์ธานี

**1.5.3 ประเพณีและวัฒนธรรม** ประเพณีชักพระทอดผ้าป่า และแข่งขันเรือยาว มีอีกชื่อคือ งานเดือนสิบเอ็ด ซึ่งเป็นเวลาเดียวกับเทศกาลออกพรรษา กิจกรรมที่สำคัญ ได้แก่การประกวดเรือพระซึ่งจะมีทั้ง รถพนมพระ และเรือพนมพระ ซึ่งรถและเรือพนมพระ อาจจะตกแต่งประดับประดาด้วยการแกะสลัก หรือ ฉลุไม้ตกแต่งจำลองเสมือนมากที่พระพุทธรูปเจ้ากลับมาจากสวรรค์ชั้นดาวดึงส์ ในงานพิธีจะใช้คนลากเชือกผู้ที่ได้ รวมลากจูงรถหรือเรือพนมพระจะได้อานิสงคหลายประการ

การจัดฟุ่มผ้าป่าเป็นการจำลองพุทธประวัติของพระพุทธเจ้า แสดงออกเป็นตอนๆ ด้วยการ นำต้นไม หรือกิ่งไม้ ประดับกับหลอดไฟสีต่างๆ จัดอุปกรณ์อื่นรวมประกอบฉาก ทั้งการเขียนภาพปั้นรูปดินเหนียว อุปกรณ์ประกอบฉากจะไม่นิยมนำสิ่งมีชีวิตมาจัดประกอบฉาก เพราะเชื่อว่าเป็นการทรมานสัตว์ และจะไม่ได้รับ อานิสงค์ และตกแต่งด้วยเครื่องอัฐบริหาร เพื่อในเช้าวันรุ่งของวันออกพรรษาจะได้นิมนตพระมาทำพิธีทอดผ้าป่า

งานวันเงาะโรงเรียน โดยจะจัดขึ้นประมาณต้นเดือนสิงหาคมของทุกปี ซึ่งผลไม้อื่นที่ขึ้นชื่อของ จังหวัดสุราษฎร์ธานี ได้แก่ เงาะโรงเรียน จะมีความแตกต่างจากเงาะที่อื่น คือ หวาน และกรอบ ซึ่งนับเป็นความ ภูมิใจของชาวจังหวัดสุราษฎร์ธานี

#### 1.5.4. ครั้วเรือนเกษตรกรและแรงงานภาคเกษตร

จำนวนครั้วเรือนในจังหวัดสุราษฎร์ธานี 19 อำเภอ รวมทั้งหมด 530,712 ครั้วเรือน โดยมี ครั้วเรือนเกษตรกรจำนวน 150,846 ครั้วเรือน คิดเป็นร้อยละ 28.42 ของครั้วเรือนทั้งหมด และมีจำนวนแรงงาน ภาคเกษตร 322,790 ราย รายละเอียดดังนี้

อำเภอ	จำนวน <sup>(1)</sup> ครั้วเรือน	จำนวนครั้วเรือน <sup>(2)</sup> เกษตรกร	ร้อยละจำนวน ครั้วเรือนเกษตรกร/ ครั้วเรือนทั้งหมด	จำนวนแรงงาน <sup>(3)</sup> ภาคเกษตร (ราย)
1. เมืองสุราษฎร์ธานี	109,158	6,079	1.15	-
2. กาญจนดิษฐ์	46,676	14,721	2.77	-
3. ดอนสัก	16,672	5,380	1.01	-
4. เกาะสมุย	27,024	2,837	0.53	-
5. เกาะพะงัน	57,931	1,767	0.33	-
6. ไชยา	18,451	9,443	1.78	-
7. ท่าชนะ	23,002	12,839	2.42	-
8. ศิริรัฐนิคม	24,861	9,515	1.79	-
9. บ้านตาขุน	18,444	2,877	0.54	-
10. พนม	7,927	8,524	1.61	-

อำเภอ	จำนวน <sup>(1)</sup> ครัวเรือน	จำนวนครัวเรือน <sup>(2)</sup> เกษตรกร	ร้อยละจำนวน ครัวเรือนเกษตรกร/ ครัวเรือนทั้งหมด	จำนวนแรงงาน <sup>(3)</sup> ภาคเกษตร (ราย)
11. ท่าฉาง	15,122	7,541	1.42	-
12. บ้านนาสาร	15,256	10,700	2.02	-
13. บ้านนาเดิม	9,631	4,403	0.83	-
14. เคียนซา	20,174	9,636	1.82	-
15. เวียงสระ	27,259	8,485	1.60	-
16. พระแสง	27,911	12,500	2.36	-
17. พุนพิน	46,016	14,101	2.66	-
18. ชัยบุรี	11,700	5,251	0.99	-
19. วิภาวดี	7,497	4,247	0.80	-
<b>รวม</b>	<b>530,712</b>	<b>150,846</b>	<b>28.42</b>	<b>322,790</b>

ที่มา : (1) <http://stat.bora.dopa.go.th> ระบบสถิติทางการทะเบียน สืบค้น ณ วันที่ 9 พฤษภาคม 2566

(2) สำนักงานเกษตรจังหวัดสุราษฎร์ธานี ข้อมูล ณ วันที่ 18 กรกฎาคม 2566

(3) ข้อมูลการสำรวจภาวะการทำงานของประชากรจังหวัดสุราษฎร์ธานี ปี 2565 สำนักงานแรงงานจังหวัดสุราษฎร์ธานี

## ส่วนที่ 2

### ข้อมูลการผลิตสินค้าเกษตรที่สำคัญของจังหวัด ปี 2562 - 2566

#### 2.1 ข้อมูลการผลิตด้านพืช

##### 2.1.1 ยางพารา

ปี	จำนวนเกษตรกร <sup>(1)</sup> (ครัวเรือน)	เนื้อที่ยืนต้น <sup>(2)</sup> (ไร่)	เนื้อที่กรีดยาง <sup>(2)</sup> (ไร่)	ผลผลิต <sup>(2)</sup> (ตัน)	ผลผลิตเฉลี่ย <sup>(2)</sup> (กก./ไร่)
2562	89,111	2,459,685	2,055,092	508,299	247
2563	92,563	2,422,517	2,114,568	502,618	238
2564	74,946	2,360,102	2,092,517	503,812	241
2565	72,118	2,330,107	2,056,603	478,893	233
2566	55,158	2,269,524	2,041,178	417,512	231

ที่มา : (1) สำนักงานเกษตรจังหวัดสุราษฎร์ธานี ข้อมูล ณ วันที่ 18 กรกฎาคม 2566

(2) สำนักงานเศรษฐกิจการเกษตร ข้อมูล ณ วันที่ 15 กันยายน 2566

หมายเหตุ : จำนวนเกษตรกร (ครัวเรือน) ปี 2566 เป็นข้อมูลวันที่ 1 มกราคม - 18 กรกฎาคม 2566

##### 2.1.2 ปาล์มน้ำมัน

ปี	จำนวนเกษตรกร <sup>(1)</sup> (ครัวเรือน)	เนื้อที่ยืนต้น <sup>(2)</sup> (ไร่)	เนื้อที่ให้ผล <sup>(2)</sup> (ไร่)	ผลผลิต <sup>(2)</sup> (ตัน)	ผลผลิตเฉลี่ย <sup>(2)</sup> (กก./ไร่)
2562	60,342	1,340,063	1,230,541	3,843,277	3,123
2563	67,788	1,359,380	1,300,813	3,876,333	2,980
2564	48,512	1,391,958	1,323,034	4,066,640	3,074
2565	46,556	1,412,837	1,341,622	4,572,248	3,408
2566	37,027	1,438,086	1,379,011	4,636,235	3,362

ที่มา : (1) สำนักงานเกษตรจังหวัดสุราษฎร์ธานี ข้อมูล ณ วันที่ 18 กรกฎาคม 2566

(2) สำนักงานเศรษฐกิจการเกษตร ข้อมูล ณ เดือนมิถุนายน 2566

หมายเหตุ : จำนวนเกษตรกร (ครัวเรือน) ปี 2566 เป็นข้อมูลวันที่ 1 มกราคม - 18 กรกฎาคม 2566

### 2.1.3 เงาะ

ปี	จำนวนเกษตรกร <sup>(1)</sup> (ครัวเรือน)	เนื้อที่ยืนต้น <sup>(2)</sup> (ไร่)	เนื้อที่ให้ผล <sup>(2)</sup> (ไร่)	ผลผลิต <sup>(2)</sup> (ตัน)	ผลผลิตเฉลี่ย <sup>(2)</sup> (กก./ไร่)
2562	3,521	26,677	26,116	37,819	1,448
2563	4,361	26,402	25,848	20,559	795
2564	3,319	26,849	26,131	38,915	1,489
2565	3,076	25,606	24,937	17,994	722
2566	2,429	22,495	21,852	30,429	1,393

ที่มา : (1) สำนักงานเกษตรจังหวัดสุราษฎร์ธานี ข้อมูล ณ วันที่ 18 กรกฎาคม 2566

(2) สำนักงานเศรษฐกิจการเกษตร (ผลการประชุมคณะทำงานย่อยเพื่อพัฒนาระบบข้อมูลและโลจิสติกส์ภาคใต้ ครั้งที่ 3/2566 วันที่ 16 สิงหาคม 2566)

หมายเหตุ : จำนวนเกษตรกร (ครัวเรือน) ปี 2566 เป็นข้อมูลวันที่ 1 มกราคม - 18 กรกฎาคม 2566

### 2.1.4 ทุเรียน

ปี	จำนวนเกษตรกร <sup>(1)</sup> (ครัวเรือน)	เนื้อที่ยืนต้น <sup>(2)</sup> (ไร่)	เนื้อที่ให้ผล <sup>(2)</sup> (ไร่)	ผลผลิต <sup>(2)</sup> (ตัน)	ผลผลิตเฉลี่ย <sup>(2)</sup> (กก./ไร่)
2562	12,446	76,873	39,039	45,825	1,174
2563	14,568	79,994	40,967	39,396	962
2564	13,646	84,252	46,489	46,957	1,010
2565	13,215	91,710	67,207	48,327	719
2566	15,296	104,065	74,543	77,017	1,033

ที่มา : (1) สำนักงานเกษตรจังหวัดสุราษฎร์ธานี ข้อมูล ณ วันที่ 18 กรกฎาคม 2566

(2) สำนักงานเศรษฐกิจการเกษตร (ผลการประชุมคณะทำงานย่อยเพื่อพัฒนาระบบข้อมูลและโลจิสติกส์ภาคใต้ ครั้งที่ 3/2566 วันที่ 16 สิงหาคม 2566)

หมายเหตุ : จำนวนเกษตรกร (ครัวเรือน) ปี 2566 เป็นข้อมูลวันที่ 1 มกราคม - 18 กรกฎาคม 2566

### 2.1.5 มังคุด

ปี	จำนวนเกษตรกร <sup>(1)</sup> (ครัวเรือน)	เนื้อที่ยืนต้น <sup>(2)</sup> (ไร่)	เนื้อที่ให้ผล <sup>(2)</sup> (ไร่)	ผลผลิต <sup>(2)</sup> (ตัน)	ผลผลิตเฉลี่ย <sup>(2)</sup> (กก./ไร่)
2562	3,526	12,720	11,855	8,057	680
2563	3,586	12,457	11,794	6,296	534
2564	2,789	12,529	11,927	7,291	611
2565	2,752	11,694	11,169	2,286	205
2566	2,119	10,334	9,944	4,794	482

ที่มา : (1) สำนักงานเกษตรจังหวัดสุราษฎร์ธานี ข้อมูล ณ วันที่ 18 กรกฎาคม 2566

(2) สำนักงานเศรษฐกิจการเกษตร (ผลการประชุมคณะทำงานย่อยเพื่อพัฒนาระบบข้อมูลและโลจิสติกส์ภาคใต้ ครั้งที่ 3/2566 วันที่ 16 สิงหาคม 2566)

หมายเหตุ : จำนวนเกษตรกร (ครัวเรือน) ปี 2566 เป็นข้อมูลวันที่ 1 มกราคม - 18 กรกฎาคม 2566

### 2.1.6 ลองกอง

ปี	จำนวนเกษตรกร <sup>(1)</sup> (ครัวเรือน)	เนื้อที่ยืนต้น <sup>(2)</sup> (ไร่)	เนื้อที่ให้ผล <sup>(2)</sup> (ไร่)	ผลผลิต <sup>(2)</sup> (ตัน)	ผลผลิตเฉลี่ย <sup>(2)</sup> (กก./ไร่)
2562	3,327	11,542	11,116	7,546	679
2563	3,160	10,259	10,044	5,096	507
2564	2,324	10,270	10,044	4,842	482
2565	2,016	9,596	9,370	392	42
2566	1,526	5,954	5,943	2,171	365

ที่มา : (1) สำนักงานเกษตรจังหวัดสุราษฎร์ธานี ข้อมูล ณ วันที่ 18 กรกฎาคม 2566

(2) สำนักงานเศรษฐกิจการเกษตร (ผลการประชุมคณะทำงานย่อยเพื่อพัฒนาระบบข้อมูลและโลจิสติกส์ภาคใต้ ครั้งที่ 3/2566 วันที่ 16 สิงหาคม 2566)

หมายเหตุ : จำนวนเกษตรกร (ครัวเรือน) ปี 2566 เป็นข้อมูลวันที่ 1 มกราคม - 18 กรกฎาคม 2566

### 2.1.7 มะพร้าวผลแก่

ปี	จำนวนเกษตรกร <sup>(1)</sup> (ครัวเรือน)	เนื้อที่ยืนต้น <sup>(2)</sup> (ไร่)	เนื้อที่ให้ผล <sup>(2)</sup> (ไร่)	ผลผลิต <sup>(2)</sup> (ผล)	ผลผลิตเฉลี่ย <sup>(2)</sup> (กก./ไร่)
2562	6,268	81,111	76,508	50,526,335	660
2563	6,372	80,424	76,154	47,141,894	619
2564	5,050	80,934	78,319	51,399,313	656
2565	4,971	80,710	79,120	53,564,240	677
2566	3,314	80,520	80,049	52,432,095	655

ที่มา : (1) สำนักงานเกษตรจังหวัดสุราษฎร์ธานี ข้อมูล ณ วันที่ 18 กรกฎาคม 2566

(2) สำนักงานเศรษฐกิจการเกษตร ข้อมูล ณ วันที่ 10 กรกฎาคม 2566

หมายเหตุ : จำนวนเกษตรกร (ครัวเรือน) ปี 2566 เป็นข้อมูลวันที่ 1 มกราคม - 18 กรกฎาคม 2566

### 2.1.8 กาแฟ

ปี	จำนวนเกษตรกร <sup>(1)</sup> (ครัวเรือน)	เนื้อที่ยืนต้น <sup>(2)</sup> (ไร่)	เนื้อที่ให้ผล <sup>(2)</sup> (ไร่)	ผลผลิต <sup>(2)</sup> (ตัน)	ผลผลิตเฉลี่ย <sup>(2)</sup> (กก./ไร่)
2562	390	2,054	1,249	127	102
2563	417	2,522	1,133	106	94
2564	345	2,775	1,406	127	90
2565	337	2,867	1,721	171	99
2566	228	2,917	2,305	235	102

ที่มา : (1) สำนักงานเกษตรจังหวัดสุราษฎร์ธานี ข้อมูล ณ วันที่ 18 กรกฎาคม 2566

(2) สำนักงานเศรษฐกิจการเกษตร ข้อมูล ณ วันที่ 19 กันยายน 2566 (ผ่านการประชุมคณะอนุฯ ด้านพืช ศสส. ณ เดือนมิถุนายน 2566)

หมายเหตุ : จำนวนเกษตรกร (ครัวเรือน) ปี 2566 เป็นข้อมูลวันที่ 1 มกราคม - 18 กรกฎาคม 2566



### 2.1.9 ข้าวนาปี

ปี	จำนวนเกษตรกร <sup>(1)</sup> (ครัวเรือน)	เนื้อที่เพาะปลูก <sup>(2)</sup> (ไร่)	เนื้อที่เก็บเกี่ยว <sup>(2)</sup> (ไร่)	ผลผลิต <sup>(2)</sup> (ตัน)	ผลผลิตเฉลี่ย <sup>(2)</sup> (กก./ไร่)
2562	1,402	15,873	15,852	5,090	321
2563	3,668	36,028	35,955	10,708	298
2564	2,406	25,527	25,430	7,814	307
2565	1,461	23,410	23,367	7,273	311
2566	111	23,240	23,191	7,055	304

ที่มา : (1) สำนักงานเกษตรจังหวัดสุราษฎร์ธานี ข้อมูล ณ วันที่ 18 กรกฎาคม 2566

(2) สำนักงานเศรษฐกิจการเกษตร ข้อมูล ณ วันที่ 19 กันยายน 2566 (ผ่านการประชุมคณะอนุฯ ด้านพืช ศสส. ณ เดือนมิถุนายน 2566)

หมายเหตุ : จำนวนเกษตรกร (ครัวเรือน) ปี 2566 เป็นข้อมูลวันที่ 1 มกราคม - 18 กรกฎาคม 2566

### 2.1.10 ข้าวนาปรัง

ปี	จำนวนเกษตรกร <sup>(1)</sup> (ครัวเรือน)	เนื้อที่เพาะปลูก <sup>(2)</sup> (ไร่)	เนื้อที่เก็บเกี่ยว <sup>(2)</sup> (ไร่)	ผลผลิต (ตัน)	ผลผลิตเฉลี่ย (กก./ไร่)
2562	217	3,862	3,839	1,928	502
2563	749	2,234	2,234	1,084	485
2564	173	2,150	2,150	1,055	491
2565	129	1,908	1,908	866	464
2566	-	1,770	1,770	832	470

ที่มา : (1) สำนักงานเกษตรจังหวัดสุราษฎร์ธานี ข้อมูล ณ วันที่ 18 กรกฎาคม 2566

(2) สำนักงานเศรษฐกิจการเกษตร ข้อมูล ณ วันที่ 19 กันยายน 2566 (ผ่านการประชุมคณะอนุฯ ด้านพืช ศสส. ณ เดือนมิถุนายน 2566)

หมายเหตุ : จำนวนเกษตรกร (ครัวเรือน) ปี 2566 เป็นข้อมูลวันที่ 1 มกราคม - 18 กรกฎาคม 2566

### 2.1.11 สับปรดโรงงาน

ปี	จำนวนเกษตรกร <sup>(1)</sup> (ครัวเรือน)	เนื้อที่เพาะปลูก <sup>(2)</sup> (ไร่)	เนื้อที่เก็บเกี่ยว <sup>(2)</sup> (ไร่)	ผลผลิต <sup>(2)</sup> (ตัน)	ผลผลิตเฉลี่ย <sup>(2)</sup> (กก./ไร่)
2562	103	587	587	2,101	3,579
2563	129	538	538	1,861	3,459
2564	69	573	543	1,885	3,471
2565	49	581	446	1,556	3,489
2566	32	423	423	1,464	3,462

ที่มา : (1) สำนักงานเกษตรจังหวัดสุราษฎร์ธานี ข้อมูล ณ วันที่ 18 กรกฎาคม 2566

(2) สำนักงานเศรษฐกิจการเกษตร ข้อมูล ณ วันที่ 19 กันยายน 2566 (ศูนย์สารสนเทศการเกษตร สศก. ข้อมูล ณ เดือนมิถุนายน 2566)

หมายเหตุ : จำนวนเกษตรกร (ครัวเรือน) ปี 2566 เป็นข้อมูลวันที่ 1 มกราคม - 18 กรกฎาคม 2566

### 2.1.12 ข้อมูลการผลิตเมล็ดพันธุ์ข้าว ของศูนย์เมล็ดพันธุ์ข้าวสุราษฎร์ธานี ปี 2565 – 2566

ปี	ฤดู	พันธุ์ข้าว	จำนวน (กลุ่ม)	จำนวน เกษตรกร (ราย)	เนื้อที่ ผลิต (ไร่)	ผลผลิต (กก.)	ซื้อคืนได้จาก แปลงฯ (กก.)	มูลค่า (บาท)
2565	ฝน/2564	ปทุมธานี 1	2	17	261	134,300	85,479	1,179,455.20
	แล้ง/2565	ปทุมธานี 1	4	17	260	86,000	84,860	1,095,224.40
	รวม		6	34	521	220,300	170,339	2,274,679.60
2566	ฝน/2565	ปทุมธานี 1	2	9	156	72,600	44,844	606,513.00
		กข41	1	5	102	38,500	33,666	430,725.40
	แล้ง/2566	ปทุมธานี 1	2	8	130	47,800	42,647	576,241.60
		กข41	1	3	75	52,569	52,569	683,397.00
	รวม		6	25	463	211,469	173,726	2,296,877

ที่มา : ศูนย์เมล็ดพันธุ์ข้าวสุราษฎร์ธานี ข้อมูล ณ วันที่ 11 กันยายน 2566

### 2.1.13 ข้อมูลการผลิต ขยาย และกระจายพันธุ์พืช ของจังหวัดสุราษฎร์ธานี ปี 2566

ชนิดพืช	ชื่อพันธุ์พืช	ปริมาณที่ผลิต (ตัน)	ช่วงเวลาแจกจ่าย/จำหน่าย
1. ผักจิงจูฉ่าย	-	800	พฤศจิกายน 2566 ถึง กันยายน 2567
2. มะเขือ	หยาดทิพย์	10,032	
3. มะละกอ	แขกดำศรีสะเกษ	6,688	
4. สะเดา	-	300	
5. พริก	พริกขี้หนูสวน	10,132	
6. เสลดพังพอนตัวเมีย	-	300	
7. พริกไทย	คละพันธุ์	200	
8. กระวาน	-	100	
9. ไพล	-	100	
10. กระชายดำ	-	50	
11. หมากรุก	ต้นสูง	3,000	
12. ขมิ้น	ตาขุน	100	
13. ดาหลา	ตริง 1 - ตริง 5	4,170	
14. ธรรมรักษา	คละพันธุ์	300	
รวม		36,272	

หมายเหตุ : การกระจายพันธุ์พืช ในจังหวัดสุราษฎร์ธานี ชุมพร พังงา ภูเก็ต ระนอง

ที่มา : ศูนย์ส่งเสริมและพัฒนาอาชีพการเกษตรจังหวัดสุราษฎร์ธานี ข้อมูล ณ วันที่ 24 กรกฎาคม 2566

## 2.2 ข้อมูลการผลิตด้านประมง

### 2.2.1 กุ้งทะเล

ปี	กุ้งกุลาดำ				กุ้งขาวแวนนาไม				รวม	
	จำนวน เกษตรกร (ฟาร์ม)	เนื้อที่ (ไร่)	ผลผลิต (ตัน)	ผลผลิต ต่อไร่ (กก.)	จำนวน เกษตรกร (ฟาร์ม)	เนื้อที่ (ไร่)	ผลผลิต (ตัน)	ผลผลิต ต่อไร่ (กก.)	เนื้อที่ (ไร่)	ผลผลิต (ตัน)
2562	27	639	776	1,214	629	16,245	36,979	2,276	16,884	37,755
2563	28	639	668	1,045	628	16,245	37,530	2,310	16,884	38,199
2564	24	807	1,171	1,451	655	15,855	40,265	2,539	16,662	41,436
2565	18	670	1,728	2,885	608	15,706	40,880	2,603	16,376	42,608
2565	20	600	810	1,350	583	15,308	36,698	2,397	16,306	37,508

ที่มา : สำนักงานประมงจังหวัดสุราษฎร์ธานี ข้อมูล ณ วันที่ 10 ตุลาคม 2566 (กองวิจัยและพัฒนาการเพาะเลี้ยงสัตว์น้ำชายฝั่ง กรมประมง)

หมายเหตุ : ปี 2566 เป็นข้อมูล ณ วันที่ 30 กันยายน 2566

### 2.2.2 ปลานิล

ปี	จำนวนเกษตรกร (ฟาร์ม)	เนื้อที่เพาะเลี้ยง (ไร่)	ผลผลิต (ตัน)	ผลผลิตต่อไร่ (กก.)
2562	-	2,380	3,320	1,395
2563	-	2,392	3,346	1,399
2564	1,591	1,953	527	269
2565	403	458	731	1,595
2566	363	1,282	1,335	1,041

ที่มา : สำนักงานประมงจังหวัดสุราษฎร์ธานี ข้อมูล ณ วันที่ 10 ตุลาคม 2566 (กรมประมง)

หมายเหตุ : ปี 2566 เป็นข้อมูล ณ วันที่ 30 กันยายน 2566

### 2.2.3 ปลาดุก

ปี	จำนวนเกษตรกร (ฟาร์ม)	เนื้อที่เพาะเลี้ยง <sup>(2)</sup> (ไร่)	ผลผลิต <sup>(2)</sup> (ตัน)	ผลผลิตต่อไร่ <sup>(2)</sup> (กก.)
2562	-	1,754	2,705	1,542
2563	-	1,758	2,714	1,544
2564	2,164	1361	595	437
2565	560	324	327	1,009
2566	576	209	249	1,188

ที่มา : สำนักงานประมงจังหวัดสุราษฎร์ธานี ข้อมูล ณ วันที่ 10 ตุลาคม 2566 (กรมประมง)

หมายเหตุ : ปี 2566 เป็นข้อมูล ณ วันที่ 30 กันยายน 2566

## 2.2.4 หอยทะเล

ปี	หอยแครง			หอยนางรม			หอยแมลงภู่		
	จำนวน (ฟาร์ม)	เนื้อที่เลี้ยง (ไร่)	ผลผลิต (ตัน)	จำนวน (ฟาร์ม)	เนื้อที่เลี้ยง (ไร่)	ผลผลิต (ตัน)	จำนวน (ฟาร์ม)	เนื้อที่เลี้ยง (ไร่)	ผลผลิต (ตัน)
2562	351	16,057	9,900	333	3,505	3,259	40	413	42
2563	338	13,965	5,722	382	3,894	1,465	71	470	2,434
2564	330	14,005	9,508	382	3,849	1,136	70	502	736
2565	309	13,135	7,160	343	3,583	740	60	409	574
2566	365	13,937	-	793	7,306	-	138	1,336	-

ที่มา : สำนักงานประมงจังหวัดสุราษฎร์ธานี ข้อมูล ณ วันที่ 10 ตุลาคม 2566 เป็นข้อมูลสถิติฟาร์มเลี้ยงหอยทะเล (กรมประมง)

หมายเหตุ : ปี 2566 เป็นข้อมูล ณ วันที่ 30 กันยายน 2566

## 2.3 ข้อมูลการผลิตด้านปศุสัตว์

### 2.3.1 สุกร

ปี	จำนวนเกษตรกรผู้เลี้ยงสัตว์ (ครัวเรือน)	จำนวนตัว ณ 1 ม.ค. (ตัว)	ปริมาณการผลิต (ตัว)
2562	4,359	198,639	338,949
2563	3,485	214,602	364,823
2564	3,639	227,904	352,876
2565	1,592	175,580	288,506
2566	1,489	175,561	315,807

ที่มา : สำนักงานปศุสัตว์จังหวัดสุราษฎร์ธานี ข้อมูล ณ วันที่ 12 กรกฎาคม 2566

หมายเหตุ : ปี 2566 ข้อมูลจำนวนเกษตรกรผู้เลี้ยงสัตว์ที่ขึ้นทะเบียนตั้งแต่เดือนมกราคม - พฤษภาคม 2566

### 2.3.2 ไก่เนื้อ

ปี	จำนวนเกษตรกรผู้เลี้ยงสัตว์ <sup>(1)</sup> (ครัวเรือน)	จำนวนตัว ณ วันที่ 1 ม.ค. <sup>(2)</sup> (ตัว)	ปริมาณการผลิต <sup>(2)</sup> (ตัว)
2562	-	1,467,808	8,700,708
2563	-	1,882,965	10,680,316
2564	467	2,162,725	12,559,833
2565	400	1,933,460	12,403,925
2566	386	14,153,984	10,934,820

ที่มา : (1) สำนักงานปศุสัตว์จังหวัดสุราษฎร์ธานี ข้อมูล ณ 12 กรกฎาคม 2566

(2) ข้อมูลจากสถิติการเกษตรของประเทศไทย ปี 2565 สำนักงานเศรษฐกิจการเกษตร

หมายเหตุ : 1. ปี 2566 ข้อมูลจำนวนเกษตรกรผู้เลี้ยงสัตว์ที่ขึ้นทะเบียนตั้งแต่เดือนมกราคม - พฤษภาคม 2566

2. ข้อมูลจำนวนตัว ณ วันที่ 1 มกราคม และปริมาณการผลิตปี 2566 จากข้อมูลการจัดทำปฏิทินผลผลิตสินค้าเกษตรรายเดือนระดับจังหวัดประจำปี พ.ศ. 2565

### 2.3.3 ไก่พื้นเมือง

ปี	จำนวนเกษตรกรผู้เลี้ยงสัตว์ <sup>(1)</sup> (ครัวเรือน)	จำนวนตัว ณ วันที่ 1 ม.ค. (ตัว)	ปริมาณการผลิต (ตัว)
2562	-	854,389	1,481,027
2563	-	881,493	1,551,230
2564	47,962	908,780	1,601,537
2565	45,615	-	-
2566	43,828	-	-

ที่มา : สำนักงานปศุสัตว์จังหวัดสุราษฎร์ธานี ข้อมูล ณ วันที่ 12 กรกฎาคม 2566

หมายเหตุ : ปี 2566 ข้อมูลจำนวนเกษตรกรผู้เลี้ยงสัตว์ที่ขึ้นทะเบียนตั้งแต่เดือนมกราคม - พฤษภาคม 2566

### 2.3.4 ไก่ไข่

ปี	จำนวนเกษตรกรผู้เลี้ยงสัตว์ (ครัวเรือน)	จำนวนตัว ณ วันที่ 1 ม.ค. (ตัว)	ปริมาณการผลิต (ฟอง)	จำนวนไก่ไข่ (ตัว)	อัตราไข่ (ฟอง/ตัว/ปี)
2562	-	566,000	140,481,200	481,100	292
2563	-	615,000	143,664,000	492,000	292
2564	-	787,000	195,333,400	668,950	292
2565	2,285	799,800	198,510,360	679,830	292
2566	57	860,273	298,299,535	817,259	292

ที่มา : สำนักงานปศุสัตว์จังหวัดสุราษฎร์ธานี ข้อมูล ณ วันที่ 12 กรกฎาคม 2566

หมายเหตุ : ปี 2566 ข้อมูลจำนวนเกษตรกรผู้เลี้ยงสัตว์ที่ขึ้นทะเบียนตั้งแต่เดือนมกราคม - พฤษภาคม 2566

### 2.3.5 เป็ดเนื้อ

ปี	จำนวนเกษตรกรผู้เลี้ยงสัตว์ <sup>(1)</sup> (ครัวเรือน)	จำนวนตัว ณ วันที่ 1 ม.ค. (ตัว)	ปริมาณการผลิต (ตัว)
2562	-	51,373	108,062
2563	-	52,712	110,377
2564	208	53,622	113,967
2565	179	-	-
2566	169	-	-

ที่มา : สำนักงานปศุสัตว์จังหวัดสุราษฎร์ธานี ข้อมูล ณ วันที่ 12 กรกฎาคม 2566

หมายเหตุ : ปี 2566 ข้อมูลจำนวนเกษตรกรผู้เลี้ยงสัตว์ที่ขึ้นทะเบียนตั้งแต่เดือนมกราคม - พฤษภาคม 2566

### 2.3.6 เป็ดไข่

ปี	จำนวนเกษตรกรผู้เลี้ยงสัตว์ <sup>(1)</sup> (ครัวเรือน)	จำนวนตัว ณ วันที่ 1 ม.ค. <sup>(2)</sup> (ตัว)	ปริมาณการผลิต <sup>(2)</sup> (ฟอง)
2562	-	189,986	40,397,143
2563	-	185,775	40,118,115
2564	2,112	194,718	42,293,588
2565	1,693	295,464	75,487,840
2566	1,836	-	-

ที่มา : (1) สำนักงานปศุสัตว์จังหวัดสุราษฎร์ธานี ข้อมูล ณ วันที่ 12 กรกฎาคม 2566

(2) ข้อมูลจำนวนตัว ณ วันที่ 1 มกราคม และปริมาณการผลิต จากข้อมูลการจัดทำปฏิทินผลผลิตสินค้าเกษตรรายเดือนระดับจังหวัดประจำปี พ.ศ. 2565

หมายเหตุ : ปี 2566 ข้อมูลจำนวนเกษตรกรผู้เลี้ยงสัตว์ที่ขึ้นทะเบียนตั้งแต่เดือนมกราคม - พฤษภาคม 2566

### 2.3.7 โคเนื้อ

ปี	จำนวนเกษตรกรผู้เลี้ยงสัตว์ (ครัวเรือน)	จำนวนตัว ณ 1 ม.ค. (ตัว)	ปริมาณการผลิต (ตัว)	จำนวนแม่พันธุ์ ที่ให้ลูก (ตัว)	อัตราการเกิด (ตัว)
2562	11,540	69,789	14,325	17,907	14,325
2563	11,725	71,070	14,731	18,414	14,731
2564	14,343	80,444	18,898	23,623	18,898
2565	14,237	84,021	19,925	24,907	19,925
2566	13,653	80,225	27,715	24,181	27,715

ที่มา : สำนักงานปศุสัตว์จังหวัดสุราษฎร์ธานี ข้อมูล ณ วันที่ 12 กรกฎาคม 2566

หมายเหตุ : ปี 2566 ข้อมูลจำนวนเกษตรกรผู้เลี้ยงสัตว์ที่ขึ้นทะเบียนตั้งแต่เดือนมกราคม - พฤษภาคม 2566

### 2.3.8 กระบือ

ปี	จำนวนเกษตรกรผู้เลี้ยงสัตว์ <sup>(1)</sup> (ครัวเรือน)	จำนวนตัว ณ 1 ม.ค. (ตัว)	ปริมาณการผลิต (ตัว)
2562	289	2,677	433
2563	420	2,787	481
2564	387	3,257	456
2565	379	-	-
2566	342	-	-

ที่มา : สำนักงานปศุสัตว์จังหวัดสุราษฎร์ธานี ข้อมูล ณ วันที่ 12 กรกฎาคม 2566

หมายเหตุ : ปี 2566 ข้อมูลจำนวนเกษตรกรผู้เลี้ยงสัตว์ที่ขึ้นทะเบียนตั้งแต่เดือนมกราคม - พฤษภาคม 2566

## 2.4 ปฏิทินการเพาะปลูกพืชและการกระจายผลผลิต

ชนิดสินค้า	ปี	เดือน											
		ม.ค.	ก.พ.	มี.ค.	เม.ย.	พ.ค.	มิ.ย.	ก.ค.	ส.ค.	ก.ย.	ต.ค.	พ.ย.	ธ.ค.
<b>1. ยางพารา</b>													
ช่วงเวลาการเพาะปลูก													
ขั้นตอน เตรียมดิน		✓	✓	✓	✓	-	-	-	-	-	-	-	✓
ขั้นตอน ปลูก		-	-	-	-	✓	✓	✓	✓	✓	✓	-	-
ขั้นตอน การใส่ปุ๋ย		-	-	-	-	-	✓	✓	-	-	✓	✓	-
ขั้นตอน ป้องกันกำจัดศัตรูพืช		✓	✓	✓	✓	✓	✓	✓	✓	✓	✓	✓	✓
ขั้นตอน การกำจัดวัชพืช					✓								
ขั้นตอน เก็บเกี่ยว		✓	✓	-	-	✓	✓	✓	✓	✓	✓	✓	✓
ช่วงเวลาการออกผลผลิต (ร้อยละ)	2565	13.51	9.89	3.59	2.00	5.77	7.88	8.71	9.60	9.66	9.81	7.72	11.87
	2566	12.25	7.05	3.95	3.62	5.75	7.15	8.45	8.65	9.45	9.95	10.58	13.15
ภัยธรรมชาติ/โรคระบาดพืชตามฤดูกาล													
- ภัยแล้ง		-	-	✓	✓	-	-	-	-	-	-	-	-
- น้ำท่วม		-	-	-	-	-	-	-	-	-	-	✓	✓
- ศัตรูพืช (โรครากขาว, ใบร่วง)		-	-	-	-	-	-	-	✓	✓	✓	✓	✓
<b>2. ปาล์มน้ำมัน</b>													
- ช่วงเวลาการเพาะปลูก/การดูแล													
ขั้นตอน เตรียมดิน/หลุมปลูก		-	✓	✓	✓	✓	✓	✓	✓	-	-	-	-
ขั้นตอน ปลูก		-	-	-	-	✓	✓	✓	✓	✓	✓	✓	-
ขั้นตอน การใส่ปุ๋ย		✓	-	-	✓	-	-	✓	-	-	✓	-	-
ขั้นตอน ป้องกันกำจัดศัตรูพืช		✓	✓	✓	✓	✓	✓	✓	✓	✓	✓	✓	✓
ขั้นตอน การกำจัดวัชพืช		-	✓	-	-	✓	-	-	✓	-	-	✓	-
ขั้นตอน การเก็บเกี่ยว		✓	✓	✓	✓	✓	✓	✓	✓	✓	✓	✓	✓

ชนิดสินค้า	ปี	เดือน											
		ม.ค.	ก.พ.	มี.ค.	เม.ย.	พ.ค.	มิ.ย.	ก.ค.	ส.ค.	ก.ย.	ต.ค.	พ.ย.	ธ.ค.
ช่วงเวลาการออกผลผลิต (ร้อยละ)	2565	6.25	7.31	9.56	11.08	10.99	10.91	8.31	7.98	7.56	7.04	5.10	7.91
	2566	4.90	6.61	9.61	12.21	11.91	11.61	7.81	7.41	6.81	6.00	5.48	9.65
ภัยธรรมชาติ/โรคระบาดพืชตามฤดูกาล													
- ภัยแล้ง		-	-	✓	✓	-	-	-	-	-	-	-	-
- น้ำท่วม		-	-	-	-	-	-	-	-	-	-	✓	✓
- ศัตรูพืช ได้แก่ (ด้วงแรด ด้วงกุหลาบ หนอนโรคยอดเน่า โรคทะลายน่า หนอนปลอกเล็ก การโนเตอร์มา)		✓	✓	✓	✓	✓	✓	✓	✓	✓	✓	✓	✓
<b>3. เงาะ</b>													
- ช่วงเวลาการเพาะปลูก/การดูแล													
ขั้นตอน เตรียมพื้นที่/เตรียมดิน/หลุมปลูก		-	-	-	✓	✓	✓	✓	-	-	-	-	-
ขั้นตอน การปลูก		-	-	-	-	✓	✓	✓	-	-	-	✓	✓
ขั้นตอน การใส่ปุ๋ย		-	-	-	✓	✓	✓	✓	-	-	-	✓	✓
ขั้นตอน การให้น้ำ		✓	✓	✓	✓	✓	✓	✓	✓	✓	✓	✓	✓
ขั้นตอน เตรียมการออกดอก		✓	✓	✓	-	-	-	-	-	-	-	-	-
ขั้นตอน ป้องกันกำจัดศัตรูพืช		✓	✓	✓	✓	✓	✓	✓	✓	✓	✓	✓	✓
ขั้นตอน ตัดแต่งกิ่ง		-	-	-	-	-	-	-	-	✓	✓	✓	-
ขั้นตอน การกำจัดวัชพืช		-	✓	-	✓	-	✓	-	✓	-	✓	-	✓
ขั้นตอน เก็บเกี่ยว		✓	-	-	-	-	✓	✓	✓	✓	-	-	-
ช่วงเวลาการออกผลผลิต (ร้อยละ)	2565	0.00	0.00	0.00	0.00	0.39	6.77	49.02	34.10	9.33	0.30	0.10	0.00
	2566	0.00	0.00	0.00	0.00	0.40	6.80	49.00	34.00	9.40	0.30	0.10	0.00
ภัยธรรมชาติ/โรคระบาดพืชตามฤดูกาล													
- ภัยแล้ง		✓	✓	-	-	-	-	-	-	-	-	-	-
- น้ำท่วม		-	-	-	-	-	-	-	-	-	-	✓	✓
- ศัตรูพืช (เพลี้ยไฟ หนอนคืบ หนอนเจาะกิ่ง ราแป้ง โรคผลเน่า)		✓	✓	✓	✓	✓	✓	✓	✓	✓	✓	✓	✓
<b>4. ทูเรียน</b>													
- ช่วงเวลาการเพาะปลูก/การดูแล													



ชนิดสินค้า	ปี	เดือน											
		ม.ค.	ก.พ.	มี.ค.	เม.ย.	พ.ค.	มิ.ย.	ก.ค.	ส.ค.	ก.ย.	ต.ค.	พ.ย.	ธ.ค.
ขั้นตอน เตรียมพื้นที่/เตรียมดิน/หลุมปลูก		✓	✓	✓	✓	✓	✓	-	-	-	-	-	-
ขั้นตอน การปลูก		✓	-	-	-	✓	✓	✓	✓	-	-	✓	✓
ขั้นตอน การใส่ปุ๋ย		-	✓	-	✓	-	✓	-	✓	-	✓	-	✓
ขั้นตอน ป้องกันกำจัดศัตรูพืช		✓	✓	✓	✓	✓	✓	✓	✓	✓	✓	✓	✓
ขั้นตอน การตัดแต่งกิ่ง/ตัดแต่งทรงพุ่ม		-	-	-	-	-	-	-	✓	✓	✓	✓	✓
ขั้นตอน การกำจัดวัชพืช		✓	-	✓	-	✓	-	✓	-	✓	-	✓	-
ขั้นตอน การตัดแต่งดอก/ผล		-	-	✓	✓	✓	-	-	-	-	-	-	-
ขั้นตอน การให้น้ำ		✓	✓	✓	✓	✓	✓	✓	✓	✓	✓	✓	✓
ขั้นตอน เก็บเกี่ยว		-	-	-	-	-	✓	✓	✓	✓	✓	-	-
ช่วงเวลาการออกผลผลิต (ร้อยละ)	2565	0.71	0.05	0.00	0.00	0.25	5.70	36.69	35.54	11.97	4.31	2.73	2.30
	2566	1.30	0.10	0.00	0.00	0.30	3.60	38.00	36.00	8.60	6.40	3.30	2.40
ภัยธรรมชาติ/โรคระบาดพืชตามฤดูกาล													
- ภัยแล้ง		-	-	✓	✓	-	-	-	-	-	-	-	-
- น้ำท่วม		-	-	-	-	-	-	-	-	-	-	✓	✓
- ศัตรูพืช (โรครากเน่า โคนเน่า หนอนเจาะเปลือก ผล)		✓	✓	✓	✓	✓	✓	✓	✓	✓	✓	✓	✓
<b>5. ลอกรอง</b>													
- ช่วงเวลาการเพาะปลูก/การดูแล													
ขั้นตอน เตรียมพื้นที่/เตรียมดิน/หลุมปลูก		-	-	✓	✓	✓	✓	-	-	-	✓	✓	-
ขั้นตอน การปลูก		-	-	-	-	✓	✓	✓	-	-	-	✓	✓
ขั้นตอน การใส่ปุ๋ย		✓	-	✓	-	✓	-	✓	-	✓	-	✓	-
ขั้นตอน การให้น้ำ		✓	✓	✓	✓	✓	✓	✓	✓	✓	✓	✓	✓
ขั้นตอน ตัดแต่งกิ่ง		-	-	-	-	-	-	-	-	-	✓	✓	✓
ขั้นตอน ออกดอก		-	-	-	✓	✓	✓	-	-	-	-	-	-
ขั้นตอน ตัดแต่งดอก/ผล		-	-	-	✓	✓	✓	✓	-	-	-	-	-
ขั้นตอน ป้องกันกำจัดศัตรูพืช		✓	✓	✓	✓	✓	✓	✓	✓	✓	✓	✓	✓
ขั้นตอน การกำจัดวัชพืช		✓	-	✓	-	✓	-	✓	-	✓	-	✓	-

ชนิดสินค้า	ปี	เดือน											
		ม.ค.	ก.พ.	มี.ค.	เม.ย.	พ.ค.	มิ.ย.	ก.ค.	ส.ค.	ก.ย.	ต.ค.	พ.ย.	ธ.ค.
ขั้นตอน เก็บเกี่ยว		-	-	-	-	-	-	✓	✓	✓	✓	-	-
ช่วงเวลาการออกผลผลิต (ร้อยละ)	2565	0.00	0.00	0.00	0.00	0.00	0.00	0.00	13.83	53.90	32.27	0.00	0.00
	2566	0.25	0.15	0.20	0.00	0.00	0.15	1.43	15.14	46.65	29.45	5.63	0.95
ภัยธรรมชาติ/โรคระบาดพืชตามฤดูกาล													
- ภัยแล้ง		-	-	✓	✓	-	-	-	-	-	-	-	-
- น้ำท่วม		-	-	-	-	-	-	-	-	-	-	✓	✓
- ศัตรูพืช (หนอนชอนเปลือก, ฝีเสื้อมวนหวาน)		-	-	-	✓	✓	✓	✓	✓	✓	-	-	-
<b>6. มังคุด</b>													
ช่วงเวลาการเพาะปลูก/การดูแล													
ขั้นตอน เตรียมดิน/หลุมปลูก		-	-	✓	✓	✓	✓	-	-	-	-	-	-
ขั้นตอน ปลูก		-	-	-	-	✓	✓	✓	-	-	-	✓	✓
ขั้นตอน การใส่ปุ๋ย		✓	-	✓	-	✓	-	✓	-	✓	-	✓	-
ขั้นตอน การให้น้ำ		✓	✓	✓	✓	✓	✓	✓	✓	✓	✓	✓	✓
ขั้นตอน ป้องกันกำจัดศัตรูพืช		✓	✓	✓	✓	✓	✓	✓	✓	✓	✓	✓	✓
ขั้นตอน การกำจัดวัชพืช		✓	-	✓	-	✓	-	✓	-	✓	-	✓	-
ขั้นตอน การออกดอก			✓	✓	✓	-	-	-	-	-	-	-	-
ขั้นตอน เก็บเกี่ยว		-	-	-	-	-	-	✓	✓	✓	✓	-	-
ช่วงเวลาการออกผลผลิต (ร้อยละ)	2565	0.28	0.06	0.00	0.00	0.00	3.96	25.98	42.46	10.87	9.43	5.23	1.72
	2566	0.00	0.00	0.00	0.00	0.00	0.40	24.95	45.04	11.01	12.01	5.80	0.80
ภัยธรรมชาติ/โรคระบาดพืชตามฤดูกาล													
- ภัยแล้ง		-	-	✓	✓	-	-	-	-	-	-	-	-
- น้ำท่วม		-	-	-	-	-	-	-	-	-	-	✓	✓
- ศัตรูพืช (เพลี้ยไฟ ไรแดง หนอนกัดกินใบอ่อน หนอนชอนใบ อาการเนื้อแก้วยางไหล)		-	✓	✓	✓	✓	✓	✓	-	-	-	-	-
<b>7. มะพร้าว</b>													
- ช่วงเวลาการเพาะปลูก/การดูแล													

ชนิดสินค้า	ปี	เดือน											
		ม.ค.	ก.พ.	มี.ค.	เม.ย.	พ.ค.	มิ.ย.	ก.ค.	ส.ค.	ก.ย.	ต.ค.	พ.ย.	ธ.ค.
ขั้นตอน เตรียมพื้นที่/เตรียมหลุมปลูก		-	-	✓	✓	✓	✓	✓	✓	✓	-	-	-
ขั้นตอน การปลูก		-	-	✓	✓	✓	✓	✓	✓	✓	-	-	-
ขั้นตอน การใส่ปุ๋ย		-	-	-	-	✓	✓	-	-	-	-	✓	✓
ขั้นตอน การให้น้ำ		-	✓	✓	✓	-	-	-	-	-	-	-	-
ขั้นตอน การกำจัดวัชพืช		✓	-	-	-	✓	-	-	✓	-	-	-	-
ขั้นตอน ป้องกันกำจัดศัตรูมะพร้าว		✓	✓	✓	✓	✓	✓	✓	✓	✓	✓	✓	✓
ขั้นตอน เก็บเกี่ยว		✓	✓	✓	✓	✓	✓	✓	✓	✓	✓	✓	✓
ช่วงเวลาการออกผลผลิต (ร้อยละ)	2565	4.50	6.40	8.20	10.00	12.00	15.00	12.00	9.50	7.30	6.20	4.60	4.30
	2566	4.50	6.40	8.20	10.00	12.00	15.00	12.00	9.50	7.30	6.20	4.60	4.30
ภัยธรรมชาติ/โรคระบาดพืชตามฤดูกาล													
- ภัยแล้ง		✓	✓	-	-	-	-	-	-	-	-	-	-
- น้ำท่วม		-	-	-	-	-	-	-	-	-	-	✓	✓
- ศัตรูพืช ได้แก่ (หนอนหัวดำ แมลงดำหนาม ตัวมด ตัวงวง กระรอก)		✓	✓	✓	✓	✓	-	-	-	-	-	✓	✓
<b>8. กาแฟ</b>													
- ช่วงเวลาการเพาะปลูก/การดูแล													
ขั้นตอน เตรียมดิน/เตรียมหลุมปลูก		-	-	✓	✓	-	-	-	-	-	-	-	-
ขั้นตอน การปลูก		-	-	-	✓	✓	✓	-	-	-	-	-	-
ขั้นตอน การกำจัดวัชพืช		✓	✓	✓	✓	✓	✓	✓	✓	✓	✓	✓	✓
ขั้นตอน การควบคุมศัตรูพืช		-	-	-	-	✓	✓	-	✓	✓	-	✓	✓
ขั้นตอน การใส่ปุ๋ย		-	-	-	-	✓	-	✓	-	✓	-	-	✓
ขั้นตอน การออกดอก		✓	-	-	-	-	-	-	-	-	-	✓	✓
ขั้นตอน เก็บเกี่ยว		✓	✓	-	-	-	-	-	-	-	-	-	✓
ขั้นตอน จัดการหลังเก็บเกี่ยว		-	-	-	-	-	-	-	-	✓	✓	✓	✓
ช่วงเวลาการออกผลผลิต (ร้อยละ)	2565	20.87	16.52	1.09	1.09	0.00	0.00	0.00	0.00	0.00	3.81	18.53	22.49
	2566	12.07	2.03	1.25	1.02	0.00	0.00	0.00	0.00	0.01	3.06	10.20	15.29

ชนิดสินค้า	ปี	เดือน												
		ม.ค.	ก.พ.	มี.ค.	เม.ย.	พ.ค.	มิ.ย.	ก.ค.	ส.ค.	ก.ย.	ต.ค.	พ.ย.	ธ.ค.	
ภัยธรรมชาติ/โรคระบาดพืชตามฤดูกาล														
- ภัยแล้ง		✓	✓	-	-	-	-	-	-	-	-	-	-	
- น้ำท่วม		-	-	-	-	-	-	-	-	-	-	✓	✓	
- ศัตรูพืช ได้แก่ (มอดเจาะผล, ราสนิม)		-	-	-	-	-	-	-	-	-	✓	✓	✓	
<b>9. ข้าวนาปี</b>		-	-	-	-	-	-	-	-	-	-	-	-	
ช่วงเวลาการเพาะปลูก/การดูแล		-	-	-	-	-	-	-	-	-	-	-	-	
ขั้นตอน เตรียมดิน		-	-	-	✓	✓	✓	✓	✓	✓	-	-	-	
ขั้นตอน ปลูก		-	-	-	-	✓	✓	✓	✓	✓	✓	-	-	
ขั้นตอน ควบคุมศัตรูพืช		-	-	-	-	✓	✓	✓	✓	✓	✓	✓	✓	
ขั้นตอน ใส่ปุ๋ย		-	-	-	-	-	✓	✓	✓	✓	✓	✓	-	
ขั้นตอน เก็บเกี่ยว		✓	✓	-	-	-	-	-	✓	✓	✓	✓	✓	
ช่วงเวลาการออกผลผลิต (ร้อยละ)	2565	0.00	0.00	0.00	0.00	0.00	0.00	0.00	0.00	2.63	9.78	40.21	33.57	13.52
	2566	0.30	0.11	0.00	0.00	0.00	0.00	0.00	0.00	0.81	9.57	34.28	36.30	17.14
ภัยธรรมชาติ/โรคระบาดพืชตามฤดูกาล														
- ภัยแล้ง		✓	✓	-	-	-	-	-	-	-	-	-	-	
- น้ำท่วม		-	-	-	-	-	-	-	-	-	-	✓	✓	
- ศัตรูพืช ได้แก่ (แมลง นก หนู วัชพืช)		-	-	-	-	-	-	-	-	-	✓	✓	✓	
<b>10. ข้าวนาปรัง</b>														
ช่วงเวลาการเพาะปลูก/การดูแล														
ขั้นตอน เตรียมดิน		✓	✓	✓	-	-	-	-	-	-	✓	✓	✓	
ขั้นตอน ปลูก		✓	✓	✓	✓	-	-	-	-	-	-	✓	✓	
ขั้นตอน ป้องกันกำจัดศัตรูพืช		✓	✓	✓	✓	✓	-	-	-	-	-	-	✓	
ขั้นตอน ใส่ปุ๋ย		✓	-	✓	-	-	-	-	-	-	-	-	-	
ขั้นตอน เก็บเกี่ยว		-	✓	✓	✓	✓	✓	-	-	-	-	-	-	
ช่วงเวลาการออกผลผลิต (ร้อยละ)	2565	0.00	28.45	41.27	25.28	2.40	1.77	0.72	0.00	0.11	0.00	0.00	0.00	0.00
	2566	0.00	2.82	41.54	80.11	10.09	7.42	6.38	0.00	0.00	0.00	0.00	0.00	0.00

ชนิดสินค้า	ปี	เดือน											
		ม.ค.	ก.พ.	มี.ค.	เม.ย.	พ.ค.	มิ.ย.	ก.ค.	ส.ค.	ก.ย.	ต.ค.	พ.ย.	ธ.ค.
ภัยธรรมชาติ/โรคระบาดพืชตามฤดูกาล													
- ภัยแล้ง		✓	✓	-	-	-	-	-	-	-	-	-	-
- น้ำท่วม		-	-	-	-	-	-	-	-	-	-	✓	✓
- ศัตรูพืช (แมลง, หนู, นก, วัชพืช)		-	-	✓	✓	✓	-	-	-	-	-	-	-
<b>11. ข้าวโพดหวาน</b>													
ช่วงเวลาการเพาะปลูก/การดูแล													
ขั้นตอน เตรียมดิน		-	-	-	-	-	✓	✓	-	-	-	-	-
ขั้นตอน ปลูก		-	-	-	-	-	-	✓	-	-	-	-	-
ขั้นตอน ป้องกันกำจัดศัตรูพืช		-	-	-	-	-	-	✓	✓	-	-	-	-
ขั้นตอน ใส่ปุ๋ย		-	-	-	-	-	-	✓	✓	-	-	-	-
ขั้นตอน เก็บเกี่ยว		-	-	-	-	-	-	-	-	✓	✓	✓	-
ช่วงเวลาการออกผลผลิต (ร้อยละ)	2565	16.00	9.00	9.00	8.00	9.00	8.00	8.00	8.00	8.00	8.00	9.00	0.00
	2566	16.00	9.00	9.00	8.00	9.00	8.00	8.00	8.00	8.00	8.00	9.00	0.00
ภัยธรรมชาติ/โรคระบาดพืชตามฤดูกาล													
- ภัยแล้ง		✓	✓	-	-	-	-	-	-	-	-	-	-
- น้ำท่วม		-	-	-	-	-	-	-	-	-	✓	✓	✓
- ศัตรูพืช ได้แก่ (หนอนกระทู้ข้าวโพดลายจุด, หนอนเจาะ)		-	-	-	-	-	-	✓	✓	✓	✓	✓	-
<b>12. ข้าวโพดเลี้ยงสัตว์</b>													
ช่วงเวลาการเพาะปลูก/การดูแล													
ขั้นตอน เตรียมดิน		-	-	-	-	-	✓	-	-	-	-	-	-
ขั้นตอน ปลูก		-	-	-	-	-	-	✓	-	-	-	-	-
ขั้นตอน ป้องกันกำจัดศัตรูพืช		-	-	-	-	-	-	✓	✓	-	-	-	-
ขั้นตอน ใส่ปุ๋ย		-	-	-	-	-	-	✓	✓	-	-	-	-
ขั้นตอน เก็บเกี่ยว		-	-	-	-	-	-	-	-	-	✓	✓	-
ช่วงเวลาการออกผลผลิต (ร้อยละ)	2565	4.38	6.62	0.00	0.00	0.00	7.72	3.53	2.55	5.50	36.20	21.91	10.58
	2566	1.00	0.00	0.00	0.00	0.00	0.00	0.30	3.30	7.10	37.84	28.34	1.00

ชนิดสินค้า	ปี	เดือน											
		ม.ค.	ก.พ.	มี.ค.	เม.ย.	พ.ค.	มิ.ย.	ก.ค.	ส.ค.	ก.ย.	ต.ค.	พ.ย.	ธ.ค.
ภัยธรรมชาติ/โรคระบาดพืชตามฤดูกาล													
- ภัยแล้ง		-	-	✓	✓	-	-	-	-	-	-	-	-
- น้ำท่วม		-	-	-	-	-	-	-	-	-	✓	✓	✓
- ศัตรูพืช ได้แก่ (หนอนกระทุ้งข้าวโพดลายจุด, หนอนเจาะ)		-	-	-	-	-	-	✓	✓	✓	✓	✓	-
<b>13. กระท้อน</b>													
ช่วงเวลาการเพาะปลูก/การดูแล													
ขั้นตอน เตรียมดิน		-	-	✓	✓	✓	-	-	-	-	✓	✓	-
ขั้นตอน ปลูก		-	-	-	-	✓	✓	✓	-	-	-	✓	✓
ขั้นตอน ป้องกันกำจัดวัชพืช		✓	-	✓	-	✓	-	✓	-	✓	-	✓	-
ขั้นตอน ใส่ปุ๋ย		✓	-	✓	-	✓	-	✓	-	✓	-	✓	-
ขั้นตอน เก็บเกี่ยว		-	-	-	-	-	-	✓	✓	✓	✓	-	-
ช่วงเวลาการออกผลผลิต (ร้อยละ)	2565	0.00	0.00	0.00	0.00	0.00	0.00	60.00	40.00	0.00	0.00	0.00	0.00
	2566	0.00	0.00	0.00	0.00	0.00	0.00	60.00	40.00	0.00	0.00	0.00	0.00
ภัยธรรมชาติ/โรคระบาดพืชตามฤดูกาล													
- ภัยแล้ง		-	✓	✓	-	-	-	-	-	-	-	-	-
- น้ำท่วม		-	-	-	-	-	-	-	-	-	-	✓	✓
- ศัตรูพืช ได้แก่ (แมลงวันทอง)		-	-	-	-	-	-	✓	✓	✓	✓	-	-
<b>14. กล้ายหอม</b>													
ช่วงเวลาการเพาะปลูก/การดูแล													
ขั้นตอน เตรียมดิน		-	-	✓	✓	✓	-	-	-	-	✓	✓	-
ขั้นตอน ปลูก		-	-	-	-	✓	✓	✓	-	-	-	✓	✓
ขั้นตอน ป้องกันกำจัดวัชพืช		✓	-	✓	-	✓	-	✓	-	✓	-	✓	-
ขั้นตอน ใส่ปุ๋ย		✓	-	✓	-	✓	-	✓	-	✓	-	✓	-
ขั้นตอน เก็บเกี่ยว		✓	✓	✓	✓	✓	✓	✓	✓	✓	✓	✓	✓
ช่วงเวลาการออกผลผลิต (ร้อยละ)	2565	7.67	7.67	7.66	7.69	7.65	7.73	12.62	10.76	7.72	7.67	7.56	7.59
	2566	7.99	7.99	7.99	7.99	7.99	7.99	10.04	10.04	7.99	7.99	7.99	7.99

ชนิดสินค้า	ปี	เดือน											
		ม.ค.	ก.พ.	มี.ค.	เม.ย.	พ.ค.	มิ.ย.	ก.ค.	ส.ค.	ก.ย.	ต.ค.	พ.ย.	ธ.ค.
ภัยธรรมชาติ/โรคระบาดพืชตามฤดูกาล													
- ภัยแล้ง		-	-	✓	✓	-	-	-	-	-	-	-	-
- น้ำท่วม		-	-	-	-	-	-	-	-	-	-	✓	✓
- ศัตรูพืช ได้แก่ .....		-	-	-	-	-	-	-	-	-	-	-	-
<b>15. ชมพู</b>													
ช่วงเวลาการเพาะปลูก/การดูแล													
ขั้นตอน เตรียมดิน		-	-	✓	✓	✓	-	-	-	-	✓	✓	-
ขั้นตอน ปลูก		-	-	-	-	✓	✓	✓	-	-	-	✓	✓
ขั้นตอน ป้องกันกำจัดวัชพืช		✓	-	✓	-	✓	-	✓	-	✓	-	✓	-
ขั้นตอน ใส่ปุ๋ย		✓	-	✓	-	✓	-	✓	-	✓	-	✓	-
ขั้นตอน เก็บเกี่ยว		-	✓	✓	✓	✓	-	-	-	-	-	-	-
ช่วงเวลาการออกผลผลิต (ร้อยละ)	2565	0.00	15.00	15.00	15.00	15.00	10.00	10.00	10.00	10.00	0.00	0.00	0.00
	2566	0.00	15.00	15.00	15.00	15.00	10.00	10.00	10.00	10.00	0.00	0.00	0.00
ภัยธรรมชาติ/โรคระบาดพืชตามฤดูกาล													
- ภัยแล้ง		-	✓	✓	-	-	-	-	-	-	-	-	-
- น้ำท่วม		-	-	-	-	-	-	-	-	-	-	✓	✓
- ศัตรูพืช ได้แก่ แมลงวันทอง		-	✓	✓	✓	✓	-	-	-	-	-	-	-
<b>16. มะนาว</b>													
ช่วงเวลาการเพาะปลูก/การดูแล													
ขั้นตอน เตรียมดิน		-	-	✓	✓	✓	-	-	-	-	✓	✓	-
ขั้นตอน ปลูก		-	-	-	-	✓	✓	✓	-	-	-	✓	✓
ขั้นตอน กำจัดวัชพืช		✓	-	✓	-	✓	-	✓	-	✓	-	✓	-
ขั้นตอน ใส่ปุ๋ย		✓	-	✓	-	✓	-	✓	-	✓	-	✓	-
ขั้นตอน เก็บเกี่ยว		✓	✓	✓	✓	✓	✓	✓	✓	✓	✓	✓	✓
ช่วงเวลาการออกผลผลิต (ร้อยละ)	2565	3.00	3.00	3.00	6.00	15.00	15.00	20.00	10.00	10.00	5.00	5.00	5.00
	2566	3.00	3.00	3.00	6.00	15.00	15.00	20.00	10.00	10.00	5.00	5.00	5.00

ชนิดสินค้า	ปี	เดือน											
		ม.ค.	ก.พ.	มี.ค.	เม.ย.	พ.ค.	มิ.ย.	ก.ค.	ส.ค.	ก.ย.	ต.ค.	พ.ย.	ธ.ค.
ภัยธรรมชาติ/โรคระบาดพืชตามฤดูกาล													
- ภัยแล้ง		-	-	✓	✓	-	-	-	-	-	-	-	-
- น้ำท่วม		-	-	-	-	-	-	-	-	-	-	✓	✓
- ศัตรูพืช ได้แก่ แมลงค่อมทอง, หนอนขอนใบ		✓	✓	✓	✓	✓	✓	✓	✓	✓	✓	✓	✓
<b>17. ขมิ้นชัน</b>													
ช่วงเวลาการออกผลผลิต (ร้อยละ)	2565	31.89	9.11	4.11	13.55	8.63	12.59	0.00	15.41	0.00	0.05	0.00	0.00
	2566	2.38	0.00	0.00	1.02	0.68	1.02	0.00	25.53	0.00	0.00	0.00	0.00
<b>18. หีตฟาง</b>													
ช่วงเวลาการออกผลผลิต (ร้อยละ)	2565	8.17	8.60	14.81	14.81	8.59	6.21	6.21	6.21	6.21	6.21	6.21	7.75
	2566	10.00	10.00	15.00	15.00	10.00	5.00	5.00	5.00	5.00	5.00	5.00	10.00
<b>19. หีตนางฟ้า</b>													
ช่วงเวลาการออกผลผลิต (ร้อยละ)	2565	8.62	8.62	5.63	5.63	9.90	8.62	8.40	8.40	8.40	9.67	9.67	8.49
	2566	7.98	7.98	7.98	7.98	7.98	7.98	7.98	7.98	7.98	10.12	10.12	7.98

ที่มา : สำนักงานเกษตรจังหวัดสุราษฎร์ธานี ข้อมูล ณ วันที่ 18 กรกฎาคม 2566

หมายเหตุ : ข้อมูลร้อยละการกระจาย เป็นข้อมูลปฏิบัติในผลผลิตสินค้าเกษตรรายเดือนระดับจังหวัดสุราษฎร์ธานี ปี 2565 ข้อมูล ณ วันที่ 30 พฤศจิกายน 2565



## 2.5 ปฏิทินการผลิตด้านประมงและการกระจายผลผลิต

ชนิดสินค้า	ปี	เดือน											
		ม.ค.	ก.พ.	มี.ค.	เม.ย.	พ.ค.	มิ.ย.	ก.ค.	ส.ค.	ก.ย.	ต.ค.	พ.ย.	ธ.ค.
<b>1. กุ้งขาวแวนนาไม</b>													
ช่วงเวลาการเพาะเลี้ยง		✓	✓	✓	✓	✓	✓	✓	✓	✓	✓	✓	✓
ช่วงเวลาการออกจำหน่าย (ร้อยละ)	2565	3.64	6.19	8.99	9.91	11.73	8.43	8.35	8.96	9.45	10.70	7.76	5.90
	2566	4.86	5.10	7.41	10.29	13.09	9.45	9.16	9.32	9.12	8.18	7.97	6.06
ภัยธรรมชาติตามฤดูกาล													
- ภัยแล้ง		-	-	-	-	-	-	-	-	-	-	-	-
- น้ำท่วม		-	-	-	-	✓	✓	-	-	-	-	✓	✓
- โรคระบาด		✓	✓	✓	✓	✓	✓	✓	✓	✓	✓	✓	✓
<b>2. กุ้งกุลาดำ</b>													
ช่วงเวลาการเพาะเลี้ยง		✓	✓	✓	✓	✓	✓	✓	✓	✓	✓	✓	✓
ช่วงเวลาการออกจำหน่าย (ร้อยละ)	2565	9.58	6.27	11.48	12.68	19.49	8.64	7.44	9.05	2.55	5.03	3.89	3.89
	2566	1.23	2.47	3.70	3.70	12.35	12.35	12.35	12.35	7.41	7.41	12.35	12.35
ภัยธรรมชาติตามฤดูกาล													
- ภัยแล้ง		-	-	-	-	-	-	-	-	-	-	-	-
- น้ำท่วม		-	-	-	-	✓	✓	-	-	-	-	✓	✓
- โรคระบาด		✓	✓	✓	✓	✓	✓	✓	✓	✓	✓	✓	✓
<b>3. ปลากะพง</b>													
ช่วงเวลาการเพาะเลี้ยง		✓	✓	✓	✓	✓	✓	✓	✓	✓	✓	✓	✓
ช่วงเวลาการออกจำหน่าย (ร้อยละ)	2565	8.40	6.70	6.82	6.09	6.46	4.87	5.85	6.09	27.77	6.33	6.82	7.80
	2566	9.09	7.71	8.26	7.16	9.92	7.99	9.37	8.26	8.26	7.44	7.99	8.54
ภัยธรรมชาติตามฤดูกาล													
- ภัยแล้ง		-	-	✓	✓	-	-	-	-	-	-	-	-
- น้ำท่วม		-	-	-	-	✓	✓	-	-	-	-	✓	✓
- โรคระบาด		-	-	-	-	-	-	-	-	-	-	-	-

ชนิดสินค้า	ปี	เดือน											
		ม.ค.	ก.พ.	มี.ค.	เม.ย.	พ.ค.	มิ.ย.	ก.ค.	ส.ค.	ก.ย.	ต.ค.	พ.ย.	ธ.ค.
<b>4. ปลาตูก</b>													
ช่วงเวลาการเพาะเลี้ยง		✓	✓	✓	✓	✓	✓	✓	✓	✓	✓	✓	✓
ช่วงเวลาการออกจำหน่าย (ร้อยละ)	2565	48.41	5.39	5.86	4.60	3.13	4.18	4.25	4.61	4.36	4.31	4.71	6.19
	2566	47.93	5.31	6.22	4.76	3.14	4.28	3.97	4.36	4.79	4.32	4.83	6.08
ภัยธรรมชาติตามฤดูกาล													
- ภัยแล้ง		-	-	-	-	-	-	-	-	-	-	-	-
- น้ำท่วม		-	-	-	-	✓	✓	-	-	-	-	✓	✓
- โรคระบาด		-	-	-	-	-	-	-	-	-	-	-	-
<b>5. ปลานิล</b>													
ช่วงเวลาการเพาะเลี้ยง		✓	✓	✓	✓	✓	✓	✓	✓	✓	✓	✓	✓
ช่วงเวลาการออกจำหน่าย (ร้อยละ)	2565	6.94	5.00	4.16	6.36	2.91	2.48	8.44	8.48	8.47	5.35	6.53	34.88
	2566	10.36	8.19	8.06	8.43	8.04	8.05	8.25	8.36	7.83	7.39	8.00	9.03
ภัยธรรมชาติตามฤดูกาล													
- ภัยแล้ง		-	✓	✓	✓	-	-	-	-	-	-	-	-
- น้ำท่วม		-	-	-	-	✓	✓	-	-	-	-	✓	✓
- โรคระบาด		-	-	-	-	-	-	-	-	-	-	-	-
<b>6. ปลาหมอ</b>													
ช่วงเวลาการเพาะเลี้ยง		✓	✓	✓	✓	✓	✓	✓	✓	✓	✓	✓	✓
ช่วงเวลาการออกจำหน่าย (ร้อยละ)	2565	3.70	3.70	11.11	11.11	14.81	14.81	14.81	7.41	7.41	3.70	3.70	3.70
	2566	10.00	15.00	15.00	15.00	10.00	10.00	10.00	5.00	2.50	2.50	2.50	2.50
ภัยธรรมชาติตามฤดูกาล													
- ภัยแล้ง		-	✓	✓	✓	-	-	-	-	-	-	-	-
- น้ำท่วม		-	-	-	-	✓	✓	-	-	-	-	✓	✓
- โรคระบาด		-	-	-	-	-	-	-	-	-	-	-	-
<b>6. หอยนางรม</b>													
ช่วงเวลาการเพาะเลี้ยง		✓	✓	✓	✓	✓	✓	✓	✓	✓	✓	✓	✓

ชนิดสินค้า	ปี	เดือน											
		ม.ค.	ก.พ.	มี.ค.	เม.ย.	พ.ค.	มิ.ย.	ก.ค.	ส.ค.	ก.ย.	ต.ค.	พ.ย.	ธ.ค.
ช่วงเวลาการออกจำหน่าย (ร้อยละ)	2565	31.92	28.17	10.10	1.82	2.10	2.14	2.18	2.13	1.87	3.16	9.72	4.69
	2566	30.81	27.85	10.08	2.58	3.01	2.80	2.85	2.77	2.52	2.77	9.02	2.93
ภัยธรรมชาติตามฤดูกาล													
- ภัยแล้ง		-	-	-	-	-	-	-	-	-	-	-	-
- น้ำท่วม		-	-	-	-	✓	✓	-	-	-	-	✓	✓
- โรคระบาด		-	-	-	-	-	-	-	-	-	-	-	-
<b>8. ปุ๋ยทะเล</b>													
ช่วงเวลาการออกจำหน่าย (ร้อยละ)	2565	6.91	4.14	2.90	5.52	7.87	7.32	8.01	8.70	9.67	10.77	14.92	13.26
	2566	11.57	10.34	7.88	10.83	6.77	6.28	6.52	6.40	9.30	7.14	7.63	9.35
<b>9. หอยแครง</b>													
ช่วงเวลาการออกจำหน่าย (ร้อยละ)	2565	9.83	7.74	7.46	12.07	10.91	7.38	10.94	9.03	6.19	5.42	5.93	7.09
	2566	10.94	7.00	7.09	12.92	10.91	6.65	9.33	8.46	5.25	6.42	7.00	8.02
<b>10. กุ้งอื่นๆ</b>													
ช่วงเวลาการออกจำหน่าย (ร้อยละ)	2565	10.91	4.42	0.00	0.00	3.24	14.75	12.68	13.27	9.14	8.85	10.62	12.09
	2566	16.95	5.08	3.81	2.54	4.24	1.27	16.10	11.86	11.02	6.78	11.02	9.32
<b>11. ปลาเปิด</b>													
ช่วงเวลาการออกจำหน่าย (ร้อยละ)	2565	12.88	8.94	0.80	0.07	1.67	6.94	10.94	11.81	9.27	11.74	13.68	11.27
	2566	10.42	7.81	3.13	3.13	8.33	14.58	12.50	9.38	7.81	7.19	7.29	8.44
<b>12. ปลาเบญจพรรณ</b>													
ช่วงเวลาการออกจำหน่าย (ร้อยละ)	2565	12.82	12.05	5.64	0.26	4.62	10.77	8.46	8.72	5.90	10.00	10.77	10.00
	2566	14.36	5.21	1.80	2.69	4.13	6.28	8.08	11.67	13.46	8.98	11.67	11.67
<b>13. ปูอื่นๆ</b>													
ช่วงเวลาการออกจำหน่าย (ร้อยละ)	2565	4.79	2.13	0.00	0.00	2.13	6.91	13.83	12.23	13.30	17.02	18.09	9.57
	2566	8.40	5.81	6.30	4.20	4.90	3.15	7.00	10.50	12.61	13.66	13.66	9.80
<b>15. หมึกอื่นๆ</b>													
ช่วงเวลาการออกจำหน่าย (ร้อยละ)	2565	9.22	13.48	12.06	1.42	4.26	8.51	9.93	9.22	11.35	10.64	6.38	3.55
	2566	0.87	9.52	6.27	6.79	7.79	5.19	5.19	11.25	14.27	11.25	11.25	10.38

ชนิดสินค้า	ปี	เดือน											
		ม.ค.	ก.พ.	มี.ค.	เม.ย.	พ.ค.	มิ.ย.	ก.ค.	ส.ค.	ก.ย.	ต.ค.	พ.ย.	ธ.ค.
<b>16. หอยอื่นๆ</b>													
ช่วงเวลาการออกจำหน่าย (ร้อยละ)	2565	0.00	0.00	0.00	0.00	0.00	0.00	25.76	22.46	0.66	4.76	12.15	34.21
	2566	1.91	1.99	2.17	2.25	7.28	7.63	6.41	12.13	15.60	16.98	10.92	14.73

ที่มา : ข้อมูลร้อยละ เป็นข้อมูลปฏิทินผลผลิตสินค้าเกษตรรายเดือนระดับจังหวัดสุราษฎร์ธานี ปี 2565 ข้อมูล ณ วันที่ 30 พฤศจิกายน 2565

หมายเหตุ : ข้อมูลช่วงเวลาการเพาะเลี้ยง/ภัยธรรมชาติตามฤดูกาล ที่มา : สำนักงานประมงจังหวัดสุราษฎร์ธานี ณ วันที่ 31 กรกฎาคม 2566

## 2.6 ปฏิทินการผลิตด้านปศุสัตว์และการกระจายผลผลิต ปี 2566

ชนิดสินค้า	ปี	เดือน											
		ม.ค.	ก.พ.	มี.ค.	เม.ย.	พ.ค.	มิ.ย.	ก.ค.	ส.ค.	ก.ย.	ต.ค.	พ.ย.	ธ.ค.
<b>1. สุกร</b>													
ปริมาณการเลี้ยง (ตัว)		26,317	26,317	26,317	26,317	26,317	26,317	26,317	26,317	26,317	26,317	26,317	26,317
ช่วงเวลาการเลี้ยง		✓	✓	✓	✓	✓	✓	✓	✓	✓	✓	✓	✓
ปริมาณการผลิต													
จำนวนตัวที่ออกจำหน่าย (ร้อยละ)	2565	8.33	8.33	8.33	8.33	8.33	8.33	8.33	8.33	8.33	8.33	8.33	8.33
	2566	8.36	8.36	8.36	8.36	8.36	8.36	8.36	8.36	8.36	8.36	8.36	8.09
ภัยธรรมชาติตามฤดูกาล													
- ภัยแล้ง		-	-	✓	✓	✓	-	-	-	-	-	-	-
- น้ำท่วม		-	-	-	-	-	-	-	-	-	✓	✓	✓
- โรคระบาด ได้แก่ PRRS และ ASF		✓	✓	✓	✓	✓	✓	✓	✓	✓	✓	✓	✓
<b>2. ไก่เนื้อ</b>													
ปริมาณการเลี้ยง (ตัว)		825,469	825,469	825,469	825,469	825,469	825,469	825,469	825,469	825,469	825,469	825,469	825,469
ช่วงเวลาการเลี้ยง		✓	✓	✓	✓	✓	✓	✓	✓	✓	✓	✓	✓
ปริมาณการผลิต													
จำนวนตัวที่ออกจำหน่าย (ร้อยละ)	2565	8.33	8.33	8.33	8.33	8.33	8.33	8.33	8.33	8.33	8.33	8.33	8.33
	2566	8.33	8.33	8.33	8.33	8.33	8.33	8.33	8.33	8.33	8.33	8.33	8.33
ภัยธรรมชาติตามฤดูกาล													
- ภัยแล้ง		-	-	✓	✓	✓	-	-	-	-	-	-	-
- น้ำท่วม		-	-	-	-	-	-	-	-	-	✓	✓	✓
- โรคระบาด		-	-	-	-	-	-	-	-	-	✓	✓	✓
<b>3. ไก่ไข่</b>													
ปริมาณการเลี้ยง (ตัว)													
ช่วงเวลาการเลี้ยง		✓	✓	✓	✓	✓	✓	✓	✓	✓	✓	✓	✓
ปริมาณการผลิต (ฟอง)		25,335,029	22,883,252	25,335,029	24,517,770	25,335,029	24,517,770	25,335,029	25,335,029	24,517,770	25,335,029	24,517,770	25,335,029

ชนิดสินค้า	ปี	เดือน											
		ม.ค.	ก.พ.	มี.ค.	เม.ย.	พ.ค.	มิ.ย.	ก.ค.	ส.ค.	ก.ย.	ต.ค.	พ.ย.	ธ.ค.
จำนวนไร่ (ฟอง) (ร้อยละ)	2565	8.49	7.67	8.49	8.22	8.49	8.22	8.49	8.49	8.22	8.49	8.22	8.49
	2566	8.33	8.33	8.33	8.33	8.33	8.33	8.33	8.33	8.33	8.33	8.33	8.33
ภัยธรรมชาติตามฤดูกาล													
- ภัยแล้ง		-	-	✓	✓	✓	-	-	-	-	-	-	-
- น้ำท่วม		-	-	-	-	-	-	-	-	-	✓	✓	✓
- โรคระบาด		-	-	-	-	-	-	-	-	-	-	-	-
<b>4. โคน้ำ</b>													
ปริมาณการเลี้ยง (ตัว)		2,309	2,309	2,309	2,309	2,309	2,309	2,309	2,309	2,309	2,309	2,309	2,309
ช่วงเวลาการเลี้ยง		✓	✓	✓	✓	✓	✓	✓	✓	✓	✓	✓	✓
ปริมาณการผลิต													
จำนวนตัวที่ออกจำหน่าย (ร้อยละ)	2565	8.33	8.33	8.33	8.33	8.33	8.33	8.33	8.33	8.33	8.33	8.33	8.33
	2566	8.18	8.35	8.35	8.35	8.35	8.35	8.35	8.35	8.35	8.35	8.35	8.35
ภัยธรรมชาติตามฤดูกาล													
- ภัยแล้ง		-	-	✓	✓	✓	-	-	-	-	-	-	-
- น้ำท่วม		-	-	-	-	-	-	-	-	-	✓	✓	✓
- โรคระบาด ได้แก่ โรคปากและเท้าเปื่อย โรคล้มปัสกิน		✓	✓	✓	✓	✓	✓	✓	✓	✓	✓	✓	✓
<b>5. ไช้เปิด</b>													
ปริมาณการเลี้ยง (ตัว)													
ช่วงเวลาการเลี้ยง		✓	✓	✓	✓	✓	✓	✓	✓	✓	✓	✓	✓
ปริมาณการผลิต (ฟอง)		6,534,955	5,902,540	6,534,955	6,324,150	6,534,955	6,324,150	6,534,955	6,534,955	6,324,150	6,534,955	6,324,150	6,534,955
จำนวนตัวที่ออกจำหน่าย (ร้อยละ)	2565	8.49	7.67	8.49	8.22	8.49	8.22	8.49	8.49	8.22	8.49	8.22	8.49
	2566	8.33	8.33	8.33	8.33	8.33	8.33	8.33	8.33	8.33	8.33	8.33	8.33
ภัยธรรมชาติตามฤดูกาล													
- ภัยแล้ง		-	-	✓	✓	✓	-	-	-	-	-	-	-
- น้ำท่วม		-	-	-	-	-	-	-	-	-	✓	✓	✓
- โรคระบาด		-	-	-	-	-	-	-	-	-	-	-	-

ชนิดสินค้า	ปี	เดือน											
		ม.ค.	ก.พ.	มี.ค.	เม.ย.	พ.ค.	มิ.ย.	ก.ค.	ส.ค.	ก.ย.	ต.ค.	พ.ย.	ธ.ค.
<b>6. แปะเนื้อ</b>													
ปริมาณการเลี้ยง (ตัว)		1,207	1,207	1,207	1,207	1,207	1,207	1,207	1,207	1,207	1,207	1,207	1,207
ช่วงเวลาการเลี้ยง		✓	✓	✓	✓	✓	✓	✓	✓	✓	✓	✓	✓
ปริมาณการผลิต													
จำนวนตัวที่ออกจำหน่าย (ร้อยละ)	2565	8.33	8.33	8.33	8.33	8.33	8.33	8.33	8.33	8.33	8.33	8.33	8.33
	2566	8.33	8.33	8.33	8.33	8.33	8.33	8.33	8.33	8.33	8.33	8.33	8.33
ภัยธรรมชาติตามฤดูกาล													
- ภัยแล้ง		-	-	✓	✓	✓	-	-	-	-	-	-	-
- น้ำท่วม		-	-	-	-	-	-	-	-	-	✓	✓	✓
- โรคระบาด		-	-	-	-	-	-	-	-	-	-	-	-

ที่มา : สำนักงานปศุสัตว์จังหวัดสุราษฎร์ธานี ณ วันที่ 12 กรกฎาคม 2566

หมายเหตุ : ข้อมูลจำนวนตัวที่ออกจำหน่าย (ร้อยละ) เป็นข้อมูลปฏิทินผลผลิตสินค้าเกษตรรายเดือนระดับจังหวัดประจำปี พ.ศ. 2565 ข้อมูล ณ 30 พฤศจิกายน 2565

### ส่วนที่ 3

#### ข้อมูลการขึ้นทะเบียนเกษตรกร และการอนุญาตตามกฎหมาย

##### 3.1 ข้อมูลการขึ้นทะเบียนด้านพืช ปี 2565

ลำดับ ที่	อำเภอ	จำนวน เกษตรกร ทั้งหมด (ครัวเรือน)	1) ยางพารา			2) ปาล์มน้ำมัน			3) เงาะ		
			จำนวน เกษตรกร (ครัวเรือน)	พื้นที่ย่นต้น/ เพาะปลูก (ไร่)	พื้นที่เปิดกรีด/ ให้ผลเก็บเกี่ยว (ไร่)	จำนวน เกษตรกร (ครัวเรือน)	พื้นที่ย่นต้น/ เพาะปลูก (ไร่)	พื้นที่ให้ผล/ เก็บเกี่ยว (ไร่)	จำนวน เกษตรกร (ครัวเรือน)	พื้นที่ย่นต้น/ เพาะปลูก (ไร่)	พื้นที่ให้ผล/ เก็บเกี่ยว (ไร่)
1	เมืองสุราษฎร์ธานี	6,079	1,440	21,145	19,843	1,936	19,474	18,870	20	31	21
2	กาญจนดิษฐ์	14,721	7,404	100,857	100,001	3,278	41,753	41,473	128	387	365
3	ดอนสัก	5,380	2,790	39,957	39,464	1,550	20,018	19,789	22	32	31
4	เกาะสมุย	2,837	154	1,385	1,305	21	105	94	49	45	35
5	เกาะพะงัน	1,767	56	756	737	13	88	52	32	24	20
6	ไชยา	9,443	3,599	64,023	57,990	4,311	54,632	51,779	16	24	20
7	ท่าชนะ	12,839	4,979	87,901	84,965	6,602	100,748	97,139	39	145	138
8	คีรีรัฐนิคม	9,515	5,878	104,681	95,819	2,988	47,922	45,159	88	184	124
9	บ้านตาขุน	2,877	1,455	22,901	22,752	617	8,944	8,919	25	57	54
10	พนม	8,524	4,624	93,774	86,352	3,483	65,052	60,706	74	227	161
11	ท่าฉาง	7,541	3,994	90,924	76,941	3,064	50,587	46,276	14	25	20
12	บ้านนาสาร	10,700	5,500	74,407	70,806	1,192	12,898	12,270	1,600	7,705	7,309
13	บ้านนาเดิม	4,403	2,765	40,162	38,568	911	10,709	10,118	292	982	915
14	เคียนซา	9,636	5,929	113,491	98,136	2,744	46,664	41,813	64	209	132
15	เวียงสระ	8,485	5,179	70,960	60,223	2,174	24,732	21,999	406	874	628
16	พระแสง	12,500	6,876	104,858	87,819	4,999	88,221	79,273	49	154	103
17	พุนพิน	14,101	6,290	116,227	111,515	4,985	74,699	72,889	87	186	170
18	ชัยบุรี	5,251	2,903	46,905	42,243	2,222	39,562	36,882	58	137	90
19	วิภาวดี	4,247	2,772	54,012	49,875	991	14,971	13,377	17	35	32
รวม		150,846	72,118	1,249,325	1,145,355	46,556	721,778	678,877	3,076	11,462	10,368

ที่มา : สำนักงานเกษตรจังหวัดสุราษฎร์ธานี ข้อมูล ณ วันที่ 18 กรกฎาคม 2566



ลำดับที่	อำเภอ	4) ทุเรียน			5) มังคุด			6) ลองกอง		
		จำนวน เกษตรกร (ครัวเรือน)	พื้นที่ยืนต้น/ เพาะปลูก (ไร่)	พื้นที่ให้ผล/ เก็บเกี่ยว (ไร่)	จำนวน เกษตรกร (ครัวเรือน)	พื้นที่ยืนต้น/ เพาะปลูก (ไร่)	พื้นที่ให้ผล/ เก็บเกี่ยว (ไร่)	จำนวน เกษตรกร (ครัวเรือน)	พื้นที่ยืนต้น/ เพาะปลูก (ไร่)	พื้นที่ให้ผล/ เก็บเกี่ยว (ไร่)
1	เมืองสุราษฎร์ธานี	364	2,898	1,810	133	375	237	20	68	60
2	กาญจนดิษฐ์	1,282	7,635	7,291	226	636	558	119	250	197
3	ดอนสัก	502	2,903	2,742	80	179	144	62	135	111
4	เกาะสมุย	966	7,219	5,397	491	1,509	1,041	146	157	109
5	เกาะพะงัน	147	410	290	58	63	46	40	42	28
6	ไชยา	852	6,402	3,914	81	246	192	57	115	113
7	ท่าชนะ	1,380	9,407	6,725	140	405	367	66	160	150
8	ศรีวิชัย	1,022	5,365	3,147	96	163	139	210	423	397
9	บ้านตาขุน	324	1,848	1,789	16	40	38	133	441	422
10	พนม	828	5,548	2,553	123	357	303	180	401	340
11	ท่าฉาง	380	2,267	1,092	31	72	69	16	22	22
12	บ้านนาสาร	2,367	13,952	11,100	361	596	535	203	276	252
13	บ้านนาเดิม	495	2,342	1,917	194	360	347	119	142	129
14	เคียนซา	722	5,577	2,805	53	120	113	52	109	102
15	เวียงสระ	1,324	5,657	3,119	386	571	508	302	246	223
16	พระแสง	508	2,725	703	62	185	162	77	188	157
17	พุนพิน	620	3,623	2,226	113	217	202	79	181	163
18	ชัยบุรี	258	974	450	40	62	46	40	72	72
19	วิภาวดี	1,035	6,386	3,824	70	171	145	96	224	196
รวม		15,296	93,136	62,894	2,752	6,327	5,191	2,016	3,651	3,243

ที่มา : สำนักงานเกษตรจังหวัดสุราษฎร์ธานี ข้อมูล ณ วันที่ 18 กรกฎาคม 2566

ลำดับที่	อำเภอ	7) มะพร้าวผลแก่			8) กาแฟ			9) ข้าวนาปี		
		จำนวน เกษตรกร (ครัวเรือน)	พื้นที่ยีนตัน/ เพาะปลูก (ไร่)	พื้นที่ให้ผล/ เก็บเกี่ยว (ไร่)	จำนวน เกษตรกร (ครัวเรือน)	พื้นที่ยีนตัน/ เพาะปลูก (ไร่)	พื้นที่ให้ผล/ เก็บเกี่ยว (ไร่)	จำนวน เกษตรกร (ครัวเรือน)	พื้นที่ยีนตัน/ เพาะปลูก (ไร่)	พื้นที่ให้ผล/ เก็บเกี่ยว (ไร่)
1	เมืองสุราษฎร์ธานี	1,016	7,186	6,539	1	2	1	1	10	10
2	กาญจนดิษฐ์	178	656	622	14	87	63	98	947	947
3	ดอนสัก	217	827	784	15	80	62	2	2	2
4	เกาะสมุย	897	4,836	4,607	4	12	8	-	-	-
5	เกาะพะงัน	1,107	11,907	11,779	1	2	1	1	5	5
6	ไชยา	277	876	578	23	118	79	134	1,352	1,352
7	ท่าชนะ	333	1,679	1,283	60	318	191	13	154	154
8	คีรีรัฐนิคม	162	744	475	19	90	54	56	632	632
9	บ้านตาขุน	16	67	67	6	20	20	14	108	108
10	พนม	80	279	146	57	358	230	18	245	245
11	ท่าฉาง	119	398	252	14	73	40	95	1,031	1,031
12	บ้านนาสาร	50	163	138	7	37	19	81	627	627
13	บ้านนาเดิม	27	100	80	10	15	12	7	65	65
14	เคียนซา	33	103	74	9	76	28	307	3,417	3,417
15	เวียงสระ	67	164	59	10	49	12	146	1,171	1,171
16	พระแสง	53	240	94	14	110	45	201	2,090	2,090
17	พุนพิน	280	1,626	1,435	12	65	35	160	1,681	1,681
18	ชัยบุรี	35	82	42	16	84	30	123	1,311	1,311
19	วิภาวดี	42	155	66	45	308	231	7	58	58
รวม		4,971	32,088	29,118	337	1,902	1,160	1,461	14,906	14,906

ที่มา : สำนักงานเกษตรจังหวัดสุราษฎร์ธานี ข้อมูล ณ วันที่ 18 กรกฎาคม 2566

ลำดับที่	อำเภอ	10) ข้าวนาปรัง			11) สับปะรด		
		จำนวน เกษตรกร (ครัวเรือน)	พื้นที่ย่นต้น/ เพาะปลูก (ไร่)	พื้นที่ให้ผล/ เก็บเกี่ยว (ไร่)	จำนวนเกษตรกร (ครัวเรือน)	พื้นที่ย่นต้น/ เพาะปลูก (ไร่)	พื้นที่ให้ผล/ เก็บเกี่ยว (ไร่)
1	เมืองสุราษฎร์ธานี	-	-	-	2	7	7
2	กาญจนดิษฐ์	2	21	21	2	4	-
3	ดอนสัก	2	3	3	1	1	1
4	เกาะสมุย	-	-	-	14	6	6
5	เกาะพะงัน	-	-	-	8	6	5
6	ไชยา	79	643	643	2	6	1
7	ท่าชนะ	-	-	-	2	52	52
8	คีรีรัฐนิคม	12	96	96	2	6	1
9	บ้านตาขุน	-	-	-	-	-	-
10	พนม	-	-	-	2	11	5
11	ท่าฉาง	5	34	34	1	1	1
12	บ้านนาสาร	-	-	-	-	-	-
13	บ้านนาเดิม	-	-	-	-	-	-
14	เคียนซา	-	-	-	-	-	-
15	เวียงสระ	-	-	-	5	21	4
16	พระแสง	-	-	-	1	7	7
17	พุนพิน	29	107	107	3	6	6
18	ชัยบุรี	-	-	-	2	5	3
19	วิภาวดี	-	-	-	2	7	7
<b>รวม</b>		<b>129</b>	<b>904</b>	<b>904</b>	<b>49</b>	<b>144</b>	<b>104</b>

ที่มา : สำนักงานเกษตรจังหวัดสุราษฎร์ธานี ข้อมูล ณ วันที่ 18 กรกฎาคม 2566

ข้อมูลการขึ้นทะเบียนด้านพืช ปี 2566

ลำดับ ที่	อำเภอ	จำนวน เกษตรกร ทั้งหมด (ครัวเรือน)	1) ยางพารา			2) ปาล์มน้ำมัน			3) เงาะ		
			จำนวน เกษตรกร (ครัวเรือน)	พื้นที่ย่นต้น/ เพาะปลูก (ไร่)	พื้นที่เปิดกรีด/ ให้ผลเก็บเกี่ยว (ไร่)	จำนวน เกษตรกร (ครัวเรือน)	พื้นที่ย่นต้น/ เพาะปลูก (ไร่)	พื้นที่ให้ผล/ เก็บเกี่ยว (ไร่)	จำนวน เกษตรกร (ครัวเรือน)	พื้นที่ย่นต้น/ เพาะปลูก (ไร่)	พื้นที่ให้ผล/ เก็บเกี่ยว (ไร่)
1	เมืองสุราษฎร์ธานี	5,056	1,217	17,898	16,982	1,701	16,853	16,157	13	17	8
2	กาญจนดิษฐ์	13,529	5,167	80,327	79,885	2,579	34,782	34,589	101	350	323
3	ดอนสัก	4,695	2,484	37,232	36,815	1,558	20,354	19,925	25	48	45
4	เกาะสมุย	2,531	163	1,763	1,710	13	55	54	26	23	20
5	เกาะพะงัน	1,505	16	185	184	8	50	17	11	8	6
6	ไชยา	7,879	2,564	46,771	42,452	2,804	37,188	33,850	10	19	15
7	ท่าชนะ	10,987	3,939	70,546	68,419	5,198	83,541	80,546	29	69	57
8	คีรีรัฐนิคม	8,411	5,703	99,887	92,093	3,058	49,790	47,040	87	182	119
9	บ้านตาขุน	2,409	938	15,496	15,412	499	7,077	7,073	13	26	24
10	พนม	7,795	3,731	73,636	67,964	3,011	55,286	50,086	56	182	118
11	ท่าฉาง	6,470	3,118	70,642	61,258	2,361	38,053	35,155	9	20	16
12	บ้านนาสาร	9,035	3,397	50,295	47,994	774	8,920	8,277	1,248	6,344	6,145
13	บ้านนาเดิม	3,798	2,312	32,584	31,039	820	9,316	8,647	239	768	701
14	เคียนซา	8,495	4,842	94,264	84,587	2,287	38,602	36,184	46	150	109
15	เวียงสระ	7,523	4,544	61,517	52,913	1,892	21,737	18,744	362	832	596
16	พระแสง	10,266	4,523	73,194	64,188	3,678	67,067	59,651	35	136	112
17	พุนพิน	11,444	4,800	92,768	88,539	3,952	66,733	64,784	67	155	143
18	ชัยบุรี	4,813	1,728	28,588	25,688	1,316	23,392	21,254	43	106	96
19	วิภาวดี	3,806	1,951	37,457	34,734	793	11,766	10,328	13	18	14
รวม		130,447	55,158	985,050	912,855	37,027	590,563	552,360	2,429	9,452	8,667

ที่มา : สำนักงานเกษตรจังหวัดสุราษฎร์ธานี ข้อมูล ณ วันที่ 18 กรกฎาคม 2566

ลำดับที่	อำเภอ	4) ทุเรียน			5) มังคุด			6) ลองกอง		
		จำนวน เกษตรกร (ครัวเรือน)	พื้นที่ยืนต้น/ เพาะปลูก (ไร่)	พื้นที่ให้ผล/ เก็บเกี่ยว (ไร่)	จำนวน เกษตรกร (ครัวเรือน)	พื้นที่ยืนต้น/ เพาะปลูก (ไร่)	พื้นที่ให้ผล/ เก็บเกี่ยว (ไร่)	จำนวน เกษตรกร (ครัวเรือน)	พื้นที่ยืนต้น/ เพาะปลูก (ไร่)	พื้นที่ให้ผล/ เก็บเกี่ยว (ไร่)
1	เมืองสุราษฎร์ธานี	338	2,669	1,747	111	349	106	17	40	20
2	กาญจนดิษฐ์	1,205	7,498	7,250	187	516	452	110	262	204
3	ดอนสัก	542	3,161	2,856	79	232	192	62	139	103
4	เกาะสมุย	588	4,671	3,603	289	755	539	68	71	50
5	เกาะพะงัน	64	171	126	27	30	25	15	11	7
6	ไชยา	698	5,352	3,361	66	205	168	40	81	76
7	ท่าชนะ	1,184	8,224	6,227	107	277	263	52	116	104
8	ศรีวิชัย	1,077	5,645	3,609	87	143	119	207	433	398
9	บ้านตาขุน	213	1,312	1,302	7	23	22	78	278	260
10	พนม	719	4,447	2,428	115	295	235	158	366	291
11	ท่าฉาง	338	2,052	1,262	20	50	48	12	23	23
12	บ้านนาสาร	1,972	13,249	10,434	256	432	362	106	160	140
13	บ้านนาเดิม	480	2,416	1,807	157	288	282	86	100	94
14	เคียนซา	639	4,918	3,259	46	92	75	47	104	100
15	เวียงสระ	1,257	5,744	3,431	340	498	417	260	210	185
16	พระแสง	422	2,281	861	37	105	88	47	120	109
17	พุนพิน	567	3,072	2,180	85	140	132	63	120	109
18	ชัยบุรี	191	670	259	35	59	47	37	49	42
19	วิภาวดี	811	5,241	3,533	70	181	142	62	120	91
รวม		13,215	82,792	59,535	2,119	4,668	3,714	1,526	2,800	2,404

ที่มา : สำนักงานเกษตรจังหวัดสุราษฎร์ธานี ข้อมูล ณ วันที่ 18 กรกฎาคม 2566

ลำดับที่	อำเภอ	7) มะพร้าวผลแก่			8) กาแฟ			9) ข้าวนาปี		
		จำนวน เกษตรกร (ครัวเรือน)	พื้นที่ย่นต้น/ เพาะปลูก (ไร่)	พื้นที่ให้ผล/ เก็บเกี่ยว (ไร่)	จำนวน เกษตรกร (ครัวเรือน)	พื้นที่ย่นต้น/ เพาะปลูก (ไร่)	พื้นที่ให้ผล/ เก็บเกี่ยว (ไร่)	จำนวน เกษตรกร (ครัวเรือน)	พื้นที่ย่นต้น/ เพาะปลูก (ไร่)	พื้นที่ให้ผล/ เก็บเกี่ยว (ไร่)
1	เมืองสุราษฎร์ธานี	883	6,225	5,250	1	7	-	-	-	-
2	กาญจนดิษฐ์	125	472	433	10	50	34	-	-	-
3	ดอนสัก	221	933	902	10	34	20	-	-	-
4	เกาะสมุย	377	2,363	2,242	1	1	1	-	-	-
5	เกาะพะงัน	489	5,748	5,687	1	2	1	-	-	-
6	ไชยา	183	572	349	18	94	38	12	46	46
7	ท่าชนะ	277	1,507	1,111	36	188	101	1	6	6
8	คีรีรัฐนิคม	163	687	518	17	94	28	-	-	-
9	บ้านตาขุน	11	56	54	2	7	7	-	-	-
10	พนม	69	284	162	46	276	154	4	45	45
11	ท่าฉาง	81	241	183	13	88	63	9	80	80
12	บ้านนาสาร	23	74	63	4	21	-	10	86	86
13	บ้านนาเดิม	27	90	71	9	14	1	-	-	-
14	เคียนซา	31	139	115	6	38	19	33	397	397
15	เวียงสระ	60	141	57	8	35	19	8	48	48
16	พระแสง	33	119	71	6	23	12	16	169	169
17	พุนพิน	230	1,318	1,088	7	31	23	7	74	74
18	ชัยบุรี	18	61	20	12	60	42	12	137	137
19	วิภาวดี	32	99	65	21	138	73	-	-	-
รวม		3,314	21,127	18,442	228	1,200	635	111	1,086	1,086

ที่มา : สำนักงานเกษตรจังหวัดสุราษฎร์ธานี ข้อมูล ณ วันที่ 18 กรกฎาคม 2566

ลำดับที่	อำเภอ	10) สับปะรด		
		จำนวน เกษตรกร (ครัวเรือน)	พื้นที่ยีนต้น/ เพาะปลูก (ไร่)	พื้นที่ให้ผล/ เก็บเกี่ยว (ไร่)
1	เมืองสุราษฎร์ธานี	2	7	2
2	กาญจนดิษฐ์	2	5	4
3	ดอนสัก	1	1	1
4	เกาะสมุย	7	11	11
5	เกาะพะงัน	4	2	1
6	ไชยา	2	6	1
7	ท่าชนะ	2	27	15
8	คีรีรัฐนิคม	1	1	1
9	บ้านตาขุน	-	-	-
10	พนม	-	-	-
11	ท่าฉาง	2	8	8
12	บ้านนาสาร	1	4	4
13	บ้านนาเดิม	-	-	-
14	เคียนซา	-	-	-
15	เวียงสระ	4	8	3
16	พระแสง	-	-	-
17	พุนพิน	2	5	0
18	ชัยบุรี	1	1	1
19	วิภาวดี	1	3	-
รวม		32	88	51

ที่มา : สำนักงานเกษตรจังหวัดสุราษฎร์ธานี ข้อมูล ณ วันที่ 18 กรกฎาคม 2566

### 3.2 ข้อมูลการขึ้นทะเบียนเกษตรกรผู้เพาะเลี้ยงสัตว์น้ำ

#### ข้อมูลการขึ้นทะเบียนเกษตรกรผู้เพาะเลี้ยงสัตว์น้ำ ปี 2565

ลำดับ ที่	อำเภอ	จำนวน เกษตรกร (ฟาร์ม)	1) กุ้งทะเล		2) ปลาทะเล		3) ปลาน้ำจืด		4) ปูทะเล		5) หอยทะเล	
			จำนวน (ฟาร์ม)	จำนวน (ไร่)	จำนวน (ฟาร์ม)	จำนวน (ไร่)	จำนวน (ฟาร์ม)	จำนวน (ไร่)	จำนวน (ฟาร์ม)	จำนวน (ไร่)	จำนวน (ฟาร์ม)	จำนวน (ไร่)
1	เมืองสุราษฎร์ธานี	226	46	507	38	135	138	107	4	6	-	-
2	กาญจนดิษฐ์	1,302	185	7,001	44	324	408	628	97	639	568	8,676
3	ดอนสัก	453	32	1,328	32	38	362	206	15	92	12	348
4	เกาะสมุย	55	-	-	-	-	55	44	-	-	-	-
5	เกาะพะงัน	58	-	-	-	-	58	37	-	-	-	-
6	ไชยา	931	81	1,875	27	96	687	493	53	310	83	1,796
7	ท่าชนะ	909	40	1,264	18	137	846	621	5	31	-	-
8	คีรีรัฐนิคม	85	-	-	-	-	85	49	-	-	-	-
9	บ้านตาขุน	95	-	-	-	-	95	26	-	-	-	-
10	พนม	125	-	-	-	-	125	56	-	-	-	-
11	ท่าฉาง	459	59	1,614	35	98	240	200	39	138	86	7,490
12	บ้านนาสาร	317	-	-	-	-	317	183	-	-	-	-
13	บ้านนาเดิม	200	-	-	-	-	200	114	-	-	-	-
14	เคียนซา	272	-	-	-	-	272	356	-	-	-	-
15	เวียงสระ	462	-	-	-	-	462	227	-	-	-	-
16	พระแสง	743	-	-	-	-	743	603	-	-	-	-
17	พุนพิน	487	180	2,857	19	83	277	800	11	40	-	-
18	ชัยบุรี	382	-	-	-	-	382	171	-	-	-	-
19	วิภาวดี	143	-	-	-	-	143	97	-	-	-	-
รวม		7,704	623	16,445	213	911	5,895	5,017	224	1,256	749	18,311

ที่มา : สำนักงานประมงจังหวัดสุราษฎร์ธานี ข้อมูล ณ วันที่ 31 กรกฎาคม 2566



ข้อมูลการขึ้นทะเบียนเกษตรกรผู้เพาะเลี้ยงสัตว์น้ำ ปี 2566

ลำดับ ที่	อำเภอ	จำนวน เกษตรกร (ฟาร์ม)	1) กุ้งทะเล		2) ปลาทะเล		3) ปลาน้ำจืด		4) ปูทะเล		5) หอยทะเล		6) กุ้งน้ำจืด	
			จำนวน (ฟาร์ม)	จำนวน (ไร่)	จำนวน (ฟาร์ม)	จำนวน (ไร่)	จำนวน (ฟาร์ม)	จำนวน (ไร่)	จำนวน (ฟาร์ม)	จำนวน (ไร่)	จำนวน (ฟาร์ม)	จำนวน (ไร่)	จำนวน (ฟาร์ม)	จำนวน (ไร่)
1	เมืองสุราษฎร์ธานี	207	45	540	38	134	118	145	4	6	-	-	2	4
2	กาญจนดิษฐ์	1,902	210	6,764	50	340	424	634	98	643	1,120	16,606	-	-
3	ดอนสัก	465	32	1,077	32	38	363	209	15	92	23	660	-	-
4	เกาะสมุย	54	-	-	-	-	54	43	-	-	-	-	-	-
5	เกาะพะงัน	59	-	-	-	-	59	37	-	-	-	-	-	-
6	ไชยา	954	75	1,846	32	135	693	496	56	318	98	2,211	-	-
7	ท่าชนะ	902	33	1,229	18	137	846	620	5	30	-	-	-	-
8	คีรีรัฐนิคม	302	-	-	-	-	302	215	-	-	-	-	-	-
9	บ้านตาขุน	95	-	-	-	-	95	26	-	-	-	-	-	-
10	พนม	125	-	-	-	-	125	56	-	-	-	-	-	-
11	ท่าฉาง	509	61	1,682	37	106	254	226	39	150	118	8,790	-	-
12	บ้านนาสาร	328	-	-	-	-	328	186	-	-	-	-	-	-
13	บ้านนาเดิม	149	-	-	-	-	149	102	-	-	-	-	-	-
14	เคียนซา	276	-	-	-	-	276	362	-	-	-	-	-	-
15	เวียงสระ	483	-	-	-	-	483	232	-	-	-	-	-	-
16	พระแสง	772	-	-	-	-	772	621	-	-	-	-	-	-
17	พุนพิน	154	124	2,937	19	78	11	39	-	-	-	-	-	-
18	ชัยบุรี	419	-	-	-	-	419	206	-	-	-	-	-	-
19	วิภาวดี	145	-	-	-	-	145	99	-	-	-	-	-	-
รวม		8,300	580	16,075	226	968	5,916	4,554	217	1,239	1,359	28,267	2	4

ที่มา : สำนักงานประมงจังหวัดสุราษฎร์ธานี ข้อมูล ณ วันที่ 31 กรกฎาคม 2566

### 3.3 ข้อมูลการขึ้นทะเบียนด้านปศุสัตว์

#### ข้อมูลการขึ้นทะเบียนด้านปศุสัตว์ ปี 2565

ลำดับ ที่	อำเภอ	เกษตรกรผู้เลี้ยงสัตว์ ที่ขึ้นทะเบียน (ครัวเรือน)	1) โคเนื้อ		2) กระบือ		3) สุกร		4) แพะ	
			จำนวน (ตัว)	จำนวนเกษตรกร (ครัวเรือน)	จำนวน (ตัว)	เกษตรกร (ครัวเรือน)	จำนวน (ตัว)	เกษตรกร (ครัวเรือน)	จำนวน (ตัว)	เกษตรกร (ครัวเรือน)
1	เมืองสุราษฎร์ธานี	2,848	1,793	269	10	4	1,716	49	993	39
2	กาญจนดิษฐ์	8,771	7,320	1,197	87	24	82,277	252	4,033	216
3	ดอนสัก	1,515	1,271	193	31	5	6,712	77	1,442	34
4	เกาะสมุย	1,552	106	15	200	130	50	2	195	4
5	เกาะพะงัน	440	111	20	10	7	151	3	2	1
6	ไชยา	3,991	8,442	2,533	257	65	28,386	203	79	49
7	ท่าชนะ	4,058	5,530	1,100	22	6	8,722	100	1,007	84
8	คีรีรัฐนิคม	3,222	3,854	653	17	5	7,569	96	2,514	46
9	บ้านตาขุน	948	358	59	11	2	639	23	98	9
10	พนม	1,799	2,257	195	-	-	2,851	34	732	21
11	ท่าฉาง	1,970	3,808	522	248	26	5,926	133	714	25
12	บ้านนาสาร	1,675	2,337	414	11	2	3,942	33	231	13
13	บ้านนาเดิม	2,018	7,677	1,026	1,200	32	3,458	43	441	13
14	เคียนซา	1,915	5,888	677	81	7	599	30	490	25
15	เวียงสระ	3,473	5,872	795	0	0	3,366	36	264	23
16	พระแสง	5,612	7,245	1,110	60	9	12,933	185	1,232	49
17	พุนพิน	3,930	13,722	2,600	1,408	52	2,942	56	1,534	72
18	ชัยบุรี	3,736	4,089	654	12	3	6,730	164	462	25
19	วิภาวดี	870	624	205	-	-	2,636	73	693	20
รวมทั้งจังหวัด		54,343	82,304	14,237	3,665	379	181,605	1,592	17,156	768

ที่มา : สำนักงานปศุสัตว์จังหวัดสุราษฎร์ธานี ข้อมูล ณ วันที่ 31 พฤษภาคม 2566

ลำดับที่	อำเภอ	เกษตรกรผู้เลี้ยงสัตว์ ที่ขึ้นทะเบียน (ครัวเรือน)	5) ไม้พื้นเมือง		6) ไม้เนื้อ		7) ไม้ไผ่		8) ไม้เทศ	
			จำนวน (ตัว)	เกษตรกร (ครัวเรือน)	จำนวน (ตัว)	เกษตรกร (ครัวเรือน)	จำนวน (ตัว)	เกษตรกร (ครัวเรือน)	จำนวน (ตัว)	เกษตรกร (ครัวเรือน)
1	เมืองสุราษฎร์ธานี	2,848	76,598	2,578	100,160	6	12,968	115	9,510	548
2	กาญจนดิษฐ์	8,771	273,990	7,374	1,211,979	201	25,342	393	15,995	398
3	ดอนสัก	1,515	80,213	1,385	71,360	33	11,073	262	3,892	228
4	เกาะสมุย	1,552	28,874	1,485	60	2	462	5	432	15
5	เกาะพะงัน	440	23,861	420	0	0	502	3	597	24
6	ไชยา	3,991	94,085	2,763	292,837	28	10,818	194	7,403	275
7	ท่าชนะ	4,058	82,771	3,201	230	4	7,727	151	6,128	310
8	คีรีรัฐนิคม	3,222	78,946	2,853	18,619	22	6,755	96	2,181	69
9	บ้านตาขุน	948	30,597	922	18,000	1	1,265	19	324	18
10	พนม	1,799	93,503	1,610	58,384	11	2,187	32	848	24
11	ท่าฉาง	1,970	68,998	1,540	925	20	4,085	66	4,773	106
12	บ้านนาสาร	1,675	64,466	1,414	33,555	30	9,830	50	2,392	110
13	บ้านนาเดิม	2,018	92,808	1,681	202	7	3,762	55	2,093	78
14	เคียนซา	1,915	85,621	1,533	18,219	7	1,667	25	1,735	35
15	เวียงสระ	3,473	253,095	3,103	17,422	8	8,367	175	8,366	194
16	พระแสง	5,612	104,026	4,561	55,534	8	6,829	255	5,815	307
17	พุนพิน	3,930	89,548	3,222	66,030	5	211,555	58	4,616	395
18	ชัยบุรี	3,736	112,778	3,390	115	3	38,574	147	2,240	94
19	วิภาวดี	870	34,652	580	20,042	4	9,765	184	1,802	53
รวมทั้งจังหวัด		54,343	1,769,430	45,615	1,983,673	400	373,533	2,285	81,142	3,281

ที่มา : สำนักงานปศุสัตว์จังหวัดสุราษฎร์ธานี ข้อมูล ณ วันที่ 31 พฤษภาคม 2566

ลำดับที่	อำเภอ	เกษตรกรผู้เลี้ยงสัตว์ ที่ขึ้นทะเบียน (ครัวเรือน)	9) เป็ดเนื้อ		10) เป็ดไข่		11) แกะ	
			จำนวน (ตัว)	เกษตรกร (ครัวเรือน)	จำนวน (ตัว)	เกษตรกร (ครัวเรือน)	จำนวน (ตัว)	เกษตรกร (ครัวเรือน)
1	เมืองสุราษฎร์ธานี	2,848	550	34	27,221	142	29	1
2	กาญจนดิษฐ์	8,771	954	24	25,445	154	15	3
3	ดอนสัก	1,515	290	7	11,750	26	107	3
4	เกาะสมุย	1,552	30	1	230	2	27	2
5	เกาะพะงัน	440	30	2	45	2	-	-
6	ไชยา	3,991	1,621	13	127,963	196	21	4
7	ท่าชนะ	4,058	280	3	11,617	70	24	3
8	คีรีรัฐนิคม	3,222	988	7	1,585	37	55	5
9	บ้านตาขุน	948	13	2	527	17	-	-
10	พนม	1,799	287	4	738	10	17	2
11	ท่าฉาง	1,970	1,150	23	16,070	70	10	1
12	บ้านนาสาร	1,675	771	14	12,680	28	15	2
13	บ้านนาเดิม	2,018	184	6	1,041	28	3	1
14	เคียนซา	1,915	12	2	1,930	17	20	1
15	เวียงสระ	3,473	465	8	5,162	58	9	1
16	พระแสง	5,612	216	11	3,879	126	60	2
17	พุนพิน	3,930	75	6	22,413	679	-	-
18	ชัยบุรี	3,736	200	1	1,107	16	11	1
19	วิภาวดี	870	464	11	2,788	15	-	-
รวมทั้งจังหวัด		54,343	8,580	179	274,191	1,693	423	32

ที่มา : สำนักงานปศุสัตว์จังหวัดสุราษฎร์ธานี ข้อมูล ณ วันที่ 31 พฤษภาคม 2566

ข้อมูลการขึ้นทะเบียนด้านปศุสัตว์ ปี 2566

ลำดับ ที่	อำเภอ	เกษตรกรผู้เลี้ยงสัตว์ ที่ขึ้นทะเบียน (ครัวเรือน)	1) โคเนื้อ		2) กระบือ		3) สุกร		4) แพะ	
			จำนวน (ตัว)	จำนวนเกษตรกร (ครัวเรือน)	จำนวน (ตัว)	จำนวนเกษตรกร (ครัวเรือน)	จำนวน (ตัว)	จำนวนเกษตรกร (ครัวเรือน)	จำนวน (ตัว)	จำนวนเกษตรกร (ครัวเรือน)
1	เมืองสุราษฎร์ธานี	2,701	1,795	270	10	4	1,542	45	1,017	39
2	กาญจนดิษฐ์	8,786	7,209	1,206	77	23	86,638	317	4,536	225
3	ดอนสัก	1,526	1,288	195	30	4	6,451	83	1,473	36
4	เกาะสมุย	1,553	105	16	182	114	175	4	210	5
5	เกาะพะงัน	438	103	20	8	6	60	2	2	1
6	ไชยา	3,412	6,639	2,279	236	56	22,075	58	841	51
7	ท่าชนะ	4,066	5,676	1,096	18	6	7,696	99	1,003	80
8	คีรีรัฐนิคม	3,245	3,937	664	19	6	7,420	94	2,921	45
9	บ้านตาขุน	952	374	63	17	2	659	26	148	11
10	พนม	1,786	2,339	199	0	0	3,460	33	705	20
11	ท่าฉาง	1,959	4,136	534	248	26	5,853	129	709	24
12	บ้านนาสาร	1,684	2,370	418	7	1	3,445	35	232	13
13	บ้านนาเดิม	2,040	7,122	943	1,011	29	3,431	42	401	11
14	เคียนซา	1,871	5,910	684	81	7	573	26	374	24
15	เวียงสระ	3,480	6,015	803	1	1	2,728	34	239	22
16	พระแสง	5,653	7,152	1,135	64	10	12,634	188	1,269	49
17	พุนพิน	3,514	12,747	2,398	1,045	44	1,922	55	1,513	66
18	ชัยบุรี	2,924	3,774	523	11	3	6,394	143	630	20
19	วิภาวดี	877	1,534	207	0	0	2,405	76	1,096	22
รวมทั้งจังหวัด		52,467	80,225	13,653	3,065	342	175,561	1,489	19,319	764

ที่มา : สำนักงานปศุสัตว์จังหวัดสุราษฎร์ธานี ข้อมูล ณ วันที่ 31 พฤษภาคม 2566

ลำดับที่	อำเภอ	เกษตรกรผู้เลี้ยงสัตว์ ที่ขึ้นทะเบียน (ครัวเรือน)	5) ไม้พื้นเมือง		6) ไม้เนื้อ		7) ไม้ไผ่		8) เป็ดเทศ	
			จำนวน (ตัว)	จำนวนเกษตรกร (ครัวเรือน)	จำนวน (ตัว)	จำนวนเกษตรกร (ครัวเรือน)	จำนวน (ตัว)	จำนวนเกษตรกร (ครัวเรือน)	จำนวน (ตัว)	จำนวนเกษตรกร (ครัวเรือน)
1	เมืองสุราษฎร์ธานี	2,701	72,332	2,418	100,170	7	606	13	8,804	509
2	กาญจนดิษฐ์	8,786	272,148	7,370	1,184,686	201	127	3	15,749	435
3	ดอนสัก	1,526	80,133	1,393	71,360	33	85	2	3,887	226
4	เกาะสมุย	1,553	32,212	1,459	50	1	8,000	1	630	16
5	เกาะพะงัน	438	21,322	420	0	0	0	0	770	24
6	ไชยา	3,412	81,746	2,271	249,337	25	626	9	6,926	242
7	ท่าชนะ	4,066	78,045	3,200	220	4	0	0	5,776	293
8	คีรีรัฐนิคม	3,245	62,166	2,869	395	8	0	0	1,884	75
9	บ้านตาขุน	952	31,023	922	18,000	1	0	0	332	18
10	พนม	1,786	109,936	1,604	131,352	12	60	1	1,008	23
11	ท่าฉาง	1,959	68,452	1,531	925	20	231	5	4,010	100
12	บ้านนาสาร	1,684	64,415	1,415	33,555	30	113	1	2,381	109
13	บ้านนาเดิม	2,040	92,995	1,703	202	7	95	2	2,079	78
14	เคียนซา	1,871	82,669	1,479	18,219	7	135	2	1,641	33
15	เวียงสระ	3,480	251,779	3,091	17,432	9	290	7	8,436	195
16	พระแสง	5,653	92,420	4,587	54,536	8	242	4	5,572	305
17	พุนพิน	3,514	80,797	2,858	80,530	6	102	3	4,208	364
18	ชัยบุรี	2,924	94,951	2,657	115	3	118	3	1,729	68
19	วิภาวดี	877	34,041	581	20,042	4	100	1	1,862	57
รวมทั้งจังหวัด		52,467	1,703,582	43,828	1,981,126	386	10,930	57	77,684	3,170

ที่มา : สำนักงานปศุสัตว์จังหวัดสุราษฎร์ธานี ข้อมูล ณ วันที่ 31 พฤษภาคม 2566

ลำดับที่	อำเภอ	เกษตรกรผู้เลี้ยงสัตว์ ที่ขึ้นทะเบียน (ครัวเรือน)	9) เป็ดเนื้อ		10) เป็ดไข่		11) แกะ	
			จำนวน (ตัว)	จำนวนเกษตรกร (ครัวเรือน)	จำนวน (ตัว)	จำนวนเกษตรกร (ครัวเรือน)	จำนวน (ตัว)	จำนวนเกษตรกร (ครัวเรือน)
1	เมืองสุราษฎร์ธานี	2,701	550	34	23,352	137	4	1
2	กาญจนดิษฐ์	8,786	877	23	24,530	159	40	7
3	ดอนสัก	1,526	290	7	8,835	261	107	3
4	เกาะสมุย	1,553	30	1	0	0	32	3
5	เกาะพะงัน	438	20	1	40	1	0	0
6	ไชยา	3,412	1,621	13	127,726	184	21	4
7	ท่าชนะ	4,066	40	1	9,121	62	20	2
8	คีรีรัฐนิคม	3,245	307	4	1,382	37	47	5
9	บ้านตาขุน	952	18	2	531	15	0	0
10	พนม	1,786	267	4	792	10	17	2
11	ท่าฉาง	1,959	1,110	22	16,552	69	10	1
12	บ้านนาสาร	1,684	650	13	12,583	27	11	1
13	บ้านนาเดิม	2,040	179	5	1,109	31	3	1
14	เคียนซา	1,871	12	2	1,915	16	30	2
15	เวียงสระ	3,480	165	7	5,986	55	9	1
16	พระแสง	5,653	231	12	3,538	121	63	3
17	พุนพิน	3,514	105	6	21,692	621	0	0
18	ชัยบุรี	2,924	200	1	995	14	11	1
19	วิภาวดี	877	464	11	2,828	16	52	1
<b>รวมทั้งจังหวัด</b>		<b>52,467</b>	<b>7,136</b>	<b>169</b>	<b>263,507</b>	<b>1,836</b>	<b>477</b>	<b>38</b>

ที่มา : สำนักงานปศุสัตว์จังหวัดสุราษฎร์ธานี ข้อมูล ณ วันที่ 31 พฤษภาคม 2566

3.4 ข้อมูลการขึ้นทะเบียนเกษตรกรสถาบันเกษตรกรชาวสวนยาง

ข้อมูลการขึ้นทะเบียนเกษตรกรและสถาบันเกษตรกรชาวสวนยาง ตาม พรบ.การยาง พ.ศ.2558

ลำดับ	อำเภอ	ประเภทการขึ้นทะเบียน										รวมพื้นที่มีเอกสารและไม่มีเอกสารสิทธิ์ (ไร่)
		มีเอกสารสิทธิ์		ไม่มีเอกสารสิทธิ์		เกษตรกรที่มีและไม่มีเอกสารสิทธิ์			รวม			
		ราย	ไร่	ราย	ไร่	ราย	มีเอกสารสิทธิ์ (ไร่)	ไม่มีเอกสารสิทธิ์ (ไร่)	ราย	มีเอกสารสิทธิ์ (ไร่)	ไม่มีเอกสารสิทธิ์ (ไร่)	
1	เมืองสุราษฎร์ธานี	2,183	32,599.78	24	294.88	12	125.48	205.55	2,219	32,725.25	500.43	33,225.68
2	กาญจนดิษฐ์	11,999	175,821.55	1,020	14,340.72	353	4,442.59	4,571.66	13,372	180,264.15	18,912.38	199,176.53
3	ดอนสัก	4,043	55,597.18	661	7,528.39	215	2,478.39	2,113.15	4,919	58,075.57	9,641.55	67,717.12
4	เกาะสมุย	205	2,245.30	-	-	-	-	-	205	2,245.30	-	2,245.30
5	เกาะพะงัน	18	193.94	36	397.55	2	11.28	26.00	56	205.21	423.55	628.76
6	ไชยา	4,240	71,549.87	1,375	24,686.31	211	3,399.36	3,645.83	5,826	74,949.22	28,332.14	103,281.36
7	ท่าชนะ	5,411	96,307.46	2,070	37,314.72	286	4,490.60	5,387.89	7,767	100,798.05	42,702.61	143,500.66
8	คีรีรัฐนิคม	7,407	117,825.79	1,678	26,204.67	270	3,408.40	4,180.03	9,355	121,234.20	30,384.69	151,618.89
9	บ้านตาขุน	1,779	25,619.63	347	5,629.43	62	727.90	909.82	2,188	26,347.53	6,539.25	32,886.78
10	พนม	5,442	95,447.18	1,936	36,211.58	335	4,366.33	6,184.27	7,713	99,813.51	42,395.85	142,209.36
11	ท่าฉาง	5,344	117,582.32	893	19,407.78	158	3,485.77	2,986.64	6,395	121,068.09	22,394.42	143,462.51
12	บ้านนาสาร	7,527	100,152.27	860	11,091.74	222	2,844.03	2,715.15	8,609	102,996.30	13,806.89	116,803.19
13	บ้านนาเดิม	4,001	51,877.62	253	3,086.58	78	1,051.33	1,027.74	4,332	52,928.95	4,114.32	57,043.27
14	เคียนซา	6,798	120,130.21	2,744	45,707.36	590	9,936.32	9,111.50	10,132	130,066.53	54,818.86	184,885.39
15	เวียงสระ	5,854	66,355.65	2,003	25,544.20	343	3,531.08	4,384.37	8,200	69,886.73	29,928.56	99,815.29
16	พระแสง	8,684	132,904.55	2,027	27,904.24	513	6,698.51	6,827.29	11,224	139,603.06	34,731.53	174,334.59
17	พุนพิน	8,299	142,575.54	1,140	20,499.60	383	6,196.92	6,635.71	9,822	148,772.46	27,135.31	175,907.77
18	ชัยบุรี	3,880	58,418.36	709	9,843.35	221	3,067.91	2,750.62	4,810	61,486.27	12,593.97	74,080.24
19	วิภาวดี	2,520	42,567.63	1,294	24,831.94	102	1,264.09	1,765.56	3,916	43,831.72	26,597.49	70,429.21
	<b>รวม</b>	<b>95,634</b>	<b>1,505,771.81</b>	<b>21,070</b>	<b>340,525.03</b>	<b>4,356</b>	<b>61,526.28</b>	<b>65,428.74</b>	<b>121,060</b>	<b>1,567,298.08</b>	<b>405,953.77</b>	<b>1,973,251.85</b>

ที่มา : การยางแห่งประเทศไทยจังหวัดสุราษฎร์ธานี ข้อมูล ณ วันที่ 10 ตุลาคม 2566



### 3.5 ข้อมูล Smart Farmer และ Young Smart Farmer แยกรายอำเภอ ปี 2566 (ข้อมูลสะสม)

อำเภอ	Smart Farmer จำนวน (ราย)	Young Smart Farmer จำนวน (ราย)
1. เมืองสุราษฎร์ธานี	87	43
2. กาญจนดิษฐ์	78	22
3. ดอนสัก	87	16
4. เกาะสมุย	77	10
5. เกาะพะงัน	83	4
6. ไชยา	79	25
7. ท่าชนะ	72	15
8. ศิริรัฐนิคม	78	15
9. บ้านตาขุน	75	17
10. พนม	76	23
11. ท่าฉาง	77	11
12. บ้านนาสาร	80	16
13. บ้านนาเดิม	74	24
14. เคียนซา	74	15
15. เวียงสระ	76	21
16. พระแสง	80	18
17. พุนพิน	84	40
18. ชัยบุรี	81	14
19. วิภาวดี	82	15
<b>รวม</b>	<b>1,500</b>	<b>364</b>

ที่มา : สำนักงานเกษตรจังหวัดสุราษฎร์ธานี ข้อมูล ณ วันที่ 19 กรกฎาคม 2566

หมายเหตุ : ข้อมูล Smart Farmer ตั้งแต่ปี 2562 - 2566

### 3.6 พื้นที่ดำเนินการปฏิรูปที่ดินของรัฐ ในพื้นที่จังหวัดสุราษฎร์ธานี

#### 1) พื้นที่ดำเนินการปฏิรูปที่ดินของรัฐ

จังหวัดสุราษฎร์ธานี มีพื้นที่ 8,181,076 ไร่ มีสภาพภูมิประเทศที่หลากหลาย ได้แก่ ภูมิประเทศแบบที่ราบชายทะเล ที่ราบสูง รวมทั้งภูมิประเทศแบบภูเขาซึ่งกินพื้นที่ของจังหวัดถึงร้อยละ 40 ของพื้นที่ทั้งหมด สภาพพื้นที่จึงเป็นพื้นที่ป่า ทำให้เกษตรกรไม่ได้รับเอกสารสิทธิ์ที่ดินทำกินซึ่งส่งผลกระทบต่อประกอบอาชีพเกษตรกรรม

สำนักงานการปฏิรูปที่ดินจังหวัดสุราษฎร์ธานี (ส.ป.ก.สุราษฎร์ธานี) เป็นราชการบริหารส่วนภูมิภาค สังกัดสำนักงานการปฏิรูปที่ดินเพื่อเกษตรกรรม (ส.ป.ก.) กระทรวงเกษตรและสหกรณ์ จัดตั้งขึ้นเมื่อวันที่ 1 มกราคม 2532 ตามความในมาตรา 11 แห่งพระราชบัญญัติการปฏิรูปที่ดินเพื่อเกษตรกรรม พ.ศ. 2518 กำหนดให้สำนักงานการปฏิรูปที่ดินจังหวัด มีอำนาจหน้าที่ในการดำเนินการปฏิรูปที่ดินเพื่อเกษตรกรรม ตามที่คณะกรรมการปฏิรูปที่ดินเพื่อเกษตรกรรม และคณะกรรมการปฏิรูปที่ดินจังหวัดกำหนด ซึ่งมีพื้นที่ดำเนินการปฏิรูปที่ดินมีพื้นที่ดำเนินการปฏิรูปที่ดิน 16 อำเภอ (ยกเว้นอำเภอวิภาวดี อำเภอเกาะสมุย และอำเภอเกาะพะงัน) พื้นที่ประมาณ 1.9 ล้านไร่ ซึ่งได้จัดที่ดินมอบหนังสืออนุญาตให้เข้าทำประโยชน์ในเขตปฏิรูปที่ดิน (ส.ป.ก. 4-01) เกษตรกรได้รับการจัดที่ดินแล้ว 16 อำเภอ 73 ตำบล 76,747 ราย ที่ดิน 95,611 แปลง เนื้อที่ประมาณ 1,246,123 ไร่ โดยสรุปผลการมอบ ส.ป.ก. 4-01 ตั้งแต่ ปี 2533 - 2566 ตามรายละเอียด ดังนี้

ลำดับ ที่	อำเภอ	ตำบล	มอบ ส.ป.ก. 4-01			ร้อยละของเนื้อที่ มอบ ส.ป.ก. 4-01
			ราย	แปลง	เนื้อที่ (ไร่)	
1	เมืองสุราษฎร์ธานี	2	619	716	9,022	0.72
2	กาญจนดิษฐ์	8	11,434	14,635	172,676	13.86
3	ดอนสัก	2	2,848	3,754	35,407	2.84
4	ไชยา	5	2,999	3,627	61,061	4.90
5	ท่าชนะ	5	7,318	9,175	141,007	11.32
6	คีรีรัฐนิคม	3	4,641	6,039	90,899	7.29
7	บ้านตาขุน	1	104	121	1,372	0.11
8	พนม	4	4,213	5,666	75,804	6.08
9	ท่าฉาง	3	2,051	2,414	39,092	3.14
10	บ้านนาสาร	9	3,539	4,538	41,616	3.34
11	บ้านนาเดิม	4	3,288	3,979	43,092	3.46
12	เคียนซา	5	10,930	14,206	189,449	15.20
13	เวียงสระ	3	1,697	2,240	16,598	1.33
14	พระแสง	7	9,695	12,694	161,129	12.93
15	พุนพิน	8	5,240	6,400	95,384	7.65
16	ชัยบุรี	4	4,131	5,406	72,513	5.82
<b>รวม</b>		<b>73</b>	<b>74,747</b>	<b>95,611</b>	<b>1,246,123</b>	<b>100.00</b>

ที่มา : สำนักงานการปฏิรูปที่ดินจังหวัดสุราษฎร์ธานี ข้อมูล ณ วันที่ 20 กันยายน 2566

2) พื้นที่การจัดที่ดินทำกินให้ชุมชนตามนโยบายรัฐบาลในเขตพื้นที่ ส.ป.ก

พื้นที่เป้าหมาย	เนื้อที่ (ไร่-งาน-ตารางวา)	คทช.จังหวัดเห็นชอบ	ความคืบหน้าการจัดที่ดินของ คทช. จังหวัด
1. แปลงนายสุทัศน์ คุณรักษ์พงศ์ ต.ไทรทอง อ.ชัยบุรี	972-0-83	228 แปลง 114 ราย 972-0-83 ไร่	จัดที่ดินให้ราษฎร จำนวน 228 แปลง (ที่ดินทำกิน 114 แปลง ที่อยู่อาศัย 114 แปลง) มีการส่งเสริมพัฒนาอาชีพ : อบรมองค์ความรู้เรื่องการมูลค่าการผลิต/ การเชื่อมโยงการตลาด/สนับสนุนปัจจัย การผลิต
2. บริษัท จิวแก๊งจู้ จำกัด ต.ไทรทอง อ.ชัยบุรี	906-2-96	-	- ปัจจุบันกลุ่มสมาชิกฟื้นฟูครอบครองพื้นที่ - การจัดการรื้อแนวทางการจัดที่ดินจาก คณะกรรมการจัดที่ดินแห่งชาติ - มีการก่อสร้างถนน ค.ส.ล. 1 สาย - ส่งข้อมูลแผนความช่วยเหลือด้าน แหล่งน้ำ/สาธารณสุขโรคและอยู่ระหว่าง รับมอบพื้นที่และเตรียมโครงสร้างพื้นฐาน
3. แปลงบริษัท รวมชัยบุรี ปาล์มทองจำกัด ต.ไทรทอง อ.ชัยบุรี	1,749-1-24	-	- ปัจจุบันกลุ่มมวลชนครอบครองพื้นที่ หลายกลุ่ม - การจัดที่ดินรื้อแนวทางการจัดที่ดินจาก คณะกรรมการที่ดินแห่งชาติ - ปัจจุบันมีคดีปกครอง 23 คดี - ส่งข้อมูลแผนความช่วยเหลือด้านแหล่งน้ำ/ สาธารณสุขโรคและอยู่ระหว่างรับมอบ พื้นที่และเตรียมโครงสร้างพื้นฐาน
4. บริษัท สหอุตสาหกรรมน้ำมันปาล์ม จำกัด (มหาชน) ต.บางสวรรค์ อ.พระแสง	212-0-38	-	- ปัจจุบันกลุ่มฟื้นฟูครอบครองพื้นที่ - การจัดที่ดินรื้อแนวทางการจัดที่ดินจาก คณะกรรมการที่ดินแห่งชาติ - อยู่ระหว่างดำเนินการก่อสร้างถนน ค.ส.ล. - ส่งข้อมูลแผนความช่วยเหลือด้านแหล่งน้ำ/ สาธารณสุขโรคและอยู่ระหว่างรับมอบ พื้นที่และเตรียมโครงสร้างพื้นฐาน
5. (No 44,45) แปลงนายสมโภช รุ่งเชวง	799-1-21	-	- อยู่ระหว่างบังคับคดี - มีกลุ่มมวลชนครอบครองเต็มพื้นที่
6. (No 44,45) แปลงนายธนภัทร พนาพิทักษ์กุล	2,435-3-62	-	- อยู่ระหว่างบังคับคดี - มีกลุ่มมวลชนครอบครองเต็มพื้นที่

พื้นที่เป้าหมาย	เนื้อที่ (ไร่-งาน-ตารางวา)	คทช.จังหวัดเห็นชอบ	ความคืบหน้าการจัดที่ดินของ คทช. จังหวัด
7. No43 แปลงบริษัทไทยบุญทอง	624-2-27	-	- อยู่ระหว่างบังคับคดี - มีกลุ่มมวลชนครอบครองเต็มพื้นที่

ที่มา : สำนักงานการปฏิรูปที่ดินจังหวัดสุราษฎร์ธานี ข้อมูล ณ วันที่ 25 กรกฎาคม 2566

### 3.7 เรือประมงที่ได้รับใบอนุญาตทำการประมงพาณิชย์ ปี 2566

ที่	ชนิดเครื่องมือทำการประมง	ขนาดเรือประมง (ตันกรอส)				รวม (ลำ)
		1-20	20-30	61-150	ตั้งแต่ 150 ขึ้นไป	
1	อวนลาก	7	66	39	1	113
2	อวนล้อมจับ	1	1	10	-	12
3	อวนครอบ	36	38	-	-	74
4	อวนช้อน อวนยก	-	-	1	-	1
5	อวนติดตา	40	22	1	-	63
6	อวนรุนเคย	2	-	-	-	2
7	เครื่องมือคราด	1	5	-	-	6
8	เครื่องลอบ	31	82	-	-	113
<b>รวม</b>		<b>118</b>	<b>214</b>	<b>51</b>	<b>1</b>	<b>384</b>

ที่มา : สำนักงานประมงจังหวัดสุราษฎร์ธานี ข้อมูล ณ วันที่ 31 กรกฎาคม 2566

3.8 ผู้ประกอบกิจการที่ได้รับอนุญาตตาม พรบ.ควบคุมยาง พ.ศ.2542

ลำดับ ที่	อำเภอ	รวมผู้ประกอบกิจการ (ราย)	ชนิดผู้ประกอบการ (แห่ง)		
			ค้ายาง	ตั้งโรงทำยาง	เป็นผู้ส่งยางออก
1	เมืองสุราษฎร์ธานี	9	9	4	5
2	กาญจนดิษฐ์	14	13	4	1
3	ดอนสัก	8	8	-	-
4	เกาะสมุย	-	-	-	-
5	เกาะพะงัน	-	-	-	-
6	ไชยา	7	7	-	-
7	ท่าชนะ	9	9	1	-
8	คีรีรัฐนิคม	8	8	2	1
9	บ้านตาขุน	4	4	-	-
10	พนม	5	5	1	1
11	ท่าฉาง	12	12	2	1
12	บ้านนาสาร	5	5	-	1
13	บ้านนาเดิม	5	5	-	-
14	เคียนซา	8	8	2	-
15	เวียงสระ	9	9	2	-
16	พระแสง	17	16	4	1
17	พุนพิน	25	25	8	3
18	ชัยบุรี	7	7	5	-
19	วิภาวดี	6	6	-	-
รวม		158	156	35	14

ที่มา : ศูนย์ควบคุมยางสุราษฎร์ธานี ข้อมูล ณ วันที่ 4 ตุลาคม 2566

หมายเหตุ : 1. ข้อมูลผู้ขอใบอนุญาตระหว่างวันที่ 1 มกราคม 2566 ถึง 30 มิถุนายน 2566

- ใบอนุญาตค้ายาง ใบอนุญาตตั้งโรงทำยาง และใบอนุญาตเป็นผู้ส่งยางออกไปนอกราชอาณาจักร  
มีอายุ 1 ปีนับตั้งแต่วันที่อนุญาต

### 3.9 ข้อมูลการเคลื่อนย้ายสินค้าปศุสัตว์ ของจังหวัดสุราษฎร์ธานี ปี 2563 - 2566

ที่	ชนิดสินค้า	ปี 2563		ปี 2564		ปี 2565		ปี 2566	
		ปริมาณ (ตัว)	มูลค่า (ล้านบาท)	ปริมาณ (ตัว)	มูลค่า (ล้านบาท)	ปริมาณ (ตัว)	มูลค่า (ล้านบาท)	ปริมาณ (ตัว)	มูลค่า (ล้านบาท)
1	โคเนื้อ	2,889	78.50	3,048	86.87	2,915	87.45	1,634	49.02
2	กระบือ	374	11.80	319	10.60	266	9.31	129	4.52
3	แพะ-แกะ	155	0.65	177	0.69	219	0.89	88	0.32
4	สุกรขุน	104,389	861.25	99,235	927.85	112,617	1176.85	66,932	589.10
5	ไก่เนื้อ	6,710,469	516.71	7,036,360	541.80	7,219,606	635.32	4,356,452	431.29
6	ไก่ไข่	182,085	9.10	178,640	8.92	188,215	11.30	102,480	6.15
รวม		7,000,361	1,478	7,317,779	1,577	7,523,838	1,921	4,527,715	1,080

ที่มา : สำนักงานปศุสัตว์จังหวัดสุราษฎร์ธานี ข้อมูล ณ วันที่ 12 กรกฎาคม 2566

### 3.10 ด้านการกักกันของจังหวัด

1) ด้านศุลกากร ตั้งอยู่ที่ ตำบลบางกุ้ง อำเภอเมืองสุราษฎร์ธานี ประเภท ท่าเรือ

2) ด้านตรวจพืช

ด้านตรวจพืชเกาะสมุย มีอาณาเขตตามเขตด้านศุลกากรเกาะสมุย เขตด้านศุลกากรบ้านดอน และบริเวณท่าอากาศยานสุราษฎร์ธานี

- ด้านตรวจพืชเกาะสมุย ที่ตั้ง 99 หมู่ที่ 4 ตำบลบ่อผุด อำเภอเกาะสมุย มีห้องปฏิบัติการตรวจเบื้องต้น  ไม่มี  มี ที่ตั้งสถานกักกันพืช  ไม่มี  มี

- ด้านตรวจพืชท่าอากาศยานสุราษฎร์ธานี ที่ตั้ง ท่าอากาศยานสุราษฎร์ธานี ตำบลหัวเตย อำเภอพุนพิน มีห้องปฏิบัติการตรวจเบื้องต้น  ไม่มี  มี ที่ตั้งสถานกักกันพืช  ไม่มี  มี

3) ด้านตรวจประมง

- ศูนย์บริหารจัดการด้านตรวจประมงเขต 7 (สุราษฎร์ธานี) ที่ตั้ง หมู่ที่ 3 ซอยปากน้ำ 18 ตำบลบางกุ้ง อำเภอเมืองสุราษฎร์ธานี โทรศัพท์ 077-922551 E-mail : piposuratthani9@gmail.com มีห้องปฏิบัติการตรวจเบื้องต้น  ไม่มี  มี ที่ตั้งสถานกักกันสัตว์น้ำ  ไม่มี  มี

4) ด้านปศุสัตว์

- ด้านกักกันสัตว์ท่าอากาศยานนานาชาติสมุย ที่ตั้ง ท่าอากาศยานนานาชาติสมุย ตำบลบ่อผุด อำเภอเกาะสมุย โทรศัพท์ 077-428554 E-mail : qssm\_urt@dld.go.th มีห้องปฏิบัติการตรวจเบื้องต้น  ไม่มี  มี ที่ตั้งสถานกักกันสัตว์  ไม่มี  มี

หมายเหตุ : 1. ด้านศุลกากร : สำนักงานเกษตรและสหกรณ์จังหวัดสุราษฎร์ธานี ข้อมูล ณ วันที่ 13 กันยายน 2566

2. ด้านตรวจพืช : สำนักวิจัยและพัฒนาการเกษตรเขตที่ 7 ข้อมูล ณ วันที่ 30 มิถุนายน 2566

3. ด้านตรวจประมง : สำนักงานประมงจังหวัดสุราษฎร์ธานี ข้อมูล ณ วันที่ 31 กรกฎาคม 2566

4. ด้านปศุสัตว์ : สำนักงานปศุสัตว์จังหวัดสุราษฎร์ธานี ข้อมูล ณ วันที่ 12 กรกฎาคม 2566



### 3.11 ทะเบียนแบบสำรวจการปลูกพืชกระท่อมในจังหวัดสุราษฎร์ธานี

ลำดับ ที่	อำเภอ	จำนวน เกษตรกร (ราย)	พื้นที่ปลูก		ชนิดพันธุ์	การขยายพันธุ์	อายุ	การปลูก	การจำหน่าย			
			ไร่	ต้น					ขายส่ง	ขายเอง	ขายสด	แปรรูป
1	เมืองสุราษฎร์ธานี	64	223.50	13,807	ก้านแดง,ก้านเขียว,หางกั้ง	เพาะเมล็ด,เสียบยอด,บ.เอส2กรุป	1 เดือน - 8 ปี	สวนผสม,สวนเดี่ยว	/	/	/	-
2	กาญจนดิษฐ์	64	305.00	17,855	หางกั้ง,ก้านแดง,ก้านเขียว	เพาะเมล็ด,เสียบยอด	1 เดือน - 4 ปี	สวนผสม,สวนเดี่ยว	/	/	/	/
3	ดอนสัก	27	186.00	9,250	ก้านแดง,หางกั้ง,ก้านเขียว	เพาะเมล็ด,เสียบยอด	1 เดือน - 1 ปี	สวนผสม,สวนเดี่ยว	/	/	-	/
4	เกาะสมุย	5	24.25	3,060	ก้านแดง,หางกั้ง,ก้านเขียว	เพาะเมล็ด,เสียบยอด,ซื้อต้นพันธุ์	1 เดือน - 5 ปี	สวนผสม,สวนเดี่ยว	-	/	/	-
5	เกาะพะงัน	20	44.00	988	ก้านแดง,หางกั้ง,ก้านเขียว	เพาะเมล็ด,เสียบยอด	6 เดือน - 1 ปี	สวนผสม	/	/	-	-
6	ไชยา	596	22.50	17,249	ก้านแดง,ก้านเขียว,หางกั้ง	เพาะเมล็ด,เสียบยอด	1 เดือน - 5 ปี	สวนผสม,สวนเดี่ยว	/	/	/	/
7	ท่าชนะ	32	62.00	6,033	ก้านแดง,หางกั้ง	เพาะเมล็ด,เสียบยอด	1 เดือน - 1 ปี	สวนผสม	-	/	-	-
8	คีรีรัฐนิคม	59	8.00	8,980	ก้านแดง,ก้านเขียว,หางกั้ง	เพาะเมล็ด,เสียบยอด	1 เดือน - 56 ปี	สวนผสม,สวนเดี่ยว	/	/	/	-
9	บ้านตาขุน	113	130.00	6,771	ก้านแดง,ก้านเขียว,หางกั้ง	เพาะเมล็ด,เสียบยอด	1 เดือน - 10 ปี	สวนผสม,สวนเดี่ยว		/	/	-
10	พนม	54	174.50	29,240	ก้านแดง,ก้านเขียว,หางกั้ง	เพาะเมล็ด,เสียบยอด	1 เดือน - 5 ปี	-	-	-	-	-
11	ท่าฉาง	49	75.75	7,006	ก้านแดง,ก้านเขียว,หางกั้ง	เพาะเมล็ด,เสียบยอด	1 เดือน - 5 ปี	สวนผสม,สวนเดี่ยว	/	/	/	-
12	บ้านนาสาร	4,329	110.00	62,050	ก้านแดง,ก้านเขียว,หางกั้ง	เพาะเมล็ด,เสียบยอด	1 เดือน - 30 ปี	สวนผสม,สวนเดี่ยว	-	/	/	-
13	บ้านนาเดิม	30	46.00	15,056	ก้านแดง,ก้านเขียว,หางกั้ง	เพาะเมล็ด,เสียบยอด	1 เดือน - 5 ปี	สวนผสม,สวนเดี่ยว	/	/	/	-
14	เคียนซา	191	102.05	10,317	ก้านแดง,ก้านเขียว,หางกั้ง	เพาะเมล็ด,เสียบยอด	1 เดือน 15 ปี	สวนผสม,สวนเดี่ยว	/	/	/	/
15	เวียงสระ	27	71.25	3,980	ก้านแดง,หางกั้ง,ก้านเขียว	เพาะเมล็ด,เสียบยอด	1 เดือน - 1 ปี	สวนผสม	/	/	-	-
16	พระแสง	94	200.25	14,025	ก้านแดง,หางกั้ง,ก้านเขียว	เพาะเมล็ด,เสียบยอด	1 - 4 ปี	สวนเดี่ยว,สวนผสม	/	/	/	-
17	พุนพิน	175	480.45	36,491	ก้านแดง,ก้านเขียว,หางกั้ง	เพาะเมล็ด,เสียบยอด	1 เดือน - 2 ปี	สวนผสม,สวนเดี่ยว	/	/	/	-
18	ชัยบุรี	459	471.65	40,435	ก้านแดง,ก้านเขียว,หางกั้ง	เพาะเมล็ด,เสียบยอด	1 เดือน - 10 ปี	สวนผสม,สวนเดี่ยว	/	/	/	-
19	วิภาวดี	184	-	20,890	ก้านแดง,ก้านเขียว,หางกั้ง	เพาะเมล็ด,เสียบยอด	1 เดือน - 3 ปี	สวนผสม,สวนเดี่ยว	/	/	/	-
รวม		6,572	2,737.15	323,483								

ที่มา : สำนักงานเกษตรจังหวัดสุราษฎร์ธานี ข้อมูล ณ วันที่ 1 กรกฎาคม 2565

### 3.12 ทะเบียนการปลูกขมื่นชั้นในจังหวัดสุราษฎร์ธานี

ลำดับ ที่	อำเภอ	จำนวน เกษตรกร (ราย)	พื้นที่ปลูก (ไร่)	การปลูกแบบ		กรรมสิทธิ์ที่ดิน			ชนิดพืชร่วม	หมายเหตุ
				เดี่ยว	ผสม	สวนตนเอง	เช่า	อื่นๆ		
1	เมืองสุราษฎร์ธานี	-	-	-	-	-	-	-	-	-
2	กาญจนดิษฐ์	-	-	-	-	-	-	-	-	-
3	ดอนสัก	1	0.25	-	-	1	-	-	-	ปลูกเพื่อบริโภคในครัวเรือนไม่มีการปลูกเพื่อการค้า
4	เกาะสมุย	-	-	-	-	-	-	-	-	-
5	เกาะพะงัน	-	-	-	-	-	-	-	-	-
6	ไชยา	13	62.75	2	11	13	-	-	กระท่อม ทุเรียน ขมื่นชั้น ขนุน มังคุด สละ	-
7	ท่าชนะ	16	83	-	83	15	1	-	ปาล์มน้ำมัน	-
8	คีรีรัฐนิคม	15	70	1	14	12	3	-	ยางพารา	ปลูกเพื่อการค้า
9	บ้านตาขุน	34	119.50	14	20	29	-	5	สะตอ ยางพารา ปาล์มน้ำมัน มะนาว ทุเรียน	กรรมสิทธิ์อื่น ๆ (ได้สายไฟ / ที่สาธารณะ)
10	พนม	28	220	-	28	28	-	-	ยางพารา ปาล์มน้ำมัน ไม้ผล ไม้ป่า	-
11	ท่าฉาง	-	-	-	-	-	-	-	-	-
12	บ้านนาสาร	-	-	-	-	-	-	-	-	-
13	บ้านนาเดิม	-	-	-	-	-	-	-	-	-
14	เคียนซา	1	5.00	-	1	1	-	-	ยางพารา	-
15	เวียงสระ	-	-	-	-	-	-	-	-	-
16	พระแสง	4	7.50	-	4	3	1	-	ปาล์มน้ำมัน กระท่อม	-
17	พุนพิน	14	22.00	2	13	12	12	-	ไม้ผล พืชผัก มะพร้าว ปาล์มน้ำมัน กระจ่าง	-
18	ชัยบุรี	9	12.50	-	9	8	-	1	ยางพารา ปาล์มน้ำมัน ทุเรียน เงาะ มังคุด	กรรมสิทธิ์อื่น ๆ เป็นที่สาธารณะ
19	วิภาวดี	-	-	-	-	-	-	-	-	-
รวม		135	602.50	19	183	122	17	6	-	-

ที่มา : สำนักงานเกษตรจังหวัดสุราษฎร์ธานี ข้อมูล ณ วันที่ 1 กรกฎาคม 2565 (ข้อมูลของอำเภอคีรีรัฐนิคม ไม่ตรงกับข้อมูลดิบจากอำเภอเนื่องจากการปรับข้อมูลให้ตรงกับความเป็นจริง)

## ส่วนที่ 4

### ข้อมูลสถาบันเกษตรกรและอาสาสมัครเกษตรกร

#### 4.1 สหกรณ์และกลุ่มเกษตรกร

##### 1) ข้อมูลสหกรณ์และกลุ่มเกษตรกร ของสหกรณ์จังหวัดสุราษฎร์ธานี ปี 2566

ที่	ประเภทสหกรณ์/กลุ่มเกษตรกร	ดำเนินธุรกิจ (แห่ง)	หยุดดำเนินงาน (แห่ง)	ชำระบัญชี (แห่ง)	รวมทั้งหมด (แห่ง)	จำนวนสมาชิก (คน)	ทุนเรือนหุ้น (บาท)
	<b>สหกรณ์ภาคการเกษตร</b>						
1	สหกรณ์การเกษตร	65	-	15	80	73,464	807,689,740
2	สหกรณ์ประมง	2	-	1	3	1,474	11,475,170
3	สหกรณ์นิคม	4	-	1	5	13,529	55,689,070
	<b>รวมภาคเกษตร</b>	<b>71</b>	<b>-</b>	<b>17</b>	<b>88</b>	<b>88,467</b>	<b>874,853,980</b>
	<b>สหกรณ์นอกภาคเกษตร</b>						
1	สหกรณ์ออมทรัพย์	13	-		13	31,305	14,777,829,420
2	สหกรณ์ร้านค้า	1	-		1	3,270	6,294,880
3	สหกรณ์บริการ	21	-	3	24	11,848	215,521,440
4	สหกรณ์เครดิตยูเนียน	25	-	1	26	21,150	752,046,160
	<b>รวมนอกภาคเกษตร</b>	<b>60</b>	<b>-</b>	<b>4</b>	<b>64</b>	<b>67,573</b>	<b>15,751,691,900</b>
	<b>รวมทั้งสิ้น</b>	<b>131</b>	<b>-</b>	<b>21</b>	<b>152</b>	<b>156,040</b>	<b>16,626,545,880</b>
	<b>กลุ่มเกษตรกร</b>						
1	กลุ่มเกษตรกรทำนา	3	-	-	3	166	1,528,100
2	กลุ่มเกษตรกรทำสวน	27	-	7	34	2,533	16,399,600
3	กลุ่มเกษตรกรเลี้ยงสัตว์	8	-	2	10	345	2,888,650
4	กลุ่มเกษตรกรทำไร่	2	-	0	2	97	219,650
5	กลุ่มเกษตรกรทำประมง	2	-	0	2	145	278,450
	<b>รวมกลุ่มเกษตรกร</b>	<b>42</b>	<b>-</b>	<b>9</b>	<b>51</b>	<b>3,286</b>	<b>21,314,450</b>
	<b>รวมสหกรณ์และกลุ่มเกษตรกร</b>	<b>173</b>	<b>-</b>	<b>30</b>	<b>203</b>	<b>159,326</b>	<b>16,647,860,330</b>

ที่มา : สำนักงานสหกรณ์จังหวัดสุราษฎร์ธานี ข้อมูล ณ วันที่ 10 สิงหาคม 2566

หมายเหตุ : กลุ่มเกษตรกรทำสวน ได้แก่ สวนยางพารา สวนปาล์มน้ำมัน สวนผลไม้  
: กลุ่มเกษตรกรเลี้ยงสัตว์ ได้แก่ โคเนื้อ กระบือ สุกร ไก่เนื้อ ไก่พื้นเมือง ไก่ไข่ เป็ดเนื้อ เป็ดไข่  
: กลุ่มเกษตรกรทำไร่ ได้แก่ ข้าว สับปะรด พืชผัก  
: กลุ่มเกษตรกรทำประมง ได้แก่ กุ้งทะเล ปลาน้ำจืด หอยนางรม

## 2) ผลการจัดชั้นมาตรฐานคุณภาพสหกรณ์ในจังหวัด

- 2.1 ดีเลิศจำนวน 41 สหกรณ์
- 2.2 ดีมากจำนวน 16 สหกรณ์
- 2.3 ดีจำนวน 0 สหกรณ์
- 2.4 ไม่ผ่านเกณฑ์จำนวน 68 สหกรณ์
- 2.5 ไม่จัดมาตรฐานจำนวน 8 สหกรณ์
  - หยุดดำเนินงาน จำนวน 2 สหกรณ์
  - ตั้งใหม่ จำนวน 6 สหกรณ์
- 2.6 ชำระบัญชี จำนวน 20 สหกรณ์

**มูลค่าธุรกิจสหกรณ์ 23,851.82 ล้านบาท**

ที่มา : สำนักงานสหกรณ์จังหวัดสุราษฎร์ธานี ข้อมูล ณ วันที่ 3 กันยายน 2566

#### 4.2 ข้อมูลกลุ่มและสมาชิกกลุ่มฯ ในจังหวัดสุราษฎร์ธานี ปี 2566

ลำดับ ที่	อำเภอ	กลุ่มวิสาหกิจชุมชน		กลุ่มส่งเสริมอาชีพ		กลุ่มแม่บ้านเกษตรกร		กลุ่มยุวเกษตรกร	
		จำนวน (กลุ่ม)	จำนวน สมาชิก	จำนวน (กลุ่ม)	จำนวน สมาชิก	จำนวน (กลุ่ม)	จำนวน สมาชิก	จำนวน (กลุ่ม)	จำนวน สมาชิก
1	เมืองสุราษฎร์ธานี	75	1,410	5	135	9	136	7	152
2	กาญจนดิษฐ์	84	1,531	9	198	4	84	4	62
3	ดอนสัก	49	840	4	104	8	155	6	144
4	เกาะสมุย	50	553	3	72	5	76	4	72
5	เกาะพะงัน	19	570	1	25	8	124	2	38
6	ไชยา	64	1214	6	158	4	71	6	156
7	ท่าชนะ	60	1,414	3	81	2	65	5	88
8	คีรีรัฐนิคม	28	735	2	52	4	114	4	84
9	บ้านตาขุน	45	1011	3	74	3	89	4	92
10	พนม	55	1,562	3	79	9	279	3	102
11	ท่าฉาง	50	1,195	4	96	3	84	4	92
12	บ้านนาสาร	35	834	2	55	2	56	6	126
13	บ้านนาเดิม	23	558	1	30	4	104	2	34
14	เคียนซา	65	1,646	3	71	5	142	2	58
15	เวียงสระ	50	884	5	118	1	25	5	124
16	พระแสง	40	1,752	6	144	1	27	7	189
17	พุนพิน	89	2,345	7	182	7	287	7	224
18	ชัยบุรี	76	1,384	3	63	2	47	3	63
19	วิภาวดี	20	442	4	66	6	89	5	90
รวม		977	21,880	74	1,803	87	2,054	86	1,990

ที่มา : สำนักงานเกษตรจังหวัดสุราษฎร์ธานี ข้อมูล ณ วันที่ 19 กรกฎาคม 2566

#### 4.3 องค์กรเกษตรกรและจำนวนสมาชิกกองทุนฟื้นฟูและพัฒนาเกษตรกร ปี 2565

##### 4.3.1 ข้อมูลองค์กรเกษตรกรจังหวัดสุราษฎร์ธานี

ลำดับ ที่	อำเภอ	จำนวน องค์กร	จำนวนสมาชิก (ราย)	ได้รับงบ อุดหนุน/องค์กร	ได้รับงบ กู้ยืม/องค์กร
1	เมืองสุราษฎร์ธานี	50	4,242	4 องค์กร	1 องค์กร
2	กาญจนดิษฐ์	143	15,210	19 องค์กร	3 องค์กร
3	ดอนสัก	40	3,589	2 องค์กร	-
4	เกาะสมุย	11	1,854	-	-
5	เกาะพะงัน	8	542	-	-
6	ไชยา	25	4,454	5 องค์กร	-
7	ท่าชนะ	53	4,537	3 องค์กร	1 องค์กร
8	คีรีรัฐนิคม	72	5,149	4 องค์กร	-
9	บ้านตาขุน	21	2,560	2 องค์กร	1 องค์กร
10	พนม	44	4,561	3 องค์กร	2 องค์กร
11	ท่าฉาง	50	3,270	1 องค์กร	1 องค์กร
12	บ้านนาสาร	102	8,263	4 องค์กร	-
13	บ้านนาเดิม	32	2,380	-	-
14	เคียนซา	66	5,698	5 องค์กร	1 องค์กร
15	เวียงสระ	69	4,662	1 องค์กร	-
16	พระแสง	82	7,349	10 องค์กร	1 องค์กร
17	พุนพิน	77	6,134	7 องค์กร	-
18	ชัยบุรี	40	2,737	3 องค์กร	-
19	วิภาวดี	31	1,852	6 องค์กร	1 องค์กร
รวม		1,016	89,043	79 องค์กร	12 องค์กร

ที่มา : สำนักงานกองทุนฟื้นฟูและพัฒนาเกษตรกรจังหวัดสุราษฎร์ธานี ข้อมูล ณ วันที่ 20 กรกฎาคม 2565

#### 4.3.2 จำนวนสมาชิกกองทุนฟื้นฟูและพัฒนาเกษตรกรจังหวัดสุราษฎร์ธานี

ลำดับ	อำเภอ	เป็นนิติบุคคล		ไม่เป็นนิติบุคคล		รวม		จำนวนสมาชิกที่ยื่น ทะเบียนหนี้ (ราย)	จำนวนหนี้สิน (บาท)
		จำนวนกลุ่ม	จำนวนสมาชิก (ราย)	จำนวนกลุ่ม	จำนวนสมาชิก (ราย)	จำนวนกลุ่ม	จำนวนสมาชิก (ราย)		
1	เมืองสุราษฎร์ธานี	6	1,179	42	5,087	48	6,266	241	152,931,433.30
2	กาญจนดิษฐ์	9	1,517	135	14,377	144	15,894	567	175,985,787.06
3	ดอนสัก	1	178	41	3,666	42	3,844	118	50,884,991.17
4	เกาะสมุย	1	208	9	2,206	10	2,414	33	21,983,590.29
5	เกาะพะงัน	1	106	7	460	8	566	7	1,198,090.89
6	ไชยา	7	1,658	19	4,441	26	6,099	125	26,348,731.91
7	ท่าชนะ	4	603	48	4,873	52	5,476	85	9,922,097.26
8	คีรีรัฐนิคม	11	925	60	4,887	71	5,812	132	37,838,185.99
9	บ้านตาขุน	6	852	15	1,845	21	2,697	26	7,484,779.29
10	พนม	6	1,204	37	5,239	43	6,443	137	29,805,974.99
11	ท่าฉาง	11	680	38	3,208	49	3,888	156	39,207,373.91
12	บ้านนาสาร	7	791	95	7,749	102	8,540	191	63,517,610.74
13	บ้านนาเดิม	8	508	24	2,501	32	3,009	38	15,132,157.60
14	เคียนซา	7	403	59	5,025	66	5,428	37	8,837,585.71
15	เวียงสระ	9	485	60	4,854	69	5,339	134	54,873,637.32
16	พระแสง	11	903	70	7,075	81	7,978	214	52,671,783.52
17	พุนพิน	7	954	71	6,178	78	7,132	134	34,269,114.97
18	ชัยบุรี	3	320	37	3,305	40	3,625	73	18,300,886.21
19	วิภาวดี	4	226	27	1,903	31	2,129	86	32,883,497.98
รวม		119	13,700	894	88,879	1,013	102,579	2,534	834,077,310.11

ที่มา : สำนักงานกองทุนฟื้นฟูและพัฒนาเกษตรกรจังหวัดสุราษฎร์ธานี ข้อมูล ณ วันที่ 11 มิถุนายน 2564

4.4 กลุ่มเกษตรกรที่ขึ้นทะเบียนกับกรมปศุสัตว์ ปี 2566 (ข้อมูลสะสม)

ที่	อำเภอ	จำนวนกลุ่ม	จำนวนสมาชิก	หมายเหตุ
1	เมืองสุราษฎร์ธานี	5	96	
2	กาญจนดิษฐ์	3	46	
3	ดอนสัก	2	34	
4	เกาะสมุย	2	22	
5	เกาะพะงัน	0	0	
6	ไชยา	6	223	
7	ท่าชนะ	7	116	
8	คีรีรัฐนิคม	12	182	
9	บ้านตาขุน	1	18	
10	พนม	3	42	
11	ท่าฉาง	10	194	
12	บ้านนาสาร	1	52	
13	บ้านนาเดิม	2	38	
14	เคียนซา	13	246	
15	เวียงสระ	5	87	
16	พระแสง	7	86	
17	พุนพิน	6	111	
18	ชัยบุรี	4	90	
19	วิภาวดี	2	36	
รวม		91	1,719	

ที่มา : สำนักงานปศุสัตว์จังหวัดสุราษฎร์ธานี ข้อมูล ณ วันที่ 12 กรกฎาคม 2566



4.5 กลุ่มที่ส่งเสริมการตั้งกลุ่มโดยสถานีพัฒนาที่ดินสุราษฎร์ธานี ปี 2566

พัฒนาเกษตรกรกลุ่มเดิมที่เข้มแข็ง

ที่	อำเภอ	จำนวนกลุ่ม	จำนวนสมาชิก	หมายเหตุ
1	เมืองสุราษฎร์ธานี	1	15	
2	กาญจนดิษฐ์	7	69	
3	ดอนสัก	1	10	
4	เกาะสมุย	7	70	
5	เกาะพะงัน	8	80	
6	ไชยา	4	40	
7	ท่าชนะ	3	30	
8	คีรีรัฐนิคม	2	30	
9	บ้านตาขุน	2	20	
10	พนม	1	10	
11	ท่าฉาง	3	35	
12	บ้านนาสาร	4	40	
13	บ้านนาเดิม	2	20	
14	เคียนซา	1	10	
15	เวียงสระ	-	-	
16	พระแสง	2	20	
17	พุนพิน	6	90	
18	ชัยบุรี	-	-	
19	วิภาวดี	2	20	
<b>รวม</b>		<b>56</b>	<b>609</b>	

ที่มา : สถานีพัฒนาที่ดินจังหวัดสุราษฎร์ธานี ข้อมูล ณ วันที่ 13 กรกฎาคม 2566

#### 4.6 กลุ่มเกษตรกรจัดทำแปลงขยายพันธุ์ข้าวที่ขึ้นทะเบียนกับกรมการข้าว

ที่	อำเภอ	จำนวน กลุ่ม	จำนวน สมาชิก	หมายเหตุ
1	เมืองสุราษฎร์ธานี	-	-	
2	กาญจนดิษฐ์	-	-	
3	ดอนสัก	-	-	
4	เกาะสมุย	-	-	
5	เกาะพะงัน	-	-	
6	ไชยา	1	8	กลุ่มผู้ผลิตเมล็ดพันธุ์
7	ท่าชนะ	-	-	
8	คีรีรัฐนิคม	1	4	กลุ่มผู้ผลิตเมล็ดพันธุ์
9	บ้านตาขุน	-	-	
10	พนม	-	-	
11	ท่าฉาง	-	-	
12	บ้านนาสาร	-	-	
13	บ้านนาเดิม	-	-	
14	เคียนซา	-	-	
15	เวียงสระ	-	-	
16	พระแสง	-	-	
17	พุนพิน	-	-	
18	ชัยบุรี	-	-	
19	วิภาวดี	-	-	
<b>รวม</b>		<b>2</b>	<b>12</b>	

ที่มา : ศูนย์เมล็ดพันธุ์ข้าวสุราษฎร์ธานี ข้อมูล ณ วันที่ 11 กันยายน 2566

#### 4.7 อาสาสมัครเกษตรจังหวัดสุราษฎร์ธานี

ที่	อำเภอ	บัญชี	ประมง	ปศุสัตว์	หมอดิน	เกษตร หมู่บ้าน	ชลประทาน	เศรษฐกิจ การเกษตร	ปฏิรูปที่ดิน	ชวานา ชั้นนำ	ยางพารา	ฝนหลวง	สหกรณ์	ไหมอาสา	Q อาสา	สารวัตร เกษตรอาสา
รวมทั้งสิ้น 4,337 ราย		194	106	565	1,107	1,530	19	21	39	1	483	66	73	2	10	121
1	เมืองสุราษฎร์ธานี	12	9	52	63	59	-	2	4	-	11	3	7	-	1	11
2	กาญจนดิษฐ์	21	11	19	131	155	2	1	3	-	43	3	6	-	-	28
3	ดอนสัก	8	9	23	37	76	5	1	3	-	16	2	3	-	-	34
4	เกาะสมุย	6	-	6	47	39	1	1	-	-	1	2	2	-	1	1
5	เกาะพะงัน	4	-	5	19	70	-	1	-	-	-	-	3	-	-	-
6	ไชยา	14	4	46	54	77	7	1	6	-	22	5	4	1	-	8
7	ท่าชนะ	12	10	12	83	125	-	1	3	-	18	4	4	-	-	23
8	คีรีรัฐนิคม	11	3	50	87	127	-	2	4	-	31	5	2	-	-	1
9	บ้านตาขุน	7	7	2	30	33	-	1	-	-	7	1	2	-	-	1
10	พนม	13	6	1	58	60	1	1	-	-	21	4	5	-	2	1
11	ท่าฉาง	8	9	30	45	60	-	1	-	1	19	5	5	-	1	1
12	บ้านนาสาร	7	3	20	66	172	-	1	6	-	49	4	3	-	-	1
13	บ้านนาเดิม	12	3	65	30	30	-	1	5	-	30	2	5	-	-	1
14	เคียนซา	16	6	21	55	59	-	1	-	-	47	4	2	-	1	1
15	เวียงสระ	8	6	43	64	77	2	1	3	-	50	2	3	-	4	1
16	พระแสง	8	5	79	71	103	1	1	-	-	56	3	7	-	-	2
17	พุนพิน	15	10	33	94	122	-	1	2	-	25	7	3	-	-	1
18	ชัยบุรี	8	1	39	37	39	-	1	-	-	28	3	4	-	-	1
19	วิภาวดี	4	4	19	36	47	-	1	-	-	9	7	3	1	-	4

ที่มา : สำนักงานเกษตรจังหวัดสุราษฎร์ธานี ข้อมูล ณ วันที่ 19 กรกฎาคม 2566

หมายเหตุ : อาสาสมัครเกษตรและสหกรณ์ ไม่มีสมาชิก

#### 4.8 เกษตรกรผู้ผลิตเกษตรอินทรีย์ด้วยระบบการรับรองมาตรฐานแบบมีส่วนร่วม PGS ปี 2566

ลำดับ ที่	อำเภอ	จำนวนกลุ่ม	จำนวนสมาชิก (ราย)	หมายเหตุ
1	เมือง	1	5	
2	ท่าชนะ	1	7	
3	บ้านตาขุน	1	5	
4	กาญจนดิษฐ์	2	17	
รวม		5	34	

ที่มา : สถานีพัฒนาที่ดินสุราษฎร์ธานี ข้อมูล ณ วันที่ 13 กรกฎาคม 2566

#### 4.9 กลุ่มองค์กรเกษตรกรที่ขึ้นทะเบียนกับสำนักงานสภาเกษตรกรจังหวัดสุราษฎร์ธานี

ที่	อำเภอ	จำนวนกลุ่ม	จำนวนสมาชิก (ราย)	หมายเหตุ
1	เมืองสุราษฎร์ธานี	15	52,823	
2	กาญจนดิษฐ์	26	5,059	
3	ดอนสัก	8	1,345	
4	เกาะสมุย	4	183	
5	เกาะพะงัน	4	874	
6	ไชยา	8	1,952	
7	ท่าชนะ	10	2,068	
8	คีรีรัฐนิคม	7	1,480	
9	บ้านตาขุน	10	1,216	
10	พนม	9	7,200	
11	ท่าฉาง	14	1,248	
12	บ้านนาสาร	4	1,745	
13	บ้านนาเดิม	6	831	
14	เคียนซา	7	1,932	
15	เวียงสระ	11	1,145	
16	พระแสง	4	168	
17	พุนพิน	22	3,521	
18	ชัยบุรี	4	392	
19	วิภาวดี	4	233	
<b>รวม</b>		<b>177</b>	<b>85,415</b>	

ที่มา : สำนักงานสภาเกษตรกรจังหวัดสุราษฎร์ธานี ข้อมูล ณ วันที่ 14 กันยายน 2565

#### 4.10 สถาบันเกษตรกรที่ขึ้นทะเบียนกับการยางแห่งประเทศไทยจังหวัดสุราษฎร์ธานี

ลำดับ ที่	อำเภอ	ชื่อกลุ่ม/สหกรณ์	จำนวนสมาชิก (ราย)
1	เมืองสุราษฎร์ธานี	-	-
2	กาญจนดิษฐ์	สภ.บ้านท่าเพื่อง จำกัด	161
	(รวม 5 แห่ง)	สหกรณ์กองทุนสวนยางช้างคู่พัฒนาจำกัด	351
		สหกรณ์การเกษตรศุภนิมิตกาญจนดิษฐ์ จำกัด	394
		สหกรณ์กองทุนสวนยางบ้านทุ่งคา จำกัด	115
		สหกรณ์กองทุนสวนยางบ้านคลองสระ จำกัด	227
3	ดอนสัก	สหกรณ์กองทุนสวนยางบ้านปากแพรก จำกัด	223
4	เกาะสมุย	-	-
5	เกาะพะงัน	-	-
6	ไชยา	สหกรณ์ สภ.โมถ่าย จำกัด	397
	(รวม 2 แห่ง)	สหกรณ์การเกษตรไชยา จำกัด	1,250
7	ท่าชนะ	กลุ่มเกษตรกรทำสวนประสงค์	176
8	คีรีรัฐนิคม	สหกรณ์กองทุนสวนยางน้ำหักพัฒนา จำกัด	34
	(รวม 4 แห่ง)	กลุ่มเกษตรกรทำไร่กะเปา	28
		สภ.ย่านมะปรางพัฒนา จำกัด	154
		สหกรณ์กองทุนสวนยางควนทั้งพัฒนาจำกัด	95
9	บ้านตาขุน	สหกรณ์การเกษตรบ้านตาขุนจำกัด	1,421
	(รวม 3 แห่ง)	สหกรณ์การเกษตรบ้านเขี้ยวหลาน จำกัด	796
		กลุ่มเกษตรกรทำสวนเขาวง	64
10	พนม	กลุ่มชาวสวนยาง สภ.บ้านคลองชะอุ่น	136
11	ท่าฉาง	สหกรณ์การเกษตรปฏิรูปที่ดินท่าแซะ จำกัด	630
	(รวม 3 แห่ง)	สหกรณ์กองทุนสวนยางควรรักษา จำกัด	130
		สหกรณ์กองทุนสวนยางเสวียด จำกัด	48
12	บ้านนาสาร	กลุ่มเกษตรกรทำสวนยางพาราบ้านนาสาร	96
	(รวม 3 แห่ง)	สหกรณ์กองทุนสวนยางท่าชี จำกัด	103
		ชุมนุมสหกรณ์กองทุนสวนยางสุราษฎร์ธานี จำกัด	26
13	บ้านนาเดิม	สหกรณ์กองทุนสวนยางบ้านไทรห้อง จำกัด	98
	(รวม 6 แห่ง)	สหกรณ์กองทุนสวนยางบ้านห้วยใหญ่	33
		ชุมนุมสหกรณ์อุตสาหกรรมยางพาราภาคใต้ จำกัด	15

ลำดับ ที่	อำเภอ	ชื่อกลุ่ม/สหกรณ์	จำนวนสมาชิก (ราย)
		สหกรณ์กองทุนสวนยางบ้านท่าเรือ	93
		สหกรณ์กองทุนสวนยางทรัพย์ทวี จำกัด	75
		สหกรณ์กองทุนสวนยางบ้านหนองหญ้าปล้อง จำกัด	47
14	เคียนซา	สหกรณ์การเกษตรเคียนซา จำกัด	730
	(รวม 7 แห่ง)	สหกรณ์กองทุนสวนยางอุดมรัตน์ จำกัด	131
		สหกรณ์กองทุนสวนยางพ่วงพรมคร จำกัด	403
		สหกรณ์กองทุนสวนยางสองพี่น้องคลองศิลา จำกัด	165
		สหกรณ์กองทุนสวนยางเกาะแก้วพัฒนา จำกัด	122
		สหกรณ์กองทุนสวนยางอรุณคามวารี จำกัด	46
		กลุ่มเกษตรกรทำสวนบ้านเสด็จพัฒนา	31
15	เวียงสระ	กลุ่มเกษตรกรทำสวนตำบลเวียงสระ	234
	(รวม 4 แห่ง)	สหกรณ์กองทุนสวนยางบ้านพรุกระแซง จำกัด	63
		สหกรณ์กองทุนสวนยางบ้านควนเนียง จำกัด	153
		สหกรณ์กองทุนสวนยางบ้านคลองฉนวน จำกัด	173
16	พระแสง	สหกรณ์การเกษตรพระแสง จำกัด	590
	(รวม 3 แห่ง)	สหกรณ์กองทุนสวนยางสินเจริญ จำกัด	72
		สหกรณ์บ้านบางใหญ่ร่วมใจ จำกัด	111
17	พุนพิน	สหกรณ์กองทุนสวนยางบ้านท่าสะท้อน จำกัด	186
	(รวม 2 แห่ง)	สหกรณ์กองทุนสวนยางบ้านตะปานจำกัด	152
18	ชัยบุรี	สหกรณ์เครดิตยูเนียนบ้านควนเจริญ จำกัด	571
19	วิภาวดี	สหกรณ์กองทุนสวนยางบ้านโพธิ์น้อยจำกัด	145
	(รวม 2 แห่ง)	สหกรณ์นิคมวิภาวดี จำกัด	5,322
<b>รวม 49 แห่ง</b>			<b>17,033</b>

ที่มา : การยางแห่งประเทศไทยจังหวัดสุราษฎร์ธานี ข้อมูล ณ วันที่ 23 สิงหาคม 2566

## ส่วนที่ 5

### จำนวนฟาร์มมาตรฐานที่รับรองโดยหน่วยงานในสังกัดกระทรวงเกษตรและสหกรณ์ จังหวัดสุราษฎร์ธานี

#### 5.1 มาตรฐานสินค้าเกษตรอินทรีย์

ลำดับ ที่	อำเภอ	ชนิดพืชที่ได้รับการ รับรอง	จำนวนผู้ได้รับ การรับรอง (ราย)	จำนวน (ไร่)
1	เมืองสุราษฎร์ธานี	พืชผสมผสาน	1	25.00
2	กาญจนดิษฐ์	พืชผสมผสาน	10	31.90
		พืชผัก	3	7.91
		ไม้ผล	5	28.40
		เห็ด	1	2.00
3	เกาะสมุย	พืชผสมผสาน	5	19.30
		พืชผัก	1	0.62
		ไม้ผล	25	515.30
4	เกาะพะงัน	พืชผสมผสาน	48	349.02
		พืชผัก	1	2.00
		ไม้ผล	134	972.20
		สมุนไพร	1	1.00
5	ท่าฉาง	พืชผสมผสาน	4	14.69
		ไม้ผล	2	3.50
6	ท่าชนะ	พืชผสมผสาน	4	6.25
		ไม้ผล	1	2.00
		เห็ด	2	0.14
7	คีรีรัฐนิคม	พืชผสมผสาน	10	33.73
		พืชผัก	4	7.26
		ไม้ผล	1	4.00
8	บ้านตาขุน	พืชผสมผสาน	1	9.30
9	บ้านนาเดิม	พืชผสมผสาน	1	2.00
10	บ้านนาสาร	ไม้ผล	1	6.00
		พืชผสมผสาน	1	6.00



ลำดับ ที่	อำเภอ	ชนิดพืชที่ได้รับการ รับรอง	จำนวนผู้ได้รับ การรับรอง (ราย)	จำนวน (ไร่)
11	พุนพิน	พืชผสมผสาน	2	2.97
		พืชผัก	1	5.06
		เห็ด	1	0.25
12	วิภาวดี	พืชผสมผสาน	2	15.14
		พืชผัก	1	1.25
13	เคียนซา	พืชผสมผสาน	1	5.14
		พืชผัก	2	20.00
14	ไชยา	พืชผสมผสาน	9	140.00
		พืชผัก	1	0.15
		ไม้ผล	4	35.00
15	พนม	พืชผสมผสาน	1	15.02
<b>รวม</b>			<b>292</b>	<b>2,289.50</b>

ที่มา : สำนักวิจัยและพัฒนาการเกษตรเขตที่ 7 ข้อมูล ณ วันที่ 10 กรกฎาคม 2566

## 5.2 มาตรฐาน GAP ด้านพืช

ลำดับที่	อำเภอ	1) ปาล์มน้ำมัน			2) เงาะ			3) เงาะโรงเรียน		
		จำนวนแปลง	พื้นที่ (ไร่)	ผลผลิต(ตัน)	จำนวนแปลง	พื้นที่ (ไร่)	ผลผลิต(ตัน)	จำนวนแปลง	พื้นที่ (ไร่)	ผลผลิต(ตัน)
1	เมืองสุราษฎร์ธานี	12	90.63	1,463.21	4	16.25	280.00	-	-	-
2	กาญจนดิษฐ์	-	-	-	19	46.07	948.00	-	-	-
3	ดอนสัก	1	17.60	352.00	1	0.45	20.00	-	-	-
4	เกาะสมุย	-	-	-	10	15.70	222.00	-	-	-
5	เกาะพะงัน	-	-	-	4	2.45	48.00	-	-	-
6	ไชยา	5	71.00	1,460.00	1	2.00	20.00	-	-	-
7	ท่าชนะ	-	-	-	5	9.00	172.00	-	-	-
8	คีรีรัฐนิคม	-	-	-	-	-	-	-	-	-
9	บ้านตาขุน	-	-	-	-	-	-	-	-	-
10	พนม	3	70.50	1,350.00	3	10.20	123.00	1	3.00	50.00
11	ท่าฉาง	-	-	-	1	1.00	25.00	-	-	-
12	บ้านนาสาร	1	9.50	190.00	302	1,594.21	29,416.00	82	679.89	10,749.00
13	บ้านนาเดิม	-	-	-	42	152.69	2,822.00	-	-	-
14	เคียนซา	22	244.48	4,677.00	2	4.06	83.00	-	-	-
15	เวียงสระ	2	37.62	650.00	14	18.41	443.00	1	3.25	52.00
16	พระแสง	33	553.93	11,945.00	3	9.36	183.00	-	-	-
17	พุนพิน	1	44.00	968.00	4	1.66	36.00	-	-	-
18	ชัยบุรี	-	-	-	2	3.63	60.00	-	-	-
19	วิภาวดี	-	-	-	1	1.00	20.00	-	-	-
รวม		80	1,139.26	23,055.21	418	1,888.14	34,921.00	84	686.14	10,851.00

ที่มา : สำนักงานวิจัยและพัฒนาการเกษตรเขตที่ 7 ข้อมูล ณ วันที่ 30 มิถุนายน 2566

ลำดับที่	อำเภอ	4) ทุเรียน			5) ทุเรียนหมอนทอง			6) มังคุด		
		จำนวนแปลง	พื้นที่ (ไร่)	ผลผลิต(ตัน)	จำนวนแปลง	พื้นที่ (ไร่)	ผลผลิต(ตัน)	จำนวนแปลง	พื้นที่ (ไร่)	ผลผลิต(ตัน)
1	เมืองสุราษฎร์ธานี	152	1,523.80	30,056.00	2	27.50	440.00	62	134.17	2,873.00
2	กาญจนดิษฐ์	461	2,951.52	68,049.00	6	15.04	269.00	72	138.44	3,341.53
3	ดอนสัก	167	999.35	22,706.00	1	4.54	65.00	6	8.14	275.00
4	เกาะสมุย	1,200	9,556.56	220,649.00	10	76.65	1,900.00	541	2,119.89	50,318.00
5	เกาะพะงัน	24	65.83	1,518.00	-	-	-	8	10.36	228.00
6	ไชยา	371	3,578.50	70,215.00	22	186.00	3,505.00	32	174.00	3,320.00
7	ท่าชนะ	451	3,645.00	73,313.00	119	847.75	16,692.00	27	188.95	3,927.33
8	คีรีรัฐนิคม	202	1,318.91	25,090.00	-	-	-	7	18.38	381.00
9	บ้านตาขุน	63	426.90	8,745.00	7	111.84	2,600.00	5	19.23	446.00
10	พนม	307	2,535.72	50,916.00	7	90.00	1,780.00	28	139.11	3,110.00
11	ท่าฉาง	88	563.50	11,128.00	-	-	-	3	6.50	140.00
12	บ้านนาสาร	1,318	11,059.51	199,362.57	79	441.00	10,827.00	97	207.60	4,742.50
13	บ้านนาเดิม	105	582.99	12,873.00	3	23.85	530.00	60	182.09	4,326.00
14	เคียนซา	253	2,817.71	49,661.00	9	89.50	1,753.00	7	7.59	215.00
15	เวียงสระ	539	3,190.62	71,676.00	-	-	-	27	58.47	1,447.00
16	พระแสง	39	329.69	5,826.00	-	-	-	3	3.01	76.00
17	พุนพิน	125	895.50	17,201.00	5	25.38	546.00	6	7.51	181.00
18	ชัยบุรี	4	46.25	920.00	-	-	-	-	-	-
19	วิภาวดี	266	1,909.20	36,247.00	14	59.00	1,170.00	18	54.10	998.00
รวม		6,135	47,997.06	976,151.57	284	1,998.05	42,077.00	1,009	3,477.54	80,345.36

ที่มา : สำนักงานวิจัยและพัฒนาการเกษตรเขตที่ 7 ข้อมูล ณ วันที่ 30 มิถุนายน 2566

ลำดับที่	อำเภอ	7) ลองกอง			8) มะพร้าว			9) มะพร้าวน้ำหอม		
		จำนวนแปลง	พื้นที่ (ไร่)	ผลผลิต(ตัน)	จำนวนแปลง	พื้นที่ (ไร่)	ผลผลิต(ตัน)	จำนวนแปลง	พื้นที่ (ไร่)	ผลผลิต(ตัน)
1	เมืองสุราษฎร์ธานี	3	7.45	170.00	177	1,328.59	28,166.00	7	11.29	325.00
2	กาญจนดิษฐ์	21	63.48	2,020.00	6	14.13	840.00	2	3.11	50.00
3	ดอนสัก	2	8.75	340.00	7	12.34	1,000.00	2	22.72	1,416.00
4	เกาะสมุย	28	55.90	1,308.00	37	178.11	4,735.00	-	-	-
5	เกาะพะงัน	4	6.70	150.00	3	3.99	70.00	-	-	-
6	ไชยา	3	10.25	192.00	1	0.50	10.00	-	-	-
7	ท่าชนะ	12	70.85	1,369.00	9	50.00	1,044.00	-	-	-
8	คีรีรัฐนิคม	4	40.10	890.00	1	1.10	40.00	-	-	-
9	บ้านตาขุน	6	48.00	2,080.00	-	-	-	-	-	-
10	พนม	15	27.26	764.00	6	34.80	1,206.00	-	-	-
11	ท่าฉาง	-	-	-	1	4.50	82.00	-	-	-
12	บ้านนาสาร	35	65.94	1,567.00	-	-	-	-	-	-
13	บ้านนาเดิม	7	15.71	354.00	-	-	-	-	-	-
14	เคียนซา	5	4.95	221.00	1	0.80	20.00	-	-	-
15	เวียงสระ	5	8.30	207.00	1	6.00	150.00	-	-	-
16	พระแสง	-	-	-	1	3.12	50.00	-	-	-
17	พุนพิน	3	0.91	25.00	2	10.20	255.00	1	1.00	25.00
18	ชัยบุรี	-	-	-	-	-	-	-	-	-
19	วิภาวดี	9	15.25	330.00	2	16.00	320.00	-	-	-
รวม		162	449.80	11,987.00	255	1,664.18	37,988.00	12	38.12	1,816.00

ที่มา : สำนักงานวิจัยและพัฒนาการเกษตรเขตที่ 7 ข้อมูล ณ วันที่ 30 มิถุนายน 2566

ลำดับที่	อำเภอ	10) กล้วยหอม			11) กาแฟ			12) สับปะรด		
		จำนวนแปลง	พื้นที่ (ไร่)	ผลผลิต(ตัน)	จำนวนแปลง	พื้นที่ (ไร่)	ผลผลิต(ตัน)	จำนวนแปลง	พื้นที่ (ไร่)	ผลผลิต(ตัน)
1	เมืองสุราษฎร์ธานี	2.00	13.40	3,700.00	-	-	-	3.00	0.12	1,600.00
2	กาญจนดิษฐ์	1.00	0.30	100.00	1.00	0.70	70.00	1.00	0.05	300.00
3	ดอนสัก	4.00	27.65	4,200.00	-	-	-	1.00	0.90	1,000.00
4	เกาะสมุย	3.00	33.00	2,400.00	2.00	6.00	1,500.00	2.00	7.55	40,300.00
5	เกาะพะงัน	-	-	-	-	-	-	-	-	-
6	ไชยา	2.00	32.00	7,000.00	-	-	-	1.00	0.04	70.00
7	ท่าชนะ	2.00	12.25	2,800.00	4.00	14.60	2,245.00	4.00	45.56	225,400.00
8	คีรีรัฐนิคม	-	-	-	-	-	-	2.00	0.07	160.00
9	บ้านตาขุน	1.00	9.00	3,200.00	-	-	-	-	-	-
10	พนม	8.00	21.53	5,310.00	7.00	105.62	7,000.00	2.00	0.22	1,100.00
11	ท่าฉาง	-	-	-	-	-	-	-	-	-
12	บ้านนาสาร	-	-	-	1.00	4.00	300.00	-	-	-
13	บ้านนาเดิม	-	-	-	-	-	-	-	-	-
14	เคียนซา	-	-	-	1.00	18.00	900.00	-	-	-
15	เวียงสระ	-	-	-	1.00	6.00	600.00	1.00	0.20	300.00
16	พระแสง	-	-	-	1.00	2.25	100.00	1.00	0.01	30.00
17	พุนพิน	-	-	-	4.00	38.50	3,230.00	-	-	-
18	ชัยบุรี	-	-	-	-	-	-	-	-	-
19	วิภาวดี	3.00	15.65	440.00	-	-	-	-	-	-
รวม		26	164.78	29,150.00	22	195.67	15,945.00	18	54.72	270,260.00

ที่มา : สำนักงานวิจัยและพัฒนาการเกษตรเขตที่ 7 ข้อมูล ณ วันที่ 30 มิถุนายน 2566

ลำดับที่	อำเภอ	รวม จำนวนแปลง	รวม พื้นที่ (ไร่)	รวม ผลผลิต (ตัน)
1	เมืองสุราษฎร์ธานี	693	3,441.55	143,248.30
2	กาญจนดิษฐ์	740	3,442.52	128,533.53
3	ดอนสัก	262	1,337.16	128,566.00
4	เกาะสมุย	1,972	12,164.38	335,052.00
5	เกาะพะงัน	82	127.40	9,088.00
6	ไชยา	482	4,097.70	102,363.00
7	ท่าชนะ	712	4,992.41	342,556.33
8	คีรีรัฐนิคม	294	1,457.76	62,546.00
9	บ้านตาขุน	104	658.77	115,661.00
10	พนม	461	3,236.56	106,059.00
11	ท่าฉาง	149	662.30	128,362.00
12	บ้านนาสาร	1,939	15,214.38	271,005.07
13	บ้านนาเดิม	238	976.36	27,515.00
14	เคียนซา	307	3,195.75	60,406.00
15	เวียงสระ	619	3,342.84	78,261.00
16	พระแสง	132	1,274.31	39,940.00
17	พุนพิน	394	1,484.67	255,729.00
18	ชัยบุรี	25	104.95	19,980.00
19	วิภาวดี	399	2,198.54	81,439.00
รวม		10,004	63,410.31	2,436,310.23

ที่มา : สำนักงานวิจัยและพัฒนาการเกษตรเขตที่ 7 ข้อมูล ณ วันที่ 30 มิถุนายน 2566

### 5.3 ฟาร์มมาตรฐาน GAP สินค้าด้านประมง

ที่	อำเภอ	1) ปลูกน้ำจืด		2) ทุ่งทะเล		รวมฟาร์ม (GAP)
		จำนวน (ฟาร์ม)	จำนวน (ไร่)	จำนวน (ฟาร์ม)	จำนวน (ไร่)	
1	เมืองสุราษฎร์ธานี	2	-	45	540	47
2	กาญจนดิษฐ์	1	-	210	6,764	211
3	ดอนสัก	3	-	32	1,077	35
4	เกาะสมุย	-	-	-	-	-
5	เกาะพะงัน	-	-	-	-	-
6	ไชยา	1	-	75	1,846	76
7	ท่าชนะ	-	-	33	1,229	33
8	คีรีรัฐนิคม	1	-	-	-	1
9	บ้านตาขุน	3	-	-	-	3
10	พนม	7	-	-	-	7
11	ท่าฉาง	1	-	61	1,682	1
12	บ้านนาสาร	3	-	-	-	3
13	บ้านนาเดิม	39	-	-	-	39
14	เคียนซา	21	-	-	-	21
15	เวียงสระ	1	-	-	-	1
16	พระแสง	5	-	-	-	5
17	พุนพิน	3	-	124	2,937	3
18	ชัยบุรี	3	-	-	-	3
19	วิภาวดี	3	-	-	-	3
รวม		97	-	580	16,075	492

ที่มา : สำนักงานประมงจังหวัดสุราษฎร์ธานี ข้อมูล ณ วันที่ 31 กรกฎาคม 2566

หมายเหตุ : ข้อมูลปลูกน้ำจืด กรมประมงไม่มีข้อมูลจำนวนไร่

#### ข้อมูลสถานะ/ฟาร์มที่ได้รับการรับรองมาตรฐาน GAP (ราย)

ชนิดสินค้า	ปี 2564			ปี 2565			ปี 2566		
	การรับรองมาตรฐาน			การรับรองมาตรฐาน			การรับรองมาตรฐาน		
	ต่ออายุ	ใหม่	รวม	ต่ออายุ	ใหม่	รวม	ต่ออายุ	ใหม่	รวม
ทุ่งทะเล	196	155	351	122	40	162	89	53	142
สัตว์น้ำอื่นๆ	-	-	-	-	-	-	30	7	37
สัตว์น้ำจืด	30	90	120	-	45	45	104	30	134
รวม	226	245	471	122	85	207	223	90	313

ที่มา : สำนักงานประมงจังหวัดสุราษฎร์ธานี ข้อมูล ณ วันที่ 31 กรกฎาคม 2566

หมายเหตุ : สัตว์น้ำอื่นๆ ได้แก่ ปูทะเล ปลาทะเล

## 5.4 มาตรฐาน GAP ด้านปศุสัตว์

### 1) จำนวนฟาร์มปศุสัตว์ที่ได้รับการรับรองมาตรฐาน

ที่	อำเภอ	1) สุกร		2) ไก่เนื้อ		3) ไก่ไข่		4) แพะเนื้อ		รวม (ฟาร์ม)
		จำนวนฟาร์ม	จำนวนตัว	จำนวนฟาร์ม	จำนวนตัว	จำนวนฟาร์ม	จำนวนตัว	จำนวนฟาร์ม	จำนวนตัว	
1	เมืองสุราษฎร์ธานี	-	-	1	100,000	-	-	-	-	1
2	กาญจนดิษฐ์	142	91,141	119	2,589,844	3	418,400	-	-	264
3	ดอนสัก	4	3,050	10	220,670	-	-	-	-	14
4	เกาะสมุย	-	-	-	-	-	-	-	-	-
5	เกาะพะงัน	-	-	-	-	-	-	-	-	-
6	ไชยา	22	21,480	24	320,642	-	-	-	-	46
7	ท่าชนะ	3	2,450	1	13,000	-	-	-	-	4
8	คีรีรัฐนิคม	3	2,550	7	122,000	-	-	-	-	10
9	บ้านตาขุน	-	-	4	164,000	-	-	-	-	4
10	พนม	1	1,500	20	636,000	2	76,000	-	-	23
11	ท่าฉาง	8	8,200	1	25,000	1	38,400	-	-	10
12	บ้านนาสาร	2	1,242	6	148,000	-	-	-	-	8
13	บ้านนาเดิม	3	1,470	1	16,400	-	-	-	-	4
14	เคียนซา	1	1,600	2	51,000	-	-	-	-	3
15	เวียงสระ	-	-	1	15,000	-	-	-	-	1
16	พระแสง	4	4,300	5	84,500	-	-	-	-	9
17	พุนพิน	3	2,229	6	140,000	2	312,000	1	150	11
18	ชัยบุรี	1	540	1	12,000	1	15,000	-	-	3
19	วิภาวดี	1	500	2	20,000	-	-	-	-	3
รวม		198	142,252	211	4,678,056	9	859,800	1	150	419

ที่มา : สำนักงานปศุสัตว์จังหวัดสุราษฎร์ธานี ข้อมูล ณ วันที่ 12 กรกฎาคม 2566



2) ข้อมูลสถานะ/ฟาร์มที่ได้รับการรับรองมาตรฐาน GAP (ราย) ปี 2563 - 2566

ชนิดสินค้า	ปี 2563				ปี 2564				ปี 2565				ปี 2566			
	สมัคร	การรับรองมาตรฐาน			สมัคร	การรับรองมาตรฐาน			สมัคร	การรับรอง			สมัคร	การรับรองมาตรฐาน		
		ต่ออายุ	ใหม่	รวม		ต่ออายุ	ใหม่	รวม		ต่ออายุ	ใหม่	รวม		ต่ออายุ	ใหม่	รวม
1) สุกกร	61	39	22	61	82	50	32	82	70	46	24	70	53	44	9	53
2) ไก่เนื้อ	77	71	6	77	95	86	9	95	53	49	4	53	42	42	-	42
3) ไก่ไข่	-	-	-	-	2	2	2	4	5	2	3	5	-	-	-	0
4) แพะเนื้อ	-	-	-	-	-	-	-	-	-	-	-	-	1	1	-	1
รวม	138	110	28	138	179	138	43	181	128	97	31	128	96	87	9	96

ที่มา : สำนักงานปศุสัตว์จังหวัดสุราษฎร์ธานี ข้อมูล ณ วันที่ 12 กรกฎาคม 2566

5.5 ข้อมูลสถานะ/ฟาร์มที่ระบบการป้องกันโรคและการเลี้ยงที่เหมาะสม (GFM)

ลำดับ ที่	อำเภอ	1) สุกร		2) แพะเนื้อ		รวม (ฟาร์ม)
		จำนวนฟาร์ม	จำนวนตัว	ฟาร์ม	ตัว	
1	เมืองสุราษฎร์ธานี	1	850	-	-	1
2	กาญจนดิษฐ์	11	7,280	4	44	15
3	ดอนสัก	4	1,706	10	412	14
4	เกาะสมุย	-	-	-	-	-
5	เกาะพะงัน	-	-	-	-	-
6	ไชยา	5	1,780	1	20	6
7	ท่าชนะ	-	-	-	-	-
8	คีรีรัฐนิคม	1	500	3	1,852	4
9	บ้านตาขุน	1	1,200	-	-	1
10	พนม	-	-	-	-	-
11	ท่าฉาง	-	-	-	-	-
12	บ้านนาสาร	-	-	-	-	-
13	บ้านนาเดิม	-	-	9	620	9
14	เคียนซา	-	-	-	-	-
15	เวียงสระ	2	700	-	-	2
16	พระแสง	-	-	-	-	-
17	พุนพิน	6	836	8	647	14
18	ชัยบุรี	3	1,355	12	816	15
19	วิภาวดี	-	-	-	-	-
รวม		33	15,357	47	4,411	80

ที่มา : สำนักงานปศุสัตว์จังหวัดสุราษฎร์ธานี ข้อมูล ณ วันที่ 12 กรกฎาคม 2566

5.6 ข้อมูลสินค้าบ่งชี้ทางภูมิศาสตร์ (GI) ของจังหวัดสุราษฎร์ธานี ปี 2566

สินค้า	เกษตรกร (ราย)	ลักษณะเด่นของสินค้า	สถานที่ผลิต	วันที่ได้รับการ ขึ้นทะเบียน	ทะเบียนเลขที่
หอยนางรม สุราษฎร์ธานี	8	คือหอยตะโกรมขาว หอยพันธุ์ท้องถิ่นของจังหวัดสุราษฎร์ธานี มีเนื้อมาก สีขาวนวล สะอาด เมื่อรับประทานรสชาติดี ไม่มีกลิ่นคาว เลี้ยงในทะเล และบ่อเลี้ยงสัตว์น้ำ ในพื้นที่จังหวัดสุราษฎร์ธานี	เขตชายฝั่งอ่าวบ้านดอนตั้งแต่แหลมชุยอำเภอไชยาจนถึงแหลมคุ้งหม้ออำเภอกาญจนดิษฐ์ มีพื้นที่ผลิต 298,152 ไร่	13 มกราคม 2549	สข 49100010
ไข่เค็มไชยา	24	มีรสชาติความเค็มที่พอเหมาะ ไม่เค็มหรือจืดจนเกินไป มีการแปรรูปมาจากไข่เป็ดสด ที่ได้มีการคัดสรรมาเป็นอย่างดี ไข่เค็มที่มีสีแดงจัด มีรสชาติอร่อยกลมกล่อม ไม่เค็มจัด	กลุ่มวิสาหกิจชุมชน อสม.ไชยา ตำบลเมล็ด	14 กุมภาพันธ์ 2549	54-8-84-36-2-1039
มะพร้าวเกาะพะงัน	51	มะพร้าวเกาะพะงัน เป็นมะพร้าวที่ปลูกในอำเภอเกาะพะงัน จังหวัดสุราษฎร์ธานี ทรงกลมรียาว เปลือกและเส้นใยมีความเหนียว กะลาสีน้ำตาลแก่ เนื้อมะพร้าวขาวใส เนื้อแน่น 2 ชั้น มีรสชาติหวานมัน หอมกะทิสด ความหอมมันเป็นเอกลักษณ์	อำเภอเกาะพะงัน		
เงาะโรงเรียน	13	ทรงค่อนข้างกลม ขนดก โคนขนเป็นสีแดง ปลายขนเป็นสีเขียวเปลือกบาง เมื่อลองชิม จะให้รสชาติหอมหวาน เนื้อแห้งไม่แฉะและเนื้อล่อนออกจากเมล็ด	พื้นที่ปลูก 3 อำเภอ 1. อำเภอบ้านนาสาร 2. อำเภอบ้านนาเดิม 3. อำเภอเวียงสระ		
ขมิ้นชันสุราษฎร์ธานี และ ปลาเม็งสุราษฎร์ธานี	-	อยู่ระหว่างการกำหนดหลักเกณฑ์และการขอใช้ตราสัญลักษณ์สิ่งบ่งชี้ทางภูมิศาสตร์ไทย (GI)		-	-

ที่มา : หอยนางรม สำนักงานประมงจังหวัดสุราษฎร์ธานี ข้อมูล ณ วันที่ 31 กรกฎาคม 2566 ไข่เค็มไชยา สำนักงานประมงจังหวัดสุราษฎร์ธานี ข้อมูล ณ วันที่ 12 กรกฎาคม 2566

มะพร้าวเกาะพะงัน เงาะโรงเรียน ข้อมูลจากการประชุมคณะกรรมการระดับจังหวัด เพื่อพิจารณาและรับรองผลการตรวจสอบมาตรฐานสินค้าสิ่งบ่งชี้ทางภูมิศาสตร์ เมื่อวันที่ 6 กันยายน 2565

5.7 ข้อมูลระบบส่งเสริมการเกษตรแบบแปลงใหญ่ จังหวัดสุราษฎร์ธานี

ชนิดสินค้า	ปี 2559	ปี 2560	ปี 2561	ปี 2562	ปี 2563	ปี 2564	ปี 2565	ปี 2566	รวมจำนวนแปลง
1. ยางพารา	-	2	-	15	12	9	7	8	53
2. ปาล์มน้ำมัน	2	19	4	3	4	2	6	3	43
3. ทุเรียน	-	3	1	-	1	5	12	6	28
4. ลองกอง	-	1	-	-	-	-	-	-	1
5. มังคุด	-	1	-	-	-	-	1	-	2
6. เงาะโรงเรียน	1	-	-	-	1	-	-	-	2
7. มะพร้าว	-	2	-	1	-	-	-	-	3
8. กล้วยหอม	-	2	-	-	-	-	-	-	2
9. กระท้อน	-	-	-	-	1	-	-	-	1
10. ข้าว	-	1	-	-	1	-	-	-	2
11. ผัก/สมุนไพร	1	2	-	-	-	1	-	2	6
12. เห็ดนางฟ้า	-	-	-	-	1	-	-	-	1
13. เห็ดฟาง	-	-	-	-	-	1	-	-	1
14. กาแฟ	-	-	-	-	-	-	1	-	1
15. ส้มโอ	-	-	-	-	-	-	1	-	1
16. ฝรั่ง	-	-	-	-	-	1	-	-	1
17. ผึ้งโพรง	-	-	-	1	1	4	1	-	7
18. ปลาน้ำจืด	-	-	-	1	-	-	-	-	1
19. ปูทะเล	-	-	-	1	-	1	-	-	2
20. ปลานิล	-	-	1	-	-	-	-	-	1
21. กุ้งขาว	-	1	-	-	-	-	-	-	1
22. กบ	-	-	-	-	1	-	-	-	1
23. ปลาหมอ	-	-	-	-	-	1	-	-	1
24. โคเนื้อ	-	1	1	-	-	-	-	1	3
25. ไก่พื้นเมือง	-	-	-	-	-	-	1	-	1
26. สุกร	-	-	-	-	-	-	1	-	1
27. เป็ดไข่	-	-	-	-	-	-	-	1	1
รวม	4	35	7	22	23	25	31	21	168

ที่มา : สำนักงานเกษตรจังหวัดสุราษฎร์ธานี ข้อมูล ณ 20 กรกฎาคม 2566

แปลง ที่	ชนิด สินค้า	แปลงใหญ่ ปี พ.ศ.	ชื่อแปลงใหญ่	ที่ตั้งแปลงใหญ่	จำนวน สมาชิก (ราย)	พื้นที่เพาะปลูก/ เพาะเลี้ยง (ไร่)	ปริมาณ ผลผลิต (ตัน/ปี)	ผู้จัดการแปลง	หมายเลข โทรศัพท์	ตำแหน่ง	หน่วยงาน เจ้าภาพ
1	ยางพารา	ปี 2560	แปลงใหญ่ยางพารา(สหกรณ์ ) ต.ตะกุกเหนือ อ.วิภาวดี จ.สุราษฎร์ธานี	หมู่ 4 ต.ตะกุกเหนือ อ.วิภาวดี จ.สุราษฎร์ธานี	100	2,500.00	550	นายชาญวิทย์ วิโรจน์	086-2749367	ผู้จัดการแปลง	กสส.
2	ยางพารา	ปี 2560	แปลงใหญ่ยางพารา(สหกรณ์) ต.พ่วงพมคร อ.เคียนซา จังหวัดสุราษฎร์ธานี	หมู่ 2 ต.พ่วงพมคร อ.เคียนซา จ.สุราษฎร์ธานี	100	5,000.00	550	นายประพันธ์ นาคคลัง	077-439151	ผู้จัดการสหกรณ์	กสส.
3	ยางพารา	ปี 2562	แปลงใหญ่ยางพาราตำบลปากแพรก อ.ดอนสัก จ.สุราษฎร์ธานี	หมู่ 16 ต.ปากแพรก อ.ดอนสัก จ.สุราษฎร์ธานี	115	1,313.75	-	นางฐวรรณ บัวแก้ว	093-5741650	เกษตรกรอำเภอดอนสัก	กสส.
4	ยางพารา	ปี 2562	แปลงใหญ่ยางพาราวิสาหกิจชุมชนเกษตรกรชาวสวนบ้านบางเดือน	หมู่ 1 ต.บางเดือน อ.พุนพิน จ.สุราษฎร์ธานี	35	810.75	350	น.ส.อัจฉรา ไชยชาญฤทธิ์	084-9676424	ผู้จัดการแปลง	กยท.
5	ยางพารา	ปี 2562	แปลงใหญ่ยางพาราสหกรณ์กองทุนสวนยางช้างคู่พัฒนา จำกัด	หมู่ 11 ต.ช้างซ้าย อ.กาญจนดิษฐ์ จ.สุราษฎร์ธานี	54	1,021.86	350	นายจักรชัย คำสอน	089-6521825	ผู้จัดการแปลง	กยท.
6	ยางพารา	ปี 2562	แปลงใหญ่ยางพาราสหกรณ์กองทุนสวนยางบ้านทุ่งคา จำกัด	หมู่ 10 ต.ช้างขวา อ.กาญจนดิษฐ์ จ.สุราษฎร์ธานี	50	979.50	350	น.ส.ธนาพร ห้วยนุ้ย	089-2919491	ผู้จัดการแปลง	กยท.
7	ยางพารา	ปี 2562	แปลงใหญ่ยางพาราสหกรณ์กองทุนสวนยางบ้านโพธิ์น้อย จำกัด	หมู่ 4 ต.ตะกุกใต้ อ.วิภาวดี จ.สุราษฎร์ธานี	40	1,006.00	350	นายนิติภูมิ สุขชาติ	083-5041093	ผู้จัดการแปลง	กยท.
8	ยางพารา	ปี 2562	แปลงใหญ่ยางพารากลุ่มชาวสวนยาง สกย.บ้านบางคราม	หมู่ 2 ต.ปากฉลุย อ.ท่าฉาง จ.สุราษฎร์ธานี	30	834.00	350	นายมนโนพัทธ์ ปานมี	081-9278054	ผู้จัดการแปลง	กยท.
9	ยางพารา	ปี 2562	แปลงใหญ่ยางพาราสหกรณ์กองทุนสวนยางไม้ถ้าย จำกัด	หมู่ 2 ต.ไม้ถ้าย อ.ไชยา จ.สุราษฎร์ธานี	30	578.75	350	นายมนโนพัทธ์ ปานมี	081-9278054	ผู้จัดการแปลง	กยท.
10	ยางพารา	ปี 2562	แปลงใหญ่ยางพารากลุ่มชาวสวนยางพาราบ้านควนศรี	หมู่ 2 ต.ควนศรี อ.บ้านนาสาร จ.สุราษฎร์ธานี	30	355.00	350	น.ส.ชาลินี แซ่เอี้ยก	088-7526419	ผู้จัดการแปลง	กยท.
11	ยางพารา	ปี 2562	แปลงใหญ่ยางพารากลุ่มชาวสวนยางบ้านห้วยทราย	หมู่ 3 ต.ทรัพย์ทวี อ.บ้านนาเดิม จ.สุราษฎร์ธานี	42	531.00	350	น.ส.ตัญญา แดงเพ็ง	084-8555350	ผู้จัดการแปลง	กยท.
12	ยางพารา	ปี 2562	แปลงใหญ่ยางพารากลุ่มน้ำยางสดบ้านในช่อง	หมู่ 4 ต.สองแพรก อ.ชัยบุรี จ.สุราษฎร์ธานี	31	701.13	350	นายณัฐพงษ์ ประจําเกาะ	081-3686592	ผู้จัดการแปลง	กยท.
13	ยางพารา	ปี 2562	แปลงใหญ่ยางพาราสหกรณ์กองทุนสวนยางบ้านบางใหญ่ร่วมใจ จำกัด	หมู่ 6 ต.สินเจริญ อ.พะแสง จ.สุราษฎร์ธานี	37	754.80	350	นายภูมินทร์ คำเสียด	081-3686592	ผู้จัดการแปลง	กยท.
14	ยางพารา	ปี 2562	แปลงใหญ่ยางพาราสหกรณ์กองทุนสวนยางบ้านวังใหญ่ จำกัด	หมู่ 5 ต.ทุ่งหลวง อ.เวียงสระ จ.สุราษฎร์ธานี	32	521.85	350	นายสถิต ทศวิชิต	085-2260997	ผู้จัดการแปลง	กยท.
15	ยางพารา	ปี 2562	แปลงใหญ่ยางพารากลุ่มเกษตรกรทำสวนตำบลเวียงสระ	หมู่ 4 ต.เวียงสระ อ.เวียงสระ จ.สุราษฎร์ธานี	38	684.48	350	นายยุทธนา แสงคำณีย์	086-2710826	ผู้จัดการแปลง	กยท.
16	ยางพารา	ปี 2562	แปลงใหญ่ยางพาราสหกรณ์กองทุนสวนยางเกาะแก้วพัฒนา จำกัด	หมู่ 1 ต.เขาตอก อ.เคียนซา จ.สุราษฎร์ธานี	106	1,978.00	540	นายธนวิชัย คงแก้ว	088-7569450	ผู้จัดการแปลง	กยท.
17	ยางพารา	ปี 2562	แปลงใหญ่ยางพารากลุ่มชาวสวนยางตำบลบ้านเสด็จ	หมู่ 6 ต.เคียนซา อ.เคียนซา จ.สุราษฎร์ธานี	71	1,574.00	528	นายอดิศักดิ์ รักดี	077-297445	ผู้จัดการแปลง	กยท.
18	ยางพารา	ปี 2563	แปลงใหญ่ยางพาราบ้านนาเดิม	หมู่ 1 ต.บ้านนา อ.บ้านนาเดิม จ.สุราษฎร์ธานี	31	424.30	350	นายประภค ลาวยนต์สกุลวงศ์	087-5654663	ผู้จัดการแปลง	กยท.
19	ยางพารา	ปี 2563	แปลงใหญ่ยางพาราสามมิตร 44 ต.ทำเนียบ อ.คีรีรัฐนิคม จ.สุราษฎร์ธานี	หมู่ 1 ต.บ้านทำเนียบ อ.คีรีรัฐนิคม จ.สุราษฎร์ธานี	40	970.00	-	นายอภิชาติ ใจแก้ว	-	ผู้จัดการแปลง	กยท.
20	ยางพารา	ปี 2563	แปลงใหญ่ยางพาราบ้านตะกุกเหนือ ต.ตะกุกเหนือ อ.วิภาวดี จ.สุราษฎร์ธานี	หมู่ 6 ต.ตะกุกเหนือ อ.วิภาวดี จ.สุราษฎร์ธานี	45	1,133.00	-	นายกฤตยศ แก้วคุ้มภัย	-	ผู้จัดการแปลง	กยท.
21	ยางพารา	ปี 2563	แปลงใหญ่ยางพาราวิสาหกิจชุมชนกลุ่มน้ำยางบ้านห้วยถุน	หมู่ 9 ต.ป่าร้อน อ.กาญจนดิษฐ์ จ.สุราษฎร์ธานี	57	1,174.30	-	นางสาวนัฐธิดา วอนรัมย์สกุล	-	ผู้จัดการแปลง	กยท.
22	ยางพารา	ปี 2563	แปลงใหญ่ยางพาราวิสาหกิจชุมชนเกษตรกรชาวสวนยางบ้านควนไทร ต.ท่าโรงช้าง อ.พุนพิน จ.สุราษฎร์ธานี	หมู่ 9 ต.ท่าโรงช้าง อ.พุนพิน จ.สุราษฎร์ธานี	37	647.23	-	นายมนโรจน์ วรรณิตานุรักษ์	-	ผู้จัดการแปลง	กยท.
23	ยางพารา	ปี 2563	แปลงใหญ่ยางพารากลุ่มน้ำยางสดบ้านปลายคลองตอก ต.คลองน้อย อ.ชัยบุรี	หมู่ 3 ต.คลองน้อย อ.ชัยบุรี จ.สุราษฎร์ธานี	36	608.46	-	นายธนเชษฐ โชติภักดิ์	-	ผู้จัดการแปลง	กยท.
24	ยางพารา	ปี 2563	แปลงใหญ่ยางพารากลุ่มชาวสวนยางบ้านศรีทอง ต.คันธุลี อ.ท่าชนะ จ.สุราษฎร์ธานี	หมู่ 8 ต.คันธุลี อ.ท่าชนะ จ.สุราษฎร์ธานี	33	529.13	-	น.ส.ชญาสินี วรรณภักดิ์	-	ผู้จัดการแปลง	กยท.
25	ยางพารา	ปี 2563	แปลงใหญ่ยางพาราบ้านนาสาร ต.นาสาร อ.บ้านนาสาร จ.สุราษฎร์ธานี	ต.นาสาร อ.บ้านนาสาร จ.สุราษฎร์ธานี	52	799.00	-	น.ส.ปริญญารัตน์ พลายเมือง	-	ผู้จัดการแปลง	กยท.
26	ยางพารา	ปี 2563	แปลงใหญ่ยางพาราบ้านราษฎร์พัฒนา ต.บ้านเสด็จ อ.เคียนซา จ.สุราษฎร์ธานี	หมู่ 11 ต.บ้านเสด็จ อ.เคียนซา จ.สุราษฎร์ธานี	44	1,127.00	-	นายวิทย์ เจริญวุฒิศักดิ์	-	ผู้จัดการแปลง	กยท.
27	ยางพารา	ปี 2563	แปลงใหญ่ยางพาราสหกรณ์กองทุนสวนยางสองพี่น้องคลองศิลา จำกัด	หมู่ 7 ต.พ่วงพมคร อ.เคียนซา จ.สุราษฎร์ธานี	68	1,260.00	-	นายธนวิชัย คงแก้ว	-	ผู้จัดการแปลง	กยท.
28	ยางพารา	ปี 2563	แปลงใหญ่ยางพารากลุ่มชาวสวนยาง สกย.บ้านบางยอม ต.คลองฉนวน อ.เวียงสระ	หมู่ 12 ต.คลองฉนวน อ.เวียงสระ จ.สุราษฎร์ธานี	33	541.25	-	น.ส.พัชรินทร์ อินทร์ช่วย	-	ผู้จัดการแปลง	กยท.
29	ยางพารา	ปี 2563	แปลงใหญ่ยางพารากลุ่มชาวสวนยาง สกย.ตำบลบ้านซ้อง อ.เวียงสระ	หมู่ 6 ต.บ้านซ้อง อ.เวียงสระ จ.สุราษฎร์ธานี	36	389.69	-	นายสถิต ทศวิชิต	-	ผู้จัดการแปลง	กยท.
30	ยางพารา	ปี 2564	แปลงใหญ่ยางพาราบ้านนางกำ อ.ดอนสัก	หมู่ 14 ตำบลดอนสัก อำเภอดอนสัก	32	520.50	135.33	นายปิยพงศ์ มีลิตินัย	099-9859526	-	กยท.
31	ยางพารา	ปี 2564	แปลงใหญ่ยางพาราสหกรณ์การเกษตรบ้านตาขุน จำกัด	หมู่ 4 ตำบลเขา อ.ตาขุน จ.สุราษฎร์ธานี	31	489.75	152.80	น.ส.ศรียะ ตันมีหน้า	084-9647157	เจ้าหน้าที่	กยท.
32	ยางพารา	ปี 2564	แปลงใหญ่ยางพาราบ้านพรุลวน ต.ต้นยวน อ.พนม	หมู่ 2 ตำบลต้นยวน อำเภอพนม	35	749.50	179.88	ว่าที่ รต. ชัยอนันท์ เขียวแก้ว	080-3278053	เจ้าหน้าที่	กยท.

แปลง ที่	ชนิด สินค้า	แปลงใหญ่ ปี พ.ศ.	ชื่อแปลงใหญ่	ที่ตั้งแปลงใหญ่	จำนวน สมาชิก (ราย)	พื้นที่เพาะปลูก/ เพาะเลี้ยง (ไร่)	ปริมาณ ผลผลิต (ตัน/ปี)	ผู้จัดการแปลง	หมายเลข โทรศัพท์	ตำแหน่ง	หน่วยงาน เจ้าภาพ
33	ยางพารา	ปี 2564	แปลงใหญ่ยางพาราสหกรณ์การเกษตรปฎิรูปที่ดินท่าแขก จำกัด อ.ท่าช้าง จ.สุราษฎร์ธานี	หมู่ 10 ตำบลท่าเคย อำเภอท่าช้าง	107	2,559.50	742.26	นายพิศิษฐ์ กลิ่นเมฆ	087-8944556	ผู้จัดการแปลง	กยท.
34	ยางพารา	ปี 2564	แปลงใหญ่ยางพาราบ้านท่าเรือ อ.บ้านนาเดิม จ.สุราษฎร์ธานี	หมู่ 3 ตำบลท่าเรือ อำเภอบ้านนาเดิม	36	601.25	211.64	นางสาวตฤणा แดงเท็ง	084-8555350	เจ้าหน้าที่	กยท.
35	ยางพารา	ปี 2564	แปลงใหญ่ยางพาราบ้านสายศรี อ.บ้านนาเดิม จ.สุราษฎร์ธานี	หมู่ 6 ตำบลบ้านนา อำเภอบ้านนาเดิม	30	511.50	179.03	น.ส.ศุภดา หนูเทพ	098-5054861	เจ้าหน้าที่	กยท.
36	ยางพารา	ปี 2564	แปลงใหญ่ยางพาราสหกรณ์ฯ เครดิตยูเนียนบ้านกุ่ม จ.สุราษฎร์ธานี	หมู่ 13 ตำบลท่างพรมคร อำเภอเคียนซา	51	962.50	265.65	นายธนวิชัย คงแก้ว	088-7569450	เจ้าหน้าที่	กยท.
37	ยางพารา	ปี 2564	แปลงใหญ่ยางพารากลุ่มน้ำยาสตบ้านไส้ทอน อ.พระแสง จ.สุราษฎร์ธานี	หมู่ 6 ตำบลไทรซิง อำเภอพระแสง	30	526.25	139.46	นายธนเศรษฐ์ โชติกามาศ	061-4159147	เจ้าหน้าที่	กยท.
38	ยางพารา	ปี 2564	แปลงใหญ่ยางพาราตำบลไทรทอง อ.ชัยบุรี จ.สุราษฎร์ธานี	หมู่ 1 ตำบลไทรทอง อำเภอชัยบุรี	86	1,704.00	470.30	นายชาติกร จินตคณาพันธ์	081-7475221	เจ้าหน้าที่	กยท.
39	ยางพารา	ปี 2565	แปลงใหญ่ยางพารากลุ่มชาวสวนยางบ้านเกาะมุกข์ จำกัด ม.9 ต.ประแสงค์ อ.ท่าชนะ จ.สุราษฎร์ธานี	หมู่ 9 ตำบลประแสงค์ อำเภอท่าชนะ	32	372.00	n/a	นายศิเว นพรัตน์	061-1752592	นักวิชาการส่งเสริมการเกษตร	กยท.
40	ยางพารา	ปี 2565	แปลงใหญ่ยางพาราบ้านท่าชี ม.2 ต.ท่าชี อ.บ้านนาสาร จ.สุราษฎร์ธานี	หมู่ 2 ตำบลท่าชี อำเภอบ้านนาสาร	30	435.25	n/a	น.ส.ชาลินี แซ่เอี้ยก	088-7526419	นักวิชาการส่งเสริมการเกษตร	กยท.
41	ยางพารา	ปี 2565	แปลงใหญ่ยางพาราบ้านสายวาริ ม.14 ต.บ้านเสด็จ อ.เคียนซา จ.สุราษฎร์ธานี	หมู่ 14 ตำบลบ้านเสด็จ อำเภอเคียนซา	31	617.25	n/a	นายอดิศักดิ์ รักดี	088-7569450	นักวิชาการส่งเสริมการเกษตร	กยท.
42	ยางพารา	ปี 2565	แปลงใหญ่ยางพาราสหกรณ์กลุ่มทวนสวนยางบ้านพระแสง ม.1 ต.บ้านด้อง อ.เวียงสระ จ.สุราษฎร์ธานี	หมู่ 1 ตำบลบ้านด้อง อำเภอเวียงสระ	32	539.00	n/a	นายณัฐพงษ์ ประจำเกาะ	081-3686592	หัวหน้าแผนกปฏิบัติการ	กยท.
43	ยางพารา	ปี 2565	แปลงใหญ่ยางพาราภิรภัชการท่าเกษตรไทรไลกา ม.6 ต.ไทรไลกา อ.พระแสง จ.สุราษฎร์ธานี	หมู่ 6 ตำบลไทรไลกา อำเภอพระแสง	56	1,186.50	n/a	นายชาติกร จินตคณาพันธ์	081-7475221	นักวิชาการส่งเสริมการเกษตร	กยท.
44	ยางพารา	ปี 2565	แปลงใหญ่ยางพาราวิสาหกิจชุมชนส่งเสริมชาวสวนยางบางอน ม.5 ต.บางอน อ.พุนพิน จ.สุราษฎร์ธานี	หมู่ 5 ตำบลบางอน อำเภอพุนพิน	33	416.50	n/a	นางสาวอัจฉรา ไชยชาอุย	084-9678424	นักวิชาการส่งเสริมการเกษตร	กยท.
45	ยางพารา	ปี 2565	แปลงใหญ่ยางพาราบ้านห้วยสะพาน ม.12 ต.ตะกุกเหนือ อ.วิภาวดี จ.สุราษฎร์ธานี	หมู่ 12 ตำบลตะกุกเหนือ อำเภอวิภาวดี	80	2,886.00	n/a	นางสาวสิริมาศ วงศ์สุบรรณ	086-3570775	นักวิชาการส่งเสริมการเกษตร	กยท.
46	ยางพารา	ปี 2566	แปลงใหญ่ยางพารา ผู้ผลิตยางยั่งยืน บ้านทุ่งรัง ต.ทุ่งรัง อ.กาญจนดิษฐ์	หมู่ 3 ต.ทุ่งรัง อ.กาญจนดิษฐ์	34	710.70	184.78	น.ส.ณัฐธิดา วอนยิ้มสกุล	094-1546916	เจ้าหน้าที่	กยท.
47	ยางพารา	ปี 2566	แปลงใหญ่ยางพารากลุ่มชาวสวนยาง กยท.บ้านท่าเนียบ ต.ท่าเนียบ อ.ศรีวิชัย	หมู่ 1 ต.บ้านท่าเนียบ อ.ศรีวิชัย	30	343.00	96.04	นายชวลิต บางรักษ์	083-6456241	-	กยท.
48	ยางพารา	ปี 2566	แปลงใหญ่ยางพาราสหกรณ์กลุ่มทวนสวนยางเสียด จำกัด ต.เสียด อ.ท่าช้าง	หมู่ 2 ต.เสียด อ.ท่าช้าง	60	1,363.00	381.64	นางสาวชลลดา ทองคำสิง	093-7832348	เจ้าหน้าที่	กยท.
49	ยางพารา	ปี 2566	แปลงใหญ่ยางพาราบ้านหนองหญ้าปล้อง ต.นาไต่ อ.บ้านนาเดิม	หมู่ 2 ต.นาไต่ อ.บ้านนาเดิม	30	309.00	81.89	นางอำพันธ์ มากบุญ	089-0146903	ผู้จัดการแปลง	กยท.
50	ยางพารา	ปี 2566	แปลงใหญ่ยางพาราวิสาหกิจชุมชนยางพาราบ้านพรุพิ ต.พรุพิ อ.บ้านนาสาร	หมู่ 2 ต.พรุพิ อ.บ้านนาสาร	30	310.00	89.90	นายเอกชัย หนุนแทน	095-2579707	-	กยท.
51	ยางพารา	ปี 2566	แปลงใหญ่ยางพารา บ้านบางหรีง ต.สินเจริญ อ.พระแสง	หมู่ 7 ต.สินเจริญ อ.พระแสง	70	1,008.50	314.65	น.ส.สุนันทา แซ่ลิ้ม	087-8974919	-	กยท.
52	ยางพารา	ปี 2566	แปลงใหญ่ยางพารากลุ่มเกษตรกรทำสวนบ้านควนใหม่ ต.ทุ่งหลวง อ.เวียงสระ	หมู่ 2 ต.ทุ่งหลวง อ.เวียงสระ	34	573.00	206.28	นายณัฐพงษ์ ประจำเกาะ	083-7756892	หัวหน้าแผนกปฏิบัติการ	กยท.
53	ยางพารา	ปี 2566	แปลงใหญ่ยางพาราบ้านมิตรประชาชากร ต.อรัญคามวารี อ.เคียนซา	หมู่ 4 ต.อรัญคามวารี อ.เคียนซา	51	1,062.00	307.98	นายวิทยา เจียมวุฒิศักดิ์	088-7575793	-	กยท.
<b>รวม ยางพารา 53 แปลง</b>					<b>2,524</b>	<b>51,504.68</b>					
54	ปาล์มน้ำมัน	ปี 2559	แปลงใหญ่ปาล์มน้ำมัน (สหกรณ์ผู้ปลูกปาล์มน้ำมันท่าช้าง วิภาวดี จำกัด) ต.ตะกุกเหนือ อ.วิภาวดี จ.สุราษฎร์ธานี	ต.ตะกุกเหนือ อ.วิภาวดี จ.สุราษฎร์ธานี	200	3,000.00	2,800	จาริต จัวนาน	089-5871524	ผ.อ.นิคมสหกรณ์ ท่าช้าง	กลส.
55	ปาล์มน้ำมัน	ปี 2559	แปลงใหญ่ปาล์มน้ำมัน (สหกรณ์นิคมพนม จำกัด) ตำบลพนม อำเภอพนม จังหวัดสุราษฎร์ธานี	หมู่ 1 ต.พนม อ.พนม จ.สุราษฎร์ธานี	385	9,965.00	3	นายโพธิ์จรณ์ พิธีรัตนานนท์	061-1929428	ผ.อ.นิคมสหกรณ์ พนม	กลส.
56	ปาล์มน้ำมัน	ปี 2560	ปาล์มน้ำมันแปลงใหญ่ หมู่ 2 ตำบลปากแพรก อำเภอคอนลักษ์ จังหวัดสุราษฎร์ธานี	หมู่ 2 ต.ปากแพรก อ.คอนลักษ์ จ.สุราษฎร์ธานี	32	780.00	10,500	นายปัญญา ชูแก้ว	081-6767276	ผู้จัดการแปลง	กลส.
57	ปาล์มน้ำมัน	ปี 2560	แปลงใหญ่ปาล์มน้ำมัน หมู่ 6 ตำบลคลองชะอุ่น อำเภอพนม จังหวัดสุราษฎร์ธานี	หมู่ 6 ต.พนม อ.พนม จ.สุราษฎร์ธานี	37	684.00	11,200	นายงยุทธ แซ่ลิ้ม	084-9922257	ผู้จัดการแปลง	กลส.
58	ปาล์มน้ำมัน	ปี 2560	แปลงใหญ่ปาล์มน้ำมัน ม.4 ตำบลมะลวน อำเภอพุนพิน จังหวัดสุราษฎร์ธานี	หมู่ 4 ต.มะลวน อ.พุนพิน จ.สุราษฎร์ธานี	51	752.00	11,200	นายพงศ์ศักดิ์ จิริงจิตร	089-7259156	ผู้จัดการแปลง	กลส.
59	ปาล์มน้ำมัน	ปี 2560	แปลงใหญ่ปาล์มน้ำมัน ม.2 ตำบลสองแพรก อำเภอชัยบุรี จังหวัดสุราษฎร์ธานี	หมู่ 2 ต.สองแพรก อ.ชัยบุรี จ.สุราษฎร์ธานี	42	974.00	11,200	นายพงศ์ศานต์ อดิศักดิ์	077-367117	เกษตรอำเภอชัยบุรี	กลส.
60	ปาล์มน้ำมัน	ปี 2560	แปลงใหญ่ปาล์มน้ำมัน หมู่ 9 ตำบลคลองน้อย อำเภอเมืองสุราษฎร์ธานี จังหวัดสุราษฎร์ธานี	หมู่ 9 ต.คลองน้อย อ.เมืองสุราษฎร์ธานี จ.สุราษฎร์ธานี	50	721.00	3,200	นางชฎี เทียมประทีป	081-127101	ผู้จัดการแปลง	กลส.
61	ปาล์มน้ำมัน	ปี 2560	แปลงใหญ่ปาล์มน้ำมัน ม.4 ตำบลท่าชี อำเภอบ้านนาสาร จังหวัดสุราษฎร์ธานี	หมู่ 4 ต.ท่าชี อ.บ้านนาสาร จ.สุราษฎร์ธานี	30	315.00	10,500	นายเลิศเชาว์ คงนิยม	098-7361267	ผู้จัดการแปลง	กลส.

แปลง ที่	ชนิด สินค้า	แปลงใหญ่ ปี พ.ศ.	ชื่อแปลงใหญ่	ที่ตั้งแปลงใหญ่	จำนวน สมาชิก (ราย)	พื้นที่เพาะปลูก/ เพาะเลี้ยง (ไร่)	ปริมาณ ผลผลิต (ตัน/ปี)	ผู้จัดการแปลง	หมายเลข โทรศัพท์	ตำแหน่ง	หน่วยงาน เจ้าภาพ
62	ปาล์มน้ำมัน	ปี 2560	แปลงใหญ่ปาล์มน้ำมัน ม.2 ตำบลท่าเรือ อำเภอบ้านนาเดิม จังหวัดสุราษฎร์ธานี	หมู่ 2 ต.ท่าเรือ อ.บ้านนาเดิม จ.สุราษฎร์ธานี	40	540.00	10,500	นายจารึก ทิพย์เดช	086-2700297	ผู้จัดการแปลง	กสค.
63	ปาล์มน้ำมัน	ปี 2560	แปลงใหญ่ปาล์มน้ำมัน หมู่ 5 ตำบลตะกรบ อำเภอไชยา จังหวัดสุราษฎร์ธานี	หมู่ 5 ต.ตะกรบ อ.ไชยา จ.สุราษฎร์ธานี	86	1250.00	11,000	นางจรี ร่าหมาน	089-7318655	ผู้จัดการแปลง	กสค.
64	ปาล์มน้ำมัน	ปี 2560	แปลงใหญ่ปาล์มน้ำมัน ตำบลคลองพา อำเภอท่าชนะ จังหวัดสุราษฎร์ธานี	ต.คลองพา อ.ท่าชนะ จ.สุราษฎร์ธานี	52	1193.00	11,375	นายพรศักดิ์ พุกกสิริชัย	084-8521903	ผู้จัดการแปลง	กสค.
65	ปาล์มน้ำมัน	ปี 2560	แปลงใหญ่ปาล์มน้ำมัน ม.4 ตำบลเขาดอก อำเภอเคียนซา จังหวัดสุราษฎร์ธานี	หมู่ 4 ต.เขาดอก อ.เคียนซา จ.สุราษฎร์ธานี	48	804.00	10,500	นายทรงชัย พัฒนะ	087-8970801	ผู้จัดการแปลง	กสค.
66	ปาล์มน้ำมัน	ปี 2560	แปลงใหญ่ปาล์มน้ำมัน หมู่ 3 ตำบลคลองงวน อำเภอเวียงสระ จังหวัดสุราษฎร์ธานี	หมู่ 3 ต.คลองงวน อ.เวียงสระ จ.สุราษฎร์ธานี	50	487.00	10,500	นายไพโรจน์ บุญทอง	-	ผู้จัดการแปลง	กสค.
67	ปาล์มน้ำมัน	ปี 2560	แปลงใหญ่ปาล์มน้ำมัน ตำบลลิ่นปูน อำเภอพระแสง จังหวัดสุราษฎร์ธานี	ต.ลิ่นปูน อ.พระแสง จ.สุราษฎร์ธานี	60	1,012.00	11,200	นางสาวดวงใจ เพชรโชติ	084-3344114	ผู้จัดการแปลง	กสค.
68	ปาล์มน้ำมัน	ปี 2560	แปลงใหญ่ปาล์มน้ำมัน ม.4 ตำบลตะกุกเหนือ อำเภอวิภาวดี จังหวัดสุราษฎร์ธานี	หมู่ 4 ต.ตะกุกเหนือ อ.วิภาวดี จ.สุราษฎร์ธานี	56	924.00	12,000	นางสุปัญญา เข็มขาว	081-8945880	ผู้จัดการแปลง	กสค.
69	ปาล์มน้ำมัน	ปี 2560	แปลงใหญ่ปาล์มน้ำมัน หมู่ 7 ตำบลบ้านยาง อำเภอสัตหิรัญนิคม จังหวัดสุราษฎร์ธานี	หมู่ 7 ต.บ้านยาง อ.สัตหิรัญนิคม จ.สุราษฎร์ธานี	30	437.00	9,800	นายพงษ์ศักดิ์ เกิดสมบัติ	086-2798682	ผู้จัดการแปลง	กสค.
70	ปาล์มน้ำมัน	ปี 2560	แปลงใหญ่ปาล์มน้ำมัน หมู่ 9 ตำบลพุนไทย อำเภอบ้านตาขุน จังหวัดสุราษฎร์ธานี	หมู่ 9 ต.พุนไทย อ.บ้านตาขุน จ.สุราษฎร์ธานี	30	553.00	10,500	นายสุรสิทธิ์ ฤทธิกุล	085-7874699	ผู้จัดการแปลง	กสค.
71	ปาล์มน้ำมัน	ปี 2560	แปลงใหญ่ปาล์มน้ำมัน หมู่ 5 ตำบลคลองไทร อำเภอท่าฉาง จังหวัดสุราษฎร์ธานี	หมู่ 5 ต.คลองไทร อ.ท่าฉาง จ.สุราษฎร์ธานี	50	711.00	11,200	นายศิริรินทร์ ชูมาก	081-4770709	ผู้จัดการแปลง	กสค.
72	ปาล์มน้ำมัน	ปี 2560	แปลงใหญ่ปาล์มน้ำมัน หมู่ 3 ตำบลท่าอุเท อำเภอกาญจนดิษฐ์ จังหวัดสุราษฎร์ธานี	หมู่ 3 ต.ท่าอุเท อ.กาญจนดิษฐ์ จ.สุราษฎร์ธานี	37	547.00	3,100	นายชาวลิต แก้วข้า	086-9405518	ผู้จัดการแปลง	กสค.
73	ปาล์มน้ำมัน	ปี 2560	แปลงใหญ่ปาล์มน้ำมัน (สหกรณ์) ตำบลไทรซิง อำเภอพระแสง จังหวัดสุราษฎร์ธานี	ต.ไทรซิง อ.พระแสง จ.สุราษฎร์ธานี	70	1,400.00	11,000	นายไชยรงค์ รัชชัง	089-8723094	ผู้จัดการแปลง	กสค.
74	ปาล์มน้ำมัน	ปี 2560	แปลงใหญ่ปาล์มน้ำมัน หมู่ 4 ตำบลเขาวง อำเภอบ้านตาขุน จังหวัดสุราษฎร์ธานี	หมู่ 4 ต.เขาวง อ.บ้านตาขุน จ.สุราษฎร์ธานี	48	745.00	10,500	นายสกลกิจ บุญชวน	086-2785584	ผู้จัดการแปลง	กสค.
75	ปาล์มน้ำมัน	ปี 2561	แปลงใหญ่ปาล์มน้ำมันโทรทอง ตำบลโทรทอง อำเภอชัยบุรี จังหวัดสุราษฎร์ธานี	ต.โทรทอง อ.ชัยบุรี จ.สุราษฎร์ธานี	34	881.00	3	พงศิศานต์ อติศักดิ์	077-367117	เกษตรกรอำเภอชัยบุรี	กสค.
76	ปาล์มน้ำมัน	ปี 2561	แปลงใหญ่ปาล์มน้ำมันชัยบุรี ตำบลชัยบุรี อำเภอชัยบุรี จังหวัดสุราษฎร์ธานี	ต.ชัยบุรี อ.ชัยบุรี จ.สุราษฎร์ธานี	35	906.00	960	พงศิศานต์ อติศักดิ์	077-367117	เกษตรกรอำเภอชัยบุรี	กสค.
77	ปาล์มน้ำมัน	ปี 2561	แปลงใหญ่ปาล์มน้ำมันตำบลคันธุลี อำเภอท่าชนะ จังหวัดสุราษฎร์ธานี	หมู่ 7 ต.คันธุลี อ.ท่าชนะ จ.สุราษฎร์ธานี	62	940.00	3,300	นางสุนิภา ศิรินารถ	077-381206	เกษตรกรอำเภอท่าชนะ	กสค.
78	ปาล์มน้ำมัน	ปี 2561	แปลงใหญ่ปาล์มน้ำมันตำบลสมอทอง อำเภอท่าชนะ จังหวัดสุราษฎร์ธานี	หมู่ 5 ต.สมอทอง อ.ท่าชนะ จ.สุราษฎร์ธานี	162	3,314.00	3,300	นางสุนิภา ศิรินารถ	077-381206	เกษตรกรอำเภอท่าชนะ	กสค.
79	ปาล์มน้ำมัน	ปี 2562	แปลงใหญ่ปาล์มน้ำมันตำบลท่าชนะ อำเภอท่าชนะ จังหวัดสุราษฎร์ธานี	หมู่ 8 ต.ท่าชนะ อ.ท่าชนะ จ.สุราษฎร์ธานี	108	828.00	3,030.48	นายวรรณชัย แสงฉวาง	094-6716111	เกษตรกรอำเภอท่าชนะ	กสค.
80	ปาล์มน้ำมัน	ปี 2562	แปลงใหญ่ปาล์มน้ำมันตำบลท่าเคย อำเภอท่าฉาง จังหวัดสุราษฎร์ธานี	หมู่ 1 ต.ท่าเคย อ.ท่าฉาง จ.สุราษฎร์ธานี	117	2,191.00	7,011.20	น.ส.วราพร หลวงปลอด	081-9053331	รชก.เขตรอำเภอท่าฉาง	กสค.
81	ปาล์มน้ำมัน	ปี 2562	แปลงใหญ่ปาล์มน้ำมันตำบลคลองสระ อำเภอกาญจนดิษฐ์ จังหวัดสุราษฎร์ธานี	หมู่ 3 ต.คลองสระ อ.กาญจนดิษฐ์ จ.สุราษฎร์ธานี	61	1,007.50	2,468.38	นางสาวขวัญตา หล่อเพชร	093-5741645	เกษตรกรอำเภอกาญจนดิษฐ์	กสค.
82	ปาล์มน้ำมัน	ปี 2563	แปลงใหญ่ปาล์มน้ำมันตำบลเวียง อำเภอไชยา	หมู่ 5 ต.เวียง อ.ไชยา จ.สุราษฎร์ธานี	51	609.75	-	นายสินชัย ไชยรินทร์	093-5741644	เกษตรกรอำเภอไชยา	กสค.
83	ปาล์มน้ำมัน	ปี 2563	แปลงใหญ่วิสาหกิจชุมชนปาล์มน้ำมันผู้นำตำบลปีพระแสง	หมู่ 2 ต.อปีน อ.พระแสง จ.สุราษฎร์ธานี	118	3,751.00	-	นายอภัยพงศ์ คงหอม	093-5741659	เกษตรกรอำเภอพระแสง	กสค.
84	ปาล์มน้ำมัน	ปี 2563	แปลงใหญ่ปาล์มน้ำมัน ตำบลบ้านท่าเนียบ อำเภอสัตหิรัญนิคม	หมู่ 1 ต.บ้านท่าเนียบ อ.สัตหิรัญนิคม จ.สุราษฎร์ธานี	40	836.25	2,940	นางสาวดลลดา ชัยวรากรณ์	081-1891745	เกษตรกรอำเภอสัตหิรัญนิคม	กสค.
85	ปาล์มน้ำมัน	ปี 2563	แปลงใหญ่ปาล์มน้ำมัน ตำบลประสงค์ อำเภอท่าชนะ	หมู่ 5 ต.ประสงค์ อ.ท่าชนะ จ.สุราษฎร์ธานี	70	988.00	3,200	นางสุนิภา ศิรินารถ	093-5741647	เกษตรกรอำเภอท่าชนะ	กสค.
86	ปาล์มน้ำมัน	ปี 2564	แปลงใหญ่ปาล์มน้ำมัน ตำบลคลองน้อย อำเภอชัยบุรี จังหวัดสุราษฎร์ธานี	หมู่ 3 ตำบลคลองน้อย อำเภอชัยบุรี	38	763.50	2,443	นายพงศิศานต์ อติศักดิ์	093-5741660	เกษตรกรอำเภอชัยบุรี	กสค.
87	ปาล์มน้ำมัน	ปี 2564	แปลงใหญ่ปาล์มน้ำมัน ตำบลบางงอน อำเภอพุนพิน จังหวัดสุราษฎร์ธานี	หมู่ 4 ตำบลบางงอน อำเภอพุนพิน	105	2,019.75	5,655	นางมยุเรศ ทองสุข	061-1783636	เกษตรกรอำเภอพุนพิน	กสค.
88	ปาล์มน้ำมัน	ปี 2565	แปลงใหญ่ปาล์มน้ำมันน้ำทิพย์ อำเภอสัตหิรัญนิคม จังหวัดสุราษฎร์ธานี	หมู่ 6 ตำบลน้ำทิพย์ อำเภอสัตหิรัญนิคม	35	848.50	n/a	นายอานนท์ นิงเวช	086-2811386	-	กสค.
89	ปาล์มน้ำมัน	ปี 2565	แปลงใหญ่ปาล์มน้ำมัน หมู่ที่ 3 ตำบลท่าสะท้อน อำเภอพุนพิน จังหวัดสุราษฎร์ธานี	หมู่ 3 ตำบลท่าสะท้อน อำเภอพุนพิน	53	1,676.75	n/a	นางมยุเรศ ทองสุข	095-4244258	เกษตรกรอำเภอ	กสค.
90	ปาล์มน้ำมัน	ปี 2565	แปลงใหญ่ปาล์มน้ำมัน หมู่ที่ 4 ตำบลท่าสะท้อน อำเภอพุนพิน จังหวัดสุราษฎร์ธานี	หมู่ 4 ตำบลท่าสะท้อน อำเภอพุนพิน	80	2,123.50	n/a	นางมยุเรศ ทองสุข	095-4244258	เกษตรกรอำเภอ	กสค.
91	ปาล์มน้ำมัน	ปี 2565	แปลงใหญ่ปาล์มน้ำมัน ตำบลท่าข้าม-เขาหัวควาย อำเภอพุนพิน จังหวัดสุราษฎร์ธานี	หมู่ 3 ตำบลท่าข้าม อำเภอพุนพิน	76	780.00	n/a	นางมยุเรศ ทองสุข	095-4244258	เกษตรกรอำเภอ	กสค.
92	ปาล์มน้ำมัน	ปี 2565	แปลงใหญ่ปาล์มน้ำมันตำบลเวียงสระ อำเภอเวียงสระ จังหวัดสุราษฎร์ธานี	หมู่ 9 ตำบลเวียงสระ อำเภอเวียงสระ	38	529.75	n/a	นายอาหมาด มณีหล้าสี	-	เกษตรกรอำเภอ	กสค.
93	ปาล์มน้ำมัน	ปี 2565	แปลงใหญ่ปาล์มน้ำมันตำบลบ้านล้อง อำเภอบ้านล้อง จังหวัดสุราษฎร์ธานี	หมู่ 1 ตำบลบ้านล้อง อำเภอเวียงสระ	32	386.75	n/a	นายอาหมาด มณีหล้าสี	-	เกษตรกรอำเภอ	กสค.
94	ปาล์มน้ำมัน	ปี 2566	แปลงใหญ่ปาล์มน้ำมันตำบลท่าฉาง อำเภอท่าฉาง จังหวัดสุราษฎร์ธานี	หมู่ 1 ต.ท่าฉาง อ.ท่าฉาง	37	484.00	1,500.40	นายทวี คำพลับ	089-8150718	เกษตรกรอำเภอ	กสค.

แปลง ที่	ชนิด สินค้า	แปลงใหญ่ ปี พ.ศ.	ชื่อแปลงใหญ่	ที่ตั้งแปลงใหญ่	จำนวน สมาชิก (ราย)	พื้นที่เพาะปลูก/ เพาะเลี้ยง (ไร่)	ปริมาณ ผลผลิต (ตัน/ปี)	ผู้จัดการแปลง	หมายเลข โทรศัพท์	ตำแหน่ง	หน่วยงาน เจ้าภาพ
95	ปาล์มน้ำมัน	ปี 2566	แปลงใหญ่ปาล์มน้ำมันตำบลถ้ำสิงขร อำเภอศรีรัฐนิคม จังหวัดสุราษฎร์ธานี	หมู่ 1 ต.ถ้ำสิงขร อ.ศรีรัฐนิคม	54	799.25	2,397.75	นางสาวพิชญาดา เจริญจิต		เกษตรกรอำเภอ	กสค.
96	ปาล์มน้ำมัน	ปี 2566	แปลงใหญ่ปาล์มน้ำมันตำบลบางเดือน อำเภอพุนพิน จังหวัดสุราษฎร์ธานี	หมู่ 1 ต.บางเดือน อ.พุนพิน	34	377.00	1,266.72	นางมยุเรศ ทองสุข		เกษตรกรอำเภอ	กสค.
<b>รวม ปาล์มน้ำมัน 43 แปลง</b>					<b>2,924</b>	<b>54,835.25</b>					
97	ทุเรียน	ปี 2560	แปลงใหญ่ทุเรียน หมู่ 2 ตำบลขุนทะเล อำเภอเมืองสุราษฎร์ธานี จังหวัดสุราษฎร์ธานี	หมู่ 2 ต.ขุนทะเล อ.เมืองสุราษฎร์ธานี จ.สุราษฎร์ธานี	30	560.00	150,000	นายมนตรี มีเพ็ง	081-7884194	ผู้จัดการแปลง	กสค.
98	ทุเรียน	ปี 2560	แปลงใหญ่ทุเรียน ม.10 ตำบลบ้านเสด็จ อำเภอเคียนซา จังหวัดสุราษฎร์ธานี	หมู่ 10 ต.บ้านเสด็จ อ.เคียนซา จ.สุราษฎร์ธานี	30	511.00	84,000	น.ส.ธัญวรัตน์ นวลเต็ม		ผู้จัดการแปลง	กสค.
99	ทุเรียน	ปี 2560	แปลงใหญ่ทุเรียน ตำบลบ้านส้อง อำเภอเวียงสระ จังหวัดสุราษฎร์ธานี	ต.บ้านส้อง อ.เวียงสระ จ.สุราษฎร์ธานี	30	319.00	108,000	นายบุญเรือง หูช่วย	082-4258866	ผู้จัดการแปลง	กสค.
100	ทุเรียน	ปี 2561	แปลงใหญ่ทุเรียน ตำบลต้นยาว อำเภอพนม จังหวัดสุราษฎร์ธานี	หมู่ 7 ต.ต้นยาว อ.พนม จ.สุราษฎร์ธานี	39	550.00	2,500	นายวิสิทธิ์ ถาวร	089-5948355		กสค.
101	ทุเรียน	ปี 2563	แปลงใหญ่ทุเรียน ตำบลย่านยาว อำเภอศรีรัฐนิคม	หมู่ 7 ต.ย่านยาว อ.ศรีรัฐนิคม จ.สุราษฎร์ธานี	41	647.00	1,500	นางสาวดลลดา ชัยวารการณ	081-1891745	เกษตรกรอำเภอศรีรัฐนิคม	กสค.
102	ทุเรียน	ปี 2564	แปลงใหญ่ทุเรียน ตำบลท่าสะท้อน-เขาหัวควาย อำเภอพุนพิน จังหวัดสุราษฎร์ธานี	หมู่ 1 ตำบลท่าสะท้อน อำเภอพุนพิน	100	1,559.75	1,684.53	นางมยุเรศ ทองสุข	0611783636	เกษตรกรอำเภอพุนพิน	กสค.
103	ทุเรียน	ปี 2564	แปลงใหญ่ทุเรียน อำเภอดอนสัก จังหวัดสุราษฎร์ธานี	หมู่ 2 ตำบลปากแพรก อำเภอดอนสัก	58	708.00	1,239.00	นางนงฐวรรณ บัวแก้ว	0935741650	เกษตรกรอำเภอดอนสัก	กสค.
104	ทุเรียน	ปี 2564	แปลงใหญ่ทุเรียน ตำบลเขวง อำเภอบ้านตาขุน จังหวัดสุราษฎร์ธานี	หมู่ 1 ตำบลเขวง อำเภอบ้านตาขุน	33	313.25	368.38	นางนิตารัตน์ สาเรศ	0935741653	เกษตรกรอำเภอบ้านตาขุน	กสค.
105	ทุเรียน	ปี 2564	แปลงใหญ่ทุเรียน ตำบลเพิ่มพูนทรัพย์ อำเภอบ้านนาสาร จังหวัดสุราษฎร์ธานี	หมู่ 4 ตำบลเพิ่มพูนทรัพย์ อำเภอบ้านนาสาร	58	656.25	1,575.00	นายสิทธิพร รัตนภิรมย์	0935741643	เกษตรกรอำเภอบ้านนาสาร	กสค.
106	ทุเรียน	ปี 2564	แปลงใหญ่ทุเรียน ตำบลควนศรี อำเภอบ้านนาสาร จังหวัดสุราษฎร์ธานี	หมู่ 7 ตำบลควนศรี อำเภอบ้านนาสาร	48	347.00	832.80	นายสิทธิพร รัตนภิรมย์	0935741643	เกษตรกรอำเภอบ้านนาสาร	กสค.
107	ทุเรียน	ปี 2565	แปลงใหญ่ทุเรียนบ้านกรูด อำเภอกาญจนดิษฐ์ จังหวัดสุราษฎร์ธานี	หมู่ 2 ตำบลกรูด อำเภอกาญจนดิษฐ์	59	534.00	n/a	นายอภัยพงศ์ คงหอม	0954244259	เกษตรกรอำเภอ	กสค.
108	ทุเรียน	ปี 2565	แปลงใหญ่ร่วมใจพัฒนาทุเรียนคลองสระ อำเภอกาญจนดิษฐ์ จังหวัดสุราษฎร์ธานี	หมู่ 1 ตำบลคลองสระ อำเภอกาญจนดิษฐ์	54	760.00	n/a	นายอภัยพงศ์ คงหอม	0954244259	เกษตรกรอำเภอ	กสค.
109	ทุเรียน	ปี 2565	แปลงใหญ่ทุเรียนช้างซ้าย อำเภอกาญจนดิษฐ์ จังหวัดสุราษฎร์ธานี	หมู่ 11 ตำบลช้างซ้าย อำเภอกาญจนดิษฐ์	55	514.50	n/a	นายอภัยพงศ์ คงหอม		เกษตรกรอำเภอ	กสค.
110	ทุเรียน	ปี 2565	แปลงใหญ่ทุเรียนวิสาหกิจชุมชนไม้ผลเกาะสมุย อำเภอเกาะสมุย จังหวัดสุราษฎร์ธานี	หมู่ 2 ตำบลหน้าเมือง อำเภอเกาะสมุย	22	670.00	n/a	นางสมนรัตน์ นาคเมณี	0954244264	เกษตรกรอำเภอ	กสค.
111	ทุเรียน	ปี 2565	แปลงใหญ่ทุเรียนถิ่นกำเนิด ตำบลพ่วงพมคร อำเภอเคียนซา จังหวัดสุราษฎร์ธานี	หมู่ 2 ตำบลพ่วงพมคร อำเภอเคียนซา	66	799.00	n/a			เกษตรกรอำเภอ	กสค.
112	ทุเรียน	ปี 2565	แปลงใหญ่ทุเรียนบ้านบางจำ ตำบลตะกุกเหนือ อำเภอวิภาวดี จังหวัดสุราษฎร์ธานี	หมู่ 15 ตำบลตะกุกเหนือ อำเภอวิภาวดี	39	689.75	n/a	นางบุษรา ชุมแก้ว	0954244265	เกษตรกรอำเภอ	กสค.
113	ทุเรียน	ปี 2565	แปลงใหญ่ทุเรียนตำบลตะกุกใต้ อำเภอวิภาวดี จังหวัดสุราษฎร์ธานี	หมู่ 14 ตำบลตะกุกใต้ อำเภอวิภาวดี	38	331.25	n/a	นางบุษรา ชุมแก้ว	0954244265	เกษตรกรอำเภอ	กสค.
114	ทุเรียน	ปี 2565	แปลงใหญ่ทุเรียนตำบลประสงค อำเภอท่าชนะ จังหวัดสุราษฎร์ธานี	หมู่ 16 ตำบลประสงค อำเภอท่าชนะ	72	816.00	n/a	นายแปลก ป่อคำ	0935741647	เกษตรกรอำเภอ	กสค.
115	ทุเรียน	ปี 2565	แปลงใหญ่ทุเรียนตำบลพรุไทย อำเภอบ้านตาขุน จังหวัดสุราษฎร์ธานี	หมู่ 1 ตำบลพรุไทย อำเภอบ้านตาขุน	50	247.00	n/a	นางนิตารัตน์ สาเรศ		เกษตรกรอำเภอ	กสค.
116	ทุเรียน	ปี 2565	แปลงใหญ่ทุเรียนบ้านทับคริสต ตำบลคลองชะอุ่น อำเภอพนม จังหวัดสุราษฎร์ธานี	หมู่ 3 ตำบลคลองชะอุ่น อำเภอพนม	50	330.75	n/a	นายเรศ ไข่มุก	0935741649	เกษตรกรอำเภอ	กสค.
117	ทุเรียน	ปี 2565	แปลงใหญ่ทุเรียนถ้ำผึ้ง ตำบลต้นยาว อำเภอพนม จังหวัดสุราษฎร์ธานี	หมู่ 5 ตำบลต้นยาว อำเภอพนม	35	560.00	n/a	นายเรศ ไข่มุก	0935741649	เกษตรกรอำเภอ	กสค.
118	ทุเรียน	ปี 2565	แปลงใหญ่ทุเรียนตำบลคลองตง อำเภอพนม จังหวัดสุราษฎร์ธานี	หมู่ 3 ตำบลคลองตง อำเภอพนม	50	411.00	n/a	นายเรศ ไข่มุก	0935741649	เกษตรกรอำเภอ	กสค.
119	ทุเรียน	ปี 2566	แปลงใหญ่ทุเรียนนาใต้ อำเภอบ้านนาเดิม จังหวัดสุราษฎร์ธานี	หมู่ 4 ต.นาใต้ อ.บ้านนาเดิม	30	165.00	198.00	นายวีระพรหม กากแก้ว	0819686109	ผู้จัดการแปลง	กสค.
120	ทุเรียน	ปี 2566	แปลงใหญ่ทุเรียนตำบลกลางสวรรค์ อำเภอพะแสง จังหวัดสุราษฎร์ธานี	หมู่ 4 ต.บางสวรรค์ อ.พะแสง	31	248.00	595.20	นางสาวรัญญา ชูแก้ว		เกษตรกรอำเภอ	กสค.
121	ทุเรียน	ปี 2566	แปลงใหญ่ทุเรียนบ้านเขาไทรเทศ ตำบลบ้านเสด็จ อำเภอเคียนซา จังหวัดสุราษฎร์ธานี	หมู่ 19 ต.บ้านเสด็จ อ.เคียนซา	30	199.00	145.27	นางสาวสมัย สังข์ทองงาม		เกษตรกรอำเภอ	กสค.
122	ทุเรียน	ปี 2566	แปลงใหญ่ทุเรียนตำบลท่าคูแห อำเภอกาญจนดิษฐ์ จังหวัดสุราษฎร์ธานี	หมู่ 12 ต.ท่าคูแห อ.กาญจนดิษฐ์	55	454.00	792.68	นายอภัยพงศ์ คงหอม	0954244259	เกษตรกรอำเภอ	กสค.
123	ทุเรียน	ปี 2566	แปลงใหญ่ทุเรียนตำบลปรือ อำเภอกาญจนดิษฐ์ จังหวัดสุราษฎร์ธานี	หมู่ 9 ต.ปรือ อ.กาญจนดิษฐ์	56	364.00	697.06	นายอภัยพงศ์ คงหอม	0954244259	เกษตรกรอำเภอ	กสค.
124	ทุเรียน	ปี 2566	แปลงใหญ่ทุเรียนบ้านบางโก ตำบลต้นยาว อำเภอพนม จังหวัดสุราษฎร์ธานี	หมู่ 9 ต.ต้นยาว อ.พนม	30	573.25	639.17	นายเรศ ไข่มุกข์		เกษตรกรอำเภอ	กสค.
<b>รวม ทุเรียน 28 แปลง</b>					<b>1,289</b>	<b>14,838</b>					
125	ลองกอง	ปี 2560	แปลงใหญ่ลองกอง หมู่ 1 ตำบลเขวง อำเภอบ้านตาขุน จังหวัดสุราษฎร์ธานี	หมู่ 1 ต.เขวง อ.บ้านตาขุน จ.สุราษฎร์ธานี	50	429.00	49,000	นายพิศาล พิทักษ์แทน	090-8671037	ผู้จัดการแปลง	กสค.



แปลง ที่	ชนิด สินค้า	แปลงใหญ่ ปี พ.ศ.	ชื่อแปลงใหญ่	ที่ตั้งแปลงใหญ่	จำนวน สมาชิก (ราย)	พื้นที่เพาะปลูก/ เพาะเลี้ยง (ไร่)	ปริมาณ ผลผลิต (ตัน/ปี)	ผู้จัดการแปลง	หมายเลข โทรศัพท์	ตำแหน่ง	หน่วยงาน เจ้าภาพ
			<b>รวม ลองกอง 1 แปลง</b>		50	429.00					
126	มังคุด	ปี 2560	แปลงใหญ่มังคุด ม.3 ตำบลนาใต้ อำเภอบ้านนาเดิม จังหวัดสุราษฎร์ธานี	หมู่ 3 ต.บ้านนา อ.บ้านนาเดิม จ.สุราษฎร์ธานี	35	319.00	20,000	นายสมพร พัฒน์จร	087-2643168	ผู้จัดการแปลง	กสท.
127	มังคุด	ปี 2565	แปลงใหญ่มังคุดช้างคู่ อำเภอกาญจนดิษฐ์ จังหวัดสุราษฎร์ธานี	หมู่ 9 ตำบลช้างขวา อำเภอกาญจนดิษฐ์	34	196.25	n/a	นายอภัยพงศ์ คงหอม	0954244259	เกษตรกรอำเภอ	กสท.
			<b>รวม มังคุด 2 แปลง</b>		35	319.00					
128	เงาะโรงเรียน	ปี 2559	แปลงใหญ่เงาะโรงเรียน หมู่ที่ 4 ตำบลเพิ่มพูนทรัพย์ อำเภอบ้านนาสาร จังหวัดสุราษฎร์ธานี	หมู่ 4 ต.เพิ่มพูนทรัพย์ อ.บ้านนาสาร จ.สุราษฎร์ธานี	118	1,163.00	2,719	นายสุวิทย์ คงปาน	084-3232787	-	กสท.
129	เงาะโรงเรียน	ปี 2563	แปลงใหญ่เงาะบ้านนาเดิม	หมู่ 4 ต.นาใต้ อ.บ้านนาเดิม จ.สุราษฎร์ธานี	30	144.00	1,100	นายสิทธิชัย ช่างสงค์	093-5741654	เกษตรกรอำเภอบ้านนาเดิม	กสท.
			<b>รวม เงาะ 2 แปลง</b>		148	1,307.00					
130	มะพร้าว	ปี 2560	แปลงใหญ่มะพร้าว หมู่ 4 ตำบลปอสุต อำเภอเกาะสมุย จังหวัดสุราษฎร์ธานี	หมู่ 4 ต.ปอสุต อ.เกาะสมุย จ.สุราษฎร์ธานี	51	328.00	20,000	นายพีรชัย ทองมัน	-	ผู้จัดการแปลง	กสท.
131	มะพร้าวแก่	ปี 2560	แปลงใหญ่มะพร้าว หมู่ 2 ตำบลบ้านใต้ อำเภอเกาะพะงัน จังหวัดสุราษฎร์ธานี	หมู่ 2 ต.บ้านใต้ อ.เกาะพะงัน จ.สุราษฎร์ธานี	56	450.00	22,000	นายวรรณภรณ์ บัวชื่น	093-5741651	ผู้จัดการแปลง	กสท.
132	มะพร้าวแก่	ปี 2562	แปลงใหญ่มะพร้าวตำบลบางไปไม้ อำเภอเมือง จังหวัดสุราษฎร์ธานี	หมู่ 3 ต.บางไปไม้ อ.เมืองสุราษฎร์ธานี จ.สุราษฎร์ธานี	33	459.00	661	นางกัญญากร เพชรรัตน์	093-5741642	เกษตรกรอำเภอเมืองสุราษฎร์ธานี	กสท.
			<b>รวม มะพร้าว 3 แปลง</b>		140	1,237.00					
133	กล้วยหอม	ปี 2560	แปลงใหญ่กล้วยหอมทอง (สหกรณ์) ต.ถ้ำสิงขร ต.ท่าเหมียว อำเภอคีรีรัฐนิคม จ.สุราษฎร์ธานี	ต.ถ้ำสิงขร อ.คีรีรัฐนิคม จ.สุราษฎร์ธานี	40	300.00	12,960	นางณัฐติกา นต์ พัฒนราช	089-5887836	ผู้จัดการแปลง	กสท.
134	กล้วยหอม	ปี 2560	แปลงใหญ่กล้วยหอมทอง(สหกรณ์การเกษตรบ้านนาสาร) ต.นาสาร อ.บ้านนาสาร จ.สุราษฎร์ธานี	ต.นาสาร อ.บ้านนาสาร จ.สุราษฎร์ธานี	30	202.00	1,600	นายไพเราะ กุลศิริ	093-9838545	ผู้จัดการแปลง	กสท.
			<b>รวม กล้วยหอม 2 แปลง</b>		70	502.00					
135	กระท้อน	ปี 2563	กลุ่มวิสาหกิจชุมชนพัฒนาคุณภาพกระท้อนคลองน้อย	หมู่ 6 ต.คลองน้อย อ.เมืองสุราษฎร์ธานี จ.สุราษฎร์ธานี	111	214.00	4,320	นางกัญญากร เพชรรัตน์	089-5723162	เกษตรกรอำเภอเมือง	กสท.
			<b>รวม กระท้อน 1 แปลง</b>		111	214.00					
136	ข้าว	ปี 2560	แปลงใหญ่ข้าว (นาแปลงใหญ่หลักเกษมทิพย์) หมู่ 5 ต.เสม็ด อ.ไชยา จ.สุราษฎร์ธานี	หมู่ 5 ต.เสม็ด อ.ไชยา จ.สุราษฎร์ธานี	52	583.00	8,000	นายสุธรรม ทองเข้ม	081-0868289	ประธานกลุ่มแปลงใหญ่	ศมช.
137	ข้าว	ปี 2563	นาแปลงใหญ่ทำกระตางนางรอง อำเภอคีรีรัฐนิคม	หมู่ 1 ต.ท่ากระดาน อ.คีรีรัฐนิคม จ.สุราษฎร์ธานี	57	300.25	-	นางสาวสุชาติพิศ ดวงประ	082-7760761	จนท.เกษตรกรอำเภอ	ศมช.
			<b>รวม ข้าว 2 แปลง</b>		109	883.25					
138	ผัก/สมุนไพร	ปี 2559	แปลงใหญ่สมุนไพร ตำบลต้นยวน อำเภอพนม จังหวัดสุราษฎร์ธานี	หมู่ 8 ต.ต้นยวน อ.พนม จ.สุราษฎร์ธานี	95	512.00	90,000	นางนันทวรรณ พร้อมมูล	077-284808	นวก.ปฎิรูปที่ดินชำนาญการ	กสท.
139	ผัก/สมุนไพร	ปี 2560	แปลงใหญ่ผัก หมู่ 4 ตำบลถ้ำสิงขร อำเภอคีรีรัฐนิคม จังหวัดสุราษฎร์ธานี	หมู่ 4 ต.ถ้ำสิงขร อ.คีรีรัฐนิคม จ.สุราษฎร์ธานี	68	642.00	36,000	นางอารรณ์ กลางรักษ์	086-9412049	ผู้จัดการแปลง	กสท.
140	ผัก/สมุนไพร	ปี 2560	แปลงใหญ่ผัก ม.3 ตำบลท่าข้าม อำเภอพุนพิน จังหวัดสุราษฎร์ธานี	หมู่ 3 ต.ท่าข้าม อ.พุนพิน จ.สุราษฎร์ธานี	51	312.00	150,000	นายสมพนธ์ ไทยบุษอรอด	088-8212667	ผู้จัดการแปลง	กสท.
141	ผัก/สมุนไพร	ปี 2564	แปลงใหญ่สมุนไพร ตำบลพรุไทย อำเภอบ้านตาขุน จังหวัดสุราษฎร์ธานี	หมู่ ตำบลพรุไทย อำเภอบ้านตาขุน	47	669.25	669.25	นางนิตารัตน์ สารเศ	0935741653	เกษตรกรอำเภอบ้านตาขุน	กสท.
142	ผัก/สมุนไพร	ปี 2566	แปลงใหญ่พืชสมุนไพร (ขมิ้น) ตำบล คลองพา อำเภอท่าชนะ	หมู่ 6 ต.คลองพา อ.ท่าชนะ	30	205.00	-	นางนันทวรรณ พร้อมมูล	0864701579	นักวิชาการปฎิรูปชาน	สปก.
143	ผัก/สมุนไพร	ปี 2567	แปลงใหญ่ขมิ้นตำบลเขาวง อำเภอบ้านตาขุน จังหวัดสุราษฎร์ธานี	หมู่ 5 ต.เขาวง อ.บ้านตาขุน	33	144.00	345.60	นางนิตารัตน์ สารเศ	-	เกษตรกรอำเภอ	กสท.
			<b>รวม ผัก/สมุนไพร 6 แปลง</b>		324	2,484.25					
144	เห็ดนางฟ้า	ปี 2563	แปลงใหญ่เห็ดบ้านนาเดิม หมู่ 3 ต.ทรัพย์ทวี อ.บ้านนาเดิม จ.สุราษฎร์ธานี	หมู่ 3 ตำบลทรัพย์ทวี อำเภอบ้านนาเดิม	34	234.50	844.20	นายวีระศักดิ์ ชำคม	0936909976	ผู้จัดการแปลง	กสท.
			<b>รวม เห็ดนางฟ้า 1 แปลง</b>		34	234.50					
145	เห็ดฟาง	ปี 2564	แปลงใหญ่เห็ดฟาง ตำบลคลองพา อำเภอท่าชนะ จังหวัดสุราษฎร์ธานี	หมู่ 10 ตำบลคลองพา อำเภอท่าชนะ	31	352.25	140.90	นายชานาญวิทย์ ทินวงศ์	0935740967	รักษาการแทนเกษตรกร	กสท.
			<b>รวม เห็ดฟาง 1 แปลง</b>		31	352.25					
146	กาแฟ	ปี 2565	แปลงใหญ่กาแฟเขาเสียบหมอก อำเภอพนม จังหวัดสุราษฎร์ธานี	หมู่ 2 ตำบลพังงาญณ์ อำเภอพนม	50	392.00	n/a	นายธเรศ ไช้มุก	0935741649	เกษตรกรอำเภอ	กสท.
			<b>รวม กาแฟ 1 แปลง</b>		50	392.00					
147	ส้มโอ	ปี 2565	แปลงใหญ่ส้มโอ ตำบลชลคราม อำเภอคอนสัก จังหวัดสุราษฎร์ธานี	หมู่ 4 ตำบลชลคราม อำเภอคอนสัก	34	230.75	n/a	นางณัฐวรรณ บัวแก้ว	0935741650	เกษตรกรอำเภอ	กสท.

แปลง ที่	ชนิด สินค้า	แปลงใหญ่ ปี พ.ศ.	ชื่อแปลงใหญ่	ที่ตั้งแปลงใหญ่	จำนวน สมาชิก (ราย)	พื้นที่เพาะปลูก/ เพาะเลี้ยง (ไร่)	ปริมาณ ผลผลิต (ตัน/ปี)	ผู้จัดการแปลง	หมายเลข โทรศัพท์	ตำแหน่ง	หน่วยงาน เจ้าภาพ
			<b>รวม ส้มโอ 1 แปลง</b>		<b>34</b>	<b>230.75</b>					
148	ฝรั่ง	ปี 2564	แปลงใหญ่ฝรั่ง ตำบลวัดประตู่ อำเภอเมืองสุราษฎร์ธานี จังหวัดสุราษฎร์ธานี	หมู่ 5 ตำบลวัดประตู่ อำเภอเมืองสุราษฎร์ธานี	40	493.00	887.40	นางกัญญากร เพชรรัตน์	0935741642	เกษตรอำเภอเมืองสุรา	กสก.
			<b>รวม ฝรั่ง 1 แปลง</b>		<b>40</b>	<b>493.00</b>					
149	ฝรั่ง	ปี 2562	แปลงใหญ่ฝรั่ง ตำบลพรุไทย อำเภอบ้านตาขุน จังหวัดสุราษฎร์ธานี	หมู่ 6 ต.พรุไทย อ.บ้านตาขุน จ.สุราษฎร์ธานี	32	274.00	1.37	นางวิไลวรรณ พลายสวัสดิ์	093-5740970	เกษตรอำเภอ	กสก.
150	ฝรั่ง	ปี 2563	วิสาหกิจชุมชนเลี้ยงฝรั่ง ตำบลบ้านใต้ อำเภอเกาะพะงัน	หมู่ 1 ต.บ้านใต้ อ.เกาะพะงัน จ.สุราษฎร์ธานี	38	556.00	n/a	นายภาณุวัตร เพชรทิวัง	083-2797871	เกษตรอำเภอเกาะพะงัน	กสก.
151	ฝรั่ง	ปี 2564	วิสาหกิจชุมชนเลี้ยงฝรั่ง หมู่ 2 ตำบลเกาะพะงัน อำเภอเกาะพะงัน	หมู่ 2 ตำบลเกาะพะงัน อำเภอเกาะพะงัน	31	587.25	n/a	นางนิศารัตน์ สารศ	093-5741656	เกษตรอำเภอเคียนซา	กสก.
152	ฝรั่ง	ปี 2564	แปลงใหญ่ฝรั่ง ตำบลเคียนซา อำเภอเคียนซา จังหวัดสุราษฎร์ธานี	หมู่ 4 ตำบลเคียนซา อำเภอเคียนซา	34	564.75	n/a	นายพงศ์ศาสตร์ อติศักดิ์	093-5741655	เกษตรอำเภอชัยบุรี	กสก.
153	ฝรั่ง	ปี 2564	แปลงใหญ่ฝรั่ง ตำบลไทรทอง อำเภอชัยบุรี จังหวัดสุราษฎร์ธานี	หมู่ 3 ตำบลไทรทอง อำเภอชัยบุรี	35	339.75	n/a	นายอาหมาด มณีหล้าสี	093-5741408	เกษตรอำเภอเวียงสระ	กสก.
154	ฝรั่ง	ปี 2564	แปลงใหญ่ฝรั่ง ตำบลบ้านลือ อำเภอเวียงสระ จังหวัดสุราษฎร์ธานี	หมู่ ตำบลบ้านลือ อำเภอเวียงสระ	115	2,072.25	n/a	นายชานาญวิทย์ ทินวงศ์	093-5740967	รักษาการแทนเกษตร	กสก.
155	ฝรั่ง	ปี 2565	แปลงใหญ่ฝรั่ง ตำบลประสงค อำเภอท่าชนะ จังหวัดสุราษฎร์ธานี	หมู่ 16 ตำบลประสงค อำเภอท่าชนะ	30	310.00	n/a	นายแปลก บ่อคำ	093-5741647	เกษตรอำเภอ	กสก.
			<b>รวม ฝรั่ง 7 แปลง</b>		<b>315</b>	<b>4,704.00</b>					
156	ปลาน้ำจืด	ปี 2562	แปลงใหญ่ปลาแมงตาบทรัพย์ทวี อำเภอบ้านนาเดิม จังหวัดสุราษฎร์ธานี	หมู่ 3 ต.ทรัพย์ทวี อ.บ้านนาเดิม จ.สุราษฎร์ธานี	35	9.50	-	-	-	-	กปม.
			<b>รวม ปลาน้ำจืด 1 แปลง</b>		<b>35</b>	<b>9.50</b>					
157	ปูทะเล	ปี 2562	กลุ่มเกษตรกรผู้เลี้ยงปูทะเลกาญจนดิษฐ์กาญจนดิษฐ์	หมู่ 7 ตำบลกะแดะ อำเภอกาญจนดิษฐ์	50	379.10	-	นายโกวิทย์ เก้าเอี้ยน	089-8665991	-	กปม.
158	ปูทะเล	ปี 2564	กลุ่มผู้เลี้ยงปูทะเลอำเภอไชยา	หมู่ 4 ตำบลเสม็ด อำเภอไชยา	50	285.75	n/a	-	-	-	กปม.
			<b>รวม ปูทะเล 2 แปลง</b>		<b>100</b>	<b>664.85</b>					
159	ปลานิล	ปี 2561	เกษตรกรผู้เลี้ยงปลานิลในกระชัง อำเภอพุนพิน	หมู่ 1 ต.บางมะเตือ อ.พุนพิน จ.สุราษฎร์ธานี	30	5.01	-	นายสุวิชา ใจเปี่ยม	086-0456920	ประมงอำเภอพุนพิน	กปม.
			<b>รวม ปลานิล 1 แปลง</b>		<b>30</b>	<b>5.01</b>					
160	กุ้งขาว	ปี 2560	แปลงใหญ่กุ้งทะเล (สหกรณ์เลี้ยงกุ้งลุ่มน้ำท่าทอง จำกัด) ต.กะแดะ อ.กาญจนดิษฐ์ จ.สุราษฎร์ธานี	ต.กะแดะ อ.กาญจนดิษฐ์ จ.สุราษฎร์ธานี	53	1,495.50	2,592	นายโกศล หนูกลั่น	081-8927766	ผู้จัดการแปลง	กปม.
			<b>รวม กุ้งทะเล 1 แปลง</b>		<b>53</b>	<b>1,495.50</b>					
161	กบ	ปี 2563	แปลงใหญ่ผู้เลี้ยงกบทรัพย์ทวีอำเภอบ้านนาเดิม	หมู่ 3 ต.ทรัพย์ทวี อ.บ้านนาเดิม จ.สุราษฎร์ธานี	30	0.18	-	-	-	-	กปม.
			<b>รวม กบ 1 แปลง</b>		<b>30</b>	<b>0.18</b>					
162	ปลาหมอ	ปี 2564	แปลงใหญ่ปลาหมอกุ้งเลี้ยงปลาหมอกคุณภาพสุราษฎร์ธานี ต.ทรัพย์ทวี อ.บ้านนาเดิม	หมู่ 1 ตำบลทรัพย์ทวี อำเภอบ้านนาเดิม	30	15.00	n/a	-	-	-	กปม.
			<b>รวม ปลาหมอ 1 แปลง</b>		<b>30</b>	<b>15.00</b>					
163	โคเนื้อ	ปี 2560	แปลงใหญ่โคเนื้อ ต.พลาวยาว อ.กาญจนดิษฐ์ จ.สุราษฎร์ธานี	หมู่ 4 ต.พลาวยาว อ.กาญจนดิษฐ์ จ.สุราษฎร์ธานี	35	330.00	50,000	นายวิฑานต์ เด็ดรักษิพย์	089-5906689	ประธานกลุ่ม	กปต.
164	โคเนื้อ	ปี 2561	แปลงใหญ่โคเนื้อบ้านยางพัฒนา หมู่ที่ 5 ตำบลบ้านยาง อำเภอคีรีรัฐนิคม จังหวัดสุราษฎร์ธานี	หมู่ 5 ต.บ้านยาง อ.คีรีรัฐนิคม จ.สุราษฎร์ธานี	59	778.00	50,000	นายศิริพงษ์ จันทร์ปาน	081-0909918	ประธานกลุ่มโค- กระบือ บ้านยางพัฒนา	กปต.
165	โคเนื้อ	ปี 2566	วิสาหกิจชุมชนเลี้ยงโคเนื้อเพื่อการผลิตบ้านห้วยมุด ต.บางมะเตือ อ.พุนพิน จ.สุราษฎร์ธานี	หมู่ 5 ต.บางมะเตือ อ.พุนพิน	30	1,354.00		นายชาญณรงค์ สุนทรพัฒน์	085-7894399	ประธานกลุ่ม	กปต.
			<b>รวม โคเนื้อ 3 แปลง</b>		<b>124</b>	<b>2,462.00</b>					
166	ไก่พื้นเมือง	ปี 2565	แปลงใหญ่ไก่พื้นเมือง ต.คลองน้อย อ.เมือง จ.สุราษฎร์ธานี	หมู่ 9 ตำบลคลองน้อย อำเภอเมืองสุราษฎร์ธานี	35	118.00	n/a	นายภัคดี นนทิต	089-8731382	ปศุสัตว์อำเภอเมือง	กปต.
			<b>รวม ไก่พื้นเมือง 1 แปลง</b>		<b>35</b>	<b>118.00</b>					

แปลง ที่	ชนิด สินค้า	แปลงใหญ่ ปี พ.ศ.	ชื่อแปลงใหญ่	ที่ตั้งแปลงใหญ่	จำนวน สมาชิก (ราย)	พื้นที่เพาะปลูก/ เพาะเลี้ยง (ไร่)	ปริมาณ ผลผลิต (ตัน/ปี)	ผู้จัดการแปลง	หมายเลข โทรศัพท์	ตำแหน่ง	หน่วยงาน เจ้าภาพ
167	สุกร	ปี 2565	แปลงใหญ่สุกรชีวภาพ (หมูหลุม) ต.ป่าเว อ.ไชยา จ.สุราษฎร์ธานี	หมู่ 6 ตำบลป่าเว อำเภอไชยา	30	99.00	n/a	นายชัยวัฒน์ ทะลิ่ง	093-5936095	ปลัดอำเภอท่าชนะ รักษาราชการแทน ปลัดอำเภอไชยา	กปศ.
	รวม สุกร 1 แปลง				30	99.00					
168	เปิดไข่	ปี 2566	วิสาหกิจชุมชนไข่เค็ม อสม.ไชยา ต.เสม็ด อ.ไชยา จ.สุราษฎร์ธานี	หมู่ 5 ต.เสม็ด อ.ไชยา	30	43.00		นางประสงค์ ทิถอนันต์	081-7876490	ประธานกลุ่ม	กปศ.
	รวม เปิดไข่ 1 แปลง				30	43.00					

ที่มา : สำนักงานเกษตรจังหวัดสุราษฎร์ธานี ข้อมูล ณ 20 กรกฎาคม 2566

5.8 กลุ่มเกษตรกรรายย่อยที่ได้รับการรับรองมาตรฐาน RSPO จังหวัดสุราษฎร์ธานี

ลำดับ ที่	ชื่อกลุ่มเกษตรกร	จำนวนพื้นที่ที่ได้รับรองจาก RSPO	
		จำนวน (ไร่)	จำนวนสมาชิก (ราย)
1	สหกรณ์นิคมพนม จำกัด	20,687.50	1129
2	วิสาหกิจชุมชนลุ่มน้ำกะแตและพัฒนาปาล์มน้ำมัน	7,625.00	243
3	วิสาหกิจสมอทองเพื่อการผลิตปาล์มน้ำมันอย่างยั่งยืน	7,518.75	195
4	วิสาหกิจชุมชนผู้ผลิตน้ำมันอย่างยั่งยืนไทรซิง-บางสวรรค์	15,637.50	387
5	วิสาหกิจชุมชนเพื่อการผลิตปาล์มน้ำมันอย่างยั่งยืน (ท่าชนะ-ไชยา)	10,493.75	342
6	วิสาหกิจชุมชน ตาปี-อปีน ผลิตปาล์มน้ำมันอย่างยั่งยืน	11,975.00	269
7	วิสาหกิจชุมชนผู้ผลิตปาล์มน้ำมันอย่างยั่งยืนปาล์มทองคำ	3,156.25	86
<b>รวม</b>		<b>77,093.75</b>	<b>2,651</b>

ที่มา : สำนักงานเกษตรจังหวัดสุราษฎร์ธานี (ข้อมูลองค์กร RSPO ประจำประเทศไทย) ข้อมูล ณ วันที่ 30 พฤษภาคม 2566

## ส่วนที่ 6

### แหล่งเรียนรู้ด้านการเกษตรและศูนย์ถ่ายทอดเทคโนโลยีด้านการเกษตรในจังหวัดสุราษฎร์ธานี

#### 6.1 สรุปจำนวนศูนย์เรียนรู้และศูนย์ถ่ายทอดเทคโนโลยีด้านการเกษตร

ลำดับ ที่	อำเภอ	ศูนย์เรียนรู้ <sup>(1)</sup> การเพิ่มประสิทธิภาพการผลิต สินค้าเกษตร (แห่ง)	ศูนย์เรียนรู้ <sup>(2)</sup> เศรษฐกิจพอเพียง (แห่ง)	ศูนย์เรียนรู้ <sup>(3)</sup> ในเขตปฏิรูป ที่ดิน (แห่ง)	ศูนย์เรียนรู้ <sup>(4)</sup> ด้านประมง (แห่ง)	ศูนย์เรียนรู้ <sup>(5)</sup> ด้านการ พัฒนาที่ดิน (แห่ง)	ศูนย์ข้าว <sup>(6)</sup> ชุมชน (แห่ง)	แปลงต้นแบบ <sup>(7)</sup> การส่งเสริมและ ถ่ายทอดเทคโนโลยี การผลิตฯ (แห่ง)	ศูนย์เรียนรู้ <sup>(8)</sup> ด้านปศุสัตว์ (แห่ง)
1	เมือง	1 (ปาล์มน้ำมัน)	-	-	8 (การเพาะเลี้ยงสัตว์น้ำ)	1	-	1	1
2	กาญจนดิษฐ์	1 (ปาล์มน้ำมัน)	-	-	8 (การเพาะเลี้ยงสัตว์น้ำ)	2	-	-	1
3	ดอนสัก	1 (ปาล์มน้ำมัน)	-	-	8 (การเพาะเลี้ยงสัตว์น้ำ)	2	-	-	1
4	เกาะสมุย	1 (มะพร้าว)	-	-	8 (การเพาะเลี้ยงสัตว์น้ำ)	1	-	-	1
5	เกาะพะงัน	1 (มะพร้าว)	-	-	8 (การเพาะเลี้ยงสัตว์น้ำ)	1	-	-	1
6	ไชยา	1 (ปาล์มน้ำมัน)	-	-	8 (การเพาะเลี้ยงสัตว์น้ำ)	1	2	-	1
7	ท่าชนะ	1 (ปาล์มน้ำมัน)	1 (ศูนย์เรียนรู้ เศรษฐกิจพอเพียง ชุมชนบ้านเขาขงโค)	1 (เกษตรอินทรีย์)	7 (การเพาะเลี้ยงสัตว์น้ำ)	1	-	-	1
8	คีรีรัฐนิคม	1 (ยางพารา)	-	-	8 (การเพาะเลี้ยงสัตว์น้ำ)	1	1	-	1
9	บ้านตาขุน	1 (ลองกอง)	-	-	8 (การเพาะเลี้ยงสัตว์น้ำ)	1	-	-	1
10	พนม	1 (ปาล์มน้ำมัน)	-	-	8 (การเพาะเลี้ยงสัตว์น้ำ)	1	-	-	1
11	ท่าฉาง	1 (ปาล์มน้ำมัน)	-	-	8 (การเพาะเลี้ยงสัตว์น้ำ)	1	1	-	1
12	บ้านนาสาร	1 (เกษตรผสมผสาน)	-	-	8 (การเพาะเลี้ยงสัตว์น้ำ)	1	-	-	1
13	บ้านนาเดิม	1 (ปาล์มน้ำมัน)	-	-	8 (การเพาะเลี้ยงสัตว์น้ำ)	1	-	2	1
14	เคียนซา	1 (ปาล์มน้ำมัน)	-	-	7 (การเพาะเลี้ยงสัตว์น้ำ)	1	1	-	1

ลำดับ ที่	อำเภอ	ศูนย์เรียนรู้ <sup>(1)</sup> การเพิ่มประสิทธิภาพการผลิต สินค้าเกษตร (แห่ง)	ศูนย์เรียนรู้ <sup>(2)</sup> เศรษฐกิจ พอเพียง (แห่ง)	ศูนย์เรียนรู้ <sup>(3)</sup> ในเขตปฏิรูป ที่ดิน (แห่ง)	ศูนย์เรียนรู้ <sup>(4)</sup> ด้านประมง (แห่ง)	ศูนย์เรียนรู้ <sup>(5)</sup> ด้านการ พัฒนาที่ดิน (แห่ง)	ศูนย์ข้าว <sup>(6)</sup> ชุมชน (แห่ง)	แปลงต้นแบบ <sup>(7)</sup> การส่งเสริมและ ถ่ายทอดเทคโนโลยี การผลิตฯ (แห่ง)	ศูนย์เรียนรู้ <sup>(8)</sup> ด้านปศุสัตว์ (แห่ง)
15	เวียงสระ	1 (เกษตรผสมผสาน)	-	1 (เกษตรผสมผสาน)	8 (การเพาะเลี้ยงสัตว์น้ำ)	2	-	1	1
16	พระแสง	1 (ปาล์มน้ำมัน)	-	-	8 (การเพาะเลี้ยงสัตว์น้ำ)	2	-	2	1
17	พุนพิน	1 (ปาล์มน้ำมัน)	1 (ศูนย์เรียนรู้โรไฟิมล)	-	8 (การเพาะเลี้ยงสัตว์น้ำ)	1	-	-	1
18	ชัยบุรี	1 (ปาล์มน้ำมัน)	-	-	8 (การเพาะเลี้ยงสัตว์น้ำ)	1	-	-	1
19	วิภาวดี	1 (ปาล์มน้ำมัน)	-	-	8 (การเพาะเลี้ยงสัตว์น้ำ)	1	-	-	1
รวม		19	2	2	113	23	5	6	19

หมายเหตุ : หน่วยงานที่ดำเนินการ

- (1) สำนักงานเกษตรจังหวัดสุราษฎร์ธานี ข้อมูล ณ วันที่ 18 สิงหาคม 2566
- (2) สำนักงานเกษตรและสหกรณ์จังหวัดสุราษฎร์ธานี ข้อมูล ณ วันที่ 8 สิงหาคม 2566
- (3) สำนักงานการปฏิรูปที่ดินจังหวัดสุราษฎร์ธานี ข้อมูล ณ วันที่ 11 กันยายน 2566
- (4) สำนักงานประมงจังหวัดสุราษฎร์ธานี ข้อมูล 31 กรกฎาคม 2566
- (5) สถานีพัฒนาที่ดินสุราษฎร์ธานี ข้อมูล ณ วันที่ 13 กรกฎาคม 2566

- (6) ศูนย์เมล็ดพันธุ์ข้าวสุราษฎร์ธานี ข้อมูล ณ วันที่ 11 กันยายน 2566
- (7) ศูนย์ส่งเสริมและพัฒนาอาชีพการเกษตร จ.สุฎ ข้อมูล ณ วันที่ 24 กรกฎาคม 2566
- (8) สำนักงานปศุสัตว์จังหวัดสุราษฎร์ธานี ข้อมูล ณ วันที่ 12 กรกฎาคม 2566

6.2 ศูนย์เรียนรู้การเพิ่มประสิทธิภาพการผลิตสินค้าเกษตร (ศพก.)

ลำดับ	ชื่อศูนย์ฯ	ที่ตั้งศูนย์	สินค้าหลัก	เจ้าของ	โทร.	พิกัด		เทคโนโลยีเด่นของศูนย์
						x	y	
1	ศพก.อำเภอเมืองสุราษฎร์ธานี	77/2 หมู่ที่ 9 ตำบลคลองน้อย	ปาล์มน้ำมัน	นายสุมาต อินทรมณี	089-7282810	529251	1010975	1. การเก็บเกี่ยวผลผลิตปาล์มที่ได้คุณภาพ 2. การลดต้นทุนการผลิตปาล์มน้ำมัน 3. การเพิ่มปริมาณผลผลิตต่อไร่
2	ศพก.อำเภอกาญจนดิษฐ์	19/1 หมู่ที่ 3 ตำบลท่าอุแท	ปาล์มน้ำมัน	นายปรีชา แก้วขำ	086-7395241	567856	1011536	1. การลดต้นทุนการผลิตปาล์มน้ำมัน 2. การผลิตปุ๋ยอินทรีย์ 3. การทำเกษตรแบบเศรษฐกิจพอเพียง
3	ศพก.อำเภอดอนสัก	21/2 หมู่ที่ 2 ตำบลปากแพรก	ปาล์มน้ำมัน	นายปัญญา ชูแก้ว	081-6767276	573039	1016739	1. การลดต้นทุนการผลิตปาล์มน้ำมัน 2. การผลิตปาล์มน้ำมันคุณภาพ
4	ศพก.อำเภอเกาะสมุย	8 หมู่ที่ 4 ตำบลบ่อผุด	มะพร้าว	นายคณิต สมวงศ์	089-8735989	616240	1055355	1. การจัดการสวนมะพร้าวพันธุ์ดี 2. การทำเกษตรผสมผสานตามศาสตร์พระราชา
5	ศพก.อำเภอเกาะพะงัน	45/4 หมู่ที่ 5 ตำบลบ้านใต้	มะพร้าว	นายนพตล เรืองจันทร์	082-8058895	609178	1074425	1. การทำเกษตรแบบผสมผสานในสวนมะพร้าว 2. การผลิตมะพร้าวอินทรีย์
6	ศพก.อำเภอไชยา	37/1 หมู่ที่ 5 ตำบลตะกรบ	ปาล์มน้ำมัน	นายชรินทร์ เชื้อบ่อคา	084-8389413	524769	1046845	1. การตรวจวิเคราะห์ดิน 2. การผสมปุ๋ยใช้เอง/ปุ๋ยสั่งตัด 3. การผลิตปุ๋ยหมักเพื่อลดต้นทุน
7	ศพก.อำเภอท่าชนะ	51 หมู่ที่ 5 ตำบลประสงค์	ปาล์มน้ำมัน	นายสนั่น สุดจางค์	090-2235453	515392	1053484	1. การผลิตปุ๋ยผสมและการใช้ปุ๋ยตามค่าวิเคราะห์ดิน 2. แปลงเรียนรู้เศรษฐกิจพอเพียง
8	ศพก.อำเภอคีรีรัฐนิคม	32/1 หมู่ที่ 7 ตำบลบ้านยาง	ปาล์มน้ำมัน	นายเจษฎา หนูสุข	090-8749199	497895	1003625	การผลิตปาล์มน้ำมันคุณภาพ

ลำดับ	ชื่อศูนย์ฯ	ที่ตั้งศูนย์	สินค้าหลัก	เจ้าของ	โทร.	พิกัด		เทคโนโลยีเด่นของศูนย์
						x	y	
9	ศพก.อำเภอบ้านตาขุน	95 หมู่ที่ 1 ตำบลเขาวง	ลองกอง	นายพิศาล พิทักษ์แทน	090-8671037	489563	992078	1. การผลิตลองกองคุณภาพ 2. การลดต้นทุนการผลิตลองกอง 3. การบริหารจัดการศัตรูพืช
10	ศพก.อำเภอพนม	3 หมู่ที่ 13 ตำบลพนม	ปาล์มน้ำมัน	นายสุนัน นิตยรัตน์	087-8824596	478737	974227	1. การจัดการสวนปาล์มน้ำมัน 2. การใช้ปุ๋ยเพื่อลดต้นทุนการผลิตปาล์มน้ำมัน
11	ศพก.อำเภอท่าฉาง	123/3 หมู่ที่ 5 ตำบลคลองไทร	ปาล์มน้ำมัน	นายศุภศักดิ์ เยี่ยงกุลเชาว์	083-3883026	517931	1015589	การลดต้นทุนการผลิตปาล์มน้ำมัน
12	ศพก.อำเภอบ้านนาสาร	394/1 หมู่ที่ 1 ตำบลพรุพี	เกษตร ผสมผสาน	นายสินชัย วงศ์จินดา	089-8718821	538910	962676	1. ความต่อเนื่องของกิจกรรมภายในศูนย์เรียนรู้ 2. การทำการเกษตรแบบผสมผสาน
13	ศพก.อำเภอบ้านนาเดิม	59 หมู่ที่ 2 ตำบลท่าเรือ	ปาล์มน้ำมัน	นางสมคิด กุลเพ็ง	080-6956205	527974	988553	1. การลดต้นทุนการผลิตปาล์มน้ำมัน 2. การใช้ปุ๋ยตามค่าวิเคราะห์และอาการขาดธาตุอาหาร
14	ศพก.อำเภอเคียนซา	61 หมู่ที่ 4 ตำบลเขาตอก	ปาล์มน้ำมัน	นายทวีศักดิ์ พลายเมือง	086-2741300	528614	980857	1. การเพิ่มผลผลิตปาล์มน้ำมัน 2. การลดต้นทุนการผลิตปาล์มน้ำมัน
15	ศพก.อำเภอเวียงสระ	128 หมู่ที่ 11 ตำบลทุ่งหลวง	เกษตร ผสมผสาน	นายศักดิ์ชาย ใหม่น้อย	098-6701797	530981	954147	1. การจัดการสวนยางพารา 2. การปลูกพืชผสมผสาน 3. ปศุสัตว์
16	ศพก.อำเภอพระแสง	35 หมู่ที่ 6 ตำบลสินปุน	ปาล์มน้ำมัน	นายบุญนำ พนารักษ์	086-2797681	526179	938148	1. การผลิตปาล์มน้ำมันตามมาตรฐาน RSPO 2. การทำปุ๋ยน้ำชีวภาพ 3. การเลี้ยงหมูหลุม



ลำดับ	ชื่อศูนย์ฯ	ที่ตั้งศูนย์	สินค้าหลัก	เจ้าของ	โทร.	พิกัด		เทคโนโลยีเด่นของศูนย์
						x	y	
17	ศพก.อำเภอพุนพิน	หมู่ที่ 5 ตำบลท่าโรงช้าง	ปาล์มน้ำมัน	นายสมพร ใจชื่น	087-4658627	518807	995631	1. การลดต้นทุนการผลิตพืช (การใช้ปุ๋ยสั่งตัด การผลิตปุ๋ยหมัก) 2. การเพิ่มประสิทธิภาพปาล์มน้ำมัน (เพิ่ม%น้ำมัน18%) 3. เศรษฐกิจพอเพียงในการดำรงชีวิต
18	ศพก.อำเภอชัยบุรี	91/1 หมู่ที่ 4 ตำบลคลองน้อย	ปาล์มน้ำมัน	นายสมหมาย บัวพรหม	087-8985572	499150	941160	1. การบริหารจัดการสวนปาล์มน้ำมันอย่างมีประสิทธิภาพ 2. อาชีพเสริมในการทำสวนปาล์มน้ำมัน
19	ศพก.อำเภอวิภาวดี	68 หมู่ที่ 2 ตำบลตะกุกเหนือ	ปาล์มน้ำมัน	นางสาวสนทยา คงวุ่น	084-7571845	490422	1018398	1. การลดต้นทุนการผลิตปาล์มน้ำมัน 2. การผลิตปาล์มน้ำมันคุณภาพ

ที่มา : สำนักงานเกษตรจังหวัดสุราษฎร์ธานี ข้อมูล ณ วันที่ 18 กรกฎาคม 2566

6.3 ศูนย์เรียนรู้เศรษฐกิจพอเพียง

ที่	อำเภอ	ชื่อเกษตรกร	สถานที่ตั้งศูนย์ฯ	พิกัด		หมายเลขโทรศัพท์	เทคโนโลยีเด่นของศูนย์
				X	Y		
1	พุนพิน	นายพิมล เทียมยม	ศูนย์เรียนรู้ไร่พิมล บ้านเลขที่ 28 หมู่ที่ 5 ตำบลน้ำรอบ อำเภอพุนพิน	-	-	093-0306132	1.การผลิตปุ๋ยหมักสูตรไร่พิมล 2.การทำเกษตรผสมผสาน 3.การแปรรูปอาหาร
2	ท่าชนะ	นางอารีวรรณ สามงามชิง	ศูนย์เรียนรู้เศรษฐกิจพอเพียงกลุ่มวิสาหกิจชุมชนร้านค้าบ้านเขาขงโค บ้านเขาขงโค ตำบลคลองพา อำเภอท่าชนะ	502602	1063235	093-5747602	1.การปรับแนวคิดเศรษฐกิจพอเพียง 2.แปรรูปอาหาร

ที่มา : สำนักงานเกษตรและสหกรณ์จังหวัดสุราษฎร์ธานี ข้อมูล ณ วันที่ 8 สิงหาคม 2566

6.4 ศูนย์เรียนรู้ในเขตปฏิรูปที่ดิน

ที่	อำเภอ	ชื่อเกษตรกร	สถานที่ตั้งศูนย์ฯ	พิกัด		หมายเลขโทรศัพท์	เทคโนโลยีเด่นของศูนย์
				X	Y		
1	เวียงสระ	นายรังสิต ภิรมย์	90 หมู่ที่ 14 ตำบลบ้านส้อง	542997	960279	061-2242859	เกษตรผสมผสาน (ปาล์มน้ำมัน นาข้าว ไม้ผล โค ไข่พื้นเมือง ปลา และการทำปุ๋ย)
2	ท่าชนะ	นางสาวจันทร์ต้น สุวรรณแก้ว	34/22 หมู่ที่ 9 ตำบลคันธุลี	513638	1066661	089-6560218	ปลูกพืชผักอินทรีย์ ทำปุ๋ยหมัก น้ำหมัก จำหน่ายกิ่งพันธุ์ เช่น มะม่วง มะนาว องุ่น

ที่มา : สำนักงานปฏิรูปที่ดินจังหวัดสุราษฎร์ธานี ข้อมูล ณ วันที่ 11 กันยายน 2566

6.5 ข้อมูลศูนย์เรียนรู้ด้านประมง / ชุมชนต้นแบบด้านประมง ในพื้นที่จังหวัดสุราษฎร์ธานี

ที่	อำเภอ	ชื่อ และที่ตั้งศูนย์ฯ	สินค้าหลัก	ชื่อเกษตรกร	พิกัด		เทคโนโลยีเด่นของศูนย์
					X	Y	
1	เมืองสุราษฎร์ธานี	ศูนย์หลัก 77/1 ม.9 ต.คลองน้อย อ.เมืองสุราษฎร์ธานี	ปลาน้ำจืด	นายสุมาตร อินทรมณี	9.14573	99.26623	การเลี้ยงปลาหมอ (กระชัง) ในบ่อดิน
2	(รวม 8 แห่ง)	ศูนย์เครือข่ายเมืองสุราษฎร์ธานี 2560	ปลาน้ำจืด	นายสมเกียรติ ปรีชามารถ	9.07512	99.33253	การเลี้ยงปลาตะเพียน ปลาตุ๊ก ในบ่อดิน
3		ศูนย์เครือข่ายเมืองสุราษฎร์ธานี 2560	ปลาน้ำจืด	นายชำนาญ นิลแสง	9.15783	99.23829	การเลี้ยงปลาตะเพียนในบ่อดิน
4		ศูนย์เครือข่ายเมืองสุราษฎร์ธานี 2560	ปลาน้ำจืด	นายเขาวลิต ชูเสน่ห์	9.13771	99.28745	การเลี้ยงปลาตุ๊กในบ่อดิน
5		ศูนย์เครือข่ายเมืองสุราษฎร์ธานี 2561	ปลาน้ำจืด	นายวิเชียร หมาหนเหตุ	9.21348	99.30954	การเลี้ยงปลากะพงขาวในบ่อดิน
6		ศูนย์เครือข่ายเมืองสุราษฎร์ธานี 2562	ปลาน้ำจืด	นายวิทยา จันทร์ทอง	9.04016	99.37621	การเลี้ยงปลานิลในบ่อดิน ปลาตุ๊กในบ่อซีเมนต์
7		ศูนย์เครือข่ายเมืองสุราษฎร์ธานี 2563	ปลาน้ำจืด	นายเล็ก แซ่ตั้ง	9.05144	99.30186	การเลี้ยงปลานิลในบ่อดิน
8		ศูนย์เครือข่ายเมืองสุราษฎร์ธานี 2564	ปลาน้ำจืด	นายขวัญเมือง พานิชวงศ์	9.12222	99.27609	การเลี้ยงปลาในบ่อดิน
9	กาญจนดิษฐ์	ศูนย์หลัก 19/1 ม.3 ต.ท่าอู่แท อ.กาญจนดิษฐ์	ปลาน้ำจืด	นายปรีชา แก้วขำ	9.15038	99.61760	การเลี้ยงปลาในบ่อซีเมนต์ และในกระชังบก
10	(รวม 8 แห่ง)	ศูนย์เครือข่ายกาญจนดิษฐ์ 2560	ปลาน้ำจืด	นายกิตติธัช วิเศษกลิ่น	9.18004	99.48801	การเลี้ยงปลาตุ๊กในบ่อดิน
11		ศูนย์เครือข่ายกาญจนดิษฐ์ 2560	ปลาน้ำจืด	นายมานพ จินดารักษ์	9.11276	99.42886	การเลี้ยงปลาตุ๊กในบ่อดิน
12		ศูนย์เครือข่ายกาญจนดิษฐ์ 2560	กบ	นายศุภพงศ์ จัยสุวรรณ	9.10749	99.47506	การเลี้ยงกบในบ่อซีเมนต์
13		ศูนย์เครือข่ายกาญจนดิษฐ์ 2561	ปลาน้ำจืด	นายอาวุธ สุทธิสุนัน	9.12917	99.49449	การเลี้ยงปลาตุ๊กบ่อดิน
14		ศูนย์เครือข่ายกาญจนดิษฐ์ 2562	ปูทะเล	นายบำรุง เพ็งสุวรรณ	9.20044	99.41544	การเลี้ยงปูทะเลในบ่อดิน
15		ศูนย์เครือข่ายกาญจนดิษฐ์ 2563	ปลาน้ำจืด	นายเสนอ นवलเสน่ห์	9.07940	99.45205	การเลี้ยงปลาตุ๊กในบ่อดิน
16		ศูนย์เครือข่ายกาญจนดิษฐ์ 2564	ปลาน้ำจืด	นายพรเทพ โอชา	9.10594	99.41488	การเลี้ยงปลาในบ่อดิน
17	ดอนสัก	ศูนย์หลัก 21/2 ม.2 ต.ปากแพรก อ.ดอนสัก	ปลาน้ำจืด	นายปัญญา ชูแก้ว	9.20249	99.67796	การเลี้ยงปลาตุ๊กในบ่อซีเมนต์
18	(รวม 8 แห่ง)	ศูนย์เครือข่ายดอนสัก 2560	ปลาน้ำจืด	นายพีระ นิยะกิจ	9.24907	99.70983	การเลี้ยงปลาตุ๊กในบ่อดิน และการเลี้ยงกบ บ่อซีเมนต์
19		ศูนย์เครือข่ายดอนสัก 2560	ปลาน้ำจืด	นางสมภาพร ลิมนันทพงศ์	9.25441	99.66166	การเลี้ยงปลาตุ๊กในบ่อดินและบ่อซีเมนต์

ที่	อำเภอ	ชื่อ และที่ตั้งศูนย์ฯ	สินค้าหลัก	ชื่อเกษตรกร	พิกัด		เทคโนโลยีเด่นของศูนย์
					X	Y	
20		ศูนย์เครือข่ายดอนสัก 2560	ปลาน้ำจืด	นายสมใจ สังดวงยาง	9.23096	99.67188	การเลี้ยงปลาในบ่อซีเมนต์
21		ศูนย์เครือข่ายดอนสัก 2561	ปลาน้ำจืด	นายมโนธรรม ชูแสง	9.14007	99.69161	การเลี้ยงปลาในบ่อซีเมนต์
22		ศูนย์เครือข่ายดอนสัก 2562	ปลาน้ำจืด	นายกัณฑ์เอก คงทอง	9.07074	99.68342	การเลี้ยงปลาในบ่อดิน
23		ศูนย์เครือข่ายดอนสัก 2563	ปลาน้ำจืด	นายสำราญ ยิ่งดำ	9.19549	99.68522	การเลี้ยงปลาในบ่อซีเมนต์
24		ศูนย์เครือข่ายดอนสัก 2564	ปลาน้ำจืด	นางสุภาพร ปานรัมย์	9.22557	99.64131	การเลี้ยงปลาในนาข้าว
25	เกาะสมุย	ศูนย์หลัก 8 ม.4 ต.บ่อผุด อ.เกาะสมุย	ปลาน้ำจืด	นายคณิต สมวงศ์	9.54563	100.05913	การเลี้ยงปลาในบ่อซีเมนต์
26	(รวม 8 แห่ง)	ศูนย์เครือข่ายเกาะสมุย 2560	ปลาน้ำจืด	นายสหัสชัย ใจเอื้อ	9.47302	99.95061	การเลี้ยงปลาในบ่อดิน
27		ศูนย์เครือข่ายเกาะสมุย 2560	ปลาน้ำจืด	นายเสกสรร มีเพียร	9.47685	99.96360	การเลี้ยงปลาในบ่อดิน
28		ศูนย์เครือข่ายเกาะสมุย 2560	ปลาน้ำจืด	นายภูมิลักษณ์ ชนาชน	9.45482	100.03738	การเลี้ยงปลาในบ่อซีเมนต์
29		ศูนย์เครือข่ายเกาะสมุย 2561	ปลาน้ำจืด	นายสุนทร บุญเพชร	9.55768	99.92994	การเลี้ยงปลาในบ่อซีเมนต์
30		ศูนย์เครือข่ายเกาะสมุย 2562	ปลาน้ำจืด	นางพรเพ็ญ พูนผล	9.51291	99.93687	การเลี้ยงปลาในบ่อดิน
31		ศูนย์เครือข่ายเกาะสมุย 2563	ปลาน้ำจืด	นายวิชัยโชค ไกรรักษ์	9.50151	99.94814	การเลี้ยงปลาในบ่อดิน
32		ศูนย์เครือข่ายเกาะสมุย 2564	ปลาน้ำจืด	นายชัยสิทธิ์ โอหารส	9.46238	99.96010	การเลี้ยงปลาในบ่อดิน
33	เกาะพะงัน	ศูนย์หลัก 45/4 ม.5 ต.บ้านใต้ อ.เกาะพะงัน	ปลาน้ำจืด	นายนพดล เรืองจันทร์	9.71828	99.99530	การเลี้ยงปลาในบ่อซีเมนต์
34	(รวม 8 แห่ง)	ศูนย์เครือข่ายเกาะพะงัน 2560	ปลาน้ำจืด	นางจันทนา พูลศรี	9.70864	100.02401	การเลี้ยงปลาในบ่อดิน
35		ศูนย์เครือข่ายเกาะพะงัน 2560	ปลาน้ำจืด	นางเสาวภาคย์ เคียร	9.72264	100.00059	การเลี้ยงปลาในบ่อดิน
36		ศูนย์เครือข่ายเกาะพะงัน 2560	ปลาน้ำจืด	นายปัญญา ไชยเพชร	9.69879	100.03296	การเลี้ยงปลาในบ่อดิน
37		ศูนย์เครือข่ายเกาะพะงัน 2561	ปลาน้ำจืด	นายบรรหาร ทองมาก	9.71108	100.02928	การเลี้ยงปลาในบ่อดิน
38		ศูนย์เครือข่ายเกาะพะงัน 2562	ปลาน้ำจืด	นางสาวดวงเด่น เตียวพิเศษ	9.71452	100.00559	การเลี้ยงปลาในบ่อดิน
39		ศูนย์เครือข่ายเกาะพะงัน 2563	ปลาน้ำจืด	นายทวิช ศรีทองกุล	9.72069	100.03771	การเลี้ยงปลาในบ่อดิน
40		ศูนย์เครือข่ายเกาะพะงัน 2564	ปลาน้ำจืด	นางขวัญตา จรรยา	9.72413	100.00423	การเลี้ยงปลาในบ่อดิน
41	ไชยา	ศูนย์หลัก 37/1 ม.5 ต.ตะกรบ อ.ไชยา	ปลาน้ำจืด	นายชินทร์ เชื้อบ่อคา	9.47020	99.22565	การเลี้ยงปลาในบ่อพลาสติก และในกระชัง

ที่	อำเภอ	ชื่อ และที่ตั้งศูนย์ฯ	สินค้าหลัก	ชื่อเกษตรกร	พิกัด		เทคโนโลยีเด่นของศูนย์
					X	Y	
42	(รวม 8 แห่ง)	ศูนย์เครือข่ายไชยา 2560	ปลาน้ำจืด	นายเสกสรร สุดทองคง	9.44988	98.86821	การเลี้ยงปลาในบ่อดิน
43		ศูนย์เครือข่ายไชยา 2560	ปลาน้ำจืด	นายประสงค์ ชูแนม	9.45185	99.13696	การเลี้ยงปลานิลในบ่อดิน การเลี้ยงปลาในบ่อพลาสติก
44		ศูนย์เครือข่ายไชยา 2560	ปลาน้ำจืด	นายพลศักดิ์ สารคง	9.40030	99.10383	การเลี้ยงปลานิล ปลาในบ่อดิน
45		ศูนย์เครือข่ายไชยา 2561	ปลาน้ำจืด	นายสุพรรณ ผอมคลี	9.39953	99.09403	การเลี้ยงปลานิล ปลาในบ่อดิน
46		ศูนย์เครือข่ายไชยา 2562	ปลาน้ำจืด	นายสุธารา มูลิกะ	9.37476	99.20338	การเลี้ยงปลานิล ปลาหมอ ปลากินพืชในบ่อดิน
47		ศูนย์เครือข่ายไชยา 2563	ปลาน้ำจืด	นายอำหลี ไพเมือง	9.46552	99.21096	การเลี้ยงปลาในบ่อดิน
48		ศูนย์เครือข่ายไชยา 2564	ปลาน้ำจืด	นางน้อย ไม้เกิด	9.37917	99.18126	การเลี้ยงปลาในบ่อดิน และการแปรรูปปลา
49	ท่าชนะ	ศูนย์หลัก 51 ม.5 ต.ประสงค์ อ.ท่าชนะ	ปลาน้ำจืด	นายสนั่น สุดจ่านงค์	9.53029	99.14025	การเลี้ยงปลานิลในบ่อดิน
50	(รวม 7 แห่ง)	ศูนย์เครือข่ายท่าชนะ 2560	ปลาน้ำจืด	นายสวัสดิ์ โอนาค	9.60291	98.96810	การเลี้ยงปลาในบ่อดิน บ่อพลาสติก การเลี้ยงหอยในบ่อซีเมนต์
51		ศูนย์เครือข่ายท่าชนะ 2560	ปลาน้ำจืด	นายบุญสุข ขุนดำ	9.66950	99.05801	การเลี้ยงปลาในบ่อดิน
52		ศูนย์เครือข่ายท่าชนะ 2560	ปลาน้ำจืด	นายธานี ฤทธิคง	9.60638	99.06050	การเลี้ยงปลาในบ่อดิน
53		ศูนย์เครือข่ายท่าชนะ 2561	ปลาน้ำจืด หอยน้ำจืด	นายทองเดช จรรย์รักษ์	9.54820	99.14179	การเลี้ยงปลานิลในบ่อดิน การเลี้ยงหอยในบ่อซีเมนต์ การเลี้ยงกบในกระชังบก
54		ศูนย์เครือข่ายท่าชนะ 2562	ปลาน้ำจืด หอยน้ำจืด กบ	นายอุทัย จุเส็ง	9.61142	99.04278	การเลี้ยงปลานิลในบ่อดิน การเลี้ยงหอยในบ่อซีเมนต์ การเลี้ยงกบในกระชังบก
55		ศูนย์เครือข่ายท่าชนะ 2563	ปลาน้ำจืด หอยน้ำจืด กบ	นายธรรมบุญ เพชรเนียม	9.51229	99.20006	การเลี้ยงปลานิลในบ่อดิน การเลี้ยงหอยในบ่อซีเมนต์ การเลี้ยงกบในกระชังบก
56	คีรีรัฐนิคม	ศูนย์หลัก 23/1 ม.7 ต.บ้านยาง อ.คีรีรัฐนิคม	ปลาน้ำจืด	นายเจษฎา หนูสุข	9.07623	98.98936	การเลี้ยงปลาในบ่อดิน

ที่	อำเภอ	ชื่อ และที่ตั้งศูนย์ฯ	สินค้าหลัก	ชื่อเกษตรกร	พิกัด		เทคโนโลยีเด่นของศูนย์
					X	Y	
57	(รวม 8 แห่ง)	ศูนย์เครือข่ายศิริรัฐนิคม 2560	ปลาน้ำจืด	นายประณีต เกื้อดวง	9.06354	99.04443	การเลี้ยงปลาดุกในบ่อดิน
58		ศูนย์เครือข่ายศิริรัฐนิคม 2560	ปลาน้ำจืด	นายไพบุลย์ คชโสภณ	9.05014	98.98290	การเลี้ยงปลาดุกในบ่อดิน
59		ศูนย์เครือข่ายศิริรัฐนิคม 2560	ปลาน้ำจืด	นายสมญา วิเชียรวงษ์	9.05047	98.98290	การเลี้ยงปลาดุกในบ่อซีเมนต์
60		ศูนย์เครือข่ายศิริรัฐนิคม 2561	ปลาน้ำจืด	นายประยูร คงสวัสดิ์	8.99972	98.91611	การเลี้ยงปลาดุกในบ่อดิน
61		ศูนย์เครือข่ายศิริรัฐนิคม 2562	ปลาน้ำจืด	นางเยาวนิจ จันทร์สถิตย์	9.13670	98.95782	การเลี้ยงปลาดุก ปลาสร้อยในบ่อดิน
62		ศูนย์เครือข่ายศิริรัฐนิคม 2563	กบ	นางวาสนา ศรีชาย	9.03361	98.94611	การเลี้ยงกบในบ่อดิน
63		ศูนย์เครือข่ายศิริรัฐนิคม 2564	ปลาน้ำจืด	นางวนิดา หิตเพชร	9.07278	99.04769	การเลี้ยงปลานิล/ปลาตะเพียน ในกระชัง
64	บ้านตาขุน	ศูนย์หลัก 95 ม.1 ต.เขาวง อ.บ้านตาขุน	ปลาน้ำจืด	นายพิศาล พิทักษ์แทน	8.97490	98.90505	การเลี้ยงปลาดุกในบ่อพลาสติก
65	(รวม 8 แห่ง)	ศูนย์เครือข่ายบ้านตาขุน 2560	ปลาน้ำจืด	นายวัชรินทร์ มุกดา	8.90009	98.80323	การเลี้ยงปลาในบ่อดิน
66		ศูนย์เครือข่ายบ้านตาขุน 2560	ปลาน้ำจืด	นายภรณ์วัลย์ ช่อม	8.95268	98.86848	การเลี้ยงปลาดุก และหอยขมในบ่อดิน
67		ศูนย์เครือข่ายบ้านตาขุน 2560	ปลาน้ำจืด	นายสถาพร สัมพันธ์	8.96099	98.86393	การเลี้ยงปลาในบ่อดิน
68		ศูนย์เครือข่ายบ้านตาขุน 2561	ปลาน้ำจืด	นายเจน รำเพย	8.97126	99.90198	การเลี้ยงปลาในบ่อดิน
69		ศูนย์เครือข่ายบ้านตาขุน 2562	ปลาน้ำจืด	นายนิรุติ สุลเมต	8.92517	98.82353	การเลี้ยงปลาและการเลี้ยงหอยขมในบ่อดิน
70		ศูนย์เครือข่ายบ้านตาขุน 2563	ปลาน้ำจืด	นางพรทิพย์ สุทธิบุญ	8.90345	98.29660	การเลี้ยงปลาในบ่อดิน
71		ศูนย์เครือข่ายบ้านตาขุน 2564	ปลาน้ำจืด	นายบัญชา โรจนวิเชียรรัตน์	8.96849	98.86119	การเลี้ยงปลาดุกในบ่อดิน
72	พนม	ศูนย์หลัก 3 ม.13 ต.พนม อ.พนม	ปลาน้ำจืด	นายสุนัน นิตยรัตน์	8.81340	98.80665	การเลี้ยงปลาหมอในบ่อดิน
73	(รวม 8 แห่ง)	ศูนย์เครือข่ายพนม 2560	ปลาน้ำจืด	นายธีรภัทร์ รักกกะเปา	8.89099	98.83336	การเลี้ยงปลาในบ่อดิน
74		ศูนย์เครือข่ายพนม 2560	ปลาน้ำจืด	นายประสิทธิ์ เพียรดี	8.81924	98.81023	การเลี้ยงปลาแรดในบ่อดิน
75		ศูนย์เครือข่ายพนม 2560	ปลาน้ำจืด	นายประกอบ รื่นจิต	8.70696	98.7228	การเลี้ยงปลาในบ่อดิน
76		ศูนย์เครือข่ายพนม 2561	ปลาน้ำจืด	นายณัฐ สาลี	8.88728	98.66420	การเลี้ยงปลาดุกในบ่อพลาสติก
77		ศูนย์เครือข่ายพนม 2562	ปลาน้ำจืด	นายธนรัตน์ ศรีสมทรัพย์	8.97124	98.70125	การเลี้ยงปลาในบ่อดิน การเลี้ยงหอยขมในบ่อดิน
78		ศูนย์เครือข่ายพนม 2563	ปลาน้ำจืด	นางเยาวดี น้ำแก้ว	9.82936	98.33041	การเลี้ยงปลาในบ่อดิน

ที่	อำเภอ	ชื่อ และที่ตั้งศูนย์ฯ	สินค้าหลัก	ชื่อเกษตรกร	พิกัด		เทคโนโลยีเด่นของศูนย์
					X	Y	
79		ศูนย์เครือข่ายพนม 2564	ปลาน้ำจืด	นายศุภประสงค์ อินทพัฒน์	8.91119	99.11893	การเลี้ยงปลาดุกในบ่อดิน
80	ท่าฉาง	ศูนย์หลัก ม.5 ต.คลองไทร อ.ท่าฉาง	ปลาน้ำจืด	นายยศฐศักดิ์ เยี่ยงกุลเชาว์	9.18753	99.16322	การเลี้ยงปลาดุกในบ่อดิน
81	(รวม 8 แห่ง)	ศูนย์เครือข่ายท่าฉาง 2560	ปลาน้ำจืด	นางเสาวณี ทับทอง	9.23691	99.18959	การเลี้ยงปลานิลในบ่อดิน
82		ศูนย์เครือข่ายท่าฉาง 2560	ปลาน้ำจืด	นายนิรันดร์ เจริญยิ่ง	9.23208	99.12383	การเลี้ยงปลานิลในบ่อดิน
83		ศูนย์เครือข่ายท่าฉาง 2560	ปลาน้ำจืด	นายไพรัช ทองปลอด	9.18942	99.15124	การเลี้ยงปลาหลายชนิดในบ่อดิน
84		ศูนย์เครือข่ายท่าฉาง 2561	ปลาน้ำจืด	นายอนุชิต จีนไทย	9.35205	99.10119	การเลี้ยงปลานิล และการเลี้ยงปลาดุกในบ่อดิน
85		ศูนย์เครือข่ายท่าฉาง 2562	ปลาน้ำจืด	นายเสรี เพชรโกษาชาติ	9.27391	99.14127	การเลี้ยงปลานิล และการเลี้ยงปลาดุกในบ่อดิน
86		ศูนย์เครือข่ายท่าฉาง 2563	กบ	นายอารี แสงทอง	9.18857	99.16105	การเลี้ยงกบในบ่อซีเมนต์
87		ศูนย์เครือข่ายท่าฉาง 2564	ตะพานน้ำ	นายสายันท์ จันทร์เรือง	9.23121	99.16183	การเลี้ยงตะพานน้ำในบ่อดิน
88	บ้านนาสาร	ศูนย์หลัก 394/1 ม.1 ต.พรุพี อ.บ้านนาสาร	ปลาน้ำจืด	นายสินชัย วงศ์จินดา	8.71558	99.35096	การเลี้ยงปลาเม็งในบ่อพลาสติก
89	(รวม 8 แห่ง)	ศูนย์เครือข่ายบ้านนาสาร 2560	ปลาน้ำจืด	นางจันทรี ระวังวงศ์	8.77330	99.43773	การเลี้ยงปลาดุกในบ่อซีเมนต์
90		ศูนย์เครือข่ายบ้านนาสาร 2560	ปลาน้ำจืด	นายณรงค์ พุ่มไม้	8.91860	99.41950	การเลี้ยงปลาดุกในบ่อพลาสติก
91		ศูนย์เครือข่ายบ้านนาสาร 2560	ปลาน้ำจืด	นายสมพล มากะพันธ์	8.70440	99.31430	การเลี้ยงปลาดุกในบ่อซีเมนต์
92		ศูนย์เครือข่ายบ้านนาสาร 2561	ปลาน้ำจืด	นายชวนะ ทองแกมแก้ว	8.91906	99.39189	การเลี้ยงปลาดุกในบ่อพลาสติก
93		ศูนย์เครือข่ายบ้านนาสาร 2562	ปลาน้ำจืด	นางสาวอริญญา จันทบูรณ์	8.72738	99.29981	การเลี้ยงปลาดุกในบ่อพลาสติก
94		ศูนย์เครือข่ายบ้านนาสาร 2563	ปลาน้ำจืด	นายสัญญาชัย เพชรคง	8.70163	99.28550	การเลี้ยงปลาหมอในบ่อพลาสติก การเลี้ยงปลา กินพืชในบ่อดิน
95		ศูนย์เครือข่ายบ้านนาสาร 2564	ปลาน้ำจืด	นายรัชชานนท์ พรหมมาก	8.75831	99.28854	การเลี้ยงปลาหมอในบ่อดิน
96	บ้านนาเดิม	ศูนย์หลัก 59 ม.2 ต.ท่าเรือ อ.บ้านนาเดิม	ปลาน้ำจืด	นางสมคิด กุลเพ็ง	8.94294	99.25447	การเลี้ยงปลาเม็งในบ่อซีเมนต์
97	(รวม 8 แห่ง)	ศูนย์เครือข่ายบ้านนาเดิม 2560	ปลาน้ำจืด	นายการุณ ผุดมาก	8.88345	99.29577	การเลี้ยงปลาเม็งในบ่อดินและในบ่อซีเมนต์
98		ศูนย์เครือข่ายบ้านนาเดิม 2560	ปลาน้ำจืด	นายเจียรพงศ์ สุดสงวน	8.92382	99.27623	การเลี้ยงปลานิลในบ่อดิน การเลี้ยงปลาดุก ในบ่อซีเมนต์



ที่	อำเภอ	ชื่อ และที่ตั้งศูนย์ฯ	สินค้าหลัก	ชื่อเกษตรกร	พิกัด		เทคโนโลยีเด่นของศูนย์
					X	Y	
99		ศูนย์เครือข่ายบ้านนาเดิม 2560	ปลาน้ำจืด	นายสมชาย หนูยัง	8.88011	99.34271	การเลี้ยงปลานิลในบ่อดิน การเลี้ยงปลาตกในบ่อพลาสติก
100		ศูนย์เครือข่ายบ้านนาเดิม 2561	ปลาน้ำจืด	นายเกียรติศักดิ์ นาคกุล	8.91704	99.24313	การเลี้ยงปลาเม็ง ปลาหมอ ปลาตก และกบในบ่อซีเมนต์
101		ศูนย์เครือข่ายบ้านนาเดิม 2562	กบ	นายจรูญ ชัยแป้น	8.94247	99.34949	การเลี้ยงกบในบ่อซีเมนต์
102		ศูนย์เครือข่ายบ้านนาเดิม 2563	ปลาน้ำจืด	นายถาวร พรหมสาร	8.92297	99.23759	การเลี้ยงปลาเม็ง ปลาหมอ ปลาตก และกบในบ่อซีเมนต์และบ่อพลาสติก
103		ศูนย์เครือข่ายบ้านนาเดิม 2564	ปลาน้ำจืด	นางสาวจินตนา สมพงษ์	8.91119	99.11892	การเลี้ยงปลาสดในบ่อซีเมนต์
104	เคียนซา	ศูนย์หลัก 61 ม.4 ต.เขาตอก อ.เคียนซา	ปลาน้ำจืด	นายทวิศักดิ์ พลายเมือง	8.86210	99.24194	การเลี้ยงปลาสดในบ่อซีเมนต์
105	(รวม 7 แห่ง)	ศูนย์เครือข่ายเคียนซา 2560	ปลาน้ำจืด	นายจารึก จันทร์โรจน์	8.74227	99.01204	การเลี้ยงหมอบในบ่อพลาสติก
106		ศูนย์เครือข่ายเคียนซา 2560	ปลาน้ำจืด	นางสาววิตรี ช่วยเกลี้ยง	8.66156	99.23560	การเลี้ยงปลานิลในบ่อดิน
107		ศูนย์เครือข่ายเคียนซา 2560	ปลาน้ำจืด	นายสงคราม ราชธานี	8.75027	99.01586	การเลี้ยงปลาตกในกระชังบก การเลี้ยงกบในบ่อซีเมนต์
108		ศูนย์เครือข่ายเคียนซา 2562	ปลาน้ำจืด	นายอำพล รักชายศ	8.78147	99.14611	การเลี้ยงปลาหมอบในบ่อดิน
109		ศูนย์เครือข่ายเคียนซา 2563	ปลาน้ำจืด	นายณที นุ่นมา	8.69957	99.27267	การเลี้ยงปลานิลในบ่อดิน
110		ศูนย์เครือข่ายเคียนซา 2564	ปลาน้ำจืด	นายระพีพันธ์ เชื้องช้าง	8.84444	99.23608	การเลี้ยงปลาหมอบและสลิคในบ่อดิน
111	เวียงสระ	ศูนย์หลัก 12/4 ม.11 ต.ทุ่งหลวง อ.เวียงสระ	ปลาน้ำจืด	นายศักดิ์ชาย ใหม่น้อย	8.63396	99.28264	การเลี้ยงปลาสดในบ่อดิน
112	(รวม 8 แห่ง)	ศูนย์เครือข่ายเวียงสระ 2560	ปลาน้ำจืด	นายโกสินทร์ เพชรหมณี	8.52638	99.29031	การเลี้ยงปลากินพืชในบ่อดิน การเลี้ยงปลากดเหลืองในกระชังที่กางในบ่อดิน
113		ศูนย์เครือข่ายเวียงสระ 2560	ปลาน้ำจืด	นายถนัด จันทร์สะอาด	8.52696	99.27729	การเลี้ยงปลาตกในบ่อดิน
114		ศูนย์เครือข่ายเวียงสระ 2560	ปลาน้ำจืด	นายเสกสันต์ ทองนา	8.58921	99.35371	การเลี้ยงปลากินพืชในบ่อดิน การเลี้ยงปลาตกในกระชังที่กางในบ่อดิน

ที่	อำเภอ	ชื่อ และที่ตั้งศูนย์ฯ	สินค้าหลัก	ชื่อเกษตรกร	พิกัด		เทคโนโลยีเด่นของศูนย์
					X	Y	
115		ศูนย์เครือข่ายเวียงสระ 2561	ปลาน้ำจืด	นายทวิศักดิ์ ทานอักษร	8.67968	99.30095	การเลี้ยงปลาดุกในบ่อดิน
116		ศูนย์เครือข่ายเวียงสระ 2562	ปลาน้ำจืด	นายสุวัฒน์ ดาวเรือง	8.65243	99.43346	การเลี้ยงปลาดุกในบ่อซีเมนต์
117		ศูนย์เครือข่ายเวียงสระ 2563	ปลาน้ำจืด	นายสมพงษ์ ชำนาญ	8.52816	99.39127	การเลี้ยงปลาหมอในบ่อผ้าใบ
118		ศูนย์เครือข่ายเวียงสระ 2564	ปลาน้ำจืด	นายรังสิต ภิรมย์	8.58145	99.28935	การเลี้ยงปลาดุกในบ่อดิน
119	พระแสง	ศูนย์หลัก 35 ม.6 ต.สินปุน อ.พระแสง	ปลาน้ำจืด	นายบุญนำ พนารักษ์	8.48703	99.23785	การเลี้ยงปลาดุกบ่อซีเมนต์
120	(รวม 8 แห่ง)	ศูนย์เครือข่ายพระแสง 2560	ปลาน้ำจืด	นายจิรศักดิ์ ลายสิงห์	8.34638	99.22879	การเลี้ยงปลาในบ่อดิน การเลี้ยงปลาดุกในโอ่งซีเมนต์
121		ศูนย์เครือข่ายพระแสง 2560	ปลาน้ำจืด	นายสมหมาย พลอยประดับ	8.55361	99.09075	การเลี้ยงปลาในบ่อดิน
122		ศูนย์เครือข่ายพระแสง 2560	ปลาน้ำจืด	นายธรรมศักดิ์ สำลีพันธ์	8.54917	99.27356	การเลี้ยงปลาในบ่อดิน การเลี้ยงปลากินพืชในบ่อดิน
123		ศูนย์เครือข่ายพระแสง 2561	ปลาน้ำจืด	นายวิชัย ประกอบแก้ว	8.52591	99.23922	การเลี้ยงปลาในบ่อดิน การเลี้ยงปลาดุกในกระชังที่กางในบ่อดิน
124		ศูนย์เครือข่ายพระแสง 2562	ปลาน้ำจืด	นายอนันตพงศ์ เกื้อหนุน	8.45965	99.27529	การเลี้ยงปลาในบ่อดิน
125		ศูนย์เครือข่ายพระแสง 2563	ปลาน้ำจืด	นายบรรจบ หารไชย	8.49244	99.22182	การเลี้ยงปลาในบ่อดิน
126		ศูนย์เครือข่ายพระแสง 2564	ปลาน้ำจืด	นางวรัญญา หนูด้วง	8.51451	99.22535	การเลี้ยงปลานิลในบ่อดิน
127	พุนพิน	ศูนย์หลัก 5 ต.ท่าโรงช้าง อ.พุนพิน	ปลาน้ำจืด	นายสมพร ใจชื่น	9.00699	99.17120	การเลี้ยงปลาหมอในบ่อซีเมนต์
128	(รวม 8 แห่ง)	ศูนย์เครือข่ายพุนพิน 2560	ปลาน้ำจืด	นางจรรยา กุญทอง	9.00361	99.17000	การเลี้ยงปลาดุกและหอยขมในบ่อซีเมนต์
129		ศูนย์เครือข่ายพุนพิน 2560	ปลาน้ำจืด	นายปิยะนันท์ รักกลัด	9.06500	99.08555	การเลี้ยงปลาดุกในบ่อซีเมนต์
130		ศูนย์เครือข่ายพุนพิน 2560	ปลาน้ำจืด	นายสมพร ใจชื่น	9.00361	99.17000	การเลี้ยงปลาดุกในบ่อซีเมนต์
131		ศูนย์เครือข่ายพุนพิน 2561	ปลาน้ำจืด	นายสายชล ทองดอนหับ	8.94667	99.20944	การเลี้ยงปลาดุกในบ่อซีเมนต์
132		ศูนย์เครือข่ายพุนพิน 2562	ปลาน้ำจืด	นายณรงค์พล สรรพคง	9.06500	99.24984	การเลี้ยงปลาดุกในบ่อดิน
133		ศูนย์เครือข่ายพุนพิน 2563	ปลาน้ำจืด	นายพิมล เทียมยม	9.07928	99.09749	การเลี้ยงปลาดุกในบ่อซีเมนต์

ที่	อำเภอ	ชื่อ และที่ตั้งศูนย์ฯ	สินค้าหลัก	ชื่อเกษตรกร	พิกัด		เทคโนโลยีเด่นของศูนย์
					X	Y	
134		ศูนย์เครือข่ายพุนพิน 2564	ปลาและ	วัชรพงษ์ จินาสุน	9.13262	99.18733	การเพาะและอนุบาลสัตว์น้ำ
135	ชัยบุรี	ศูนย์หลัก 91/1 ม.4 ต.คลองน้อย อ.ชัยบุรี	ปลาน้ำจืด	นายสมหมาย บัวพรหม	8.51512	98.99233	การเลี้ยงปลากินพืชในบ่อดิน
136	(รวม 8 แห่ง)	ศูนย์เครือข่ายชัยบุรี 2560	ปลาน้ำจืด	นายถาวร นามบุศย์	8.49653	99.03113	การเลี้ยงปลากินพืชในบ่อดิน
137		ศูนย์เครือข่ายชัยบุรี 2560	ปลาน้ำจืด	นายจำเนียร ศรีจันทร์	8.36811	99.06006	การเลี้ยงปลากินพืชในบ่อดิน
138		ศูนย์เครือข่ายชัยบุรี 2560	ปลาน้ำจืด	นายสมพร ชูนาวา	8.44032	99.04897	การเลี้ยงปลาในบ่อดิน
139		ศูนย์เครือข่ายชัยบุรี 2561	ปลาน้ำจืด	นายวิโรจน์ เอียดเวียงสระ	8.38404	99.07523	การเลี้ยงปลากินพืชในบ่อดิน การเลี้ยงปลา
140		ศูนย์เครือข่ายชัยบุรี 2562	ปลาน้ำจืด	นายสืบ อุดมศรี	8.38824	99.02880	การเลี้ยงปลาในบ่อดิน
141		ศูนย์เครือข่ายชัยบุรี 2563	ปลาน้ำจืด	นายพริต ปานบุตร	8.48895	99.09409	การเลี้ยงปลาในบ่อดิน
142		ศูนย์เครือข่ายชัยบุรี 2564	ปลาน้ำจืด	นายไชยัน ทรัพย์สมบูรณ์	8.41933	99.06326	การเลี้ยงปลานิลในบ่อดิน
143	วิภาวดี	ศูนย์หลัก 118 ม.1 ต.ตะกุกเหนือ อ.วิภาวดี	ปลาน้ำจืด	นางสนทยา คงวุ่น	9.20144	99.90445	การเลี้ยงปลาในบ่อดิน
144	(รวม 8 แห่ง)	ศูนย์เครือข่ายวิภาวดี 2560	ปลาน้ำจืด	นายสำราญ วรรณศรี	9.14484	98.95791	การเลี้ยงปลาในบ่อดิน
145		ศูนย์เครือข่ายวิภาวดี 2560	ปลาน้ำจืด	นายธีระวัฒน์ สงเกื้อ	9.14306	98.95806	การเลี้ยงปลาในบ่อดิน
146		ศูนย์เครือข่ายวิภาวดี 2560	ปลาน้ำจืด	นางพวงรัตน์ เหมบุญ	9.24994	98.95927	การเลี้ยงปลาในบ่อดิน
147		ศูนย์เครือข่ายวิภาวดี 2561	ปลาน้ำจืด	นายปัญญา แสงศรี	9.23513	98.92324	การเลี้ยงปลาในบ่อดิน
148		ศูนย์เครือข่ายวิภาวดี 2562	ปลาน้ำจืด	นางกึ่งกาญจน์ ศักดา	9.17765	98.98619	การเลี้ยงปลาในบ่อดิน
149		ศูนย์เครือข่ายวิภาวดี 2563	ปลาน้ำจืด	นายโสภณ ศรีพิทักษ์	9.24575	98.99202	การเลี้ยงปลาในบ่อดิน
150		ศูนย์เครือข่ายวิภาวดี 2564	ปลาน้ำจืด	นายสุเมธา หนูแบน	9.23846	98.96553	การเลี้ยงปลาในบ่อดิน

ที่มา : สำนักงานประมงจังหวัดสุราษฎร์ธานี ข้อมูล ณ วันที่ 31 กรกฎาคม 2566

6.6 ศูนย์เรียนรู้ด้านการพัฒนาที่ดิน ปี 2566

ที่	อำเภอ	สินค้าหลัก	ชื่อเกษตรกร/หน่วยงาน	สถานที่ตั้งศูนย์ฯ	หมายเลขโทรศัพท์	พิกัด	
						X	Y
1	เมืองสุราษฎร์ธานี	ปาล์มน้ำมัน	นายสุมาตรา อินทรมณี	ศูนย์เรียนรู้การเพิ่มประสิทธิภาพการผลิตสินค้าเกษตร บ้านค้อล่าง ม.9 ต.คลองน้อย อ.เมืองฯ จ.สุราษฎร์ธานี	-	529368	1011080
2	กาญจนดิษฐ์	ปาล์มน้ำมัน	นายปรีชา แก้วขำ	ศูนย์เรียนรู้การเพิ่มประสิทธิภาพการผลิตสินค้าเกษตร บ้านขาม ม.3 ต.ท่าอุแท อ.กาญจนดิษฐ์ จ.สุราษฎร์ธานี	086-7395241	567857	1011552
		พืชผัก	นาย ส.สเด็จ ทิพย์ธรรม	ศูนย์เรียนรู้เกษตรกรอินทรีย์ PGS กลุ่มวิสาหกิจเกษตรกรอินทรีย์ PGS ต.พลาญวาส อ.กาญจนดิษฐ์ จ.สุราษฎร์ธานี	080-5220635	556219	1014836
3	ดอนสัก	ปาล์มน้ำมัน	นายปัญญา ชูแก้ว	ศูนย์เรียนรู้การเพิ่มประสิทธิภาพการผลิตสินค้าเกษตร บ้านเหนียก ม.2 ต.ปากแพรก อ.ดอนสัก จ.สุราษฎร์ธานี	081-6767276	552049	1014936
		ทุเรียน	นายสมชาติ ปานนาคินทร์	ศูนย์ถ่ายทอดเทคโนโลยีการพัฒนาที่ดิน 120 ม.14 ต.ดอนสัก อ.ดอนสัก จ.สุราษฎร์ธานี	084-6266822	529844	988470
4	เกาะสมุย	ทุเรียน	นายคณิต สมวงศ์	ศูนย์เรียนรู้การเพิ่มประสิทธิภาพการผลิตสินค้าเกษตร 8 ม.4 ต.บ่อผุด อ.เกาะสมุย จ.สุราษฎร์ธานี	089-8735989	615962	1055658
5	เกาะพะงัน	มะพร้าว	นายนพดล เรืองจันทร์	ศูนย์เรียนรู้การเพิ่มประสิทธิภาพการผลิตสินค้าเกษตร บ.ห้องนายปาน ม.5 ต.บ้านใต้ อ.เกาะพะงัน จ.สุราษฎร์ธานี	082-8058895	609178	1074425
6	ไชยา	ปาล์มน้ำมัน	นายชรินทร์ เชื้อบ่อคา	ศูนย์เรียนรู้การเพิ่มประสิทธิภาพการผลิตสินค้าเกษตร บ้านบ่อคา ม.5 ต.ตะกรบ อ.ไชยา จ.สุราษฎร์ธานี	084-8389413	524477	1047511
7	ท่าชนะ	ปาล์มน้ำมัน	นายปรีชา มะลิทรัพย์	ศูนย์เรียนรู้การเพิ่มประสิทธิภาพการผลิตสินค้าเกษตร บ้านท่าไทรบน ม.7 ต.คลองพา อ.ท่าชนะ จ.สุราษฎร์ธานี	083-3885532	490422	1023474

ที่	อำเภอ	สินค้าหลัก	ชื่อเกษตรกร/หน่วยงาน	สถานที่ตั้งศูนย์ฯ	หมายเลขโทรศัพท์	พิกัด	
						X	Y
8	คีรีรัฐนิคม	ยางพารา	นายเจษฎา หนูสุข	ศูนย์เรียนรู้การเพิ่มประสิทธิภาพการผลิตสินค้าเกษตร ต.บ้านยาง อ.คีรีรัฐนิคม จ.สุราษฎร์ธานี	090-8749199	-	-
9	บ้านตาขุน	ลองกอง	นายพิศาล พิทักษ์แทน	ศูนย์เรียนรู้การเพิ่มประสิทธิภาพการผลิตสินค้าเกษตร บ้านสวนทุเรียน ม.1 ต.เขาวง อ.บ้านตาขุน จ.สุราษฎร์ธานี	093-6478184	517144	1015693
10	พนม	ยางพารา	นายสุนันต์ นิตยรัตน์	ศูนย์เรียนรู้การเพิ่มประสิทธิภาพการผลิตสินค้าเกษตร บ้านสุราษฎร์ภิรมย์ ม.13 ต.พนม อ.พนม จ.สุราษฎร์ธานี	087-8824596	478736	974227
11	ท่าฉาง	ปาล์มน้ำมัน	นายศุภศักดิ์ เอียงกุล	ศูนย์เรียนรู้การเพิ่มประสิทธิภาพการผลิตสินค้าเกษตร บ้านเขียร ม.5 ต.คลองไทร อ.ท่าฉาง จ.สุราษฎร์ธานี	083-3883026	517144	1015693
12	บ้านนาสาร	ไร่นาสวนผสม	นายสินชัย วงศ์จินดา	ศูนย์เรียนรู้การเพิ่มประสิทธิภาพการผลิตสินค้าเกษตร 394/1 ม.1 ต.พรุพี อ.บ้านนาสาร จ.สุราษฎร์ธานี	089-8718821	963132	538502
13	บ้านนาเดิม	ปาล์มน้ำมัน	นางสมคิด กุลเพ็ง	ศูนย์เรียนรู้การเพิ่มประสิทธิภาพการผลิตสินค้าเกษตร บ้านท่าเรือเหนือ ม.2 ต. ท่าเรือ อ. บ้านนาเดิม จ.สุราษฎร์ธานี	080-6956205	527973	988552
14	เคียนซา	ยางพารา	นายทวีศักดิ์ ปลายเมือง	ศูนย์เรียนรู้การเพิ่มประสิทธิภาพการผลิตสินค้าเกษตร บ้านคลองจัน ม.4 ต.เขาตอก อ.เคียนซา จ.สุราษฎร์ธานี	-	528610	980832
15	เวียงสระ	ยางพารา	นายศักดิ์ชาย ใหม่น้อย	ศูนย์เรียนรู้การเพิ่มประสิทธิภาพการผลิตสินค้าเกษตร ต.ทุ่งหลวง อ.เวียงสระ จ.สุราษฎร์ธานี	081-7971623	531020	954128
		ทุเรียน	นายสุริยา ชูสีสุข	ศูนย์ถ่ายทอดเทคโนโลยีการพัฒนาดิน 65 ม.8 ต.บ้านล้อง อ.เวียงสระ จ.สุราษฎร์ธานี	084-9039388	545798	952059

ที่	อำเภอ	สินค้าหลัก	ชื่อเกษตรกร/หน่วยงาน	สถานที่ตั้งศูนย์ฯ	หมายเลขโทรศัพท์	พิกัด	
						X	Y
16	พระแสง	ยางพารา	นายบุญญา พนารักษ์	ศูนย์เรียนรู้การเพิ่มประสิทธิภาพการผลิตสินค้าเกษตร			
				บ้านปลายคลอง ม.6 ต.สินปุน อ.พระแสง จ.สุราษฎร์ธานี	086-2797681	526132	938042
		ไม้ผล	นางณัฐวิภรณ์ คอสมันน์	ศูนย์เรียนรู้เกษตรกรอินทรีย์ PGS			
				กลุ่มเกษตรกรอินทรีย์ PGS พระแสง อ.พระแสง จ.สุราษฎร์ธานี	085-7821239	521984	947363
17	พุนพิน	ปาล์มน้ำมัน	นายสมพร ใจชื่น	ศูนย์เรียนรู้การเพิ่มประสิทธิภาพการผลิตสินค้าเกษตร			
				บ้านควนไทร ม.5 ต.ท่าโรงช้าง อ.พุนพิน จ.สุราษฎร์ธานี	081-1329902	518818	995629
18	ชัยบุรี	ยางพารา	นายสมหมาย บัวพรหม	ศูนย์เรียนรู้การเพิ่มประสิทธิภาพการผลิตสินค้าเกษตร			
				ต.คลองน้อย อ.ชัยบุรี จ.สุราษฎร์ธานี	087-8985572	508015	940087
19	วิภาวดี	ปาล์มน้ำมัน	นางสาวสนทยา คงุ่น	ศูนย์เรียนรู้การเพิ่มประสิทธิภาพการผลิตสินค้าเกษตร			
				บ้านเขี้ยวเฟือง ม.2 ต.ตะกุกเหนือ อ.วิภาวดี จ.สุราษฎร์ธานี	084-7571845	492520	1047511

ที่มา : สถานีพัฒนาที่ดินสุราษฎร์ธานี ข้อมูล ณ วันที่ 13 กรกฎาคม 2566

6.6 เทคโนโลยี/กิจกรรมเด่นของศูนย์เรียนรู้การพัฒนาที่ดิน ปี 2566 ของแต่ละแบบของศูนย์เรียนรู้

เทคโนโลยี/กิจกรรมเด่นของศูนย์เรียนรู้ การเพิ่มประสิทธิภาพการผลิตสินค้าเกษตร	เทคโนโลยี/กิจกรรมเด่นของศูนย์เรียนรู้ เกษตรอินทรีย์ PGS	เทคโนโลยี/กิจกรรมเด่นของศูนย์เรียนรู้ ศูนย์ฝึกปฏิบัติการพัฒนาที่ดิน
<p>1. พัฒนาศักยภาพ ศพก.</p> <p>1.1 พัฒนาฐานเรียนรู้ด้านการพัฒนาที่ดิน</p> <p>1.2 ปรับปรุงฐานข้อมูลความรู้ด้านการพัฒนาที่ดิน</p> <p>2. สนับสนุนการให้บริการด้านการพัฒนาที่ดินใน ศพก.</p> <p>2.1 สนับสนุนการจัดงานวันถ่ายทอดเทคโนโลยี (Field Day)</p> <p>2.2 บริการตรวจวิเคราะห์ดินด้วย LDD Test Kit</p> <p>2.3 สนับสนุนเอกสารวิชาการด้านการพัฒนาที่ดิน</p> <p>3. พัฒนาศักยภาพเกษตรกรผู้นำ และเกษตรกรที่มาเยี่ยมชม</p> <p>3.1 เข้าร่วมเป็นวิทยากรถ่ายทอดองค์ความรู้ด้านการพัฒนาที่ดิน</p> <p>3.2 ถ่ายทอดองค์ความรู้และวิธีใช้ ระบบสารสนเทศเชิงพื้นที่เพื่อวางแผนการใช้ที่ดินเกษตรกรรายแปลง (LDD On Farm Land Use Planning)</p> <p>3.3 แนะนำ AI Chatbot กรมพัฒนาที่ดิน “คุยกับน้องดินดี” ซึ่งเป็นเครื่องมือสำหรับอำนวยความสะดวกให้แก่เจ้าหน้าที่ใช้ในการปฏิบัติงานในพื้นที่</p>	<p>1. ให้ความรู้แก่เกษตรกรที่สนใจเรื่องการผลิตในระบบเกษตรอินทรีย์และกระบวนการรับรองแบบมีส่วนร่วม</p> <p>2. รวบรวมสินค้า (ผลผลิต)</p>	<p>1. ด้านการปลูกหญ้าแฝกเพื่อการอนุรักษ์ดินและน้ำ</p> <p>2. ด้านการผลิตและการใช้ปุ๋ยหมัก สูตร พด.</p> <p>3. ด้านการจัดการดินเพื่อปลูกทุเรียน</p> <p>4. ด้านการผลิตและการใช้ปุ๋ยหมัก/น้ำหมัก สูตร พด.</p> <p>5. ด้านการจัดการดินเพื่อปลูกไม้ผล (ทุเรียน ลองกอง)</p> <p>6. ด้านการจัดการเกษตรแบบผสมผสานเพื่อการใช้ประโยชน์ที่ดินอย่างยั่งยืน</p>

ที่มา : สถานีพัฒนาที่ดินสุราษฎร์ธานี ข้อมูล ณ วันที่ 13 กรกฎาคม 2566

6.7 ศูนย์ข้าวชุมชน ในพื้นที่จังหวัดสุราษฎร์ธานี ปี 2566

อำเภอ	ชื่อศูนย์	เจ้าของศูนย์ (ประธานศูนย์ฯ)	จำนวนสมาชิก (ราย)	พิกัด		หมายเลขโทรศัพท์	เทคโนโลยี/ กิจกรรมเด่นของศูนย์ฯ
				X	Y		
คีรีรัฐนิคม	ศูนย์ข้าวชุมชนตำบลท่ากระดาน	นายนิวัฒน์ เกตุจุมพล	40	9.05898	99.04284	084-9685132	ผลิตเมล็ดพันธุ์ข้าว และข้าวคุณภาพดี
ไชยา	ศูนย์ข้าวชุมชนตำบลโมถ่าย	นายพูนศักดิ์ สารระคง	24	9.40048	99.10341	084-7460151	แปรรูปข้าว และข้าวคุณภาพดี
ไชยา	ศูนย์ข้าวชุมชนตำบลเลม็ด	นายสุธรรม ทองแถม	16	9.374137	99.203241	081-0868289	ผลิตเมล็ดพันธุ์ข้าว และข้าวคุณภาพดี
เคียนซา	ศูนย์ข้าวชุมชนตำบลพ่วงพรมคร	นางสาววิตรี ช่วยเกลี้ยง	21	8.663000	99.233900	082-2739706	แปรรูปข้าว และข้าวคุณภาพดี
ท่าฉาง	ศูนย์ข้าวชุมชนตำบลคลองไทร	นายสมคิด สิทธิกุล	14	9.183057	99.15879	087-2834715	ข้าวคุณภาพดี

รวม 5 ศูนย์ สมาชิก 115 ราย

ที่มา : ศูนย์เมล็ดพันธุ์ข้าวสุราษฎร์ธานี ข้อมูล ณ วันที่ 11 กันยายน 2566



6.8 แปลงต้นแบบการส่งเสริมและถ่ายทอดเทคโนโลยีการผลิตและการจัดการผลผลิตที่เหมาะสม ปี 2566

ที่	อำเภอ	ชื่อเกษตรกร	สถานที่ตั้งศูนย์ฯ	พิกัด		หมายเลขโทรศัพท์	เทคโนโลยีเด่นของศูนย์
				X	Y		
1	เมือง	ศูนย์ส่งเสริมและพัฒนาอาชีพการเกษตรจังหวัดสุราษฎร์ธานี	292/3 ม.5 ต.ขุนทะเล อ.เมือง จ.สุราษฎร์ธานี	542428	993934	077-297710	การปลูกผักไฮโดรโปนิกส์ การปลูกพืชผสมผสาน/ผักยกแคร่ การเลี้ยงแมลงเศรษฐกิจ(ชันโรง)/ผึ้ง/จิ้งหรีด การปลูกไม้ดอกเมืองร้อน/ไม้ตัดใบ สมุนไพรและผักพื้นบ้าน การจัดการแปลงเกษตรด้วยระบบเกษตรอัจฉริยะ (HandySense) แปลงปลูกไม้ผลอัตลักษณ์ (ทุเรียน/เงาะ ลองกอง/ส้มโอ/มังคุด)
2	พระแสง	นายบุญนำ พนารักษ์	35 ม.6 ต.สินปุน อ.พระแสง จ.สุราษฎร์ธานี	-	-	086-2797681	ไข่ ,พริกไทยร่วมยางพารา
		นางนวลศรี ฤทธิรัฐ	95/1 ม.1 ต.สินปุน อ.พระแสง จ.สุราษฎร์ธานี	528936	944980	098-3532991	กระวาน,ผักเหลียง,ผักกูดร่วมยางพารา
3	บ้านนาเดิม	นางดารา ไก่แก้ว	27/1 ม.9 ต.บ้านนา อ.บ้านนาเดิม	534395.815	976364.7063	087-2717189	การทำสวนผสมผสาน การเลี้ยงกิ้งก่าแดง
		นางสายศพร ศรีสวัสดิ์	76/2 ม.1 ต.บ้านนา อ.บ้านนาเดิม	536839	977244	095-0379344	การทำสวนผสมผสาน การเลี้ยงผึ้ง
4	เวียงสระ	นายโกศล สุขเกษม	18 ม.10 ต.เวียงสระ อ.เวียงสระ จ.สุราษฎร์ธานี	-	-	-	สละอินโด/ไฟตงศรีปราชญ์ร่วมยางพารา

ที่มา : ศูนย์ส่งเสริมและพัฒนาอาชีพการเกษตรจังหวัดสุราษฎร์ธานี ข้อมูล ณ วันที่ 24 กรกฎาคม 2566

6.9 ศูนย์การเพิ่มประสิทธิภาพการผลิตสินค้าเกษตรด้านปศุสัตว์ ปี 2566

ที่	อำเภอ	ที่ตั้งศูนย์ฯ	สินค้าหลัก	ชื่อเจ้าของศูนย์ฯ	หมายเลขโทรศัพท์	พิกัด		เทคโนโลยี/ กิจกรรมเด่นของศูนย์ฯ
						X	Y	
1	เมืองสุราษฎร์ธานี	225/4 ม.1 ต.ขุนทะเล อ.เมือง จ.สุราษฎร์ธานี	แพะเนื้อ	นางจินดา ปานนก	08-9875-5829	9.057279	99.363072	การลดต้นทุนอาหาร
2	กาญจนดิษฐ์	69 ม.1 ต.ท่าอุเท อ.กาญจนดิษฐ์ จ.สุราษฎร์ธานี	ไก่พื้นเมือง	นางสาวผกาพรรณ สุขนาวา	08-9044-7592	9.216318	99.598012	การนำแผนผังไปเลี้ยงสัตว์
3	ดอนสัก	120 ม.14 ต.ดอนสัก อ.ดอนสัก จ.สุราษฎร์ธานี	โคเนื้อ	นายสมชาติ ปานนาคินทร์	08-46266822	9.246601	98.914231	เทคนิคการเลี้ยงโค
4	เกาะสมุย	32/4 ม.5 ต.อ่างทอง อ.เกาะสมุย จ.สุราษฎร์ธานี	ไก่พื้นเมือง	นายอนุสรณ์ กระจ่างจิตร	09-6991-8898	9.3309	99.555	อาหารลดต้นทุน
5	เกาะพะงัน	101/27 ม.1 ต.เกาะพะงัน อ.เกาะพะงัน จ.สุราษฎร์ธานี	ไก่ไข่	นางสาวดวงเด่น เตียวิเศษ	08-3102-4706	610306	1073991	การเลี้ยงไก่ไข่อินทรีย์
6	ไชยา	38/2 ม.6 ต.ป่าเว อ.ไชยา จ.สุราษฎร์ธานี	หมูหลุม	นางสาวพนมรัตน์ รักเหล็ก	09-8742-9462	516287	1045914	การแปรรูป
7	ท่าชนะ	40 ม.3 ต.สมอทอง อ.ท่าชนะ จ.สุราษฎร์ธานี	ไก่ไข่	นายกองเดช จรรย์รักษ์	08-0647-6413	9.3303	99.082	อาหารลดต้นทุน
8	คีรีรัฐนิคม	100 ม.4 ต.กะเปา อ.คีรีรัฐนิคม จ.สุราษฎร์ธานี	ไก่	นายนิกร บุญที่สุด	08-0647-8631	4.91187	9.96122	การจัดการฟาร์ม
9	บ้านตาขุน	44 ม.4 ต.พะแสง อ.บ้านตาขุน จ.สุราษฎร์ธานี	แพะเนื้อ	นางอารมณ ประชุมรัตน์	06-6001-4980	9.1296714	98.704075	กากปาล์มหมักยีสต์
10	พนม	31 ม.12 ต.ตันหยวน อ.พนม จ.สุราษฎร์ธานี	แพะเนื้อ	นางจรรยา มีลือ	09-5715-6782	8.720596	98.876068	การทำหญ้าหมัก
11	ท่าฉาง	95 ม.3 ต.ท่าฉาง อ.ท่าฉาง จ.สุราษฎร์ธานี	เปิดไข่	นายบุญจริง คงเจือจันทร์	08-2270-9225	9.361897	98.96687	อาหารอินทรีย์
12	บ้านนาสาร	99/1 ม.4 ต.ทุ่งเตา อ.บ้านนาสาร จ.สุราษฎร์ธานี	โคเนื้อ	นายชนะ ทองแกมแก้ว	08-9645-2726	8.918516	99.39154	การเลี้ยงสัตว์ด้วยอาหารลดต้นทุน
13	บ้านนาเดิม	41/2 ม.1 ต.บ้านนา อ.บ้านนาเดิม จ.สุราษฎร์ธานี	แพะเนื้อ	นายทวีศักดิ์ จันทร์อังกา	08-9884-1571	534780	978449	การผลิตกากปาล์มสำหรับเลี้ยงหมู
14	เคียนซา	272/3 ม.1 ต.เคียนซา อ.เคียนซา จ.สุราษฎร์ธานี	แพะเนื้อ	นายอำนาจ กองแก้ว	06-4734-8230	512069	975791	การทำหญ้าหมัก
15	เวียงสระ	69/6 ม.11 ต.บ้านส้อง อ.เวียงสระ จ.สุราษฎร์ธานี	โคเนื้อ	นางยุพิน แก่นแก้ว	09-9487-2226	8.59506	99.41396	การปรับปรุงสายพันธุ์
16	พระแสง	16/1 ม.4 ต.โพนโสภา อ.พระแสง จ.สุราษฎร์ธานี	แพะเนื้อ	นายสานิตย์ จรรย์พงศ์	08-1537-8445	8.53852	99.035307	การลดต้นทุนการผลิต
17	พุนพิน	112 ม.2 ต.ท่าโรงช้าง อ.พุนพิน จ.สุราษฎร์ธานี	ไก่ไข่	นายสันติสุข รัตนอากาศ	09-8013-0264	9.071564	99.193902	การทำวัคซีน
18	ชัยบุรี	7/3 ม.1 ต.คลองน้อย อ.ชัยบุรี จ.สุราษฎร์ธานี	แพะเนื้อ	นายทองศักดิ์ สุขแพ	08-7818-4109	8.48724	99.00764	การทำหญ้าหมักเพื่อลดต้นทุน
19	วิภาวดี	111 ม.2 ต.ตะกุกเหนือ อ.วิภาวดี จ.สุราษฎร์ธานี	เปิดไข่	นางสาวสุวิมล คงวุ่น	08-0881-8422	9.205693	98.940443	อาหารลดต้นทุน

ที่มา : สำนักงานปศุสัตว์จังหวัดสุราษฎร์ธานี ข้อมูล ณ วันที่ 12 กรกฎาคม 2566

## 6.10 ศูนย์เทคโนโลยีเกษตรและนวัตกรรม (Agritech and Innovation Center : AIC)

กระทรวงเกษตรและสหกรณ์ ได้ดำเนินการขับเคลื่อนศูนย์เทคโนโลยีเกษตร 4.0 ภายใต้การดำเนินงานโดยคณะกรรมการขับเคลื่อนเทคโนโลยีเกษตร 4.0 ในการจัดตั้งศูนย์เทคโนโลยีเกษตรและนวัตกรรมกับมหาวิทยาลัยในพื้นที่ เพื่อพัฒนาความสามารถในการแข่งขันด้านการเกษตร และส่งเสริมเทคโนโลยีการเกษตรด้านนวัตกรรม และกระทรวงเกษตรและสหกรณ์ ได้ออกระเบียบว่าด้วยการขับเคลื่อนการดำเนินงานของศูนย์เทคโนโลยีเกษตรและนวัตกรรม (Agritech and Innovation Center: AIC) พ.ศ. 2563 เพื่อเป็นแนวทางการขับเคลื่อนศูนย์ฯ ซึ่งศูนย์ AIC ของจังหวัดสุราษฎร์ธานี ตั้งอยู่ในมหาวิทยาลัยราชภัฏสุราษฎร์ธานี

วัตถุประสงค์ของศูนย์ AIC	เป้าหมาย	ผลการดำเนินงาน ปี 2566
<p>1. เพื่อพัฒนาขีดความสามารถในการแข่งขันภาคเกษตรด้วยเทคโนโลยีและนวัตกรรม</p> <p>2. เพื่อสนับสนุนและส่งเสริมเทคโนโลยีเกษตร การประดิษฐ์ นวัตกรรม เครื่องจักรกลการเกษตร</p> <p>3. เพื่อเป็นศูนย์อบรมผู้ประกอบการ ผู้นำสถาบันเกษตรกร Smart Farmer, Young Smart Farmer, STARTUP เกษตร และ SME เกษตรภายในจังหวัด</p> <p>4. เพื่อผลักดันงานเทคโนโลยีและนวัตกรรมผ่านงานวิจัย การพัฒนา การลงทุน การแปรรูป และการบริหารจัดการเชิงพาณิชย์</p>	<p>1. ประชุมคณะกรรมการบริหารศูนย์ AIC</p> <p>2. รายงาน Innovation Catalog ของ AIC ในระบบ Innovation Catalog ของกระทรวงเกษตรและสหกรณ์</p> <p>3. ขับเคลื่อนแบบบูรณาการในพื้นที่</p> <p>3.1 ถ่ายทอดเทคโนโลยีและนวัตกรรมให้เกษตรกรจากศูนย์ AIC ผ่าน ศพก.</p> <p>- ประชุม ศพก. และสำรวจความต้องการหลักสูตร</p> <p>- ถ่ายทอดเทคโนโลยีฯ</p>	<p><b>1. ประชุมคณะกรรมการบริหารศูนย์ AIC จำนวน 2 ครั้ง</b></p> <p>ครั้งที่ 1 : วันที่ 17 พ.ย. 2565</p> <p>ครั้งที่ 2 : วันที่ 1 ก.พ. 2566</p> <p><b>2. รายงาน Innovation Catalog ของ AIC ในระบบ Innovation Catalog ของกระทรวงเกษตรและสหกรณ์ จำนวน 26 รายการ</b></p> <p>1) การจัดการระบบการเพาะเลี้ยงสัตว์น้ำเพื่อส่งเสริมผลิตภัณฑ์ปลาเม็งบ้านห้วยทราย ตำบลทรัพย์ทวี อำเภอบ้านนาเดิม จังหวัดสุราษฎร์ธานี</p> <p>2) การจัดการระบบการเพาะเลี้ยงเห็ดนางฟ้าของวิสาหกิจชุมชน บ้านห้วยทราย ตำบลทรัพย์ทวี อำเภอบ้านนาเดิม จังหวัดสุราษฎร์ธานี</p> <p>3) การผลิตถ่านชีวภาพจากของเหลือทิ้งเพื่อใช้ในการกำจัดสารเคมีจากยาปราบศัตรูพืชในแปลงพืชผักสวนครัว</p> <p>4) การพัฒนาผลิตภัณฑ์ไอศกรีมกระทอนจากผลผลิตทางการเกษตรในท้องถิ่นของชุมชนคลองน้อย จังหวัดสุราษฎร์ธานี</p>

วัตถุประสงค์ของศูนย์ AIC	เป้าหมาย	ผลการดำเนินงาน ปี 2566
		5) การอนุรักษ์ข้าวหอมพันธุ์ไชยา และมะพร้าว 6) คลินิกเทคโนโลยี 7) คู่มือขมิ้นชัน (Curcuma Longa Linn.) 8) เครื่องป้อนความร้อนขึ้นรูปภาชนะจากกากหมาก 9) เครื่องผ่าหมากแห้ง 10) เครื่องร่อนกรวดและซีเถ้าสำหรับเตรียมดินปั้นไข่เค็ม 11) เครื่องล้างขมิ้นชัน 12) เทคโนโลยีการผลิตสบู่น้ำมันปาล์มแดง 13) แนวทางการพัฒนาสินค้าเกษตร กรณีศึกษา พริกไทยดำผงบรรจุแคปซูลของกลุ่มวิสาหกิจชุมชนสมุนไพรไร่องุ่นดำ 14) ผลของการแช่อิ่มอบแห้งแบบออสโมซีสต่อคุณภาพผลหม่อนอบแห้งด้วยตู้อบลมร้อน 15) ผลิตภัณฑ์แกงส้มกบประปอง 16) ผลิตภัณฑ์ปลาเม็งต้มโคล้ง 17) พัฒนาการออกแบบและแปรรูปผลิตภัณฑ์ สมุนไพร ไม้ผล และประมง ให้กลุ่มแม่บ้านวิสาหกิจชุมชน และกลุ่มผู้ประกอบการ 18) พัฒนาระบบรดน้ำผ่าน application 19) ฟาร์มผักกางมุ้งปลอดสารพิษ 20) ระบบการควบคุมการรดน้ำอัตโนมัติ 21) โรงเรือนอัจฉริยะ

วัตถุประสงค์ของศูนย์ AIC	เป้าหมาย	ผลการดำเนินงาน ปี 2566
		<p>22) ฤทธิ์ต้านแบคทีเรียของน้ำผึ้งโพรงและการพัฒนาเป็นผลิตภัณฑ์</p> <p>23) ศูนย์ป่มเพาะธุรกิจ (UBI)</p> <p>24) ศูนย์วิทยาศาสตร์</p> <p>25) สนับสนุนชุมชนในการประดิษฐ์เตาเผาถ่านอัดแท่งจากกะลามะพร้าว</p> <p>26) ใส่กรอกเห็ดมั่งสวิร์ติ</p> <p><b>3. ขับเคลื่อนแบบบูรณาการในพื้นที่ฯ</b></p> <p>1. ถ่ายทอดเทคโนโลยีและนวัตกรรมให้เกษตรกรจากศูนย์ AIC ผ่าน ศพก. มีการจัดประชุม ศพก. และสำรวจความต้องการหลักสูตร รายละเอียดดังนี้</p> <p>2. ศพก. มีการใช้เทคโนโลยีและนวัตกรรม ของ ศพก. ที่ได้รับจาก AIC จำนวน 2 แห่ง ได้แก่</p> <p>1) อำเภอวิภาวดี เรื่อง การทำตลาดออนไลน์ในกลุ่มผลิตปลาแปรรูปจำหน่าย</p> <p>2) อำเภอกีรีรัฐนิคม เรื่อง การผลิตใส่กรอกเห็ดมั่งสวิร์ติ 10 ราย</p> <p>รายละเอียดดังนี้</p>

ถ่ายทอดเทคโนโลยีและนวัตกรรมให้เกษตรกรจากศูนย์ AIC ผ่าน ศพก.

อำเภอ	จำนวน หลักสูตร	รายละเอียดหลักสูตร	การถ่ายทอดเทคโนโลยีฯ
1. เมืองสุราษฎร์ธานี	3 หลักสูตร	1) สบู่จากน้ำมันปาล์มแดง 2) เครื่องปั๊มความร้อนขึ้นรูปจากกากหมาก 3) ชาใบกระท่อม และเตยหอม	-
2. กาญจนดิษฐ์	3 หลักสูตร	1) เครื่องย่อยทางปาล์ม 2) การแปรรูปทางใบหรือลำต้นปาล์มน้ำมัน 3) โรงเรือนอัจฉริยะ	-
3. ดอนสัก	4 หลักสูตร	1) สัมโอ-ผลผลิตตกเกรด/หล่น 2) ทำสบู่จากผักรวม/ลูกอม 3) ถ่านอัดแท่ง ใช้ปาล์ม/ยางพารา 4) เครื่องแกง ส่งเสริมบรรจุภัณฑ์/ตลาด/อย.	-
4. เกาะสมุย	9 หลักสูตร	1) พัฒนาระบบบรรจุภัณฑ์กาะแมะสมุย 2) ถ่านอัดแท่งจากกะลา/เปลือกมะพร้าว 3) ทำปุ๋ยอินทรีย์จากเศษอาหาร 4) ทำผ้ามัดย้อม 5) สร้างมูลค่าจากทุเรียนตกเกรด 6) ทำสบู่ (กลีเซอรีน) จากผงถ่าน/น้ำมันมะพร้าวสกัดเย็น 7) เทคโนโลยีการจัดการดิน 8) ผลิตปุ๋ยอินทรีย์จากวัสดุต่างๆ 9) เทคโนโลยีการผลิตสัตว์ การดูแลและการเลี้ยง/สัตว์น้ำ และการทำอาหารสัตว์	คลิป vdo ถ่านอัดแท่งและกระถางใยมะพร้าว
5. เกาะพะงัน	6 หลักสูตร	1) โรงเรือนอัจฉริยะ 2) เตาเผาถ่านอัดแท่งจากกะลามะพร้าว 3) ระบบควบคุมน้ำอัจฉริยะ 4) องค์ความรู้ผลิตภัณฑ์ทำความสะอาด บำรุงผิวจากมะพร้าว 5) ผลิตภัณฑ์ตำรับยา 6) เครื่องอบแห้งสมุนไพร	-
6. ไชยา	8 หลักสูตร	1) เทคโนโลยีผลิตปุ๋ยหมักแบบเติมอากาศ 2) เครื่องย่อยทะเลสาปาล์มและวัสดุ 3) เครื่องอัดเม็ดปุ๋ยอินทรีย์ 4) การแปรรูปกากใยหรือลำต้นปาล์มน้ำมัน 5) โรงเรือนอบแห้งพลังงานแสงอาทิตย์ 6) ระบบควบคุมน้ำอัตโนมัติจากพลังงานแสงอาทิตย์ 7) โรงเรือนการผลิตปุ๋ยอินทรีย์ 8) การออกแบบผลิตภัณฑ์ (ขนมพื้นบ้าน)	-

อำเภอ	จำนวน หลักสูตร	รายละเอียดหลักสูตร	การถ่ายทอดเทคโนโลยีฯ
7. ท่าชนะ	5 หลักสูตร	1) แปรรูปผลิตภัณฑ์ (สบู่ น้ำฝักกลีเซอริน, ปาล์ม น้ำมัน, ขมิ้นชัน, ใส้กรอกเห็ดฟาง) 2) เครื่องล้างขมิ้นชัน 3) การออกแบบผลิตภัณฑ์(เครื่องแกง, สบู่ต่างๆ) 4) การแปรรูป กระท่อมเป็นชาและอัดเม็ด 5)การจัดการเศษซากของต้นปาล์ม น้ำมัน เพื่อป้องกันการ เกิดด้วงแรด	-
8. ศิริรัฐนิคม	7 หลักสูตร	1) การผลิตกระถางต้นไม้จาก ต้นปาล์มหมดยอายุ 2) การผลิตก๊าซชีวภาพจากทางปาล์ม น้ำมันและต้นปาล์มหมดยอายุ 3) การจัดการด้วงแรดที่เกิดจากการโค่นต้นปาล์ม น้ำมัน 4) เตาเผาถ่านอัดแท่งจากกะลามะพร้าว โดยเปลี่ยนวัสดุเป็นทางปาล์ม น้ำมัน 5) ระบบ สูบน้ำ (ระยะไกล) ด้วยพลังงานแสงอาทิตย์ 6) การผลิตถ่านดูดกลิ่นและดูดความชื้น จากผลทุเรียนที่ตัดทิ้งในขั้นตอนการตัดแต่งผลทุเรียน 7) การผลิตอาหารสัตว์จากทาง ปาล์ม น้ำมัน	การผลิตใส้กรอกเห็ดมั่งสวีร์ตี / การตลาด ดิจิทัล / คลิป vdo ถ่านอัดแท่งและกระถาง ใยมะพร้าว
9. บ้านตาขุน	5 หลักสูตร	1) เครื่องย่อยเศษกิ่งไม้ ใบไม้ จากสวนลองกอง เพื่อทำปุ๋ยหมัก 2) เครื่องสูบน้ำระบบ โซลาเซลล์ 3) เตาถ่านอัดแท่ง 4) การแปรรูป หรือถนอมอาหารลองกอง เช่น ไวน์ 5) แปรรูปผลิตภัณฑ์ขมิ้น และพัฒนาบรรจุภัณฑ์	ถ่านอัดแท่ง / การตลาดดิจิทัล
10. พนม	3 หลักสูตร	1) เทคโนโลยีการผลิตปุ๋ยหมักเติมอากาศ ด้วยเศษวัสดุในพื้นที่ (ปาล์ม แกลบ เศษพืช) 2) โรงเรือนผลิตปุ๋ย 3) เครื่องย่อยทางปาล์ม และวัสดุต่างๆ เพื่อทำปุ๋ย	-
11. ท่าฉาง	3 หลักสูตร	1) การผลิตสบู่ น้ำมันปาล์มแดง 2) การผลิตเตาเผาถ่าน (ทางปาล์ม น้ำมัน) 3) ระบบการ ควบคุมการรดน้ำอัตโนมัติ	-
12. บ้านนาสาร	3 หลักสูตร	1) แปรรูปเครื่องตีมันหวานทางจระเข้ 2) แปรรูปขี้เถ้าไม้ยางพาราเพื่อทดแทนปุ๋ย โพแทสเซียม 3) สกัดสารจากหยวกกล้วยเพื่อเร่งยอดและยึดช่อดอก	-

อำเภอ	จำนวน หลักสูตร	รายละเอียดหลักสูตร	การถ่ายทอดเทคโนโลยีฯ
13. บ้านนาเดิม	2 หลักสูตร	1) เต่าเผาถ่านอัดแท่ง 2) เครื่องผ่าหมากแห้ง	เครื่องอัดภาชนะจากกาบหมาก/เต่าเผาถ่าน/ เครื่องบดถ่าน/เครื่องอัดถ่านแท่ง/ระบบเติม อากาศสำหรับเลี้ยงปลาในบ่อผ้าใบด้วย เทคโนโลยี lot / ตู้ตกปลาตู้กร้าระบบโซลเซลล์
14. เคียนซา	3 หลักสูตร	1) ทำผลิตภัณฑ์จากข้าวไร่ เพื่อเพิ่มมูลค่า 2) แปรรูปทุเรียน 3) ทำผลิตภัณฑ์ถ่านอัด แท่งจากเปลือกทุเรียน	ทำสบู่อลิเชอรินและเจลแอลกอฮอล์ผสมกลิ่น ดอกจันทน์กะพ้อ
15. เวียงสระ	4 หลักสูตร	1) ถ่านอัดแท่งจากเศษไม้ยางพาราและทางปาล์มน้ำมัน 2) การเพาะเลี้ยงเห็ดครง 3) การผลิตกระดาษต้นไม้ออกจากเศษวัสดุเหลือใช้ 4) ปุ๋ยอินทรีย์จากขยะเปียก	เครื่องอัดภาชนะจากกาบหมาก
16. พระแสง	9 หลักสูตร	1) แปรรูปพริกไทยดำชนิดแคปซูล 2) เครื่องแกงอบแห้ง 3) เครื่องล้างขมิ้น 4) หม่อน แช่อิ่มเป็นแยม 5) สบู่ น้ำมันปาล์มแดง 6) สบู่จากขมิ้น และน้ำผึ้ง 7) การแปรรูปทาง ปาล์มน้ำมัน 8) การแปรรูปกระท่อม 9) ผ้ามัดย้อม (การตลาด)	-
17. พุนพิน	3 หลักสูตร	1) แปรรูปทางปาล์มน้ำมันเป็นอาหารสัตว์ (อัดเม็ด) ให้โคขุน 2) เครื่องอัดก้อนเครื่องแกง อบแห้ง 3) กระท่อมอัดเม็ด	ถ่านอัดแท่ง
18. ชัยบุรี	5 หลักสูตร	1) การผลิตสบู่จากน้ำมันปาล์มแดง 2) การเผาถ่านจากต้นปาล์มน้ำมัน 3) เครื่องผ่าหมาก 4) ระบบควบคุมน้ำอัตโนมัติจากพลังงานแสงอาทิตย์ 5) แปรรูปจากกระท่อม	-
19. วิกาวดี	3 หลักสูตร	1) ใส้กรอกเห็ดมั่งสะวีร์ติ 2) การตลาดและการผลิตสินค้าปลาเปรี้ยว (ปลาดุก) 3) ระบบน้ำอัตโนมัติจากโซลเซลล์	การผลิตปลาเปรี้ยว

ที่มา : สำนักงานเกษตรและสหกรณ์จังหวัดสุราษฎร์ธานี ข้อมูล ณ วันที่ 11 กันยายน 2566



6.11 แหล่งท่องเที่ยวเชิงเกษตรในจังหวัดสุราษฎร์ธานี

ลำดับ ที่	ชื่อแหล่งท่องเที่ยวเชิงเกษตร	ที่ตั้ง	จำนวน สมาชิก	ผู้ประสานงาน	เบอร์โทรศัพท์	กิจกรรมที่โดดเด่น
1	วิสาหกิจชุมชนการท่องเที่ยวเชิงอนุรักษ์ป่าต้นน้ำบ้านน้ำราด	24/5 หมู่ 4 ต.บ้านท่าเนียน อ.คีรีรัฐนิคม	38	นายสุจิน นาคบำรุง	09-6635-6358	พายเรือชมธรรมชาติ เล่นน้ำคลายร้อน
2	วิสาหกิจชุมชนกลุ่มท่องเที่ยวเชิงนิเวศน์บ้านถ้ำผึ้ง	338 หมู่ 5 ต.ต้นยวน อ.พนม	44	นายันทพล โมรา	08-3393-7222	การเกษตรแบบผสมผสาน ปลูกป่า โฮมสเตย์
3	วิสาหกิจชุมชนผลิตและแปรรูปสละอาทิตย์ (สวนสละอาทิตย์)	430/3 หมู่ 1 ต.คลองปราบ อ.บ้านนาสาร	13	นายอาทิตย์ มติธรรม	08-1374-5152	สวนสละ สวนสัตว์ แปลงเกษตร โรงงานแปรรูป
4	บุญนาคฟาร์ม	19/8 ม.5 ต.พุมเรียง อ.ไชยา	-	นายกิตติศักดิ์ เปรมกระสิน	08-9652-3836	ฟาร์มแมล่อน ผักสลัด ร้านอาหาร
5	วิสาหกิจชุมชนท่องเที่ยวชุมชนหาดนางกำ	73/5 หมู่ 10 ต.ดอนสัก อ.ดอนสัก	38	นายสมศักดิ์ มือเพชร	08-1892-4551	การแปรรูปอาหารทะเล
6	วิสาหกิจชุมชนท่องเที่ยวตำบลคลองน้อย	9 หมู่ 3 ต.คลองน้อย อ.เมืองสุราษฎร์ธานี	17	นางสาวณมน ชูเพ็ญ	09-9191-2511	สวนมะพร้าว อุตุ้อเรือ โรงเรียนฝึกเลี้ยง
7	วิสาหกิจชุมชนบ้านไร่ ชายน้า ฟาร์มนก	40/8 หมู่ 15 ต.ปากแพรก อ.ดอนสัก	8	นายมนธรรม ชูแสง	09-3776-2633	การขยายพันธุ์ไม้ การใช้เทคโนโลยีและนวัตกรรม
8	TARZAN COFFEE HUT Farm & Café	60 ม.6 ต.คลองศก อ.พนม	-	นายไกรศักดิ์ พุทธสุภะ	08-4845-7916	เส้นทางท่องเที่ยวธรรมชาติ การแปรรูปผลผลิตทางการเกษตร
9	วิสาหกิจท่องเที่ยวเชิงอนุรักษ์ตำบลบางใบไม้	42 หมู่ที่ 1 ต.บางใบไม้ อ.เมือง	16	นางจรรย์ญา ศรีรักษ์	077-273073	ล่องเรือชมวิถีริมฝั่งแม่น้ำตาปี อุโมงค์จาก หิ่งห้อย โฮมสเตย์
10	วิสาหกิจชุมชนท่องเที่ยวเชิงอนุรักษ์บ้านเขาเทพพิทักษ์	49/1 หมู่ที่ 1 ต.เขาพัง อ.บ้านตาขุน	10	นายฤทธิรงค์ ฤทธิกุล	08-4843-7924	ภูเขารูปหัวใจ สะพานแขวน โฮมสเตย์
11	วิสาหกิจชุมชนศูนย์เรียนรู้บ้านห้วยทราย	หมู่ที่ 3 ต.ทรัพย์ทวี อ.บ้านนาเดิม	226	นายกิตติศักดิ์ นาคกุล	08-9977-3779	เรียนรู้กลุ่มส่งเสริมอาชีพ เห็ด ปลาเม็ง ปลาหมอ ฯลฯ สร้างรายได้ให้ชุมชน
12	วิสาหกิจชุมชนหัตถกรรมจักสานกระจูดบ้านห้วยลึก	31/1 หมู่ที่ 6 ต.ท่าสะท้อน อ.พุนพิน	24	นางปรีชา แดงมา	077-294008	ภูมิปัญญาท้องถิ่นการผลิตเครื่องจักสานจากกระจูด
13	มาดาวี ฟาร์ม	177/6 หมู่ที่ 2 ต.ปากแพรก อ.ดอนสัก	-	นายธีรวิวัฒน์ ดันติพงษ์	09-1549-9546	การทำเกษตรแบบผสมผสาน การเลี้ยงแพะ
14	Ceramix Café	164/1 หมู่ที่ 3 ต.บางมะเดื่อ อ.พุนพิน	-	นายสันต์ เพชรแสง	08-9920-6231	สวนดอกหน้าวัวหลากสีสีนในแปลงปลูกของสวนดิแอนทิวเรียม กิจกรรมปั้นเซรามิค

ที่มา : สำนักงานเกษตรจังหวัดสุราษฎร์ธานี ข้อมูล ณ วันที่ 19 กรกฎาคม 2566

## 6.12 พื้นที่ลานตากข้าวในจังหวัดสุราษฎร์ธานี

รายการ	ปี พ.ศ.				
	2557	2558	2559	2560	2561
พื้นที่ลานตากข้าวเปลือกของชุมชนและสหกรณ์ (แห่ง)	3	3	3	3	3

รายการ	ปี พ.ศ.				
	2562	2563	2564	2565	2566
พื้นที่ลานตากข้าวเปลือกของชุมชนและสหกรณ์ (แห่ง)	3	3	3	3	3

ชื่อลานตากข้าว	สถานที่ตั้ง
1. ลานตากวัดติดถาวราม	ตำบลถ้ำสิงขร อำเภอคีรีรัฐนิคม จังหวัดสุราษฎร์ธานี 84180
2. ลานตากบางงอน	ตำบล บางงอน อำเภอพุนพิน สุราษฎร์ธานี 84130
3. องค์การบริหารส่วนตำบลท่ากระดาน	ตำบลท่ากระดาน อำเภอคีรีรัฐนิคม จังหวัดสุราษฎร์ธานี 84180

ที่มา : ศูนย์เมล็ดพันธุ์ข้าวสุราษฎร์ธานี ข้อมูล ณ วันที่ 11 กันยายน 2566

## ส่วนที่ 7

### แหล่งรับซื้อ ตลาดกระจายสินค้า และแหล่งแปรรูปสินค้าเกษตรที่สำคัญของจังหวัด

สรุปจำนวนแหล่งแปรรูปและตลาดกระจายสินค้าเกษตรที่สำคัญของจังหวัด

ลำดับ ที่	สินค้า	แหล่งรวบรวม/ แปรรูป (แห่ง)	ตลาดกระจายสินค้า		โรงคัดบรรจุผลไม้สด <sup>(1)</sup>	
			ในจังหวัด	นอกจังหวัด	ในจังหวัด	นอกจังหวัด
1	ยางพารา	89	2	30	-	-
2	ปาล์มน้ำมัน	33	841	-	-	-
3	มะพร้าวผลแก่	129	2	-	-	-
4	เงาะ	10	24	12	2	6
5	ทุเรียน	29	50	243	15	130
6	ลองกอง	2	16	2	-	4
7	มังคุด	11	29	2	2	163
8	ส้มโอ	4	1	-	-	5
9	ขนุน	-	1	-	-	19
10	มะม่วง	4	-	-	-	2
11	กล้วยหอมทอง	94	2	-	1	2
12	พีชฝัก	-	-	-	1	-
13	ข้าว	36	4	-	-	-
14	กาแฟ	8	-	-	-	-
15	กุ้งทะเล	82	12	-	-	-
16	สุกร	49	21	-	-	-
17	ไก่	6	6	-	-	-
18	โค	1	1	-	-	-

หมายเหตุ : (1) เป็นข้อมูลในพื้นที่จังหวัดภาคใต้ตอนบน

7. แหล่งรับซื้อ ตลาดกระจายสินค้า และแหล่งแปรรูปสินค้าเกษตรที่สำคัญของจังหวัด

สินค้า ลำดับที่	ชื่อสินค้า	แหล่งรวบรวม/แปรรูปที่สำคัญ		ตลาดกระจายสินค้า				ข้อมูลอื่นๆ ที่สำคัญ	สรุปสภาพปัญหาที่สำคัญ จุดเด่น/จุดด้อย
				ในจังหวัด		นอกจังหวัด			
				แห่ง	ระบุชื่อ	แห่ง	ระบุชื่อ		
7.1	ยางพารา	89	รวม แหล่งรวบรวม 84 แห่ง (1) บจ.เพียรประดิษฐ์ รับเบอร์ (2) บจ.ยูโร-อเรียนทัล รับเบอร์ (3) บจ.อินเตอร์รับเบอร์ลาเทคซ สาขาสุราษฎร์ธานี (4) บจ.เบส ลาเทคซ สาขา สุราษฎร์ธานี (5) บจ.สุราษฎร์สิริพิริยะ (1999) (6) บจ.ศรีตรังแอโกรอินดัสทรี สาขาพลาวยวาส (7) บจ.เนเจอร์เท็กซ์ (8) บจ.วงศ์บัณฑิตสาขาขุนทะเล1 (9) บจ.วงศ์บัณฑิตสาขาขุนทะเล2 (10) บจ.วงศ์บัณฑิตสาขาท่าโรงช้าง (11) บจ.ยางไทยปักษ์ใต้ (12) บจ.วาย.ที. รับเบอร์ (13) ร้านนกหวีดการยาง (14) บจ.ศรีตรังแอโกรอินดัสทรี (มหาชน) สาขาวัดประดู่ (15) บจ.ไทยรับเบอร์ลาเทคซคอร์ ปอร์เรชั่น (ประเทศไทย) (มหาชน) สาขาสุราษฎร์ธานี (16) บจ.เซาท์แลนด์รับเบอร์	2	รวม (1) ตลาดกลางยางพาราจังหวัด สุราษฎร์ธานี (2) สหกรณ์กองทุนสวนยาง บ้านปลายแหลม จำกัด	30	รวม จังหวัดนครศรีธรรมราช 9 แห่ง (1) ตลาดกลางยางพารา จังหวัดนครศรีธรรมราช (2) บจ.ธัญญศิริกิจ (3) บจ.เขาแลนด์รีซอร์ซ (สาขาถ้ำพรรณรา) (4) บจ.แอล ที การยาง (5) นางอุไรวรรณ คงแก้ว (6) บจ.ศรีเจริญการยาง (7) บจ.ทุ่งสงสี่สวัสดิ์ (8) บจ.สินเจริญทรานสปอร์ต (9) บจ.จี ที รับเบอร์ จังหวัดยะลา 1 แห่ง (10) นายวันชัย เต็นศรีเสรีกุล จังหวัดพัทลุง 1 แห่ง (11) บจ.เอเชีย รับเบอร์ (ประเทศไทย) จังหวัดสงขลา 6 แห่ง (12) บจ.ศรีตรังแอโกรอินดัสทรี(มหาชน) (13) บจ.ท็อบโกลฟ เทคโนโลยี (ประเทศไทย) (14) บจ.ศรีตรังแอโกรอินดัสทรี (มหาชน)	ผลิตภัณฑ์ OTOP - ตึกตารูปสัตว์ จากชุมชนพร้าว ขุนน้ำยางพารา - ถุงมือผ้าเคลือบ น้ำยางพารา - ถุงมือเปิดขวด จากยางพารา - หมอนรองคอ จากยางพารา - ตึกตายางพารา - ที่นอนยางพารา - หมอนยางพารา - ถุงเท้าเคลือบ น้ำยางพารา - ปลอกหมอน ยางพารา	- การแปรรูปยางพาราโดยสหกรณ์ บุคลากรยังขาดความเชี่ยวชาญ และเครื่องจักรมีไม่เพียงพอกับการ ผลิต ทำให้ผลิตไม่ทันเวลากับความ ต้องการของตลาด - มีปัญหาราคาคงต่ำในช่วงผลผลิต ออกสู่ตลาดมาก

สินค้า ลำดับที่	ชื่อสินค้า	แหล่งรวบรวม/แปรรูปที่สำคัญ		ตลาดกระจายสินค้า				ข้อมูลอื่นๆ ที่สำคัญ	สรุปสภาพปัญหาที่สำคัญ จุดเด่น/จุดด้อย
				ในจังหวัด		นอกจังหวัด			
				แห่ง	ระบุชื่อ	แห่ง	ระบุชื่อ		
	ยางพารา (ต่อ)		(17) บจ.ไทยฮั้วยางพารา (มหาชน) (18) บจ.เมืองใหม่ กัททรี (มหาชน) (19) บจ.ท่าฉางรับเบอร์ (20) ร้านดีก-ชัย น้ำยางสด (21) บจ.กว้างเขิน รับเบอร์ (ไทยเซาท์เทิร์น) (22) นางสาวปัทติมา พรหมอินทร์ (23) ป่าร่อนการยาง (24) พลพิชัยการยาง (25) กอพล ยางเครป (26) ยุทธวิชัยการยาง (27) บุษยา การยาง (28) จุดน้ำยางบางรูป (29) รุ่ง-ไทรน การยาง (30) นายผดุงเกียรติ นนทศักดิ์ (31) นางจุไรรัตน์ บุญสนอง (32) นายสุพจน์ คำเงิน (33) นางประทุมทิพย์ บัวชู (34) นางจิราภรณ์ เพชรมณี (35) บจ.วิฑู ลาเท็กซ์ (36) บจ.ส.จันดี พระแสงวิฑู (37) สหกรณ์กองทุนสวนยาง เสวียด จำกัด (38) สหกรณ์กองทุนสวนยาง ควนทั้งพัฒนา จำกัด				(15) บจ.บีแท็กอินดีสทรี (16) บจ.ไทยฮั้วยางพารา (มหาชน) (17) บจ.เอเชียรับเบอร์ (ประเทศไทย) <b>จังหวัดนครปฐม 1 แห่ง</b> (18) บจ.เอพีที รับเบอร์ <b>จังหวัดกรุงเทพมหานคร 1 แห่ง</b> (19) การยางแห่งประเทศไทย <b>จังหวัดกระบี่ 2 แห่ง</b> (20) ตลาดกลางยางพาราจังหวัดกระบี่ (21) นางสาวอชฎาพร ใจเกลี้ยง <b>จังหวัดสมุทรสาคร 1 แห่ง</b> (22) บจ.แอล.ซี.อี.เอช.กรุงเทพฯ (ประเทศไทย) <b>จังหวัดภูเก็ต 1 แห่ง</b> (23) บจ.วงศ์บัณฑิต <b>จังหวัดบุรีรัมย์ 1 แห่ง</b> (24) บจ.นอร์ทอัส รับเบอร์ <b>จังหวัดชุมพร 1 แห่ง</b> (25) ตลาดกลางยางพารา จังหวัดชุมพร (26) บจ.เขาแลนด์รีซอร์ซ <b>จังหวัดประจวบคีรีขันธ์ 1 แห่ง</b> (27) ตลาดกลางยางพารา จังหวัดประจวบคีรีขันธ์		

สินค้า ลำดับที่	ชื่อสินค้า	แหล่งรวบรวม/แปรรูปที่สำคัญ		ตลาดกระจายสินค้า				ข้อมูลอื่นๆ ที่สำคัญ	สรุปสภาพปัญหาที่สำคัญ จุดเด่น/จุดด้อย
				ในจังหวัด		นอกจังหวัด			
				แห่ง	ระบุชื่อ	แห่ง	ระบุชื่อ		
	ยางพารา (ต่อ)		(39) สหกรณ์การเกษตร บ้านตาขุน จำกัด (40) สหกรณ์กองทุนสวนยาง อุดมรัตน์ จำกัด (41) สหกรณ์กองทุนสวนยาง บ้านห้วยใหญ่ จำกัด (42) สหกรณ์การเกษตรปฎิรูปที่ดิน ท่าแซะ จำกัด (43) สหกรณ์กองทุนสวนยาง ช้างคู่พัฒนา จำกัด (44) สหกรณ์กองทุนสวนยาง โมถ้าย จำกัด (45) สหกรณ์กองทุนสวนยาง บ้านโพธิ์น้อย จำกัด (46) สหกรณ์กองทุนสวนยาง บ้านควนเนียง จำกัด (47) สหกรณ์กองทุนสวนยาง บ้านคลองสระ จำกัด (48) สหกรณ์กองทุนสวนยาง อรัญคามวารี จำกัด (49) สหกรณ์กองทุนสวนยาง บ้านทุ่งคา จำกัด (50) กลุ่มเกษตรกรทำสวนยางพารา นาสาร (51) สหกรณ์กองทุนสวนยางควนรัชฎา				จังหวัดระนอง 1 แห่ง (28) ตลาดกลางยางพารา จังหวัดระนอง จังหวัดพังงา 1 แห่ง (29) ตลาดกลางยางพารา จังหวัดพังงา จังหวัดกาญจนบุรี 1 แห่ง (30) ตลาดกลางยางพารา จังหวัดกาญจนบุรี		

สินค้า ลำดับที่	ชื่อสินค้า	แหล่งรวบรวม/แปรรูปที่สำคัญ		ตลาดกระจายสินค้า				ข้อมูลอื่นๆ ที่สำคัญ	สรุปสภาพปัญหาที่สำคัญ จุดเด่น/จุดด้อย
				ในจังหวัด		นอกจังหวัด			
		แห่ง	ระบุชื่อ	แห่ง	ระบุชื่อ	แห่ง	ระบุชื่อ		
	ยางพารา (ต่อ)		(52) สหกรณ์กองทุนสวนยาง ทรัพย์ทวี (53) สหกรณ์กองทุนสวนยางท่าชี (54) สหกรณ์กองทุนสวนยางน้ำหัก พัฒนา (55) สหกรณ์กองทุนสวนยาง บ้านคลองฉนวน (56) สหกรณ์กองทุนสวนยาง บ้านตะปาน (57) สหกรณ์กองทุนสวนยาง ท่าเฟือง (58) สหกรณ์กองทุนสวนยาง บ้านท่าเรือ (59) สหกรณ์กองทุนสวนยาง บ้านท่าสะท้อน (60) สหกรณ์กองทุนสวนยาง บ้านไทรห้อง (61) สหกรณ์กองทุนสวนยาง บ้านบางใหญ่ร่วมใจ (62) สหกรณ์กองทุนสวนยาง บ้านปากแพรก (63) สหกรณ์กองทุนสวนยาง บ้านหนองหญ้าปล้อง (64) สหกรณ์กองทุนสวนยางสองพี่น้อง คลองศิลา						

สินค้า ลำดับที่	ชื่อสินค้า	แหล่งรวบรวม/แปรรูปที่สำคัญ		ตลาดกระจายสินค้า				ข้อมูลอื่นๆ ที่สำคัญ	สรุปสภาพปัญหาที่สำคัญ จุดเด่น/จุดด้อย
				ในจังหวัด		นอกจังหวัด			
				แห่ง	ระบุชื่อ	แห่ง	ระบุชื่อ		
	ยางพารา (ต่อ)		(65) สหกรณ์การเกษตรบ้าน เขี้ยวหลาน (66) สหกรณ์ผู้ผลิตยางพารา สุราษฎร์ธานี (67) สหกรณ์กองทุนสวนยาง พ่วงพรมคร จำกัด (68) ชุมนุมสหกรณ์กองทุนสวนยาง จังหวัดสุราษฎร์ธานี จำกัด (69) สหกรณ์กองทุนสวนยาง ย่านมะปรางพัฒนา จำกัด (70) สหกรณ์กองทุนสวนยาง บ้านวังใหญ่ จำกัด (71) สหกรณ์กองทุนสวนยาง เกาะแก้วพัฒนา จำกัด (72) กลุ่มเกษตรกรทำไร่กะเปา (73) กลุ่มเกษตรกรทำสวนพรุไทย (74) กลุ่มเกษตรกรทำสวน คลองชะอุ่น (75) นางสาวศรีจันทร์ จริงจิตร (76) นายทัฬหฬอนันท์ ปาลคะเซนทร์ (77) นายพิรพล จันทรเสี้ยววิรัมย์ (78) ร้านหนองขรีการยาง (79) สหกรณ์บริการขนส่งและ การค้า จำกัด (80) หจก.นับพรการยาง						



สินค้า ลำดับที่	ชื่อสินค้า	แหล่งรวบรวม/แปรรูปที่สำคัญ		ตลาดกระจายสินค้า				ข้อมูลอื่นๆ ที่สำคัญ	สรุปสภาพปัญหาที่สำคัญ จุดเด่น/จุดด้อย
				ในจังหวัด		นอกจังหวัด			
		แห่ง	ระบุชื่อ	แห่ง	ระบุชื่อ	แห่ง	ระบุชื่อ		
	ยางพารา (ต่อ)		(81) บจ.เซาท์แลนด์ รีซอร์ส (82) นายธนภุต ธนาธิปไตยสกุล (83) นางสาวศิรินทร ราชรักษ์ (84) บจ.เอพีพี รับเบอร์ <b>แหล่งแปรรูป กลุ่ม OTOP 5 แห่ง</b> (85) นายสังต์ ศรีแดงยิ่ง (86) วิสาหกิจชุมชนบ้านในสวน (87) นางสาวกวิตา เสมอหน้า (88) สภาองค์กรชุมชนตำบลทรัพย์ทวี (89) แคทลียาคอตตอล						
7.2	ปาล์มน้ำมัน	33	<b>รวม</b> <b>แหล่งรวบรวม โรงงานสกัดน้ำมัน</b> <b>ปาล์มดิบ 27 แห่ง</b> <b>อำเภอพระแสง</b> (1) บจ.ไทยทาโลว์แอนดออยล์ (ไทรซิง) (2) บจ.ไทยทาโลว์แอนดออยล์ (บางสวรรค์) (3) บจ.ยูนิปาล์มอินดัสทรี (4) บจ.เอส.พี.โอ.อะโกรอินดัสทรีส์ (5) บจ.ปาล์มน้ำมันธรรมชาติ (6) บจ.จิรัชย์ปาล์ม (7) บจ.บางสวรรค์น้ำมันปาล์ม (8) บจ.แสงศิริน้ำมันปาล์ม (อำเภอพระแสง)	841	<b>รวม</b> <b>ลานเทพปาล์มน้ำมัน 836 แห่ง</b> อำเภอเมืองสุราษฎร์ธานี 17 แห่ง อำเภอกาญจนดิษฐ์ 70 แห่ง อำเภอดอนสัก 24 แห่ง อำเภอไชยา 51 แห่ง อำเภอท่าชนะ 74 แห่ง อำเภอคีรีรัฐนิคม 55 แห่ง อำเภอบ้านตาขุน 12 แห่ง อำเภอพนม 66 แห่ง อำเภอท่าฉาง 45 แห่ง อำเภอบ้านนาสาร 31 แห่ง อำเภอบ้านนาเดิม 18 แห่ง อำเภอเคียนซา 80 แห่ง อำเภอเวียงสระ 32 แห่ง			<b>ผลิตภัณฑ์</b> <b>OTOP</b> - ลิปปาล์ม ปาล์มน้ำมัน - สบุน้ำมัน ปาล์มแดง - ทองม้วน ปาล์ม	- มีปัญหาราคापาล์มน้ำมันตกต่ำ ในช่วงน้ำมันปาล์มดิบล้นสต็อก/ผลิต ออกสู่ตลาดมาก

สินค้า ลำดับที่	ชื่อสินค้า	แหล่งรวบรวม/แปรรูปที่สำคัญ		ตลาดกระจายสินค้า				ข้อมูลอื่นๆ ที่สำคัญ	สรุปสภาพปัญหาที่สำคัญ จุดเด่น/จุดด้อย	
				ในจังหวัด		นอกจังหวัด				
		แห่ง	ระบุชื่อ	แห่ง	ระบุชื่อ	แห่ง	ระบุชื่อ			
	ปาล์มน้ำมัน (ต่อ)		(9) บจ.ปาล์มทองคำ (10) บจ.สินเจริญปาล์มออยล์ <b>อำเภอพุนพิน</b> (11) บจ.ทักษิณอุตสาหกรรมน้ำมัน ปาล์ม (1993) (12) บจ.ทักษิณปาล์ม (2521) (13) บจก.ภิญญาดาปาล์ม <b>อำเภอท่าชนะ</b> (14) บจ.ท่าชนะน้ำมันปาล์ม (15) บจ.กลุ่มสมอทองท่าชนะ (สหข2) (16) บจ.ศรีพนมปาล์มออยล์ <b>อำเภอท่าฉาง</b> (17) บจ.กรีนกลอรี่ (18) บจ.พีรทปาล์ม (ประเทศไทย) (19) บจ.ท่าฉางสวนปาล์มน้ำมัน อุตสาหกรรม (20) บจ.ธนาปาล์ม โปรดิกส์ <b>อำเภอกาญจนดิษฐ์</b> (21) บจ.กาญจนดิษฐ์น้ำมันปาล์ม (22) บจ.แสงศิริอุตสาหกรรมเกษตร (23) หจก.พลาญวาสปาล์มออยล์ <b>อำเภอพนม</b> (24) บจ.กลุ่มสมอทอง อ.พนม(สาขา1) <b>อำเภอชัยบุรี</b> (25) บจ.ป.พาณิชย์รุ่งเรืองปาล์มออยล์		อำเภอพระแสง 94 แห่ง อำเภอพุนพิน 89 แห่ง อำเภอชัยบุรี 54 แห่ง อำเภอวิภาวดี 24 แห่ง <b>สถาบันเกษตรกร 5 แห่ง</b> (1) สหกรณ์นิคมกาญจนดิษฐ์ จำกัด (2) สหกรณ์การเกษตรนิคมสร้าง ตนเองพระแสง จำกัด (3) สหกรณ์การเกษตรพระแสง จำกัด (4) สหกรณ์เครดิตยูเนียน บ้านตะกรบ จำกัด (5) สหกรณ์การเกษตรผู้ปลูกปาล์ม น้ำมันท่าฉาง-วิภาวดี จำกัด					

สินค้า ลำดับที่	ชื่อสินค้า	แหล่งรวบรวม/แปรรูปที่สำคัญ		ตลาดกระจายสินค้า				ข้อมูลอื่นๆ ที่สำคัญ	สรุปสภาพปัญหาที่สำคัญ จุดเด่น/จุดด้อย
				ในจังหวัด		นอกจังหวัด			
		แห่ง	ระบุชื่อ	แห่ง	ระบุชื่อ	แห่ง	ระบุชื่อ		
			<p>อำเภอเคียนซา</p> <p>(26) บจ.อ.โชคดี ปาล์มออยล์</p> <p>อำเภอดอนสัก</p> <p>(27) บจ.พี.ซี.ปาล์ม (2550)</p> <p>คลังฝักน้ำมันปาล์ม 2 แห่ง</p> <p>(28) บจ.พี.เค.มารีน เทรดดิ้ง</p> <p>(29) บจ.โกบอล อินเตอร์</p> <p>โรงกลั่น/ไบโอดีเซล น้ำมัน 1 แห่ง</p> <p>(30) บจ.นิวไบโอดีเซล</p> <p>โบรกเกอร์/เทรดดิ้ง 1 แห่ง</p> <p>(31) บจ.ดีโนออยล์ เทรดดิ้ง</p> <p>แหล่งแปรรูป กลุ่ม OTOP 2 แห่ง</p> <p>(32) นายอรรณพ สิริทวีเนติ</p> <p>(33) ชุมชุมแปรรูปอาหารโรงเรียน บ้านคลองพังกลาง</p>						
7.3	มะพร้าวผลแก่	129	<p>รวม</p> <p>แหล่งรวบรวม 9 แห่ง</p> <p>(1) สหกรณ์การเกษตรเมืองสุราษฎร์ธานี</p> <p>(2) นายดอน ปัดสา</p> <p>(3) รุ่งโรจน์ค้ามะพร้าว</p> <p>(4) โรงมะพร้าวบางกล้วย</p> <p>(5) นายบุญธรรม เกิดสมบัติ</p> <p>(6) สหกรณ์การเกษตรเกาะพะงัน จำกัด</p> <p>(7) คุณจืดค้ามะพร้าว</p> <p>(8) ลุงเป๊ะมะพร้าว</p>	2	<p>รวม</p> <p>แปลงใหญ่มะพร้าว 2 แห่ง</p> <p>(7) แปลงใหญ่มะพร้าว ต.บ่อผุด อ.เกาะสมุย</p> <p>(8) แปลงใหญ่มะพร้าว ม.2 ต.บ้านใต้ อ.เกาะพะงัน</p>		-	<p>ผลิตภัณฑ์ OTOP</p> <ul style="list-style-type: none"> <li>- กะลามะพร้าว</li> <li>- กาละแม</li> <li>- ครีมนวดผม</li> <li>- น้ำมันมะพร้าว</li> <li>- ครีมาบน้ำ</li> <li>- มะพร้าว</li> <li>- ตุ๊กตารูปสัตว์</li> <li>- จากขุยมะพร้าว</li> </ul>	<ul style="list-style-type: none"> <li>- มีปัญหาการขาดก้ำในช่วงผลผลิต</li> <li>- ออกสู่ตลาดพร้อมกันเป็นจำนวนมาก</li> <li>- โรคศัตรูมะพร้าว</li> </ul>

สินค้า ลำดับที่	ชื่อสินค้า	แหล่งรวบรวม/แปรรูปที่สำคัญ		ตลาดกระจายสินค้า				ข้อมูลอื่นๆ ที่สำคัญ	สรุปสภาพปัญหาที่สำคัญ จุดเด่น/จุดด้อย
				ในจังหวัด		นอกจังหวัด			
				แห่ง	ระบุชื่อ	แห่ง	ระบุชื่อ		
	มะพร้าวผลแก่ (ต่อ)		(9) โกทวยกะทิสด โรงงานหีบ/สกัดน้ำมันมะพร้าว 3 แห่ง (10) หจก.ศิริพัฒนาพล (11) บริษัท น้ำมันมะพร้าวบริสุทธิ์ (ประเทศไทย) จำกัด (12) บริษัท รับเบอร์ออยล์ จำกัด <b>แหล่งแปรรูป กลุ่ม OTOP 117 แห่ง</b> (13) นายเสริมศักดิ์ แซ่มชูศรี (14) ทิวธารา กลุ่มพัฒนาสตรีตำบล คลองน้อย หมู่ที่ 1 (15) กลุ่มแม่บ้านเกษตรกรบ้าน แม่น้ำ (16) กลุ่มแม่บ้านเกษตรกรลิปะน้อย (17) ร้านแอนกาละแม (18) กาละแมขาวเกาะ (19) กลุ่มแม่บ้านเกษตรกรบ้านสระเกษ (20) กาละแมน้องสาว (21) นางเมตตา เพชรรัตน์ (22) กู้กกาละแม (23) กาละแมแม่ยินดี (24) คุณปู้กกาละแม (25) กาละแมคุณสา (26) กาละแมน้องหีด (27) นางยุภา จันทร์พ้อง					- คอนเฟค มะพร้าว - จักสานก้าน มะพร้าว  - น้ำมันมะพร้าว สกัดเย็น - นมมะพร้าว - น้ำมันมะพร้าว สำหรับนวด - ยาหม่อง มะพร้าว - ลิปปาล์มน้ำมัน มะพร้าว - สบู่มะพร้าว - แชมพูมะพร้าว - โลชั่นมะพร้าว - กระเป๋ากะลา มะพร้าว - น้ำตาลมะพร้าว - สร้อยกะลา ลูกปัด - กะลานวดเท้า - ท็อฟฟี่กระทิสด	

สินค้า ลำดับที่	ชื่อสินค้า	แหล่งรวบรวม/แปรรูปที่สำคัญ		ตลาดกระจายสินค้า				ข้อมูลอื่นๆ ที่สำคัญ	สรุปสภาพปัญหาที่สำคัญ จุดเด่น/จุดด้อย
				ในจังหวัด		นอกจังหวัด			
				แห่ง	ระบุชื่อ	แห่ง	ระบุชื่อ		
			(28) นางสาวพิน แซ่ด่าน (29) นางศิริวรรณ บัวอินทร์ (30) นางสาวมนธิชา เฟื่องชู (31) นางสาวกนกพร เพชรรัตน์ (32) นางโสภา มีแสง (33) นางพิกุล แก้วเขียว (34) นางยีนดี ชวงโชติ (35) นางบุญนับ สุขเมือง (36) กลุ่มแม่บ้านเกษตรกรบ้านบาง มะขาม (37) กลุ่มแม่บ้านเกษตรกรไทรทอง (38) นายพัลลภ สืบศิริวิริยะกุล (39) บริษัทสมุยเรนอง จำกัด (40) นายศุภชาติ ศรีเทพ (41) นางสาวภี พรหมรักษ์ (42) ผลิตภัณฑ์ตุ๊กตารูปสัตว์จากขุย มะพร้าว (43) วุ้นมะพร้าวน้องเล็ก (44) พริ้วเกาะ (45) นายอาทิตย์ ยืนนาน (46) สวนลุงสงค์ (47) ร้านเจฟไฟฟ์เวอร์เรจ (48) สมุยเนเจอร์ไลน์ (49) กลุ่มสมุนไพรธรรมชาติ ธารน้ำร้อน						

สินค้า ลำดับที่	ชื่อสินค้า	แหล่งรวบรวม/แปรรูปที่สำคัญ		ตลาดกระจายสินค้า				ข้อมูลอื่นๆ ที่สำคัญ	สรุปสภาพปัญหาที่สำคัญ จุดเด่น/จุดด้อย
				ในจังหวัด		นอกจังหวัด			
		แห่ง	ระบุชื่อ	แห่ง	ระบุชื่อ	แห่ง	ระบุชื่อ		
			(50) ศูนย์เรียนรู้เศรษฐกิจพอเพียง บ้านท่าอิฐ (51) กลุ่มร่วมใจพัฒนาอาชีพบ้านท่าอิฐ (52) กลุ่มปลูกพืชสมุนไพรและผัก ปลอดสาร (53) นายอำพล เทวฤทธิ์ (54) กลุ่มผลิตภัณฑ์ชุมชนบ้านแม่ ทะล่าง (55) กลุ่มพัฒนาอาชีพบ้านบางเตา (56) โรงมะพร้าวเขาเล่สมุย (57) ร้านกะลาเกาะเต่า (58) อนันต์ นาคงาม (59) กาละแม่ป่าเรณู (60) กลุ่มสัมมาชีพชุมชนบ้านป่าอม (61) กาละแม่น้ำปรีดา ศิริรัฐนิคม (62) กาละแมลงพร้อม-ป่าเขียว (63) กาละแม่ปราณี (64) นางสินธร กลีบวิลลา (65) นางภักดิ์ คงแก้ว (66) นางยุทธนา ไชยรัตน์ (67) กลุ่มสัมมาชีพบ้านขนอน (68) นายฉัญญะ พูลสวัสดิ์ (69) นางปรีศนีย์ ดวงจันทร์						

สินค้า ลำดับที่	ชื่อสินค้า	แหล่งรวบรวม/แปรรูปที่สำคัญ		ตลาดกระจายสินค้า				ข้อมูลอื่นๆ ที่สำคัญ	สรุปสภาพปัญหาที่สำคัญ จุดเด่น/จุดด้อย
				ในจังหวัด		นอกจังหวัด			
				แห่ง	ระบุชื่อ	แห่ง	ระบุชื่อ		
			(70) นาง สายสุดา กาญจนพานิช (ปรางทิพย์น้ำมันมะพร้าว สกัดเย็น) (71) Coconut oil by กะทิทุ่งหลวง (72) กลุ่มน้ำมันมะพร้าวสกัดเย็น (73) มาแต่ปายอม (74) นางรอฟะ ไสยหิต (75) กลุ่มหัตถกรรมและเครื่องหนัง เกาะพะงัน (76) กลุ่มกอละแมร์สวรรค์สูตรโบราณ (77) นายอภิวัฒน์ วิเชียรวงศ์ (78) กอละแมแม่ประคอง (79) กลุ่มสัมมาชีพบ้านห้วยทราย โรงเรียนเกาะสมุย (80) นางพรรษา สงสุข (81) นางลำไย สังข์ธรรม (82) กลุ่มวิสาหกิจชุมชนท่องเที่ยว (83) บึงขุนทะเล (84) น้ำสมุนไพร GoodDrink (85) นางเบญจวดี รักสวัสดิ์ (86) นายวรพงศ์ ศรีทองกุล (87) นางวชรวรรณ บัวสมุย (88) นายสมศักดิ์ มือเพชร (89) กลุ่มสตรี หมู่12 บ้านราษฎร์ พัฒนา						

สินค้า ลำดับที่	ชื่อสินค้า	แหล่งรวบรวม/แปรรูปที่สำคัญ		ตลาดกระจายสินค้า				ข้อมูลอื่นๆ ที่สำคัญ	สรุปสภาพปัญหาที่สำคัญ จุดเด่น/จุดด้อย
				ในจังหวัด		นอกจังหวัด			
		แห่ง	ระบุชื่อ	แห่ง	ระบุชื่อ	แห่ง	ระบุชื่อ		
			(90) อุไรน้ำมันมะพร้าวสกัดเย็น (91) Samui coco House (92) กลุ่มท่าชนะร่วมใจ (93) วิสาหกิจชุมชนกลุ่มแปรรูป (94) ผลิตภัณฑ์มะพร้าวสมุย (95) นายสุรฉัตร มากมี (96) วิสาหกิจชุมชนคนในบาง (97) บ้านปราษฎ์ (98) กาละแมแม่พิณ (99) นายสมศักดิ์ มือเพชร (100) นางปราณี ชุกกลิน (101) นางอโนชา ชุมทัพ (102) นายวัฒนา ทองปลอด (103) ผลิตภัณฑ์จากสมุนไพร บ้านบางใหญ่ (104) ภาครัฐชนมไทย (105) กลุ่มแม่บ้านเกษตรกรบ้าน หนองนิล (106) พริ้วเกาะ (107) น.ส.พรนัยพันธ์ พงศ์ไพศาลศิริ (108) นางดวงชีวัน ศิริวุฒิ (109) วิสาหกิจชุมชนวังโชกุน (110) แปรรูปผลผลิตทางการเกษตร (111) โรงเรียนบ้านท่าแซะ (112) นางดวงชีวัน ศิริวุฒิ						



สินค้า ลำดับที่	ชื่อสินค้า	แหล่งรวบรวม/แปรรูปที่สำคัญ		ตลาดกระจายสินค้า				ข้อมูลอื่นๆ ที่สำคัญ	สรุปสภาพปัญหาที่สำคัญ จุดเด่น/จุดด้อย
				ในจังหวัด		นอกจังหวัด			
				แห่ง	ระบุชื่อ	แห่ง	ระบุชื่อ		
			(113) เมี่ยงคำเจ้านาย (114) วิสาหกิจชุมชนสุวรรณฤกษ์ ขนมไทย (115) ร้านเค็กซ์ลมา (116) ทางทงน้ำตาลมะพร้าว (117) วิสาหกิจชุมชนเพาะเห็ดบ้าน สวนหมี (118) น้ำเสาวรสเมैया (119) น.ส.วิไลวรรณ ศรีแสง (120) สุรมาศ เฮิร์บ suramas herb (121) กลุ่มแปรรูปผลิตภัณฑ์ทาง (122) การเกษตรบ้านควนยูง (123) น.ส.ยุพดี จันทร์มี (124) น้ำมันมะพร้าวสกัดเย็นจุฑามาศ (125) น้ำมันสมุนไพรป่าจิ (126) ทางทงน้ำตาลมะพร้าว (127) ขนมบ้านนายหัว (128) น.ส.รัตนพร บรรเทงจิตร (129) ร้านกะลาเกาะเต่า						
7.4	เงาะ	10	<b>รวม</b> <b>แหล่งแปรรูป กลุ่ม OTOP จำนวน</b> <b>10 แห่ง</b> (1) น.ส.รัตนพร บรรเทงจิตร (2) น้องบี เงาะดี (3) สวนลุงนึ่ง	24	<b>รวม</b> (1) สหกรณ์การเกษตรบ้านนาสาร จำกัด (2) สหกรณ์การเกษตรเพื่อการตลาด ลูกค้า ธกส.สุราษฎร์ธานี (สกต) (3) สหกรณ์การเกษตรเมือง สุราษฎร์ธานี จำกัด	12	<b>รวม</b> (1) ตลาดสี่มุมเมือง (2) ตลาดทะเลไทย (3) บริษัทสันติภาพ (ฮั่วเพ็ง) (4) ตลาดปฐมมงคล จ.นครปฐม (5) ตลาดหัวอิฐ จ.นครศรีธรรมราช	<b>ผลิตภัณฑ์</b> <b>OTOP</b> - เงาะกวน - เงาะอบแห้ง - ไวน์เงาะ - เงาะโรงเรียน	- มีปัญหาราคาคตกต่ำในช่วงผลผลิต ออกสู่ตลาดพร้อมกันเป็นจำนวนมาก

สินค้า ลำดับที่	ชื่อสินค้า	แหล่งรวบรวม/แปรรูปที่สำคัญ		ตลาดกระจายสินค้า				ข้อมูลอื่นๆ ที่สำคัญ	สรุปสภาพปัญหาที่สำคัญ จุดเด่น/จุดด้อย
				ในจังหวัด		นอกจังหวัด			
				แห่ง	ระบุชื่อ	แห่ง	ระบุชื่อ		
	เงาะ (ต่อ)		(4) สหกรณ์การเกษตรชัยบุรี (5) นางธนบดี บุญล้อม (6) นางอุษา จันทร์พุ่ม (7) น.ส.เกศินี เกตุเอียด (8) สวนวิรดา (9) นายสุขุม เจียมทวีบุญ (10) บริษัทนาสารฟาร์ม เฟรช แอนด์ เฮลตี้ฟรุท จำกัด		(4) วิสาหกิจชุมชนพัฒนาไม้ผล ตำบลเพิ่มพูนทรัพย์ (5) ผู้ใหญ่สามารถ ม.4 (6) สหกรณ์การเกษตรบ้านนาเดิม (7) ตลาดผัก-ผลไม้ โพหวาย สุราษฎร์ธานี (8) สหกรณ์เครดิตยูเนียนมิตร ชาวสวน จำกัด (9) MAKRO (10) TESCO LOTUS (11) อามสซี่ โกลเด้น ฟรุต (ไทยแลนด์) (12) ลุงเอียด (13) พี่กั้ง (ข้าง รพ.บ้านนาสาร) (14) โกวูน (15) น.ส. รัตนาภรณ์ บรรเทงจิตร (เงาะอบแห้ง) (OTOP) (16) นายสุวิทย์ คงปาน (17) คุณวารินทร์ เพชรโกษาชาติ (18) แผงเสกสรร (19) แผงสมศักดิ์ (20) เจ้ามาส (21) น้องหยอย (22) กลุ่มบ้านบ่อน้ำผุด		(6) ส่งออกต่างประเทศ (มาเลเซีย - สิงคโปร์) <b>โรงคัดบรรจุ 6 แห่ง</b> <b>จ.ชุมพร 2 แห่ง</b> (1) อ.หลังสวน 2 แห่ง <b>จ.นครศรีธรรมราช 4 แห่ง</b> (1) อ.ท่าศาลา (2) อ.พระพรหม (3) อ.ชะอวด (4) อ.เมือง	นาสาร - เงาะลอยแก้ว - yaya เงาะกวน - นาสารพีชตราย	

สินค้า ลำดับที่	ชื่อสินค้า	แหล่งรวบรวม/แปรรูปที่สำคัญ		ตลาดกระจายสินค้า				ข้อมูลอื่นๆ ที่สำคัญ	สรุปสภาพปัญหาที่สำคัญ จุดเด่น/จุดด้อย
				ในจังหวัด		นอกจังหวัด			
				แห่ง	ระบุชื่อ	แห่ง	ระบุชื่อ		
	เงาะ (ต่อ)				โรงคัดบรรจุ 2 แห่ง (1) นายภควัต พรหมนวก (ทุ่งข้าง การคำ) ต.พรุพี อ.บ้านนาสาร (2) บจ.นาสารฟาร์ม เฟรช แอนด์ เฮลตี้ ฟรุท ต.เพิ่มพูนทรัพย์ อ.บ้านนาสาร				
7.5	ทุเรียน	29	<b>รวม</b> <b>แหล่งรวบรวม 2 แห่ง</b> (1) กลุ่มแม่บ้านเกษตรกรไทรทอง อ.เกาะสมุย (2) น.ส.จิรวรรณ เพชรแท้ อ.บ้านนาสาร <b>แหล่งแปรรูป กลุ่ม OTOP 27 แห่ง</b> (3) นายอาทิตย์ มติธรรม (4) กลุ่มแม่บ้านเกษตรกรลิปะน้อย (5) กลุ่มทุเรียนถ้ำทอด (6) กล้วยหอมทอง ไชยา (7) สัมโอ ทุเรียน พันธุ์พื้นเมือง (8) นางหรรษา สงสุข (9) น.ส.จิรวรรณ เพชรแท้ (10) Bubble กล้วยอบน้ำผึ้ง (11) นายพงษ์ศักดิ์ คงทรัพย์ (12) สวนปู่ไข่ (13) ดาวผลไม้ (14) นางคณินดิษฐ์ จันทร์ม่วง	50	<b>รวม</b> (1) สหกรณ์การเกษตรบ้านนาสารจำกัด (2) สหกรณ์การเกษตรเมือง สุราษฎร์ธานี จำกัด (3) สหกรณ์การเกษตรเพื่อการตลาด ลูกค้า ธกส.สุราษฎร์ธานี (สกต) (4) สหกรณ์การเกษตรบ้านนาเดิม (5) สหกรณ์เครดิตยูเนียนมิตร ชาวสวน จำกัด (6) ตลาดผัก-ผลไม้ โพหวาย สุราษฎร์ธานี (7) เฉยวินหวัง-อาเอ๋ (8) พี แอนด์ เอ (9) เขียวเดชา เจอร์ (10) บจก.สมศักดิ์ ริช แอนด์ ระยอง (11) นายอิทธิพัทธ์ พงษ์ทองเจริญ (ป่าหวอด) (12) บจก.ตระกูล ก.ฟรุ๊ตส์ กรุป เอ็กซ์พอร์ต อินเตอร์เนชั่น	243	<b>รวม</b> <b>โรงคัดบรรจุ 130 แห่ง</b> (1) จังหวัดชุมพร 112 โรง (2) จังหวัดนครศรีธรรมราช 17 โรง (3) จังหวัดประจวบคีรีขันธ์ 1 โรง <b>จังหวัดชุมพร 92 แห่ง</b> (1) อ.ท่าแซะ 3 แห่ง (2) อ.ทุ่งตะโก 65 แห่ง (3) อ.ปะทิว 1 แห่ง (4) อ.พะโต๊ะ 1 แห่ง (5) อ.เมือง 8 แห่ง (6) อ.ละแม 2 แห่ง (7) อ.สวี 9 แห่ง (8) อ.หลังสวน 3 แห่ง <b>จังหวัดนครศรีธรรมราช 21 แห่ง</b> (1) อ.จุฬาภรณ์ 1 แห่ง (2) อ.ฉวาง 1 แห่ง (3) อ.ชะอวด 1 แห่ง (4) อ.ท่าศาลา 4 แห่ง	<b>ผลิตภัณฑ์</b> <b>OTOP</b> - ทุเรียนกวน - ทุเรียนทอด - ทุเรียนพื้นเมือง ดาขุน - ชิฟฟอน ทุเรียน - Bubble ทุเรียนทอด - เปียะทุเรียน - ทองม้วน ทุเรียน - แค็กทุเรียน	- มีปัญหาราคาคตกต่ำในช่วงผลผลิต ออกสู่ตลาดพร้อมกันเป็นจำนวนมาก

สินค้า ลำดับที่	ชื่อสินค้า	แหล่งรวบรวม/แปรรูปที่สำคัญ		ตลาดกระจายสินค้า				ข้อมูลอื่นๆ ที่สำคัญ	สรุปสภาพปัญหาที่สำคัญ จุดเด่น/จุดด้อย
				ในจังหวัด		นอกจังหวัด			
				แห่ง	ระบุชื่อ	แห่ง	ระบุชื่อ		
	ทุเรียน (ต่อ)		(15) กลุ่มสตรี หมู่12 บ้านราษฎร์พัฒนา (16) สวนปู่ไข่ (17) ยายมา (18) ผลิตภัณฑ์ทุเรียนแปรรูป (19) นางวรรณิ จีโนวัฒน์ (20) กลุ่มวิสาหกิจชุมชนเลี้ยงหมูหลุมบ้านสวนกล้วย (21) นางสาวชล พรหมรักษ์ (22) เค็กคุณกั้ง (23) กลุ่มแปรรูปสมุนไพรและผลิตผลทางการเกษตรตำบลคันธุลี (24) นายสุขุม เจียมทวีบุญ (25) สวนลุงนึ่ง (26) สวนวิรดา (27) ร้านเค้กซัลมา (28) นางพัชรี อุดมพิพัฒน์ (29) ขนมห้านายหัว		แนล จำกัด (13) เจริญฟ้าแอลควมิ่งคุด  (14) อาเมสซี่ โกลเด้น ฟรุต (ไทยแลนด์) (15) สมศักดิ์ สุราษฎร์ (16) ผึ้ง แอนด์ บี (17) คนคอน (18) เฮียสุนทร-เจ๊จืด (19) ตีเล็ก-เงินภา (20) เจ แอนด์ เอ็ม (21) DB.(บังดี) (22) โกจิ้น (23) ทุเรียนศิษย์หลวงพ่อกำไร (24) ทุเรียนคุณภาพ (25) เคียงสวน (26) นายสุวิทย์ คงปาน (27) คุณวารินทร์ เพชรโกษาชาติ (28) แผงเสกสรร (29) เจ้ามาส (30) นื่องหยอย (31) กลุ่มบ้านบ่อน้ำผุด <b>เกษตรแปลงใหญ่ 4 แห่ง</b> (32) แปลงใหญ่ทุเรียน ม.2 ต.ขุนทะเล อ.เมืองสุราษฎร์ธานี		(5) อ.นบพิตำ 5 แห่ง (6) อ.พรหมคีรี 5 แห่ง (7) อ.ลานสกา 1 แห่ง (8) อ.สิชล 2 แห่ง (9) อ.พิปูน 1 โรง		

สินค้า ลำดับที่	ชื่อสินค้า	แหล่งรวบรวม/แปรรูปที่สำคัญ		ตลาดกระจายสินค้า				ข้อมูลอื่นๆ ที่สำคัญ	สรุปสภาพปัญหาที่สำคัญ จุดเด่น/จุดด้อย
				ในจังหวัด		นอกจังหวัด			
				แห่ง	ระบุชื่อ	แห่ง	ระบุชื่อ		
	ทุเรียน (ต่อ)				(33) แปลงใหญ่ทุเรียน ม.10 ต.บ้านเสด็จ อ.เคียนซา				
					(34) แปลงใหญ่ทุเรียน ต.บ้านส้อง อ.เวียงสระ				
					(35) แปลงใหญ่ทุเรียน ต.ต้นยวน อ.พนม				
					<b>โรงคัดบรรจุ 15 แห่ง</b>				
					(36) นายธนาท เลิศธัญญา (ถูง ถัง ทอง) ต.บ้านส้อง อ.เวียงสระ				
					(37) น.ส.พรรณทิพย์ กระจกแก้ว (แผงทุเรียนหนึ่ง-โบว์) ต.ทุ่งหลวง อ.เวียงสระ				
					(38) ร้านแผงทุเรียนเก้าแก้ว ต.สมอทอง อ.ท่าชนะ				
					(39) นายเดชา ประทุมสอน (แผงทุเรียนเฮียเดชา เจ้อร์) ต.ควนสุบรรณ อ.บ้านนาสาร				
					(40) นายอิทธิพัทธ์ พงษ์ทองเจริญ (ป่าหวด) ต.หนองไทร อ.พุนพิน				
					(41) บ.เค เวาเทิร์น ฟรุท ไร่เส้นด ต.มะขามเตี้ย อ.เมือง				
					(42) นายหฤทัย จรรยา (เฉวียงหวังอาเอ)				

สินค้า ลำดับที่	ชื่อสินค้า	แหล่งรวบรวม/แปรรูปที่สำคัญ		ตลาดกระจายสินค้า				ข้อมูลอื่นๆ ที่สำคัญ	สรุปสภาพปัญหาที่สำคัญ จุดเด่น/จุดด้อย
				ในจังหวัด		นอกจังหวัด			
				แห่ง	ระบุชื่อ	แห่ง	ระบุชื่อ		
	ทุเรียน (ต่อ)				ต.ทุ่งเตา อ.บ้านนาสาร  (43) นายสิทธิภัททิษฐ์ ศรีเศรษฐีประภา (พี แอนด์ เอ) ต.ทุ่งเตา อ.บ้านนาสาร (44) นายสมศักดิ์ มุณี ต.ทุ่งเตา อ.บ้านนาสาร (45) บจ.ชิสโก้ ฟู้ด ต.พรุพี อ.บ้านนาสาร (46) นายธนกฤต คงคาใส ต.ควนศรี อ.บ้านนาสาร (47) น.ส.สุมารา ทองประเสริฐ ต.นาสาร อ.บ้านนาสาร (48) นายภัควัต พราหมนภ (ทุ่งช้างการค้า) ต.พรุพี อ.บ้านนาสาร (49) นางพิมพ์ประภา แสงจันทร์ ต.บ้านส้อง อ.เวียงสระ (50) บ.ตระกูล ก.ฟรุ๊ตส์ ก๊อปปี้ เอ็กซ์ พอร์ต อินเตอร์เนชั่นแนล ต.น้ำพุ อ.บ้านนาสาร				
7.6	ลองกอง	2	รวม แหล่งแปรรูป กลุ่ม OTOP 2 แห่ง (1) น.ส.รัตนาพร บรรเทิงจิตร	16	รวม (1) สหกรณ์การเกษตรบ้านนาสาร จำกัด	6	รวม (1) ศูนย์กระจายสินค้า อำเภอวังน้อย จังหวัดพระนครศรีอยุธยา	ผลิตภัณฑ์ OTOP - ลองกองอบแห้ง	- มีปัญหาาราคาตกต่ำในช่วงผลผลิต ออกสู่ตลาดพร้อมกันเป็นจำนวนมาก

สินค้า ลำดับที่	ชื่อสินค้า	แหล่งรวบรวม/แปรรูปที่สำคัญ		ตลาดกระจายสินค้า				ข้อมูลอื่นๆ ที่สำคัญ	สรุปสภาพปัญหาที่สำคัญ จุดเด่น/จุดด้อย
				ในจังหวัด		นอกจังหวัด			
				แห่ง	ระบุชื่อ	แห่ง	ระบุชื่อ		
	ลองกอง (ต่อ)		(2) นายสุขุม เขียมทวีบุญ		(2) สหกรณ์การเกษตรเมือง สุราษฎร์ธานี จำกัด (3) สหกรณ์การเกษตรเพื่อการตลาด ลูกค้า อภส.สุราษฎร์ธานี (สกต) (4) สหกรณ์การเกษตรบ้านนาเดิม (5) อาเมสซี โกลเด้น ฟรุ๊ต (ไทยแลนด์) (6) โกวุ้น (7) ตลาดผัก-ผลไม้ โพหวาย สุราษฎร์ธานี (8) สหกรณ์เครดิตยูเนี่ยนมิตร ชาวสวน จำกัด (9) นายสุวิทย์ คงปาน (10) คุณวารินทร์ เพชรโกษาชาติ (11) แผงเสกสรร (12) แผงสมศักดิ์ (13) เจ้ามัส (14) น้องหยอย (15) กลุ่มบ้านบ่อน้ำผุด <b>เกษตรแปลงใหญ่ 1 แห่ง</b> แปลงใหญ่ลองกอง ม.1 ต.เขาวง อ.บ้านตาขุน		(2) ตลาดหัวอิฐ จังหวัดนครศรีธรรมราช <b>โรงคัดบรรจุ 4 แห่ง</b> <b>จ.ชุมพร 1 แห่ง</b> (1) อ.หลังสวน <b>จ.นครศรีธรรมราช 3 แห่ง</b> (1) นบพิตา (2) ท่าศาลา (3) เมือง	- ลองกอง	
7.7	มังคุด	11	รวม แหล่งรวบรวม 1 แห่ง (1) กลุ่มโภชนาการและแปรรูป	29	รวม (1) สหกรณ์การเกษตรบ้านนาสาร จำกัด	165	รวม (1) ศูนย์กระจายสินค้า อำเภอวังน้อย จังหวัดพระนครศรีอยุธยา	ผลิตภัณฑ์ OTOP - ไวน์มังคุด	- มีปัญหาราคาคตกต่ำในช่วงผลผลิต ออกสู่ตลาดพร้อมกันเป็นจำนวนมาก

สินค้า ลำดับที่	ชื่อสินค้า	แหล่งรวบรวม/แปรรูปที่สำคัญ		ตลาดกระจายสินค้า				ข้อมูลอื่นๆ ที่สำคัญ	สรุปสภาพปัญหาที่สำคัญ จุดเด่น/จุดด้อย
				ในจังหวัด		นอกจังหวัด			
				แห่ง	ระบุชื่อ	แห่ง	ระบุชื่อ		
	มังคุด (ต่อ)		ผลผลิตทางการเกษตร (ผลิตมังคุดกวน) <b>แหล่งแปรรูป กลุ่ม OTOP จำนวน 10 แห่ง</b> (2) สหกรณ์การเกษตรชัยบุรี (3) สมุนไพรไทย (นางทวิ ศรีเงินวิเชียร) (4) สวนสละอาภรณ์ (5) กลุ่มอาชีพสตรีบางอน (6) วิสาหกิจชุมชนกลุ่มสมุนไพร ภายใต้โครงการอนุรักษ์ พันธุกรรมพืชบ้านทุ่งตาหนอน (7) สปุสมุนไพรมันตันน้ำ (8) แม่นิชนมไทย (9) กลุ่มขนมไทยบ้านสวนกล้วย (10) Father's hill samui (ฟาร์ เธอร์ ฮิลล์ สมุย ) (11) กลุ่มแปรรูปผลิตภัณฑ์ทาง การเกษตรบ้านควนยูง		(2) สหกรณ์การเกษตรเมือง สุราษฎร์ธานี จำกัด (3) สหกรณ์การเกษตรเพื่อการตลาด ลูกค้า ธกส.สุราษฎร์ธานี (สกต) (4) สหกรณ์การเกษตรบ้านนาเดิม (5) ตลาดผัก-ผลไม้ โพหวาย สุราษฎร์ธานี (6) สหกรณ์เครดิตยูเนียนมิตร ชาวสวน จำกัด (7) โกวัน (8) พี่แหม่ม-มังคุด (9) วิสาหกิจชุมชนกลุ่มพัฒนาการ เกษตรบ้านมะม่วงหวาน (10) ป้าลับ-เจ้าหมูน (11) เจ้สาว (12) พี่แฉ้ว ปลายน้ำ (13) พี่ตุ้ม บ้านนาเดิม (14) พี่เล็กควนสุพรรณ (15) อาเมสซี่ โกลเด้น ฟรุ๊ต (ไทยแลนด์) (16) MAKRO (17) Tesco lotus (18) ลุงเอียด (19) เจริญฟ้า (20) นายสุวิทย์ คงปาน		(2) ตลาดหัวอิฐจังหวังนครศรีธรรมราช <b>โรงคัดบรรจุ 163 แห่ง</b> <b>จังหวัดชุมพร 56 แห่ง</b> อ.ทุ่งตะโก 6 แห่ง อ.พะโต๊ะ 1 แห่ง อ.เมือง 1 แห่ง อ.ละแม 2 แห่ง อ.สวี 4 แห่ง อ.หลังสวน 42 แห่ง <b>จังหวัดนครศรีธรรมราช 107 แห่ง</b> อ.จุฬาภรณ์ 1 แห่ง อ.ฉวาง 3 แห่ง อ.ชะอวด 1 แห่ง อ.ช้างกลาง 2 แห่ง อ.ท่าศาลา 9 แห่ง อ.นบพิตำ 11 แห่ง อ.พรหมคีรี 44 แห่ง อ.พระพรหม 4 แห่ง อ.เมือง 19 แห่ง อ.ร่อนพิบูลย์ 2 แห่ง อ.ลานสกา 10 แห่ง อ.สิชล 1 แห่ง	- สปุเหลว สมุนไพรมังคุด - มังคุดลอยแก้ว - สปุมังคุด - เจลอาบน้ำ เปลือกมังคุด - สปุสมุนไพรมังคุด เปลือกมังคุด - ผสมน้ำผึ้ง - อาลัวมังคุด - น้ำมังคุด - มังคุดกวน	



สินค้า ลำดับที่	ชื่อสินค้า	แหล่งรวบรวม/แปรรูปที่สำคัญ		ตลาดกระจายสินค้า				ข้อมูลอื่นๆ ที่สำคัญ	สรุปสภาพปัญหาที่สำคัญ จุดเด่น/จุดด้อย
				ในจังหวัด		นอกจังหวัด			
				แห่ง	ระบุชื่อ	แห่ง	ระบุชื่อ		
					(21) คุณวารินทร์ เพชรโกษาชาติ (22) แผงเสกสรร (23) แผงสมศักดิ์ (24) เจ้ามาส (25) น้องหยอย (26) กลุ่มบ้านบ่อน้ำผุด เกษตรแปลงใหญ่ 1 แห่ง (27) แปลงใหญ่ ม.3 ต.นาใต้ อ.บ้านนาเดิม โรงคัดบรรจุ 2 แห่ง (28) บจ.ชิสโก้ ฟู้ด (29) นายภควัต พรหมนก (ทุ่งช้างการค้า)				
7.8	ส้มโอ	4	แหล่งแปรรูป กลุ่ม OTOP จำนวน 4 แห่ง (1) วิสาหกิจชุมชนไซโยฟาร์มเห็ด (2) ส้มโอ ทุเรียน พันธุ์พื้นเมือง (3) สวนมัลเบอร์รี่บ้านลุงหมี่ (4) ไร่ทิพย์ชนก	1	รวม (1) บ.ตระกูล ก.ฟรุ๊ตส์ กรู๊ป เอ็กซ์ พอร์ต อินเตอร์เนชั่นแนล ต.น้ำพุ อ.บ้านนาสาร	5	รวม โรงคัดบรรจุ 5 แห่ง จังหวัดนครศรีธรรมราช อ.ท่าศาลา อ.พระนครศรี 2 แห่ง อ.พระพรหม อ.ปากพะนึ่ง	ผลิตภัณฑ์ OTOP - ส้มโอขาวทองดี - ส้มโอบ้านตาขุน - ส้มโอทองดี - ส้มโอพันธุ์ ทับทิมสยาม	
7.9	ขนุน			1	รวม (1) บ.ตระกูล ก.ฟรุ๊ตส์ กรู๊ป เอ็กซ์ พอร์ต อินเตอร์เนชั่นแนล ต.น้ำพุ อ.บ้านนาสาร	19	รวม โรงคัดบรรจุ 19 แห่ง จังหวัดประจวบคีรีขันธ์ อ.เมืองประจวบคีรีขันธ์ 2 แห่ง อ.กุยบุรี 4 แห่ง		

สินค้า ลำดับที่	ชื่อสินค้า	แหล่งรวบรวม/แปรรูปที่สำคัญ		ตลาดกระจายสินค้า				ข้อมูลอื่นๆ ที่สำคัญ	สรุปสภาพปัญหาที่สำคัญ จุดเด่น/จุดด้อย
				ในจังหวัด		นอกจังหวัด			
				แห่ง	ระบุชื่อ	แห่ง	ระบุชื่อ		
							อ.สามร้อยยอด 12 แห่ง อ.หัวหิน 1 แห่ง		
7.10	มะม่วง	-	แหล่งแปรรูป กลุ่ม OTOP จำนวน 4 แห่ง (1) กลุ่มแม่บ้านเกษตรกรสนธิวัฒน์ (2) วิสาหกิจชุมชนไซโยฟาร์มเห็ด (3) นางภัทรี คงแก้ว (4) มะม่วงเฮฮา	-	-	2	รวม โรงคัดบรรจุ จังหวัดประจวบคีรีขันธ์ (1) อ.ปราณบุรี (2) อ.สามร้อยยอด	ผลิตภัณฑ์ OTOP - มะม่วงเบาแช่อิ่ม - น้ำมะม่วงเบาปั่น - มะม่วงเฮฮา	
7.11	กล้วยหอมทอง	94	รวม แหล่งรวบรวม 2 แห่ง (1) กล้วยหอมทองไชยา (2) สัมมาชีพชุมชนกล้วยฉาบ ฉลาดเจริญ แหล่งแปรรูป กลุ่ม OTOP 92 แห่ง (3) กลุ่มอาชีพสตรีบ้านสวนปราง (4) กลุ่มวิสาหกิจชุมชนเพิ่มมูลค่า ผลผลิตเกษตร (5) น.ส.พรพันธ์ จิตราภิรมย์ (6) กล้วยหอมทอง ไชยา (7) นางสัณธิมา นเรนทร์ราช (8) การแปรรูปผลผลิตทาง การเกษตรกล้วยหอมทองฉาบ (9) นายสมศักดิ์ อินทสมบัติ (10) นางจันทร์จิรา เจียประเสริฐ (น้ำพริกแม่จิตร)	1	รวม โรงคัดบรรจุ (1) สหกรณ์การเกษตรบ้านนาสาร	2	รวม โรงคัดบรรจุ (1) อ.ท่าแซะ จ.ชุมพร (2) อ.หลังสวน จ.ชุมพร	ผลิตภัณฑ์ OTOP - กล้วยฉาบ - เค้กกล้วยหอม - Bubble กล้วย อบน้ำผึ้ง - กล้วยกรอบ แก้วอารมณ์ดี - กล้วยกวนสวน ลุงนึ่ง - กล้วยฉาบ ปรุงรส - กล้วยอบยายณี - เค้กกล้วย - ขนมเค้กกล้วย หอมคลีน - ครีมทาสันเท้า	

สินค้า ลำดับที่	ชื่อสินค้า	แหล่งรวบรวม/แปรรูปที่สำคัญ		ตลาดกระจายสินค้า				ข้อมูลอื่นๆ ที่สำคัญ	สรุปสภาพปัญหาที่สำคัญ จุดเด่น/จุดด้อย
				ในจังหวัด		นอกจังหวัด			
				แห่ง	ระบุชื่อ	แห่ง	ระบุชื่อ		
			(11) นางสุมาลี กล่อมเมือง (12) กลุ่มเบเกอร์เมืองเวียง (13) กลุ่มวังโชกุลพัฒนา (14) กลุ่มเศรษฐกิจพอเพียงบ้าน มะม่วงหวาน (15) กลุ่มวิสาหกิจชุมชนแปรรูป ปลาตำบลดวนสุบรรณ (16) นางพวงรัตน์ เจ๊ะยะหลี (17) Bubble กล้ายอบน้ำผึ้ง (18) กล้ายและเผือกกรอบแก้ว อารมณีดี (19) สวนลุงนึ่ง (20) ไข่เค็มแม่วรรณ (21) ชมรมขนมไทย ม.6 อบต.คลองฉนวน (22) กลุ่มสตรีบ้านจำปาทอง (23) กลุ่มวิสาหกิจชุมชน กล้ายฉาบ ขนมไทย สตรีบ้านบางกัน (24) กลุ่มมะละกอรังนกบ้านไร่ยาว  (25) กลุ่มท่องเที่ยวเชิงอนุรักษ์บ้าน ถ้ำผึ้ง (26) กลุ่มเกษตรพอเพียงบ้านปากน้ำ (27) นางสาวจำเนียร หนูเยาว์ (28) กลุ่มสัมมาชีพบ้านสระบัว					เปลือกกล้วย หอม - กล้ายฉาบ กาแฟเอสเปรส โซ่แบรนด์ DELISH THAI FOOD - กล้ายเบรกแตก - ผงแป้งกล้วย - กล้ายผสม กระเจี๊ยบอบ แผ่น - กล้ายกรอบแก้ว - กล้ายตาก - กล้ายหอมทอง เคลือบคาลาแมส - กล้ายอบ พลังงาน - กล้ายเบรกแตก - กล้ายตัดต่าง - กล้ายอบสอง พลัง - ผงกล้วย สมุนไพร	

สินค้า ลำดับที่	ชื่อสินค้า	แหล่งรวบรวม/แปรรูปที่สำคัญ		ตลาดกระจายสินค้า				ข้อมูลอื่นๆ ที่สำคัญ	สรุปสภาพปัญหาที่สำคัญ จุดเด่น/จุดด้อย
				ในจังหวัด		นอกจังหวัด			
				แห่ง	ระบุชื่อ	แห่ง	ระบุชื่อ		
			(29) นางเบญจมาภรณ์ บุญโสม (30) กลุ่มกล้วยฉาบบ้านควนทอง (31) กล้วยฉาบต้นไทร (32) กลุ่มสตรี ม.15 บ้านไทรทอง (33) กลุ่มแม่บ้านเกษตรกรบ้าน โพธิ์พนา (34) กลุ่มกล้วยฉาบบ้านถ้ำผึ้ง (35) นางสาว สุพรรณณี สังข์ทอง (36) นางสมศรี อินทร์แดง (37) นางปรารถนา จันทระ (38) กลุ่มสัมมาชีพแปรรูปผลผลิต ทางการเกษตรบ้านเขาโพธิ์เกษ (39) นางชนิดา นวลวัฒน์ (40) อูสารัตน์ รองเมือง (41) นางรัตนา คูประดิษฐ์ฐานนท์ (42) กลุ่มกล้วยเล็บมือนางอบน้ำผึ้ง (43) นางหรรษา สงสุข (44) กลุ่มสัมมาชีพน้ำพริกภูมิ ปัญญาไทย (45) เกษตรกรบ้านท่านาง (46) มาแต่ปายอม (47) กลุ่มแม่บ้านปลายคลอง (48) กลุ่มขนมไทยบ้านอ่างน้ำผุด (49) กลุ่มสตรีร่วมใจบ้านควนกอ (50) นางสาวปนัดดา แซ่แจ้						

สินค้า ลำดับที่	ชื่อสินค้า	แหล่งรวบรวม/แปรรูปที่สำคัญ		ตลาดกระจายสินค้า				ข้อมูลอื่นๆ ที่สำคัญ	สรุปสภาพปัญหาที่สำคัญ จุดเด่น/จุดด้อย
				ในจังหวัด		นอกจังหวัด			
				แห่ง	ระบุชื่อ	แห่ง	ระบุชื่อ		
			(51) นางสาวชिरาภรณ์ จิตประกอบ (52) กลุ่มแม่บ้านหนองสอน (53) ดาพรผลไม้ (54) นางคณินันต์ย์ จันทร์ม่วง (55) นางวัชรีย์ มีศรี (56) กมลทิพย์ วรเศรษฐศักดิ์ (57) สวันลุงนึ่ง (58) นางสาวชล พรหมรักษ์ (59) น.ส.บุบผา บุญขาว (60) นางสาว สุภาพร อุ่นเรือน (61) กลุ่มสัมมาชีพบ้านห้วยทราย (62) กลุ่มสัมมาชีพบ้านนาชะอม (63) เจฟ จอร์ด กล้วยฉาบหอมทอง (64) นายวุฒิชัย เอื้ออารี (65) นางรัตนวรรณ สุเดชมาร์ค (66) กลุ่มสตรีทำขนมไทยบ้าน ควนพระ (67) นางสาวกรรณิการ์ จิตราภิรมย์ (68) ไอติม&ขนมคลีน ตรานักข่าว by ภัชรกิจ (69) สปุสมุนไพรบ้านต้นน้ำ (70) กลุ่มสัมมาชีพชุมชนบ้าน บ่อน้ำร้อน (71) นางสาวยุพา สระกบแก้ว (72) กลุ่มขนมไทย บ้านคลองโพง						

สินค้า ลำดับที่	ชื่อสินค้า	แหล่งรวบรวม/แปรรูปที่สำคัญ		ตลาดกระจายสินค้า				ข้อมูลอื่นๆ ที่สำคัญ	สรุปสภาพปัญหาที่สำคัญ จุดเด่น/จุดด้อย
				ในจังหวัด		นอกจังหวัด			
		แห่ง	ระบุชื่อ	แห่ง	ระบุชื่อ	แห่ง	ระบุชื่อ		
			(73) เจ้เจียบ ขนมบ้านฝ้ายท่า (74) DELISH THAI FOOD (75) กล้วยฉาบแม่สาว บ้านทุ่งคา (76) จ.ส.อ.วิโรจน์ สิงขร (77) นางฟ้าพันธุ์ดี โดย นางเนตรนภา นาคแถมทอง (78) นางอโนชา ชุมทัฬห (79) นายวีระศักดิ์ ศรีสวัสดิ์ (80) วิสาหกิจชุมชนวังโชกุน (81) ถูทองขนมไทย (82) ศูนย์การเรียนรู้ Seed 2 Sustain เกาะสมุย (83) บจก. ซีต ทุ ชีสเทน (84) ร้านเค้กซัลมา (85) วิสาหกิจชุมชนเรื่องกล้วยๆ BY บ้านสวนปันฝัน (86) บ้านนา บานาน่า (87) นางพัชรี อุดมพิพัฒน์ (88) นายศุภโชค เพชรชน (89) นางสุดา ดวงมุสิทธิ์ (90) บ้านอ้อย (91) กลุ่มสัมมาชีพบ้านเคี่ยมงาม (92) วิสาหกิจชุมชนกลุ่มแปรรูป ผลิตภัณฑ์มะพร้าวสมุย						

สินค้า ลำดับที่	ชื่อสินค้า	แหล่งรวบรวม/แปรรูปที่สำคัญ		ตลาดกระจายสินค้า				ข้อมูลอื่นๆ ที่สำคัญ	สรุปสภาพปัญหาที่สำคัญ จุดเด่น/จุดด้อย
				ในจังหวัด		นอกจังหวัด			
				แห่ง	ระบุชื่อ	แห่ง	ระบุชื่อ		
			(93) น้ำพริกสมุนไพโร บ้านสวนพัฒนา (94) บ้านเพียรตะวัน						
7.12	พืชผัก			1	รวม โรงคัดบรรจุ (1) วิสาหกิจชุมชนกลุ่มเกษตรกร ทำสวนผสมผสานแบบยั่งยืนบาง ท่าข้าม				
7.13	ข้าว	36	รวม แหล่งรวบรวม 16 แห่ง (1) วราภรณ์ (2) นายวิวัฒน์ สุขสวัสดิ์ (3) ไทยวิวัฒน์ (4) นายน้อม จิวสุวรรณ (5) นำผลนคร (6) หจก.สุวัฒนาประเสริฐทรัพย์คำข้าว (7) นายสังเกต สมุทรเก่า (8) ห้วยนูนสามัคคี (9) จันทรเจริญผล (10) หจก.ศรีวิชัยค้าแป้งขนมจีน (11) ปูวภัณฑ์ (12) แสงทองคำข้าว (13) โรงงานก่วยเตี่ยวสิงหราช นุดเต็ล (14) นายธวัชชัย ลวณะสกล (15) นางบุญณัฐิกาญ์ ธนัญฐาวรพงษ์ (16) นางเจี้ยว แซ่ด่าน	4	รวม (1) นายวารินทร์ สังข์ปล้อง 63/1 ม.5 ต.เลม็ด อ.ไชยา โทร.089-9716282 (2) นางยินดี เรืองฤทธิ์ 20 ม.1 ต.ทุ่ง อ.ไชยา โทร.081-6069274 (3) ศูนย์ข้าวชุมชนตำบลท่า กระดาน อ.คีรีรัฐนิคม (4) กลุ่มนาแปลงใหญ่ท่ากระดาน บางอน อ.คีรีรัฐนิคม			ผลิตภัณฑ์ OTOP - ข้าวกล้อง หอมปทุม - ข้าวกล้อง หอมมะลิ - ข้าวหอมมือ - น้ำข้าวกล้อง - ข้าวสังข์หยด - ข้าวกล้อง - ข้าวสังข์หยดไร่ - ข้าวหอมนิล - ข้าวหอม ปทุมธานี - ข้าวหอมมะลิ - ข้าวหอมมะลิไร่ - ข้าวไร่วัฒนา - ข้าวไร่อินทรีย์	

สินค้า ลำดับที่	ชื่อสินค้า	แหล่งรวบรวม/แปรรูปที่สำคัญ		ตลาดกระจายสินค้า				ข้อมูลอื่นๆ ที่สำคัญ	สรุปสภาพปัญหาที่สำคัญ จุดเด่น/จุดด้อย
				ในจังหวัด		นอกจังหวัด			
				แห่ง	ระบุชื่อ	แห่ง	ระบุชื่อ		
	ข้าว (ต่อ)		แหล่งแปรรูป กลุ่ม OTOP 20 แห่ง (17) วิสาหกิจชุมชนกลุ่มทำนาตำบล ท่ากระดาน (18) ข้าวลูกริน (19) กลุ่มข้าวหอมมือ (20) นาย สัญชัย วีระระกุล (21) กลุ่มข้าวกล้องหนองเตียน (22) นาย โชคชัย จารุจาริต (โรงสีเพิ่มทรัพย์) (23) กลุ่มสัมมาชีพข้าวไร่บ้าน คลองปาน (24) ลุงเสมข้าวสังหยดไร่ (25) กลุ่มนาข้าวหอมไชยา บ้านขนอน (26) กลุ่มผลิตภัณฑ์ข้าวไร่ (27) กลุ่มข้าวไร่อินทรีย์ลุงดำ-ป่าจืด (28) ข้าวลูกริน (29) กลุ่มข้าวกล้องหนองเตียน (30) ผลิตภัณฑ์ข้าวดอกข่า (31) กลุ่มขนมไทยสาวิตรี (32) ข้าวไร่ชุมชนบ้านห้วยทรายขาว (33) กลุ่มวิสาหกิจชุมชนคนรักงาน (34) เกษตรตำบลสาคร (35) แม่หญิงฟาร์ม (36) วิสาหกิจชุมชนอนุรักษ์พันธุ์ข้าว หอมไชยา					ลุงดำ-ป่าจืด - จมูกข้าวกลิ้ง ไรซ์เบอร์รี่ - ข้าวดอกข่า - ข้าวไรซ์เบอร์รี่ - ข้าวไร่ยาแก่ บ้านห้วยลึก - ข้าวไร่ปลอดสาร - ข้าวหอมไชยา	



สินค้า ลำดับที่	ชื่อสินค้า	แหล่งรวบรวม/แปรรูปที่สำคัญ		ตลาดกระจายสินค้า				ข้อมูลอื่นๆ ที่สำคัญ	สรุปสภาพปัญหาที่สำคัญ จุดเด่น/จุดด้อย
				ในจังหวัด		นอกจังหวัด			
				แห่ง	ระบุชื่อ	แห่ง	ระบุชื่อ		
7.14	กาแฟ	8	รวม แหล่งรวบรวม 1 แห่ง (1) หจก.ชาผงสีสวยพาณิชย์ อ.เมือง แหล่งแปรรูป กลุ่ม OTOP 7 แห่ง (2) โบเตย (3) บ้าน นก กาแฟสด (4) นายยุทธพงศ์ มติธรรม (5) กาแฟบ้านปู่ (6) กลุ่มอาชีพสตรีบางอน (7) กลุ่มกาแฟป่าต้นน้ำบ้านน้ำราด (8) กลุ่มผลิตกาแฟชุมชนบ้าน สวนกล้วย					ผลิตภัณฑ์ OTOP - กาแฟ ชา - กาแฟสด - กาแฟสดสวน สละอาทิตย์ - สบู่สครับ กาแฟ - กาแฟสครับ - กาแฟป่า ต้นน้ำ - กาแฟโบราณ	
7.15	กุ้งทะเล	82	รวม แหล่งรวบรวม 12 แห่ง (1) บจ.เอ็นเอสซี ซีฟู้ด (2) บจ.เจริญโภคภัณฑ์อาหาร (มหาชน) สุราษฎร์ธานี (3) บจ.วิยะ โพรเซ่น ฟู้ดส์ (4) บจ.แพนเอเชีย (1981) (5) บจ.วิยะเครป โปรดักส์ (6) บจ.ห้องเย็นเอเชียนซีฟู้ด (สุราษฎร์ธานี) (7) บจ.ไทยเฮง เทรดดิง (8) บจ.เอส อาร์ ที ฟู้ดส์ (9) บจ.ฟิลลิปส์ ซีฟู้ด (ประเทศไทย)	12	รวม (1) บจ.เอ็นเอสซี ซีฟู้ด (2) บจ.เจริญโภคภัณฑ์อาหาร (มหาชน) สุราษฎร์ธานี (3) บจ.วิยะ โพรเซ่น ฟู้ดส์ (4) บจ.แพนเอเชีย (1981) (5) บจ.วิยะเครป โปรดักส์  (6) บจ.ห้องเย็นเอเชียนซีฟู้ด (สุราษฎร์ธานี) (7) บจ.ไทยเฮง เทรดดิง (8) บจ.เอส อาร์ ที ฟู้ดส์ (9) บจ.ฟิลลิปส์ ซีฟู้ด (ประเทศไทย)			ผลิตภัณฑ์ OTOP - กะปิ - กุ้งกรอบแก้ว หวาน - กุ้งย่างเกลือ - กุ้งหวาน - กุ้งเสียบ 3 รส - กุ้งเสียบอบแห้ง - กุ้งแก้ว - กุ้งแห้ง - น้ำพริกกุ้งขาว แก้ว	

สินค้า ลำดับที่	ชื่อสินค้า	แหล่งรวบรวม/แปรรูปที่สำคัญ		ตลาดกระจายสินค้า				ข้อมูลอื่นๆ ที่สำคัญ	สรุปสภาพปัญหาที่สำคัญ จุดเด่น/จุดด้อย
				ในจังหวัด		นอกจังหวัด			
				แห่ง	ระบุชื่อ	แห่ง	ระบุชื่อ		
	กุ้งทะเล (ต่อ)		(10) บจ.ไชน่าสยามซีฟู้ด (11) บจ.ทลีเฮงโปรดักท์ฟู้ด (12) บจ. สุราษฎร์ซีฟู้ด แหล่งแปรรูป กลุ่ม OTOP 70 แห่ง (13) แม่กิมหั่ว (14) นางจรรยา นียกิจ (15) กลุ่มแปรรูปอาหารทะเลบ้าน ท่าโพธิ์ (16) กลุ่มทำกะปิบ้านดอนหาร (17) นางจันทร์จิรา เจียประเสริฐ (น้ำพริกแม่จิตร) (18) กลุ่มแม่บ้านเกษตรกรไทรทอง (19) น้ำพริกเมืองสุราษฎร์ (ป่าสุ) (20) นางจริญญา ศรีรักษ (21) กลุ่มแปรรูปปลาแดดเดียว (22) กลุ่มแม่บ้านเกษตรกรประมง อำเภอดอนสัก (23) กะปิเจ็ทกุล-ผู้ใหญ่เอก ท่าข้าม (24) นางกัญญา สวนพลอย (25) กลุ่มแม่บ้านเกษตรกรสนธิวัฒน์ (26) นางประภาพร จำเริญญ (27) น.ส.ศุภาวดี ศรีนิล (28) กลุ่มท่องเที่ยวเชิงอนุรักษ์บ้าน พุมเรียง (29) กลุ่มกะปิบ้านคลองน้อย		(10) บจ.ไชน่าสยามซีฟู้ด (11) บจ.ทลีเฮงโปรดักท์ฟู้ด (12) บจ. สุราษฎร์ซีฟู้ด			- น้ำพริกกุ้งเสียบ - น้ำพริกกุ้งเสียบ สามรส - น้ำพริกมะขาม กุ้งแห้ง - น้ำพริกมะขาม กุ้งสด - น้ำพริกกุ้งหอย นาง - น้ำพริกเผากุ้ง - ปอเปียกุ้งสด - มันกุ้ง - กะปิผง สำเร็จรูป - กะปิคั่ว - กุ้งเสียบ สมุนไพรสวน ลุงนึ่ง - น้ำพริกกุ้งก้าม แดง - เคยเจียน - น้ำพริกคางกุ้ง - น้ำพริกกุ้งฝอย พริกไทยดำ - น้ำพริกตาแดง	

สินค้า ลำดับที่	ชื่อสินค้า	แหล่งรวบรวม/แปรรูปที่สำคัญ		ตลาดกระจายสินค้า				ข้อมูลอื่นๆ ที่สำคัญ	สรุปสภาพปัญหาที่สำคัญ จุดเด่น/จุดด้อย
				ในจังหวัด		นอกจังหวัด			
				แห่ง	ระบุชื่อ	แห่ง	ระบุชื่อ		
			(30) อรวรรรยา หวานสนิท พื้มท์ (น้องอ้อม) (31) เจ็ล็กซ์ณ (32) นางราตรี ชุนหิรัญ (อาหาร ทะเลแปรรูป ตรา กุ้งแดงคู่ ) (33) กลุ่มกะปิที่บ้านลีเส็ด (34) เจ็ล็กซ์ณ (35) สากุลน้ำพริกไทย (36) สวนไทรยา (37) นางซี่ พงศ์พิชิตชัย (38) นางวรรณมา พะโสโร (39) นางลำไย สังข์ธรรม (40) บ้านสมุนไพรรอคอกิ้ว (41) นางเย็นใจ รักเดช (42) กะปิแม่ณีภา (43) สวนลุงนึ่ง (44) น.ส.อุไร ชาละวัลย์ (45) สุรีย์พร บุรณะพงษ์ (46) แม่เฉลา (47) วังเงินเรวกันต์กรุฟาร์ม (48) นางประกัสสร วินฉ้วน (49) นางอารีย์ จันทรัตน์ (50) นายประพันธ์ พงศ์พิชิตชัย (51) นางวิลาวัลย์ ชื่นบาน (52) กลุ่มอาหารพื้นบ้าน (แม่ניתเคยเจียน)					กุ้งเสียบ - น้ำพริกนรกกุ้ง แห้ง - น้ำพริกหัวกุ้ง จืดจืด	

สินค้า ลำดับที่	ชื่อสินค้า	แหล่งรวบรวม/แปรรูปที่สำคัญ		ตลาดกระจายสินค้า				ข้อมูลอื่นๆ ที่สำคัญ	สรุปสภาพปัญหาที่สำคัญ จุดเด่น/จุดด้อย
				ในจังหวัด		นอกจังหวัด			
		แห่ง	ระบุชื่อ	แห่ง	ระบุชื่อ	แห่ง	ระบุชื่อ		
			(53) ชาคริยา หนูขาว (54) นางวันทนา ทองสาลี (55) นางสาวเบญจพร ไกรทอง (56) นางจำเรียง คงสุข (57) กะปิบ้านกรูด/นายนิรุต นิจจันทร์พันธ์ (58) บ้านสวนนารีกานต์ (น.ส.นรีกานต์ บัวขาว) (59) แม่อ้อม (60) นางสาวเบญจพร ไกรทอง (61) แม่อ้อม (62) น้ำพริกแม่จันทร์ (63) ใบเฟิร์น (64) วิสาหกิจชุมชน PGS เมืองคนดี (65) เกษตรอินทรีย์เพื่อการท่องเที่ยว (66) ครัวลุงนัย (67) วิสาหกิจชุมชนบ้านแท่นแก้ว (68) ครัวแม่จำ by เจนรุจา วรสิทธิ์กร (69) ไตปลาแห้งลูกป่าคลาย (70) ครัวลุงนัย (71) กลุ่มวังโชกุลพัฒนา (72) ขนมหินหม้อเพลิง (73) กะปิกุ้งเจ๊กอบ (เกรด A) (74) นางเสาวลักษณ์ นาสุย (75) หมูฝอย						

สินค้า ลำดับที่	ชื่อสินค้า	แหล่งรวบรวม/แปรรูปที่สำคัญ		ตลาดกระจายสินค้า				ข้อมูลอื่นๆ ที่สำคัญ	สรุปสภาพปัญหาที่สำคัญ จุดเด่น/จุดด้อย
				ในจังหวัด		นอกจังหวัด			
		แห่ง	ระบุชื่อ	แห่ง	ระบุชื่อ	แห่ง	ระบุชื่อ		
			(76) อ้อยควั่นทอดมันพันอ้อย (77) วิสาหกิจชุมชน กลุ่มแปรรูป ผลิตภัณฑ์บ้านคณาธาร (78) อ้อยควั่นทอดมันพันอ้อย (79) วิสาหกิจชุมชนแปรรูปอาหาร ตำบลท่าเคย (80) กลุ่มแปรรูปอาหารทะเล						
7.16	สุกร	49	<b>รวม</b> <b>อำเภอเมืองสุราษฎร์ธานี</b> (1) โรงฆ่าสัตว์เทศบาลนครสุราษฎร์ธานี <b>อำเภอกาญจนดิษฐ์</b> (2) โรงฆ่าสัตว์ท่าอูแท (3) โรงฆ่าสัตว์ทุ่งกง (4) โรงฆ่าสัตว์ข้างขวา (5) โรงฆ่าสัตว์ข้างซ้าย (6) โรงฆ่าสัตว์กาญจนดิษฐ์ (7) โรงฆ่าสัตว์ใหญ่เทพ (8) โรงฆ่าสัตว์บ่อโกลก (9) โรงฆ่าสัตว์ท่าทองใหม่ (10) โรงฆ่าสัตว์โชคชัย <b>อำเภอดอนสัก</b> (11) โรงฆ่าสัตว์ปากแพรก <b>อำเภอไชยา</b> (12) โรงฆ่าสัตว์เทศบาลตำบลลาดไผ่ (13) โรงฆ่าสัตว์บ้านทุ่ง	21	<b>รวม</b> <b>อำเภอเมืองสุราษฎร์ธานี</b> (1) โรงฆ่าสัตว์เทศบาลนครสุราษฎร์ธานี <b>อำเภอกาญจนดิษฐ์</b> (2) โรงฆ่าสัตว์ท่าอูแท (3) โรงฆ่าสัตว์ทุ่งกง (4) โรงฆ่าสัตว์ข้างขวา (5) โรงฆ่าสัตว์ข้างซ้าย (6) โรงฆ่าสัตว์กาญจนดิษฐ์ (7) โรงฆ่าสัตว์ใหญ่เทพ (8) โรงฆ่าสัตว์บ่อโกลก (9) โรงฆ่าสัตว์ท่าทองใหม่ (10) โรงฆ่าสัตว์โชคชัย <b>อำเภอดอนสัก</b> (11) โรงฆ่าสัตว์ปากแพรก <b>อำเภอไชยา</b> (12) โรงฆ่าสัตว์เทศบาลตำบลลาดไผ่ (13) โรงฆ่าสัตว์บ้านทุ่ง			กำลังการผลิต 80 ตัว/วัน 8 ตัว/วัน 150 ตัว/วัน 15 ตัว/วัน 21 ตัว/วัน 50 ตัว/วัน 6 ตัว/วัน 15 ตัว/วัน 5 ตัว/วัน 6 ตัว/วัน 15 ตัว/วัน 24 ตัว/วัน 15 ตัว/วัน	

สินค้า ลำดับที่	ชื่อสินค้า	แหล่งรวบรวม/แปรรูปที่สำคัญ		ตลาดกระจายสินค้า				ข้อมูลอื่นๆ ที่สำคัญ	สรุปสภาพปัญหาที่สำคัญ จุดเด่น/จุดด้อย
				ในจังหวัด		นอกจังหวัด			
				แห่ง	ระบุชื่อ	แห่ง	ระบุชื่อ		
	สุกร (ต่อ)		<b>อำเภอศรีรัฐนิคม</b> (14) โรงฆ่าสัตว์ศรีรัฐนิคม (15) ศักดาโรงฆ่าสัตว์ <b>อำเภอท่าฉาง</b> (16) โรงฆ่าสัตว์ตำบลเสวียด <b>อำเภอบ้านนาสาร</b> (17) โรงฆ่าสัตว์อุดม <b>อำเภอเวียงสระ</b> (18) โรงฆ่าสัตว์เทศบาลตำบล เวียงสระ <b>อำเภอพระแสง</b> (19) โรงฆ่าสัตว์บางสวรรค์ <b>อำเภอพุนพิน</b> (20) โรงฆ่าสัตว์เทศบาลเมืองท่าข้าม <b>อำเภอชัยบุรี</b> (21) โรงฆ่าสัตว์ พีพี.ฟาร์ม <b>แหล่งแปรรูป กลุ่ม OTOP รวม            28 แห่ง</b> (22) กลุ่มสตรีบ้านห้วยใหญ่ (23) กลุ่มสตรีบ้านหน้าเขา (24) กลุ่มแม่บ้านเกษตรกรประมง อำเภอดอนสัก (25) น้ำพริกเงินงศ์ (26) จัดจ้านโตปลาแห้ง (27) น้ำพริกแม่จันทร์		<b>อำเภอศรีรัฐนิคม</b> (14) โรงฆ่าสัตว์ศรีรัฐนิคม (15) ศักดาโรงฆ่าสัตว์ <b>อำเภอท่าฉาง</b> (16) โรงฆ่าสัตว์ตำบลเสวียด <b>อำเภอบ้านนาสาร</b> (17) โรงฆ่าสัตว์อุดม <b>อำเภอเวียงสระ</b> (18) โรงฆ่าสัตว์เทศบาลตำบล เวียงสระ <b>อำเภอพระแสง</b> (19) โรงฆ่าสัตว์บางสวรรค์ <b>อำเภอพุนพิน</b> (20) โรงฆ่าสัตว์เทศบาลเมืองท่าข้าม <b>อำเภอชัยบุรี</b> (21) โรงฆ่าสัตว์ พีพี.ฟาร์ม		12 ตัว/วัน 6 ตัว/วัน 15 ตัว/วัน 15 ตัว/วัน 32 ตัว/วัน 50 ตัว/วัน 24 ตัว/วัน 10 ตัว/วัน  <b>ผลิตภัณฑ์            OTOP</b> - กากหมูบ้าน ห้วยใหญ่ - กากหมูสูตร โบราณ		

สินค้า ลำดับที่	ชื่อสินค้า	แหล่งรวบรวม/แปรรูปที่สำคัญ		ตลาดกระจายสินค้า				ข้อมูลอื่นๆ ที่สำคัญ	สรุปสภาพปัญหาที่สำคัญ จุดเด่น/จุดด้อย
				ในจังหวัด		นอกจังหวัด			
				แห่ง	ระบุชื่อ	แห่ง	ระบุชื่อ		
			(28) วิสาหกิจชุมชน กลุ่มแปรรูป ผลิตภัณฑ์บ้านคชาธาร (29) นางสาวเนียง ศรีทองแก้ว (30) อ้อยควั่นทอดมันพันอ้อย (31) นายพรชัย เกตุทองคำ หมูฝอย (32) นางประภาพร จำเริญญ (33) กลุ่มแม่บ้านเกษตรกรบ้าน ห้วยลึก (34) กลุ่มสตรีบ้านสมหวัง แบรินต์ เนื่อนวล (35) กลุ่มหมูฝอยหอยจิ้ง (36) นางกัญหา จันทรพิทักษ์ (37) ร้านลูกสาวสารพัดหมู (38) นาง ประภาพรธรณ แจ้งวิที (ประเภทพรรณฟาร์ม) (39) สิ้นทวิ วัชระสัมพันธ์ (ดับหลิว เงินอินเตอร์ฟู้ด) (40) กลุ่มส้มมาซีพุ่มชนบ้าน ทุ่งนอก (41) คุณ รัชฎาพร ปันเหมย (42) วัชรินทร์ มุกดา (43) กลุ่มส้มมาซีพน้ำพริกภูมิ ปัญญาไทย (44) หมูเส้นลุงหมี (45) S&K Crispy Pork					- คั่วกลิ้งหมู - น้ำพริกกากหมู - น้ำพริกกาก หมูจืดจืด - น้ำพริกนรก หมูบด - น้ำพริกหมู โคราช BY ญิงอ้อ - หมูตุ๋น - หมูฝอย - หมูย่าง - หมูสวรรค์ - หมูเปรี้ยว - หมูเส้น ทรงเครื่อง - หมูแดดเดียว (หญิงเมย์ OK แช่บเวอร์) - อนุรักษ์ หนางหมู - เจ้ส้มน้ำพริก - กากหมู สมุนไพร	

สินค้า ลำดับที่	ชื่อสินค้า	แหล่งรวบรวม/แปรรูปที่สำคัญ		ตลาดกระจายสินค้า				ข้อมูลอื่นๆ ที่สำคัญ	สรุปสภาพปัญหาที่สำคัญ จุดเด่น/จุดด้อย
				ในจังหวัด		นอกจังหวัด			
		แห่ง	ระบุชื่อ	แห่ง	ระบุชื่อ	แห่ง	ระบุชื่อ		
			(46) นางสาวเสาวลักษณ์ ลิ้มเหล็ก (หญิงเมย์ OK แชนเวอร์) (47) นางอนัญญา เกิดกลิ่นหอม (48) เจ็ส่ม (49) เนื้อหมูเส้น						
7.17	ไก่	6	<b>รวม</b> <b>อำเภอเมืองสุราษฎร์ธานี</b> (1) โรงฆ่าสัตว์พิบูล <b>อำเภอกาญจนดิษฐ์</b> (2) โรงฆ่าสัตว์บริษัทมิตรเจริญ ฟาร์ม จำกัด (3) โรงฆ่าสัตว์เจริญสุขชิกแก่น (4) โรงฆ่าสัตว์ฮารุม ชิกแก่น <b>อำเภอบ้านนาสาร</b> (5) ห้างหุ้นส่วนจำกัดอำพลฟาร์มไก่ (6) โรงฆ่าสัตว์กิตติธรรพ์	6	<b>รวม</b> <b>อำเภอเมืองสุราษฎร์ธานี</b> (1) โรงฆ่าสัตว์พิบูล <b>อำเภอกาญจนดิษฐ์</b> (2) โรงฆ่าสัตว์บริษัทมิตรเจริญ ฟาร์ม จำกัด (3) โรงฆ่าสัตว์เจริญสุขชิกแก่น (4) โรงฆ่าสัตว์ฮารุม ชิกแก่น <b>อำเภอบ้านนาสาร</b> (5) ห้างหุ้นส่วนจำกัดอำพลฟาร์มไก่ (6) โรงฆ่าสัตว์กิตติธรรพ์			กำลังการผลิต 1,200 ตัว/วัน 1,200 ตัว/วัน 7,000 ตัว/วัน 2,000 ตัว/วัน 8,000 ตัว/วัน 1,200 ตัว/วัน	
7.18	โค	1	<b>รวม</b> <b>อำเภอพุนพิน</b> (1) โรงฆ่าสัตว์เทศบาลเมืองท่าข้าม	1	<b>รวม</b> <b>อำเภอพุนพิน</b> (1) โรงฆ่าสัตว์เทศบาลเมืองท่าข้าม				



- ที่มา : 1. สำนักงานอุตสาหกรรมจังหวัดสุราษฎร์ธานี ข้อมูล ณ วันที่ 20 มกราคม 2565  
2. สำนักงานพาณิชย์จังหวัดสุราษฎร์ธานี ข้อมูล ณ วันที่ 6 ตุลาคม 2566  
3. สำนักงานพัฒนาชุมชนจังหวัดสุราษฎร์ธานี ข้อมูล ณ วันที่ 29 กรกฎาคม 2564  
4. สำนักงานปศุสัตว์จังหวัดสุราษฎร์ธานี ข้อมูล ณ วันที่ 12 กรกฎาคม 2566  
5. สำนักงานเกษตรจังหวัดสุราษฎร์ธานี ข้อมูล ณ วันที่ 18 กรกฎาคม 2566  
6. การยางแห่งประเทศไทยจังหวัดสุราษฎร์ธานี ข้อมูล ณ วันที่ 23 สิงหาคม 2566

7. สำนักวิจัยและพัฒนาการเกษตรเขตที่ 7 ข้อมูล ณ วันที่ 30 มิถุนายน 2566  
8. สำนักงานสหกรณ์จังหวัดสุราษฎร์ธานี ข้อมูล ณ วันที่ 4 ตุลาคม 2566  
9. ศูนย์เมล็ดพันธุ์ข้าวสุราษฎร์ธานี ข้อมูล ณ วันที่ 11 กรกฎาคม 2566  
10. สำนักงานประมงจังหวัดสุราษฎร์ธานี ข้อมูล ณ วันที่ 31 กรกฎาคม 2566  
11. สำนักงานตลาดกลางยางพาราจังหวัดสุราษฎร์ธานี ข้อมูล ณ วันที่ 20 มกราคม 2565

7.20 ผลิตภัณฑ์เด่น สินค้า OTOP 10 อันดับแรกของจังหวัด

ที่	ชื่อผลิตภัณฑ์	ชื่อผู้ผลิต/ผู้ประกอบการ OTOP	ระดับดาวที่ได้รับ	บ้านเลขที่	หมู่ที่	ตำบล	อำเภอ	เบอร์โทรศัพท์	จุดเด่นของผลิตภัณฑ์
1	ไข่เค็มไชยา	สุรียรัตน์ไข่เค็ม	5	79	6	เลม็ด	ไชยา	082-3289396	ไข่เป็ดที่นำมาแปรรูปนั้นมีความสดมาก มีไข่แดงที่แดงจัดและไม่ขาว เพราะไข่เป็ดมาจากกลุ่มเลี้ยงเป็ดที่ปล่อยเลี้ยงตามธรรมชาติในชุมชน ทั้งนี้ไข่เค็มไชยาได้จดทะเบียนสินค้า GI แล้ว
		แม่บุญให้ไข่เค็ม	4	118/1	6	เลม็ด	ไชยา	061-9188381	
		กลุ่มวิสาหกิจชุมชน ไข่เค็ม อสม.	5	71	5	เลม็ด	ไชยา	093-7508828	
2	น้ำพริกเผาหอยนางรม	กลุ่มแม่บ้านเกษตรกรกรสนธิวัฒน์	-	12/1	-	กะแดะ	กาญจนดิษฐ์	081-5974646	มีการนำน้ำพริกเผามาผสมผสานหอยนางรม ซึ่งเป็นวัตถุดิบที่ขึ้นชื่อของจังหวัดสุราษฎร์ธานีและเป็นสินค้า GI ทำให้ได้น้ำพริกเผาหอยนางรมที่มีรสชาติเด็ดไม่เหมือนใคร
3	เงาะอบแห้ง	บริษัท นาสารฟู้ดโปรดักส์ จำกัด	5	191	-	นาสาร	บ้านนาสาร	094-5640459	ได้นำเงาะโรงเรียน ที่ขึ้นชื่ออำเภอบ้านนาสาร จังหวัดสุราษฎร์ธานี และเป็นสินค้า GI มาอบแห้ง ทำให้เก็บได้นาน สามารถรับประทานได้ทั้งปี
4	ต้มโคล้งปลาเหม็ง	วิสาหกิจชุมชนแปลงใหญ่ปลาเหม็ง ต.ทรัพย์ทวี	-	46	3	ทรัพย์ทวี	บ้านนาเดิม	089-9731779	ปลาเหม็งเป็นสินค้า GI และเป็นปลาประจำถิ่นของจังหวัดสุราษฎร์ธานีที่ใกล้จะสูญพันธุ์ เนื้อปลามีรสชาติอร่อย ใช้ประกอบอาหารหลายชนิด
5	กอละแม	กลุ่มแม่บ้านเกษตรกรบ้านแม่ น้ำ	5	233/2	1	แม่ น้ำ	เกาะสมุย	084-1853461	ใช้วัตถุดิบ คือ กะทิจากมะพร้าวที่ขึ้นชื่อของอำเภอสมุยในการผลิตทำให้มีความหอม หวาน มันเหนียวนุ่มอร่อย
6	สละอาทิตย์	นายอาทิตย์ มติธรรม	5	430	1	คลองปราบ	บ้านนาสาร	081-9683602	สละลูกโต ปลอดภัย มีรสชาติที่อร่อยที่สุดในประเทศไทย เนื่องจาก พื้นที่เพาะปลูกเป็นเอกลักษณ์เฉพาะที่ไม่เหมือนที่อื่น
7	ผลิตภัณฑ์สมุนไพรขมิ้นชัน	สุราษฎร์ธานี ขมิ้นดี นัมเบอร์วัน	5	33/113	2	บางกุ้ง	เมือง	086-4704709	ใช้ขมิ้นชันที่ดีที่สุดในประเทศไทยมาเป็นส่วนผสมในการผลิตเครื่องสำอาง
		วิสาหกิจพัฒนาไทยบ้านถ้ำผิง	-	467	5	ต้นยวน	พนม	081-2736458	
		กลุ่มสมุนไพรนางไพรเขานาใน	-	54	8	ต้นยวน	พนม	087-8939619	

ที่	ชื่อผลิตภัณฑ์	ชื่อผู้ผลิต/ผู้ประกอบการ OTOP	ระดับดาวที่ได้รับ	บ้านเลขที่	หมู่ที่	ตำบล	อำเภอ	เบอร์โทรศัพท์	จุดเด่นของผลิตภัณฑ์
8	น้ำมันมะพร้าวสกัดเย็น	กลุ่มปลูกพืชสมุนไพรและผักปลอดสาร	-	115/1	4	เขาถ่าน	ท่าฉาง	084-0533106	ใช้มะพร้าวที่มีความโดดเด่นจากพื้นที่สามน้ำที่มีความอุดมสมบูรณ์ที่สุดแห่งหนึ่งในประเทศ มาทำเป็นน้ำมันมะพร้าวซึ่งเป็นภูมิปัญญาของคนโบราณใช้น้ำมันมะพร้าวในการดูแลตั้งแต่เส้นผมจรดปลายเท้าและใช้ในการบริโภคเพื่อดูแลสุขภาพจากอดีตจนถึงปัจจุบัน
		สวนลุงสงค์ (นายสมประสงค์ ศรีเทพ)	4	109	3	บางไผ่	เมืองฯ	081-5898635	
		ภัทรี คงแก้ว	3	158	2	บ้านนา	บ้านนาเดิม	0816197909	
9	ผ้าทอยกดอก	กลุ่มทอผ้าบ้านท่ากระจ่าย	4	131	1	ท่าชนะ	ท่าชนะ	084-5265816	มีการทอผ้าที่เป็นลายอัตลักษณ์ของจังหวัดสุราษฎร์ธานี คือลายราชวัตร
		กลุ่มทอผ้าบ้านท่าหนิง	-	94	1	ตะกุกเหนือ	วิภาวดี	062-4901044	
		กลุ่มสตรีทอผ้าบ้านเขี้ยวหลาน	-	-	5	เขาพัง	บ้านตาขุน	080-5224797	
		กลุ่มทอผ้าบ้านทับเที่ยง	-	24/1	1	พุนพิน	พุนพิน	098-8908982	
10	ผลิตภัณฑ์กระจุต	วิสาหกิจชุมชนหัตถกรรมจักรสานกระจุตบ้านห้วยลึก	-	31/4	6	ท่าสะท้อน	พุนพิน	089-9261175	ใช้วัตถุดิบ คือ กระจุตในชุมชนมาผลิตสร้างรายได้ให้กับชุมชน

ที่มา : สำนักงานพัฒนาชุมชนจังหวัดสุราษฎร์ธานี ข้อมูล ณ วันที่ 10 ตุลาคม 2566

## ส่วนที่ 8

### ราคาที่ใช้เกษตรกรขายได้ และผลิตภัณฑ์มวลรวมของจังหวัด

#### 8.1 ราคาที่ใช้เกษตรกรขายได้

##### ราคาที่ใช้เกษตรกรขายได้ ณ ไร่นา ปี 2563 - 2566 จังหวัดสุราษฎร์ธานี

ที่	ชนิดสินค้า	หน่วย	ปี 2563	ปี 2564	ปี 2565	ปี 2566
	<b>ด้านพืช</b>					
1	ยางพาราแผ่นดิบ ชั้น 3	บาท/กก.	44.89	54.20	58.52	44.76
2	ผลปาล์มน้ำมันทั้งทะลาย (นน.15 กก. ขึ้นไป)	บาท/กก.	4.65	6.84	7.74	5.35
3	เงาะพันธุ์โรงเรียน (ตะกร้า)	บาท/กก.	31.06	20.85	38.03	19.53
4	มังคุดคละ	บาท/กก.	34.98	18.10	21.62	36.13
5	ทุเรียนพันธุ์หมอนทอง ผลขนาดกลาง (ผลสวย)	บาท/กก.	99.30	118.79	114.19	93.63
6	ลองกอง เบอร์ 2	บาท/กก.	29.48	17.51	23.42	-
7	มะพร้าวแห้งทั้งเปลือกคละ (ร้อยผล)	บาท/ร้อยผล	1,061.81	781.02	681.96	716.81
	<b>ด้านปศุสัตว์</b>					
1	โคขุน ขนาดใหญ่	บาท/ตัว	66,817.75	73,843.42	73,322.17	66,885.00
2	สุกรขุนพันธุ์ลูกผสม 80 - 100 กก.	บาท/กก.	74.85	73.73	100.74	83.91
3	ไข่เป็ดขนาดกลาง (ร้อยฟอง)	บาท/ร้อยฟอง	370.00	320.83	374.31	363.75
	<b>ด้านประมง</b>					
1	กุ้งขาวแวนนาไม ขนาด 41-50 ตัว/กก. <sup>(2)</sup>	บาท/กก.	155.00	171.72	170.75	172.00

ที่มา : ส่วนสารสนเทศการเกษตร สำนักงานเศรษฐกิจการเกษตรที่ 8 (ราคาสินค้าเกษตรรายเดือน)

หมายเหตุ : (1) เป็นราคาประมูลซื้อขายกุ้งโดยเครือข่ายผู้เลี้ยงกุ้งไทยจังหวัดสุราษฎร์ธานี

(2) ข้อมูลปี 2566 เป็นราคาเฉลี่ยตั้งแต่เดือนมกราคม - สิงหาคม 2566

## 8.2 ผลกระทบต่อมูลค่ารวมของจังหวัดสุราษฎร์ธานี ปี 2564

### ข้อมูลด้านเศรษฐกิจของจังหวัด

โครงสร้างเศรษฐกิจของจังหวัดสุราษฎร์ธานี โดยพิจารณามูลค่าผลิตภัณฑ์มวลรวมจังหวัด (GPP) ณ ราคาตลาดในปี พ.ศ. 2564 พบว่า 5 อันดับแรก สาขาสาขาเกษตรกรรม การป่าไม้ และการประมง 49,959 ล้านบาท คิดเป็นร้อยละ 27.89 รองลงมาได้แก่ สาขาการผลิตอุตสาหกรรม 28,854 ล้านบาท คิดเป็นร้อยละ 16.11 สาขาการขนส่ง การขายปลีก และการซ่อมแซมยานยนต์ 25,288 ล้านบาท คิดเป็นร้อยละ 14.12 สาขาการเงินและการประกันภัย 9,925 คิดเป็นร้อยละ 5.54 และสาขาการบริหารราชการ การป้องกันประเทศฯ 9,648 ล้านบาท คิดเป็นร้อยละ 5.39 ตามลำดับ รายละเอียดดังนี้

1) ด้านการเกษตร (สาขาเกษตรกรรม ป่าไม้ และการประมง) มีมูลค่า 49,959 ล้านบาท คิดเป็นร้อยละ 27.89 ของมูลค่าผลิตภัณฑ์มวลรวมจังหวัด

2) ด้านเหมืองแร่และเหมืองหิน มีมูลค่า 2,781 ล้านบาท คิดเป็นร้อยละ 1.55 ของมูลค่าผลิตภัณฑ์มวลรวมจังหวัด

3) ด้านการผลิตอุตสาหกรรม มีมูลค่า 28,854 ล้านบาท คิดเป็นร้อยละ 16.11 ของมูลค่าผลิตภัณฑ์มวลรวมจังหวัด

4) ด้านการไฟฟ้า ก๊าซ และระบบปรับอากาศ มีมูลค่า 3,354 ล้านบาท คิดเป็นร้อยละ 1.87 ของมูลค่าผลิตภัณฑ์มวลรวมจังหวัด

5) ด้านการประปา และการจัดการของเสีย มีมูลค่า 589 ล้านบาท คิดเป็นร้อยละ 0.33 ของมูลค่าผลิตภัณฑ์มวลรวมจังหวัด

6) ด้านการก่อสร้าง มีมูลค่า 6,348 ล้านบาท คิดเป็นร้อยละ 3.54 ของมูลค่าผลิตภัณฑ์มวลรวมจังหวัด

7) ด้านการขนส่ง การขายปลีก และการซ่อมแซมยานยนต์ มีมูลค่า 25,288 ล้านบาท คิดเป็นร้อยละ 14.12 ของมูลค่าผลิตภัณฑ์มวลรวมจังหวัด

8) ด้านการขนส่ง สถานที่เก็บรักษา มีมูลค่า 9,121 ล้านบาท คิดเป็นร้อยละ 5.09 ของมูลค่าผลิตภัณฑ์มวลรวมจังหวัด

9) ด้านที่พักแรมและบริการด้านอาหาร มีมูลค่า 8,465 ล้านบาท คิดเป็นร้อยละ 4.72 ของมูลค่าผลิตภัณฑ์มวลรวมจังหวัด

10) ด้านข้อมูลข่าวสารและการสื่อสาร มีมูลค่า 2,336 ล้านบาท คิดเป็นร้อยละ 1.30 ของมูลค่าผลิตภัณฑ์มวลรวมจังหวัด

11) ด้านการเงินและการประกันภัย มีมูลค่า 9,925 ล้านบาท คิดเป็นร้อยละ 5.54 ของมูลค่าผลิตภัณฑ์มวลรวมจังหวัด

12) ด้านกิจกรรมเกี่ยวกับบอสังหาริมทรัพย์ มีมูลค่า 6,830 ล้านบาท คิดเป็นร้อยละ 3.81 ของมูลค่าผลิตภัณฑ์มวลรวมจังหวัด

13) ด้านกิจกรรมวิชาชีพ วิทยาศาสตร์ และกิจกรรมวิชาการ มีมูลค่า 130 ล้านบาท คิดเป็นร้อยละ 0.07 ของมูลค่าผลิตภัณฑ์มวลรวมจังหวัด

14) ด้านกิจกรรมการบริหารและสนับสนุนอื่นๆ มีมูลค่า 423 ล้านบาท คิดเป็นร้อยละ 0.24 ของมูลค่าผลิตภัณฑ์มวลรวมจังหวัด

15) ด้านการบริหารราชการ การป้องกันประเทศ มีมูลค่า 9,648 ล้านบาท คิดเป็นร้อยละ 5.39 ของมูลค่าผลิตภัณฑ์มวลรวมจังหวัด

- 16) ด้านการศึกษา มีมูลค่า 7,911 ล้านบาท คิดเป็นร้อยละ 4.42 ของมูลค่าผลิตภัณฑ์มวลรวมจังหวัด
- 17) กิจกรรมด้านสุขภาพ มีมูลค่า 6,204 ล้านบาท คิดเป็นร้อยละ 3.46 ของมูลค่าผลิตภัณฑ์มวลรวมจังหวัด
- 18) ด้านศิลปะ ความบันเทิงและนันทนาการ มีมูลค่า 348 ล้านบาท คิดเป็นร้อยละ 0.19 ของมูลค่าผลิตภัณฑ์มวลรวมจังหวัด
- 19) กิจกรรมการบริการด้านอื่นๆ มีมูลค่า 642 ล้านบาท คิดเป็นร้อยละ 0.36 ของมูลค่าผลิตภัณฑ์มวลรวมจังหวัด

ผลิตภัณฑ์มวลรวมของจังหวัดสุราษฎร์ธานี จำแนกตามสาขาการผลิต พ.ศ. 2562 – 2564

สาขาการผลิต	มูลค่า (ล้านบาท)		
	พ.ศ.2562	พ.ศ.2563	พ.ศ.2564
<b>ภาคเกษตร</b>	<b>39,197</b>	<b>41,927</b>	<b>49,959</b>
เกษตรกรรม ป่าไม้ และการประมง	39,197	41,927	49,959
<b>นอกภาคเกษตร</b>	<b>168,326</b>	<b>136,218</b>	<b>129,197</b>
<b>ด้านอุตสาหกรรม</b>	<b>33,323</b>	<b>32,995</b>	<b>35,578</b>
เหมืองแร่และเหมืองหิน	2,625	2,861	2,781
การผลิตอุตสาหกรรม	26,669	26,184	28,854
การไฟฟ้า ก๊าซ และระบบปรับอากาศ	3,444	3,352	3,354
การประปา และการจัดการของเสีย	586	598	589
<b>ด้านบริการ</b>	<b>135,003</b>	<b>103,224</b>	<b>93,618</b>
การก่อสร้าง	5,026	6,079	6,348
การขายส่ง การขายปลีก และการซ่อมแซมยานยนต์	25,487	24,987	25,288
การขนส่ง สถานที่เก็บสินค้า	8,849	9,149	9,121
ที่พักแรม และบริการด้านอาหาร	49,757	18,614	8,465
ข้อมูลข่าวสารและการสื่อสาร	2,334	2,125	2,336
การเงินและการประกันภัย	10,592	10,288	9,925
กิจกรรมเกี่ยวกับข้อส่งหาริมทรัพย์	6,592	6,645	6,830
กิจกรรมทางวิชาชีพ วิทยาศาสตร์ กิจกรรมวิชาการ	225	165	130
กิจกรรมการบริหารและบริการสนับสนุนอื่นๆ	2,360	785	423
การบริหารราชการ การป้องกันประเทศ	8,975	9,605	9,648
การศึกษา	7,719	7,766	7,911
กิจกรรมด้านสุขภาพ	5,561	5,839	6,204
ศิลปะ ความบันเทิงและนันทนาการ	530	371	348
กิจกรรมการบริการด้านอื่นๆ	998	806	642

สาขาการผลิต	มูลค่า (ล้านบาท)		
	พ.ศ.2562	พ.ศ.2563	พ.ศ.2564
ผลิตภัณฑ์มวลรวมจังหวัด (Gross Provincial Products)	207,523	178,145	179,155
ผลิตภัณฑ์จังหวัดเฉลี่ยต่อบุคคล (บาท) (GPP Per Capita, Baht)	181,698	154,947	154,835
จำนวนประชากร (1,000 คน)	1,142	1,150	1,157

ที่มา : สำนักงานคณะกรรมการพัฒนาเศรษฐกิจและสังคมแห่งชาติ ข้อมูลผลิตภัณฑ์มวลรวมจังหวัด ปี 2564

### อัตราการขยายตัวของผลิตภัณฑ์วัดจำแนกตามโครงสร้างการผลิต

ผลิตภัณฑ์จังหวัด (GPP) ในปี 2564 เพิ่มขึ้นร้อยละ 6.28 เมื่อเทียบกับในปี 2563 ซึ่งเป็นผลจากการผลิตภาคเกษตร ขยายตัวเพิ่มขึ้นร้อยละ 20.93 ส่วนการผลิตภาคนอกเกษตรลดลงร้อยละ 5.57 เป็นผลจากการผลิตในสาขาที่สำคัญ ได้แก่ สาขาการผลิตอุตสาหกรรมร้อยละ 2.44 สาขาการขนส่ง การขายปลีกและการซ่อมแซมยานยนต์ร้อยละ 5.13 สาขาการเงินและการประกันภัยร้อยละ 1.00 การบริหารราชการ การป้องกันประเทศฯ ร้อยละ 1.86 และสาขาที่พักแรมและบริการด้านอาหารร้อยละ 51.19

### อัตราการขยายตัวผลิตภัณฑ์จังหวัด ปี 2562 – 2564 จำแนกตามสาขาการผลิต

สาขาการผลิต	ราคาคงที่ (ล้านบาท)			โครงสร้าง (ร้อยละ)			อัตราการขยายตัว (%)		
	2562	2563	2564	2562	2563	2564	2562	2563	2564
ภาคเกษตร	21,990	20,296	21,570	17.70	19.15	20.93	(1.48)	(7.70)	6.28
เกษตรกรรม ป่าไม้ และการประมง	21,990	20,296	21,570	17.70	19.15	20.93	(78.91)	(7.70)	6.28
นอกภาคเกษตร	104,865	87,800	82,906	84.43	82.83	80.45	359.60	(16.27)	(5.57)
ด้านอุตสาหกรรม	22,321	21,808	22,340	17.97	20.57	21.68	1,100.33	(2.30)	2.44
เหมืองแร่และเหมืองหิน	1,728	1,839	1,741	1.39	1.73	1.69	(90.21)	6.37	(5.31)
การผลิตอุตสาหกรรม	17,160	16,680	17,418	13.82	15.74	16.90	416.66	(2.79)	4.42
การไฟฟ้า ก๊าซ และ ระบบปรับอากาศ	3,467	3,225	3,066	2.79	3.04	2.98	1,146.78	(6.98)	(4.93)
การประปา และการจัด การของเสีย	334	364	342	0.27	0.34	0.33	(99.59)	8.91	(6.03)
ด้านบริการ	82,911	66,559	61,145	66.75	62.79	59.33	2,767.64	(19.72)	(8.14)
การก่อสร้าง	3,560	4,360	4,504	2.87	4.11	4.37	(73.27)	22.45	3.31
การขายส่ง การขาย ปลีก และการซ่อมแซม ยานยนต์	12,865	12,593	13,239	10.36	11.88	12.85	114.41	(2.12)	5.13
การขนส่ง สถานที่เก็บ รักษา	6,748	7,299	7,227	5.43	6.89	7.01	(80.67)	8.16	(0.98)
ที่พักแรมและบริการ ด้านอาหาร	35,210	16,573	8,089	28.35	15.63	7.85	1,377.25	(52.93)	(51.19)

สาขาการผลิต	ราคาคงที่ (ล้านบาท)			โครงสร้าง (ร้อยละ)			อัตราการขยายตัว (%)		
	2562	2563	2564	2562	2563	2564	2562	2563	2564
ข้อมูลข่าวสาร และการสื่อสาร	2,985	2,729	3,022	2.40	2.57	2.93	(54.95)	(8.56)	10.71
การเงินและการประกันภัย	6,663	6,676	6,608	5.36	6.30	6.41	(1.52)	0.19	(1.00)
กิจการเกี่ยวกับอสังหาริมทรัพย์	6,752	6,742	6,910	5.44	6.36	6.71	3,815.45	(0.15)	2.50
กิจกรรมวิชาชีพ วิทยาศาสตร์ และกิจกรรมวิชาการ	185	136	105	0.15	0.13	0.10	(87.32)	(26.27)	(23.15)
กิจกรรมการบริหารและสนับสนุนอื่นๆ	1,442	480	250	1.16	0.45	0.24	(70.70)	(66.74)	(47.85)
การบริหารราชการ การป้องกันประเทศฯ	4,778	5,021	4,927	3.85	4.74	4.78	25.42	5.09	(1.86)
การศึกษา	3,738	3,703	3,703	3.01	3.49	3.59	11.25	(0.94)	0.00
กิจกรรมด้านสุขภาพ	3,517	3,635	3,780	2.83	3.43	3.67	600.33	3.35	3.99
ศิลปะ ความบันเทิง และนันทนาการ	527	367	344	0.42	0.35	0.33	(30.17)	(30.28)	(6.41)
กิจกรรมการบริการ ด้านอื่นๆ	700	569	449	0.56	0.54	0.44	(99.44)	(18.66)	(21.01)
<b>ผลิตภัณฑ์มวลรวมจังหวัด</b>	<b>124,205</b>	<b>106,003</b>	<b>103,051</b>						

ที่มา : สำนักงานคณะกรรมการพัฒนาเศรษฐกิจและสังคมแห่งชาติ ข้อมูลผลิตภัณฑ์มวลรวมจังหวัด ปี 2564

เมื่อพิจารณาอัตราการขยายตัว GPP ของการผลิตที่มีมูลค่ามากที่สุด 5 อันดับแรก พบว่าด้านเกษตรกรรม ป่าไม้และการประมงขยายตัวเพิ่มขึ้น ด้านการผลิตอุตสาหกรรมขยายตัวเพิ่มขึ้น ด้านการขนส่ง การขายปลีกและการซ่อมแซมยานยนต์ขยายตัวเพิ่มขึ้น ส่วนด้านการเงินและประกันภัยหดตัวลดลง และด้านการบริหารราชการ การป้องกันประเทศฯ หดตัวลดลง จากปี 2563



### 8.3 รายได้เฉลี่ยของเกษตรกรจังหวัดสุราษฎร์ธานี

ปี พ.ศ.	รายได้เฉลี่ยของเกษตรกร (บาท/คน/ปี)	รายได้เงินสดสุทธิ ของครัวเรือน	ขนาดครัวเรือน (คน/ครัวเรือน)
2556	67,639	204,270	3.02
2557	59,327	204,678	3.45
2558	56,459	196,477	3.48
2559	111,084	419,899	3.78
2560	97,041	380,076	3.92
2561	105,490	382,637	3.63

ที่มา : สำนักงานเศรษฐกิจการเกษตรที่ 8 ข้อมูล ณ วันที่ 5 สิงหาคม 2564

8.4 ปริมาณและมูลค่าการจำหน่ายกุ้งทะเลจังหวัดสุราษฎร์ธานี ปี 2564 - 2565

ชนิดสินค้า	ปี 2564			ปี 2565			เพิ่ม (+) / ลด (-)	
	ปริมาณ (กก.)	ราคา (บาท/กก.)	มูลค่า (บาท)	ปริมาณ (กก.)	ราคา (บาท/	มูลค่า (บาท)	มูลค่า (ล้านบาท)	ร้อยละ
ยางพารา	503,812,000	54.20	27,306,610,400	490,318,000	58.52	28,693,409,360	1,386,798,960	5.08
ปาล์มน้ำมัน	4,066,640,000	6.84	27,815,817,600	4,572,248,000	7.74	35,389,199,520	7,573,381,920	27.23
เงาะ	38,915,000	20.85	811,377,750	17,994,000	38.03	684,311,820	- 127,065,930	-15.66
มังคุด	7,291,000	18.10	131,967,100	2,286,000	21.62	49,423,320	- 82,543,780	-62.55
ทุเรียน	46,957,000	118.79	5,578,022,030	48,327,000	114.19	5,518,460,130	- 59,561,900	-1.07
ลองกอง	4,842,000	17.51	84,783,420	392,000	23.42	9,180,640	- 75,602,780	-89.17
มะพร้าว	71,959,038	7.81	562,000,088	74,989,936	6.82	511,431,364	- 50,568,725	-9.00
กุ้งกุลาดำ	1,171,282	260.00	304,533,320	1,657,870	285.00	472,492,950	167,959,630	55.15
กุ้งขาวแวนนาไม	40,321,651	165.00	6,653,072,415	40,949,510	181.00	7,411,861,310	758,788,895	11.41

ที่มา : สินค้าด้านพืช : สำนักงานเศรษฐกิจการเกษตรที่ 8 ข้อมูล ณ วันที่ 26 กรกฎาคม 2566

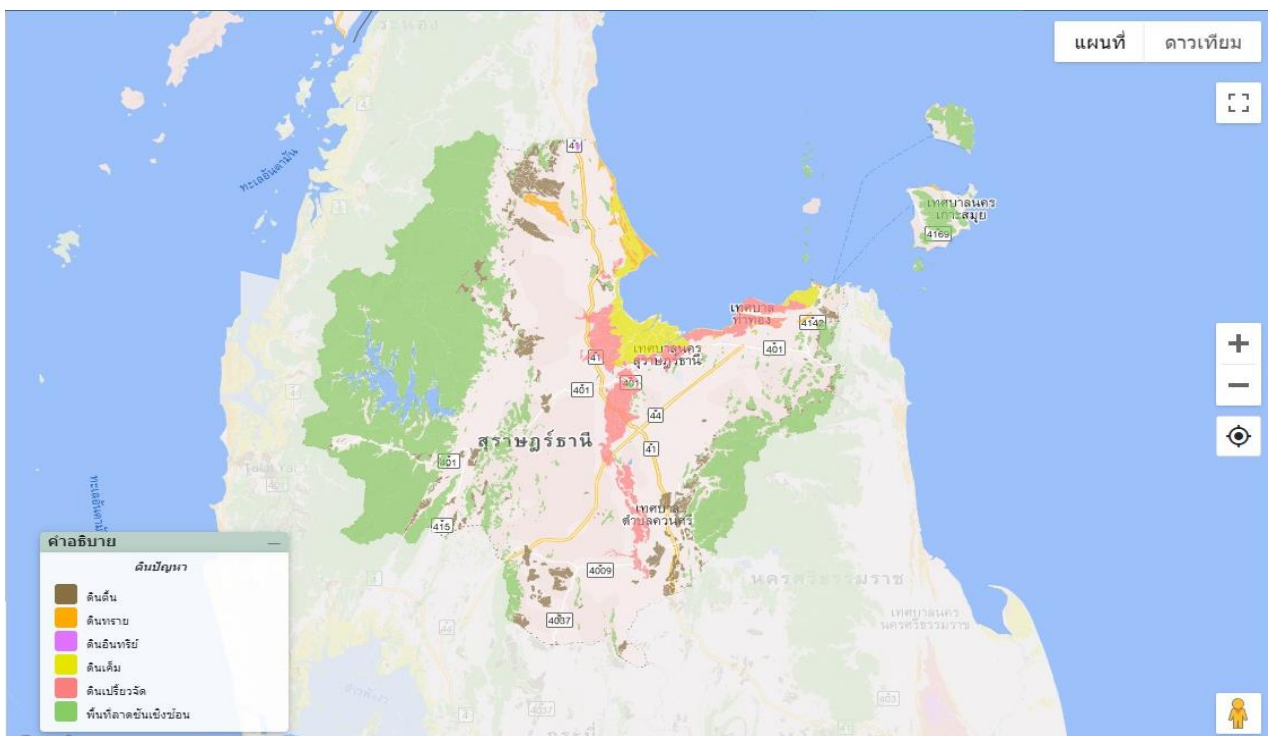
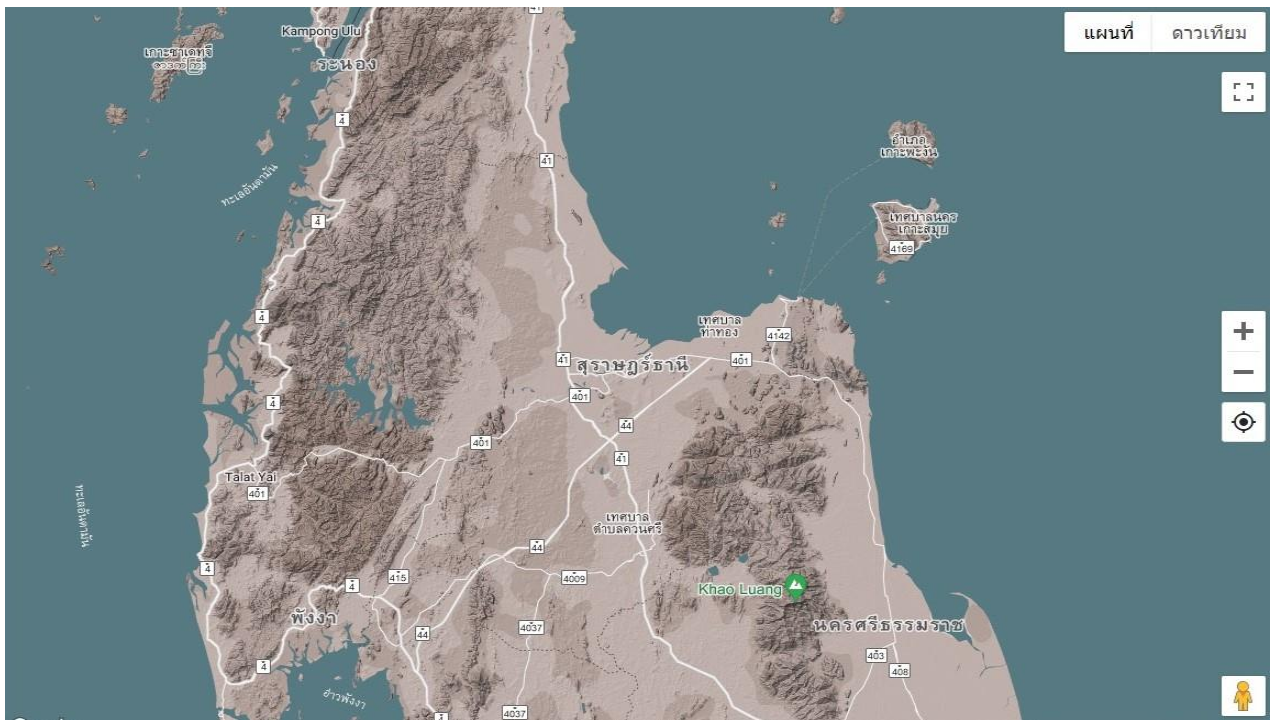
สินค้าด้านประมง : สำนักงานประมงจังหวัดสุราษฎร์ธานี ข้อมูล ณ วันที่ 31 กรกฎาคม 2566

# ส่วนที่ 9

## ข้อมูลปัจจัยการผลิต

### 9.1 ลักษณะดิน

ทรัพยากรดินของจังหวัดสุราษฎร์ธานี ส่วนใหญ่มีลักษณะเป็นดินในพื้นที่ลาดชันสูง ดินในพื้นที่ตอนในเขตดินแห้ง ดินในพื้นที่ตอนในเขตดินชื้น ดินในพื้นที่ราบลุ่ม และดินผสม สำหรับพื้นที่ดินที่มีปัญหาของจังหวัดสุราษฎร์ธานี มีพื้นที่รวม 3,725,897 ไร่ ประกอบด้วย พื้นที่ลาดชันเชิงซ้อน 2,842,140 ไร่ ดินตื้น 320,972 ไร่ ดินเปรี้ยวจัด 317,089 ไร่ ดินเค็ม 174,770 ไร่ ดินทราย 69,454 ไร่ และดินอินทรีย์ 1,472 ไร่



ที่มา : <http://agri-map-online.moac.go.th> กรมพัฒนาที่ดิน (2558) สืบค้น ณ วันที่ 9 พฤษภาคม 2566

## 9.2 ชั้นความเหมาะสมของที่ดินและพื้นที่ทำการเกษตรในชั้นความเหมาะสมต่างๆ

### 9.2.1 พื้นที่ปลูกพืชเศรษฐกิจในชั้นความเหมาะสมต่างๆ ของจังหวัดสุราษฎร์ธานี

ชนิดพืช	พื้นที่ปลูกในชั้นความเหมาะสม (ไร่)				รวม
	เหมาะสมสูง (S1)	เหมาะสมปานกลาง (S2)	เหมาะสมน้อย (S3)	ไม่เหมาะสม (N)	
1. ยางพารา	1,013,970	539,535	153,950	143,834	1,851,289
2. ปาล์มน้ำมัน	258,454	583,932	317,577	52,337	1,212,301
3. เงาะ	30,965	11,915	625	5,974	49,478
4. ทูเรียน	35,829	10,565	1,041	12,847	60,281
5. มังคุด	22,570	5,161	612	2,370	30,713
6. มะพร้าว	1,212	49,137	13,014	71,120	134,483
7. ข้าว	3,820	594	3,795	88	8,297
8. กาแฟ	130	1,275	280	1	1,686
9. ลำไย	-	23	-	-	23
10. ข้าวโพด	-	22	-	4	26

ที่มา : <http://agri-map-online.moac.go.th> กรมพัฒนาที่ดิน (2561-2563) สืบค้น ณ วันที่ 17 กรกฎาคม 2566

### 9.2.2 เขตความเหมาะสมสำหรับการเพาะเลี้ยงกุ้งทะเลและสัตว์น้ำจืดของจังหวัดสุราษฎร์ธานี

ชนิดสัตว์น้ำ	เนื้อที่เพาะเลี้ยงในเขตความเหมาะสม (ไร่)				รวม
	เหมาะสมสูง (S1)	เหมาะสมปานกลาง (S2)	เหมาะสมน้อย (S3)	ไม่เหมาะสม (N)	
1. กุ้งทะเล	93	88,392	-	-	88,485
2. สัตว์น้ำจืด	-	808	99,454	-	100,262

ที่มา : <http://agri-map-online.moac.go.th> กรมพัฒนาที่ดิน (กรมประมง 2555) สืบค้น ณ วันที่ 17 กรกฎาคม 2566

### 9.2.3 เขตความเหมาะสมในการเลี้ยงปศุสัตว์ของจังหวัดสุราษฎร์ธานี

ชนิดสัตว์	เนื้อที่เลี้ยงในเขตความเหมาะสม (ไร่)				รวม
	เหมาะสมสูง (S1)	เหมาะสมปานกลาง (S2)	เหมาะสมน้อย (S3)	ไม่เหมาะสม (N)	
1. โคนเนื้อ	-	3,224,710	1,853,118	3,102,906	8,180,733
2. โคนไข่	-	3,818,827	1,474,348	2,887,559	8,180,734
3. กระบือ	-	3,341,227	1,931,100	2,908,409	8,180,736
4. สุกร	54,104	4,553,268	685,803	2,887,559	8,180,734
5. แกะ	-	1,734,963	3,413,797	3,031,976	8,180,735
6. แพะ	-	3,601,735	1,544,312	3,034,686	8,180,733
7. โคนเนื้อ	-	5,162,183	130,991	2,887,559	8,180,733
8. โคนนม	-	550,098	4,267,092	3,363,542	8,180,733

ที่มา : <http://agri-map-online.moac.go.th> กรมพัฒนาที่ดิน (กรมปศุสัตว์ 2559 - 2560) สืบค้น ณ วันที่ 17 กรกฎาคม 2566

9.2.4 พื้นที่จำแนกตามการใช้ประโยชน์ที่ดินด้านการเกษตรของจังหวัดสุราษฎร์ธานี ปี 2566

พื้นที่เกษตรกรรม	การใช้ประโยชน์ที่ดิน (ไร่)
1. พื้นที่นา	28,960
2. พืชไร่	1,590
3. ไม้ยืนต้น	4,583,106
4. ไม้ผล	306,148
5. พืชสวน	1,845
6. ฟุ้งหญ้าเลี้ยงสัตว์และโรงเรือนเลี้ยงสัตว์	2,495
7. สถานที่เพาะเลี้ยงสัตว์น้ำ	85,070
8. เกษตรผสมผสาน/ไร่นาสวนผสม	1,053
9. นาร้าง	20,789
<b>รวม</b>	<b>5,031,056</b>

ที่มา : สถานีพัฒนาที่ดินสุราษฎร์ธานี ข้อมูล ณ วันที่ 13 กรกฎาคม 2566

### 9.3 ข้อมูลการใช้ที่ดินเพื่อการเกษตร

อำเภอ	พื้นที่ทั้งหมด (ไร่)	พื้นที่ทำการเกษตร								รวมพื้นที่ทำการเกษตร	
		ที่นา		ไม้ผล/ไม้ยืนต้น		พืชไร่/พืชผัก/ไม้ดอก		เกษตรอื่นๆ			
		จำนวน (ไร่)	ร้อยละ พื้นที่เกษตร	จำนวน (ไร่)	ร้อยละ พื้นที่เกษตร	จำนวน (ไร่)	ร้อยละ พื้นที่เกษตร	จำนวน (ไร่)	ร้อยละ พื้นที่เกษตร	จำนวน (ไร่)	ร้อยละ พื้นที่เกษตร
1. เมืองสุราษฎร์ธานี	208,932.78	-	-	114,710.74	54.90	198.89	0.09	3,558.83	1.71	118,468.46	1.45
2. กาญจนดิษฐ์	672,390.26	494.04	0.07	428,331.02	63.70	765.92	0.11	35,175.15	5.23	464,766.13	5.68
3. ดอนสัก	227,374.89	97.81	0.04	147,727.27	64.97	124.06	0.06	16,318.63	7.18	164,267.77	2.01
4. เกาะสมุย	172,053.20	3,650.72	2.12	61,515.69	35.75	109.65	0.06	18.45	0.01	65,294.51	0.80
5. เกาะพะงัน	76,341.53	-	-	23,081.52	30.23	2.79	0	11.58	0.02	23,095.89	0.28
6. ไชยา	411,040.08	8,453.40	2.06	318,845.30	77.58	27.11	0.01	9,344.63	2.27	336,670.44	4.12
7. ท่าชนะ	628,537.03	2,039.61	0.32	377,627.54	60.08	112.71	0.02	4,638.43	0.74	384,418.29	4.70
8. ศิริรัฐนิตย	477,079.16	904.09	0.19	321,264.73	67.34	74.18	0.02	37.22	0.01	322,280.22	3.94
9. บ้านตาขุน	909,660.67	-	-	76,999.04	8.46	16.94	0	-	0	77,015.98	0.94
10. พนม	762,596.48	-	-	323,085.68	42.36	17.69	0	82.39	0.01	323,185.76	3.95
11. ท่าฉาง	682,472.74	4,458.80	0.65	380,260.18	55.72	52.95	0	8,143.03	1.19	392,914.96	4.80
12. บ้านนาสาร	480,592.58	21.83	0	299,712.33	62.36	253.59	0.05	82.42	0.02	300,070.17	3.67
13. บ้านนาเดิม	116,341.22	20.93	0.02	98,004.64	84.24	42.40	0.03	48.56	0.04	98,116.53	1.20
14. เคียนซา	470,358.15	-	-	419,256.10	89.13	55.65	0.01	55.06	0.01	419,366.81	5.13
15. เวียงสระ	240,496.11	15.47	0.01	193,134.34	80.31	33.24	0.01	39.16	0.01	193,222.21	2.36
16. พระแสง	443,712.48	47.46	0.01	410,039.48	92.41	7.37	0	48.70	0.01	410,143.01	5.01
17. พุนพิน	596,386.13	3,515.40	0.59	494,846.37	82.97	678.03	0.11	9,022.40	1.51	508,062.20	6.21
18. ชัยบุรี	291,762.49	-	-	259,755.34	89.03	1.76	0	40.81	0.01	259,797.91	3.18
19. วิภาวดี	310,246.06	21.44	0.01	118,481.10	38.19	-	0	7.46	0	118,510.00	1.45
<b>รวม</b>	<b>8,178,374.04</b>	<b>23,741.02</b>	<b>0.29</b>	<b>4,866,678.41</b>	<b>59.51</b>	<b>2,574.93</b>	<b>0.03</b>	<b>86,672.91</b>	<b>1.06</b>	<b>4,979,667.25</b>	<b>60.89</b>

ที่มา : <http://agri-map-onlie.moac.go.th> กรมพัฒนาที่ดิน (๒๕๖๒ - ๒๕๖๕) สืบค้น ณ วันที่ ๑๙ พฤษภาคม ๒๕๖๖

หมายเหตุ : เป็นข้อมูลพื้นที่จากการคำนวณด้วยระบบสารสนเทศทางภูมิศาสตร์

## 9.4 แหล่งน้ำเพื่อการเกษตร

### 9.4.1 แหล่งน้ำธรรมชาติ

จังหวัดสุราษฎร์ธานี มีลุ่มน้ำใหญ่น้อยรวม 14 ลุ่มน้ำ แต่ละลุ่มน้ำมีแม่น้ำ และร่องหลายสาย ทุกสายล้วนไหลลงสู่อ่าวไทย แม่น้ำในสุราษฎร์ธานี ตัดขวางคาบสมุทรออกสู่ทะเลด้านตะวันออก ในอดีตอาศัยเครือข่าย แม่น้ำเดินทางติดต่อถึงกัน และติดต่อกับเมืองชายฝั่งแม่น้ำที่มีลักษณะทางอุทกวิทยาที่สำคัญของจังหวัดสุราษฎร์ธานี คือ แม่น้ำตาปี แม่น้ำพุมดวง ซึ่งเป็นเส้นเลือดใหญ่ของชาวจังหวัดสุราษฎร์ธานี แหล่งน้ำที่สำคัญของจังหวัด มีดังนี้ คือ

1) แม่น้ำตาปี เกิดจากเทือกเขานครศรีธรรมราช ไหลผ่าน อำเภอชัยบุรี อำเภอพระแสง อำเภอเวียงสระ อำเภอกะเนียน อำเภอบ้านนาสาร อำเภอบ้านนาเดิม อำเภอพุนพิน และไหลลงสู่อ่าวไทยที่ อำเภอเมือง มีความยาวประมาณ 230 กิโลเมตร ปริมาณน้ำเฉลี่ย 5,900 ล้าน ลบ.ม.ต่อปี มีแม่น้ำสาขาที่สำคัญ 6 สาย ได้แก่ คลองสินปุน คลองอิปัน คลองพุนพิน คลองท่ากูบ คลองมะขามเตี้ย และคลองขวาง

2) แม่น้ำพุมดวงหรือแม่น้ำคีรีรัฐ เกิดจากคลองแสง คลองสก และคลองยันไหลผ่าน อำเภอบ้านตาขุน อำเภอคีรีรัฐนิคม และอำเภอท่าฉาง บรรจบกับแม่น้ำตาปีที่อำเภอพุนพิน ยาวประมาณ 120 กิโลเมตร ปริมาณน้ำเฉลี่ย 6,600 ล้าน ลบ.ม. ต่อปี คลองสาขาที่สำคัญ 4 สาย ได้แก่ คลองยัน คลองแสง คลองสก และคลองพนม

3) บึงขุนทะเลเป็นแหล่งน้ำจืดที่คล้ายทะเลสาบขนาดใหญ่ที่สุดของจังหวัดสุราษฎร์ธานี มีเนื้อที่ประมาณ 1,270 ไร่ ครอบคลุมตำบลมะขามเตี้ย ตำบลขุนทะเล และตำบลวัดประดู่

4) เขื่อนรัชชประภาสร้างปิดกั้นลำน้ำคลองแสง ที่บ้านเขี้ยวหลาน ตำบลเขาพัง อำเภอบ้านตาขุน จังหวัดสุราษฎร์ธานี เป็นเขื่อนหินทิ้งแกนดินเหนียว สูง 94 เมตร ความยาวสันเขื่อน 761 เมตร มีเขื่อนปิดกั้นช่องเขาอีก 6 แห่ง อยู่บนฝั่งซ้ายของแม่น้ำ 1 แห่ง และฝั่งขวาของแม่น้ำ 5 แห่ง อ่างเก็บน้ำมีความจุ 5,639 ล้านลูกบาศก์เมตร พื้นที่อ่างเก็บน้ำ 185 ตารางกิโลเมตร ปริมาณน้ำไหลเข้าอ่างเฉลี่ยปีละ 3,057 ล้านลูกบาศก์เมตร (การไฟฟ้าฝ่ายผลิตแห่งประเทศไทย เขื่อนรัชชประภา, 2557) ที่มา : สำนักงานทรัพยากรธรรมชาติและสิ่งแวดล้อมจังหวัดสุราษฎร์ธานี ข้อมูล ณ วันที่ 31 ธันวาคม 2565

นอกจากนี้ยังมีแหล่งน้ำได้แก่ ชุมเหมือง นาข้าว น้ำตก บ่อน้ำ บ่อบำบัดน้ำเสีย บ่อเลี้ยงกุ้ง บ่อเลี้ยงปลา ป่า ฝาย พรุ แม่น้ำ ลำคลอง/คูน้ำ ลำธาร/ลำห้วย สระ น้ำในสวนปาล์ม น้ำในสวนยางพารา หนอง/บึง/กุด/อ่างเก็บน้ำ และแหล่งน้ำขนาดใหญ่ รวม 2,482 แห่ง กระจายอยู่ในอำเภอต่างๆ ของจังหวัดสุราษฎร์ธานี ดังนี้

1) แหล่งน้ำธรรมชาติประเภทต่างๆ ในจังหวัดสุราษฎร์ธานี รายอำเภอ

ลำดับ ที่	อำเภอ	ประเภทแหล่งน้ำธรรมชาติ (แห่ง)																				รวม (แห่ง)	
		ขุม เหมือง	นาข้าว	น้ำตก	บ่อน้ำ	บ่อบำบัด น้ำเสีย	บ่อ เลี้ยงกุ้ง	บ่อ เลี้ยงปลา	ป่า	ฝาย	พรุ	แม่น้ำ	ไม่สามารถ เข้าถึงพื้นที่ได้	ลำคลอง/ คูน้ำ	ลำธาร/ ลำห้วย	สระ	สวน ปาล์ม	สวน ยางพารา	หนอง/ บึง/กุด	หมด สภาพ	อ่าง เก็บน้ำ		แหล่งน้ำ ขนาดใหญ่
1	เมืองสุราษฎร์ธานี	15	-	-	-	3	35	-	1	-	5	7	-	26	-	111	1	-	26	6	-	-	236
2	กาญจนดิษฐ์	22	-	2	23	-	168	3	-	-	2	-	-	3	47	5	3	6	11	0	-	-	295
3	ดอนสัก	-	1	-	-	-	74	1	-	-	-	-	-	-	-	24	1	-	3	3	-	-	107
4	เกาะสมุย	-	-	1	-	-	1	-	-	-	3	-	-	-	-	8	-	-	1	-	-	-	14
5	เกาะพะงัน	-	-	-	-	-	-	-	-	-	-	-	-	-	-	3	-	-	1	-	-	-	4
6	ไชยา	-	-	-	-	-	55	4	-	1	-	-	1	-	-	156	-	-	6	3	1	-	227
7	ท่าชนะ	-	-	-	-	-	36	1	-	2	1	-	-	-	-	36	-	-	13	1	-	-	90
8	คีรีรัฐนิคม	-	-	-	-	-	-	-	-	1	-	17	-	19	-	44	-	-	11	1	-	-	93
9	บ้านตาขุน	-	-	-	-	-	-	-	-	-	8	-	-	8	-	13	-	-	8	-	1	-	38
10	พนม	-	-	-	-	-	-	-	-	1	-	1	-	23	-	34	-	-	9	-	1	-	69
11	ท่าฉาง	-	-	-	15	4	38	-	-	2	-	-	2	-	-	86	-	-	24	23	1	-	195
12	บ้านนาสาร	26	-	-	-	-	-	-	-	9	-	1	-	22	2	119	-	-	30	1	-	-	210
13	บ้านนาเดิม	1	-	-	1	-	2	-	-	-	-	-	-	7	-	85	-	-	10	6	2	-	114
14	เคียนซา	-	-	-	1	-	3	-	-	-	3	-	-	-	-	110	-	-	20	-	1	-	138
15	เวียงสระ	-	-	1	1	-	42	-	-	-	1	-	-	13	-	56	-	-	19	-	1	-	134
16	พระแสง	-	-	-	1	-	-	-	-	1	-	4	-	14	-	126	-	-	21	-	6	-	173
17	พุนพิน	-	-	-	2	-	-	-	-	1	-	22	-	7	1	39	-	-	3	-	0	-	75
18	ชัยบุรี	1	-	-	-	-	-	-	-	-	-	-	-	7	1	39	-	-	3	-	-	-	51
19	วิภาวดี	-	-	-	-	-	-	-	-	-	-	-	-	16	-	-	33	-	0	2	-	-	51
รวม		65	1	4	44	7	454	9	1	18	11	64	3	165	51	1,094	38	6	219	46	14	-	2,314

ที่มา : โครงการชลประทานจังหวัดสุราษฎร์ธานี ข้อมูล ณ วันที่ 25 กรกฎาคม 2566



9.4.2 ข้อมูลโครงการชลประทานที่มีอยู่ในจังหวัดและแหล่งน้ำนอกเขตชลประทาน ปี 2566

ลำดับ ที่	อำเภอ	แหล่งน้ำในเขตชลประทาน <sup>(1)</sup>								แหล่งน้ำนอกเขตชลประทาน <sup>(2)</sup>	
		ขนาดกลาง		ขนาดเล็ก		ขนาดเล็ก (ถ้ำโยน)		รวม		จำนวน (บ่อ)	พื้นที่รับประโยชน์ (ไร่)
		จำนวน โครงการ	พื้นที่รับ ประโยชน์ (ไร่)	จำนวน โครงการ	พื้นที่รับ ประโยชน์ (ไร่)	จำนวน โครงการ	พื้นที่รับ ประโยชน์ (ไร่)	จำนวน โครงการ	พื้นที่รับ ประโยชน์ (ไร่)		
1	เมืองสุราษฎร์ธานี	-	-	-	-	3	1,700	3	1,700	-	-
2	กาญจนดิษฐ์	-	-	1	944	19	24,300	20	25,244	43	86
3	ดอนสัก	1	37,500	1	600	3	4,500	5	42,600	10	20
4	เกาะสมุย	-	-	-	-	10	4,400	10	4,400	-	-
5	เกาะพะงัน	-	-	-	-	5	2,600	5	2,600	-	-
6	ไชยา	1	20,000	1	790	9	9,370	11	30,160	6	12
7	ท่าชนะ	-	-	6	16,411	6	15,400	12	31,811	12	24
8	คีรีรัฐนิคม	-	-	3	2,800	14	18,600	17	21,400	31	62
9	บ้านตาขุน	-	-	1	2,800	3	1,800	4	4,600	-	-
10	พนม	1	3,000	3	3,222	17	13,700	21	19,922	20	40
11	ท่าฉาง	-	-	-	-	5	3,850	5	3,850	10	20
12	บ้านนาสาร	-	-	1	375	8	12,600	9	12,975	8	16
13	บ้านนาเดิม	-	-	-	-	9	32,300	9	32,300	-	-
14	เคียนซา	-	-	1	150	6	5,910	7	6,060	2	4
15	เวียงสระ	1	16,000	-	-	16	25,050	17	41,050	-	-
16	พระแสง	1	1,200	7	1,720	5	5,600	13	8,520	1	2
17	พุนพิน	-	-	1	4,320	8	24,800	9	29,120	-	-
18	ชัยบุรี	-	-	1	80	3	3,170	4	3,250	1	2
19	วิภาวดี	-	-	1	580	4	26,800	5	27,380	12	24
รวม		5	77,700	28	34,792	153	236,450	186	348,942	156	312

ที่มา : (1) โครงการชลประทานจังหวัดสุราษฎร์ธานี ข้อมูล ณ วันที่ 25 กรกฎาคม 2566

(2) สถานีพัฒนาที่ดินจังหวัดสุราษฎร์ธานี ข้อมูล ณ วันที่ 14 กรกฎาคม 2566

9.4.3 ข้อมูลบ่อน้ำบาดาล ในจังหวัดสุราษฎร์ธานี

ลำดับ ที่	อำเภอ	บ่อน้ำบาดาลที่ทางราชการเจาะ					บ่อน้ำบาดาลเอกชน				รวมทั้งสิ้น (บ่อ)
		ประเภทการใช้น้ำ (บ่อ)					ประเภทการใช้น้ำ (บ่อ)				
		เกษตรกรรม	อุปโภค - บริโภค	สังเกตการณ์	สำรวจ	รวม (บ่อ)	เกษตรกรรม	อุปโภค - บริโภค	ธุรกิจ	รวม (บ่อ)	
1	เมืองสุราษฎร์ธานี	1	10	-	-	11	249	139	139	527	538
2	กาญจนดิษฐ์	7	21	-	-	28	150	34	115	299	327
3	ดอนสัก	1	14	-	-	15	87	26	9	122	137
4	เกาะสมุย	-	18	-	-	18	4	63	273	340	17
5	เกาะพะงัน	-	-	-	-	-	2	33	29	64	64
6	ไชยา	12	18	-	-	30	20	23	33	76	106
7	ท่าชนะ	23	22	-	-	45	20	27	11	58	9
8	คีรีรัฐนิคม	3	10	4	3	20	47	24	13	84	104
9	บ้านตาขุน	3	5	-	-	8	14	10	4	28	36
10	พนม	13	9	-	-	22	54	13	10	77	99
11	ท่าฉาง	10	18	-	-	28	44	46	40	130	158
12	บ้านนาสาร	1	15	-	-	16	246	45	18	309	325
13	บ้านนาเดิม	1	8	-	-	8	35	33	30	98	106
14	เคียนซา	5	9	-	-	14	42	8	2	52	11
15	เวียงสระ	-	22	-	-	22	57	37	30	124	146
16	พระแสง	-	15	-	-	15	19	26	19	64	79
17	พุนพิน	19	16	31	8	74	124	95	127	346	420
18	วิภาวดี	-	6	3	-	9	14	9	2	25	34
19	ชัยบุรี	-	6	-	-	6	9	9	3	21	27
รวม		99	241	38	11	389	1,237	700	907	2,844	3,233

ที่มา : สำนักงานทรัพยากรธรรมชาติและสิ่งแวดล้อมจังหวัดสุราษฎร์ธานี ข้อมูล ณ วันที่ 10 กรกฎาคม 2566 (ตัดยอด 31 ธันวาคม 2565)

9.4.4 แหล่งน้ำในเขตชลประทาน (ห้วย ลำธาร หนอง บึง)

ลำดับ ที่	อำเภอ	แหล่งน้ำในเขตชลประทาน				
		จำนวนแม่น้ำ ห้วย ลำธาร คลองธรรมชาติ (สาย)	จำนวนแม่น้ำ ห้วย ลำธาร คลองธรรมชาติ ที่ไม่สามารถใช้ในฤดูแล้ง (สาย)	จำนวนหนอง บึง (แห่ง)	พื้นที่เก็บน้ำเฉพาะหนอง บึง (ไร่)	จำนวนหนอง บึง ที่สามารถใช้ในฤดูแล้ง (แห่ง)
1	เมืองสุราษฎร์ธานี	7	26	26	-	-
2	กาญจนดิษฐ์	47	3	11	-	-
3	ดอนสัก	-	-	3	-	-
4	เกาะสมุย	-	-	1	-	-
5	เกาะพะงัน	-	-	1	-	-
6	ไชยา	-	-	6	-	-
7	ท่าชนะ	-	-	13	-	-
8	คีรีรัฐนิคม	-	19	11	-	-
9	บ้านตาขุน	-	8	8	-	-
10	พนม	-	23	9	-	-
11	ท่าฉาง	-	-	24	-	-
12	บ้านนาสาร	2	22	30	-	-
13	บ้านนาเดิม	-	7	10	-	-
14	เคียนซา	-	-	20	-	-
15	เวียงสระ	-	13	19	-	-
16	พระแสง	-	14	21	-	-
17	พุนพิน	1	7	3	-	-
18	ชัยบุรี	1	7	3	-	-
19	วิภาวดี	-	16	-	-	-
รวม		58	165	219	-	-

ที่มา : โครงการชลประทานจังหวัดสุราษฎร์ธานี ณ วันที่ 25 กรกฎาคม 2566

## 9.5 ปริมาณน้ำฝน อุณหภูมิและความชื้นสัมพัทธ์สูงสุด - ต่ำสุด

### 9.5.1 ปริมาณน้ำฝน อุณหภูมิและความชื้นสัมพัทธ์สูงสุด - ต่ำสุด ปี 2565

เดือน	จำนวนวันที่ฝนตก	ปริมาณน้ำฝน	อุณหภูมิ (°C)			ความชื้นสัมพัทธ์ (%)		
			สูงสุด	ต่ำสุด	อุณหภูมิเฉลี่ย	สูงสุด	ต่ำสุด	ความชื้นสัมพัทธ์เฉลี่ย
มกราคม	4	15.80	31.98	22.18	26.34	96.35	60.23	81.73
กุมภาพันธ์	13	227.10	31.86	23.11	26.49	98.68	67.57	87.06
มีนาคม	9	131.00	34.18	24.01	27.82	97.81	61.39	83.45
เมษายน	10	217.10	34.08	24.18	27.85	96.00	60.20	82.23
พฤษภาคม	18	239.40	33.24	24.57	27.54	95.90	64.97	84.89
มิถุนายน	19	114.00	34.84	24.09	27.72	96.17	58.23	82.80
กรกฎาคม	20	134.80	32.87	24.12	27.10	96.48	65.87	86.14
สิงหาคม	15	39.00	34.11	24.13	27.70	95.23	57.00	80.81
กันยายน	14	172.40	33.43	23.70	28.60	94.90	61.83	83.22
ตุลาคม	22	242.80	31.61	23.97	26.46	96.97	72.23	88.76
พฤศจิกายน	14	147.90	30.81	23.72	26.22	96.97	71.30	88.01
ธันวาคม	14	168.70	29.18	22.65	25.28	97.19	73.90	88.22
รวม	172	1,850.00	392.19	284.43	325.12	1,158.65	774.72	1,017.32
เฉลี่ย	14.33	154.17	32.68	23.70	27.09	96.55	64.56	84.78

### 9.5.2 ปริมาณน้ำฝน อุณหภูมิและความชื้นสัมพัทธ์สูงสุด - ต่ำสุด ปี 2566

เดือน	จำนวนวันที่ฝนตก	ปริมาณน้ำฝน	อุณหภูมิ (°C)			ความชื้นสัมพัทธ์ (%)		
			สูงสุด	ต่ำสุด	อุณหภูมิเฉลี่ย	สูงสุด	ต่ำสุด	ความชื้นสัมพัทธ์เฉลี่ย
มกราคม	10	155.90	30.19	22.41	25.50	95.58	65.29	83.64
กุมภาพันธ์	4	8.30	31.95	22.38	26.50	95.54	60.14	80.79
มีนาคม	1	5.90	33.98	22.40	27.45	94.90	53.03	76.48
เมษายน	2	2.40	37.44	24.23	29.64	93.70	46.57	73.04
พฤษภาคม	17	145.80	36.35	24.80	29.02	94.77	52.32	78.29
มิถุนายน	16	82.40	34.56	24.26	27.97	95.03	57.70	80.69
กรกฎาคม	20	159.60	33.19	24.34	27.60	95.77	63.55	83.66
สิงหาคม	11	52.50	34.59	24.21	28.11	96.87	57.81	81.89
รวม	81	612.80	272.25	189.03	221.79	762.16	456.41	638.48
เฉลี่ย	10.13	76.60	34.03	23.63	27.72	95.27	57.05	79.81

ที่มา : สถานีอุตุนิยมวิทยาสุราษฎร์ธานี ข้อมูล ณ วันที่ 5 กันยายน 2566

1) ปริมาณน้ำฝน ปี 2556 – 2566

ปี	ปริมาณน้ำฝน (มม.)
2556	1,637.60
2557	1,676.50
2558	1,497.50
2559	1,524.00
2560	1,631.80
2561	1,727.40
2562	2,023.00
2563	2,060.20
2564	1,394.60
2565	1,850.00
2566	612.80

ที่มา : สถานีอุตุนิยมวิทยาสุราษฎร์ธานี ข้อมูล ณ วันที่ 5 กันยายน 2566

หมายเหตุ : ปี 2566 เป็นข้อมูลเดือนมกราคม – สิงหาคม

2) อุณหภูมิและความชื้นสัมพัทธ์สูงสุด – ต่ำสุด ปี 2556 – 2566

ปี	อุณหภูมิ (°C)			ความชื้นสัมพัทธ์ (%)		
	สูงสุด	ต่ำสุด	เฉลี่ยทั้งปี	สูงสุด	ต่ำสุด	เฉลี่ยทั้งปี
2556	35.46	21.63	27.22	N/A	N/A	84.18
2557	35.36	21.16	27.15	N/A	N/A	82.56
2558	38.50	19.00	27.37	58.90	82.60	83.66
2559	37.20	19.60	27.62	98.67	52.33	82.56
2560	35.69	21.60	27.41	98.50	48.75	86.86
2561	33.01	23.58	27.04	97.79	64.17	85.06
2562	33.67	23.43	27.40	97.17	60.83	82.89
2563	33.44	23.67	27.44	96.41	61.41	82.77
2564	32.85	23.45	27.04	95.89	61.17	82.65
2565	32.68	23.70	27.09	96.55	64.56	84.78
2566	34.03	23.63	27.72	95.27	57.05	79.81

ที่มา : สถานีอุตุนิยมวิทยาสุราษฎร์ธานี ข้อมูล ณ วันที่ 5 กันยายน 2566

หมายเหตุ : 1. ปี 2566 เป็นข้อมูลเดือนมกราคม – สิงหาคม

2. N/A หมายถึง ไม่มีข้อมูล

9.6 ข้อมูลสถานที่จำหน่ายปัจจัยการผลิตด้านพืช ประมง และปศุสัตว์ ปี 2566

ลำดับ ที่	อำเภอ	ปุ๋ย/วัตถุดิบทราย/พันธุ์พืช <sup>(1)</sup> (ร้าน)	แปลงเพาะกล้า <sup>(1)</sup> ปาล์มน้ำมัน (แห่ง)	แปลงเพาะชำ <sup>(2)</sup> พันธุ์ยางพารา (แห่ง)	อาหารสัตว์ <sup>(3)</sup> (ร้าน)	อาหารสัตว์น้ำ <sup>(4)</sup> ที่ได้รับอนุญาต (ร้าน)	ร้านเพาะและจำหน่าย <sup>(4)</sup> พันธุ์สัตว์น้ำ (ร้าน)
1	เมืองสุราษฎร์ธานี	96	6	3	103	11	1
2	กาญจนดิษฐ์	87	45	2	45	3	3
3	ดอนสัก	31	28	-	17	1	-
4	เกาะสมุย	36	-	-	16	-	-
5	เกาะพะงัน	11	-	-	6	-	-
6	ไชยา	51	3	-	48	-	1
7	ท่าชนะ	49	7	-	17	-	1
8	คีรีรัฐนิคม	48	8	-	24	-	-
9	บ้านตาขุน	21	1	-	10	-	-
10	พนม	32	5	-	16	-	-
11	ท่าฉาง	31	8	2	13	-	-
12	บ้านนาสาร	82	2	7	18	-	-
13	บ้านนาเดิม	19	1	2	23	-	1
14	เคียนซา	48	1	1	24	-	-
15	เวียงสระ	52	15	9	15	-	-
16	พระแสง	66	14	-	33	-	-
17	พุนพิน	60	5	-	23	5	3
18	ชัยบุรี	15	1	-	13	-	-
19	วิภาวดี	21	4	1	9	-	-
	รวม	856	154	27	473	20	10

ที่มา : (1) สำนักวิจัยและพัฒนาการเกษตรเขตที่ 7 ข้อมูล ณ วันที่ 9 ตุลาคม 2566

(2) ศูนย์ควบคุมยางสุราษฎร์ธานี ข้อมูล ณ วันที่ 13 กรกฎาคม 2566

(3) สำนักงานปศุสัตว์จังหวัดสุราษฎร์ธานี ข้อมูล ณ วันที่ 12 กรกฎาคม 2566

(4) สำนักงานประมงจังหวัดสุราษฎร์ธานี ข้อมูล ณ วันที่ 31 กรกฎาคม 2566

9.6.1 แปลงเพาะพันธุ์ปาล์มน้ำมัน ในพื้นที่จังหวัดสุราษฎร์ธานี ปี 2566

ลำดับ ที่	ชื่อร้าน/แปลงเพาะพันธุ์	ชื่อเจ้าของกิจการ	สถานที่ตั้งร้าน			
			เลขที่	หมู่	ตำบล	อำเภอ
1	กชिर นิมเนียม	นายกชिर นิมเนียม	66/1	5	กรูด	กาญจนดิษฐ์
2	ร้านป่าจุ่ม	นางวรรณิ ฒ สมาน	44/2	1	ช้างซ้าย	กาญจนดิษฐ์
3	ปากคูพันธุ์ปาล์ม	นางกัญญารัตน์ ฤกษ์อ่อน	53/4	11	ช้างซ้าย	กาญจนดิษฐ์
4	วิชาญ ศรีแฉล้ม	นายวิชาญ ศรีแฉล้ม	4/1	3	ตะเคียนทอง	กาญจนดิษฐ์
5	แปลงเพาะน้องป๊อกปาล์มน้ำมัน	นายไทยรงค์ กองสุข	59	10	ท่าอุแท	กาญจนดิษฐ์
6	ปลังกรพันธุ์ปาล์ม	นางสาวปิ่นไข่มุก จันทรอุ้น	134/3	3	ท่าทอง	กาญจนดิษฐ์
7	วิชาการปาล์ม	นายอภิชาติ แก้วขำ	11	10	ท่าอุแท	กาญจนดิษฐ์
8	แก้วมณีปาล์ม	นายโกนวิทย์ แก้วมณี	235	3	ท่าอุแท	กาญจนดิษฐ์
9	สวนสุมาลี	นางสาวสุมาลี ขาวดี	88	1	ท่าอุแท	กาญจนดิษฐ์
10	ไชยรัตน์พันธุ์ไม้	นายอรรถชัย คงสุทธิ	26/5	8	ท่าอุแท	กาญจนดิษฐ์
11	นายหัวพันธุ์ปาล์ม	นายอภัยพงศ์ คงหอม	72	4	ท่าอุแท	กาญจนดิษฐ์
12	ชลธิชาพันธุ์ปาล์ม	นางสายชล จันทรอินทร์	82	10	ท่าอุแท	กาญจนดิษฐ์
13	อัคราพันธุ์ปาล์ม	นางสาวจุฑารัตน์ จิตวิรัตน์	73/4	6	ท่าอุแท	กาญจนดิษฐ์
14	เจ้าจอมพันธุ์ปาล์ม	นางรุ่งฤดี จินตบุตร	74/1	10	ท่าอุแท	กาญจนดิษฐ์
15	กาญจนดิษฐ์พันธุ์ไม้	นางสาวมลทิพย์ ใจทอง	52	4	ท่าอุแท	กาญจนดิษฐ์
16	กรกนกพันธุ์ปาล์ม	นางสาวประไพ ทองเรือง	281/3	11	ท่าอุแท	กาญจนดิษฐ์
17	KP พันธุ์ปาล์ม	นางกาญจนา ทองศรี	19/2	5	ท่าอุแท	กาญจนดิษฐ์
18	น้องเล็กพันธุ์ปาล์ม	นายภัทรพล นัยบุตร	132	3	ท่าอุแท	กาญจนดิษฐ์
19	ป.บุญสุวรรณ	นาง สุขใจ บุญสุวรรณ	63	3	ท่าอุแท	กาญจนดิษฐ์
20	เตมูจินพันธุ์ปาล์ม	นางสาวพลอยไพลิน บุญสุวรรณ	236	3	ท่าอุแท	กาญจนดิษฐ์
21	นลินญาพันธุ์ปาล์ม	นางสาวศรีัญญา ปานสัง	92/3	5	ท่าอุแท	กาญจนดิษฐ์
22	สุกัญญาพันธุ์ปาล์ม	นายปรีชา พรหมเมฆ	22/6	5	ท่าอุแท	กาญจนดิษฐ์
23	สุกัญญาพันธุ์ปาล์ม สาขา1	นายปรีชา พรหมเมฆ	22/16	5	ท่าอุแท	กาญจนดิษฐ์
24	ที.พี.พี.พันธุ์ปาล์ม	นางผ่องพรรณ พลฤทธิ	117	3	ท่าอุแท	กาญจนดิษฐ์
25	วังหินพันธุ์ปาล์ม	นายวัชรินทร์ พวงนัย	32/1	3	ท่าอุแท	กาญจนดิษฐ์
26	ก.พันธุ์ปาล์ม	นายศิริชัย มามีวัฒนะ	22/11	5	ท่าอุแท	กาญจนดิษฐ์
27	ขมนกขมิ้นพันธุ์ปาล์ม	นายอนุพงศ์ มีขวด	24/17	3	ท่าอุแท	กาญจนดิษฐ์
28	ขวัญพันธุ์ปาล์ม	นายมานิต มีเดช	9/13	5	ท่าอุแท	กาญจนดิษฐ์
29	ชนะมุขดาร์	นางรัตนา มุขดาร์	7/3	4	ท่าอุแท	กาญจนดิษฐ์
30	น้องกุ้งพันธุ์ปาล์ม	นางสาวรจนา เมฆหืด	2/1	4	ท่าอุแท	กาญจนดิษฐ์
31	ภูบดินทร์ พันธุ์ปาล์ม	นางสาว นิตยา ยอดแก้ว	25/2	5	ท่าอุแท	กาญจนดิษฐ์
32	ห้างหุ้นส่วนจำกัด สุราษฎร์พันธุ์ปาล์ม	นายสุทธิศักดิ์ ยั่งวนิชเศรษฐ	97	5	ท่าอุแท	กาญจนดิษฐ์
33	ศักดิ์ดา พันธุ์ปาล์ม	นายศักดิ์ดา เย็นสกุล	70	5	ท่าอุแท	กาญจนดิษฐ์
34	สินทรัพย์พันธุ์ปาล์ม	นางสาวสุจินดา ร่มพฤกษ์	45/2	5	ท่าอุแท	กาญจนดิษฐ์
35	น้องโบพันธุ์ปาล์ม	นายประสิทธิ์ รอดแก้ว	75/4	9	ท่าอุแท	กาญจนดิษฐ์
36	ท่าแร่ พันธุ์ไม้	นายพงศ์พิพัฒน์ เรืองเพชร	55	4	ท่าอุแท	กาญจนดิษฐ์
37	มิตรเกษตรพันธุ์ปาล์ม	นายสุมิตร เรืองศรี	45	4	ท่าอุแท	กาญจนดิษฐ์
38	ชลประทานพันธุ์ปาล์ม	นายศุภวัฒน์ ฤทธิแดง	22	2	ท่าอุแท	กาญจนดิษฐ์
39	น้องอิงค์พันธุ์ปาล์ม	นายกระจำจ ลิมสุวรรณ	52	10	ท่าอุแท	กาญจนดิษฐ์

ลำดับ ที่	ชื่อร้าน/แปลงเพาะพันธุ์	ชื่อเจ้าของกิจการ	สถานที่ตั้งร้าน			
			เลขที่	หมู่	ตำบล	อำเภอ
40	กาญจนดิษฐ์พันธุ์ปาล์ม	นายภฤติเดช วิชัยดิษฐ์	60/2	4	ท่าอุแท	กาญจนดิษฐ์
41	ยินดีศุขสารพันธุ์ปาล์ม	นายนิภาภรณ์ ศรีละวรรณโณ	90/2	4	ท่าอุแท	กาญจนดิษฐ์
42	ศรีสุราษฎร์พันธุ์ปาล์ม	นางจรัสศรี สารมาศ	46	4	ท่าอุแท	กาญจนดิษฐ์
43	สุวรรณวงศ์พันธุ์ปาล์ม	นายเอกร สุวรรณวงศ์	119/1	3	ท่าอุแท	กาญจนดิษฐ์
44	แฝดพันธุ์ปาล์ม	พ.ต.ศักดิ์ดา หนูน้อย	400	8	ท่าอุแท	กาญจนดิษฐ์
45	เพชรรมณีพันธุ์ปาล์ม	นายอาคม หนูเพชร	32/1	5	ท่าอุแท	กาญจนดิษฐ์
46	ศรีรุ่งเรืองพันธุ์ปาล์ม	นางสุภาพร อุดมลาภ	75/2	2	ท่าอุแท	กาญจนดิษฐ์
47	วรารุช เพิ่มพูน	นายวรารุช เพิ่มพูน	91	4	ทุ่งรัง	กาญจนดิษฐ์
48	วยา พงศ์ิพันธ์ ต้นปาล์มน้ำมัน	นายวยา พงศ์ิพันธ์	43/2	2	พลาญวาส	กาญจนดิษฐ์
49	เพชรรักษ์ พันธุ์ปาล์ม	นายเสกภูษัจจ์ เพชรรักษ์	73/8	7	พลาญวาส	กาญจนดิษฐ์
50	เขามอนพันธุ์ปาล์ม	นายวิชัย สมรูป	139/1	7	พลาญวาส	กาญจนดิษฐ์
51	กรรมนิภาพันธุ์ไม้	นางกรรมนิภา กิจสถาน	42/4	7	บ้านท่าเนียบ	คีรีรัฐนิคม
52	แก้วพิชัยพันธุ์ปาล์ม	นายสุรเชษฐ์ แก้วพิชัย	71/1	6	ท่ากระดาน	คีรีรัฐนิคม
53	บริษัท ทักษิณปาล์ม (2521) จำกัด	นายตรีน พงษ์ภตรา	145	1	ท่าขนอน	คีรีรัฐนิคม
54	วิภาวดีพันธุ์ปาล์ม	นางลัดดา บุญชวงค์	134	10	น้ำหัก	คีรีรัฐนิคม
55	วิทยาพันธุ์ไม้	นายวิทยา ทองด้วง	146	7	บ้านท่าเนียบ	คีรีรัฐนิคม
56	วิทยาพันธุ์ไม้ 2	นายวิทยา ทองด้วง	147/10	7	บ้านท่าเนียบ	คีรีรัฐนิคม
57	มณธิราพันธุ์ไม้	น.ส.มณธิรา ทองด้วง	75/3	7	บ้านท่าเนียบ	คีรีรัฐนิคม
58	สมจิตต์พันธุ์ไม้	น.ส.มณธิรา ทองด้วง	42/1	7	บ้านท่าเนียบ	คีรีรัฐนิคม
59	บริษัท รุ่งเรืองพันธุ์ปาล์ม จำกัด	นางสาวพรทิพย์ รุ่งเรือง	15	10	ย่านยาว	คีรีรัฐนิคม
60	ทรัพย์อัญญาการเกษตร	นางสุดิมพัสรี เสือสวี่	54/1	1	อรัญคามวารี	เคียนซา
61	ครุรมพันธุ์ปาล์ม	นายรม เพ็ชรคงทอง	2/1	9	สองแพรก	ชัยบุรี
62	หลวงไก่พันธุ์ไม้	นายสงวน แก้วเพชร	160	6	ปากหมาก	ไชยา
63	เขพนมแบกพันธุ์ปาล์ม	นายอนวัช ถิ่นบ้านใหม่	2/3	6	ป่าเว	ไชยา
64	ดอนพตพันธุ์ปาล์ม	นางจารุวรรณ ฮันเฉียง	71/2	4	เวียง	ไชยา
65	เอ็น.เจ.พันธุ์ปาล์มน้ำมัน	นางศิริวรรณ การดี	77/9	1	ดอนสัก	ดอนสัก
66	ประวิทย์ พันธุ์ปาล์ม	นายประวิทย์ หิตเพ็ง	22/2	6	ชลคราม	ดอนสัก
67	วัดนอกพันธุ์ปาล์ม	นายสาคร ชนระภักดี	5/1	2	ไชยคราม	ดอนสัก
68	นายโอกาส คงแทน	นายโอกาส คงแทน	77	1	ดอนสัก	ดอนสัก
69	สุวรรณ คงสุทธิ	นางสุวรรณ คงสุทธิ	77/2	1	ดอนสัก	ดอนสัก
70	จุฑารัตน์ พันธุ์ปาล์ม	นางสาวจุฑารัตน์ จันทร์หุ่น	77/4	1	ดอนสัก	ดอนสัก
71	ณัฐพงศ์ พันธุ์ปาล์ม	นายณัฐพงศ์ ใจเอื้อ	154	12	ดอนสัก	ดอนสัก
72	เกษมพันธุ์ปาล์ม	นายเกษม ชำนาญเนตร	109	1	ดอนสัก	ดอนสัก
73	นางสาวมนทิพา นาคพัฒน์	น.ส.มนทิพา นาคพัฒน์	39/3	1	ดอนสัก	ดอนสัก
74	พานี นิยะกิจ	นางพานี นิยะกิจ	77/1	1	ดอนสัก	ดอนสัก
75	อนุสรณ์พันธุ์ปาล์ม	นายอนุสรณ์ นิยะกิจ	39/3	1	ดอนสัก	ดอนสัก
76	ปรียามล บัวแก้ว	น.ส.ปรียามล บัวแก้ว	15/1	1	ดอนสัก	ดอนสัก
77	นายอรุณ บัวแก้ว	นายอรุณ บัวแก้ว	15/1	1	ดอนสัก	ดอนสัก
78	นางสุภาพร บัวแก้ว	นางสุภาพร บัวแก้ว	15/1	1	ดอนสัก	ดอนสัก
79	ดอนสักพันธุ์ปาล์ม	นายเกรียงศักดิ์ เรืองศรี	1	8	ดอนสัก	ดอนสัก
80	วุ้นเส้นพันธุ์ปาล์ม	น.ส.จาริภรณ์ วิชัยดิษฐ์	77/9	1	ดอนสัก	ดอนสัก
81	วนิดาพันธุ์ปาล์ม	นางขอบจิตร์ วิชัยดิษฐ์	ฉ 11220	1	ดอนสัก	ดอนสัก



ลำดับ ที่	ชื่อร้าน/แปลงเพาะพันธุ์	ชื่อเจ้าของกิจการ	สถานที่ตั้งร้าน			
			เลขที่	หมู่	ตำบล	อำเภอ
82	นางจิราภรณ์ วิชัยดิษฐ์	นางจิราภรณ์ วิชัยดิษฐ์	77/5	1	ดอนสัก	ดอนสัก
83	วุฒิชัย พันธุ์ปาล์ม	นายวุฒิชัย วิชัยดิษฐ์	77/5	1	ดอนสัก	ดอนสัก
84	มัทรี วิชัยดิษฐ์	น.ส.มัทรี วิชัยดิษฐ์	77	1	ดอนสัก	ดอนสัก
85	เกศกนกพันธุ์ปาล์ม	นางเกศกนก วิชัยดิษฐ์	101/3	1	ดอนสัก	ดอนสัก
86	อภินันต์พันธุ์ปาล์ม	นายอภินันต์ วิชัยดิษฐ์	77	1	ดอนสัก	ดอนสัก
87	ไชยรัตน์	นายไชยรัตน์ คงสุทธิ	62/3	9	ปากแพรก	ดอนสัก
88	พฤกษ์ พันธุ์ปาล์ม	นางวานิสสา งามโฉม	239/2	16	ปากแพรก	ดอนสัก
89	คอกช้าง พันธุ์ปาล์ม	นางสาวกฤชมล จันทร์แก้ว	124/2	5	ปากแพรก	ดอนสัก
90	บুমพันธุ์ปาล์ม	นางจันทร์จิรา ใจชื่น	31/10	15	ปากแพรก	ดอนสัก
91	พรรณนา พันธุ์ไม้	นางสาวนุชรี ช่วยหอม	4/1	8	ปากแพรก	ดอนสัก
92	บริษัท มาดาว จำกัด	นายธีรวิทย์ ตันติพงศ์	177/6	2	ปากแพรก	ดอนสัก
93	บ้านในพันธุ์ปาล์ม	นางสาวกันตา เตชวันโต	29/5	15	ปากแพรก	ดอนสัก
94	วรรณะการเกษตร	นายวรรณะ เพชรยก	354	16	ปากแพรก	ดอนสัก
95	เขาหลักไก่พันธุ์ปาล์ม	นางสาวขจรลักษณ์ ภัทรพรัตน์	185/15	1	ปากแพรก	ดอนสัก
96	ร้านชิตขวัญ พันธุ์ปาล์ม	นางชิตขวัญ สวัสดิ์	88/3	8	ปากแพรก	ดอนสัก
97	กัญญารัตน์พันธุ์ไม้	นางกัญญารัตน์ สายทองอินทร์	14/4	1	ปากแพรก	ดอนสัก
98	อนุสรณ์ พันธุ์ไม้	นายอนุสรณ์ สายทองอินทร์	99/20	15	ปากแพรก	ดอนสัก
99	สวัสดิ์ เกิดสมบัติ	นายสวัสดิ์ เกิดสมบัติ	16	8	ท่าเคย	ท่าฉาง
100	โพยมพันธุ์ยาง พันธุ์ปาล์ม	นางสาวกนกวรรณ คงรอด	128/2	5	ท่าเคย	ท่าฉาง
101	เจ้าสิทธิ์พันธุ์ปาล์ม	นางภัทรินทร์ ธรรมบำรุง	46	1	ท่าเคย	ท่าฉาง
102	ไพรัตน์พันธุ์ปาล์ม	นายสมใจ บุญนำ	83/1	10	ท่าเคย	ท่าฉาง
103	โพยมพันธุ์ปาล์ม	นายโพยม คงรอด	12/10	3	ท่าฉาง	ท่าฉาง
104	ท่าฉางพันธุ์ปาล์ม	นายสมโชค ประดิษฐ์พร	23	3	ท่าฉาง	ท่าฉาง
105	ดีดี พันธุ์ปาล์ม 2 (ท่าฉาง)	นายกวิน บุญไญกุล	87/1	5	ท่าฉาง	ท่าฉาง
106	รัชดาพันธุ์ปาล์ม	นายสุรินทร์ ทองนุ้ย	159	3	ปากแพรก	ท่าฉาง
107	ทัศนีย์ คชเวช	น.ส.ทัศนีย์ คชเวช	34/6	4	คันธุลี	ท่าชนะ
108	วิโรจน์ พันธุ์ยาง พันธุ์ปาล์ม	นายวิโรจน์ ศรีสมอ	124	3	คลองพา	ท่าชนะ
109	พี.ซี. รับเบอร์	นายกิตติพงศ์ เจริญวงศ์	194	14	คันธุลี	ท่าชนะ
110	ท่าชนะพันธุ์ปาล์ม	นายปลิวี ถิ่นบ้านใหม่	134/1	2	คันธุลี	ท่าชนะ
111	ปิ่นปาล์ม	นางสาวนิศารัตน์ ฤทธิดี	56/1	5	คันธุลี	ท่าชนะ
112	บริษัท อาร์ดี เกษตรพัฒนา จำกัด	น.ส.ภักจิรา รัชกิจประการ	81	9	ประสงค์	ท่าชนะ
113	พีซีพันธุ์ปาล์ม	นางสาวอุบล มากมิตร	99	2	วัง	ท่าชนะ
114	พีชภูพานธุ์ปาล์ม	นางสาวชนิสรา ทรัพย์รุ่ง	200	3	เขาวง	บ้านตาขุน
115	วิจิตรพันธุ์ปาล์ม	นายวิจิตร หนูสุข	107/7	1	ท่าเรือ	บ้านนาเดิม
116	ขายดีพันธุ์ปาล์ม	นายณรงค์ คำภาพันธ์	900	2	คลองปราบ	บ้านนาสาร
117	ปารณีย์พันธุ์ปาล์ม	นายวัชรินทร์ ผลิตรุ่งโรจน์	211	7	ทุ่งเตาใหม่	บ้านนาสาร
118	โกลด์เด็นปาล์ม	นายรัฐพล ฉัตรบรรยงค์	151	3	คลองชะอุ่น	พนม
119	ลูกหมี่พันธุ์ไม้ สาขา 2	นางสาวกนกธร บุญสุขวัฒนา	170	3	คลองชะอุ่น	พนม
120	64 พันธุ์ไม้	นายยุทธนา บรรณสิทธิ์	81	2	ต้นยวน	พนม
121	อรัญญาพันธุ์ไม้	นางสาวอรัญญา วิมล	221	5	พนม	พนม
122	น้องแอ็ดจำหน่ายพันธุ์ปาล์ม	นางสาวสุดาพิศ สัมพันธ์	16	7	พนม	พนม
123	พนมพันธุ์ปาล์ม	นางชัชชิสรา อินทร์จันทร์	81	5	พนม	พนม

ลำดับ ที่	ชื่อร้าน/แปลงเพาะพันธุ์	ชื่อเจ้าของกิจการ	สถานที่ตั้งร้าน			
			เลขที่	หมู่	ตำบล	อำเภอ
124	ดวงพันธุ์ปาล์ม	นางสาวดวงฤดี วิมล	133	2	พังกาญจน์	พนม
125	บางนาราดพันธุ์ไม้	นายอำนาจ ขนบแก้ว	48/3	4	ไทรโสภา	พระแสง
126	พระแสงพันธุ์ปาล์ม	นางสาวโสธญา บุปผากาญจน์	84/1	11	ไทรซิง	พระแสง
127	สมเขว้าปาล์ม	นายสมเขว้า พรหมแก้ว	35	9	ไทรซิง	พระแสง
128	ชินนทรพันธุ์ปาล์ม	นายเขวลิตร ไชนาคิน	21	2	บางสวรรค์	พระแสง
129	ครูเล็กพันธุ์ปาล์ม	น.ส.กัญญาภัทร บุญฤทธิ์	47/9	3	บางสวรรค์	พระแสง
130	บริษัท โกลด์เด็น เบสต์ 2021 จำกัด	นายพรหมพิริยะ พรหมมานพ	ฉ2211	3	บางสวรรค์	พระแสง
131	บริษัท สหอุตสาหกรรมน้ำมันปาล์ม จำกัด (มหาชน)	นายอนุชา คักดีสารคำ	75/5	2	บางสวรรค์	พระแสง
132	บางสวรรค์พันธุ์ปาล์ม	นางสาวอุไรรัตน์ สุขศรี	16/6	10	บางสวรรค์	พระแสง
133	อำนาจพันธุ์ปาล์ม	นางสาวจิรวรรณ ทองเจิม	31/5	4	สาकु	พระแสง
134	นวลศรีสร้างทองดี	นางนวลศรี สร้างทองดี	22	3	สาकु	พระแสง
135	บริษัท ปาล์มน้ำมันธรรมชาติ จำกัด	นายโกวิท ควรทรงธรรม	29/3	5	สินเจริญ	พระแสง
136	ชื่นใจพันธุ์ปาล์ม	นายจำเริญ ชื่นใจ	140/1	4	สินเจริญ	พระแสง
137	สิริวิมลพันธุ์ปาล์ม	นางสิรินันท์ คำเอียด	10/8	6	สินปูน	พระแสง
138	ควรมียม พันธุ์ปาล์ม	นายสุพจน์ มากแก้ว	9/2	8	สินปูน	พระแสง
139	ควรมียม พันธุ์ปาล์ม สาขา 2	นายสุพจน์ มากแก้ว	9/2	8	สินปูน	พระแสง
140	ชุมแสงการเกษตร	นางกมลวรรณ จินดา	277	5	มะลวน	พุนพิน
141	เขาหัวควายพันธุ์ปาล์ม	นางประไพ อินทร์ช่วย	17/20	2	เขาหัวควาย	พุนพิน
142	บริษัท ทักษิณปาล์ม (2521) จำกัด	นายตรีน พงษ์เกตรา	331	-	ท่าข้าม	พุนพิน
143	บจ. ทักษิณอุตสาหกรรมน้ำมันปาล์ม (1993)	นายตรีน พงษ์เกตรา	24/5	4	ท่าสะท้อน	พุนพิน
144	ภาคใต้พันธุ์ปาล์ม	นายณัฐวุฒิ สุดชื่นเงิน	5	6	บางอน	พุนพิน
145	พีดา พันธุ์ปาล์ม	นางจินดา กล้ามาก	10/2	8	ขุนทะเล	เมืองฯ
146	แปลงเพาะพันธุ์โกลด์เด็นเทนเนอร์่า ขุนทะเล	นายอุดม จิรพนธธร	380/3	4	ขุนทะเล	เมืองฯ
147	พี่แย่งพันธุ์ปาล์ม จำหน่ายปาล์มพันธุ์ดี	นางโสภารัตน์ ช่วยทอง	53/5	8	ขุนทะเล	เมืองฯ
148	พี่แย่งพันธุ์ยาง	นายเขวลิตร ช่วยทอง	7	8	ขุนทะเล	เมืองฯ
149	เจ้าเม่นพรรณไม้	นายสุรพงษ์ โสมชื่นเงิน	35/7	3	ขุนทะเล	เมืองฯ
150	บริษัท พัฒนาปาล์ม จำกัด	นายสุนทร หวังพัฒนธน	262/3	4	ขุนทะเล	เมืองฯ
151	บริษัท พี.ซี.ปาล์ม (2550) จำกัด	นายพรชัย เหลืองกำธร	121	2	บางกุ้ง	เมืองฯ
152	ทรัพย์กัลยา พันธุ์ปาล์ม	นางสาวศิริลักษณ์ ชูแก้ว	60/1	5	บางไผ่	เมืองฯ
153	ตาปีพันธุ์ปาล์ม	นายดิเรก รียาพันธ์	45	5	บางไผ่	เมืองฯ
154	ไพรัตน์พันธุ์ปาล์ม 2	นายวิสิษฐศักดิ์ อุ่นพิชัย	61/3	1	วัดประดู่	เมืองฯ
155	สหกรณ์ผู้ปลูกปาล์มน้ำมันท่าฉาง-วิภาวดี	นายประวัตี คงแก้ว	4	4	ตะกุกเหนือ	วิภาวดี
156	จิระพันธุ์ปาล์ม	นายนฤนาถ จิระมานังส์	38	12	ตะกุกเหนือ	วิภาวดี
157	วิภาวดีสหพันธ์	นางโสพิศ ช่วยกุล	88/1	4	ตะกุกเหนือ	วิภาวดี
158	วิภาวดีพันธุ์ปาล์ม	นายธวัชชัย หิตช่วย	88/8	6	ตะกุกเหนือ	วิภาวดี
159	เวียงสระพันธุ์ปาล์ม	นางสาวศรียาภรณ์ เกื้อฉิม	68	9	บ้าย้อง	เวียงสระ
160	แปลงเพาะชำ เสาวณี ชูชาติ	นางเสาวณี ขวัญเมือง	13/5	2	เขานินพันธ์	เวียงสระ
161	พีพีบี พันธุ์ปาล์ม	นางสาววรรณฤดี จิตรรา	58/1	5	คลองฉนวน	เวียงสระ
162	ชาญณรงค์พันธุ์พีช	นายณรงค์ชัย คงเจริญ	111/1	8	ทุ่งหลวง	เวียงสระ
163	วังใหญ่พันธุ์ปาล์ม	นางสาวดวงใจ ชูขวัญชาญณรงค์	126/6	5	ทุ่งหลวง	เวียงสระ
164	พรทิพย์ พรหมมาก	น.ส.พรทิพย์ พรหมมาก	9/12	9	ทุ่งหลวง	เวียงสระ
165	ไหมทอง พันธุ์ปาล์ม	นายจตุพร ไหมทอง	52/15	13	ทุ่งหลวง	เวียงสระ

ลำดับ ที่	ชื่อร้าน/แปลงเพาะพันธุ์	ชื่อเจ้าของกิจการ	สถานที่ตั้งร้าน			
			เลขที่	หมู่	ตำบล	อำเภอ
166	วิภา จรัส	นางวิภา จรัส	68/1	9	บ้านส้อง	เวียงสระ
167	สุณีย์ จรัส	นางสุณีย์ จรัส	68/2	9	บ้านส้อง	เวียงสระ
168	อภิสิทธิ์	นายอภิสิทธิ์ จรัส	118	5	บ้านส้อง	เวียงสระ
169	สาคร พันธุ์ปาล์ม	นางสาคร ชูนาค	68	9	บ้านส้อง	เวียงสระ
170	อรุณศิริพันธุ์ปาล์ม	นายอรุณ พรหมมาก	78/1	9	บ้านส้อง	เวียงสระ
171	เจษฎาพันธุ์ปาล์ม	นายเจษฎา อัครบัณฑิตสกุล	121	4	บ้านส้อง	เวียงสระ
172	เลิศเขาว์พันธุ์ปาล์ม	นายเลิศเขาว์ นาควิสัย	39/17	8	เวียงสระ	เวียงสระ
173	น้องอ้อมพันธุ์ปาล์ม	น.ส.ยุพิน บุญนำ	90/1	1	เวียงสระ	เวียงสระ
174	วรรณ บุญนำ	นางสาววรรณ บุญนำ	92	1	เวียงสระ	เวียงสระ

ที่มา : สำนักวิจัยและพัฒนาการเกษตรเขตที่ 7 ข้อมูล ณ วันที่ 9 ตุลาคม 2566

9.6.2 แปลงเพาะชำพันธุ์ยางพารา ในพื้นที่จังหวัดสุราษฎร์ธานี ปี 2566

ลำดับ ที่	ชื่อ-สกุล เจ้าของแปลง	สถานที่ตั้งไร่				ประเภท		
		เลขที่	หมู่	ตำบล	อำเภอ	ต้นตอตา	กิ่งตา	ยางชำถุง
1	นาย บุญธรรม คงแก้ว	-	8	ขุนทะเล	เมืองสุราษฎร์ธานี	/	-	/
2	นาย อารมย์ ทองใบ	10/2	8	ขุนทะเล	เมืองสุราษฎร์ธานี	-	-	/
3	นาย สมบูรณ์ แก้วทางสืบ	-	6	วัดประดู่	เมืองสุราษฎร์ธานี	/	-	/
4	นาย เลิศศักดิ์ หิรัญเรือง	45	6	ช้างซ้าย	กาญจนดิษฐ์	-	-	/
5	นางสาว เจนจิรา นาคประดิษฐ์	-	1	ช้างซ้าย	กาญจนดิษฐ์	-	/	/
6	นาง มิติทรา เกิดสมบัติ	16	8	ท่าเคย	ท่าฉาง	-	-	/
7	นางสาว เมทินี คงแก้ว	111/2	2	ปากฉลุย	ท่าฉาง	-	-	/
8	นาย วิชรา ชูบำรุง	648/1	2	ควนศรี	บ้านนาสาร	/	-	-
9	นาย ผจญภัย บุญปาน	-	6	ควนศรี	บ้านนาสาร	/	-	/
10	นาย รัตน์ อูปลา	-	2	ควนศรี	บ้านนาสาร	-	/	/
11	นาย ทรงสิน ยิ่งบุตร	-	5	พรุพี	บ้านนาสาร	/	/	-
12	นาง ประทุมทิพย์ ขำเจริญ	28/2	2	พรุพี	บ้านนาสาร	-	/	/
13	นาย นิวัต รักจันทร์	-	1	พรุพี	บ้านนาสาร	/	-	-
14	นาย สุชาติ นุ่นทองหอม	-	1	พรุพี	บ้านนาสาร	/	-	-
15	นาย อมรวัฒน์ อินทร์ักษ์	-	2	นาใต้	บ้านนาเดิม	-	-	/
16	นาย ศิริชัย เสวกวัง	-	2	ท่าเรือ	บ้านนาเดิม	-	/	/
17	นาย พิณิจ จันทร์ใหม่	82/6	6	เขาตอก	เคียนซา	/	/	/
18	นาง เสาวณี ขวัญเมือง	13/5	2	เขานิพันธ์	เวียงสระ	/	-	/
19	นาย สมบูรณ์ พุ่มช่วย	123	5	ทุ่งหลวง	เวียงสระ	-	-	/
20	นางสาว พรทิพย์ พรหมมาก	-	9	ทุ่งหลวง	เวียงสระ	/	-	/
21	นาง ยุพดี แก้วแกมจันทร์	214	9	บ้านส่อง	เวียงสระ	-	-	/
22	นาง วิภา จรัส	68/9	9	บ้านส่อง	เวียงสระ	-	-	/
23	นาง อำพา เผือกภูมิ	214	9	บ้านส่อง	เวียงสระ	-	-	/
24	นาง สุนิย์ จรัส	-	9	บ้านส่อง	เวียงสระ	/	-	/
25	นาย อรุณ พรหมมาก	78/1	9	บ้านส่อง	เวียงสระ	-	-	/
26	นาย โสภาส ชูนาค	68/6	9	บ้านส่อง	เวียงสระ	-	-	/
27	นาง โสพิศ ช่วยกุล	88/2	4	ตะกุกเหนือ	วิภาวดี	-	-	/

ที่มา : ศูนย์ควบคุมยางจังหวัดสุราษฎร์ธานี ข้อมูล ณ วันที่ 4 ตุลาคม 2566

หมายเหตุ : 1. ข้อมูลผู้ขอใบอนุญาตระหว่างวันที่ 1 มกราคม 2566 ถึง 30 มิถุนายน 2566




2. ใบอนุญาตขยายพันธุ์ยางเพื่อการค้า มีอายุ 1 ปีนับตั้งแต่วันที่อนุญาต

## 9.7 พันธุ์ยางพาราที่เหมาะสมกับพื้นที่จังหวัดสุราษฎร์ธานี

ชนิด	ชื่อพันธุ์	ลักษณะประจำพันธุ์
ยางพารา ( <i>Hevea brasiliensis</i> )	พันธุ์ยางชั้น 1 แบ่งเป็น 3 กลุ่ม	เป็นยางพันธุ์ดี ที่ผ่านการทดลองและศึกษาลักษณะต่าง ๆ อย่างละเอียดแนะนำให้ปลูกโดยไม่จำกัดเนื้อที่ปลูก
	กลุ่ม 1 พันธุ์ยางเพื่อผลผลิตน้ำยาง :	เป็นพันธุ์ที่ให้ผลผลิตน้ำยางสูงเป็นหลักการเลือกปลูกพันธุ์ยางในกลุ่มนี้ควรมุ่งเน้นผลผลิตน้ำยาง
	สถาบันวิจัยยาง 251 (RRIT 251) 	<p><b>การเจริญเติบโต</b> ก่อนเปิดกรีดและระหว่างกรีดปานกลางความสม่ำเสมอของขนาดลำต้นทั้งแปลงดีทำให้มีจำนวนต้นเปิดกรีดมาก</p> <p><b>ระบบกรีด</b> ครึ่งลำต้น วันเว้นวัน</p> <p><b>ผลผลิต</b> เนื้อยางแห้ง ในพื้นที่ปลูกยางเดิมให้ผลผลิต 10 ปีกรีดเฉลี่ย 439 กิโลกรัมต่อไร่ต่อปี ในพื้นที่ปลูกยางใหม่ให้ผลผลิต 10 ปีกรีดเฉลี่ย 339 กิโลกรัมต่อไร่ต่อปี</p> <p><b>ความต้านทานโรค</b> ใบร่วงไฟทอปธอรา ต้านทานปานกลางราแป้ง ต้านทานปานกลาง</p> <p>ใบจุดคอลเลโทตริกัม ต้านทานปานกลาง</p> <p>ใบจุดก้างปลา ต้านทานปานกลาง</p> <p>เส้นดำ ค่อนข้างต้านทาน</p> <p>ราสีชมพู ต้านทานปานกลาง</p> <p><b>อาการเปลือกแห้ง</b> มีจำนวนต้นยางแสดงอาการเปลือกแห้งน้อย</p> <p><b>ความต้านลม</b> ความต้านลม</p> <p><b>ข้อจำกัดพื้นที่ปลูก</b> ไม่แนะนำให้ปลูกในพื้นที่ลาดชันพื้นที่ที่มีหน้าดินตื้น และพื้นที่ที่มีระดับใต้ดินสูง</p>
สถาบันวิจัยยาง 226 (RRIT 226) 	<p><b>การเจริญเติบโต</b> ก่อนเปิดกรีดและระหว่างกรีดปานกลางความสม่ำเสมอของขนาดลำต้นทั้งแปลง ปานกลาง</p> <p><b>ระบบกรีด</b> ครึ่งลำต้น วันเว้นวัน</p> <p><b>ผลผลิต</b> ในพื้นที่ปลูกยางเดิมให้ผลผลิต 10 ปีกรีดเฉลี่ย 429 กิโลกรัมต่อไร่ต่อปี ในพื้นที่ปลูกยางใหม่ให้ผลผลิต 10 ปีกรีดเฉลี่ย 344 กิโลกรัมต่อไร่ต่อปี</p> <p><b>ความต้านทานโรค</b> ใบร่วงไฟทอปธอรา ต้านทานปานกลางราแป้ง ค่อนข้างอ่อนแอ</p> <p>ใบจุดคอลเลโทตริกัม ต้านทานปานกลาง</p> <p>ใบจุดก้างปลา ต้านทานปานกลาง</p> <p>เส้นดำ ต้านทานปานกลาง</p> <p>ราสีชมพู ค่อนข้างต้านทาน</p> <p><b>อาการเปลือกแห้ง</b> มีจำนวนต้นยางแสดงอาการเปลือกแห้งน้อย</p> <p><b>ความต้านลม</b> ต้านทานปานกลาง</p>	

ชนิด	ชื่อพันธุ์	ลักษณะประจำพันธุ์
		<p><b>ข้อจำกัดพื้นที่ปลูก</b> ปลูกได้ในพื้นที่ลาดชันและพื้นที่ที่มีความชื้นสูง ไม่แนะนำให้ปลูกในพื้นที่ที่มีหน้าดินตื้น และพื้นที่ที่มีระดับน้ำใต้ดินสูง</p>
	<p><b>กลุ่ม 2</b> พันธุ์ยางเพื่อผลผลิตน้ำยางและเนื้อไม้ :</p> <p>PB 235</p> 	<p><b>พันธุ์ยางเพื่อผลผลิตน้ำยางและเนื้อไม้</b> เป็นพันธุ์ที่ทิ้งให้ผลผลิตน้ำยางและเนื้อไม้ โดยให้ผลผลิตน้ำยางสูงและมีการเจริญเติบโตดี ลักษณะลำต้นตรง ให้ปริมาณเนื้อไม้ในส่วนลำต้นสูง</p> <p><b>การเจริญเติบโต</b> ก่อนเปิดกรีด และระหว่างกรีดเจริญเติบโตดี ความสม่ำเสมอของขนาดลำต้นทั้งแปลงดี ทำให้มีจำนวนต้นเปิดกรีดมาก</p> <p><b>ระบบกรีด</b> ครึ่งลำต้น วันเว้นวัน ถ้าใช้ระบบกรีดที่มีความถี่มากกว่าวันเว้นวันจะทำให้ต้นยางแสดงอาการเปลือกแห้งมาก</p> <p><b>ผลผลิต</b> เนื้อยางแห้ง ในพื้นที่ปลูกยางเดิมให้ผลผลิต 10 ปี กรีดเฉลี่ย 356 กิโลกรัมต่อไร่ต่อปี เนื้อยางแห้ง ในพื้นที่ปลูกยางใหม่ให้ผลผลิต 10 ปีกรีดเฉลี่ย 322 กิโลกรัมต่อไร่ต่อปี</p> <p>ผลผลิตเนื้อไม้ ในพื้นที่ปลูกยางเดิม ต้นยางอายุ 22 ปี ให้ผลผลิตเนื้อไม้ส่วนลำต้น 0.225 ลูกบาศก์ เมตรต่อต้นคิดเป็น 21 ลูกบาศก์เมตรต่อไร่ ผลผลิตเนื้อไม้ ในพื้นที่ปลูกยางใหม่ต้นยางอายุ 22 ปี ให้ผลผลิตเนื้อไม้ส่วนลำต้น 0.198 ลูกบาศก์ เมตรต่อต้น คิดเป็น 19 ลูกบาศก์เมตรต่อไร่</p> <p><b>ความต้านทานโรค</b> ใบร่วงไฟทอปธอรา ต้านทานปานกลาง ราบ้าง ค่อนข้างอ่อนแอ</p> <p>ใบจุดคอลเลโทตริกัม ค่อนข้างอ่อนแอ</p> <p>ใบจุดก้างปลา ค่อนข้างต้านทาน</p> <p>เส้นดำ ต้านทานปานกลาง</p> <p>ราสีชมพู ค่อนข้างต้านทาน</p> <p><b>อาการเปลือกแห้ง</b> มีจำนวนต้นยางแสดงอาการเปลือกแห้งค่อนข้างมาก</p> <p><b>ความต้านลม</b> ต้านทานปานกลาง</p> <p><b>ข้อจำกัดพื้นที่ปลูก</b> ปลูกได้ในพื้นที่ลาดชัน แต่ไม่แนะนำให้ปลูกในพื้นที่ที่มีหน้าดินตื้น และพื้นที่ที่มีระดับน้ำใต้ดินสูง</p>
	<p><b>กลุ่ม 3</b> พันธุ์ยางเพื่อผลผลิตเนื้อไม้ :</p>	<p>เป็นพันธุ์ที่ให้ผลผลิตเนื้อไม้สูงเป็นหลัก มีการเจริญเติบโตดีมาก ลักษณะลำต้นตรง ให้ปริมาณเนื้อไม้ในส่วนลำต้นสูงมาก ผลผลิตน้ำยางจะอยู่ในระดับต่ำกว่าพันธุ์ยางในกลุ่ม 1 และกลุ่ม 2 เหมาะสำหรับเป็นพันธุ์ที่จะปลูกเป็นสวนป่าเพื่อผลิตเนื้อไม้</p>

ชนิด	ชื่อพันธุ์	ลักษณะประจำพันธุ์
	AVROS 2037 	<p><b>การเจริญเติบโต</b> ในพื้นที่ปลูกยางเดิมการเจริญเติบโตดีเมื่อต้นยางอายุ 17 ปี มีขนาดเส้นรอบวงลำต้น 8 เซนติเมตร</p> <p><b>ผลผลิต</b> เนื้อยางแห้ง ในพื้นที่ปลูกยางเดิมให้ผลผลิต 10 ปี กรีดเฉลี่ย 278 กิโลกรัมต่อไร่ต่อปี เนื้อไม้ ในพื้นที่ปลูกยางเดิมต้นยางอายุ 17 ปี ให้ผลผลิตเนื้อไม้ส่วนลำต้น 0.216 ลูกบาศก์เมตรต่อต้น คิดเป็น 20 ลูกบาศก์เมตรต่อไร่</p> <p><b>ความต้านทานโรค</b> ใบร่วงไฟทอปธอรา ค่อนข้างอ่อนแอ ราแป้ง ต้านทานปานกลาง</p> <p>ใบจุดคอลเลโทตริกัม ค่อนข้างต้านทาน</p> <p>ใบจุดก้างปลา ค่อนข้างต้านทาน</p> <p>เส้นดำ ค่อนข้างต้านทาน</p> <p>ราสีชมพู ค่อนข้างต้านทาน</p> <p><b>อาการเปลือกแห้ง</b> มีจำนวนต้นยางแสดงอาการเปลือกแห้งน้อย</p> <p><b>ความต้านลม</b> ต้านทานดี</p> <p><b>ข้อจำกัดพื้นที่ปลูก</b> ไม่แนะนำให้ปลูกในพื้นที่ลาดชัน พื้นที่ที่มีหน้าดินตื้น และพื้นที่ที่มีระดับน้ำใต้ดินสูง</p>
	BPM 1 	<p><b>การเจริญเติบโต</b> ในพื้นที่ปลูกยางเดิมการเจริญเติบโตดีเมื่อต้นยาง อายุ 20 ปี มีขนาดเส้นรอบวงลำต้น 94 เซนติเมตร ในพื้นที่ ปลูกยางใหม่ เมื่อต้นยางอายุ 22 ปี มีขนาดเส้นรอบวงลำต้น 97 เซนติเมตร</p> <p><b>ผลผลิต</b> เนื้อยางแห้ง ในพื้นที่ปลูกเดิมให้ผลผลิต 10 ปีกรีดเฉลี่ย 307 กิโลกรัมต่อไร่ต่อปี ในพื้นที่ปลูกใหม่ให้ ผลผลิต 10 ปีกรีดเฉลี่ย 276 กิโลกรัมต่อไร่ต่อปีเนื้อไม้ ในพื้นที่ปลูกยางเดิมต้นยางอายุ 20 ปี ให้ผลผลิต เนื้อไม้ส่วนลำต้น 0.257 ลูกบาศก์เมตรต่อต้น คิดเป็น 24 ลูกบาศก์เมตรต่อไร่ในพื้นที่ปลูกยางใหม่ต้นยาง อายุ 22 ปี ให้ผลผลิตเนื้อไม้ส่วนลำต้น 0.269 ลูกบาศก์เมตรต่อต้น คิดเป็น 25 ลูกบาศก์เมตรต่อไร่</p> <p><b>ความต้านทานโรค</b> ใบร่วงไฟทอปธอรา ต้านทานปานกลาง ราแป้ง ต้านทานปานกลาง</p> <p>ใบจุดคอลเลโทตริกัม ค่อนข้างต้านทาน</p> <p>ใบจุดก้างปลา ค่อนข้างต้านทาน</p> <p>เส้นดำ ค่อนข้างต้านทาน</p> <p>ราสีชมพู ค่อนข้างต้านทาน</p> <p><b>อาการเปลือกแห้ง</b> มีจำนวนต้นยางแสดงอาการเปลือกแห้งน้อย</p> <p><b>ความต้านลม</b> ต้านทานดี</p>

ชนิด	ชื่อพันธุ์	ลักษณะประจำพันธุ์
		ข้อจำกัดพื้นที่ปลูก ปลูกได้ในพื้นที่ลาดชัน พื้นที่ที่มีหน้าดินตื้น และ พื้นที่ที่มีระดับน้ำใต้ดินสูง
	พันธุ์ยางชั้น 2	เป็นยางพันธุ์ที่ดี ที่อยู่ระหว่างการทดลองและศึกษาลักษณะบางประการเพิ่มเติม เช่น ข้อมูลโรคบางชนิด ข้อมูลผลผลิตจากเปลือกงอกใหม่ แนะนำให้ปลูกได้ไม่เกินร้อยละ 50 ของเนื้อที่ปลูกยางที่ถือครอง หรือปลูกร่วมกับพันธุ์ยางชั้น 3 ได้ไม่เกินร้อยละ 50 ของเนื้อที่ปลูกยางที่ถือครอง
	สถาบันวิจัยยาง 403 (RRIT 403) 	การเจริญเติบโตก่อนเปิดกรีตและ ระหว่างกรีตดี ให้ผลผลิตเนื้อยางแห้งเฉลี่ย 10 ปีกรีต 376 กิโลกรัมต่อไร่ต่อปี ไม่ควรใช้ระบบกรีตถี่มากกว่าวันเว้นวัน ต้านทานโรคใบร่วงไฟทอปธอรา ในระดับปานกลาง ค่อนข้างอ่อนแอต่อโรคราแป้ง
	สถาบันวิจัยยาง 406 (RRIT 406) 	การเจริญเติบโตก่อนเปิดกรีตและระหว่างกรีตปานกลางให้ผลผลิตเนื้อยางแห้งเฉลี่ย 9 ปีกรีต 383 กิโลกรัมต่อไร่ต่อปี ผลผลิตสูงระยะเริ่มเปิดกรีตและระยะต่อมา ไม่ควรใช้ระบบกรีตถี่มากกว่าวันเว้นวัน เพราะต้นยางจะแสดงอาการเปลือกแห้งมาก ต้านทานโรคใบร่วงไฟทอปธอราและราแป้งในระดับปานกลาง ในช่วงก่อนเปิดกรีตลำต้นและกิ่งจะมีรอยแผลน้ำยางไหล ซึ่งจะหายไปในระยะต่อมา
	สถาบันวิจัยยาง 3702 (RRIT 3702) 	การเจริญเติบโตก่อนเปิดกรีตและระหว่างกรีตปานกลาง ผลผลิตเนื้อยางแห้งในพื้นที่ปลูกยางเดิมเฉลี่ย 7 ปีกรีต 383 กิโลกรัมต่อไร่ต่อปี ในพื้นที่ปลูกยางใหม่เฉลี่ย 8 ปีกรีต 355 กิโลกรัมต่อไร่ต่อปี ต้านทานโรคใบร่วงไฟทอปธอราและราแป้งในระดับปานกลาง
	สถาบันวิจัยยาง 3801 (RRIT 3801)	การเจริญเติบโตก่อนเปิดกรีตและระหว่างกรีตดี ผลผลิตเนื้อยางแห้งในพื้นที่ปลูกยางเดิมเฉลี่ย 6 ปีกรีต 430



ชนิด	ชื่อพันธุ์	ลักษณะประจำพันธุ์
		<p>กิโลกรัมต่อไร่ต่อปี ผลผลิตสูงระยะเริ่มเปิดกรีตและระยะต่อมา ด้านทานโรคใบร่วงไฟทอปธอราและราแป้งในระดับปานกลาง เป็นพันธุ์ที่มีการแตกกิ่งมาก ทรงพุ่มมีขนาดใหญ่ ไม่ควรใช้ระยะปลูกระหว่างต้นน้อยกว่า 3 เมตร</p>
	<p>สถาบันวิจัยยาง 3802 (RRIT 3802)</p> 	<p>การเจริญเติบโตก่อนเปิดกรีตและระหว่างกรีตดีมาก ผลผลิตเนื้อยางแห้งในพื้นที่ปลูกยางเดิมเฉลี่ย 6 ปีกรีต 445 กิโลกรัมต่อไร่ต่อปี ผลผลิตสูงระยะเริ่มเปิดกรีตอยู่ในระดับปานกลางและเพิ่มขึ้นในระยะต่อมา ด้านทานโรคใบร่วงไฟทอปธอราดี ด้านทานโรคราแป้งปานกลาง เป็นพันธุ์ที่มีการแตกกิ่งมาก ทรงพุ่มมีขนาดใหญ่ ไม่ควรใช้ระยะปลูกระหว่างต้นน้อยกว่า 3 เมตร</p>
	<p>พันธุ์ยางชั้น 3</p>	<p>เป็นยางพันธุ์ที่ดี : ที่อยู่ระหว่างการทดลองและข้อมูลจำกัด เนื่องจากมีระยะเวลาและจำนวนแปลงทดลองน้อย ทำให้ได้ข้อมูลบางประการไม่สมบูรณ์ เช่น ข้อมูลโรคบางชนิด ข้อมูลผลผลิตจากเปลือกงอกใหม่และการปรับตัวต่อสภาพแวดล้อม แนะนำให้ปลูกได้ไม่เกินร้อยละ 50 ของเนื้อที่ปลูกยางที่ถือครอง หรือปลูกร่วมกับพันธุ์ยางชั้น 2</p>
	<p>สถาบันวิจัยยาง 3903 (RRIT 3903)</p> 	<p>การเจริญเติบโตก่อนเปิดกรีตและ ระหว่างกรีตปานกลาง ผลผลิตเนื้อยางแห้งในพื้นที่ปลูกยางเดิมเฉลี่ย 4 ปีกรีต 425 กิโลกรัมต่อไร่ต่อปี ผลผลิตสูงระยะเริ่มเปิดกรีตอยู่ในระดับปานกลางและเพิ่มขึ้นในระยะต่อมา ด้านทานโรคใบร่วงไฟทอปธอราค่อนข้างดี ค่อนข้างอ่อนแอต่อโรคราแป้ง</p>

ชนิด	ชื่อพันธุ์	ลักษณะประจำพันธุ์
	สถาบันวิจัยยาง 3904 (RRIT 3904) 	การเจริญเติบโตก่อนเปิดกรีตและระหว่างกรีตดีมาก ผลผลิตเนื้อยางแห้งในพื้นที่ปลูกยางเดิมเฉลี่ย 4 ปีกรีต 475 กิโลกรัมต่อไร่ต่อปี ในพื้นที่ปลูกยางใหม่เฉลี่ย 8 ปีกรีต 384 กิโลกรัมต่อไร่ต่อปี ผลผลิตสูงระยะเริ่มเปิดกรีตอยู่ในระดับปานกลางและเพิ่มขึ้นในระยะต่อมา มีการปรับตัวต่อสภาพแวดล้อมในพื้นที่ต่างๆ ได้ดี ต้านทานโรคใบร่วงไฟทอปธอราและราแป้งได้ค่อนข้างดี
	สถาบันวิจัยยาง 3908 (RRIT 3908) 	การเจริญเติบโตก่อนเปิดกรีตและระหว่างกรีตดีมาก ผลผลิตเนื้อยางแห้งในพื้นที่ปลูกยางเดิมเฉลี่ย 4 ปีกรีต 461 กิโลกรัมต่อไร่ต่อปี ต้านทานโรคใบร่วงไฟทอปธอราค่อนข้างดี
	สถาบันวิจัยยาง 3909 (RRIT 3909) 	การเจริญเติบโตก่อนเปิดกรีตและระหว่างกรีตดี ผลผลิตเนื้อยางแห้งในพื้นที่ปลูกยางเดิมเฉลี่ย 4 ปีกรีต 480 กิโลกรัมต่อไร่ต่อปี ต้านทานโรคใบร่วงไฟทอปธอราค่อนข้างดี เป็นพันธุ์ที่มีการแตกกิ่งมาก ทรงพุ่มมีขนาดใหญ่ ไม่ควรใช้ระยะปลูกระหว่างต้นน้อยกว่า 3 เมตร

ที่มา : ศูนย์วิจัยยางสุราษฎร์ธานี ข้อมูล ณ วันที่ 12 ตุลาคม 2566

หมายเหตุ : 1. พันธุ์ยางแนะนำขึ้น 2 และ 3 ไม่แบ่งกลุ่มพันธุ์

2. พื้นที่ปลูกยางเดิม หมายถึง พื้นที่ปลูกยางใน 14 จังหวัดของภาคใต้ และ 3 จังหวัดของภาคตะวันออกเฉียงเหนือ และตราด
3. พื้นที่ปลูกยางใหม่ หมายถึง พื้นที่ปลูกยางในจังหวัดอื่นๆ นอกเหนือจากจังหวัดในพื้นที่ปลูกยางเดิม

## 9.8 พันธุ์ข้าวที่เหมาะสมกับพื้นที่จังหวัดสุราษฎร์ธานี

ชนิดพืช	ชื่อพันธุ์/ลักษณะประจำพันธุ์				
1. ข้าว	<p><b>ปทุมธานี 1</b></p> <ul style="list-style-type: none"> <li>- เป็นข้าวเจ้าไม่ไวต่อช่วงแสง</li> <li>- ลำต้นสูง ประมาณ 104-133 เซนติเมตร</li> <li>- อายุเก็บเกี่ยว ประมาณ 104 - 126 วัน</li> <li>- ทรงกอตั้ง ใบสีเขียวมีขน กาบใบและปล้องสีเขียว ใบธงยาว ทำมุม 45 องศาปล้องรวงอยู่ใต้ใบธง</li> <li>- เมล็ดข้าวเปลือกสีฟาง มีขน ส่วนมากมีหางสั้น</li> <li>- คุณภาพข้าวสุก ค่อนข้างเหนียว มีกลิ่นหอมอ่อนๆ คล้ายข้าวชาดอมะลิ 105</li> <li>- ผลผลิต 650 - 774 กิโลกรัมต่อไร่</li> <li>- ต้านทานเพลี้ยกระโดดสีน้ำตาล และเพลี้ยกระโดดหลังขาว</li> <li>- ต้านทานโรคไหม้ และโรคขอบใบแห้ง</li> <li>- ไม่ควรใส่ปุ๋ยไนโตรเจนมากเกินไปจะทำให้ฟางอ่อนต้นล้ม ผลผลิตลดลง</li> </ul>	<p><b>กข 41</b></p> <ul style="list-style-type: none"> <li>- เป็นข้าวเจ้าไม่ไวต่อช่วงแสง</li> <li>- ลำต้นสูง ประมาณ 104 เซนติเมตร</li> <li>- อายุเก็บเกี่ยว ประมาณ 105 วัน</li> <li>- กอตั้ง ต้นแข็ง ใบและกาบใบสีเขียว ใบธงตั้งตรง</li> <li>- เมล็ดข้าวเปลือกสีฟาง เปลือกเมล็ดมีขนสั้น เมล็ดยาวเรียวยาว</li> <li>- คุณภาพการสีดี ได้ข้าวเต็มเมล็ด ท้องไข่น้อย</li> <li>- ปริมาณอมิโลสสูง 27.15 %</li> <li>- ผลผลิต ประมาณ 722 กิโลกรัมต่อไร่</li> <li>- ค่อนข้างต้านทานเพลี้ยกระโดดสีน้ำตาลและโรคไหม้</li> <li>- อ่อนแอต่อโรคขอบใบแห้ง</li> </ul>	<p><b>ชาวดอกมะลิ 105</b></p> <ul style="list-style-type: none"> <li>- เป็นข้าวเจ้าไวต่อช่วงแสง</li> <li>- ลำต้นสูง ประมาณ 140 เซนติเมตร</li> <li>- อายุเก็บเกี่ยว ประมาณ 25 พฤศจิกายน</li> <li>- ลำต้นสีเขียวจาง ใบสีเขียวยาวค่อนข้างแคบ ฟางอ่อน ใบธงทำมุมกับคอรวง</li> <li>- เมล็ดข้าวรูปร่างเรียวยาว ข้าวเปลือกสีฟาง</li> <li>- คุณภาพข้าวสุก นุ่ม มีกลิ่นหอม</li> <li>- ปริมาณอมิโลส 12-17 %</li> <li>- ผลผลิต ประมาณ 363 กิโลกรัมต่อไร่</li> <li>- ทนแล้งได้ดีพอสมควร ทนต่อสภาพดินเปรี้ยว และดินเค็ม</li> </ul>	<p><b>กข 43</b></p> <ul style="list-style-type: none"> <li>- เป็นข้าวเจ้าไม่ไวต่อช่วงแสง</li> <li>- ลำต้นสูง ประมาณ 103 เซนติเมตร</li> <li>- อายุเก็บเกี่ยว 95 วัน</li> <li>- ทรงกอตั้ง ต้นค่อนข้างแข็ง ใบสีเขียวจาง ใบธงเอนปานกลาง</li> <li>- เมล็ดข้าวเปลือกสีฟาง ข้าวกล้องสีขาวรูปร่างเรียวยาว</li> <li>- คุณภาพข้าวสุก นุ่มเหนียวมีกลิ่นหอมอ่อน</li> <li>- ปริมาณอมิโลสต่ำ (18.82 %)</li> <li>- ระยะพักตัวของเมล็ด ประมาณ 5สัปดาห์</li> <li>- ผลผลิต ประมาณ 561 กิโลกรัมต่อไร่</li> <li>- ค่อนข้างต้านทานต่อโรคไหม้และเพลี้ยกระโดดสีน้ำตาล</li> </ul>	<p><b>กข 79</b></p> <ul style="list-style-type: none"> <li>- เป็นข้าวเจ้าไม่ไวต่อช่วงแสง</li> <li>- ลำต้นสูง ประมาณ 102 เซนติเมตร</li> <li>- อายุเก็บเกี่ยว 112-118 วัน (ปักดำ)</li> <li>- ทรงกอตั้ง ลำต้นแข็ง ใบสีเขียว มุมปลายใบตั้งตรง ข้าวเปลือกสีฟาง</li> <li>- ข้าวสุกมีลักษณะสีขาวนวล นุ่มเหนียว</li> <li>- คุณภาพเมล็ดทางกายภาพดีเป็นข้าวเจ้าเมล็ดยาวเรียวยาว ท้องไข่น้อย</li> <li>- ปริมาณอมิโลสต่ำ (16.82 %)</li> <li>- ระยะพักตัวของเมล็ด 6 สัปดาห์</li> <li>- ผลผลิตเฉลี่ย 809 กิโลกรัมต่อไร่</li> <li>- อ่อนแอต่อโรคขอบใบแห้ง</li> </ul>

ชนิดพืช	ชื่อพันธุ์/ลักษณะประจำพันธุ์		
2. ข้าวไร่	<p><b>ดอกพะยอม</b></p> <ul style="list-style-type: none"> <li>- เป็นข้าวเจ้าไวต่อช่วงแสงอย่างอ่อน</li> <li>- ลำต้นสูง ประมาณ 150 เซนติเมตร</li> <li>- อายุเก็บเกี่ยว ถ้าปลูกต้นเดือนมิถุนายน เกี่ยวปลายเดือนตุลาคม ถ้าปลูกปลายเดือนสิงหาคม เกี่ยวปลายเดือนมกราคม (อายุประมาณ 145 - 150 วัน)</li> <li>- ลำต้นเขียว ใบยาว ค่อนข้างแคบ ชูรวงดี เมล็ดเรียวยาว ข้าวเปลือกสีฟางกันจุด</li> <li>- คุณภาพข้าวสุก ร่วน นุ่ม มีกลิ่นหอม</li> <li>- ปริมาณอมิโลส 24 %</li> <li>- ระยะพักตัวของเมล็ด ประมาณ 2 สัปดาห์</li> <li>- ผลผลิต ประมาณ 250 กิโลกรัมต่อไร่</li> <li>- ต้านทานโรคไหม้ โรคใบจุดสีน้ำตาล และโรคใบขีดสีน้ำตาล</li> <li>- ปลูกเป็นพืชแซมยางได้ดี</li> </ul>	<p><b>หอมหัวบอน</b></p> <ul style="list-style-type: none"> <li>- ข้าวเจ้าไวต่อช่วงแสง</li> <li>- ลำต้นสูง 140-145 เซนติเมตร</li> <li>- อายุเก็บเกี่ยว ปลูกเดือนมิถุนายน-กันยายน เก็บเกี่ยวเดือนตุลาคม - มกราคม (อายุประมาณ 140-150 วัน)</li> <li>- ลำต้นค่อนข้างแข็ง ใบสีเขียวเข้ม คอรวงยาว ลักษณะรวง แน่นปานกลาง</li> <li>- ข้าวเปลือกสีฟางกันจุด ข้าวกล้องสีแดง รูปร่างค่อนข้างเรียวยาว</li> <li>- คุณภาพข้าวสุก อยู่ในระดับหอม</li> <li>- ปริมาณอมิโลสต่ำ 18.83 เปอร์เซ็นต์</li> <li>- ผลผลิต เฉลี่ย 385 กิโลกรัมต่อไร่</li> <li>- เหมาะสำหรับปลูกเป็นข้าวไร่ในภาคใต้ และปลูกเป็นพืชแซมในสวนยางพาราปาล์มน้ำมัน ฯลฯ</li> </ul>	<p><b>ดอกขาม</b></p> <ul style="list-style-type: none"> <li>- เป็นข้าวเจ้าไวต่อช่วงแสง</li> <li>- ลำต้นสูง ประมาณ 163 เซนติเมตร</li> <li>- อายุเก็บเกี่ยว ปลูกประมาณเดือนมิถุนายน เก็บเกี่ยวประมาณเดือนตุลาคม</li> <li>- ลักษณะรวงไม่แน่น ระแงะห่าง เมล็ดข้าวเปลือกสีฟาง เมล็ดข้าวกล้องสีน้ำตาล</li> <li>- คุณภาพข้าวสุก ร่วน นุ่ม</li> <li>- ระยะพักตัวของเมล็ด ประมาณ 7-8 สัปดาห์</li> <li>- ผลผลิต ประมาณ 481 กิโลกรัมต่อไร่</li> <li>- ค่อนข้างอ่อนแอต่อโรคไหม้</li> <li>- เหมาะสำหรับปลูกเป็นข้าวไร่ในภาคใต้ และปลูกเป็นพืชแซมในสวน ยางพาราปาล์มน้ำมัน ฯลฯ</li> </ul>

ที่มา : ศูนย์เมล็ดพันธุ์ข้าวสุราษฎร์ธานี ข้อมูล ณ วันที่ 11 กันยายน 2566

## 9.9 พันธุ์ปาล์มน้ำมันที่เหมาะสมกับพื้นที่จังหวัดสุราษฎร์ธานี

ชนิดพันธุ์	ลักษณะเด่นประจำพันธุ์
<p><b>ลูกผสมสุราษฎร์ธานี 1</b> (เดลี x คาลาบาร์ หรือ Deli x Calabar)</p>	<p><b>ลักษณะเด่น</b></p> <p>1. ผลผลิตทะลายสดสูง ในช่วงอายุ 3-10 ปี ผลผลิตทะลายสดเฉลี่ย 3.45 ตันต่อไร่ต่อปี และในช่วงเจริญเติบโตเต็มที่ ผลผลิตทะลายสดเฉลี่ย 4.57 ตันต่อไร่ต่อปี น้ำมันต่อทะลาย 26 เปอร์เซ็นต์</p> <p>2. สีผลเมื่อสุกเป็นสีส้ม ทำให้ผู้เก็บเกี่ยวสังเกตทะลายสุกได้ดีขึ้น ส่งผลให้ผลผลิตน้ำมันสูง โดยจำนวนตันประมาณ 50 เปอร์เซ็นต์ของต้นทั้งหมดจะมีสีผลดิบเป็นสีเขียวและเมื่อผลสุกจะเปลี่ยนเป็นสีส้ม และจำนวนตันอีก 50 เปอร์เซ็นต์ จะมีสีผลดิบเป็นสีดำและเมื่อผลสุกเปลี่ยนเป็นสีแดง</p> <p><b>ลักษณะประจำพันธุ์</b></p> <p>ลำต้นตั้งตรง ทางใบออกเวียนรอบลำต้น ดอกเป็นช่อแบบจั่น ลักษณะทะลายรูปร่างทรงกลม ส่วนติดก้านทะลายมีลักษณะคอคดคล้ายรูปหัวใจ</p> <p><b>พื้นที่แนะนำ</b></p> <p>สามารถปลูกได้ในพื้นที่เหมาะสมและเหมาะสมมาก ในกรณีพื้นที่เหมาะสมปานกลางควรมีการให้น้ำในช่วงแล้ง (พื้นที่ปลูกปาล์มน้ำมันที่มีความเหมาะสม หมายถึงพื้นที่ที่มีปริมาณน้ำฝนมากกว่า 1,800 มิลลิเมตรต่อปี มีช่วงแล้งติดต่อกันไม่เกิน 2 เดือน หรือมีสภาพการขาดน้ำ (Water deficit) ประมาณ 100 - 200 มิลลิเมตรต่อปี และเป็นดินที่มีการระบายน้ำ และความอุดมสมบูรณ์ดี สามารถให้ผลผลิตทะลายสดมากกว่า 3 ตันต่อไร่ต่อปี)</p> <p><b>ข้อจำกัด</b></p> <p>1. เนื่องจากการผลิตเมล็ดพันธุ์ปาล์มน้ำมันเป็นลูกผสมชั่วที่ 1 (F<sub>1</sub>) จึงไม่ควรนำเมล็ดที่ได้ไปขยายพันธุ์ต่อ เพราะจะทำให้ได้ปาล์มน้ำมันที่มีการกระจายตัว เช่น ได้ปาล์มน้ำมันที่มีลักษณะกะลาหนาหรือทะลายฝ่อ ทำให้ผลผลิตต่ำ น้ำมันน้อย</p> <p>2. อาจพบอาการทางใบบิด ซึ่งเป็นลักษณะผิดปกติทางพันธุกรรมในช่วงอายุ 1-3 ปี หลังจากนั้นอาการจะเป็นปกติ</p>
<p><b>ลูกผสมสุราษฎร์ธานี 2</b> (เดลี x ลาเม่ หรือ Deli x La Me)</p>	<p><b>ลักษณะเด่น</b></p> <p>1. ผลผลิตทะลายสดสูง ในช่วงอายุ 3-10 ปี ผลผลิตทะลายสดเฉลี่ย 3.62 ตันต่อไร่ต่อปี และในช่วงอายุ 6 ปีขึ้นไป ผลผลิตทะลายสดเฉลี่ย 4.50 ตันต่อไร่ต่อปี น้ำมันต่อทะลาย 23 เปอร์เซ็นต์</p> <p>2. ทนแล้ง คือ ให้ผลผลิตทะลายสดค่อนข้างสม่ำเสมอ ในพื้นที่ปลูกที่มีความเหมาะสมปานกลาง</p>

ชนิดพันธุ์	ลักษณะเด่นประจำพันธุ์
	<p>3. มีเนื้อในหนา เนื้อในต่อผล 9.90 เปอร์เซ็นต์โดยน้ำหนัก ส่วนพันธุ์มาตรฐาน มีเนื้อในต่อผล 7.50 เปอร์เซ็นต์</p> <p><b>ลักษณะประจำพันธุ์</b></p> <p>ลำต้นตั้งตรง ทรงพุ่มขนาดปานกลาง แขนงทางใบสีเขียวอมเขียวและมีไขเคลือบ แขนงทางใบ ลักษณะทลายเป็นทรงปิรามิด มีหนาม ก้านทลายยาว ทรงผลเป็นรูปหยดน้ำ ขนาดปานกลาง เมล็ดมีขนาดปานกลาง ผลดิบสีดำและเมื่อสุกเปลี่ยนเป็นสีแดง เนื้อในหนา</p> <p><b>พื้นที่แนะนำ</b></p> <p>สามารถปลูกได้ในพื้นที่ที่เหมาะสมและเหมาะสมมาก ในกรณีพื้นที่เหมาะสมปานกลางควรมีการให้น้ำในช่วงแล้ง (พื้นที่ปลูกปาล์มน้ำมันที่มีความเหมาะสม หมายถึงพื้นที่ที่มีปริมาณน้ำฝนมากกว่า 1,800 มิลลิเมตรต่อปี มีช่วงแล้งติดต่อกันไม่เกิน 2 เดือน หรือมีสภาพการขาดน้ำ (Water deficit) ประมาณ 100-200 มิลลิเมตรต่อปี และเป็นดินที่มีการระบายน้ำ และความอุดมสมบูรณ์ดี สามารถให้ผลผลิตทลายสดมากกว่า 3 ตันต่อไร่ต่อปี)</p> <p><b>ข้อจำกัด</b></p> <p>เนื่องจากการผลิตเมล็ดพันธุ์ปาล์มน้ำมันเป็นลูกผสมชั่วที่ 1 (F<sub>1</sub>) จึงไม่ควรนำเมล็ดที่ได้ไปขยายพันธุ์ต่อ เพราะจะทำให้ได้ปาล์มน้ำมันที่มีการกระจายตัว เช่น ได้ปาล์มน้ำมันที่มีลักษณะกะลาหนาหรือทลายฝ่อ ทำให้ผลผลิตต่ำ น้ำมันน้อย</p>
<p><b>ลูกผสมสุราษฎร์ธานี 3</b> (เดลิ x ดามี หรือ Deli x DAMI)</p>	<p><b>ลักษณะเด่น</b></p> <p>1. ผลผลิตทลายสดสูง ในช่วงอายุ 3-10 ปี ผลผลิตทลายสดเฉลี่ย 2.94 ตันต่อไร่ต่อปี และในช่วงอายุ 6 ปีขึ้นไป ผลผลิตทลายสดเฉลี่ย 4.30 ตันต่อไร่ต่อปี น้ำมันต่อทลาย 27 เปอร์เซ็นต์</p> <p><b>ลักษณะประจำพันธุ์</b></p> <p>ลำต้นตั้งตรง แขนงกลางใบสีเขียวเข้ม มีไข ก้านทลายยาวปานกลาง ลักษณะทลายมีปลายแหลม ผลยาวรี ผลดิบสีดำเมื่อสุกเปลี่ยนเป็นสีแดง เมล็ดมีขนาดปานกลาง กะลาบางและเนื้อในหนาปานกลาง</p> <p><b>พื้นที่แนะนำ</b></p> <p>สามารถปลูกได้ในพื้นที่ที่เหมาะสมและเหมาะสมมาก (พื้นที่ปลูกปาล์มน้ำมันที่มีความเหมาะสม หมายถึง พื้นที่ที่มีปริมาณน้ำฝนมากกว่า 1,800 มิลลิเมตรต่อปี มีช่วงแล้งติดต่อกันไม่เกิน 2 เดือน หรือมีสภาพการขาดน้ำ (Water deficit) ประมาณ 100-200 มิลลิเมตรต่อปี และเป็นดินที่มีการระบายน้ำ และความอุดมสมบูรณ์ดี สามารถให้ผลผลิตทลายสดมากกว่า 3 ตันต่อไร่ต่อปี)</p>

ชนิดพันธุ์	ลักษณะเด่นประจำพันธุ์
	<p><b>ข้อจำกัด</b></p> <p>เนื่องจากการผลิตเมล็ดพันธุ์ปาล์มน้ำมันเป็นลูกผสมชั่วที่ 1 (<math>F_1</math>) จึงไม่ควรนำเมล็ดที่ได้ไปขยายพันธุ์ต่อ เพราะจะทำให้ได้ปาล์มน้ำมันที่มีการกระจายตัว เช่น ได้ปาล์มน้ำมันที่มีลักษณะกะลาหนาหรือทะเลยฝ่อ ทำให้ผลผลิตต่ำ น้ำมันน้อย</p>
<p><b>ลูกผสมสุราษฎร์ธานี 4</b> (เดลิ x อีโคนา หรือ Deli x Ekona)</p>	<p><b>ลักษณะเด่น</b></p> <p>ผลผลิตทะเลยสดสูง ในช่วงอายุ 3-10 ปี ผลผลิตทะเลยสดเฉลี่ย 3.35 ตันต่อไร่ต่อปี และในช่วงอายุ 6 ปีขึ้นไป ผลผลิตทะเลยสดเฉลี่ย 4.50 ตันต่อไร่ต่อปี น้ำมันต่อทะเลย 25 เปอร์เซ็นต์</p> <p><b>ลักษณะประจำพันธุ์</b></p> <p>ทรงพุ่มขนาดปานกลาง ลักษณะทะเลयरูปร่างทรงปิรามิด ก้านทะเลยยาว ผลขนาดกลาง มีรูปร่างค่อนข้างยาว ผลดิบเป็นสีดำเมื่อสุกเป็นสีแดง มีกะลาบาง และเนื้อในหนา</p> <p><b>พื้นที่แนะนำ</b></p> <p>สามารถปลูกได้ในพื้นที่เหมาะสมและเหมาะสมมาก ในกรณีพื้นที่เหมาะสมปานกลางควรมีการให้น้ำในช่วงแล้ง (พื้นที่ปลูกปาล์มน้ำมันที่มีความเหมาะสม หมายถึงพื้นที่ที่มีปริมาณน้ำฝนมากกว่า 1,800 มิลลิเมตรต่อปี มีช่วงแล้งติดต่อกันไม่เกิน 2 เดือน หรือมีสภาพการขาดน้ำ (Water deficit) ประมาณ 100-200 มิลลิเมตรต่อปี และเป็นดินที่มีการระบายน้ำ และความอุดมสมบูรณ์ดี สามารถให้ผลผลิตทะเลยสดมากกว่า 3 ตันต่อไร่ต่อปี)</p> <p><b>ข้อจำกัด</b></p> <p>เนื่องจากการผลิตเมล็ดพันธุ์ปาล์มน้ำมันเป็นลูกผสมชั่วที่ 1 (<math>F_1</math>) จึงไม่ควรนำเมล็ดที่ได้ไปขยายพันธุ์ต่อ เพราะจะทำให้ได้ปาล์มน้ำมันที่มีการกระจายตัว เช่น ได้ปาล์มน้ำมันที่มีลักษณะกะลาหนาหรือทะเลยฝ่อ ทำให้ผลผลิตต่ำ น้ำมันน้อย</p>
<p><b>ลูกผสมสุราษฎร์ธานี 5</b> (เดลิ x ไนจีเรีย หรือ Deli x Nigeria)</p>	<p><b>ลักษณะเด่น</b></p> <ol style="list-style-type: none"> <li>1. ผลผลิตทะเลยสดสูง ในช่วงอายุ 3-10 ปี ผลผลิตทะเลยสดเฉลี่ย 3.05 ตันต่อไร่ต่อปี และในช่วงอายุ 6 ปีขึ้นไป ผลผลิตทะเลยสดเฉลี่ย 4.50 ตันต่อไร่ต่อปี น้ำมันต่อทะเลย 26 เปอร์เซ็นต์</li> <li>2. สีผลเมื่อสุกเป็นสีส้ม ทำให้ผู้เก็บเกี่ยวสังเกตทะเลยสุกได้ดีขึ้น ส่งผลให้ผลผลิตน้ำมันสูง โดยจำนวนต้นประมาณ 50 เปอร์เซ็นต์ของต้นทั้งหมดจะมีผลดิบเป็นสีเขียวและเมื่อผลสุกจะเปลี่ยนเป็นสีส้ม และจำนวนต้นอีก 50 เปอร์เซ็นต์ จะมีผลดิบเป็นสีดำและเมื่อผลสุกเปลี่ยนเป็นสีแดง</li> </ol> <p><b>ลักษณะประจำพันธุ์</b></p> <p>ทรงพุ่มขนาดปานกลาง ลักษณะทะเลयरูปร่างค่อนข้างกลม</p>

ชนิดพันธุ์	ลักษณะเด่นประจำพันธุ์
	<p><b>พื้นที่แนะนำ</b></p> <p>สามารถปลูกได้ในพื้นที่เหมาะสมและเหมาะสมมาก ในกรณีพื้นที่เหมาะสมปานกลางควรมีการให้น้ำในช่วงแล้ง (พื้นที่ปลูกปาล์มน้ำมันที่มีความเหมาะสม หมายถึงพื้นที่ที่มีปริมาณน้ำฝนมากกว่า 1,800 มิลลิเมตรต่อปี มีช่วงแล้งติดต่อกันไม่เกิน 2 เดือน หรือมีสภาพการขาดน้ำ (Water deficit) ประมาณ 100-200 มิลลิเมตรต่อปี และเป็นดินที่มีการระบายน้ำ และความอุดมสมบูรณ์ดี สามารถให้ผลผลิตทะลายสดมากกว่า 3 ตันต่อไร่ต่อปี)</p> <p><b>ข้อจำกัด</b></p> <ol style="list-style-type: none"> <li>1. เนื่องจากการผลิตเมล็ดพันธุ์ปาล์มน้ำมันเป็นลูกผสมชั่วที่ 1 (F<sub>1</sub>) จึงไม่ควรนำเมล็ดที่ได้ไปขยายพันธุ์ต่อ เพราะจะทำให้ได้ปาล์มน้ำมันที่มีการกระจายตัว เช่น ได้ปาล์มน้ำมันที่มีลักษณะกะลาหนาหรือทะลายฝ่อ ทำให้ผลผลิตต่ำ น้ำมันน้อย</li> <li>2. อาจพบอาการทางใบบิด ซึ่งเป็นลักษณะผิดปกติทางพันธุกรรมในช่วงอายุ 1-3 ปี หลังจากนั้นอาการจะเป็นปกติ</li> </ol>
<p><b>ลูกผสมสุราษฎร์ธานี 6</b> (เดลิ x ดามี่ หรือ Deli x DAMI)</p>	<p><b>ลักษณะเด่น</b></p> <ol style="list-style-type: none"> <li>1. ผลผลิตทะลายสดสูง ในช่วงอายุ 3-10 ปี ผลผลิตทะลายสดเฉลี่ย 3.26 ตันต่อไร่ต่อปี และในช่วงเจริญเติบโตเต็มที่ ผลผลิตทะลายสดเฉลี่ย 4.50 ตันต่อไร่ต่อปี น้ำมันต่อทะลาย 27 เปอร์เซ็นต์</li> <li>2. ลักษณะทะลายใหญ่ น้ำหนักทะลายสูงกว่า 15 กิโลกรัม</li> </ol> <p><b>ลักษณะประจำพันธุ์</b></p> <p>ลักษณะทะลายยาวใหญ่ ปลายแหลม ผลดิบสีดำเมื่อสุกผลเปลี่ยนเป็นสีแดงกะลาบาง และเนื้อในหนาปานกลาง</p> <p><b>พื้นที่แนะนำ</b></p> <p>สามารถปลูกได้ในพื้นที่เหมาะสมและเหมาะสมมาก ในกรณีพื้นที่เหมาะสมปานกลางควรมีการให้น้ำในช่วงแล้ง (พื้นที่ปลูกปาล์มน้ำมันที่มีความเหมาะสม หมายถึงพื้นที่ที่มีปริมาณน้ำฝนมากกว่า 1,800 มิลลิเมตรต่อปี มีช่วงแล้งติดต่อกันไม่เกิน 2 เดือน หรือมีสภาพการขาดน้ำ (Water deficit) ประมาณ 100-200 มิลลิเมตรต่อปี และเป็นดินที่มีการระบายน้ำ และความอุดมสมบูรณ์ดี สามารถให้ผลผลิตทะลายสดมากกว่า 3 ตันต่อไร่ต่อปี)</p> <p><b>ข้อจำกัด</b></p> <ol style="list-style-type: none"> <li>1. เนื่องจากการผลิตเมล็ดพันธุ์ปาล์มน้ำมันเป็นลูกผสมชั่วที่ 1 (F<sub>1</sub>) จึงไม่ควรนำเมล็ดที่ได้ไปขยายพันธุ์ต่อ เพราะจะทำให้ได้ปาล์มน้ำมันที่มีการกระจายตัว เช่น ได้ปาล์มน้ำมันที่มีลักษณะกะลาหนาหรือทะลายฝ่อ ทำให้ผลผลิตต่ำ น้ำมันน้อย</li> </ol>



ชนิดพันธุ์	ลักษณะเด่นประจำพันธุ์
<p><b>ลูกผสมสุราษฎร์ธานี 7</b> (เดลิ x แทนซาเนีย หรือ Deli x Tanzania)</p>	<p><b>ลักษณะเด่น</b></p> <p>1. ผลผลิตทะลายสดเฉลี่ยในช่วงอายุ 3-4 ปี ผลผลิตทะลายสดเฉลี่ย 2.4 ตันต่อไร่ ต่อปี และช่วงเจริญเติบโตเต็มที่ อายุ 5-12 ปี ผลผลิตทะลายสดเฉลี่ย 4.9 ตันต่อไร่ ต่อปี น้ำมันต่อทะลาย 24.3 เปอร์เซ็นต์</p> <p>2. มีลักษณะที่ดีในการให้น้ำในสูง คือ มีน้ำในต่อผลเฉลี่ย 11.0 เปอร์เซ็นต์</p> <p><b>ลักษณะประจำพันธุ์</b></p> <p>ลักษณะทรงต้นสูงปานกลาง ใบและทางใบสีเขียวมีความยาวปานกลาง ลักษณะทะลายรูปทรงปลายแหลม หนามสั้น รูปทรงของผลค่อนข้างกลม ปลายแหลม มีขนาดใหญ่เปลือกหนา ผลดิบสีดำและเมื่อสุกเป็นสีแดง กะลาบางและเนื้อในหนา</p> <p><b>พื้นที่แนะนำ</b></p> <p>ควรปลูกในพื้นที่เหมาะสมและเหมาะสมมาก ในกรณีที่ปลูกในพื้นที่เหมาะสมปานกลางควรมีการให้น้ำในช่วงแล้ง (โดยพื้นที่ปลูกปาล์มน้ำมันที่มีความเหมาะสม หมายถึง พื้นที่ที่มีปริมาณน้ำฝนมากกว่า 1,800 มิลลิเมตรต่อปี มีช่วงแล้งติดต่อกันไม่เกิน 2 เดือน หรือมีสภาพการขาดน้ำ (Water deficit) ประมาณ 100-200 มิลลิเมตรต่อปี และเป็นดินที่มีการระบายน้ำ และความอุดมสมบูรณ์ดี สามารถให้ผลผลิตทะลายสดมากกว่า 3 ตันต่อไร่ต่อปี)</p> <p><b>ข้อจำกัด</b></p> <p>1. เนื่องจากการผลิตพันธุ์ปาล์มน้ำมันเป็นลูกผสมชั่วที่ 1 (F<sub>1</sub>) จึงไม่ควรนำเมล็ดที่ได้ไปขยายพันธุ์ต่อ เพราะจะทำให้ได้ปาล์มน้ำมันที่มีการกระจายตัว เช่น ได้ปาล์มน้ำมันที่มีลักษณะกะลาหนาหรือทะลายฝ่อ ทำให้ผลผลิตต่ำ น้ำมันน้อย</p> <p>2. อาจพบอาการทางใบบิด ซึ่งเป็นลักษณะผิดปกติทางพันธุกรรมในช่วงอายุ 1-3 ปี หลังจากนั้นอาการจะเป็นปกติ</p>
<p><b>ลูกผสมสุราษฎร์ธานี 8</b> (เดลิ x ยังกัมบี หรือ Deli x Yangambi)</p>	<p><b>ลักษณะเด่น</b></p> <p>1. ผลผลิตทะลายสดสูง ในช่วงอายุ 4-7 ปี ผลผลิตทะลายสดเฉลี่ย 3.59 ตันต่อไร่ ต่อปี และในช่วงอายุ 3-11 ปี ผลผลิตทะลายสดเฉลี่ย 4.26 ตันต่อไร่ต่อปี น้ำมันต่อทะลาย 24.80 เปอร์เซ็นต์</p> <p>2. มีน้ำในต่อผลเฉลี่ย 10.10 เปอร์เซ็นต์ ซึ่งน้ำในนำไปใช้ประโยชน์เป็นวัตถุดิบสำหรับอุตสาหกรรมโอเลโอเคมีคอลได้ผลิตภัณฑ์ที่มีมูลค่าสูง</p> <p><b>ลักษณะประจำพันธุ์</b></p> <p>ลักษณะทรงต้นสูงปานกลาง ทางใบสีเขียว ความยาวปานกลาง ก้านทะลายและหนามช่อทะลายย่อยสั้น ลักษณะผลรูปทรงผลกลมปลายแหลม ขนาดผลใหญ่ เปลือกผลหนา ผลดิบสีดำและเมื่อสุกเป็นสีแดง กะลาบาง และเนื้อในหนา</p>

ชนิดพันธุ์	ลักษณะเด่นประจำพันธุ์
	<p><b>พื้นที่แนะนำ</b></p> <p>สามารถปลูกได้ในพื้นที่เหมาะสมและเหมาะสมมาก ในกรณีพื้นที่ที่เหมาะสมปานกลางควรมีการให้น้ำในช่วงแล้ง (โดยพื้นที่ปลูกปาล์มน้ำมันที่มีความเหมาะสม หมายถึง พื้นที่ที่มีปริมาณน้ำฝนมากกว่า 1,800 มิลลิเมตรต่อปี มีช่วงแล้งติดต่อกันไม่เกิน 2 เดือน หรือมีสภาพการขาดน้ำ (Water deficit) ประมาณ 100-200 มิลลิเมตรต่อปี และเป็นดินที่มีการระบายน้ำ และความอุดมสมบูรณ์ดี สามารถให้ผลผลิตทะลายสดมากกว่า 3 ตันต่อไร่ต่อปี)</p> <p><b>ข้อจำกัด</b></p> <p>เนื่องจากการผลิตพันธุ์ปาล์มน้ำมันเป็นลูกผสมชั่วที่ 1 (<math>F_1</math>) จึงไม่ควรนำเมล็ดที่ได้ไปขยายพันธุ์ต่อ เพราะจะทำให้ได้ปาล์มน้ำมันที่มีการกระจายตัว เช่น ได้ปาล์มน้ำมันที่มีลักษณะกะลาหนาหรือทะลายฝ่อ ทำให้ผลผลิตต่ำ น้ำมันน้อย</p>
<p><b>ลูกผสมสุราษฎร์ธานี 9</b> (เดลิ x แอปออส หรือ Deli x AVROS)</p>	<p><b>ลักษณะเด่น</b></p> <ol style="list-style-type: none"> <li>1. ผลผลิตทะลายสดสูง ในช่วงอายุ 3-10 ปี ผลผลิตทะลายสดเฉลี่ย 3.77 ตันต่อไร่ต่อปี โดยในช่วงอายุ 3-5 ปี ผลผลิตทะลายสดเฉลี่ย 3.20 ตันต่อไร่ต่อปี และในช่วงอายุ 6-10 ปี ผลผลิตทะลายสดเฉลี่ย 4.60 ตันต่อไร่ต่อปี น้ำมันต่อทะลาย 26 เปอร์เซ็นต์</li> <li>2. ลักษณะผลมีเปลือกนอกหนาและกะลาบาง</li> </ol> <p><b>ลักษณะประจำพันธุ์</b></p> <p>ลักษณะทรงต้นสูงปานกลาง ทางใบสีเขียวเข้มความยาวปานกลาง ก้านทะลายและหนามช่อทะลายย่อยสั้น ลักษณะผลรูปทรงผลกลม ยาว ขนาดผลใหญ่ มีเปลือกผลหนา ผลดิบสีดำและเมื่อสุกเป็นสีแดง กะลาบางและเนื้อในบาง</p> <p><b>พื้นที่แนะนำ</b></p> <p>สามารถปลูกได้ในพื้นที่เหมาะสมและเหมาะสมมาก ในกรณีพื้นที่ที่เหมาะสมปานกลางควรมีการให้น้ำในช่วงแล้ง (โดยพื้นที่ปลูกปาล์มน้ำมันที่มีความเหมาะสม หมายถึง พื้นที่ที่มีปริมาณน้ำฝนมากกว่า 1,800 มิลลิเมตรต่อปี มีช่วงแล้งติดต่อกันไม่เกิน 2 เดือน หรือมีสภาพการขาดน้ำ (Water deficit) ประมาณ 100-200 มิลลิเมตรต่อปี และเป็นดินที่มีการระบายน้ำ และความอุดมสมบูรณ์ดี สามารถให้ผลผลิตทะลายสดมากกว่า 3 ตันต่อไร่ต่อปี)</p> <p><b>ข้อจำกัด</b></p> <p>เนื่องจากการผลิตพันธุ์ปาล์มน้ำมันเป็นลูกผสมชั่วที่ 1 (<math>F_1</math>) จึงไม่ควรนำเมล็ดที่ได้ไปขยายพันธุ์ต่อ เพราะจะทำให้ได้ปาล์มน้ำมันที่มีการกระจายตัว เช่น ได้ปาล์มน้ำมันที่มีลักษณะกะลาหนาหรือทะลายฝ่อ ทำให้ผลผลิตต่ำ น้ำมันน้อย</p>

ชนิดพันธุ์	ลักษณะเด่นประจำพันธุ์
<p>ลูกผสมพันธุ์ กวก. สุราษฎร์ธานี 10 (Deli x Yangambi- AVROS)</p>	<p><b>ประวัติ</b></p> <p>ปาล์มน้ำมันคู่ผสม 214 (Deli x Yangambi-AVROS) ได้จากการผสมข้ามระหว่างแม่พันธุ์ 67/521D กลุ่ม Deli Dura กับพ่อพันธุ์ 132/1415T กลุ่มYangambi-AVROS ในปี 2544 โดยแม่พันธุ์ 67/521D ได้จากการคัดเลือกต้นจากสายพันธุ์ C2120:184D Self หรือผสมตัวเอง และพ่อพันธุ์ 132/1415T ได้จากการคัดเลือกต้นหมายเลข 1415T ซึ่งได้จากการผสมระหว่างสายพันธุ์ C9023:73T (Yangambi) กับ HC129:1056P (AVROS) ปี 2545-2546 ดำเนินการผลิตเมล็ดงอกและต้นกล้าปาล์มน้ำมันและปลูกทดสอบคู่ผสม 214 ร่วมกับคู่ผสมอื่นๆ ในปี 2546 โดยมีพันธุ์สุราษฎร์ธานี 3 เป็นพันธุ์เปรียบเทียบ ณ ศูนย์วิจัยปาล์มน้ำมันสุราษฎร์ธานี</p> <p><b>ลักษณะเด่น</b></p> <ol style="list-style-type: none"> <li>1. ผลผลิตทะลายสดสูง ให้ผลผลิตทะลายสดเฉลี่ยช่วงอายุ 4-11 ปี 4,378.4 กิโลกรัมต่อไร่ต่อปี สูงกว่าพันธุ์สุราษฎร์ธานี 3 ซึ่งให้ผลผลิตทะลายสดเฉลี่ย 3,439.4 กิโลกรัมต่อไร่ต่อปี คิดเป็น 27.3 เปอร์เซ็นต์</li> <li>2. ผลผลิตน้ำมันปาล์มดิบสูง ให้ผลผลิตน้ำมันปาล์มดิบ 997.4 กิโลกรัมต่อไร่ต่อปี สูงกว่าพันธุ์สุราษฎร์ธานี 3 คิดเป็น 27.7 เปอร์เซ็นต์ (คำนวณจากเปอร์เซ็นต์น้ำมันต่อทะลายคูณผลผลิตทะลายสด ทั้งนี้คู่ผสม 214 มีน้ำมันต่อทะลาย 26.8 เปอร์เซ็นต์ หรือเทียบเท่าอัตราการสกัดน้ำมันปาล์มดิบของโรงงาน (Oil extraction rate: OER) 22.8 เปอร์เซ็นต์)</li> <li>3. ปริมาณเนื้อในเมล็ดสูง มีเนื้อในต่อผล 8.9 เปอร์เซ็นต์ สูงกว่าเกณฑ์มาตรฐานการคัดเลือกและพันธุ์สุราษฎร์ธานี 3 ซึ่งมีค่าเฉลี่ย 6.3 เปอร์เซ็นต์ คิดเป็น 41.3 เปอร์เซ็นต์</li> </ol> <p><b>พื้นที่แนะนำ</b></p> <p>ควรปลูกในพื้นที่เหมาะสมสำหรับปาล์มน้ำมัน โดยแบ่งเป็นพื้นที่ปลูกปาล์มน้ำมันที่มีความเหมาะสมสูงและเหมาะสมปานกลาง (บัณฑิต และคำรณ, 2542)</p> <p>พื้นที่ปลูกปาล์มน้ำมันที่มีความเหมาะสมสูง หมายถึง พื้นที่ที่มีปริมาณน้ำฝนเฉลี่ย 2,000-4,000 มิลลิเมตรต่อปี มีจำนวนเดือนที่มีปริมาณฝนน้อยกว่า 100 มิลลิเมตรต่อเดือน ไม่เกิน 1 เดือน ดินมีการระบายน้ำดี ไม่มีน้ำท่วมขัง และมีความอุดมสมบูรณ์ระดับปานกลางถึงสูงมาก พื้นที่ที่มีความลาดชันอยู่ระหว่าง 0-5 เปอร์เซ็นต์ สามารถให้ผลผลิตทะลายปาล์มสดมากกว่า 3,500 กิโลกรัมต่อไร่ต่อปี</p> <p>พื้นที่ปลูกปาล์มน้ำมันที่มีความเหมาะสมปานกลาง หมายถึง พื้นที่ที่มีปริมาณน้ำฝนเฉลี่ย 1,800-1,900 มิลลิเมตรต่อปี มีจำนวนเดือนที่มีปริมาณฝนน้อยกว่า 100 มิลลิเมตรต่อเดือน 1-2 เดือน ดินมีการระบายน้ำช้า มีน้ำท่วมขังสั้น ๆ (น้อยกว่า 5 วัน)</p>

ชนิดพันธุ์	ลักษณะเด่นประจำพันธุ์
	<p>และมีความอุดมสมบูรณ์ต่ำ พื้นที่ที่มีความลาดชันอยู่ระหว่าง 5-12 เปอร์เซ็นต์ สามารถให้ผลผลิตทะลายปาล์มสด 3,000-3,500 กิโลกรัมต่อไร่ต่อปี</p> <p><b>ข้อควรระวัง</b></p> <p>พันธุ์ปาล์มน้ำมันเป็นลูกผสมชั่วที่ 1 (F<sub>1</sub>) จึงไม่ควรนำเมล็ดที่ได้ไปขยายพันธุ์ต่อ เพราะจะทำให้ต้นปาล์มน้ำมันมีการกระจายตัวในลักษณะต่าง ๆ เช่น มีลักษณะกะลาหนาหรือทะลายฝ่อ ทำให้ผลผลิตต่ำ น้ำมันน้อย</p>
<p><b>ลูกผสม พันธุ์ กวก.</b> <b>สุราษฎร์ธานี 11</b> (Deli x Calabar-AVROS)</p>	<p><b>ประวัติ</b></p> <p>ปาล์มน้ำมันคู่ผสม 173 (Deli x Calabar-AVROS) ได้จากการผสมข้ามระหว่างแม่พันธุ์ 73/49D กลุ่ม Deli Dura กับพ่อพันธุ์ 122/1446T กลุ่ม Calabar-AVROS ในปี 2544 โดยแม่พันธุ์ 73/49D ได้จากการคัดเลือกต้นดูราหมายเลข 49D ซึ่งได้จากการผสมระหว่างสายพันธุ์ C34:156D กับ DAM563:391D และพ่อพันธุ์ 122/1446T ได้จากการคัดเลือกต้นหมายเลข 1446T ซึ่งได้จากการผสมระหว่างสายพันธุ์ IRH629:316T (Calabar) กับ HC129:1009P (AVROS) ปี 2545-2546 ดำเนินการผลิตเมล็ดงอกและต้นกล้าปาล์มน้ำมัน และปลูกทดสอบคู่ผสม 173 ร่วมกับคู่ผสมอื่นๆ ในปี 2546 โดยมีพันธุ์สุราษฎร์ธานี 3 เป็นพันธุ์เปรียบเทียบ ณ ศูนย์วิจัยปาล์มน้ำมันสุราษฎร์ธานี</p> <p><b>ลักษณะเด่น</b></p> <ol style="list-style-type: none"> <li>1. ผลผลิตทะลายสดสูง ให้ผลผลิตทะลายสดเฉลี่ยช่วงอายุ 4-11 ปี 4,139.7 กิโลกรัมต่อไร่ต่อปี สูงกว่าพันธุ์สุราษฎร์ธานี 3 ซึ่งให้ผลผลิตทะลายสดเฉลี่ย 3,439.4 กิโลกรัมต่อไร่ต่อปี คิดเป็น 20.4 เปอร์เซ็นต์</li> <li>2. ผลผลิตน้ำมันปาล์มดิบสูง ให้ผลผลิตน้ำมันปาล์มดิบ 950.1 กิโลกรัมต่อไร่ต่อปี สูงกว่าพันธุ์สุราษฎร์ธานี 3 คิดเป็น 21.7 เปอร์เซ็นต์ (คำนวณจากเปอร์เซ็นต์น้ำมันต่อทะลายคูณผลผลิตทะลายสด ทั้งนี้คู่ผสม 173 มีน้ำมันต่อทะลาย 27.0 เปอร์เซ็นต์ หรือเทียบเท่าอัตราการสกัดน้ำมันปาล์มดิบของโรงงาน (Oil extraction rate: OER) 23.0 เปอร์เซ็นต์)</li> <li>3. ลักษณะผลมีเปลือกนอกหนาและกะลาบาง มีเปลือกนอกสดต่อผล 87.6 เปอร์เซ็นต์ และมีกะลาต่อผล 6.0 เปอร์เซ็นต์ สูงกว่าเกณฑ์มาตรฐานการคัดเลือกและพันธุ์สุราษฎร์ธานี 3 ซึ่งมีค่าเฉลี่ย 84.0 เปอร์เซ็นต์ และ 9.7 เปอร์เซ็นต์ ตามลำดับ</li> </ol> <p><b>พื้นที่แนะนำ</b></p> <p>ควรปลูกในพื้นที่เหมาะสมสำหรับปาล์มน้ำมัน โดยแบ่งเป็นพื้นที่ปลูกปาล์มน้ำมันที่มีความเหมาะสมสูงและเหมาะสมปานกลาง (บัณฑิต และคำรณ, 2542)</p> <p>พื้นที่ปลูกปาล์มน้ำมันที่มีความเหมาะสมสูง หมายถึง พื้นที่ที่มีปริมาณน้ำฝนเฉลี่ย 2,000-4,000 มิลลิเมตรต่อปี มีจำนวนเดือนที่มีปริมาณฝนน้อยกว่า 100 มิลลิเมตร</p>

ชนิดพันธุ์	ลักษณะเด่นประจำพันธุ์
	<p>ต่อเดือน ไม่เกิน 1 เดือน ดินมีการระบายน้ำดี ไม่มีน้ำท่วมขัง และมีความอุดมสมบูรณ์ระดับปานกลางถึงสูงมาก พื้นที่ที่มีความลาดชันอยู่ระหว่าง 0-5 เปอร์เซ็นต์ สามารถให้ผลผลิตทะลายปาล์มสดมากกว่า 3,500 กิโลกรัมต่อไร่ต่อปี</p> <p>พื้นที่ปลูกปาล์มน้ำมันที่มีความเหมาะสมปานกลาง หมายถึง พื้นที่ที่มีปริมาณน้ำฝนเฉลี่ย 1,800-1,900 มิลลิเมตรต่อปี มีจำนวนเดือนที่มีปริมาณฝนน้อยกว่า 100 มิลลิเมตรต่อเดือน 1-2 เดือน ดินมีการระบายน้ำช้า มีน้ำท่วมขังสั้น ๆ (น้อยกว่า 5 วัน) และมีความอุดมสมบูรณ์ต่ำ พื้นที่ที่มีความลาดชันอยู่ระหว่าง 5-12 เปอร์เซ็นต์ สามารถให้ผลผลิตทะลายปาล์มสด 3,000-3,500 กิโลกรัมต่อไร่ต่อปี</p> <p><b>ข้อควรระวัง</b></p> <p>พันธุ์ปาล์มน้ำมันเป็นลูกผสมชั่วที่ 1 (F<sub>1</sub>) จึงไม่ควรนำเมล็ดที่ได้ไปขยายพันธุ์ต่อ เพราะจะทำให้ต้นปาล์มน้ำมันมีการกระจายตัวในลักษณะต่าง ๆ เช่น มีลักษณะกะลาหนาหรือทะลายฝ่อ ทำให้ผลผลิตต่ำ น้ำมันน้อย</p>
<p>ลูกผสม พันธุ์ กวก. สุราษฎร์ธานี 12 (Deli x Tanzania)</p>	<p><b>ประวัติ</b></p> <p>ปาล์มน้ำมันคู่ผสม 207 (Deli x Tanzania) ได้จากการผสมข้ามระหว่างแม่พันธุ์ 75/1319D กลุ่ม Deli Dura กับพ่อพันธุ์ 159/398T กลุ่ม Tanzania ในปี 2544 โดยแม่พันธุ์ 75/1319D ได้จากการคัดเลือกต้นหมายเลข 1319D จากสายพันธุ์ C42:67D x DAM564:693D และพ่อพันธุ์ 159/398T ได้จากการคัดเลือกต้นหมายเลข 398T ซึ่งได้จากประชากรสายพันธุ์ 159 (TAN544:137T x TAN544:180T) กลุ่ม Tanzania ปี 2545-2546 ดำเนินการผลิตเมล็ดงอกและต้นกล้าปาล์มน้ำมัน และปลูกทดสอบคู่ผสม 207 ร่วมกับคู่ผสมอื่น ๆ ในปี 2546 โดยมีพันธุ์สุราษฎร์ธานี 3 เป็นพันธุ์เปรียบเทียบ ณ ศูนย์วิจัยปาล์มน้ำมันสุราษฎร์ธานี</p> <p><b>ลักษณะเด่น</b></p> <ol style="list-style-type: none"> <li>1. ผลผลิตทะลายสดสูง ให้ผลผลิตทะลายสดเฉลี่ยช่วงอายุ 4-11 ปี 4,310.8 กิโลกรัมต่อไร่ต่อปี สูงกว่าพันธุ์สุราษฎร์ธานี 3 ซึ่งให้ผลผลิตทะลายสดเฉลี่ย 3,439.4 กิโลกรัมต่อไร่ต่อปี คิดเป็น 25.3 เปอร์เซ็นต์</li> <li>2. ปริมาณเนื้อในเมล็ดสูง มีเนื้อในต่อผล 10.1 เปอร์เซ็นต์ สูงกว่าเกณฑ์มาตรฐานการคัดเลือกและพันธุ์สุราษฎร์ธานี 3 ซึ่งมีค่าเฉลี่ย 6.3 เปอร์เซ็นต์ คิดเป็น 60.3 เปอร์เซ็นต์</li> <li>3. ลักษณะผลมีกะลาบาง มีกะลาต่อผล 8.7 เปอร์เซ็นต์ น้อยกว่าพันธุ์สุราษฎร์ธานี 3 ซึ่งมีกะลาต่อผล 9.7 เปอร์เซ็นต์</li> </ol> <p><b>พื้นที่แนะนำ</b></p> <p>ควรปลูกในพื้นที่เหมาะสมสำหรับปาล์มน้ำมัน โดยแบ่งเป็นพื้นที่ปลูกปาล์มน้ำมันที่มีความเหมาะสมสูงและเหมาะสมปานกลาง (บัณฑิต และคำรณ, 2542)</p>

ชนิดพันธุ์	ลักษณะเด่นประจำพันธุ์
	<p>พื้นที่ปลูกปาล์มน้ำมันที่มีความเหมาะสมสูง หมายถึง พื้นที่ที่มีปริมาณน้ำฝนเฉลี่ย 2,000-4,000 มิลลิเมตรต่อปี มีจำนวนเดือนที่มีปริมาณฝนน้อยกว่า 100 มิลลิเมตรต่อเดือนไม่เกิน 1 เดือน ดินมีการระบายน้ำดี ไม่มีน้ำท่วมขัง และมีความอุดมสมบูรณ์ระดับปานกลางถึงสูงมาก พื้นที่ที่มีความลาดชันอยู่ระหว่าง 0-5 เปอร์เซ็นต์ สามารถให้ผลผลิตทะลายปาล์มสดมากกว่า 3,500 กิโลกรัมต่อไร่ต่อปี</p> <p>พื้นที่ปลูกปาล์มน้ำมันที่มีความเหมาะสมปานกลาง หมายถึง พื้นที่ที่มีปริมาณน้ำฝนเฉลี่ย 1,800-1,900 มิลลิเมตรต่อปี มีจำนวนเดือนที่มีปริมาณฝนน้อยกว่า 100 มิลลิเมตรต่อเดือน 1-2 เดือน ดินมีการระบายน้ำช้า มีน้ำท่วมขังสั้น ๆ (น้อยกว่า 5 วัน) และมีความอุดมสมบูรณ์ต่ำ พื้นที่ที่มีความลาดชันอยู่ระหว่าง 5-12 เปอร์เซ็นต์ สามารถให้ผลผลิตทะลายปาล์มสด 3,000-3,500 กิโลกรัมต่อไร่ต่อปี</p> <p><b>ข้อควรระวัง</b></p> <p>พันธุ์ปาล์มน้ำมันเป็นลูกผสมชั่วที่ 1 (<math>F_1</math>) จึงไม่ควรนำเมล็ดที่ได้ไปขยายพันธุ์ต่อ เพราะจะทำให้ต้นปาล์มน้ำมันมีการกระจายตัวในลักษณะต่าง ๆ เช่น มีลักษณะกะลาหนาหรือทะลายฝ่อ ทำให้ผลผลิตต่ำ น้ำมันน้อย</p>

ที่มา : ศูนย์วิจัยปาล์มน้ำมันสุราษฎร์ธานี ข้อมูล ณ วันที่ 26 กันยายน 2566

9.10 การวิจัยพันธุ์/สัตว์น้ำที่แนะนำสำหรับการเพาะเลี้ยงในจังหวัดสุราษฎร์ธานี

ชนิดสัตว์น้ำ	ชื่อพันธุ์	ลักษณะประจำพันธุ์
1. กุ้งทะเล	1.1 กุ้งขาวแวนนาไม <i>(Penaeus vannamei</i> <i>Broone, 1931)</i> 	เป็นกุ้งทะเลชนิดหนึ่งที่มีลำตัวขาวใส ขาสีขาวใส หางมีสีแดง ลำตัวแบ่งออกเป็น 3 ส่วน คือ ส่วนหัว ส่วนอกและส่วนท้อง จะเชื่อมติดกัน ลำตัวแบ่งเป็นข้อปล้องทั้งหมด 19 ปล้อง คือส่วนหัว 5 ปล้อง ส่วนอก 8 ปล้อง และส่วนท้อง 6 ปล้อง มีขาเดินจำนวน 5 คู่อยู่บริเวณส่วนอก มีแพนหาง 4 ใบ และ 1 กรีหาง (สุธาทิพย์, 2562)
	1.2 กุ้งกุลาดำ <i>(Penaeus monodon</i> <i>Fabricius, 1798)</i> 	เป็นกุ้งทะเลทีมีสีม่วงดำ ลำตัวจะมีสีม่วงแดง มีแถบสีดำหรือสีน้ำตาลพาดขวางเป็นปล้องๆ โคนขาว่ายน้ำมีแถบสีเหลือง สลับหนดสีเข้มไม่มีลาย เปลือกหุ้มหัวเกลี้ยงไม่มีขน ฟันกรีด้านบนมี 6 – 9 ซี่ (ปกติพบ 7 ซี่) และด้านล่างมี 2 – 4 ซี่ (ปกติพบ 3 ซี่) (พนมรักษ์, 2535)
	1.3 กุ้งแชบ๊วย <i>Penaeus merguensis</i> <i>de Man, 1888</i> 	เป็นกุ้งทะเลชนิดหนึ่งมีลำตัวค่อนข้างเรียวยาว หัวค่อนข้างเล็ก ความยาวของหัวประมาณครึ่งหนึ่งของลำตัว นัยน์ตาโต กรีมี่ปลายเรียวแหลม โคนกรีมี่ลักษณะเป็นรูปสามเหลี่ยม ปลายกรีมี่จะยาวเลยปลายก้านหนวดคู่ที่ 1 เล็กน้อย ขอบบนและล่างหยักเป็นฟันเลื่อย ขอบบนมีฟัน 7 – 8 ซี่ ขอบล่างมีฟัน 4 – 5 ซี่ ลำตัวมีสีขาวอมเหลืองอ่อน และมีจุดน้ำตาล สีเขียวแก่และเขียวอ่อน กระจายอยู่ทั่วไปสันบนปล้องท้องและกรีมี่สีน้ำตาลปนแดง โคนกรีมี่สีดำหนวด คู่ที่ 2 มีสีน้ำตาลแดงไม่มีลาย ขาเดินและรยางค์ว่ายน้ำมีสีเหลืองออกน้ำตาล ปลายของขาว่ายน้ำสีแดงเรื่อๆ แพนหางใหญ่มีสีแดง (ศูนย์วิจัยและพัฒนาการเพาะเลี้ยงสัตว์น้ำชายฝั่งระยอง, 2559)
2. ปู	2.1 ปูทะเลชนิดปูขาวหรือปูทองเหลือง <i>(Scylla paramamosain</i> <i>Estampador, 1949)</i>	เป็นปูที่อาศัยบริเวณชายฝั่งทะเล มีลักษณะของกระดองกลมรี เป็นรูปไข่ ขอบระหว่างตามีหนาม 4 อัน หนามค่อนข้างยาว แต่สั้นกว่าปูเขียวและแหลมคม มีลักษณะแบบสามเหลี่ยม ด้านเท่าบริเวณครึ่งบนหน้าของก้ามมีสีเขียวอมน้ำตาล มีจุดสีเขียวเข้มอมเหลืองค่อนข้างใหญ่กระจายอยู่ทั่วไป บริเวณครึ่งล่างด้านหน้าของก้ามมีสีเหลืองอ่อนหรือสีเหลืองเป็นพื้น



ชนิดสัตว์น้ำ	ชื่อพันธุ์	ลักษณะประจำพันธุ์
		<p>และมีลายร่างแหเด่นชัดบริเวณขาคู่ที่ 4 และขาว่ายน้ำ รวมทั้งมีหนามด้านนอกบริเวณปล้องกลางของก้าม แต่ไม่มีหนามด้านในหรือมีเพียงเล็กน้อย (กองวิจัยและพัฒนาการเพาะเลี้ยงสัตว์น้ำชายฝั่ง กรมประมง, 2564)</p>
	<p>2.2 ปูม้า (<i>Portunus pelagicus</i> Linnaeus, 1758)</p> 	<p>ลักษณะทั่วไปแบ่งออกเป็น 3 ส่วน คือ หัว ออก และท้องโดยส่วนหัวและอกติดกันมีกระดองหุ้มอยู่ตอนบน ทางด้านข้างทั้งสองของกระดองจะเป็นรอยหยักคล้ายฟันเลื่อยเป็นหนามแหลมข้างละ 9 อัน ขามีทั้งหมด 5 คู่ โดยคู่แรกจะเปลี่ยนเป็นก้ามใหญ่เพื่อใช้ป้องกันตัวและจับอาหาร ส่วนขาคู่ที่ 2, 3 และ 4 จะมีขนาดเล็กปลายแหลมใช้สำหรับเดิน ขาคู่สุดท้ายตอนปลายจะมีลักษณะเป็นใบพายใช้ในการว่ายน้ำ (วุฒิ, 2542)</p>
	<p>2.3 ปูแสมก้ามม่วง (<i>Episesarma mederi</i> H.Milne Edward, 1854)</p> 	<p>เป็นปูที่อาศัยตามป่าชายเลน ลักษณะทั่วไปของลำตัวมีสีน้ำตาลดำกระดองแบนเกือบเป็นรูปสี่เหลี่ยมไม่โค้งมากริมกระดองตัดตรงโค้งเล็กน้อย กระดองส่วนหน้าระหว่างตากว้างกว่าความยาวของก้านตาซึ่งสั้นและอวบก้ามกว้างกลมปลายก้ามมีสีน้ำตาลแดง ขณะที่มีชีวิตบริเวณช่องปากมีสีม่วงเป็นประกาย (สำนักงานกองทุนสนับสนุนการวิจัย, 2550)</p>
<p>3. ปลาทะเล</p>	<p>3.1 ปลากะพงขาว (<i>Lates calcarifer</i> Bloch, 1790)</p> 	<p>เป็นปลาน้ำกร่อยที่มีรูปร่างลำตัวหนาและด้านข้างแบน หัวโตจะงอยปากค่อนข้างยาวและแหลม นัยน์ตาโต ปากกว้างยึดหดได้มุมปากอยู่เลยไปทางนัยน์ตา ฟันเป็นเขี้ยวอยู่บนขากรรไกรบนและล่าง ขอบกระดูกแก้มเป็นหนามแหลม ขอบกระดูกกระพุ้งเหงือกแข็งและคม คอดหางมีขนาดใหญ่และแข็งแรง เกล็ดใหญ่มีขอบหยักเป็นหนามเมื่อลูบจะสากมือ ครีบหลังอันแรกมีก้านครีบหนามแข็ง ปลายแหลม อันที่สองเป็นครีบอก่อนมีขนาดใกล้เคียงกัน ครีบใหญ่ปลายกลมมน ฟันลำตัวมีสีขาวเงินปนน้ำตาล แนวสันท้องมีสีขาวเงิน (สร้อยแก้ว, 2555)</p>
	<p>3.2 ปลากระบอกดำ (<i>Planiliza subviridis</i> Valenciennes, 1836)</p>	<p>เป็นปลาน้ำกร่อยที่มีลักษณะลำตัวยาวทรงกระบอก แบนข้างเล็กน้อยที่ด้านข้าง ส่วนหัวด้านบนกว้างและโค้งลงเล็กน้อย มีครีบหลัง จำนวน 4 – 5 ครีบ มีครีบอก่อนที่หลัง จำนวน 8 – 9 อัน มีครีบกัน 3 ครีบ มีก้านครีบอก่อนที่กัน จำนวน 9 อัน บริเวณ</p>




ชนิดสัตว์น้ำ	ชื่อพันธุ์	ลักษณะประจำพันธุ์
		<p>หลังสี เขียวเข้ม ส่วนหัวมีสีน้ำตาล ท้องขาว มีแถบสีเข้มไม่ชัดเจนจำนวน 3 – 6 ตามแนวบนของเกล็ด ครีบหลังมีสีเทา ครีบหลังมีสีเทา ครีบหางมีสีน้ำเงินขอบดำ ครีบอกมีสีเหลือง และอาจพบมีจุดสีน้ำเงิน บริเวณตอนต้นของครีบ</p> <p>(<a href="http://www.fishbase.se/summary/4819">http://www.fishbase.se/summary/4819</a> สืบค้นเมื่อวันที่ 5 สิงหาคม 2564)</p>
4. หอยทะเล	<p>4.1 หอยตะโกรมกรามขาว (<i>Crrassostrea belcheri</i> Quayle and Newkirk, 1989)</p> 	<p>เป็นหอยสองฝาที่อาศัยในน้ำกร่อย มีเปลือกทั้งสองข้างไม่เท่ากันโดยเปลือกด้านซ้ายมีขนาดใหญ่และมีลักษณะเป็นรูปถ้วยซึ่งเป็นด้านที่หอยใช้เกาะติดวัสดุ ในขณะที่เปลือกด้านขวาของหอยจะมีลักษณะค่อนข้างแบนเรียบ ทั้งนี้ลักษณะโดยทั่วไปมีรูปร่างไม่แน่นอน ขึ้นกับสภาพแวดล้อม (ประทีป, 2544)</p>
	<p>4.2 หอยแครง (<i>Anadara granosa</i>, Linnaeus, 1758)</p> 	<p>เป็นหอยสองฝาที่อาศัยในน้ำกร่อย มีลักษณะตัวกลม ขนาดและลักษณะเหมือนกันทั้ง 2 ฝา มีเปลือกหนา ลักษณะเด่นคือมีเส้นเป็นสันนูนโค้ง เป็นแนวจากด้านหลังไปยังขอบเปลือกมีสีขาวปนแดงดำ หรือขาวปนแดงน้ำตาล (เสถียรพงษ์, 2562)</p>
	<p>4.3 หอยแมลงภู่ (<i>Pernaviridis</i> Linnaeus, 1758)</p> 	<p>เป็นหอยสองฝามีรูปร่างคล้ายเสียมที่งอนทางด้านหัวเล็กน้อย หอยที่อาศัยอยู่ในบริเวณใต้น้ำตลอดเวลาจะมีเปลือกสีเขียวอมดำพวกที่อยู่ในบริเวณน้ำขึ้นและลงมีโอกาสถูกแสงแดดบ้างเปลือกหอยจะมีสีเหลือง เนื้อมีสีเหลืองนวลหรือสีส้มมีหนวดใช้สำหรับยึดเกาะหลัก วางไข่ตลอดปี</p> <p>(<a href="https://www.nectec.or.th/library/create-web/science">https://www.nectec.or.th/library/create-web/science</a> สืบค้นเมื่อวันที่ 3 ตุลาคม 2566)</p>

ที่มา : ศูนย์วิจัยและพัฒนาการเพาะเลี้ยงสัตว์น้ำชายฝั่งสุราษฎร์ธานี ข้อมูล ณ วันที่ 3 ตุลาคม 2566

9.11 การวิจัยพันธุ์/พันธุ์ปศุสัตว์ที่แนะนำสำหรับการเลี้ยงในจังหวัดสุราษฎร์ธานี

ชนิดปศุสัตว์	ชื่อพันธุ์	ลักษณะประจำพันธุ์/ลักษณะเด่น	การจำหน่าย
1. แพะ	1.1 พันธุ์แองโกลนูเบียน 	<u>ลักษณะ</u> : เป็นแพะที่ให้ทั้งเนื้อและนม มีหลายสี ทั้งสีเดียวในตัว หรือมีสีต่าง สันจมูกโค้งงูนูน (roman nose) ใบหูยาวปรกกลง <u>สมรรถภาพการผลิต</u> : น้ำหนักแรกเกิด 2.5 กิโลกรัม น้ำหนักหย่านม 15 กิโลกรัม น้ำหนักโตเต็มที่ เพศผู้ 60-70 กิโลกรัม เพศเมีย 50 - 60 กิโลกรัม (กองบำรุงพันธุ์สัตว์กรมปศุสัตว์, 2552)	1. ราคาจำหน่ายต่อตัว ทั้งเพศผู้ และเพศเมีย ราคา กิโลกรัมละ 120 บาท 2. แพะ แกะ ต่างประเทศ ให้เพิ่มราคาค่าพันธุ์ตามระดับสายเลือดของแพะ แกะ พันธุ์ต่างประเทศ ดังนี้ - ระดับสายเลือดไม่เกิน ร้อยละ 50 ค่าพันธุ์ ตัวละ 500 บาท - ระดับสายเลือดเกินร้อยละ 50 แต่ไม่เกินร้อยละ 75 ค่าพันธุ์ ตัวละ 750 บาท - ระดับสายเลือดเกินร้อยละ 75 ขึ้นไป ค่าพันธุ์ ตัวละ 1,000 บาท (ประกาศกรมปศุสัตว์ เรื่องบัญชีราคาจำหน่ายสัตว์พันธุ์คัดออก สัตว์คัดออก ผลผลิต และผลพลอยได้จากสัตว์ พ.ศ. 2560)
	1.2 พันธุ์พื้นเมืองภาคใต้ 	<u>ลักษณะ</u> : คล้ายกับแพะแกมบิงกัตจัง ของประเทศมาเลเซีย ขนาดเล็ก มีสีหลากหลาย ใบหูเล็กตั้ง การเจริญเติบโตช้า สามารถผสมพันธุ์ได้ทุกฤดูกาล ให้ลูกแฝดสูง ทนต่อสภาพภูมิอากาศร้อนชื้นได้ดี และทนทานต่อพยาธิตัวกลมมากกว่าแพะลูกผสม <u>สมรรถภาพการผลิต</u> : น้ำหนักแรกเกิด 1-1.5 กิโลกรัม น้ำหนักหย่านม 8 - 9 กิโลกรัม อัตราการเจริญเติบโตก่อนหย่านม 72.8 กรัม/วัน น้ำหนักโตเต็มที่เพศผู้ 25 - 30 กิโลกรัม เพศเมีย 20 กิโลกรัม อายุเมื่อให้ลูกตัวแรก 15.8 เดือน ระยะห่างการให้ลูก 217 วัน เปอร์เซ็นต์ซาก 45.4% และปริมาณเนื้อแดง 70.7% ของซาก (สุวิทย์ และคณะ, 2549)	

ชนิดปศุสัตว์	ชื่อพันธุ์	ลักษณะประจำพันธุ์/ลักษณะเด่น	การจำหน่าย
	<p>1.3 พันธุ์แดงสุราษฎร์</p> 	<p><u>ลักษณะ</u> : เป็นแพะลูกผสม 3 สายพันธุ์ ได้แก่ คาลาฮารี เรด (Kalahari red) ทอกเกินเบิร์ก (Toggenberg) และพื้นเมือง มีสีแดง ภายใต้อกรอบแนวคิด "เลี้ยงลูกเก่ง โตดี มีอัตลักษณ์" อยู่ระหว่างการพัฒนาสายพันธุ์ระหว่าง ศูนย์วิจัยและบำรุงพันธุ์สัตว์สุราษฎร์ธานีและศูนย์วิจัยการผสมเทียมและเทคโนโลยีชีวภาพสุราษฎร์ธานี</p>	<p>ตามรายละเอียดข้อ 1 และข้อ 2</p>
<p>2. สุกร</p>	<p>2.1 พันธุ์ลาร์จไวท์</p>	<p>สีขาว หูตั้ง ลำตัวยาว ให้ลูกดก เลี้ยงลูกเก่ง มีความแข็งแรงทนทาน ปรับตัวเข้ากับ สภาพแวดล้อมได้ดี เลี้ยงง่าย มีความสามารถในการเป็นแม่ที่ดี ให้ลูกดกและเลี้ยงลูกเก่ง เหมาะใช้เป็นสายแม่พันธุ์ ค่า ADG 800 กรัม/วัน FCR 2.5 BF 1.20 ซม. และพื้นที่หน้าตัดเนื้อสันใหญ่ 38 ตรซม.</p>	<p>1. ตามประกาศกรมปศุสัตว์ เรื่อง บัญชีราคาจำหน่าย สัตว์พันธุ์คัดออก สัตว์คัดออกผลผลิต และผลพลอยได้จากสัตว์ พ.ศ.2560</p> <p>2. สุกร</p> <p>2.1 สุกรให้ใช้ราคาจำหน่ายต่อตัว ทั้งเพศผู้และเพศเมีย หรือน้ำหนักตัว ดังนี้</p> <ul style="list-style-type: none"> <li>- สุกรที่มีน้ำหนักตัวไม่เกิน 12 กก. ราคาตัวละ 1,300 บาท น้ำหนักที่เกินกว่า 12 กก. คิตรายเพิ่มกิโลกรัมละ 50 บาท</li> <li>- สุกรที่ผ่านการทดสอบพันธุ์ ราคา กิโลกรัม 60 บาท</li> </ul> <p>2.2 ราคาสัตว์คัดออก (สุกร)</p> <ul style="list-style-type: none"> <li>- สุกรให้จำหน่ายตามราคาท้องตลาด</li> </ul>

ชนิดปศุสัตว์	ชื่อพันธุ์	ลักษณะประจำพันธุ์/ลักษณะเด่น	การจำหน่าย
	2.2 พันธุ์แลนด์เรซ	สีขาวย หูปรก ลำตัวยาว รูปร่างมีมัดกล้ามเนื้อ มีความแข็งแรงทนทานเลี้ยงง่ายให้ลูกดกเลี้ยงลูกเก่ง เหมาะสำหรับการผลิตสุกรพันธุ์แท้ หรือเป็นสุกรแม่พันธุ์สองสายสำหรับผลิตสุกรขุนสามสาย ค่า ADG 800 กรัม/วัน FCR 2.50 BF 120 ซม. และพื้นที่หน้าตัดเนื้อสันใหญ่	
	2.3 พันธุ์คูรีอค	มีสีแดงตลอดลำตัว ขาแข็งแรง สะโพกใหญ่ หัวไหล่หน้ากว้าง หลังเป็นร่องเห็นมัดกล้ามเนื้อชัดเจน โตเร็ว มีเนื้อแดงมาก และใช้อาหารน้อย และปลอดจากยีนเครียด (Halothane gene ทำให้ลดความสูญเสียในสุกรขุนใช้เป็นพ่อพันธุ์สุดท้ายผลิตสุกรขุน ค่า ADG 820 กรัม/วัน FCR 24 BF 1.10 ซม. และพื้นที่หน้าตัดเนื้อสันใหญ่ 37 ตร.ซม.	
	2.4 พันธุ์ปากช่อง 5	สร้างมาจากพันธุ์คูรีอค 62.5% และพันธุ์เปียตรง 37.5% ขนสีเหลืองหรือสีแดง ขาแข็งแรง สะโพกใหญ่ ไหล่หน้าไขมันบาง พื้นที่หน้าตัดเนื้อสันใหญ่ 37 ตร.ซม. มีเนื้อแดงมาก ค่า ADG 850 กรัม/วัน FCR 2.35 BF 1.10 ซม. โตเร็วใช้อาหารน้อยใช้เป็นพ่อพันธุ์สุดท้ายในการผลิตสุกรขุน	
	2.5 หมูดำกรมปศุสัตว์	หรือหมูดำเชียงใหม่เป็นสุกรลูกผสม 4 สายพันธุ์ พัฒนาพันธุ์จากสายพ่อแม่มาจากเปียตรง 25% พื้นเมือง 25% และสายแม่คูรีอค 25% เหมยซาน 25% ส่วนใหญ่	

ชนิดปศุสัตว์	ชื่อพันธุ์	ลักษณะประจำพันธุ์/ลักษณะเด่น	การจำหน่าย
		ขนสีดำ หน้างสีขาว มีไขมันแทรก โตเร็ว กินเก่ง ลูกตก แข็งแรงทนทาน ค่า ADG 700 กรัม/วัน FCR 2.9 BF 1.40 ซม. และพื้นที่หน้าตัดเนื้อสันใหญ่ 30 ตรซม.	
3. ไก่พื้นเมือง	ไก่แดงสุราษฎร์	เป็นไก่พื้นเมืองพันธุ์แท้ ดำเนินการพัฒนาพันธุ์ มาตั้งแต่ปี 2545 ที่ศูนย์วิจัยและบำรุงพันธุ์สัตว์สุราษฎร์ธานี จำหน่าย ลูกเจี๊ยบ จดทะเบียนพันธุ์ที่กรมปศุสัตว์ เมื่อวันที่ 9 ธ.ค. 2553	จำหน่ายลูกเจี๊ยบอายุ 1 – 7 วัน ราคาตัวละ 15 บาท คละเพศ
4. เป็ดไข่	กากีแคมเบล	เป็นเป็ดพันธุ์ไข่ สีกากี เลี้ยงที่ ศูนย์วิจัยและบำรุงพันธุ์สัตว์ สุราษฎร์ธานี ให้ผลผลิต ไข่อยู่ที่ 303 ฟอง/ตัว/ปี เลี้ยง พ่อ - แม่ พันธุ์ผลิตลูกจำหน่ายให้กับเกษตรกร ทั่วไป	จำหน่ายลูกเจี๊ยบอายุ 1 – 7 วัน เพศผู้ตัวละ 2 บาท เพศเมียตัวละ 12 บาท
5. ไก่เนื้อ	5.1 พันธุ์ตากล	เป็นโคที่มีลักษณะใหญ่ปานกลาง ออกกว้าง และลึกหลังตรง สะโพกใหญ่ไหล่หนา คอสั้น ลำตัวมองดูเป็นสี่เหลี่ยมผืนผ้า มีกล้ามเนื้อมาก ขนมีลักษณะสั้นเกรียน ขาว ครีมี มีตระโหนกเพียงเล็กน้อย เหนียงคอห้อยอนยานพอสสมควร หนังสะตือห้อยอนยาน เล็กน้อย	<b>โคเนื้อ ราคาจำหน่ายต่อตัว ตามเพศ และน้ำหนัก</b> - เพศผู้ หย่านมถึง 6 ปี ราคา กิโลกรัมละ 120 บาท มากกว่า 6 ปี ราคา กิโลกรัมละ 110 บาท - เพศเมีย หย่านมถึง 10 ปี ราคา กิโลกรัมละ 140 บาท มากกว่า 10 - 11 ปี ราคา กิโลกรัมละ 130 บาท มากกว่า 11 - 12 ปี ราคา กิโลกรัมละ 120 บาท มากกว่า 12 ปี ราคา กิโลกรัมละ 110 บาท <b>โคเนื้อ ราคาสัตว์คัดออก</b> - เพศผู้ ราคา กิโลกรัมละ 75 บาท - เพศเมีย ราคา กิโลกรัมละ 75 บาท <b>โคเนื้อ ราคาจำหน่ายโดยวิธีประมูลราคา</b>

ชนิดปลุสัตว์	ชื่อพันธุ์	ลักษณะประจำพันธุ์/ลักษณะเด่น	การจำหน่าย
	5.2 พันธุ์พื้นเมือง	มีสีแดง สีน้ำตาลอ่อน สีดำ และต่าง สะดือชิด ลำตัวไม่หย่อนยาน เหนียงคอบาง รูปร่างเปรียว ช่วงตัวยาว ท้องกึ่งลำตัวค่อนข้างหนา หลังหนาแบน คอสั้นหนาใหญ่ ช่วงขาสั้นและลำสัน คิ้วหนา ตาเล็กใบหูเล็กโหนกสูง	<b>โคเนื้อ ราคาจำหน่ายต่อตัว ตามเพศ และน้ำหนัก</b> - เพศผู้ หย่านมถึง 6 ปี ราคา กิโลกรัมละ 90 บาท มากกว่า 6 ปี ราคา กิโลกรัมละ 80 บาท - เพศเมีย หย่านมถึง 9 ปี ราคา กิโลกรัมละ 110 บาท มากกว่า 9 - 10 ปี ราคา กิโลกรัมละ 100 บาท มากกว่า 10 - 11 ปี ราคา กิโลกรัมละ 90 บาท มากกว่า 11 ปี ราคา กิโลกรัมละ 80 บาท <b>โคเนื้อ ราคาสัตว์คัดออก</b> - เพศผู้ ราคา กิโลกรัมละ 60 บาท - เพศเมีย ราคา กิโลกรัมละ 60 บาท <b>โคเนื้อ ราคาจำหน่ายโดยวิธีประมูลราคา</b>

ที่มา : ศูนย์วิจัยและบำรุงพันธุ์สัตว์สุราษฎร์ธานี ข้อมูล ณ วันที่ 6 ตุลาคม 2566

9.12 ข้อมูลการผลิตขยายปัจจัยควบคุมศัตรูพืช ในพื้นที่จังหวัดสุราษฎร์ธานี ปี 2566

ชนิดปัจจัย ควบคุมศัตรูพืช	ชนิดพืชที่นำไปใช้	ปริมาณการผลิต	ช่วงเวลาแจกจ่าย/ จำหน่าย
1. หัวเชื้อราไตรโคเดอร์มา	ยางพารา ปาล์มน้ำมัน	3,299 ขวด	1. สนับสนุนให้แก่ สำนักงานเกษตร จังหวัดสุราษฎร์ธานี เดือนละครั้งตามแผน ความต้องการที่ได้ 2. เกษตรกรสามารถ ขอรับบริการได้ทุก วันพฤหัสบดีในเวลา ราชการ ณ ศูนย์ส่งเสริม เทคโนโลยีการเกษตรด้าน อารักขาพืชฯ
2. หัวเชื้อราเมตาไรเซียม	มะพร้าว ไม้ผล พืชผัก	197 ขวด	
3. หัวเชื้อราบิวเวอร์เรีย	พืชสมุนไพร	176 ขวด	
4. เชื้อราไตรโคเดอร์มา		925 กิโลกรัม	
5. เชื้อราเมตาไรเซียม		381 กิโลกรัม	
6. เชื้อราบิวเวอร์เรีย		251 กิโลกรัม	
7. แมลงหางหนีบขวงแหวน	พืชผัก	38,000 ตัว	
8. มวนเพชรฆาต	พืชผัก	2,050 ตัว	
9. มวนพิฆาต	พืชผัก	1,550 ตัว	
10. แมลงหางหนีบมะพร้าว	มะพร้าว	3,900 ตัว	
11. แตนเบียนบราคอน	มะพร้าว พืชผัก	172,000 ตัว	
12. แตนเบียนแมลงดำหนาม	มะพร้าว	2,790 มัมมี่	
13. สารสกัดสะเดา	ไม้ผล พืชผัก	90.5 ลิตร	

ที่มา : ศูนย์ส่งเสริมเทคโนโลยีการเกษตรด้านอารักขาพืช จังหวัดสุราษฎร์ธานี ข้อมูล ณ วันที่ 30 มิถุนายน 2566

### 9.13 สถิติการช่วยเหลือผู้ประสบภัยพิบัติด้านการเกษตร ปี 2565 - 2566

การช่วยเหลือผู้ประสบภัยพิบัติด้านการเกษตรตามระเบียบกระทรวงการคลังฯ รายละเอียดดังนี้

ชื่อยุทธศาสตร์ชาติ	วงเงินช่วยเหลือ (บาท)	ช่วงเวลาที่เกิดภัย		สถานที่เกิดภัย		เกษตรกร ผู้ประสบภัย (ราย)
		วันที่เกิดภัย	วันที่สิ้นสุดภัย	อำเภอ	ตำบล	
1. อุทกภัย (ด้านพืช)	478,612.80	2 เม.ย.65	6 เม.ย.65	ดอนสัก	ปากแพรก	9
<b>รวม 5 อำเภอ</b>		6 พ.ค.65	8 พ.ค.65	ท่าฉาง	ปากฉลุย	12
7 ตำบล				วิภาวดี	ตะกุกเหนือ	21
เกษตรกร 52 ราย				ไชยา	ปากหมาก	3
		18 ต.ค.65	23 ต.ค.65	พระแสง	อিপัน	3
		24 พ.ย.65	25 พ.ย.65	ไชยา	ปากหมาก	3
		3 ธ.ค.65	6 ธ.ค. 65	ดอนสัก	ดอนสัก	1
2. อุทกภัย (ด้านประมง)	224,004	2 เม.ย. 65	6 เม.ย. 65	ดอนสัก	ปากแพรก	8
<b>รวม 4 อำเภอ</b>					ดอนสัก	6
7 ตำบล					ชลคราม	3
เกษตรกร 41 ราย					ไชยคราม	1
		6 พ.ค.65	8 พ.ค.65	ท่าฉาง	ปากฉลุย	5
		18 ต.ค.65	23 ต.ค.65	ชัยบุรี	คลองน้อย	5
				พระแสง	อิปัน	4
		24 พ.ย.65	25 พ.ย.65	ท่าฉาง	ปากฉลุย	9
3. อุทกภัย (ด้านปศุสัตว์)	188,330	2 เม.ย.65	6 เม.ย.65	ดอนสัก	ปากแพรก	3
<b>รวม 2 อำเภอ</b>		18 ต.ค.65	23 ต.ค.65	พระแสง	ไทรซิง	3
2 ตำบล						
เกษตรกร 6 ราย						
4. ภัยช้างป่า	407,836	30 มี.ค.65	30 มี.ค.65	ท่าชนะ	ประสงค์	7
<b>รวม 3 อำเภอ</b>		22 ส.ค.65	22 ส.ค.65	ท่าชนะ	ประสงค์	18
3 ตำบล		4 มี.ค.66	4 มี.ค.66	กาญจนดิษฐ์	คลองสระ	3
เกษตรกร 28 ราย						
5. วาตภัย (ด้านพืช)	103,821	15 มิ.ย.65	15 มิ.ย.65	บ้านนาเดิม	นาใต้	2
<b>รวม 6 อำเภอ</b>		9 ก.ค.65	9 ก.ค.65	เวียงสระ	เวียงสระ	15
7 ตำบล		9 ก.ค.65	9 ก.ค.65	พระแสง	สินปุน	5
เกษตรกร 35 ราย		17 ธ.ค.65	18 ธ.ค.65	ท่าฉาง	คลองไทร	5
		29 มี.ค.66	30 มี.ค.66	บ้านนาเดิม	นาใต้	1
					บ้านนา	1
		21 เม.ย.66	21 เม.ย.66	เมือง	วัดประดู่	3



ชื่อยุทธกรรมชาติ	วงเงินช่วยเหลือ (บาท)	ช่วงเวลาที่เกิดภัย		สถานที่เกิดภัย		เกษตรกร ผู้ประสบภัย (ราย)
		วันที่เกิดภัย	วันที่สิ้นสุดภัย	อำเภอ	ตำบล	
		23 เม.ย.66	23 เม.ย.66	พุนพิน	กรูด	2
		28 เม.ย.66	28 เม.ย.66	บ้านนาเดิม	นาใต้	1
6. วาตภัย (ด้านประมง)	30,000	16 เม.ย.66	16 เม.ย.66	เกาะพะงัน	เกาะพะงัน	1
รวม 1 อำเภอ						
1 ตำบล						
เกษตรกร 1 ราย						

ที่มา : สำนักงานเกษตรและสหกรณ์จังหวัดสุราษฎร์ธานี ข้อมูล ณ วันที่ 12 กรกฎาคม 2566

ส่วนที่ 10

โครงการเกี่ยวกับสินค้าเกษตรของจังหวัดจันทบุรี ปี 2565 - 2566

โครงการเกี่ยวกับสินค้าเกษตรของจังหวัดจันทบุรี

ลำดับ ที่	ชนิดสินค้า/ ปีงบประมาณ/ โครงการ	เป้าหมาย		พื้นที่ดำเนินการ	งบประมาณ (บาท)	หน่วยงาน รับผิดชอบหลัก	แหล่งที่มาของ งบประมาณ	ระยะเวลา ดำเนินการ	ประเด็น ยุทธศาสตร์ กระทรวง	ประเด็น ยุทธศาสตร์ จังหวัด	ประเด็นยุทธศาสตร์ ด้านการเกษตรและ สหกรณ์ของจังหวัด
		จำนวน	หน่วย นับ								
1	ยางพารา				24,418,613						
	1. สนับสนุนเงินอุดหนุนให้ชุมชนสหกรณ์อุตสาหกรรมยางพารา	8,400	ชิ้น	หมู่ที่ 5 ต.บ้านนา อ.บ้านนาเดิม	300,000	การยางแห่งประเทศไทย	การยางแห่งประเทศไทย	ปีงบประมาณ	3	3	3
	ภาคใต้ จำกัด โครงการผลิตกระโปรงกันฝนต้นยาง จากผ้าใบเคลือบ	17,800	ชิ้น	หมู่ที่ 3 ต.ควนสุบรรณ อ.บ้านนาสาร	800,000	ประเทศไทย	ประเทศไทย	2566			
	ยางพาราจากผ้าใบเคลือบยางพาราเพื่อการเรียนรู้และใช้เพิ่ม					จังหวัดจันทบุรี					
	ประสิทธิภาพในการเก็บเกี่ยวผลผลิตช่วงฤดูฝนประจำปีงบประมาณ										
	2566										
	2. สนับสนุนเงินอุดหนุนให้สหกรณ์กองทุนสวนยางท่าชี จำกัด โครงการ	536	ตรม.	หมู่ที่ 2 ต.ท่าชี อ.บ้านนาสาร	800,000	การยางแห่งประเทศไทย	การยางแห่งประเทศไทย	ปีงบประมาณ	3	3	3
	เคลือบพื้นผิวลานอเนกประสงค์ด้วยวัสดุเม็ดยางธรรมชาติ					ประเทศไทย	ประเทศไทย	2566			
	และเม็ดยางสังเคราะห์					จังหวัดจันทบุรี					
	3. โครงการระบบส่งเสริมเกษตรแบบแปลงใหญ่	24	แปลง		240,000	สำนักงานเกษตร	กรมส่งเสริม	ปีงบประมาณ	3	3	3
	- แปลงใหญ่ยางพาราสหกรณ์ฯ เกร็ดดีศูนย์บ้านบกหัน จำกัด			อ.เคียนซา	12,000	จังหวัดจันทบุรี	การเกษตร	2566			
	อ.เคียนซา										
	- แปลงใหญ่ยางพาราตำบลไทรทอง อ.ชัยบุรี			อ.ชัยบุรี	16,000						
	- แปลงใหญ่ยางพาราบ้านนางกำ อ.ดอนสัก			อ.ดอนสัก	8,000						
	- แปลงใหญ่ยางพาราสหกรณ์การเกษตรปฏิรูปที่ดินท่าชะ จำกัด			อ.ท่าฉาง	20,000						
	อ.ท่าฉาง										
	- แปลงใหญ่ยางพาราสหกรณ์การเกษตรบ้านตาขุน จำกัด			อ.บ้านตาขุน	8,000						
	- แปลงใหญ่ยางพาราบ้านท่าเรือ อ.บ้านนาเดิม			อ.บ้านนาเดิม	8,000						
	- แปลงใหญ่ยางพาราบ้านสวยศรี อ.บ้านนาเดิม			อ.บ้านนาเดิม	8,000						
	- แปลงใหญ่ยางพาราบ้านพรสวน ต.ต้นยวน อ.พนม			ต.ต้นยวน อ.พนม	8,000						
	- แปลงใหญ่ยางพารากลุ่มน้ำยางสดบ้านไส้ทอน อ.พระแสง			อ.พระแสง	8,000						
	- แปลงใหญ่ยางพารากลุ่มชาวสวนยางบ้านเกาะมุกข์ จำกัด			ม.9 ต.ประสังข์ อ.ท่าชนะ	8,000						
	- แปลงใหญ่ยางพาราบ้านท่าชี ม.2 ต.ท่าชี อ.บ้านนาสาร			ม.2 ต.ท่าชี อ.บ้านนาสาร	8,000						
	- แปลงใหญ่ยางพาราบ้านสายวารี ม.14 ต.บ้านเสด็จ อ.เคียนซา			ม.14 ต.บ้านเสด็จ อ.เคียนซา	8,000						
	- แปลงใหญ่ยางพาราสหกรณ์กองทุนสวนยางบ้านพรกระแซง			ม.1 ต.บ้านล้อง อ.เวียงสระ	8,000						

ลำดับ ที่	ชนิดสินค้า/ ปีงบประมาณ/ โครงการ	เป้าหมาย		พื้นที่ดำเนินการ	งบประมาณ (บาท)	หน่วยงาน รับผิดชอบหลัก	แหล่งที่มาของ งบประมาณ	ระยะเวลา ดำเนินการ	ประเด็น ยุทธศาสตร์ กระทรวง	ประเด็น ยุทธศาสตร์ จังหวัด	ประเด็นยุทธศาสตร์ ด้านการเกษตรและ สหกรณ์ของจังหวัด	
		จำนวน	หน่วย นับ									
	- แปลงใหญ่ทางการศึกษารักษาเกษตรโรโสภา ม.6 ต.โรโสภา อ.พระแสง			ม.6 ต.โรโสภา อ.พระแสง	12,000	สำนักงานเกษตร	กรมส่งเสริม	ปีงบประมาณ		3	3	3
	- แปลงใหญ่ทางการศึกษาวิสาหกิจชุมชนส่งเสริมชาวสวนยางบางอน			ม.5 ต.บางอน อ.พุนพิน	8,000	จังหวัดสุราษฎร์ธานี	การเกษตร	2566				
	- แปลงใหญ่ทางการศึกษาร้านหัวสะพาน ม.12 ต.ตะกุกเหนือ อ.วิภาวดี			ม.12 ต.ตะกุกเหนือ อ.วิภาวดี	16,000							
	- แปลงใหญ่ทางการศึกษาดำบลทุ่งรัง อำเภอกาญจนดิษฐ์			ต.ทุ่งรัง อ.กาญจนดิษฐ์	8,000							
	- แปลงใหญ่ทางการศึกษาดำบลท่าเทียบ อำเภอกีรีรัฐนิคม			ต.บ้านท่าเทียบ อ.คีรีรัฐนิคม	8,000							
	- แปลงใหญ่ทางการศึกษาดำบลอรัญคามวารี อำเภอเคียนซา			ต.อรัญคามวารี อ.เคียนซา	12,000							
	- แปลงใหญ่ทางการศึกษาดำบลเสียด อำเภอท่าฉาง			ต.เสียด อ.ท่าฉาง	12,000							
	- แปลงใหญ่ทางการศึกษาดำบลนาใต้ อำเภอบ้านนาเดิม			ต.นาใต้ อ.บ้านนาเดิม	8,000							
	- แปลงใหญ่ทางการศึกษาดำบลพรุฬ อำเภอบ้านนาสาร			ต.พรุฬ อ.บ้านนาสาร	8,000							
	- แปลงใหญ่ทางการศึกษาดำบลสินเจริญ อำเภอยะแสง			ต.สินเจริญ อ.พระแสง	12,000							
	- แปลงใหญ่ทางการศึกษาดำบลทุ่งหลวง อำเภอเวียงสระ			ต.ทุ่งหลวง อ.เวียงสระ	8,000							
4.	โครงการวิจัยพันธุ์ยางให้เหมาะสมกับพื้นที่ชุ่มชื้นระยะที่ 3	16	การทดลอง		8,632,712	ศูนย์วิจัยยาง	เงินงบประมาณ	ปีงบประมาณ	1	1		3
				หมู่ที่ 5 ต.คันทลี อ.ท่าชนะ		สุราษฎร์ธานี	กยท.มาตรา 49 (4)	2566				
				หมู่ที่ 5 ต.ขุนทะเล อ.เมือง								
5.	โครงการทดสอบพันธุ์ยางในพื้นที่ชุ่มชื้น ระยะที่ 3	2	การทดลอง	หมู่ที่ 5 ต.ขุนทะเล อ.เมือง	919,887	ศูนย์วิจัยยาง	เงินงบประมาณ	ปีงบประมาณ	1	1		3
						สุราษฎร์ธานี	กยท.มาตรา 49 (4)	2566				
6.	โครงการอนุรักษ์และการใช้ประโยชน์เชื้อพันธุ์กรรมยางพารา	4	การทดลอง	หมู่ที่ 5 ต.ขุนทะเล อ.เมือง	1,712,824	ศูนย์วิจัยยาง	เงินงบประมาณ	ปีงบประมาณ	1	1		3
						สุราษฎร์ธานี	กยท.มาตรา 49 (4)	2566				
7.	การค้นหาเครื่องหมายโมเลกุล SNP ที่เกี่ยวข้องกับความต้านทานโรค	2	การทดลอง	หมู่ที่ 5 ต.ขุนทะเล อ.เมือง	356,874	ศูนย์วิจัยยาง	เงินงบประมาณ	ปีงบประมาณ	1	1		3
	โรคใบของยางพารา					สุราษฎร์ธานี	กยท.มาตรา 49 (4)	2566				
8.	โครงการประเมินความต้านทานโรคใบร่วงชนิดใหม่ของพันธุ์ยาง	1	การทดลอง	หมู่ที่ 5 ต.ขุนทะเล อ.เมือง	3,591,492	ศูนย์วิจัยยาง	เงินงบประมาณ	ปีงบประมาณ	1	1		3
						สุราษฎร์ธานี	กยท.มาตรา 49 (4)	2566				
9.	โครงการแปลงต้นแบบการเรียนรู้การกรีดยางหน้าสูงเพื่อเพิ่ม	1	การทดลอง	หมู่ที่ 5 ต.ขุนทะเล อ.เมือง	200,000	ศูนย์วิจัยยาง	เงินงบประมาณ	ปีงบประมาณ	1	1		3
	ศักยภาพการผลิต และเป็นวัตถุดิบในอุตสาหกรรมยาง					สุราษฎร์ธานี	กยท.มาตรา 49 (4)	2566				

ลำดับ ที่	ชนิดสินค้า/ ปีงบประมาณ/ โครงการ	เป้าหมาย		พื้นที่ดำเนินการ	งบประมาณ (บาท)	หน่วยงาน รับผิดชอบหลัก	แหล่งที่มาของ งบประมาณ	ระยะเวลา ดำเนินการ	ประเด็น ยุทธศาสตร์ กระทรวง	ประเด็น ยุทธศาสตร์ จังหวัด	ประเด็นยุทธศาสตร์ ด้านเกษตรและ สหกรณ์ของจังหวัด
		จำนวน	หน่วย นับ								
	10. โครงการโรคใบร่วงของยางพาราชนิดใหม่ : สถานการณ์การระบาดของโรค เชื้อสาเหตุ และแนวทางการควบคุมโรค	5	การทดลอง	หมู่ที่ 5 ต.ขุนทะเล อ.เมือง	2,114,800	ศูนย์วิจัยยาง สุราษฎร์ธานี	เงินงบประมาณ กยท.มาตรา 49 (4)	ปีงบประมาณ 2566	1	1	3
	11. โครงการงานประชาสัมพันธ์และเผยแพร่ความรู้วิชาการ	1	กิจกรรม	หมู่ที่ 5 ต.ขุนทะเล อ.เมือง	100,000	ศูนย์วิจัยยาง สุราษฎร์ธานี	เงินงบประมาณ กยท.มาตรา 49 (4)	ปีงบประมาณ 2566	1	1	3
	12. โครงการการประเมินผลผลิตไม้ยางพาราและผลผลิตยางพาราตามคำแนะนำพันธุ์ยางชั้น 1 ปี 2559 เพื่อการตรวจรับรอง FSC	1	การทดลอง	หมู่ที่ 5 ต.ขุนทะเล อ.เมือง	177,000	ศูนย์วิจัยยาง สุราษฎร์ธานี	เงินงบประมาณ กยท.มาตรา 49 (4)	ปีงบประมาณ 2566	1	1	3
	13. โครงการสร้างโปรแกรมประเมินความหลากหลายทางชีวภาพสำหรับสวนยางที่รับรองมาตรฐาน FSC	1	การทดลอง	หมู่ที่ 5 ต.ขุนทะเล อ.เมือง	3,640,000	ศูนย์วิจัยยาง สุราษฎร์ธานี	เงินงบประมาณ กยท.มาตรา 49 (4)	ปีงบประมาณ 2566	1	1	3
	14. โครงการการเปรียบเทียบพันธุ์ยางชั้นปลายพันธุ์ยางแลกเปลี่ยนระหว่างประเทศ	1	การทดลอง	หมู่ที่ 5 ต.ขุนทะเล อ.เมือง	673,024	ศูนย์วิจัยยาง สุราษฎร์ธานี	เงินงบประมาณ กยท.มาตรา 49 (4)	ปีงบประมาณ 2566	1	1	3
	15. โครงการเพิ่มศักยภาพการจัดการสวนยางตามมาตรฐาน GAP	1	การทดลอง	หมู่ที่ 5 ต.ขุนทะเล อ.เมือง	160,000	ศูนย์วิจัยยาง สุราษฎร์ธานี	เงินงบประมาณ กยท.มาตรา 49 (4)	ปีงบประมาณ 2566	1	1	3
<b>2</b>	<b>ปาล์มน้ำมัน</b>				<b>1,810,640</b>						
	1. โครงการเพิ่มประสิทธิภาพการผลิตสินค้าเกษตร	24	แปลง		1,156,440	สำนักงานเกษตร จังหวัดสุราษฎร์ธานี	กรมส่งเสริม การเกษตร	ปีงบประมาณ 2566			
	แปลงใหญ่ปาล์มน้ำมัน ต. คลองน้อย อ.เมืองสุราษฎร์ธานี			ต.คลองน้อย อ.เมือง	54,620						
	แปลงใหญ่ปาล์มน้ำมัน ต. ท่าอุแท อ.กาญจนดิษฐ์			ต.ท่าอุแท อ.กาญจนดิษฐ์	62,936						
	แปลงใหญ่ปาล์มน้ำมัน ต.คลองสระ อ.กาญจนดิษฐ์			ต.คลองสระ อ.กาญจนดิษฐ์	55,214						
	แปลงใหญ่ปาล์มน้ำมัน ต. ปากแพรก อ.ดอนสัก			ต.ปากแพรก อ.ดอนสัก	63,530						
	แปลงใหญ่ปาล์มน้ำมัน ต. ตะกรบ อ.ไชยา			ต.ตะกรบ อ.ไชยา	58,184						
	แปลงใหญ่ปาล์มน้ำมัน ต.เวียง อ.ไชยา			ต.เวียง อ.ไชยา	42,146						
	แปลงใหญ่ปาล์มน้ำมัน ต. คลองพา อ.ท่าชนะ			ต.คลองพา อ.ท่าชนะ	49,868						
	แปลงใหญ่ปาล์มน้ำมัน ต. คันทولی อ.ท่าชนะ			ต.คันทولی อ.ท่าชนะ	43,928						
	แปลงใหญ่ปาล์มน้ำมัน ต. สมอทอง อ.ท่าชนะ			ต.สมอทอง อ.ท่าชนะ	46,898						
	แปลงใหญ่ปาล์มน้ำมัน ต. ประสงค์ อ.ท่าชนะ			ต.ประสงค์ อ.ท่าชนะ	39,770						

ลำดับ ที่	ชนิดสินค้า/ ปีงบประมาณ/ โครงการ	เป้าหมาย		พื้นที่ดำเนินการ	งบประมาณ (บาท)	หน่วยงาน รับผิดชอบหลัก	แหล่งที่มาของ งบประมาณ	ระยะเวลา ดำเนินการ	ประเด็น ยุทธศาสตร์ กระทรวง	ประเด็น ยุทธศาสตร์ จังหวัด	ประเด็นยุทธศาสตร์ ด้านการเกษตรและ สหกรณ์ของจังหวัด
		จำนวน	หน่วย นับ								
	แปลงใหญ่ปาล์มน้ำมัน ต.บ้านยาง อ.คีรีรัฐนิคม			ต.บ้านยาง อ.คีรีรัฐนิคม	41,552	สำนักงานเกษตร	กรมส่งเสริม	ปีงบประมาณ			
	แปลงใหญ่ปาล์มน้ำมัน ต.บ้านท่าเย็บ อ.คีรีรัฐนิคม			ต.บ้านท่าเย็บ อ.คีรีรัฐนิคม	40,364	จังหวัดสุราษฎร์ธานี	การเกษตร	2566			
	แปลงใหญ่ปาล์มน้ำมัน ต.พรุไทย อ.บ้านตาขุน			ต.พรุไทย อ.บ้านตาขุน	42,740						
	แปลงใหญ่ปาล์มน้ำมัน ต.เขาวง อ.บ้านตาขุน			ต.เขาวง อ.บ้านตาขุน	42,146						
	แปลงใหญ่ปาล์มน้ำมัน ต.คลองไทร อ.ท่าฉาง			ต.คลองไทร อ.ท่าฉาง	42,740						
	แปลงใหญ่ปาล์มน้ำมัน ต.ท่าเคย อ.ท่าฉาง			ต.ท่าเคย อ.ท่าฉาง	74,222						
	แปลงใหญ่ปาล์มน้ำมัน ต.ท่าชี อ.บ้านนาสาร			ต.ท่าชี อ.บ้านนาสาร	40,364						
	แปลงใหญ่ปาล์มน้ำมัน ต.ท่าเรือ อ.บ้านนาเดิม			ต.ท่าเรือ อ.บ้านนาเดิม	40,364						
	แปลงใหญ่ปาล์มน้ำมัน ต.เขาดอก อ.เคียนซา			ต.เขาดอก อ.เคียนซา	50,462						
	แปลงใหญ่ปาล์มน้ำมัน ต.คลองฉนวน อ.เวียงสระ			ต.คลองฉนวน อ.เวียงสระ	48,680						
	แปลงใหญ่ปาล์มน้ำมัน ต.มะสวน อ.พุนพิน			ต.มะสวน อ.พุนพิน	40,958						
	แปลงใหญ่ปาล์มน้ำมัน ต.สองแพรก อ.ชัยบุรี			ต.สองแพรก อ.ชัยบุรี	41,552						
	แปลงใหญ่ปาล์มน้ำมัน ต.โทรทอง อ.ชัยบุรี			ต.โทรทอง อ.ชัยบุรี	40,364						
	แปลงใหญ่ปาล์มน้ำมัน ต.ชัยบุรี อ.ชัยบุรี			ต.ชัยบุรี ชัยบุรี	52,838						
	<b>2. โครงการระบบส่งเสริมเกษตรแบบแปลงใหญ่</b>	<b>11</b>	<b>แปลง</b>		<b>594,000</b>	<b>สำนักงานเกษตร</b>	<b>กรมส่งเสริม</b>	<b>ปีงบประมาณ</b>			
	- แปลงใหญ่ปาล์มน้ำมัน ตำบลคลองน้อย อำเภอชัยบุรี			ต.คลองน้อย อ.ชัยบุรี	43,000	จังหวัดสุราษฎร์ธานี	การเกษตร	2566			
	- แปลงใหญ่ปาล์มน้ำมัน ตำบลบางงอน อำเภอพุนพิน			ต.บางงอน อ.พุนพิน	80,000						
	- แปลงใหญ่ปาล์มน้ำมันน้ำหักแก้วหน้า อำเภอคีรีรัฐนิคม			อ.คีรีรัฐนิคม	43,000						
	- แปลงใหญ่ปาล์มน้ำมัน หมู่ที่ 3 ตำบลท่าสะท้อน อำเภอพุนพิน			ม. 3 ต.ท่าสะท้อน อ.พุนพิน	52,000						
	- แปลงใหญ่ปาล์มน้ำมัน หมู่ที่ 4 ตำบลท่าสะท้อน อำเภอพุนพิน			ม. 4 ต.เขาหัวควาย อ.พุนพิน	66,000						
	- แปลงใหญ่ปาล์มน้ำมัน ตำบลท่าข้าม-เขาหัวควาย อำเภอพุนพิน			อ.พุนพิน	66,000						
	- แปลงใหญ่ปาล์มน้ำมันตำบลเวียงสระ อำเภอเวียงสระ			ต.เวียงสระ อ.เวียงสระ	43,000						
	- แปลงใหญ่ปาล์มน้ำมันตำบลบ้านส้อง อำเภอเวียงสระ			ต.บ้านส้อง อ.เวียงสระ	43,000						
	- แปลงใหญ่ปาล์มน้ำมันตำบลถ้ำสิงขร อำเภอคีรีรัฐนิคม			ต.ถ้ำสิงขร อ.คีรีรัฐนิคม	62,000						
	- แปลงใหญ่ปาล์มน้ำมันตำบลท่าฉาง อำเภอท่าฉาง			ต.ท่าฉาง อ.ท่าฉาง	48,000						
	- แปลงใหญ่ปาล์มน้ำมันตำบลบางเดือน อำเภอพุนพิน			ต.บางเดือน อ.พุนพิน	48,000						
	<b>3. โครงการศูนย์เรียนรู้การเพิ่มประสิทธิภาพการผลิต</b>	<b>13</b>	<b>แห่ง</b>		<b>60,200</b>	<b>สำนักงานเกษตร</b>	<b>กรมส่งเสริม</b>	<b>ปีงบประมาณ</b>			
	สินค้าเกษตร			ม.9 ต.คลองน้อย อ.เมือง	4,300	จังหวัดสุราษฎร์ธานี	การเกษตร	2566			
				ม.5 ต.ท่าโรงช้าง อ.พุนพิน	4,300						
				ม.5 ต.คลองไทร อ.ท่าฉาง	4,300						
				ม.5 ต.ตะกรบ อ.ไชยา	4,300						

ลำดับ ที่	ชนิดสินค้า/ ปีงบประมาณ/ โครงการ	เป้าหมาย		พื้นที่ดำเนินการ	งบประมาณ (บาท)	หน่วยงาน รับผิดชอบหลัก	แหล่งที่มาของ งบประมาณ	ระยะเวลา ดำเนินการ	ประเด็น ยุทธศาสตร์ กระทรวง	ประเด็น ยุทธศาสตร์ จังหวัด	ประเด็นยุทธศาสตร์ ด้านการเกษตรและ สหกรณ์ของจังหวัด
		จำนวน	หน่วย นับ								
				ม.7 ต.ประสงค์ อ.ท่าชนะ	4,300	สำนักงานเกษตร	กรมส่งเสริม	ปีงบประมาณ			
				ม.13 ต.พนม อ.พนม	4,300	จังหวัดสุราษฎร์ธานี	การเกษตร	2566			
				ม.2 ต.ท่าเรือ อ.บ้านนาเดิม	4,300						
				ม.6 ต.ลิ้นปี่ อ.พระแสง	4,300						
				ม.2 ต.สองแพรก อ.ชัยบุรี	4,300						
				ม.3 ต.ท่าอุแท อ.กาญจนดิษฐ์	4,300						
				ม.2 ต.ปากแพรก อ.ดอนสัก	4,300						
				ม.2 ต.ตะกุกเหนือ อ.วิภาวดี	4,300						
				ม.4 ต.เขาคอก อ.เคียนซา	4,300						
				ม.7 ต.บ้านยาง อ.คีรีรัฐนิคม	4,300						
<b>3</b>	<b>ล่องกอง</b>				<b>4,300</b>						
	โครงการศูนย์เรียนรู้การเพิ่มประสิทธิภาพการผลิตสินค้าเกษตร	1	แห่ง	ม.1 ต.เขาวง อ.บ้านตาขุน	4,300	สำนักงานเกษตร	กรมส่งเสริม	ปีงบประมาณ			
						จังหวัดสุราษฎร์ธานี	การเกษตร	2566			
<b>4</b>	<b>มะพร้าว</b>				<b>122,600</b>						
	1. โครงการศูนย์เรียนรู้การเพิ่มประสิทธิภาพการผลิตสินค้าเกษตร	2	แห่ง	ม.4 ต.บ่อผุด อ.เกาะสมุย	4,300	สำนักงานเกษตร	กรมส่งเสริม	ปีงบประมาณ			
				ม.5 ต.บ้านใต้ อ.เกาะพะงัน	4,300	จังหวัดสุราษฎร์ธานี	การเกษตร	2566			
	2. โครงการพัฒนาและส่งเสริมการผลิตสินค้าเกษตร				-						
	กิจกรรมส่งเสริมและพัฒนาการบริหารจัดการมะพร้าวภาคใต้	2	แห่ง	อ.เมือง	57,000	สำนักงานเกษตร	กรมส่งเสริม	ปีงบประมาณ			
				อ.ไชยา	57,000	จังหวัดสุราษฎร์ธานี	การเกษตร	2566			
<b>5</b>	<b>มังคุด</b>				<b>43,000</b>						
	โครงการระบบส่งเสริมเกษตรแบบแปลงใหญ่	1	แปลง			สำนักงานเกษตร	กรมส่งเสริม	ปีงบประมาณ			
	- แปลงใหญ่มังคุดช้างคู่ อำเภอกาญจนดิษฐ์				43,000	จังหวัดสุราษฎร์ธานี	การเกษตร	2566			
<b>6</b>	<b>ทุเรียน</b>				<b>2,294,000</b>						
	โครงการส่งเสริมเกษตรแบบแปลงใหญ่	28	แปลง		1,147,000	จังหวัดสุราษฎร์ธานี	การเกษตร	2566			
	- แปลงใหญ่ทุเรียน อำเภอดอนสัก			อ.ดอนสัก	12,000						
	- แปลงใหญ่ทุเรียน ตำบลเขาวง อำเภอบ้านตาขุน			ต.เขาวง อ.บ้านตาขุน	8,000						
	- แปลงใหญ่ทุเรียน ตำบลเพิ่มพูนทรัพย์ อำเภอบ้านนาสาร			ต.เพิ่มพูนทรัพย์ อ.บ้านนาสาร	12,000						

ลำดับ ที่	ชนิดสินค้า/ ปีงบประมาณ/ โครงการ	เป้าหมาย		พื้นที่ดำเนินการ	งบประมาณ (บาท)	หน่วยงาน รับผิดชอบหลัก	แหล่งที่มาของ งบประมาณ	ระยะเวลา ดำเนินการ	ประเด็น ยุทธศาสตร์ กระทรวง	ประเด็น ยุทธศาสตร์ จังหวัด	ประเด็นยุทธศาสตร์ ด้านการเกษตรและ สหกรณ์ของจังหวัด
		จำนวน	หน่วย นับ								
	- แปลงใหญ่ทุเรียน ตำบลควนศรี อำเภอบ้านนาสาร			ต.ควนศรี อ.บ้านนาสาร	8,000	สำนักงานเกษตร	กรมส่งเสริม	ปีงบประมาณ			
	- แปลงใหญ่ทุเรียน ตำบลท่าสะท้อน-เขาหัวควาย อำเภอฟุนพิน			อ.ฟุนพิน	16,000	จังหวัดสุราษฎร์ธานี	การเกษตร	2566			
	- แปลงใหญ่ทุเรียน อำเภอคอนสัก			อ.คอนสัก	40,000						
	- แปลงใหญ่ทุเรียน ตำบลเขาวง อำเภอบ้านตาขุน			ต.เขาวง อ.บ้านตาขุน	35,000						
	- แปลงใหญ่ทุเรียน ตำบลเพิ่มพูนทรัพย์ อำเภอบ้านนาสาร			ต.เพิ่มพูนทรัพย์ อ.บ้านนาสาร	40,000						
	- แปลงใหญ่ทุเรียน ตำบลควนศรี อำเภอบ้านนาสาร			ต.ควนศรี อ.บ้านนาสาร	35,000						
	- แปลงใหญ่ทุเรียน ตำบลท่าสะท้อน-เขาหัวควาย อำเภอฟุนพิน			อ.ฟุนพิน	50,000						
	- แปลงใหญ่ทุเรียนบ้านกรูด อำเภอกาญจนดิษฐ์			อ.กาญจนดิษฐ์	52,000						
	- แปลงใหญ่ร่วมใจพัฒนาทุเรียนคลองสระ อำเภอกาญจนดิษฐ์			อ.กาญจนดิษฐ์	52,000						
	- แปลงใหญ่ทุเรียนช้างซ้าย อำเภอกาญจนดิษฐ์			อ.กาญจนดิษฐ์	52,000						
	- แปลงใหญ่ทุเรียนวิสาหกิจชุมชนไม้ผลเกาะสมุย อำเภอเกาะสมุย			อ.เกาะสมุย	43,000						
	- แปลงใหญ่ทุเรียนถ้ำถ่านหิน ตำบลวังพมระ อำเภอกะเนียง			ต.วังพมระ อ.เคียนซา	52,000						
	- แปลงใหญ่ทุเรียนบ้านบางจำ ตำบลตะกุกเหนือ อำเภอวิภาวดี			ต.ตะกุกเหนือ อ.วิภาวดี	43,000						
	- แปลงใหญ่ทุเรียนตำบลตะกุกใต้ อำเภอวิภาวดี			ต.ตะกุกใต้ อ.วิภาวดี	43,000						
	- แปลงใหญ่ทุเรียนตำบลประสงค์ อำเภอท่าชนะ			ต.ประสงค์ อ.ท่าชนะ	66,000						
	- แปลงใหญ่ทุเรียนตำบลพรุไทย อำเภอบ้านตาขุน			ต.พรุไทย อ.บ้านตาขุน	43,000						
	- แปลงใหญ่ทุเรียนบ้านทับคริสต์ ตำบลคลองชะอุ่น อำเภอพนม			ต.คลองชะอุ่น อ.พนม	43,000						
	- แปลงใหญ่ทุเรียนถ้ำฝั่ง ตำบลตันยวน อำเภอพนม			ต.ตันยวน อ.พนม	43,000						
	- แปลงใหญ่ทุเรียนตำบลคลองศก อำเภอพนม			ต.คลองศก อ.พนม	43,000						
	- แปลงใหญ่ทุเรียนตำบลท่าอูแท อำเภอกาญจนดิษฐ์			ต.ท่าอูแท อ.กาญจนดิษฐ์	62,000						
	- แปลงใหญ่ทุเรียนตำบลปาร์อน อำเภอกาญจนดิษฐ์			ต.ปาร์อน อ.กาญจนดิษฐ์	62,000						
	- แปลงใหญ่ทุเรียนตำบลบ้านเสด็จ อำเภอกะเนียง			ต.บ้านเสด็จ อ.เคียนซา	48,000						
	- แปลงใหญ่ทุเรียนตำบลสนาใต้ อำเภอบ้านนาเดิม			ต.สนาใต้ อ.บ้านนาเดิม	48,000						
	- แปลงใหญ่ทุเรียนตำบลตันยวน อำเภอพนม			ต.ตันยวน อ.พนม	48,000						
	- แปลงใหญ่ทุเรียนตำบลบางสวรรค์ อำเภอพระแสง			ต.บางสวรรค์ อ.พระแสง	48,000						
7	กาแฟ				36,000						
	1. โครงการส่งเสริมการเพิ่มประสิทธิภาพการผลิตกาแฟเพื่อความยั่งยืน	2	แห่ง	อ.ไชยา อ.วิภาวดี	60,500 60,500	สำนักงานเกษตร จังหวัดสุราษฎร์ธานี	กรมส่งเสริม การเกษตร	ปีงบประมาณ 2566			
	2. โครงการระบบส่งเสริมเกษตรแบบแปลงใหญ่	1	แปลง								
	- แปลงใหญ่กาแฟเขาเสียบหมอก อำเภอพนม			อ.พนม	43,000	สำนักงานเกษตร จังหวัดสุราษฎร์ธานี	กรมส่งเสริม การเกษตร	ปีงบประมาณ 2566			

ลำดับ ที่	ชนิดสินค้า/ ปีงบประมาณ/ โครงการ	เป้าหมาย		พื้นที่ดำเนินการ	งบประมาณ (บาท)	หน่วยงาน รับผิดชอบหลัก	แหล่งที่มาของ งบประมาณ	ระยะเวลา ดำเนินการ	ประเด็น ยุทธศาสตร์ กระทรวง	ประเด็น ยุทธศาสตร์ จังหวัด	ประเด็นยุทธศาสตร์ ด้านการเกษตรและ สหกรณ์ของจังหวัด
		จำนวน	หน่วย นับ								
8	ข้าว				159,700						
	โครงการเสริมสร้างศักยภาพการผลิตเมล็ดพันธุ์ข้าวของศูนย์ข้าวชุมชน	1,017.50	ไร่		159,700	ศูนย์เมล็ดพันธุ์ข้าว	กรมการข้าว	ปีงบประมาณ			
		208		ม.1 ต.ท่ากระดาน อ.คีรีรัฐนิคม		สุราษฎร์ธานี		2566			
		106		ม.2 ต.โมถ่าย อ.ไชยา							
		252.5		ม.5 ต.เลม็ด อ.ไชยา							
		293		ม.11 ต.พ่วงพมคร อ.เคียนซา							
		158		ม.7 ต.คลองไทร อ.ท่าฉาง							
9	สินค้าเกษตร อื่นๆ				1,155,550						
	1. โครงการส่งเสริมและพัฒนาต้นแบบเกษตรอัจฉริยะ	40	ราย	ม.5 ต.ขุนทะเล อ.เมืองฯ	40,800	ศูนย์ส่งเสริมและ พัฒนาอาชีพ	งบกรมส่งเสริม การเกษตร	ปีงบประมาณ 2566	2	2	2
						การเกษตรจังหวัด					
						สุราษฎร์ธานี					
	2. โครงการส่งเสริมอาชีพด้านการเกษตรตามอัตลักษณ์และภูมิ ปัญญาท้องถิ่น	5	แปลง	ม.5 ต.ขุนทะเล อ.เมืองฯ	305,260	ศูนย์ส่งเสริมและ พัฒนาอาชีพ	งบกรมส่งเสริม การเกษตร	ปีงบประมาณ 2566	2	2	2
						การเกษตรจังหวัด					
						สุราษฎร์ธานี					
	3. ธนาคารปุ๋ยอินทรีย์	1	แห่ง	ม.8 ต.บ้านล้อง อ.เวียงสระ	67,600	สถานีพัฒนาที่ดิน	กรมพัฒนาที่ดิน	ปีงบประมาณ 2566	1	1	1
						สุราษฎร์ธานี					
	4. โครงการฝึกอบรมเศรษฐกิจการเงินขั้นพื้นฐานแก่สมาชิกสหกรณ์	82	ราย	1) พุนพิน 2) กาญจนดิษฐ์ 3) บ้านนาเดิม	24,600	สถานีพัฒนาที่ดิน	กรมพัฒนาที่ดิน	ปีงบประมาณ 2566			
						สุราษฎร์ธานี					
	5. โครงการพัฒนาเด็กและเยาวชน ตามพระราชดำริสมเด็จพระกนิษฐาธิราชเจ้ากรมสมเด็จพระเทพรัตนราชสุดาฯ สยามบรมราชกุมารี	4	โรงเรียน	1) โรงเรียน ตชด.เทคนิคมีนบุรีอนุสรณ์ 2) โรงเรียน ตชด.บ้านยางโพรง ค.ปากหมาก อ.ไชยา 3) โรงเรียน ตชด.บ้านคลองวาย ค.ตะกุกเหนือ อ.วิภาวดี 4) โรงเรียน ตชด.บ้านกอกเตย	23,200.00	สง.ตรวจบัญชี สหกรณ์	กรมตรวจบัญชี สหกรณ์	ปีงบประมาณ 2566			



ลำดับ ที่	ชนิดสินค้า/ ปีงบประมาณ/ โครงการ	เป้าหมาย		พื้นที่ดำเนินการ	งบประมาณ (บาท)	หน่วยงาน รับผิดชอบหลัก	แหล่งที่มาของ งบประมาณ	ระยะเวลา ดำเนินการ	ประเด็น ยุทธศาสตร์ กระทรวง	ประเด็น ยุทธศาสตร์ จังหวัด	ประเด็นยุทธศาสตร์ ด้านการเกษตรและ สหกรณ์ของจังหวัด
		จำนวน	หน่วย นับ								
				ต.คลองพา อ.ท่าชนะ							
6.	โครงการพัฒนากลุ่มอาชีพประชาชน ตามพระราชดำริสมเด็จพระกนิษฐาธิราชเจ้า กรมสมเด็จพระเทพรัตนราชสุดาฯ สยามบรมราชกุมารี	2	ราย	ต.บางสวรรค์ อ.พระแสง	5,000.00	สง.ตรงบัญชี สหกรณ์	กรมตรงบัญชี สหกรณ์	ปีงบประมาณ 2566			
7.	โครงการคลินิกเกษตรเคลื่อนที่ในพระราชานุเคราะห์สมเด็จพระ พระบรมโอรสาธิราชฯ สยามมกุฎราชกุมาร	4	ครั้ง	1) ต.พะแสง อ.บ้านตาขุน 2) ต.โทรทอง อ.ชัยบุรี 3) ต.บางไทร อ.เมืองงา 4) ต.ดอนสัก อ.ดอนสัก	16,300.00	สง.ตรงบัญชี สหกรณ์	กรมตรงบัญชี สหกรณ์	ปีงบประมาณ 2566			
8.	โครงการค่าย "เยาวชน...รักษ์พงไพร เฉลิมพระเกียรติ 60 พรรษา สมเด็จพระเทพรัตนราชสุดาฯ สยามบรมราชกุมารี"	อยู่ระหว่างเตรียม ความพร้อม			2,900.00	สง.ตรงบัญชี สหกรณ์	กรมตรงบัญชี สหกรณ์	ปีงบประมาณ 2566			
9.	โครงการเสริมสร้างการจัดทำบัญชีครัวเรือนเพื่อการจัดการเศรษฐกิจ ระดับครัวเรือน	860	ราย	ทุกอำเภอ	132,660	สง.ตรงบัญชี สหกรณ์	กรมตรงบัญชี สหกรณ์	ปีงบประมาณ 2566			
10.	โครงการส่งเสริมอาสาสมัครเกษตร	24	ราย	ทุกอำเภอ	18,960	สง.ตรงบัญชี สหกรณ์	กรมตรงบัญชี สหกรณ์	ปีงบประมาณ 2566			
11.	โครงการระบบส่งเสริมการเกษตรแบบแปลงใหญ่	241	ราย	ทุกอำเภอ	163,750	สง.ตรงบัญชี สหกรณ์	กรมตรงบัญชี สหกรณ์	ปีงบประมาณ 2566			
12.	โครงการพัฒนาเกษตรกรรมยั่งยืน (เกษตรทฤษฎีใหม่)	69	ราย	ทุกอำเภอ	25,830	สง.ตรงบัญชี สหกรณ์	กรมตรงบัญชี สหกรณ์	ปีงบประมาณ 2566			
13.	โครงการพัฒนาเกษตรกรรมยั่งยืน (เกษตรผสมผสาน)	15	ราย	ต.น้ำรอบ อ.พุนพิน	13,850		กรมตรงบัญชี สหกรณ์	ปีงบประมาณ 2566			
14.	โครงการส่งเสริมและพัฒนาวิสาหกิจชุมชน	17 68	แห่ง ราย	ทุกอำเภอ	156,400		กรมตรงบัญชี สหกรณ์	ปีงบประมาณ 2566			
15.	โครงการส่งเสริมการแปรรูปสินค้าเกษตร	2	แห่ง	1) อ.กาญจนดิษฐ์ 2) อ.พุนพิน	4,200		กรมตรงบัญชี สหกรณ์	ปีงบประมาณ 2566			

ลำดับ ที่	ชนิดสินค้า/ ปีงบประมาณ/ โครงการ	เป้าหมาย		พื้นที่ดำเนินการ	งบประมาณ (บาท)	หน่วยงาน รับผิดชอบหลัก	แหล่งที่มาของ งบประมาณ	ระยะเวลา ดำเนินการ	ประเด็น ยุทธศาสตร์ กระทรวง	ประเด็น ยุทธศาสตร์ จังหวัด	ประเด็นยุทธศาสตร์ ด้านการเกษตรและ สหกรณ์ของจังหวัด
		จำนวน	หน่วย นับ								
	16. โครงการศูนย์เรียนรู้การเพิ่มประสิทธิภาพการผลิตสินค้าเกษตร (ศพก.)	19	แห่ง	ทุกอำเภอ	127,300		กรมตรวจบัญชี สหกรณ์	ปีงบประมาณ 2566			
	17. โครงการส่งเสริมและพัฒนาอาชีพเพื่อแก้ไขปัญหาที่ดินทำกินเกษตรกร	40	ราย	ต.โทรทอง อ.ชัยบุรี	26,940		กรมตรวจบัญชี สหกรณ์	ปีงบประมาณ 2566			
<b>10</b>	<b>กุ้งทะเล</b>				<b>10,978,400</b>						
	1. โครงการเสริมสภาพคล่องเกษตรกรผู้เลี้ยงกุ้ง ปี 2565 ระยะที่ 1	10	ราย	อำเภอชายทะเล 7 อำเภอ	5,012,000	สนง.ประมงจังหวัด	กองทุนสงเคราะห์ เกษตรกร (กรมประมง)	ปีงบประมาณ 2566	1	1	1
	2. โครงการช่วยเหลือเกษตรกรผู้เลี้ยงกุ้ง ปี 2566 จังหวัดสุราษฎร์ธานี	113	ราย	อำเภอชายทะเล 7 อำเภอ	5,966,400	สนง.พาณิชย์ จังหวัดสุราษฎร์ธานี	กระทรวงพาณิชย์	ปีงบประมาณ 2566	1	1	1
<b>11</b>	<b>ปลาน้ำจืด</b>				<b>579,100</b>						
	1. โครงการศูนย์เรียนรู้การเพิ่มประสิทธิภาพการผลิตสินค้าเกษตร	19	แห่ง	ทุกอำเภอ	404,300	สนง.ประมงจังหวัด	กรมประมง	ปีงบประมาณ 2566	1	1	1
		570	ราย	ทุกอำเภอ	143,500	สนง.ประมงจังหวัด	กรมประมง	ปีงบประมาณ 2566	1	1	1
	2. โครงการระบบส่งเสริมการเกษตรแบบแปลงใหญ่ (สัตว์น้ำจืด)	1	แห่ง	อำเภอบ้านนาเดิม	23,700	สนง.ประมงจังหวัด	กรมประมง	ปีงบประมาณ 2566	1	1	1
	3. โครงการยกระดับคุณภาพมาตรฐานสินค้าเกษตร	30	ราย	ทุกอำเภอ	7,600	สนง.ประมงจังหวัด	กรมประมง	ปีงบประมาณ 2566	1	1	1

หมายเหตุ : 1. ประเด็นยุทธศาสตร์ชาติ (พ.ศ.2561 - 2580) โดยมีความเกี่ยวข้องกับกระทรวงเกษตรและสหกรณ์ 5 ยุทธศาสตร์

ประเด็นยุทธศาสตร์ที่ 1 ด้านความมั่นคง

ประเด็นยุทธศาสตร์ที่ 2 ด้านการสร้างความสามารถในการแข่งขัน

ประเด็นยุทธศาสตร์ที่ 3 ด้านการสร้างโอกาสและความเสมอภาคทางสังคม

ประเด็นยุทธศาสตร์ที่ 4 ด้านการสร้างการเติบโตบนคุณภาพชีวิตที่เป็นมิตรต่อสิ่งแวดล้อม

ประเด็นยุทธศาสตร์ที่ 5 ด้านการปรับสมดุลและพัฒนาาระบบการบริหารจัดการภาครัฐ

2. ประเด็นยุทธศาสตร์การพัฒนากาเกษตรจังหวัดสุราษฎร์ธานี

ประเด็นยุทธศาสตร์ที่ 1 พัฒนาการผลิตสินค้าเกษตร อุตสาหกรรมแปรรูปเพื่อสร้างมูลค่าสูง

ประเด็นยุทธศาสตร์ที่ 2 พัฒนาการท่องเที่ยวที่ได้มาตรฐานเพื่อมุ่งสู่ความยั่งยืน

ประเด็นยุทธศาสตร์ที่ 3 พัฒนาโครงข่ายคมนาคมขนส่งเชื่อมโยงระบบโลจิสติกส์

ประเด็นยุทธศาสตร์ที่ 4 เสริมสร้างพลังทางสังคมเพื่อคุณภาพชีวิตที่ดี

ประเด็นยุทธศาสตร์ที่ 5 บริหารจัดการทรัพยากรธรรมชาติและสิ่งแวดล้อมเพื่อเป็นฐานการพัฒนาอย่างยั่งยืน

3. ประเด็นยุทธศาสตร์การพัฒนากาเกษตรและสหกรณ์จังหวัดสุราษฎร์ธานี

ประเด็นยุทธศาสตร์ที่ 1 สร้างความเข้มแข็งให้กับเกษตรกร สถาบันเกษตรกร

ประเด็นยุทธศาสตร์ที่ 2 เพิ่มประสิทธิภาพการผลิต ยกกระดับมาตรฐานสินค้าเกษตรปลอดภัย และพัฒนาการผลิตสินค้าเกษตรมูลค่าสูง

ประเด็นยุทธศาสตร์ที่ 3 เพิ่มความสามารถในการแข่งขันภาคเกษตรด้วยเทคโนโลยีและนวัตกรรม

ประเด็นยุทธศาสตร์ที่ 4 บริหารจัดการทรัพยากรการเกษตรและสิ่งแวดล้อมอย่างสมดุลและยั่งยืนลดการพึ่งพาจากปัจจัยภายนอก

## ส่วนที่ 11

### ข้อมูลที่ดินและพื้นที่เกษตรกรรม

#### 11.1 การใช้ที่ดินของจังหวัดสุราษฎร์ธานี

เนื้อที่ทั้งหมด (ไร่)	เนื้อที่ป่าไม้ (ไร่)	เนื้อที่ใช้ประโยชน์ทางการเกษตร (ไร่)	เนื้อที่ใช้ประโยชน์นอกการเกษตร (ไร่)
8,057,168	2,844,334.69	3,608,716.80	4,448,451.20

ที่มา : สำนักงานเศรษฐกิจการเกษตรที่ 8 ข้อมูล ณ วันที่ 3 พฤษภาคม 2564

หมายเหตุ : เป็นข้อมูลการใช้ประโยชน์ที่ดิน ปี 2545 จากภาพถ่ายออร์โธสัมาตราส่วน 1:4000

#### 11.2 เนื้อที่ใช้ประโยชน์ทางการเกษตร จังหวัดสุราษฎร์ธานี

ปี	เนื้อที่ทั้งหมด (ไร่)	เนื้อที่ใช้ประโยชน์ทางการเกษตร				
		นาข้าว	พืชไร่	สวนไม้ผล ไม้ยืนต้น	สวนผัก/ไม้ดอกไม้ประดับ	เนื้อที่ใช้ประโยชน์ทางการเกษตรอื่นๆ
2558	3,672,489	11,786	-	3,398,900	20,273	141,530
2559	3,672,931	11,653	-	3,499,489	20,274	141,515
2560	3,673,328	11,609	-	3,498,948	21,052	141,719
2561	3,673,561	11,597	-	3,499,247	21,031	141,686
2562	3,673,704	11,617	-	3,499,327	21,058	141,702

ที่มา : www.oae.go.th สืบค้น ณ วันที่ 22 มิถุนายน 2564

#### 11.3 ลักษณะการถือครองที่ดินทางเกษตรของจังหวัดสุราษฎร์ธานี ปี 2563

เนื้อที่ใช้ประโยชน์ทางการเกษตร (ไร่)				
เนื้อที่ทั้งหมด (ไร่)	ของตนเอง (ไร่)	เนื้อที่ของคนอื่น		
		เช่าผู้อื่น (ไร่)	รับจ้าง/รับขายฝาก/ได้ทำฟรี (ไร่)	รวม (ไร่)
3,673,561	1,396,395	3,550	2,273,619	2,277,169

ที่มา : สำนักงานเศรษฐกิจการเกษตรที่ 8 ข้อมูล ณ วันที่ 3 พฤษภาคม 2564

