




# ข้อมูลพื้นฐานด้านการเกษตร และสหกรณ์ และข้อมูลทั่วไป ของจังหวัดสุราษฎร์ธานี

# 2567





กระทรวงเกษตรและสหกรณ์  
MINISTRY OF AGRICULTURE AND COOPERATIVES

## คำนำ

สำนักงานเกษตรและสหกรณ์จังหวัดสุราษฎร์ธานี ร่วมกับหน่วยงานในสังกัดกระทรวงเกษตรและสหกรณ์ และหน่วยงานที่เกี่ยวข้องในจังหวัด จัดทำข้อมูลพื้นฐานด้านการเกษตรและสหกรณ์ของจังหวัด ประกอบด้วยข้อมูลทั่วไปของจังหวัด ข้อมูลการผลิตสินค้าเกษตรที่สำคัญของจังหวัด ข้อมูลการขึ้นทะเบียนเกษตรกรและการอนุญาตตามกฎหมาย ข้อมูลสถาบันและอาสาสมัครเกษตร ข้อมูลฟาร์มมาตรฐาน สิ่งบ่งชี้ทางภูมิศาสตร์ แปลงใหญ่ RSPO ปาล์มน้ำมัน แหล่งเรียนรู้และศูนย์ถ่ายทอดเทคโนโลยีด้านการเกษตร แหล่งรับซื้อ ตลาดกระจายสินค้า และแหล่งแปรรูปที่สำคัญของจังหวัด ราคาที่เกษตรกรขายได้ ผลผลิตทั้งหมดรวมของจังหวัด ข้อมูลปัจจัยการผลิต สถานการณ์ภัยพิบัติ โครงการพัฒนาสินค้าเกษตรที่สำคัญและข้อมูลที่ดินและพื้นที่เกษตรกรรม เพื่อให้หน่วยงานที่เกี่ยวข้องใช้ประโยชน์ในการดำเนินงานร่วมกัน

สำนักงานเกษตรและสหกรณ์จังหวัดสุราษฎร์ธานี ขอขอบคุณทุกหน่วยงานที่ให้ความอนุเคราะห์ ข้อมูลและหวังเป็นอย่างยิ่งว่าเอกสารฉบับนี้จะเป็นประโยชน์ในการปฏิบัติงานของหน่วยงานที่เกี่ยวข้องและผู้สนใจได้นำไปใช้ประโยชน์ ต่อไป

กลุ่มสารสนเทศการเกษตร  
สำนักงานเกษตรและสหกรณ์จังหวัดสุราษฎร์ธานี  
ตุลาคม 2567

## สารบัญ

|  | หน้า |
|--|------|
| สรุปข้อมูลพื้นฐานด้านการเกษตรและสหกรณ์จังหวัดสุราษฎร์ธานี.....             | 1    |
| <b>ส่วนที่ 1 ข้อมูลทั่วไปของจังหวัด</b>                                    |      |
| 1.1 ลักษณะทางกายภาพ.....   | 4    |
| 1.2 ข้อมูลด้านการปกครองของจังหวัด.....                                     | 14   |
| 1.3 ข้อมูลด้านสังคมและวัฒนธรรม.....  | 18   |
| 1.4 ข้อมูลโครงสร้างพื้นฐานและสาธารณูปโภค.....                              | 18   |
| 1.5 ข้อมูลด้านอื่นๆ ที่เกี่ยวข้อง.....                                     | 21   |
| <b>ส่วนที่ 2 ข้อมูลการผลิตสินค้าเกษตรที่สำคัญของจังหวัด ปี 2563 – 2567</b> |      |
| 2.1 ข้อมูลการผลิตด้านพืช.....  | 31   |
| 2.2 ข้อมูลการผลิตด้านประมง.....  | 37   |
| 2.3 ข้อมูลการผลิตด้านปศุสัตว์.....   | 39   |
| 2.4 ปริมาณผลผลิตยางพาราแยกตามรูปแบบการผลิต.....                            | 41   |
| 2.5 ปฏิทินการเพาะปลูกพืช และการกระจายผลผลิต.....                           | 42   |
| 2.6 ปฏิทินการผลิตด้านประมง และการกระจายผลผลิต.....                         | 50   |
| 2.7 ปฏิทินการผลิตด้านปศุสัตว์ และการกระจายผลผลิต.....                      | 51   |
| 2.8 พื้นที่ปลูกพืชในเขตชลประทาน.....                                       | 56   |
| 2.9 พื้นที่ปลูกยางพาราตามสิทธิ์การถือครองที่ดิน.....                       | 57   |
| 2.10 พื้นที่ปลูกยางพาราแยกตามการเปิดกรีด.....                              | 58   |
| <b>ส่วนที่ 3 ข้อมูลการขึ้นทะเบียนเกษตรกร และการอนุญาตตามกฎหมาย</b>         |      |
| 3.1 ข้อมูลการขึ้นทะเบียนด้านพืช.....                                       | 59   |
| 3.2 ข้อมูลการขึ้นทะเบียนด้านประมง.....                                     | 71   |
| 3.3 ข้อมูลการขึ้นทะเบียนด้านปศุสัตว์.....                                  | 79   |
| 3.4 ข้อมูลการขึ้นทะเบียนเกษตรกร สถาบันเกษตรกรชาวสวนยาง.....                | 92   |
| 3.5 Smart Farmer และ Young Smart Farmer.....                               | 93   |
| 3.6 พื้นที่ดำเนินการปฏิรูปที่ดินของรัฐ ในพื้นที่จังหวัดสุราษฎร์ธานี.....   | 94   |
| 3.7 เรือประมงที่ได้รับใบอนุญาตทำการประมงพาณิชย์.....                       | 97   |
| 3.8 ผู้ประกอบกิจการที่ได้รับอนุญาตตาม พรบ. ควบคุมยาง 2542.....             | 98   |
| 3.9 ข้อมูลการเคลื่อนย้ายสินค้าปศุสัตว์.....                                | 99   |
| 3.10 ด้านการกักกันของจังหวัด.....  | 100  |
| 3.11 พื้นที่รักษาพันธุ์สัตว์น้ำการประมง 2558.....                          | 101  |

## สารบัญ

|  | หน้า |
|--|------|
| 3.12 สัตว์น้ำควบคุมที่ขออนุญาตในจังหวัด.....                                   | 102  |
| <b>ส่วนที่ 4 ข้อมูลสถาบันเกษตรกรและอาสาสมัครเกษตรกร</b>                        |      |
| 4.1 สหกรณ์และกลุ่มเกษตรกร.....   | 103  |
| 4.2 ข้อมูลกลุ่มและสมาชิกกลุ่มๆ ในจังหวัดสุราษฎร์ธานี.....                      | 105  |
| 4.3 องค์กรเกษตรกรและจำนวนสมาชิกกองทุนฟื้นฟูและพัฒนาเกษตรกร.....                | 106  |
| 4.4 กลุ่มเกษตรกรที่ขึ้นทะเบียนกับกรมปศุสัตว์.....                              | 107  |
| 4.5 กลุ่มที่ส่งเสริมการตั้งกลุ่มโดยสถานีพัฒนาที่ดินสุราษฎร์ธานี.....           | 108  |
| 4.6 กลุ่มเกษตรกรที่ขึ้นทะเบียนกับกรมการข้าว.....                               | 109  |
| 4.7 อาสาสมัครเกษตรกรจังหวัดสุราษฎร์ธานี.....                                   | 110  |
| 4.8 กลุ่มองค์กรที่ขึ้นทะเบียนกับสภาเกษตรกรจังหวัดสุราษฎร์ธานี .....            | 111  |
| 4.9 สถาบันเกษตรกรที่ขึ้นทะเบียนกับการยางแห่งประเทศไทยจังหวัดสุราษฎร์ธานี.....  | 112  |
| 4.10 กลุ่มสถาบันเกษตรกร องค์กรเกษตรกร ประมงท้องถิ่น.....                       | 115  |
| 4.11 ข้อมูลสหกรณ์ ตามประเภทจำแนกรายอำเภอ.....                                  | 117  |
| 4.12 สถาบันเกษตรกรที่ขึ้นทะเบียนกับสหกรณ์จังหวัด.....                          | 118  |
| <b>ส่วนที่ 5 ฟาร์มมาตรฐาน สินค้าบ่งชี้ทางภูมิศาสตร์ และแปลงใหญ่</b>            |      |
| 5.1 มาตรฐานสินค้าเกษตรอินทรีย์.....  | 119  |
| 5.2 มาตรฐาน GAP ด้านพืช.....   | 120  |
| 5.3 ฟาร์มมาตรฐาน GAP ด้านประมง.....  | 125  |
| 5.4 มาตรฐาน GAP ด้านปศุสัตว์.....  | 127  |
| 5.5 มาตรฐานฟาร์มปศุสัตว์ (GFM).....  | 129  |
| 5.6 สินค้าบ่งชี้ทางภูมิศาสตร์ (GI).....  | 130  |
| 5.7 ข้อมูลระบบส่งเสริมการเกษตรแบบแปลงใหญ่.....                                 | 133  |
| 5.8 กลุ่มเกษตรกร RSPO ปาล์มน้ำมัน .....  | 141  |
| 5.9 การทำสวนยางตามมาตรฐานการจัดการป่าไม้.....                                  | 142  |
| <b>ส่วนที่ 6 แหล่งเรียนรู้ด้านการเกษตรและศูนย์ถ่ายทอดเทคโนโลยีด้านการเกษตร</b> |      |
| 6.1 สรุปจำนวนศูนย์เรียนรู้และศูนย์ถ่ายทอดเทคโนโลยีด้านการเกษตร.....            | 143  |
| 6.2 ศูนย์เรียนรู้การเพิ่มประสิทธิภาพการผลิตสินค้าเกษตรด้านพืช.....             | 145  |
| 6.3 ศูนย์เรียนรู้เศรษฐกิจพอเพียง.....  | 148  |
| 6.4 ศูนย์เรียนรู้ในเขตปฏิรูปที่ดิน.....  | 149  |
| 6.5 ศูนย์เรียนรู้ด้านประมง/ชุมชนต้นแบบด้านประมง.....                           | 150  |

## สารบัญ

|  | หน้า |
|--|------|
| 6.6 ศูนย์เรียนรู้ด้านการพัฒนาที่ดิน.....   | 158  |
| 6.7 ศูนย์ข้าวชุมชน.....  | 159  |
| 6.8 แปลงต้นแบบการส่งเสริมและถ่ายทอดเทคโนโลยีการผลิตฯ.....                        | 160  |
| 6.9 ศูนย์เรียนรู้การเพิ่มประสิทธิภาพการผลิตสินค้าเกษตรด้านปศุสัตว์.....          | 161  |
| 6.10 แหล่งท่องเที่ยวเชิงเกษตร.....   | 164  |
| 6.11 พื้นที่ลานตากข้าว.....  | 165  |
| <b>ส่วนที่ 7 แหล่งรับซื้อ ตลาดกระจายสินค้า และแหล่งแปรรูปสินค้าเกษตรที่สำคัญ</b> |      |
| สรุปจำนวนแหล่งแปรรูปและตลาดกระจายสินค้าเกษตรที่สำคัญของจังหวัด.....              | 166  |
| 7.1 ยางพารา.....   | 167  |
| 7.2 ปาล์มน้ำมัน.....   | 177  |
| 7.3 มะพร้าวผลแก่.....  | 180  |
| 7.4 เงาะ.....  | 186  |
| 7.5 ทุเรียน.....   | 189  |
| 7.6 ลองกอง.....  | 192  |
| 7.7 มังคุด.....  | 193  |
| 7.8 ส้มโอ.....   | 195  |
| 7.9 ขนุน.....  | 195  |
| 7.10 มะม่วง.....   | 195  |
| 7.11 กล้วยหอมทอง.....  | 195  |
| 7.12 พืชผัก.....   | 200  |
| 7.13 ข้าว.....   | 200  |
| 7.14 กาแฟ.....   | 202  |
| 7.15 กุ้งทะเล.....   | 202  |
| 7.16 สุกกร.....  | 206  |
| 7.17 ไก่.....  | 209  |
| 7.18 โค.....   | 210  |
| 7.19 สินค้า OTOP.....  | 211  |
| <b>ส่วนที่ 8 ราคาที่เกษตรกรขายได้ และผลิตภัณฑ์มวลรวมของจังหวัด</b>               |      |
| 8.1 ราคาที่เกษตรกรขายได้.....  | 213  |
| 8.2 ผลิตภัณฑ์มวลรวมของจังหวัดสุราษฎร์ธานี.....                                   | 214  |

## สารบัญ

|  | หน้า |
|--|------|
| 8.3 รายได้เฉลี่ยของเกษตรกรจังหวัดสุราษฎร์ธานี.....                       | 218  |
| 8.4 ปริมาณและมูลค่าสินค้าเกษตรที่สำคัญของจังหวัด.....                    | 219  |
| <b>ส่วนที่ 9 ข้อมูลปัจจัยการผลิต</b>                                     |      |
| 9.1 ลักษณะดิน.....   | 220  |
| 9.2 ชั้นความเหมาะสมของดินและพื้นที่ทำการเกษตรในชั้นความเหมาะสมต่างๆ..... | 221  |
| 9.3 ข้อมูลการใช้ที่ดินเพื่อการเกษตร.....                                 | 225  |
| 9.4 แหล่งน้ำเพื่อการเกษตร.....   | 226  |
| 9.5 ปริมาณน้ำฝน อุณหภูมิและความชื้นสัมพัทธ์.....                         | 231  |
| 9.6 ข้อมูลสถานที่จำหน่ายปัจจัยการผลิตด้านพืช ประมง และปศุสัตว์.....      | 233  |
| 9.7 สถานประกอบกิจการด้านการประมง.....                                    | 243  |
| 9.8 พันธุ์ยางพาราที่เหมาะสมกับพื้นที่จังหวัดสุราษฎร์ธานี.....            | 244  |
| 9.9 พันธุ์ข้าวที่เหมาะสมกับพื้นที่จังหวัดสุราษฎร์ธานี.....               | 251  |
| 9.10 พันธุ์ปาล์มน้ำมันเหมาะสมกับพื้นที่จังหวัดสุราษฎร์ธานี.....          | 252  |
| 9.11 การวิจัยพันธุ์/สัตว์น้ำที่แนะนำสำหรับการเพาะเลี้ยง.....             | 261  |
| 9.12 การวิจัยพันธุ์/พันธุ์ปศุสัตว์ที่แนะนำสำหรับการเลี้ยง.....           | 264  |
| 9.13 ข้อมูลการผลิตและขยายปัจจัยควบคุมศัตรูพืช.....                       | 269  |
| 9.14 สถานการณ์ภัยพิบัติ.....   | 270  |
| 9.15 การส่งเสริมและสนับสนุนให้มีการปลูกแทน.....                          | 278  |
| <b>ส่วนที่ 10 โครงการพัฒนาสินค้าเกษตรที่สำคัญของจังหวัด ปี 2567</b>      |      |
| โครงการเกี่ยวกับสินค้าเกษตรของจังหวัดสุราษฎร์ธานี.....                   | 279  |
| <b>ส่วนที่ 11 ข้อมูลที่ดินและพื้นที่เกษตรกรรม</b>                        |      |
| 11.1 การใช้ที่ดิน.....   | 287  |
| 11.2 เนื้อที่ใช้ประโยชน์.....  | 287  |
| 11.3 ลักษณะการถือครอง.....   | 287  |

## สรุปข้อมูลพื้นฐานด้านการเกษตรและสหกรณ์ จังหวัดสุราษฎร์ธานี

### 1) พื้นที่ทำการเกษตรของจังหวัด และเกษตรกร

จังหวัดสุราษฎร์ธานี มีพื้นที่ทั้งหมด 8.17 ล้านไร่ (8,174,756.25 ไร่) เป็นพื้นที่เกษตรกรรม 4.97 ล้านไร่ (60.89% ของพื้นที่ทั้งหมด) เป็นพื้นที่ปลูกข้าว 0.023 ล้านไร่ ไม้ผล/ไม้ยืนต้น 4.86 ล้านไร่ พืชไร่/สวนผัก/ไม้ดอกไม้ประดับ 0.0025 ล้านไร่ และเกษตรอื่นๆ 0.086 ล้านไร่ (Agri-Map Online สืบค้นเมื่อวันที่ 14 สิงหาคม 2567) พื้นที่เกษตรกรรมในเขตชลประทาน 0.06 ล้านไร่ และพื้นที่เกษตรกรรมนอกเขตชลประทาน 3.59 ล้านไร่ โดยมีจำนวนเกษตรกร ด้านพืช 128,415 ครัวเรือน ด้านประมง 6,055 ฟาร์ม และด้านปศุสัตว์ 52,449 ครัวเรือน

### 2) ข้อมูลการผลิตสินค้าเกษตรที่สำคัญของจังหวัด

#### ด้านพืช

##### 1) ข้อมูลการผลิตด้านพืช

| ชนิดสินค้า      | จำนวนเกษตรกร <sup>(1)</sup><br>ที่ขึ้นทะเบียน<br>(ครัวเรือน) | เนื้อที่เปิดกรีด/ให้ผล/เก็บเกี่ยว (ไร่) <sup>(2)</sup> |           |           |                 | ผลผลิต (ตัน) <sup>(2)</sup> |            |            |                 | ผลผลิตเฉลี่ยต่อไร่ (กก.) <sup>(2)</sup> |       |       |                 |
|-----------------|--|--|-----------|-----------|-----------------|-----------------------------|------------|------------|-----------------|---|-------|-------|-----------------|
|                 |  | 2565   | 2566      | 2567      | + -<br>(ร้อยละ) | 2565                        | 2566       | 2567       | + -<br>(ร้อยละ) | 2565                                    | 2566  | 2567  | + -<br>(ร้อยละ) |
| 1. ยางพารา      | 70,716   | 2,056,603  | 2,083,482 | 2,023,927 | -2.86           | 478,893                     | 469,669    | 453,360    | -3.47           | 233                                     | 225   | 224   | -0.44           |
| 2. ปาล์มน้ำมัน  | 49,497   | 1,345,692  | 1,371,883 | 1,419,892 | 3.50            | 4,445,175                   | 4,420,016  | 4,469,820  | 1.13            | 3,303                                   | 3,222 | 3,148 | -2.30           |
| 3. มะพร้าวผลแก่ | 5,904  | 79,109   | 79,935    | 80,111    | 0.22            | 55,002,151                  | 53,489,106 | 53,033,482 | -0.85           | 695                                     | 669   | 662   | -1.05           |
| 4. พุรีชน       | 17,020   | 67,207   | 74,543    | 80,186    | 7.57            | 48,327                      | 77,017     | 68,358     | -11.24          | 719                                     | 1,033 | 852   | -17.52          |
| 5. เงาะ         | 3,042  | 24,937   | 51,852    | 20,812    | -59.86          | 17,994                      | 30,429     | 23,538     | -22.65          | 722                                     | 1,393 | 1,131 | -18.81          |
| 6. มังคุด       | 2,689  | 11,169   | 9,944     | 8,859     | -10.91          | 2,286                       | 4,794      | 3,776      | -21.23          | 205                                     | 482   | 426   | -11.62          |
| 7. ลองกอง       | 1,860  | 9,370  | 5,943     | 4,865     | -18.14          | 392                         | 2,181      | 1,078      | -50.57          | 42                                      | 367   | 222   | -39.51          |
| 8. ข้าวนาปี     | 1,414  | 16,672   | 14,806    | 14,462    | -2.32           | 5,242                       | 4,476      | 4,293      | -4.09           | 314                                     | 302   | 297   | -1.66           |
| 9. ข้าวนาปรัง   | 83   | 1,908  | 1,679     | 1,351     | -19.54          | 886                         | 793        | 618        | -22.07          | 464                                     | 472   | 457   | -3.18           |
| 10. กาแฟ        | 292  | 1,721  | 2,002     | 2,140     | 6.89            | 171                         | 205        | 187        | -8.78           | 99                                      | 102   | 87    | -14.71          |
| 11. สับปะรด     | 44   | 446  | 506       | 901       | 78.06           | 1,556                       | 1,673      | 3,405      | 103.53          | 3,489                                   | 3,306 | 3,776 | 14.22           |

ที่มา : (1) สำนักงานเกษตรจังหวัดสุราษฎร์ธานี ข้อมูล ณ วันที่ 4 กรกฎาคม 2567 (ข้อมูลขึ้นทะเบียนฯ ปี 2566)

(2) สำนักงานเศรษฐกิจการเกษตรที่ 8 ข้อมูล ณ สิงหาคม 2567

หมายเหตุ : มะพร้าวผลแก่ ผลผลิต ใช้น้ำหนักเป็น (ผล) และผลผลิตเฉลี่ยต่อไร่ ใช้น้ำหนักเป็น (ผล/ไร่)

#### ด้านประมง

| สินค้า            | จำนวนเกษตรกร<br>ที่ขึ้นทะเบียน<br>(ฟาร์ม) | เนื้อที่เพาะเลี้ยง |        |        |                 | ผลผลิต (ตัน) |        |        |                 | ผลผลิตเฉลี่ยต่อไร่ (กก.) |       |       |                 |
|-------------------|---|--------------------|--------|--------|-----------------|--------------|--------|--------|-----------------|--------------------------|-------|-------|-----------------|
|                   |   | 2565               | 2566   | 2567   | + -<br>(ร้อยละ) | 2565         | 2566   | 2567   | + -<br>(ร้อยละ) | 2565                     | 2566  | 2567  | + -<br>(ร้อยละ) |
| 1. กุ้งกุลาดำ     | 25  | 670                | 600    | 680    | 13.33           | 1,728        | 868    | 789    | -9.10           | 2,885                    | 1,446 | 1,160 | -19.78          |
| 2. กุ้งขาวแวนนาไม | 686                                       | 15,706             | 15,308 | 13,545 | -11.52          | 40,880       | 53,300 | 33,208 | -37.70          | 2,603                    | 3,481 | 2,452 | -29.56          |
| 3. ปลานิล         | 363                                       | 458                | 1,282  | 1,282  | -               | 731          | 1,600  | 1,464  | -8.50           | 1,595                    | 1,248 | 1,142 | -8.49           |
| 4. ปลาลูก         | 576                                       | 324                | 209    | 209    | -               | 327          | 280    | 260    | -7.14           | 1,009                    | 1,339 | 1,244 | -7.09           |

ที่มา : สำนักงานประมงจังหวัดสุราษฎร์ธานี ข้อมูล ณ วันที่ 30 สิงหาคม 2567

/ด้านปศุสัตว์...



## ด้านปศุสัตว์

| สินค้า      | จำนวนเกษตรกร<br>ที่ขึ้นทะเบียน<br>(ครัวเรือน) | จำนวนตัว ณ วันที่ 1 มกราคม (ตัว) |           |           |                 | ปริมาณการผลิต (ฟอง, ตัว) |             |             |                 |
|-------------|---|----------------------------------|-----------|-----------|-----------------|--------------------------|-------------|-------------|-----------------|
|             |   | 2565                             | 2566      | 2567      | + -<br>(ร้อยละ) | 2565                     | 2566        | 2567        | + -<br>(ร้อยละ) |
| 1. สุกร     | 1,415   | 175,580                          | 175,561   | 179,973   | 2.51            | 288,506                  | 315,807     | 324,528     | 2.76            |
| 2. ไก่เนื้อ | 379   | 1,932,606                        | 1,983,673 | 1,983,673 | 0.00            | 12,402,497               | 27,116,292  | 9,861,660   | -63.63          |
| 3. ไก่ไข่   | 2,215   | 799,800                          | 951,153   | 959,712   | 0.90            | 233,541,600              | 277,736,530 | 281,003,454 | 1.18            |
| 4. โคเนื้อ  | 13,057  | 84,021                           | 83,832    | 79,447    | -5.23           | 12,603                   | 12,033      | 11,971      | -0.52           |

ที่มา : สำนักงานปศุสัตว์จังหวัดสุราษฎร์ธานี ข้อมูล ณ วันที่ 30 กรกฎาคม 2567

### 3) สถาบันเกษตรกร

**สหกรณ์และกลุ่มเกษตรกร** : มีสหกรณ์ดำเนินธุรกิจซึ่งแบ่งประเภทเป็นสหกรณ์ภาคเกษตร 70 แห่ง สมาชิก รวม 88,568 ราย สหกรณ์นอกภาคเกษตร 62 แห่ง จำนวนสมาชิก 68,772 คน และมีกลุ่มเกษตรกร ทำนา ทำสวน เลี้ยงสัตว์ ทำไร่ และทำประมง รวม 40 แห่ง สมาชิก 3,161 ราย รวมทั้งสิ้น 172 แห่ง สมาชิก 160,501 คน ทุนเรือนหุ้น 17,210 ล้านบาท

**กลุ่มวิสาหกิจชุมชน** : 890 กลุ่ม สมาชิก 20,507 ราย กลุ่มส่งเสริมอาชีพการเกษตร 84 กลุ่ม สมาชิก 1,120 ราย กลุ่มแม่บ้านเกษตรกร 98 กลุ่ม สมาชิก 1,200 ราย กลุ่มยุวเกษตรกร 97 กลุ่ม สมาชิก 1,916 ราย

**องค์กรเกษตรกรและจำนวนสมาชิกกองทุนฟื้นฟูและพัฒนาเกษตรกร** 1,013 กลุ่ม สมาชิก 102,579 ราย ขึ้นทะเบียนหนี้ 2,534 ราย จำนวนหนี้ 834.07 ล้านบาท

**กลุ่มเกษตรกรที่ขึ้นทะเบียนกับกรมปศุสัตว์** : 97 กลุ่ม สมาชิก 2,425 ราย

**กลุ่มที่ส่งเสริมการตั้งกลุ่มโดยสถานีพัฒนาที่ดินสุราษฎร์ธานี** : 56 กลุ่ม สมาชิก 569 ราย

**กลุ่มเกษตรกรจัดทำแปลงขยายพันธุ์ข้าวที่ขึ้นทะเบียนกับกรมการข้าว** : 2 กลุ่ม สมาชิก 12 ราย

**อาสาสมัครเกษตร** : 4,810 ราย บัญชีอาสา 194 ราย ประมงอาสา 106 ราย ปศุสัตว์อาสา 544 ราย หมอดินอาสา 1,107 ราย เกษตรหมู่บ้าน 1,509 ราย ชลประทานอาสา 18 ราย เศรษฐกิจการเกษตรอาสา 21 ราย ปฏิรูปที่ดินอาสา 73 ราย ชาวนาขั้นนำอาสา 1 ราย ยางพาราอาสา 483 ราย ฝนหลวงอาสา 66 ราย สหกรณ์อาสา 86 ราย เกษตรมูลค่าสูง 33 ราย และอื่น ๆ 569 ราย

**กลุ่มเกษตรกร PGS** : 5 กลุ่ม สมาชิก 34 ราย

**กลุ่มเกษตรกรที่ขึ้นทะเบียนกับสำนักงานสภาเกษตรกร** : 177 กลุ่ม สมาชิก 85,415 ราย

**สถาบันเกษตรกรที่ขึ้นทะเบียนกับ กยท.** : 53 สมาชิก 19,574 ราย

### 4) มาตรฐานสินค้าเกษตร

มาตรฐานที่ได้รับการรับรอง จากกระทรวงเกษตรและสหกรณ์ มีดังนี้

**ด้านพืช** มาตรฐานสินค้าเกษตรอินทรีย์ 197 ราย พื้นที่ 1,302.47 ไร่ และมาตรฐาน GAP พืชที่สำคัญของจังหวัด 12 ชนิด (ไม่รวมข้าว) 9,352 แปลง พื้นที่ 65,426.95 ไร่

/ด้านประมง...

**ด้านประมง** ปลาน้ำจืด ได้รับการรับรองมาตรฐาน GAP รวม 150 ฟาร์ม และกุ้งทะเล ได้รับการรับรองมาตรฐาน GAP รวม 500 ฟาร์ม มาตรฐานสากล (กุ้งทะเล) มาตรฐาน GAP มกษ.7436-2563 จำนวน 80 ฟาร์ม มาตรฐาน BAP จำนวน 48 ฟาร์ม มาตรฐาน ASC จำนวน 15 ฟาร์ม

**ด้านปศุสัตว์** ฟาร์มสุกร ฟาร์มไก่เนื้อ ฟาร์มไก่ไข่ และฟาร์มแพะเนื้อ ได้รับการรับรองมาตรฐาน รวม 422 ฟาร์ม และฟาร์มที่ระบบการป้องกันโรคและการเลี้ยงที่เหมาะสม (GFM) ฟาร์มสัตว์ปีกพื้นเมือง สุกร และแพะเนื้อ รวม 15 ฟาร์ม

**สินค้าบ่งชี้ทางภูมิศาสตร์ (GI)** มี 6 สินค้า ดังนี้ **หอยนางรมสุราษฎร์ธานี** เกษตรกร 47 ราย ในเขตแนวชายฝั่งอ่าวบ้านดอน ตั้งแต่แหลมชุยอำเภอไชยา ถึงแหลมคุ่มอำเภอกาญจนดิษฐ์และชายฝั่งทะเลของอำเภอท่าชนะ **ไข่เค็มไชยา** เกษตรกร 4 ราย และ 1 กลุ่มวิสาหกิจชุมชนไข่เค็ม อสม. สมาชิก 25 ราย ในอำเภอไชยา **มะพร้าวเกาะพะงัน** 1 กลุ่มวิสาหกิจชุมชนชาวสวนมะพร้าวเกาะพะงัน สมาชิก 50 ราย ในอำเภอเกาะพะงัน **เงาะโรงเรียนนาสาร** เกษตรกร 104 ราย ในอำเภอนาสาร บ้านนาเดิม และเวียงสระ **ขมิ้นชันสุราษฎร์ธานี** เกษตรกร 59 ราย ในอำเภอพนม บ้านตาขุน ศิริรัฐนิคม ท่าฉาง และกาญจนดิษฐ์ **ปลาเม็งสุราษฎร์ธานี** เกษตรกร 10 ราย และ 1 กลุ่มวิสาหกิจแปลงใหญ่ปลาเม็ง ตำบลทรัพย์ทวี ในอำเภอชัยบุรี พระแสง เวียงสระ บ้านนาสาร เคียนซา บ้านนาเดิม พุนพิน และเมืองฯ

**สินค้าเกษตรในระบบส่งเสริมการเกษตรแบบแปลงใหญ่** มีทั้งหมด 28 ชนิดสินค้า รวม 184 แปลง ดังนี้ ยางพารา 60 แปลง, ปาล์มน้ำมัน 44 แปลง, ทูเรียน 34 แปลง, ลองกอง 1 แปลง, มังคุด 2 แปลง, เงาะโรงเรียน 2 แปลง, มะพร้าว 3 แปลง, กลัวยหอม 2 แปลง, กระเทียม 1 แปลง, ข้าว 2 แปลง, ผัก/สมุนไพร 6 แปลง, หน่อด่างฟ้า 1 แปลง, หน่อด่าง 1 แปลง, กาแฟ 1 แปลง, ส้มโอ 1 แปลง, ฝรั่ง 1 แปลง, ฝรั่ง 8 แปลง, ปลาน้ำจืด 1 แปลง, ปูทะเล 2 แปลง, ปลานิล 1 แปลง, กุ้งขาว 1 แปลง, กบ 1 แปลง, ปลาหมอ 1 แปลง, หอยนางรม 1 แปลง, โคเนื้อ 3 แปลง, ไก่พื้นเมือง 1 แปลง, สุกร 1 แปลง และเป็ดไข่ 1 แปลง

## 5) ศูนย์เรียนรู้ด้านการเกษตร

ศูนย์เรียนรู้การเพิ่มประสิทธิภาพการผลิตสินค้าเกษตร (ศพก.) (ปาล์มน้ำมัน มะพร้าว ลองกอง เกษตรผสมผสาน) รวม 19 แห่ง, ศูนย์เรียนรู้เศรษฐกิจพอเพียง 2 แห่ง, ศูนย์เรียนรู้ในเขตปฏิรูปที่ดิน 2 แห่ง, ศูนย์เรียนรู้ด้านการประมง 113 แห่ง, ศูนย์เรียนรู้ด้านการพัฒนาที่ดิน 3 แห่ง, ศูนย์ข้าวชุมชน 5 แห่ง, แปลงต้นแบบการส่งเสริมและถ่ายทอดเทคโนโลยีการผลิต 1 แห่ง, และศูนย์เรียนรู้ด้านปศุสัตว์ 57 แห่ง

## 6) แหล่งรับซื้อ/ตลาดกระจายสินค้า/แหล่งแปรรูป

**ยางพารา** ตลาดกระจายสินค้าในจังหวัด 2 แห่ง นอกจังหวัด 22 แห่ง แหล่งแปรรูป 203 แห่ง รวม 227 แห่ง

**ปาล์มน้ำมัน** มีลานเทในจังหวัด 836 แห่ง โรงงานสกัดน้ำมันปาล์มดิบ 36 แห่ง โรงกลั่นน้ำมันปาล์ม 1 โรง คลังเก็บน้ำมัน 2 แห่ง เทรดเดอร์/โบรกเกอร์ 1 แห่ง

**ผลไม้** ตลาดรวบรวมผลไม้ (เงาะ มังคุด ลองกอง กลัวยหอมทอง ทูเรียน) ที่สำคัญได้แก่ สหกรณ์ 5 แห่ง คือ สหกรณ์การเกษตรบ้านนาสาร, สหกรณ์การเกษตรบ้านนาเดิม, สหกรณ์การเกษตรเมืองสุราษฎร์ธานี จำกัด, สหกรณ์เครดิตยูเนียนมิตรชาวสวน จำกัด, สหกรณ์การเกษตรเพื่อการตลาดลูกค้า ธกส. จังหวัดสุราษฎร์ธานี (สกต.) และภาคเอกชน 1 แห่ง คือ ตลาดโพหวายสุราษฎร์ธานี ผู้ประกอบการในจังหวัด 41 แห่ง และโรงคัดบรรจุ 9 แห่ง

**กุ้งทะเล** มีแหล่งรวบรวม 13 แห่ง แหล่งแปรรูปกลุ่ม OTOP 68 แห่ง มีตลาดกระจายสินค้าในจังหวัด 12 แห่ง **สุกร ไก่ และโค** มีโรงฆ่าสัตว์ รวม 28 แห่ง

## 7) ผลผลิตทั้งหมดรวมจังหวัดสุราษฎร์ธานี ปี 2565

ผลผลิตทั้งหมดรวมจังหวัดสุราษฎร์ธานี ปี 2565 ณ ราคาประจำปี มีมูลค่า 209,990 ล้านบาท ภาคเกษตร (สาขาเกษตรกรรม การล่าสัตว์ การป่าไม้ และการประมง) มีมูลค่าเพิ่มเท่ากับ 57,870 ล้านบาท สัดส่วนร้อยละ 27.56 นอกภาคการเกษตร มีมูลค่า 152,120 ล้านบาท คิดเป็นร้อยละ 72.44 ของผลผลิตทั้งหมดรวมจังหวัด ผลผลิตทั้งหมดรวมจังหวัดต่อหัวประชากร 180,373 บาท

## 8) มูลค่าสินค้าเกษตรที่สำคัญของจังหวัดสุราษฎร์ธานี

| ชนิดสินค้า     | ปี 2565         |                   |                 | ปี 2566         |               |                 | เพิ่ม (+) / ลด (-)  |        |
|----------------|-----------------|-------------------|-----------------|-----------------|---------------|-----------------|---------------------|--------|
|                | ปริมาณ<br>(กก.) | ราคา<br>(บาท/กก.) | มูลค่า<br>(บาท) | ปริมาณ<br>(กก.) | ราคา<br>(บาท/ | มูลค่า<br>(บาท) | มูลค่า<br>(ล้านบาท) | ร้อยละ |
| ยางพารา        | 478,893,000     | 53.74             | 25,735,709,820  | 478,893,000     | 46.42         | 22,230,213,060  | - 3,505,496,760     | -13.62 |
| ปาล์มน้ำมัน    | 4,445,175,000   | 7.74              | 34,405,654,500  | 4,521,094,000   | 5.4           | 24,413,907,600  | - 9,991,746,900     | -29.04 |
| เงาะ           | 17,994,000      | 38.03             | 684,311,820     | 30,429,000      | 29.82         | 907,392,780     | 223,080,960         | 32.60  |
| มังคุด         | 2,286,000       | 21.61             | 49,400,460      | 4,794,000       | 22.06         | 105,755,640     | 56,355,180          | 114.08 |
| ทุเรียน        | 48,327,000      | 114.19            | 5,518,460,130   | 77,017,000      | 129.25        | 9,954,447,250   | 4,435,987,120       | 80.38  |
| ลองกอง         | 392,000         | 23.42             | 9,180,640       | 2,181,000       | 15.87         | 34,612,470      | 25,431,830          | 277.02 |
| มะพร้าว        | 55,002,151      | 6.82              | 375,092,669     | 53,143,535      | 6.94          | 369,065,908     | - 6,026,761         | -1.61  |
| กุ้งขาวแวนนาไม | 40,949,510      | 181.00            | 7,411,861,310   | 43,639,000      | 160.00        | 6,982,240,000   | - 429,621,310       | -5.80  |
| กุ้งกุลาดำ     | 1,657,870       | 285.00            | 472,492,950     | 1,600,000       | 245.00        | 392,000,000     | - 80,492,950        | -17.04 |

ที่มา : สินค้าดัชนี : สำนักงานเศรษฐกิจการเกษตรที่ 8 ข้อมูล ณ วันที่ 5 สิงหาคม 2567

สินค้าดัชนีประมง : สำนักงานประมงจังหวัดสุราษฎร์ธานี ข้อมูล ณ วันที่ 4 สิงหาคม 2567

# ส่วนที่ 1

## ข้อมูลทั่วไปของจังหวัดสุราษฎร์ธานี

### 1. ข้อมูลทั่วไปของจังหวัด

#### 1.1 ลักษณะทางกายภาพ

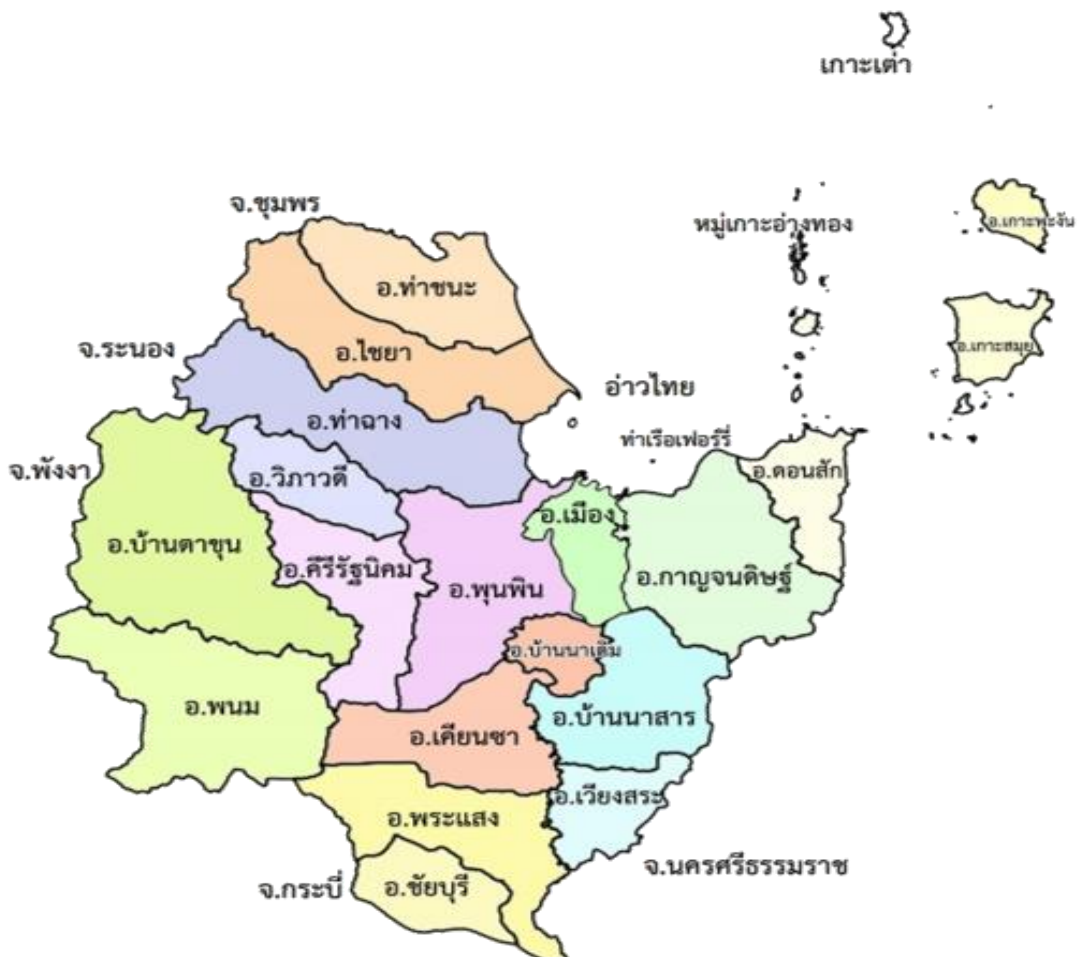
##### 1.1.1 ลักษณะทางภูมิศาสตร์

##### 1) ที่ตั้ง ขนาดพื้นที่

จังหวัดสุราษฎร์ธานี ตั้งอยู่บนฝั่งตะวันออกของภาคใต้ ห่างจากกรุงเทพฯ โดยทางรถยนต์ประมาณ 645 กิโลเมตร มีเนื้อที่ 13,079.61 ตารางกิโลเมตร หรือ 8,174,756.25 ไร่ มีเนื้อที่มากเป็นอันดับ 6 ของประเทศ และมีพื้นที่มากที่สุดในภาคใต้ ฝั่งทะเลด้านอ่าวไทยในจังหวัดสุราษฎร์ธานี มีความยาวประมาณ 156 กิโลเมตร มีเกาะขนาดใหญ่ ได้แก่ เกาะสมุย เนื้อที่ 227.25 ตารางกิโลเมตร เกาะพะงัน เนื้อที่ 194.20 ตารางกิโลเมตร นอกจากนี้ยังมีหมู่เกาะอ่างทอง และเกาะบริวาร 42 เกาะ โดยมีเกาะสมุยเป็นเกาะที่ใหญ่ที่สุดในจังหวัด ห่างจากฝั่งทะเลประมาณ 20 กิโลเมตร และห่างจากศาลากลางจังหวัดสุราษฎร์ธานี ประมาณ 80 กิโลเมตร

##### 2) อาณาเขต

|             |  |
|-------------|--|
| ทิศเหนือ    | ติดต่อกับจังหวัดชุมพร จังหวัดระนอง และอ่าวไทย  |
| ทิศใต้      | ติดต่อกับจังหวัดนครศรีธรรมราช และจังหวัดกระบี่ |
| ทิศตะวันตก  | ติดต่อกับจังหวัดพังงา                          |
| ทิศตะวันออก | ติดต่อกับอ่าวไทยและจังหวัดนครศรีธรรมราช        |



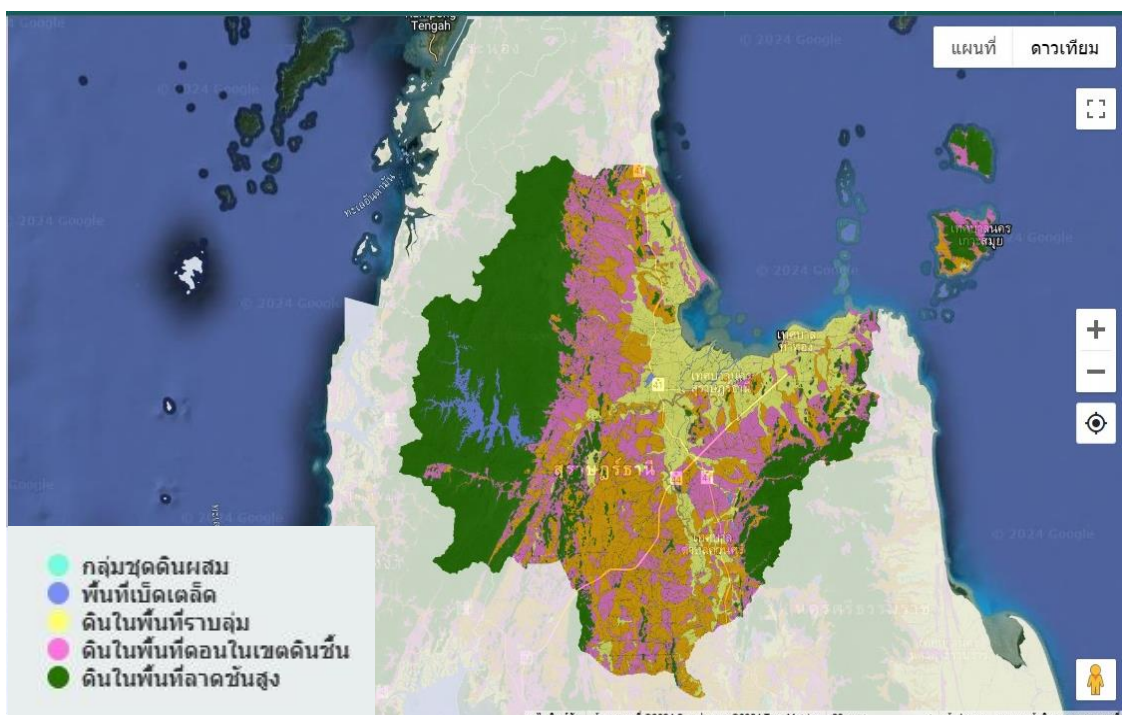
### 3) สภาพพื้นที่

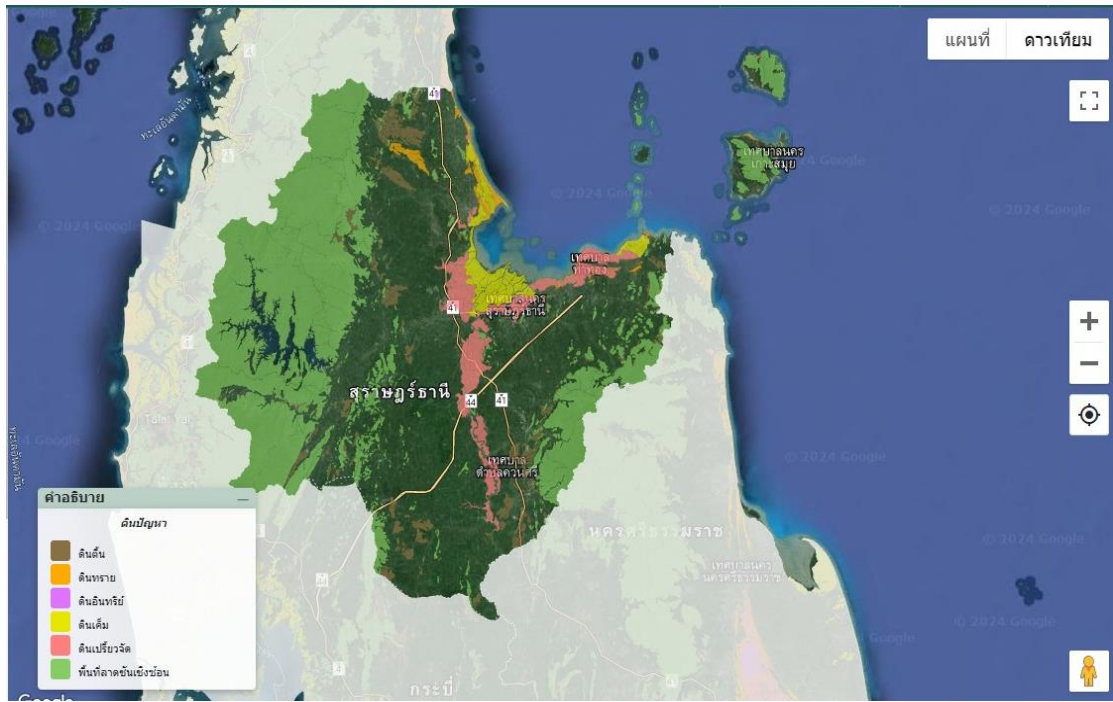
ลักษณะภูมิประเทศประมาณร้อยละ 49 ของพื้นที่เป็นภูเขา ภูเขาสำคัญของจังหวัดสุราษฎร์ธานี ได้แก่ เทือกเขาบรรทัด เทือกเขาตะนาวศรี ซึ่งทอดยาวผ่านเนื้อที่จังหวัดใกล้เคียงหลายจังหวัด และทอดเปิดสู่อ่าวไทย เทือกเขาภูเก็ตด้านตะวันตกเป็นต้นกำเนิดลุ่มน้ำใหญ่น้อยรวม 14 ลุ่มน้ำ จนได้ชื่อว่าเป็นเมืองแห่งลุ่มน้ำ แม่น้ำลำคลองทุกสายล้วนไหลลงสู่อ่าวไทย จากฝั่งตะวันตกพื้นที่ลาดเอียงไปทางทิศตะวันออก ซึ่งมีลักษณะคล้ายกระทะหงาย ภูมิประเทศของจังหวัดสุราษฎร์ธานี โดยสรุปมีลักษณะดังต่อไปนี้

- ภูมิประเทศเป็นที่ราบสูง ภูเขาสลับซับซ้อน ได้แก่ พื้นที่ในเขตอำเภอคีรีรัฐนิคม พระแสงพนม ท่าฉาง ไชยา ท่าชนะ เวียงสระ ชัยบุรี และวิภาวดี
- ภูมิประเทศเป็นที่ราบสูงด้านตะวันออก ได้แก่ พื้นที่อำเภอเมือง ดอนสัก เวียงสระ กาญจนดิษฐ์ และบ้านนาสาร
- ภูมิประเทศที่เป็นที่ราบสูงตอนกลางส่วนใหญ่อยู่ในอำเภอเมือง พุนพิน เคียนซา พระแสงพนม บ้านนาเดิม ท่าชนะ ท่าฉาง และไชยา
- ภูมิประเทศเป็นที่ราบชายฝั่งทะเล ได้แก่ พื้นที่อำเภอเมืองและพุนพิน
- ลักษณะภูมิประเทศเป็นเกาะในอ่าวไทย ได้แก่ พื้นที่อำเภอเกาะสมุย เกาะพะงัน หมู่เกาะอ่างทอง และเกาะบริวาร รวม 42 เกาะ

### 4) ลักษณะดิน

ทรัพยากรดินของจังหวัดสุราษฎร์ธานี มีพื้นที่รวม 6,269,130 ไร่ (ค่าตัวเลขได้มาจากการคำนวณด้วยระบบสารสนเทศทางภูมิศาสตร์) ส่วนใหญ่มีลักษณะเป็นดินในพื้นที่ลาดชันสูง 2,868,556 ไร่ ดินในพื้นที่ตอนในเขตดินชั้น 1,906,617 ไร่ ดินในพื้นที่ราบลุ่ม 1,300,830 ไร่ พื้นที่เบ็ดเตล็ด 193,098 ไร่ และกลุ่มชุดดินผสม 27 ไร่ สำหรับพื้นที่ดินที่มีปัญหาของจังหวัดสุราษฎร์ธานี มีพื้นที่รวม 3,725,899 ไร่ (ค่าตัวเลขได้มาจากการคำนวณด้วยระบบสารสนเทศทางภูมิศาสตร์) ประกอบด้วย พื้นที่ลาดชันเชิงซ้อน 2,842,140 ไร่ ดินตื้น 320,972 ไร่ ดินเปรี้ยวจัด 317,089 ไร่ ดินเค็ม 174,770 ไร่ ดินทราย 69,454 ไร่ และดินอินทรีย์ 1,472 ไร่





ที่มา : <http://agri-map-online.moac.go.th> กรมพัฒนาที่ดิน (2561) สืบค้น ณ วันที่ 29 เมษายน 2567

### 1.1.2 ลักษณะภูมิอากาศ

จังหวัดสุราษฎร์ธานีอยู่ภายใต้อิทธิพลของมรสุมที่พัดประจำเป็นฤดูกาล 2 ชนิดคือ มรสุมตะวันตกเฉียงใต้ ซึ่งเป็นลมจากทิศตะวันตกเฉียงใต้พัดผ่านมหาสมุทรอินเดีย จึงพาเอาไอน้ำและความชุ่มชื้นมาสู่ประเทศไทยระหว่าง กลางเดือนพฤษภาคมถึงกลางเดือนตุลาคมทำให้มีฝนตกชุกทั่วไป ลมมรสุมอีกชนิดหนึ่งคือมรสุมตะวันออกเฉียงเหนือหรือฤดูหนาว จะมีลมจากทิศตะวันออกเฉียงเหนือ ซึ่งเป็นลมเย็นและแห้งจากประเทศจีนพัดปกคลุมประเทศไทยระหว่างกลางเดือนตุลาคมถึงกลางเดือนกุมภาพันธ์ ทำให้จังหวัดมีอากาศเย็นลงและมีฝนชุกต่อเนื่องอีกระยะหนึ่ง โดยเฉพาะในเดือนพฤศจิกายน

#### 1) ฤดูกาล

เนื่องจากจังหวัดสุราษฎร์ธานีตั้งอยู่ในภาคใต้และติดกับทะเล ลักษณะอากาศในแต่ละฤดูกาลจึงไม่แตกต่างกันมากนัก อย่างไรก็ตามเมื่อพิจารณาตามลักษณะลมฟ้าอากาศโดยทั่วไปของประเทศไทยแล้วสามารถแบ่งออกเป็น 3 ฤดูกาล ดังนี้ ฤดูร้อนเริ่มประมาณกลางเดือนกุมภาพันธ์ถึงกลางเดือนพฤษภาคม ซึ่งเป็นช่วงเปลี่ยนฤดู ระยะนี้เป็นช่วงว่างของลมมรสุมหลังจากสิ้นฤดูมรสุมตะวันออกเฉียงเหนือ อุณหภูมิจะเริ่มสูงขึ้น เฉพาะในเดือนมีนาคมถึงเดือนพฤษภาคม อย่างไรก็ตามจังหวัดสุราษฎร์ธานีอยู่ใกล้ทะเลจึงไม่ร้อนมากนัก เพราะได้รับกระแสลมและไอน้ำทำให้อากาศคลายความร้อนลงไปมาก ฤดูฝนเริ่มประมาณกลางเดือนพฤษภาคมถึงกลางเดือนตุลาคม ซึ่งเป็นช่วงที่ลมมรสุมตะวันตกเฉียงใต้พัดปกคลุมประเทศไทยและยังมีร่องความกดอากาศต่ำพาดผ่านภาคใต้เป็นระยะ ๆ ต่อจากนั้นจนถึงเดือนพฤศจิกายน ซึ่งเป็นระยะแรกที่ลมมรสุมตะวันออกเฉียงเหนือพัดปกคลุมประเทศไทย ทำให้จังหวัดสุราษฎร์ธานีจะยังคงมีฝนชุกต่อเนื่องจนถึงเดือนธันวาคมฝนจึงเริ่มลดลง ฤดูหนาวเริ่มตั้งแต่กลางเดือนตุลาคมถึงเดือนกุมภาพันธ์ ซึ่งเป็นฤดูมรสุมตะวันออกเฉียงเหนือพัดปกคลุมประเทศไทย ทำให้อุณหภูมิลดลงทั่วไปและมีอากาศหนาวเย็นเป็นครั้งคราว

โดยอุณหภูมิจะลดลงต่ำสุดในเดือนธันวาคมและมกราคม แต่เนื่องจากจังหวัดสุราษฎร์ธานีอยู่ด้านชายฝั่ง ตะวันออกของภาคใต้ อุณหภูมิจึงลดลงเพียงเล็กน้อย และตามชายฝั่งจะมีฝนตกทั่วไป (ที่มา : ศูนย์ภูมิอากาศ กองพัฒนาอุดมศึกษา ข้อมูล ณ วันที่ 31 มกราคม 2562)

## 2) ปริมาณน้ำฝน

จังหวัดสุราษฎร์ธานีเป็นจังหวัดที่มีฝนชุกตลอดปี ปริมาณฝนที่ตกส่วนใหญ่จะขึ้นอยู่กับร่องมรสุมที่พาดผ่านและลมมรสุมทั้งสองที่พัดปกคลุม โดยในช่วงฤดูมรสุมตะวันออกเฉียงเหนือจะมีฝนตกชุกมากกว่าฤดูมรสุมตะวันตกเฉียงใต้ เนื่องจากพื้นที่อยู่ติดกับอ่าวไทยและไม่มีภูเขาสูงปิดกั้นจึงได้รับลมจากมรสุมนี้เต็มที่ ส่วนในช่วงฤดูมรสุมตะวันตกเฉียงใต้จะมีปริมาณฝนน้อยเพราะมีแนวเขาคันตังศรีปิดกั้นทำให้รับลมมรสุมนี้ไม่เต็มที่ ปริมาณฝนบริเวณท่าอากาศยานสุราษฎร์ธานี อำเภอพุนพิน ตลอดปี 2566 ประมาณ 1,446 มิลลิเมตร มีฝนตก 155 วัน เดือนที่มีฝนตกมากที่สุดคือเดือนพฤศจิกายน มีฝนเฉลี่ยประมาณ 269.40 มิลลิเมตร และมีฝนตกประมาณ 22 วัน

| ปี   | ปริมาณน้ำฝน (มม.) |
|------|-------------------|
| 2557 | 1,676.50          |
| 2558 | 1,497.50          |
| 2559 | 1,524.00          |
| 2560 | 1,631.80          |
| 2561 | 1,727.40          |
| 2562 | 2,023.00          |
| 2563 | 2,060.20          |
| 2564 | 1,394.60          |
| 2565 | 1,850.00          |
| 2566 | 1,446.00          |
| 2567 | 209.30            |

ที่มา : สถานีอุตุนิยมวิทยาสุราษฎร์ธานี

หมายเหตุ : ปี 2567 เป็นข้อมูลเดือนมกราคม - กรกฎาคม

## 3) อุณหภูมิและความชื้นสัมพัทธ์

จากสภาพภูมิประเทศของจังหวัดสุราษฎร์ธานีที่อยู่ติดกับทะเล อุณหภูมิระหว่างฤดูกาล และกลางวัน กลางคืนจึงไม่แตกต่างกันมากนัก อุณหภูมิโดยเฉลี่ยจึงไม่สูงมากและอากาศไม่ร้อนจัด ส่วนฤดูหนาวจะมีอากาศเย็นได้บางครั้งคราว สำหรับปี 2566 อุณหภูมิเฉลี่ยตลอดปี 27.42 องศาเซลเซียส อุณหภูมิสูงสุดเฉลี่ย 33.32 องศาเซลเซียส และอุณหภูมิต่ำสุดเฉลี่ย 23.81 องศาเซลเซียส ในส่วนของความชื้นสัมพัทธ์ ในปี 2566 เฉลี่ยทั้งปี 81.98 องศาเซลเซียส ความชื้นสัมพัทธ์สูงสุด 95.48 องศาเซลเซียส และความชื้นสัมพัทธ์ต่ำสุด 60.98 องศาเซลเซียส

| ปี   | อุณหภูมิ (°C) |        |              | ความชื้นสัมพัทธ์ (%) |        |              |
|------|---------------|--------|--------------|----------------------|--------|--------------|
|      | ต่ำสุด        | สูงสุด | เฉลี่ยทั้งปี | ต่ำสุด               | สูงสุด | เฉลี่ยทั้งปี |
| 2557 | 21.16         | 35.36  | 27.15        | N/A                  | N/A    | 82.56        |
| 2558 | 19.00         | 38.50  | 27.37        | 58.90                | 82.60  | 83.66        |
| 2559 | 19.60         | 37.20  | 27.62        | 52.33                | 98.67  | 82.56        |
| 2560 | 21.60         | 35.69  | 27.41        | 48.75                | 98.50  | 86.86        |
| 2561 | 23.58         | 33.01  | 27.04        | 64.17                | 97.79  | 85.06        |
| 2562 | 23.43         | 33.67  | 27.40        | 60.83                | 97.17  | 82.89        |
| 2563 | 23.67         | 33.44  | 27.44        | 63.44                | 90.49  | 82.77        |
| 2564 | 23.45         | 32.85  | 27.04        | 61.17                | 95.89  | 82.65        |
| 2565 | 23.70         | 32.68  | 27.09        | 64.56                | 96.55  | 84.78        |
| 2566 | 23.81         | 33.32  | 27.42        | 60.98                | 95.48  | 81.98        |
| 2567 | 24.40         | 35.34  | 28.94        | 52.50                | 93.55  | 75.93        |

ที่มา : สถานีอุตุนิยมวิทยาสุราษฎร์ธานี

หมายเหตุ : 1. N/A หมายถึง ไม่มีข้อมูล

2. ปี 2567 เป็นข้อมูลเดือนมกราคม - กรกฎาคม

#### 4) คาดหมายปริมาณฝน ปี 2567 โดยปริมาณฝนภาคใต้ฝั่งตะวันออก (อ่าวไทย) รายละเอียดดังนี้

| เดือน    | ปริมาณฝน (มม.) | ค่าปกติ (มม.) |
|----------|----------------|---------------|
| พฤษภาคม  | 110-140        | 133           |
| มิถุนายน | 110-150        | 119           |
| กรกฎาคม  | 100-140        | 120           |
| สิงหาคม  | 100-140        | 131           |
| กันยายน  | 120-160        | 147           |
| ตุลาคม   | 250-300        | 254           |

#### ลักษณะอากาศทั่วไป

ช่วงประมาณปลายเดือนพฤษภาคมถึงประมาณกลางเดือนมิถุนายน บริเวณประเทศไทยจะมีฝนตกชุกเพิ่มมากขึ้นและต่อเนื่อง โดยส่วนใหญ่จะมีฝนฟ้าคะนองร้อยละ 40 - 60 ของพื้นที่ กับจะมีฝนตกหนักถึงหนักมากในบางแห่ง เว้นแต่ บริเวณภาคตะวันออกและภาคใต้ฝั่งตะวันตก จะมีฝนฟ้าคะนองร้อยละ 60 - 80 ของพื้นที่ กับมีฝนหนักหลายพื้นที่และหนักมากในบางแห่ง เนื่องจาก มรสุมตะวันตกเฉียงใต้จะพัดปกคลุมทะเลอันดามันและประเทศไทย โดยจะมีกำลังค่อนข้างแรงเป็นระยะๆ ประกอบกับบางช่วงจะมีร่องมรสุมพาดผ่านบริเวณประเทศไทยตอนบนเป็นระยะๆ นอกจากนี้ มักจะมีหย่อมความกดอากาศต่ำกำลังแรงก่อดำบริเวณ



ทะเลอันดามัน แล้วทวีกำลังแรงขึ้นเป็นพายุดีเปรสชันหรือพายุไซโคลน และเคลื่อนตัวเข้าใกล้ด้านตะวันตกของประเทศไทย

จากนั้น จนถึงประมาณกลางเดือนกรกฎาคม ปริมาณและการกระจายของฝนจะลดลง และจะทำให้เกิดการขาดแคลนน้ำด้านการเกษตรในหลายพื้นที่ โดยเฉพาะพื้นที่แล้งซ้ำซากนอกเขตชลประทาน ทั้งนี้เนื่องจาก มรสุมตะวันตกเฉียงใต้ที่พัดปกคลุมทะเลอันดามันและประเทศไทยจะมีกำลังอ่อนลง ส่วนร่องมรสุมจะเลื่อนขึ้นไปพาดผ่านบริเวณตอนใต้ของประเทศจีน

สำหรับช่วงตั้งแต่กลางเดือนกรกฎาคมถึงกันยายน บริเวณประเทศไทยจะกลับมามีฝนตกชุกหนาแน่นอีกครั้ง โดยส่วนใหญ่จะมีฝนฟ้าคะนองร้อยละ 60 - 80 ของพื้นที่ กับมีฝนหนักหลายพื้นที่และหนักมากในบางแห่ง ซึ่งจะก่อให้เกิดสภาวะน้ำท่วมฉับพลันและน้ำป่าไหลหลากรวมทั้งน้ำล้นตลิ่งในหลายพื้นที่ ทั้งนี้เนื่องจากมรสุมตะวันตกเฉียงใต้ที่พัดปกคลุมทะเลอันดามันและประเทศไทย จะกลับมามีกำลังแรงและต่อเนื่อง ประกอบกับร่องมรสุมจะเลื่อนกลับลงมาพาดผ่านบริเวณประเทศไทยตอนบนในบางช่วง

ส่วนในเดือนตุลาคม บริเวณภาคเหนือและภาคตะวันออกเฉียงเหนือ ปริมาณและการกระจายของฝนจะลดลงและเริ่มจะมีอากาศหนาวเย็นในตอนเช้า ส่วนภาคกลาง ภาคตะวันออกและภาคใต้ ยังคงมีฝนตกชุกหนาแน่นร้อยละ 60 - 80 ของพื้นที่ กับมีฝนตกหนักหลายพื้นที่และหนักมากบางแห่ง เนื่องจากบริเวณความกดอากาศสูงจากประเทศจีนจะเริ่มแผ่ลงมาปกคลุมตอนบนของทั้งภาคเหนือและภาคตะวันออกเฉียงเหนือ ประกอบกับบางช่วงจะมีร่องมรสุมพาดผ่านบริเวณภาคกลางตอนล่าง ภาคตะวันออกและภาคใต้ตอนบน นอกจากนี้ มรสุมตะวันตกเฉียงใต้ที่พัดปกคลุมประเทศไทย จะเริ่มเปลี่ยนเป็นมรสุมตะวันออกเฉียงเหนือพัดปกคลุมแทน

### 1.1.3 แหล่งน้ำธรรมชาติ

จังหวัดสุราษฎร์ธานี มีลุ่มน้ำใหญ่น้อยรวม 14 ลุ่มน้ำ แต่ละลุ่มน้ำมีแม่น้ำและร่องน้ำหลายสาย ทุกสายล้วนไหลลงสู่อ่าวไทย แม่น้ำในจังหวัดสุราษฎร์ธานี ตัดขวางคาบสมุทรออกสู่ทะเลด้านตะวันออก ในอดีตอาศัยเครือข่ายแม่น้ำเดินทางติดต่อถึงกัน และติดต่อกับเมืองชายฝั่ง แม่น้ำสายที่สำคัญของจังหวัดสุราษฎร์ธานี มีจำนวน 2 สาย คือ แม่น้ำตาปี และแม่น้ำพุมดวง

**แม่น้ำตาปี** เป็นแม่น้ำสายใหญ่ที่สุดของภาคใต้ มีแหล่งกำเนิดจากเทือกเขานครศรีธรรมราช บริเวณอำเภอพิปูน จังหวัดนครศรีธรรมราช ไหลผ่านจังหวัดสุราษฎร์ธานีในพื้นที่ 8 อำเภอ คือ อำเภอชัยบุรี อำเภอพระแสง อำเภอเวียงสระ อำเภอเคียนซา อำเภอบ้านนาสาร อำเภอบ้านนาเดิม อำเภอพุนพิน และไหลลงสู่ทะเลอ่าวไทยบริเวณอำเภอเมืองสุราษฎร์ธานี ระยะทางประมาณ 232 กิโลเมตร ระดับน้ำ 7.92 ม. (รทก.) ปริมาณน้ำไหลผ่าน 188.40 ลบ.ม./วินาที (วันที่ 14 ธันวาคม 2566 เวลา 11.00 น. ณ สถานีอำเภอพระแสง ศูนย์อุทกวิทยาชลประทานภาคใต้ กรมชลประทาน) มีคลองสาขาที่สำคัญ 6 สาย ได้แก่ คลองสินปุน คลองอิปัน คลองพุนพิน คลองท่ากูบ คลองมะขามเตี้ย และคลองขวาง โดยมีรายละเอียดดังนี้

1. คลองสินปุน ต้นน้ำอยู่เขตจังหวัดกระบี่ ไหลมารวมแม่น้ำตาปี ทางฝั่งซ้ายในตำบลสินปุน อำเภอพระแสง

2. คลองอิปัน ต้นน้ำมาจากอำเภอทับปุด จังหวัดพังงา ไหลมารวมกับแม่น้ำตาปีทางฝั่งซ้ายในตำบลสินปุน อำเภอพระแสง

3. คลองพุนพิน แยกจากฝั่งซ้ายของแม่น้ำตาปี ใกล้สะพานรถไฟพระจุลจอมเกล้า ตำบลท่าข้าม อำเภอพุนพิน ไปออกทะเลที่อ่าวบ้านดอน

4. คลองท่ากูบ ต้นน้ำมาจากบ้านขุนทะเล ไหลมารวมกับแม่น้ำตาปีทางฝั่งขวา

5. คลองมะขามเตี้ย ต้นน้ำจากบึงขุนทะเล ไหลมารวมกับแม่น้ำตาปี ทางฝั่งขวาใกล้ตลาดบ้านดอน อำเภอเมืองสุราษฎร์ธานี

6. คลองขวาง แยกจากฝั่งซ้ายตรงกันข้ามกับตลาดบ้านดอน อำเภอเมืองสุราษฎร์ธานี ไปบรรจบกับคลองพุนพิน ตำบลลิเล็ด อำเภอพุนพิน

**แม่น้ำพุมดวง** กำเนิดจากเทือกเขาระหว่างจังหวัดพังงากับจังหวัดสุราษฎร์ธานี ที่อำเภอพนม ส่วนที่เรียกว่าแม่น้ำพุมดวง ตั้งต้นจากปากน้ำคลองสกและคลองแสงต่อกันไหลผ่านอำเภอพนม อำเภอบ้านตาขุน อำเภอคีรีรัฐนิคม อำเภอพุนพิน บรรจบกับแม่น้ำตาปีทางฝั่งซ้ายที่ตำบลท่าข้าม อำเภอพุนพิน ใกล้สถานีรถไฟสุราษฎร์ธานี แม่น้ำสายนี้ยาวประมาณ 120 กิโลเมตร มีคลองสาขาที่สำคัญ 3 สาย คือ

1. คลองยัน กำเนิดในเขตรักษาพันธุ์สัตว์ป่าคลองยัน เป็นเทือกเขาสูงสลับซับซ้อนไหลผ่านพื้นที่ 2 จังหวัด คือ จังหวัดสุราษฎร์ธานี 4 อำเภอ ได้แก่ คีรีรัฐนิคม วิภาวดี ไชยา ท่าฉาง และจังหวัดระนอง อำเภอกะเปอร์ เป็นแหล่งต้นน้ำของคลองพุมดวง

2. คลองแสง แยกจากฝั่งซ้ายแม่น้ำพุมดวงในอำเภอคีรีรัฐนิคม ตรงข้ามปากคลองสก ในอำเภอพนม ต้นน้ำอยู่ในอำเภอตะกั่วป่า จังหวัดพังงา

3. คลองสก แยกไปทางฝั่งขวาแม่น้ำพุมดวงในอำเภอพนม ตรงข้ามปากคลองแสง อำเภอคีรีรัฐนิคม ต้นน้ำมาจากภูเขาสก อันเป็นภูเขาหินพรมแดน ระหว่างจังหวัดสุราษฎร์ธานีกับจังหวัดพังงา

#### 1.1.4 ทรัพยากรธรรมชาติที่สำคัญ

##### 1) พื้นที่ป่าไม้

จังหวัดสุราษฎร์ธานี มีเนื้อที่จำนวนทั้งหมด 8,174,644.93 มีพื้นที่ป่าซึ่งกำหนดเป็นป่าสงวนแห่งชาติ จำนวน 26 แห่ง เนื้อที่ 3,643,595 ไร่ ปัจจุบันยังคงเป็นป่าสงวนแห่งชาติ ที่อยู่ในความรับผิดชอบของกรมป่าไม้ จำนวน 1,606,966.25 ไร่ และมีพื้นที่เป็นอุทยานแห่งชาติ จำนวน 8 แห่ง เขตรักษาพันธุ์สัตว์ป่าและเขตห้ามล่าสัตว์ป่า จำนวน 5 แห่ง ป่าชุมชน 42 แห่ง ในปี พ.ศ. 2565 มีเนื้อที่ป่าคงเหลือ 2,350,298.05 คิดเป็นร้อยละ 28.75 จากข้อมูลย้อนหลัง 5 ปี (พ.ศ. 2561 – 2565) พบว่าพื้นที่ป่าไม้ของจังหวัดมีค่าลดลงเฉลี่ยร้อยละ 0.04 ต่อปี

| ปี พ.ศ. | พื้นที่ป่าไม้ (ไร่) |
|---------|---------------------|
| 2561    | 2,353,412.71        |
| 2562    | 2,352,357.38        |
| 2563    | 2,351,828.52        |

| ปี พ.ศ. | พื้นที่ป่าไม้ (ไร่) |
|---------|---------------------|
| 2564    | 2,351,266.69        |
| 2565    | 2,350,298.05        |

ที่มา: <http://forestinfo.forest.go.th> ข้อมูลสารสนเทศ กรมป่าไม้ สืบค้น ณ วันที่ 29 เมษายน 2567

ป่าสงวนแห่งชาติ จำนวน 26 แห่ง ประกอบด้วย

| ลำดับ<br>ที่ | ชื่อป่าสงวนแห่งชาติ                            | ที่อยู่   | พื้นที่<br>(ตร.กม.) | พื้นที่<br>(ไร่) |
|--------------|--|---|---------------------|------------------|
| 1            | ป่าเกาะพะงัน                                   | ต.เกาะพะงัน ต.บ้านใต้ อ.เกาะพะงัน<br>อ.เกาะสมุย จ.สุราษฎร์ธานี  | 39.12               | 24,450           |
| 2            | ป่าเขาแดงราม และป่าเขา<br>หน้าราหู             | ต.ย่านยาว อ.คีรีรัฐนิคม จ.สุราษฎร์ธานี  | 27.95               | 17,466           |
| 3            | ป่าเขาท่าเพชร                                  | ต.มะขามเตี้ย อ.เมือง จ.สุราษฎร์ธานี   | 4.63                | 2,893            |
| 4            | ป่าเขาพนม และ<br>ป่าพลูเถื่อน                  | ต.พนม ต.คลองชะอุ่น ต.พลูเถื่อน อ.พนม<br>จ.สุราษฎร์ธานี  | 69.37               | 43,359           |
| 5            | ป่าเขาพลู                                      | ต.ท่าสะท้อน อ.พุนพิน อ.บ้านนา จ.สุราษฎร์ธานี  | 47                  | 29,375           |
| 6            | ป่าเขาพุทธทอง                                  | ต.โมถ่าย ต.ป่าเว ต.เสวียด อ.ไชยา อ.ท่าฉาง<br>จ.สุราษฎร์ธานี   | 26                  | 16,250           |
| 7            | ป่าคลองท่าเนียน และ<br>ป่าเลนคลองพุมเรียง      | ต.ทุ่ง ต.พุมเรียง อ.ไชยา จ.สุราษฎร์ธานี   | 9.41                | 5,884            |
| 8            | ป่าคลองน้ำเฒ่า                                 | ต.เวียงสระ อ.เวียงสระ ต.พรุพีร์ ต.ลำพูน<br>ต.ทุ่งเตา อ.บ้านนาสาร จ.สุราษฎร์ธานี   | 634                 | 396,250          |
| 9            | ป่าคลองสก และป่าคลอง<br>พนม                    | ต.พนม ต.คลองสก ต.พลูเถื่อน อ.พนม<br>จ.สุราษฎร์ธานี  | 472                 | 295,000          |
| 10           | ป่าคลองสินปุน                                  | ต.สินปุน อ.พระแสง จ.สุราษฎร์ธานี  | 120                 | 75,000           |
| 11           | ป่าคลองเหยียน                                  | ต.อิปัน อ.พระแสง ต.พ่วงพรมคร อ.เคียนซา<br>อ.บ้านนาสาร จ.สุราษฎร์ธานี  | 285                 | 178,125          |
| 12           | ป่าชัยคราม และ<br>ป่าวัดประคู้                 | ต.พลาญวาส ต.ท่าอุเท ต.กรุด ต.ปาร์ออน ต.ดอนสัก<br>อ.กาญจนดิษฐ์ ต.ชัยคราม จ.สุราษฎร์ธานี  | 448.54              | 280,340          |
| 13           | ป่าไชยคราม และป่าวังประคู้<br>แปลงที่สอง       | ต.ช้างซ้าย ต.ปาร์ออน อ.กาญจนดิษฐ์<br>จ.สุราษฎร์ธานี   | 170.79              | 106,744          |
| 14           | ป่าท่าเคย ป่าคลองไทร<br>ป่ามะลวน และป่าบางงอน  | ต.ท่าเคย คลองไทร อ.ท่าฉาง ต.มะลวน<br>ต.บางงอน อ.พุนพิน จ.สุราษฎร์ธานี   | 233.5               | 145,937.50       |
| 15           | ป่าท่าชนะ                                      | ต.คันธุลี ต.สมอทอง ต.ประสงค์ อ.ท่าชนะ ต.ป่าเว<br>ต.โมถ่าย ต.ปากหมาก อ.ไชยา ต.ตะกุกเหนือ<br>อ.วิภาวดี อ.คีรีรัฐนิคม จ.สุราษฎร์ธานี | 1,060.45            | 662,781          |
| 16           | ป่าทุ่งรัง ควนเสียด<br>บกไก่อฟ้า และคลองกงช้าง | ต.ท่ากง ต.ช้างซ้าย ต.ช้างขวา ต.กรุด<br>ต.ปาร์ออน อ.กาญจนดิษฐ์ จ.สุราษฎร์ธานี  | 194.78              | 121,737.50       |

| ลำดับ<br>ที่                          | ชื่อป่าสงวนแห่งชาติ                    | ที่อยู่   | พื้นที่<br>(ตร.กม.) | พื้นที่<br>(ไร่) |
|---------------------------------------|--|---|---------------------|------------------|
| 17                                    | ป่าทุ่งไผ่                             | ต.ตะกรบ อ.ไชยา จ.สุราษฎร์ธานี   | 8                   | 5,000            |
| 18                                    | ป่าน้ำตกหินลาด                         | ต.อ่างทอง ต.แม่น้ำ ต.ลิปะน้อย อ.เกาะสมุย<br>จ.สุราษฎร์ธานี  | 11.11               | 6,943            |
| 19                                    | ป่าบางเบา และ<br>ป่าคลองเขียด          | ต.ถ้ำสิงขร ต.ย่านยาว อ.คีรีรัฐนิคม ต.บางเดือน<br>ต.บางมะตือ ต.ท่าโรงช้าง อ.พุนพิน จ.สุราษฎร์ธานี                                    | 281.34              | 175,837          |
| 20                                    | ป่าบ้านนา ป่าท่าเรือ และ<br>ป่าเคียนซา | ต.ท่าเรือ ต.บ้านนา อ.บ้านนาเดิม ต.นาสาร<br>ต.ท่าชี อ.บ้านนาสาร อ.เคียนซา จ.สุราษฎร์ธานี   | 142.52              | 89,075           |
| 21                                    | ป่าบ้านหมาก ป่าปากพัง                  | ต.บางสวรรค์ ต.สองแพรก อ.พระแสง อ.ชัยบุรี<br>จ.สุราษฎร์ธานี  | 300                 | 187,500          |
| 22                                    | ป่าย่านยาว ป่าเขาวง และ<br>ป่ากระซุม   | ต.ถ้ำสิงขร ต.ย่านยาว อ.คีรีรัฐนิคม ต.เคียนซา<br>ต.พ่วงพรมคร อ.เคียนซา ต.เขาวง อ.บ้านตาขุน<br>ต.ต้นยวน อ.พนม อ.พระแสง จ.สุราษฎร์ธานี | 1,008               | 630,000          |
| 23                                    | ป่าเลนดอนสัก                           | ต.ดอนสัก ต.ชัยคราม อ.ดอนสัก จ.สุราษฎร์ธานี  | 31.11               | 19,443           |
| 24                                    | ป่าเลนน้ำเค็มท่าฉาง                    | ต.ท่าฉาง ต.เขาถ่าน ต.ท่าเคย ต.คลองไทร<br>อ.ท่าฉาง จ.สุราษฎร์ธานี  | 13.35               | 8,343            |
| 25                                    | ป่าวัดประดู่                           | ต.วัดประดู่ อ.เมือง ต.ท่าสะท้อน อ.พุนพิน<br>จ.สุราษฎร์ธานี  | 8.16                | 5,100            |
| 26                                    | ป่าไผ่ทอน และ<br>ป่าคลองโฆง            | ต.ไทรซิง ต.อิปัน ต.สินปุน อ.พระแสง<br>ต.สองแพรก อ.ชัยบุรี จ.สุราษฎร์ธานี  | 183.62              | 114,762          |
| <b>รวมพื้นที่ป่าสงวนทั้งหมด (ไร่)</b> |  |   | <b>5,829.75</b>     | <b>3,643,595</b> |

ที่มา : <http://forestinfo.forest.go.th> สืบค้น ณ วันที่ 29 เมษายน 2567

#### อุทยานแห่งชาติ จำนวน 8 แห่ง ประกอบด้วย

- 1) อุทยานแห่งชาติใต้ร่มเย็น
- 2) อุทยานแห่งชาติแก่งกรุง
- 3) อุทยานแห่งชาติคลองพนม
- 4) พื้นที่อุทยานแห่งชาติน้ำตกสี่ขีด
- 5) อุทยานแห่งชาติเขาสก
- 6) อุทยานแห่งชาติธารเสด็จ-เกาะพะงัน
- 7) อุทยานแห่งชาติหมู่เกาะอ่างทอง
- 8) อุทยานแห่งชาติหาดขนอม หมู่เกาะทะเลใต้

**เขตรักษาพันธุ์สัตว์ป่าและเขตห้ามล่าสัตว์** จำนวน 5 แห่ง ประกอบด้วย

- 1) เขตรักษาพันธุ์สัตว์ป่าคลองนาคา
- 2) เขตรักษาพันธุ์สัตว์ป่าคลองพระยา
- 3) เขตรักษาพันธุ์สัตว์ป่าคลองยัน
- 4) เขตรักษาพันธุ์สัตว์ป่าคลองแสง
- 5) เขตห้ามล่าสัตว์ป่าหนองทุ่งทอง

**ป่าชุมชน** จำนวน 99 หมู่บ้าน 130 แห่ง พื้นที่ 39,730 ไร่ 1 งาน 52 ตารางวา

## 2) ทรัพยากรชีวภาพและนิเวศวิทยาทางทะเล

พื้นที่ทางทะเลและชายฝั่งจังหวัดสุราษฎร์ธานี ครอบคลุมพื้นที่ 9 อำเภอ ได้แก่ อำเภอท่าชนะ อำเภอไชยา อำเภอท่าฉาง อำเภอพุนพิน อำเภอเมืองสุราษฎร์ธานี อำเภอกาญจนดิษฐ์ อำเภอดอนสัก อำเภอกะสมุย และอำเภอกะพะงั่น มีความยาวชายฝั่งทะเลทั้งหมดประมาณ 341 กิโลเมตร พื้นที่รวมประมาณ 1,184 ตารางกิโลเมตรหรือ 740,014 ไร่ มีสภาพแวดล้อมทางทะเลที่มีความหลากหลายทางชีวภาพสูง มีระบบนิเวศน์ทั้งป่าชายเลน หาดหิน หาดทราย ภูเขาทะเลปะการัง สัตว์ทะเลหายากและใกล้สูญพันธุ์ มีพื้นที่ป่าชายเลน 76,408 ไร่ ซึ่งเคยลดลงต่ำสุดเมื่อ พ.ศ.2539 เหลือเพียง 19,586.25 ไร่ (ข้อมูลส่วนบริหารจัดการทรัพยากรป่าชายเลนที่ 4, 2553) มีพื้นที่แนวปะการัง 3 กลุ่มเกาะ ได้แก่ กลุ่มเกาะเต่า กลุ่มเกาะพะงั่น และกลุ่มเกาะสมุย จังหวัดสุราษฎร์ธานี 24,257.50 ไร่ ปะการังสีเอมโทรม 20,271.88 ไร่ และพื้นที่ปะการังสมบูรณ์ 3,985.50 ไร่ พื้นที่แหล่งหญ้าทะเลในอ่าวไชยา เกาะพะงั่น เกาะสมุย เกาะนกงตะเกา เกาะถ้ำ ท่าเรือเฟอร์รี่ อำเภอดอนสัก 10,680 ไร่ และพบสัตว์ใกล้สูญพันธุ์ในบริเวณอ่าวบ้านดอน ได้แก่ พะยูน เต่าทะเล และโลมา (ข้อมูลศูนย์วิจัยทรัพยากรทางทะเลและชายฝั่งอ่าวไทยตอนกลาง, 2552)

## 1.2 ข้อมูลด้านการปกครองของจังหวัด

### 1.2.1 การแบ่งเขตการปกครอง

การปกครองแบ่งออกเป็น 19 อำเภอ 131 ตำบล 1,075 หมู่บ้าน 40 เทศบาล 97 องค์การบริหารส่วนตำบล 432 ชุมชน การดำเนินงานจังหวัดภายใต้การบริหารจัดการของผู้ว่าราชการจังหวัด มุ่งเน้นการบูรณาการ และการเติบโตไปในทิศทางเดียวกัน มีส่วนราชการต่างๆ ในจังหวัด อำเภอ ตำบล และหมู่บ้าน ดังนี้

| อำเภอ         | พื้นที่<br>ตร.กม. | ร้อยละ | ที่ว่าการอำเภอ<br>ห่างจากศาลากลาง<br>จังหวัด (กม.) | จำนวน (แห่ง) |          |                          |      |       |
|---------------|-------------------|--------|--|--------------|----------|--------------------------|------|-------|
|               |                   |        |  | ตำบล         | หมู่บ้าน | เทศบาลนคร/<br>เมือง/ตำบล | อบต. | ชุมชน |
| 1. เมืองฯ     | 231.32            | 1.68   | 1  | 11           | 59       | 3                        | 7    | 90    |
| 2. พุนพิน     | 1,201.16          | 8.74   | 12   | 16           | 98       | 1                        | 16   | 23    |
| 3. บ้านนาสาร  | 835.06            | 6.08   | 41   | 11           | 65       | 5                        | 6    | 25    |
| 4. กาญจนดิษฐ์ | 873.54            | 6.36   | 18   | 13           | 117      | 5                        | 9    | 29    |

| อำเภอ           | พื้นที่<br>ตร.กม. | ร้อยละ        | ที่ว่าการอำเภอ<br>ห่างจากศาลากลาง<br>จังหวัด (กม.) | จำนวน (แห่ง) |              |                          |           |            |
|-----------------|-------------------|---------------|--|--------------|--------------|--------------------------|-----------|------------|
|                 |                   |               |  | ตำบล         | หมู่บ้าน     | เทศบาลนคร/<br>เมือง/ตำบล | อบต.      | ชุมชน      |
| 5. ดอนสัก       | 458.00            | 3.33          | 61   | 4            | 41           | 1                        | 4         | 11         |
| 6. เกาะสมุย     | 227.25            | 1.65          | 84   | 7            | 39           | 1                        | 0         | 118        |
| 7. เกาะพะงัน    | 193.00            | 1.40          | 100  | 3            | 17           | 4                        | 0         | 20         |
| 8. ไชยา         | 1,004.63          | 7.31          | 68   | 9            | 54           | 3                        | 6         | 17         |
| 9. ท่าชนะ       | 683.09            | 4.97          | 78   | 6            | 82           | 1                        | 6         | 4          |
| 10. คีรีรัฐนิคม | 1,347.37          | 9.81          | 55   | 8            | 85           | 1                        | 8         | 3          |
| 11. บ้านตาขุน   | 1,300.00          | 9.46          | 71   | 4            | 29           | 2                        | 3         | 16         |
| 12. พนม         | 703.22            | 5.12          | 80   | 6            | 56           | 2                        | 4         | 23         |
| 13. ท่าฉาง      | 1,160.43          | 8.45          | 37   | 6            | 46           | 1                        | 6         | 6          |
| 14. บ้านนาเดิม  | 206.00            | 1.50          | 50   | 4            | 30           | 1                        | 4         | 4          |
| 15. เคียนซา     | 580.00            | 4.22          | 61   | 5            | 51           | 2                        | 4         | 24         |
| 16. เวียงสระ    | 433.59            | 3.16          | 65   | 5            | 64           | 5                        | 1         | 12         |
| 17. พระแสง      | 1,328.06          | 9.67          | 68   | 7            | 74           | 2                        | 7         | 7          |
| 18. ชัยบุรี     | 430.00            | 3.13          | 112  | 4            | 37           | -                        | 4         | -          |
| 19. วิภาวดี     | 543.53            | 3.96          | 70   | 2            | 31           | -                        | 2         | -          |
| <b>รวม</b>      | <b>13,739.25</b>  | <b>100.00</b> | <b>-</b>   | <b>131</b>   | <b>1,075</b> | <b>40</b>                | <b>97</b> | <b>432</b> |

ที่มา : ที่ทำการปกครองจังหวัดสุราษฎร์ธานี ณ วันที่ 2 พฤษภาคม 2567

### 1.2.2 ข้อมูลประชากร

จังหวัดสุราษฎร์ธานี มีประชากร 1,075,788 คน ประกอบด้วย ชาย 528,358 คน หญิง 547,430 คน อำเภอที่มีประชากรมากที่สุด คือ อำเภอเมืองสุราษฎร์ธานี รองลงมาอำเภอกาญจนดิษฐ์ และอำเภอพุนพิน (ข้อมูล ณ วันที่ 31 ธันวาคม 2566) ประชากรส่วนใหญ่นับถือศาสนาพุทธ อัตราความหนาแน่นของประชากร 77.73 คน ต่อ 1 ตารางกิโลเมตร จำนวนบ้าน 539,755 ครัวเรือน อาชีพหลักของประชากรจังหวัดสุราษฎร์ธานี คือ ด้านการเกษตร ปศุสัตว์ ประมง และอุตสาหกรรม

| อำเภอ                | ชาย (คน) | หญิง (คน) | รวมประชากร (คน) | จำนวนครัวเรือน |
|----------------------|----------|-----------|-----------------|----------------|
| 1. เมืองสุราษฎร์ธานี | 88,754   | 101,089   | 189,843         | 111,066        |
| 2. พุนพิน            | 46,514   | 46,906    | 93,420          | 46,652         |
| 3. บ้านนาสาร         | 34,392   | 35,344    | 69,736          | 27,327         |
| 4. กาญจนดิษฐ์        | 54,305   | 55,567    | 109,872         | 47,777         |
| 5. ดอนสัก            | 18,373   | 18,642    | 37,015          | 16,905         |
| 6. เกาะสมุย          | 32,717   | 35,583    | 68,300          | 59,311         |
| 7. เกาะพะงัน         | 9,661    | 9,492     | 19,153          | 19,113         |

| อำเภอ           | ชาย (คน)       | หญิง (คน)      | รวมประชากร (คน)  | จำนวนครัวเรือน |
|-----------------|----------------|----------------|------------------|----------------|
| 8. ไชยา         | 25,116         | 26,477         | 51,593           | 23,370         |
| 9. ท่าชนะ       | 27,366         | 27,125         | 54,491           | 25,173         |
| 10. ศิริรัฐนิคม | 21,960         | 22,093         | 44,053           | 18,618         |
| 11. บ้านตาขุน   | 8,014          | 8,176          | 16,190           | 8,046          |
| 12. พนม         | 19,939         | 19,378         | 39,317           | 15,325         |
| 13. ท่าฉาง      | 17,099         | 17,133         | 34,232           | 15,466         |
| 14. บ้านนาเดิม  | 11,888         | 12,146         | 24,034           | 9,722          |
| 15. เคียนซา     | 24,477         | 24,173         | 48,650           | 20,462         |
| 16. เวียงสระ    | 30,404         | 31,867         | 62,271           | 27,691         |
| 17. พระแสง      | 34,842         | 34,515         | 69,357           | 28,260         |
| 18. ชัยบุรี     | 14,328         | 14,075         | 28,403           | 11,892         |
| 19. วิภาวดี     | 8,209          | 7,649          | 15,858           | 7,579          |
| <b>รวม</b>      | <b>528,358</b> | <b>547,430</b> | <b>1,075,788</b> | <b>539,755</b> |

ที่มา : กรมการปกครองรายงานสถิติจำนวนประชากรและบ้าน ประจำปี พ.ศ.2566 สืบค้นจาก <http://stat.bora.dopa.go.th>  
ณ วันที่ 29 เมษายน 2567

### 1.2.3 กำลังแรงงาน

จังหวัดสุราษฎร์ธานี ประชากรวัยแรงงาน ปี 2566 จังหวัดสุราษฎร์ธานีมีประชากรที่อยู่ในวัยแรงงานหรือ ผู้มีอายุ 15 ปีขึ้นไป จำนวน 939,780 คน เป็นผู้อยู่ในกำลังแรงงาน 644,074 คน และเป็นผู้อยู่นอกกำลังแรงงาน 296,803 คน โดยในกำลังแรงงานประกอบด้วย ผู้มีงานทำ 640,185 คน (ร้อยละ 68.50) และผู้ว่างงาน 3,889 คน (ร้อยละ 1.10) การมีส่วนร่วมในกำลังแรงงาน โดยเพศชายมีอัตราการมีส่วนร่วมในกำลังแรงงานร้อยละ 56 ของประชากรวัยแรงงานสูงกว่าอัตราการมีส่วนร่วมในกำลังแรงงานของเพศหญิง ซึ่งอยู่ที่ร้อยละ 44 ในขณะที่อัตราผู้ไม่อยู่ในกำลังแรงงานอยู่ที่ร้อยละ 31.64

| ประชากร                            | จำนวน (คน) |
|------------------------------------|------------|
| ผู้อยู่ในวัยทำงาน อายุ 15 ปีขึ้นไป | 938,047    |
| ผู้อยู่ในกำลังแรงงาน               | 644,074    |
| ผู้มีงานทำ                         | 640,185    |
| ผู้ว่างงาน                         | 3,889      |
| ผู้ไม่อยู่ในกำลังแรงงาน            | 296,803    |
| ทำงานที่บ้าน                       | 112,630    |
| เรียนหนังสือ                       | 84,215     |
| อื่นๆ                              | 98,561     |

ที่มา : การสำรวจภาวะการทำงานของประชากรจังหวัดสุราษฎร์ธานี พ.ศ. 2566 สำนักงานสถิติจังหวัดสุราษฎร์ธานี

| สภาพการทำงาน        | จำนวน (คน)     |
|---------------------|----------------|
| นายจ้าง             | 32,957         |
| ลูกจ้างรัฐบาล       | 46,406         |
| ลูกจ้างเอกชน        | 234,827        |
| ทำงานส่วนตัว        | 228,932        |
| ช่วยธุรกิจครัวเรือน | 97,063         |
| <b>รวม</b>          | <b>640,185</b> |

ที่มา : การสำรวจภาวะการทำงานของประชากรจังหวัดสุราษฎร์ธานี พ.ศ. 2566 สำนักงานสถิติจังหวัดสุราษฎร์ธานี

**1. อัตราการจ้างงาน** อัตราการจ้างงานทำต่อกำลังแรงงานเป็นตัวชี้วัดที่แสดงให้เห็นภาวะการมีงานทำในตลาดแรงงานของจังหวัดสุราษฎร์ธานี ในปี 2566 อัตราการมีงานทำในภาคเกษตรจังหวัดสุราษฎร์ธานี มีอัตราร้อยละ 50.57 พบว่า อัตราการมีงานทำในภาคเกษตรจังหวัดสุราษฎร์ธานี มีสัดส่วนลดลงเล็กน้อย แสดงให้เห็นว่าการจ้างแรงงานในภาคเกษตรลดลง ส่วนอัตราการมีงานทำนอกภาคเกษตร ในปี 2566 มีอัตราร้อยละ 49.43 เนื่องจากการจ้างแรงงานนอกภาคเกษตรมีจำนวนเพิ่มขึ้นเล็กน้อย

**2. แรงงานนอกระบบ** ผลการสำรวจสถานการณ์ภาพแรงงานของประชากรในจังหวัดสุราษฎร์ธานี ปี 2566 พบว่าในจำนวนผู้มีงานทำทั้งสิ้น 640,185 คน เป็นผู้ที่ทำงานที่ไม่ได้รับความคุ้มครองหรือไม่มีหลักประกันทางสังคมจากการทำงาน เรียกว่า แรงงานนอกระบบ 374,550 คน หรือร้อยละ 58.5 และที่เหลือเป็นแรงงานในระบบจำนวน 265,635 คน หรือร้อยละ 41.50 สำหรับแรงงานนอกระบบเมื่อพิจารณาตามเพศ พบว่า เพศชายมีจำนวนมากกว่าเพศหญิง คือเพศชาย 217,976 คน หรือร้อยละ 58.20 และเพศหญิง 156,574 คน หรือร้อยละ 41.80 ของแรงงานนอกระบบทั้งหมด ซึ่งแรงงานนอกระบบส่วนใหญ่เป็นแรงงานในกลุ่มอายุ 60 ปีขึ้นไป หรือร้อยละ 16 รองลงมาเป็นกลุ่มอายุ 55-59 ปี ร้อยละ 12.80 และกลุ่มอายุ 50-54 ปี ร้อยละ 12.50 (ที่มา : รายงานสถานการณ์และดัชนีชี้วัดภาวะแรงงานจังหวัดสุราษฎร์ธานี รายปี 2566)

**3. จำนวนคนต่างด้าวที่ได้รับอนุญาตทำงานคงเหลือ** จังหวัดสุราษฎร์ธานีมีแรงงานต่างด้าว 3 สัญชาติ (เมียนมา ลาว และกัมพูชา) ที่ได้รับอนุญาตทำงาน จำนวน 77,993 คน สัญชาติเมียนมา จำนวน 66,755 คน ลาว จำนวน 5,356 คน และกัมพูชา จำนวน 882 คน (ธันวาคม 2566) สำนักงานจัดหางานจังหวัดสุราษฎร์ธานี)

**4. ข้อมูลผู้ประกันตนในระบบประกันสังคม** จังหวัดมีการส่งเสริมให้ผู้อยู่ในกำลังแรงงานมีการเข้าถึงหลักประกันทางสังคมเพื่อให้มีคุณภาพชีวิตที่ดีขึ้นและมีหลักประกันชีวิตที่มั่นคงเมื่อยามแก่ชราอีกด้วย โดยในปี 2566 มีสถานประกอบการและลูกจ้างที่อยู่ในข่ายกองทุนเงินทดแทนที่ขึ้นทะเบียนประกันสังคมทั้งสิ้น 8,821 แห่ง มีผู้ประกันตนทั้งสิ้น 214,218 คน จำแนกประเภทผู้ประกันตน ดังนี้



| ประเภท                  | จำนวนผู้ประกันตน (คน) |
|-------------------------|-----------------------|
| 1. ผู้ประกันตน มาตรา 33 | 124,681               |
| 2. ผู้ประกันตน มาตรา 39 | 17,451                |
| 3. ผู้ประกันตน มาตรา 40 | 72,186                |
| <b>รวม</b>              | <b>214,318</b>        |

ที่มา : รายงานสถานการณ์และดัชนีชี้วัดภาวะแรงงานจังหวัดสุราษฎร์ธานี รายปี 2566

### 1.3 ข้อมูลด้านสังคมและวัฒนธรรม

#### 1.3.1 วัฒนธรรมและศาสนา

ประชากรโดยส่วนใหญ่ในจังหวัดสุราษฎร์ธานีนับถือศาสนาพุทธ ร้อยละ 96.69 และมีวัดจำนวนมากถึง 252 แห่ง ศาสนาอิสลาม ร้อยละ 2.84 และมีมัสยิด จำนวน 51 แห่ง ที่เหลือนับถึงศาสนาคริสต์และอื่นๆ

| ศาสนา  | ร้อยละของประชากร | วัด      | มัสยิด  | โบสถ์   | โบราณสถาน | โบราณวัตถุ |
|--------|------------------|----------|---------|---------|-----------|------------|
| พุทธ   | 96.69            | 252 แห่ง |         |         |           |            |
| อิสลาม | 2.84             |          | 51 แห่ง |         |           |            |
| คริสต์ | 0.47             |          |         | 60 แห่ง |           |            |
| อื่นๆ  |                  |          |         |         | 191 แห่ง  | 2,586 ชิ้น |

ที่มา: สำนักงานพระพุทธศาสนาสุราษฎร์ธานี (พฤษภาคม 2565)

#### 1.3.2 ประเพณี/การละเล่น

1. ประเพณีชักพระทอดผ้าป่าและแข่งเรือยาว จัดในวันออกพรรษา (แรม 1 ค่ำ เดือน 11)
2. ประเพณีลอยกระทง (ขึ้น 15 ค่ำ เดือน 12)
3. ประเพณีวันสงกรานต์
4. วันสารทเดือนสิบ (รับส่งตายาย)
5. ทำขวัญข้าว (พิธีกรรมที่ระลึกถึงคุณของแม่โพสพเทพแห่งข้าว)
6. การละเล่น/มหรสพ เช่น มโนราห์ หนังตะลุง ลิเกป่า การละเล่นสะบ้า ชกมวย ชนควาย

### 1.4 ข้อมูลโครงสร้างพื้นฐานและสาธารณูปโภค

#### 1.4.1 การคมนาคมขนส่ง

จังหวัดสุราษฎร์ธานี มีสภาพที่ตั้งเป็นศูนย์กลางซึ่งสามารถเชื่อมโยงภาคใต้ตอนบนกับภาคใต้ตอนล่าง และเชื่อมโยงทะเลฝั่งอันดามัน และฝั่งอ่าวไทย โดยมีโครงข่ายการคมนาคม ดังนี้

**ทางน้ำ** การคมนาคมทางน้ำในจังหวัดสุราษฎร์ธานี มีทั้งภายในจังหวัดและระหว่างจังหวัด โดยภายในจังหวัดจะเป็นคมนาคมทางน้ำเพื่อการท่องเที่ยวเป็นหลักเพื่อเดินทางไปเกาะสมุย เกาะพะงัน เกาะเต่า และอุทยานแห่งชาติหมู่เกาะอ่างทอง ในส่วนระหว่างจังหวัด จะเป็นเรือขนส่งสินค้าขนาด 2,000 – 3,000 ตัน สินค้าส่วนใหญ่จะเป็นยิปซั่ม ผลิตภัณฑ์จากยางพารา น้ำมันปาล์ม จังหวัดสุราษฎร์ธานี มีท่าเทียบเรือขนถ่ายสินค้าเกิน 500 ตันกรอสส์ จำนวน 15 ท่า ไม่เกิน 500 ตันกรอสส์ จำนวน 7 ท่า

**ทางรถไฟ** เส้นทางรถไฟสายใต้ผ่านทุกขบวน มีทั้งสถานีขนส่งผู้โดยสารและสถานขนส่งสินค้าแห่งเดียวในภาคใต้ รถไฟสายใต้ทุกขบวนผ่านสถานีสุราษฎร์ธานี ในเขตอำเภอพุนพินระยะทางกรุงเทพฯ-สุราษฎร์ธานี ประมาณ 650 กิโลเมตร (สถานีรถไฟสุราษฎร์ธานีอยู่ห่างจากอำเภอเมือง – สุราษฎร์ธานี 14 กิโลเมตร)

**ทางรถยนต์** มีเส้นทางที่สำคัญ คือ ทางหลวงแผ่นดินหมายเลข 41 แยกจากถนนเพชรเกษมที่จังหวัดชุมพร เข้าสู่จังหวัดสุราษฎร์ธานี แยกเข้าสู่ตัวเมืองสุราษฎร์ธานี ที่อำเภอพุนพินโดยใช้ถนนสาย 401 มีเส้นทางหลักเชื่อมโยงจังหวัดในภูมิภาค เป็นถนน 4 ช่องทางจราจร และมีโครงข่ายมาตรฐานเชื่อมทุกพื้นที่อำเภอ

**ทางเครื่องบิน** เป็นจังหวัดที่มีท่าอากาศยาน 2 แห่ง คือ ท่าอากาศยานนานาชาติสุราษฎร์ธานี และท่าอากาศยานนานาชาติสมุย มีเส้นทางบินเชื่อมโยงทั้งในประเทศและต่างประเทศ ปัจจุบันท่าอากาศยานนานาชาติสุราษฎร์ธานี มีเที่ยวบินพาณิชย์มาทำการบิน ดังนี้

### 1. เที่ยวบินภายในประเทศ

1.1 เส้นทางกรุงเทพมหานคร-สุราษฎร์ธานี มีทั้งหมด 5 บริษัท ได้แก่

- บริษัท ไทยสมายล์แอร์เวย์ จำกัด
- บริษัท ไทยแอร์เอเชีย จำกัด
- บริษัท สายการบินนกแอร์ จำกัด
- บริษัท ไทยไลอ้อนแอร์ จำกัด
- บริษัท ไทยเวียดเจ็ทแอร์ จำกัด

1.2 เส้นทางเชียงใหม่-สุราษฎร์ธานี-เชียงใหม่ มี 1 บริษัท ได้แก่ บริษัท ไทยแอร์เอเชีย จำกัด

1.3 เส้นทางกรุงเทพมหานคร - เกาะสมุย โดยบริษัท บางกอกแอร์เวย์

### 2. เที่ยวบินระหว่างประเทศ

2.1 เส้นทางอุฮั่น (จีน)-สุราษฎร์ธานี-อุฮั่น (จีน)

2.2 เส้นทางหางโจว (จีน)-สุราษฎร์ธานี-หางโจว (จีน)

2.3 เส้นทางเฉิงตู (จีน)-สุราษฎร์ธานี-เฉิงตู (จีน)

2.4 เส้นทางเซี่ยงไฮ้ (จีน) - สุราษฎร์ธานี - เซี่ยงไฮ้ (จีน)

### 1.4.2 สาธารณูปโภค

1) **ไฟฟ้า** จังหวัดสุราษฎร์ธานีมีแหล่งผลิตกระแสไฟฟ้า 2 แห่ง คือ

1.1) โรงไฟฟ้าพลังน้ำเขื่อนรัชชประภา อำเภอบ้านตาขุน ติดตั้งเครื่องผลิตไฟฟ้าเครื่องละ 80,000 กิโลวัตต์ จำนวน 3 เครื่อง รวมกำลังผลิต 240,000 กิโลวัตต์ ให้พลังงานไฟฟ้าเฉลี่ยปีละประมาณ 554 ล้านกิโลวัตต์ต่อชั่วโมง

1.2) โรงไฟฟ้าพลังความร้อนสุราษฎร์ธานี อำเภอพุนพิน โรงไฟฟ้าพลังกังหันก๊าซ จำนวน 2 เครื่อง สามารถผลิตพลังงานไฟฟ้าเฉลี่ยปีละ 356.24 ล้านกิโลวัตต์

1.3) จำนวนผู้ใช้ไฟฟ้า จำนวน 422,413 ราย เพิ่มขึ้น 417,209 ราย ในปี 2560 คิดเป็นร้อยละ 1.24

2) **ประปา** จังหวัดสุราษฎร์ธานี มีสำนักงานประปา 6 แห่ง ใน 6 อำเภอ ได้แก่ อำเภอเมืองฯ อำเภอบ้านนาสาร อำเภอบ้านตาขุน อำเภอกาญจนดิษฐ์ อำเภอไชยา และอำเภอเกาะสมุย มีกำลังผลิตที่ใช้งาน 118,777 ลบ.ม./วัน ปริมาณน้ำผลิต 3,212,148 ลบ.ม./เดือน ปริมาณน้ำผลิตจ่าย 2,594,343 ลบ.ม./เดือน ปริมาณน้ำจำหน่าย 1,687,994 ลบ.ม./เดือน (ที่มา : กองศูนย์ข้อมูลและแผนเทคโนโลยีสารสนเทศ สำนักงานประปาส่วนภูมิภาคจังหวัดสุราษฎร์ธานี ข้อมูล ณ เมษายน 2565)

3) **การสื่อสารโทรคมนาคม** จังหวัดสุราษฎร์ธานี มีสำนักงานบริการโทรศัพท์ 8 แห่ง ชุมสาย 84 ชุมสาย มีจำนวนเลขหมายโทรศัพท์ 122,096 เลขหมาย เลขหมายโทรศัพท์ที่เปิดใช้ 63,735 หมายเลข จังหวัดสุราษฎร์ธานี มีสำนักงานไปรษณีย์โทรเลขในทุกอำเภอของจังหวัดสุราษฎร์ธานี 56 ที่ทำการ

| รายการ                      | 2557    | 2558    | 2559    | 2560    |
|-----------------------------|---------|---------|---------|---------|
| เลขหมายโทรศัพท์ที่มี*       | 121,533 | 122,165 | 121,973 | 122,096 |
| บริษัท ทีโอที จำกัด (มหาชน) | 83,054  | 83,726  | 83,534  | 83,657  |
| บริษัท สัมปทาน              | 38,479  | 38,439  | 38,439  | 38,439  |
| เลขหมายโทรศัพท์ที่มีผู้เช่า | 78,346  | 74,280  | 68,654  | 63,735  |
| บริษัท ทีโอที จำกัด (มหาชน) | 62,682  | 60,798  | 57,103  | 54,661  |
| ธุรกิจ                      | 9,859   | 9,861   | 9,602   | 9,448   |
| บ้านพัก                     | 45,765  | 43,952  | 40,750  | 38,507  |
| ราชการ                      | 4,081   | 4,008   | 3,938   | 3,923   |
| บริษัท ทีโอที จำกัด (มหาชน) | 905     | 905     | 905     | 905     |
| โทรศัพท์สาธารณะ**           | 2,072   | 2,072   | 1,908   | 1,878   |
| ไม่ทราบ/ไม่ระบุ             | -       | -       | -       | -       |
| บริษัท สัมปทาน              | -       | -       | -       | -       |

\* ประกอบด้วยหมายเลขโทรศัพท์ประจำที่ และสาธารณะ

\*\* แสดงข้อมูลเฉพาะที่บริษัท ทีโอที จำกัด (มหาชน) ดำเนินการไม่รวมที่บริษัท ทีโอที จำกัด (มหาชน) เช่าตู้/เครื่อง และให้สิทธิแก่ กสท. ที่มา : บริษัท ทีโอที จำกัด (มหาชน)

#### 4) ปริมาณการใช้อินเทอร์เน็ต

จำนวนและร้อยละของจำนวนประชากร อายุ 6 ปีขึ้นไป จำแนกตามการใช้อุปกรณ์เทคโนโลยีสารสนเทศและการสื่อสาร

| การใช้เทคโนโลยี       | จำนวน Number |            |         | ร้อยละ |        |        |
|-----------------------|--------------|------------|---------|--------|--------|--------|
|                       | 2559         | 2560       | 2561    | 2559   | 2560   | 2561   |
| สารสนเทศและการสื่อสาร |              |            |         |        |        |        |
| จำนวนประชากร          | 967,088.00   | 973,285.00 | 979,261 | 100.00 | 100.00 | 100.00 |
| การใช้คอมพิวเตอร์     | 221,783.70   | 231,196.72 | 196,005 | 22.93  | 23.75  | 20.00  |
| ใช้อินเทอร์เน็ต       | 426,785.70   | 491,824.93 | 554,286 | 44.13  | 50.53  | 56.60  |
| ใช้โทรศัพท์มือถือ     | 789,645.62   | 846,472.88 | 787,600 | 81.65  | 86.97  | 80.20  |

ที่มา: การสำรวจการมี การใช้เทคโนโลยีสารสนเทศและการสื่อสารในครัวเรือน พ.ศ.2561 (สำนักงานสถิติแห่งชาติ)

ปีงบประมาณ พ.ศ.2563 บริษัท ทีโอที จำกัด (มหาชน) การให้บริการอินเทอร์เน็ตที่มีความเร็วสูงสุด 1 Gbps./500/Mbps. และต่ำสุด 50/50 Mbps. และได้ให้ข้อมูลการใช้อินเทอร์เน็ตของจังหวัดสุราษฎร์ธานี ดังนี้

| ที่ | พื้นที่  | จำนวน (Ports) |
|-----|--|---------------|
| 1   | อำเภอเมืองสุราษฎร์ธานี กาญจนดิษฐ์ และอำเภอดอนสัก | 9,027         |
| 2   | อำเภอพุนพิน และอำเภอวิภาวดี                      | 2,922         |
| 3   | อำเภอบ้านนาสาร และอำเภอบ้านนาเดิม                | 3,827         |
| 4   | อำเภอไชยา อำเภอท่าฉาง และอำเภอท่าชนะ             | 3,201         |
| 5   | อำเภอเวียงสระ อำเภอพระแสง และเขานิพันธ์          | 3,127         |
| 6   | อำเภอบ้านตาขุน อำเภอคีรีรัฐนิคม และอำเภอพนม      | 2,886         |
| 7   | อำเภอเกาะสมุย                                    | 5,231         |
| 8   | อำเภอเกาะพะงันและเกาะเต่า                        | 2,587         |
| รวม |  | 32,808        |

ที่มา : บริษัท ทีโอที จำกัด (มหาชน) ณ สิงหาคม 2563

## 1.5 ข้อมูลด้านอื่นๆ ที่เกี่ยวข้อง เช่น ด้านสังคม การท่องเที่ยว วัฒนธรรม

### 1.5.1 ด้านสังคม

#### 1) สถานศึกษาในจังหวัด

จังหวัดสุราษฎร์ธานี มีสถานศึกษาทั้งสิ้น 643 แห่ง มีครู/อาจารย์ 12,773 คน มีนักเรียน/นักศึกษา 215,124 คน อัตราส่วนครู/อาจารย์ ต่อนักเรียน/นักศึกษา เป็น 1 : 16.84 โดยสามารถแยกตามประเภทได้ดังนี้

| สังกัด                          | จำนวนสถานศึกษา | จำนวนผู้สอน | จำนวนนักเรียน/นักศึกษา |
|---------------------------------|----------------|-------------|------------------------|
| <b>ระดับการศึกษาขั้นพื้นฐาน</b> |                |             |                        |
| - รัฐบาล                        | 499            | 9,010       | 126,730                |
| - เอกชน                         | 86             | 1,742       | 41,107                 |

| สังกัด                            | จำนวน<br>สถานศึกษา | จำนวน<br>ผู้สอน | จำนวนนักเรียน/<br>นักศึกษา |
|-----------------------------------|--------------------|-----------------|----------------------------|
| - เทศบาล/อบจ.                     | 41                 | 868             | 16,194                     |
| - สำนักงานตำรวจแห่งชาติ (รร.ตชด.) | 4                  | 53              | 594                        |
| <b>ระดับต่ำกว่าปริญญาตรี</b>      |                    |                 |                            |
| - อาชีวศึกษา (รัฐบาล)             | 8                  | 248             | 11,210                     |
| - อาชีวศึกษา (เอกชน)              | 2                  | 88              | 1,696                      |
| <b>ระดับอุดมศึกษา</b>             |                    |                 |                            |
| - รัฐบาล                          | 2                  | 723             | 16,743                     |
| - เอกชน                           | 1                  | 41              | 850                        |
| <b>รวม</b>                        | <b>643</b>         | <b>12,773</b>   | <b>215,124</b>             |

ที่มา : สำนักงานศึกษาธิการจังหวัดสุราษฎร์ธานี (2566)

## 2) สถานบริการสาธารณสุข

จังหวัดสุราษฎร์ธานี มีสถานบริการสาธารณสุขทั้งภาครัฐ รัฐวิสาหกิจและเอกชน ดังนี้

### ภาครัฐ

|                              |            |       |           |      |
|------------------------------|------------|-------|-----------|------|
| โรงพยาบาลศูนย์               | ขนาด 800   | เตียง | จำนวน 1   | แห่ง |
| โรงพยาบาลทั่วไป              | ขนาด 160   | เตียง | จำนวน 1   | แห่ง |
| โรงพยาบาลชุมชน               | ขนาด 90    | เตียง | จำนวน 1   | แห่ง |
| โรงพยาบาลชุมชน               | ขนาด 60    | เตียง | จำนวน 4   | แห่ง |
| โรงพยาบาลชุมชน               | ขนาด 30    | เตียง | จำนวน 1๒  | แห่ง |
| โรงพยาบาลชุมชน               | ขนาด ๑0    | เตียง | จำนวน 1   | แห่ง |
| โรงพยาบาลสังกัดกรมสุขภาพจิต  | ขนาด 1,300 | เตียง | จำนวน 1   | แห่ง |
| โรงพยาบาลสังกัดกระทรวงกลาโหม | ขนาด 30    | เตียง | จำนวน 2   | แห่ง |
| โรงพยาบาลมะเร็งสุราษฎร์ธานี  | ขนาด 90    | เตียง | จำนวน 1   | แห่ง |
| โรงพยาบาลส่งเสริมสุขภาพตำบล  |            |       | จำนวน 166 | แห่ง |
| ศูนย์สุขภาพชุมชนของ รพ.      |            |       | จำนวน 7   | แห่ง |
| ศูนย์บริการสาธารณสุขเทศบาล   |            |       | จำนวน 5   | แห่ง |
| สถานีอนามัย                  |            |       | จำนวน 1   | แห่ง |
| ศูนย์บริการสาธารณสุข สาขา    |            |       | จำนวน 2   | แห่ง |

## รัฐวิสาหกิจ

|                          |       |   |      |
|--------------------------|-------|---|------|
| สถานพยาบาลเข็อนรัชชประภา | จำนวน | 1 | แห่ง |
| สถานพยาบาลการไฟฟ้า       | จำนวน | 1 | แห่ง |

## ภาคเอกชน

|                                     |       |        |            |
|-------------------------------------|-------|--------|------------|
| โรงพยาบาล                           | จำนวน | 11/497 | แห่ง/เตียง |
| สหคลินิก                            | จำนวน | 4      | แห่ง       |
| คลินิกแพทย์เฉพาะทาง/ทั่วไป          | จำนวน | 198    | แห่ง       |
| คลินิกทันตกรรม                      | จำนวน | 92     | แห่ง       |
| คลินิกกายภาพบำบัด                   | จำนวน | 12     | แห่ง       |
| คลินิกการพยาบาลและผดุงครรภ์         | จำนวน | 216    | แห่ง       |
| คลินิกการแพทย์แผนไทย/แผนไทยประยุกต์ | จำนวน | 10     | แห่ง       |
| เทคนิคการแพทย์                      | จำนวน | 15     | แห่ง       |
| แพทย์แผนจีน                         | จำนวน | 2      | แห่ง       |

## ร้านขายยา

|                                  |       |     |      |
|----------------------------------|-------|-----|------|
| แผนปัจจุบันที่มีเภสัชกร          | จำนวน | 444 | แห่ง |
| แผนปัจจุบันบรรจุเสร็จ            | จำนวน | 46  | แห่ง |
| แผนปัจจุบันบรรจุเสร็จสำหรับสัตว์ | จำนวน | 4   | แห่ง |
| แผนโบราณ                         | จำนวน | 47  | แห่ง |
| ผลิตยาแผนโบราณ                   | จำนวน | 4   | แห่ง |

### 1.5.2 การท่องเที่ยว

#### 1) แหล่งท่องเที่ยวสำคัญทางทะเลที่เป็นเกาะ

**เกาะสมุย** เกาะที่มีชื่อเสียงในระดับนานาชาติ อยู่บริเวณอ่าวไทย พื้นที่ 1 ใน 3 ของเกาะ รายล้อมรอบภูเขา มีหาดทรายขาวสวย ชายหาดที่ทอดยาวขนานไปกับทะเล

**เกาะพะงัน** เป็นเกาะที่ค่อนข้างสงบ มีความร่มรื่นของทิวไม้ริมชายหาด มีหาดทรายขาวและน้ำทะเลที่ใสจึงของเป็นเสน่ห์ของเกาะพะงัน โดยบนเกาะพะงันมีสถานที่ท่องเที่ยวหลายแห่ง เช่น น้ำตกธารเสด็จ เป็นน้ำตกที่รัชกาลที่ 5 ได้พระราชทานนามไว้ และเสด็จประพาสถึง 14 ครั้ง น้ำตกแพง เป็นน้ำตกที่สวยงามมีหลายชั้น เช่น แพงน้อย ธารน้ำรัก ธารกล้วยไม้มีน้ำตลอดทั้งปีแสดงถึงความสมบูรณ์ของผืนป่า มีทางเดินป่าไปยังโดมศิลาซึ่งเป็นจุดชมวิวและชมพระอาทิตย์ตกที่สวยงาม

**เกาะเต่า** เป็นเกาะที่มีธรรมชาติและความสมบูรณ์ของชีวิตใต้ทะเล สวยงามด้วยแนวปะการังทั้งน้ำตื้นและน้ำลึก หาดทรายขาวสวย

**เกาะนางยวน** เป็นเกาะที่มีเกาะเล็ก 3 เกาะเชื่อมกันเวลาที่น้ำลง เป็นเกาะที่มีหาดทราย เนื้อละเอียดขาว น้ำทะเลใส มีปะการังน้ำตื้นและน้ำลึกที่ยังสมบูรณ์และสวยงาม

**หมู่เกาะอ่างทอง** เป็นอุทยานแห่งชาติทางทะเลแห่งที่สอง ประกอบด้วยเกาะต่างๆ 42 เกาะ ส่วนมากเป็นเกาะหินปูน หมู่เกาะนี้เดิมเป็นเขตหวงห้ามของทหารเรือ แต่ก็ได้มีราษฎรอพยพไปตั้งบ้านเรือน โดยประกอบอาชีพทำสวนมะพร้าว จับปลา และเก็บรังนก

**เกาะแตน** เป็นเกาะที่ตั้งงามด้วยธรรมชาติอันเงียบสงบ มีชายหาดที่ยาว ประกอบด้วย แนวปะการังและชายฝั่งที่ค่อนข้างสมบูรณ์

**ทะเลใน** ทะเลสาบกลางภูเขา อยู่บนเกาะแม่เกาะ เป็นปรากฏการณ์ทางธรณีวิทยา โดยเกิดจาก แอ่งหินปูนที่ยุบตัว ทะเลในมีลักษณะเป็นวงรี มีทิวทัศน์สวยงาม

## 2) แหล่งท่องเที่ยวสำคัญทางศาสนา วัดธรรมและโบราณสถาน

**สวนโมกขพลาราม** อยู่บริเวณเขาพุทธรอง เดิมชื่อวัดธารน้ำไหล มีท่านพุทธทาสภิกขุ เป็นผู้ริเริ่มสร้างขึ้นเพื่อเป็นสถานที่แสวงหาความสงบและศึกษาธรรม พื้นที่โดยรอบร่มรื่นเหมาะสำหรับเป็นที่ฝึกอบรมจิตใจและศึกษาพุทธศาสนา

**พระพุทธรูปจำลอง (วัดมะเตือหวาน)** ตั้งอยู่บนเกาะพะงัน บนยอดเขามีมณฑป พระพุทธรูปจำลอง และจากเชิงเขาจะมีบันไดให้ขึ้นไปนมัสการพระพุทธรูป

**วัดเขาสวรรณประดิษฐ์** ตั้งอยู่อำเภอดอนสัก พระครูสุวรรณประดิษฐ์การ หรือหลวงพ่ोज้อย เกจิอาจารย์ชื่อดังแห่งภาคใต้เป็นผู้บุกเบิกสร้างขึ้น และมรณะภาพเมื่อปี พ.ศ. 2536 แต่ยังคงอยู่ในโลงแก้ว ภายในอุโบสถ บนยอดเขายังเป็นประดิษฐานพระเจดีย์ บรรจุพระบรมสารีริกธาตุ

**วัดเขากำ (สวนสุวรรณโชติการาม)** ตั้งอยู่บนยอดเขาข้าวแห้ง เป็นสำนักสงฆ์ที่มีผู้นิยมมานั่งวิปัสสนาทั้งชาวไทยและชาวต่างประเทศ

**วัดพระบรมธาตุไชยาราชวรวิหาร** ตั้งอยู่ตำบลเวียง โดยองค์พระเจดีย์เป็นโบราณสถานที่สร้างขึ้นตามแบบลัทธิมหายาน ตั้งแต่ครั้งอาณาจักรศรีวิชัยรุ่งเรือง รอบองค์พระธาตุมีเจดีย์เล็ก ๆ 4 ทิศ ล้อมรอบด้วยวิหารคด ซึ่งประดิษฐานพระพุทธรูปเก่าแก่ขนาดต่างๆ ทั้ง 4 ด้าน

**วัดรัตนาราม หรือวัดแก้ว** ตั้งอยู่ที่ตำบลเลม็ด อำเภอไชยา เป็นวัดเก่าแก่ มีโบราณสถานที่สำคัญเรียกว่า เจดีย์วัดแก้ว เป็นโบราณสถานสถาปัตยกรรมศรีวิชัย ลักษณะของเจดีย์ เป็นสถาปัตยกรรมแบบก่ออิฐไม่ถือปูน ฐานล่างเป็นรูปสี่เหลี่ยมจัตุรัส มีมุข 4 ด้าน ระหว่างมุขทำเป็นย่อมุมไม้สิบสอง ชุ่มด้านทิศตะวันออก มีทางเดินไปห้องกลางขององค์เจดีย์ ภายในชุ่มมีพระพุทธรูปปางมารวิชัยประดิษฐานอยู่ทุกชุ่ม

**พิพิธภัณฑสถานแห่งชาติไชยา** ตั้งอยู่ฝั่งตรงข้ามวัดพระบรมธาตุไชยาราชวรวิหาร อาคารหลังแรกด้านหน้าจัดแสดงประติมากรรมศิลาและสำริดที่ค้นพบในเมืองไชยาเก่า ได้แก่ เทวรูปพระนารายณ์ พระโพธิสัตว์อวโลกิเตศวร ส่วนอาคารที่สอง เป็นที่จัดแสดงหลักฐานสมัยก่อนประวัติศาสตร์ตั้งแต่สมัยทวารวดี ศรีวิชัย ลพบุรี สุโขทัย อยุธยา นอกจากนี้ยังจัดแสดงงานประณีตศิลป์ต่างๆ อีกมากมาย

### 3) อุทยานแห่งชาติ แหล่งท่องเที่ยวตามธรรมชาติ

**อุทยานแห่งชาติเขาสก** ครอบคลุมพื้นที่อำเภอบ้านตาขุน อำเภอพนม และอำเภอดำรงวิทยารักษา สภาพโดยทั่วไปเป็นภูเขาหิน และภูเขาหินปูนสูงสลับซับซ้อน มีแนวหน้าผาสูงชัน ด้านทิศเหนือเป็นแหล่งน้ำขนาดใหญ่ เกิดจากการก่อสร้างเขื่อนรัชชประภา มีป่าไม้และสัตว์ป่าอุดมสมบูรณ์ พันธุ์ไม้หายากที่พบในเขตอุทยานฯ ได้แก่ ปาล์มหลังขาว และ บัวผุด

**อุทยานแห่งชาติคลองพนม** เป็นภูเขาหินปูนเรียงสลับซับซ้อน และมีป่าที่อุดมสมบูรณ์ มีลำธารใหญ่น้อยจำนวนมาก ซึ่งลำธารนี้ไหลรวมกับคลองสกและคลองสกลไหลไปรวมกับคลองแสง เป็นต้นกำเนิดของคลองพุมดวง ซึ่งเป็นส่วนหนึ่งของแม่น้ำตาปี

**อุทยานแห่งชาติไทร้มเย็น** ครอบคลุมพื้นที่ป่าสงวนแห่งชาติปากคลองน้ำเฒ่า อำเภอบ้านนาสาร อำเภอกาญจนดิษฐ์ และอำเภอเวียงสระ

**เขตห้ามล่าสัตว์ป่าหนองทุ่งทอง** ตั้งอยู่ตำบลเขาตอก สภาพพื้นที่ส่วนใหญ่เป็นที่ลุ่มสลับกับหนองน้ำ

**อุทยานแห่งชาติธารเสด็จ - เกาะพะงัน** (เตรียมการ) มีสภาพป่าที่อุดมสมบูรณ์ มีพืชหลากหลายชนิดและมีกล้วยไม้ที่ลำต้นใหญ่ที่สุดในโลก

**อุทยานแห่งชาติหมู่เกาะอ่างทอง** เป็นหมู่เกาะในอ่าวไทยท้องที่ตำบลอ่างทอง อำเภอเกาะสมุย จังหวัดสุราษฎร์ธานี อยู่ห่างจากเกาะสมุยและเกาะพะงันไปทางทิศตะวันตกประมาณ 20 กิโลเมตร ประกอบด้วยหมู่เกาะต่างๆ 42 เกาะ

**อุทยานแห่งชาติแก่งกรุง** ตั้งอยู่ในพื้นที่จังหวัดสุราษฎร์ธานี ครอบคลุมพื้นที่อำเภอท่าชนะ อำเภอไชยา อำเภอท่าฉาง และอำเภอวิภาวดี เป็นอุทยานที่มีสภาพป่าเป็นเทือกเขาสลับซับซ้อน มีสถานที่น่ารื่นรมย์ สำหรับพักผ่อนหย่อนใจ เช่น น้ำตก ลำน้ำ บ่อน้ำร้อน ภูเขา ซึ่งมีทัศนียภาพที่สวยงาม เป็นป่าต้นน้ำที่หล่อเลี้ยงชาวจังหวัดสุราษฎร์ธานี และจังหวัดชุมพร มีเนื้อที่ประมาณ 338,125 ไร่ หรือ 541 ตารางกิโลเมตร แก่งกรุงเป็นชื่อแก่งขนาดใหญ่ในลำน้ำคลองยัน ในอดีตการไฟฟ้าฝ่ายผลิตแห่งประเทศไทย ดำเนินการสำรวจเพื่อก่อสร้างเขื่อนอเนกประสงค์ ปัจจุบันได้ชะลอโครงการดังกล่าวไว้

### 4) แหล่งท่องเที่ยวชุมชน

**หมู่บ้านพุมเรียง** อยู่ที่ตำบลพุมเรียง อำเภอไชยา เป็นชุมชนชาวมุสลิมส่วนใหญ่มีอาชีพทอผ้าไหม ผ้าไหมพุมเรียงเป็นผ้าทอยกด้นเงิน หรือด้นทองสวยงาม คุณภาพดี มีลวดลายอันเป็นเอกลักษณ์ของชาวพุมเรียง ได้แก่ ลายราชวัตร ดอกโคม ลายดอกพิกุล ลายนพเก้า และลายยกเบ็ด

**แหลมโพธิ์** มีทะเลที่หน้าท่องเที่ยวแห่งหนึ่งของตำบลพุมเรียง มีอาหารทะเลขึ้นชื่อ โดยเฉพาะ “หอยขาว”

**คลองร้อยสาย** เป็นพื้นที่ชุมชนที่อยู่ใกล้ตัวเมืองสุราษฎร์ธานี ในบริเวณแม่น้ำตาปี ซึ่งมีวิถีชีวิตที่ยังคงใช้เรือเป็นพาหนะท้องถิ่นในการเดินทางสัญจร และยังมีกิจกรรมต่างๆ ของชาวบ้าน เช่น การทำสวนเกษตร การทำประมงพื้นบ้าน ล่องเรือ ชมทุ่งห้อย ชมป่าชายเลน ชมบ้านโบราณ ชมการสาธิตการทำหัตถกรรมกะลามะพร้าว นมัสการหลวงพ่อบ้านสุข ภู วัดบางใบไม้



**กลุ่มท่องเที่ยวเชิงอนุรักษ์บ้านถ้ำผิง** ตั้งอยู่ตำบลต้นยวน อำเภอพนม ได้ชื่อมาจากภูเขา ลูกหนึ่งที่มีผิงอาศัยอยู่ สภาพโดยทั่วไปเป็นหุบเขา และถ้ำหินปูน แหล่งท่องเที่ยวในชุมชนได้แก่ บึงมหัศจรรย์ น้ำต้นทรายคูด ดอกไม้สีด้า ถ้ำประวัติศาสตร์สมรภูมิ และน้ำตกธารพุกาและน้ำตกบางคุย

**ชุมชนท่องเที่ยวลีเล็ด** อยู่ตำบลลีเล็ด อำเภอพุนพิน แหล่งท่องเที่ยวในชุมชนได้แก่ ป่าชายเลน บ้านลีเล็ด ตั้งอยู่ในพื้นที่อ่าวบ้านดอน และกิจกรรมชมวงจรวัดหิ่งห้อย ชมผืนป่าชายเลนที่ชุมชนร่วมกันอนุรักษ์ไว้

**ชุมชนท่องเที่ยวบางใบไม้** ตั้งอยู่ตำบลบางใบไม้ อำเภอเมืองสุราษฎร์ธานี สภาพทั่วไปของชุมชนบางใบไม้ มีลำคลองหลายสายไหลมาบรรจบกัน เป็นพื้นที่ที่มีน้ำล้อมรอบเป็นเกาะ อาชีพชาวบ้านส่วนใหญ่ทำสวนมะพร้าวและประมงน้ำกร่อย

**ชุมชนท่องเที่ยวบ้านยวนสาว** ตั้งอยู่ตำบลท่าขนอน อำเภอคีรีรัฐนิคม ลักษณะพื้นที่เป็นที่ราบเชิงเขาและภูเขาสูง มีความอุดมสมบูรณ์ แหล่งท่องเที่ยวในชุมชนได้แก่ หินพัด (หินปู - หินย่า) น้ำตกบ้านยวนสาว สูง 15 ชั้น หินช้าง และคลองกะเปา

**ชุมชนท่องเที่ยวเขาเพ-ลา** ตั้งอยู่ตำบลสมอทอง อำเภอท่าชนะ มีโบราณสถานเก่าแก่ชื่อว่าเมืองไชยา และถ้ำเพ-ลา ปากน้ำท่ากระจาย ศูนย์ศึกษาธรรมชาติป่าพรุคันธูลี ซึ่งมีความหลากหลายทางพันธุกรรมและพืชสมุนไพร

**ชุมชนท่องเที่ยวบ้านช่องช้าง** ตั้งอยู่ตำบลพรุที อำเภอนาสาร เดิมเป็นแหล่งอุดมสมบูรณ์ เคยเป็นแหล่งอาศัยของโขลงช้าง เป็นที่มาของชื่อหมู่บ้าน แหล่งท่องเที่ยวในชุมชนได้แก่ อนุสรณ์สถานบ้านช่องช้าง กลุ่มตีเหล็ก ป่าโบราณสันเขิน “ไชยปรีแห่งป่าใต้”

**ชุมชนท่องเที่ยวบึงขุนทะเล** ตั้งอยู่ตำบลขุนทะเล อำเภอเมืองสุราษฎร์ธานี เป็นเส้นทางขนส่งทางทะเล การชุกคั่นพบเรือสินค้าขนาดใหญ่ กิจกรรมที่น่าสนใจได้แก่ ชมการทำตาลมะพร้าวแห่งเดียวในภาคใต้ ล่องเรือศึกษาธรรมชาติ ชมวิถีชุมชนแบบชาวบ้าน และชมหิ่งห้อยพันธุ์ตัวใหญ่กลางบึงขุนทะเล

**ชมรมท่องเที่ยวเชิงนิเวศอำเภอวิภาวดี** เป็นกลุ่มวิสาหกิจชุมชนท่องเที่ยวเชิงอนุรักษ์ กิจกรรมของกลุ่ม ได้แก่ การล่องแก่งตามลำน้ำคลองยัน สาธิตการเพาะเห็ดนางฟ้า เดินป่า ดูนก

**ชุมชนท่องเที่ยวบ้านบางโพธิ์** อยู่ตำบลบางโพธิ์อำเภอเมืองสุราษฎร์ธานี มีจุดเด่นที่สภาพธรรมชาติริมน้ำสมบูรณ์ มีหิ่งห้อยจำนวนมาก และวิถีชุมชนชนบทใจกลางเมือง การทำประมงพื้นบ้านผักปลอดสารพิษ

**กลุ่มท่องเที่ยวเชิงศิลปวัฒนธรรมอำเภอไชยา** ตั้งอยู่ตำบลพุมเรียง อำเภอไชยา เป็นชุมชนโบราณที่เป็นศูนย์กลางความรุ่งเรืองในอดีต แหล่งท่องเที่ยวในชุมชนได้แก่ แหลมโพธิ์ เกาะเสียด สุสานเจ้าเมืองไชยา วัดพระบรมธาตุไชยา บ่อน้ำพุร้อน เจดีย์วัดแก้ว

**ชุมชนท่องเที่ยวบ้านสิงขร** ตั้งอยู่ตำบลสิงขร อำเภอคีรีรัฐนิคม มีเขาวัดถ้ำสิงขร ซึ่งมีถ้ำโบราณที่งดงาม ผนังถ้ำประดับด้วยเครื่องลายครามสมัยโบราณ กิจกรรมของการท่องเที่ยวชุมชน ได้แก่ นมัสการหลวงพ่อบุญ ฌ วัดถ้ำสิงขร ชมหินงอก หินย้อย เล่นน้ำคลองน้ำใส

**ชมรมการท่องเที่ยวชุมชนเชิงนิเวศบ้านหินลาด** ตั้งอยู่ตำบลน้ำหัก อำเภอศรีรัตนนิคม อุทุมไป ด้วย ป่าไม้ทรัพยากรทางธรรมชาติ กิจกรรมการท่องเที่ยวของชุมชนได้แก่ ปลูกไปเที่ยวไปโดย 1 คน 1 ต้น การทำขนมจีนเส้นสด ทำข้าวหลาม

**เครือข่ายทรัพยากรธรรมชาติและสิ่งแวดล้อม** อำเภอท่าฉาง อำเภอเมืองสุราษฎร์ธานี กิจกรรมการท่องเที่ยวของชุมชนได้แก่ การปลูกป่าชายเลน ล่องเรือชมวิถีชีวิตชาวบ้าน ชมหิ่งห้อย ชมนก การเพาะพันธุ์ปูเปรี๊ยะ การอาบน้ำพุร้อน

**กลุ่มท่องเที่ยวชุมชนเลม็ด** ตำบลเลม็ด อำเภอไชยา มีภูมิศาสตร์เป็นที่ลุ่มทะเลเป็นชุมชนโบราณ กิจกรรมการท่องเที่ยวของชุมชน ได้แก่ ชมการผลิตไข่เค็ม อสม. ชมการทำนาข้าวพื้นเมือง ป่าชุมชน ชิมอาหารทะเลสดๆ

**กลุ่มท่องเที่ยวเชิงอนุรักษ์ประวัติศาสตร์ ค่าย 357** ตั้งอยู่ตำบลบ้านส้อง อำเภอเวียงสระ ลักษณะภูมิประเทศเป็นพื้นที่ป่าต้นน้ำคลองตาล อุณหภูมิด้วยผืนป่าและละธาร กิจกรรมการท่องเที่ยวของชุมชน ได้แก่ ร่องรอยประวัติศาสตร์ค่าย 357 เดินป่า ชมน้ำตก 357

#### 5) แหล่งท่องเที่ยวอื่นๆ ตามธรรมชาติ

**เขื่อนรัชชประภา (เขื่อนเชี่ยวหลาน)** ตั้งอยู่อำเภอบ้านตาขุน เป็นเขื่อนหินทิ้งแกนดินเหนียวอเนกประสงค์ สูง 95 เมตร ยาว 700 เมตร บริเวณเขื่อนและอ่างเก็บน้ำร่มรื่นด้วยต้นไม้ใหญ่และสวนสวยงาม ภูเขาหินปูนที่อยู่ในเขื่อนมีรูปร่างต่างๆ แปลกตาสวยงามตามธรรมชาติ

**น้ำตกกวิภาวดี** มีต้นน้ำกำเนิดจากเทือกเขาแดน และไหลลงมาตามลำน้ำคลองพาย น้ำตกมีจำนวน 9 ชั้น แต่ละชั้นมีความสูงและสวยงามมาก บริเวณน้ำตกเป็นเขตป่าสงวนอุดมไปด้วยไม้ใหญ่หลายชนิดให้ความชุ่มชื้นควรแก่การพักผ่อน

**สถานีพัฒนาและส่งเสริมอนุรักษ์สัตว์ป่าเขาท่าเพชร** ตั้งอยู่ในอำเภอเมือง เป็นป่าแบบป่าดิบแล้ง ป่าเบญจพรรณ มีไม้ตะเคียนทราย ไม้คอแลน กระบก หวายแดง รอบบริเวณร่มรื่นด้วยต้นไม้ใหญ่มากมาย บนยอดเขาสามารถชมทิวทัศน์รอบตัวเมืองสุราษฎร์ได้โดยรอบ และเป็นที่ตั้งของ พระธาตุศรีสุราษฎร์ ในพระบรมราชูปถัมภ์ สร้างขึ้นเมื่อ พ.ศ. 2500 เป็นปูชนียสถานองค์แรกของชาวบ้านดอน ต่อมาพระธาตุชำรุดมีรอยร้าวที่ฐานพระธาตุจึงถูกรื้อแล้วสร้างขึ้นใหม่เป็นทรงสูงเรียวยาวลักษณะคล้ายลำเทียน นับว่าเป็นสถาปัตยกรรมที่สวยงาม

**สถานที่ฝึกฝืน “วิทยาลัยฝึกฝืนเพื่อการเกษตร”** มีการสาธิตและบรรยายหลักสูตรการฝึกฝืนทั้ง **ถ้ำขมิ้น** ตั้งอยู่ที่อำเภอนาสาร เป็นถ้ำขนาดใหญ่โตมีหินงอกหินย้อยสวยงาม และเป็นที่ศึกษาวิจัยทางด้านโบราณคดี ศาสนา ธรณีวิทยาและสัตววิทยา

**บ่อน้ำร้อนทาสะทอน** บ่อน้ำพุร้อนทาสะทอน หรือ บ่อน้ำพุร้อนรัตนโกสัย คือแหล่งท่องเที่ยวเชิงสุขภาพที่มีชื่อเสียงของบานทาสะทอน ที่นักท่องเที่ยวนิยมมาแช่น้ำร้อนเพื่อสุขภาพกัน ตั้งอยู่หมู่ที่ 6 ตำบลทาสะทอน อำเภอพุนพิน จังหวัดสุราษฎร์ธานี เป็นบ่อน้ำร้อนแบบเปิดโล่ง บ่อน้ำพุร้อนทาสะทอนจึงเหมาะสำหรับ บอแซเท้า บอแซตัว ภายในบ่อน้ำร้อน มีอุณหภูมิประมาณ 70 องศาเซลเซียส นอกจากนี้บริเวณบ่อน้ำร้อนยังมีสวนสาธารณะและสนามเด็กเล่น และมีบ้านพักเพื่อให้บริการแก่ผู้มารักษาด้วยน้ำแร่

ธรรมชาติอีกด้วย การเดินทางจากอำเภอเมืองสุราษฎร์ธานีใช้เส้นทางหมายเลข 401 จนถึงสามแยก กม.0 ให้เลี้ยวขวาไปตามเส้นทางหมายเลข 401 จนถึงทางแยกซ้ายมือเข้าสู่บ้านบอกรัง ผ่านถนนทางรถไฟและผานตัวตลาดตำบลบอกรังประมาณ 4 กิโลเมตร พบทางแยกขวามือเข้าสู่บ้านห้วยลึก ซึ่งเป็นเส้นทางไปบ่อน้ำร้อน ทาสะทอน ระยะทางประมาณ 3 กิโลเมตร

**คลองสก แบบบูรพา** นั่งเรือ สวมมง ลงแพ มีการล่องแพไปตามน้ำให้ได้สัมผัสบรรยากาศ ธรรมชาติที่สวยงาม ฟังเสียงน้ำไหล จะมีหมวกหรือมงกุฎที่ทำจากแบบบูรพาให้ใส่ แต่กันแดดไม่ค่อยดี เป็นเสน่ห์อีกแบบของการล่องแพ หลังจากที่เราล่องเรือไปตามน้ำก็จะพักจิบกาแฟในกระบอกไม้ไผ่ การล่องเรือใช้เวลา ประมาณ 30 - 40 นาที ตั้งอยู่ตำบลคลองสก อำเภอพนม จังหวัดสุราษฎร์ธานี

**ปาดน้ำ บ้านน้ำลาด** เป็นแหล่งท่องเที่ยวชุมชนแห่งใหม่ ตั้งอยู่ที่ตำบลบ้านทำเนียบ อำเภอคีรีรัฐนิคม จังหวัดสุราษฎร์ธานี การเดินทางจากถนนหลักกิโลเมตรที่ 44 เข้ามาระยะทางประมาณ 10 กิโลเมตร

**คลองน้ำใส** ลำคลองเล็กๆ ที่มีน้ำใสมากๆ ซอนตัวอยู่ภายใต้ภูเขาขนาดเล็ก ขณะที่เหนือลำคลองแห่งนี้ปกคลุมไปด้วยต้นไม้ใหญ่ มีเถาวัลย์มากมายที่แผ่กิ่งก้านเกาะเกี่ยวกัน ให้ความร่มรื่นตลอดลำคลอง สามารถเล่นน้ำได้ตลอดทั้งวันไม่ต้องกลัวแสงแดด ที่สำคัญคลองน้ำใสหรือคลองลอกตา ที่ชาวบ้านแถบนี้เรียกขานมาตั้งแต่สมัยโบราณนั้น จะมีต้นกำเนิดของแหล่งน้ำแร่ธรรมชาติ ที่เกิดจากตาน้ำผุดขึ้นมาจากใต้ดิน ใสสะอาด เมื่อผู้ใดลงไปเล่นน้ำจะมองเห็นผิวกายขาวผุดผ่อง โดยลำคลองมีความกว้างประมาณ 5 - 6 เมตร ยาวประมาณ 3 กิโลเมตร ลึกประมาณ 2.5 เมตร ก่อนไหลลงสู่คลองพุมดวง ขณะที่ห่างจากคลองน้ำใสประมาณ 2 กิโลเมตร จะมีบ่อน้ำแร่ร้อนที่มีอุณหภูมิประมาณ 38-40 องศา เหมาะแก่การลงไปอาบแช่เพื่อรักษาสุขภาพร่างกายอีกด้วย

#### 6) แหล่งท่องเที่ยวแปลกใหม่

**ถ้ำปะการัง** เป็นถ้ำที่มีหินงอกหินย้อยสวยงาม ใช้เวลาเดินทางประมาณ 1 ชั่วโมง ทางเดินเป็นดินเหนียวสลับก้อนหิน หากวันไหนฝนตกทางจะลื่นมาก เพราะฉะนั้นผู้ที่เดินทางมาจะต้องเตรียมรองเท้าดีๆ ก่อนเข้าถ้ำจะมีเจ้าหน้าที่ของอุทยานพาเข้าไปชมหินงอกหินย้อยตามจุดต่างๆ เจ้าหน้าที่จะอธิบายและเป็นผูดดูแล ตั้งอยู่ที่ตำบลเขาพัง อำเภอบานตาขุน จังหวัดสุราษฎร์ธานี

**จุดชมวิวจอห์น-สุวรรณ (เกาะเต่า)** นอกจากการดำน้ำดูฝูงปลาและปะการังที่สวยงาม ซึ่งเป็นสถานที่ ขึ้นชื่อของเกาะเต่าแล้ว ยังมีที่ท่องเที่ยวอีกสถานที่หนึ่ง คือ อ่าวมวง ที่มีทั้งวิวและรีสอร์ตสวยๆ ถ้าอยากเห็นทะเลแหวกมุดๆ ก็สามารถถายมุมสูงจากเกาะนางยวน เก็บบรรยากาศโดยรอบที่มีต้นไม้สีเขียวขจีสดชื่น ทิวต้นมะพร้าวร่มกันระหว่างกลางอ่าวทั้งสอง มีน้ำทะเลใสๆ

**วัดคุณาราม** เป็นวัดที่มีสังฆารหลวงพ่อดังที่ไม่เนาเปื่อยบรรจุในโลงแก้วในถ้ำหนึ่งสมาธิ เนื่องจากหลวงพ่อดังเป็นพระนักปฏิบัติกอนทานละสังขารจึงสั่งให้ลูกศิษย์ทำโลงศพแบบถ้ำนี้ไว้ วัดเปิดให้นมัสการที่ศาลาด้านหน้าเท่านั้น เป็นวัดที่เป็นที่เคารพบูชาของคนในท้องถิ่นและนักท่องเที่ยวเข้ามานมัสการมากมายสถานที่ตั้งอยู่ที่ทางหลวงแผ่นดินหมายเลข 4169 เทศบาลนครเกาะสมุย อำเภอเกาะสมุย

**Hug Village** หมู่บ้านแห่งรัก ฮักวิลเลจ อยู่ใกล้กับเกาะแรต และทาเรือเฟอร์รี่ อำเภอดอนสัก จังหวัดสุราษฎร์ธานี เป็นสถานที่ท่องเที่ยวที่สวยงามแห่งหนึ่ง ภายในมีคาเฟ่ ให้บริการอาหาร เค้ก และเครื่องดื่ม มีมุมถ่ายรูปมากมายทั้งมาเป็นคู่รักและครอบครัว มีสนามเด็กเล่น จุดชมวิวที่สวยงามริมทะเล สามารถมองเห็นเกาะแรต จุดเที่ยวชมและป้อนอาหารสัตว์ต่างๆ

**สะพานแขวน วัดเขาพัง** เป็นสะพานข้ามคลองพะแสงที่อยู่ก่อนถึงทางเขาเขื่อน เขียวหวาน และด้วยความสูงของสะพานจึงทำให้มองเห็นวิวทิวทัศน์ที่มีฉากหลังเป็นเขาเทพพิทักษ์อย่างสวยงาม ทั้งยังเป็นจุดที่ขึ้นชื่อในเรื่องของการชมวิวยุทธชาติตกในยามเย็นที่งดงามไม่แพ้สถานที่อื่นๆ นักท่องเที่ยวส่วนใหญ่จึงนิยมมาเที่ยวที่นี่ในตอนเย็น เพราะจะได้สัมผัสกับบรรยากาศสุดโรแมนติกและได้ชมพระอาทิตย์ตก

**ภูเขาทรายเหมืองเกาะ** ภูเขาทรายเหมืองเกาะ ตั้งอยู่ในเขตอำเภอบ้านนาสาร โดยมีลักษณะเป็นภูเขาทรายที่มีความสูงต่ำตั้งเรียงสลับกันไปมา ทั้งยังมีหาดทรายที่เป็นดั่งงานศิลปะชั้นเอกที่ถูกสร้างสรรค์ขึ้นจากธรรมชาติ จึงทำให้ดูงดงามและเป็นเอกลักษณ์และด้วยป่าเขาเขียวขจีล้อมรอบ จึงทำให้ที่นี่มีบรรยากาศเย็นสบาย เยียบสงบ เหมาะกับการท่องเที่ยวเพื่อผ่อนคลายเป็นที่สุด

**ถ้ำน้ำตกผาแดง** อีกหนึ่งสถานที่ท่องเที่ยวแสนมหัศจรรย์ที่ถูกสร้างขึ้นโดยธรรมชาติ ซึ่งภายในถ้ำจะมีหินงอกหินย้อยที่มีรูปร่างแปลกตาและงดงาม โดยเฉพาะใจกลางถ้ำที่มีหินย้อยลงมา มีลักษณะเหมือนกับผามานหินใหญ่ สร้างความตื่นตาตื่นใจให้กับนักท่องเที่ยวที่มาเที่ยวชม โดยถ้ำน้ำตกผาแดง ตั้งอยู่ที่อำเภอชัยบุรีที่เป็นเขตต่อแดนกับจังหวัดกระบี่

**1.5.3 ประเพณีและวัฒนธรรม** ประเพณีชักพระทอดผ้าป่า และแข่งขันเรือยาว มีอีกชื่อคืองานเดือนสิบเอ็ด ซึ่งเป็นเวลาเดียวกับเทศกาลออกพรรษา กิจกรรมที่สำคัญ ได้แก่การประกวดเรือพระซึ่งจะมีทั้งรถพนมพระ และเรือพนมพระ ซึ่งรถและเรือพนมพระ อาจจะถูกแต่งประดับประดาด้วยการแกะสลัก หรือฉลุมัดตกแต่งจำลองเสมือนฉากที่พระพุทธเจ้ากลับมาจากสวรรค์ชั้นดาวดึงส์ ในงานพิธีจะใช้นักลากเชือว่าผู้ที่ได้รับลากจูงรถหรือเรือพนมพระจะได้อานิสงส์หลายประการ

การจัดพุ่มผ้าป่าเป็นการจำลองพุทธประวัติของพระพุทธเจ้า แสดงออกเป็นตอนๆ ด้วยการนำต้นไม้ หรือกิ่งไม้ ประดับกับหลอดไฟสีต่างๆ จัดอุปกรณ์อื่นรวมประกอบฉาก ทั้งการเขียนภาพปูนรูปดินเหนียว อุปกรณ์ประกอบฉากจะไม่นิยมนำสิ่งมีชีวิตมาจัดประกอบฉาก เพราะเชื่อว่าเป็นการทรมานสัตว์ และจะไม่ได้รับอานิสงส์ และตกแต่งด้วยเครื่องอัฐบริขาร เพื่อในเช้าวันรุ่งของวันออกพรรษาจะได้นิมนตพระมาทำพิธีทอดผ้าป่า

งานวันเงาะโรงเรียน โดยจะจัดขึ้นประมาณต้นเดือนสิงหาคมของทุกปี ซึ่งผลไม้มี่ขึ้นชื่อของจังหวัดสุราษฎร์ธานี ได้แก่ เงาะโรงเรียน จะมีความแตกต่างจากเงาะที่อื่น คือ หวาน และกรอบซึ่งนับเป็นความภูมิใจของชาวจังหวัดสุราษฎร์ธานี

## 2. ครั้วเรือนเกษตรกรและแรงงานภาคเกษตร

| อำเภอ                | จำนวน <sup>(1)</sup><br>ครั้วเรือน | จำนวนครั้วเรือน <sup>(2)</sup><br>เกษตรกร | ร้อยละจำนวน<br>ครั้วเรือนเกษตรกร/<br>ครั้วเรือนทั้งหมด | จำนวนแรงงาน <sup>(3)</sup><br>ภาคเกษตร<br>(ราย) |
|----------------------|------------------------------------|---|--|---|
| 1. เมืองสุราษฎร์ธานี | 111,066                            | 5,055                                     | 0.94   | -   |
| 2. กาญจนดิษฐ์        | 46,652                             | 13,593                                    | 2.52   | -   |
| 3. ดอนสัก            | 27,327                             | 4,714                                     | 0.87   | -   |
| 4. เกาะสมุย          | 47,777                             | 2,566                                     | 0.48   | -   |
| 5. เกาะพะงัน         | 16,905                             | 1,463                                     | 0.27   | -   |
| 6. ไชยา              | 59,311                             | 7,919                                     | 1.47   | -   |
| 7. ท่าชนะ            | 19,113                             | 11,059                                    | 2.05   | -   |
| 8. ศิริรัฐนิคม       | 23,370                             | 8,450                                     | 1.57   | -   |
| 9. บ้านตาขุน         | 25,173                             | 2,417                                     | 0.45   | -   |
| 10. พนม              | 18,618                             | 7,799                                     | 1.44   | -   |
| 11. ท่าฉาง           | 8,046                              | 6,480                                     | 1.20   | -   |
| 12. บ้านนาสาร        | 15,325                             | 9,067                                     | 1.68   | -   |
| 13. บ้านนาเดิม       | 15,466                             | 3,807                                     | 0.71   | -   |
| 14. เคียนซา          | 9,722                              | 8,502                                     | 1.58   | -   |
| 15. เวียงสระ         | 20,462                             | 7,527                                     | 1.39   | -   |
| 16. พระแสง           | 27,691                             | 10,363                                    | 1.92   | -   |
| 17. พุนพิน           | 28,260                             | 11,478                                    | 2.13   | -   |
| 18. ชัยบุรี          | 11,892                             | 4,873                                     | 0.90   | -   |
| 19. วิภาวดี          | 7,579                              | 3,825                                     | 0.71   | -   |
| <b>รวม</b>           | <b>539,755</b>                     | <b>130,957</b>                            | <b>24.26</b>   | <b>329,110</b>                                  |

ที่มา : (1) <http://stat.bora.dopa.go.th> ระบบสถิติทางการทะเบียน สืบค้น ณ วันที่ 29 เมษายน 2567

(2) สำนักงานเกษตรจังหวัดสุราษฎร์ธานี ข้อมูล ณ วันที่ 5 กุมภาพันธ์ 2567

(3) ข้อมูลการสำรวจภาวะการทำงานของประชากรจังหวัดสุราษฎร์ธานี ปี 2566 สำนักงานแรงงานจังหวัดสุราษฎร์ธานี

## ส่วนที่ 2

### ข้อมูลการผลิตสินค้าเกษตรที่สำคัญของจังหวัด ปี 2563 - 2567

#### 2.1 ข้อมูลการผลิตด้านพืช

##### 2.1.1 ยางพารา

| ปี   | จำนวนเกษตรกร <sup>(1)</sup><br>(ครัวเรือน) | เนื้อที่ยืนต้น <sup>(2)</sup><br>(ไร่) | เนื้อที่กรีดยาง <sup>(2)</sup><br>(ไร่) | ผลผลิต <sup>(2)</sup><br>(ตัน) | ผลผลิตเฉลี่ย <sup>(2)</sup><br>(กก./ไร่) |
|------|--|--|---|--------------------------------|--|
| 2563 | 92,563                                     | 2,422,517                              | 2,114,568                               | 502,618                        | 238                                      |
| 2564 | 74,946                                     | 2,360,102                              | 2,092,517                               | 503,812                        | 241                                      |
| 2565 | 72,118                                     | 2,330,107                              | 2,056,603                               | 478,893                        | 233                                      |
| 2566 | 70,716                                     | 2,287,004                              | 2,083,482                               | 469,669                        | 225                                      |
| 2567 | 46,104                                     | 2,231,896                              | 2,023,927                               | 453,360                        | 224                                      |

ที่มา : (1) สำนักงานเกษตรจังหวัดสุราษฎร์ธานี ข้อมูล ณ วันที่ 4 กรกฎาคม 2567

(2) สำนักงานเศรษฐกิจการเกษตรที่ 8 ณ สิงหาคม 2567

หมายเหตุ : 1. จำนวนเกษตรกร (ครัวเรือน) ปี 2567 เป็นข้อมูลวันที่ 1 มกราคม - 4 กรกฎาคม 2567

2. เนื้อที่ยืนต้น ปี 2567 เป็นข้อมูลพยากรณ์ ณ เดือนตุลาคม 2566

##### 2.1.2 ปาล์มน้ำมัน

| ปี   | จำนวนเกษตรกร <sup>(1)</sup><br>(ครัวเรือน) | เนื้อที่ยืนต้น <sup>(2)</sup><br>(ไร่) | เนื้อที่ให้ผล <sup>(2)</sup><br>(ไร่) | ผลผลิต <sup>(2)</sup><br>(ตัน) | ผลผลิตเฉลี่ย <sup>(2)</sup><br>(กก./ไร่) |
|------|--|--|---------------------------------------|--------------------------------|--|
| 2563 | 67,788                                     | 1,359,380                              | 1,300,813                             | 3,876,333                      | 2,980                                    |
| 2564 | 48,512                                     | 1,391,958                              | 1,323,034                             | 4,066,640                      | 3,074                                    |
| 2565 | 46,556                                     | 1,434,290                              | 1,345,692                             | 4,445,175                      | 3,303                                    |
| 2566 | 49,497                                     | 1,463,697                              | 1,371,883                             | 4,420,016                      | 3,222                                    |
| 2567 | 36,975                                     | 1,503,325                              | 1,419,892                             | 4,469,820                      | 3,148                                    |

ที่มา : (1) สำนักงานเกษตรจังหวัดสุราษฎร์ธานี ข้อมูล ณ วันที่ 4 กรกฎาคม 2567

(2) สำนักงานเศรษฐกิจการเกษตรที่ 8 ณ สิงหาคม 2567

หมายเหตุ : 1. จำนวนเกษตรกร (ครัวเรือน) ปี 2567 เป็นข้อมูลวันที่ 1 มกราคม - 4 กรกฎาคม 2567

2. เนื้อที่ยืนต้น ปี 2567 เป็นข้อมูลพยากรณ์ ณ เดือนตุลาคม 2566

### 2.1.3 เงาะ

| ปี   | จำนวนเกษตรกร <sup>(1)</sup><br>(ครัวเรือน) | เนื้อที่ยืนต้น <sup>(2)</sup><br>(ไร่) | เนื้อที่ให้ผล <sup>(2)</sup><br>(ไร่) | ผลผลิต <sup>(2)</sup><br>(ตัน) | ผลผลิตเฉลี่ย <sup>(2)</sup><br>(กก./ไร่) |
|------|--|--|---------------------------------------|--------------------------------|--|
| 2563 | 4,361                                      | 26,402                                 | 25,848                                | 20,559                         | 795                                      |
| 2564 | 3,319                                      | 26,849                                 | 26,131                                | 38,915                         | 1,489                                    |
| 2565 | 3,076                                      | 25,606                                 | 24,937                                | 17,994                         | 722                                      |
| 2566 | 3,042                                      | 22,495                                 | 21,852                                | 30,429                         | 1,393                                    |
| 2567 | 2,150                                      | 21,395                                 | 20,812                                | 23,538                         | 1,131                                    |

ที่มา : (1) สำนักงานเกษตรจังหวัดสุราษฎร์ธานี ข้อมูล ณ วันที่ 4 กรกฎาคม 2567

(2) สำนักงานเศรษฐกิจการเกษตรที่ 8 (ปี 2567 เป็นข้อมูลผลการทบทวนข้อมูลของคณะทำงานย่อยเพื่อพัฒนาระบบข้อมูลและ  
โลจิสติกส์ภาคใต้ ครั้งที่ 2/2567 เมื่อวันที่ 21 มิถุนายน 2567

หมายเหตุ : 1. จำนวนเกษตรกร (ครัวเรือน) ปี 2567 เป็นข้อมูลวันที่ 1 มกราคม - 4 กรกฎาคม 2567

2. เนื้อที่ยืนต้น ปี 2567 เป็นข้อมูลพยากรณ์ ณ เดือนสิงหาคม 2566

### 2.1.4 ทุเรียน

| ปี   | จำนวนเกษตรกร <sup>(1)</sup><br>(ครัวเรือน) | เนื้อที่ยืนต้น <sup>(2)</sup><br>(ไร่) | เนื้อที่ให้ผล <sup>(2)</sup><br>(ไร่) | ผลผลิต <sup>(2)</sup><br>(ตัน) | ผลผลิตเฉลี่ย <sup>(2)</sup><br>(กก./ไร่) |
|------|--|--|---------------------------------------|--------------------------------|--|
| 2563 | 14,568                                     | 79,994                                 | 40,967                                | 39,396                         | 962                                      |
| 2564 | 13,646                                     | 84,252                                 | 46,489                                | 46,957                         | 1,010                                    |
| 2565 | 13,215                                     | 91,710                                 | 67,207                                | 48,327                         | 719                                      |
| 2566 | 17,020                                     | 104,065                                | 74,543                                | 77,017                         | 1,033                                    |
| 2567 | 13,478                                     | 116,787                                | 80,186                                | 68,358                         | 852                                      |

ที่มา : (1) สำนักงานเกษตรจังหวัดสุราษฎร์ธานี ข้อมูล ณ วันที่ 4 กรกฎาคม 2567

(2) สำนักงานเศรษฐกิจการเกษตรที่ 8 (ปี 2567 เป็นข้อมูลผลการทบทวนข้อมูลของคณะทำงานย่อยเพื่อพัฒนาระบบข้อมูลและ  
โลจิสติกส์ภาคใต้ ครั้งที่ 2/2567 เมื่อวันที่ 21 มิถุนายน 2567

หมายเหตุ : 1. จำนวนเกษตรกร (ครัวเรือน) ปี 2567 เป็นข้อมูลวันที่ 1 มกราคม - 4 กรกฎาคม 2567

2. เนื้อที่ยืนต้น ปี 2567 เป็นข้อมูลพยากรณ์ ณ เดือนสิงหาคม 2566

### 2.1.5 มังคุด

| ปี   | จำนวนเกษตรกร <sup>(1)</sup><br>(ครัวเรือน) | เนื้อที่ยืนต้น <sup>(2)</sup><br>(ไร่) | เนื้อที่ให้ผล <sup>(2)</sup><br>(ไร่) | ผลผลิต <sup>(2)</sup><br>(ตัน) | ผลผลิตเฉลี่ย <sup>(2)</sup><br>(กก./ไร่) |
|------|--|--|---------------------------------------|--------------------------------|--|
| 2563 | 3,586                                      | 12,457                                 | 11,794                                | 6,296                          | 534                                      |
| 2564 | 2,789                                      | 12,529                                 | 11,927                                | 7,291                          | 611                                      |
| 2565 | 2,752                                      | 11,694                                 | 11,169                                | 2,286                          | 205                                      |
| 2566 | 2,689                                      | 10,334                                 | 9,944                                 | 4,794                          | 482                                      |
| 2567 | 2,097                                      | 9,236                                  | 8,859                                 | 3,776                          | 426                                      |

ที่มา : (1) สำนักงานเกษตรจังหวัดสุราษฎร์ธานี ข้อมูล ณ วันที่ 4 กรกฎาคม 2567

(2) สำนักงานเศรษฐกิจการเกษตรที่ 8 (ปี 2567 เป็นข้อมูลผลการทบทวนข้อมูลของคณะทำงานย่อยเพื่อพัฒนาระบบข้อมูลและโลจิสติกส์ภาคใต้ ครั้งที่ 2/2567 เมื่อวันที่ 21 มิถุนายน 2567

หมายเหตุ : 1. จำนวนเกษตรกร (ครัวเรือน) ปี 2567 เป็นข้อมูลวันที่ 1 มกราคม - 4 กรกฎาคม 2567

2. เนื้อที่ยืนต้น ปี 2567 เป็นข้อมูลพยากรณ์ ณ เดือนสิงหาคม 2566

### 2.1.6 ลองกอง

| ปี   | จำนวนเกษตรกร <sup>(1)</sup><br>(ครัวเรือน) | เนื้อที่ยืนต้น <sup>(2)</sup><br>(ไร่) | เนื้อที่ให้ผล <sup>(2)</sup><br>(ไร่) | ผลผลิต <sup>(2)</sup><br>(ตัน) | ผลผลิตเฉลี่ย <sup>(2)</sup><br>(กก./ไร่) |
|------|--|--|---------------------------------------|--------------------------------|--|
| 2563 | 3,160                                      | 10,259                                 | 10,044                                | 5,096                          | 507                                      |
| 2564 | 2,324                                      | 10,270                                 | 10,044                                | 4,842                          | 482                                      |
| 2565 | 2,016                                      | 9,596                                  | 9,370                                 | 392                            | 42                                       |
| 2566 | 1,860                                      | 5,954                                  | 5,943                                 | 2,181                          | 367                                      |
| 2567 | 1,350                                      | 4,940                                  | 4,865                                 | 1,078                          | 222                                      |

ที่มา : (1) สำนักงานเกษตรจังหวัดสุราษฎร์ธานี ข้อมูล ณ วันที่ 4 กรกฎาคม 2567

(2) สำนักงานเศรษฐกิจการเกษตรที่ 8 (ปี 2567 เป็นข้อมูลผลการทบทวนข้อมูลของคณะทำงานย่อยเพื่อพัฒนาระบบข้อมูลและโลจิสติกส์ภาคใต้ ครั้งที่ 2/2567 เมื่อวันที่ 21 มิถุนายน 2567

หมายเหตุ : 1. จำนวนเกษตรกร (ครัวเรือน) ปี 2567 เป็นข้อมูลวันที่ 1 มกราคม - 4 กรกฎาคม 2567

2. เนื้อที่ยืนต้น ปี 2567 เป็นข้อมูลพยากรณ์ ณ เดือนสิงหาคม 2566



### 2.1.7 มะพร้าวผลแก่

| ปี   | จำนวนเกษตรกร <sup>(1)</sup><br>(ครัวเรือน) | เนื้อที่ยืนต้น <sup>(2)</sup><br>(ไร่) | เนื้อที่ให้ผล <sup>(2)</sup><br>(ไร่) | ผลผลิต <sup>(2)</sup><br>(ผล) | ผลผลิตเฉลี่ย <sup>(2)</sup><br>(กก./ไร่) |
|------|--|--|---------------------------------------|-------------------------------|--|
| 2563 | 6,372                                      | 80,424                                 | 76,154                                | 47,141,894                    | 619                                      |
| 2564 | 5,050                                      | 80,934                                 | 78,319                                | 51,399,313                    | 656                                      |
| 2565 | 4,971                                      | 81,159                                 | 79,109                                | 55,002,151                    | 695                                      |
| 2566 | 5,904                                      | 81,297                                 | 79,935                                | 53,489,106                    | 669                                      |
| 2567 | 3,180                                      | 81,472                                 | 80,111                                | 53,033,482                    | 662                                      |

ที่มา : (1) สำนักงานเกษตรจังหวัดสุราษฎร์ธานี ข้อมูล ณ วันที่ 4 กรกฎาคม 2567

(2) สำนักงานเศรษฐกิจการเกษตรที่ 8 ณ สิงหาคม 2567

หมายเหตุ : 1. จำนวนเกษตรกร (ครัวเรือน) ปี 2567 เป็นข้อมูลวันที่ 1 มกราคม - 4 กรกฎาคม 2567

2. เนื้อที่ยืนต้น ปี 2567 เป็นข้อมูลพยากรณ์ ณ เดือนตุลาคม 2566

### 2.1.8 กาแฟ

| ปี   | จำนวนเกษตรกร <sup>(1)</sup><br>(ครัวเรือน) | เนื้อที่ยืนต้น <sup>(2)</sup><br>(ไร่) | เนื้อที่ให้ผล <sup>(2)</sup><br>(ไร่) | ผลผลิต <sup>(2)</sup><br>(ตัน) | ผลผลิตเฉลี่ย <sup>(2)</sup><br>(กก./ไร่) |
|------|--|--|---------------------------------------|--------------------------------|--|
| 2563 | 417  | 2,522                                  | 1,133                                 | 106                            | 94                                       |
| 2564 | 345  | 2,775                                  | 1,406                                 | 127                            | 90                                       |
| 2565 | 337  | 2,867                                  | 1,721                                 | 171                            | 99                                       |
| 2566 | 292  | 2,606                                  | 2,002                                 | 205                            | 102                                      |
| 2567 | 199  | 2,503                                  | 2,140                                 | 187                            | 87                                       |

ที่มา : (1) สำนักงานเกษตรจังหวัดสุราษฎร์ธานี ข้อมูล ณ วันที่ 4 กรกฎาคม 2567

(2) สำนักงานเศรษฐกิจการเกษตรที่ 8 (จากการประชุมคณะกรรมการพัฒนาคุณภาพข้อมูลปริมาณการผลิตสินค้าเกษตรด้านพืชภาคใต้ ครั้งที่ 1/2567 เมื่อวันที่ 30 สิงหาคม 2567

หมายเหตุ : 1. จำนวนเกษตรกร (ครัวเรือน) ปี 2567 เป็นข้อมูลวันที่ 1 มกราคม - 4 กรกฎาคม 2567

2. ผลผลิตและผลผลิตต่อไร่เป็นสารกาแฟ

### 2.1.9 ข้าวนาปี

| ปี   | จำนวนเกษตรกร <sup>(1)</sup><br>(ครัวเรือน) | เนื้อที่เพาะปลูก <sup>(2)</sup><br>(ไร่) | เนื้อที่เก็บเกี่ยว <sup>(2)</sup><br>(ไร่) | ผลผลิต <sup>(2)</sup><br>(ตัน) | ผลผลิตเฉลี่ย <sup>(2)</sup><br>(กก./ไร่) |
|------|--|--|--|--------------------------------|--|
| 2563 | 3,668                                      | 36,028                                   | 35,955                                     | 10,708                         | 298                                      |
| 2564 | 2,406                                      | 25,527                                   | 25,430                                     | 7,814                          | 307                                      |
| 2565 | 1,461                                      | 16,677                                   | 16,672                                     | 5,242                          | 314                                      |
| 2566 | 1,414                                      | 14,815                                   | 14,806                                     | 4,476                          | 302                                      |
| 2567 | -  | 14,512                                   | 14,462                                     | 4,293                          | 297                                      |

ที่มา : (1) สำนักงานเกษตรจังหวัดสุราษฎร์ธานี ข้อมูล ณ วันที่ 4 กรกฎาคม 2567

(2) สำนักงานเศรษฐกิจการเกษตรที่ 8 ณ สิงหาคม 2567

หมายเหตุ : 1. ปี 2567 จำนวนเกษตรกร (ครัวเรือน) ยังไม่มีข้อมูลในระบบทะเบียน รต.รอ. เนื่องจากช่วงเวลาเก็บเกี่ยวจะอยู่ในช่วงเดือนกันยายน - ตุลาคม 2567

2. ปี 2567 เป็นข้อมูลผ่านคณะกรรมการสารสนเทศการเกษตร เมื่อวันที่ 11 มิถุนายน 2567

### 2.1.10 ข้าวนาปรัง

| ปี   | จำนวนเกษตรกร <sup>(1)</sup><br>(ครัวเรือน) | เนื้อที่เพาะปลูก <sup>(2)</sup><br>(ไร่) | เนื้อที่เก็บเกี่ยว <sup>(2)</sup><br>(ไร่) | ผลผลิต<br>(ตัน) | ผลผลิตเฉลี่ย<br>(กก./ไร่) |
|------|--|--|--|-----------------|---------------------------|
| 2563 | 749  | 2,234                                    | 2,234                                      | 1,084           | 485                       |
| 2564 | 173  | 2,202                                    | 2,202                                      | 1,062           | 482                       |
| 2565 | 129  | 1,908                                    | 1,908                                      | 886             | 464                       |
| 2566 | 83   | 1,679                                    | 1,679                                      | 793             | 472                       |
| 2567 | -  | 1,364                                    | 1,351                                      | 618             | 457                       |

ที่มา : (1) สำนักงานเกษตรจังหวัดสุราษฎร์ธานี ข้อมูล ณ วันที่ 4 กรกฎาคม 2567

(2) สำนักงานเศรษฐกิจการเกษตรที่ 8 (ปี 2567 เป็นข้อมูลพยากรณ์ ณ เดือนมิถุนายน 2567)

หมายเหตุ : ปี 2567 จำนวนเกษตรกร (ครัวเรือน) ยังไม่มีข้อมูลในระบบทะเบียน รต.รอ. เนื่องจากข้าวนาปรัง ปี 2567 จะปลูกในช่วงเดือนพฤศจิกายน 2567 - เมษายน 2568

### 2.1.11 สับปรตโรงงาน

| ปี   | จำนวนเกษตรกร <sup>(1)</sup><br>(ครัวเรือน) | เนื้อที่เพาะปลูก <sup>(2)</sup><br>(ไร่) | เนื้อที่เก็บเกี่ยว <sup>(2)</sup><br>(ไร่) | ผลผลิต <sup>(2)</sup><br>(ตัน) | ผลผลิตเฉลี่ย <sup>(2)</sup><br>(กก./ไร่) |
|------|--|--|--|--------------------------------|--|
| 2563 | 129  | 538                                      | 538  | 1,861                          | 3,459                                    |
| 2564 | 69   | 573                                      | 543  | 1,885                          | 3,471                                    |
| 2565 | 49   | 446                                      | 446  | 1,556                          | 3,489                                    |
| 2566 | 44   | 506                                      | 506  | 1,673                          | 3,306                                    |
| 2567 | 33   | 596                                      | 901  | 3,405                          | 3,776                                    |

ที่มา : (1) สำนักงานเกษตรจังหวัดสุราษฎร์ธานี ข้อมูล ณ วันที่ 4 กรกฎาคม 2567

(2) สำนักงานเศรษฐกิจการเกษตรที่ 8 (ปี 2567 เป็นข้อมูลพยากรณ์ ณ เดือนมิถุนายน 2567)

หมายเหตุ : 1. จำนวนเกษตรกร (ครัวเรือน) ปี 2567 เป็นข้อมูลวันที่ 1 มกราคม - 4 กรกฎาคม 2567

2. เนื้อที่เพาะปลูก ปี 2567 เป็นข้อมูลพยากรณ์ ณ เดือนมิถุนายน 2566

### 2.1.12 ข้อมูลการผลิตเมล็ดพันธุ์ข้าว ของศูนย์เมล็ดพันธุ์ข้าวสุราษฎร์ธานี ปี 2566 - 2567

| ปี   | ฤดู        | พันธุ์ข้าว | จำนวน<br>(กลุ่ม) | จำนวน<br>เกษตรกร<br>(ราย) | เนื้อที่<br>ผลิต<br>(ไร่) | ผลผลิต<br>(กก.) | ซื้อคืนได้จาก<br>แปลงฯ (กก.) | มูลค่า (บาท)     |
|------|------------|------------|------------------|---------------------------|---------------------------|-----------------|------------------------------|------------------|
| 2566 | ฝน/65      | ปทุมธานี 1 | 2                | 9                         | 156                       | 72,600          | 44,844                       | 606,513.00       |
|      |            | กข41       | 1                | 5                         | 102                       | 38,500          | 33,666                       | 430,725.40       |
|      | แล้ง/66    | ปทุมธานี 1 | 2                | 8                         | 130                       | 47,800          | 42,647                       | 576,241.60       |
|      |            | กข41       | 1                | 3                         | 75                        | 52,569          | 52,569                       | 683,397.00       |
|      | <b>รวม</b> |            |                  | <b>6</b>                  | <b>25</b>                 | <b>463</b>      | <b>211,469</b>               | <b>173,726</b>   |
| 2567 | ฝน/66      | กข41       | 7                | 90                        | 2,072                     | 1,060,000       | 431,530                      | 619,005.20       |
|      |            | ก85        | 1                | 3                         | 90                        | 53,000          | 7,630                        | 106,820.00       |
|      |            | ปท 1       | 3                | 14                        | 304                       | 1,272,000       | 509,763                      | 1,012,391.10     |
|      | แล้ง/67    | ปท 1       | 5                | 12                        | 281                       | 127,200         | 77,994                       | 1,091,916        |
|      |            | กข41       | 9                | 106                       | 2,613                     | 1,462,800       | 639,476                      | 9,132,821.20     |
|      | <b>รวม</b> |            |                  | <b>25</b>                 | <b>225</b>                | <b>5,360</b>    | <b>3,975,000</b>             | <b>1,666,393</b> |

ที่มา : ศูนย์เมล็ดพันธุ์ข้าวสุราษฎร์ธานี ข้อมูล ณ วันที่ 31 กรกฎาคม 2567

### 2.1.13 ข้อมูลการผลิต ขยาย และกระจายพันธุ์พืช ของจังหวัดสุราษฎร์ธานี ปี 2567

| ชนิดพืช         | ชื่อพันธุ์พืช        | ปริมาณที่ผลิต (ตัน) |
|-----------------|----------------------|---------------------|
| พืชผัก          | พริก                 | 1,792               |
|                 | มะเขือเปราะ          | 433                 |
|                 | จิงจูฉ่าย            | 725                 |
|                 | ผักหวานป่า           | 310                 |
|                 | ผักเหลียง            | 45                  |
|                 | ชะอม                 | 154                 |
|                 | ผักอื่นๆ             | 461                 |
| ไม้ดอกไม้ประดับ | ดาหลา                | 5,209               |
|                 | หน้าวัว              | 483                 |
|                 | มอนสเตอร์            | 510                 |
|                 | ไม้ดอกไม้ประดับอื่นๆ | 5,612               |

| ชนิดพืช                 | ชื่อพันธุ์พืช     | ปริมาณที่ผลิต (ตัน) |
|-------------------------|-------------------|---------------------|
| ไม้ผล                   | ชมพู่มะเหมี่ยว    | 702                 |
|                         | จิกนา             | 30                  |
|                         | มะพร้าวน้ำหอม     | 475                 |
|                         | ส้มโอทับทิม       | 78                  |
|                         | สะตอ              | 160                 |
|                         | ชมพู่ทับทิมจันทร์ | 163                 |
|                         | แก้วมังกร         | 120                 |
|                         | กล้วยหอม          | 180                 |
| <b>รวมปริมาณที่ผลิต</b> |                   | <b>17,642</b>       |

ที่มา : ศูนย์ส่งเสริมและพัฒนาอาชีพการเกษตรจังหวัดสุราษฎร์ธานี ข้อมูล ณ วันที่ 30 กรกฎาคม 2567

หมายเหตุ : ช่วงเวลาแจกจ่าย/จำหน่าย เดือนตุลาคม 2567 ถึง กรกฎาคม 2567

## 2.2 ข้อมูลการผลิตด้านประมง

### 2.2.1 กุ้งทะเล

| ปี   | กุ้งกุลาดำ           |                |              |                    | กุ้งขาวแวนนาไม       |                |              |                    | รวม            |              |
|------|----------------------|----------------|--------------|--------------------|----------------------|----------------|--------------|--------------------|----------------|--------------|
|      | จำนวนเกษตรกร (ฟาร์ม) | เนื้อที่ (ไร่) | ผลผลิต (ตัน) | ผลผลิตต่อไร่ (กก.) | จำนวนเกษตรกร (ฟาร์ม) | เนื้อที่ (ไร่) | ผลผลิต (ตัน) | ผลผลิตต่อไร่ (กก.) | เนื้อที่ (ไร่) | ผลผลิต (ตัน) |
| 2562 | 27                   | 639            | 776          | 1,214              | 629                  | 16,245         | 36,979       | 2,276              | 16,884         | 37,755       |
| 2563 | 28                   | 639            | 668          | 1,045              | 628                  | 16,245         | 37,530       | 2,310              | 16,884         | 38,199       |
| 2564 | 24                   | 807            | 1,171        | 1,451              | 655                  | 15,855         | 40,265       | 2,539              | 16,662         | 41,436       |
| 2565 | 18                   | 670            | 1,728        | 2,885              | 608                  | 15,706         | 40,880       | 2,603              | 16,376         | 42,608       |
| 2566 | 20                   | 600            | 868          | 1,446              | 583                  | 15,308         | 53,300       | 3,481              | 15,908         | 54,168       |
| 2567 | 25                   | 680            | 789          | 1,160              | 686                  | 13,545         | 33,208       | 2,452              | 14,225         | 33,997       |

ที่มา : สำนักงานประมงจังหวัดสุราษฎร์ธานี ข้อมูล ณ วันที่ 30 สิงหาคม 2567

### 2.2.2 ปลานิล

| ปี   | จำนวนเกษตรกร<br>(ฟาร์ม) | เนื้อที่เพาะเลี้ยง<br>(ไร่) | ผลผลิต<br>(ตัน) | ผลผลิตต่อไร่<br>(กก.) |
|------|-------------------------|-----------------------------|-----------------|-----------------------|
| 2562 | -                       | 2,380                       | 3,320           | 1,395                 |
| 2563 | -                       | 2,392                       | 3,346           | 1,399                 |
| 2564 | 1,591                   | 1,953                       | 527             | 269                   |
| 2565 | 403                     | 458                         | 731             | 1,595                 |
| 2566 | 363                     | 1,282                       | 1,600           | 1,248                 |
| 2567 | 363                     | 1,282                       | 1,464           | 1,142                 |

ที่มา : สำนักงานประมงจังหวัดสุราษฎร์ธานี ข้อมูล ณ วันที่ 30 สิงหาคม 2567

### 2.2.3 ปลาตูก

| ปี   | จำนวนเกษตรกร<br>(ฟาร์ม) | เนื้อที่เพาะเลี้ยง <sup>(2)</sup><br>(ไร่) | ผลผลิต <sup>(2)</sup><br>(ตัน) | ผลผลิตต่อไร่ <sup>(2)</sup><br>(กก.) |
|------|-------------------------|--|--------------------------------|--------------------------------------|
| 2562 | -                       | 1,754                                      | 2,705                          | 1,542                                |
| 2563 | -                       | 1,758                                      | 2,714                          | 1,544                                |
| 2564 | 2,164                   | 1361                                       | 595                            | 437                                  |
| 2565 | 560                     | 324  | 327                            | 1,009                                |
| 2566 | 576                     | 209  | 280                            | 1,339                                |
| 2567 | 576                     | 209  | 260                            | 1,244                                |

ที่มา : สำนักงานประมงจังหวัดสุราษฎร์ธานี ข้อมูล ณ วันที่ 30 สิงหาคม 2567

### 2.2.4 หอยทะเล

| ปี   | หอยแครง          |                         |                 | หอยนางรม         |                         |                 | หอยแมลงภู่       |                         |                 |
|------|------------------|-------------------------|-----------------|------------------|-------------------------|-----------------|------------------|-------------------------|-----------------|
|      | จำนวน<br>(ฟาร์ม) | เนื้อที่เลี้ยง<br>(ไร่) | ผลผลิต<br>(ตัน) | จำนวน<br>(ฟาร์ม) | เนื้อที่เลี้ยง<br>(ไร่) | ผลผลิต<br>(ตัน) | จำนวน<br>(ฟาร์ม) | เนื้อที่เลี้ยง<br>(ไร่) | ผลผลิต<br>(ตัน) |
| 2563 | 338              | 13,965                  | 5,722           | 382              | 3,894                   | 1,465           | 71               | 470                     | 2,434           |
| 2564 | 330              | 14,005                  | 9,508           | 382              | 3,849                   | 1,136           | 70               | 502                     | 736             |
| 2565 | 309              | 13,135                  | 7,160           | 343              | 3,583                   | 740             | 60               | 409                     | 574             |
| 2566 | 365              | 13,937                  | 6,500           | 793              | 7,306                   | 12,000          | 138              | 1,336                   | 6,000           |
| 2567 | 336              | 14,349                  | -               | 690              | 7,193                   | -               | 97               | 1,043                   | -               |

ที่มา : สำนักงานประมงจังหวัดสุราษฎร์ธานี ข้อมูล ณ วันที่ 4 กรกฎาคม 2567 เป็นข้อมูลสถิติฟาร์มเลี้ยงหอยทะเล (กรมประมง)

หมายเหตุ : ปี 2567 เป็นข้อมูล ณ วันที่ 4 กรกฎาคม 2567

## 2.3 ข้อมูลการผลิตด้านปศุสัตว์

### 2.3.1 สุกร

| ปี   | จำนวนเกษตรกรผู้เลี้ยงสัตว์<br>(ครัวเรือน) | จำนวนตัว ณ 1 ม.ค.<br>(ตัว) | ปริมาณการผลิต<br>(ตัว) |
|------|---|----------------------------|------------------------|
| 2563 | 3,485                                     | 214,602                    | 364,823                |
| 2564 | 3,639                                     | 227,904                    | 352,876                |
| 2565 | 1,592                                     | 175,580                    | 288,506                |
| 2566 | 1,672                                     | 175,561                    | 315,807                |
| 2567 | 1,415                                     | 179,973                    | 324,528                |

ที่มา : สำนักงานปศุสัตว์จังหวัดสุราษฎร์ธานี ข้อมูล ณ วันที่ 30 กรกฎาคม 2567

หมายเหตุ : ปี 2567 ข้อมูลจำนวนเกษตรกรผู้เลี้ยงสัตว์ที่ขึ้นทะเบียนตั้งแต่เดือนมกราคม - กรกฎาคม 2567

### 2.3.2 ไก่เนื้อ

| ปี   | จำนวนเกษตรกรผู้เลี้ยงสัตว์<br>(ครัวเรือน) | จำนวนตัว ณ วันที่ 1 ม.ค.<br>(ตัว) | ปริมาณการผลิต<br>(ตัว) |
|------|---|-----------------------------------|------------------------|
| 2563 | -   | 1,818,508                         | 10,680,316             |
| 2564 | 467                                       | 2,157,765                         | 12,559,833             |
| 2565 | 400                                       | 1,932,606                         | 12,402,497             |
| 2566 | 400                                       | 1,983,673                         | 27,116,292             |
| 2567 | 379                                       | -                                 | 9,861,660              |

ที่มา : 1. ข้อมูลจำนวนเกษตรกรผู้เลี้ยงสัตว์ สำนักงานปศุสัตว์จังหวัดสุราษฎร์ธานี ข้อมูล ณ 30 กรกฎาคม 2567

2. ปี 2563 - 2565 สถิติการเกษตรของประเทศไทย ปี 2566 สำนักงานเศรษฐกิจการเกษตร

3. ปี 2566 - 2567 ข้อมูลการจัดทำปฏิทินผลผลิตสินค้าเกษตรรายเดือนระดับจังหวัดประจำปี พ.ศ. 2566

หมายเหตุ : ปี 2567 ข้อมูลจำนวนเกษตรกรผู้เลี้ยงสัตว์ที่ขึ้นทะเบียนตั้งแต่เดือนมกราคม - กรกฎาคม 2567

### 2.3.4 ไก่ไข่

| ปี   | จำนวนเกษตรกร<br>ผู้เลี้ยงสัตว์<br>(ครัวเรือน) | จำนวนตัว ณ วันที่ 1 ม.ค.<br>(ตัว) | ปริมาณการผลิต<br>(ฟอง) | จำนวนไก่ไข่<br>(ตัว) | อัตราไข่<br>(ฟอง/ตัว/ปี) |
|------|---|-----------------------------------|------------------------|----------------------|--------------------------|
| 2563 | -   | 615,000                           | 143,664,000            | 492,000              | 292                      |
| 2564 | -   | 787,000                           | 229,804,000            | 629,600              | 303                      |
| 2565 | 2,285   | 799,800                           | 233,541,600            | 639,840              | 303                      |
| 2566 | 57  | 951,153                           | 277,736,530            | 760,922              | 303                      |
| 2567 | 2,215   | 959,712                           | 281,003,454            | 767,769              | 303                      |

ที่มา : สำนักงานปศุสัตว์จังหวัดสุราษฎร์ธานี ข้อมูล ณ วันที่ 30 กรกฎาคม 2567

หมายเหตุ : ปี 2567 ข้อมูลจำนวนเกษตรกรผู้เลี้ยงสัตว์ที่ขึ้นทะเบียนตั้งแต่เดือนมกราคม - กรกฎาคม 2567

### 2.3.7 โคนื้อ

| ปี   | จำนวนเกษตรกร<br>ผู้เลี้ยงสัตว์<br>(ครัวเรือน) | จำนวนตัว ณ 1 ม.ค.<br>(ตัว) | ปริมาณการผลิต<br>(ตัว) | จำนวนแม่พันธุ์<br>ที่ให้ลูก<br>(ตัว) | อัตราการเกิด<br>(ตัว) |
|------|---|----------------------------|------------------------|--------------------------------------|-----------------------|
| 2563 | 11,725  | 71,070                     | 14,731                 | 18,414                               | 14,731                |
| 2564 | 14,343  | 80,444                     | 12,066                 | 23,623                               | 23,623                |
| 2565 | 14,237  | 84,021                     | 12,603                 | 24,907                               | 24,907                |
| 2566 | 13,653  | 83,832                     | 12,033                 | 24,181                               | 24,181                |
| 2567 | 13,057  | 79,447                     | 11,917                 | 23,903                               | 23,903                |

ที่มา : สำนักงานปศุสัตว์จังหวัดสุราษฎร์ธานี ข้อมูล ณ วันที่ 30 กรกฎาคม 2567

หมายเหตุ : ปี 2567 ข้อมูลจำนวนเกษตรกรผู้เลี้ยงสัตว์ที่ขึ้นทะเบียนตั้งแต่เดือนมกราคม - กรกฎาคม 2567

## 2.4 ปริมาณผลผลิตยางพาราและพื้นที่ปลูกยางพาราแยกตามรูปแบบจากจำหน่ายผลผลิต

| ลำดับ<br>ที่ | อำเภอ             | รูปแบบการจำหน่ายผลผลิต (ตัน/ปี) |             |            |                   |       | ปริมาณผลผลิต<br>เนื้อยางแห้ง<br>ตัน/ปี | รูปแบบการจำหน่ายผลผลิต (ไร่) |             |            |                   |              | รวม     |
|--------------|-------------------|---------------------------------|-------------|------------|-------------------|-------|--|------------------------------|-------------|------------|-------------------|--------------|---------|
|              |                   | น้ำยางสด                        | ยางก้อนถ้วย | ยางแผ่นดิบ | ยางแผ่น<br>รมควัน | อื่นๆ |  | น้ำยางสด                     | ยางก้อนถ้วย | ยางแผ่นดิบ | ยางแผ่น<br>รมควัน | อื่นๆ        |         |
| 1            | เมืองสุราษฎร์ธานี | 4,762.60                        | 1,367.01    | 1,171.45   | 18.60             | 0.00  | 7,366                                  | 5,156.05                     | 782         | 9.63       | 1                 | 28,790.49    | 2,727   |
| 2            | กาญจนดิษฐ์        | 32,360.52                       | 12,065.89   | 2,405.47   | 25.23             | 9.08  | 49,797                                 | 41,950.39                    | 5,552       | 32.17      | 3                 | 168,320.94   | 17,223  |
| 3            | ดอนสัก            | 5,100.16                        | 10,550.26   | 999.77     | 15.28             | 2.80  | 16,769                                 | 36,161.55                    | 4,277       | 10.72      | 2                 | 58,275.32    | 6,334   |
| 4            | เกาะสมุย          | 1.69                            | 393.41      | 145.09     | -                 | 0.00  | 543                                    | 1,561.01                     | 230         | 0.00       | -                 | 2,078.15     | 323     |
| 5            | เกาะพะงัน         | 0.00                            | 130.71      | 34.88      | -                 | 0.00  | 166                                    | 520.23                       | 60          | 0.00       | -                 | 627.21       | 70      |
| 6            | ไชยา              | 7,183.59                        | 3,598.10    | 3,119.11   | 8.11              | 0.00  | 14,178                                 | 22,967.93                    | 2,660       | 98.22      | 14                | 87,932.21    | 7,184   |
| 7            | ท่าชนะ            | 10,149.63                       | 2,928.55    | 4,194.07   | 13.60             | 1.08  | 17,844                                 | 24,945.75                    | 2,684       | 145.76     | 17                | 128,071.45   | 9,355   |
| 8            | คีรีรัฐนิคม       | 7,720.84                        | 6,280.33    | 1,847.72   | 4.82              | 0.00  | 16,979                                 | 47,803.33                    | 5,792       | 37.65      | 7                 | 122,218.34   | 11,850  |
| 9            | บ้านตาขุน         | 510.85                          | 1,789.79    | 389.20     | 6.50              | 0.00  | 2,929                                  | 18,628.95                    | 1,999       | 7.70       | 2                 | 27,663.37    | 2,775   |
| 10           | พนม               | 2,010.36                        | 8,961.40    | 1,588.39   | -                 | 0.72  | 13,914                                 | 84,693.12                    | 7,610       | 9.92       | 7                 | 115,522.26   | 9,826   |
| 11           | ท่าฉาง            | 5,753.13                        | 6,385.70    | 4,219.76   | 30.78             | 4.22  | 16,963                                 | 51,341.69                    | 4,022       | 210.64     | 20                | 119,466.62   | 7,942   |
| 12           | บ้านนาสาร         | 19,987.30                       | 220.70      | 2,351.70   | 6.44              | 0.00  | 22,772                                 | 937.56                       | 161         | 21.05      | 4                 | 92,471.48    | 10,552  |
| 13           | บ้านนาเดิม        | 16,829.05                       | 91.66       | 547.59     | 2.30              | 0.00  | 17,573                                 | 371.23                       | 81          | 7.02       | 1                 | 43,818.28    | 5,261   |
| 14           | เคียนซา           | 87,552.80                       | 554.56      | 4,608.53   | 0.96              | 0.00  | 93,085                                 | 7,004.00                     | 771         | 10.30      | 2                 | 147,744.48   | 12,187  |
| 15           | เวียงสระ          | 15,788.43                       | 731.58      | 1,309.62   | 17.26             | 1.50  | 18,132                                 | 3,232.27                     | 557         | 34.17      | 6                 | 79,000.77    | 10,883  |
| 16           | พระแสง            | 22,687.42                       | 935.87      | 3,211.88   | 15.56             | 14.58 | 28,593                                 | 7,091.98                     | 944         | 139.91     | 17                | 138,828.35   | 13,431  |
| 17           | พุนพิน            | 19,201.20                       | 10,750.05   | 8,588.56   | 39.90             | 2.70  | 39,176                                 | 39,781.92                    | 4,562       | 14.67      | 2                 | 145,860.86   | 12,512  |
| 18           | ชัยบุรี           | 9,364.24                        | 444.12      | 1,144.63   | 12.52             | 11.35 | 11,064                                 | 2,717.87                     | 338         | 65.66      | 8                 | 58,925.98    | 5,880   |
| 19           | วิภาวดี           | 4,667.37                        | 4,819.46    | 1,121.48   | 16.14             | 5.75  | 12,305                                 | 27,388.49                    | 2,774       | 39.00      | 4                 | 58,305.51    | 5,516   |
| รวม          |                   | 271,631.16                      | 72,999.15   | 42,998.90  | 233.99            | 53.77 | 400,150                                | 424,255.32                   | 45,856      | 894.19     | 117               | 1,623,922.08 | 151,831 |

ที่มา : การยางแห่งประเทศไทยจังหวัดสุราษฎร์ธานี ข้อมูล ณ วันที่ 20 กันยายน 2567



## 2.5 ปฏิทินการเพาะปลูกพืชและการกระจายผลผลิต

| ชนิดสินค้า                       | ปี   | เดือน |      |       |       |       |       |      |      |      |       |       |       |
|----------------------------------|------|-------|------|-------|-------|-------|-------|------|------|------|-------|-------|-------|
|                                  |      | ม.ค.  | ก.พ. | มี.ค. | เม.ย. | พ.ค.  | มิ.ย. | ก.ค. | ส.ค. | ก.ย. | ต.ค.  | พ.ย.  | ธ.ค.  |
| <b>1. ยางพารา</b>                |      |       |      |       |       |       |       |      |      |      |       |       |       |
| ช่วงเวลาการเพาะปลูก/การดูแล      |      |       |      |       |       |       |       |      |      |      |       |       |       |
| ขั้นตอน เตรียมดิน                |      | ✓     | ✓    | ✓     | -     | -     | -     | -    | -    | -    | -     | -     | -     |
| ขั้นตอน ปลูก                     |      | -     | -    | -     | -     | ✓     | ✓     | ✓    | -    | -    | -     | -     | -     |
| ขั้นตอน การใส่ปุ๋ย               |      | -     | -    | -     | -     | ✓     | -     | -    | -    | -    | ✓     | -     | -     |
| ขั้นตอน การกำจัดวัชพืช           |      | -     | -    | -     | -     | ✓     | -     | -    | -    | -    | -     | -     | -     |
| ขั้นตอน เก็บเกี่ยว               |      | ✓     | ✓    | -     | -     | ✓     | ✓     | ✓    | ✓    | ✓    | ✓     | ✓     | ✓     |
| ช่วงเวลาการออกผลผลิต (ร้อยละ)    | 2566 | 12.25 | 7.05 | 3.95  | 3.62  | 5.75  | 7.15  | 8.45 | 8.65 | 9.45 | 9.95  | 10.58 | 13.15 |
|                                  | 2567 | 12.08 | 8.27 | 4.57  | 3.11  | 4.66  | 7.92  | 8.88 | 9.58 | 9.66 | 10.08 | 9.56  | 11.63 |
| ภัยธรรมชาติ/โรคระบาดพืชตามฤดูกาล |      |       |      |       |       |       |       |      |      |      |       |       |       |
| - ภัยแล้ง                        |      | -     | -    | ✓     | ✓     | -     | -     | -    | -    | -    | -     | -     | -     |
| - น้ำท่วม                        |      | -     | -    | -     | -     | -     | -     | -    | -    | -    | -     | ✓     | ✓     |
| - ศัตรูพืช (โรครากขาว)           |      | -     | -    | -     | -     | -     | -     | -    | ✓    | ✓    | ✓     | ✓     | ✓     |
| <b>2. ปาล์มน้ำมัน</b>            |      |       |      |       |       |       |       |      |      |      |       |       |       |
| - ช่วงเวลาการเพาะปลูก/การดูแล    |      |       |      |       |       |       |       |      |      |      |       |       |       |
| ขั้นตอน เตรียมดิน                |      | ✓     | ✓    | ✓     | ✓     | -     | -     | -    | -    | -    | -     | -     | -     |
| ขั้นตอน ปลูก                     |      | -     | -    | -     | -     | ✓     | ✓     | ✓    | ✓    | -    | -     | -     | -     |
| ขั้นตอน การใส่ปุ๋ย               |      | -     | -    | -     | -     | ✓     | ✓     | -    | -    | ✓    | ✓     | -     | -     |
| ขั้นตอน การกำจัดวัชพืช           |      | -     | -    | -     | -     | ✓     | ✓     | -    | -    | -    | ✓     | ✓     | -     |
| ขั้นตอน การเก็บเกี่ยว            |      | ✓     | ✓    | ✓     | ✓     | ✓     | ✓     | ✓    | ✓    | ✓    | ✓     | ✓     | ✓     |
| ช่วงเวลาการออกผลผลิต (ร้อยละ)    | 2566 | 4.90  | 6.61 | 9.61  | 12.21 | 11.91 | 11.61 | 7.81 | 7.41 | 6.81 | 6.00  | 5.48  | 9.65  |
|                                  | 2567 | 5.90  | 5.93 | 8.38  | 9.71  | 10.13 | 9.10  | 8.68 | 7.68 | 8.94 | 9.34  | 8.72  | 7.49  |

| ชนิดสินค้า  | ปี   | เดือน |      |       |       |      |       |       |       |      |      |      |      |
|---|------|-------|------|-------|-------|------|-------|-------|-------|------|------|------|------|
|   |      | ม.ค.  | ก.พ. | มี.ค. | เม.ย. | พ.ค. | มิ.ย. | ก.ค.  | ส.ค.  | ก.ย. | ต.ค. | พ.ย. | ธ.ค. |
| ภัยธรรมชาติ/โรคระบาดพืชตามฤดูกาล                            |      |       |      |       |       |      |       |       |       |      |      |      |      |
| - ภัยแล้ง   |      | -     | -    | ✓     | ✓     | -    | -     | -     | -     | -    | -    | -    | -    |
| - น้ำท่วม   |      | -     | -    | -     | -     | -    | -     | -     | -     | -    | -    | ✓    | ✓    |
| - ศัตรูพืช ได้แก่ (เห็ดการโนเดอร์มา)                        |      | ✓     | ✓    | ✓     | ✓     | ✓    | ✓     | ✓     | ✓     | ✓    | ✓    | ✓    | ✓    |
| <b>3. เงาะ</b>  |      |       |      |       |       |      |       |       |       |      |      |      |      |
| - ช่วงเวลาการเพาะปลูก/การดูแล                               |      |       |      |       |       |      |       |       |       |      |      |      |      |
| ขั้นตอน เตรียมดิน   |      | ✓     | ✓    | ✓     | -     | -    | -     | -     | -     | -    | -    | -    | -    |
| ขั้นตอน การปลูก   |      | -     | -    | -     | -     | ✓    | ✓     | ✓     | ✓     | -    | -    | -    | -    |
| ขั้นตอน การใส่ปุ๋ย  |      | -     | -    | -     | -     | ✓    | ✓     | -     | -     | ✓    | ✓    | -    | -    |
| ขั้นตอน การให้น้ำ   |      | ✓     | ✓    | ✓     | ✓     | ✓    | ✓     | ✓     | ✓     | ✓    | ✓    | ✓    | ✓    |
| ขั้นตอน เตรียมการออกดอก                                     |      | ✓     | ✓    | ✓     | -     | -    | -     | -     | -     | -    | -    | -    | -    |
| ขั้นตอน ป้องกันกำจัดศัตรูพืช                                |      | ✓     | ✓    | ✓     | ✓     | ✓    | ✓     | ✓     | ✓     | ✓    | ✓    | ✓    | ✓    |
| ขั้นตอน ตัดแต่งกิ่ง   |      | -     | -    | -     | -     | -    | -     | -     | -     | ✓    | ✓    | ✓    | -    |
| ขั้นตอน การกำจัดวัชพืช                                      |      | -     | -    | -     | -     | ✓    | ✓     | -     | -     | -    | ✓    | ✓    | -    |
| ขั้นตอน เก็บเกี่ยว  |      | -     | -    | -     | -     | -    | ✓     | ✓     | ✓     | -    | -    | -    | -    |
| ช่วงเวลาการออกผลผลิต (ร้อยละ)                               | 2566 | 0.00  | 0.00 | 0.00  | 0.00  | 0.40 | 6.80  | 49.00 | 34.00 | 9.40 | 0.30 | 0.10 | 0.00 |
|   | 2567 |       |      |       |       |      | 8.02  | 58.82 | 24.08 | 7.02 | 2.06 |      |      |
| ภัยธรรมชาติ/โรคระบาดพืชตามฤดูกาล                            |      |       |      |       |       |      |       |       |       |      |      |      |      |
| - ภัยแล้ง   |      | -     | -    | ✓     | ✓     | -    | -     | -     | -     | -    | -    | -    | -    |
| - น้ำท่วม   |      | -     | -    | -     | -     | -    | -     | -     | -     | -    | -    | ✓    | ✓    |
| - ศัตรูพืช (เพลี้ยไฟ หนอนคืบ หนอนเจาะกิ่ง ราแป้ง โรคผลเน่า) |      | ✓     | ✓    | ✓     | ✓     | ✓    | ✓     | ✓     | ✓     | ✓    | ✓    | ✓    | ✓    |
| <b>4. ทูเรียน</b>   |      |       |      |       |       |      |       |       |       |      |      |      |      |
| - ช่วงเวลาการเพาะปลูก/การดูแล                               |      |       |      |       |       |      |       |       |       |      |      |      |      |
| ขั้นตอน เตรียมดิน   |      | ✓     | ✓    | ✓     | ✓     | -    | -     | -     | -     | -    | -    | -    | -    |
| ขั้นตอน การปลูก   |      | ✓     | -    | -     | -     | ✓    | ✓     | ✓     | ✓     | -    | -    | ✓    | ✓    |
| ขั้นตอน การใส่ปุ๋ย  |      | -     | -    | -     | -     | ✓    | ✓     | -     | -     | ✓    | ✓    | -    | -    |

| ชนิดสินค้า  | ปี   | เดือน |      |       |       |      |       |       |       |       |       |      |      |
|---|------|-------|------|-------|-------|------|-------|-------|-------|-------|-------|------|------|
|   |      | ม.ค.  | ก.พ. | มี.ค. | เม.ย. | พ.ค. | มิ.ย. | ก.ค.  | ส.ค.  | ก.ย.  | ต.ค.  | พ.ย. | ธ.ค. |
| ขั้นตอน ป้องกันกำจัดศัตรูพืช                      |      | ✓     | ✓    | ✓     | ✓     | ✓    | ✓     | ✓     | ✓     | ✓     | ✓     | ✓    | ✓    |
| ขั้นตอน การตัดแต่งกิ่ง/ตัดแต่งทรงพุ่ม             |      | -     | -    | -     | -     | -    | -     | -     | ✓     | ✓     | ✓     | ✓    | ✓    |
| ขั้นตอน การกำจัดวัชพืช                            |      | -     | -    | -     | -     | ✓    | ✓     | -     | -     | -     | ✓     | ✓    | -    |
| ขั้นตอน การตัดแต่งดอก/ผล                          |      | -     | -    | ✓     | ✓     | ✓    | -     | -     | -     | -     | -     | -    | -    |
| ขั้นตอน การให้น้ำ                                 |      | ✓     | ✓    | ✓     | ✓     | ✓    | ✓     | ✓     | ✓     | ✓     | ✓     | ✓    | ✓    |
| ขั้นตอน เก็บเกี่ยว                                |      | -     | -    | -     | -     | ✓    | ✓     | ✓     | ✓     | -     | -     | -    | -    |
| ช่วงเวลาการออกผลผลิต (ร้อยละ)                     | 2566 | 1.30  | 0.10 | 0.00  | 0.00  | 0.30 | 3.60  | 38.00 | 36.00 | 8.60  | 6.40  | 3.30 | 2.40 |
|   | 2567 | 3.52  | 2.30 | 0.80  | 0.00  | 0.12 | 7.15  | 26.18 | 31.42 | 17.56 | 5.43  | 2.30 | 3.22 |
| ภัยธรรมชาติ/โรคราบาดพืชตามฤดูกาล                  |      |       |      |       |       |      |       |       |       |       |       |      |      |
| - ภัยแล้ง   |      | -     | -    | ✓     | ✓     | -    | -     | -     | -     | -     | -     | -    | -    |
| - น้ำท่วม   |      | -     | -    | -     | -     | -    | -     | -     | -     | -     | -     | ✓    | ✓    |
| - ศัตรูพืช (โรครากเน่า โคนเน่า หนอนเจาะเปลือก ผล) |      | ✓     | ✓    | ✓     | ✓     | ✓    | ✓     | ✓     | ✓     | ✓     | ✓     | ✓    | ✓    |
| <b>5. ลอกรอง</b>                                  |      |       |      |       |       |      |       |       |       |       |       |      |      |
| - ช่วงเวลาการเพาะปลูก/การดูแล                     |      |       |      |       |       |      |       |       |       |       |       |      |      |
| ขั้นตอน เตรียมพื้นที่/เตรียมดิน/หลุมปลูก          |      | -     | -    | ✓     | ✓     | ✓    | ✓     | -     | -     | -     | ✓     | ✓    | -    |
| ขั้นตอน การปลูก                                   |      | -     | -    | -     | -     | ✓    | ✓     | ✓     | -     | -     | -     | ✓    | ✓    |
| ขั้นตอน การใส่ปุ๋ย                                |      | ✓     | -    | ✓     | -     | ✓    | -     | ✓     | -     | ✓     | -     | ✓    | -    |
| ขั้นตอน การให้น้ำ                                 |      | ✓     | ✓    | ✓     | ✓     | ✓    | ✓     | ✓     | ✓     | ✓     | ✓     | ✓    | ✓    |
| ขั้นตอน ตัดแต่งกิ่ง                               |      | -     | -    | -     | -     | -    | -     | -     | -     | -     | ✓     | ✓    | ✓    |
| ขั้นตอน ออกดอก                                    |      | -     | -    | -     | ✓     | ✓    | ✓     | -     | -     | -     | -     | -    | -    |
| ขั้นตอน ตัดแต่งดอก/ผล                             |      | -     | -    | -     | ✓     | ✓    | ✓     | ✓     | -     | -     | -     | -    | -    |
| ขั้นตอน ป้องกันกำจัดศัตรูพืช                      |      | ✓     | ✓    | ✓     | ✓     | ✓    | ✓     | ✓     | ✓     | ✓     | ✓     | ✓    | ✓    |
| ขั้นตอน การกำจัดวัชพืช                            |      | ✓     | -    | ✓     | -     | ✓    | -     | ✓     | -     | ✓     | -     | ✓    | -    |
| ขั้นตอน เก็บเกี่ยว                                |      | -     | -    | -     | -     | -    | -     | ✓     | ✓     | ✓     | ✓     | -    | -    |
| ช่วงเวลาการออกผลผลิต (ร้อยละ)                     | 2566 | 0.25  | 0.15 | 0.20  | 0.00  | 0.00 | 0.15  | 1.43  | 15.14 | 46.65 | 29.45 | 5.63 | 0.95 |
|   | 2567 |       |      |       |       |      |       | 15.00 | 69.00 | 16.00 |       |      |      |

| ชนิดสินค้า   | ปี   | เดือน |      |       |       |      |       |       |       |       |       |      |      |
|--|------|-------|------|-------|-------|------|-------|-------|-------|-------|-------|------|------|
|  |      | ม.ค.  | ก.พ. | มี.ค. | เม.ย. | พ.ค. | มิ.ย. | ก.ค.  | ส.ค.  | ก.ย.  | ต.ค.  | พ.ย. | ธ.ค. |
| ภัยธรรมชาติ/โรคระบาดพืชตามฤดูกาล   |      |       |      |       |       |      |       |       |       |       |       |      |      |
| - ภัยแล้ง  |      | -     | -    | ✓     | ✓     | -    | -     | -     | -     | -     | -     | -    | -    |
| - น้ำท่วม  |      | -     | -    | -     | -     | -    | -     | -     | -     | -     | -     | ✓    | ✓    |
| - ศัตรูพืช (หนอนชอนเปลือก, ฝีเสื้อมวนหวาน)                                     |      | -     | -    | -     | ✓     | ✓    | ✓     | ✓     | ✓     | ✓     | -     | -    | -    |
| <b>6. มังคุด</b>   |      |       |      |       |       |      |       |       |       |       |       |      |      |
| ช่วงเวลาการเพาะปลูก/การดูแล  |      |       |      |       |       |      |       |       |       |       |       |      |      |
| ขั้นตอน เตรียมดิน  |      | ✓     | ✓    | ✓     | ✓     | -    | -     | -     | -     | -     | -     | -    | -    |
| ขั้นตอน ปลูก   |      | -     | -    | -     | -     | ✓    | ✓     | ✓     | ✓     | -     | -     | -    | -    |
| ขั้นตอน การใส่ปุ๋ย   |      | -     | -    | -     | -     | ✓    | ✓     | -     | -     | ✓     | ✓     | -    | -    |
| ขั้นตอน การให้น้ำ  |      | ✓     | ✓    | ✓     | ✓     | ✓    | ✓     | ✓     | ✓     | ✓     | ✓     | ✓    | ✓    |
| ขั้นตอน ป้องกันกำจัดศัตรูพืช   |      | ✓     | ✓    | ✓     | ✓     | ✓    | ✓     | ✓     | ✓     | ✓     | ✓     | ✓    | ✓    |
| ขั้นตอน การกำจัดวัชพืช   |      | -     | -    | -     | -     | ✓    | ✓     | -     | -     | -     | ✓     | ✓    | -    |
| ขั้นตอน การออกดอก  |      | -     | ✓    | ✓     | ✓     | -    | -     | -     | -     | -     | -     | -    | -    |
| ขั้นตอน เก็บเกี่ยว   |      | -     | -    | -     | -     | -    | -     | -     | -     | ✓     | ✓     | -    | -    |
| ช่วงเวลาการออกผลผลิต (ร้อยละ)  | 2566 | 0.00  | 0.00 | 0.00  | 0.00  | 0.00 | 0.40  | 24.95 | 45.04 | 11.01 | 12.01 | 5.80 | 0.80 |
|  | 2567 | 3.20  | 1.49 | -     | -     | -    | 0.70  | 12.51 | 41.82 | 26.13 | 5.49  | 3.40 | 5.26 |
| ภัยธรรมชาติ/โรคระบาดพืชตามฤดูกาล   |      |       |      |       |       |      |       |       |       |       |       |      |      |
| - ภัยแล้ง  |      | -     | -    | ✓     | ✓     | -    | -     | -     | -     | -     | -     | -    | -    |
| - น้ำท่วม  |      | -     | -    | -     | -     | -    | -     | -     | -     | -     | -     | ✓    | ✓    |
| - ศัตรูพืช (เพลี้ยไฟ ไรแดง หนอนกัดกินใบอ่อน หนอนชอนใบ<br>อาการเนื้อแก้วยางไหล) |      | -     | ✓    | ✓     | ✓     | ✓    | ✓     | ✓     | -     | -     | -     | -    | -    |
| <b>7. มะพร้าว</b>  |      |       |      |       |       |      |       |       |       |       |       |      |      |
| - ช่วงเวลาการเพาะปลูก/การดูแล  |      |       |      |       |       |      |       |       |       |       |       |      |      |
| ขั้นตอน เตรียมพื้นที่/เตรียมหลุมปลูก   |      | -     | -    | ✓     | ✓     | ✓    | ✓     | ✓     | ✓     | ✓     | -     | -    | -    |
| ขั้นตอน การปลูก  |      | -     | -    | ✓     | ✓     | ✓    | ✓     | ✓     | ✓     | ✓     | -     | -    | -    |
| ขั้นตอน การใส่ปุ๋ย   |      | -     | -    | -     | -     | ✓    | ✓     | -     | -     | -     | -     | ✓    | ✓    |

| ชนิดสินค้า   | ปี   | เดือน |       |       |       |       |       |       |      |      |      |       |       |
|--|------|-------|-------|-------|-------|-------|-------|-------|------|------|------|-------|-------|
|  |      | ม.ค.  | ก.พ.  | มี.ค. | เม.ย. | พ.ค.  | มิ.ย. | ก.ค.  | ส.ค. | ก.ย. | ต.ค. | พ.ย.  | ธ.ค.  |
| ขั้นตอน การให้น้ำ  |      | -     | ✓     | ✓     | ✓     | -     | -     | -     | -    | -    | -    | -     | -     |
| ขั้นตอน การกำจัดวัชพืช   |      | ✓     | -     | -     | -     | ✓     | -     | -     | ✓    | -    | -    | -     |       |
| ขั้นตอน ป้องกันกำจัดศัตรูมะพร้าว                                   |      | ✓     | ✓     | ✓     | ✓     | ✓     | ✓     | ✓     | ✓    | ✓    | ✓    | ✓     |       |
| ขั้นตอน เก็บเกี่ยว   |      | ✓     | ✓     | ✓     | ✓     | ✓     | ✓     | ✓     | ✓    | ✓    | ✓    | ✓     |       |
| ช่วงเวลาการออกผลผลิต (ร้อยละ)                                      | 2566 | 4.50  | 6.40  | 8.20  | 10.00 | 12.00 | 15.00 | 12.00 | 9.50 | 7.30 | 6.20 | 4.60  | 4.30  |
|  | 2567 | 6.75  | 6.65  | 8.13  | 9.63  | 11.40 | 12.98 | 10.47 | 8.86 | 7.40 | 6.05 | 5.36  | 6.32  |
| ภัยธรรมชาติ/โรคระบาดพืชตามฤดูกาล                                   |      |       |       |       |       |       |       |       |      |      |      |       |       |
| - ภัยแล้ง  |      | ✓     | ✓     | -     | -     | -     | -     | -     | -    | -    | -    | -     | -     |
| - น้ำท่วม  |      | -     | -     | -     | -     | -     | -     | -     | -    | -    | -    | ✓     | ✓     |
| - ศัตรูพืช ได้แก่ (หนอนหัวดำ แมลงดำหนาม ดั่งแรด ดั่งงวง<br>กระรอก) |      | ✓     | ✓     | ✓     | ✓     | ✓     | -     | -     | -    | -    | -    | ✓     | ✓     |
| <b>8. กาแฟ</b>   |      |       |       |       |       |       |       |       |      |      |      |       |       |
| - ช่วงเวลาการเพาะปลูก/การดูแล                                      |      |       |       |       |       |       |       |       |      |      |      |       |       |
| ขั้นตอน เตรียมดิน/เตรียมหลุมปลูก                                   |      | -     | -     | ✓     | ✓     | -     | -     | -     | -    | -    | -    | -     | -     |
| ขั้นตอน การปลูก  |      | -     | -     | -     | ✓     | ✓     | ✓     | -     | -    | -    | -    | -     | -     |
| ขั้นตอน การกำจัดวัชพืช   |      | ✓     | ✓     | ✓     | ✓     | ✓     | ✓     | ✓     | ✓    | ✓    | ✓    | ✓     | ✓     |
| ขั้นตอน การควบคุมศัตรูพืช  |      | -     | -     | -     | -     | ✓     | ✓     | -     | ✓    | ✓    | -    | ✓     | ✓     |
| ขั้นตอน การใส่ปุ๋ย   |      | -     | -     | -     | -     | ✓     | -     | ✓     | -    | ✓    | -    | -     | ✓     |
| ขั้นตอน การออกดอก  |      | ✓     | -     | -     | -     | -     | -     | -     | -    | -    | -    | ✓     | ✓     |
| ขั้นตอน เก็บเกี่ยว   |      | ✓     | ✓     | -     | -     | -     | -     | -     | -    | -    | -    | -     | ✓     |
| ขั้นตอน จัดการหลังเก็บเกี่ยว                                       |      | -     | -     | -     | -     | -     | -     | -     | -    | ✓    | ✓    | ✓     | ✓     |
| ช่วงเวลาการออกผลผลิต (ร้อยละ)                                      | 2566 | 12.07 | 2.03  | 1.25  | 1.02  | 0.00  | 0.00  | 0.00  | 0.00 | 0.01 | 3.06 | 10.20 | 15.29 |
|  | 2567 | 61.90 | 32.04 | 5.56  | -     | -     | -     | -     | -    | -    | -    | -     | 0.50  |
| ภัยธรรมชาติ/โรคระบาดพืชตามฤดูกาล                                   |      |       |       |       |       |       |       |       |      |      |      |       |       |
| - ภัยแล้ง  |      | ✓     | ✓     | -     | -     | -     | -     | -     | -    | -    | -    | -     | -     |
| - น้ำท่วม  |      | -     | -     | -     | -     | -     | -     | -     | -    | -    | -    | ✓     | ✓     |

| ชนิดสินค้า                             | ปี   | เดือน |      |       |       |       |       |      |      |       |       |       |       |
|--|------|-------|------|-------|-------|-------|-------|------|------|-------|-------|-------|-------|
|  |      | ม.ค.  | ก.พ. | มี.ค. | เม.ย. | พ.ค.  | มิ.ย. | ก.ค. | ส.ค. | ก.ย.  | ต.ค.  | พ.ย.  | ธ.ค.  |
| - ศัตรูพืช ได้แก่ (มอดเจาะผล, ราสนิม)  |      | -     | -    | -     | -     | -     | -     | -    | -    | -     | ✓     | ✓     | ✓     |
| <b>9. ข้าวนาปี</b>                     |      | -     | -    | -     | -     | -     | -     | -    | -    | -     | -     | -     | -     |
| ช่วงเวลาการเพาะปลูก/การดูแล            |      | -     | -    | -     | -     | -     | -     | -    | -    | -     | -     | -     | -     |
| ขั้นตอน เตรียมดิน                      |      | -     | -    | -     | ✓     | ✓     | ✓     | ✓    | ✓    | ✓     | -     | -     | -     |
| ขั้นตอน ปลูก                           |      | -     | -    | -     | -     | ✓     | ✓     | ✓    | ✓    | ✓     | ✓     | -     | -     |
| ขั้นตอน ควบคุมศัตรูพืช                 |      | -     | -    | -     | -     | ✓     | ✓     | ✓    | ✓    | ✓     | ✓     | ✓     | ✓     |
| ขั้นตอน ใส่ปุ๋ย                        |      | -     | -    | -     | -     | -     | ✓     | ✓    | ✓    | ✓     | ✓     | ✓     | -     |
| ขั้นตอน เก็บเกี่ยว                     |      | ✓     | ✓    | -     | -     | -     | -     | -    | ✓    | ✓     | ✓     | ✓     | ✓     |
| ช่วงเวลาการออกผลผลิต (ร้อยละ)          | 2566 | 0.30  | 0.11 | 0.00  | 0.00  | 0.00  | 0.00  | 0.00 | 0.81 | 9.57  | 34.28 | 36.30 | 17.14 |
|  | 2567 | -     | -    | -     | -     | -     | -     | -    | -    | 10.82 | 33.52 | 30.56 | 19.09 |
|  | 2568 | 4.56  | 1.10 | 0.35  |       |       |       |      |      |       |       |       |       |
| ภัยธรรมชาติ/โรคระบาดพืชตามฤดูกาล       |      |       |      |       |       |       |       |      |      |       |       |       |       |
| - ภัยแล้ง                              |      | ✓     | ✓    | -     | -     | -     | -     | -    | -    | -     | -     | -     | -     |
| - น้ำท่วม                              |      | -     | -    | -     | -     | -     | -     | -    | -    | -     | -     | ✓     | ✓     |
| - ศัตรูพืช ได้แก่ (แมลง นก หนู วัชพืช) |      | -     | -    | -     | -     | -     | -     | -    | -    | -     | ✓     | ✓     | ✓     |
| <b>10. ข้าวนาปรัง</b>                  |      |       |      |       |       |       |       |      |      |       |       |       |       |
| ช่วงเวลาการเพาะปลูก/การดูแล            |      |       |      |       |       |       |       |      |      |       |       |       |       |
| ขั้นตอน เตรียมดิน                      |      | ✓     | ✓    | ✓     | -     | -     | -     | -    | -    | -     | ✓     | ✓     | ✓     |
| ขั้นตอน ปลูก                           |      | ✓     | ✓    | ✓     | ✓     | -     | -     | -    | -    | -     | -     | ✓     | ✓     |
| ขั้นตอน ป้องกันกำจัดศัตรูพืช           |      | ✓     | ✓    | ✓     | ✓     | ✓     | -     | -    | -    | -     | -     | -     | ✓     |
| ขั้นตอน ใส่ปุ๋ย                        |      | ✓     | -    | ✓     | -     | -     | -     | -    | -    | -     | -     | -     | -     |
| ขั้นตอน เก็บเกี่ยว                     |      | -     | ✓    | ✓     | ✓     | ✓     | ✓     | -    | -    | -     | -     | -     | -     |
| ช่วงเวลาการออกผลผลิต (ร้อยละ)          | 2566 | 0.00  | 2.82 | 41.54 | 80.11 | 10.09 | 7.42  | 6.38 | 0.00 | 0.00  | 0.00  | 0.00  | 0.00  |
|  | 2567 | -     | 3.35 | 22.48 | 51.31 | 19.84 | -     | 1.89 | 1.13 | -     | -     | -     | -     |
| ภัยธรรมชาติ/โรคระบาดพืชตามฤดูกาล       |      |       |      |       |       |       |       |      |      |       |       |       |       |
| - ภัยแล้ง                              |      | ✓     | ✓    | -     | -     | -     | -     | -    | -    | -     | -     | -     | -     |

| ชนิดสินค้า                      | ปี   | เดือน |      |       |       |       |       |       |      |      |       |       |      |
|---------------------------------|------|-------|------|-------|-------|-------|-------|-------|------|------|-------|-------|------|
|                                 |      | ม.ค.  | ก.พ. | มี.ค. | เม.ย. | พ.ค.  | มิ.ย. | ก.ค.  | ส.ค. | ก.ย. | ต.ค.  | พ.ย.  | ธ.ค. |
| - น้ำท่วม                       |      | -     | -    | -     | -     | -     | -     | -     | -    | -    | -     | ✓     | ✓    |
| - ศัตรูพืช (แมลง,หนู,นก,วัชพืช) |      | -     | -    | ✓     | ✓     | ✓     | -     | -     | -    | -    | -     | -     | -    |
| <b>11. ข้าวโพดหวาน</b>          |      |       |      |       |       |       |       |       |      |      |       |       |      |
| ช่วงเวลาการออกผลผลิต (ร้อยละ)   | 2566 | -     | -    | -     | -     | -     | -     | 1.20  | 1.20 | 1.35 | 1.35  | 1.46  | 0.08 |
|                                 | 2567 | 8.74  | 6.98 | 6.45  | 6.90  | 8.10  | 7.05  | 7.24  | 7.30 | 7.50 | 7.09  | 7.04  | 3.96 |
|                                 | 2568 | 2.54  | 1.42 | 1.35  | 1.20  | 1.33  | 1.20  | -     | -    | -    | -     | -     | -    |
| <b>12. ข้าวโพดเลี้ยงสัตว์</b>   |      |       |      |       |       |       |       |       |      |      |       |       |      |
| ช่วงเวลาการออกผลผลิต (ร้อยละ)   | 2566 | -     | -    | -     | -     | -     | -     | 0.39  | 1.26 | 2.42 | 11.38 | 8.21  | 4.13 |
|                                 | 2567 | 2.86  | 2.39 | 0.71  | -     | -     | 2.30  | 1.39  | 2.34 | 4.74 | 26.11 | 17.90 | 8.60 |
|                                 | 2568 | 2.86  | -    | -     | -     | -     | -     | -     | -    | -    | -     | -     | -    |
| <b>13. กระเทียม</b>             |      |       |      |       |       |       |       |       |      |      |       |       |      |
| ช่วงเวลาการออกผลผลิต (ร้อยละ)   | 2566 | -     | -    | -     | -     | -     | -     | 4.24  | 2.83 | -    | -     | -     | -    |
|                                 | 2567 | -     | -    | -     | -     | -     | -     | 85.30 | 7.51 | 0.08 | 0.04  | -     | -    |
| <b>14. กลัวยหอม</b>             |      |       |      |       |       |       |       |       |      |      |       |       |      |
| ช่วงเวลาการออกผลผลิต (ร้อยละ)   | 2566 | -     | -    | -     | -     | -     | -     | 2.76  | 2.80 | 2.30 | 2.23  | 2.30  | 2.30 |
|                                 | 2567 | 5.53  | 5.51 | 5.47  | 5.50  | 5.54  | 5.68  | 6.64  | 6.69 | 6.47 | 6.59  | 6.65  | 5.83 |
|                                 | 2568 | 2.19  | 2.20 | 2.20  | 2.21  | 2.20  | 2.21  | -     | -    | -    | -     | -     | -    |
| <b>15. ขมิพู่</b>               |      |       |      |       |       |       |       |       |      |      |       |       |      |
| ช่วงเวลาการออกผลผลิต (ร้อยละ)   | 2566 | -     | -    | -     | -     | -     | -     | 2.17  | 2.17 | 2.17 | -     | -     | -    |
|                                 | 2567 | -     | 9.81 | 10.65 | 6.46  | 12.21 | 12.70 | 10.60 | 7.66 | 8.19 | -     | -     | -    |
|                                 | 2568 | -     | 3.26 | 3.26  | 3.26  | 3.24  | 2.17  | -     | -    | -    | -     | -     | -    |
| <b>16. มะนาว</b>                |      |       |      |       |       |       |       |       |      |      |       |       |      |
| ช่วงเวลาการออกผลผลิต (ร้อยละ)   | 2566 | -     | -    | -     | -     | -     | -     | 9.67  | 4.83 | 4.83 | 2.42  | 2.42  | 2.42 |
|                                 | 2567 | 1.51  | 1.55 | 1.55  | 3.11  | 7.75  | 7.77  | 10.36 | 5.18 | 5.18 | 2.59  | 2.59  | 2.59 |
|                                 | 2568 | 1.40  | 1.45 | 1.45  | 2.90  | 7.22  | 7.25  | -     | -    | -    | -     | -     | -    |

| ชนิดสินค้า                    | ปี   | เดือน |       |       |       |      |       |       |       |      |      |      |      |
|-------------------------------|------|-------|-------|-------|-------|------|-------|-------|-------|------|------|------|------|
|                               |      | ม.ค.  | ก.พ.  | มี.ค. | เม.ย. | พ.ค. | มิ.ย. | ก.ค.  | ส.ค.  | ก.ย. | ต.ค. | พ.ย. | ธ.ค. |
| <b>17. ขมิ้นชัน</b>           |      |       |       |       |       |      |       |       |       |      |      |      |      |
| ช่วงเวลาการออกผลผลิต (ร้อยละ) | 2566 | -     | -     | -     | -     | -    | -     | 16.50 | 18.65 | 1.43 | -    | -    | -    |
|                               | 2567 | 15.58 | 9.33  | 1.29  | 3.20  | 2.58 | 3.90  | 0.43  | 4.94  | 0.29 | 0.29 | 0.43 | 7.60 |
|                               | 2568 | 6.33  | -     | -     | 2.71  | 1.81 | 2.71  | -     | -     | -    | -    | -    | -    |
| <b>18. เห็ดฟาง</b>            |      |       |       |       |       |      |       |       |       |      |      |      |      |
| ช่วงเวลาการออกผลผลิต (ร้อยละ) | 2566 | -     | -     | -     | -     | -    | -     | 0.84  | 0.84  | 0.84 | 0.84 | 0.84 | 1.67 |
|                               | 2567 | 7.00  | 8.77  | 9.30  | 9.48  | 6.96 | 5.56  | 4.84  | 5.25  | 5.97 | 5.41 | 5.19 | 6.29 |
|                               | 2568 | 2.17  | 2.17  | 3.26  | 3.26  | 2.17 | 1.09  | -     | -     | -    | -    | -    | -    |
| <b>19. เห็ดนางฟ้า</b>         |      |       |       |       |       |      |       |       |       |      |      |      |      |
| ช่วงเวลาการออกผลผลิต (ร้อยละ) | 2566 | -     | -     | -     | -     | -    | -     | 1.53  | 1.53  | 1.53 | 1.53 | 1.53 | 3.05 |
|                               | 2567 | 7.09  | 12.95 | 7.29  | 14.64 | 5.78 | 3.64  | 1.76  | 2.17  | 2.02 | 1.98 | 2.13 | 2.09 |
|                               | 2568 | 3.97  | 3.97  | 5.95  | 5.95  | 3.97 | 1.98  | -     | -     | -    | -    | -    | -    |

ที่มา : สำนักงานเกษตรจังหวัดสุราษฎร์ธานี ข้อมูล ณ วันที่ 30 กรกฎาคม 2567

หมายเหตุ : 1. ข้อมูลร้อยละการกระจาย ยางพารา ปาล์มน้ำมัน มะพร้าว กาแฟ ข้าวนาปี ข้าวนาปรัง และไม้ผล ที่มา : สำนักงานเศรษฐกิจการเกษตรที่ 8 ข้อมูลพยากรณ์ ณ เดือนพฤษภาคม 2567

2. พี่ชอื่นๆ ที่ไม่ใช่พืชเศรษฐกิจที่สำคัญของจังหวัด จะมีข้อมูลเฉพาะช่วงเวลาการออกผลผลิตและร้อยละ การกระจาย เป็นข้อมูลปฏิทินผลผลิตสินค้าเกษตรรายเดือนระดับจังหวัดสุราษฎร์ธานี

ปี 2566 ข้อมูล ณ วันที่ 30 พฤศจิกายน 2566



## 2.6 ปฏิทินการผลิตด้านประมงและการกระจายผลผลิต

| ชนิดสินค้า                     | ปี   | เดือน |      |       |       |       |       |       |       |       |       |       |       |
|--------------------------------|------|-------|------|-------|-------|-------|-------|-------|-------|-------|-------|-------|-------|
|                                |      | ม.ค.  | ก.พ. | มี.ค. | เม.ย. | พ.ค.  | มิ.ย. | ก.ค.  | ส.ค.  | ก.ย.  | ต.ค.  | พ.ย.  | ธ.ค.  |
| <b>1. กุ้งขาวแวนนาไม</b>       |      |       |      |       |       |       |       |       |       |       |       |       |       |
| ช่วงเวลาการเพาะเลี้ยง          |      | ✓     | ✓    | ✓     | ✓     | ✓     | ✓     | ✓     | ✓     | ✓     | ✓     | ✓     | ✓     |
| ช่วงเวลาการออกจำหน่าย (ร้อยละ) | 2566 | 4.86  | 5.10 | 7.41  | 10.29 | 13.09 | 9.45  | 9.16  | 9.32  | 9.12  | 8.18  | 7.97  | 6.06  |
|                                | 2567 | 3.82  | 4.37 | 7.35  | 7.21  | 11.81 | 13.64 | 11.86 | 9.78  | 8.15  | 9.65  | 7.01  | 5.34  |
| ภัยธรรมชาติตามฤดูกาล           |      |       |      |       |       |       |       |       |       |       |       |       |       |
| - ภัยแล้ง                      |      | -     | -    | -     | -     | -     | -     | -     | -     | -     | -     | -     | -     |
| - น้ำท่วม                      |      | -     | -    | -     | -     | ✓     | ✓     | -     | -     | -     | -     | ✓     | ✓     |
| - โรคระบาด                     |      | ✓     | ✓    | ✓     | ✓     | ✓     | ✓     | ✓     | ✓     | ✓     | ✓     | ✓     | ✓     |
| <b>2. กุ้งกุลาดำ</b>           |      |       |      |       |       |       |       |       |       |       |       |       |       |
| ช่วงเวลาการเพาะเลี้ยง          |      | ✓     | ✓    | ✓     | ✓     | ✓     | ✓     | ✓     | ✓     | ✓     | ✓     | ✓     | ✓     |
| ช่วงเวลาการออกจำหน่าย (ร้อยละ) | 2566 | 1.23  | 2.47 | 3.70  | 3.70  | 12.35 | 12.35 | 12.35 | 12.35 | 7.41  | 7.41  | 12.35 | 12.35 |
|                                | 2567 | 6.36  | 8.67 | 8.96  | 7.34  | 14.16 | 4.91  | 6.36  | 11.27 | 10.98 | 13.29 | 3.76  | 3.93  |
| ภัยธรรมชาติตามฤดูกาล           |      |       |      |       |       |       |       |       |       |       |       |       |       |
| - ภัยแล้ง                      |      | -     | -    | -     | -     | -     | -     | -     | -     | -     | -     | -     | -     |
| - น้ำท่วม                      |      | -     | -    | -     | -     | ✓     | ✓     | -     | -     | -     | -     | ✓     | ✓     |
| - โรคระบาด                     |      | ✓     | ✓    | ✓     | ✓     | ✓     | ✓     | ✓     | ✓     | ✓     | ✓     | ✓     | ✓     |
| <b>3. ปลากระพง</b>             |      |       |      |       |       |       |       |       |       |       |       |       |       |
| ช่วงเวลาการเพาะเลี้ยง          |      | ✓     | ✓    | ✓     | ✓     | ✓     | ✓     | ✓     | ✓     | ✓     | ✓     | ✓     | ✓     |
| ช่วงเวลาการออกจำหน่าย (ร้อยละ) | 2566 | 9.09  | 7.71 | 8.26  | 7.16  | 9.92  | 7.99  | 9.37  | 8.26  | 8.26  | 7.44  | 7.99  | 8.54  |
|                                | 2567 | 9.99  | 7.99 | 8.64  | 8.91  | 9.32  | 8.67  | 7.56  | 8.45  | 7.99  | 7.37  | 6.31  | 8.80  |
| ภัยธรรมชาติตามฤดูกาล           |      |       |      |       |       |       |       |       |       |       |       |       |       |
| - ภัยแล้ง                      |      | -     | -    | ✓     | ✓     | -     | -     | -     | -     | -     | -     | -     | -     |
| - น้ำท่วม                      |      | -     | -    | -     | -     | ✓     | ✓     | -     | -     | -     | -     | ✓     | ✓     |
| - โรคระบาด                     |      | -     | -    | -     | -     | -     | -     | -     | -     | -     | -     | -     | -     |

| ชนิดสินค้า                     | ปี   | เดือน |       |       |       |       |       |      |      |      |      |      |       |
|--------------------------------|------|-------|-------|-------|-------|-------|-------|------|------|------|------|------|-------|
|                                |      | ม.ค.  | ก.พ.  | มี.ค. | เม.ย. | พ.ค.  | มิ.ย. | ก.ค. | ส.ค. | ก.ย. | ต.ค. | พ.ย. | ธ.ค.  |
| <b>4. ปลาตาก</b>               |      |       |       |       |       |       |       |      |      |      |      |      |       |
| ช่วงเวลาการเพาะเลี้ยง          |      | ✓     | ✓     | ✓     | ✓     | ✓     | ✓     | ✓    | ✓    | ✓    | ✓    | ✓    | ✓     |
| ช่วงเวลาการออกจำหน่าย (ร้อยละ) | 2566 | 47.93 | 5.31  | 6.22  | 4.76  | 3.14  | 4.28  | 3.97 | 4.36 | 4.79 | 4.32 | 4.83 | 6.08  |
|                                | 2567 | 41.62 | 4.91  | 5.47  | 4.90  | 4.26  | 5.34  | 5.40 | 5.62 | 5.56 | 5.36 | 5.27 | 6.28  |
| ภัยธรรมชาติตามฤดูกาล           |      |       |       |       |       |       |       |      |      |      |      |      |       |
| - ภัยแล้ง                      |      | -     | -     | -     | -     | -     | -     | -    | -    | -    | -    | -    | -     |
| - น้ำท่วม                      |      | -     | -     | -     | -     | ✓     | ✓     | -    | -    | -    | -    | ✓    | ✓     |
| - โรคระบาด                     |      | -     | -     | -     | -     | -     | -     | -    | -    | -    | -    | -    | -     |
| <b>5. ปลานิล</b>               |      |       |       |       |       |       |       |      |      |      |      |      |       |
| ช่วงเวลาการเพาะเลี้ยง          |      | ✓     | ✓     | ✓     | ✓     | ✓     | ✓     | ✓    | ✓    | ✓    | ✓    | ✓    | ✓     |
| ช่วงเวลาการออกจำหน่าย (ร้อยละ) | 2566 | 10.36 | 8.19  | 8.06  | 8.43  | 8.04  | 8.05  | 8.25 | 8.36 | 7.83 | 7.39 | 8.00 | 9.03  |
|                                | 2567 | 7.83  | 6.38  | 9.04  | 11.78 | 14.26 | 8.45  | 6.49 | 7.97 | 5.81 | 4.96 | 5.98 | 11.05 |
| ภัยธรรมชาติตามฤดูกาล           |      |       |       |       |       |       |       |      |      |      |      |      |       |
| - ภัยแล้ง                      |      | -     | ✓     | ✓     | ✓     | -     | -     | -    | -    | -    | -    | -    | -     |
| - น้ำท่วม                      |      | -     | -     | -     | -     | ✓     | ✓     | -    | -    | -    | -    | ✓    | ✓     |
| - โรคระบาด                     |      | -     | -     | -     | -     | -     | -     | -    | -    | -    | -    | -    | -     |
| <b>6. หอยนางรม</b>             |      |       |       |       |       |       |       |      |      |      |      |      |       |
| ช่วงเวลาการเพาะเลี้ยง          |      | ✓     | ✓     | ✓     | ✓     | ✓     | ✓     | ✓    | ✓    | ✓    | ✓    | ✓    | ✓     |
| ช่วงเวลาการออกจำหน่าย (ร้อยละ) | 2566 | 30.81 | 27.85 | 10.08 | 2.58  | 3.01  | 2.80  | 2.85 | 2.77 | 2.52 | 2.77 | 9.02 | 2.93  |
|                                | 2567 | 34.93 | 29.57 | 10.22 | 1.65  | 2.16  | 2.44  | 2.10 | 1.93 | 2.01 | 2.11 | 8.70 | 2.19  |
| ภัยธรรมชาติตามฤดูกาล           |      |       |       |       |       |       |       |      |      |      |      |      |       |
| - ภัยแล้ง                      |      | -     | -     | -     | -     | -     | -     | -    | -    | -    | -    | -    | -     |
| - น้ำท่วม                      |      | -     | -     | -     | -     | ✓     | ✓     | -    | -    | -    | -    | ✓    | ✓     |
| - โรคระบาด                     |      | -     | -     | -     | -     | -     | -     | -    | -    | -    | -    | -    | -     |
| <b>8. ปูทะเล</b>               |      |       |       |       |       |       |       |      |      |      |      |      |       |
| ช่วงเวลาการออกจำหน่าย (ร้อยละ) | 2566 | 11.57 | 10.34 | 7.88  | 10.83 | 6.77  | 6.28  | 6.52 | 6.40 | 9.30 | 7.14 | 7.63 | 9.35  |
|                                | 2567 | 13.76 | 9.17  | 8.44  | 10.21 | 7.40  | 8.86  | 5.63 | 4.59 | 8.40 | 7.82 | 8.02 | 7.71  |

| ชนิดสินค้า                     | ปี   | เดือน |      |       |       |       |       |       |       |       |       |       |       |
|--------------------------------|------|-------|------|-------|-------|-------|-------|-------|-------|-------|-------|-------|-------|
|                                |      | ม.ค.  | ก.พ. | มี.ค. | เม.ย. | พ.ค.  | มิ.ย. | ก.ค.  | ส.ค.  | ก.ย.  | ต.ค.  | พ.ย.  | ธ.ค.  |
| <b>9. หอยแครง</b>              |      |       |      |       |       |       |       |       |       |       |       |       |       |
| ช่วงเวลาการออกจำหน่าย (ร้อยละ) | 2566 | 10.94 | 7.00 | 7.09  | 12.92 | 10.91 | 6.65  | 9.33  | 8.46  | 5.25  | 6.42  | 7.00  | 8.02  |
|                                | 2567 | 12.55 | 5.83 | 5.13  | 14.82 | 12.78 | 5.36  | 12.72 | 11.44 | 4.87  | 4.72  | 4.69  | 5.08  |
| <b>10. กุ้งอื่นๆ</b>           |      |       |      |       |       |       |       |       |       |       |       |       |       |
| ช่วงเวลาการออกจำหน่าย (ร้อยละ) | 2566 | 16.95 | 5.08 | 3.81  | 2.54  | 4.24  | 1.27  | 16.10 | 11.86 | 11.02 | 6.78  | 11.02 | 9.32  |
|                                | 2567 | 17.84 | 4.28 | 2.97  | 2.38  | 4.16  | 1.19  | 17.24 | 11.30 | 11.89 | 6.54  | 10.70 | 9.51  |
| <b>11. ปลาเป็ด</b>             |      |       |      |       |       |       |       |       |       |       |       |       |       |
| ช่วงเวลาการออกจำหน่าย (ร้อยละ) | 2566 | 10.42 | 7.81 | 3.13  | 3.13  | 8.33  | 14.58 | 12.50 | 9.38  | 7.81  | 7.19  | 7.29  | 8.44  |
|                                | 2567 | 6.76  | 6.47 | 3.24  | 3.16  | 8.91  | 15.53 | 12.94 | 10.64 | 8.27  | 7.48  | 7.55  | 9.06  |
| <b>12. ปลาเบญจพรรณ</b>         |      |       |      |       |       |       |       |       |       |       |       |       |       |
| ช่วงเวลาการออกจำหน่าย (ร้อยละ) | 2566 | 14.36 | 5.21 | 1.80  | 2.69  | 4.13  | 6.28  | 8.08  | 11.67 | 13.46 | 8.98  | 11.67 | 11.67 |
|                                | 2567 | 9.42  | 9.42 | 2.36  | 3.14  | 4.45  | 7.07  | 8.90  | 4.84  | 14.79 | 9.55  | 13.09 | 12.96 |
| <b>13. ปูอื่นๆ</b>             |      |       |      |       |       |       |       |       |       |       |       |       |       |
| ช่วงเวลาการออกจำหน่าย (ร้อยละ) | 2566 | 8.40  | 5.81 | 6.30  | 4.20  | 4.90  | 3.15  | 7.00  | 10.50 | 12.61 | 13.66 | 13.66 | 9.80  |
|                                | 2567 | 7.77  | 5.83 | 5.83  | 3.88  | 4.85  | 3.88  | 6.80  | 10.19 | 13.11 | 14.08 | 14.08 | 9.71  |
| <b>15. หมึกอื่นๆ</b>           |      |       |      |       |       |       |       |       |       |       |       |       |       |
| ช่วงเวลาการออกจำหน่าย (ร้อยละ) | 2566 | 0.87  | 9.52 | 6.27  | 6.79  | 7.79  | 5.19  | 5.19  | 11.25 | 14.27 | 11.25 | 11.25 | 10.38 |
|                                | 2567 | 8.24  | 8.24 | 4.12  | 6.04  | 7.42  | 4.95  | 4.12  | 11.26 | 13.74 | 10.99 | 10.99 | 9.89  |
| <b>16. หอยอื่นๆ</b>            |      |       |      |       |       |       |       |       |       |       |       |       |       |
| ช่วงเวลาการออกจำหน่าย (ร้อยละ) | 2566 | 1.91  | 1.99 | 2.17  | 2.25  | 7.28  | 7.63  | 6.41  | 12.13 | 15.60 | 16.98 | 10.92 | 14.73 |
|                                | 2567 | 1.85  | 1.61 | 1.96  | 2.19  | 5.54  | 7.61  | 6.46  | 12.11 | 16.61 | 17.76 | 11.30 | 14.99 |

ที่มา : ข้อมูลร้อยละ เป็นข้อมูลปฏิทินผลผลิตสินค้าเกษตรรายเดือนระดับจังหวัดสุราษฎร์ธานี ปี 2566 ข้อมูล ณ วันที่ 30 พฤศจิกายน 2566

หมายเหตุ : ข้อมูลช่วงเวลาการเพาะเลี้ยง/ภัยธรรมชาติตามฤดูกาล ที่มา : สำนักงานประมงจังหวัดสุราษฎร์ธานี ณ วันที่ 5 สิงหาคม 2567

## 2.7 ปฏิทินการผลิตด้านปศุสัตว์และการกระจายผลผลิต ปี 2567

| ชนิดสินค้า                     | ปี   | เดือน      |            |            |            |            |            |            |            |            |            |            |            |
|--------------------------------|------|------------|------------|------------|------------|------------|------------|------------|------------|------------|------------|------------|------------|
|                                |      | ม.ค.       | ก.พ.       | มี.ค.      | เม.ย.      | พ.ค.       | มิ.ย.      | ก.ค.       | ส.ค.       | ก.ย.       | ต.ค.       | พ.ย.       | ธ.ค.       |
| <b>1. สุกร</b>                 |      |            |            |            |            |            |            |            |            |            |            |            |            |
| ปริมาณการเลี้ยง (ตัว)          |      | 27,004     | 27,004     | 27,004     | 27,004     | 27,004     | 27,004     | 27,004     | 27,004     | 27,004     | 27,004     | 27,004     | 27,004     |
| ช่วงเวลาการเลี้ยง              |      | ✓          | ✓          | ✓          | ✓          | ✓          | ✓          | ✓          | ✓          | ✓          | ✓          | ✓          | ✓          |
| ปริมาณการผลิต                  |      |            |            |            |            |            |            |            |            |            |            |            |            |
| จำนวนตัวที่ออกจำหน่าย (ร้อยละ) | 2566 | 8.36       | 8.36       | 8.36       | 8.36       | 8.36       | 8.36       | 8.36       | 8.36       | 8.36       | 8.36       | 8.36       | 8.09       |
|                                | 2567 | 8.33       | 8.33       | 8.33       | 8.33       | 8.33       | 8.33       | 8.33       | 8.33       | 8.33       | 8.33       | 8.33       | 8.33       |
| ภัยธรรมชาติตามฤดูกาล           |      |            |            |            |            |            |            |            |            |            |            |            |            |
| - ภัยแล้ง                      |      | -          | -          | ✓          | ✓          | ✓          | -          | -          | -          | -          | -          | -          | -          |
| - น้ำท่วม                      |      | -          | -          | -          | -          | -          | -          | -          | -          | -          | ✓          | ✓          | ✓          |
| - โรคระบาด ได้แก่ PRRS และ ASF |      | ✓          | ✓          | ✓          | ✓          | ✓          | ✓          | ✓          | ✓          | ✓          | ✓          | ✓          | ✓          |
| <b>2. ไก่เนื้อ</b>             |      |            |            |            |            |            |            |            |            |            |            |            |            |
| ปริมาณการเลี้ยง (ตัว)          |      | 809,565    | 809,565    | 809,565    | 809,565    | 809,565    | 809,565    | 809,565    | 809,565    | 809,565    | 809,565    | 809,565    | 809,565    |
| ช่วงเวลาการเลี้ยง              |      | ✓          | ✓          | ✓          | ✓          | ✓          | ✓          | ✓          | ✓          | ✓          | ✓          | ✓          | ✓          |
| ปริมาณการผลิต                  |      |            |            |            |            |            |            |            |            |            |            |            |            |
| จำนวนตัวที่ออกจำหน่าย (ร้อยละ) | 2566 | 8.33       | 8.33       | 8.33       | 8.33       | 8.33       | 8.33       | 8.33       | 8.33       | 8.33       | 8.33       | 8.33       | 8.33       |
|                                | 2567 | 8.33       | 8.33       | 8.33       | 8.33       | 8.33       | 8.33       | 8.33       | 8.33       | 8.33       | 8.33       | 8.33       | 8.33       |
| ภัยธรรมชาติตามฤดูกาล           |      |            |            |            |            |            |            |            |            |            |            |            |            |
| - ภัยแล้ง                      |      | -          | -          | ✓          | ✓          | ✓          | -          | -          | -          | -          | -          | -          | -          |
| - น้ำท่วม                      |      | -          | -          | -          | -          | -          | -          | -          | -          | -          | ✓          | ✓          | ✓          |
| - โรคระบาด                     |      | -          | -          | -          | -          | -          | -          | -          | -          | -          | ✓          | ✓          | ✓          |
| <b>3. ไช้ไก่</b>               |      |            |            |            |            |            |            |            |            |            |            |            |            |
| ปริมาณการผลิต (ฟอง)            |      | 23,800,839 | 22,265,301 | 23,800,839 | 23,033,070 | 23,800,839 | 23,033,070 | 23,800,839 | 23,800,839 | 23,033,070 | 23,800,839 | 23,033,070 | 23,800,839 |
| ช่วงเวลาการเลี้ยง              |      | ✓          | ✓          | ✓          | ✓          | ✓          | ✓          | ✓          | ✓          | ✓          | ✓          | ✓          | ✓          |
|                                |      |            |            |            |            |            |            |            |            |            |            |            |            |

| ชนิดสินค้า   | ปี   | เดือน     |           |           |           |           |           |           |           |           |           |           |           |
|--|------|-----------|-----------|-----------|-----------|-----------|-----------|-----------|-----------|-----------|-----------|-----------|-----------|
|  |      | ม.ค.      | ก.พ.      | มี.ค.     | เม.ย.     | พ.ค.      | มิ.ย.     | ก.ค.      | ส.ค.      | ก.ย.      | ต.ค.      | พ.ย.      | ธ.ค.      |
| จำนวนไร่ (ฟอง) (ร้อยละ)                            | 2566 | 8.33      | 8.33      | 8.33      | 8.33      | 8.33      | 8.33      | 8.33      | 8.33      | 8.33      | 8.33      | 8.33      | 8.33      |
|  | 2567 | 8.33      | 8.33      | 8.33      | 8.33      | 8.33      | 8.33      | 8.33      | 8.33      | 8.33      | 8.33      | 8.33      | 8.33      |
| ภัยธรรมชาติตามฤดูกาล                               |      |           |           |           |           |           |           |           |           |           |           |           |           |
| - ภัยแล้ง  |      | -         | -         | ✓         | ✓         | ✓         | -         | -         | -         | -         | -         | -         | -         |
| - น้ำท่วม  |      | -         | -         | -         | -         | -         | -         | -         | -         | -         | ✓         | ✓         | ✓         |
| - โรคระบาด   |      | -         | -         | -         | -         | -         | -         | -         | -         | -         | -         | -         | -         |
| <b>4. โคนื้อ</b>                                   |      |           |           |           |           |           |           |           |           |           |           |           |           |
| ปริมาณการเลี้ยง (ตัว)                              |      | 991       | 991       | 991       | 991       | 991       | 991       | 991       | 991       | 991       | 991       | 991       | 991       |
| ช่วงเวลาการเลี้ยง                                  |      | ✓         | ✓         | ✓         | ✓         | ✓         | ✓         | ✓         | ✓         | ✓         | ✓         | ✓         | ✓         |
| จำนวนตัวที่ออกจำหน่าย (ร้อยละ)                     | 2566 | 8.18      | 8.35      | 8.35      | 8.35      | 8.35      | 8.35      | 8.35      | 8.35      | 8.35      | 8.35      | 8.35      | 8.35      |
|  | 2567 | 8.33      | 8.33      | 8.33      | 8.33      | 8.33      | 8.33      | 8.33      | 8.33      | 8.33      | 8.33      | 8.33      | 8.33      |
| ภัยธรรมชาติตามฤดูกาล                               |      |           |           |           |           |           |           |           |           |           |           |           |           |
| - ภัยแล้ง  |      | -         | -         | ✓         | ✓         | ✓         | -         | -         | -         | -         | -         | -         | -         |
| - น้ำท่วม  |      | -         | -         | -         | -         | -         | -         | -         | -         | -         | ✓         | ✓         | ✓         |
| - โรคระบาด ได้แก่ โรคปากและเท้าเปื่อย โรคล้มปัสกิน |      | ✓         | ✓         | ✓         | ✓         | ✓         | ✓         | ✓         | ✓         | ✓         | ✓         | ✓         | ✓         |
| - โรคระบาด ได้แก่ โรคล้มปัสกิน                     |      | -         | -         | -         | -         | -         | -         | -         | -         | -         | ✓         | ✓         | ✓         |
| <b>5. ไช้เปิด</b>                                  |      |           |           |           |           |           |           |           |           |           |           |           |           |
| ช่วงเวลาการเลี้ยง                                  |      | ✓         | ✓         | ✓         | ✓         | ✓         | ✓         | ✓         | ✓         | ✓         | ✓         | ✓         | ✓         |
| ปริมาณการผลิต (ฟอง)                                |      | 4,833,520 | 4,521,680 | 4,833,520 | 4,677,600 | 4,833,520 | 4,677,600 | 4,833,520 | 4,833,520 | 4,677,600 | 4,833,520 | 4,677,600 | 4,833,520 |
| จำนวนตัวที่ออกจำหน่าย (ร้อยละ)                     | 2566 | 8.33      | 8.33      | 8.33      | 8.33      | 8.33      | 8.33      | 8.33      | 8.33      | 8.33      | 8.33      | 8.33      | 8.33      |
|  | 2567 | 8.33      | 8.33      | 8.33      | 8.33      | 8.33      | 8.33      | 8.33      | 8.33      | 8.33      | 8.33      | 8.33      | 8.33      |
| ภัยธรรมชาติตามฤดูกาล                               |      |           |           |           |           |           |           |           |           |           |           |           |           |
| - ภัยแล้ง  |      | -         | -         | ✓         | ✓         | ✓         | -         | -         | -         | -         | -         | -         | -         |
| - น้ำท่วม  |      | -         | -         | -         | -         | -         | -         | -         | -         | -         | ✓         | ✓         | ✓         |
| - โรคระบาด   |      | -         | -         | -         | -         | -         | -         | -         | -         | -         | -         | -         | -         |

| ชนิดสินค้า                     | ปี   | เดือน |       |       |       |       |       |       |       |       |       |       |       |
|--------------------------------|------|-------|-------|-------|-------|-------|-------|-------|-------|-------|-------|-------|-------|
|                                |      | ม.ค.  | ก.พ.  | มี.ค. | เม.ย. | พ.ค.  | มิ.ย. | ก.ค.  | ส.ค.  | ก.ย.  | ต.ค.  | พ.ย.  | ธ.ค.  |
| <b>6. แปะเนื้อ</b>             |      |       |       |       |       |       |       |       |       |       |       |       |       |
| ปริมาณการเลี้ยง (ตัว)          |      | 1,169 | 1,169 | 1,169 | 1,169 | 1,169 | 1,169 | 1,169 | 1,169 | 1,169 | 1,169 | 1,169 | 1,169 |
| ช่วงเวลาการเลี้ยง              |      | ✓     | ✓     | ✓     | ✓     | ✓     | ✓     | ✓     | ✓     | ✓     | ✓     | ✓     | ✓     |
| ปริมาณการผลิต                  |      |       |       |       |       |       |       |       |       |       |       |       |       |
| จำนวนตัวที่ออกจำหน่าย (ร้อยละ) | 2566 | 8.33  | 8.33  | 8.33  | 8.33  | 8.33  | 8.33  | 8.33  | 8.33  | 8.33  | 8.33  | 8.33  | 8.33  |
|                                | 2567 | 45.70 | 4.25  | 4.25  | 4.25  | 4.25  | 4.25  | 4.25  | 11.83 | 4.25  | 4.25  | 4.25  | 4.25  |
| ภัยธรรมชาติตามฤดูกาล           |      |       |       |       |       |       |       |       |       |       |       |       |       |
| - ภัยแล้ง                      |      | -     | -     | ✓     | ✓     | ✓     | -     | -     | -     | -     | -     | -     | -     |
| - น้ำท่วม                      |      | -     | -     | -     | -     | -     | -     | -     | -     | -     | ✓     | ✓     | ✓     |
| - โรคระบาด                     |      | -     | -     | -     | -     | -     | -     | -     | -     | -     | -     | -     | -     |

ที่มา : สำนักงานปศุสัตว์จังหวัดสุราษฎร์ธานี ณ วันที่ 30 กรกฎาคม 2567

หมายเหตุ : ข้อมูลจำนวนตัวที่ออกจำหน่าย (ร้อยละ) เป็นข้อมูลปฏิทินผลผลิตสินค้าเกษตรรายเดือนระดับจังหวัดประจำปี พ.ศ. 2566 ข้อมูล ณ 30 พฤศจิกายน 2566

2.8 พื้นที่ปลูกพืชในเขตชลประทาน ในพื้นที่จังหวัดสุราษฎร์ธานี

| ชนิดพืช        | (ฝายคลองเทวดา)<br>อ.เวียงสระ<br>(ไร่) | (ฝายคลองท่าทอง)<br>อ.กาญจนดิษฐ์<br>(ไร่) | (อ่างเก็บน้ำ<br>บางทรายนวล)<br>อ.พนม (ไร่) | (ฝายคลองโยธา)<br>อ.ไชยา<br>(ไร่) | รวมพื้นที่<br>ปลูกพืช<br>(ไร่) |
|----------------|---------------------------------------|--|--|----------------------------------|--------------------------------|
| นาข้าว         | -                                     | -  | -  | 1,907                            | 1,907                          |
| เงาะ           | 520                                   | 650                                      | 540  | 125                              | 1,835                          |
| ทุเรียน        | 580                                   | 1,150                                    | 500  | 150                              | 2,380                          |
| มังคุด         | 160                                   | 720                                      | 100  | 100                              | 1,080                          |
| ไม้ผลอื่นๆ     | 405                                   | 968                                      | 610  | 100                              | 2,083                          |
| ปาล์มน้ำมัน    | 5,875                                 | 22,698                                   | 250  | 5,108                            | 33,931                         |
| ยางพารา        | 4,690                                 | 7,024                                    | 1,000                                      | 3,592                            | 16,306                         |
| ไม้ยืนต้นอื่นๆ | -                                     | -  | -  | 678                              | 678                            |
| รวม            | <b>12,230</b>                         | <b>33,210</b>                            | <b>3,000</b>                               | <b>11,760</b>                    | <b>60,200</b>                  |

ที่มา : โครงการชลประทานสุราษฎร์ธานี ข้อมูล ณ วันที่ วันที่ 25 กรกฎาคม 2567

## 2.9 พื้นที่ปลูกยางพาราตามสิทธิ์การถือครองที่ดิน

| ลำดับ<br>ที่ | อำเภอ             | เกษตรกร<br>(ราย) | พื้นที่ปลูกยางพารา (ไร่) |                   |                  |
|--------------|-------------------|------------------|--------------------------|-------------------|------------------|
|              |                   |                  | มีเอกสารสิทธิ์           | ไม่มีเอกสารสิทธิ์ | รวม              |
| 1            | เมืองสุราษฎร์ธานี | 119,738          | 1,528,357.60             | 410,382.45        | 1,938,740.04     |
| 2            | กาญจนดิษฐ์        | 2,213            | 32,586.80                | 500.43            | 33,087.23        |
| 3            | ดอนสัก            | 13,314           | 179,145.89               | 18,917.66         | 198,063.55       |
| 4            | เกาะสมุย          | 4,827            | 56,899.23                | 9,569.26          | 66,468.49        |
| 5            | เกาะพะงัน         | 204              | 2,233.09                 | -                 | 2,233.09         |
| 6            | ไชยา              | 56               | 203.66                   | 423.55            | 627.21           |
| 7            | ท่าชนะ            | 5,770            | 73,442.59                | 28,627.88         | 102,070.46       |
| 8            | คีรีรัฐนิคม       | 7,704            | 99,250.95                | 42,550.65         | 141,801.60       |
| 9            | บ้านตาขุน         | 9,434            | 121,377.42               | 31,717.00         | 153,094.41       |
| 10           | พนม               | 2,208            | 26,578.01                | 6,855.29          | 33,433.29        |
| 11           | ท่าฉาง            | 7,708            | 98,699.62                | 44,656.51         | 143,356.13       |
| 12           | บ้านนาสาร         | 6,382            | 119,620.04               | 22,678.63         | 142,298.68       |
| 13           | บ้านนาเดิม        | 8,320            | 96,950.41                | 13,935.93         | 110,886.33       |
| 14           | เคียนซา           | 4,259            | 51,309.66                | 4,148.97          | 55,458.63        |
| 15           | เวียงสระ          | 10,060           | 126,161.38               | 54,133.64         | 180,295.02       |
| 16           | พระแสง            | 7,957            | 65,208.31                | 29,771.81         | 94,980.12        |
| 17           | พุนพิน            | 10,908           | 130,017.49               | 34,435.34         | 164,452.83       |
| 18           | ชัยบุรี           | 9,786            | 147,905.37               | 27,170.05         | 175,075.42       |
| 19           | วิภาวดี           | 4,697            | 56,949.39                | 12,592.38         | 69,541.77        |
| <b>รวม</b>   |                   | <b>239,476</b>   | <b>3,056,715</b>         | <b>820,765</b>    | <b>3,877,480</b> |

ที่มา : การยางแห่งประเทศไทยจังหวัดสุราษฎร์ธานี ข้อมูล ณ วันที่ วันที่ 30 กรกฎาคม 2567



2.10 ข้อมูลพื้นที่ปลูกยางพาราแยกตามการเปิดกรีต

| ลำดับ<br>ที่ | อำเภอ             | สวนยางยังไม่เปิดกรีต |                   | สวนยางเปิดกรีต |                     | รวม            |                     |
|--------------|-------------------|----------------------|-------------------|----------------|---------------------|----------------|---------------------|
|              |                   | ราย                  | ไร่               | ราย            | ไร่                 | ราย            | ไร่                 |
| 1            | เมืองสุราษฎร์ธานี | 286                  | 3,862.07          | 2,062          | 29,225.19           | 2,234          | 33,087.24           |
| 2            | กาญจนดิษฐ์        | 2,210                | 25,922.21         | 12,729         | 172,141.38          | 13,968         | 198,063.58          |
| 3            | ดอนสัก            | 631                  | 7,277.63          | 4,572          | 59,190.87           | 4,894          | 66,468.49           |
| 4            | เกาะสมุย          | 17                   | 158.80            | 196            | 2,074.29            | 208            | 2,233.09            |
| 5            | เกาะพะงัน         | 1                    | 11.34             | 57             | 615.87              | 57             | 627.21              |
| 6            | ไชยา              | 869                  | 12,193.55         | 5,486          | 89,876.94           | 5,926          | 102,070.49          |
| 7            | ท่าชนะ            | 671                  | 11,258.93         | 7,478          | 130,539.19          | 7,861          | 141,798.11          |
| 8            | คีรีรัฐนิคม       | 1,517                | 18,605.63         | 8,969          | 134,443.69          | 9,732          | 153,049.30          |
| 9            | บ้านตาขุน         | 258                  | 2,944.84          | 2,141          | 30,488.46           | 2,285          | 33,433.30           |
| 10           | พนม               | 906                  | 11,732.61         | 7,447          | 131,623.55          | 7,842          | 143,356.14          |
| 11           | ท่าฉาง            | 1,162                | 19,069.18         | 6,007          | 123,229.51          | 6,560          | 142,298.68          |
| 12           | บ้านนาสาร         | 1,654                | 17,306.32         | 7,672          | 93,578.70           | 8,690          | 110,885.00          |
| 13           | บ้านนาเดิม        | 935                  | 10,601.26         | 3,883          | 44,857.37           | 4,438          | 55,458.63           |
| 14           | เคียนซา           | 2,494                | 31,383.28         | 9,045          | 148,911.75          | 10,277         | 180,295.03          |
| 15           | เวียงสระ          | 1,609                | 13,125.72         | 7,521          | 81,854.41           | 8,276          | 94,980.12           |
| 16           | พระแสง            | 1,780                | 20,615.24         | 10,188         | 143,837.59          | 11,092         | 164,452.83          |
| 17           | พุนพิน            | 1,792                | 24,476.63         | 9,222          | 150,598.82          | 10,128         | 175,075.45          |
| 18           | ชัยบุรี           | 798                  | 8,380.76          | 4,427          | 61,161.01           | 4,769          | 69,541.78           |
| 19           | วิภาวดี           | 369                  | 4,959.47          | 3,815          | 66,556.34           | 3,985          | 71,515.80           |
| <b>รวม</b>   |                   | <b>19,959</b>        | <b>243,885.47</b> | <b>112,917</b> | <b>1,694,804.93</b> | <b>123,222</b> | <b>1,938,690.27</b> |

ที่มา : การยางแห่งประเทศไทยจังหวัดสุราษฎร์ธานี ข้อมูล ณ วันที่ 30 กรกฎาคม 2567

### 3.1 ข้อมูลการขึ้นทะเบียนเกษตรกรผู้ปลูกพืช ปี 2566 - 2567

| ลำดับ<br>ที่ | อำเภอ             | จำนวนเกษตรกรทั้งหมด (ครัวเรือน) |                |
|--------------|-------------------|---------------------------------|----------------|
|              |                   | ปี 2566                         | ปี 2567        |
| 1            | เมืองสุราษฎร์ธานี | 5,055                           | 4,886          |
| 2            | กาญจนดิษฐ์        | 13,593                          | 13,335         |
| 3            | ดอนสัก            | 4,714                           | 4,685          |
| 4            | เกาะสมุย          | 2,566                           | 2,567          |
| 5            | เกาะพะงัน         | 1,463                           | 1,458          |
| 6            | ไชยา              | 7,919                           | 7,814          |
| 7            | ท่าชนะ            | 11,059                          | 10,857         |
| 8            | คีรีรัฐนิคม       | 8,450                           | 8,377          |
| 9            | บ้านตาขุน         | 2,417                           | 2,380          |
| 10           | พนม               | 7,799                           | 7,547          |
| 11           | ท่าฉาง            | 6,480                           | 6,203          |
| 12           | บ้านนาสาร         | 9,067                           | 8,901          |
| 13           | บ้านนาเดิม        | 3,807                           | 3,690          |
| 14           | เคียนซา           | 8,502                           | 8,007          |
| 15           | เวียงสระ          | 7,527                           | 7,201          |
| 16           | พระแสง            | 10,363                          | 10,405         |
| 17           | พุนพิน            | 11,478                          | 11,087         |
| 18           | ชัยบุรี           | 4,873                           | 5,211          |
| 19           | วิภาวดี           | 3,825                           | 3,804          |
| <b>รวม</b>   |                   | <b>130,957</b>                  | <b>128,415</b> |

ที่มา : สำนักงานเกษตรจังหวัดสุราษฎร์ธานี

หมายเหตุ : ปี 2566 ข้อมูล ณ วันที่ 5 กุมภาพันธ์ 2567 (ข้อมูลตั้งแต่ 1 มกราคม - ธันวาคม 2566)

ปี 2567 ข้อมูล ณ วันที่ 4 กรกฎาคม 2567 (ข้อมูลตั้งแต่ 1 มกราคม - 4 กรกฎาคม 2567)

### 3.1.1 ข้อมูลการขึ้นทะเบียนเกษตรกรผู้ปลูกยางพารา ปี 2566 - 2567

| ลำดับ<br>ที่ | อำเภอ             | จำนวนเกษตรกร<br>(ครัวเรือน) |               | เนื้อที่ยืนต้น<br>(ไร่) |                | เนื้อที่เปิดกรีด<br>(ไร่) |                |
|--------------|-------------------|-----------------------------|---------------|-------------------------|----------------|---------------------------|----------------|
|              |                   | ปี 2566                     | ปี 2567       | ปี 2566                 | ปี 2567        | ปี 2566                   | ปี 2567        |
| 1            | เมืองสุราษฎร์ธานี | 1,394                       | 810           | 20,213                  | 12,225         | 18,963                    | 11,510         |
| 2            | กาญจนดิษฐ์        | 7,331                       | 4,349         | 104,749                 | 66,888         | 97,577                    | 66,532         |
| 3            | ดอนสัก            | 2,684                       | 2,122         | 39,837                  | 31,006         | 38,195                    | 30,179         |
| 4            | เกาะสมุย          | 200                         | 118           | 2,024                   | 1,042          | 2,011                     | 1,014          |
| 5            | เกาะพะงัน         | 60                          | 27            | 795                     | 314            | 772                       | 311            |
| 6            | ไชยา              | 3,449                       | 1,823         | 61,616                  | 32,703         | 58,115                    | 29,864         |
| 7            | ท่าชนะ            | 4,727                       | 2,899         | 83,894                  | 52,378         | 80,068                    | 50,922         |
| 8            | คีรีรัฐนิคม       | 5,925                       | 3,837         | 103,757                 | 67,878         | 95,860                    | 61,647         |
| 9            | บ้านตาขุน         | 1,398                       | 811           | 20,871                  | 13,466         | 19,724                    | 13,380         |
| 10           | พนม               | 4,352                       | 3,025         | 84,650                  | 57,600         | 80,543                    | 53,310         |
| 11           | ท่าฉาง            | 3,799                       | 2,661         | 82,909                  | 61,213         | 76,284                    | 54,257         |
| 12           | บ้านนาสาร         | 5,192                       | 3,120         | 68,824                  | 43,513         | 63,273                    | 41,969         |
| 13           | บ้านนาเดิม        | 2,527                       | 1,937         | 35,196                  | 27,461         | 32,451                    | 26,074         |
| 14           | เคียนซา           | 5,391                       | 3,316         | 103,744                 | 60,496         | 91,355                    | 55,433         |
| 15           | เวียงสระ          | 4,925                       | 4,200         | 66,850                  | 56,110         | 61,824                    | 48,994         |
| 16           | พระแสง            | 6,354                       | 4,067         | 97,723                  | 65,392         | 88,693                    | 56,526         |
| 17           | พุนพิน            | 5,758                       | 4,260         | 105,643                 | 79,691         | 96,865                    | 77,728         |
| 18           | ชัยบุรี           | 2,659                       | 1,183         | 40,141                  | 19,104         | 36,440                    | 16,432         |
| 19           | วิภาวดี           | 2,591                       | 1,539         | 48,490                  | 30,222         | 46,536                    | 28,132         |
| <b>รวม</b>   |                   | <b>70,716</b>               | <b>46,104</b> | <b>46,104</b>           | <b>778,705</b> | <b>1,085,549</b>          | <b>724,213</b> |

ที่มา : สำนักงานเกษตรจังหวัดสุราษฎร์ธานี

หมายเหตุ : ปี 2566 ข้อมูล ณ วันที่ 5 กุมภาพันธ์ 2567 (ข้อมูลตั้งแต่ 1 มกราคม - ธันวาคม 2566)

ปี 2567 ข้อมูล ณ วันที่ 4 กรกฎาคม 2567 (ข้อมูลตั้งแต่ 1 มกราคม - 4 กรกฎาคม 2567)

### 3.1.2 ข้อมูลการขึ้นทะเบียนเกษตรกรผู้ปลูกปาล์มน้ำมัน ปี 2566 - 2567

| ลำดับ<br>ที่ | อำเภอ             | จำนวนเกษตรกร<br>(ครัวเรือน) |               | เนื้อที่ยี่ตัน<br>(ไร่) |                | เนื้อที่ให้ผล<br>(ไร่) |                |
|--------------|-------------------|-----------------------------|---------------|-------------------------|----------------|------------------------|----------------|
|              |                   | ปี 2566                     | ปี 2567       | ปี 2566                 | ปี 2567        | ปี 2566                | ปี 2567        |
| 1            | เมืองสุราษฎร์ธานี | 1,868                       | 1,483         | 18,535                  | 14,348         | 17,170                 | 13,523         |
| 2            | กาญจนดิษฐ์        | 3,615                       | 2,752         | 46,695                  | 35,727         | 38,201                 | 35,378         |
| 3            | ดอนสัก            | 1,736                       | 1,643         | 23,034                  | 20,813         | 18,879                 | 19,416         |
| 4            | เกาะสมุย          | 19                          | 14            | 94                      | 50             | 90                     | 48             |
| 5            | เกาะพะงัน         | 12                          | 6             | 96                      | 9              | 96                     | 7              |
| 6            | ไชยา              | 4,259                       | 2,198         | 53,129                  | 31,377         | 46,295                 | 27,830         |
| 7            | ท่าชนะ            | 6,635                       | 4,604         | 103,497                 | 78,238         | 91,144                 | 76,077         |
| 8            | คีรีรัฐนิคม       | 3,267                       | 2,380         | 53,141                  | 38,575         | 45,552                 | 35,092         |
| 9            | บ้านตาขุน         | 684                         | 551           | 9,762                   | 8,529          | 8,163                  | 8,498          |
| 10           | พนม               | 3,715                       | 2,926         | 67,495                  | 55,732         | 57,175                 | 50,095         |
| 11           | ท่าฉาง            | 2,871                       | 2,405         | 45,104                  | 43,490         | 38,132                 | 39,082         |
| 12           | บ้านนาสาร         | 1,222                       | 848           | 13,075                  | 9,580          | 10,280                 | 8,954          |
| 13           | บ้านนาเดิม        | 936                         | 811           | 11,112                  | 9,789          | 8,974                  | 9,070          |
| 14           | เคียนซา           | 2,702                       | 1,981         | 46,001                  | 32,812         | 33,597                 | 31,565         |
| 15           | เวียงสระ          | 2,176                       | 1,946         | 25,518                  | 22,378         | 19,904                 | 18,575         |
| 16           | พระแสง            | 5,209                       | 3,859         | 92,532                  | 73,751         | 73,894                 | 64,965         |
| 17           | พุนพิน            | 5,076                       | 4,262         | 80,467                  | 66,356         | 70,411                 | 65,185         |
| 18           | ชัยบุรี           | 2,427                       | 1,578         | 36,280                  | 22,643         | 29,341                 | 19,710         |
| 19           | วิภาวดี           | 1,068                       | 728           | 15,490                  | 11,231         | 12,303                 | 9,324          |
| <b>รวม</b>   |                   | <b>49,497</b>               | <b>36,975</b> | <b>741,057</b>          | <b>575,432</b> | <b>619,601</b>         | <b>532,393</b> |

ที่มา : สำนักงานเกษตรจังหวัดสุราษฎร์ธานี

หมายเหตุ : ปี 2566 ข้อมูล ณ วันที่ 5 กุมภาพันธ์ 2567 (ข้อมูลตั้งแต่ 1 มกราคม - ธันวาคม 2566)

ปี 2567 ข้อมูล ณ วันที่ 4 กรกฎาคม 2567 (ข้อมูลตั้งแต่ 1 มกราคม - 4 กรกฎาคม 2567)

### 3.1.3 ข้อมูลการขึ้นทะเบียนเกษตรกรผู้ปลูกเงาะ ปี 2566 - 2567

| ลำดับ<br>ที่ | อำเภอ             | จำนวนเกษตรกร<br>(ครัวเรือน) |              | เนื้อที่เริ่มต้น<br>(ไร่) |              | เนื้อที่ให้ผล<br>(ไร่) |              |
|--------------|-------------------|-----------------------------|--------------|---------------------------|--------------|------------------------|--------------|
|              |                   | ปี 2566                     | ปี 2567      | ปี 2566                   | ปี 2567      | ปี 2566                | ปี 2567      |
| 1            | เมืองสุราษฎร์ธานี | 15                          | 12           | 18                        | 19           | 9                      | 13           |
| 2            | กาญจนดิษฐ์        | 132                         | 97           | 428                       | 272          | 401                    | 267          |
| 3            | ดอนสัก            | 25                          | 27           | 48                        | 50           | 45                     | 45           |
| 4            | เกาะสมุย          | 47                          | 21           | 35                        | 16           | 28                     | 16           |
| 5            | เกาะพะงัน         | 29                          | 20           | 17                        | 15           | 15                     | 15           |
| 6            | ไชยา              | 19                          | 8            | 27                        | 15           | 21                     | 15           |
| 7            | ท่าชนะ            | 39                          | 25           | 92                        | 48           | 80                     | 47           |
| 8            | คีรีรัฐนิคม       | 92                          | 70           | 190                       | 125          | 130                    | 103          |
| 9            | บ้านตาขุน         | 20                          | 15           | 51                        | 44           | 49                     | 42           |
| 10           | พนม               | 75                          | 71           | 241                       | 231          | 168                    | 175          |
| 11           | ท่าฉาง            | 12                          | 8            | 22                        | 11           | 17                     | 9            |
| 12           | บ้านนาสาร         | 1,648                       | 1057         | 7,930                     | 5133         | 7,679                  | 5012         |
| 13           | บ้านนาเดิม        | 261                         | 217          | 877                       | 666          | 808                    | 604          |
| 14           | เคียนซา           | 49                          | 39           | 155                       | 104          | 113                    | 92           |
| 15           | เวียงสระ          | 383                         | 333          | 882                       | 797          | 611                    | 626          |
| 16           | พระแสง            | 48                          | 44           | 173                       | 135          | 139                    | 120          |
| 17           | พุนพิน            | 78                          | 62           | 170                       | 134          | 159                    | 132          |
| 18           | ชัยบุรี           | 53                          | 15           | 115                       | 23           | 105                    | 21           |
| 19           | วิภาวดี           | 17                          | 9            | 24                        | 16           | 19                     | 13           |
| <b>รวม</b>   |                   | <b>3,042</b>                | <b>2,150</b> | <b>11,497</b>             | <b>7,853</b> | <b>10,595</b>          | <b>7,364</b> |

ที่มา : สำนักงานเกษตรจังหวัดสุราษฎร์ธานี

หมายเหตุ : ปี 2566 ข้อมูล ณ วันที่ 5 กุมภาพันธ์ 2567 (ข้อมูลตั้งแต่ 1 มกราคม - ธันวาคม 2566)

ปี 2567 ข้อมูล ณ วันที่ 4 กรกฎาคม 2567 (ข้อมูลตั้งแต่ 1 มกราคม - 4 กรกฎาคม 2567)

### 3.1.4 ข้อมูลการขึ้นทะเบียนเกษตรกรผู้ปลูกทุเรียน ปี 2566 - 2567

| ลำดับ<br>ที่ | อำเภอ             | จำนวนเกษตรกร<br>(ครัวเรือน) |               | เนื้อที่ขึ้นต้น<br>(ไร่) |               | เนื้อที่ให้ผล<br>(ไร่) |               |
|--------------|-------------------|-----------------------------|---------------|--------------------------|---------------|------------------------|---------------|
|              |                   | ปี 2566                     | ปี 2567       | ปี 2566                  | ปี 2567       | ปี 2566                | ปี 2567       |
| 1            | เมืองสุราษฎร์ธานี | 382                         | 236           | 3,143                    | 1,663         | 2,152                  | 1,135         |
| 2            | กาญจนดิษฐ์        | 1,559                       | 1,274         | 9,507                    | 7,962         | 9,240                  | 7,804         |
| 3            | ดอนสัก            | 604                         | 664           | 3,594                    | 4,012         | 3,253                  | 3,366         |
| 4            | เกาะสมุย          | 1,052                       | 777           | 7,751                    | 6,766         | 5,921                  | 5,533         |
| 5            | เกาะพะงัน         | 161                         | 67            | 459                      | 207           | 307                    | 161           |
| 6            | ไชยา              | 947                         | 771           | 7,420                    | 7,077         | 4,552                  | 5,106         |
| 7            | ท่าชนะ            | 1,563                       | 1,134         | 11,058                   | 8,051         | 8,561                  | 6,857         |
| 8            | คีรีรัฐนิคม       | 1,170                       | 890           | 6,208                    | 4,730         | 4,023                  | 3,210         |
| 9            | บ้านตาขุน         | 333                         | 238           | 2,103                    | 1,503         | 2,067                  | 1,483         |
| 10           | พนม               | 897                         | 818           | 5,651                    | 5,378         | 3,013                  | 3,161         |
| 11           | ท่าฉาง            | 422                         | 367           | 2,493                    | 2,174         | 1,579                  | 1,581         |
| 12           | บ้านนาสาร         | 2,683                       | 1,932         | 17,091                   | 13,290        | 13,741                 | 10,760        |
| 13           | บ้านนาเดิม        | 525                         | 489           | 2,672                    | 2,343         | 1,980                  | 1,886         |
| 14           | เคียนซา           | 728                         | 559           | 5,838                    | 4,587         | 3,926                  | 3,694         |
| 15           | เวียงสระ          | 1,371                       | 1,286         | 6,369                    | 6,036         | 3,773                  | 4,193         |
| 16           | พระแสง            | 571                         | 503           | 3,030                    | 2,680         | 1,218                  | 1,405         |
| 17           | พุนพิน            | 685                         | 539           | 3,933                    | 2,611         | 2,756                  | 2,307         |
| 18           | ชัยบุรี           | 251                         | 159           | 882                      | 606           | 361                    | 341           |
| 19           | วิภาวดี           | 1,116                       | 775           | 7,299                    | 5,427         | 4,878                  | 3,681         |
| <b>รวม</b>   |                   | <b>17,020</b>               | <b>13,478</b> | <b>106,501</b>           | <b>87,103</b> | <b>77,302</b>          | <b>67,663</b> |

ที่มา : สำนักงานเกษตรจังหวัดสุราษฎร์ธานี

หมายเหตุ : ปี 2566 ข้อมูล ณ วันที่ 5 กุมภาพันธ์ 2567 (ข้อมูลตั้งแต่ 1 มกราคม - ธันวาคม 2566)

ปี 2567 ข้อมูล ณ วันที่ 4 กรกฎาคม 2567 (ข้อมูลตั้งแต่ 1 มกราคม - 4 กรกฎาคม 2567)

### 3.1.5 ข้อมูลการขึ้นทะเบียนเกษตรกรผู้ปลูกมังคุด ปี 2566 - 2567

| ลำดับ<br>ที่ | อำเภอ             | จำนวนเกษตรกร<br>(ครัวเรือน) |              | เนื้อที่ขึ้นต้น<br>(ไร่) |              | เนื้อที่ให้ผล<br>(ไร่) |              |
|--------------|-------------------|-----------------------------|--------------|--------------------------|--------------|------------------------|--------------|
|              |                   | ปี 2566                     | ปี 2567      | ปี 2566                  | ปี 2567      | ปี 2566                | ปี 2567      |
| 1            | เมืองสุราษฎร์ธานี | 117                         | 97           | 356                      | 286          | 113                    | 94           |
| 2            | กาญจนดิษฐ์        | 221                         | 184          | 617                      | 429          | 541                    | 360          |
| 3            | ดอนสัก            | 83                          | 101          | 242                      | 289          | 199                    | 235          |
| 4            | เกาะสมุย          | 518                         | 387          | 1,634                    | 1,391        | 1,114                  | 1,015        |
| 5            | เกาะพะงัน         | 61                          | 26           | 55                       | 24           | 38                     | 23           |
| 6            | ไชยา              | 82                          | 62           | 239                      | 219          | 194                    | 169          |
| 7            | ท่าชนะ            | 136                         | 107          | 356                      | 284          | 339                    | 271          |
| 8            | คีรีรัฐนิคม       | 90                          | 65           | 145                      | 90           | 122                    | 84           |
| 9            | บ้านตาขุน         | 13                          | 10           | 37                       | 26           | 35                     | 25           |
| 10           | พนม               | 141                         | 121          | 363                      | 330          | 284                    | 244          |
| 11           | ท่าฉาง            | 26                          | 24           | 63                       | 51           | 61                     | 49           |
| 12           | บ้านนาสาร         | 344                         | 220          | 573                      | 421          | 488                    | 371          |
| 13           | บ้านนาเดิม        | 166                         | 153          | 318                      | 307          | 312                    | 299          |
| 14           | เคียนซา           | 53                          | 40           | 109                      | 87           | 92                     | 71           |
| 15           | เวียงสระ          | 358                         | 305          | 516                      | 447          | 434                    | 386          |
| 16           | พระแสง            | 47                          | 39           | 118                      | 87           | 102                    | 85           |
| 17           | พุนพิน            | 110                         | 81           | 188                      | 140          | 176                    | 131          |
| 18           | ชัยบุรี           | 44                          | 23           | 65                       | 34           | 59                     | 27           |
| 19           | วิภาวดี           | 79                          | 52           | 201                      | 125          | 153                    | 92           |
| <b>รวม</b>   |                   | <b>2,689</b>                | <b>2,097</b> | <b>6,197</b>             | <b>5,068</b> | <b>4,855</b>           | <b>4,031</b> |

ที่มา : สำนักงานเกษตรจังหวัดสุราษฎร์ธานี

หมายเหตุ : ปี 2566 ข้อมูล ณ วันที่ 5 กุมภาพันธ์ 2567 (ข้อมูลตั้งแต่ 1 มกราคม - ธันวาคม 2566)

ปี 2567 ข้อมูล ณ วันที่ 4 กรกฎาคม 2567 (ข้อมูลตั้งแต่ 1 มกราคม - 4 กรกฎาคม 2567)

### 3.1.6 ข้อมูลการขึ้นทะเบียนเกษตรกรผู้ปลูกถั่วเหลือง ปี 2566 - 2567

| ลำดับ<br>ที่ | อำเภอ             | จำนวนเกษตรกร<br>(ครัวเรือน) |              | เนื้อที่ขึ้นต้น<br>(ไร่) |              | เนื้อที่ให้ผล<br>(ไร่) |              |
|--------------|-------------------|-----------------------------|--------------|--------------------------|--------------|------------------------|--------------|
|              |                   | ปี 2566                     | ปี 2567      | ปี 2566                  | ปี 2567      | ปี 2566                | ปี 2567      |
| 1            | เมืองสุราษฎร์ธานี | 20                          | 12           | 42                       | 33           | 22                     | 16           |
| 2            | กาญจนดิษฐ์        | 123                         | 101          | 287                      | 181          | 223                    | 143          |
| 3            | ดอนสัก            | 67                          | 56           | 149                      | 114          | 112                    | 84           |
| 4            | เกาะสมุย          | 122                         | 77           | 133                      | 87           | 90                     | 71           |
| 5            | เกาะพะงัน         | 38                          | 12           | 29                       | 11           | 17                     | 10           |
| 6            | ไชยา              | 54                          | 35           | 111                      | 64           | 102                    | 56           |
| 7            | ท่าชนะ            | 66                          | 50           | 162                      | 122          | 150                    | 118          |
| 8            | คีรีรัฐนิคม       | 211                         | 132          | 446                      | 223          | 409                    | 209          |
| 9            | บ้านตาขุน         | 124                         | 98           | 411                      | 385          | 383                    | 370          |
| 10           | พนม               | 183                         | 151          | 404                      | 355          | 327                    | 286          |
| 11           | ท่าฉาง            | 16                          | 13           | 26                       | 20           | 26                     | 20           |
| 12           | บ้านนาสาร         | 150                         | 93           | 214                      | 112          | 192                    | 97           |
| 13           | บ้านนาเดิม        | 90                          | 80           | 104                      | 101          | 98                     | 89           |
| 14           | เคียนซา           | 51                          | 38           | 113                      | 83           | 109                    | 75           |
| 15           | เวียงสระ          | 278                         | 224          | 238                      | 182          | 209                    | 167          |
| 16           | พระแสง            | 67                          | 57           | 151                      | 118          | 139                    | 106          |
| 17           | พุนพิน            | 71                          | 54           | 135                      | 83           | 123                    | 80           |
| 18           | ชัยบุรี           | 45                          | 15           | 65                       | 14           | 57                     | 14           |
| 19           | วิภาวดี           | 84                          | 52           | 171                      | 122          | 131                    | 75           |
| <b>รวม</b>   |                   | <b>1,860</b>                | <b>1,350</b> | <b>3,392</b>             | <b>2,411</b> | <b>2,921</b>           | <b>2,085</b> |

ที่มา : สำนักงานเกษตรจังหวัดสุราษฎร์ธานี

หมายเหตุ : ปี 2566 ข้อมูล ณ วันที่ 5 กุมภาพันธ์ 2567 (ข้อมูลตั้งแต่ 1 มกราคม - ธันวาคม 2566)

ปี 2567 ข้อมูล ณ วันที่ 4 กรกฎาคม 2567 (ข้อมูลตั้งแต่ 1 มกราคม - 4 กรกฎาคม 2567)



### 3.1.7 ข้อมูลการขึ้นทะเบียนเกษตรกรผู้ปลูกมะพร้าว ปี 2566 - 2567

| ลำดับ<br>ที่ | อำเภอ             | จำนวนเกษตรกร<br>(ครัวเรือน) |              | เนื้อที่ขึ้นต้น<br>(ไร่) |               | เนื้อที่ให้ผล<br>(ไร่) |               |
|--------------|-------------------|-----------------------------|--------------|--------------------------|---------------|------------------------|---------------|
|              |                   | ปี 2566                     | ปี 2567      | ปี 2566                  | ปี 2567       | ปี 2566                | ปี 2567       |
| 1            | เมืองสุราษฎร์ธานี | 1,106                       | 836          | 7,307                    | 5,691         | 6,129                  | 4,893         |
| 2            | กาญจนดิษฐ์        | 325                         | 123          | 1,311                    | 422           | 1,233                  | 408           |
| 3            | ดอนสัก            | 323                         | 227          | 1,434                    | 917           | 1,348                  | 863           |
| 4            | เกาะสมุย          | 838                         | 462          | 4,235                    | 2,584         | 3,906                  | 2,414         |
| 5            | เกาะพะงัน         | 1,118                       | 477          | 10,606                   | 5,190         | 10,479                 | 5,161         |
| 6            | ไชยา              | 339                         | 133          | 1,070                    | 393           | 689                    | 319           |
| 7            | ท่าชนะ            | 380                         | 232          | 1,886                    | 1,114         | 1,467                  | 1,021         |
| 8            | คีรีรัฐนิคม       | 252                         | 108          | 1,066                    | 407           | 746                    | 363           |
| 9            | บ้านตาขุน         | 26                          | 13           | 100                      | 54            | 98                     | 53            |
| 10           | พนม               | 142                         | 52           | 514                      | 198           | 297                    | 161           |
| 11           | ท่าฉาง            | 162                         | 88           | 537                      | 313           | 345                    | 250           |
| 12           | บ้านนาสาร         | 56                          | 24           | 169                      | 85            | 154                    | 71            |
| 13           | บ้านนาเดิม        | 48                          | 21           | 195                      | 57            | 175                    | 57            |
| 14           | เคียนซา           | 61                          | 24           | 249                      | 96            | 204                    | 83            |
| 15           | เวียงสระ          | 101                         | 51           | 226                      | 133           | 110                    | 59            |
| 16           | พระแสง            | 82                          | 35           | 297                      | 97            | 177                    | 81            |
| 17           | พุนพิน            | 447                         | 243          | 2,346                    | 1,311         | 2,001                  | 1,201         |
| 18           | ชัยบุรี           | 39                          | 6            | 101                      | 18            | 49                     | 7             |
| 19           | วิภาวดี           | 59                          | 25           | 188                      | 115           | 119                    | 64            |
| <b>รวม</b>   |                   | <b>5,904</b>                | <b>3,180</b> | <b>33,837</b>            | <b>19,197</b> | <b>29,727</b>          | <b>17,530</b> |

ที่มา : สำนักงานเกษตรจังหวัดสุราษฎร์ธานี

หมายเหตุ : ปี 2566 ข้อมูล ณ วันที่ 5 กุมภาพันธ์ 2567 (ข้อมูลตั้งแต่ 1 มกราคม - ธันวาคม 2566)

ปี 2567 ข้อมูล ณ วันที่ 4 กรกฎาคม 2567 (ข้อมูลตั้งแต่ 1 มกราคม - 4 กรกฎาคม 2567)

### 3.1.8 ข้อมูลการขึ้นทะเบียนเกษตรกรผู้ปลูกกาแฟ ปี 2566 - 2567

| ลำดับ<br>ที่ | อำเภอ             | จำนวนเกษตรกร<br>(ครัวเรือน) |            | เนื้อที่ขึ้นต้น<br>(ไร่) |              | เนื้อที่ให้ผล<br>(ไร่) |            |
|--------------|-------------------|-----------------------------|------------|--------------------------|--------------|------------------------|------------|
|              |                   | ปี 2566                     | ปี 2567    | ปี 2566                  | ปี 2567      | ปี 2566                | ปี 2567    |
| 1            | เมืองสุราษฎร์ธานี | 1                           | 1          | 7                        | 7            | -                      | -          |
| 2            | กาญจนดิษฐ์        | 12                          | 6          | 60                       | 23           | 44                     | 13         |
| 3            | ดอนสัก            | 12                          | 12         | 43                       | 65           | 29                     | 46         |
| 4            | เกาะสมุย          | 5                           | 2          | 19                       | 3            | 1                      | 1          |
| 5            | เกาะพะงัน         | 1                           | 1          | 2                        | 2            | 1                      | 1          |
| 6            | ไชยา              | 22                          | 14         | 111                      | 72           | 54                     | 41         |
| 7            | ท่าชนะ            | 51                          | 26         | 266                      | 171          | 151                    | 129        |
| 8            | คีรีรัฐนิคม       | 17                          | 7          | 85                       | 49           | 22                     | 17         |
| 9            | บ้านตาขุน         | 5                           | 4          | 33                       | 18           | 30                     | 18         |
| 10           | พนม               | 60                          | 43         | 372                      | 230          | 230                    | 122        |
| 11           | ท่าฉาง            | 13                          | 13         | 88                       | 86           | 63                     | 31         |
| 12           | บ้านนาสาร         | 5                           | 5          | 26                       | 25           | -                      | 1          |
| 13           | บ้านนาเดิม        | 9                           | 6          | 14                       | 10           | 1                      | -          |
| 14           | เคียนซา           | 8                           | 6          | 62                       | 28           | 23                     | 11         |
| 15           | เวียงสระ          | 10                          | 8          | 38                       | 43           | 22                     | 29         |
| 16           | พระแสง            | 8                           | 6          | 35                       | 28           | 24                     | 20         |
| 17           | พุนพิน            | 10                          | 7          | 60                       | 35           | 40                     | 33         |
| 18           | ชัยบุรี           | 14                          | 5          | 64                       | 33           | 45                     | 13         |
| 19           | วิภาวดี           | 29                          | 27         | 187                      | 177          | 106                    | 78         |
| <b>รวม</b>   |                   | <b>292</b>                  | <b>199</b> | <b>1,571</b>             | <b>1,105</b> | <b>885</b>             | <b>604</b> |

ที่มา : สำนักงานเกษตรจังหวัดสุราษฎร์ธานี

หมายเหตุ : ปี 2566 ข้อมูล ณ วันที่ 5 กุมภาพันธ์ 2567 (ข้อมูลตั้งแต่ 1 มกราคม - ธันวาคม 2566)

ปี 2567 ข้อมูล ณ วันที่ 4 กรกฎาคม 2567 (ข้อมูลตั้งแต่ 1 มกราคม - 4 กรกฎาคม 2567)

### 3.1.9 ข้อมูลการขึ้นทะเบียนเกษตรกรผู้ปลูกข้าวนาปี ปี 2566 - 2567

| ลำดับ<br>ที่ | อำเภอ             | จำนวนเกษตรกร<br>(ครัวเรือน) |         | เนื้อที่เพาะปลูก<br>(ไร่) |         | เนื้อที่เก็บเกี่ยว<br>(ไร่) |         |
|--------------|-------------------|-----------------------------|---------|---------------------------|---------|-----------------------------|---------|
|              |                   | ปี 2566                     | ปี 2567 | ปี 2566                   | ปี 2567 | ปี 2566                     | ปี 2567 |
| 1            | เมืองสุราษฎร์ธานี | 1                           | -       | 10                        | -       | 10                          | -       |
| 2            | กาญจนดิษฐ์        | 141                         | -       | 1,403                     | -       | 1,403                       | -       |
| 3            | ดอนสัก            | 2                           | -       | 3                         | -       | 3                           | -       |
| 4            | เกาะสมุย          | -                           | -       | -                         | -       | -                           | -       |
| 5            | เกาะพะงัน         | 2                           | -       | 6                         | -       | 6                           | -       |
| 6            | ไชยา              | 132                         | -       | 1,659                     | -       | 1,658                       | -       |
| 7            | ท่าชนะ            | 19                          | -       | 176                       | -       | 176                         | -       |
| 8            | คีรีรัฐนิคม       | 34                          | -       | 318                       | -       | 318                         | -       |
| 9            | บ้านตาขุน         | 16                          | -       | 224                       | -       | 224                         | -       |
| 10           | พนม               | 18                          | -       | 188                       | -       | 188                         | -       |
| 11           | ท่าฉาง            | 74                          | -       | 727                       | -       | 727                         | -       |
| 12           | บ้านนาสาร         | 75                          | -       | 641                       | -       | 641                         | -       |
| 13           | บ้านนาเดิม        | 2                           | -       | 15                        | -       | 15                          | -       |
| 14           | เคียนซา           | 214                         | -       | 2,247                     | -       | 2,247                       | -       |
| 15           | เวียงสระ          | 142                         | -       | 1,061                     | -       | 1,060                       | -       |
| 16           | พระแสง            | 225                         | -       | 2,216                     | -       | 2,216                       | -       |
| 17           | พุนพิน            | 159                         | -       | 1,736                     | -       | 1,736                       | -       |
| 18           | ชัยบุรี           | 147                         | -       | 1,368                     | -       | 1,368                       | -       |
| 19           | วิภาวดี           | 11                          | -       | 108                       | -       | 108                         | -       |
| <b>รวม</b>   |                   | <b>1,414</b>                | -       | -                         | -       | <b>14,102</b>               | -       |

ที่มา : สำนักงานเกษตรจังหวัดสุราษฎร์ธานี

หมายเหตุ : ปี 2566 ข้อมูล ณ วันที่ 5 กุมภาพันธ์ 2567 (ข้อมูลตั้งแต่ 1 มกราคม - ธันวาคม 2566)

ข้าวนาปี ในระบบทะเบียน รด.ร.อ. บันทึกช่วงเวลาเก็บเกี่ยว เดือนกันยายน - ตุลาคม 2567

3.1.10 ข้อมูลการขึ้นทะเบียนเกษตรกรผู้ปลูกข้าวนาปรัง ปี 2566 - 2567

| ลำดับ<br>ที่ | อำเภอ             | จำนวนเกษตรกร<br>(ครัวเรือน) |          | เนื้อที่เพาะปลูก<br>(ไร่) |          | เนื้อที่เก็บเกี่ยว<br>(ไร่) |          |
|--------------|-------------------|-----------------------------|----------|---------------------------|----------|-----------------------------|----------|
|              |                   | ปี 2566                     | ปี 2567  | ปี 2566                   | ปี 2567  | ปี 2566                     | ปี 2567  |
| 1            | เมืองสุราษฎร์ธานี | -                           | -        | -                         | -        | -                           | -        |
| 2            | กาญจนดิษฐ์        | 3                           | -        | 37                        | -        | 40                          | -        |
| 3            | ดอนสัก            | 1                           | -        | 3                         | -        | 4                           | -        |
| 4            | เกาะสมุย          | -                           | -        | -                         | -        | -                           | -        |
| 5            | เกาะพะงัน         | -                           | -        | -                         | -        | -                           | -        |
| 6            | ไชยา              | 47                          | -        | 350                       | -        | 397                         | -        |
| 7            | ท่าชนะ            | -                           | -        | -                         | -        | -                           | -        |
| 8            | คีรีรัฐนิคม       | 4                           | -        | 19                        | -        | 23                          | -        |
| 9            | บ้านตาขุน         | -                           | -        | -                         | -        | -                           | -        |
| 10           | พนม               | 1                           | -        | 19                        | -        | 20                          | -        |
| 11           | ท่าฉาง            | 15                          | -        | 90                        | -        | 105                         | -        |
| 12           | บ้านนาสาร         | -                           | -        | -                         | -        | -                           | -        |
| 13           | บ้านนาเดิม        | -                           | -        | -                         | -        | -                           | -        |
| 14           | เคียนซา           | 2                           | -        | 13                        | -        | 15                          | -        |
| 15           | เวียงสระ          | -                           | -        | -                         | -        | -                           | -        |
| 16           | พระแสง            | -                           | -        | -                         | -        | -                           | -        |
| 17           | พุนพิน            | 10                          | -        | 48                        | -        | 58                          | -        |
| 18           | ชัยบุรี           | -                           | -        | -                         | -        | -                           | -        |
| 19           | วิภาวดี           | -                           | -        | -                         | -        | -                           | -        |
| <b>รวม</b>   |                   | <b>83</b>                   | <b>-</b> | <b>578</b>                | <b>-</b> | <b>-</b>                    | <b>-</b> |

ที่มา : สำนักงานเกษตรจังหวัดสุราษฎร์ธานี

หมายเหตุ : ปี 2566 ข้อมูล ณ วันที่ 5 กุมภาพันธ์ 2567 (ข้อมูลตั้งแต่ 1 มกราคม - ธันวาคม 2566)

ข้าวนาปรัง ปี 2567 ปลูกเดือนพฤศจิกายน 2567 - 30 เมษายน 2568

3.1.11 ข้อมูลการขึ้นทะเบียนเกษตรกรผู้ปลูกสับปะรด ปี 2566 - 2567

| ลำดับ<br>ที่ | อำเภอ             | จำนวนเกษตรกร<br>(ครัวเรือน) |           | เนื้อที่เพาะปลูก<br>(ไร่) |            | เนื้อที่เก็บเกี่ยว<br>(ไร่) |           |
|--------------|-------------------|-----------------------------|-----------|---------------------------|------------|-----------------------------|-----------|
|              |                   | ปี 2566                     | ปี 2567   | ปี 2566                   | ปี 2567    | ปี 2566                     | ปี 2567   |
| 1            | เมืองสุราษฎร์ธานี | 2                           | 2         | 7                         | 7          | 2                           | 2         |
| 2            | กาญจนดิษฐ์        | 2                           | 3         | 5                         | 5          | 4                           | 4         |
| 3            | ดอนสัก            | 2                           | 1         | 3                         | 1          | 3                           | 1         |
| 4            | เกาะสมุย          | 8                           | 9         | 11                        | 14         | 11                          | 5         |
| 5            | เกาะพะงัน         | 8                           | 2         | 4                         | 1          | 3                           | -         |
| 6            | ไชยา              | 2                           | 2         | 6                         | 6          | 1                           | 1         |
| 7            | ท่าชนะ            | 3                           | 3         | 67                        | 50         | 55                          | 50        |
| 8            | คีรีรัฐนิคม       | 2                           | 3         | 4                         | 2          | 4                           | 2         |
| 9            | บ้านตาขุน         | 1                           | 1         | 1                         | 1          | 1                           | -         |
| 10           | พนม               | 1                           | 1         | 3                         | 1          | 3                           | -         |
| 11           | ท่าฉาง            | 2                           | 1         | 8                         | 4          | 8                           | 4         |
| 12           | บ้านนาสาร         | 1                           | -         | 4                         | -          | 4                           | -         |
| 13           | บ้านนาเดิม        | -                           | -         | -                         | -          | -                           | -         |
| 14           | เคียนซา           | -                           | -         | -                         | -          | -                           | -         |
| 15           | เวียงสระ          | 4                           | 1         | 8                         | 1          | 3                           | -         |
| 16           | พระแสง            | -                           | -         | -                         | -          | -                           | -         |
| 17           | พุนพิน            | 3                           | 1         | 6                         | 5          | 1                           | -         |
| 18           | ชัยบุรี           | 2                           | 1         | 9                         | 4          | 9                           | 4         |
| 19           | วิภาวดี           | 1                           | 2         | 3                         | 4          | -                           | 1         |
| <b>รวม</b>   |                   | <b>44</b>                   | <b>33</b> | <b>147</b>                | <b>105</b> | <b>110</b>                  | <b>73</b> |

ที่มา : สำนักงานเกษตรจังหวัดสุราษฎร์ธานี

หมายเหตุ : ปี 2566 ข้อมูล ณ วันที่ 5 กุมภาพันธ์ 2567 (ข้อมูลตั้งแต่ 1 มกราคม - ธันวาคม 2566)

ปี 2567 ข้อมูล ณ วันที่ 4 กรกฎาคม 2567 (ข้อมูลตั้งแต่ 1 มกราคม - 4 กรกฎาคม 2567)

### 3.2 ข้อมูลการขึ้นทะเบียนเกษตรกรผู้เพาะเลี้ยงสัตว์น้ำ ปี 2566 - 2567

| ลำดับ<br>ที่ | อำเภอ             | จำนวนเกษตรกรทั้งหมด (ฟาร์ม) |              |
|--------------|-------------------|-----------------------------|--------------|
|              |                   | ปี 2566                     | ปี 2567      |
| 1            | เมืองสุราษฎร์ธานี | 207                         | 190          |
| 2            | กาญจนดิษฐ์        | 1,902                       | 2,014        |
| 3            | ดอนสัก            | 465                         | 311          |
| 4            | เกาะสมุย          | 54                          | 43           |
| 5            | เกาะพะงัน         | 59                          | 19           |
| 6            | ไชยา              | 954                         | 714          |
| 7            | ท่าชนะ            | 902                         | 512          |
| 8            | คีรีรัฐนิคม       | 302                         | 150          |
| 9            | บ้านตาขุน         | 95                          | 37           |
| 10           | พนม               | 125                         | 69           |
| 11           | ท่าฉาง            | 509                         | 401          |
| 12           | บ้านนาสาร         | 328                         | 157          |
| 13           | บ้านนาเดิม        | 149                         | 124          |
| 14           | เคียนซา           | 276                         | 104          |
| 15           | เวียงสระ          | 483                         | 292          |
| 16           | พระแสง            | 772                         | 254          |
| 17           | พุนพิน            | 154                         | 382          |
| 18           | ชัยบุรี           | 419                         | 220          |
| 19           | วิภาวดี           | 145                         | 62           |
| <b>รวม</b>   |                   | <b>8,300</b>                | <b>6,055</b> |

ที่มา : สำนักงานประมงจังหวัดสุราษฎร์ธานี ข้อมูล ณ วันที่ 4 กรกฎาคม 2567

### 3.2.1 ข้อมูลการขึ้นทะเบียนเกษตรกรผู้เพาะเลี้ยงกุ้งทะเล ปี 2566 - 2567

| ลำดับ<br>ที่ | อำเภอ             | จำนวนฟาร์ม |            | จำนวน (ไร่)   |                  |
|--------------|-------------------|------------|------------|---------------|------------------|
|              |                   | ปี 2566    | ปี 2567    | ปี 2566       | ปี 2567          |
| 1            | เมืองสุราษฎร์ธานี | 45         | 49         | 540           | 838              |
| 2            | กาญจนดิษฐ์        | 210        | 243        | 6,764         | 6,713            |
| 3            | ดอนสัก            | 32         | 36         | 1,077         | 923              |
| 4            | เกาะสมุย          | -          | -          | -             | -                |
| 5            | เกาะพะงัน         | -          | -          | -             | -                |
| 6            | ไชยา              | 75         | 83         | 1,846         | 2,493            |
| 7            | ท่าชนะ            | 33         | 38         | 1,229         | 692              |
| 8            | คีรีรัฐนิคม       | -          | -          | -             | -                |
| 9            | บ้านตาขุน         | -          | -          | -             | -                |
| 10           | พนม               | -          | -          | -             | -                |
| 11           | ท่าฉาง            | 61         | 70         | 1,682         | 1,516            |
| 12           | บ้านนาสาร         | -          | -          | -             | -                |
| 13           | บ้านนาเดิม        | -          | -          | -             | -                |
| 14           | เคียนซา           | -          | -          | -             | -                |
| 15           | เวียงสระ          | -          | -          | -             | -                |
| 16           | พระแสง            | -          | -          | -             | -                |
| 17           | พุนพิน            | 124        | 192        | 2,937         | 369.50           |
| 18           | ชัยบุรี           | -          | -          | -             | -                |
| 19           | วิภาวดี           | -          | -          | -             | -                |
| <b>รวม</b>   |                   | <b>580</b> | <b>711</b> | <b>16,075</b> | <b>13,544.50</b> |

ที่มา : สำนักงานประมงจังหวัดสุราษฎร์ธานี ข้อมูล ณ วันที่ 4 กรกฎาคม 2567

### 3.2.2 ข้อมูลการขึ้นทะเบียนเกษตรกรผู้เพาะเลี้ยงปลาน้ำจืด ปี 2566 – 2567

| ลำดับ<br>ที่ | อำเภอ             | จำนวนฟาร์ม   |              | จำนวน (ไร่)  |                 |
|--------------|-------------------|--------------|--------------|--------------|-----------------|
|              |                   | ปี 2566      | ปี 2567      | ปี 2566      | ปี 2567         |
| 1            | เมืองสุราษฎร์ธานี | 118          | 106          | 145          | 109.23          |
| 2            | กาญจนดิษฐ์        | 424          | 356          | 634          | 460.23          |
| 3            | ดอนสัก            | 363          | 215          | 209          | 135.39          |
| 4            | เกาะสมุย          | 54           | 34           | 43           | 38              |
| 5            | เกาะพะงัน         | 59           | 10           | 37           | 27              |
| 6            | ไชยา              | 693          | 475          | 496          | 311.99          |
| 7            | ท่าชนะ            | 846          | 400          | 620          | 366.48          |
| 8            | คีรีรัฐนิคม       | 302          | 150          | 215          | 86.98           |
| 9            | บ้านตาขุน         | 95           | 37           | 26           | 11.21           |
| 10           | พนม               | 125          | 69           | 56           | 29.14           |
| 11           | ท่าฉาง            | 254          | 147          | 226          | 170.35          |
| 12           | บ้านนาสาร         | 328          | 157          | 186          | 69.62           |
| 13           | บ้านนาเดิม        | 149          | 124          | 102          | 39.64           |
| 14           | เคียนซา           | 276          | 104          | 362          | 95.07           |
| 15           | เวียงสระ          | 483          | 292          | 232          | 133.65          |
| 16           | พระแสง            | 772          | 254          | 621          | 311.36          |
| 17           | พุนพิน            | 11           | 135          | 39           | 172             |
| 18           | ชัยบุรี           | 419          | 211          | 206          | 60.86           |
| 19           | วิภาวดี           | 145          | 53           | 99           | 25.69           |
| <b>รวม</b>   |                   | <b>5,916</b> | <b>3,329</b> | <b>4,554</b> | <b>2,653.89</b> |

ที่มา : สำนักงานประมงจังหวัดสุราษฎร์ธานี ข้อมูล ณ วันที่ 4 กรกฎาคม 2567



3.2.3 ข้อมูลการขึ้นทะเบียนเกษตรกรผู้เพาะเลี้ยงหอยทะเล ปี 2567  
(ในพื้นที่เขตเพาะเลี้ยงหอยทะเล)

| ลำดับ<br>ที่ | อำเภอ             | จำนวนฟาร์ม   |
|--------------|-------------------|--------------|
| 1            | เมืองสุราษฎร์ธานี | -            |
| 2            | กาญจนดิษฐ์        | 891          |
| 3            | ดอนสัก            | 18           |
| 4            | เกาะสมุย          | 2            |
| 5            | เกาะพะงัน         | -            |
| 6            | ไชยา              | 103          |
| 7            | ท่าชนะ            | -            |
| 8            | คีรีรัฐนิคม       | -            |
| 9            | บ้านตาขุน         | -            |
| 10           | พนม               | -            |
| 11           | ท่าฉาง            | 119          |
| 12           | บ้านนาสาร         | -            |
| 13           | บ้านนาเดิม        | -            |
| 14           | เคียนซา           | -            |
| 15           | เวียงสระ          | -            |
| 16           | พระแสง            | -            |
| 17           | พุนพิน            | -            |
| 18           | ชัยบุรี           | -            |
| 19           | วิภาวดี           | -            |
| <b>รวม</b>   |                   | <b>1,133</b> |

ที่มา : สำนักงานประมงจังหวัดสุราษฎร์ธานี ข้อมูล ณ วันที่ 1 กรกฎาคม 2567

| ลำดับ<br>ที่ | อำเภอ       | หอยแครง |        | หอยนางรม |       | หอยแมลงภู |       | หอยตลับ |     | หอยมุก |     |
|--------------|-------------|---------|--------|----------|-------|-----------|-------|---------|-----|--------|-----|
|              |             | ฟาร์ม   | ไร่    | ฟาร์ม    | ไร่   | ฟาร์ม     | ไร่   | ฟาร์ม   | ไร่ | ฟาร์ม  | ไร่ |
| 1            | เมืองฯ      | -       | -      | -        | -     | -         | -     | -       | -   | -      | -   |
| 2            | กาญจนดิษฐ์  | 173     | 3,889  | 623      | 5,824 | 95        | 1,016 | -       | -   | -      | -   |
| 3            | ดอนสัก      | 17      | 966    | -        | -     | 1         | 17    | -       | -   | -      | -   |
| 4            | เกาะสมุย    | -       | -      | -        | -     | 1         | 10    | -       | -   | 1      | 60  |
| 5            | เกาะพะงัน   | -       | -      | -        | -     | -         | -     | -       | -   | -      | -   |
| 6            | ไชยา        | 31      | 1,217  | 63       | 1,209 | -         | -     | 9       | 336 | -      | -   |
| 7            | ท่าชนะ      | -       | -      | -        | -     | -         | -     | -       | -   | -      | -   |
| 8            | คีรีรัฐนิคม | -       | -      | -        | -     | -         | -     | -       | -   | -      | -   |
| 9            | บ้านตาขุน   | -       | -      | -        | -     | -         | -     | -       | -   | -      | -   |
| 10           | พนม         | -       | -      | -        | -     | -         | -     | -       | -   | -      | -   |
| 11           | ท่าฉาง      | 115     | 8,277  | 4        | 160   | -         | -     | -       | -   | -      | -   |
| 12           | บ้านนาสาร   | -       | -      | -        | -     | -         | -     | -       | -   | -      | -   |
| 13           | บ้านนาเดิม  | -       | -      | -        | -     | -         | -     | -       | -   | -      | -   |
| 14           | เคียนซา     | -       | -      | -        | -     | -         | -     | -       | -   | -      | -   |
| 15           | เวียงสระ    | -       | -      | -        | -     | -         | -     | -       | -   | -      | -   |
| 16           | พระแสง      | -       | -      | -        | -     | -         | -     | -       | -   | -      | -   |
| 17           | พุนพิน      | -       | -      | -        | -     | -         | -     | -       | -   | -      | -   |
| 18           | ชัยบุรี     | -       | -      | -        | -     | -         | -     | -       | -   | -      | -   |
| 19           | วิภาวดี     | -       | -      | -        | -     | -         | -     | -       | -   | -      | -   |
| รวม          |             | 336     | 14,349 | 690      | 7,193 | 97        | 1,043 | 9       | 336 | 1      | 60  |

ที่มา : สำนักงานประมงจังหวัดสุราษฎร์ธานี ข้อมูล ณ วันที่ 1 กรกฎาคม 2567

หมายเหตุ : เขตเพาะเลี้ยงหอยทะเลตามประกาศคณะกรรมการประมงประจำจังหวัดสุราษฎร์ธานี ปี 2566 และ 2567 อยู่ในระหว่างพิจารณาออกไปอนุญาตฯ (ข้อมูลผู้รับใบอนุญาตให้ทำการเพาะเลี้ยงสัตว์น้ำในที่จับสัตว์น้ำซึ่งเป็นสาธารณสมบัติของแผ่นดิน)

### 3.2.4 ข้อมูลการขึ้นทะเบียนเกษตรกรผู้เพาะเลี้ยงปูทะเล ปี 2566 - 2567

| ลำดับ<br>ที่ | อำเภอ             | จำนวนฟาร์ม |            | จำนวน (ไร่)  |               |
|--------------|-------------------|------------|------------|--------------|---------------|
|              |                   | ปี 2566    | ปี 2567    | ปี 2566      | ปี 2567       |
| 1            | เมืองสุราษฎร์ธานี | 4          | 3          | 6            | 1.9           |
| 2            | กาญจนดิษฐ์        | 98         | 68         | 643          | 414.50        |
| 3            | ดอนสัก            | 15         | 9          | 92           | 59.33         |
| 4            | เกาะสมุย          | -          | -          | -            | -             |
| 5            | เกาะพะงัน         | -          | -          | -            | -             |
| 6            | ไชยา              | 56         | 3          | 318          | 139.50        |
| 7            | ท่าชนะ            | 5          | 2          | 30           | 6.50          |
| 8            | คีรีรัฐนิคม       | -          | -          | -            | -             |
| 9            | บ้านตาขุน         | -          | -          | -            | -             |
| 10           | พนม               | -          | -          | -            | -             |
| 11           | ท่าฉาง            | 39         | 30         | 150          | 111.77        |
| 12           | บ้านนาสาร         | -          | -          | -            | -             |
| 13           | บ้านนาเดิม        | -          | -          | -            | -             |
| 14           | เคียนซา           | -          | -          | -            | -             |
| 15           | เวียงสระ          | -          | -          | -            | -             |
| 16           | พระแสง            | -          | -          | -            | -             |
| 17           | พุนพิน            | -          | 5          | -            | 12.37         |
| 18           | ชัยบุรี           | -          | -          | -            | -             |
| 19           | วิภาวดี           | -          | -          | -            | -             |
| <b>รวม</b>   |                   | <b>217</b> | <b>120</b> | <b>1,239</b> | <b>745.87</b> |

ที่มา : สำนักงานประมงจังหวัดสุราษฎร์ธานี ข้อมูล ณ วันที่ 4 กรกฎาคม 2567

3.2.5 ข้อมูลการขึ้นทะเบียนเกษตรกรผู้เพาะเลี้ยงสัตว์สวยงาม ปี 2566 – 2567

| ลำดับ<br>ที่ | อำเภอ             | จำนวนฟาร์ม |            | จำนวน (ไร่) |               |
|--------------|-------------------|------------|------------|-------------|---------------|
|              |                   | ปี 2566    | ปี 2567    | ปี 2566     | ปี 2567       |
| 1            | เมืองสุราษฎร์ธานี | -          | 17         | -           | 90.5          |
| 2            | กาญจนดิษฐ์        | -          | 33         | -           | 266.4         |
| 3            | ดอนสัก            | -          | 6          | -           | 22            |
| 4            | เกาะสมุย          | -          | -          | -           | -             |
| 5            | เกาะพะงัน         | -          | -          | -           | -             |
| 6            | ไชยา              | -          | 15         | -           | 36.29         |
| 7            | ท่าชนะ            | -          | 16         | -           | 117           |
| 8            | คีรีรัฐนิคม       | -          | -          | -           | -             |
| 9            | บ้านตาขุน         | -          | -          | -           | -             |
| 10           | พนม               | -          | -          | -           | -             |
| 11           | ท่าฉาง            | -          | 26         | -           | 65.25         |
| 12           | บ้านนาสาร         | -          | -          | -           | -             |
| 13           | บ้านนาเดิม        | -          | -          | -           | -             |
| 14           | เคียนซา           | -          | -          | -           | -             |
| 15           | เวียงสระ          | -          | -          | -           | -             |
| 16           | พระแสง            | -          | -          | -           | -             |
| 17           | พุนพิน            | -          | 12         | -           | 63.78         |
| 18           | ชัยบุรี           | -          | -          | -           | -             |
| 19           | วิภาวดี           | -          | -          | -           | -             |
| <b>รวม</b>   |                   | -          | <b>125</b> | -           | <b>661.22</b> |

ที่มา : สำนักงานประมงจังหวัดสุราษฎร์ธานี ข้อมูล ณ วันที่ 4 กรกฎาคม 2567

3.2.6 ข้อมูลการขึ้นทะเบียนเกษตรกรผู้เพาะเลี้ยงสัตว์น้ำรวม ปี 2566 – 2567

| ลำดับ<br>ที่ | อำเภอ             | จำนวนฟาร์ม |            | จำนวน (ไร่) |               |
|--------------|-------------------|------------|------------|-------------|---------------|
|              |                   | ปี 2566    | ปี 2567    | ปี 2566     | ปี 2567       |
| 1            | เมืองสุราษฎร์ธานี | -          | 15         | -           | 3             |
| 2            | กาญจนดิษฐ์        | -          | 24         | -           | 39            |
| 3            | ดอนสัก            | -          | 22         | -           | 20            |
| 4            | เกาะสมุย          | -          | 9          | -           | -             |
| 5            | เกาะพะงัน         | -          | 9          | -           | -             |
| 6            | ไชยา              | -          | 40         | -           | 38            |
| 7            | ท่าชนะ            | -          | 56         | -           | 35            |
| 8            | คีรีรัฐนิคม       | -          | -          | -           | -             |
| 9            | บ้านตาขุน         | -          | -          | -           | -             |
| 10           | พนม               | -          | -          | -           | -             |
| 11           | ท่าฉาง            | -          | 10         | -           | 5             |
| 12           | บ้านนาสาร         | -          | -          | -           | -             |
| 13           | บ้านนาเดิม        | -          | -          | -           | -             |
| 14           | เคียนซา           | -          | -          | -           | -             |
| 15           | เวียงสระ          | -          | -          | -           | -             |
| 16           | พระแสง            | -          | -          | -           | -             |
| 17           | พุนพิน            | -          | 38         | -           | 28.5          |
| 18           | ชัยบุรี           | -          | 9          | -           | 6             |
| 19           | วิภาวดี           | -          | 9          | -           | 7             |
| <b>รวม</b>   |                   | -          | <b>241</b> | -           | <b>181.50</b> |

ที่มา : สำนักงานประมงจังหวัดสุราษฎร์ธานี ข้อมูล ณ วันที่ 4 กรกฎาคม 2567

### 3.3 ข้อมูลการขึ้นทะเบียนเกษตรกรผู้เลี้ยงสัตว์ ปี 2566 - 2567

| ลำดับ<br>ที่ | อำเภอ             | จำนวนเกษตรกรผู้เลี้ยงสัตว์ทั้งหมด (ครัวเรือน) |               |
|--------------|-------------------|---|---------------|
|              |                   | ปี 2566                                       | ปี 2567       |
| 1            | เมืองสุราษฎร์ธานี | 2,770   | 2,706         |
| 2            | กาญจนดิษฐ์        | 9,283   | 8,781         |
| 3            | ดอนสัก            | 1,527   | 1,511         |
| 4            | เกาะสมุย          | 1,618   | 1,659         |
| 5            | เกาะพะงัน         | 452   | 437           |
| 6            | ไชยา              | 3,504   | 3,180         |
| 7            | ท่าชนะ            | 4,095   | 4,078         |
| 8            | คีรีรัฐนิคม       | 3,313   | 3,247         |
| 9            | บ้านตาขุน         | 955   | 947           |
| 10           | พนม               | 1,827   | 1,773         |
| 11           | ท่าฉาง            | 1,962   | 2,017         |
| 12           | บ้านนาสาร         | 1,700   | 1,688         |
| 13           | บ้านนาเดิม        | 2,059   | 2,042         |
| 14           | เคียนซา           | 1,902   | 1,879         |
| 15           | เวียงสระ          | 3,495   | 3,486         |
| 16           | พระแสง            | 5,688   | 5,674         |
| 17           | พุนพิน            | 3,609   | 3,527         |
| 18           | ชัยบุรี           | 2,991   | 2,941         |
| 19           | วิภาวดี           | 922   | 876           |
| <b>รวม</b>   |                   | <b>53,672</b>                                 | <b>52,449</b> |

ที่มา : สำนักงานปศุสัตว์จังหวัดสุราษฎร์ธานี ข้อมูล ณ วันที่ 30 กรกฎาคม 2567

### 3.3.1 ข้อมูลการขึ้นทะเบียนเกษตรกรผู้เลี้ยงโคเนื้อ ปี 2566 - 2567

| ลำดับ<br>ที่ | อำเภอ             | จำนวนสัตว์ (ตัว) |               | จำนวนเกษตรกร (ครัวเรือน) |               |
|--------------|-------------------|------------------|---------------|--------------------------|---------------|
|              |                   | ปี 2566          | ปี 2567       | ปี 2566                  | ปี 2567       |
| 1            | เมืองสุราษฎร์ธานี | 1,864            | 1,833         | 277                      | 271           |
| 2            | กาญจนดิษฐ์        | 8,043            | 7,167         | 1,337                    | 1,210         |
| 3            | ดอนสัก            | 1,307            | 1,336         | 196                      | 200           |
| 4            | เกาะสมุย          | 142              | 117           | 21                       | 17            |
| 5            | เกาะพะงัน         | 107              | 103           | 22                       | 20            |
| 6            | ไชยา              | 7,076            | 4,663         | 2,362                    | 1,564         |
| 7            | ท่าชนะ            | 5,794            | 6,036         | 1,115                    | 1,101         |
| 8            | คีรีรัฐนิคม       | 4,132            | 3,993         | 696                      | 672           |
| 9            | บ้านตาขุน         | 378              | 400           | 64                       | 67            |
| 10           | พนม               | 2,592            | 2,310         | 226                      | 203           |
| 11           | ท่าฉาง            | 4,138            | 4,227         | 537                      | 546           |
| 12           | บ้านนาสาร         | 2,407            | 2,399         | 426                      | 419           |
| 13           | บ้านนาเดิม        | 7,219            | 7,227         | 956                      | 948           |
| 14           | เคียนซา           | 6,150            | 5,963         | 715                      | 699           |
| 15           | เวียงสระ          | 6,085            | 6,115         | 817                      | 813           |
| 16           | พระแสง            | 7,290            | 7,413         | 1,161                    | 1,158         |
| 17           | พุนพิน            | 13,256           | 12,707        | 2,472                    | 2,412         |
| 18           | ชัยบุรี           | 4,171            | 3,886         | 577                      | 530           |
| 19           | วิภาวดี           | 1,681            | 1,552         | 235                      | 207           |
| <b>รวม</b>   |                   | <b>83,832</b>    | <b>79,447</b> | <b>14,212</b>            | <b>13,057</b> |

ที่มา : สำนักงานปศุสัตว์จังหวัดสุราษฎร์ธานี ข้อมูล ณ วันที่ 30 กรกฎาคม 2567

### 3.3.2 ข้อมูลการขึ้นทะเบียนเกษตรกรผู้เลี้ยงกระบือ ปี 2566 - 2567

| ลำดับ<br>ที่ | อำเภอ             | จำนวนสัตว์ (ตัว) |              | จำนวนเกษตรกร (ครัวเรือน) |            |
|--------------|-------------------|------------------|--------------|--------------------------|------------|
|              |                   | ปี 2566          | ปี 2567      | ปี 2566                  | ปี 2567    |
| 1            | เมืองสุราษฎร์ธานี | 13               | 10           | 5                        | 4          |
| 2            | กาญจนดิษฐ์        | 77               | 77           | 23                       | 23         |
| 3            | ดอนสัก            | 34               | 34           | 5                        | 5          |
| 4            | เกาะสมุย          | 201              | 165          | 119                      | 107        |
| 5            | เกาะพะงัน         | 9                | 8            | 7                        | 6          |
| 6            | ไชยา              | 238              | 234          | 58                       | 56         |
| 7            | ท่าชนะ            | 18               | 14           | 6                        | 4          |
| 8            | คีรีรัฐนิคม       | 19               | 19           | 6                        | 6          |
| 9            | บ้านตาขุน         | 17               | 17           | 2                        | 2          |
| 10           | พนม               | 14               | -            | 2                        | -          |
| 11           | ท่าฉาง            | 248              | 252          | 26                       | 27         |
| 12           | บ้านนาสาร         | 7                | 7            | 1                        | 1          |
| 13           | บ้านนาเดิม        | 1,011            | 977          | 29                       | 31         |
| 14           | เคียนซา           | 81               | 79           | 7                        | 7          |
| 15           | เวียงสระ          | 1                | 1            | 1                        | 1          |
| 16           | พระแสง            | 64               | 65           | 10                       | 10         |
| 17           | พุนพิน            | 1,055            | 1,005        | 45                       | 44         |
| 18           | ชัยบุรี           | 11               | 11           | 3                        | 3          |
| 19           | วิภาวดี           | -                | -            | -                        | -          |
| <b>รวม</b>   |                   | <b>3,118</b>     | <b>2,975</b> | <b>355</b>               | <b>337</b> |

ที่มา : สำนักงานปศุสัตว์จังหวัดสุราษฎร์ธานี ข้อมูล ณ วันที่ 30 กรกฎาคม 2567



### 3.3.3 ข้อมูลการขึ้นทะเบียนเกษตรกรผู้เลี้ยงสุกร ปี 2566 - 2567

| ลำดับ<br>ที่ | อำเภอ             | จำนวนสัตว์ (ตัว) |                | จำนวนเกษตรกร (ครัวเรือน) |              |
|--------------|-------------------|------------------|----------------|--------------------------|--------------|
|              |                   | ปี 2566          | ปี 2567        | ปี 2566                  | ปี 2567      |
| 1            | เมืองสุราษฎร์ธานี | 1,433            | 1,579          | 37                       | 40           |
| 2            | กาญจนดิษฐ์        | 97,788           | 88,352         | 412                      | 317          |
| 3            | ดอนสัก            | 6,483            | 6,547          | 84                       | 84           |
| 4            | เกาะสมุย          | 229              | 190            | 6                        | 5            |
| 5            | เกาะพะงัน         | 80               | 60             | 3                        | 2            |
| 6            | ไชยา              | 22,432           | 20,040         | 66                       | 33           |
| 7            | ท่าชนะ            | 8,648            | 9,477          | 107                      | 105          |
| 8            | คีรีรัฐนิคม       | 7,706            | 7,697          | 107                      | 104          |
| 9            | บ้านตาขุน         | 685              | 919            | 27                       | 29           |
| 10           | พนม               | 3,726            | 3,646          | 41                       | 32           |
| 11           | ท่าฉาง            | 7,022            | 9,792          | 131                      | 136          |
| 12           | บ้านนาสาร         | 4,666            | 4,054          | 40                       | 42           |
| 13           | บ้านนาเดิม        | 4,169            | 3,511          | 48                       | 45           |
| 14           | เคียนซา           | 573              | 573            | 26                       | 26           |
| 15           | เวียงสระ          | 2,808            | 2,848          | 35                       | 36           |
| 16           | พระแสง            | 13,419           | 12,110         | 194                      | 192          |
| 17           | พุนพิน            | 2,780            | 2,741          | 64                       | 61           |
| 18           | ชัยบุรี           | 7,453            | 3,069          | 152                      | 46           |
| 19           | วิภาวดี           | 3,114            | 2,768          | 92                       | 80           |
| <b>รวม</b>   |                   | <b>195,214</b>   | <b>179,973</b> | <b>1,672</b>             | <b>1,415</b> |

ที่มา : สำนักงานปศุสัตว์จังหวัดสุราษฎร์ธานี ข้อมูล ณ วันที่ 30 กรกฎาคม 2567

### 3.3.4 ข้อมูลการขึ้นทะเบียนเกษตรกรผู้เลี้ยงแพะ ปี 2566 - 2567

| ลำดับ<br>ที่ | อำเภอ             | จำนวนสัตว์ (ตัว) |               | จำนวนเกษตรกร (ครัวเรือน) |            |
|--------------|-------------------|------------------|---------------|--------------------------|------------|
|              |                   | ปี 2566          | ปี 2567       | ปี 2566                  | ปี 2567    |
| 1            | เมืองสุราษฎร์ธานี | 1,021            | 1,021         | 40                       | 40         |
| 2            | กาญจนดิษฐ์        | 5,652            | 4,358         | 258                      | 224        |
| 3            | ดอนสัก            | 1,473            | 1,179         | 36                       | 34         |
| 4            | เกาะสมุย          | 220              | 210           | 6                        | 5          |
| 5            | เกาะพะงัน         | 30               | 2             | 2                        | 1          |
| 6            | ไชยา              | 884              | 806           | 54                       | 49         |
| 7            | ท่าชนะ            | 1,041            | 1,123         | 82                       | 72         |
| 8            | คีรีรัฐนิคม       | 2,960            | 3,410         | 48                       | 49         |
| 9            | บ้านตาขุน         | 133              | 112           | 10                       | 8          |
| 10           | พนม               | 899              | 724           | 29                       | 19         |
| 11           | ท่าฉาง            | 709              | 767           | 24                       | 25         |
| 12           | บ้านนาสาร         | 232              | 232           | 13                       | 13         |
| 13           | บ้านนาเดิม        | 435              | 410           | 12                       | 9          |
| 14           | เคียนซา           | 374              | 258           | 24                       | 21         |
| 15           | เวียงสระ          | 239              | 229           | 22                       | 20         |
| 16           | พระแสง            | 1,344            | 1,255         | 51                       | 47         |
| 17           | พุนพิน            | 2,059            | 1,884         | 72                       | 65         |
| 18           | ชัยบุรี           | 674              | 630           | 23                       | 20         |
| 19           | วิภาวดี           | 1,199            | 1,088         | 25                       | 21         |
| <b>รวม</b>   |                   | <b>21,578</b>    | <b>19,698</b> | <b>831</b>               | <b>742</b> |

ที่มา : สำนักงานปศุสัตว์จังหวัดสุราษฎร์ธานี ข้อมูล ณ วันที่ 30 กรกฎาคม 2567

### 3.3.5 ข้อมูลการขึ้นทะเบียนเกษตรกรผู้เลี้ยงไก่พื้นเมือง ปี 2566 - 2567

| ลำดับ<br>ที่ | อำเภอ             | จำนวนสัตว์ (ตัว) |                  | จำนวนเกษตรกร (ครัวเรือน) |               |
|--------------|-------------------|------------------|------------------|--------------------------|---------------|
|              |                   | ปี 2566          | ปี 2567          | ปี 2566                  | ปี 2567       |
| 1            | เมืองสุราษฎร์ธานี | 73,674           | 72,201           | 2,479                    | 2,418         |
| 2            | กาญจนดิษฐ์        | 285,018          | 272,087          | 7,650                    | 7,366         |
| 3            | ดอนสัก            | 80,133           | 78,744           | 1,393                    | 1,373         |
| 4            | เกาะสมุย          | 33,439           | 28,609           | 1,513                    | 1,568         |
| 5            | เกาะพะงัน         | 21,857           | 22,492           | 430                      | 419           |
| 6            | ไชยา              | 82,362           | 78,742           | 2,283                    | 2,269         |
| 7            | ท่าชนะ            | 78,852           | 74,029           | 3,213                    | 3,191         |
| 8            | คีรีรัฐนิคม       | 63,152           | 63,900           | 2,903                    | 2,866         |
| 9            | บ้านตาขุน         | 31,023           | 30,938           | 923                      | 913           |
| 10           | พนม               | 110,386          | 115,653          | 1,614                    | 1,602         |
| 11           | ท่าฉาง            | 68,452           | 84,526           | 1,531                    | 1,718         |
| 12           | บ้านนาสาร         | 64,735           | 64,214           | 1,420                    | 1,410         |
| 13           | บ้านนาเดิม        | 93,660           | 92,917           | 1,712                    | 1,694         |
| 14           | เคียนซา           | 82,956           | 82,148           | 1,483                    | 1,468         |
| 15           | เวียงสระ          | 251,899          | 250,884          | 3,092                    | 3,079         |
| 16           | พระแสง            | 92,718           | 86,657           | 4,598                    | 4,589         |
| 17           | พุนพิน            | 82,167           | 80,850           | 2,885                    | 2,859         |
| 18           | ชัยบุรี           | 95,676           | 131,769          | 2,673                    | 2,701         |
| 19           | วิภาวดี           | 34,001           | 34,066           | 579                      | 578           |
| <b>รวม</b>   |                   | <b>1,726,160</b> | <b>1,745,426</b> | <b>44,374</b>            | <b>44,081</b> |

ที่มา : สำนักงานปศุสัตว์จังหวัดสุราษฎร์ธานี ข้อมูล ณ วันที่ 30 กรกฎาคม 2567

### 3.3.6 ข้อมูลการขึ้นทะเบียนเกษตรกรผู้เลี้ยงไก่เนื้อ ปี 2566 - 2567

| ลำดับ<br>ที่ | อำเภอ             | จำนวนสัตว์ (ตัว) |                  | จำนวนเกษตรกร (ครัวเรือน) |            |
|--------------|-------------------|------------------|------------------|--------------------------|------------|
|              |                   | ปี 2566          | ปี 2567          | ปี 2566                  | ปี 2567    |
| 1            | เมืองสุราษฎร์ธานี | 100,180          | 100,170          | 8                        | 7          |
| 2            | กาญจนดิษฐ์        | 1,272,549        | 1,183,666        | 209                      | 200        |
| 3            | ดอนสัก            | 71,360           | 71,360           | 33                       | 33         |
| 4            | เกาะสมุย          | 50               | -                | 1                        | -          |
| 5            | เกาะพะงัน         | -                | -                | -                        | -          |
| 6            | ไชยา              | 249,347          | 235,337          | 26                       | 25         |
| 7            | ท่าชนะ            | 220              | 160              | 4                        | 2          |
| 8            | คีรีรัฐนิคม       | 395              | 397              | 8                        | 8          |
| 9            | บ้านตาขุน         | 18,000           | 18,000           | 1                        | 1          |
| 10           | พนม               | 131,352          | 126,230          | 12                       | 10         |
| 11           | ท่าฉาง            | 925              | 1,018            | 20                       | 20         |
| 12           | บ้านนาสาร         | 59,555           | 33,555           | 32                       | 30         |
| 13           | บ้านนาเดิม        | 202              | 202              | 7                        | 7          |
| 14           | เคียนซา           | 18,219           | 154              | 7                        | 5          |
| 15           | เวียงสระ          | 17,432           | 17,432           | 9                        | 9          |
| 16           | พระแสง            | 54,536           | 54,538           | 8                        | 8          |
| 17           | พุนพิน            | 80,560           | 80,530           | 8                        | 6          |
| 18           | ชัยบุรี           | 115              | 165              | 3                        | 4          |
| 19           | วิภาวดี           | 20,042           | 20,042           | 4                        | 4          |
| <b>รวม</b>   |                   | <b>2,095,039</b> | <b>1,942,956</b> | <b>400</b>               | <b>379</b> |

ที่มา : สำนักงานปศุสัตว์จังหวัดสุราษฎร์ธานี ข้อมูล ณ วันที่ 30 กรกฎาคม 2567

### 3.3.7 ข้อมูลการขึ้นทะเบียนเกษตรกรผู้เลี้ยงไก่ไข่ ปี 2566 - 2567

| ลำดับ<br>ที่ | อำเภอ             | จำนวนสัตว์ (ตัว) |                | จำนวนเกษตรกร (ครัวเรือน) |              |
|--------------|-------------------|------------------|----------------|--------------------------|--------------|
|              |                   | ปี 2566          | ปี 2567        | ปี 2566                  | ปี 2567      |
| 1            | เมืองสุราษฎร์ธานี | 13,200           | 7,428          | 121                      | 125          |
| 2            | กาญจนดิษฐ์        | 418,400          | 437,400        | 430                      | 406          |
| 3            | ดอนสัก            | 9,933            | 11,358         | 263                      | 261          |
| 4            | เกาะสมุย          | 300              | 430            | 3                        | 5            |
| 5            | เกาะพะงัน         | 800              | 500            | 4                        | 1            |
| 6            | ไชยา              | 11,591           | 9,426          | 187                      | 176          |
| 7            | ท่าชนะ            | 6,861            | 6,140          | 140                      | 129          |
| 8            | คีรีรัฐนิคม       | 5,764            | 4,759          | 104                      | 94           |
| 9            | บ้านตาขุน         | 1,823            | 2,743          | 23                       | 23           |
| 10           | พนม               | 76,000           | 14,327         | 34                       | 28           |
| 11           | ท่าฉาง            | 38,400           | 42,968         | 65                       | 66           |
| 12           | บ้านนาสาร         | 10,092           | 10,871         | 49                       | 48           |
| 13           | บ้านนาเดิม        | 3,990            | 3,979          | 58                       | 58           |
| 14           | เคียนซา           | 1,667            | 1,657          | 25                       | 24           |
| 15           | เวียงสระ          | 9,287            | 8,822          | 176                      | 176          |
| 16           | พระแสง            | 6,472            | 6,586          | 250                      | 246          |
| 17           | พุนพิน            | 312,000          | 360,704        | 59                       | 55           |
| 18           | ชัยบุรี           | 15,000           | 20,191         | 111                      | 108          |
| 19           | วิภาวดี           | 9,573            | 9,423          | 187                      | 186          |
| <b>รวม</b>   |                   | <b>951,153</b>   | <b>959,712</b> | <b>2,289</b>             | <b>2,215</b> |

ที่มา : สำนักงานปศุสัตว์จังหวัดสุราษฎร์ธานี ข้อมูล ณ วันที่ 30 กรกฎาคม 2567

### 3.3.8 ข้อมูลการขึ้นทะเบียนเกษตรกรผู้เลี้ยงเป็ดเนื้อ ปี 2566 - 2567

| ลำดับ<br>ที่ | อำเภอ             | จำนวนสัตว์ (ตัว) |              | จำนวนเกษตรกร (ครัวเรือน) |            |
|--------------|-------------------|------------------|--------------|--------------------------|------------|
|              |                   | ปี 2566          | ปี 2567      | ปี 2566                  | ปี 2567    |
| 1            | เมืองสุราษฎร์ธานี | 550              | 545          | 34                       | 33         |
| 2            | กาญจนดิษฐ์        | 908              | 893          | 24                       | 25         |
| 3            | ดอนสัก            | 290              | 290          | 7                        | 7          |
| 4            | เกาะสมุย          | 30               | 50           | 1                        | 1          |
| 5            | เกาะพะงัน         | 20               | 20           | 1                        | 1          |
| 6            | ไชยา              | 1,621            | 1,613        | 13                       | 12         |
| 7            | ท่าชนะ            | 40               | -            | 1                        | -          |
| 8            | คีรีรัฐนิคม       | 307              | 157          | 4                        | 3          |
| 9            | บ้านตาขุน         | 18               | 47           | 2                        | 3          |
| 10           | พนม               | 267              | 192          | 4                        | 4          |
| 11           | ท่าฉาง            | 1,110            | 1,160        | 22                       | 22         |
| 12           | บ้านนาสาร         | 650              | 650          | 13                       | 13         |
| 13           | บ้านนาเดิม        | 179              | 179          | 5                        | 5          |
| 14           | เคียนซา           | 12               | 12           | 2                        | 2          |
| 15           | เวียงสระ          | 165              | 165          | 7                        | 7          |
| 16           | พระแสง            | 236              | 157          | 13                       | 11         |
| 17           | พุนพิน            | 105              | 105          | 6                        | 6          |
| 18           | ชัยบุรี           | 200              | 200          | 1                        | 1          |
| 19           | วิภาวดี           | 464              | 464          | 11                       | 11         |
| <b>รวม</b>   |                   | <b>7,172</b>     | <b>6,899</b> | <b>171</b>               | <b>167</b> |

ที่มา : สำนักงานปศุสัตว์จังหวัดสุราษฎร์ธานี ข้อมูล ณ วันที่ 30 กรกฎาคม 2567

### 3.3.9 ข้อมูลการขึ้นทะเบียนเกษตรกรผู้เลี้ยงเป็ดไข่ ปี 2566 - 2567

| ลำดับ<br>ที่ | อำเภอ             | จำนวนสัตว์ (ตัว) |                | จำนวนเกษตรกร (ครัวเรือน) |             |
|--------------|-------------------|------------------|----------------|--------------------------|-------------|
|              |                   | ปี 2566          | ปี 2567        | ปี 2566                  | ปี 2567     |
| 1            | เมืองสุราษฎร์ธานี | 23,281           | 20,747         | 138                      | 137         |
| 2            | กาญจนดิษฐ์        | 25,199           | 24,530         | 169                      | 159         |
| 3            | ดอนสัก            | 8,835            | 8,834          | 261                      | 261         |
| 4            | เกาะสมุย          | 200              | -              | 1                        | -           |
| 5            | เกาะพะงัน         | 53               | 40             | 3                        | 1           |
| 6            | ไชยา              | 127,796          | 62,591         | 184                      | 138         |
| 7            | ท่าชนะ            | 13,351           | 9,995          | 63                       | 57          |
| 8            | คีรีรัฐนิคม       | 2,492            | 2,466          | 39                       | 37          |
| 9            | บ้านตาขุน         | 531              | 471            | 15                       | 15          |
| 10           | พนม               | 792              | 661            | 10                       | 10          |
| 11           | ท่าฉาง            | 15,852           | 16,078         | 68                       | 71          |
| 12           | บ้านนาสาร         | 12,583           | 12,583         | 27                       | 27          |
| 13           | บ้านนาเดิม        | 1,909            | 1,107          | 32                       | 32          |
| 14           | เคียนซา           | 1,915            | 1,269          | 16                       | 12          |
| 15           | เวียงสระ          | 5,986            | 4,992          | 55                       | 56          |
| 16           | พระแสง            | 3,788            | 3,411          | 123                      | 119         |
| 17           | พุนพิน            | 22,297           | 21,802         | 623                      | 623         |
| 18           | ชัยบุรี           | 1,098            | 495            | 16                       | 13          |
| 19           | วิภาวดี           | 2,828            | 2,828          | 16                       | 16          |
| <b>รวม</b>   |                   | <b>270,786</b>   | <b>194,900</b> | <b>1,859</b>             | <b>1784</b> |

ที่มา : สำนักงานปศุสัตว์จังหวัดสุราษฎร์ธานี ข้อมูล ณ วันที่ 30 กรกฎาคม 2567

### 3.3.10 ข้อมูลการขึ้นทะเบียนเกษตรกรผู้เลี้ยงเป็ดเทศ ปี 2566 - 2567

| ลำดับ<br>ที่ | อำเภอ             | จำนวนสัตว์ (ตัว) |               | จำนวนเกษตรกร (ครัวเรือน) |             |
|--------------|-------------------|------------------|---------------|--------------------------|-------------|
|              |                   | ปี 2566          | ปี 2567       | ปี 2566                  | ปี 2567     |
| 1            | เมืองสุราษฎร์ธานี | 8,808            | 8,816         | 510                      | 512         |
| 2            | กาญจนดิษฐ์        | 17,026           | 15,949        | 471                      | 437         |
| 3            | ดอนสัก            | 3,887            | 3,693         | 226                      | 219         |
| 4            | เกาะสมุย          | 630              | 649           | 16                       | 15          |
| 5            | เกาะพะงัน         | 873              | 885           | 27                       | 23          |
| 6            | ไชยา              | 6,963            | 6,499         | 247                      | 221         |
| 7            | ท่าชนะ            | 5,797            | 5,293         | 296                      | 286         |
| 8            | คีรีรัฐนิคม       | 1,969            | 1,871         | 78                       | 76          |
| 9            | บ้านตาขุน         | 352              | 352           | 19                       | 19          |
| 10           | พนม               | 1,013            | 1,050         | 24                       | 24          |
| 11           | ท่าฉาง            | 4,010            | 4,121         | 100                      | 100         |
| 12           | บ้านนาสาร         | 2,431            | 2,373         | 110                      | 108         |
| 13           | บ้านนาเดิม        | 2,088            | 2,079         | 79                       | 78          |
| 14           | เคียนซา           | 1,641            | 1,586         | 33                       | 31          |
| 15           | เวียงสระ          | 8,436            | 8,471         | 195                      | 194         |
| 16           | พระแสง            | 5,572            | 5,663         | 305                      | 302         |
| 17           | พุนพิน            | 4,379            | 4,230         | 368                      | 365         |
| 18           | ชัยบุรี           | 1,736            | 1,634         | 69                       | 63          |
| 19           | วิภาวดี           | 1,862            | 1,862         | 57                       | 57          |
| <b>รวม</b>   |                   | <b>79,473</b>    | <b>77,076</b> | <b>3,230</b>             | <b>3130</b> |

ที่มา : สำนักงานปศุสัตว์จังหวัดสุราษฎร์ธานี ข้อมูล ณ วันที่ 30 กรกฎาคม 2567



3.3.11 ข้อมูลการขึ้นทะเบียนเกษตรกรผู้เลี้ยงแกะ ปี 2566 - 2567

| ลำดับ<br>ที่ | อำเภอ             | จำนวนสัตว์ (ตัว) |            | จำนวนเกษตรกร (ครัวเรือน) |           |
|--------------|-------------------|------------------|------------|--------------------------|-----------|
|              |                   | ปี 2566          | ปี 2567    | ปี 2566                  | ปี 2567   |
| 1            | เมืองสุราษฎร์ธานี | 4                | 4          | 1                        | 1         |
| 2            | กาญจนดิษฐ์        | 40               | 45         | 7                        | 7         |
| 3            | ดอนสัก            | 107              | 74         | 3                        | 4         |
| 4            | เกาะสมุย          | 53               | 32         | 4                        | 3         |
| 5            | เกาะพะงัน         | -                | -          | -                        | -         |
| 6            | ไชยา              | 21               | 21         | 4                        | 4         |
| 7            | ท่าชนะ            | 20               | 18         | 2                        | 2         |
| 8            | คีรีรัฐนิคม       | 47               | 145        | 5                        | 7         |
| 9            | บ้านตาขุน         | -                | -          | -                        | -         |
| 10           | พนม               | 31               | 7          | 3                        | 1         |
| 11           | ท่าฉาง            | 10               | 55         | 1                        | 2         |
| 12           | บ้านนาสาร         | 11               | 11         | 1                        | 1         |
| 13           | บ้านนาเดิม        | 3                | 3          | 1                        | 1         |
| 14           | เคียนซา           | 30               | 20         | 2                        | 1         |
| 15           | เวียงสระ          | 9                | 9          | 1                        | 1         |
| 16           | พระแสง            | 63               | 63         | 3                        | 3         |
| 17           | พุนพิน            | -                | -          | -                        | -         |
| 18           | ชัยบุรี           | 11               | 11         | 1                        | 1         |
| 19           | วิภาวดี           | 52               | 52         | 1                        | 1         |
| <b>รวม</b>   |                   | <b>512</b>       | <b>570</b> | <b>40</b>                | <b>27</b> |

ที่มา : สำนักงานปศุสัตว์จังหวัดสุราษฎร์ธานี ข้อมูล ณ วันที่ 30 กรกฎาคม 2567

3.3.12 ข้อมูลการขึ้นทะเบียนเกษตรกรผู้เลี้ยงผึ้ง ปี 2566 - 2567

| ลำดับ<br>ที่ | อำเภอ             | จำนวนสัตว์ (ตัว) |            | จำนวนเกษตรกร (ครัวเรือน) |           |
|--------------|-------------------|------------------|------------|--------------------------|-----------|
|              |                   | ปี 2566          | ปี 2567    | ปี 2566                  | ปี 2567   |
| 1            | เมืองสุราษฎร์ธานี | -                | -          | -                        | -         |
| 2            | กาญจนดิษฐ์        | 100              | 100        | 1                        | 1         |
| 3            | ดอนสัก            | 10               | 10         | 1                        | 1         |
| 4            | เกาะสมุย          | -                | -          | -                        | -         |
| 5            | เกาะพะงัน         | -                | -          | -                        | -         |
| 6            | ไชยา              | 7                | 7          | 1                        | 1         |
| 7            | ท่าชนะ            | 138              | 138        | 5                        | 5         |
| 8            | คีรีรัฐนิคม       | -                | -          | -                        | -         |
| 9            | บ้านตาขุน         | -                | -          | -                        | -         |
| 10           | พนม               | -                | -          | -                        | -         |
| 11           | ท่าฉาง            | 2                | 2          | 1                        | 1         |
| 12           | บ้านนาสาร         | 84               | 84         | 2                        | 2         |
| 13           | บ้านนาเดิม        | 22               | 22         | 1                        | 1         |
| 14           | เคียนซา           | 2                | 2          | 1                        | 1         |
| 15           | เวียงสระ          | -                | -          | -                        | -         |
| 16           | พระแสง            | 247              | 243        | 13                       | 12        |
| 17           | พุนพิน            | 30               | 30         | 1                        | 1         |
| 18           | ชัยบุรี           | 3                | 3          | 1                        | 1         |
| 19           | วิภาวดี           | 5                | -          | 1                        | -         |
| <b>รวม</b>   |                   | <b>650</b>       | <b>641</b> | <b>29</b>                | <b>27</b> |

ที่มา : สำนักงานปศุสัตว์จังหวัดสุราษฎร์ธานี ข้อมูล ณ วันที่ 30 กรกฎาคม 2567

3.4 ข้อมูลการขึ้นทะเบียนเกษตรกรสถาบันเกษตรกรชาวสวนยาง

ข้อมูลการขึ้นทะเบียนเกษตรกรและสถาบันเกษตรกรชาวสวนยาง ตาม พรบ.การยาง พ.ศ.2558

| ลำดับ | อำเภอ             | ประเภทการขึ้นทะเบียน |                  |                   |                |                                  |                      |                         |                |                      |                         | รวมพื้นที่มีเอกสารและไม่มีเอกสารสิทธิ์ (ไร่) |
|-------|-------------------|----------------------|------------------|-------------------|----------------|----------------------------------|----------------------|-------------------------|----------------|----------------------|-------------------------|--|
|       |                   | มีเอกสารสิทธิ์       |                  | ไม่มีเอกสารสิทธิ์ |                | เกษตรกรที่มีและไม่มีเอกสารสิทธิ์ |                      |                         | รวม            |                      |                         |  |
|       |                   | ราย                  | ไร่              | ราย               | ไร่            | ราย                              | มีเอกสารสิทธิ์ (ไร่) | ไม่มีเอกสารสิทธิ์ (ไร่) | ราย            | มีเอกสารสิทธิ์ (ไร่) | ไม่มีเอกสารสิทธิ์ (ไร่) |  |
| 1     | เมืองสุราษฎร์ธานี | 93,955               | 1,465,527.57     | 21,260            | 342,072.19     | 4,523                            | 62,830.03            | 68,310.26               | 119,738        | 1,528,357.60         | 410,382.45              | 1,938,740.04                                 |
| 2     | กาญจนดิษฐ์        | 2,177                | 32,444.62        | 23                | 288.88         | 13                               | 142.18               | 211.55                  | 2,213          | 32,586.80            | 500.43                  | 33,087.23                                    |
| 3     | ดอนสัก            | 11,939               | 174,751.85       | 1,023             | 14,391.82      | 352                              | 4,394.04             | 4,525.84                | 13,314         | 179,145.89           | 18,917.66               | 198,063.55                                   |
| 4     | เกาะสมุย          | 3,955                | 54,523.81        | 663               | 7,498.52       | 209                              | 2,375.42             | 2,070.74                | 4,827          | 56,899.23            | 9,569.26                | 66,468.49                                    |
| 5     | เกาะพะงัน         | 204                  | 2,233.09         | -                 | -              | -                                | -                    | -                       | 204            | 2,233.09             | -                       | 2,233.09                                     |
| 6     | ไชยา              | 18                   | 192.38           | 36                | 397.55         | 2                                | 11.28                | 26.00                   | 56             | 203.66               | 423.55                  | 627.21                                       |
| 7     | ท่าชนะ            | 4,174                | 70,060.45        | 1,390             | 25,020.42      | 206                              | 3,382.14             | 3,607.46                | 5,770          | 73,442.59            | 28,627.88               | 102,070.46                                   |
| 8     | คีรีรัฐนิคม       | 5,342                | 94,701.54        | 2,074             | 37,177.74      | 288                              | 4,549.41             | 5,372.91                | 7,704          | 99,250.95            | 42,550.65               | 141,801.60                                   |
| 9     | บ้านตาขุน         | 7,390                | 117,082.59       | 1,707             | 26,493.53      | 337                              | 4,294.83             | 5,223.46                | 9,434          | 121,377.42           | 31,717.00               | 153,094.41                                   |
| 10    | พนม               | 1,780                | 25,665.05        | 353               | 5,766.55       | 75                               | 912.96               | 1,088.73                | 2,208          | 26,578.01            | 6,855.29                | 33,433.29                                    |
| 11    | ท่าฉาง            | 5,313                | 92,968.21        | 1,978             | 36,867.24      | 417                              | 5,731.41             | 7,789.27                | 7,708          | 98,699.62            | 44,656.51               | 143,356.13                                   |
| 12    | บ้านนาสาร         | 5,317                | 116,000.91       | 902               | 19,480.42      | 163                              | 3,619.14             | 3,198.21                | 6,382          | 119,620.04           | 22,678.63               | 142,298.68                                   |
| 13    | บ้านนาเดิม        | 7,231                | 94,245.93        | 871               | 11,271.69      | 218                              | 2,704.48             | 2,664.24                | 8,320          | 96,950.41            | 13,935.93               | 110,886.33                                   |
| 14    | เคียนซา           | 3,926                | 50,210.49        | 251               | 3,070.18       | 82                               | 1,099.17             | 1,078.79                | 4,259          | 51,309.66            | 4,148.97                | 55,458.63                                    |
| 15    | เวียงสระ          | 6,732                | 117,301.79       | 2,751             | 45,255.83      | 577                              | 8,859.59             | 8,877.81                | 10,060         | 126,161.38           | 54,133.64               | 180,295.02                                   |
| 16    | พระแสง            | 5,594                | 61,722.21        | 2,024             | 25,470.92      | 339                              | 3,486.11             | 4,300.89                | 7,957          | 65,208.31            | 29,771.81               | 94,980.12                                    |
| 17    | พุนพิน            | 8,352                | 123,510.62       | 2,041             | 27,861.65      | 515                              | 6,506.88             | 6,573.69                | 10,908         | 130,017.49           | 34,435.34               | 164,452.83                                   |
| 18    | ชัยบุรี           | 8,258                | 141,633.32       | 1,138             | 20,431.30      | 390                              | 6,272.05             | 6,738.75                | 9,786          | 147,905.37           | 27,170.05               | 175,075.42                                   |
| 19    | วิภาวดี           | 3,761                | 54,034.35        | 719               | 9,876.71       | 217                              | 2,915.05             | 2,715.67                | 4,697          | 56,949.39            | 12,592.38               | 69,541.77                                    |
|       | <b>รวม</b>        | <b>185,418</b>       | <b>2,888,811</b> | <b>41,204</b>     | <b>658,693</b> | <b>8,923</b>                     | <b>124,086</b>       | <b>134,374</b>          | <b>235,545</b> | <b>1,567,298.08</b>  | <b>405,953.77</b>       | <b>1,973,251.85</b>                          |

ที่มา : การยางแห่งประเทศไทยจังหวัดสุราษฎร์ธานี ข้อมูล ณ วันที่ 30 กรกฎาคม 2567

### 3.5 ข้อมูล Smart Farmer และ Young Smart Farmer แยกรายอำเภอ ปี 2567

| อำเภอ                | Smart Farmer<br>จำนวน (ราย) | Young Smart Farmer<br>จำนวน (ราย) |
|----------------------|-----------------------------|-----------------------------------|
| 1. เมืองสุราษฎร์ธานี | 318                         | 46                                |
| 2. กาญจนดิษฐ์        | 32                          | 25                                |
| 3. ดอนสัก            | 31                          | 16                                |
| 4. เกาะสมุย          | 26                          | 11                                |
| 5. เกาะพะงัน         | 22                          | 4                                 |
| 6. ไชยา              | 296                         | 25                                |
| 7. ท่าชนะ            | 46                          | 16                                |
| 8. ศิริรัฐนิคม       | 302                         | 15                                |
| 9. บ้านตาขุน         | 31                          | 19                                |
| 10. พนม              | 31                          | 25                                |
| 11. ท่าฉาง           | 33                          | 14                                |
| 12. บ้านนาสาร        | 297                         | 18                                |
| 13. บ้านนาเดิม       | 31                          | 24                                |
| 14. เคียนซา          | 299                         | 16                                |
| 15. เวียงสระ         | 220                         | 21                                |
| 16. พระแสง           | 305                         | 19                                |
| 17. พุนพิน           | 36                          | 43                                |
| 18. ชัยบุรี          | 42                          | 19                                |
| 19. วิภาวดี          | 31                          | 17                                |
| <b>รวม</b>           | <b>2,429</b>                | <b>393</b>                        |

ที่มา : สำนักงานเกษตรจังหวัดสุราษฎร์ธานี ข้อมูล ณ วันที่ 30 กรกฎาคม 2567

หมายเหตุ : ข้อมูล Smart Farmer ตั้งแต่ปี 2562 - 2567

### 3.6 พื้นที่ดำเนินการปฏิรูปที่ดินของรัฐ ในพื้นที่จังหวัดสุราษฎร์ธานี

#### 1) พื้นที่ดำเนินการปฏิรูปที่ดินของรัฐ

จังหวัดสุราษฎร์ธานี มีพื้นที่ 8,181,076 ไร่ มีสภาพภูมิประเทศที่หลากหลาย ได้แก่ ภูมิประเทศแบบที่ราบชายทะเล ที่ราบสูง รวมทั้งภูมิประเทศแบบภูเขาซึ่งกินพื้นที่ของจังหวัดถึงร้อยละ 40 ของพื้นที่ทั้งหมด สภาพพื้นที่จึงเป็นพื้นที่ป่า ทำให้เกษตรกรไม่ได้รับเอกสารสิทธิ์ที่ดินทำกินซึ่งส่งผลกระทบต่อประกอบอาชีพเกษตรกร

สำนักงานการปฏิรูปที่ดินจังหวัดสุราษฎร์ธานี (ส.ป.ก.สุราษฎร์ธานี) เป็นราชการบริหารส่วนภูมิภาคสังกัดสำนักงานการปฏิรูปที่ดินเพื่อเกษตรกรรม (ส.ป.ก.) กระทรวงเกษตรและสหกรณ์ จัดตั้งขึ้นเมื่อวันที่ 1 มกราคม 2532 ตามความในมาตรา 11 แห่งพระราชบัญญัติการปฏิรูปที่ดินเพื่อเกษตรกรรม พ.ศ. 2518 กำหนดให้สำนักงานการปฏิรูปที่ดินจังหวัด มีอำนาจหน้าที่ในการดำเนินการปฏิรูปที่ดินเพื่อเกษตรกรรม ตามที่คณะกรรมการปฏิรูปที่ดินเพื่อเกษตรกรรม และคณะกรรมการปฏิรูปที่ดินจังหวัดกำหนด ซึ่งมีพื้นที่ดำเนินการปฏิรูปที่ดินมีพื้นที่ดำเนินการปฏิรูปที่ดิน 16 อำเภอ (ยกเว้นอำเภอวิภาวดี อำเภอเกาะสมุย และอำเภอเกาะพะงัน) พื้นที่ประมาณ 1,956,314 ไร่ ซึ่งได้จัดที่ดินมอบหนังสืออนุญาตให้เข้าทำประโยชน์ในเขตปฏิรูปที่ดิน (ส.ป.ก. 4-01) เกษตรกรได้รับการจัดที่ดินแล้ว 16 อำเภอ 76 ตำบล 72,449 ราย ที่ดิน 92,042 แปลง เนื้อที่ประมาณ 1,218,954 ไร่ โดยสรุปผลการมอบ ส.ป.ก. 4-01 ตั้งแต่ ปี 2533 - 2567 ตามรายละเอียด ดังนี้

| ลำดับ<br>ที่ | อำเภอ             | ตำบล      | มอบ ส.ป.ก. 4-01 |               |                  | ร้อยละของเนื้อที่<br>มอบ ส.ป.ก. 4-01 |
|--------------|-------------------|-----------|-----------------|---------------|------------------|--------------------------------------|
|              |                   |           | ราย             | แปลง          | เนื้อที่ (ไร่)   |                                      |
| 1            | เมืองสุราษฎร์ธานี | 2         | 583             | 654           | 8,904            | 0.73                                 |
| 2            | กาญจนดิษฐ์        | 8         | 10,462          | 13,309        | 163,709          | 13.43                                |
| 3            | ดอนสัก            | 2         | 2,459           | 3,150         | 29,684           | 2.44                                 |
| 4            | ไชยา              | 5         | 2,956           | 3,575         | 60,193           | 4.94                                 |
| 5            | ท่าชนะ            | 5         | 7,287           | 9,135         | 140,356          | 11.51                                |
| 6            | คีรีรัฐนิคม       | 3         | 4,585           | 5,986         | 89,828           | 7.37                                 |
| 7            | บ้านตาขุน         | 1         | 104             | 121           | 1,372            | 0.11                                 |
| 8            | พนม               | 5         | 4,178           | 5,582         | 75,601           | 6.20                                 |
| 9            | ท่าฉาง            | 5         | 2,012           | 2,356         | 38,503           | 3.16                                 |
| 10           | บ้านนาสาร         | 9         | 3,001           | 3,763         | 36,160           | 2.97                                 |
| 11           | บ้านนาเดิม        | 4         | 3,229           | 3,891         | 42,400           | 3.48                                 |
| 12           | เคียนซา           | 5         | 10,940          | 14,219        | 189,097          | 15.51                                |
| 13           | เวียงสระ          | 3         | 1,700           | 1,955         | 16,533           | 1.36                                 |
| 14           | พระแสง            | 7         | 9,698           | 12,706        | 161,203          | 13.22                                |
| 15           | พุนพิน            | 8         | 5,233           | 6,387         | 95,249           | 7.81                                 |
| 16           | ชัยบุรี           | 4         | 4,022           | 5,253         | 70,162           | 5.76                                 |
| <b>รวม</b>   |                   | <b>76</b> | <b>72,449</b>   | <b>92,042</b> | <b>1,218,954</b> | <b>100.00</b>                        |

ที่มา : สำนักงานการปฏิรูปที่ดินจังหวัดสุราษฎร์ธานี ข้อมูล ณ วันที่ 30 กรกฎาคม 2567

2) พื้นที่การจัดที่ดินทำกินให้ชุมชนตามนโยบายรัฐบาลในเขตพื้นที่ ส.ป.ก

| พื้นที่เป้าหมาย                                      | เนื้อที่<br>(ไร่-งาน-ตารางวา) | คทช.จังหวัดเห็นชอบ               | ความคืบหน้าการจัดที่ดินของ คทช.<br>จังหวัด   |
|--|-------------------------------|----------------------------------|--|
| 1. แปลงนายสุทัศน์ คุณรักษ์พงศ์<br>ต.ไทรทอง อ.ชัยบุรี | 972-0-83                      | 228 แปลง 114 ราย<br>972-0-83 ไร่ | จัดที่ดินให้ราษฎร จำนวน 228 แปลง<br>(ที่ดินทำกิน 114 แปลง ที่อยู่อาศัย 114<br>แปลง)<br><b>มีการส่งเสริมพัฒนาอาชีพ :</b><br>อบรมองค์ความรู้เรื่องการมูลค่าการผลิต/<br>การเชื่อมโยงการตลาด/สนับสนุนปัจจัย<br>การผลิต ดังนี้<br><b>หลักสูตรที่ 1</b> วันที่ 28 - 29 ก.พ. 2567<br>การจัดทำและสรุปบทวนแผนชุมชน<br>จำนวน 30 ราย ณ ที่ทำการสหกรณ์<br>การเกษตรไทรทอง ม.5 ต.ไทรทอง<br>อ.ชัยบุรี จ.สุราษฎร์ธานี<br><b>หลักสูตรที่ 2</b> การส่งเสริมและพัฒนาอาชีพ<br>และการตลาดในพื้นที่ คทช. วันที่ 27 - 29<br>พ.ค. 2567 ณ ที่ทำการสหกรณ์การเกษตร<br>ไทรทอง ม.5 ต.ไทรทอง อ.ชัยบุรี<br>จ.สุราษฎร์ธานี และ ณ บุญทิพย์ ฟาร์ม<br>บ้านน้ำลาด ต.บ้านท่าเนียบ อ.คีรีรัฐนิคม<br>จ.สุราษฎร์ธานี<br><b>หลักสูตรที่ 3</b> การพัฒนาสถาบันเกษตรกร<br>ในพื้นที่ คทช. ในวันที่ 27 - 28 มิ.ย. 2567<br>ณ ที่ทำการสหกรณ์การเกษตรไทรทอง ม.5<br>ต.ไทรทอง อ.ชัยบุรี จ.สุราษฎร์ธานี<br><b>หลักสูตรที่ 4</b> การศึกษาดูงาน ในวันที่<br>17 ก.ค. 2567 ณ สหกรณ์การเกษตรเมืองใหม่<br>เขาพนม จำกัด ต.เขาพนม อ.เขาพนม<br>จ.กระบี่, สหกรณ์การเกษตรในเขตปฏิรูป<br>ที่ดินหงษ์เจริญ จำกัด ต.หงษ์เจริญ<br>อ.ท่าแซะ จ.ชุมพร,<br>วิสาหกิจชุมชนกลุ่มกาแฟบ้านถ้ำสิงห์<br>ต.ถ้ำสิงห์ อ.เมืองชุมพร จ.ชุมพร |
| 2. บริษัท จิวกิ้งจ๊วย จำกัด<br>ต.ไทรทอง อ.ชัยบุรี    | 906-2-96                      | -                                | - ปัจจุบันกลุ่มสมาชิกฟื้นฟูครอบครองพื้นที่<br>- การจัดการรื้อแนวทางการจัดที่ดินจาก<br>คณะกรรมการจัดที่ดินแห่งชาติ  |

| พื้นที่เป้าหมาย  | เนื้อที่<br>(ไร่-งาน-ตารางวา) | คทช.จังหวัดเห็นชอบ | ความคืบหน้าการจัดที่ดินของ คทช.<br>จังหวัด  |
|--|-------------------------------|--------------------|---|
|  |                               |                    | - มีการก่อสร้างถนน ค.ส.ล. 1 สาย กว้าง 6 เมตร ระยะทาง 3.320 กม.<br>- ส่งข้อมูลแผนความช่วยเหลือด้าน แหล่งน้ำ/สาธารณสุขปโภคและอยู่ระหว่าง รับมอบพื้นที่และเตรียมโครงสร้างพื้นฐาน<br><b>คทช.สฎ มิมติให้นำออกจากพื้นที่ เป้าหมาย</b>   |
| 3. แปลงบริษัท รวมชัยบุรี<br>ปาล์มทองจำกัด ต.ไทรทอง อ.ชัยบุรี         | 1,749-1-24                    | -                  | - ปัจจุบันกลุ่มมวลชนครอบครองพื้นที่ หลายกลุ่ม<br>- การจัดที่ดินรอนแนวทางการจัดที่ดินจาก คณะกรรมการที่ดินแห่งชาติ<br>- ปัจจุบันมีคดีปกครอง 23 คดี<br>- ส่งข้อมูลแผนความช่วยเหลือด้านแหล่งน้ำ/ สาธารณูปโภคและอยู่ระหว่างรับมอบ พื้นที่และเตรียมโครงสร้างพื้นฐาน<br><b>คทช.สฎ มิมติให้นำออกจากพื้นที่ เป้าหมาย</b> |
| 4. บริษัท สหอุตสาหกรรมน้ำมันปาล์ม จำกัด (มหาชน) ต.บางสวรรค์ อ.พระแสง | 212-0-38                      | -                  | - ปัจจุบันกลุ่มพื้ฟูปกครองพื้นที่<br>- การจัดที่ดินรอนแนวทางการจัดที่ดินจาก คณะกรรมการที่ดินแห่งชาติ<br>- อยู่ระหว่างดำเนินการก่อสร้างถนน ค.ส.ล.<br>- ส่งข้อมูลแผนความช่วยเหลือด้านแหล่งน้ำ/ สาธารณูปโภคและอยู่ระหว่างรับมอบ พื้นที่และเตรียมโครงสร้างพื้นฐาน<br><b>คทช.สฎ มิมติให้นำออกจากพื้นที่ เป้าหมาย</b> |
| 5. (No 44,45)<br>แปลงนายสมโภช รุ่งเชวง                               | 799-1-21                      | -                  | - อยู่ระหว่างบังคับคดี<br>- มีกลุ่มมวลชนครอบครองเต็มพื้นที่   |
| 6. (No 44,45)<br>แปลงนายธนภัทร พนาพิทักษ์กุล                         | 2,435-3-62                    | -                  | - อยู่ระหว่างบังคับคดี<br>- มีกลุ่มมวลชนครอบครองเต็มพื้นที่   |
| 7. No43 แปลงบริษัทไทยบุญทอง  | 624-2-27                      | -                  | - อยู่ระหว่างบังคับคดี<br>- มีกลุ่มมวลชนครอบครองเต็มพื้นที่   |
| <b>รวม 7 แปลง</b>  | <b>7,700-0-51</b>             |                    |   |

ที่มา : สำนักงานการปฏิรูปที่ดินจังหวัดสุราษฎร์ธานี ข้อมูล ณ วันที่ 30 กรกฎาคม 2567

### 3.7 เรือประมงที่ได้รับใบอนุญาตทำการประมงพาณิชย์ ปี 2567

| ที่        | ชนิดเครื่องมือ<br>ทำการประมง | ขนาดเรือประมง (ตันกรอส) |           |           |                    | รวม<br>(ลำ) |
|------------|------------------------------|-------------------------|-----------|-----------|--------------------|-------------|
|            |                              | 1-20                    | 20-30     | 61-150    | ตั้งแต่ 150 ขึ้นไป |             |
| 1          | อวนลากคู่                    | -                       | 14        | 32        | -                  | 46          |
| 2          | อวนลากแผ่นตะเฆ่              | 1                       | 1         | 1         | 1                  | 4           |
| 3          | อวนลากคานถ่าง                | 19                      | 20        | 15        | -                  | 54          |
| 4          | อวนล้อมจับปลากระตัก          | -                       |           | 10        | -                  | 10          |
| 5          | อวนครอบหมึก                  | 64                      | 9         | -         | -                  | 73          |
| 6          | อวนติดตา                     | 52                      | -         | 1         | -                  | 53          |
| 7          | อวนช้อนปลาจะละเม็ด           | -                       | 1         | -         | -                  | 1           |
| 8          | ลอบปู                        | 42                      | 4         | -         | -                  | 46          |
| 9          | ลอบหมึก                      | -                       | 1         | -         | -                  | 1           |
| 10         | ลอบหมึกสาย                   | 27                      | 37        | 1         | -                  | 65          |
| 11         | คราดหอยแครง                  | 1                       | -         | -         | -                  | 1           |
| 12         | คราดหอยลาย                   | 1                       | 8         | -         | -                  | 9           |
| 13         | คราดหอยอื่น                  | -                       | 1         | -         | -                  | 1           |
| 14         | อวนรุนเคย                    | 1                       | -         | -         | -                  | 1           |
| <b>รวม</b> |                              | <b>208</b>              | <b>96</b> | <b>60</b> | <b>1</b>           | <b>365</b>  |

ที่มา : สำนักงานประมงจังหวัดสุราษฎร์ธานี ข้อมูล ณ วันที่ 1 กรกฎาคม 2567

หมายเหตุ : (รอบปีการประมง พ.ศ.2567-2568 1 เมษายน 2567 - 31 มีนาคม 2569)



### 3.8 ผู้ประกอบกิจการที่ได้รับอนุญาตตาม พรบ.ควบคุมยาง พ.ศ.2542

| ลำดับ<br>ที่ | อำเภอ             | ชนิดผู้ประกอบการ (ราย) |              |                  |
|--------------|-------------------|------------------------|--------------|------------------|
|              |                   | ค้ายาง                 | ตั้งโรงทำยาง | เป็นผู้ส่งยางออก |
| 1            | เมืองสุราษฎร์ธานี | 25                     | 7            | 8                |
| 2            | กาญจนดิษฐ์        | 54                     | 9            | 1                |
| 3            | ดอนสัก            | 11                     | 1            | 0                |
| 4            | เกาะสมุย          | 0                      | 0            | 0                |
| 5            | เกาะพะงัน         | 0                      | 0            | 0                |
| 6            | ไชยา              | 19                     | 2            | 0                |
| 7            | ท่าชนะ            | 20                     | 3            | 0                |
| 8            | คีรีรัฐนิคม       | 88                     | 3            | 1                |
| 9            | บ้านตาขุน         | 16                     | 0            | 0                |
| 10           | พนม               | 31                     | 2            | 1                |
| 11           | ท่าฉาง            | 38                     | 2            | 2                |
| 12           | บ้านนาสาร         | 34                     | 3            | 0                |
| 13           | บ้านนาเดิม        | 17                     | 0            | 0                |
| 14           | เคียนซา           | 31                     | 6            | 0                |
| 15           | เวียงสระ          | 23                     | 4            | 0                |
| 16           | พระแสง            | 34                     | 10           | 1                |
| 17           | พุนพิน            | 64                     | 13           | 5                |
| 18           | ชัยบุรี           | 17                     | 4            | 0                |
| 19           | วิภาวดี           | 19                     | 1            | 0                |
| <b>รวม</b>   |                   | <b>541</b>             | <b>70</b>    | <b>19</b>        |

ที่มา : ศูนย์ควบคุมยางสุราษฎร์ธานี ข้อมูล ณ วันที่ 1 กรกฎาคม 2567

หมายเหตุ : ข้อมูลตั้งแต่วันที่ 1 ตุลาคม 2566 - 30 มิถุนายน 2567

### 3.9 ข้อมูลการเคลื่อนย้ายสินค้าปศุสัตว์ ของจังหวัดสุราษฎร์ธานี ปี 2564 - 2567

หน่วย : มูลค่า (ล้านบาท)

| ที่ | ชนิดสินค้า | ปี 2564          |              | ปี 2565          |              | ปี 2566          |              | ปี 2567          |              |
|-----|------------|------------------|--------------|------------------|--------------|------------------|--------------|------------------|--------------|
|     |            | ปริมาณ (ตัว)     | มูลค่า       | ปริมาณ (ตัว)     | มูลค่า       | ปริมาณ (ตัว)     | มูลค่า       | ปริมาณ (ตัว)     | มูลค่า       |
| 1   | โคเนื้อ    | 3,048            | 86.67        | 2,915            | 87.45        | 1,634            | 49.02        | 1,764            | 38.11        |
| 2   | กระบือ     | 319              | 10.60        | 266              | 9.31         | 129              | 4.52         | 90               | 2.52         |
| 3   | แพะ-แกะ    | 177              | 0.69         | 219              | 0.89         | 88               | 0.32         | 179              | 0.47         |
| 4   | สุกรขุน    | 99,235           | 927.85       | 112,617          | 1176.85      | 66,932           | 589.1        | 84,370           | 649.65       |
| 5   | ไก่เนื้อ   | 7,036,360        | 541.80       | 7,219,606        | 635.32       | 4,356,452        | 431.29       | 5,493,360        | 761.38       |
| 6   | ไก่ไข่     | 172,640          | 8.92         | 188,215          | 11.30        | 102,480          | 6.15         | 84,750           | 16.95        |
|     | <b>รวม</b> | <b>7,311,779</b> | <b>1,577</b> | <b>7,523,838</b> | <b>1,921</b> | <b>4,527,715</b> | <b>1,080</b> | <b>5,664,513</b> | <b>1,469</b> |

ที่มา : สำนักงานปศุสัตว์จังหวัดสุราษฎร์ธานี ข้อมูล ณ วันที่ ๓๐ กรกฎาคม ๒๕๖๗

### 3.10 ด้านการกักกันของจังหวัด

1) ด้านศุลกากร ตั้งอยู่ที่ ตำบลบางกุ้ง อำเภอเมืองสุราษฎร์ธานี ประเภท ท่าเรือ

#### 2) ด้านตรวจพืช

ด้านตรวจพืชเกาะสมุย มีอาณาเขตตามเขตด้านศุลกากรเกษตรกรรม เขตด้านศุลกากรบ้านดอน และบริเวณท่าอากาศยานสุราษฎร์ธานี

- ด้านตรวจพืชเกาะสมุย ที่ตั้ง 99 หมู่ที่ 4 ตำบลบ่อผุด อำเภอเกาะสมุย

โทรศัพท์ 077- 428554 E-mail : smpqs@doa.in.th ห้องปฏิบัติการตรวจเบื้องต้น  ไม่มี  มี ที่ตั้งสถานกักกันพืช  ไม่มี  มี

- ด้านตรวจพืชท่าอากาศยานสุราษฎร์ธานี ที่ตั้ง ท่าอากาศยานสุราษฎร์ธานี ตำบลหัวเตย อำเภอพุนพิน โทรศัพท์ 077- 428554 E-mail : smpqs@doa.in.th ห้องปฏิบัติการตรวจเบื้องต้น  ไม่มี  มี ที่ตั้งสถานกักกันพืช  ไม่มี  มี

\*หมายเหตุ ด้านตรวจพืชสมุยกับด้านตรวจพืชท่าอากาศยาน ใช้เบอร์ติดต่อเดียวกัน

#### 3) ด้านตรวจประมง

- ศูนย์บริหารจัดการด้านตรวจประมงเขต 7 (สุราษฎร์ธานี) ที่ตั้ง หมู่ที่ 3 ซอยปากน้ำ 18 ตำบลบางกุ้ง อำเภอเมืองสุราษฎร์ธานี โทรศัพท์ 077-922551 E-mail : piposuratthani9@gmail.com มีห้องปฏิบัติการตรวจเบื้องต้น  ไม่มี  มี ที่ตั้งสถานกักกันสัตว์น้ำ  ไม่มี  มี

#### 4) ด้านปศุสัตว์

- ด้านกักกันสัตว์ท่าอากาศยานนานาชาติสมุย ที่ตั้ง ท่าอากาศยานนานาชาติสมุย ตำบลบ่อผุด อำเภอเกาะสมุย โทรศัพท์ 077-428554 E-mail : qssm\_urt@dld.go.th มีห้องปฏิบัติการตรวจเบื้องต้น  ไม่มี  มี ที่ตั้งสถานกักกันสัตว์  ไม่มี  มี

- หมายเหตุ : 1. ด้านศุลกากร : สำนักงานเกษตรและสหกรณ์จังหวัดสุราษฎร์ธานี ข้อมูล ณ วันที่ 10 กรกฎาคม 2567  
2. ด้านตรวจพืช : สำนักวิจัยและพัฒนาการเกษตรเขตที่ 7 ข้อมูล ณ วันที่ 3 กรกฎาคม 2567  
3. ด้านตรวจประมง : สำนักงานประมงจังหวัดสุราษฎร์ธานี ข้อมูล ณ วันที่ 5 สิงหาคม 2567  
4. ด้านปศุสัตว์ : สำนักงานปศุสัตว์จังหวัดสุราษฎร์ธานี ข้อมูล ณ วันที่ 30 กรกฎาคม 2567

3.11 พื้นที่รักษาพันธุ์สัตว์น้ำ ตามมาตรา 56 พรก. การประมง 2558

| ลำดับ<br>ที่                                | อำเภอ                     | ชื่อพื้นที่รักษาพันธุ์สัตว์น้ำ   | จำนวน<br>(แห่ง/ไร่)  |
|---|---------------------------|--|----------------------|
| 1   | เมืองสุราษฎร์ธานี         | 1) แม่น้ำตาปี บริเวณหน้าศาลหลักเมืองจังหวัดสุราษฎร์ธานี<br>2) คลองมะขามเตี้ย บริเวณหน้าวัดหน้าเมือง ท้องที่ ตำบล<br>มะขามเตี้ย<br>3) แม่น้ำตาปี บริเวณสวนสาธารณะศรีตาปี ท้องที่ ตำบลตลาด,<br>4) บึงขุนทะเล ท้องที่ ตำบลวัดประดู่ ตำบลขุนทะเล และตำบล<br>มะขามเตี้ย<br>5) คลองท่ากูป บริเวณหน้าวัดสมหวังวนาราม ท้องที่ หมู่ที่ 5<br>หมู่ที่ 8 ตำบลวัดประดู่ และหมู่ที่ 3 ตำบลมะขามเตี้ย | 5 แห่ง<br>124 ไร่    |
| 2   | กาญจนดิษฐ์                | 1) คลองกะแดะ บริเวณหน้าวัดอภัยชนาราม ท้องที่ หมู่ที่ 6<br>ตำบลพลายวาส และหมู่ที่ 7 ตำบลกะแดะ<br>2) ทะเล บริเวณแหลมคู้หมอ ท้องที่ หมู่ที่ 2 และหมู่ที่ 5 ตำบล<br>ท่าทอง   | 2 แห่ง<br>7,801 ไร่  |
| 3   | เกาะสมุย                  | 1) ทะเล บริเวณหินอ่าววัง ท้องที่ หมู่ที่ 2 ตำบลมะเร็ต<br>2) ทะเล บริเวณเกาะมัดแดง ท้องที่ หมู่ที่ 2 ตำบลดลิ่งงาม   | 2 แห่ง<br>2,036 ไร่  |
| 4   | เกาะพะงัน                 | 1) ทะเล บริเวณอ่าวแม่หาดเกาะม้า ท้องที่ หมู่ที่ 7 ตำบลเกาะ<br>พะงัน<br>2) ทะเล บริเวณเกาะเต่าและเกาะนางยวน ท้องที่ หมู่ที่ 2 ตำบล<br>เกาะเต่า  | 2 แห่ง<br>6,644 ไร่  |
| 5   | คีรีรัฐนิคม,<br>บ้านตาขุน | เขื่อนรัชชประภา ท้องที่ หมู่ที่ 3 ตำบลเขาพัง อำเภอบ้านตาขุน<br>และท้องที่ หมู่ที่ 3 และหมู่ที่ 10 ตำบลกะเปา อำเภอกีรีรัฐนิคม   | 1 แห่ง<br>22,000 ไร่ |
| <b>รวมจำนวน 12 แห่ง เนื้อที่ 38,606 ไร่</b> |                           |  |                      |

ที่มา : สำนักงานประมงจังหวัดสุราษฎร์ธานี ข้อมูล ณ วันที่ 1 กรกฎาคม 2567

### 3.11 สัตว์น้ำควบคุมที่ขออนุญาต ในจังหวัดสุราษฎร์ธานี

| ลำดับ<br>ที่ | อำเภอ             | จระเข้                        |                                    |                           |                   | สัตว์น้ำอื่นๆ                 |                                    |                           |                   |
|--------------|-------------------|-------------------------------|------------------------------------|---------------------------|-------------------|-------------------------------|------------------------------------|---------------------------|-------------------|
|              |                   | แจ้งเพื่อค้า (สป.11)<br>(ราย) | แจ้งเพื่อครอบครอง (สป.15)<br>(ราย) | รวมจำนวน<br>เกษตรกร (ราย) | รวมจำนวน<br>(ตัว) | แจ้งเพื่อค้า (สป.11)<br>(ราย) | แจ้งเพื่อครอบครอง (สป.15)<br>(ราย) | รวมจำนวน<br>เกษตรกร (ราย) | รวมจำนวน<br>(ตัว) |
| 1            | เมืองสุราษฎร์ธานี | -                             | -                                  | -                         | -                 | -                             | 3 (ปลาตะพัด)                       | 3                         | 5                 |
| 2            | กาญจนดิษฐ์        | 11                            | 8                                  | 19                        | 848               | -                             | -                                  | -                         | -                 |
| 3            | ดอนสัก            | -                             | 5                                  | 5                         | 20                | -                             | -                                  | -                         | -                 |
| 4            | เกาะสมุย          | -                             | 1                                  | 1                         | 12                | -                             | -                                  | -                         | -                 |
| 5            | เกาะพะงัน         | -                             | 2                                  | 2                         | 5                 | -                             | -                                  | -                         | -                 |
| 6            | ไชยา              | -                             | -                                  | -                         | -                 | -                             | -                                  | -                         | -                 |
| 7            | ท่าชนะ            | -                             | 1                                  | 1                         | -                 | -                             | -                                  | -                         | -                 |
| 8            | คีรีรัฐนิคม       | -                             | -                                  | -                         | -                 | -                             | -                                  | -                         | -                 |
| 9            | บ้านตาขุน         | 1                             | -                                  | 1                         | 200               | -                             | -                                  | -                         | -                 |
| 10           | พนม               | 1                             | -                                  | 1                         | 100               | -                             | 1 (ตะพานน้ำ)                       | 1                         | 99                |
| 11           | ท่าฉาง            | -                             | 1                                  | 1                         | 2                 | -                             | -                                  | -                         | -                 |
| 12           | บ้านนาสาร         | 1                             | -                                  | 1                         | 187               | -                             | -                                  | -                         | -                 |
| 13           | บ้านนาเดิม        | -                             | 1                                  | 1                         | 1                 | -                             | -                                  | -                         | -                 |
| 14           | เคียนซา           | -                             | -                                  | -                         | -                 | -                             | -                                  | -                         | -                 |
| 15           | เวียงสระ          | -                             | 1                                  | 1                         | 1                 | -                             | -                                  | -                         | -                 |
| 16           | พระแสง            | 1                             | 3                                  | 4                         | 52                | -                             | -                                  | -                         | -                 |
| 17           | พุนพิน            | 1                             | 3                                  | 4                         | 9                 | -                             | 1 (ตะพานน้ำ)                       | 1                         | 137               |
| 18           | ชัยบุรี           | -                             | 1                                  | 1                         | 8                 | -                             | -                                  | -                         | -                 |
| 19           | วิภาวดี           | -                             | -                                  | -                         | -                 | -                             | -                                  | -                         | -                 |
|              | รวม               | 16                            | 27                                 | 43                        | 1,445             | -                             | 5                                  | 5                         | 241               |

ที่มา : สำนักงานประมงจังหวัดสุราษฎร์ธานี ข้อมูล ณ วันที่ 1 กรกฎาคม 2567

## ส่วนที่ 4

### ข้อมูลสถาบันเกษตรกรและอาสาสมัครเกษตรกร

#### 4.1 สหกรณ์และกลุ่มเกษตรกร

##### 1) ข้อมูลสหกรณ์และกลุ่มเกษตรกร ของสหกรณ์จังหวัดสุราษฎร์ธานี ปี 2567

| ที่ | ประเภทสหกรณ์/กลุ่มเกษตรกร       | ดำเนินธุรกิจ<br>(แห่ง) | หยุดดำเนินงาน<br>(แห่ง) | ชำระบัญชี<br>(แห่ง) | รวมทั้งหมด<br>(แห่ง) | จำนวนสมาชิก<br>(คน) | ทุนเรือนหุ้น<br>(บาท) |
|-----|---------------------------------|------------------------|-------------------------|---------------------|----------------------|---------------------|-----------------------|
|     | <b>สหกรณ์ภาคการเกษตร</b>        |                        |                         |                     |                      |                     |                       |
| 1   | สหกรณ์การเกษตร                  | 64                     | -                       | 16                  | 80                   | 73,476              | 826,260,040           |
| 2   | สหกรณ์ประมง                     | 2                      | -                       | 1                   | 3                    | 1,472               | 11,336,620            |
| 3   | สหกรณ์นิคม                      | 4                      | -                       | 1                   | 5                    | 13,620              | 55,352,460            |
|     | <b>รวมภาคเกษตร</b>              | <b>70</b>              | <b>-</b>                | <b>18</b>           | <b>88</b>            | <b>88,568</b>       | <b>892,949,120</b>    |
|     | <b>สหกรณ์นอกภาคเกษตร</b>        |                        |                         |                     |                      |                     |                       |
| 1   | สหกรณ์ออมทรัพย์                 | 13                     | -                       | 1                   | 14                   | 30,374              | 15,275,112,290        |
| 2   | สหกรณ์ร้านค้า                   | 1                      | -                       |                     | 1                    | 2,843               | 6,448,280             |
| 3   | สหกรณ์บริการ                    | 22                     | -                       | 2                   | 24                   | 11,927              | 216,620,940           |
| 4   | สหกรณ์เครดิตยูเนี่ยน            | 26                     | -                       | 1                   | 27                   | 23,628              | 785,187,520           |
|     | <b>รวมนอกภาคเกษตร</b>           | <b>62</b>              | <b>-</b>                | <b>4</b>            | <b>66</b>            | <b>68,772</b>       | <b>16,283,369,030</b> |
|     | <b>รวมทั้งสิ้น</b>              | <b>132</b>             | <b>-</b>                | <b>22</b>           | <b>154</b>           | <b>157,340</b>      | <b>17,176,318,150</b> |
|     | <b>กลุ่มเกษตรกร</b>             |                        |                         |                     |                      |                     |                       |
| 1   | กลุ่มเกษตรกรทำนา                | 3                      | -                       | -                   | 3                    | 155                 | 1,587,550             |
| 2   | กลุ่มเกษตรกรทำสวน               | 26                     | -                       | 8                   | 34                   | 2,485               | 22,676,650            |
| 3   | กลุ่มเกษตรกรเลี้ยงสัตว์         | 8                      | -                       | 2                   | 10                   | 295                 | 8,154,150             |
| 4   | กลุ่มเกษตรกรทำไร่               | 1                      | -                       | 1                   | 2                    | 71                  | 1,010,350             |
| 5   | กลุ่มเกษตรกรทำประมง             | 2                      | -                       | -                   | 2                    | 155                 | 304,650               |
|     | <b>รวมกลุ่มเกษตรกร</b>          | <b>40</b>              | <b>-</b>                | <b>11</b>           | <b>51</b>            | <b>3,161</b>        | <b>33,733,350</b>     |
|     | <b>รวมสหกรณ์และกลุ่มเกษตรกร</b> | <b>172</b>             | <b>-</b>                | <b>33</b>           | <b>205</b>           | <b>160,501</b>      | <b>17,210,051,500</b> |

ที่มา : สำนักงานสหกรณ์จังหวัดสุราษฎร์ธานี ข้อมูล ณ วันที่ 31 มกราคม 2567

หมายเหตุ : กลุ่มเกษตรกรทำสวน ได้แก่ สวนยางพารา สวนปาล์มน้ำมัน สวนผลไม้

: กลุ่มเกษตรกรเลี้ยงสัตว์ ได้แก่ โคเนื้อ กระบือ สุกร ไก่เนื้อ ไก่พื้นเมือง ไก่ไข่ เป็ดเนื้อ เป็ดไข่

: กลุ่มเกษตรกรทำไร่ ได้แก่ ข้าว สับปะรด พืชผัก

: กลุ่มเกษตรกรทำประมง ได้แก่ กุ้งทะเล ปลาน้ำจืด หอยนางรม

## 2) ผลการจัดระดับความเข้มแข็งสหกรณ์

2.1 ชั้น 1 จำนวน 31 แห่ง คิดเป็นร้อยละ 24.41

2.2 ชั้น 2 จำนวน 19 แห่ง คิดเป็นร้อยละ 14.96

2.3 ชั้น 3 จำนวน 77 แห่ง คิดเป็นร้อยละ 60.63

ไม่นำมาจัดชั้น จำนวน 5 แห่ง

**มูลค่าธุรกิจสหกรณ์ 32,702,152,537.53 ล้านบาท**

ที่มา : สำนักงานสหกรณ์จังหวัดสุราษฎร์ธานี ข้อมูล ณ วันที่ 30 สิงหาคม 2566

หมายเหตุ : เป็นข้อมูลผลการจัดชั้นความเข้มแข็งสหกรณ์ ณ วันที่ 30 สิงหาคม 2566

#### 4.2 ข้อมูลกลุ่มและสมาชิกกลุ่มฯ ในจังหวัดสุราษฎร์ธานี ปี 2567

| ลำดับ<br>ที่ | อำเภอ             | กลุ่มวิสาหกิจชุมชน |                 | กลุ่มส่งเสริมอาชีพ |                 | กลุ่มแม่บ้านเกษตรกร |                 | กลุ่มยุวเกษตรกร  |                 |
|--------------|-------------------|--------------------|-----------------|--------------------|-----------------|---------------------|-----------------|------------------|-----------------|
|              |                   | จำนวน<br>(กลุ่ม)   | จำนวน<br>สมาชิก | จำนวน<br>(กลุ่ม)   | จำนวน<br>สมาชิก | จำนวน<br>(กลุ่ม)    | จำนวน<br>สมาชิก | จำนวน<br>(กลุ่ม) | จำนวน<br>สมาชิก |
| 1            | เมืองสุราษฎร์ธานี | 62                 | 1,218           | 7                  | 80              | 9                   | 91              | 8                | 120             |
| 2            | กาญจนดิษฐ์        | 72                 | 1,222           | 9                  | 93              | 6                   | 67              | 7                | 125             |
| 3            | ดอนสัก            | 38                 | 696             | 5                  | 84              | 8                   | 84              | 6                | 89              |
| 4            | เกาะสมุย          | 41                 | 488             | 3                  | 37              | 5                   | 53              | 4                | 65              |
| 5            | เกาะพะงัน         | 16                 | 542             | 1                  | 10              | 8                   | 86              | 2                | 44              |
| 6            | ไชยา              | 44                 | 852             | 6                  | 123             | 5                   | 97              | 6                | 161             |
| 7            | ท่าชนะ            | 52                 | 1,299           | 3                  | 43              | 3                   | 43              | 6                | 142             |
| 8            | คีรีรัฐนิคม       | 27                 | 722             | 2                  | 41              | 4                   | 79              | 4                | 102             |
| 9            | บ้านตาขุน         | 41                 | 900             | 3                  | 30              | 3                   | 34              | 4                | 51              |
| 10           | พนม               | 64                 | 1,676           | 3                  | 35              | 9                   | 102             | 4                | 46              |
| 11           | ท่าฉาง            | 46                 | 1,050           | 4                  | 61              | 3                   | 38              | 5                | 85              |
| 12           | บ้านนาสาร         | 41                 | 905             | 5                  | 51              | 5                   | 50              | 6                | 120             |
| 13           | บ้านนาเดิม        | 22                 | 610             | 3                  | 32              | 6                   | 67              | 4                | 54              |
| 14           | เคียนซา           | 68                 | 1,692           | 3                  | 39              | 5                   | 50              | 2                | 54              |
| 15           | เวียงสระ          | 49                 | 836             | 5                  | 50              | 1                   | 10              | 5                | 50              |
| 16           | พระแสง            | 38                 | 1,783           | 6                  | 95              | 2                   | 30              | 7                | 228             |
| 17           | พุนพิน            | 85                 | 2,359           | 8                  | 106             | 7                   | 75              | 9                | 164             |
| 18           | ชัยบุรี           | 67                 | 1,278           | 4                  | 44              | 3                   | 30              | 3                | 30              |
| 19           | วิภาวดี           | 17                 | 379             | 4                  | 66              | 6                   | 114             | 5                | 186             |
| รวม          |                   | 890                | 20,507          | 84                 | 1,120           | 98                  | 1,200           | 97               | 1,916           |

ที่มา : สำนักงานเกษตรจังหวัดสุราษฎร์ธานี ข้อมูล ณ วันที่ 30 กรกฎาคม 2567

หมายเหตุ : เป็นข้อมูลสะสม



#### 4.3 จำนวนสมาชิกกองทุนฟื้นฟูและพัฒนาเกษตรกรจังหวัดสุราษฎร์ธานี

| ลำดับ | อำเภอ             | เป็นนิติบุคคล |                   | ไม่เป็นนิติบุคคล |                   | รวม        |                   | จำนวนสมาชิกที่ยื่น<br>ทะเบียนหนี้ (ราย) | จำนวนหนี้สิน<br>(บาท) |
|-------|-------------------|---------------|-------------------|------------------|-------------------|------------|-------------------|---|-----------------------|
|       |                   | จำนวนกลุ่ม    | จำนวนสมาชิก (ราย) | จำนวนกลุ่ม       | จำนวนสมาชิก (ราย) | จำนวนกลุ่ม | จำนวนสมาชิก (ราย) |   |                       |
| 1     | เมืองสุราษฎร์ธานี | 6             | 1,179             | 42               | 4,984             | 48         | 6,163             | 207                                     | 180,621,840.30        |
| 2     | กาญจนดิษฐ์        | 9             | 1,517             | 135              | 14,340            | 144        | 15,857            | 650                                     | 250,985,787.06        |
| 3     | ดอนสัก            | 1             | 178               | 43               | 3,866             | 44         | 4,044             | 118                                     | 50,884,991.17         |
| 4     | เกาะสมุย          | 1             | 208               | 9                | 2,206             | 10         | 2,414             | 40                                      | 23,983,590.29         |
| 5     | เกาะพะงัน         | 1             | 106               | 7                | 459               | 8          | 565               | 7                                       | 1,198,090.89          |
| 6     | ไชยา              | 7             | 1,658             | 20               | 4,438             | 27         | 6,096             | 175                                     | 60,348,731.91         |
| 7     | ท่าชนะ            | 4             | 603               | 48               | 4,848             | 52         | 5,451             | 90                                      | 120,922,097.26        |
| 8     | คีรีรัฐนิคม       | 11            | 925               | 60               | 4,886             | 71         | 5,811             | 132                                     | 50,838,185.00         |
| 9     | บ้านตาขุน         | 6             | 852               | 17               | 1,992             | 23         | 2,844             | 100                                     | 150,848,779.29        |
| 10    | พนม               | 6             | 1,204             | 39               | 5,367             | 45         | 6,571             | 137                                     | 30,805,974.99         |
| 11    | ท่าฉาง            | 11            | 680               | 38               | 3,208             | 49         | 3,888             | 156                                     | 199,207,373.91        |
| 12    | บ้านนาสาร         | 7             | 791               | 98               | 8,099             | 105        | 8,890             | 161                                     | 100,412,195.13        |
| 13    | บ้านนาเดิม        | 8             | 508               | 24               | 2,501             | 32         | 3,009             | 38                                      | 20,132,157.60         |
| 14    | เคียนซา           | 7             | 403               | 59               | 5,025             | 66         | 5,428             | 37                                      | 8,837,585.71          |
| 15    | เวียงสระ          | 9             | 485               | 59               | 4,796             | 68         | 5,281             | 105                                     | 99,966,186.32         |
| 16    | พระแสง            | 11            | 903               | 70               | 7,075             | 81         | 7,978             | 214                                     | 100,671,783.52        |
| 17    | พุนพิน            | 7             | 954               | 72               | 6,575             | 79         | 7,529             | 134                                     | 54,269,114.97         |
| 18    | ชัยบุรี           | 3             | 320               | 37               | 3,295             | 40         | 3,615             | 101                                     | 140,300,886.21        |
| 19    | วิภาวดี           | 4             | 226               | 27               | 2,059             | 31         | 2,285             | 86                                      | 60,883,497.98         |
| รวม   |                   | 119           | 13,700            | 904              | 90,019            | 1,023      | 103,719           | 2,688                                   | 1,706,118,849.51      |

ที่มา : สำนักงานกองทุนฟื้นฟูและพัฒนาเกษตรกรจังหวัดสุราษฎร์ธานี ข้อมูล ณ วันที่ 20 กันยายน 2567

4.4 กลุ่มเกษตรกรที่ขึ้นทะเบียนกับกรมปศุสัตว์ ปี 2566 (ข้อมูลสะสม)

| ที่ | อำเภอ             | จำนวนกลุ่ม | จำนวนสมาชิก | หมายเหตุ |
|-----|-------------------|------------|-------------|----------|
| 1   | เมืองสุราษฎร์ธานี | 6          | 150         |          |
| 2   | กาญจนดิษฐ์        | 3          | 75          |          |
| 3   | ดอนสัก            | 2          | 50          |          |
| 4   | เกาะสมุย          | 2          | 50          |          |
| 5   | เกาะพะงัน         | -          | -           |          |
| 6   | ไชยา              | 6          | 150         |          |
| 7   | ท่าชนะ            | 8          | 200         |          |
| 8   | คีรีรัฐนิคม       | 12         | 300         |          |
| 9   | บ้านตาขุน         | 1          | 25          |          |
| 10  | พนม               | 3          | 75          |          |
| 11  | ท่าฉาง            | 10         | 250         |          |
| 12  | บ้านนาสาร         | 1          | 25          |          |
| 13  | บ้านนาเดิม        | 2          | 50          |          |
| 14  | เคียนซา           | 14         | 350         |          |
| 15  | เวียงสระ          | 6          | 150         |          |
| 16  | พระแสง            | 7          | 175         |          |
| 17  | พุนพิน            | 8          | 200         |          |
| 18  | ชัยบุรี           | 4          | 100         |          |
| 19  | วิภาวดี           | 2          | 50          |          |
| รวม |                   | 97         | 2,425       |          |

ที่มา : สำนักงานปศุสัตว์จังหวัดสุราษฎร์ธานี ข้อมูล ณ วันที่ 30 กรกฎาคม 2567

#### 4.5 กลุ่มที่ส่งเสริมการตั้งกลุ่มโดยสถานีพัฒนาที่ดินสุราษฎร์ธานี ปี 2567

##### พัฒนาเกษตรกรกลุ่มเดิมที่เข้มแข็ง

| ที่        | อำเภอ             | จำนวนกลุ่ม | จำนวนสมาชิก | หมายเหตุ |
|------------|-------------------|------------|-------------|----------|
| 1          | เมืองสุราษฎร์ธานี | -          | -           |          |
| 2          | กาญจนดิษฐ์        | 7          | 69          |          |
| 3          | ดอนสัก            | 2          | 20          |          |
| 4          | เกาะสมุย          | 7          | 70          |          |
| 5          | เกาะพะงัน         | 8          | 80          |          |
| 6          | ไชยา              | 4          | 40          |          |
| 7          | ท่าชนะ            | 3          | 30          |          |
| 8          | คีรีรัฐนิคม       | 2          | 30          |          |
| 9          | บ้านตาขุน         | 3          | 30          |          |
| 10         | พนม               | 1          | 10          |          |
| 11         | ท่าฉาง            | 1          | 10          |          |
| 12         | บ้านนาสาร         | 5          | 50          |          |
| 13         | บ้านนาเดิม        | 3          | 30          |          |
| 14         | เคียนซา           | 2          | 20          |          |
| 15         | เวียงสระ          | -          | -           |          |
| 16         | พระแสง            | 2          | 20          |          |
| 17         | พุนพิน            | 3          | 30          |          |
| 18         | ชัยบุรี           | 1          | 10          |          |
| 19         | วิภาวดี           | 2          | 20          |          |
| <b>รวม</b> |                   | <b>56</b>  | <b>569</b>  |          |

ที่มา : สถานีพัฒนาที่ดินจังหวัดสุราษฎร์ธานี ข้อมูล ณ วันที่ 30 กรกฎาคม 2567

4.6 กลุ่มเกษตรกรจัดทำแปลงขยายพันธุ์ข้าว ที่ขึ้นทะเบียนกับกรมการข้าว

| ชื่อกลุ่มเกษตรกร                      | สถานที่ตั้ง                                    | ประธานกลุ่มฯ                   | จำนวนสมาชิก<br>(ราย) | เนื้อที่ปลูก<br>(ไร่) | พันธุ์ข้าว<br>ที่ผลิต | เมล็ดพันธุ์ข้าว<br>(ตัน) | ข้าวคุณภาพดี<br>(ตัน) |
|---------------------------------------|--|--------------------------------|----------------------|-----------------------|-----------------------|--------------------------|-----------------------|
| ผู้ผลิตเมล็ดพันธุ์ข้าวบ้านโนไร่       | ม.3 ต.ทุ่ง อ.ไชยา จ.สุราษฎร์ธานี               | นายจิตร ถึงแก้ว<br>081-9157990 | 8                    | 80                    | ปทุมธานี 1,<br>กข 41  | 28,000                   | -                     |
| ผู้ผลิตเมล็ดพันธุ์ข้าว<br>บ้านเกาะยวน | ม.1 ต.ท่ากระดาน อ.คีรีรัฐนคร<br>จ.สุราษฎร์ธานี | นายสุนทร หนูสุข<br>098-7680783 | 4                    | 40                    | ปทุมธานี 1            | 14,000                   | -                     |

ที่มา : ศูนย์เมล็ดพันธุ์ข้าวสุราษฎร์ธานี ข้อมูล ณ วันที่ 31 กรกฎาคม 2567

4.7 อาสาสมัครเกษตรจังหวัดสุราษฎร์ธานี ปี 2567

| ที่                   | อำเภอ             | บัญชี | ประมง | ปศุสัตว์ | หมอดิน | เกษตร<br>หมู่บ้าน | ชลประทาน | เศรษฐกิจ<br>การเกษตร | ปฏิรูป<br>ที่ดิน | ชวาณา<br>ชั้นนำ | ยางพารา | ฝนหลวง | สหกรณ์ | เกษตร<br>มูลค่าสูง | อื่น ๆ |
|-----------------------|-------------------|-------|-------|----------|--------|-------------------|----------|----------------------|------------------|-----------------|---------|--------|--------|--------------------|--------|
| รวมทั้งสิ้น 4,810 ราย |                   | 194   | 106   | 544      | 1,107  | 1,509             | 18       | 21                   | 73               | 1               | 483     | 66     | 86     | 33                 | 569    |
| 1                     | เมืองสุราษฎร์ธานี | 12    | 9     | 52       | 63     | 59                | -        | 2                    | 4                | -               | 11      | 3      | 7      | 1                  | 18     |
| 2                     | กาญจนดิษฐ์        | 21    | 11    | 19       | 131    | 154               | 3        | 1                    | 9                | -               | 43      | 3      | 6      | 3                  | 49     |
| 3                     | ดอนสัก            | 8     | 9     | 23       | 37     | 72                | 4        | 1                    | 3                | -               | 16      | 2      | 3      | 2                  | 19     |
| 4                     | เกาะสมุย          | 6     | -     | 1        | 47     | 39                | 1        | 1                    | -                | -               | 1       | 2      | 2      | 1                  | 3      |
| 5                     | เกาะพะงัน         | 4     | -     | 5        | 19     | 70                | -        | 1                    | -                | -               | -       | -      | 3      | 1                  | 3      |
| 6                     | ไชยา              | 14    | 4     | 44       | 54     | 77                | 7        | 1                    | 6                | -               | 22      | 5      | 11     | 1                  | 33     |
| 7                     | ท่าชนะ            | 12    | 10    | 12       | 83     | 126               | -        | 1                    | 5                | -               | 18      | 4      | 4      | 1                  | 22     |
| 8                     | คีรีรัฐนิคม       | 11    | 3     | 50       | 87     | 126               | -        | 2                    | 4                | -               | 31      | 5      | 2      | 2                  | 33     |
| 9                     | บ้านตาขุน         | 7     | 7     | 2        | 30     | 32                | -        | 1                    | 1                | -               | 7       | 1      | 2      | 1                  | 9      |
| 10                    | พนม               | 13    | 6     | 1        | 58     | 56                | 1        | 1                    | 7                | -               | 21      | 4      | 5      | 1                  | 26     |
| 11                    | ท่าฉาง            | 8     | 9     | 16       | 45     | 59                | -        | 1                    | 6                | 1               | 19      | 5      | 5      | 1                  | 24     |
| 12                    | บ้านนาสาร         | 7     | 3     | 20       | 66     | 171               | -        | 1                    | 6                | -               | 49      | 4      | 9      | 2                  | 58     |
| 13                    | บ้านนาเดิม        | 12    | 3     | 65       | 30     | 30                | -        | 1                    | 5                | -               | 30      | 2      | 5      | 2                  | 35     |
| 14                    | เคียนซา           | 16    | 6     | 21       | 55     | 51                | -        | 1                    | 3                | -               | 47      | 4      | 2      | 3                  | 49     |
| 15                    | เวียงสระ          | 8     | 6     | 40       | 64     | 77                | 1        | 1                    | 3                | -               | 50      | 2      | 3      | 2                  | 53     |
| 16                    | พระแสง            | 8     | 5     | 80       | 71     | 103               | 1        | 1                    | 4                | -               | 56      | 3      | 7      | 3                  | 63     |
| 17                    | พุนพิน            | 15    | 10    | 33       | 94     | 122               | -        | 1                    | 2                | -               | 25      | 7      | 3      | 1                  | 28     |
| 18                    | ชัยบุรี           | 8     | 1     | 41       | 37     | 37                | -        | 1                    | 5                | -               | 28      | 3      | 4      | 2                  | 32     |
| 19                    | วิภาวดี           | 4     | 4     | 19       | 36     | 48                | -        | 1                    | -                | -               | 9       | 7      | 3      | 3                  | 12     |

ที่มา : สำนักงานเกษตรจังหวัดสุราษฎร์ธานี ข้อมูล ณ วันที่ 8 กรกฎาคม 2567

หมายเหตุ : เป็นข้อมูลสะสม

#### 4.8 กลุ่มองค์กรเกษตรกรที่ขึ้นทะเบียนกับสำนักงานสภาเกษตรกรจังหวัดสุราษฎร์ธานี

| ที่        | อำเภอ             | จำนวนกลุ่ม | จำนวนสมาชิก<br>(ราย) | หมายเหตุ |
|------------|-------------------|------------|----------------------|----------|
| 1          | เมืองสุราษฎร์ธานี | 15         | 52,823               |          |
| 2          | กาญจนดิษฐ์        | 26         | 5,059                |          |
| 3          | ดอนสัก            | 8          | 1,345                |          |
| 4          | เกาะสมุย          | 4          | 183                  |          |
| 5          | เกาะพะงัน         | 4          | 874                  |          |
| 6          | ไชยา              | 8          | 1,952                |          |
| 7          | ท่าชนะ            | 10         | 2,068                |          |
| 8          | คีรีรัฐนิคม       | 7          | 1,480                |          |
| 9          | บ้านตาขุน         | 10         | 1,216                |          |
| 10         | พนม               | 9          | 7,200                |          |
| 11         | ท่าฉาง            | 14         | 1,248                |          |
| 12         | บ้านนาสาร         | 4          | 1,745                |          |
| 13         | บ้านนาเดิม        | 6          | 831                  |          |
| 14         | เคียนซา           | 7          | 1,932                |          |
| 15         | เวียงสระ          | 11         | 1,145                |          |
| 16         | พระแสง            | 4          | 168                  |          |
| 17         | พุนพิน            | 22         | 3,521                |          |
| 18         | ชัยบุรี           | 4          | 392                  |          |
| 19         | วิภาวดี           | 4          | 233                  |          |
| <b>รวม</b> |                   | <b>177</b> | <b>85,415</b>        |          |

ที่มา : สำนักงานสภาเกษตรกรจังหวัดสุราษฎร์ธานี ข้อมูล ณ วันที่ 14 กันยายน 2565

#### 4.9 สถาบันเกษตรกรที่ขึ้นทะเบียนกับการยางแห่งประเทศไทยจังหวัดสุราษฎร์ธานี

##### 4.9.1 ข้อมูลกลุ่มและสหกรณ์ที่ขึ้นทะเบียนกับการยางแห่งประเทศไทยจังหวัดสุราษฎร์ธานี

| ลำดับ<br>ที่ | อำเภอ             | ชื่อกลุ่ม/สหกรณ์                           | จำนวนสมาชิก<br>(ราย) |
|--------------|-------------------|--|----------------------|
| 1            | เมืองสุราษฎร์ธานี | -  | -                    |
| 2            | กาญจนดิษฐ์        | สทกย.บ้านท่าเพื่อง จำกัด                   | 164                  |
|              | (รวม 6 แห่ง)      | สหกรณ์กองทุนสวนยางบ้านทุ่งคา จำกัด         | 123                  |
|              |                   | สหกรณ์กองทุนสวนยางช้างคู่พัฒนาจำกัด        | 331                  |
|              |                   | สหกรณ์กองทุนสวนยางบ้านคลองสระจำกัด         | 230                  |
|              |                   | สมาคมผู้ผลิตยางแผ่นรมควันภาคใต้            | 18                   |
|              |                   | สมาคมผู้ผลิตยางยั่งยืนสุราษฎร์ธานี         | 400                  |
| 3            | ดอนสัก            | สหกรณ์กองทุนสวนยางบ้านปากแพรก จำกัด        | 180                  |
| 4            | เกาะสมุย          | -  | -                    |
| 5            | เกาะพะงัน         | -  | -                    |
| 6            | ไชยา              | สหกรณ์ สทกย.โมถ่าย จำกัด                   | 487                  |
|              | (รวม 2 แห่ง)      | สหกรณ์การเกษตรไชยา จำกัด                   | 1,854                |
| 7            | ท่าชนะ            | กลุ่มเกษตรกรทำสวนประสงค์                   | 340                  |
| 8            | คีรีรัฐนิคม       | กลุ่มเกษตรกรทำไร่กะเปา                     | 33                   |
|              | (รวม 2 แห่ง)      | สทกย.ย่านมะปรางพัฒนา จำกัด                 | 154                  |
| 9            | บ้านตาขุน         | สหกรณ์การเกษตรบ้านตาขุนจำกัด               | 1,421                |
|              | (รวม 3 แห่ง)      | สหกรณ์การเกษตรบ้านเขี้ยวหลาน จำกัด         | 1,933                |
|              |                   | กลุ่มเกษตรกรทำสวนเขาวง                     | 61                   |
| 10           | พนม               | -  | -                    |
| 11           | ท่าฉาง            | สหกรณ์การเกษตรปฏิรูปที่ดินท่าแซะ จำกัด     | 570                  |
|              | (รวม 3 แห่ง)      | สหกรณ์กองทุนสวนยางควรรักษา จำกัด           | 164                  |
|              |                   | สหกรณ์กองทุนสวนยางเสวียด จำกัด             | 46                   |
| 12           | บ้านนาสาร         | กลุ่มเกษตรกรทำสวนยางพารานาสาร              | 96                   |
|              | (รวม 3 แห่ง)      | สหกรณ์กองทุนสวนยางท่าชี จำกัด              | 108                  |
|              |                   | ชุมนุมสหกรณ์กองทุนสวนยางสุราษฎร์ธานี จำกัด | 24                   |
| 13           | บ้านนาเดิม        | สหกรณ์กองทุนสวนยางบ้านไพรห้อง จำกัด        | 103                  |
|              | (รวม 6 แห่ง)      | สหกรณ์กองทุนสวนยางบ้านห้วยใหญ่             | 35                   |
|              |                   | ชุมนุมสหกรณ์อุตสาหกรรมยางพาราภาคใต้ จำกัด  | 15                   |

| ลำดับ<br>ที่       | อำเภอ        | ชื่อกลุ่ม/สหกรณ์                           | จำนวนสมาชิก<br>(ราย) |
|--------------------|--------------|--|----------------------|
|                    |              | สหกรณ์กองทุนสวนยางบ้านท่าเรือ              | 132                  |
|                    |              | สหกรณ์กองทุนสวนยางทรัพย์ทวี จำกัด          | 104                  |
|                    |              | สหกรณ์กองทุนสวนยางบ้านหนองหญ้าปล้อง จำกัด  | 55                   |
| 14                 | เคียนซา      | สหกรณ์การเกษตรเคียนซา จำกัด                | 730                  |
|                    | (รวม 7 แห่ง) | สหกรณ์กองทุนสวนยางอุดมรัตน์ จำกัด          | 138                  |
|                    |              | สหกรณ์กองทุนสวนยางพ่วงพรมคร จำกัด          | 361                  |
|                    |              | สหกรณ์กองทุนสวนยางสองพี่น้องคลองศิลา จำกัด | 183                  |
|                    |              | สหกรณ์กองทุนสวนยางเกาะแก้วพัฒนา จำกัด      | 139                  |
|                    |              | สหกรณ์กองทุนสวนยางอรัญคามวารี จำกัด        | 49                   |
|                    |              | กลุ่มเกษตรกรทำสวนบ้านเสด็จพัฒนา            | 47                   |
| 15                 | เวียงสระ     | สหกรณ์กองทุนสวนยางบ้านควนเนียง จำกัด       | 160                  |
|                    | (รวม 5 แห่ง) | สหกรณ์กองทุนสวนยางบ้านพรุกระแซง จำกัด      | 63                   |
|                    |              | สหกรณ์กองทุนสวนยางบ้านคลองฉนวน จำกัด       | 183                  |
|                    |              | สหกรณ์กองทุนสวนยางบ้านวังใหญ่ จำกัด        | 277                  |
|                    |              | กลุ่มเกษตรกรทำสวนตำบลเวียงสระ              | 245                  |
| 16                 | พระแสง       | สหกรณ์การเกษตรพระแสง จำกัด                 | 590                  |
|                    | (รวม 3 แห่ง) | สหกรณ์กองทุนสวนยางสินเจริญ จำกัด           | 72                   |
|                    |              | สหกรณ์กองทุนสวนยางบ้านบางใหญ่ร่วมใจ จำกัด  | 147                  |
| 17                 | พุนพิน       | สหกรณ์กองทุนสวนยางบ้านท่าสะท้อน จำกัด      | 171                  |
|                    | (รวม 2 แห่ง) | สหกรณ์กองทุนสวนยางบ้านตะพานจำกัด           | 152                  |
| 18                 | ชัยบุรี      | สหกรณ์เครดิตยูเนี่ยนบ้านควนเจริญ จำกัด     | 624                  |
| 19                 | วิภาวดี      | สหกรณ์กองทุนสวนยางบ้านโพธิ์น้อยจำกัด       | 145                  |
|                    | (รวม 2 แห่ง) | สหกรณ์นิคมวิภาวดี จำกัด                    | 5,322                |
| <b>รวม 47 แห่ง</b> |              |  | <b>18,979</b>        |

ที่มา : การยางแห่งประเทศไทยจังหวัดสุราษฎร์ธานี ข้อมูล ณ วันที่ 30 กรกฎาคม 2567



#### 4.9.2 ช่วงอายุเกษตรกรชาวสวนยาง

| ลำดับ<br>ที่ | ช่วงอายุ (ปี) | เพศ           |               | รวม<br>(ราย)   |
|--------------|---------------|---------------|---------------|----------------|
|              |               | ชาย (ราย)     | หญิง (ราย)    |                |
| 1            | น้อยกว่า 20   | 28            | 19            | 47             |
| 2            | 20 - 29       | 854           | 908           | 1,762          |
| 3            | 30 - 39       | 4,471         | 5,339         | 9,810          |
| 4            | 40 - 49       | 10,859        | 12,986        | 23,845         |
| 5            | 50 - 59       | 16,312        | 18,609        | 34,921         |
| 6            | 60 - 69       | 12,825        | 13,344        | 26,169         |
| 7            | 70 - 79       | 6,730         | 6,900         | 13,630         |
| 8            | 80 - 89       | 2,730         | 2,710         | 5,440          |
| 9            | มากกว่า 90    | 319           | 339           | 658            |
| <b>รวม</b>   |               | <b>55,128</b> | <b>61,154</b> | <b>116,282</b> |

ที่มา : การยางแห่งประเทศไทยจังหวัดสุราษฎร์ธานี ข้อมูล ณ วันที่ 30 กรกฎาคม 2567

#### 4.10 กลุ่มสถาบันเกษตรกร องค์กรเกษตรกร ที่ขึ้นทะเบียนกับสำนักงานประมงจังหวัดสุราษฎร์ธานี

##### 4.10.1 กลุ่มสถาบันเกษตรกร องค์กรเกษตรกร และองค์กรชุมชนประมงท้องถิ่น

| ลำดับ<br>ที่ | อำเภอ             | จำนวนกลุ่ม | จำนวนสมาชิก<br>(ราย) |
|--------------|-------------------|------------|----------------------|
| 1            | เมืองสุราษฎร์ธานี | 6          | 259                  |
| 2            | กาญจนดิษฐ์        | 18         | 2,012                |
| 3            | ดอนสัก            | 7          | 338                  |
| 4            | เกาะสมุย          | 11         | 435                  |
| 5            | เกาะพะงัน         | 4          | 198                  |
| 6            | ไชยา              | 13         | 372                  |
| 7            | ท่าชนะ            | 5          | 279                  |
| 8            | คีรีรัฐนิคม       | -          | -                    |
| 9            | บ้านตาขุน         | 2          | 58                   |
| 10           | พนม               | -          | -                    |
| 11           | ท่าฉาง            | 2          | 327                  |
| 12           | บ้านนาสาร         | 1          | 17                   |
| 13           | บ้านนาเดิม        | 3          | 81                   |
| 14           | เคียนซา           | 3          | 60                   |
| 15           | เวียงสระ          | 2          | 36                   |
| 16           | พระแสง            | 5          | 160                  |
| 17           | พุนพิน            | 6          | 193                  |
| 18           | ชัยบุรี           | 1          | 40                   |
| 19           | วิภาวดี           | 1          | 25                   |
| <b>รวม</b>   |                   | <b>90</b>  | <b>4,890</b>         |

ที่มา : สำนักงานประมงจังหวัดสุราษฎร์ธานี ข้อมูล ณ วันที่ 4 สิงหาคม 2567

4.10.2 เครือข่ายเฝ้าระวังการทำประมง จังหวัดสุราษฎร์ธานี ปี 2567

| ชื่อเครือข่าย/องค์กรชุมชนประมงท้องถิ่น                    | สถานที่ตั้ง                               | โทรศัพท์    |
|---|---|-------------|
| 1. อนุรักษ์ทรัพยากรสัตว์น้ำในอ่างเก็บน้ำเขื่อนรัชชประภา   | หมู่ที่ 3 ตำบลเขาพัง อำเภอบ้านตาขุน       | 099-4070993 |
| 2. เครือข่ายเฝ้าระวังการทำประมงคลองท่าสะท้อน              | วัดท่าสะท้อน ตำบลท่าสะท้อน<br>อำเภอพุนพิน | 080-0597782 |
| 3. ชุมชนประมงตำบลวัง                                      | หมู่ที่ 4 ตำบลวัง อำเภอท่าชนะ             | -           |
| 4. กลุ่มอนุรักษ์สัตว์น้ำตำบลพุมเรียง                      | หมู่ที่ 5 ตำบลพุมเรียง อำเภอไชยา          | 082-2727956 |
| 5. กลุ่มชาวประมงพื้นบ้านชายฝั่งอำเภอท่าฉาง                | หมู่ที่ 4 ตำบลท่าฉาง อำเภอท่าฉาง          | 081-8939139 |
| 6. กลุ่มอนุรักษ์ป่าชายเลนและเพิ่มปริมาณสัตว์น้ำอ่าวลิเล็ด | หมู่ที่ 5 ตำบลลิเล็ด อำเภอพุนพิน          | 081-2710017 |

ที่มา : สำนักงานประมงจังหวัดสุราษฎร์ธานี ข้อมูล ณ วันที่ 1 กรกฎาคม 2567

4.11 ข้อมูลสหกรณ์ จำแนกตามประเภทสหกรณ์ และรายอำเภอ ปี 2567

| ลำดับ<br>ที่ | อำเภอ             | รวมสหกรณ์<br>(แห่ง) | สหกรณ์ภาคการเกษตร (แห่ง) |          |      | สหกรณ์นอกภาคการเกษตร (แห่ง) |                         |         |        |
|--------------|-------------------|---------------------|--------------------------|----------|------|-----------------------------|-------------------------|---------|--------|
|              |                   |                     | การเกษตร                 | การประมง | นิคม | ออมทรัพย์                   | สหกรณ์เครดิต<br>ยูเนียน | ร้านค้า | บริการ |
| 1            | เมืองสุราษฎร์ธานี | 18                  | 3                        | -        | -    | 10                          | 1                       | 1       | 3      |
| 2            | กาญจนดิษฐ์        | 10                  | 6                        | 2        | 1    | -                           | 1                       |         |        |
| 3            | ดอนสัก            | 5                   | 3                        | -        | -    | -                           | 1                       |         | 1      |
| 4            | เกาะสมุย          | 6                   | 1                        | -        | -    | -                           | -                       | -       | 5      |
| 5            | เกาะพะงัน         | 2                   | 1                        | -        | -    | -                           | -                       | -       | 1      |
| 6            | ไชยา              | 9                   | 2                        | -        | -    | -                           | 5                       |         | 2      |
| 7            | ท่าชนะ            | 1                   | 1                        | -        | -    | -                           | -                       | -       | -      |
| 8            | คีรีรัฐนิคม       | 5                   | 5                        | -        | -    | -                           | -                       | -       | -      |
| 9            | บ้านตาขุน         | 2                   | 2                        | -        | -    | -                           | -                       | -       | -      |
| 10           | พนม               | 3                   | 1                        | -        | 1    | -                           | 1                       | -       | -      |
| 11           | ท่าฉาง            | 6                   | 5                        | -        | 1    | -                           | -                       | -       | -      |
| 12           | บ้านนาสาร         | 6                   | 4                        | -        | -    | -                           | -                       | -       | 2      |
| 13           | บ้านนาเดิม        | 12                  | 7                        | -        | -    | -                           | 5                       | -       | -      |
| 14           | เคียนซา           | 8                   | 6                        | -        | -    | -                           | 2                       | -       | -      |
| 15           | เวียงสระ          | 10                  | 4                        | -        | -    | -                           | 3                       | -       | 3      |
| 16           | พระแสง            | 6                   | 4                        | -        | -    | -                           | 1                       | -       | 1      |
| 17           | พุนพิน            | 15                  | 4                        | -        | -    | 3                           | 4                       | -       | 4      |
| 18           | ชัยบุรี           | 6                   | 4                        | -        | -    | -                           | 2                       | -       | -      |
| 19           | วิภาวดี           | 2                   | 1                        | -        | 1    | -                           | -                       | -       | -      |
| รวม          |                   | 132                 | 64                       | 2        | 4    | 13                          | 26                      | 1       | 22     |

ที่มา : สำนักงานสหกรณ์จังหวัดสุราษฎร์ธานี ข้อมูล ณ วันที่ 1 มกราคม 2567

4.12 ข้อมูลสถาบันเกษตรกร องค์กรเกษตรกร ที่ขึ้นทะเบียนกับสำนักงานสหกรณ์จังหวัดสุราษฎร์ธานี

| ลำดับ<br>ที่ | อำเภอ             | จำนวนกลุ่ม | จำนวนสมาชิก<br>(ราย) |
|--------------|-------------------|------------|----------------------|
| 1            | เมืองสุราษฎร์ธานี | 19         | 82,664               |
| 2            | กาญจนดิษฐ์        | 15         | 4,629                |
| 3            | ดอนสัก            | 7          | 1,099                |
| 4            | เกาะสมุย          | 7          | 1,644                |
| 5            | เกาะพะงัน         | 2          | 801                  |
| 6            | ไชยา              | 11         | 9,867                |
| 7            | ท่าชนะ            | 7          | 2,242                |
| 8            | คีรีรัฐนิคม       | 6          | 2,127                |
| 9            | บ้านตาขุน         | 4          | 1,855                |
| 10           | พนม               | 4          | 7,451                |
| 11           | ท่าฉาง            | 7          | 1,022                |
| 12           | บ้านนาสาร         | 8          | 2,326                |
| 13           | บ้านนาเดิม        | 13         | 4,343                |
| 14           | เคียนซา           | 9          | 1,809                |
| 15           | เวียงสระ          | 16         | 9,315                |
| 16           | พระแสง            | 6          | 1,312                |
| 17           | พุนพิน            | 22         | 15,053               |
| 18           | ชัยบุรี           | 7          | 4,542                |
| 19           | วิภาวดี           | 2          | 6,460                |
| <b>รวม</b>   |                   | <b>172</b> | <b>160,501</b>       |

ที่มา : สำนักงานสหกรณ์จังหวัดสุราษฎร์ธานี ข้อมูล ณ วันที่ 1 มกราคม 2567

## ส่วนที่ 5

### จำนวนฟาร์มมาตรฐานที่รับรองโดยหน่วยงานในสังกัดกระทรวงเกษตรและสหกรณ์ จังหวัดสุราษฎร์ธานี

#### 5.1 มาตรฐานสินค้าเกษตรอินทรีย์

| ลำดับ<br>ที่ | อำเภอ       | ชนิดพืชที่ได้รับการ<br>รับรอง | จำนวนผู้ได้รับ<br>การรับรอง (ราย) | จำนวน<br>(ไร่)  |
|--------------|-------------|-------------------------------|-----------------------------------|-----------------|
| 2            | กาญจนดิษฐ์  | พืชผสมผสาน                    | 5                                 | 18.14           |
|              |             | ไม้ผล                         | 3                                 | 25.00           |
| 3            | เกาะสมุย    | พืชผสมผสาน                    | 1                                 | 4.00            |
|              |             | พืชผัก                        | 1                                 | 0.62            |
|              |             | ไม้ผล                         | 3                                 | 27.50           |
| 4            | เกาะพะงัน   | พืชผสมผสาน                    | 45                                | 326.29          |
|              |             | พืชผัก                        | 1                                 | 2.00            |
|              |             | ไม้ผล                         | 113                               | 769.92          |
| 5            | ท่าฉาง      | พืชผสมผสาน                    | 4                                 | 14.69           |
|              |             | ไม้ผล                         | 1                                 | 2.50            |
| 6            | ท่าชนะ      | พืชผสมผสาน                    | 4                                 | 6.00            |
|              |             | เห็ด                          | 1                                 | 0.70            |
| 7            | คีรีรัฐนิคม | พืชผสมผสาน                    | 1                                 | 1.10            |
| 8            | บ้านตาขุน   | พืชผสมผสาน                    | 1                                 | 9.30            |
| 9            | บ้านนาเดิม  | พืชผสมผสาน                    | 1                                 | 2.00            |
| 10           | บ้านนาสาร   | ไม้ผล                         | 1                                 | 6.00            |
| 11           | พุนพิน      | พืชผสมผสาน                    | 1                                 | 1.47            |
|              |             | เห็ด                          | 1                                 | 0.25            |
| 12           | วิภาวดี     | พืชผสมผสาน                    | 1                                 | 4.14            |
| 14           | ไชยา        | พืชผสมผสาน                    | 4                                 | 64.00           |
| 15           | พนม         | พืชผสมผสาน                    | 1                                 | 15.02           |
| <b>รวม</b>   |             |                               | <b>197</b>                        | <b>1,302.47</b> |

ที่มา : สำนักวิจัยและพัฒนาการเกษตรเขตที่ 7 ข้อมูล ณ วันที่ 3 กรกฎาคม 2567

## 5.2 มาตรฐาน GAP ด้านพืช

| ลำดับที่   | อำเภอ             | 1) ปาล์มน้ำมัน |               |               | 2) เงาะ    |                 |               | 3) เงาะโรงเรียน |               |                 |
|------------|-------------------|----------------|---------------|---------------|------------|-----------------|---------------|-----------------|---------------|-----------------|
|            |                   | จำนวนแปลง      | พื้นที่ (ไร่) | ผลผลิต(ตัน)   | จำนวนแปลง  | พื้นที่ (ไร่)   | ผลผลิต(ตัน)   | จำนวนแปลง       | พื้นที่ (ไร่) | ผลผลิต(ตัน)     |
| 1          | เมืองสุราษฎร์ธานี | 2              | 10.86         | 6.26          | 3          | 5.00            | 1.38          | -               | -             | -               |
| 2          | กาญจนดิษฐ์        | -              | -             | -             | 15         | 47.56           | 20.16         | -               | -             | -               |
| 3          | ดอนสัก            | 1              | 17.60         | 0.91          | -          | -               | -             | -               | -             | -               |
| 4          | เกาะสมุย          | -              | -             | -             | 3          | 3.81            | 10.86         | -               | -             | -               |
| 5          | เกาะพะงัน         | -              | -             | -             | 5          | 4.95            | 6.59          | -               | -             | -               |
| 6          | ไชยา              | 5              | 71.00         | 31.50         | 2          | 4.00            | 2.50          | -               | -             | -               |
| 7          | ท่าชนะ            | -              | -             | -             | 6          | 13.70           | 6.58          | -               | -             | -               |
| 8          | คีรีรัฐนิคม       | -              | -             | -             | -          | -               | -             | 1               | 2.37          | 0.21            |
| 9          | บ้านตาขุน         | -              | -             | -             | 1          | 2.50            | 0.40          | -               | -             | -               |
| 10         | พนม               | 2              | 50.25         | 7.94          | 5          | 33.70           | 7.14          | 1               | 3.00          | 0.17            |
| 11         | ท่าฉาง            | -              | -             | -             | 1          | 1.00            | 0.70          | -               | -             | -               |
| 12         | บ้านนาสาร         | -              | -             | -             | 271        | 1,408.55        | 507.24        | 73              | 552.13        | 1,015.73        |
| 13         | บ้านนาเดิม        | -              | -             | -             | 30         | 129.17          | 37.82         | -               | -             | -               |
| 14         | เคียนซา           | 22             | 244.48        | 83.90         | 5          | 19.57           | 2.34          | -               | -             | -               |
| 15         | เวียงสระ          | 2              | 32.20         | 4.96          | 18         | 28.96           | 29.54         | 2               | 7.00          | 8.54            |
| 16         | พระแสง            | -              | -             | -             | 4          | 10.56           | 2.02          | -               | -             | -               |
| 17         | พุนพิน            | 1              | 44.00         | 3.82          | 4          | 21.56           | 5.73          | -               | -             | -               |
| 18         | ชัยบุรี           | -              | -             | -             | 8          | 21.87           | 3.97          | -               | -             | -               |
| 19         | วิภาวดี           | -              | -             | -             | 1          | 1.00            | 1.00          | -               | -             | -               |
| <b>รวม</b> |                   | <b>35</b>      | <b>470.39</b> | <b>139.29</b> | <b>382</b> | <b>1,757.46</b> | <b>645.97</b> | <b>77</b>       | <b>564.50</b> | <b>1,024.65</b> |

ที่มา : สำนักงานวิจัยและพัฒนาการเกษตรเขตที่ 7 ข้อมูล ณ วันที่ 3 กรกฎาคม 2567

| ลำดับที่ | อำเภอ             | 4) ทุเรียน |               |             | 5) ทุเรียนหมอนทอง |               |             | 6) มังคุด |               |             |
|----------|-------------------|------------|---------------|-------------|-------------------|---------------|-------------|-----------|---------------|-------------|
|          |                   | จำนวนแปลง  | พื้นที่ (ไร่) | ผลผลิต(ตัน) | จำนวนแปลง         | พื้นที่ (ไร่) | ผลผลิต(ตัน) | จำนวนแปลง | พื้นที่ (ไร่) | ผลผลิต(ตัน) |
| 1        | เมืองสุราษฎร์ธานี | 166        | 1,801.47      | 270.37      | 2                 | 27.50         | 0.39        | 56        | 111.50        | 47.85       |
| 2        | กาญจนดิษฐ์        | 516        | 3,498.35      | 814.83      | 7                 | 33.69         | 13.03       | 64        | 130.52        | 69.45       |
| 3        | ดอนสัก            | 230        | 1,631.17      | 502.71      | -                 | -             | -           | 9         | 29.55         | 6.93        |
| 4        | เกาะสมุย          | 808        | 6,991.36      | 1,684.76    | 12                | 108.65        | 30.17       | 358       | 1,447.43      | 360.67      |
| 5        | เกาะพะงัน         | 35         | 168.83        | 34.67       | -                 | -             | -           | 10        | 12.02         | 8.68        |
| 6        | ไชยา              | 461        | 4,254.00      | 681.64      | 20                | 167.00        | 18.35       | 35        | 176.00        | 35.27       |
| 7        | ท่าชนะ            | 557        | 4,359.00      | 672.81      | 119               | 850.75        | 167.80      | 23        | 162.45        | 25.02       |
| 8        | คีรีรัฐนิคม       | 283        | 2,153.33      | 916.73      | -                 | -             | -           | 7         | 19.53         | 9.72        |
| 9        | บ้านตาขุน         | 101        | 747.82        | 233.14      | 4                 | 22.90         | 3.52        | 3         | 14.23         | 2.30        |
| 10       | พนม               | 339        | 2,831.42      | 401.82      | 7                 | 90.00         | 7.45        | 27        | 127.95        | 27.17       |
| 11       | ท่าฉาง            | 97         | 650.50        | 143.37      | -                 | -             | -           | 4         | 10.50         | 5.46        |
| 12       | บ้านนาสาร         | 1,761      | 11,372.75     | 3,798.65    | 38                | 245.90        | 129.13      | 91        | 266.83        | 114.22      |
| 13       | บ้านนาเดิม        | 139        | 893.57        | 251.33      | 3                 | 23.85         | 5.50        | 64        | 193.47        | 172.00      |
| 14       | เคียนซา           | 346        | 3,750.04      | 647.79      | 11                | 107.50        | 19.61       | 8         | 15.84         | 6.94        |
| 15       | เวียงสระ          | 766        | 5,037.85      | 1,667.55    | -                 | -             | -           | 30        | 64.07         | 26.10       |
| 16       | พระแสง            | 106        | 900.44        | 231.55      | 1                 | 7.59          | 0.26        | 3         | 3.01          | 6.67        |
| 17       | พุนพิน            | 194        | 1,374.82      | 337.42      | 4                 | 5.13          | 8.74        | 4         | 6.30          | 3.27        |
| 18       | ชัยบุรี           | 65         | 500.26        | 114.62      | -                 | -             | -           | 2         | 3.24          | 0.62        |
| 19       | วิภาวดี           | 400        | 2,874.83      | 474.15      | 12                | 55.00         | 21.96       | 12        | 26.60         | 10.32       |
| รวม      |                   | 7,370      | 55,791.81     | 13,879.87   | 240               | 1,745.46      | 425.91      | 810       | 2,821.04      | 938.64      |

ที่มา : สำนักงานวิจัยและพัฒนาการเกษตรเขตที่ 7 ข้อมูล ณ วันที่ 3 กรกฎาคม 2567



| ลำดับที่ | อำเภอ             | 7) ลองกอง |               |             | 8) มะพร้าว |               |             | 9) มะพร้าวน้ำหอม |               |             |
|----------|-------------------|-----------|---------------|-------------|------------|---------------|-------------|------------------|---------------|-------------|
|          |                   | จำนวนแปลง | พื้นที่ (ไร่) | ผลผลิต(ตัน) | จำนวนแปลง  | พื้นที่ (ไร่) | ผลผลิต(ตัน) | จำนวนแปลง        | พื้นที่ (ไร่) | ผลผลิต(ตัน) |
| 1        | เมืองสุราษฎร์ธานี | 2         | 6.20          | 0.69        | 168        | 1,142.22      | 497.32      | 6                | 10.84         | 13.41       |
| 2        | กาญจนดิษฐ์        | 8         | 29.46         | 9.36        | 4          | 12.88         | 19.45       | 2                | 3.11          | 3.96        |
| 3        | ดอนสัก            | 2         | 4.40          | 2.58        | 7          | 15.34         | 29.06       | 2                | 22.72         | 5.17        |
| 4        | เกาะสมุย          | 14        | 25.59         | 8.98        | 32         | 159.69        | 21.91       | -                | -             | -           |
| 5        | เกาะพะงัน         | 5         | 9.20          | 2.32        | 9          | 50.87         | 14.09       | 1                | 2.50          | 0.80        |
| 6        | ไชยา              | 2         | 3.25          | 1.36        | 1          | 4.00          | 0.30        | -                | -             | -           |
| 7        | ท่าชนะ            | 12        | 69.85         | 6.98        | 9          | 50.00         | 0.25        | -                | -             | -           |
| 8        | คีรีรัฐนิคม       | 1         | 0.60          | 2.50        | 1          | 1.10          | 0.91        | -                | -             | -           |
| 9        | บ้านตาขุน         | 15        | 93.80         | 39.13       | -          | -             | -           | -                | -             | -           |
| 10       | พนม               | 8         | 11.52         | 12.80       | 3          | 8.80          | 6.84        | -                | -             | -           |
| 11       | ท่าฉาง            | 1         | 3.00          | 1.00        | 1          | 4.50          | 0.44        | -                | -             | -           |
| 12       | บ้านนาสาร         | 20        | 30.21         | 23.56       | 1          | 4.00          | 0.30        | -                | -             | -           |
| 13       | บ้านนาเดิม        | 3         | 4.13          | 3.67        | -          | -             | -           | -                | -             | -           |
| 14       | เคียนซา           | 5         | 12.99         | 2.89        | 1          | 1.20          | 3.00        | -                | -             | -           |
| 15       | เวียงสระ          | 5         | 8.43          | 2.27        | 1          | 6.00          | 0.20        | 1                | 0.60          | 0.50        |
| 16       | พระแสง            | -         | -             | -           | 1          | 3.12          | 0.00        | -                | -             | -           |
| 17       | พุนพิน            | 2         | 0.56          | 0.67        | 4          | 27.62         | 4.33        | 1                | 1.00          | 1.20        |
| 18       | ชัยบุรี           | 2         | 1.12          | 4.04        | 2          | 3.70          | 1.18        | -                | -             | -           |
| 19       | วิภาวดี           | 8         | 14.50         | 6.92        | 2          | 16.00         | 0.15        | -                | -             | -           |
| รวม      |                   | 115       | 328.81        | 131.73      | 247        | 1,511.04      | 599.73      | 13               | 40.77         | 25.03       |

ที่มา : สำนักงานวิจัยและพัฒนาการเกษตรเขตที่ 7 ข้อมูล ณ วันที่ 3 กรกฎาคม 2567

| ลำดับที่ | อำเภอ             | 10) กล้วยหอม |               |             | 11) กาแฟ  |               |             | 12) สับปะรด |               |             |
|----------|-------------------|--------------|---------------|-------------|-----------|---------------|-------------|-------------|---------------|-------------|
|          |                   | จำนวนแปลง    | พื้นที่ (ไร่) | ผลผลิต(ตัน) | จำนวนแปลง | พื้นที่ (ไร่) | ผลผลิต(ตัน) | จำนวนแปลง   | พื้นที่ (ไร่) | ผลผลิต(ตัน) |
| 1        | เมืองสุราษฎร์ธานี | 2.00         | 30.40         | 3.93        | -         | -             | -           | 2           | 0.07          | 10.75       |
| 2        | กาญจนดิษฐ์        | 1.00         | 0.30          | 0.40        | 1         | 0.70          | 0.04        | 1           | 0.07          | 2.86        |
| 3        | ดอนสัก            | 4.00         | 27.65         | 37.01       |           |               | -           | 1           | 0.90          | 1.67        |
| 4        | เกาะสมุย          | 1.00         | 12.00         | 0.04        | 1         | 3.00          | 0.17        | 2           | 7.55          | 8.00        |
| 5        | เกาะพะงัน         | -            | -             | -           | -         | -             | -           | -           | -             | -           |
| 6        | ไชยา              | 2.00         | 32.00         | 3.58        | -         | -             | -           | 1           | 0.04          | 2.33        |
| 7        | ท่าชนะ            | 2.00         | 12.25         | 1.22        | 4         | 14.60         | 10.40       | 4           | 45.56         | 1.02        |
| 8        | คีรีรัฐนิคม       | 1.00         | 0.50          | 0.10        | -         | -             | -           | 3           | 0.08          | 35.20       |
| 9        | บ้านตาขุน         | 1.00         | 9.00          | 1.67        | -         | -             | -           | -           | -             | -           |
| 10       | พนม               | 4.00         | 11.96         | 4.82        | 5         | 78.25         | 1.99        | 2           | 1.13          | 3.80        |
| 11       | ท่าฉาง            | -            | -             | -           | -         | -             | -           | -           | -             | -           |
| 12       | บ้านนาสาร         | -            | -             | -           | 1         | 4.00          | 0.49        | -           | -             | -           |
| 13       | บ้านนาเดิม        | -            | -             | -           | -         | -             | -           | -           | -             | -           |
| 14       | เคียนซา           | -            | -             | -           | 2         | 22.50         | 0.23        | -           | -             | -           |
| 15       | เวียงสระ          | -            | -             | -           | 1         | 6.00          | 0.50        | 1           | 0.20          | 1.50        |
| 16       | พระแสง            | 1.00         | 4.50          | 4.00        | 1         | 2.25          | 0.09        | 1           | 0.01          | 5.00        |
| 17       | พุนพิน            | -            | -             | -           | 4         | 38.50         | 1.65        | 1           | 0.05          | 0.40        |
| 18       | ชัยบุรี           | -            | -             | -           | 1         | 5.00          | 0.20        | 1           | 9.00          | 3.11        |
| 19       | วิภาวดี           | 3.00         | 15.65         | 7.41        | -         | -             | -           | -           | -             | -           |
| รวม      |                   | 22.00        | 156.21        | 64.19       | 21        | 174.80        | 15.75       | 20          | 64.66         | 75.63       |

ที่มา : สำนักงานวิจัยและพัฒนาการเกษตรเขตที่ 7 ข้อมูล ณ วันที่ 3 กรกฎาคม 2567

| ลำดับที่   | อำเภอ             | รวม<br>จำนวนแปลง | รวม<br>พื้นที่ (ไร่) | รวม<br>ผลผลิต (ตัน) |
|------------|-------------------|------------------|----------------------|---------------------|
| 1          | เมืองสุราษฎร์ธานี | 409              | 3,146.06             | 852.34              |
| 2          | กาญจนดิษฐ์        | 619              | 3,756.64             | 953.53              |
| 3          | ดอนสัก            | 256              | 1,749.33             | 586.03              |
| 4          | เกาะสมุย          | 1,231            | 8,759.08             | 2,125.56            |
| 5          | เกาะพะงัน         | 65               | 248.37               | 67.14               |
| 6          | ไชยา              | 529              | 4,711.29             | 776.83              |
| 7          | ท่าชนะ            | 736              | 5,578.16             | 892.08              |
| 8          | คีรีรัฐนิคม       | 297              | 2,177.51             | 965.37              |
| 9          | บ้านตาขุน         | 125              | 890.25               | 280.16              |
| 10         | พนม               | 403              | 3,247.98             | 481.94              |
| 11         | ท่าฉาง            | 104              | 669.50               | 150.97              |
| 12         | บ้านนาสาร         | 2,256            | 13,884.37            | 5,589.32            |
| 13         | บ้านนาเดิม        | 239              | 1,244.19             | 470.31              |
| 14         | เคียนซา           | 400              | 4,174.12             | 766.71              |
| 15         | เวียงสระ          | 827              | 5,191.31             | 1,741.66            |
| 16         | พระแสง            | 118              | 931.48               | 249.58              |
| 17         | พุนพิน            | 219              | 1,519.54             | 367.22              |
| 18         | ชัยบุรี           | 81               | 544.19               | 127.74              |
| 19         | วิภาวดี           | 438              | 3,003.58             | 521.91              |
| <b>รวม</b> |                   | <b>9,352</b>     | <b>65,426.95</b>     | <b>17,966.40</b>    |

ที่มา : สำนักงานวิจัยและพัฒนาการเกษตรเขตที่ 7 ข้อมูล ณ วันที่ 3 กรกฎาคม 2567

### 5.3 ฟาร์มมาตรฐานสินค้าด้านประมง

#### 5.3.1 มาตรฐาน GAP

| ที่ | อำเภอ             | 1) ปลูกน้ำจืด |             | 2) ทุ่งทะเล   |             | รวมฟาร์ม (GAP) |
|-----|-------------------|---------------|-------------|---------------|-------------|----------------|
|     |                   | จำนวน (ฟาร์ม) | จำนวน (ไร่) | จำนวน (ฟาร์ม) | จำนวน (ไร่) |                |
| 1   | เมืองสุราษฎร์ธานี |               |             |               |             | -              |
| 2   | กาญจนดิษฐ์        |               |             |               |             |                |
| 3   | ดอนสัก            |               |             |               |             |                |
| 4   | เกาะสมุย          |               |             |               |             |                |
| 5   | เกาะพะงัน         |               |             |               |             |                |
| 6   | ไชยา              |               |             |               |             |                |
| 7   | ท่าชนะ            |               |             |               |             |                |
| 8   | คีรีรัฐนิคม       |               |             |               |             |                |
| 9   | บ้านตาขุน         |               |             |               |             |                |
| 10  | พนม               |               |             |               |             |                |
| 11  | ท่าฉาง            |               |             |               |             |                |
| 12  | บ้านนาสาร         |               |             |               |             |                |
| 13  | บ้านนาเดิม        |               |             |               |             |                |
| 14  | เคียนซา           |               |             |               |             |                |
| 15  | เวียงสระ          |               |             |               |             |                |
| 16  | พระแสง            |               |             |               |             |                |
| 17  | พุนพิน            |               |             |               |             |                |
| 18  | ชัยบุรี           |               |             |               |             |                |
| 19  | วิภาวดี           |               |             |               |             |                |
|     | <b>รวม</b>        | <b>150</b>    | <b>-</b>    | <b>500</b>    | <b>0</b>    | <b>0</b>       |

ที่มา : สำนักงานประมงจังหวัดสุราษฎร์ธานี ข้อมูล ณ วันที่ 4 สิงหาคม 2567

หมายเหตุ : ข้อมูลปลาน้ำจืด กรมประมงไม่มีข้อมูลจำนวนไร่

5.3 ฟาร์มมาตรฐาน GAP สินค้าด้านประมง

5.3.2 มาตรฐานสากล (กุ้งทะเล)

| ที่ | อำเภอ             | GAP มกษ.7436-2563 |                | BAP              |                | ASC              |                | รวมจำนวน<br>(ฟาร์ม) | รวมจำนวน<br>(ไร่) |
|-----|-------------------|-------------------|----------------|------------------|----------------|------------------|----------------|---------------------|-------------------|
|     |                   | จำนวน<br>(ฟาร์ม)  | จำนวน<br>(ไร่) | จำนวน<br>(ฟาร์ม) | จำนวน<br>(ไร่) | จำนวน<br>(ฟาร์ม) | จำนวน<br>(ไร่) |                     |                   |
| 1   | เมืองสุราษฎร์ธานี |                   |                |                  |                |                  |                |                     |                   |
| 2   | กาญจนดิษฐ์        |                   |                |                  |                |                  |                |                     |                   |
| 3   | ดอนสัก            |                   |                |                  |                |                  |                |                     |                   |
| 4   | เกาะสมุย          |                   |                |                  |                |                  |                |                     |                   |
| 5   | เกาะพะงัน         |                   |                |                  |                |                  |                |                     |                   |
| 6   | ไชยา              |                   |                |                  |                |                  |                |                     |                   |
| 7   | ท่าชนะ            |                   |                |                  |                |                  |                |                     |                   |
| 8   | คีรีรัฐนิคม       |                   |                |                  |                |                  |                |                     |                   |
| 9   | บ้านตาขุน         |                   |                |                  |                |                  |                |                     |                   |
| 10  | พนม               |                   |                |                  |                |                  |                |                     |                   |
| 11  | ท่าฉาง            |                   |                |                  |                |                  |                |                     |                   |
| 12  | บ้านนาสาร         |                   |                |                  |                |                  |                |                     |                   |
| 13  | บ้านนาเดิม        |                   |                |                  |                |                  |                |                     |                   |
| 14  | เคียนซา           |                   |                |                  |                |                  |                |                     |                   |
| 15  | เวียงสระ          |                   |                |                  |                |                  |                |                     |                   |
| 16  | พระแสง            |                   |                |                  |                |                  |                |                     |                   |
| 17  | พุนพิน            |                   |                |                  |                |                  |                |                     |                   |
| 18  | ชัยบุรี           |                   |                |                  |                |                  |                |                     |                   |
| 19  | วิภาวดี           |                   |                |                  |                |                  |                |                     |                   |
|     | <b>รวม</b>        | <b>80</b>         | -              | <b>48</b>        | -              | <b>15</b>        | -              | -                   | -                 |

ที่มา : สำนักงานประมงจังหวัดสุราษฎร์ธานี ข้อมูล ณ วันที่ 4 สิงหาคม 2567

## 5.4 มาตรฐาน GAP ด้านปศุสัตว์

### 1) จำนวนฟาร์มปศุสัตว์ที่ได้รับการรับรองมาตรฐาน

| ที่        | อำเภอ             | 1) สุกร    |                | 2) ไก่เนื้อ |                  | 3) ไก่ไข่  |                | 4) แพะเนื้อ |            | รวม<br>(ฟาร์ม) |
|------------|-------------------|------------|----------------|-------------|------------------|------------|----------------|-------------|------------|----------------|
|            |                   | จำนวนฟาร์ม | จำนวนตัว       | จำนวนฟาร์ม  | จำนวนตัว         | จำนวนฟาร์ม | จำนวนตัว       | จำนวนฟาร์ม  | จำนวนตัว   |                |
| 1          | เมืองสุราษฎร์ธานี | -          | -              | 1           | 100,000          | -          | -              | -           | -          | 1              |
| 2          | กาญจนดิษฐ์        | 126        | 75,777         | 133         | 2,914,660        | 3          | 437,400        | -           | -          | 262            |
| 3          | ดอนสัก            | 4          | 2,900          | 10          | 230,764          |            |                | -           | -          | 14             |
| 4          | เกาะสมุย          | -          | -              | -           | -                | -          | -              | -           | -          | -              |
| 5          | เกาะพะงัน         | -          | -              | -           | -                | -          | -              | -           | -          | -              |
| 6          | ไชยา              | 23         | 21,680         | 24          | 313,012          |            |                | -           | -          | 47             |
| 7          | ท่าชนะ            | 3          | 2,500          | 1           | 13,000           |            |                | -           | -          | 4              |
| 8          | คีรีรัฐนิคม       | 3          | 2,600          | 7           | 117,000          | 1          | 25,000         | -           | -          | 10             |
| 9          | บ้านตาขุน         |            |                | 4           | 165,000          |            |                | -           | -          | 4              |
| 10         | พนม               | 1          | 1,500          | 20          | 703,000          | 2          | 76,000         | -           | -          | 23             |
| 11         | ท่าฉาง            | 8          | 8,200          | 1           | 25,000           | 1          | 38,400         | -           | -          | 10             |
| 12         | บ้านนาสาร         | 2          | 1,252          | 6           | 148,000          |            |                | -           | -          | 8              |
| 13         | บ้านนาเดิม        | 3          | 1,470          | 1           | 16,400           |            |                | -           | -          | 4              |
| 14         | เคียนซา           | 1          | 1,600          | 2           | 49,000           |            |                | -           | -          | 3              |
| 15         | เวียงสระ          | 2          | 2,030          | 1           | 15,000           | -          | -              | -           | -          | 1              |
| 16         | พระแสง            | 4          | 4,300          | 6           | 104,000          |            |                | -           | -          | 10             |
| 17         | พุนพิน            | 3          | 2,245          | 6           | 141,000          | 2          | 312,000        | 1           | 150        | 11             |
| 18         | ชัยบุรี           | 1          | 540            | 1           | 12,000           | 1          | 15,000         | -           | -          | 3              |
| 19         | วิภาวดี           | 1          | 550            | 2           | 20,000           | -          | -              | -           | -          | 3              |
| <b>รวม</b> |                   | <b>185</b> | <b>129,144</b> | <b>226</b>  | <b>5,086,836</b> | <b>10</b>  | <b>903,800</b> | <b>1</b>    | <b>150</b> | <b>422</b>     |

ที่มา : สำนักงานปศุสัตว์จังหวัดสุราษฎร์ธานี ข้อมูล ณ วันที่ 30 กรกฎาคม 2567

2) ข้อมูลสถานะ/ฟาร์มที่ได้รับการรับรองมาตรฐาน GAP (ราย) ปี 2564 - 2567

| ชนิดสินค้า  | ปี 2564    |                  |           |            | ปี 2565    |                  |           |            | ปี 2566    |            |          |            | ปี 2567    |                  |           |            |
|-------------|------------|------------------|-----------|------------|------------|------------------|-----------|------------|------------|------------|----------|------------|------------|------------------|-----------|------------|
|             | สมัคร      | การรับรองมาตรฐาน |           |            | สมัคร      | การรับรองมาตรฐาน |           |            | สมัคร      | การรับรอง  |          |            | สมัคร      | การรับรองมาตรฐาน |           |            |
|             |            | ต่ออายุ          | ใหม่      | รวม        |            | ต่ออายุ          | ใหม่      | รวม        |            | ต่ออายุ    | ใหม่     | รวม        |            | ต่ออายุ          | ใหม่      | รวม        |
| 1) สุกกร    | 85         | 50               | 32        | 82         | 72         | 46               | 24        | 70         | 62         | 53         | 7        | 60         | 28         | 17               | 9         | 26         |
| 2) ไก่เนื้อ | 96         | 86               | 9         | 95         | 54         | 49               | 4         | 53         | 57         | 55         | 1        | 56         | 77         | 73               | 3         | 76         |
| 3) ไก่ไข่   | 4          | 2                | 2         | 4          | 5          | 2                | 3         | 5          | -          | -          | -        | 0          | 3          | 2                | 1         | 3          |
| 4) แพะเนื้อ | -          | -                | -         | 0          | -          | -                | -         | 0          | 1          | 1          | -        | 1          |            | -                | -         | -          |
| <b>รวม</b>  | <b>185</b> | <b>138</b>       | <b>43</b> | <b>181</b> | <b>131</b> | <b>97</b>        | <b>31</b> | <b>128</b> | <b>120</b> | <b>109</b> | <b>8</b> | <b>117</b> | <b>108</b> | <b>92</b>        | <b>13</b> | <b>105</b> |

ที่มา : สำนักงานปศุสัตว์จังหวัดสุราษฎร์ธานี ข้อมูล ณ วันที่ 30 กรกฎาคม 2567

5.5 ข้อมูลสถานะ/ฟาร์มที่ระบบการป้องกันโรคและการเลี้ยงที่เหมาะสม (GFM)

| ลำดับ<br>ที่ | อำเภอ             | 1) สัตว์ปีกพื้นเมือง |          | 2) สุกร    |          | 3) แพะเนื้อ |          | รวม<br>จำนวนฟาร์ม |
|--------------|-------------------|----------------------|----------|------------|----------|-------------|----------|-------------------|
|              |                   | จำนวนฟาร์ม           | จำนวนตัว | จำนวนฟาร์ม | จำนวนตัว | จำนวนฟาร์ม  | จำนวนตัว |                   |
| 1            | เมืองสุราษฎร์ธานี | 2                    | 170      | 1          | 750      | 1           | 9        | 4                 |
| 2            | กาญจนดิษฐ์        | -                    | -        | 1          | 1,500    | -           | -        | 1                 |
| 3            | ดอนสัก            | -                    | -        | 2          | 203      | -           | -        | 2                 |
| 4            | เกาะสมุย          | -                    | -        | 1          | 20       | -           | -        | 1                 |
| 5            | เกาะพะงัน         | -                    | -        | -          | -        | -           | -        | -                 |
| 6            | ไชยา              | 1                    | 500      | 1          | 484      | -           | -        | 2                 |
| 7            | ท่าชนะ            | -                    | -        | 1          | 70       | -           | -        | 1                 |
| 8            | คีรีรัฐนิคม       | -                    | -        | 1          | 800      | -           | -        | 1                 |
| 9            | บ้านตาขุน         | -                    | -        | -          | -        | -           | -        | -                 |
| 10           | พนม               | -                    | -        | -          | -        | -           | -        | -                 |
| 11           | ท่าฉาง            | -                    | -        | -          | -        | -           | -        | -                 |
| 12           | บ้านนาสาร         | -                    | -        | -          | -        | -           | -        | -                 |
| 13           | บ้านนาเดิม        | -                    | -        | -          | -        | -           | -        | -                 |
| 14           | เคียนซา           | -                    | -        | -          | -        | -           | -        | -                 |
| 15           | เวียงสระ          | -                    | -        | -          | -        | -           | -        | -                 |
| 16           | พระแสง            | -                    | -        | -          | -        | -           | -        | -                 |
| 17           | พุนพิน            | -                    | -        | 2          | 157      | -           | -        | 2                 |
| 18           | ชัยบุรี           | -                    | -        | 1          | 100      | -           | -        | 1                 |
| 19           | วิภาวดี           | -                    | -        | -          | -        | -           | -        | -                 |
| รวม          |                   | 3                    | 670      | 11         | 4,084    | 1           | 9        | 15                |

ที่มา : สำนักงานปศุสัตว์จังหวัดสุราษฎร์ธานี ข้อมูล ณ วันที่ 30 กรกฎาคม 2567



5.6 ข้อมูลสินค้าบ่งชี้ทางภูมิศาสตร์ (GI) ของจังหวัดสุราษฎร์ธานี

| สินค้า               | เกษตรกร   | ลักษณะเด่นของสินค้า  | พื้นที่การผลิต   | วันที่ได้รับการขึ้นทะเบียน | ทะเบียนเลขที่ |
|----------------------|---|--|--|----------------------------|---------------|
| 1. เงาะโรงเรียนนาสาร | 104 ราย   | เป็นเงาะพันธุ์โรงเรียน ผลทรงกลม เปลือกบาง ขนบริเวณโคนมีสีแดง ปลายขนสีเขียว เนื้อหนา สีขาว ห้าง กรอบล่อนจากเมล็ด รสชาติ หวานหอม   | พื้นที่ปลูก 3 อำเภอ<br>อำเภอบ้านนาสาร บ้านนาเดิม<br>และอำเภอเวียงสระ | 30 ตุลาคม 2557             | สช. 61100111  |
| 2. มะพร้าวเกาะพะงัน  | 1 กลุ่ม<br>(วิสาหกิจชุมชนชาวสวนมะพร้าวเกาะพะงัน)<br>สมาชิก 50 ราย | มะพร้าวที่มีผลทรงกลมรียาว ก้นแหลมลักษณะรูปสามเหลี่ยมพู่ส่วนหัวมีทับกลีบเวียน ระแง้ติดหลายเปลือกผิวเรียบ ผลแก่สุกเต็มที่จะมีสีน้ำตาลเข้มเปลือกมีความเหนียวโดยเฉพาะเส้นใยกะลาสีน้ำตาลแก่ มีความแข็ง ชัดแล้วเป็นมันวาว เนื้อมะพร้าวขาว เนื้อแน่น 2 ชั้น ปริมาณความเข้มข้นของกะทิและปริมาณน้ำมันสูงมีคุณค่าทางโภชนาการ รสชาติหวานมัน ไม่มีกลิ่นหืน หอมกะทิสด | พื้นที่ปลูกในตำบลบ้านใต้<br>และตำบลเกาะพะงัน<br>อำเภอเกาะพะงัน       | 1 กันยายน 2551             | สช. 56100047  |

| สินค้า                      | เกษตรกร  | ลักษณะเด่นของสินค้า   | พื้นที่การผลิต  | วันที่ได้รับการขึ้นทะเบียน | ทะเบียนเลขที่ |
|-----------------------------|--|---|---|----------------------------|---------------|
| 3. หอยนางรม<br>สุราษฎร์ธานี | 47 ราย   | เป็นหอยตะกรมกรามขาว เป็นหอยพันธุ์ท้องถิ่นของจังหวัดสุราษฎร์ธานี เลี้ยงในทะเลและบ่อเลี้ยงสัตว์น้ำตลอดแนวชายฝั่งอ่าวบ้านดอน เป็นหอยสองฝา เปลือกบาง เปลือกด้านซ้ายมีขนาดใหญ่กว่าเปลือกด้านขวา ตัวหอยมีลักษณะเป็นรูปถ้วย เนื้อในขาวนวล อ้วน เนื้อมาก สะอาดเมื่อรับประทาน สดรสชาติดี ไม่มีกลิ่นคาว | ในเขตแนวชายฝั่งอ่าวบ้านดอน อำเภอยะยา ท่าฉาง พุนพิน เมืองฯ และกาญจนดิษฐ์ (ตั้งแต่แหลมชุยอำเภอยะยา ถึงแหลมคุ้มหม้ออำเภอกาญจนดิษฐ์ และชายฝั่งทะเลของอำเภอท่าชนะ) | 13 มกราคม 2549             | สช. 49100010  |
| 4. ไข่เค็มไชยา              | 4 ราย และ<br>1 กลุ่มวิสาหกิจชุมชน<br>ไข่เค็ม อสม.<br>สมาชิก 25 ราย | ไข่เค็มที่ผลิตจากไข่เป็ดที่ได้จากเป็ดที่เลี้ยงในพื้นที่อำเภอยะยา และผลิตเป็นไข่เค็มด้วยกรรมวิธีพิเศษตามภูมิปัญญาของคนไชยา มีลักษณะไข่ใบใหญ่ ไข่แดงร่วนเป็นทราย มีความมัน ไข่ขาวนุ่ม รสไม่เค็มจัด กลิ่นหอม ไม่เหม็นคาว   | ในเขตอำเภอยะยา  | 1 พฤศจิกายน 2549           | สช. 50100019  |
| 5. ขมิ้นชันสุราษฎร์ธานี     | 59 ราย   | เป็นขมิ้นชันพันธุ์พื้นเมือง ลักษณะเหง้าภายนอกมีสีน้ำตาลถึงเหลืองเข้ม เนื้อสีเหลืองส้มหรือสีเหลือง จำปาปนแดง มีกลิ่นหอมเฉพาะตัวจากน้ำมันหอมระเหย จำหน่ายในรูปแบบขมิ้นชันสด ขมิ้นชันแห้ง ผงขมิ้นชัน และน้ำมันสกัดจากขมิ้นชันโดยผ่านกระบวนการแปรรูปตามวิธีการที่กำหนด                            | ในเขตอำเภอยะยา บ้านตาขุน ศิริรัฐนิคม ท่าฉาง และอำเภอกาญจนดิษฐ์  | 16 กันยายน 2562            | สช. 65100192  |

| สินค้า                 | เกษตรกร  | ลักษณะเด่นของสินค้า  | พื้นที่การผลิต   | วันที่ได้รับการขึ้นทะเบียน | ทะเบียนเลขที่ |
|------------------------|--|--|--|----------------------------|---------------|
| 6. ปลาเม็งสุราษฎร์ธานี | 10 ราย และ<br>1 กลุ่มวิสาหกิจ<br>แปลงใหญ่ปลาเม็ง<br>ตำบลทรัพย์ทวี<br>สมาชิก 10 ราย | ปลาน้ำจืดชนิดไม่มีเกล็ด ลักษณะคล้ายปลาดุก<br>ลำตัวยาวเรียว และแบนข้าง หัวแบนลาดลง<br>ข้างล่าง ตาเล็ก ปากเล็ก หนวดค่อนข้างยาวมี 4 คู่<br>รอบปาก ครีบหลังมีขนาดเล็กไม่มีครีบไขมัน ครีบ<br>ก้นเป็นแผง ครีบหูมีก้านครีบหรือเงี่ยงเป็นหนาม<br>แหลมข้างละ 1 อัน และมีพิษแรง ครีบหาง<br>มีลักษณะกลมมน ลำตัวมีเมือกโดยทั่วไปลำตัวมีสี<br>เทาปนดำเนื้อแน่นเป็นเส้น ไม่เปื่อยยุ่ย เนื้อมี<br>ความมัน ไขมันน้อย มีกลิ่นเฉพาะตัว ไม่มีกลิ่น<br>โคลน กลิ่นสาบ | ในเขตอำเภอชัยบุรี พระแสง<br>เวียงสระ บ้านนาสาร เคียนซา<br>บ้านนาเดิม พุนพิน และอำเภอ<br>เมืองฯ | 24 มิถุนายน 2565           | สข. 65100195  |

ที่มา : 1. หอยนางรม, ปลาเม็ง สำนักงานประมงจังหวัดสุราษฎร์ธานี ข้อมูล ณ วันที่ 5 สิงหาคม 2567

2. ไข่เค็มไชยา สำนักงานปศุสัตว์จังหวัดสุราษฎร์ธานี ข้อมูล ณ วันที่ 30 กรกฎาคม 2567

3. มะพร้าวเกาะพะงัน งามะโรงเรียนนาสาร ชมื่นชื่น สำนักงานเกษตรจังหวัดสุราษฎร์ธานี ข้อมูล ณ วันที่ 30 กรกฎาคม 2567 และสืบค้นจาก <https://search.ipthailand.go.th>

4. จำนวนเกษตรกร, วันที่ได้รับการขึ้นทะเบียน สำนักงานพาณิชย์จังหวัดสุราษฎร์ธานี ข้อมูล ณ วันที่ 20 กันยายน 2567

หมายเหตุ : วันที่ได้รับการขึ้นทะเบียน คือ ยึดจากวันที่ยื่นเอกสาร

5.7 ข้อมูลระบบส่งเสริมการเกษตรแบบแปลงใหญ่ จังหวัดสุราษฎร์ธานี

| ชนิดสินค้า       | ปี 2559 | ปี 2560 | ปี 2561 | ปี 2562 | ปี 2563 | ปี 2564 | ปี 2565 | ปี 2566 | ปี 2567 | รวมจำนวนแปลง |
|------------------|---------|---------|---------|---------|---------|---------|---------|---------|---------|--------------|
| 1. ยางพารา       | -       | 2       | -       | 15      | 12      | 9       | 7       | 8       | 7       | 60           |
| 2. ปาล์มน้ำมัน   | 2       | 20      | 4       | 3       | 4       | 2       | 6       | 3       | -       | 44           |
| 3. ทุเรียน       | -       | 3       | 1       | -       | 1       | 5       | 12      | 6       | 6       | 34           |
| 4. ลองกอง        | -       | 1       | -       | -       | -       | -       | -       | -       | -       | 1            |
| 5. มังคุด        | -       | 1       | -       | -       | -       | -       | 1       | -       | -       | 2            |
| 6. เงาะโรงเรียน  | 1       | -       | -       | -       | 1       | -       | -       | -       | -       | 2            |
| 7. มะพร้าว       | -       | 2       | -       | 1       | -       | -       | -       | -       | -       | 3            |
| 8. กล้วยหอม      | -       | 2       | -       | -       | -       | -       | -       | -       | -       | 2            |
| 9. กระเทียม      | -       | -       | -       | -       | 1       | -       | -       | -       | -       | 1            |
| 10. ข้าว         | -       | 1       | -       | -       | 1       | -       | -       | -       | -       | 2            |
| 11. ผัก/สมุนไพร  | 1       | 2       | -       | -       | -       | 1       | -       | 2       | -       | 6            |
| 12. เห็ดนางฟ้า   | -       | -       | -       | -       | 1       | -       | -       | -       | -       | 1            |
| 13. เห็ดฟาง      | -       | -       | -       | -       | -       | 1       | -       | -       | -       | 1            |
| 14. กาแฟ         | -       | -       | -       | -       | -       | -       | 1       | -       | -       | 1            |
| 15. ส้มโอ        | -       | -       | -       | -       | -       | -       | 1       | -       | -       | 1            |
| 16. ฝรั่ง        | -       | -       | -       | -       | -       | 1       | -       | -       | -       | 1            |
| 17. ผึ้งโพรง     | -       | -       | -       | 1       | 1       | 4       | 1       | -       | 1       | 8            |
| 18. ปลาน้ำจืด    | -       | -       | -       | 1       | -       | -       | -       | -       | -       | 1            |
| 19. ปูทะเล       | -       | -       | -       | 1       | -       | 1       | -       | -       | -       | 2            |
| 20. ปลานิล       | -       | -       | 1       | -       | -       | -       | -       | -       | -       | 1            |
| 21. กุ้งขาว      | -       | 1       | -       | -       | -       | -       | -       | -       | -       | 1            |
| 22. กบ           | -       | -       | -       | -       | 1       | -       | -       | -       | -       | 1            |
| 23. ปลาหมอ       | -       | -       | -       | -       | -       | 1       | -       | -       | -       | 1            |
| 24. หอยนางรม     | -       | -       | -       | -       | -       | -       | -       | -       | 1       | 1            |
| 25. โคเนื้อ      | -       | 1       | 1       | -       | -       | -       | -       | 1       | -       | 3            |
| 26. ไก่พื้นเมือง | -       | -       | -       | -       | -       | -       | 1       | -       | -       | 1            |
| 27. สุกร         | -       | -       | -       | -       | -       | -       | 1       | -       | -       | 1            |
| 28. เป็ดไข่      | -       | -       | -       | -       | -       | -       | -       | 1       | -       | 1            |
| รวม              | 4       | 36      | 7       | 22      | 23      | 25      | 31      | 21      | 15      | 184          |

ที่มา : สำนักงานเกษตรจังหวัดสุราษฎร์ธานี ข้อมูล ณ 10 กรกฎาคม 2567

| แปลง<br>ที่ | ชนิด<br>สินค้า | แปลงใหญ่<br>ปี พ.ศ. | ชื่อแปลงใหญ่   | ที่ตั้งแปลงใหญ่                                    | จำนวน<br>สมาชิก<br>(ราย) | พื้นที่เพาะปลูก/<br>เพาะเลี้ยง<br>(ไร่) | ปริมาณ<br>ผลผลิต<br>(ตัน/ปี) | ผู้จัดการแปลง                   | หมายเลข<br>โทรศัพท์ | ตำแหน่ง          | หน่วยงาน<br>เจ้าภาพ |
|-------------|----------------|---------------------|--|--|--------------------------|---|------------------------------|---------------------------------|---------------------|------------------|---------------------|
| 1           | ยางพารา        | ปี 2560             | แปลงใหญ่ยางพารา(สหกรณ์ ) ต.ตะกุกเหนือ อ.วิภาวดี จ.สุราษฎร์ธานี                                 | FALSE  | 100                      | 2,500.00                                | 550                          | นายชาญวิทย์ วิโรจน์             | 086-2749367         | ผู้จัดการแปลง    | กสส.                |
| 2           | ยางพารา        | ปี 2560             | แปลงใหญ่ยางพารา(สหกรณ์) ต.พ่วงพมคร อ.เคียนซา จ.สุราษฎร์ธานี                                    | หมู่ 2 ต.พ่วงพมคร อ.เคียนซา จ.สุราษฎร์ธานี         | 100                      | 5,000.00                                | 550                          | นายประพันธ์ นาคคลัง             | 077-439151          | ผู้จัดการสหกรณ์  | กสส.                |
| 3           | ยางพารา        | ปี 2562             | แปลงใหญ่ยางพาราตำบลปากแพรก อ.ดอนสัก จ.สุราษฎร์ธานี   | หมู่ 16 ต.ปากแพรก อ.ดอนสัก จ.สุราษฎร์ธานี          | 115                      | 1,313.75                                | -                            | นางฐววรรณ บัวแก้ว               | 093-5741650         | เกษตรอำเภอดอนสัก | กสส.                |
| 4           | ยางพารา        | ปี 2562             | แปลงใหญ่ยางพาราวิสาหกิจชุมชนเกษตรกรชาวสวนบ้านบางเดือน  | หมู่ 1 ต.บางเดือน อ.พุนพิน จ.สุราษฎร์ธานี          | 35                       | 810.75                                  | 350                          | น.ส.อัญญา ไชยชาญยุทธ์           | 084-9676424         | ผู้จัดการแปลง    | กษย.                |
| 5           | ยางพารา        | ปี 2562             | แปลงใหญ่ยางพาราสหกรณ์กองทุนสวนยางช้างคู่พัฒนา จำกัด  | หมู่ 11 ต.ช้างซ้าย อ.กาญจนดิษฐ์ จ.สุราษฎร์ธานี     | 54                       | 1,021.86                                | 350                          | นายจักรชัย คำสอน                | 089-6521825         | ผู้จัดการแปลง    | กษย.                |
| 6           | ยางพารา        | ปี 2562             | แปลงใหญ่ยางพาราสหกรณ์กองทุนสวนยางบ้านทุ่งคา จำกัด  | หมู่ 10 ต.ช้างขวา อ.กาญจนดิษฐ์ จ.สุราษฎร์ธานี      | 50                       | 979.50                                  | 350                          | น.ส.นภาพร ห้วยนัย               | 089-2919491         | ผู้จัดการแปลง    | กษย.                |
| 7           | ยางพารา        | ปี 2562             | แปลงใหญ่ยางพาราสหกรณ์กองทุนสวนยางบ้านโพธิ์น้อย จำกัด   | หมู่ 4 ต.ตะกุกใต้ อ.วิภาวดี จ.สุราษฎร์ธานี         | 40                       | 1,006.00                                | 350                          | นายนิติภูมิ สุชาติ              | 083-5041093         | ผู้จัดการแปลง    | กษย.                |
| 8           | ยางพารา        | ปี 2562             | แปลงใหญ่ยางพารากลุ่มชาวสวนยาง สกย.บ้านบางคราม  | หมู่ 2 ต.ปากถอย อ.ท่าวง จ.สุราษฎร์ธานี             | 30                       | 834.00                                  | 350                          | นายมนเฑียร ปานมี                | 081-9278054         | ผู้จัดการแปลง    | กษย.                |
| 9           | ยางพารา        | ปี 2562             | แปลงใหญ่ยางพาราสหกรณ์กองทุนสวนยางไม้ถ้ำ จำกัด  | หมู่ 2 ต.ไม้ถ้ำ อ.ไชยา จ.สุราษฎร์ธานี              | 30                       | 578.75                                  | 350                          | นายมนเฑียร ปานมี                | 081-9278054         | ผู้จัดการแปลง    | กษย.                |
| 10          | ยางพารา        | ปี 2562             | แปลงใหญ่ยางพารากลุ่มชาวสวนยางพาราบ้านควนศรี  | หมู่ 2 ต.ควนศรี อ.บ้านนาสาร จ.สุราษฎร์ธานี         | 30                       | 355.00                                  | 350                          | น.ส.ชาลินี แซ่เอี้ยก            | 088-7526419         | ผู้จัดการแปลง    | กษย.                |
| 11          | ยางพารา        | ปี 2562             | แปลงใหญ่ยางพารากลุ่มชาวสวนยางบ้านห้วยทราย  | หมู่ 3 ต.ทรายทิว อ.บ้านนาเดิม จ.สุราษฎร์ธานี       | 42                       | 531.00                                  | 350                          | น.ส.ศุภา แดงเพ็ง                | 084-8555350         | ผู้จัดการแปลง    | กษย.                |
| 12          | ยางพารา        | ปี 2562             | แปลงใหญ่ยางพารากลุ่มน้ำยางสดบ้านโนนช่อง  | หมู่ 4 ต.สองแพรก อ.ชัยบุรี จ.สุราษฎร์ธานี          | 31                       | 701.13                                  | 350                          | นายณัฐพงษ์ ประจําเกาะ           | 081-3686592         | ผู้จัดการแปลง    | กษย.                |
| 13          | ยางพารา        | ปี 2562             | แปลงใหญ่ยางพาราสหกรณ์กองทุนสวนยางบ้านบางใหญ่ร่วมใจ จำกัด                                       | หมู่ 6 ต.เสิงสาง อ.พระแสง จ.สุราษฎร์ธานี           | 37                       | 754.80                                  | 350                          | นายภูมินทร์ คำเอียด             | 081-3686592         | ผู้จัดการแปลง    | กษย.                |
| 14          | ยางพารา        | ปี 2562             | แปลงใหญ่ยางพาราสหกรณ์กองทุนสวนยางบ้านวังใหญ่ จำกัด   | หมู่ 5 ต.ทุ่งหลวง อ.เวียงสระ จ.สุราษฎร์ธานี        | 32                       | 521.85                                  | 350                          | นายสถิต ทศวิจิต                 | 085-2260997         | ผู้จัดการแปลง    | กษย.                |
| 15          | ยางพารา        | ปี 2562             | แปลงใหญ่ยางพารากลุ่มเกษตรกรทำสวนตำบลเวียงสระ   | หมู่ 4 ต.เวียงสระ อ.เวียงสระ จ.สุราษฎร์ธานี        | 38                       | 684.48                                  | 350                          | นายยุทธนา แสงคำณี               | 086-2710826         | ผู้จัดการแปลง    | กษย.                |
| 16          | ยางพารา        | ปี 2562             | แปลงใหญ่ยางพาราสหกรณ์กองทุนสวนยางเกาะแก้วพัฒนา จำกัด   | หมู่ 1 ต.เขาตอก อ.เคียนซา จ.สุราษฎร์ธานี           | 106                      | 1,978.00                                | 540                          | นายธนวิชัย คงแก้ว               | 088-7569450         | ผู้จัดการแปลง    | กษย.                |
| 17          | ยางพารา        | ปี 2562             | แปลงใหญ่ยางพารากลุ่มชาวสวนยางตำบลบ้านเสด็จ   | หมู่ 6 ต.เคียนซา อ.เคียนซา จ.สุราษฎร์ธานี          | 71                       | 1,574.00                                | 528                          | นายอดิศักดิ์ รัตติ              | 077-297445          | ผู้จัดการแปลง    | กษย.                |
| 18          | ยางพารา        | ปี 2563             | แปลงใหญ่ยางพาราบ้านนาเดิม  | หมู่ 1 ต.บ้านา อ.บ้านนาเดิม จ.สุราษฎร์ธานี         | 31                       | 424.30                                  | 350                          | นายประคิด ลาวน้อยกุลวงศ์        | 087-5654663         | ผู้จัดการแปลง    | กษย.                |
| 19          | ยางพารา        | ปี 2563             | แปลงใหญ่ยางพาราสถาบัน 44 ต.ท่าเนียบ อ.คีรีรัฐนิคม จ.สุราษฎร์ธานี                               | หมู่ 1 ต.บ้านท่าเนียบ อ.คีรีรัฐนิคม จ.สุราษฎร์ธานี | 40                       | 970.00                                  | -                            | นายอภิชาติ ใจห้าว               | -                   | ผู้จัดการแปลง    | กษย.                |
| 20          | ยางพารา        | ปี 2563             | แปลงใหญ่ยางพาราบ้านตะกุกเหนือ ต.ตะกุกเหนือ อ.วิภาวดี จ.สุราษฎร์ธานี                            | หมู่ 6 ต.ตะกุกเหนือ อ.วิภาวดี จ.สุราษฎร์ธานี       | 45                       | 1,133.00                                | -                            | นายฤกษ์ศัย แก้วคุ้มภัย          | -                   | ผู้จัดการแปลง    | กษย.                |
| 21          | ยางพารา        | ปี 2563             | แปลงใหญ่ยางพาราวิสาหกิจชุมชนกลุ่มน้ำยางบ้านห้วยถุน   | หมู่ 9 ต.ป่าบอน อ.กาญจนดิษฐ์ จ.สุราษฎร์ธานี        | 57                       | 1,174.30                                | -                            | นางสาวณัฐธิดา วอนยิ้มสกุล       | -                   | ผู้จัดการแปลง    | กษย.                |
| 22          | ยางพารา        | ปี 2563             | แปลงใหญ่ยางพาราวิสาหกิจชุมชนเกษตรกรชาวสวนยางบ้านควนไทร<br>ต.ท่าโรงช้าง อ.พุนพิน จ.สุราษฎร์ธานี | หมู่ 9 ต.ท่าโรงช้าง อ.พุนพิน จ.สุราษฎร์ธานี        | 37                       | 647.23                                  | -                            | นายนิพนธ์โรจน์ กระจิชิตานุรักษ์ | -                   | ผู้จัดการแปลง    | กษย.                |
| 23          | ยางพารา        | ปี 2563             | แปลงใหญ่ยางพารากลุ่มน้ำยางสดบ้านปลายคลองคอก ต.คลองน้อย อ.ชัยบุรี                               | หมู่ 3 ต.คลองน้อย อ.ชัยบุรี จ.สุราษฎร์ธานี         | 36                       | 608.46                                  | -                            | นายธนเศรษฐ โชคติภมาศ            | -                   | ผู้จัดการแปลง    | กษย.                |
| 24          | ยางพารา        | ปี 2563             | แปลงใหญ่ยางพารากลุ่มชาวสวนยางบ้านศรีทอง ต.คันลือ อ.ท่าชนะ จ.สุราษฎร์ธานี                       | หมู่ 8 ต.คันลือ อ.ท่าชนะ จ.สุราษฎร์ธานี            | 33                       | 529.13                                  | -                            | น.ส.ชญานัน วรรณกัตติ            | -                   | ผู้จัดการแปลง    | กษย.                |
| 25          | ยางพารา        | ปี 2563             | แปลงใหญ่ยางพาราบ้านนาสาร ต.นาสาร อ.บ้านนาสาร จ.สุราษฎร์ธานี                                    | ต.นาสาร อ.บ้านนาสาร จ.สุราษฎร์ธานี                 | 52                       | 799.00                                  | -                            | น.ส.ปริยวรณ์ พลายเมือง          | -                   | ผู้จัดการแปลง    | กษย.                |
| 26          | ยางพารา        | ปี 2563             | แปลงใหญ่ยางพาราบ้านราษฎร์พัฒนา ต.บ้านเสด็จ อ.เคียนซา จ.สุราษฎร์ธานี                            | หมู่ 11 ต.บ้านเสด็จ อ.เคียนซา จ.สุราษฎร์ธานี       | 44                       | 1,127.00                                | -                            | นายวิทยา เจริญวุฒิศักดิ์        | -                   | ผู้จัดการแปลง    | กษย.                |
| 27          | ยางพารา        | ปี 2563             | แปลงใหญ่ยางพาราสหกรณ์กองทุนสวนยางสองพี่น้องคลองศิลา จำกัด                                      | หมู่ 7 ต.พ่วงพมคร อ.เคียนซา จ.สุราษฎร์ธานี         | 68                       | 1,260.00                                | -                            | นายธนวิชัย คงแก้ว               | -                   | ผู้จัดการแปลง    | กษย.                |
| 28          | ยางพารา        | ปี 2563             | แปลงใหญ่ยางพารากลุ่มชาวสวนยาง สกย.บ้านบางยอม ต.คลองฉนวน อ.เวียงสระ                             | หมู่ 12 ต.คลองฉนวน อ.เวียงสระ จ.สุราษฎร์ธานี       | 33                       | 541.25                                  | -                            | น.ส.พัชรินทร์ อินทร์ช่วย        | -                   | ผู้จัดการแปลง    | กษย.                |
| 29          | ยางพารา        | ปี 2563             | แปลงใหญ่ยางพารากลุ่มชาวสวนยาง สกย.ตำบลบ้านต้อ อ.เวียงสระ                                       | หมู่ 6 ต.บ้านต้อ อ.เวียงสระ จ.สุราษฎร์ธานี         | 36                       | 389.69                                  | -                            | นายสถิต ทศวิจิต                 | -                   | ผู้จัดการแปลง    | กษย.                |
| 30          | ยางพารา        | ปี 2564             | แปลงใหญ่ยางพาราบ้านนางกำ อ.ดอนสัก  | หมู่ 14 ตำบลดอนสัก อำเภอดอนสัก                     | 32                       | 520.50                                  | 135.33                       | นายปิยพงษ์ มีสถิตย์             | 099-9859526         | -                | กษย.                |
| 31          | ยางพารา        | ปี 2564             | แปลงใหญ่ยางพาราสหกรณ์เกษตรกรบ้านตาขุน จำกัด  | หมู่ 4 ตำบลเขาวง อำเภอบ้านตาขุน                    | 31                       | 489.75                                  | 152.80                       | น.ส.ศรียะ ต่วนมีหน้า            | 084-9647157         | เจ้าหน้าที่      | กษย.                |
| 32          | ยางพารา        | ปี 2564             | แปลงใหญ่ยางพาราบ้านพรุลวน ต.ต้นยวน อ.พนม   | หมู่ 2 ตำบลต้นยวน อำเภอพนม                         | 35                       | 749.50                                  | 179.88                       | ว่าที่ รต.ชัชชนนท์ เทียมแก้ว    | 080-3278053         | เจ้าหน้าที่      | กษย.                |

| แปลง<br>ที่                | ชนิด<br>สินค้า | แปลงใหญ่<br>ปี พ.ศ. | ชื่อแปลงใหญ่   | ที่ตั้งแปลงใหญ่                       | จำนวน<br>สมาชิก<br>(ราย) | พื้นที่เพาะปลูก/<br>เพาะเลี้ยง<br>(ไร่) | ปริมาณ<br>ผลผลิต<br>(ตัน/ปี) | ผู้จัดการแปลง               | หมายเลข<br>โทรศัพท์ | ตำแหน่ง                    | หน่วยงาน<br>เจ้าภาพ |
|----------------------------|----------------|---------------------|--|---------------------------------------|--------------------------|---|------------------------------|-----------------------------|---------------------|----------------------------|---------------------|
| 33                         | ยางพารา        | ปี 2564             | แปลงใหญ่ยางพาราสหกรณ์การเกษตรปฏิรูปที่ดินท่าแซะ จำกัด อ.ท่าฉาง จ.สุราษฎร์ธานี                            | หมู่ 10 ตำบลท่าเคย อำเภอท่าฉาง        | 107                      | 2,559.50                                | 742.26                       | นายพิศิษฐ์ กลิ่นเมฆ         | 087-8944556         | ผู้จัดการแปลง              | กยท.                |
| 34                         | ยางพารา        | ปี 2564             | แปลงใหญ่ยางพาราบ้านท่าเรือ อ.บ้านนาเดิม จ.สุราษฎร์ธานี   | หมู่ 3 ตำบลท่าเรือ อำเภอบ้านนาเดิม    | 36                       | 601.25                                  | 211.64                       | นางสาวศุภมา แดงเพ็ง         | 084-8555350         | เจ้าหน้าที่                | กยท.                |
| 35                         | ยางพารา        | ปี 2564             | แปลงใหญ่ยางพาราบ้านสวยศรี อ.บ้านนาเดิม จ.สุราษฎร์ธานี  | หมู่ 6 ตำบลบ้านนา อำเภอบ้านนาเดิม     | 30                       | 511.50                                  | 179.03                       | น.ส.ศุภมา หนูเทพ            | 098-5054861         | เจ้าหน้าที่                | กยท.                |
| 36                         | ยางพารา        | ปี 2564             | แปลงใหญ่ยางพาราสหกรณ์ฯ เจริญนิเวศน์บ้านบกหูน จำกัด อ.เคียนซา จ.สุราษฎร์ธานี                              | หมู่ 13 ตำบลพ่วงพมคร อำเภอเคียนซา     | 51                       | 962.50                                  | 265.65                       | นายธนวิชัย คงแก้ว           | 088-7569450         | เจ้าหน้าที่                | กยท.                |
| 37                         | ยางพารา        | ปี 2564             | แปลงใหญ่ยางพารากลุ่มน้ำยางสดบ้านไสท้อ อ.พระแสง จ.สุราษฎร์ธานี  | หมู่ 6 ตำบลโทรโข่ง อำเภอพระแสง        | 30                       | 526.25                                  | 139.46                       | นายเนศคุณ โชติคามาศ         | 061-4159147         | เจ้าหน้าที่                | กยท.                |
| 38                         | ยางพารา        | ปี 2564             | แปลงใหญ่ยางพาราดำบลโทรโข่ง อ.ชัยบุรี จ.สุราษฎร์ธานี  | หมู่ 1 ตำบลโทรโข่ง อำเภอชัยบุรี       | 86                       | 1,704.00                                | 470.30                       | นายชาติกร จีนต์คณาพันธ์     | 081-7475221         | เจ้าหน้าที่                | กยท.                |
| 39                         | ยางพารา        | ปี 2565             | แปลงใหญ่ยางพารากลุ่มชาวสวนยางบ้านเกาะมุกข์ จำกัด ม.9 ต.ประแสงค์ อ.ท่าชนะ จ.สุราษฎร์ธานี                  | หมู่ 9 ตำบลประแสงค์ อำเภอท่าชนะ       | 32                       | 372.00                                  | n/a                          | นายศิเว นพรัตน์             | 061-1752592         | นักวิชาการส่งเสริมการเกษตร | กยท.                |
| 40                         | ยางพารา        | ปี 2565             | แปลงใหญ่ยางพาราบ้านท่าชี ม.2 ต.ท่าชี อ.บ้านนาสาร จ.สุราษฎร์ธานี  | หมู่ 2 ตำบลท่าชี อำเภอบ้านนาสาร       | 30                       | 435.25                                  | n/a                          | น.ส.ชาลินี แซ่เอี้ยก        | 088-7526419         | นักวิชาการส่งเสริมการเกษตร | กยท.                |
| 41                         | ยางพารา        | ปี 2565             | แปลงใหญ่ยางพาราบ้านสายวารี ม.14 ต.บ้านเสด็จ อ.เคียนซา จ.สุราษฎร์ธานี                                     | หมู่ 14 ตำบลบ้านเสด็จ อำเภอเคียนซา    | 31                       | 617.25                                  | n/a                          | นายอดิศักดิ์ รักดี          | 088-7569450         | นักวิชาการส่งเสริมการเกษตร | กยท.                |
| 42                         | ยางพารา        | ปี 2565             | แปลงใหญ่ยางพาราสหกรณ์กลุ่มสวนยางบ้านพระแสง ม.1 ต.บ้านล้อง อ.เวียงสระ จ.สุราษฎร์ธานี                      | หมู่ 1 ตำบลบ้านล้อง อำเภอเวียงสระ     | 32                       | 539.00                                  | n/a                          | นายณัฐพงษ์ ประจําเกาะ       | 081-3686592         | หัวหน้าแผนกปฏิบัติการ      | กยท.                |
| 43                         | ยางพารา        | ปี 2565             | แปลงใหญ่ยางพารารักษาการทำเกษตรโทรโข่ง ม.6 ต.โทรโข่ง อ.พระแสง จ.สุราษฎร์ธานี                              | หมู่ 6 ตำบลโทรโข่ง อำเภอพระแสง        | 56                       | 1,186.50                                | n/a                          | นายชาติกร จีนต์คณาพันธ์     | 081-7475221         | นักวิชาการส่งเสริมการเกษตร | กยท.                |
| 44                         | ยางพารา        | ปี 2565             | แปลงใหญ่ยางพาราวิสาหกิจชุมชนส่งเสริมชาวสวนยางบางนอน ม.5 ต.บางนอน อ.พุนพิน จ.สุราษฎร์ธานี                 | หมู่ 5 ตำบลบางนอน อำเภอพุนพิน         | 33                       | 416.50                                  | n/a                          | นางสาวอัจฉรา ไชยชาญยุทธ์    | 084-9678424         | นักวิชาการส่งเสริมการเกษตร | กยท.                |
| 45                         | ยางพารา        | ปี 2565             | แปลงใหญ่ยางพาราบ้านห้วยสะพาน ม.12 ต.ตะกุกเหนือ อ.วิภาวดี จ.สุราษฎร์ธานี                                  | หมู่ 12 ตำบลตะกุกเหนือ อำเภอวิภาวดี   | 80                       | 2,886.00                                | n/a                          | นางสาวสิริมาศ วงศ์สุบรรณ    | 086-3570775         | นักวิชาการส่งเสริมการเกษตร | กยท.                |
| 46                         | ยางพารา        | ปี 2566             | แปลงใหญ่ยางพารา ผู้ผลิตยางยั่งยืน บ้านทุ่งรัง อ.กาญจนดิษฐ์   | หมู่ 1 ต.ทุ่งรัง อ.กาญจนดิษฐ์         | 34                       | 710.70                                  | 184.78                       | น.ส.ณัฐธิดา วอนชัยสกุล      | 094-1546916         | เจ้าหน้าที่                | กยท.                |
| 47                         | ยางพารา        | ปี 2566             | แปลงใหญ่ยางพารากลุ่มชาวสวนยาง กยท.บ้านท่าเนียบ ต.ท่าเนียบ อ.คีรีรัฐนิคม                                  | หมู่ 1 ต.บ้านท่าเนียบ อ.คีรีรัฐนิคม   | 30                       | 343.00                                  | 96.04                        | นายชวลิต บางรักษ์           | 083-6456241         | -                          | กยท.                |
| 48                         | ยางพารา        | ปี 2566             | แปลงใหญ่ยางพาราสหกรณ์กลุ่มสวนยางเสวียด จำกัด ต.เสวียด อ.ท่าฉาง   | หมู่ 2 ต.เสวียด อ.ท่าฉาง              | 60                       | 1,363.00                                | 381.64                       | นางสาวชลลดา ทองคำสิง        | 093-7832348         | เจ้าหน้าที่                | กยท.                |
| 49                         | ยางพารา        | ปี 2566             | แปลงใหญ่ยางพาราบ้านหนองหญ้าล้อง ต.นาใต้ อ.บ้านนาเดิม   | หมู่ ต.นาใต้ อ.บ้านนาเดิม             | 30                       | 309.00                                  | 81.89                        | นางอำพันธ์ มากบุญ           | 089-0146903         | ผู้จัดการแปลง              | กยท.                |
| 50                         | ยางพารา        | ปี 2566             | แปลงใหญ่ยางพาราวิสาหกิจชุมชนชาวพาราบ้านพุทธิ ต.พุทธิ อ.บ้านนาสาร   | หมู่ ต.พุทธิ อ.บ้านนาสาร              | 30                       | 310.00                                  | 89.90                        | นายเอกชัย หนูนแทน           | 095-2579707         | -                          | กยท.                |
| 51                         | ยางพารา        | ปี 2566             | แปลงใหญ่ยางพารา บ้านบางเหรียญ ต.สินเจริญ อ.พระแสง  | หมู่ 7 ต.สินเจริญ อ.พระแสง            | 70                       | 1,008.50                                | 314.65                       | น.ส.สุนันทา แซ่ลิ้ม         | 087-8974919         | -                          | กยท.                |
| 52                         | ยางพารา        | ปี 2566             | แปลงใหญ่ยางพารากลุ่มเกษตรกรทำสวนบ้านควนใหม่ ต.ทุ่งหลวง อ.เวียงสระ  | หมู่ ต.ทุ่งหลวง อ.เวียงสระ            | 34                       | 573.00                                  | 206.28                       | นายณัฐพงษ์ ประจําเกาะ       | 083-7756892         | หัวหน้าแผนกปฏิบัติการ      | กยท.                |
| 53                         | ยางพารา        | ปี 2566             | แปลงใหญ่ยางพาราบ้านมิตรประชาชากร ต.อรัญคามวารี อ.เคียนซา   | หมู่ 4 ต.อรัญคามวารี อ.เคียนซา        | 51                       | 1,062.00                                | 307.98                       | นายวิทยา เจียมวุฒิศักดิ์    | 088-7575793         | -                          | กยท.                |
| 54                         | ยางพารา        | ปี 2567             | แปลงใหญ่ยางพาราวิสาหกิจชุมชนส่งเสริมอาชีพเกษตรกรชาวสวนยางท่าอุแท อ.กาญจนดิษฐ์ จ.สุราษฎร์ธานี             | หมู่ 5 ท่าอุแท อ.กาญจนดิษฐ์           | 33                       | 554                                     | -                            | นางสาวธีรดา เทพเสถียร       | -                   | ผู้จัดการแปลง              |                     |
| 55                         | ยางพารา        | ปี 2567             | แปลงใหญ่ยางพาราบ้านบางสาว อ.บ้านตาขุน จ.สุราษฎร์ธานี   | หมู่ 2 เขาวง บ้านตาขุน                | 32                       | 554                                     | -                            | นายชัยพร หอยสกุล            | -                   | ผู้จัดการแปลง              |                     |
| 56                         | ยางพารา        | ปี 2567             | แปลงใหญ่ยางพาราบ้านควนรัชดา ต.คลองโทร อ.ท่าฉาง จ.สุราษฎร์ธานี  | หมู่ 3 คลองโทร ท่าฉาง                 | 33                       | 656                                     | -                            | นางสาวชลลดา ทองคำสิง        | -                   | ผู้จัดการแปลง              |                     |
| 57                         | ยางพารา        | ปี 2567             | แปลงใหญ่ยางพาราสหกรณ์กลุ่มสวนยางบ้านโทรโข่ง จำกัด อ.บ้านนาเดิม จ.สุราษฎร์ธานี                            | หมู่ 5 บ้านนา บ้านนาเดิม              | 33                       | 451                                     | -                            | นางสาวปริยาภรณ์ พลายเมือง   | -                   | ผู้จัดการแปลง              |                     |
| 58                         | ยางพารา        | ปี 2567             | แปลงใหญ่ยางพาราบ้านหน้าเขา อ.พระแสง จ.สุราษฎร์ธานี   | หมู่ 12 บางสวรรค์ พระแสง              | 35                       | 454                                     | -                            | นายอนิรุตต์ พรหมเมือง       | -                   | ผู้จัดการแปลง              |                     |
| 59                         | ยางพารา        | ปี 2567             | แปลงใหญ่ยางพาราบ้านโนไร่ อ.เวียงสระ จ.สุราษฎร์ธานี   | หมู่ 12 บ้านล้อง เวียงสระ             | 33                       | 398                                     | -                            | นางสาวพรพิมล ทาลสติ         | -                   | ผู้จัดการแปลง              |                     |
| 60                         | ยางพารา        | ปี 2567             | แปลงใหญ่ยางพาราบ้านประชาธรรม อ.เคียนซา จ.สุราษฎร์ธานี  | หมู่ 18 บ้านเสด็จ เคียนซา             | 33                       | 446                                     | -                            | ว่าที่ร้อยตรีวัชชัย คงปล้อง | -                   | ผู้จัดการแปลง              |                     |
| <b>รวม ยางพารา 60 แปลง</b> |                |                     |  |                                       | <b>2,524</b>             | <b>51,504.68</b>                        |                              |                             |                     |                            |                     |
| 61                         | ปาล์มน้ำมัน    | ปี 2559             | แปลงใหญ่ปาล์มน้ำมัน (สหกรณ์ผู้ปลูกปาล์มน้ำมันท่าฉาง วิภาวดี จำกัด) ต.ตะกุกเหนือ อ.วิภาวดี จ.สุราษฎร์ธานี | ต.ตะกุกเหนือ อ.วิภาวดี จ.สุราษฎร์ธานี | 200                      | 3,000.00                                | 2,800                        | จาริต จัวนาน                | 089-5871524         | ผอ.นิคมสหกรณ์<br>ท่าฉาง    | กสส.                |
| 62                         | ปาล์มน้ำมัน    | ปี 2559             | แปลงใหญ่ปาล์มน้ำมัน (สหกรณ์นิคมพนม จำกัด) ตำบลพนม อำเภอพนม จังหวัดสุราษฎร์ธานี                           | หมู่ 1 ต.พนม อ.พนม จ.สุราษฎร์ธานี     | 385                      | 9,965.00                                | 3                            | นายไพโรจน์ พิธีรัตนานนท์    | 061-1929428         | ผอ.นิคมสหกรณ์<br>พนม       | กสส.                |

| แปลง<br>ที่ | ชนิด<br>สินค้า | แปลงใหญ่<br>ปี พ.ศ. | ชื่อแปลงใหญ่   | ที่ตั้งแปลงใหญ่                                      | จำนวน<br>สมาชิก<br>(ราย) | พื้นที่เพาะปลูก/<br>เพาะเลี้ยง<br>(ไร่) | ปริมาณ<br>ผลผลิต<br>(ตัน/ปี) | ผู้จัดการแปลง             | หมายเลข<br>โทรศัพท์ | ตำแหน่ง               | หน่วยงาน<br>เจ้าภาพ |
|-------------|----------------|---------------------|--|--|--------------------------|---|------------------------------|---------------------------|---------------------|-----------------------|---------------------|
| 63          | ปาล์มน้ำมัน    | ปี 2560             | แปลงใหญ่ปาล์มน้ำมัน (สหกรณ์นิคมกาญจนดิษฐ์ จำกัด) ต.กะแดะ อ.กาญจนดิษฐ์ จ.สุราษฎร์ธานี | ต.กะแดะ อ.กาญจนดิษฐ์ จ.สุราษฎร์ธานี                  | 43                       | 286.00                                  | 2,800                        | นายก้าวหน้า อัครปฐมกุล    | -                   | ผอ.นิคมสหกรณ์ฯ        | สกจ.                |
| 64          | ปาล์มน้ำมัน    | ปี 2560             | ปาล์มน้ำมันแปลงใหญ่ หมู่ 2 ตำบลปากแพรก อำเภอดอนสัก จังหวัดสุราษฎร์ธานี               | หมู่ 2 ต.ปากแพรก อ.ดอนสัก จ.สุราษฎร์ธานี             | 32                       | 780.00                                  | 10,500                       | นายปัญญา ชูแก้ว           | 081-6767276         | ผู้จัดการแปลง         | กสท.                |
| 65          | ปาล์มน้ำมัน    | ปี 2560             | แปลงใหญ่ปาล์มน้ำมัน หมู่ 6 ตำบลคลองชะอุ่น อำเภอพนม จังหวัดสุราษฎร์ธานี               | หมู่ 6 ต.พนม อ.พนม จ.สุราษฎร์ธานี                    | 37                       | 684.00                                  | 11,200                       | นายยงยุทธ แซ่มิม          | 084-9922257         | ผู้จัดการแปลง         | กสท.                |
| 66          | ปาล์มน้ำมัน    | ปี 2560             | แปลงใหญ่ปาล์มน้ำมัน ม.4 ตำบลมะลวน อำเภอพุนพิน จังหวัดสุราษฎร์ธานี                    | หมู่ 4 ต.มะลวน อ.พุนพิน จ.สุราษฎร์ธานี               | 51                       | 752.00                                  | 11,200                       | นายพงศ์ศักดิ์ จัจจิจิตร   | 089-7259156         | ผู้จัดการแปลง         | กสท.                |
| 67          | ปาล์มน้ำมัน    | ปี 2560             | แปลงใหญ่ปาล์มน้ำมัน ม.2 ตำบลสองแพรก อำเภอชัยบุรี จังหวัดสุราษฎร์ธานี                 | หมู่ 2 ต.สองแพรก อ.ชัยบุรี จ.สุราษฎร์ธานี            | 42                       | 974.00                                  | 11,200                       | นายพงศ์ศักดิ์ อติศักดิ์   | 077-367117          | เกษตรอำเภอชัยบุรี     | กสท.                |
| 68          | ปาล์มน้ำมัน    | ปี 2560             | แปลงใหญ่ปาล์มน้ำมัน หมู่ 9 ตำบลคลองน้อย อำเภอเมืองสุราษฎร์ธานี                       | หมู่ 9 ต.คลองน้อย อ.เมืองสุราษฎร์ธานี จ.สุราษฎร์ธานี | 50                       | 721.00                                  | 3,200                        | นางชูลี เทียมประทีป       | 081-127101          | ผู้จัดการแปลง         | กสท.                |
| 69          | ปาล์มน้ำมัน    | ปี 2560             | แปลงใหญ่ปาล์มน้ำมัน ม.4 ตำบลท่าชี อำเภอบ้านนาสาร จังหวัดสุราษฎร์ธานี                 | หมู่ 4 ต.ท่าชี อ.บ้านนาสาร จ.สุราษฎร์ธานี            | 30                       | 315.00                                  | 10,500                       | นายเลิศเขาว์ คงนิยม       | 098-7361267         | ผู้จัดการแปลง         | กสท.                |
| 70          | ปาล์มน้ำมัน    | ปี 2560             | แปลงใหญ่ปาล์มน้ำมัน ม.2 ตำบลท่าเรือ อำเภอบ้านนาเดิม จังหวัดสุราษฎร์ธานี              | หมู่ 2 ต.ท่าเรือ อ.บ้านนาเดิม จ.สุราษฎร์ธานี         | 40                       | 540.00                                  | 10,500                       | นายจารึก ทิพย์เดช         | 086-2700297         | ผู้จัดการแปลง         | กสท.                |
| 71          | ปาล์มน้ำมัน    | ปี 2560             | แปลงใหญ่ปาล์มน้ำมัน หมู่ 5 ตำบลตะกรบ อำเภอไชยา จังหวัดสุราษฎร์ธานี                   | หมู่ 5 ต.ตะกรบ อ.ไชยา จ.สุราษฎร์ธานี                 | 86                       | 1250.00                                 | 11,000                       | นางจารี ร่าหมาน           | 089-7318655         | ผู้จัดการแปลง         | กสท.                |
| 72          | ปาล์มน้ำมัน    | ปี 2560             | แปลงใหญ่ปาล์มน้ำมัน ตำบลคลองพา อำเภอท่าชนะ จังหวัดสุราษฎร์ธานี                       | ต.คลองพา อ.ท่าชนะ จ.สุราษฎร์ธานี                     | 52                       | 1193.00                                 | 11,375                       | นายพรศักดิ์ พลฤกษ์ศิริชัย | 084-8521903         | ผู้จัดการแปลง         | กสท.                |
| 73          | ปาล์มน้ำมัน    | ปี 2560             | แปลงใหญ่ปาล์มน้ำมัน ม.4 ตำบลเขาตอก อำเภอเคียนซา จังหวัดสุราษฎร์ธานี                  | หมู่ 4 ต.เขาตอก อ.เคียนซา จ.สุราษฎร์ธานี             | 48                       | 804.00                                  | 10,500                       | นายทรงชัย พัฒนะ           | 087-8970801         | ผู้จัดการแปลง         | กสท.                |
| 74          | ปาล์มน้ำมัน    | ปี 2560             | แปลงใหญ่ปาล์มน้ำมัน หมู่ 3 ตำบลคลองฉนวน อำเภอคีรีรัฐนิคม จังหวัดสุราษฎร์ธานี         | หมู่ 3 ต.คลองฉนวน อ.เวียงสระ จ.สุราษฎร์ธานี          | 50                       | 487.00                                  | 10,500                       | นายไพโรจน์ บุญทอง         | -                   | ผู้จัดการแปลง         | กสท.                |
| 75          | ปาล์มน้ำมัน    | ปี 2560             | แปลงใหญ่ปาล์มน้ำมัน ตำบลสินปูน อำเภอพระแสง จังหวัดสุราษฎร์ธานี                       | ต.สินปูน อ.พระแสง จ.สุราษฎร์ธานี                     | 60                       | 1,012.00                                | 11,200                       | นางสาวดวงใจ เเพชรโชติ     | 084-3344114         | ผู้จัดการแปลง         | กสท.                |
| 76          | ปาล์มน้ำมัน    | ปี 2560             | แปลงใหญ่ปาล์มน้ำมัน ม.4 ตำบลตะกุกเหนือ อำเภอวิภาวดี จังหวัดสุราษฎร์ธานี              | หมู่ 4 ต.ตะกุกเหนือ อ.วิภาวดี จ.สุราษฎร์ธานี         | 56                       | 924.00                                  | 12,000                       | นางสุปัญญา เข็มขาว        | 081-8945880         | ผู้จัดการแปลง         | กสท.                |
| 77          | ปาล์มน้ำมัน    | ปี 2560             | แปลงใหญ่ปาล์มน้ำมัน หมู่ 7 ตำบลบ้านยาง อำเภอคีรีรัฐนิคม จังหวัดสุราษฎร์ธานี          | หมู่ 7 ต.บ้านยาง อ.คีรีรัฐนิคม จ.สุราษฎร์ธานี        | 30                       | 437.00                                  | 9,800                        | นายพงษ์ศักดิ์ เกิดสมบัติ  | 086-2798682         | ผู้จัดการแปลง         | กสท.                |
| 78          | ปาล์มน้ำมัน    | ปี 2560             | แปลงใหญ่ปาล์มน้ำมัน หมู่ 9 ตำบลพรุไทย อำเภอบ้านตาขุน จังหวัดสุราษฎร์ธานี             | หมู่ 9 ต.พรุไทย อ.บ้านตาขุน จ.สุราษฎร์ธานี           | 30                       | 553.00                                  | 10,500                       | นายสุรสิทธิ์ ฤทธิกุล      | 085-7874699         | ผู้จัดการแปลง         | กสท.                |
| 79          | ปาล์มน้ำมัน    | ปี 2560             | แปลงใหญ่ปาล์มน้ำมัน หมู่ 5 ตำบลคลองไทร อำเภอท่าฉาง จังหวัดสุราษฎร์ธานี               | หมู่ 5 ต.คลองไทร อ.ท่าฉาง จ.สุราษฎร์ธานี             | 50                       | 711.00                                  | 11,200                       | นายศิริพันธ์ ชูมาก        | 081-4770709         | ผู้จัดการแปลง         | กสท.                |
| 80          | ปาล์มน้ำมัน    | ปี 2560             | แปลงใหญ่ปาล์มน้ำมัน หมู่ 3 ตำบลท่าอุแท อำเภอกาญจนดิษฐ์ จังหวัดสุราษฎร์ธานี           | หมู่ 3 ต.ท่าอุแท อ.กาญจนดิษฐ์ จ.สุราษฎร์ธานี         | 37                       | 547.00                                  | 3,100                        | นายเขวาลิต แก้วขำ         | 086-9405518         | ผู้จัดการแปลง         | กสท.                |
| 81          | ปาล์มน้ำมัน    | ปี 2560             | แปลงใหญ่ปาล์มน้ำมัน (สหกรณ์) ตำบลไทรซิง อำเภอพระแสง จังหวัดสุราษฎร์ธานี              | ต.ไทรซิง อ.พระแสง จ.สุราษฎร์ธานี                     | 70                       | 1,400.00                                | 11,000                       | นายไชยรงค์ รัชชัชชา       | 089-8723094         | ผู้จัดการแปลง         | กสท.                |
| 82          | ปาล์มน้ำมัน    | ปี 2560             | แปลงใหญ่ปาล์มน้ำมัน หมู่ 4 ตำบลเขาวง อำเภอบ้านตาขุน จังหวัดสุราษฎร์ธานี              | หมู่ 4 ต.เขาวง อ.บ้านตาขุน จ.สุราษฎร์ธานี            | 48                       | 745.00                                  | 10,500                       | นายสลกกิ่ง บุญชวน         | 086-2785584         | ผู้จัดการแปลง         | กสท.                |
| 83          | ปาล์มน้ำมัน    | ปี 2561             | แปลงใหญ่ปาล์มน้ำมันไพรทอง ตำบลไพรทอง อำเภอชัยบุรี จังหวัดสุราษฎร์ธานี                | ต.ไพรทอง อ.ชัยบุรี จ.สุราษฎร์ธานี                    | 34                       | 881.00                                  | 3                            | พงศ์ศักดิ์ อติศักดิ์      | 077-367117          | เกษตรอำเภอชัยบุรี     | กสท.                |
| 84          | ปาล์มน้ำมัน    | ปี 2561             | แปลงใหญ่ปาล์มน้ำมันชัยบุรี ตำบลชัยบุรี อำเภอชัยบุรี จังหวัดสุราษฎร์ธานี              | ต.ชัยบุรี อ.ชัยบุรี จ.สุราษฎร์ธานี                   | 35                       | 906.00                                  | 960                          | พงศ์ศักดิ์ อติศักดิ์      | 077-367117          | เกษตรอำเภอชัยบุรี     | กสท.                |
| 85          | ปาล์มน้ำมัน    | ปี 2561             | แปลงใหญ่ปาล์มน้ำมันตำบลคันตุ๊ก อำเภอท่าชนะ จังหวัดสุราษฎร์ธานี                       | หมู่ 7 ต.คันตุ๊ก อ.ท่าชนะ จ.สุราษฎร์ธานี             | 62                       | 940.00                                  | 3,300                        | นางสุนิภา ศิรินารถ        | 077-381206          | เกษตรอำเภอท่าชนะ      | กสท.                |
| 86          | ปาล์มน้ำมัน    | ปี 2561             | แปลงใหญ่ปาล์มน้ำมันตำบลสมทอง อำเภอท่าชนะ จังหวัดสุราษฎร์ธานี                         | หมู่ 5 ต.สมทอง อ.ท่าชนะ จ.สุราษฎร์ธานี               | 162                      | 3,314.00                                | 3,300                        | นางสุนิภา ศิรินารถ        | 077-381206          | เกษตรอำเภอท่าชนะ      | กสท.                |
| 87          | ปาล์มน้ำมัน    | ปี 2562             | แปลงใหญ่ปาล์มน้ำมันตำบลท่าชนะ อำเภอท่าชนะ จังหวัดสุราษฎร์ธานี                        | หมู่ 8 ต.ท่าชนะ อ.ท่าชนะ จ.สุราษฎร์ธานี              | 108                      | 828.00                                  | 3,030.48                     | นายวรรณชัย แสงฉวาง        | 094-6716111         | เกษตรอำเภอท่าชนะ      | กสท.                |
| 88          | ปาล์มน้ำมัน    | ปี 2562             | แปลงใหญ่ปาล์มน้ำมันตำบลท่าเคย อำเภอท่าฉาง จังหวัดสุราษฎร์ธานี                        | หมู่ 1 ต.ท่าเคย อ.ท่าฉาง จ.สุราษฎร์ธานี              | 117                      | 2,191.00                                | 7,011.20                     | น.ส.วรารพร หลวงปลอด       | 081-9053331         | รชก.เกษตรอำเภอท่าฉาง  | กสท.                |
| 89          | ปาล์มน้ำมัน    | ปี 2562             | แปลงใหญ่ปาล์มน้ำมันตำบลคลองสระ อำเภอกาญจนดิษฐ์ จังหวัดสุราษฎร์ธานี                   | หมู่ 3 ต.คลองสระ อ.กาญจนดิษฐ์ จ.สุราษฎร์ธานี         | 61                       | 1,007.50                                | 2,468.38                     | นางสาวขวัญดา หล่อเพชร     | 093-5741645         | เกษตรอำเภอกาญจนดิษฐ์  | กสท.                |
| 90          | ปาล์มน้ำมัน    | ปี 2563             | แปลงใหญ่ปาล์มน้ำมันตำบลเวียง อำเภอไชยา   | หมู่ 5 ต.เวียง อ.ไชยา จ.สุราษฎร์ธานี                 | 51                       | 609.75                                  | -                            | นายสินชัย ไทอินทร์        | 093-5741644         | เกษตรอำเภอไชยา        | กสท.                |
| 91          | ปาล์มน้ำมัน    | ปี 2563             | แปลงใหญ่วิสาหกิจชุมชนปาล์มน้ำมันกลุ่มน้ำตาปีพระแสง                                   | หมู่ 2 ต.อปีน อ.พระแสง จ.สุราษฎร์ธานี                | 118                      | 3,751.00                                | -                            | นายอภัยพงศ์ คงหอม         | 093-5741659         | เกษตรอำเภอพระแสง      | กสท.                |
| 92          | ปาล์มน้ำมัน    | ปี 2563             | แปลงใหญ่ปาล์มน้ำมัน ตำบลบ้านท่าเนียน อำเภอคีรีรัฐนิคม                                | หมู่ 1 ต.บ้านท่าเนียน อ.คีรีรัฐนิคม จ.สุราษฎร์ธานี   | 40                       | 836.25                                  | 2,940                        | นางสาวดลลดา ชัยวรากรณ์    | 081-1891745         | เกษตรอำเภอคีรีรัฐนิคม | กสท.                |
| 93          | ปาล์มน้ำมัน    | ปี 2563             | แปลงใหญ่ปาล์มน้ำมัน ตำบลประสะก อำเภอท่าชนะ   | หมู่ 5 ต.ประสะก อ.ท่าชนะ จ.สุราษฎร์ธานี              | 70                       | 988.00                                  | 3,200                        | นางสุนิภา ศิรินารถ        | 093-5741647         | เกษตรอำเภอท่าชนะ      | กสท.                |
| 94          | ปาล์มน้ำมัน    | ปี 2564             | แปลงใหญ่ปาล์มน้ำมัน ตำบลคลองน้อย อำเภอชัยบุรี จังหวัดสุราษฎร์ธานี                    | หมู่ 3 ตำบลคลองน้อย อำเภอชัยบุรี                     | 38                       | 763.50                                  | 2,443                        | นายพงศ์ศาสตร์ อติศักดิ์   | 093-5741660         | เกษตรอำเภอชัยบุรี     | กสท.                |

| แปลง<br>ที่                    | ชนิด<br>สินค้า | แปลงใหญ่<br>ปี พ.ศ. | ชื่อแปลงใหญ่  | ที่ตั้งแปลงใหญ่                                       | จำนวน<br>สมาชิก<br>(ราย) | พื้นที่เพาะปลูก/<br>เพาะเลี้ยง<br>(ไร่) | ปริมาณ<br>ผลผลิต<br>(ตัน/ปี) | ผู้จัดการแปลง           | หมายเลข<br>โทรศัพท์ | ตำแหน่ง               | หน่วยงาน<br>เจ้าภาพ |
|--------------------------------|----------------|---------------------|---|---|--------------------------|---|------------------------------|-------------------------|---------------------|-----------------------|---------------------|
| 95                             | ปาล์มน้ำมัน    | ปี 2564             | แปลงใหญ่ปาล์มน้ำมัน ตำบลบางบอน อำเภอหนองหิน จังหวัดสุราษฎร์ธานี               | หมู่ 4 ตำบลบางบอน อำเภอหนองหิน                        | 105                      | 2,019.75                                | 5,655                        | นางมยุเรศ ทองสุข        | 061-1783636         | เกษตรอำเภอหนองหิน     | กสท.                |
| 96                             | ปาล์มน้ำมัน    | ปี 2565             | แปลงใหญ่ปาล์มน้ำมันน้ำหักแก้วหน้า อำเภอคีรีรัฐนิคม จังหวัดสุราษฎร์ธานี        | หมู่ 6 ตำบลน้ำหัก อำเภอคีรีรัฐนิคม                    | 35                       | 848.50                                  | n/a                          | นายอานนท์ นิลเวช        | 086-2811386         | -                     | กสท.                |
| 97                             | ปาล์มน้ำมัน    | ปี 2565             | แปลงใหญ่ปาล์มน้ำมัน หมู่ที่ 3 ตำบลท่าสะท้อน อำเภอหนองหิน จังหวัดสุราษฎร์ธานี  | หมู่ 3 ตำบลท่าสะท้อน อำเภอหนองหิน                     | 53                       | 1,676.75                                | n/a                          | นางมยุเรศ ทองสุข        | 095-4244258         | เกษตรอำเภอ            | กสท.                |
| 98                             | ปาล์มน้ำมัน    | ปี 2565             | แปลงใหญ่ปาล์มน้ำมัน หมู่ที่ 4 ตำบลท่าสะท้อน อำเภอหนองหิน จังหวัดสุราษฎร์ธานี  | หมู่ 4 ตำบลท่าสะท้อน อำเภอหนองหิน                     | 80                       | 2,123.50                                | n/a                          | นางมยุเรศ ทองสุข        | 095-4244258         | เกษตรอำเภอ            | กสท.                |
| 99                             | ปาล์มน้ำมัน    | ปี 2565             | แปลงใหญ่ปาล์มน้ำมัน ตำบลท่าข้าม-เขาหัวควาย อำเภอหนองหิน จังหวัดสุราษฎร์ธานี   | หมู่ 3 ตำบลท่าข้าม อำเภอหนองหิน                       | 76                       | 780.00                                  | n/a                          | นางมยุเรศ ทองสุข        | 095-4244258         | เกษตรอำเภอ            | กสท.                |
| 100                            | ปาล์มน้ำมัน    | ปี 2565             | แปลงใหญ่ปาล์มน้ำมันตำบลเวียงสระ อำเภอเวียงสระ จังหวัดสุราษฎร์ธานี             | หมู่ 9 ตำบลเวียงสระ อำเภอเวียงสระ                     | 38                       | 529.75                                  | n/a                          | นายอาหมาด มณีหล้าสี     | -                   | เกษตรอำเภอ            | กสท.                |
| 101                            | ปาล์มน้ำมัน    | ปี 2565             | แปลงใหญ่ปาล์มน้ำมันตำบลบ้านลือ อำเภอบ้านลือ จังหวัดสุราษฎร์ธานี               | หมู่ 1 ตำบลบ้านลือ อำเภอเวียงสระ                      | 32                       | 386.75                                  | n/a                          | นายอาหมาด มณีหล้าสี     | -                   | เกษตรอำเภอ            | กสท.                |
| 102                            | ปาล์มน้ำมัน    | ปี 2566             | แปลงใหญ่ปาล์มน้ำมันตำบลท่าฉาง อำเภอท่าฉาง จังหวัดสุราษฎร์ธานี                 | หมู่ 1 ต.ท่าฉาง อ.ท่าฉาง                              | 37                       | 484.00                                  | 1,500.40                     | นายทวี คำพลับ           | 089-8150718         | เกษตรอำเภอ            | กสท.                |
| 103                            | ปาล์มน้ำมัน    | ปี 2566             | แปลงใหญ่ปาล์มน้ำมันตำบลถ้ำสิงขร อำเภอคีรีรัฐนิคม จังหวัดสุราษฎร์ธานี          | หมู่ 1 ต.ถ้ำสิงขร อ.คีรีรัฐนิคม                       | 54                       | 799.25                                  | 2,397.75                     | นางสาวพิชญาดา เจริญจิต  |                     | เกษตรอำเภอ            | กสท.                |
| 104                            | ปาล์มน้ำมัน    | ปี 2566             | แปลงใหญ่ปาล์มน้ำมันตำบลบางเดือน อำเภอหนองหิน จังหวัดสุราษฎร์ธานี              | หมู่ 1 ต.บางเดือน อ.หนองหิน                           | 34                       | 377.00                                  | 1,266.72                     | นางมยุเรศ ทองสุข        |                     | เกษตรอำเภอ            | กสท.                |
| <b>รวม ปาล์มน้ำมัน 43 แปลง</b> |                |                     |   |   | <b>2,967</b>             | <b>55,121.25</b>                        |                              |                         |                     |                       |                     |
| 105                            | ทุเรียน        | ปี 2560             | แปลงใหญ่ทุเรียน หมู่ 2 ตำบลขุนทะเล อำเภอเมืองสุราษฎร์ธานี จังหวัดสุราษฎร์ธานี | หมู่ 2 ตำบลขุนทะเล อ.เมืองสุราษฎร์ธานี จ.สุราษฎร์ธานี | 30                       | 560.00                                  | 150,000                      | นายมนตรี มีพึ่ง         | 081-7884194         | ผู้จัดการแปลง         | กสท.                |
| 106                            | ทุเรียน        | ปี 2560             | แปลงใหญ่ทุเรียน ม.10 ตำบลบ้านเสด็จ อำเภอเคียนซา จังหวัดสุราษฎร์ธานี           | หมู่ 10 ต.บ้านเสด็จ อ.เคียนซา จ.สุราษฎร์ธานี          | 30                       | 511.00                                  | 84,000                       | น.ส.ธัญญารัตน์ นวลเต็ม  |                     | ผู้จัดการแปลง         | กสท.                |
| 107                            | ทุเรียน        | ปี 2560             | แปลงใหญ่ทุเรียน ตำบลบ้านลือ อำเภอเวียงสระ จังหวัดสุราษฎร์ธานี                 | ต.บ้านลือ อ.เวียงสระ จ.สุราษฎร์ธานี                   | 30                       | 319.00                                  | 108,000                      | นายบุญเลื่อง หนูช่วย    | 082-4258866         | ผู้จัดการแปลง         | กสท.                |
| 108                            | ทุเรียน        | ปี 2561             | แปลงใหญ่ทุเรียน ตำบลต้นยวน อำเภอพนม จังหวัดสุราษฎร์ธานี                       | หมู่ 7 ต.ต้นยวน อ.พนม จ.สุราษฎร์ธานี                  | 39                       | 550.00                                  | 2,500                        | นายวิสิทธิ์ ถาวร        | 089-5948355         | -                     | กสท.                |
| 109                            | ทุเรียน        | ปี 2563             | แปลงใหญ่ทุเรียน ตำบลย่านยาว อำเภอคีรีรัฐนิคม                                  | หมู่ 7 ต.ย่านยาว อ.คีรีรัฐนิคม จ.สุราษฎร์ธานี         | 41                       | 647.00                                  | 1,500                        | นางสาวตลลดา ชัยวรารักษ์ | 081-1891745         | เกษตรอำเภอคีรีรัฐนิคม | กสท.                |
| 110                            | ทุเรียน        | ปี 2564             | แปลงใหญ่ทุเรียน ตำบลท่าสะท้อน-เขาหัวควาย อำเภอหนองหิน จังหวัดสุราษฎร์ธานี     | หมู่ 1 ตำบลท่าสะท้อน อำเภอหนองหิน                     | 100                      | 1,559.75                                | 1,684.53                     | นางมยุเรศ ทองสุข        | 0611783636          | เกษตรอำเภอหนองหิน     | กสท.                |
| 111                            | ทุเรียน        | ปี 2564             | แปลงใหญ่ทุเรียน อำเภอดอนสัก จังหวัดสุราษฎร์ธานี                               | หมู่ 2 ตำบลปากแพรก อำเภอดอนสัก                        | 58                       | 708.00                                  | 1,239.00                     | นางณัฐวรรณ บัวแก้ว      | 0935741650          | เกษตรอำเภอดอนสัก      | กสท.                |
| 112                            | ทุเรียน        | ปี 2564             | แปลงใหญ่ทุเรียน ตำบลเขาวง อำเภอบ้านตาขุน จังหวัดสุราษฎร์ธานี                  | หมู่ 1 ตำบลเขาวง อำเภอบ้านตาขุน                       | 33                       | 313.25                                  | 368.38                       | นางนิศาภรณ์ สาเรศ       | 0935741653          | เกษตรอำเภอบ้านตาขุน   | กสท.                |
| 113                            | ทุเรียน        | ปี 2564             | แปลงใหญ่ทุเรียน ตำบลเพิ่มพูนทรัพย์ อำเภอบ้านนาสาร จังหวัดสุราษฎร์ธานี         | หมู่ 4 ตำบลเพิ่มพูนทรัพย์ อำเภอบ้านนาสาร              | 58                       | 656.25                                  | 1,575.00                     | นายสิทธิพร รัตนภิรมย์   | 0935741643          | เกษตรอำเภอบ้านนาสาร   | กสท.                |
| 114                            | ทุเรียน        | ปี 2564             | แปลงใหญ่ทุเรียน ตำบลควนศรี อำเภอบ้านนาสาร จังหวัดสุราษฎร์ธานี                 | หมู่ 7 ตำบลควนศรี อำเภอบ้านนาสาร                      | 48                       | 347.00                                  | 832.80                       | นายสิทธิพร รัตนภิรมย์   | 0935741643          | เกษตรอำเภอบ้านนาสาร   | กสท.                |
| 115                            | ทุเรียน        | ปี 2565             | แปลงใหญ่ทุเรียนบ้านกรูด อำเภอกาญจนดิษฐ์ จังหวัดสุราษฎร์ธานี                   | หมู่ 2 ตำบลกรูด อำเภอกาญจนดิษฐ์                       | 59                       | 534.00                                  | n/a                          | นายอภัยพงศ์ คงหอม       | 0954244259          | เกษตรอำเภอ            | กสท.                |
| 116                            | ทุเรียน        | ปี 2565             | แปลงใหญ่ร่วมใจพัฒนาทุเรียนคลองสระ อำเภอกาญจนดิษฐ์ จังหวัดสุราษฎร์ธานี         | หมู่ 1 ตำบลคลองสระ อำเภอกาญจนดิษฐ์                    | 54                       | 760.00                                  | n/a                          | นายอภัยพงศ์ คงหอม       | 0954244259          | เกษตรอำเภอ            | กสท.                |
| 117                            | ทุเรียน        | ปี 2565             | แปลงใหญ่ทุเรียนช้างซ้าย อำเภอกาญจนดิษฐ์ จังหวัดสุราษฎร์ธานี                   | หมู่ 11 ตำบลช้างซ้าย อำเภอกาญจนดิษฐ์                  | 55                       | 514.50                                  | n/a                          | นายอภัยพงศ์ คงหอม       |                     | เกษตรอำเภอ            | กสท.                |
| 118                            | ทุเรียน        | ปี 2565             | แปลงใหญ่ทุเรียนวิสาหกิจชุมชนไม้ผลเกาะสมุย อำเภอเกาะสมุย จังหวัดสุราษฎร์ธานี   | หมู่ 2 ตำบลหน้าเมือง อำเภอเกาะสมุย                    | 22                       | 670.00                                  | n/a                          | นางสุนันต์ นาคมณี       | 0954244264          | เกษตรอำเภอ            | กสท.                |
| 119                            | ทุเรียน        | ปี 2565             | แปลงใหญ่ทุเรียนถิ่นถิ่น อำเภอเคียนซา จังหวัดสุราษฎร์ธานี                      | หมู่ 2 ตำบลพ่วงพรมคร อำเภอเคียนซา                     | 66                       | 799.00                                  | n/a                          |                         |                     | เกษตรอำเภอ            | กสท.                |
| 120                            | ทุเรียน        | ปี 2565             | แปลงใหญ่ทุเรียนบ้านบางจ่า ตำบลตะกุกเหนือ อำเภอวิภาวดี จังหวัดสุราษฎร์ธานี     | หมู่ 15 ตำบลตะกุกเหนือ อำเภอวิภาวดี                   | 39                       | 689.75                                  | n/a                          | นางบุษรา ชุมแก้ว        | 0954244265          | เกษตรอำเภอ            | กสท.                |
| 121                            | ทุเรียน        | ปี 2565             | แปลงใหญ่ทุเรียนตำบลตะกุกใต้ อำเภอวิภาวดี จังหวัดสุราษฎร์ธานี                  | หมู่ 14 ตำบลตะกุกใต้ อำเภอวิภาวดี                     | 38                       | 331.25                                  | n/a                          | นางบุษรา ชุมแก้ว        | 0954244265          | เกษตรอำเภอ            | กสท.                |
| 122                            | ทุเรียน        | ปี 2565             | แปลงใหญ่ทุเรียนตำบลประสงค อำเภอท่าชนะ จังหวัดสุราษฎร์ธานี                     | หมู่ 16 ตำบลประสงค อำเภอท่าชนะ                        | 72                       | 816.00                                  | n/a                          | นายแปลก บ่อคำ           | 0935741647          | เกษตรอำเภอ            | กสท.                |
| 123                            | ทุเรียน        | ปี 2565             | แปลงใหญ่ทุเรียนตำบลพรุไทย อำเภอบ้านตาขุน จังหวัดสุราษฎร์ธานี                  | หมู่ 1 ตำบลพรุไทย อำเภอบ้านตาขุน                      | 50                       | 247.00                                  | n/a                          | นางนิศาภรณ์ สาเรศ       |                     | เกษตรอำเภอ            | กสท.                |
| 124                            | ทุเรียน        | ปี 2565             | แปลงใหญ่ทุเรียนบ้านทับศรีสต์ ตำบลคลองชะอุ่น อำเภอพนม จังหวัดสุราษฎร์ธานี      | หมู่ 3 ตำบลคลองชะอุ่น อำเภอพนม                        | 50                       | 330.75                                  | n/a                          | นายเรศ ไข่มุก           | 0935741649          | เกษตรอำเภอ            | กสท.                |
| 125                            | ทุเรียน        | ปี 2565             | แปลงใหญ่ทุเรียนถ้ำฝั่ง ตำบลต้นยวน อำเภอพนม จังหวัดสุราษฎร์ธานี                | หมู่ 5 ตำบลต้นยวน อำเภอพนม                            | 35                       | 560.00                                  | n/a                          | นายเรศ ไข่มุก           | 0935741649          | เกษตรอำเภอ            | กสท.                |
| 126                            | ทุเรียน        | ปี 2565             | แปลงใหญ่ทุเรียนตำบลคลองศก อำเภอพนม จังหวัดสุราษฎร์ธานี                        | หมู่ 3 ตำบลคลองศก อำเภอพนม                            | 50                       | 411.00                                  | n/a                          | นายเรศ ไข่มุก           | 0935741649          | เกษตรอำเภอ            | กสท.                |



| แปลง<br>ที่                | ชนิด<br>สินค้า | แปลงใหญ่<br>ปี พ.ศ. | ชื่อแปลงใหญ่   | ที่ตั้งแปลงใหญ่                                      | จำนวน<br>สมาชิก<br>(ราย) | พื้นที่เพาะปลูก/<br>เพาะเลี้ยง<br>(ไร่) | ปริมาณ<br>ผลผลิต<br>(ตัน/ปี) | ผู้จัดการแปลง             | หมายเลข<br>โทรศัพท์ | ตำแหน่ง                       | หน่วยงาน<br>เจ้าภาพ |
|----------------------------|----------------|---------------------|--|--|--------------------------|---|------------------------------|---------------------------|---------------------|-------------------------------|---------------------|
| 127                        | ทุเรียน        | ปี 2566             | แปลงใหญ่ทุเรียนนาใต้ อำเภอบ้านนาเดิม จังหวัดสุราษฎร์ธานี                             | หมู่ 4 ต.นาใต้ อ.บ้านนาเดิม                          | 30                       | 165.00                                  | 198.00                       | นายวีระพรหม กากแก้ว       | 0819686109          | ผู้จัดการแปลง                 | กสท.                |
| 128                        | ทุเรียน        | ปี 2566             | แปลงใหญ่ทุเรียนตำบลบางสวรรค์ อำเภอพระแสง จังหวัดสุราษฎร์ธานี                         | หมู่ 4 ต.บางสวรรค์ อ.พระแสง                          | 31                       | 248.00                                  | 595.20                       | นางสาวอรุณญา ชูแก้ว       |                     | เกษตรกรอำเภอ                  | กสท.                |
| 129                        | ทุเรียน        | ปี 2566             | แปลงใหญ่ทุเรียนบ้านเขาโพธิ์ ตำบลบ้านเสด็จ อำเภอเคียนซา จังหวัดสุราษฎร์ธานี           | หมู่ 19 ต.บ้านเสด็จ อ.เคียนซา                        | 30                       | 199.00                                  | 145.27                       | นางสาวสมัย สังข์ทองงาม    |                     | เกษตรกรอำเภอ                  | กสท.                |
| 130                        | ทุเรียน        | ปี 2566             | แปลงใหญ่ทุเรียนตำบลท่าอุแท อำเภอกาญจนดิษฐ์ จังหวัดสุราษฎร์ธานี                       | หมู่ 12 ต.ท่าอุแท อ.กาญจนดิษฐ์                       | 55                       | 454.00                                  | 792.68                       | นายอภัยพงศ์ คงหอม         | 0954244259          | เกษตรกรอำเภอ                  | กสท.                |
| 131                        | ทุเรียน        | ปี 2566             | แปลงใหญ่ทุเรียนตำบลปารวอน อำเภอกาญจนดิษฐ์ จังหวัดสุราษฎร์ธานี                        | หมู่ 9 ต.ปารวอน อ.กาญจนดิษฐ์                         | 56                       | 364.00                                  | 697.06                       | นายอภัยพงศ์ คงหอม         | 0954244259          | เกษตรกรอำเภอ                  | กสท.                |
| 132                        | ทุเรียน        | ปี 2566             | แปลงใหญ่ทุเรียนบ้านบางโก ตำบลต้นยวน อำเภอพนม จังหวัดสุราษฎร์ธานี                     | หมู่ 9 ต.ต้นยวน อ.พนม                                | 30                       | 573.25                                  | 639.17                       | นายเรศ ไข่มุกข์           |                     | เกษตรกรอำเภอ                  | กสท.                |
| 133                        | ทุเรียน        | ปี 2567             | แปลงใหญ่ทุเรียนตำบลเขาตอก อ.เคียนซา จ.สุราษฎร์ธานี                                   | หมู่ 4 เขาตอก เคียนซา                                | 32                       | 283                                     | -                            | นางสาวสมัย สังข์ทองงาม    | -                   | เกษตรกรอำเภอ                  | กสท.                |
| 134                        | ทุเรียน        | ปี 2567             | แปลงใหญ่ทุเรียนท่าชนะ ต.คลองพา อ.ท่าชนะ จ.สุราษฎร์ธานี                               | หมู่ 6 คลองพา ท่าชนะ                                 | 41                       | 311                                     | -                            | นายชำนาญวิทย์ ทินวงศ์     | -                   | เกษตรกรอำเภอ                  | กสท.                |
| 135                        | ทุเรียน        | ปี 2567             | แปลงใหญ่ทุเรียนตำบลคลองปราบ อ.บ้านนาสาร จ.สุราษฎร์ธานี                               | หมู่ 1 คลองปราบ บ้านนาสาร                            | 41                       | 303                                     | -                            | นายชัยศ สุวรรณลิขิต       | -                   | เกษตรกรอำเภอ                  | กสท.                |
| 136                        | ทุเรียน        | ปี 2567             | แปลงใหญ่ทุเรียนบ้านท่าชี ต.ท่าชี อ.บ้านนาสาร จ.สุราษฎร์ธานี                          | หมู่ 2 ท่าชี บ้านนาสาร                               | 71                       | 555                                     | -                            | นายชัยศ สุวรรณลิขิต       | -                   | เกษตรกรอำเภอ                  | กสท.                |
| 137                        | ทุเรียน        | ปี 2567             | แปลงใหญ่ทุเรียนบ้านควนพนม ต.คลองชะอุ่น อ.พนม จ.สุราษฎร์ธานี                          | หมู่ 11 คลองชะอุ่น พนม                               | 34                       | 300                                     | -                            | นายเจตนิพัทธ์ ปานเพชร     | -                   | เกษตรกรอำเภอ                  | กสท.                |
| 138                        | ทุเรียน        | ปี 2567             | แปลงใหญ่ทุเรียนบ้านพุทไธยา อ.เวียงสระ จ.สุราษฎร์ธานี                                 | หมู่ 14 บ้านลี้ อ.เวียงสระ                           | 31                       | 280                                     | -                            | -                         | -                   | -                             | กสท.                |
| <b>รวม ทุเรียน 34 แปลง</b> |                |                     |  |  | <b>1,289</b>             | <b>14,838</b>                           |                              |                           |                     |                               |                     |
| 139                        | ลองกอง         | ปี 2560             | แปลงใหญ่ลองกอง หมู่ 1 ตำบลเขาวง อำเภอบ้านตาขุน จังหวัดสุราษฎร์ธานี                   | หมู่ 1 ต.เขาวง อ.บ้านตาขุน จ.สุราษฎร์ธานี            | 50                       | 429.00                                  | 49,000                       | นายพิศาล พิทักษ์แทน       | 090-8671037         | ผู้จัดการแปลง                 | กสท.                |
| <b>รวม ลองกอง 1 แปลง</b>   |                |                     |  |  | <b>50</b>                | <b>429.00</b>                           |                              |                           |                     |                               |                     |
| 140                        | มังคุด         | ปี 2560             | แปลงใหญ่มังคุด ม.3 ตำบลนาใต้ อำเภอบ้านนาเดิม จังหวัดสุราษฎร์ธานี                     | หมู่ 3 ต.บ้านนา อ.บ้านนาเดิม จ.สุราษฎร์ธานี          | 35                       | 319.00                                  | 20,000                       | นายสมพร พัฒน์จร           | 087-2643168         | ผู้จัดการแปลง                 | กสท.                |
| 141                        | มังคุด         | ปี 2565             | แปลงใหญ่มังคุดช้างคู่ อำเภอกาญจนดิษฐ์ จังหวัดสุราษฎร์ธานี                            | หมู่ 9 ตำบลช้างขวา อำเภอกาญจนดิษฐ์                   | 34                       | 196.25                                  | n/a                          | นายอภัยพงศ์ คงหอม         | 0954244259          | เกษตรกรอำเภอ                  | กสท.                |
| <b>รวม มังคุด 2 แปลง</b>   |                |                     |  |  | <b>35</b>                | <b>319.00</b>                           |                              |                           |                     |                               |                     |
| 142                        | เงาะโรงเรียน   | ปี 2559             | แปลงใหญ่เงาะโรงเรียน หมู่ที่ 4 ตำบลเพิ่มพูนทรัพย์ อำเภอบ้านนาสาร จังหวัดสุราษฎร์ธานี | หมู่ 4 ต.เพิ่มพูนทรัพย์ อ.บ้านนาสาร จ.สุราษฎร์ธานี   | 118                      | 1,163.00                                | 2,719                        | นายสุวิทย์ คงปาน          | 084-3232787         | -                             | กสท.                |
| 143                        | เงาะโรงเรียน   | ปี 2563             | แปลงใหญ่เงาะบ้านนาเดิม   | หมู่ 4 ต.นาใต้ อ.บ้านนาเดิม จ.สุราษฎร์ธานี           | 30                       | 144.00                                  | 1,100                        | นายสิทธิชัย ช่วยสงค์      | 093-5741654         | เกษตรกรอำเภอบ้านนาเดิม        | กสท.                |
| <b>รวม เงาะ 2 แปลง</b>     |                |                     |  |  | <b>148</b>               | <b>1,307.00</b>                         |                              |                           |                     |                               |                     |
| 144                        | มะพร้าว        | ปี 2560             | แปลงใหญ่มะพร้าว หมู่ 4 ตำบลบ่อผุด อำเภอเกาะสมุย จังหวัดสุราษฎร์ธานี                  | หมู่ 4 ต.บ่อผุด อ.เกาะสมุย จ.สุราษฎร์ธานี            | 51                       | 328.00                                  | 20,000                       | นายพีรชัย ทองมัน          |                     | ผู้จัดการแปลง                 | กสท.                |
| 145                        | มะพร้าวแก่     | ปี 2560             | แปลงใหญ่มะพร้าว หมู่ 2 ตำบลบ้านใต้ อำเภอเกาะพะงัน จังหวัดสุราษฎร์ธานี                | หมู่ 2 ต.บ้านใต้ อ.เกาะพะงัน จ.สุราษฎร์ธานี          | 56                       | 450.00                                  | 22,000                       | นายวรรณภรณ์ บัวชื่น       | 093-5741651         | ผู้จัดการแปลง                 | กสท.                |
| 146                        | มะพร้าวแก่     | ปี 2562             | แปลงใหญ่มะพร้าวตำบลบางไม้ อำเภอเมือง จังหวัดสุราษฎร์ธานี                             | หมู่ 3 ต.บางไม้ อ.เมืองสุราษฎร์ธานี จ.สุราษฎร์ธานี   | 33                       | 459.00                                  | 661                          | นางกัญญากร เพชรรัตน์      | 093-5741642         | เกษตรกรอำเภอเมืองสุราษฎร์ธานี | กสท.                |
| <b>รวม มะพร้าว 3 แปลง</b>  |                |                     |  |  | <b>140</b>               | <b>1,237.00</b>                         |                              |                           |                     |                               |                     |
| 147                        | กล้วยหอม       | ปี 2560             | แปลงใหญ่กล้วยหอมทอง (สหกรณ์) ต.ถ้ำสิงขร ต.ท่าเหมียบ อำเภอคีรีรัฐนิคม จ.สุราษฎร์ธานี  | ต.ถ้ำสิงขร อ.คีรีรัฐนิคม จ.สุราษฎร์ธานี              | 40                       | 300.00                                  | 12,960                       | นางณัฐติกาณ์ พัฒนราช      | 089-5887836         | ผู้จัดการแปลง                 | กสท.                |
| 148                        | กล้วยหอม       | ปี 2560             | แปลงใหญ่กล้วยหอมทอง(สหกรณ์การเกษตรบ้านนาสาร) ต.นาสาร อ.บ้านนาสาร จ.สุราษฎร์ธานี      | ต.นาสาร อ.บ้านนาสาร จ.สุราษฎร์ธานี                   | 30                       | 202.00                                  | 1,600                        | นายไพเราะ กุลศิริ         | 093-9838545         | ผู้จัดการแปลง                 | กสท.                |
| <b>รวม กล้วยหอม 2 แปลง</b> |                |                     |  |  | <b>70</b>                | <b>502.00</b>                           |                              |                           |                     |                               |                     |
| 149                        | กระเทียม       | ปี 2563             | กลุ่มวิสาหกิจชุมชนพัฒนาคุณภาพกระเทียมคลองน้อย  | หมู่ 6 ต.คลองน้อย อ.เมืองสุราษฎร์ธานี จ.สุราษฎร์ธานี | 111                      | 214.00                                  | 4,320                        | นางกัญญากร เพชรรัตน์      | 089-5723162         | เกษตรกรอำเภอเมือง             | กสท.                |
| <b>รวม กระเทียม 1 แปลง</b> |                |                     |  |  | <b>111</b>               | <b>214.00</b>                           |                              |                           |                     |                               |                     |
| 150                        | ข้าว           | ปี 2560             | แปลงใหญ่ข้าว (นาแปลงใหญ่หลักเกณฑ์ใหม่) หมู่ 5 ต.เลม็ด อ.ไชยา จ.สุราษฎร์ธานี          | หมู่ 5 ต.เลม็ด อ.ไชยา จ.สุราษฎร์ธานี                 | 52                       | 583.00                                  | 8,000                        | นายสุธรรม ทองเข้ม         | 081-0868289         | ประธานกลุ่มแปลงใหญ่           | ชมช.                |
| 151                        | ข้าว           | ปี 2563             | นาแปลงใหญ่ทำกระตาดนางนอน อำเภอคีรีรัฐนิคม  | หมู่ 1 ต.ท่ากระตาด อ.คีรีรัฐนิคม จ.สุราษฎร์ธานี      | 57                       | 300.25                                  | -                            | นางสาวสุดาทิพย์ ดวงประทุม | 082-7760761         | จนท.เกษตรกรอำเภอ              | ชมช.                |
| <b>รวม ข้าว 2 แปลง</b>     |                |                     |  |  | <b>109</b>               | <b>883.25</b>                           |                              |                           |                     |                               |                     |

| แปลง<br>ที่                   | ชนิด<br>สินค้า | แปลงใหญ่<br>ปี พ.ศ. | ชื่อแปลงใหญ่  | ที่ตั้งแปลงใหญ่                                | จำนวน<br>สมาชิก<br>(ราย) | พื้นที่เพาะปลูก/<br>เพาะเลี้ยง<br>(ไร่) | ปริมาณ<br>ผลผลิต<br>(ตัน/ปี) | ผู้จัดการแปลง            | หมายเลข<br>โทรศัพท์ | ตำแหน่ง                     | หน่วยงาน<br>เจ้าภาพ |
|-------------------------------|----------------|---------------------|---|--|--------------------------|---|------------------------------|--------------------------|---------------------|-----------------------------|---------------------|
| 152                           | ผัก/สมุนไพร    | ปี 2559             | แปลงใหญ่สมุนไพร ตำบลต้นยวน อำเภอพนม จังหวัดสุราษฎร์ธานี                   | หมู่ 8 ต.ต้นยวน อ.พนม จ.สุราษฎร์ธานี           | 95                       | 512.00                                  | 90,000                       | นางนันทวรรณ พร้อมมูล     | 077-284808          | นท.ปฏิบัติหน้าที่นายช่าง    | กสท.                |
| 153                           | ผัก/สมุนไพร    | ปี 2560             | แปลงใหญ่ผัก หมู่ 4 ตำบลถ้ำสิงขร อำเภอคีรีรัฐนิคม จังหวัดสุราษฎร์ธานี      | หมู่ 4 ต.ถ้ำสิงขร อ.คีรีรัฐนิคม จ.สุราษฎร์ธานี | 68                       | 642.00                                  | 36,000                       | นางอาภรณ์ กลางรักษ์      | 086-9412049         | ผู้จัดการแปลง               | กสท.                |
| 154                           | ผัก/สมุนไพร    | ปี 2560             | แปลงใหญ่ผัก ม.3 ตำบลท่าข้าม อำเภอพุนพิน จังหวัดสุราษฎร์ธานี               | หมู่ 3 ต.ท่าข้าม อ.พุนพิน จ.สุราษฎร์ธานี       | 51                       | 312.00                                  | 150,000                      | นายสมพนธ์ ไทยบุยุรรอด    | 088-8212667         | ผู้จัดการแปลง               | กสท.                |
| 155                           | ผัก/สมุนไพร    | ปี 2564             | แปลงใหญ่สมุนไพร ตำบลพรุไทย อำเภอบ้านตาขุน จังหวัดสุราษฎร์ธานี             | หมู่ ตำบลพรุไทย อำเภอบ้านตาขุน                 | 47                       | 669.25                                  | 669.25                       | นางนิตารัตน์ สาเรศ       | 0935741653          | เกษตรอำเภอบ้านตาขุน         | กสท.                |
| 156                           | ผัก/สมุนไพร    | ปี 2566             | แปลงใหญ่พืชสมุนไพร (ขมิ้น) ตำบล คลองพา อำเภอท่าชนะ                        | หมู่ 6 ต.คลองพา อ.ท่าชนะ                       | 30                       | 205.00                                  |                              | นางนันทวรรณ พร้อมมูล     | 0864701579          | นักวิชาการปฎิรูปชำนาญ       | สปก.                |
| 157                           | ผัก/สมุนไพร    | ปี 2567             | แปลงใหญ่ขมิ้นตำบลเขวง อำเภอบ้านตาขุน จังหวัดสุราษฎร์ธานี                  | หมู่ 5 ต.เขวง อ.บ้านตาขุน                      | 33                       | 144.00                                  | 345.60                       | นางนิตารัตน์ สาเรศ       |                     | เกษตรอำเภอ                  | กสท.                |
| <b>รวม ผัก/สมุนไพร 6 แปลง</b> |                |                     |   |  | <b>324</b>               | <b>2,484.25</b>                         |                              |                          |                     |                             |                     |
| 158                           | เห็ดนางฟ้า     | ปี 2563             | แปลงใหญ่เห็ดนางฟ้าบ้านเดิม หมู่ 3 ต.ทรัพย์ทวี อ.บ้านนาเดิม จ.สุราษฎร์ธานี | หมู่ 3 ตำบลทรัพย์ทวี อำเภอบ้านนาเดิม           | 34                       | 234.50                                  | 844.20                       | นายวิระศักดิ์ ชำคม       | 0936909976          | ผู้จัดการแปลง               | กสท.                |
| <b>รวม เห็ดนางฟ้า 1 แปลง</b>  |                |                     |   |  | <b>34</b>                | <b>234.50</b>                           |                              |                          |                     |                             |                     |
| 159                           | เห็ดฟาง        | ปี 2564             | แปลงใหญ่เห็ดฟาง ตำบลคลองพา อำเภอท่าชนะ จังหวัดสุราษฎร์ธานี                | หมู่ 10 ตำบลคลองพา อำเภอท่าชนะ                 | 31                       | 352.25                                  | 140.90                       | นายชำนาญวิทย์ ทินวงศ์    | 0935740967          | รักษาการแทนเกษตร            | กสท.                |
| <b>รวม เห็ดฟาง 1 แปลง</b>     |                |                     |   |  | <b>31</b>                | <b>352.25</b>                           |                              |                          |                     |                             |                     |
| 160                           | กาแฟ           | ปี 2565             | แปลงใหญ่กาแฟเขาเสียบหมอก อำเภอพนม จังหวัดสุราษฎร์ธานี                     | หมู่ 2 ตำบลพังงาญวน อำเภอพนม                   | 50                       | 392.00                                  | n/a                          | นายเรศ ไข่มุก            | 0935741649          | เกษตรอำเภอ                  | กสท.                |
| <b>รวม กาแฟ 1 แปลง</b>        |                |                     |   |  | <b>50</b>                | <b>392.00</b>                           |                              |                          |                     |                             |                     |
| 161                           | ส้มโอ          | ปี 2565             | แปลงใหญ่ส้มโอ ตำบลชลคราม อำเภอดอนสัก จังหวัดสุราษฎร์ธานี                  | หมู่ 4 ตำบลชลคราม อำเภอดอนสัก                  | 34                       | 230.75                                  | n/a                          | นางณัฐวรรณ บัวแก้ว       | 0935741650          | เกษตรอำเภอ                  | กสท.                |
| <b>รวม ส้มโอ 1 แปลง</b>       |                |                     |   |  | <b>34</b>                | <b>230.75</b>                           |                              |                          |                     |                             |                     |
| 162                           | ฝรั่ง          | ปี 2564             | แปลงใหญ่ฝรั่ง ตำบลวัดประดู่ อำเภอเมืองสุราษฎร์ธานี จังหวัดสุราษฎร์ธานี    | หมู่ 5 ตำบลวัดประดู่ อำเภอเมืองสุราษฎร์ธานี    | 40                       | 493.00                                  | 887.40                       | นางกัญญากร เพชรรัตน์     | 0935741642          | เกษตรอำเภอเมืองสุราษฎร์ธานี | กสท.                |
| <b>รวม ฝรั่ง 1 แปลง</b>       |                |                     |   |  | <b>40</b>                | <b>493.00</b>                           |                              |                          |                     |                             |                     |
| 163                           | ฝรั่ง          | ปี 2562             | แปลงใหญ่ฝรั่ง ตำบลพรุไทย อำเภอบ้านตาขุน จังหวัดสุราษฎร์ธานี               | หมู่ 6 ต.พรุไทย อ.บ้านตาขุน จ.สุราษฎร์ธานี     | 32                       | 274.00                                  | 1.37                         | นางวิไลวรรณ พลายนสวัสดิ์ | 093-5740970         | เกษตรอำเภอ                  | กสท.                |
| 164                           | ฝรั่ง          | ปี 2563             | วิสาหกิจชุมชนเลี้ยงฝรั่ง ตำบลบ้านใต้ อำเภอเกาะพะงัน                       | หมู่ 1 ต.บ้านใต้ อ.เกาะพะงัน จ.สุราษฎร์ธานี    | 38                       | 556.00                                  | n/a                          | นายภาณุวัตร เพชรพิ้ง     | 083-2797871         | เกษตรอำเภอเกาะพะงัน         | กสท.                |
| 165                           | ฝรั่ง          | ปี 2564             | วิสาหกิจชุมชนเลี้ยงฝรั่ง หมู่ 2 ตำบลเกาะพะงัน อำเภอเกาะพะงัน              | หมู่ 2 ตำบลเกาะพะงัน อำเภอเกาะพะงัน            | 31                       | 587.25                                  | n/a                          | นางนิตารัตน์ สาเรศ       | 093-5741656         | เกษตรอำเภอเคียนซา           | กสท.                |
| 166                           | ฝรั่ง          | ปี 2564             | แปลงใหญ่ฝรั่ง ตำบลเคียนซา อำเภอเคียนซา จังหวัดสุราษฎร์ธานี                | หมู่ 4 ตำบลเคียนซา อำเภอเคียนซา                | 34                       | 564.75                                  | n/a                          | นายพงศ์ศาสตร์ อดิศักดิ์  | 093-5741655         | เกษตรอำเภอชัยบุรี           | กสท.                |
| 167                           | ฝรั่ง          | ปี 2564             | แปลงใหญ่ฝรั่ง ตำบลโทรทอง อำเภอชัยบุรี จังหวัดสุราษฎร์ธานี                 | หมู่ 3 ตำบลโทรทอง อำเภอชัยบุรี                 | 35                       | 339.75                                  | n/a                          | นายอาทมาต มณีหล้าสี      | 093-5741408         | เกษตรอำเภอเวียงสระ          | กสท.                |
| 168                           | ฝรั่ง          | ปี 2564             | แปลงใหญ่ฝรั่ง ตำบลบ้านส้อง อำเภอเวียงสระ จังหวัดสุราษฎร์ธานี              | หมู่ ตำบลบ้านส้อง อำเภอเวียงสระ                | 115                      | 2,072.25                                | n/a                          | นายชำนาญวิทย์ ทินวงศ์    | 093-5740967         | รักษาการแทนเกษตร            | กสท.                |
| 169                           | ฝรั่ง          | ปี 2565             | แปลงใหญ่ฝรั่ง ตำบลปะละสัง อำเภอท่าชนะ จังหวัดสุราษฎร์ธานี                 | หมู่ 16 ตำบลปะละสัง อำเภอท่าชนะ                | 30                       | 310.00                                  | n/a                          | นายแปลก บ่อคำ            | 093-5741647         | เกษตรอำเภอ                  | กสท.                |
| 170                           | ฝรั่ง          | ปี 2567             | แปลงใหญ่ฝรั่งตำบลปากแพรก อ.ดอนสัก จ.สุราษฎร์ธานี                          | หมู่ 2 ตำบลปากแพรก อำเภอดอนสัก                 | 35                       | 500.00                                  | -                            | นางสุนันต์ นาคมณี        | -                   | เกษตรอำเภอ                  | กสท.                |
| <b>รวม ฝรั่ง 8 แปลง</b>       |                |                     |   |  | <b>350</b>               | <b>5,204.00</b>                         |                              |                          |                     |                             |                     |
| 171                           | ปลาน้ำจืด      | ปี 2562             | แปลงใหญ่ปลาเมงตำบลทรัพย์ทวี อำเภอบ้านนาเดิม จังหวัดสุราษฎร์ธานี           | หมู่ 3 ต.ทรัพย์ทวี อ.บ้านนาเดิม จ.สุราษฎร์ธานี | 35                       | 9.50                                    | -                            | -                        | -                   | -                           | กปม.                |
| <b>รวม ปลาน้ำจืด 1 แปลง</b>   |                |                     |   |  | <b>35</b>                | <b>9.50</b>                             |                              |                          |                     |                             |                     |
| 172                           | ปูทะเล         | ปี 2562             | กลุ่มเกษตรกรผู้เลี้ยงปูทะเลกาญจนดิษฐ์กาญจนดิษฐ์                           | หมู่ 7 ตำบลกะแต อำเภอกาญจนดิษฐ์                | 50                       | 379.10                                  | -                            | นายโกวิทย์ เก้าเอียน     | 089-8665991         | -                           | กปม.                |
| 173                           | ปูทะเล         | ปี 2564             | กลุ่มผู้เลี้ยงปูทะเลอำเภอไชยา   | หมู่ 4 ตำบลเลม็ด อำเภอไชยา                     | 50                       | 285.75                                  | n/a                          | -                        | -                   | -                           | กปม.                |
| <b>รวม ปูทะเล 2 แปลง</b>      |                |                     |   |  | <b>100</b>               | <b>664.85</b>                           |                              |                          |                     |                             |                     |
| 174                           | ปลานิล         | ปี 2561             | เกษตรกรผู้เลี้ยงปลานิลในกระชัง อำเภอพุนพิน                                | หมู่ 1 ต.บางมะเตือ อ.พุนพิน จ.สุราษฎร์ธานี     | 30                       | 5.01                                    | -                            | นายสุวิชา ใจเปี่ยม       | 086-0456920         | ประมงอำเภอพุนพิน            | กปม.                |
| <b>รวม ปลานิล 1 แปลง</b>      |                |                     |   |  | <b>30</b>                | <b>5.01</b>                             |                              |                          |                     |                             |                     |

| แปลง<br>ที่                    | ชนิด<br>สินค้า | แปลงใหญ่<br>ปี พ.ศ. | ชื่อแปลงใหญ่   | ที่ตั้งแปลงใหญ่                                | จำนวน<br>สมาชิก<br>(ราย) | พื้นที่เพาะปลูก/<br>เพาะเลี้ยง<br>(ไร่) | ปริมาณ<br>ผลผลิต<br>(ตัน/ปี) | ผู้จัดการแปลง             | หมายเลข<br>โทรศัพท์ | ตำแหน่ง  | หน่วยงาน<br>เจ้าภาพ |
|--------------------------------|----------------|---------------------|--|--|--------------------------|---|------------------------------|---------------------------|---------------------|--|---------------------|
| 175                            | กุ้งขาว        | ปี 2560             | แปลงใหญ่กุ้งทะเล (สหกรณ์เลี้ยงกุ้งลุ่มน้ำท่าทอง จำกัด) ต.กะแตะ อ.กาญจนดิษฐ์ จ.สุราษฎร์ธานี | ต.กะแตะ อ.กาญจนดิษฐ์ จ.สุราษฎร์ธานี            | 53                       | 1,495.50                                | 2,592                        | นายโกศล หนูกลิ่น          | 081-8927766         | ผู้จัดการแปลง  | กปม.                |
| <b>รวม กุ้งทะเล 1 แปลง</b>     |                |                     |  |  | <b>53</b>                | <b>1,495.50</b>                         |                              |                           |                     |  |                     |
| 176                            | กบ             | ปี 2563             | แปลงใหญ่ผู้เลี้ยงกบทรัพย์ทวีอำเภอบ้านนาเดิม  | หมู่ 3 ต.ทรัพย์ทวี อ.บ้านนาเดิม จ.สุราษฎร์ธานี | 30                       | 0.18                                    | -                            | -                         | -                   | -  | กปม.                |
| <b>รวม กบ 1 แปลง</b>           |                |                     |  |  | <b>30</b>                | <b>0.18</b>                             |                              |                           |                     |  |                     |
| 177                            | ปลาหมอ         | ปี 2564             | แปลงใหญ่ปลาหมอกลุ่มผู้เลี้ยงปลาหมอคุณภาพสุราษฎร์ธานี ต.ทรัพย์ทวี อ.บ้านนาเดิม              | หมู่ 1 ตำบลทรัพย์ทวี อำเภอบ้านนาเดิม           | 30                       | 15.00                                   | n/a                          | -                         | -                   | -  | กปม.                |
| <b>รวม ปลาหมอ 1 แปลง</b>       |                |                     |  |  | <b>30</b>                | <b>15.00</b>                            |                              |                           |                     |  |                     |
| 178                            | หอยนางรม       | ปี 2567             | แปลงใหญ่หอยนางรม อ.กาญจนดิษฐ์ จ.สุราษฎร์ธานี   | ตำบลกะแตะ อำเภอกาญจนดิษฐ์                      | 35                       | 615.52                                  | -                            | นางสำรวย ชุมวราฐายี       | -                   | ประมงอำเภอ   | ปมจ.                |
| <b>รวม หอยนางรม 1 แปลง</b>     |                |                     |  |  |                          |   |                              |                           |                     |  |                     |
| 179                            | โคเนื้อ        | ปี 2560             | แปลงใหญ่โคเนื้อ ต.พลาญวาส อ.กาญจนดิษฐ์ จ.สุราษฎร์ธานี                                      | หมู่ 4 ต.พลาญวาส อ.กาญจนดิษฐ์ จ.สุราษฎร์ธานี   | 35                       | 330.00                                  | 50,000                       | นายวิศานต์ เต็ดรักษ์ทิพย์ | 089-5906689         | ประธานกลุ่ม  | กปศ.                |
| 180                            | โคเนื้อ        | ปี 2561             | แปลงใหญ่โคเนื้อบ้านยางพัฒนา หมู่ที่ 5 ตำบลบ้านยาง อำเภอสวีร์รัฐนิคม จังหวัดสุราษฎร์ธานี    | หมู่ 5 ต.บ้านยาง อ.สวีร์รัฐนิคม จ.สุราษฎร์ธานี | 59                       | 778.00                                  | 50,000                       | นายศิริพงษ์ จันทร์ปาน     | 081-0909918         | ประธานกลุ่มโค-กระบือ<br>บ้านยางพัฒนา                       | กปศ.                |
| 181                            | โคเนื้อ        | ปี 2566             | วิสาหกิจชุมชนเลี้ยงโคเนื้อเพื่อการผลิตบ้านห้วยมุด ต.บางมะเดื่อ อ.พุนพิน จ.สุราษฎร์ธานี     | หมู่ 5 ต.บางมะเดื่อ อ.พุนพิน                   | 30                       | 1,354.00                                |                              | นายชาญณรงค์ สุนทรพัฒน์    | 085-7894399         | ประธานกลุ่ม  | กปศ.                |
| <b>รวม โคเนื้อ 3 แปลง</b>      |                |                     |  |  | <b>124</b>               | <b>2,462.00</b>                         |                              |                           |                     |  |                     |
| 182                            | ไก่พื้นเมือง   | ปี 2565             | แปลงใหญ่ไก่พื้นเมือง ต.คลองน้อย อ.เมือง จ.สุราษฎร์ธานี                                     | หมู่ 9 ตำบลคลองน้อย อำเภอเมืองสุราษฎร์ธานี     | 35                       | 118.00                                  | n/a                          | นายภักดี นนทิต            | 089-8731382         | ปศุสัตว์อำเภอเมืองฯ  | กปศ.                |
| <b>รวม ไก่พื้นเมือง 1 แปลง</b> |                |                     |  |  | <b>35</b>                | <b>118.00</b>                           |                              |                           |                     |  |                     |
| 183                            | สุกร           | ปี 2565             | แปลงใหญ่สุกรชีวภาพ (หมูหลุม) ต.ป่าเว อ.ไชยา จ.สุราษฎร์ธานี                                 | หมู่ 6 ตำบลป่าเว อำเภอไชยา                     | 30                       | 99.00                                   | n/a                          | นายชัยวัฒน์ พะลัง         | 093-5936095         | ปศุสัตว์อำเภอท่าชนะ<br>รักษาราชการแทน<br>ปศุสัตว์อำเภอไชยา | กปศ.                |
| <b>รวม สุกร 1 แปลง</b>         |                |                     |  |  | <b>30</b>                | <b>99.00</b>                            |                              |                           |                     |  |                     |
| 184                            | เป็ดไข่        | ปี 2566             | วิสาหกิจชุมชนไข่เค็ม อสม.ไชยา ต.เสม็ด อ.ไชยา จ.สุราษฎร์ธานี                                | หมู่ 5 ต.เสม็ด อ.ไชยา                          | 30                       | 43.00                                   |                              | นางประสงค์ ทิถอนันต์      | 081-7876490         | ประธานกลุ่ม  | กปศ.                |
| <b>รวม เป็ดไข่ 1 แปลง</b>      |                |                     |  |  | <b>30</b>                | <b>43.00</b>                            |                              |                           |                     |  |                     |

ที่มา : สำนักงานเกษตรจังหวัดสุราษฎร์ธานี ข้อมูล ณ 10 กรกฎาคม 2567

5.8 กลุ่มเกษตรกรรายย่อยที่ได้รับการรับรองมาตรฐาน RSPO จังหวัดสุราษฎร์ธานี

| ลำดับ<br>ที่ | ชื่อกลุ่มเกษตรกร   | จำนวนพื้นที่ที่ได้รับรองจาก RSPO |                   |
|--------------|--|----------------------------------|-------------------|
|              |  | จำนวน (ไร่)                      | จำนวนสมาชิก (ราย) |
| 1            | วิสาหกิจชุมชนผู้ผลิตปาล์มน้ำมันอย่างยั่งยืนปาล์มทองคำ          | 3,156.25                         | 86                |
| 2            | วิสาหกิจชุมชนลุ่มน้ำกะแตพัฒนาปาล์มน้ำมัน                       | 7,625.00                         | 243               |
| 3            | วิสาหกิจชุมชนกลุ่มสมอทองเพื่อการผลิตปาล์มน้ำมันอย่างยั่งยืน    | 7,518.75                         | 195               |
| 4            | วิสาหกิจชุมชนผู้ผลิตปาล์มน้ำมันอย่างยั่งยืน ไทรซิง-บางสวรรค์   | 15,637.50                        | 387               |
| 5            | วิสาหกิจชุมชนเพื่อการผลิตปาล์มน้ำมันอย่างยั่งยืน (ท่าชนะ-ไชยา) | 10,493.75                        | 342               |
| 6            | วิสาหกิจชุมชนตาปี-อึ้น ผลิตปาล์มน้ำมันอย่างยั่งยืน             | 11,975.00                        | 269               |
| 7            | สหกรณ์นิคมพนม จำกัด  | 22,337.50                        | 1211              |
| 8            | วิสาหกิจชุมชนแปลงใหญ่ปาล์มน้ำมันอำเภอดอนสัก                    | 981.25                           | 67                |
| 9            | วิสาหกิจชุมชนแปลงใหญ่ปาล์มน้ำมันตำบลท่าเรือ                    | 418.75                           | 31                |
| 10           | วิสาหกิจชุมชนปาล์มน้ำมันแปลงใหญ่ตำบลคลองน้อย                   | 711.80                           | 53                |
| 11           | วิสาหกิจชุมชนทำเนียบปาล์ม                                      | 636.00                           | 30                |
| 12           | วิสาหกิจชุมชนแปลงใหญ่ปาล์มน้ำมันตำบลชัยบุรี                    | 1,174.67                         | 47                |
| <b>รวม</b>   |  | <b>82,666.22</b>                 | <b>2,961</b>      |

ที่มา : สำนักงานเกษตรจังหวัดสุราษฎร์ธานี (ข้อมูลองค์กร RSPO ประจำประเทศไทย) ข้อมูล ณ วันที่ 10 กรกฎาคม 2567

5.9 การทำสวนยางตามมาตรฐานการจัดการป่าไม้อย่างยั่งยืน (FSC)

| ลำดับ<br>ที่ | อำเภอ             | เกษตรกร<br>(ราย) | พื้นที่<br>(ไร่) | รวม           |               |
|--------------|-------------------|------------------|------------------|---------------|---------------|
|              |                   |                  |                  | เกษตรกร (ราย) | พื้นที่ (ไร่) |
| 1            | เมืองสุราษฎร์ธานี | -                | -                | -             | -             |
| 2            | กาญจนดิษฐ์        | -                | -                | -             | -             |
| 3            | ดอนสัก            | -                | -                | -             | -             |
| 4            | เกาะสมุย          | -                | -                | -             | -             |
| 5            | เกาะพะงัน         | -                | -                | -             | -             |
| 6            | ไชยา              | -                | -                | -             | -             |
| 7            | ท่าชนะ            | -                | -                | -             | -             |
| 8            | คีรีรัฐนิคม       | -                | -                | -             | -             |
| 9            | บ้านตาขุน         | 2,475            | 27,126           | 2,475         | 27,126        |
| 10           | พนม               | -                | -                | -             | -             |
| 11           | ท่าฉาง            | -                | -                | -             | -             |
| 12           | บ้านนาสาร         | -                | -                | -             | -             |
| 13           | บ้านนาเดิม        | -                | -                | -             | -             |
| 14           | เคียนซา           | 92               | 1,770.54         | 92            | 1,770.54      |
| 15           | เวียงสระ          | -                | -                | -             | -             |
| 16           | พระแสง            | -                | -                | -             | -             |
| 17           | พุนพิน            | -                | -                | -             | -             |
| 18           | ชัยบุรี           | -                | -                | -             | -             |
| 19           | วิภาวดี           | -                | -                | -             | -             |
| รวม          |                   | 2,567            | 28,896           | 2,567         | 28,896        |

ที่มา : การยางแห่งประเทศไทยจังหวัดสุราษฎร์ธานี ข้อมูล ณ วันที่ วันที่ 30 กรกฎาคม 2567

## ส่วนที่ 6

### แหล่งเรียนรู้ด้านการเกษตรและศูนย์ถ่ายทอดเทคโนโลยีด้านการเกษตรในจังหวัดสุราษฎร์ธานี

#### 6.1 สรุปจำนวนศูนย์เรียนรู้และศูนย์ถ่ายทอดเทคโนโลยีด้านการเกษตร

| ลำดับ<br>ที่ | อำเภอ       | ศูนย์เรียนรู้ <sup>(1)</sup><br>การเพิ่มประสิทธิภาพการผลิต<br>สินค้าเกษตร (แห่ง) | ศูนย์เรียนรู้ <sup>(2)</sup><br>เศรษฐกิจพอเพียง<br>(แห่ง) | ศูนย์เรียนรู้ <sup>(3)</sup><br>ในเขตปฏิรูป<br>ที่ดิน<br>(แห่ง) | ศูนย์เรียนรู้ <sup>(4)</sup><br>ด้านประมง<br>(แห่ง) | ศูนย์เรียนรู้ <sup>(5)</sup><br>ด้านการ<br>พัฒนาที่ดิน<br>(แห่ง) | ศูนย์ข้าว <sup>(6)</sup><br>ชุมชน<br>(แห่ง) | แปลงต้นแบบ <sup>(7)</sup><br>การส่งเสริมและ<br>ถ่ายทอดเทคโนโลยี<br>การผลิตฯ (แห่ง) | ศูนย์เรียนรู้ <sup>(8)</sup><br>ด้านปศุสัตว์<br>(แห่ง) |
|--------------|-------------|--|---|---|---|--|---|--|--|
| 1            | เมือง       | 1 (ปาล์มน้ำมัน)  | -   | -   | 8 (การเพาะเลี้ยงสัตว์น้ำ)                           | 1  | -   | 1  | 3  |
| 2            | กาญจนดิษฐ์  | 1 (ปาล์มน้ำมัน)  | -   | -   | 8 (การเพาะเลี้ยงสัตว์น้ำ)                           | -  | -   | -  | 3  |
| 3            | ดอนสัก      | 1 (ปาล์มน้ำมัน)  | -   | -   | 8 (การเพาะเลี้ยงสัตว์น้ำ)                           | -  | -   | -  | 4  |
| 4            | เกาะสมุย    | 1 (มะพร้าว)  | -   | -   | 8 (การเพาะเลี้ยงสัตว์น้ำ)                           | -  | -   | -  | 3  |
| 5            | เกาะพะงัน   | 1 (มะพร้าว)  | -   | -   | 8 (การเพาะเลี้ยงสัตว์น้ำ)                           | -  | -   | -  | 2  |
| 6            | ไชยา        | 1 (ปาล์มน้ำมัน)  | -   | -   | 8 (การเพาะเลี้ยงสัตว์น้ำ)                           | -  | 2   | -  | 3  |
| 7            | ท่าชนะ      | 1 (ปาล์มน้ำมัน)  | 1 (ศูนย์เรียนรู้<br>เศรษฐกิจพอเพียง<br>ชุมชนบ้านเขาขงโค)  | 1 (เกษตรอินทรีย์)   | 7 (การเพาะเลี้ยงสัตว์น้ำ)                           | -  | -   | -  | 3  |
| 8            | คีรีรัฐนิคม | 1 (ปาล์มน้ำมัน)  | -   | -   | 8 (การเพาะเลี้ยงสัตว์น้ำ)                           | -  | 1   | -  | 3  |
| 9            | บ้านตาขุน   | 1 (ลองกอง)   | -   | -   | 8 (การเพาะเลี้ยงสัตว์น้ำ)                           | -  | -   | -  | 3  |
| 10           | พนม         | 1 (ปาล์มน้ำมัน)  | -   | -   | 8 (การเพาะเลี้ยงสัตว์น้ำ)                           | -  | -   | -  | 3  |
| 11           | ท่าฉาง      | 1 (ปาล์มน้ำมัน)  | -   | -   | 8 (การเพาะเลี้ยงสัตว์น้ำ)                           | -  | 1   | -  | 3  |
| 12           | บ้านนาสาร   | 1 (เกษตรผสมผสาน)   | -   | -   | 8 (การเพาะเลี้ยงสัตว์น้ำ)                           | -  | -   | -  | 3  |
| 13           | บ้านนาเดิม  | 1 (ปาล์มน้ำมัน)  | -   | -   | 8 (การเพาะเลี้ยงสัตว์น้ำ)                           | -  | -   | -  | 3  |
| 14           | เคียนซา     | 1 (ปาล์มน้ำมัน)  | -   | -   | 7 (การเพาะเลี้ยงสัตว์น้ำ)                           | -  | 1   | -  | 3  |

| ลำดับ<br>ที่ | อำเภอ    | ศูนย์เรียนรู้ <sup>(1)</sup><br>การเพิ่มประสิทธิภาพการผลิต<br>สินค้าเกษตร (แห่ง) | ศูนย์เรียนรู้ <sup>(2)</sup><br>เศรษฐกิจพอเพียง<br>(แห่ง) | ศูนย์เรียนรู้ <sup>(3)</sup><br>ในเขตปฏิรูปที่ดิน<br>(แห่ง) | ศูนย์เรียนรู้ <sup>(4)</sup><br>ด้านประมง<br>(แห่ง) | ศูนย์เรียนรู้ <sup>(5)</sup><br>ด้านการพัฒนาที่ดิน<br>(แห่ง) | ศูนย์ข้าว <sup>(6)</sup><br>ชุมชน<br>(แห่ง) | แปลงต้นแบบ <sup>(7)</sup><br>การส่งเสริมและถ่ายทอดเทคโนโลยี<br>การผลิตฯ (แห่ง) | ศูนย์เรียนรู้ <sup>(8)</sup><br>ด้านปศุสัตว์<br>(แห่ง) |
|--------------|----------|--|---|---|---|--|---|--|--|
| 15           | เวียงสระ | 1 (เกษตรผสมผสาน)   | -   | 1 (เกษตรผสมผสาน)  | 8 (การเพาะเลี้ยงสัตว์น้ำ)                           | 1  | -   | -  | 3  |
| 16           | พระแสง   | 1 (ปาล์มน้ำมัน)  | -   | -   | 8 (การเพาะเลี้ยงสัตว์น้ำ)                           | 1  | -   | -  | 3  |
| 17           | พุนพิน   | 1 (ปาล์มน้ำมัน)  | 1 (ศูนย์เรียนรู้โรพิมล)                                   | -   | 8 (การเพาะเลี้ยงสัตว์น้ำ)                           | -  | -   | -  | 3  |
| 18           | ชัยบุรี  | 1 (ปาล์มน้ำมัน)  | -   | -   | 8 (การเพาะเลี้ยงสัตว์น้ำ)                           | -  | -   | -  | 3  |
| 19           | วิภาวดี  | 1 (ปาล์มน้ำมัน)  | -   | -   | 8 (การเพาะเลี้ยงสัตว์น้ำ)                           | -  | -   | -  | 3  |
| รวม          |          | 19   | 2   | 2   | 113   | 3  | 5   | 1  | 57   |

หมายเหตุ : หน่วยงานที่ดำเนินการ

- (1) สำนักงานเกษตรจังหวัดสุราษฎร์ธานี ข้อมูล ณ วันที่ 10 กรกฎาคม 2567
- (2) สำนักงานเกษตรและสหกรณ์จังหวัดสุราษฎร์ธานี ข้อมูล ณ วันที่ 22 สิงหาคม 2567
- (3) สำนักงานการปฏิรูปที่ดินจังหวัดสุราษฎร์ธานี ข้อมูล ณ วันที่ 31 กรกฎาคม 2567
- (4) สำนักงานประมงจังหวัดสุราษฎร์ธานี ข้อมูล 5 สิงหาคม 2567
- (5) สถานีพัฒนาที่ดินสุราษฎร์ธานี ข้อมูล ณ วันที่ 30 กรกฎาคม 2567

- (6) ศูนย์เมล็ดพันธุ์ข้าวสุราษฎร์ธานี ข้อมูล ณ วันที่ 31 กรกฎาคม 2567
- (7) ศูนย์ส่งเสริมและพัฒนาอาชีพการเกษตร จ.สุฎ ข้อมูล ณ วันที่ 30 กรกฎาคม 2567
- (8) สำนักงานปศุสัตว์จังหวัดสุราษฎร์ธานี ข้อมูล ณ วันที่ 30 กรกฎาคม 2567

6.2 ศูนย์เรียนรู้การเพิ่มประสิทธิภาพการผลิตสินค้าเกษตร (ศพก.)

| ลำดับ | ชื่อศูนย์ฯ                 | ที่ตั้งศูนย์                | สินค้าหลัก  | เจ้าของ             | โทรศัพท์    | พิกัด  |         | เทคโนโลยีเด่นของศูนย์  |
|-------|----------------------------|-----------------------------|-------------|---------------------|-------------|--------|---------|--|
|       |                            |                             |             |                     |             | x      | y       |  |
| 1     | ศพก.อำเภอเมืองสุราษฎร์ธานี | 77/2 หมู่ที่ 9 ตำบลคลองน้อย | ปาล์มน้ำมัน | นายสุมาตกร อินทรมณี | 089-7282810 | 529251 | 1010975 | 1. การผลิตปาล์มน้ำมันอย่างยั่งยืนและเป็นมิตรต่อสิ่งแวดล้อม (RSPO)<br>2. การลดต้นทุนการผลิต<br>3. การบริหารพื้นที่อย่างมีประสิทธิภาพ<br>4. การเก็บเกี่ยวปาล์มน้ำมันคุณภาพ |
| 2     | ศพก.อำเภอกาญจนดิษฐ์        | 19/1 หมู่ที่ 3 ตำบลท่าอูแท  | ปาล์มน้ำมัน | นายปรีชา แก้วขำ     | 086-7395241 | 567856 | 1011536 | การลดต้นทุนการผลิต   |
| 3     | ศพก.อำเภอดอนสัก            | 21/2 หมู่ที่ 2 ตำบลปากแพรก  | ปาล์มน้ำมัน | นายปัญญา ชูแก้ว     | 081-6767276 | 573039 | 1016739 | 1. การเพิ่มผลผลิตปาล์มน้ำมัน<br>2. การลดต้นทุนการผลิต<br>3. การเสริมสร้างรายได้เสริม   |
| 4     | ศพก.อำเภอเกาะสมุย          | 8 หมู่ที่ 4 ตำบลบ่อผุด      | มะพร้าว     | นายคณิต สมวงศ์      | 089-8735989 | 616239 | 1055354 | 1. เกษตรผสมผสาน<br>2. การผลิตปุ๋ยอินทรีย์<br>3. การเลี้ยงหมูหลุม   |
| 5     | ศพก.อำเภอเกาะพะงัน         | 45/4 หมู่ที่ 5 ตำบลบ้านใต้  | มะพร้าว     | นายนพดล เรืองจันทร์ | 082-8058895 | 609178 | 1074425 | 1. แปลงมะพร้าวอินทรีย์<br>2. แปรรูปผลผลิตทางการเกษตร<br>3. การทำการเกษตรแบบผสมผสาน<br>4. การผลิตปุ๋ยอินทรีย์คุณภาพสูง  |



| ลำดับ | ชื่อศูนย์ฯ           | ที่ตั้งศูนย์                | สินค้าหลัก   | เจ้าของ                     | โทรศัพท์    | พิกัด  |         | เทคโนโลยีเด่นของศูนย์  |
|-------|----------------------|-----------------------------|--------------|-----------------------------|-------------|--------|---------|--|
|       |                      |                             |              |                             |             | x      | y       |  |
| 6     | ศพก.อำเภอไชยา        | 37/1 หมู่ที่ 4 ตำบลตะกรบ    | ปาล์มน้ำมัน  | นายชรินทร์ เชื้อบ่อคา       | 084-8389413 | 524477 | 1047511 | 1. การลดต้นทุน<br>2. การเพิ่มผลผลิตปาล์มน้ำมันโดยการใช้ปุ๋ยตามค่าวิเคราะห์ดิน                                    |
| 7     | ศพก.อำเภอท่าชนะ      | 51 หมู่ที่ 5 ตำบลประสงค์    | ปาล์มน้ำมัน  | นายสนั่น สุดจำนงค์          | 083-3885532 | 515392 | 1053484 | การสร้างเครือข่าย  |
| 8     | ศพก.อำเภอคีรีรัฐนิคม | 32/1 หมู่ที่ 7 ตำบลบ้านยาง  | ปาล์มน้ำมัน  | นายเจษฎา หนูสุข             | 090-8749199 | 498085 | 1003271 | การผลิตปาล์มน้ำมันคุณภาพ   |
| 9     | ศพก.อำเภอบ้านตาขุน   | 95 หมู่ที่ 1 ตำบลเขาวง      | ลองกอง       | นายพิศาล พิทักษ์แทน         | 090-8671037 | 489582 | 992080  | การให้น้ำแบบระบบเทปสายน้ำพุ่ง  |
| 10    | ศพก.อำเภอพนม         | 3 หมู่ที่ 13 ตำบลพนม        | ปาล์มน้ำมัน  | นายสุนัน นิตยรัตน์          | 087-8824596 | 478736 | 974227  | 1. การใช้ปุ๋ยตามค่าวิเคราะห์ดิน<br>2. การใช้ปุ๋ยหมักลดต้นทุนการผลิต<br>3. การจัดการสวนปาล์มน้ำมันตามมาตรฐาน RSPO |
| 11    | ศพก.อำเภอท่าฉาง      | 123/3 หมู่ที่ 5 ตำบลคลองไทร | ปาล์มน้ำมัน  | นายศุภศักดิ์ เยี่ยงกุลเชาว์ | 083-3883026 | 517945 | 1015589 | 1. ความต่อเนื่องของกิจกรรมภายในศูนย์เรียนรู้<br>2. การทำการเกษตรแบบผสมผสาน                                       |
| 12    | ศพก.อำเภอบ้านนาสาร   | 394/1 หมู่ที่ 1 ตำบลพรุพี   | เกษตรผสมผสาน | นายสินชัย วงศ์จินดา         | 089-8718821 | 538910 | 962676  | 1. ความต่อเนื่องของกิจกรรมภายในศูนย์เรียนรู้<br>2. การทำการเกษตรแบบผสมผสาน                                       |
| 13    | ศพก.อำเภอบ้านนาเดิม  | 59 หมู่ที่ 2 ตำบลท่าเรือ    | ปาล์มน้ำมัน  | นางสมคิด กุลเพ็ง            | 080-6956205 | 527974 | 988602  | 1. การใช้ปุ๋ยตามค่าวิเคราะห์ดิน<br>2. การใช้แม่ปุ๋ย<br>3. การจัดการสวนปาล์มน้ำมัน                                |
| 14    | ศพก.อำเภอเคียนซา     | 61 หมู่ที่ 4 ตำบลเขาตอก     | ปาล์มน้ำมัน  | นายทวีศักดิ์ พลายเมือง      | 086-2741300 | 528584 | 980825  | การลดต้นทุนการเพิ่มผลผลิต  |
| 15    | ศพก.อำเภอเวียงสระ    | หมู่ที่ 14 ตำบลบ้านส้อง     | เกษตรผสมผสาน | นายรังสิต ภิรมย์            | 061-2242859 | 542654 | 960627  | 1. เกษตรผสมผสาน<br>2. นวัตกรรมทางการเกษตร  |

| ลำดับ | ชื่อศูนย์ฯ       | ที่ตั้งศูนย์                | สินค้าหลัก  | เจ้าของ            | โทรศัพท์    | พิกัด  |         | เทคโนโลยีเด่นของศูนย์  |
|-------|------------------|-----------------------------|-------------|--------------------|-------------|--------|---------|--|
|       |                  |                             |             |                    |             | x      | y       |  |
| 16    | ศพก.อำเภอพระแสง  | หมู่ที่ 6 ตำบลสินปุน        | ปาล์มน้ำมัน | นางศรีนวล พิบูลย์  | 086-2797681 | 526179 | 938148  | 1. เทคโนโลยีการลดต้นทุนการผลิตปาล์มน้ำมัน<br>2. หลักเศรษฐกิจพอเพียง<br>3. อาชีพเสริมในสวนปาล์มน้ำมัน                                   |
| 17    | ศพก.อำเภอพนพิณ   | หมู่ที่ 5 ตำบลท่าโรงช้าง    | ปาล์มน้ำมัน | นายสมพร ใจชื่น     | 087-4658627 | 518780 | 995630  | 1. การเพิ่มประสิทธิภาพ/ลดต้นทุนการผลิตปาล์มน้ำมัน<br>2. การปลูกผักเสริมรายได้  |
| 18    | ศพก.อำเภอชัยบุรี | 91/1 หมู่ที่ 4 ตำบลคลองน้อย | ปาล์มน้ำมัน | นายสมหมาย บัวพรหม  | 087-8985572 | 499098 | 941199  | 1. การลดต้นทุน<br>2. การเพิ่มผลผลิต  |
| 19    | ศพก.อำเภอวิภาวดี | หมู่ที่ 11 ตำบลตะกุกใต้     | ปาล์มน้ำมัน | นายพิเชษฐ กลิ่นสุข | 084-7571845 | 497478 | 1011777 | 1. การผลิตปาล์มน้ำมันที่มีประสิทธิภาพ<br>2. การใช้ปุ๋ยตามค่าวิเคราะห์ดิน<br>3. การทำการเกษตรแบบผสมผสาน<br>4. การอนุรักษ์สายพันธุ์กล้วย |

ที่มา : สำนักงานเกษตรจังหวัดสุราษฎร์ธานี ข้อมูล ณ วันที่ 10 กรกฎาคม 2567

### 6.3 ศูนย์เรียนรู้เศรษฐกิจพอเพียง

| ที่ | อำเภอ  | ชื่อเกษตรกร           | สถานที่ตั้งศูนย์ฯ  | พิกัด  |         | หมายเลขโทรศัพท์ | เทคโนโลยีเด่นของศูนย์   |
|-----|--------|-----------------------|--|--------|---------|-----------------|---|
|     |        |                       |  | X      | Y       |                 |   |
| 1   | พุนพิน | นายพิมล เทียมยม       | ศูนย์เรียนรู้ไร่พิมล บ้านเลขที่ 28 หมู่ที่ 5 ตำบลน้ำรอบ<br>อำเภอพุนพิน                                 | -      | -       | 093-0306132     | 1.การผลิตปุ๋ยหมักสูตรไร่พิมล<br>2.การทำเกษตรผสมผสาน<br>3.การแปรรูปอาหาร |
| 2   | ท่าชนะ | นางอารีวรรณ สามงามชิง | ศูนย์เรียนรู้เศรษฐกิจพอเพียงกลุ่มวิสาหกิจชุมชนร้านค้าบ้านเขาขงโค<br>บ้านเขาขงโค ตำบลคลองพา อำเภอท่าชนะ | 502602 | 1063235 | 093-5747602     | 1.การปรับแนวคิดเศรษฐกิจพอเพียง<br>2.แปรรูปอาหาร<br>3.การทำเกษตรผสมผสาน  |

ที่มา : สำนักงานเกษตรและสหกรณ์จังหวัดสุราษฎร์ธานี ข้อมูล ณ วันที่ 22 สิงหาคม 2567

6.4 ศูนย์เรียนรู้ในเขตปฏิรูปที่ดิน

| ที่ | อำเภอ    | ชื่อเกษตรกร                | สถานที่ตั้งศูนย์ฯ           | พิกัด  |         | หมายเลขโทรศัพท์ | เทคโนโลยีเด่นของศูนย์   |
|-----|----------|----------------------------|-----------------------------|--------|---------|-----------------|---|
|     |          |                            |                             | X      | Y       |                 |   |
| 1   | เวียงสระ | นายรังสิต ภิรมย์           | 90 หมู่ที่ 14 ตำบลบ้านส้อง  | 542997 | 960279  | 061-2242859     | เกษตรผสมผสาน (ปาล์มน้ำมัน<br>นาข้าว ไม้ผล โค โกล์พื้นเมือง<br>ปลา และการทำปุ๋ย)       |
| 2   | ท่าชนะ   | นางสาวจันทรัตน์ สุวรรณแก้ว | 34/22 หมู่ที่ 9 ตำบลคันธูลี | 513638 | 1066661 | 089-6560218     | ปลูกพืชผักอินทรีย์ ทำปุ๋ยหมัก<br>น้ำหมัก จำหน่ายกิ่งพันธุ์ เช่น<br>มะม่วง มะนาว องุ่น |

ที่มา : สำนักงานปฏิรูปที่ดินจังหวัดสุราษฎร์ธานี ข้อมูล ณ วันที่ 31 กรกฎาคม 2567

6.5 ข้อมูลศูนย์เรียนรู้ด้านประมง / ชุมชนต้นแบบด้านประมง ในพื้นที่จังหวัดสุราษฎร์ธานี

| ที่ | อำเภอ             | ชื่อ และที่ตั้งศูนย์ฯ                             | สินค้าหลัก | ชื่อเกษตรกร            | พิกัด   |          | เทคโนโลยีเด่นของศูนย์                             |
|-----|-------------------|---|------------|------------------------|---------|----------|---|
|     |                   |   |            |                        | X       | Y        |   |
| 1   | เมืองสุราษฎร์ธานี | ศูนย์หลัก 77/1 ม.9 ต.คลองน้อย อ.เมืองสุราษฎร์ธานี | ปลาน้ำจืด  | นายสุมาตร อินทรมณี     | 9.14573 | 99.26623 | การเลี้ยงปลาหมอ (กระชัง) ในบ่อดิน                 |
| 2   | (รวม 8 แห่ง)      | ศูนย์เครือข่ายเมืองสุราษฎร์ธานี 2560              | ปลาน้ำจืด  | นายสมเกียรติ ปรีชามารถ | 9.07512 | 99.33253 | การเลี้ยงปลาตะเพียน ปลาตูก ในบ่อดิน               |
| 3   |                   | ศูนย์เครือข่ายเมืองสุราษฎร์ธานี 2560              | ปลาน้ำจืด  | นายชำนาญ นิลแสง        | 9.15783 | 99.23829 | การเลี้ยงปลาตะเพียนในบ่อดิน                       |
| 4   |                   | ศูนย์เครือข่ายเมืองสุราษฎร์ธานี 2560              | ปลาน้ำจืด  | นายเขาวลิต ชูเสนห์     | 9.13771 | 99.28745 | การเลี้ยงปลาตูกในบ่อดิน                           |
| 5   |                   | ศูนย์เครือข่ายเมืองสุราษฎร์ธานี 2561              | ปลาน้ำจืด  | นายวิเชียร หมาหนเหตุ   | 9.21348 | 99.30954 | การเลี้ยงปลากะพงขาวในบ่อดิน                       |
| 6   |                   | ศูนย์เครือข่ายเมืองสุราษฎร์ธานี 2562              | ปลาน้ำจืด  | นายวิทยา จันทร์ทอง     | 9.04016 | 99.37621 | การเลี้ยงปลานิลในบ่อดิน ปลาตูกในบ่อซีเมนต์        |
| 7   |                   | ศูนย์เครือข่ายเมืองสุราษฎร์ธานี 2563              | ปลาน้ำจืด  | นายเล็ก แซ่ตั้ง        | 9.05144 | 99.30186 | การเลี้ยงปลานิลในบ่อดิน                           |
| 8   |                   | ศูนย์เครือข่ายเมืองสุราษฎร์ธานี 2564              | ปลาน้ำจืด  | นายขวัญเมือง พานิชวงศ์ | 9.12222 | 99.27609 | การเลี้ยงปลาในบ่อดิน                              |
| 9   | กาญจนดิษฐ์        | ศูนย์หลัก 19/1 ม.3 ต.ท่าอุแท อ.กาญจนดิษฐ์         | ปลาน้ำจืด  | นายปรีชา แก้วขำ        | 9.15038 | 99.61760 | การเลี้ยงปลาในบ่อซีเมนต์ และในกระชังบก            |
| 10  | (รวม 8 แห่ง)      | ศูนย์เครือข่ายกาญจนดิษฐ์ 2560                     | ปลาน้ำจืด  | นายกิตติชัย วิเศษกลิ่น | 9.18004 | 99.48801 | การเลี้ยงปลาตูกในบ่อดิน                           |
| 11  |                   | ศูนย์เครือข่ายกาญจนดิษฐ์ 2560                     | ปลาน้ำจืด  | นายมนบ จินดารักษ์      | 9.11276 | 99.42886 | การเลี้ยงปลาตูกในบ่อดิน                           |
| 12  |                   | ศูนย์เครือข่ายกาญจนดิษฐ์ 2560                     | กบ         | นายศุภพงศ์ จัยสุวรรณ   | 9.10749 | 99.47506 | การเลี้ยงกบในบ่อซีเมนต์                           |
| 13  |                   | ศูนย์เครือข่ายกาญจนดิษฐ์ 2561                     | ปลาน้ำจืด  | นายอาวุธ สุทธิบูรณ์    | 9.12917 | 99.49449 | การเลี้ยงปลาตูกบ่อดิน                             |
| 14  |                   | ศูนย์เครือข่ายกาญจนดิษฐ์ 2562                     | ปูทะเล     | นายบำรุง เพ็งสุวรรณ    | 9.20044 | 99.41544 | การเลี้ยงปูทะเลในบ่อดิน                           |
| 15  |                   | ศูนย์เครือข่ายกาญจนดิษฐ์ 2563                     | ปลาน้ำจืด  | นายเสนอ นवलเสนห์       | 9.07940 | 99.45205 | การเลี้ยงปลาตูกในบ่อดิน                           |
| 16  |                   | ศูนย์เครือข่ายกาญจนดิษฐ์ 2564                     | ปลาน้ำจืด  | นายพรเทพ โอชา          | 9.10594 | 99.41488 | การเลี้ยงปลาในบ่อดิน                              |
| 17  | ดอนสัก            | ศูนย์หลัก 21/2 ม.2 ต.ปากแพรก อ.ดอนสัก             | ปลาน้ำจืด  | นายปัญญา ชูแก้ว        | 9.20249 | 99.67796 | การเลี้ยงปลาตูกในบ่อซีเมนต์                       |
| 18  | (รวม 8 แห่ง)      | ศูนย์เครือข่ายดอนสัก 2560                         | ปลาน้ำจืด  | นายพีระ นิยะกิจ        | 9.24907 | 99.70983 | การเลี้ยงปลาตูกในบ่อดิน และการเลี้ยงกบ บ่อซีเมนต์ |
| 19  |                   | ศูนย์เครือข่ายดอนสัก 2560                         | ปลาน้ำจืด  | นางสมาพร ลิมนันทพงศ์   | 9.25441 | 99.66166 | การเลี้ยงปลาตูกในบ่อดินและบ่อซีเมนต์              |
| 20  |                   | ศูนย์เครือข่ายดอนสัก 2560                         | ปลาน้ำจืด  | นายสมใจ สังควงยาง      | 9.23096 | 99.67188 | การเลี้ยงปลาตูกในบ่อซีเมนต์                       |

| ที่ | อำเภอ        | ชื่อ และที่ตั้งศูนย์ฯ                    | สินค้าหลัก | ชื่อเกษตรกร              | พิกัด   |           | เทคโนโลยีเด่นของศูนย์                     |
|-----|--------------|--|------------|--------------------------|---------|-----------|---|
|     |              |  |            |                          | X       | Y         |   |
| 21  |              | ศูนย์เครือข่ายดอนสัก 2561                | ปลาน้ำจืด  | นายมนโรธรม ชูแสง         | 9.14007 | 99.69161  | การเลี้ยงปลาดุกในบ่อซีเมนต์               |
| 22  |              | ศูนย์เครือข่ายดอนสัก 2562                | ปลาน้ำจืด  | นายกัณฑ์อ่อน เกททอง      | 9.07074 | 99.68342  | การเลี้ยงปลาดุกในบ่อดิน                   |
| 23  |              | ศูนย์เครือข่ายดอนสัก 2563                | ปลาน้ำจืด  | นายสำราญ ยังดำ           | 9.19549 | 99.68522  | การเลี้ยงปลาดุกในบ่อซีเมนต์               |
| 24  |              | ศูนย์เครือข่ายดอนสัก 2564                | ปลาน้ำจืด  | นางสุภาพร ปานรัมย์       | 9.22557 | 99.64131  | การเลี้ยงปลาในนาข้าว                      |
| 25  | เกาะสมุย     | ศูนย์หลัก 8 ม.4 ต.บ่อผุด อ.เกาะสมุย      | ปลาน้ำจืด  | นายคณิต สมวงศ์           | 9.54563 | 100.05913 | การเลี้ยงปลาในบ่อซีเมนต์                  |
| 26  | (รวม 8 แห่ง) | ศูนย์เครือข่ายเกาะสมุย 2560              | ปลาน้ำจืด  | นายสหัสชัย ใจเอื้อ       | 9.47302 | 99.95061  | การเลี้ยงปลาดุกในบ่อดิน                   |
| 27  |              | ศูนย์เครือข่ายเกาะสมุย 2560              | ปลาน้ำจืด  | นายเสกสรร มีเพียร        | 9.47685 | 99.96360  | การเลี้ยงปลาดุกในบ่อดิน                   |
| 28  |              | ศูนย์เครือข่ายเกาะสมุย 2560              | ปลาน้ำจืด  | นายภูมิลักษณ์ ชนาชน      | 9.45482 | 100.03738 | การเลี้ยงปลาดุกในบ่อซีเมนต์               |
| 29  |              | ศูนย์เครือข่ายเกาะสมุย 2561              | ปลาน้ำจืด  | นายสุนทร บุญเพชร         | 9.55768 | 99.92994  | การเลี้ยงปลาดุกในบ่อซีเมนต์               |
| 30  |              | ศูนย์เครือข่ายเกาะสมุย 2562              | ปลาน้ำจืด  | นางพรเพ็ญ พูนผล          | 9.51291 | 99.93687  | การเลี้ยงปลาดุกในบ่อดิน                   |
| 31  |              | ศูนย์เครือข่ายเกาะสมุย 2563              | ปลาน้ำจืด  | นายวิชัยโชค ไกรรักษ์     | 9.50151 | 99.94814  | การเลี้ยงปลาดุกในบ่อดิน                   |
| 32  |              | ศูนย์เครือข่ายเกาะสมุย 2564              | ปลาน้ำจืด  | นายชัยสิทธิ์ โอหารส      | 9.46238 | 99.96010  | การเลี้ยงปลาในบ่อดิน                      |
| 33  | เกาะพะงัน    | ศูนย์หลัก 45/4 ม.5 ต.บ้านใต้ อ.เกาะพะงัน | ปลาน้ำจืด  | นายนพดล เรืองจันทร์      | 9.71828 | 99.99530  | การเลี้ยงปลาในบ่อซีเมนต์                  |
| 34  | (รวม 8 แห่ง) | ศูนย์เครือข่ายเกาะพะงัน 2560             | ปลาน้ำจืด  | นางจันทนา พูลศรี         | 9.70864 | 100.02401 | การเลี้ยงปลาดุกในบ่อดิน                   |
| 35  |              | ศูนย์เครือข่ายเกาะพะงัน 2560             | ปลาน้ำจืด  | นางเสาวภาคย์ เคียร       | 9.72264 | 100.00059 | การเลี้ยงปลาดุกในบ่อดิน                   |
| 36  |              | ศูนย์เครือข่ายเกาะพะงัน 2560             | ปลาน้ำจืด  | นายปัญญา ไชยเพชร         | 9.69879 | 100.03296 | การเลี้ยงปลาดุกในบ่อดิน                   |
| 37  |              | ศูนย์เครือข่ายเกาะพะงัน 2561             | ปลาน้ำจืด  | นายบรรหาร ทองมาก         | 9.71108 | 100.02928 | การเลี้ยงปลาดุกในบ่อดิน                   |
| 38  |              | ศูนย์เครือข่ายเกาะพะงัน 2562             | ปลาน้ำจืด  | นางสาวดวงเด่น เตียวพิเศษ | 9.71452 | 100.00559 | การเลี้ยงปลาดุกในบ่อดิน                   |
| 39  |              | ศูนย์เครือข่ายเกาะพะงัน 2563             | ปลาน้ำจืด  | นายทวิช ศรีทองกุล        | 9.72069 | 100.03771 | การเลี้ยงปลาดุกในบ่อดิน                   |
| 40  |              | ศูนย์เครือข่ายเกาะพะงัน 2564             | ปลาน้ำจืด  | นางขวัญตา จรรยา          | 9.72413 | 100.00423 | การเลี้ยงปลาในบ่อดิน                      |
| 41  | ไชยา         | ศูนย์หลัก 37/1 ม.5 ต.ตะกรบ อ.ไชยา        | ปลาน้ำจืด  | นายชินทร์ เชื้อบ่อคา     | 9.47020 | 99.22565  | การเลี้ยงปลาดุกในบ่อพลาสติก และในกระชังบก |
| 42  | (รวม 8 แห่ง) | ศูนย์เครือข่ายไชยา 2560                  | ปลาน้ำจืด  | นายเสกสรร สุตทองคง       | 9.44988 | 98.86821  | การเลี้ยงปลาดุกในบ่อดิน                   |

| ที่ | อำเภอ        | ชื่อ และที่ตั้งศูนย์ฯ                      | สินค้าหลัก                   | ชื่อเกษตรกร          | พิกัด   |          | เทคโนโลยีเด่นของศูนย์  |
|-----|--------------|--|------------------------------|----------------------|---------|----------|--|
|     |              |  |                              |                      | X       | Y        |  |
| 43  |              | ศูนย์เครือข่ายไชยา 2560                    | ปลาน้ำจืด                    | นายประสงค์ ชูแนม     | 9.45185 | 99.13696 | การเลี้ยงปลานิลในบ่อดิน การเลี้ยงปลาตกในบ่อพลาสติก                     |
| 44  |              | ศูนย์เครือข่ายไชยา 2560                    | ปลาน้ำจืด                    | นายพูลศักดิ์ สารคง   | 9.40030 | 99.10383 | การเลี้ยงปลานิล ปลาตกในบ่อดิน  |
| 45  |              | ศูนย์เครือข่ายไชยา 2561                    | ปลาน้ำจืด                    | นายสุพรรณ ผอมคลี     | 9.39953 | 99.09403 | การเลี้ยงปลานิล ปลาตกในบ่อดิน  |
| 46  |              | ศูนย์เครือข่ายไชยา 2562                    | ปลาน้ำจืด                    | นายสุธารา มูลิกะ     | 9.37476 | 99.20338 | การเลี้ยงปลานิล ปลาหมอ ปลากินพืชในบ่อดิน                               |
| 47  |              | ศูนย์เครือข่ายไชยา 2563                    | ปลาน้ำจืด                    | นายอำหลี ไพเมือง     | 9.46552 | 99.21096 | การเลี้ยงปลาตกในบ่อดิน   |
| 48  |              | ศูนย์เครือข่ายไชยา 2564                    | ปลาน้ำจืด                    | นางน้อย ไม้เกิด      | 9.37917 | 99.18126 | การเลี้ยงปลาในบ่อดิน และการแปรรูปปลา                                   |
| 49  | ท่าชนะ       | ศูนย์หลัก 51 ม.5 ต.ประสงค์ อ.ท่าชนะ        | ปลาน้ำจืด                    | นายสนั่น สุดจ้านงค์  | 9.53029 | 99.14025 | การเลี้ยงปลานิลในบ่อดิน  |
| 50  | (รวม 7 แห่ง) | ศูนย์เครือข่ายท่าชนะ 2560                  | ปลาน้ำจืด                    | นายสวัสดิ์ โอนาค     | 9.60291 | 98.96810 | การเลี้ยงปลาตกในบ่อดิน บ่อพลาสติก การเลี้ยงหอยในบ่อซีเมนต์             |
| 51  |              | ศูนย์เครือข่ายท่าชนะ 2560                  | ปลาน้ำจืด                    | นายบุญสุข ขุนดำ      | 9.66950 | 99.05801 | การเลี้ยงปลาตกในบ่อดิน   |
| 52  |              | ศูนย์เครือข่ายท่าชนะ 2560                  | ปลาน้ำจืด                    | นายธานิน ฤทธิคง      | 9.60638 | 99.06050 | การเลี้ยงปลาในบ่อดิน   |
| 53  |              | ศูนย์เครือข่ายท่าชนะ 2561                  | ปลาน้ำจืด<br>หอยน้ำจืด<br>กบ | นายกองเดช จรรย์รักษ์ | 9.54820 | 99.14179 | การเลี้ยงปลานิลในบ่อดิน การเลี้ยงหอยในบ่อซีเมนต์ การเลี้ยงกบในกระชังบก |
| 54  |              | ศูนย์เครือข่ายท่าชนะ 2562                  | ปลาน้ำจืด<br>หอยน้ำจืด<br>กบ | นายอุทัย จุเส้ง      | 9.61142 | 99.04278 | การเลี้ยงปลานิลในบ่อดิน การเลี้ยงหอยในบ่อซีเมนต์ การเลี้ยงกบในกระชังบก |
| 55  |              | ศูนย์เครือข่ายท่าชนะ 2563                  | ปลาน้ำจืด<br>หอยน้ำจืด<br>กบ | นายธรรมบุญ เพชรเนียม | 9.51229 | 99.20006 | การเลี้ยงปลานิลในบ่อดิน การเลี้ยงหอยในบ่อซีเมนต์ การเลี้ยงกบในกระชังบก |
| 56  | คีรีรัฐนิคม  | ศูนย์หลัก 23/1 ม.7 ต.บ้านยาง อ.คีรีรัฐนิคม | ปลาน้ำจืด                    | นายเจษฎา หนูสุข      | 9.07623 | 98.98936 | การเลี้ยงปลาในบ่อดิน   |

| ที่ | อำเภอ        | ชื่อ และที่ตั้งศูนย์ฯ                | สินค้าหลัก | ชื่อเกษตรกร               | พิกัด   |          | เทคโนโลยีเด่นของศูนย์                       |
|-----|--------------|--------------------------------------|------------|---------------------------|---------|----------|---|
|     |              |                                      |            |                           | X       | Y        |   |
| 57  | (รวม 8 แห่ง) | ศูนย์เครือข่ายศิริรัฐนิคม 2560       | ปลาน้ำจืด  | นายประณีต เกื้อดวง        | 9.06354 | 99.04443 | การเลี้ยงปลาดุกในบ่อดิน                     |
| 58  |              | ศูนย์เครือข่ายศิริรัฐนิคม 2560       | ปลาน้ำจืด  | นายไพบุลย์ คชโสภณ         | 9.05014 | 98.98290 | การเลี้ยงปลาดุกในบ่อดิน                     |
| 59  |              | ศูนย์เครือข่ายศิริรัฐนิคม 2560       | ปลาน้ำจืด  | นายสมญา วิเชียรวงษ์       | 9.05047 | 98.98290 | การเลี้ยงปลาดุกในบ่อซีเมนต์                 |
| 60  |              | ศูนย์เครือข่ายศิริรัฐนิคม 2561       | ปลาน้ำจืด  | นายประยูร คงสวัสดิ์       | 8.99972 | 98.91611 | การเลี้ยงปลาดุกในบ่อดิน                     |
| 61  |              | ศูนย์เครือข่ายศิริรัฐนิคม 2562       | ปลาน้ำจืด  | นางเยาวนิจ จันทร์สถิตย์   | 9.13670 | 98.95782 | การเลี้ยงปลาดุก ปลาสาวยในบ่อดิน             |
| 62  |              | ศูนย์เครือข่ายศิริรัฐนิคม 2563       | กบ         | นางวาสนา ศรีชาย           | 9.03361 | 98.94611 | การเลี้ยงกบในบ่อดิน                         |
| 63  |              | ศูนย์เครือข่ายศิริรัฐนิคม 2564       | ปลาน้ำจืด  | นางวนิดา หิตเพชฌ          | 9.07278 | 99.04769 | การเลี้ยงปลานิล/ปลาทับทิม ในกระชัง          |
| 64  | บ้านตาขุน    | ศูนย์หลัก 95 ม.1 ต.เขาวง อ.บ้านตาขุน | ปลาน้ำจืด  | นายพิศาล พิทักษ์แทน       | 8.97490 | 98.90505 | การเลี้ยงปลาดุกในบ่อพลาสติก                 |
| 65  | (รวม 8 แห่ง) | ศูนย์เครือข่ายบ้านตาขุน 2560         | ปลาน้ำจืด  | นายวัชรินทร์ มุกดา        | 8.90009 | 98.80323 | การเลี้ยงปลาในบ่อดิน                        |
| 66  |              | ศูนย์เครือข่ายบ้านตาขุน 2560         | ปลาน้ำจืด  | นายภรณ์วัลย์ ช่อม         | 8.95268 | 98.86848 | การเลี้ยงปลาดุก และหอยขมในบ่อดิน            |
| 67  |              | ศูนย์เครือข่ายบ้านตาขุน 2560         | ปลาน้ำจืด  | นายสถาพร สัมพันธ์         | 8.96099 | 98.86393 | การเลี้ยงปลาในบ่อดิน                        |
| 68  |              | ศูนย์เครือข่ายบ้านตาขุน 2561         | ปลาน้ำจืด  | นายเจน รำเพย              | 8.97126 | 99.90198 | การเลี้ยงปลาในบ่อดิน                        |
| 69  |              | ศูนย์เครือข่ายบ้านตาขุน 2562         | ปลาน้ำจืด  | นายนิรุติ สุลเม็ต         | 8.92517 | 98.82353 | การเลี้ยงปลาและการเลี้ยงหอยขมในบ่อดิน       |
| 70  |              | ศูนย์เครือข่ายบ้านตาขุน 2563         | ปลาน้ำจืด  | นางพรทิพย์ สุทธิบุญ       | 8.90345 | 98.29660 | การเลี้ยงปลาในบ่อดิน                        |
| 71  |              | ศูนย์เครือข่ายบ้านตาขุน 2564         | ปลาน้ำจืด  | นายบัญชา โรจนวิเชียรรัตน์ | 8.96849 | 98.86119 | การเลี้ยงปลาดุกในบ่อดิน                     |
| 72  | พนม          | ศูนย์หลัก 3 ม.13 ต.พนม อ.พนม         | ปลาน้ำจืด  | นายสุนัน นิตยรัตน์        | 8.81340 | 98.80665 | การเลี้ยงปลาหมอบ่อดิน                       |
| 73  | (รวม 8 แห่ง) | ศูนย์เครือข่ายพนม 2560               | ปลาน้ำจืด  | นายทีร์กษ รักรักกะเปา     | 8.89099 | 98.83336 | การเลี้ยงปลาในบ่อดิน                        |
| 74  |              | ศูนย์เครือข่ายพนม 2560               | ปลาน้ำจืด  | นายประสิทธิ์ เพียรดี      | 8.81924 | 98.81023 | การเลี้ยงปลาแรดในบ่อดิน                     |
| 75  |              | ศูนย์เครือข่ายพนม 2560               | ปลาน้ำจืด  | นายประกอบ รื่นจิต         | 8.70696 | 98.7228  | การเลี้ยงปลาในบ่อดิน                        |
| 76  |              | ศูนย์เครือข่ายพนม 2561               | ปลาน้ำจืด  | นายอุณฐิ์ สาลี            | 8.88728 | 98.66420 | การเลี้ยงปลาดุกในบ่อพลาสติก                 |
| 77  |              | ศูนย์เครือข่ายพนม 2562               | ปลาน้ำจืด  | นายธนรัตน์ ศรีสมทรัพย์    | 8.97124 | 98.70125 | การเลี้ยงปลาในบ่อดิน การเลี้ยงหอยขมในบ่อดิน |
| 78  |              | ศูนย์เครือข่ายพนม 2563               | ปลาน้ำจืด  | นางเยาวดี น้ำแก้ว         | 9.82936 | 98.33041 | กการเลี้ยงปลาในบ่อดิน                       |



| ที่ | อำเภอ        | ชื่อ และที่ตั้งศูนย์ฯ                   | สินค้าหลัก | ชื่อเกษตรกร                 | พิกัด   |          | เทคโนโลยีเด่นของศูนย์                                      |
|-----|--------------|---|------------|-----------------------------|---------|----------|--|
|     |              |   |            |                             | X       | Y        |  |
| 79  |              | ศูนย์เครือข่ายพนม 2564                  | ปลาน้ำจืด  | นายศุภประสงค์ อินทพัฒน์     | 8.91119 | 99.11893 | การเลี้ยงปลาดุกในบ่อดิน                                    |
| 80  | ท่าฉาง       | ศูนย์หลัก ม.5 ต.คลองไทร อ.ท่าฉาง        | ปลาน้ำจืด  | นายยศฐศักดิ์ เยี่ยงกุลเชาว์ | 9.18753 | 99.16322 | การเลี้ยงปลาดุกในบ่อดิน                                    |
| 81  | (รวม 8 แห่ง) | ศูนย์เครือข่ายท่าฉาง 2560               | ปลาน้ำจืด  | นางเสาวณี ทับทอง            | 9.23691 | 99.18959 | การเลี้ยงปลานิลในบ่อดิน                                    |
| 82  |              | ศูนย์เครือข่ายท่าฉาง 2560               | ปลาน้ำจืด  | นายนิรันดร์ เจริญยิ่ง       | 9.23208 | 99.12383 | การเลี้ยงปลานิลในบ่อดิน                                    |
| 83  |              | ศูนย์เครือข่ายท่าฉาง 2560               | ปลาน้ำจืด  | นายไพรัช ทองปลอด            | 9.18942 | 99.15124 | การเลี้ยงปลาหลายชนิดในบ่อดิน                               |
| 84  |              | ศูนย์เครือข่ายท่าฉาง 2561               | ปลาน้ำจืด  | นายอนุชิต จีนไทย            | 9.35205 | 99.10119 | การเลี้ยงปลานิล และการเลี้ยงปลาดุกในบ่อดิน                 |
| 85  |              | ศูนย์เครือข่ายท่าฉาง 2562               | ปลาน้ำจืด  | นายเสรี เพชรโกษาชาติ        | 9.27391 | 99.14127 | การเลี้ยงปลานิล และการเลี้ยงปลาดุกในบ่อดิน                 |
| 86  |              | ศูนย์เครือข่ายท่าฉาง 2563               | กบ         | นายอารี แสงทอง              | 9.18857 | 99.16105 | การเลี้ยงกบในบ่อซีเมนต์                                    |
| 87  |              | ศูนย์เครือข่ายท่าฉาง 2564               | ตะพาบน้ำ   | นายสายันท์ จันทร์เรือง      | 9.23121 | 99.16183 | การเลี้ยงตะพาบน้ำในบ่อดิน                                  |
| 88  | บ้านนาสาร    | ศูนย์หลัก 394/1 ม.1 ต.พรุพี อ.บ้านนาสาร | ปลาน้ำจืด  | นายสินชัย วงศ์จินดา         | 8.71558 | 99.35096 | การเลี้ยงปลาเม็งในบ่อพลาสติก                               |
| 89  | (รวม 8 แห่ง) | ศูนย์เครือข่ายบ้านนาสาร 2560            | ปลาน้ำจืด  | นางจันทรี ระวังวงศ์         | 8.77330 | 99.43773 | การเลี้ยงปลาดุกในบ่อซีเมนต์                                |
| 90  |              | ศูนย์เครือข่ายบ้านนาสาร 2560            | ปลาน้ำจืด  | นายณรงค์ พุ่มไม้            | 8.91860 | 99.41950 | การเลี้ยงปลาดุกในบ่อพลาสติก                                |
| 91  |              | ศูนย์เครือข่ายบ้านนาสาร 2560            | ปลาน้ำจืด  | นายสมพล มากะพันธ์           | 8.70440 | 99.31430 | การเลี้ยงปลาดุกในบ่อซีเมนต์                                |
| 92  |              | ศูนย์เครือข่ายบ้านนาสาร 2561            | ปลาน้ำจืด  | นายชวนะ ทองแกมแก้ว          | 8.91906 | 99.39189 | การเลี้ยงปลาดุกในบ่อพลาสติก                                |
| 93  |              | ศูนย์เครือข่ายบ้านนาสาร 2562            | ปลาน้ำจืด  | นางสาวอรุณญา จันทบูรณ์      | 8.72738 | 99.29981 | การเลี้ยงปลาดุกในบ่อพลาสติก                                |
| 94  |              | ศูนย์เครือข่ายบ้านนาสาร 2563            | ปลาน้ำจืด  | นายสัญญาชัย เพชรคง          | 8.70163 | 99.28550 | การเลี้ยงปลาหมอในบ่อพลาสติก การเลี้ยงปลา<br>กินพืชในบ่อดิน |
| 95  |              | ศูนย์เครือข่ายบ้านนาสาร 2564            | ปลาน้ำจืด  | นายรัชชานนท์ พรหมมาก        | 8.75831 | 99.28854 | การเลี้ยงปลาหมอในบ่อดิน                                    |
| 96  | บ้านนาเดิม   | ศูนย์หลัก 59 ม.2 ต.ท่าเรือ อ.บ้านนาเดิม | ปลาน้ำจืด  | นางสมคิด กุลเพ็ง            | 8.94294 | 99.25447 | การเลี้ยงปลาเม็งในบ่อซีเมนต์                               |
| 97  | (รวม 8 แห่ง) | ศูนย์เครือข่ายบ้านนาเดิม 2560           | ปลาน้ำจืด  | นายการุณ ผุดมาก             | 8.88345 | 99.29577 | การเลี้ยงปลาเม็งในบ่อดินและในบ่อซีเมนต์                    |
| 98  |              | ศูนย์เครือข่ายบ้านนาเดิม 2560           | ปลาน้ำจืด  | นายเจริญพงศ์ สุดสงวน        | 8.92382 | 99.27623 | การเลี้ยงปลานิลในบ่อดิน การเลี้ยงปลาดุก<br>ในบ่อซีเมนต์    |

| ที่ | อำเภอ        | ชื่อ และที่ตั้งศูนย์ฯ                     | สินค้าหลัก | ชื่อเกษตรกร             | พิกัด   |          | เทคโนโลยีเด่นของศูนย์   |
|-----|--------------|---|------------|-------------------------|---------|----------|---|
|     |              |   |            |                         | X       | Y        |   |
| 99  |              | ศูนย์เครือข่ายบ้านนาเดิม 2560             | ปลาน้ำจืด  | นายสมชาย หนูยัง         | 8.88011 | 99.34271 | การเลี้ยงปลานิลในบ่อดิน การเลี้ยงปลาอุกในบ่อพลาสติก                   |
| 100 |              | ศูนย์เครือข่ายบ้านนาเดิม 2561             | ปลาน้ำจืด  | นายเกียรติศักดิ์ นาคกุล | 8.91704 | 99.24313 | การเลี้ยงปลาเม็ง ปลาหมอ ปลาอุก และกบในบ่อซีเมนต์                      |
| 101 |              | ศูนย์เครือข่ายบ้านนาเดิม 2562             | กบ         | นายจรูญ ชัยแป้น         | 8.94247 | 99.34949 | การเลี้ยงกบในบ่อซีเมนต์   |
| 102 |              | ศูนย์เครือข่ายบ้านนาเดิม 2563             | ปลาน้ำจืด  | นายถาวร พรหมสาร         | 8.92297 | 99.23759 | การเลี้ยงปลาเม็ง ปลาหมอ ปลาอุก และกบในบ่อซีเมนต์และบ่อพลาสติก         |
| 103 |              | ศูนย์เครือข่ายบ้านนาเดิม 2564             | ปลาน้ำจืด  | นางสาวจินตนา สมพงษ์     | 8.91119 | 99.11892 | การเลี้ยงปลาสดในบ่อซีเมนต์  |
| 104 | เคียนซา      | ศูนย์หลัก 61 ม.4 ต.เขาตอก อ.เคียนซา       | ปลาน้ำจืด  | นายทวีศักดิ์ พลายนเมือง | 8.86210 | 99.24194 | การเลี้ยงปลาสดในบ่อซีเมนต์  |
| 105 | (รวม 7 แห่ง) | ศูนย์เครือข่ายเคียนซา 2560                | ปลาน้ำจืด  | นายจารึก จันทร์โรจน์    | 8.74227 | 99.01204 | การเลี้ยงหมอบในบ่อพลาสติก   |
| 106 |              | ศูนย์เครือข่ายเคียนซา 2560                | ปลาน้ำจืด  | นางสาววิตรี ช่วยเกลี้ยง | 8.66156 | 99.23560 | การเลี้ยงปลานิลในบ่อดิน   |
| 107 |              | ศูนย์เครือข่ายเคียนซา 2560                | ปลาน้ำจืด  | นายสงคราม ราชธานี       | 8.75027 | 99.01586 | การเลี้ยงปลาอุกในกระชังบก การเลี้ยงกบในบ่อซีเมนต์                     |
| 108 |              | ศูนย์เครือข่ายเคียนซา 2562                | ปลาน้ำจืด  | นายอำพล รักชายศ         | 8.78147 | 99.14611 | การเลี้ยงปลาหมอในบ่อดิน   |
| 109 |              | ศูนย์เครือข่ายเคียนซา 2563                | ปลาน้ำจืด  | นายณที นุ่นมา           | 8.69957 | 99.27267 | การเลี้ยงปลานิลในบ่อดิน   |
| 110 |              | ศูนย์เครือข่ายเคียนซา 2564                | ปลาน้ำจืด  | นายระพีพันธ์ เชื้อช้าง  | 8.84444 | 99.23608 | การเลี้ยงปลาหมอและสลิคในบ่อดิน  |
| 111 | เวียงสระ     | ศูนย์หลัก 12/4 ม.11 ต.ทุ่งหลวง อ.เวียงสระ | ปลาน้ำจืด  | นายศักดิ์ชาย ใหม่น้อย   | 8.63396 | 99.28264 | การเลี้ยงปลาสดในบ่อดิน  |
| 112 | (รวม 8 แห่ง) | ศูนย์เครือข่ายเวียงสระ 2560               | ปลาน้ำจืด  | นายโกสินทร์ เพชรรมณี    | 8.52638 | 99.29031 | การเลี้ยงปลากินพืชในบ่อดิน การเลี้ยงปลากดเหลืองในกระชังที่กางในบ่อดิน |
| 113 |              | ศูนย์เครือข่ายเวียงสระ 2560               | ปลาน้ำจืด  | นายถนัด จันทร์สะอาด     | 8.52696 | 99.27729 | การเลี้ยงปลาอุกในบ่อดิน   |
| 114 |              | ศูนย์เครือข่ายเวียงสระ 2560               | ปลาน้ำจืด  | นายเสกสันต์ ทองนา       | 8.58921 | 99.35371 | การเลี้ยงปลากินพืชในบ่อดิน การเลี้ยงปลาอุกในกระชังที่กางในบ่อดิน      |

| ที่ | อำเภอ        | ชื่อ และที่ตั้งศูนย์ฯ              | สินค้าหลัก | ชื่อเกษตรกร             | พิกัด   |          | เทคโนโลยีเด่นของศูนย์                                      |
|-----|--------------|------------------------------------|------------|-------------------------|---------|----------|--|
|     |              |                                    |            |                         | X       | Y        |  |
| 115 |              | ศูนย์เครือข่ายเวียงสระ 2561        | ปลาน้ำจืด  | นายทวิศักดิ์ ทานอักษร   | 8.67968 | 99.30095 | การเลี้ยงปลาดุกในบ่อดิน                                    |
| 116 |              | ศูนย์เครือข่ายเวียงสระ 2562        | ปลาน้ำจืด  | นายสุวัฒน์ ดาวเรือง     | 8.65243 | 99.43346 | การเลี้ยงปลาดุกในบ่อซีเมนต์                                |
| 117 |              | ศูนย์เครือข่ายเวียงสระ 2563        | ปลาน้ำจืด  | นายสมพงษ์ ชำนาญ         | 8.52816 | 99.39127 | การเลี้ยงปลาหมอในบ่อผ้าใบ                                  |
| 118 |              | ศูนย์เครือข่ายเวียงสระ 2564        | ปลาน้ำจืด  | นายรังสิต ภิรมย์        | 8.58145 | 99.28935 | การเลี้ยงปลาดุกในบ่อดิน                                    |
| 119 | พระแสง       | ศูนย์หลัก 35 ม.6 ต.สินปุน อ.พระแสง | ปลาน้ำจืด  | นายบุญนำ พนารักษ์       | 8.48703 | 99.23785 | การเลี้ยงปลาดุกบ่อซีเมนต์                                  |
| 120 | (รวม 8 แห่ง) | ศูนย์เครือข่ายพระแสง 2560          | ปลาน้ำจืด  | นายจิรศักดิ์ ลายสิงห์   | 8.34638 | 99.22879 | การเลี้ยงปลาในบ่อดิน การเลี้ยงปลาดุกในโอ่งซีเมนต์          |
| 121 |              | ศูนย์เครือข่ายพระแสง 2560          | ปลาน้ำจืด  | นายสมหมาย พลอยประดับ    | 8.55361 | 99.09075 | การเลี้ยงปลาในบ่อดิน                                       |
| 122 |              | ศูนย์เครือข่ายพระแสง 2560          | ปลาน้ำจืด  | นายธรรมศักดิ์ สำลีพันธ์ | 8.54917 | 99.27356 | การเลี้ยงปลาในบ่อดิน การเลี้ยงปลากินพืชในบ่อดิน            |
| 123 |              | ศูนย์เครือข่ายพระแสง 2561          | ปลาน้ำจืด  | นายวิชัย ประกอบแก้ว     | 8.52591 | 99.23922 | การเลี้ยงปลาในบ่อดิน การเลี้ยงปลาดุกในกระชังที่กางในบ่อดิน |
| 124 |              | ศูนย์เครือข่ายพระแสง 2562          | ปลาน้ำจืด  | นายอนันตพงศ์ เกื้อหนุน  | 8.45965 | 99.27529 | การเลี้ยงปลาในบ่อดิน                                       |
| 125 |              | ศูนย์เครือข่ายพระแสง 2563          | ปลาน้ำจืด  | นายบรรจบ หารไชย         | 8.49244 | 99.22182 | การเลี้ยงปลาในบ่อดิน                                       |
| 126 |              | ศูนย์เครือข่ายพระแสง 2564          | ปลาน้ำจืด  | นางวรัญญา หนูด้วง       | 8.51451 | 99.22535 | การเลี้ยงปลานิลในบ่อดิน                                    |
| 127 | พุนพิน       | ศูนย์หลัก 5 ต.ท่าโรงช้าง อ.พุนพิน  | ปลาน้ำจืด  | นายสมพร ใจชื่น          | 9.00699 | 99.17120 | การเลี้ยงปลาหมอในบ่อซีเมนต์                                |
| 128 | (รวม 8 แห่ง) | ศูนย์เครือข่ายพุนพิน 2560          | ปลาน้ำจืด  | นางจรรยา ลุงทอง         | 9.00361 | 99.17000 | การเลี้ยงปลาดุกและหอยขมในบ่อซีเมนต์                        |
| 129 |              | ศูนย์เครือข่ายพุนพิน 2560          | ปลาน้ำจืด  | นายปิยะนันท์ รักกลัด    | 9.06500 | 99.08555 | การเลี้ยงปลาดุกในบ่อซีเมนต์                                |
| 130 |              | ศูนย์เครือข่ายพุนพิน 2560          | ปลาน้ำจืด  | นายสมพร ใจชื่น          | 9.00361 | 99.17000 | การเลี้ยงปลาดุกในบ่อซีเมนต์                                |
| 131 |              | ศูนย์เครือข่ายพุนพิน 2561          | ปลาน้ำจืด  | นายสายชล ทองดอนหับ      | 8.94667 | 99.20944 | การเลี้ยงปลาดุกในบ่อซีเมนต์                                |
| 132 |              | ศูนย์เครือข่ายพุนพิน 2562          | ปลาน้ำจืด  | นายณรงค์พล สรรพคง       | 9.06500 | 99.24984 | การเลี้ยงปลาดุกในบ่อดิน                                    |
| 133 |              | ศูนย์เครือข่ายพุนพิน 2563          | ปลาน้ำจืด  | นายพิมล เทียมยม         | 9.07928 | 99.09749 | การเลี้ยงปลาดุกในบ่อซีเมนต์                                |

| ที่ | อำเภอ        | ชื่อ และที่ตั้งศูนย์ฯ                    | สินค้าหลัก | ชื่อเกษตรกร              | พิกัด   |          | เทคโนโลยีเด่นของศูนย์                   |
|-----|--------------|--|------------|--------------------------|---------|----------|---|
|     |              |  |            |                          | X       | Y        |   |
| 134 |              | ศูนย์เครือข่ายพุนพิน 2564                | ปลาและ     | วัชรพงษ์ จินาสุ่น        | 9.13262 | 99.18733 | การเพาะและอนุบาลสัตว์น้ำ                |
| 135 | ชัยบุรี      | ศูนย์หลัก 91/1 ม.4 ต.คลองน้อย อ.ชัยบุรี  | ปลาน้ำจืด  | นายสมหมาย บัวพรหม        | 8.51512 | 98.99233 | การเลี้ยงปลากินพืชในบ่อดิน              |
| 136 | (รวม 8 แห่ง) | ศูนย์เครือข่ายชัยบุรี 2560               | ปลาน้ำจืด  | นายถาวร นามบุศย์         | 8.49653 | 99.03113 | การเลี้ยงปลากินพืชในบ่อดิน              |
| 137 |              | ศูนย์เครือข่ายชัยบุรี 2560               | ปลาน้ำจืด  | นายจำเนียร ศรีจันทร์     | 8.36811 | 99.06006 | การเลี้ยงปลากินพืชในบ่อดิน              |
| 138 |              | ศูนย์เครือข่ายชัยบุรี 2560               | ปลาน้ำจืด  | นายสมพร ชูนาวา           | 8.44032 | 99.04897 | การเลี้ยงปลาในบ่อดิน                    |
| 139 |              | ศูนย์เครือข่ายชัยบุรี 2561               | ปลาน้ำจืด  | นายวิโรจน์ เอียดเวียงสระ | 8.38404 | 99.07523 | การเลี้ยงปลากินพืชในบ่อดิน การเลี้ยงปลา |
| 140 |              | ศูนย์เครือข่ายชัยบุรี 2562               | ปลาน้ำจืด  | นายสืบ อุดมศรี           | 8.38824 | 99.02880 | การเลี้ยงปลาในบ่อดิน                    |
| 141 |              | ศูนย์เครือข่ายชัยบุรี 2563               | ปลาน้ำจืด  | นายพริต ปานบุตร          | 8.48895 | 99.09409 | การเลี้ยงปลาในบ่อดิน                    |
| 142 |              | ศูนย์เครือข่ายชัยบุรี 2564               | ปลาน้ำจืด  | นายไชยัน ทรัพย์สมบูรณ์   | 8.41933 | 99.06326 | การเลี้ยงปลาในบ่อดิน                    |
| 143 | วิภาวดี      | ศูนย์หลัก 118 ม.1 ต.ตะกุกเหนือ อ.วิภาวดี | ปลาน้ำจืด  | นางสนทยา คงวุ่น          | 9.20144 | 99.90445 | การเลี้ยงปลาในบ่อดิน                    |
| 144 | (รวม 8 แห่ง) | ศูนย์เครือข่ายวิภาวดี 2560               | ปลาน้ำจืด  | นายสำราญ วรรณศรี         | 9.14484 | 98.95791 | การเลี้ยงปลาในบ่อดิน                    |
| 145 |              | ศูนย์เครือข่ายวิภาวดี 2560               | ปลาน้ำจืด  | นายธีระวัฒน์ สงเกื้อ     | 9.14306 | 98.95806 | การเลี้ยงปลาในบ่อดิน                    |
| 146 |              | ศูนย์เครือข่ายวิภาวดี 2560               | ปลาน้ำจืด  | นางพวงรัตน์ เจริญญะ      | 9.24994 | 98.95927 | การเลี้ยงปลาในบ่อดิน                    |
| 147 |              | ศูนย์เครือข่ายวิภาวดี 2561               | ปลาน้ำจืด  | นายปัญญา แสงศรี          | 9.23513 | 98.92324 | การเลี้ยงปลาในบ่อดิน                    |
| 148 |              | ศูนย์เครือข่ายวิภาวดี 2562               | ปลาน้ำจืด  | นางกิงกาญจน์ ศักดา       | 9.17765 | 98.98619 | การเลี้ยงปลาในบ่อดิน                    |
| 149 |              | ศูนย์เครือข่ายวิภาวดี 2563               | ปลาน้ำจืด  | นายโสภณ ศรีพิทักษ์       | 9.24575 | 98.99202 | การเลี้ยงปลาหมอที่กักกระชังในบ่อดิน     |
| 150 |              | ศูนย์เครือข่ายวิภาวดี 2564               | ปลาน้ำจืด  | นายสุเมธา หนูแบน         | 9.23846 | 98.96553 | การเลี้ยงปลาในบ่อดิน                    |

ที่มา : สำนักงานประมงจังหวัดสุราษฎร์ธานี ข้อมูล ณ วันที่ 5 สิงหาคม 2567

6.6 ศูนย์เรียนรู้ PGS สถานีพัฒนาที่ดินสุราษฎร์ธานี ปี 2567

| ที่ | อำเภอ    | สินค้าหลัก   | ชื่อเจ้าของศูนย์    | สถานที่ตั้งศูนย์ฯ                           | หมายเลขโทรศัพท์ | พิกัด  |         | เทคโนโลยี/กิจกรรมเด่นของศูนย์                          |
|-----|----------|--------------|---------------------|---|-----------------|--------|---------|--|
|     |          |              |                     |   |                 | X      | Y       |  |
| 1   | ท่าฉาง   | เกษตรผสมผสาน | นางสุภาภรณ์ ไกรวงศ์ | 149 ม.2 ต.เสวียด อ.ท่าฉาง จ.สุราษฎร์ธานี    | -               | 504946 | 1035050 | 1. ผลิตปุ๋ยอินทรีย์ลดการใช้ปุ๋ยเคมี                    |
|     |          |              |                     |   |                 |        |         | 2. ใช้สารสกัดจากธรรมชาติเพื่อป้องกันแมลง               |
| 2   | เวียงสระ | ยางพารา      | นายสุริยา ชูศรีสุข  | 65 ม.8 ต.บ้านส้อง อ.เวียงสระ จ.สุราษฎร์ธานี | 084-9639388     | 545398 | 952348  | 1. ด้านการปลูกหญ้าแฝกเพื่อการอนุรักษ์ดินและน้ำ         |
|     |          |              |                     |   |                 |        |         | 2. ด้านการผลิตและการใช้ปุ๋ยหมักสูตร พด.                |
|     |          |              |                     |   |                 |        |         | 3. ด้านการจัดการดินเพื่อปลูกทุเรียน                    |
| 3   | พระแสง   | เกษตรผสมผสาน | นางฉวีวรรณ สัมเกิด  | 133 ม.6 ต.ไพรโสภา อ.พระแสง จ.สุราษฎร์ธานี   | -               | -      | -       | 1. ด้านการพัฒนาที่ดิน                                  |
|     |          |              |                     |   |                 |        |         | 2. การทำปุ๋ยหมัก และนำหมักชีวภาพจากผลิตภัณ์พืชพด.ต่างๆ |

ที่มา : สถานีพัฒนาที่ดินสุราษฎร์ธานี ข้อมูล ณ วันที่ 30 กรกฎาคม 2567

6.7 ศูนย์ข้าวชุมชน/วิสาหกิจชุมชน ในพื้นที่จังหวัดสุราษฎร์ธานี ปี 2567

| ชื่อศูนย์                              | สถานที่ตั้ง                                  | เจ้าของศูนย์<br>(ประธานศูนย์ฯ) | จำนวนสมาชิก<br>(ราย) | เนื้อที่ปลูก<br>(ไร่) | พันธุ์ข้าว<br>ที่ผลิต          | เมล็ดพันธุ์ข้าว<br>(ตัน) | ข้าวคุณภาพดี<br>(ตัน) |
|--|--|--------------------------------|----------------------|-----------------------|--------------------------------|--------------------------|-----------------------|
| ศูนย์ข้าวชุมชนตำบลท่ากระดาน            | ม.1 ต.ท่ากระดาน อ.คีรีรัฐนิคม จ.สุราษฎร์ธานี | นายนิวัฒน์ เกตุจุมพล           | 39                   | 239                   | ปทุมธานี 1                     | 30,000                   | 41,700                |
| ศูนย์ข้าวชุมชนตำบลโมถ่าย               | ม.2 ต.โมถ่าย อ.ไชยา จ.สุราษฎร์ธานี           | นายพูนศักดิ์ สาระคง            | 23                   | 120                   | ปทุมธานี 1                     | 30,000                   | -                     |
| ศูนย์ข้าวชุมชนตำบลเลม็ด                | ม.5 ต.เลม็ด อ.ไชยา จ.สุราษฎร์ธานี            | นายสุธรรม ทองแซม               | 16                   | 252.50                | ปทุมธานี 1                     | 25,000                   | 50,000                |
| ศูนย์ข้าวชุมชนตำบลพ่วงพรมคร            | ม.11 ต.พ่วงพรมคร อ.เคียนซา จ.สุราษฎร์ธานี    | นางสาววิตรี ช่วยเกลี้ยง        | 25                   | 264                   | หอมนิล,<br>หอมบอน,<br>เข็มเงิน | 34,200                   | 30,000                |
| ศูนย์ข้าวชุมชนตำบลคลองไทร              | ม.7 ต.คลองไทร อ.ท่าฉาง จ.สุราษฎร์ธานี        | นายสมคิด สิทธิกุล              | 14                   | 229                   | กข 43,<br>ปทุมธานี 1           | 34,200                   | 30,000                |
| วิสาหกิจชุมชนอนุรักษ์พันธุ์ข้าวหอมไชยา | 126 ม. 2 ต.โมถ่าย อ.ไชยา จ.สุราษฎร์ธานี      | นายพูนศักดิ์ สาระคง            | 43                   | -                     | -                              | -                        | -                     |

รวมศูนย์ข้าวชุมชน จำนวน 5 แห่ง จำนวนสมาชิก 117 ราย เนื้อที่ปลูก 1,104.50 ไร่ พันธุ์ข้าวที่ผลิต ได้แก่ ปทุมธานี 1 หอมนิล หอมบอน เข็มเงิน และ กข 43

แยกเป็นเมล็ดพันธุ์ข้าวจำนวน 153,400 ตัน ข้าวคุณภาพดีจำนวน 151,700 ตัน

และวิสาหกิจชุมชน จำนวน 1 แห่ง จำนวนสมาชิก 43 ราย เนื้อที่ปลูก - ไร่ พันธุ์ข้าวที่ผลิต ได้แก่ ข้าวหอมไชยา เป็นผลิตภัณฑ์แปรรูปสินค้า OTOP ข้าวหอมไชยา

ที่มา : ศูนย์เมล็ดพันธุ์ข้าวสุราษฎร์ธานี ข้อมูล ณ วันที่ 31 กรกฎาคม 2567

6.8 แปลงต้นแบบการส่งเสริมและถ่ายทอดเทคโนโลยีการผลิตและการจัดการผลผลิตที่เหมาะสม ปี 2567

| อำเภอ  | สถานที่ตั้งศูนย์ฯ   | พิกัด  |        | หมายเลขโทรศัพท์ | เทคโนโลยีเด่นของศูนย์  |
|--------|---|--------|--------|-----------------|--|
|        |   | X      | Y      |                 |  |
| เมืองฯ | ศูนย์ส่งเสริมและพัฒนาอาชีพการเกษตรจังหวัดสุราษฎร์ธานี<br>292/3 ม.5 ต.ขุนทะเล อ.เมือง จ.สุราษฎร์ธานี | 542366 | 994035 | 077-297710      | <p>จุดเรียนรู้การปลูกผักยกแคร่</p> <ul style="list-style-type: none"> <li>- ปลูกผักปลอดภัยตามฤดูกาล</li> </ul> <p>จุดเรียนรู้การปลูกผักไฮโดรโปนิคส์</p> <ul style="list-style-type: none"> <li>- ปลูกผักระบบโฟมลอย/ไฮโดรน้ำนิ่ง</li> </ul> <p>จุดเรียนรู้เกษตรอัจฉริยะ</p> <ul style="list-style-type: none"> <li>- การใช้ Handy sense ส่งการทำงานผ่าน IOT</li> </ul> <p>จุดเรียนรู้ไม้ดอกเมืองร้อน</p> <ul style="list-style-type: none"> <li>- การใช้ประโยชน์ไม้ดอกเมืองร้อนภายในชุมชน</li> </ul> <p>จุดเรียนรู้สมุนไพร</p> <ul style="list-style-type: none"> <li>- การแปรรูปสมุนไพร</li> </ul> |

ที่มา : ศูนย์ส่งเสริมและพัฒนาอาชีพการเกษตรจังหวัดสุราษฎร์ธานี ข้อมูล ณ วันที่ 30 กรกฎาคม 2567

6.9 ศูนย์การเพิ่มประสิทธิภาพการผลิตสินค้าเกษตรด้านปศุสัตว์ ปี 2567

| ที่ | อำเภอ       | สินค้าหลัก   | ที่ตั้งศูนย์ฯ   | ชื่อเจ้าของศูนย์ฯ           | หมายเลขโทรศัพท์ | พิกัด     |             | เทคโนโลยี/<br>กิจกรรมเด่นของศูนย์ฯ |
|-----|-------------|--------------|---|-----------------------------|-----------------|-----------|-------------|------------------------------------|
|     |             |              |   |                             |                 | X         | Y           |                                    |
| 1   | เมืองฯ      | แพะเนื้อ     | นางจินดา ปานนก 225/4 ม.1 ต.ขุนทะเล อ.เมืองสุราษฎร์ธานี จ.สุราษฎร์ธานี     | นางจินดา ปานนก              | 089-8755829     | 9.059226  | 99.35494    | ชี้เค็กลดต้นทุน                    |
| 2   | (3 แห่ง)    | ไก่พื้นเมือง | นายพงศธร อนุจันทร์ 24/1 ม.8 ต.คลองน้อย อ.เมืองสุราษฎร์ธานี จ.สุราษฎร์ธานี | นายพงศธร อนุจันทร์          | 089-5873698     | 9.14062   | 99.253504   | การใช้วัคซีนในไก่พื้นเมือง         |
| 3   |             | ไก่พื้นเมือง | นางบุปผา จินคล้า 89/2 ม.2 ต.บางโพธิ์ อ.เมืองสุราษฎร์ธานี จ.สุราษฎร์ธานี   | นางบุปผา จินคล้า            | 083-9686631     | 9.155686  | 99.237914   | การนำแหนแดงไปเลี้ยงสัตว์           |
| 4   | กาญจนดิษฐ์  | โคเนื้อ      | นายศุภพงษ์ จุ้ยสุวรรณ 2/2 ม.2 ต.ช้างซ้าย อ.กาญจนดิษฐ์ จ.สุราษฎร์ธานี      | นายศุภพงษ์ จุ้ยสุวรรณ       | 080-6979855     | 9102299   | 99.490774   | การทำหญ้าหมัก                      |
| 5   | (3 แห่ง)    | ไก่ไข่       | นายสุพจน์ มีพัฒน์ 37/9 ม.4 ต.พลาวาส อ.กาญจนดิษฐ์ จ.สุราษฎร์ธานี           | นายสุพจน์ มีพัฒน์           | -               | 9.156154  | 99.510987   | การนำแหนแดงไปเลี้ยงสัตว์           |
| 6   |             | ไก่พื้นเมือง | นางสาวมภาพรรณ สุขนาวา 69/1 ต.ท่าอุเท อ.กาญจนดิษฐ์ จ.สุราษฎร์ธานี          | นางสาวมภาพรรณ สุขนาวา       | 089-0447592     | 9.216609  | 99.598277   | การนำแหนแดงไปเลี้ยงสัตว์           |
| 7   | ดอนสัก      | โคเนื้อ      | นายสมชาติ ปานนาคินทร์ 120 ม.14 ต.ดอนสัก อ.ดอนสัก จ.สุราษฎร์ธานี           | นายสมชาติ ปานนาคินทร์       | 084-6266822     | 582366    | 1027148     | การทำกากปาล์มหมักยีสต์             |
| 8   | (4 แห่ง)    | แพะเนื้อ     | นายมนอธรรม ชูแสง 408 ม.15 ต.ปากแพรก อ.ดอนสัก จ.สุราษฎร์ธานี               | นายมนอธรรม ชูแสง            | 080-5633147     | 575995    | 1010501     | การทำหญ้าหมัก                      |
| 9   |             | โคเนื้อ      | นายธาดา ชูแสง 26/13 ม.14 ต.ปากแพรก อ.ดอนสัก จ.สุราษฎร์ธานี                | นายธาดา ชูแสง               | 093-7762633     | 575995    | 1010501     | การทำปุ๋ยหมักชีวภาพ                |
| 10  |             | แพะเนื้อ     | นางสาวเอมอร มณีวงศ์ 30/5 ม.9 ต.ดอนสัก อ.ดอนสัก จ.สุราษฎร์ธานี             | นางสาวเอมอร มณีวงศ์         | 094-5959848     | 579242    | 1025679     | การทำหญ้าหมัก                      |
| 11  | เกาะสมุย    | ไก่พื้นเมือง | นายวิศาล บรมธนรัตน์ 349 ม.3 ต.อ่างทอง อ.เกาะสมุย จ.สุราษฎร์ธานี           | นายวิศาล บรมธนรัตน์         | 089-8713110     | 9.5021372 | 99.9721128  | การทำน้ำหมักผสมหยวกกล้วย           |
| 12  | (3 แห่ง)    | ไก่พื้นเมือง | นายพิรัชย์ ทองมัน 15/1 ม.2 ต.มเว็ด อ.เกาะสมุย จ.สุราษฎร์ธานี              | นายพิรัชย์ ทองมัน           | -               | 9.5071262 | 99.9742152  | การนำแหนแดงไปเลี้ยงสัตว์           |
| 13  |             | ไก่พื้นเมือง | นายอนุสรณ์ กระจ่างจิตร 32/4 ม.5 ต.อ่างทอง อ.เกาะสมุย จ.สุราษฎร์ธานี       | นายอนุสรณ์ กระจ่างจิตร      | 096-9918898     | 9.3309    | 99.5550     | การทำหญ้าหมัก                      |
| 14  | เกาะพะงัน   | ไก่พื้นเมือง | นายบรรหาร ทองมาก 77/3 ม.5 ต.บ้านใต้ อ.เกาะพะงัน จ.สุราษฎร์ธานี            | นายบรรหาร ทองมาก            | -               | 9.7234527 | 100.0021513 | การนำแหนแดงไปเลี้ยงสัตว์           |
| 15  | (2 แห่ง)    | ไก่ไข่       | นางสาวดวงเด่น เตยวิเศษ 101/27 ม.1 ต.เกาะพะงัน อ.เกาะพะงัน จ.สุราษฎร์ธานี  | นางสาวดวงเด่น เตยวิเศษ      | 083-1024706     | 9.7150263 | 100.0055651 | การทำน้ำหมักผสมหยวกกล้วย           |
| 16  | ไชยา        | หมูหลุม      | นางสาวพนมรัตน์ รักเหล็ก 38/2 ม.6 อ.ป่าเว อ.ไชยา จ.สุราษฎร์ธานี            | นางสาวพนมรัตน์ รักเหล็ก     | 098-7429462     | 516287    | 1045914     | การทำปุ๋ยหมักชีวภาพ                |
| 17  | (3 แห่ง)    | แพะเนื้อ     | นายศรียักษ์ นาค ประเสริฐ 190/2 ม.4 ต.ป่าเว อ.ไชยา จ.สุราษฎร์ธานี          | นายศรียักษ์ นาคประเสริฐ     | 098-4722188     | 518459    | 1044230     | การทำน้ำหมัก                       |
| 18  |             | เป็ดไข่      | นายเยื่อน แสงเดช 13 ม.2 ต.เลม็ด อ.ไชยา จ.สุราษฎร์ธานี                     | นายเยื่อน แสงเดช            | 085-7946353     | 9.368002  | 99.190207   | การใช้สมุนไพรรักษาโรคสัตว์         |
| 19  | ท่าชนะ      | ไก่ไข่       | นายกองเดช จรรย์รักษ์ 40 ม.3 ต.สมอทอง อ.ท่าชนะ จ.สุราษฎร์ธานี              | นายกองเดช จรรย์รักษ์        | 080-6476413     | 515273    | 1055761     | สูตรอาหารไก่ไข่แบบลดต้นทุน         |
| 20  | (3 แห่ง)    | ไก่พื้นเมือง | นายจรรย์วัฒน์ จารุจาริต 54/2 ม.4 ต.คันธุลี อ.ท่าชนะ จ.สุราษฎร์ธานี        | นายจรรย์วัฒน์ จารุจาริต     | 097-1916652     | 512342    | 106513      | การนำแหนแดงไปเลี้ยงสัตว์           |
| 21  |             | ไก่พื้นเมือง | นายโกศล เด็กหลี 30 ม.2 ต.ประสงค์ อ.ท่าชนะ จ.สุราษฎร์ธานี                  | นายโกศล เด็กหลี             | 084-1834156     | 513211    | 105512      | การใช้สมุนไพรรักษาโรคสัตว์         |
| 22  | คีรีรัฐนิคม | โคเนื้อ      | นายศิริพงษ์ จันทร์ปาน 61 ม.2 ต.บ้านยาง อ.คีรีรัฐนิคม จ.สุราษฎร์ธานี       | นายศิริพงษ์ จันทร์ปาน       | 081-0909186     | 4.91134   | 99.6114     | อาหารลดต้นทุน                      |
| 23  | (3 แห่ง)    | แพะเนื้อ     | นายนิคม แก้วมณี 106/2 ม.9 ต.บ้านทำเนียบ อ.คีรีรัฐนิคม จ.สุราษฎร์ธานี      | นายนิคม แก้วมณี             | 084-2916836     | 8.83167   | 99.02763    | อาหารลดต้นทุน                      |
| 24  |             | ไก่พื้นเมือง | นายนิกร บุญที่สุด 100 ม.4 ต.กะเปา อ.คีรีรัฐนิคม จ.สุราษฎร์ธานี            | นายนิกร บุญที่สุด           | 080-6478631     | 4.91187   | 99.6122     | การใช้สมุนไพรรักษาโรคสัตว์         |
| 25  | บ้านตาขุน   | ไก่พื้นเมือง | นางสุวรรณณี สุทธิแพทย์ 26/1 ม.3 ต.พะแสง อ.บ้านตาขุน จ.สุราษฎร์ธานี        | นางสุวรรณณี สุทธิแพทย์      | 086-2858456     | 9.1255247 | 98.7020721  | การทำน้ำหมักผสมหยวกกล้วย           |
| 26  | (3 แห่ง)    | แพะเนื้อ     | นางอารมณ ประชุมรัตน์ 44 ม.4 ต.พะแสง อ.บ้านตาขุน จ.สุราษฎร์ธานี            | นางอารมณ ประชุมรัตน์        | 066-0014980     | 9.1296714 | 98.704075   | การทำกากปาล์มหมักยีสต์             |
| 27  |             | แพะเนื้อ     | นายบรรลือศักดิ์ วิเชียรวงศ์ 32/12 ม.4 ต.เขาวง อ.บ้านตาขุน จ.สุราษฎร์ธานี  | นายบรรลือศักดิ์ วิเชียรวงศ์ | 081-8938059     | 9.1275223 | 98.7020211  | การหยวกกล้วย หญ้าเนเปียร์หมัก      |



| ที่ | อำเภอ      | สินค้าหลัก   | ที่ตั้งศูนย์ฯ   | ชื่อเจ้าของศูนย์ฯ         | หมายเลขโทรศัพท์ | พิกัด    |             | เทคโนโลยี/<br>กิจกรรมเด่นของศูนย์ฯ |
|-----|------------|--------------|---|---------------------------|-----------------|----------|-------------|------------------------------------|
|     |            |              |   |                           |                 | X        | Y           |                                    |
| 28  | พนม        | ไก่พื้นเมือง | นางเยาวดี น้ำแก้ว 103 ม.1 ต.พังกาดูญ อ.พนม จ.สุราษฎร์ธานี               | นางเยาวดี น้ำแก้ว         | -               | 8.720317 | 98864576    | อาหารลดต้นทุน                      |
| 29  | (3 แห่ง)   | ไก่พื้นเมือง | นายมนตรี คชไกร 103/1 ม.1 ต.พังกาดูญ อ.พนม จ.สุราษฎร์ธานี                | นายมนตรี คชไกร            | -               | 8.731552 | 99.725332   | อาหารลดต้นทุน                      |
| 30  |            | แพะเนื้อ     | นางจรรยา มีลือ 31 ม.12 ต.ต้นยวน อ.พนม จ.สุราษฎร์ธานี                    | นางจรรยา มีลือ            | 095-7156782     | 8.71085  | 98.87545    | การทำหญ้าหมัก                      |
| 31  | ท่าฉาง     | เปิดไข่      | นายสมพงษ์ สังข์เลี้ยง 228 ม.6 ต.ปากฉลุย อ.ท่าฉาง จ.สุราษฎร์ธานี         | นายสมพงษ์ สังข์เลี้ยง     | 084-8462619     | 9.380358 | 98.85685    | การนำแห่นแดงไปเลี้ยงสัตว์          |
| 32  | (3 แห่ง)   | โคเนื้อ      | นายบุญฤทธิ์ พูลสิน301 ม.5 ต.ปากฉลุย อ.ท่าฉาง จ.สุราษฎร์ธานี             | นายบุญฤทธิ์ พูลสิน        | 081-2724828     | 9.380358 | 98.85685969 | กากปาล์มหมักยีสต์                  |
| 33  |            | เปิดไข่      | นายบุญจริง คงเจือจันทร์ 95 ม.3 ต.ท่าฉาง อ.ท่าฉาง จ.สุราษฎร์ธานี         | นายบุญจริง คงเจือจันทร์   | 082--2709225    | 9.361897 | 98.96687    | การทำน้ำหมักผสมหยวกกล้วย           |
| 34  | บ้านนาสาร  | ไก่พื้นเมือง | นางสาวพรทิพย์ ทวลน้อย 80/3 ต.นาสาร อ.บ้านนาสาร จ.สุราษฎร์ธานี           | นางสาวพรทิพย์ ทวลน้อย     | 063-0798246     | 8.949852 | 99.3721553  | การทำน้ำหมักผสมหยวกกล้วย           |
| 35  | (3 แห่ง)   | โคเนื้อ      | นายชวนะ ทองแกมแก้ว 99/1 ม. 04 ต.ทุ่งเตา อ.บ้านนาสาร จ.สุราษฎร์ธานี      | นายชวนะ ทองแกมแก้ว        | 089-6452720     | 8.916944 | 99.397994   | การทำหญ้าหมัก                      |
| 36  |            | สุกร         | นายเสถียร แก้วมณี 1/10 ม. 6 ต.ลำพูน อ. บ้านนาสาร จ.สุราษฎร์ธานี         | นายเสถียร แก้วมณี         | 087-4197971     | 8.822286 | 99.403028   | อาหารลดต้นทุน                      |
| 37  | บ้านนาเดิม | แพะเนื้อ     | นายทวีศักดิ์ จันทร์อังคาร 41/2 ม.1 ต.บ้านนา อ.บ้านนาเดิม จ.สุราษฎร์ธานี | นายทวีศักดิ์ จันทร์อังคาร | 089-8841571     | 8.85157  | 99.31654    | การทำหญ้าหมัก                      |
| 38  | (3 แห่ง)   | ไก่ไข่       | นายสุวิทย์ แสงแก้ว 47/1 ม.3 ต.ทรัพย์ทวี อ.บ้านนาเดิม จ.สุราษฎร์ธานี     | นายสุวิทย์ แสงแก้ว        | 082-8067582     | 8.9195   | 99.23677    | อาหารลดต้นทุน                      |
| 39  |            | โคเนื้อ      | นายสมพงษ์ มากบุญ 62 ม.2 ต.นาใต้ อ.บ้านนาเดิม จ.สุราษฎร์ธานี             | นายสมพงษ์ มากบุญ          | 094-5959254     | 8.91603  | 99.32756    | การทำกากปาล์มหมักยีสต์             |
| 40  | เคียนซา    | แพะเนื้อ     | นายอำนาจ กองแก้ว 272/3 ม.1 ต.เคียนซา อ.เคียนซา จ.สุราษฎร์ธานี           | นายอำนาจ กองแก้ว          | 083-3903498     | 512069   | 975791      | การทำหญ้าหมัก                      |
| 41  | (3 แห่ง)   | แพะเนื้อ     | นายจารึก จันทร์โรจน์111 ม.16 ต.บ้านเสด็จ อ.เคียนซา จ.สุราษฎร์ธานี       | นายจารึก จันทร์โรจน์      | 085-4757797     | 8.75826  | 99.98145    | การผสมเทียมแพะ                     |
| 42  |            | ไก่ไข่       | นางวรรณภา กลับแป้น 101/1 ม.5 ต.เขาตอก อ.เคียนซา จ.สุราษฎร์ธานี          | นางวรรณภา กลับแป้น        | 095-2567295     | 8.8399   | 99.3267     | อาหารลดต้นทุน                      |
| 43  | เวียงสระ   | โคเนื้อ      | นายสมจิตร หุสิดำ 45/10ม.2ต.บ้านส้อง อ.เวียงสระ จ.สุราษฎร์ธานี           | นายสมจิตร หุสิดำ          | 095-0130879     | 8.64265  | 99.38532    | หยวกกล้วยและหญ้าเนเปียร์ หมัก      |
| 44  | (3 แห่ง)   | โคเนื้อ      | นางยุพิน แก่นแก้ว 69/6ม.11ต.บ้านส้อง อ.เวียงสระ จ.สุราษฎร์ธานี          | นางยุพิน แก่นแก้ว         | 099-4872226     | 8.59506  | 99.41396    | การทำหญ้าหมัก/การทำปุ๋ยมูลโค       |
| 45  |            | ไก่ไข่       | นายวันชัย ชูประคอง 33/9 ม.1 ต.เขาหินพันธ์ อ.เวียงสระ จ.สุราษฎร์ธานี     | นายวันชัย ชูประคอง        | 097-9392892     | 5.39024  | 9.457573    | การทำน้ำหมักผสมหยวกกล้วย           |
| 46  | พระแสง     | แพะเนื้อ     | นายสานิตย์ จรรย์พงษ์ 16/1 ม.4 ต.โทรโสภา อ.พระแสง จ.สุราษฎร์ธานี         | นายสานิตย์ จรรย์พงษ์      | 081-5378445     | 8.53852  | 99.035307   | การทำปุ๋ยหมักได้โรงเรือน           |
| 47  | (3 แห่ง)   | โคเนื้อ      | นายสุทวิ ฤกษ์สม 23/1 ม.3 ต.สินเจริญ อ.พระแสง จ.สุราษฎร์ธานี             | นายสุทวิ ฤกษ์สม           | 081-1872081     | 8.451368 | 99.222378   | การทำปุ๋ยหมักจากมูลสัตว์           |
| 48  |            | ไก่ไข่       | นางนิตยศรี ช่วยอักษร 120 ม.11 ต.บางสวรรค์ อ.พระแสง จ.สุราษฎร์ธานี       | นางนิตยศรี ช่วยอักษร      | 082-2438231     | 8.687452 | 98.939636   | การทำน้ำหมักผสมหยวกกล้วย           |
| 49  | พุนพิน     | ไก่ไข่       | นายสมศักดิ์ รัตนูปกรณ์ 18 ม.5 ต.หนองไทร อ.พุนพิน จ.สุราษฎร์ธานี         | นายสมศักดิ์ รัตนูปกรณ์    | 085-5306321     | 9.43112  | 99.14285    | อาหารลดต้นทุน                      |
| 50  | (3 แห่ง)   | ไก่ไข่       | นายสันติสุข รัตนอากาศ 112 ม.2 ต.ท่าโรงช้าง อ.พุนพิน จ.สุราษฎร์ธานี      | นายสันติสุข รัตนอากาศ     | 098-0130264     | 9.07533  | 99.19492    | อาหารลดต้นทุน                      |
| 51  |            | โคเนื้อ      | นายคฑายุทธ ชำนิवल 77 ม.1 ต.พุนพิน อ.พุนพิน จ.สุราษฎร์ธานี               | นายคฑายุทธ ชำนิवल         | 089-8667243     | 9.13397  | 99.19544    | การถนอมอาหาร                       |
| 52  | ชัยบุรี    | แพะเนื้อ     | นายทงศักดิ์ สุขแพ 7/3 ม.1 ต.คลองน้อย อ.ชัยบุรี จ.สุราษฎร์ธานี           | นายทงศักดิ์ สุขแพ         | 087-8184109     | 8.48724  | 99.00764    | หยวกกล้วยและหญ้าเนเปียร์หมัก       |
| 53  | (3 แห่ง)   | แพะเนื้อ     | นายสมใจ เพิ่มบุญ 3 ม.1 ต.สองแพรก อ.ชัยบุรี จ.สุราษฎร์ธานี               | นายสมใจ เพิ่มบุญ          | 083-3953620     | 8.506049 | 99.905829   | การทำปุ๋ยหมักจากมูลสัตว์           |
| 54  |            | แพะเนื้อ     | นายลือชา อุ่นยวง 73 ม.2 ต.สองแพรก อ.ชัยบุรี จ.สุราษฎร์ธานี              | นายลือชา อุ่นยวง          | 081-7970989     | 8.508004 | 99.940114   | อาหารลดต้นทุน                      |

| ที่ | อำเภอ    | สินค้าหลัก   | ที่ตั้งศูนย์ฯ  | ชื่อเจ้าของศูนย์ฯ   | หมายเลขโทรศัพท์ | พิกัด    |           | เทคโนโลยี/<br>กิจกรรมเด่นของศูนย์ฯ |
|-----|----------|--------------|--|---------------------|-----------------|----------|-----------|------------------------------------|
|     |          |              |  |                     |                 | X        | Y         |                                    |
| 55  | วิภาวดี  | สุกร         | นายอนุสรณ์ เพ็งสกุล 27/1 ม.1 ต.ตะกุกเหนือ อ.วิภาวดี จ.สุราษฎร์ธานี | นายอนุสรณ์ เพ็งสกุล | 080-6953009     | 9.246601 | 98.914231 | การทำปุ๋ยหมักชีวภาพ                |
| 56  | (3 แห่ง) | ไก่พื้นเมือง | นางสาวสนทยา คงวุ่น 45/10 ม.2ต.ตะกุกเหนือ อ.วิภาวดี จ.สุราษฎร์ธานี  | นางสาวสนทยา คงวุ่น  | 084-7571845     | 9.275532 | 98.825688 | การนำแหนแดงไปเลี้ยงสัตว์           |
| 57  |          | เปิดไข่      | นางสาวสุวิมล คงวุ่น 111 ม.2ต.ตะกุกเหนือ อ.วิภาวดี จ.สุราษฎร์ธานี   | นางสาวสุวิมล คงวุ่น | 080-8818422     | 9.25693  | 98.940443 | การทำน้ำหมักผสมหยวกกล้วย           |

รวม ศูนย์การเพิ่มประสิทธิภาพการผลิตสินค้าเกษตรด้านปศุสัตว์ จำนวน 57 แห่ง

ที่มา : สำนักงานปศุสัตว์จังหวัดสุราษฎร์ธานี ข้อมูล ณ วันที่ 30 กรกฎาคม 2567

6.10 แหล่งท่องเที่ยวเชิงเกษตรในจังหวัดสุราษฎร์ธานี

| ลำดับ<br>ที่ | ชื่อแหล่งท่องเที่ยวเชิงเกษตร                              | ที่ตั้ง                                 | จำนวน<br>สมาชิก<br>(ราย) | ผู้ประสานงาน              | เบอร์โทรศัพท์ | กิจกรรมที่โดดเด่น   |
|--------------|---|---|--------------------------|---------------------------|---------------|---|
| 1            | วิสาหกิจชุมชนการท่องเที่ยวเชิงอนุรักษ์ป่าต้นน้ำบ้านน้ำราด | 24/5 หมู่ 4 ต.บ้านท่าเียน อ.คีรีรัฐนิคม | 38                       | นายสุจิน นาคบำรุง         | 09-6635-6358  | พายเรือชมธรรมชาติ เล่นน้ำคลายร้อน   |
| 2            | วิสาหกิจชุมชนกลุ่มท่องเที่ยวเชิงนิเวศน์บ้านถ้ำผึ้ง        | 338 หมู่ 5 ต.ต้นยวน อ.พนม               | 44                       | นายันทพล โมรา             | 08-3393-7222  | การเกษตรแบบผสมผสาน ปลูกป่า โสมสเตย์                                       |
| 3            | วิสาหกิจชุมชนผลิตและแปรรูปสละอาทิตย์ (สวนสละอาทิตย์)      | 430/3 หมู่ 1 ต.คลองปราบ อ.บ้านนาสาร     | 13                       | นายอาทิตย์ มติธรรม        | 08-1374-5152  | สวนสละ สวนสัตว์ แปลงเกษตร โรงงานแปรรูป                                    |
| 4            | บุญนาคฟาร์ม   | 19/8 ม.5 ต.พุมเรียง อ.ไชยา              | 7                        | นายกิตติศักดิ์ เปรมกระสิน | 08-9652-3836  | ฟาร์มแมล่อน ผักสลัด ร้านอาหาร   |
| 5            | วิสาหกิจชุมชนท่องเที่ยวชุมชนหาดนางกำ                      | 73/5 หมู่ 10 ต.ดอนสัก อ.ดอนสัก          | 38                       | นายสมศักดิ์ มือเพชร       | 08-1892-4551  | การแปรรูปอาหารทะเล  |
| 6            | วิสาหกิจชุมชนท่องเที่ยวตำบลคลองน้อย                       | 9 หมู่ 3 ต.คลองน้อย อ.เมืองสุราษฎร์ธานี | 17                       | นางสาวณมน ชูเพ็ญ          | 09-9191-2511  | สวนมะพร้าว อุ้ต้อเรือ โรงเรียนฝึกสิง                                      |
| 7            | วิสาหกิจชุมชนบ้านไร่ ชายน้ำ ฟาร์มนก                       | 40/8 หมู่ 15 ต.ปากแพรก อ.ดอนสัก         | 8                        | นายมนธรรม ชูแสง           | 09-3776-2633  | การขยายพันธุ์ไม้ การใช้เทคโนโลยีและนวัตกรรม                               |
| 8            | TARZAN COFFEE HUT Farm & Café                             | 60 ม.6 ต.คลองศก อ.พนม                   | 7                        | นายไกรศักดิ์ พุทธสุภะ     | 08-4845-7916  | เส้นทางท่องเที่ยวธรรมชาติ การแปรรูปผลผลิตทางการเกษตร                      |
| 9            | วิสาหกิจท่องเที่ยวเชิงอนุรักษ์ตำบลบางใบไม้                | 42 หมู่ที่ 1 ต.บางใบไม้ อ.เมือง         | 16                       | นางจรรย์ญา ศรีรักษ์       | 077-273073    | ล่องเรือชมวิถีริมฝั่งแม่น้ำตาปี อุโมงค์จาก หิ้งห้อย โสมสเตย์              |
| 10           | วิสาหกิจชุมชนท่องเที่ยวเชิงอนุรักษ์บ้านเขาเทพพิทักษ์      | 49/1 หมู่ที่ 1 ต.เขาพัง อ.บ้านตาขุน     | 10                       | นายฤทธิรงค์ ฤทธิกุล       | 08-4843-7924  | ภูเขารูปหัวใจ สะพานแขวน โสมสเตย์  |
| 11           | วิสาหกิจชุมชนศูนย์เรียนรู้บ้านห้วยทราย                    | หมู่ที่ 3 ต.ทรัพย์ทวี อ.บ้านนาเดิม      | 226                      | นายกิตติศักดิ์ นาคกุล     | 08-9977-3779  | เรียนรู้กลุ่มส่งเสริมอาชีพ เห็ด ปลาเม็ง ปลาหมอ ฯลฯ<br>สร้างรายได้ให้ชุมชน |
| 12           | วิสาหกิจชุมชนหัตถกรรมจักสานกระจูดบ้านห้วยลึก              | 31/1 หมู่ที่ 6 ต.ท่าสะท้อน อ.พุนพิน     | 24                       | นางปรีชา แดงมา            | 077-294008    | ภูมิปัญญาท้องถิ่นการผลิตเครื่องจักสานจากกระจูด                            |

ที่มา : สำนักงานเกษตรจังหวัดสุราษฎร์ธานี ข้อมูล ณ วันที่ 30 กรกฎาคม 2567

### 6.11 พื้นที่ลานตากข้าวในจังหวัดสุราษฎร์ธานี

| รายการ  | ปี พ.ศ. |      |      |      |      |
|---|---------|------|------|------|------|
|   | 2557    | 2558 | 2559 | 2560 | 2561 |
| พื้นที่ลานตากข้าวเปลือกของชุมชนและสหกรณ์ (แห่ง) | 3       | 3    | 3    | 3    | 3    |

| รายการ  | ปี พ.ศ. |      |      |      |      |
|---|---------|------|------|------|------|
|   | 2562    | 2563 | 2564 | 2565 | 2566 |
| พื้นที่ลานตากข้าวเปลือกของชุมชนและสหกรณ์ (แห่ง) | 3       | 3    | 3    | 3    | 3    |

| รายการ  | ปี พ.ศ. |
|---|---------|
|   | 2567    |
| พื้นที่ลานตากข้าวเปลือกของชุมชนและสหกรณ์ (แห่ง) | 3       |

| ชื่อลานตากข้าว                    | สถานที่ตั้ง  |
|-----------------------------------|--|
| 1. ลานตากวัดดิตถาราม              | ตำบลถ้ำสิงขร อำเภอคีรีรัฐนิคม จังหวัดสุราษฎร์ธานี 84180  |
| 2. ลานตากบางนอน                   | ตำบล บางนอน อำเภอพุนพิน สุราษฎร์ธานี 84130               |
| 3. องค์การบริหารส่วนตำบลท่ากระดาน | ตำบลท่ากระดาน อำเภอคีรีรัฐนิคม จังหวัดสุราษฎร์ธานี 84180 |

ที่มา : ศูนย์เมล็ดพันธุ์ข้าวสุราษฎร์ธานี ข้อมูล ณ วันที่ 31 กรกฎาคม 2567

## ส่วนที่ 7

### แหล่งรับซื้อ ตลาดกระจายสินค้า และแหล่งแปรรูปสินค้าเกษตรที่สำคัญของจังหวัด

#### สรุปจำนวนแหล่งแปรรูปและตลาดกระจายสินค้าเกษตรที่สำคัญของจังหวัด

| ลำดับ<br>ที่ | สินค้า       | แหล่งรวบรวม/<br>แปรรูป (แห่ง) | ตลาดกระจายสินค้า |            | โรงคัดบรรจุผลไม้สด <sup>(1)</sup> |            |
|--------------|--------------|-------------------------------|------------------|------------|-----------------------------------|------------|
|              |              |                               | ในจังหวัด        | นอกจังหวัด | ในจังหวัด                         | นอกจังหวัด |
| 1            | ยางพารา      | 203                           | 2                | 22         | -                                 | -          |
| 2            | ปาล์มน้ำมัน  | 32                            | 728              | -          | -                                 | -          |
| 3            | มะพร้าวผลแก่ | 129                           | 2                | -          | -                                 | 4          |
| 4            | เงาะ         | 10                            | 24               | 12         | 1                                 | 9          |
| 5            | ทุเรียน      | 29                            | 50               | 243        | 12                                | 487        |
| 6            | ลองกอง       | 2                             | 16               | 6          | -                                 | 6          |
| 7            | มังคุด       | 11                            | 29               | 165        | -                                 | 206        |
| 8            | ส้มโอ        | 4                             | 1                | 5          | -                                 | 11         |
| 9            | ขนุน         | -                             | 1                | 19         | -                                 | 13         |
| 10           | มะม่วง       | 4                             | -                | 2          | -                                 | 3          |
| 11           | กล้วยหอมทอง  | 94                            | 2                | 2          | 1                                 | 3          |
| 12           | พีชฝัก       | -                             | -                | -          | 1                                 | -          |
| 13           | ข้าว         | 36                            | 4                | -          | -                                 | -          |
| 14           | กาแฟ         | 8                             | -                | -          | -                                 | -          |
| 15           | กุ้งทะเล     | 81                            | 13               | 12         | -                                 | -          |
| 16           | สุกร         | 49                            | 21               | -          | -                                 | -          |
| 17           | ไก่          | 6                             | 6                | -          | -                                 | -          |
| 18           | โค           | 1                             | 1                | -          | -                                 | -          |

หมายเหตุ : (1) เป็นข้อมูลในพื้นที่จังหวัดภาคใต้ตอนบน

## 7. แหล่งรับซื้อ ตลาดกระจายสินค้า และแหล่งแปรรูปสินค้าเกษตรที่สำคัญของจังหวัด

| สินค้า<br>ลำดับที่ | ชื่อสินค้า | แหล่งรวบรวม/แปรรูปที่สำคัญ |   | ตลาดกระจายสินค้า |   |            |   | ข้อมูลอื่นๆ<br>ที่สำคัญ  | สรุปประเด็นปัญหาที่สำคัญ<br>จุดเด่น/จุดด้อย   |
|--------------------|------------|----------------------------|---|------------------|---|------------|---|--|---|
|                    |            |                            |   | ในจังหวัด        |   | นอกจังหวัด |   |  |   |
|                    |            |                            |   | แห่ง             | ระบุชื่อ  | แห่ง       | ระบุชื่อ  |  |   |
| 7.1                | ยางพารา    | 203                        | รวม<br>แหล่งรวบรวม 96 แห่ง<br>(1) บจ.เพียรประดิษฐ์ รับเบอร์<br>(2) บจ.ยูโร-ออเรียนทัล รับเบอร์<br>(3) บจ.อินเตอร์รับเบอร์ลาเทคซ<br>สาขาสุราษฎร์ธานี<br>(4) บจ.เบส ลาเทคซ สาขา<br>สุราษฎร์ธานี<br>(5) บจ.สุราษฎร์สิริพิริยะ (1999)<br>(6) บจ.วงศ์บัณฑิตสาขาขุนทะเล1<br>(7) บจ.วงศ์บัณฑิตสาขาขุนทะเล2<br>(8) บจ.วงศ์บัณฑิตสาขาท่าโรงช้าง<br>(9) บจ.ยางไทยปักษ์ใต้<br>สาขาสุราษฎร์ธานี<br>(10) บจ.วาย.ที. รับเบอร์<br>(11) ร้านนกหวีดการยาง<br>(12) บจ.ศรีตรังแอโกรอินดัสทรี<br>(มหาชน) สาขาวัดประดู่<br>(13) บจ.เซาท์แลนด์รับเบอร์<br>(14) บจ.ไทยฮั้วยางพารา (มหาชน)<br>(15) บจ.เมืองใหม่ กัททรี (มหาชน)<br>(16) บจ.ท่าฉางรับเบอร์<br>(17) บจ.ไทยรับเบอร์ลาเทคซกรุ๊ป<br>(มหาชน) | 2                | รวม<br>(1) ตลาดกลางยางพาราจังหวัด<br>สุราษฎร์ธานี<br>(2) สหกรณ์การเกษตรปฏิรูปที่ดิน<br>ท่าแซะ จำกัด | 22         | รวม<br>จังหวัดนครศรีธรรมราช 5 แห่ง<br>(1) บจ.เฮลแลนดีรีซอร์ซ<br>(สาขาถ้ำพรรณรา)<br>(2) บจ.แอล ที การยาง<br>(3) นางอุไรวรรณ คงแก้ว<br>(4) บจ.ทุ่งสงสี่สวัสดิ์<br>(5) บจ.จี ที รับเบอร์<br>จังหวัดยะลา 1 แห่ง<br>(6) นายวันชัย เด่นศรีเสรีกุล<br>จังหวัดสงขลา 3 แห่ง<br>(7) บจ.ศรีตรังแอโกรอินดัสทรี(มหาชน)<br>(8) บจ.ไทยฮั้วยางพารา (มหาชน)<br>(9) เซาท์แลนด์รีซอร์ซ จำกัด<br>(สาขาบางกล้า)<br>จังหวัดกรุงเทพมหานคร 3 แห่ง<br>(10) สหกรณ์บริการขนส่งและ<br>การค้า จำกัด<br>(11) การยางแห่งประเทศไทย<br>(กองรักษาเสถียรภาพราคายาง)<br>(12) การยางแห่งประเทศไทย<br>(หน่วยธุรกิจ)<br>จังหวัดกระบี่ 2 แห่ง | ผลิตภัณฑ์<br>OTOP<br>- ตึกตารูปสัตว์<br>จากชุมชนพร้าว<br>ขุนน้ำยางพารา<br>- ถุงมือผ้าเคลือบ<br>น้ำยางพารา<br>- ถุงมือเปิดขวด<br>จากยางพารา<br>- หมอนรองคอ<br>จากยางพารา<br>- ตุ๊กตายางพารา<br>- ที่นอนยางพารา<br>- หมอนยางพารา<br>- ถุงเท้าเคลือบ<br>น้ำยางพารา<br>- ปลอกหมอน<br>ยางพารา | ประเด็นปัญหา<br><b>ด้านการผลิต</b><br>- การแปรรูปยางพาราโดยสหกรณ์<br>บุคลากรยังขาดความเชี่ยวชาญ<br>และเครื่องจักรมีไม่เพียงพอกับการ<br>ผลิตทำให้ผลิตไม่ทันเวลากับความ<br>ต้องการของตลาด<br>- มีปัญหาราคาคงต่ำในช่วงผลผลิต<br>ออกสู่ตลาดมาก<br>- ผลผลิตต่อไร่ต่ำ เนื่องจากขาดองค์<br>ความรู้การบริหารจัดการแปลงตาม<br>หลักวิชาการ และการจัดการธาตุ<br>อาหาร<br>- ต้นทุนการผลิตสูง เนื่องจากปัจจัย<br>การผลิตมีต้นทุนต่อหน่วยสูง เช่น<br>ค่าปุ๋ย ค่าจ้างแรงงาน ภาวะสงคราม<br>- การผลิตยางพาราไม่มีคุณภาพ<br>(ยางแผ่น/ยางก้อนถ้วย/น้ำยางสด)<br>- ขาดแคลนแรงงาน เนื่องจาก<br>เกษตรกรส่วนใหญ่เป็นแรงงานสูงอายุ<br>และเกษตรกรรุ่นใหม่ไม่ให้ความสนใจ<br>อาชีพการทำสวนยางพารา อาศัย<br>แรงงานต่างชาติ ซึ่งไม่มีความรู้<br>เทคนิคที่ดี |

| สินค้า<br>ลำดับที่ | ชื่อสินค้า    | แหล่งรวบรวม/แปรรูปที่สำคัญ |   | ตลาดกระจายสินค้า |          |            |   | ข้อมูลอื่นๆ<br>ที่สำคัญ | สรุปประเด็นปัญหาที่สำคัญ<br>จุดเด่น/จุดด้อย  |
|--------------------|---------------|----------------------------|---|------------------|----------|------------|---|-------------------------|--|
|                    |               |                            |   | ในจังหวัด        |          | นอกจังหวัด |   |                         |  |
|                    |               |                            |   | แห่ง             | ระบุชื่อ | แห่ง       | ระบุชื่อ  |                         |  |
|                    | ยางพารา (ต่อ) |                            | (18) โรงรมป้อนฝั่ดาว<br>(19) ทวีทองการยาง<br>(20) บจ.ไฮ-เท็กซ์ รับเบอร์<br>(21) บจ.เนเจอร์เท็กซ์<br>(22) บจ.ยูนิที รับเบอร์<br>(23) สุราษฎร์สัมฤทธิ์<br>(24) ร้านดีก-ชัย น้ำยางสด<br>(25) บจ.กว้างเงิน รับเบอร์<br>(ไทยเซาท์เทิร์น)<br>(26) ป่าอ่อนการยาง<br>(27) พลพิชัยการยาง<br>(28) กอผล ยางเครป<br>(29) บุชยา การยาง<br>(30) จุดน้ำยางบางรูป<br>(31) นางจิราภรณ์ เพชรธณี<br>(32) บจ.ส.จันดี พระแสงวุฒ<br>(33) สหกรณ์กองทุนสวนยาง<br>เสวียด จำกัด<br>(34) สหกรณ์กองทุนสวนยาง<br>อุดมรัตน์ จำกัด<br>(35) สหกรณ์การเกษตรปฏิรูปที่ดิน<br>ท่าแซะ จำกัด<br>(36) สหกรณ์กองทุนสวนยาง<br>ช้างคู่พัฒนา จำกัด |                  |          |            | (13) บริษัท ไทยแมค เอสทีอาร์ จำกัด<br>(สาขากระบี่)<br>(14) นางสาวอัญญาพร ใจเกลี้ยง<br><b>จังหวัดสมุทรสาคร 1 แห่ง</b><br>(15) บจ.แอล.ซี.อี.เอช.กรุงเทพฯ<br>(ประเทศไทย)<br><b>จังหวัดบุรีรัมย์ 1 แห่ง</b><br>(16) บจ.นอร์ทอัส รับเบอร์<br><b>จังหวัดชุมพร 1 แห่ง</b><br>(17) นายทศพล แซ่เอี้ยะ<br><b>จังหวัดมุกดาหาร 2 แห่ง</b><br>(18) บจ.เอ็นเทคโพลิเมอร์<br>(19) บจ. อกรีแอด โกลบอล<br><b>จังหวัดนราธิวาส 1 แห่ง</b><br>(20) นางหทัยชนก ลือบัณฑิตกุล<br><b>จังหวัดระยอง 2 แห่ง</b><br>(21) บจ. รับเบอร์ พลาเนท<br>(22) บจ. ศุภาคย์ |                         | - เกิดโรคระบาดในยางพารา เช่น<br>ใบร่วงชนิดใหม่ในยางพารา ส่งผลให้<br>ต้นยางมีใบร่วงและผลผลิตลดลง<br>- ขาดการใช้เทคโนโลยีการกรีดยางที่<br>เหมาะสม และเหมาะสมกับบริบท<br>พื้นที่ วิจัยและพัฒนาเทคโนโลยีทั้ง<br>ระบบ เช่น ต้นพันธุ์ยางที่มีปริมาณ<br>ผลผลิตสูง<br><b>ด้านการแปรรูป</b><br>- การแปรรูปผลิตภัณฑ์จากยางพารา<br>มีต้นทุนการผลิตสูง และการขอ<br>มาตรฐานการรับรอง เช่น ISO มี<br>ขั้นตอนที่ซับซ้อน และใช้เวลา<br>- สถาบันเกษตรกรชาวสวนยาง ขาด<br>แคลนเงินทุน สำหรับการปรับปรุงโรง<br>รมยาง เพื่อรองรับมาตรฐาน GMP<br>(Good Manufacturing Practice)<br><b>ด้านการตลาด</b><br>- ขยายช่องทางการตลาดใหม่ ๆ ที่<br>เป็นกระแสการรักษาสิ่งแวดล้อม หรือ<br>มาตรฐานความปลอดภัย เช่น EUDR,<br>FSC<br><b>แนวทางพัฒนา</b><br><b>ด้านการผลิต</b><br>- สนับสนุนให้มีการบำรุงรักษาสวน |

| สินค้า<br>ลำดับที่ | ชื่อสินค้า    | แหล่งรวบรวม/แปรรูปที่สำคัญ |  | ตลาดกระจายสินค้า |          |            |          | ข้อมูลอื่นๆ<br>ที่สำคัญ  | สรุปประเด็นปัญหาที่สำคัญ<br>จุดเด่น/จุดด้อย |
|--------------------|---------------|----------------------------|--|------------------|----------|------------|----------|--|---|
|                    |               |                            |  | ในจังหวัด        |          | นอกจังหวัด |          |  |   |
|                    |               |                            |  | แห่ง             | ระบุชื่อ | แห่ง       | ระบุชื่อ |  |   |
|                    | ยางพารา (ต่อ) |                            | (37) สหกรณ์กองทุนสวนยาง<br>โมถ่าย จำกัด<br>(38) สหกรณ์กองทุนสวนยาง<br>บ้านโพธิ์น้อย จำกัด<br>(39) สหกรณ์กองทุนสวนยาง<br>บ้านควนเนียง จำกัด<br>(40) สหกรณ์กองทุนสวนยาง<br>บ้านคลองสระ จำกัด<br>(41) สหกรณ์กองทุนสวนยาง<br>บ้านทุ่งคา จำกัด<br>(42) กลุ่มเกษตรกรทำสวนยางพารา<br>นาสาร<br>(43) สหกรณ์กองทุนสวนยาง<br>บ้านคลองฉนวน<br>(44) สหกรณ์กองทุนสวนยาง<br>บ้านตะปาน<br>(45) สหกรณ์กองทุนสวนยางสองที่<br>น้องคลองศิลา<br>(46) สหกรณ์กองทุนสวนยาง<br>พ่วงพรมคร จำกัด<br>(47) สหกรณ์กองทุนสวนยาง<br>บ้านวังใหญ่ จำกัด<br>(48) ยุทธวิชัยการยาง<br>(49) บจ.ศรีตรังแอโกรอินดัสทรี<br>สาขาพลาวยวาส |                  |          |            |          | <p>ยางพาราตามหลักวิชาการ</p> <ul style="list-style-type: none"> <li>- ส่งเสริมให้เกษตรกรมีการนำเทคโนโลยีและนวัตกรรมเพื่อเพิ่มผลผลิต เช่น การใช้ฮอร์โมนเอทิสลินในการเพิ่มปริมาณน้ำยาง</li> <li>- ส่งเสริมให้เกษตรกรใส่ปุ๋ยตามค่าวิเคราะห์ดิน และส่งเสริมให้เกษตรกรรวมกลุ่มผสมปุ๋ยใช้เอง เพื่อลดต้นทุนการผลิต เช่น ปุ๋ยอินทรีย์คุณภาพสูง</li> <li>- ส่งเสริมการใช้ปุ๋ยอินทรีย์ โดยการรวมกลุ่มผลิตปุ๋ยอินทรีย์ใช้เอง</li> <li>- ลดการใช้ปุ๋ยเคมี และใช้ปุ๋ยเคมีคู่กับปุ๋ยอินทรีย์ตามคำแนะนำของเจ้าหน้าที่และสูตรปุ๋ยของ กยท.</li> <li>- ส่งเสริมให้องค์ความรู้แก่เกษตรกรในการผลิตยางคุณภาพ เช่น การใช้กรดฟอร์มิก</li> <li>- ภาครัฐควรมีมาตรการภาคบังคับในการควบคุมเรื่องการผลิตยางคุณภาพ และให้มีการตรวจสอบข้อมูลย้อนกลับถึงแหล่งผลิต รวมถึงการกำหนดให้มีบทลงโทษ สำหรับผู้ที่ผลิตยางไม่มีคุณภาพ</li> <li>- สร้างแรงจูงใจให้เกษตรกรรุ่นใหม่รักในอาชีพการทำสวนยางพารา โดยให้</li> </ul> |   |



| สินค้า<br>ลำดับที่ | ชื่อสินค้า    | แหล่งรวบรวม/แปรรูปที่สำคัญ |  | ตลาดกระจายสินค้า |          |            |          | ข้อมูลอื่นๆ<br>ที่สำคัญ | สรุปประเด็นปัญหาที่สำคัญ<br>จุดเด่น/จุดด้อย  |
|--------------------|---------------|----------------------------|--|------------------|----------|------------|----------|-------------------------|--|
|                    |               |                            |  | ในจังหวัด        |          | นอกจังหวัด |          |                         |  |
|                    |               |                            |  | แห่ง             | ระบุชื่อ | แห่ง       | ระบุชื่อ |                         |  |
|                    | ยางพารา (ต่อ) |                            | (50) บจ.เนเจอร์เท็กซ์<br>(51) บจ.ไทยรับเบอร์ลาเท็กซ์คอร์ปอเรชั่น (ประเทศไทย)<br>(มหาชน) สาขาสุราษฎร์ธานี<br>(52) นางสาวปัทติมา พรหมอินทร์<br>(53) รุ่ง-โยชน การยาง<br>(54) นายผดุงเกียรติ นนทศักดิ์<br>(55) นางจุไรรัตน์ บุญสนอง<br>(56) นายสุพจน์ คำเงิน<br>(57) นางประทุมทิพย์ บัวชู<br>(58) บจ.วู้ด ลาเท็กซ์<br>(59) สหกรณ์กองทุนสวนยาง<br>ควนทั้งพัฒนา จำกัด<br>(60) สหกรณ์การเกษตร<br>บ้านตาขุน จำกัด<br>(61) สหกรณ์กองทุนสวนยาง<br>บ้านห้วยใหญ่ จำกัด<br>(62) สหกรณ์กองทุนสวนยาง<br>อรัญคามวารี จำกัด<br>(63) สหกรณ์กองทุนสวนยางควนรัชฎา<br>(64) สหกรณ์กองทุนสวนยาง<br>ทรัพย์ทวี<br>(65) สหกรณ์กองทุนสวนยางท่าชี<br>(66) สหกรณ์กองทุนสวนยางน้ำหัก<br>พัฒนา |                  |          |            |          |                         | <p>มีผลตอบแทนอื่นมากขึ้น</p> <ul style="list-style-type: none"> <li>- บูรณาการร่วมกับกระทรวงแรงงาน จัดหลักสูตร ถ่ายทอดองค์ความรู้โดยมีใบรับรองคุณวุฒิ และผลักดันให้สามารถยกระดับค่าแรงงานฝีมือให้สูงขึ้น</li> <li>- ติดตามและเฝ้าระวังในพื้นที่พร้อมทั้งให้คำแนะนำการป้องกัน บำรุงรักษา ให้แก่เกษตรกรอย่างต่อเนื่อง เพื่อให้ต้นแข็งแรงสมบูรณ์อยู่เสมอ</li> <li>- ประสานบูรณาการกับหน่วยงานที่มีงานวิจัย ถ่ายทอดลงสู่แปลงเกษตรกร</li> </ul> <p><b>ด้านการแปรรูป</b></p> <ul style="list-style-type: none"> <li>- ส่งเสริมการแปรรูปผลิตภัณฑ์ที่ตรงกับความต้องการของตลาด</li> <li>- มีการศึกษา วิจัย นวัตกรรม การแปรรูปผลิตภัณฑ์จากยางพาราใหม่ ๆ</li> <li>- กระแสความต้องการในอนาคต</li> <li>- สนับสนุนเครื่องมือให้แก่กลุ่มเกษตรกร เพื่อเพิ่มมูลค่าให้ผลิตภัณฑ์</li> <li>- เพิ่มทักษะ องค์ความรู้ประสบการณ์ตรงแก่สถาบันเกษตรกร ในการยื่นขอรับเงินอุดหนุนจากการยางแห่งประเทศไทย ตามมาตรา 49 (3)</li> <li>- ประชาสัมพันธ์การเข้าถึงแหล่งเงินทุน</li> </ul> |

| สินค้า<br>ลำดับที่ | ชื่อสินค้า    | แหล่งรวบรวม/แปรรูปที่สำคัญ |  | ตลาดกระจายสินค้า |          |            |          | ข้อมูลอื่นๆ<br>ที่สำคัญ | สรุปประเด็นปัญหาที่สำคัญ<br>จุดเด่น/จุดด้อย  |
|--------------------|---------------|----------------------------|--|------------------|----------|------------|----------|-------------------------|--|
|                    |               |                            |  | ในจังหวัด        |          | นอกจังหวัด |          |                         |  |
|                    |               |                            |  | แห่ง             | ระบุชื่อ | แห่ง       | ระบุชื่อ |                         |  |
|                    | ยางพารา (ต่อ) |                            | (67) สหกรณ์กองทุนสวนยาง<br>ท่าเพียง<br>(68) สหกรณ์กองทุนสวนยาง<br>บ้านท่าเรือ<br>(69) สหกรณ์กองทุนสวนยาง<br>บ้านท่าสะท้อน<br>(70) สหกรณ์กองทุนสวนยาง<br>บ้านไทรห้อง<br>(71) สหกรณ์กองทุนสวนยาง<br>บ้านบางใหญ่ร่วมใจ<br>(72) สหกรณ์กองทุนสวนยาง<br>บ้านปากแพรก<br>(73) สหกรณ์กองทุนสวนยาง<br>บ้านหนองหญ้าปล้อง<br>(74) สหกรณ์การเกษตรบ้าน<br>เขี้ยวหลาน<br>(75) สหกรณ์ผู้ผลิตยางพารา<br>สุราษฎร์ธานี<br>(76) ชุมนุมสหกรณ์กองทุนสวนยาง<br>จังหวัดสุราษฎร์ธานี จำกัด<br>(77) สหกรณ์กองทุนสวนยาง<br>ย่านมะปรางพัฒนา จำกัด<br>(78) สหกรณ์กองทุนสวนยาง<br>เกาะแก้วพัฒนา จำกัด<br>(79) กลุ่มเกษตรกรทำไร่กะเปา |                  |          |            |          |                         | <u>ด้านการตลาด</u><br>- วางแผนการส่งเสริมการผลิตที่<br>รองรับตลาด EUDR (European<br>Union Deforestation-free<br>Regulation)<br>- ส่งเสริมสนับสนุนการจัดการสวน<br>ยางอย่างยั่งยืนด้วย FSC (Forest<br>Stewardship Council) |

| สินค้า<br>ลำดับที่ | ชื่อสินค้า    | แหล่งรวบรวม/แปรรูปที่สำคัญ |   | ตลาดกระจายสินค้า |          |            |          | ข้อมูลอื่นๆ<br>ที่สำคัญ | สรุปประเด็นปัญหาที่สำคัญ<br>จุดเด่น/จุดด้อย |
|--------------------|---------------|----------------------------|---|------------------|----------|------------|----------|-------------------------|---|
|                    |               |                            |   | ในจังหวัด        |          | นอกจังหวัด |          |                         |   |
|                    |               |                            |   | แห่ง             | ระบุชื่อ | แห่ง       | ระบุชื่อ |                         |   |
|                    | ยางพารา (ต่อ) |                            | (80) กลุ่มเกษตรกรทำสวนพรุไทย<br>(81) กลุ่มเกษตรกรทำสวน<br>คลองชะอุ่น<br>(82) นางสาวศรีจันทร์ จริงจิตร<br>(83) นายทัฬหฬอนันท์ ปาลคะเชนทร์<br>(84) นายพีรพล จันทรเสียวรศมี<br>(85) ร้านหนองขรีการยาง<br>(86) สหกรณ์บริการขนส่งและ<br>การค้า จำกัด<br>(87) หจก.นั้บพรการยาง<br>(88) บจ.เซาท์แลนด์ รีซอร์ส<br>(89) นายธนภฤต ธนาธิปไตยกาลกุล<br>(90) นางสาวศิรินทร ราชรักษ์<br>(91) บจ.เอพีพี รับเบอร์<br>(92) บจ.ลาเท็กซ์ ซีพพลาย<br>(93) นางอภิญญา อภิวัฒน์รวางค์<br>(94) น.ส.ศรีจันทร์ จริงจิตร<br>(95) น.ส.อุมาภรณ์ พรหมเกิด<br>(96) บจ.ลาเท็กซ์ ซีพพลาย<br><b>โรงงานแปรรูป 112 แห่ง</b><br>(97) บจ.ต๊อบ อินดัสตรี<br>(98) บจ.ชินไทย วู้ด (2020)<br>(99) บจ.ตาปี เค.ดี.<br>(100) บจ.วัฒนาพลัส<br>(101) บจ.ปาล์มพารา วู้ด |                  |          |            |          |                         |   |

| สินค้า<br>ลำดับที่ | ชื่อสินค้า    | แหล่งรวบรวม/แปรรูปที่สำคัญ |  | ตลาดกระจายสินค้า |          |            |          | ข้อมูลอื่นๆ<br>ที่สำคัญ | สรุปประเด็นปัญหาที่สำคัญ<br>จุดเด่น/จุดด้อย |
|--------------------|---------------|----------------------------|--|------------------|----------|------------|----------|-------------------------|---|
|                    |               |                            |  | ในจังหวัด        |          | นอกจังหวัด |          |                         |   |
|                    |               |                            |  | แห่ง             | ระบุชื่อ | แห่ง       | ระบุชื่อ |                         |   |
|                    | ยางพารา (ต่อ) |                            | (102) บจ.โก อินเตอร์ ู๊ด<br>(103) บจ.ปัญญา วัฒนา ู๊ด<br>(104) บจ.อัยยา กรุป<br>(105) ลิขิตค้าไม้<br>(106) บจ.พี.ที.เค พาราอุตสาหกรรม<br>(107) บจ.อัยยา กรุป<br>(108) บจ.พิชญา พาราู๊ด<br>(109) บจ.วรภัทร โปรดักส์ พาราู๊ด<br>(110) หจก.เอส.จี.เอส พาราู๊ด<br>(111) หจก.ต้นทอง พาราู๊ด<br>(112) บจ.เซฟลัฟ<br>(113) บจ.ศรีตรังโกลฟส์<br>(ประเทศไทย)<br>(114) บจ.ศรีตรังแอโกรอินดัสทรี<br>(115) บจ.พาราโดม<br>(116) หจก.ก่อกิจการไม้<br>(117) บจ.ต๊อบ อินดัสทรี<br>(118) นายสมศักดิ์ สหวัฒน์<br>(119) บจ.สุธรรม พาราู๊ด (2017)<br>(120) บจ.ชิกม่าู๊ด<br>(121) ชยุตรุ่งเรือง<br>(122) บจ.พรหมพัฒน์ 2456<br>(123) บจ.พีระมิตพาราู๊ด<br>(124) นางสุวิมล ขวัญพิชิต<br>(125) บจ.เค วัน พาราู๊ด |                  |          |            |          |                         |   |

| สินค้า<br>ลำดับที่ | ชื่อสินค้า    | แหล่งรวบรวม/แปรรูปที่สำคัญ |   | ตลาดกระจายสินค้า |          |            |          | ข้อมูลอื่นๆ<br>ที่สำคัญ | สรุปประเด็นปัญหาที่สำคัญ<br>จุดเด่น/จุดด้อย |
|--------------------|---------------|----------------------------|---|------------------|----------|------------|----------|-------------------------|---|
|                    |               |                            |   | ในจังหวัด        |          | นอกจังหวัด |          |                         |   |
|                    |               |                            |   | แห่ง             | ระบุชื่อ | แห่ง       | ระบุชื่อ |                         |   |
|                    | ยางพารา (ต่อ) |                            | (126) บจ.ดี.ดี. พาราวั๊ด<br>(127) บจ.นิโอมเทค คอนกรีต<br>(128) บจ.เอ็มซี พาราวั๊ด<br>(129) บจ.ต๊อบ อินดัสตรี<br>(130) บจ.ยูเนี่ยนพาราวั๊ด<br>(131) บจ.ลูกกุมาร 11<br>(132) หจก.วี.เอส.สุราษฎร์พาราวั๊ด<br>(133) บจ.แอลเอช อินดัสตรี<br>(134) บจ.โอเซียนวั๊ด อินเทอร์เน็ตเซ็นแนล<br>(135) บจ.ปาล์มพาราวั๊ด จำกัด<br>(136) บจ.กรณิกพาราวั๊ดแอนด์บิซิเนส<br>(137) หจก. ยิงเจริญ พาราวั๊ด<br>(138) บจ.ชันสิริ<br>(139) บจ.จิตราค้าไม้ (2001)<br>(140) บจ.นิโอมเทค พลายวั๊ด<br>(141) ตันยวนพาราวั๊ด<br>(142) บจ.เอสเคที วั๊ด<br>(143) บจ.ชินไทยวั๊ด<br>(144) บจ.12 ลูกกุมาร<br>(145) บจ.เอ็มซี 1963 พาราวั๊ด<br>(146) บจ.ชันเวย์ พาราวั๊ด<br>(147) หจก.วงศ์จิตเจริญ<br>(148) บจ.จิรัสัย<br>(149) บจ.วิน อินเทอร์เน็ต วั๊ด<br>(150) บจ.เจ.ยู.เอ็น. เอ็กซ์เพรส |                  |          |            |          |                         |   |

| สินค้า<br>ลำดับที่ | ชื่อสินค้า    | แหล่งรวบรวม/แปรรูปที่สำคัญ |   | ตลาดกระจายสินค้า |          |            |          | ข้อมูลอื่นๆ<br>ที่สำคัญ | สรุปประเด็นปัญหาที่สำคัญ<br>จุดเด่น/จุดด้อย |
|--------------------|---------------|----------------------------|---|------------------|----------|------------|----------|-------------------------|---|
|                    |               |                            |   | ในจังหวัด        |          | นอกจังหวัด |          |                         |   |
|                    |               |                            |   | แห่ง             | ระบุชื่อ | แห่ง       | ระบุชื่อ |                         |   |
|                    | ยางพารา (ต่อ) |                            | (151) บจ.เคลต้า วัลด์<br>(152) บจ.นาสารไม้ยาง<br>(153) บจ.เจ.ยู.เอ็น.เอ็กซ์เพรส<br>(154) ศรีจราพร<br>(155) บจ.ที.เอส.พี.วัลด์<br>(156) บจ.เจเจ พาราวัลด์<br>(157) บจ.วรกิจร์พีคานิชย์<br>(158) บจ.เอสพี.พี.อิมพอร์ต-เอ็กซ์พอร์ต<br>(159) บจ.วรกิจร์พีคานิชย์<br>(160) บจ.เซาเทิร์น ชัน พาราวัลด์<br>(161) บจ.บูรพา วัลด์ชีพ<br>(162) บ้านทรัพย์ทวี สกย.จก.<br>(163) ชุมนุมสหกรณ์อุตสาหกรรม<br>(164) ยางพาราภาคใต้ จำกัด<br>(165) บจ.เพ็ญ พาราวัลด์<br>(166) หจก.ปาล์มพาราวัลด์<br>(167) บจ.บ้านสองพาราวัลด์<br>(168) บจ.พี.เอส.ที (ทุ่งหลวง)<br>(169) บจ.ทุ่งหลวงวัลด์อินดัสตรีส์<br>(170) บจ.ชีวิตพันธ์<br>(171) หจก.เจดน์ แอนด์ แก้ว สาขา 1<br>(172) บจ.ส.จันดีพระแสงวัลด์<br>(173) บจ.เจ.ยู.เอ็น.เอ็กซ์เพรส<br>(174) บจ.เซาเทิร์น สตาร์ พาราวัลด์<br>(175) บจ.พี.เอส.ที.พาราวัลด์ (2559) |                  |          |            |          |                         |   |

| สินค้า<br>ลำดับที่ | ชื่อสินค้า    | แหล่งรวบรวม/แปรรูปที่สำคัญ |   | ตลาดกระจายสินค้า |          |            |          | ข้อมูลอื่นๆ<br>ที่สำคัญ | สรุปประเด็นปัญหาที่สำคัญ<br>จุดเด่น/จุดด้อย |
|--------------------|---------------|----------------------------|---|------------------|----------|------------|----------|-------------------------|---|
|                    |               |                            |   | ในจังหวัด        |          | นอกจังหวัด |          |                         |   |
|                    |               |                            |   | แห่ง             | ระบุชื่อ | แห่ง       | ระบุชื่อ |                         |   |
|                    | ยางพารา (ต่อ) |                            | (176) บจ.ฉิน ต้า วู้ด<br>(177) บจ.เพชรศักดิ์ดา<br>(178) บจ.โรงเลื่อยบางบุตร<br>(179) บจ.เอส.เอส.พี.(99)<br>(180) บจ.เค.พี.ที.พาราวัฑ<br>(181) บจ.น้ำเพชร วู้ดชิพ<br>(182) บจ.บีเอ็นเอส อุตสาหกรรมไม้<br>(183) บจ.ชุน ลอง อุตสาหกรรมไม้<br>(184) บจ.เค.พี.ที.พาราวัฑ<br>(185) บจ.วี.เอส.สุราษฎร์ พาราวัฑ<br>กรุป (2016)<br>(186) บจ.เอสเอสเค โปรดัคส์<br>แอนด์ ชีพพลาย<br>(187) ส.รุ่งเรืองพาราวัฑ<br>(188) บจ.เอ แอนด์ วาย วู้ด<br>(189) บจ.แฟนซี พาราวัฑ<br>(190) บจ.ซัวร์เท็กซ์<br>(191) บจ.แฮปปี้ แอนด์ โกลฟ<br>(192) หจก.งานทวิทรัพย์ พาราวัฑ<br>(193) เรืองอุทัยสุราษฎร์ธานี<br>(194) หจก.ศรีอารี<br>(195) บจ.เอสพีเค พาราวัฑ<br>(196) บจ.ส.สุ พาราวัฑ<br>(197) บจ.อันตามัน ไบโอบแมส<br>(198) บจ.ทริปปเปล พี พาราวัฑ |                  |          |            |          |                         |   |

| สินค้า<br>ลำดับที่ | ชื่อสินค้า    | แหล่งรวบรวม/แปรรูปที่สำคัญ |  | ตลาดกระจายสินค้า |  |            |          | ข้อมูลอื่นๆ<br>ที่สำคัญ   | สรุปประเด็นปัญหาที่สำคัญ<br>จุดเด่น/จุดด้อย   |
|--------------------|---------------|----------------------------|--|------------------|--|------------|----------|---|---|
|                    |               |                            |  | ในจังหวัด        |  | นอกจังหวัด |          |   |   |
|                    |               |                            |  | แห่ง             | ระบุชื่อ   | แห่ง       | ระบุชื่อ |   |   |
|                    | ยางพารา (ต่อ) |                            | แหล่งแปรรูป กลุ่ม OTOP 5 แห่ง<br>(199) นายสัจด์ ศรีแดงยิ่ง<br>(200) วิสาหกิจชุมชนบ้านโนสวน<br>(201) นางสาวกวิตา เสมอหน้า<br>(202) สภาองค์กรชุมชนตำบลทรัพย์ทวี<br>(203) แคมป์คอตตอล   |                  |  |            |          |   |   |
| 7.2                | ปาล์มน้ำมัน   | 32                         | รวม<br>แหล่งรวบรวม โรงงานสกัดน้ำมัน<br>ปาล์มดิบ 30 แห่ง<br>อำเภอพระแสง<br>(1) บจ.ไทยทาโลว์แอนด์ออยล์<br>(ไทรซิ่ง)<br>(2) บจ.ไทยทาโลว์แอนด์ออยล์<br>(บางสวรรค์)<br>(3) บจ.ยูนิปาล์มอินดัสทรี<br>(4) บจ.เอส.พี.โอ.อะโกรอินดัสทรีส์<br>(5) บจ.ปาล์มน้ำมันธรรมชาติ<br>(6) บจ.วารวิชัย ปาล์มออยล์<br>(7) บจ.บางสวรรค์น้ำมันปาล์ม<br>(8) บจ.แสงศิริน้ำมันปาล์ม<br>(อำเภอพระแสง)<br>(9) บจ.ปาล์มทองคำ<br>(10) บจ.สินเจริญปาล์มออยล์<br>(11) หจก. ป.พาณิชย์รุ่งเรืองปาล์ม<br>ออยล์ | 728              | รวม<br>ลานเทพปาล์มน้ำมัน 723 แห่ง<br>อำเภอเมืองสุราษฎร์ธานี 14 แห่ง<br>อำเภอกาญจนดิษฐ์ 62 แห่ง<br>อำเภอดอนสัก 22 แห่ง<br>อำเภอไชยา 50 แห่ง<br>อำเภอท่าชนะ 65 แห่ง<br>อำเภอคีรีรัฐนิคม 46 แห่ง<br>อำเภอบ้านตาขุน 12 แห่ง<br>อำเภอพนม 58 แห่ง<br>อำเภอท่าฉาง 42 แห่ง<br>อำเภอบ้านนาสาร 25 แห่ง<br>อำเภอบ้านนาเดิม 14 แห่ง<br>อำเภอเคียนซา 70 แห่ง<br>อำเภอเวียงสระ 27 แห่ง<br>อำเภอพระแสง 77 แห่ง<br>อำเภอพุนพิน 71 แห่ง<br>อำเภอชัยบุรี 48 แห่ง<br>อำเภอวิภาวดี 20 แห่ง |            |          | ผลิตภัณฑ์<br>OTOP<br>- ลิปปาล์ม<br>ปาล์มน้ำมัน<br>- สบุน้ำมัน<br>ปาล์มแดง<br>- ทองม้วน<br>ปาล์ม | ประเด็นปัญหา<br><u>ด้านการผลิต</u><br>- มีปัญหาาราคาปาล์มน้ำมันตกต่ำ<br>ในช่วงน้ำมันปาล์มดิบล้นสต็อก/ผลิต<br>ออกสู่ตลาดมาก<br>- เกษตรกรบางรายปลูกปาล์มน้ำมัน<br>ในเขตพื้นที่ไม่เหมาะสม<br>- เกษตรกรขาดองค์ความรู้และหลัก<br>ปฏิบัติที่ถูกต้อง<br>- การเก็บเกี่ยวปาล์มน้ำมันไม่มี<br>คุณภาพ (ตัดปาล์มดิบ)<br><u>ด้านการตลาด</u><br>- ผลผลิตปาล์มน้ำมันในจังหวัดสุราษฎร์ธานี<br>ไม่เพียงพอต่อโรงสกัดน้ำมันในพื้นที่<br>- การบังคับใช้มาตรฐานลานเทพ<br>- ขาดเครื่องมือในการวัดเปอร์เซ็นต์<br>น้ำมันที่เป็นมาตรฐานกลาง<br>- การบริหารจัดการสต็อกน้ำมันปาล์ม<br>ส่วนเกิน |



| สินค้า<br>ลำดับที่ | ชื่อสินค้า           | แหล่งรวบรวม/แปรรูปที่สำคัญ |  | ตลาดกระจายสินค้า |  |            |          | ข้อมูลอื่นๆ<br>ที่สำคัญ  | สรุปประเด็นปัญหาที่สำคัญ<br>จุดเด่น/จุดด้อย |
|--------------------|----------------------|----------------------------|--|------------------|--|------------|----------|--|---|
|                    |                      |                            |  | ในจังหวัด        |  | นอกจังหวัด |          |  |   |
|                    |                      |                            |  | แห่ง             | ระบุชื่อ   | แห่ง       | ระบุชื่อ |  |   |
|                    | ปาล์มน้ำมัน<br>(ต่อ) |                            | <b>อำเภอพุนพิน</b><br>(12) บจ.ทักษิณอุตสาหกรรมน้ำมัน<br>ปาล์ม (1993)<br>(13) บจ.ทักษิณปาล์ม (2521)<br>(14) บจก.ภิญญาดาปาล์ม<br><b>อำเภอท่าชนะ</b><br>(15) บจ.ท่าชนะน้ำมันปาล์ม<br>(16) บจ.กลุ่มสหทองท่าชนะ (สหข2)<br>(17) บจ.ศรีพนมปาล์มออยล์<br><b>อำเภอท่าฉาง</b><br>(18) บจ.นิวไบโอติเซล<br>(19) บจ.ฟลิทปาล์ม (ประเทศไทย)<br>(20) บจ.ท่าฉางสวนปาล์มน้ำมัน<br>อุตสาหกรรม<br>(21) บจ.ธนาปาล์ม โปรดักส์<br><b>อำเภอกาญจนดิษฐ์</b><br>(22) บจ.แสงศิริอุตสาหกรรมเกษตร<br>(23) หจก.พลาญวาสปาล์มออยล์<br><b>อำเภอพนม</b><br>(24) บจ.กลุ่มสมทอง อ.พนม(สาขา1)<br><b>อำเภอเคียนซา</b><br>(25) บจ.อ.โชคดี ปาล์มออยล์<br><b>อำเภอดอนสัก</b><br>(26) บจ.พี.ซี.ปาล์ม (2550)<br><b>คลังฝักน้ำมันปาล์ม 2 แห่ง</b> |                  | <b>สถาบันเกษตรกร 5 แห่ง</b><br>(1) สหกรณ์นิคมกาญจนดิษฐ์ จำกัด<br>(2) สหกรณ์การเกษตรนิคมสร้าง<br>ตนเองพระแสง จำกัด<br>(3) สหกรณ์การเกษตรพระแสง จำกัด<br>(4) สหกรณ์เครดิตยูเนี่ยน<br>บ้านตะกรบ จำกัด<br>(5) สหกรณ์การเกษตรผู้ปลูกปาล์ม<br>น้ำมันท่าฉาง-วิภาวดี จำกัด |            |          | <b>ด้านนวัตกรรมกรรมแปรรูป</b><br>- การพัฒนาอุตสาหกรรมโอเลโอเคมี<br>คอลมีชื่อจำกัด ในการแปรรูปเป็น<br>ผลิตภัณฑ์ ต้องใช้เงินลงทุนที่สูงและ<br>การตลาดไม่มั่นคง<br><b>แนวทางพัฒนา</b><br><b>ด้านการผลิต</b><br>- บริหารจัดการการผลิตในแปลงตาม<br>หลักวิชาการ ส่งเสริมให้เกษตรกรมี<br>การปรับเปลี่ยนการผลิตในพื้นที่ที่ไม่<br>เหมาะสม<br>- ส่งเสริมการปลูกทดแทนปาล์มน้ำมัน<br>ด้วยปาล์มพันธุ์ดีในพื้นที่ที่เหมาะสม<br>- การรวมกลุ่มทำการเกษตรแบบ<br>แปลงใหญ่ ทำให้มีการบริหารจัดการ<br>ในรูปกลุ่ม รวมการจัดซื้อปัจจัยการ<br>ผลิตร่วมกัน มีการผสมปุ๋ยใช้เองของ<br>กลุ่ม เป็นต้น<br>- สนับสนุนการตรวจวิเคราะห์ดินและ<br>ใบ เพื่อให้มีการใช้ปุ๋ยได้อย่าง<br>เหมาะสมตามค่าวิเคราะห์<br>- ลดต้นทุนการผลิต โดยส่งเสริมการ<br>เลี้ยงสัตว์ในสวนปาล์มน้ำมัน เพื่อนำ<br>มูลสัตว์มาใช้<br>- ส่งเสริมให้มีการจัดทำบัญชีครัวเรือน |   |

| สินค้า<br>ลำดับที่ | ชื่อสินค้า           | แหล่งรวบรวม/แปรรูปที่สำคัญ |  | ตลาดกระจายสินค้า |          |            |          | ข้อมูลอื่นๆ<br>ที่สำคัญ  | สรุปประเด็นปัญหาที่สำคัญ<br>จุดเด่น/จุดด้อย |
|--------------------|----------------------|----------------------------|--|------------------|----------|------------|----------|--|---|
|                    |                      |                            |  | ในจังหวัด        |          | นอกจังหวัด |          |  |   |
|                    |                      |                            |  | แห่ง             | ระบุชื่อ | แห่ง       | ระบุชื่อ |  |   |
|                    | ปาล์มน้ำมัน<br>(ต่อ) |                            | (27) บจ.พี.เค.มารีน เทรตดิ่ง<br>(28) บจ.โกบอล อินเตอร์<br>โรงกลั่น/ไบโอดีเซล น้ำมัน 1 แห่ง<br>(29) บจ.นิวไบโอดีเซล<br>โบรกเกอร์/เทรตดิ่ง 1 แห่ง<br>(30) บจ.ดีโนออยล์ เทรตดิ่ง<br>- โรงสกัด 20 แห่ง<br>- โรงบี 5 แห่ง<br>- โรงผลิตน้ำมันเมล็ดใน 2 แห่ง<br>แหล่งแปรรูป กลุ่ม OTOP 2 แห่ง<br>(41) นายอรรณพ สิริทวีเนติ<br>(42) ชุมชุมแปรรูปอาหารโรงเรียน<br>บ้านคลองพังกลาง |                  |          |            |          | <p>เพื่อจะได้ทราบต้นทุนการผลิตที่ชัดเจน</p> <ul style="list-style-type: none"> <li>- จัดตั้งกองทุนผลิตต้นกล้าปาล์มพันธุ์ดี</li> <li>- จำหน่ายราคาเป็นธรรมรองรับความต้องการที่ขยายตัวเพิ่มขึ้น</li> <li>- ถ่ายทอดเทคโนโลยีการจัดการสวนปาล์มน้ำมันอย่างถูกต้องและเหมาะสม</li> <li>- ส่งเสริม สนับสนุน พัฒนาให้เกษตรกรมีการผลิตปาล์มน้ำมันตามมาตรฐาน RSPO (Roundtable on Sustainable Palm Oil) และ TSPO (Thai Sustainable Oil Palm and Palm Oil)</li> <li>- ประชาสัมพันธ์ รมรงค์และสร้างการรับรู้ให้เกษตรกรผู้เก็บเกี่ยวผลผลิตปาล์มน้ำมัน ลานเท และโรงงานสกัดน้ำมันปาล์มให้มีการตัดและรับซื้อปาล์มสุก (ปาล์มคุณภาพ)</li> <li>- ผลักดันการออกกฎ ระเบียบเกี่ยวกับการซื้อ/ขายเฉพาะปาล์มคุณภาพ (สุก) และมีการบังคับใช้กฎระเบียบอย่างเข้มข้น</li> </ul> <p><b>ด้านการตลาด</b></p> <ul style="list-style-type: none"> <li>- เพิ่มผลผลิตต่อไร่ให้มีปริมาณมากขึ้น</li> <li>- เพิ่มพื้นที่ปลูกในพื้นที่เหมาะสม (Zoning)</li> </ul> |   |

| สินค้า<br>ลำดับที่ | ชื่อสินค้า           | แหล่งรวบรวม/แปรรูปที่สำคัญ |   | ตลาดกระจายสินค้า |   |            |          | ข้อมูลอื่นๆ<br>ที่สำคัญ   | สรุปประเด็นปัญหาที่สำคัญ<br>จุดเด่น/จุดด้อย  |
|--------------------|----------------------|----------------------------|---|------------------|---|------------|----------|---|--|
|                    |                      |                            |   | ในจังหวัด        |   | นอกจังหวัด |          |   |  |
|                    |                      |                            |   | แห่ง             | ระบุชื่อ  | แห่ง       | ระบุชื่อ |   |  |
|                    | ปาล์มน้ำมัน<br>(ต่อ) |                            |   |                  |   |            |          |   | <ul style="list-style-type: none"> <li>- ปลุกปาล์มพันธุ์ดีทดแทนปาล์มเดิม</li> <li>- ผลักดันให้มาตรฐานลานเทเป็นมาตรฐานบังคับ</li> <li>- วิจัยและพัฒนาเครื่องมือให้เป็นมาตรฐานกลาง</li> <li>- สนับสนุนให้มีการใช้เครื่องวัดเปอร์เซ็นต์น้ำมันจากหลายปาล์ม</li> <li>- เพิ่มปริมาณการใช้น้ำมันเป็นพลังงานทดแทนและการผลิตไฟฟ้า</li> <li>- มีแผนเตรียมความพร้อมในการบริหารจัดการสต็อกน้ำมันปาล์มให้สมดุล</li> </ul> <p><b>ด้านนวัตกรรมการแปรรูป</b></p> <ul style="list-style-type: none"> <li>- สนับสนุนงานวิจัยและการสร้างนวัตกรรมใหม่ๆ ด้านการแปรรูปน้ำมันปาล์ม</li> </ul> |
| 7.3                | มะพร้าวผลแก่         | 129                        | รวม<br>แหล่งรวบรวม 9 แห่ง<br>(1) สหกรณ์การเกษตรเมืองสุราษฎร์ธานี<br>(2) นายดอน ปัดสา<br>(3) รุ่งโรจน์ค้ามะพร้าว<br>(4) โรงมะพร้าวบางกล้วย<br>(5) นายบุญธรรม เกิดสมบัติ<br>(6) สหกรณ์การเกษตรเกาะพะงัน จำกัด<br>(7) คุณจืดค้ามะพร้าว<br>(8) ลุงแป๊ะมะพร้าว | 2                | รวม<br>แปลงใหญ่มะพร้าว 2 แห่ง<br>(7) แปลงใหญ่มะพร้าว ต.บ่อผุด อ.เกาะสมุย<br>(8) แปลงใหญ่มะพร้าว ม.2 ต.บ้านใต้ อ.เกาะพะงัน |            | -        | <b>ผลิตภัณฑ์</b><br><b>OTOP</b><br><ul style="list-style-type: none"> <li>- กะลามะพร้าว</li> <li>- กาละแม</li> <li>- ครีมนวดผม</li> <li>- น้ำมันมะพร้าว</li> <li>- ครีมอบบน้ำ</li> <li>- มะพร้าว</li> <li>- ตุ๊กตารูปสัตว์</li> </ul> จากขุมมะพร้าว | <ul style="list-style-type: none"> <li>- มีปัญหาราคาคตกต่ำในช่วงผลผลิตออกสู่ตลาดพร้อมกันเป็นจำนวนมาก</li> <li>- โรคศัตรูมะพร้าว</li> </ul>   |

| สินค้า<br>ลำดับที่ | ชื่อสินค้า            | แหล่งรวบรวม/แปรรูปที่สำคัญ |   | ตลาดกระจายสินค้า |          |            |          | ข้อมูลอื่นๆ<br>ที่สำคัญ   | สรุปประเด็นปัญหาที่สำคัญ<br>จุดเด่น/จุดด้อย |
|--------------------|-----------------------|----------------------------|---|------------------|----------|------------|----------|---|---|
|                    |                       |                            |   | ในจังหวัด        |          | นอกจังหวัด |          |   |   |
|                    |                       |                            |   | แห่ง             | ระบุชื่อ | แห่ง       | ระบุชื่อ |   |   |
|                    | มะพร้าวผลแก่<br>(ต่อ) |                            | (9) โกทวยกะทิสด<br>โรงงานหีบ/สกัดน้ำมันมะพร้าว 3 แห่ง<br>(10) หจก.ศิริพัฒนาพล<br>(11) บริษัท น้ำมันมะพร้าวบริสุทธิ์<br>(ประเทศไทย) จำกัด<br>(12) บริษัท รับเบอร์ออยล์ จำกัด<br><b>แหล่งแปรรูป กลุ่ม OTOP<br/>117 แห่ง</b><br>(13) นายเสริมศักดิ์ แซ่มชูศรี<br>(14) ทิวธารา กลุ่มพัฒนาสตรีตำบล<br>คลองน้อย หมู่ที่ 1<br>(15) กลุ่มแม่บ้านเกษตรกรบ้าน<br>แม่น้ำ<br>(16) กลุ่มแม่บ้านเกษตรกรลิปะน้อย<br>(17) ร้านแอนกาละแม<br>(18) กาละแมขาวเกาะ<br>(19) กลุ่มแม่บ้านเกษตรกรบ้านสระเคศ<br>(20) กาละแมน้องสาว<br>(21) นางเมตตา เพชรรัตน์<br>(22) กู้กกาละแม<br>(23) กาละแมแม่ยินดี<br>(24) คุณปู้กกาละแม<br>(25) กาละแมคุณสา<br>(26) กาละแมน้องหีด<br>(27) นางยุภา จันทร์ผ่อง |                  |          |            |          | - คอนเฟค<br>มะพร้าว<br>- จักสานก้าน<br>มะพร้าว<br>- น้ำมันมะพร้าว<br>สกัดเย็น<br>- นมมะพร้าว<br>- น้ำมันมะพร้าว<br>สำหรับนวด<br>- ยาหม่อง<br>มะพร้าว<br>- ลิปบาล์น้ำมัน<br>มะพร้าว<br>- สบู่มะพร้าว<br>- แชมพูมะพร้าว<br>- โลชั่นมะพร้าว<br>- กระจ่างกะลา<br>มะพร้าว<br>- น้ำตาลมะพร้าว<br>- สร้อยกะลา<br>ลูกปัด<br>- กะลานวดเท้า<br>- ท็อฟที่กระทิสด |   |

| สินค้า<br>ลำดับที่ | ชื่อสินค้า            | แหล่งรวบรวม/แปรรูปที่สำคัญ |   | ตลาดกระจายสินค้า |          |            |          | ข้อมูลอื่นๆ<br>ที่สำคัญ | สรุปประเด็นปัญหาที่สำคัญ<br>จุดเด่น/จุดด้อย |
|--------------------|-----------------------|----------------------------|---|------------------|----------|------------|----------|-------------------------|---|
|                    |                       |                            |   | ในจังหวัด        |          | นอกจังหวัด |          |                         |   |
|                    |                       |                            |   | แห่ง             | ระบุชื่อ | แห่ง       | ระบุชื่อ |                         |   |
|                    | มะพร้าวผลแก่<br>(ต่อ) |                            | (28) นางสาวพิน แซ่ด่าน<br>(29) นางศิริวรรณ บัวอินทร์<br>(30) นางสาวมนธิชา เฟื่องชู<br>(31) นางสาวกนกพร เพชรรัตน์<br>(32) นางโสภา มีแสง<br>(33) นางพิกุล แก้วเขียว<br>(34) นางยินดี ชวงโชติ<br>(35) นางบุญนบ สุขเมือง<br>(36) กลุ่มแม่บ้านเกษตรกรบ้านบาง<br>มะขาม<br>(37) กลุ่มแม่บ้านเกษตรกรไทรทอง<br>(38) นายพัลลภ สืบศิริวิริยะกุล<br>(39) บริษัทสมุยเรนอง จำกัด<br>(40) นายศุภชาติ ศรีเทพ<br>(41) นางสาวภี พรหมรักษ์<br>(42) ผลิตภัณฑ์ตุ๊กตารูปสัตว์จากขุย<br>มะพร้าว<br>(43) วุ้นมะพร้าวน้องเล็ก<br>(44) พริ้วเกาะ<br>(45) นายอาทิตย์ ยืนนาน<br>(46) สวนลุงสงค์<br>(47) ร้านเจฟไฟฟ์เวอร์เรจ<br>(48) สมุยเนเจอร์ไลน์<br>(49) กลุ่มสมุนไพรธรรมชาติ ธารน้ำร้อน |                  |          |            |          |                         |   |

| สินค้า<br>ลำดับที่ | ชื่อสินค้า            | แหล่งรวบรวม/แปรรูปที่สำคัญ |   | ตลาดกระจายสินค้า |          |            |          | ข้อมูลอื่นๆ<br>ที่สำคัญ | สรุปประเด็นปัญหาที่สำคัญ<br>จุดเด่น/จุดด้อย |
|--------------------|-----------------------|----------------------------|---|------------------|----------|------------|----------|-------------------------|---|
|                    |                       |                            |   | ในจังหวัด        |          | นอกจังหวัด |          |                         |   |
|                    |                       | แห่ง                       | ระบุชื่อ  | แห่ง             | ระบุชื่อ | แห่ง       | ระบุชื่อ |                         |   |
|                    | มะพร้าวผลแก่<br>(ต่อ) |                            | (50) ศูนย์เรียนรู้เศรษฐกิจพอเพียง<br>บ้านท่าอิฐ<br>(51) กลุ่มร่วมใจพัฒนาอาชีพบ้านท่าอิฐ<br>(52) กลุ่มปลูกพืชสมุนไพรและผัก<br>ปลอดสาร<br>(53) นายอำพล เทวฤทธิ์<br>(54) กลุ่มผลิตภัณฑ์ชุมชนบ้านแม่<br>ทะลาง<br>(55) กลุ่มพัฒนาอาชีพบ้านบางเตา<br>(56) โรงมะพร้าวเขาเล่สมุย<br>(57) ร้านกะลาเกาะเต่า<br>(58) อนันต์ นาคงาม<br>(59) กาละแม่ป่าเรณู<br>(60) กลุ่มสัมมาชีพชุมชนบ้านป่าอม<br>(61) กาละแม่น้ำปรีดา ศิริรัฐนิคม<br>(62) กาละแมลงพร้อม-ป่าเขียว<br>(63) กาละแม่ปราณี<br>(64) นางสินธร กลีบวิลลา<br>(65) นางภักดิ์ คงแก้ว<br>(66) นางยุทธนา ไชยรัตน์<br>(67) กลุ่มสัมมาชีพบ้านขนอน<br>(68) นายฉัญญะ พูลสวัสดิ์<br>(69) นางปรีศนีย์ ดวงจันทร์<br>(70) นาง สายสุดา กาญจนพานิช<br>(ปรังทิพย์น้ำมนมะพร้าวสะกัตเย็น |                  |          |            |          |                         |   |

| สินค้า<br>ลำดับที่ | ชื่อสินค้า            | แหล่งรวบรวม/แปรรูปที่สำคัญ |   | ตลาดกระจายสินค้า |          |            |          | ข้อมูลอื่นๆ<br>ที่สำคัญ | สรุปประเด็นปัญหาที่สำคัญ<br>จุดเด่น/จุดด้อย |
|--------------------|-----------------------|----------------------------|---|------------------|----------|------------|----------|-------------------------|---|
|                    |                       |                            |   | ในจังหวัด        |          | นอกจังหวัด |          |                         |   |
|                    |                       |                            |   | แห่ง             | ระบุชื่อ | แห่ง       | ระบุชื่อ |                         |   |
|                    | มะพร้าวผลแก่<br>(ต่อ) |                            | (71) Coconut oil by กะทิทุ่งหลวง<br>(72) กลุ่มน้ำมันมะพร้าวสกัดเย็น<br>(73) มาแต่ปายอม<br>(74) นางรอฟะ ไสหยืด<br>(75) กลุ่มหัตถกรรมและเครื่องหนัง<br>เกาะพะงัน<br>(76) กลุ่มกอละแมร์สวรรค์สูตรโบราณ<br>(77) นายอภิวัฒน์ วิเชียรวงศ์<br>(78) กอละแมแม่ประคอง<br>(79) กลุ่มสัมมาชีพบ้านห้วยทราย<br>โรงเรียนเกาะสมุย<br>(80) นางพรรษา สงสุข<br>(81) นางลำไย สังข์ธรรม<br>(82) กลุ่มวิสาหกิจชุมชนท่องเที่ยว<br>(83) บึงขุนทะเล<br>(84) น้ำสมุนไพร GoodDrink<br>(85) นางเบญจวีดี รักสวัสดิ์<br>(86) นายวรพงศ์ ศรีทองกุล<br>(87) นางจวรรณ บัวสมุย<br>(88) นายสมศักดิ์ มือเพชร<br>(89) กลุ่มสตรี หมู่12 บ้านราษฎร์<br>พัฒนา<br>(90) อุไรน้ำมันมะพร้าวสกัดเย็น<br>(91) Samui coco House<br>(92) กลุ่มทำขนมร่วมมือ |                  |          |            |          |                         |   |

| สินค้า<br>ลำดับที่ | ชื่อสินค้า            | แหล่งรวบรวม/แปรรูปที่สำคัญ |  | ตลาดกระจายสินค้า |          |            |          | ข้อมูลอื่นๆ<br>ที่สำคัญ | สรุปประเด็นปัญหาที่สำคัญ<br>จุดเด่น/จุดด้อย |
|--------------------|-----------------------|----------------------------|--|------------------|----------|------------|----------|-------------------------|---|
|                    |                       |                            |  | ในจังหวัด        |          | นอกจังหวัด |          |                         |   |
|                    |                       | แห่ง                       | ระบุชื่อ   | แห่ง             | ระบุชื่อ | แห่ง       | ระบุชื่อ |                         |   |
|                    | มะพร้าวผลแก่<br>(ต่อ) |                            | (93) วิสาหกิจชุมชนกลุ่มแปรรูป<br>(94) ผลิตภัณฑ์มะพร้าวสมุย<br>(95) นายสุรฉัตร มากมี<br>(96) วิสาหกิจชุมชนคนในบาง<br>(97) บ้านปราษฎ์<br>(98) กาละแมแม่พิณ<br>(99) นายสมศักดิ์ มือเพชร<br>(100) นางปราณี ชุกลิ้น<br>(101) นางโนชา ชุมทัพ<br>(102) นายวิวัฒนา ทองปลอด<br>(103) ผลิตภัณฑ์จากสมุนไพร<br>บ้านบางใหญ่<br>(104) ภัคพรขนมไทย<br>(105) กลุ่มแม่บ้านเกษตรกรบ้านหนองนิล<br>(106) พริ้วเกาะ<br>(107) น.ส.พรนัยพันธ์ พงศ์ไพศาลศิริ<br>(108) นางดวงชีวัน ศิริวุฒิ<br>(109) วิสาหกิจชุมชนวังโซกุน<br>(110) แปรรูปผลผลิตทางการเกษตร<br>(111) โรงเรียนบ้านท่าแซะ<br>(112) นางดวงชีวัน ศิริวุฒิ<br>(113) เมียงคำเจ้านาย<br>(114) วิสาหกิจชุมชนสุวรรณฤกษ์<br>ขนมไทย<br>(115) ร้านเค้กซ์ลมา |                  |          |            |          |                         |   |



| สินค้า<br>ลำดับที่ | ชื่อสินค้า            | แหล่งรวบรวม/แปรรูปที่สำคัญ |   | ตลาดกระจายสินค้า |  |            |   | ข้อมูลอื่นๆ<br>ที่สำคัญ  | สรุปประเด็นปัญหาที่สำคัญ<br>จุดเด่น/จุดด้อย  |
|--------------------|-----------------------|----------------------------|---|------------------|--|------------|---|--|--|
|                    |                       |                            |   | ในจังหวัด        |  | นอกจังหวัด |   |  |  |
|                    |                       |                            |   | แห่ง             | ระบุชื่อ   | แห่ง       | ระบุชื่อ  |  |  |
|                    | มะพร้าวผลแก่<br>(ต่อ) |                            | (116) ทางทอน้ำตาลมะพร้าว<br>(117) วิสาหกิจชุมชนทะเลบ้านสวนหมี่<br>(118) น้ำเสาวรสแม่ยา<br>(119) น.ส.วิไลวรรณ ศรีแสง<br>(120) สุรมาศ เอิร์ป suramas herb<br>(121) กลุ่มแปรรูปผลิตภัณฑ์ทาง<br>(122) การเกษตรบ้านควนยุง<br>(123) น.ส.ยุพดี จันทร์มี<br>(124) น้ำมันมะพร้าวสกัดเย็นจุฑามาศ<br>(125) น้ำมันสมุนไพรป่าจิ<br>(126) ทางทอน้ำตาลมะพร้าว<br>(127) ชนมนบ้านนายหัว<br>(128) น.ส.รัตนพร บรรเทงจิตร<br>(129) ร้านกะลาเกาะเต่า |                  |  |            |   |  |  |
| 7.4                | เงาะ                  | 10                         | รวม<br>แหล่งแปรรูป กลุ่ม OTOP จำนวน<br>10 แห่ง<br>(1) น.ส.รัตนพร บรรเทงจิตร<br>(2) น้องปี เงาะดี<br>(3) สวนลุงนึ่ง<br>(4) สหกรณ์การเกษตรชัยบุรี<br>(5) นางธนบดี บุญกลม<br>(6) นางอุษา จันทร์พุ่ม<br>(7) น.ส.เกศินี เกตุเอียด<br>(8) สวนวิรดา  | 24               | รวม<br>(1) สหกรณ์การเกษตรบ้านนาสาร จำกัด<br>(2) สหกรณ์การเกษตรเพื่อการตลาด<br>ลูกค้า ธกส.สุราษฎร์ธานี (สกต)<br>(3) สหกรณ์การเกษตรเมือง<br>สุราษฎร์ธานี จำกัด<br>(4) วิสาหกิจชุมชนพัฒนาไม้ผล<br>ตำบลเพิ่มพูนทรัพย์<br>(5) ผู้ใหญ่สามารถ ม.4<br>(6) สหกรณ์การเกษตรบ้านนาเดิม<br>(7) ตลาดผัก-ผลไม้ โพหวาย สฎ. | 12         | รวม<br>(1) ตลาดสี่มุมเมือง<br>(2) ตลาดทะเลไทย<br>(3) บริษัทสันติภาพ (ฮั่วเฟิง)<br>(4) ตลาดปฐมมงคล จ.นครปฐม<br>(5) ตลาดหัวอิฐ จ.นครศรีธรรมราช<br>(6) ส่งออกต่างประเทศ<br>(มาเลเซีย - สิงคโปร์)<br><b>โรงคัดบรรจุ 6 แห่ง</b><br><b>จ.ชุมพร 2 แห่ง</b><br>(1) อ.หลังสวน 2 แห่ง | ผลิตภัณฑ์<br>OTOP<br>- เงาะกวน<br>- เงาะอบแห้ง<br>- ไวน์เงาะ<br>- เงาะโรงเรียน<br>นาสาร<br>- เงาะลอยแก้ว<br>- yaya เงาะกวน<br>- นาสารพีริชตราย | ประเด็นปัญหาไม่ผล (เงาะ ทุเรียน<br>มังคุด ลองกอง)<br><b>ด้านการผลิต</b><br>- มีปัญหาาราคาตกต่ำในช่วงผลผลิต<br>ออกสู่ตลาดพร้อมกันเป็นจำนวนมาก<br>- ต้นทุนการผลิตสูง เนื่องจาก ปัจจัย<br>การผลิตมีต้นทุนต่อหน่วยสูง เช่น<br>ต้นพันธุ์ ค่าจ้างแรงงาน ปุ๋ย ฯลฯ<br>- เกษตรกรยังขาดความรู้ด้าน<br>การตลาด จะเน้น เป็นผู้ผลิต |

| สินค้า<br>ลำดับที่ | ชื่อสินค้า | แหล่งรวบรวม/แปรรูปที่สำคัญ |  | ตลาดกระจายสินค้า |  |            |   | ข้อมูลอื่นๆ<br>ที่สำคัญ | สรุปประเด็นปัญหาที่สำคัญ<br>จุดเด่น/จุดด้อย  |
|--------------------|------------|----------------------------|--|------------------|--|------------|---|-------------------------|--|
|                    |            |                            |  | ในจังหวัด        |  | นอกจังหวัด |   |                         |  |
|                    |            |                            |  | แห่ง             | ระบุชื่อ   | แห่ง       | ระบุชื่อ  |                         |  |
|                    | เงาะ (ต่อ) |                            | (9) นายสุขุม เจียมทวีบุญ<br>(10) บริษัทนาสารฟาร์ม เฟรช<br>แอนด์ เฮลตี้ฟรุท จำกัด |                  | (8) สหกรณ์เครดิตยูเนียนมิตร<br>ชาวสวน จำกัด<br>(9) MAKRO<br>(10) TESCO LOTUS<br>(11) อามะสซี่ โกลเด้น ฟรุท<br>(ไทยแลนด์)<br>(12) ลุงเอียด<br>(13) พี่กุง (ข้าง รพ.บ้านนาสาร)<br>(14) โกวุ้น<br>(15) น.ส. รัตนาภรณ์ บรรเทงจิตร<br>(เงาะอบแห้ง) (OTOP)<br>(16) นายสุวิทย์ คงปาน<br>(17) คุณวารินทร์ เพชรโกษาชาติ<br>(18) แผงเสกสรร<br>(19) แผงสมศักดิ์<br>(20) เจ้ามาส<br>(21) นื่องหยอย<br>(22) กลุ่มบ้านบ่อน้ำผุด<br><b>โรงคัดบรรจุ 2 แห่ง</b><br>(1) นายภควัต พราหมนภ (ทุ่งข้าง<br>การค้า) ต.พรุพี อ.บ้านนาสาร<br>(2) บจ.นาสารฟาร์ม เฟรช แอนด์<br>เฮลตี้ ฟรุท ต.เพิ่มพูนทรัพย์<br>อ.บ้านนาสาร |            | <b>จ.นครศรีธรรมราช 4 แห่ง</b><br>(1) อ.ท่าศาลา<br>(2) อ.พระพรหม<br>(3) อ.ชะอวด<br>(4) อ.เมือง |                         | <b>ด้านการตลาด</b><br>- ช่องทางตลาดยังไม่มีความหลากหลาย<br>ในการจำหน่ายผลผลิต<br>- ตลาดในประเทศมีความต้องการจำกัด<br>ควรขยายตลาดไปยังต่างประเทศให้<br>มากขึ้น<br>- ในช่วงสินค้าล้นตลาดหรือราคาตกต่ำ<br>เกษตรกรเน้นการซื้อขายผลสด ไม่มีการ<br>เก็บรักษาสินค้าหรือยืดเวลา การซื้อ<br>ขายสินค้า<br>- เกษตรกรขาดการพัฒนาบรรจุภัณฑ์<br><b>แนวทางพัฒนาไม่ผล (เงาะ พุเรียน<br/>มังคุด ลองกอง)</b><br><b>ด้านการผลิต</b><br>- การรวมกลุ่มทำการเกษตรแบบ<br>แปลงใหญ่ ทำให้มีการบริหารจัดการ<br>ในรูปกลุ่ม การจัดซื้อปัจจัยการผลิตมี<br>การผสมปุ๋ยใช้เองของกลุ่ม เป็นต้น<br>- การพัฒนา Young Farmer ให้เป็น<br>Smart Farmer ที่มีความสามารถในการ<br>บริหารจัดการฟาร์ม และมี<br>ศักยภาพ ด้านการตลาดที่เป็นทั้ง<br>ผู้ผลิตและผู้จำหน่ายโดยตรง<br><b>ด้านการตลาด</b><br>- เพิ่มช่องทางตลาดให้มีหลายช่องทาง |

| สินค้า<br>ลำดับที่ | ชื่อสินค้า | แหล่งรวบรวม/แปรรูปที่สำคัญ |  | ตลาดกระจายสินค้า |          |            |          | ข้อมูลอื่นๆ<br>ที่สำคัญ   | สรุปประเด็นปัญหาที่สำคัญ<br>จุดเด่น/จุดด้อย |
|--------------------|------------|----------------------------|--|------------------|----------|------------|----------|---|---|
|                    |            |                            |  | ในจังหวัด        |          | นอกจังหวัด |          |   |   |
|                    |            |                            |  | แห่ง             | ระบุชื่อ | แห่ง       | ระบุชื่อ |   |   |
|                    | เงาะ (ต่อ) |                            |  |                  |          |            |          | <p>ทั้งทำการตลาดออนไลน์ และออฟไลน์</p> <ul style="list-style-type: none"> <li>- เชื่อมโยงการกระจายผลไม้มคุณภาพไปยังภูมิภาคต่าง ๆ ผ่านเครือข่ายต่าง ๆ</li> <li>- รวมกลุ่มเป็นวิสาหกิจและ SMEs จำหน่ายผ่านระบบการตลาดออนไลน์ (E-Commerce) และส่งออกไปยังประเทศเพื่อนบ้าน</li> <li>- เกษตรกรปรับการขายสดขณะผลไม้สุกแก่มาเป็นการขายส่ง Delivery แบบคำนวณระยะเวลาการสุกให้ถึงหน้าประตูบ้านผู้บริโภค</li> <li>- ส่งเสริมให้เกษตรกรปรับปรุงคุณภาพผลผลิต และให้มีการขอรับรองคุณภาพมาตรฐาน GAP เพื่อให้ผลผลิตมีคุณภาพได้มาตรฐานการส่งออก</li> <li>- ให้ล้งซื้อขายสดเป็นล้งเก็บสต็อกแช่แข็งไว้เพื่อยืดเวลา ให้ผ่านพ้นช่วงวิกฤติด้านราคาออกไป</li> <li>- ล้งเปิดบริการให้เข้าพื้นที่เก็บสินค้าทางการเกษตร แบบแช่แข็งควบคู่ไปด้วย</li> <li>- มีการเก็บผลผลิตไว้ในสต็อกในช่วงผลผลิตสันตลาดได้ทำให้สามารถส่งออกสินค้า</li> <li>- หน่วยงานที่เกี่ยวข้องร่วมกับภาคเอกชน สถาบันเกษตรกรมีการ</li> </ul> |   |

| สินค้า<br>ลำดับที่ | ชื่อสินค้า | แหล่งรวบรวม/แปรรูปที่สำคัญ |   | ตลาดกระจายสินค้า |   |            |  | ข้อมูลอื่นๆ<br>ที่สำคัญ  | สรุปประเด็นปัญหาที่สำคัญ<br>จุดเด่น/จุดด้อย  |
|--------------------|------------|----------------------------|---|------------------|---|------------|--|--|--|
|                    |            |                            |   | ในจังหวัด        |   | นอกจังหวัด |  |  |  |
|                    |            | แห่ง                       | ระบุชื่อ  | แห่ง             | ระบุชื่อ  | แห่ง       | ระบุชื่อ   |  |  |
|                    | เงาะ (ต่อ) |                            |   |                  |   |            |  |  | วางแผนเตรียมการช่วยเหลือไว้<br>ล่วงหน้า<br>- ส่งเสริมให้เกษตรกรมีการพัฒนา<br>บรรจุภัณฑ์ที่ได้มาตรฐาน และ<br>เทคโนโลยียืดอายุผลผลิต |
| 7.5                | ทุเรียน    | 29                         | รวม<br>แหล่งรวบรวม 2 แห่ง<br>(1) กลุ่มแม่บ้านเกษตรกรไทรทอง<br>อ.เกาะสมุย<br>(2) น.ส.จิรวรรณ เพชรแท้<br>อ.บ้านนาสาร<br>แหล่งแปรรูป กลุ่ม OTOP 27 แห่ง<br>(3) นายอาทิตย์ มติธรรม<br>(4) กลุ่มแม่บ้านเกษตรกรลิปะน้อย<br>(5) กลุ่มทุเรียนถ้ำทอด<br>(6) กล้ายหอมทอง ไชยา<br>(7) สัมโอ ทุเรียน พันธุ์พื้นเมือง<br>(8) นางพรรษา สงสุข<br>(9) น.ส.จิรวรรณ เพชรแท้<br>(10) Bubble กล้ายอบน้ำผึ้ง<br>(11) นายพงษ์ศักดิ์ คงทรัพย์<br>(12) สวนปู่ไข่<br>(13) ดาพรผลไม้<br>(14) นางคณินันต์ย์ จันทร์ม่วง<br>(15) กลุ่มสตรี หมู่ 12 บ้านราษฎร์พัฒนา | 51               | รวม<br>(1) สหกรณ์การเกษตรบ้านนาสารจำกัด<br>(2) สหกรณ์การเกษตรเมือง<br>สุราษฎร์ธานี จำกัด<br>(3) สหกรณ์การเกษตรเพื่อการตลาด<br>ลูกค้า ธกส.สุราษฎร์ธานี (สกต)<br>(4) สหกรณ์การเกษตรบ้านนาเดิม<br>(5) สหกรณ์เครดิตยูเนียนมิตร<br>ชาวสวน จำกัด<br>(6) ตลาดผัก-ผลไม้ โพหวาย<br>สุราษฎร์ธานี<br>(7) เฉยียนหวัง-อาเอ๋<br>(8) พี แอนด์ เอ<br>(9) เขียวเดชา เจอร์<br>(10) บจก.สมศักดิ์ ริช แอนด์ ระยอง<br>(11) นายอิทธิพัทธ์ พงษ์ทองเจริญ<br>(ป่าหวอด)<br>(12) บจก.ตระกูล ก.ฟู้ดส์ กรุป<br>เอ็กซ์พอร์ต อินเตอร์เนชั่น<br>แนล จำกัด | 243        | รวม<br>โรงคัดบรรจุ 130 แห่ง<br>(1) จังหวัดชุมพร 112 โรง<br>(2) จังหวัดนครศรีธรรมราช 17 โรง<br>(3) จังหวัดประจวบคีรีขันธ์ 1 โรง<br>จังหวัดชุมพร 92 แห่ง<br>(1) อ.ท่าแซะ 3 แห่ง<br>(2) อ.ทุ่งตะโก 65 แห่ง<br>(3) อ.ปะทิว 1 แห่ง<br>(4) อ.พะโต๊ะ 1 แห่ง<br>(5) อ.เมือง 8 แห่ง<br>(6) อ.ละแม 2 แห่ง<br>(7) อ.สวี 9 แห่ง<br>(8) อ.หลังสวน 3 แห่ง<br>จังหวัดนครศรีธรรมราช 21 แห่ง<br>(1) อ.จุฬาภรณ์ 1 แห่ง<br>(2) อ.ฉวาง 1 แห่ง<br>(3) อ.ชะอวด 1 แห่ง<br>(4) อ.ท่าศาลา 4 แห่ง<br>(5) อ.นบพิตำ 5 แห่ง | ผลิตภัณฑ์<br>OTOP<br>- ทุเรียนกวน<br>- ทุเรียนทอด<br>- ทุเรียนพื้นเมือง<br>ดาขุน<br>- ชิฟฟอน<br>ทุเรียน<br>- Bubble<br>ทุเรียนทอด<br>- เปียะทุเรียน<br>- ทองม้วน<br>ทุเรียน<br>- เค้กทุเรียน |  |

| สินค้า<br>ลำดับที่ | ชื่อสินค้า    | แหล่งรวบรวม/แปรรูปที่สำคัญ |   | ตลาดกระจายสินค้า |  |            |  | ข้อมูลอื่นๆ<br>ที่สำคัญ | สรุปประเด็นปัญหาที่สำคัญ<br>จุดเด่น/จุดด้อย |
|--------------------|---------------|----------------------------|---|------------------|--|------------|--|-------------------------|---|
|                    |               |                            |   | ในจังหวัด        |  | นอกจังหวัด |  |                         |   |
|                    |               |                            |   | แห่ง             | ระบุชื่อ   | แห่ง       | ระบุชื่อ   |                         |   |
|                    | ทุเรียน (ต่อ) |                            | (16) สวนปู่ไข่<br>(17) ยายมา<br>(18) ผลิตภัณฑ์ทุเรียนแปรรูป<br>(19) นางวรรณณี จิโนวัฒน์<br>(20) กลุ่มวิสาหกิจชุมชนเลี้ยงหมู<br>หลุมบ้านสวนกล้วย<br>(21) นางสาวชล พรหมรักษ์<br>(22) เค็กคุณกั้ง<br>(23) กลุ่มแปรรูปสมุนไพรและ<br>ผลิตผลทางการเกษตรตำบล<br>คันตุลี<br>(24) นายสุขุม เจียมทวีบุญ<br>(25) สวนลุงนึ่ง<br>(26) สวนวีรดา<br>(27) ร้านเค้กซัลมา<br>(28) นางพัชรี อุดมพิพัฒน์<br>(29) ขนมห้านายหัว |                  | (13) เจ็จอย เฮียเสก<br>(14) น้องปัด เฮียเมฆ<br>(15) ไม้เฉลิม<br>(16) สมศักดิ์ สุราษฎร์<br>(17) ผึ้ง แอนด์ บี<br>(18) คนคอน<br>(19) เฮียสุนทร-เจ็จดี<br>(20) ตีเล็ก-เงินภา<br>(21) เจ แอนด์ เอ็ม<br>(22) DB.(บังดี)<br>(23) โกจิ้น<br>(24) ทุเรียนศิษย์หลวงพ่อกำไร<br>(25) ทุเรียนคุณภาพ<br>(26) เคียงสวน<br>(27) นายสุวิทย์ คงปาน<br>(28) คุณวารินทร์ เพชรโกษาชาติ<br>(29) แผงเสกสรร<br>(30) เจ้ามาส<br>(31) น้องหยอย<br>(32) กลุ่มบ้านบ่อน้ำผุด<br><b>เกษตรแปลงใหญ่ 4 แห่ง</b><br>(33) แปลงใหญ่ทุเรียน ม.2<br>ต.ขุนทะเล อ.เมืองสุราษฎร์ธานี<br>(34) แปลงใหญ่ทุเรียน ม.10<br>ต.บ้านเสด็จ อ.เคียนซา |            | (6) อ.พรหมคีรี 5 แห่ง<br>(7) อ.ลานสกา 1 แห่ง<br>(8) อ.สิชล 2 แห่ง<br>(9) อ.พิปูน 1 โรง |                         |   |

| สินค้า<br>ลำดับที่ | ชื่อสินค้า    | แหล่งรวบรวม/แปรรูปที่สำคัญ |  | ตลาดกระจายสินค้า |   |            |          | ข้อมูลอื่นๆ<br>ที่สำคัญ | สรุปประเด็นปัญหาที่สำคัญ<br>จุดเด่น/จุดด้อย |
|--------------------|---------------|----------------------------|--|------------------|---|------------|----------|-------------------------|---|
|                    |               |                            |  | ในจังหวัด        |   | นอกจังหวัด |          |                         |   |
|                    |               |                            |  | แห่ง             | ระบุชื่อ  | แห่ง       | ระบุชื่อ |                         |   |
|                    | ทุเรียน (ต่อ) |                            |  |                  | (35) แปลงใหญ่ทุเรียน ต.บ้านส้อง<br>อ.เวียงสระ<br>(36) แปลงใหญ่ทุเรียน ต.ต้นยวน<br>อ.พนม<br><b>โรงคัดบรรจุ 15 แห่ง</b><br>(37) นายธนาท เลิศธัญญา<br>(ถุง ถัง ทอง) ต.บ้านส้อง<br>อ.เวียงสระ<br>(38) น.ส.พรรณทิพย์ กระจกแก้ว<br>(แผงทุเรียนหนึ่ง-โบว์)<br>ต.ทุ่งหลวง อ.เวียงสระ<br>(39) ร้านแผงทุเรียนเก้าแก้ว<br>ต.สมอทอง อ.ท่าชนะ<br>(40) นายเดชา ประทุมสอน<br>(แผงทุเรียนเฮียเดชา เจ้อร์)<br>ต.ควนสุบรรณ อ.บ้านนาสาร<br>(41) นายอิทธิพัทธ์ พงษ์ทองเจริญ<br>(ป่าหวด) ต.หนองไทร อ.พุนพิน<br>(42) บ.เค เวาเทิร์น ฟรุท ไร่ลิ้นด<br>ต.มะขามเตี้ย อ.เมือง<br>(43) นายหฤทัย จรรยา<br>(เฉวียงหวังอาเอ๋)<br>ต.ทุ่งเตา อ.บ้านนาสาร<br>(44) นายสิทธิภัททิษฐ์ ศรีเศรษฐีประภา<br>(พี แอนด์ เอ) ต.ทุ่งเตา |            |          |                         |   |

| สินค้า<br>ลำดับที่ | ชื่อสินค้า    | แหล่งรวบรวม/แปรรูปที่สำคัญ |   | ตลาดกระจายสินค้า |  |            |  | ข้อมูลอื่นๆ<br>ที่สำคัญ                         | สรุปประเด็นปัญหาที่สำคัญ<br>จุดเด่น/จุดด้อย |
|--------------------|---------------|----------------------------|---|------------------|--|------------|--|---|---|
|                    |               |                            |   | ในจังหวัด        |  | นอกจังหวัด |  |   |   |
|                    |               |                            |   | แห่ง             | ระบุชื่อ   | แห่ง       | ระบุชื่อ   |   |   |
|                    | ทุเรียน (ต่อ) |                            |   |                  | อ.บ้านนาสาร<br>(45) นายสมศักดิ์ มุณี ต.ทุ่งเตา<br>อ.บ้านนาสาร<br>(46) บจ.ซิสโก้ ฟู๊ด ต.พรุพี<br>อ.บ้านนาสาร<br>(47) นายธนภุต คงคาใส<br>ต.ควนศรี อ.บ้านนาสาร<br>(48) น.ส.สุมารา ทองประเสริฐ<br>ต.นาสาร อ.บ้านนาสาร<br>(49) นายภักดิ์ พราหมนภ<br>(ทุ่งข้างการค้า) ต.พรุพี<br>อ.บ้านนาสาร<br>(50) นางพิมพ์ประภา แสงจันทร์<br>ต.บ้านส้อง อ.เวียงสระ<br>(51) บ.ตระกูล ก.ฟรุ๊ตส์ กรุป เอ็กซ์<br>พอร์ต อินเทอร์เน็ตเนชั่นแนล<br>ต.น้ำพุ อ.บ้านนาสาร |            |  |   |   |
| 7.6                | ลองกอง        | 2                          | รวม<br>แหล่งแปรรูป กลุ่ม OTOP 2 แห่ง<br>(1) น.ส.รัตนาพร บรรเทึงจิตร<br>(2) นายสุขุม เขียมทวีบุญ | 16               | รวม<br>(1) สหกรณ์การเกษตรบ้านนาสาร จำกัด<br>(2) สหกรณ์การเกษตรเมือง<br>สุราษฎร์ธานี จำกัด<br>(3) สหกรณ์การเกษตรเพื่อการตลาด<br>ลูกค้า ธกส.สุราษฎร์ธานี (สกต)<br>(4) สหกรณ์การเกษตรบ้านนาเดิม<br>(5) อามสซี่ โกลเด็น ฟรุ๊ต (ไทยแลนด์)   | 6          | รวม<br>(1) ศูนย์กระจายสินค้า อำเภอวังน้อย<br>จังหวัดพระนครศรีอยุธยา<br>(2) ตลาดหัวอิฐ<br>จังหวัดนครศรีธรรมราช<br>โรงคัดบรรจุ 4 แห่ง<br>จ.ชุมพร 1 แห่ง<br>(1) อ.หลังสวน | ผลิตภัณฑ์<br>OTOP<br>- ลองกองอบแห้ง<br>- ลองกอง |   |

| สินค้า<br>ลำดับที่ | ชื่อสินค้า   | แหล่งรวบรวม/แปรรูปที่สำคัญ |   | ตลาดกระจายสินค้า |   |            |   | ข้อมูลอื่นๆ<br>ที่สำคัญ   | สรุปประเด็นปัญหาที่สำคัญ<br>จุดเด่น/จุดด้อย |
|--------------------|--------------|----------------------------|---|------------------|---|------------|---|---|---|
|                    |              |                            |   | ในจังหวัด        |   | นอกจังหวัด |   |   |   |
|                    |              |                            |   | แห่ง             | ระบุชื่อ  | แห่ง       | ระบุชื่อ  |   |   |
|                    | ลองกอง (ต่อ) |                            |   |                  | (6) โกวูน<br>(7) ตลาดผัก-ผลไม้ โพหวาย<br>สุราษฎร์ธานี<br>(8) สหกรณ์เครดิตยูเนียนมิตร<br>ชาวสวน จำกัด<br>(9) นายสุวิทย์ คงปาน<br>(10) คุณวารินทร์ เพชรโกษาชาติ<br>(11) แผงเสกสรร<br>(12) แผงสมศักดิ์<br>(13) เจ้ามาส<br>(14) นื่องหยอย<br>(15) กลุ่มบ้านบ่อน้ำผุด<br>เกษตรแปลงใหญ่ 1 แห่ง<br>แปลงใหญ่ลองกอง ม.1 ต.เขาวง<br>อ.บ้านตาขุน |            | จ.นครศรีธรรมราช 3 แห่ง<br>(1) นบพิตา<br>(2) ท่าศาลา<br>(3) เมือง  |   |   |
| 7.7                | มังคุด       | 11                         | <b>รวม</b><br><b>แหล่งรวบรวม 1 แห่ง</b><br>(1) กลุ่มโภชนาการและแปรรูป<br>ผลผลิตทางการเกษตร<br>(ผลิตมังคุดกวน)<br><b>แหล่งแปรรูป กลุ่ม OTOP จำนวน</b><br><b>10 แห่ง</b><br>(2) สหกรณ์การเกษตรชัยบุรี<br>(3) สมุนไพรไทย (นางทวี ศรีเงินวิเชียร)<br>(4) สวนสละอาภรณ์ | 29               | <b>รวม</b><br>(1) สหกรณ์การเกษตรบ้านนาสาร จำกัด<br>(2) สหกรณ์การเกษตรเมือง<br>สุราษฎร์ธานี จำกัด<br>(3) สหกรณ์การเกษตรเพื่อการตลาด<br>ลูกค้า อภส.สุราษฎร์ธานี (สกต)<br>(4) สหกรณ์การเกษตรบ้านนาเดิม<br>(5) ตลาดผัก-ผลไม้ โพหวาย สฎ.<br>(6) สหกรณ์เครดิตยูเนียนมิตร<br>ชาวสวน จำกัด  | 165        | <b>รวม</b><br>(1) ศูนย์กระจายสินค้า อำเภอวังน้อย<br>จังหวัดพระนครศรีอยุธยา<br>(2) ตลาดหัวอิฐจังหวังนครศรีธรรมราช<br><b>โรงคัดบรรจุ 163 แห่ง</b><br><b>จังหวัดชุมพร 56 แห่ง</b><br>อ.ทุ่งตะโก 6 แห่ง<br>อ.พะโต๊ะ 1 แห่ง<br>อ.เมือง 1 แห่ง<br>อ.ละแม 2 แห่ง | <b>ผลิตภัณฑ์</b><br><b>OTOP</b><br>- ไวน์มังคุด<br>- สบู่เหลว<br>- สมุนไพรน้ำ<br>- หมักมังคุด<br>- มังคุดลอยแก้ว<br>- สบู่มังคุด<br>- เจลอาบน้ำ<br>- เปลือกมังคุด | -   |



| สินค้า<br>ลำดับที่ | ชื่อสินค้า   | แหล่งรวบรวม/แปรรูปที่สำคัญ |   | ตลาดกระจายสินค้า |   |            |  | ข้อมูลอื่นๆ<br>ที่สำคัญ   | สรุปประเด็นปัญหาที่สำคัญ<br>จุดเด่น/จุดด้อย |
|--------------------|--------------|----------------------------|---|------------------|---|------------|--|---|---|
|                    |              |                            |   | ในจังหวัด        |   | นอกจังหวัด |  |   |   |
|                    |              |                            |   | แห่ง             | ระบุชื่อ  | แห่ง       | ระบุชื่อ   |   |   |
|                    | มังคุด (ต่อ) |                            | (5) กลุ่มอาชีพสตรีบางงอน<br>(6) วิสาหกิจชุมชนกลุ่มสมุนไพร<br>ภายใต้โครงการอนุรักษ์<br>พันธุกรรมพืชบ้านทุ่งตาหนอน<br>(7) สปุสมุนไพรมันตันน้ำ<br>(8) แมนิชขนมไทย<br>(9) กลุ่มขนมไทยบ้านสวนกล้วย<br>(10) Father's hill samui (ฟาร์<br>เธอร์ ฮิลล์ สมุย )<br>(11) กลุ่มแปรรูปผลิตภัณฑ์ทาง<br>การเกษตรบ้านควนยุง |                  | (7) โกวูน<br>(8) พี่แหม่ม-มังคุด<br>(9) วิสาหกิจชุมชนกลุ่มพัฒนาการ<br>เกษตรบ้านมะม่วงหวาน<br>(10) ป้าลับ-เจ้าหมูน<br>(11) เจ้สาว<br>(12) พี่แฉั่ว ปลายน้ำ<br>(13) พี่ตุ้ม บ้านนาเดิม<br>(14) พี่เล็กควนสุพรรณ<br>(15) ไม้เฉลิม<br>(16) MAKRO<br>(17) Tesco lotus<br>(18) ลุงเอียด<br>(19) เหมียญฟ้า<br>(20) นายสุวิทย์ คงปาน<br>(21) คุณวารินทร์ เพชรโกษาชาติ<br>(22) แผงเสกสรร<br>(23) แผงสมศักดิ์<br>(24) เจ้ามาส<br>(25) นื่องหยอย<br>(26) กลุ่มบ้านบ่อน้ำผุด<br><b>เกษตรแปลงใหญ่ 1 แห่ง</b><br>(27) แปลงใหญ่ ม.3 ต.นาใต้<br>อ.บ้านนาเดิม<br><b>โรงคัดบรรจุ 2 แห่ง</b> |            | อ.สวี 4 แห่ง<br>อ.หลังสวน 42 แห่ง<br><b>จังหวัดนครศรีธรรมราช 107 แห่ง</b><br>อ.จุฬาภรณ์ 1 แห่ง<br>อ.ฉวาง 3 แห่ง<br>อ.ชะอวด 1 แห่ง<br>อ.ช้างกลาง 2 แห่ง<br>อ.ท่าศาลา 9 แห่ง<br>อ.นบพิตำ 11 แห่ง<br>อ.พรหมคีรี 44 แห่ง<br>อ.พระพรหม 4 แห่ง<br>อ.เมือง 19 แห่ง<br>อ.ร่อนพิบูลย์ 2 แห่ง<br>อ.ลานสกา 10 แห่ง<br>อ.สิชล 1 แห่ง | - สปุสมุนไพรมันตันน้ำ<br>- ผลสมน้ำผึ้ง<br>- อาลัวมังคุด<br>- น้ำมังคุด<br>- มังคุดกวน |   |

| สินค้า<br>ลำดับที่ | ชื่อสินค้า   | แหล่งรวบรวม/แปรรูปที่สำคัญ |  | ตลาดกระจายสินค้า |   |            |  | ข้อมูลอื่นๆ<br>ที่สำคัญ   | สรุปประเด็นปัญหาที่สำคัญ<br>จุดเด่น/จุดด้อย |
|--------------------|--------------|----------------------------|--|------------------|---|------------|--|---|---|
|                    |              |                            |  | ในจังหวัด        |   | นอกจังหวัด |  |   |   |
|                    |              |                            |  | แห่ง             | ระบุชื่อ  | แห่ง       | ระบุชื่อ   |   |   |
|                    | มังคุด (ต่อ) |                            |  |                  | (28) บจ.ซิสโก้ ฟู้ด<br>(29) นายภควัต พราหมนิก<br>(ทุ่งช้างการค้า)                           |            |  |   |   |
| 7.8                | ส้มโอ        | 4                          | แหล่งแปรรูป กลุ่ม OTOP จำนวน<br>4 แห่ง<br>(1) วิสาหกิจชุมชนไฮโอฟาร์มเห็ด<br>(2) ส้มโอ ทุเรียน พันธุ์พื้นเมือง<br>(3) สวนมัลเบอร์รี่บ้านลุงหมี<br>(4) ไร่ทิพย์ชนก | 1                | รวม<br>(1) บ.ตระกูล ก.ฟรุ๊ตส์ กรุป เอ็กซ์<br>พอร์ต อินเตอร์เนชั่นแนล<br>ต.น้ำพุ อ.บ้านนาสาร | 5          | รวม<br>โรงคัดบรรจุ 5 แห่ง<br>จังหวัดนครศรีธรรมราช<br>อ.ท่าศาลา<br>อ.พรหมคีรี 2 แห่ง<br>อ.พระพรหม<br>อ.ปากพนัง  | ผลิตภัณฑ์<br>OTOP<br>- ส้มโอขาวทองดี<br>- ส้มโอบ้านตาขุน<br>- ส้มโอทองดี<br>- ส้มโอพันธุ์<br>ทับทิมสยาม |   |
| 7.9                | ขนุน         | -                          | -  | 1                | รวม<br>(1) บ.ตระกูล ก.ฟรุ๊ตส์ กรุป เอ็กซ์<br>พอร์ต อินเตอร์เนชั่นแนล<br>ต.น้ำพุ อ.บ้านนาสาร | 19         | รวม<br>โรงคัดบรรจุ 19 แห่ง<br>จังหวัดประจวบคีรีขันธ์<br>อ.เมืองประจวบคีรีขันธ์ 2 แห่ง<br>อ.กุยบุรี 4 แห่ง<br>อ.สามร้อยยอด 12 แห่ง<br>อ.หัวหิน 1 แห่ง | -   | -   |
| 7.10               | มะม่วง       | -                          | แหล่งแปรรูป กลุ่ม OTOP จำนวน<br>4 แห่ง<br>(1) กลุ่มแม่บ้านเกษตรกรสนธิวัฒน์<br>(2) วิสาหกิจชุมชนไฮโอฟาร์มเห็ด<br>(3) นางภัทรี คงแก้ว<br>(4) มะม่วงเฮฮา            | -                | -   | 2          | รวม<br>โรงคัดบรรจุ<br>จังหวัดประจวบคีรีขันธ์<br>(1) อ.ปราณบุรี<br>(2) อ.สามร้อยยอด   | ผลิตภัณฑ์<br>OTOP<br>- มะม่วงเบาแช่อิ่ม<br>- น้ำมะม่วงเบาปั่น<br>- มะม่วงเฮฮา                           | -   |
| 7.11               | กล้วยหอมทอง  | 94                         | รวม  | 1                | รวม   | 2          | รวม  | ผลิตภัณฑ์   |   |

| สินค้า<br>ลำดับที่ | ชื่อสินค้า | แหล่งรวบรวม/แปรรูปที่สำคัญ |  | ตลาดกระจายสินค้า |   |            |   | ข้อมูลอื่นๆ<br>ที่สำคัญ  | สรุปประเด็นปัญหาที่สำคัญ<br>จุดเด่น/จุดด้อย |
|--------------------|------------|----------------------------|--|------------------|---|------------|---|--|---|
|                    |            |                            |  | ในจังหวัด        |   | นอกจังหวัด |   |  |   |
|                    |            |                            |  | แห่ง             | ระบุชื่อ  | แห่ง       | ระบุชื่อ  |  |   |
|                    |            |                            | <b>แหล่งรวบรวม 2 แห่ง</b><br>(1) กล้วยหอมทองไชยา<br>(2) สัมมาชีพชุมชนกล้วยฉาบ<br>ฉาดเจริญ<br><b>แหล่งแปรรูป กลุ่ม OTOP 92 แห่ง</b><br>(3) กลุ่มอาชีพสตรีบ้านสวนปราง<br>(4) กลุ่มวิสาหกิจชุมชนเพิ่มมูลค่า<br>ผลผลิตเกษตร<br>(5) น.ส.พรพันธ์ จิตราภิรมย์<br>(6) กล้วยหอมทอง ไชยา<br>(7) นางสัณธิมา นเรนทร์ราช<br>(8) การแปรรูปผลผลิตทาง<br>การเกษตรกล้วยหอมทองฉาบ<br>(9) นายสมศักดิ์ อินทสมบัติ<br>(10) นางจันทร์จิรา เจียประเสริฐ<br>(น้ำพริกแม่จิตร)<br>(11) นางสุมาลี กล่อมเมือง<br>(12) กลุ่มเบเกอรี่เมืองเวียง<br>(13) กลุ่มวังโชกุลพัฒนา<br>(14) กลุ่มเศรษฐกิจพอเพียงบ้าน<br>มะม่วงหวาน<br>(15) กลุ่มวิสาหกิจชุมชนแปรรูป<br>ปลาตำบลดวนสุบรรณ<br>(16) นางพวงรัตน์ เจ๊ะยะหลิ<br>(17) Bubble กล้วยอบน้ำผึ้ง |                  | <b>โรงคัดบรรจุ</b><br>(1) สหกรณ์การเกษตรบ้านนาสาร |            | <b>โรงคัดบรรจุ</b><br>(1) อ.ท่าแซะ จ.ชุมพร<br>(2) อ.หลังสวน จ.ชุมพร | OTOP<br>- กล้วยฉาบ<br>- เค้กกล้วยหอม<br>- Bubble กล้วย<br>อบน้ำผึ้ง<br>- กล้วยกรอบ<br>แก้วอารมณีดี<br>- กล้วยกวนสวน<br>ลุงนึ่ง<br>- กล้วยฉาบ<br>ปรงรส<br>- กล้วยอบยายณี<br>- เค้กกล้วย<br>- ขนมเค้กกล้วย<br>หอมคลื่น<br>- ครีมหาท้านเท้า<br>เปลือกกล้วย<br>หอม<br>- กล้วยฉาบ<br>กาแฟเอสเปรส<br>โซ้แบรนต์<br>DELISH THAI<br>FOOD<br>- กล้วยเบรคแตก<br>- ผงแป้งกล้วย |   |

| สินค้า<br>ลำดับที่ | ชื่อสินค้า           | แหล่งรวบรวม/แปรรูปที่สำคัญ |   | ตลาดกระจายสินค้า |          |            |          | ข้อมูลอื่นๆ<br>ที่สำคัญ   | สรุปประเด็นปัญหาที่สำคัญ<br>จุดเด่น/จุดด้อย |
|--------------------|----------------------|----------------------------|---|------------------|----------|------------|----------|---|---|
|                    |                      |                            |   | ในจังหวัด        |          | นอกจังหวัด |          |   |   |
|                    |                      |                            |   | แห่ง             | ระบุชื่อ | แห่ง       | ระบุชื่อ |   |   |
|                    | กล้วยหอมทอง<br>(ต่อ) |                            | (18) กล้วยและเผือกกรอบแก้ว<br>อารมณดี<br>(19) สวนลุงนึ่ง<br>(20) ไข่เค็มแม่วรรณมา<br>(21) ชมรมขนมไทย ม.6<br>อบต.คลองฉนวน<br>(22) กลุ่มสตรีบ้านจำปาทอง<br>(23) กลุ่มวิสาหกิจชุมชน กล้วยฉาบ<br>ขนมไทย สตรีบ้านบางกั้น<br>(24) กลุ่มมะละกอรังนกบ้านไร่ยาว<br>(25) กลุ่มท่องเที่ยวเชิงอนุรักษ์บ้าน<br>ถ้ำผึ้ง<br>(26) กลุ่มเกษตรกรพอเพียงบ้านปากน้ำ<br>(27) นางสาวจำเนียร หนูเยาว์<br>(28) กลุ่มสัมมาชีพบ้านสระบัว<br>(29) นางเบญจมาภรณ์ บุญโสม<br>(30) กลุ่มกล้วยฉาบบ้านควนทอง<br>(31) กล้วยฉาบต้นไทร<br>(32) กลุ่มสตรี ม.15 บ้านไทรทอง<br>(33) กลุ่มแม่บ้านเกษตรกรบ้าน<br>โพธิ์พนา<br>(34) กลุ่มกล้วยฉาบบ้านถ้ำผึ้ง<br>(35) นางสาว สุพรรณณี สังข์ทอง<br>(36) นางสมศรี อินทร์แดง<br>(37) นางปรารถนา จันทร์ณะ |                  |          |            |          | - กล้วยผสม<br>กระเจียวอบ<br>แผ่น<br>- กล้วยกรอบแก้ว<br>- กล้วยตาก<br>- กล้วยหอมทอง<br>เคลือบคาลาเมส<br>- กล้วยอบ<br>พลังงาน<br>- กล้วยเบรคแตก<br>- กล้วยตัดต่าง<br>- กล้วยอบสอง<br>พลัง<br>- ผงกล้วย<br>สมุนไพร |   |

| สินค้า<br>ลำดับที่ | ชื่อสินค้า           | แหล่งรวบรวม/แปรรูปที่สำคัญ |  | ตลาดกระจายสินค้า |          |            |          | ข้อมูลอื่นๆ<br>ที่สำคัญ | สรุปประเด็นปัญหาที่สำคัญ<br>จุดเด่น/จุดด้อย |
|--------------------|----------------------|----------------------------|--|------------------|----------|------------|----------|-------------------------|---|
|                    |                      |                            |  | ในจังหวัด        |          | นอกจังหวัด |          |                         |   |
|                    |                      |                            |  | แห่ง             | ระบุชื่อ | แห่ง       | ระบุชื่อ |                         |   |
|                    | กล้วยหอมทอง<br>(ต่อ) |                            | (38) กลุ่มสัมมาชีพแปรรูปผลผลิต<br>ทางการเกษตรบ้านเขาไทรเกษ<br>(39) นางชนิดา นวลวัฒน์<br>(40) อูสารัตน์ รองเมือง<br>(41) นางรัตนา คูประดิษฐานนท์<br>(42) กลุ่มกล้วยเล็บมือนางอบน้ำผึ้ง<br>(43) นางหรรษา สงสุข<br>(44) กลุ่มสัมมาชีพน้ำพริกภูมิ<br>ปัญญาไทย<br>(45) เกษตรกรบ้านท่านาง<br>(46) มาแต่ปายอม<br>(47) กลุ่มแม่บ้านปลายคลอง<br>(48) กลุ่มขนมไทยบ้านอ่างน้ำผุด<br>(49) กลุ่มสตรีร่วมใจบ้านควนกอ<br>(50) นางสาวปนัดดา แซ่แจ้<br>(51) นางสาวชิราภรณ์ จิตประกอบ<br>(52) กลุ่มแม่บ้านหนองสอน<br>(53) ดาพรผลไม้<br>(54) นางคณินดิษฐ์ จันทร์ม่วง<br>(55) นางวัชรีย์ มีศรี<br>(56) กมลทิพย์ วรเศรษฐศักดิ์<br>(57) สวนลุงนึ่ง<br>(58) นางสาวชล พรหมรักษ์<br>(59) น.ส.บุบผา บุญขาว<br>(60) นางสาว สุภาพร อุ้นเรือน |                  |          |            |          |                         |   |

| สินค้า<br>ลำดับที่ | ชื่อสินค้า           | แหล่งรวบรวม/แปรรูปที่สำคัญ |   | ตลาดกระจายสินค้า |          |            |          | ข้อมูลอื่นๆ<br>ที่สำคัญ | สรุปประเด็นปัญหาที่สำคัญ<br>จุดเด่น/จุดด้อย |
|--------------------|----------------------|----------------------------|---|------------------|----------|------------|----------|-------------------------|---|
|                    |                      |                            |   | ในจังหวัด        |          | นอกจังหวัด |          |                         |   |
|                    |                      |                            |   | แห่ง             | ระบุชื่อ | แห่ง       | ระบุชื่อ |                         |   |
|                    | กล้วยหอมทอง<br>(ต่อ) |                            | (61) กลุ่มสัมมาชีพบ้านห้วยทราย<br>(62) กลุ่มสัมมาชีพบ้านนาชะอม<br>(63) เจฟ จอร์ด กล้วยฉาบหอมทอง<br>(64) นายวุฒิชัย เอื้ออารี<br>(65) นางรัตนวรรณ สุขเดชมาร์ค<br>(66) กลุ่มสตรีทำขนมไทยบ้าน<br>ควนพระ<br>(67) นางสาวกรรณิการ์ จิตราภิรมย์<br>(68) ไอดีม&ขนมคลีน ทรานักข้าว<br>by ภัชรกิจ<br>(69) สุปุสมุนไพรบ้านต้นน้ำ<br>(70) กลุ่มสัมมาชีพชุมชนบ้าน<br>บ่อน้ำร้อน<br>(71) นางสาวยุพา สระกบแก้ว<br>(72) กลุ่มขนมไทย บ้านคลองโพง<br>(73) เจ็เจียบ ขนมบ้านฝ้ายท่า<br>(74) DELISH THAI FOOD<br>(75) กล้วยฉาบแม่สาว บ้านทุ่งคา<br>(76) จ.ส.อ.วิโรจน์ สิงขร<br>(77) นางฟ้าพันธุ์ดี โดย<br>นางเนตรนภา นาคแถมทอง<br>(78) นางอโนชา ชุมทัฬห<br>(79) นายวีระศักดิ์ ศรีสวัสดิ์<br>(80) วิสาหกิจชุมชนวังโขกุน<br>(81) กล้วยหอมทอง |                  |          |            |          |                         |   |

| สินค้า<br>ลำดับที่ | ชื่อสินค้า           | แหล่งรวบรวม/แปรรูปที่สำคัญ |   | ตลาดกระจายสินค้า |   |            |          | ข้อมูลอื่นๆ<br>ที่สำคัญ                     | สรุปประเด็นปัญหาที่สำคัญ<br>จุดเด่น/จุดด้อย |
|--------------------|----------------------|----------------------------|---|------------------|---|------------|----------|---|---|
|                    |                      |                            |   | ในจังหวัด        |   | นอกจังหวัด |          |   |   |
|                    |                      |                            |   | แห่ง             | ระบุชื่อ  | แห่ง       | ระบุชื่อ |   |   |
|                    | กล้วยหอมทอง<br>(ต่อ) |                            | (82) ศูนย์การเรียนรู้ Seed 2<br>Sustain เกาะสมุย<br>(83) บจก. ซีต ทู ซีสเทน<br>(84) ร้านเค้กซิลมา<br>(85) วิสาหกิจชุมชนเรื่องกล้วยๆ BY<br>บ้านสวนปันฝัน<br>(86) บ้านนา บานาน่า<br>(87) นางพัชรี อุดมพิพัฒน์<br>(88) นายศุภโชค เพชรชน<br>(89) นางสุตา ดวงมุสิทธิ์<br>(90) บ้านอ้อย<br>(91) กลุ่มสัมมาชีพบ้านเคี่ยมงาม<br>(92) วิสาหกิจชุมชนกลุ่มแปรรูป<br>ผลิตภัณฑ์มะพร้าวสมุย<br>(93) น้ำพริกสมุนไพโร บ้านสวนพัฒนา<br>(94) บ้านเพียรตะวัน |                  |   |            |          |   |   |
| 7.12               | พืชผัก               | -                          | -   | 1                | รวม<br>โรงคัดบรรจุ<br>(1) วิสาหกิจชุมชนกลุ่มเกษตรกร<br>ทำสวนผสมผสานแบบยั่งยืนบาง<br>ท่าข้าม | -          | -        | -   | -   |
| 7.13               | ข้าว                 | 36                         | รวม<br>แหล่งรวบรวม 16 แห่ง<br>(1) วราภรณ์<br>(2) นายวิวัฒน์ สุขสวัสดิ์  | 4                | รวม<br>(1) นายวารินทร์ สังข์ปล้อง<br>63/1 ม.5 ต.เลม็ด อ.ไชยา<br>โทร.089-9716282             | -          | -        | ผลิตภัณฑ์<br>OTOP<br>- ข้าวกล้อง<br>หอมปทุม | -   |

| สินค้า<br>ลำดับที่ | ชื่อสินค้า | แหล่งรวบรวม/แปรรูปที่สำคัญ |  | ตลาดกระจายสินค้า |  |            |          | ข้อมูลอื่นๆ<br>ที่สำคัญ  | สรุปประเด็นปัญหาที่สำคัญ<br>จุดเด่น/จุดด้อย |
|--------------------|------------|----------------------------|--|------------------|--|------------|----------|--|---|
|                    |            |                            |  | ในจังหวัด        |  | นอกจังหวัด |          |  |   |
|                    |            |                            |  | แห่ง             | ระบุชื่อ   | แห่ง       | ระบุชื่อ |  |   |
|                    | ข้าว (ต่อ) |                            | (3) ไทยวิวัฒน์<br>(4) นายน้อม จิวสุวรรณ<br>(5) นำผลนคร<br>(6) หจก.ส่วพัฒนาประเสริฐทรัพย์ค้าข้าว<br>(7) นายสังเกต สมุทรเก่า<br>(8) ห้วยนูนสามัคคี<br>(9) จันทรเจริญผล<br>(10) หจก.ศรีวิชัยค้าแบ่งขนมจีน<br>(11) ปูวภัณฑ์<br>(12) แสงทองคำข้าว<br>(13) โรงงานก๋วยเตี่ยวสิงหราช นุดเคิ้ล<br>(14) นายธวัชชัย ลวดชะสกล<br>(15) นางบุญณัฐิกาญ์ ธนัญฐาวรพงษ์<br>(16) นางเจี้ยว แซ่ตัน<br><b>แหล่งแปรรูป กลุ่ม OTOP 20 แห่ง</b><br>(17) วิสาหกิจชุมชนกลุ่มทำนาตำบล<br>ท่ากระดาน<br>(18) ข้าวลูกริน<br>(19) กลุ่มข้าวหอมมือ<br>(20) นาย สัญชัย วีระทะกุล<br>(21) กลุ่มข้าวกล้องหนองเตียน<br>(22) นาย โชคชัย จารุจาริต<br>(โรงสีเพิ่มทรัพย์)<br>(23) กลุ่มสัมมาชีพข้าวไร่บ้านคลองปาน<br>(24) ลูกเสมข้าวสังหยดไร่ |                  | (2) นางยินดี เรืองฤทธิ์<br>20 ม.1 ต.ทุ่ง อ.ไชยา<br>โทร.081-6069274<br>(3) ศูนย์ข้าวชุมชนตำบลท่า<br>กระดาน อ.คีรีรัฐนิคม<br>(4) กลุ่มนาแปลงใหญ่ท่ากระดาน<br>บางอน อ.คีรีรัฐนิคม |            |          | - ข้าวกล้อง<br>หอมมะลิ<br>- ข้าวหอมมือ<br>- น้ำข้าวกล้อง<br>- ข้าวสังข์หยด<br>- ข้าวกล้อง<br>- ข้าวสังข์หยดไร่<br>- ข้าวหอมนิล<br>- ข้าวหอม<br>- ปทุมธานี<br>- ข้าวหอมมะลิ<br>- ข้าวหอมมะลิไร่<br>- ข้าวไร่วัดวาด<br>- ข้าวไร่อินทรีย์<br>- ลุงคำ-ป่าจิต<br>- จมูกข้าวกล้อง<br>- ไรซ์เบอร์รี่<br>- ข้าวดอกข่า<br>- ข้าวไรซ์เบอร์รี่<br>- ข้าวไร่ย่าแก่<br>- บ้านห้วยลึก<br>- ข้าวไร่ปลอดสาร<br>- ข้าวหอมไชยา |   |



| สินค้า<br>ลำดับที่ | ชื่อสินค้า | แหล่งรวบรวม/แปรรูปที่สำคัญ |  | ตลาดกระจายสินค้า |            |            |          | ข้อมูลอื่นๆ<br>ที่สำคัญ   | สรุปประเด็นปัญหาที่สำคัญ<br>จุดเด่น/จุดด้อย |
|--------------------|------------|----------------------------|--|------------------|------------|------------|----------|---|---|
|                    |            |                            |  | ในจังหวัด        |            | นอกจังหวัด |          |   |   |
|                    |            |                            |  | แห่ง             | ระบุชื่อ   | แห่ง       | ระบุชื่อ |   |   |
|                    |            |                            | (25) กลุ่มนาข้าวหอมไชยา บ้านขนอน<br>(26) กลุ่มผลิตภัณฑ์ข้าวไร่<br>(27) กลุ่มข้าวไร่อินทรีย์ลุงดำ-ป่าจืด<br>(28) ข้าวลูกริน<br>(29) กลุ่มข้าวกล้องหอมเทียน<br>(30) ผลิตภัณฑ์ข้าวดอกข่า<br>(31) กลุ่มขนมไทยสาวิตรี<br>(32) ข้าวไร่ชุมชนบ้านห้วยทรายขาว<br>(33) กลุ่มวิสาหกิจชุมชนคนรักงาน<br>(34) เกษตรตำบลสาคร<br>(35) แม่หนึ่งฟาร์ม<br>(36) วิสาหกิจชุมชนอนุรักษ์พันธุ์ข้าว<br>หอมไชยา |                  |            |            |          |   |   |
| 7.14               | กาแฟ       | 8                          | <b>รวม</b><br><b>แหล่งรวบรวม 1 แห่ง</b><br>(1) หจก.ชาผงสีสวยพาณิชย์ อ.เมือง<br><b>แหล่งแปรรูป กลุ่ม OTOP 7 แห่ง</b><br>(2) ใบเตย<br>(3) บ้าน นก กาแฟสด<br>(4) นายยุทธพงศ์ มติธรรม<br>(5) กาแฟบ้านปู่<br>(6) กลุ่มอาชีพสตรีบางจอน<br>(7) กลุ่มกาแฟป่าต้นน้ำบ้านน้ำราด<br>(8) กลุ่มผลิตกาแฟชุมชนบ้านสวนกล้วย   | -                | -          | -          | -        | <b>ผลิตภัณฑ์</b><br><b>OTOP</b><br>- กาแฟ ชา<br>- กาแฟสด<br>- กาแฟสดสวน<br>สละอาทิตย์<br>- สบู่สครับ<br>กาแฟ<br>- กาแฟสครับ<br>- กาแฟป่าต้นน้ำ<br>- กาแฟโบราณ | -   |
| 7.15               | กุ้งทะเล   | 81                         | <b>รวม</b>   | 12               | <b>รวม</b> | -          | -        | <b>ผลิตภัณฑ์</b>  | -   |

| สินค้า<br>ลำดับที่ | ชื่อสินค้า | แหล่งรวบรวม/แปรรูปที่สำคัญ |  | ตลาดกระจายสินค้า |   |            |          | ข้อมูลอื่นๆ<br>ที่สำคัญ   | สรุปประเด็นปัญหาที่สำคัญ<br>จุดเด่น/จุดด้อย |
|--------------------|------------|----------------------------|--|------------------|---|------------|----------|---|---|
|                    |            |                            |  | ในจังหวัด        |   | นอกจังหวัด |          |   |   |
|                    |            |                            |  | แห่ง             | ระบุชื่อ  | แห่ง       | ระบุชื่อ |   |   |
|                    |            |                            | <b>แหล่งรวบรวม 13 แห่ง</b><br>(1) บจ.เอ็นเอสซี ซีฟู้ด<br>(2) บจ.เจริญโภคภัณฑ์อาหาร<br>(มหาชน) สุราษฎร์ธานี<br>(3) บจ.วิยะ โพรเซน ฟู้ดส์<br>(4) บจ.แพนเอเชีย (1981)<br>(5) บจ.วิยะเครป โปรดักส์<br>(6) บจ.ห้องเย็นเอเชียนซีฟู้ด<br>(สุราษฎร์ธานี)<br>(7) บจ.ไทยเฮง เทรดคิง<br>(8) บจ.เอส อาร์ ที ฟู้ดส์<br>(9) บจ.ฟิลลิปส์ ซีฟู้ด (ประเทศไทย)<br>(10) บจ.โซน่าสยามซีฟู้ด<br>(11) บจ.หลี่เฮงโปรดักท์ฟู้ด<br>(12) บจ. สุราษฎร์ซีฟู้ด<br>(13) บจ.ซี ออชาร์ดส์<br><b>แหล่งแปรรูป กลุ่ม OTOP 68 แห่ง</b><br>(14) แม่กัมหั่ว<br>(15) นางจรรยา นียกิจ<br>(16) กลุ่มแปรรูปอาหารทะเลบ้าน<br>ท่าโพธิ์<br>(17) กลุ่มทำกะปิบ้านดอนหนาร<br>(18) นางจันทร์จิรา เจียประเสริฐ<br>(น้ำพริกแม่จิตร)<br>(19) กลุ่มแม่บ้านเกษตรกรไทรทอง |                  | (1) บจ.เอ็นเอสซี ซีฟู้ด<br>(2) บจ.เจริญโภคภัณฑ์อาหาร<br>(มหาชน) สุราษฎร์ธานี<br>(3) บจ.วิยะ โพรเซน ฟู้ดส์<br>(4) บจ.แพนเอเชีย (1981)<br>(5) บจ.วิยะเครป โปรดักส์<br>(6) บจ.ห้องเย็นเอเชียนซีฟู้ด<br>(สุราษฎร์ธานี)<br>(7) บจ.ไทยเฮง เทรดคิง<br>(8) บจ.เอส อาร์ ที ฟู้ดส์<br>(9) บจ.ฟิลลิปส์ ซีฟู้ด (ประเทศไทย)<br>(10) บจ.โซน่าสยามซีฟู้ด<br>(11) บจ.หลี่เฮงโปรดักท์ฟู้ด<br>(12) บจ. สุราษฎร์ซีฟู้ด |            |          | OTOP<br>- กะปิ<br>- กุ้งกรอบแก้ว<br>หวาน<br>- กุ้งย่างเกลือ<br>- กุ้งหวาน<br>- กุ้งเสียบ 3 รส<br>- กุ้งเสียบอบแห้ง<br>- กุ้งแก้ว<br>- กุ้งแห้ง<br>- น้ำพริกกุ้งขาว<br>แก้ว<br>- น้ำพริกกุ้งเสียบ<br>- น้ำพริกกุ้งเสียบ<br>สามรส<br>- น้ำพริกมะขาม<br>กุ้งแห้ง<br>- น้ำพริกมะขาม<br>กุ้งสด<br>- น้ำพริกกุ้งหอย<br>- น้ำพริกเผากุ้ง<br>- ปอเปียกุ้งสด<br>- มันกุ้ง<br>- กะปิผงสำเร็จรูป<br>- กะปิคั่ว |   |

| สินค้า<br>ลำดับที่ | ชื่อสินค้า     | แหล่งรวบรวม/แปรรูปที่สำคัญ |  | ตลาดกระจายสินค้า |          |            |          | ข้อมูลอื่นๆ<br>ที่สำคัญ   | สรุปประเด็นปัญหาที่สำคัญ<br>จุดเด่น/จุดด้อย |
|--------------------|----------------|----------------------------|--|------------------|----------|------------|----------|---|---|
|                    |                |                            |  | ในจังหวัด        |          | นอกจังหวัด |          |   |   |
|                    |                |                            |  | แห่ง             | ระบุชื่อ | แห่ง       | ระบุชื่อ |   |   |
|                    | กุ้งทะเล (ต่อ) |                            | (20) น้ำพริกเมืองสุราษฎร์ (ป่าสุ)<br>(21) นางจรรย์ญา ศรีรักษ<br>(22) กลุ่มแปรรูปปลาแดดเดียว<br>(23) กลุ่มแม่บ้านเกษตรกรประมง<br>อำเภอดอนสัก<br>(24) กะปิเจ็กล-ผู้ใหญ่เอก ทำข้าม<br>(24) นางกัญญา สวนพลอย<br>(26) กลุ่มแม่บ้านเกษตรกรสนธิวัฒน์<br>(27) นางประภาพร จำเริญญ<br>(28) น.ส.ศุภวดี ศรีนิล<br>(29) กลุ่มท่องเที่ยวเชิงอนุรักษ์บ้าน<br>พุมเรียง<br>(30) กลุ่มกะปิบ้านคลองน้อย<br>(31) อรรรรยา หวานสนิท พิมัท<br>(น้องอ๋ม)<br>(32) เจ็ลลักษ์ณ<br>(33) นางราตรี ชุ่นศิริญ (อาหาร<br>ทะเลแปรรูป ตรา กุ้งแดงคู่ )<br>(34) กลุ่มกะปิที่บ้านลีเด็ด<br>(35) เจ็ลลักษ์ณ<br>(36) สากุลน้ำพริกไทย<br>(37) สวนไทรยา<br>(38) นางชี พงศ์พิชิตชัย<br>(39) นางวรรณา พะโสโร<br>(40) บ้านสมุนไพรรอคอกิ้ว |                  |          |            |          | - กุ้งเสียบ<br>สมุนไพรสวน<br>ลุงนึ่ง<br>- น้ำพริกกุ้งก้าม<br>แดง<br>- เคยเจี้ยน<br>- น้ำพริกคางกุ้ง<br>- น้ำพริกกุ้งฝอย<br>พริกไทยดำ<br>- น้ำพริกตาแดง<br>กุ้งเสียบ<br>- น้ำพริกนรกกุ้ง<br>แห้ง<br>- น้ำพริกหัวกุ้ง<br>จืดจืด |   |

| สินค้า<br>ลำดับที่ | ชื่อสินค้า     | แหล่งรวบรวม/แปรรูปที่สำคัญ |   | ตลาดกระจายสินค้า |          |            |          | ข้อมูลอื่นๆ<br>ที่สำคัญ | สรุปประเด็นปัญหาที่สำคัญ<br>จุดเด่น/จุดด้อย |
|--------------------|----------------|----------------------------|---|------------------|----------|------------|----------|-------------------------|---|
|                    |                |                            |   | ในจังหวัด        |          | นอกจังหวัด |          |                         |   |
|                    |                |                            |   | แห่ง             | ระบุชื่อ | แห่ง       | ระบุชื่อ |                         |   |
|                    | กุ้งทะเล (ต่อ) |                            | (41) นางเย็นใจ รักเดช<br>(42) กะปิแม่นิภา<br>(43) สวนลุงนึ่ง<br>(44) น.ส.อุไร ชาละวัลย์<br>(45) สุรีย์พร บูรณะพงษ์<br>(46) แม่เฉลา<br>(47) วังเงินเรวกันต์กูรพาร์ม<br>(48) นางประภัสสร วินฉ้วน<br>(49) นางอารีย์ จันทรัตน์<br>(50) นายประพันธ์ พงศ์พิชิตชัย<br>(51) นางวิลาวัลย์ ชื่นบาน<br>(52) กลุ่มอาหารพื้นบ้าน (แม้นิตเคยเจียน)<br>(53) ซาคริยา หนูขาว<br>(54) นางวันทนา ทองสาลี<br>(55) นางสาวเบญจพร ไกรทอง<br>(56) นางจำเรียง คงสุข<br>(57) กะปิบ้านกรูด/นายนิรุต<br>นิจจันทร์พันธุ์<br>(58) บ้านสวนนารีกานต์<br>(น.ส.นริگانต์ บัวขาว)<br>(59) แม่อ้อม<br>(60) นางสาวเบญจพร ไกรทอง<br>(61) แม่อ้อม<br>(62) น้ำพริกแม่จันทร์<br>(63) ใบเฟิร์น |                  |          |            |          |                         |   |

| สินค้า<br>ลำดับที่ | ชื่อสินค้า     | แหล่งรวบรวม/แปรรูปที่สำคัญ |   | ตลาดกระจายสินค้า |  |            |          | ข้อมูลอื่นๆ<br>ที่สำคัญ                                       | สรุปประเด็นปัญหาที่สำคัญ<br>จุดเด่น/จุดด้อย |
|--------------------|----------------|----------------------------|---|------------------|--|------------|----------|---|---|
|                    |                |                            |   | ในจังหวัด        |  | นอกจังหวัด |          |   |   |
|                    |                |                            |   | แห่ง             | ระบุชื่อ   | แห่ง       | ระบุชื่อ |   |   |
|                    | กุ้งทะเล (ต่อ) |                            | (64) วิสาหกิจชุมชน PGS เมืองคนดี<br>(65) เกษตรอินทรีย์เพื่อการท่องเที่ยว<br>(66) คริวลุงน้ย<br>(67) วิสาหกิจชุมชนบ้านแท่นแก้ว<br>(68) คริวแม่จำ by เจนรุจา วรสิทธิกร<br>(69) ไตปลาแห้งลูกป่าคลาย<br>(70) คริวลุงน้ย<br>(71) กลุ่มวังโขกุลพัฒนา<br>(72) ขนมหินหม้อเพลิง<br>(73) กะปิกุ้งเจ็อบ (เกรด A)<br>(74) นางสาวลักษณ นาสุย<br>(75) หมูฝอย<br>(76) อ้อยควั่นทอดมันพันอ้อย<br>(77) วิสาหกิจชุมชน กลุ่มแปรรูป<br>ผลิตภัณฑ์บ้านคชาธาร<br>(78) อ้อยควั่นทอดมันพันอ้อย<br>(79) วิสาหกิจชุมชนแปรรูปอาหาร<br>ตำบลท่าเคย<br>(80) กลุ่มแปรรูปอาหารทะเล<br>(81) นางลำไย สังข์ธรรม |                  |  |            |          |   |   |
| 7.16               | สุกร           | 49                         | รวม<br>อำเภอเมืองสุราษฎร์ธานี<br>(1) โรงฆ่าสัตว์เทศบาลนครสุราษฎร์ธานี<br>อำเภอกาญจนดิษฐ์<br>(2) โรงฆ่าสัตว์ท่าอุแท  | 21               | รวม<br>อำเภอเมืองสุราษฎร์ธานี<br>(1) โรงฆ่าสัตว์เทศบาลนครสุราษฎร์ธานี<br>อำเภอกาญจนดิษฐ์<br>(2) โรงฆ่าสัตว์ท่าอุแท | -          | -        | ผลิตภัณฑ์<br>OTOP<br>- กากหมูบ้าน<br>ห้วยใหญ่<br>- กากหมูสูตร | -   |

| สินค้า<br>ลำดับที่ | ชื่อสินค้า | แหล่งรวบรวม/แปรรูปที่สำคัญ |   | ตลาดกระจายสินค้า |   |            |          | ข้อมูลอื่นๆ<br>ที่สำคัญ  | สรุปประเด็นปัญหาที่สำคัญ<br>จุดเด่น/จุดด้อย |
|--------------------|------------|----------------------------|---|------------------|---|------------|----------|--|---|
|                    |            |                            |   | ในจังหวัด        |   | นอกจังหวัด |          |  |   |
|                    |            |                            |   | แห่ง             | ระบุชื่อ  | แห่ง       | ระบุชื่อ |  |   |
|                    | สุกร (ต่อ) |                            | (3) โรงฆ่าสัตว์ทุ่งกง<br>(4) โรงฆ่าสัตว์ข้างขวา<br>(5) โรงฆ่าสัตว์ข้างซ้าย<br>(6) โรงฆ่าสัตว์กาญจนดิษฐ์<br>(7) โรงฆ่าสัตว์ใหญ่เทพ<br>(8) โรงฆ่าสัตว์บ่อโลก<br>(9) โรงฆ่าสัตว์ท่าทองใหม่<br>(10) โรงฆ่าสัตว์โชคชัย<br><b>อำเภอคอนสาร</b><br>(11) โรงฆ่าสัตว์ปากแพรก<br><b>อำเภอไชยา</b><br>(12) โรงฆ่าสัตว์เทศบาลตำบลลาดไผ่<br>(13) โรงฆ่าสัตว์บ้านทุ่ง<br><b>อำเภอคีรีรัฐนิคม</b><br>(14) โรงฆ่าสัตว์คีรีรัฐนิคม<br>(15) ศักดาโรงฆ่าสัตว์<br><b>อำเภอท่าฉาง</b><br>(16) โรงฆ่าสัตว์ตำบลเสวียด<br><b>อำเภอบ้านนาสาร</b><br>(17) โรงฆ่าสัตว์อุดม<br><b>อำเภอเวียงสระ</b><br>(18) โรงฆ่าสัตว์เทศบาลตำบล<br>เวียงสระ<br><b>อำเภอพระแสง</b><br>(19) โรงฆ่าสัตว์บางสวรรค์ |                  | (3) โรงฆ่าสัตว์ทุ่งกง<br>(4) โรงฆ่าสัตว์ข้างขวา<br>(5) โรงฆ่าสัตว์ข้างซ้าย<br>(6) โรงฆ่าสัตว์กาญจนดิษฐ์<br>(7) โรงฆ่าสัตว์ใหญ่เทพ<br>(8) โรงฆ่าสัตว์บ่อโลก<br>(9) โรงฆ่าสัตว์ท่าทองใหม่<br>(10) โรงฆ่าสัตว์โชคชัย<br><b>อำเภอคอนสาร</b><br>(11) โรงฆ่าสัตว์ปากแพรก<br><b>อำเภอไชยา</b><br>(12) โรงฆ่าสัตว์เทศบาลตำบลลาดไผ่<br>(13) โรงฆ่าสัตว์บ้านทุ่ง<br><b>อำเภอคีรีรัฐนิคม</b><br>(14) โรงฆ่าสัตว์คีรีรัฐนิคม<br>(15) ศักดาโรงฆ่าสัตว์<br><b>อำเภอท่าฉาง</b><br>(16) โรงฆ่าสัตว์ตำบลเสวียด<br><b>อำเภอบ้านนาสาร</b><br>(17) โรงฆ่าสัตว์อุดม<br><b>อำเภอเวียงสระ</b><br>(18) โรงฆ่าสัตว์เทศบาลตำบล<br>เวียงสระ<br><b>อำเภอพระแสง</b><br>(19) โรงฆ่าสัตว์บางสวรรค์ |            |          | โบราณ<br>- คั่วกลิ้งหมู<br>- น้ำพริกกากหมู<br>- น้ำพริกกาก<br>หมูจืดจืด<br>- น้ำพริกนรก<br>หมูปด<br>- น้ำพริกหมู<br>โคราช BY<br>ญิงอ้อ<br>- หมูตุ๋น<br>- หมูฝอย<br>- หมูย่าง<br>- หมูสวรรค์<br>- หมูเปรี้ยว<br>- หมูเส้น<br>ทรงเครื่อง<br>- หมูแดดเดียว<br>(หญิงเมย์ OK<br>แซบเวอร์)<br>- อนามัย<br>หนางหมู<br>- เจ็สมน้ำพริก<br>- กากหมูสมุนไพร |   |

| สินค้า<br>ลำดับที่ | ชื่อสินค้า | แหล่งรวบรวม/แปรรูปที่สำคัญ |   | ตลาดกระจายสินค้า |  |            |          | ข้อมูลอื่นๆ<br>ที่สำคัญ | สรุปประเด็นปัญหาที่สำคัญ<br>จุดเด่น/จุดด้อย |
|--------------------|------------|----------------------------|---|------------------|--|------------|----------|-------------------------|---|
|                    |            |                            |   | ในจังหวัด        |  | นอกจังหวัด |          |                         |   |
|                    |            | แห่ง                       | ระบุชื่อ  | แห่ง             | ระบุชื่อ   | แห่ง       | ระบุชื่อ |                         |   |
|                    | สุกร (ต่อ) |                            | <b>อำเภอพุนพิน</b><br>(20) โรงฆ่าสัตว์เทศบาลเมืองท่าข้าม<br><b>อำเภอชัยบุรี</b><br>(21) โรงฆ่าสัตว์ พีพี.ฟาร์ม<br><b>แหล่งแปรรูป กลุ่ม OTOP รวม</b><br><b>28 แห่ง</b><br>(22) กลุ่มสตรีบ้านห้วยใหญ่<br>(23) กลุ่มสตรีบ้านหน้าเขา<br>(24) กลุ่มแม่บ้านเกษตรกรประมง<br>อำเภอดอนสัก<br>(25) น้ำพริกเงินงศ์<br>(26) จัดจ้านไต้ปลาแห้ง<br>(27) น้ำพริกแม่จันทร์<br>(28) วิสาหกิจชุมชน กลุ่มแปรรูป<br>ผลิตภัณฑ์บ้านคชาธาร<br>(29) นางสาวเนียง ศรีทองแก้ว<br>(30) อ้อยควั่นทอดมันพันอ้อย<br>(31) นายพรชัย เกตุทองคำ หมูฝอย<br>(32) นางประภาพร จำยเจริญ<br>(33) กลุ่มแม่บ้านเกษตรกรบ้าน<br>ห้วยลึก<br>(34) กลุ่มสตรีบ้านสมหวัง แกรนด์<br>เนื่อนวล<br>(35) กลุ่มหมูฝอยหอยจิ้ง<br>(36) นางกัญหา จันทร์พฤกษ์ |                  | <b>อำเภอพุนพิน</b><br>(20) โรงฆ่าสัตว์เทศบาลเมืองท่าข้าม<br><b>อำเภอชัยบุรี</b><br>(21) โรงฆ่าสัตว์ พีพี.ฟาร์ม |            |          |                         |   |

| สินค้า<br>ลำดับที่ | ชื่อสินค้า | แหล่งรวบรวม/แปรรูปที่สำคัญ |  | ตลาดกระจายสินค้า |   |            |          | ข้อมูลอื่นๆ<br>ที่สำคัญ | สรุปประเด็นปัญหาที่สำคัญ<br>จุดเด่น/จุดด้อย |
|--------------------|------------|----------------------------|--|------------------|---|------------|----------|-------------------------|---|
|                    |            |                            |  | ในจังหวัด        |   | นอกจังหวัด |          |                         |   |
|                    |            |                            |  | แห่ง             | ระบุชื่อ  | แห่ง       | ระบุชื่อ |                         |   |
|                    | สุกร (ต่อ) |                            | (37) ร้านลูกสาวสารพัดหมู<br>(38) นาง ประภาพรณ แจ้งวิถึ<br>(ประภาพรณฟาร์ม)<br>(39) สินทวิ วัชระสัมพันธ์ (ดับหลิ<br>เว็นอินเตอร์ฟู้ด)<br>(40) กลุ่มสัมมาชีพชุมชนบ้าน<br>ทุ่งนอก<br>(41) คุณ รัชฎาพร ปันเหมย<br>(42) วิชรินทร์ มุกดา<br>(43) กลุ่มสัมมาชีพน้ำพริกภูมิ<br>ปัญญาไทย<br>(44) หมูเส้นลุงหมี<br>(45) S&K Crispy Pork<br>(46) นางสาวเสาวลักษณ์ ลิ้มเหล็ก<br>(หญิงเมย์ OK แชนเวอร์)<br>(47) นางอนัญญา เกิดกลิ่นหอม<br>(48) เจ้ส้ม<br>(49) เนื้อหมูเส้น |                  |   |            |          |                         |   |
| 7.17               | ไก่        | 6                          | รวม<br>อำเภอเมืองสุราษฎร์ธานี<br>(1) โรงฆ่าสัตว์พิบูล<br>อำเภอกาญจนดิษฐ์<br>(2) โรงฆ่าสัตว์บริษัทมิตรเจริญ ฟาร์ม จำกัด<br>(3) โรงฆ่าสัตว์ เจริญสุข ชิกแก่น<br>(4) โรงฆ่าสัตว์ฮารุณ ชิกแก่น   | 6                | รวม<br>อำเภอเมืองสุราษฎร์ธานี<br>(1) โรงฆ่าสัตว์พิบูล<br>อำเภอกาญจนดิษฐ์<br>(2) โรงฆ่าสัตว์บริษัทมิตรเจริญ<br>ฟาร์ม จำกัด<br>(3) โรงฆ่าสัตว์เจริญสุขชิกแก่น |            |          |                         |   |



| สินค้า<br>ลำดับที่ | ชื่อสินค้า | แหล่งรวบรวม/แปรรูปที่สำคัญ |  | ตลาดกระจายสินค้า |   |            |          | ข้อมูลอื่นๆ<br>ที่สำคัญ | สรุปประเด็นปัญหาที่สำคัญ<br>จุดเด่น/จุดด้อย |
|--------------------|------------|----------------------------|--|------------------|---|------------|----------|-------------------------|---|
|                    |            |                            |  | ในจังหวัด        |   | นอกจังหวัด |          |                         |   |
|                    |            | แห่ง                       | ระบุชื่อ   | แห่ง             | ระบุชื่อ  | แห่ง       | ระบุชื่อ |                         |   |
|                    | ไก่ (ต่อ)  |                            | อำเภอบ้านนาสาร<br>(5) หจก.อำพลฟาร์มไก่<br>(6) โรงฆ่าสัตว์กิตติธรรมาพัค |                  | (4) โรงฆ่าสัตว์ฮารุณ ชิคเก้น<br>อำเภอบ้านนาสาร<br>(5) ห้างหุ้นส่วนจำกัดอำพลฟาร์มไก่<br>(6) โรงฆ่าสัตว์กิตติธรรมาพัค |            |          |                         |   |
| 7.18               | โค         | 1                          | รวม<br>อำเภอพุนพิน<br>(1) โรงฆ่าสัตว์เทศบาลเมืองท่าข้าม                | 1                | รวม<br>อำเภอพุนพิน<br>(1) โรงฆ่าสัตว์เทศบาลเมืองท่าข้าม   |            |          |                         |   |

- ที่มา : 1. สำนักงานอุตสาหกรรมจังหวัดสุราษฎร์ธานี ข้อมูล ณ วันที่ 3 กรกฎาคม 2567  
2. สำนักงานพาณิชย์จังหวัดสุราษฎร์ธานี ข้อมูล ณ วันที่ 20 กันยายน 2567  
3. สำนักงานพัฒนาชุมชนจังหวัดสุราษฎร์ธานี ข้อมูล ณ วันที่ 10 ตุลาคม 2566  
4. สำนักงานปศุสัตว์จังหวัดสุราษฎร์ธานี ข้อมูล ณ วันที่ 31 กรกฎาคม 2567  
5. สำนักงานเกษตรจังหวัดสุราษฎร์ธานี ข้อมูล ณ วันที่ 30 กรกฎาคม 2567  
6. การยางแห่งประเทศไทยจังหวัดสุราษฎร์ธานี ข้อมูล ณ วันที่ 31 กรกฎาคม 2567

7. สำนักวิจัยและพัฒนาการเกษตรเขตที่ 7 ข้อมูล ณ วันที่ 3 กรกฎาคม 2567  
8. สำนักงานสหกรณ์จังหวัดสุราษฎร์ธานี ข้อมูล ณ วันที่ 6 สิงหาคม 2567  
9. ศูนย์เมล็ดพันธุ์ข้าวสุราษฎร์ธานี ข้อมูล ณ วันที่ 31 กรกฎาคม 2567  
10. สำนักงานประมงจังหวัดสุราษฎร์ธานี ข้อมูล ณ วันที่ 5 สิงหาคม 2567  
11. สำนักงานตลาดกลางยางพาราจังหวัดสุราษฎร์ธานี ข้อมูล ณ วันที่ 31 กรกฎาคม 2567  
12. สำนักงานเกษตรและสหกรณ์จังหวัดสุราษฎร์ธานี ข้อมูล ณ วันที่ 30 กรกฎาคม 2567

7.19 ผลิตภัณฑ์เด่น สินค้า OTOP 10 อันดับแรกของจังหวัด

| ที่ | ชื่อผลิตภัณฑ์            | ชื่อผู้ผลิต/ผู้ประกอบการ OTOP             | ระดับดาวที่ได้รับ | บ้านเลขที่ | หมู่ที่ | ตำบล      | อำเภอ      | เบอร์โทรศัพท์ | จุดเด่นของผลิตภัณฑ์  |
|-----|--------------------------|---|-------------------|------------|---------|-----------|------------|---------------|--|
| 1   | ไข่เค็มไชยา              | สุรียรัตน์ไข่เค็ม                         | 5                 | 79         | 6       | เลม็ด     | ไชยา       | 082-3289396   | ไข่เป็ดที่นำมาแปรรูปนั้นมีความสดมาก มีไข่แดงที่แดงจัดและไม่ขาว เพราะไข่เป็ดมาจากกลุ่มเลี้ยงเป็ดที่ปล่อยเลี้ยงตามธรรมชาติในชุมชน ทั้งนี้ไข่เค็มไชยาได้จดทะเบียนสินค้า GI แล้ว |
|     |                          | แม่บุญให้ไข่เค็ม                          | 4                 | 118/1      | 6       | เลม็ด     | ไชยา       | 061-9188381   |  |
|     |                          | กลุ่มวิสาหกิจชุมชน ไข่เค็ม อสม.           | 5                 | 71         | 5       | เลม็ด     | ไชยา       | 093-7508828   |  |
| 2   | น้ำพริกเผาหอยนางรม       | กลุ่มแม่บ้านเกษตรกรกรสนธิวัฒน์            | -                 | 12/1       | -       | กะแดะ     | กาญจนดิษฐ์ | 081-5974646   | มีการนำน้ำพริกเผามาผสมผสานหอยนางรม ซึ่งเป็นวัตถุดิบที่ขึ้นชื่อของจังหวัดสุราษฎร์ธานีและเป็นสินค้า GI ทำให้ได้น้ำพริกเผาหอยนางรมที่มีรสชาติเด็ดไม่เหมือนใคร                   |
| 3   | เงาะอบแห้ง               | บริษัท นาสารฟู้ดโปรดักส์ จำกัด            | 5                 | 191        | -       | นาสาร     | บ้านนาสาร  | 094-5640459   | ได้นำเงาะโรงเรียน ที่ขึ้นชื่ออำเภอบ้านนาสาร จังหวัดสุราษฎร์ธานี และเป็นสินค้า GI มาอบแห้ง ทำให้เก็บได้นาน สามารถรับประทานได้ทั้งปี   |
| 4   | ต้มโคล้งปลาเหม็ง         | วิสาหกิจชุมชนแปลงใหญ่ปลาเหม็ง ต.ทรัพย์ทวี | -                 | 46         | 3       | ทรัพย์ทวี | บ้านนาเดิม | 089-9731779   | ปลาเหม็งเป็นสินค้า GI และเป็นปลาประจำถิ่นของจังหวัดสุราษฎร์ธานีที่ใกล้จะสูญพันธุ์ เนื้อปลามีรสชาติอร่อย ใช้ประกอบอาหารหลายชนิด   |
| 5   | กอละแม                   | กลุ่มแม่บ้านเกษตรกรบ้านแม่ น้ำ            | 5                 | 233/2      | 1       | แม่ น้ำ   | เกาะสมุย   | 084-1853461   | ใช้วัตถุดิบ คือ กะทิจากมะพร้าวที่ขึ้นชื่อของอำเภอสมุยในการผลิตทำให้มีความหอม หวาน มันเหนียวนุ่มอร่อย   |
| 6   | สละอาทิตย์               | นายอาทิตย์ มติธรรม                        | 5                 | 430        | 1       | คลองปราบ  | บ้านนาสาร  | 081-9683602   | สละลูกโต ปลอดภัย มีรสชาติที่อร่อยที่สุดในประเทศไทย เนื่องจาก พื้นที่เพาะปลูกเป็นเอกลักษณ์เฉพาะที่ไม่เหมือนที่อื่น  |
| 7   | ผลิตภัณฑ์สมุนไพรขมิ้นชัน | สุราษฎร์ธานี ขมิ้นดี นัมเบอร์วัน          | 5                 | 33/113     | 2       | บางกุ้ง   | เมือง      | 086-4704709   | ใช้ขมิ้นชันที่ดีที่สุดในประเทศไทยมาเป็นส่วนผสมในการผลิตเครื่องสำอาง  |
|     |                          | วิสาหกิจศึกษาไทยบ้านถ้ำผิง                | -                 | 467        | 5       | ต้นยวน    | พนม        | 081-2736458   |  |
|     |                          | กลุ่มสมุนไพรนางไพรเขานาใน                 | -                 | 54         | 8       | ต้นยวน    | พนม        | 087-8939619   |  |

| ที่ | ชื่อผลิตภัณฑ์         | ชื่อผู้ผลิต/ผู้ประกอบการ OTOP                 | ระดับดาวที่ได้รับ | บ้านเลขที่ | หมู่ที่ | ตำบล       | อำเภอ      | เบอร์โทรศัพท์ | จุดเด่นของผลิตภัณฑ์   |
|-----|-----------------------|---|-------------------|------------|---------|------------|------------|---------------|---|
| 8   | น้ำมันมะพร้าวสกัดเย็น | กลุ่มปลูกพืชสมุนไพรและผักปลอดสาร              | -                 | 115/1      | 4       | เขาถ่าน    | ท่าฉาง     | 084-0533106   | ใช้มะพร้าวที่มีความโดดเด่นจากพื้นที่สามน้ำที่มีความอุดมสมบูรณ์ที่สุดแห่งหนึ่งในประเทศ มาทำเป็นน้ำมันมะพร้าวซึ่งเป็นภูมิปัญญาของคนโบราณใช้น้ำมันมะพร้าวในการดูแลตั้งแต่เส้นผมจรดปลายเท้าและใช้ในการบริโภคเพื่อดูแลสุขภาพจากอดีตจนถึงปัจจุบัน |
|     |                       | สวนลุงสงค์ (นายสมประสงค์ ศรีเทพ)              | 4                 | 109        | 3       | บางไผ่     | เมืองฯ     | 081-5898635   |   |
|     |                       | ภัทรี คงแก้ว                                  | 3                 | 158        | 2       | บ้านนา     | บ้านนาเดิม | 0816197909    |   |
| 9   | ผ้าทอยกดอก            | กลุ่มทอผ้าบ้านท่ากระจ่าย                      | 4                 | 131        | 1       | ท่าชนะ     | ท่าชนะ     | 084-5265816   | มีการทอผ้าที่เป็นลายอัตลักษณ์ของจังหวัดสุราษฎร์ธานี คือลายราชวัตร   |
|     |                       | กลุ่มทอผ้าบ้านท่าหนิง                         | -                 | 94         | 1       | ตะกุกเหนือ | วิภาวดี    | 062-4901044   |   |
|     |                       | กลุ่มสตรีทอผ้าบ้านเขี้ยวหลาน                  | -                 | -          | 5       | เขาพัง     | บ้านตาขุน  | 080-5224797   |   |
|     |                       | กลุ่มทอผ้าบ้านทับเที่ยง                       | -                 | 24/1       | 1       | พุนพิน     | พุนพิน     | 098-8908982   |   |
| 10  | ผลิตภัณฑ์กระจุต       | วิสาหกิจชุมชนหัตถกรรมจักรสานกระจุตบ้านห้วยลึก | -                 | 31/4       | 6       | ท่าสะท้อน  | พุนพิน     | 089-9261175   | ใช้วัตถุดิบ คือ กระจุตในชุมชนมาผลิตสร้างรายได้ให้กับชุมชน   |

ที่มา : สำนักงานพัฒนาชุมชนจังหวัดสุราษฎร์ธานี ข้อมูล ณ วันที่ 10 ตุลาคม 2566

## ส่วนที่ 8

### ราคาที่เกษตรกรขายได้ และผลิตภัณฑ์มวลรวมของจังหวัด

#### 8.1 ราคาที่เกษตรกรขายได้

##### ราคาที่เกษตรกรขายได้ ณ ไร่นา ปี 2564 - 2567 จังหวัดสุราษฎร์ธานี

| ที่ | ชนิดสินค้า                                 | หน่วย       | ปี 2564   | ปี 2565   | ปี 2566   | ปี 2567   |
|-----|--|-------------|-----------|-----------|-----------|-----------|
|     | <b>ด้านพืช</b>                             |             |           |           |           |           |
| 1   | ยางพาราแผ่นดิบ ชั้น 3                      | บาท/กก.     | 54.20     | 53.74     | 46.42     | 71.50     |
| 2   | ผลปาล์มน้ำมันทั้งทะลาย (นน.15 กก. ขึ้นไป)  | บาท/กก.     | 6.84      | 7.74      | 5.40      | 5.06      |
| 3   | เงาะพันธุ์โรงเรียน (ตะกร้า)                | บาท/กก.     | 20.85     | 38.03     | 29.82     | 49.25     |
| 5   | ทุเรียนพันธุ์หมอนทอง ผลขนาดกลาง (ผลสวย AB) | บาท/กก.     | 118.79    | 114.19    | 129.25    | 147.61    |
| 4   | มังคุดคละ                                  | บาท/กก.     | 18.10     | 21.62     | 22.06     | 39.38     |
| 6   | ลองกองคละ                                  | บาท/กก.     | 12.00     | 23.42     | 15.87     | -         |
| 7   | มะพร้าวผลแห้งทั้งเปลือกคละ (ร้อยผล)        | บาท/ร้อยผล  | 781.02    | 681.96    | 694.47    | 978.57    |
|     | <b>ด้านปศุสัตว์</b>                        |             |           |           |           |           |
| 1   | สุกรขุนพันธุ์ลูกผสม (นน.80 - 100 กก.)      | บาท/กก.     | 73.73     | 101.09    | 80.85     | 72.75     |
| 2   | โคขุน ขนาดใหญ่                             | บาท/ตัว     | 73,843.42 | 73,322.17 | 65,422.50 | 57,107.14 |
| 3   | โคขุน ขนาดกลาง                             | บาท/ตัว     | 58,702.14 | 58,281.72 | 52,002.50 | 45,392.86 |
| 4   | โคขุน ขนาดเล็ก                             | บาท/ตัว     | 44,492.35 | 44,781.31 | 39,421.25 | 34,410.71 |
| 5   | ไข่เป็ดขนาดกลาง (ร้อยฟอง)                  | บาท/ร้อยฟอง | 320.83    | 374.31    | 363.75    | 450.00    |
|     | <b>ด้านประมง</b>                           |             |           |           |           |           |
| 1   | กุ้งขาวแวนนาไม (ขนาด 41-50 ตัว/กก.)        | บาท/กก.     | 171.72    | 170.75    | 172.00    | 189.00    |
| 2   | กุ้งกุลาดำ (ขนาด 40 ตัว/กก.)               |             | -         | 236.00    | 264.00    | 258.00    |

ที่มา : ส่วนสารสนเทศการเกษตร สำนักงานเศรษฐกิจการเกษตรที่ 8 (ราคาสินค้าเกษตรรายเดือน)

หมายเหตุ : 1. ราคาสินค้าด้านประมง สำนักงานประมงจังหวัดสุราษฎร์ธานี

2. ปี 2567 เป็นราคาเฉลี่ยตั้งแต่เดือนมกราคม - กรกฎาคม

## 8.2 ผลกระทบต่อมูลค่ารวมของจังหวัดสุราษฎร์ธานี ปี 2565

### ข้อมูลด้านเศรษฐกิจของจังหวัด

โครงสร้างเศรษฐกิจของจังหวัดสุราษฎร์ธานี โดยพิจารณามูลค่าผลิตภัณฑ์มวลรวมจังหวัด (GPP) ณ ราคาตลาดในปี พ.ศ. 2565 พบว่า 5 อันดับแรก สาขาสาขาเกษตรกรรม การป่าไม้ และการประมง 57,870 ล้านบาท คิดเป็นร้อยละ 27.56 รองลงมาได้แก่ สาขาการผลิตอุตสาหกรรม 30,819 ล้านบาท คิดเป็นร้อยละ 14.68 สาขาการขนส่ง การขายปลีก และการซ่อมแซมยานยนต์ 27,056 ล้านบาท คิดเป็นร้อยละ 12.88 สาขาที่พักแรมและบริการด้านอาหาร 22,688 คิดเป็นร้อยละ 10.80 และสาขาการเงินและการประกันภัย 11,562 ล้านบาท คิดเป็นร้อยละ 5.51 ตามลำดับ รายละเอียดดังนี้

1) ด้านการเกษตร (สาขาเกษตรกรรม ป่าไม้ และการประมง) มีมูลค่า 57,870 ล้านบาท คิดเป็นร้อยละ 27.56 ของมูลค่าผลิตภัณฑ์มวลรวมจังหวัด

2) ด้านเหมืองแร่และเหมืองหิน มีมูลค่า 3,397 ล้านบาท คิดเป็นร้อยละ 1.62 ของมูลค่าผลิตภัณฑ์มวลรวมจังหวัด

3) ด้านการผลิตอุตสาหกรรม มีมูลค่า 30,819 ล้านบาท คิดเป็นร้อยละ 14.68 ของมูลค่าผลิตภัณฑ์มวลรวมจังหวัด

4) ด้านการไฟฟ้า ก๊าซ และระบบปรับอากาศ มีมูลค่า 3,422 ล้านบาท คิดเป็นร้อยละ 1.63 ของมูลค่าผลิตภัณฑ์มวลรวมจังหวัด

5) ด้านการประปา และการจัดการของเสีย มีมูลค่า 582 ล้านบาท คิดเป็นร้อยละ 0.28 ของมูลค่าผลิตภัณฑ์มวลรวมจังหวัด

6) ด้านการก่อสร้าง มีมูลค่า 6,416 ล้านบาท คิดเป็นร้อยละ 3.06 ของมูลค่าผลิตภัณฑ์มวลรวมจังหวัด

7) ด้านการขนส่ง การขายปลีก และการซ่อมแซมยานยนต์ มีมูลค่า 27,056 ล้านบาท คิดเป็นร้อยละ 12.88 ของมูลค่าผลิตภัณฑ์มวลรวมจังหวัด

8) ด้านการขนส่ง สถานที่เก็บรักษา มีมูลค่า 9,924 ล้านบาท คิดเป็นร้อยละ 4.73 ของมูลค่าผลิตภัณฑ์มวลรวมจังหวัด

9) ด้านที่พักแรมและบริการด้านอาหาร มีมูลค่า 22,688 ล้านบาท คิดเป็นร้อยละ 10.80 ของมูลค่าผลิตภัณฑ์มวลรวมจังหวัด

10) ด้านข้อมูลข่าวสารและการสื่อสาร มีมูลค่า 2,224 ล้านบาท คิดเป็นร้อยละ 1.06 ของมูลค่าผลิตภัณฑ์มวลรวมจังหวัด

11) ด้านการเงินและการประกันภัย มีมูลค่า 11,562 ล้านบาท คิดเป็นร้อยละ 5.51 ของมูลค่าผลิตภัณฑ์มวลรวมจังหวัด

12) ด้านกิจกรรมเกี่ยวกับบอสังหาริมทรัพย์ มีมูลค่า 7,238 ล้านบาท คิดเป็นร้อยละ 3.45 ของมูลค่าผลิตภัณฑ์มวลรวมจังหวัด

13) ด้านกิจกรรมวิชาชีพ วิทยาศาสตร์ และกิจกรรมวิชาการ มีมูลค่า 225 ล้านบาท คิดเป็นร้อยละ 0.11 ของมูลค่าผลิตภัณฑ์มวลรวมจังหวัด

14) ด้านกิจกรรมการบริหารและสนับสนุนอื่นๆ มีมูลค่า 829 ล้านบาท คิดเป็นร้อยละ 0.39 ของมูลค่าผลิตภัณฑ์มวลรวมจังหวัด

15) ด้านการบริหารราชการ การป้องกันประเทศ มีมูลค่า 9,962 ล้านบาท คิดเป็นร้อยละ 4.74 ของมูลค่าผลิตภัณฑ์มวลรวมจังหวัด

- 16) ด้านการศึกษา มีมูลค่า 8,182 ล้านบาท คิดเป็นร้อยละ 3.90 ของมูลค่าผลิตภัณฑ์มวลรวมจังหวัด
- 17) กิจกรรมด้านสุขภาพ มีมูลค่า 6,438 ล้านบาท คิดเป็นร้อยละ 3.07 ของมูลค่าผลิตภัณฑ์มวลรวมจังหวัด
- 18) ด้านศิลปะ ความบันเทิงและนันทนาการ มีมูลค่า 442 ล้านบาท คิดเป็นร้อยละ 0.21 ของมูลค่าผลิตภัณฑ์มวลรวมจังหวัด
- 19) กิจกรรมการบริการด้านอื่นๆ มีมูลค่า 714 ล้านบาท คิดเป็นร้อยละ 0.34 ของมูลค่าผลิตภัณฑ์มวลรวมจังหวัด

ผลิตภัณฑ์มวลรวมของจังหวัดสุราษฎร์ธานี จำแนกตามสาขาการผลิต พ.ศ. 2563 – 2565

| สาขาการผลิต                                  | มูลค่า (ล้านบาท) |                |                |
|--|------------------|----------------|----------------|
|  | พ.ศ.2563         | พ.ศ.2564       | พ.ศ.2565       |
| <b>ภาคเกษตร</b>                              | <b>41,963</b>    | <b>50,703</b>  | <b>57,870</b>  |
| เกษตรกรรม ป่าไม้ และการประมง                 | 41,963           | 50,703         | 57,870         |
| <b>นอกภาคเกษตร</b>                           | <b>136,727</b>   | <b>129,305</b> | <b>152,120</b> |
| <b>ด้านอุตสาหกรรม</b>                        | <b>32,888</b>    | <b>35,806</b>  | <b>38,219</b>  |
| เหมืองแร่และเหมืองหิน                        | 2,916            | 3,040          | 3,397          |
| การผลิตอุตสาหกรรม                            | 26,075           | 28,829         | 30,819         |
| การไฟฟ้า ก๊าซ และระบบปรับอากาศ               | 3,352            | 3,357          | 3,422          |
| การประปา และการจัดการของเสีย                 | 545              | 580            | 582            |
| <b>ด้านบริการ</b>                            | <b>103,839</b>   | <b>93,499</b>  | <b>113,900</b> |
| การก่อสร้าง                                  | 6,078            | 6,347          | 6,416          |
| การขายส่ง การขายปลีก และการซ่อมแซมยานยนต์    | 24,963           | 25,474         | 27,056         |
| การขนส่ง สถานที่เก็บสินค้า                   | 9,155            | 9,235          | 9,924          |
| ที่พักแรม และบริการด้านอาหาร                 | 19,219           | 8,236          | 22,688         |
| ข้อมูลข่าวสารและการสื่อสาร                   | 2,131            | 2,318          | 2,224          |
| การเงินและการประกันภัย                       | 10,287           | 9,825          | 11,562         |
| กิจกรรมเกี่ยวกับข้อส่งหาริมทรัพย์            | 6,646            | 6,828          | 7,238          |
| กิจกรรมทางวิชาชีพ วิทยาศาสตร์ กิจกรรมวิชาการ | 165              | 132            | 225            |
| กิจกรรมการบริหารและบริการสนับสนุนอื่นๆ       | 791              | 418            | 829            |
| การบริหารราชการ การป้องกันประเทศ             | 9,610            | 9,660          | 9,962          |
| การศึกษา                                     | 7,857            | 8,004          | 8,182          |
| กิจกรรมด้านสุขภาพ                            | 5,715            | 5,963          | 6,438          |
| ศิลปะ ความบันเทิงและนันทนาการ                | 414              | 412            | 442            |
| กิจกรรมการบริการด้านอื่นๆ                    | 806              | 647            | 714            |

| สาขาการผลิต  | มูลค่า (ล้านบาท) |          |          |
|--|------------------|----------|----------|
|  | พ.ศ.2563         | พ.ศ.2564 | พ.ศ.2565 |
| ผลิตภัณฑ์มวลรวมจังหวัด (Gross Provincial Products)             | 178,690          | 180,008  | 209,990  |
| ผลิตภัณฑ์จังหวัดเฉลี่ยต่อบุคคล (บาท)<br>(GPP Per Capita, Baht) | 155,421          | 155,571  | 180,373  |
| จำนวนประชากร (1,000 คน)  | 1,150            | 1,157    | 1,164    |

ที่มา : สำนักงานคณะกรรมการพัฒนาเศรษฐกิจและสังคมแห่งชาติ ข้อมูลผลิตภัณฑ์มวลรวมจังหวัด ปี 2565

### อัตราการขยายตัวของผลิตภัณฑ์วัดจำแนกตามโครงสร้างการผลิต

ผลิตภัณฑ์จังหวัด (GPP) ในปี 2565 เพิ่มขึ้นร้อยละ 15.94 เมื่อเทียบกับในปี 2564 ซึ่งเป็นผลจากการผลิตภาคเกษตร ขยายตัวเพิ่มขึ้นร้อยละ 14.14 ส่วนการผลิตภาคนอกเกษตรเพิ่มขึ้นร้อยละ 17.64 เป็นผลจากการผลิตในสาขาที่สำคัญ ได้แก่ สาขาการเงินและการประกันภัยร้อยละ 17.68 สาขาการผลิตอุตสาหกรรมร้อยละ 6.90 สาขาการขนส่ง การขายปลีกและการซ่อมแซมยานยนต์ร้อยละ 6.21 และการบริหารราชการ การป้องกันประเทศฯ ร้อยละ 3.13

### อัตราการขยายตัวผลิตภัณฑ์จังหวัด ปี 2563 – 2565 จำแนกตามสาขาการผลิต

| สาขาการผลิต                                       | ราคาคงที่ (ล้านบาท) |        |        | โครงสร้าง (ร้อยละ) |       |       | อัตราการขยายตัว (%) |         |        |
|---|---------------------|--------|--------|--------------------|-------|-------|---------------------|---------|--------|
|   | 2563                | 2564   | 2565   | 2563               | 2564  | 2565  | 2563                | 2564    | 2565   |
| ภาคเกษตร  | 20,366              | 21,797 | 22,619 | 19.12              | 21.05 | 19.80 | (7.39)              | 7.03    | 3.78   |
| เกษตรกรรม ป่าไม้<br>และการประมง                   | 20,366              | 21,797 | 22,619 | 19.12              | 21.05 | 19.80 | (7.39)              | 7.03    | 3.78   |
| นอกภาคเกษตร                                       | 88,277              | 83,123 | 93,881 | 82.86              | 80.29 | 82.16 | (15.82)             | (5.84)  | 12.94  |
| ด้านอุตสาหกรรม                                    | 21,770              | 22,659 | 22,871 | 20.43              | 21.89 | 20.02 | (2.47)              | 4.08    | 0.94   |
| เหมืองแร่และเหมืองหิน                             | 1,874               | 2,001  | 2,196  | 1.76               | 1.93  | 1.92  | 8.41                | 6.79    | 9.76   |
| การผลิตอุตสาหกรรม                                 | 16,644              | 17,474 | 17,305 | 15.62              | 16.88 | 15.15 | (3.01)              | 4.99    | (0.97) |
| การไฟฟ้า ก๊าซ และ<br>ระบบปรับอากาศ                | 3,225               | 3,066  | 3,358  | 3.03               | 2.96  | 2.94  | (6.99)              | (4.92)  | 9.51   |
| การประปา และการจัด<br>การของเสีย                  | 334                 | 339    | 338    | 0.31               | 0.33  | 0.30  | (0.04)              | 1.43    | (0.22) |
| ด้านบริการ  | 67,064              | 61,042 | 71,748 | 62.95              | 58.96 | 62.79 | (19.11)             | (8.98)  | 17.54  |
| การก่อสร้าง                                       | 4,359               | 4,503  | 4,434  | 4.09               | 4.35  | 3.88  | 22.44               | 3.30    | (1.53) |
| การขายส่ง การขาย<br>ปลีก และการซ่อมแซม<br>ยานยนต์ | 12,573              | 13,287 | 13,952 | 11.80              | 12.83 | 12.21 | (2.27)              | 5.68    | 5.01   |
| การขนส่ง สถานที่เก็บ<br>รักษา                     | 7,302               | 7,288  | 8,077  | 6.85               | 7.04  | 7.07  | 8.21                | (0.20)  | 10.83  |
| ที่พักแรมและบริการ<br>ด้านอาหาร                   | 17,158              | 7,830  | 19,943 | 16.11              | 7.56  | 17.45 | (51.27)             | (54.36) | 154.69 |

| สาขาการผลิต                                  | ราคาคงที่ (ล้านบาท) |                |                | โครงสร้าง (ร้อยละ) |      |      | อัตราการขยายตัว (%) |         |        |
|--|---------------------|----------------|----------------|--------------------|------|------|---------------------|---------|--------|
|  | 2563                | 2564           | 2565           | 2563               | 2564 | 2565 | 2563                | 2564    | 2565   |
| ข้อมูลข่าวสาร และการสื่อสาร                  | 2,738               | 2,998          | 2,909          | 2.57               | 2.90 | 2.55 | (8.26)              | 9.48    | (2.95) |
| การเงินและการประกันภัย                       | 6,675               | 6,545          | 6,844          | 6.27               | 6.32 | 5.99 | 0.19                | (1.96)  | 4.57   |
| กิจการเกี่ยวกับอสังหาริมทรัพย์               | 6,743               | 6,908          | 7,286          | 6.33               | 6.67 | 6.38 | (0.14)              | 2.46    | 5.46   |
| กิจกรรมวิชาชีพ วิทยาศาสตร์ และกิจกรรมวิชาการ | 137                 | 106            | 172            | 0.13               | 0.10 | 0.15 | (26.23)             | (22.43) | 62.24  |
| กิจกรรมการบริหารและสนับสนุนอื่นๆ             | 484                 | 247            | 466            | 0.45               | 0.24 | 0.41 | (66.47)             | (48.87) | 88.28  |
| การบริหารราชการ การป้องกันประเทศฯ            | 5,023               | 4,933          | 4,928          | 4.71               | 4.76 | 4.31 | 5.14                | (1.79)  | (0.10) |
| การศึกษา                                     | 3,747               | 3,746          | 3,725          | 3.52               | 3.62 | 3.26 | 0.24                | (0.00)  | (0.58) |
| กิจกรรมด้านสุขภาพ                            | 3,558               | 3,634          | 3,806          | 3.34               | 3.51 | 3.33 | 1.16                | 2.13    | 4.73   |
| ศิลปะ ความบันเทิง และนันทนาการ               | 410                 | 406            | 427            | 0.38               | 0.39 | 0.37 | (22.23)             | (0.80)  | 5.20   |
| กิจกรรมการบริการ ด้านอื่นๆ                   | 569                 | 453            | 474            | 0.53               | 0.44 | 0.41 | (18.66)             | (20.39) | 4.65   |
| <b>ผลิตภัณฑ์มวลรวม จังหวัด</b>               | <b>106,536</b>      | <b>103,535</b> | <b>114,261</b> |                    |      |      |                     |         |        |

ที่มา : สำนักงานคณะกรรมการพัฒนาเศรษฐกิจและสังคมแห่งชาติ ข้อมูลผลิตภัณฑ์มวลรวมจังหวัด ปี 2565



### 8.3 รายได้เฉลี่ยของเกษตรกรจังหวัดสุราษฎร์ธานี

| ปี พ.ศ. | รายได้เฉลี่ยของเกษตรกร<br>(ครัวเรือน) |
|---------|---------------------------------------|
| 2560    | 384,164                               |
| 2561    | 387,258                               |
| 2562    | 292,100                               |
| 2563    | 341,360                               |
| 2564    | 362,814                               |
| 2565    | 376,077                               |
| 2566    | 407,973                               |

ที่มา : สำนักงานเศรษฐกิจการเกษตรที่ 8 ข้อมูล ณ วันที่ 5 สิงหาคม 2567

หมายเหตุ : รายได้เฉลี่ยของ เกษตรกร(ครัวเรือน) คือ รายได้เงินสดสุทธิครัวเรือน =  
(รายได้เงินสดสุทธิทางการเกษตร + รายได้เงินสดนอกการเกษตร)

8.4 ปริมาณและมูลค่าผลผลิตสินค้าเกษตรที่สำคัญของจังหวัดสุราษฎร์ธานี ปี 2565 - 2566

| ชนิดสินค้า     | ปี 2565         |                   |                 | ปี 2566         |               |                 | เพิ่ม (+) / ลด (-)  |        |
|----------------|-----------------|-------------------|-----------------|-----------------|---------------|-----------------|---------------------|--------|
|                | ปริมาณ<br>(กก.) | ราคา<br>(บาท/กก.) | มูลค่า<br>(บาท) | ปริมาณ<br>(กก.) | ราคา<br>(บาท/ | มูลค่า<br>(บาท) | มูลค่า<br>(ล้านบาท) | ร้อยละ |
| ยางพารา        | 478,893,000     | 53.74             | 25,735,709,820  | 478,893,000     | 46.42         | 22,230,213,060  | - 3,505,496,760     | -13.62 |
| ปาล์มน้ำมัน    | 4,445,175,000   | 7.74              | 34,405,654,500  | 4,521,094,000   | 5.4           | 24,413,907,600  | - 9,991,746,900     | -29.04 |
| เงาะ           | 17,994,000      | 38.03             | 684,311,820     | 30,429,000      | 29.82         | 907,392,780     | 223,080,960         | 32.60  |
| มังคุด         | 2,286,000       | 21.61             | 49,400,460      | 4,794,000       | 22.06         | 105,755,640     | 56,355,180          | 114.08 |
| ทุเรียน        | 48,327,000      | 114.19            | 5,518,460,130   | 77,017,000      | 129.25        | 9,954,447,250   | 4,435,987,120       | 80.38  |
| ลองกอง         | 392,000         | 23.42             | 9,180,640       | 2,181,000       | 15.87         | 34,612,470      | 25,431,830          | 277.02 |
| มะพร้าว        | 55,002,151      | 6.82              | 375,092,669     | 53,143,535      | 6.94          | 369,065,908     | - 6,026,761         | -1.61  |
| กุ้งขาวแวนนาไม | 40,949,510      | 181.00            | 7,411,861,310   | 43,639,000      | 160.00        | 6,982,240,000   | - 429,621,310       | -5.80  |
| กุ้งกุลาดำ     | 1,657,870       | 285.00            | 472,492,950     | 1,600,000       | 245.00        | 392,000,000     | - 80,492,950        | -17.04 |

ที่มา : สินค้าด้านพืช : สำนักงานเศรษฐกิจการเกษตรที่ 8 ข้อมูล ณ วันที่ 5 สิงหาคม 2567

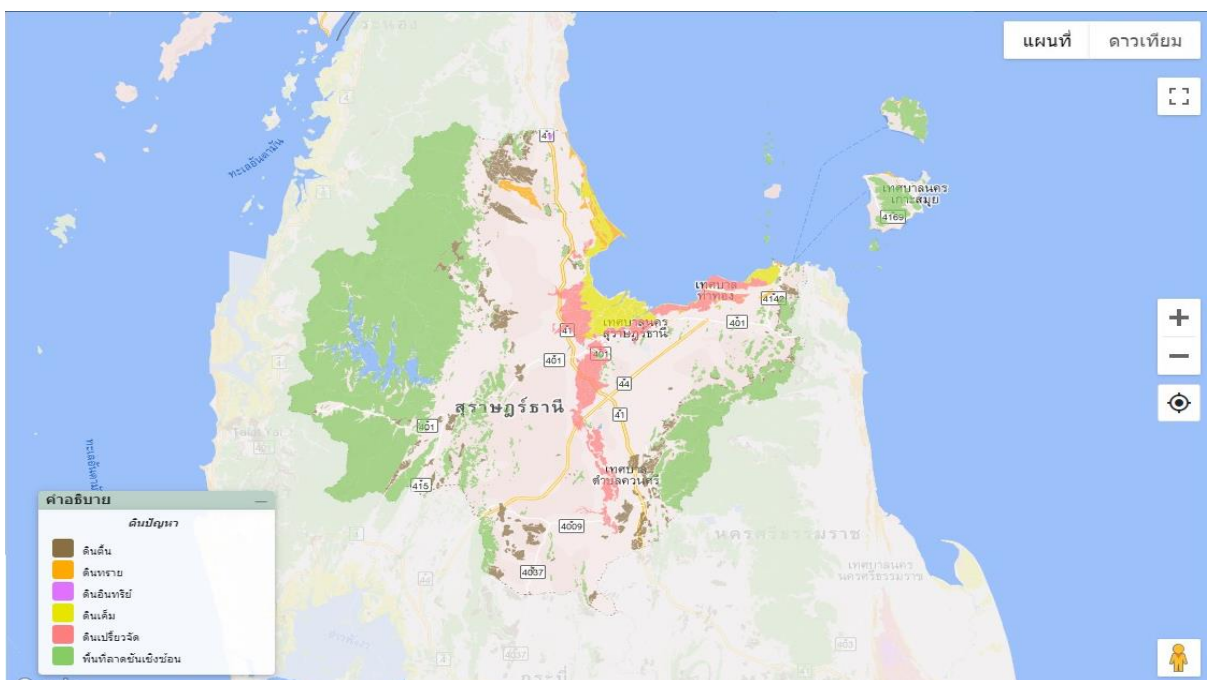
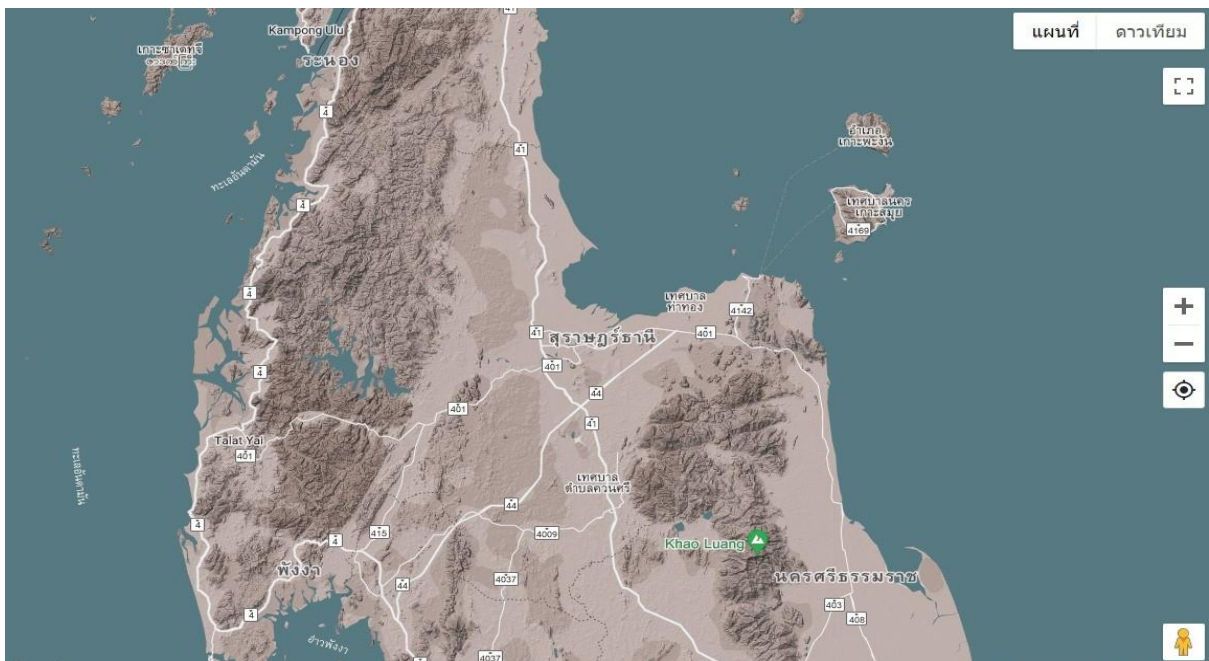
สินค้าด้านประมง : สำนักงานประมงจังหวัดสุราษฎร์ธานี ข้อมูล ณ วันที่ 4 สิงหาคม 2567

# ส่วนที่ 9

## ข้อมูลปัจจัยการผลิต

### 9.1 ลักษณะดิน

ทรัพยากรดินของจังหวัดสุราษฎร์ธานี ส่วนใหญ่มีลักษณะเป็นดินในพื้นที่ลาดชันสูง ดินในพื้นที่ดอนในเขตดินแห้ง ดินในพื้นที่ดอนในเขตดินชื้น ดินในพื้นที่ราบลุ่ม และดินผสม สำหรับพื้นที่ดินที่มีปัญหาของจังหวัดสุราษฎร์ธานี มีพื้นที่รวม 3,725,897 ไร่ ประกอบด้วย พื้นที่ลาดชันเชิงซ้อน 2,842,142 ไร่ ดินตื้น 320,973 ไร่ ดินเปรี้ยวจัด 317,089 ไร่ ดินเค็ม 174,771 ไร่ ดินทราย 69,455 ไร่ และดินอินทรีย์ 1,473 ไร่ (ที่มา : สถานีพัฒนาที่ดินสุราษฎร์ธานี ข้อมูล ณ วันที่ 30 กรกฎาคม 2567)



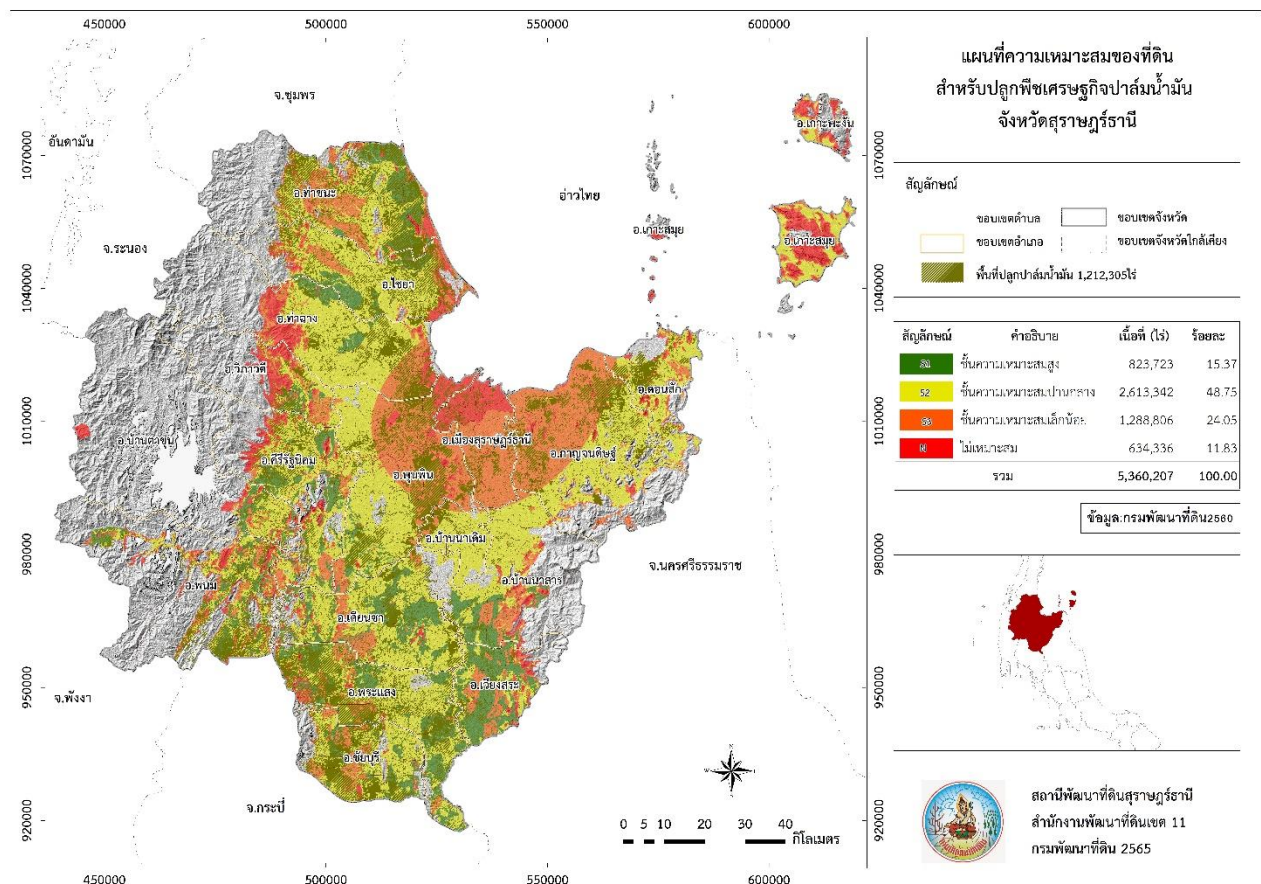
ที่มา : <http://agri-map-online.moac.go.th> กรมพัฒนาที่ดิน (2558) สืบค้น ณ วันที่ 14 สิงหาคม 2567

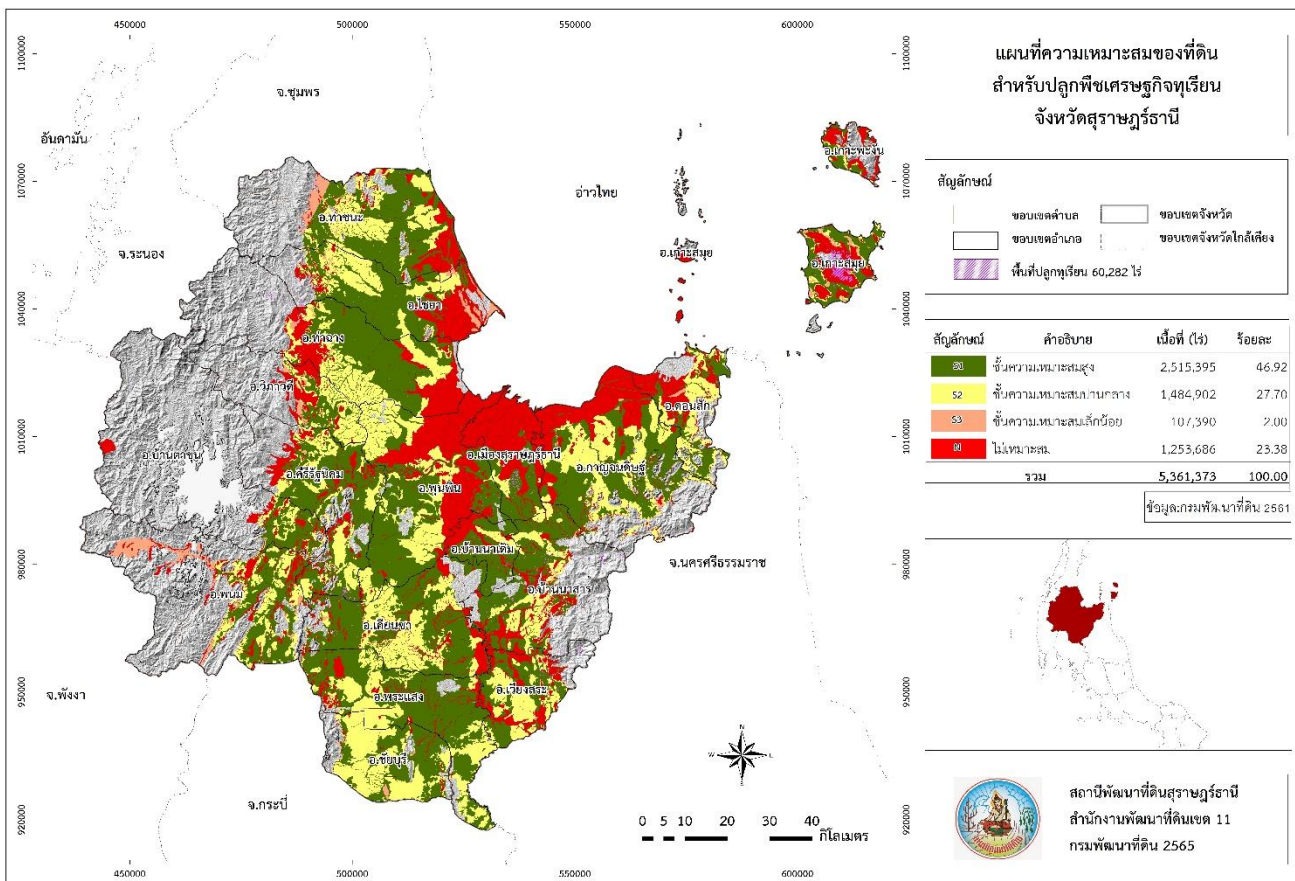
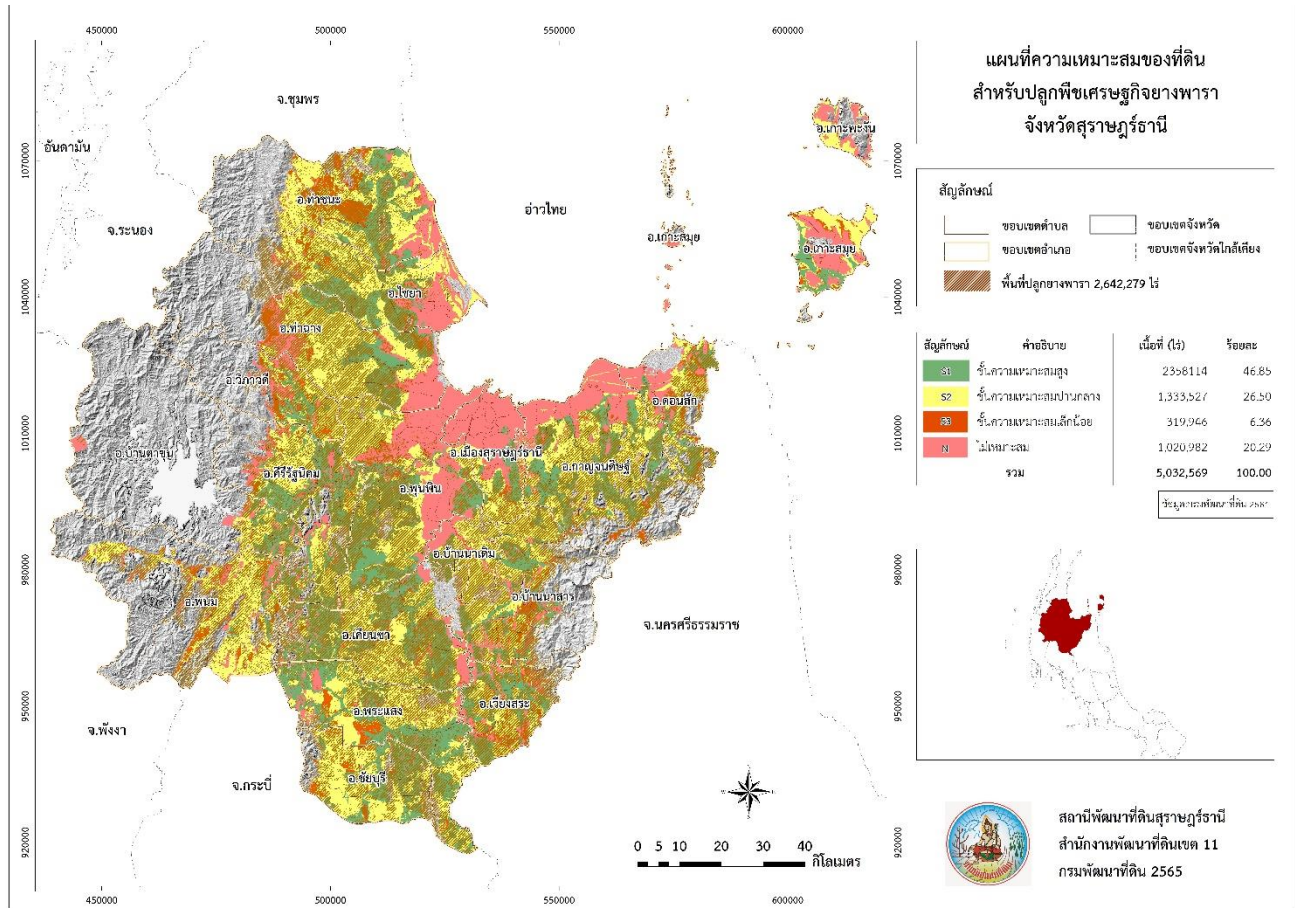
## 9.2 ชั้นความเหมาะสมของที่ดินและพื้นที่ทำการเกษตรในชั้นความเหมาะสมต่างๆ

### 9.2.1 พื้นที่ปลูกพืชเศรษฐกิจในชั้นความเหมาะสมต่างๆ ของจังหวัดสุราษฎร์ธานี

| ชนิดพืช        | พื้นที่ปลูกในชั้นความเหมาะสม (ไร่) |                     |                  |                | รวม       |
|----------------|------------------------------------|---------------------|------------------|----------------|-----------|
|                | เหมาะสมสูง (S1)                    | เหมาะสมปานกลาง (S2) | เหมาะสมน้อย (S3) | ไม่เหมาะสม (N) |           |
| 1. ยางพารา     | 1,013,970                          | 539,535             | 153,950          | 143,834        | 1,851,289 |
| 2. ปาล์มน้ำมัน | 258,454                            | 583,932             | 317,577          | 52,337         | 1,212,301 |
| 3. เงาะ        | 30,965                             | 11,915              | 625.58           | 5,974          | 49,478    |
| 4. ทุเรียน     | 35,829                             | 10,565              | 1,041            | 12,847         | 60,281    |
| 5. มังคุด      | 22,570                             | 5,161               | 612              | 2,370          | 30,713    |
| 6. มะพร้าว     | 216                                | 49,992              | 9,665            | 50,997         | 110,870   |
| 7. ข้าว        | 3,820                              | 594                 | 3,795            | 88             | 8,297     |
| 8. กาแฟ        | -                                  | 1,701               | 577              | -              | 2,278     |
| 9. ลำไย        | -                                  | 23                  | -                | -              | 23        |
| 10. ข้าวโพด    | -                                  | 22                  | -                | 4              | 26        |

ที่มา : สถานีพัฒนาที่ดินสุราษฎร์ธานี ข้อมูล ณ วันที่ 30 กรกฎาคม 2567





### 9.2.2 เขตความเหมาะสมสำหรับการเพาะเลี้ยงกุ้งทะเลและสัตว์น้ำจืดของจังหวัดสุราษฎร์ธานี

| ชนิดสัตว์น้ำ   | เนื้อที่เพาะเลี้ยงในเขตความเหมาะสม (ไร่) |                     |                  |                |         |
|----------------|--|---------------------|------------------|----------------|---------|
|                | เหมาะสมสูง (S1)                          | เหมาะสมปานกลาง (S2) | เหมาะสมน้อย (S3) | ไม่เหมาะสม (N) | รวม     |
| 1. กุ้งทะเล    | 93                                       | 88,392              | -                | -              | 88,485  |
| 2. สัตว์น้ำจืด | -  | 808                 | 99,454           | -              | 100,262 |

ที่มา : สถานีพัฒนาที่ดินสุราษฎร์ธานี ข้อมูล ณ วันที่ 30 กรกฎาคม 2567

### 9.2.3 เขตความเหมาะสมในการเลี้ยงปศุสัตว์ของจังหวัดสุราษฎร์ธานี

| ชนิดสัตว์   | เนื้อที่เลี้ยงในเขตความเหมาะสม (ไร่) |                     |                  |                |           |
|-------------|--------------------------------------|---------------------|------------------|----------------|-----------|
|             | เหมาะสมสูง (S1)                      | เหมาะสมปานกลาง (S2) | เหมาะสมน้อย (S3) | ไม่เหมาะสม (N) | รวม       |
| 1. ไก่เนื้อ | -                                    | 3,224,710           | 1,853,118        | 3,102,906      | 8,180,733 |
| 2. ไก่ไข่   | -                                    | 3,818,827           | 1,474,348        | 2,887,559      | 8,180,734 |
| 3. กระบือ   | -                                    | 3,341,227           | 1,931,100        | 2,908,409      | 8,180,736 |
| 4. สุกร     | 54,104                               | 4,553,268           | 685,803          | 2,887,559      | 8,180,734 |
| 5. แกะ      | -                                    | 1,734,963           | 3,413,797        | 3,031,976      | 8,180,735 |
| 6. แพะ      | -                                    | 3,601,735           | 1,544,312        | 3,034,686      | 8,180,733 |
| 7. โคเนื้อ  | -                                    | 5,162,183           | 130,991          | 2,887,559      | 8,180,733 |
| 8. โคนม     | -                                    | 550,098             | 4,267,092        | 3,363,542      | 8,180,733 |

ที่มา : สถานีพัฒนาที่ดินสุราษฎร์ธานี ข้อมูล ณ วันที่ 30 กรกฎาคม 2567

### 9.2.4 พื้นที่จำแนกตามการใช้ที่ดินด้านการเกษตรของจังหวัดสุราษฎร์ธานี ปี 2567

| ประเภทเนื้อที่การใช้ประโยชน์      | เนื้อที่ใช้ประโยชน์ทางการเกษตร (ไร่) |
|-----------------------------------|--------------------------------------|
| 1. พื้นที่นา                      | 23,741.02                            |
| 2. พืชไร่                         | 386.68                               |
| 3. ไม้ยืนต้น                      | 4,562,428.14                         |
| 4. ไม้ผล                          | 304,248.06                           |
| 5. พืชสวน                         | 2,169.97                             |
| 6. พุ่มหญ้าและโรงเรือนเลี้ยงสัตว์ | 2,826.28                             |
| 7. สถานที่เพาะเลี้ยงสัตว์น้ำ      | 83,847.43                            |
| 8. พืชน้ำ                         | 18.30                                |
| <b>รวม</b>                        | <b>4,979,665.88</b>                  |

ที่มา : <http://agri-map-online.moac.go.th> กรมพัฒนาที่ดิน (2562 - 2565) สืบค้น ณ วันที่ 14 สิงหาคม 2567

หมายเหตุ : เป็นข้อมูลพื้นที่จากการคำนวณด้วยระบบสารสนเทศทางภูมิศาสตร์

9.2.5 พื้นที่นาร้างในจังหวัดสุราษฎร์ธานีจำแนกระดับอำเภอ ปี 2567

| ลำดับ<br>ที่ | อำเภอ       | พื้นที่นาร้าง<br>(ไร่) |
|--------------|-------------|------------------------|
| 1            | ไชยา        | 3,349                  |
| 2            | ท่าชนะ      | 1,906                  |
| 3            | คีรีรัฐนิคม | 527                    |
| 4            | ท่าฉาง      | 3,362                  |
| 5            | บ้านนาสาร   | 21                     |
| 6            | บ้านนาเดิม  | 27                     |
| 7            | พุนพิน      | 2,415                  |
|              | <b>รวม</b>  | <b>11,607</b>          |

### 9.3 ข้อมูลการใช้ที่ดินเพื่อการเกษตร

| อำเภอ                | พื้นที่ทั้งหมด<br>(ไร่) | พื้นที่ทำการเกษตร |                        |                     |                        |                      |                        |                  |                        | รวมพื้นที่ทำการเกษตร |                        |
|----------------------|-------------------------|-------------------|------------------------|---------------------|------------------------|----------------------|------------------------|------------------|------------------------|----------------------|------------------------|
|                      |                         | ที่นา             |                        | ไม้ผล/ไม้ยืนต้น     |                        | พืชไร่/พืชผัก/ไม้ดอก |                        | เกษตรอื่นๆ       |                        |                      |                        |
|                      |                         | จำนวน<br>(ไร่)    | ร้อยละ<br>พื้นที่เกษตร | จำนวน<br>(ไร่)      | ร้อยละ<br>พื้นที่เกษตร | จำนวน<br>(ไร่)       | ร้อยละ<br>พื้นที่เกษตร | จำนวน<br>(ไร่)   | ร้อยละ<br>พื้นที่เกษตร | จำนวน<br>(ไร่)       | ร้อยละ<br>พื้นที่เกษตร |
| 1. เมืองสุราษฎร์ธานี | 208,932.78              | -                 | -                      | 114,710.74          | 54.90                  | 198.89               | 0.09                   | 3,558.83         | 1.71                   | 118,468.46           | 1.45                   |
| 2. กาญจนดิษฐ์        | 672,390.26              | 494.04            | 0.07                   | 428,331.02          | 63.70                  | 765.92               | 0.11                   | 35,175.15        | 5.23                   | 464,766.13           | 5.68                   |
| 3. ดอนสัก            | 227,374.89              | 97.81             | 0.04                   | 147,727.27          | 64.97                  | 124.06               | 0.06                   | 16,318.63        | 7.18                   | 164,267.77           | 2.01                   |
| 4. เกาะสมุย          | 172,053.20              | 3,650.72          | 2.12                   | 61,515.69           | 35.75                  | 109.65               | 0.06                   | 18.45            | 0.01                   | 65,294.51            | 0.80                   |
| 5. เกาะพะงัน         | 76,341.53               | -                 | -                      | 23,081.52           | 30.23                  | 2.79                 | 0                      | 11.58            | 0.02                   | 23,095.89            | 0.28                   |
| 6. ไชยา              | 411,040.08              | 8,453.40          | 2.06                   | 318,845.30          | 77.58                  | 27.11                | 0.01                   | 9,344.63         | 2.27                   | 336,670.44           | 4.12                   |
| 7. ท่าชนะ            | 628,537.03              | 2,039.61          | 0.32                   | 377,627.54          | 60.08                  | 112.71               | 0.02                   | 4,638.43         | 0.74                   | 384,418.29           | 4.70                   |
| 8. ศิริรัฐนิตย       | 477,079.16              | 904.09            | 0.19                   | 321,264.73          | 67.34                  | 74.18                | 0.02                   | 37.22            | 0.01                   | 322,280.22           | 3.94                   |
| 9. บ้านตาขุน         | 909,660.67              | -                 | -                      | 76,999.04           | 8.46                   | 16.94                | 0                      | -                | 0                      | 77,015.98            | 0.94                   |
| 10. พนม              | 762,596.48              | -                 | -                      | 323,085.68          | 42.36                  | 17.69                | 0                      | 82.39            | 0.01                   | 323,185.76           | 3.95                   |
| 11. ท่าฉาง           | 682,472.74              | 4,458.80          | 0.65                   | 380,260.18          | 55.72                  | 52.95                | 0                      | 8,143.03         | 1.19                   | 392,914.96           | 4.80                   |
| 12. บ้านนาสาร        | 480,592.58              | 21.83             | 0                      | 299,712.33          | 62.36                  | 253.59               | 0.05                   | 82.42            | 0.02                   | 300,070.17           | 3.67                   |
| 13. บ้านนาเดิม       | 116,341.22              | 20.93             | 0.02                   | 98,004.64           | 84.24                  | 42.40                | 0.03                   | 48.56            | 0.04                   | 98,116.53            | 1.20                   |
| 14. เคียนซา          | 470,358.15              | -                 | -                      | 419,256.10          | 89.13                  | 55.65                | 0.01                   | 55.06            | 0.01                   | 419,366.81           | 5.13                   |
| 15. เวียงสระ         | 240,496.11              | 15.47             | 0.01                   | 193,134.34          | 80.31                  | 33.24                | 0.01                   | 39.16            | 0.01                   | 193,222.21           | 2.36                   |
| 16. พระแสง           | 443,712.48              | 47.46             | 0.01                   | 410,039.48          | 92.41                  | 7.37                 | 0                      | 48.70            | 0.01                   | 410,143.01           | 5.01                   |
| 17. พุนพิน           | 596,386.13              | 3,515.40          | 0.59                   | 494,846.37          | 82.97                  | 678.03               | 0.11                   | 9,022.40         | 1.51                   | 508,062.20           | 6.21                   |
| 18. ชัยบุรี          | 291,762.49              | -                 | -                      | 259,755.34          | 89.03                  | 1.76                 | 0                      | 40.81            | 0.01                   | 259,797.91           | 3.18                   |
| 19. วิภาวดี          | 310,246.06              | 21.44             | 0.01                   | 118,481.10          | 38.19                  | -                    | 0                      | 7.46             | 0                      | 118,510.00           | 1.45                   |
| <b>รวม</b>           | <b>8,178,374.04</b>     | <b>23,741.02</b>  | <b>0.29</b>            | <b>4,866,678.41</b> | <b>59.51</b>           | <b>2,574.93</b>      | <b>0.03</b>            | <b>86,672.91</b> | <b>1.06</b>            | <b>4,979,667.25</b>  | <b>60.89</b>           |

ที่มา : <http://agri-map-onlie.moac.go.th> กรมพัฒนาที่ดิน (2562 - 2565) สืบค้น ณ วันที่ 14 สิงหาคม 2567

หมายเหตุ : เป็นข้อมูลพื้นที่จากการคำนวณด้วยระบบสารสนเทศทางภูมิศาสตร์



## 9.4 แหล่งน้ำเพื่อการเกษตร

### 9.4.1 แหล่งน้ำธรรมชาติ

จังหวัดสุราษฎร์ธานี มีลุ่มน้ำใหญ่น้อยรวม 14 ลุ่มน้ำ แต่ละลุ่มน้ำมีแม่น้ำ และร่องหลายสาย ทุกสายล้วนไหลลงสู่อ่าวไทย แม่น้ำในสุราษฎร์ธานี ตัดขวางคาบสมุทรออกสู่ทะเลด้านตะวันออก ในอดีตอาศัยเครือข่าย แม่น้ำเดินทางติดต่อถึงกัน และติดต่อกับเมืองชายฝั่งแม่น้ำที่มีลักษณะทางอุทกวิทยาที่สำคัญของจังหวัดสุราษฎร์ธานี คือ แม่น้ำตาปี แม่น้ำพุมดวง ซึ่งเป็นเส้นเลือดใหญ่ของชาวจังหวัดสุราษฎร์ธานี แหล่งน้ำที่สำคัญของจังหวัด มีดังนี้ คือ

1) แม่น้ำตาปี เกิดจากเทือกเขานครศรีธรรมราช ไหลผ่าน อำเภอชัยบุรี อำเภอพระแสง อำเภอเวียงสระ อำเภอกะเนียง อำเภอบ้านนาสาร อำเภอบ้านนาเดิม อำเภอพุนพิน และไหลลงสู่อ่าวไทยที่ อำเภอเมือง มีความยาวประมาณ 230 กิโลเมตร ปริมาณน้ำเฉลี่ย 5,900 ล้าน ลบ.ม.ต่อปี มีแม่น้ำสาขาที่สำคัญ 6 สาย ได้แก่ คลองสินปุน คลองอิปัน คลองพุนพิน คลองท่ากูบ คลองมะขามเตี้ย และคลองขวาง

2) แม่น้ำพุมดวงหรือแม่น้ำคีรีรัฐ เกิดจากคลองแสง คลองสก และคลองยันไหลผ่าน อำเภอบ้านตาขุน อำเภอคีรีรัฐนิคม และอำเภอท่าฉาง บรรจบกับแม่น้ำตาปีที่อำเภอพุนพิน ยาวประมาณ 120 กิโลเมตร ปริมาณน้ำเฉลี่ย 6,600 ล้าน ลบ.ม. ต่อปี คลองสาขาที่สำคัญ 4 สาย ได้แก่ คลองยัน คลองแสง คลองสก และคลองพนม

3) บึงขุนทะเลเป็นแหล่งน้ำจืดที่คล้ายทะเลสาบขนาดใหญ่ที่สุดของจังหวัดสุราษฎร์ธานี มีเนื้อที่ประมาณ 1,270 ไร่ ครอบคลุมตำบลมะขามเตี้ย ตำบลขุนทะเล และตำบลวัดประดู่

4) เขื่อนรัชชประภาสร้างปิดกั้นลำน้ำคลองแสง ที่บ้านเขี้ยวหลาน ตำบลเขาพัง อำเภอบ้านตาขุน จังหวัดสุราษฎร์ธานี เป็นเขื่อนหินทิ้งแกนดินเหนียว สูง 94 เมตร ความยาวสันเขื่อน 761 เมตร มีเขื่อนปิดกั้นช่องเขาอีก 6 แห่ง อยู่บนฝั่งซ้ายของแม่น้ำ 1 แห่ง และฝั่งขวาของแม่น้ำ 5 แห่ง อ่างเก็บน้ำมีความจุ 5,639 ล้านลูกบาศก์เมตร พื้นที่อ่างเก็บน้ำ 185 ตารางกิโลเมตร ปริมาณน้ำไหลเข้าอ่างเฉลี่ยปีละ 3,057 ล้านลูกบาศก์เมตร (การไฟฟ้าฝ่ายผลิตแห่งประเทศไทย เขื่อนรัชชประภา, 2557) ที่มา : สำนักงานทรัพยากรธรรมชาติและสิ่งแวดล้อมจังหวัดสุราษฎร์ธานี ข้อมูล ณ วันที่ 25 กรกฎาคม 2567

นอกจากนี้ยังมีแหล่งน้ำได้แก่ ชุมเหมือง นาข้าว น้ำตก บ่อน้ำ บ่อบำบัดน้ำเสีย บ่อเลี้ยงกุ้ง บ่อเลี้ยงปลา ป่า ฝาย พรุ แม่น้ำ ลำคลอง/คูน้ำ ลำธาร/ลำห้วย สระ น้ำในสวนปาล์ม น้ำในสวนยางพารา หนอง/บึง/กุด/อ่างเก็บน้ำ และแหล่งน้ำขนาดใหญ่ รวม 2,314 แห่ง กระจายอยู่ในอำเภอต่างๆ ของจังหวัดสุราษฎร์ธานี ดังนี้

1) แหล่งน้ำธรรมชาติประเภทต่างๆ ในจังหวัดสุราษฎร์ธานี รายอำเภอ

| ลำดับ<br>ที่ | อำเภอ             | ประเภทแหล่งน้ำธรรมชาติ (แห่ง) |        |       |        |                     |                   |                  |     |     |     |        |                                |                  |                  |       |              |                |                  |             | รวม<br>(แห่ง) |                 |                      |
|--------------|-------------------|-------------------------------|--------|-------|--------|---------------------|-------------------|------------------|-----|-----|-----|--------|--------------------------------|------------------|------------------|-------|--------------|----------------|------------------|-------------|---------------|-----------------|----------------------|
|              |                   | ขุม<br>เหมือง                 | นาข้าว | น้ำตก | บ่อน้ำ | บ่อบำบัด<br>น้ำเสีย | บ่อ<br>เลี้ยงกุ้ง | บ่อ<br>เลี้ยงปลา | ป่า | ฝาย | พรุ | แม่น้ำ | ไม่สามารถ<br>เข้าถึงพื้นที่ได้ | ลำคลอง/<br>คูน้ำ | ลำธาร/<br>ลำห้วย | สระ   | สวน<br>ปาล์ม | สวน<br>ยางพารา | หนอง/<br>บึง/กุด | หมด<br>สภาพ |               | อ่าง<br>เก็บน้ำ | แหล่งน้ำ<br>ขนาดใหญ่ |
| 1            | เมืองสุราษฎร์ธานี | 15                            | -      | -     | -      | 3                   | 35                | -                | 1   | -   | 5   | 7      | -                              | 26               | -                | 111   | 1            | -              | 26               | 6           | -             | -               | 236                  |
| 2            | กาญจนดิษฐ์        | 22                            | -      | 2     | 23     | -                   | 168               | 3                | -   | -   | 2   | -      | -                              | 3                | 47               | 5     | 3            | 6              | 11               | 0           | -             | -               | 295                  |
| 3            | ดอนสัก            | -                             | 1      | -     | -      | -                   | 74                | 1                | -   | -   | -   | -      | -                              | -                | -                | 24    | 1            | -              | 3                | 3           | -             | -               | 107                  |
| 4            | เกาะสมุย          | -                             | -      | 1     | -      | -                   | 1                 | -                | -   | -   | 3   | -      | -                              | -                | -                | 8     | -            | -              | 1                | -           | -             | -               | 14                   |
| 5            | เกาะพะงัน         | -                             | -      | -     | -      | -                   | -                 | -                | -   | -   | -   | -      | -                              | -                | -                | 3     | -            | -              | 1                | -           | -             | -               | 4                    |
| 6            | ไชยา              | -                             | -      | -     | -      | -                   | 55                | 4                | -   | 1   | -   | -      | 1                              | -                | -                | 156   | -            | -              | 6                | 3           | 1             | -               | 227                  |
| 7            | ท่าชนะ            | -                             | -      | -     | -      | -                   | 36                | 1                | -   | 2   | 1   | -      | -                              | -                | -                | 36    | -            | -              | 13               | 1           | -             | -               | 90                   |
| 8            | คีรีรัฐนิคม       | -                             | -      | -     | -      | -                   | -                 | -                | -   | 1   | -   | 17     | -                              | 19               | -                | 44    | -            | -              | 11               | 1           | -             | -               | 93                   |
| 9            | บ้านตาขุน         | -                             | -      | -     | -      | -                   | -                 | -                | -   | -   | 8   | -      | -                              | 8                | -                | 13    | -            | -              | 8                | -           | 1             | -               | 38                   |
| 10           | พนม               | -                             | -      | -     | -      | -                   | -                 | -                | -   | 1   | -   | 1      | -                              | 23               | -                | 34    | -            | -              | 9                | -           | 1             | -               | 69                   |
| 11           | ท่าฉาง            | -                             | -      | -     | 15     | 4                   | 38                | -                | -   | 2   | -   | -      | 2                              | -                | -                | 86    | -            | -              | 24               | 23          | 1             | -               | 195                  |
| 12           | บ้านนาสาร         | 26                            | -      | -     | -      | -                   | -                 | -                | -   | 9   | -   | 1      | -                              | 22               | 2                | 119   | -            | -              | 30               | 1           | -             | -               | 210                  |
| 13           | บ้านนาเดิม        | 1                             | -      | -     | 1      | -                   | 2                 | -                | -   | -   | -   | -      | -                              | 7                | -                | 85    | -            | -              | 10               | 6           | 2             | -               | 114                  |
| 14           | เคียนซา           | -                             | -      | -     | 1      | -                   | 3                 | -                | -   | -   | 3   | -      | -                              | -                | -                | 110   | -            | -              | 20               | -           | 1             | -               | 138                  |
| 15           | เวียงสระ          | -                             | -      | 1     | 1      | -                   | 42                | -                | -   | -   | 1   | -      | 13                             | -                | 56               | -     | -            | 19             | -                | 1           | -             | -               | 134                  |
| 16           | พระแสง            | -                             | -      | -     | 1      | -                   | -                 | -                | -   | 1   | -   | 4      | -                              | 14               | -                | 126   | -            | -              | 21               | -           | 6             | -               | 173                  |
| 17           | พุนพิน            | -                             | -      | -     | 2      | -                   | -                 | -                | -   | 1   | -   | 22     | -                              | 7                | 1                | 39    | -            | -              | 3                | -           | 0             | -               | 75                   |
| 18           | ชัยบุรี           | 1                             | -      | -     | -      | -                   | -                 | -                | -   | -   | -   | -      | -                              | 7                | 1                | 39    | -            | -              | 3                | -           | -             | -               | 51                   |
| 19           | วิภาวดี           | -                             | -      | -     | -      | -                   | -                 | -                | -   | -   | -   | -      | -                              | 16               | -                | -     | 33           | -              | 0                | 2           | -             | -               | 51                   |
| รวม          |                   | 65                            | 1      | 4     | 44     | 7                   | 454               | 9                | 1   | 18  | 11  | 64     | 3                              | 165              | 51               | 1,094 | 38           | 6              | 219              | 46          | 14            | -               | 2,314                |

ที่มา : โครงการชลประทานจังหวัดสุราษฎร์ธานี ข้อมูล ณ วันที่ 30 กรกฎาคม 2567

9.4.2 ข้อมูลโครงการชลประทานที่มีอยู่ในจังหวัดและแหล่งน้ำนอกเขตชลประทาน ปี 2567

| ลำดับ<br>ที่ | อำเภอ             | แหล่งน้ำในเขตชลประทาน <sup>(1)</sup> |                              |                  |                              |                   |                              |                  |                              | แหล่งน้ำนอกเขตชลประทาน <sup>(2)</sup> |                             |
|--------------|-------------------|--------------------------------------|------------------------------|------------------|------------------------------|-------------------|------------------------------|------------------|------------------------------|---------------------------------------|-----------------------------|
|              |                   | ขนาดกลาง                             |                              | ขนาดเล็ก         |                              | ขนาดเล็ก (ถ้ำไอน) |                              | รวม              |                              | จำนวน<br>(บ่อ)                        | พื้นที่รับประโยชน์<br>(ไร่) |
|              |                   | จำนวน<br>โครงการ                     | พื้นที่รับ<br>ประโยชน์ (ไร่) | จำนวน<br>โครงการ | พื้นที่รับ<br>ประโยชน์ (ไร่) | จำนวน<br>โครงการ  | พื้นที่รับ<br>ประโยชน์ (ไร่) | จำนวน<br>โครงการ | พื้นที่รับ<br>ประโยชน์ (ไร่) |                                       |                             |
| 1            | เมืองสุราษฎร์ธานี | -                                    | -                            | -                | -                            | 3                 | 1,700                        | 3                | 1,700                        | 2                                     | 18                          |
| 2            | กาญจนดิษฐ์        | -                                    | -                            | 1                | 944                          | 19                | 24,300                       | 20               | 25,244                       | 4                                     | 31                          |
| 3            | ดอนสัก            | 1                                    | 37,500                       | 1                | 600                          | 3                 | 4,500                        | 5                | 42,600                       | 1                                     | 9                           |
| 4            | เกาะสมุย          | -                                    | -                            | -                | -                            | 10                | 4,400                        | 10               | 4,400                        | -                                     | -                           |
| 5            | เกาะพะงัน         | -                                    | -                            | -                | -                            | 5                 | 2,600                        | 5                | 2,600                        | -                                     | -                           |
| 6            | ไชยา              | 1                                    | 20,000                       | 1                | 790                          | 9                 | 9,370                        | 11               | 30,160                       | 3                                     | 30                          |
| 7            | ท่าชนะ            | -                                    | -                            | 6                | 16,411                       | 6                 | 15,400                       | 12               | 31,811                       | 27                                    | 270                         |
| 8            | คีรีรัฐนิคม       | -                                    | -                            | 3                | 2,800                        | 14                | 18,600                       | 17               | 21,400                       | 5                                     | 50                          |
| 9            | บ้านตาขุน         | -                                    | -                            | 1                | 2,800                        | 3                 | 1,800                        | 4                | 4,600                        | 2                                     | 22                          |
| 10           | พนม               | 1                                    | 3,000                        | 3                | 3,222                        | 17                | 13,700                       | 21               | 19,922                       | 15                                    | 86                          |
| 11           | ท่าฉาง            | -                                    | -                            | -                | -                            | 5                 | 3,850                        | 5                | 3,850                        | 4                                     | 40                          |
| 12           | บ้านนาสาร         | -                                    | -                            | 1                | 375                          | 8                 | 12,600                       | 9                | 12,975                       | -                                     | -                           |
| 13           | บ้านนาเดิม        | -                                    | -                            | -                | -                            | 9                 | 32,300                       | 9                | 32,300                       | -                                     | -                           |
| 14           | เคียนซา           | -                                    | -                            | 1                | 150                          | 6                 | 5,910                        | 7                | 6,060                        | 2                                     | 11                          |
| 15           | เวียงสระ          | 1                                    | 16,000                       | -                | -                            | 16                | 25,050                       | 17               | 41,050                       | -                                     | -                           |
| 16           | พระแสง            | 1                                    | 1,200                        | 7                | 1,720                        | 5                 | 5,600                        | 13               | 8,520                        | 3                                     | 20                          |
| 17           | พุนพิน            | -                                    | -                            | 1                | 4,320                        | 8                 | 24,800                       | 9                | 29,120                       | 8                                     | 68                          |
| 18           | ชัยบุรี           | -                                    | -                            | 1                | 80                           | 3                 | 3,170                        | 4                | 3,250                        | 4                                     | 27                          |
| 19           | วิภาวดี           | -                                    | -                            | 1                | 580                          | 4                 | 26,800                       | 5                | 27,380                       | 5                                     | 50                          |
| รวม          |                   | 5                                    | 77,700                       | 28               | 34,792                       | 153               | 236,450                      | 186              | 348,942                      | 85                                    | 732                         |

ที่มา : (1) โครงการชลประทานจังหวัดสุราษฎร์ธานี ข้อมูล ณ วันที่ 30 กรกฎาคม 2567

(2) สถานีพัฒนาที่ดินจังหวัดสุราษฎร์ธานี ข้อมูล ณ วันที่ 30 กรกฎาคม 2567

### 9.4.3 ข้อมูลบ่อน้ำบาดาล ในจังหวัดสุราษฎร์ธานี

| ลำดับ<br>ที่ | อำเภอ             | บ่อน้ำบาดาลที่ทางราชการเจาะ |                 |             |           |            | บ่อน้ำบาดาลเอกชน      |                 |            |              | รวมทั้งสิ้น<br>(บ่อ) |
|--------------|-------------------|-----------------------------|-----------------|-------------|-----------|------------|-----------------------|-----------------|------------|--------------|----------------------|
|              |                   | ประเภทการใช้น้ำ (บ่อ)       |                 |             |           |            | ประเภทการใช้น้ำ (บ่อ) |                 |            |              |                      |
|              |                   | เกษตรกรรม                   | อุปโภค - บริโภค | สังเกตการณ์ | สำรวจ     | รวม (บ่อ)  | เกษตรกรรม             | อุปโภค - บริโภค | ธุรกิจ     | รวม (บ่อ)    |                      |
| 1            | เมืองสุราษฎร์ธานี | 1                           | 10              | -           | -         | 11         | 265                   | 140             | 143        | 548          | 559                  |
| 2            | กาญจนดิษฐ์        | 7                           | 21              | -           | -         | 28         | 155                   | 34              | 103        | 292          | 320                  |
| 3            | ดอนสัก            | 1                           | 14              | -           | -         | 15         | 87                    | 25              | 10         | 122          | 137                  |
| 4            | เกาะสมุย          | -                           | 18              | -           | -         | 18         | 4                     | 67              | 283        | 354          | 372                  |
| 5            | เกาะพะงัน         | -                           | -               | -           | -         | -          | 2                     | 37              | 30         | 69           | 69                   |
| 6            | ไชยา              | 12                          | 18              | -           | -         | 30         | 21                    | 23              | 33         | 77           | 107                  |
| 7            | ท่าชนะ            | 23                          | 22              | -           | -         | 45         | 22                    | 30              | 11         | 63           | 108                  |
| 8            | คีรีรัฐนิคม       | 3                           | 10              | 4           | 3         | 20         | 50                    | 26              | 13         | 89           | 109                  |
| 9            | บ้านตาขุน         | 3                           | 5               | -           | -         | 8          | 14                    | 11              | 4          | 29           | 37                   |
| 10           | พนม               | 13                          | 9               | -           | -         | 22         | 57                    | 13              | 10         | 80           | 102                  |
| 11           | ท่าฉาง            | 10                          | 18              | -           | -         | 28         | 47                    | 46              | 42         | 135          | 163                  |
| 12           | บ้านนาสาร         | 1                           | 15              | -           | -         | 16         | 254                   | 47              | 18         | 319          | 335                  |
| 13           | บ้านนาเดิม        | 1                           | 8               | -           | -         | 8          | 35                    | 33              | 32         | 100          | 108                  |
| 14           | เคียนซา           | 5                           | 9               | -           | -         | 14         | 43                    | 10              | 2          | 55           | 69                   |
| 15           | เวียงสระ          | -                           | 22              | -           | -         | 22         | 57                    | 37              | 31         | 125          | 147                  |
| 16           | พระแสง            | -                           | 15              | -           | -         | 15         | 20                    | 26              | 20         | 66           | 81                   |
| 17           | พุนพิน            | 19                          | 16              | 31          | 8         | 74         | 133                   | 99              | 131        | 363          | 437                  |
| 18           | วิภาวดี           | -                           | 6               | 3           | -         | 9          | 9                     | 9               | 3          | 21           | 30                   |
| 19           | ชัยบุรี           | -                           | 6               | -           | -         | 6          | 17                    | 9               | 2          | 28           | 34                   |
| <b>รวม</b>   |                   | <b>99</b>                   | <b>241</b>      | <b>38</b>   | <b>11</b> | <b>389</b> | <b>1,292</b>          | <b>722</b>      | <b>921</b> | <b>2,935</b> | <b>3,324</b>         |

ที่มา : สำนักงานทรัพยากรธรรมชาติและสิ่งแวดล้อมจังหวัดสุราษฎร์ธานี ข้อมูล ณ วันที่ 25 กรกฎาคม 2567 (เป็นข้อมูลสะสม)

9.4.4 แหล่งน้ำในเขตชลประทาน (ห้วย ลำธาร หนอง บึง)

| ลำดับ<br>ที่ | อำเภอ             | แหล่งน้ำในเขตชลประทาน                        |   |                         |                                      |   |
|--------------|-------------------|--|---|-------------------------|--------------------------------------|---|
|              |                   | จำนวนแม่น้ำ ห้วย<br>ลำธาร คลองธรรมชาติ (สาย) | จำนวนแม่น้ำ ห้วย ลำธาร คลองธรรมชาติ<br>ที่ไม่สามารถใช้ในฤดูแล้ง (สาย) | จำนวนหนอง บึง<br>(แห่ง) | พื้นที่เก็บน้ำเฉพาะหนอง บึง<br>(ไร่) | จำนวนหนอง บึง<br>ที่สามารถใช้ในฤดูแล้ง (แห่ง) |
| 1            | เมืองสุราษฎร์ธานี | -  | 26  | 26                      | -                                    | -   |
| 2            | กาญจนดิษฐ์        | 47   | 3   | 11                      | -                                    | -   |
| 3            | ดอนสัก            | -  | -   | 3                       | -                                    | -   |
| 4            | เกาะสมุย          | -  | -   | 1                       | -                                    | -   |
| 5            | เกาะพะงัน         | -  | -   | 1                       | -                                    | -   |
| 6            | ไชยา              | -  | -   | 6                       | -                                    | -   |
| 7            | ท่าชนะ            | -  | -   | 13                      | -                                    | -   |
| 8            | คีรีรัฐนิคม       | -  | 19  | 11                      | -                                    | -   |
| 9            | บ้านตาขุน         | -  | 8   | 8                       | -                                    | -   |
| 10           | พนม               | -  | 23  | 9                       | -                                    | -   |
| 11           | ท่าฉาง            | -  | -   | 24                      | -                                    | -   |
| 12           | บ้านนาสาร         | 2  | 22  | 30                      | -                                    | -   |
| 13           | บ้านนาเดิม        | -  | 7   | 10                      | -                                    | -   |
| 14           | เคียนซา           | -  | -   | 20                      | -                                    | -   |
| 15           | เวียงสระ          | -  | 13  | 19                      | -                                    | -   |
| 16           | พระแสง            | -  | 14  | 21                      | -                                    | -   |
| 17           | พุนพิน            | 1  | 7   | 3                       | -                                    | -   |
| 18           | ชัยบุรี           | 1  | 7   | 3                       | -                                    | -   |
| 19           | วิภาวดี           | -  | 16  | -                       | -                                    | -   |
| รวม          |                   | 51   | 165   | 219                     | -                                    | -   |

ที่มา : โครงการชลประทานจังหวัดสุราษฎร์ธานี ณ วันที่ 25 กรกฎาคม 2567

## 9.5 ปริมาณน้ำฝน อุณหภูมิและความชื้นสัมพัทธ์สูงสุด - ต่ำสุด

### 9.5.1 ปริมาณน้ำฝน อุณหภูมิและความชื้นสัมพัทธ์สูงสุด - ต่ำสุด ปี 2566

| เดือน      | จำนวนวันที่ฝนตก | ปริมาณน้ำฝน | อุณหภูมิ (°C) |        |                | ความชื้นสัมพัทธ์ (%) |        |                        |
|------------|-----------------|-------------|---------------|--------|----------------|----------------------|--------|------------------------|
|            |                 |             | สูงสุด        | ต่ำสุด | อุณหภูมิเฉลี่ย | สูงสุด               | ต่ำสุด | ความชื้นสัมพัทธ์เฉลี่ย |
| มกราคม     | 10              | 155.90      | 30.19         | 22.41  | 25.50          | 95.58                | 65.29  | 83.64                  |
| กุมภาพันธ์ | 4               | 8.30        | 31.95         | 22.38  | 26.50          | 95.54                | 60.14  | 80.79                  |
| มีนาคม     | 1               | 5.90        | 33.98         | 22.40  | 27.45          | 94.90                | 53.03  | 76.48                  |
| เมษายน     | 2               | 2.40        | 37.44         | 24.23  | 29.64          | 93.70                | 46.57  | 73.04                  |
| พฤษภาคม    | 17              | 145.80      | 36.35         | 24.80  | 29.02          | 94.77                | 52.32  | 78.29                  |
| มิถุนายน   | 16              | 82.40       | 34.56         | 24.26  | 27.97          | 95.03                | 57.70  | 80.69                  |
| กรกฎาคม    | 20              | 159.60      | 33.19         | 24.34  | 27.60          | 95.77                | 63.55  | 83.66                  |
| สิงหาคม    | 11              | 52.50       | 34.59         | 24.21  | 28.11          | 96.87                | 57.81  | 81.89                  |
| กันยายน    | 20              | 192.90      | 32.79         | 24.22  | 27.11          | 96.37                | 66.33  | 85.96                  |
| ตุลาคม     | 18              | 261.80      | 33.44         | 24.43  | 27.22          | 95.81                | 63.81  | 85.16                  |
| พฤศจิกายน  | 22              | 269.40      | 30.50         | 24.11  | 26.28          | 96.40                | 75.37  | 88.94                  |
| ธันวาคม    | 14              | 109.10      | 30.85         | 23.95  | 26.63          | 95.06                | 69.87  | 85.25                  |
| รวม        | 155             | 1,446.00    | 399.83        | 285.74 | 329.03         | 1,145.80             | 731.79 | 983.79                 |
| เฉลี่ย     | 12.92           | 120.50      | 33.32         | 23.81  | 27.42          | 95.48                | 60.98  | 81.98                  |

### 9.5.2 ปริมาณน้ำฝน อุณหภูมิและความชื้นสัมพัทธ์สูงสุด - ต่ำสุด ปี 2567

| เดือน      | จำนวนวันที่ฝนตก | ปริมาณน้ำฝน | อุณหภูมิ (°C) |        |                | ความชื้นสัมพัทธ์ (%) |        |                        |
|------------|-----------------|-------------|---------------|--------|----------------|----------------------|--------|------------------------|
|            |                 |             | สูงสุด        | ต่ำสุด | อุณหภูมิเฉลี่ย | สูงสุด               | ต่ำสุด | ความชื้นสัมพัทธ์เฉลี่ย |
| มกราคม     | 2               | 2.00        | 32.56         | 23.41  | 27.16          | 95.45                | 60.13  | 80.93                  |
| กุมภาพันธ์ | 2               | 2.20        | 34.12         | 22.87  | 27.86          | 95.00                | 51.66  | 76.23                  |
| มีนาคม     | 2               | 0.60        | 36.05         | 23.71  | 29.05          | 93.77                | 49.90  | 73.64                  |
| เมษายน     | -               | -           | 38.24         | 25.28  | 30.91          | 91.37                | 42.67  | 70.05                  |
| พฤษภาคม    | 8               | 19.30       | 37.40         | 25.92  | 30.46          | 92.71                | 49.42  | 74.35                  |
| มิถุนายน   | 10              | 65.90       | 35.48         | 24.95  | 29.21          | 91.47                | 50.73  | 74.02                  |
| กรกฎาคม    | 15              | 119.30      | 33.56         | 24.66  | 27.93          | 95.06                | 62.97  | 82.29                  |
| รวม        | 39              | 209.30      | 247.41        | 170.80 | 202.58         | 654.83               | 367.48 | 531.51                 |
| เฉลี่ย     | 5.57            | 29.90       | 35.34         | 24.40  | 28.94          | 93.55                | 52.50  | 75.93                  |

ที่มา : สถานีอุตุนิยมวิทยาสุราษฎร์ธานี ข้อมูล ณ วันที่ 20 สิงหาคม 2567

1) ปริมาณน้ำฝน ปี 2557 – 2567

| ปี   | ปริมาณน้ำฝน (มม.) |
|------|-------------------|
| 2557 | 1,676.50          |
| 2558 | 1,497.50          |
| 2559 | 1,524.00          |
| 2560 | 1,631.80          |
| 2561 | 1,727.40          |
| 2562 | 2,023.00          |
| 2563 | 2,060.20          |
| 2564 | 1,394.60          |
| 2565 | 1,850.00          |
| 2566 | 1,446.00          |
| 2567 | 209.30            |

ที่มา : สถานีอุตุนิยมวิทยาสุราษฎร์ธานี ข้อมูล ณ วันที่ 20 สิงหาคม 2567

หมายเหตุ : ปี 2567 เป็นข้อมูลเดือนมกราคม – กรกฎาคม

2) อุณหภูมิและความชื้นสัมพัทธ์สูงสุด – ต่ำสุด ปี 2557 – 2567

| ปี   | อุณหภูมิ (°C) |        |              | ความชื้นสัมพัทธ์ (%) |        |              |
|------|---------------|--------|--------------|----------------------|--------|--------------|
|      | สูงสุด        | ต่ำสุด | เฉลี่ยทั้งปี | สูงสุด               | ต่ำสุด | เฉลี่ยทั้งปี |
| 2557 | 35.36         | 21.16  | 27.15        | N/A                  | N/A    | 82.56        |
| 2558 | 38.50         | 19.00  | 27.37        | 58.90                | 82.60  | 83.66        |
| 2559 | 37.20         | 19.60  | 27.62        | 98.67                | 52.33  | 82.56        |
| 2560 | 35.69         | 21.60  | 27.41        | 98.50                | 48.75  | 86.86        |
| 2561 | 33.01         | 23.58  | 27.04        | 97.79                | 64.17  | 85.06        |
| 2562 | 33.67         | 23.43  | 27.40        | 97.17                | 60.83  | 82.89        |
| 2563 | 33.44         | 23.67  | 27.44        | 96.41                | 61.41  | 82.77        |
| 2564 | 32.85         | 23.45  | 27.04        | 95.89                | 61.17  | 82.65        |
| 2565 | 32.68         | 23.70  | 27.09        | 96.55                | 64.56  | 84.78        |
| 2566 | 33.32         | 23.81  | 27.42        | 95.48                | 60.98  | 81.98        |
| 2567 | 35.34         | 24.40  | 28.94        | 93.55                | 52.50  | 75.93        |

ที่มา : สถานีอุตุนิยมวิทยาสุราษฎร์ธานี ข้อมูล ณ วันที่ 20 สิงหาคม 2567

หมายเหตุ : 1. ปี 2567 เป็นข้อมูลเดือนมกราคม – กรกฎาคม

2. N/A หมายถึง ไม่มีข้อมูล

9.6 ข้อมูลสถานที่จำหน่ายปัจจัยการผลิตด้านพืช ประมง และปศุสัตว์ ปี 2567

| ลำดับ<br>ที่ | อำเภอ             | ปยุ/วัตถุดิบทราย/พันธุ์พืช <sup>(1)</sup><br>(แห่ง) | แปลงเพาะกล้า <sup>(1)</sup><br>ปาล์มน้ำมัน (แห่ง) | แปลงเพาะชำ <sup>(2)</sup><br>พันธุ์ยางพารา (แห่ง) | อาหารสัตว์ <sup>(3)</sup> /<br>ร้านปศุสัตว์ ok (แห่ง) | อาหารสัตว์น้ำ <sup>(4)</sup><br>ที่ได้รับอนุญาต (แห่ง) | ร้านเพาะและจำหน่าย <sup>(4)</sup><br>พันธุ์สัตว์น้ำ (แห่ง) |
|--------------|-------------------|---|---|---|---|--|--|
| 1            | เมืองสุราษฎร์ธานี | 80  | 11  | 3   | 228   | 11   | 1  |
| 2            | กาญจนดิษฐ์        | 93  | 51  | 0   | 63  | 3  | 3  |
| 3            | ดอนสัก            | 38  | 40  | 1   | 42  | 1  | -  |
| 4            | เกาะสมุย          | 26  | -   | -   | 164   | -  | -  |
| 5            | เกาะพะงัน         | 7   | -   | -   | 46  | -  | -  |
| 6            | ไชยา              | 65  | 3   | -   | 68  | -  | 1  |
| 7            | ท่าชนะ            | 55  | 9   | -   | 28  | -  | 1  |
| 8            | คีรีรัฐนิคม       | 58  | 11  | -   | 35  | -  | -  |
| 9            | บ้านตาขุน         | 27  | 1   | -   | 22  | -  | -  |
| 10           | พนม               | 39  | 10  | -   | 20  | -  | -  |
| 11           | ท่าฉาง            | 50  | 9   | 2   | 20  | -  | -  |
| 12           | บ้านนาสาร         | 83  | 2   | 5   | 27  | -  | -  |
| 13           | บ้านนาเดิม        | 22  | 2   | 2   | 23  | -  | 1  |
| 14           | เคียนซา           | 57  | 3   | 1   | 31  | -  | -  |
| 15           | เวียงสระ          | 48  | 21  | 15  | 31  | -  | -  |
| 16           | พระแสง            | 62  | 17  | -   | 28  | -  | -  |
| 17           | พุนพิน            | 72  | 5   | -   | 60  | 5  | 3  |
| 18           | ชัยบุรี           | 21  | 2   | -   | 18  | -  | -  |
| 19           | วิภาวดี           | 20  | 5   | -   | 10  | -  | -  |
| <b>รวม</b>   |                   | <b>923</b>  | <b>202</b>  | <b>29</b>   | <b>964</b>  | <b>20</b>  | <b>10</b>  |

ที่มา : (1) สำนักวิจัยและพัฒนาการเกษตรเขตที่ 7 ข้อมูล ณ วันที่ 3 กรกฎาคม 2567

(2) ศูนย์ควบคุมยางสุราษฎร์ธานี ข้อมูล ณ วันที่ 1 กรกฎาคม 2567

(3) สำนักงานปศุสัตว์จังหวัดสุราษฎร์ธานี ข้อมูล ณ วันที่ 30 กรกฎาคม 2567

(4) สำนักงานประมงจังหวัดสุราษฎร์ธานี ข้อมูล ณ วันที่ 4 สิงหาคม 2567



9.6.1 แปลงเพาะพันธุ์ปาล์มน้ำมัน ในพื้นที่จังหวัดสุราษฎร์ธานี ปี 2567

| ลำดับ<br>ที่ | ชื่อร้าน/แปลงเพาะพันธุ์               | สถานที่ตั้งร้าน |      |            |            |
|--------------|---------------------------------------|-----------------|------|------------|------------|
|              |                                       | เลขที่          | หมู่ | ตำบล       | อำเภอ      |
| 1            | กษิร นิมเนียม                         | 66/1            | 5    | กรุด       | กาญจนดิษฐ์ |
| 2            | ร้านป่าจุ่ม                           | 44/2            | 1    | ช้างซ้าย   | กาญจนดิษฐ์ |
| 3            | ปากคูพันธุ์ปาล์ม                      | 73/4            | 11   | ช้างซ้าย   | กาญจนดิษฐ์ |
| 4            | วิชาญ ศรีแฉล้ม                        | 4/1             | 3    | ตะเคียนทอง | กาญจนดิษฐ์ |
| 5            | ปภังกรพันธุ์ปาล์ม                     | 134/4           | 3    | ท่าทอง     | กาญจนดิษฐ์ |
| 6            | เตมูจิน บุญสุวรรณ                     | 236             | 3    | ท่าอูแท    | กาญจนดิษฐ์ |
| 7            | ป.บุญสุวรรณ                           | 96              | 3    | ท่าอูแท    | กาญจนดิษฐ์ |
| 8            | น้องเล็กพันธุ์ปาล์ม                   | 132             | 3    | ท่าอูแท    | กาญจนดิษฐ์ |
| 9            | ชมรมกษมิพันธุ์ปาล์ม                   | 24/17           | 3    | ท่าอูแท    | กาญจนดิษฐ์ |
| 10           | ที.พี.พี.พันธุ์ปาล์ม                  | 117             | 3    | ท่าอูแท    | กาญจนดิษฐ์ |
| 11           | กาญจนดิษฐ์พันธุ์ไม้                   | 52              | 4    | ท่าอูแท    | กาญจนดิษฐ์ |
| 12           | กาญจนดิษฐ์พันธุ์ปาล์ม                 | 60/2            | 4    | ท่าอูแท    | กาญจนดิษฐ์ |
| 13           | มิตรเกษตรพันธุ์ปาล์ม                  | 45              | 4    | ท่าอูแท    | กาญจนดิษฐ์ |
| 14           | ห้างหุ้นส่วนจำกัด สุราษฎร์พันธุ์ปาล์ม | 19/2            | 5    | ท่าอูแท    | กาญจนดิษฐ์ |
| 15           | KP พันธุ์ปาล์ม                        | 97              | 6    | ท่าอูแท    | กาญจนดิษฐ์ |
| 16           | อัคราพันธุ์ปาล์ม                      | 43/2            | 6    | ท่าอูแท    | กาญจนดิษฐ์ |
| 17           | ศรีสุราษฎร์ปาล์มน้ำมัน                | 46              | 4    | ท่าอูแท    | กาญจนดิษฐ์ |
| 18           | แก้วมณีพันธุ์ปาล์ม                    | 235             | 3    | ท่าอูแท    | กาญจนดิษฐ์ |
| 19           | ยินดีคชสารพันธุ์ปาล์ม                 | 90/2            | 4    | ท่าอูแท    | กาญจนดิษฐ์ |
| 20           | นลินญาพันธุ์ปาล์ม                     | 92/3            | 5    | ท่าอูแท    | กาญจนดิษฐ์ |
| 21           | เพชรมณี พันธุ์ปาล์ม                   | 32/1            | 5    | ท่าอูแท    | กาญจนดิษฐ์ |
| 22           | สินทรัพย์ พันธุ์ปาล์ม                 | 45/2            | 5    | ท่าอูแท    | กาญจนดิษฐ์ |
| 23           | ศักดิ์ดา พันธุ์ปาล์ม                  | 70              | 5    | ท่าอูแท    | กาญจนดิษฐ์ |
| 24           | ขวัญพันธุ์ปาล์ม                       | 9/13            | 5    | ท่าอูแท    | กาญจนดิษฐ์ |
| 25           | ภูดินทร์ พันธุ์ปาล์ม                  | 25/2            | 5    | ท่าอูแท    | กาญจนดิษฐ์ |
| 26           | สุกัญญาพันธุ์ปาล์ม สาขา 1             | 22/16           | 5    | ท่าอูแท    | กาญจนดิษฐ์ |
| 27           | สุกัญญาพันธุ์ปาล์ม                    | 22/6            | 5    | ท่าอูแท    | กาญจนดิษฐ์ |
| 28           | ไชยรัตน์ พันธุ์ไม้                    | 26/5            | 8    | ท่าอูแท    | กาญจนดิษฐ์ |
| 29           | เจ้าจอมพันธุ์ปาล์ม                    | 74/1            | 10   | ท่าอูแท    | กาญจนดิษฐ์ |
| 30           | แปลงเพาะน้องป๊อกปาล์มน้ำมัน           | 59              | 10   | ท่าอูแท    | กาญจนดิษฐ์ |
| 31           | ชลธิชาพันธุ์ปาล์ม                     | 82              | 10   | ท่าอูแท    | กาญจนดิษฐ์ |
| 32           | วิชาการปาล์ม                          | 11              | 10   | ท่าอูแท    | กาญจนดิษฐ์ |
| 33           | น้องอิงค์พันธุ์ปาล์ม                  | 52              | 10   | ท่าอูแท    | กาญจนดิษฐ์ |
| 34           | แฝดพันธุ์ปาล์ม                        | 400             | 8    | ท่าอูแท    | กาญจนดิษฐ์ |
| 35           | ศรีรุ่งเรืองพันธุ์ปาล์ม               | 75/2            | 2    | ท่าอูแท    | กาญจนดิษฐ์ |
| 36           | ชลประทานพันธุ์ปาล์ม                   | 22              | 2    | ท่าอูแท    | กาญจนดิษฐ์ |
| 37           | สุวรรณวงศ์พันธุ์ปาล์ม                 | 119/1           | 3    | ท่าอูแท    | กาญจนดิษฐ์ |
| 38           | สวนสุมาลี                             | 88              | 4    | ท่าอูแท    | กาญจนดิษฐ์ |
| 39           | น้องกึ่งพันธุ์ปาล์ม                   | 211             | 4    | ท่าอูแท    | กาญจนดิษฐ์ |

| ลำดับ<br>ที่ | ชื่อร้าน/แปลงเพาะพันธุ์                        | สถานที่ตั้งร้าน |      |             |             |
|--------------|--|-----------------|------|-------------|-------------|
|              |  | เลขที่          | หมู่ | ตำบล        | อำเภอ       |
| 40           | ทำแร่พันธุ์ไม้                                 | 55              | 4    | ท่าอุแท     | กาญจนดิษฐ์  |
| 41           | ก.พันธุ์ปาล์ม                                  | 22/11           | 5    | ท่าอุแท     | กาญจนดิษฐ์  |
| 42           | น้องโบพันธุ์ปาล์ม                              | 75/4            | 9    | ท่าอุแท     | กาญจนดิษฐ์  |
| 43           | กรกนกพันธุ์ปาล์ม                               | 281/3           | 11   | ท่าอุแท     | กาญจนดิษฐ์  |
| 44           | มุขดาร์  | 7/3             | 4    | ท่าอุแท     | กาญจนดิษฐ์  |
| 45           | นายหัวการเกษตร                                 | 72              | 4    | ท่าอุแท     | กาญจนดิษฐ์  |
| 46           | ชยพลพันธุ์ปาล์ม                                | 45              | 5    | ท่าอุแท     | กาญจนดิษฐ์  |
| 47           | วรวิธ เพิ่มพูน                                 | 91              | 4    | ทุ่งรัง     | กาญจนดิษฐ์  |
| 48           | เพชรรัชช์ พันธุ์ปาล์ม                          | 73/8            | 7    | พลาญวาส     | กาญจนดิษฐ์  |
| 49           | วยาพันธุ์ปาล์ม                                 | 53/4            | 2    | พลาญวาส     | กาญจนดิษฐ์  |
| 50           | เขาหมอนพันธุ์ปาล์ม                             | 139/1           | 7    | พลาญวาส     | กาญจนดิษฐ์  |
| 51           | อภิวฒน์พันธุ์ปาล์ม                             | 76/2            | 7    | พลาญวาส     | กาญจนดิษฐ์  |
| 52           | แก้วพิชัยพันธุ์ปาล์ม                           | 71/1            | 6    | ท่ากระดาน   | คีรีรัฐนิคม |
| 53           | กรรณิกา พันธุ์ไม้                              | 42/4            | 7    | บ้านทำเนียบ | คีรีรัฐนิคม |
| 54           | มณธิราพันธุ์ไม้                                | 75/3            | 7    | บ้านทำเนียบ | คีรีรัฐนิคม |
| 55           | มณธิราพันธุ์ไม้                                | 42/1            | 7    | บ้านทำเนียบ | คีรีรัฐนิคม |
| 56           | วิทยาพันธุ์ไม้                                 | 146             | 7    | บ้านทำเนียบ | คีรีรัฐนิคม |
| 57           | วิทยาพันธุ์ไม้ 2                               | 147/10          | 7    | บ้านทำเนียบ | คีรีรัฐนิคม |
| 58           | มณธิราพันธุ์ไม้ 2                              | 109/2           | 7    | บ้านทำเนียบ | คีรีรัฐนิคม |
| 59           | วิภาวดีกรูพันธุ์ปาล์ม                          | 134             | 10   | นำหัก       | คีรีรัฐนิคม |
| 60           | บริษัท ทักษิณปาล์ม (2521) จำกัด                | 145             | 1    | ท่าขนอน     | คีรีรัฐนิคม |
| 61           | สุขสันต์การเกษตร                               | 121             | 10   | ท่าขนอน     | คีรีรัฐนิคม |
| 62           | บริษัท รุ่งเรืองพันธุ์ปาล์ม สุราษฎร์ธานี จำกัด | 15              | 10   | ย่านยาว     | คีรีรัฐนิคม |
| 63           | ทรัพย์อัญญาการเกษตร                            | 54/1            | 1    | อรัญคามวา   | เคียนซา     |
| 64           | มานบพันธุ์ปาล์ม                                | 165             | 3    | บ้านเสด็จ   | เคียนซา     |
| 65           | เพื่อนกันพันธุ์ปาล์ม                           | 159/1           | 17   | บ้านเสด็จ   | เคียนซา     |
| 66           | ครุรมพันธุ์ปาล์ม                               | 2/1             | 9    | สองแพรก     | ชัยบุรี     |
| 67           | เพชรทองสุกพันธุ์ไม้                            | 118/4           | 2    | สองแพรก     | ชัยบุรี     |
| 68           | เขาพนมแบกพันธุ์ปาล์ม                           | 2/3             | 6    | ป่าเว       | ไชยา        |
| 69           | ดอนพตพันธุ์ปาล์ม                               | 71/2            | 4    | เวียง       | ไชยา        |
| 70           | หลวงไก่พันธุ์ปาล์ม                             | 160             | 6    | ปากหมาก     | ไชยา        |
| 71           | ประวิทย์ พันธุ์ปาล์ม                           | 22/2            | 6    | ชลคราม      | ดอนสัก      |
| 72           | จุฑารัตน์ พันธุ์ปาล์ม 2                        | 42/2            | 4    | ชลคราม      | ดอนสัก      |
| 73           | วัดนอกพันธุ์ปาล์ม                              | 5/1             | 2    | ไชยคราม     | ดอนสัก      |
| 74           | นางสาวมนทิพา นาคพัฒน์                          | 39/3            | 1    | ดอนสัก      | ดอนสัก      |
| 75           | นายโอภาส คงแทน                                 | 77              | 1    | ดอนสัก      | ดอนสัก      |
| 76           | อภินันต์พันธุ์ปาล์ม                            | 77              | 1    | ดอนสัก      | ดอนสัก      |
| 77           | จุฑารัตน์ พันธุ์ปาล์ม                          | 77/4            | 1    | ดอนสัก      | ดอนสัก      |
| 78           | นางจิราภรณ์ วิชัยดิษฐ์                         | 77/5            | 1    | ดอนสัก      | ดอนสัก      |
| 79           | วุฒิชัย พันธุ์ปาล์ม                            | 77/5            | 1    | ดอนสัก      | ดอนสัก      |
| 80           | วนิดาพันธุ์ปาล์ม                               | ฉ.11220         | 1    | ดอนสัก      | ดอนสัก      |
| 81           | วุ่นเส้นพันธุ์ปาล์ม                            | 77/9            | 1    | ดอนสัก      | ดอนสัก      |

| ลำดับ<br>ที่ | ชื่อร้าน/แปลงเพาะพันธุ์     | สถานที่ตั้งร้าน |      |         |        |
|--------------|-----------------------------|-----------------|------|---------|--------|
|              |                             | เลขที่          | หมู่ | ตำบล    | อำเภอ  |
| 82           | เอ็น.เจ.พันธุ์ปาล์มน้ำมัน   | 77/9            | 1    | ดอนสัก  | ดอนสัก |
| 83           | ปรียามล พันธุ์ปาล์ม         | 77/10           | 1    | ดอนสัก  | ดอนสัก |
| 84           | อรุณ บัวแก้ว                | 15/1            | 1    | ดอนสัก  | ดอนสัก |
| 85           | นางสุภาพร บัวแก้ว           | 15/1            | 1    | ดอนสัก  | ดอนสัก |
| 86           | สุวรรณ คงสุทธิ              | 77/2            | 1    | ดอนสัก  | ดอนสัก |
| 87           | มีตรี วิชัยดิษฐ             | 77              | 1    | ดอนสัก  | ดอนสัก |
| 88           | พานิ นิยะกิจ                | 77/1            | 1    | ดอนสัก  | ดอนสัก |
| 89           | อนุสรณ์ พันธุ์ปาล์ม         | 39/3            | 1    | ดอนสัก  | ดอนสัก |
| 90           | เกษมพันธุ์ปาล์ม             | 109             | 1    | ดอนสัก  | ดอนสัก |
| 91           | เกศกนก พันธุ์ปาล์ม          | 101/3           | 1    | ดอนสัก  | ดอนสัก |
| 92           | ดอนสักพันธุ์ปาล์ม           | 1               | 8    | ดอนสัก  | ดอนสัก |
| 93           | ณัฐพงศ์ พันธุ์ปาล์ม         | 154             | 12   | ดอนสัก  | ดอนสัก |
| 94           | ปทุมวัน พันธุ์ปาล์ม         | 106/1           | 1    | ดอนสัก  | ดอนสัก |
| 95           | ธนากร พันธุ์ปาล์ม           | 15/9            | 1    | ดอนสัก  | ดอนสัก |
| 96           | กัญญารัตน์พันธุ์ไม้         | 14/4            | 1    | ปากแพรก | ดอนสัก |
| 97           | พรรณณา พันธุ์ไม้            | 4/1             | 8    | ปากแพรก | ดอนสัก |
| 98           | ชิตขวิญ พันธุ์ปาล์ม         | 88/3            | 8    | ปากแพรก | ดอนสัก |
| 99           | วรรณะ การเกษตร              | 354             | 16   | ปากแพรก | ดอนสัก |
| 100          | เรวดี พันธุ์ปาล์ม           | 13/2            | 2    | ปากแพรก | ดอนสัก |
| 101          | บริษัท มาดาวี จำกัด         | 177/6           | 2    | ปากแพรก | ดอนสัก |
| 102          | ไชยรัตน์                    | 62/3            | 9    | ปากแพรก | ดอนสัก |
| 103          | อนุสรณ์ พันธุ์ไม้           | 99/20           | 15   | ปากแพรก | ดอนสัก |
| 104          | เขาหลักไก่อพันธุ์ปาล์ม      | 185/15          | 1    | ปากแพรก | ดอนสัก |
| 105          | บวมพันธุ์ปาล์ม              | 31/10           | 15   | ปากแพรก | ดอนสัก |
| 106          | บ้านโนนพันธุ์ปาล์ม          | 29/5            | 15   | ปากแพรก | ดอนสัก |
| 107          | คอกช้างพันธุ์ปาล์ม          | 124/2           | 5    | ปากแพรก | ดอนสัก |
| 108          | พฤกษ์พันธุ์ปาล์ม            | 239             | 16   | ปากแพรก | ดอนสัก |
| 109          | อภิวฒน์พันธุ์ปาล์ม          | 102             | 1    | ปากแพรก | ดอนสัก |
| 110          | สองพี่น้อง พันธุ์ปาล์ม      | 90              | 6    | ปากแพรก | ดอนสัก |
| 111          | รัชดาพันธุ์ปาล์ม            | 159             | 3    | คลองไทร | ท่าฉาง |
| 112          | เจ้าสิทธิพันธุ์ปาล์ม        | 46              | 2    | ท่าเคย  | ท่าฉาง |
| 113          | สวัสดิ์ เกิดสมบัติ          | 16              | 8    | ท่าเคย  | ท่าฉาง |
| 114          | โพนมพันธุ์ยาง พันธุ์ปาล์ม   | 128/8           | 5    | ท่าฉาง  | ท่าฉาง |
| 115          | ท่าฉางพันธุ์ปาล์ม           | 23              | 3    | ท่าฉาง  | ท่าฉาง |
| 116          | โพนมพันธุ์ปาล์ม             | 12/10           | 3    | ท่าฉาง  | ท่าฉาง |
| 117          | ดีดี พันธุ์ปาล์ม 2 (ท่าฉาง) | 87/1            | 5    | ท่าฉาง  | ท่าฉาง |
| 118          | ไพรัตน์พันธุ์ปาล์ม          | 83/1            | 10   | ท่าฉาง  | ท่าฉาง |
| 119          | 41 พันธุ์ปาล์ม              | 5/9             | 3    | ท่าฉาง  | ท่าฉาง |
| 120          | พีซีพันธุ์ปาล์ม             | 99              | 2    | วัง     | ท่าชนะ |
| 121          | ทัศนีย์ คชเวช               | 34/6            | 4    | คันทูลี | ท่าชนะ |
| 122          | พี.ซี.รับเบอร์              | 195             | 14   | คันทูลี | ท่าชนะ |
| 123          | ท่าชนะพันธุ์ปาล์ม           | 134/1           | 2    | คันทูลี | ท่าชนะ |

| ลำดับ<br>ที่ | ชื่อร้าน/แปลงเพาะพันธุ์                         | สถานที่ตั้งร้าน |      |            |            |
|--------------|---|-----------------|------|------------|------------|
|              |   | เลขที่          | หมู่ | ตำบล       | อำเภอ      |
| 124          | ปิ่นมณีปาล์ม                                    | 56/1            | 5    | คันธุลี    | ท่าชนะ     |
| 125          | บริษัท อาร์ดี เกษตรพัฒนา จำกัด                  | 81              | 9    | ประสงค์    | ท่าชนะ     |
| 126          | วิโรจน์ พันธุ์ยาง พันธุ์ปาล์ม                   | 124             | 3    | คลองพา     | ท่าชนะ     |
| 127          | สุวรรณพันธุ์ปาล์ม                               | 276             | 5    | สมอทอง     | ท่าชนะ     |
| 128          | ปาล์มแจ่มใส                                     | 472/3           | 4    | ท่าชนะ     | ท่าชนะ     |
| 129          | พีชญาพันธุ์ปาล์ม                                | 200             | 3    | เขาวง      | บ้านตาขุน  |
| 130          | วิจิตรพันธุ์ไม้                                 | 107/7           | 1    | ท่าเรือ    | บ้านนาเดิม |
| 131          | ขวัญข้าวพันธุ์ปาล์ม                             | 408             | 2    | บ้านนา     | บ้านนาเดิม |
| 132          | ขายดีการเกษตร                                   | 900             | 2    | คลองปราบ   | บ้านนาสาร  |
| 133          | ปารณีย์ พันธุ์ปาล์ม                             | 211             | 7    | ทุ่งเตา    | บ้านนาสาร  |
| 134          | 64พันธุ์ไม้                                     | 81              | 2    | ต้นยวน     | พนม        |
| 135          | โกลด์เด็นปาล์ม                                  | 151             | 3    | คลองชะอุ่น | พนม        |
| 136          | ลูกหมี่พันธุ์ไม้ สาขา 2                         | 170             | 3    | คลองชะอุ่น | พนม        |
| 137          | ดวงพันธุ์ปาล์ม                                  | 133             | 2    | พังกาญจน์  | พนม        |
| 138          | อรัญญาพันธุ์ไม้                                 | 221             | 5    | พนม        | พนม        |
| 139          | น้องแอ๊ดจำหน่ายพันธุ์ปาล์ม                      | 16              | 5    | พนม        | พนม        |
| 140          | พนมพันธุ์ปาล์ม                                  | 81              | 5    | พนม        | พนม        |
| 141          | สุราษฎร์ธุรกิจ                                  | 60              | 4    | พลูเถื่อน  | พนม        |
| 142          | พนมพันธุ์ปาล์ม 1                                | -               | 1    | พลูเถื่อน  | พนม        |
| 143          | บริษัท สมอทอง จำกัด (สาขาพนม)                   | 333             | 6    | คลองชะอุ่น | พนม        |
| 144          | บริษัท สหอุตสาหกรรมน้ำมันปาล์ม จำกัด (มหาชน)    | 75/5            | 2    | บางสวรรค์  | พระแสง     |
| 145          | ชนิทรพันธุ์ปาล์ม                                | 21              | 2    | บางสวรรค์  | พระแสง     |
| 146          | บริษัท โกลด์เด็น เบสต์ 2021 จำกัด               | จ.2211          | 3    | บางสวรรค์  | พระแสง     |
| 147          | ครูเล็กพันธุ์ปาล์ม                              | 47/9            | 3    | บางสวรรค์  | พระแสง     |
| 148          | บางสวรรค์พันธุ์ปาล์ม                            | 16/6            | 10   | บางสวรรค์  | พระแสง     |
| 149          | กิตติพงษ์ พันธุ์ปาล์ม                           | 22/3            | 3    | สาคุ       | พระแสง     |
| 150          | พระแสงพันธุ์ปาล์ม                               | 84/1            | 11   | ไทรซิง     | พระแสง     |
| 151          | บริษัท ปาล์มน้ำมันธรรมชาติ จำกัด                | 29/3            | 5    | สินเจริญ   | พระแสง     |
| 152          | สิริวิมล พันธุ์ปาล์ม                            | 10/8            | 6    | สินปูน     | พระแสง     |
| 153          | ควรมียมพันธุ์ปาล์ม สาขา2                        | 112/1           | 6    | สินปูน     | พระแสง     |
| 154          | ควรมียมพันธุ์ปาล์ม                              | 9/2             | 8    | สินปูน     | พระแสง     |
| 155          | บางนำรอดพันธุ์ไม้                               | 48/3            | 4    | ไทรโสภา    | พระแสง     |
| 156          | สมเขาว์ปาล์ม                                    | 35              | 9    | ไทรซิง     | พระแสง     |
| 157          | อำนาจพันธุ์ปาล์ม                                | 31/5            | 4    | สาคุ       | พระแสง     |
| 158          | นวลศรี สร้างทองดี                               | 22              | 3    | สาคุ       | พระแสง     |
| 159          | ชื่นใจ พันธุ์ไม้                                | 140/1           | 4    | สินเจริญ   | พระแสง     |
| 160          | โมเดิร์นพันธุ์ปาล์ม                             | 37/5            | 4    | บางสวรรค์  | พระแสง     |
| 161          | บริษัท ทักษิณอุตสาหกรรมน้ำมันปาล์ม (1993) จำกัด | 24/5            | 4    | ท่าสะท้อน  | พุนพิน     |
| 162          | บริษัท ทักษิณปาล์ม (2521) จำกัด                 | 331             | -    | ท่าข้าม    | พุนพิน     |
| 163          | ภาคใต้พันธุ์ปาล์ม                               | 5               | 6    | บางจอน     | พุนพิน     |
| 164          | ชุมแสงการเกษตร                                  | 277             | 5    | มะลวน      | พุนพิน     |
| 165          | เขาหัวควายพันธุ์ปาล์ม                           | 17/20           | 2    | เขาหัวควาย | พุนพิน     |

| ลำดับ<br>ที่ | ชื่อร้าน/แปลงเพาะพันธุ์                       | สถานที่ตั้งร้าน |      |            |                   |
|--------------|---|-----------------|------|------------|-------------------|
|              |   | เลขที่          | หมู่ | ตำบล       | อำเภอ             |
| 166          | พีตา พันธุ์ปาล์ม                              | 10/2            | 8    | ขุนทะเล    | เมืองสุราษฎร์ธานี |
| 167          | พีแยงพันธุ์ปาล์ม จำหน่ายปาล์มพันธุ์ดี         | 51/5            | 8    | ขุนทะเล    | เมืองสุราษฎร์ธานี |
| 168          | พีแยงพันธุ์ยาง                                | 7               | 8    | ขุนทะเล    | เมืองสุราษฎร์ธานี |
| 169          | บริษัท พัฒนาพันธุ์ปาล์ม จำกัด                 | 262/3           | 4    | ขุนทะเล    | เมืองสุราษฎร์ธานี |
| 170          | แปลงเพาะพันธุ์ปาล์มโกลด์เด็นเทเนอร์่า ขุนทะเล | 380/3           | 4    | ขุนทะเล    | เมืองสุราษฎร์ธานี |
| 171          | เจ้าแม่พันธุ์ไม้                              | 35/7            | 3    | ขุนทะเล    | เมืองสุราษฎร์ธานี |
| 172          | ขุนทะเลพันธุ์ยาง                              | 29              | 8    | ขุนทะเล    | เมืองสุราษฎร์ธานี |
| 173          | ตาปีพันธุ์ปาล์ม                               | 45              | 5    | บางไปไม้   | เมืองสุราษฎร์ธานี |
| 174          | ทรัพย์กัลยาพันธุ์ปาล์ม                        | 60/1            | 5    | บางไปไม้   | เมืองสุราษฎร์ธานี |
| 175          | บริษัท พี.ซี.ปาล์ม(2550) จำกัด                | 121             | 3    | บางกุ้ง    | เมืองสุราษฎร์ธานี |
| 176          | ไพรัตน์พันธุ์ปาล์ม 2                          | 61/3            | 1    | วัดประตู่  | เมืองสุราษฎร์ธานี |
| 177          | วิภาวดีสหกรณ์                                 | 88/1            | 4    | ตะกุกเหนือ | วิภาวดี           |
| 178          | สหกรณ์ผู้ปลูกปาล์มน้ำมันท่าฉาง-วิภาวดี        | 4               | 4    | ตะกุกเหนือ | วิภาวดี           |
| 179          | วิภาวดีพันธุ์ปาล์ม                            | 88/8            | 6    | ตะกุกเหนือ | วิภาวดี           |
| 180          | จีระพันธุ์ปาล์ม                               | 38              | 12   | ตะกุกเหนือ | วิภาวดี           |
| 181          | จีระพันธุ์ปาล์ม แปลงที่2                      | 66/1            | 12   | ตะกุกใต้   | วิภาวดี           |
| 182          | แปลงเพาะชำเสาวณี ชูชาติ                       | 13/5            | 2    | เขานิพันธ์ | เวียงสระ          |
| 183          | วิริ พันธุ์ปาล์ม*                             | 158/4           | 7    | เขานิพันธ์ | เวียงสระ          |
| 184          | นายคณิต สุทธิโชค*                             | ฉ.399           | 2    | เขานิพันธ์ | เวียงสระ          |
| 185          | พีพีบี พันธุ์ปาล์ม                            | 58/1            | 5    | คลองฉนวน   | เวียงสระ          |
| 186          | ไหมทองพันธุ์ปาล์ม                             | 52/15           | 13   | ทุ่งหลวง   | เวียงสระ          |
| 187          | วังใหญ่พันธุ์ปาล์ม                            | 126/6           | 5    | ทุ่งหลวง   | เวียงสระ          |
| 188          | ชายณรงค์พันธุ์พีช                             | 111/1           | 8    | ทุ่งหลวง   | เวียงสระ          |
| 189          | พรทิพย์ พรหมมาก                               | 9/12            | 9    | ทุ่งหลวง   | เวียงสระ          |
| 190          | พุ่มมณี พันธุ์ไม้                             | 123             | 5    | ทุ่งหลวง   | เวียงสระ          |
| 191          | อภิสิทธิ์                                     | 118             | 5    | บ้านส้อง   | เวียงสระ          |
| 192          | สาคร ชูนาค                                    | 68              | 9    | บ้านส้อง   | เวียงสระ          |
| 193          | สุณีย์ จรัส                                   | 68/2            | 9    | บ้านส้อง   | เวียงสระ          |
| 194          | อรุณศิริพันธุ์ปาล์ม                           | 78/1            | 9    | บ้านส้อง   | เวียงสระ          |
| 195          | ปาล์มมาเลเซียเมล็ดและต้นกล้า                  | 106/5           | 15   | บ้านส้อง   | เวียงสระ          |
| 196          | เจษฎาปาล์ม                                    | 121             | 4    | บ้านส้อง   | เวียงสระ          |
| 197          | วิภา จรัส                                     | 68/9            | 9    | บ้านส้อง   | เวียงสระ          |
| 198          | เวียงสระพันธุ์ปาล์ม                           | ฉ.4695          | 9    | บ้านส้อง   | เวียงสระ          |
| 199          | วรรณิ บุญนำ                                   | 92              | 1    | เวียงสระ   | เวียงสระ          |
| 200          | น้องอ้อมพันธุ์ปาล์ม                           | 90/1            | 1    | เวียงสระ   | เวียงสระ          |
| 201          | วรรณิพันธุ์ปาล์ม 2                            | 90              | 1    | เวียงสระ   | เวียงสระ          |
| 202          | นางวิภา จรัส                                  | ฉ.0111          | 8    | เวียงสระ   | เวียงสระ          |

ที่มา : สำนักวิจัยและพัฒนาการเกษตรเขตที่ 7 ข้อมูล ณ วันที่ 3 กรกฎาคม 2567

หมายเหตุ : ฉ. = โฉนดเลขที่

9.6.2 แปลงเพาะชำพันธุ์ยางพารา ในพื้นที่จังหวัดสุราษฎร์ธานี ปี 2567

| ลำดับ<br>ที่ | ชื่อ-สกุล<br>เจ้าของแปลง | สถานที่ตั้งไร่ |      |            |                   | ประเภท |        |          |
|--------------|--------------------------|----------------|------|------------|-------------------|--------|--------|----------|
|              |                          | เลขที่         | หมู่ | ตำบล       | อำเภอ             | ตอตา   | กิ่งตา | ยางชำถุง |
| 1            | นาย พิณิจ จันทน์ใหม่     | 82/6           | 6    | เขาตอก     | เคียนซา           | -      | /      | -        |
| 2            | นาย ชาตรี ชำนาญเนตร      | 202            | 1    | ดอนสัก     | ดอนสัก            | -      | -      | /        |
| 3            | นาง มิตรทิรา เกิดสมบัติ  | 16             | 8    | ท่าเคย     | ท่าฉาง            | -      | -      | /        |
| 4            | นาย ธวัชพงศ์ เมืองระริน  | 128/2          | 5    | ท่าเคย     | ท่าฉาง            | -      | -      | /        |
| 5            | นาย ศิริชัย เสวกวัง      | -              | 2    | ท่าเรือ    | บ้านนาเดิม        | -      | /      | /        |
| 6            | นาย อมรวัฒน์ อินทร์ักษ์  | -              | 2    | นาใต้      | บ้านนาเดิม        | -      | -      | /        |
| 7            | นาย จิรวัดน์ ทองบุญ      | 112/5          | -    | นาสาร      | บ้านนาสาร         | /      | /      | /        |
| 8            | นาย ผจญภัย บุญปาน        | -              | 6    | ควนศรี     | บ้านนาสาร         | /      | -      | /        |
| 9            | นาย นิวัต รักจันทร์      | -              | 1    | พรุพี      | บ้านนาสาร         | /      | -      | -        |
| 10           | นาย วิชรา ชูบำรุง        | 648/1          | 2    | ควนศรี     | บ้านนาสาร         | /      | -      | /        |
| 11           | นาย สุชาติ นุ่นทองหอม    | -              | 1    | พรุพี      | บ้านนาสาร         | /      | -      | -        |
| 12           | นาย บุญธรรม คงแก้ว       | -              | 8    | ขุนทะเล    | เมืองสุราษฎร์ธานี | /      | -      | /        |
| 13           | นาย สมบูรณ์ แก้วทางสีบ   | -              | 6    | วัดประตู่  | เมืองสุราษฎร์ธานี | -      | -      | /        |
| 14           | นาย อารมย์ ทองใบ         | 10/2           | 8    | ขุนทะเล    | เมืองสุราษฎร์ธานี | -      | -      | /        |
| 15           | นาย เลิศเขาว์ นาควิสัย   | -              | 15   | ทุ่งหลวง   | เวียงสระ          | -      | /      | -        |
| 16           | นาย นิยม สุวรรณมณี       | 4/7            | 9    | ทุ่งหลวง   | เวียงสระ          | /      | -      | /        |
| 17           | นาย สอนอง ศรีอ่อน        | 52/12          | 13   | ทุ่งหลวง   | เวียงสระ          | -      | -      | /        |
| 18           | นาย กมลภัทร คงเจริญ      | -              | 16   | ทุ่งหลวง   | เวียงสระ          | /      | -      | /        |
| 19           | นาง เสาวณี ขวัญเมือง     | 13/5           | 2    | เขานิพันธ์ | เวียงสระ          | /      | -      | /        |
| 20           | นาง วนิดา เผือกภูมิ      | 38/1           | 9    | บ้านส้อง   | เวียงสระ          | -      | -      | /        |
| 21           | นางสาว ทิพวรรณ รักวงศ์   | -              | 2    | เขานิพันธ์ | เวียงสระ          | /      | -      | /        |
| 22           | นาย โสภาส ชูนาค          | 68/6           | 9    | บ้านส้อง   | เวียงสระ          | -      | -      | /        |
| 23           | นาย ทรงศักดิ์ ชูนาค      | 173/9          | 8    | เวียงสระ   | เวียงสระ          | /      | -      | /        |
| 24           | นาง ยุพดี เผือกภูมิ      | 214            | 9    | บ้านส้อง   | เวียงสระ          | -      | -      | /        |
| 25           | นาง วิภา จรัส            | 68/9           | 9    | บ้านส้อง   | เวียงสระ          | -      | -      | /        |
| 26           | นาง สุณีย์ จรัส          | -              | 9    | บ้านส้อง   | เวียงสระ          | /      | -      | /        |
| 27           | นาย สมบูรณ์ พุ่มช่วย     | 123            | 5    | ทุ่งหลวง   | เวียงสระ          | -      | -      | /        |
| 28           | นาย อรุณ พรหมมาก         | -              | 1    | เขานิพันธ์ | เวียงสระ          | -      | -      | /        |
| 29           | นางสาว พรทิพย์ พรหมมาก   | -              | 9    | ทุ่งหลวง   | เวียงสระ          | /      | -      | /        |

ที่มา : ศูนย์ควบคุมยางจังหวัดสุราษฎร์ธานี ข้อมูล ณ วันที่ 1 กรกฎาคม 2567

หมายเหตุ : ข้อมูลตั้งแต่วันที่ 1 ตุลาคม 2566 - 30 มิถุนายน 2567

9.6.3 ร้านเพาะเลี้ยงและจำหน่ายพันธุ์สัตว์น้ำ ในพื้นที่จังหวัดสุราษฎร์ธานี ปี 2566

| ลำดับ<br>ที่ | ชนิดสัตว์<br>น้ำ | พันธุ์ที่จำหน่าย              | ชื่อทางการค้า                                  | สถานที่ตั้งร้าน |      |            |            | ราคาจำหน่าย<br>(บาท/ตัว) | โทรศัพท์    |
|--------------|------------------|-------------------------------|--|-----------------|------|------------|------------|--------------------------|-------------|
|              |                  |                               |  | เลขที่          | หมู่ | ตำบล       | อำเภอ      |                          |             |
| 1            | กุ้งทะเล         | กุ้งขาวแวนนาไม                | ศูนย์วิจัยและพัฒนาสายพันธุ์กุ้ง                | 333             | 5    | พุมเรียง   | ไชยา       | -                        | 077-270777  |
| 2            | กุ้งทะเล         | กุ้งขาวสีชล 1                 | ศูนย์วิจัยและพัฒนาการเพาะเลี้ยงสัตว์น้ำชายฝั่ง | 97/1            | 4    | ตะเคียนทอง | กาญจนดิษฐ์ | 0.12                     | 077-255288  |
| 3            | ปลาทะเล          | ปลากะพงขาว                    | นางสาวเทียนลดา เทียนรุ่งศรี                    | 280             | 3    | วัง        | ท่าชนะ     | 3 - 5                    | 081-3430909 |
| 4            | ปลาทะเล          | ปลากะพงขาว                    | ศูนย์วิจัยและพัฒนาการเพาะเลี้ยงสัตว์น้ำชายฝั่ง | 97/1            | 4    | ตะเคียนทอง | กาญจนดิษฐ์ | 2 - 3                    | 077-255288  |
| 5            | ปลาน้ำจืด        | ปลาดุก ปลานิล กบ              | มีस्याพันธุ์ปลา                                | 1/1             | 7    | ท่าข้าม    | พุนพิน     | 0.5 - 1                  | 081-9702762 |
| 6            | ปลาน้ำจืด        | ปลาดุก ปลานิล กบ กุ้งก้ามกราม | คลองโพธิ์พันธุ์ปลา                             | 78              | 1    | หัวเตย     | พุนพิน     | 0.5 - 1                  | 081-3975825 |
| 7            | ปลาน้ำจืด        | ปลาดุก ปลานิล                 | นายสมเกียรติ ไม้รุ่งจับ                        | 110/4           | 7    | ท่าข้าม    | พุนพิน     | -                        | -           |
| 8            | ปลาน้ำจืด        | ปลานิล                        | นางสิริรัตน์ เจริญลาภ                          | 155             | 2    | ทุ่งกง     | กาญจนดิษฐ์ | 4                        | 084-9824461 |
| 9            | ปลาน้ำจืด        | ปลาเม็ง                       | นาเต็มฟาร์ม                                    | 398/4           | 2    | บ้านนา     | บ้านนาเดิม | 3                        | 087-2726815 |
| 10           | ปลาน้ำจืด        | ปลาเม็ง                       | นายบัญชา พันธนะ                                | -               | 5    | มะขามเตี้ย | เมืองฯ     | 3                        | 081-7379880 |

ที่มา : สำนักงานประมงจังหวัดสุราษฎร์ธานี ข้อมูล ณ วันที่ 31 กรกฎาคม 2566

ข้อมูลโรงฆ่าสัตว์ในพื้นที่ จังหวัดสุราษฎร์ธานี ปี 2567

| ลำดับ<br>ที่                                      | ชนิดสัตว์ | ชื่อโรงฆ่าสัตว์                  | ชื่อผู้ประกอบการ            | ที่อยู่ |      |            |             |
|---|-----------|----------------------------------|-----------------------------|---------|------|------------|-------------|
|   |           |                                  |                             | เลขที่  | หมู่ | ตำบล       | อำเภอ       |
| 1   | สุกร      | โรงฆ่าสัตว์เทศบาลนครสุราษฎร์ธานี | (สนง.)เทศบาลนครสุราษฎร์ธานี | 134     | 1    | มะขามเตี้ย | เมืองฯ      |
| 2   | ไก่       | โรงฆ่าสัตว์พิกุล                 | นางสาวพิกุล ป้อมน้อย        | 99/2    | 7    | คลองน้อย   | เมืองฯ      |
| <b>รวม อำเภอเมืองฯ 2 แห่ง (สุกร 1 ไก่ 1)</b>      |           |                                  |                             |         |      |            |             |
| 3   | สุกร      | โรงฆ่าสัตว์ทุ่งกง                | นางพุ่มวัน แดงสุภา          | 114/13  | 2    | ทุ่งกง     | กาญจนดิษฐ์  |
| 4   | สุกร      | โรงฆ่าสัตว์ข้างซ้าย              | นายสุรพร เทือกสุบรรณ        | 20/3    | 3    | ข้างซ้าย   | กาญจนดิษฐ์  |
| 5   | สุกร      | โรงฆ่าสัตว์ข้างขวา               | นายสุรชัย เมืองมี           | 86/2    | 8    | ข้างขวา    | กาญจนดิษฐ์  |
| 6   | สุกร      | โรงฆ่าสัตว์บ่อโลก                | นายภักดิ์กุล วิทิพย์รอด     | 60/11   | 4    | ทุ่งกง     | กาญจนดิษฐ์  |
| 7   | สุกร      | โรงฆ่าสัตว์ท่าอูแท               | นายปิยะรัฐ นัยบุตร          | 9/53    | 5    | ท่าอูแท    | กาญจนดิษฐ์  |
| 8   | สุกร      | โรงฆ่าสัตว์กาญจนดิษฐ์            | ทจก.แอร์ฝนการเกษตร          | 60/2    | 4    | กะแตะ      | กาญจนดิษฐ์  |
| 9   | สุกร      | โรงฆ่าสัตว์ใหญ่เทพ               | คุณสุเทพ แพรรัตน์           | 45/14   | 1    | ข้างขวา    | กาญจนดิษฐ์  |
| 10  | สุกร      | โรงฆ่าสัตว์ท่าทองใหม่            | นายปฐวี แจ็งวิลี            | 42/2    | 2    | ท่าทองใหม่ | กาญจนดิษฐ์  |
| 11  | สุกร      | โรงฆ่าสัตว์โชคชัย                | นายโชคชัย โกละกะ            | 12/4    | 8    | ข้างซ้าย   | กาญจนดิษฐ์  |
| 12  | ไก่       | โรงฆ่าสัตว์ บจ.มิตรเจริญฟาร์ม    | บจ.มิตรเจริญฟาร์ม           | 86/13   | 4    | ทุ่งกง     | กาญจนดิษฐ์  |
| 13  | ไก่       | โรงฆ่าสัตว์ บจ.เจริญสุขชิกแก่น   | บจ.เจริญสุขชิกแก่น          | 27/10   | 3    | ข้างซ้าย   | กาญจนดิษฐ์  |
| 14  | ไก่       | โรงฆ่าสัตว์ฮารุณ ชิคแก่น         | นางสาวรัตนา นาคโตน          | 175/6   | 5    | ท่าทองใหม่ | กาญจนดิษฐ์  |
| <b>รวม อำเภอกาญจนดิษฐ์ 12 แห่ง (สุกร 9 ไก่ 3)</b> |           |                                  |                             |         |      |            |             |
| 15  | สุกร      | โรงฆ่าสัตว์ปากแพรก               | นางสาวชาลีสา ชุมชู          | 81/2    | 15   | ปากแพรก    | ดอนสัก      |
| <b>รวม อำเภอดอนสัก 1 แห่ง (สุกร 1)</b>            |           |                                  |                             |         |      |            |             |
| 16  | สุกร      | โรงฆ่าสัตว์บ้านทุ่ง              | นายอภิชัย ทับทุ่ง           | 107/3   | 7    | ทุ่ง       | ไชยา        |
| 17  | สุกร      | โรงฆ่าสัตว์เทศบาลตำบลตลาดไชยา    | (สนง.)เทศบาลตำบลตลาดไชยา    | 18/2    | 3    | ตลาดไชยา   | ไชยา        |
| <b>รวม อำเภอไชยา 2 แห่ง (สุกร 2)</b>              |           |                                  |                             |         |      |            |             |
| 18  | สุกร      | โรงฆ่าสัตว์คีรีรัฐนิคม           | นายสุนทร ชูณอม              | 101/1   | 9    | ท่ากระดาน  | คีรีรัฐนิคม |
| 19  | สุกร      | คักดาโรงฆ่าสัตว์                 | นายนราพงศ์ คักดา            | 66      | 4    | บ้านยาง    | คีรีรัฐนิคม |
| <b>รวม อำเภอคีรีรัฐนิคม 2 แห่ง (สุกร 2)</b>       |           |                                  |                             |         |      |            |             |
| 20  | สุกร      | โรงฆ่าสัตว์ตำบลเสียด             | นางสาวสุภลักษณ์ โสมกลิ่น    | 76/16   | 6    | เสียด      | ท่าฉาง      |
| <b>รวม อำเภอท่าฉาง 1 แห่ง (สุกร 1)</b>            |           |                                  |                             |         |      |            |             |
| 21  | สุกร      | โรงฆ่าสัตว์อุตม                  | นางสาวน้ำเพชร นาคทุ่งเตา    | 35/3    | 1    | ทุ่งเตา    | บ้านนาสาร   |
| 22  | ไก่       | ห้างหุ้นส่วนจำกัดอำพลฟาร์มไก่    | ทจก.อำพลฟาร์มไก่            | 171/2   | 1    | คลองปราบ   | บ้านนาสาร   |
| 23  | ไก่       | โรงฆ่าสัตว์กิตติธรรมาพัศ         | นางพรรัตน์ พัฒน์ชู          | 76/8    | 1    | น้ำพุ      | บ้านนาสาร   |
| <b>รวม อำเภอบ้านนาสาร 3 แห่ง (สุกร 1 ไก่ 2)</b>   |           |                                  |                             |         |      |            |             |
| 24  | สุกร      | โรงฆ่าสัตว์เทศบาลตำบลเวียงสระ    | (สนง.)เทศบาลตำบลเวียงสระ    | -       | 1    | เวียงสระ   | เวียงสระ    |
| <b>รวม อำเภอเวียงสระ 1 แห่ง (สุกร 1)</b>          |           |                                  |                             |         |      |            |             |



| ลำดับ<br>ที่                     | ชนิดสัตว์ | ชื่อโรงฆ่าสัตว์               | ชื่อผู้ประกอบการ         | ที่อยู่ |      |           |         |
|----------------------------------|-----------|-------------------------------|--------------------------|---------|------|-----------|---------|
|                                  |           |                               |                          | เลขที่  | หมู่ | ตำบล      | อำเภอ   |
| 25                               | สุกร      | โรงฆ่าหมูทอง                  | นางสาวถิรวรรณ อ่อนเคร่ง  | 72      | 10   | อิปัน     | พระแสง  |
| 26                               | สุกร      | โรงฆ่าสัตว์บางสวรรค์          | นางสาวมณีนุชา บุญเครือ   | 15/19   | 4    | บางสวรรค์ | พระแสง  |
| รวม อำเภอพระแสง 2 แห่ง (สุกร 2)  |           |                               |                          |         |      |           |         |
| 27                               | สุกร      | โรงฆ่าสัตว์เทศบาลเมืองท่าข้าม | (สนง.)เทศบาลเมืองท่าข้าม | 2/7     | -    | ท่าข้าม   | พุนพิน  |
| รวม อำเภอพุนพิน 1 แห่ง (สุกร 1)  |           |                               |                          |         |      |           |         |
| 28                               | สุกร      | โรงฆ่าสัตว์ พีพี.ฟาร์ม        | นางสาวจรรยา ณ สวาท       | 15/1    | 3    | สองแพรก   | ชัยบุรี |
| รวม อำเภอชัยบุรี 1 แห่ง (สุกร 1) |           |                               |                          |         |      |           |         |

รวมโรงฆ่าสัตว์ในพื้นที่จังหวัดสุราษฎร์ธานี จำนวน 28 แห่ง

ที่มา : สำนักงานปศุสัตว์จังหวัดสุราษฎร์ธานี ข้อมูล ณ วันที่ 30 กรกฎาคม 2567

### 9.7 สถานประกอบกิจการด้านการประมง (ทบ.2)

| ลำดับ<br>ที่ | ประเภทธุรกิจการประมง             | (แห่ง)     |
|--------------|----------------------------------|------------|
| 1            | แพ พ่อค้าคนกลาง ผู้รวบรวม        | 222        |
| 2            | สถานประกอบการแปรรูปเบื้องต้น     | 41         |
| 3            | สถานประกอบการห้องเย็น            | 4          |
| 4            | ผู้ค้าปัจจัยการผลิตสัตว์น้ำ      | 1          |
| 5            | สถานประกอบการแปรรูปพื้นเมือง     | 22         |
| 6            | โรงงานแปรรูปสัตว์น้ำและผลิตภัณฑ์ | 2          |
| 7            | โรงงานผลิตอาหารสัตว์             | 14         |
| 8            | ผู้นำเข้า-ส่งออก                 | 44         |
| <b>รวม</b>   |                                  | <b>350</b> |

ที่มา : สำนักงานประมงจังหวัดสุราษฎร์ธานี ข้อมูล ณ วันที่ 4 สิงหาคม 2567

## 9.8 พันธุ์ยางพาราที่เหมาะสมกับพื้นที่จังหวัดสุราษฎร์ธานี

อ้างอิงพันธุ์ยางตามประกาศคณะกรรมการการยางแห่งประเทศไทย กำหนดยางพันธุ์ดี พ.ศ.2567 ประกาศ ณ วันที่ 7 พฤษภาคม 2567

| ชนิด   | ชื่อพันธุ์   | ลักษณะประจำพันธุ์  |
|--|--|--|
| ยางพารา<br>( <i>Hevea<br/>brasiliensis</i> ) | พันธุ์ยางชั้น 1 แบ่งเป็น 3 กลุ่ม   | เป็นยางพันธุ์ดี ที่ผ่านการทดลองและศึกษาลักษณะต่าง ๆ อย่างละเอียดและแนะนำให้ปลูกโดยไม่จำกัดเนื้อที่ปลูก   |
|  | กลุ่ม 1 พันธุ์ยางเพื่อผลผลิตน้ำยาง :   | เป็นพันธุ์ที่ให้ผลผลิตน้ำยางสูงเป็นหลัก การเลือกปลูกพันธุ์ยางในกลุ่มนี้ควรมุ่งเน้นผลผลิตน้ำยาง   |
|  | สถาบันวิจัยยาง 251 (RRIT 251)  | <p><b>การเจริญเติบโต</b> การเจริญเติบโตก่อนเปิดกรีดและระหว่างกรีดปานกลางความสม่ำเสมอของขนาดลำต้นทั้งแปลงดี ทำให้มีจำนวนต้นเปิดกรีดมาก</p> <p><b>ระบบกรีด</b> ครึ่งลำต้น วันเว้นวัน</p> <p><b>ผลผลิต</b> เนื้อยางแห้ง ในพื้นที่ปลูกยางเดิมให้ผลผลิต 10 ปีกรีดเฉลี่ย 439 กิโลกรัมต่อไร่ต่อปี ในพื้นที่ปลูกยางใหม่ให้ผลผลิต 10 ปีกรีดเฉลี่ย 339 กิโลกรัมต่อไร่ต่อปี</p> <p><b>ความต้านทานโรค</b> ใบจุดกลม อ่อนแอ ใบร่วงไฟทอพธอรา ต้านทานปานกลาง</p> <p>ราแป้ง ต้านทานปานกลาง</p> <p>ใบจุดคอลเลโทตริกัม ต้านทานปานกลาง</p> <p>ใบจุดก้างปลา ต้านทานปานกลาง</p> <p>เส้นดำ ค่อนข้างต้านทาน</p> <p>ราสีชมพู ต้านทานปานกลาง</p> <p><b>อาการเปลือกแห้ง</b> มีจำนวนต้นยางแสดงอาการเปลือกแห้งน้อย</p> <p><b>ความต้านลม</b> ต้านทานปานกลาง</p> <p><b>ข้อจำกัดพื้นที่ปลูก</b> ไม่แนะนำให้ปลูกในพื้นที่ลาดชัน พื้นที่ที่มีหน้าดินตื้น และพื้นที่ที่มีระดับใต้ดินสูง</p> |
| สถาบันวิจัยยาง 226 (RRIT 226)                | <p><b>การเจริญเติบโต</b> การเจริญเติบโตก่อนเปิดกรีดและระหว่างกรีดปานกลางความสม่ำเสมอของขนาดลำต้นทั้งแปลง ปานกลาง</p> <p><b>ระบบกรีด</b> ครึ่งลำต้น วันเว้นวัน</p> <p><b>ผลผลิต</b> เนื้อยางแห้ง ในพื้นที่ปลูกยางเดิมให้ผลผลิต 10 ปีกรีดเฉลี่ย 429 กิโลกรัมต่อไร่ต่อปี ในพื้นที่ปลูกยางใหม่ให้ผลผลิต 10 ปีกรีดเฉลี่ย 344 กิโลกรัมต่อไร่ต่อปี</p> <p><b>ความต้านทานโรค</b> ใบจุดกลม ต้านทานปานกลาง</p> <p>ใบร่วงไฟทอพธอรา ต้านทานปานกลาง</p> |  |

| ชนิด | ชื่อพันธุ์                      | ลักษณะประจำพันธุ์   |
|------|---------------------------------|---|
|      |                                 | ราแป้ง ค่อนข้างอ่อนแอ<br>ใบจุดคอลเลโทตริกัม ด้านทานปานกลาง<br>ใบจุดก้างปลา ด้านทานปานกลาง<br>เส้นดำ ด้านทานปานกลาง<br>ราสีชมพู ค่อนข้างด้านทาน<br><b>อาการเปลือกแห้ง</b> มีจำนวนต้นยางแสดงอาการเปลือกแห้งน้อย<br><b>ความต้านลม</b> ด้านทานปานกลาง<br><b>ข้อจำกัดพื้นที่ปลูก</b> ปลูกได้ในพื้นที่ลาดชันและพื้นที่ที่มีความชื้นสูง ไม่แนะนำให้ปลูกในพื้นที่ที่มีหน้าดินตื้น และพื้นที่ที่มีระดับน้ำใต้ดินสูง  |
|      | สถาบันวิจัยยาง 3904 (RRIT 3904) | <b>การเจริญเติบโต</b> ก่อนเปิดกรีดและระหว่างกรีดดีมาก<br><b>ระบบกรีด</b> ครึ่งลำต้น วันเว้นวัน<br><b>ผลผลิต</b> เนื้อยางแห้ง ในพื้นที่ปลูกยางเดิมให้ผลผลิต 10 ปี กรีดเฉลี่ย 460 กิโลกรัมต่อไร่ต่อปี ในพื้นที่ปลูกยางใหม่ให้ผลผลิต 10 ปีกรีดเฉลี่ย 364 กิโลกรัมต่อไร่ต่อปี<br><b>ความต้านทานโรค</b><br>โรคใบจุดกลม อ่อนแอ<br>ใบร่วงไฟทอปธอรา ด้านทาน<br>ราแป้ง ด้านทาน<br>ใบจุดคอลเลโทตริกัม ด้านทานปานกลาง<br>ใบจุดก้างปลา ด้านทานปานกลาง<br>เส้นดำ ด้านทาน<br>ราสีชมพู ด้านทาน<br><b>อาการเปลือกแห้ง</b> มีจำนวนต้นยางแสดงอาการเปลือกแห้งปานกลาง<br><b>ความต้านทานลม</b> ด้านทานปานกลาง<br><b>ข้อจำกัดพื้นที่ปลูก</b> ปลูกได้ในพื้นที่ลาดชัน ไม่แนะนำให้ปลูกในพื้นที่ที่มีหน้าดินตื้น และพื้นที่ที่มีระดับน้ำใต้ดินสูง |
|      | สถาบันวิจัยยาง 3801 (RRIT 3801) | <b>การเจริญเติบโต</b> ก่อนเปิดกรีดและระหว่างกรีดดี<br><b>ระบบกรีด</b> ครึ่งลำต้น วันเว้นวัน<br><b>ผลผลิต</b> เนื้อยางแห้ง ในพื้นที่ปลูกยางเดิมให้ผลผลิต 10 ปี กรีดเฉลี่ย 509 กิโลกรัมต่อไร่ต่อปี<br><b>ความต้านทานโรค</b><br>ใบจุดกลม ด้านทานปานกลาง<br>ใบร่วงไฟทอปธอรา ด้านทาน<br>ราแป้ง ด้านทานปานกลาง  |

| ชนิด | ชื่อพันธุ์  | ลักษณะประจำพันธุ์  |
|------|---|--|
|      |   | <p>ใบจุดคอลเลโทตริกัม ด้านทานปานกลาง</p> <p>ใบจุดก้างปลา ด้านทานปานกลาง</p> <p>เส้นดำ ด้านทาน</p> <p>ราสีชมพู ด้านทาน</p> <p><b>อาการเปลือกแห้ง -</b></p> <p><b>ความต้านทานลม -</b></p> <p><b>ข้อจำกัดพื้นที่ปลูก</b> ไม่แนะนำให้ปลูกในพื้นที่ลาดชันพื้นที่ที่มีหน้าดินตื้น และพื้นที่ที่มีระดับน้ำใต้ดินสูง</p>   |
|      | <p>สถาบันวิจัยยาง 3802 (RRIT 3802)</p>                        | <p><b>การเจริญเติบโต</b> ก่อนเปิดกรีด และระหว่างกรีดดีมาก</p> <p><b>ระบบกรีด</b> ครึ่งลำต้น วันเว้นวัน</p> <p><b>ผลผลิต</b> เน้อยางแห้ง ในพื้นที่ปลูกยางเดิมให้ผลผลิต 10 ปี กรีดเฉลี่ย 560 กิโลกรัมต่อไร่ต่อปี</p> <p><b>ความต้านทานโรค</b></p> <p>โรคใบจุดกลม อ่อนแอ</p> <p>ใบร่วงไฟทอปธอรา ด้านทาน</p> <p>ราแป้ง ด้านทานปานกลาง</p> <p>ใบจุดคอลเลโทตริกัม ด้านทานปานกลาง</p> <p>ใบจุดก้างปลา ด้านทานปานกลาง</p> <p>เส้นดำ ด้านทาน</p> <p>ราสีชมพู ด้านทาน</p> <p><b>อาการเปลือกแห้ง -</b></p> <p><b>ความต้านทานลม -</b></p> <p><b>ข้อจำกัดพื้นที่ปลูก</b> ไม่แนะนำให้ปลูกในพื้นที่ลาดชันพื้นที่ที่มีหน้าดินตื้น และพื้นที่ที่มีระดับน้ำใต้ดินสูง</p> |
|      | <p><b>กลุ่ม 2</b> พันธุ์ยางเพื่อผลผลิตน้ำยางและเนื้อไม้ :</p> | <p>พันธุ์ยางเพื่อผลผลิตน้ำยางและเนื้อไม้ เป็นพันธุ์ที่ทั้งให้ผลผลิตน้ำยางและเนื้อไม้ โดยให้ผลผลิตน้ำยางสูงและมี การเจริญเติบโตดี ลักษณะลำต้นตรง ให้ปริมาณเนื้อไม้ในส่วนลำต้นสูง</p>  |
|      | <p>PB 235</p>   | <p><b>การเจริญเติบโต</b> การเจริญเติบโตก่อนเปิดกรีด และระหว่างกรีดเจริญเติบโตดีความสม่ำเสมอของขนาดลำต้นทั้งแปลงดี ทำให้มีจำนวนต้นเปิดกรีดมาก</p> <p><b>ระบบกรีด</b> ครึ่งลำต้น วันเว้นวัน ถ้าใช้ระบบกรีดที่มีความถี่มากกว่าวันเว้นวัน จะทำให้ต้นยางแสดงอาการเปลือกแห้งมาก</p> <p><b>ผลผลิต</b> เน้อยางแห้ง ในพื้นที่ปลูกยางเดิมให้ผลผลิต 10 ปี กรีดเฉลี่ย 356 กิโลกรัมต่อไร่ต่อปีในพื้นที่ปลูกยางใหม่</p>  |

| ชนิด | ชื่อพันธุ์   | ลักษณะประจำพันธุ์  |
|------|--|--|
|      |  | <p>ให้ผลผลิต 10 ปีกรีดเฉลี่ย 322 กิโลกรัมต่อไร่ต่อปี<br/>ผลผลิตเนื้อไม้ ในพื้นที่ปลูกยางเดิมต้นยางอายุ 22 ปีให้<br/><b>ผลผลิต</b> เนื้อไม้ส่วนลำต้น 0.225 ลูกบาศก์เมตรต่อต้น<br/>คิดเป็น 21 ลูกบาศก์เมตรต่อไร่ ในพื้นที่ปลูกยางใหม่<br/>ต้นยางอายุ 22 ปี ให้ผลผลิตเนื้อไม้ส่วนลำต้น 0.198<br/>ลูกบาศก์เมตรต่อต้น คิดเป็น 19 ลูกบาศก์เมตรต่อไร่</p> <p><b>ความต้านทานโรค</b><br/>ใบจุดกลม ต้านทานปานกลาง<br/>ใบร่วงไฟทอปธอรา ต้านทานปานกลาง<br/>ราแป้ง ค่อนข้างอ่อนแอ<br/>ใบจุดคอลเลโทตริกัม ค่อนข้างอ่อนแอ<br/>ใบจุดก้างปลา ค่อนข้างต้านทาน<br/>เส้นดำ ต้านทานปานกลาง<br/>ราสีชมพู ค่อนข้างต้านทาน</p> <p><b>อาการเปลือกแห้ง</b> มีจำนวนต้นยางแสดงอาการเปลือก<br/>แห้งค่อนข้างมาก</p> <p><b>ความต้านทานลม</b> ต้านทานปานกลาง</p> <p><b>ข้อจำกัดพื้นที่ปลูก</b> ปลูกได้ในพื้นที่ลาดชัน แต่ไม่แนะนำให้<br/>ปลูกในพื้นที่ที่มีหน้าดินตื้นและพื้นที่ที่มีระดับน้ำใต้ดินสูง</p> |
|      | <p><b>กลุ่ม 3</b> พันธุ์ยางเพื่อผลผลิตเนื้อไม้ :</p> | <p>เป็นพันธุ์ที่ให้ผลผลิตเนื้อไม้สูงเป็นหลัก มีการเจริญเติบโต<br/>ดีมาก ลักษณะลำต้นตรง ให้ปริมาณเนื้อไม้ในส่วนลำต้น<br/>สูงมาก ผลผลิตน้ำยางจะอยู่ในระดับต่ำกว่าพันธุ์ยางใน<br/>กลุ่ม 1 และกลุ่ม 2 เหมาะสำหรับเป็นพันธุ์ที่จะปลูกเป็น<br/>สวนป่าเพื่อการผลิตเนื้อไม้</p>  |
|      | <p>AVROS 2037</p>                                    | <p><b>การเจริญเติบโต</b> ในพื้นที่ปลูกยางเดิมการเจริญเติบโตดี<br/>เมื่อต้นยางอายุ 17 ปี มีขนาดเส้นรอบวงลำต้น 86<br/>เซนติเมตร</p> <p><b>ผลผลิต</b> เนื้อยางแห้ง ในพื้นที่ปลูกยางเดิมให้ผลผลิต 10 ปี<br/>กรีดเฉลี่ย 278 กิโลกรัมต่อไร่ต่อปี ผลผลิตเนื้อไม้<br/>ในพื้นที่ปลูกยางเดิมต้นยางอายุ 17 ปีให้ผลผลิตเนื้อไม้<br/>ส่วนลำต้น 0.216 ลูกบาศก์เมตรต่อต้น คิดเป็น 20<br/>ลูกบาศก์เมตรต่อไร่</p> <p><b>ความต้านทานโรค</b><br/>ใบจุดกลม ต้านทานปานกลาง<br/>ใบร่วงไฟทอปธอรา ค่อนข้างอ่อนแอ<br/>ราแป้ง ต้านทานปานกลาง</p>   |

| ชนิด | ชื่อพันธุ์      | ลักษณะประจำพันธุ์  |
|------|-----------------|--|
|      |                 | <p>ใบจุดคอลเลโทตริกัม ค่อนข้างต้านทาน</p> <p>ใบจุดก้างปลา ค่อนข้างต้านทาน</p> <p>เส้นดำ ค่อนข้างต้านทาน</p> <p>ราสีชมพู ค่อนข้างต้านทาน</p> <p><b>อาการเปลือกแห้ง</b> มีจำนวนต้นยางแสดงอาการเปลือกแห้งน้อย</p> <p><b>ความต้านทานลม</b> ต้านทานดี</p> <p><b>ข้อจำกัดพื้นที่ปลูก</b> ไม่แนะนำ ให้ปลูกในพื้นที่ลาดชัน พื้นที่ที่มีหน้า ดินตื้น และพื้นที่ที่มีระดับน้ำใต้ดินสูง</p>   |
|      | BPM 1           | <p><b>การเจริญเติบโต</b> ในพื้นที่ปลูกยางเดิมการเจริญเติบโตดีเมื่อต้นยาง อายุ 20 ปีมีขนาดเส้นรอบวงลำต้น 94 เซนติเมตร ในพื้นที่ปลูกยางใหม่ เมื่อต้นยางอายุ 22 ปี มีขนาดเส้นรอบวงลำต้น 97 เซนติเมตร</p> <p><b>ผลผลิต</b> เนื้อยางแห้ง ในพื้นที่ปลูกยางเดิมให้ผลผลิต 10 ปี กรีดเฉลี่ย 307 กิโลกรัมต่อไร่ต่อปีในพื้นที่ปลูกยางใหม่ให้ผลผลิต 10 ปีกรีดเฉลี่ย 276 กิโลกรัมต่อไร่ต่อปี ผลผลิตเนื้อไม้ ในพื้นที่ปลูกยางเดิมต้นยางอายุ 20 ปีให้ผลผลิตเนื้อไม้ส่วนลำต้น 0.257 ลูกบาศก์เมตรต่อต้น คิดเป็น 24 ลูกบาศก์เมตรต่อไร่ ในพื้นที่ปลูกยางใหม่ ต้นยางอายุ 22 ปีให้ผลผลิตเนื้อไม้ส่วนลำต้น 0.269 ลูกบาศก์เมตรต่อต้น คิดเป็น 25 ลูกบาศก์เมตรต่อไร่</p> <p><b>ความต้านทานโรค</b></p> <p>ใบจุดกลม ต้านทานปานกลาง</p> <p>ใบร่วงไฟทอปธอร่า ต้านทานปานกลาง</p> <p>ราแป้ง ต้านทานปานกลาง</p> <p>ใบจุดคอลเลโทตริกัม ค่อนข้างต้านทาน</p> <p>ใบจุดก้างปลา ค่อนข้างอ่อนแอ</p> <p>เส้นดำ ค่อนข้างต้านทาน</p> <p>ราสีชมพู ค่อนข้างต้านทาน</p> <p><b>อาการเปลือกแห้ง</b> มีจำนวนต้นยางแสดงอาการเปลือกแห้งน้อย</p> <p><b>ความต้านทานลม</b> ต้านทานดี</p> <p><b>ข้อจำกัดพื้นที่ปลูก</b> ปลูกได้ในพื้นที่ลาดชัน พื้นที่ที่มีหน้า ดินตื้น และพื้นที่ที่มีระดับน้ำใต้ดินสูง</p> |
|      | พันธุ์ยางชั้น 2 | <p>เป็นพันธุ์ยางที่ดี ที่อยู่ระหว่างการทดลองและศึกษา หรือเป็นพันธุ์ยางที่มีข้อจำกัดบางประการ เช่น การให้ผลผลิต</p>   |

| ชนิด | ชื่อพันธุ์                      | ลักษณะประจำพันธุ์   |
|------|---------------------------------|---|
|      |                                 | ความต้านทานโรค แนะนำให้ปลูกได้ไม่เกินร้อยละ 50 ของเนื้อที่ปลูกยางที่ถือครอง หรือปลูกร่วมกับพันธุ์ยางชั้น 3 ได้ไม่เกินร้อยละ 50 ของเนื้อที่ปลูกยางที่ถือครอง เกษตรกรที่มีความประสงค์จะปลูกพันธุ์ยางชั้นนี้ควรปลูกภายใต้การแนะนำจากสถาบันวิจัยยาง   |
|      | สถาบันวิจัยยาง 403 (RRIT 403)   | การเจริญเติบโตก่อนเปิดกรีตและ ระหว่างกรีตดี ให้ผลผลิตเนื้อยางแห้งเฉลี่ย 10 ปีกรีต 376 กิโลกรัมต่อไร่ต่อปี ไม่ควรใช้ระบบกรีตถี่มากกว่าวันเว้นวัน ด้านทานโรค ใบจุดกลมและใบร่วงไฟทอปธอราในระดับปานกลางค่อนข้างอ่อนแอต่อโรคราแป้ง   |
|      | สถาบันวิจัยยาง 406 (RRIT 406)   | การเจริญเติบโตก่อนเปิดกรีตและระหว่างกรีตปานกลาง ให้ผลผลิตเนื้อยางแห้งเฉลี่ย 10 ปีกรีต 383 กิโลกรัมต่อไร่ต่อปี ผลผลิตสูงระยะเริ่มเปิดกรีตและระยะต่อมา ไม่ควรใช้ระบบกรีตถี่มากกว่าวันเว้นวัน เพราะต้นยางจะแสดงอาการเปลือกแห้งมาก ด้านทานโรคใบจุดกลม ใบร่วงไฟทอปธอราและราแป้งในระดับปานกลาง ในช่วงก่อนเปิดกรีตลำต้นและกิ่งจะมีรอยแผลน้ำยางไหล ซึ่งจะหายไปในระยะต่อมา                 |
|      | สถาบันวิจัยยาง 3702 (RRIT 3702) | การเจริญเติบโตก่อนเปิดกรีต และระหว่างกรีตปานกลาง ผลผลิตเนื้อยางแห้งในพื้นที่ปลูกยางเดิมเฉลี่ย 10 ปีกรีต 361 กิโลกรัมต่อไร่ต่อปี ในพื้นที่ปลูกยางใหม่เฉลี่ย 10 ปีกรีต 367 กิโลกรัมต่อไร่ต่อปี ด้านทานโรคใบร่วงไฟทอปธอราและราแป้งในระดับปานกลาง ค่อนข้างอ่อนแอต่อโรคใบจุดกลม  |
|      | <b>พันธุ์ยางชั้น 3</b>          | เป็นยางพันธุ์ที่ดี ที่อยู่ระหว่างการทดลองและข้อมูลจำกัด เนื่องจากมีระยะเวลาในการเก็บข้อมูลบางประการยังไม่สมบูรณ์ เช่น ข้อมูลด้านโรค ข้อมูลผลผลิต แนะนำให้ปลูกได้ไม่เกินร้อยละ 50 ของเนื้อที่ปลูกยางที่ถือครอง หรือปลูกร่วมกับพันธุ์ยางชั้น 2 ได้ไม่เกินร้อยละ 50 ของเนื้อที่ปลูกยางที่ถือครอง เกษตรกรที่มีความประสงค์จะปลูกพันธุ์ยางชั้นนี้ควรปลูกภายใต้การแนะนำจากสถาบันวิจัยยาง |
|      | สถาบันวิจัยยาง 3703 (RRIT 3703) | การเจริญเติบโตก่อนเปิดกรีต และระหว่างกรีตดี ผลผลิตเนื้อยางแห้งในพื้นที่ปลูกยางเดิมเฉลี่ย 10 ปีกรีต 407 กิโลกรัมต่อไร่ต่อปี ผลผลิตสูงระยะเริ่มเปิดกรีตอยู่ในระดับปานกลางและเพิ่มขึ้นในระยะต่อมา ด้านทานโรค   |



| ชนิด | ชื่อพันธุ์                      | ลักษณะประจำพันธุ์  |
|------|---------------------------------|--|
|      |                                 | ใบร่วงไฟทอปธอราและโรคราแป้งค่อนข้างดี ค่อนข้างอ่อนแอต่อโรคใบจุดกลม   |
|      | สถาบันวิจัยยาง 3704 (RRIT 3704) | การเจริญเติบโตก่อนเปิดกรีด และระหว่างกรีดดี ผลผลิตเนื้อยางแห้งในพื้นที่ปลูกยางเดิมเฉลี่ย 10 ปีกรีด 410 กิโลกรัมต่อไร่ต่อปี ผลผลิตระยะเริ่มเปิดกรีดอยู่ในระดับปานกลางและเพิ่มขึ้นในระยะต่อมา ด้านทานโรคใบร่วงไฟทอปธอราและโรคราแป้งปานกลาง ค่อนข้างต้านทานต่อโรคใบจุดกลม |
|      | สถาบันวิจัยยาง 3903 (RRIT 3903) | การเจริญเติบโตก่อนเปิดกรีด และระหว่างกรีดปานกลาง ผลผลิตเนื้อยางแห้งในพื้นที่ปลูกยางเดิมเฉลี่ย 4 ปีกรีด 425 กิโลกรัมต่อไร่ต่อปี ผลผลิตสูงระยะเริ่มเปิดกรีดอยู่ในระดับปานกลางและเพิ่มขึ้นในระยะต่อมา ด้านทานโรคใบร่วงไฟทอปธอราค่อนข้างดี ค่อนข้างอ่อนแอต่อโรคราแป้ง      |
|      | สถาบันวิจัยยาง 3908 (RRIT 3908) | การเจริญเติบโตก่อนเปิดกรีดและระหว่างกรีดดีมาก ผลผลิตเนื้อยางแห้งในพื้นที่ปลูกยางเดิมเฉลี่ย 4 ปีกรีด 461 กิโลกรัมต่อไร่ต่อปี ด้านทานโรคใบร่วงไฟทอปธอรา ใบจุดกลมค่อนข้างดี   |
|      | สถาบันวิจัยยาง 3909 (RRIT 3909) | การเจริญเติบโตก่อนเปิดกรีดและระหว่างกรีดดี ผลผลิตเนื้อยางแห้งในพื้นที่ปลูกยางเดิมเฉลี่ย 4 ปีกรีด 480 กิโลกรัมต่อไร่ต่อปี ด้านทานโรคใบจุดกลม ใบร่วงไฟทอปธอราค่อนข้างดี เป็นพันธุ์ที่มีการแตกกิ่งมาก ทรงพุ่มมีขนาดใหญ่ ไม่ควรใช้ระยะปลูกระหว่างต้นน้อยกว่า 3 เมตร        |

ที่มา : ศูนย์วิจัยยางสุราษฎร์ธานี ข้อมูล ณ วันที่ 30 กรกฎาคม 2567

หมายเหตุ : 1. พันธุ์ยางแนะนำชั้น 2 และ 3 ไม่แบ่งกลุ่มพันธุ์

- พื้นที่ปลูกยางเดิม หมายถึง พื้นที่ปลูกยางใน 14 จังหวัดของภาคใต้ และ 3 จังหวัดของภาคตะวันออกเฉียงเหนือ ได้แก่ หนองบัวลำภู และตราด
- พื้นที่ปลูกยางใหม่ หมายถึง พื้นที่ปลูกยางในจังหวัดอื่นๆ นอกเหนือจากจังหวัดในพื้นที่ปลูกยางเดิม

## 9.9 พันธุ์ข้าวที่เหมาะสมกับพื้นที่จังหวัดสุราษฎร์ธานี

| ชนิดพืช | ชื่อพันธุ์/ลักษณะประจำพันธุ์   |   |  |   |  |
|---------|--|---|--|---|--|
| ข้าว    | <p><b>ปทุมธานี 1</b></p> <p>เป็นข้าวเจ้าสูง ประมาณ 104 - 133 เซนติเมตร ไร่ต่อช่วงแสง อายุเก็บเกี่ยวประมาณ 104 - 126 วัน ทรงกอตั้ง ใบสีเขียวมีขน กาบใบและปล้องสีเขียว ใบธงยาว ทำมุม 45 องศา กับคอรวง ลักษณะรวงอยู่ใต้ใบธง เมล็ดข้าวเปลือกสีฟาง มีขน มีหางเล็กน้อย</p> | <p><b>กข 41</b></p> <p>เมล็ดซ้อน ระวังถี่ เมล็ดต่อรวงเยอะ ข้าวเบาอายุสั้นให้ผลผลิตดี เฉลี่ย 90-120 ถังต่อไร่ ค่อนข้างต้านทานเพลี้ยกระโดดสีน้ำตาล และโรคไหม้คุณภาพเมล็ดทางกายภาพดี ข้าวเจ้าเมล็ดยาวเรียวยาว ท้องไข่น้อย คุณภาพการสีดี สามารถสีเป็นข้าวสารได้ 100 เปอร์เซ็นต์</p> | <p><b>ข้าวหอมไชยา</b></p> <p>ลำต้นสูง 100 เซนติเมตร อายุเบา ทรงกอตั้งฟางแข็ง ไม่ล้มง่ายใบทรงตั้งแตกกอปานกลาง รวงยาว คอยาว ระวังถี่ คุณภาพการสีดีมาก เมล็ดข้าวสารใส</p> | <p><b>หอมบอน</b></p> <p>เป็นข้าวไร่มีกลิ่นหอมเฉพาะคล้ายกับกลิ่นของเผือกหอมหรือหัวบอนที่ท้องถิ่นลักษณะของเมล็ดข้าวจะมีสีแดงปนขาวเป็นข้าวหุงง่ายเป็นข้าวนุ่ม กลิ่นหอมน่ารักประทาน</p> | <p><b>ดอกพะยอม</b></p> <p>เป็นข้าวไร่สูงประมาณ 150 เซนติเมตร ไร่ต่อช่วงแสงอย่างอ่อน อายุเก็บเกี่ยวถ้าปลูกต้นเดือนมิถุนายน เก็บเกี่ยวเดือนตุลาคมถ้าปลูกปลายเดือนสิงหาคม เก็บเกี่ยวเดือนมกราคม (อายุประมาณ 145 - 150 วัน) ลำต้นเขียว ใบยาว ค่อนข้างแคบ ชูรวงดี เมล็ดเรียวยาว</p> |

ที่มา : ศูนย์เมล็ดพันธุ์ข้าวสุราษฎร์ธานี ข้อมูล ณ วันที่ 31 กรกฎาคม 2567

9.10 พันธุ์ปาล์มน้ำมันที่เหมาะสมกับพื้นที่จังหวัดสุราษฎร์ธานี

| ชนิดพันธุ์  | ลักษณะเด่นประจำพันธุ์   |
|---|---|
| <p>ปาล์มน้ำมันลูกผสม<br/>พันธุ์ กวก.<br/>สุราษฎร์ธานี 1<br/>(เดลิ x คาลาบาร์ หรือ<br/>Deli x Calabar)</p> | <p><b>ลักษณะเด่น</b></p> <p>1. ผลผลิตทะลายสดสูง ในช่วงอายุ 3-10 ปี ผลผลิตทะลายสดเฉลี่ย 3.45 ตันต่อไร่ต่อปี และในช่วงเจริญเติบโตเต็มที่ ผลผลิตทะลายสดเฉลี่ย 4.57 ตันต่อไร่ต่อปี น้ำมันต่อทะลาย 26 เปอร์เซ็นต์</p> <p>2. สีส้มมี 2 ลักษณะ ประมาณ 50 เปอร์เซ็นต์ มีผลดิบสีเขียว เมื่อสุกเป็นสีเหลืองส้มอีก 50 เปอร์เซ็นต์ มีสีผลปกติ คือผลดิบเป็นสีดำ และเมื่อผลสุกเปลี่ยนเป็นสีแดง ผลสุกสีส้ม ทำให้ผู้เก็บเกี่ยวสังเกตทะลายสุกได้ดีขึ้น ส่งผลให้ผลผลิตน้ำมันสูง</p> <p><b>ลักษณะประจำพันธุ์</b></p> <p>ลำต้นตั้งตรง ทางใบออกเวียนรอบลำต้น ดอกเป็นช่อแบบจั่น ลักษณะทะลายรูปหัวใจ</p> <p><b>พื้นที่แนะนำ</b></p> <p>สามารถปลูกได้ในพื้นที่เหมาะสมและเหมาะสมมาก ในกรณีพื้นที่เหมาะสมปานกลาง ควรมีการให้น้ำในช่วงแล้ง (พื้นที่ปลูกปาล์มน้ำมันที่มีความเหมาะสม หมายถึง พื้นที่ที่มีปริมาณน้ำฝนมากกว่า 1,800 มิลลิเมตรต่อปี มีช่วงแล้งติดต่อกันไม่เกิน 2 เดือน หรือมีสภาพการขาดน้ำ (Water deficit) ประมาณ 100 - 200 มิลลิเมตรต่อปี และเป็นดินที่มีการระบายน้ำ และความอุดมสมบูรณ์ดี สามารถให้ผลผลิตทะลายสดมากกว่า 3 ตันต่อไร่ต่อปี)</p> <p><b>ข้อจำกัด</b></p> <p>1. เนื่องจากการผลิตเมล็ดพันธุ์ปาล์มน้ำมันเป็นลูกผสมชั่วที่ 1 (F1) จึงไม่ควรนำเมล็ดที่ได้ไปขยายพันธุ์ต่อ เพราะจะทำให้ได้ปาล์มน้ำมันที่มีการกระจายตัว เช่น ได้ปาล์มน้ำมันที่มีลักษณะกะลาหนาหรือทะลายฝ่อ ทำให้ผลผลิตต่ำ น้ำมันน้อย</p> <p>2. อาจพบอาการทางใบบิด ซึ่งเป็นลักษณะผิดปกติทางพันธุกรรมในช่วงอายุ 1-3 ปี หลังจากนั้นอาการจะเป็นปกติ</p> |
| <p>ปาล์มน้ำมันลูกผสม<br/>พันธุ์ กวก.<br/>สุราษฎร์ธานี 2<br/>(เดลิ x ลาเม่ หรือ<br/>Deli x La Me)</p>      | <p><b>ลักษณะเด่น</b></p> <p>1. ผลผลิตทะลายสดสูง ในช่วงอายุ 3-10 ปี ผลผลิตทะลายสดเฉลี่ย 3.62 ตันต่อไร่ต่อปี และในช่วงอายุ 6 ปีขึ้นไป ผลผลิตทะลายสดเฉลี่ย 4.50 ตันต่อไร่ต่อปี น้ำมันต่อทะลาย 23 เปอร์เซ็นต์</p> <p>2. ทนแล้ง คือ ให้ผลผลิตทะลายสดค่อนข้างสม่ำเสมอ ในพื้นที่ปลูกที่มีความเหมาะสมปานกลาง</p> <p>3. ต้นเตี้ย</p>   |

| ชนิดพันธุ์  | ลักษณะเด่นประจำพันธุ์  |
|---|--|
|   | <p>4. มีปริมาณเนื้อในเมล็ดสูง เนื้อในต่อผล 9.90 เปอร์เซ็นต์โดยน้ำหนัก ส่วนพันธุ์มาตรฐานมีเนื้อในต่อผล 7.50 เปอร์เซ็นต์</p> <p><b>ลักษณะประจำพันธุ์</b></p> <p>ลำต้นตั้งตรง ทรงพุ่มขนาดปานกลาง แขนงทางใบสีเขียวอมเขียวและมีไขเคลือบ แขนงทางใบ ลักษณะทะลายเป็นทรงปิรามิด มีหนามและ ก้านทะลวยาว ทรงผลเป็นรูปหยดน้ำ ขนาดปานกลาง เมล็ดมีขนาดปานกลาง ผลดิบสีดำและเมื่อสุกเปลี่ยนเป็นสีแดง เนื้อในหนา</p> <p><b>พื้นที่แนะนำ</b></p> <p>สามารถปลูกได้ในพื้นที่ที่เหมาะสมและเหมาะสมมาก ในกรณีพื้นที่ที่เหมาะสมปานกลางควรมีการให้น้ำในช่วงแล้ง (พื้นที่ปลูกปาล์มน้ำมันที่มีความเหมาะสม หมายถึงพื้นที่ที่มีปริมาณน้ำฝนมากกว่า 1,800 มิลลิเมตรต่อปี มีช่วงแล้งติดต่อกันไม่เกิน 2 เดือน หรือมีสภาพการขาดน้ำ (Water deficit) ประมาณ 100-200 มิลลิเมตรต่อปี และเป็นดินที่มีการระบายน้ำ และความอุดมสมบูรณ์ดี สามารถให้ผลผลิตทะลวยสดมากกว่า 3 ตันต่อไร่ต่อปี)</p> <p><b>ข้อจำกัด</b></p> <p>เนื่องจากการผลิตเมล็ดพันธุ์ปาล์มน้ำมันเป็นลูกผสมชั่วที่ 1 (F1) จึงไม่ควรนำเมล็ดที่ได้ไปขยายพันธุ์ต่อ เพราะจะทำให้ได้ปาล์มน้ำมันที่มีการกระจายตัว เช่น ได้ปาล์มน้ำมันที่มีลักษณะกะลาหนาหรือทะลวยฝ่อ ทำให้ผลผลิตต่ำ น้ำมันน้อย</p> |
| <p>ปาล์มน้ำมันลูกผสมพันธุ์ กวก.<br/>สุราษฎร์ธานี 3<br/>(เดลิ x ดามี หรือ Deli x DAMI)</p> | <p><b>ลักษณะเด่น</b></p> <p>1. ผลผลิตทะลวยสดสูง ในช่วงอายุ 3-10 ปี ผลผลิตทะลวยสดเฉลี่ย 2.94 ตันต่อไร่ต่อปี และในช่วงอายุ 6 ปีขึ้นไป ผลผลิตทะลวยสดเฉลี่ย 4.30 ตันต่อไร่ต่อปี น้ำมันต่อทะลวย 27 เปอร์เซ็นต์</p> <p><b>ลักษณะประจำพันธุ์</b></p> <p>ลำต้นตั้งตรง แขนงกลางใบสีเขียวเข้ม มีไข ก้านทะลวยยาวปานกลาง ลักษณะทะลวยกลมมีปลายแหลม ผลยาวรี ผลดิบสีดำเมื่อสุกเปลี่ยนเป็นสีแดง เมล็ดมีขนาดปานกลาง กะลาบางและเนื้อในหนาปานกลาง</p> <p><b>พื้นที่แนะนำ</b></p> <p>สามารถปลูกได้ในพื้นที่ที่เหมาะสมและเหมาะสมมาก (พื้นที่ปลูกปาล์มน้ำมันที่มีความเหมาะสม หมายถึง พื้นที่ที่มีปริมาณน้ำฝนมากกว่า 1,800 มิลลิเมตรต่อปี มีช่วงแล้งติดต่อกันไม่เกิน 2 เดือน หรือมีสภาพการขาดน้ำ (Water deficit) ประมาณ 100-200 มิลลิเมตรต่อปี และเป็นดินที่มีการระบายน้ำ และความอุดมสมบูรณ์ดี สามารถให้ผลผลิตทะลวยสดมากกว่า 3 ตันต่อไร่ต่อปี)</p>  |

| ชนิดพันธุ์   | ลักษณะเด่นประจำพันธุ์   |
|--|---|
|  | <p><b>ข้อจำกัด</b></p> <p>เนื่องจากการผลิตเมล็ดพันธุ์ปาล์มน้ำมันเป็นลูกผสมชั่วที่ 1 (F1) จึงไม่ควรนำเมล็ดที่ได้ไปขยายพันธุ์ต่อ เพราะจะทำให้ได้ปาล์มน้ำมันที่มีการกระจายตัว เช่น ได้ปาล์มน้ำมันที่มีลักษณะกะลาหนาหรือทะเลยฝ่อ ทำให้ผลผลิตต่ำ น้ำมันน้อย</p>  |
| <p><b>ปาล์มน้ำมันลูกผสมพันธุ์ กวก.</b><br/><b>สุราษฎร์ธานี 4</b><br/>(เดลิ x อีโคนา หรือ Deli x Ekona)</p> | <p><b>ลักษณะเด่น</b></p> <p>ผลผลิตทะเลยสดสูง ในช่วงอายุ 3-10 ปี ผลผลิตทะเลยสดเฉลี่ย 3.35 ตันต่อไร่ต่อปี และในช่วงอายุ 6 ปีขึ้นไป ผลผลิตทะเลยสดเฉลี่ย 4.50 ตันต่อไร่ต่อปี น้ำมันต่อทะเลย 25 เปอร์เซ็นต์</p> <p><b>ลักษณะประจำพันธุ์</b></p> <p>ทรงพุ่มขนาดปานกลาง ลักษณะทะเลयरูปร่างทรงปิรามิด ก้านทะเลยยาว ผลขนาดกลาง มีรูปร่างค่อนข้างยาว ผลดิบเป็นสีดำเมื่อสุกเป็นสีแดง มีกะลาบาง และเนื้อในหนา</p> <p><b>พื้นที่แนะนำ</b></p> <p>สามารถปลูกได้ในพื้นที่เหมาะสมและเหมาะสมมาก ในกรณีพื้นที่เหมาะสมปานกลาง ควรมีการให้น้ำในช่วงแล้ง (พื้นที่ปลูกปาล์มน้ำมันที่มีความเหมาะสม หมายถึง พื้นที่ที่มีปริมาณน้ำฝนมากกว่า 1,800 มิลลิเมตรต่อปี มีช่วงแล้งติดต่อกันไม่เกิน 2 เดือน หรือมีสภาพการขาดน้ำ (Water deficit) ประมาณ 100-200 มิลลิเมตรต่อปี และเป็นดินที่มีการระบายน้ำ และความอุดมสมบูรณ์ดี สามารถให้ผลผลิตทะเลยสดมากกว่า 3 ตันต่อไร่ต่อปี)</p> <p><b>ข้อจำกัด</b></p> <p>เนื่องจากการผลิตเมล็ดพันธุ์ปาล์มน้ำมันเป็นลูกผสมชั่วที่ 1 (F1) จึงไม่ควรนำเมล็ดที่ได้ไปขยายพันธุ์ต่อ เพราะจะทำให้ได้ปาล์มน้ำมันที่มีการกระจายตัว เช่น ได้ปาล์มน้ำมันที่มีลักษณะกะลาหนาหรือทะเลยฝ่อ ทำให้ผลผลิตต่ำ น้ำมันน้อย</p> |
| <p><b>ลูกผสมสุราษฎร์ธานี 5</b><br/>(เดลิ x ไนจีเรีย หรือ Deli x Nigeria)</p>                               | <p><b>ลักษณะเด่น</b></p> <ol style="list-style-type: none"> <li>1. ผลผลิตทะเลยสดสูง ในช่วงอายุ 3-10 ปี ผลผลิตทะเลยสดเฉลี่ย 3.05 ตันต่อไร่ต่อปี และในช่วงอายุ 6 ปีขึ้นไป ผลผลิตทะเลยสดเฉลี่ย 4.50 ตันต่อไร่ต่อปี น้ำมันต่อทะเลย 26 เปอร์เซ็นต์</li> <li>2. สีผลเมื่อสุกเป็นสีส้ม ทำให้ผู้เก็บเกี่ยวสังเกตทะเลยสุกได้ดีขึ้น ส่งผลให้ผลผลิตน้ำมันสูง โดยจำนวนตันประมาณ 50 เปอร์เซ็นต์ของต้นทั้งหมดจะมีผลดิบเป็นสีเขียวและเมื่อผลสุกจะเปลี่ยนเป็นสีส้ม และจำนวนตันอีก 50 เปอร์เซ็นต์ จะมีผลดิบเป็นสีดำและเมื่อผลสุกเปลี่ยนเป็นสีแดง</li> </ol> <p><b>ลักษณะประจำพันธุ์</b></p> <p>ทรงพุ่มขนาดปานกลาง ลักษณะทะเลयरูปร่างค่อนข้างกลม</p>  |

| ชนิดพันธุ์  | ลักษณะเด่นประจำพันธุ์  |
|---|--|
|   | <p><b>พื้นที่แนะนำ</b></p> <p>สามารถปลูกได้ในพื้นที่เหมาะสมและเหมาะสมมาก ในกรณีพื้นที่ที่เหมาะสมปานกลาง ควรมีการให้น้ำในช่วงแล้ง (พื้นที่ปลูกปาล์มน้ำมันที่มีความเหมาะสม หมายถึง พื้นที่ที่มีปริมาณน้ำฝนมากกว่า 1,800 มิลลิเมตรต่อปี มีช่วงแล้งติดต่อกันไม่เกิน 2 เดือน หรือ มีสภาพการขาดน้ำ (Water deficit) ประมาณ 100-200 มิลลิเมตรต่อปี และเป็นดินที่มีการระบายน้ำ และความอุดมสมบูรณ์ดี สามารถให้ผลผลิตทะลายสดมากกว่า 3 ตันต่อไร่ต่อปี)</p> <p><b>ข้อจำกัด</b></p> <ol style="list-style-type: none"> <li>1. เนื่องจากการผลิตเมล็ดพันธุ์ปาล์มน้ำมันเป็นลูกผสมชั่วที่ 1 (F1) จึงไม่ควรนำเมล็ดที่ได้ไปขยายพันธุ์ต่อ เพราะจะทำให้ได้ปาล์มน้ำมันที่มีการกระจายตัว เช่น ได้ปาล์มน้ำมันที่มีลักษณะกะลาหนาหรือทะลายฝ่อ ทำให้ผลผลิตต่ำ น้ำมันน้อย</li> <li>2. อาจพบอาการทางใบบิด ซึ่งเป็นลักษณะผิดปกติทางพันธุกรรมในช่วงอายุ 1-3 ปี หลังจากนั้นอาการจะเป็นปกติ</li> </ol>   |
| <p><b>ปาล์มน้ำมันลูกผสม</b><br/><b>พันธุ์ กวก.</b><br/><b>สุราษฎร์ธานี 6</b><br/>(เดลิ x ดามี หรือ<br/>Deli x DAMI)</p> | <p><b>ลักษณะเด่น</b></p> <ol style="list-style-type: none"> <li>1. ผลผลิตทะลายสดสูง ในช่วงอายุ 3-10 ปี ผลผลิตทะลายสดเฉลี่ย 3.26 ตันต่อไร่ต่อปี และในช่วงเจริญเติบโตเต็มที่ ผลผลิตทะลายสดเฉลี่ย 4.50 ตันต่อไร่ต่อปี น้ำมันต่อทะลาย 27 เปอร์เซ็นต์</li> <li>2. ลักษณะทะลายใหญ่ น้ำหนักทะลายสูงกว่า 15 กิโลกรัม</li> </ol> <p><b>ลักษณะประจำพันธุ์</b></p> <p>ลักษณะทะลายยาวใหญ่ ปลายแหลม ผลดิบสีดำเมื่อสุกผลเปลี่ยนเป็นสีแดงกะลาบาง และเนื้อในหนาปานกลาง</p> <p><b>พื้นที่แนะนำ</b></p> <p>สามารถปลูกได้ในพื้นที่เหมาะสมและเหมาะสมมาก ในกรณีพื้นที่ที่เหมาะสมปานกลาง ควรมีการให้น้ำในช่วงแล้ง (พื้นที่ปลูกปาล์มน้ำมันที่มีความเหมาะสม หมายถึง พื้นที่ที่มีปริมาณน้ำฝนมากกว่า 1,800 มิลลิเมตรต่อปี มีช่วงแล้งติดต่อกันไม่เกิน 2 เดือน หรือ มีสภาพการขาดน้ำ (Water deficit) ประมาณ 100-200 มิลลิเมตรต่อปี และเป็นดินที่มีการระบายน้ำ และความอุดมสมบูรณ์ดี สามารถให้ผลผลิตทะลายสดมากกว่า 3 ตันต่อไร่ต่อปี)</p> <p><b>ข้อจำกัด</b></p> <p>เนื่องจากการผลิตเมล็ดพันธุ์ปาล์มน้ำมันเป็นลูกผสมชั่วที่ 1 (F1) จึงไม่ควรนำเมล็ดที่ได้ไปขยายพันธุ์ต่อ เพราะจะทำให้ได้ปาล์มน้ำมันที่มีการกระจายตัว เช่น ได้ปาล์มน้ำมันที่มีลักษณะกะลาหนาหรือทะลายฝ่อ ทำให้ผลผลิตต่ำ น้ำมันน้อย</p> |

| ชนิดพันธุ์  | ลักษณะเด่นประจำพันธุ์  |
|---|--|
| <p>ปาล์มน้ำมันลูกผสม<br/>พันธุ์ กวก.<br/>สุราษฎร์ธานี 7<br/>(เดลิ x แทนซาเนีย หรือ<br/>Deli x Tanzania)</p> | <p><b>ลักษณะเด่น</b></p> <p>1. ผลผลิตทะลายสดเฉลี่ยในช่วงอายุ 3-4 ปี ผลผลิตทะลายสดเฉลี่ย 2.4 ตันต่อไร่ต่อปี และช่วงเจริญเติบโตเต็มที่ อายุ 5-12 ปี ผลผลิตทะลายสดเฉลี่ย 4.9 ตันต่อไร่ต่อปี น้ำมันต่อทะลาย 24.3 เปอร์เซ็นต์</p> <p>2. มีปริมาณเนื้อในเมล็ดสูง มีเนื้อในต่อผลเฉลี่ย 11.0 เปอร์เซ็นต์</p> <p><b>ลักษณะประจำพันธุ์</b></p> <p>ลักษณะทรงต้นสูงปานกลาง ใบและทางใบสีเขียวมีความยาวปานกลาง ลักษณะทะลายรูปทรงปลายแหลม หนามสั้น รูปทรงของผลค่อนข้างกลม ปลายแหลม มีขนาดใหญ่เปลือกหนา ผลดิบสีดำและเมื่อสุกเป็นสีแดง กะลาบางและเนื้อในหนา</p> <p><b>พื้นที่แนะนำ</b></p> <p>ควรปลูกในพื้นที่เหมาะสมและเหมาะสมมาก ในกรณีที่ปลูกในพื้นที่เหมาะสมปานกลาง ควรมีการให้น้ำในช่วงแล้ง (โดยพื้นที่ปลูกปาล์มน้ำมันที่มีความเหมาะสม หมายถึงพื้นที่ที่มีปริมาณน้ำฝนมากกว่า 1,800 มิลลิเมตรต่อปี มีช่วงแล้งติดต่อกันไม่เกิน 2 เดือน หรือมีสภาพการขาดน้ำ (Water deficit) ประมาณ 100-200 มิลลิเมตรต่อปี และเป็นดินที่มีการระบายน้ำ และความอุดมสมบูรณ์ดี สามารถให้ผลผลิตทะลายสดมากกว่า 3 ตันต่อไร่ต่อปี)</p> <p><b>ข้อจำกัด</b></p> <p>1. เนื่องจากการผลิตพันธุ์ปาล์มน้ำมันเป็นลูกผสมชั่วที่ 1 (F1) จึงไม่ควรนำเมล็ดที่ได้ไปขยายพันธุ์ต่อ เพราะจะทำให้ได้ปาล์มน้ำมันที่มีการกระจายตัว เช่น ได้ปาล์มน้ำมันที่มีลักษณะกะลาหนาหรือทะลายฝ่อ ทำให้ผลผลิตต่ำ น้ำมันน้อย</p> <p>2. อาจพบอาการทางใบบิด ซึ่งเป็นลักษณะผิดปกติทางพันธุกรรมในช่วงอายุ 1-3 ปี หลังจากนั้นอาการจะเป็นปกติ</p> |
| <p>ปาล์มน้ำมันลูกผสม<br/>พันธุ์ กวก.<br/>สุราษฎร์ธานี 8<br/>(เดลิ x ยังกัมบี หรือ<br/>Deli x Yangambi)</p>  | <p><b>ลักษณะเด่น</b></p> <p>1. ผลผลิตทะลายสดสูง ในช่วงอายุ 4-7 ปี ผลผลิตทะลายสดเฉลี่ย 3.59 ตันต่อไร่ต่อปี และในช่วงอายุ 3-11 ปี ผลผลิตทะลายสดเฉลี่ย 4.26 ตันต่อไร่ต่อปี น้ำมันต่อทะลาย 24.80 เปอร์เซ็นต์</p> <p>2. มีเนื้อในต่อผลเฉลี่ย 10.10 เปอร์เซ็นต์ ซึ่งเนื้อในนำไปใช้ประโยชน์เป็นวัตถุดิบสำหรับอุตสาหกรรมโอเลโอเคมีคอลได้ผลิตภัณฑ์ที่มีมูลค่าสูง</p> <p><b>ลักษณะประจำพันธุ์</b></p> <p>ลักษณะทรงต้นสูงปานกลาง ทางใบสีเขียว ความยาวปานกลาง ก้านทะลายและหนามช่อทะลายย่อยสั้น ลักษณะผลรูปทรงผลกลมปลายแหลม ขนาดผลใหญ่ เปลือกผลหนา ผลดิบสีดำและเมื่อสุกเป็นสีแดง กะลาบาง และเนื้อในหนา</p>  |

| ชนิดพันธุ์   | ลักษณะเด่นประจำพันธุ์   |
|--|---|
|  | <p><b>พื้นที่แนะนำ</b></p> <p>สามารถปลูกได้ในพื้นที่เหมาะสมและเหมาะสมมาก ในกรณีพื้นที่เหมาะสมปานกลาง ควรมีการให้น้ำในช่วงแล้ง (โดยพื้นที่ปลูกปาล์มน้ำมันที่มีความเหมาะสม หมายถึง พื้นที่ที่มีปริมาณน้ำฝนมากกว่า 1,800 มิลลิเมตรต่อปี มีช่วงแล้งติดต่อกันไม่เกิน 2 เดือน หรือมีสภาพการขาดน้ำ (Water deficit) ประมาณ 100-200 มิลลิเมตรต่อปี และเป็นดินที่มีการระบายน้ำ และความอุดมสมบูรณ์ดี สามารถให้ผลผลิตทะลายสดมากกว่า 3 ตันต่อไร่ต่อปี)</p> <p><b>ข้อจำกัด</b></p> <p>เนื่องจากการผลิตพันธุ์ปาล์มน้ำมันเป็นลูกผสมชั่วที่ 1 (F1) จึงไม่ควรนำเมล็ดที่ได้ไปขยายพันธุ์ต่อ เพราะจะทำให้ได้ปาล์มน้ำมันที่มีการกระจายตัว เช่น ได้ปาล์มน้ำมันที่มีลักษณะกะลาหนาหรือทะลายฝ่อ ทำให้ผลผลิตต่ำ น้ำมันน้อย</p>   |
| <p><b>ปาล์มน้ำมันลูกผสม</b><br/><b>พันธุ์ กวก.</b><br/><b>สุราษฎร์ธานี 9</b><br/>(เดลิ x แอปออส หรือ<br/>Deli x AVROS)</p> | <p><b>ลักษณะเด่น</b></p> <p>1. ผลผลิตทะลายสดสูง ในช่วงอายุ 3-10 ปี ผลผลิตทะลายสดเฉลี่ย 3.77 ตันต่อไร่ต่อปี โดยในช่วงอายุ 3-5 ปี ผลผลิตทะลายสดเฉลี่ย 3.20 ตันต่อไร่ต่อปี และในช่วงอายุ 6-10 ปี ผลผลิตทะลายสดเฉลี่ย 4.60 ตันต่อไร่ต่อปี น้ำมันต่อทะลาย 26 เปอร์เซ็นต์</p> <p>2. ลักษณะผลมีเปลือกนอกหนาและกะลาบาง</p> <p><b>ลักษณะประจำพันธุ์</b></p> <p>ลักษณะทรงต้นสูงปานกลาง ทางใบสีเขียวเข้มความยาวปานกลาง ก้านทะลายและหนามข้อทะลายย่อยสั้น ลักษณะผลรูปทรงผลกลมยาว ขนาดผลใหญ่ มีเปลือกผลหนา ผลดิบสีดำและเมื่อสุกเป็นสีแดง กะลาบางและเนื้อในบาง</p> <p><b>พื้นที่แนะนำ</b></p> <p>สามารถปลูกได้ในพื้นที่เหมาะสมและเหมาะสมมาก ในกรณีพื้นที่เหมาะสมปานกลาง ควรมีการให้น้ำในช่วงแล้ง (โดยพื้นที่ปลูกปาล์มน้ำมันที่มีความเหมาะสม หมายถึง พื้นที่ที่มีปริมาณน้ำฝนมากกว่า 1,800 มิลลิเมตรต่อปี มีช่วงแล้งติดต่อกันไม่เกิน 2 เดือน หรือมีสภาพการขาดน้ำ (Water deficit) ประมาณ 100-200 มิลลิเมตรต่อปี และเป็นดินที่มีการระบายน้ำ และความอุดมสมบูรณ์ดี สามารถให้ผลผลิตทะลายสดมากกว่า 3 ตันต่อไร่ต่อปี)</p> <p><b>ข้อจำกัด</b></p> <p>เนื่องจากการผลิตพันธุ์ปาล์มน้ำมันเป็นลูกผสมชั่วที่ 1 (F1) จึงไม่ควรนำเมล็ดที่ได้ไปขยายพันธุ์ต่อ เพราะจะทำให้ได้ปาล์มน้ำมันที่มีการกระจายตัว เช่น ได้ปาล์มน้ำมันที่มีลักษณะกะลาหนาหรือทะลายฝ่อ ทำให้ผลผลิตต่ำ น้ำมันน้อย</p> |



| ชนิดพันธุ์  | ลักษณะเด่นประจำพันธุ์  |
|---|--|
| <p>ปาล์มน้ำมันลูกผสม<br/>พันธุ์ กวก.<br/>สุราษฎร์ธานี 10<br/>(เดลิ x ยังกัมบี-แอสโปรส<br/>Deli x Yangambi-<br/>AVROS)</p> | <p><b>ลักษณะเด่น</b></p> <ol style="list-style-type: none"> <li>1. ผลผลิตทะลายสดสูง ให้ผลผลิตทะลายสดเฉลี่ยช่วงอายุ 4-11 ปี 4,378.40 กิโลกรัมต่อไร่ต่อปี สูงกว่าพันธุ์สุราษฎร์ธานี 3 ซึ่งให้ผลผลิตทะลายสดเฉลี่ย 3,439.40 กิโลกรัมต่อไร่ต่อปี คิดเป็น 27.30 เปอร์เซ็นต์</li> <li>2. ผลผลิตน้ำมันปาล์มดิบสูง ให้ผลผลิตน้ำมันปาล์มดิบ 997.40 กิโลกรัมต่อไร่ต่อปี สูงกว่าพันธุ์สุราษฎร์ธานี 3 คิดเป็น 27.70 เปอร์เซ็นต์ (คำนวณจากเปอร์เซ็นต์น้ำมันต่อทะลายคูณผลผลิตทะลายสด ทั้งนี้คู่ผสม 214 มีน้ำมันต่อทะลาย 26.80 เปอร์เซ็นต์ หรือเทียบเท่าอัตราการสกัดน้ำมันปาล์มดิบของโรงงาน (Oil extraction rate: OER) 22.80 เปอร์เซ็นต์)</li> <li>3. ปริมาณเนื้อในเมล็ดสูง มีเนื้อในต่อผล 8.90 เปอร์เซ็นต์ สูงกว่าเกณฑ์มาตรฐานการคัดเลือกและพันธุ์สุราษฎร์ธานี 3 ซึ่งมีค่าเฉลี่ย 6.30 เปอร์เซ็นต์ คิดเป็น 41.30 เปอร์เซ็นต์</li> </ol> <p><b>ลักษณะประจำพันธุ์</b></p> <p>ลักษณะทรงต้นสูงปานกลาง ทางใบสีเขียว ความยาวปานกลาง ก้านทะลายและหนามช่อทะลายย่อยสั้น ลักษณะผลรูปทรงผลกลมปลายแหลม ขนาดผลใหญ่มีเปลือกผลหนา ผลดิบสีดำและเมื่อสุกเป็นสีแดง กะลาบางและเนื้อในหนา มีเนื้อในต่อผล 8.90 เปอร์เซ็นต์</p> <p><b>พื้นที่แนะนำ</b></p> <p>ควรปลูกในพื้นที่เหมาะสมสำหรับปาล์มน้ำมัน โดยแบ่งเป็นพื้นที่ปลูกปาล์มน้ำมันที่มีความเหมาะสมสูงและเหมาะสมปานกลาง (บัณฑิต และคำรณ, 2542)</p> <p>พื้นที่ปลูกปาล์มน้ำมันที่มีความเหมาะสมสูง หมายถึง พื้นที่ที่มีปริมาณน้ำฝนเฉลี่ย 2,000-4,000 มิลลิเมตรต่อปี มีจำนวนเดือนที่มีปริมาณฝนน้อยกว่า 100 มิลลิเมตรต่อเดือน ไม่เกิน 1 เดือน ดินมีการระบายน้ำดี ไม่มีน้ำท่วมขัง และมีความอุดมสมบูรณ์ระดับปานกลางถึงสูงมาก พื้นที่ที่มีความลาดชันอยู่ระหว่าง 0-5 เปอร์เซ็นต์ สามารถให้ผลผลิตทะลายปาล์มสดมากกว่า 3,500 กิโลกรัมต่อไร่ต่อปี</p> <p>พื้นที่ปลูกปาล์มน้ำมันที่มีความเหมาะสมปานกลาง หมายถึง พื้นที่ที่มีปริมาณน้ำฝนเฉลี่ย 1,800-1,900 มิลลิเมตรต่อปี มีจำนวนเดือนที่มีปริมาณฝนน้อยกว่า 100 มิลลิเมตรต่อเดือน 1-2 เดือน ดินมีการระบายน้ำช้า มีน้ำท่วมขังสั้น ๆ (น้อยกว่า 5 วัน) และมีความอุดมสมบูรณ์ต่ำ พื้นที่ที่มีความลาดชันอยู่ระหว่าง 5-12 เปอร์เซ็นต์ สามารถให้ผลผลิตทะลายปาล์มสด 3,000-3,500 กิโลกรัมต่อไร่ต่อปี</p> |


| ชนิดพันธุ์   | ลักษณะเด่นประจำพันธุ์   |
|--|---|
|  | <p><b>ข้อควรระวัง</b></p> <p>พันธุ์ปาล์มน้ำมันเป็นลูกผสมชั่วที่ 1 (F<sub>1</sub>) จึงไม่ควรนำเมล็ดที่ได้ไปขยายพันธุ์ต่อ เพราะจะทำให้ต้นปาล์มน้ำมันมีการกระจายตัวในลักษณะต่าง ๆ เช่น มีลักษณะกะลาหนาหรือทะเลยฝ่อ ทำให้ผลผลิตต่ำ น้ำมันน้อย</p>   |
| <p><b>ปาล์มน้ำมันลูกผสม</b><br/>พันธุ์ กวก.<br/>สุราษฎร์ธานี 11<br/>(เดลิ x คาลาบาร์-<br/>แอโปรส หรือ<br/>Deli x Calabar-<br/>AVROS)</p> | <p><b>ลักษณะเด่น</b></p> <ol style="list-style-type: none"> <li>1. ผลผลิตทะเลยสดสูง ให้ผลผลิตทะเลยสดเฉลี่ยช่วงอายุ 4-11 ปี 4,139.70 กิโลกรัมต่อไร่ต่อปี สูงกว่าพันธุ์สุราษฎร์ธานี 3 ซึ่งให้ผลผลิตทะเลยสดเฉลี่ย 3,439.40 กิโลกรัมต่อไร่ต่อปี คิดเป็น 20.40 เปอร์เซ็นต์</li> <li>2. ผลผลิตน้ำมันปาล์มดิบสูง ให้ผลผลิตน้ำมันปาล์มดิบ 950.10 กิโลกรัมต่อไร่ต่อปี สูงกว่าพันธุ์สุราษฎร์ธานี 3 คิดเป็น 21.70 เปอร์เซ็นต์ (คำนวณจากเปอร์เซ็นต์น้ำมันต่อทะเลยคุณผลผลิตทะเลยสด ทั้งนี้คู่ผสม 173 มีน้ำมันต่อทะเลย 27 เปอร์เซ็นต์ หรือเทียบเท่าอัตราการสกัดน้ำมันปาล์มดิบของโรงงาน (Oil extraction rate: OER) 23 เปอร์เซ็นต์)</li> <li>3. ลักษณะผลมีเปลือกนอกหนาและกะลาบาง มีเปลือกนอกสดต่อผล 87.60 เปอร์เซ็นต์ และมีกะลาต่อผล 6 เปอร์เซ็นต์ สูงกว่าเกณฑ์มาตรฐานการคัดเลือกและพันธุ์สุราษฎร์ธานี 3 ซึ่งมีค่าเฉลี่ย 84 เปอร์เซ็นต์ และ 9.70 เปอร์เซ็นต์ ตามลำดับ</li> </ol> <p><b>พื้นที่แนะนำ</b></p> <p>ควรปลูกในพื้นที่เหมาะสมสำหรับปาล์มน้ำมัน โดยแบ่งเป็นพื้นที่ปลูกปาล์มน้ำมันที่มีความเหมาะสมสูงและเหมาะสมปานกลาง (บัณฑิต และคำรณ, 2542)</p> <p>พื้นที่ปลูกปาล์มน้ำมันที่มีความเหมาะสมสูง หมายถึง พื้นที่ที่มีปริมาณน้ำฝนเฉลี่ย 2,000-4,000 มิลลิเมตรต่อปี มีจำนวนเดือนที่มีปริมาณฝนน้อยกว่า 100 มิลลิเมตรต่อเดือน ไม่เกิน 1 เดือน ดินมีการระบายน้ำดี ไม่มีน้ำท่วมขัง และมีความอุดมสมบูรณ์ระดับปานกลางถึงสูงมาก พื้นที่ที่มีความลาดชันอยู่ระหว่าง 0-5 เปอร์เซ็นต์ สามารถให้ผลผลิตทะเลยปาล์มสดมากกว่า 3,500 กิโลกรัมต่อไร่ต่อปี</p> <p>พื้นที่ปลูกปาล์มน้ำมันที่มีความเหมาะสมปานกลาง หมายถึง พื้นที่ที่มีปริมาณน้ำฝนเฉลี่ย 1,800-1,900 มิลลิเมตรต่อปี มีจำนวนเดือนที่มีปริมาณฝนน้อยกว่า 100 มิลลิเมตรต่อเดือน 1-2 เดือน ดินมีการระบายน้ำช้า มีน้ำท่วมขังสั้น ๆ (น้อยกว่า 5 วัน) และมีความอุดมสมบูรณ์ต่ำ พื้นที่ที่มีความลาดชันอยู่ระหว่าง 5-12 เปอร์เซ็นต์ สามารถให้ผลผลิตทะเลยปาล์มสด 3,000-3,500 กิโลกรัมต่อไร่ต่อปี</p> <p><b>ข้อควรระวัง</b></p> <p>พันธุ์ปาล์มน้ำมันเป็นลูกผสมชั่วที่ 1 (F<sub>1</sub>) จึงไม่ควรนำเมล็ดที่ได้ไปขยายพันธุ์ต่อ เพราะจะทำให้ต้นปาล์มน้ำมันมีการกระจายตัวในลักษณะต่าง ๆ เช่น มีลักษณะกะลาหนาหรือทะเลยฝ่อ ทำให้ผลผลิตต่ำ น้ำมันน้อย</p> |

| ชนิดพันธุ์   | ลักษณะเด่นประจำพันธุ์   |
|--|---|
| <p>ปาล์มน้ำมันลูกผสม<br/>พันธุ์ กวก.<br/>สุราษฎร์ธานี 12<br/>(เดลิ x แทนซาเนีย หรือ<br/>Deli x Tanzania)</p> | <p><b>ลักษณะเด่น</b></p> <ol style="list-style-type: none"> <li>1. ผลผลิตทะลายสดสูง ให้ผลผลิตทะลายสดเฉลี่ยช่วงอายุ 4-11 ปี 4,310.80 กิโลกรัมต่อไร่ต่อปี สูงกว่าพันธุ์สุราษฎร์ธานี 3 ซึ่งให้ผลผลิตทะลายสดเฉลี่ย 3,439.40 กิโลกรัมต่อไร่ต่อปี คิดเป็น 25.30 เปอร์เซ็นต์</li> <li>2. ปริมาณเนื้อในเมล็ดสูง มีเนื้อในต่อผล 10.10 เปอร์เซ็นต์ สูงกว่าเกณฑ์มาตรฐานการคัดเลือกและพันธุ์สุราษฎร์ธานี 3 ซึ่งมีค่าเฉลี่ย 6.30 เปอร์เซ็นต์ คิดเป็น 60.30 เปอร์เซ็นต์</li> <li>3. ลักษณะผลมีกะลาบาง มีกะลาต่อผล 8.70 เปอร์เซ็นต์ น้อยกว่าพันธุ์สุราษฎร์ธานี 3 ซึ่งมีกะลาต่อผล 9.7 เปอร์เซ็นต์</li> </ol> <p><b>พื้นที่แนะนำ</b></p> <p>ควรปลูกในพื้นที่เหมาะสมสำหรับปาล์มน้ำมัน โดยแบ่งเป็นพื้นที่ปลูกปาล์มน้ำมันที่มีความเหมาะสมสูงและเหมาะสมปานกลาง (บัณฑิต และคำรณ, 2542)</p> <p>พื้นที่ปลูกปาล์มน้ำมันที่มีความเหมาะสมสูง หมายถึง พื้นที่ที่มีปริมาณน้ำฝนเฉลี่ย 2,000-4,000 มิลลิเมตรต่อปี มีจำนวนเดือนที่มีปริมาณฝนน้อยกว่า 100 มิลลิเมตรต่อเดือนไม่เกิน 1 เดือน ดินมีการระบายน้ำดี ไม่มีน้ำท่วมขัง และมีความอุดมสมบูรณ์ระดับปานกลางถึงสูงมาก พื้นที่ที่มีความลาดชันอยู่ระหว่าง 0-5 เปอร์เซ็นต์ สามารถให้ผลผลิตทะลายปาล์มสดมากกว่า 3,500 กิโลกรัมต่อไร่ต่อปี</p> <p>พื้นที่ปลูกปาล์มน้ำมันที่มีความเหมาะสมปานกลาง หมายถึง พื้นที่ที่มีปริมาณน้ำฝนเฉลี่ย 1,800-1,900 มิลลิเมตรต่อปี มีจำนวนเดือนที่มีปริมาณฝนน้อยกว่า 100 มิลลิเมตรต่อเดือน 1-2 เดือน ดินมีการระบายน้ำช้า มีน้ำท่วมขังสั้น ๆ (น้อยกว่า 5 วัน) และมีความอุดมสมบูรณ์ต่ำ พื้นที่ที่มีความลาดชันอยู่ระหว่าง 5-12 เปอร์เซ็นต์ สามารถให้ผลผลิตทะลายปาล์มสด 3,000-3,500 กิโลกรัมต่อไร่ต่อปี</p> <p><b>ข้อควรระวัง</b></p> <p>พันธุ์ปาล์มน้ำมันเป็นลูกผสมชั่วที่ 1 (F1) จึงไม่ควรนำเมล็ดที่ได้ไปขยายพันธุ์ต่อ เพราะจะทำให้ต้นปาล์มน้ำมันมีการกระจายตัวในลักษณะต่าง ๆ เช่น มีลักษณะกะลาหนาหรือทะลายฝ่อ ทำให้ผลผลิตต่ำ น้ำมันน้อย</p> |

ที่มา : ศูนย์วิจัยปาล์มน้ำมันสุราษฎร์ธานี ข้อมูล ณ วันที่ 30 กรกฎาคม 2567

9.11 การวิจัยพันธุ์/สัตว์น้ำที่แนะนำสำหรับการเพาะเลี้ยงในจังหวัดสุราษฎร์ธานี

| ชนิดสัตว์น้ำ | ชื่อพันธุ์  | ลักษณะประจำพันธุ์  |
|--------------|---|--|
| 1. กุ้งทะเล  | 1.1 กุ้งขาวแวนนาไม<br>( <i>Penaeus vannamei</i><br>Broone, 1931)<br> | เป็นกุ้งทะเลชนิดหนึ่งที่มีลำตัวขาวใส ขาสีขาวใส หางมีสีแดง ลำตัวแบ่งออกเป็น 3 ส่วน คือ ส่วนหัว ส่วนอกและส่วนท้อง จะเชื่อมติดกัน ลำตัวแบ่งเป็นข้อปล้องทั้งหมด 19 ปล้อง คือส่วนหัว 5 ปล้อง ส่วนอก 8 ปล้อง และส่วนท้อง 6 ปล้อง มีขาเดินจำนวน 5 คู่อยู่บริเวณส่วนอก มีแพนหาง 4 ใบ และ 1 กรีหาง (สุรชาติพิทย์, 2562)   |
|              | 1.2 กุ้งกุลาดำ<br>( <i>Penaeus monodon</i><br>Fabricius, 1798)<br>  | เป็นกุ้งทะเลที่ขณะมีชีวิตลำตัวจะมีสีม่วงแดง มีแถบสีดำหรือสีน้ำตาลพาดขวางเป็นปล้องๆ โคนขาว่ายน้ำมีแถบสีเหลือง สลับหนดสีเข้มไม่มีลาย เปลือกหุ้มหัวเกลี้ยงไม่มีขน ฟันกรีด้านบนมี 6 – 9 ซี่ (ปกติพบ 7 ซี่) และด้านล่างมี 2 – 4 ซี่ (ปกติพบ 3 ซี่) (พนมรักษ์, 2535)   |
|              | 1.3 กุ้งแชบ๊วย<br><i>Penaeus merguensis</i><br>de Man, 1888<br>    | เป็นกุ้งทะเลชนิดหนึ่งมีลำตัวค่อนข้างเรียวยาว หัวค่อนข้างเล็ก ความยาวของหัวประมาณครึ่งหนึ่งของลำตัว นัยน์ตาโต กรีมี่ปลายเรียวแหลม โคนกรีมี่ลักษณะเป็นรูปสามเหลี่ยม ปลายกรีมี่จะยาวเลยปลายก้านหนวดคู่ที่ 1 เล็กน้อย ขอบบนและล่างหยักเป็นฟันเลื่อย ขอบบนมีฟัน 7 – 8 ซี่ ขอบล่างมีฟัน 4 – 5 ซี่ ลำตัวมีสีขาวอมเหลืองอ่อน และมีจุดน้ำตาล สีเขียวแก่และเขียวอ่อน กระจายอยู่ทั่วไปสันบนปล้องท้อง และกรีมี่สีน้ำตาลปนแดง โคนกรีมี่สีดำหนวด คู่ที่ 2 มีสีน้ำตาลแดง ไม่มีลาย ขาเดินและรยางค์ว่ายน้ำมีสีเหลืองออกน้ำตาล ปลายของขาว่ายน้ำสีแดงเรื่อๆ แพนหางใหญ่มีสีแดง (ศูนย์วิจัยและพัฒนาการเพาะเลี้ยงสัตว์น้ำชายฝั่งระยอง, 2559) |
| 2. ปู        | 2.1 ปูทะเลชนิดปูขาวหรือปูทองหลาง<br>( <i>Scylla paramamosain</i><br>Estampador, 1949)   | เป็นปูที่อาศัยบริเวณชายฝั่งทะเล มีลักษณะของกระดองกลมรี เป็นรูปไข่ ขอบระหว่างตามีหนาม 4 อัน หนามค่อนข้างยาว แต่สั้นกว่าปูเขียวและแหลมคม มีลักษณะแบบสามเหลี่ยม ด้านเท้าบริเวณครึ่งบนหน้าของก้ามมีสีเขียวอมน้ำตาล มีจุดสีเขียวเข้มอมเหลืองค่อนข้างใหญ่กระจายอยู่ทั่วไป บริเวณครึ่งล่างด้านหน้าของก้ามมีสีเหลืองอ่อนหรือสีเหลืองเป็นพื้น   |

| ชนิดสัตว์น้ำ      | ชื่อพันธุ์   | ลักษณะประจำพันธุ์  |
|-------------------|--|--|
|                   |   | <p>และมีลายร่างแหเด่นชัดบริเวณขาคู่ที่ 4 และขาว่ายน้ำน้ำ รวมทั้งมีหนามด้านนอกบริเวณปล้องกลางของก้าม แต่ไม่มีหนามด้านในหรือมีเพียงเล็กน้อย (กองวิจัยและพัฒนาการเพาะเลี้ยงสัตว์น้ำชายฝั่ง กรมประมง, 2564)</p>  |
|                   | <p>2.2 ปูม้า<br/>(<i>Portunus pelagicus</i><br/>Linnaeus, 1758)</p>                 | <p>ลักษณะทั่วไปแบ่งออกเป็น 3 ส่วน คือ หัว ออก และท้องโดยส่วนหัวและอกติดกันมีกระดองหุ้มอยู่ตอนบน ทางด้านข้างทั้งสองของกระดองจะเป็นรอยหยักคล้ายฟันเลื่อยเป็นหนามแหลม ข้างละ 9 อัน ขามีทั้งหมด 5 คู่ โดยคู่แรกจะเปลี่ยนเป็นก้ามใหญ่เพื่อใช้ป้องกันตัวและจับอาหาร ส่วนขาคู่ที่ 2, 3 และ 4 จะมีขนาดเล็กปลายแหลมใช้สำหรับเดิน ขาคู่สุดท้ายตอนปลายจะมีลักษณะเป็นใบพายใช้ในการว่ายน้ำ (วุฒิ, 2542)</p>   |
|                   | <p>2.3 ปูแสมก้ามม่วง<br/>(<i>Episesarma mederi</i><br/>H.Milne Edward, 1854)</p>  | <p>เป็นปูที่อาศัยตามป่าชายเลน ลักษณะทั่วไปของลำตัวมีสีน้ำตาลดำกระดองแบนเกือบเป็นรูปสี่เหลี่ยมไม่โค้งมาก ริมกระดองตัดตรงโค้งเล็กน้อย กระดองส่วนหน้าระหว่างตากว้างกว่าความยาวของก้านตาซึ่งสั้นและอวบก้ามกว้างกลม ปลายก้ามมีสีน้ำตาลแดง ขณะที่ชีวิตบริเวณช่องปากมีสีม่วงเป็นประกาย (สำนักงานกองทุนสนับสนุนการวิจัย, 2550)</p>   |
| <p>3. ปลาทะเล</p> | <p>3.1 ปลากะพงขาว<br/>(<i>Lates calcarifer</i> Bloch,<br/>1790)</p>               | <p>เป็นปลาน้ำกร่อยที่มีรูปร่างลำตัวหนาและด้านข้างแบน หัวโตจะงอยปากค่อนข้างยาวและแหลม นัยน์ตาโต ปากกว้างยืดหดได้มุมปากอยู่เลยไปทางนัยน์ตา ฟันเป็นซี่ยาวอยู่บนขากรรไกรบนและล่าง ขอบกระดูกแก้มเป็นหนามแหลม ขอบกระดูกกระพุ้งเหงือกแข็งและคม คอดหางมีขนาดใหญ่และแข็งแรง เกล็ดใหญ่มีขอบหยักเป็นหนามเมื่อลูบจะสากมือ ครีบหลังอันแรกมีก้านครีบหนามแข็ง ปลายแหลม อันที่สองเป็นครีบอ่อนมีขนาดใกล้เคียงกัน ครีบใหญ่ปลายกลมมน พื้นลำตัวมีสีขาวเงินปนน้ำตาล แนวสันท้องมีสีขาวเงิน (สร้อยแก้ว, 2555)</p> |
|                   | <p>3.2 ปลากระบอกดำ<br/>(<i>Planiliza subviridis</i><br/>Valenciennes, 1836)</p>  | <p>เป็นปลาน้ำกร่อยที่มีลักษณะลำตัวยาวทรงกระบอก แบนข้างเล็กน้อยที่ด้านข้าง ส่วนหัวด้านบนกว้างและโค้งลงเล็กน้อย มีครีบหลัง จำนวน 4 – 5 ครีบ มีครีบอ่อนที่หลัง จำนวน 8 – 9 อัน มีครีบกัน 3 ครีบ มีก้านครีบอ่อนที่กัน จำนวน 9 อัน บริเวณ</p>   |

| ชนิดสัตว์น้ำ | ชื่อพันธุ์  | ลักษณะประจำพันธุ์  |
|--------------|---|--|
|              |    | <p>หลังสี เขียวเข้ม ส่วนหัวมีสีน้ำตาล ท้องขาว มีแถบสีเข้มไม่ชัดเจนจำนวน 3 – 6 ตามแถวบนของเกล็ด ครีบหลังมีสีเทา ครีบหลังมีสีเทา ครีบหางมีสีน้ำเงินขอบดำ ครีบอกมีสีเหลืองและอาจพบมีจุดสีน้ำเงิน บริเวณตอนต้นของครีบ</p> <p>(<a href="http://www.fishbase.se/summary/4819">http://www.fishbase.se/summary/4819</a> สืบค้นเมื่อวันที่ 5 สิงหาคม 2564)</p>  |
| 4. หอยทะเล   | <p>4.1 หอยตะโกรมครามขาว<br/>(<i>Crrassostrea belcheri</i><br/>Quayle and Newkirk, 1989)</p>  | <p>เป็นหอยสองฝาที่อาศัยในน้ำกร่อย มีเปลือกทั้งสองข้างไม่เท่ากันโดยเปลือกด้านซ้ายมีขนาดใหญ่และมีลักษณะเป็นรูปถ้วยซึ่งเป็นด้านที่หอยใช้เกาะติดวัสดุ ในขณะที่เปลือกด้านขวาของหอยจะมีลักษณะค่อนข้างแบนเรียบ ทั้งนี้ลักษณะโดยทั่วไปมีรูปร่างไม่แน่นอน ขึ้นกับสภาพแวดล้อม (ประทีป, 2544)</p>   |
|              | <p>4.2 หอยแครง<br/>(<i>Anadara granosa</i>,<br/>Linnaeus, 1758)</p>                        | <p>เป็นหอยสองฝาที่อาศัยในน้ำกร่อย มีลักษณะตัวกลม ขนาดและลักษณะเหมือนกันทั้ง 2 ฝา มีเปลือกหนา ลักษณะเด่นคือมีเส้นเป็นสันนูนโค้ง เป็นแนวจากด้านหลังไปยังขอบเปลือกมีสีขาวปนแดงดำ หรือขาวปนแดงน้ำตาล (เสถียรพงษ์, 2562)</p>  |
|              | <p>4.3 หอยแมลงภู่<br/>(<i>Pernaviridis</i> Linnaeus,<br/>1758)</p>                         | <p>เป็นหอยสองฝามีรูปร่างคล้ายเสียมที่งอนทางด้านหัวเล็กน้อย หอยที่อาศัยอยู่ในบริเวณใต้น้ำตลอดเวลาจะมีเปลือกสีเขียวอมดำพวกที่อยู่ในบริเวณน้ำขึ้นและลงมีโอกาสถูกแสงแดดบ้างเปลือกหอยจะมีสีเหลือง เนื้อมีสีเหลืองนวลหรือสีส้มมีหนวดใช้สำหรับยึดเกาะหลัก วางไข่ตลอดปี</p> <p>(<a href="https://www.nectec.or.th/library/create-web/science">https://www.nectec.or.th/library/create-web/science</a> สืบค้นเมื่อวันที่ 3 ตุลาคม 2566)</p> |

ที่มา : ศูนย์วิจัยและพัฒนาการเพาะเลี้ยงสัตว์น้ำชายฝั่งสุราษฎร์ธานี ข้อมูล ณ วันที่ 3 ตุลาคม 2566

9.12 การวิจัยพันธุ์/พันธุ์ปศุสัตว์ที่แนะนำ สำหรับการเลี้ยงในจังหวัดสุราษฎร์ธานี

| ชนิดปศุสัตว์ | ชื่อพันธุ์   | ลักษณะประจำพันธุ์/ลักษณะเด่น  | การจำหน่าย   |
|--------------|--|---|--|
| 1. แพะ       | 1.1 แองโกลนูเบียน<br>   | <u>ลักษณะ</u> : เป็นแพะที่ให้ทั้งเนื้อและนม มีหลายสี ทั้งสีเดียวในตัว หรือมีสีต่าง สันจมูกโค้งงูนูน (roman nose) ใบหูยาวปรกกลง<br><u>สมรรถภาพการผลิต</u> : น้ำหนักแรกเกิด 2.5 กิโลกรัม น้ำหนักหย่านม 15 กิโลกรัม น้ำหนักโตเต็มที่ เพศผู้ 60-70 กิโลกรัม เพศเมีย 50 - 60 กิโลกรัม (กองบำรุงพันธุ์สัตว์กรมปศุสัตว์, 2552)   | 1. ราคาจำหน่ายต่อตัว ทั้งเพศผู้ และเพศเมีย ราคา กิโลกรัมละ 120 บาท<br>2. แพะ แกะ ต่างประเทศ ให้เพิ่มราคาค่าพันธุ์ตามระดับสายเลือดของแพะ แกะ พันธุ์ต่างประเทศ ดังนี้<br>- ระดับสายเลือดไม่เกิน ร้อยละ 50 ค่าพันธุ์ ตัวละ 500 บาท<br>- ระดับสายเลือดเกินร้อยละ 50 แต่ไม่เกิน ร้อยละ 75 ค่าพันธุ์ ตัวละ 750 บาท<br>- ระดับสายเลือดเกินร้อยละ 75 ขึ้นไป ค่าพันธุ์ ตัวละ 1,000 บาท<br>(ประกาศกรมปศุสัตว์ เรื่องบัญชีราคาจำหน่ายสัตว์พันธุ์คัดออก สัตว์คัดออก ผลผลิต และผลพลอยได้จากสัตว์ พ.ศ. 2560) |
|              | 1.2 พันเมืองภาคใต้<br> | <u>ลักษณะ</u> : คล้ายกับแพะแกมบิง กัดจิ้ง ของประเทศมาเลเซีย ขนาดเล็ก มีสีหลากหลาย ใบหูเล็กตั้ง การเจริญเติบโตช้า สามารถผสมพันธุ์ได้ทุกฤดูกาล ให้ลูกแฝดสูง ทนต่อสภาพภูมิอากาศร้อนชื้นได้ดี และทนทานต่อพยาธิตัวกลมมากกว่าแพะลูกผสม<br><u>สมรรถภาพการผลิต</u> : น้ำหนักแรกเกิด 1-1.5 กิโลกรัม น้ำหนักหย่านม 8 - 9 กิโลกรัม อัตราการเจริญเติบโตก่อนหย่านม 72.80 กรัม/วัน น้ำหนักโตเต็มที่เพศผู้ 25 - 30 กิโลกรัม เพศเมีย 20 กิโลกรัม อายุเมื่อให้ลูกตัวแรก 15.80 เดือน ระยะห่างการให้ลูก 217 วัน เปอร์เซนต์ซาก 45.40% และปริมาณเนื้อแดง 70.70% (สุวิทย์ และคณะ, 2549) | ปัจจุบันอยู่ในช่วงเฝ้าระวังโรคจึงสามารถจำหน่ายเพื่อการบริโภคได้เพียงอย่างเดียว โดยใช้ราคาตามท้องตลาดในพื้นที่  |

| ชนิดปศุสัตว์ | ชื่อพันธุ์   | ลักษณะประจำพันธุ์/ลักษณะเด่น  | การจำหน่าย  |
|--------------|--|---|---|
| 2. สุกร      | 2.1 ลาร์จไวท์<br>   | สีขาว หูตั้ง ลำตัวยาว ให้ลูกดก เลี้ยงลูกเก่ง มีความแข็งแรงทนทาน ปรับตัวเข้ากับสภาพแวดล้อมได้ดี เลี้ยงง่าย มีความสามารถในการเป็นแม่ที่ดี ให้ลูกดกและเลี้ยงลูกเก่ง เหมาะใช้เป็นสายแม่พันธุ์   | <p>สุกรให้ใช้ราคาจำหน่ายต่อตัว ทั้งเพศผู้และเพศเมีย หรือตามน้ำหนักตัว ดังนี้</p> <ol style="list-style-type: none"> <li>1. สุกรที่มีน้ำหนักตัวไม่เกิน 12 กิโลกรัมราคาตัวละ 1,300 บาท น้ำหนักที่เกินกว่า 12 กิโลกรัม คิดราคาเพิ่ม กิโลกรัมละ 50 บาท</li> <li>2. สุกรผ่านการทดสอบพันธุ์ ราคา กิโลกรัมละ 60 บาท</li> <li>3. สัตว์ ผลผลิต และผลพลอยได้จากสัตว์ ที่ไม่ได้กำหนดไว้ในประกาศนี้ให้จำหน่ายราคาตามท้องตลาด</li> </ol> |
|              | 2.2 แลนด์เรซ<br>    | สีขาว หูปรก ลำตัวยาว รูปร่างมีมัดกล้ามเนื้อ มีความแข็งแรงทนทาน เลี้ยงง่าย ให้ลูกดกเลี้ยงลูกเก่ง เหมาะสำหรับการ ผลิตสุกรพันธุ์แท้ หรือเป็นสุกรแม่พันธุ์ สองสาย สำหรับผลิตสุกรขุนสามสาย   |   |
|              | 2.3 ดูรีอค<br>     | มีสีแดงตลอดลำตัว ขาแข็งแรง สะโพกใหญ่ หัวไหล่หนา กว้าง หลังเป็นร่องเห็นมัดกล้ามเนื้อชัดเจน โตเร็ว มีเนื้อแดงมาก และใช้อาหารน้อย และปลอดจากยีนเครีียด (Halothane gene) ทำให้ลดความสูญเสียในสุกรขุน ใช้เป็นพ่อพันธุ์สุดท้ายผลิตสุกรขุน |   |
|              | 2.4 ปากช่อง 5<br> | ขนสีเหลืองหรือสีแดง ขาแข็งแรง สะโพกใหญ่ ไหล่หนา ไขมันบาง พื้นที่หน้าตัดเนื้อสันใหญ่ มีเนื้อแดงมาก โตเร็ว ใช้อาหารน้อย ใช้เป็นพ่อพันธุ์สุดท้ายในการผลิตสุกรขุน   |   |



| ชนิดปศุสัตว์    | ชื่อพันธุ์  | ลักษณะประจำพันธุ์/ลักษณะเด่น  | การจำหน่าย  |
|-----------------|---|---|---|
|                 | 2.5 หมูดำเชียงใหม่<br> | ประกอบด้วยสุกรพันธุ์เปี้ยตรง พันธุ์พื้นเมือง พันธุ์คูร์โรคเจอร์ซี่ และพันธุ์หมอยชาน แล้วคัดเลือกให้มีตัวสีดำ มีปริมาณเนื้อแดงมากขึ้น มีประสิทธิภาพ การผลิตที่ดี เลี้ยงง่าย ทนต่อสภาพการเลี้ยง สามารถใช้อาหารคุณภาพต่ำได้ดีเหมือนสุกรพื้นเมือง |   |
| 3. ไก่พื้นเมือง | แดงสุราษฎร์<br>        | ทะเบียนพันธุ์สัตว์ เลขที่ CDN 03/2010 เลี้ยงง่าย หากินเก่ง สามารถปรับตัวเข้ากับสภาพแวดล้อมได้ดี น้ำหนักโตเต็มที่ เพศผู้ 3.02 กิโลกรัม เพศเมีย 2.03 กิโลกรัม   | ลูกไก่ อายุ 1 – 7 วัน คละเพศตัวละ 15 บาท                              |
| 4. เป็ดไข่      | สุราษฎร์<br>         | ไข่ตก เลี้ยงง่าย เป็นที่นิยม สามารถปรับตัวเข้ากับสภาพแวดล้อมได้ดี ให้ไข่ฟองแรก อายุ 158 วัน ผลผลิตไข่ 303 ฟอง/แม่/ปี  | ลูกเป็ดไข่ อายุ 1-7 วัน<br>เพศผู้ ตัวละ 2 บาท<br>เพศเมีย ตัวละ 12 บาท |

| ชนิดปศุสัตว์ | ชื่อพันธุ์   | ลักษณะประจำพันธุ์/ลักษณะเด่น   | การจำหน่าย  |
|--------------|--|--|---|
| 5. โคเนื้อ   | 5.1 ตาก<br>       | เป็นโคลูกผสมชาร์โรเลส์ 62.50% บราห์มัน 37.50% มีสีน้ำตาลอ่อนคล้ายทอง เป็นโคขนาดกลาง เพศผู้โตเต็มที่ น้ำหนักประมาณ 900 - 1,000 กิโลกรัม เพศเมีย 600 - 700 กิโลกรัม<br>ข้อดี : คือ มีการเติบโตเร็ว เนื้อนุ่ม เนื้อสัน มีไขมันแทรก (marbling) ซาก มีขนาดใหญ่ที่สนองความต้องการของตลาดเนื้อโคคุณภาพดีได้ เลี้ยงง่าย หากินเก่ง ทนทานอากาศร้อนได้พอควร<br>ข้อเสีย : คือ ต้องเลี้ยงภายใต้การจัดการที่ดีพอสมควร  | ราคาพันธุ์สัตว์คัดออก<br>(1) โคเนื้อให้ใช้ราคาจำหน่ายต่อตัว ตามเพศและน้ำหนักดังนี้<br>(ก) โคพันธุ์บราห์มัน โคพันธุ์ตาก พันธุ์กบินทร์บุรี พันธุ์ภูพาน เพศผู้<br>หย่านม-6 ปี ราคา กิโลกรัมละ 100 บาท<br>มากกว่า 6 ปี ราคา กิโลกรัมละ 90 บาท<br>เพศเมีย<br>หย่านมถึง 10 ปี ราคา กิโลกรัมละ 120 บาท<br>มากกว่า 10 ปี ราคา กิโลกรัมละ 100 บาท              |
|              | 5.2 พันเมือง<br> | เป็นโคที่เลี้ยงภาคใต้มาช้านาน รูปร่างสันทนต์ มียืนซึบปุปะปนอยู่ หนักขนาดเล็ก ขาเล็กเรียว บั้นท้ายเล็ก มีหลายสี เช่น สีแดง สีน้ำตาลอ่อน ดำ และต่าง ไม่มีเหนียง สะดือ มีเหนียงคอบาง น้ำหนักแรกเกิด 15 กิโลกรัม น้ำหนักหย่านม เมื่ออายุ 200 วัน เฉลี่ย 88 กิโลกรัม น้ำหนักโตเต็มที่ เพศผู้ 280 - 320 กิโลกรัม เพศเมีย 230- 280 กิโลกรัม อายุเมื่อให้ลูกตัวแรก 3 ปี ระยะการอุ้มท้อง 270 - 275 วัน<br>ข้อดี : เลี้ยงง่าย หากินเก่ง ไม่เลือกอาหารเพราะผ่านการคัดเลือกแบบธรรมชาติในการเลี้ยง สามารถปรับตัวสภาพแวดล้อมได้เป็นอย่างดีทนทานต่อโรคและแมลง และสามารถใช้แรงงานหรือเป็นกีฬาวัวชนได้<br>ข้อเสีย : มีขนาดเล็ก คุณภาพซากค่อนข้างต่ำ | (ข) โคพันธุ์พันเมือง เพศผู้<br>หย่านม-6 ปี ราคา กิโลกรัมละ 75 บาท<br>มากกว่า 6 ปี ราคา กิโลกรัมละ 70 บาท<br>เพศเมีย<br>หย่านมถึง 9 ปี ราคา กิโลกรัมละ 90 บาท<br>มากกว่า 9 ปี ราคา กิโลกรัมละ 75 บาท<br>ราคาสัตว์คัดออก<br>(1) โคเนื้อให้ใช้ราคาจำหน่ายต่อตัว ตามเพศและน้ำหนักดังนี้<br>(ก) โคพันธุ์บราห์มัน โคพันธุ์ตาก พันธุ์กบินทร์บุรี พันธุ์ภูพาน |

| ชนิดปศุสัตว์ | ชื่อพันธุ์ | ลักษณะประจำพันธุ์/ลักษณะเด่น | การจำหน่าย   |
|--------------|------------|------------------------------|--|
|              |            |                              | เพศผู้ : ราคา กิโลกรัมละ 75 บาท<br>เพศเมีย : ราคา กิโลกรัมละ 75 บาท<br>(ข) โคพันธุ์พื้นเมือง<br>เพศผู้ : ราคา กิโลกรัมละ 60 บาท<br>เพศเมีย : ราคา กิโลกรัมละ 60 บาท<br>(ประกาศกรมปศุสัตว์ เรื่อง บัญชีราคาจำหน่ายสัตว์พันธุ์<br>คัดออก สัตว์คัดออก ผลผลิต และผลพลอยได้จากสัตว์<br>พ.ศ. 2560) |

ที่มา : ศูนย์วิจัยและบำรุงพันธุ์สัตว์สุราษฎร์ธานี ข้อมูล ณ วันที่ 1 กรกฎาคม 2567

9.13 ข้อมูลการผลิตขยายปัจจัยควบคุมศัตรูพืช ในพื้นที่จังหวัดสุราษฎร์ธานี ปี 2567

| ชนิดปัจจัย<br>ควบคุมศัตรูพืช | ชนิดพืชที่นำไปใช้    | ปริมาณการผลิต | ช่วงเวลาแจกจ่าย/<br>จำหน่าย  |
|------------------------------|----------------------|---------------|--|
| 1. หัวเชื้อราไตรโคเดอร์มา    | ยางพารา ปาล์มน้ำมัน  | 3,120 ขวด     | 1. สนับสนุนให้แก่<br>สำนักงานเกษตร<br>จังหวัดสุราษฎร์ธานี<br>เดือนละครั้งตามแผน<br>ความต้องการที่ได้<br>2. เกษตรกรสามารถ<br>ขอรับบริการได้ทุก<br>วันพฤหัสบดีในเวลา<br>ราชการ ณ ศูนย์ส่งเสริม<br>เทคโนโลยีการเกษตรด้าน<br>อารักขาพืชฯ |
| 2. หัวเชื้อราเมตาไรเซียม     | มะพร้าว ไม้ผล พืชผัก | 195 ขวด       |  |
| 3. หัวเชื้อราบิวเวอร์เรีย    | พืชสมุนไพร           | 110 ขวด       |  |
| 4. เชื้อราไตรโคเดอร์มา       |                      | 425 กิโลกรัม  |  |
| 5. เชื้อราเมตาไรเซียม        |                      | 377 กิโลกรัม  |  |
| 6. เชื้อราบิวเวอร์เรีย       |                      | 195 กิโลกรัม  |  |
| 7. แมลงหางหนีบ               | พืชผัก มะพร้าว       | 1,700 ตัว     |  |
| 8. มวนเพชรฆาต                | พืชผัก               | 2,150 ตัว     |  |
| 9. มวนพิฆาต                  | พืชผัก               | 900 ตัว       |  |
| 10. แตนเบียนบราคอน           | มะพร้าว พืชผัก       | 252,200 ตัว   |  |
| 11. แตนเบียนแมลงดำหนาม       | มะพร้าว              | 3,415 มัมมี่  |  |
| 12. แตนเบียนไซทริคโคแกรมม่า  | พืชผัก มะพร้าว       | 530 แผ่น      |  |
| 13. สารสกัดสะเดา             | ไม้ผล พืชผัก         | 36.95 ลิตร    |  |

ที่มา : ศูนย์ส่งเสริมเทคโนโลยีการเกษตรด้านอารักขาพืช จังหวัดสุราษฎร์ธานี ข้อมูล ณ วันที่ 17 กรกฎาคม 2567

## 9.14 สถานการณ์และการช่วยเหลือภัยพิบัติด้านการเกษตร

### 9.14.1 พื้นที่เสี่ยงอุทกภัย (ล่อแหลมและเปราะบาง)

พื้นที่เสี่ยงอุทกภัย ปี 2567 รวม 12 อำเภอ 60 ตำบล ดังนี้

1. อำเภอกาญจนดิษฐ์ จำนวน 11 ตำบล
  - ตำบลกรูด
  - ตำบลกะแดะ
  - ตำบลช้างขวา
  - ตำบลช้างซ้าย
  - ตำบลตะเคียนทอง
  - ตำบลท่าทอง
  - ตำบลท่าทองใหม่
  - ตำบลท่าอุแท
  - ตำบลทุ่งกง
  - ตำบลทุ่งรัง
  - ตำบลพลายวาส
2. อำเภอเคียนซา จำนวน 4 ตำบล
  - ตำบลเขาตอก
  - ตำบลเคียนซา
  - ตำบลพ่วงพรมคร
  - ตำบลอรัญคามวารี
3. อำเภอไชยา จำนวน 7 ตำบล
  - ตำบลตลาดไชยา
  - ตำบลตะกรบ
  - ตำบลทุ่ง
  - ตำบลป่าเว
  - ตำบลพุมเรียง
  - ตำบลเลม็ด
  - ตำบลเวียง
4. อำเภอดอนสัก จำนวน 2 ตำบล
  - ตำบลชลคราม
  - ตำบลดอนสัก
5. อำเภอท่าฉาง จำนวน 4 ตำบล
  - ตำบลเขาถ่าน
  - ตำบลคลองไทร
  - ตำบลท่าเคย
  - ตำบลท่าฉาง
6. อำเภอท่าชนะ จำนวน 3 ตำบล
  - ตำบลท่าชนะ
  - ตำบลประสงค์
  - ตำบลวัง
7. อำเภอบ้านนาเดิม จำนวน 4 ตำบล
  - ตำบลทรัพย์ทวี
  - ตำบลท่าเรือ
  - ตำบลนาใต้
  - ตำบลบ้านนา
8. อำเภอบ้านนาสาร จำนวน 3 ตำบล
  - ตำบลท่าชี
  - ตำบลควนศรี
  - ตำบลทุ่งเตา

9. อำเภอพระแสง จำนวน 5 ตำบล

- ตำบลไทรซิง
- ตำบลสาคร
- ตำบลสินเจริญ
- ตำบลสินปุน
- ตำบลอปีน

10. อำเภอพุนพิน จำนวน 12 ตำบล

- ตำบลกรูด
- ตำบลเขาหัวควาย
- ตำบลตะปาน
- ตำบลท่าข้าม
- ตำบลท่าโรงช้าง
- ตำบลท่าสะท้อน
- ตำบลบางมะเตี๋ย
- ตำบลพุนพิน
- ตำบลมะลวน
- ตำบลลิเล็ด
- ตำบลศรีวิชัย
- ตำบลหัวเตย

11. อำเภอเมืองสุราษฎร์ธานี จำนวน 2 ตำบล

- ตำบลบางกุ้ง
- ตำบลมะขามเตี้ย

12. อำเภอเวียงสระ จำนวน 3 ตำบล

- ตำบลคลองฉนวน
- ตำบลทุ่งหลวง
- ตำบลเวียงสระ

9.14.2 พื้นที่เสี่ยงภัยแล้ง จังหวัดสุราษฎร์ธานี จำแนกไว้ 5 ระดับ

1) ความเสี่ยงสูงมาก จำนวน 5 อำเภอ 5 ตำบล ดังนี้

- อำเภอพุนพิน ได้แก่ ต.ท่าสะท้อน
- อำเภอดอนสัก ได้แก่ ต.ดอนสัก
- อำเภอเวียงสระ ได้แก่ ต.เวียงสระ
- อำเภอชัยบุรี ได้แก่ ต.ชัยบุรี
- อำเภอคีรีรัฐนิคม ได้แก่ ต.ย่านยาว

2) ความเสี่ยงสูง จำนวน 6 อำเภอ 11 ตำบล ดังนี้

- อำเภอดอนสัก ได้แก่ ต.ดอนสัก ต.ปากแพรก
- อำเภอพุนพิน ได้แก่ ต.มะลวน ต.บางอน ต.น้ำรอบ
- อำเภอคีรีรัฐนิคม ได้แก่ ต.ท่ากระดาน ต.กะเปา ต.บ้านทำเนียบ
- อำเภอไชยา ได้แก่ ต.เวียง
- อำเภอพนม ได้แก่ ต.พังกาญจน์
- อำเภอเวียงสระ ได้แก่ ต.เวียงสระ

3) ความเสี่ยงปานกลาง จำนวน 19 อำเภอ 58 ตำบล ดังนี้

- อำเภอเกาะพะงัน ได้แก่ ต.เกาะเต่า ต.บ้านใต้
- อำเภอเกาะสมุย ได้แก่ ต.บ่อผุด ต.อ่างทอง ต.ลิปะน้อย ต.ตลิ่งงาม ต.หน้าเมือง
- อำเภอดอนสัก ได้แก่ ต.ดอนสัก ต.ปากแพรก

- อำเภอกาญจนดิษฐ์ ได้แก่ ต.ทุ่งรัง ต.ขุนทะเล
- อำเภอบ้านนาสาร ได้แก่ ต.ทุ่งเตา ต.ลำพูน ต.ควนสุบรรณ ต.เพิ่มพูนทรัพย์ ต.นาสาร ต.พรุพรี ต.ควนศรี ต.น้ำพุ
- อำเภอบ้านนาเดิม ได้แก่ ต.ทรัพย์ทวี ต.บ้านนา
- อำเภอเวียงสระ ได้แก่ ต.เวียงสระ ต.บ้านส้อง ต.คลองฉนวน
- อำเภอพระแสง ได้แก่ ต.สินปุน ต.อปีน
- อำเภอชัยบุรี ได้แก่ ต.ไทรทอง ต.ชัยบุรี ต.คลองน้อย
- อำเภอพนม ได้แก่ ต.พนม ต.พังกาญจน์
- อำเภอบ้านตาขุน ได้แก่ ต.พะแสง ต.เขาวง ต.เขาพัง
- อำเภอคีรีรัฐนิคม ได้แก่ ต.ท่าขนอน ต.บ้านยาง ต.ท่ากระดาน ต.ถ้ำสิงขร
- อำเภอวิภาวดี ได้แก่ ต.ตะกุกเหนือ ต.ตะกุกใต้
- อำเภอเมือง ได้แก่ ต.ขุนทะเล ต.มะขามเตี้ย ต.บางโพธิ์ ต.คลองฉนาก
- อำเภอพุนพิน ได้แก่ ต.ท่าสะท้อน ต.หัวเตย
- อำเภอท่าฉาง ได้แก่ ต.ท่าเคย ต.ปากฉลุย
- อำเภอไชยา ได้แก่ ต.เวียง ต.ทุ่ง ต.ตลาดไชยา
- อำเภอท่าชนะ ได้แก่ ต.คันธูลี ต.ประสงค์ ต.สมอทอง ต.ประสงค์ ต.วัง
- อำเภอเคียนซา ได้แก่ ต.เคียนซา ต.พ่วงพรหมคร

**4) ความเสี่ยงต่ำ** จำนวน 12 อำเภอ 34 ตำบล ดังนี้

- อำเภอเกาะสมุย ได้แก่ ต.แม่น้ำ
- อำเภอดอนสัก ได้แก่ ต.ดอนสัก ต.ไชยคราม ต.ปากแพรก
- อำเภอเมืองฯ ได้แก่ ต.มะขามเตี้ย ต.ขุนทะเล ต.วัดประดู่ ต.บางใบไม้ ต.คลองน้อย ต.บางไทร ต.บางโพธิ์
- อำเภอพุนพิน ได้แก่ ต.มะลวน ต.น้ำรอบ ต.ตะปาน
- อำเภอคีรีรัฐนิคม ได้แก่ ต.ถ้ำสิงขร ต.บ้านยาง ต.ท่ากระดาน ต.น้ำหัก ต.กะเปา
- อำเภอวิภาวดี ได้แก่ ต.ตะกุกใต้ ต.ตะกุกเหนือ
- อำเภอพนม ได้แก่ ต.พนม
- อำเภอบ้านตาขุน ได้แก่ ต.พะแสง
- อำเภอบ้านนาสาร ได้แก่ ต.ทุ่งเตา ต.นาสาร ต.เพิ่มพูนทรัพย์ ต.พรุพรี
- อำเภอเวียงสระ ได้แก่ ต.บ้านส้อง ต.ทุ่งหลวง ต.คลองฉนวน
- อำเภอพระแสง ได้แก่ ต.สินเจริญ ต.ไทรซิง ต.อปีน
- อำเภอชัยบุรี ได้แก่ ต.ไทรทอง

**5) ความเสี่ยงต่ำมาก** จำนวน 18 อำเภอ 89 ตำบล ดังนี้

- อำเภอเมือง ได้แก่ ต.มะขามเตี้ย ต.บางกุ้ง ต.ตลาด ต.บางใบไม้ ต.วัดประดู่ ต.บางชนะ
- อำเภอท่าชนะ ได้แก่ ต.คันธูลี ต.คลองพา ต.ประสงค์ ต.ท่าชนะ ต.วัง
- อำเภอไชยา ได้แก่ ต.ปากหมาก ต.ตะกรบ ต.ป่าเว ต.เลม็ด ต.ตลาดไชยา ต.พุมเรียง

- อำเภอท่าฉาง ได้แก่ ต.เขาถ่าน ต.เสวียด ต.ท่าฉาง ต.คลองไทร ต.ท่าเคย ต.คลองไทร
- อำเภอพุนพิน ได้แก่ ต.พุนพิน ต.ท่าสะท้อน ต.กรูด ต.ท่าโรงช้าง ต.บางเดือน ต.บางมะเดื่อ ต.หัวเตย ต.มะลวน ต.ศรีวิชัย ต.ลีเล็ด ต.ท่าข้าม ต.เขาหัวควาย
- อำเภอบ้านนาเดิม ได้แก่ ต.ท่าเรือ ต.นาใต้
- อำเภอบ้านนาสาร ได้แก่ ต.ทุ่งเตาใหม่ ต.นาสาร ต.คลองปราบ ต.พรุพรี ต.ควนศรี ต.น้ำพุ ต.ท่าชี
- อำเภอกาญจนดิษฐ์ ได้แก่ ต.ช้างซ้าย ต.กรูด ต.ป่าร้อน ต.คลองสระ ต.ท่าอูแท ต.ท่าทอง ต.ปลายวาส ต.กะแดะ ต.ตะเคียนทอง ต.ช้างขวา ต.ทุ่งกง ต.ทุ่งรัง
- อำเภอดอนสัก ได้แก่ ต.ปากแพรก ต.ดอนสัก ต.ชลคราม ต.ไชยคราม
- อำเภอเกาะสมุย ได้แก่ ต.มะเร็ต
- อำเภอพระแสง ได้แก่ ต.สินเจริญ ต.สินปูน ต.อิปัน ต.สาคุ ต.บางสวรรค์ ต.ไทรโสภာ
- อำเภอเวียงสระ ได้แก่ ต.คลองฉนวน ต.เวียงสระ ต.ทุ่งหลวง
- อำเภอเคียนซา ได้แก่ ต.พ่วงพรมคร ต.อรัญคามวารี ต.เขาตอก ต.เคียนซา ต.บ้านเสด็จ
- อำเภอพนม ได้แก่ ต.ต้นยวน ต.คลองชะอุ่น ต.พลูเถื่อน ต.พนม ต.คลองศก
- อำเภอบ้านตาขุน ได้แก่ ต.พะแสง ต.เขาวง ต.พรุไทย ต.เขาพัง
- อำเภอชัยบุรี ได้แก่ ต.คลองน้อย ต.ชัยบุรี ต.สองแพรก
- อำเภอคีรีรัฐนิคม ได้แก่ ต.น้ำหัก
- อำเภอวิภาวดี ได้แก่ ต.ตะกุกเหนือ

### 9.14.3 พื้นที่ความเหมาะสมในการเติมน้ำใต้ดิน จังหวัดสุราษฎร์ธานี

#### 1) พื้นที่ความเหมาะสมมาก\_จำนวน 13 อำเภอ 26 ตำบล ดังนี้

1. อำเภอท่าฉาง ได้แก่ ต.ท่าเคย ต.คลองไทร
2. อำเภอพุนพิน ได้แก่ ต.มะลวน ต.บางอน ต.บางมะเดื่อ ต.กรูด ต.ทรัพย์ทวี
3. อำเภอคีรีรัฐนิคม ได้แก่ ต.ท่ากระดาน
4. อำเภอบ้านตาขุน ได้แก่ ต.พรุไทย ต.พะแสง
5. อำเภอพนม ได้แก่ ต.พังกาญจน์
6. อำเภอเมืองสุราษฎร์ธานี ได้แก่ ต.ขุนทะเล
7. อำเภอบ้านนาเดิม ได้แก่ ต.บ้านนา
8. อำเภอเคียนซา ได้แก่ ต.เคียนซา ต.พ่วงพรมคร
9. อำเภอพระแสง ได้แก่ ต.บางสวรรค์ ต.ทุ่งหลวง ต.อิปัน ต.สินเจริญ
10. อำเภอชัยบุรี ได้แก่ ต.ไทรทอง
11. อำเภอเวียงสระ ได้แก่ ต.เวียงสระ ต.คลองฉนวน
12. อำเภอบ้านนาสาร ได้แก่ ต.น้ำพุ ต.ท่าชี ต.ควนศรี
13. อำเภอกาญจนดิษฐ์ ได้แก่ ต.ช้างซ้าย



2) พื้นที่ความเหมาะสมปานกลาง\_จำนวน 11 อำเภอ 21 ตำบล ดังนี้

1. อำเภอน่าน ได้แก่ ต.คันธุลี ต.สมอทอง
2. อำเภอไชยา ได้แก่ ต.ตะกรบ ต.โมถ่าย
3. อำเภอนาโยง ได้แก่ ต.เสียด
4. อำเภอศรีรัฐนิคม ได้แก่ ต.บ้านทำเนียบ
5. อำเภอพนม ได้แก่ ต.คลองชะอุ่น
6. อำเภอพุนพิน ได้แก่ ต.น้ำรอบ ต.หนองไทร
7. อำเภอพระแสง ได้แก่ ต.ไทรซิง
8. อำเภอชัยบุรี ได้แก่ ต.สองแพรก
9. อำเภอบ้านนาสาร ได้แก่ ต.ควนสุบรรณ ต.ทุ่งเตา ต.ทุ่งเตาใหม่
10. อำเภอกาญจนดิษฐ์ ได้แก่ ต.พลาญวาส ต.ช้างขวา ต.กรูด ต.ท่าอู่แท ต.ทุ่งรัง ต.คลองสระ
11. อำเภอดอนสัก ได้แก่ ต.ปากแพรก

9.14.4 การช่วยเหลือผู้ประสบภัยพิบัติด้านการเกษตร ปี 2566 – 2567 ตามระเบียบกระทรวงการคลังฯ

| ชื่อภัยธรรมชาติ                | วงเงินช่วยเหลือ<br>(บาท) | ช่วงเวลาที่เกิดภัย |                  | สถานที่เกิดภัย |            | เกษตรกร<br>ผู้ประสบภัย (ราย) |
|--------------------------------|--------------------------|--------------------|------------------|----------------|------------|------------------------------|
|                                |                          | วันที่เกิดภัย      | วันที่สิ้นสุดภัย | อำเภอ          | ตำบล       |                              |
| <b>ปี 2566</b>                 |                          |                    |                  |                |            |                              |
| <b>1. อุทกภัย (ด้านพืช)</b>    | 106,062                  | 25 พ.ย.66          | 26 ธ.ค.66        | กาญจนดิษฐ์     | กรูด       | 3                            |
| <b>รวม 5 อำเภอ</b>             |                          |                    |                  |                | พลาญวาส    | 2                            |
| 10 ตำบล                        |                          |                    |                  |                | ช้างขวา    | 4                            |
| เกษตรกร 48 ราย                 |                          |                    |                  |                | ท่าอู่แท   | 4                            |
|                                | 102,597                  | 25 พ.ย.66          | 26 ธ.ค.66        | พุนพิน         | ท่าข้าม    | 15                           |
|                                |                          |                    |                  |                | เขาหัวควาย | 11                           |
|                                | 6,750.04                 | 26 พ.ย.66          | 26 ธ.ค.66        | ดอนสัก         | ชลคราม     | 1                            |
|                                | 19,228                   | 26 พ.ย.66          | 26 ธ.ค.66        | เวียงสระ       | ทุ่งหลวง   | 2                            |
|                                | 140,668                  | 28 พ.ย.66          | 26 ธ.ค.66        | บ้านนาเดิม     | ทรัพย์ทวี  | 4                            |
|                                |                          |                    |                  |                | นาใต้      | 2                            |
| <b>รวมวงเงินทั้งสิ้น (บาท)</b> | <b>375,305.04</b>        |                    |                  |                |            |                              |
|                                |                          |                    |                  |                |            |                              |
| <b>2. ภัยช้างป่า (ด้านพืช)</b> | 216,568                  | 15 ต.ค.66          | 6 ธ.ค.66         | ท่าชนะ         | คลองพา     | 7                            |
| <b>รวม 1 อำเภอ</b>             |                          |                    |                  |                | ประสงค์    | 4                            |
| 2 ตำบล                         |                          |                    |                  |                |            |                              |
| เกษตรกร 11 ราย                 |                          |                    |                  |                |            |                              |
| <b>รวมวงเงินทั้งสิ้น (บาท)</b> | <b>216,568</b>           |                    |                  |                |            |                              |

| ชื่อยุทธกรรมชาติ                 | วงเงินช่วยเหลือ<br>(บาท) | ช่วงเวลาที่เกิดภัย |                  | สถานที่เกิดภัย |              | เกษตรกร<br>ผู้ประสบภัย (ราย) |
|----------------------------------|--------------------------|--------------------|------------------|----------------|--------------|------------------------------|
|                                  |                          | วันที่เกิดภัย      | วันที่สิ้นสุดภัย | อำเภอ          | ตำบล         |                              |
| <b>3. อุทกภัย (ด้านประมง)</b>    | 8,647.65                 | 12 ต.ค.66          | 13 ต.ค.66        | ชัยบุรี        | สองแพรก      | 2                            |
| รวม 3 อำเภอ                      |                          |                    |                  |                | คลองน้อย     | 1                            |
| 5 ตำบล                           | 56,184                   | 16 พ.ย.66          | 7 ธ.ค.66         | ไชยา           | เสม็ด        | 12                           |
| เกษตรกร 23 ราย                   | 359,252.50               | 16 พ.ย.66          | 7 ธ.ค.66         | กาญจนดิษฐ์     | ช้างซ้าย     | 5                            |
|                                  |                          |                    |                  |                | ตะเคียนทอง   | 3                            |
| <b>รวมวงเงินทั้งสิ้น (บาท)</b>   | <b>424,084.15</b>        |                    |                  |                |              |                              |
| <b>4. อุทกภัย (ด้านปศุสัตว์)</b> | 309,000                  | 27 พ.ย. 66         | 26 ธ.ค. 66       | บ้านนาเดิม     | นาใต้        | 1                            |
| รวม 1 อำเภอ                      |                          |                    |                  |                | ทรัพย์ทวี    | 3                            |
| 2 ตำบล                           |                          |                    |                  |                |              |                              |
| เกษตรกร 4 ราย                    |                          |                    |                  |                |              |                              |
| <b>รวมวงเงินทั้งสิ้น (บาท)</b>   | <b>309,000</b>           |                    |                  |                |              |                              |
|                                  |                          |                    |                  |                |              |                              |
| <b>ปี 2567</b>                   |                          |                    |                  |                |              |                              |
| <b>1. ภัยแล้ง (ด้านพืช)</b>      | 192,280                  | 1 เม.ย.67          | 26 เม.ย.67       | บ้านนาเดิม     | พรุพี        | 1                            |
| รวม 3 อำเภอ                      |                          |                    |                  |                | ลำพูน        | 4                            |
| 6 ตำบล                           |                          |                    |                  |                | ท่าชี        | 2                            |
| เกษตรกร 27 ราย                   |                          |                    |                  |                | ทุ่งเตาใหม่  | 2                            |
|                                  | 58,696                   | 1 เม.ย.67          | 26 เม.ย.67       | ท่าชนะ         | สมอทอง       | 4                            |
|                                  | 148,278.24               | 1 เม.ย.67          | 26 เม.ย.67       | คีรีรัฐนิคม    | บ้านท่าเนียบ | 13                           |
| <b>รวมวงเงินทั้งสิ้น (บาท)</b>   | <b>399,254.24</b>        |                    |                  |                |              |                              |
|                                  |                          |                    |                  |                |              |                              |
| <b>2. วาดภัย (ด้านพืช)</b>       | 22,264                   | 1 พ.ค.67           | 1 พ.ค.67         | พระแสง         | บางสวรรค์    | 3                            |
| รวม 1 อำเภอ                      |                          |                    |                  |                |              |                              |
| 1 ตำบล                           |                          |                    |                  |                |              |                              |
| เกษตรกร 3 ราย                    |                          |                    |                  |                |              |                              |
| <b>รวมวงเงินทั้งสิ้น (บาท)</b>   | <b>22,264</b>            |                    |                  |                |              |                              |
|                                  |                          |                    |                  |                |              |                              |
| <b>3. ภัยช้างป่า (ด้านพืช)</b>   | 60,720                   | 14 ก.พ.67          | 15 ก.พ.67        | พนม            | คลองศก       | 2                            |
| รวม 3 อำเภอ                      | 21,252                   | 29 มี.ค.67         | 17 พ.ค.67        | ไชยา           | ปากหมาก      | 2                            |
| 3 ตำบล                           | 16,192                   | 10 เม.ย.67         | 20 มิ.ย.67       | กาญจนดิษฐ์     | ป่าร้อน      | 1                            |
| เกษตรกร 5 ราย                    |                          |                    |                  |                |              |                              |
| <b>รวมวงเงินทั้งสิ้น (บาท)</b>   | <b>98,164</b>            |                    |                  |                |              |                              |

| ชื่อยุทธรมชาติ                 | วงเงินช่วยเหลือ<br>(บาท) | ช่วงเวลาที่เกิดภัย |                  | สถานที่เกิดภัย |        | เกษตรกร<br>ผู้ประสบภัย (ราย) |
|--------------------------------|--------------------------|--------------------|------------------|----------------|--------|------------------------------|
|                                |                          | วันที่เกิดภัย      | วันที่สิ้นสุดภัย | อำเภอ          | ตำบล   |                              |
| 5. อัคคีภัย (ด้านพืช)          | 315,744                  | 1 เม.ย.67          | 1 เม.ย.67        | พุนพิน         | บางนอน | 9                            |
| รวม 1 อำเภอ                    |                          |                    |                  |                |        |                              |
| 1 ตำบล                         |                          |                    |                  |                |        |                              |
| เกษตรกร 9 ราย                  |                          |                    |                  |                |        |                              |
| <b>รวมวงเงินทั้งสิ้น (บาท)</b> | <b>315,744</b>           |                    |                  |                |        |                              |

หมายเหตุ : ผู้ประสบภัยพิบัติที่รอรับการช่วยเหลือ (โอนเงินช่วยเหลือฯ เข้าบัญชีเกษตรกรเรียบร้อยแล้ว)

ที่มา : กลุ่มช่วยเหลือเกษตรกรและโครงการพิเศษ สำนักงานเกษตรและสหกรณ์จังหวัดสุราษฎร์ธานี ข้อมูล ณ วันที่ 30 กรกฎาคม 2567

ปฏิทินความเสี่ยงภัยภัยพิบัติจังหวัดสุราษฎร์ธานี

| ศูนย์ติดตามและแก้ไขปัญหาภัยพิบัติ<br>ด้านการเกษตร จังหวัดสุราษฎร์ธานี |          | เดือน |       |      |          |       |       |       |       |      |       |       |       |      |       |      |       |      |       |      |       |      |       |      |       |
|---|----------|-------|-------|------|----------|-------|-------|-------|-------|------|-------|-------|-------|------|-------|------|-------|------|-------|------|-------|------|-------|------|-------|
|   |          | ม.ค.  |       | ก.พ. |          | มี.ค. |       | เม.ย. |       | พ.ค. |       | มิ.ย. |       | ก.ค. |       | ส.ค. |       | ก.ย. |       | ต.ค. |       | พ.ย. |       | ธ.ค. |       |
|   |          | 1-15  | 16-31 | 1-15 | 16-28/29 | 1-15  | 16-31 | 1-15  | 16-30 | 1-15 | 16-31 | 1-15  | 16-30 | 1-15 | 16-31 | 1-15 | 16-31 | 1-15 | 16-30 | 1-15 | 16-31 | 1-15 | 16-30 | 1-15 | 16-31 |
| ภัยพิบัติ พ.ศ. 2566   | ภัยแล้ง  |       |       |      |          |       |       |       |       |      |       |       |       |      |       |      |       |      |       |      |       |      |       |      |       |
|   | วาตภัย   |       |       |      |          |       |       |       |       |      |       |       |       |      |       |      |       |      |       |      |       |      |       |      |       |
|   | อุทกภัย  |       |       |      |          |       |       |       |       |      |       |       |       |      |       |      |       |      |       |      |       |      |       |      |       |
|   | อัคคีภัย |       |       |      |          |       |       |       |       |      |       |       |       |      |       |      |       |      |       |      |       |      |       |      |       |
|   | ช้างป่า  |       |       |      |          |       |       |       |       |      |       |       |       |      |       |      |       |      |       |      |       |      |       |      |       |
| ภัยพิบัติ พ.ศ. 2567   | ภัยแล้ง  |       |       |      |          |       |       |       |       |      |       |       |       |      |       |      |       |      |       |      |       |      |       |      |       |
|   | วาตภัย   |       |       |      |          |       |       |       |       |      |       |       |       |      |       |      |       |      |       |      |       |      |       |      |       |
|   | อุทกภัย  |       |       |      |          |       |       |       |       |      |       |       |       |      |       |      |       |      |       |      |       |      |       |      |       |
|   | อัคคีภัย |       |       |      |          |       |       |       |       |      |       |       |       |      |       |      |       |      |       |      |       |      |       |      |       |
|   | ช้างป่า  |       |       |      |          |       |       |       |       |      |       |       |       |      |       |      |       |      |       |      |       |      |       |      |       |

"หมายเหตุ : ภัยพิบัติที่เกิดขึ้นแล้ว ไฮไลท์สีเขียว

ภัยพิบัติที่อาจจะเกิดขึ้น ไฮไลท์สีแดง"

9.15 การส่งเสริมและสนับสนุนให้มีการปลูกแทน (สวนดำเนินการ)

| ลำดับ<br>ที่ | อำเภอ             | ยางพารา       |                   | ไม้ยืนต้น    |                  | แบบผสมผสาน  |                 | รวมจำนวน<br>(ราย) | รวมเนื้อที่<br>(ไร่) |
|--------------|-------------------|---------------|-------------------|--------------|------------------|-------------|-----------------|-------------------|----------------------|
|              |                   | จำนวน (ราย)   | เนื้อที่ (ไร่)    | จำนวน (ราย)  | เนื้อที่ (ไร่)   | จำนวน (ราย) | เนื้อที่ (ไร่)  |                   |                      |
| 1            | เมืองสุราษฎร์ธานี | 255           | 3,519.90          | 184          | 1,695.85         | 11          | 136.85          | 450               | 5,352.60             |
| 2            | กาญจนดิษฐ์        | 1,585         | 17,904.75         | 1,135        | 11,436.60        | 35          | 621.35          | 2,755             | 29,962.70            |
| 3            | ดอนสัก            | 447           | 4,668.60          | 443          | 3,840.85         | 20          | 127.45          | 910               | 8,636.90             |
| 4            | เกาะสมุย          | 2             | 12.50             | -            | -                | -           | -               | 2                 | 12.50                |
| 5            | เกาะพะงัน         | -             | -                 | -            | -                | -           | -               | -                 | -                    |
| 6            | ไชยา              | 561           | 7,331.75          | 336          | 3,922.45         | 10          | 84.85           | 907               | 11,339.05            |
| 7            | ท่าชนะ            | 453           | 6,560.25          | 453          | 5,997.80         | 17          | 287.05          | 923               | 12,845.10            |
| 8            | คีรีรัฐนิคม       | 1,304         | 15,737.55         | 505          | 5,326.65         | 44          | 332.45          | 1,853             | 21,396.65            |
| 9            | บ้านตาขุน         | 187           | 1,907.30          | 106          | 1,063.05         | 12          | 107.65          | 305               | 3,078.00             |
| 10           | พนม               | 735           | 8,615.00          | 617          | 7,515.35         | 41          | 307.45          | 1,393             | 16,437.80            |
| 11           | ท่าฉาง            | 888           | 13,628.35         | 350          | 5,036.25         | 12          | 157.60          | 1,250             | 18,822.20            |
| 12           | บ้านนาสาร         | 1,248         | 12,070.75         | 589          | 5,195.60         | 9           | 73.25           | 1,846             | 17,339.60            |
| 13           | บ้านนาเดิม        | 671           | 6,975.80          | 264          | 2,339.10         | 9           | 49.85           | 944               | 9,364.75             |
| 14           | เคียนซา           | 1,644         | 18,627.40         | 942          | 10,812.55        | 20          | 209.85          | 2,606             | 29,649.80            |
| 15           | เวียงสระ          | 1,068         | 7,928.55          | 670          | 4,867.45         | 51          | 262.55          | 1,789             | 13,058.55            |
| 16           | พระแสง            | 1,602         | 18,138.20         | 1,166        | 13,088.00        | 94          | 3,456.10        | 2,862             | 34,682.30            |
| 17           | พุนพิน            | 1,265         | 16,603.65         | 671          | 7,924.40         | 21          | 212.30          | 1,957             | 24,740.35            |
| 18           | ชัยบุรี           | 743           | 7,333.05          | 478          | 5,226.05         | 23          | 156.00          | 1,244             | 12,715.10            |
| 19           | วิภาวดี           | 359           | 4,483.05          | 212          | 2,227.20         | 12          | 140.30          | 583               | 6,850.55             |
| <b>รวม</b>   |                   | <b>15,017</b> | <b>172,046.40</b> | <b>9,121</b> | <b>97,515.20</b> | <b>441</b>  | <b>6,722.90</b> | <b>24,579</b>     | <b>276,284.50</b>    |

ที่มา : การยางแห่งประเทศไทยจังหวัดสุราษฎร์ธานี ข้อมูล ณ วันที่ 31 กรกฎาคม 2567

ส่วนที่ 10

โครงการเกี่ยวกับสินค้าเกษตรของจังหวัดสุราษฎร์ธานี ปี 2567 - 2568

| ลำดับ<br>ที่ | ชนิดสินค้า/<br>ปีงบประมาณ/<br>โครงการ  | เป้าหมาย |              | พื้นที่ดำเนินการ | งบประมาณ<br>(บาท) | หน่วยงาน<br>รับผิดชอบหลัก | แหล่งที่มาของงบประมาณ                               | ระยะเวลา<br>ดำเนินการ | ประเด็น<br>ยุทธศาสตร์<br>กระทรวง | ประเด็น<br>ยุทธศาสตร์<br>จังหวัด | ประเด็นยุทธศาสตร์<br>ด้านการเกษตรและ<br>สหกรณ์ของจังหวัด |
|--------------|--|----------|--------------|------------------|-------------------|---------------------------|---|-----------------------|----------------------------------|----------------------------------|--|
|              |  | จำนวน    | หน่วย<br>นับ |                  |                   |                           |   |                       |                                  |                                  |  |
| 1            | <b>ยางพารา</b>   |          |              |                  |                   |                           |   |                       |                                  |                                  |  |
|              | 1) โครงการอบรมหลักสูตรการใช้ปุ๋ยเพื่อปรับปรุงดินในสวนยางพารา   | 90       | ราย          | 19 อำเภอ         | 86,400.00         | กยท.                      | งบปกติ  | ปีงบประมาณ<br>2567    | 1                                | 1                                | 4  |
|              | 2) โครงการอบรมหลักสูตรการปรับปรุงคุณภาพผลผลิตยางพาราตามเทคโนโลยีการจัดการสวนยางอย่างยั่งยืน            | 60       | ราย          | 19 อำเภอ         | 40,200.00         | กยท.                      | งบปกติ  | ปีงบประมาณ<br>2567    | 1                                | 1                                | 4  |
|              | 3) โครงการพัฒนาความรู้ด้านยางพาราทั้งระบบเพื่อส่งเสริมการประกอบอาชีพชาวสวนยางและก้าวไปสู่ Smart Farmer | 570      | ราย          | 19 อำเภอ         | 1,198,500.00      | กยท.                      | งบปกติ  | ปีงบประมาณ<br>2567    | 1                                | 1                                | 4  |
|              | 4) โครงการอนุรักษ์และ การใช้ประโยชน์เชื้อพันธุกรรมยางพารา  | 4        | การทดลอง     | อำเภอเมืองฯ      | 973,830.00        | วิจัยยาง                  | งบประมาณอื่น (เงินนอก<br>งบประมาณ (กยท. มาตรา 49(4) | ปีงบประมาณ<br>2567    | 2                                | 1                                | 2  |
|              | 5) โครงการการค้นหาคำอธิบายโมเลกุล SNP ที่เกี่ยวข้องกับความต้านทานโรคใบของยางพารา                       | 2        | การทดลอง     | อำเภอเมืองฯ      | 142,050.00        | วิจัยยาง                  | งบประมาณอื่น (เงินนอก<br>งบประมาณ (กยท. มาตรา 49(4) | ปีงบประมาณ<br>2567    | 2                                | 1                                | 2  |
|              | 6) โครงการโรคใบร่วงของยางพาราชนิดใหม่ : สถานการณ์การระบาดของโรคเชื้อสาเหตุ และแนวทางการควบคุมโรค       | 3        | การทดลอง     | อำเภอเมืองฯ      | 1,198,250.00      | วิจัยยาง                  | งบประมาณอื่น (เงินนอก<br>งบประมาณ (กยท. มาตรา 49(4) | ปีงบประมาณ<br>2567    | 2                                | 1                                | 2  |
|              | 7) โครงการงานประชาสัมพันธ์และเผยแพร่ความรู้วิชาการยางพารา  | 1        | กิจกรรม      | อำเภอเมืองฯ      | 100,000.00        | วิจัยยาง                  | งบประมาณอื่น (เงินนอก<br>งบประมาณ (กยท. มาตรา 49(4) | ปีงบประมาณ<br>2567    | 2                                | 1                                | 2  |
|              | 8) โครงการบริหารจัดการและป้องกันกำจัดโรคใบร่วงชนิดใหม่ในยางพารา  | 1        | กิจกรรม      | อำเภอเมืองฯ      | 247,600.00        | วิจัยยาง                  | งบประมาณอื่น (เงินนอก<br>งบประมาณ (กยท. มาตรา 49(4) | ปีงบประมาณ<br>2567    | 2                                | 1                                | 2  |
|              | 9) โครงการบำรุงรักษาแปลงปลูกยางพารา  | 1        | กิจกรรม      | อำเภอเมืองฯ      | 108,820.00        | วิจัยยาง                  | งบประมาณอื่น (เงินนอก<br>งบประมาณ (กยท. มาตรา 49(4) | ปีงบประมาณ<br>2567    | 2                                | 1                                | 2  |
|              | 10) โครงการการบริหารงานตลาดยางพารา   | 60,000   | ตัน          | 19 อำเภอ         | 8,460,785.00      | ตลาดกลาง                  | งบปกติ  | ปีงบประมาณ<br>2567    | 3                                | 1                                | 3  |
|              | 11) สารสนเทศตลาดยางพารา  | 1        | หลักสูตร     | 19 อำเภอ         | 50,000.00         | ตลาดกลาง                  | งบปกติ  | ปีงบประมาณ<br>2567    | 3                                | 1                                | 3  |
|              | 12) โครงการบริหารงานตลาดเครือข่ายตลาดกลางยางพารา   | 10       | เครือข่าย    | 19 อำเภอ         | 370,000.00        | ตลาดกลาง                  | งบปกติ  | ปีงบประมาณ<br>2567    | 1                                | 1                                | 3  |

| ลำดับ<br>ที่ | ชนิดสินค้า/<br>ปีงบประมาณ/<br>โครงการ   | เป้าหมาย |              | พื้นที่ดำเนินการ | งบประมาณ<br>(บาท) | หน่วยงาน<br>รับผิดชอบหลัก | แหล่งที่มาของงบประมาณ      | ระยะเวลา<br>ดำเนินการ | ประเด็น<br>ยุทธศาสตร์<br>กระทรวง | ประเด็น<br>ยุทธศาสตร์<br>จังหวัด | ประเด็นยุทธศาสตร์<br>ด้านการเกษตรและ<br>สหกรณ์ของจังหวัด |
|--------------|---|----------|--------------|------------------|-------------------|---------------------------|----------------------------|-----------------------|----------------------------------|----------------------------------|--|
|              |   | จำนวน    | หน่วย<br>นับ |                  |                   |                           |                            |                       |                                  |                                  |  |
|              | 13) โครงการจัดตั้งตลาดกลางไม่ยางพารา  | 250      | ไร่          | 19 อำเภอ         | 449,000.00        | ตลาดกลาง                  | งบปกติ                     | ปีงบประมาณ<br>2567    | 3                                | 1                                | 3  |
| 2            | <b>ปาล์มน้ำมัน</b>  |          |              |                  |                   |                           |                            |                       |                                  |                                  |  |
|              | 1) โครงการพัฒนาที่ดินเพื่อสนับสนุนการปลูกปาล์มน้ำมันในจังหวัดภาคใต้   | 200      | ไร่          | 19 อำเภอ         | 2,000,000.00      | สพด.                      | งบปกติ                     | ปีงบประมาณ<br>2567    | 2                                | 1                                | 2  |
|              | 2) โครงการเพิ่มประสิทธิภาพการผลิตปาล์มน้ำมันอย่างยั่งยืนด้วยการจัดการ<br>ธาตุอาหาร  | 300      | ราย          | 17 อำเภอ         | 1,367,900.00      | ศวป.                      | งบจังหวัด                  | ปีงบประมาณ<br>2567    | 2                                | 1                                | 4  |
|              | 3) โครงการการผลิตพันธุ์ปาล์มน้ำมันและดูแลแปลงแม่พันธุ์ปาล์มน้ำมัน   | 4        | กิจกรรม      | อำเภอกาญจนดิษฐ์  | 4,903,760.00      | ศวป.                      | งบปกติ                     | ปีงบประมาณ<br>2567    | 2                                | 1                                | 3  |
|              | 4) โครงการวิจัยและพัฒนาพันธุ์ปาล์มน้ำมันเพื่อผลิตและคุณภาพสูง   | 8        | การทดลอง     | อำเภอกาญจนดิษฐ์  | 3,798,476.00      | ศวป.                      | เงินนอกงบประมาณ            | ปีงบประมาณ<br>2567    | 2                                | 1                                | 3  |
|              | 5) โครงการวิจัยและพัฒนาพันธุ์ปาล์มน้ำมันเพื่อต้นเดียวและคุณภาพน้ำมันสูง   | 2        | การทดลอง     | อำเภอกาญจนดิษฐ์  | 550,743.00        | ศวป.                      | เงินนอกงบประมาณ            | ปีงบประมาณ<br>2567    | 2                                | 1                                | 3  |
|              | 6) โครงการแผนงานวิจัยปรับปรุงพันธุ์ปาล์มน้ำมันเพื่อเพิ่มผลผลิตและคุณภาพ<br>สำหรับอุตสาหกรรมแปรรูปเพิ่มมูลค่าและพลังงานทดแทน | 1        | กิจกรรม      | 19 อำเภอ         | 141,300.00        | ศวป.                      | เงินนอกงบประมาณ            | ปีงบประมาณ<br>2567    | 2                                | 1                                | 2  |
|              | 7) โครงการวิจัยและพัฒนาเทคโนโลยีเพื่อเพิ่มประสิทธิภาพผลิตปาล์มน้ำมัน<br>อย่างยั่งยืน  | 4        | การทดลอง     | อำเภอกาญจนดิษฐ์  | 1,406,091.00      | ศวป.                      | เงินนอกงบประมาณ            | ปีงบประมาณ<br>2567    | 2                                | 1                                | 2  |
|              | 8) โครงการวิจัยและพัฒนาเทคโนโลยีการป้องกันกำจัดโรคและแมลงศัตรูปาล์ม<br>น้ำมัน   | 8        | การทดลอง     | อำเภอกาญจนดิษฐ์  | 1,638,630.00      | ศวป.                      | เงินนอกงบประมาณ            | ปีงบประมาณ<br>2567    | 2                                | 1                                | 2  |
|              | 9) โครงการผลิตต้นกล้าปาล์มน้ำมันเพื่อรองรับพลังงานทดแทนและวิกฤตภัยแล้ง  | 2        | กิจกรรม      | 19 อำเภอ         | 1,014,000.00      | ศวป.                      | เงินนอกงบประมาณ            | ปีงบประมาณ<br>2567    | 2                                | 1                                | 2  |
|              | 10) โครงการพัฒนาการผลิตเมล็ดงอกปาล์มน้ำมันพันธุ์ดี  | 3        | กิจกรรม      | อำเภอกาญจนดิษฐ์  | 8,941,700.00      | ศวป.                      | เงินนอกงบประมาณ            | ปีงบประมาณ<br>2567    | 2                                | 1                                | 2  |
|              | 11) โครงการวิจัยและพัฒนากระบวนการลดการปล่อยก๊าซเรือนกระจกในการ<br>ผลิตพืชเศรษฐกิจปาล์มน้ำมันเพื่อรองรับคาร์บอนเครดิต        | 3        | กิจกรรม      | อำเภอกาญจนดิษฐ์  | 271,864.00        | ศวป.                      | เงินนอกงบประมาณ            | ปีงบประมาณ<br>2567    | 2                                | 1                                | 2  |
|              | 12) โครงการการประเมินและทดสอบพันธุ์ปาล์มน้ำมันที่เป็นการค้า   | 1        | การทดลอง     | 19 อำเภอ         | 35,349.00         | สวพ.7                     | งบประมาณอื่น<br>(งบ สกสว.) | ปีงบประมาณ<br>2567    | 3                                | 1                                | 3  |
|              | 13) โครงการการปลูกไม้ผลท้องถิ่นร่วมกับปาล์มน้ำมันระยะเริ่มให้ผลผลิต   | 1        | การทดลอง     | 19 อำเภอ         | 24,901.00         | สวพ.7                     | งบประมาณอื่น<br>(งบ สกสว.) | ปีงบประมาณ<br>2567    | 3                                | 1                                | 3  |

| ลำดับ<br>ที่ | ชนิดสินค้า/<br>ปีงบประมาณ/<br>โครงการ   | เป้าหมาย |              | พื้นที่ดำเนินการ        | งบประมาณ<br>(บาท) | หน่วยงาน<br>รับผิดชอบหลัก | แหล่งที่มาของงบประมาณ   | ระยะเวลา<br>ดำเนินการ | ประเด็น<br>ยุทธศาสตร์<br>กระทรวง | ประเด็น<br>ยุทธศาสตร์<br>จังหวัด | ประเด็นยุทธศาสตร์<br>ด้านการเกษตรและ<br>สหกรณ์ของจังหวัด |
|--------------|---|----------|--------------|-------------------------|-------------------|---------------------------|---|-----------------------|----------------------------------|----------------------------------|--|
|              |   | จำนวน    | หน่วย<br>นับ |                         |                   |                           |   |                       |                                  |                                  |  |
|              | 14) โครงการการปลูกหมากกลางสาตเกาะสมุย และทุเรียนพื้นเมืองร่วมกับปาล์มน้ำมันระยะเริ่มให้ผลผลิต (Young mature phase) ในพื้นที่ภาคใต้ตอนบน           | 1        | การทดลอง     | -                       | 270,151.00        | ศวพ.สฎ                    | งบประมาณอื่น (กองทุนส่งเสริมวิทยาศาสตร์วิจัยและนวัตกรรม (สทสว.) | ปีงบประมาณ 2567       | 3                                | 1                                | 3  |
|              | 15) โครงการบำรุงรักษาแปลงปลูกปาล์มน้ำมัน  | 1        | กิจกรรม      | ตำบลขุนทะเล อำเภอเมืองฯ | 950,040.00        | วิจัยยาง                  | งบประมาณอื่น (เงินนอกงบประมาณ (กยท. มาตรา 49(4)                 | ปีงบประมาณ 2567       | 2                                | 1                                | 2  |
|              | 16) โครงการวิจัยและพัฒนากระบวนการผลิตพืชแบบผสมผสานในสวนปาล์ม น้ำมันเขตพื้นที่ภาคใต้ตอนบน (ก.พัฒนาอุปกรณ์ผ่าหมากสำหรับผลิตหมากแห้ง)                | 1        | งาน          | ตำบลคันธุลี อำเภอท่าชนะ | 144,230.00        | เกษตรวิศวกรรม             | งบประมาณอื่น (งบกองทุนวิจัย กรมวิชาการเกษตร)                    | ปีงบประมาณ 2567       | 4                                | 1                                | 3  |
|              | 17) โครงการวิจัยและพัฒนากระบวนการผลิตพืชแบบผสมผสานในสวนปาล์ม น้ำมันเขตพื้นที่ภาคใต้ตอนบน (ก.พัฒนาตู้อบหมากพลังงานแสงอาทิตย์แบบเพิ่มพื้นที่รับแสง) | 1        | งาน          | ตำบลคันธุลี อำเภอท่าชนะ | 155,909.00        | เกษตรวิศวกรรม             | งบประมาณอื่น (งบกองทุนวิจัย กรมวิชาการเกษตร)                    | ปีงบประมาณ 2567       | 4                                | 1                                | 3  |
| 3            | <b>มะพร้าว</b>  |          |              |                         |                   |                           |   |                       |                                  |                                  |  |
|              | 1) โครงการการทดสอบเทคโนโลยีการจัดการธาตุอาหารเพื่อเพิ่มประสิทธิภาพการผลิตมะพร้าวในพื้นที่จังหวัดประจวบคีรีขันธ์ ชุมพร และสุราษฎร์ธานี             | 1        | การทดลอง     | ตำบลคันธุลี อำเภอท่าชนะ | 247,472.00        | ศวพ.สฎ                    | งบประมาณอื่น (กองทุนส่งเสริมวิทยาศาสตร์วิจัยและนวัตกรรม (สทสว.) | ปีงบประมาณ 2567       | 2                                | 1                                | 2  |
|              | 2) โครงการการศึกษาสภาพระบบการผลิตมะพร้าวโดยมีพืชร่วมในแปลงเกษตรกร ในพื้นที่จังหวัดประจวบคีรีขันธ์ ชุมพร และสุราษฎร์ธานี                           | 1        | การทดลอง     | ตำบลคันธุลี อำเภอท่าชนะ | 184,258.00        | ศวพ.สฎ                    | งบประมาณอื่น (กองทุนส่งเสริมวิทยาศาสตร์วิจัยและนวัตกรรม (สทสว.) | ปีงบประมาณ 2567       | 2                                | 1                                | 2  |
|              | 3) โครงการผลิตขยายแตนเบียนแมลงดำหนามมะพร้าว   | 2,500    | มีมี         | 19 อำเภอ                | 50,000.00         | อารักขา                   | งบปกติ  | ปีงบประมาณ 2567       | 2                                | 1                                | 3  |
|              | 4) โครงการมะพร้าวเพื่อเพิ่มมูลค่าทางการเกษตรและอุตสาหกรรมอย่างยั่งยืน   | 1        | การทดลอง     | ต.คันธุลี อ.ท่าชนะ      | 219,997.00        | เมล็ดพันธุ์พืช            | เงินนอกงบประมาณ สทสว.   | ปีงบประมาณ 2567       | 2                                | 1                                | 3  |
| 4            | <b>ทุเรียน</b>  |          |              |                         |                   |                           |   |                       |                                  |                                  |  |
|              | 1) โครงการปลูกหมากกลางสาต ทุเรียนร่วมกับปาล์ม   | 1        | การทดลอง     | 19 อำเภอ                | 13,393.00         | สวพ.7                     | งบประมาณอื่น (งบ สทสว.)   | ปีงบประมาณ 2567       | 2                                | 1                                | 2  |
|              | 2) โครงการปลูกโกโก้ และทุเรียนสาธิตร่วมกับปาล์ม   | 1        | การทดลอง     | 19 อำเภอ                | 13,381.00         | สวพ.7                     | งบประมาณอื่น (งบ สทสว.)   | ปีงบประมาณ 2567       | 2                                | 1                                | 2  |



| ลำดับ<br>ที่ | ชนิดสินค้า/<br>ปีงบประมาณ/<br>โครงการ   | เป้าหมาย |              | พื้นที่ดำเนินการ          | งบประมาณ<br>(บาท) | หน่วยงาน<br>รับผิดชอบหลัก | แหล่งที่มาของงบประมาณ  | ระยะเวลา<br>ดำเนินการ | ประเด็น<br>ยุทธศาสตร์<br>กระทรวง | ประเด็น<br>ยุทธศาสตร์<br>จังหวัด | ประเด็นยุทธศาสตร์<br>ด้านการเกษตรและ<br>สหกรณ์ของจังหวัด |
|--------------|---|----------|--------------|---------------------------|-------------------|---------------------------|--|-----------------------|----------------------------------|----------------------------------|--|
|              |   | จำนวน    | หน่วย<br>นับ |                           |                   |                           |  |                       |                                  |                                  |  |
|              | 3) โครงการการเปรียบเทียบพันธุ์ทุเรียนพื้นเมืองในพื้นที่ภาคใต้ตอนบน  | 1        | การทดลอง     | ต.คันทูลี<br>อ.ท่าชนะ     | 167,856.00        | ศวพ.สฎ                    | งบประมาณอื่น (กองทุนส่งเสริม<br>วิทยาศาสตร์วิจัยและนวัตกรรม<br>(สกว.)) | ปีงบประมาณ<br>2567    | 2                                | 1                                | 2  |
|              | 4) โครงการการปลูกหมากกลางสาดเกาะสมุยและทุเรียนพื้นเมืองร่วมกับปาล์มน้ำมันระยะเริ่มให้ผลผลิต (Young mature phase) ในพื้นที่ภาคใต้ตอนบน | 1        | การทดลอง     | 19 อำเภอ                  | 270,151.00        | ศวพ.สฎ                    | งบประมาณอื่น (กองทุนส่งเสริม<br>วิทยาศาสตร์วิจัยและนวัตกรรม<br>(สกว.)) | ปีงบประมาณ<br>2567    | 3                                | 1                                | 3  |
|              |   |          |              |                           |                   |                           |  |                       |                                  |                                  |  |
| 5            | <b>ข้าว</b>   |          |              |                           |                   |                           |  |                       |                                  |                                  |  |
|              | 1) โครงการส่งเสริมศักยภาพการบริหารจัดการตลาดข้าว  | 1        | ศูนย์        | 19 อำเภอ                  | 5,200.00          | ศูนย์ข้าว                 | งบปกติ   | ปีงบประมาณ<br>2567    | 2                                | 1                                | 2  |
|              | 2) โครงการผลิตและกระจายเมล็ดพันธุ์ข้าว (ขั้นพันธุ์คัดพันธุ์หลัก)  | 1        | กอง          | 19 อำเภอ                  | 70,000.00         | ศูนย์ข้าว                 | งบปกติ   | ปีงบประมาณ<br>2567    | 2                                | 1                                | 3  |
|              | 3) โครงการเพิ่มประสิทธิภาพการผลิตเมล็ดพันธุ์ข้าวคุณภาพดี  | 1        | ศูนย์        | 19 อำเภอ                  | 22,900.00         | ศูนย์ข้าว                 | งบปกติ   | ปีงบประมาณ<br>2567    | 2                                | 1                                | 3  |
|              | 4) โครงการเสริมสร้างศักยภาพการผลิตเมล็ดพันธุ์ข้าวของศูนย์ข้าวชุมชน  | 1        | กิจกรรม      | 19 อำเภอ                  | 935,670.00        | ศูนย์ข้าว                 | งบปกติ   | ปีงบประมาณ<br>2567    | 2                                | 1                                | 3  |
|              | 5) โครงการยกระดับคุณภาพมาตรฐานสินค้าข้าว  | 1        | ศูนย์        | 19 อำเภอ                  | 35,000.00         | ศูนย์ข้าว                 | งบปกติ   | ปีงบประมาณ<br>2567    | 2                                | 1                                | 3  |
|              | 6) โครงการพัฒนาระบบข้อมูลข้าวอัจฉริยะ   | 1        | ศูนย์        | ต.ท่าอุแท<br>อ.กาญจนดิษฐ์ | 7,000.00          | ศูนย์ข้าว                 | งบปกติ   | ปีงบประมาณ<br>2567    | 2                                | 1                                | 3  |
|              | 7) โครงการส่งเสริมและแลกเปลี่ยนเมล็ดพันธุ์ข้าว  | 1        | ศูนย์        | ต.ท่าอุแท<br>อ.กาญจนดิษฐ์ | 184,000.00        | ศูนย์ข้าว                 | งบปกติ   | ปีงบประมาณ<br>2567    | 2                                | 1                                | 3  |
|              | 8) โครงการวิจัยและพัฒนาพันธุ์ข้าวโหดฝักสดเพื่อเพิ่มประสิทธิภาพการผลิตสำหรับอุตสาหกรรมแปรรูปอาหารและบริโภคฝักสด                        | 1        | การทดลอง     | ต.คันทูลี<br>อ.ท่าชนะ     | 69,193.00         | เมล็ดพันธุ์พืช            | เงินนอกงบประมาณ สกว.   | ปีงบประมาณ<br>2567    | 2                                | 1                                | 3  |
|              |   |          |              |                           |                   |                           |  |                       |                                  |                                  |  |
| 6            | <b>สินค้าเกษตร อื่นๆ</b>  |          |              |                           |                   |                           |  |                       |                                  |                                  |  |
|              | 1) โครงการธนาคารปูอินทรีย์  | 1        | แห่ง         | ต.ท่าอุแท<br>อ.กาญจนดิษฐ์ | 49,350.00         | สพด.                      | งบปกติ   | ปีงบประมาณ<br>2567    | 1                                | 1                                | 3  |
|              | 2) โครงการฝึกอบรมเศรษฐกิจการเงินขั้นพื้นฐานแก่สมาชิกสหกรณ์  | 36       | ราย          | 19 อำเภอ                  | 10,800.00         | ตรวจบัญชี                 | งบปกติ   | ปีงบประมาณ<br>2567    | 1                                | 1                                | 4  |

| ลำดับ<br>ที่ | ชนิดสินค้า/<br>ปีงบประมาณ/<br>โครงการ   | เป้าหมาย |              | พื้นที่ดำเนินการ   | งบประมาณ<br>(บาท) | หน่วยงาน<br>รับผิดชอบหลัก | แหล่งที่มาของงบประมาณ                              | ระยะเวลา<br>ดำเนินการ | ประเด็น<br>ยุทธศาสตร์<br>กระทรวง | ประเด็น<br>ยุทธศาสตร์<br>จังหวัด | ประเด็นยุทธศาสตร์<br>ด้านการเกษตรและ<br>สหกรณ์ของจังหวัด |
|--------------|---|----------|--------------|--|-------------------|---------------------------|--|-----------------------|----------------------------------|----------------------------------|--|
|              |   | จำนวน    | หน่วย<br>นับ |  |                   |                           |  |                       |                                  |                                  |  |
| 3)           | โครงการพัฒนาเด็กและเยาวชนตามพระราชดำริ สมเด็จพระกนิษฐาธิราชเจ้ากรมสมเด็จพระเทพรัตนราชสุดาฯ สยามบรมราชกุมารี | 4        | แห่ง         | ต.ปากหมาก อ.ไชยา<br>ต.คลองพา อ.ท่าชนะ<br>ต.บางสวรรค์ อ.พระแสง<br>ต.ตะกุกเหนือ อ.วิภาวดี          | 18,240.00         | ตรวจบัญชี                 | งบปกติ   | ปีงบประมาณ<br>2567    | 1                                | 1                                | 4  |
| 4)           | โครงการอาหารนมสำหรับเด็กและเยาวชน   | 90       | โรงเรียน     | 19 อำเภอ   | 18,900.00         | ปศ.                       | งบปกติ   | ปีงบประมาณ<br>2567    | 2                                | 1                                | 2  |
| 5)           | โครงการพัฒนาเด็กและเยาวชนในถิ่นทุรกันดาร  | 2        | แห่ง         | 19 อำเภอ   | 32,000.00         | ปศ.                       | งบปกติ   | ปีงบประมาณ<br>2567    | 2                                | 1                                | 3  |
| 6)           | คลินิกเกษตรเคลื่อนที่ในพระราชานุเคราะห์สมเด็จพระบรมโอรสาธิราชฯ สยามมกุฎราชกุมาร                             | 4        | ครั้ง        | 19 อำเภอ   | 163,000.00        | กจ.                       | งบปกติ   | ปีงบประมาณ<br>2567    | 2                                | 1                                | 3  |
| 7)           | โครงการคลินิกเกษตรเคลื่อนที่  | 200      | ราย          | 19 อำเภอ   | 18,500.00         | ปศ.                       | งบปกติ   | ปีงบประมาณ<br>2567    | 2                                | 1                                | 3  |
| 8)           | โครงการคลินิกเกษตรเคลื่อนที่  | 4        | ครั้ง        | 19 อำเภอ   | 6,000.00          | สปก.                      | งบประมาณอื่น (กองทุนการปฏิรูปที่ดินเพื่อเกษตรกรรม) | ปีงบประมาณ<br>2567    | 2                                | 1                                | 3  |
| 9)           | โครงการคลินิกเกษตรเคลื่อนที่  | 4        | ครั้ง        | ต.ท่าอุแท อ.กาญจนดิษฐ์<br>ต.บ้านเสด็จ อ.เคียนซา<br>ต.ท่าชี อ.บ้านนาสาร<br>ต.ตะกุกเหนือ อ.วิภาวดี | 15,900.00         | ตรวจบัญชี                 | งบปกติ   | ปีงบประมาณ<br>2567    | 2                                | 1                                | 3  |
| 10)          | โครงการคลินิกเกษตรเคลื่อนที่ในพระราชานุเคราะห์ สมเด็จพระบรมโอรสาธิราชฯ สยามมกุฎราชกุมาร                     | 100      | ราย          | 19 อำเภอ   | 20,000.00         | อารักขา                   | งบปกติ   | ปีงบประมาณ<br>2567    | 2                                | 1                                | 3  |
| 11)          | โครงการค่ายเยาวชนรักษ์พงไพร   | 30       | ราย          | 19 อำเภอ   | 3,100.00          | ตรวจบัญชี                 | งบปกติ   | ปีงบประมาณ<br>2567    | 1                                | 1                                | 4  |
| 12)          | โครงการเสริมสร้างการจัดทำบัญชีครัวเรือนเพื่อการจัดการเศรษฐกิจระดับครัวเรือน                                 | 6        | กิจกรรม      | 19 อำเภอ   | 101,360.00        | ตรวจบัญชี                 | งบปกติ   | ปีงบประมาณ<br>2567    | 1                                | 1                                | 4  |
| 13)          | โครงการโครงการส่งเสริมอาสาสมัครเกษตร  | 2        | กิจกรรม      | 19 อำเภอ   | 12,600.00         | ตรวจบัญชี                 | งบปกติ   | ปีงบประมาณ<br>2567    | 1                                | 1                                | 4  |
| 14)          | โครงการระบบส่งเสริมเกษตรแบบแปลงใหญ่   | 60       | แปลง         | 19 อำเภอ   | 2,451,640.00      | กจ.                       | งบปกติ   | ปีงบประมาณ<br>2567    | 1                                | 1                                | 4  |
| 15)          | โครงการระบบส่งเสริมเกษตรแปลงใหญ่  | 35       | ราย          | อ.กาญจนดิษฐ์   | 35,750.00         | ปม.                       | งบปกติ   | ปีงบประมาณ<br>2567    | 1                                | 1                                | 4  |

| ลำดับ<br>ที่ | ชนิดสินค้า/<br>ปีงบประมาณ/<br>โครงการ   | เป้าหมาย |              | พื้นที่ดำเนินการ      | งบประมาณ<br>(บาท) | หน่วยงาน<br>รับผิดชอบหลัก | แหล่งที่มาของงบประมาณ                                  | ระยะเวลา<br>ดำเนินการ | ประเด็น<br>ยุทธศาสตร์<br>กระทรวง | ประเด็น<br>ยุทธศาสตร์<br>จังหวัด | ประเด็นยุทธศาสตร์<br>ด้านการเกษตรและ<br>สหกรณ์ของจังหวัด |
|--------------|---|----------|--------------|-----------------------|-------------------|---------------------------|--|-----------------------|----------------------------------|----------------------------------|--|
|              |   | จำนวน    | หน่วย<br>นับ |                       |                   |                           |  |                       |                                  |                                  |  |
| 16)          | โครงการระบบส่งเสริมเกษตรแบบแปลงใหญ่   | 2        | แปลง         | อ.ไชยา<br>อ.เมืองฯ    | 31,600.00         | ปศ.                       | งบปกติ   | ปีงบประมาณ<br>2567    | 1                                | 1                                | 4  |
| 17)          | โครงการระบบส่งเสริมเกษตรแบบแปลงใหญ่   | 4        | แห่ง         | 19 อำเภอ              | 26,200.00         | สหกรณ์                    | งบปกติ   | ปีงบประมาณ<br>2567    | 1                                | 1                                | 4  |
| 18)          | โครงการพัฒนาคุณภาพดินในระบบส่งเสริมเกษตรแบบแปลงใหญ่   | 4        | กิจกรรม      | 19 อำเภอ              | 1,458,100.00      | สพด.                      | งบปกติ   | ปีงบประมาณ<br>2567    | 1                                | 1                                | 4  |
| 19)          | โครงการส่งเสริมการเกษตรแปลงใหญ่   | 61       | ราย          | 19 อำเภอ              | 150,000.00        | ส.ป.ก.                    | งบปกติ   | ปีงบประมาณ<br>2567    | 1                                | 1                                | 4  |
| 20)          | โครงการส่งเสริมการเกษตรแปลงใหญ่   | 61       | ราย          | 19 อำเภอ              | 792,520.00        | ส.ป.ก.                    | งบประมาณอื่น (กองทุนการ<br>ปฏิรูปที่ดินเพื่อเกษตรกรรม) | ปีงบประมาณ<br>2567    | 1                                | 1                                | 4  |
| 21)          | โครงการระบบส่งเสริมการเกษตรแบบแปลงใหญ่  | 5        | กิจกรรม      | 19 อำเภอ              | 149,480.00        | ตรวจบัญชี                 | งบปกติ   | ปีงบประมาณ<br>2567    | 1                                | 1                                | 4  |
| 22)          | โครงการระบบส่งเสริมการเกษตรแบบแปลงใหญ่  | 1        | กิจกรรม      | 19 อำเภอ              | 50,000.00         | สศก.8                     | งบปกติ   | ปีงบประมาณ<br>2567    | 1                                | 1                                | 4  |
| 23)          | โครงการการถ่ายทอดเทคโนโลยีการผลิตพืชในพื้นที่แปลงใหญ่   | 30       | ราย          | ต.ประสงค์<br>อ.ท่าชนะ | 120,000.00        | ศwf.สฎ                    | งบปกติ   | ปีงบประมาณ<br>2567    | 1                                | 1                                | 4  |
| 24)          | โครงการเพิ่มมูลค่าสินค้าเกษตร/สนับสนุนปัจจัย/วัสดุอุปกรณ์การเรียนรู้<br>แปลงใหญ่ ปี 1 (7 แปลง) แปลงใหญ่ ปี 2 (8 แปลง)<br>แปลงใหญ่ ปี 3 (7 แปลง) | 22       | แปลง         | 19 อำเภอ              | 840,000.00        | กยท.                      | งบปกติ   | ปีงบประมาณ<br>2567    | 1                                | 1                                | 4  |
| 25)          | โครงการวิจัยการทดลองขยายผลการผลิตพืชแปลงใหญ่ด้วยระบบการผลิต<br>พืชที่เหมาะสมกับพื้นที่ภาคใต้ตอนบน   | 1        | การทดลอง     | ต.คันธุลี<br>อ.ท่าชนะ | 312,748.00        | เมล็ดพันธุ์พืช            | เงินนอกงบประมาณ สกสว.                                  | ปีงบประมาณ<br>2567    | 2                                | 1                                | 3  |
| 26)          | โครงการศูนย์เรียนรู้การเพิ่มประสิทธิภาพการผลิตสินค้าเกษตร   | 190      | ราย          | 19 อำเภอ              | 1,386,720.00      | กจ.                       | งบปกติ   | ปีงบประมาณ<br>2567    | 1                                | 1                                | 3  |
| 27)          | โครงการพัฒนาเทคโนโลยีการพัฒนาที่ดินในศูนย์เรียนรู้การเพิ่ม<br>ประสิทธิภาพการผลิตสินค้าเกษตร/ศูนย์เครือข่าย                                      | 19       | ศูนย์        | 19 อำเภอ              | 150,100.00        | สพด.                      | งบปกติ   | ปีงบประมาณ<br>2567    | 1                                | 1                                | 4  |

| ลำดับ<br>ที่ | ชนิดสินค้า/<br>ปีงบประมาณ/<br>โครงการ  | เป้าหมาย |              | พื้นที่ดำเนินการ  | งบประมาณ<br>(บาท) | หน่วยงาน<br>รับผิดชอบหลัก | แหล่งที่มาของงบประมาณ                    | ระยะเวลา<br>ดำเนินการ | ประเด็น<br>ยุทธศาสตร์<br>กระทรวง | ประเด็น<br>ยุทธศาสตร์<br>จังหวัด | ประเด็นยุทธศาสตร์<br>ด้านการเกษตรและ<br>สหกรณ์ของจังหวัด |
|--------------|--|----------|--------------|---|-------------------|---------------------------|--|-----------------------|----------------------------------|----------------------------------|--|
|              |  | จำนวน    | หน่วย<br>นับ |   |                   |                           |  |                       |                                  |                                  |  |
|              | 28) โครงการศูนย์เรียนรู้การเพิ่มประสิทธิภาพการผลิตสินค้าเกษตร (ศพก.)   | 19       | ศูนย์        | 19 อำเภอ  | 127,300.00        | ตรวจบัญชี                 | งบปกติ                                   | ปีงบประมาณ<br>2567    | 1                                | 1                                | 4  |
|              | 29) โครงการศูนย์เรียนรู้การเพิ่มประสิทธิภาพการผลิตสินค้าเกษตร  | 7        | ศูนย์        | อ.กาญจนดิษฐ์ อ.ดอนสัก<br>อ.เกาะสมุย อ.บ้านนาเดิม<br>อ.บ้านนาสาร อ.เมืองฯ<br>อ.ศรีนครินทร์ | 380,820.00        | สวพ.7                     | งบปกติ                                   | ปีงบประมาณ<br>2567    | 1                                | 1                                | 4  |
|              | 30) โครงการศูนย์เรียนรู้การเพิ่มประสิทธิภาพการผลิตสินค้า   | 3        | กิจกรรม      | 19 อำเภอ  | 348,290.00        | สศค.8                     | งบปกติ                                   | ปีงบประมาณ<br>2567    | 1                                | 1                                | 4  |
|              | 31) โครงการพัฒนากลุ่มอาชีพประชาชน ตามพระราชดำริสมเด็จพระกนิษฐาธิราชเจ้า กรมสมเด็จพระเทพรัตนราชสุดาฯ สยามบรมราชกุมารี | 2        | ราย          | ต.บางสวรรค์ อ.พระแสง  | 5,000.00          | ตรวจบัญชี                 | งบปกติ                                   | ปีงบประมาณ<br>2567    | 1                                | 1                                | 4  |
|              |  |          |              |   |                   |                           |  |                       |                                  |                                  |  |
| <b>7</b>     | <b>กึ่งทะเล</b>  |          |              |   |                   |                           |  |                       |                                  |                                  |  |
|              | 1) โครงการตรวจสอบอนามัยโรงพยาบาลและฟาร์มกึ่งทะเลไปจีน  | 112      | ตัวอย่าง     | อ.กาญจนดิษฐ์  | 28,000.00         | เพาะเลี้ยงสัตว์น้ำ        | งบปกติ                                   | ปีงบประมาณ<br>2567    | 3                                | 1                                | 1  |
|              | 2) โครงการเฝ้าระวังโรคในโรจนุบาลกึ่งทะเล   | 196      | ตัวอย่าง     | อ.กาญจนดิษฐ์  | 43,010.00         | เพาะเลี้ยงสัตว์น้ำ        | งบปกติ                                   | ปีงบประมาณ<br>2567    | 3                                | 1                                | 1  |
| <b>8</b>     | <b>ปลาน้ำจืด</b>   |          |              |   |                   |                           |  |                       |                                  |                                  |  |
|              | 1) โครงการเงินหมุนเวียนในการผลิตพันธุ์ปลา พันธุ์กุ้ง และพันธุ์สัตว์น้ำอื่นๆ  | 1        | กิจกรรม      | 19 อำเภอ  | 2,936,900.00      | ปม.น้ำจืด                 | เงินนอกงบประมาณ (เงินหมุนเวียน กรมประมง) | ปีงบประมาณ<br>2567    | 1                                | 1                                | 1  |
|              | 2) โครงการศูนย์เรียนรู้การเพิ่มประสิทธิภาพการผลิตสินค้าเกษตร   | 2        | กิจกรรม      | 19 อำเภอ  | 355,200.00        | ปม.                       | งบปกติ                                   | ปีงบประมาณ<br>2567    | 3                                | 1                                | 2  |
|              | 3) โครงการยกระดับคุณภาพมาตรฐานสินค้าเกษตร  | 6        | ราย          | 19 อำเภอ  | 3,000.00          | ปม.                       | งบปกติ                                   | ปีงบประมาณ<br>2567    | 1                                | 1                                | 3  |
|              | 4) โครงการระบบส่งเสริมเกษตรแปลงใหญ่  | 35       | ราย          | อ.กาญจนดิษฐ์  | 35,750.00         | ปม.                       | งบปกติ                                   | ปีงบประมาณ<br>2567    | 3                                | 1                                | 3  |

หมายเหตุ : 1. ประเด็นยุทธศาสตร์กระทรวงเกษตรและสหกรณ์ ระยะ 20 ปี (2560 - 2579)

ประเด็นยุทธศาสตร์ที่ 1 สร้างความเข้มแข็งให้กับเกษตรกรและสถาบันเกษตรกร

ประเด็นยุทธศาสตร์ที่ 2 เพิ่มประสิทธิภาพการผลิตการบริหารจัดการสินค้าเกษตรตลอดโซ่อุปทาน

ประเด็นยุทธศาสตร์ที่ 3 เพิ่มความสามารถในการแข่งขันภาคเกษตรด้วยเทคโนโลยีและนวัตกรรม

ประเด็นยุทธศาสตร์ที่ 4 บริหารจัดการทรัพยากรการเกษตรสิ่งแวดล้อมอย่างสมดุลและยั่งยืน

ประเด็นยุทธศาสตร์ที่ 5 พัฒนาระบบการบริหารจัดการภาครัฐ

2. ประเด็นยุทธศาสตร์การพัฒนากาษตรจังหวัดสุราษฎร์ธานี

ประเด็นยุทธศาสตร์ที่ 1 พัฒนาการผลิตสินค้าเกษตร อุตสาหกรรมแปรรูปเพื่อสร้างมูลค่าสูง

ประเด็นยุทธศาสตร์ที่ 2 พัฒนาการท่องเที่ยวที่ได้มาตรฐานเพื่อมุ่งสู่ความยั่งยืน

ประเด็นยุทธศาสตร์ที่ 3 พัฒนาโครงข่ายคมนาคมขนส่งเชื่อมโยงระบบโลจิสติกส์

ประเด็นยุทธศาสตร์ที่ 4 เสริมสร้างพลังทางสังคมเพื่อคุณภาพชีวิตที่ดี

ประเด็นยุทธศาสตร์ที่ 5 บริหารจัดการทรัพยากรธรรมชาติและสิ่งแวดล้อมเพื่อเป็นฐานการพัฒนาอย่างยั่งยืน

ประเด็นยุทธศาสตร์ที่ 6 การค้าการลงทุน

3. ประเด็นยุทธศาสตร์การพัฒนากาษตรและสหกรณ์จังหวัดสุราษฎร์ธานี

ประเด็นยุทธศาสตร์ที่ 1 สร้างความเข้มแข็งให้กับเกษตรกรและสถาบันเกษตรกร

ประเด็นยุทธศาสตร์ที่ 2 เพิ่มประสิทธิภาพการผลิต ยกระดับมาตรฐานสินค้าเกษตรปลอดภัย และบริหารจัดการสินค้าเกษตรตลอดโซ่อุปทาน เพื่อสร้างมูลค่าสูง

ประเด็นยุทธศาสตร์ที่ 3 เพิ่มความสามารถในการแข่งขันภาคเกษตรด้วยเทคโนโลยีและนวัตกรรม

ประเด็นยุทธศาสตร์ที่ 4 บริหารจัดการทรัพยากรการเกษตรและสิ่งแวดล้อมอย่างสมดุลและยั่งยืนลดการพึ่งพาจากปัจจัยภายนอก

ประเด็นยุทธศาสตร์ที่ 5 พัฒนาระบบการบริหารจัดการภาครัฐ

## ส่วนที่ 11

### ข้อมูลที่ดินและพื้นที่เกษตรกรรม

#### 11.1 การใช้ที่ดินของจังหวัดสุราษฎร์ธานี

| ปี   | เนื้อที่ทั้งหมด | เนื้อที่ป่าไม้ (ไร่) | เนื้อที่ใช้ประโยชน์ทางการเกษตร (ไร่) | ขนาดของฟาร์ม (ไร่/ครัวเรือน) | เนื้อที่ใช้ประโยชน์นอกระบบเกษตร (ไร่) |
|------|-----------------|----------------------|--------------------------------------|------------------------------|---------------------------------------|
| 2564 | 8,057,168       | 2,351,267            | 4,309,104                            | 18.13                        | 1,396,797                             |
| 2565 | 8,057,168       | 2,350,298            | 4,209,937                            | 28.66                        | 1,496,933                             |

ที่มา : สำนักงานเศรษฐกิจการเกษตรที่ 8 ข้อมูล ณ วันที่ 5 สิงหาคม 2567

#### 11.2 เนื้อที่ใช้ประโยชน์ทางการเกษตร จังหวัดสุราษฎร์ธานี

| ปี   | เนื้อที่ทั้งหมด (ไร่) | เนื้อที่ใช้ประโยชน์ทางการเกษตร |        |                    |                        |                                     |
|------|-----------------------|--------------------------------|--------|--------------------|------------------------|-------------------------------------|
|      |                       | นาข้าว                         | พืชไร่ | สวนไม้ผล ไม้ยืนต้น | สวนผัก/ไม้ดอกไม้ประดับ | เนื้อที่ใช้ประโยชน์ทางการเกษตรอื่นๆ |
| 2564 | 4,309,104             | 15,894                         | 985    | 4,092,391          | 8,979                  | 190,855                             |
| 2565 | 4,209,937             | 19,526                         | 695    | 4,004,774          | 9,060                  | 175,882                             |

ที่มา : สำนักงานเศรษฐกิจการเกษตรที่ 8 ข้อมูล ณ วันที่ 5 สิงหาคม 2567

#### 11.3 ลักษณะการถือครองที่ดินทางเกษตรของจังหวัดสุราษฎร์ธานี

| เนื้อที่ใช้ประโยชน์ทางการเกษตร (ไร่) |                 |                |                         |                            |           |
|--------------------------------------|-----------------|----------------|-------------------------|----------------------------|-----------|
| ปี                                   | เนื้อที่ทั้งหมด | ของตนเอง (ไร่) | เนื้อที่ของคนอื่น (ไร่) |                            |           |
|                                      |                 |                | เช่าผู้อื่น             | รับจ้าง/รับขายฝาก/ได้ทำฟรี | รวม       |
| 2564                                 | 4,309,104       | 1,639,465      | 4,163                   | 2,665,476                  | 2,669,639 |
| 2565                                 | 4,209,937       | 1,602,498      | 4,065                   | 2,603,374                  | 3,607,439 |

ที่มา : สำนักงานเศรษฐกิจการเกษตรที่ 8 ข้อมูล ณ วันที่ 5 สิงหาคม 2567



กระทรวงเกษตรและสหกรณ์  
MINISTRY OF AGRICULTURE AND COOPERATIVES

