



แผนพัฒนาการเกษตรและสหกรณ์
ของจังหวัดสุรินทร์
(พ.ศ. ๒๕๖๑ - ๒๕๖๕)
ฉบับทบทวน ปีงบประมาณ พ.ศ.๒๕๖๓

สำนักงานเกษตรและสหกรณ์จังหวัดสุรินทร์
สำนักงานปลัดกระทรวงเกษตรและสหกรณ์

สิงหาคม ๒๕๖๓

คำนำ

แผนพัฒนาการเกษตรและสหกรณ์ของจังหวัดสุรินทร์ (พ.ศ. ๒๕๖๑ – ๒๕๖๕) ได้จัดทำขึ้นในช่วงเวลาของการปฏิรูปประเทศท่ามกลางสถานการณ์ที่เปลี่ยนแปลงอย่างรวดเร็วและเชื่อมโยงกันอย่างใกล้ชิดกันมากขึ้นที่มีความสอดคล้องกับสถานการณ์และยุทธศาสตร์ทุกระดับ ตั้งแต่ยุทธศาสตร์ชาติ (พ.ศ. ๒๕๖๑ – ๒๕๘๐) แผนพัฒนาภาคในช่วงแผนพัฒนาเศรษฐกิจและสังคมแห่งชาติ ฉบับที่ ๑๒ (พ.ศ. ๒๕๖๐ – ๒๕๖๕) ฉบับทบทวนตลอดจนยุทธศาสตร์ภายใต้แผนพัฒนาการเกษตรในช่วงแผนพัฒนาเศรษฐกิจและสังคมแห่งชาติ ฉบับที่ ๑๒ (พ.ศ. ๒๕๖๐ – ๒๕๖๔) และทิศทางนโยบายต่างๆ โดยยึดนโยบายตลาดนำการผลิต ไปพร้อมกับการพัฒนาความรู้เพื่อเพิ่มศักยภาพของเกษตรกรและเครือข่ายให้เกิดการเปลี่ยนแปลง โดยนำนวัตกรรมทางด้านการเกษตรและการตลาดมาพัฒนาเกษตรกรอย่างมั่นคง มั่งคั่งและยั่งยืน ตลอดจนการน้อมนำหลัก “ปรัชญาของเศรษฐกิจพอเพียง” มาเป็นแนวทางในการพัฒนาเพื่อเสริมสร้างภูมิคุ้มกันและช่วยให้เกษตรกรสามารถยืนหยัด อยู่ได้อย่างมั่นคงเกิดภูมิคุ้มกันและมีการบริหารจัดการ ความเสี่ยงอย่างเหมาะสม ส่งผลให้การพัฒนาภาคการเกษตรของจังหวัดสุรินทร์สู่ความสมดุลและยั่งยืน

การทบทวนแผนพัฒนาการเกษตรและสหกรณ์ของจังหวัดสุรินทร์ (พ.ศ. ๒๕๖๑ – ๒๕๖๕) สำนักงานเกษตรและสหกรณ์จังหวัดสุรินทร์ ได้ให้ความสำคัญกับการมีส่วนร่วมของภาคีการพัฒนาทุกภาคส่วนทั้งในระดับจังหวัด ระดับอำเภอ ภาคเอกชน ภาคประชาสังคม เกษตรกร และกลุ่มเกษตรกรในทุกขั้นตอนเพื่อร่วมกันกำหนดวิสัยทัศน์และทิศทางการพัฒนาจังหวัด เพื่อมุ่งสู่ “ดินน้ำสมดุล เมืองเกษตรอินทรีย์ วิถีพอเพียง” กำหนดประเด็นการพัฒนาที่ต้องดำเนินการให้เห็นผลเป็นรูปธรรมเพื่อยกระดับเกษตรกรและกลุ่มเกษตรกรให้สามารถปรับตัวรองรับผลกระทบจากการเปลี่ยนแปลงได้อย่างเหมาะสม นำไปสู่การพัฒนาเพื่อประโยชน์สุขที่ยั่งยืนของจังหวัดสุรินทร์ต่อไป

สำนักงานเกษตรและสหกรณ์จังหวัดสุรินทร์
สำนักงานปลัดกระทรวงเกษตรและสหกรณ์
สิงหาคม ๒๕๖๓

สารบัญ

| | หน้า |
|---|------|
| คำนำ | |
| สารบัญ | |
| สารบัญตาราง | ก |
| สารบัญรูปภาพ | ข |
| ส่วนที่ ๑ บทนำ | |
| ๑) ที่มา | ๒ |
| ๒) ทิศทาง นโยบาย และยุทธศาสตร์ที่เกี่ยวข้อง | ๓ |
| - ยุทธศาสตร์ชาติ ๒๐ ปี (พ.ศ.๒๕๖๑-๒๕๘๐) | ๓ |
| - ยุทธศาสตร์เกษตรและสหกรณ์ ระยะ ๒๐ ปี (พ.ศ.๒๕๖๒-๒๕๗๙) | ๓ |
| - แผนพัฒนาเศรษฐกิจและสังคมแห่งชาติ ฉบับที่ ๑๒ (พ.ศ.๒๕๖๐-๒๕๖๔) | ๓ |
| - นโยบายรัฐบาลที่เกี่ยวข้อง | ๔ |
| - นโยบายสำคัญของกระทรวงเกษตรและสหกรณ์ | ๙ |
| - แผนพัฒนาภาคตะวันออกเฉียงเหนือในช่วงแผนพัฒนาเศรษฐกิจฯ ฉบับที่ ๑๒ | ๑๑ |
| - ยุทธศาสตร์ตามแผนพัฒนาจังหวัดสุรินทร์ ระยะ ๔ ปี (พ.ศ.๒๕๖๑-๒๕๖๔) | ๑๒ |
| - ยุทธศาสตร์ตามแผนพัฒนากลุ่มจังหวัดภาคตะวันออกเฉียงเหนือตอนล่าง ๑ | ๑๗ |
| ส่วนที่ ๒ ข้อมูลทั่วไปและข้อมูลด้านการเกษตรที่สำคัญของจังหวัด | |
| ๑. ข้อมูลทั่วไปของจังหวัด | |
| ๑.๑ ข้อมูลด้านกายภาพของจังหวัดสุรินทร์ | |
| ๑.๑.๑ ลักษณะทางภูมิศาสตร์ | ๒๒ |
| -ที่ตั้ง | ๒๒ |
| -อาณาเขต | ๒๒ |
| -สภาพพื้นที่ ลักษณะที่ดินของจังหวัดสุรินทร์ | ๒๓ |
| -ขอบเขตการปกครอง | ๓๑ |
| -ประชากร | ๓๒ |
| -ลักษณะทางภูมิอากาศ | ๓๒ |
| ๑.๒ แหล่งน้ำของจังหวัดสุรินทร์ | |
| -แหล่งน้ำผิวดิน | ๓๔ |
| -แหล่งน้ำธรรมชาติ | ๓๔ |
| -พื้นที่ชลประทานและระบบชลประทาน | ๓๖ |
| -แหล่งน้ำในไร่นานอกเขตชลประทาน | ๓๗ |
| -แหล่งน้ำใต้ผิวดิน | ๓๘ |

สารบัญ (ต่อ)

หน้า

| | | |
|---|---|----|
| ๑.๓ | ทรัพยากรธรรมชาติที่สำคัญ | ๔๑ |
| ๑.๔ | ข้อมูลด้านเศรษฐกิจของจังหวัด | ๔๓ |
| ๑.๕ | ข้อมูลแรงงานจังหวัดสุรินทร์ | ๔๔ |
| ๑.๖ | รายได้เฉลี่ยครัวเรือน ประจำปี ๒๕๖๒ | ๔๕ |
| ๒. ข้อมูลด้านการเกษตรที่สำคัญของจังหวัด | | |
| ๒.๑ | ด้านพืช | ๔๖ |
| ๒.๒ | ด้านประมง | ๕๐ |
| ๒.๓ | ด้านปศุสัตว์ | ๕๑ |
| ๒.๔ | ด้านหม่อนไหม | ๕๒ |
| ๒.๕ | การรับรองมาตรฐานสินค้าเกษตร | ๕๔ |
| ๓. | ปฏิทินการเพาะปลูกสินค้าเกษตรของจังหวัด | ๖๐ |
| ๔. | ภัยธรรมชาติ | ๖๒ |
| ๕. | การจัดสรรที่ดินในเขตปฏิรูปที่ดินเพื่อเกษตรกรรมในจังหวัดสุรินทร์ | ๗๖ |
| ๖. | สหกรณ์และจำนวนสมาชิก | ๗๗ |
| ส่วนที่ ๓ การวิเคราะห์สภาพแวดล้อมด้านการเกษตรและสหกรณ์ของจังหวัด | | |
| ๑) | การวิเคราะห์สภาพแวดล้อมภายในโดย McKinsey ๗-s Framework | ๗๙ |
| | - จุดแข็ง (Strength)- จุดอ่อน (Weakness)- โอกาส (Opportunity)- อุปสรรค (Threat) | |
| ๒) | การวิเคราะห์สภาพแวดล้อมภายนอกโดย PESTEL Analysis | ๘๒ |
| | - จุดแข็ง (Strength)- จุดอ่อน (Weakness)- โอกาส (Opportunity)- อุปสรรค (Threat) | |
| ๓) | แผนที่ยุทธศาสตร์การพัฒนากิจการเกษตรและสหกรณ์ของจังหวัด | ๘๔ |
| ส่วนที่ ๔ แผนพัฒนาการเกษตรและสหกรณ์ของจังหวัดสุรินทร์ | | |
| ส่วนที่ ๕ โครงการภายใต้ประเด็นยุทธศาสตร์ตามแผนพัฒนาการเกษตรและสหกรณ์ของจังหวัดสุรินทร์ | | |
| | | ๘๘ |

สารบัญตาราง

หน้า

| | | |
|-------------|---|----|
| ตารางที่ ๑ | สรุปผลการทบทวนแผนพัฒนาจังหวัดสุรินทร์ | ๑๖ |
| ตารางที่ ๒ | สรุปผลการทบทวนแผนพัฒนากลุ่มจังหวัด (พ.ศ.๒๕๖๑-๒๕๖๕) | ๑๙ |
| ตารางที่ ๓ | การใช้ที่ดินของจังหวัดสุรินทร์ | ๒๓ |
| ตารางที่ ๔ | ชั้นความเหมาะสมของดินต่อการปลูกข้าว | ๒๖ |
| ตารางที่ ๕ | ชั้นความเหมาะสมของดินต่อการปลูกมันสำปะหลัง | ๒๗ |
| ตารางที่ ๖ | ชั้นความเหมาะสมของดินต่อการปลูกยางพารา | ๒๘ |
| ตารางที่ ๗ | ชั้นความเหมาะสมของดินต่อการปลูกอ้อย | ๓๐ |
| ตารางที่ ๘ | ข้อมูลการแบ่งเขตการปกครองของจังหวัดสุรินทร์ | ๓๑ |
| ตารางที่ ๙ | ข้อมูลครัวเรือนประชากรแยกชาย/หญิง | ๓๒ |
| ตารางที่ ๑๐ | ปริมาณน้ำฝน ปี ๒๕๕๓ - ๒๕๖๒ | ๓๓ |
| ตารางที่ ๑๑ | อุณหภูมิและความชื้นสัมพัทธ์สูงสุด - ต่ำสุด ปี ๒๕๕๐ - ๒๕๖๐ | ๓๓ |
| ตารางที่ ๑๒ | แหล่งน้ำธรรมชาติจังหวัดสุรินทร์ | ๓๔ |
| ตารางที่ ๑๓ | พื้นที่ชลประทานและระบบชลประทาน | ๓๖ |
| ตารางที่ ๑๔ | แหล่งน้ำในไร่นานอกเขตชลประทาน | ๓๗ |
| ตารางที่ ๑๕ | แหล่งน้ำใต้ผิว (บ่อน้ำบาดาล) จังหวัดสุรินทร์ | ๓๘ |
| ตารางที่ ๑๖ | พื้นที่ป่าไม้จังหวัดสุรินทร์ | ๔๑ |
| ตารางที่ ๑๗ | ผลิตภัณฑ์มวลรวม(GPP) ณ ราคาประจำปี จำแนกตามสาขาการผลิต | |
| | พ.ศ.๒๕๕๙-๒๕๖๑ | ๔๓ |
| ตารางที่ ๑๘ | ข้อมูลแรงงานจังหวัดสุรินทร์ | ๔๔ |
| ตารางที่ ๑๙ | รายได้เฉลี่ยครัวเรือน ประจำปี พ.ศ.๒๕๖๒ | ๔๕ |
| ตารางที่ ๒๐ | ข้าวนาปี เนื้อที่ ผลผลิต และผลผลิตต่อไร่ จังหวัดสุรินทร์ ปีเพาะปลูก ๒๕๖๒/๖๓ | ๔๖ |
| ตารางที่ ๒๑ | ยางพารา เนื้อที่ ผลผลิต และผลผลิตต่อไร่ จังหวัดสุรินทร์ | ๔๗ |
| ตารางที่ ๒๒ | มันสำปะหลัง เนื้อที่ ผลผลิต และผลผลิตต่อไร่ จังหวัดสุรินทร์ | ๔๘ |
| ตารางที่ ๒๓ | อ้อยโรงงาน เนื้อที่ ผลผลิต และผลผลิตต่อไร่ จังหวัดสุรินทร์ | ๔๘ |
| ตารางที่ ๒๔ | ข้อมูลเนื้อที่ยืนต้น เนื้อที่ให้ผล ผลผลิตปาล์มน้ำมัน ปี ๒๕๖๒ | ๔๙ |
| ตารางที่ ๒๕ | จำนวนผู้เลี้ยงปลา จำนวนฟาร์มและเนื้อที่เลี้ยงปลาน้ำจืด จังหวัดสุรินทร์ | ๕๐ |
| ตารางที่ ๒๖ | จำนวนปศุสัตว์ที่สำคัญจำแนกเป็นรายอำเภอ พ.ศ. ๒๕๖๑ | ๕๑ |
| ตารางที่ ๒๗ | ข้อมูลทั่วไปเกี่ยวกับผลิตภัณฑ์ใหม่ของจังหวัดสุรินทร์ประจำปี ๒๕๖๒ | ๕๒ |
| ตารางที่ ๒๘ | ข้อมูลเกษตรกร ผู้ปลูกหม่อนเลี้ยงไหมจังหวัดสุรินทร์ ปีงบประมาณ ๒๕๖๒ | ๕๓ |
| ตารางที่ ๒๙ | แสดงพืชผัก ไม้ผล ไม้ยืนต้น ได้รับรองมาตรฐานเกษตรอินทรีย์ (มกษ.) | ๕๔ |
| ตารางที่ ๓๐ | ข้อมูลกลุ่ม/เกษตรกรที่ได้รับการรับรองมาตรฐานการผลิตข้าว | |
| | ปีงบประมาณ ๒๕๖๒/๖๓ | ๕๕ |

สารบัญตาราง (ต่อ)

| | หน้า |
|---|------|
| ตารางที่ ๓๑ รายชื่อเกษตรกรที่ได้รับรองมาตรฐานเกษตรอินทรีย์ (มกษ.) ด้านปศุสัตว์ | ๕๖ |
| ตารางที่ ๓๒ รายชื่อเกษตรกรที่ได้รับรองมาตรฐานเกษตรอินทรีย์ (มกษ.) ด้านประมง | ๕๗ |
| ตารางที่ ๓๓ แสดงพืชผัก ไม้ผล ไม้ยืนต้น ได้การปฏิบัติทางการเกษตรที่ดี (GAP) | ๕๗ |
| ตารางที่ ๓๔ ข้อมูลกลุ่มเกษตรกรที่ได้รับการรับรองตามมาตรฐานการปฏิบัติทางการเกษตรที่ดี สำหรับการผลิตข้าวเปลือก มกษ.๔๔๐๐-๒๕๕๒ | ๕๘ |
| ตารางที่ ๓๕ ฟาร์มที่ได้รับการรับรองตามมาตรฐานการปฏิบัติทางการเกษตรที่ดี ด้านปศุสัตว์ | ๕๙ |
| ตารางที่ ๓๖ ข้อมูลเกษตรกรที่ได้รับการรับรองตามมาตรฐานการปฏิบัติทางการเกษตรที่ดี ด้านประมง (GAP) | ๕๙ |
| ตารางที่ ๓๗ ข้อมูลการเพาะปลูกสินค้าเกษตรของจังหวัดสุรินทร์ | ๖๐ |
| ตารางที่ ๓๘ สถิติการเกิดอุทกภัยในรอบ ๓ ปีที่ผ่านมา(พ.ศ.๒๕๖๐-๒๕๖๒)จังหวัดสุรินทร์ สรุปพื้นที่ตามประกาศเขตการให้ความช่วยเหลือผู้ประสบภัยพิบัติกรณีฉุกเฉิน | ๖๔ |
| ตารางที่ ๓๙ ตำบลในอำเภอที่มีพื้นที่อยู่ในสภาพการมีความเสี่ยงต่อการเกิดภัยน้ำท่วมในระดับสูง ระดับกลาง และระดับต่ำในจังหวัดสุรินทร์ จำแนกตามสภาพภูมิประเทศ | ๖๔ |
| ตารางที่ ๔๐ พื้นที่เสี่ยงอุทกภัย สรุปตามประกาศเขตการให้ความช่วยเหลือผู้ประสบภัยพิบัติกรณีฉุกเฉิน ปี ๒๕๕๖ (น้ำท่วมครั้งใหญ่ของจังหวัดสุรินทร์) | ๖๗ |
| ตารางที่ ๔๑ แสดงชุมชน/หมู่บ้าน จังหวัดสุรินทร์ ที่ได้รับผลกระทบแล้งซ้ำซาก | ๖๘ |
| ตารางที่ ๔๒ การจัดสรรที่ดินในเขตปฏิรูปที่ดินเพื่อเกษตรกรรมในจังหวัดสุรินทร์ | ๗๖ |
| ตารางที่ ๔๓ ประเภทสหกรณ์และจำนวนสมาชิก | ๗๗ |
| ตารางที่ ๔๔ การจัดระดับมาตรฐานสหกรณ์ | ๗๗ |
| ตารางที่ ๔๕ การวิเคราะห์สภาพแวดล้อมภายในโดย McKinsey ๗-S Framework | ๗๙ |
| ตารางที่ ๔๖ การวิเคราะห์สภาพแวดล้อมภายนอกโดย PESTEL Analysis | ๘๒ |
| ตารางที่ ๔๗ สรุปการจัดทำแผนงาน/โครงการตามประเด็นยุทธศาสตร์ | ๘๙ |

สารบัญรูปรูปภาพ

หน้า

| | | |
|--------------|---|----|
| รูปภาพที่ ๑ | ขอบเขตการปกครอง จังหวัดสุรินทร์ | ๒๒ |
| รูปภาพที่ ๒ | การใช้ที่ดินจังหวัดสุรินทร์ | ๒๔ |
| รูปภาพที่ ๓ | แสดงปัญหาดินจังหวัดสุรินทร์ | ๒๕ |
| รูปภาพที่ ๔ | แสดงพื้นที่เพาะปลูกข้าวในชั้นความเหมาะสม | ๒๖ |
| รูปภาพที่ ๕ | แสดงพื้นที่เพาะปลูกมันสำปะหลังในชั้นความเหมาะสมต่างๆ | ๒๘ |
| รูปภาพที่ ๖ | แสดงพื้นที่เพาะปลูกยางพาราในชั้นความเหมาะสมต่างๆ | ๒๙ |
| รูปภาพที่ ๗ | แสดงพื้นที่เพาะปลูกอ้อยในชั้นความเหมาะสมต่างๆ | ๓๐ |
| รูปภาพที่ ๘ | แสดงแหล่งน้ำผิวดินของจังหวัดสุรินทร์ | ๓๔ |
| รูปภาพที่ ๙ | สภาพลุ่มน้ำ จังหวัดสุรินทร์ | ๓๕ |
| รูปภาพที่ ๑๐ | แสดงแหล่งน้ำใต้ดิน (บ่อบาดาล) จังหวัดสุรินทร์ | ๓๙ |
| รูปภาพที่ ๑๑ | แสดงปริมาณและคุณภาพน้ำบาดาล จังหวัดสุรินทร์ | ๔๐ |
| รูปภาพที่ ๑๒ | พื้นที่ป่าไม้จังหวัดสุรินทร์ | ๔๒ |
| รูปภาพที่ ๑๓ | แสดงพื้นที่เสี่ยงต่อการเกิดภัยน้ำท่วมซ้ำซากระดับต่างๆ ในจังหวัดสุรินทร์ | ๖๒ |
| รูปภาพที่ ๑๔ | ตำแหน่งที่ตั้งของพื้นที่จังหวัดสุรินทร์ที่อยู่ในสภาพเสี่ยงต่อการเกิดภัยแล้งในระดับสูง ระดับปานกลาง และระดับต่ำ | ๖๘ |
| รูปภาพที่ ๑๕ | แสดงแผนที่ยุทธศาสตร์การพัฒนากิจกรรมและสหกรณ์จังหวัดสุรินทร์ | ๘๔ |

ส่วนที่ ๑

บทนำ

ส่วนที่ ๑ บทนำ

๑. ที่มา

๑.๑ รัฐธรรมนูญแห่งราชอาณาจักรไทย พ.ศ.๒๕๕๐ มาตรา ๗๘ (๒) กำหนดให้รัฐต้องดำเนินการสนับสนุนให้จังหวัดมีแผนและงบประมาณเพื่อพัฒนาจังหวัด เพื่อประโยชน์ของประชาชนในพื้นที่ ประกอบกับมาตรา ๘๔(๘) กำหนดให้รัฐต้องดำเนินการตามแนวนโยบายด้านเศรษฐกิจ คือ คุ้มครองและรักษาผลประโยชน์ของเกษตรกรในการผลิตและการตลาด ส่งเสริมให้สินค้าเกษตรกรได้รับผลตอบแทนสูงสุด รวมทั้งส่งเสริมการรวมกลุ่มของเกษตรกรในรูปของสภาเกษตรกร เพื่อวางแผนการเกษตรและรักษาผลประโยชน์ร่วมกันของเกษตรกร และมาตรา ๘๔(๑๔) รัฐต้องส่งเสริมอุตสาหกรรมแปรรูปผลผลิตทางการเกษตรเพื่อให้เกิดมูลค่าเพิ่มในทางเศรษฐกิจ รวมทั้งมาตรา ๘๕(๒) กำหนดให้รัฐดำเนินการกระจายการถือครองที่ดินอย่างเป็นธรรม และดำเนินการให้เกษตรกรมีกรรมสิทธิ์หรือสิทธิในที่ดิน เพื่อประกอบเกษตรกรรมอย่างทั่วถึงโดยการปฏิรูปที่ดินหรือวิธีอื่น รวมทั้งจัดหาแหล่งน้ำเพื่อให้เกษตรกรมีน้ำใช้อย่างพอเพียงและเหมาะสมแก่การเกษตร

๑.๒ ยุทธศาสตร์เกษตรและสหกรณ์ ระยะ ๒๐ ปี (พ.ศ. ๒๕๖๐ - ๒๕๗๙) มุ่งในการแก้ไขจุดอ่อนและเสริมจุดแข็งให้เอื้อต่อการพัฒนาภาคการเกษตรในระยะยาว เพื่อบรรลุวิสัยทัศน์ “เกษตรกรมั่นคง ภาคการเกษตร มั่งคั่ง ทรัพยากรการเกษตรยั่งยืน” โดยมีแนวทางไปสู่เป้าหมาย คือ ยุทธศาสตร์ที่ ๑ สร้างความเข้มแข็งให้กับเกษตรกรและสถาบันเกษตรกร ยุทธศาสตร์ที่ ๒ เพิ่มประสิทธิภาพการผลิตและยกระดับมาตรฐานสินค้า ยุทธศาสตร์ที่ ๓ เพิ่มความสามารถในการแข่งขันภาคการเกษตรด้วยเทคโนโลยีและนวัตกรรม ยุทธศาสตร์ที่ ๔ บริหารจัดการทรัพยากรการเกษตรและสิ่งแวดล้อมอย่างสมดุลและยั่งยืน และ ยุทธศาสตร์ที่ ๕ พัฒนาระบบบริหารจัดการภาครัฐ

๑.๓ แผนพัฒนาการเกษตร ในช่วงแผนพัฒนาฯ ฉบับที่ ๑๒ (พ.ศ. ๒๕๖๐ - ๒๕๖๔) เป็นส่วนหนึ่งของแผนยุทธศาสตร์เกษตรและสหกรณ์ ระยะ ๒๐ ปี (พ.ศ. ๒๕๖๐ - ๒๕๗๙) ถือเป็นกรอบแนวทางสำคัญในการขับเคลื่อนการพัฒนาภาคการเกษตรในระยะ ๕ ปีแรก (พ.ศ. ๒๕๖๐ - ๒๕๖๔) ที่สอดคล้องกับยุทธศาสตร์ชาติ ๒๐ ปี แผนพัฒนาเศรษฐกิจและสังคมแห่งชาติ ฉบับที่ ๑๒ (พ.ศ. ๒๕๖๐ - ๒๕๖๔) และนโยบายรัฐบาลภายใต้วิสัยทัศน์ “ภาคเกษตรก้าวไกลด้วยเทคโนโลยีและนวัตกรรม ตลาดนำการผลิต ชีวิตเกษตรกรมีคุณภาพ ทรัพยากรการเกษตรมีความสมดุลและยั่งยืน” ครอบคลุมการพัฒนาภาคการเกษตรใน ๕ ด้าน ประกอบด้วย การสร้างความเข้มแข็งให้เกษตรกรและสถาบันเกษตรกร การเพิ่มประสิทธิภาพการบริหารจัดการสินค้าเกษตรตลอดโซ่อุปทาน การเพิ่มความสามารถในการแข่งขันด้วยเทคโนโลยีและนวัตกรรม การบริหารจัดการทรัพยากรการเกษตรและสิ่งแวดล้อมอย่างสมดุลและยั่งยืน และการพัฒนาระบบบริหารจัดการภาครัฐ โดยมีกระบวนการขับเคลื่อนแผนไปสู่การปฏิบัติ ผ่านกลไกขับเคลื่อนในระดับนโยบาย ยุทธศาสตร์ และหน่วยปฏิบัติ ที่จะช่วยกำกับให้ทุกหน่วยงานจัดทำแผนงาน/โครงการสำคัญที่สอดคล้องกับแนวทางการพัฒนา ภายใต้แผนพัฒนาการเกษตร ในช่วงแผนพัฒนาฯ ฉบับที่ ๑๒ (พ.ศ. ๒๕๖๐ - ๒๕๖๔) รวมทั้งติดตามประเมินผลการปฏิบัติงานตามแผนงาน/โครงการสำคัญดังกล่าว ให้บรรลุผลสัมฤทธิ์ ซึ่งจะเป็นส่วนหนึ่งที่ช่วยขับเคลื่อนการพัฒนาประเทศสู่ความมั่นคง มั่งคั่ง ยั่งยืน ได้อย่างยั่งยืนที่สุด

๒. ทิศทาง นโยบาย และยุทธศาสตร์ที่เกี่ยวข้องกับการจัดทำแผนพัฒนาการเกษตรและสหกรณ์

เพื่อให้การจัดทำแผนพัฒนาการเกษตรและสหกรณ์ของจังหวัด เป็นไปตามกรอบยุทธศาสตร์ชาติ ระยะ ๒๐ ปี ยุทธศาสตร์เกษตรและสหกรณ์ ระยะ ๒๐ ปี นโยบายรัฐบาล นโยบายของกระทรวงเกษตรและสหกรณ์ แผนพัฒนาเศรษฐกิจและสังคมแห่งชาติ แผนพัฒนาการเกษตรในช่วงแผนพัฒนาเศรษฐกิจและสังคมแห่งชาติ ฉบับที่ ๑๒ (พ.ศ. ๒๕๖๐ - ๒๕๖๔) จึงกำหนดกรอบแนวคิดหลักในการจัดทำแผนพัฒนาการเกษตรและสหกรณ์ของจังหวัด โดยมุ่งเน้นให้มีความเชื่อมโยงสอดคล้องกับนโยบายยุทธศาสตร์และแผนพัฒนาในระดับต่างๆ ที่เกี่ยวข้องกับการเกษตรและสหกรณ์ ดังนี้

๒.๑ ยุทธศาสตร์ชาติ (พ.ศ. ๒๕๖๑ - ๒๕๘๐)^๑ มีเป้าหมายการพัฒนาประเทศ คือ “**ประเทศไทยมั่นคง ประชาชนมีความสุข เศรษฐกิจพัฒนาอย่างต่อเนื่อง สังคมเป็นธรรม ฐานทรัพยากรธรรมชาติยั่งยืน**” โดยยกระดับศักยภาพของประเทศในหลากหลายมิติ พัฒนาคนในทุกมิติและในทุกช่วงวัยให้เป็นคนดี เก่ง และมีคุณภาพ สร้างโอกาสและความเสมอภาคทางสังคม สร้างการเติบโตบนคุณภาพชีวิตที่เป็นมิตรกับสิ่งแวดล้อม และมีภาครัฐของประชาชนเพื่อประชาชนและประโยชน์ส่วนรวม โดยการประเมินผลการพัฒนาตามยุทธศาสตร์ชาติ ประกอบด้วย

- ๑) ความอยู่ดีมีสุขของคนไทยและสังคมไทย
- ๒) ชีตความสามารถในการแข่งขัน การพัฒนาเศรษฐกิจ และการกระจายรายได้
- ๓) การพัฒนาทรัพยากรมนุษย์ของประเทศ
- ๔) ความเท่าเทียมและความเสมอภาคของสังคม
- ๕) ความหลากหลายทางชีวภาพ คุณภาพสิ่งแวดล้อม และความยั่งยืนของทรัพยากรธรรมชาติ
- ๖) ประสิทธิภาพการบริหารจัดการและการเข้าถึงการให้บริการของภาครัฐ

๒.๒ ยุทธศาสตร์เกษตรและสหกรณ์ ระยะ ๒๐ ปี (พ.ศ. ๒๕๖๐ - ๒๕๗๙)^๒ กระทรวงเกษตรและสหกรณ์ได้จัดทำยุทธศาสตร์เกษตรและสหกรณ์ ระยะ ๒๐ ปี (พ.ศ. ๒๕๖๐ - ๒๕๗๙) เพื่อเป็นกรอบการดำเนินงานในการพัฒนาภาคการเกษตรให้สามารถดำเนินการได้อย่างต่อเนื่องและมีประสิทธิภาพ ซึ่งสอดคล้องกับยุทธศาสตร์และแผนพัฒนาที่สำคัญ ได้แก่ ยุทธศาสตร์ชาติ (พ.ศ. ๒๕๖๑ - ๒๕๘๐) ทั้ง ๖ ยุทธศาสตร์ แผนพัฒนาเศรษฐกิจและสังคมแห่งชาติ ฉบับที่ ๑๒ แผนปฏิรูปของสภาขับเคลื่อนการปฏิรูปประเทศ (สปท.) และยังสอดคล้องกับเป้าหมายการพัฒนาที่ยั่งยืน (SDGs) ซึ่งเป็นเป้าหมายการพัฒนาในระดับโลกขององค์การสหประชาชาติ โดยยุทธศาสตร์เกษตรและสหกรณ์ ระยะ ๒๐ ปี (พ.ศ. ๒๕๖๐ - ๒๕๗๙) มุ่งในการแก้ไขจุดอ่อนและเสริมจุดแข็งให้เอื้อต่อการพัฒนาภาคการเกษตรในระยะยาว เพื่อบรรลุวิสัยทัศน์ “**เกษตรกรรมมั่นคง ภาคการเกษตรมั่นคง ทรัพยากรการเกษตรยั่งยืน**” โดยมีแนวทางไปสู่เป้าหมาย คือ

- ยุทธศาสตร์ที่ ๑ สร้างความเข้มแข็งให้กับเกษตรกรและสถาบันเกษตรกร
- ยุทธศาสตร์ที่ ๒ เพิ่มประสิทธิภาพการผลิตและยกระดับมาตรฐานสินค้า
- ยุทธศาสตร์ที่ ๓ เพิ่มความสามารถในการแข่งขันภาคการเกษตรด้วยเทคโนโลยีและนวัตกรรม
- ยุทธศาสตร์ที่ ๔ บริหารจัดการทรัพยากรการเกษตรและสิ่งแวดล้อมอย่างสมดุลและยั่งยืน
- ยุทธศาสตร์ที่ ๕ พัฒนาระบบบริหารจัดการภาครัฐ

๒.๓ แผนพัฒนาเศรษฐกิจและสังคมแห่งชาติ ฉบับที่ ๑๒ (พ.ศ. ๒๕๖๐ - ๒๕๖๔)^๓ การพัฒนาประเทศในระยะแผนพัฒนา ฉบับที่ ๑๒ เป็นจุดเปลี่ยนที่สำคัญในการเชื่อมต่อกับยุทธศาสตร์ชาติ ๒๐ ปี ในลักษณะการแปลงยุทธศาสตร์ระยะยาวสู่การปฏิบัติ โดยในแต่ละยุทธศาสตร์ของแผนพัฒนา ฉบับที่ ๑๒ ได้กำหนดประเด็นการพัฒนาพร้อมทั้งแผนงาน/โครงการสำคัญที่ต้องดำเนินการให้เห็นผลเป็นรูปธรรมในช่วง ๕ ปีแรกของการ

^๑ สำนักงานคณะกรรมการพัฒนาการเศรษฐกิจและสังคมแห่งชาติ. (๒๕๖๑, ตุลาคม). ยุทธศาสตร์ชาติ (พ.ศ. ๒๕๖๑ - ๒๕๘๐).

^๒ สำนักงานเศรษฐกิจการเกษตร. (๒๕๕๙, ธันวาคม). ยุทธศาสตร์เกษตรและสหกรณ์ ระยะ ๒๐ ปี (พ.ศ. ๒๕๖๐ - ๒๕๗๙).

^๓ สำนักงานคณะกรรมการพัฒนาการเศรษฐกิจและสังคมแห่งชาติ. (๒๕๕๙). แผนพัฒนาเศรษฐกิจและสังคมแห่งชาติ ฉบับที่สิบสอง พ.ศ. ๒๕๖๐ - ๒๕๖๔.

ขับเคลื่อนยุทธศาสตร์ชาติ เพื่อเตรียมความพร้อมคน สังคม และระบบเศรษฐกิจของประเทศให้สามารถปรับตัวรองรับผลกระทบจากการเปลี่ยนแปลงได้อย่างเหมาะสม ซึ่งยุทธศาสตร์ที่เกี่ยวข้องกับภาคการเกษตร ได้แก่ ยุทธศาสตร์การสร้างความเข้มแข็งทางเศรษฐกิจและแข่งขันได้อย่างยั่งยืน โดยมีแนวทางการพัฒนาที่มีความสำคัญสูงและสามารถผลักดันสู่การปฏิบัติ ดังนี้

๒.๓.๑ เสริมสร้างฐานการผลิตภาคเกษตรให้เข้มแข็งและยั่งยืน โดยพัฒนาและบำรุงรักษาแหล่งน้ำเพื่อการเกษตร จัดระบบการปลูกพืชให้สอดคล้องปริมาณน้ำที่ทำได้ คุ้มครองพื้นที่เกษตรกรรมที่มีศักยภาพและขยายโอกาสในการเข้าถึงพื้นที่ทำกินของเกษตรกรให้มากขึ้น และส่งเสริมให้เกษตรกรมีความรู้ในการรวบรวมคัดเลือก และปรับปรุงพันธุ์กรรมพืช สัตว์ สัตว์น้ำ และจุลินทรีย์ของท้องถิ่น

๒.๓.๒ สร้างและถ่ายทอดองค์ความรู้ทางวิชาการ วิทยาศาสตร์ เทคโนโลยีและนวัตกรรม และภูมิปัญญาท้องถิ่นด้านการเกษตรแบบมีส่วนร่วม โดยส่งเสริมการวิจัยพัฒนาปัจจัยการผลิต วิจัยและพัฒนาเทคโนโลยีการผลิตและรูปแบบผลิตภัณฑ์เกษตรแปรรูปใหม่ๆ เพื่อสร้างมูลค่าเพิ่มและความหลากหลายของสินค้า และพัฒนา รูปแบบและกระบวนการถ่ายทอดความรู้ เพื่อปรับระบบการผลิตที่เหมาะสมกับสภาพพื้นที่และการเปลี่ยนแปลงของสภาพภูมิอากาศ

๒.๓.๓ ยกกระดับการผลิตสินค้าเกษตรและอาหารเข้าสู่ระบบมาตรฐานและสอดคล้องกับความต้องการของตลาดและการบริโภคอาหารเพื่อสุขภาพ โดยพัฒนาระบบมาตรฐานสินค้าเกษตรและอาหารให้เป็นที่ยอมรับในระดับสากล ส่งเสริมการผลิตสินค้าเกษตรและอาหารให้ได้คุณภาพมาตรฐานและความปลอดภัยและการบริโภคอาหารเพื่อสุขภาพ และขับเคลื่อนการผลิตสินค้าเกษตรอินทรีย์อย่างจริงจัง

๒.๓.๔ เสริมสร้างขีดความสามารถการผลิตในห่วงโซ่อุตสาหกรรมเกษตร โดยเสริมสร้างศักยภาพของสถาบันเกษตรกรและการรวมกลุ่ม ส่งเสริมให้เกษตรกรผลิตพืช ปศุสัตว์ และการทำประมงให้สอดคล้องกับศักยภาพพื้นที่และความต้องการของตลาด (Zoning) วิจัยพัฒนาและใช้เทคโนโลยีและเครื่องจักรสมัยใหม่ในกระบวนการผลิต สนับสนุนการสร้างมูลค่าเพิ่มสินค้าเกษตรและการใช้ประโยชน์จากฐานทรัพยากรชีวภาพเพื่อต่อยอดองค์ความรู้และพัฒนาผลิตภัณฑ์มูลค่าสูง บริหารจัดการผลผลิตอย่างเป็นระบบครบวงจร พัฒนากลไกจัดการความเสี่ยงที่กระทบต่อสินค้าเกษตร และสร้างความร่วมมือด้านการเกษตรกับประเทศเพื่อนบ้าน

๒.๓.๕ ส่งเสริมและเร่งขยายผลแนวความคิดการทำเกษตรตามหลักปรัชญาของเศรษฐกิจพอเพียง โดยส่งเสริมให้เกษตรกรมีส่วนร่วมในการกำหนดนโยบายการเกษตร ส่งเสริมขยายผลและพัฒนาการผลิตในระบบเกษตรกรรมยั่งยืน และควบคุมการใช้สารเคมีการเกษตรที่เป็นอันตรายต่อสุขภาพและสิ่งแวดล้อมอย่างเคร่งครัด

๒.๓.๖ พัฒนาปัจจัยสนับสนุนในการบริหารจัดการภาคเกษตรและสนับสนุนเกษตรกรรุ่นใหม่ โดยพัฒนาฐานข้อมูลด้านอุปสงค์และอุปทานด้านการเกษตร สร้างบุคลากรด้านการเกษตร และปรับปรุงกฎหมายที่เกี่ยวข้องกับการเกษตรให้ทันสมัย

๒.๔ นโยบายรัฐบาลที่เกี่ยวข้อง^๔

๒.๔.๑ การลดความเหลื่อมล้ำของสังคมและการสร้างโอกาสการเข้าถึงบริการของรัฐ โดยแก้ปัญหาการไร้ที่ดินทำกินของเกษตรกรและการรุกกล้าเขตป่าสงวน โดยการกระจายสิทธิการถือครองให้แก่ผู้ที่อยู่ในพื้นที่ที่ไม่ได้รุกกล้า และออกมาตรการป้องกันการใช้ที่ดินในครอบครองของผู้ที่มีไร่เกษตรกร ใช้เทคโนโลยีดาวเทียมสำรวจและวิธีการแผนที่ทันสมัย แก้ไขปัญหาเขตที่ดินทับซ้อนและแนวเขตพื้นที่ป่าที่ไม่ชัดเจนอันก่อให้เกิดข้อขัดแย้งระหว่างประชาชนกับเจ้าหน้าที่รัฐ

๒.๔.๒ การเพิ่มศักยภาพทางเศรษฐกิจของประเทศ โดยดูแลเกษตรกรให้มีรายได้ที่เหมาะสมด้วยวิธีการต่างๆ เช่น การลดต้นทุนการผลิต การช่วยเหลือในเรื่องปัจจัยการผลิตอย่างทั่วถึง การช่วยเหลือเกษตรกรรายย่อย ตลอดจนจนถึงการใช้กลไกตลาดดูแลราคาสินค้าเกษตรประเภทที่ราคาต่ำผิดปกติให้สูงขึ้นตามสมควร

^๔ สำนักเลขาธิการคณะรัฐมนตรี. (๒๕๕๗, กันยายน). คำแถลงนโยบายของคณะรัฐมนตรี พลเอก ประยุทธ์ จันทร์โอชา.

รวมทั้งแก้ปัญหาน้ำท่วมในฤดูฝนทั้งที่ท่วมเป็นบริเวณกว้างและท่วมเฉพาะพื้นที่ และปัญหาขาดแคลนน้ำในบางพื้นที่และบางฤดูกาล ซึ่งนำความเสียหายและทุกข์ร้อนมาให้แก่เกษตรกร โดยระดมความคิดเพื่อหาทางป้องกันไม่ให้เกิดน้ำท่วมรุนแรง ดังเช่นเหตุการณ์น้ำท่วมในปี ๒๕๕๔ และหาวิธีที่จะแก้ปัญหาน้ำท่วมเฉพาะพื้นที่ให้ลดลงโดยเร็วไม่กระทบต่อพืชผล

ส่วนภาวะภัยแล้งจนเกิดการขาดแคลนน้ำเพื่อการเกษตรนั้น รัฐบาลจะเร่งดำเนินการจัดสร้างแหล่งน้ำขนาดเล็กให้กระจายครอบคลุมทั่วพื้นที่เพาะปลูกให้มากที่สุด ซึ่งจะสามารถทำได้ในเวลาประมาณ ๑ ปี และในด้านเกษตรกรรมดำเนินการใน ๒ เรื่องใหญ่ คือ การปรับโครงสร้างการผลิตสินค้าเกษตรให้สอดคล้องกับความต้องการด้วยวิธีการต่างๆ เช่น การแบ่งเขตเพื่อปลูกพืชผลแต่ละชนิด และการสนับสนุนให้สหกรณ์ของกลุ่มเกษตรกรที่ผลิตสินค้าเกษตรเพิ่มบทบาทในฐานะผู้ซื้อพืชผลจนถึงการแปรรูปและการส่งออกได้ แล้วแต่กรณี เพื่อให้สหกรณ์เป็นผู้ค้าขายสินค้าเกษตรรายใหญ่อีกรายหนึ่ง ซึ่งจะช่วยคานอำนาจของกลุ่มพ่อค้าเอกชนที่มีอยู่ในปัจจุบันให้มีความสมดุลมากขึ้น

๒.๕ การพัฒนาการเกษตรในช่วงแผนพัฒนาเศรษฐกิจและสังคมแห่งชาติ ฉบับที่ ๑๒ (พ.ศ. ๒๕๖๐ - ๒๕๖๔)^๕

๒.๕.๑ กรอบแนวคิดการพัฒนา

๑) เศรษฐกิจพอเพียงกับการพัฒนาการเกษตร แม้ว่าจะมีการนำปรัชญาของเศรษฐกิจพอเพียงมาปรับใช้กับการพัฒนาการเกษตรของประเทศอย่างต่อเนื่อง แต่ปัญหาของเกษตรกรยังคงมีอยู่ในสังคมไทยเป็นเพราะเกษตรกรไทยส่วนใหญ่เป็นรายย่อย การทำการเกษตรหลายพื้นที่ยังเป็นไปในลักษณะต่างคนต่างทำ สิ่งต่างๆ เหล่านี้ควรได้รับการแก้ไข โดยยึดหลักปรัชญาของเศรษฐกิจพอเพียงมาปรับใช้ในการดำรงชีวิตประจำวัน เพื่อให้เกษตรกรพัฒนาระบบการผลิตให้สามารถเลี้ยงตัวเองได้ตามหลักความพอประมาณ

๒) แรงงานภาคการเกษตรมีแนวโน้มลดลงและการก้าวเข้าสู่สังคมผู้สูงอายุ แรงงานในภาคการเกษตรลดลงเนื่องมาจากเคลื่อนย้ายไปทำงานในภาคการผลิตอื่น การก้าวเข้าสู่สังคมผู้สูงอายุ การเจริญเติบโตทางเศรษฐกิจ การขยายตัวของภาคการผลิตอื่น และทัศนคติของเกษตรกรส่วนใหญ่คิดว่าการทำการเกษตรเป็นงานที่หนักและลำบาก ไม่คุ้มค่า ทำให้เยาวชนรุ่นใหม่ไม่สนใจทำอาชีพการเกษตร ส่งผลให้แรงงานภาคการเกษตรมีแนวโน้มลดลง ซึ่งปัญหาดังกล่าวจำเป็นต้องได้รับการแก้ไขอย่างเป็นระบบ

๓) การปรับตัวของเกษตรกรสู่เกษตรกรมืออาชีพ (Smart Farmer) เกษตรกรจำนวนมากยังมีข้อจำกัดในการพัฒนาองค์ความรู้ด้านการผลิตเชื่อมโยงไปจนถึงการแปรรูปและการตลาด การขาดความรู้ความเข้าใจเรื่องการใช้ปัจจัยการผลิตทำให้ปัจจัยการผลิตดังกล่าวมากเกินความจำเป็น การปรับตัวของเกษตรกรจึงเป็นปัจจัยสำคัญอย่างยิ่งที่จะทำให้เป้าหมายการพัฒนาการเกษตรของประเทศบรรลุผลสำเร็จได้

๔) การส่งเสริมการทำเกษตรในรูปแบบของการพัฒนาเครือข่ายเกษตรกร องค์กรเกษตรกร และสถาบันเกษตรกร

๕) การบริหารจัดการสินค้าเกษตร ภาคการเกษตรมีความอ่อนไหวและเปราะบางมากกว่าภาคการผลิตอื่นๆ จึงควรเน้นในเรื่องการวางแผนความต้องการและการผลิตสินค้าเกษตร (Demand & Supply) ในระดับจังหวัด เพื่อเป็นข้อมูลให้กับส่วนกลางในการบริหารจัดการสินค้าเกษตรในภาพรวม การขึ้นทะเบียนเกษตรกรทั่วประเทศ เพื่อรู้ปริมาณการผลิตสินค้าเกษตรที่สำคัญ

๖) มาตรฐานสินค้าเกษตร ประเทศไทยได้มีการพัฒนาด้านมาตรฐานสินค้าเกษตรไปมากเมื่อเทียบกับประเทศเพื่อนบ้าน แต่ยังคงมีปัญหาในเรื่องของการพัฒนาให้ทั่วถึง ทั้งด้านองค์ความรู้ การสร้างความเข้าใจเกี่ยวกับมาตรฐานสินค้าเกษตร การพัฒนาผลิตภัณฑ์และบรรจุภัณฑ์ เพื่อยืดอายุของสินค้าเกษตรและเพิ่มมูลค่าให้กับสินค้าเกษตร ดึงดูดความสนใจและตอบสนองต่อความต้องการที่หลากหลายของผู้บริโภคได้เป็นอย่างดี

^๕ สำนักงานเศรษฐกิจการเกษตร. (๒๕๕๙, กันยายน). แผนพัฒนาการเกษตรในช่วงแผนพัฒนาเศรษฐกิจและสังคมแห่งชาติ ฉบับที่ ๑๒ (พ.ศ.๒๕๖๐-๒๕๖๔).

๓) โลจิสติกส์และการพัฒนาโครงสร้างพื้นฐานการเกษตร เป็นการดำเนินการต่อเนื่องจากแผนพัฒนาการเกษตร ในช่วงแผนพัฒนาฯ ฉบับที่ ๑๑ (พ.ศ. ๒๕๕๕ - ๒๕๕๙) โดยยกระดับบุคลากรภาครัฐ เกษตรกร/สถาบันเกษตรกร เพื่อเพิ่มความสามารถในการแข่งขัน พัฒนาทักษะการบริหารจัดการโลจิสติกส์ระดับฟาร์ม ส่งเสริมและพัฒนากิจกรรมในโซ่คุณค่าของสินค้าเกษตร สนับสนุนให้เกิดเครือข่ายเกษตรกรและสถาบันเกษตรกร

๔) ความมั่นคงทางอาหารและพลังงาน การใช้พลังงานของโลกมีแนวโน้มเพิ่มขึ้น ส่งผลให้หลายประเทศรวมถึงประเทศไทยหันมาพึ่งพาการใช้พลังงานทดแทนเพิ่มขึ้นอย่างต่อเนื่อง ความต้องการพืชพลังงานมีแนวโน้มเพิ่มขึ้น

๕) การเกษตรที่เป็นมิตรกับสิ่งแวดล้อม การวางมาตรการและแนวทางเพื่อเตรียมความพร้อมรับมือและสนับสนุนการผลิตที่เป็นมิตรกับสิ่งแวดล้อมมีความสำคัญอย่างมากในการพัฒนาภาคการเกษตรของไทย

๑๐) การวิจัยและพัฒนาด้านการเกษตร รวมถึงนวัตกรรมและเทคโนโลยีการเกษตร

๑๑) กฎระเบียบและกฎหมายที่เกี่ยวข้องกับการพัฒนาการเกษตร

๑๒) ความร่วมมือและข้อตกลงระหว่างประเทศ ประเด็นสำคัญที่ควรพัฒนา คือ การศึกษากฎระเบียบและกฎหมายของประเทศคู่ค้าที่จะมีผลกระทบต่อการค้าสินค้าเกษตร มาตรการนำเข้า-ส่งออกสินค้า

๑๓) การบริหารจัดการสินค้าเกษตรเพื่อรองรับการค้าชายแดนและเขตเศรษฐกิจพิเศษ

๒.๕.๒ ทิศทางการพัฒนา

๑) วิสัยทัศน์ “ภาคเกษตรก้าวไกลด้วยเทคโนโลยีและนวัตกรรม ตลาดนำการผลิต ชีวิตเกษตรกรมีคุณภาพ ทรัพยากรการเกษตรมีความสมดุลและยั่งยืน”

๒) พันธกิจ

(๑) พัฒนาคุณภาพชีวิตเกษตรกรให้มีความมั่นคง

(๒) พัฒนาเศรษฐกิจการเกษตรให้เติบโตอย่างมีเสถียรภาพ

(๓) ส่งเสริมการผลิตสินค้าเกษตรที่มีคุณภาพตลอดโซ่อุปทานให้สอดคล้องกับความต้องการของตลาด และส่งเสริมงานวิจัย เทคโนโลยี และนวัตกรรมเพื่อนำมาใช้ประโยชน์

(๔) ส่งเสริมให้มีการบริหารจัดการทรัพยากรการเกษตรและสิ่งแวดล้อมอย่างสมดุลและยั่งยืน

๓) วัตถุประสงค์ เป้าหมาย และตัวชี้วัด

(๑) วัตถุประสงค์

- เพื่อสร้างความภาคภูมิใจในอาชีพเกษตรกร สามารถพึ่งพาตนเองได้ มีการถ่ายทอดความรู้อย่างต่อเนื่อง เกิดการรวมกลุ่มเกษตรกรและเชื่อมโยงเครือข่ายกับภายนอกอย่างเข้มแข็ง และลดความเหลื่อมล้ำทางรายได้

- เพื่อส่งเสริมให้เกษตรกรและสถาบันเกษตรกรยกระดับผลิตภาพ ประสิทธิภาพ คุณภาพ มาตรฐาน รวมทั้งสร้างมูลค่าเพิ่มสินค้าเกษตรให้ตอบสนองความต้องการของตลาด

- เพื่อสร้างความสามารถในการแข่งขันของสินค้าเกษตร รวมทั้งพัฒนางานวิจัย เทคโนโลยี และนวัตกรรมมาใช้ประโยชน์

- เพื่อให้เกิดการบริหารจัดการทรัพยากรการเกษตรอย่างมีประสิทธิภาพ สามารถปรับตัวและสร้างภูมิคุ้มกันรองรับต่อการเปลี่ยนแปลงสภาพภูมิอากาศได้

(๒) เป้าหมาย

- ความผาสุกของเกษตรกรเพิ่มขึ้นอยู่ที่ระดับ ๘๕ ในปี ๒๕๖๔
- เกษตรกรมีรายได้เงินสดสุทธิทางการเกษตรเพิ่มขึ้นเป็น ๕๕,๔๖๐ บาทต่อครัวเรือน ในปี ๒๕๖๔
- เศรษฐกิจภาคเกษตรเติบโตเฉลี่ยร้อยละ ๓ ต่อปี
- จำนวนงานวิจัย เทคโนโลยี และนวัตกรรมด้านการเกษตรถูกนำไปใช้ประโยชน์เพิ่มขึ้นอย่างน้อยร้อยละ ๕ ต่อปี
- ทรัพยากรการเกษตรได้รับการฟื้นฟูและใช้ประโยชน์อย่างสมดุลและยั่งยืนเพิ่มขึ้น

(๓) ตัวชี้วัด

- ดัชนีชี้วัดความผาสุกของเกษตรกร
- รายได้เงินสดสุทธิทางการเกษตร
- GDP ภาคเกษตร
- จำนวนงานวิจัย เทคโนโลยี และนวัตกรรมที่นำไปใช้ประโยชน์
- ทรัพยากรการเกษตรที่มีการบริหารจัดการอย่างมีประสิทธิภาพ

๔) ยุทธศาสตร์และแนวทางการพัฒนาการเกษตร

ยุทธศาสตร์ที่ ๑ สร้างความเข้มแข็งให้กับเกษตรกรและสถาบันเกษตรกร

- ขยายผลการทำการเกษตรตามหลักปรัชญาของเศรษฐกิจพอเพียง
- เสริมสร้างความภาคภูมิใจและความมั่นคงในการประกอบอาชีพเกษตรกรกรม
- ส่งเสริมการทำเกษตรกรรมยั่งยืนให้เห็นผลในทางปฏิบัติ
- พัฒนาองค์ความรู้ของเกษตรกรสู่เกษตรกรมืออาชีพ
- สร้างความเข้มแข็งและเชื่อมโยงเครือข่ายของเกษตรกร และสถาบันเกษตรกร

ยุทธศาสตร์ที่ ๒ เพิ่มประสิทธิภาพการบริหารจัดการสินค้าเกษตรตลอดโซ่อุปทาน

- ส่งเสริมการผลิตสินค้าเกษตรให้ได้มาตรฐานรองรับความต้องการของตลาด
- ส่งเสริมการบริหารจัดการโซ่อุปทานสินค้าเกษตร
- เพิ่มมูลค่าสินค้าเกษตร
- จัดตั้งศูนย์กลางและพัฒนาระบบตลาดสินค้าเกษตร
- เสริมสร้างความมั่นคงทางอาหารอย่างยั่งยืน
- สนับสนุนความร่วมมือระหว่างภาครัฐและเอกชน
- สนับสนุนการจัดการความเสี่ยงที่จะกระทบต่อพืชผลทางการเกษตร
- ส่งเสริมการค้าชายแดน การพัฒนาเขตเศรษฐกิจพิเศษ และความร่วมมือระหว่าง

ประเทศ

ยุทธศาสตร์ที่ ๓ เพิ่มความสามารถในการแข่งขันภาคการเกษตรด้วยเทคโนโลยีและ

นวัตกรรม

- ส่งเสริมและสนับสนุนการวิจัย เทคโนโลยี และนวัตกรรมด้านการเกษตร
- พัฒนาเทคโนโลยีสารสนเทศการเกษตรและเชื่อมโยงข้อมูลอย่างเป็นระบบ
- ส่งเสริมการนำงานวิจัย เทคโนโลยี และนวัตกรรมไปใช้ประโยชน์

ยุทธศาสตร์ที่ ๔ บริหารจัดการทรัพยากรการเกษตรและสิ่งแวดล้อมอย่างสมดุลและยั่งยืน

- ฟื้นฟูและอนุรักษ์ทรัพยากรการเกษตร
- ส่งเสริมการเกษตรที่เป็นมิตรกับสิ่งแวดล้อม
- บริหารจัดการทรัพยากรน้ำ
- บริหารจัดการพื้นที่ทำกินทางการเกษตร
- สร้างภูมิคุ้มกันการเกษตรต่อการเปลี่ยนแปลงสภาพภูมิอากาศ

ยุทธศาสตร์ที่ ๕ พัฒนาระบบบริหารจัดการภาครัฐ

- พัฒนาบุคลากรการเกษตรภาครัฐ ปรับปรุงโครงสร้างส่วนราชการ และกระบวนการทำงาน
- ปรับปรุงแก้ไขกฎหมาย และกฎระเบียบที่เกี่ยวข้องกับการเกษตร

๒.๖ นโยบายสำคัญของกระทรวงเกษตรและสหกรณ์

๑. ระบบส่งเสริมการเกษตรแบบแปลงใหญ่

เกษตรแปลงใหญ่ คือ วิธีการหนึ่งในการเพิ่มความได้เปรียบทางการแข่งขันของหน่วยผลิตด้วยการคำนวณทางเศรษฐศาสตร์ เพื่อวิเคราะห์ปริมาณการผลิตที่มีประสิทธิภาพสูงสุด หรืออีกนัยหนึ่งคือการบริหารความสัมพันธ์ที่เหมาะสมระหว่างต้นทุนการผลิตกับปริมาณการผลิต/ขนาดการผลิต เพื่อให้เกิดการประหยัดต่อขนาด (Economies of Scale) ซึ่งจะเกิดขึ้นได้โดยการผลักดันให้เกษตรกรรวมกลุ่มการผลิต การจัดหาปัจจัยการผลิตที่มีคุณภาพดี (พันธุ์พืช ปุ๋ย เครื่องจักรกลทางการเกษตร และเทคโนโลยีสมัยใหม่) การจัดการด้านการตลาดและห่วงโซ่อุปทาน รวมทั้งมีการบริหารจัดการฟาร์มที่ดี เพื่อให้บรรลุเป้าหมายของธุรกิจ คือ การเพิ่มขีดความสามารถในการสร้างกำไร ความมั่นคงของกิจการและการเติบโต และความรับผิดชอบต่อสังคมและสิ่งแวดล้อม

๒. ศูนย์เรียนรู้การเพิ่มประสิทธิภาพการผลิตสินค้าเกษตร (ศพก.)

ศูนย์เรียนรู้การเพิ่มประสิทธิภาพการผลิตสินค้าเกษตร (ศพก.) คือ วิธีการจัดการความรู้อย่างหนึ่ง เพื่อให้เกษตรกรที่ต้องการความรู้ ได้รับความรู้และเรียนรู้ที่จะปรับตัวให้พร้อมรับการเกษตรสมัยใหม่ ซึ่งประกอบด้วยกระบวนการจัดการความรู้ และกระบวนการบริหารการเปลี่ยนแปลง โดยใช้สถานที่ที่เป็นที่ตั้งของแปลงเกษตร/ฟาร์ม ซึ่งเกษตรกรที่เป็นเจ้าของมีความรู้ความสามารถในการผลิตในระดับที่เป็นตัวอย่างให้เกษตรกรรอบบริเวณได้เรียนรู้แลกเปลี่ยนประสบการณ์ (Knowledge Center)

๓. พัฒนาเกษตรกรสู่ Smart Farmer

โครงการ Smart Farmer คือ กระบวนการพัฒนาทรัพยากรเกษตรกร (Human Resource Development) หรือการพัฒนาและส่งเสริมขีดความสามารถของเกษตรกร ให้มีความรู้ ความสามารถ ความเข้าใจ มีทักษะในการปฏิบัติงาน ตลอดจนมีทัศนคติและพฤติกรรมที่ดี เพื่อให้มีประสิทธิภาพในการทำอาชีพเกษตรกรรมที่ดีขึ้นในปัจจุบันและอนาคต เช่น การฝึกอบรม การศึกษา การสอนงานและให้คำแนะนำ (Coaching and Mentoring) และการพัฒนาสภาพแวดล้อมให้สนับสนุนการจัดการองค์ความรู้ การเรียนรู้ และการบริหารการเปลี่ยนแปลงไปสู่ความสำเร็จ และจะต้องดำเนินการพัฒนาอีกต่อไปเรื่อยๆ ตลอดเวลาที่ยังมีชีวิต

๔. บริหารจัดการพื้นที่เกษตรตามแผนที่การเกษตรเชิงรุก (Zoning by Agri-map)

การบริหารจัดการพื้นที่เกษตรกรรม คือ วิธีการสร้างความได้เปรียบในการแข่งขันของภาคเกษตร โดยการวางแผนและจัดการให้พื้นที่เกษตรของประเทศที่มีความแตกต่างด้านดิน น้ำ และอากาศ ในแต่ละภูมิภาค ให้สามารถสร้างรายได้จากการผลิตสินค้าเกษตรที่เหมาะสมกับประเภท ชนิดพันธุ์ ซึ่งจะทำให้เกษตรกรมีต้นทุนการผลิตคุ้มค่าการลงทุน รวมทั้งการจัดการให้ปริมาณและคุณภาพสินค้าเกษตรมีความสมดุลกับความต้องการของตลาด

๕. พัฒนาคุณภาพสินค้าเกษตรสู่มาตรฐาน (GAP)

ความปลอดภัยด้านอาหารหรืออาหารปลอดภัย (Food Safety) คือ อาหารที่ปลอดภัยจากสารพิษ และไม่ก่อให้เกิดอันตรายแก่ผู้บริโภค และ**มาตรฐานสินค้าเกษตร** คือ ระเบียบหรือแนวทางปฏิบัติที่เกี่ยวข้องกับคุณลักษณะ ต่างๆ ของตัวสินค้าเกษตร วิธีและขั้นตอนการผลิต รวมถึงการดำเนินการเกี่ยวกับสุขลักษณะ ความปลอดภัย มาตรฐาน ทั้งนี้ ในแต่ละประเภทประกอบด้วยมาตรฐานสินค้าและมาตรฐานระบบ

๖. เกษตรอินทรีย์

ผลิตภัณฑ์อินทรีย์ (Organic Products) คือ ผลิตภัณฑ์จากระบบการเกษตรแบบเกษตรอินทรีย์ (Organic Farming) ซึ่งปลอดภัยจากสารเคมีและการปรุงแต่งโดยสารสังเคราะห์ ตามมาตรฐานเกษตรอินทรีย์ในทุกๆ ขั้นตอนการผลิต การแปรรูป และการเก็บรักษา และ**เกษตรอินทรีย์ (Organic Farming)** คือ ระบบการเกษตรที่ผลิตอาหารและเส้นใยด้วยความยั่งยืนทางสิ่งแวดล้อม สังคม และเศรษฐกิจ โดยเน้นหลักการปรับปรุงดิน การเคารพต่อศักยภาพทางธรรมชาติของพืช สัตว์ และนิเวศการเกษตร

๗. ตลาดสินค้าเกษตร

ตลาดสินค้าเกษตร คือ การที่ผู้ซื้อ ผู้ขาย มีการตกลงซื้อขายสินค้าและบริการร่วมกัน รวมทั้งปัจจัยการผลิต ซึ่งจะมีความหมายรวมถึงตลาดภายในประเทศ ตลาดขายส่ง ตลาดขายปลีก ตลาดต่างประเทศ ตลาดผลผลิต ตลาดปัจจัยการผลิต ตลาดซื้อขายสินค้าเกษตรล่วงหน้า รวมถึงตลาดพาณิชย์อิเล็กทรอนิกส์ (e-Commerce) ทั้งนี้ ลักษณะโครงสร้างตลาดที่สำคัญ ประกอบด้วย ลักษณะตลาดแข่งขันสมบูรณ์ และตลาดแข่งขันไม่สมบูรณ์

๘. การส่งเสริมเกษตรทฤษฎีใหม่

เกษตรทฤษฎีใหม่ คือ การบริหารจัดการที่ดินและน้ำเพื่อการเกษตรในที่ดินขนาดเล็กให้เกิดประโยชน์สูงสุด โดยมีการบริหารและจัดแบ่งที่ดินแปลงเล็กออกเป็นสัดส่วนที่ชัดเจน มีการคำนวณโดยหลักวิชาการเกี่ยวกับปริมาณน้ำที่จะกักเก็บให้พอเพียงต่อการเพาะปลูกได้ตลอดปี และมีการวางแผนที่สมบูรณ์แบบ

๙. แผนการผลิตและการตลาดข้าวครบวงจร

แผนการผลิตและการตลาดข้าวครบวงจร คือ วิธีการบริหารจัดการสมดุลของอุปสงค์และอุปทานข้าวของประเทศ (Demand-driven Supply Chains) โดยวิเคราะห์คาดการณ์ปริมาณความต้องการของตลาด (Demand Side) เพื่อนำมาบริหารจัดการห่วงโซ่อุปทาน (Supply Chain Management) ทั้งด้านปริมาณในระยะสั้นและในระยะยาว

๑๐. การบริหารจัดการทรัพยากรน้ำ

การบริหารจัดการน้ำ หมายถึง กระบวนการ (กรรมวิธี) จัดการน้ำ ซึ่งโดยทั่วไปเกี่ยวข้องกับ การจัดหาและพัฒนา การจัดสรรและใช้เพื่อวัตถุประสงค์ต่างๆ รวมตลอดถึงการอนุรักษ์และฟื้นฟูแหล่งน้ำให้คงอยู่ และมีใช้อย่างยั่งยืน รวมทั้งการแก้ไขปัญหาอันเกิดจากทรัพยากรน้ำ ทั้งด้านปริมาณและคุณภาพให้หมดไป และ การบริหารจัดการน้ำต้องเป็น “การจัดการแบบบูรณาการ” หรือไม่ก็ “การจัดการน้ำอย่างยั่งยืน”

๑๑. การส่งเสริมการเพิ่มมูลค่าสินค้าและการใช้เครื่องจักรกลทางการเกษตรทดแทนแรงงาน

โครงการส่งเสริมการใช้เครื่องจักรกลทางการเกษตร คือ วิธีการเพิ่มโอกาสให้เกษตรกรได้เข้าถึงเครื่องจักรกลและเทคโนโลยีสมัยใหม่ ตลอดจนได้มีโอกาสศึกษา ทดลอง และเรียนรู้การใช้ประโยชน์ผ่านกระบวนการจัดการองค์ความรู้ กระบวนการบริหารการเปลี่ยนแปลงไปสู่เกษตรสมัยใหม่ โดยสนับสนุนเครื่องจักรกลผ่านสถาบันเกษตรกร

๑๒. การพัฒนาสถาบันเกษตรกรรูปแบบประชารัฐ

การพัฒนาสถาบันเกษตรกรรูปแบบประชารัฐ คือ การพัฒนาองค์การ (Organization Development) ของสหกรณ์ เพื่อเพิ่มศักยภาพและขีดความสามารถด้านการบริหารจัดการธุรกิจ/องค์กร รวมทั้งการผลิตสินค้าและบริการต่างๆ ตลอดจนห่วงโซ่มูลค่าในรูปแบบสหกรณ์

๑๓. ธนาคารสินค้าเกษตร

ธนาคารสินค้าเกษตร คือ สถานที่ที่ทำหน้าที่รับฝาก ถอน ให้ยืม หรือแลกเปลี่ยนสินค้าเกษตร รวมถึงปัจจัยการผลิต (พันธุ์พืช พันธุ์สัตว์ ปุ๋ย) ซึ่งเป็นการบริหารจัดการด้วยเกษตรกรเอง ในรูปแบบองค์กรเกษตรกร/สถาบันเกษตรกร

๑๔. การช่วยเหลือด้านหนี้สินสมาชิกสหกรณ์/กลุ่มเกษตรกร

การช่วยเหลือด้านหนี้สินสมาชิกสหกรณ์/กลุ่มเกษตรกร คือ วิธีการปรับโครงสร้างหนี้ (Debt restructuring) และเพิ่มระดับความสามารถในการชำระหนี้สินของเกษตรกร

๑๕. การจัดระเบียบประมงให้เป็นไปตามมาตรฐาน

การจัดระเบียบประมงให้เป็นไปตามมาตรฐาน คือ วิธีการรองรับกฎระเบียบ IUU เพื่อยืนยันว่าสินค้าประมงที่ส่งออกไปยังสหภาพยุโรป ไม่ได้มาจากการทำประมงที่ผิดกฎหมาย (IUU Fishing) เพื่อรักษาทรัพยากรสัตว์น้ำให้อยู่ในภาวะที่เป็นแหล่งอาหารของมนุษยชาติอย่างยั่งยืน และรักษาสภาพแวดล้อมให้ดำรงอยู่ในสภาพที่เหมาะสม

๒.๗ แผนพัฒนาภาคในช่วงแผนพัฒนาเศรษฐกิจและสังคมแห่งชาติ ฉบับที่ ๑๒ (พ.ศ. ๒๕๖๐ - ๒๕๖๕) ฉบับทบทวน^๖

ภาคตะวันออกเฉียงเหนือ

“ศูนย์กลางเศรษฐกิจของอนุภูมิภาคลุ่มแม่น้ำโขง”

ประกอบด้วยยุทธศาสตร์การพัฒนา ดังนี้

๑. บริหารจัดการน้ำให้เพียงพอต่อการพัฒนาเศรษฐกิจและคุณภาพชีวิตอย่างยั่งยืน
๒. แก้ปัญหาความยากจนและพัฒนาคุณภาพชีวิตผู้มีรายได้น้อย เพื่อลดความเหลื่อมล้ำทางสังคม
๓. สร้างความเข้มแข็งของฐานเศรษฐกิจภายใน ควบคู่กับการแก้ไขปัญหาด้านทรัพยากรธรรมชาติ และสิ่งแวดล้อม
๔. พัฒนาการท่องเที่ยวเชิงบูรณาการ
๕. ใช้โอกาสจากการพัฒนาโครงข่ายคมนาคมขนส่งที่เชื่อมโยงพื้นที่เศรษฐกิจหลักภาคกลาง และพื้นที่ระเบียงเศรษฐกิจภาคตะวันออก (EEC) เพื่อพัฒนาเมืองและพื้นที่เศรษฐกิจใหม่ๆ ของภาค
๖. พัฒนาความร่วมมือและใช้ประโยชน์จากข้อตกลงกับประเทศเพื่อนบ้านในการสร้างความเข้มแข็งทางเศรษฐกิจตามแนวชายแดนและแนวระเบียงเศรษฐกิจ

สภาพเศรษฐกิจสาขาเกษตรของภาคตะวันออกเฉียงเหนือ

๑. เป็นแหล่งผลิตพืชเศรษฐกิจหลักของประเทศ แต่รูปแบบการผลิตยังอาศัยน้ำฝนเป็นหลัก จึงมีผลผลิตต่ำ โดยในปี ๒๕๕๙ ผลิตภัณฑ์ภาคเกษตรมีมูลค่า ๒๙๒,๐๑๗ ล้านบาท พืชหลักของภาค ได้แก่ ข้าว อ้อยโรงงาน และมันสำปะหลัง โดยมีพื้นที่ปลูกข้าวมากที่สุดของประเทศ ส่วนใหญ่ปลูกข้าวหอมมะลิ ๑๐๕ ในพื้นที่ตอนกลางและตอนล่างของภาค โดยเฉพาะพื้นที่ทุ่งกุลาร้องไห้ให้ครอบคลุมพื้นที่จังหวัดยโสธร ศรีสะเกษ สุรินทร์ มหาสารคาม ร้อยเอ็ด และทุ่งสัมฤทธิ์ครอบคลุมพื้นที่จังหวัดนครราชสีมาและบุรีรัมย์ โดยผลผลิตเฉลี่ยต่อไร่ในภาพรวมต่ำกว่าระดับประเทศ เนื่องจากทำการเกษตรแบบดั้งเดิม ใช้สารเคมีสูง ซึ่งในแต่ละปีมีการนำเข้าวัตถุอันตรายทางการเกษตร เฉลี่ยไม่ต่ำกว่า ๓ พันล้านบาทต่อปี เป็นภาคที่มีพื้นที่ปลูกอ้อยและมันสำปะหลังมากที่สุดของประเทศ โดยอ้อยส่วนใหญ่ปลูกในพื้นที่จังหวัดนครราชสีมา ชัยภูมิ ขอนแก่น กาฬสินธุ์ และอุดรธานี และมันสำปะหลังในพื้นที่จังหวัดนครราชสีมา ชัยภูมิ และอุดรธานี

สำหรับพื้นที่ปลูกข้าวอินทรีย์ มีแนวโน้มขยายพื้นที่มากขึ้น ปัจจุบันแหล่งปลูกข้าวอินทรีย์ในประเทศไทยร้อยละ ๘๐ อยู่ในภาคตะวันออกเฉียงเหนือ โดยเฉพาะในพื้นที่ทุ่งกุลาร้องไห้ (ยโสธร สุรินทร์ มหาสารคาม ศรีสะเกษ ร้อยเอ็ด) และอุบลราชธานี ส่วนอ้อยร้อยละ ๒๐ อยู่ในภาคเหนือตอนบน ตลาดข้าวอินทรีย์ส่วนใหญ่ส่งออกไปต่างประเทศ โดยเฉพาะสหภาพยุโรป

^๖ สำนักงานคณะกรรมการพัฒนาการเศรษฐกิจและสังคมแห่งชาติ. (๒๕๖๒, มีนาคม). แผนพัฒนาภาคในช่วงแผนพัฒนาเศรษฐกิจและสังคมแห่งชาติ ฉบับที่ ๑๒ (พ.ศ.๒๕๖๐ - ๒๕๖๕) ฉบับทบทวน.

๒. มีพื้นที่ใช้ประโยชน์ทางการเกษตรมากที่สุด แต่ขนาดฟาร์มที่ถือครองต่อครัวเรือนเก็บบต่ำสุดของประเทศ ในปี ๒๕๕๙ มีพื้นที่ใช้ประโยชน์ทางการเกษตร ๖๓.๘๗ ล้านไร่ คิดเป็นร้อยละ ๔๒.๘ ของประเทศ โดยพบว่าพื้นที่ที่มีการใช้ประโยชน์ที่ดินสูงสุด คือ จังหวัดในบริเวณตอนล่างของภาค มีพื้นที่ใช้ประโยชน์ทางการเกษตรมากที่สุด ๒๖.๔๒ ล้านไร่ คิดเป็นร้อยละ ๔๑.๔ ของภาค สำหรับขนาดฟาร์มที่ถือครองต่อครัวเรือนมีเพียง ๒๓.๔ ไร่ต่อครัวเรือน ต่ำกว่าระดับประเทศที่มีขนาดฟาร์มถือครองต่อครัวเรือน ๒๕.๓ ไร่ต่อครัวเรือน จังหวัดที่มีเนื้อที่ถือครองทำการเกษตรต่อครัวเรือนมากที่สุด ได้แก่ จังหวัดนครราชสีมา หนองคาย เลย และหนองบัวลำภู มีเนื้อที่ถือครอง ๓๒.๒๘ ๓๑.๙๐ ๓๐.๐ และ ๒๖.๐ ไร่ต่อครัวเรือนตามลำดับ จังหวัดที่มีเนื้อที่ถือครองทำการเกษตรต่ำสุดของภาค ได้แก่ จังหวัดสกลนคร นครพนม และศรีสะเกษ โดยมีเนื้อที่ถือครอง ๑๗.๕๑ ๑๘.๖๔ และ ๒๐.๐๙ ไร่ต่อครัวเรือนตามลำดับ

๓. พื้นที่ชลประทานน้อยกว่าทุกภาค โดยมีเพียง ๗.๓๒ ล้านไร่ คิดเป็นร้อยละ ๑๑.๕ ของพื้นที่เกษตร ซึ่งต่ำกว่าระดับประเทศที่มีพื้นที่ชลประทานต่อพื้นที่เกษตรร้อยละ ๒๑.๙ ผลผลิตการเกษตรของภาคขึ้นอยู่กับสภาพดินฟ้าอากาศเป็นหลัก ประกอบกับความเสี่ยงจากการเปลี่ยนแปลงสภาพภูมิอากาศที่มีความรุนแรงมากขึ้น ส่งผลกระทบต่อความมั่นคงด้านอาหาร ในพื้นที่ตอนกลางของภาคมีสัดส่วนพื้นที่ชลประทานต่อพื้นที่เกษตรมากที่สุดร้อยละ ๑๖.๕ ได้แก่ จังหวัดกาฬสินธุ์ มีสัดส่วนร้อยละ ๑๙.๔ ของพื้นที่เกษตรของจังหวัด รองลงมาพื้นที่ตอนล่างของภาคมีสัดส่วนพื้นที่ชลประทานต่อพื้นที่เกษตรร้อยละ ๑๓.๙ ได้แก่ จังหวัดนครราชสีมา ยโสธร มีสัดส่วนร้อยละ ๑๑.๒ และ ๑๑.๑ ของพื้นที่เกษตรของจังหวัดตามลำดับ

๒.๘ ยุทธศาสตร์ตามแผนพัฒนาจังหวัดสุรินทร์ ระยะ ๔ ปี พ.ศ. ๒๕๖๑-๒๕๖๕ (ฉบับทบทวน พ.ศ. ๒๕๖๔)

วิสัยทัศน์ (vision) “เมืองเกษตรอินทรีย์ ศูนย์เศรษฐกิจชายแดน
ท่องเที่ยววิถีชุมชน ประชาชนมีคุณภาพชีวิตที่ดี”

พันธกิจ (mission)

๑. ส่งเสริมและพัฒนากิจการเกษตรอินทรีย์
๒. ส่งเสริมและพัฒนากิจการการค้า การลงทุน และการท่องเที่ยว
๓. ส่งเสริมบริหารจัดการทรัพยากรธรรมชาติและสิ่งแวดล้อม
๔. ส่งเสริมและพัฒนากิจการรักษาความสงบเรียบร้อยและความมั่นคง
๕. ส่งเสริมคุณภาพชีวิตประชาชนตามหลักปรัชญาเศรษฐกิจพอเพียง

เป้าประสงค์รวม (Objective) : ประชาชนมีคุณภาพชีวิตดี มีความมั่นคง และยั่งยืน

ประเด็นยุทธศาสตร์ (Strategic issues)

๑. ยุทธศาสตร์เพิ่มศักยภาพภาคการเกษตร
๒. ยุทธศาสตร์ยกระดับความสามารถในการแข่งขันทางด้านเศรษฐกิจและบริการ
๓. ยุทธศาสตร์การบริหารจัดการทรัพยากรธรรมชาติและสิ่งแวดล้อมอย่างยั่งยืน
๔. ยุทธศาสตร์ยกระดับคุณภาพชีวิตของประชาชน
๕. ยุทธศาสตร์เสริมสร้างความมั่นคง

เป้าประสงค์เชิงยุทธศาสตร์ (Goals)

๑. ยุทธศาสตร์เพิ่มศักยภาพภาคการเกษตร

- เพื่อลดต้นทุนการผลิตและเพิ่มมูลค่าสินค้าเกษตร

๒. ยุทธศาสตร์ยกระดับความสามารถในการแข่งขันทางด้านเศรษฐกิจและบริการ

- เพื่อเพิ่มรายได้ให้กับประชาชน

๓. ยุทธศาสตร์การบริหารจัดการทรัพยากรธรรมชาติและสิ่งแวดล้อมอย่างยั่งยืน

- เพื่อเพิ่มพื้นที่สีเขียวและรักษาสิ่งแวดล้อมให้สมดุล

๔. ยุทธศาสตร์ยกระดับคุณภาพชีวิตของประชาชน

- เพื่อให้ประชาชนมีความสุขและสังคมร่มเย็น

๕. ยุทธศาสตร์เสริมสร้างความมั่นคง

- ประชาชนมีความมั่นคงปลอดภัยและเกิดความสงบเรียบร้อย

กลยุทธ์ (strategies)

๑. ยุทธศาสตร์เพิ่มศักยภาพภาคการเกษตร

- ๑.๑ ส่งเสริมการทำเกษตรกรรมยั่งยืนและขับเคลื่อนการผลิตเกษตรอินทรีย์

- ๑.๒ การส่งเสริมและพัฒนาสินค้าเกษตรให้มีคุณภาพและได้มาตรฐานตาม

ความต้องการของตลาด

- ๑.๓ สร้างความเข้มแข็งให้แก่เกษตรกรและสถาบันเกษตรกร

- ๑.๔ พัฒนาและบริหารจัดการระบบโครงสร้างพื้นฐานเพื่อการเกษตร

๒. ยุทธศาสตร์ยกระดับความสามารถในการแข่งขันทางด้านเศรษฐกิจและบริการ

- ๒.๑ ยกระดับขีดความสามารถการแข่งขัน การลงทุนสินค้าและบริการทั้งใน

และต่างประเทศ

- ๒.๒ เพิ่มศักยภาพและมูลค่าผลิตภัณฑ์ชุมชนด้วยภูมิปัญญาท้องถิ่น

- ๒.๓ พัฒนากำลังคนเพื่อรองรับการแข่งขันทางการค้า การลงทุน การ

บริการและการท่องเที่ยว

๓. ยุทธศาสตร์ด้านการบริหารจัดการทรัพยากรธรรมชาติและสิ่งแวดล้อมอย่างยั่งยืน

- ๓.๑ ส่งเสริมการบริหารจัดการทรัพยากรธรรมชาติให้ยั่งยืน

- ๓.๒ ส่งเสริมการบริหารจัดการสิ่งแวดล้อมและการพัฒนาพลังงานทางเลือก

๔. ยุทธศาสตร์ด้านการยกระดับคุณภาพชีวิตของประชาชน

- ๔.๑ ส่งเสริมศักยภาพการพึ่งพาตนเองของประชาชน

- ๔.๒ ส่งเสริมให้ภาคประชาชนและกลุ่มองค์กรมีความเข้มแข็ง

- ๔.๓ ส่งเสริมอาชีพ ทักษะชีวิต และสุขภาวะแก่ประชาชน

๕. ยุทธศาสตร์ส่งเสริมความมั่นคง

- ๕.๑ พัฒนาค้น องค์กร หมู่บ้าน เพื่อความมั่นคง และความสงบเรียบร้อย

- ๕.๒ ส่งเสริมการรักษาความสงบเรียบร้อย และความปลอดภัยในชีวิตและ

ทรัพย์สิน

- ๕.๓ ส่งเสริมและพัฒนาความร่วมมือกับประเทศเพื่อนบ้าน

แผนงาน (Plan)

๑. ยุทธศาสตร์เพิ่มศักยภาพภาคการเกษตร

- ๑.๑ กลยุทธ์ : ส่งเสริมการทำเกษตรกรรมยั่งยืนและขับเคลื่อนการผลิตเกษตร

อินทรีย์

- ๑.๑.๑ แผนงานเพิ่มประสิทธิภาพการผลิตทางการเกษตร
- ๑.๑.๒ แผนงานส่งเสริมและพัฒนาเทคโนโลยีด้านการเกษตรที่เหมาะสม
- ๑.๑.๓ แผนส่งเสริมและพัฒนาอาชีพภาคการเกษตรในพื้นที่ที่เหมาะสม

(Zoning)

- ๑.๑.๔ แผนงานการส่งเสริมการผลิตเกษตรอินทรีย์

๑.๒ กลยุทธ์ : การส่งเสริมและพัฒนาสินค้าเกษตรให้มีคุณภาพและได้มาตรฐานตามความต้องการของตลาด

๑.๒.๑ แผนงานเพิ่มประสิทธิภาพการแปรรูปสินค้าเกษตรให้มีคุณภาพและได้มาตรฐาน

- ๑.๒.๒ แผนงานเพิ่มช่องทางการตลาดทั้งภายในและต่างประเทศ

๑.๓ กลยุทธ์ : สร้างความเข้มแข็งให้แก่เกษตรกรและสถาบันเกษตรกร

- ๑.๓.๑ แผนงานขยายผลการดำเนินงานตามแนวพระราชดำริ

- ๑.๓.๒ แผนงานส่งเสริมและเชื่อมโยงเครือข่ายเกษตรกรและสถาบัน

เกษตรกร

- ๑.๓.๓ แผนงานเพิ่มศักยภาพและขีดความสามารถเกษตรกรและองค์กร

เกษตรกรสู่การแข่งขัน

๑.๔ กลยุทธ์ : พัฒนาและบริหารจัดการระบบโครงสร้างพื้นฐานเพื่อการเกษตร

- ๑.๔.๑ แผนงานก่อสร้างและพัฒนาแหล่งน้ำ

- ๑.๔.๒ แผนงานก่อสร้างและพัฒนาระบบกระจายน้ำสู่พื้นที่การเกษตร

๒. ยุทธศาสตร์ยกระดับความสามารถในการแข่งขันทางด้านเศรษฐกิจและบริการ

๒.๑ กลยุทธ์ : ยกระดับขีดความสามารถการแข่งขัน การลงทุนสินค้าและบริการทั้งในและต่างประเทศ

๒.๑.๑ แผนงานพัฒนาระบบโครงสร้างพื้นฐานสิ่งอำนวยความสะดวก เพื่อรองรับการขยายตัวด้านการค้าการลงทุนและการท่องเที่ยว

๒.๑.๒ แผนงานพัฒนาระบบฐานข้อมูลสารสนเทศเทคโนโลยีนวัตกรรมใหม่การค้า การลงทุนและการท่องเที่ยว

- ๒.๑.๓ แผนงานพัฒนาสินค้าและบริการ

- ๒.๑.๔ แผนงานพัฒนาด้านการตลาดและประชาสัมพันธ์ ทั้งในและต่างประเทศ

๒.๒ กลยุทธ์ : เพิ่มศักยภาพและมูลค่าผลิตภัณฑ์ชุมชนด้วยภูมิปัญญาท้องถิ่น

- ๒.๒.๑ แผนงานเพิ่มประสิทธิภาพภาคการผลิต

- ๒.๒.๒ แผนงานพัฒนาผลิตภัณฑ์และบรรจุภัณฑ์ให้ได้มาตรฐานเพื่อเพิ่มมูลค่า

- ๒.๒.๓ แผนงานวิจัยและพัฒนา

- ๒.๒.๔ แผนงานเพิ่มประสิทธิภาพการบริหารจัดการผลิตภัณฑ์ชุมชน

- ๒.๒.๕ แผนงานเพิ่มช่องทางการตลาดภายในและภายนอกประเทศ

๒.๓ กลยุทธ์ : พัฒนากำลังคนเพื่อรองรับการแข่งขันทางการค้า การลงทุน การบริการและการท่องเที่ยว

๒.๓.๑ แผนงานส่งเสริมมาตรฐานฝีมือ/มาตรฐานวิชาชีพ และการสร้างเครือข่าย

๒.๓.๒ แผนงานพัฒนาบุคลากรและผู้ประกอบการ

๓. ยุทธศาสตร์ด้านการบริหารจัดการทรัพยากรธรรมชาติและสิ่งแวดล้อมอย่างยั่งยืน

๓.๑ กลยุทธ์ : ส่งเสริมการบริหารจัดการทรัพยากรธรรมชาติให้ยั่งยืน

๓.๑.๑ แผนงานอนุรักษ์ ฟื้นฟู ป้องกัน และการรักษาทรัพยากรธรรมชาติ

๓.๑.๒ แผนงานส่งเสริมการมีส่วนร่วมของภาคประชาชนในการบริหาร

จัดการทรัพยากรธรรมชาติ

๔. ยุทธศาสตร์ด้านการยกระดับคุณภาพชีวิตของประชาชน

๔.๑ กลยุทธ์ : เสริมสร้างศักยภาพการพึ่งพาตนเองของประชาชน

๔.๑.๑ แผนงานพัฒนาหมู่บ้านตามหลักปรัชญาเศรษฐกิจพอเพียง

๔.๑.๒ แผนงานการบริหารจัดการครัวเรือนยากจนแบบบูรณาการ

๔.๑.๓ แผนงานส่งเสริมและขยายผลโครงการอันเนื่องมาจากพระราชดำริ

๔.๒ กลยุทธ์ : ส่งเสริมให้ภาคประชาชนและกลุ่มองค์กรมีความเข้มแข็ง

๔.๒.๑ แผนงานการขับเคลื่อนและบูรณาการเชื่อมโยงแผนชุมชนทุกระดับ

๔.๒.๒ แผนงานส่งเสริมการป้องกัน แก้ไข และเฝ้าระวังปัญหาสังคม

๔.๒.๓ แผนงานส่งเสริมและพัฒนากิจการสวัสดิการชุมชนสู่ชุมชนสวัสดิการ

๔.๒.๔ แผนงานการสร้างความปลอดภัยของสมานฉันท์และการมีส่วนร่วมใน

การปกครองในระบบประชาธิปไตย

๔.๓ กลยุทธ์ : ส่งเสริมอาชีพ ทักษะชีวิต และสุขภาพแก่ประชาชน

๔.๓.๑ แผนงานส่งเสริมการปลูกฝังคุณธรรม จริยธรรม ค่านิยมหลักคนไทย

๔.๓.๒ แผนงานส่งเสริมพัฒนาทักษะชีวิตให้แก่เด็กและเยาวชน และ

ส่งเสริมศิลปวัฒนธรรมพื้นบ้าน

๔.๓.๓ แผนงานเสริมสร้างโอกาสให้ประชาชนมีงานทำ มีรายได้ และได้รับ

การพิทักษ์คุ้มครองสิทธิ

๔.๓.๔ แผนงานการจัดการศึกษาเชิงพื้นที่

๔.๓.๕ แผนงานส่งเสริมสุขภาพประชาชน

๕. ยุทธศาสตร์เสริมสร้างความมั่นคง

๕.๑ กลยุทธ์ : พัฒนาคมน องค์กร หมู่บ้าน เพื่อความมั่นคง และความสงบ

เรียบร้อย

๕.๑.๑ แผนงานส่งเสริมและพัฒนาคน องค์กร มวลชน หมู่บ้าน เพื่อความ

มั่นคงและความสงบเรียบร้อย

๕.๑.๒ แผนงานพัฒนาและเสริมสร้างความเข้มแข็งของบุคลากรและมวลชน

พื้นที่ตอนใน

๕.๒ กลยุทธ์ : ส่งเสริมการรักษาความสงบเรียบร้อย และความปลอดภัยใน

ชีวิตและทรัพย์สิน

๕.๑.๑ แผนงานเสริมสร้างความสงบเรียบร้อย

๕.๑.๒ แผนงานปรับปรุงและพัฒนาระบบการรักษาความสงบเรียบร้อย

และความปลอดภัยในชีวิตและทรัพย์สิน

๕.๓ กลยุทธ์ : ส่งเสริมและพัฒนาความร่วมมือกับประเทศเพื่อนบ้าน

๕.๓.๑ แผนงานเสริมสร้างพัฒนาความสัมพันธ์และความร่วมมืออันดีกับ

ประเทศเพื่อนบ้าน

๕.๓.๒ แผนงานส่งเสริมและพัฒนาการจัดการความรู้ด้านความมั่นคง

๕.๓.๔ แผนงานการป้องกันและปราบปรามกระทำผิดกฎหมายในพื้นที่

ตอนในและชายแดน

ตารางที่ ๑ สรุปผลการทบทวนแผนพัฒนาจังหวัดสุรินทร์

| หัวข้อ | เดิม | ผลการทบทวน | เหตุผลของการปรับเปลี่ยน |
|---|---|--|--|
| วิสัยทัศน์ (vision) | “เมืองเกษตรอินทรีย์วิถีช้างไทย ผ้าไหมสุรินทร์สู่สากล” | <u>ปรับเปลี่ยนเป็น</u> “เมืองเกษตรอินทรีย์ ท่องเที่ยววิถีชุมชน ประชาชน มีคุณภาพชีวิตดี” | เป็นการพัฒนาต่อเนื่องจากปีที่ผ่านมา และในช่วงแผนฯ ๔ ปีนี้จะมุ่งเน้นในเรื่องความเป็นอยู่ของประชาชน ให้มีคุณภาพชีวิตที่ดี มีความมั่นคง มั่งคั่ง และยั่งยืน |
| เป้าประสงค์ รวม (objective) | ๑. สร้างการเติบโตทางเศรษฐกิจ โดยเน้นการเพิ่มขีดความสามารถในการแข่งขันภาคเกษตร การค้าชายแดนและการท่องเที่ยว ๒. เพื่อยกระดับคุณภาพชีวิตประชาชน สร้างความมั่นคงทางสังคมและเพิ่มประสิทธิภาพการรักษาความมั่นคงบริเวณชายแดน ๓. เพื่ออนุรักษ์ ฟื้นฟูทรัพยากรธรรมชาติและสิ่งแวดล้อม ๔. พื้นที่ที่มีความสงบเรียบร้อยและประชาชนมีความมั่นคงปลอดภัย | <u>ปรับเปลี่ยนเป็น</u> ประชาชนมีคุณภาพชีวิตดี มีความมั่นคง มั่งคั่ง และยั่งยืน | เพื่อมุ่งเน้นให้ประชาชนจังหวัดสุรินทร์มีความเป็นอยู่ที่ดี |
| ประเด็นยุทธศาสตร์ (strategic issues) | ๑.ยุทธศาสตร์ด้านการพัฒนาศักยภาพภาคเกษตรและอุตสาหกรรมเกษตรเพื่อสร้างมูลค่าเพิ่ม | <u>ปรับเปลี่ยนเป็น</u> ๑.ยุทธศาสตร์เพิ่มศักยภาพภาคเกษตร | เป็นการปรับข้อความให้กระชับและเข้าใจง่ายมากขึ้น |
| | ๒. ยุทธศาสตร์ด้านการพัฒนาความสามารถในการแข่งขันทางเศรษฐกิจ การค้า การลงทุน และการท่องเที่ยว | <u>ปรับเปลี่ยนเป็น</u> ๒. ยุทธศาสตร์ยกระดับความสามารถในการแข่งขันทางด้านเศรษฐกิจและบริการ | เป็นการปรับข้อความให้กระชับมากขึ้น |
| | ๓. ยุทธศาสตร์ด้านการบริหารจัดการทรัพยากรธรรมชาติและสิ่งแวดล้อมอย่างยั่งยืน | คงเดิม | คงเดิม |

| | | | |
|--|--|--|--|
| | ๔. ยุทธศาสตร์ด้านการพัฒนาคนและสังคมเพื่อยกระดับคุณภาพชีวิตบนพื้นฐานความเสมอภาค | ปรับใหม่เป็น ๔. ยุทธศาสตร์ยกระดับคุณภาพชีวิตของประชาชน | เป็นการปรับข้อความให้กระชับมากขึ้น |
| | ๕. ยุทธศาสตร์ด้านการเสริมสร้างความมั่นคงชายแดน | ปรับใหม่เป็น ๕. ยุทธศาสตร์เสริมสร้างความมั่นคง | เพื่อให้ครอบคลุมพื้นที่ทั้งจังหวัดสุรินทร์ไม่ได้มุ่งเน้นเฉพาะพื้นที่ชายแดน |

๒.๙ ยุทธศาสตร์ตามแผนพัฒนากลุ่มจังหวัดภาคตะวันออกเฉียงเหนือตอนล่าง ๑ (นครราชสีมา ขัยภูมิ บุรีรัมย์ สุรินทร์) ระยะ ๕ ปี พ.ศ.๒๕๖๑-๒๕๖๕ (ฉบับทบทวน ปี พ.ศ.๒๕๖๓)

เป้าหมายการพัฒนาของกลุ่มจังหวัดภาคตะวันออกเฉียงเหนือตอนล่าง ๑ ระยะ ๕ ปี

จากโครงสร้างเศรษฐกิจในภาพรวมของกลุ่มจังหวัดภาคตะวันออกเฉียงเหนือตอนล่าง ๑ มีเศรษฐกิจที่สำคัญ ๓ ลำดับแรก โดยมีภาคอุตสาหกรรม มีสัดส่วนร้อยละ ๒๑ รองลงมาเป็นภาคเกษตรกรรม มีสัดส่วนร้อยละ ๒๐ และภาคการค้าร้อยละ ๑๓ มีพื้นที่การเกษตรร้อยละ ๖๘.๑๕ ของพื้นที่ของกลุ่มจังหวัด ประชากรส่วนใหญ่อยู่ในวัยแรงงาน ร้อยละ ๑๖.๘๕ ประกอบอาชีพเกษตรกรรม มีศักยภาพทางการเกษตรที่โดดเด่น ได้แก่ ข้าว มันสำปะหลัง อ้อย โคเนื้อ โคนม ไข่ แพะ แกะ มีศักยภาพทางการท่องเที่ยวที่หลากหลาย ทั้งท่องเที่ยวธรรมชาติ นิเวศ อารยธรรม ประเพณี ศิลปวัฒนธรรม ศาสนา และกีฬา มีแหล่งท่องเที่ยวที่เป็นมรดกโลก เป็นแหล่งผลิตผลิตภัณฑ์ใหม่ และในขณะเดียวกันก็มีปัญหาในเรื่องการขาดแคลนน้ำเพื่อการอุปโภคบริโภค และการเกษตร ราคาสินค้าทางการเกษตรตกต่ำ สัดส่วนคนยากจน ร้อยละ ๑๒.๑ รายได้เฉลี่ยครัวเรือน/ปี ๒๕๐,๖๒๖ บาท หนี้สินเฉลี่ยครัวเรือน/ปี ๒๐๐,๒๑๗.๐๘ บาท มีความไม่เสมอภาคด้านรายได้ (Gino coefficient) สูงกว่าค่าเฉลี่ยประเทศ จึงกำหนดเป้าหมายการพัฒนาในการเป็น “ศูนย์กลางของเกษตรอุตสาหกรรม ผลิตภัณฑ์ใหม่ ท่องเที่ยวอารยธรรมขอม และสังคมเป็นสุข”

แนวคิดการพัฒนา

๑. การเพิ่มประสิทธิภาพภาคการผลิตให้เป็นมาตรฐานปลอดภัย และพัฒนาจนถึงขั้นมาตรฐานอินทรีย์ ในภาคการเกษตรทั้งพืชและสัตว์ โดยมีการนำนวัตกรรมในพื้นที่มาช่วยให้เกษตรกร โดยเฉพาะเกษตรกรรุ่นใหม่ (Smart Farmer) ให้มีการสืบทอดภูมิปัญญาดั้งเดิมให้คงอยู่ด้วยการน้อมนำปรัชญาเศรษฐกิจพอเพียงมาเป็นหลักในการดำเนินงาน เพื่อให้เกิดภูมิคุ้มกันต่อกระแสการเปลี่ยนแปลงของโลก

๒. พัฒนาการบริหารจัดการน้ำให้เพียงพอ ทั้งน้ำเพื่อการอุปโภค บริโภค และน้ำเพื่อการเกษตรให้เพียงพอตลอดปี โดยการเพิ่มประสิทธิภาพการกักเก็บน้ำให้อยู่ในพื้นที่ หรือการขยายพื้นที่รับน้ำ การกระจายน้ำไปยังพื้นที่

๓. ส่งเสริมการแปรรูปของสินค้าให้มากขึ้นในพื้นที่ สนับสนุนการพัฒนาอุตสาหกรรมอาหารแบบครบวงจรในพื้นที่ โดยพัฒนาช่วงกลางทางและปลายทางให้มากขึ้น ดังจะเห็นได้จากแผนพัฒนาเศรษฐกิจและสังคมแห่งชาติ ฉบับที่ ๑๒ ยุทธศาสตร์ภาค เมือง และพื้นที่เศรษฐกิจ ที่กำหนดให้กลุ่มจังหวัด โดยเฉพาะจังหวัด นครราชสีมาให้เป็นศูนย์กลางอุตสาหกรรมเกษตรแปรรูปและอาหารแบบครบวงจร

๔. ส่งเสริมอาชีพ และเพิ่มทักษะฝีมือแรงงานเพื่อสร้างโอกาสในการสร้างรายได้จากภาคการเกษตร และนอกภาคเกษตร โดยเชื่อมโยงสินค้าชุมชนกับการท่องเที่ยว

๕. สร้างมูลค่าเพิ่มในสาขาการท่องเที่ยว โดยการพัฒนาแหล่งท่องเที่ยวให้ได้มาตรฐาน ทั้งทางด้านโครงสร้างพื้นฐาน สิ่งอำนวยความสะดวก และบริการเกี่ยวเนื่องกับการท่องเที่ยว การใช้ประโยชน์จากระบบ

Logistic ที่รัฐบาลไว้วางรากฐานไว้ให้ การสร้างความเชื่อมั่นในด้านความปลอดภัยแก่นักท่องเที่ยว รวมถึงการสร้างการตลาดให้เป็นที่รู้จักในวงกว้างและเป็นที่ยอมรับทางมายังกลุ่มจังหวัด

๖. การพัฒนาสังคมให้มีคุณภาพ โดยเฉพาะผู้สูงอายุให้ได้รับการดูแล มีศักยภาพ คุณภาพชีวิตที่ดีขึ้น หรือสามารถดำเนินกิจกรรมได้ตามศักยภาพ รวมทั้งการรักษาภูมิปัญญาของผู้สูงอายุเพื่อสืบทอดไปยังรุ่นลูกหลาน และการเพิ่มศักยภาพของเด็ก เพื่อให้สังคมมีคุณภาพและสามารถดูแลตนเองได้ในอนาคต

พันธกิจ (Mission)

- ๑) ส่งเสริมการผลิตและแปรรูปข้าวหอมมะลิ
- ๒) ส่งเสริมและพัฒนาการผลิตมันสำปะหลังเพื่ออุตสาหกรรมอาหารและพลังงานทดแทน
- ๓) ส่งเสริมการเลี้ยงโคเนื้อ กระบือ และแพะ และแปรรูปเชิงคุณภาพ
- ๔) ส่งเสริมการเรียนรู้สู่การปฏิบัติตามหลักปรัชญาเศรษฐกิจพอเพียง
- ๕) ส่งเสริมศักยภาพการผลิตและการตลาดผลิตภัณฑ์ใหม่
- ๖) ส่งเสริมการท่องเที่ยว ให้ได้รับความนิยม และบริหารจัดการให้มีศักยภาพ
- ๗) ส่งเสริมและพัฒนาการค้าการลงทุน และค้าชายแดน
- ๘) ส่งเสริมการพัฒนาด้านสังคม

ประเด็นการพัฒนา

๑) การพัฒนาขีดความสามารถเกษตรอุตสาหกรรมครบวงจร

วัตถุประสงค์เพื่อเป็นศูนย์กลางด้านเกษตรปลอดภัย และอุตสาหกรรมแปรรูปสินค้าเกษตรแนวทางการพัฒนา

- ๑.๑ พัฒนาและบริหารจัดการน้ำเพื่อการเกษตร
- ๑.๒ ส่งเสริมและพัฒนาาระบบโลจิสติกส์และการกระจายสินค้าในภูมิภาค
- ๑.๓ ส่งเสริมการบริหารจัดการพื้นที่เกษตรกรรมให้เหมาะสม
- ๑.๔ ยกระดับสินค้าเกษตรเข้าสู่ระบบมาตรฐาน
- ๑.๕ ส่งเสริมการเกษตรผสมผสานตามแนวทางเศรษฐกิจพอเพียง
- ๑.๖ ส่งเสริมการใช้นวัตกรรมและพลังงานทดแทน
- ๑.๗ ส่งเสริมการแปรรูปผลผลิตเพื่อสร้างมูลค่าเพิ่ม
- ๑.๘ สนับสนุนให้มีการรวมกลุ่มการผลิตและจำหน่าย
- ๑.๙ ยกระดับความสามารถในการแข่งขันด้านการตลาดสินค้าเกษตร
- ๑.๑๐ ส่งเสริมอาชีพการเลี้ยงสัตว์คุณภาพสูง

๒) การพัฒนาอุตสาหกรรมการท่องเที่ยว และผลิตภัณฑ์ใหม่

วัตถุประสงค์ ๑. เพื่อเป็นแหล่งท่องเที่ยวที่มีคุณภาพ มีความสะดวก และปลอดภัย

๒. เพื่อให้กลุ่มผู้ผลิตและผู้ประกอบการใหม่มีรายได้จากการจำหน่ายผลิตภัณฑ์

ใหม่เพิ่มขึ้น

แนวทางการพัฒนา

- ๒.๑ พัฒนาโครงสร้างพื้นฐานและสิ่งอำนวยความสะดวก
- ๒.๒ พัฒนาสินค้าและบริการทางการท่องเที่ยว
- ๒.๓ พัฒนาบุคลากรด้านการท่องเที่ยว
- ๒.๔ สร้างความเชื่อมั่นและความปลอดภัยให้นักท่องเที่ยว
- ๒.๕ พัฒนาและฟื้นฟูแหล่งท่องเที่ยว
- ๒.๖ ส่งเสริมการท่องเที่ยวเชิงกีฬา

- ๒.๗ ส่งเสริมการท่องเที่ยวตามรอยช้าง
 ๒.๘ ส่งเสริมพัฒนา การค้า การลงทุน การค้าชายแดน
 ๒.๙ ส่งเสริมการท่องเที่ยววิถีชุมชน
 ๒.๑๐ ส่งเสริมนวัตกรรมการท่องเที่ยว ประชาสัมพันธ์ และการตลาด
 ๒.๑๑ เพิ่มประสิทธิภาพกระบวนการผลิตใหม่ให้มีคุณภาพ
 ๒.๑๒ ส่งเสริมการตลาดและการประชาสัมพันธ์การท่องเที่ยวและผลิตภัณฑ์ใหม่
 ๒.๑๓ พัฒนาผลิตภัณฑ์ใหม่ให้มีคุณภาพและมาตรฐาน

๓) ยุทธศาสตร์การพัฒนาคุณภาพชีวิต

วัตถุประสงค์ ๑. เพื่อให้เด็กปฐมวัยมีพัฒนาการทางด้านร่างกายและสติปัญญาดีขึ้น

๒. เพื่อให้ผู้สูงอายุสามารถพึ่งพาตนเองได้ แข็งแรง มีความสุข

แนวทางการพัฒนา

- ๓.๑ ส่งเสริมและสนับสนุนการจัดกิจกรรมการเรียนรู้ที่เน้นตัวเด็กปฐมวัยเป็นสำคัญ
 ๓.๒ พัฒนา สนับสนุน กิจกรรมการลงทุนพัฒนาด้านสังคม เพื่อยกระดับคุณภาพชีวิต
 ๓.๓ ส่งเสริมอาชีพ ทักษะชีวิต และส่งเสริมสร้างศักยภาพการพึ่งพาตนเอง
 ๓.๔ ส่งเสริมและพัฒนาตามแนวทางปรัชญาเศรษฐกิจพอเพียง

ตารางที่ ๒ สรุปผลการทบทวนแผนพัฒนากลุ่มจังหวัด (พ.ศ.๒๕๖๑-๒๕๖๕)

| หัวข้อ | แผนพัฒนากลุ่มจังหวัด (พ.ศ. ๒๕๖๑-๒๕๖๔) (เสนอในปีงบประมาณพ.ศ.๒๕๖๒) | แผนพัฒนากลุ่มจังหวัด (พ.ศ.๒๕๖๑-๒๕๖๕) (ฉบับทบทวน) | เหตุผลของการปรับเปลี่ยน |
|--|--|---|--|
| เป้าหมายการพัฒนา | ศูนย์กลางเกษตรอุตสาหกรรม ผลิตภัณฑ์ใหม่ ท่องเที่ยวอารยธรรม ขอม การค้าชายแดน สังคมเป็นสุข | ศูนย์กลางของเกษตร อุตสาหกรรม ผลิตภัณฑ์ใหม่ ท่องเที่ยว อารยธรรมขอม และสังคมเป็นสุข | ได้มีการปรับการค้าชายแดน ให้เป็น แนวทางการพัฒนาอยู่ภายใต้ด้านการ ท่องเที่ยวเที่ยว เนื่องจากกิจกรรมการ สนับสนุนส่วนนี้มีค่อนข้างน้อย ไม่ สะท้อนผลประโยชน์ให้แก่พื้นที่ติด ชายแดนได้อย่างเป็นรูปธรรม ส่วนการ พัฒนาโครงสร้างพื้นฐานในด้านค้า ชายแดนใช้งบประมาณจำนวนมากเกิน ศักยภาพของกลุ่มจังหวัด แต่ยังคงมี ความสำคัญซึ่งสามารถเชื่อมโยงกับการ ท่องเที่ยวชายแดนและกลุ่มจังหวัด |
| ตัวชี้วัด ความสำเร็จ ตาม เป้าหมายการพัฒนา | ๑. ผลิตภัณฑ์มวลรวมจังหวัดภาค การเกษตรและอุตสาหกรรมเพิ่มขึ้น ๒. รายได้จากการท่องเที่ยวเพิ่มขึ้น ๓. รายได้จากการจำหน่ายผลิตภัณฑ์ ใหม่เพิ่มขึ้น ๔. มูลค่าการส่งออกสินค้าชายแดน เพิ่มขึ้น ๕. ผู้สูงอายุมีคุณภาพชีวิตที่ดี | ๑) ผลิตภัณฑ์มวลรวมต่อ คนต่อปีเพิ่มขึ้น ๒) ผลิตภัณฑ์มวลรวมกลุ่ม จังหวัดภาคเกษตรเพิ่มขึ้น ๓) รายได้จากการท่องเที่ยว เพิ่มขึ้น ๔) มูลค่าการจำหน่าย ผลิตภัณฑ์ใหม่จากรายได้ เฉลี่ยย้อนหลัง ๓ ปี เพิ่มขึ้น ๕) สัดส่วนคนยากจนลดลง | เนื่องจากการตัวชี้วัดด้านสังคม ไม่สามารถวัดได้อย่างเป็นรูปธรรม จึงต้องอาศัยตัวชี้วัดอื่นๆ เข้ามาเป็น เครื่องมือในการวัด โดยกลุ่มจังหวัดได้ นำตัวชี้วัดของสำนักงานคณะกรรมการ พัฒนาเศรษฐกิจและสังคมแห่งชาติ เกี่ยวกับด้านความเป็นธรรมในสังคม คือเรื่องของคนจน และเพิ่มตัวชี้วัด เรื่องผลิตภัณฑ์มวลรวมต่อคนต่อปี เพื่อให้เกิดเป้าหมายในภาพรวม |

| | | | |
|-------------------------------|---|--|--|
| <p>ประเด็นการพัฒนา</p> | <p>๑. การพัฒนาขีดความสามารถในการแข่งขันเกษตรอุตสาหกรรมและแปรรูป</p> <p>๒. การยกระดับอุตสาหกรรมการท่องเที่ยว และผลิตภัณฑ์ใหม่</p> <p>๓. การส่งเสริมและพัฒนาการค้าการลงทุน และการค้าชายแดน</p> <p>๔. ยกระดับการพัฒนาคุณภาพชีวิต</p> | <p>๑. การพัฒนาขีดความสามารถในการแข่งขันเกษตรอุตสาหกรรมและแปรรูป</p> <p>๒. การพัฒนาอุตสาหกรรมการท่องเที่ยว และการท่องเที่ยว และผลิตภัณฑ์ใหม่</p> <p>๓. ยกระดับการพัฒนาคุณภาพชีวิต</p> | <p>ได้มีการปรับการค้าชายแดน ให้เป็นแนวทางการพัฒนาอยู่ภายใต้ด้านการท่องเที่ยว</p> |
|-------------------------------|---|--|--|

ส่วนที่ ๒

ข้อมูลทั่วไปและข้อมูลด้านการเกษตรที่สำคัญของจังหวัด

ส่วนที่ ๒

ข้อมูลทั่วไปและข้อมูลด้านการเกษตรที่สำคัญของจังหวัด

๑. ข้อมูลทั่วไปของจังหวัด

๑.๑ ข้อมูลด้านกายภาพของจังหวัดสุรินทร์

๑.๑.๑ ลักษณะทางภูมิศาสตร์

๑) **ที่ตั้ง** จังหวัดสุรินทร์ตั้งอยู่ทางทิศใต้ของภาคตะวันออกเฉียงเหนือ ระหว่างเส้นแวงที่ ๑๐๓ และ ๑๐๕ องศาตะวันออก และระหว่างเส้นรุ้งที่ ๑๕ องศา และ ๑๖ องศาเหนือ ห่างจากกรุงเทพมหานคร ประมาณ ๔๕๐ กิโลเมตร มีเนื้อที่ประมาณ ๘,๑๒๔.๐๕๖ ตารางกิโลเมตร หรือประมาณ ๕,๐๗๗,๕๓๕ ไร่ คิดเป็นร้อยละ ๑.๕๘ ของพื้นที่ทั้งประเทศ หรือร้อยละ ๔.๙๐ ของพื้นที่ภาคตะวันออกเฉียงเหนือ

๒) อาณาเขต

| | |
|-------------|---|
| ทิศเหนือ | ติดต่อกับจังหวัดร้อยเอ็ดและจังหวัดมหาสารคาม |
| ทิศตะวันออก | ติดต่อกับจังหวัดศรีสะเกษ |
| ทิศใต้ | ติดต่อกับราชอาณาจักรกัมพูชา |
| ทิศตะวันตก | ติดต่อกับจังหวัดบุรีรัมย์ |



ภาพที่ ๑ ขอบเขตการปกครอง จังหวัดสุรินทร์

๓) สภาพพื้นที่ ลักษณะดินของจังหวัดสุรินทร์

จังหวัดสุรินทร์ มีลักษณะภูมิประเทศทั่วไปเป็นที่ราบสลับสันดอนลาดต่ำจากทิศใต้ไปทางทิศเหนือสู่แม่น้ำมูล สภาพภูมิประเทศแบ่งออกได้เป็น ๓ เขต ดังนี้

๓.๑ เขตตอนเหนือของจังหวัด พื้นที่ส่วนใหญ่เป็นที่ราบ (อำเภอจอมพระ อำเภอสนม) และที่ราบลุ่ม (อำเภอชุมพลบุรี อำเภอท่าตูม อำเภอรัตนบุรี และอำเภอโนนนารายณ์) พื้นที่ทางตอนเหนือจะมีป่าโปร่งและทุ่งใหญ่อยู่เป็นบางตอน ซึ่งอยู่ในที่ราบลุ่มแม่น้ำในเขตของ “ทุ่งกุลาร้องไห้” พื้นที่จะต่ำมากในเขตอำเภอท่าตูม และอำเภอชุมพลบุรี ทำให้มีน้ำท่วมในฤดูฝน

๓.๒ เขตตอนกลางของจังหวัด พื้นที่ส่วนใหญ่เป็นที่ราบลุ่ม แต่มีพื้นที่บางส่วนเป็นที่ดอนสลับที่ลุ่มดอนลาด เช่นเดียวกัน (อำเภอเมืองสุรินทร์ อำเภอเขวาสินรินทร์ อำเภอศีขรภูมิ อำเภอสำโรงทาบ อำเภอลำดวน และอำเภอศรีณรงค์) แต่ไม่มากเท่าทางตอนใต้ของจังหวัด

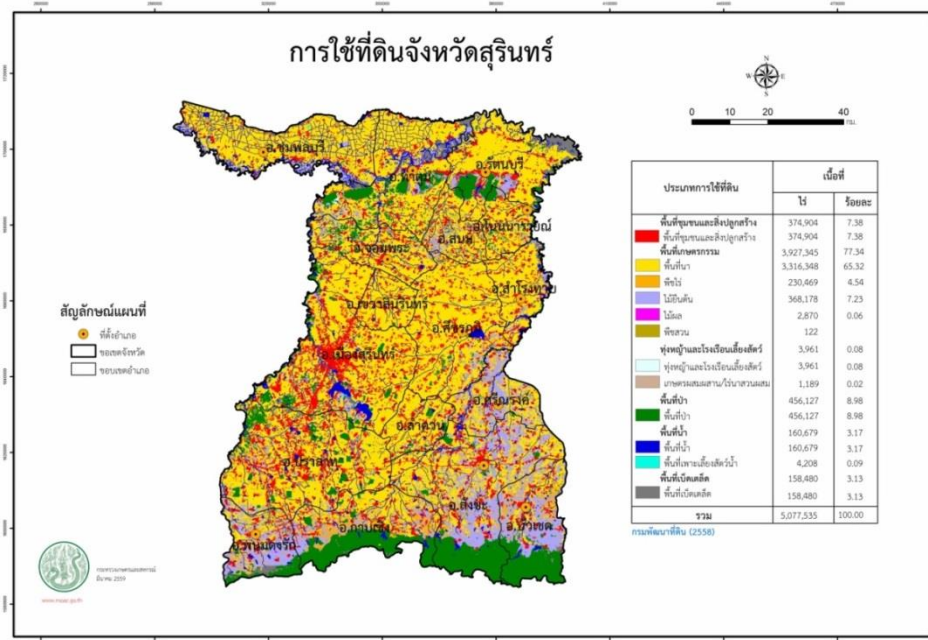
๓.๓ เขตตอนใต้ของจังหวัด สภาพพื้นที่เป็นพื้นที่ราบสูง มีภูเขาสลับซับซ้อนหลายลูกมีป่าทึบสลับป่าเบญจพรรณตามบริเวณแนวชายแดน (อำเภอบัวเขต อำเภอสังขะ อำเภอกาบเชิง และอำเภอพนมดงรัก) ที่ติดต่อกับประเทศกัมพูชาประชาธิปไตย ถัดจากบริเวณภูเขาลงมา จะเป็นบริเวณที่ราบสูงลุ่มๆ ดอนๆ ลาดเทมีลักษณะเป็นลูกคลื่นตอนลาดมาก (ด้านทิศเหนือของอำเภอปราสาท และอำเภอสังขะ) และจะค่อยๆ ลาดเทไปทางตอนกลาง และตอนเหนือของจังหวัด

จังหวัดสุรินทร์ มีเนื้อที่ประมาณ ๕,๐๗๗,๕๓๕ ไร่ ลักษณะดินส่วนใหญ่เป็นดินร่วนปนทราย มีเนื้อที่ทำการเกษตรทั้งสิ้น ๔,๒๐๗,๕๘๕ ไร่ เป็นพื้นที่นาข้าว ประมาณ ๓,๔๘๕,๙๒๖ ไร่ หรือร้อยละ ๖๘.๖๕ ของเนื้อที่ทั้งหมด ปลูกพืชไร่ ๓๗๕,๒๔๕ ไร่ ไม้ผล หรือร้อยละ ๗.๓๙ และไม้ยืนต้น ประมาณ ๑๙๐,๑๘๑ ไร่ หรือร้อยละ ๓.๗๕ ของเนื้อที่ทั้งหมด ดังตารางที่ ๓

ตารางที่ ๓ การใช้ที่ดินทางการเกษตรของจังหวัดสุรินทร์

| ประเภทการใช้ที่ดิน | เนื้อที่ (ไร่) | ร้อยละ |
|-------------------------|----------------|--------|
| พื้นที่เกษตรกรรม | ๔,๒๐๗,๕๘๕ | ๘๒.๘๗ |
| พื้นที่นา | ๓,๔๘๕,๙๒๖ | ๖๘.๖๕ |
| ไม้ผล/ไม้ยืนต้น | ๑๙๐,๑๘๑ | ๓.๗๕ |
| พืชไร่ | ๓๗๕,๒๔๕ | ๗.๓๙ |
| พืชผัก/ไม้ดอกไม้ประดับ | ๑๒,๓๕๓ | ๐.๒๔ |
| เนื้อที่ทำการเกษตรอื่นๆ | ๑๔๓,๘๘๐ | ๒.๘๓ |

ที่มา : สำนักงานเศรษฐกิจการเกษตร พ.ศ.๒๕๖๒



ภาพที่ ๒ การใช้ที่ดินจังหวัดสุรินทร์

๑) สภาพดินของจังหวัดสุรินทร์สามารถจำแนกได้ดังนี้

พื้นที่จังหวัดสุรินทร์ ส่วนใหญ่จะประสบปัญหาดินทรายจัด จำนวน ๔๖๓,๖๑๙ ไร่ คิดเป็นร้อยละ ๘๕.๖๙% รองลงมาคือดินเค็ม จำนวน ๔๓,๔๔๓ ไร่ คิดเป็นร้อยละ ๘.๐๓% และดินตื้น จำนวน ๓๓,๙๕๘ ไร่ คิดเป็นร้อยละ ๖.๒๘%

◆ พื้นที่ดินเค็ม มีเนื้อที่ประมาณ ๔๓,๔๔๓ ไร่ คิดเป็นร้อยละ ๘.๐๓ เป็นพื้นที่ที่มีการสะสมเกลือในชั้นดินหรือพบคราบเกลือบนหน้าผิวดิน ซึ่งยากที่จะทำการปรับปรุงแก้ไขในระยะเวลานานๆ ได้ ต้องมีมาตรการปรับปรุงแก้ไขก่อน - หลังการเพาะปลูกที่เหมาะสม โดยจะพบดินดังกล่าวในท้องที่อำเภอชุมพลบุรี และท้องที่อำเภอท่าตูม

◆ พื้นที่ดินทราย มีเนื้อที่ประมาณ ๔๖๓,๖๑๙ ไร่ คิดเป็นร้อยละ ๘๕.๖๙ เป็นดินที่มีเนื้อดินเป็นทรายจัดจะพบทางตอนกลางและทางตอนเหนือของจังหวัด ได้แก่ บางส่วนของท้องที่อำเภอชุมพลบุรี และท้องที่อำเภอท่าตูม

◆ พื้นที่ดินตื้น พื้นที่ดินตื้นประกอบด้วยพื้นที่ที่มีดินตื้นปนกรวดลูกกลิ้ง มีเนื้อที่ประมาณ ๓๓,๙๕๘ ไร่ คิดเป็นร้อยละ ๖.๒๘ และพื้นที่ดินตื้นปนเศษหินมีเนื้อที่ประมาณ ๖๔,๖๘๑ ไร่ หรือประมาณ ๑.๒๘% โดยจะพื้นที่ดังกล่าวบริเวณทางตอนใต้ของจังหวัดสุรินทร์ ได้แก่ ในท้องที่อำเภอกาบเชิง อำเภอบัวเชด และอำเภอสังขะ

ปัญหาและข้อเสนอแนะ ในการปลูกพืชเศรษฐกิจที่สำคัญของจังหวัดสุรินทร์ มีดังนี้

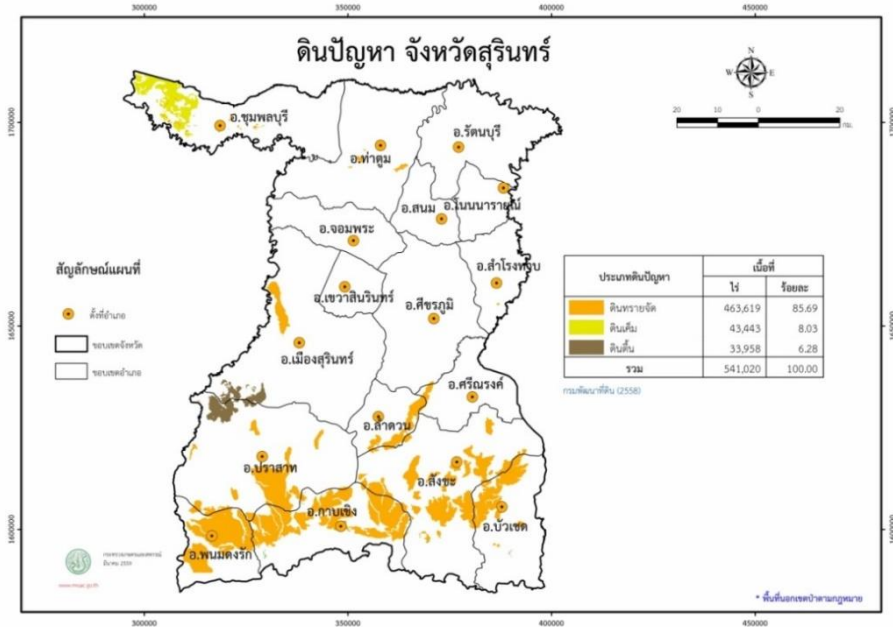
๑. พื้นที่ดินตื้น เลือกพื้นที่ทำการเกษตรที่มีหน้าดินไม่น้อยกว่า ๒๐ เซนติเมตร, เพิ่มความอุดมสมบูรณ์ด้วยปุ๋ยอินทรีย์ชนิดต่างๆ ,ใช้ปุ๋ยเคมีตามค่าวิเคราะห์ดิน, มีระบบการจัดการน้ำที่เหมาะสม, ปลูกพืชปรับปรุงบำรุงดิน เช่น ถั่วพราง ปอเทือง ถั่วพุ่ม , ปรับเปลี่ยนเป็นพื้นที่ปลูกพืชเพื่อเป็นวัตถุดิบป้อนโรงงานไฟฟ้าชีวมวล, พัฒนาเป็นทุ่งหญ้าเลี้ยงสัตว์ที่มีคุณภาพ โดยปลูกหญ้าผสมถั่ว

๒. พื้นที่ดินค่อนข้างทราย และดินทรายจัดปรับปรุงดินด้วยอินทรีย์วัตถุ , ปลูกพืชทนแล้ง หลังนา เช่น แดงโม ข้าวโพดหวาน และถั่วเขียว, มีระบบการจัดการน้ำที่เหมาะสม ,ใช้ปุ๋ยเคมีตามค่าวิเคราะห์ดิน

๓. ดินเค็ม ปรับรูปด้วยระบบอนุรักษ์ดินและน้ำ, ชั่งน้ำในนาให้น้ำชะล้างเกลือที่ผิวหน้าดิน และระบายออกจากรนา, ใช้อินทรีย์วัตถุปรับปรุงบำรุงดิน ปุ๋ยคอกปุ๋ยหมัก และสับกลบเป็นปุ๋ยพืชสดปรับปรุงบำรุงดิน, ใช้พันธุ์ข้าวทนเค็ม เช่น ข้าวดอกมะลิ ๑๐๕ กข ๖ สันป่าตอง, ใช้ต้นกล้าที่อายุ ๓๐-๓๕ วัน และปักดำด้วยจำนวนต้นมากกว่าปกติ, ปุ๋ยพืชผักทนเค็มหลังการเก็บเกี่ยว เช่น คენห่า กะเพรา ผักบุ้งจีน, ปุ๋ยไม้โตเร็วบนคันนา

๔. พื้นที่ลาดชันเชิงซ้อน

- ควรสงวนไว้เป็นป่าตามธรรมชาติ เพื่อรักษาแหล่งต้นน้ำลำธาร , จัดทำระบบอนุรักษ์ดินและน้ำ, ควรมีการศึกษาคุณสมบัติของดิน เพื่อกำหนดมาตรการในการจัดการ



ที่มา : กรมพัฒนาที่ดิน (๒๕๖๑)

ภาพที่ ๓ แสดงปัญหาดินจังหวัดสุรินทร์

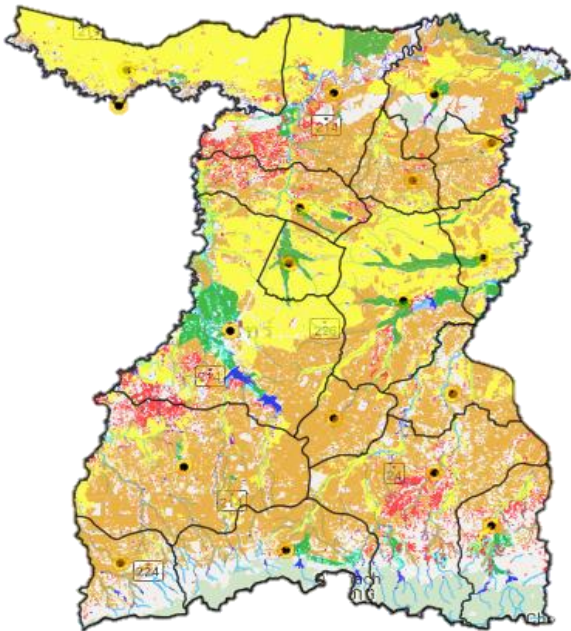
๒) **ชั้นความเหมาะสมของดินต่อการปลูกพืชชนิดต่างๆ ของจังหวัดสุรินทร์สามารถจำแนกได้ดังนี้**

◆ **ข้าว** พื้นที่เหมาะสมสูงต่อการปลูกข้าว มีเนื้อที่ประมาณ ๔๘๘,๘๐๒ ไร่ คิดเป็นร้อยละ ๙.๖๗ เหมาะสมปานกลาง ๒,๐๑๘,๓๓๑ ไร่ คิดเป็นร้อยละ ๓๙.๙๔ ปี ๒๕๖๑ จังหวัดสุรินทร์มีพื้นที่เพาะปลูกข้าวในเหมาะสมสูง ๒๗๔,๖๖๗ ไร่ คิดเป็นร้อยละ ๑๐.๖๙ เพาะปลูกข้าวในพื้นที่เหมาะสมปานกลาง ๑,๑๐๑,๘๑๖ ไร่ เพาะปลูกข้าวในพื้นที่เหมาะสมเล็กน้อย ๑,๗๕๐,๗๘๓ ไร่ คิดเป็นร้อยละ ๔๙.๙๙ และเพาะปลูกข้าวในพื้นที่ไม่เหมาะสม ๒๗๔,๖๖๗ ไร่ คิดเป็นร้อยละ ๗.๘๔ ของพื้นที่เพาะปลูกข้าวทั้งจังหวัด ดังตารางที่ ๔

ตารางที่ ๔ ชั้นความเหมาะสมของดินต่อการปลูกข้าว

| อำเภอ | พื้นที่เหมาะสมต่อการปลูกข้าว | | พื้นที่ปลูกข้าวตามชั้นความเหมาะสม | | | | |
|-----------------|------------------------------|----------------|-----------------------------------|----------------|-----------------|------------|------------|
| | เหมาะสมสูง | เหมาะสมปานกลาง | เหมาะสมสูง | เหมาะสมปานกลาง | เหมาะสมเล็กน้อย | ไม่เหมาะสม | รวมทั้งหมด |
| อ.เมืองสุรินทร์ | ๖๙,๐๔๘ | ๓๕๒,๔๗๔ | ๒๓,๕๔๕ | ๑๑๐,๙๗๓ | ๒๙๕,๒๑๐ | ๕๐,๕๗๖ | ๒๓,๕๔๕ |
| อ.ปราสาท | ๘๒,๕๐๒ | ๑๙๖,๕๕๕ | ๖๔,๙๑๘ | ๑๓๓,๓๐๘ | ๑๕๒,๕๖๔ | ๗๑,๐๕๓ | ๖๔,๙๑๘ |
| อ.สังขะ | ๑๐๑,๒๕๔ | ๐ | ๔๖,๓๑๒ | ๑๗๙,๘๘๐ | ๐ | ๘๐,๔๑๐ | ๔๖,๓๑๒ |
| อ.ศีขรภูมิ | ๙,๙๒๗ | ๒๙๒,๙๗๐ | ๑๓๕ | ๑๑๗,๘๔๐ | ๒๕๙,๐๙๖ | ๘,๖๐๓ | ๑๓๕ |
| อ.ท่าตูม | ๕,๖๗๘ | ๒๒๔,๒๙๐ | ๒,๕๒๒ | ๙๐,๑๖๒ | ๒๐๐,๕๓๗ | ๕,๓๐๕ | ๒,๕๒๒ |
| อ.ชุมพลบุรี | ๔๗๕ | ๓๔๐,๐๖๘ | ๒,๔๓๖ | ๑๓,๒๔๖ | ๓๑๔,๓๓๐ | ๒๙๘ | ๒,๔๓๖ |
| อ.รัตนบุรี | ๕๘,๙๑๘ | ๑๗๘,๘๘๓ | ๐ | ๒๗,๐๗๕ | ๑๖๐,๗๔๗ | ๓๒,๖๓๑ | ๐ |
| อ.กาบเชิง | ๓๙,๑๙๖ | ๐ | ๗๐,๐๐๕ | ๒๓,๐๓๑ | ๐ | ๒๘,๔๐๓ | ๗๐,๐๐๕ |
| อ.บัวเชด | ๒๐,๔๒๗ | ๐ | ๑๖,๘๘๔ | ๓๘,๕๘๑ | ๐ | ๑๖,๑๔๕ | ๑๖,๘๘๔ |
| อ.จอมพระ | ๔,๘๐๔ | ๕๘,๐๙๙ | ๐ | ๑๐๑,๙๘๗ | ๔๘,๘๖๗ | ๔,๒๒๖ | ๐ |
| อ.ศรีณรงค์ | ๖๑,๓๖๙ | ๘,๔๓๕ | ๒,๒๓๘ | ๖๘,๙๖๖ | ๓,๗๘๗ | ๔๕,๔๓๒ | ๒,๒๓๘ |
| อ.สำโรงทาบ | ๑,๙๕๓ | ๑๓๗,๙๓๒ | ๙๐ | ๑๖,๘๒๘ | ๑๑๕,๒๙๕ | ๑,๕๙๒ | ๙๐ |
| อ.พนมดงรัก | ๒,๐๗๒ | ๒๘,๗๘๑ | ๓๐,๒๕๙ | ๔,๑๙๑ | ๒๑,๔๗๗ | ๑,๐๙๑ | ๓๐,๒๕๙ |
| อ.ลำดวน | ๓๑,๑๗๙ | ๗,๐๗๘ | ๑๕,๓๒๓ | ๖๐,๙๖๑ | ๖,๖๒๗ | ๒๘,๘๖๕ | ๑๕,๓๒๓ |
| อ.สนม | ๐ | ๓๓,๙๔๒ | ๐ | ๗๓,๖๔๖ | ๓๐,๕๑๖ | ๐ | ๐ |
| อ.เขวาสินรินทร์ | ๐ | ๑๑๔,๒๗๙ | ๐ | ๐ | ๑๐๒,๐๙๕ | ๐ | ๐ |
| อ.โนนนารายณ์ | ๐ | ๔๔,๕๕๖ | ๐ | ๔๑,๑๔๑ | ๓๙,๖๓๕ | ๐ | ๐ |
| รวม | ๔๘๘,๘๐๒ | ๒,๐๑๘,๓๓๑ | ๒๗๔,๖๖๗ | ๑,๑๐๑,๘๑๖ | ๑,๗๕๐,๗๘๓ | ๓๗๔,๖๓๐ | ๒๗๔,๖๖๗ |

ที่มา : กรมพัฒนาที่ดิน (๒๕๖๑)



| ประเภท | เนื้อที่ (ไร่) | ร้อยละ |
|-----------------|----------------|--------|
| เหมาะสมสูง | ๔๘๘,๘๐๒ | ๙.๖๗ |
| เหมาะสมปานกลาง | ๒,๐๑๘,๓๓๑ | ๓๙.๙๔ |
| เหมาะสมเล็กน้อย | ๑,๓๗๔,๓๖๔ | ๒๗.๒ |
| ไม่เหมาะสม | ๑,๑๐๑,๘๑๖ | ๒๓.๑๗ |
| รวมทั้งหมด | ๔,๕๖๓,๕๖๕ | ๑๐๐ |

ที่มา : กรมพัฒนาที่ดิน (๒๕๖๑)

ที่มา : กรมพัฒนาที่ดิน (๒๕๖๑)

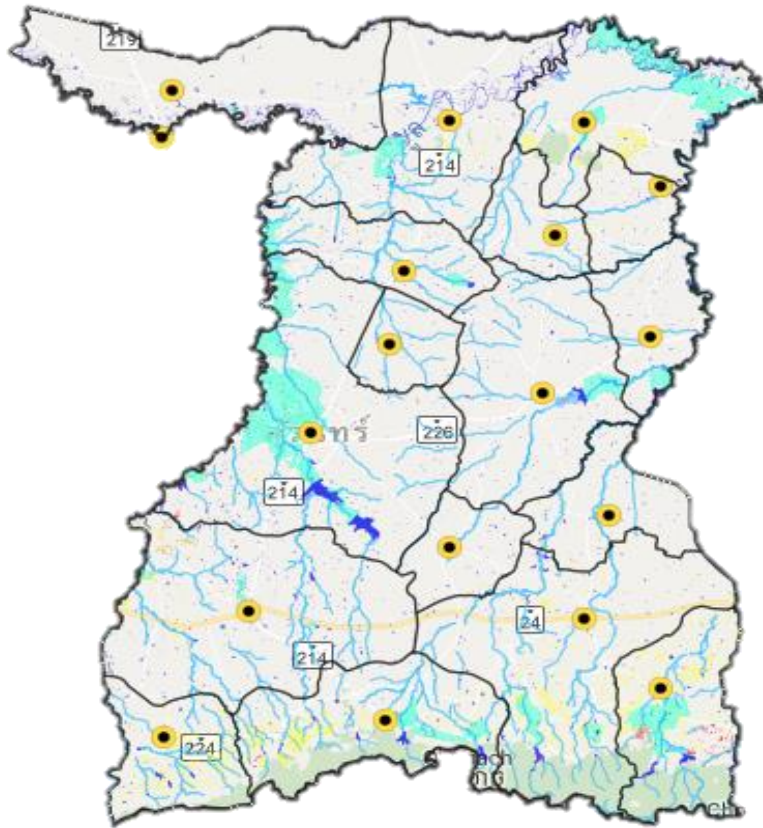
ภาพที่ ๔ พื้นที่เพาะปลูกข้าวตามชั้นความเหมาะสม

◆ **มันสำปะหลัง** พื้นที่เหมาะสมสูงต่อการปลูกมันสำปะหลัง มีเนื้อที่ประมาณ ๕๖,๕๐๔ ไร่ คิดเป็นร้อยละ ๑.๑๑ เหมาะสมปานกลาง ๒๑๖,๓๓๓ ไร่ คิดเป็นร้อยละ ๔.๒๘ ปี ๒๕๖๑ จังหวัดสุรินทร์มีพื้นที่เพาะปลูกมันสำปะหลัง ในพื้นที่เหมาะสมสูง ๒ ไร่ คิดเป็นร้อยละ ๐.๐๐ เพาะปลูกมันสำปะหลัง ในพื้นที่เหมาะสมปานกลาง ๕๕,๖๗๙ ไร่ คิดเป็นร้อยละ ๓๖.๕๕ เพาะปลูกมันสำปะหลัง ในพื้นที่เหมาะสมเล็กน้อย ๙๔,๓๓๘ ไร่ คิดเป็นร้อยละ ๖๑.๙๓ และเพาะปลูกมันสำปะหลัง ในพื้นที่ไม่เหมาะสม ๒,๓๐๖ ไร่ คิดเป็นร้อยละ ๑.๕๑ ของพื้นที่เพาะปลูกมันสำปะหลัง ทั้งจังหวัด ดังตารางที่ ๕

ตารางที่ ๕ ชั้นความเหมาะสมของดินต่อการปลูกมันสำปะหลัง

| อำเภอ | พื้นที่เหมาะสมต่อการปลูก | | พื้นที่ปลูกมันสำปะหลังในพื้นที่เหมาะสม | | | | |
|-----------------|--------------------------|----------------|--|----------------|-----------------|--------------|----------------|
| | เหมาะสมสูง | เหมาะสมปานกลาง | เหมาะสมสูง | เหมาะสมปานกลาง | เหมาะสมเล็กน้อย | ไม่เหมาะสม | รวมทั้งหมด |
| อ.เมืองสุรินทร์ | ๒๒,๑๖๑ | ๑๖,๔๑๗ | ๒ | ๒,๐๗๗ | ๑,๔๕๔ | ๔๕๐ | ๓,๙๘๓ |
| อ.ปราสาท | ๔,๕๗๘ | ๑๙,๒๒๙ | ๐ | ๗,๘๔๕ | ๕,๗๒๒ | ๑๐๗ | ๑๓,๖๗๔ |
| อ.สังขะ | ๐ | ๖,๐๑๖ | ๐ | ๑,๗๑๐ | ๓๓,๒๓๓ | ๐ | ๓๔,๙๔๓ |
| อ.ศีขรภูมิ | ๐ | ๒,๓๓๖ | ๐ | ๑,๙๘๓ | ๑๑๕ | ๐ | ๒,๐๙๘ |
| อ.ท่าตูม | ๑๑,๐๓๗ | ๒๒,๐๑๙ | ๐ | ๔,๒๖๘ | ๓๗๑ | ๒๑๔ | ๔,๘๕๓ |
| อ.ชุมพลบุรี | ๙๕๕ | ๘,๓๓๔ | ๐ | ๐ | ๐ | ๐ | ๐ |
| อ.รัตนบุรี | ๖,๔๗๑ | ๓๗,๖๗๓ | ๐ | ๘,๖๒๔ | ๒๖๒ | ๑๒๙ | ๙,๐๑๕ |
| อ.กาบเชิง | ๐ | ๑,๓๔๙ | ๐ | ๑,๐๒๘ | ๒๑,๖๒๔ | ๐ | ๒๒,๖๕๒ |
| อ.บัวเชด | ๐ | ๕,๙๕๙ | ๐ | ๑,๕๒๙ | ๒๒,๘๘๘ | ๐ | ๒๔,๔๑๗ |
| อ.จอมพระ | ๓,๕๗๗ | ๑๑,๕๙๘ | ๐ | ๒,๒๔๐ | ๑๘๑ | ๑๗๑ | ๒,๕๙๒ |
| อ.ศรีณรงค์ | ๐ | ๔,๖๒๑ | ๐ | ๒,๓๕๗ | ๒,๒๑๕ | ๐ | ๔,๕๗๒ |
| อ.สำโรงทาบ | ๖,๒๕๔ | ๒,๙๗๗ | ๐ | ๑,๐๔๕ | ๑,๔๘๗ | ๑,๐๓๕ | ๓,๕๖๗ |
| อ.พนมดงรัก | ๐ | ๖๐,๐๓๘ | ๐ | ๑๓,๑๕๓ | ๓,๖๙๔ | ๐ | ๑๖,๘๔๗ |
| อ.ลำดวน | ๐ | ๖๙๙ | ๐ | ๒๒๐ | ๙๒๑ | ๐ | ๑,๑๔๑ |
| อ.สนม | ๐ | ๔,๕๒๘ | ๐ | ๑,๕๙๑ | ๔๗ | ๐ | ๑,๖๓๘ |
| อ.เขวาสินรินทร์ | ๐ | ๐ | ๐ | ๐ | ๒๗ | ๐ | ๒๗ |
| อ.โนนนารายณ์ | ๑,๔๗๑ | ๑๒,๕๔๐ | ๐ | ๖,๐๐๙ | ๙๗ | ๒๐๐ | ๖,๓๐๖ |
| รวม | ๕๖,๕๐๔ | ๒๑๖,๓๓๓ | ๒ | ๕๕,๖๗๙ | ๙๔,๓๓๘ | ๒,๓๐๖ | ๑๕๒,๓๒๕ |

ที่มา : กรมพัฒนาที่ดิน (๒๕๖๑)



| ประเภท | เนื้อที่ (ไร่) | ร้อยละ |
|-----------------|----------------|--------|
| เหมาะสมสูง | ๒,๓๐๕ | ๑.๕๒ |
| เหมาะสมปานกลาง | ๕๕,๖๗๘ | ๓๖.๕๕ |
| เหมาะสมเล็กน้อย | ๙๔,๓๓๖ | ๖๑.๙๓ |
| ไม่เหมาะสม | ๒ | ๐.๐๐ |
| รวมทั้งหมด | ๑๕๒,๓๒๑ | ๑๐๐ |

ที่มา : กรมพัฒนาที่ดิน (๒๕๖๑)

ภาพที่ ๕ แสดงพื้นที่เพาะปลูกมันสำปะหลังในชั้นความเหมาะสมต่างๆ

◇ ยางพารา พื้นที่เหมาะสมสูงต่อการปลูกยางพารา มีเนื้อที่ประมาณ ๑๗,๐๗๑ ไร่ คิดเป็นร้อยละ ๐.๓๓ เหมาะสมปานกลาง ๒,๔๓๒,๑๖๕ ไร่ คิดเป็นร้อยละ ๔๘.๑๓ ปี ๒๕๖๑ จังหวัดสุรินทร์มีพื้นที่เพาะปลูกยางพาราในพื้นที่เหมาะสมสูง ๒๕๒ ไร่ คิดเป็นร้อยละ ๐.๑๑ เพาะปลูกยางพาราในพื้นที่เหมาะสมปานกลาง ๒๐๙,๔๕๗ ไร่ คิดเป็นร้อยละ ๘๘.๒๓ เพาะปลูกยางพาราในพื้นที่เหมาะสมเล็กน้อย ๒๗,๖๘๖ ไร่ คิดเป็นร้อยละ ๑๑.๖๖ ของพื้นที่เพาะปลูกยางพาราทั้งจังหวัด และไม่มีการเพาะปลูกยางพาราในพื้นที่ไม่เหมาะสม ดังตารางที่ ๖

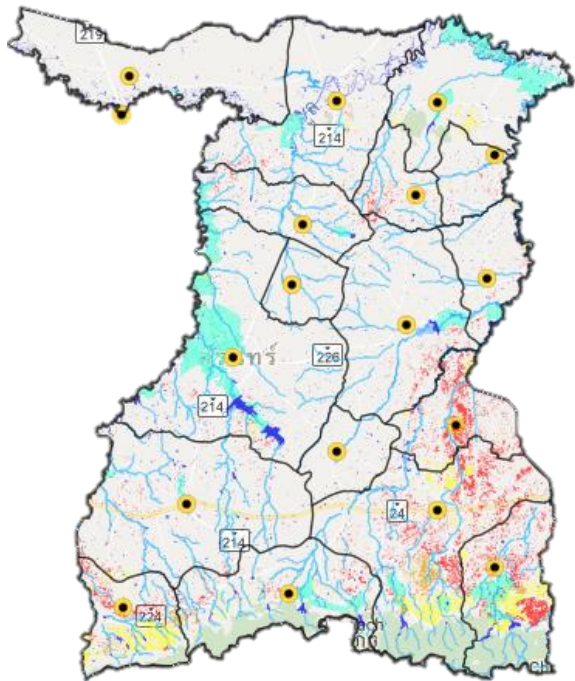
ตารางที่ ๖ ชั้นความเหมาะสมของดินต่อการปลูกยางพารา

| อำเภอ | พื้นที่เหมาะสมต่อการปลูก | | พื้นที่ปลูกยางพาราในพื้นที่เหมาะสม | | | | รวมทั้งหมด |
|-----------------|--------------------------|----------------|------------------------------------|----------------|-----------------|------------|------------|
| | เหมาะสมสูง | เหมาะสมปานกลาง | เหมาะสมสูง | เหมาะสมปานกลาง | เหมาะสมเล็กน้อย | ไม่เหมาะสม | |
| อ.เมืองสุรินทร์ | ๑๓,๕๐๓ | ๑๘๕,๓๐๕ | ๒๐๘ | ๔,๒๓๒ | ๙๕๔ | ๐ | ๕,๓๙๔ |
| อ.ปราสาท | ๔๐๓ | ๒๘๑,๒๐๓ | ๐ | ๕,๕๔๘ | ๑,๖๕๑ | ๐ | ๗,๑๙๙ |
| อ.สังขะ | ๐ | ๔๐๓,๖๔๖ | ๐ | ๖๖,๘๓๔ | ๑,๑๑๑ | ๐ | ๖๗,๙๔๕ |
| อ.ศีขรภูมิ | ๐ | ๑๕๐,๖๖๒ | ๐ | ๕,๗๕๖ | ๑,๐๐๔ | ๐ | ๖,๗๖๐ |
| อ.ท่าตูม | ๕๘๔ | ๑๙๖,๓๙๖ | ๐ | ๔,๘๖๔ | ๒๕๐ | ๐ | ๕,๑๑๔ |
| อ.ชุมพลบุรี | ๒๕ | ๙๔,๐๙๘ | ๐ | ๑๕๕ | ๒๐ | ๐ | ๑๗๕ |
| อ.รัตนบุรี | ๕๓๑ | ๗๖,๐๑๓ | ๐ | ๔,๘๐๓ | ๖๒ | ๐ | ๔,๘๖๕ |
| อ.กาบเชิง | ๐ | ๑๙๘,๕๖๖ | ๐ | ๑๓,๐๖๓ | ๓๑๕ | ๐ | ๑๓,๓๗๘ |
| อ.บัวเชด | ๐ | ๑๖๐,๙๕๙ | ๐ | ๓๕,๐๔๐ | ๑๑,๔๑๓ | ๐ | ๔๖,๔๕๓ |

ตารางที่ ๖ ชั้นความเหมาะสมของดินต่อการปลูกยางพารา (ต่อ)

| อำเภอ | พื้นที่เหมาะสมต่อการปลูก | | พื้นที่ปลูกยางพาราในพื้นที่เหมาะสม | | | | |
|-----------------|--------------------------|------------------|------------------------------------|----------------|-----------------|------------|----------------|
| | เหมาะสมสูง | เหมาะสมปานกลาง | เหมาะสมสูง | เหมาะสมปานกลาง | เหมาะสมเล็กน้อย | ไม่เหมาะสม | รวมทั้งหมด |
| อ.จอมพระ | ๑,๙๗๐ | ๑๔๐,๗๑๙ | ๔๔ | ๒,๘๔๔ | ๑๘๖ | ๐ | ๓,๐๗๔ |
| อ.ศรีณรงค์ | ๐ | ๑๒๒,๖๔๓ | ๐ | ๒๒,๗๓๙ | ๖,๑๔๐ | ๐ | ๒๘,๘๗๙ |
| อ.สำโรงทาบ | ๕๕ | ๓๒,๕๕๙ | ๐ | ๑,๔๒๒ | ๑,๙๓๐ | ๐ | ๓,๓๕๖ |
| อ.พนมดงรัก | ๐ | ๑๓๑,๐๑๖ | ๐ | ๓๓,๘๖๑ | ๒,๒๐๙ | ๐ | ๓๖,๐๗๖ |
| อ.ลำดวน | ๐ | ๙๔,๑๖๓ | ๐ | ๗๒๒ | ๒๐ | ๐ | ๗๔๒ |
| อ.สนม | ๐ | ๙๖,๘๘๗ | ๐ | ๕,๐๔๐ | ๒๐๔ | ๐ | ๕,๒๔๔ |
| อ.เขวาสินรินทร์ | ๐ | ๐ | ๐ | ๐ | ๓๔ | ๐ | ๓๔ |
| อ.โนนนารายณ์ | ๐ | ๖๗,๓๓๐ | ๐ | ๒,๕๓๔ | ๑๘๓ | ๐ | ๒,๗๑๗ |
| รวม | ๑๗,๐๗๑ | ๒,๔๓๒,๑๖๕ | ๒๕๒ | ๒๐๙,๔๕๗ | ๒๗,๖๘๖ | ๐ | ๒๓๗,๓๙๕ |

ที่มา : กรมพัฒนาที่ดิน (๒๕๖๑)



| ประเภท | เนื้อที่ (ไร่) | ร้อยละ |
|-------------------|----------------|--------------|
| เหมาะสมสูง | ๒๕๒ | ๐.๑๑ |
| เหมาะสมปานกลาง | ๒๐๙,๔๕๗ | ๘๘.๒๓ |
| เหมาะสมเล็กน้อย | ๒๗,๖๘๖ | ๑๑.๖๖ |
| ไม่เหมาะสม | - | - |
| รวมทั้งหมด | ๒๓๗,๓๙๕ | ๑๐๐.๐ |

ที่มา : กรมพัฒนาที่ดิน (๒๕๖๑)

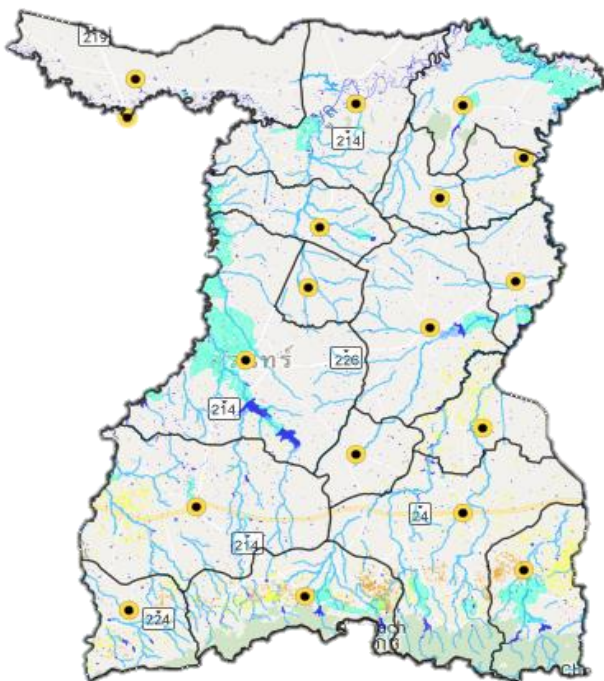
ภาพที่ ๖ แสดงพื้นที่เพาะปลูกยางพาราในชั้นความเหมาะสมต่างๆ

◇ อ้อย พื้นที่เหมาะสมสูงต่อการปลูกอ้อย มีเนื้อที่ประมาณ ๑๙,๐๗๕ ไร่ คิดเป็นร้อยละ ๐.๓๓ เหมาะสมปานกลาง ๑๓๒,๔๓๒ ไร่ คิดเป็นร้อยละ ๙.๕๔ ปี ๒๕๖๑ จังหวัดสุรินทร์มีพื้นที่เพาะปลูกอ้อย ในพื้นที่เหมาะสมสูง ๒๐๓ ไร่ คิดเป็นร้อยละ ๐.๑๒ เพาะปลูกอ้อย ในพื้นที่เหมาะสมปานกลาง ๕๕,๖๗๙ ไร่ คิดเป็นร้อยละ ๒๓.๓๗ เพาะปลูกอ้อย ในพื้นที่เหมาะสมเล็กน้อย ๓๖,๓๔๓ ไร่ คิดเป็นร้อยละ ๑๑.๕๕ ของพื้นที่เพาะปลูกอ้อยทั้งจังหวัด และไม่มีพื้นที่เพาะปลูกอ้อยในพื้นที่ไม่เหมาะสม ดังตารางที่ ๗

ตารางที่ ๗ ชั้นความเหมาะสมของดินต่อการปลูกอ้อย

| อำเภอ | พื้นที่เหมาะสมต่อการปลูก | | พื้นที่ปลูกอ้อยในพื้นที่เหมาะสม | | | | |
|-----------------|--------------------------|----------------|---------------------------------|----------------|-----------------|------------|----------------|
| | เหมาะสมสูง | เหมาะสมปานกลาง | เหมาะสมสูง | เหมาะสมปานกลาง | เหมาะสมเล็กน้อย | ไม่เหมาะสม | รวมทั้งหมด |
| อ.เมืองสุรินทร์ | ๑๓,๕๐๓ | ๒๖,๑๔๗ | ๑๒๓ | ๓,๑๘๙ | ๒๕๑ | ๐ | ๓,๕๖๓ |
| อ.ปราสาท | ๔๐๓ | ๔๘,๔๘๔ | ๐ | ๓๑,๘๑๑ | ๑,๓๔๔ | ๐ | ๓๓,๑๕๕ |
| อ.สังขะ | ๐ | ๖๙,๗๕๖ | ๐ | ๑๔,๕๔๕ | ๓,๘๙๙ | ๐ | ๑๘,๔๔๔ |
| อ.ศีขรภูมิ | ๐ | ๖,๑๘๒ | ๐ | ๕,๘๐๗ | ๐ | ๐ | ๕,๘๐๗ |
| อ.ท่าตูม | ๖๐๗ | ๓๑,๘๘๘ | ๒๕ | ๒,๒๘๘ | ๙๔ | ๐ | ๒,๔๐๗ |
| อ.ชุมพลบุรี | ๒๕ | ๖,๑๙๒ | ๐ | ๐ | ๐ | ๐ | ๐ |
| อ.รัตนบุรี | ๕๓๑ | ๔๓,๐๗๕ | ๐ | ๓๖๐ | ๓๒ | ๐ | ๓๙๒ |
| อ.กาบเชิง | ๐ | ๔๘,๖๘๕ | ๐ | ๑๘,๒๔๖ | ๑๗,๘๘๓ | ๐ | ๓๖,๑๒๙ |
| อ.บัวเชด | ๐ | ๕๑,๙๗๓ | ๐ | ๑๘,๒๔๖ | ๕,๗๑๕ | ๐ | ๒๓,๙๖๑ |
| อ.จอมพระ | ๑,๙๗๐ | ๑๔,๒๗๘ | ๔๔ | ๓,๑๙๓ | ๐ | ๐ | ๓,๒๓๗ |
| อ.ศรีณรงค์ | ๐ | ๒๒,๐๘๑ | ๐ | ๑๓,๔๕๘ | ๐ | ๐ | ๑๓,๔๕๘ |
| อ.สำโรงทาบ | ๕๕ | ๑๒,๔๐๘ | ๑๑ | ๔,๐๓๒ | ๑๓๐ | ๐ | ๔,๑๗๓ |
| อ.พนมดงรัก | ๐ | ๖๔,๘๗๒ | ๐ | ๑๒,๔๑๕ | ๖,๙๘๘ | ๐ | ๑๙,๔๐๓ |
| อ.ลำดวน | ๐ | ๑๘,๘๗๕ | ๐ | ๘๒๖ | ๘ | ๐ | ๘๓๔ |
| อ.สนม | ๐ | ๔,๐๓๓ | ๐ | ๑,๑๓๘ | ๐ | ๐ | ๑,๑๓๘ |
| อ.เขวาสินรินทร์ | ๐ | ๒๖ | ๐ | ๒๖ | ๐ | ๐ | ๒๖ |
| อ.โนนนารายณ์ | ๐ | ๑๓,๒๓๐ | ๐ | ๒,๘๕๒ | ๐ | ๐ | ๒,๘๕๒ |
| รวม | ๑๗,๐๙๔ | ๔๘๒,๑๘๕ | ๒๐๓ | ๑๓๒,๔๓๒ | ๓๖,๓๔๔ | ๐ | ๑๖๘,๙๗๙ |

ที่มา : กรมพัฒนาที่ดิน (๒๕๖๑)



| ประเภท | เนื้อที่ (ไร่) | ร้อยละ |
|-------------------|----------------|--------------|
| เหมาะสมสูง | ๒๐๓ | ๐.๑๒ |
| เหมาะสมปานกลาง | ๑๓๒,๔๓๒ | ๗๘.๓๗ |
| เหมาะสมเล็กน้อย | ๓๖,๓๔๔ | ๒๑.๕ |
| ไม่เหมาะสม | ๐ | ๐.๐๐ |
| รวมทั้งหมด | ๑๖๘,๙๗๙ | ๑๐๐.๐ |

ที่มา : กรมพัฒนาที่ดิน (๒๕๖๑)

ที่มา : กรมพัฒนาที่ดิน (๒๕๖๑)

ภาพที่ ๗ แสดงพื้นที่เพาะปลูกอ้อยในชั้นความเหมาะสมต่างๆ

๔) **ขอบเขตการปกครอง** จังหวัดสุรินทร์มีพื้นที่มีเนื้อที่ประมาณ ๘,๑๒๔.๐๕๖ ตารางกิโลเมตร แบ่งเขตการปกครองออกเป็น ๑๗ อำเภอ ๑๕๘ ตำบล ๒,๑๒๘ หมู่บ้าน ๑ องค์การบริหารส่วนจังหวัด ๒๘ เทศบาลเมือง/เทศบาลตำบล ๑๔๔ องค์การบริหารส่วนตำบล ๔๑ ชุมชน (ตามประกาศกรมการปกครอง กระทรวงมหาดไทย ณ วันที่ ๓๑ ธันวาคม ๒๕๖๒) รายละเอียดดังตารางที่ ๘

ตารางที่ ๘ ข้อมูลการแบ่งเขตการปกครองของจังหวัดสุรินทร์

| ลำดับที่ | อำเภอ | พื้นที่ ตร.กม. | ร้อยละ | ระยะทางจากจังหวัด | จำนวน | | | | | |
|----------|---------------|----------------|--------|-------------------|-------|----------|-----|------------------------|------|-------|
| | | | | | ตำบล | หมู่บ้าน | อบจ | เทศบาลเมือง/เทศบาลตำบล | อบต. | ชุมชน |
| ๑ | เมืองสุรินทร์ | ๙๐๓.๘๔๕ | ๑๑.๑๓ | - | ๒๐ | ๒๙๐ | ๑ | ๒ | ๒๐ | ๓๒ |
| ๒ | ปราสาท | ๙๐๘.๘๓๖ | ๑๑.๑๙ | ๒๘ | ๑๘ | ๒๔๑ | - | ๓ | ๑๗ | - |
| ๓ | สังขะ | ๑,๐๐๙.๐๐๐ | ๑๒.๔๒ | ๔๗ | ๑๒ | ๑๘๗ | - | ๑ | ๑๒ | ๙ |
| ๔ | ศีขรภูมิ | ๕๖๑.๖๑๓ | ๖.๙๑ | ๓๔ | ๑๕ | ๒๒๘ | - | ๒ | ๑๔ | - |
| ๕ | รัตนบุรี | ๒๐๒.๘๓๐ | ๒.๕๐ | ๗๐ | ๑๒ | ๑๖๒ | - | ๑ | ๑๒ | - |
| ๖ | ท่าตูม | ๖๔๓.๒๕๖ | ๗.๙๒ | ๕๒ | ๑๐ | ๑๖๕ | - | ๒ | ๙ | - |
| ๗ | ลำโรงทับ | ๓๗๕.๒๕๐ | ๔.๖๒ | ๕๔ | ๑๐ | ๑๐๐ | - | ๒ | ๙ | - |
| ๘ | ชุมพลบุรี | ๕๒๐.๒๕๖ | ๖.๔๐ | ๙๑ | ๙ | ๑๒๔ | - | ๕ | ๕ | - |
| ๙ | จอมพระ | ๓๑๔.๐๐๐ | ๓.๘๗ | ๒๖ | ๙ | ๑๐๕ | - | ๓ | ๗ | - |
| ๑๐ | สนม | ๒๐๓.๐๐๐ | ๒.๕๐ | ๕๑ | ๗ | ๗๘ | - | ๒ | ๖ | - |
| ๑๑ | บัวเชด | ๔๗๙.๐๐๐ | ๕.๙๐ | ๗๐ | ๖ | ๖๘ | - | ๑ | ๖ | - |
| ๑๒ | ลำดวน | ๓๐๑.๐๐๐ | ๓.๗๑ | ๒๖ | ๕ | ๕๑ | - | ๑ | ๕ | - |
| ๑๓ | กาบเชิง | ๕๗๔.๐๐๐ | ๗.๐๗ | ๕๘ | ๖ | ๘๖ | - | ๒ | ๔ | - |
| ๑๔ | ศรีณรงค์ | ๔๑๐.๐๐๐ | ๕.๐๕ | ๖๔ | ๕ | ๖๔ | - | - | ๕ | - |
| ๑๕ | พนมดงรัก | ๓๑๘.๐๐๐ | ๓.๙๑ | ๗๘ | ๔ | ๕๕ | - | - | ๔ | - |
| ๑๖ | เขวาสินรินทร์ | ๒๐๑.๐๐๐ | ๒.๔๗ | ๑๔ | ๕ | ๕๕ | - | ๑ | ๔ | - |
| ๑๗ | โนนนารายณ์ | ๑๙๙.๑๗๐ | ๒.๔๕ | ๗๒ | ๕ | ๖๘ | - | - | ๕ | - |
| รวม | | ๘,๑๒๔.๐๖ | ๑๐๐.๐๐ | - | ๑๕๘ | ๒,๑๒๘ | ๑ | ๒๘ | ๑๔๔ | ๔๑ |

ที่มา : ที่ทำการปกครองจังหวัดสุรินทร์ ข้อมูล ณ ๓๑ ธันวาคม ๒๕๖๒

๕) ประชากร ประชากร จังหวัดสุรินทร์ มีประชากรทั้งสิ้น ๑,๓๙๖,๘๓๑ คน เป็นชายจำนวน ๖๙๖,๒๔๘ คน และหญิงจำนวน ๗๐๐,๕๘๓ คน เป็นจังหวัดที่มีประชากรมากเป็นอันดับที่ ๑๒ ของประเทศ (ไม่รวมกรุงเทพมหานคร) (ตามประกาศกรมการปกครอง กระทรวงมหาดไทย ณ วันที่ ๓๑ ธันวาคม ๒๕๖๒) รายละเอียดดังตารางที่ ๙

ตารางที่ ๙ ข้อมูลครัวเรือนประชากรแยกชาย/หญิง

| ลำดับที่ | อำเภอ | จำนวนประชากรชาย | จำนวนประชากรหญิง | รวมประชากรทั้งหมด | จำนวนครัวเรือนเกษตรกร |
|------------|-----------------|-----------------|------------------|-------------------|-----------------------|
| ๑ | เมืองสุรินทร์ | ๑๒๙,๘๓๙ | ๑๓๓,๕๓๖ | ๒๖๓,๓๗๕ | ๒๗,๕๐๔ |
| ๒ | ชุมพลบุรี | ๓๕,๘๘๒ | ๓๕,๕๖๖ | ๗๑,๔๔๘ | ๑๒,๖๖๔ |
| ๓ | ท่าตูม | ๔๘,๔๖๑ | ๔๘,๒๒๐ | ๙๖,๖๘๑ | ๑๔,๖๙๓ |
| ๔ | จอมพระ | ๓๐,๐๘๒ | ๓๐,๐๖๔ | ๖๐,๑๔๖ | ๘,๕๔๑ |
| ๕ | ปราสาท | ๗๗,๙๙๕ | ๗๙,๘๖๔ | ๑๕๗,๘๕๙ | ๒๒,๔๑๙ |
| ๖ | กาบเชิง | ๓๐,๘๘๐ | ๓๐,๕๐๓ | ๖๑,๓๘๓ | ๗,๙๙๔ |
| ๗ | รัตนบุรี | ๔๖,๖๘๗ | ๔๖,๙๘๕ | ๙๓,๖๗๒ | ๑๒,๘๐๓ |
| ๘ | สนม | ๒๒,๑๘๐ | ๒๒,๐๑๖ | ๔๔,๑๙๖ | ๖,๖๕๕ |
| ๙ | ศีขรภูมิ | ๖๗,๓๑๖ | ๖๘,๓๑๗ | ๑๓๕,๖๓๓ | ๑๙,๓๙๑ |
| ๑๐ | สังขะ | ๖๖,๐๐๑ | ๖๕,๔๕๙ | ๑๓๑,๔๖๐ | ๑๗,๘๖๐ |
| ๑๑ | ลำดวน | ๑๕,๖๑๒ | ๑๕,๗๕๙ | ๓๑,๓๗๑ | ๔,๗๒๓ |
| ๑๒ | สำโรงทาบ | ๒๖,๕๔๓ | ๒๖,๓๙๙ | ๕๒,๙๔๒ | ๘,๐๐๘ |
| ๑๓ | บัวเชด | ๒๐,๙๘๙ | ๒๐,๔๒๐ | ๔๑,๔๐๙ | ๖,๐๗๐ |
| ๑๔ | พนมดงรัก | ๑๙,๓๒๓ | ๑๘,๘๒๖ | ๓๘,๑๔๙ | ๔,๕๔๗ |
| ๑๕ | ศรีณรงค์ | ๒๓,๕๖๑ | ๒๓,๒๘๓ | ๔๖,๘๔๔ | ๖,๗๓๔ |
| ๑๖ | เขวาสินรินทร์ | ๑๗,๒๙๘ | ๑๗,๖๖๒ | ๓๔,๙๖๐ | ๕,๓๘๖ |
| ๑๗ | โนนนารายณ์ | ๑๗,๕๙๙ | ๖๖,๖๕๘ | ๓๕,๓๐๓ | ๕,๑๖๐ |
| รวม | ๑๗ อำเภอ | ๖๙๖,๒๔๘ | ๗๐๐,๕๘๓ | ๑,๓๙๖,๘๓๑ | ๑๙๑,๑๕๒ |

ที่มา : สำนักงานสถิติแห่งชาติ ข้อมูล ณ วันที่ ๒๑ สิงหาคม ๒๕๖๓

๖) ลักษณะภูมิอากาศ

จังหวัดสุรินทร์ตั้งอยู่ภายใต้อิทธิพลของลมมรสุมเขตร้อน ลมมรสุมสำคัญที่พัดผ่านคือ ลมมรสุมตะวันออกเฉียงเหนือจากแคว้นไชปีเรีย และตอนเหนือของประเทศจีนทำให้เกิดความหนาวเย็นและความแห้งแล้งทั่วไป ซึ่งจังหวัดสุรินทร์ได้รับผลกระทบค่อนข้างสูง และลมมรสุมตะวันตกเฉียงใต้จากมหาสมุทรอินเดียที่ทำให้เกิดฝนตกแต่จังหวัดสุรินทร์ได้รับอิทธิพลค่อนข้างน้อย เนื่องจากมีเทือกเขาพนมดงรักกั้นอยู่ ปริมาณน้ำฝนส่วนใหญ่จึงมาจากอิทธิพลของลมพายุทะเลจีนใต้ (ที่มาของข้อมูล : สถานีอุตุนิยมวิทยาจังหวัดสุรินทร์)

๖.๑) ปริมาณน้ำฝน

ปริมาณน้ำฝนย้อนหลัง ๑๐ ปี ตั้งแต่ พ.ศ. ๒๕๕๓ - ๒๕๖๒ มีปริมาณน้ำฝนเฉลี่ย ๑๐ ปี ๑,๓๔๔.๖๗ มิลลิเมตร. โดยมีปริมาณน้ำฝนรวมต่อปีต่ำสุด ในปี ๒๕๕๕ จำนวน ๑,๐๐๙.๑๐ มม. และปริมาณน้ำฝนรวมต่อปีสูงสุด ในปี ๒๕๕๔ จำนวน ๑,๘๐๔.๘๐ มม. มีจำนวนวันที่ฝนตกเฉลี่ย ๑๐ ปี จำนวน ๑๑๐ วัน โดยมีจำนวนวันที่ฝนตกต่ำสุด ในปี ๒๕๕๙ จำนวน ๑๐๖ วัน และจำนวนวันที่ฝนตกสูงสุด ปี ๒๕๕๔ จำนวน ๑๓๓ วัน รายละเอียดตามตารางที่ ๑๐

ตารางที่ ๑๐ ปริมาณน้ำฝน ปี ๒๕๕๓ - ๒๕๖๒

| ปี | ปริมาณน้ำฝน (มม.) | จำนวนวันที่ฝนตก(วัน) |
|-----------------------|-------------------|----------------------|
| ๒๕๕๓ | ๑,๓๒๑.๙๐ | ๑๑๕ |
| ๒๕๕๔ | ๑,๘๐๔.๘๐ | ๑๓๓ |
| ๒๕๕๕ | ๑,๐๐๙.๑๐ | ๑๑๙ |
| ๒๕๕๖ | ๑,๖๐๘.๓๐ | ๑๐๙ |
| ๒๕๕๗ | ๑,๓๘๘.๕๐ | ๑๑๕ |
| ๒๕๕๘ | ๑,๒๖๐.๙๐ | ๑๒๕ |
| ๒๕๕๙ | ๑,๔๐๖.๒๐ | ๑๐๖ |
| ๒๕๖๐ | ๑,๕๑๒.๐๐ | ๑๒๗ |
| ๒๕๖๑ | ๑,๐๗๗.๕๐ | ๑๐๑ |
| ๒๕๖๒ | ๑,๒๗๑.๑๓ | ๑๐๔ |
| เฉลี่ย ๑๐ ปี ย้อนหลัง | ๑,๓๔๔.๖๗ | ๑๑๐ |

ที่มา : สถานีอุตุนิยมวิทยาจังหวัดสุรินทร์ ข้อมูล ณ วันที่ ๒๔ มิถุนายน ๒๕๖๓

๖.๒) อุณหภูมิและความชื้นสัมพัทธ์ (ข้อมูล ๑๐ ปี)

อุณหภูมีย้อนหลัง ๑๐ ปี ตั้งแต่ พ.ศ. ๒๕๕๒ - ๒๕๖๒ มีอุณหภูมิสูงสุดในปี ๒๕๕๙ อุณหภูมิ ๔๒.๐(°C) และอุณหภูมิต่ำสุดคือ ๘.๐ ในปี ๒๕๕๙ ความชื้นสัมพัทธ์สูงสุด ๘๖.๐% ในปี ๒๕๕๔ ความชื้นสัมพัทธ์ต่ำสุด ๕๓.๐% ในปี ๒๕๔๙ รายละเอียดตามตารางที่ ๑๑

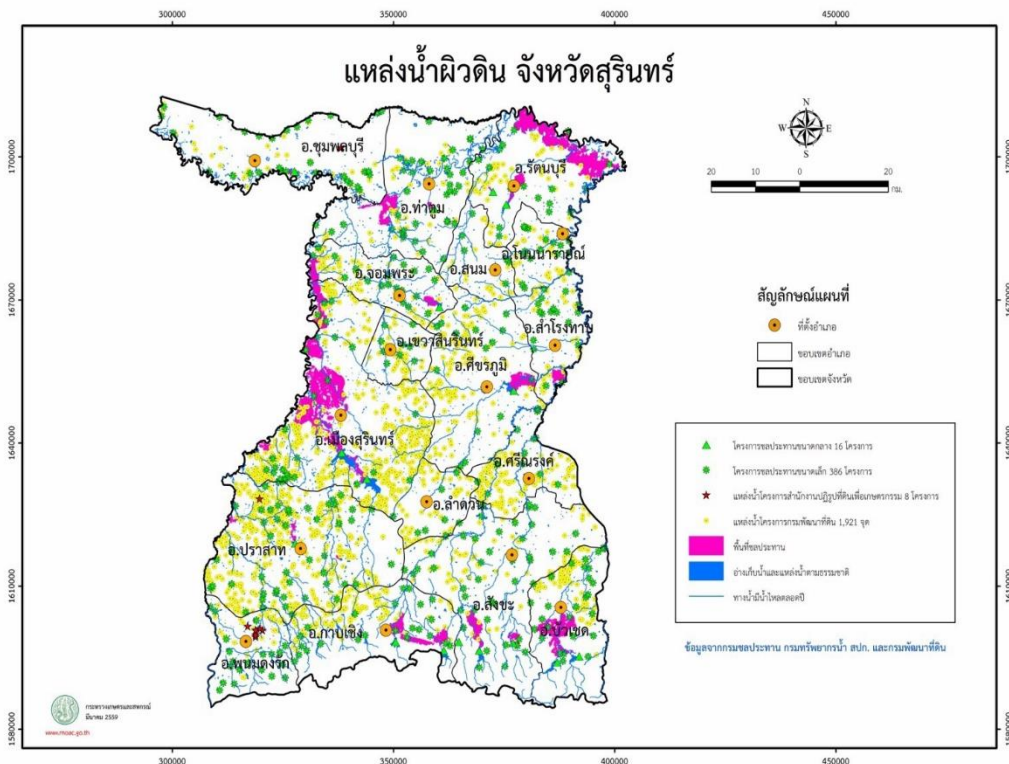
ตารางที่ ๑๑ อุณหภูมิและความชื้นสัมพัทธ์สูงสุด - ต่ำสุด ปี ๒๕๕๐ - ๒๕๖๐

| ปี | อุณหภูมิ (°C) | | | | | ความชื้นสัมพัทธ์ (%) | | |
|--------------|---------------|--------------|--------------|--------|--------|----------------------|--------|--------------|
| | เฉลี่ย | เฉลี่ยสูงสุด | เฉลี่ยต่ำสุด | สูงสุด | ต่ำสุด | สูงสุด | ต่ำสุด | เฉลี่ยทั้งปี |
| ๒๕๕๑ | ๒๗.๓ | ๓๒.๑ | ๒๒.๕ | ๓๕.๕ | ๑๗.๙ | ๘๔.๐ | ๖๓.๐ | ๗๓.๖ |
| ๒๕๕๒ | ๒๗.๘ | ๓๒.๗ | ๒๒.๙ | ๓๕.๐ | ๑๖.๓ | ๘๔.๐ | ๖๑.๐ | ๗๓.๑ |
| ๒๕๕๓ | ๒๘.๕ | ๓๓.๕ | ๒๓.๕ | ๓๗.๔ | ๑๙.๓ | ๘๓.๐ | ๕๖.๐ | ๗๑.๓ |
| ๒๕๕๔ | ๒๗.๒ | ๓๒.๐ | ๒๒.๔ | ๓๕.๑ | ๑๖.๖ | ๘๖.๐ | ๖๒.๐ | ๗๓.๑ |
| ๒๕๕๕ | ๒๘.๔ | ๓๓.๖ | ๒๓.๑ | ๓๕.๘ | ๑๖.๓ | ๘๓.๐ | ๖๓.๐ | ๗๒.๘ |
| ๒๕๕๖ | ๒๘.๐ | ๓๕.๙ | ๒๐.๑ | ๔๐.๐ | ๑๒.๐ | ๘๕.๐ | ๕๙.๐ | ๗๑.๘ |
| ๒๕๕๗ | ๒๘.๐ | ๓๕.๘ | ๒๐.๑ | ๓๙.๒ | ๑๑.๗ | ๘๒.๐ | ๖๐.๐ | ๗๒.๐ |
| ๒๕๕๘ | ๒๘.๐ | ๓๖.๘ | ๑๙.๒ | ๔๑.๓ | ๑๒.๘ | ๘๑.๐ | ๖๐.๐ | ๗๑.๐ |
| ๒๕๕๙ | ๒๘.๕ | ๓๖.๘ | ๑๙.๑ | ๔๒.๐ | ๘.๐ | ๘๕.๐ | ๕๓.๐ | ๗๐.๐ |
| ๒๕๖๐ | ๒๗.๕ | ๓๖.๒ | ๑๙.๒ | ๓๙.๑ | ๑๑.๕ | ๘๒.๐ | ๖๒.๐ | ๗๓.๔ |
| เฉลี่ย ๑๐ ปี | ๒๘.๐๑ | ๓๔.๗๐ | ๒๑.๒๒ | ๓๘.๕๖ | ๑๓.๕๗ | ๘๔.๓๔ | ๕๙.๐๑ | ๗๒.๑๗ |

ที่มา : สถานีอุตุนิยมวิทยาจังหวัดสุรินทร์ ข้อมูล ณ วันที่ ๑ กุมภาพันธ์ ๒๕๖๑

๑.๒ แหล่งน้ำของจังหวัดสุรินทร์

๑. น้ำผิวดิน



ภาพที่ ๘ แสดงแหล่งน้ำผิวดินของจังหวัดสุรินทร์

๑.๑ แหล่งน้ำธรรมชาติ มีแม่น้ำสายหลักสำคัญ ๘ สาย คือ ลำน้ำมูล ลำห้วยอารีย์ ลำห้วยแก้ว ลำห้วยสำราญ ลำห้วยทับทัน ลำห้วยระวี ลำชีน้อย ลำห้วยพลับพลา ซึ่งไหลผ่านพื้นที่การเกษตรสำคัญในอำเภอต่าง ๆ อย่างทั่วถึง นอกจากนี้แล้ว ยังมีลำน้ำและหนองน้ำอีกมากมายกระจายอยู่ในอำเภอต่าง ๆ แต่แหล่งน้ำต่าง ๆ ดังกล่าวไม่สามารถอำนวยประโยชน์ให้แก่เกษตรกรได้มากนักในฤดูแล้งแล้วส่วนใหญ่จะแห้ง เว้นแต่ลำน้ำมูลซึ่งมีน้ำไหลตลอดปี ซึ่งแหล่งน้ำธรรมชาติขนาดเล็ก เช่น แม่น้ำ ห้วยลำธาร คลอง จำนวน ๕๘ สาย หนอง บึง จำนวน ๑,๑๖๘ แห่ง รายละเอียดดังตารางที่ ๑๒

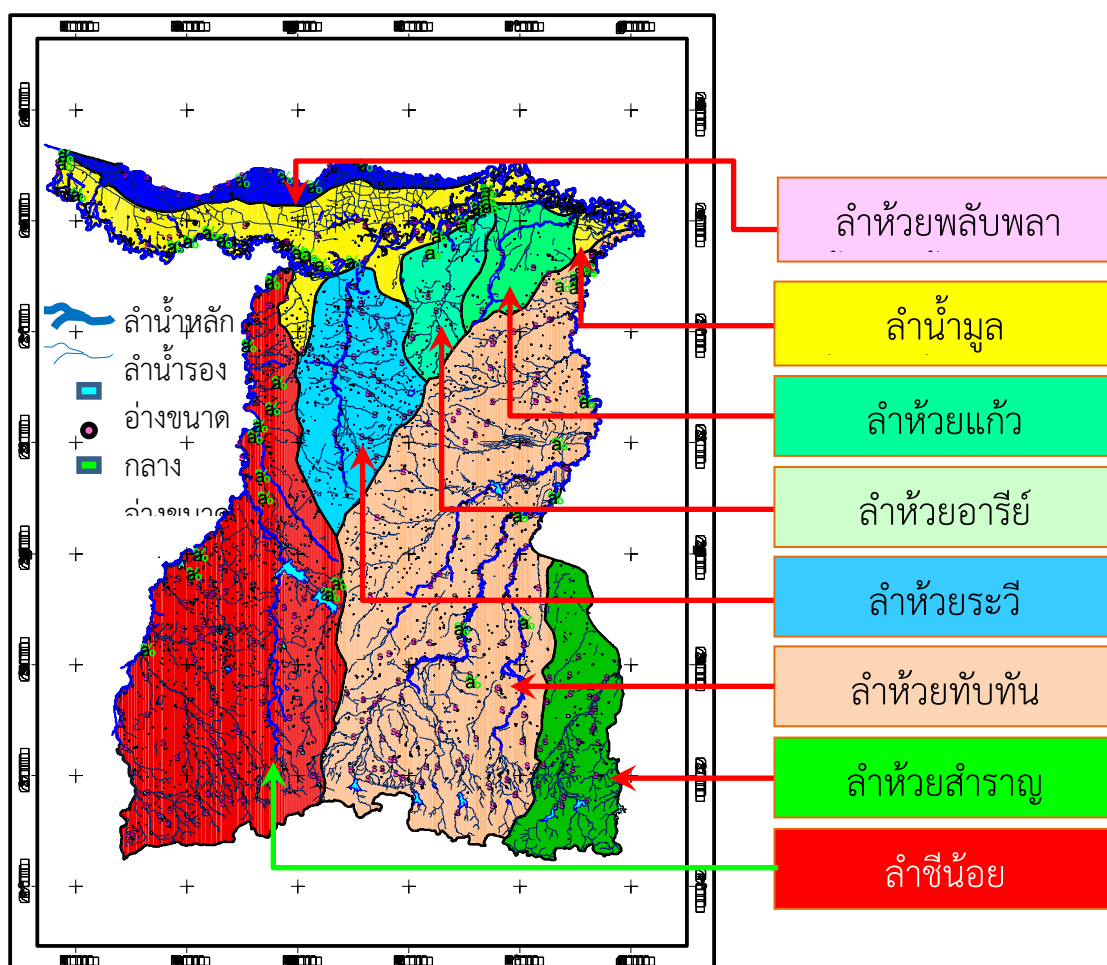
ตารางที่ ๑๒ แหล่งน้ำธรรมชาติจังหวัดสุรินทร์

| อำเภอ | จำนวนแม่น้ำ ห้วย ลำธาร คลอง | จำนวนแหล่งน้ำธรรมชาติ หนอง บึง |
|------------------|-----------------------------|--------------------------------|
| ๑. เมืองสุรินทร์ | ๕ | ๒๕๙ |
| ๒. จอมพระ | ๑๑ | ๕๐ |
| ๓. ชุมพลบุรี | ๗ | ๔๐ |
| ๔. ปราสาท | ๒ | ๑๒๘ |
| ๕. รัตนบุรี | ๔ | ๔๐ |
| ๖. สำโรงทาบ | ๑ | ๔๔ |
| ๗. สังขะ | ๑ | ๑๐๘ |
| ๘. ทำตุ้ม | ๑๑ | ๖๔ |
| ๙. กาบเชิง | ๒ | ๕๒ |
| ๑๐. บัวเชด | ๒ | ๔๖ |
| ๑๑. สนม | ๒ | ๔๒ |

ตารางที่ ๑๒ แหล่งน้ำธรรมชาติจังหวัดสุรินทร์ (ต่อ)

| อำเภอ | จำนวนแม่น้ำ ห้วย ลำธาร คลอง | จำนวนแหล่งน้ำธรรมชาติ หนอง บึง |
|-------------------|-----------------------------|--------------------------------|
| ๑๒. ลำดวน | ๒ | ๓๔ |
| ๑๓. ศรีณรงค์ | ๒ | ๓๔ |
| ๑๔. พนมดงรัก | ๑ | ๓๙ |
| ๑๕. เขวาสินรินทร์ | ๒ | ๔๖ |
| ๑๖. โนนนารายณ์ | ๑ | ๒๖ |
| ๑๗. ศีขรภูมิ | ๒ | ๑๑๖ |
| รวม | ๕๘ | ๑๑๖๘ |

สภาพลุ่มน้ำ จังหวัดสุรินทร์



ภาพที่ ๙ สภาพลุ่มน้ำ จังหวัดสุรินทร์

๑.๒ พื้นที่ชลประทานและระบบชลประทาน

จังหวัดสุรินทร์มีโครงการชลประทานขนาดกลาง ทั้งหมด ๒๗ แห่ง มีปริมาตรเก็บกักรวม ๒๕๔.๗๘๙ ล้านลูกบาศก์เมตร โครงการขนาดเล็กทั้งหมด ๓๔๖ แห่ง มีปริมาตรเก็บกักรวม ๕๕.๔๔ ล้านลูกบาศก์เมตร มีพื้นที่ชลประทานทั้งหมดประมาณ ๑๙๓,๘๖๗ ไร่ มีพื้นที่รับประโยชน์ ๒๘๐,๗๐๓ ไร่ ซึ่งมีปริมาณน้ำฝนเฉลี่ย ๑,๒๗๙.๒ มิลลิเมตร/ปี โดยมีรายละเอียดดังนี้

๒.๑ โครงการชลประทานขนาดกลาง ประกอบด้วย

➢ อ่างเก็บน้ำขนาดกลาง จำนวน ๑๗ แห่ง ปริมาตรเก็บกัก ๑๔๕.๘๙ ล้านลูกบาศก์เมตร มีพื้นที่ชลประทานประมาณ ๑๑๒,๒๓๕ ไร่

➢ ฝ่ายในลำน้ำ จำนวน ๔ แห่ง ปริมาตรเก็บกัก ๘.๐๐๕ ล้านลูกบาศก์เมตร มีพื้นที่ชลประทานประมาณ ๙,๗๖๙ ไร่

➢ โครงการส่งน้ำและบำรุงรักษามูลกลาง มีฝายยาง จำนวน ๕ แห่ง ปริมาตรเก็บกัก ๒๖.๔๓ ล้านลูกบาศก์เมตร มีพื้นที่ ชลประทานประมาณ ๕๙,๗๒๓ ไร่

➢ โครงการส่งน้ำและบำรุงรักษามูลล่าง มีฝายจำนวน ๑ แห่ง ปริมาตรเก็บกัก ๗๔.๔๖ ล้านลูกบาศก์เมตร มีพื้นที่ชลประทานประมาณ ๑๒,๑๔๐ ไร่

๒.๑ โครงการชลประทานขนาดเล็ก ประกอบด้วย

➢ โครงการชลประทานขนาดเล็ก จำนวน ๓๔๖ แห่ง ปริมาตรเก็บกัก ๕๕.๔๔ ล้านลูกบาศก์เมตร มีพื้นที่รับประโยชน์ประมาณ ๒๒๕,๕๐๓ ไร่

➢ สถานีสูบน้ำด้วยไฟฟ้า จำนวน ๕๓ แห่ง มีพื้นที่รับประโยชน์ประมาณ ๕๕,๒๐๐ ไร่

ตารางที่ ๑๓ พื้นที่ชลประทานจังหวัดสุรินทร์

| ที่ | ชื่อโครงการ | จำนวน (แห่ง) | ปริมาตรเก็บกัก (ล้านลูกบาศก์เมตร) | พื้นที่ชลประทาน (ไร่) | พื้นที่รับประโยชน์(ไร่) |
|-------------------------|-----------------------------------|--------------|-----------------------------------|-----------------------|-------------------------|
| โครงการชลประทานขนาดกลาง | | | | | |
| ๑ | อ่างเก็บน้ำขนาดกลาง | ๑๗ | ๑๔๕.๘๙ | ๑๑๒,๒๓๕ | - |
| ๒ | ฝ่ายในลำน้ำ | ๔ | ๘.๐๐๕ | ๙,๗๖๙ | - |
| ๓ | โครงการส่งน้ำและบำรุงรักษามูลกลาง | ๕ | ๒๖.๔๓ | ๕๙,๗๒๓ | - |
| ๔ | โครงการส่งน้ำและบำรุงรักษามูลล่าง | ๑ | ๗๔.๔๖ | ๑๒,๑๔๐ | - |
| รวมขนาดกลาง | | ๒๗ | ๒๕๔.๗๘๙ | ๑๙๓,๘๖๗ | - |
| โครงการชลประทานขนาดเล็ก | | | | | |
| ๑ | โครงการชลประทานขนาดเล็ก | ๓๔๖ | ๕๕.๔๔ | - | ๒๒๕,๕๐๓ |
| ๒ | สถานีสูบน้ำด้วยไฟฟ้า | ๕๓ | - | - | ๕๕,๒๐๐ |
| รวมขนาดเล็ก | | ๓๙๙ | ๕๕.๔๔ | - | ๒๘๐,๗๐๓ |
| รวมทั้งหมด | | | ๓๑๐.๒๒๕ | ๑๙๓,๘๖๗ | ๒๘๐,๗๐๓ |

ที่มา : โครงการชลประทานสุรินทร์

๑.๓ แหล่งน้ำในไร่นานอกเขตชลประทาน

สถานีพัฒนาที่ดินสุรินทร์ ได้ดำเนินการขุดสระน้ำไร่นาขนาด ๑,๒๖๐ ลูกบาศก์เมตร ให้แก่เกษตรกรที่มีความต้องการและแสดงความจำนงเข้าร่วมโครงการด้วยความสมัครใจ โดยเกษตรกรร่วมสนับสนุนค่าใช้จ่ายในการขุดสระ ๒,๕๐๐ บาท/บ่อ ซึ่งได้ดำเนินการตั้งแต่ปี ๒๕๔๙ - ๒๕๖๑ ปัจจุบันได้ดำเนินการขุดสระน้ำในไร่นานอกเขตชลประทานไปแล้ว ๑๗,๑๙๒ บ่อ ดังตารางที่ ๑๔

ตารางที่ ๑๔ แหล่งน้ำในไร่นานอกเขตชลประทานจังหวัดสุรินทร์

| ปีงบประมาณ | จำนวนบ่อ |
|------------|---------------|
| ๒๕๔๙ | ๒,๑๔๖ |
| ๒๕๕๐ | — |
| ๒๕๕๑ | ๕๘๕ |
| ๒๕๕๒ | ๕๘๐ |
| ๒๕๕๓ | ๕๐๙ |
| ๒๕๕๔ | ๘๘ |
| ๒๕๕๕ | ๗๐๐ |
| ๒๕๕๖ | ๓,๔๗๕ |
| ๒๕๕๗ | ๒,๓๐๐ |
| ๒๕๕๘ | ๑,๙๐๐ |
| ๒๕๕๙ | ๘๐๐ |
| ๒๕๖๐ | ๒,๑๓๕ |
| ๒๕๖๑ | ๑,๙๗๔ |
| ๒๕๖๒ | ๑,๘๙๔ |
| ๒๕๖๓ | ๑,๒๙๗ |
| รวม | ๑๘,๘๓๑ |

ที่มา : สถานีพัฒนาที่ดินสุรินทร์

๒. แหล่งน้ำใต้ผิวดิน (บ่อน้ำบาดาล)

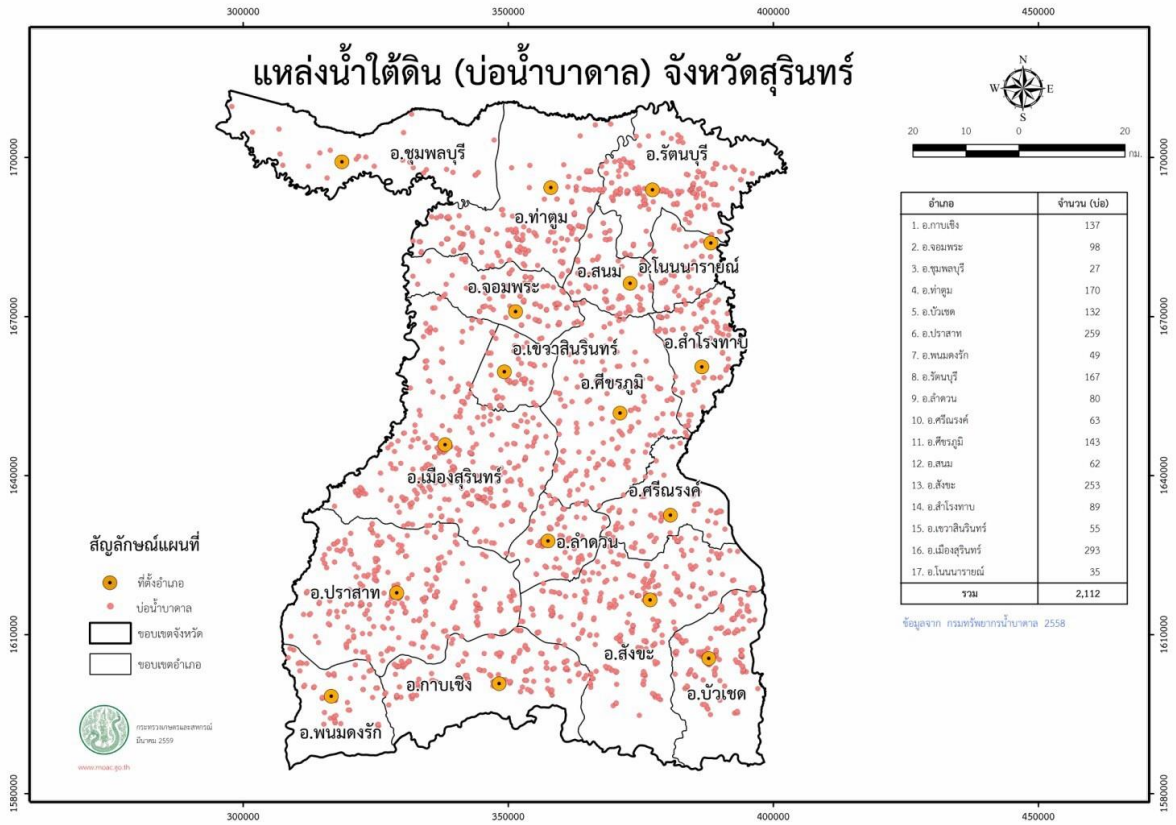
จังหวัดสุรินทร์มีบ่อน้ำบาดาลทั้งสิ้น ๓,๑๑๓ บ่อ ซึ่งเป็นบ่อน้ำเพื่อการอุปโภคบริโภค ๒,๙๗๖ บ่อ และบ่อน้ำเพื่อการเกษตร ๑๓๗ บ่อ รายละเอียด ดังตารางที่ ๑๕

ตารางที่ ๑๕ แหล่งน้ำใต้ผิว (บ่อน้ำบาดาล) จังหวัดสุรินทร์

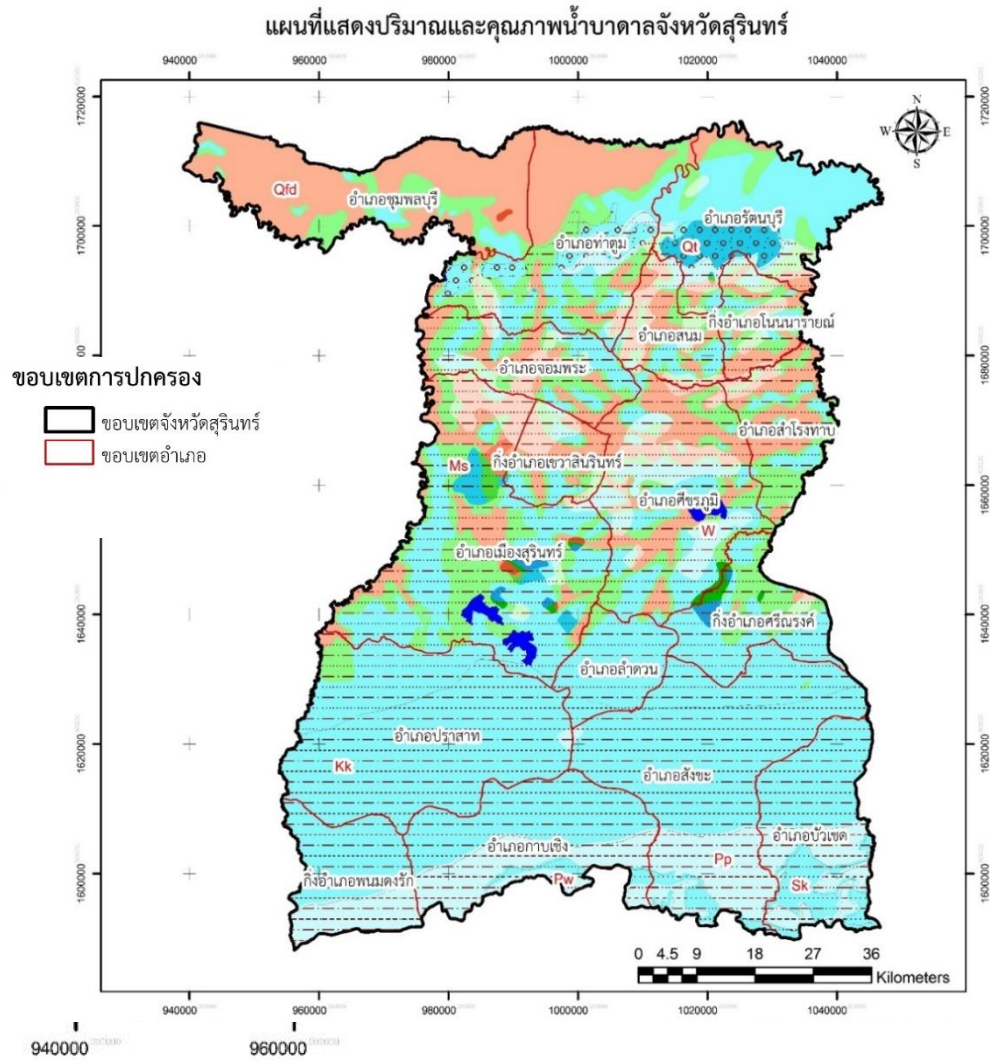
| ลำดับ | อำเภอ | บ่ออุปโภค-บริโภค | บ่อเกษตร | รวมทั้งหมด |
|-------|---------------|------------------|------------|-------------|
| ๑ | กาบเชิง | ๒๖๐ | ๑ | ๒๖๑ |
| ๒ | เขวาสินรินทร์ | ๔๒ | - | ๔๒ |
| ๓ | จอมพระ | ๑๕๓ | ๔ | ๑๕๗ |
| ๔ | ชุมพลบุรี | ๓๓ | - | ๓๓ |
| ๕ | ท่าตูม | ๒๐๑ | ๖ | ๒๐๗ |
| ๖ | โนนนารายณ์ | ๔๙ | - | ๔๙ |
| ๗ | บัวเชด | ๑๗๔ | - | ๑๗๔ |
| ๘ | ปราสาท | ๓๙๘ | ๔๓ | ๔๔๑ |
| ๙ | พนมดงรัก | ๘๑ | ๑ | ๘๒ |
| ๑๐ | เมืองสุรินทร์ | ๔๓๐ | ๑๒ | ๔๔๒ |
| ๑๑ | รัตนบุรี | ๒๔๘ | ๒๗ | ๒๗๕ |
| ๑๒ | ลำดวน | ๑๒๒ | ๑๑ | ๑๓๓ |
| ๑๓ | ศรีณรงค์ | ๗๒ | ๑๔ | ๘๖ |
| ๑๔ | ศีขรภูมิ | ๑๘๕ | ๑๒ | ๑๙๗ |
| ๑๕ | สนม | ๘๐ | - | ๘๐ |
| ๑๖ | สังขะ | ๓๓๑ | ๖ | ๓๓๗ |
| ๑๗ | สำโรงทาบ | ๑๑๗ | - | ๑๑๗ |
| | รวม | ๒๙๗๖ | ๑๓๗ | ๓๑๑๓ |

ที่มา : กรมทรัพยากรน้ำบาดาล

ข้อมูล ณ วันที่ ๒๒ เดือนตุลาคม พ.ศ. ๒๕๖๑



ภาพที่ ๑๐ แสดงแหล่งน้ำใต้ดิน (บ่อน้ำบาดาล) จังหวัดสุรินทร์



ชั้นหินให้น้ำ

- ชั้นหินอุ้มน้ำตะกอนน้ำพา
- ชั้นหินอุ้มน้ำตะกอนตะกั่ว
- ชั้นหินอุ้มน้ำหินชุดมหาสารคาม
- ชั้นหินอุ้มน้ำหินชุดโคกกรวด
- ชั้นหินอุ้มน้ำหินชุดเสาข้าว
- ชั้นหินอุ้มน้ำหินชุดภูพาน
- ชั้นหินอุ้มน้ำหินชุดพระวิหาร
- แหล่งน้ำ

ดัชนีแสดงถึงน้ำบาดาลที่หาได้

Groundwater Availability Index

แสดงปริมาณน้ำที่หาได้ต่อไร่ต่อวัน (ลูกบาศก์เมตร/ไร่/วัน)
Expected Well Yield (m³/hr)

| | < 2 | 2-10 | 10-20 | > 20 |
|----------|-----|------|-------|------|
| <600 | | | | |
| 600-1200 | | | | |
| >1200 | | | | |

หมายเหตุ (Remark) : < น้อยกว่า (Less Than)
> มากกว่า (More Than)

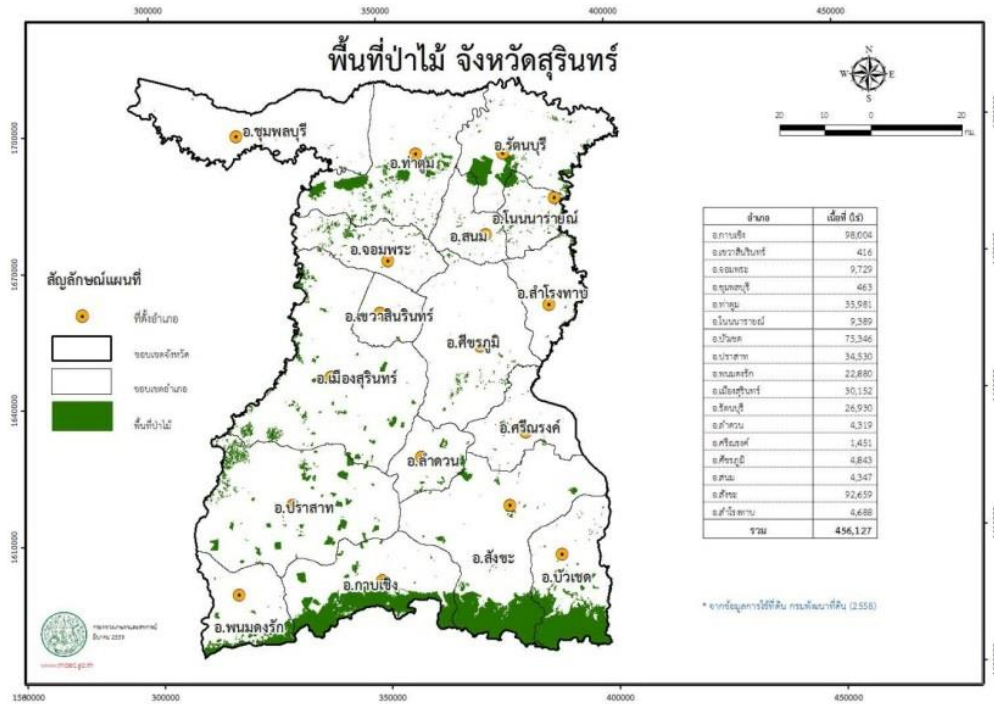
ภาพที่ ๑๑ แสดงปริมาณและคุณภาพน้ำบาดาล จังหวัดสุรินทร์

๑.๓ ทรัพยากรธรรมชาติที่สำคัญ (ที่มา : สำนักงานทรัพยากรธรรมชาติและสิ่งแวดล้อมจังหวัดสุรินทร์)

จังหวัดสุรินทร์มีเนื้อที่ทั้งหมด ๕,๐๗๗,๕๓๗ ไร่ ปี ๒๕๖๑ - ๒๕๖๒ มีพื้นที่ป่าไม้ ๔๖๗,๓๐๓.๕๒ ไร่ มีพื้นที่ที่ได้รับการประกาศเป็นเขตป่าสงวนแห่งชาติ จำนวน ๒๙ แห่ง เนื้อที่ ๑,๑๑๕,๒๘๔ ไร่ มอบให้ ส.ป.ก. จำนวน ๙๖๗,๐๕๖-๒-๔๓ ไร่ คงเหลือพื้นที่ป่าสงวนแห่งชาติ จำนวน ๑๔๘,๒๒๗-๑-๕๗ ไร่ มีเขตรักษาพันธุ์สัตว์ป่า จำนวน ๑ แห่ง พื้นที่ ๓๑๓,๔๔๕ ไร่ จังหวัดสุรินทร์ มีไม้ที่มีค่าอยู่หลายชนิด เช่น ไม้ประดู่ ไม้เต็ง ไม้รัง ไม้ตะเคียน ไม้ยาง ไม้พลวง เป็นต้น ดังตารางที่ ๑๖

ตารางที่ ๑๖ พื้นที่ป่าไม้จังหวัดสุรินทร์

| ลำดับที่ | อำเภอ | เนื้อที่(ไร่) |
|------------|-----------------|----------------|
| ๑ | กาบเชิง | ๙๘,๐๐๔ |
| ๒ | เขวาสินรินทร์ | ๔๑๖ |
| ๓ | จอมพระ | ๙,๗๒๙ |
| ๔ | ท่าตูม | ๓๕,๙๘๑ |
| ๕ | โนนนารายณ์ | ๙,๓๘๙ |
| ๖ | บัวเชด | ๗๕,๓๔๖ |
| ๗ | ปราสาท | ๓๔,๕๓๐ |
| ๘ | พนมดงรัก | ๒๒,๘๘๐ |
| ๙ | เมืองสุรินทร์ | ๓๐,๑๕๒ |
| ๑๐ | รัตนบุรี | ๒๖,๙๓๐ |
| ๑๑ | ลำดวน | ๔,๓๑๙ |
| ๑๒ | ศรีณรงค์ | ๑,๔๕๑ |
| ๑๓ | ศีขรภูมิ | ๔,๘๔๓ |
| ๑๔ | สนม | ๔,๓๔๗ |
| ๑๕ | สังขะ | ๙๒,๖๕๙ |
| ๑๖ | สำโรงทาบ | ๔,๖๘๘ |
| ๑๗ | ชุมพลบุรี | ๔๖๓ |
| รวม | ๑๗ อำเภอ | ๔๕๖,๑๒๗ |



ที่มา : กรมพัฒนาที่ดิน (๒๕๕๘)

ภาพที่ ๑๒ พื้นที่ป่าไม้จังหวัดสุรินทร์

๑) ป่าสงวนแห่งชาติ

จังหวัดสุรินทร์มีพื้นที่ป่าสงวนแห่งชาติ จำนวน ๒๙ ป่า ดังนี้

รายชื่อป่าสงวนแห่งชาติจังหวัดสุรินทร์

| ลำดับที่ | รายชื่อ | เนื้อที่ตามประกาศ (ไร่) | เนื้อที่คงมีสภาพป่า (ไร่) | ลำดับที่ | รายชื่อ | เนื้อที่ตามประกาศ (ไร่) | เนื้อที่คงมีสภาพป่า (ไร่) |
|----------|------------------------|-------------------------|---------------------------|----------|---------------------------------|-------------------------|---------------------------|
| ๑ | ป่าแสงพัน | ๑,๖๖๘ | ๑,๔๕๘ | ๑๖ | ป่ากำไลจาน | ๑๕,๖๐๐ | ๘,๒๙๘-๑-๓๒ |
| ๒ | ป่าเขาสวาย | ๑๘,๑๔๓ | ๗,๑๘๑ | ๑๗ | บ้านกระวัน | ๑๔,๓๒๕ | - |
| ๓ | ป่าหนองเยี่ย แปลงที่ ๑ | ๑,๗๖๒ | ๑,๕๖๐ | ๑๘ | ป่าทุ่งมน-บักได-ตาเบาแปลงที่ ๑ | ๒,๙๖๘ | ๖๘๐ |
| ๔ | ป่าหนองเยี่ย แปลงที่ ๒ | ๓๓๑ | ๓๓๑ | ๑๙ | ป่าทุ่งมน-บักได-ตาเบาแปลงที่ ๒ | ๑๔๕,๕๙๓ | ๖,๘๕๘-๓-๓๕ |
| ๕ | ป่าหนองเยี่ย แปลงที่ ๔ | ๔๕๖ | ๓๔๐ | ๒๐ | ป่าทุ่งมน-บักได-ตาเบาแปลงที่ ๓ | ๒๗๐,๔๓๑ | ๑๘,๒๑๑-๐-๙๙ |
| ๖ | ป่าท่าสว่าง - เพี้ยราม | ๑๙,๔๑๒ | ๔,๗๐๖-๑-๐๐ | ๒๑ | ป่าฝั่งซ้ายแม่น้ำมูล | ๑๓,๙๒๒ | ๑๓,๙๒๒ |
| ๗ | ป่าเทนมีย์ | ๑๒,๘๒๒ | ๑,๐๕๑ | ๒๒ | ป่าหินลิ่ม | ๔๓,๙๖๒ | ๒๔,๑๘๖-๒-๐๐ |
| ๘ | ป่าจารพัด | ๔๑,๘๒๐ | - | ๒๓ | ป่าฝั่งขวาห้วยเสน | ๙๐,๓๑๒ | ๖,๑๒๒ |
| ๙ | ป่าหนองเหล็ก | ๑๑,๒๒๕ | ๒๕๕ | ๒๔ | ป่าฝั่งซ้ายห้วยเสน แปลงที่ ๑-๒ | ๗๗,๘๙๑ | ๒,๒๖๙ |
| ๑๐ | ป่าภูดิน | ๗,๘๑๘ | ๗,๑๓๒-๑-๐๐ | ๒๕ | ป่าฝั่งซ้ายห้วยสำราญ | ๓๘,๐๔๘ | - |
| ๑๑ | ป่าดงสายทอ | ๑๒,๙๖๘ | ๑๒,๙๖๘ | ๒๖ | ป่าบ้านเดียง | ๒๖,๐๙๓ | ๑,๔๕๐ |
| ๑๒ | ป่าพนมดิน แปลงที่ ๑ | ๑๑,๗๙๓ | ๑๐,๓๒๕ | ๒๗ | ป่าฝั่งซ้ายห้วยกำไทด | ๔๓,๙๓๔ | ๒,๖๓๑ |
| ๑๓ | ป่าพนมดิน แปลงที่ ๒ | ๔,๗๕๔ | ๔,๒๓๕-๑-๐๐ | ๒๘ | ป่าฝักไหม | ๑๑,๐๑๘ | ๓๕๐ |
| ๑๔ | ป่าเน็กเหียรดัดสันตุด | ๒๔,๓๗๕ | ๕,๑๕๗ | ๒๙ | ป่าฝั่งซ้ายห้วยทับทันแปลง ๑-๒-๓ | ๑๔๙,๓๗๕ | ๓,๖๗๒-๒-๐๐ |
| ๑๕ | ป่าพนมสวาย | ๒,๔๗๕ | ๒๐๐ | | | | |

๒) อุทยานแห่งชาติ

| วนอุทยาน | พื้นที่(ไร่) |
|---------------------|--------------|
| วนอุทยานพนมสวาย | ๑,๙๗๕ |
| วนอุทยานป่าสนหนองคู | ๔๑๕ |

๓) เขตรักษาพันธุ์สัตว์

| เขตรักษาพันธุ์สัตว์ป่า | พื้นที่ (ไร่) |
|--|---------------|
| เขตรักษาพันธุ์สัตว์ป่าห้วยทับทัน - ห้วยสำราญ | ๓๑๓,๗๕๐ |

๔) ทรัพยากรธรณี จังหวัดสุรินทร์มีทรัพยากรแร่ที่สามารถกำหนดเป็นพื้นที่แหล่งแร่สำคัญทางเศรษฐกิจ ๓ ชนิด คือ หินบะซอลต์พบในเขตอำเภอเมืองสุรินทร์ และอำเภอปราสาท ทราวยแม่น้ำมูล พบที่อำเภอท่าตูม และอำเภอชุมพลบุรี บ่อหินลูกรัง พบที่อำเภอท่าตูม อำเภอสำโรงทาบ อำเภอเมืองสุรินทร์ อำเภอสังขะ

แหล่งธรรมชาติทางธรณีวิทยาจังหวัดสุรินทร์

| ลำดับ | รายชื่อแหล่ง | ประเภท | ที่ตั้ง | ผู้รับผิดชอบ |
|-------|--------------------------|-----------------|--------------------|--|
| ๑ | เขาพนมสวาย | แหล่งหินแบบฉบับ | อำเภอเมืองสุรินทร์ | วนอุทยานพนมสวาย |
| ๒ | น้ำตกไตรศรี(น้ำตกโอตราว) | ธรณีสังฐาน | อำเภอบัวเขต | เขตรักษาพันธุ์สัตว์ป่าห้วยทับทัน-ห้วยสำราญ |
| ๓ | ลานหินคาร์สปาง | ธรณีสังฐาน | อำเภอกาบเชิง | องค์การบริหารส่วนตำบลนางมุด |
| ๔ | ผามะนาว | ธรณีสังฐาน | อำเภอกาบเชิง | องค์การบริหารส่วนตำบลนางมุด |
| ๕ | เขาศาลา(ผานางคอย) | ธรณีสังฐาน | อำเภอบัวเขต | องค์การบริหารส่วนตำบลจรัส |

๑.๔ ข้อมูลด้านเศรษฐกิจของจังหวัดสุรินทร์

มูลค่าผลิตภัณฑ์มวลรวมจังหวัด (Gross provincial product : GPP) ณ ราคาประจำปีในปี พ.ศ.๒๕๖๑ จังหวัดสุรินทร์ มีมูลค่า ๗๕,๘๙๑ ล้านบาท เพิ่มขึ้นจากปีที่ผ่านมา ๑,๖๒๖ ล้านบาท อยู่ลำดับที่ ๓๘ ของประเทศ และมีรายได้ต่อหัวประชากร (GPP per capita) ปี ๒๕๖๑ เท่ากับ ๗๐,๕๕๖ บาทต่อคนต่อปี เพิ่มขึ้นจากปีก่อน คิดเป็นร้อยละ ๑.๔ เป็นลำดับที่ ๑๒ ของภาคตะวันออกเฉียงเหนือ ลำดับที่ ๑๗ ของประเทศ โครงสร้างเศรษฐกิจจังหวัดสุรินทร์ยังคงพึ่งพาภาคเกษตรเป็นหลัก มีสัดส่วนร้อยละ ๒๓

ตารางที่ ๑๗ ผลิตภัณฑ์มวลรวม(GPP) ณ ราคาประจำปี จำแนกตามสาขาการผลิต พ.ศ.๒๕๕๙-๒๕๖๑

| ภาคการเกษตร | | มูลค่าปี ๒๕๕๙ (ล้านบาท) | มูลค่าปี ๒๕๖๐ (ล้านบาท) | มูลค่าปี ๒๕๖๑ (ล้านบาท) |
|-----------------------|---|----------------------------|----------------------------|----------------------------|
| ๑. | เกษตรกรรม การป่าไม้ และการประมง | ๑๘,๘๔๑.๐๐ | ๑๘,๖๔๑.๐๐ | ๑๗,๔๕๒.๐๐ |
| นอกภาคการเกษตร | | | | |
| ๒. | เหมืองแร่และการเหมืองหิน | ๕๓๐.๐๐ | ๔๔๔.๐๐ | ๓๘๓.๐๐ |
| ๓. | การผลิตอุตสาหกรรม | ๗,๐๐๘.๐๐ | ๗,๘๘๗.๐๐ | ๙,๑๖๑.๐๐ |
| ๔. | ไฟฟ้า ก๊าซ และระบบปรับอากาศ | ๙๑๐.๐๐ | ๙๒๗.๐๐ | ๘๓๑.๐๐ |
| ๕. | การประปา และการจัดการของเสีย | ๒๑๓.๐๐ | ๒๓๕.๐๐ | ๒๗๒.๐๐ |
| ๖. | การก่อสร้าง | ๓,๐๒๔.๐๐ | ๓,๑๘๗.๐๐ | ๓,๕๒๗.๐๐ |
| ๗. | การขายส่ง การขายปลีก และการซ่อมแซมยานยนต์ | ๙,๑๒๔.๐๐ | ๙,๖๗๔.๐๐ | ๑๐,๑๑๑.๐๐ |

| | | | | |
|-----|---|-----------|-----------|-----------|
| ๘. | การขนส่ง สถานที่เก็บสินค้า | ๑,๓๙๗.๐๐ | ๑,๖๐๖.๐๐ | ๑,๗๐๘.๐๐ |
| ๙. | ที่พักแรมและบริการด้านอาหาร | ๕๐๕.๐๐ | ๕๕๕.๐๐ | ๖๒๔.๐๐ |
| ๑๐. | ข้อมูลข่าวสารและการสื่อสาร | ๔๕๒.๐๐ | ๕๐๕.๐๐ | ๕๙๔.๐๐ |
| ๑๑. | การเงินและการประกันภัย | ๖,๓๒๙.๐๐ | ๖,๕๕๕.๐๐ | ๖,๘๓๐.๐๐ |
| ๑๒. | กิจกรรมเกี่ยวกับก่อสร้างหิรัญทรัพย์ | ๓,๗๐๓.๐๐ | ๓,๘๐๔.๐๐ | ๔,๐๐๓.๐๐ |
| ๑๓. | กิจกรรมวิชาชีพ วิทยาศาสตร์และกิจกรรมวิชาการ | ๒๙.๐๐ | ๒๔.๐๐ | ๒๑.๐๐ |
| ๑๔. | กิจกรรมการบริหารและบริการสนับสนุนอื่น ๆ | ๗๗.๐๐ | ๙๐.๐๐ | ๙๔.๐๐ |
| ๑๕. | การบริหารราชการ การป้องกันประเทศ ฯ | ๔,๔๙๔.๐๐ | ๔,๕๖๒.๐๐ | ๔,๗๖๙.๐๐ |
| ๑๖. | การศึกษา | ๑๑,๗๑๓.๐๐ | ๑๑,๗๕๗.๐๐ | ๑๑,๔๕๔.๐๐ |
| ๑๗. | กิจกรรมด้านสุขภาพ | ๒,๖๖๑.๐๐ | ๒,๗๙๐.๐๐ | ๒,๙๑๘.๐๐ |
| ๑๘. | ศิลปะ ความบันเทิงและนันทนาการ | ๑๓๒.๐๐ | ๑๕๗.๐๐ | ๑๘๔.๐๐ |
| ๑๙. | กิจกรรมการบริหารด้านอื่น ๆ | ๘๔๗.๐๐ | ๘๓๗.๐๐ | ๙๕๕.๐๐ |
| ๑๓. | กิจกรรมวิชาชีพ วิทยาศาสตร์และกิจกรรมวิชาการ | ๒๙.๐๐ | ๒๔.๐๐ | ๒๑.๐๐ |
| ๑๔. | กิจกรรมการบริหารและบริการสนับสนุนอื่น ๆ | ๗๗.๐๐ | ๙๐.๐๐ | ๙๔.๐๐ |
| ๑๕. | การบริหารราชการ การป้องกันประเทศ ฯ | ๔,๔๙๔.๐๐ | ๔,๕๖๒.๐๐ | ๔,๗๖๙.๐๐ |
| ๑๖. | การศึกษา | ๑๑,๗๑๓.๐๐ | ๑๑,๗๕๗.๐๐ | ๑๑,๔๕๔.๐๐ |
| ๑๗. | กิจกรรมด้านสุขภาพ | ๒,๖๖๑.๐๐ | ๒,๗๙๐.๐๐ | ๒,๙๑๘.๐๐ |
| ๑๘. | ศิลปะ ความบันเทิงและนันทนาการ | ๑๓๒.๐๐ | ๑๕๗.๐๐ | ๑๘๔.๐๐ |
| ๑๙. | กิจกรรมการบริหารด้านอื่น ๆ | ๘๔๗.๐๐ | ๘๓๗.๐๐ | ๙๕๕.๐๐ |

ที่มา : สำนักงานคณะกรรมการพัฒนาการเศรษฐกิจและสังคมแห่งชาติ

๑.๕ ข้อมูลแรงงาน จังหวัดสุรินทร์

ในปี ๒๕๖๒ จังหวัดสุรินทร์ มีประชากรวัยแรงงาน จำนวน ๕๒๘,๑๐๗ คน ชาย จำนวน ๔๐๘,๖๑๔ คน ประชากรวัยแรงงานหญิง จำนวน ๔๕๑,๘๐๖ คน แรงงานด้านการเกษตร ๒๕๒,๒๐๓ คน

ตารางที่ ๑๘ ข้อมูลแรงงานจังหวัดสุรินทร์

| ปี พ.ศ. | จำนวนประชากรวัยแรงงานชาย(คน) | จำนวนประชากรวัยแรงงานหญิง(คน) | แรงงานด้านการเกษตร(คน) |
|---------|------------------------------|-------------------------------|------------------------|
| ๒๕๕๙ | ๔๐๖,๖๕๕ | ๔๔๙,๐๖๗ | ๒๔๑,๔๘๘ |
| ๒๕๖๐ | ๔๐๘,๖๑๔ | ๔๕๑,๘๐๖ | ๒๕๒,๒๐๓ |
| ๒๕๖๑ | ๒๙๓,๕๒๖ | ๒๓๓,๔๑๙ | ๒๕๑,๐๕๔ |
| ๒๕๖๒ | ๒๘๔,๙๘๔ | ๒๔๓,๑๒๓ | ๒๓๑,๑๙๘ |

ที่มา : สำนักงานสถิติจังหวัดสุรินทร์

๑.๖ รายได้เฉลี่ยครัวเรือน ประจำปี พ.ศ. ๒๕๖๒

จังหวัดสุรินทร์ มีจำนวนครัวเรือนทั้งหมด ๒๗๐,๘๗๒ ครัวเรือน มีรายได้ครัวเรือนเฉลี่ย ปีละ ๒๑๕,๖๙๕.๘๔ บาท รายได้บุคคลเฉลี่ย ปีละ ๖๕,๙๑๙.๘๖ บาท รายละเอียดตามตารางที่ ๑๙

ตารางที่ ๑๙ รายได้เฉลี่ยครัวเรือน ประจำปี พ.ศ. ๒๕๖๒

| ที่ | พื้นที่ | จำนวนครัวเรือน | จำนวนคน | รายได้ครัวเรือนเฉลี่ย(บาท/ปี) | รายได้บุคคลเฉลี่ย(บาท/ปี) |
|-----|---------------------|----------------|---------|-------------------------------|---------------------------|
| ๑ | เมืองสุรินทร์ | ๕๑,๑๓๔ | ๑๖๒,๐๑๕ | ๒๖๒,๔๕๕.๒๕ | ๘๒,๘๓๔.๒๒ |
| ๒ | ชุมพลบุรี | ๑๔,๗๐๗ | ๕๔,๗๙๓ | ๒๓๑,๗๗๔.๑๓ | ๖๒,๒๑๐.๕๔ |
| ๓ | ท่าตูม | ๑๙,๐๐๐ | ๖๓,๗๑๘ | ๒๐๑,๗๘๔.๒๓ | ๖๐,๑๖๙.๘๒ |
| ๔ | จอมพระ | ๑๑,๕๐๗ | ๓๘,๓๒๓ | ๒๐๖,๗๑๓.๐๙ | ๖๒,๐๖๘.๔๐ |
| ๕ | ปราสาท | ๓๐,๗๐๐ | ๙๘,๒๙๖ | ๑๗๕,๗๑๘.๐๙ | ๕๔,๘๘๐.๖๒ |
| ๖ | กาบเชิง | ๑๑,๒๖๐ | ๓๗,๕๗๓ | ๒๐๙,๔๗๔.๓๒ | ๖๒,๗๗๕.๙๕ |
| ๗ | รัตนบุรี | ๑๗,๗๓๐ | ๕๓,๗๙๒ | ๑๙๓,๑๔๗.๖๑ | ๖๓,๖๖๒.๐๒ |
| ๘ | สนม | ๘,๒๑๐ | ๓๐,๑๗๙ | ๒๔๐,๑๗๐.๖๘ | ๖๕,๓๓๖.๘๗ |
| ๙ | ศีขรภูมิ | ๒๗,๔๕๘ | ๘๓,๗๐๕ | ๒๐๐,๕๖๗.๐๗ | ๖๕,๗๙๒.๖๑ |
| ๑๐ | สังขะ | ๒๕,๘๐๖ | ๘๔,๘๘๓ | ๒๑๐,๔๓๕.๑๓ | ๖๓,๙๗๖.๑๗ |
| ๑๑ | ลำดวน | ๕,๘๓๒ | ๒๐,๓๕๑ | ๒๓๑,๐๕๗.๘๓ | ๖๖,๒๑๔.๔๐ |
| ๑๒ | ลำโรงทับ | ๙,๕๓๗ | ๓๑,๗๘๕ | ๒๐๗,๕๕๔.๕๑ | ๖๒,๒๗๖.๑๕ |
| ๑๓ | บัวเชด | ๘,๓๔๔ | ๒๗,๐๐๘ | ๑๘๗,๗๒๓.๔๖ | ๕๗,๙๙๖.๓๒ |
| ๑๔ | พนมดงรัก | ๘,๐๘๙ | ๒๓,๑๕๐ | ๒๑๕,๑๖๙.๔๖ | ๗๕,๑๘๓.๘๓ |
| ๑๕ | ศรีณรงค์ | ๘,๐๕๙ | ๓๑,๖๔๙ | ๒๒๘,๔๗๖.๔๑ | ๕๘,๑๗๘.๕๐ |
| ๑๖ | เขวาสินรินทร์ | ๗,๒๘๔ | ๒๔,๘๗๐ | ๒๑๗,๐๔๙.๙๕ | ๖๓,๕๗๐.๒๔ |
| ๑๗ | โนนนารายณ์ | ๖,๒๑๕ | ๒๐,๒๒๘ | ๑๙๙,๖๗๘.๔๘ | ๖๑,๓๕๐.๖๙ |
| | เฉลี่ยรวมทุกพื้นที่ | ๒๗๐,๘๗๒ | ๘๘๖,๓๑๘ | ๒๑๕,๖๙๕.๘๔ | ๖๕,๙๑๙.๘๖ |

ที่มา : สำนักงานพัฒนาชุมชนจังหวัดสุรินทร์

๒. ข้อมูลสินค้าเกษตรที่สำคัญของจังหวัด

๒.๑) ด้านพืช

๒.๑.๑) ข้าวนาปี จังหวัดสุรินทร์มีเนื้อที่เพาะปลูกข้าวนาปี จำนวน ๓,๐๗๖,๙๙๑ ไร่ เนื้อที่เก็บเกี่ยว จำนวน ๒,๘๘๐,๕๑๐ ไร่ ผลผลิตเฉลี่ยต่อไร่ต่อเนื้อที่เพาะปลูก ๓๕๐ กก. ผลผลิตเฉลี่ยต่อไร่ต่อเนื้อที่เก็บเกี่ยว ๓๗๔ กก. รายละเอียดตามตารางที่ ๒๐

ตารางที่ ๒๐ ข้าวนาปี เนื้อที่ ผลผลิต และผลผลิตต่อไร่ จังหวัดสุรินทร์ ปีเพาะปลูก ๒๕๖๒/๖๓

| อำเภอ | เนื้อที่ปลูก (ไร่) | เนื้อที่เก็บเกี่ยว (ไร่) | ผลผลิต (ตัน) | ผลผลิตต่อไร่ (กก.) | |
|---------------|-----------------------|-----------------------------|------------------|--------------------|------------|
| | | | | เพาะปลูก | เก็บเกี่ยว |
| เมืองสุรินทร์ | ๓๙๑,๔๗๖ | ๓๘๐,๕๒๓ | ๑๓๖,๒๒๗ | ๓๔๘ | ๓๕๘ |
| จอมพระ | ๑๓๓,๓๕๘ | ๑๒๑,๐๘๓ | ๔๔,๓๑๖ | ๓๓๒ | ๓๖๖ |
| ชุมพลบุรี | ๓๐๓,๑๐๒ | ๒๘๐,๐๘๐ | ๑๐๙,๗๙๑ | ๓๖๒ | ๓๙๒ |
| ท่าตูม | ๒๖๕,๑๒๐ | ๒๕๕,๑๐๖ | ๑๐๐,๕๑๒ | ๓๗๙ | ๓๙๔ |
| ปราสาท | ๓๗๑,๐๗๘ | ๓๗๑,๐๗๘ | ๑๓๖,๑๘๖ | ๓๖๗ | ๓๖๗ |
| รัตนบุรี | ๑๘๗,๘๙๓ | ๑๗๗,๒๔๑ | ๗๖,๐๓๖ | ๔๐๕ | ๔๒๙ |
| ศีขรภูมิ | ๓๓๕,๙๓๖ | ๓๒๑,๐๖๐ | ๑๒๕,๕๓๔ | ๓๗๔ | ๓๙๑ |
| สังขะ | ๒๗๗,๕๑๔ | ๒๓๖,๕๔๐ | ๘๗,๕๒๐ | ๓๑๕ | ๓๗๐ |
| ลำโรงทาน | ๑๒๘,๐๓๔ | ๑๑๕,๕๗๑ | ๓๗,๐๙๘ | ๒๙๐ | ๓๒๑ |
| สนม | ๑๐๐,๔๘๓ | ๙๔,๔๔๐ | ๓๕,๗๙๓ | ๓๕๖ | ๓๗๙ |
| กาบเชิง | ๑๑๓,๒๓๒ | ๙๖,๐๙๗ | ๓๐,๒๐๗ | ๒๖๗ | ๓๑๔ |
| ลำดวน | ๙๖,๔๓๗ | ๘๙,๐๓๓ | ๓๓,๐๓๑ | ๓๔๓ | ๓๗๑ |
| บัวเชด | ๕๖,๓๗๔ | ๕๓,๘๕๑ | ๑๘,๗๙๔ | ๓๓๓ | ๓๔๙ |
| พนมดงรัก | ๕๖,๐๙๓ | ๕๐,๔๐๗ | ๑๕,๕๒๕ | ๒๗๗ | ๓๐๘ |
| ศรีณรงค์ | ๑๐๑,๔๒๘ | ๘๓,๒๑๘ | ๓๐,๗๐๗ | ๓๐๓ | ๓๖๙ |
| เขวาสินรินทร์ | ๙๐,๐๖๐ | ๘๖,๔๕๘ | ๓๒,๔๒๒ | ๓๖๐ | ๓๗๕ |
| โนนนารายณ์ | ๖๙,๓๗๓ | ๖๘,๗๒๔ | ๒๖,๘๐๒ | ๓๘๖ | ๓๙๐ |
| รวม | ๓,๐๗๖,๙๙๑ | ๒,๘๘๐,๕๑๐ | ๑,๐๗๖,๕๐๑ | ๓๕๐ | ๓๗๔ |

ที่มา : ข้อมูลเอกภาพ สำนักงานเศรษฐกิจการเกษตร

๒.๑.๒) ยางพารา

จังหวัดสุรินทร์ มีเนื้อที่ยืนต้น ๑๘๐,๕๕๒ ไร่ เนื้อที่กรีดยางได้ ๑๒๕,๕๒๑ ไร่ ผลผลิต ๒๖,๖๐๒ ตัน ผลผลิตต่อไร่ ๒๑๒ กก. รายละเอียดตามตารางที่ ๒๑

ตารางที่ ๒๑ ยางพารา เนื้อที่ ผลผลิต และผลผลิตต่อไร่ จังหวัดสุรินทร์

| อำเภอ | เนื้อที่ยืนต้น (ไร่) | เนื้อที่กรีดยางได้ (ไร่) | ผลผลิต (ตัน) | ผลผลิตต่อไร่ (กก.) |
|---------------|-------------------------|-----------------------------|-----------------|-----------------------|
| เมืองสุรินทร์ | ๓,๙๙๑ | ๒,๖๒๖ | ๔๒๘ | ๑๖๓ |
| จอมพระ | ๒,๑๐๖ | ๑,๒๐๓ | ๒๐๗ | ๑๗๒ |
| ชุมพลบุรี | ๖๘ | ๙ | ๑ | ๑๒๔ |
| ท่าตูม | ๔,๔๗๖ | ๑,๕๙๓ | ๑๙๙ | ๑๒๕ |
| ปราสาท | ๔,๔๙๗ | ๓,๐๖๐ | ๓๒๒ | ๒๓๖ |
| รัตนบุรี | ๔,๐๕๐ | ๑,๘๑๒ | ๓๗๓ | ๒๐๖ |
| ศีขรภูมิ | ๕,๓๕๙ | ๓,๒๑๔ | ๖๔๖ | ๒๐๑ |
| สังขะ | ๕๓,๒๙๐ | ๔๓,๘๒๘ | ๙,๘๑๗ | ๒๒๔ |
| ลำโรงทับ | ๒,๑๘๓ | ๑,๐๘๔ | ๒๐๖ | ๑๙๐ |
| สนม | ๕,๒๑๔ | ๓,๓๐๘ | ๗๔๘ | ๒๒๖ |
| กาบเชิง | ๘,๖๐๙ | ๖,๐๘๑ | ๑,๑๖๘ | ๑๙๒ |
| ลำดวน | ๔๗๐ | ๑๕๐ | ๑๗ | ๑๑๕ |
| บัวเชด | ๓๕,๓๐๒ | ๒๔,๗๙๗ | ๕,๐๓๔ | ๒๐๓ |
| พนมดงรัก | ๒๗,๐๒๖ | ๑๙,๘๗๘ | ๔,๑๓๕ | ๒๐๘ |
| ศรีณรงค์ | ๒๑,๗๒๒ | ๑๑,๘๗๕ | ๒,๗๐๘ | ๒๒๘ |
| เขวาสินรินทร์ | ๙๗ | ๖๑ | ๖ | ๑๐๓ |
| โนนนารายณ์ | ๒,๐๙๒ | ๙๔๒ | ๑๘๗ | ๑๙๘ |
| รวม | ๑๘๐,๕๕๒ | ๑๒๕,๕๒๑ | ๒๖,๖๐๒ | ๒๑๒ |

ที่มา : ข้อมูลเอกภาพ สำนักงานเศรษฐกิจการเกษตร

๒.๑.๓) มันสำปะหลัง จังหวัดสุรินทร์ มีเนื้อที่ปลูกมันสำปะหลังโรงงาน จำนวน ๑๐๒,๘๕๑ ไร่ เนื้อที่เก็บเกี่ยว ๑๐๑,๒๐๐ ไร่ ผลผลิต ๓๘๖,๙๔๘ ตัน ผลผลิตต่อไร่ต่อเนื้อที่เพาะปลูก ๓,๗๖๒ กก. ผลผลิตต่อไร่ต่อเนื้อที่เก็บเกี่ยว ๓,๘๒๔ กก. รายละเอียดตามตารางที่ ๒๒

ตารางที่ ๒๒ มันสำปะหลัง เนื้อที่ ผลผลิต และผลผลิตต่อไร่ จังหวัดสุรินทร์

| อำเภอ | เนื้อที่ปลูก (ไร่) | เนื้อที่เก็บเกี่ยว (ไร่) | ผลผลิต (ตัน) | ผลผลิตต่อไร่ (กก.) | |
|---------------|--------------------|--------------------------|----------------|--------------------|--------------|
| | | | | เพาะปลูก | เก็บเกี่ยว |
| เมืองสุรินทร์ | ๓๑๐ | ๓๐๑ | ๙๓๔ | ๓,๐๑๓ | ๓,๑๐๓ |
| จอมพระ | ๓,๙๖๒ | ๓,๘๙๗ | ๑๒,๕๓๗ | ๓,๑๖๔ | ๓,๒๑๗ |
| ชุมพลบุรี | ๓๒ | ๓๒ | ๘๖ | ๒,๖๘๘ | ๒,๖๘๘ |
| ท่าตูม | ๖๔๓ | ๖๔๓ | ๑,๙๙๑ | ๓,๐๙๖ | ๓,๐๙๖ |
| ปราสาท | ๔,๕๗๗ | ๔,๔๘๓ | ๑๔,๗๓๑ | ๓,๒๑๘ | ๓,๒๘๖ |
| รัตนบุรี | ๓,๐๙๓ | ๓,๐๖๔ | ๑๑,๓๑๒ | ๓,๖๕๗ | ๓,๖๙๒ |
| ศีขรภูมิ | ๓๙๓ | ๓๙๓ | ๑,๓๕๙ | ๓,๔๕๘ | ๓,๔๕๘ |
| สังขะ | ๑๑,๖๓๑ | ๑๑,๔๒๙ | ๔๙,๐๙๙ | ๔,๒๒๑ | ๔,๒๙๖ |
| สำโรงทาบ | ๕๑๐ | ๕๑๐ | ๑,๖๕๑ | ๓,๒๓๗ | ๓,๒๓๗ |
| สนม | ๔๐๘ | ๔๐๘ | ๑,๒๗๗ | ๓,๑๓๐ | ๓,๑๓๐ |
| กาบเชิง | ๒๖,๔๖๑ | ๒๕,๗๑๖ | ๑๐๙,๐๓๖ | ๔,๑๒๑ | ๔,๒๔๐ |
| ลำดวน | ๙๐ | ๙๐ | ๒๗๙ | ๓,๑๐๐ | ๓,๑๐๐ |
| บัวเชด | ๒๗,๗๑๒ | ๒๗,๗๑๒ | ๑๐๒,๘๙๕ | ๓,๗๑๓ | ๓,๗๑๓ |
| พนมดงรัก | ๑๘,๑๔๙ | ๑๗,๖๙๔ | ๖๒,๖๓๗ | ๓,๔๕๑ | ๓,๕๔๐ |
| ศรีณรงค์ | ๗๓๕ | ๗๒๔ | ๒,๔๘๕ | ๓,๓๘๑ | ๓,๔๓๒ |
| โนนนารายณ์ | ๔,๑๔๕ | ๔,๑๐๔ | ๑๔,๖๓๙ | ๓,๕๓๒ | ๓,๕๖๗ |
| รวม | ๑๐๒,๘๕๑ | ๑๐๑,๒๐๐ | ๓๘๖,๙๔๘ | ๓,๗๖๒ | ๓,๘๒๔ |

ที่มา : ข้อมูลเอกภาพ สำนักงานเศรษฐกิจการเกษตร

๒.๑.๔) อ้อยโรงงาน ปี ๒๕๖๒ จังหวัดสุรินทร์มีเนื้อที่ปลูกอ้อยโรงงาน จำนวน ๑๔๖,๓๓๑.๘๐ ไร่ มีปริมาณผลผลิต ๑,๐๑๑,๐๔๓.๐๔ รายละเอียดตามตาราง ๒๓

ตารางที่ ๒๓ อ้อยโรงงาน เนื้อที่ ผลผลิต และผลผลิตต่อไร่ จังหวัดสุรินทร์

| อำเภอ | พื้นที่ปลูก (ไร่) | จำนวนเกษตรกร | ผลผลิต (ตัน) | ผลผลิตเฉลี่ย (ตัน) |
|-----------------|-------------------|--------------|--------------|--------------------|
| อ.เมืองสุรินทร์ | ๓,๕๔๕.๓๔ | ๓๘๒.๐๐ | ๒๒,๑๖๖.๓๗ | ๖.๒๕ |
| อ.ปราสาท | ๓๒,๗๔๑.๙๙ | ๒,๖๖๐.๐๐ | ๒๓๐,๕๘๓.๐๒ | ๗.๐๔ |
| อ.สังขะ | ๑๓,๗๙๐.๐๔ | ๑,๖๘๑.๐๐ | ๙๖,๙๖๕.๕๑ | ๗.๐๓ |
| อ.ศีขรภูมิ | ๑๐,๖๑๓.๖๒ | ๑,๔๗๑.๐๐ | ๗๔,๒๙๕.๓๕ | ๗.๐๐ |
| อ.ท่าตูม | ๓๙๘.๖๘ | ๔๘.๐๐ | ๒,๗๙๐.๗๓ | ๗.๐๐ |
| อ.ชุมพลบุรี | ๓๘๓.๑๓ | ๑๙.๐๐ | ๒,๖๘๑.๙๑ | ๗.๐๐ |
| อ.รัตนบุรี | ๓๑๑.๕๙ | ๔๖.๐๐ | ๒,๑๘๑.๑๔ | ๗.๐๐ |

| | | | | |
|-----------------|------------|-----------|--------------|------|
| อ.กาบเชิง | ๓๑,๐๑๙.๗๙ | ๒,๐๙๘.๐๐ | ๒๑๔,๘๓๗.๒๖ | ๖.๙๓ |
| อ.บัวเชด | ๑๔,๗๓๑.๘๑ | ๑,๑๖๘.๐๐ | ๑๐๐,๕๖๐.๒๖ | ๖.๘๓ |
| อ.จอมพระ | ๒,๕๐๕.๗๑ | ๓๘๗.๐๐ | ๑๗,๕๓๙.๙๙ | ๗.๐๐ |
| อ.ศรีณรงค์ | ๙,๓๘๙.๙๕ | ๑,๖๑๙.๐๐ | ๖๕,๗๐๕.๕๒ | ๗.๐๐ |
| อ.สำโรงทาบ | ๓,๓๗๐.๕๓ | ๗๑๐.๐๐ | ๒๓,๕๙๓.๗๒ | ๗.๐๐ |
| อ.พนมดงรัก | ๑๙,๔๔๒.๘๗ | ๑,๑๔๕.๐๐ | ๑๒๘,๓๖๓.๔๔ | ๖.๖๐ |
| อ.ลำดวน | ๑,๕๗๗.๓๒ | ๑๙๗.๐๐ | ๑๑,๐๓๒.๑๕ | ๖.๙๙ |
| อ.สนม | ๙๗๙.๐๖ | ๒๓๐.๐๐ | ๖,๕๓๔.๐๘ | ๖.๖๗ |
| อ.เขวาสินรินทร์ | ๑๑๔.๓๘ | ๑๕.๐๐ | ๘๐๐.๖๖ | ๗.๐๐ |
| อ.โนนนารายณ์ | ๑,๔๑๕.๙๙ | ๓๑๑.๐๐ | ๑๐,๔๑๑.๙๓ | ๗.๓๕ |
| รวม | ๑๔๖,๓๓๑.๘๐ | ๑๔,๑๘๗.๐๐ | ๑,๐๑๑,๐๔๓.๐๔ | ๖.๙๑ |

ที่มา : สมาคมชาวไร่อ้อยสุรินทร์

๒.๑.๔) ปาล์มน้ำมัน จังหวัดสุรินทร์มีเนื้อที่ปลูกอ้อยโรงงาน จำนวน ๒๑๗,๙๗๗ ไร่
รายละเอียดตามตารางที่ ๒๔

ตารางที่ ๒๔ ข้อมูลเนื้อที่ยืนต้น เนื้อที่ให้ผล ผลผลิตปาล์มน้ำมัน ปี ๒๕๖๒

| จังหวัด/อำเภอ | เนื้อที่ยืนต้น(ไร่) | | เนื้อที่ให้ผล(ไร่) | | ผลผลิต(ตัน) | | ผลผลิตต่อไร่(กก.) | |
|---------------|---------------------|-------|--------------------|-------|-------------|-------|-------------------|-------|
| | ๒๕๖๑ | ๒๕๖๒ | ๒๕๖๑ | ๒๕๖๒ | ๒๕๖๑ | ๒๕๖๒ | ๒๕๖๑ | ๒๕๖๒ |
| เมืองสุรินทร์ | ๔๗ | ๔๗ | ๑๙ | ๑๙ | ๒๐ | ๒๐ | ๑,๐๖๘ | ๑,๐๕๕ |
| ชุมพลบุรี | ๓๗ | ๓๗ | ๓๗ | ๓๗ | ๒๘ | ๓๔ | ๗๕๑ | ๙๑๒ |
| สังขะ | ๗๗๔ | ๗๗๔ | ๒๒๑ | ๖๖๘ | ๔๐๕ | ๗๑๗ | ๑,๘๓๓ | ๑,๐๗๓ |
| บัวเชด | ๑,๕๓๓ | ๑,๕๔๘ | ๙๔๘ | ๑,๔๐๑ | ๑,๙๐๙ | ๑,๙๘๕ | ๒,๐๑๔ | ๑,๔๑๗ |
| พนมดงรัก | ๑,๑๐๓ | ๑,๑๐๓ | ๓๘๐ | ๙๘๐ | ๗๐๘ | ๑,๒๐๒ | ๑,๘๖๔ | ๑,๒๒๗ |
| กาบเชิง | ๑,๒๑๕ | ๑,๒๔๔ | ๑,๑๒๗ | ๑,๑๐๙ | ๑,๑๓๕ | ๑,๕๔๘ | ๑,๐๐๗ | ๑,๓๙๖ |
| ท่าตูม | ๗ | ๒๑ | ๐ | ๐ | ๐ | ๐ | ๐ | ๐ |
| ปราสาท | ๒๙๙ | ๒๙๙ | ๑๐๐ | ๒๑๓ | ๑๐๘ | ๑๘๘ | ๑,๐๗๙ | ๘๘๑ |
| ศีขรภูมิ | ๑๖๖ | ๒๑๙ | ๑๔ | ๑๔ | ๑๖ | ๑๖ | ๑,๑๑๖ | ๑,๑๕๕ |
| รัตนบุรี | ๕ | ๖ | ๐ | ๕ | ๐ | ๔ | ๐ | ๗๒๐ |
| จอมพระ | ๘ | ๐ | ๐ | ๐ | ๐ | ๐ | ๐ | ๐ |
| สำโรงทาบ | ๒๙๐ | ๒๙๐ | ๑๑๒ | ๒๔๖ | ๑๗๗ | ๓๐๑ | ๑,๕๘๑ | ๑,๒๒๕ |
| โนนนารายณ์ | ๐ | ๖ | ๐ | ๐ | ๐ | ๐ | ๐ | ๐ |
| ศรีณรงค์ | ๒๑๑ | ๒๑๑ | ๒๒ | ๑๒๖ | ๑๗ | ๗๒ | ๗๙๕ | ๕๗๓ |
| รวม | ๕,๖๙๕ | ๕,๘๐๕ | ๒,๙๘๐ | ๔,๘๑๘ | ๔,๕๒๓ | ๖,๐๘๗ | ๑,๕๑๘ | ๑,๒๖๓ |

ที่มา : ข้อมูลเอกภาพ สำนักงานเศรษฐกิจการเกษตร

๒.๒) ด้านประมง

จังหวัดสุรินทร์ มีเกษตรกรผู้เลี้ยงปลา จำนวน ๑๑,๐๙๕ ราย จำนวนฟาร์ม ๑๑,๑๐๓ ฟาร์ม เนื้อที่เลี้ยงรวม ๑๒,๗๓๕.๒๙ ไร่ และมีกลุ่มเกษตรกรด้านประมง จำนวน ๒๘ กลุ่ม สมาชิก ๑,๒๖๔ ราย ดังตารางที่ ๒๕ ตารางที่ ๒๕ จำนวนผู้เลี้ยงปลา จำนวนฟาร์มและเนื้อที่เลี้ยง กลุ่มปลาน้ำจืด จังหวัดสุรินทร์

| ลำดับ | อำเภอ | เกษตรกร (คน) | พื้นที่ ทั้งหมด | ปลาดุก | | ปลานิล | |
|-------|---------------|-----------------|--------------------|----------------|---------------|----------------|---------------|
| | | | | จำนวน (ราย) | พื้นที่ (ไร่) | จำนวน (ราย) | พื้นที่ (ไร่) |
| ๑ | กาบเชิง | ๑,๐๔๓ | ๘๘๘.๙๕ | ๓๘๔ | ๓๓๖.๔๕ | ๕๘๗ | ๓๘๕.๔๒ |
| ๒ | เขวาสินรินทร์ | ๑๕๓ | ๑๐๐.๘๒๒ | ๕๘ | ๓๓.๔๗ | ๘๐ | ๕๓.๗๖ |
| ๓ | จอมพระ | ๗๒๑ | ๕๗๘.๔๒ | ๒๕๑ | ๒๒๗.๗๕ | ๓๒๕ | ๒๓๙.๗๑ |
| ๔ | ชุมพลบุรี | ๘๔๒ | ๗๖๙.๒ | ๒๖๖ | ๒๒๔.๑๗ | ๔๕๙ | ๓๔๔.๔๓ |
| ๕ | ท่าตูม | ๘๒๕ | ๔๖๙.๘ | ๒๕๒ | ๑๖๔.๒๖ | ๔๓๗ | ๓๐๐.๗๗ |
| ๖ | โนนนารายณ์ | ๑๕๖ | ๘๐.๕ | ๓๑ | ๑๒.๖๙ | ๙๖ | ๕๗.๖ |
| ๗ | บัวเชด | ๓๒๕ | ๓๐๑.๐๙ | ๙๓ | ๗๖.๖๕ | ๑๖๗ | ๑๒๘.๗ |
| ๘ | ปราสาท | ๙๔๘ | ๑๐๔๖.๒ | ๓๙๕ | ๒๖๑.๕๖ | ๖๑๗ | ๕๗๘.๓ |
| ๙ | พนมดงรัก | ๔๒๙ | ๔๖๔.๑ | ๒๑๘ | ๑๔๗.๓๑ | ๓๕๒ | ๒๑๕.๒๒ |
| ๑๐ | เมืองสุรินทร์ | ๖๔๙ | ๑๐๕๗.๒๙ | ๑๖๗ | ๑๑๒.๙๙ | ๓๖๕ | ๒๔๖.๗ |
| ๑๑ | รัตนบุรี | ๙๗๑ | ๙๓๙.๖ | ๒๙๖ | ๒๗๒.๒๓ | ๕๕๔ | ๔๑๒.๙๘ |
| ๑๒ | ลำดวน | ๒๒๖ | ๑๓๖.๓๑ | ๔๙ | ๓๓.๙๑ | ๑๓๒ | ๗๗.๑๕ |
| ๑๓ | ศรีณรงค์ | ๔๒๘ | ๒๙๗.๕๗ | ๑๗๔ | ๑๐๗.๙๗ | ๓๒๔ | ๒๙๙.๒๒ |
| ๑๔ | ศีขรภูมิ | ๖๐๕ | ๕๗๖.๒๗ | ๑๘๐ | ๑๓๓.๓๙ | ๓๘๕ | ๓๓๓.๒๖ |
| ๑๕ | สนม | ๘๙๗ | ๑๕๔๒.๕๙ | ๒๘๑ | ๔๓๗.๖๗ | ๕๖๘ | ๘๙๒.๙๒ |
| ๑๖ | สังขะ | ๑,๖๖๑ | ๑,๓๗๘ | ๔๓๔ | ๓๘๐.๖๘ | ๘๙๔ | ๗๙๙.๘๖ |
| ๑๗ | สำโรงทาบ | ๘๑๕ | ๕๘๑.๗๘ | ๒๐๖ | ๑๖๓.๐๑ | ๔๓๙ | ๒๙๓.๒๕ |
| รวม | | ๑๑,๖๙๔ | ๑๑,๒๐๙ | ๓,๗๓๕ | ๓,๑๒๖.๑๖ | ๖,๗๘๑ | ๕,๖๕๙.๒๕ |

ที่มา : สำนักงานประมงจังหวัดสุรินทร์

๒.๓) ด้านปศุสัตว์

จังหวัดสุรินทร์ มีเกษตรกรผู้เลี้ยงสัตว์ จำนวน ๑๐๑,๖๙๓ ราย เกษตรกรส่วนใหญ่เลี้ยงไก่ จำนวน ๓,๑๖๐,๑๓๓ ตัว รองลงมาคือ เป็ด จำนวน ๓๒๕,๘๕๐ ตัว รายละเอียดตามตารางที่ ๒๖

ตารางที่ ๒๖ จำนวนปศุสัตว์ที่สำคัญจำแนกเป็นรายอำเภอ พ.ศ. ๒๕๖๑

| อำเภอ | เกษตรกร (ราย) | โคเนื้อ (ตัว) | โคนม (ตัว) | กระบือ (ตัว) | หมู (ตัว) | ไก่ (ตัว) | เป็ด (ตัว) | แพะ (ตัว) | แกะ (ตัว) | นก กระทา (ตัว) | สัตว์ อื่นๆ (ตัว) | พืช อาหาร สัตว์ (ไร่) |
|-------------------|------------------|------------------|---------------|---------------------|---------------------|------------------|----------------|--------------|--------------|----------------------|-------------------------|--------------------------------|
| เมือง สุรินทร์ | ๑๘,๖๙๗ | ๕๐,๘๑๙ | ๘ | ๑๓,๗๙ ๐ | ๒๓,๗๙ ๔ | ๔๗๐,๑๒๑ | ๔๒,๗๐๓ | ๔๑๗ | ๑๕๙ | ๓๕๖ | ๒๗,๙๙๐ | ๑๓๖ |
| ชุมพลบุรี | ๕,๙๗๕ | ๒๔,๙๘๖ | ๔๐ | ๓,๙๓๓ | ๗,๐๘๔ | ๒๐๘,๔๙๒ | ๓๓,๓๙๘ | ๑๖๘ | ๐ | ๑๕ | ๘,๕๒๒ | ๒ |
| ท่าตูม | ๘,๒๙๖ | ๒๕,๗๗๙ | ๓๐ | ๖,๑๙๘ | ๒๙,๑๖ ๖ | ๑๗๐,๕๒๕ | ๑๗,๖๓๔ | ๓๕๒ | ๐ | ๑๘ | ๘,๒๒๗ | ๓๓ |
| จอมพระ | ๖,๕๙๑ | ๑๐,๑๗๑ | ๔ | ๑๐,๙๓ ๑ | ๒,๕๙๑ | ๑๔๑,๒๙๑ | ๖,๙๐๒ | ๙๒ | ๕ | ๔๐ | ๙,๔๐๓ | ๗๔ |
| ปราสาท | ๑๔,๗๙๙ | ๕๐,๙๖๐ | ๓๖ | ๑๖,๑๑ ๓ | ๑๗,๙๗ ๗ | ๓๕๗,๒๘๖ | ๓๖,๔๕๕ | ๓๐๕ | ๒๙ | ๑๘๓ | ๒๓,๗๕๖ | ๓,๓๗๙ |
| กาบเชิง | ๖,๗๖๓ | ๑๑,๖๖๔ | ๐ | ๖,๙๑๒ | ๑,๐๙๑ | ๒๒๙,๖๑๔ | ๗,๔๒๘ | ๔๘ | ๐ | ๑๐ | ๙,๐๗๓ | ๓๔๔ |
| รัตนบุรี | ๑๐,๐๐๙ | ๒๐,๔๕๙ | ๘๙๒ | ๖,๐๕๐ | ๖,๐๒๗ | ๓๐๘,๑๔๑ | ๕๖,๙๘๙ | ๙๗ | ๑๒ | ๑,๓๐๗ | ๑๔,๕๕๓ | ๔๘ |
| สนม | ๒,๘๗๐ | ๕,๗๕๐ | ๐ | ๕,๓๘๑ | ๒,๗๕๓ | ๑๒๗,๙๔๙ | ๓,๙๖๙ | ๒๓๕ | ๓๒ | ๐ | ๒,๑๔๙ | ๑๐ |
| ศีขรภูมิ | ๑๖,๘๒๐ | ๕๒,๙๒๗ | ๙๖ | ๒๔,๒๒ ๔ | ๔,๒๗๐ | ๖๖๑,๔๒๙ | ๙๓,๔๖๙ | ๒๒๔ | ๔ | ๕๕๗ | ๓๑,๒๓๐ | ๑๓ |
| สังขะ | ๑๒,๓๔๕ | ๓๒,๐๔๗ | ๖๖ | ๘,๓๔๔ | ๘,๑๒๖ | ๓๖๕,๒๕๑ | ๔๒,๐๔๘ | ๔๔๑ | ๒๑๕ | ๙,๔๓๖ | ๑๗,๐๙๑ | ๓๑ |
| ลำดวน | ๓,๓๒๗ | ๑๕,๐๘๒ | ๐ | ๔,๐๙๗ | ๓,๓๗๓ | ๑๐๐,๕๕๔ | ๑๐,๐๑๖ | ๔๐ | ๐ | ๓,๒๐๐ | ๕,๐๐๑ | ๖ |
| สำโรงทาบ | ๓,๔๖๖ | ๒๒,๑๖๒ | ๐ | ๔,๒๐๕ | ๘๙๕ | ๖๙,๔๘๔ | ๔,๓๘๐ | ๓๖ | ๐ | ๐ | ๓,๐๒๖ | ๕๔ |
| บัวเชด | ๓,๐๐๗ | ๗,๐๓๒ | ๐ | ๑,๑๕๐ | ๕,๐๙๘ | ๑๔๘,๗๘๙ | ๙,๐๕๗ | ๙๒ | ๗ | ๕๔๔ | ๖,๕๘๒ | ๒๘๑ |
| พนมดงรัก | ๓,๖๙๒ | ๗,๔๕๙ | ๐ | ๑,๔๖๘ | ๓,๙๗๒ | ๕๙๘,๓๔๙ | ๙,๗๖๕ | ๓๙๓ | ๐ | ๐ | ๙,๓๔๕ | ๒๕๘ |
| ศรีณรงค์ | ๔,๔๗๙ | ๑๐,๘๕๔ | ๐ | ๕,๔๒๗ | ๒,๕๖๗ | ๑๐๙,๓๒๐ | ๑๓,๘๐๖ | ๒๕ | ๐ | ๐ | ๖,๓๒๗ | ๒๑๐ |
| เขวาสินรินทร์ | ๒,๖๒๙ | ๗,๕๑๓ | ๐ | ๓,๔๘๖ | ๕๔๐ | ๔๖,๖๓๙ | ๓,๗๙๕ | ๑๓ | ๑๔ | ๐ | ๒,๙๘๙ | ๘๐ |
| โนน นารายณ์ | ๒,๘๕๒ | ๖,๕๗๗ | ๐ | ๑,๗๑๙ | ๓๕๒ | ๕๖,๐๕๕ | ๓,๘๙๙ | ๓๘ | ๐ | ๘ | ๓,๗๑๖ | ๒ |
| รวมทั้งหมด | ๑๒๖,๖๑๗ | ๓๖๒,๒๔๑ | ๑,๑๗๒ | ๑๒๓,๔๒ ๘ | ๑๑๙,๖๗ ๖ | ๔,๑๖๙,๒๘๙ | ๓๙๕,๗๑๓ | ๓,๐๑๖ | ๔๗๗ | ๑๕,๖๗๔ | ๑๘๘,๙๗๐ | ๔,๙๖๑ |

ที่มา : สำนักงานปศุสัตว์จังหวัดสุรินทร์ ข้อมูล ณ วันที่ ๑๖ มิถุนายน ๒๕๖๓

๒.๔) ด้านหม่อนไหม

จังหวัดสุรินทร์ มีเกษตรกรผู้ปลูกหม่อนเลี้ยงไหม จำนวน ๑๓,๖๙๔ ราย พื้นที่ปลูกหม่อนเลี้ยงไหม ๓,๒๘๐ ไร่ สามารถผลิตเส้นไหมได้ ๒๔,๕๘๖ กิโลกรัม/ ปี รายละเอียดดังตารางที่ ๒๗

ตารางที่ ๒๗ ข้อมูลทั่วไปเกี่ยวกับผลิตภัณฑ์ไหมของจังหวัดสุรินทร์ประจำปี ๒๕๖๒

| ผลิตภัณฑ์ไหม | สุรินทร์ |
|--|-------------|
| พื้นที่ปลูกหม่อนเลี้ยงไหม (ไร่) | ๓,๒๘๐ |
| เกษตรกรผู้ปลูกหม่อนเลี้ยงไหม (ราย) | ๑๓,๖๙๔ |
| ผู้ผลิตผ้าไหมและหรือผลิตภัณฑ์ไหม (ราย) | ๕,๓๘๖ |
| ผลผลิตเส้นไหม (ก.ก/ปี) | ๒๔,๕๘๖ |
| ราคาเส้นไหมเส้นไหมเฉลี่ย (บาท/ก.ก.) | ๒,๒๐๐ |
| มูลค่าเส้นไหมรวม (บาท/ปี) | ๕๔๐,๘๔๙,๒๐๐ |

ที่มา : ศูนย์หม่อนไหมเฉลิมพระเกียรติฯ สุรินทร์

ตารางที่ ๒๘ ข้อมูลเกษตรกร ผู้ปลูกหม่อนเลี้ยงไหมจังหวัดสุรินทร์ ปีงบประมาณ ๒๕๖๒ (ที่มา : ศูนย์หม่อนไหมเฉลิมพระเกียรติฯ สุรินทร์ ข้อมูล ณ วันที่ ๒๒ ตุลาคม ๒๕๖๑)

| อำเภอ | จำนวนเกษตรกร รวมทั้งหมด (ราย) | ไหมหัตถกรรม(ไหมไทยพื้นบ้าน/ไหมไทย ลูกผสม) | | | ไหมอุตสาหกรรม | | | จำนวนผู้ทอผ้าไหม และทำผลิตภัณฑ์จาก ผ้าไหม(ที่ไม่ได้ปลูก หม่อนเลี้ยงไหม) (ราย) | จำนวน ร้านค้าผ้าไหม และ ผลิตภัณฑ์ หม่อนไหม (ราย) | หม่อนผลสด | | |
|---------------|-------------------------------------|--|-----------------------------------|--|---------------------------|-------------------------------|---------------------------|---|---|---------------------------|-------------------------------|---------------------------|
| | | จำนวน เกษตรกร (ราย) | พื้นที่ ปลูก หม่อน (ไร่) | ปริมาณเส้น ไหมที่ผลิต ได้ (กก.) | จำนวน เกษตรกร (ราย) | พื้นที่ปลูก หม่อน (ไร่) | ปริมาณรัง ไหม (กก.) | | | จำนวน เกษตรกร (ราย) | พื้นที่ปลูก หม่อน (ไร่) | ผลผลิต ที่ได้ (กก.) |
| กาบเชิง | ๑๘๗ | ๙๓ | ๒๒๖ | ๒๖๐ | ๑๖ | ๑๐๘ | ๕,๕๘๓ | ๗๕ | ๒ | ๑ | ๑ | ๗๐๐ |
| เขวาสินรินทร์ | ๑,๐๘๗ | ๓๗๙ | ๒๒๐ | ๑,๕๖๐ | | | | ๓๘๔ | ๔ | ๑ | ๒ งาน | ๓๕๐ |
| จอมพระ | ๙๐๐ | ๕๒๖ | ๒๔๑ | ๑,๙๘๐ | ๗ | ๒๙ | ๑,๔๔๙ | ๓๕๘ | ๓ | | | |
| ชุมพลบุรี | ๖๕๕ | ๓๘๗ | ๒๗๖ | ๒,๐๕๖ | | | | ๑๖๘ | ๔ | | | |
| ท่าตูม | ๒,๐๖๙ | ๑,๓๙๙ | ๔๔๖ | ๓,๔๔๐ | | | | ๓๕๑ | ๖ | | | |
| โนนนา-rayณ์ | ๙๙ | ๔๐ | ๕๒ | ๔๑๖ | | | | ๑๗ | ๑ | | | |
| บัวเชด | ๑๕๑ | -๑๐๐ | ๕๐ | ๓๕๐ | ๑๕๑ | ๗๔๖ | ๓๘,๘๗๘ | ๑๐ | ๑ | | | |
| ปราสาท | ๑,๐๘๕ | ๕๓๓ | ๒๘๙ | ๒,๓๑๒ | | | | ๒๓๑ | ๖ | | | |
| พนมดงรัก | ๑๕๑ | ๖๑ | ๖๑ | ๔๕๐ | | | | ๔๓ | ๓ | | | |
| เมืองสุรินทร์ | ๑,๕๗๖ | ๕๕๗ | ๕๕๐ | ๔,๑๐๐ | ๑ | ๒ | ๑๐๓ | ๕๘๔ | ๒๓ | ๓ | ๓ | |
| รัตนบุรี | ๑๕๑ | ๔๖ | ๓๒ | ๒๗๐ | | | | ๒๐ | ๒ | | | |
| ลำดวน | ๘๐๑ | ๔๔๗ | ๑๗๗ | ๑,๒๑๖ | ๘ | ๓๔ | ๑,๗๕๘ | ๓๐๗ | ๕ | ๑ | ๒ งาน | ๓๕๐ |
| ศรีณรงค์ | ๒๘๑ | ๑๙๑ | ๑๑๙ | ๑,๔๑๖ | ๑ | ๖ | ๓๑๐ | ๘๓ | ๑ | | | |
| ศีขรภูมิ | ๓,๘๗๐ | ๑,๑๑๖ | ๓๕๐ | ๓,๒๐๐ | | | | ๒,๖๑๑ | ๓ | | | |
| สนม | ๑๒๓ | ๓๙ | ๑๒ | ๘๐ | | | | ๒๐ | ๑ | | | |
| สังขะ | ๒๗๕ | ๑๑๕ | ๙๕ | ๖๕๐ | ๑๑ | ๖๕ | ๓,๓๖๑ | ๕๕ | ๓ | | | |
| สำโรงทาบ | ๒๓๓ | ๑๕๗ | ๘๔ | ๘๓๐ | | | | ๖๙ | ๓ | | | |
| รวมทั้งหมด | ๑๓,๖๙๔ | ๕,๙๘๖ | ๓,๒๘๐ | ๒๔,๕๘๖ | ๑๙๕ | ๙๙๐ | ๕๑,๔๔๒ | ๕,๓๘๖ | ๗๑ | ๖ | ๕ | ๑,๔๐๐ |

๒.๕) การรับรองมาตรฐานสินค้าเกษตร

๒.๕.๑) มาตรฐานเกษตรอินทรีย์

๑) ด้านพืชผัก ไม้ผล ไม้ยืนต้น จังหวัดสุรินทร์มีเกษตรกรที่ได้รับการรับรองมาตรฐานเกษตรอินทรีย์(มกษ) ทั้งสิ้น ๙๘ ราย ๑๐๑ แปลง เป็นพื้นที่ที่ได้รับการรับรองทั้งหมด ๒๐๒.๓๘ ไร่ รายละเอียดตามตาราง ๒๙

ตารางที่ ๒๙ แสดงพืชผัก ไม้ผล ไม้ยืนต้น ได้รับการรับรองมาตรฐานเกษตรอินทรีย์ (มกษ.)

| อำเภอ | อยู่ระหว่างตรวจ (แปลงใหม่) | | | ได้รับการรับรอง | | |
|---------------|----------------------------|------|-------|-----------------|------|--------|
| | ราย | แปลง | ไร่ | ราย | แปลง | ไร่ |
| ศีขรภูมิ | ๐ | ๐ | ๐ | ๙ | ๑๐ | ๘.๗๘ |
| ศรีณรงค์ | ๑ | ๑ | ๐.๒๕ | ๒๒ | ๒๒ | ๕.๗๕ |
| ชุมพลบุรี | ๑ | ๑ | ๑ | ๑๑ | ๑๒ | ๔๑.๘ |
| สังขะ | ๐ | ๐ | ๐ | ๒ | ๒ | ๕.๙๖ |
| เมืองสุรินทร์ | ๓ | ๓ | ๐.๗๕ | ๑๗ | ๑๗ | ๓๖.๑๙ |
| รัตนบุรี | ๐ | ๐ | ๐ | ๗ | ๗ | ๓๖ |
| พนมดงรัก | ๐ | ๐ | ๐ | ๐ | ๐ | ๐ |
| ปราสาท | ๒๒ | ๒๒ | ๕๗.๓ | ๑๗ | ๑๘ | ๒๗.๑๙ |
| กาบเชิง | ๓ | ๓ | ๔.๒๒ | ๘ | ๘ | ๒๔.๘ |
| จอมพระ | ๐ | ๐ | ๐ | ๔ | ๔ | ๑๕.๖๖ |
| โนนนารายณ์ | ๑ | ๑ | ๓ | ๐ | ๐ | ๐ |
| สำโรงทาบ | ๑ | ๑ | ๐.๑๑ | ๐ | ๐ | ๐ |
| ท่าตูม | ๐ | ๐ | ๐ | ๐ | ๐ | ๐ |
| เขวาสินรินทร์ | ๐ | ๐ | ๐ | ๐ | ๐ | ๐ |
| สนม | ๐ | ๐ | ๐ | ๑ | ๑ | ๐.๒๕ |
| รวม | ๓๒ | ๓๒ | ๖๖.๖๓ | ๙๘ | ๑๐๑ | ๒๐๒.๓๘ |

ที่มา : กรมวิชาการเกษตร

ข้อมูล ณ วันที่ ๑๗ กันยายน ๒๕๖๓

๒) ข้าว ปีการผลิต ๒๕๖๒/๖๓ จังหวัดสุรินทร์มีเกษตรกรที่ผ่านตรวจประเมินกลุ่มเกษตรกรโครงการอินทรีย์ล้านไร่ ปี ๖๒ (ระยะเบื้องต้น : T๑) ๒๔๔ กลุ่ม สมาชิก ๔,๔๖๐ ราย พื้นที่ ๓๙,๖๑๑ ไร่ และผ่านการตรวจประเมินกลุ่มเกษตรกร (ระยะปรับเปลี่ยน : T๒) ข้าวอินทรีย์ ๑ ล้านไร่ ๑๕๓ กลุ่ม สมาชิก ๒,๗๘๘ ราย พื้นที่ ๓๐,๙๓๕ ไร่ และมีกลุ่มเกษตรกรที่ได้รับการรับรอง มาตรฐานเกษตรอินทรีย์ (มกษ) ทั้งสิ้น ๕ กลุ่ม ๑๓๕ ราย เป็นพื้นที่ที่ได้รับการรับรองทั้งหมด ๒,๕๒๖ ไร่ รายละเอียดดังตาราง ๓๐

ตารางที่ ๓๐ ข้อมูลกลุ่ม/เกษตรกรที่ได้รับการรับรองมาตรฐานการผลิตข้าว ปีงบประมาณ ๒๕๖๒/๖๓

| | T๑ | | | | T๒ | | | | ได้รับการรับรอง | | |
|-----------------|------------|--------------|------------|--------------|--------------|---------------|--------------|---------------|-----------------|------------|--------------|
| | กลุ่ม | ราย | กลุ่ม | ราย | แปลง | ไร่ | แปลง | ไร่ | กลุ่ม | ราย | ไร่ |
| อ.เมืองสุรินทร์ | ๓๑ | ๕๖๔ | ๓๑ | ๖๓๔ | ๘๙๙ | ๖,๖๓๐ | ๕๖๔ | ๔,๙๐๙ | ๑ | ๔๗ | ๖๑๖ |
| อ.ปราสาท | ๔๒ | ๖๕๔ | ๑๒ | ๑๕๖ | ๒๑๐ | ๑,๘๓๗ | ๖๕๔ | ๖,๖๑๑ | ๒ | ๕๓ | ๙๑๓ |
| อ.สังขะ | ๗ | ๑๐๒ | ๑๔ | ๑๙๙ | ๒๑๒ | ๒,๑๘๖ | ๑๐๒ | ๑,๐๙๓ | - | - | - |
| อ.ศีขรภูมิ | ๔๙ | ๙๙๔ | ๒๖ | ๓๙๘ | ๕๑๐ | ๔,๖๒๓ | ๙๙๔ | ๖,๕๒๔ | - | - | - |
| อ.ท่าตูม | ๒๗ | ๕๑๖ | ๒๐ | ๕๒๐ | ๖๒๑ | ๕,๓๐๑ | ๕๑๖ | ๕,๑๓๗ | - | - | - |
| อ.ชุมพลบุรี | ๓๓ | ๕๙๙ | ๒๗ | ๔๘๕ | ๕๙๖ | ๖,๔๒๕ | ๕๙๙ | ๖,๖๕๔ | ๑ | ๖๒ | ๖๙๗ |
| อ.รัตนบุรี | ๔ | ๘๒ | ๓ | ๔๔ | ๖๕ | ๔๖๕ | ๘๒ | ๖๔๙ | - | - | - |
| อ.กาบเชิง | ๑ | ๑๐ | - | - | - | - | ๑๐ | ๑๑๖ | - | - | - |
| อ.บัวเชด | - | - | ๑ | ๑๙ | ๑๙ | ๑๕๘ | - | - | - | - | - |
| อ.จอมพระ | ๘ | ๑๖๑ | ๖ | ๙๐ | ๑๓๑ | ๙๖๓ | ๑๖๑ | ๑,๓๐๙ | - | ๒ | ๑๘ |
| อ.ศรีณรงค์ | ๘ | ๑๓๙ | ๘ | ๑๗๔ | ๑๙๕ | ๑,๖๓๐ | ๑๓๙ | ๑,๒๘๘ | - | - | - |
| อ.สำโรงทาบ | ๑ | ๑๗ | ๑ | ๒๘ | ๓๓ | ๒๓๑ | ๑๗ | ๑๐๒ | - | - | - |
| อ.พนมดงรัก | - | - | - | - | - | - | - | - | - | - | - |
| อ.ลำดวน | - | - | - | - | - | - | - | - | ๑ | ๑๑ | ๒๘๒ |
| อ.สนม | ๒๕ | ๔๖๑ | ๓ | ๒๘ | ๓๙ | ๓๗๖ | ๔๖๑ | ๓,๘๙๕ | - | - | - |
| อ.เขวาสินรินทร์ | ๒ | ๕๑ | ๑ | ๑๓ | ๒๒ | ๑๑๑ | ๕๑ | ๔๘๑ | - | - | - |
| อ.โนนนารายณ์ | ๖ | ๑๑๐ | - | - | - | - | ๑๑๐ | ๘๔๔ | - | - | - |
| รวม | ๒๔๔ | ๔,๔๖๐ | ๑๕๓ | ๒,๗๘๘ | ๓,๕๕๒ | ๓๐,๙๓๕ | ๔,๔๖๐ | ๓๙,๖๑๑ | ๕ | ๑๗๕ | ๒,๕๒๖ |

ที่มา : กรมการข้าว

ข้อมูล ณ วันที่ ๓๐ เมษายน ๒๕๖๓

๓) ด้านปศุสัตว์ จังหวัดสุรินทร์มีเกษตรกรที่ได้รับรองมาตรฐานเกษตรกรอินทรีย์ (มกษ) ด้านปศุสัตว์ (ไก่ไข่) ทั้งสิ้นจำนวน ๑๐ ราย เป็นจำนวนไก่ไข่ที่ได้รับรองทั้งหมด ๖๔๕ ตัว รายละเอียด ดังตาราง ๓๑

ตารางที่ ๓๑ รายชื่อเกษตรกรที่ได้รับรองมาตรฐานเกษตรกรอินทรีย์ (มกษ) ด้านปศุสัตว์

| ชื่อ-นามสกุล | ขอบข่ายการรับรอง | ที่ตั้งฟาร์ม | | | จำนวนสัตว์ (ตัว) |
|-----------------------------|------------------|-----------------|--------|----------|--|
| | | ตำบล | อำเภอ | จังหวัด | |
| นางดำเนิน ปะโนรัมย์ | ไก่ไข่ | เฉนียง | เมือง | สุรินทร์ | ๕๐ ตัว/ฟาร์ม กำลังการผลิตไข่ ๒๐ ฟอง/วัน |
| นางสาวพิมพ์จันทร์ ประทุมทอง | ไก่ไข่ | เฉนียง | เมือง | สุรินทร์ | ๙๘ ตัว/ฟาร์ม กำลังการผลิตไข่ ๕๐ ฟอง/วัน |
| นางพิกุล เตโพธิ์ | ไก่ไข่ | สลักได | เมือง | สุรินทร์ | ๕๐ ตัว/ฟาร์ม กำลังการผลิตไข่ ๓๐ ฟอง/วัน |
| นายศักดิ์ชัย ยอดเยี่ยม | ไก่ไข่ | ตาเบา | ปราสาท | สุรินทร์ | ๕๐ ตัว/ฟาร์ม กำลังการผลิตไข่ ๓๐ ฟอง/วัน |
| นางกมลพัชร ดวงจิตร | ไก่ไข่ | เฉนียง | เมือง | สุรินทร์ | ๖๗ ตัว/ฟาร์ม กำลังการผลิตไข่ ๒๒ ฟอง/วัน |
| นางสุภาภรณ์ ขบวนงาม | ไก่ไข่ | เฉนียง | เมือง | สุรินทร์ | ๕๐ ตัว/ฟาร์ม กำลังการผลิตไข่ ๒๘ ฟอง/วัน |
| น.ส.พิมพ์จันทร์ ประทุมทอง | ไก่ไข่ | เฉนียง | เมือง | สุรินทร์ | ๑๐๐ ตัว/ฟาร์ม กำลังการผลิตไข่ ๔๐ ฟอง/วัน |
| นางสร้อยเพชร จันทร์จำรัส | ไก่ไข่ | ทมอ | ปราสาท | สุรินทร์ | ๖๐ ตัว/ฟาร์ม กำลังการผลิตไข่ ๒๕ ฟอง/วัน |
| นายสำราช ทองเอี่ยม | ไก่ไข่ | ทมอ | ปราสาท | สุรินทร์ | ๗๐ ตัว/ฟาร์ม กำลังการผลิตไข่ ๓๐ ฟอง/วัน |
| นางวันเพ็ญ แยมชู | ไก่ไข่ | ทมอ | ปราสาท | สุรินทร์ | ๕๐ ตัว/ฟาร์ม กำลังการผลิตไข่ ๑๕ ฟอง/วัน |
| รวม | | ๑๐ ฟาร์ม | | | ๖๔๕ ตัว กำลังการผลิตไข่ ๒๙๐ ฟอง/วัน |

ที่มา : สำนักงานปศุสัตว์จังหวัดสุรินทร์

ข้อมูล ณ วันที่ ๓๐ สิงหาคม ๒๕๖๓

๔) ด้านประมง จังหวัดสุรินทร์มีเกษตรกรที่ได้รับรองมาตรฐานเกษตรกรอินทรีย์ มกษ.๙๐๐๐ เล่ม ๑-๒๕๕๒ แบบเดี่ยว จำนวน ๑๘ ราย พื้นที่ ๓๓.๕ ไร่ และแบบกลุ่ม จำนวน ๑ กลุ่ม สมาชิกจำนวน ๒๒ ราย พื้นที่ ๑๕ ไร่ รายละเอียด ดังตารางที่ ๓๒

ตารางที่ ๓๒ รายชื่อเกษตรกรที่ได้รับรองมาตรฐานเกษตรกรอินทรีย์ (มกษ.) ด้านประมง

| ชื่อกลุ่ม | สมาชิก (ราย) | ขอ บ ข าย การรับรอง | ที่ตั้งฟาร์ม | | | พื้นที่เพาะเลี้ยง (ไร่) |
|---|-----------------|-------------------------------|--------------|----------|----------|----------------------------|
| | | | ตำบล | อำเภอ | จังหวัด | |
| กลุ่มเกษตรกรอินทรีย์ ผสมผสาน ต.ดอนแรด อ.รัตนบุรี จ.สุรินทร์ | ๒๒ | ปลานิล ปลาตะเพียน ปลาไน | ดอนแรด | รัตนบุรี | สุรินทร์ | ๑๕ |
| รายเดี่ยว | ๑๘ | | | | สุรินทร์ | ๓๓.๕ |
| รวม | ๓๐ | | ๔ ราย | | | ๔๘.๕ |

ที่มา : สำนักงานประมงจังหวัดสุรินทร์

ข้อมูล ณ วันที่ ๑๐ สิงหาคม ๒๕๖๓

๒.๕.๒) มาตรฐานการปฏิบัติทางการเกษตรที่ดี (GAP)

๑) ด้านพืชผัก ไม้ผล ไม้ยืนต้น จังหวัดสุรินทร์มีเกษตรกรที่ได้รับรองมาตรฐาน การปฏิบัติทางการเกษตรที่ดี (GAP) ทั้งสิ้น ๖๙๔ ราย จำนวน ๑,๓๖๙ แปลง เป็นพื้นที่ได้รับรองทั้งหมด ๙๒๙ ไร่ จำแนกได้ ดังนี้ ดังตารางที่ ๓๓

ตารางที่ ๓๓ แสดงพืชผัก ไม้ผล ไม้ยืนต้น ได้การปฏิบัติทางการเกษตรที่ดี (GAP)

| อำเภอ | รอดตรวจ | | | อยู่ระหว่างตรวจ (แปลงใหม่) | | | อยู่ระหว่างตรวจ (แปลงต่ออายุ) | | | ได้รับการรับรอง (ไม่รวมตรวจ ติดตามกับต่ออายุ) | | | รวม | | |
|---------------|---------|------|-----|-------------------------------|------|-----|----------------------------------|------|-----|---|-------|-----|-----|-------|-----|
| | ราย | แปลง | ไร่ | ราย | แปลง | ไร่ | ราย | แปลง | ไร่ | ราย | แปลง | ไร่ | ราย | แปลง | ไร่ |
| กาบเชิง | ๔ | ๑๑ | ๓ | - | - | - | ๑๘ | ๔๑ | ๑๔ | ๓๙ | ๑๑๐ | ๕๐ | ๖๑ | ๑๖๒ | ๖๖ |
| จอมพระ | - | - | - | - | - | - | - | - | - | ๑๘ | ๔๐ | ๑๕ | ๑๘ | ๔๐ | ๑๕ |
| ชุมพลบุรี | ๒๙ | ๒๙ | ๑๐๓ | - | - | - | ๑๘ | ๑๙ | ๘๗ | ๖ | ๘ | ๔๕ | ๕๓ | ๕๖ | ๒๓๕ |
| ท่าตูม | - | - | - | - | - | - | - | - | - | ๕ | ๑๖ | ๑๘ | ๕ | ๑๖ | ๑๘ |
| บัวเชด | - | - | - | - | - | - | - | - | - | ๗ | ๗ | ๗๕ | ๗ | ๗ | ๗๕ |
| ปราสาท | - | - | - | ๑ | ๑ | - | ๑ | ๔ | ๑ | ๔๐ | ๔๙ | ๖๔ | ๔๒ | ๕๔ | ๖๕ |
| พนมดงรัก | - | - | - | - | - | - | - | - | - | ๑๒ | ๑๕ | ๒๘ | ๑๒ | ๑๕ | ๒๘ |
| รัตนบุรี | - | - | - | - | - | - | - | - | - | ๕ | ๑๕ | ๔ | ๕ | ๑๕ | ๔ |
| ลำดวน | - | - | - | - | - | - | ๑ | ๑ | ๒ | ๒๐ | ๒๒ | ๒๘ | ๒๑ | ๒๓ | ๓๐ |
| ศรีณรงค์ | ๑ | ๑ | ๐ | - | - | - | ๑๐ | ๔๐ | ๑๐ | ๖ | ๖ | ๔ | ๑๗ | ๔๗ | ๑๔ |
| ศีขรภูมิ | - | - | - | ๑ | ๑ | ๐ | - | - | - | ๑๙๖ | ๓๕๕ | ๑๔๑ | ๑๙๗ | ๓๕๖ | ๑๔๑ |
| สนม | ๑ | ๓ | ๑ | - | - | - | - | - | - | ๕ | ๑๙ | ๑๐ | ๖ | ๒๒ | ๑๑ |
| สังขะ | - | - | - | - | - | - | ๗ | ๑๑ | ๓ | ๑๘ | ๒๙ | ๒๘ | ๒๕ | ๔๐ | ๓๑ |
| สำโรงทาบ | - | - | - | - | - | - | - | - | - | ๒๒ | ๕๖ | ๒๑ | ๒๒ | ๕๖ | ๒๑ |
| เขวาสินรินทร์ | - | - | - | - | - | - | - | - | - | ๑ | ๑ | - | ๑ | ๑ | - |
| เมืองสุรินทร์ | ๘ | ๒๒ | ๔ | ๑๔ | ๓๔ | ๘ | ๒ | ๒ | ๑ | ๑๗๗ | ๔๐๐ | ๑๖๑ | ๒๐๒ | ๔๕๙ | ๑๗๗ |
| รวม | ๔๓ | ๖๖ | ๑๑๐ | ๑๖ | ๓๖ | ๘ | ๕๗ | ๑๑๘ | ๑๑๗ | ๕๗๗ | ๑,๑๔๘ | ๖๙๐ | ๖๙๔ | ๑,๓๖๙ | ๙๒๙ |

ที่มา : กรมวิชาการเกษตรสุรินทร์

ข้อมูล ณ วันที่ ๑๗ กันยายน ๒๕๖๓

๒) ข้าว จังหวัดสุรินทร์มีเกษตรกรที่ได้รับการรับรองตามมาตรฐานการปฏิบัติทางการเกษตรที่ดีสำหรับการผลิตข้าวเปลือก มกษ.๔๔๐๐-๒๕๕๒ ทั้งสิ้น ๗๘ กลุ่ม สมาชิก ๒,๔๐๙ ราย เป็นพื้นที่ได้รับรองทั้งหมด ๒๙,๓๓๒ ไร่ รายละเอียดดัง ตารางที่ ๓๔

ตารางที่ ๓๔ ข้อมูลกลุ่มเกษตรกรที่ได้รับการรับรองตามมาตรฐานการปฏิบัติทางการเกษตรที่ดีสำหรับการผลิตข้าวเปลือก มกษ.๔๔๐๐-๒๕๕๒

| อำเภอ | จำนวนกลุ่ม | สมาชิก (ราย) | แปลง | ไร่ |
|-----------------|------------|--------------|--------------|---------------|
| อ.เมืองสุรินทร์ | ๔ | ๔๘ | ๔๘ | ๕๓๗ |
| อ.ปราสาท | ๘ | ๒๑๔ | ๒๑๔ | ๓,๑๕๒ |
| อ.สังขะ | ๑๕ | ๒๙๖ | ๒๙๖ | ๓,๖๘๒ |
| อ.ศีขรภูมิ | ๙ | ๓๖๕ | ๓๖๕ | ๔,๔๕๕ |
| อ.ท่าตูม | ๓ | ๗๔ | ๗๔ | ๙๐๒ |
| อ.ชุมพลบุรี | ๓ | ๙๕ | ๙๕ | ๑,๖๘๓ |
| อ.รัตนบุรี | ๑๓ | ๖๑๕ | ๖๑๕ | ๗,๕๗๓ |
| อ.กาบเชิง | ๓ | ๙๘ | ๙๘ | ๘๒๖ |
| อ.บัวเชด | ๒ | ๑๘ | ๑๘ | ๒๐๔ |
| อ.จอมพระ | ๓ | ๑๖๑ | ๑๖๑ | ๒,๑๕๗ |
| อ.ศรีณรงค์ | ๕ | ๘๔ | ๘๔ | ๗๓๕ |
| อ.สำโรงทาบ | ๑ | ๑๙ | ๑๙ | ๒๑๖ |
| อ.พนมดงรัก | ๑ | ๓๓ | ๓๓ | ๓๒๒ |
| อ.ลำดวน | - | - | - | - |
| อ.สนม | ๒ | ๘๑ | ๘๑ | ๘๒๓ |
| อ.เขวาสินรินทร์ | ๔ | ๑๗๖ | ๑๗๖ | ๑,๘๔๖ |
| อ.โนนนารายณ์ | ๒ | ๓๒ | ๓๒ | ๒๒๐ |
| รวม | ๗๘ | ๒,๔๐๙ | ๒,๔๐๙ | ๒๙,๓๓๒ |

ที่มา : กรมการข้าว

ข้อมูล ณ วันที่ ๑ เมษายน ๒๕๖๓

๓) **ด้านปศุสัตว์** มาตรฐานการปฏิบัติทางการเกษตรที่ดี (GAP) ด้านปศุสัตว์ จังหวัดสุรินทร์มีฟาร์มที่ได้รับการรับรองตามมาตรฐานการปฏิบัติทางการเกษตรที่ดี ด้านปศุสัตว์ ทั้งสิ้น ๕๓ ฟาร์ม โดยแบ่งเป็น ฟาร์มไก่ไข่ ๖ ฟาร์ม ฟาร์มไก่เนื้อ ๑๙ ฟาร์ม ฟาร์มสุกร ๒๓ ฟาร์ม ฟาร์มโคนม ๒ ฟาร์ม และฟาร์มโคเนื้อ ๓ ฟาร์ม รายละเอียด ดังตารางที่ ๓๕

ตารางที่ ๓๕ ฟาร์มที่ได้รับการรับรองตามมาตรฐานการปฏิบัติทางการเกษตรที่ดี ด้านปศุสัตว์

| อำเภอ | จำนวนฟาร์มที่ได้รับการรับรอง (ฟาร์ม) | กำลังการผลิต/ ความจุโรงเรือน (ตัว) | หมายเหตุ |
|------------------|--------------------------------------|--|-------------------------|
| ไก่เนื้อ (ฟาร์ม) | ๑๙ | ๑,๒๒๒,๐๐๐ ตัว | ฟาร์มพันธะสัญญา |
| ไก่ไข่ (ฟาร์ม) | ๖ | ๘๒,๔๐๐ ตัว/ กำลังการผลิตไข่ ๒,๑๒๙,๐๐๐ ฟอง/เดือน | ฟาร์มพันธะสัญญา |
| สุกร (ฟาร์ม) | ๒๓ | ๖๕,๙๓๘ ตัว | ฟาร์มพันธะสัญญา ๖ ฟาร์ม |
| โคนม (ฟาร์ม) | ๒ | ๘๙ ตัว/ ผลผลิต ๑๙๘,๐๕๐ ลิตร/ปี | |
| โคเนื้อ | ๓ | เลี้ยง ๑๓๖ ตัว จำหน่ายได้ ๔๘ ตัว/ปี | |
| รวม | ๕๓ | | |

ที่มา : สำนักงานปศุสัตว์จังหวัดสุรินทร์

ข้อมูล ณ วันที่ ๓๐ สิงหาคม ๒๕๖๓

๔) **ด้านประมง** จังหวัดสุรินทร์มีเกษตรกรที่ได้รับการรับรองตามมาตรฐานการปฏิบัติทางการเกษตรที่ดี ด้านประมง (GAP) ด้านประมง จำนวน ๓๕ ราย เป็นพื้นที่ได้รับรองทั้งหมด ๒๔๐.๗๕ ไร่ รายละเอียด ดังตาราง ๓๖

ตารางที่ ๓๖ ข้อมูลเกษตรกรที่ได้รับการรับรองตามมาตรฐานการปฏิบัติทางการเกษตรที่ดี ด้านประมง (GAP)

| อำเภอ | ฟาร์มที่ได้รับการรับรองตามมาตรฐานการปฏิบัติทางการเกษตรที่ดี ด้านประมง | | |
|---------------|---|-------------------------|-----------------------|
| | จำนวนเกษตรกร (ราย) | พื้นที่เพาะเลี้ยง (ไร่) | กำลังการผลิต (กก./ปี) |
| กาบเชิง | - | | |
| เขวาสินรินทร์ | - | | |
| จอมพระ | - | | |
| ชุมพลบุรี | - | | |

ตารางที่ ๓๗ ข้อมูลการเพาะปลูกสินค้าเกษตรของจังหวัดสุรินทร์ (ต่อ)

| ชนิดสินค้า | ปี ๒๕๖๒ | | | | | | | | | | | | ปี ๒๕๖๓ | | | | | | | | | | | |
|-----------------------|---------|----|-----|-----|----|-----|----|----|----|----|----|----|---------|----|-----|-----|----|-----|----|----|----|----|----|----|
| | มค | กพ | มีค | เมย | พค | มิย | กค | สค | กย | ตค | พย | ธค | มค | กพ | มีค | เมย | พค | มิย | กค | สค | กย | ตค | พย | ธค |
| พืชสวน | | | | | | | | | | | | | | | | | | | | | | | | |
| ๑. ยางพารา | | | | | | | | | | | | | | | | | | | | | | | | |
| ช่วงเวลาที่เพาะปลูก | | | | | | | | | | | | | | | | | | | | | | | | |
| ช่วงเวลาที่ออกผลผลิต | | | | | | | | | | | | | | | | | | | | | | | | |
| ๒. มะพร้าว | | | | | | | | | | | | | | | | | | | | | | | | |
| ช่วงเวลาที่เพาะปลูก | | | | | | | | | | | | | | | | | | | | | | | | |
| ช่วงเวลาที่ออกผลผลิต | | | | | | | | | | | | | | | | | | | | | | | | |
| ๓. ปาล์มน้ำมัน | | | | | | | | | | | | | | | | | | | | | | | | |
| ช่วงเวลาที่เพาะปลูก | | | | | | | | | | | | | | | | | | | | | | | | |
| ช่วงเวลาที่ออกผลผลิต | | | | | | | | | | | | | | | | | | | | | | | | |
| พืชผัก | | | | | | | | | | | | | | | | | | | | | | | | |
| ๑. พริกชี้ฟ้าเม็ดใหญ่ | | | | | | | | | | | | | | | | | | | | | | | | |
| ช่วงเวลาที่เพาะปลูก | | | | | | | | | | | | | | | | | | | | | | | | |
| ช่วงเวลาที่ออกผลผลิต | | | | | | | | | | | | | | | | | | | | | | | | |
| ๒. แตงโมเนื้อ | | | | | | | | | | | | | | | | | | | | | | | | |
| ช่วงเวลาที่เพาะปลูก | | | | | | | | | | | | | | | | | | | | | | | | |
| ช่วงเวลาที่ออกผลผลิต | | | | | | | | | | | | | | | | | | | | | | | | |
| ๓. ข้าวโพดหวาน | | | | | | | | | | | | | | | | | | | | | | | | |
| ช่วงเวลาที่เพาะปลูก | | | | | | | | | | | | | | | | | | | | | | | | |
| ช่วงเวลาที่ออกผลผลิต | | | | | | | | | | | | | | | | | | | | | | | | |
| ๔. ข้าวโพดฝักสด | | | | | | | | | | | | | | | | | | | | | | | | |
| ช่วงเวลาที่เพาะปลูก | | | | | | | | | | | | | | | | | | | | | | | | |
| ช่วงเวลาที่ออกผลผลิต | | | | | | | | | | | | | | | | | | | | | | | | |
| ๕. ถั่วฝักยาว | | | | | | | | | | | | | | | | | | | | | | | | |
| ช่วงเวลาที่เพาะปลูก | | | | | | | | | | | | | | | | | | | | | | | | |
| ช่วงเวลาที่ออกผลผลิต | | | | | | | | | | | | | | | | | | | | | | | | |
| ๖. หอมแดง | | | | | | | | | | | | | | | | | | | | | | | | |
| ช่วงเวลาที่เพาะปลูก | | | | | | | | | | | | | | | | | | | | | | | | |
| ช่วงเวลาที่ออกผลผลิต | | | | | | | | | | | | | | | | | | | | | | | | |
| ๗. กระเทียม | | | | | | | | | | | | | | | | | | | | | | | | |
| ช่วงเวลาที่เพาะปลูก | | | | | | | | | | | | | | | | | | | | | | | | |
| ช่วงเวลาที่ออกผลผลิต | | | | | | | | | | | | | | | | | | | | | | | | |
| ๘. แตงกวา | | | | | | | | | | | | | | | | | | | | | | | | |
| ช่วงเวลาที่เพาะปลูก | | | | | | | | | | | | | | | | | | | | | | | | |
| ช่วงเวลาที่ออกผลผลิต | | | | | | | | | | | | | | | | | | | | | | | | |
| ๙. ผักบุ้งจีน | | | | | | | | | | | | | | | | | | | | | | | | |
| ช่วงเวลาที่เพาะปลูก | | | | | | | | | | | | | | | | | | | | | | | | |
| ช่วงเวลาที่ออกผลผลิต | | | | | | | | | | | | | | | | | | | | | | | | |
| ๑๐. พริก/แพง | | | | | | | | | | | | | | | | | | | | | | | | |
| ช่วงเวลาที่เพาะปลูก | | | | | | | | | | | | | | | | | | | | | | | | |
| ช่วงเวลาที่ออกผลผลิต | | | | | | | | | | | | | | | | | | | | | | | | |
| ๑๑. ชะอม | | | | | | | | | | | | | | | | | | | | | | | | |
| ช่วงเวลาที่เพาะปลูก | | | | | | | | | | | | | | | | | | | | | | | | |
| ช่วงเวลาที่ออกผลผลิต | | | | | | | | | | | | | | | | | | | | | | | | |

: ช่วงเดือนที่ทำการเพาะปลูก
 : ช่วงเดือนที่ทำการเก็บเกี่ยวผลผลิต

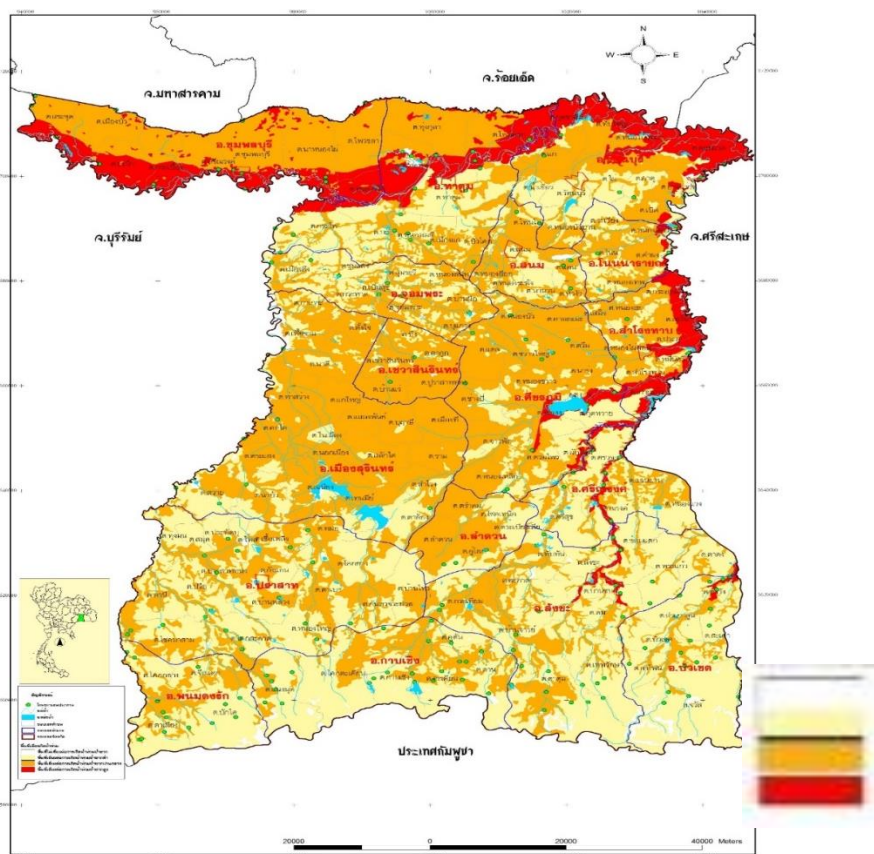
๔. ภัยธรรมชาติ

๔.๑ น้ำท่วม การเกิดภัยน้ำท่วมในพื้นที่จังหวัดสุรินทร์สามารถจำแนกออกได้เป็น ๒ ลักษณะ ได้แก่

๑) ภัยน้ำท่วมแบบไหลหลาก เกิดบริเวณพื้นที่ด้านใต้ของจังหวัดสุรินทร์ ประกอบด้วย อำเภอพนมดงรัก อำเภอกาบเชิง อำเภอบัวเขตและพื้นที่บางส่วนของอำเภอปราสาทและอำเภอสังขะ เกิดจากฝนตกหนักติดต่อกันหลายวันในพื้นที่สูงและมีความลาดเท ทำให้เกิดน้ำท่าปริมาณมาก ไหลหลากจากที่สูง ลงสู่ลำน้ำอย่างรวดเร็ว เกิดสภาพน้ำล้นตลิ่งของลำน้ำที่คดเคี้ยว มีสิ่งก่อสร้างและวัสดุต่างๆ กีดขวางทางน้ำ ทำให้น้ำไม่สามารถเดินทางได้สะดวก และแหล่งเก็บน้ำธรรมชาติตื้นเขินและถูกบุกรุก ทั้งนี้เพราะพื้นที่ป่าไม้ และอ่างเก็บน้ำไม่สามารถดูดซับน้ำท่าไว้ได้ทั้งหมด มีระยะเวลาเกิดภัยน้ำท่วมนาน ๒-๓ วัน หากไม่มีฝนตกอย่างต่อเนื่องเช่นเดียวกันนี้ของลักษณะการเกิดน้ำท่วมหลากเกิดขึ้นในพื้นที่ตอนกลางของจังหวัด พื้นที่ตอนนี้

ประกอบด้วย พื้นที่อำเภอเมืองสุรินทร์ อำเภอลำดวน อำเภอศรีณรงค์ อำเภอศีขรภูมิ อำเภอสำโรงทาบและอำเภอเขวาสินรินทร์ ที่พื้นที่ส่วนใหญ่มีภูมิประเทศเป็นที่ราบลุ่มลาดเอียงน้อย และกระจายไปตามริมน้ำ ของลำน้ำธรรมชาติ แต่มีพื้นที่ตอนนี้ประสบภัยแบบน้ำท่วมขังเป็นระยะเวลาสั้นกว่าพื้นที่ด้านใต้

๒) การเกิดภัยน้ำท่วมแบบน้ำท่วมขังแช่นาน เกิดขึ้นในพื้นที่ราบลุ่มริมลำน้ำมูล ลำห้วยทับทันและลำน้ำชี ในพื้นที่อำเภอชุมพลบุรี อำเภอท่าตูมและอำเภอรัตนบุรีเนื่องจากมีภูมิประเทศเป็นที่ลุ่ม ลำน้ำ คดเคี้ยวและมีน้ำขังนองท่วมพื้นที่ ซึ่งเป็นน้ำท่าที่เกิดจากฝนตกหนักในพื้นที่และมีน้ำท่าปริมาณมากจากลำน้ำมูลตอนบน ทำให้ไม่สามารถระบายน้ำออกจากพื้นที่ได้ในเวลาอันรวดเร็ว ซึ่งปัญหาภัยน้ำท่วมได้เกิดขึ้น ในช่วงปลายฤดูฝนในเดือนสิงหาคมและกันยายนของทุกปี



พื้นที่ที่ไม่เสี่ยงต่อการเกิดน้ำท่วมซ้ำซาก
พื้นที่ที่เสี่ยงต่อการเกิดน้ำท่วมซ้ำซากต่ำ
พื้นที่ที่เสี่ยงต่อการเกิดน้ำท่วมซ้ำซากปานกลาง
พื้นที่ที่เสี่ยงต่อการเกิดน้ำท่วมซ้ำซากสูง

ภาพ ๑๓ แสดงพื้นที่เสี่ยงต่อการเกิดภัยน้ำท่วมซ้ำซากระดับต่างๆ ในจังหวัดสุรินทร์

๓) พื้นที่เสี่ยงน้ำท่วม (เฝ้าระวังอย่างใกล้ชิด) ช่วงเดือนสิงหาคม - พฤศจิกายน ๒๕๖๓

๓.๑) เขตเทศบาลเมืองสุรินทร์ มีสภาพเป็นแอ่งกระทะ คลองล้อมรอบ จะเกิดน้ำท่วมขังฉับพลันจากการระบายน้ำไม่ทันเมื่อเกิดฝนตกหนัก และหากมีฝนตกต่อเนื่องเป็นเวลาหลายวันจะทำให้เกิดน้ำเอ่อล้นตลิ่งจากลำห้วยทับพล ซึ่งมีต้นน้ำมาจากทางด้านตะวันออกของเขตเทศบาลเมืองสุรินทร์ ตั้งแต่ตำบลสลักได ไหลผ่านตำบลนอกเมืองเขตเทศบาลเมืองสุรินทร์ ตำบลแกใหญ่ ลงสู่แม่น้ำชีในพื้นที่ตำบลท่าสว่าง ทำให้ชุมชนที่อยู่บริเวณลำห้วยทับพล ได้แก่ ตำบลสลักได นอกเมือง เขตเทศบาลเมืองสุรินทร์ แกใหญ่ ท่าสว่าง เกิดน้ำเอ่อล้นตลิ่ง เนื่องจากระบายน้ำไม่ทันหรือน้ำไม่มีทางไป เพราะลำน้ำห้วยทับพลมีสภาพตื้นเขินและคับแคบมาก พื้นที่เกิดน้ำท่วมขังเป็นประจำ ได้แก่ สี่แยกสถานีกาชาดที่ ๑ สุรินทร์ ,สี่แยกโรงรับจำนำ ๒ ,สามแยกถนนเทศบาล ๒ ตัดกับถนนวิภาวดีอนุสรณ์ (ข้างวัดศาลาลอย),สี่แยกถนนหลักเมืองตัดกับถนนเทศบาล ๓, สี่แยกโรงเรียนเทศบาล ๓, สามแยกถนนจิตรบำรุง ตัดกับถนนสนธิพนมรัฐ ,สามแยกถนนธนสารตัดกับถนนสนธิพนมรัฐ,สามแยกถนนมิตรอารีย์, สี่แยกน้ำพุ, ถนนเทศบาล ๔,หมู่บ้านจัดสรรบ้านถาวรนิเวศ หมู่บ้านซีดีแลนด์ และหมู่บ้านจัดสรรในเขตเทศบาล

๓.๒) บริเวณสองฝั่งแม่น้ำมูลในเขตพื้นที่อำเภอชุมพลบุรี ได้แก่ ตำบลสระซุด เมืองบัว ยะวีก กระจับปี่ ชุมพลบุรี หนองเรือ ไพรขลา นาหนองไผ่ , อำเภอท่าตูม ได้แก่ ตำบลโพนครก พุ่งกุลา พรหมเทพ กระจับปี่ ท่าตูมบะ หนองบัว หนองเมธิ,อำเภอรัตนบุรี ได้แก่ ตำบลกุดขาคิม หนองบัวทอง ทับใหญ่ ดอนแรด น้ำเขียว แก เป็ด และตำบลยางสว่าง

๓.๓) ลำน้ำชีน้อย ได้แก่ บริเวณสองฝั่งลำน้ำชีน้อยในพื้นที่ ตำบลทุ่งมน บ้านไทร ตาเบา อำเภอปราสาท, ตำบลสวาย ตระแสง คอโค ท่าสว่าง เพี้ยราม และตำบลกาเกาะ อำเภอเมืองสุรินทร์ และตำบลเมืองสิง อำเภอจอมพระ

๓.๔) บริเวณท้ายอ่างเก็บน้ำห้วยเสนง สาเหตุเกิดจากการระบายน้ำจากอ่างเก็บน้ำห้วยเสนง เพื่อรักษาระดับน้ำในอ่างฯ น้ำจะไหลลงสู่ลำห้วยเสนง ประกอบกับลำน้ำห้วยเสนงมีสภาพตื้นเขินไม่สามารถ เก็บกักน้ำได้อย่างมีประสิทธิภาพ ทำให้เกิดน้ำเอ่อล้นตลิ่งไหลท่วมที่อยู่อาศัย และพื้นที่การเกษตรบริเวณ ทั้งสองฝั่ง พื้นที่เฝ้าระวัง ได้แก่ ตำบลเฉนียง นอกเมือง คอโค ท่าสว่าง อำเภอเมืองสุรินทร์

๓.๕) บริเวณด้านท้ายอ่างเก็บน้ำห้วยลำพอก พื้นที่เฝ้าระวัง ได้แก่ ตำบลกุดหวาย ยาง อำเภอศีขรภูมิ (ห้วยกุดปะไท ธรรมไพร ระแงง อำเภอศีขรภูมิ), ตำบลเกาะแก้ว อำเภอสำโรงทาบ

๓.๖) บริเวณลำน้ำห้วยทับทัน/ห้วยเสนง พื้นที่เฝ้าระวัง ได้แก่ ตำบลดอนแรด เป็ด ยางสว่าง อำเภอรัตนบุรี,ตำบลผักไหม หนองเหล็ก อำเภอศีขรภูมิ,ตำบลทับทัน อำเภอสังขะ,ตำบลณรงค์ ตรวจจับศรีสุข อำเภอศรีณรงค์

๓.๗) บริเวณด้านท้ายอ่างเก็บน้ำบ้านเกาะแก้ว พื้นที่เฝ้าระวัง ได้แก่ บ้านป่าเว่ย หมู่ ๖ ตำบลเกาะแก้ว อำเภอสำโรงทาบ

๓.๘) เขตเทศบาลตามอำเภอต่างๆ เช่น เทศบาลตำบลสำโรงทาบ ศีขรภูมิ สังขะ จอมพระ เป็นต้น จะเกิดน้ำท่วมขังฉับพลันเนื่องจากการระบายน้ำไม่ทัน เนื่องจากสิ่งก่อสร้างกีดขวางทางน้ำ และท่อระบายน้ำอาจไม่มีประสิทธิภาพ

๔) สถานที่สำคัญที่ต้องดูแลเป็นพิเศษ/พื้นที่เสี่ยงน้ำท่วมที่อาจได้รับผลกระทบ

- พระตำหนัก ได้แก่ เรือนประทับรับรองห้วยเสนง และเรือนประทับรับรองเขาศาลา
 - สถานบริการสาธารณสุขภาครัฐจังหวัดสุรินทร์ ได้แก่ โรงพยาบาลศูนย์สุรินทร์ จำนวน ๑ แห่ง
- โรงพยาบาลทั่วไป ๑ แห่ง โรงพยาบาลชุมชน จำนวน ๑๕ แห่ง ศูนย์สุขภาพชุมชนเมือง จำนวน ๔ แห่ง และโรงพยาบาลส่งเสริมสุขภาพตำบล จำนวน ๒๑๑ แห่ง

- พื้นที่เศรษฐกิจ เทศบาลเมืองสุรินทร์
- พื้นที่ชุมชนในเขตเทศบาลเมือง/เทศบาลตำบล
- โบราณสถาน/แหล่งท่องเที่ยว/โรงเรียน/วัด
- พื้นที่การเกษตรที่อยู่ในพื้นที่ลุ่มต่ำ/ตีดลำนํ้า/แม่น้ำมูล นาข้าวประมาณ ๒๑๕,๔๖๙ ไร่

พีซีไร ๔๑,๒๖๖ ไร่ และพีชสวน ๑,๓๗๒ ไร่

ตารางที่ ๓๘ สถิติการเกิดอุทกภัยในรอบ ๓ ปีที่ผ่านมา (พ.ศ. ๒๕๖๐ - พ.ศ. ๒๕๖๒) สรุปพื้นที่ตามประกาศเขตการให้ความช่วยเหลือผู้ประสบภัยพิบัติกรณีฉุกเฉิน

| ปี พ.ศ. | จำนวนครั้งที่เกิดภัย | จำนวนพื้นที่ประสบภัย | | | | พื้นที่การเกษตรที่เสียหาย (ไร่) | การให้ความช่วยเหลือ | หมายเหตุ |
|---------|----------------------|----------------------|------|----------|-------------------|---------------------------------|-----------------------|-----------------|
| | | อำเภอ | ตำบล | หมู่บ้าน | ผู้ประสบภัย (ราย) | | | |
| ๒๕๖๐ | ๑ | ๑๑ | ๕๔ | ๔๐๕ | ๓,๕๗๓ | ๒๕,๒๖๒ | ๒๘,๑๓๐,๔๔๘ | |
| ๒๕๖๑ | ๑ | ๑ | ๑ | ๑ | - | - | อปท. | |
| ๒๕๖๒ | ๒ | ๔ | ๒๑ | ๑๐๒ | ๓,๔๔๓ | ๔,๕๔๓.๕๐ | ๕๐,๐๐๐ (ผู้เสียชีวิต) | เสียชีวิต ๑ ราย |

ที่มา : สำนักงานป้องกันและบรรเทาสาธารณภัยจังหวัดสุรินทร์

ตารางที่ ๓๙ ตำบลภายในอำเภอที่มีพื้นที่อยู่ในสภาพการมีความเสี่ยงต่อการเกิดภัยน้ำท่วมในระดับสูง ระดับกลาง และระดับต่ำในจังหวัดสุรินทร์ จำแนกตามสภาพภูมิประเทศ

| พื้นที่/อำเภอ | ชื่อตำบลที่เสี่ยงต่อการเกิดภัยน้ำท่วม/ลุ่มน้ำสาขา/ระดับความเสี่ยง | | | | | |
|---------------------|---|-------------|------------------|-------------|-----------|-------------|
| | ระดับสูง | ลุ่มน้ำสาขา | ระดับปานกลาง | ลุ่มน้ำสาขา | ระดับต่ำ | ลุ่มน้ำสาขา |
| พื้นที่ดอนบน | | | | | | |
| อ.พนมดงรัก | | | ต.จิกแตก | ลำชี | ต.โคกกลาง | ลำชี |
| | | | ต.โคกกลาง | ลำชี | ต.บักได | ลำชี |
| อ.กาบเชิง | | | ต.โคกตะเคียน | ห้วยทับทัน | | |
| | | | ต.คูตัน | ห้วยทับทัน | | |
| | | | ต.ด่าน | ห้วยทับทัน | ต.นางมุด | ลำชี |
| | | | ต.กาบเชิง | ห้วยทับทัน | | |
| อ.ปราสาท | | | ต.ทมอ | ลำชี | | |
| | | | ต.ก้งแอน | ลำชี | | |
| | | | ต.ตาเบา | ลำชี | | |
| | | | ต.สมุด | ลำชี | | |
| | | | ต.ปราสาท ทะนง | ลำชี | | |
| | | | ต.บ้านไทร | ห้วยทับทัน | | |

| | | | | | | |
|-----------------------|---------------|------------|-----------------|--------------|----------------|--------------|
| อ.สังขะ | ต.ขอนแก่น | ห้วยทับทัน | ต.ทับทัน | ห้วยทับทัน | | |
| | ต.สังขะ | ห้วยทับทัน | ต.กระเทียม | ห้วยทับทัน | | |
| | ต.บ้านซบ | ห้วยทับทัน | ต.บ้านจารย์ | ห้วยทับทัน | | |
| | | | ต.ตาตุม | ห้วยทับทัน | | |
| อ.บัวเชด | ต.ดาวัง | ห้วยสำราญ | ต.สำเภาลูน | ห้วยสำราญ | | |
| | | | ต.บัวเชด | ห้วยสำราญ | | |
| พื้นที่ตอนกลาง | | | | | | |
| อ.เมืองสุรินทร์ | | | ต.นอกเมือง | ลำชี | ต.ในเมือง | ลำชี |
| | | | ต.ตั้งใจ | ลำชี | ต.เพ็ชราม | |
| | | | ต.นาดี | ลำชี | ต.สวาย | |
| | | | ต.ท่าสว่าง | ลำชี | ต.กาเกาะ | |
| | | | ต.สลักได | ลำชี | | |
| | | | ต.สำโรง | ลำชี | | |
| | | | ต.แกใหญ่ | ลำชี | | |
| | | | ต.คอโค | ลำชี | | |
| | | | ต.เจนีง | ลำชี | | |
| | | | ต.เทนมีย์ | ลำชี | | |
| | | | ต.บุฤาษี | ลำชี | | |
| | | | ต.ตระแสง | ลำชี | | |
| | | | ต.แสงพันธ์ | ลำชี | | |
| พื้นที่ตอนกลาง | | | | | | |
| อ.เขวาสินรินทร์ | | | ต.เขวาสินรินทร์ | มูลส่วนที่ ๒ | ต.บึง | มูลส่วนที่ ๒ |
| | | | ต.บ้านแร่ | มูลส่วนที่ ๒ | | |
| | | | ต.ปราสาททอง | มูลส่วนที่ ๒ | | |
| | | | ต.ตากูก | มูลส่วนที่ ๒ | | |
| อ.ลำดวน | | | ต.ลำดวน | ห้วยทับทัน | ต.อุโลก | ห้วยทับทัน |
| | | | ต.ตราดม | ห้วยทับทัน | ต.ตะเปียงเตี้ย | ห้วยทับทัน |
| | | | ต.โชคเหนือ | ห้วยทับทัน | | |
| อ.ศรีณรงค์ | ต.ณรงค์ | ห้วยทับทัน | ต.แจนแวน | ห้วยทับทัน | ต.หนองแวง | ห้วยทับทัน |
| | ต.ตรวจ | ห้วยทับทัน | ต.ศรีสุข | | | |
| อ.สำโรงทาบ | ต.สะโน | ห้วยทับทัน | ต.เสม็ด | ห้วยทับทัน | | |
| | ต.ประตู | ห้วยทับทัน | ต.หนองฮะ | ห้วยทับทัน | | |
| | ต.เกาะแก้ว | ห้วยทับทัน | ต.หมื่นศรี | ห้วยทับทัน | | |
| | ต.กระอ่อม | ห้วยทับทัน | | | | |
| | ต.หนองไผ่ล้อม | ห้วยทับทัน | | | | |
| | ต.สำโรงทาบ | ห้วยทับทัน | | | | |
| อ.ศีขรภูมิ | ต.ระแงง | ห้วยทับทัน | ต.ตรีม | ห้วยทับทัน | ต.กุดหวาย | ห้วยทับทัน |
| | ต.ยาง | ห้วยทับทัน | ต.จารพัด | ห้วยทับทัน | ต.ช่างปี | ห้วยทับทัน |
| | ต.ผักไหม | ห้วยทับทัน | ต.แตล | ห้วยทับทัน | | |

| | | | | | | |
|-----------------------|--------------|--------------|--------------|--------------|-------------|--------------|
| | | | ต.หนองบัว | ห้วยทับทัน | | |
| | | | ต.คาละแมะ | ห้วยทับทัน | | |
| | | | ต.หนองเหล็ก | ห้วยทับทัน | | |
| | | | ต.หนองขาว | ห้วยทับทัน | | |
| | | | ต.นาทุ่ง | ห้วยทับทัน | | |
| | | | ต.ตรมไพร | ห้วยทับทัน | | |
| | | | ต.ขาวใหญ่ | ห้วยทับทัน | | |
| พื้นที่ตอนล่าง | | | | | | |
| อ.จอมพระ | | | ต.จอมพระ | มูลส่วนที่ ๒ | ต.เมืองสิง | ลำชี |
| | | | ต.บุแกรง | มูลส่วนที่ ๒ | ต.กระหาด | มูลส่วนที่ ๒ |
| | | | ต.บ้านฝื่อ | มูลส่วนที่ ๒ | ต.ลุ่มระวี | มูลส่วนที่ ๒ |
| | | | ต.หนองสนิท | มูลส่วนที่ ๒ | ต.ชุมแสง | มูลส่วนที่ ๒ |
| | | | | | ต.เป็นสุข | มูลส่วนที่ ๒ |
| อ.สนม | | | ต.หนองอียอ | มูลส่วนที่ ๒ | ต.แคน | มูลส่วนที่ ๒ |
| | | | ต.โพนโก | มูลส่วนที่ ๒ | ต.นนวน | มูลส่วนที่ ๒ |
| | | | ต.ห้วยจั่ว | มูลส่วนที่ ๒ | ต.หนองระฆัง | มูลส่วนที่ ๒ |
| | | | | | ต.สนม | มูลส่วนที่ ๒ |
| อ.โนนารายณ์ | | | ต.คำผง | ห้วยทับทัน | ต.ระเวียง | ห้วยทับทัน |
| พื้นที่ตอนล่าง | | | | | | |
| | | | ต.หนองหลวง | ห้วยทับทัน | ต.หนองเทพ | ห้วยทับทัน |
| | | | ต.โนน | ห้วยทับทัน | | |
| อ.รัตนบุรี | ต.ดอนแรด | มูลส่วนที่ ๒ | ต.แก | | ต.รัตนบุรี | มูลส่วนที่ ๒ |
| | ต.หนองบัวทอง | มูลส่วนที่ ๒ | ต.เบิด | ห้วยทับทัน | ต.น้ำเขียว | มูลส่วนที่ ๒ |
| | ต.ทับใหญ่ | มูลส่วนที่ ๒ | ต.ยางสว่าง | ห้วยทับทัน | ต.ยางสว่าง | มูลส่วนที่ ๒ |
| | ต.กุดขาคีม | มูลส่วนที่ ๒ | ต.หนองบัวบาน | | ต.ธาตุ | มูลส่วนที่ ๒ |
| อ.ท่าตูม | ต.โพนครก | มูลส่วนที่ ๒ | ต.ทุ่งกุลา | มูลส่วนที่ ๒ | ต.กระโพ | ลำชี |
| | ต.ทุ่งกุลา | มูลส่วนที่ ๒ | ต.บัวโคก | มูลส่วนที่ ๒ | ต.ท่าตูม | ลำชี |
| | | | ต.เมืองแก | มูลส่วนที่ ๒ | ต.ปะ | ลำชี |
| | | | | | ต.พรมเทพ | ลำชี |
| | | | | | ต.หนองเมธี | ลำชี |
| อ.ชุมพลบุรี | ต.สระขุด | มูลส่วนที่ ๒ | ต.เมืองบัว | มูลส่วนที่ ๒ | | |
| | ต.ยะวีก | มูลส่วนที่ ๒ | ต.ศรีณรงค์ | มูลส่วนที่ ๒ | | |
| | ต.กระเบื้อง | มูลส่วนที่ ๒ | ต.ชุมพลบุรี | มูลส่วนที่ ๒ | | |
| | ต.หนองเรือ | มูลส่วนที่ ๒ | ต.นาหนองไผ่ | มูลส่วนที่ ๒ | | |
| | | | ต.ไพรัชลา | มูลส่วนที่ ๒ | | |

ที่มา : ศูนย์วิจัยและพัฒนาการบริหารจัดการทรัพยากรน้ำแบบบูรณาการภาคตะวันออกเฉียงเหนือ
คณะเกษตรศาสตร์ มหาวิทยาลัยขอนแก่น

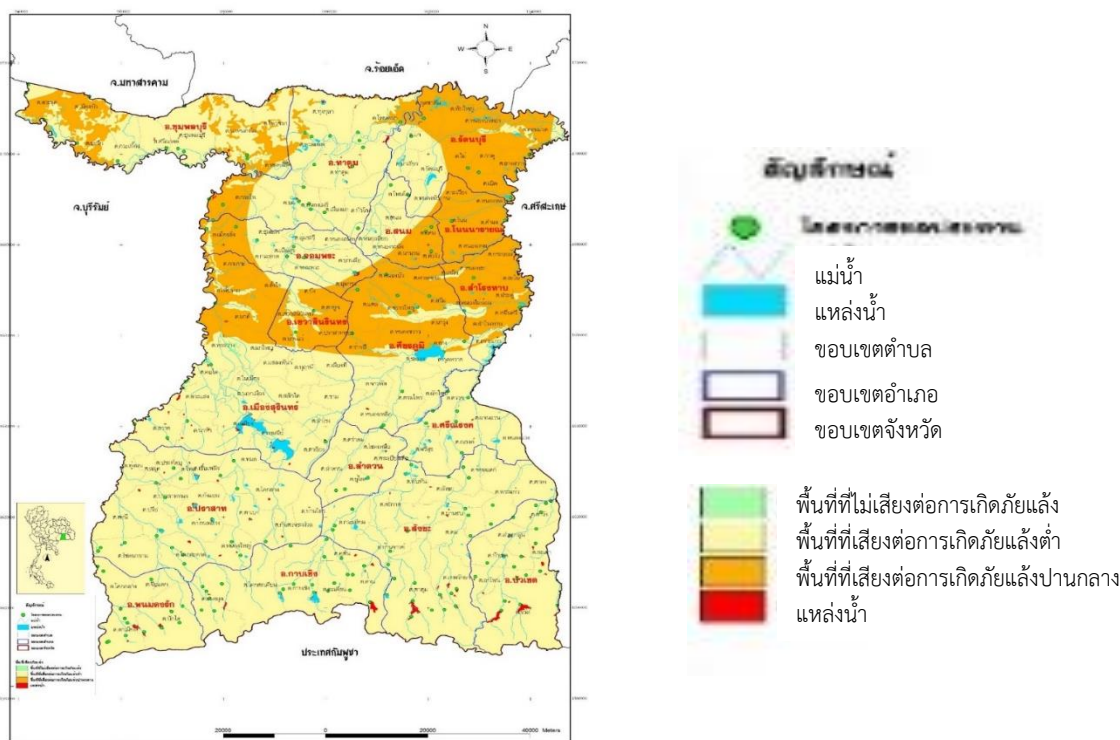
ตารางที่ ๔๐ พื้นที่เสี่ยงอุทกภัย สรุปตามประกาศเขตการให้ความช่วยเหลือผู้ประสบภัยพิบัติกรณีฉุกเฉิน ปี ๒๕๕๖ (นำท่วมครั้งใหญ่ของจังหวัดสุรินทร์)

| ลำดับ | อำเภอ | จำนวนตำบล | จำนวนหมู่บ้าน | (สาเหตุ/จุดเฝ้าระวัง) |
|---------------------|--|-----------------------|-------------------------|---|
| ๑ | เมืองสุรินทร์ ชุมชนเขตเทศบาล เมืองสุรินทร์ | ๒๐ ตำบล ในเมือง | ๒๙๐ ๓๒ ชุมชน | *บริเวณท้ายอ่างฯ ห้วยเสนง/อำปิล/ลำชี้น้อย *น้ำท่วมขังฉับพลัน/รอกการระบาย |
| ๒ | ปราสาท | ๑๘ | ๒๓๙ | * ลำชี้น้อย * น้ำไหลหลาก/ท่วมขังฉับพลัน/รอกการระบาย |
| ๓ | ศีขรภูมิ | ๑๑ | ๑๒๒ | * บริเวณท้ายอ่างฯลำพอก * น้ำท่วมฉับพลัน/รอกการระบาย |
| ๔ | สังขะ | ๑๓ | ๑๘๖ หมู่บ้าน ๙ ชุมชน | * บริเวณห้วยทับทัน * น้ำท่วมฉับพลัน/รอกการระบาย |
| ๕ | รัตนบุรี | ๑๒ | ๑๕๒ | * บริเวณลุ่มแม่น้ำมูล/ลำห้วยทับทัน |
| ๖ | ท่าตูม | ๗ | ๗๗ | * บริเวณลุ่มแม่น้ำมูล/ลำชี้น้อย |
| ๗ | ลำโรงทับ | ๙ | ๘๒ | * ห้วยทับทัน |
| ลำดับ | อำเภอ | จำนวนตำบล | จำนวนหมู่บ้าน | (สาเหตุ/จุดเฝ้าระวัง) |
| ๘ | ชุมพลบุรี | ๕ | ๕๒ | * บริเวณลุ่มแม่น้ำมูล/ลำห้วยแก้ว |
| ๙ | จอมพระ | ๑๐ | ๗๔ หมู่บ้าน ๕ ชุมชน | * บริเวณลำห้วยระวี * น้ำท่วมฉับพลัน/รอกการระบาย |
| ๑๐ | สนม | ๗ | ๕๘ | * น้ำท่วมฉับพลัน/รอกการระบาย |
| ๑๑ | กาบเชิง | ๖ | ๘๖ | * บริเวณลำชี้น้อย * น้ำท่วมฉับพลัน/รอกการระบาย |
| ๑๒ | บัวเชด | ๖ | ๖๘ | * บริเวณลำห้วยจรัส * น้ำท่วมฉับพลัน/รอกการระบาย |
| ๑๓ | ลำดวน | ๕ | ๕๐ | * น้ำท่วมฉับพลัน/รอกการระบาย |
| ๑๔ | ศรีณรงค์ | ๕ | ๖๒ | * บริเวณลำห้วยเสนง/ห้วยจริง |
| ๑๕ | เขวาสินรินทร์ | ๕ | ๕๓ | * บริเวณลำห้วยระวี * น้ำท่วมฉับพลัน/รอกการระบาย |
| ๑๖ | โนนนารายณ์ | ๕ | ๓๔ | * บริเวณลำห้วยเสนง/ห้วยจริง * น้ำท่วมฉับพลัน/รอกการระบาย |
| ๑๗ | พนมดงรัก | ๔ | ๕๕ | * บริเวณลำชี้น้อย * น้ำท่วมฉับพลัน/รอกการระบาย |
| รวม ๑๗ อำเภอ | | ๑๔๙ | ๑,๗๘๖ | |

ที่มา : สำนักงานป้องกันและบรรเทาสาธารณภัยจังหวัดสุรินทร์

๔.๒ ภัยแล้ง

การภัยแล้งเป็นภัยธรรมชาติที่เกิดขึ้นในพื้นที่จังหวัดสุรินทร์เป็นประจำโดยเฉพาะบางพื้นที่ ของอำเภอปราสาท และพื้นที่ด้านทิศเหนือของจังหวัด อำเภอโนนนารายณ์ อำเภอสำโรงทาบ อำเภอเขวาสินรินทร์ และอำเภอรัตนบุรี ซึ่งเป็นอำเภอที่มีความเสี่ยงต่อการเกิดภัยแล้งอยู่ในระดับสูงมีสาเหตุ มาจากสภาพลมฟ้าอากาศที่มีความแห้งแล้งผิดปกติ จากการที่ฝนไม่ตกต้องตามฤดูกาล ได้แก่ ฝนเริ่มตกช้า สภาพฝนตกไม่กระจายตัว เป็นฝนทิ้งช่วงมีระยะเวลายาวนานกว่าปกติภายในปลายเดือนมิถุนายน และกรกฎาคม ที่เป็นช่วงฤดูฝน โดยมีปริมาณฝนตกไม่ถึง ๑ มิลลิเมตรต่อวัน ติดต่อกันเกิน ๑๕ วัน อีกทั้ง มีแหล่งน้ำธรรมชาติในพื้นที่มีจำนวนน้อยเพราะเป็นที่ดอนราบและสูงหรือมีแหล่งน้ำอยู่แต่ก็สามารถเก็บกักน้ำ ได้ด้วยประสิทธิภาพต่ำเพราะแหล่งน้ำมีความตื้นเขิน ดินไม่อุ้มน้ำ พื้นที่ที่มีความลาดชันสูง อัตราการระเหยของน้ำ มีสูงทำให้ปริมาณน้ำไหลและระเหยหนีออกจากพื้นที่ เหลือปริมาณน้ำมีไม่เพียงพอต่อความจำเป็นที่ต้องใช้ ของภาคส่วนต่างๆ



ภาพที่ ๑๔ ตำแหน่งที่ตั้งของพื้นที่จังหวัดสุรินทร์ที่อยู่ในสภาพเสี่ยงต่อการเกิดภัยแล้งในระดับสูง ระดับปานกลาง และระดับต่ำ

ตารางที่ ๔๑ แสดง ชุมชน/หมู่บ้าน จังหวัดสุรินทร์ ที่ได้รับผลกระทบแล้งซ้ำซาก

| อำเภอ | ตำบล | หมู่บ้าน |
|------------------|-----------|--|
| ๑. เมืองสุรินทร์ | ๑. นาดี | บ้านโคกวัด หมู่ ๒, บ้านระกา หมู่ ๓, บ้านโคกพระ หมู่ ๖, บ้านระไซร์ หมู่ ๗, บ้านลุมพุก หมู่ ๕, บ้านตำปุง หมู่ ๑๐, บ้านอาลอ หมู่ ๑๑, บ้านตาแสม หมู่ ๑๓, บ้านสองชั้น หมู่ ๑๔, บ้านลำดวน หมู่ ๑๕, บ้านโคกอรุณ หมู่ ๑๖ รวม ๑๑ หมู่บ้าน |
| | ๒. ตั้งใจ | บ้านตั้งใจ หมู่ ๑, บ้านสังแก หมู่ ๒, บ้านระกา หมู่ ๓, บ้านโคกกรวด หมู่ ๔, บ้านปะ หมู่ ๖, บ้านตาเมาะ หมู่ ๗, บ้านขวาง หมู่ ๘, บ้านเขวาน้อย หมู่ ๙ รวม ๙ หมู่บ้าน |

| | | |
|-------------|-------------|--|
| | ๓. เพี้ยราม | บ้านหัวตะพาน หมู่ ๕ และหมู่ ๑๑, บ้านแสงพันธ์ หมู่ ๑๐ รวม ๓ หมู่บ้าน |
| | ๔. กาเกาะ | บ้านกำจัด หมู่ ๑, บ้านตาเกาะ หมู่ ๒, บ้านตะตึงไถง หมู่ ๓, บ้านสังแก หมู่ ๔, บ้านตาพนวน หมู่ ๕, บ้านขนาด หมู่ ๖, บ้านโคกอารักษ์ หมู่ ๗, บ้านกาเกาะ หมู่ ๘, บ้านอำปี้ล หมู่ ๙, บ้านระกากาย หมู่ ๑๐ รวม ๑๐ หมู่บ้าน |
| | ๕. แสงพันธ์ | บ้านละเป็ก หมู่ ๗, บ้านหนองตะครอง หมู่ ๘ รวม ๒ หมู่บ้าน |
| ๒. ปราสาท | ๑. ตาเบา | บ้านปะปูล หมู่ ๑๓, บ้านลำพุก หมู่ ๑๔, บ้านบุแจก หมู่ ๑๕ รวม ๓ หมู่บ้าน |
| ๓. ศิขรภูมิ | ๑. ช่างปี | บ้านช่างปี หมู่ ๑, บ้านกะโดนค้อ หมู่ ๒, บ้านตะคร้อ หมู่ ๓, บ้านหนองเหล็ก หมู่ ๔, บ้านทำเนียบ หมู่ ๕, บ้านหนองฝือ หมู่ ๖, บ้านข่า หมู่ ๗, บ้านโคกลาว หมู่ ๘, บ้านหัวแรด หมู่ ๙, บ้านโคกอาโพน หมู่ ๑๐, บ้านหนองเหล็ก หมู่ ๑๑, บ้านนาโพธิ์ หมู่ ๑๒, บ้านน้อย หมู่ ๑๓, บ้านอ่างสมบุรณ์ หมู่ ๑๔ รวม ๑๔ หมู่บ้าน |
| | ๒. แดล | บ้านแดล หมู่ ๑, บ้านชาด หมู่ ๒, บ้านหนองทม หมู่ ๓, บ้านประทุน หมู่ ๔, บ้านหนองคู หมู่ ๕, บ้านสังแก หมู่ ๖, บ้านสวาย หมู่ ๗, บ้านนาทม หมู่ ๘, บ้านโนนแคน หมู่ ๙, บ้านโนนถ่อน หมู่ ๑๐, บ้านบุละลาย หมู่ ๑๑, บ้านอายอง หมู่ ๑๒, บ้านโนนจารย์ หมู่ ๑๓, บ้านอาวุธ หมู่ ๑๔, บ้านโนนแดง หมู่ ๑๕, บ้านอายอง หมู่ ๑๖, บ้านกระโพธิ์ หมู่ ๑๗, บ้านขวาง หมู่ ๑๘, บ้านหนองผักบุง หมู่ ๑๙, บ้านหนองคุม หมู่ ๒๐, บ้านห้วยเจริญ หมู่ ๒๑, บ้านแดล หมู่ ๒๒ รวม ๒๒ หมู่บ้าน |
| | ๓. หนองบัว | บ้านหนองจิก หมู่ ๑, บ้านหนองบัว หมู่ ๒, บ้านหนองกุ้ง หมู่ ๓, บ้านบุกันแทน หมู่ ๔, บ้านสะโน หมู่ ๕, บ้านสังจั้ง หมู่ ๖, บ้านหนองแต่ หมู่ ๗, บ้านโพธิ์ หมู่ ๘, บ้านหนองบัวเต๊ะ หมู่ ๙, บ้านหนองโดน หมู่ ๑๐, บ้านโนนเพ็ก หมู่ ๑๑, บ้านเหมือดแอ่ หมู่ ๑๒, บ้านป่ากุ้ง หมู่ ๑๓, บ้านหนองพุก หมู่ ๑๔, บ้านหนองแฝก หมู่ ๑๕, บ้านสลิ หมู่ ๑๖, บ้านโพธิ์ทอง หมู่ ๑๗, บ้านหนองบัว หมู่ ๑๘ รวม ๑๘ หมู่บ้าน |
| | ๔. คาละเมะ | บ้านคาละเมะ หมู่ ๑, บ้านโนนกลาง หมู่ ๒, บ้านหัวเข้า หมู่ ๓, บ้านหนองคู หมู่ ๔, บ้านหนองจอก หมู่ ๕, บ้านหนองขาม หมู่ ๖, บ้านหนองอีเหลื่อ หมู่ ๗, บ้านตลาด หมู่ ๘, บ้านหนองอีเลิง หมู่ ๙, บ้านสะโน หมู่ ๑๐, บ้านหนองกุ้ง หมู่ ๑๑, บ้านบึงขวาง หมู่ ๑๒, บ้านแจนแวน หมู่ ๑๓, บ้านนามุข หมู่ ๑๔, บ้านศิริมงคล หมู่ ๑๕ รวม ๑๕ หมู่บ้าน |
| | ๕. ตริ้ม | บ้านตริ้ม หมู่ ๑, บ้านหนองกุดทอง หมู่ ๒, บ้านหนองทุ้ม หมู่ ๓, บ้านกาเกาะ หมู่ ๔, บ้านหัวแรด หมู่ ๕, บ้านบ่อน้ำใส หมู่ ๖, บ้านนา หมู่ ๗, บ้านอาวุธ หมู่ ๘, บ้านจิ้งเอิญ หมู่ ๙, บ้านสวาย หมู่ ๑๐, บ้านหนองหิน หมู่ ๑๑, บ้านหนองม่วง หมู่ ๑๒, บ้านบก หมู่ ๑๓, |

| | | |
|-------------|----------------|---|
| | | บ้านบุไพร หมู่ ๑๔, บ้านทรัพย์โกฏิ หมู่ ๑๕, บ้านตรึม หมู่ ๑๖, บ้านโคกศิลา หมู่ ๑๗, บ้านหนองใหญ่ หมู่ ๑๘ รวม ๑๘ หมู่บ้าน |
| | ๖. หนองขาว | บ้านโนนสวรรค์ หมู่ ๑, บ้านหนองคูน้อย หมู่ ๒, บ้านมะเขือ หมู่ ๓, บ้านชะเนก หมู่ ๔, บ้านกรวด หมู่ ๕, บ้านหนองน้ำขุ่น หมู่ ๖, บ้านนาฮ้าง หมู่ ๗, บ้านหนองขาม หมู่ ๘, บ้านแก หมู่ ๙, บ้านหนองเหล็ก หมู่ ๑๐, บ้านสระใหญ่ หมู่ ๑๑, บ้านหนองขาว หมู่ ๑๒, บ้านโนนคู หมู่ ๑๓, บ้านหนองไฮ หมู่ ๑๔, บ้านหนองคู หมู่ ๑๕, บ้านทุ่งแสงทอง หมู่ ๑๖, บ้านนาแก หมู่ ๑๗ รวม ๑๗ หมู่บ้าน |
| | ๗. ขาวใหญ่ | บ้านขาวใหญ่ ๑, บ้านโนนครึ่ง หมู่ ๒, บ้านหนองไผ่ หมู่ ๓, บ้านหนองกอง หมู่ ๔, บ้านหนองแรด หมู่ ๕, บ้านสำโรง หมู่ ๖, บ้านไพรัช หมู่ ๗, บ้านโนนขาว หมู่ ๘, บ้านหมาใน หมู่ ๙ รวม ๙ หมู่บ้าน |
| | ๘. นารุ่ง | บ้านนารุ่ง หมู่ ๑, บ้านหนองแต้ หมู่ ๒, บ้านหนองหว่า หมู่ ๓, บ้านหนองแคน หมู่ ๔, บ้านตุ้ หมู่ ๕, บ้านลูกไก่ หมู่ ๖, บ้านอาราง หมู่ ๗, บ้านนารุ่ง หมู่ ๘, บ้านหนองแมว หมู่ ๙ รวม ๙ หมู่บ้าน |
| | ๙. จารพัต | บ้านพันชี หมู่ ๕, บ้านกั้นจารย์ หมู่ ๘, บ้านพม่า หมู่ ๙, บ้านป่ายาว หมู่ ๒๐ รวม ๕ หมู่บ้าน |
| | ๑๐. ระแงง | บ้านโตนด หมู่ ๕, บ้านระเวียง หมู่ ๖, บ้านยางเตี้ย หมู่ ๗, บ้านกางของ หมู่ ๙, บ้านระแงงใต้ หมู่ ๑๒, บ้านยางเตี้ย หมู่ ๑๔, บ้านโคกกลัน หมู่ ๑๕ รวม ๘ หมู่บ้าน |
| ๔. สำโรงทาบ | ๑. สำโรงทาบ | บ้านสำโรงทาบ หมู่ ๑, บ้านกุง หมู่ ๒, บ้านอาจุ หมู่ ๓, บ้านอาลี หมู่ ๔, บ้านโนนบุรี หมู่ ๕, บ้านใหม่ศรีสำโรง หมู่ ๖, บ้านจิว หมู่ ๗, บ้านลำพง หมู่ ๘, บ้านตะเคียน หมู่ ๙, บ้านห้วยเสนง หมู่ ๑๐, บ้านโคต หมู่ ๑๑, บ้านตะเคียนพัฒนา หมู่ ๑๒ รวม ๑๒ หมู่บ้าน |
| | ๒. ประดู่ | บ้านดู่หัวนา หมู่ ๑, บ้านโคก หมู่ ๒, บ้านขนวน หมู่ ๓, บ้านนาเทิง หมู่ ๔, บ้านเปือย หมู่ ๕, บ้านพอก หมู่ ๖, บ้านโนนสำราญ หมู่ ๑๐ รวม ๗ หมู่บ้าน |
| | ๓. หนองไผ่ล้อม | บ้านหนองไผ่ล้อม หมู่ ๑, บ้านหนองแล้ง หมู่ ๒, บ้านหนองหว่า หมู่ ๓, บ้านโพธา หมู่ ๔, บ้านหนองคู หมู่ ๕, บ้านไทร หมู่ ๖, บ้านกระโพธิ์ หมู่ ๗, บ้านหนองแคน หมู่ ๘, บ้านจิงเอิญ หมู่ ๙, บ้านจิงเกา หมู่ ๑๐, บ้านโนนลี หมู่ ๑๑, บ้านโสนน้อย หมู่ ๑๒, บ้านหนองคูน้อย หมู่ ๑๓ รวม ๑๓ หมู่บ้าน |
| | ๔. ศรีสุข | บ้านหนองสระ หมู่ ๑, บ้านหนองดุม หมู่ ๒, บ้านหนองเกาะ หมู่ ๓, บ้านโคกสมบูรณ์ หมู่ ๔, บ้านขาม หมู่ ๕, บ้านสะแบะ หมู่ ๖, บ้านอียอ หมู่ ๗, บ้านหนองเสือ หมู่ ๘ รวม ๘ หมู่บ้าน |
| | ๕. กระออม | บ้านกระออม หมู่ ๑, บ้านโนนจารย์ หมู่ ๒, บ้านนาทุ่ง หมู่ ๓, บ้านบก หมู่ ๘, บ้านจงเจริญ หมู่ ๙ รวม ๕ หมู่บ้าน |

| | | |
|---------------|--------------|--|
| | ๖. หนองชะ | บ้านหนองชะ หมู่ ๑, บ้านท่าม่วง หมู่ ๒, บ้านคูโคตรก หมู่ ๓, บ้านขอนแก่น หมู่ ๔, บ้านค้อ หมู่ ๕, บ้านขอนแก่นน้อย หมู่ ๖, บ้านหนองคู หมู่ ๗, บ้านหนองผำ หมู่ ๘, บ้านโคกสะอาด หมู่ ๙, บ้านตลาด หมู่ ๑๐, บ้านหนองก้านเหลือง หมู่ ๑๑ รวม ๑๑ หมู่บ้าน |
| | ๗. เสม็ด | บ้านเสม็ด หมู่ ๑, บ้านหนองม้า หมู่ ๒, บ้านสังแก หมู่ ๓, บ้านสองห้อง หมู่ ๔, บ้านโนนชัย หมู่ ๕, บ้านตากำ หมู่ ๖, บ้านหนองพรม หมู่ ๗, บ้านศรีสวัสดิ์ หมู่ ๘ รวม ๘ หมู่บ้าน |
| ๕. สนม | ๑. สนม | บ้านสนม หมู่ ๑,๒,๑๑, บ้านพลับ หมู่ ๔, บ้านโคกสะอาด หมู่ ๕, บ้านนาศรีสุข หมู่ ๖, บ้านโสกแดง หมู่ ๗, บ้านโดน หมู่ ๘, บ้านสำโรง หมู่ ๙, บ้านทัพไทย หมู่ ๑๐, บ้านค้อ หมู่ ๑๒ รวม ๑๒ หมู่บ้าน |
| | ๒. โพนโก | บ้านโพนดวน หมู่ ๑,๒, บ้านเป่า หมู่ ๔, บ้านหนองบัวแดง หมู่ ๕,๙, บ้านโนนเปือย หมู่ ๖,๗, บ้านเป่าน้อย หมู่ ๑๐ รวม ๗ หมู่บ้าน |
| | ๓. แคน | บ้านแคน หมู่ ๑,๒, บ้านนายม หมู่ ๓, บ้านหนองหว้า หมู่ ๔, บ้านสร้างแก้ว หมู่ ๕, บ้านหนองละคร หมู่ ๖, บ้านโนนจาน หมู่ ๗, บ้านแคนน้อย หมู่ ๘, บ้านหนองสอง หมู่ ๙, บ้านสำโรง หมู่ ๑๐, บ้านหนองขุนศรี หมู่ ๑๑, บ้านหนองเหล็ก หมู่ ๑๒, บ้านศรีสำโรง หมู่ ๑๓, บ้านสระโพธิ์ หมู่ ๑๔ รวม ๑๔ หมู่บ้าน |
| | ๔. หนองระฆัง | บ้านโนนธาตุ หมู่ ๕, บ้านหนองทิดลา หมู่ ๖, บ้านสะทิด หมู่ ๗ รวม ๓ หมู่บ้าน |
| | ๕. นานวน | บ้านนานวน หมู่ ๑, บ้านโคกกลาง หมู่ ๒, บ้านโนนตาล หมู่ ๓, บ้านอ้อมแก้ว หมู่ ๔, บ้านแท่น หมู่ ๕, บ้านโนนแดง หมู่ ๖, บ้านหัวนา หมู่ ๗, บ้านตาเพชร หมู่ ๘, บ้านหนองตาด หมู่ ๙, บ้านหนองคุณ หมู่ ๑๐, บ้านหนองพะยอม หมู่ ๑๑, บ้านทิพย์มงคล หมู่ ๑๒, บ้านหนองนา หมู่ ๑๓ รวม ๑๓ หมู่บ้าน |
| | ๖. หัวงัว | บ้านหัวงัว หมู่ ๑,๘, บ้านกาพระ หมู่ ๒, บ้านหนองคู หมู่ ๓, บ้านหนองครก หมู่ ๔, บ้านสองห้อง หมู่ ๕, บ้านหนองหลัก หมู่ ๖, บ้านก้านเหลือง หมู่ ๗ รวม ๘ หมู่บ้าน |
| | ๗. หนองอียอ | บ้านศิริถาวร หมู่ ๒, บ้านโนนเชียง หมู่ ๔, บ้านหัวเสือ หมู่ ๕, บ้านอาเลา หมู่ ๖, บ้านนางแคบ หมู่ ๗, บ้านสำโรง หมู่ ๘, บ้านโนนสุข หมู่ ๙ รวม ๘ หมู่บ้าน |
| ๖. โนนนารายณ์ | ๑. ระเวียง | บ้านค้อ หมู่ ๑, บ้านระเวียง หมู่ ๒, บ้านซาด หมู่ ๓, บ้านก้านเหลือง หมู่ ๔, บ้านหนองหว้า หมู่ ๕, บ้านโนนน้อย หมู่ ๖, บ้านม่วงหวาน หมู่ ๗, บ้านปลาเดิด หมู่ ๘, บ้านแคนน้อย หมู่ ๙, บ้านซาด หมู่ ๑๐, บ้านระเวียง หมู่ ๑๑, บ้านนกเค้า หมู่ ๑๒, บ้านแก่นขาม หมู่ ๑๓ รวม ๑๓ หมู่บ้าน |
| | ๒. หนองเทพ | บ้านหนองเทพ หมู่ ๑,๒, บ้านสำโรง หมู่ ๓, บ้านหนองมะนาว หมู่ ๔, บ้านหนองแวง หมู่ ๕, บ้านอีโสด หมู่ ๖, บ้านเป็นเย็น หมู่ ๘, บ้านขนวน หมู่ ๑๐, บ้านอีตุ้ หมู่ ๑๒, บ้านหนองมะผาง หมู่ ๑๓, |

| | | |
|-------------|---------------|---|
| | | บ้านโนนแคน หมู่ ๑๔, บ้านทีเจริญ หมู่ ๑๘, บ้านหนองบาก รวม ๑๓ หมู่บ้าน |
| | ๓. หนองหลวง | บ้านหนองแวง หมู่ ๑, บ้านหนองใหญ่ หมู่ ๒, บ้านหนองหลวง หมู่ ๓, บ้านชุมดิน หมู่ ๔, บ้านหนองพวง หมู่ ๕, บ้านโนนสัน หมู่ ๖,๗, บ้านอีโกฏิ หมู่ ๘ รวม ๘ หมู่บ้าน |
| | ๔. คำผิง | บ้านคำผิง หมู่ ๑, บ้านโนนคู หมู่ ๒, บ้านม่วง หมู่ ๓, บ้านอาพืด หมู่ ๔, บ้านพราหมณ์ หมู่ ๖, บ้านนาแก่น หมู่ ๘, บ้านน้อยชยง หมู่ ๑๐, บ้านยางชุม หมู่ ๑๑, บ้านอีแฮด หมู่ ๑๒ รวม ๙ หมู่บ้าน |
| | ๕. โนน | บ้านโนน หมู่ ๑, บ้านหนองตอ หมู่ ๒, บ้านขาม หมู่ ๓, บ้านผักไหม หมู่ ๔, บ้านโพธิ์น้อย หมู่ ๕, บ้านโนนจาน หมู่ ๖, บ้านชีเหล็ก หมู่ ๗, บ้านหนองไม้งาม หมู่ ๘, บ้านชีตุ่น หมู่ ๙, บ้านหนองไผ่ หมู่ ๑๐, บ้านหนองแมว หมู่ ๑๑, บ้านโนนก่อ หมู่ ๑๒, บ้านโบก หมู่ ๑๓, บ้านหนองบัวคำ หมู่ ๑๔, บ้านโนนแดง หมู่ ๑๕ รวม ๑๕ หมู่บ้าน |
| ๗. รัตนบุรี | ๑. ไผ่ | บ้านสี่เหลี่ยม หมู่ ๖, บ้านนาอุดม หมู่ ๗, บ้านคอนสวรรค์ หมู่ ๑๐ รวม ๓ หมู่บ้าน |
| | ๒. เปร็ด | บ้านหนองกระทุง หมู่ ๑, บ้านเปร็ด หมู่ ๒,๓,๑๔,๑๖, บ้านหมกเต่า หมู่ ๘, บ้านตากแดด หมู่ ๑๒, บ้านหนองแมว หมู่ ๑๕ รวม ๘ หมู่บ้าน |
| | ๓. หนองบัวบาน | บ้านโคกก่อง หมู่ ๑, บ้านหนองบัวบาน หมู่ ๒,๑๑,๑๕, บ้านขาม หมู่ ๓, บ้านดู่ หมู่ ๔, บ้านดินแดง หมู่ ๕, บ้านหนองบอน หมู่ ๖, บ้านโพนแคน หมู่ ๗, บ้านหนองแคนน้อย หมู่ ๘, บ้านกกข่า หมู่ ๙, บ้านโคกก่อง หมู่ ๑๐, บ้านสร้างบก หมู่ ๑๒, บ้านดินแดง หมู่ ๑๓, บ้านดงแดง หมู่ ๑๔ รวม ๑๕ หมู่บ้าน |
| | ๔. ธาตุ | บ้านธาตุ หมู่ ๑,๒, บ้านม่วงหมาก หมู่ ๓, บ้านหนองบก หมู่ ๔, บ้านน้ำคำ หมู่ ๕, บ้านแต่ หมู่ ๖, บ้านหนองแคน หมู่ ๗, บ้านค้อ หมู่ ๘, บ้านแคน หมู่ ๙, บ้านโนนจำปา หมู่ ๑๐, บ้านเหล่าม่วง หมู่ ๑๑, บ้านดู่ หมู่ ๑๒, บ้านน้ำสร้าง หมู่ ๑๓, บ้านโนนตาล หมู่ ๑๔ รวม ๑๔ หมู่บ้าน |
| ๘. ท่าตูม | ๑. ท่าตูม | บ้านเอือด หมู่ ๑๒, บ้านโพนทา หมู่ ๑๖ รวม ๒ หมู่บ้าน |
| | ๒. กระจ่าง | บ้านกระจ่าง หมู่ ๑, บ้านกระจ่าง หมู่ ๒, บ้านหนองอีดำ หมู่ ๓, บ้านบอน หมู่ ๔, บ้านอาคุณ หมู่ ๕, บ้านตระมุง หมู่ ๖, บ้านจินดา หมู่ ๗, บ้านโนนโพ หมู่ ๑๐, บ้านภูดิน หมู่ ๑๕, บ้านบุรี หมู่ ๑๖, บ้านโคกกุง หมู่ ๑๗ รวม ๑๑ หมู่บ้าน |
| | ๓. บะ | บ้านบะ หมู่ ๑, บ้านหนองตาไก่ หมู่ ๒, บ้านโคกสะอาด หมู่ ๓, บ้านปราสาท หมู่ ๔, บ้านโนนสูง หมู่ ๕, บ้านผางเก่า หมู่ ๖, บ้านสำโรง หมู่ ๗, บ้านตาเป็ก หมู่ ๘, บ้านหนองไผ่ หมู่ ๑๒, บ้านหนองสิม หมู่ ๑๔ รวม ๑๐ หมู่บ้าน |
| | ๔. พรหมเทพ | บ้านสะเดา หมู่ ๒, บ้านชายทุ่ง หมู่ ๗, บ้านหัวพี หมู่ ๙, บ้านโสมน หมู่ ๑๑, บ้านตาโต หมู่ ๑๖ รวม ๕ หมู่บ้าน |

| | | |
|--------------|--------------|--|
| | ๖. โพนครก | บ้านโพนครก หมู่ ๑,๑๓,๑๕, บ้านโพนขาว หมู่ ๒, บ้านซี้เหล็ก หมู่ ๓, บ้านสำโรง หมู่ ๔, บ้านห้วยอารีย์ หมู่ ๑๐, บ้านสำโรงเหนือ หมู่ ๑๖ รวม ๘ หมู่บ้าน |
| | ๗. หนองบัว | บ้านหนองบัว หมู่ ๑,๒,๑๐, บ้านตลาดไทร หมู่ ๓, บ้านดงเย็น หมู่ ๔, บ้านโพนงอย หมู่ ๕, บ้านหนองกลาง หมู่ ๑๑ รวม ๗ หมู่บ้าน |
| | ๘. บัวโคก | บ้านบัวโคก หมู่ ๑,๘, บ้านธรรมชา หมู่ ๒,๑๕, บ้านหนองแสง หมู่ ๓, บ้านพิงพวย หมู่ ๔, บ้านโสมน หมู่ ๕,๑๔, บ้านกะเตี้ย หมู่ ๖, บ้านซอแง หมู่ ๗, บ้านจันทร์งาม หมู่ ๙, บ้านหัวแรด หมู่ ๑๐, บ้านบุใหญ่ หมู่ ๑๑, บ้านอาเยะ หมู่ ๑๒, บ้านหนองเม็ก หมู่ ๑๓, บ้านโคกกลาง หมู่ ๑๖, บ้านหนองขาม หมู่ ๑๗, บ้านโคกใหญ่ หมู่ ๑๘, บ้านโนนรัง หมู่ ๑๙ รวม ๑๙ หมู่บ้าน |
| | ๙. เมืองแก | บ้านหนองยาง หมู่ ๑, บ้านหนองคูน้อย หมู่ ๒, บ้านเมืองแก หมู่ ๓, บ้านหนองม่วง หมู่ ๔, บ้านศิลา หมู่ ๕, บ้านโคกล่าม หมู่ ๖, บ้านโนนสาย หมู่ ๗, บ้านหนองตาด หมู่ ๘, บ้านหนองแวง หมู่ ๙, บ้านกุง หมู่ ๑๐, บ้านสวนหม่อน หมู่ ๑๑, บ้านหนองขาม หมู่ ๑๒, บ้านโนนกลาง หมู่ ๑๓, บ้านตากแดด หมู่ ๑๔, บ้านร่มไทร หมู่ ๑๕, บ้านหนองแต้ หมู่ ๑๖, บ้านท่าวังหิน หมู่ ๑๗, บ้านสระแก้ว หมู่ ๑๘, บ้านตาดทอง หมู่ ๑๙ รวม ๑๙ หมู่บ้าน |
| | ๑๐. หนองเมธี | บ้านหนองเมธี หมู่ ๑, บ้านทุ่งโก หมู่ ๒, บ้านบุผาง หมู่ ๓, บ้านทุ่งมน หมู่ ๔, บ้านนาवल หมู่ ๕, บ้านยางน้อย หมู่ ๖, บ้านพะเนา หมู่ ๗, บ้านหนองคูใหญ่ หมู่ ๘, บ้านโคกระกา หมู่ ๙, บ้านร้างไซ้ หมู่ ๑๐, บ้านลำดวน หมู่ ๑๑ รวม ๑๑ หมู่บ้าน |
| ๙. ชุมพลบุรี | ๑. ชุมพลบุรี | บ้านตึกชุม หมู่ ๔, บ้านระหาร หมู่ ๑๐, บ้านแคนดำ หมู่ ๑๑, บ้านโพนทอง หมู่ ๑๖ รวม ๔ หมู่บ้าน |
| | ๒. ไพรขลา | บ้านขาม หมู่ ๒, บ้านโพนทัน หมู่ ๓, บ้านตาเฮอ หมู่ ๕, บ้านโนนตาล หมู่ ๘, บ้านโนนหนามแท่ง หมู่ ๑๒ รวม ๕ หมู่บ้าน |
| | ๓. เมืองบัว | บ้านเมืองบัว หมู่ ๑, บ้านโนนกลาง หมู่ ๒, บ้านชาติ หมู่ ๓, บ้านเมืองไผ่ หมู่ ๔, บ้านโนนสังข์ หมู่ ๖, บ้านยางบ่อฮี หมู่ ๑๐, บ้านบุตาโสม หมู่ ๑๑, บ้านกระทะ หมู่ ๑๒ รวม ๘ หมู่บ้าน |
| | ๔. สระขุด | บ้านสระขุด หมู่ ๑, บ้านตั้งใจ หมู่ ๔, บ้านแคนบน หมู่ ๖ รวม ๓ หมู่บ้าน |
| | ๕. ศรีณรงค์ | บ้านซี้เหล็ก หมู่ ๕, บ้านโคกสนวน หมู่ ๑๑, บ้านยางน้อย หมู่ ๑๓ รวม ๓ หมู่บ้าน |
| ๑๐. จอมพระ | ๑. บุแกรง | บ้านบุแกรง หมู่ ๑, บ้านประวิทย์ หมู่ ๒, บ้านตาบอด หมู่ ๓, บ้านว่าน หมู่ ๔, บ้านอากาศ หมู่ ๕, บ้านหนองซอน หมู่ ๖, บ้านตะเคียน หมู่ ๗, บ้านเสียงชัย หมู่ ๑๒, บ้านโนนพลวง หมู่ ๑๓, บ้านสระตาปาน หมู่ ๑๔, บ้านโนนสวาย หมู่ ๑๕ รวม ๘ หมู่บ้าน |

| | | |
|-------------------|------------------|--|
| | ๒. จอมพระ | บ้านหนองขอน หมู่ ๒, บ้านปลาเซ็ง หมู่ ๓, บ้านขาม หมู่ ๗, บ้านโนนสังข์ หมู่ ๘, บ้านโนนกลาง หมู่ ๙, บ้านอาภุ หมู่ ๑๐, บ้านโคกเพ็ริด หมู่ ๑๑, บ้านปะ หมู่ ๑๒, บ้านหนองสิม หมู่ ๑๔, บ้านโคกสะอาด หมู่ ๑๕ รวม ๑๐ หมู่บ้าน |
| | ๓. หนองสนิท | บ้านสนิท หมู่ ๑, บ้านหนองกั๊บ หมู่ ๒, บ้านสำโรง หมู่ ๓,๑๐, บ้านโนนจิว หมู่ ๔, บ้านขวาว หมู่ ๕, บ้านวารไพศรี หมู่ ๖, บ้านสำโรงน้อย หมู่ ๗, บ้านไผ่ หมู่ ๘, บ้านหนองสนิท หมู่ ๙ รวม ๑๐ หมู่บ้าน |
| | ๔. บ้านฝื่อ | บ้านม่วง หมู่ ๑, บ้านฝื่อ หมู่ ๒, บ้านจบก หมู่ ๓, บ้านอาทิก หมู่ ๔, บ้านโนนเปือย หมู่ ๘, บ้านฝื่อน้อย หมู่ ๑๐, บ้านโนนกลาง หมู่ ๑๑ รวม ๗ หมู่บ้าน |
| | ๕. บ้านลุ่มระวี | บ้านหนองเหล็ก หมู่ ๓, บ้านกำแสง หมู่ ๕, บ้านตากวน หมู่ ๖, บ้านตากวนน้อย หมู่ ๗, บ้านโนนสำราญ หมู่ ๘ รวม ๕ หมู่บ้าน |
| | ๖. เป็นสุข | บ้านโพธิ์งาม หมู่ ๔, บ้านประเพ็ด หมู่ ๕, บ้านเป็นสุข หมู่ ๗, บ้านสนวน หมู่ ๙, บ้านดินแดง หมู่ ๑๐ รวม ๕ หมู่บ้าน |
| | ๗. ชุมแสง | บ้านชุมแสง หมู่ ๑, บ้านขวาว หมู่ ๒, บ้านผาง หมู่ ๓, บ้านถนน หมู่ ๔, บ้านอุดม หมู่ ๕, บ้านโนนสมบูรณ์ หมู่ ๖, บ้านตาโสร้ หมู่ ๗ รวม ๗ หมู่บ้าน |
| | ๘. กระทาด | บ้านกันโจรง หมู่ ๑, บ้านกระทาด หมู่ ๒, บ้านอันโนง หมู่ ๓, บ้านอันซอง หมู่ ๔, บ้านเวือย หมู่ ๕, บ้านกระท่ม หมู่ ๖, บ้านหนองยาว หมู่ ๗, บ้านโคกจ๊ะ หมู่ ๘, บ้านรันแดงเบง หมู่ ๙ รวม ๙ หมู่บ้าน |
| | ๙. เมืองสิง | บ้านเมืองสิง หมู่ ๑, บ้านหนองขาม หมู่ ๑๐, บ้านขบก หมู่ ๑๑, บ้านยาง หมู่ ๑๒, บ้านทวารไพ หมู่ ๑๓, บ้านนนวนล หมู่ ๑๔, บ้านตาเมือง หมู่ ๑๕, บ้านหนองเหล็กตาช้าง หมู่ ๑๖, บ้านเชียงสง หมู่ ๑๗, บ้านหลวงอุดม หมู่ ๑๘ รวม ๑๐ หมู่บ้าน |
| ๑๑. เขวาสินรินทร์ | ๑. เขวาสินรินทร์ | บ้านโชค หมู่ ๓, บ้านหัวแรด หมู่ ๔, บ้านสตอ หมู่ ๕,๖, รวม ๔ หมู่บ้าน |
| | ๒. บ้านแร่ | บ้านอากิ้ว หมู่ ๓,๑๐, บ้านจบก หมู่ ๔, บ้านกันเตรียง หมู่ ๕, บ้านเบาะอุ้น หมู่ ๘, บ้านห้วยราช หมู่ ๙ รวม ๖ หมู่บ้าน |
| | ๓. ปราสาททอง | บ้านพะเนา หมู่ ๓, บ้านระงอล หมู่ ๔, บ้านหนองไทร หมู่ ๕, บ้านสามโคก หมู่ ๖, บ้านตาปุด หมู่ ๗, บ้านแสรออ หมู่ ๘, บ้านใหม่ หมู่ ๙, บ้านใหม่ หมู่ ๙, บ้านระไซร์ หมู่ ๑๐, บ้านตาสอน หมู่ ๑๑, บ้านหนองโพธิ์ หมู่ ๑๒, บ้านโพธิ์น้อย หมู่ ๑๓ รวม ๑๑ หมู่บ้าน |
| | ๔. ตากูก | บ้านตากูก หมู่ ๑,๒,๓, บ้านโชค หมู่ ๔, บ้านสนวน หมู่ ๕, บ้านตากแดด หมู่ ๖, บ้านอาไร หมู่ ๗, บ้านอำปิล ๘,๙, บ้านโพธิ์คู่ หมู่ ๑๐ รวม ๑๐ หมู่บ้าน |
| ๑๒. ลำดวน | ๑. ตระเปียงเตี้ย | บ้านหนองเกาะ หมู่ ๒, บ้านตาปุม หมู่ ๕, บ้านหนองคู หมู่ ๖, บ้านโคกมะกะ หมู่ ๗, บ้านสกร้อม หมู่ ๘, บ้านโคกกระโดน หมู่ ๙, บ้านหนองหาญ หมู่ ๑๐ รวม ๗ หมู่บ้าน |

| | | |
|--------------|-------------|--|
| ๑๓. สังขะ | ๑. สังขะ | บ้านขามน้อย หมู่ ๒, บ้านโคกสมบูรณ์ หมู่ ๕, บ้านแบกจาน หมู่ ๖, บ้านโดง หมู่ ๗, บ้านศรีนวล หมู่ ๘, บ้านโนนตะแบก หมู่ ๑๑, บ้านโคกตงยาง หมู่ ๑๖ รวม ๗ หมู่บ้าน |
| | ๒. บ้านซบ | บ้านไทยสมบูรณ์ หมู่ ๒, บ้านโพนชาย หมู่ ๕, บ้านตะกอยอด หมู่ ๖, บ้านพุนทราย หมู่ ๘, รวม ๔ หมู่บ้าน |
| | ๓. ขอนแตก | บ้านขอนแก่น หมู่ ๑, บ้านตอกตรา หมู่ ๒, บ้านโตน้อย หมู่ ๓, บ้านหัวกระบือ หมู่ ๔, บ้านสวาท หมู่ ๕, บ้านโคกปรือ หมู่ ๖, บ้านอวอก หมู่ ๗, บ้านแจงแมง หมู่ ๑๑, บ้านผักไหม หมู่ ๑๒, บ้านขอนแก่นพัฒนา หมู่ ๑๗ รวม ๑๐ หมู่บ้าน |
| | ๔. พระแก้ว | บ้านแสนาง หมู่ ๑, บ้านแสนสุข หมู่ ๓, บ้านพระแก้ว หมู่ ๔, บ้านกระสังข์ หมู่ ๕, บ้านอำปิล หมู่ ๖, บ้านพรหมสะอาด หมู่ ๑๐, บ้านน้อยพัฒนา หมู่ ๑๑, บ้านโคกไม้แดง หมู่ ๑๒, บ้านธาตุเจริญ หมู่ ๑๓, บ้านโนนสวรรค์ หมู่ ๑๔, บ้านกลางสามัคคี หมู่ ๑๕, บ้านโพธิ์พัฒนา หมู่ ๑๖ รวม ๑๒ หมู่บ้าน |
| | ๕. สะกาด | บ้านสะกาด หมู่ ๑, บ้านธรรมราช หมู่ ๒, บ้านตาโมม หมู่ ๓, บ้านนาโตะ หมู่ ๔, บ้านหลัก หมู่ ๕, บ้านจำเริญ หมู่ ๗, บ้านสน หมู่ ๘, บ้านตาโมมพัฒนา หมู่ ๑๒, บ้านทรายขาว หมู่ ๑๖ รวม ๙ หมู่บ้าน |
| | ๖. ตาคง | บ้านกะปู้ หมู่ ๒, บ้านดง หมู่ ๓, บ้านเถลิง หมู่ ๕, บ้านหนองตราด หมู่ ๖, บ้านห้วยปูน หมู่ ๗, บ้านตะเคียน หมู่ ๘, บ้านโคกชัย หมู่ ๑๐, บ้านโคกกะเป่า หมู่ ๑๑, บ้านโคกกลาง หมู่ ๑๒, บ้านตระกูลน้อย หมู่ ๑๓, บ้านสามแยก หมู่ ๑๔ รวม ๑๑ หมู่บ้าน |
| | ๗. กระเทียม | บ้านหมื่นชัย หมู่ ๖, บ้านโคกใหญ่ หมู่ ๑๒ รวม ๒ หมู่บ้าน |
| ๑๔. ศรีณรงค์ | ๑. ณรงค์ | บ้านละมงค์ หมู่ ๕, บ้านมหาชัย หมู่ ๗ รวม ๒ หมู่บ้าน |
| | ๒. แจนแวน | บ้านตะโนน หมู่ ๕,๑๑, บ้านสำโรง หมู่ ๖, บ้านสนวน หมู่ ๗, บ้านพนาว์ หมู่ ๘ รวม ๕ หมู่บ้าน |
| | ๓. หนองแวง | บ้านหนองแวง หมู่ ๑, บ้านสำโรง หมู่ ๒, บ้านจารย์ หมู่ ๓, บ้านโนนตลาดพัฒนา หมู่ ๖, บ้านธาตุทอง หมู่ ๘, บ้านกุง หมู่ ๙, บ้านโนนคำ หมู่ ๑๐, บ้านน้อยพัฒนา หมู่ ๑๑ รวม ๘ หมู่บ้าน |

ที่มา : สำนักงานป้องกันและบรรเทาสาธารณภัยจังหวัดสุรินทร์ ข้อมูล ณ ๑๖ มกราคม ๒๕๖๓

๕. การจัดสรรที่ดินในเขตปฏิรูปที่ดินเพื่อเกษตรกรรมในจังหวัดสุรินทร์

ประกาศเป็นเขตพื้นที่ปฏิรูปที่ดิน จำนวน ๑๖ อำเภอ ๑๐๘ ตำบล เนื้อที่ ๑,๗๗๖,๙๑๕ ไร่ รายละเอียดตามตารางที่ ๔๒

ตารางที่ ๔๒ การจัดสรรที่ดินในเขตปฏิรูปที่ดินเพื่อเกษตรกรรมในจังหวัดสุรินทร์

| อำเภอ | จำนวน ตำบล | พื้นที่ประกาศเขต (ไร่) | จัดสรรแล้ว | | | |
|---------------|---------------|---------------------------|----------------|----------------|------------------|--------------|
| | | | ราย | แปลง | ไร่ | % |
| เมืองสุรินทร์ | ๑๔ | ๘๗,๖๑๕ | ๕,๙๗๙ | ๗,๕๑๓ | ๓๖,๗๖๓ | ๔๑.๙๖ |
| จอมพระ | ๒ | ๔๕,๒๒๒ | ๑๗๕ | ๑๙๙ | ๒,๓๒๒ | ๕.๑๓ |
| ชุมพลบุรี | ๙ | ๔๐๘,๕๕๖ | ๑๙,๘๖๖ | ๒๔,๖๙๖ | ๑๙๔,๒๙๐ | ๔๗.๕๖ |
| ปราสาท | ๑๕ | ๑๘๙,๔๑๗ | ๑๖,๒๘๐ | ๑๙,๕๗๓ | ๑๓๖,๑๘๔ | ๗๑.๙๐ |
| รัตนบุรี | ๑๐ | ๖๒,๐๒๖ | ๕,๐๘๒ | ๖,๔๘๒ | ๒๐,๒๐๙ | ๓๒.๕๘ |
| สำโรงทาบ | - | - | - | - | - | - |
| สังขะ | ๑๒ | ๒๑๕,๙๓๐ | ๒๗,๗๙๖ | ๒๕,๓๒๕ | ๑๘๕,๕๘๘ | ๘๕.๙๕ |
| ท่าตูม | ๘ | ๒๓๒,๒๕๐ | ๑๓,๕๕๙ | ๑๗,๑๘๗ | ๑๑๗,๕๙๐ | ๕๐.๖๓ |
| กาบเชิง | ๖ | ๑๑๙,๘๙๖ | ๗,๔๖๐ | ๘,๖๗๐ | ๗๒,๓๘๖ | ๖๐.๓๗ |
| บัวเชด | ๖ | ๘๙,๒๙๓ | ๖,๘๒๒ | ๗,๗๐๕ | ๗๖,๗๕๘ | ๘๕.๙๖ |
| สนม | ๑ | ๑,๘๕๗ | ๒๐๙ | ๒๔๓ | ๑,๐๙๒ | ๕๘.๘๐ |
| ลำดวน | ๔ | ๔๕,๑๒๐ | ๔,๔๒๓ | ๔,๘๖๕ | ๒๙,๘๖๖ | ๖๖.๑๙ |
| ศรีณรงค์ | ๕ | ๙๑,๑๓๙ | ๙,๐๑๑ | ๖,๘๓๙ | ๗๔,๘๒๓ | ๘๒.๑๐ |
| พนมดงรัก | ๔ | ๙๔,๗๘๘ | ๘,๕๗๑ | ๙,๔๗๘ | ๘๑,๘๖๒ | ๘๖.๓๖ |
| เขวาสินรินทร์ | ๒ | ๒,๒๗๘ | - | - | - | - |
| โนนนารายณ์ | ๕ | ๓๐,๓๐๔ | ๑,๔๑๐ | ๑,๖๕๔ | ๑๐,๗๔๖ | ๓๕.๔๖ |
| ศีขรภูมิ | ๕ | ๖๑,๒๒๓ | ๖,๓๘๙ | ๗,๑๕๙ | ๔๙,๓๙๒ | ๘๐.๖๘ |
| รวม | ๑๐๘ | ๑,๗๗๖,๙๑๕ | ๑๓๓,๐๓๒ | ๑๔๗,๕๘๘ | ๑,๐๘๙,๘๗๑ | ๖๑.๓๔ |

ที่มา : สำนักงานการปฏิรูปที่ดินจังหวัดสุรินทร์

ผลการจัดที่ดินให้เกษตรกรในเขตปฏิรูปที่ดินจังหวัดสุรินทร์ ตั้งแต่ปี ๒๕๒๐ จนถึงปัจจุบัน

- ที่ดินของรัฐ จำนวน ๑๓๓,๐๐๓๒ ราย ๑,๔๗๘,๕๘๘ แปลง เนื้อที่ ๑,๐๘๙,๘๗๑ ไร่
- ที่ดินเอกชน จำนวน ๑๘๓ ราย ๑๙๙ แปลง เนื้อที่ ๑,๙๑๐ ไร่

๖. สหกรณ์และจำนวนสมาชิก

จังหวัดสุรินทร์ มีสหกรณ์ทั้งหมด ๙๕ แห่ง จำนวนสมาชิก ๒๓๙,๖๙๒ ราย แยกเป็น สหกรณ์ภาคการเกษตร จำนวน ๖๘ แห่ง จำนวนสมาชิก ๑๘๙,๑๗๕ ราย และสหกรณ์นอกภาคการเกษตร จำนวน ๒๗ แห่ง จำนวนสมาชิก ๕๐,๕๑๗ ราย รายละเอียดตามตารางที่ ๔๓

ตารางที่ ๔๓ ประเภทสหกรณ์และจำนวนสมาชิก

| ประเภทสหกรณ์ | จำนวนสหกรณ์ (แห่ง) | จำนวนสมาชิก(ราย) |
|-----------------------------|--------------------|------------------|
| สหกรณ์ภาคการเกษตร | | |
| - ประเภทสหกรณ์การเกษตร | ๖๗ | ๑๘๙,๐๗๗ |
| - ประเภทสหกรณ์ประมง | ๑ | ๙๘ |
| สหกรณ์นอกภาคการเกษตร | | |
| - ประเภทสหกรณ์ออมทรัพย์ | ๑๐ | ๓๕,๐๑๓ |
| - ประเภทสหกรณ์ร้านค้า | ๑ | ๙๙ |
| - ประเภทสหกรณ์บริการ | ๗ | ๖๕๐ |
| - ประเภทสหกรณ์เครดิตยูเนียน | ๙ | ๑๔,๓๕๕ |
| รวม | ๙๕ | ๒๓๙,๖๙๒ |

ที่มา : สำนักงานสหกรณ์จังหวัดสุรินทร์

ข้อมูล ณ วันที่ ๓ กรกฎาคม ๒๕๖๓

ตารางที่ ๔๔ การจัดระดับมาตรฐานสหกรณ์ ปี ๒๕๖๓

| ที่ | ประเภทสหกรณ์ | จำนวนสหกรณ์ | | | | | | | | | |
|-----|---------------------|---------------|----------------|-------------------|-----------------|-----------|----------|-------------------|--------------------|---------------|----------------------|
| | | สหกรณ์ทั้งหมด | นำมาจัดมาตรฐาน | ไม่นำมาจัดมาตรฐาน | ผลการจัดมาตรฐาน | | | ส่วนที่ไม่นำมาจัด | | | |
| | | | | | ผ่าน A | ผ่าน B | ผ่าน C | ไม่ผ่าน | จัดตั้งไม่ถึง ๒ ปี | หยุดดำเนินงาน | อยู่ระหว่างชำระบัญชี |
| ๑ | สหกรณ์การเกษตร | ๑๓๒ | ๖๑ | ๗๑ | ๒๕ | ๑๒ | ๕ | ๑๙ | ๓ | ๓ | ๖๕ |
| ๒ | สหกรณ์ประมง | ๑ | ๑ | ๐ | ๐ | ๐ | ๐ | ๑ | ๐ | ๐ | ๐ |
| ๓ | สหกรณ์นิคม | ๐ | ๐ | ๐ | ๐ | ๐ | ๐ | ๐ | ๐ | ๐ | ๐ |
| ๔ | สหกรณ์ร้านค้า | ๓ | ๑ | ๒ | ๐ | ๐ | ๐ | ๑ | ๐ | ๐ | ๒ |
| ๕ | สหกรณ์ออมทรัพย์ | ๑๐ | ๑๐ | ๐ | ๙ | ๑ | ๐ | ๐ | ๐ | ๐ | ๐ |
| ๖ | สหกรณ์บริการ | ๑๑ | ๗ | ๔ | ๐ | ๔ | ๐ | ๓ | ๐ | ๐ | ๔ |
| ๗ | สหกรณ์เครดิตยูเนียน | ๑๓ | ๘ | ๕ | ๔ | ๑ | ๑ | ๒ | ๐ | ๑ | ๔ |
| | รวม | ๑๗๐ | ๘๘ | ๘๒ | ๓๘ | ๑๘ | ๖ | ๒๖ | ๓ | ๔ | ๗๕ |

ที่มา : สำนักงานสหกรณ์จังหวัดสุรินทร์

ข้อมูล ณ วันที่ ๓ กรกฎาคม ๒๕๖๓

ส่วนที่ ๓

การวิเคราะห์สภาพแวดล้อมด้านการเกษตรและสหกรณ์
ของจังหวัด

ส่วนที่ ๓

การวิเคราะห์สภาพแวดล้อมด้านการเกษตรและสหกรณ์ของจังหวัด

การวิเคราะห์สภาพแวดล้อมด้านการเกษตรและสหกรณ์ของจังหวัด เป็นการวิเคราะห์สภาพแวดล้อมภายใน และภายนอกจังหวัด ที่จะมีผลกระทบต่อพัฒนาการด้านการเกษตรและสหกรณ์ของจังหวัด ซึ่งข้อมูลที่ได้จากการวิเคราะห์ จะนำมาเป็นพื้นฐานในการกำหนดทิศทางการพัฒนาการเกษตรและสหกรณ์ ตามเครื่องมือที่ใช้ในการวิเคราะห์ โดยใช้การวิเคราะห์แบบ SWOT Analysis เป็นเครื่องมือหลักการวิเคราะห์สภาพแวดล้อมภายในของหน่วยงานสังกัดกระทรวงเกษตรและสหกรณ์ให้เกิดกระบวนการคิดที่รอบด้าน จึงใช้ McKinsey ๗-S Framework และวิเคราะห์สภาพแวดล้อมภายนอก ใช้ PESTEL Analysis มาช่วยในกระบวนการวิเคราะห์ซึ่ง สำนักงานเกษตรและสหกรณ์จังหวัดสุรินทร์ ได้เชิญหน่วยงานสังกัดกระทรวงเกษตรและสหกรณ์ และผู้มีส่วนได้ส่วนเสียมาร่วมกันนำเสนอและแสดงข้อคิดเห็นด้านต่างๆ โดยมีการให้ความรู้ด้านกระบวนการดำเนินงานและดำเนินการวิเคราะห์ สรุปได้ดังนี้

๑) การวิเคราะห์สภาพแวดล้อมภายในโดย McKinsey ๗-S Framework

ซึ่งจะวิเคราะห์ว่ามี จุดแข็ง จุดอ่อน อย่างไรในปัจจุบันทั้ง ๗ ประการ ประกอบด้วย

๑. กลยุทธ์ (Strategy)
๒. โครงสร้างขององค์กร (Structure)
๓. ระบบการปฏิบัติงาน (System)
๔. บุคลากร (Staff)
๕. ทักษะ ความรู้ ความสามารถ (Skill)
๖. รูปแบบการบริหารจัดการ (Style)
๗. ค่านิยมร่วม (Shared Values)

ตารางที่ ๔๕ การวิเคราะห์สภาพแวดล้อมภายในโดย McKinsey ๗-S Framework

| ๗-S McKinsey | จุดแข็ง (Strength) | จุดอ่อน (Weakness) |
|---|---|---|
| กลยุทธ์ (Strategy) | ๑.แนวทางพัฒนาจังหวัดด้านการเกษตรมุ่งเน้นด้านการเกษตรอินทรีย์ ๒.การพัฒนาการเกษตรสอดรับการพัฒนาเกษตรเชิงท่องเที่ยว | ๑. ขาดการบูรณาการการแปลงแผนงานสู่การปฏิบัติ ๒.ผลจากการติดตามประเมินผลงานไม่ได้นำมาแก้ไขหรือใช้เป็นแนวทางในการวางแผนงาน ๓.บุคลากรที่มีความรู้ด้านการวิเคราะห์วางแผนงานมีจำนวนน้อย ๔.แผนงานโครงการตามกลยุทธ์ไม่ได้รับการสนับสนุนงบประมาณตามกระบวนการที่จะเป็นหรือการสนับสนุนงบประมาณไม่ครบวงจรตามแผนงานที่กำหนดไว้ |
| โครงสร้างขององค์กร โครงสร้างพื้นฐานการผลิต (Structure) | ๑.ประชากรส่วนใหญ่ในพื้นที่ประกอบอาชีพเกษตรกรรม ๒.มีหน่วยงานครบภารกิจที่ตอบสนองต่อการพัฒนาการเกษตรและสหกรณ์ | ๑.มีการรวมกลุ่มแต่ยังไม่เข้มแข็ง กระบวนการบริหารไม่เข้มแข็ง ๒.สถานที่ตั้งหน่วยงานกระจุกกระจายการติดต่อรับบริการอาจมีปัญหา |

| ๗-S McKinsey | จุดแข็ง (Strength) | จุดอ่อน (Weakness) |
|----------------------------|--|--|
| | <p>๓.มีระบบชลประทานครอบคลุมพื้นที่จังหวัดและมีแม่น้ำมูลและแม่น้ำชีไหลผ่านพื้นที่จังหวัด</p> <p>๔.สภาพพื้นที่จังหวัดเหมาะกับการทำการเกษตรอินทรีย์เพราะมีการส่งเสริมมานานและ</p> <p>๖.มีกลุ่มสหกรณ์ทุกอำเภอ</p> <p>๗.เป็นแหล่งผลิตการประมงที่สำคัญมีโรงเพาะฟักพันธุ์ปลา และการเลี้ยงเชิงพาณิชย์</p> <p>๘.มีโรงงานแปรรูปด้านการเกษตรที่มีมาตรฐานในพื้นที่จังหวัดได้แก่โรงสีข้าว GMP, โรงฆ่าสัตว์มาตรฐาน</p> <p>๙.มีอาสาสมัครงานด้านการเกษตรครอบคลุมทุกตำบล/อำเภอ</p> <p>๑๐.มีหน่วยงานด้านการวิจัยทางการเกษตรและสถาบันการศึกษาด้านการเกษตรเช่น ศวช.ศวพ.ศว.กบ. และสถาบันคชศึกษา</p> | <p>๓.ระบบชลประทานพื้นที่จังหวัดมีปริมาณการกักเก็บน้ำเพื่อใช้ประโยชน์ในพื้นที่มีน้อย (ร้อยละ ๑๐ ของพื้นที่) และระบบการกระจายน้ำซึ่งไม่เพียงพอ</p> <p>๓.เกษตรกรส่วนใหญ่มีรายได้น้อยจึงต้องรับการสนับสนุนจากภาครัฐไม่สามารถลงทุนดำเนินงานด้วยตนเองได้</p> <p>๔.มีภัยธรรมชาติเป็นประจำและโรคระบาดอุบัติใหม่เกิดขึ้นทั้งด้านพืชปศุสัตว์ส่งผลต่อการผลิตและผลผลิตทางการเกษตร</p> <p>๕.การผลิตใหม่เป็นการผลิตแบบดั้งเดิมไม่คำนึงถึงคุณภาพ</p> <p>๖.การผลิตการเกษตรเป็นการผลิตแบบรายย่อยโดยเฉพาะการทำนาครั้งเดียวจึงไม่เป็นรายได้หลักจึงทำให้เกษตรกรต้องย้ายถิ่นฐานการทำงานเป็นประจำทุกปี</p> <p>๗.การเกษตรต้องอาศัยน้ำฝนจากธรรมชาติเป็นส่วนใหญ่</p> <p>๘.แหล่งน้ำขนาดเล็กประจำไร่นาไม่สามารถกักเก็บน้ำเพื่อแก้ไขฝนทิ้งช่วงได้หรือและการเกษตรต่อเนื่องได้</p> <p>๘.เกษตรกรส่วนใหญ่ไม่สามารถเปลี่ยนแปลงการเกษตรที่ใช้เทคโนโลยีสูงได้</p> |
| ระบบการปฏิบัติงาน (System) | <p>๑. การขับเคลื่อนงานการเกษตรและสหกรณ์มีกลไกสนับสนุนทั้งทั้งระบบ อำนวยการและระบบการปฏิบัติงานในระดับพื้นที่</p> <p>๒. ใช้เทคโนโลยีทดแทนแรงงานมีน้อยหรือการบริหารจัดการด้านการนำเทคโนโลยีมาทำการเกษตรมีน้อยมาก</p> | <p>๑. เกษตรกรส่วนมากยังมีการใช้สารเคมีเป็นจำนวนมาก</p> <p>๒. ระบบการเกษตรของเกษตรกรส่วนใหญ่ยังใช้การพึ่งพาธรรมชาติ</p> <p>๓. การใช้เทคโนโลยีการบริหารจัดการทางการเกษตรและการเชื่อมโยงข้อมูลมีน้อย</p> <p>๔. ข้อมูลทางการเกษตรหรือการเชื่อมโยงเครือข่ายข้อมูลเพื่อการพัฒนาการเกษตรยังไม่ครอบคลุม</p> <p>๖. ระบบการเกษตรและสหกรณ์เป็นระบบการผลิตเชิงเดี่ยวหรือการผลิตหลายอย่าง</p> |

| ๗-S McKinsey | จุดแข็ง (Strength) | จุดอ่อน (Weakness) |
|----------------------------------|---|---|
| | | แต่มีการผลิตไม่เกื้อกูลกันและไม่คำนึงถึงคุณภาพมากนัก |
| บุคลากร (Staff) | <p>๑. เกษตรกรมีการประกอบอาชีพเกษตรกรรมมานาน</p> <p>๒. มี Smart Farmer รุ่นใหม่ที่เป็นตัวอย่างได้</p> | <p>๑. อาสาสมัครเกษตรกร, เกษตรกร ยังขาดความรู้ในเรื่องวางแผนการตลาด การบริหารจัดการการผลิตตามความต้องการของตลาดได้</p> <p>๒. ไม่มีกำลังใจในการทำการเกษตร</p> <p>๓. เจ้าหน้าที่ทางการเกษตรมีจำนวนจำกัด ทั้งองค์ความรู้ทางการเกษตรไม่เท่าทันการเปลี่ยนแปลงของเทคโนโลยีใหม่ๆ</p> <p>๓. สัดส่วนจำนวนบุคลากรไม่สอดคล้องกับปริมาณงาน กับเทคนิคเฉพาะทางการพัฒนาการเกษตรแก่เกษตรกร</p> <p>๔. บุคลากรบางส่วนยังไม่สามารถเปลี่ยนแปลงตามเทคโนโลยีใหม่ๆที่เอื้ออำนวยต่อการพัฒนาการเกษตรได้</p> <p>๕. เกษตรกรรุ่นใหม่ยังขาดทักษะการรวมกลุ่มการบริหารการผลิตการเกษตร</p> <p>๖. เกษตรกรบางกลุ่มมีการรวมกลุ่มการผลิตเฉพาะกิจเพื่อรองรับปัจจัยการผลิตที่จะได้รับสนับสนุนของโครงการซึ่งไม่สนใจเป้าหมายที่แท้จริงของโครงการ</p> |
| ทักษะ ความรู้ ความสามารถ (Skill) | <p>๑. เกษตรกรมีความเชี่ยวชาญเฉพาะด้านในอาชีพของตนเอง</p> <p>๒. แต่ละหน่วยงานมีบุคลากรที่มีทักษะเฉพาะทางมีประสิทธิภาพต่อการปฏิบัติงานการเกษตรและสหกรณ์</p> | <p>๑. เกษตรกรขาดการพัฒนาความรู้ใหม่ๆ</p> <p>๒. ขาดการพัฒนาอย่างต่อเนื่อง</p> <p>๓. ทำการเกษตรโดยการจ้างเป็นส่วนใหญ่</p> <p>๔. บุคลากรบางส่วนขาดทักษะความรู้ใหม่ๆที่มีการเปลี่ยนแปลงพัฒนาการเกษตรและสหกรณ์เป็นประจำ</p> |
| รูปแบบการบริหารจัดการ (Style) | <p>๑. มีผู้นำเกษตรกรในพื้นที่</p> <p>๒. ให้เกษตรกรมีส่วนร่วมในการกำหนดแนวทางพัฒนาในพื้นที่เพิ่มขึ้น</p> | <p>๑. เกษตรกรได้รับข้อมูลข่าวสารล่าช้า ขาดการประสานกันในพื้นที่ และขาดการวิเคราะห์ สังเคราะห์ข้อมูล</p> <p>๒. การบริหารงานมีการเปลี่ยนแปลงบ่อย ขาดความต่อเนื่อง</p> <p>๓. การบูรณาการการอำนวยความสะดวกการปฏิบัติงานยังไม่สอดคล้องกับความต้องการหรือสอดคล้องกับศักยภาพทางการเกษตรของพื้นที่</p> |

| ๗-S McKinsey | จุดแข็ง (Strength) | จุดอ่อน (Weakness) |
|--------------------------------|--|---|
| ค่านิยมร่วม (Shared Values) | ๑.มีการสนับสนุนประเพณีลงแขกเพื่อ ทำการเกษตร ๒.สนับสนุนให้เกษตรกรปรับเปลี่ยนทำ การเกษตรตามแนวคิดหลักปรัชญา ของเศรษฐกิจพอเพียงเป็นประจำทุก ระดับอาชีพ | ๑. คนรุ่นใหม่ไม่สนใจอาชีพเกษตร ล้า หลัง ไม่มีเกียรติ ๒. ไม่ยอมเปลี่ยนแนวคิด ยึดถือความคิด แบบเดิมๆ |

๒) การวิเคราะห์สภาพแวดล้อมภายนอกโดย PESTEL Analysis

๑. ปัจจัยด้านการเมืองและกฎหมาย (Political Factors) เช่น นโยบายของรัฐ ระบบการปกครอง เสถียรภาพ ด้านการเมือง ความร่วมมือระหว่างประเทศ
๒. ปัจจัยด้านเศรษฐกิจ (Economic Factors) เช่น การปรับอัตราภาษี อัตราดอกเบี้ย อัตราการจ้างงาน ภาวะทางเศรษฐกิจ
๓. ปัจจัยด้านสังคมและวัฒนธรรม (Social cultural Factors) เช่น เพศ อายุ ระดับการศึกษา ค่านิยม การบริโภคอุปโภค
๔. ปัจจัยด้านเทคโนโลยี (Technological Factors) เช่น เครื่องจักรกลทางการเกษตร เทคโนโลยีสารสนเทศ
๕. ปัจจัยด้านกฎหมาย (Law/Legal Factors) เช่น กฎหมายแรงงาน กฎหมายคุ้มครองผู้บริโภค ระเบียบข้อบังคับด้านธุรกิจ
๖. ปัจจัยด้านสิ่งแวดล้อม (Environment Factors) เช่น สภาพภูมิอากาศ ภูมิประเทศ ธรรมชาติ

ตารางที่ ๔๖ การวิเคราะห์สภาพแวดล้อมภายนอกโดย PESTEL Analysis

| โอกาส (Opportunity) | อุปสรรค (Threats) |
|--|--|
| <u>ด้านการเมือง</u> ๑.นโยบายระบบส่งเสริมเกษตรแบบแปลงใหญ่ ๒.ส่งเสริมเกษตรกรรายย่อย เกษตรอินทรีย์ ๓.สนับสนุนการเกษตรแบบครบวงจร ๔.การกำหนดมาตรการควบคุมในสินค้าเกษตรบางชนิด ๕.นโยบายด้านปศุสัตว์ ด้านประมง การหม่อนไหม ที่เอื้อต่อการประกอบอาชีพของเกษตรกร | ๑. ความไม่มั่นคงทางการเมืองยังมีความผันผวนตลอดเวลาซึ่งส่งผลกระทบต่อความต่อเนื่อง ๒.การใช้นโยบายประชานิยมส่งผลการพัฒนาการเกษตรและสหกรณ์ทั้งด้านบวกและด้านลบ ๓.กฎหมายหรือกฎระเบียบบางอย่างไม่เอื้อต่อการพัฒนาการเกษตรแบบรายย่อยเช่น มาตรฐานโรงฆ่าสัตว์ |
| <u>ด้านเศรษฐกิจ</u> ๑.การปรับตัวราคาข้าวหอมมะลิสูงขึ้น ๒.การปรับโครงสร้างหนี้สินแก่เกษตรกร เป็นการสร้างโอกาสให้กับเกษตรกร ๓.การสนับสนุนเงินทุนดอกเบี้ยต่ำแก่กลุ่มเกษตรกร เป็นการสร้างโอกาสให้กลุ่มเกษตรกรสามารถดำเนินธุรกิจได้ต่อเนื่อง | ๑. ค่าแรงงานสูง ๒.ต้นทุนการผลิตสูง ๓.การแข่งขันทางการค้าทำให้มีกำไรเปรียบเทียบมากขึ้น ขัดขวางต่อการส่งสินค้าออก ๔.ราคาสินค้ายังขึ้นอยู่กับพ่อค้าคนกลาง ๕.การเปิดการค้าเสรีมีผลกระทบต่อการผลิตการเกษตร |

| | |
|---|--|
| <p>๔. กระแสการบริโภคอาหารของโลกที่เป็นอาหารปลอดภัย อาหารอินทรีย์ เป็นการเพิ่มช่องทางแก่เกษตรกรในการผลิตสินค้าที่มีคุณภาพเพิ่มขึ้น ลดปัญหาสินค้าเกินความต้องการ</p> <p>๕. การปรับโครงสร้างหนี้สินแก่เกษตรกรอาจส่งผลด้านลบทำให้เกษตรกรขาดวินัยทางการเงิน</p> <p>๖. การค้าเสรีทำให้มีการกีดกันทางการค้ามากขึ้น โดยอ้างปัจจัยสิ่งแวดล้อม ซึ่งอาจกระทบกับสินค้าบางประเภท</p> | <p>ของไทยเนื่องจากต้นทุนสูงกว่าประเทศเพื่อนบ้าน</p> |
| <p><u>ด้านสังคม</u></p> <p>๑. ผู้บริโภคนิยมบริโภคอาหารเพื่อสุขภาพเพิ่มขึ้น</p> <p>๒. การอนุรักษ์สิ่งแวดล้อมการเกษตรจึงต้องผลิตที่ไม่ส่งผลกระทบต่อสิ่งแวดล้อม</p> <p>๓. สังคมในท้องถิ่นชนบทเป็นสังคมการเกษตรที่พึ่งพาอาศัยกัน และอาศัยธรรมชาติ</p> | <p>๑. สังคมเป็นสังคมผู้สูงอายุและแรงงานเกษตรเป็นผู้สูงอายุ จึงขาดแคลนแรงงานภาคเกษตร</p> <p>๒. คนรุ่นใหม่ไม่สนใจอาชีพการเกษตร เพราะรายได้ไม่แน่นอน</p> <p>๓. สังคมมองอาชีพการเกษตรเป็นอาชีพต่ำต้อยจึงไม่สนับสนุนให้บุตรหลานสืบสานต่อในอาชีพของตนเอง</p> |
| <p><u>ด้านเทคโนโลยี</u></p> <p>๑. Agri-map</p> <p>๒. การใช้เทคโนโลยีการเกษตรเพิ่มขึ้น</p> | <p>๑. ระบบขนส่งมีไม่ครบวงจรครอบคลุมทั่วพื้นที่จังหวัด</p> <p>๒. ภาคการเกษตรไม่สามารถปรับตัวให้เข้ากับเทคโนโลยีที่ทันสมัย และยังขาดการสนับสนุน(องค์ความรู้, วัสดุอุปกรณ์ที่ใช้, การสนับสนุนจากภาครัฐมีข้อจำกัด เป็นต้น)</p> |
| <p><u>ด้านกฎหมาย</u></p> <p>๑. กฎหมายคุ้มครองผู้บริโภค</p> <p>๒. กฎระเบียบด้านสิ่งแวดล้อม</p> <p>๓. กฎหมายเกษตรพันธสัญญาลดช่องว่างการเอเปรียบจากพ่อค้าคนกลาง</p> | <p>๑. หน่วยงานที่กำกับดูแลด้านอาหารปลอดภัยไม่เพียงพอ</p> <p>๒. กฎหมายการขึ้นค่าแรงงานมีผลกระทบการจ้างงานภาคการเกษตร</p> |
| <p><u>ด้านสิ่งแวดล้อม</u></p> <p>๑. ชายแดนติดต่อกับประเทศเพื่อนบ้านมีการแลกเปลี่ยนสินค้าการเกษตร</p> | <p>๑. ภัยธรรมชาติเกิดขึ้นบ่อย ศัตรูธรรมชาติอุบัติใหม่ระบาดรวดเร็ว, เกิดความเสียหายที่รุนแรง</p> <p>๒. การเปลี่ยนแปลงของธรรมชาติ สภาพภูมิอากาศฤดูกาล ซึ่งส่งผลเสียหายและผลผลิตลดลง</p> |

รูปภาพที่ ๑๕ แสดงแผนที่ยุทธศาสตร์การพัฒนากษตรและสหกรณ์จังหวัดสุรินทร์
 “ดินน้ำสมดุล เมืองเกษตรอินทรีย์ วิถีพอเพียง”



ส่วนที่ ๔

แผนพัฒนาการเกษตรและสหกรณ์ของจังหวัด

ส่วนที่ ๔

แผนพัฒนาการเกษตรและสหกรณ์ของจังหวัดสุรินทร์ (พ.ศ.๒๕๖๑-๒๕๖๕)

ฉบับทบทวนปีงบประมาณ พ.ศ.๒๕๖๓

๑. วิสัยทัศน์ (vision)

“ดินน้ำสมดุล เมืองเกษตรอินทรีย์ วิถีพอเพียง”

๒. พันธกิจ (mission)

๒.๑ ส่งเสริมและพัฒนาระบบการบริหารจัดการน้ำทางการเกษตรอย่างเพียงพอ

๒.๒ สนับสนุนกลุ่มเกษตรกรและสถาบันเกษตรกรให้เป็นกลไกหลักในการขับเคลื่อนการเกษตรและสร้างความเข้มแข็งให้เกษตรกร

๒.๓ ส่งเสริมและพัฒนาการเกษตรอินทรีย์

๒.๔ ส่งเสริมบริหารจัดการการตลาดนำการผลิตเพื่อยกระดับด้านการเกษตรให้มีคุณภาพ มาตรฐาน สร้างมูลค่าเพิ่ม ให้เกิดความสมดุล รักษาสิ่งแวดล้อม และมีความยั่งยืน

๒.๕ ส่งเสริมและพัฒนากำนันวัดกรรม เทคโนโลยีและภูมิปัญญาเพื่อพัฒนาด้านการเกษตรให้มีศักยภาพอย่างยั่งยืน

๒.๖ ส่งเสริมคุณภาพชีวิตประชาชนตามหลักปรัชญาของเศรษฐกิจพอเพียง

๓. เป้าประสงค์หลักการพัฒนาการเกษตรและสหกรณ์ของจังหวัด (Goals)

๓.๑ ดินและน้ำมีความอุดมสมบูรณ์เพียงพอ

๓.๒ เกษตรกรมีความเข้มแข็ง

๓.๓ นำนวัตกรรมและเทคโนโลยี ภูมิปัญญาพัฒนาภาคเกษตรอินทรีย์

๓.๔ น้อมนำศาสตร์พระราชาและปรัชญาเศรษฐกิจพอเพียงสู่การพัฒนาที่ยั่งยืน

๓.๕ ใช้ตลาดนำการผลิต และยกระดับมาตรฐานสินค้าเกษตร

๔. ประเด็นยุทธศาสตร์ (Strategic Issues)

ประเด็นยุทธศาสตร์ที่ ๑ บริหารจัดการทรัพยากรการเกษตรและสิ่งแวดล้อมอย่างสมดุลและยั่งยืน

เป้าประสงค์เชิงยุทธศาสตร์ “โครงสร้างพื้นฐานด้านการเกษตรได้รับการพัฒนาและใช้ประโยชน์ได้อย่างยั่งยืน”

ตัวชี้วัด

๑. ระดับความสำเร็จของการพัฒนาและเข้าถึงโครงการสร้างพื้นฐานด้านการเกษตร
๒. ระดับความสำเร็จของเกษตรกรและกลุ่มเกษตรกรทำการเกษตรที่เป็นมิตรกับสิ่งแวดล้อม
๓. จำนวนแหล่งท่องเที่ยวเชิงเกษตรเพิ่มขึ้น

กลยุทธ์

๑. พัฒนาโครงสร้างพื้นฐานทางการเกษตร
๒. การฟื้นฟูและอนุรักษ์ทรัพยากรการเกษตรให้สมดุลและยั่งยืน
๓. การส่งเสริม และพัฒนาการท่องเที่ยวเชิงเกษตร
๔. การพัฒนา ส่งเสริม และเพิ่มประสิทธิภาพแหล่งน้ำนอกเขตชลประทาน
๕. การบริหารจัดการภัยพิบัติที่มีผลต่อภาคการเกษตร และช่วยเหลือเกษตรกรจากภัยพิบัติ

ประเด็นยุทธศาสตร์ที่ ๒ สร้างความเข้มแข็งให้กับเกษตรกรและสถาบันเกษตรกร

**เป้าประสงค์เชิงยุทธศาสตร์ “เพื่อน้อมนำหลักปรัชญาของเศรษฐกิจพอเพียงให้แก่เกษตรกร
และสถาบันเกษตรกร”**

- ตัวชี้วัด**
๑. จำนวนเกษตรกรที่ได้รับการพัฒนาตามหลักปรัชญาของเศรษฐกิจพอเพียงเพิ่มขึ้น
 ๒. จำนวนสถาบันเกษตรกรที่มีความเข้มแข็งเพิ่มขึ้น
- กลยุทธ์**
๑. พัฒนาองค์ความรู้ของเกษตรกรสู่เกษตรกรมืออาชีพ
 ๒. เสริมสร้างความภาคภูมิใจและความมั่นคงในอาชีพเกษตรกร
 ๓. น้อมนำหลักปรัชญาเศรษฐกิจพอเพียงมาใช้ดำเนินชีวิตอย่างยั่งยืน
 ๔. สร้างความเข้มแข็งและเชื่อมโยงเครือข่ายของเกษตรกรและสถาบันเกษตรกร

**ประเด็นยุทธศาสตร์ที่ ๓ เพิ่มประสิทธิภาพการบริหารจัดการการผลิต และยกระดับมาตรฐาน
สินค้าเกษตรตรงตามความต้องการของตลาด และพัฒนาเกษตรกรอินทรีย์**

**เป้าประสงค์เชิงยุทธศาสตร์ “การบริหารจัดการด้านการผลิตโดยใช้ตลาดนำการผลิต และยกระดับ
มาตรฐานสินค้าเกษตร”**

- ตัวชี้วัด**
๑. ร้อยละของต้นทุนการผลิตลดลง
 ๒. จำนวนสินค้าเกษตรที่ได้รับรองมาตรฐานเพิ่มขึ้น
 ๓. จำนวนพื้นที่เกษตรอินทรีย์เพิ่มขึ้น
- กลยุทธ์**
๑. พัฒนาประสิทธิภาพการผลิตสินค้าเกษตรให้มีคุณภาพและได้มาตรฐานตามความต้องการของตลาด
 ๒. ส่งเสริมการทำเกษตรอินทรีย์เพื่อไปสู่เกษตรกรยั่งยืน
 ๓. ส่งเสริมการเกษตรตลอดห่วงโซ่อุปทาน สอดคล้องกับกลไกของตลาด

**ประเด็นยุทธศาสตร์ที่ ๔ เพิ่มความสามารถในการแข่งขันภาคเกษตรด้วยเทคโนโลยี นวัตกรรม
และภูมิปัญญาท้องถิ่น**

**เป้าประสงค์เชิงยุทธศาสตร์ “เพิ่มประสิทธิภาพให้เกษตรกรนำเทคโนโลยี นวัตกรรม ภูมิปัญญาท้องถิ่น
มาใช้ประโยชน์เพิ่มขึ้น”**

- ตัวชี้วัด**
๑. ระดับความสำเร็จการพัฒนาเกษตรกรปราดเปรื่อง
 ๒. จำนวนเกษตรกรที่ได้รับการถ่ายทอดองค์ความรู้ด้านเทคโนโลยีและนวัตกรรมด้านการเกษตรเพิ่มขึ้น
 ๓. ระดับความสำเร็จของการนำเทคโนโลยีและนวัตกรรมด้านการเกษตรถูกนำไปใช้ประโยชน์
- กลยุทธ์**
๑. พัฒนาเทคโนโลยีและนวัตกรรมเพื่อการขับเคลื่อนการเกษตร ให้สอดคล้องกับไทยแลนด์ ๔.๐
 ๒. ส่งเสริมให้เกษตรกรนำผลงานการศึกษา การค้นคว้า ผลงานนวัตกรรม ภูมิปัญญาท้องถิ่นมาปรับใช้ภาคการเกษตรให้มากขึ้น
 ๓. บริหารจัดการเทคโนโลยีสารสนเทศการเกษตร และพัฒนางานวิจัยให้ไปสู่เชิงพาณิชย์
 ๔. ส่งเสริมและพัฒนาด้านการเกษตรเข้าสู่ เกษตรอินทรีย์วิถีสุรินทร์ ๔.๐

ส่วนที่ ๕

โครงการภายใต้ประเด็นยุทธศาสตร์ตามแผนพัฒนา
การเกษตรและสหกรณ์ของจังหวัด

ตารางที่ ๔๗ สรุปการจัดทำแผนงาน/โครงการตามประเด็นยุทธศาสตร์

| ยุทธศาสตร์ ที่ | ประเด็นยุทธศาสตร์ | กลยุทธ์ | จำนวน แผนงาน/ โครงการ | หมายเหตุ |
|-------------------|---|--|-----------------------------|----------|
| ๑ | บริหารจัดการทรัพยากร การเกษตรและสิ่งแวดล้อมอย่าง สมดุลและยั่งยืน | มี ๕ กลยุทธ์ ได้แก่ | ๔๔ โครงการ | |
| | | ๑. พัฒนาโครงสร้างพื้นฐานทาง การเกษตร | | |
| | | ๒. การฟื้นฟูและอนุรักษ์ทรัพยากร การเกษตรให้สมดุลและยั่งยืน | ๒๐ โครงการ | |
| | | ๓. การส่งเสริม และพัฒนาการท่องเที่ยว เชิงเกษตร | ๒ โครงการ | |
| | | ๔. การพัฒนา ส่งเสริม และเพิ่ม ประสิทธิภาพแหล่งน้ำนอกเขต ชลประทาน | ๑ โครงการ | |
| | | ๕. การบริหารจัดการภัยพิบัติที่มีผลต่อ ภาคการเกษตร และช่วยเหลือเกษตรกรจาก ภัยพิบัติ | ๒ โครงการ | |
| | | รวม | ๖๙ โครงการ | |
| ๒ | สร้างความเข้มแข็งให้กับ เกษตรกรและสถาบันเกษตรกร | มี ๔ กลยุทธ์ ได้แก่ | ๓๕ โครงการ | |
| | | ๑. พัฒนาองค์ความรู้ของเกษตรกรสู่ เกษตรกรมืออาชีพ | | |
| | | ๒. เสริมสร้างความภาคภูมิใจและความมั่ง คั่งในอาชีพเกษตรกร | ๔ โครงการ | |
| | | ๓. น้อมนำหลักปรัชญาเศรษฐกิจพอเพียง มาใช้ดำเนินชีวิตอย่างยั่งยืน | ๓๔ โครงการ | |
| | | ๔. สร้างความเข้มแข็งและเชื่อมโยง เครือข่ายของเกษตรกรและสถาบัน เกษตรกร | ๓ โครงการ | |
| | | รวม | ๓๖ โครงการ | |
| ๓ | เพิ่มประสิทธิภาพการบริหาร จัดการการผลิต และยกระดับ มาตรฐานสินค้าเกษตรตรงตาม ความต้องการของตลาด และ พัฒนาเกษตรกรอินทรีย์ | มี ๓ กลยุทธ์ ได้แก่ | ๖๒ โครงการ | |
| | | ๑. พัฒนาประสิทธิภาพการผลิตสินค้า เกษตรให้มีคุณภาพและได้มาตรฐานตาม ความต้องการของตลาด | | |
| | | ๒. ส่งเสริมการทำเกษตรอินทรีย์เพื่อไปสู่ เกษตรกรยั่งยืน | ๒๐ โครงการ | |
| | | ๓. ส่งเสริมการเกษตรตลอดห่วงโซ่ อุปทาน สอดคล้องกับกลไกของตลาด | ๖ โครงการ | |
| | | รวม | ๘๘ โครงการ | |

ตารางที่ ๔๗ สรุปการจัดทำแผนงาน/โครงการตามประเด็นยุทธศาสตร์ (ต่อ)

| ยุทธศาสตร์ ที่ | ประเด็นยุทธศาสตร์ | กลยุทธ์ | จำนวน แผนงาน/ โครงการ | หมายเหตุ |
|-------------------|--|---|-----------------------------|----------|
| ๔ | เพิ่มความสามารถในการแข่งขัน ภาคเกษตรด้วยเทคโนโลยี นวัตกรรม และภูมิปัญญาท้องถิ่น | มี ๓ กลยุทธ์ ได้แก่ ๑. พัฒนาเทคโนโลยีและนวัตกรรมเพื่อ การขับเคลื่อนการเกษตร ให้สอดคล้องกับ ไทยแลนด์ ๔.๐ | ๑๒ โครงการ | |
| | | ๒. ส่งเสริมให้เกษตรกรร่นำผลงาน การศึกษา การค้นคว้า ผลงานนวัตกรรม ภูมิปัญญาท้องถิ่น มาปรับใช้ภาค การเกษตรให้มากขึ้น | ๙ โครงการ | |
| | | ๓. บริหารจัดการเทคโนโลยีสารสนเทศ การเกษตร และพัฒนางานวิจัยให้ไป สู่เชิงพาณิชย์ | ๑ โครงการ | |
| | | รวม | ๒๒ โครงการ | |
| รวมทั้งสิ้น | ๔ ยุทธศาสตร์ | ๑๕ กลยุทธ์ | ๒๕๕ โครงการ | |

ส่วนที่ ๕

โครงการภายใต้ประเด็นยุทธศาสตร์ตามแผนพัฒนาการเกษตรและสหกรณ์ของจังหวัดสุรินทร์ (พ.ศ.๒๕๖๑-๒๕๖๕) ฉบับทบทวน ปี ๒๕๖๓
ประเด็นยุทธศาสตร์ที่ ๑ บริหารจัดการทรัพยากรการเกษตรและสิ่งแวดล้อมอย่างสมดุลและยั่งยืน

| กลยุทธ์ | โครงการ | แหล่งงบประมาณ | งบประมาณ (บาท) | | | | | | หน่วยงานดำเนินงาน | |
|--------------------------------------|---|-------------------------------------|----------------|-----------|-----------|-----------|-----------|-----------|-------------------|------|
| | | | พ.ศ.๒๕๖๑ | พ.ศ.๒๕๖๒ | พ.ศ.๒๕๖๓ | พ.ศ.๒๕๖๔ | พ.ศ.๒๕๖๕ | รวม ๕ ปี | ดำเนินการ | |
| | | | | | | | | | หลัก | ร่วม |
| ๑.๑ พัฒนาโครงสร้างพื้นฐานทางการเกษตร | ๑. โครงการขึ้นทะเบียนและปรับปรุงทะเบียนเกษตรกร | เกษตรจังหวัด สุรินทร์ (งบปกติ) | ๙๗๔,๓๐๐ | ๑,๑๓๔,๐๐๐ | ๓๙๖,๖๕๐ | ๑,๑๓๔,๐๐๐ | ๑,๑๓๔,๐๐๐ | ๕,๕๑๐,๓๐๐ | / | |
| | ๒. โครงการปรับปรุงจัดทำข้อมูลทะเบียนเกษตรกรผู้ปลูกหม่อนเลี้ยงไหม | ศ.หม่อนไหมเฉลิมพระเกียรติฯ (งบปกติ) | ๐ | ๑๔๘,๓๐๐ | ๑๒,๒๐๐ | | | ๑๔๘,๓๐๐ | / | |
| | ๓. เพิ่มศักยภาพระบบงานเกษตรฯ | ส.ป.ก.สุรินทร์ (งบปกติ) | ๘๗,๕๐๐ | ๑๓๕,๐๐๐ | ๑๓๕,๐๐๐ | ๑๓๕,๐๐๐ | ๑๓๕,๐๐๐ | | / | |
| | ๔. จัดระบบอนุรักษ์ดินและน้ำบนพื้นที่ลุ่ม-ดอน | พด.สุรินทร์ (งบปกติ) | ๐ | ๒,๘๖๐,๐๐๐ | ๒,๘๔๓,๗๐๐ | | | ๕,๗๐๓,๗๐๐ | / | |
| | ๕. บำรุงรักษาทางลำเลียงใหญ่ ระยะทาง ๗.๓๔๕ กม. โครงการชลประทานสุรินทร์ ตำบลเฉนียง อำเภอเมืองสุรินทร์ จังหวัดสุรินทร์ | โครงการชลประทานสุรินทร์ (งบปกติ) | | | ๘๐๐,๐๐๐ | | | | / | |

| | | | | | | | | | | |
|--|--|---|--|--|-----------|--|--|--|---|--|
| | ๖.บริหารการส่งน้ำ โครงการชลประทาน พื้นที่ชลประทาน ๒,๑๘๑ ไร่ โครงการชลประทาน สุรินทร์ ตำบลเฉนียง อำเภอเมืองสุรินทร์ จังหวัดสุรินทร์ | โครงการชลประทาน สุรินทร์ (งบประมาณ) | | | ๘๖๙,๐๐๐ | | | | / | |
| | ๗.บำรุงรักษา พื้นที่ ๒,๑๘๙ ไร่ โครงการ ชลประทานสุรินทร์ ตำบล เฉนียง อำเภอเมืองสุรินทร์ จังหวัดสุรินทร์ | โครงการชลประทาน สุรินทร์ (งบประมาณ) | | | ๔,๙๙๑,๐๐๐ | | | | / | |
| | ๘.ซ่อมแซมบ้านชั้นตรี จำนวน ๑ หลัง โครงการ ชลประทานสุรินทร์ ตำบล เฉนียง อำเภอเมืองสุรินทร์ จังหวัดสุรินทร์ | โครงการชลประทาน สุรินทร์ (งบประมาณ) | | | ๓๖๘,๐๐๐ | | | | / | |
| | ๙.ซ่อมแซมบ้านพักรับรอง อาคารหมายเลข ๑๕/๑ จำนวน ๑ หลัง โครงการ ชลประทานสุรินทร์ ตำบล เฉนียง อำเภอเมืองสุรินทร์ จังหวัดสุรินทร์ | โครงการชลประทาน สุรินทร์ (งบประมาณ) | | | ๘๓๒,๐๐๐ | | | | / | |

| | | | | | | | | | | |
|--|---|---|--|--|-----------|--|--|--|---|--|
| | ๑๐.ซ่อมแซมทำนบกั้น อ่างเก็บน้ำห้วยจำเรียงอัน เนื่องมาจากพระราชดำริ ตำบลโคกตะเคียน อำเภอกาบเชิง จังหวัดสุรินทร์ | โครงการชลประทาน สุรินทร์ (งบปกติ) | | | ๖๗๑,๐๐๐ | | | | / | |
| | ๑๑.ซ่อมแซมฝายบ้าน จารย์อันเนื่องมาจาก พระราชดำริ ตำบลบ้าน จารย์ อำเภอสังขะ จังหวัด สุรินทร์ | โครงการชลประทาน สุรินทร์ (งบปกติ) | | | ๑,๙๓๑,๐๐๐ | | | | / | |
| | ๑๒.ซ่อมแซมอาคาร ระบายน้ำล้น อ่างเก็บน้ำ ห้วยจำเรียงอันเนื่องมาจาก พระราชดำริ ตำบลโคก ตะเคียน อำเภอกาบเชิง จังหวัดสุรินทร์ | โครงการชลประทาน สุรินทร์ (งบปกติ) | | | ๑,๔๓๒,๐๐๐ | | | | / | |
| | ๑๓.ซ่อมแซมชุดลอก ตะกอนคลองส่งน้ำ LMC อ่างเก็บน้ำบ้านจรัส ระยะทาง ๒.๖๐๐ กม. โครงการชลประทาน สุรินทร์ ตำบลจรัส อำเภอ บัวเชด จังหวัดสุรินทร์ | โครงการชลประทาน สุรินทร์ (งบปกติ) | | | ๑๙๑,๐๐๐ | | | | / | |

| | | | | | | | | | | |
|--|---|--|--|--|---------|--|--|--|---|--|
| | <p>๑๔. ซ่อมแซมชุดลอกตะกอนคลองส่งน้ำ RMC อ่างเก็บน้ำบ้านทำนบ ระยะทาง ๒.๕๐๐ กม. โครงการชลประทาน สุรินทร์ ตำบลจรัส อำเภอบัวเชด จังหวัดสุรินทร์</p> | <p>โครงการชลประทาน สุรินทร์ (งบปกติ)</p> | | | ๑๙๑,๐๐๐ | | | | / | |
| | <p>๑๕. ซ่อมแซมคลองส่งน้ำ RMC กม. ๐+๐๐๐ - ๒+๐๐๐ อ่างเก็บน้ำห้วยแก้ว พื้นที่ ๕๗๗ ตารางเมตร โครงการชลประทานสุรินทร์ ตำบลรัตนบุรี อำเภอรัตนบุรี จังหวัดสุรินทร์</p> | <p>โครงการชลประทาน สุรินทร์ (งบปกติ)</p> | | | ๒๘๖,๐๐๐ | | | | / | |
| | <p>๑๖. ซ่อมแซมคอนกรีตคาดคลอง ๓R-RMC กม. ๐+๐๐๐ - ๑+๕๐๐ อ่างเก็บน้ำห้วยตาเกาว์ พื้นที่ ๕๗๗ ตารางเมตร โครงการชลประทานสุรินทร์ ตำบลกาบเชิง อำเภอกาบเชิง จังหวัดสุรินทร์</p> | <p>โครงการชลประทาน สุรินทร์ (งบปกติ)</p> | | | ๒๘๖,๐๐๐ | | | | / | |

| | | | | | | | | | | |
|--|--|---|-------------|--|---------|--|--|--|---|--|
| | ๑๗.ซ่อมแซมคอนกรีต ดาตคลอง RMC อ่างเก็บ น้ำห้วยด่าน พื้นที่ ๓๘๕ ตารางเมตร โครงการ ชลประทานสุรินทร์ ตำบล ด่าน อำเภอกาบเชิง จังหวัดสุรินทร์ | โครงการชลประทาน สุรินทร์ (งบปกติ) | | | ๑๙๑,๐๐๐ | | | | / | |
| | ๑๘.ซ่อมแซมคอนกรีต ดาตคลองส่งน้ำสายใหญ่ ฝั่งขวา อ่างเก็บน้ำห้วยลำ พอก พื้นที่ ๓,๐๐๐ ตาราง เมตร โครงการ ชลประทานสุรินทร์ ตำบล ยาง อำเภอศีขรภูมิ จังหวัดสุรินทร์ | โครงการชลประทาน สุรินทร์ (งบปกติ) | ซ่อมคอนกรีต | | ๙๕๔,๐๐๐ | | | | / | |
| | ๑๙.ซ่อมแซมด้านท้ายทาง ระบายน้ำล้นอุกฉิน อ่างฯ ห้วยระหาร พื้นที่ ๑,๐๐๐ ตารางเมตร โครงการ ชลประทานสุรินทร์ ตำบล บุแกรง อำเภอจอมพระ จังหวัดสุรินทร์ | โครงการชลประทาน สุรินทร์ (งบปกติ) | | | ๘๕๘,๐๐๐ | | | | / | |
| | ๒๐.ซ่อมแซมทางระบาย น้ำลงลำน้ำเดิม อ่างเก็บ | โครงการชลประทาน สุรินทร์ | | | ๑๙๓,๐๐๐ | | | | / | |

| | | | | | | | | | |
|--|--|---|--|--|-----------|--|--|--|---|
| | น้ำห้วยแก้ว ขนาดบาน ๐.๖๐x๐.๖๐ ม. จำนวน ๑ แห่ง โครงการ ชลประทานสุรินทร์ ตำบล รัตนบุรี อำเภอรัตนบุรี จังหวัดสุรินทร์ | (งบปกติ) | | | | | | | |
| | ๒๑.ซ่อมแซมทำนบดิน อ่างเก็บน้ำบ้านจรัส ระยะทาง ๐.๖๓๐ กม. โครงการชลประทาน สุรินทร์ ตำบลจรัส อำเภอ บัวเชด จังหวัดสุรินทร์ | โครงการชลประทาน สุรินทร์ (งบปกติ) | | | ๒,๐๓๒,๐๐๐ | | | | / |
| | ๒๒.ซ่อมแซมทำนบดิน อ่างเก็บน้ำลุงปุง ระยะทาง ๐.๓๖๐ กม. โครงการชลประทาน สุรินทร์ ตำบลท่าตูม อำเภอท่าตูม จังหวัด สุรินทร์ | โครงการชลประทาน สุรินทร์ (งบปกติ) | | | ๕๗๒,๐๐๐ | | | | / |
| | ๒๓.ซ่อมแซมทำนบดิน อ่างเก็บน้ำสุวรรณภา ระยะทาง ๐.๓๐๐ กม. โครงการชลประทาน สุรินทร์ ตำบลก้งแอน | โครงการชลประทาน สุรินทร์ (งบปกติ) | | | ๓๘๗,๐๐๐ | | | | / |

| | | | | | | | | | | |
|--|---|---|--|--|-----------|--|--|--|---|--|
| | อำเภอปราสาท จังหวัด สุรินทร์ | | | | | | | | | |
| | ๒๔.ซ่อมแซมทำนบดิน อ่างเก็บน้ำห้วยระหาร ระยะทาง ๐.๒๐๐ กม. โครงการชลประทาน สุรินทร์ ตำบลบุแกรง อำเภอจอมพระ จังหวัด สุรินทร์ | โครงการชลประทาน สุรินทร์ (งบปกติ) | | | ๕๗๒,๐๐๐ | | | | / | |
| | ๒๕.ซ่อมแซมทำนบดิน อ่างเก็บน้ำบ้านเกาะแก้ว ระยะทาง ๐.๗๓๐ กม. โครงการชลประทาน สุรินทร์ ตำบลเกาะแก้ว อำเภอสำโรงทาบ จังหวัด สุรินทร์ | โครงการชลประทาน สุรินทร์ (งบปกติ) | | | ๑,๔๓๘,๐๐๐ | | | | / | |
| | ๒๖.ซ่อมแซมบำรุงรักษา ระบบชลประทาน ตาม ข้อเสนอของเกษตรกรผู้ใช้ น้ำชลประทาน จำนวน ๗ รายการ โครงการ ชลประทานสุรินทร์ ตำบล เฉนียง อำเภอเมืองสุรินทร์ จังหวัดสุรินทร์ | โครงการชลประทาน สุรินทร์ (งบปกติ) | | | - | | | | / | |

| | | | | | | | | | | |
|--|---|---|--|--|---------|--|--|--|---|--|
| | ๒๗.ซ่อมแซมลาด ด้านหน้า อ่างเก็บน้ำห้วย ตาเกาว์ พื้นที่ ๒,๕๐๐ ตารางเมตร โครงการ ชลประทานสุรินทร์ ตำบล กาบเชิง อำเภอกาบเชิง จังหวัดสุรินทร์ | โครงการชลประทาน สุรินทร์ (งบปกติ) | | | ๙๕๙,๐๐๐ | | | | / | |
| | ๒๘.ซ่อมแซมหินทิ้ง อ่าง เก็บน้ำสุวรรณภา พื้นที่ ๑,๐๕๐ ตารางเมตร โครงการชลประทาน สุรินทร์ ตำบลก้งแอน อำเภอปราสาท จังหวัด สุรินทร์ | โครงการชลประทาน สุรินทร์ (งบปกติ) | | | ๔๘๒,๐๐๐ | | | | / | |
| | ๒๙.ซ่อมแซมหินเรียงยา แนว ทางระบายน้ำล้นอ่าง เก็บน้ำห้วยแก้ว พื้นที่ ๖๐๐ ตารางเมตร โครงการชลประทาน สุรินทร์ ตำบลรัตนบุรี อำเภอรัตนบุรี จังหวัด สุรินทร์ | โครงการชลประทาน สุรินทร์ (งบปกติ) | | | ๖๖๕,๐๐๐ | | | | / | |
| | ๓๐.ซ่อมแซมหินทิ้งลาด ด้านหน้า อ่างเก็บน้ำห้วย | โครงการชลประทาน สุรินทร์ | | | - | | | | / | |

| | | | | | | | | | | |
|--|--|---|--------|--------|-----------|---------|------------|--|---|--|
| | แก้ว พื้นที่ ๑,๐๐๐ ตาราง เมตร โครงการ ชลประทานสุรินทร์ ตำบล รัตนบุรี อำเภอรัตนบุรี จังหวัดสุรินทร์ | (งบปกติ) | | | | | | | | |
| | ๓๑.ชุดลอกอ่างเก็บน้ำจ้าง เหมา อ่างเก็บน้ำห้วยแก้ว โครงการชลประทาน สุรินทร์ ต.รัตนบุรี อ.รัต นบุรี จ.สุรินทร์ ความจุ ๐.๐๓ ล้าน ลบ.ม. | โครงการชลประทาน สุรินทร์ (งบปกติ) | | | - | | | | / | |
| | ๓๒.แก้มลิงกุดปะโตก พร้อมอาคารประกอบ ความจุ ๐.๒๐ ล้าน ลบ.ม. ตำบลหนองเรือ อำเภอชุม พลบุรี จังหวัดสุรินทร์ | โครงการชลประทาน สุรินทร์ (งบปกติ) | | | ๘๖๓,๐๕๐ | | | | / | |
| | ๓๓.แก้มลิงบ้านผำ พร้อม อาคารประกอบ ความจุ ๐.๕๐ ล้าน ลบ.ม. ตำบล หนองเทพ อำเภอโนน นารายณ์ จังหวัดสุรินทร์ | โครงการชลประทาน สุรินทร์ (งบปกติ) | | | ๗,๐๓๖,๐๓๐ | | | | / | |
| | ๓๔. โครงการปรับปรุง ข้อมูลทะเบียนเกษตรกร | สนง.ปศุสัตว์จังหวัด สุรินทร์ (งบปกติ) | ๓๕๗๖๐๘ | ๓๗๒๓๐๐ | ๓๗๖,๘๐๐ | ๔๕๐,๔๘๓ | ๔๙๕,๕๓๑.๓๐ | | / | |

| | | | | | | | | | | |
|--|--|--|-----------|-----------|-----------|--|--|--|---|--|
| | | | | | | | | | | |
| | ๓๕. โครงการผลิต กระจายพันธุ์หม่อนไหม ย้อมสี | ศ.หม่อนไหมเฉลิมพระ เกียรติฯ (งบปกติ) | ๑,๘๓๖,๑๓๐ | ๒,๐๒๑,๘๓๐ | | | | | / | |
| | ๓๖. โครงการปรับปรุง ฐานข้อมูลทะเบียน เกษตรกรด้านหม่อนไหม | ศ.หม่อนไหมเฉลิมพระ เกียรติฯ (งบปกติ) | | | ๑๒,๒๐๐ | | | | | |
| | ๓๗. โครงการส่งเสริมและ พัฒนาอาชีพเพื่อแก้ไข ปัญหาที่ดินทำกินของ เกษตรกร | สนง.ประมงจังหวัด สุรินทร์(งบปกติ) | | ๔๑๒,๕๐๐ | | | | | / | |
| | ๓๘. โครงการสำรวจและ ปรับปรุงทะเบียน เกษตรกร ผู้เพาะเลี้ยงสัตว์น้ำ | สนง.ประมงจังหวัด สุรินทร์(งบปกติ) | | ๓๘,๖๐๐ | ๑๘,๙๐๐ | | | | / | |
| | ๓๙. กิจกรรมการจัดการ สวัสดิภาพสัตว์ | ส.วิจัยและบริการ สุขภาพช้างแห่งชาติ (งบปกติ) | | ๔๙๗,๒๕๐ | ๖,๕๖๒,๕๕๐ | | | | / | |
| | ๔๐. กิจกรรมเฝ้าระวัง ป้องกัน ควบคุม บำบัด และชันสูตรโรคสัตว์ | ส.วิจัยและบริการ สุขภาพช้างแห่งชาติ (งบปกติ) | | ๔,๑๙๑,๙๐๐ | | | | | / | |
| | ๔๑. กิจกรรมพัฒนา สุขภาพสัตว์ | ด่านกักกันสัตว์สุรินทร์ (งบปกติ) | | ๑,๔๘๔,๐๐๐ | ๙๘๐,๐๐๐ | | | | / | |

| | | | | | | | | | | |
|--|--|---|-----------|-----------|-----------|-----------|-----------|--|---|--|
| | ๔๒. กิจกรรมเฝ้าระวัง ป้องกัน ควบคุม บำบัด และชั้นสูตรโรคสัตว์ | ด่านกักกันสัตว์สุรินทร์ (งบปกติ) | | ๖๖,๒๐๐ | ๖๖๕,๗๐๐ | | | | / | |
| | ๔๓. โครงการเฝ้าระวัง ป้องกัน ควบคุม บำบัด และชั้นสูตรโรคสัตว์ | ศ.วิจัยและพัฒนาการ สัตวแพทย์ภาค ตะวันออกเฉียงเหนือ ตอนล่าง(งบปกติ) | | ๓,๐๑๘,๕๐๐ | ๔,๖๑๖,๑๐๐ | | | | / | |
| | ๔๔. โครงการพัฒนา สุขภาพสัตว์ | ศ.วิจัยและพัฒนาการ สัตวแพทย์ภาค ตะวันออกเฉียงเหนือ ตอนล่าง(งบปกติ) | | ๔,๖๘๔,๓๐๐ | ๑,๙๓๙,๒๐๐ | | | | / | |
| ๑.๒ การ ฟื้นฟูและ อนุรักษ์ ทรัพยากร การเกษตรให้ สมดุลและ ยั่งยืน | ๑. พัฒนาและบริหาร จัดการทรัพยากรน้ำ (เพิ่มผลผลิตสัตว์ฯ) | ศปจ.สุรินทร์ (งบปกติ) | ๒,๐๖๖,๙๐๐ | ๑,๒๐๖,๒๙๐ | ๑,๐๖๕,๓๐๐ | ๑,๒๐๖,๒๙๐ | ๑,๒๐๖,๒๙๐ | | / | |
| | ๒. ฟื้นฟูทรัพยากรพันธุ์ ปลาและสัตว์น้ำจืดของ ไทย | ศปจ.สุรินทร์ (งบปกติ) | ๓๖๙,๗๐๐ | ๓๖๙,๗๐๐ | ๑๗๕,๐๐๐ | ๓๖๙,๗๐๐ | ๓๖๙,๗๐๐ | | / | |
| | ๓. ศูนย์เรียนรู้เชิงอนุรักษ์ ด้านหม่อนไหม ไม้ย้อมสี และผ้าไหม (ภายในศูนย์) | ศ.หม่อนไหมเฉลิมพระ เกียรติฯ (งบปกติ) | | ๑๐๔,๐๐๐ | ๑๒๐,๐๐๐ | ๑๒๐,๐๐๐ | ๑๒๐,๐๐๐ | | / | |

| | | | | | | | | | | |
|--|--|---|------------|-----------|-----------|-----------|-----------|------------|---|--|
| | ๔. โครงการอนุรักษ์ พันธุกรรมหม่อน และไม้ ย้อมสี(ภายในศูนย์) | ศ.หม่อมใหม่เฉลิมพระ เกียรติฯ (งบปกติ) | | ๒๑๖,๐๐๐ | ๑๑๗,๐๐๐ | | | | / | |
| | ๕. ส่งเสริมและอนุรักษ์ หัตถกรรมพื้นบ้านของไทย | ส.ป.ก.สุรินทร์ (งบปกติ) | ๑๖,๘๐๐ | ๒๔,๔๐๐ | ๒๗,๘๕๐ | ๒๔,๔๐๐ | ๒๔,๔๐๐ | | / | |
| | ๖. อนุรักษ์พันธุกรรมพืชฯ | ส.ป.ก.สุรินทร์ (งบปกติ) | ๕๔,๔๐๐ | ๗๖,๕๐๐ | ๕๔,๐๐๐ | ๗๖,๕๐๐ | ๗๖,๕๐๐ | | / | |
| | *๗. พัฒนาสถาบัน เกษตรกรจัดเก็บพืชผล ทางการเกษตร | สนง.สหกรณ์จังหวัด สุรินทร์(งบปกติ) | ๒๔,๗๐๔,๑๐๐ | ๐ | ๐ | ๐ | ๐ | ๒๔,๗๐๔,๑๐๐ | / | |
| | *๑๐. ส่งเสริมการผลิต และการกระจายเมล็ด พันธุ์ดีแก่เกษตรกรในสถาบัน เกษตรกร | สนง.สหกรณ์จังหวัด สุรินทร์ (งบปกติ) | ๒,๗๒๒,๒๔๘ | ๙๐,๐๐๐ | ๐ | ๐ | ๐ | | / | |
| | ๑๑. ฟื้นฟูและป้องกันการ ชะล้างพังทลายของดิน การรณรงค์และส่งเสริม การปลูกหญ้าแฝก | พต.สุรินทร์(งบปกติ) | ๔,๕๕๔,๐๐๐ | ๔,๔๘๑,๐๐๐ | ๔,๔๘๑,๐๐๐ | ๔,๔๘๑,๐๐๐ | ๔,๔๘๑,๐๐๐ | | / | |
| | ๑๒. ผลิต-จัดหาเมล็ดพันธุ์ พืชปุยสด | พต.สุรินทร์(งบปกติ) | ๔๒๙,๐๐๐ | ๑๖๕,๐๐๐ | ๒,๖๐๐,๐๐๐ | ๑๖๕,๐๐๐ | ๑๖๕,๐๐๐ | | / | |
| | *๑๓. งานจัดระบบ อนุรักษ์ดินและน้ำพื้นที่ นิคมฯข้าวจังหวัดสุรินทร์ | พต.สุรินทร์(งบปกติ) | ๑,๑๖๙,๐๐๐ | ๖๑๖,๕๗๕ | ๑,๑๐๐,๐๐๐ | ๑,๑๐๐,๐๐๐ | ๑,๑๐๐,๐๐๐ | | / | |
| | ๑๔. ส่งเสริมการปรับปรุง | พต.สุรินทร์(งบปกติ) | ๖,๐๐๐ | ๔,๕๐๐ | ๑๓,๘๐๐ | ๔,๕๐๐ | ๔,๕๐๐ | | / | |

| | | | | | | | | | | |
|--|---|---------------------------------|------------|------------|------------|------------|------------|-----------|---|--|
| | พื้นที่ดินกรด | | | | | | | | | |
| | *๑๕. ส่งเสริมการปลูกพืช ปุ๋ยสดปรับปรุงบำรุงดิน | พต.สุรินทร์(งบปกติ) | ๒๔,๓๗๕ | ๙,๓๗๕ | ๙,๓๗๕ | ๙,๓๗๕ | ๙,๓๗๕ | | / | |
| | ๑๖. โครงการจัดทำระบบ อนุรักษ์ดินและน้ำพร้อม ปลูกไม้ยืนต้นโตเร็ว | พต.สุรินทร์(งบปกติ) | ๔๒๕,๐๐๐ | ๔๒๕,๐๐๐ | ๔๒๔,๙๓๕ | ๔๒๕,๐๐๐ | ๔๒๕,๐๐๐ | | / | |
| | ๑๗. โครงการรณรงค์ไถ กลบตอซังเพื่อบรรเทา ภาวะโลกร้อน | พต.สุรินทร์(งบปกติ) | ๘๐,๐๐๐ | ๔๐,๐๐๐ | ๒๐,๐๐๐ | ๔๐,๐๐๐ | ๔๐,๐๐๐ | | / | |
| | *๑๘. โครงการพัฒนาการ เกษตรและอาหาร ปลอดภัย กลุ่มนครชัย บุรีรินทร์ กิจกรรมพัฒนาฐานเรียนรู้ “ทรัพยากรดิน การรักษา ดิน และการฟื้นฟูดิน” กิจกรรมด้านการเตรียม ดิน รักษาดิน และฟื้นฟูดิน | พต.สุรินทร์ (งบกลุ่มจังหวัด) | ๐ | ๓,๐๒๖,๙๐๐ | ๐ | ๐ | ๐ | ๓,๐๒๖,๙๐๐ | / | |
| | ๑๙. ก่อสร้างแหล่งน้ำใน ไร่นานอกเขตชลประทาน ขนาด๑,๒๖๐ ลบ.ม. | พต.สุรินทร์(งบปกติ) | ๑๒,๘๗๒,๔๐๐ | ๒๓,๑๓๔,๗๗๖ | ๒๑,๙๖๖,๔๐๐ | ๒๐,๐๐๐,๐๐๐ | ๒๐,๐๐๐,๐๐๐ | | / | |
| | *๒๐. โครงการพัฒนา แหล่งน้ำเพื่อการเกษตร กิจกรรมพัฒนาแหล่งน้ำ | พต.สุรินทร์ (งบจังหวัด) | ๔,๐๙๓,๙๐๐ | ๐ | ๐ | ๐ | ๐ | | / | |

| | | | | | | | | | | |
|---|--|-----------------------------------|-----------|-----------|-----------|-----------|-----------|---------|---|--|
| | ขนาดเล็ก | | | | | | | | | |
| ๑.๓ การส่งเสริม และพัฒนาการท่องเที่ยวเชิงเกษตร | ๑. โครงการส่งเสริมและพัฒนาท่องเที่ยวเชิงวิถีเกษตร | สนง.เกษตรจังหวัดสุรินทร์(งบปกติ) | ๑๔,๐๐๐ | ๗,๐๐๐ | ๒๕,๐๐๐ | ๗,๐๐๐ | ๗,๐๐๐ | ๔๒,๐๐๐ | / | |
| | ๒. โครงการส่งเสริมและพัฒนาแหล่งท่องเที่ยวเชิงเกษตร | สนง.เกษตรจังหวัดสุรินทร์ (งบภาคฯ) | | | | ๔๕๐,๐๐๐ | ๔๕๐,๐๐๐ | ๙๐๐,๐๐๐ | / | |
| ๑.๔ การพัฒนาส่งเสริม และเพิ่มประสิทธิภาพแหล่งน้ำนอกเขชลประทาน | ๑. จัดทำระบบอนุรักษ์ดินและน้ำบนพื้นที่ลุ่ม-ดอน | พต.สุรินทร์(งบปกติ) | ๓,๓๙๗,๙๗๗ | ๑,๑๒๗,๐๔๔ | ๒,๘๔๓,๗๐๐ | ๑,๒๐๐,๐๐๐ | ๑,๒๐๐,๐๐๐ | | / | |
| ๑.๕ การบริหารจัดการภัยพิบัติที่มีผลต่อภาคการเกษตร และช่วยเหลือเกษตรกรจากภัยพิบัติ | ๑. ช่วยเหลือด้านหนี้สินสมาชิกสหกรณ์/กลุ่มเกษตรกรที่ประสบอุทกภัยปี ๒๕๕๙/๒๕๖๐ | สนง.สหกรณ์จังหวัดสุรินทร์(งบปกติ) | ๒๖,๐๐๐ | | ๒๖,๐๐๐ | ๐ | ๐ | | / | |
| | ๒. พักชำระหนี้ต้นเงินและลดดอกเบี้ยให้สมาชิกกลุ่มเกษตรกรที่ปลูกข้าว ปีการผลิต ๒๕๕๙/๖๐ | สนง.สหกรณ์จังหวัดสุรินทร์(งบปกติ) | ๓,๔๙๓,๗๔๑ | | ๓,๔๙๓,๗๔๑ | ๐ | ๐ | | / | |

ประเด็นยุทธศาสตร์ที่ ๒ สร้างความเข้มแข็งให้กับเกษตรกรและสถาบันเกษตรกร

| กลยุทธ์ | โครงการ | แหล่งงบประมาณ | งบประมาณ | | | | | | หน่วยงาน | |
|---|---|--|----------|----------|----------|----------|----------|-----------|-----------|------|
| | | | พ.ศ.๒๕๖๑ | พ.ศ.๒๕๖๒ | พ.ศ.๒๕๖๓ | พ.ศ.๒๕๖๔ | พ.ศ.๒๕๖๕ | รวม ๕ ปี | ดำเนินการ | |
| | | | | | | | | | หลัก | ร่วม |
| ๒.๑ พัฒนางค์ ความรู้ของ เกษตรกรสู่ เกษตรกรมืออาชีพ | ๑.โครงการอาสาสมัครเกษตรกร | สนง.เกษตรจังหวัด สุรินทร์(งบปกติ) | ๑๘๒,๘๐๐ | ๑๓๐,๐๒๐ | ๑๑๙,๔๐๐ | ๑๓๐,๐๒๐ | ๑๓๐,๐๒๐ | ๗๐๒,๘๘๐ | | / |
| | ๒.โครงการพัฒนาเกษตรกร ปราดเปรื่อง (Smart Farmer) | สนง.เกษตรจังหวัด สุรินทร์(งบปกติ) | ๒๖๗,๐๐๐ | ๒๖๑,๔๐๐ | ๒๓๒,๐๐๐ | ๒๖๑,๔๐๐ | ๒๖๑,๔๐๐ | ๑,๓๑๒,๖๐๐ | / | |
| | ๓.โครงการเสริมสร้างและพัฒนา ศักยภาพองค์กรเกษตรกร | สนง.เกษตรจังหวัด สุรินทร์(งบปกติ) | ๑๔๖,๒๐๐ | ๑๑๓,๔๐๐ | ๑๖๑,๐๐๐ | ๑๑๓,๔๐๐ | ๑๑๓,๔๐๐ | ๕๙๙,๘๐๐ | / | |
| | ๔.โครงการส่งเสริมเคหกิจเกษตรกรเพื่อ ความมั่นคงด้านอาหารในครัวเรือนและ ชุมชน | สนง.เกษตรจังหวัด สุรินทร์(งบปกติ) | ๔๒,๐๐๐ | ๓๕,๐๐๐ | ๑๒,๐๐๐ | ๓๕,๐๐๐ | ๓๕,๐๐๐ | ๑๘๒,๐๐๐ | / | |
| | ๕. โครงการขับเคลื่อนการดำเนินงาน ส่งเสริมและพัฒนาวิสาหกิจชุมชน | สนง.เกษตรจังหวัด สุรินทร์ (งบปกติ) | ๓๒๑,๘๐๐ | ๒๖๘,๔๐๐ | ๑๘๗,๔๐๐ | ๒๖๘,๔๐๐ | ๒๖๘,๔๐๐ | ๑,๓๑๙,๔๐๐ | / | |
| | ๖. โครงการส่งเสริมอาชีพด้านหม่อน ไหมสำหรับผู้ชราและผู้ด้อยโอกาส | ศ.หม่อนไหมเฉลิมพระ เกียรติฯ (งบปกติ) | | ๑๓๗,๘๐๐ | ๑๘๔,๓๐๐ | | | ๑๓๗,๘๐๐ | / | |
| | *๗. โครงการส่งเสริมการผลิตไหม หัตถกรรม | ศ.หม่อนไหมเฉลิมพระ เกียรติฯ (งบปกติ) | | ๓๗๙,๘๐๐ | | | | ๓๗๙,๘๐๐ | / | |
| | ๘. โครงการพัฒนาเกษตรกรหม่อนไหม สู่ Smart Farmer | ศ.หม่อนไหมเฉลิมพระ เกียรติฯ (งบปกติ) | | ๑๔๕,๗๘๐ | ๑๐๒,๒๙๐ | | | ๑๔๕,๗๘๐ | / | |

| | | | | | | | | | | |
|--|---|---|-----------|-----------|---------|---------|---------|---------|---|--|
| | ๙. โครงการธนาคารหม่อนไหม | ศ.หม่อนไหมเฉลิมพระเกียรติฯ (งบปกติ) | | ๑๑๘,๔๐๐ | ๒๔,๒๐๐ | | | ๑๑๘,๔๐๐ | / | |
| | ๑๐. การพัฒนาผู้แทนเกษตรกร | ส.ป.ก.สุรินทร์ (งบปกติ) | ๒๖,๖๕๐ | ๒๘,๒๖๐ | ๑๗,๘๖๐ | ๒๘,๒๖๐ | ๒๘,๒๖๐ | | / | |
| | ๑๑. การสร้างและพัฒนาเกษตรกรรุ่นใหม่ | ส.ป.ก.สุรินทร์ (งบปกติ) | ๗๒,๖๘๐ | ๘๐,๘๘๐ | ๔๐,๒๐๐ | ๘๐,๘๘๐ | ๘๐,๘๘๐ | | / | |
| | ๑๒. การพัฒนาเกษตรกรปราดเปรื่องในเขตปฏิรูปที่ดิน(Smart Farmer) | ส.ป.ก.สุรินทร์ (งบปกติ) | ๓๔๐,๘๒๔ | ๗๔๗,๘๘๐ | ๑๐๕,๘๕๕ | ๗๔๗,๘๘๐ | ๗๔๗,๘๘๐ | | / | |
| | ๑๓. ส่งเสริมและพัฒนาสหกรณ์และกลุ่มเกษตรกรตามระบบ (CPS) | สนง.สหกรณ์จังหวัดสุรินทร์(งบปกติ) | ๗,๐๗๙,๘๑๐ | ๔,๒๕๑,๔๐๐ | ๐ | ๐ | ๐ | | / | |
| | ๑๔. เสริมสร้างความเข้มแข็งภาคการเกษตร ๑ อำเภอ ๑ สหกรณ์ภาคการเกษตร | สนง.สหกรณ์จังหวัดสุรินทร์(งบปกติ) | ๓๖๔,๔๐๐ | ๐ | ๐ | ๐ | ๐ | | / | |
| | ๑๕. พัฒนาสมาชิกสหกรณ์เป็นสมาชิกปราดเปรื่อง(Smart Member) | สนง.สหกรณ์จังหวัดสุรินทร์(งบปกติ) | ๐ | ๓๐}๗๐๐ | ๐ | ๐ | ๐ | | / | |
| | ๑๖. สนับสนุนการดำเนินงานในรูปแบบธนาคารสินค้าเกษตรในสหกรณ์ | สนง.สหกรณ์จังหวัดสุรินทร์(งบปกติ) | ๓๗๔,๓๐๐ | ๑๔๑,๒๐๐ | ๐ | ๐ | ๐ | | / | |
| | ๑๗. สนับสนุนกิจกรรมสหกรณ์ในศูนย์เรียนรู้การเพิ่มประสิทธิภาพการผลิตสินค้าเกษตร | สนง.สหกรณ์จังหวัดสุรินทร์(งบปกติ) | ๑๒๙,๔๐๐ | ๖๙,๔๐๐ | ๐ | ๐ | ๐ | | / | |
| | ๑๘. ก่อสร้างฉางข้าวขนาด ๑,๐๐๐ ตัน ณ สกป.เมืองสุรินทร์ จำกัด | สนง.สหกรณ์จังหวัดสุรินทร์ (งบกลุ่มจังหวัด) | ๒,๑๐๐,๐๐๐ | ๐ | ๐ | ๐ | ๐ | | / | |
| | ๑๙. ก่อสร้างฉางข้าวขนาด ๑,๐๐๐ ตัน ณ สกก.ลำดวน จำกัด | สนง.สหกรณ์จังหวัดสุรินทร์ (งบกลุ่มจังหวัด) | ๑,๙๒๐,๐๐๐ | ๐ | ๐ | ๐ | ๐ | | / | |

| | | | | | | | | | | |
|--|---|--------------------------------------|-----------|-----------|-----------|--------------|--------------|-------|---|--|
| | ๒๐. โครงการส่งเสริมและสนับสนุนสถาบันเกษตรกรชาวสวนยาง | กยท.จ.สุรินทร์ (งบปกติ) | ๗๒,๐๐๐ | ๗๒,๐๐๐ | ๗๒,๐๐๐ | ๗๒,๐๐๐ | ๗๒,๐๐๐ | | / | |
| | ๒๑. โครงการตรวจสอบบัญชีประจำปีสหกรณ์และกลุ่มเกษตรกร | สนง.ตรวจบัญชีสหกรณ์สุรินทร์ (งบปกติ) | ๒,๕๐๐,๘๙๐ | ๒,๘๒๕,๕๗๐ | ๒,๕๔๕,๑๗๐ | ๒,๘๒๕,๕๗๐ | ๒,๘๒๕,๕๗๐ | | / | |
| | ๒๒. โครงการพัฒนาศักยภาพการบริหารจัดการด้านการเงินการบัญชีแก่สหกรณ์และกลุ่มเกษตรกร | สนง.ตรวจบัญชีสหกรณ์สุรินทร์ (งบปกติ) | ๐ | ๑๒๖,๗๕๐ | ๑๒๖,๗๕๐ | ๑๒๖,๗๕๐ | ๑๒๖,๗๕๐ | | / | |
| | ๒๓. โครงการเสริมสร้างความรู้ความเข้าใจเศรษฐกิจการเงินขั้นพื้นฐานแก่สมาชิกสหกรณ์ | สนง.ตรวจบัญชีสหกรณ์สุรินทร์ (งบปกติ) | ๑๘๐,๐๐๐ | ๑๘๐,๐๐๐ | ๑๒๘,๐๐๐ | ๑๘๐,๐๐๐ | ๑๘๐,๐๐๐ | | / | |
| | *๒๔. โครงการเสริมสร้างความเชื่อมั่นต่อการทำธุรกรรมทางการเงินของสมาชิกในสหกรณ์ | สนง.ตรวจบัญชีสหกรณ์สุรินทร์ (งบปกติ) | ๒๑,๐๐๐ | ๑๘,๐๐๐ | ๑๘,๐๐๐ | ๑๘,๐๐๐ | ๑๘,๐๐๐ | | / | |
| | ๒๕. โครงการส่งเสริมการจัดทำบัญชีต้นทุนอาชีพแก่เกษตรกร | สนง.ตรวจบัญชีสหกรณ์สุรินทร์ (งบปกติ) | ๒๙๗,๘๐๐ | ๓๐๖,๖๐๐ | ๓๐๖,๖๐๐ | ๓๐๖,๖๐๐ | ๓๐๖,๖๐๐ | | / | |
| | ๒๖. โครงการพัฒนาเกษตรกรที่ทำบัญชีได้ใช้บัญชีเป็น | สนง.ตรวจบัญชีสหกรณ์สุรินทร์ (งบปกติ) | ๔๐,๐๐๐ | ๓๔,๐๐๐ | ๓๔,๐๐๐ | ๓๔,๐๐๐ | ๓๔,๐๐๐ | | / | |
| | ๒๗. โครงการพัฒนาเกษตรกรให้ใช้ข้อมูลทางบัญชีอย่างยั่งยืน | สนง.ตรวจบัญชีสหกรณ์สุรินทร์ (งบปกติ) | ๒๔,๐๐๐ | ๒๐,๔๐๐ | ๒๐,๔๐๐ | ๒๐,๔๐๐ | ๒๐,๔๐๐ | | / | |
| | *๒๘. โครงการอบรมเชิงปฏิบัติการเพื่อเสริมสร้างศักยภาพทีมผู้สอบบัญชี | สนง.ตรวจบัญชีสหกรณ์สุรินทร์ (งบปกติ) | ๑,๘๘๐ | ๐ | ๐ | ๐ | ๐ | ๑,๘๘๐ | / | |
| | ๒๙. โครงการบริหารจัดการการผลิตสินค้าเกษตรตามแผนที่เกษตรเพื่อ | สนง.ปศุสัตว์จังหวัดสุรินทร์ | ๑,๐๓๘,๐๕๑ | ๑,๐๖๕,๓๘๐ | ๓๘๘,๗๐๐ | ๑,๒๘๙,๑๐๙.๘๐ | ๑,๔๑๘,๐๒๐.๗๘ | | / | |

| | | | | | | | | | | |
|---|---|---|---------|---------|---------|---------|---------|-----------|---|---|
| ๒.๓ น้อมนำหลักปรัชญาเศรษฐกิจพอเพียงมาใช้ดำเนินชีวิตอย่างยั่งยืน | ๑.โครงการเกษตรเพื่ออาหารกลางวัน | สนง.เกษตรจังหวัดสุรินทร์ (งบปกติ) | ๒๙๗,๐๐๐ | ๑๗๗,๐๐๐ | ๗๐,๐๐๐ | ๑๗๗,๐๐๐ | ๑๗๗,๐๐๐ | ๑,๐๐๕,๐๐๐ | / | / |
| | ๒.โครงการพัฒนาพื้นที่ “โครงการเกษตรทฤษฎีใหม่” จังหวัดสุรินทร์ | สนง.เกษตรจังหวัดสุรินทร์ (งบจังหวัด) | | ๘๒๙,๔๖๐ | ๕๘๔,๓๐๐ | | | ๑,๔๑๓,๗๖๐ | | / |
| | ๓. โครงการคลินิกเกษตรเคลื่อนที่ | สนง.เกษตรจังหวัดสุรินทร์ (งบปกติ) | | | ๖๐,๐๐๐ | | | ๐ | / | |
| | *๔. โครงการเกษตรทฤษฎีใหม่ | ศปจ.สุรินทร์ (งบปกติ) | ๓๓๖,๗๐๐ | ๓๓๖,๗๐๐ | ๓๓๖,๗๐๐ | ๓๓๖,๗๐๐ | ๓๓๖,๗๐๐ | | / | / |
| | โครงการผลิตพันธุ์ปลาในโครงการเกษตรทฤษฎีใหม่ จังหวัดสุรินทร์ | | | | ๒๐๑,๕๐๐ | | | | / | |
| | ๕. โครงการเกษตรทฤษฎีใหม่ | ศ.หม่อมใหม่เฉลิมพระเกียรติฯ (งบปกติ) | | ๑๔๓,๙๔๐ | | | | | / | |
| | ๖. โครงการส่งเสริมหมู่บ้านมูลนิธิส่งเสริมศิลปาชีพในสมเด็จพระนางเจ้าสิริกิติ์ฯ | ศ.หม่อมใหม่เฉลิมพระเกียรติฯ (งบปกติ) | | ๒๔๗,๕๐๐ | ๖๗,๐๐๐ | | | | / | |
| | *๗. โครงการคลินิกเกษตรเคลื่อนที่ | ศ.หม่อมใหม่เฉลิมพระเกียรติฯ (งบปกติ) | | ๑๐,๐๐๐ | | | | | / | |
| | โครงการพัฒนาและส่งเสริมเกษตรกรอินทรีย์ครบวงจรจังหวัดสุรินทร์ กิจกรรมพัฒนาแหล่งเรียนรู้ด้านการเกษตรในพื้นที่เกษตรทฤษฎีใหม่ | ศ.หม่อมใหม่เฉลิมพระเกียรติฯ (งบจังหวัด) | | | ๔๒๓,๕๐๐ | | | | / | |

| | | | | | | | | | | |
|--|--|---|---------|---------|---------|---------|---------|--|---|--|
| | โครงการให้กำลังใจในพระราชดำริ กิจกรรมเรือนจำชั่วคราวโคกตาบัล | ศ.หม่อมใหม่เฉลิมพระ เกียรติฯ (งบปกติ) | | | ๖๔,๕๐๐ | | | | | |
| | โครงการส่งเสริมผ้าไหมตรานกยูง พระราชทาน | ศ.หม่อมใหม่เฉลิมพระ เกียรติฯ (งบปกติ) | | | ๖๐,๒๐๐ | | | | | |
| | โครงการสร้างทายาทหม่อมใหม่ใน โรงเรียน | ศ.หม่อมใหม่เฉลิมพระ เกียรติฯ (งบปกติ) | | | ๑๘๔,๕๐๐ | | | | | |
| | *. ส่งเสริมและพัฒนาเกษตรกรทฤษฎีใหม่ ในเขตปฏิรูปที่ดิน | ส.ป.ก.สุรินทร์ (งบปกติ) | ๒๐๗,๑๐๐ | ๑๒๑,๘๕๐ | ๑๒๑,๘๕๐ | ๑๒๑,๘๕๐ | ๑๒๑,๘๕๐ | | / | |
| | *๙. พัฒนาสหกรณ์/กลุ่มเกษตรกรใน พื้นที่โครงการอันเนื่องมาจาก พระราชดำริ | สนง.สหกรณ์จังหวัด สุรินทร์(งบปกติ) | ๓๘๑,๓๐๐ | ๔๙๘,๐๗๐ | ๐ | ๐ | ๐ | | / | |
| | ๑๐. พัฒนาความรู้ด้านยางพาราทั้ง ระบบ เพื่อส่งเสริมการประกอบอาชีพ ชาวสวนยางและก้าวไปสู่ Smart Farmer | กยท.จ.สุรินทร์ (งบปกติ) | ๙๖,๓๐๐ | ๙๖,๓๐๐ | ๓๒๒,๖๐๐ | ๙๖,๓๐๐ | ๙๖,๓๐๐ | | / | |
| | ๑๑. ส่งเสริมการดำเนินงานโครงการ อันเนื่องมาจากพระราชดำริ ๑๑.๑ โครงการเกษตร อิตยาทร จังหวัดสุรินทร์ | พต.สุรินทร์ (งบปกติ) | ๘๓๖,๐๐๐ | ๖๕๙,๕๐๐ | ๒๔๔,๗๕๐ | ๖๕๙,๕๐๐ | ๖๕๙,๕๐๐ | | / | |
| | *๑๑.๒ โครงการศูนย์เรียนรู้ การเกษตรส่วนพระองค์บ้านระไซร์ฯ | พต.สุรินทร์ (งบปกติ) | ๑๗๙,๗๕๐ | ๑๗๙,๗๕๐ | ๐ | ๐ | ๐ | | / | |
| | *. โครงการพัฒนาการเกษตรในพื้นที่ โครงการพิเศษจังหวัดสุรินทร์ | พต.สุรินทร์ (งบกลุ่มจังหวัด) | ๖๐,๑๐๐ | ๐ | ๐ | ๐ | ๐ | | / | |

| | | | | | | | | | | |
|--|---|---|--------|---------|---------|--------|--------|--------|---|---|
| | ๑๓. โครงการพัฒนาเด็กและเยาวชนตามพระราชดำริสมเด็จพระเทพฯ | สนง.ตรวจบัญชีสหกรณ์สุรินทร์ (งบปกติ) | ๖๔,๐๕๐ | ๔๔,๘๐๐ | ๓๒,๒๐๐ | ๔๔,๘๐๐ | ๔๔,๘๐๐ | | / | |
| | ๑๔. โครงการศิลปะอาชีพ | สนง.ตรวจบัญชีสหกรณ์สุรินทร์ (งบปกติ) | ๒๔,๐๐๐ | ๒๔,๖๐๐ | ๒๕,๒๐๐ | ๒๔,๖๐๐ | ๒๔,๖๐๐ | | / | |
| | ๑๕. โครงการคลินิกเกษตรเคลื่อนที่ | สนง.ตรวจบัญชีสหกรณ์สุรินทร์ (งบปกติ) | ๓๐,๐๐๐ | ๒๔,๖๐๐ | ๑๐,๐๐๐ | ๒๔,๖๐๐ | ๒๔,๖๐๐ | | / | |
| | ๑๖. โครงการเกษตรทฤษฎีใหม่ จังหวัดสุรินทร์ | สนง.เกษตรและสหกรณ์จังหวัดสุรินทร์ (งบจังหวัด) | | ๕๙๕,๐๐๐ | ๒๐๐,๐๐๐ | | | | / | |
| | *๑๗. โครงการ ๕ ประสานสืบสานเกษตรทฤษฎีใหม่ ถวายในหลวง | สนง.เกษตรและสหกรณ์จังหวัดสุรินทร์ (งบปกติ) | | ๔๑,๙๘๕ | ๐ | | | | / | |
| | ๑๘. โครงการปราชญ์ชาวบ้าน | สนง.เกษตรและสหกรณ์จังหวัด (งบปกติ) | | ๘๘๐,๐๐๐ | ๕๙๖,๖๐๐ | | | | / | |
| | ๑๙. โครงการทฤษฎีใหม่ | สนง.เกษตรและสหกรณ์จังหวัด (งบปกติ) | | ๑๗๐,๘๘๘ | ๙๐,๖๙๖ | | | | / | |
| | ๒๐. โครงการศูนย์เรียนรู้เศรษฐกิจพอเพียงชุมชนในสถานศึกษา(โรงเรียนตามพระราชดำริฯ) | สนง.เกษตรและสหกรณ์จังหวัด (งบปกติ) | | | ๒๐๐,๐๐๐ | ๑๐,๐๐๐ | ๑๐,๐๐๐ | ๕๐,๐๐๐ | / | |
| | โครงการคลินิกเกษตรเคลื่อนที่ | สนง.เกษตรและสหกรณ์จังหวัด (งบปกติ) | | | ๑๐,๐๐๐ | | | | / | / |

| | | | | | | | | | | |
|--|---|--|-----------|-----------|---------|--------------|--------------|--|---|--|
| | โครงการอนุรักษ์พันธุกรรมพืชอัน เนื่องมาจากพระราชดำริ | สนง.เกษตรและ สหกรณ์จังหวัด (งบปกติ) | | | ๖๐,๐๐๐ | | | | / | |
| | ๒๑. โครงการพัฒนาเกษตรกรรมยั่งยืน | สนง.ปศุสัตว์จังหวัด สุรินทร์(งบปกติ) | ๑,๓๑๙,๐๐๐ | ๑,๓๗๗,๒๖๐ | ๘๓๖,๐๐๐ | ๑,๖๖๖,๔๘๔.๖๐ | ๑,๘๓๓,๑๓๓.๐๖ | | / | |
| | ๒๒. โครงการอันเนื่องมาจาก พระราชดำริ | สนง.ปศุสัตว์จังหวัด สุรินทร์(งบปกติ) | ๑,๕๕๖,๑๒๐ | ๗๕๔,๓๐๐ | ๓๑๙,๑๐๐ | ๙๑๒,๗๐๓ | ๑,๐๐๓,๙๗๓.๓ | | / | |
| | ๒๓. โครงการคลินิกเกษตรเคลื่อนที่ | ศ.วิจัยและพัฒนาการ เกษตรสุรินทร์(งบปกติ) | ๕๐,๐๐๐ | ๕๐,๐๐๐ | ๒๐,๐๐๐ | ๕๐,๐๐๐ | ๕๐,๐๐๐ | | / | |
| | ๒๔. โครงการศูนย์เรียนรู้การผลิตพืช ตามหลักปรัชญาเศรษฐกิจพอเพียงใน พื้นที่โครงการ เกษตรทฤษฎีใหม่ | ศ.วิจัยและพัฒนาการ เกษตรสุรินทร์ (งบปกติ) | ๒๐๐,๐๐๐ | ๒๕๐,๐๐๐ | ๘๐,๐๐๐ | ๒๕๐,๐๐๐ | ๒๕๐,๐๐๐ | | / | |
| | ๒๕. โครงการเกษตรเพื่ออาหาร กลางวันในสมเด็จพระเทพรัตนราชสุดา ฯ สยามบรมราชกุมารี | ศ.วิจัยและพัฒนาการ เกษตรสุรินทร์ (งบปกติ) | | ๕๐,๐๐๐ | ๒๐,๐๐๐ | ๕๐,๐๐๐ | ๕๐,๐๐๐ | | / | |
| | ๒๖. โครงการพัฒนาเกษตรกรรมยั่งยืน กิจกรรมการพัฒนาเกษตรอินทรีย์ | ศ.วิจัยและพัฒนาการ เกษตรสุรินทร์ (งบปกติ) | ๔๒,๖๐๐ | ๒๓,๙๒๐ | ๑๘๒,๘๔๐ | ๘๐,๕๐๐ | ๘๐,๕๐๐ | | / | |
| | *๒๗. โครงการพัฒนาการเกษตรใน พื้นที่โครงการพิเศษจังหวัดสุรินทร์ ภายใต้พระดำริ พระเจ้าวรวงศ์เธอ พระองค์เจ้าอทิตยาทรกิติคุณ | ศ.วิจัยและพัฒนาการ เกษตรสุรินทร์ (งบจังหวัด) | ๔๗๘,๐๐๐ | ๒,๕๘๘,๓๗๕ | ๐ | ๐ | ๐ | | / | |
| | ๒๙. โครงการเกษตรทฤษฎีใหม่ด้าน การประมง | สนง.ประมงจังหวัด สุรินทร์(งบปกติ) | | ๓๔๙,๖๑๐ | ๑๕๗,๐๕๐ | | | | / | |
| | *๓๐. โรงเรียนเพียงหลวง | สนง.ประมงจังหวัด สุรินทร์ (งบปกติ) | | ๕๘,๑๖๐ | | | | | / | |

| | | | | | | | | | | |
|---|--|---|---------|----------|---------|---------|---------|--|---|--|
| | ๓๑. โครงการคลินิกเกษตรเคลื่อนที่ | สนง.ประมงจังหวัด สุรินทร์(งบปกติ) | | ๑๓,๐๐๐ | ๑๔,๐๐๐ | | | | / | |
| | ๓๒. โครงการศูนย์ผลิตพันธุ์ปลาใน โครงการ “ซูแรย์ อหิตยา” อ.เมืองสุรินทร์ จ.สุรินทร์ | สนง.ประมงจังหวัด สุรินทร์(งบปกติ) | | ๕๐,๙๐๐ | ๗๖,๔๐๐ | | | | / | |
| | ๓๓.โครงการพัฒนาอันเนื่องมาจาก พระราชดำริ โรงเรียน ตชด. | สนง.ประมงจังหวัด สุรินทร์(งบปกติ) | | ๙๒,๓๐๐ | ๙๔,๗๐๐ | | | | / | |
| | *๓๔. โครงการสนับสนุนโครงการอัน เนื่องมาจากพระราชดำริ | ศ.วิจัยและพัฒนาการ สัตวแพทย์ภาค ตะวันออกเฉียงเหนือ ตอนล่าง(งบปกติ) | | ๒๙,๖๐๐ | | | | | / | |
| | โครงการคลินิกเกษตรเคลื่อนที่ | ส.ป.ก.สุรินทร์ (งบปกติ) | | | ๑๐,๐๐๐ | | | | | |
| ๒.๔ สร้างความ เข้มแข็งและ เชื่อมโยงเครือข่าย ของเกษตรกรและ สถาบันเกษตรกร | ๑. การพัฒนาธุรกิจชุมชนในเขตปฏิรูป ที่ดิน | ส.ป.ก.สุรินทร์ (งบปกติ) | ๑๒๐,๖๐๐ | ๒๒๗,๐๐๐๐ | ๗๙,๒๐๐ | ๒๒๗,๐๐๐ | ๒๒๗,๐๐๐ | | / | |
| | *๒. สนับสนุนการรวมกลุ่มผู้ผลิตสินค้า เกษตรในสถาบันเกษตรกร | สนง.สหกรณ์จังหวัด สุรินทร์ (งบปกติ) | ๘,๑๐๐ | ๐ | ๐ | ๐ | ๐ | | / | |
| | *๓. โครงการพัฒนาผู้ประกอบการ วิสาหกิจชุมชน | สนง.สหกรณ์จังหวัด สุรินทร์ (งบปกติ) | ๐ | ๑๑๓,๕๕๐ | ๑๑๓,๕๕๐ | ๑๑๓,๕๕๐ | ๑๑๓,๕๕๐ | | / | |

ประเด็นยุทธศาสตร์ที่ ๓ เพิ่มประสิทธิภาพการบริหารจัดการการผลิต และยกระดับมาตรฐานสินค้าเกษตรตรงตามความต้องการของตลาด และพัฒนาเกษตรกรอินทรีย์

| กลยุทธ์ | โครงการ | แหล่งงบประมาณ | งบประมาณ (บาท) | | | | | | หน่วยงานดำเนินงาน | |
|---|---|-----------------------------------|----------------|--------------|----------|----------|----------|-----------|-------------------|------|
| | | | พ.ศ. ๒๕๖๑ | พ.ศ. ๒๕๖๒ | พ.ศ.๒๕๖๓ | พ.ศ.๒๕๖๔ | พ.ศ.๒๕๖๕ | รวม ๕ ปี | หลัก | ร่วม |
| ๓.๑ พัฒนาประสิทธิภาพการผลิตสินค้าเกษตรให้มีคุณภาพและได้มาตรฐานตามความต้องการของตลาด | ๑. โครงการส่งเสริมการเพิ่มประสิทธิภาพการผลิตพืชตระกูลถั่วเพื่อความมั่นคงด้านอาหาร | สนง.เกษตรจังหวัดสุรินทร์ (งบปกติ) | ๒๖๑,๒๐๐ | ๓๒๘,๕๐๐ | ๖๑,๐๐๐ | ๓๒๘,๕๐๐ | ๓๒๘,๕๐๐ | ๑,๕๗๕,๒๐๐ | | / |
| | โครงการส่งเสริมการเพิ่มประสิทธิภาพการผลิตอ้อย | สนง.เกษตรจังหวัดสุรินทร์ (งบปกติ) | | | ๓๑,๘๔๐ | | | | | |
| | โครงการเพิ่มประสิทธิภาพการผลิตสมุนไพร | | | | ๔๐,๕๐๐ | | | | | |
| | *๒. โครงการส่งเสริมการปลูกพืชหลากหลายฤดูนาปรัง | สนง.เกษตรจังหวัดสุรินทร์ (งบปกติ) | | | | | | ๐ | | / |
| | ๓. โครงการเพิ่มประสิทธิภาพการผลิตมันสำปะหลัง | สนง.เกษตรจังหวัดสุรินทร์ (งบปกติ) | ๙๖,๐๐๐ | ๓๒๘,๕๐๐ | ๗๑,๐๐๐ | ๓๒๘,๕๐๐ | ๓๒๘,๕๐๐ | ๑๒๘,๐๐๐ | | / |
| | ๔. โครงการยกระดับคุณภาพมาตรฐานสินค้าเกษตร กิจกรรมพัฒนาคุณภาพสินค้าเกษตรสู่มาตรฐาน | สนง.เกษตรจังหวัดสุรินทร์ (งบปกติ) | ๑๖๙,๘๐๐ | ๑๒๑,๖๕๐ | ๙๐,๐๐๐ | ๑๒๑,๖๕๐ | ๑๒๑,๖๕๐ | ๖๕๖,๔๐๐ | | / |
| | ๕. โครงการส่งเสริมการเกษตรแบบแปลงใหญ่ | สนง.เกษตรจังหวัดสุรินทร์ (งบปกติ) | ๔,๓๒๕,๐๐๐ | ๑๙๖,๓๗๐ | ๘๐๕,๘๐๐ | ๑๙๖,๓๗๐ | ๑๙๖,๓๗๐ | ๕,๑๑๐,๔๘๐ | / | |
| | ๖. โครงการพัฒนาตลาดสินค้าเกษตร | สนง.เกษตรจังหวัดสุรินทร์ (งบปกติ) | ๓๐,๕๐๐ | ๘๒,๐๐๐ | ๒๓,๕๕๐ | ๘๒,๐๐๐ | ๘๒,๐๐๐ | ๓๕๘,๕๐๐ | | / |

| | | | | | | | | | | |
|--|--|--|-----------|---------|---------|---------|---------|-----------|---|---|
| | *๗. โครงการพัฒนาการผลิตสินค้าเกษตร(ยางพารา) | สนง.เกษตรจังหวัดสุรินทร์ (งบปกติ) | ๐ | ๑๘,๐๐๐ | ๑๘,๐๐๐ | ๑๘,๐๐๐ | ๑๘,๐๐๐ | ๗๒,๐๐๐ | | / |
| | *๘.โครงการพัฒนาการเกษตรและอาหารปลอดภัยนครชัยบุรีรินทร์ | สนง.เกษตรจังหวัดสุรินทร์ (งบพัฒนากลุ่มจังหวัด) | ๑,๐๐๐,๐๐๐ | ๘๐๐,๔๐๐ | ๒๔๐,๐๐๐ | | | ๒,๐๔๐,๔๐๐ | | / |
| | *๙. โครงการส่งเสริมการปรับเปลี่ยนการผลิตสินค้าเกษตรไปสู่สินค้าชนิดใหม่ตามศักยภาพพื้นที่ กิจกรรมพัฒนาและส่งเสริมการปรับเปลี่ยนการผลิตพืชอื่นเป็นไม้ผลที่มีศักยภาพทางเศรษฐกิจภาคตะวันออกเฉียงเหนือ | สนง.เกษตรจังหวัดสุรินทร์ (งบปกติ) | ๐ | ๑๓๑,๗๒๐ | ๑๓๑,๗๒๐ | ๑๓๑,๗๒๐ | ๑๓๑,๗๒๐ | ๕๒๖,๘๘๐ | | / |
| | ๑๐. การตรวจสอบและรับรองมาตรฐานสินค้าประมง | ศปจ.สุรินทร์ (งบปกติ) | ๕๘๐,๙๖๐ | ๔๐๙,๐๐๐ | ๒๙๗,๒๐๐ | ๔๐๙,๐๐๐ | ๔๐๙,๐๐๐ | | / | |
| | ๑๑. โครงการพัฒนาประสิทธิภาพการผลิตหม่อนไหมระบบแปลงใหญ่ | ศ.หม่อนไหมเฉลิมพระเกียรติฯ (งบปกติ) | | ๕๙,๐๘๐ | ๔๒,๔๔๐ | | | | / | |
| | *๑๒. โครงการศูนย์เรียนรู้การเพิ่มประสิทธิภาพการผลิตสินค้าเกษตร (ศพก.) | ศ.หม่อนไหมเฉลิมพระเกียรติฯ (งบปกติ) | | ๕๖๕,๔๗๐ | | | | | / | |
| | ๑๓. โครงการส่งเสริมการผลิตผ้าไหมตรานกยูงพระราชทาน(สพท.) | ศ.หม่อนไหมเฉลิมพระเกียรติฯ (งบปกติ) | | ๔๔๕,๙๒๐ | ๕๘,๐๐๐ | | | | / | |
| | *๑๔. โครงการส่งเสริมการผลิตผ้าไหมตรานกยูงพระราชทาน (สอม.) | ศ.หม่อนไหมเฉลิมพระเกียรติฯ (งบปกติ) | | ๗๓๕,๐๐๐ | | | | | / | |

| | | | | | | | | | | |
|--|---|------------------------------------|-----------|-----------|-----------|-----------|-----------|--|---|--|
| | เกษตรกรชาวสวนยาง | | | | | | | | | |
| | ๒๕. ส่งเสริมการปรับปรุงพื้นที่ดินกรด | พต.สุรินทร์ (งบปกติ) | ๑๘,๐๐๐ | ๑๘,๐๐๐ | ๑๓,๘๐๐ | ๑๘,๐๐๐ | ๑๘,๐๐๐ | | / | |
| | ๒๖. ส่งเสริมการเพิ่มผลผลิตข้าวในพื้นที่ดินเค็มน้อยและปานกลาง | พต.สุรินทร์ (งบปกติ) | ๕๑,๐๐๐ | ๓๖,๐๐๐ | ๓๖,๐๐๐ | ๓๖,๐๐๐ | ๓๖,๐๐๐ | | / | |
| | ๒๗. โครงการส่งเสริมการเกษตรแบบแปลงใหญ่(กรมการข้าว) | พต.สุรินทร์ (งบปกติ) | ๑,๘๖๓,๔๘๐ | ๓,๖๖๓,๓๒๐ | ๓,๖๖๓,๓๒๐ | ๓,๖๖๓,๓๒๐ | ๓,๖๖๓,๓๒๐ | | / | |
| | ๒๘. โครงการส่งเสริมการเกษตรแบบแปลงใหญ่(กรมส่งเสริมการเกษตร) | พต.สุรินทร์ (งบปกติ) | ๐ | ๙๐๕,๘๔๐ | ๔๗๖,๓๕๐ | ๙๐๕,๘๔๐ | ๙๐๕,๘๔๐ | | / | |
| | ๒๙ พัฒนากลุ่มเกษตรกรผู้รวบรวมมาตรฐานเกษตรอินทรีย์ | พต.สุรินทร์ (งบปกติ) | ๖๖๐,๐๐๐ | ๔๐๕,๐๐๐ | ๔๐๕,๐๐๐ | ๔๐๕,๐๐๐ | ๔๐๕,๐๐๐ | | / | |
| | ๓๐. โครงการเพิ่มประสิทธิภาพการผลิตเพื่อลดต้นทุนและเพิ่มรายได้ให้เกษตรกร กิจกรรมส่งเสริมระบบการผลิตสินค้าเกษตร | พต.สุรินทร์ (งบปกติ) | ๑๖๕,๐๐๐ | ๐ | ๐ | ๐ | ๐ | | / | |
| | ๓๑. โครงการพัฒนาการเกษตรและอาหารปลอดภัยนครชัยบุรีรินทร์ กิจกรรมการปรับปรุงบำรุงโครงสร้างดินและการเพิ่มอินทรีย์วัตถุในพื้นที่ปลูกมันสำปะหลัง | พต.สุรินทร์ (งบกลุ่มจังหวัด) | ๖๑๖,๐๐๐ | ๐ | ๐ | ๐ | ๐ | | / | |
| | ๓๒. โครงการพัฒนาการเกษตรและอาหารปลอดภัยนครชัยบุรีรินทร์ กิจกรรมปรับปรุงบำรุงดินโดยใช้ปุ๋ยพืชสด | พต.สุรินทร์ (งบกลุ่มจังหวัด) | ๘๑๑,๕๐๐ | ๐ | ๐ | ๐ | ๐ | | / | |
| | ๓๓. โครงการพัฒนาการผลิตปศุสัตว์ | ศ.วิจัยและพัฒนา กระบือ (งบปกติ) | ๓๑,๙๐๐ | ๓๑,๙๐๐ | ๓๗,๓๐๐ | ๓๑,๙๐๐ | ๓๑,๙๐๐ | | / | |

| | | | | | | | | | | |
|--|---|--|----------------|-----------|-----------|---------------|----------------|--|---|--|
| | ๓๔. โครงการพัฒนาปรับปรุงพันธุ์สัตว์ | ศ.วิจัยและพัฒนา กระบือ (งบปกติ) | ๒,๐๑๔,๔๐๐ | ๒,๐๑๔,๔๐๐ | ๒,๙๘๓,๕๐๐ | ๒,๐๑๔,๔๐ ๐ | ๒,๐๑๔,๔๐๐ | | / | |
| | ๓๕. โครงการความหลากหลายทาง ชีวภาพด้านสัตว์ | ศ.วิจัยและพัฒนา กระบือ (งบปกติ) | ๔๐,๙๐๐ | ๔๐,๙๐๐ | ๗๔,๐๐๐ | ๔๐,๙๐๐ | ๔๐,๙๐๐ | | / | |
| | ๓๖. โครงการพัฒนาอาหารสัตว์ | ศ.วิจัยและพัฒนา กระบือ (งบปกติ) | ๘๔,๐๐๐ | ๘๔,๐๐๐ | ๘๔,๐๐๐ | ๘๔,๐๐๐ | ๘๔,๐๐๐ | | / | |
| | ๓๗. โครงการขยายพันธุ์สัตว์ | ศ.วิจัยและพัฒนา กระบือ (งบปกติ) | ๒,๓๒๘,๕๕๐ | ๒,๓๒๘,๕๕๐ | ๐ | ๐ | ๐ | | / | |
| | ๓๘. โครงการระบบส่งเสริมการเกษตร แบบแปลงใหญ่ | สนง.ตรวจบัญชี สหกรณ์สุรินทร์ (งบปกติ) | ๗๒๗,๒๘๐ | ๖๘๔,๐๘๐ | ๓๓๐,๕๐๐ | ๖๘๔,๐๘๐ | ๖๘๔,๐๘๐ | | / | |
| | ๓๙. โครงการศูนย์เรียนรู้การเพิ่ม ประสิทธิภาพการผลิตสินค้าเกษตร (ศพก.) | สนง.ตรวจบัญชี สหกรณ์สุรินทร์ (งบปกติ) | ๔๖๖,๕๓๐ | ๒๘๐,๗๕๐ | ๑๕๑,๓๐๐ | ๒๘๐,๗๕๐ | ๒๘๐,๗๕๐ | | / | |
| | ๔๐. โครงการสนับสนุนการปฏิบัติงาน ตามนโยบายสำคัญ | สนง.เกษตรและ สหกรณ์จังหวัด สุรินทร์ (งบปกติ) | | ๑๕๓,๐๐๐ | ๘๒,๓๐๐ | | | | / | |
| | ๔๑. โครงการศูนย์เรียนรู้การเพิ่ม ประสิทธิภาพการผลิตสินค้าเกษตร (ศพก.) | สนง.ปศุสัตว์ จังหวัดสุรินทร์ (งบ ปกติ) | ๒๐๕,๒๓๓.๓ ๙ | ๑๓๖,๓๐๐ | ๑๔๑,๙๐๐ | ๑๖๔,๙๒๓ | ๑๘๑,๔๑๕.๓ ๐ | | / | |
| | ๔๒. โครงการยกระดับคุณภาพ มาตรฐานสินค้าเกษตร | สนง.ปศุสัตว์ จังหวัดสุรินทร์ (งบ ปกติ) | ๕๕๗,๖๒๐ | ๓๒๐,๕๐๐ | ๓๗๖,๐๐๐ | ๓๘๗,๘๐๕ | ๔๒๖,๕๘๕.๕ | | / | |
| | โครงการระบบส่งเสริมเกษตรแปลง ใหญ่ | สนง.ปศุสัตว์ จังหวัดสุรินทร์ (งบ ปกติ) | | | ๑๐๑,๒๐๐ | | | | | |

| | | | | | | | | | | |
|--|--|---|---------|-----------|---------|---------|---------|--|---|--|
| | ๔๓. โครงการระบบส่งเสริมเกษตรแปลงใหญ่ | ศ.วิจัยและ พัฒนาการเกษตร สุรินทร์ (งบปกติ) | | ๒๓๐,๐๐๐ | ๒๒,๕๐๐ | ๒๓๐,๐๐๐ | ๒๓๐,๐๐๐ | | / | |
| | โครงการศูนย์เรียนรู้การเพิ่ม ประสิทธิภาพการผลิตสินค้าเกษตร (ศพก.) | ศ.วิจัยและ พัฒนาการเกษตร สุรินทร์ (งบปกติ) | | | ๑๐๖,๐๐๐ | | | | | |
| | *๔๔. โครงการพัฒนาการเกษตรและ อาหารปลอดภัยกลุ่ม นครชัยบุรีรินทร์ | ศ.วิจัยและ พัฒนาการเกษตร สุรินทร์ (งบกลุ่มจังหวัด) | | ๓,๗๒๓,๑๐๐ | | | | | / | |
| | ๔๕. โครงการผลิตพันธุ์พืชคุณภาพดี | ศ.วิจัยและ พัฒนาการเกษตร สุรินทร์ (งบปกติ) | ๔๒๘,๕๐๐ | ๔๓๕,๐๐๐ | ๕๙,๐๘๐ | ๔๓๕,๐๐๐ | ๔๓๕,๐๐๐ | | / | |
| | ๔๖. สินค้าเกษตรมีคุณภาพได้ มาตรฐาน | ศ.วิจัยและ พัฒนาการเกษตร สุรินทร์ (งบปกติ) | ๒๑๖,๑๑๐ | ๑๔๘,๓๐๐ | ๖๕,๔๒๐ | ๑๔๘,๓๐๐ | ๑๔๘,๓๐๐ | | / | |
| | ๔๗. โครงการพัฒนาคุณภาพสินค้า เกษตรสู่มาตรฐาน GAP | ศ.วิจัยและ พัฒนาการเกษตร สุรินทร์(งบปกติ) | ๓๐๙,๕๐๐ | ๓๘๕,๐๐๐ | ๑๒๑,๙๔๐ | ๓๘๕,๐๐๐ | ๓๘๕,๐๐๐ | | / | |
| | *๔๙. โครงการพัฒนาการผลิตและ คุณภาพผักปลอดภัยครบวงจร ปี ๒๕๖๔ | สนง.เกษตรจังหวัด สุรินทร์ (งบภาคฯ) | | | | ๔๐๒,๖๘๐ | ๔๐๒,๖๘๐ | | / | |
| | *๕๐. โครงการส่งเสริมการปรับเปลี่ยน ไปสู่สินค้าเกษตรตามศักยภาพของ พื้นที่และความต้องการตลาด (ไม่ อุดสาหกรรม) | สนง.เกษตรจังหวัด สุรินทร์ (งบภาคฯ) | | | | ๕๐๐,๐๐๐ | ๕๐๐,๐๐๐ | | / | |

| | | | | | | | | | | |
|--|---|--|--|-----------|-----------|---------|---------|--|---|--|
| | *๕๑. โครงการพัฒนาคุณภาพการผลิตและเพิ่มมูลค่าผลผลิตข้าวหอมมะลิคุณภาพสูงครบวงจร | สนง.เกษตรจังหวัดสุรินทร์ (งบภาคฯ) | | | | ๕๒๐,๐๐๐ | ๕๒๐,๐๐๐ | | / | |
| | *๕๒. โครงการพัฒนาศักยภาพการผลิตและการแปรรูปสมุนไพรจังหวัดสุรินทร์ | สนง.เกษตรจังหวัดสุรินทร์ (งบภาคฯ) | | | | ๒๑๕,๑๕๐ | ๒๑๕,๑๕๐ | | / | |
| | ๕๓. โครงการศูนย์เรียนรู้การเพิ่มประสิทธิภาพการผลิตสินค้าประมง | สนง.ประมงจังหวัดสุรินทร์ (งบปกติ) | | ๑๕๓,๕๐๐ | ๔๕๐,๕๐๐ | | | | / | |
| | ๕๔. โครงการระบบส่งเสริมการเกษตรแบบแปลงใหญ่ | สนง.ประมงจังหวัดสุรินทร์ (งบปกติ) | | ๔๕๙,๕๐๐ | | | | | / | |
| | ๕๕. โครงการส่งเสริมและบริหารจัดการการผลิตสินค้าประมง (กนป.) | สนง.ประมงจังหวัดสุรินทร์ (งบปกติ) | | ๒๑,๑๐๐ | | | | | / | |
| | ๕๖. โครงการสนับสนุนธนาคารผลผลิตสัตว์น้ำแบบมีส่วนร่วม | สนง.ประมงจังหวัดสุรินทร์ (งบปกติ) | | ๒๐,๐๐๐ | | | | | / | |
| | ๕๗. โครงการพัฒนาคุณภาพสินค้าประมงสู่มาตรฐาน | สนง.ประมงจังหวัดสุรินทร์ (งบปกติ) | | ๒๐,๓๐๐ | ๒๑,๐๐๐ | | | | / | |
| | ๕๘. โครงการพัฒนาเกษตรกรและเจ้าหน้าที่ส่งเสริมเพื่อการรับรองแบบกลุ่มตามมาตรฐานสากล | สนง.ประมงจังหวัดสุรินทร์ (งบปกติ) | | ๒๒๖,๐๐๐ | ๒๑๖,๐๐๐ | | | | / | |
| | ๕๙. โครงการตรวจสอบรับรองคุณภาพสินค้าปศุสัตว์ | ศ.วิจัยและพัฒนาการสัตว-แพทยภาคตะวันออกเฉียงเหนือตอนล่าง (งบปกติ) | | ๙,๖๕๗,๔๒๐ | ๘,๗๑๑,๒๐๐ | | | | / | |

| | | | | | | | | | | |
|--|--|--|-----------|-----------|-----------|---------|---------|-----------|---|--|
| | ๖๐. โครงการส่งเสริมการบริโภคและใช้วัตถุดิบคุณภาพสินค้า Q | สนง.เกษตรและสหกรณ์จังหวัดสุรินทร์ (งบปกติ) | ๒๘,๐๐๐ | ๒๘,๐๐๐ | ๒๙,๐๐๐ | | | | / | |
| | ๖๑. โครงการร้านอาหารวัตถุดิบปลอดภัยเลือกใช้สินค้า Q(Q restaurant) | สนง.เกษตรและสหกรณ์จังหวัดสุรินทร์ (งบปกติ) | ๔๖,๗๐๐ | ๔๖,๗๐๐ | ๔๒,๕๕๐ | | | | / | |
| | ๖๒. โครงการบูรณาการตรวจสอบควบคุมสินค้าเกษตรให้เป็นไปตาม พ.ร.บ.มาตรฐานสินค้าเกษตร พ.ศ. ๒๕๕๑ | สนง.เกษตรและสหกรณ์จังหวัดสุรินทร์ (งบปกติ) | | ๕,๐๐๐ | ๑๕,๐๐๐ | | | | / | |
| ๓.๒ ส่งเสริมการทำเกษตรอินทรีย์เพื่อไปสู่เกษตรกรรมยั่งยืน | *๑.โครงการส่งเสริมเกษตรอินทรีย์จังหวัดสุรินทร์ | สนง.เกษตรจังหวัด (งบพัฒนาจังหวัด) | ๒,๓๘๒,๗๓๐ | ๑,๕๐๙,๙๑๐ | ๒,๘๕๘,๐๐๐ | | | ๖,๗๕๐,๖๔๐ | / | |
| | *๒.โครงการส่งเสริมเกษตรกรรมทางเลือก | สนง.เกษตรจังหวัด (งบปกติ) | ๑๖๑,๓๐๐ | ๑๑๕,๕๐๐ | ๑๑๕,๕๐๐ | ๑๑๕,๕๐๐ | ๑๑๕,๕๐๐ | ๖๒๓,๓๐๐ | / | |
| | ๓.โครงการพัฒนาการผลิตเกษตรอินทรีย์ | สนง.เกษตรจังหวัด (งบปกติ) | ๑๒๐,๐๐๐ | ๗๐,๐๐๐ | ๑๐๔,๐๐๐ | ๗๐,๐๐๐ | ๗๐,๐๐๐ | ๔๐๐,๐๐๐ | / | |
| | *๔. โครงการส่งเสริมเกษตรอินทรีย์จังหวัดสุรินทร์ | สนง.เกษตรจังหวัด (งบพัฒนาจังหวัด) | ๒,๓๘๒,๗๓๐ | ๑,๕๐๙,๙๑๐ | ๒,๘๕๘,๐๐๐ | ๐ | ๐ | ๖,๗๕๐,๖๔๐ | / | |
| | ๕. ส่งเสริมเกษตรอินทรีย์ในเขตปฏิรูปที่ดิน | ส.ป.ก.สุรินทร์ (งบปกติ) | ๕๖๕,๐๐๐ | ๗๙,๒๐๐ | ๗๓,๕๐๐ | ๗๙,๒๐๐ | ๗๙,๒๐๐ | | / | |
| | ๖. วนเกษตรในเขตปฏิรูปที่ดิน | ส.ป.ก.สุรินทร์ (งบปกติ) | ๐ | ๒๙๕,๘๐๐ | ๔๘,๐๐๐ | ๒๙๕,๘๐๐ | ๒๙๕,๘๐๐ | | / | |
| | ๗. คลินิกเกษตรเคลื่อนที่ ๗.๑ ส่งเสริมการผลิตและการใช้สารอินทรีย์ | พด.สุรินทร์ (งบปกติ) | ๕๐,๐๐๐ | ๔๐,๐๐๐ | ๓๒,๐๐๐ | ๔๐,๐๐๐ | ๔๐,๐๐๐ | | / | |
| | ๗.๒ ผลิตน้ำหมักชีวภาพ | พด.สุรินทร์ | ๑๐๐,๐๐๐ | ๘๐,๐๐๐ | ๖๔,๐๐๐ | ๘๐,๐๐๐ | ๘๐,๐๐๐ | | / | |

| | | | | | | | | | | |
|--|---|---|-----------|-----------|-----------|---------------|-----------|--|---|--|
| | | (งบปกติ) | | | | | | | | |
| | ๘. พัฒนาต่อยอดกลุ่มที่เข้มแข็งส่งเสริมการใช้สารอินทรีย์ลดการใช้สารเคมีทางการเกษตร | พด.สุรินทร์ (งบปกติ) | ๙๘๖,๐๐๐ | ๙๘๐,๐๐๐ | ๙๗๑,๐๐๐ | ๙๘๐,๐๐๐ | ๙๘๐,๐๐๐ | | / | |
| | ๙. ผลิตและจัดหาเมล็ดพันธุ์ปุ๋ยสดตามนโยบาย จัดหาจากเกษตรกร (ปอเทือง, ถั่วพริ้ว) | พด.สุรินทร์ (งบปกติ) | ๒,๔๘๕,๐๐๐ | ๒,๘๐๐,๐๐๐ | ๒,๔๕๐,๐๐๐ | ๒,๘๐๐,๐๐ ๐ | ๒,๘๐๐,๐๐๐ | | / | |
| | ๑๐. ส่งเสริมการใช้ปุ๋ยพืชสดปรับปรุงบำรุงดิน | พด.สุรินทร์ (งบปกติ) | ๑๙๕,๐๐๐ | ๑๙๕,๐๐๐ | ๑๕๐,๐๐๐ | ๑๙๕,๐๐๐ | ๑๙๕,๐๐๐ | | / | |
| | *๑๑. ปุ๋ยหมักสูตรพระราชทาน สมเด็จพระเทพรัตนราชสุดาฯ อธิบดี คุณภาพสูง | พด.สุรินทร์ (งบปกติ) | ๑๘๗,๐๐๐ | ๓๗๔,๐๐๐ | ๓๗๔,๐๐๐ | ๓๗๔,๐๐๐ | ๓๗๔,๐๐๐ | | / | |
| | ๑๒. ธรนรงค์ งดเผาฟางและตอซังพืช | พด.สุรินทร์ (งบปกติ) | ๑๐๐,๐๐๐ | ๑๐๐,๐๐๐ | ๔๐,๐๐๐ | ๑๐๐,๐๐๐ | ๑๐๐,๐๐๐ | | / | |
| | ๑๓. ธนาคารปุ๋ยอินทรีย์ : ผลิตปุ๋ยหมักพด. | พด.สุรินทร์ (งบปกติ) | ๑๓๖,๐๐๐ | ๕๑๐,๐๐๐ | ๖๘,๐๐๐ | ๕๑๐,๐๐๐ | ๕๑๐,๐๐๐ | | / | |
| | ๑๔. ธนาคารปุ๋ยอินทรีย์ : ผลิตน้ำหมักชีวภาพ | พด.สุรินทร์ (งบปกติ) | ๔๕๕,๐๐๐ | ๖๕๐,๐๐๐ | ๖๕,๐๐๐ | ๖๕๐,๐๐๐ | ๖๕๐,๐๐๐ | | / | |
| | ๑๕. โครงการพัฒนาเกษตรกรรายยั่งยืน | สนง.ตรวจบัญชี สหกรณ์สุรินทร์ (งบปกติ) | ๔๑๓,๔๕๐ | ๔๖๐,๖๑๐ | ๑๔,๗๒๐ | ๔๖๐,๖๑๐ | ๔๖๐,๖๑๐ | | / | |
| | ๑๖. โครงการบริหารจัดการการผลิตสินค้าเกษตรตามแผนที่เกษตรเพื่อบริหารจัดการเชิงรุก(Agri-Map) | สนง.ตรวจบัญชี สหกรณ์สุรินทร์ (งบปกติ) | ๙๔,๑๔๐ | ๐ | ๗,๙๘๐ | ๐ | ๐ | | / | |
| | ๑๗. ตรวจรับรองแหล่งผลิตพืชอินทรีย์ | ศ.วิจัยและ พัฒนาการเกษตร | ๑๐๗,๗๖๐ | ๑๙๔,๐๐๐ | ๑๘๒,๘๔๐ | ๑๙๔,๐๐๐ | ๑๙๔,๐๐๐ | | / | |

| | | | | | | | | | | | |
|--|--|---|-----------|-----------|-----------|---------------|-----------|---------|---|--|--|
| | | สุรินทร์ (งบปกติ) | | | | | | | | | |
| | *๑๘. ส่งเสริมการทำเกษตรอินทรีย์ | ศ.วิจัยและ พัฒนาการเกษตร สุรินทร์ (งบปกติ) | ๑,๒๖๕,๐๐๐ | ๖๓๘,๐๐๐ | ๖๓๘,๐๐๐ | ๖๓๘,๐๐๐ | ๖๓๘,๐๐๐ | | / | | |
| | *๑๙. โครงการบริหารความหลากหลาย ทางชีวภาพ | ศ.วิจัยและ พัฒนาการเกษตร สุรินทร์ (งบปกติ) | ๒๕,๐๐๐ | ๑๕,๐๐๐ | ๑๕,๐๐๐ | ๑๕,๐๐๐ | ๑๕,๐๐๐ | | / | | |
| | *๒๐. โครงการพัฒนาเกษตรอินทรีย์ ด้านการเพาะเลี้ยงสัตว์ น้ำจืด | สนง.ประมงจังหวัด สุรินทร์ (งบปกติ) | | ๕๘,๑๖๐ | | | | | / | | |
| ๓.๓ ส่งเสริม การเกษตรตลอดห่วง โซ่อุปทาน สอดคล้อง กับกลไกของตลาด | ๑.โครงการสร้างมูลค่าเพิ่มสินค้า เกษตร(ข้าว)ในวิสาหกิจชุมชน | สนง.เกษตรจังหวัด (งบปกติ) | ๒๔๓,๐๐๐ | ๐ | ๐ | ๐ | ๐ | ๒๔๓,๐๐๐ | / | | |
| | ๒.สนับสนุนการพัฒนาสถาบัน เกษตรกรรูปแบบประชารัฐ | สนง.สหกรณ์ จังหวัดสุรินทร์ (งบปกติ) | ๐ | ๑๙๔,๐๐๐ | ๐ | ๐ | ๐ | ๑๙๔,๐๐๐ | / | | |
| | ๓. พัฒนาศักยภาพการค้าเงินธุรกิจ สินค้าเกษตรในสหกรณ์และกลุ่ม เกษตรกร | สนง.สหกรณ์ จังหวัดสุรินทร์ (งบ ปกติ) | ๗๘,๒๐๐ | ๔๙๒,๕๐๐ | ๐ | ๐ | ๐ | | / | | |
| | ๔. พัฒนาศักยภาพการค้าเงินธุรกิจ ของสหกรณ์ภาคการเกษตรและกลุ่ม เกษตรกร | สนง.สหกรณ์ จังหวัดสุรินทร์ (งบ ปกติ) | ๐ | ๕,๗๘๒,๐๐๐ | ๐ | ๐ | ๐ | | / | | |
| | ๕. โครงการเพิ่มผลผลิตข้าวหอมมะลิ มาตรฐานเพื่อการส่งออกในพื้นที่ทุ่ง กุลาร้องไห้ : จัดหาเมล็ดพันธุ์ปุ๋ยสต็อก พรีจากเกษตรกร | พด.สุรินทร์ (งบปกติ) | ๒,๔๕๐,๐๐๐ | ๒,๔๕๐,๐๐๐ | ๒,๔๕๐,๐๐๐ | ๒,๔๕๐,๐๐ ๐ | ๒,๔๕๐,๐๐๐ | | / | | |

| | | | | | | | | | | |
|--|---|-------------------------|---------|---------|---------|---------|---------|--|---|--|
| | ๖. โครงการเพิ่มผลผลิตข้าวหอมมะลิ มาตรฐานเพื่อการส่งออกในพื้นที่ทุ่ง กุลาร้องไห้ : ส่งเสริมการใช้ปุ๋ยพืชสด | พต.สุรินทร์ (งบปกติ) | ๒๕๕,๐๐๐ | ๒๖๕,๕๐๐ | ๒๖๕,๕๐๐ | ๒๖๕,๕๐๐ | ๒๖๕,๕๐๐ | | / | |
|--|---|-------------------------|---------|---------|---------|---------|---------|--|---|--|

ประเด็นยุทธศาสตร์ที่ ๔ เพิ่มความสามารถในการแข่งขันภาคเกษตรด้วยเทคโนโลยี นวัตกรรม และภูมิปัญญาท้องถิ่น

| กลยุทธ์ | โครงการ | แหล่งงบประมาณ | งบประมาณ (บาท) | | | | | | หน่วยงานดำเนินงาน | |
|---|--|------------------------------------|----------------|-----------|----------|----------|----------|----------|-------------------|------|
| | | | พ.ศ.๒๕๖๑ | พ.ศ.๒๕๖๒ | พ.ศ.๒๕๖๓ | พ.ศ.๒๕๖๔ | พ.ศ.๒๕๖๕ | รวม ๕ ปี | หลัก | ร่วม |
| | | | | | | | | | | |
| ๔.๑ พัฒนาเทคโนโลยีและนวัตกรรมเพื่อการขับเคลื่อนการเกษตรให้สอดคล้องกับไทยแลนด์ ๔.๐ | *๑.โครงการพัฒนาขีดความสามารถในการแข่งขันเกษตรแปรรูป | สนง.เกษตรจังหวัดสุรินทร์ (งบปกติ) | ๑๗,๖๐๐ | ๑๑๔,๐๐๐ | ๑๑๔,๐๐๐ | ๑๑๔,๐๐๐ | ๑๑๔,๐๐๐ | ๔๗๓,๖๐๐ | / | |
| | ๒.โครงการส่งเสริมการใช้เครื่องจักรกลการเกษตรทดแทนแรงงานเกษตร | สนง.เกษตรจังหวัดสุรินทร์ (งบปกติ) | ๒๗,๓๐๐ | ๓๖,๙๐๐ | ๒๗,๗๐๐ | ๓๖,๙๐๐ | ๓๖,๙๐๐ | ๑๗๔,๙๐๐ | | / |
| | *๓. ส่งเสริมการใช้เครื่องจักรกลการเกษตรทดแทนแรงงานเกษตร | สนง.สหกรณ์จังหวัดสุรินทร์ (งบปกติ) | ๔,๔๘๔,๙๐๐ | ๕,๕๐๒,๐๐๐ | ๐ | ๐ | ๐ | | / | |
| | ๔. การถ่ายทอดเทคโนโลยีด้านการผลิตยาง | กยท.จ.สุรินทร์ (งบปกติ) | ๓๙๒,๔๐๐ | ๓๙๒,๔๐๐ | ๔๔๔,๖๓๐ | ๓๙๒,๔๐๐ | ๓๙๒,๔๐๐ | | / | |
| | ๕. ศูนย์ถ่ายทอดเทคโนโลยีด้านการพัฒนาที่ดิน | พต.สุรินทร์ (งบปกติ) | ๓๒๗,๐๐๐ | ๓๓๕,๐๐๐ | ๓๓๕,๐๐๐ | ๓๓๕,๐๐๐ | ๓๓๕,๐๐๐ | | / | |
| | ๖. ฐานเรียนรู้ด้านเทคโนโลยีการจัดการดิน ศูนย์เรียนรู้การเพิ่มประสิทธิภาพการผลิตสินค้าเกษตร | พต.สุรินทร์ (งบปกติ) | ๑๘๕,๓๐๐ | ๑๖๘,๓๐๐ | ๑๖๘,๓๐๐ | ๑๖๘,๓๐๐ | ๑๖๘,๓๐๐ | | / | |

| | | | | | | | | | | |
|---|--|---|-----------|-----------|-----------|-----------|-------------|-----------|---|--|
| | ๗. โครงการพัฒนาเทคโนโลยีสารสนเทศและการสื่อสาร | ศ.วิจัยและพัฒนา กระบือ (งบปกติ) | ๒๑,๔๐๐ | ๒๑,๔๐๐ | ๑๕,๔๐๐ | ๒๑,๔๐๐ | ๒๑,๔๐๐ | | / | |
| | ๘. โครงการผลผลิตพัฒนาศักยภาพด้านปศุสัตว์ | สนง.ปศุสัตว์จังหวัด สุรินทร์ (งบปกติ) | ๒,๒๐๐,๑๘๗ | ๑,๙๖๙,๙๐๐ | ๑,๖๑๙,๑๐๐ | ๒,๓๘๓,๕๗๙ | ๒,๖๒๑,๙๓๖.๙ | | / | |
| | ๙. โครงการพัฒนาศักยภาพกระบวนการผลิตสินค้าเกษตร | สนง.ปศุสัตว์จังหวัด สุรินทร์ (งบปกติ) | ๖๕๒,๒๐๐ | ๕๐๓,๕๐๔ | ๒,๑๐๑,๖๖๐ | ๖๐๙,๒๘๓.๔ | ๖๗๐,๒๑๑.๗๔ | | / | |
| | *๑๐. กิจกรรมพัฒนาเทคโนโลยีสารสนเทศและการสื่อสาร | ส.วิจัยและบริการ สุขภาพช้างแห่งชาติ (งบปกติ) | | ๒๕,๑๐๐ | | | | | / | |
| | ๑๑. กิจกรรมพัฒนาเทคโนโลยีสารสนเทศและการสื่อสาร | ด่านกักกันสัตว์ สุรินทร์ (งบปกติ) | | ๒๒,๙๐๐ | ๓,๖๐๐ | | | | / | |
| | ๑๒. โครงการพัฒนาเทคโนโลยีสารสนเทศและการสื่อสาร | ศ.วิจัยและ พัฒนาการสัตว์ แพทย์ภาค ตะวันออกเฉียงเหนือ ตอนล่าง (งบปกติ) | | ๕๓,๓๐๐ | ๔๙,๓๐๐ | | | | / | |
| ๔.๒ ส่งเสริมให้เกษตรกรนำผลงานการศึกษาการค้นคว้าผลงานนวัตกรรมต่างๆ มาปรับใช้กับภาคการเกษตรให้มากขึ้น | ๑.โครงการบริหารจัดการเขตเศรษฐกิจสำหรับสินค้าเกษตรที่สำคัญ (Zoning) | สนง.เกษตรจังหวัด สุรินทร์ (งบปกติ) | ๐ | ๒๕๔,๐๐๐ | ๕๖,๐๐๐ | ๒๕๔,๐๐๐ | ๒๕๔,๐๐๐ | ๑,๐๑๖,๐๐๐ | / | |

| | | | | | | | | | | |
|--|---|--|-----------|-----------|-----------|-----------|-----------|--|---|--|
| | ๒. โครงการส่งเสริม สนับสนุน และให้ความช่วยเหลือ เกษตรกรชาวสวนยางเพื่อการ ปลุกทดแทน | กยท.จ.สุรินทร์ (งบปกติ) | ๖๓,๘๐๐ | ๗๖,๘๐๐ | ๙๔,๗๐๐ | ๑๑๐,๕๙๐ | ๑๒๘,๐๐๐ | | / | |
| | *๓. พัฒนาที่ดินเพื่อสนับสนุน การปรับเปลี่ยนการผลิตในพื้นที่ ไม่เหมาะสมตาม Agr-map | พต.สุรินทร์ (งบปกติ) | ๑,๒๗๔,๐๐๐ | ๒,๔๔๖,๙๕๐ | ๒,๒๐๐,๐๐๐ | ๒,๒๐๐,๐๐๐ | ๒,๒๐๐,๐๐๐ | | / | |
| | *๔. โครงการบริหารจัดการ การผลิตสินค้าเกษตรตามแผนที่ เกษตรเพื่อการบริหารจัดการ เชิงรุก (Agri-Map) กิจกรรมปรับโครงสร้างการผลิต ปศุสัตว์ | ศ.วิจัยและพัฒนา กระบือ (งบปกติ) | ๓,๖๐๐ | ๓,๖๐๐ | ๓,๖๐๐ | ๓,๖๐๐ | ๓,๖๐๐ | | / | |
| | ๕. โครงการบริหารจัดการ การผลิตสินค้าเกษตรตามแผนที่ เกษตรเพื่อการบริหารจัดการ เชิงรุก (Agri-Map) | สนง.ตรวจบัญชี สหกรณ์สุรินทร์ (งบปกติ) | ๕๗,๐๒๐ | ๕๗,๐๒๐ | ๗,๙๘๐ | ๕๗,๐๒๐ | ๕๗,๐๒๐ | | / | |
| | ๖. โครงการขับเคลื่อนผลงาน วิจัยสู่การใช้ประโยชน์ | ศ.วิจัยและ พัฒนาการเกษตร สุรินทร์ (งบปกติ) | ๒๗๕,๐๐๐ | ๑๓๕,๐๐๐ | ๑๓๕,๐๐๐ | ๑๓๕,๐๐๐ | ๑๓๕,๐๐๐ | | / | |
| | ๗. โครงการวิจัยและพัฒนาองค์ ความรู้ไปใช้ประโยชน์เพื่อเพิ่ม ประสิทธิภาพการผลิตพืช | ศ.วิจัยและ พัฒนาการเกษตร สุรินทร์ (งบปกติ) | ๑,๖๙๕,๑๐๐ | | | | | | / | |

| | | | | | | | | | | |
|---|---|---|--------|---------|---------|---------|---------|--|---|---|
| | ๘. โครงการวิจัยและพัฒนา สร้างความรู้เพื่อเพิ่ม ประสิทธิภาพการผลิตพืช | ศ.วิจัยและ พัฒนาการเกษตร สุรินทร์ (งบปกติ) | ๖๗,๘๐๐ | | | | | | / | |
| | ๙. โครงการวิจัยและพัฒนา เทคโนโลยีและนวัตกรรมเพิ่ม ประสิทธิภาพการผลิตพืชเพื่อใช้ ประโยชน์พัฒนาสังคม ชุมชน และสิ่งแวดล้อม | ศ.วิจัยและ พัฒนาการเกษตร สุรินทร์ (งบปกติ) | | ๖๙๒,๑๐๐ | ๔๓๑,๙๐๐ | ๖๙๒,๑๐๐ | ๖๙๒,๑๐๐ | | / | |
| ๔.๓ บริหาร จัดการเทคโนโลยี สารสนเทศ และ พัฒนางานวิจัยให้ ไปสู่เชิงพาณิชย์ | ๑. โครงการวิจัยและพัฒนา พันธุ์ใหม่ให้เหมาะสมกับภาค ตะวันออกเฉียงเหนือ | ศ.หม่อมไหมเฉลิม พระเกียรติฯ (งบปกติ) | | ๑๕๑,๙๕๐ | | | | | | / |
| ๔.๔. ส่งเสริมและ พัฒนาด้าน การเกษตรเข้าสู่ เกษตรอินทรีย์วิถี สุรินทร์ ๔.๐ | โครงการสระน้ำไร่นาพระราชัฐ สามัคคี เกษตรอินทรีย์วิถี สุรินทร์ ๔.๐ | บูรณาการหน่วยงาน ในจังหวัดสุรินทร์ | | | | | | | / | / |

ภาคผนวก

**ประเด็นการปรับเปลี่ยนแผนพัฒนาการเกษตรของจังหวัดสุรินทร์(พ.ศ.๒๕๖๑-๒๕๖๕)
ฉบับทบทวน ปี ๒๕๖๓**

| ประเด็น | แผนพัฒนาฯ (พ.ศ.๒๕๖๑ - ๒๕๖๕) ฉบับปี ๒๕๖๒ | แผนพัฒนาฯ (พ.ศ.๒๕๖๑ - ๒๕๖๕) ฉบับทบทวนปี ๒๕๖๓ |
|--|---|---|
| ๑. วิสัยทัศน์ (vision) | “ดินน้ำสมดุล กลุ่มเกษตรกรเข้มแข็ง ใช้ตลาดนำการผลิต เมืองเกษตรอินทรีย์ ตามวิถีพอเพียง” | “ดินน้ำสมดุล เมืองเกษตรอินทรีย์ วิถีพอเพียง” <i>*เหตุผลในการปรับ</i> เพื่อให้กระชับและสอดคล้องกับ วิสัยทัศน์ของแผนพัฒนาจังหวัด สุรินทร์ |
| ๒. พันธกิจ (mission) | ๒.๑ ส่งเสริมและพัฒนาระบบการบริหารจัดการน้ำทางการเกษตรอย่างเพียงพอ ๒.๒ สนับสนุนกลุ่มเกษตรกร และสถาบันเกษตรกรให้เป็นกลไกหลักในการขับเคลื่อนการเกษตรและสร้างความเข้มแข็งให้เกษตรกร ๒.๓ ส่งเสริมและพัฒนากิจการเกษตรอินทรีย์ ๒.๔ ส่งเสริมบริหารจัดการการตลาดนำการผลิตเพื่อยกระดับด้านการเกษตรให้มีคุณภาพมาตรฐาน สร้างมูลค่าเพิ่ม ให้เกิดความสมดุล รักษาสิ่งแวดล้อม และมีความยั่งยืน ๒.๕ ส่งเสริมและพัฒนากิจการนำนวัตกรรมเทคโนโลยีและภูมิปัญญาท้องถิ่น ๒.๖ ส่งเสริมคุณภาพชีวิตประชาชนตามหลักปรัชญาของเศรษฐกิจพอเพียง | คงเดิม |
| ๓. เป้าประสงค์ หลักการพัฒนาการเกษตรและสหกรณ์ของจังหวัด (Goals) | ๓.๑ ดินและน้ำมีความอุดมสมบูรณ์เพียงพอ ๓.๒ เกษตรกรมีความเข้มแข็ง ๓.๓ นำนวัตกรรมและเทคโนโลยีภูมิปัญญาพัฒนาภาคเกษตรอินทรีย์ ๓.๔ น้อมนำศาสตร์พระราชากับปรัชญาของเศรษฐกิจพอเพียงสู่การพัฒนาที่ยั่งยืน ๓.๕ ใช้ตลาดนำการผลิต และยกระดับมาตรฐานสินค้าเกษตร | คงเดิม |
| ๔. ประเด็นยุทธศาสตร์ (Strategic Issues) | ประเด็นยุทธศาสตร์ที่ ๑ บริหารจัดการทรัพยากรการเกษตรและสิ่งแวดล้อมอย่างสมดุลและยั่งยืน | คงเดิม |

| | | |
|--|--|--------|
| | <p>เป้าประสงค์เชิงยุทธศาสตร์ “โครงสร้างพื้นฐานด้านการเกษตรได้รับการพัฒนาและใช้ประโยชน์ได้อย่างยั่งยืน”</p> <p>ตัวชี้วัด ๑. ระดับความสำเร็จของการพัฒนาและเข้าถึงโครงการสร้างพื้นฐานด้านการเกษตร</p> <p>๒. ระดับความสำเร็จของเกษตรกรและกลุ่มเกษตรกรทำการเกษตรที่เป็นมิตรกับสิ่งแวดล้อม</p> <p>๓. จำนวนแหล่งท่องเที่ยวเชิงเกษตรเพิ่มขึ้น</p> <p>กลยุทธ์ ๑. พัฒนาโครงสร้างพื้นฐานทางการเกษตร</p> <p>๒. การฟื้นฟูและอนุรักษ์ทรัพยากรการเกษตรให้สมดุลและยั่งยืน</p> <p>๓. การส่งเสริม และพัฒนาการท่องเที่ยวเชิงเกษตร</p> <p>๔. การพัฒนา ส่งเสริม และเพิ่มประสิทธิภาพแหล่งน้ำนอกเขตชลประทาน</p> <p>๕. การบริหารจัดการภัยพิบัติที่มีผลต่อภาคการเกษตร และช่วยเหลือเกษตรกรจากภัยพิบัติ</p> | |
| | <p>ประเด็นยุทธศาสตร์ที่ ๒ สร้างความเข้มแข็งให้กับเกษตรกรและสถาบันเกษตรกร</p> <p>เป้าประสงค์เชิงยุทธศาสตร์ “เพื่อน้อมนำหลักปรัชญาของเศรษฐกิจพอเพียงให้แก่เกษตรกรและสถาบันเกษตรกร”</p> <p>ตัวชี้วัด ๑. จำนวนเกษตรกรที่ได้รับการพัฒนาตามหลักปรัชญาของเศรษฐกิจพอเพียงเพิ่มขึ้น</p> <p>๒. จำนวนสถาบันเกษตรกรที่มีความเข้มแข็งเพิ่มขึ้น</p> <p>กลยุทธ์ ๑. พัฒนาองค์ความรู้ของเกษตรกรสู่เกษตรกรมืออาชีพ</p> <p>๒. เสริมสร้างความภาคภูมิใจและความมั่นคงในอาชีพเกษตรกร</p> | คงเดิม |

| | | |
|--|---|--------|
| | <p>๓. น้อมนำหลักปรัชญาเศรษฐกิจพอเพียงมาใช้ดำเนินชีวิตอย่างยั่งยืน</p> <p>๔. สร้างความเข้มแข็งและเชื่อมโยงเครือข่ายของเกษตรกรและสถาบันเกษตรกร</p> | |
| | <p>ประเด็นยุทธศาสตร์ที่ ๓ เพิ่มประสิทธิภาพการบริหารจัดการการผลิต และยกระดับมาตรฐานสินค้าเกษตรตรงตามความต้องการของตลาด และพัฒนาเกษตรกรอินทรีย์</p> <p>เป้าประสงค์เชิงยุทธศาสตร์</p> <p>“การบริหารจัดการด้านการผลิตโดยใช้ตลาดนำการผลิต และยกระดับมาตรฐานสินค้าเกษตร”</p> <p>ตัวชี้วัด ๑. ร้อยละของต้นทุนการผลิตลดลง</p> <p>๒. จำนวนสินค้าเกษตรที่ได้รับรองมาตรฐานเพิ่มขึ้น</p> <p>๓. จำนวนพื้นที่เกษตรกรอินทรีย์เพิ่มขึ้น</p> <p>กลยุทธ์ ๑. พัฒนาประสิทธิภาพการผลิตสินค้าเกษตรให้มีคุณภาพและได้มาตรฐานตามความต้องการของตลาด</p> <p>๒. ส่งเสริมการทำเกษตรอินทรีย์เพื่อไปสู่เกษตรกรรมยั่งยืน</p> <p>๓. ส่งเสริมการเกษตรตลอดห่วงโซ่อุปทาน สอดคล้องกับกลไกของตลาด</p> | คงเดิม |
| | <p>ประเด็นยุทธศาสตร์ที่ ๔</p> <p>เพิ่มความสามารถในการแข่งขันภาคเกษตรด้วยเทคโนโลยี นวัตกรรมและภูมิปัญญาท้องถิ่น</p> <p>เป้าประสงค์เชิงยุทธศาสตร์</p> <p>“เพิ่มประสิทธิภาพให้เกษตรกรนำเทคโนโลยี นวัตกรรม ภูมิปัญญาท้องถิ่นมาใช้ประโยชน์เพิ่มขึ้น”</p> <p>ตัวชี้วัด ๑. ระดับความสำเร็จการพัฒนาเกษตรกรปราดเปรื่อง</p> <p>๒. จำนวนเกษตรกรที่ได้รับการถ่ายทอดองค์ความรู้ด้านเทคโนโลยีและนวัตกรรมด้านการเกษตรเพิ่มขึ้น</p> <p>๓. ระดับความสำเร็จของการนำ</p> | |

| | | |
|--|---|--|
| | <p>เทคโนโลยีและนวัตกรรมด้านการเกษตรถูกนำไปใช้ประโยชน์</p> <p>กลยุทธ์ ๑. พัฒนาเทคโนโลยีและนวัตกรรมเพื่อการขับเคลื่อนการเกษตร ให้สอดคล้องกับ ไทยแลนด์ ๔.๐</p> <p>๒. ส่งเสริมให้เกษตรกรนำผลงาน การศึกษา การค้นคว้า ผลงานนวัตกรรม ภูมิปัญญาท้องถิ่นมาปรับใช้ภาคการเกษตรให้มากขึ้น</p> <p>๓. บริหารจัดการเทคโนโลยีสารสนเทศ การเกษตร และพัฒนางานวิจัยให้ไปสู่เชิงพาณิชย์</p> | <p>เพิ่มเติมในส่วนของ กลยุทธ์ ข้อ ๔. ส่งเสริมและพัฒนาด้านการเกษตรเข้าสู่ เกษตรอินทรีย์วิถี สุรินทร์ ๔.๐</p> <p><i>*เหตุผลในการเพิ่ม</i> เพื่อให้สอดคล้องกับวิสัยทัศน์ของ แผนพัฒนาจังหวัดสุรินทร์</p> |
|--|---|--|