

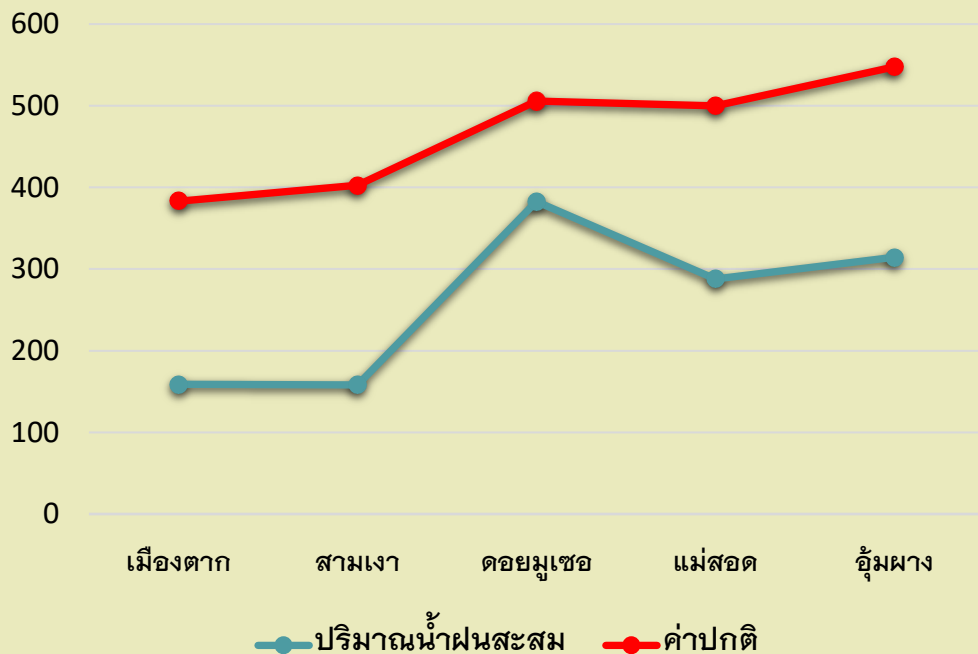
การป้องกันและแก้ไขปัญหาระบบภัยพิบัติด้านการเกษตร

ศูนย์ติดตามและแก้ไขปัญหาระบบภัยพิบัติด้านการเกษตร จังหวัดตาก

1. การป้องกันและบรรเทาสาธารณภัยด้านการเกษตร จังหวัดตาก

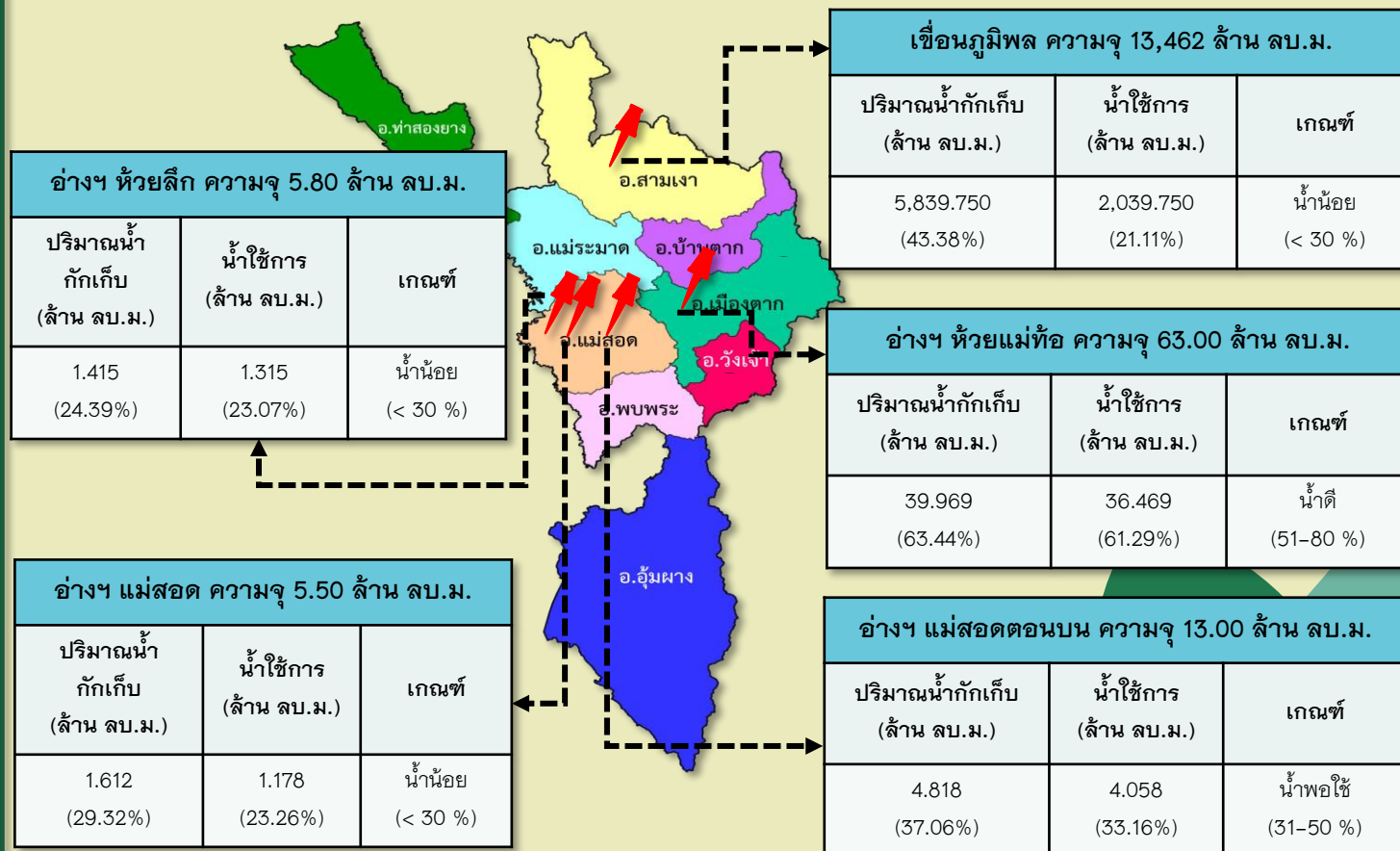
สถานการณ์ปี 2566

1) ปริมาณน้ำฝน เดือนมกราคม – มิถุนายน 2566



ปริมาณน้ำฝนเดือนมกราคม – มิถุนายน 2566 เมื่อเปรียบเทียบกับค่าปกติ มีปริมาณน้ำฝนต่ำกว่าค่าปกติ

2) สถานการณ์น้ำเก็บกักในเขื่อนและอ่างเก็บน้ำขนาดกลาง



1. การป้องกันและบรรเทาสาธารณภัยด้านการเกษตร จังหวัดตาก (ต่อ)

1.1 การป้องกันและบรรเทาสาธารณภัยด้านการเกษตร ช่วงฤดูแล้ง (ช่วงเวลา พฤศจิกายน 2565 – พฤษภาคม 2566)

1) การเตรียมความพร้อม

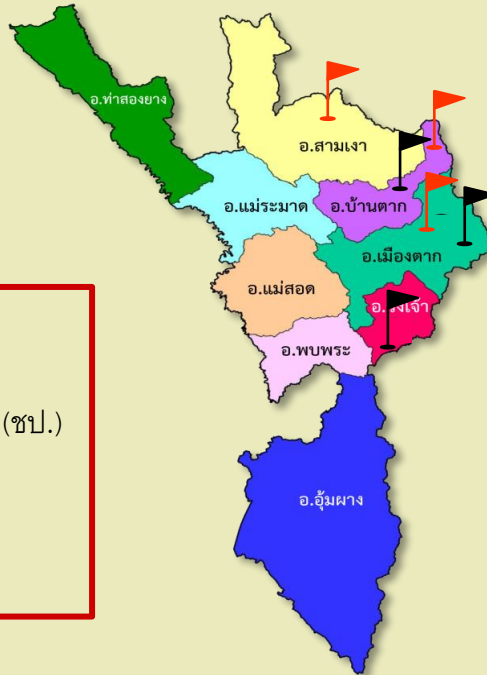
การจัดทำแผนป้องกันและบรรเทาสาธารณภัยด้านการเกษตรช่วงฤดูแล้ง จังหวัดตาก ปี 2565/66

การเตรียมเครื่องมือเครื่องจักร/อุปกรณ์ช่วยเหลือ

- เครื่องสูบน้ำ 16 เครื่อง (ขป.)
- รถยนต์บรรทุก 6 ล้อ 2 คัน รถบรรทุกน้ำ 3 คัน (ขป.)
- รถไถ 2 คัน (หมอนไหม)
- รถยนต์กระบะบรรทุกเตรียมรับสถานการณ์ (ทุกหน่วยงานฯ ละ 1 คัน)

การเชื่อมโยงและบูรณาการร่วมกับกองอำนาจการป้องกันและบรรเทาสาธารณภัยจังหวัดตาก

2) ฝ้าระวังพื้นที่เสี่ยงภัยแล้ง



ด้านพืช พื้นที่ฝ้าระวังภาวะน้ำแล้ง(ไม้ผล)

3 อำเภอ (อ.วังเจ้า, สามเงา และเมืองตาก) 7 ตำบล พื้นที่ปลูกทั้งหมด 42,355 ไร่ ฝ้าระวัง 3,743 ไร่

ด้านประมง พื้นที่ฝ้าระวังน้ำเพื่อการประมง

3 อำเภอ (อ.วังเจ้า, บ้านตากและเมืองตาก) 5 ตำบล 580 กระชัง เกษตรกร 54 ราย พื้นที่เลี้ยง 9,774 ตร.ม.

ด้านปศุสัตว์ ไม่มีพื้นที่ฝ้าระวัง

3) ผลการปฏิบัติงานในพื้นที่

- สูบน้ำช่วยเหลือเกษตรกร 4 จุด (ขป.) อ.บ้านตาก อ.เมือง (ข้าว, พืชผัก)
- ประชาสัมพันธ์ให้เกษตรกรทราบสถานการณ์และแจ้งเตือนภัยแล้งทุกช่องทาง
- ให้คำแนะนำ การวางแผนการใช้น้ำ จัดเตรียมเครื่องสูบน้ำ/อุปกรณ์/ภาชนะรองรับน้ำของเกษตรกรให้อยู่ในสภาพที่พร้อมใช้งาน แนะนำ และส่งเสริมการปลูกพืชใช้น้ำน้อยหรือพืชอายุสั้น แนะนำทางด้านวิชาการในการดูแลพืชที่ปลูกแล้ว
- จัดทำ/ปรับปรุงฐานข้อมูลทะเบียนเกษตรกรให้เป็นปัจจุบัน
- การสำรวจตรวจสอบแปลงเพาะปลูก แปลงเลี้ยงสัตว์ บ่อเลี้ยงปลา
- ประสานงานหน่วยงานที่เกี่ยวข้อง เพื่อสนับสนุนการช่วยเหลือ เช่น การขอรับบริการฝนหลวง
- ติดตามสถานการณ์อย่างใกล้ชิด
- ดำเนินการโครงการด้านการปลูกพืชใช้น้ำน้อย (ถั่วเขียว, ข้าวโพด)
- โครงการสนับสนุนเงินทุนเพื่อสร้างระบบน้ำในไร่นาของสมาชิกสถาบันเกษตรกร อ.วังเจ้า อ.แม่ระมาด และ อ.อุ้มผาง

4) สรุปสถานการณ์

จังหวัดตากไม่มีพื้นที่ประสบปัญหาภัยแล้ง แต่การฝ้าระวังพื้นที่ยังคงดำเนินการต่อเนื่อง เนื่องจากที่ผ่านมาหลังจากสิ้นสุดฤดูร้อนแล้วเข้าสู่ฤดูฝน จะมีบางพื้นที่ที่ต้องฝ้าระวังฝนทิ้งช่วง ซึ่งเป็นปัญหาที่อาจเกิดขึ้นต่อเนื่องจากช่วงฤดูแล้ง

1. การป้องกันและบรรเทาสาธารณภัยด้านการเกษตร จังหวัดตาก (ต่อ)

1.2 การป้องกันและบรรเทาสาธารณภัยด้านการเกษตร ช่วงฤดูฝน

1) มาตรการดำเนินงาน

1) การเตรียมความพร้อม

- การจัดทำแผนป้องกันและบรรเทาสาธารณภัยด้านการเกษตร ช่วงฤดูฝน
- แผนการจัดสรรน้ำ และเพาะปลูกพืชฤดูฝนในเขตชลประทาน
- การวิเคราะห์พื้นที่เสี่ยง ด้านพืช ด้านปศุสัตว์ และด้านประมง

2) การเผชิญเหตุ

- การจำลองสถานการณ์
- แผนปฏิบัติการ (ก่อน, ระหว่าง, หลังเกิดภัย)

3) การฟื้นฟู

- สำรวจความเสียหาย
- ให้คำแนะนำ/สนับสนุนวัสดุ อุปกรณ์ ปัจจัยการผลิต/ฟื้นฟูพื้นที่ประสบภัย
- ช่วยเหลือตามระเบียบกระทรวงการคลังฯ

2) พื้นที่เฝ้าระวังอุทกภัย ดินโคลนถล่ม ด้านการเกษตร

พื้นที่เฝ้าระวัง ด้านพืช

อุทกภัย 6 อำเภอ 33,360 ไร่
(ท่าสองยาง, พบพระ, แม่สอด, แม่ระมาด, อุ้มผาง, บ้านตาก)
ดินโคลนถล่ม 5 อำเภอ 4,178 ไร่
(ท่าสองยาง, พบพระ, แม่สอด, อุ้มผาง, บ้านตาก)
ฝนแล้ง/ทิ้งช่วง 6 อำเภอ 218,441 ไร่
(แม่สอด, อุ้มผาง, เมืองตาก, บ้านตาก, สามเงา, วังเจ้า)

พื้นที่เฝ้าระวัง ด้านปศุสัตว์

แบ่งระดับ 3 พื้นที่
เสียง (A) 5 อำเภอ 8 ตำบล
(บ้านตาก, สามเงา, แม่สอด, แม่ระมาด, ท่าสองยาง)
เสียงต่ำ (B) 5 อำเภอ 15 ตำบล
(สามเงา, แม่สอด, แม่ระมาด, อุ้มผาง, ท่าสองยาง)
เฝ้าระวัง (C) 7 อำเภอ 28 ตำบล
(ทุกอำเภอยกเว้น อุ้มผาง, บ้านตาก)

พื้นที่เฝ้าระวัง ด้านประมง

6 อำเภอ 31 ตำบล
(เมืองตาก, วังเจ้า, บ้านตาก, สามเงา, แม่สอด, อุ้มผาง,)
เกษตรกร 7,059 ราย
เนื้อที่ 4,410.06 ไร่

3) ผลการปฏิบัติงานในพื้นที่

- 1) ประชาสัมพันธ์สถานการณ์สภาพอากาศ ประกาศกรมอุตุนิยมวิทยา และประกาศจังหวัดตากผ่านช่องทางต่างๆ (ไลน์, เฟสบุ๊ก, สื่อสมัยใหม่ ฯลฯ) อย่างต่อเนื่อง เพื่อเฝ้าระวังและติดตามสถานการณ์แก่เกษตรกรให้รับทราบ
- 2) ประสานเครือข่ายทุกภาคส่วน อาสาสมัครของหน่วยงานสังกัดกระทรวงเกษตรและสหกรณ์ ในพื้นที่จังหวัดตาก ให้ร่วมเป็นเครือข่ายเฝ้าระวังและแจ้งเตือนภัยแก่เกษตรกรในพื้นที่
- 3) แจ้งเกษตรกรให้ดำเนินการปรับปรุงข้อมูลทะเบียนเกษตรกร รวมถึงการแจ้งการเพาะปลูก

4) สรุปสถานการณ์

จังหวัดตากยังอยู่ในช่วงเฝ้าระวังและยังไม่มีสถานการณ์อุทกภัยในพื้นที่ ปัจจุบันเมื่อเทียบปริมาณน้ำฝนที่ตกในพื้นที่จังหวัดตากแล้ว ยังคงมีปริมาณที่น้อย ซึ่งพื้นที่การเกษตรยังคงต้องการน้ำในการทำกิจกรรมทางการเกษตร เช่น ปลูกข้าว ปลูกพืชสวนพืชไร่ จึงมีการประสานไปยังศูนย์ปฏิบัติการฝนหลวงภาคเหนือในการวางแผนปฏิบัติการฝนหลวงช่วยเหลือพื้นที่การเกษตรทุกพื้นที่ ทั้งนี้การปฏิบัติการฝนหลวงต้องหลีกเลี่ยงผลกระทบต่อพื้นที่บริเวณข้างเคียง พื้นที่เพาะปลูกที่อยู่ในช่วงติดดอก/เก็บเกี่ยว ที่ไม่ต้องการฝน

2. สถานการณ์และการช่วยเหลือเกษตรกรผู้ประสบภัยพิบัติ ในห้วงปี 2566

ในห้วงปี 2566 จังหวัดตาก ได้รับผลกระทบจากสถานการณ์ภัยพิบัติ ซึ่งมีผลต่อด้านการเกษตร คือ สถานการณ์วาตภัย ดังนี้

พื้นที่ : อำเภอสามเงา จำนวน 1 ตำบล ได้แก่ ตำบลยกกระบัตร์ หมู่ที่ 1,2 และ 3 เกษตรกรได้รับผลกระทบ จำนวน 23 ราย พื้นที่เสียหาย 77.50 ไร่ ขอรับความช่วยเหลือ เป็นเงิน 308,550 บาท คณะกรรมการช่วยเหลือผู้ประสบภัยพิบัติระดับจังหวัด (ก.ช.ภ.จ.) จังหวัดตาก เห็นชอบการให้ความช่วยเหลือภายใต้อำนาจปลัดกระทรวงเกษตรและสหกรณ์ อยู่ระหว่างการจัดสรรงบประมาณช่วยเหลือจากกระทรวงเกษตรและสหกรณ์

2.1

ภัยเมื่อวันที่ 30 เมษายน 2566

2.2

ภัยเมื่อวันที่ 8 กรกฎาคม 2566

พื้นที่ : อำเภอสามเงา จำนวน 1 ตำบล ได้แก่ ตำบลวังหมัน หมู่ที่ 2-4 เกษตรกรได้รับผลกระทบ จำนวน 10 ราย พื้นที่เสียหาย 19 ไร่ ขอรับความช่วยเหลือ เป็นเงิน 59,851 บาท อยู่ระหว่างนำเสนอข้อมูลเข้าที่ประชุมคณะกรรมการช่วยเหลือผู้ประสบภัยพิบัติระดับอำเภอ (ก.ช.ภ.อ.)

