









ศูนย์อุตุนิยมวิทยาภาคใต้ฝั่งตะวันตก
กรมอุตุนิยมวิทยา
กระทรวงดิจิทัลเพื่อเศรษฐกิจและสังคม
Website: www.phuketmet.tmd.go.th

พยากรณ์อากาศประจำวันศุกร์ที่ 29 พฤศจิกายน พ.ศ. 2567
ออกประกาศเวลา 05.00 น.

สภาวะอากาศทั่วไปเมื่อเวลา 04.00 น. วันนี้ (วันศุกร์ที่ 29 พฤศจิกายน พ.ศ. 2567)

ลักษณะสำคัญทางอุตุนิยมวิทยา ลมตะวันออกเฉียงใต้พัดปกคลุมบริเวณภาคใต้ฝั่งตะวันตกและทะเลอันดามัน
ขอให้ชาวเรือเพิ่มความระมัดระวังในการเดินเรือและหลีกเลี่ยงการเดินเรือในบริเวณที่มีฝนฟ้าคะนอง

พยากรณ์อากาศตั้งแต่เวลา 06.00 น. วันนี้จนถึงเวลา 06.00 น. วันพรุ่งนี้

ภาคใต้ฝั่งตะวันตก	มีเมฆมากกับมีฝนฟ้าคะนองร้อยละ 70 ของพื้นที่และมีฝนตกหนักบางแห่ง ลมตะวันออกเฉียงใต้พัดปกคลุมบริเวณภาคใต้ฝั่งตะวันตกและทะเลอันดามัน ขอให้ชาวเรือเพิ่มความระมัดระวังในการเดินเรือและหลีกเลี่ยงการเดินเรือในบริเวณที่มีฝนฟ้าคะนอง ทะเลมีคลื่นสูงประมาณ 1 เมตร ห่างฝั่งคลื่นสูงประมาณ 2 เมตร บริเวณที่มีฝนฟ้าคะนองคลื่นสูงมากกว่า 2 เมตร	อุณหภูมิ (°C)		เวลาดวงอาทิตย์ (น.)		วันนี้เวลาน้ำทะเล (น.)	
		สูงสุด พรุ่งนี้	ต่ำสุด พรุ่งนี้	วันนี้ ตก	พรุ่งนี้ ขึ้น	ขึ้น เต็มที่	ลง เต็มที่
พยากรณ์อากาศรายจังหวัดของภาคใต้ฝั่งตะวันตก ตั้งแต่เวลา 06.00น. วันนี้จนถึงเวลา 06.00น. วันพรุ่งนี้							
	ระนอง มีเมฆมากกับมีฝนฟ้าคะนองร้อยละ 60 ของพื้นที่ ลมตะวันออกเฉียงใต้พัดปกคลุมบริเวณภาคใต้ฝั่งตะวันตกและทะเลอันดามัน ทะเลมีคลื่นสูงประมาณ 1 เมตร ห่างฝั่งคลื่นสูงประมาณ 2 เมตร บริเวณที่มีฝนฟ้าคะนองคลื่นสูงมากกว่า 2 เมตร	29	24	18.02	06.27	09.26 และ 21.43	03.15 และ 15.15
	พังงา มีเมฆมากกับมีฝนฟ้าคะนองร้อยละ 60 ของพื้นที่ ลมตะวันออกเฉียงใต้พัดปกคลุมบริเวณภาคใต้ฝั่งตะวันตกและทะเลอันดามัน ทะเลมีคลื่นสูงประมาณ 1 เมตร ห่างฝั่งคลื่นสูงประมาณ 2 เมตร บริเวณที่มีฝนฟ้าคะนองคลื่นสูงมากกว่า 2 เมตร	28	24	18.05	06.26	09.01 และ 21.17	03.10 และ 14.59
	ภูเก็ต มีเมฆมากกับมีฝนฟ้าคะนองร้อยละ 60 ของพื้นที่ ลมตะวันออกเฉียงใต้พัดปกคลุมบริเวณภาคใต้ฝั่งตะวันตกและทะเลอันดามัน ทะเลมีคลื่นสูงประมาณ 1 เมตร ห่างฝั่งคลื่นสูงประมาณ 2 เมตร บริเวณที่มีฝนฟ้าคะนองคลื่นสูงมากกว่า 2 เมตร	28	25	18.06	06.24	09.20 และ 21.39	03.24 และ 15.20
	กระบี่ มีฝนฟ้าคะนองร้อยละ 70 ของพื้นที่และมีฝนตกหนักบางแห่ง ลมตะวันออกเฉียงใต้พัดปกคลุมบริเวณภาคใต้ฝั่งตะวันตกและทะเลอันดามัน ทะเลมีคลื่นสูงประมาณ 1 เมตร ห่างฝั่งคลื่นสูงประมาณ 2 เมตร บริเวณที่มีฝนฟ้าคะนองคลื่นสูงมากกว่า 2 เมตร	27	24	18.03	06.22	09.39 และ 22.05	03.39 และ 15.39
	ตรัง มีฝนฟ้าคะนองร้อยละ 70 ของพื้นที่และมีฝนตกหนักบางแห่ง ลมตะวันออกเฉียงใต้พัดปกคลุมบริเวณภาคใต้ฝั่งตะวันตกและทะเลอันดามัน ทะเลมีคลื่นสูงประมาณ 1 เมตร ห่างฝั่งคลื่นสูงประมาณ 2 เมตร บริเวณที่มีฝนฟ้าคะนองคลื่นสูงมากกว่า 2 เมตร	26	23	18.02	06.19	09.44 และ 22.04	03.35 และ 15.32
	สตูล มีฝนฟ้าคะนองร้อยละ 70 ของพื้นที่และมีฝนตกหนักบางแห่ง ลมตะวันออกเฉียงใต้พัดปกคลุมบริเวณภาคใต้ฝั่งตะวันตกและทะเลอันดามัน ทะเลมีคลื่นสูงประมาณ 1 เมตร ห่างฝั่งคลื่นสูงประมาณ 2 เมตร บริเวณที่มีฝนฟ้าคะนองคลื่นสูงมากกว่า 2 เมตร	26	24	18.01	06.15	09.53 และ 22.10	03.46 และ 15.44

สอบถามสภาพอากาศ โทรศัพท์ 076-327191
ขอรับเอกสารพยากรณ์อากาศ 076-327343

นายจิระศักดิ์ กิ่งสีเสียด /ผู้พยากรณ์อากาศ
นายจิระศักดิ์ กิ่งสีเสียด /ผู้พิมพ์

นายวิระ สม أهล
ผอ.ส่วนพยากรณ์อากาศ

นายวิโรจน์ ลิวเจริญทรัพย์
ผอ.ศูนย์อุตุนิยมวิทยาภาคใต้ฝั่งตะวันตก



Southern Meteorological Center (West Coast)
 Meteorological Department
 Website: www.phuketmet.tmd.go.th

Synoptic Situation and Daily Weather Forecast
 Issued at 05.00 A.M. l.s.t. Friday 29 November 2024

SYNOPTIC SITUATION AT 04.00 A.M. Friday 29 November 2024

The moderate easterly wind prevails over the Southern Thailand west coast and the Andaman Sea.

All ships should avoid shipping the thundershower areas.

WEATHER FORECAST FROM 06.00 A.M. TODAY TO 06.00 A.M. TOMORROW.

SOUTHERN WEST COAST



Very cloudy with fairly widespread thundershowers and isolate heavy rain.
 Easterly winds 20-35 km/hr.
 Wave height about 1 meter, about 2 meters offshore and more than 2 meters in thundershowers.

**WEATHER FORECAST FOR SOUTHERN METEOROLOGICAL CENTER
 (WEST COAST) FROM 06.00 A.M. TODAY TO 06.00 A.M. TOMORROW.**

		TODAY		TODAY		TODAY	
		TOMORROW		TOMORROW		HIGH WATER	LOW WATER
		TEMP. MAX. (°C)	TEMP. MIN. (°C)	SUN SET (P.M)	SUN RISE (A.M.)		
RANONG	Very cloudy with scattered thundershowers. Easterly winds 20-35 km/hr. Wave height about 1 meter, about 2 meters offshore and more than 2 meters in thundershowers.	29	24	06.02	06.27	09.26 a.m. AND 09.43 p.m.	03.15 a.m. AND 03.15 p.m.
PHANG-NGA	Very cloudy with scattered thundershowers. Easterly winds 20-35 km/hr. Wave height about 1 meter, about 2 meters offshore and more than 2 meters in thundershowers. 2 meters offshore and more than	28	24	06.05	06.26	09.01 a.m. AND 09.17 p.m.	03.10 a.m. AND 02.59 p.m.
PHUKET	Very cloudy with scattered thundershowers. Easterly winds 20-35 km/hr. Wave height about 1 meter, about 2 meters offshore and more than 2 meters in thundershowers.	28	25	06.06	06.24	09.20 a.m. AND 09.39 p.m.	03.24 a.m. AND 03.20 p.m.
KRABI	Fairly widespread thundershowers and isolate heavy rain. Easterly winds 20-35 km/hr. Wave height about 1 meter, about 2 meters offshore and more than 2 meters in thundershowers.	27	24	06.03	06.22	09.39 a.m. AND 10.05 p.m.	03.39 a.m. AND 03.39 p.m.
TRANG	Fairly widespread thundershowers and isolate heavy rain. Easterly winds 20-35 km/hr. Wave height about 1 meter, about 2 meters offshore and more than 2 meters in thundershowers.	26	23	06.02	06.19	09.44 a.m. AND 10.04 p.m.	03.35 a.m. AND 03.32 p.m.
SATUN	Fairly widespread thundershowers and isolate heavy rain. Easterly winds 20-35 km/hr. Wave height about 1 meter, about 2 meters offshore and more than 2 meters in thundershowers.	26	24	06.01	06.15	09.53 a.m. AND 10.10 p.m.	03.46 a.m. AND 03.44 p.m.

TEL.: 076-327191

MR. JERASAK K. /FORECASTER

MR. WEERA S.

MR. WIROTE L.

FAX: 076-327343

MR. JERASAK K. /RECORDER

DIRECTOR OF WEATHER FORECAST DIVISION

DIRECTOR