

## ส่วนที่ ๒

### ข้อมูลทั่วไปและข้อมูลด้านการเกษตรที่สำคัญของจังหวัดอุดรดิตถ์

#### ๑. ข้อมูลทั่วไปของจังหวัดอุดรดิตถ์

##### ๑.๑ ข้อมูลด้านกายภาพของจังหวัดอุดรดิตถ์

##### ๑.๑.๑ ลักษณะทางภูมิศาสตร์

##### ๑) ที่ตั้ง ขนาดพื้นที่

อุดรดิตถ์เป็นจังหวัดหนึ่งในภาคเหนือตอนล่าง เป็นประตูขึ้นสู่ดินแดนล้านนาตะวันออก เป็นเมืองก่อนประวัติศาสตร์ ตัวเมืองเดิมชื่อ บางโพท่าอิฐ ได้รับการยกฐานะเป็นจังหวัดเมื่อ พ.ศ. ๒๔๗๖ “อุดรดิตถ์” หมายถึง เมืองท่าแห่งทิศเหนือ เป็นเมืองด่านานแม่ข่ายลับแล และเมืองถิ่นกำเนิดของวีรบุรุษ กุชาติ “พระยาพิชัยดาบหัก” ทหารเอกสมเด็จพระเจ้าตากสินมหาราช อยู่ห่างจากกรุงเทพมหานคร โดยทางรถยนต์ ๔๙๑ กิโลเมตร และโดยทางรถไฟ ๔๘๕ กิโลเมตร มีขนาดพื้นที่ ๗,๘๓๘.๕๙ ตารางกิโลเมตร หรือ ๔,๘๙๙,๑๒๐ ไร่ เป็นอันดับที่ ๑๑ ของ ๑๗ จังหวัดภาคเหนือ และอันดับที่ ๒๕ ของประเทศ

##### การใช้ที่ดิน

- (๑) พื้นที่การเกษตร ๑,๖๗๘,๖๖๓ ไร่ คิดเป็นร้อยละ ๓๔.๒๖% ของพื้นที่ทั้งหมด
- (๒) พื้นที่ชุมชน ๑๗๗,๕๕๗ ไร่ คิดเป็นร้อยละ ๓.๖๑% ของพื้นที่ทั้งหมด
- (๓) พื้นที่ป่าไม้ ๒,๗๖๙,๙๒๘ ไร่ คิดเป็นร้อยละ ๕๖.๕๕% ของพื้นที่ทั้งหมด
- (๔) พื้นที่แหล่งน้ำ ๒๑๙,๙๕๓ ไร่ หรือร้อยละ ๔.๕๐% ของพื้นที่ทั้งหมด
- (๕) พื้นที่เบ็ดเตล็ด ๕๓,๐๑๙ ไร่ หรือร้อยละ ๑.๐๘% ของพื้นที่ทั้งหมด

ข้อมูลจาก บรรยายสรุปจังหวัดอุดรดิตถ์ ปี ๒๕๖๒

##### ๒) อาณาเขต

ทิศเหนือ	ติดกับ	จังหวัดแพร่ และจังหวัดน่าน
ทิศตะวันออก	ติดกับ	จังหวัดพิษณุโลก และสาธารณรัฐประชาธิปไตยประชาชนลาว มีเขตชายแดนยาวประมาณ ๑๔๕ กิโลเมตร
ทิศใต้	ติดกับ	จังหวัดพิษณุโลก
ทิศตะวันตก	ติดกับ	จังหวัดสุโขทัย





(๓) บริเวณที่ไม่เหมาะสมสำหรับปลูกพืชไร่ทั่วไป แต่เหมาะสมสำหรับเป็นพื้นที่สำหรับเป็นทุ่งหญ้าเลี้ยงสัตว์หรือปลูกป่า ได้แก่ พื้นที่ส่วนใหญ่ของอำเภอบ้านโคก อำเภอปากท่า อำเภอน้ำปาดและบางส่วนของอำเภอเมืองอุตรดิตถ์และอำเภอลับแล จากการสำรวจดินของกองสำรวจและจำแนกดิน กรมพัฒนาที่ดินสามารถจำแนกลักษณะดิน ที่พบในพื้นที่จังหวัดอุตรดิตถ์ตามลักษณะธรณีสัณฐานและวัตถุต้นกำเนิดดิน ดังนี้

- บริเวณที่ราบน้ำท่วมถึง (flood plain) มีเนื้อที่ประมาณ ๓๖,๕๙๑ ไร่ หรือร้อยละ ๐.๗๕ ไร่ เป็นที่ราบบริเวณสองฝั่งแม่น้ำน่านและลำน้ำสาขา ซึ่งอาจเกิดน้ำท่วมทุกปีในฤดูฝน สภาพพื้นที่ราบเรียบถึงค่อนข้างราบเรียบ ความลาดชันร้อยละ ๐ - ๒ ลักษณะดินเกิดจากการทับถมของตะกอน ลำน้ำทุก ๆ ปี เป็นดินลึกลงเนื้อดินส่วนใหญ่เป็นดินร่วนปนทราย ดินร่วนถึงดินเหนียว และมีการทับถมของตะกอนลำน้ำในช่วงเวลาที่แตกต่างกัน ดินมีการระบายน้ำดีถึงเลว มีความอุดมสมบูรณ์ตามธรรมชาติปานกลาง ใช้ประโยชน์ที่ดินในการทำนา ปลูกพืชไร่ และพืชผัก ได้แก่ กลุ่มชุดดินที่ ๒๑, ๓๘ และ ๕๙

- บริเวณสันดินริมน้ำเก่า (old levee) มีเนื้อที่ประมาณ ๑๗๓,๘๑๖ ไร่ หรือร้อยละ ๓.๕๕ ไร่ เป็นบริเวณ ที่ถัดจากที่ราบน้ำท่วมถึง เกิดจากการทับถมของตะกอนลำน้ำเกิดเป็นสันดินริมฝั่งแม่น้ำ สภาพพื้นที่ราบเรียบถึงลูกคลื่นลอนลาดเล็กน้อย ความลาดชันร้อยละ ๐ - ๕ เนื้อดินเป็นพวกดินร่วนดินร่วนปนทรายแข็ง ถึงดินเหนียว เป็นดินลึกลงมาก การระบายน้ำดีถึงดีปานกลางความอุดมสมบูรณ์ตามธรรมชาติปานกลาง มีการใช้ประโยชน์ที่ดินในการปลูกพืชไร่ พืชผัก และไม้ผล ได้แก่ กลุ่มชุดดินที่ ๓๓ และ ๖๐

- บริเวณตะพักลำน้ำค่อนข้างใหม่ (semi - recent terrace) มีเนื้อที่ประมาณ ๕๐๑,๗๑๑ ไร่ หรือร้อยละ ๑๐.๒๔ เป็นบริเวณที่ถัดจากที่ราบน้ำท่วมถึงและสันดินริมน้ำเก่า เกิดจากการทับถมของตะกอน ลำน้ำที่มีอายุค่อนข้างใหม่ สภาพพื้นที่ราบเรียบถึงค่อนข้างราบเรียบ ความลาดชัน ร้อยละ ๐ - ๒ ลักษณะดินเป็นดินลึกลงมาก เนื้อดินเป็นดินร่วนปนทรายแข็ง ดินร่วนเหนียวปนทรายแข็งถึงดินเหนียวมีการระบายน้ำเลว ความอุดมสมบูรณ์ตามธรรมชาติต่ำถึงปานกลางมีการใช้ประโยชน์ที่ดินในการทำนา บางแห่งที่มีแหล่งน้ำสามารถปลูกพืชไร่ และพืชผักในฤดูแล้ง ได้แก่ กลุ่มชุดดินที่ ๑, ๒, ๓, ๔, ๕, ๖, ๗ และ ๑๕

- บริเวณตะพักลำน้ำเก่า (old alluvium terrace) มีเนื้อที่ประมาณ ๖๘๒,๓๔๖ ไร่ หรือ ร้อยละ ๑๓.๙๒ แบ่งเป็น ๒ ลักษณะ คือ

(๑) บริเวณตะพักลำน้ำระดับต่ำ (low terrace) มีเนื้อที่ ๑๙๔,๒๒๘ ไร่ หรือร้อยละ ๓.๙๖ เกิดจากการทับถมของตะกอนลำน้ำเก่า บนตะพักลำน้ำระดับต่ำ สภาพพื้นที่ราบเรียบถึงค่อนข้างราบเรียบ ความลาดชันร้อยละ ๐ - ๒ ลักษณะดินส่วนใหญ่เป็นดินลึกลงมาก มีบางแห่งที่เป็นดินตื้นปนกรวดหรือลูกรัง เนื้อดินเป็นดินร่วนปนทราย ดินร่วน ถึงดินร่วนเหนียวปนทราย มีการระบายน้ำค่อนข้างเลว ความอุดมสมบูรณ์ ตามธรรมชาติต่ำ มีการใช้ประโยชน์ที่ดิน ในการทำนา ได้แก่กลุ่มชุด ดินที่ ๑๖, ๑๗, ๑๘, ๒๒, ๒๔ และ ๒๕

(๒) บริเวณตะพักลำน้ำเก่าระดับกลางถึงสูง (middle to high terrace) มีเนื้อที่ ๔๘๘,๑๑๘ ไร่ หรือร้อยละ ๙.๙๖ เกิดจากการทับถมของตะกอนลำน้ำเก่าบนตะพักลำน้ำระดับกลางถึงสูง สภาพพื้นที่เป็นแบบค่อนข้างราบเรียบถึงลูกคลื่นลอนชัน ความลาดชันร้อยละ ๒ - ๒๐ ลักษณะดินเป็นดินตื้นถึงลึกลงมาก เนื้อดินเป็นดินร่วนปนทราย ดินร่วน ถึงดินเหนียวปนทราย มีการระบายน้ำดี ความอุดมสมบูรณ์ตามธรรมชาติต่ำ มีการใช้ประโยชน์ที่ดินในการปลูกพืชไร่ และไม้ผลต่าง ๆ บางแห่งยังคงสภาพเป็นป่าเต็งรัง ได้แก่ กลุ่มชุดดินที่ ๓๕, ๔๐, ๔๑, ๔๔, ๔๘ และ ๔๙

- บริเวณพื้นผิวที่เหลื่อค้างจากการกร่อน และที่ลาดเชิงเขา (erosion surface and foot slope) มีเนื้อที่ ๕๘๙,๗๔๒ ไร่ หรือร้อยละ ๑๒.๐๔ เป็นบริเวณที่เกิดจากการผุพังสลายตัวอยู่กับที่หรือเคลื่อนที่ไปเล็กน้อยตามแรงโน้มถ่วงของโลกของวัตถุต้นกำเนิดดิน ได้แก่ หินดินดาน หินทราย หินควอทไซต์ หินฟิลไลต์ และหินแอนดิไซท์ เป็นต้น สภาพพื้นที่เป็นแบบลูกคลื่นลอนลาดถึงเนินเขา ความลาดชันร้อยละ ๕ - ๓๕ ลักษณะดินและความอุดมสมบูรณ์ของดินขึ้นกับวัตถุต้นกำเนิดดินเป็นดินต้นถึงลึกมาก เนื้อดินเป็นดินร่วน ร่วนปนดินเหนียว ร่วนปนทราย ถึงดินเหนียว มีการระบายน้ำดี ความอุดมสมบูรณ์ตามธรรมชาติต่ำถึงปานกลาง มีการใช้ประโยชน์ที่ดิน ในการปลูกพืชไร่ และไม่ผลชนิดต่าง ๆ ได้แก่กลุ่มชุดดินที่ ๒๖, ๒๘, ๒๙, ๓๑, ๓๖, ๔๖, ๔๗, ๕๕ และ ๕๖

- บริเวณ เนินเขาและภูเขาสูงชัน (hills and mountains) มีเนื้อที่ ๒,๗๒๖,๐๒๗ ไร่ หรือร้อยละ ๕๕.๖๔ เป็นบริเวณที่มีสภาพพื้นที่สูงชัน ความลาดชันมากกว่าร้อยละ ๓๕ ประกอบด้วยดินหลายชนิดเกิดขึ้นปะปนกันยังไม่มีการสำรวจและจำแนกดิน ลักษณะและคุณสมบัติต่าง ๆ ของดิน ตลอดจนความอุดมสมบูรณ์ของดินไม่แน่นอนขึ้นกับหินที่เป็นวัตถุต้นกำเนิดดินบริเวณนั้น ๆ เป็นพื้นที่ที่ไม่เหมาะสมในการทำเกษตรใด ๆ เนื่องจากมีความลาดชันมากเกินไปเสี่ยงต่อการชะล้างพังทลายของดินอย่างรุนแรงควรสงวนไว้เป็นพื้นที่ป่าไม้ธรรมชาติ

- พื้นที่ดินหินโผล่ (rock land) มีพื้นที่ ๒๒,๙๔๖ ไร่ หรือร้อยละ ๐.๔๗

- พื้นที่แหล่งน้ำ (water land) มีเนื้อที่ ๑๖๕,๙๔๑ ไร่ หรือร้อยละ ๓.๓๙

#### ๑.๑.๒ ลักษณะภูมิอากาศ

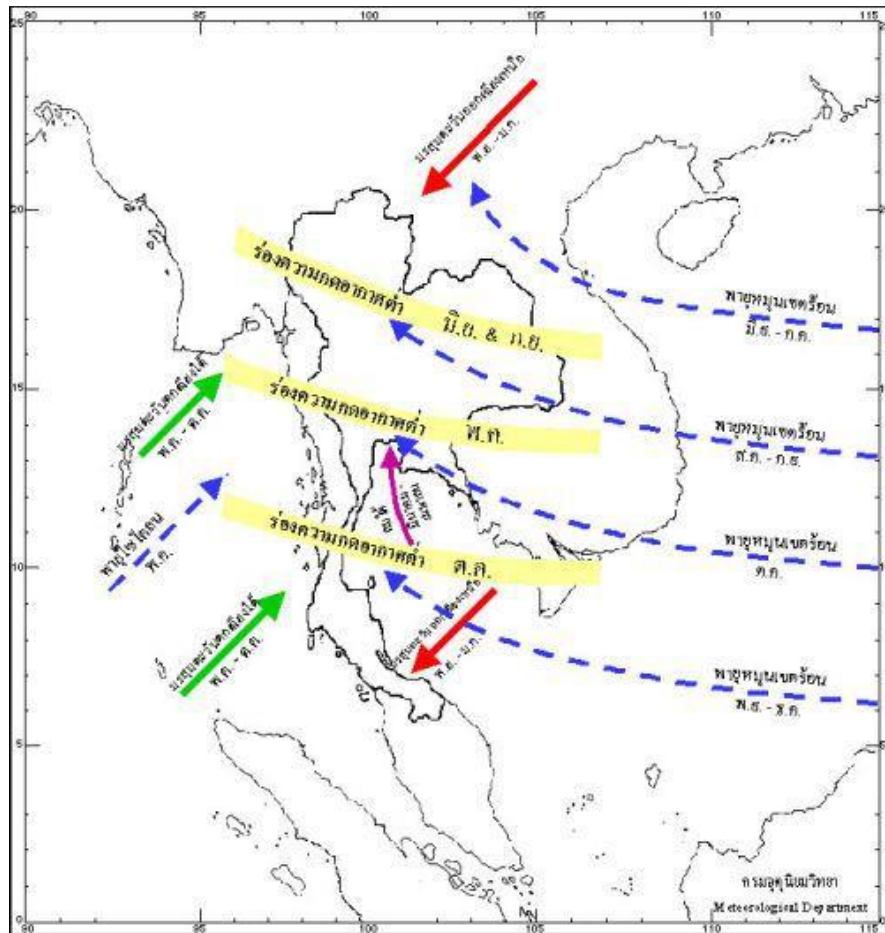
จังหวัดอุตรดิตถ์มีภูมิอากาศแบบร้อนชื้นสลับร้อนแห้งแล้ง หรือฝนเมืองร้อนเฉพาะฤดู เพราะได้รับอิทธิพลจากกระแสลมมรสุมตะวันออกเฉียงเหนือ และตะวันตกเฉียงใต้ มีความชื้น และความร้อนสูง ในฤดูร้อนอากาศจะร้อนจัด อุณหภูมิเฉลี่ย ๓๕ องศาเซลเซียส อากาศเย็นสบายในฤดูหนาวและมีฝนตกชุกในฤดูฝน

##### ๑) ฤดูกาล

**ฤดูฝน** เป็นฤดูที่เริ่มลงมือเพาะปลูกพืชเมืองร้อน จะเริ่มประมาณกลางเดือนพฤษภาคม และไปสิ้นสุดฤดูในเดือนกันยายนหรือต้นเดือนตุลาคมซึ่งเป็นช่วงฤดูฝนด้านที่ต้นลมจะได้รับปริมาณฝนมากกว่าด้านปลายลม ซึ่งฝนที่ตกอยู่นั้นเป็นลักษณะของฝนภูเขา พื้นที่หน้าเขาจะได้รับฝนมากกว่าด้านหลังเขา ฝนที่ตกเป็นฝนจากมรสุมตะวันตกเฉียงใต้ที่พัดมาจากอ่าวเบงกอลกับฝนจากพายุดีเปรสชันที่พัดจากทะเลจีนใต้

**ฤดูหนาว** เป็นฤดูของมรสุมตะวันออกเฉียงเหนือ เริ่มต้นประมาณกลางเดือนตุลาคม และสิ้นสุดประมาณเดือนกุมภาพันธ์ ฤดูหนาวในภาคเหนือมีลักษณะเห็นเด่นชัด กว่าภาคกลาง และภาคใต้ เพราะอยู่ใกล้แนวเคลื่อนที่ของอากาศหนาวเย็นที่เคลื่อนที่จากเขตความกดอากาศสูงในไซบีเรียและผ่านประเทศจีน

**ฤดูร้อน** เริ่มต้นประมาณกลางเดือนกุมภาพันธ์และไปสิ้นสุดประมาณกลางเดือนพฤษภาคม ในเดือนกุมภาพันธ์มรสุมตะวันออกเฉียงเหนือเริ่มอ่อนกำลังลง ทำให้ลมตะวันออกเฉียงใต้จากทะเลจีนใต้ มีกำลังแรงขึ้น เป็นผลให้เกิดพายุฤดูร้อนขึ้นในภาคเหนือเป็นครั้งคราว ในเดือนมีนาคมและเมษายนอุณหภูมิในภาคเหนือขึ้นสูงมาก



๒) ปริมาณน้ำฝน (ข้อมูล ๑๐ ปี)

ตารางที่ ๑ ปริมาณน้ำฝน ปี พ.ศ. ๒๕๕๒ - ๒๕๖๒

ปี (พ.ศ.)	ปริมาณน้ำฝน (มิลลิเมตร)	ปริมาณน้ำฝน	
		สูงสุด (มม.)	จำนวนวัน
๒๕๕๒	๑,๑๘๓.๓	๖๙.๑	๙๙
๒๕๕๓	๑,๑๕๖.๗	๑๑๖.๘	๑๐๓
๒๕๕๔	๒,๑๑๒.๘	๑๔๑.๖	๑๓๗
๒๕๕๕	๑,๔๗๕.๓	๘๓.๘	๑๑๙
๒๕๕๖	๑,๓๔๖.๓	๙๐.๘	๑๑๘
๒๕๕๗	๑,๓๓๗.๒	๑๐๒.๕	๑๑๑
๒๕๕๘	๙๐๓.๙	๗๐.๒	๙๑
๒๕๕๙	๑,๓๕๘.๐	๑๒๘	๔๑
๒๕๖๐	๑,๔๔๕.๔	๑๑๔.๙	๑๑๘
๒๕๖๑	๑,๔๔๗.๑	๑๒๐.๖	๑๘๐
๒๕๖๒	๑,๔๔๗.๑๐	๑๒๐.๖๐	๑๑๑

ที่มา : เว็บไซต์สำนักพัฒนาอุตุนิยมวิทยา

### ๓) อุณหภูมิ (ข้อมูล ๑๐ ปี)

ตารางที่ ๒ อุณหภูมิสูงสุด - ต่ำสุด ปี พ.ศ. ๒๕๕๒ - ๒๕๖๒

ปี (พ.ศ.)	อุณหภูมิ (°c)		
	สูงสุด	ต่ำสุด	เฉลี่ยทั้งปี
๒๕๕๒	๔๐.๒	๑๐.๙	๒๗.๕
๒๕๕๓	๔๑.๘	๑๖.๐	๒๘.๐
๒๕๕๔	๓๘.๔	๑๔.๕	๒๗.๘
๒๕๕๕	๔๑.๕	๑๕.๐	๒๘.๗
๒๕๕๖	๔๐.๐	๑๗.๐	๒๗.๓
๒๕๕๗	๔๐.๕	๑๑.๐	๒๗.๘
๒๕๕๘	๔๑.๘	๑๔.๐	๒๘.๕
๒๕๕๙	๔๓.๖	๑๐.๔	๒๘.๓
๒๕๖๐	๔๐.๐	๑๗.๑	๒๗.๖
๒๕๖๑	๔๐.๐	๑๖.๔	๒๘.๒
๒๕๖๒	๔๓.๐	๑๓.๐	๒๘.๕

ที่มา : เว็บไซต์กรมอุตุนิยมวิทยา

#### ๑.๑.๓ แหล่งน้ำธรรมชาติ แหล่งน้ำที่มีอยู่ตามธรรมชาติที่สำคัญ ดังนี้

๑) **แม่น้ำน่าน** (แม่น้ำหลัก) ต้นน้ำอยู่ที่อำเภอปัว - อำเภอท่าวังผา จังหวัดน่าน ไหลผ่านเข้ามาจังหวัดอุตรดิตถ์ที่อำเภอท่าปลา ลงมาทางใต้ของจังหวัด โดยไหลผ่านอำเภอเมืองอุตรดิตถ์, อำเภอตรอน และอำเภอพิชัยไปสู่จังหวัดพิษณุโลก รวมความยาวของแม่น้ำที่ไหลผ่านจังหวัดอุตรดิตถ์ประมาณ ๑๖๐ กิโลเมตร แม่น้ำสายนี้เปรียบเสมือนเส้นโลหิตใหญ่ของประชาชนในจังหวัด ประชาชนส่วนใหญ่อาศัยน้ำจากแม่น้ำน่านเป็นหลักในการเกษตรกรรมและการบริโภค ซึ่งกรมชลประทานได้ก่อสร้างเขื่อนสิริกิติ์ปิดกั้นแม่น้ำอำเภอท่าปลา เพื่อกักเก็บน้ำไว้ใช้ในการเกษตรกรรมและผลิตกระแสไฟฟ้า ปัจจุบันเขื่อนอยู่ในความรับผิดชอบของการไฟฟ้าฝ่ายผลิตแห่งประเทศไทย

๒) **แม่น้ำปาด** (แม่น้ำสาขา) ต้นกำเนิดของแม่น้ำปาดคือภูเขาทุ่งแล้ง ซึ่งเป็นภูเขาที่แบ่งเขตระหว่างประเทศไทยกับ สปป.ลาว ลำน้ำปาดไหลผ่านตำบลม่วงเจ็ดต้น อำเภอบ้านโคก อำเภอปากท่า และไหลผ่านอำเภอน้ำปาดไปบรรจบแม่น้ำน่าน ที่บ้านปากปาด อำเภอน้ำปาด บริเวณท้ายน้ำเขื่อนสิริกิติ์ ความยาวลำน้ำประมาณ ๑๖๐.๖๕ กิโลเมตร

๓) **คลองตรอน** (แม่น้ำสาขา) ต้นน้ำเกิดในภูเมียง ตำบลน้ำไผ่ อำเภอน้ำปาด ไหลผ่านอำเภอดรอน ลงสู่แม่น้ำน่านที่บ้านแก่ง ตำบลบ้านแก่ง อำเภอดรอน ความยาวลำน้ำประมาณ ๑๒๕.๕๐ กิโลเมตร

๔) **คลองฝาง** เกิดจากเขาขุนฝาง บ้านเหล่าป่าสา ตำบลผาจุก ไหลไปบรรจบแม่น้ำน่านที่บ้านปากฝาง ตำบลวังงาม อำเภอเมืองอุตรดิตถ์

๕) **คลองน้ำริด** ต้นน้ำเกิดจากเทือกเขาพลึง อำเภอเด่นชัย จังหวัดแพร่ ไหลผ่านบ้านปางต้นฝั้งมาบรรจบกับห้วยแม่เฉยที่ผาตั้ง แล้วไหลผ่านบ้านด่านนาขามและบ้านน้ำริด ลงสู่แม่น้ำน่านที่ตอนเหนือของมณฑลทหารบกที่ ๓๕ อำเภอเมืองอุตรดิตถ์ จังหวัดอุตรดิตถ์

๖) คลองโพ เกิดจากเทือกเขาในเขตอำเภอลับแล ไหลผ่านบ้านม่อนดินแดง ตำบลท่าเสา ไปบรรจบแม่น้ำน่านที่วัดกลางธรรมสาคร

๗) ห้วยแม่พูล - คลองแม่พร่อง ต้นน้ำเกิดจากตำบลแม่พูลไหลผ่านตำบลแม่พูล มาบรรจบคลองแม่พร่องที่ตำบลฝายหลวง แล้วไหลผ่านตำบลทุ่งยั้ง ตำบลไผ่ล้อม ลงบึงมายังเขตตอนใต้ของอำเภอลับแล ติดกับอำเภอตรอนและอำเภอพิชัย

๘) คลองละมุง เป็นคลองระบายน้ำจากบึงมายและบริเวณทุ่งสามขา กับคลองต่าง ๆ ในเขตอำเภอศรีนคร จังหวัดสุโขทัย ลงสู่คลองละมุง ไหลลงสู่แม่น้ำน่าน ที่บ้านปากคลอง ตำบลคอรุม อำเภอพิชัย ความยาวคลองละมุงประมาณ ๓๕ กิโลเมตร

ตารางที่ ๓ จำนวนแหล่งน้ำของจังหวัดอุตรดิตถ์

อำเภอ	หนอง/บึง/ (แห่ง)	ลำคลอง/ลำห้วย/ลำธาร/คูน้ำ (แห่ง)
๑. เมืองอุตรดิตถ์	๑๒	๘๓
๒. ตรอน	๓๓	๑๓
๓. ท่าปลา	๒๘	๙
๔. น้ำปาด	๑๗	-
๕. ฟากท่า	๑๙	-
๖. บ้านโคก	๑๕	-
๗. พิชัย	๔๑	๒๘
๘.ลับแล	๓๙	๑๙
๙. ทองแสนซัน	๑๖	๒๖
รวม	๒๒๐	๑๗๘

#### ๑.๑.๔ สถานีสูบน้ำด้วยไฟฟ้า

จังหวัดอุตรดิตถ์เป็นพื้นที่สำหรับการเกษตร ประชาชนมีอาชีพการเกษตร และการบริหารจัดการน้ำของจังหวัดอุตรดิตถ์ มีการบริหารจัดการอย่างเป็นระบบการจัดตั้งสถานีสูบน้ำด้วยไฟฟ้าในพื้นที่ของจังหวัดอุตรดิตถ์ มีการจัดตั้งสถานีสูบน้ำจำนวน ๑๒๐ สถานี (แห่ง) มีการจัดตั้งตามพื้นที่ ๗ อำเภอ คืออำเภอเมืองอุตรดิตถ์ อำเภอพิชัย อำเภอท่าปลา อำเภอฟากท่า อำเภอทองแสนซัน อำเภอน้ำปาด อำเภอตรอน อำเภอลับแลและอำเภอบ้านโคก ไม่มีการจัดตั้งสถานีสูบน้ำด้วยไฟฟ้า เนื่องจากไม่มีแหล่งน้ำที่สามารถรองรับการเครื่องสูบน้ำด้วยไฟฟ้าได้ จึงใช้น้ำเพื่อการเกษตรจากห้วย หนอง คลอง บึง น้ำฝนในการเกษตร

พื้นที่ติดตั้ง สถานีสูบน้ำด้วยไฟฟ้า รายอำเภอของจังหวัดอุตรดิตถ์

ลำดับที่	อำเภอ	ชื่อ อปท	จำนวนสถานี(แห่ง)
๑	เมืองอุตรดิตถ์	ทต.วังกะพี้	๓
๒		อบต.บ้านด่าน	๓
๓		อบต.หาดจิว	๕
๔		ทต.คิ่งตะเกา	๕
๕		ทต.ผาจุก	๗
๖		อบต.แสนตอ	๒
๗		ทต.หาดกรวด	๒
๘		ทต.จิวงาม	๔

ลำดับที่	อำเภอ	ชื่อ อปท	จำนวนสถานี(แห่ง)
๙		ทต.ป่าเซ่า	๑
๑๐	พิชัย	อบต.ไร่อ้อย	๘
๑๑		อบต.ในเมือง	๓
๑๒		อบต.คอรุ่ม	๔
๑๓		อบต.ท่าสัก	๖
๑๔		อบต.บ้านดารา	๗
๑๕		อบต.พญาแมน	๕
๑๖		อบต.ท่ามะเฟือง	๕
๑๗		อบต.บ้านโคก	๓
๑๘		อบต.บ้านหม้อ	๔
๑๙	ท่าปลา	อบต.ผาเลือด	๔
๒๐	พากท่า	อบต.พากท่า	๑
๒๑		อบต.สองคอน	๑
๒๒		อบต.บ้านเสี้ยว	๔
๒๓		อบต.สองห้อง	๑
๒๔	ทองแสนขัน	ทต.ทองแสนขัน	๑
๒๕		อบต.บ่อทอง	๓
๒๖		อบต.ป่าคาย	๒
๒๗		อบต.ผักขวง	๑
๒๘	น้ำปาด	อบต.เด่นเหล็ก	๓
๒๙		อบต.บ้านฝาย	๑
๓๐	ตรอน	อบต.บ้านแก่ง	๖
๓๑		อบต.หาดสองแคว	๓
๓๒		อบต.วังแดง	๘
๓๓		อบต.น้ำอ่าง	๔
<b>รวมทั้งสิ้น ๓๓ แห่ง</b>			<b>๑๒๐ สถานี</b>

ที่มา : สำนักงานส่งเสริมการปกครองท้องถิ่นจังหวัดอุดรดิตต์, มิถุนายน พ.ศ. ๒๕๖๒





**๑.๑.๕ ทรัพยากรธรรมชาติที่สำคัญและสิ่งแวดล้อม**

**๑) ทรัพยากรป่าไม้และสัตว์ป่า**

**๑.๑ ทรัพยากรป่าไม้** ทรัพยากรป่าไม้จังหวัดอุดรดิตถ์ประกอบด้วยป่าไม้หลายชนิด มีชนิดป่าไม้ประกอบด้วย ป่าเบญจพรรณ ซึ่งเป็นป่าผลัดใบพบที่ระดับความสูง ๕๐๐ - ๖๐๐ เมตร ระดับความสูงจากน้ำทะเล และป่าเต็งรังซึ่งเป็นป่าโปร่งทำให้ฝนตกตามฤดูกาลปริมาณน้ำฝนอยู่ในระดับที่เหมาะสมต่อการเจริญเติบโตของพืช ป่าดงดิบแล้ง ซึ่งมีไม้มีค่าทางเศรษฐกิจที่พบมาก คือ ไม้สัก พื้นที่ป่าจังหวัดอุดรดิตถ์ มีปกคลุมอยู่ในทุกอำเภอ แต่พื้นที่ป่าไม้ที่พบมาก คือ ในพื้นที่อำเภอน้ำปาด อำเภอปากท่า อำเภอบ้านโคก อำเภอท่าปลา อำเภอลับแล อำเภอเมืองอุดรดิตถ์ และอำเภอทองแสนขัน ส่วนในเขตอำเภอตรอน และอำเภอพิชัย มีพื้นที่ป่าไม้อยู่ส่วนหนึ่งกระจายเป็นหย่อม ๆ

**ตารางที่ ๔ เนื้อที่ป่าไม้จังหวัดอุดรดิตถ์**

ปี (พ.ศ.)	เนื้อที่ (ไร่)		ร้อยละของพื้นที่จังหวัด
	พื้นที่ป่า	พื้นที่ไม่ใช่ป่า	
๒๕๕๗	๒,๗๖๓,๒๔๘	๒,๑๓๕,๘๗๒	๕๖.๔๐
๒๕๕๘	๒,๗๖๖,๒๗๐	๒,๑๓๒,๘๕๐	๕๖.๔๖
๒๕๕๙	๒,๗๖๒,๘๔๐	๒,๑๓๖,๒๘๐	๕๖.๓๙
๒๕๖๐	๒,๗๕๙,๓๘๘	๒,๑๓๙,๗๓๒	๕๖.๓๒
๒๕๖๑	๒,๗๖๑,๕๐๖	๒,๑๓๗,๖๑๔	๕๖.๓๗

ที่มา : สำนักจัดการที่ดินป่าไม้ กรมป่าไม้,พ.ศ. ๒๕๖๒

จากตารางพบว่าจังหวัดอุดรดิตถ์มีเนื้อที่ป่าไม้ในปี พ.ศ. ๒๕๖๐ จำนวน ๒,๗๕๙,๓๘๘.๒๘ ไร่ ลดลงจากปี พ.ศ. ๒๕๕๙ ที่มีเนื้อที่ป่า จำนวน ๒,๗๖๒,๘๓๙.๖๔ ไร่ คิดเป็นร้อยละ ๐.๑๒ ของเนื้อที่ป่าที่ลดลงเมื่อจัดลำดับร้อยละของเนื้อที่ป่าไม้ของจังหวัดอุดรดิตถ์เปรียบเทียบกับจังหวัดในภาคเหนือ และในภาพรวมทั้งประเทศ พบว่า จังหวัดอุดรดิตถ์จัดอยู่ในลำดับที่ ๗ ของจังหวัดภาคเหนือ และจัดอยู่ในลำดับที่ ๘ ของประเทศ

**(๑) พื้นที่ป่าอนุรักษ์** พื้นที่ป่าอนุรักษ์เป็นพื้นที่ป่าที่รัฐได้กำหนดไว้เพื่อการอนุรักษ์ทรัพยากรธรรมชาติและสิ่งแวดล้อม ได้แก่ ดิน น้ำ ป่าไม้ พันธุ์พืช และพันธุ์สัตว์ โดยพื้นที่ป่าอนุรักษ์ในจังหวัดอุดรดิตถ์ ได้แก่ อุทยานแห่งชาติ จำนวน ๓ แห่ง วนอุทยานแห่งชาติ จำนวน ๕ แห่ง เขตรักษาพันธุ์สัตว์ป่า จำนวน ๒ แห่ง และเขตห้ามล่าสัตว์ป่า จำนวน ๒ แห่ง หน่วยควบคุมพื้นที่ที่จะประกาศเป็นเขตห้ามล่าสัตว์ป่า ๑ แห่ง

**ตารางที่ ๕ พื้นที่ป่าอนุรักษ์ในจังหวัดอุดรดิตถ์**

ลำดับ	หน่วยงาน	จังหวัด	เนื้อที่ (ไร่)	ประกาศในราชกิจจานุเบกษา
๑	อุทยานแห่งชาติลำน้ำน่าน	อุดรดิตถ์ (๖๓,๕๙๔) แพร่ (๕๖๐,๘๗๔)	๓๓๘,๔๓๒	๓๐ ก.ย. ๒๕๔๑
๒	อุทยานแห่งชาติสักใหญ่	อุดรดิตถ์	๓๒๔,๒๔๐	๔ ธ.ค. ๒๕๔๖
๓	อุทยานแห่งชาติภูสอยดาว	พิษณุโลก (๔๒,๑๗๓) อุดรดิตถ์ (๑๗๐,๖๒๕)	๑๗๐,๖๒๕	๒๘ พ.ค. ๒๕๕๑
๔	เขตรักษาพันธุ์สัตว์ป่าแม่จริม	อุดรดิตถ์	๔๑๒,๕๐๐	๒๔ ก.ย. ๒๕๔๑
๕	เขตรักษาพันธุ์สัตว์ป่าน้ำปาด	อุดรดิตถ์	๓๒๐,๑๙๗	๕ ก.ย. ๒๕๔๔
๖	เขตรักษาพันธุ์สัตว์ปาลำน้ำน่านฝั่งขวา	พิษณุโลก (๘๗,๕๐๐) อุดรดิตถ์ (๕๙,๓๗๕)	๕๙,๓๗๕	๑๑ ต.ค. ๒๕๔๓



ลำดับ	หน่วยงาน	จังหวัด	เนื้อที่ (ไร่)	ประกาศในราชกิจจานุเบกษา
๗	เขตห้ามล่าสัตว์ป่าเขาใหญ่ - เขาหน้าผาตั้ง และเขาตาพรหม	อุดรดิตถ์	๑๕,๐๐๐	๘ มี.ค. ๒๕๒๗
๘	เขตห้ามล่าสัตว์ป่าภูสันเขียว			
๙	หน่วยควบคุมพื้นที่ที่จะประกาศเป็นเขตห้ามล่าสัตว์ป่าห้วยผึ้ง-วังยาว			

ที่มา : สำนักบริหารพื้นที่อนุรักษ์ที่ ๑๑ พิษณุโลก, พ.ศ. ๒๕๖๐

(๒) พื้นที่ป่าสงวน ในปี พ.ศ. ๒๕๕๐ ข้อมูลของกรมป่าไม้ ได้ระบุพื้นที่ป่าสงวนในพื้นที่จังหวัดอุดรดิตถ์ที่มีการประกาศตั้งแต่ปี พ.ศ. ๒๕๐๒ ถึง พ.ศ. ๒๕๓๐ มีจำนวนทั้งหมด ๑๕ ป่า โดยสรุปพื้นที่ป่าเรียงตามปีประกาศได้ดังตาราง

**ตารางที่ ๖ ข้อมูลป่าสงวนแห่งชาติในจังหวัดอุดรดิตถ์**

ลำดับ	ชื่อป่า	ปีที่ประกาศ	พื้นที่ (ไร่ )
๑	ป่านาอิน ป่านายาง	๒๕๐๗	๑๑๘,๗๕๐.๐๐
๒	ป่าบึงข่าน	๒๕๐๗	๕๐.๐๐
๓	ป่าดงช้างดี	๒๕๐๙	๑๘,๒๐๐.๐๐
๔	ป่าคลองตรอนฝั่งขวา	๒๕๑๐	๓๒๓,๕๕๖.๐๐
๕	ป่าคลองตรอนฝั่งซ้าย	๒๕๑๐	๔๖๙,๑๗๕.๐๐
๖	ป่าปากห้วยฉลอง และป่าห้วยสีเสียด	๒๕๑๒	๙๔,๓๗๕.๐๐
๗	ป่าห้วยช้าง และป่าปู่เจ้า	๒๕๑๔	๑๙,๙๗๕.๐๐
๘	ป่าน้ำปาด	๒๕๑๕	๑,๓๖๒,๘๖๖.๐๐
๙	ป่าจริม	๒๕๒๑	๓๑๓,๑๒๕.๐๐
๑๐	ป่าลำน้ำน่านฝั่งขวา	๒๕๒๒	๓๖๑,๘๗๕.๐๐
๑๑	ป่านานกกก	๒๕๒๗	๒๔,๘๕๐.๐๐
๑๒	ป่าห้วยเกียงพา และป่าน้ำไคร้	๒๕๒๘	๑๑๔,๓๗๕.๐๐
๑๓	ป่าเขากระทิง	๒๕๒๙	๑๑,๘๔๔.๐๐
๑๔	ป่าพระผาง	๒๕๒๙	๑๐,๖๘๗.๗๕
๑๕	ป่าเขาใหญ่	๒๕๓๐	๕๖,๔๑๐.๐๐
รวม			๓,๓๐๐,๐๔๔.๗๕

ที่มา : ศูนย์ประสานงานจัดการทรัพยากรป่าไม้พื้นที่ (อุดรดิตถ์), กรมป่าไม้

(๓) การใช้ประโยชน์ที่ดินในเขตป่าไม้ กรมป่าไม้ ได้จำแนกประเภทการใช้ประโยชน์ที่ดินในเขตป่าไม้ในพื้นที่จังหวัดอุดรดิตถ์ไว้เป็นพื้นที่ป่าเพื่ออนุรักษ์เป็นส่วนใหญ่ สามารถสรุปได้ดังตาราง

**ตารางที่ ๗ ลักษณะการใช้ประโยชน์ที่ดินในเขตป่าไม้ในจังหวัดอุดรดิตถ์ -**

ชนิดการใช้ประโยชน์ที่ดินในเขตป่าไม้	พื้นที่ (ไร่)	ร้อยละ
๑ เขตป่าเพื่อการอนุรักษ์	๒,๖๘๒,๐๐๘.๕๐	๘๑
๒ เขตป่าเพื่อเศรษฐกิจ	๖๑๘,๐๓๖.๒๕	๑๙
รวม	๓,๓๐๐,๐๔๔.๗๕	๑๐๐

ที่มา : ศูนย์ประสานงานจัดการทรัพยากรป่าไม้พื้นที่ (อุดรดิตถ์), พ.ศ. ๒๕๕๐, กรมป่าไม้



**๒.๒) ทรัพยากรสัตว์ป่า** จังหวัดอุดรดิตรดิตถ์มีพื้นที่ที่ได้ประกาศเป็นพื้นที่เขตรักษาพันธุ์สัตว์ป่าจำนวน ๒ แห่ง เขตห้ามล่าสัตว์ป่า ๒ แห่ง ซึ่งเป็นพื้นที่ป่าไม้ที่มีความอุดมสมบูรณ์เหมาะสมที่จะเป็นที่อยู่อาศัยและแหล่งอาหารของสัตว์ป่า สำหรับสัตว์ป่าในพื้นที่จังหวัดอุดรดิตรดิตถ์มีสัตว์ป่าสงวนที่สำคัญ คือ เลียงผา ประเภทสัตว์เลี้ยงลูกด้วยนม เช่น กระตัง เสือโคร่ง เสือดาว เสือไฟ เก้ง กวาง หมูป่า วัวแดง ลิง หมี เป็นต้น ส่วนประเภทนก เช่น นกขุนทอง กาน้ำใหญ่ ไก่ฟ้า ไก่ป่า เหยี่ยว เป็นต้น ประเภทสัตว์เลื้อยคลาน ได้แก่ เต่าปูลู เต่าเหลือง เต่าเคื้อย ตะพาบน้ำ งูเหลือม งูจงอาง เป็นต้น

- **เขตรักษาพันธุ์สัตว์ป่าแม่จรม** ประกอบด้วยภูเขาสูงสลับซับซ้อน มีแนวสันเขาเป็น อาณาเขตติดต่อระหว่าง จังหวัดอุดรดิตรดิตถ์และจังหวัดน่าน มีความสูงจากระดับน้ำทะเล ตั้งแต่ ๓๕๐ เมตร จนถึง ๑,๑๐๐ เมตร เขตรักษาพันธุ์สัตว์ป่าแม่จรม มีอุณหภูมิเฉลี่ยตลอดปี ประมาณ ๒๘ องศาเซลเซียส ปริมาณน้ำฝนเฉลี่ยตลอดฤดูฝน ประมาณ ๗๐ มิลลิเมตรต่อปี เขตรักษาพันธุ์สัตว์ป่าแม่จรม มีแหล่งโบราณคดีที่เป็นที่เคารพนับถือ ได้แก่ ถ้ำพระ และถ้ำแสนหาร สัตว์ป่าที่พบร่องรอยบริเวณเขตรักษาพันธุ์ สัตว์ป่าแม่จรม ได้แก่ ช้าง หมูควาย วัวแดง เก้ง และหมาใน ส่วนที่เป็นสัตว์ปีกได้แก่ ไก่ป่า และเหยี่ยว เป็นต้น

- **เขตรักษาพันธุ์สัตว์ป่าน้ำปาด** สภาพพื้นที่โดยทั่วไปเป็นภูเขาสูงสลับซับซ้อน ต่อเนื่องกันไป วางตัวในแนวทิศตะวันออกเฉียงเหนือ สู่ทิศตะวันตกเฉียงใต้ มียอดเขาสูงที่สำคัญ ได้แก่ เขาเด่น, ภูหนองโดน, ภูหุด และภูหลวง เป็นต้น สูงจากระดับน้ำทะเลปานกลาง ๑,๐๔๑ เมตร ๑,๐๒๗ เมตร ๑,๐๔๓ เมตร และ ๑,๐๔๔ เมตร ตามลำดับ มีลำน้ำที่สำคัญ ได้แก่ ลำน้ำปาด ซึ่งถือว่าเป็นสาขาที่สำคัญสาขาหนึ่งของแม่น้ำน่าน มีต้นกำเนิดอยู่ทางทิศตะวันตกของพื้นที่ มีสาขาสำคัญ คือ ลำห้วยเทิบ, ลำน้ำสุ่ม, ห้วยทางลาว และลำน้ำพังงา เป็นต้น เนื่องจากพื้นที่มีแหล่งน้ำ แหล่งอาหาร ที่หลบภัย และโป่งดิน จึงทำให้พื้นที่เต็มไปด้วยสัตว์ป่านานาชนิดอาศัยอยู่ เช่น เลียงผา, ช้างป่า, หมูขอ, หมี, เก้ง, หมาใน, หมูป่า, กระจง, แม่น, เสือปลา, อีเห็น และลิง ฯลฯ

- **เขตรักษาพันธุ์สัตว์ปาลำน้ำน่านฝั่งขวา** พื้นที่เป็นป่าที่สมบูรณ์ติดต่อกัน เป็นผืนใหญ่ ตรงรอยต่อของจังหวัดแพร่และจังหวัดอุดรดิตรดิตถ์ มีลักษณะเป็นภูเขาสูง บางส่วนสูงชัน ตลอดทั่วพื้นที่ติดต่อกันเป็นเทือกยาว มียอดเขาสูงสุดคือ เขาพญาผ่อ หรือชาวบ้านเรียกพญาผ่อ มีระดับความสูง ๑,๔๔๗ เมตร เนื่องจากพื้นที่เป็นเนินเขาและภูเขาที่สูงชันต่อกันเป็นลูกคลื่น จะมีที่ราบแคบ ๆ ตามริมห้วยและยอดเขา ทำให้พื้นที่เกือบทั้งหมดเป็นพื้นที่ลุ่มน้ำชั้น ๑ และชั้น ๒ มียอดเขาที่สำคัญคือ ดอยผาอี้อ, เขาพญาผ่อ, ดอยห้วยน้ำออก, ดอยห้วยเกิน และดอยผาลักไก่อ เป็นต้น จึงทำให้เป็นแหล่งต้นน้ำลำธารของห้วยโปร่ง, ห้วยน้ำริด และห้วยน้ำลี ไหลผ่านอำเภอท่าปลา ลงสู่อ่างเก็บน้ำสิริกิติ์ และเป็นแหล่งอาหารสัตว์ป่าไม่ต่ำกว่า ๑๐๐ ชนิด บางชนิดมีปริมาณน้อยหรือใกล้หมดไปแล้วที่สำรวจพบ ได้แก่ ช้างป่า, กระตัง และวัวแดง เป็นต้น

## ๒) ด้านสิ่งแวดล้อม

๒.๑) **คุณภาพน้ำ** การติดตามตรวจสอบคุณภาพน้ำในพื้นที่จังหวัดอุตรดิตถ์ มีการตรวจวิเคราะห์คุณภาพน้ำผิวดินในแหล่งน้ำ ๑ แหล่ง ได้แก่ แม่น้ำน่าน จำนวน ๓ สถานี โดยสำนักงานสิ่งแวดล้อมภาคที่ ๓ ได้เก็บตัวอย่างน้ำในแม่น้ำน่าน จำนวน ๔ ครั้งต่อปี สถานีเก็บตัวอย่างคุณภาพน้ำ มีรายละเอียดดังนี้

### ตารางที่ ๘ สถานีเก็บตัวอย่างน้ำแหล่งน้ำผิวดินในพื้นที่จังหวัดอุตรดิตถ์

แหล่งน้ำ	รหัสสถานี	สถานที่เก็บตัวอย่างน้ำ	ความถี่ (ครั้ง/ปี)
แม่น้ำน่าน	NA ๐๙	สะพานพิชัย ต.ในเมือง อ.พิชัย จ.อุตรดิตถ์	๔
	NA ๑๐	สะพานพัฒนาภาคเหนือ ๑๓ อ.เมือง จ.อุตรดิตถ์	๔
	NA ๑๑	สะพานบ้านวังขอน ต.จี่งาม อ.เมือง จ.อุตรดิตถ์	๔
คลองตรอน	TRC ๐๑	สะพานคลองตรอน ต.บ้านแก่ง อ.ตรอน จ.อุตรดิตถ์	๒
	TRC ๐๒	สะพานข้ามคลองตรอน บ้านเหล่า ต.น้ำอ่าง อ.ตรอน จ.อุตรดิตถ์	๒

ตามมาตรฐานแหล่งน้ำผิวดินตามประกาศกรมควบคุมมลพิษ เรื่อง กำหนดประเภทของแหล่งน้ำในแม่น้ำน่าน ลงวันที่ ๘ กุมภาพันธ์ ๒๕๕๙ ประกาศในราชกิจจานุเบกษา เล่ม ๑๒๓ ตอนที่ ๒๗ ง วันที่ ๑๖ มีนาคม ๒๕๕๙ กำหนดให้ แม่น้ำน่านตั้งแต่บริเวณบ้านปากน้ำโพ ตำบลแควใหญ่ อำเภอเมืองจังหวัดนครสวรรค์ จนถึงแม่น้ำน่านบริเวณสะพานแม่น้ำน่าน บ้านปอน ตำบลปอน อำเภอทุ่งช้าง จังหวัดน่าน เป็นแหล่งน้ำประเภทที่ ๓ จากผลการติดตามตรวจสอบคุณภาพน้ำในแม่น้ำน่าน ในพื้นที่จังหวัดอุตรดิตถ์ รอบที่ ๒ (กุมภาพันธ์ ๒๕๖๐) เทียบกับดัชนีคุณภาพแหล่งน้ำผิวดิน (Water Quality Index , WQI) พบว่า คุณภาพน้ำอยู่ในเกณฑ์ดี

๒.๒) **คุณภาพอากาศ** จากการติดตามตรวจสอบสถานการณ์คุณภาพอากาศของสำนักงานทรัพยากรธรรมชาติและสิ่งแวดล้อมจังหวัดอุตรดิตถ์ ร่วมกับสำนักงานสิ่งแวดล้อมภาคที่ ๓ ซึ่งได้มีการเฝ้าระวังติดตามตรวจสอบคุณภาพอากาศจากสถานีตรวจคุณภาพอากาศ โดยใช้เครื่องเก็บตัวอย่างฝุ่นละอองขนาดเล็กแบบปริมาตรสูง (High-Volume) ในระหว่างวันที่ ๑๖ มีนาคม ถึง ๑๐ เมษายน ๒๕๖๐ จำนวน ๑ สถานี ณ สำนักงานทรัพยากรธรรมชาติและสิ่งแวดล้อมจังหวัดอุตรดิตถ์ โดยเก็บตัวอย่างไปวิเคราะห์จำนวน ๑๓ ตัวอย่าง พบว่า มีค่าเกินมาตรฐาน ๑๒๐ ไมโครกรัม/ลบ.ม. จำนวน ๑ วัน (วันที่ ๒๒ มีนาคม ๒๕๖๐) โดยมีค่าเท่ากับ ๑๒๔.๓๖ ไมโครกรัม/ลบ.ม. และมีค่าไม่เกินมาตรฐาน จำนวน ๑๒ วัน โดยซึ่งมีค่าอยู่ระหว่าง ๓๙.๖๙ - ๗๙.๒๘ ไมโครกรัม/ลบ.ม.

## ๑.๒ ข้อมูลด้านการปกครองของจังหวัด

### ๑.๒.๑ การแบ่งเขตการปกครอง

จังหวัดอุดรดิตถ์แบ่งพื้นที่เพื่อการบริหารราชการส่วนภูมิภาคเป็น ๙ อำเภอ ๖๗ ตำบล ๖๑๓ หมู่บ้าน โดยมีอำเภอดังนี้ อำเภอเมืองอุดรดิตถ์ อำเภอพิชัย อำเภอตรอน อำเภอลับแล อำเภอน้ำปาด อำเภอปากท่า อำเภอบ้านโคก และอำเภอทองแสนขัน

การแบ่งเขตการบริหารราชการ ๓ ระดับ คือ

๑) ส่วนราชการบริหารส่วนกลาง ที่มีสำนักงานตั้งอยู่ในส่วนภูมิภาค จำนวน ๖๐ หน่วยงาน

๒) ส่วนราชการบริหารส่วนภูมิภาค จำนวน ๓๓ หน่วยงาน

๓) ส่วนราชการบริหารส่วนท้องถิ่น จำนวน ๘๐ แห่ง ประกอบด้วย

๓.๑) องค์การบริหารส่วนจังหวัด จำนวน ๑ แห่ง

๓.๒) เทศบาลเมืองฯ จำนวน ๑ แห่ง

๓.๓) เทศบาลตำบล จำนวน ๒๕ แห่ง

๓.๔) องค์การบริหารส่วนตำบล จำนวน ๕๓ แห่ง

### ตารางที่ ๙ การแบ่งเขตการปกครองจังหวัดอุดรดิตถ์ พ.ศ. ๒๕๖๒

อำเภอ	พื้นที่ตร.กม.	ตำบล	หมู่บ้าน	เทศบาลเมือง/ตำบล	อบต.	อบจ.	ระยะทางห่างจากจังหวัด
เมืองอุดรดิตถ์ (รวม ทม./ทต./อบจ.)	๗๕๖.๔๘	๑๗	๑๕๘	๑๑	๗	๑	-
ตรอน	๓๑๔.๕	๕	๔๗	๒	๕	-	๒๒ กม.
ท่าปลา	๑,๖๘๓.๔๕	๗	๗๖	๓	๖	-	๔๐ กม.
น้ำปาด	๑,๔๕๑.๗๔	๗	๕๘	๑	๗	-	๗๒ กม.
ปากท่า	๖๓๒.๖๗	๔	๓๑	๑	๔	-	๑๑๓ กม.
บ้านโคก	๑,๐๕๖.๙๑	๔	๓๑	๑	๓	-	๑๖๕ กม.
พิชัย	๗๓๖.๖๘	๑๑	๙๘	๒	๑๑	-	๔๕ กม.
ลับแล	๔๕๑.๗๒	๘	๖๕	๔	๖	-	๘ กม.
ทองแสนขัน	๗๕๔.๔๔	๔	๔๙	๑	๔	-	๔๒ กม.
รวม ๙ อำเภอ	๗,๘๓๘.๕๙	๖๗	๖๑๓	๒๖	๕๓	๑	

ที่มา : ที่ทำการปกครองจังหวัดอุดรดิตถ์, สิงหาคม พ.ศ. ๒๕๖๒

### ๑.๒.๒ ข้อมูลประชากร

ประชากร จำนวนประชากรของจังหวัดอุดรดิตถ์ ณ ปีพ.ศ. ๒๕๖๓ มีทั้งสิ้น ๔๕๑,๘๓๘ คน เป็นชาย ๒๒๐,๗๒๘ คน หรือร้อยละ ๔๘.๘๕ หญิง ๒๓๑,๑๑๐ คน หรือร้อยละ ๕๑.๑๕ ความหนาแน่นเฉลี่ย ๕๘ คน ต่อตารางกิโลเมตร อำเภอที่มีความหนาแน่นของประชากรมากที่สุด คือ อำเภอเมืองอุดรดิตถ์ โดยมีความหนาแน่น ๑๙๕ คน ต่อตารางกิโลเมตร และอำเภอที่มีความหนาแน่นของประชากรน้อยที่สุด คือ อำเภอฟากท่า ๒๒ คน ต่อตารางกิโลเมตร ประชากรทะเบียนราษฎร เนื่องจากประชากรสำรวจเป็นประชากรที่มีชื่ออยู่ตามทะเบียนบ้านในเขตรับผิดชอบและอยู่จริง และเป็นประชากรที่มาอาศัยอยู่ในเขตรับผิดชอบแต่ทะเบียนบ้านอยู่นอกเขตรับผิดชอบส่วนประชากรทะเบียนราษฎรเป็นประชากรที่มีชื่ออยู่ในทะเบียนบ้านในเขตรับผิดชอบ ทั้งตัวอยู่จริงและตัวไม่อยู่ จึงทำให้ข้อมูลมีจำนวนแตกต่างกัน

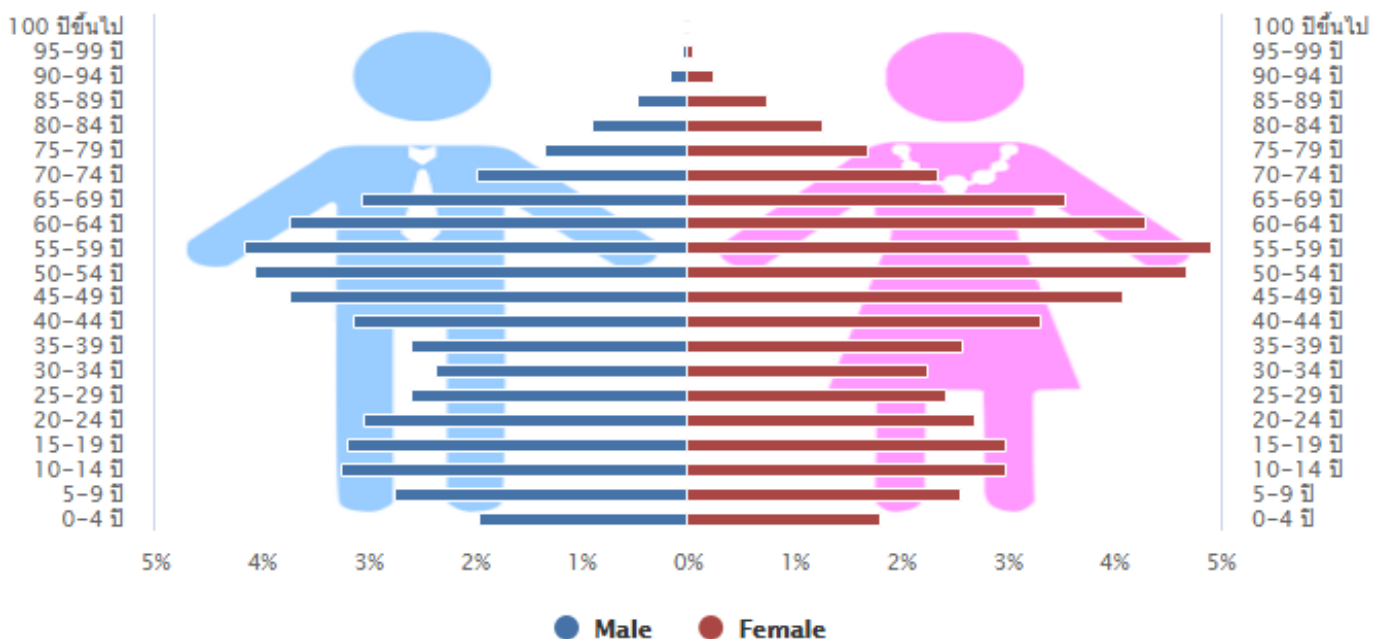
ตารางที่ ๑๐ จำนวนประชากรของจังหวัดอุดรดิตถ์ พ.ศ. ๒๕๖๓

พื้นที่	จำนวนประชากร			จำนวนหลังคาเรือน
	ชาย	หญิง	รวม	
เมืองอุดรดิตถ์	๗๑,๐๗๒	๗๖,๒๐๑	๑๔๗,๒๗๓	๕๙,๗๗๗
ตรอน	๑๖,๔๐๓	๑๗,๔๔๘	๓๓,๘๕๑	๑๑,๖๕๔
ท่าปลา	๒๑,๖๔๙	๒๑,๗๙๒	๔๓,๔๔๑	๑๔,๕๕๗
น้ำปาด	๑๘,๒๐๖	๑๘,๒๒๓	๓๖,๔๒๙	๑๓,๔๔๗
ฟากท่า	๖,๙๕๙	๗,๒๔๖	๑๔,๒๐๕	๕,๔๖๕
บ้านโคก	๗,๓๙๓	๗,๑๖๖	๑๔,๕๕๙	๖,๓๐๕
พิชัย	๓๖,๗๑๒	๓๘,๙๓๓	๗๕,๖๔๕	๒๗,๐๕๑
ทองแสนขัน	๑๕,๗๙๘	๑๕,๘๙๕	๓๑,๔๙๓	๑๑,๑๗๔
ลับแล	๒๖,๗๓๖	๒๘,๒๐๖	๕๔,๙๔๒	๒๒,๒๓๓
<b>รวม</b>	<b>๒๒๐,๗๒๘</b>	<b>๒๓๑,๑๑๐</b>	<b>๔๕๑,๘๓๘</b>	<b>๑๗๑,๖๖๓</b>

ที่มา : ที่ทำการปกครองจังหวัดอุดรดิตถ์, ๓๐ มิถุนายน พ.ศ. ๒๕๖๓

### ปิรามิดประชากร ปี 2563

Population Pyramids



### ๑.๓ ข้อมูลด้านสังคมและวัฒนธรรม

#### ๑.๓.๑ ลักษณะทางสังคม

ประชากรท้องถิ่นดั้งเดิมของจังหวัด คือ ชนพื้นถิ่นไทยสยามและไทยวน ผู้เป็นเจ้าของ ชากโครงกระดุกและเครื่องมือหินและสำริดสมัยก่อนประวัติศาสตร์ที่ค้นพบในจังหวัด ต่อมาพื้นที่ตั้งเมือง อุดรดิตถ์ เป็นทางผ่านสำคัญมาตั้งแต่สมัยอารยธรรมดองซอน ทำให้มีการเคลื่อนย้ายผู้คนมาจากที่ต่าง ๆ มากขึ้นเรื่อยมา ในสมัยทวารวดีและอาณาจักรขอมตั้งปรากฏหลักฐานเมืองโบราณที่เวียงเจ้าเงาะ จนมาในสมัย สุโขทัย ได้มีเมืองเกิดขึ้นมากมาย เช่น เมืองฝาง เมืองทุ่งยั้ง เมืองตาชูชก และเมืองพิชัย และด้วยการเป็น เส้นทางการค้าทางน้ำ ทำให้ชาวเมืองอุดรดิตถ์ในสมัยโบราณมีที่มาจากหลายเผ่าพันธุ์ แต่กลุ่มชาติพันธุ์ ที่มีวัฒนธรรมสืบเนื่องมาจนปัจจุบันคือไทยสยามจากอาณาจักรสุโขทัยที่อาศัยอยู่ในแถบอำเภอฟิชัย และ ไทยวนจากอาณาจักรล้านนา ที่อพยพจากเชียงแสนมาอาศัยอยู่ในแถบอำเภอลับแล คนสองกลุ่มนี้ตั้งถิ่นฐานขึ้น เป็นเมืองอย่างมั่นคงมาตั้งแต่สมัยสุโขทัยจนสมัยต้นกรุงรัตนโกสินทร์ ได้มีการกวาดต้อนผู้คนและการอพยพ ย้ายถิ่นฐานของกลุ่มชาติพันธุ์ล้านช้าง (ลาว) จากทั้งเมืองเวียงจันทน์และเมืองหลวงพระบางลงมาตั้งถิ่นฐานในเขต อำเภอด่างต่างๆ ของจังหวัดมากขึ้น ได้แก่ บริเวณอำเภอน้ำปาก อำเภอฟากท่า และอำเภอบ้านโคกในปัจจุบัน และได้มีชาวจีนโพ้นทะเลอพยพย้ายถิ่นฐานมาตั้งหลักแหล่งทำมาค้าขายในแถบเมืองท่ามากเป็นลำดับ จึงทำให้ เมืองอุดรดิตถ์ในปัจจุบันกลายเป็นเมืองที่มีกลุ่มชนมากถึง ๓ วัฒนธรรมที่อยู่ร่วมกันอย่างสงบสุข

#### ๑.๓.๒ การศึกษา

จังหวัดอุดรดิตถ์มีสถานศึกษารวมทั้งสิ้น ๓๑๗ แห่ง มีครู/อาจารย์ จำนวน ๔,๐๔๖ คน นักเรียน นิสิต นักศึกษา จำนวน ๗๔,๔๙๐ คน ซึ่งอัตราส่วน นักเรียน ต่อ ครู/อาจารย์ เป็น ๑๘ : ๑

ตารางที่ ๑๑ จำนวนนักเรียนนักศึกษาจำแนกตามระดับการศึกษา พ.ศ. ๒๕๖๑

จังหวัด	จำนวนนักเรียนนักศึกษาจำแนกตามระดับการศึกษา (คน)					
	ก่อนประถม	ประถมศึกษา	ม.ต้น	ม.ปลาย/ ปวช.	ปวส./อนุ/ ปริญญา	อื่นๆ
สพฐ.	๕,๗๖๕	๑๘,๕๓๔	๓,๔๔๖	๘๑	-	-
สพม.	-	-	๘,๐๕๖	๖,๒๗๘	-	-
สช.	๑,๓๖๖	๓,๓๐๓	๘๗๐	๑๖๓	-	-
การศึกษาพิเศษ	-	-	-	-	-	๓๐๒
สอศ.	-	-	-	๖,๓๒๐	๓,๘๗๓	-
สกอ.	๖๓๘	๑,๐๓๒	๑๐๕	-	๘,๓๘๗	-
กศน.	-	๖๘๘	๒,๐๒๘	๓๙๑๑	-	๙,๘๘๔
อปท.อบจ.	๑,๗๕๓	๓,๖๒๕	๑,๕๑๐	๑๔๙	-	-
อื่นๆ	๕๑	๗๘	๘๔	-	๔๔๓	-
อุดรดิตถ์ (รวม)	๙,๕๗๓	๒๗,๒๖๐	๑๖,๐๙๙	๑๖,๙๐๒	๑๒,๗๐๓	๑๐,๑๘๖

ที่มา : สำนักงานศึกษาธิการจังหวัดอุดรดิตถ์

๑.๓.๓ การศาสนา

ประชากรของจังหวัดอุตรดิตถ์ส่วนใหญ่นับถือศาสนาพุทธ ประมาณร้อยละ ๙๙.๖๖ รองลงมาคือ ศาสนาคริสต์ และอิสลาม ประมาณ ร้อยละ ๐.๓๔

ตารางที่ ๑๒ จำนวนวัด สำนักสงฆ์ โบสถ์คริสต์ มัสยิด พระภิกษุ และสามเณร เป็นรายอำเภอ พ.ศ. ๒๕๖๒

อำเภอ	วัด	สำนักสงฆ์	โบสถ์คริสต์	มัสยิด	พระภิกษุ	สามเณร
๑. เมืองอุตรดิตถ์	๘๗	๒๔	๙	๑	๓๖๐	๒๘
๒. ตรอน	๓๐	๘	-	-	๑๓๔	๑๙
๓. ท่าปลา	๓๗	๑๙	๑	-	๔๗	๑
๔. น้ำปาด	๓๓	๑๗	๒	-	๗๙	๓
๕. ฟากท่า	๒๕	๑๔	๑	-	๔๕	-
๖. บ้านโคก	๙	๖	-	-	๑๙	-
๗. พิชัย	๕๗	๑๑	-	-	๒๑๙	๒
๘. ลับแล	๔๐	๖	๒	-	๑๙๑	๓๔
๙. ทองแสนซัน	๒๗	๑๕	๔	-	๑๑๔	๒
รวม	๓๔๕	๑๒๐	๑๙	๑	๑,๒๐๘	๘๙

ที่มา : สำนักงานพระพุทธศาสนาจังหวัดอุตรดิตถ์ กันยายน ๒๕๖๒

๑.๓.๔ ด้านสาธารณสุข

ตารางที่ ๑๓ จำนวนสถานบริการสาธารณสุขของรัฐ ปี พ.ศ. ๒๕๖๑

เครือข่ายบริการสุขภาพ	รพ. (แห่ง)	เตียง (เตียง)	ระดับการพัฒนา (service plan)	รพ.สต. (แห่ง)	สสช. (แห่ง)	ศูนย์สุขภาพชุมชน : PCU (แห่ง)
๑. เมืองอุตรดิตถ์	๑	๖๒๐	A	๒๑		๒
๒. ตรอน	๑	๓๐	F๒	๖		
๓. ท่าปลา	๑	๓๐	F๒	๑๒		
๔. น้ำปาด	๑	๓๐	F๒	๑๒	๑	
๕. ฟากท่า	๑	๓๐	F๒	๔		
๖. บ้านโคก	๑	๓๐	F๒	๕	๔	
๗. พิชัย	๑	๖๐	F๒	๑๓		
๘. ลับแล	๑	๓๐	F๒	๑๑		
๙. ทองแสนซัน	๑	๓๐	F๒	๕		
๑๐. รพ.สังกัดกระทรวงกลาโหม	๑	๖๐		๐		
รวม	๑๐	๙๕๐		๘๙	๕	๒

ที่มา : กลุ่มงานพัฒนายุทธศาสตร์สาธารณสุข สำนักงานสาธารณสุขจังหวัดอุตรดิตถ์

ระดับการพัฒนา (service plan)

ระดับ A หมายถึง โรงพยาบาลศูนย์

ระดับ F๑ หมายถึง โรงพยาบาลชุมชนขนาดใหญ่ ขนาดเตียง ๙๐ - ๑๒๐ เตียง

ระดับ F๒ หมายถึง โรงพยาบาลชุมชนขนาดกลาง ขนาดเตียง ๓๐ - ๙๐ เตียง



ตารางที่ ๑๔ อัตราบุคลากรทางการแพทย์และสาธารณสุขต่อประชากร จังหวัดอุดรธานี

ลำดับ	สายงาน	จำนวนคน	อัตราส่วน : ประชากร
๑	แพทย์	๑๗๒	๑ : ๒๖๖๔
๒	ทันตแพทย์	๖๐	๑ : ๗๖๓๗
๓	เภสัชกร	๘๗	๑ : ๕๒๖๗
๔	พยาบาลวิชาชีพ/พยาบาลเทคนิค	๑,๐๙๕	๑ : ๔๑๘
๕	นักเทคนิคการแพทย์	๔๕	๑ : ๑๐,๑๘๒
๖	นักจิตวิทยา, นักจิตวิทยาคลินิก	๑๒	๑ : ๓๘,๑๘๓
๗	นักรังสีการแพทย์	๒๐	๑ : ๒๒,๙๑๐
๘	นักกายภาพบำบัด	๓๘	๑ : ๑๒,๐๕๘
๙	นักกิจกรรมบำบัด	๖	๑ : ๗๖,๓๖๖
๑๐	นักวิทยาศาสตร์การแพทย์	๔	๑ : ๑๑๔,๕๔๙
๑๑	เจ้าพนักงานวิทยาศาสตร์การแพทย์	๑๕	๑ : ๓๐,๕๔๖
๑๒	เจ้าพนักงานเภสัชกรรม	๔๗	๑ : ๙,๗๔๙
๑๓	นักวิชาการสาธารณสุข	๒๗๒	๑ : ๑,๖๘๕

ที่มา : กลุ่มงานพัฒนาทรัพยากรบุคคล สำนักงานสาธารณสุขจังหวัดอุดรธานี

ตารางที่ ๑๕ จำนวนสถานบริการสาธารณสุขของเอกชน

ลำดับ	สถานบริการสาธารณสุขของเอกชน	จำนวน (แห่ง)
๑	คลินิกแพทย์	๗๐
๒	คลินิกทันตแพทย์	๑๙
๓	คลินิกการพยาบาลและผดุงครรภ์	๑๔๑
๔	คลินิกเทคนิคการแพทย์	๘
๕	คลินิกกายภาพบำบัด	๒
๖	สถานพยาบาลการแพทย์แผนไทย	๓
๗	ร้านขายยาแผน ปัจจุบัน (ขย.๑)	๕๕
๘	ร้านขายยาแผน ปัจจุบัน (เฉพาะยาบรรจสุเสร็จ) (ขย.๒)	๒๕
๙	ร้านขายยาแผน ปัจจุบัน (เฉพาะยาบรรจสุเสร็จสำหรับสัตว์) (ขย.๓)	๑๐
๑๐	ร้านขายยาแผน โบราณ	๑๓
๑๑	สถานที่ผลิตยาแผนโบราณ	๓

ที่มา : กลุ่มงานคุ้มครองผู้บริโภค สำนักงานสาธารณสุขจังหวัดอุดรธานี

**๑.๓.๕ คุณภาพชีวิต จากความจำเป็นพื้นฐาน (จปฐ.) และข้อมูลพื้นฐาน (เขตเมือง)**

จากการจัดเก็บข้อมูลความจำเป็นพื้นฐาน (จปฐ.) ระดับจังหวัด ในปี พ.ศ. ๒๕๖๑ มีการเก็บข้อมูลครัวเรือน จำนวน ๑๑๖,๖๓๔ ครัวเรือน จาก ๙ อำเภอ ๕๘๘ หมู่บ้าน และ ๑๒๕ ชุมชน ซึ่งการสำรวจข้อมูลภาพรวมจังหวัดอุดรดิตถ์ พบว่า คนจังหวัดอุดรดิตถ์มีรายได้เฉลี่ยคนละ ๗๖,๒๒๒.๘๗ บาท ต่อปี อำเภอเมืองอุดรดิตถ์เป็นอำเภอที่คนมีรายได้เฉลี่ยต่อคนต่อปีมากที่สุด รองลงมา คือ อำเภอพิชัย, อำเภอลับแล, อำเภอตรอน, อำเภอน้ำปาด, อำเภอฟากท่า, อำเภอบ้านโคก, อำเภอทองแสนขัน และ อำเภอท่าปลา ตามลำดับผลการสำรวจข้อมูลภาพรวมจังหวัดอุดรดิตถ์ พบว่า คนจังหวัดอุดรดิตถ์มีรายจ่ายเฉลี่ยคนละ ๔๗,๐๗๙.๐๓ บาทต่อปี อำเภอพิชัย เป็นอำเภอที่มีคนมีรายจ่ายเฉลี่ยต่อคนต่อปีมากที่สุด รองลงมา คือ อำเภอเมืองอุดรดิตถ์, อำเภอตรอน, อำเภอบ้านโคก, อำเภอลับแล, อำเภอฟากท่า, อำเภอน้ำปาด, อำเภอทองแสนขัน และอำเภอท่าปลา ตามลำดับ

**ตารางที่ ๑๖ รายได้ - รายจ่ายเฉลี่ย ของคนจังหวัดอุดรดิตถ์ (บาท/ปี) พ.ศ. ๒๕๖๓**

ที่	พื้นที่	จำนวนครัวเรือน	จำนวนประชากร	รายได้เฉลี่ย (บาท/ปี)	รายจ่ายเฉลี่ย (บาท/ปี)
๑	อำเภอเมืองอุดรดิตถ์	๕๙,๗๗๗	๑๔๗,๒๗๓	๘๘,๘๐๖	๕๑,๖๐๗
๒	อำเภอลับแล	๒๒,๒๓๓	๕๔,๙๔๒	๗๖,๖๒๓	๔๓,๙๑๖
๓	อำเภอพิชัย	๒๗,๐๕๑	๗๕,๖๔๕	๘๑,๑๕๑	๕๗,๗๓๔
๔	อำเภอตรอน	๑๑,๖๕๔	๓๓,๘๕๑	๖๗,๗๓๗	๔๔,๗๘๕
๕	อำเภอบ้านโคก	๖,๓๐๕	๑๔,๕๕๙	๖๕,๕๗๙	๔๔,๗๗๗
๖	อำเภอฟากท่า	๕,๔๖๕	๑๔,๒๐๕	๖๖,๔๕๙	๓๙,๔๙๗
๗	อำเภอน้ำปาด	๑๓,๔๔๗	๓๖,๔๒๙	๖๖,๖๒๓	๓๙,๕๕๒
๘	อำเภอทองแสนขัน	๑๑,๑๗๔	๓๑,๔๙๓	๖๔,๒๕๗	๔๐,๓๕๒
๙	อำเภอท่าปลา	๑๔,๕๕๗	๔๓,๔๔๑	๖๒,๒๑๘	๓๗,๘๓๐
รวม		๑๗๑,๖๖๓	๔๕๑,๘๓๘	๗๖,๒๒๖	๔๗,๐๗๙

ที่มา : สำนักงานพัฒนาชุมชนจังหวัดอุดรดิตถ์

**ตารางที่ ๑๗ ระดับความสุขเฉลี่ยของจังหวัดอุดรดิตถ์**

อำเภอ	ระดับความสุขเฉลี่ย	อันดับ
เมืองอุดรดิตถ์	๘.๓๙	๖
พิชัย	๘.๕๒	๕
ลับแล	๘.๗๙	๒
ตรอน	๘.๘๖	๑
น้ำปาด	๘.๖๒	๔
บ้านโคก	๗.๑๔	๙
ฟากท่า	๘.๖๘	๓
ท่าปลา	๘.๐๖	๘
ทองแสนขัน	๘.๓๔	๗

ที่มา : สำนักงานพัฒนาชุมชนจังหวัดอุดรดิตถ์



## ๑.๔ ข้อมูลโครงสร้างพื้นฐานและสาธารณูปโภค

๑.๔.๑ การคมนาคมขนส่ง (ที่มาข้อมูล : สำนักงานทางหลวงชนบทจังหวัดอุดรดิตถ์, แขวงทางหลวงอุดรดิตถ์ที่ ๑, แขวงทางหลวงอุดรดิตถ์ที่ ๒)

๑) ทางบก จังหวัดอุดรดิตถ์มีโครงข่ายถนนที่สามารถติดต่อกับจังหวัดต่าง ๆ ในภาคเหนือ ภาคกลาง และภาคตะวันออกเฉียงเหนือได้อย่างสะดวกทั้งทางรถยนต์และทางรถไฟ มีทางหลวงแผ่นดิน ๒ สาย (สายหมายเลข ๑๑ และสายหมายเลข ๑๐๒) ทางหลวงจังหวัด ๓๐ สาย โดยเมื่อพิจารณาเส้นทางรถโดยสารประจำทางระหว่างชุมชนต่าง ๆ ภายในจังหวัดกับจังหวัดอื่น ๆ มีจำนวนรวมกว่า ๕๐ สาย ประกอบด้วย เส้นทางเดินรถ ในชุมชนเมืองอุดรดิตถ์ เส้นทางเดินรถระหว่างจังหวัดต่าง ๆ ในภาคเหนือ ภาคกลาง และภาคตะวันออกเฉียงเหนือที่ผ่านจังหวัดอุดรดิตถ์ และเส้นทางเดินรถภายในจังหวัด ซึ่งส่วนใหญ่จะเป็นเส้นทางระหว่างเทศบาลเมืองอุดรดิตถ์ กับอำเภอ ตำบล หมู่บ้านในเขตจังหวัด ชุมชนที่มีรถโดยสารประจำทางผ่านมากที่สุด คือ เทศบาลเมืองอุดรดิตถ์ รองมาคือ เทศบาลตำบลในเมือง เทศบาลตำบลวังกะพือ เทศบาลตำบลทุ่งยั้ง เทศบาลตำบลศรีพนมมาศ และเทศบาลตำบลหัวดง โดยมีเทศบาลเมืองอุดรดิตถ์เป็นศูนย์กลางการคมนาคมระหว่างภาคเหนือและการคมนาคมภายในจังหวัด เป็นจุดที่มีการหยุดพักของรถโดยสารระหว่างทางจำนวนมาก

๒) ทางรถไฟ มีเส้นทางรถไฟสายเหนือจากกรุงเทพมหานครถึงจังหวัดเชียงใหม่ ผ่านเมืองอุดรดิตถ์ และมีเส้นทางแยกจากสถานีบ้านดารา ในเขตอำเภอพิชัย ไปยังสถานีสวรรคโลก อำเภอสวรรคโลก จังหวัดสุโขทัย ในเขตจังหวัดอุดรดิตถ์มีเส้นทางรถไฟผ่าน ๓ อำเภอ คือ อำเภอพิชัย อำเภอตรอน และอำเภอเมืองอุดรดิตถ์ มีสถานีรถไฟ รวม ๑๒ สถานี สถานีที่สำคัญมากที่สุด ๒ สถานี คือ สถานีศิลาอาสน์ และสถานีอุดรดิตถ์ ตั้งอยู่ในเขต อำเภอเมืองอุดรดิตถ์ จัดเป็นสถานีรถไฟที่สำคัญของเส้นทางเดินรถสายเหนือ เพราะเป็น จุดขนส่ง สินค้าขนาดใหญ่และผู้โดยสารจำนวนมาก รวมทั้งเป็นจุดเติมน้ำมัน เชื้อเพลิงและสับเปลี่ยนเจ้าหน้าที่ผู้ปฏิบัติงาน

### ๑.๔.๒ ไฟฟ้า

จำนวนผู้ใช้ไฟฟ้าของจังหวัดอุดรดิตถ์ในปี พ.ศ. ๒๕๕๘ มีจำนวน ๑๕๓,๐๔๓ ราย เพิ่มขึ้นจากปี พ.ศ. ๒๕๕๗ จำนวน ๓,๘๙๔ ราย คิดเป็นร้อยละที่เพิ่มขึ้นเท่ากับ ๒.๖๑ และมีการจำหน่ายกระแสไฟฟารวม ๔๘๒,๙๐๐ ล้านกิโลวัตต์/ชั่วโมง อำเภอเมืองอุดรดิตถ์มีผู้ใช้ไฟฟ้ามากที่สุด รองลงมาคือ อำเภอพิชัย อำเภอตรอน และอำเภอท่าปลา ตามลำดับ อำเภอที่มีจำนวนผู้ใช้ไฟฟ้าน้อยที่สุดคือ อำเภอบ้านโคก

การจำหน่ายกระแสไฟฟารวมอยู่ที่ ๔๘๒,๙๐๐,๖๕๓ ล้านกิโลวัตต์/ชั่วโมง จำแนกเป็นการจำหน่ายกระแสไฟฟ้าให้ที่อยู่อาศัย ๒๐๔,๓๙๖,๕๕๗ ล้านกิโลวัตต์/ชั่วโมง สถานธุรกิจและอุตสาหกรรม ๒๐๑,๓๖๑,๓๔๗ ล้านกิโลวัตต์/ชั่วโมง สถานที่ราชการและสาธารณะ ๗๒,๓๐๑,๑๓๒ ล้านกิโลวัตต์/ชั่วโมง และอื่นๆ ๔,๘๔๑,๖๑๘ ล้านกิโลวัตต์/ชั่วโมง

### ๑.๔.๓ ข้อมูลด้านการกักกันของจังหวัด (โปรดทำเครื่องหมาย )

มีด่าน  ตรวจพืช ที่ตั้ง ด่านตรวจพืชภูคุดูอุดรดิตถ์ จุดผ่านแดนด่านภูคุดู (ช่องภูคุดู - สปป.ลาว) ต.ม่วงเจ็ดต้น อ.บ้านโคก จ.อุดรดิตถ์ มีห้องปฏิบัติการตรวจเบื้องต้น  ไม่มี  มี ที่ตั้งสถานกักกันพืช  ไม่มี  มี

ปศุสัตว์ ที่ตั้ง ด่านกักสัตว์อุดรดิตถ์ (ช่องภูคุดู - สปป.ลาว) ที่ตั้งเลขที่ ๑๘๕ ม.๒ ต.ม่วงเจ็ดต้น อ.บ้านโคก จ.อุดรดิตถ์ มีห้องปฏิบัติการตรวจเบื้องต้น  ไม่มี  มี ที่ตั้งด่านกักกันสัตว์  ไม่มี  มี

**๑.๔.๔ ข้อมูลโครงสร้างพื้นฐานและสาธารณูปโภคอื่นๆ ที่เกี่ยวข้อง**

๑) การประปา ข้อมูลของการประปาส่วนภูมิภาค จังหวัดอุตรดิตถ์มีการใช้น้ำประปามีแนวโน้มเพิ่มขึ้นในปี พ.ศ. ๒๕๕๘ เป็น ๓,๒๔๘ ราย จาก ๒,๐๕๘ ราย ในปี พ.ศ. ๒๕๕๗ และมีปริมาณน้ำผลิตเพิ่มขึ้นจาก ๕๘,๑๐๒ ลบ.ม. ในปี พ.ศ. ๒๕๕๗ เป็น ๕๘,๘๕๐ ลบ.ม. ในปี พ.ศ. ๒๕๕๘

**ตารางที่ ๑๘ ข้อมูลการประปาจังหวัดอุตรดิตถ์ ระหว่างปี พ.ศ. ๒๕๕๔ - ๒๕๕๘**

ปี พ.ศ.	จำนวนผู้ใช้น้ำทั้งหมด (ราย)	กำลังการผลิตที่ใช้งาน (ลบ.ม./วัน)	ปริมาณน้ำผลิต (ลบ.ม.)	ปริมาณน้ำผลิตจ่าย (ลบ.ม.)	ปริมาณน้ำที่จำหน่ายแก่ผู้ใช้ (ลบ.ม.)
๒๕๕๔	๒,๗๗๖	๒,๘๘๐	๖๒,๑๒๕	๔๙,๐๒๖	๖๔,๖๖๕
๒๕๕๕	๒,๘๙๐	๒,๘๘๐	๕๗,๒๙๙	๔๔,๕๘๕	๕๙,๕๙๙
๒๕๕๖	๒,๙๗๐	๒,๘๘๐	๕๓,๔๙๗	๔๒,๕๑๙	๕๓,๙๓๙
๒๕๕๗	๓,๐๕๘	๒,๘๘๐	๕๙,๘๔๕	๕๘,๑๐๒	๕๖,๓๐๘
๒๕๕๘	๓,๒๔๘	๒,๘๘๐	๖๐,๓๐๐	๕๘,๘๕๐	๕๖,๗๔๖

ที่มา : การประปาส่วนภูมิภาค สาขาอุตรดิตถ์

๒) เทคโนโลยีสารสนเทศและการสื่อสาร จากการสำรวจของสำนักงานสถิติแห่งชาติ จังหวัดอุตรดิตถ์มีจำนวนครัวเรือนที่มีเครื่องมือเทคโนโลยีสารสนเทศและการสื่อสาร ได้แก่ โทรศัพท์ มีจำนวน ๑๑,๕๗๖ ครัวเรือน ไม่มีจำนวน ๑๓๑,๙๗๓ ครัวเรือน โทรสาร มีจำนวน ๑๔๘ ครัวเรือน ไม่มีจำนวน ๑๑,๔๒๘ ครัวเรือน คอมพิวเตอร์ มีจำนวน ๔๒,๔๑๔ ครัวเรือน ไม่มีจำนวน ๑๐๑,๑๓๕ ครัวเรือน การเชื่อมต่ออินเทอร์เน็ต มีจำนวน ๕๗,๗๘๑ ครัวเรือน ไม่มีจำนวน ๘๕,๗๖๘ ครัวเรือน

ในปี พ.ศ. ๒๕๕๘ ประชากรที่มีอายุ ๖ ปีขึ้นไป มีการใช้คอมพิวเตอร์ จำนวน ๑๑๗,๕๘๑ ราย คิดเป็นร้อยละ ๒๘.๖ โดยมีสัดส่วนคนไม่ใช้คอมพิวเตอร์ ร้อยละ ๗๑.๔ มีการใช้อินเทอร์เน็ต จำนวน ๑๒๓,๐๑๕ ราย คิดเป็นร้อยละ ๓๐ และมีการใช้งานโทรศัพท์มือถือ จำนวน ๓๐๙,๒๙๕ ราย คิดเป็นร้อยละ ๗๕.๔

**ตารางที่ ๑๙ ประชากรอายุ ๖ ปีขึ้นไป จำแนกตามการใช้คอมพิวเตอร์ อินเทอร์เน็ต และโทรศัพท์มือถือ**

การใช้เทคโนโลยีสารสนเทศและการสื่อสาร	จำนวน			ร้อยละ		
	๒๕๕๖	๒๕๕๗	๒๕๕๘	๒๕๕๖	๒๕๕๗	๒๕๕๘
การใช้คอมพิวเตอร์	๔๖๐,๙๔๖	๔๑๐,๓๗๘	๔๑๐,๔๕๙	๑๐๐	๑๐๐	๑๐๐
	๑๓๕,๖๑๑	๑๓๒,๐๑๙	๑๑๗,๕๘๑	๒๙.๔	๓๒.๒	๒๘.๖
การใช้อินเทอร์เน็ต	๔๖๐,๙๔๖	๔๑๐,๓๗๘	๔๑๐,๔๕๙	๑๐๐	๑๐๐	๑๐๐
	๑๐๕,๔๓๗	๑๑๓,๒๘๕	๑๒๓,๐๑๕	๒๒.๙	๒๗.๖	๓๐
การมีโทรศัพท์มือถือ	๔๖๐,๙๔๖	๔๑๐,๓๗๘	๔๑๐,๔๕๙	๑๐๐	๑๐๐	๑๐๐
	๓๓๙,๗๖๑	๓๐๔,๕๖๑	๓๐๙,๒๙๕	๗๓.๗	๗๔.๒	๗๕.๔
	๑๒๑,๑๘๕	๑๐๕,๘๑๗	๑๐๑,๑๖๔	๒๖.๓	๒๕.๘	๒๔.๖

ที่มา : สำนักงานสถิติแห่งชาติ

## ๑.๕ ข้อมูลด้านเศรษฐกิจของจังหวัดอุดรธานี

### ๑.๕.๑ สภาพเศรษฐกิจโดยทั่วไป (ที่มา : สำนักงานคลังจังหวัดอุดรธานี)

โครงสร้างเศรษฐกิจจังหวัดอุดรธานี ประกอบด้วย ภาคการเกษตรเป็นหลัก ร้อยละ ๓๑ รองลงมาคือ ภาคอุตสาหกรรมร้อยละ ๑๕, ภาคการค้าร้อยละ ๑๑, ภาคการศึกษาร้อยละ ๙, ภาคการบริหารราชการร้อยละ ๘, ภาคการเงินร้อยละ ๗ และภาคบริการอื่น ๆ ร้อยละ ๑๙ โดยโครงสร้างหลักแบ่งได้ดังนี้

รายได้เฉลี่ยประชากรต่อหัว : ในปี ๒๕๖๐ รายได้เฉลี่ยประชากรต่อหัวจังหวัดอุดรธานี เท่ากับ ๘๗,๙๘๒ บาท เป็นอันดับที่ ๑๐ ของ ๑๗ จังหวัดภาคเหนือและเป็นอันดับที่ ๕๒ ของประเทศ ค่าเฉลี่ย ๕ ปี ของรายได้ต่อหัวเท่ากับ ๘๑,๖๐๗ บาท

: รายได้เฉลี่ยประชากรทั้งประเทศต่อหัวในปี ๒๕๖๐ เท่ากับ ๒๒๘,๓๙๘ บาท เฉลี่ยภาคเหนือ ๑๐๓,๗๖๐ บาท

: จังหวัดอุดรธานี ต่ำกว่าค่าเฉลี่ยของประเทศ ๑๔๐,๔๑๖ บาท ต่ำกว่าค่าเฉลี่ยของภาคเหนือ ๑๕,๗๗๘ บาท

ผลิตภัณฑ์มวลรวม (GPP) ในปี ๒๕๖๐ ทั้งหมดเท่ากับ ๓๘,๑๐๖ ล้านบาท/เป็นอันดับที่ ๑๒ ของ ๑๗ จังหวัดภาคเหนือ : อันดับที่ ๕๙ ของประเทศ แบ่งเป็น

#### ๑) โครงสร้างภาคเกษตร

๑.๑) ด้านการเพาะปลูก เป็นโครงสร้างหลักร้อยละ ๗๙ ได้แก่ ข้าวเป็นผลผลิตหลักร้อยละ ๓๙ รองลงมาคือ ทุเรียนร้อยละ ๑๐, ลองกองร้อยละ ๕, ข้าวโพดร้อยละ ๔, อ้อยร้อยละ ๔, มะขามหวานร้อยละ ๔, มะม่วงร้อยละ ๓, มะม่วงหิมพานต์ร้อยละ ๓, สับปะรดร้อยละ ๓, หอมแดงร้อยละ ๑, มันสำปะหลังร้อยละ ๑ และอื่นๆ ร้อยละ ๒

๑.๒) ด้านปศุสัตว์ร้อยละ ๑๔ ได้แก่ สุกรร้อยละ ๕, ไข่ไก่ร้อยละ ๓, ไก่ร้อยละ ๒, ไข่เป็ดร้อยละ ๑, กระบือร้อยละ ๑, โคร้อยละ ๑ และอื่นๆ ร้อยละ ๑

๑.๓) ด้านอื่นๆ ร้อยละ ๗ ได้แก่ ด้านบริการทางการเกษตรร้อยละ ๕ และ ป่าไม้ ร้อยละ ๒

#### ๒) โครงสร้างภาคอุตสาหกรรม

๒.๑) อุตสาหกรรมอาหารและเครื่องดื่ม เป็นโครงสร้างหลักร้อยละ ๘๖ ได้แก่ การผลิตน้ำตาลจากอ้อยเป็นการผลิตหลักร้อยละ ๕๗, เครื่องดื่มแอลกอฮอล์ (โรงกลั่นสุรา) ร้อยละ ๑๓, โรงสีข้าวร้อยละ ๑๓, น้ำแข็งร้อยละ ๑ และอื่นๆ ร้อยละ ๒

๒.๒) ผลิตภัณฑ์ OTOP ร้อยละ ๖

๒.๓) การผลิตอื่นๆ ร้อยละ ๘ (คอนกรีตร้อยละ ๕, ผลิตภัณฑ์ไม้ร้อยละ ๑, เครื่องเรือนร้อยละ ๑ และอื่นๆ ร้อยละ ๑)

(ที่มา : ข้อมูล GPP เฉลี่ยปี ๒๕๕๔ - ๒๕๕๘ รายสาขาการผลิตข้อมูลจาก GPP แบบ Bottom-up)

**๑.๔.๒ ผลผลิตมวลรวมของจังหวัดอุดรดิตถ์ (GPP) (ที่มา : สำนักงานคลังจังหวัดอุดรดิตถ์)**  
**ภาวะเศรษฐกิจของจังหวัดขึ้นกับภาคเกษตร ภาคอุตสาหกรรม และการขายส่ง การขายปลีก**  
**เป็นสำคัญตามลำดับ**

- **รายได้เฉลี่ยประชากรต่อหัว :** ในปี ๒๕๖๐ รายได้เฉลี่ยประชากรต่อหัวจังหวัดอุดรดิตถ์ เท่ากับ ๘๗,๙๘๒ บาท เป็นอันดับที่ ๑๐ ของ ๑๗ จังหวัดภาคเหนือและเป็นอันดับที่ ๕๒ ของประเทศ ค่าเฉลี่ย ๕ ปีของรายได้ต่อหัวเท่ากับ ๘๑,๖๐๗ บาท
- : รายได้เฉลี่ยประชากรทั้งประเทศต่อหัวในปี ๒๕๖๐ เท่ากับ ๒๒๘,๓๙๘ บาท เฉลี่ยภาคเหนือ ๑๐๓,๗๖๐ บาท
- : จังหวัดอุดรดิตถ์ ต่ำกว่าค่าเฉลี่ยของประเทศ ๑๔๐,๔๑๖ บาท ต่ำกว่าค่าเฉลี่ยของภาคเหนือ ๑๕,๗๗๘ บาท
- **ผลผลิตมวลรวม (GPP) ในปี ๒๕๖๐** ทั้งหมดเท่ากับ ๓๘,๑๐๖ ล้านบาท/เป็นอันดับที่ ๑๒ ของ ๑๗ จังหวัดภาคเหนือ : อันดับที่ ๕๙ ของประเทศ แบ่งเป็น

**ตารางที่ ๒๐ ผลผลิตมวลรวมของจังหวัดอุดรดิตถ์ (GPP) พ.ศ. ๒๕๕๘ - ๒๕๖๑**

สาขาการผลิต	ผลผลิตมวลรวมจังหวัด (ล้านบาท)					โครงสร้าง
	ปี ๒๕๕๖	ปี ๒๕๕๗	ปี ๒๕๕๘	ปี ๒๕๕๙	ปี ๒๕๖๐	
เกษตรกรรม การป่าไม้ และการประมง	๑๓,๗๒๓	๑๑,๓๒๓	๘,๖๘๖	๗,๖๘๗	๑๐,๕๔๙	๒๗.๗
การทำเหมืองแร่และเหมืองหิน	๓๓๕	๓๕๔	๓๔๙	๕๓๔	๕๓๑	๑.๖
การผลิต	๕,๕๕๖	๕,๕๐๖	๔,๕๕๙	๖,๒๔๓	๕,๗๙๐	๑๕.๒
ไฟฟ้า ก๊าซ ไอน้ำ และระบบปรับอากาศ	๘๑๐	๘๓๙	๘๘๙	๘๔๓	๘๖๒	๒.๓
การจัดหน้า การจัดการ และการบำบัดน้ำเสีย ของเสีย และสิ่งปฏิกูล	๑๘	๒๗	๓๒	๔๒	๖๖	๐.๒
การก่อสร้าง	๑,๖๘๗	๑,๖๕๒	๑,๖๐๓	๑,๘๑๕	๑,๘๘๖	๔.๙
การขายส่งและการขายปลีก การซ่อมยานยนต์และจักรยานยนต์	๓,๘๕๒	๓,๗๒๖	๓,๖๒๖	๓,๙๘๑	๔,๘๒๒	๑๒.๗
การขนส่งและสถานที่เก็บสินค้า	๔๑๗	๔๕๕	๔๘๙	๕๒๔	๖๐๘	๑.๖
ที่พักแรมและบริการด้านอาหาร	๔๙	๕๔	๖๕	๘๒	๘๗	๐.๒
ข้อมูลข่าวสารและการสื่อสาร	๓๐๔	๒๘๖	๓๓๐	๒๓๙	๒๖๓	๐.๗
กิจกรรมทางการเงินและการประกันภัย	๒,๐๙๒	๒,๔๐๐	๒,๖๘๒	๓,๐๓๔	๓,๑๕๓	๘.๓
กิจกรรมอสังหาริมทรัพย์	๑,๖๘๕	๑,๔๔๙	๑,๖๔๘	๑,๕๕๘	๑,๗๑๕	๔.๕
กิจกรรมทางวิชาชีพ วิทยาศาสตร์ และเทคนิค	๒	๒	๒	๕	๘	๐.๐
กิจกรรมการบริหารและการบริการสนับสนุน	๔๔	๔๗	๕๑	๕๗	๕๙	๐.๒
การบริหารราชการ การป้องกันประเทศ และการประกันสังคมภาคบังคับ	๓,๐๕๑	๒,๔๑๒	๒,๓๗๐	๒,๔๔๒	๒,๕๑๓	๖.๖
การศึกษา	๓,๑๑๓	๓,๓๖๙	๓,๓๙๔	๓,๔๑๓	๓,๔๖๔	๙.๑
กิจกรรมด้านสุขภาพและงานสังคมสงเคราะห์	๙๒๖	๑,๐๒๓	๑,๐๗๖	๑,๑๓๕	๑,๒๔๒	๓.๓
ศิลปะ ความบันเทิง และนันทนาการ	๗๙	๗๙	๗๘	๙๘	๑๑๖	๐.๓
กิจกรรมบริการด้านอื่นๆ	๒๗๙	๒๘๓	๒๙๗	๓๐๒	๓๑๓	๐.๘
<b>ผลผลิตมวลรวมจังหวัด</b>	<b>๓๘,๐๐๒</b>	<b>๓๕,๒๗๘</b>	<b>๓๒,๑๒๖</b>	<b>๓๔,๐๔๔</b>	<b>๓๘,๑๐๖</b>	<b>๑๐๐.๐</b>
ประชากร (พันคน)	๔๓๗	๔๓๖	๔๓๕	๔๓๔	๔๓๓	
<b>รายได้ต่อหัว (บาท/คน/ปี)</b>	<b>๘๖,๙๗๘</b>	<b>๘๐,๘๗๓</b>	<b>๗๓,๘๑๗</b>	<b>๗๘,๓๘๖</b>	<b>๘๗,๙๘๒</b>	

ที่มา : สำนักงานคลังจังหวัดอุดรดิตถ์

**เศรษฐกิจจังหวัดอุตรดิตถ์ปี ๒๕๖๓**

**เศรษฐกิจจังหวัดอุตรดิตถ์ในปี ๒๕๖๓ คาดว่าจะขยายตัวร้อยละ ๓.๐ หรือในช่วงร้อยละ ๒.๕ - ๓.๕** โดยภาคการผลิตคาดว่าจะขยายตัวร้อยละ ๓.๐ (หรือร้อยละ ๒.๕ - ๓.๕) ซึ่งจะขับเคลื่อนโดยการผลิตภาคอุตสาหกรรมที่คาดว่าจะขยายตัวร้อยละ ๔.๓ (หรือร้อยละ ๓.๘ - ๔.๘) ตามการขยายตัวของการผลิตสุรากลั่นและอุตสาหกรรมก่อสร้างที่ขยายตัวจากการก่อสร้างภาครัฐ สำหรับภาคบริการคาดว่าจะสามารถขยายตัวได้เช่นกันโดยคาดว่าจะขยายตัวร้อยละ ๓.๐ (หรือร้อยละ ๒.๕ - ๓.๕) ซึ่งขับเคลื่อนโดยบริการทางการแพทย์ การศึกษาและภาคการเงินการธนาคาร สำหรับภาคเกษตรคาดว่าจะขยายตัวได้อย่างจำกัดที่ร้อยละ ๑.๖ (หรือร้อยละ ๑.๑ - ๒.๑) โดยคาดว่าปริมาณน้ำอาจไม่เพียงพอในการเพาะปลูกพืชหลัก ประกอบกับราคาสินค้าเกษตรยังคงผันผวนตามตลาดโลก ภาคการใช้จ่ายปี ๒๕๖๓ คาดว่าจะขยายตัวร้อยละ ๔.๓ (หรือร้อยละ ๓.๘ - ๔.๘) ประกอบด้วย การขยายตัวของบริการร้อยละ ๒.๐ (หรือร้อยละ ๑.๕ - ๒.๕) โดยคาดว่าจะฟื้นตัวได้เล็กน้อยจากอันติสของมาตรการกระตุ้นการใช้จ่ายที่คาดว่าจะมีขึ้นอย่างต่อเนื่อง ส่วนการลงทุนของภาคธุรกิจคาดว่าจะขยายตัวร้อยละ ๓.๐ (หรือร้อยละ ๒.๕ - ๓.๕) จากปัจจัยสนับสนุนจากโครงการก่อสร้างของภาครัฐในจังหวัด ส่วนการใช้จ่ายภาครัฐคาดว่าจะขยายตัวร้อยละ ๖.๓ (หรือร้อยละ ๕.๘ - ๖.๘) จากโครงการก่อสร้างของภาครัฐในจังหวัด การค้าชายแดนคาดว่าจะเติบโตร้อยละ ๑๐.๐ (หรือร้อยละ ๙.๕ - ๑๐.๕) จากการขยายตัวอย่างต่อเนื่องของการส่งออกน้ำมันเชื้อเพลิงและสินค้าอุปโภคบริโภค สำหรับอัตราเงินเฟ้อของจังหวัดในปี ๒๕๖๓ คาดว่าจะอยู่ที่ร้อยละ ๑.๐ (หรือร้อยละ ๐.๕ - ๑.๕) ตามแนวโน้มราคาน้ำมันของตลาดโลก (ที่มา : รายงานประมาณการเศรษฐกิจจังหวัดอุตรดิตถ์ สำนักงานคลังจังหวัดอุตรดิตถ์ ข้อมูล ณ มีนาคม ๒๕๖๒)

**สรุปผลการประมาณการเศรษฐกิจจังหวัดอุตรดิตถ์ปี ๒๕๖๒ - ๒๕๖๓ (ณ เดือนกันยายน ๒๕๖๒)**

	๒๕๕๙	๒๕๖๐	๒๕๖๑E	๒๕๖๒F			๒๕๖๓F		
				MIN	AVG	MAX	MIN	AVG	MAX
ผลการประมาณการ (ร้อยละต่อปี)									
๑) อัตราการขยายตัวของเศรษฐกิจ	๐.๙	๑๒.๕	๒.๙	๑.๘	๒.๓	๒.๘	๒.๕	๓.๐	๓.๕
๒) อัตราการขยายตัวของภาคเกษตรกรรม	-๑๗.๖	๒๔.๓	๕.๓	๔.๖	๕.๑	๕.๖	๑.๑	๑.๖	๒.๑
๓) อัตราการขยายตัวของภาคอุตสาหกรรม	๓.๗	๑๐.๓	-๑.๔	๘.๕	๙.๐	๙.๕	๓.๘	๔.๓	๔.๘
๔) อัตราการขยายตัวของภาคบริการ	-๒.๓	๙.๙	๓.๒	๑.๖	๒.๑	๒.๖	๒.๕	๓.๐	๓.๕
๕) อัตราการขยายตัวของบริการภาคเอกชน	-๑.๔	๑๒.๙	๓.๗	-๐.๔	๐.๑	๐.๖	๑.๕	๒.๐	๒.๕
๖) อัตราการขยายตัวของการลงทุนภาคเอกชน	๕.๒	๔.๖	-๑.๐	๓.๙	๔.๔	๔.๙	๒.๕	๓.๐	๓.๕
๗) อัตราการขยายตัวของการใช้จ่ายภาครัฐ	๑๓.๙	๑๓.๕	๖.๔	๑๔.๒	๑๔.๗	๑๕.๒	๕.๘	๖.๓	๖.๘
๘) อัตราการขยายตัวของการค้าชายแดน	๕๙.๔	๙๐.๕	-๔๔.๔	๑๙.๕	๒๐.๐	๒๐.๕	๙.๕	๑๐.๐	๑๐.๕
๙) อัตราการขยายตัวของรายได้เกษตรกร	-๑๔.๒	๑๔.๓	-๑๓.๖	๑.๐	๒.๐	๓.๐	-๔.๐	-๓.๐	-๒.๐
๑๐) อัตราเงินเฟ้อ	๑.๖	๐.๖	๐.๔	๐.๐	๐.๕	๑.๐	๐.๕	๑.๐	๑.๕
๑๑) จำนวนผู้มีงานทำ	-๑.๗	-๑.๗	๑.๗	๐.๔	๐.๕	๐.๖	๐.๕	๐.๖	๐.๗
๑) ด้านอุปทาน (การผลิต)	-๒.๓	๑๐.๐	๓.๑	๑.๗	๒.๒	๒.๗	๒.๕	๓.๐	๓.๕
๒) ด้านอุปสงค์ (การใช้จ่าย)	๙.๐	๑๖.๘	-๕.๔	๖.๘	๗.๓	๗.๘	๓.๘	๔.๓	๔.๘

E = Estimate : การประมาณการ

F = Forecast : การพยากรณ์

สรุปสมมุติฐานการประมาณการเศรษฐกิจจังหวัดอุดรดิตถ์ปี ๒๕๖๒ - ๒๕๖๓ (ณ เดือนกันยายน ๒๕๖๒)

	๒๕๕๙	๒๕๖๐	๒๕๖๑E	๒๕๖๒F			๒๕๖๓F		
				MIN	AVG	MAX	MIN	AVG	MAX
<b>สมมุติฐานหลัก (ร้อยละต่อปี)</b>									
๑) ปริมาณข้าว	๑.๘	๓๙.๘	-๑๐.๕	๙.๕	๑๐.๐	๑๐.๕	-๕.๕	-๕.๐	-๔.๕
๒) ปริมาณอ้อย	-๒๙.๙	๓๓.๔	๓๒.๕	๔.๕	๕.๐	๕.๕	-๕.๕	-๕.๐	-๔.๕
๓) ปริมาณข้าวโพดเลี้ยงสัตว์	๑๙.๑	๔.๔	-๔๑.๖	๑๔.๕	๑๕.๐	๑๕.๕	๙.๕	๑๐.๐	๑๐.๕
๔) ปริมาณสับปะรด	-๑๕.๑	๔,๕๖๑.๑	-๑๖.๔	-๕.๕	-๕.๐	-๔.๕	๔.๕	๕.๐	๕.๕
๕) ปริมาณมันสำปะหลัง	๗.๑	-๙.๘	-๔๐.๗	๙.๕	๑๐.๐	๑๐.๕	๔.๕	๕.๐	๕.๕
๖) ปริมาณหอมแดง	๑๐๗.๕	๔๒.๕	-๒๙.๑	๑.๕	๒.๐	๒.๕	๒.๕	๓.๐	๓.๕
๗) ปริมาณกระเทียม	-๖๓.๕	-๑๒.๓	-๔๙.๖	๔.๕	๕.๐	๕.๕	๔.๕	๕.๐	๕.๕
๘) ปริมาณโคเนื้อ	-๗๔.๖	-๓๔.๒	-๔๒.๓	๔.๕	๕.๐	๕.๕	๔.๕	๕.๐	๕.๕
๙) ปริมาณสุกร	๔๗.๓	๒๕.๒	-๕.๐	-๕.๕	-๕.๐	-๔.๕	๔.๕	๕.๐	๕.๕
๑๐) ปริมาณปลาทั้งหมด	-๒๒.๗	-๒.๙	๑๒.๐	๔.๕	๕.๐	๕.๕	๔.๕	๕.๐	๕.๕
๑๑) ทูเรียน	-๒๗.๖	๖๐.๐	๕.๐	๔.๕	๕.๐	๕.๕	๔.๕	๕.๐	๕.๕
๑๒) ถองกอก	-๑๓.๖	-๓๐.๐	๒๐.๐	๙.๕	๑๐.๐	๑๐.๕	๔.๕	๕.๐	๕.๕
๑๓) จำนวนโรงงานอุตสาหกรรม	๕.๑	๕.๘	๓.๒	๓.๐	๓.๕	๔.๐	๑.๕	๒.๐	๒.๕
๑๔) ทุนจดทะเบียนโรงงานอุตสาหกรรม	๒.๘	-๒.๕	๑๔.๗	๓.๙	๔.๔	๔.๙	๑.๕	๒.๐	๒.๕
๑๕) จำนวนแรงงานภาคอุตสาหกรรม	๒.๕	๓.๖	๒.๙	๐.๗	๑.๒	๑.๗	๔.๕	๕.๐	๕.๕
๑๖) การใช้ไฟฟ้าอุตสาหกรรม	-๗.๘	๑๗.๒	๑๒.๗	๒.๕	๓.๐	๓.๕	๔.๕	๕.๐	๕.๕
๑๗) ภาษีสรรพสามิตการผลิตอุตสาหกรรม	๑.๙	๑๐.๕	-๑๒.๖	๙.๕	๑๐.๐	๑๐.๕	๑.๗	๒.๒	๒.๗
๑๘) รายได้จากการผลิตสินค้า OTOP	๑๘.๐	๒๐.๙	๓๖.๙	๖.๕	๗.๐	๗.๕	๔.๕	๕.๐	๕.๕
๑๙) ปริมาณผลผลิตรวม	-๑๒.๖	-๒๓.๐	๘.๔	-๓.๕	-๓.๐	-๒.๕	๒.๕	๓.๐	๓.๕
๒๐) ปริมาณการผลิตกระแสไฟฟ้า	-๒๔.๗	๖๕.๐	๖๙.๗	-๑๐.๕	-๑๐.๐	-๙.๕	-๕.๕	-๕.๐	-๔.๕
๒๑) ปริมาณผลิตน้ำประปา	๕.๔	-๓.๗	๒.๐	๙.๕	๑๐.๐	๑๐.๕	๔.๕	๕.๐	๕.๕
๒๒) ภาษีมูลค่าเพิ่มหมวดโรงแรมภัตตาคาร	๙.๒	๒.๗	-๑๖.๕	-๓.๕	-๓.๐	-๒.๕	๑.๕	๒.๐	๒.๕
๒๓) จำนวนนักท่องเที่ยว	-๘.๙	-๔.๙	-๑๐.๓	-๒.๕	-๒.๐	-๑.๕	-๑.๕	-๑.๐	-๐.๕
๒๔) รายได้ของผู้ประกอบการค้าส่งค้าปลีก	๐.๔	๖.๑	-๘.๓	-๕.๕	-๕.๐	-๔.๕	๒.๕	๓.๐	๓.๕
๒๕) การใช้ไฟฟ้าภาคธุรกิจ	๑.๘	๑.๘	๑.๐	๙.๕	๑๐.๐	๑๐.๕	๔.๕	๕.๐	๕.๕
๒๖) พื้นที่อนุญาตก่อสร้าง	๘๒.๐	-๔๑.๙	๔๐.๙	-๒.๕	-๒.๐	-๑.๕	-๓.๕	-๓.๐	-๒.๕
๒๗) ปริมาณสินเชื่อ	๒.๓	๓.๖	-๒.๓	๙.๕	๑๐.๐	๑๐.๕	๒.๕	๓.๐	๓.๕
๒๘) บริหารราชการ	-๑.๐	๓.๐	๓.๐	๒.๕	๓.๐	๓.๕	๒.๕	๓.๐	๓.๕
๒๙) การศึกษา	-๒.๔	๑๐.๐	๓.๒	๑.๕	๒.๐	๒.๕	๒.๕	๓.๐	๓.๕
๓๐) จำนวนผู้ป่วยนอก	๘.๐	-๒.๓	๘.๑	๒.๕	๓.๐	๓.๕	๓.๐	๓.๕	๔.๐
๓๑) ภาษีมูลค่าเพิ่มหมวดค้าส่งค้าปลีก	๐.๔	๖.๑	-๘.๓	-๕.๕	-๕.๐	-๔.๕	๑.๕	๒.๐	๒.๕
๓๒) จำนวนรถยนต์นั่งจดทะเบียนใหม่	-๐.๙	๑๒.๕	๖.๔	๐.๕	๑.๐	๑.๕	๑.๕	๒.๐	๒.๕
๓๓) จำนวนรถจักรยานยนต์จดทะเบียนใหม่	-๕.๗	๑๘.๓	-๑๐.๔	-๕.๕	-๕.๐	-๔.๕	๑.๕	๒.๐	๒.๕
๓๔) ปริมาณการใช้ไฟฟ้าของครัวเรือน	๕.๑	-๐.๒	๑.๔	๙.๕	๑๐.๐	๑๐.๕	๔.๕	๕.๐	๕.๕
๓๕) จำนวนธุรกิจจดทะเบียนใหม่	-๓.๗	๕๑.๙	-๒๑.๕	-๑๐.๕	-๑๐.๐	-๙.๕	๒.๕	๓.๐	๓.๕
๓๖) ทุนจดทะเบียนธุรกิจจดทะเบียนใหม่	-๔๓.๕	๙๗.๔	-๒๓.๘	-๑๐.๕	-๑๐.๐	-๙.๕	๒.๕	๓.๐	๓.๕
๓๗) รถบรรทุกจดทะเบียนใหม่	๑๑.๕	-๑๔.๓	-๑๘.๕	๔.๕	๕.๐	๕.๕	๔.๕	๕.๐	๕.๕
๓๘) รถยนต์เพื่อการพาณิชย์จดทะเบียนใหม่	-๑๕.๕	๔.๖	-๓.๙	๔.๕	๕.๐	๕.๕	๑.๕	๒.๐	๒.๕
๓๙) สินเชื่อเพื่อการลงทุน	๒.๓	๓.๖	-๒.๓	๔.๕	๕.๐	๕.๕	๒.๕	๓.๐	๓.๕
๔๐) การค้าชายแดน	๕๙.๔	๙๐.๕	-๔๔.๔	๑๙.๕	๒๐.๐	๒๐.๕	๙.๕	๑๐.๐	๑๐.๕

<b>สมมุติฐานด้านนโยบาย</b>									
๔๑) รายจ่ายประจำ (ล้านบาท)	๗,๐๒๘	๙,๔๖๔	๙,๕๖๘	๑๐,๔๗๗	๑๐,๕๒๕	๑๐,๕๗๓	๑๐,๙๙๙	๑๑,๐๕๒	๑๑,๑๐๔
(ร้อยละต่อปี)	๑๗.๒	๓๔.๗	๑.๑	๙.๕	๑๐.๐	๑๐.๕	๔.๕	๕.๐	๕.๕
๔๒) รายจ่ายลงทุน (ล้านบาท)	๔,๐๖๗	๒,๗๙๐	๓,๕๘๘	๔,๖๔๗	๔,๖๖๔	๔,๖๘๒	๕,๑๐๘	๕,๑๓๑	๕,๑๕๔
(ร้อยละต่อปี)	๗.๖	-๓๑.๔	๒๘.๖	๒๙.๕	๓๐.๐	๓๐.๕	๙.๕	๑๐.๐	๑๐.๕

E = Estimate : การประมาณการ

F = Forecast : การพยากรณ์

ที่มา : สำนักงานคลังจังหวัดอุดรดิตถ์, มีนาคม พ.ศ. ๒๕๖๒



## ๑.๖ ข้อมูลด้านอื่นๆ ที่เกี่ยวข้อง

### ๑.๖.๑ การท่องเที่ยว

การท่องเที่ยวของจังหวัดอุดรดิตรดิถ์ในไตรมาสที่ ๓ ปี พ.ศ. ๒๕๖๐ มีผู้เยี่ยมเยือนจำนวน ๒๓๒,๘๕๐ คน ส่วนใหญ่เป็นผู้เยี่ยมเยือนชาวไทย และเป็นนักท่องเที่ยวมากกว่านักท่องเที่ยวเมื่อเปรียบเทียบกับปีที่ผ่านมาขยายตัวร้อยละ ๒.๔๗ จากการเพิ่มขึ้นของสถานพักแรมและห้องพัก รวมทั้งนักท่องเที่ยวและนักท่องเที่ยวทั้งชาวไทยและชาวต่างประเทศ โดยผู้เยี่ยมเยือนมีค่าใช้จ่ายเฉลี่ยคนละ ๑,๒๓๗.๐๙ บาท/วัน ก่อให้เกิดรายได้แก่จังหวัดจำนวน ๔๖๗.๕๕ ล้านบาท ซึ่งเมื่อเปรียบเทียบกับปีที่ผ่านมาขยายตัวร้อยละ ๔.๖๙ โดยมีสินค้าท่องเที่ยวและบริการ รายละเอียดดังนี้

#### ๑) สินค้าท่องเที่ยวของจังหวัดอุดรดิตรดิถ์

##### ๑.๑) แหล่งท่องเที่ยว

(๑) ลับแล “เมืองเขาเล่าว่า...เขตห้ามพุดโกหก” ภายใต้แคมเปญปีท่องเที่ยววิถีไทยเพื่อส่งเสริมการเดินทางท่องเที่ยวของนักท่องเที่ยวในประเทศ “เขาเล่าว่า...” ถือเป็นโครงการไฮไลท์ในการกระตุ้นการท่องเที่ยวจากการสร้างเรื่องราวจากความเชื่อให้แหล่งท่องเที่ยวต่างๆ เพื่อสร้างกระแสให้คนไทยเที่ยวในประเทศ กระตุ้นให้คนอยากเดินทางท่องเที่ยวสักครั้งในชีวิต ซึ่งได้รับกระแสตอบรับอย่างดีจากนักท่องเที่ยว ประกอบกับอำเภอลับแลเป็นเมืองท่องเที่ยวทางวัฒนธรรมที่มีเสน่ห์ มีอาหารพื้นบ้านเลิศรส และมีอัตลักษณ์มีทุเรียนหลง - หลิน ลับแล ทุเรียนพันธุ์ประจำถิ่นที่มีรสชาติอร่อยคุณภาพดีพันธุ์หนึ่งของประเทศไทย

(๒) อุทยานแห่งชาติภูสอยดาว เป็นที่ตั้งของยอดเขาที่สูงเป็นอันดับ ๔ ของประเทศ ความสูงชันที่ทำให้นักท่องเที่ยวให้เดินทางมาเป็นผู้พิชิตลานสอยดาว ลานสนสามใบทามกลางผืนป่าธรรมชาติที่มีความสมบูรณ์สวยงาม มีทุ่งดอกไม้สีม่วงหรือดอกหงอนนาค และดอกไม้ป่าสวยๆ ให้ชมมากมาย เป็นที่กล่าวขานถึงป่าผืนธรรมชาติที่สวยงามที่สุด ดุจดั่งสวรรค์กลางดิน มีพื้นที่ครอบคลุมป่าสงวนแห่งชาติป่าน้ำปาด ซึ่งอยู่ในพื้นที่สองจังหวัด คือ พิชณุโลก และอุดรดิตรดิถ์ และเป็นที่ตั้งของน้ำตก ภูสอยดาว น้ำตกขนาดกลางมี ๕ ชั้น ภูสอยดาว สกาวเดือน เหมือนฝัน วรรณิการ์ และสุภาภรณ์ แต่ละชั้นมีเส้นทางเดินให้ลัดเลาะชื่นชมความงดงามได้ครบทุกแห่ง

(๓) อนุสาวรีย์พระยาพิชัยดาบหัก วัด พิพิธภณัถ์ ปูชนียสถาน โบราณวัตถุ ในเขตอำเภอเมืองอุดรดิตรดิถ์

(๔) งานประเพณีอัฐมีบูชา/งานประเพณีไหลแพไฟ/งานย้อนรำลึกเส้นประวัติศาสตร์รัชกาลที่ ๕/งานนมัสการพระแท่นศิลาอาสน์/งานพระยาพิชัยดาบหักและงานกาชาดจังหวัดอุดรดิตรดิถ์/งานมหัศจรรย์ทุเรียนหลง - หลินลับแล/งานเทศกาลกลางสาด - ลองกองหวานอุดรดิตรดิถ์

(๕) การท่องเที่ยวชายแดนด่านภูถู่ ซึ่งได้รับการยกระดับจากจุดผ่อนปรนชั่วคราวภูถู่ เป็นจุดผ่านแดนถาวร มีการลงทุนพัฒนาด้านโครงสร้างพื้นฐานและสิ่งอำนวยความสะดวก ส่งผลให้เกิดการเดินทางท่องเที่ยวเชื่อมโยงระหว่างจังหวัดอุดรดิตรดิถ์ - แขวงไชยบุรี สปป.ลาว และมีการสำรวจเส้นทางท่องเที่ยว ๓ ประเทศ ได้แก่ เมียวดี สหภาพเมียนมาร์-อุดรดิตรดิถ์-แขวงไชยบุรี สปป.ลาว ซึ่งได้รับการตอบรับจากผู้ประกอบการด้านการท่องเที่ยว และนำไปวางแผนส่งเสริมการตลาดในโอกาสอันใกล้

๑.๒) งานประเพณี/งานเทศกาล

ตารางที่ ๒๑ งานประเพณี/งานเทศกาลของจังหวัดอุดรดิตถ์

ที่	ประเพณี	วัน/เดือน/ปี	สถานที่จัดงาน
๑	ประเพณีแห่ผีตลิ่ง วันออกพรรษา	ทุกวันขึ้น ๑๕ ค่ำ เดือน ๑๑ ประมาณเดือนตุลาคม - พฤศจิกายน	อ.ท่าปลา
๒	งานย้อนรอยรำลึกเส้นทางประวัติศาสตร์รัชกาลที่ ๕	๒๒ ตุลาคม	วัดหาดสองแคว อ.ตรอน
๓	ประเพณีตักบาตรเทโวโรหณะ	เทศกาลออกพรรษาประมาณ เดือนตุลาคม	วัดท่าถนน อำเภอเมือง และวัดดอยสวรรค์ (เขาไก่เขี่ย) อ.ตรอน จังหวัดอุดรดิตถ์
๔	ประเพณีลอยกระทง สู่ความรุ่งเรืองเมืองอุดรดิตถ์	วันเพ็ญ เดือน ๑๒ หรือ วันขึ้น ๑๕ ค่ำเดือน ๑๒ ประมาณเดือนพฤศจิกายน	ลานอเนกประสงค์ริม่าน อ.เมืองอุดรดิตถ์
๕	ประเพณีไหลแพไฟ เฉลิมพระเกียรติพระบาท สมเด็จพระเจ้าอยู่หัว	๓ - ๕ ธันวาคม	ทำน้ำต๋าบลงวังแดง ถึง ทำน้ำวัดหาดสอง แคว อ.ตรอน
๖	มหรหรรรม ๘ วิถีของดีอำเภอลับแล	๒๖ - ๒๘ ธันวาคม	พิพิธภัณฑสถานเมืองลับแล อ.ลับแล
๗	งานบุญปราสาทข้าว	๒๙ ธันวาคม - ๑ มกราคม	วัดห้วยลึก ต.บ้านเสี้ยว อ.ฟากท่า
๘	ประเพณีบุญกองข้าวใหญ่	มกราคม	สนามกีฬาภูเวียง อ.บ้านโคก
๙	งานพระยาพิชัยดาบหักและ งานกาชาดจังหวัดอุดรดิตถ์	๗ - ๑๖ มกราคม	สนามกีฬาพระยาพิชัยดาบหัก อ.เมืองอุดรดิตถ์
๑๐	งานนมัสการหลวงพ่โตและ ของดีเมืองพิชัย	กุมภาพันธ์	วัดหน้าพระธาตุ อ.พิชัย
๑๑	เทศกาลอุดรดิตถ์ดีดีเยี่ยม	ช่วงเทศกาลวันวาเลนไทน์เดือน กุมภาพันธ์	สวนสาธารณะริมน้ำ่าน อ.เมืองอุดรดิตถ์
๑๒	ประเพณีนมัสการพระแท่นศิลาอาสน์	ขึ้น ๘ - ๑๕ ค่ำ เดือน ๓ เดือนกุมภาพันธ์ - มีนาคม	วัดพระแท่นศิลาอาสน์ พระอารามหลวง อ.ลับแล
๑๓	งานพญาปาด เทศกาลหอมกระเทียม และของดีอำเภอน้ำปาด	๑๘ - ๒๐ มีนาคม	อ.น้ำปาด
๑๔	งานไหว้ครูมวยสายพระยาพิชัยและ สายท่าเสา	พลุหัดข่างขึ้นสูงสุด เดือน ๔ ประมาณเดือนมีนาคม	วัดใหญ่ท่าเสา อ.เมืองอุดรดิตถ์
๑๕	งานสืบสานวัฒนธรรมผ้าทอพื้นบ้าน และของดีอำเภอฟากท่า	ประมาณเดือนมีนาคม - เมษายน	อ.ฟากท่า
๑๖	ประเพณีสงกรานต์น้ำอ่างและ สงกรานต์เมืองลับแล	๑๓ - ๑๘ เมษายน	ต.น้ำอ่าง อ.ตรอน ต.ศรีพนมมาศ อ.ลับแล
๑๗	งานบวงสรวงเจ้าพ่อเหล็กน้ำพี้	เมษายน	พิพิธภัณฑสถานบ้านเหล็กน้ำพี้/ ศาลเจ้าพ่อเหล็กน้ำพี้ อ.ทองแสนขัน
๑๘	ประเพณีตักบาตรโบสถ์	เมษายน	วัดพระฝาง อ.เมืองอุดรดิตถ์
๑๙	งานสู่ขวัญผลไม้	พฤษภาคม	ต.แม่พลู อ.ลับแล
๒๐	ประเพณีแห่หน้าขึ้นโฮง	ขึ้น ๑๓ ค่ำ เดือน ๖ ประมาณเดือน พฤษภาคม - มิถุนายน	เชิงดอยม่อนอารักษ์ อ.ลับแล
๒๑	ประเพณีอัฐมีบูชา	ขึ้น ๑๕ - แรม ๘ ค่ำ เดือน ๖ ประมาณเดือนพฤษภาคม	วัดพระบรมธาตุทุ่งยั้ง อ.ลับแล



ที่	ประเพณี	วัน/เดือน/ปี	สถานที่จัดงาน
๒๒	งานสลากภัตทุเรียน	มิถุนายน	วัดศรีอุทุมพรคุณารักษ์ อ.ลับแล
๒๓	งานเทศกาลทุเรียนและผลไม้เมืองลับแล (มหัศจรรย์ทุเรียนหลง - หลินเมืองลับแล)	กรกฎาคม	ตลาดกลางผลไม้ เทศบาลตำบลห้วยดง อ.ลับแล
๒๔	ประเพณีค้ำปูยา	สิงหาคม	วัดใหม่เชียงแสน อ.ลับแล
๒๕	เทศกาลกลางสาดลองกองหวานอุดรดิตถ์	กันยายน	สนามกีฬาพระยาพิชัยดาบหัก อ.เมืองอุดรดิตถ์

## ๒) การบริการด้านการท่องเที่ยวของจังหวัดอุดรดิตถ์

จากการสำรวจข้อมูลบริการด้านที่พักของศูนย์วิจัยการตลาดด้านการท่องเที่ยวแห่งประเทศไทยพบว่า มีที่พักประเภทโรงแรมทั้งสิ้น ๔๕ แห่ง จำนวน ๒,๘๖๖ ห้อง รีสอร์ท/บังกะโล ๓๗ แห่ง จำนวน ๕๗๔ ห้อง เกสต์เฮ้าส์ ๔ แห่ง จำนวน ๔๐ ห้อง เซอร์วิสอพาร์ทเมนท์ ๓ แห่ง จำนวน ๘๓ ห้อง อพาร์ทเมนท์/แมนชั่น ๑๔ แห่ง จำนวน ๔๔๐ ห้อง แพท์ท่องเที่ยวจำนวน ๘ แพ จำนวน ๔๓ ห้อง โฮมสเตย์/เรือนพักแรม ๙ แห่ง ๘๙ ห้อง บ้านพักอุทยานแห่งชาติ ๔ แห่ง จำนวน ๖๙๕ ห้อง บ้านพักรับรอง ๑ แห่ง จำนวน ๕๗ ห้อง มีผู้ประกอบการนำเที่ยว จำนวน ๘ ราย

### ๑.๖.๒ การค้าชายแดน

จังหวัดอุดรดิตถ์ มีชายแดนติดต่อกับแขวงไชยะบุรี สปป.ลาว ๒ อำเภอ คือ อำเภอบ้านโคก และอำเภอน้ำปาด ระยะทางแนวชายแดน ประมาณ ๑๔๕ กิโลเมตร โดยติดกับ ๔ เมือง ของแขวงไชยะบุรี คือ เมืองปากลาย เมืองทุ่งมีไซ เมืองบ่อแตน และเมืองแก่นท้าว มีช่องทางแดนที่สำคัญ ๔ แห่ง คือ

๑) **จุดผ่านแดนถาวรภูตู๋** ตั้งอยู่บริเวณหมู่ที่ ๒ ตำบลม่วงเจ็ดต้น อำเภอบ้านโคก จังหวัดอุดรดิตถ์ โดยได้รับการประกาศจากกระทรวงมหาดไทยให้เป็นจุดผ่านแดนถาวรภูตู๋ในวันที่ ๓ พฤษภาคม ๒๕๕๖ โดยให้มีผลตั้งแต่วันที่ ๑๙ พฤษภาคม ๒๕๕๖ เป็นต้นไป ซึ่งจุดผ่านแดนถาวรภูตู๋ ตั้งอยู่ตรงข้ามกับด่านท้องถิ่นบ้านผาแก้ว เมืองปากลาย แขวงไชยะบุรี สปป.ลาว **ซึ่งขณะนี้ได้เปิดเป็นด่านสากลพหุคูณเมืองปากลายแล้วตั้งแต่วันที่ ๘ กุมภาพันธ์ ๒๕๕๘ เป็นต้นมา** ซึ่งด่านแห่งนี้ได้รับการสนับสนุนจากสำนักงานคณะกรรมการความร่วมมือพัฒนาเศรษฐกิจกับประเทศเพื่อนบ้าน (องค์การมหาชน) กระทรวงการคลัง หรือ สพพ. หรือ NEDA เมื่อปี พ.ศ. ๒๕๕๕ ได้ให้เงินกู้ดอกเบี้ยต่ำให้แขวงไชยะบุรี ก่อสร้างเส้นทางจากเส้นชายแดนไทย - ลาวไปยังเมืองปากลาย ระยะทาง ๓๒ กิโลเมตร และก่อสร้างด่านสากลบ้านผาแก้ว เมืองปากลาย ในวงเงินจำนวน ๗๑๘ ล้านบาท (เมืองปากลาย ห่างจากจุดผ่านแดนถาวรภูตู๋ ประมาณ ๓๒ กิโลเมตร เมืองปากลายมีประชากรจำนวน ๕๙,๕๐๐ คน) ในอดีตมีตลาดนัดทุกวันเสาร์อยู่ในความดูแลขององค์การบริหารส่วนตำบลม่วงเจ็ดต้น หลังจากที่ให้มีประกาศกระทรวง มหาดไทยให้เป็นจุดผ่านแดนถาวรภูตู๋แล้วจะทำการค้าชายทุกวัน จังหวัดอุดรดิตถ์ได้มอบหมายให้องค์การบริหารส่วนตำบลม่วงเจ็ดต้นและอำเภอบ้านโคกเป็นผู้ดูแลรักษา

๒) **จุดผ่อนปรนการค้า ช่องห้วยต่าง** อยู่ห่างจากจุดผ่านแดนภูตู๋ ประมาณ ๒๐ กิโลเมตร ตั้งอยู่หมู่ที่ ๗ ตำบลบ้านโคก อำเภอบ้านโคก ซึ่งตรงข้ามกับด่านประเพณีบ้านขอนแก่น เมืองบ่อแตน แขวงไชยะบุรี สปป.ลาว (เมืองบ่อแตนห่างจากช่องห้วยต่าง ประมาณ ๔๐ กิโลเมตร เมืองบ่อแตนมีประชากรจำนวน ๑๗,๕๐๐ คน) มีตลาดนัดทุกวันพุธ

๓) จุดค้าขายประเพณี ช่างมหาราช หรือช่างมหาหลง อยู่ห่างจากจุดผ่านแดนถาวร ภูคู้ประมาณ ๓๖ กิโลเมตร ตั้งอยู่หมู่ที่ ๑ บ้านบ่อเบี้ย ตำบลบ่อเบี้ย อำเภอบ้านโคก จังหวัดอุดรดิตถ์ ตั้งอยู่ตรงข้ามกับด่านประเพณีเมืองทุ่งมีไช แขวงไชยบุรี สปป.ลาว (เมืองทุ่งมีไช ห่างจากช่างมหาราชประมาณ ๑๔ กิโลเมตร เมืองทุ่งมีไชมีประชากร จำนวน ๘,๗๐๐ คน) มีตลาดนัดคาราวานสินค้าทุกวันอาทิตย์ บริเวณตลาดช่างมหาราช มีเนื้อที่ จำนวน ๔ ไร่ ได้รับการอนุญาตให้ใช้พื้นที่จาก สปก.แล้ว จำนวน ๔ ไร่ อยู่ในความรับผิดชอบขององค์การบริหารส่วนตำบลบ่อเบี้ย

๔) จุดการค้าประเพณีช่างห้วยพร้าว อยู่ห่างจากจุดผ่านแดนถาวรภูคู้ ประมาณ ๔๗ กิโลเมตร ตั้งอยู่บริเวณ หมู่ที่ ๔ ตำบลห้วยมน อำเภอโนนน้ำปาด ตั้งอยู่ตรงข้ามกับด่านประเพณีบ้านหนองปะจิด เมืองบ่อแตง แขวงไชยบุรี (เมืองบ่อแตง ห่างจากช่างห้วยพร้าว ประมาณ ๓๐ กิโลเมตร เมืองบ่อแตง มีประชากร จำนวน ๑๗,๕๐๐ คน) มีตลาดนัดทุกวันอาทิตย์ แขวงไชยบุรี สปป.ลาว มีเมืองที่มีเขตชายแดนกับจังหวัดอุดรดิตถ์ ๔ เมือง คือ เมืองทุ่งมีไช เมืองปากลาย เมืองบ่อแตง และเมืองแก่นท้าว (มีจุดผ่านแดนสากล เมืองแก่นท้าว ตั้งอยู่ตรงข้ามกับจุดผ่านแดนถาวรท่าลี่ อำเภอท่าลี่ จังหวัดเลย)

**การค้าชายแดนจังหวัดอุดรดิตถ์ - แขวงไชยบุรี ตั้งแต่ปี พ.ศ. ๒๕๕๕ - ๒๕๖๒**

ด้านที่มีศักยภาพทางการค้า คือ ด้านภูคู้ เมื่อเปรียบเทียบมูลค่าการค้าชายแดนของทั้ง ๔ ด้าน ดังนี้

๑) พ.ศ. ๒๕๕๕ - ๒๕๖๒ มูลค่าการค้าชายแดนรวม ๔,๘๗๙.๐๖๘ ล้านบาท เฉลี่ยปีละ ๖๐๙.๘๘๓ ล้านบาท สำหรับในปี พ.ศ. ๒๕๖๒ (ม.ค. - พ.ย.) มีมูลค่าการค้ารวม ๑,๐๗๓.๙๐๕ ล้านบาท แยกเป็นมูลค่าการส่งออก ๑,๐๐๔.๒๙๗ ล้านบาท มูลค่าการนำเข้า ๖๙.๖๐๗ ล้านบาท ได้ดุลการค้า ๙๓๔.๖๘๙ ล้านบาท

**ตารางที่ ๒๒ ตารางเปรียบเทียบมูลค่าการค้าชายแดน ไทย-ลาว ผ่านด่านอุดรดิตถ์ เปรียบเทียบรายเดือน ระหว่างปี พ.ศ.๒๕๕๘ - ๒๕๖๒ (ก.ย.๖๒)**

หน่วย : บาท

รายการ	๒๕๕๘	๒๕๕๙	๒๕๖๐	๒๕๖๑	๒๕๖๒
ส่งออก	๓๑๗,๑๐๑,๕๘๙	๖๖๘,๕๘๔,๖๑๑	๘๒๑,๐๘๒,๐๑๖	๖๘๕,๓๗๔,๔๑๙	๗๘๗,๖๘๔,๑๒๑
นำเข้า	๑๓๖,๑๓๒,๒๙๓	๔๕,๐๘๑,๔๑๙	๑๕,๙๑๔,๓๗๓	๘๗,๕๒๙,๑๘๘	๖๘,๘๒๘,๗๓๐
มูลค่ารวม	๔๕๓,๒๓๓,๘๘๒	๗๑๓,๖๖๖,๐๓๐	๘๓๖,๙๙๖,๓๘๙	๗๗๒,๙๐๓,๖๐๗	๘๕๖,๕๑๒,๘๕๑
ดุลการค้า (+/- เทียบปีก่อน)	๑๘๐,๙๖๙,๒๙๖ -๔๗.๓๖	๖๖๓,๕๐๓,๑๙๒ ๒๔๔.๕๕	๘๐๕,๑๖๗,๖๔๓ ๒๙.๑๔	๕๙๗,๘๔๕,๒๓๑ -๔.๑๒	๗๑๘,๘๕๕,๓๙๑

ที่มา : สำนักงานพาณิชย์จังหวัดอุดรดิตถ์, กันยายน พ.ศ. ๒๕๖๒

๒) สินค้าที่ส่งออก สปป.ลาว ที่สำคัญ ได้แก่ น้ำมันปิโตรเลียม ปูนซีเมนต์ อาหารสัตว์ ก๊าซปิโตรเลียมเหลว ถั่วลย เครื่องดื่มชูกำลัง สุกรมี่ชีวิต กระเบื้องปูพื้น ที่นอน สินค้าอุปโภคบริโภค อาหารสด/แห้ง เสื้อผ้าสำเร็จรูป ผลไม้ เครื่องใช้ในการเกษตร เสื้อผ้าสำเร็จรูป เครื่องใช้ไฟฟ้า และสินค้าอื่นๆ เป็นต้น

๓) สินค้าที่นำเข้าจาก สปป.ลาว ที่สำคัญ ได้แก่ ถั่วลิสงทั้งเปลือก ข้าวโพด เศษเหล็กของเก่า ถ่านไม้ สมุนไพร ไม้ยางลาว ไม้พื้นลาว เศษกระดาษ ซังข้าวโพด ผ้าทอ เครื่องจักสาน เครื่องจักสาน และสินค้าอื่นๆ เป็นต้น

**การเดินทางผ่านแดนจังหวัดอุตรดิตถ์ - แขวงไชยบุรี ตั้งแต่ปี พ.ศ. ๒๕๕๕ - ๒๕๖๑**

**บุคคลผ่านแดน (พ.ศ. ๒๕๕๕ - ๒๕๖๒)** รวม ๗๑๔,๓๖๑ คน เฉลี่ยปีละ ๘๙,๒๙๕.๑๒๕ คน หรือเดือนละ ๗,๔๔๑.๒๖๐ คน จำนวนราษฎรที่ผ่านเข้า-ออก ด้านชายแดนจังหวัดอุตรดิตถ์ (ด่านถาวรภูคู้, ช่องห้วยต่าง, ช่องมหาราช, ช่องห้วยพร้าว) สำหรับ ปี พ.ศ.๒๕๖๒ (ม.ค.-พ.ย.) มีจำนวน ๖๖,๑๘๖ คน แยกเป็นราษฎรไทย ๒๙,๘๔๖ คน ราษฎร สปป.ลาว ๓๖,๓๔๐ คน

**ยานพาหนะผ่านแดน (ปี พ.ศ.๒๕๕๕ - ๒๕๖๒)** รวม ๒๗๙,๔๙๕ คัน เฉลี่ยปีละ ๓๔,๙๓๖.๘๗๕ คัน เดือนละ ๒,๙๑๑.๔๐๖ คัน สำหรับปี พ.ศ.๒๕๖๒ (ม.ค.-พ.ย.) มีจำนวนรวม ๒๑,๑๓๐ คัน แยกเป็นยานพาหนะของคนไทย ๑๑,๗๘๘ คัน ยานพาหนะของ สปป.ลาว ๙,๓๔๒ คัน

**ตารางที่ ๒๓ จำนวนราษฎรและยานพาหนะ ผ่านเข้า - ออก ด้านชายแดนจังหวัดอุตรดิตถ์ ปี พ.ศ. ๒๕๕๕ - ๒๕๖๒**

รายการ	๒๕๕๕	๒๕๕๖	๒๕๕๗	๒๕๕๘	๒๕๕๙	๒๕๖๐	๒๕๖๑	๒๕๖๒
ราษฎร (คน)								
ไทย	๕๖,๒๘๓	๕๗,๓๒๘	๗๕,๐๖๗	๖๕,๔๑๙	๕๐,๖๘๑	๕๓,๙๗๐	๒๓,๕๓๘	๒๙,๘๔๖
ลาว	๔๔,๙๘๙	๓๖,๘๙๕	๓๐,๓๓๐	๔๕,๙๙๖	๔๒,๑๖๒	๕๒,๕๕๑	๒๒,๙๖๖	๓๖,๓๔๐
<b>รวม</b>	<b>๑๐๑,๒๗๒</b>	<b>๙๔,๒๒๓</b>	<b>๑๐๕,๓๙๗</b>	<b>๑๑๑,๔๑๕</b>	<b>๙๒,๘๔๓</b>	<b>๙๖,๕๒๑</b>	<b>๔๖,๕๐๔</b>	<b>๖๖,๑๘๖</b>
ยานพาหนะ (คัน)								
ไทย	๒๒,๙๔๒	๒๔,๗๖๗	๓๒,๐๕๖	๒๕,๙๕๖	๒๐,๗๘๗	๒๓,๗๑๖	๙,๕๐๐	๑๑,๗๘๘
ลาว	๑๓,๔๔๓	๑๐,๔๖๔	๑๐,๙๓๑	๑๔,๕๑๙	๑๓,๖๗๕	๑๑,๔๙๔	๖,๙๔๙	๙,๓๔๒
<b>รวม</b>	<b>๓๖,๓๘๕</b>	<b>๓๖,๓๘๕</b>	<b>๓๕,๒๓๑</b>	<b>๔๐,๔๗๕</b>	<b>๓๔,๔๖๒</b>	<b>๓๕,๒๑๐</b>	<b>๑๖,๔๔๙</b>	<b>๒๑,๑๓๐</b>

ที่มา : สำนักงานพาณิชย์จังหวัดอุตรดิตถ์

**ศักยภาพของด่านถาวรภูคู้**

ด่านถาวรภูคู้สามารถเชื่อมโยงการค้า การลงทุน และการท่องเที่ยวได้หลายมิติ กล่าวคือ

๑. เชื่อมอาณาจักรล้านนา กับอาณาจักรล้านช้าง (เชียงใหม่ - หลวงพระบาง) ระยะทาง ๗๐๐ กิโลเมตร
๒. เชื่อมเมืองมรดกโลกหลวงพระบาง กับเมืองมรดกโลกสุโขทัย ศรีสัชชาลัย และกำแพงเพชร ด้วยระยะทางประมาณ ๖๐๐ กิโลเมตร
๓. เชื่อมต่อการขนส่งทางราง ด้วยตู้คอนเทนเนอร์สถานีรถไฟคิลาอาสน์ไปท่าเรือคลองเตย และแหลมฉบัง โดยเฉพาะการขนส่งสินค้าข้ามแดนไปประเทศที่ ๓ จะสะดวกรวดเร็วมากขึ้น
๔. ด่านถาวรภูคู้ จะเป็นประตูเชื่อมโยงระเบียงเศรษฐกิจ ๓ เส้นทาง

**การเป็นประตูเชื่อมโยงระเบียงเศรษฐกิจ จะทำให้ด่านถาวรภูคู้มีบทบาทสำคัญเพิ่มขึ้น**

จะมีกิจกรรมทางเศรษฐกิจเกิดขึ้นหลากหลายกิจกรรม โดยเฉพาะกิจกรรมด้านโลจิสติกส์ จะมีเครือข่ายการขนส่งเชื่อมจากพม่า สปป.ลาว, จีน และเวียดนาม เช่น โกดังสินค้า จุดพักรถ โรงแรมที่พัก ร้านอาหาร อุโมงค์รถยนต์ สถานที่บริการ และการอำนวยความสะดวกแก่ผู้ประกอบการและนักท่องเที่ยว

- ๑) ระเบียงเศรษฐกิจเหนือ - ใต้ (คุนหมิง - กรุงเทพฯ ระยะทาง ๑,๘๐๐ กม. ) เส้นทางนครคุนหมิง - จิ่งหง ( เชียงรุ่ง ) - โมหาน ( ๗๐๐ กม. ) - บ่อเตน - หลวงน้ำทา - บ่อแก้ว ( ๒๕๐ กม. ) - สะพานมิตรภาพไทย - ลาว - เชียงของ - เชียงราย - พะเยา - แพร่ - อุตรดิตถ์ - พิษณุโลก - นครสวรรค์ - กรุงเทพฯ (๘๕๐ กม.)
- ๒) ระเบียงเศรษฐกิจเชียงใหม่ - ภูคู้ - ผาแก้ว - เวียงจันทน์ ๖๔๖ กม. สฟพ.ได้

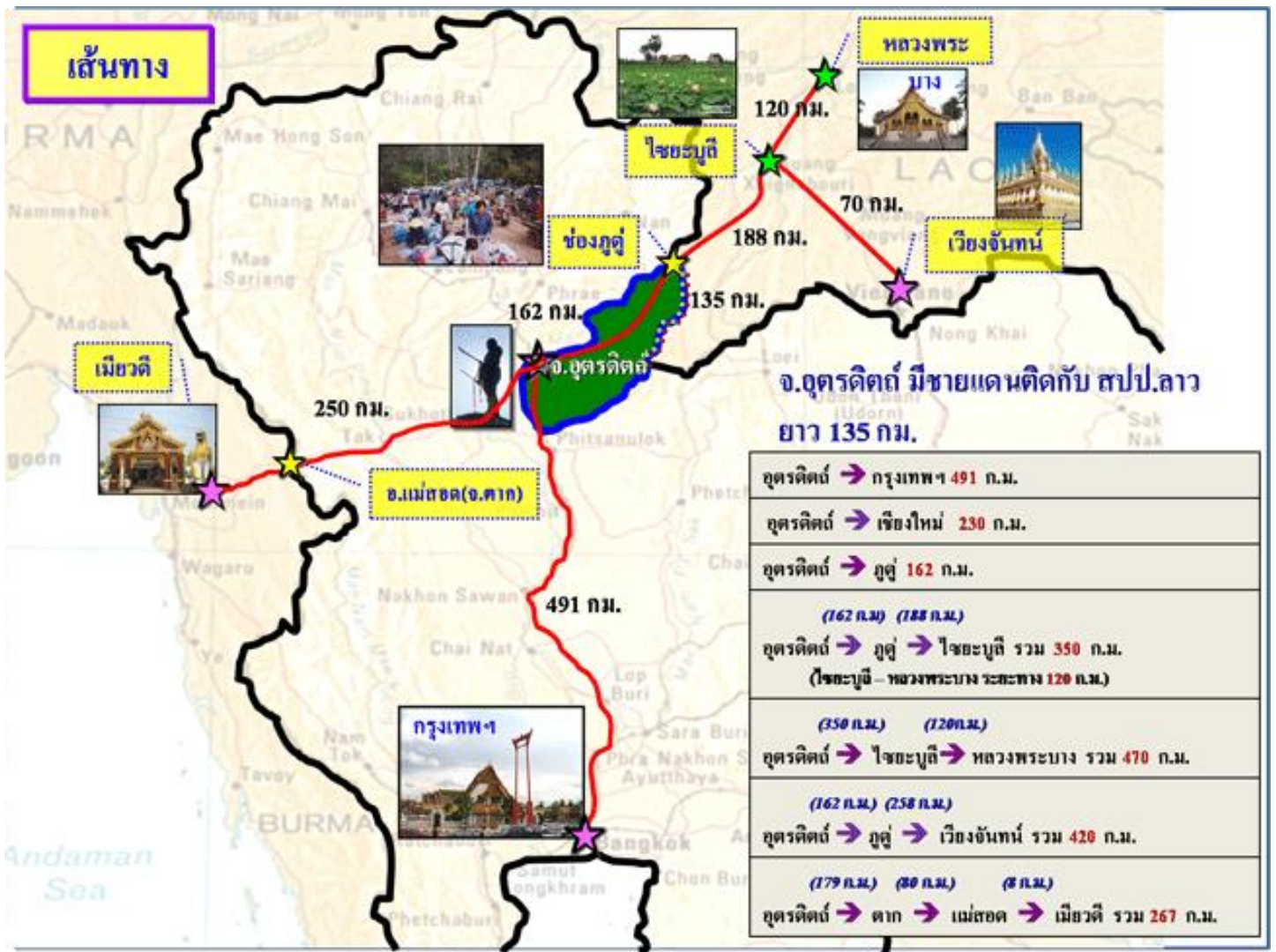
ศึกษาสำรวจแล้ว



๓) ระเบียงเศรษฐกิจพม่า-ไทย-ลาว ( เส้นทางเมะละแหม่ง - เมียวดี - แม่สอด - ตาก - สุโขทัย - อุดรดิตต์ - ภูตู - ผาแก้ว - ปากลาย - ไชยะบูลี - หลวงพระบาง ) ระยะทางประมาณ ๘๘๘ กม. ซึ่งระเบียงเศรษฐกิจเส้นนี้จะเป็นจุดเชื่อมเขตเศรษฐกิจพิเศษแม่สอด เพื่จกั้จทัวร์วันเดียวเที่ยว ๓ ประเทศ พม่า - ไทย - ลาว จากเมืองเมียวดี - แม่สอด - ภูตู - ผาแก้ว เมืองปากลาย แขวงไชยะบูลี ด้วยระยะทางประมาณ ๔๕๔ กม.

๕. เป็นประตูสู่ประชาคมอาเซียน เพราะมีเครือข่ายคมนาคมขนส่งที่ครอบคลุมภูมิภาคต่าง ๆ จะทำให้การเดินทางผ่านด่านภูตู-ด่านผาแก้วสามารถเดินทางไปได้หลากหลายเส้นทาง คือ

- ๑) ไชยะบูลี - อุดมไซ - หลวงน้ำทา - เชียงรุ้ง (สิบสองปันนา) - คุณหมิง (ยูนนาน) : R๓๓
- ๒) อุดมไซ - เตียนเบียนฟู - เวียดนาม - จีน
- ๓) ปากลาย - เวียงจันทน์ - ปากซัน - ด่านน้ำพาว - เวียดนามกลาง - เว้ - ดานัง
- ๔) ภูตู - อุดรดิตต์ - สุโขทัย - ตาก - แม่สอด - เมียวดี - เมะละแหม่ง - ย่างกุ้ง/เนปิดอร์
- ๕) ภูตู - อุดรดิตต์ - ท่าอากาศยานนานาชาติเชียงใหม่/กรุงเทพฯ และต่อไปประเทศต่างๆ



**๑.๖.๓ แรงงาน**

จากรายงานสถานการณ์แรงงานและดัชนีชี้วัดภาวะแรงงานจังหวัดอุดรดิตถ์ ไตรมาส ๓/๒๕๖๐ สำนักงานแรงงานจังหวัดอุดรดิตถ์ ปี ๒๕๖๑ มีนายจ้างสถานประกอบการแจ้งตำแหน่งงานว่างผ่านสำนักงานจัดหางานจังหวัดอุดรดิตถ์ จำนวน ๒,๑๘๑ อัตรา ในส่วนของผู้ลงทะเบียนสมัครงาน จำนวน ๑,๖๑๖ คน ผู้ได้รับการบรรจุงาน จำนวน ๑,๓๗๕ คน คิดเป็นร้อยละ ๖๓.๐๔ ของตำแหน่งงานว่าง และคิดเป็นร้อยละ ๘๕.๐๘ ของผู้ลงทะเบียนสมัครงาน

**ตารางที่ ๒๔ ตำแหน่งงานว่าง ผู้ลงทะเบียนสมัครงาน และบรรจุงาน ปี พ.ศ. ๒๕๖๑**

กิจกรรม	รวม	ชาย	หญิง	ไม่ระบุ
ตำแหน่งงานว่าง (ตำแหน่ง)	๒,๑๘๑	๔๕๐	๕๑๕	๑,๒๑๖
ผู้ลงทะเบียนสมัครงาน (คน)	๑,๖๑๖	๖๙๔	๙๒๒	-
ได้บรรจุงาน (คน)	๑,๓๗๕	๖๑๘	๗๕๗	-
ร้อยละบรรจุงาน	๘๕.๐๘	-	-	-

ที่มา : สำนักงานแรงงานจังหวัดอุดรดิตถ์

ประเภทอุตสาหกรรมหรือประเภทกิจการ ที่มีความต้องการจ้างงานมากที่สุด ๕ อันดับแรก คือการบริหารราชการ และการป้องกันประเทศ จำนวน ๓๙๑ อัตรา การโทรคมนาคม จำนวน ๓๑๕ อัตรา การขายปลีก ยกเว้นยานยนต์และจักรยานยนต์ จำนวน ๒๙๐ อัตรา การผลิตผลิตภัณฑ์อาหาร จำนวน ๑๖๕ อัตรา การขายส่ง ยกเว้นยานยนต์ และจักรยานยนต์ จำนวน ๑๑๒ อัตรา ตามลำดับ

**ตารางที่ ๒๕ ตำแหน่งงานว่างในจังหวัดอุดรดิตถ์ จำแนกตามอุตสาหกรรม ปี พ.ศ. ๒๕๖๑**

ลำดับ	ประเภทอุตสาหกรรม	ตำแหน่งงานว่าง (อัตรา)
๑	การบริหารราชการ และการป้องกันประเทศ	๓๙๑
๒	การโทรคมนาคม	๓๑๕
๓	การขายปลีก ยกเว้นยานยนต์และจักรยานยนต์	๒๙๐
๔	การผลิตผลิตภัณฑ์อาหาร	๑๖๕
๕	การขายส่ง ยกเว้นยานยนต์ และจักรยานยนต์	๑๑๒

ที่มา : สำนักงานแรงงานจังหวัดอุดรดิตถ์

ประเภทอาชีพที่มีความต้องการจ้างงานมากที่สุด ๕ อันดับแรก คือ แรงงานก่อสร้างอาคารและสิ่งปลูกสร้าง จำนวน ๓๒๓ อัตรา เจ้าหน้าที่สำนักงานอื่นๆ จำนวน ๒๔๖ อัตรา ตัวแทนฝ่ายขายด้านเทคนิคและการค้า จำนวน ๑๗๙ อัตรา พนักงานขายของหน้าร้าน และพนักงานสาธิตผลิตภัณฑ์ จำนวน ๑๗๒ อัตรา และเจ้าหน้าที่บันทึกข้อมูลจำนวน ๑๕๑ อัตรา ตามลำดับ

**ตารางที่ ๒๖ ตำแหน่งงานว่างในจังหวัดอุดรดิตถ์ จำแนกตามประเภทอาชีพ ปี พ.ศ. ๒๕๖๑**

ลำดับ	ประเภทอาชีพ	ตำแหน่งงานว่าง (อัตรา)
๑	แรงงานก่อสร้างอาคารและสิ่งปลูกสร้าง	๓๒๓
๒	เจ้าหน้าที่สำนักงานอื่นๆ	๒๔๖
๓	ตัวแทนฝ่ายขายด้านเทคนิคและการค้า	๑๗๙
๔	พนักงานขายของหน้าร้าน และพนักงานสาธิตผลิตภัณฑ์	๑๗๒
๕	เจ้าหน้าที่บันทึกข้อมูล	๑๕๑

ที่มา : สำนักงานแรงงานจังหวัดอุดรดิตถ์

**แรงงานต่างด้าว** คนต่างด้าวที่ยื่นขอใบอนุญาตทำงานจังหวัดอุดรดิตถ์ ปีงบประมาณ พ.ศ. ๒๕๖๑ มีคนต่างด้าวยื่นขอใบอนุญาตทำงาน จำนวน ๑,๐๓๐ คน เมื่อจำแนกรายสัญชาติ พบว่ามีแรงงานต่างด้าวสัญชาติเมียนมา จำนวน ๔๖๙ คน สัญชาติลาว จำนวน ๒๘๔ คน สัญชาติกัมพูชา จำนวน ๑๙๓ คน และสัญชาติอื่นๆ จำนวน ๘๔ คน

**แรงงานไทยในต่างประเทศ** แรงงานไทยที่ลงทะเบียนแจ้งความประสงค์เดินทางไปทำงานต่างประเทศ จังหวัดอุดรดิตถ์ ปี ๒๕๖๑ (ตุลาคม ๒๕๖๐ - ๓๐ กันยายน ๒๕๖๑) จำนวน ๑๙๓ คน ส่วนใหญ่เป็นผู้สำเร็จการศึกษาระดับมัธยมศึกษา จำนวน ๑๒๓ คน คิดเป็นร้อยละ ๖๓.๗๓ รองลงมาระดับ ปวช./ปวท./ปวส./อนุปริญญา จำนวน ๒๗ คน ร้อยละ ๑๓.๙๙ ระดับประถมศึกษา จำนวน ๒๕ คน ร้อยละ ๑๒.๙๕ และระดับปริญญาตรี จำนวน ๑๘ ร้อยละ ๙.๓๓

## ๒. ข้อมูลด้านการเกษตรที่สำคัญของจังหวัดอุดรดิตถ์

### ๒.๑ ครุฑเรือเกษตรกรรมและแรงงานภาคเกษตร

ตารางที่ ๒๗ จำนวนครุฑเรือและจำนวนแรงงานภาคเกษตรของจังหวัดอุดรดิตถ์

อำเภอ	จำนวนประชากร (ราย)	จำนวนครุฑเรือ	จำนวนแรงงานภาคเกษตร (ราย)
๑. เมืองอุดรดิตถ์	๑๔๘,๖๕๘	๕๘,๘๙๖	-
๒. หนอง	๓๔,๐๙๔	๑๑,๕๕๖	-
๓. ท่าปลา	๕๕,๐๘๖	๒๑,๙๕๔	-
๔. น้ำปาด	๗๖,๐๓๖	๒๖,๖๐๐	-
๕. ฟากท่า	๓๑,๘๔๖	๑๑,๐๔๖	-
๖. บ้านโคก	๔๓,๖๗๙	๑๔,๓๖๐	-
๗. พืชัย	๓๖,๕๙๙	๑๓,๒๖๗	-
๘. ถ้ำแก	๑๔,๓๖๘	๕,๔๐๒	-
๙. ทองแสนขัน	๑๔,๖๐๗	๖,๑๘๘	-
<b>รวม</b>	<b>๔๕๕,๙๗๓</b>	<b>๑๓๙,๒๖๙</b>	<b>๑๐๓,๒๘๒</b>

### ๒.๒ การใช้ที่ดินเพื่อการเกษตร

ตารางที่ ๒๘ การใช้ที่ดินเพื่อการเกษตรแยกตามรายอำเภอ จังหวัดอุดรดิตถ์

อำเภอ	พื้นที่ทั้งหมด (ไร่)	พื้นที่ทำการเกษตร								รวมพื้นที่ทำการเกษตร	
		ที่นา		ไม่ผล/ไม่ยืนต้น		พืชไร่/พืชผัก/ไม้ดอก		เกษตรอื่นๆ		จำนวน (ไร่)	ร้อยละพื้นที่ทั้งหมด
		จำนวน (ไร่)	ร้อยละพื้นที่เกษตร	จำนวน (ไร่)	ร้อยละพื้นที่เกษตร	จำนวน (ไร่)	ร้อยละพื้นที่เกษตร	จำนวน (ไร่)	ร้อยละพื้นที่เกษตร		
เมืองอุดรดิตถ์	๕๐๕,๕๑๙	๑๒๓,๙๔๔	๒๔.๕๒	๑๗,๙๓๓	๓.๕๕	๖๘,๘๙๓	๑๓.๖๓	๒๔,๔๔๑	๔.๘๓	๒๓๕,๒๑๑	๔๖.๕๓
หนอง	๑๙๑,๓๘๑	๑๐๑,๐๔๐	๕๒.๘๘	๒,๐๓๐	๑.๐๔	๕๕,๕๕๙	๒๘.๐๖	๕,๖๙๘	๒.๙๓	๑๖๓,๓๑๗	๘๕.๐๒
ท่าปลา	๑,๑๐๗,๒๕๖	๒๖,๗๓๑	๒.๔๑	๒๘,๓๗๕	๒.๕๖	๙๘,๒๙๑	๘.๘๘	๒๑,๘๕๓	๑.๙๗	๑๗๕,๒๕๐	๑๕.๘๓
น้ำปาด	๙๐๖,๙๗๖	๓๐,๕๓๗	๓.๓๖	๑๑,๙๗๒	๑.๓๒	๑๒๔,๓๘๒	๑๓.๗๑	๒๖,๙๔๙	๒.๙๗	๑๙๓,๗๙๐	๒๑.๓๖
ฟากท่า	๔๐๓,๐๐๔	๑๘,๓๓๗	๔.๕๕	๙,๙๔๕	๒.๔๗	๑๒,๓๘๑	๓.๐๗	๗,๒๖๖	๑.๘๐	๔๗,๒๙๒	๑๑.๗๓
บ้านโคก	๖๑๖,๖๕๒	๑๓,๐๕๐	๒.๑๒	๑๕,๙๐๖	๒.๕๘	๘๘,๑๙๗	๑๓.๖๕	๑๐,๙๓๕	๑.๗๗	๑๒๔,๐๘๘	๒๐.๑๔
พืชัย	๔๓๔,๖๑๓	๒๘๓,๒๙๓	๖๕.๑๘	๔,๙๙๐	๑.๑๕	๖๔,๔๘๓	๑๔.๘๔	๑๑,๓๕๒	๒.๖๑	๓๖๔,๑๑๘	๘๓.๗๘
ทองแสนขัน	๔๕๙,๕๔๓	๕๗,๐๖๓	๑๒.๔๒	๔,๒๒๒	๐.๙๒	๑๑๕,๑๖๓	๒๕.๐๖	๒๖,๗๔๕	๕.๘๒	๒๐๓,๑๙๓	๔๔.๒๒
ถ้ำแก	๒๙๒,๙๒๔	๘๘,๘๙๙	๒๘.๙๘	๓๘,๗๗๓	๑๓.๑๓	๕,๙๕๘	๒.๐๓	๖,๕๗๐	๒.๒๔	๑๓๙,๙๐๐	๔๖.๓๙
<b>รวม</b>	<b>๔,๙๒๐,๘๖๘</b>	<b>๗๓๘,๗๙๔</b>	<b>๑๕.๐๑</b>	<b>๑๓๓,๘๘๖</b>	<b>๒.๗๒</b>	<b>๖๒๘,๒๙๗</b>	<b>๑๒.๗๗</b>	<b>๑๔๑,๗๙๙</b>	<b>๒.๘๘</b>	<b>๑,๖๔๒,๗๓๖</b>	<b>๓๓.๓๘</b>

ที่มา : ระบบฐานข้อมูล Agri-map



ตารางที่ ๒๙ ข้อมูลพื้นที่เกษตรกรรมในเขตปฏิรูปที่ดินจังหวัดอุดรดิตถ์

อำเภอ	พื้นที่ทั้งหมด (ไร่)	พื้นที่ทำการเกษตร								รวมพื้นที่ใช้เพื่อการเกษตร	
		ที่นา		ไม้ผล/ไม้ยืนต้น		พืชไร่/พืชผัก/ไม้ดอก		อื่นๆ		จำนวน (ไร่)	ร้อยละพื้นที่
		จำนวน (ไร่)	ร้อยละพื้นที่เกษตร	จำนวน (ไร่)	ร้อยละพื้นที่เกษตร	จำนวน (ไร่)	ร้อยละพื้นที่เกษตร	จำนวน (ไร่)	ร้อยละพื้นที่เกษตร		
ตรอน	๓๘,๕๖๘.๒๐	๑๐,๐๔๐.๔๔	๒๕.๘	๒,๒๑๖.๔๗	๕.๗	๒๕,๑๑๒.๔๗	๖๔.๕๘	๑,๑๙๘.๘๑	๓.๐๘	๓๘,๘๘๑.๑๙	๙๙.๑๖
ทองแสนขัน	๘๘,๖๖๒.๒๔	๑๓,๘๒๘.๖๐	๑๕.๕๙	๑๐,๗๓๗.๕๔	๑๒.๑๑	๔๗,๙๘๑.๖๖	๕๔.๑๒	๑๖,๑๑๔.๔๓	๑๘.๑๘	๘๘,๖๖๒.๒๔	๑๐๐
ท่าปลา	๑,๑๒๙.๗๙	๑๕๖.๐๓	๑๓.๘๑	๒๘.๕๒	๒.๕๑	๕๔๔.๓๒	๔๘.๑๘	๔๐๐.๙๓	๓๕.๕๙	๑,๑๒๙.๗๙	๑๐๐
น้ำปาด	๔๑,๓๐๕.๔๔	๔,๐๔๐.๗๕	๙.๗๘	๖,๗๕๑.๕๖	๑๖.๓๕	๑๖,๑๐๐.๗๗	๓๘.๙๗	๑๔,๔๑๒.๓๖	๓๕.๘๙	๔๑,๓๐๕.๔๔	๑๐๐
บ้านโคก	๕๓,๖๐๒.๘๑	๕,๗๕๒.๘๐	๑๐.๗๓	๑๓,๐๑๔.๓๐	๒๔.๒๗	๑๘,๙๔๒.๒๒	๓๕.๓๓	๑๕,๘๙๓.๕๐	๒๙.๖๕	๕๓,๖๐๒.๘๑	๑๐๐
พิชัย	๘๘,๓๓๖.๙๖	๕,๗๕๒.๘๐	๖.๕๓	๑,๘๐๕.๑๐	๒.๐๔๓	๒๖,๑๖๔.๒๙	๒๙.๖๒	๖,๕๔๖.๗๕	๗.๔๑	๘๘,๓๓๖.๙๕	๑๐๐
พากทำ	๖,๙๓๔.๔๘	๔๔๓.๐๕	๖.๓๙	๙๖๑.๕๘	๑๓.๘๗	๘๕๐.๗๕	๑๒.๒๖	๔,๖๗๗.๙๖	๖๗.๔๖	๖,๙๓๔.๔๘	๑๐๐
เมือง	๗๐,๔๑๕.๐๔	๑๔,๘๒๙.๖๕	๒๑.๐๖	๘,๗๗๗.๓๐	๑๒.๔๖	๑๘,๐๘๕.๓๘	๒๕.๖๘	๒๘,๗๒๒.๗๒	๔๐.๗๙	๗๐,๔๑๕.๐๔	๙๙.๙๙
ลับแล	๖,๒๗๗.๓๐	๕๓๙.๑๘	๘.๕๙	๑,๓๑๑.๖๖	๒๐.๘๙	๕๗๕.๗๔	๙.๑๗	๓,๘๕๐.๗๒	๖๑.๓๔	๖,๒๗๗.๓๐	๙๙.๙๙

ที่มา : ศูนย์เทคโนโลยีสารสนเทศ (ศทส.) สำนักงานการปฏิรูปที่ดินเพื่อเกษตรกรรม (ส.ป.ก.)

๒.๓ แหล่งน้ำเพื่อการเกษตร

๒.๓.๑ พื้นที่ชลประทานและระบบชลประทาน ทั้งหมด ๔๖๑,๖๔๙ ไร่

- โครงการชลประทานขนาดเล็ก จำนวน ๑๓๒ แห่ง พื้นที่ ๙๕,๔๒๙ ไร่ ความจุ ๑๕.๐๕ ล้าน ลบม.
- โครงการชลประทานขนาดกลาง จำนวน ๗ แห่ง พื้นที่ ๕๗,๙๔๗ ไร่ ความจุ ๖๓ ล้าน ลบม.
- โครงการชลประทานขนาดใหญ่ จำนวน ๑ แห่ง พื้นที่ ๑๗๘,๐๐๐ ไร่ ความจุ ๙,๕๑๐ ล้าน ลบม.
- สถานีสูบน้ำชลประทาน จำนวน ๑ แห่ง
- สถานีสูบน้ำ ท้องถิ่น จำนวน ๑๒๐ แห่ง พื้นที่ ๒๕๖,๐๓๔ ไร่ ประกอบด้วย
  ๑. แม่น้ำน่าน ๘๘ สถานี พื้นที่ ๒๐๗,๖๕๙ ไร่
  ๒. แม่น้ำสาขา จำนวน ๓๒ สถานี พื้นที่ ๔๘,๓๗๕ ไร่

๒.๓.๒ แหล่งน้ำอื่นๆ

๑) เขื่อนสิริกิติ์ ซึ่งก่อสร้างขึ้นตามโครงการพัฒนาลุ่มแม่น้ำน่าน โดยสร้างปิดกั้นแม่น้ำน่านที่บริเวณตำบลผาเลือด อำเภอท่าปลา จังหวัดอุดรดิตถ์ เป็นเขื่อนดินที่ใหญ่ที่สุดในประเทศไทยและเป็นเขื่อนเอนกประสงค์ เพื่อใช้ประโยชน์ในการผลิตกระแสไฟฟ้าและการชลประทานเขื่อนสิริกิติ์เนื้อที่ประมาณ ๒๘๔.๘ ตารางกิโลเมตรหรือประมาณ ๑๗๘,๐๐๐ ไร่ เก็บน้ำได้สูงสุด ๙,๕๑๐ ล้านลูกบาศก์เมตร สร้างเสร็จเมื่อ ปี ๒๕๑๕

๒) อ่างเก็บน้ำคลองตรอน ตั้งอยู่ที่บ้านห้วยแมง ต.น้ำไคร้ อ.น้ำปาด เป็นเขื่อนดินแกนดินเหนียว สันเขื่อนกว้าง ๙ เมตร ยาว ๒๒๐ เมตร สูง ๔๘ เมตร มีพื้นที่รับน้ำฝนเหนือที่ตั้งเขื่อน ๒๖๕ ตารางกิโลเมตร เก็บกักน้ำได้สูงสุด ๕๙ ล้านลูกบาศก์เมตรซึ่งก่อสร้างโดยกรมชลประทานในปี พ.ศ. ๒๕๓๗ - ๒๕๔๐

- ๓) บ่อจิวสถานีพัฒนาที่ดิน จำนวน ๑,๖๕๐ แห่ง
- ๔) สระน้ำสำนักงานการปฏิรูปที่ดิน จำนวน ๔ แห่ง
- ๕) สถานีตรวจวัดน้ำท่าชลประทาน จำนวน ๓ แห่ง
- ๖) ประตุน้ำขนาดใหญ่ชลประทาน จำนวน ๔ แห่ง

๒.๔ ข้อมูลสินค้าเกษตรที่สำคัญของจังหวัด

๒.๔.๑ ด้านการปลูกพืชเศรษฐกิจของจังหวัด ปีการผลิต ๒๕๖๒

ตารางที่ ๓๐ ด้านการปลูกพืชเศรษฐกิจของจังหวัด ปีการผลิต ๒๕๖๒

ชนิดพืช	จำนวน เกษตรกร (ราย)	เนื้อที่ เพาะปลูก (ไร่)	เนื้อที่ เก็บเกี่ยว (ไร่)	ผลผลิตที่เก็บเกี่ยว ได้ (ตัน)	ผลผลิตเฉลี่ย ต่อไร่ (กิโลกรัม)	ราคาที่เกษตรกร ขายได้เฉลี่ย (บาท/กิโลกรัม)
ข้าวนาปี ๖๒/๖๓ (รอบที่๑)	๔๑,๓๐๐	๕๖๗,๙๘๐	๕๖๗,๙๘๐	๔๐๕,๐๘๙	๖๘๘	๗.๕๐
ข้าวโพดเลี้ยงสัตว์ (ฤดูฝน)	๘,๑๖๐	๑๓๑,๔๓๓	๑๓๑,๔๓๓	๑๒๔,๔๖๗	๙๔๗	๗
ทุเรียนหมอนทอง	๔,๓๒๗	๓๐,๔๖๐	๒๓,๖๒๐	๒๑,๒๕๘	๙๐๐	๙๕
ทุเรียนหลงลับแล	๘๓๘	๒,๖๑๒	๑,๘๕๐	๑,๔๐๐.๔๕	๗๕๗	๓๕๐
ทุเรียนหลิบลับแล	๓๗๐	๕๒๓	๑๗๕	๑๐๕.๘๘	๖๐๕	๕๐๐
ทุเรียนพื้นเมือง	๑,๑๔๓	๗,๕๔๘	๖,๘๕๐	๔,๖๔๔.๓๐	๖๗๘	๓๕
ลองกอง	๖,๕๔๕	๒๗,๖๓๖	๒๑,๔๕๙	๓๓,๓๓๕.๖๔	๑,๔๖๐	๒๕
กลางสาด	๕,๒๖๖	๘,๖๘๒	๘,๖๘๒	๔,๓๔๑	๕๖๓	๑๐
สับปะรด	๑,๑๑๐	๒๑,๑๕๒.๒๕	๒๐,๗๙๔.๒๕	๘๑,๐๑๐.๐๖	๔,๐๐๐	๗
มะม่วงหิมพานต์	๓,๔๐๐	๒๗,๒๘๖	๒๓,๙๗๔	๗,๑๙๒.๒๐	๓๐๐	๔๐
มะขามหวาน	๒,๔๕๕	๑๕,๒๗๘.๕๐	๑๔,๖๒๐	๗,๓๑๐	๕๐๐	๖๐
มะปรางหวาน	๒๔๗	๕๙๘	๕๐๗	๒๕๓.๕๐	๕๐๐	๗๐
มะยงชิด	๓๗๕	๑,๕๘๕	๙๑๗	๖๔๑.๙๐	๗๐๐	๙๐
มังคุด	๔๗๔	๖๗๒	๔๕๔	๒๒๗	๕๐๐	๒๕
กล้วยน้ำว้า	๑,๓๗๔	๑๒,๑๘๓	๑๒,๐๓๗	๒๑,๖๖๖.๖๐	๑,๘๐๐	๘
หอมแดง	๒๗๐	๒,๕๘๐	๒,๕๘๐	๖,๘๓๗	๒,๖๕๐	๑๐
หอมแบ่ง	๘๒๕	๒,๒๗๗	๒,๒๗๗	๕,๙๒๐.๒๐	๒๖๐	๑๕
กระเทียม	๗๕	๔๘๑	๔๘๑	๔๖๘.๗๗	๑,๐๑๒	๓๕
มันสำปะหลัง	๑,๔๙๐	๓๙,๙๔๓	๓๙,๙๔๓	๑๓๕,๘๐๖.๒๐	๓,๔๐๐	๒.๓๐
อ้อยโรงงาน	๓,๔๙๑	๙๙,๘๕๐	๙๙,๘๕๐	๑,๐๘๕,๓๖๙.๕๐	๑๐,๘๗๐	๐.๗๐
ยางพารา	๑,๔๓๐	๒๒,๗๙๖	๑๑,๒๐๙.๕๐	๑,๔๕๗.๒๔	๑๓๐	๒๕
ปาล์มน้ำมัน	๘๘	๓,๑๒๐.๑๗	๒,๔๒๙	๓,๗๖๔.๙๕	๑,๕๕๐	๓

ที่มา : สำนักงานเกษตรจังหวัดอุตรดิตถ์

๒.๔.๒ ด้านการปศุสัตว์ของจังหวัด ปี พ.ศ. ๒๕๖๒

ตารางที่ ๓๑ ด้านการปศุสัตว์ของจังหวัด ปี ๒๕๖๒

ชนิดสัตว์	จำนวน เกษตรกร (ราย)	จำนวนสัตว์ (ตัว)	ข้อมูลผลผลิต		ราคาเฉลี่ย (บาท/หน่วย)	มูลค่าผลผลิต (บาท/ปี)
			จำนวน	หน่วย นับ		
ไก่พื้นเมือง	๓๑,๓๕๐	๑,๐๐๓,๒๖๕	๑,๐๐๓,๒๖๕	ตัว/ปี	๑๒๐ บาท/ตัว	๑๒๐,๓๙๑,๘๐๐
ไก่เนื้อ	๓๔	๔๓๑,๕๐๐	๔๓๑,๕๐๐	ตัว/ปี	๗๖ บาท/ตัว	๓๒,๗๙๔,๐๐๐
ไก่ไข่	๔๙	๑,๗๕๘,๕๕๔	๔๙๖,๔๐๐,๐๐๐	ฟอง/ปี	๒.๕ บาท/ฟอง	๑,๒๔๑,๐๐๐,๐๐๐
กระบือ	๑,๕๒๐	๑๗,๖๗๗	๑๗,๖๗๗	ตัว/ปี	๓๒,๐๐๐ บาท/ตัว	๕๖๕,๖๖๔,๐๐๐
โค	๒,๙๑๒	๓๙,๒๔๖	๓๙,๒๔๖	ตัว/ปี	๒๕,๐๐๐ บาท/ตัว	๙๘๑,๑๕๐,๐๐๐
สุกรขุน	๖๓๕	๔๓,๓๔๑	๔๓,๓๔๑	ตัว/ปี	๗,๐๐๐ บาท/ตัว	๓๐๓,๓๘๗,๐๐๐
เป็ดไข่	๒๘	๘๐,๕๘๐	๒๓,๕๒๙,๓๖๐	ฟอง/ปี	๓ บาท/ฟอง	๗๐,๕๘๘,๐๘๐

ที่มา : สำนักงานปศุสัตว์จังหวัดอุตรดิตถ์



๒.๔.๓ ด้านการประมงของจังหวัด ปี พ.ศ. ๒๕๖๒  
 ตารางที่ ๓๒ ด้านการประมงของจังหวัด ปี พ.ศ. ๒๕๖๒

ชนิดสัตว์	จำนวน เกษตรกร (ราย)	พื้นที่การเลี้ยง		ผลผลิต (กิโลกรัม)	ราคาเฉลี่ย (บาท/กก.)	มูลค่าผลผลิต (บาท)
		จำนวนพื้นที่ (ไร่)	จำนวนบ่อ (บ่อ)			
ปลาสด	๘๑	๗.๘๑	๕๐๒	๗๐๒,๓๒๐	๑๓๐	๙๑,๓๐๑,๖๐๐
ปลาจระเม็ดน้ำจืด	๑๔	๑๒.๘	๑๙	๕,๐๕๐	๘๐	๔๐๔,๐๐๐
ปลาจีน	๑๒	๑๖.๒๕	๑๕	๕,๑๕๐	๔๕	๒๓๑,๗๕๐
ปลาช่อน	๓๔	๓๓.๑๗	๔๗	๑๘,๖๕๐	๑๓๐	๒,๔๒๔,๕๐๐
ปลาดุก	๗๓๙	๕๙๙.๒๗	๑,๐๙๕	๔๑๖,๑๘๔	๕๐	๒๐,๘๐๙,๒๐๐
ปลาดุกบิ๊กอุย	๒๑	๒๗.๗๗	๔๗	๒๒,๐๕๐	๖๕	๑,๔๓๓,๒๕๐
ปลาตะเพียน	๘๒๒	๗๙๑.๙๙	๑,๑๓๐	๓๒๗,๖๐๐	๔๕	๑๔,๗๔๒,๐๐๐
ปลาทับทิม/นิลแดง	๓๐๖	๔๘๘.๗๓	๓,๗๑๓	๕,๓๕๖,๓๖๐	๗๓	๓๙๑,๐๑๔,๒๘๐
ปลานวลจันทร์เทศ	๑๔	๑๐.๒๕	๑๖	๔,๙๕๐	๔๕	๒๒๒,๗๕๐
ปลานิล	๔๔๐๒	๓,๘๕๕.๒๘	๘,๓๒๘	๕,๓๕๔,๕๘๐	๖๕	๓๔,๘๐๔๗,๗๐๐
ปลาไน	๗๖	๘๙.๘๗	๑๑๓	๓๖,๒๕๐	๔๕	๑,๖๓๑,๒๕๐
ปลาช่อน	๗๔	๘๓.๔๒	๑๐๙	๒๙,๒๘๐	๔๕	๑,๓๑๗,๖๐๐
ปลาแรด	๓๖	๒๒.๙๔	๖๐	๔๙,๕๕๐	๘๐	๓,๙๖๔,๐๐๐
ปลาสร้อย	๔	๗.๒๕	๑๐	๖,๐๕๐	๑๒๐	๗๒๖,๐๐๐
ปลาสร้อย	๒๒๗	๓๑๙.๒๐	๓๙๙	๑๑๗,๐๐๐	๖๐	๗,๐๒๐,๐๐๐
ปลาหมอไทย	๒๓	๕๗.๐๗	๔๕	๒๕,๗๕๐	๘๐	๒,๐๖๐,๐๐๐
ปลาน้ำจืดอื่นๆ	๓๑	๑๒.๙๒	๗๔	๗๐,๒๕๐	๔๕	๓,๑๖๑,๒๕๐

ที่มา : สำนักงานประมงจังหวัดอุดรธานี

๒.๔.๔ ข้อมูลสินค้าเกษตรที่ได้รับรองสิ่งบ่งชี้ทางภูมิศาสตร์ (GI)  
 ตารางที่ ๓๓ ข้อมูลสินค้าเกษตรที่ได้รับรองสิ่งบ่งชี้ทางภูมิศาสตร์ (GI)

ชนิดสินค้า	จำนวนพื้นที่ผลผลิต (ไร่)	จำนวนปริมาณผลผลิต (ตัน)
ด้านพืช		
สับปะรดห้วยมุ่น	๑,๓๔๗	๕,๑๓๑.๒๕
ทุเรียนหลงลับแล *	๔,๓๗๖	๗๑๗.๓๖
ทุเรียนหลินลับแล *	๒,๓๐๑	๑๙๑.๗๗

ที่มา : สำนักงานเกษตรจังหวัดอุดรธานี และคณะเกษตรศาสตร์ มหาวิทยาลัยราชภัฏอุดรธานี

\* หมายเหตุ : ๑. ทุเรียนหลงลับแลอุดรธานี ผ่านการตรวจประเมินสินค้าบ่งชี้ทางภูมิศาสตร์ไทย (GI) จำนวน ๑๒๙ ราย แบ่งออกเป็น ๓ กลุ่ม คือ (๑) กลุ่มผู้ผลิต จำนวน ๘๔ ราย (๒) กลุ่มผู้ประกอบการ จำนวน ๔ ราย และ (๓) กลุ่มผู้ผลิตและผู้ประกอบการ จำนวน ๔๑ ราย

๒. ทุเรียนหลินลับแลอุดรธานี ผ่านการตรวจประเมินสินค้าบ่งชี้ทางภูมิศาสตร์ไทย (GI) จำนวน ๓๔ ราย แบ่งออกเป็น ๓ กลุ่ม คือ (๑) กลุ่มผู้ผลิต จำนวน ๒๐ ราย (๒) กลุ่มผู้ประกอบการ จำนวน ๒ ราย และ (๓) กลุ่มผู้ผลิตและผู้ประกอบการ จำนวน ๑๒ ราย

**๒.๔.๕ ข้อมูลมาตรฐานสินค้าเกษตร**  
**ตารางที่ ๓๔ ข้อมูลมาตรฐานสินค้าเกษตร**

มาตรฐาน/ชนิดสินค้า	หน่วยนับ
GAP	
ข้าว	พื้นที่ ๑๓,๔๑๔.๑๐ ไร่ เกษตรกร ๕๕๒ ราย
พืช ๖๐ ชนิด (เช่น เสาวรส, ทูเรียน, ลองกอง, สับปะรด, มะม่วง, มะขาม, ฯลฯ)	พื้นที่ ๒๖,๘๐๑.๘๗๕๑ ไร่
ปศุสัตว์ ๔ ชนิด	- สุกร ๒๐,๑๒๑ ตัว ๒๒ ฟาร์ม - ไก่เนื้อ ๕๖๑,๐๐๐ ตัว ๔๐ ฟาร์ม - ไก่ไข่ ๑,๓๔๒,๖๕๐ ตัว ๔๙ ฟาร์ม - ฝูง ๒๒,๘๔๐ ฝูง ๗๖ ฟาร์ม
ประมง (ปลานิล)	จำนวน ๑๕๒ ฟาร์ม ปลาอื่นๆ จำนวน ๒๓ ฟาร์ม
เกษตรอินทรีย์	
ข้าว	พื้นที่ ๒,๔๘๖.๘๕ ไร่ เกษตรกร ๒๓๓ ราย
พืชอินทรีย์ ๒๙ ชนิด (เช่น มะม่วง, กลัวยน้ำว่า, มะม่วงหิมพานต์ ฯลฯ )	พื้นที่รวม ๑๑๓ ไร่ เกษตรกร ๘ ราย

ที่มา : สำนักงานเกษตรจังหวัดอุดรดิตถ์, ศูนย์เมล็ดพันธุ์ข้าวแพร่, ผู้อำนวยการศูนย์วิจัยและพัฒนาการเกษตรอุดรดิตถ์

**๒.๔.๖ สินค้า OTOP ของจังหวัด**  
**ตารางที่ ๓๕ สินค้า OTOP ๑๐ อันดับแรกของจังหวัด**

สินค้า	กลุ่มเกษตรกรที่ผลิต
๑. กลัวยแปรรูป	กลุ่มเกษตรกรขุนผาง
๒. สับปะรดสดและแปรรูป	กลุ่มผู้ปลูกสับปะรดบ้านห้วยโป่ง
๓. ผ้าทอพื้นเมือง	สภาผ้าไทย
๔. น้ำมันมะพร้าว	พืชยาน้ำมันมะพร้าว
๕. ผ้าทอ	กลุ่มทอผ้าบ้านคุ้ม
๖. ผ้าทอพื้นเมือง	ปราณีผ้าไทย
๗. เม็ดมะม่วงหิมพานต์	กลุ่มวิสาหกิจชุมชนกลุ่มส่งเสริมอาชีพบ้านหาดไก่อ้อย
๘. ผลไม้สดและแปรรูป	กลุ่มวิสาหกิจชุมชนผลไม้ตำบลฝายหลวง
๙. ผลไม้สดและแปรรูป	กลุ่มไม้ผลคุณภาพเมืองลับแล
๑๐. ข้าว	วิสาหกิจชุมชนโรงสีข้าวชุมชนตำบลวังดิน

ที่มา : สำนักงานพัฒนาชุมชนจังหวัดอุดรดิตถ์



๒.๔.๗ การเพาะปลูกและผลผลิตเก็บเกี่ยวรายเดือนของสินค้าเกษตรของจังหวัด  
 ตารางที่ ๓๖ ข้อมูลการเพาะปลูกและร้อยละผลผลิตเก็บเกี่ยวรายเดือนของสินค้าเกษตรของจังหวัด ปี ๒๕๖๒

ชนิดพืช	ช่วงเวลาการผลิตพืช											
	ม.ค.	ก.พ.	มี.ค.	เม.ย.	พ.ค.	มิ.ย.	ก.ค.	ส.ค.	ก.ย.	ต.ค.	พ.ย.	ธ.ค.
ข้าวนาปี ๖๒/๖๓ (รอบที่ ๑)								๒.๖	๕.๑๕	๑๔.๕	๔๙.๗๕	๒๘
หอมแดง	๑๖.๘๗	๗	๓๓.๕	๘.๒๘							๗.๕	๒๖.๘๕
หอมแบ่ง	๑๖.๘๗	๑๕.๗๕	๒๖.๘๕	๗.๘๘			๕.๒	๒.๘	๒.๕	๓.๓๕	๗.๔	๑๑.๔
กระเทียม	๖	๓๓	๒๗.๕	๒๐.๕	๑๐							๓
ข้าวโพดเลี้ยงสัตว์ (ฤดูฝน)								๘.๕	๔๕.๒๕	๔๐.๕	๕.๗๕	
มันสำปะหลัง	๒๐	๑๖	๒๐	๗						๓	๑๘	๑๖
อ้อยโรงงาน	๒๓.๙๕	๒๓.๒๕	๒๒	๘.๘							๓	๑๙
ทุเรียน					๑๐	๒๕	๒๐	๓๐	๑๕			
ลองกอง								๒	๑๕	๖๐	๒๐	๓
กลางสาด									๑๐	๔๕	๓๕	๑๐
สับปะรด					๕	๓๕	๓๐	๕	๕	๕	๗	๘
เงาะโรงเรือน						๒๐	๔๐	๒๕	๑๕			
มะม่วงหิมพานต์			๑๕	๕๕	๒๐	๑๐						
มะขามหวาน	๓๐	๔๐	๓๐									
มะปรางหวาน		๒๐	๓๕	๓๐	๑๕							
มะยงชิด		๑๕	๕๕	๒๕	๕							
มังคุด					๕	๑๐	๓๐	๓๕	๒๐			
มะม่วง				๒๕	๕๐	๒๐	๕					

ที่มา : สำนักงานเกษตรจังหวัดอุตรดิตถ์

๒.๕ สถาบันเกษตรกรและองค์กรเกษตรกร

๒.๕.๑ ประเภทสหกรณ์และจำนวนสมาชิก

ตารางที่ ๓๗ ประเภทสหกรณ์และจำนวนสมาชิก ปี พ.ศ. ๒๕๖๒

ประเภทสหกรณ์	จำนวนสหกรณ์ (แห่ง)	จำนวนสมาชิก (ราย)
สหกรณ์ภาคการเกษตร	๗๘	๑๐๘,๖๐๔
สหกรณ์นอกภาคการเกษตร	๑๒	๑๔,๕๕๖
รวม	๙๐	๑๒๓,๑๖๐

ที่มา : สำนักงานสหกรณ์จังหวัดอุตรดิตถ์

๒.๕.๒ กลุ่มเกษตรกรจังหวัดอุดรดิตถ์

ตารางที่ ๓๘ จำนวนและสมาชิกสถาบันเกษตรกรจังหวัดอุดรดิตถ์ ปี ๒๕๖๒

อำเภอ	กลุ่มเกษตรกร		กลุ่มวิสาหกิจชุมชน		กลุ่มสหกรณ์		กลุ่มแม่บ้านเกษตรกร		กลุ่มยุวเกษตรกร	
	กลุ่ม	สมาชิก	กลุ่ม	สมาชิก	กลุ่ม	สมาชิก	กลุ่ม	สมาชิก	กลุ่ม	สมาชิก
เมืองอุดรดิตถ์	๑๑	๒,๗๓๐	๑๑๙	๑,๖๓๐	๒๑	๕๓,๕๕๓	๑	๕		๒๔
ตรอน	๖	๘๖๑	๑๐๒	๒,๑๗๙	๙	๑๓,๒๕๕	๒	๕๕		๕
ท่าปลา	๑๐	๒,๓๖๐	๙๒	๑,๓๗๐	๔	๕,๒๖๓	๒	-		๘
น้ำปาด	๒๒	๒,๐๙๐	๙๐	๑,๗๖๔	๔	๒,๘๗๓	๖	๑๖๐		๑๘
ฟากท่า	๒	๗๓	๖๓	๙๕๐	๙	๕,๘๗๘	๑	-		๑๐
บ้านโคก	๓	๔๕๐	๙๕	๑,๐๗๐	๑	๑,๖๔๖	๑	๑๐		๔
พิชัย	๑	๗๓	๒๘๒	๓,๘๘๐	๒๐	๑๐,๑๙๘	๘	๑๗๒		๓๐
ลับแล	-	-	๑๒๐	๑,๕๗๓	๓	๘,๙๓๐	๓	๕๔		๑๕
ทองแสนขัน	๑	๗๑	๑๗๖	๑,๙๗๙	๗	๖,๔๒๕	๑	๒๐		๕
รวม	๕๖	๘,๗๐๘	๑,๑๓๙	๑๖,๓๙๕	๗๘	๑๐๘,๐๒๑	๒๕	๔๗๖		๑๑๙

ที่มา : หน่วยงานสังกัดกระทรวงเกษตรและสหกรณ์จังหวัดอุดรดิตถ์

๒.๖ ข้อมูลจำนวนอาสาสมัครเกษตรของจังหวัด

ตารางที่ ๓๙ จำนวนอาสาสมัครเกษตรของจังหวัด ปี พ.ศ. ๒๕๖๒

อำเภอ	ด้านอาสาสมัครเกษตร														หมายเหตุ
	เกษตรและสหกรณ์	ฝนหลวง	บัญชี	ประมง	ปศุสัตว์	หมอดิน	เกษตรหมู่บ้าน	สหกรณ์	ชลประทาน	เศรษฐกิจกิจการเกษตร	ปฏิรูปที่ดิน	ขบวนการชาวนาชนนำ	ยางพารา	อื่นๆ	
เมืองอุดรดิตถ์		๘	๒๔	๗๐	๑๘๖	๕๖		๔			๑๓				
ตรอน		๒	๕	๕๘	๔๗	๘๔		๖			๔				
ท่าปลา		๑๐	๘	๔๓	๗๘	๕๖		๕			-				
น้ำปาด		๔	๑๘	๓๓	๔๓	๖๖		-			-				
ฟากท่า		๔	๑๐	๓๐	๓๑	๓๓		-			๕				
บ้านโคก		๑	๔	๓๑	๓๐	๑๑๕		-			๒				
พิชัย		๔	๓๐	๘๓	๙๘	๓๖		-			๑๒				
ลับแล		๗	๑๕	๓๑	๗๑	๑๗๖		๕			๕				
ทองแสนขัน		๑	๕	๓๘	๕๐	๗๖		-			๒๕				
รวม		๔๑	๑๑๙	๔๑๗	๖๓๔	๖๙๘		๒๐			๖๗				

ที่มา : หน่วยงานสังกัดกระทรวงเกษตรและสหกรณ์จังหวัดอุดรดิตถ์

๒.๗ จำนวนปราชญ์ชาวบ้านของจังหวัดภายใต้โครงการเกษตรตามแนวทฤษฎีใหม่ โดยยึดปรัชญา

เศรษฐกิจพอเพียง

ตารางที่ ๔๐ จำนวนปราชญ์ชาวบ้านแยกรายอำเภอ ปี พ.ศ. ๒๕๖๒

อำเภอ	จำนวน (ราย)	ชื่อ - สกุล	ที่ตั้ง
เมืองอุดรดิตถ์	๑	นางมารศรี สิงห์เสวก	ศูนย์เครือข่ายปราชญ์ชาวบ้าน ตำบลวังดิน อำเภอเมือง จังหวัดอุดรดิตถ์
ทองแสนขัน	๑	นายขจรศักดิ์ เดชะผล	ศูนย์เครือข่ายปราชญ์ชาวบ้าน ตำบลป่าคาย อำเภอทองแสนขัน จังหวัดอุดรดิตถ์

ที่มา : สำนักงานเกษตรและสหกรณ์จังหวัดอุดรดิตถ์

๒.๘ ข้อมูลด้านการเกษตรอื่นๆ ที่เกี่ยวข้อง  
 ตารางที่ ๔๑ ข้อมูล Smart Farmer และ Young Smart Farmer ปี พ.ศ. ๒๕๖๒

อำเภอ	จำนวน Smart Farmer (ราย)	จำนวน Young Smart Farmer (ราย)
เมืองอุตรดิตถ์	๑๖๖	๑๕
ตรอน	๔๘	๑๑
ท่าปลา	๘๐	๔
น้ำปาด	๓๓	-
พากทำ	๑๑๗	๑
บ้านโคก	๒๗	๕
พิชัย	๑๑๗	๑๔
ลับแล	๘๖	๙
ทองแสนขัน	๑๔๕	๔
รวม	๘๑๙	๖๓

ที่มา : หน่วยงานสังกัดกระทรวงเกษตรและสหกรณ์จังหวัดอุตรดิตถ์

ตารางที่ ๔๒ ข้อมูลคนพิการที่ประกอบอาชีพเกษตรกรจังหวัดอุตรดิตถ์

อำเภอเมืองอุตรดิตถ์	จำนวน ๑๘๒ คน	อำเภอลับแล	จำนวน ๑๓๗ คน
๑ ตำบลท่าอิฐ	๑	๑๘ ตำบลศรีพนมมาศ	๗
๒ ตำบลวังกะพี้	๑๕	๑๙ ตำบลทุ่งยั้ง	๑๒
๓ ตำบลด่านนาขาม	๓๖	๒๐ ตำบลไผ่ล้อม	๑๘
๔ ตำบลบ้านเกาะ	๑๑	๒๑ ตำบลฝายหลวง	๒๐
๕ ตำบลพญาจุก	๘	๒๒ ตำบลแม่พูล	๔๓
๖ ตำบลท่าเสา	๓	๒๓ ตำบลชัยจุมพล	๑๘
๗ ตำบลหาดกรวด	๙	๒๔ ตำบลน่านกกก	๘
๘ ตำบลคู้งตะเภา	๖	๒๕ ตำบลด่านแม่คำมัน	๑๑
๙ ตำบลน้ำริด	๒๑	อำเภอตรอน จำนวน ๑๐๒ คน	
๑๐ ตำบลป่าเช่า	๓	๒๖ ตำบลบ้านแก่ง	๒๙
๑๑ ตำบลจี่งวาม	๙	๒๗ ตำบลวังแดง	๒๓
๑๒ ตำบลวังดิน	๑๒	๒๘ ตำบลน้ำอ่าง	๓๑
๑๓ ตำบลบ้านด่าน	๑๕	๒๙ ตำบลหาดสองแคว	๑๑
๑๔ ตำบลขุนฝาง	๖	๓๐ ตำบลข่อยสูง	๘
๑๕ ตำบลหาดจิว	๒๒		
๑๖ ตำบลแสนตอ	๒		
๑๗ ตำบลถ้ำฉลอง	๓		



ตารางที่ ๔๒ ข้อมูลคนพิการที่ประกอบอาชีพเกษตรกรจังหวัดอุดรดิตถ์

อำเภอพิชัย		จำนวน ๑๙๐ คน	อำเภอน้ำปาด		จำนวน ๑๗๑ คน
๓๑	ตำบลท่าสัก	๑๑	๕๓	ตำบลแสนตอ	๒๓
๓๒	ตำบลในเมือง	๗	๕๔	ตำบลบ้านฝาย	๓๑
๓๓	ตำบลตอชุม	๑๕	๕๕	ตำบลเด่นเหล็ก	๒๔
๓๔	ตำบลท่ามะเฟือง	๑๒	๕๖	ตำบลน้ำไคร้	๑๓
๓๕	ตำบลพญาแมน	๑๙	๕๗	ตำบลน้ำไผ่	๓๔
๓๖	ตำบลไร่อ้อย	๑๘	๕๘	ตำบลห้วยมุ่น	๙
๓๗	ตำบลบ้านดารา	๒๑	๕๙	ตำบลท่าแฝก	๓๗
๓๘	ตำบลบ้านหม้อ	๑๕	อำเภอฟากท่า		จำนวน ๙๑ คน
๓๙	ตำบลบ้านดก	๖	๖๐	ตำบลฟากท่า	๑๘
๔๐	ตำบลนาอิน	๓๗	๖๑	ตำบลสองคอน	๑๘
๔๑	ตำบลนายาง	๒๙	๖๒	ตำบลบ้านเสี้ยว	๔๓
อำเภอทองแสนขัน		จำนวน ๑๐๗ คน	๖๓	ตำบลสองห้อง	๑๒
๔๒	ตำบลผักขวง	๔๖	อำเภอบ้านโคก		จำนวน ๖๓ คน
๔๓	ตำบลป่าคาย	๒๗	๖๔	ตำบลบ้านโคก	๑๖
๔๔	ตำบลบ่อทอง	๒๕	๖๕	ตำบลม่วงเจ็ดต้น	๑๔
๔๕	ตำบลน้ำพี	๙	๖๖	ตำบลนาขุม	๑๐
อำเภอท่าปลา		จำนวน ๑๓๐ คน	๖๗	ตำบลบ่อเปี้ย	๒๓
๔๖	ตำบลท่าปลา	๑๕	รวมทั้งสิ้น ๑,๑๗๓ คน		
๔๗	ตำบลร่วมจิต	๕			
๔๘	ตำบลจirim	๙			
๔๙	ตำบลผาเลือด	๒๒			
๕๐	ตำบลหาดลำ	๔๒			
๕๑	ตำบลน้ำหมัน	๑๓			
๕๒	ตำบลนางพญา	๒๔			

ที่มา : สำนักงานพัฒนาสังคมและความมั่นคงของมนุษย์จังหวัดอุดรดิตถ์ ข้อมูล ณ วันที่ ๓๑ พฤษภาคม ๒๕๖๓

