



ข้อมูลด้านการเกษตรและสหกรณ์ จังหวัดยะลา ประจำปีงบประมาณ พ.ศ. 2566



กลุ่มสารสนเทศการเกษตร
สำนักงานเกษตรและสหกรณ์จังหวัดยะลา
สำนักงานปลัดกระทรวงเกษตรและสหกรณ์

คำนำ

สำนักงานเกษตรและสหกรณ์จังหวัดยะลา เป็นราชการบริหารส่วนภูมิภาค สังกัดสำนักงานปลัดกระทรวงเกษตรและสหกรณ์ ได้จัดตั้งขึ้นเมื่อวันที่ ๑ กันยายน ๒๕๓๘ ในฐานะผู้แทนกระทรวงเกษตรและสหกรณ์ ประจำจังหวัด มีอำนาจหน้าที่ในการศึกษา วิเคราะห์ และจัดทำยุทธศาสตร์การพัฒนากิจการเกษตรและสหกรณ์ของจังหวัดและกลุ่มจังหวัด แผนพัฒนาการเกษตรรายสินค้า แผนบูรณาการ การพัฒนากิจการเกษตรและสหกรณ์ของจังหวัด และการจัดทำงบประมาณ ด้านการเกษตรและสหกรณ์ของจังหวัด เพื่อประชาสัมพันธ์และเผยแพร่ข้อมูลด้านการเกษตรและสหกรณ์ของจังหวัดให้กับประชาชนทั่วไปทราบ

ข้อมูลด้านการเกษตรและสหกรณ์จังหวัดยะลา ประจำปีงบประมาณ พ.ศ.๒๕๖๖ ฉบับนี้ ได้จัดทำขึ้น โดยรวบรวมข้อมูลด้านการเกษตรและสหกรณ์ที่สำคัญของจังหวัดยะลา เพื่อใช้ในการสนับสนุนงานด้านการเกษตรของหน่วยงานและประชาชนทั่วไปได้รับทราบผลการดำเนินงานที่ปรากฏ เป็นสาระสำคัญ

สำนักงานเกษตรและสหกรณ์จังหวัดยะลา ขอขอบคุณหน่วยงานในสังกัดกระทรวงเกษตรและสหกรณ์ และหน่วยงานที่เกี่ยวข้องอื่นๆ ที่ได้ให้ความร่วมมือด้วยดีในการดำเนินงานของสำนักงานฯ ในรอบปีที่ผ่านมา หวังเป็นอย่างยิ่งว่าข้อมูลด้านการเกษตรและสหกรณ์จังหวัดยะลา ประจำปีงบประมาณ พ.ศ.๒๕๖๖ ฉบับนี้ จะเป็นประโยชน์แก่หน่วยงานที่เกี่ยวข้องและผู้สนใจทั่วไป หากมีข้อบกพร่องหรือผิดพลาดคณะผู้จัดทำข้อมูลขอน้อมรับคำแนะนำและข้อเสนอแนะ เพื่อจะนำมาปรับปรุงแก้ไขในโอกาสต่อไป

สำนักงานเกษตรและสหกรณ์จังหวัดยะลา

สิงหาคม ๒๕๖๖

สารบัญ

เรื่อง	หน้าที่
คำนำ	ก
สารบัญ	ข
ข้อมูลทั่วไปจังหวัดยะลา	
๑. ข้อมูลด้านกายภาพของจังหวัด	๑
๑.๑ ลักษณะทางภูมิศาสตร์	๑
๑.๒ ลักษณะภูมิอากาศทั่วไป	๔
๑.๓ แหล่งน้ำธรรมชาติ	๖
๑.๔ ทรัพยากรธรรมชาติที่สำคัญ	๘
๒. ข้อมูลด้านการปกครองของจังหวัด	๙
๒.๑ การแบ่งเขตการปกครอง	๙
๒.๒ ข้อมูลประชากร	๑๐
ความเหมาะสมของดินทางการเกษตรกรรม	
๑. พื้นที่เหมาะสมสำหรับการทำนา	๑๑
๒. พื้นที่ที่มีความเหมาะสมสำหรับการปลูกไม้ผล ไม้ยืนต้น	๑๑
๓. พื้นที่เหมาะสมสำหรับยางพารา	๑๒
๔. พื้นที่ที่ไม่เหมาะสมสำหรับการเกษตรกรรม	๑๒
โครงสร้างเศรษฐกิจและประชากร	
๑. คริวเรือนเกษตรกร	๑๓
๒. ภาวะเศรษฐกิจการเกษตร ปี ๒๕๖๕ และแนวโน้มปี ๒๕๖๖ จังหวัดยะลา	๑๔
๒.๑ ภาวะเศรษฐกิจการเกษตรปี ๒๕๖๕	๑๔
๒.๒ แนวโน้มเศรษฐกิจการเกษตรปี ๒๕๖๖	๑๕
๒.๓ ภาพรวมเศรษฐกิจจังหวัด	๑๘
๒.๔ แนวโน้มภาวะเศรษฐกิจการเกษตร จังหวัดยะลา ปี ๒๕๖๖	๑๘
๓. สหกรณ์ และสถาบันเกษตรกร	๑๙
๓.๑ สหกรณ์	๑๙
๓.๒ กลุ่มเกษตรกร	๒๐

๔. โครงการร้านอาหารวัตถุดิบปลอดภัยเลือกใช้สินค้า Q (Q restaurant) ของจังหวัดยะลา	๓๕
๕. โครงการส่งเสริมการบริโภคและใช้วัตถุดิบสินค้า Q ของจังหวัดยะลา	๓๖
๖. สินค้า OTOP จังหวัดยะลา	๓๘
๗. ข้อมูลจำนวนอาสาสมัครเกษตรและสหกรณ์ของจังหวัดยะลา	๔๐
๘. เกษตรกรต้นแบบ	๔๒
๘.๑ ศูนย์เครือข่ายปราชญ์ชาวบ้านของจังหวัดภายใต้โครงการ พัฒนาการเกษตรตามแนวทฤษฎีใหม่ โดยยึดปรัชญาเศรษฐกิจพอเพียง	๔๒
๘.๒ เกษตรกรปราดเปรื่อง	๔๓

ข้อมูลสินค้าเกษตรที่สำคัญของจังหวัด

๑. พืชเศรษฐกิจหลัก	๔๕
๑.๑ ยางพารา	๔๖
๑.๒ ข้าว	๔๗
๑.๓ ไม้ผล	๔๘
๑.๔ แหล่งรวบรวมและกระจายสินค้าการเกษตร	๕๘
๑.๕ สินค้า GI ในพื้นที่จังหวัดยะลา	๖๐
๒. สัตว์เศรษฐกิจ	๖๓
๒.๑ ด้านการปศุสัตว์ของจังหวัด	๖๓
๒.๒ ด้านการประมงของจังหวัด	๖๕
๓. ข้อมูลการรับรองมาตรฐานสินค้าเกษตร	๖๕
๓.๑ GAP	๖๕
๓.๒ เกษตรอินทรีย์	๖๕
๔. การจัดทำปฏิทินสินค้าเกษตรและฐานข้อมูลการบริหารจัดการสินค้าเกษตร	๖๗
๔.๑ การจัดทำปฏิทินผลผลิตสินค้าเกษตรรายเดือนระดับจังหวัดเพื่อการ บริหารจัดการความมั่นคงทางอาหารและโภชนาการ	๖๗
๔.๒ การจัดทำฐานข้อมูลการบริหารจัดการสินค้าเกษตรที่สำคัญ ของจังหวัดยะลา ปี ๒๕๖๕	๖๘

คณะผู้จัดทำ

ค

ข้อมูลทั่วไปจังหวัดยะลา

๑. ข้อมูลด้านกายภาพของจังหวัด

๑.๑. ลักษณะทางภูมิศาสตร์

๑) ที่ตั้งและอาณาเขต

จังหวัดยะลา เป็นจังหวัดที่อยู่ใต้สุดของประเทศไทย มีที่ตั้งทางภูมิศาสตร์อยู่ระหว่างเส้นรุ้งที่ ๕ องศา ๓๗ ลิปดา ถึง ๖ องศา ๔๑ ลิปดาเหนือ ระหว่างเส้นแวงที่ ๑๐๐ องศา ๕๐ ลิปดา ถึง ๑๐๑ องศา ๓๗ ลิปดาตะวันออก อยู่ห่างจากกรุงเทพมหานคร โดยเส้นทางรถไฟประมาณ ๑,๐๓๙ กิโลเมตร ตามถนนเพชรเกษมสายเก่า ๑,๓๙๕ กิโลเมตร หรือสายใหม่ ๑,๐๘๔ กิโลเมตร และเป็นจังหวัดเดียวของภาคใต้ที่ไม่มีอาณาเขตติดต่อกับทะเล มีพื้นที่ทั้งสิ้น ๔,๕๒๑.๐๗ ตารางกิโลเมตร หรือประมาณ ๒,๘๕๘,๑๑๖ ไร่ มีอาณาเขตติดต่อ ดังนี้

๒) อาณาเขต

ทิศเหนือ ติดต่อกับอำเภอสะบ้าย้อย จังหวัดสงขลา อำเภอโคกโพธิ์ อำเภอแม่ลาน อำเภอยะรัง อำเภอทุ่งยางแดงและอำเภอกะพ้อ จังหวัดปัตตานี

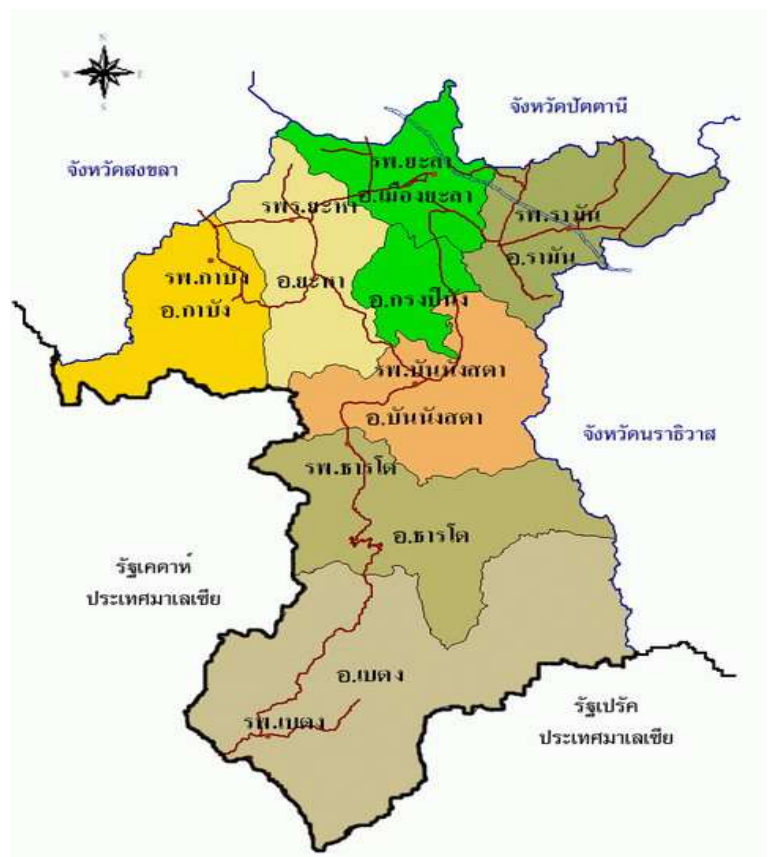
ทิศตะวันออก ติดต่อกับอำเภอบาเจาะ อำเภอรือเสาะ อำเภอศรีสาครและอำเภอจะแนะ จังหวัดนราธิวาส

ทิศใต้ ติดต่อกับจังหวัด HULU PERAK รัฐเปรักและจังหวัด BALING รัฐเคดาห์ ประเทศสหพันธรัฐมาเลเซีย

ทิศตะวันตก ติดต่อกับอำเภอสะบ้าย้อย จังหวัดสงขลาและจังหวัด SIK รัฐเคดาห์ ประเทศสหพันธรัฐมาเลเซีย

๓) สภาพพื้นที่

สภาพพื้นที่ของจังหวัดยะลา เป็นลักษณะของภูมิประเทศที่เกิดจากการกระทำของแม่น้ำที่เกิดจากภูเขาสูงทางตอนใต้ไหลกัดกร่อนพื้นที่ไปทางทิศเหนือ และออกทะเลที่จังหวัดปัตตานี ทำให้มีสภาพพื้นที่เป็นที่ราบลุ่มแม่น้ำบริเวณพื้นที่ตอนเหนือในเขตอำเภอยะหา อำเภอเมืองยะลา อำเภอรามันและอำเภอกรงปินัง พื้นที่ตอนกลางตั้งแต่อำเภอบันนังสตา อำเภอธารโตและอำเภอบेतง ตลอดจนจรดแนวพรมแดนทางใต้มีสภาพพื้นที่เป็นที่สูงและภูเขา



สภาพพื้นที่โดยรวมจำแนกลักษณะภูมิประเทศเป็นพื้นที่ย่อย ๔ บริเวณ ดังนี้

(๑) **พื้นที่ราบลุ่มแม่น้ำ** มีความสูงน้อยกว่า ๒๐๐ เมตร จากระดับน้ำทะเลและมีระดับความลาดชันต่ำ ประมาณ ๐-๑ % พื้นที่เกิดจากตะกอนลำน้ำที่แม่น้ำพัดพามาทับถม จึงเป็นเขตที่มีความอุดมสมบูรณ์สูงปานกลาง พื้นที่ราบลุ่มแม่น้ำของจังหวัดยะลา มีเนื้อที่ประมาณ ๒๓๔,๔๕๖ ไร่ คิดเป็นสัดส่วนร้อยละ ๘.๓๐ ของพื้นที่จังหวัด ส่วนใหญ่เป็นพื้นที่ตอนเหนือของจังหวัดในเขตอำเภอเมือง อำเภอรามันและพื้นที่บางส่วนของอำเภอยะหา พื้นที่บางบริเวณจะเป็นที่ลุ่มต่ำ มีน้ำขังตลอดปี เรียกว่า ที่พรุ ส่วนใหญ่อยู่ในเขตอำเภอรามัน เช่น พรุโต๊ะพราน พรุบึงน้ำใส และพรุโต๊ะแนแวน เป็นต้น

(๒) **พื้นที่ราบลูกคลื่นลอนลาด** เป็นพื้นที่ต่อเนื่องจากพื้นที่ราบลุ่มแม่น้ำ สภาพพื้นที่โดยทั่วไปเป็นที่ราบที่มีระดับความสูงไม่เกินจาก ๒๐๐ เมตร จากระดับน้ำทะเลเช่นกันเพียงแต่มีระดับความลาดชันระหว่าง ๒-๕ % ลักษณะของพื้นที่จึงเป็นที่ราบสูงต่ำ สลับกันคล้ายลูกคลื่นหรือลูกฟูก พบในพื้นที่ทางตอนเหนือของจังหวัด โดยเป็นพื้นที่บางส่วนของอำเภอยะหา อำเภอเมืองและอำเภอรามัน

(๓) **พื้นที่ลูกคลื่นลอนชัน** สภาพพื้นที่คล้ายกับที่ราบลูกคลื่นลอนลาด แต่มีระดับสูงมากกว่า ทั้งนี้เพราะเป็นเขตต่อเนื่องจากที่สูงและภูเขา โดยมีระดับความลาดชันของพื้นที่ระหว่าง ๕-๒๐% พบกระจายบริเวณกว้างในเขตพื้นที่ตอนเหนือจังหวัด เขตอำเภอยะหา อำเภอรามันและพื้นที่บางส่วนของอำเภอกรงปินัง

(๔) **พื้นที่สูงและภูเขา** พื้นที่ส่วนใหญ่ของจังหวัดมีลักษณะเป็นที่สูงและภูเขาสลับซับซ้อนทอดตัวในแนวเหนือ-ใต้ ตั้งแต่ตอนกลางของจังหวัดพื้นที่อำเภอกรงปินัง พื้นที่ตอนใต้ของอำเภอยะหาตลอดลงมาทางใต้ครอบคลุมพื้นที่แทบทั้งหมดของอำเภอธารโตและอำเภอเบตง สภาพพื้นที่มีความสูงตั้งแต่ ๒๐๐ เมตร จนกระทั่งเกินกว่า ๑,๐๐๐ เมตร จากระดับน้ำทะเลและมีระดับความลาดชันของพื้นที่เกินกว่าร้อยละ ๒๐ ภูเขาที่สำคัญ ได้แก่ เขาป็อยอ เขาปิโล และเขาสันกาลาคีรี ซึ่งเป็นทิวเขาที่เป็นเส้นกั้นเขตแดนระหว่างประเทศและเป็นต้นกำเนิดของแม่น้ำสายหลักของจังหวัด ได้แก่ แม่น้ำปัตตานี แม่น้ำสายบุรี ตลอดจนลำธารและลำคลองสาขาต่าง ๆ



๔) ลักษณะดิน

จากการสำรวจและทดสอบดินของกรมพัฒนาที่ดิน จังหวัดยะลาสามารถจัดกลุ่มดินออกเป็น ๖๒ ชุดดิน ซึ่งมีคุณสมบัติและความเหมาะสมในการปลูกพืชแตกต่างกัน สามารถแบ่งความเหมาะสมของพื้นที่การปลูกพืชออกเป็น ๔ บริเวณ ดังนี้




(๑) พื้นที่ที่เหมาะสมสำหรับการทำนา

บริเวณที่ ๑ คุณสมบัติส่วนใหญ่เป็นดินเหนียวหรือดินร่วนเหนียวปนทราย ซึ่งเกิดจากวัตถุต้นกำเนิดจากตะกอนลำน้ำ ดินเป็นดินลึกมีการระบายน้ำเร็วและมีความอุดมสมบูรณ์ต่ำ พื้นที่ที่มีความราบเรียบระดับความลาดชันระหว่าง ๐-๑ % สภาพพื้นที่ที่เหมาะสมสำหรับการปลูกข้าว พบในเขตที่ราบลุ่มแม่น้ำ พื้นที่ตอนเหนือของจังหวัดเขตอำเภอเมือง อำเภอรามัน อำเภอยะหาและอำเภอกรงปินัง มีเนื้อที่รวมกันประมาณ ๙๗,๗๕๖ ไร่ คิดเป็นร้อยละ ๓.๔๖ ของจังหวัด ในฤดูแล้งสามารถใช้ปลูกพืชผักหรือพืชล้มลุกหมุนเวียนได้หากมีการจัดการน้ำที่ดี

(๒) พื้นที่ที่มีความเหมาะสมสำหรับการปลูกไม้ผล ไม้ยืนต้น มีเนื้อที่มากเป็นลำดับที่สองประมาณ ๕๘๘,๖๑๑.๙๙ ไร่ หรือร้อยละ ๒๐.๘๓ ของจังหวัด แบ่งเป็นบริเวณย่อย ๔ บริเวณ ได้แก่

ก. บริเวณที่ ๓ ก พื้นที่ที่มีความเหมาะสมสำหรับการปลูกไม้ผล คุณสมบัติส่วนใหญ่เป็นดินร่วนเหนียวปนทราย ถึงดินร่วนปนดินเหนียว ที่เกิดจากดินพวกตะกอนลำน้ำการระบายน้ำของดินค่อนข้างเลวปฏิกิริยาของดินเป็นกรด พบในพื้นที่ราบเรียบถึงค่อนข้างราบเรียบ มีระดับความลาดชันพื้นที่ระหว่าง ๐-๑ % ในเขตที่ราบลุ่มแม่น้ำ ตอนเหนือของจังหวัดเขตอำเภอเมือง อำเภอรามันและอำเภอยะหา ในขณะที่บางบริเวณพบในเขตพื้นที่ตอนกลางและบริเวณที่ราบสองฝั่งแม่น้ำในพื้นที่ตอนใต้พื้นที่อำเภอกรงปินัง อำเภอบันนังสตาและอำเภอเบตง มีเนื้อที่ ๔๑๘,๓๔๙.๙๙ ไร่ คิดเป็นร้อยละ ๑๔.๘

ข. บริเวณที่ ๓ ข พื้นที่ที่มีความเหมาะสมอย่างมากสำหรับปลูกไม้ผลคุณสมบัติเป็นดินร่วนปนดินเหนียวถึงดินร่วนเหนียวปนทรายแข็ง ดินมีการระบายน้ำดีถึงดีปานกลาง ความอุดมสมบูรณ์ของดิน ตามธรรมชาติสูงปานกลางถึงสูง ปฏิกิริยาดินเป็นกรดจัดเกิดจากพวกตะกอนลำน้ำและมักพบในบริเวณสันดอนริมน้ำ มีสภาพพื้นที่ราบเรียบ มีระดับความลาดชันระหว่าง ๐-๑% พื้นที่ที่มีความเหมาะสมอย่างมาก ต่อการปลูกพืชเศรษฐกิจ เช่น ไม้ผล ไม้ยืนต้น พืชไร่และพืชผัก พื้นที่บริเวณนี้พบในเขตที่ราบตอนเหนือเขตอำเภอเมืองยะลา อำเภอรามัน อำเภอยะหา และอำเภอบันนังสตา เนื้อที่ประมาณ ๕๖,๕๘๗ไร่ คิดเป็นร้อยละ ๒ ของจังหวัด



ค. บริเวณที่ ๓ ค พื้นที่ที่มีความเหมาะสมสำหรับการปลูกไม้ผล คุณสมบัติดินเป็นดินเหนียวถึงดินเหนียวปนทราย การระบายน้ำของดินดีถึงค่อนข้างดีที่เกิดจากการสลายตัวของดินที่เป็นหินแกรนิต หินทราย หินดินดานหรือเกิดจากตะกอนลำน้ำ พบในสภาพพื้นที่ตั้งแต่ที่ราบเรียบ ที่ดอนและพื้นที่แบบลูกคลื่นลอนลาด โดยมีระดับความลาดชันพื้นที่ตั้งแต่ ๐-๑% และ ๒-๕ % ในขณะที่บางพื้นที่ที่เป็นที่ลุ่มยังคงความเหมาะสมสำหรับการทำนาพื้นที่บริเวณนี้มีเนื้อที่เพียงเล็กน้อยประมาณ ๕๘,๓๕๐ไร่ พบในบริเวณอำเภอเมือง อำเภอรามัน อำเภอบันนังสตาและอำเภอเบตง

ง. บริเวณที่ ๓ ง พื้นที่ที่มีความเหมาะสมสำหรับการปลูกไม้ผล คุณสมบัติดินเป็นดินร่วนปนทรายที่เกิดจากวัตถุต้นกำเนิดดินที่เป็นหินแกรนิต หินทราย หรือตะกอนน้ำ การระบายน้ำของดินดีถึงระดับดีปานกลาง ความอุดมสมบูรณ์ของดินตามธรรมชาติต่ำ ปฏิกิริยาดินเป็นกรดจัดถึงเป็นกรดแก่ พบในลักษณะภูมิประเทศแบบลูกคลื่นลอนชันเล็กน้อย มีความลาดชัน ๕-๑๒ % บริเวณ อำเภอเมือง อำเภอยะหา อำเภอกาบัง อำเภอบันนังสตา และอำเภอกรงปินัง มีเนื้อที่ ๕๕,๓๒๕ ไร่ คิดเป็นร้อยละ ๑.๙๖ ของจังหวัด

(ก) พื้นที่เหมาะสมสำหรับยางพารา มีเนื้อที่มากเป็นลำดับที่ ๓ เท่ากับ ๒๐๓,๒๕๑ ไร่ คิดเป็นสัดส่วนร้อยละ ๗.๑๙ ของจังหวัด จำแนกเป็น ๒ เขตย่อย ได้แก่

ก. พื้นที่ ๓ จ พื้นที่ที่มีความเหมาะสมปานกลางสำหรับการปลูกยางพาราคุณสมบัติดินเป็นพวกดินร่วนเหนียวปนกรวดหรือลูกรังการระบายน้ำของดินดี ความอุดมสมบูรณ์ของดินตามธรรมชาติ ปฏิบัติการดินเป็นกรดจัดถึงกรดแก่ พบในบริเวณพื้นที่เป็นแบบลูกคลื่นลอนชันเล็กน้อย โดยมีระดับความลาดชันระหว่าง ๕-๑๒ % พบในเขตอำเภอรามัน อำเภอเมืองและบางส่วนของอำเภอเบตง มีเนื้อที่ ๘๑,๒๙๓.๑๘ ไร่ คิดเป็นร้อยละ ๒.๘๘ ของจังหวัด

ข. พื้นที่ ๓ ฉ พื้นที่ที่มีความเหมาะสมสำหรับการปลูกยางพารา และสวนป่า คุณสมบัติดินเป็นพวกดินร่วนปนเศษหินทราย หินควอทซ์และหินดินดานการระบายน้ำของดินดี ความอุดมสมบูรณ์ของดินตามธรรมชาติต่ำ ปฏิบัติการดินเป็นกรดจัดถึงกรดแก่พบในบริเวณเชิงเขาหรือเนินเขาที่มีสภาพพื้นที่แบบลูกคลื่นลอนชันเล็กน้อย โดยมีระดับความลาดชันระหว่าง ๕-๑๒ % พบมากตั้งแต่พื้นที่ตอนกลางจังหวัด เขตอำเภอกรงปินัง ตลอดลงมาทางด้านใต้จนจรดพรมแดน มีเนื้อที่ ๑๒๑,๙๕๗.๘๒ ไร่ คิดเป็นร้อยละ ๔.๓๒ ของจังหวัด

(ค) พื้นที่ไม่เหมาะสมสำหรับการเกษตรกรรม ได้แก่ บริเวณที่ ๔ ก ซึ่งส่วนใหญ่เป็นพื้นที่ภูเขา เทือกเขาหรือเนินเขาสูงที่มีระดับความลาดชันเกินกว่า ๓๕% ทำให้ไม่เหมาะสมต่อการเกษตรกรรม เนื่องจากจะทำให้มีปัญหาการพังทลายของดิน ควรปล่อยให้เป็นที่ป่าไม้ตามธรรมชาติ เพื่อรักษาความสมดุลของระบบนิเวศน์ พื้นที่บริเวณนี้มีเนื้อที่มากที่สุดเท่ากับ ๑,๙๓๖,๐๔๙ ไร่ คิดเป็นร้อยละ ๖๘.๕๒ ของจังหวัด พบในบริเวณเนินเขา ที่สูงหรือภูเขาของทุกอำเภอ

๑.๒ ลักษณะภูมิอากาศทั่วไป

จังหวัดยะลาอยู่ภายใต้อิทธิพลของมรสุมที่พัดประจำเป็นฤดูกาล ๒ ชนิดคือ ฤดูมรสุมตะวันออกเฉียงเหนือหรือฤดูหนาว จะมีลมจากทิศตะวันออกเฉียงเหนือซึ่งเป็นลมเย็นและแห้งจากประเทศจีนพัดปกคลุมประเทศไทย ทำให้ภาคต่างๆ ทางตอนบนของประเทศตั้งแต่ภาคกลางขึ้นไปมีอากาศหนาว แต่ภาคใต้ตั้งแต่จังหวัด ประจวบคีรีขันธ์ลงไปรวมถึงจังหวัดยะลาก็ยังมีฝนตกชุกเพราะลมมรสุมนี้พัดผ่านอ่าวไทยจึงพาเอาไอน้ำไปตกเป็นฝน อากาศจึงไม่หนาวเย็นดังเช่นภาคอื่นๆ ที่อยู่ทางตอนบนของประเทศ แต่อาจมีอากาศเย็นเป็นครั้งคราว ลมมรสุมอีกชนิดหนึ่งคือมรสุมตะวันตกเฉียงใต้ซึ่งพัดผ่านมหาสมุทรอินเดีย จึงพาเอาไอน้ำและความชุ่มชื้นมาสู่ ประเทศไทย แต่เนื่องจากเทือกเขาตะนาวศรีซึ่งอยู่ทางด้านตะวันตกกั้นกระแสลมไว้ทำให้ภาคใต้ฝั่งตะวันออกและจังหวัดยะลามีฝนน้อยกว่าภาคใต้ฝั่งตะวันตกซึ่งเป็นด้านรับลม

๑) ฤดูกาล

ฤดูกาลของจังหวัดยะลา พิจารณาตามลักษณะอากาศของประเทศไทย แบ่งออกเป็น ๓ ฤดูกาล ดังนี้

๑.๑ ฤดูร้อน เริ่มตั้งแต่กลางเดือนกุมภาพันธ์ถึงกลางเดือนพฤษภาคม ระยะเวลานี้เป็นช่วงว่างของลมมรสุมจะมีลม จากทิศตะวันออกเฉียงใต้พัดปกคลุม ทำให้มีอากาศร้อนอบอ้าวทั่วไป เดือนที่มีอากาศร้อนที่สุดคือเดือนเมษายน แต่จังหวัดยะลาอยู่ใกล้ทะเลจึงไม่ร้อนมากนัก เพราะได้รับกระแสลมและไอน้ำทำให้อากาศคลายความร้อนลงไปมาก

๑.๒ ฤดูฝน แบ่งออกได้เป็น ๒ ช่วง ช่วงแรกเริ่มตั้งแต่กลางเดือนพฤษภาคมถึงกลางเดือนตุลาคม ซึ่งเป็นฤดูมรสุมตะวันตกเฉียงใต้พัดปกคลุมประเทศไทย และอีกช่วงระหว่างเดือนพฤศจิกายนถึงเดือนธันวาคม เพราะได้รับ อิทธิพลจากมรสุมตะวันออกเฉียงเหนือที่พัดผ่านอ่าวไทยทำให้มีฝนตก โดยมีฝนสูงสุดในช่วงเดือนธันวาคม

๑.๓ ฤดูหนาว โดยทั่วไปเริ่มตั้งแต่กลางเดือนตุลาคมถึงเดือนกุมภาพันธ์ ซึ่งเป็นฤดูมรสุมตะวันออกเฉียงเหนือ จะมีลมเย็นและแห้งจากทิศตะวันออกเฉียงเหนือพัดผ่านอ่าวไทยเข้าปกคลุม แต่เนื่องจากอยู่ใกล้ทะเลจึงได้รับ อิทธิพลจากลมนี้เต็มที่ทำให้มีฝนตกชุก โดยเฉพาะในช่วงเดือนพฤศจิกายนและธันวาคม

๒) อุณหภูมิ

จังหวัดยะลาเป็นจังหวัดที่อยู่ใกล้ทะเล ทำให้ฤดูร้อนอากาศไม่ร้อนมากนัก ส่วนฤดูหนาวอากาศไม่ถึงกับหนาวจัด โดยอุณหภูมิเฉลี่ยตลอดปีประมาณ ๒๗.๙ องศาเซลเซียส อุณหภูมิสูงสุดเฉลี่ยตลอดปีประมาณ ๓๒.๙ องศาเซลเซียส และอุณหภูมิต่ำสุดเฉลี่ยตลอดปีประมาณ ๒๒.๙ องศาเซลเซียส เดือนที่มีอากาศร้อนอบอ้าวที่สุดคือ เดือนเมษายน ซึ่งอุณหภูมิสูงที่สุดที่เคยตรวจวัดได้คือ ๔๐.๒ องศาเซลเซียส เมื่อวันที่ ๑๑ เมษายน พ.ศ.๒๕๕๙ และ อุณหภูมิต่ำที่สุดที่เคยตรวจวัดได้คือ ๑๖.๐ องศาเซลเซียส เมื่อวันที่ ๑๙ มกราคม พ.ศ.๒๕๓๑

๓) ฝน

ยะลาเป็นจังหวัดที่อยู่ทางภาคใต้ฝั่งตะวันออกจัดว่าเป็นจังหวัดที่มีฝนค่อนข้างดีตลอดปี ในฤดูมรสุมตะวันออกเฉียงเหนือจะมีฝนชุกมากกว่าฤดูมรสุมตะวันตกเฉียงใต้ เพราะอยู่ทางด้านตะวันออกของภาคใต้ ไม่มี เทือกเขาสูงปิดกั้น จึงได้รับมรสุมเต็มที่ทำให้มีฝนตกชุกโดยเฉพาะเดือนตุลาคมถึงเดือนธันวาคม ปริมาณฝนของ จังหวัดอยู่ในเกณฑ์ดี ถ้าเทียบกับทั้งประเทศ แต่ถ้าเทียบภายในภาคเดียวกันถือว่าปานกลาง ฝนเฉลี่ยตลอดปี ประมาณ ๒,๒๒๒.๑ มิลลิเมตร มีฝนตกประมาณ ๑๗๗ วัน เดือนที่มีฝนตกมากที่สุดคือเดือนธันวาคม มีฝนเฉลี่ย ประมาณ ๔๒๓.๑ มิลลิเมตร และมีฝนตกประมาณ ๒๐ วัน ปริมาณฝนสูงที่สุดที่เคยตรวจวัดได้ใน ๒๔ ชั่วโมง ๓๕๘.๖ มิลลิเมตร เมื่อวันที่ ๒๑ ธันวาคม พ.ศ.๒๕๓๖

ตารางที่ ๑ ปริมาณน้ำฝน ปี ๒๕๕๔ - ๒๕๖๕ (ข้อมูล ๑๐ ปี)

ปี พ.ศ.	ปริมาณน้ำฝน (มม.)
๒๕๕๔	๓,๓๓๗.๒
๒๕๕๕	๒,๑๔๗.๔
๒๕๕๖	๒,๖๗๕.๗
๒๕๕๗	๒,๐๘๐.๘
๒๕๕๘	๑,๗๙๐.๐
๒๕๕๙	๑,๙๑๑.๙
๒๕๖๐	๓,๗๑๐.๐
๒๕๖๑	๒,๓๗๘.๖
๒๕๖๒	๒,๒๒๒.๑
๒๕๖๓	๒,๖๓๗.๙
๒๕๖๔	๒,๕๗๕.๐
๒๕๖๕	๓,๐๖๐.๙

ที่มา : สถานีอุตุนิยมวิทยาจังหวัดยะลา

๔) อุณหภูมิและความชื้นสัมพัทธ์

อุณหภูมิต่ำสุดเฉลี่ย ๒๐.๔ องศาเซลเซียส และสูงสุดเฉลี่ย ๓๓.๐ องศาเซลเซียส
ความชื้นสัมพัทธ์ต่ำสุดเฉลี่ย ๓๙.๕% และสูงสุดเฉลี่ย ๙๕.๗%

ตารางที่ ๒ อุณหภูมิและความชื้นสัมพัทธ์สูงสุด - ต่ำสุด ปี ๒๕๕๓-๒๕๖๕ (ข้อมูล ๑๐ ปี)

ปี พ.ศ.	อุณหภูมิ (°C)			ความชื้นสัมพัทธ์ (%)		
	สูงสุด	ต่ำสุด	เฉลี่ยทั้งปี	สูงสุด	ต่ำสุด	เฉลี่ยทั้งปี
๒๕๕๖	๓๕.๑	๒๒.๕	๒๗.๑	๙๖.๖	๕๔.๐	๘๑.๗
๒๕๕๗	๓๖.๑	๒๐.๔	๒๗.๑	๙๗.๙	๔๔.๐	๘๐.๓
๒๕๕๘	๓๖.๑	๒๑.๗	๒๗.๓	๙๖.๙	๔๑.๖	๘๐.๒
๒๕๕๙	๓๘.๓	๒๒.๙	๒๗.๘	๙๗.๑	๓๙.๕	๗๙.๔
๒๕๖๐	๓๔.๓	๒๒.๗	๒๗.๐	๙๗.๒	๕๒.๘	๘๒.๖
๒๕๖๑	๓๔.๗	๒๑.๗	๒๗.๒	๙๗.๒	๕๐.๘	๘๑.๕
๒๕๖๒	๓๖.๗	๒๒.๐	๒๗.๙	๙๖.๑	๔๒.๓	๗๙.๐
๒๕๖๓	๓๕.๗	๒๒.๕	๒๗.๑๒	๙๗.๔	๔๖.๒	๘๑.๖๕
๒๕๖๔	๓๓.๐	๒๓.๓	๒๗.๑	๙๕.๗	๕๘.๙	๘๑.๕
๒๕๖๕	๓๒.๗	๒๓.๖	๒๗.๑	๙๖.๒	๖๐.๑	๘๒.๕

ที่มา : สถานีอุตุนิยมวิทยาจังหวัดยะลา

๑.๓ แหล่งน้ำธรรมชาติ

ภูมิประเทศโดยทั่วไปของจังหวัดยะลา มีลักษณะภูเขา เนินเขา และหุบเขา ตั้งแต่ตอนกลางจนถึงใต้สุดของจังหวัด มีที่ราบบางส่วนทางตอนเหนือของจังหวัด ได้แก่ บริเวณที่ราบแม่น้ำปัตตานี และแม่น้ำสายบุรีไหลผ่านอยู่สูงกว่าระดับน้ำทะเล โดยเฉลี่ยระหว่าง ๑๐๐-๒๐๐ เมตร พื้นที่ส่วนใหญ่ปกคลุมด้วยป่าดงดิบและสวนยางพารา มีเทือกเขาที่สำคัญอยู่ ๒ เทือกเขา คือ เทือกเขาสันกาลาคีรี เริ่มจากอำเภอเบตงเป็นแนวยาวกั้นพรมแดนระหว่างประเทศไทยกับประเทศมาเลเซียและเทือกเขาปิโล ซึ่งเป็นเทือกเขาอยู่ในจังหวัดในเขตตำบลบุดี บ้านนังสาแรง ของอำเภอเมืองยะลา อำเภอกรงปินัง และอำเภอรามัน

๑) ลักษณะลุ่มน้ำ

จังหวัดยะลา มีแม่น้ำสำคัญ คือแม่น้ำปัตตานี ต้นน้ำเกิดจากภูเขาในท้องที่อำเภอเบตง ไหลผ่านอำเภอธารโต อำเภอบันนังสตา อำเภอเมือง จังหวัดยะลา อำเภอยะรัง อำเภอหนองจิก จังหวัดปัตตานี และไหลลงสู่ทะเลที่อำเภอเมือง จังหวัดปัตตานี ความยาวประมาณ ๒๑๐ กิโลเมตร บริเวณที่แม่น้ำปัตตานี ไหลผ่านอำเภอเบตง อำเภอธารโต และอำเภอบันนังสตาเป็นพื้นที่สูง การไฟฟ้าฝ่ายผลิตแห่งประเทศไทย จึงได้ก่อสร้างเขื่อนบางลางขึ้น ที่ตำบลบาเจาะ อำเภอบันนังสตา เป็นเขื่อนไฟฟ้าพลังน้ำอีกแห่งหนึ่งของภาคใต้ ติดตั้งเครื่องกำเนิดไฟฟ้า ๓ เครื่อง มีกำลังผลิตรวม ๒๔,๐๐๐ กิโลวัตต์ แม่น้ำอีกสายหนึ่งที่ไหลผ่านจังหวัดยะลา คือ แม่น้ำสายบุรี ต้นกำเนิดจากภูเขาสันกาลาคีรี ซึ่งกั้นเขตแดนระหว่างประเทศไทยกับประเทศมาเลเซียไหลผ่านอำเภอแว้ง อำเภอเรือสะเซะ จังหวัดนราธิวาส ผ่านอำเภอรามัน จังหวัดยะลา แล้วไหลลงสู่ทะเลที่อำเภอสายบุรี จังหวัดปัตตานี ความยาวประมาณ ๑๗๐ กิโลเมตร

๒) แหล่งน้ำธรรมชาติ

แม่น้ำ จังหวัดยะลาเป็นจังหวัดที่ค่อนข้างขาดแคลนแหล่งน้ำเพื่อการเกษตรแม้จะมีการสร้างเขื่อน กักเก็บน้ำขึ้นที่บ้านบางกลาง อำเภอบันนังสตาก็ตาม แต่ใช้เพื่อการผลิตกระแสไฟฟ้าเท่านั้น ไม่มีระบบชลประทานต่อเนื่องจะมุ่งเน้นในเขตตอนล่างของแม่น้ำ คือ บริเวณจังหวัดปัตตานี แม่น้ำสำคัญในจังหวัดยะลา ได้แก่

(๑) **แม่น้ำปัตตานี** ต้นน้ำเกิดจากภูเขาในเทือกเขาสันกาลาศีรี บริเวณชายแดนไทย-มาเลเซีย ในเขตอำเภอบेतง จังหวัดยะลา ไหลผ่านอำเภอรารโต อำเภอบันนังสตา อำเภอเมืองยะลา จังหวัดยะลา และไหลผ่านอำเภอยะรัง อำเภอหนองจิก และออกสู่ทะเลอ่าวไทยที่อำเภอเมือง จังหวัดปัตตานี มีความยาวประมาณ ๒๑๐ กิโลเมตร

(๒) **แม่น้ำสายบุรี** แหล่งต้นน้ำอยู่บนภูเขาสันกาลาศีรีในพื้นที่อำเภอสุคีริน ไหลผ่านอำเภอจะแนะ อำเภอศรีสาคร อำเภอเรือเสาะ จังหวัดนราธิวาส ผ่านอำเภอรามัน จังหวัดยะลา ออกสู่ทะเลอ่าวไทยที่อำเภอสายบุรี จังหวัดปัตตานี มีความยาวประมาณ ๑๗๐ กิโลเมตร

(๓) **คลองเทพา** เป็นคลองขนาดใหญ่ ต้นน้ำเกิดจากเขาดีโตก เทือกเขาสันกาลาศีรี ในพื้นที่อำเภอกาบัง ไหลผ่านอำเภอบันนังสตา อำเภอยะหา จังหวัดยะลา ผ่านอำเภอสะบ้าย้อย ไหลลงสู่ทะเลอ่าวไทย ที่อำเภอเทพา จังหวัดสงขลา

๓.๒) คลองธรรมชาติ จังหวัดยะลา มีลำคลองธรรมชาติ จำนวน ๓๘๓ สาย

๓.๓) หนอง บึง จังหวัดยะลา มีหนอง และบึง รวมกัน จำนวน ๑๑๓ แห่ง

๓.๔) มีน้ำพุ น้ำซับ จังหวัดยะลา มีแหล่งน้ำพุ น้ำซับ จำนวน ๑๖ แห่ง

๓) แหล่งน้ำชลประทาน

โครงการชลประทานยะลา มีโครงการพัฒนาแหล่งน้ำในพื้นที่ ที่ดำเนินการแล้วเสร็จ ประกอบด้วย

(๑) โครงการที่ยังไม่จ่ายโอน

๑.๑ โครงการพระราชดำริ จำนวน ๖๓ แห่ง พื้นที่รับประโยชน์ ๔๖,๓๘๘ ไร่

๑.๒ โครงการป้องกันตนเองชายแดนไทย-มาเลเซีย จำนวน ๓๙ แห่ง พื้นที่รับประโยชน์ ๓๘,๖๗๖ ไร่

รวม ๑๐๒ แห่ง พื้นที่รับประโยชน์ ๘๕,๐๖๔ ไร่

(๒) โครงการที่จ่ายโอนให้กับท้องถิ่น

๒.๑ โครงการขุดลอกหนองน้ำและคลองธรรมชาติ จำนวน ๖๗ แห่ง พื้นที่รับประโยชน์ ๓๗,๐๓๕ ไร่

๒.๒ โครงการศูนย์บริการเกษตรกรเคลื่อนที่ จำนวน ๒๒ แห่ง พื้นที่รับประโยชน์ ๑๒,๓๑๐ ไร่

๒.๓ โครงการสถานีสูบน้ำด้วยไฟฟ้า จำนวน ๗ แห่ง พื้นที่รับประโยชน์ ๕,๕๕๐ ไร่

๒.๔ โครงการชลประทานขนาดเล็ก จำนวน ๘๘ แห่ง พื้นที่รับประโยชน์ ๕๐,๘๖๐ ไร่

รวมโครงการพัฒนาแหล่งน้ำ ๒๘๖ โครงการ พื้นที่รับประโยชน์ ๑๙๐,๔๓๑ ไร่



๑.๔ ทรัพยากรธรรมชาติที่สำคัญ

๑) ป่าสงวนแห่งชาติ

ตารางที่ ๓ แสดงพื้นที่ป่าสงวนแห่งชาติในท้องที่จังหวัดยะลา

ลำดับที่	ชื่อป่าสงวน	ที่อยู่	พื้นที่	พื้นที่ (ไร่)
๑	ป่ากาบัง	ต.กาบัง อ.ยะหา	๒๗๐	๑๙๘,๗๕๐.๐๐
๒	ป่ากาโสด	ต.ถ้ำทะเล อ.บันนังสตา	๑๐.๐๕	๖,๒๘๑.๒๕
๓	ป่าเขาใหญ่	ต.ลำพะยา อ.เมืองยะลา	๓๘	๒๓,๗๕๐.๐๐
๔	ป่าจะงวีะ	ต.เกะรอก อ.รามัน	๒๗.๙๒	๑๗,๔๕๑.๐๐
๕	ป่าต้นหยงกาลอ	ต.บางโงยซีแน อ.ยะหา	๑๑.๕๐	๗,๑๘๗.๕๐
๖	ป่าเทือกเขากาลอ	ต.บุตี อ.เมืองยะลา	๖๖.๗๕	๔๑,๗๑๙.๐๐
๗	ป่าบูกิตตามะซู ป่าบูกิตกือแล	อ.เบตง	๐.๔๔	๒๗๕.๐๐
๘	ป่าเบตง	ต.เบตง อ.เบตง	๒๘๐	๑๗๕,๐๐๐.๐๐
๙	ป่าลากีะ	ต.กาญูบอเกาะ อ.รามัน	๑๗.๖๖	๑๑,๐๓๙.๐๐
๑๐	ป่าลาบูและป่าถ้ำทะเล	ต.สะเอะ อ.เมืองยะลา	๓๓๔.๑๖	๒๐๘,๘๕๐.๐๐
๑๑	ป่าสกายอากูริง	ต.บาโร๊ะ อ.ยะหา	๑๓	๘,๑๒๕.๐๐
รวม			๑,๐๖๙.๔๘	๖๖๘,๔๒๗.๗๕

ที่มา : สำนักงานทรัพยากรธรรมชาติและสิ่งแวดล้อมจังหวัดยะลา

๒) ป่าอนุรักษ์

ตารางที่ ๔ แสดงพื้นที่ป่าอนุรักษ์ในท้องที่จังหวัดยะลา

ลำดับที่	ชื่อป่าอนุรักษ์	ที่อยู่	พื้นที่ (ไร่)
๑	อุทยานแห่งชาติบูโด-สุไหงปาตี	อำเภอรามัน	๑๒,๕๖๙.๐๐
๒	อุทยานแห่งชาติน้ำตกทรายขาว	รวมทั้งจังหวัดยะลา	๔,๘๘๑.๒๕
		อำเภอยะหา	๒,๙๐๖.๒๕
		อำเภอเมืองยะลา	๑,๙๗๕.๐๐
๓	อุทยานแห่งชาติบางลาง	รวมทั้งจังหวัดยะลา	๑๖๓,๑๒๕.๐๐
		อำเภอบันนังสตา	๕,๖๔๐.๓๘
		อำเภอธารโต	๓๐,๒๙๗.๒๕
		อำเภอเบตง	๑๒๗,๑๘๗.๓๗
๔	เขตรักษาพันธุ์สัตว์ป่าฮาลา-บาลา	อำเภอเบตง	๖๔,๙๙๓.๐๐
รวม			๒๔๕,๕๖๘.๒๕

ที่มา : สำนักงานทรัพยากรธรรมชาติและสิ่งแวดล้อมจังหวัดยะลา

๒. ข้อมูลด้านการปกครองของจังหวัด

๒.๑ การแบ่งเขตการปกครอง

จังหวัดยะลา มีประชากรจำนวน ๕๔๕,๙๑๓ คน แยกเป็น ชายจำนวน ๒๗๑,๔๘๐ คน และหญิงจำนวน ๒๗๔,๔๓๓ คน แบ่งการปกครองออกเป็น ๘ อำเภอ ๕๘ ตำบล ๓๘๐ หมู่บ้าน องค์การปกครองส่วนท้องถิ่น ประกอบด้วย องค์การบริหารส่วนจังหวัด ๑ แห่ง เทศบาล ๑๖ แห่ง (แยกเป็นเทศบาลนคร ๑ แห่ง เทศบาลเมือง ๒ แห่ง และเทศบาลตำบล ๑๓ แห่ง) และองค์การบริหารส่วนตำบล ๔๗ แห่ง)

ตารางที่ ๕ แสดงการแบ่งเขตการปกครอง จังหวัดยะลา

ที่	อำเภอ	เขตการปกครอง				พื้นที่ (ตร.กม.)
		ตำบล	หมู่บ้าน	เทศบาล	อบต.	
๑	เมืองยะลา	๑๔	๘๐	๖	๙	๔๖๒.๒๔
๒	รามัน	๑๖	๙๐	๓	๑๔	๕๑๖.๐๓๑
๓	บันนังสตา	๖	๕๐	๒	๕	๗๑๕
๔	กรงปินัง	๔	๒๓	-	๔	๑๘๕
๕	ธารโต	๔	๓๗	๑	๔	๖๗๕
๖	เบตง	๕	๓๒	๒	๓	๑,๓๒๘
๗	ยะหา	๗	๔๙	๒	๖	๔๙๙.๙
๘	กาบัง	๒	๑๙	-	๒	๔๕๑
รวม		๕๘	๓๘๐	๑๖	๔๗	๔,๘๓๒.๑๗๑

ที่มา : ที่ทำการปกครองจังหวัดยะลา

ตารางที่ ๖ แสดงรายชื่อตำบลแยกรายอำเภอของจังหวัดยะลา

ลำดับ	อำเภอ	จำนวนตำบล	รายชื่อตำบล
๑	เมืองยะลา	๑๔	สะเตง (เขตเทศบาล) หน้าถ้ำ บุดี สะเตงนอก ยะลา พร่อน ลำพะยา ท่าสาป บันนังสางเรง เปาะเส็ง ลิตล ลำใหม่ ยูโป ตาเซะ
๒	เบตง	๕	เบตง (เขตเทศบาล) ตาเนาะแมเราะ ยะรม อัยเยอร์เวง ธารน้ำทิพย์
๓	บันนังสตา	๖	บันนังสตา ตาเนาะปูเต๊ะ ตลิ่งชัน ถ้ำทะลุ บาเจาะ เชื่อนบางลาง
๔	ธารโต	๔	ธารโต บ้านแหร แม่หวาด คีรีเขต
๕	ยะหา	๗	ยะหา บาโร๊ะ ตาชี บาโงยซิแน ละแอ ปะแต กาทอง
๖	รามัน	๑๖	กายูบอเกาะ กาลูปัง กอตอดีอ๊ะ โกตาบารู อาซ่อง เกะรอ ท่าธง จะก๊ะ เนินงาม บาโงย ยะดี๊ะ บาลอ ป้อมัง วังพญา ตะโล๊ะหะลอ กาลอ
๗	กาบัง	๒	บาละ กาบัง
๘	กรงปินัง	๔	กรงปินัง สะอะ ห้วยกระทิง ปุโรง
รวม		๕๘ ตำบล รวมเขตเทศบาล	

ที่มา : ที่ทำการปกครองจังหวัดยะลา

๒.๒ ข้อมูลประชากร

ประชากร ณ เดือนธันวาคม ๒๕๖๕ จำนวน ๕๔๕,๙๑๓ คน แยกเป็น

- ประชากรเพศชาย จำนวน ๒๗๑,๔๘๐ คน
- ประชากรเพศหญิง จำนวน ๒๗๔,๔๓๓ คน
- จำนวนครัวเรือน จำนวน ๑๗๕,๙๘๑ ครัวเรือน

ตารางที่ ๗ จำนวนประชากรของจังหวัดยะลา

ลำดับ	อำเภอ	จำนวนประชากร (คน)			ครัวเรือน
		ชาย	หญิง	รวม	
๑	เมืองยะลา	๘๔,๑๐๑	๘๙,๕๕๑	๑๗๓,๖๕๒	๖๔,๙๙๗
๒	เบตง	๓๑,๓๐๒	๓๑,๑๕๐	๖๒,๔๕๒	๒๗,๔๗๖
๓	บันนังสตา	๓๒,๗๔๐	๓๑,๔๐๙	๖๔,๑๔๙	๑๙,๓๐๐
๔	ธารโต	๑๓,๕๔๗	๑๒,๔๖๐	๒๖,๐๐๗	๙,๘๕๖
๕	รามัน	๔๘,๕๓๘	๔๙,๖๖๗	๙๘,๒๐๕	๒๔,๘๖๐
๖	ยะหา	๓๒,๖๒๒	๓๒,๓๕๑	๖๔,๙๗๓	๑๕,๖๗๖
๗	กาบัง	๑๓,๒๓๕	๑๒,๖๗๓	๒๕,๙๐๘	๗,๓๑๕
๘	กรงปินัง	๑๕,๓๙๕	๑๕,๑๗๒	๓๐,๕๖๗	๖,๕๐๑
รวมทั้งสิ้น		๒๗๑,๔๘๐	๒๗๔,๔๓๓	๕๔๕,๙๑๓	๑๗๕,๙๘๑

ที่มา : ที่ทำการปกครองจังหวัดยะลา

ความเหมาะสมของดินทางการเกษตรกรรม

จากการสำรวจและทดสอบดินของกรมพัฒนาที่ดิน จังหวัดยะลาสามารถจัดกลุ่มดินออกเป็น ๖๒ ชุดดิน ซึ่งมีคุณสมบัติและความเหมาะสมในการปลูกพืชแตกต่างกัน สามารถแบ่งความเหมาะสมของพื้นที่การปลูกพืชออกเป็น ๔ บริเวณ ดังนี้

๑. พื้นที่เหมาะสมสำหรับการทำนา


บริเวณที่ ๑ คุณสมบัติส่วนใหญ่เป็นดินเหนียวหรือดินร่วนเหนียวปนทราย ซึ่งเกิดจากวัตถุต้นกำเนิดจากตะกอนลำน้ำ ดินเป็นดินลึกมีการระบายน้ำเลวและมีความอุดมสมบูรณ์ต่ำ พื้นที่ที่มีความราบเรียบระดับความลาดชันระหว่าง ๐-๑ % สภาพพื้นที่เหมาะสมสำหรับการปลูกข้าว พบในเขตที่ราบลุ่มแม่น้ำ พื้นที่ตอนเหนือของจังหวัดเขตอำเภอเมือง อำเภอรามัน อำเภอยะหาและอำเภอกรงปินัง มีเนื้อที่รวมกันประมาณ ๙๗,๗๕๖ ไร่ คิดเป็นร้อยละ ๓.๔๖ ของจังหวัด ในฤดูแล้งสามารถใช้ปลูกพืชผักหรือพืชล้มลุกหมุนเวียนได้ หากมีการจัดการน้ำที่ดี

๒. พื้นที่ที่มีความเหมาะสมสำหรับการปลูกไม้ผล ไม้ยืนต้น มีเนื้อที่มากเป็นลำดับที่สองประมาณ ๕๘๘,๖๑๑.๙๙ ไร่ หรือร้อยละ ๒๐.๘๓ ของจังหวัด แบ่งเป็นบริเวณย่อย ๔ บริเวณ ได้แก่

ก. บริเวณที่ ๓ ก พื้นที่ที่มีความเหมาะสมสำหรับการปลูกไม้ผล คุณสมบัติส่วนใหญ่เป็นดินร่วนเหนียวปนทรายถึงดินร่วนปนดินเหนียว ที่เกิดจากดินพวกตะกอนลำน้ำ การระบายน้ำของดินค่อนข้างเลวปฏิกริยาของดินเป็นกรด พบในพื้นที่ราบเรียบถึงค่อนข้างราบเรียบ มีระดับความลาดชันพื้นที่ระหว่าง ๐-๑ % ในเขตที่ราบลุ่มแม่น้ำ ตอนเหนือของจังหวัดเขตอำเภอเมือง อำเภอรามัน และอำเภอยะหา ในขณะที่บางบริเวณพบในเขตพื้นที่ตอนกลางและบริเวณที่ราบสองฝั่งแม่น้ำในพื้นที่ตอนใต้พื้นที่ อำเภอกงปินัง อำเภอบันนังสตาและอำเภอเบตง มีเนื้อที่ ๔๑๘,๓๔๙.๙๙ ไร่ คิดเป็นร้อยละ ๑๔.๘



ข. บริเวณที่ ๓ ข พื้นที่ที่มีความเหมาะสมอย่างมากสำหรับปลูกไม้ผลคุณสมบัติเป็นดินร่วนปนดินเหนียวถึงดินร่วนเหนียวปนทรายแข็ง ดินมีการระบายน้ำดีถึงดีปานกลาง ความอุดมสมบูรณ์ของดินตามธรรมชาติสูงปานกลางถึงสูง ปฏิกริยาดินเป็นกรดจัดเกิดจากพวกตะกอนลำน้ำ และมักพบในบริเวณสันดอนริมน้ำ มีสภาพพื้นที่ราบเรียบ มีระดับความลาดชันระหว่าง ๐-๑% พื้นที่ที่มีความเหมาะสมอย่างมากต่อการปลูกพืชเศรษฐกิจ เช่น ไม้ผล



ไม้ยืนต้น พืชไร่และพืชผัก พื้นที่บริเวณนี้พบในเขตที่ราบตอนเหนือเขตอำเภอเมืองยะลา อำเภอรามัน อำเภอยะหา และอำเภอบันนังสตา เนื้อที่ประมาณ ๕๖,๕๘๗ไร่ คิดเป็นร้อยละ ๒ ของจังหวัด

ค. บริเวณที่ ๓ ค พื้นที่ที่มีความเหมาะสมสำหรับการปลูกไม้ผล คุณสมบัติดินเป็นดินเหนียวกับดินเหนียวปนทราย การระบายน้ำของดินดีถึงค่อนข้างดีที่เกิดจากการสลายตัวของดินที่เป็นหินแกรนิต หินทราย หินดินดานหรือเกิดจากตะกอนลำน้ำ พบในสภาพพื้นที่ตั้งแต่ที่ราบเรียบ ที่ดอนและพื้นที่แบบลูกคลื่นลอนลาด โดยมีระดับความลาดชันพื้นที่ตั้งแต่ ๐-๑% และ ๒-๕ % ในขณะที่บางพื้นที่ที่เป็นที่ลุ่มยังคงความเหมาะสมสำหรับการทำนาพื้นที่บริเวณนี้มีเนื้อที่เพียงเล็กน้อยประมาณ ๕๘,๓๕๐ ไร่ พบในบริเวณอำเภอเมือง อำเภอรามัน อำเภอบันนังสตาและอำเภอเบตง

ง. บริเวณที่ ๓ ง พื้นที่ที่มีความเหมาะสมสำหรับการปลูกไม้ผล คุณสมบัติดินเป็นดินร่วนปนทรายที่เกิดจากวัตถุต้นกำเนิดดินที่เป็นหินแกรนิต หินทราย หรือตะกอนน้ำ การระบายน้ำของดินดีถึงระดับดีปานกลาง ความอุดมสมบูรณ์ของดินตามธรรมชาติต่ำ ปฏิกริยาดินเป็นกรดจัดถึงเป็นกรดแก่ พบในลักษณะภูมิประเทศแบบลูกคลื่นลอนชันเล็กน้อย มีความลาดชัน ๕-๑๒ % บริเวณ อำเภอเมือง อำเภอยะหา อำเภอกาบัง อำเภอบันนังสตา และอำเภอกรงปินัง มีเนื้อที่ ๕๕,๓๒๕ ไร่ คิดเป็นร้อยละ ๑.๙๖ ของจังหวัด

๓. พื้นที่เหมาะสมสำหรับยางพารา มีเนื้อที่มากเป็นลำดับที่ ๓ เท่ากับ ๒๐๓,๒๕๑ ไร่ คิดเป็นสัดส่วนร้อยละ ๗.๑๙ ของจังหวัด จำแนกเป็น ๒ เขตย่อย ได้แก่

ก. พื้นที่ ๓ ก พื้นที่ที่มีความเหมาะสมปานกลางสำหรับการปลูกยางพาราคุณสมบัติดินเป็นพวกดินร่วนเหนียวปนกรวดหรือลูกรังการระบายน้ำของดินดี ความอุดมสมบูรณ์ของดินตามธรรมชาติ ปฏิกริยาดินเป็นกรดจัดถึงกรดแก่ พบในบริเวณพื้นที่เป็นแบบลูกคลื่นลอนชันเล็กน้อย โดยมีระดับความลาดชันระหว่าง ๕-๑๒ % พบในเขตอำเภอรามัน อำเภอเมืองยะลาและบางส่วนของอำเภอเบตง มีเนื้อที่ ๘๑,๒๙๓.๑๘ ไร่ คิดเป็นร้อยละ ๒.๘๘ ของจังหวัด

ข. พื้นที่ ๓ ข พื้นที่ที่มีความเหมาะสมสำหรับการปลูกยางพารา และสวนป่า คุณสมบัติดินเป็นพวกดินร่วนปนเศษหินทราย หินควอทซ์และหินดินดานการระบายน้ำของดินดี ความอุดมสมบูรณ์ของดินตามธรรมชาติต่ำ ปฏิกริยาดินเป็นกรดจัดถึงกรดแก่พบในบริเวณเชิงเขาหรือเนินเขาที่มีสภาพพื้นที่แบบลูกคลื่นลอนชันเล็กน้อย โดยมีระดับความลาดชันระหว่าง ๕-๑๒ % พบมากตั้งแต่พื้นที่ตอนกลางจังหวัด เขตอำเภอกรงปินัง ตลอดลงมาทางด้านใต้จนจรดพรมแดน มีเนื้อที่ ๑๒๑,๙๕๗.๘๒ ไร่ คิดเป็นร้อยละ ๔.๓๒ ของจังหวัด

๔. พื้นที่ที่ไม่เหมาะสมสำหรับการเกษตรกรรม ได้แก่ บริเวณที่ ๔ ก ซึ่งส่วนใหญ่เป็นพื้นที่ภูเขา เทือกเขาหรือเนินเขาสูงที่มีระดับความลาดชันเกินกว่า ๓๕% ทำให้ไม่เหมาะสมต่อการเกษตรกรรม เนื่องจากจะทำให้มีปัญหาการพังทลายของดิน ควรปล่อยให้เป็นที่ป่าไม้ตามธรรมชาติ เพื่อรักษาความสมดุลของระบบนิเวศน์ พื้นที่บริเวณนี้มีเนื้อที่มากที่สุดเท่ากับ ๑,๙๓๖,๐๔๙ ไร่ คิดเป็นร้อยละ ๖๘.๕๒ ของจังหวัด พบในบริเวณเนินเขา ที่สูงหรือภูเขาของทุกอำเภอ

โครงสร้างเศรษฐกิจและประชากร

๑. คริวเรือนเกษตรกร

จังหวัดยะลา มีจำนวนประชากรรวม ๕๔๕,๙๑๓ ราย แยกเป็นจำนวนประชากรเพศชาย ๒๗๑,๔๘๐ ราย จำนวนประชากรเพศหญิง ๒๗๔,๔๓๓ ราย มีคริวเรือนทั้งหมด ๑๗๕,๙๘๑ คริวเรือน และมีคริวเรือนทำการเกษตร จำนวน ๗๓,๘๗๙ คริวเรือน แยกเป็นประชากรในภาคเกษตรเพศชาย ๑๒๐,๑๙๔ ราย ประชากรในภาคเกษตรเพศหญิง ๑๑๗,๗๙๕ ราย รวมทั้งสิ้นจำนวน ๒๓๗,๙๘๙ ราย

ตารางที่ ๘ แสดงจำนวนหมู่บ้าน คริวเรือน ประชากร และเนื้อที่ ปี ๒๕๖๕

ที่	อำเภอ	จำนวนคริวเรือน		จำนวน			พื้นที่ (ไร่)		
		คริวเรือนทั้งหมด	คริวเรือนเกษตรกร	ประชากรในภาคเกษตร (คน)			ทั้งหมด	ถือครองทำการเกษตร	อื่น ๆ
				ชาย	หญิง	รวม			
๑	เมืองยะลา	๑๗๓,๖๕๒	๙,๘๒๙	๑๓,๙๖๗	๑๔,๕๙๗	๒๘,๕๖๔	๑๗๔,๒๒๖	๑๑๔,๕๕๐	๕๙,๗๒๐
๒	เบตง	๖๒,๔๕๒	๙,๒๖๙	๑๐,๘๕๙	๘,๑๐๒	๑๘,๙๖๑	๘๒๓,๘๑๖	๓๔๘,๑๓๒	๔๗๕,๖๘๔
๓	บันนังสตา	๖๔,๑๔๙	๑๓,๓๔๒	๒๐,๙๔๘	๒๐,๔๗๔	๔๑,๔๒๒	๓๘๒,๑๒๓	๒๕๕,๓๖๗	๑๒๖,๗๕๖
๔	ธารโต	๒๖,๐๐๗	๕,๖๖๖	๙,๔๒๘	๘,๙๓๙	๑๘,๓๖๗	๔๘๒,๓๗๒	๒๘๙,๐๔๗	๑๗๓,๓๒๕
๕	ยะหา	๖๔,๙๗๓	๙,๕๘๓	๑๘,๖๗๙	๑๘,๔๐๐	๓๗,๐๗๙	๓๑๐,๒๙๒	๒๓๘,๐๘๓	๗๒,๒๐๙
๖	รามัน	๙๘,๒๐๕	๑๖,๔๔๙	๒๘,๙๙๗	๒๙,๖๙๒	๕๘,๖๘๘	๓๑๘,๘๐๑	๒๒๖,๗๔๐	๙๒,๐๖๑
๗	กาบัง	๒๕,๙๐๘	๓,๙๕๓	๕,๘๖๒	๖,๓๕๑	๑๒,๒๑๓	๒๗๗,๒๖๖	๑๖๔,๔๒๓	๑๑๒,๘๔๓
๘	กรงปินัง	๓๐,๕๖๗	๕,๗๘๘	๑๑,๔๕๔	๑๑,๒๔๐	๒๒,๖๙๔	๑๑๒,๒๔๘	๙๓,๓๐๙	๑๘,๙๓๙
รวม		๕๔๕,๙๑๓	๗๓,๘๗๙	๑๒๐,๑๙๔	๑๑๗,๗๙๕	๒๓๗,๙๘๙	๒,๘๖๑,๑๔๔	๑,๗๒๙,๖๔๑	๑,๑๓๑,๕๐๓

ที่มา : สำนักงานเกษตรจังหวัดยะลา

หมายเหตุ

๑. คริวเรือนเกษตรกร หมายถึง คริวเรือนที่มีอาชีพทำการเกษตร
๒. ประชากรทั้งหมด หมายถึง บุคคลที่อาศัยอยู่ในคริวเรือนทั้งหมด
๓. เนื้อที่อื่นๆ หมายถึง เนื้อที่เป็นถนน ลำคลอง แม่น้ำ ที่สาธารณะ ป่า/ภูเขา ที่อยู่อาศัย ฯลฯ

๒. ภาวะเศรษฐกิจการเกษตร ปี ๒๕๖๕ และแนวโน้มปี ๒๕๖๖ จังหวัดยะลา

๒.๑ ภาวะเศรษฐกิจการเกษตรปี ๒๕๖๕

ภาวะเศรษฐกิจการเกษตรปี ๒๕๖๕ ขยายตัวร้อยละ ๐.๘ เมื่อเทียบกับปี ๒๕๖๔ โดยสาขาพืช สาขาบริการทางการเกษตร และสาขาปศุสัตว์ ขยายตัวร้อยละ ๒.๑ ๒.๗ และ ๒.๐ ตามลำดับ ส่วนสาขาปศุสัตว์ และสาขาประมง หดตัวร้อยละ ๓.๐ และ ๒.๐ ตามลำดับ

ปัจจัยบวก

- ปริมาณน้ำฝนสะสมทั่วประเทศในช่วงครึ่งแรกของปี ๒๕๖๕ มากกว่าปีที่ผ่านมา ทำให้มีปริมาณน้ำในอ่างเก็บน้ำที่สำคัญและในแหล่งน้ำตามธรรมชาติมากขึ้น เพียงพอสำหรับการเพาะปลูกพืช เลี้ยงสัตว์ และทำประมง รวมถึงสภาพอากาศโดยทั่วไปที่เอื้ออำนวย ทำให้เกษตรกรขยายพื้นที่เพาะปลูก และทำการผลิตได้มากขึ้น
- ราคาสินค้าเกษตรหลายชนิดในช่วงปีที่ผ่านมาอยู่ในเกณฑ์ดี จูงใจให้เกษตรกรเพิ่มการผลิต และมีการบำรุงดูแลรักษามากขึ้น

ภาวะเศรษฐกิจการเกษตรปี ๒๕๖๕ และแนวโน้มปี ๒๕๖๖ Agricultural Economic Outlook

- การดำเนินนโยบายและมาตรการของภาครัฐ และความร่วมมือของทุกภาคส่วนในด้านต่างๆ
 - การส่งเสริมอาชีพเกษตรกรทั้งด้านการใช้เทคโนโลยีในการผลิตและใช้ปัจจัยการผลิต อย่างเหมาะสม เพื่อลดต้นทุนการผลิต การเฝ้าระวังโรคพืชและสัตว์ การบริหารจัดการน้ำและให้ความช่วยเหลือ แก่เกษตรกรที่ประสบภัยพิบัติ การยกระดับสินค้าเกษตรให้มีคุณภาพมาตรฐาน และบริหารจัดการสินค้า ให้สอดคล้องกับความต้องการของตลาด รวมถึงการขยายช่องทางทางการตลาดทั้งออนไลน์และออฟไลน์ ทำให้เกษตรกรสามารถทำการผลิตได้ต่อเนื่องและมีช่องทางในการจำหน่ายสินค้าเกษตรมากขึ้น
 - มาตรการกระตุ้นเศรษฐกิจของภาครัฐ อาทิ โครงการ “เราเที่ยวด้วยกัน” และ “คนละครึ่ง” ทำให้คนไทยมีการเดินทางท่องเที่ยวและใช้จ่ายในการบริโภคสินค้าเกษตรและอาหารเพิ่มขึ้น
 - การผ่อนคลายมาตรการควบคุมการระบาดของโควิด-๑๙ การเปิดประเทศ และเศรษฐกิจที่เริ่มฟื้นตัว ทำให้ผู้ประกอบการทั้งภาคอุตสาหกรรม ภาคธุรกิจ ภาคการท่องเที่ยวและบริการ ดำเนินกิจการได้เป็นปกติมากขึ้น ทำให้มีความต้องการสินค้าเกษตรเพิ่มขึ้น
- เศรษฐกิจประเทศคู่ค้าปรับตัวดีขึ้น และความเชื่อมั่นในคุณภาพสินค้าเกษตรของไทย ทำให้มีความต้องการนำเข้าสินค้าเกษตรและอาหารของไทยอย่างต่อเนื่อง ส่งผลให้การส่งออกสินค้าเกษตรและผลิตภัณฑ์ขยายตัวได้มากขึ้น

ปัจจัยลบ

- ปรากฏการณ์ลานีญาที่มีกำลังแรงขึ้นในช่วงครึ่งหลังของปี ๒๕๖๕ รวมถึงอิทธิพลของลมมรสุม และพายุที่เข้ามาหลายระลอกในช่วงไตรมาส ๓ โดยเฉพาะพายุ “โนรู” ที่พัดเข้าไทยโดยตรงในช่วงปลาย เดือนกันยายน ๒๕๖๕ ทำให้มีฝนตกหนักถึงหนักมากเกือบทั่วประเทศ ขณะที่ปริมาณน้ำในอ่างเก็บน้ำ และแหล่งน้ำธรรมชาติสะสมอยู่มาก ส่งผลให้เกิดน้ำท่วมในหลายพื้นที่ของภาคตะวันออกเฉียงเหนือ ภาคกลาง และภาคเหนือ ซึ่งพื้นที่ทางการเกษตรและผลผลิตบางส่วนได้รับความเสียหาย

- ราคาปัจจัยการผลิตที่สูงขึ้นทั้งราคาน้ำมันเชื้อเพลิง ปุ๋ยเคมี สารกำจัดศัตรูพืช และวัตถุดิบ อาหารสัตว์ ส่งผลให้ต้นทุนการผลิตสินค้าเกษตรสูงขึ้น

- ความกังวลเกี่ยวกับการระบาดของโรคสัตว์ภายในประเทศและประเทศเพื่อนบ้าน ทำให้ เกษตรกรบางส่วนชะลอการเลี้ยง หรือลดปริมาณการเลี้ยงลง

- ภาวะเงินเฟ้อมีแนวโน้มสูงขึ้นทั่วโลก ส่งผลให้กำลังซื้อของผู้บริโภคทั้งภายในประเทศและต่างประเทศลดลง

ภาวะเศรษฐกิจการเกษตรปี ๒๕๖๕ และแนวโน้มปี ๒๕๖๖ Agricultural Economic Outlook

- ความขัดแย้งระหว่างรัสเซียและยูเครนที่ยืดเยื้อ ทำให้ราคาสินค้าโภคภัณฑ์หลายชนิด ปรับตัวสูงขึ้น โดยเฉพาะปุ๋ยเคมี วัตถุดิบอาหารสัตว์ และน้ำมันเชื้อเพลิง ซึ่งล้วนเป็นปัจจัยการผลิตหลักในการผลิตสินค้าเกษตร ส่งผลให้ต้นทุนการผลิตของไทยเพิ่มสูงขึ้นด้วย

- มาตรการ Zero-COVID ของจีนและการควบคุมการนำเข้าสินค้าเกษตรที่เข้มงวด

๒.๒ แนวโน้มเศรษฐกิจการเกษตรปี ๒๕๖๖

แนวโน้มเศรษฐกิจการเกษตรในปี ๒๕๖๖ คาดว่าจะขยายตัวอยู่ในช่วงร้อยละ ๒.๐ – ๓.๐ โดยสาขาพืช ขยายตัวร้อยละ ๒.๒ – ๓.๒ สาขาปศุสัตว์ ขยายตัวร้อยละ ๓.๐ – ๔.๐ สาขาประมง ขยายตัว ร้อยละ ๐.๕ – ๑.๕ สาขาบริการทางการเกษตร ขยายตัวร้อยละ ๒.๕ – ๓.๕ และสาขาป่าไม้ ขยายตัวร้อยละ ๐.๗ – ๑.๗ โดยมีปัจจัยสนับสนุน ดังนี้

- ปริมาณน้ำในอ่างเก็บน้ำและแหล่งน้ำตามธรรมชาติที่มีเพียงพอสำหรับการเพาะปลูก เลี้ยงสัตว์ และทำประมง
- การดำเนินนโยบายและมาตรการของภาครัฐ ด้านการเกษตร อาทิ ส่งเสริมการใช้ปัจจัยการผลิตที่เหมาะสม ส่งเสริมการใช้เทคโนโลยีในการผลิตและยกระดับคุณภาพสินค้าเกษตร สร้างมาตรฐานสินค้าเกษตร และผลิตภัณฑ์ให้เป็นที่ยอมรับ ส่งเสริมการรวมกลุ่มในการผลิตและแปรรูปเพิ่มมูลค่าให้กับสินค้า และตอบโจทย์ผู้บริโภคโดยใช้หลักการตลาดนำการผลิต เพิ่มช่องทางให้เกษตรกรเข้าถึงและใช้ประโยชน์ ข้อมูลขนาดใหญ่ (Big Data) เพื่อการวางแผนการผลิต การแปรรูป และการตลาด บริหารจัดการทรัพยากรน้ำทั้งระบบ และพัฒนาระบบโลจิสติกส์เพื่อการบริหารจัดการสินค้าเกษตร

- แนวโน้มเศรษฐกิจไทย ปี ๒๕๖๖ ที่คาดว่าจะขยายตัวได้มากขึ้น รวมทั้งมาตรการกระตุ้นเศรษฐกิจของภาครัฐที่ต่อเนื่อง ช่วยสนับสนุนให้มีกิจกรรมการผลิต การเดินทางท่องเที่ยวและการบริโภคสินค้ามากขึ้น ทำให้ความต้องการสินค้าเกษตรและอาหารเพิ่มขึ้น

- ความเชื่อมั่นในคุณภาพมาตรฐานสินค้าเกษตรของคนไทย ทำให้ประเทศต่างๆ มีความต้องการนำเข้าสินค้าเกษตรและอาหารไทยเพิ่มขึ้น

ภาวะเศรษฐกิจการเกษตรปี ๒๕๖๕ และแนวโน้มปี ๒๕๖๖ Agricultural Economic Outlook อย่างไรก็ตาม แนวโน้มภาวะเศรษฐกิจการเกษตรปี ๒๕๖๖ ยังมีปัจจัยเสี่ยงและสถานการณ์สำคัญที่ต้องติดตามอย่างต่อเนื่อง ได้แก่

- ความแปรปรวนของสภาพอากาศที่มีมากขึ้นและภัยธรรมชาติที่อาจส่งผลกระทบต่อพื้นที่ และผลผลิตทางการเกษตร

- ราคาปัจจัยการผลิตที่ยังคงอยู่ในระดับสูง ทั้งราคาน้ำมันเชื้อเพลิง ปุ๋ยเคมี สารเคมีกำจัดโรค และแมลง และวัตถุดิบอาหารสัตว์ ซึ่งจะส่งผลให้ต้นทุนการผลิตสินค้าเกษตรเพิ่มขึ้น ส่งผลต่อราคาสินค้าเกษตรและความสามารถในการแข่งขันในตลาดส่งออก

- การระบาดของโรคพืชและสัตว์ทั้งในประเทศและต่างประเทศที่อาจส่งผลต่อการผลิต และการค้าสินค้าเกษตรของไทย
- ภาวะเงินเฟ้อที่ยังมีแนวโน้มอยู่ในระดับสูง ส่งผลต่อกำลังซื้อของผู้บริโภค
- เศรษฐกิจโลกที่มีแนวโน้มชะลอตัว ส่งผลต่อการค้าและความต้องการสินค้าเกษตรของไทย
- ความผันผวนของอัตราแลกเปลี่ยน ที่อาจส่งผลกระทบต่อความสามารถในการแข่งขันทางการค้า ของสินค้าเกษตรไทย
- ความขัดแย้งทางด้านภูมิรัฐศาสตร์ โดยเฉพาะความขัดแย้งระหว่างรัสเซียและยูเครนที่ยืดเยื้อ ส่งผลต่อราคาพลังงานและราคาธัญพืชของโลก
- ความไม่แน่นอนของสถานการณ์การระบาดของโควิด-๑๙ ที่อาจกลับมาระบาดเป็นวงกว้าง อีกครั้ง รวมถึงการคลายพันธู์ของเชื้อไวรัสที่อาจรุนแรงและระบาดเร็วมากขึ้น ซึ่งส่งผลต่อการฟื้นตัว ของเศรษฐกิจไทยและเศรษฐกิจโลก

ตารางที่ ๙ อัตราการเติบโตของผลิตภัณฑ์มวลรวมภาคเกษตร

สาขา	ปี ๒๕๖๕	ปี ๒๕๖๖
ภาคเกษตร	๐.๘	๒.๐ - ๓.๐
พืช	๒.๑	๒.๒ - ๓.๒
ปศุสัตว์	-๓.๐	๓.๐ - ๔.๐
ประมง	-๒.๐	๐.๕ - ๑.๕
บริการทางการเกษตร	๒.๗	๒.๕ - ๓.๕
ป่าไม้	๒.๐	๐.๗ - ๑.๗

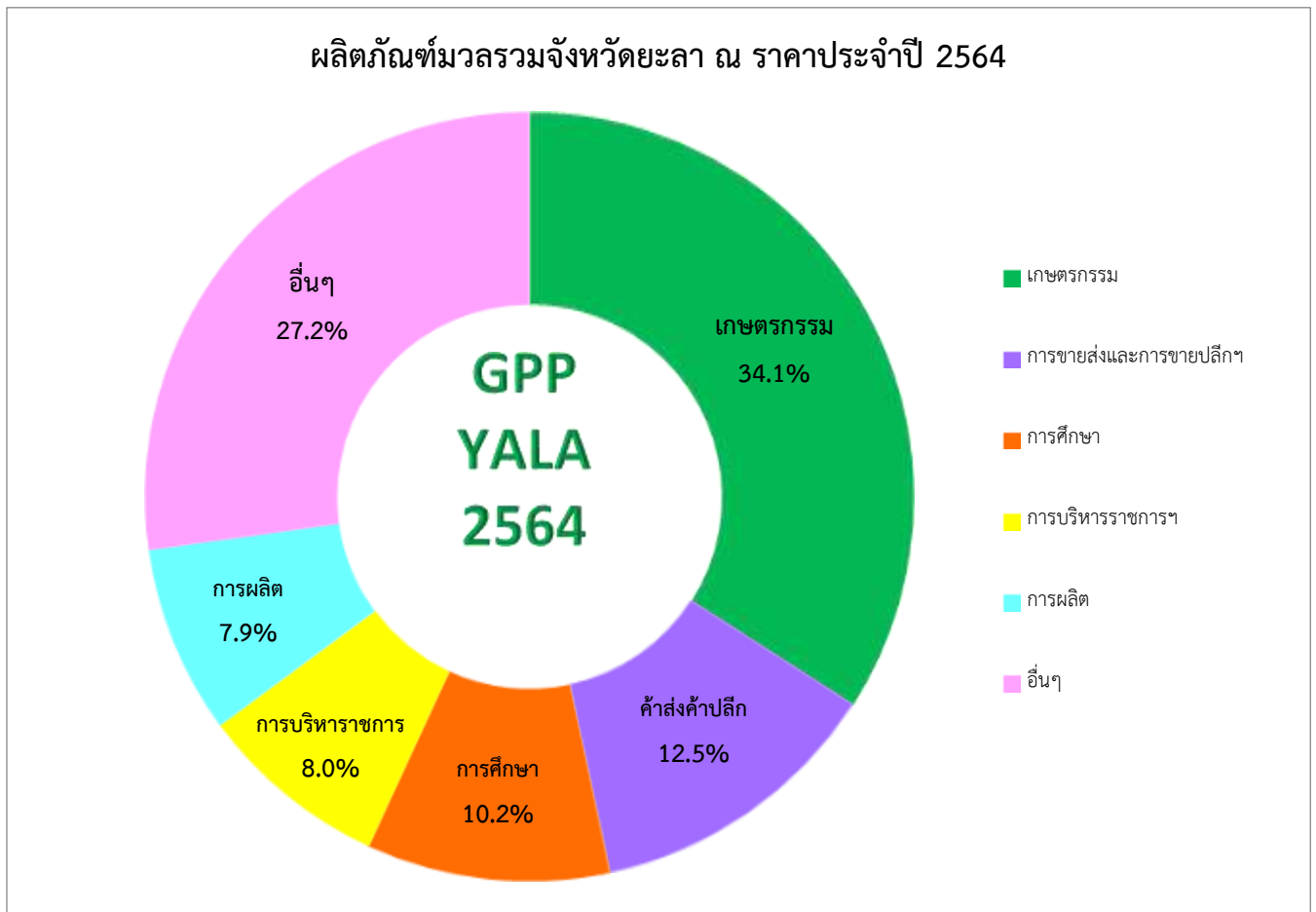
ที่มา : กองนโยบายและแผนพัฒนาการเกษตร สำนักงานเศรษฐกิจการเกษตร
(ประมาณการ ณ เดือนพฤศจิกายน ๒๕๖๕)

๒.๓ ข้อมูลด้านเศรษฐกิจของจังหวัด

ผลิตภัณฑ์มวลรวมจังหวัดยะลา

ขนาดเศรษฐกิจของจังหวัด (GPP) ผลิตภัณฑ์มวลรวมจังหวัดยะลา ณ ราคาประจำปี ๒๕๖๔ มีมูลค่าเท่ากับ ๕๐,๓๘๗ ล้านบาท (คิดเป็นร้อยละ ๓.๙๔ ของภาคใต้ และ ๐.๓๑ ของประเทศ) โดยเพิ่มขึ้นจาก ๔๘,๒๐๙ ล้านบาท ในปีที่ผ่านมา เท่ากับ ๒,๑๗๘ ล้านบาท โดยผลิตภัณฑ์มวลรวมจังหวัดต่อหัว (GPP Per Capita) ค่าเฉลี่ยต่อหัว เท่ากับ ๑๐๕,๔๕๓ บาท

หมายเหตุ : GPP ภาคเกษตร มูลค่า ๑๗,๑๗๖ ล้านบาท คิดเป็นร้อยละ ๓๔.๑ ของ GPP จังหวัด



ตารางที่ ๑๐ แสดงข้อมูลผลิตภัณฑ์มวลรวมของจังหวัดยะลา GPP ของจังหวัดยะลา

สาขา	ผลิตภัณฑ์มวลรวมจังหวัดยะลา ณ ราคาประจำปี (ล้านบาท)				
	ปี ๒๕๖๐	ปี ๒๕๖๑	ปี ๒๕๖๒	ปี ๒๕๖๓	ปี ๒๕๖๔
เกษตรกรรม การป่าไม้ และการประมง	๑๓,๙๑๒	๑๔,๘๐๘	๑๕,๑๖๐	๑๕,๗๙๒	๑๗,๑๗๖
ภาคเกษตร	๑๓,๙๑๒	๑๔,๘๐๘	๑๕,๑๖๐	๑๕,๗๙๒	๑๗,๑๗๖
การทำเหมืองแร่และเหมืองหิน	๒๑๖	๒๔๗	๒๕๙	๒๒๓	๒๐๙
การผลิต	๓,๘๔๕	๓,๔๙๔	๓,๓๘๐	๓,๖๖๒	๓,๙๙๑
ไฟฟ้า ก๊าซ ไอน้ำ และระบบปรับอากาศ	๕๓๐	๘๕๒	๙๔๔	๙๐๘	๘๔๙
การจัดหาน้ำ การจัดการ และการบำบัดน้ำเสียของเสีย และสิ่งปฏิกูล	๕๗	๘๘	๗๕	๕๓	๕๓
ภาคอุตสาหกรรม	๔,๖๔๘	๔,๖๘๒	๔,๖๕๙	๔,๘๔๖	๕,๑๐๒
การก่อสร้าง	๒,๓๔๖	๒,๔๐๙	๒,๔๕๙	๒,๖๒๖	๒,๙๑๓
การขายส่งและการขายปลีก การซ่อมยานยนต์และจักรยายนต์	๕,๔๑๕	๕,๖๕๘	๕,๙๗๑	๖,๓๐๗	๖,๓๑๙
การขนส่งและสถานที่เก็บสินค้า	๘๐๙	๘๖๓	๙๖๘	๑,๐๖๘	๑,๒๓๙
ที่พักแรมและบริการด้านอาหาร	๗๔๘	๘๔๙	๙๑๖	๔๘๒	๓๑๔
ข้อมูลข่าวสารและการสื่อสาร	๕๖๖	๖๓๕	๗๑๙	๗๒๓	๗๖๓
กิจกรรมทางการเงินและการประกันภัย	๒,๕๕๕	๒,๖๕๒	๒,๗๐๓	๒,๗๑๒	๒,๗๑๐
กิจกรรมอสังหาริมทรัพย์	๑,๔๘๒	๑,๓๗๘	๑,๖๗๗	๑,๖๕๗	๑,๖๘๔
กิจกรรมทางวิชาชีพ วิทยาศาสตร์ และเทคนิค	๓๗	๕๓	๗๓	๔๕	๔๐
กิจกรรมการบริหารและการบริการสนับสนุน	๓๘๕	๒๙๐	๓๐๘	๓๘๗	๓๙๗
การบริหารราชการ การป้องกันประเทศ และการประกันสังคมภาคบังคับ	๓,๖๒๓	๓,๗๘๘	๓,๙๔๓	๔,๐๗๙	๔,๐๔๒
การศึกษา	๔,๘๖๑	๔,๖๙๓	๔,๖๑๘	๔,๙๙๒	๕,๑๖๑
กิจกรรมด้านสุขภาพและงานสังคมสงเคราะห์	๑,๖๖๘	๑,๘๑๘	๑,๙๑๔	๑,๙๘๖	๒,๐๖๑
ศิลปะ ความบันเทิง และนันทนาการ	๖๘	๘๐	๙๕	๘๕	๙๘
กิจกรรมบริการด้านอื่นๆ	๒๓๘	๔๔๗	๔๒๗	๔๒๔	๓๖๘
ภาคบริการ	๒๔,๘๐๑	๒๕,๖๑๔	๒๖,๗๙๑	๒๗,๕๗๒	๒๘,๑๐๙
Gross provincial product (GPP)	๔๓,๓๖๐	๔๕,๑๐๔	๔๖,๖๑๐	๔๘,๒๐๙	๕๐,๓๘๗
GPP Per capita (Baht)	๙๓,๒๓๒	๙๖,๒๙๔	๙๘,๘๒๘	๑๐๑,๕๔๒	๑๐๕,๔๕๓
%YOY	๐.๗๑	๓.๒๘	๒.๖๓	๒.๗๕	๓.๘๕
Population (๑,๐๐๐ persons)	๔๖๕	๔๖๘	๔๗๒	๔๗๕	๔๗๘

ที่มา : สำนักงานคณะกรรมการพัฒนาการเศรษฐกิจและสังคมแห่งชาติ (สศช)

๓. สหกรณ์ และสถาบันเกษตรกร

๓.๑ สหกรณ์ คือ องค์การธุรกิจที่สมาชิกรวมตัวกันจัดตั้งด้วยความสมัครใจ มีระบบการบริหารจัดการที่ยึดมั่นบนหลักการสหกรณ์ เพื่อการบรรลุเป้าหมายทางเศรษฐกิจ สังคม และวัฒนธรรมร่วมกัน การรวมกลุ่มของเกษตรกรถือเป็นเรื่องที่มีความสำคัญในการที่จะช่วยส่งเสริมและพัฒนาเกษตรกรให้สามารถประกอบอาชีพได้อย่างมั่นคงและยั่งยืนซึ่งส่งผลให้ประเทศมีการพัฒนาทางเศรษฐกิจ โดยเฉพาะการรวมกลุ่มตามหลักการของสหกรณ์ตามปรัชญาเศรษฐกิจพอเพียงจากแนวพระราชดำริพระบาทสมเด็จพระชนกาธิเบศร ภูมิพลอดุลยเดชมหาราช บรมนาถบพิตร นั้น ทำให้สหกรณ์ในประเทศไทยได้รับการส่งเสริมและพัฒนาให้เป็นที่พึ่งของมวลสมาชิกไปทั่วทุกพื้นที่ เนื่องจากสหกรณ์มีอุดมการณ์ของการช่วยเหลือซึ่งกันและกัน มีหลักการที่เอื้ออำนวยต่อการดำเนินงานของสหกรณ์ที่สามารถตอบสนองความต้องการของสมาชิกได้อย่างครบวงจรตามแนวปรัชญาเศรษฐกิจพอเพียง ซึ่งแสดงให้เห็นถึงความสำคัญของระบบสหกรณ์ที่มีส่วนช่วยในการแก้ไขปัญหาทางเศรษฐกิจและสังคมให้แก่ประชาชนและประเทศชาติ

ตารางที่ ๑๑ ประเภทสหกรณ์และจำนวนสมาชิก

ประเภทสหกรณ์	จำนวนสหกรณ์ (แห่ง)	จำนวนสมาชิก (ราย)
๑. สหกรณ์การเกษตร	๓๔	๒๘,๔๑๖
๒. สหกรณ์ออมทรัพย์	๑๓	๑๙,๖๓๒
๓. สหกรณ์ร้านค้า	๑	๔๔๓
๔. สหกรณ์บริการ	๙	๑๘,๗๗๗
๕. สหกรณ์เครดิตยูเนียน	๑	๓๘๙
รวม	๕๘	๖๗,๖๕๗

➤ การจัดชั้นมาตรฐานคุณภาพสหกรณ์ในจังหวัด

- ระดับดีเลิศ จำนวน ๑๕ สหกรณ์
- ระดับดีมาก จำนวน ๘ สหกรณ์
- ระดับดี จำนวน - สหกรณ์
- ไม่ผ่าน จำนวน ๒๙ สหกรณ์
- ยังไม่เริ่มดำเนินการ จำนวน ๓ สหกรณ์
- หยุดกิจการ จำนวน ๓ สหกรณ์

➤ ปริมาณธุรกิจสถาบันเกษตรกร

- สหกรณ์ ๑๑,๐๓๐,๕๔๑,๓๒๘.๒๔ บาท
- กลุ่มเกษตรกร ๒๓๔,๑๔๙,๗๕๑.๖๐ บาท

ตารางที่ ๑๒ สหกรณ์ร้านค้า/สหกรณ์การเกษตร/สหกรณ์อื่นๆ

ที่	ชื่อสหกรณ์ร้านค้า/ สหกรณ์การเกษตร/ สหกรณ์อื่นๆ	สถานที่ตั้ง	ประเภท สินค้า	ผลผลิต (หน่วย)	ราคาขาย/ หน่วย
๑	สหกรณ์การเกษตรชาวนา เนินงาม จำกัด	๑๑๔/๒ ม.๖ ต.เนินงาม อ.รามัน จ.ยะลา	ข้าวเปลือก	๗๙๔ กก./ปี	๑๐ บาท/กก.
			ข้าวสาร	๓๐๗ กก./ปี	๒๐ บาท/กก.
๒	สหกรณ์ผู้เลี้ยงสุกรเบตง จำกัด	๕/๑ ม.๓ ถนนตันท์วีระ ต.เบตง อ.เบตง จ.ยะลา	สุกร	๑๒ ตัว/วัน	๙๒ บาท/กก.
๓	ชุมนุมสหกรณ์การเกษตร ยะลา จำกัด	๙๗/๔๘๒ ถ.สาย ๑๕ ต.สะเตง อ.เมือง จ.ยะลา	ทุเรียน	๑๒๕.๓๔ ตัน/ ปี	๑๔,๓๙๙, ๕๘๖ บ./ปี
๔	สหกรณ์การเกษตร เพื่อการตลาดลูกค้า ชกส.ยะลา จำกัด	๗-๑๕ ถ.รัฐคำนิ่ง ต.สะเตง อ.เมือง จ.ยะลา	ทุเรียน	๑.๔๕ ตัน/ปี	๑๒๗, ๑๗๕.๒๑ บ./ปี

ตารางที่ ๑๓ ประเภทสหกรณ์และจำนวนสหกรณ์

ลำดับที่	ประเภทกลุ่มเกษตรกร	จำนวนสหกรณ์ (แห่ง)	จำนวนสมาชิก (ราย)
๑	กลุ่มทำสวน	๖	๑,๑๒๖
รวม		๖	๑,๑๒๖

๓.๒ กลุ่มเกษตรกร คือ กลุ่มเกษตรกรตามพระราชกฤษฎีกาว่าด้วยกลุ่มเกษตรกร พ.ศ. ๒๕๔๗ หมายความว่า บุคคล ผู้ประกอบอาชีพเกษตรกรรม เป็นหลักจำนวนไม่น้อยกว่าสามสิบคน และมีวัตถุประสงค์เพื่อช่วยเหลือซึ่งกันและกัน ในการประกอบอาชีพเกษตรกรรม อาจร่วมกันจัดตั้งเป็นกลุ่มเกษตรกรและจดทะเบียนจัดตั้งตาม พระราชกฤษฎีกาฯ ข้างต้น โดยจังหวัดยะลามีการรวมกลุ่มเกษตรกรที่ขึ้นทะเบียนกับสำนักงานสหกรณ์จังหวัด ดังนี้ กลุ่มเกษตรกร, กลุ่มแม่บ้านเกษตรกร, กลุ่มยุวเกษตรกร และกลุ่มวิสาหกิจชุมชน

ตารางที่ ๑๔ จำนวนและสมาชิกสถาบันเกษตรกรจังหวัดยะลา ปี พ.ศ. ๒๕๖๕

ที่	อำเภอ	จำนวน (กลุ่ม)								รวม กลุ่ม	หมายเหตุ
		เมืองยะลา	รามัน	ยะหา	กาบัง	กรงปินัง	บันนังสตา	ธารโต	เบตง		
๑	วิสาหกิจชุมชน	๖๘	๕๐	๔๐	๒๑	๓๘	๔๘	๓๔	๕๖	๓๕๕	จำนวนกลุ่ม
๒	กลุ่มแม่บ้าน เกษตรกร	๘	๓๒	๑๐	๑๐	๑๕	๑๒	๑๓	๗	๑๐๗	สมาชิก
๓	กลุ่มยุวเกษตรกร	๓๑	๑๙	๑๒	๘	๗	๒๒	๑๓	๑๕	๑๒๗	มีการ เปลี่ยนแปลง
๔	กลุ่มส่งเสริมอาชีพ	๒๗	๒๕	๘	๓	๖	๙	๑๐	๑๕	๑๐๓	ได้ตลอด
๕	อกม.(ราย)	๘๒	๒๓	๑๙	๓๗	๕๐	๔๙	๙๐	๓๒	๓๘๒	
๖	Smart Farmer	๑๒๗	๙๙	๔๖	๕๗	๘๑	๖๗	๕๑	๗๕	๖๐๓	
๗	Yong Smart Farmer	๓๔	๓๗	๒๗	๑๒	๒๒	๑๘	๑๒	๒๐	๑๗๙	

ที่มา : สำนักงานเกษตรจังหวัดยะลา

ตารางที่ ๑๕ กลุ่มวิสาหกิจชุมชน/กลุ่มเกษตรกร

ลำดับ	ชื่อวิสาหกิจชุมชน/ เครือข่ายวิสาหกิจชุมชน	ที่ตั้ง	จำนวน สมาชิก	กิจกรรม
๑	ทุเรียนคุณภาพชายแดนใต้	๑๕๓ ต.สะเตง อ.เมืองยะลา จ.ยะลา	๓๙	จำหน่ายปัจจัยการผลิตทุเรียนคุณภาพให้แก่สมาชิก รวบรวมผลผลิตทุเรียนเพื่อจำหน่ายให้กับแหล่งรับซื้อ
๒	กลุ่มคนเลี้ยงแพะ แกะ สร้างอาชีพ	หมู่ ๖ ต.สะเตงนอก อ.เมืองยะลา จ.ยะลา	๗	เลี้ยงแพะ แกะ เพื่อการจำหน่าย
๓	พืชพลังงานตำบลเปาะเส้ง	๖๓/๑ หมู่ ๒ ต.เปาะเส้ง อ.เมืองยะลา จ.ยะลา	๙	ปลูกไม้ ขยายพันธุ์ไม้ ขยายต้นไม้
๔	กลุ่มเลี้ยงวัวบ้านทุ่งยอ	๑๒๐ หมู่ ๕ ต.ตาเซะ อ.เมืองยะลา จ.ยะลา	๑๐	เลี้ยงวัวเพื่อจำหน่ายและจำหน่ายมูลวัว
๕	กลุ่มมัดย้อมเมืองเก่ายะลา	๖๑/๒ หมู่ ๑ ต.ท่าสาป อ.เมืองยะลา จ.ยะลา	๗	ผลิตและจำหน่ายผลิตภัณฑ์ผ้ามัดย้อม
๖	สวนพุนศิลป์ศูนย์เรียนรู้เกษตรอินทรีย์	๑๖๔/๑ ต.สะเตง อ.เมืองยะลา จ.ยะลา	๙	ปลูกพืชไร่แปลงเกษตรผสมผสาน
๗	น้ำพริกสูตรแม่ผิว	๑ หมู่ ต.สะเตง อ.เมืองยะลา จ.ยะลา	๗	จำหน่ายน้ำพริกสำเร็จรูป มี ๑๕ สูตร
๘	ชั้นโรงยอตาเซะโฮมสเตย์	๖๑ หมู่ ๕ ต.ลิตล อ.เมืองยะลา จ.ยะลา	๙	เลี้ยงชั้นโรงและจำหน่ายน้ำผึ้งชั้นโรง
๙	ปลูกพืชสมุนไพรและเลี้ยงสัตว์	๑๒๐ หมู่ ๖ ต.บันนังสาเรง อ.เมืองยะลา จ.ยะลา	๙	ปลูกพืชสมุนไพร เลี้ยงสัตว์
๑๐	กลุ่มส่งเสริมอาชีพสตรี ม.๑ เปาะเส้ง	๒๘ หมู่ ๑ ต.เปาะเส้ง อ.เมืองยะลา จ.ยะลา	๑๒	สานผลิตภัณฑ์จากเส้นพลาสติก
๑๑	โครงการธุรกิจเพื่อสังคมเพื่อเด็กกำพร้า	๑๑๕/๓๓ ต.สะเตง อ.เมืองยะลา จ.ยะลา	๘	ฟาร์มแพะ ฟาร์มกระต่าย
๑๒	Cannabis by Sansana	๑๖/๑๐๓ หมู่ ๗ ต.สะเตงนอก อ.เมืองยะลา จ.ยะลา	๗	ปลูกทุเรียน
๑๓	ป.ศิริ	๑๔๘/๕๙ หมู่ ๖ ต.สะเตงนอก อ.เมืองยะลา จ.ยะลา	๑๒	สุรากลั่น
๑๔	กลุ่มท่องเที่ยวโดยชุมชนบ้านบันนังลัว จังหวัดยะลา	๔๑/๒ หมู่ ๓ ต.หน้าถ้ำ อ.เมืองยะลา จ.ยะลา	๗	ท่องเที่ยวเชิงวัฒนธรรมและเชิงเกษตร
๑๕	ผลิตทุเรียนคุณภาพแปลงใหญ่บันนังสาเรง	๔๘/๑ หมู่ ๖ ต.บันนังสาเรง อ.เมืองยะลา จ.ยะลา	๒๕	ผลิตทุเรียนคุณภาพจำหน่าย
๑๖	แปรรูปตาลโตนด ต.ลำพะยา	๓๗/๖ หมู่ ๓ ต.ลำพะยา อ.เมืองยะลา จ.ยะลา	๗	แปรรูปตาลโตนด น้ำตาลสด
๑๗	เกษตรกรบ้านปือเราะ	๓๖ หมู่ ๕ ต.ท่าสาป อ.เมืองยะลา จ.ยะลา	๑๑	ปลูกต้นบอนไฮ ประดับขาย
๑๘	ผู้รวบรวมผลผลิตทุเรียนจังหวัดยะลา	หมู่ ๗ ต.ลำใหม่ อ.เมืองยะลา จ.ยะลา	๕	รับซื้อและรวบรวมทุเรียน
๑๙	กลุ่มผ้ามัดย้อมสีมายา	๑๓๖ หมู่ ๑ ต.หน้าถ้ำ อ.เมืองยะลา จ.ยะลา	๑๔	ผ้ามัดย้อม

ลำดับ	ชื่อวิสาหกิจชุมชน/ เครือข่ายวิสาหกิจชุมชน	ที่ตั้ง	จำนวนสมาชิก	กิจกรรม
๒๐	คนรักถิ่นยะลา	๒๙/๒๕ หมู่ ๑๒ ต.สะเตงนอก อ.เมืองยะลา จ.ยะลา	๑๐	ปฎิมูลไส้เดือน น้ำส้มควันไม้
๒๑	ผลิตและพัฒนาสินค้าเกษตร	๒๗/๒ ต.สะเตง อ.เมืองยะลา จ.ยะลา	๗	ถัวยอบต่างๆ ผลไม้อบแห้งต่างๆ
๒๒	๕ แยก รักษาสุขภาพ	๗๐/๑ ต.สะเตง อ.เมืองยะลา จ.ยะลา	๑๒	ปลูกหญ้าเนเปีย
๒๓	เห็ดเหี่ยวไผ่นครยะลา	๕๗ ต.สะเตง อ.เมืองยะลา จ.ยะลา	๘	การเพาะเลี้ยงเห็ดเหี่ยวไผ่ เพื่อสุขภาพ และเวชสำอาง
๒๔	อัดดีกัวแปรรูปการเกษตร	๕๗/๔๓ หมู่ ๔ ต.สะเตงนอก อ.เมืองยะลา จ.ยะลา	๙	ทุเรียนกวน
๒๕	ปายอบารอกัส	๒๗ หมู่ ๒ ต.ท่าสาป อ.เมืองยะลา จ.ยะลา	๘	ปลูกหญ้าเนเปียปากช่อง๑
๒๖	บ้านปรามะพัฒนา	๒๑๗/๑ หมู่ ๑๓ ต.สะเตงนอก อ.เมืองยะลา จ.ยะลา	๑๒๕	ผลิตและจำหน่ายไฟฟ้า พืชพลังงานรวมทั้งจากเศษไม้
๒๗	บุตตีโมเดล	๒๖/๒ หมู่ ๕ ต.บุตตี อ.เมืองยะลา จ.ยะลา	๒๐	ส่งเชื้อเพลิงวัตถุดับแก๊งโรงไฟฟ้าชีวมวล
๒๘	นูริส ฟาร์มลำใหม่	๒๗/๒ หมู่ ๕ ต.ลำใหม่ อ.เมืองยะลา จ.ยะลา	๑๘	ปลูกผักอินทรีย์ ยาหม่อง น้ำมันไพล
๒๙	หมอนแปรรูปชุมชนหลังกองร้อย	๖๐/๑ หมู่ ๑ ต.สะเตง อ.เมืองยะลา จ.ยะลา	๗	แปรรูปน้ำหมอนเบอร์รี่ น้ำสมุนไพร
๓๐	อีนู อีนู	๒๒ หมู่ ๖ ต.ยูโป อ.เมืองยะลา จ.ยะลา	๙	ขนมกะหรี่ปั๊ป ข้าวเกรียบสมุนไพร
๓๑	กลุ่มผลิตปุ๋ยชีวภาพและอินทรีย์เคมี	๕๙/๕๕ หมู่ ๙ ต.สะเตงนอก อ.เมืองยะลา จ.ยะลา	๑๒	ปุ๋ยชีวภาพผสมเคมี
๓๒	บ้านชาสมุนไพร ตำบลหน้าถ้ำ	๖๔/๒ หมู่ ๑ ต.หน้าถ้ำ อ.เมืองยะลา จ.ยะลา	๑๑	แปรรูปเห็ดหลินจือ เพาะเห็ด
๓๓	กลุ่มเกษตรกรเลี้ยงโคพอเพียงเปาะเส้ง	๒๑ หมู่ ๓ ต.เปาะเส้ง อ.เมืองยะลา จ.ยะลา	๑๐	เลี้ยงโคเนื้อเตรียมแปลงหญ้า
๓๔	แม่บ้านบาตันเบเกอร์รี่	๑ หมู่ ๔ ต.ลิติก อ.เมืองยะลา จ.ยะลา	๑๐	ปุ๋ยฝ้าย เค้กกล้วยหอม โดนัท บรวันนี่ เค้กโรล สาลี
๓๕	คนเลี้ยงโคเนื้อพรีเมียมลำพญา	๒๖/๑ หมู่ ๓ ต.ลำพญา อ.เมืองยะลา จ.ยะลา	๑๐	เลี้ยงโคเนื้อ ปลูกหญ้าเลี้ยงสัตว์ ทำอาหารTMR
๓๖	กลุ่มโมเดลบ้านบุเกะคละ	๑๐๒ หมู่ ๖ ต.บุตตี อ.เมืองยะลา จ.ยะลา	๑๖	ปลูกแตงโม ปลูกผักสวนครัว
๓๗	กลุ่มส่งเสริมการแปรรูปมะพร้าวบ้านต้นพิบูล	๔๓ หมู่ ๖ ต.ลำใหม่ อ.เมืองยะลา จ.ยะลา	๒๕	การทำน้ำมันมะพร้าวสกัดเย็น
๓๘	กลุ่มเกษตรกรผู้เลี้ยงโค บ้านตาสา ม.๓	๓๑ หมู่ ๓ ต.พร่อน อ.เมืองยะลา จ.ยะลา	๒๔	เลี้ยงโค
๓๙	กลุ่มกะลาท่าสาป	๔/๖ หมู่ ๓ ต.ท่าสาป อ.เมืองยะลา จ.ยะลา	๑๕	สิ่งประดิษฐ์จากกะลามะพร้าว
๔๐	กลุ่มครอบครัวมีดีเลาะตาสับประรด	๗/๑๑ หมู่ ๗ ต.สะเตงนอก อ.เมืองยะลา จ.ยะลา	๗	มีดีเลาะตาสับประรด
๔๑	รวบรวมไม้ผลตำบลตาเซะ	๘/๕ หมู่ ๑ ต.ตาเซะ อ.เมืองยะลา จ.ยะลา	๑๐	รับซื้อผลไม้ จำหน่ายผลไม้ตามฤดูกาล
๔๒	วิสาหกิจชุมชนแปรรูปผลไม้บุเกะปิไล	๑๐๕/๑ หมู่ ๔ ต.บันนังสาเรง อ.เมืองยะลา จ.ยะลา	๘	แปรรูปผลไม้ทอด กวน แปรรูปผลไม้ฟรืชตราย
๔๓	วิสาหกิจชุมชนคัสเตอร์กล้วยหินยะลา	๓๗ หมู่ ๑ ต.สะเตง อ.เมืองยะลา จ.ยะลา	๘	แปรรูปกล้วยหินต้ม
๔๔	กลุ่มเกษตรกรปลูกข้าวพื้นเมืองปลอดสารพิษ	๑๘/๑ หมู่ ๑ ต.บุตตี อ.เมืองยะลา จ.ยะลา	๒๕	ข้าวกล้องพันธุ์พื้นเมือง น้ำมันข้าวกล้อง
๔๕	กลุ่มยางเกษตรกรบ้านคลองทรายโน	๙๙/๑๑ หมู่ ๕ ต.ยูโป อ.เมืองยะลา จ.ยะลา	๑๓	รับซื้อน้ำยางสด
๔๖	กลุ่มเครื่องหนังสันกาลาศีรี	๗๔/๓๖ ต.สะเตง อ.เมืองยะลา จ.ยะลา	๗	สิ่งประดิษฐ์จากหนัง
๔๗	เก๋บาติก	๗ หมู่ ๑ ต.สะเตง อ.เมืองยะลา จ.ยะลา	๑๐	เครื่องแต่งกาย ผ้าบาติก กระเป๋าผ้า
๔๘	กลุ่มเกษตรยั่งยืนอำเภอเมืองยะลา	๙/๑๒ ต.สะเตง อ.เมืองยะลา จ.ยะลา	๑๐	กล้วยหินกรอบแก้ว กรอบเค็ม และรสชาติต่างๆ
๔๙	เกษตรกรถือโล๊ะกือบอฟ้าใหม่	๑๕๘/๑ หมู่ ๖ ต.สะเตงนอก อ.เมืองยะลา จ.ยะลา	๑๕	ตัดเย็บเสื้อผ้า
๕๐	ศูนย์รวมน้ำยางสกาย.จังหวัดยะลา	๘๕/๑ หมู่ ๗ ต.ลำใหม่ อ.เมืองยะลา จ.ยะลา	๔๑	รับซื้อน้ำยาง
๕๑	ชมรมสายใยรักแห่งครอบครัว	๑ หมู่ ๔ ต.เปาะเส้ง อ.เมืองยะลา จ.ยะลา	๑๕	ลูกประคบ ผลไม้การบูร พิมเสนน้ำ
๕๒	กลุ่มแปรรูปผลิตภัณฑ์ทุเรียน (สาย๑๕ กะผีะ-บังยี)	๑๐๑/๑๓ ต.สะเตง อ.เมืองยะลา จ.ยะลา	๘	แปรรูปผลผลิตทางการเกษตร
๕๓	ปุ๋ยชีวภาพอัดเม็ดสะเตงนอก	๓๐/๘ หมู่ ๓ ต.สะเตงนอก อ.เมืองยะลา จ.ยะลา	๑๓	การผลิตปุ๋ยชีวภาพอัดเม็ด

ลำดับ	ชื่อวิสาหกิจชุมชน/ เครือข่ายวิสาหกิจชุมชน	ที่ตั้ง	จำนวนสมาชิก	กิจกรรม
๕๔	กลุ่มเกษตรกรปลูกข้าวพื้นเมืองปลอดสารพิษ	๑๘/๑ หมู่ ๑ ต.บุติ อ.เมืองยะลา จ.ยะลา	๒๕	ข้าวกล้องพันธุ์พื้นเมือง น้ามข้าวกล้อง
๕๕	กลุ่มยางเกษตรกรบ้านคลองทรายโน	๙๙/๑๑ หมู่ ๕ ต.ยุโป อ.เมืองยะลา จ.ยะลา	๑๓	รับซื้อน้ำยางสด
๕๖	กลุ่มเครื่องหนังสันกาลาศรี	๗๔/๓๖ ต.สะเตง อ.เมืองยะลา จ.ยะลา	๗	สิ่งประดิษฐ์จากหนัง
๕๗	เก็บาดิก	๗ ต.สะเตง อ.เมืองยะลา จ.ยะลา	๑๐	เครื่องแต่งกาย ผ้าบาติก กระเป๋าผ้า
๕๘	กลุ่มเกษตรยั่งยืนอำเภอเมืองยะลา	๙/๑๒ หมู่ ต.สะเตง อ.เมืองยะลา จ.ยะลา	๑๐	กล้วยหินกรอบแก้ว กรอบเค็ม และรสชาติต่างๆ
๕๙	เกษตรกรถือโล๊ะกือบ่อฟ้าใหม่	๑๕๘/๑ หมู่ ๖ ต.สะเตงนอก อ.เมืองยะลา จ.ยะลา	๑๕	ตัดเย็บเสื้อผ้า
๖๐	ศูนย์รวมน้ำยาง สกย.จังหวัดยะลา	๘๕/๑ หมู่ ๗ ต.ลำใหม่ อ.เมืองยะลา จ.ยะลา	๔๑	รับซื้อน้ำยาง
๖๑	ชมรมสายใยรักแห่งครอบครัว	๑ หมู่ ๔ ต.ปะเหลียง อ.เมืองยะลา จ.ยะลา	๑๕	ลูกประคบ ผลไม้การบูร พิมเสนน้ำ
๖๒	กลุ่มแปรรูปผลิตภัณฑ์ทุเรียน (สาย๑๕ กะผีะ-บังยี)	๑๐๑/๑๓ ต.สะเตง อ.เมืองยะลา จ.ยะลา	๘	แปรรูปผลผลิตทางการเกษตร
๖๓	ปุ๋ยชีวภาพอัดเม็ดสะเตงนอก	๓๐/๘ หมู่ ๓ ต.สะเตงนอก อ.เมืองยะลา จ.ยะลา	๑๓	การผลิตปุ๋ยชีวภาพอัดเม็ด
๖๔	กลุ่มแม่บ้านเกษตรกรแปรรูปการเกษตรบ้าน ตาโล๊ะ	๘๒/๑ หมู่ ๕ ต.ลิลิต อ.เมืองยะลา จ.ยะลา	๑๐	สะตอดอง
๖๕	โครงการผลิตน้ำดื่มมาตรฐานต้นแบบ กองร้อย สะเตงนอก กองพัน อรบ. หลักเมือง ตำบลสะเตงนอก จังหวัดยะลา	๑๘๔/๒๖ หมู่ ๖ ต.สะเตงนอก อ.เมืองยะลา จ.ยะลา	๓๑	น้ำดื่ม
๖๖	ทำขนมต้นแบบ(ทองม้วน ทองพับ)	๖๗/๑ หมู่ ๑ ต.ตาเซะ อ.เมืองยะลา จ.ยะลา	๓๐	ขนมทองพับ - ทองม้วน
๖๗	กลุ่มแพะเนื้อบ้านบาโจเงินอ	๙๔/๒๑ หมู่ ๑๑ ต.สะเตงนอก อ.เมืองยะลา จ.ยะลา	๓	แพะ
๖๘	กลุ่มผู้รับซื้อผลผลิตทางการเกษตร	๑๑๑ ต.สะเตง อ.เมืองยะลา จ.ยะลา	๒๙	รับซื้อผลผลิตทางการเกษตร
๖๙	ช.ป.เพชรราช	๗๘/๑๕ หมู่ ๑๒ ต.สะเตงนอก อ.เมืองยะลา จ.ยะลา	๑๒	เส้นบะหมี่
๗๐	สถานียะลาไกลกังวล	๒๒ ต.สะเตง อ.เมืองยะลา จ.ยะลา	๗	ผลิตและจำหน่ายผลิตภัณฑ์ของกลุ่มแม่บ้าน,วิสาหกิจชุมชน
๗๑	กลุ่มส่งเสริมอาชีพชุมชนตลาดเกษตร	๙๗/๔๘๑ ต.สะเตง อ.เมืองยะลา จ.ยะลา	๒๔	โรตี่กรอบ
๗๒	กลุ่มออมทรัพย์เพื่อการผลิตบ้าน ดาราดะ	๑๐๓ หมู่ ๓ ต.บันนังสวาง อ.เมืองยะลา จ.ยะลา	๑๕	โรงอิฐบล็อก วัสดุก่อสร้าง วัสดุการเกษตร เครื่องจักร
๗๓	ยะลาไปโอติเซล	๘๕/๗ หมู่ ๑ ต.ลำใหม่ อ.เมืองยะลา จ.ยะลา	๒๐๗	ผลิตไปโอติเซล ปี๑๐๐ , จำหน่ายไปโอติเซล ปี ๑๐
๗๔	กลุ่มแม่บ้านบ้านตาเซะ	๑๒๗/๑ หมู่ ๓ ต.ตาเซะ อ.เมืองยะลา จ.ยะลา	๑๗	ของชำร่วย/พับผ้าประดิษฐ์
๗๕	กลุ่มเพาะเห็ดสะเตงนอก	๓๑/๒ หมู่ ๒ ต.สะเตงนอก อ.เมืองยะลา จ.ยะลา	๗	การเพาะเห็ด
๗๖	กลุ่มสตรี อบต.ยะลา	๔/๖ หมู่ ๑ ต.ยะลา อ.เมืองยะลา จ.ยะลา	๑๒	ขนมกะหรี่ปั๊ป โรตี่กรอบ
๗๗	กลุ่มแม่บ้านเกษตรกรบ้านบันนังลูวา	๑๗/๕ หมู่ ๒ ต.หน้าถ้ำ อ.เมืองยะลา จ.ยะลา	๒๐	ขนมกะหรี่ปั๊ป
๗๘	กลุ่มแม่บ้านบ้านท่าสาบ	๗๙ หมู่ ๑ ต.ท่าสาบ อ.เมืองยะลา จ.ยะลา	๓๔	แปรรูปส้มแขก
๗๙	เลี้ยงโคเพื่ออนาคต	๑๐๖/๑ หมู่ ๒ ต.ท่าธง อ.รามัน จ.ยะลา	๑๒	โคเนื้อ
๘๐	กลุ่มเลี้ยงแพะฮาร์ปันบารู	๑๐๑ หมู่ ๒ ต.ท่าธง อ.รามัน จ.ยะลา	๑๑	แพะเนื้อ
๘๑	กลุ่มจักสานโกตา	๔๔ หมู่ ๔ ต.โกตาบารู อ.รามัน จ.ยะลา	๘	ทำกระเป๋าจักสานจากพลาสติก กระเป๋า ตะกร้า ฝาชี
๘๒	กลุ่มเลี้ยงโคขุนและเกษตรผสมผสานแบบยั่งยืน	๑๒๐ หมู่ ๔ ต.วังพญา อ.รามัน จ.ยะลา	๑๕	โคขุน กระป๋อง ม้า
๘๓	กลุ่มพัฒนาคุณภาพชีวิตเกษตรกรแบบยั่งยืน	๓๖ หมู่ ๓ ต.ยะตะ อ.รามัน จ.ยะลา	๒๕	เลี้ยงโคเนื้อ เลี้ยงผึ้งชันโรง ปลูกผักกินใบ
๘๔	คนเลี้ยงโคกำลังป่า	๑๒๔/๔ หมู่ ๕ ต.อาซ่อง อ.รามัน จ.ยะลา	๑๐	เลี้ยงโคเนื้อ
๘๕	กลุ่มเกษตรกรเลี้ยงโคและปลูกพืชพลังงาน ทดแทนตำบลวังพญา	๖๙/๔ หมู่ ๒ ต.วังพญา อ.รามัน จ.ยะลา	๒๒๙	โคเนื้อ หญ้าเนเปียร์

ลำดับ	ชื่อวิสาหกิจชุมชน/ เครือข่ายวิสาหกิจชุมชน	ที่ตั้ง	จำนวนสมาชิก	กิจกรรม
๘๖	กลุ่มทุเรียนคุณภาพช้างเผือกกาลอรามัน	๙ หมู่ ๔ ต.กาลอ อ.รามัน จ.ยะลา	๑๖	ทุเรียน
๘๗	กลุ่มปลูกพืชพลังงานทดแทนและ เลี้ยงสัตว์ตำบลวังพญา	๑๕/๒ หมู่ ๑ ต.วังพญา อ.รามัน จ.ยะลา	๒๒๖	โคเนื้อ กล้วยาเนเปียร์
๘๘	กลุ่มบุกิตศรีของฟาร์มแพะเนื้อ	๑๑/๒ หมู่ ๕ ต.อาซ่อง อ.รามัน จ.ยะลา	๒๑	แพะเนื้อ
๘๙	เกษตรทฤษฎีใหม่บุหงากาโป	๖๔/๑ หมู่ ๖ ต.ท่าธง อ.รามัน จ.ยะลา	๒๒	ผักบุ้ง แตงกวา เลี้ยงวัว
๙๐	กลุ่มเลี้ยงโคบ้านบาโงบาตอง	๑๐๑/๑ หมู่ ๒ ต.กอตตือรี อ.รามัน จ.ยะลา	๑๓	โคเนื้อ กล้วยาเนเปียร์
๙๑	เกษตรฮาลาลพรีเมียมท่าธง	๙ หมู่ ๒ ต.ท่าธง อ.รามัน จ.ยะลา	๑๒	โคเนื้อ กล้วยาเนเปียร์
๙๒	ธนาคารต้นไม้ป้อมมิ่ง	๑ หมู่ ๖ ต.ป้อมมิ่ง อ.รามัน จ.ยะลา	๔๖	พืชผักต่างๆ
๙๓	กลุ่มอนุรักษ์ฟื้นฟูสมุนไพรร	๑๗๖ หมู่ ๑ ต.กาบูกอเกาะ อ.รามัน จ.ยะลา	๗	ชาสมุนไพรใบสบเสื่อ
๙๔	พืชพลังงานชุมชนรามัน	๒๑๒/๒ หมู่ ๓ ต.บาลอ อ.รามัน จ.ยะลา	๘	ไผ่ขางหม่น ไม้กิมซุง
๙๕	กลุ่มแปลงใหญ่ปาล์มน้ำมันยะลา	๑๑๒ หมู่ ๕ ต.วังพญา อ.รามัน จ.ยะลา	๔๑	ปลูกกล้วยาเนเปียร์
๙๖	กลุ่มทำการเกษตรตำบลกอตตือรี	๓๓๓/๓ หมู่ ๓ ต.กอตตือรี อ.รามัน จ.ยะลา	๒๓๑	กล้วยาเนเปียร์
๙๗	กลุ่มข้าวกล้องงาเนิงงาม(มีออ)	๒/๒ หมู่ ๕ ต.เนิงงาม อ.รามัน จ.ยะลา	๑๕	ข้าวมีออ
๘๘	เกษตรนวัตกรรมกิตอ	๖ หมู่ ๖ ต.เนิงงาม อ.รามัน จ.ยะลา	๑๗	ปลูกโกโก้ แปรรูปเห็นนางฟ้า
๙๙	กลุ่มศูนย์ข้าวชุมชนตำบลอาซ่อง	๑๔ หมู่ ๕ ต.อาซ่อง อ.รามัน จ.ยะลา	๓๓	ข้าวอินทรีย์ ข้าวกล้อง
๑๐๐	เลี้ยงแพะตำบลตะโละหลอ	๒ หมู่ ๕ ต.ตะโละหลอ อ.รามัน จ.ยะลา	๑๐	เลี้ยงแพะ
๑๐๑	ทำธงพอเพียงตำบลท่าธง	๘๓ หมู่ ๒ ต.ท่าธง อ.รามัน จ.ยะลา	๓๓	ผักบุ้ง แตงกวา
๑๐๒	กลุ่มออมทรัพย์การเกษตรบ้านหัวควน	๔๙/๑ หมู่ ๖ ต.วังพญา อ.รามัน จ.ยะลา	๘๘	ออมทรัพย์
๑๐๓	ทายาทเกษตรกรบ้านตะโละ	๗๖/๕ หมู่ ๓ ต.ยะติยะ อ.รามัน จ.ยะลา	๑๓	ปลูกผัก เลี้ยงวัว
๑๐๔	กือแลใหม่	๕๒/๔ หมู่ ๓ ต.เนิงงาม อ.รามัน จ.ยะลา	๗	ข้าวกล้อง
๑๐๕	กลุ่มเกษตรผสมผสานเศรษฐกิจพอเพียง ตำบลกอตตือรี	๗๕ หมู่ ๒ ต.กอตตือรี อ.รามัน จ.ยะลา	๒๕	เกษตรผสมผสาน
๑๐๖	กลุ่มเลี้ยงวัวตะโละพอเพียง	๔๓/๓ หมู่ ๓ ต.ยะติยะ อ.รามัน จ.ยะลา	๒๕	เลี้ยงโคเนื้อ
๑๐๗	กลุ่มเกษตรกรบาโงรวมพลังโคเนื้อ	๑๕/๑ หมู่ ๔ ต.บาโง อ.รามัน จ.ยะลา	๒๖	เลี้ยงโคเนื้อ
๑๐๘	โคเนื้อบ้านบุเกจือฮา	๑/๗ หมู่ ๕ ต.วังพญา อ.รามัน จ.ยะลา	๔๐	เลี้ยงโคเนื้อ
๑๐๙	กลุ่มเลี้ยงโคขุนบ้านเกาะ	๑๑๖/๑ หมู่ ๕ ต.ท่าธง อ.รามัน จ.ยะลา	๒๖	โคขุน
๑๑๐	กลุ่มเลี้ยงโคเนื้อต้นน้ำตำบลเนิงงาม	๕๖/๓ หมู่ ๒ ต.เนิงงาม อ.รามัน จ.ยะลา	๒๖	เลี้ยงโคเนื้อ
๑๑๑	บ้านตึนุ	๑๑๕ หมู่ ๕ ต.ยะติยะ อ.รามัน จ.ยะลา	๑๔	ตัดเย็บเสื้อผ้า
๑๑๒	Rosleeyah	๒/๑ หมู่ ๔ ต.โกตาบารู อ.รามัน จ.ยะลา	๑๔	ตัดเย็บเสื้อผ้า
๑๑๓	กลุ่มปักจักรผ้าคลุมหมบตรีบาลอ	๑ หมู่ ๑ ต.บาลอ อ.รามัน จ.ยะลา	๙	ผ้าคลุมหมบ
๑๑๔	นุรฮัยลูกหยีกลุ่มสตรีบาโง	๗๙ หมู่ ๒ ต.บาโง อ.รามัน จ.ยะลา	๑๕	ลูกหยีกวน ลูกหยีปรุงรส
๑๑๕	วิสาหกิจชุมชนกลุ่มธนาคารต้นไม้	๒๐/๑ หมู่ ๕ ต.กอตตือรี อ.รามัน จ.ยะลา	๑๒	มะพร้าว ผักเหมียง
๑๑๖	วิสาหกิจชุมชนกลุ่มประดิษฐ์ชิ้นหมก	๒๓/๑ หมู่ ๔ ต.กาบูกอเกาะ อ.รามัน จ.ยะลา	๒๐	ประดิษฐ์ชิ้นหมก ขนมเบเกอรี่
๑๑๗	กลุ่มแม่บ้านทำปลาสมบ้านป่าบอน	๔/๑ หมู่ ๔ ต.ท่าธง อ.รามัน จ.ยะลา	๑๕	ปลาสม
๑๑๘	กลุ่มแม่บ้านเกษตรกรตาเนาะบูโย๊ะ	๑๐๖/๑ หมู่ ๓ ต.เกะรอ อ.รามัน จ.ยะลา	๒๐	กล้วยหักหมกฉาบ
๑๑๙	กลุ่มสตรีสัมพันธ์ (จือแร่ว่มใจ)	๙/๑ หมู่ ๔ ต.กอตตือรี อ.รามัน จ.ยะลา	๓๒	ขนมปังอบ ผ้าคลุมหมบ
๑๒๐	กลุ่มแม่บ้านอามานะฮ์	๑๑๒/๒ หมู่ ๖ ต.เนิงงาม อ.รามัน จ.ยะลา	๑๐	เครื่องแกงกะหรี่, ซุป, เครื่องแกงมัสมั่น
๑๒๑	กลุ่มแม่บ้านลูโปะนิบง	๑๐๕/๒ หมู่ ๑ ต.กอตตือรี อ.รามัน จ.ยะลา	๑๔	ตัดเย็บเสื้อผ้า
๑๒๒	กลุ่มสาธารณสุขพัฒนา	๗๖ หมู่ ๑ ต.โกตาบารู อ.รามัน จ.ยะลา	๑๖	ลูกหยีกวน
๑๒๓	กลุ่มแม่บ้านเกษตรกรสันติภาพวังพญา	๓๘ หมู่ ๒ ต.วังพญา อ.รามัน จ.ยะลา	๑๘	จักสานใบเตย
๑๒๔	กลุ่มแม่บ้านเกษตรกรส่งเสริมสมุนไพรร	๑๒๐ หมู่ ๔ ต.ยะติยะ อ.รามัน จ.ยะลา	๑๙	แชมพู, สบู่เหลว, สบู่ก้อน
๑๒๕	แม่บ้านเกษตรกรย้อมผ้าสีสมุนไพรร	๒/๑ หมู่ ๓ ต.ยะติยะ อ.รามัน จ.ยะลา	๑๒	เครื่องแต่งกาย
๑๒๖	กลุ่มแม่บ้านเกษตรกรอนุรักษ์สมุนไพรร บ้านป่าแล	๑๑๕ หมู่ ๑ ต.ยะติยะ อ.รามัน จ.ยะลา	๑๘	ขนมสายทอง ขนมปุยฝ้าย
๑๒๗	แม่บ้านเกษตรกรบาโง	๑๕ หมู่ ๔ ต.บาโง อ.รามัน จ.ยะลา	๑๖	เค้ก, คุกกี้

ลำดับ	ชื่อวิสาหกิจชุมชน/ เครือข่ายวิสาหกิจชุมชน	ที่ตั้ง	จำนวนสมาชิก	กิจกรรม
๑๒๘	กลุ่มแม่บ้านเกษตรกรบ้านกาเยาะมาตี	๖๔/๔ หมู่ ๒ ต.จะก๊ะ อ.รามัน จ.ยะลา	๑๓	โรตีสถิต ปลูกผัก ดอกจอก ขนมหัน
๑๒๙	พืชพลังงานตำบลละแอ	๓๗/๑ หมู่ ๑ ต.ละแอ อ.ยะหา จ.ยะลา	๒๑๐	ปลูกพืชพลังงาน ฐานเปีย กระจินณรงค์
๑๓๐	เกษตรบ้านกุแบรายอ	๑/๔ หมู่ ๔ ต.ละแอ อ.ยะหา จ.ยะลา	๒๐๕	ปลูกพืชโตเร็ว ปลูกหญ้าเนเปีย
๑๓๑	ซีปะชาวตาซี	๗๘ หมู่ ๑ ต.ตาซี อ.ยะหา จ.ยะลา	๑๑	ทุเรียนคุณภาพ
๑๓๒	ปะแต City	๑๐๔/๗ หมู่ ๑ ต.ปะแต อ.ยะหา จ.ยะลา	๒๑๕	พืชพลังงานและจัดทำไม้แปรรูป
๑๓๓	ปะแตโมเดล	๑๐๔ หมู่ ๑ ต.ปะแต อ.ยะหา จ.ยะลา	๒๐๗	ขนส่งและจำหน่ายพืชพลังงาน
๑๓๔	กลุ่มปลูกพืชพลังงานทดแทนยะหา	๕๘/๑๕ หมู่ ๓ ต.ยะหา อ.ยะหา จ.ยะลา	๙	จำหน่ายพืชไร่พืชสวนและไม่โตเร็ว
๑๓๕	เกษตรนวัตกรรมลูกมานูลฮากิม	๓๑ หมู่ ๒ ต.บาโร๊ะ อ.ยะหา จ.ยะลา	๑๖๒	โกโก้
๑๓๖	ปะแตเข้มแข็ง	๗๒/๔ หมู่ ๖ ต.ปะแต อ.ยะหา จ.ยะลา	๒๐๙	ผลิตและจำหน่ายไฟฟ้า พืชพลังงานรวมทั้งจากเศษไม้
๑๓๗	ชุมชนยะหาหัวใจเกษตรผสมผสาน	๑๓ หมู่ ๘ ต.ยะหา อ.ยะหา จ.ยะลา	๑๑	เลี้ยงนกกระทา
๑๓๘	Local Farm	๑๖๓ หมู่ ๙ ต.ยะหา อ.ยะหา จ.ยะลา	๘	เลี้ยงผึ้งชันโรง
๑๓๙	แปรรูปผลผลิตทางการเกษตร บ้านเจ้าตีเมาะ	๒๗ หมู่ ๖ ต.ละแอ อ.ยะหา จ.ยะลา	๑๕	กล้วยน้ำว้ากวน ข้าวเกรียบกล้วยน้ำว้า
๑๔๐	เลี้ยงวัวบ้านชะเมาะ	๑๖ หมู่ ๕ ต.ละแอ อ.ยะหา จ.ยะลา	๑๐	เกษตรผสมผสาน
๑๔๑	แปลงใหญ่ยางพารา ตำบลตาซี	๙ หมู่ ๑ ต.ตาซี อ.ยะหา จ.ยะลา	๑๙	ยางพาราแปลงใหญ่
๑๔๒	ศูนย์เครือข่าย ศพท. ด้านปศุสัตว์	๒๔/๓๒ หมู่ ๓ ต.ยะหา อ.ยะหา จ.ยะลา	๗	การเลี้ยงไก่เนื้อ เป็ดเนื้อ
๑๔๓	กลุ่มแปรรูปลูกหยีทรงเครื่อง	๒๑/๗ หมู่ ๔ ต.บาโงยซิแน อ.ยะหา จ.ยะลา	๑๐	ลูกหยีทรงเครื่อง
๑๔๔	กลุ่มส่งเสริมอาชีพเลี้ยงแพะ	๓๕/๒ หมู่ ๔ ต.บาโงยซิแน อ.ยะหา จ.ยะลา	๑๐	เลี้ยงแพะเนื้อ
๑๔๕	ผลิตปุ๋ยอินทรีย์บ้านหลักเขต	๕๒/๑ หมู่ ๙ ต.ปะแต อ.ยะหา จ.ยะลา	๑๑	ปุ๋ยอินทรีย์อัดเม็ด
๑๔๖	ยะลาอาร์ทู๊ดเทรดดิ้งจำกัด	๕๒ หมู่ ๙ ต.ปะแต อ.ยะหา จ.ยะลา	๗	นำหอมจากต้นกล้วยมา
๑๔๗	ท่องเที่ยวบ้านเหมืองลาบู	๖ หมู่ ๘ ต.ปะแต อ.ยะหา จ.ยะลา	๔๓	โฮมสเตย์ ท่องเที่ยวเชิงเกษตร
๑๔๘	แปลงใหญ่ทุเรียนตำบลตาซี	๔๘ หมู่ ๔ ต.ตาซี อ.ยะหา จ.ยะลา	๑๐	แปรรูปผลผลิตทางการเกษตรตามฤดูกาล
๑๔๙	บ้านบาโง	๑๐๔/๒ หมู่ ๔ ต.กาตอง อ.ยะหา จ.ยะลา	๒๐๐	เลี้ยงโคเนื้อ
๑๕๐	บัยตุลมาล บ้านเจาะปูแน	๔๒๙ หมู่ ๑ ต.บาโงยซิแน อ.ยะหา จ.ยะลา	๑๖	ผักสวนครัวปลอดสารพิษ
๑๕๑	แปรรูปอาหารฮาลาล	๒ หมู่ ๑ ต.ยะหา อ.ยะหา จ.ยะลา	๑๐	น้ำพริกกุ้งเสียบ
๑๕๒	ลูกหยีHamdu	๖๓/๒ หมู่ ๗ ต.ปะแต อ.ยะหา จ.ยะลา	๑๖	ลูกหยีทรงเครื่อง
๑๕๓	บุหงาปิองเต็ง	๕๗ หมู่ ๖ ต.บาโงยซิแน อ.ยะหา จ.ยะลา	๑๐	ตะกร้าพลาสติก
๑๕๔	สตรีพัฒนาผ้าคลุมผม	๓ หมู่ ๕ ต.ปะแต อ.ยะหา จ.ยะลา	๒๓	ผ้าคลุมผมสตรีมุสลิม
๑๕๕	สตรีพัฒนาบ้านชะ	๗๔ หมู่ ๒ ต.ตาซี อ.ยะหา จ.ยะลา	๑๕	ทุเรียนพื้นบ้านกวน
๑๕๖	บ้านกาบู	๔๗/๑ หมู่ ๑ ต.ยะหา อ.ยะหา จ.ยะลา	๙	ข้าวเกรียบ
๑๕๗	ศูนย์เรียนรู้เศรษฐกิจพอเพียงบ้านบาโย (ชุมชนบือแนฮูยง)	๑๐๑ หมู่ ๘ ต.บาโร๊ะ อ.ยะหา จ.ยะลา	๒๑๐	ผักสวนครัว
๑๕๘	ปาแครู	๓๐ หมู่ ๕ ต.กาตอง อ.ยะหา จ.ยะลา	๑๒	ต้นพันธุ์ยางพารา
๑๕๙	กลุ่มสตรีสหกรณ์บ้านละแอ	๑๐๐ หมู่ ๑ ต.ละแอ อ.ยะหา จ.ยะลา	๑๕	การแปรรูป, ขนมห้อม้วน
๑๖๐	พัฒนาและแปรรูปน้ำยางตาซี	๙ หมู่ ๑ ต.ตาซี อ.ยะหา จ.ยะลา	๑๕๘	แปรรูปน้ำยาง
๑๖๑	ศูนย์คัดแยกผลไม้ชุมชนอำเภอยะหา	๘๓ หมู่ ๖ ต.บาโงยซิแน อ.ยะหา จ.ยะลา	๑๖	ศูนย์คัดแยกผลไม้
๑๖๒	ศูนย์สาธิตบาโงยซิแน	๓๖/๔ หมู่ ๒ ต.บาโงยซิแน อ.ยะหา จ.ยะลา	๒๑๒	จำหน่ายพืชไร่พืชสวนและไม่โตเร็ว
๑๖๓	อาเส็น	๑๔๕ หมู่ ๖ ต.ยะหา อ.ยะหา จ.ยะลา	๒๕	ปลาต้ม
๑๖๔	แปรรูปผลิตภัณฑ์การเกษตรบ้าน หน้าหลา	๒/๑ หมู่ ๒ ต.ตาซี อ.ยะหา จ.ยะลา	๓๓	ทุเรียนกวนพื้นเมือง
๑๖๕	ปักจักรบ้านลิมาปูโร๊ะ	๘๒ หมู่ ๓ ต.บาโงยซิแน อ.ยะหา จ.ยะลา	๔๑	ปักจักรผ้าคลุมผม
๑๖๖	ลูกหยีอีซัน	๓๖/๑ หมู่ ๕ ต.บาโร๊ะ อ.ยะหา จ.ยะลา	๑๕	ลูกหยีทรงเครื่อง
๑๖๗	กูวัง	๗๙/๑ หมู่ ๖ ต.บาโร๊ะ อ.ยะหา จ.ยะลา	๑๕	โดนัทพื้ทอง
๑๖๘	บาโงยซิแน	๖๗/๑ หมู่ ๒ ต.บาโงยซิแน อ.ยะหา จ.ยะลา	๒๕	ข้าวเกรียบพื้ทอง

ลำดับ	ชื่อวิสาหกิจชุมชน/ เครือข่ายวิสาหกิจชุมชน	ที่ตั้ง	จำนวน สมาชิก	กิจกรรม
๑๖๙	จุดรวบรวมการรับซื้อทุเรียนแปลงใหญ่	๑๓๖/๑ หมู่ ๕ ต.บालะ อ.กาบัง จ.ยะลา	๑๔	ไม้ผล
๑๗๐	แปลงใหญ่ทุเรียน หมู่ ๗ ตำบลกาบัง	๙๙/๓ หมู่ ๕ ต.กาบัง อ.กาบัง จ.ยะลา	๑๐	สวนทุเรียน
๑๗๑	แปลงใหญ่ทุเรียน หมู่ ๓ ตำบลบาละ	๒๕ หมู่ ๓ ต.บาละ อ.กาบัง จ.ยะลา	๑๔	สวนทุเรียน
๑๗๒	แปลงใหญ่ทุเรียน หมู่ ๘ ตำบลบาละ	๕๘ หมู่ ๘ ต.บาละ อ.กาบัง จ.ยะลา	๑๒	สวนทุเรียน
๑๗๓	กลุ่มเกษตรกรผสมผสานอำเภอกาบัง	๙ หมู่ ๑ ต.บาละ อ.กาบัง จ.ยะลา	๗	มะละกอ, ทุเรียน, โกโก้, กาแฟ
๑๗๔	ธนาคารต้นไม้ศรีกาบัง	๕๐/๑ หมู่ ๓ ต.กาบัง อ.กาบัง จ.ยะลา	๒๑	การผลิตไม้เศรษฐกิจ
๑๗๕	สมุนไพรต้นหยง	๑๒๒ หมู่ ๓ ต.กาบัง อ.กาบัง จ.ยะลา	๗	น้ำมันโพล, ยาต้มสมุนไพร, ยาหม่องสมุนไพร
๑๗๖	กลุ่มเกษตรกรคนเลี้ยงโค ม.๕ บ้านแยงใน	๑/๑ หมู่ ๕ ต.บาละ อ.กาบัง จ.ยะลา	๑๕	การเลี้ยงโค
๑๗๗	กลุ่มบ้านฝักครุณี	๑/๒ หมู่ ๓ ต.บาละ อ.กาบัง จ.ยะลา	๗	ฝักไฮโดรโปนิคส์
๑๗๘	กลุ่มเลี้ยงโคตำบลกาบัง	๕๑/๑ หมู่ ๓ ต.กาบัง อ.กาบัง จ.ยะลา	๓๐	เลี้ยงโค
๑๗๙	กลุ่มเกษตรกรผู้เลี้ยงโคเนื้อ บ้านลูโบะปันยัง	๒๖ หมู่ ๓ ต.กาบัง อ.กาบัง จ.ยะลา	๒๑	การเลี้ยงโคเนื้อ
๑๘๐	กลุ่มศิลาารี	๑๘๘ หมู่ ๔ ต.บาละ อ.กาบัง จ.ยะลา	๑๔	แปรรูปน้ำพริก
๑๘๑	เกษตรกรเลี้ยงโคเนื้อบ้านนิบง	๑๐/๑ หมู่ ๒ ต.กาบัง อ.กาบัง จ.ยะลา	๒๐	การเลี้ยงโคเนื้อ
๑๘๒	อ.บ.เกษตรกรรมอำเภอกาบัง	๑/๒ หมู่ ๓ ต.บาละ อ.กาบัง จ.ยะลา	๑๖	การเลี้ยงไก่ไข่
๑๘๓	กลุ่มแม่บ้านเกษตรกรบ้านยี่อนัง	๓๔ หมู่ ๔ ต.กาบัง อ.กาบัง จ.ยะลา	๑๕	ขนมโดนัท, ขนมอื่นๆ
๑๘๔	พัฒนาการยางบ้านบาโงย	๖๒ หมู่ ๔ ต.กาบัง อ.กาบัง จ.ยะลา	๒๑	ออมทรัพย์กลุ่ม
๑๘๕	แม่บ้านเกษตรกรบ้านจุฬารามณ์ ๑๑	๔๐/๙ หมู่ ๗ ต.บาละ อ.กาบัง จ.ยะลา	๒๑	ขนมทองม้วน
๑๘๖	กลุ่มออมทรัพย์เพื่อการผลิตบ้านคลองชิง	๒๐๒/๑ หมู่ ๘ ต.บาละ อ.กาบัง จ.ยะลา	๔๖	เลี้ยงสุกร
๑๘๗	กลุ่มแม่บ้านเกษตรกรบ้านลูโบะปันยัง	๑๐ หมู่ ๓ ต.กาบัง อ.กาบัง จ.ยะลา	๓๔	ขนมโรตัตกรอบ, ทองพับ
๑๘๘	กลุ่มแม่บ้านเกษตรกรบ้านลาแล	๑๔๓ หมู่ ๕ ต.กาบัง อ.กาบัง จ.ยะลา	๒๑	ขนมโดนัท, ขนมปัง
๑๘๙	กลุ่มแม่บ้านเกษตรกรบ้านนิบง	๕๔/๙ หมู่ ๒ ต.กาบัง อ.กาบัง จ.ยะลา	๑๙	ขนมปุยฝ้าย, ดอกจอก, ถั่วโอชา
๑๙๐	กลุ่มเลี้ยงผึ้งชันโรงบ้านควา	๒๗/๑ หมู่ ๑ ต.หัวกระทิง อ.กรงปินัง จ.ยะลา	๘	เลี้ยงผึ้งชันโรง
๑๙๑	โคขุนบ้านบราแมง	๗๖/๓ หมู่ ๓ ต.กรงปินัง อ.กรงปินัง จ.ยะลา	๓๐	โคขุน
๑๙๒	ทุเรียนคุณภาพกรงปินัง	๒๐๐/๑๓ หมู่ ๓ ต.สะเอะ อ.กรงปินัง จ.ยะลา	๑๓	ผลิตทุเรียนคุณภาพ รับซื้อและจำหน่ายผลผลิต ทุเรียน
๑๙๓	กลุ่มรับซื้อผลผลิตทางการเกษตร	๑๒๙/๑ หมู่ ๑ ต.หัวกระทิง อ.กรงปินัง จ.ยะลา	๗	รับซื้อ ผลผลิต ทาง การเกษตร น้ำยาง
๑๙๔	กลุ่มเศรษฐกิจพอเพียง	๖๘/๑ หมู่ ๑ ต.ปูลอง อ.กรงปินัง จ.ยะลา	๗	ปลูกผักตามฤดูกาล
๑๙๕	รับซื้อผลผลิตยางพารา	๒๓๕ หมู่ ๖ ต.สะเอะ อ.กรงปินัง จ.ยะลา	๒	รับซื้อน้ำยางพารา
๑๙๖	ปลูกพืชพลังงานและแปรรูปไม้ไผ่	๑๖/๖ หมู่ ๑ ต.ปูลอง อ.กรงปินัง จ.ยะลา	๗	ปลูกพืชพลังงาน จำหน่ายโรงไฟฟ้าชีวมวล
๑๙๗	กลุ่มเลี้ยงแพะบ้านแปแจง	หมู่ ๕ ต.สะเอะ อ.กรงปินัง จ.ยะลา	๒๐	เลี้ยงแพะพื้นเมืองจำหน่าย
๑๙๘	กลุ่มเกษตรกรตำบลกรงปินัง	๕๙ หมู่ ๕ ต.กรงปินัง อ.กรงปินัง จ.ยะลา	๑๓	ผลิตพืชตามฤดูกาล
๑๙๙	แปลงใหญ่ทุเรียน	๑๒/๑ หมู่ ๓ ต.ปูลอง อ.กรงปินัง จ.ยะลา	๗	รับซื้อผลผลิตทางการเกษตรตามฤดูกาล
๒๐๐	แปลงใหญ่ทุเรียน	๑๓ หมู่ ๓ ต.สะเอะ อ.กรงปินัง จ.ยะลา	๗	รับซื้อผลผลิตทางการเกษตรตามฤดูกาล
๒๐๑	แปลงใหญ่ทุเรียน	๑๑/๔ หมู่ ๖ ต.กรงปินัง อ.กรงปินัง จ.ยะลา	๗	รับผลผลิตจากสมาชิกแปลงใหญ่
๒๐๒	แปลงใหญ่ลองกอง	๑๗/๒ หมู่ ๘ ต.กรงปินัง อ.กรงปินัง จ.ยะลา	๗	รับซื้อลองกองตามฤดูกาล
๒๐๓	เกษตรกรผลไม้บ้านตะโล๊ะสโตร์	๙๔/๑ หมู่ ๖ ต.สะเอะ อ.กรงปินัง จ.ยะลา	๗	รับซื้อผลผลิตทางการเกษตร
๒๐๔	กลุ่มปลูกไม้บ้านแปแจง	๔๓ หมู่ ๕ ต.สะเอะ อ.กรงปินัง จ.ยะลา	๑๓	ไม้พลังงาน
๒๐๕	ไม้เสียบลูกชิ้นบ้านลูโบะกาโล	๕/๑ หมู่ ๔ ต.ปูลอง อ.กรงปินัง จ.ยะลา	๑๐	ไม้เสียบลูกชิ้น
๒๐๖	กลุ่มลองกองพัฒนาคุณภาพบ้านสะเอะ	๑๕๑ หมู่ ๔ ต.สะเอะ อ.กรงปินัง จ.ยะลา	๑๐	รับซื้อลองกอง ผลผลิตทางการเกษตร
๒๐๗	สะเอะพัฒนา	๙๙ หมู่ ๓ ต.สะเอะ อ.กรงปินัง จ.ยะลา	๘	ปลาตก
๒๐๘	รวบรวมผลผลิตไม้ผลบ้านสิมูโน	๑๗/๒ หมู่ ๘ ต.กรงปินัง อ.กรงปินัง จ.ยะลา	๑๑	รับซื้อและขายผลไม้ตามฤดูกาล
๒๐๙	แม่บ้านเกษตรกรบ้านตะโล๊ะปานะ	๒๑/๒ หมู่ ๑ ต.ปูลอง อ.กรงปินัง จ.ยะลา	๗	ถั่วเคลือบ
๒๑๐	เกษตร ชาตุวัน กำปง ราตู	๔/๑๗ หมู่ ๑ ต.ปูลอง อ.กรงปินัง จ.ยะลา	๙	ผลไม้

ลำดับ	ชื่อวิสาหกิจชุมชน/ เครือข่ายวิสาหกิจชุมชน	ที่ตั้ง	จำนวน สมาชิก	กิจกรรม
๒๑๑	เกษตรไม้ผลดูขจรอยอ	๔๐ หมู่ ๓ ต.สะเอะ อ.กรงปินัง จ.ยะลา	๘	รับซื้อผลไม้
๒๑๒	ส่งเสริมผลผลิตทางการเกษตร	๒๓๔ หมู่ ๑ ต.สะเอะ อ.กรงปินัง จ.ยะลา	๑๐	รับซื้อผลผลิตทางการเกษตร
๒๑๓	สะเอะเพื่อการค้า	๔๕ หมู่ ๖ ต.สะเอะ อ.กรงปินัง จ.ยะลา	๗	ขายผลไม้/ผลิตภัณฑ์ทางการเกษตร
๒๑๔	รวบรวมผลผลิตบ้านควา	๓๗ หมู่ ๑ ต.สะเอะ อ.กรงปินัง จ.ยะลา	๒	รวบรวมและจำหน่ายผลผลิตทางการเกษตร
๒๑๕	ค้าผลผลิตเกษตรบ้านยาโงยือรา	๒๔๘ หมู่ ๑ ต.สะเอะ อ.กรงปินัง จ.ยะลา	๒	รวบรวมและจำหน่ายผลผลิตทางการเกษตร
๒๑๖	กลุ่มจักสานเส้นพลาสติก	๕๖/๑ หมู่ ๒ ต.กรงปินัง อ.กรงปินัง จ.ยะลา	๑๓	ผลิตภัณฑ์จักสานจากเส้นพลาสติก
๒๑๗	กลุ่มแม่บ้านเกษตรกรบ้านควา	๓๕ หมู่ ๑ ต.ห้วยกระทิง อ.กรงปินัง จ.ยะลา	๑๙	กะหรี่ปั๊พ ลูกอมทอพีพี
๒๑๘	เกษตรไม้ผลตะโล๊ะปานะ	๑๒/๑ หมู่ ๓ ต.บุโอง อ.กรงปินัง จ.ยะลา	๘	ปลูกผักปลอดสารพิษ ไม้ผล
๒๑๙	กลุ่มเกษตรไม้ผลบราแง	๗๙/๓ หมู่ ๓ ต.กรงปินัง อ.กรงปินัง จ.ยะลา	๗	ซื้อ-ขายผลไม้ตามฤดูกาล
๒๒๐	บาสาเวงค้าผลไม้	๗๗/๓ หมู่ ๖ ต.กรงปินัง อ.กรงปินัง จ.ยะลา	๗	จัดจำหน่ายผลไม้ตามฤดูกาล
๒๒๑	กลุ่มรวบรวมผลผลิตเกษตรท้องถิ่น	๖๓ หมู่ ๓ ต.สะเอะ อ.กรงปินัง จ.ยะลา	๘	รับซื้อผลผลิตทางการเกษตร
๒๒๒	กลุ่มแม่บ้านเกษตรกรบราแง	๗๖ หมู่ ๓ ต.กรงปินัง อ.กรงปินัง จ.ยะลา	๘	ขนมโรตึกรอบ
๒๒๓	กลุ่มเลี้ยงแพะเนื้อบ้านอุเฒะ	๗๐ หมู่ ๕ ต.กรงปินัง อ.กรงปินัง จ.ยะลา	๑๑	เลี้ยงแพะเนื้อ บ้านอุเฒะ
๒๒๔	กลุ่มไม้ผลตำบลสะเอะ	๙๙/๑ หมู่ ๖ ต.สะเอะ อ.กรงปินัง จ.ยะลา	๘	จัดรับซื้อลองกอง
๒๒๕	กลุ่มบาติกกรงปินัง	๕ หมู่ ๑ ต.กรงปินัง อ.กรงปินัง จ.ยะลา	๗	ผลิตภัณฑ์ผ้าบาติก
๒๒๖	กลุ่มแม่บ้านเกษตรกรพัฒนาประมง บ้านคูซงกุญ	๓๙ หมู่ ๖ ต.สะเอะ อ.กรงปินัง จ.ยะลา	๒๕	ปลาต้ม
๒๒๗	กลุ่มจักสานไม้ไผ่ขัดแตะ	๕/๑ หมู่ ๒ ต.กรงปินัง อ.กรงปินัง จ.ยะลา	๑๓	ผ้าบ้านจักสาน
๒๒๘	กลุ่มบ้านตาดานะปูเต๊ะใน	หมู่ ๙ ต.ตาดานะปูเต๊ะ อ.บันนังสตา จ.ยะลา	๑๐	เลี้ยงโคพันธุ์พื้นเมือง ภูเขาอาหารสัตว์
๒๒๙	พืชพลังงานทางเลือกและอาหารสัตว์ ตำบลตลิ่งชัน	๕๐๔/๑ หมู่ ๑ ต.ตลิ่งชัน อ.บันนังสตา จ.ยะลา	๒๐๐	หญ้าเนเปียโคขุน
๒๓๐	วานีตาเชื่อนบางกลาง	๖/๒ หมู่ ๑ ต.เชื่อนบางกลาง อ.บันนังสตา จ.ยะลา	๘	ขนมปังอบกรอบ ขนมปังสอดไส้
๒๓๑	ทุเรียนคุณภาพสาโตะตลิ่งชัน	๕๓ หมู่ ๓ ต.ตลิ่งชัน อ.บันนังสตา จ.ยะลา	๗	ผลิตทุเรียนคุณภาพ
๒๓๒	ทุเรียนคุณภาพบ้านเขาน้ำตก	๔๑/๑ หมู่ ๗ ต.ตลิ่งชัน อ.บันนังสตา จ.ยะลา	๙	ผลิตทุเรียนคุณภาพ
๒๓๓	ทุเรียนคุณภาพถ้ำทะเล	๑๒๐/๑ หมู่ ๑ ต.ถ้ำทะเล อ.บันนังสตา จ.ยะลา	๘	ผลิตทุเรียนคุณภาพ
๒๓๔	ทุเรียนคุณภาพบ้านนิคมกือลอง	๗๕/๑ หมู่ ๒ ต.ตลิ่งชัน อ.บันนังสตา จ.ยะลา	๒๖	ผลิตทุเรียนคุณภาพ
๒๓๕	เกษตรกรเลี้ยงปศุสัตว์บ้านกือลอง	หมู่ ๒ ต.ตลิ่งชัน อ.บันนังสตา จ.ยะลา	๗	ภูเขาอาหารสัตว์ เลี้ยงปศุสัตว์
๒๓๖	รักษัฮาลา-บาลา	๓๐๕/๑ หมู่ ๓ ต.บันนังสตา อ.บันนังสตา จ.ยะลา	๑๕	ท่องเที่ยวเชิงเกษตร
๒๓๗	กลุ่มเลี้ยงผึ้งบ้านภักดี	๑๒๗ หมู่ ๕ ต.เชื่อนบางกลาง อ.บันนังสตา จ.ยะลา	๙	เลี้ยงผึ้ง
๒๓๘	ทุเรียนคุณภาพศรีบางกลาง	หมู่ ๕ ต.เชื่อนบางกลาง อ.บันนังสตา จ.ยะลา	๑๓	ผลิตทุเรียนคุณภาพ
๒๓๙	แปลงใหญ่โคเนื้อบันนังสตา	๑๖ หมู่ ๒ ต.บันนังสตา อ.บันนังสตา จ.ยะลา	๒๙	ผลิตแม่พันธุ์โคเนื้อ โคขุน ภูเขาหมัก
๒๔๐	ทุเรียนคุณภาพ นาปราง	หมู่ ๙ ต.ตาดานะปูเต๊ะ อ.บันนังสตา จ.ยะลา	๑๑	พัฒนาการผลิตทุเรียน ผลิตสารชีวภัณฑ์
๒๔๑	ภูเขาเนเปียร์เพื่อการแปรรูป	๑๐๖/๑ หมู่ ๑ ต.บันนังสตา อ.บันนังสตา จ.ยะลา	๒๑๕	ภูเขาเนเปียร์เพื่อแปรรูปพลังงานชีวภาพ
๒๔๒	แปลงใหญ่ทุเรียนตำบลตลิ่งชัน	๗๕/๑ หมู่ ๒ ต.ตลิ่งชัน อ.บันนังสตา จ.ยะลา	๓๒	ร่วมกันผลิตและรวบรวมผลผลิต
๒๔๓	กลุ่มเกษตรกรผู้ผลิตอาหารปลอดภัย	๑๗๐ หมู่ ๒ ต.บาเจาะ อ.บันนังสตา จ.ยะลา	๘	ปลูกผักอินทรีย์
๒๔๔	กลุ่มทองพับทองม้วน	๔๐/๔ หมู่ ๒ ต.ตลิ่งชัน อ.บันนังสตา จ.ยะลา	๑๒	ทองพับทองม้วน
๒๔๕	กลุ่มเลี้ยงสัตว์เชื่อนบางกลาง	๑๐/๑ หมู่ ๑ ต.เชื่อนบางกลาง อ.บันนังสตา จ.ยะลา	๑๐	แพะเนื้อ โคขุน
๒๔๖	กลุ่มส่งเสริมเพาะเห็ดนางฟ้า	๑๓๒ หมู่ ๑ ต.เชื่อนบางกลาง อ.บันนังสตา จ.ยะลา	๘	เห็ดนางฟ้า
๒๔๗	กลุ่มปลูกผักบ้านตาดานะปูเต๊ะ	๒๒๑/๓ หมู่ ๔ ต.ตาดานะปูเต๊ะ อ.บันนังสตา จ.ยะลา	๑๐	ข้าวโพดหวาน
๒๔๘	กลุ่มเกษตรสันติสุขตำบลบาเจาะ	๑๐๑/๑ หมู่ ๑ ต.บาเจาะ อ.บันนังสตา จ.ยะลา	๒๕	กล้วยไข่
๒๔๙	เครือข่ายโรงงานแปรรูปผลไม้บันนังสตา	๓๐/๘ หมู่ ๓ ต.บันนังสตา อ.บันนังสตา จ.ยะลา	๒๓	ซื้อทุเรียน
๒๕๐	ทุเรียนแปลงใหญ่บันนังสตา	๓๒/๗ หมู่ ๑๑ ต.บันนังสตา อ.บันนังสตา จ.ยะลา	๔๐	รับซื้อทุเรียน

ลำดับ	ชื่อวิสาหกิจชุมชน/ เครือข่ายวิสาหกิจชุมชน	ที่ตั้ง	จำนวน สมาชิก	กิจกรรม
๒๕๑	กลุ่มแม่บ้านเกษตรกรสาวใต้ขวัญนคร	๕๔๑ หมู่ ๖ ต.ตลิ่งชัน อ.บันนังสตา จ.ยะลา	๒๘	น้ำพริกเผา น้ำพริกตาแดง น้ำพริกกุ้งเสียบ น้ำพริกมะ
๒๕๒	กลุ่มเลี้ยงเป็ดไข่เศรษฐกิจพอเพียง (บ้านบือซู)	๑๙๓ หมู่ ๖ ต.บันนังสตา อ.บันนังสตา จ.ยะลา	๒๗	เป็ดไข่
๒๕๓	กลุ่มแม่บ้านเกษตรกรตัดเย็บเสื้อผ้าบ้าน ตาดานะปุเต๊ะใน	๑๘๗/๑ หมู่ ๙ ต.ตาดานะปุเต๊ะ อ.บันนังสตา จ.ยะลา	๑๗	เสื้อผ้า
๒๕๔	กลุ่มจตุรบรรพตผลไม้บ้านป่าหวัง	๓๘ หมู่ ๑ ต.บันนังสตา อ.บันนังสตา จ.ยะลา	๑๕	ทุเรียน ลองกอง มังคุด เงาะ
๒๕๕	เกษตรกรพึ่งตนเองบ้านโพนภูมิบู	๖๒ หมู่ ๓ ต.บันนังสตา อ.บันนังสตา จ.ยะลา	๑๕	กล้วยน้ำว้า
๒๕๖	สตรีพัฒนาอาชีพบ้านตาดานะปุเต๊ะ	๑๔ หมู่ ๔ ต.ตาดานะปุเต๊ะ อ.บันนังสตา จ.ยะลา	๑๖	เสื้อผ้า
๒๕๗	สตรีพัฒนาอาชีพบ้านรานอ	๖๗/๑ หมู่ ๘ ต.ตาดานะปุเต๊ะ อ.บันนังสตา จ.ยะลา	๑๕	ตัดเย็บเสื้อผ้า
๒๕๘	พัฒนาเศรษฐกิจบ้านตาดานะปุเต๊ะ	๑๔๗ หมู่ ๖ ต.ตลิ่งชัน อ.บันนังสตา จ.ยะลา	๗	ดอกหญ้า
๒๕๙	ผลิตภัณฑ์ไม้ไผ่ยี่ลาบัน	๓๗๖/๕ หมู่ ๑๑ ต.ตลิ่งชัน อ.บันนังสตา จ.ยะลา	๙	โต๊ะ โต๊ะญี่ปุ่น เก้าอี้ แคร่ จากไม้ไผ่
๒๖๐	แปรรูปผลิตภัณฑ์หมอนไหมบ้านภักดี	๑๒๗ หมู่ ๕ ต.เขื่อนบางลาง อ.บันนังสตา จ.ยะลา	๒๘	น้ำหมอน
๒๖๑	กลุ่มเกษตรกรบ้านอุแบ	๑๖๓ หมู่ ๒ ต.บาเจาะ อ.บันนังสตา จ.ยะลา	๓๑๑	เห็ด
๒๖๒	กลุ่มแม่บ้านเกษตรกรพัฒนาแปรรูป กล้วยหินนังตา	๔๑๘ หมู่ ๗ ต.บันนังสตา อ.บันนังสตา จ.ยะลา	๑๕	กล้วยหินกรอบแก้ว กล้วยหินปาปริก้า กล้วยหิน กรอบเค็ม
๒๖๓	ออมทรัพย์ดำรงวิทยา	๓๐๕ หมู่ ๓ ต.บันนังสตา อ.บันนังสตา จ.ยะลา	๑๕	ออมสะสมทรัพย์
๒๖๔	กลุ่มพัฒนาคุณภาพยางบันนังสตา	๑๘๘/๑ หมู่ ๔ ต.ตาดานะปุเต๊ะ อ.บันนังสตา จ.ยะลา	๑๙	แปรรูปยางก้อนถ้วยเป็นยางเครป
๒๖๕	กลุ่มแม่บ้านเกษตรกรเครื่องแกง บ้านฉลองชัย	๓๓๖/๑ หมู่ ๔ ต.เขื่อนบางลาง อ.บันนังสตา จ.ยะลา	๗	แกงส้ม แกงเผ็ด
๒๖๖	กลุ่มแม่บ้านสตรีนิเซห์	๑๒๐/๒ หมู่ ๕ ต.ตาดานะปุเต๊ะ อ.บันนังสตา จ.ยะลา	๒๓	กะหรี่ปั๊ป , ขนมหัวเราะ
๒๖๗	กลุ่มพัฒนาน้ำยางสดบ้านถ้ำทะเล	๖๖ หมู่ ๑ ต.ถ้ำทะเล อ.บันนังสตา จ.ยะลา	๑๔	รับซื้อ ขาย น้ำยาง
๒๖๘	กลุ่มเกษตรกรพัฒนาอาชีพบ้านบือราเป๊ะ	๓๘๘/๔ หมู่ ๗ ต.บันนังสตา อ.บันนังสตา จ.ยะลา	๙	กล้วยฉาบ
๒๖๙	กลุ่มส่งเสริมอาชีพสตรีถ้ำทะเล	๓๓๗ หมู่ ๓ ต.ถ้ำทะเล อ.บันนังสตา จ.ยะลา	๑๐	กล้วยฉาบ
๒๗๐	กลุ่มแม่บ้านป่าหวังนอก	๑๘๔/๒ หมู่ ๑๑ ต.บันนังสตา อ.บันนังสตา จ.ยะลา	๙	กล้วยหินฉาบ
๒๗๑	สตรีดอกดาหลา	๑๘ หมู่ ๗ ต.ตาดานะปุเต๊ะ อ.บันนังสตา จ.ยะลา	๒๓	น้ำดอกดาหลา
๒๗๒	แม่บ้านเกษตรกรถ้ำทะเลสามัคคี	๑๓๗ หมู่ ๑ ต.ถ้ำทะเล อ.บันนังสตา จ.ยะลา	๑๑	แปรรูปกล้วยหิน
๒๗๓	ศรียะลา	๑๑๕/๑ หมู่ ๕ ต.ถ้ำทะเล อ.บันนังสตา จ.ยะลา	๑๐	ผ้ามัดย้อม
๒๗๔	กลุ่มแม่บ้านเงาะกาโป	๖๓/๑ หมู่ ๓ ต.บันนังสตา อ.บันนังสตา จ.ยะลา	๑๒	ชาลาเป่า, หัวเราะ, ถั่วกรอบ
๒๗๕	แม่บ้านไอลาบู	๔๖/๓ หมู่ ๓ ต.แม่หวาด อ.ธารโต จ.ยะลา	๑๙	เค้กกล้วยหอม เบเกอรี่ชนิดต่างๆ
๒๗๖	แม่บ้านเกษตรกรโกปีมัส	๑๒/๓ หมู่ ๒ ต.บ้านแห อ.ธารโต จ.ยะลา	๑๒	แปรรูปเมล็ดกาแฟ กาแฟโบราณ
๒๗๗	ทุเรียนแปลงใหญ่ธารโต๖๓	๑๑/๑ หมู่ ๕ ต.ธารโต อ.ธารโต จ.ยะลา	๓๑	ผลิตทุเรียนคุณภาพและรับซื้อผลผลิต จากสมาชิกแปลงใหญ่
๒๗๘	เกษตรกรบ้านในหลง	๑๕๒ หมู่ ๑๐ ต.แม่หวาด อ.ธารโต จ.ยะลา	๘	ขนมเงาะหู ปลาต้ม กล้วยฉาบ ส้มแขกแช่อิ่ม ไตปลาแห้ง
๒๗๙	กลุ่มเครื่องแกงบ้านไทยพัฒนา	๒/๑ หมู่ ๔ ต.ศรีเซต อ.ธารโต จ.ยะลา	๖	ผลิตเครื่องแกง
๒๘๐	กลุ่มเยาวชนบ้านบ่อหิน	๑๓/๓ หมู่ ๕ ต.บ้านแห อ.ธารโต จ.ยะลา	๑๐	เพาะเห็ดนางฟ้า
๒๘๑	กลุ่มเลี้ยงแพะแกะบ้านแห	๓๗/๔ หมู่ ๔ ต.บ้านแห อ.ธารโต จ.ยะลา	๗	เพาะพันธุ์ ขยายพันธุ์ ผลิตจำหน่ายนมแพะสด พาสเจอร์ไรต์

ลำดับ	ชื่อวิสาหกิจชุมชน/ เครือข่ายวิสาหกิจชุมชน	ที่ตั้ง	จำนวน สมาชิก	กิจกรรม
๒๘๒	พัฒนาคุณภาพทุเรียนบ้านบาตูปูเต๊ะ (ธารโต)	๙ หมู่ ๖ ต.บ้านแห้ว อ.ธารโต จ.ยะลา	๒๒	พัฒนาคุณภาพทุเรียน รวบรวมผลผลิตทุเรียน แปรรูปเพื่อ
๒๘๓	กลุ่มแม่บ้านเกษตรกรบ้านสันติ๒	๑๖/๔๑ หมู่ ๖ ต.แม่หวาด อ.ธารโต จ.ยะลา	๒๕	แปรรูปปลา
๒๘๔	กลุ่มปลาสามบ้านบาตูปูเต๊ะ	๑๑๔/๑ หมู่ ๗ ต.แม่หวาด อ.ธารโต จ.ยะลา	๒๑	ผลิตปลาสาม ลาบปลาสาม ปลาสามหยองทรงเครื่อง
๒๘๕	กลุ่มแปรรูปผลิตผลทางการเกษตร แม่หวาด	๑๒ หมู่ ต.แม่หวาด อ.ธารโต จ.ยะลา	๑๕	การแปรรูปทุเรียน
๒๘๖	ทุเรียนแปลงใหญ่ ศพก.ธารโต	๘๐ หมู่ ๕ ต.ธารโต อ.ธารโต จ.ยะลา	๑๒	ผลิตทุเรียนคุณภาพและรับซื้อผลผลิตจากสมาชิก แปลงใหญ่
๒๘๗	JPN. Agarwood Oil	๙ หมู่ ๗ ต.แม่หวาด อ.ธารโต จ.ยะลา	๑๒	เพาะพันธุ์ไม้กฤษณาเพื่อจำหน่ายต้นกล้า
๒๘๘	บ้านซาไก	๖๐/๕ หมู่ ๓ ต.บ้านแห้ว อ.ธารโต จ.ยะลา	๘	ผลิตขนมกระหึ่มป๊อป, เค้กกล้วยหอม, ขนมดอกจอก
๒๘๙	ปลาสามบ้านตาขาสันติ ๒	๔๙๓ หมู่ ๖ ต.แม่หวาด อ.ธารโต จ.ยะลา	๑๐	แปรรูปปลาสาม
๒๙๐	กลุ่มแปรรูปผลิตผลทางการเกษตร บ้านดินเสมอ	๑๑ หมู่ ๕ ต.คีรีเขต อ.ธารโต จ.ยะลา	๒๔	กล้วยฉาบ
๒๙๑	กลุ่มปลาสามคอกข้างเจ็ดล้าน	๓๙ หมู่ ๗ ต.แม่หวาด อ.ธารโต จ.ยะลา	๘	ปลาสาม
๒๙๒	โฮมสเตย์ จุฬารักษ์ ๙	๔๔ หมู่ ๙ ต.แม่หวาด อ.ธารโต จ.ยะลา	๑๑	โฮมสเตย์
๒๙๓	กลุ่มแม่บ้านเกษตรกรบ้านตาพะเยา	๓๓ หมู่ ๑๑ ต.แม่หวาด อ.ธารโต จ.ยะลา	๑๑	กล้วยฉาบ ทุเรียนกวน ทุเรียนทอด ถั่วทอดสมุนไพร
๒๙๔	กลุ่มแม่บ้านเกษตรกรจากระเบาะ	๑๒๗/๒ หมู่ ๑ ต.บ้านแห้ว อ.ธารโต จ.ยะลา	๙	กล้วยฉาบ
๒๙๕	กลุ่มแม่บ้านเกษตรกรบ้านมายอ	๕ หมู่ ๖ ต.ธารโต อ.ธารโต จ.ยะลา	๗	กล้วยหินฉาบกรอบแก้ว กล้วยหินฉาบกรอบเค็ม กล้วยหินฉาบ
๒๙๖	การผลิตและแปรรูปเห็ดครบวงจร	๓๖๑ หมู่ ๑ ต.ธารโต อ.ธารโต จ.ยะลา	๘	ผลิตเห็ด
๒๙๗	วิสาหกิจชุมชนเลี้ยงไก่ไข่อารโต	๓๖๑ หมู่ ๑ ต.ธารโต อ.ธารโต จ.ยะลา	๘	เลี้ยงไก่ไข่
๒๙๙	ผลิตปลาสามครบวงจรต้นแบบ กองพัน ราษฎรอาสาสมัครกษัตริย์บ้าน ในสมเด็จพระ นางเจ้าสิริกิติ์ พระบรมราชินีนาถ (อรบ.) ริมเขื่อน	๗ หมู่ ๒ ต.แม่หวาด อ.ธารโต จ.ยะลา	๓๐	การผลิตปลาสามครบวงจร
๓๐๐	ทำขนมต้นแบบ (ข้าวเกรียบผลไม้) กอง พันราษฎรอาสาสมัครกษัตริย์บ้าน ในสมเด็จพระ นางเจ้าสิริกิติ์ พระบรมราชินีนาถ (อรบ.) ริมเขื่อน	๗๗ หมู่ ๒ ต.แม่หวาด อ.ธารโต จ.ยะลา	๓๐	ข้าวเกรียบผลไม้
๓๐๑	ปุ๋ยอินทรีย์ชีวภาพต้นแบบ ฟาร์มตัวอย่าง อันเนื่องมาจากพระราชดำริ ในสมเด็จพระ นางเจ้าสิริกิติ์ พระบรมราชินีนาถ ธารโต	๓๖๑ หมู่ ๑ ต.ธารโต อ.ธารโต จ.ยะลา	๗	การทำปุ๋ยชีวภาพ (ปุ๋ยอัดเม็ด)
๓๐๒	กลุ่มแม่บ้านเกษตรกรคอกข้าง	๑๑ หมู่ ๗ ต.แม่หวาด อ.ธารโต จ.ยะลา	๑๙	เครื่องแกง
๓๐๓	แม่บ้านเทศบาล ๕ กล้วยฉาบเสาวลักษณ์	๑๑ หมู่ ๗ ต.แม่หวาด อ.ธารโต จ.ยะลา	๙	กล้วยฉาบ
๓๐๔	สหกรณ์กองทุนสวนยางบ้านปะเต็ง ก้าวหน้า จำกัด	๓๖/๔ หมู่ ๔ ต.แม่หวาด อ.ธารโต จ.ยะลา	๓๔	สหกรณ์กองทุนสวนยางบ้านปะเต็งก้าวหน้า จำกัด
๓๐๕	กลุ่มแม่บ้านเกษตรกรแปรรูปจุฬารักษ์ ๙	๑๐๖ หมู่ ๙ ต.แม่หวาด อ.ธารโต จ.ยะลา	๓	กล้วยกรอบแก้ว กล้วยฉาบเค็ม
๓๐๖	กลุ่มแม่บ้านเกษตรกรเทศบาลคอกข้าง	๑๕ หมู่ ต.แม่หวาด อ.ธารโต จ.ยะลา	๘	ข้าวตังหน้าธัญพืช ข้าวตังโก๋หยอง ข้าวแต่ม โรตีสี กรอบ
๓๐๗	กลุ่มไม้ผลตำบลบ้านแห้ว	๓๒/๑ หมู่ ๗ ต.บ้านแห้ว อ.ธารโต จ.ยะลา	๑๔	ปลูกลองกอง
๓๐๘	กลุ่มแม่บ้านเกษตรกรบ้านหน้าเกษตร	๑ หมู่ ๒ ต.ธารโต อ.ธารโต จ.ยะลา	๑๕	ผลิตขนมกระหึ่มป๊อปไส้เค็ม/ไส้หวาน, เค้กกล้วยหอม

ลำดับ	ชื่อวิสาหกิจชุมชน/ เครือข่ายวิสาหกิจชุมชน	ที่ตั้ง	จำนวน สมาชิก	กิจกรรม
๓๐๙	กลุ่มแม่บ้านเกษตรกรปลาสามคอกข้าง	๑ หมู่ ต.แม่หวาด อ.ธารโต จ.ยะลา	๑๘	แปรรูปปลาสาม ไซปลาสาม
๓๑๐	ปลูกข้าวโพดและผักปลอดสารพิษ	๑๙/๑ หมู่ ๖ ต.อัยเยอร์เวง อ.เบตง จ.ยะลา	๗	ปลูกข้าวโพดเพื่อจำหน่าย
๓๑๑	เจ็ปกุยช่วยเบตง	๓/๑๕ หมู่ ต.เบตง อ.เบตง จ.ยะลา	๗	ขนมกุยช่วยทอด
๓๑๒	กลุ่มกึ่งเคลื่อนที่กวางหลง	๘๔/๒ หมู่ ๑ ต.ธารน้ำทิพย์ อ.เบตง จ.ยะลา	๔๒	รับจัดอาหารทั้งในและนอกสถานที่
๓๑๓	รถบริการทะเลหมอกอัยเยอร์เวง	๑๓/๑ หมู่ ๔ ต.อัยเยอร์เวง อ.เบตง จ.ยะลา	๑๙	บริการรับส่งนักท่องเที่ยวขึ้นทะเลหมอกอัยเยอร์เวง
๓๑๔	สวนผักเมืองหนาว	๑๙๒/ หมู่ ๒ ต.ตานะเนาะแมเราะ อ.เบตง จ.ยะลา	๑๖	ปลูกผักกางต้งเพื่อจำหน่าย
๓๑๕	กลุ่มเลี้ยงผึ้งชันโรงบ้านธารไม้แก้ว (JANELY FARM)	๑๓๐/๒ หมู่ ๔ ต.ตานะเนาะแมเราะ อ.เบตง จ.ยะลา	๗	จำหน่ายน้ำผึ้งชันโรง
๓๑๖	น้ำดื่มประชารัฐบ้านปากบาง	๑๗ หมู่ ๘ ต.ตานะเนาะแมเราะ อ.เบตง จ.ยะลา	๗	น้ำดื่มประชารัฐบ้านปากบาง(เพื่อบริโภค)
๓๑๗	น้ำมันขยะบ้านวังใหม่	๑๓๐/๒๙ หมู่ ๕ ต.อัยเยอร์เวง อ.เบตง จ.ยะลา	๑๓	ผลิตน้ำมันจากขยะเป็นน้ำมันเบนซินและดีเซล
๓๑๘	ตลาดใหม่พัฒนา	๑๙๓ หมู่ ๑ ต.ยะรม อ.เบตง จ.ยะลา	๗	รับซื้อไม้พินมาลับ ส่งจำหน่ายให้กับโรงไฟฟ้า
๓๑๙	กลุ่มเลี้ยงชันโรงและปลูกพืชสมุนไพร	หมู่ ๕ ต.ยะรม อ.เบตง จ.ยะลา	๗	เลี้ยงชันโรง
๓๒๐	กาแฟพรีเมียมเบตง	๒๖/๑๑ หมู่ ต.เบตง อ.เบตง จ.ยะลา	๑๗	จำหน่ายต้นกล้ากาแฟ
๓๒๑	สะพานเอียง	๓/๑ หมู่ ต.เบตง อ.เบตง จ.ยะลา	๘	จำหน่ายอาหารและเครื่องดื่ม
๓๒๒	ชันโรง ณ ๑๙ เบตง	๕๒ หมู่ ๕ ต.ตานะเนาะแมเราะ อ.เบตง จ.ยะลา	๑๔	ผลิตน้ำผึ้งชันโรงจำหน่ายในประเทศและต่างประเทศ
๓๒๓	ท่องเที่ยวทะเลหมอกอัยเยอร์เวง	๔๐/๔ หมู่ ๔ ต.อัยเยอร์เวง อ.เบตง จ.ยะลา	๑๑	ข้าวเหนียวบึ่ง ขนมสอดไส้
๓๒๔	สวนศึ่กดีศรีเบตง	๑๑๓/๒ หมู่ ๒ ต.ตานะเนาะแมเราะ อ.เบตง จ.ยะลา	๗	ผลิตต้นกล้าทุเรียนและจำหน่าย
๓๒๕	กลุ่มเลี้ยงปลานิลสายน้ำไหล Betong ๒๐๒๐	๑๓๘ หมู่ ๒ ต.ตานะเนาะแมเราะ อ.เบตง จ.ยะลา	๙	เลี้ยงปลานิล เพื่อส่งจำหน่ายในตลาดพื้นที่
๓๒๖	ไม้ดอกบ่อน้ำร้อน	๑๐๐/๑ หมู่ ๒ ต.ตานะเนาะแมเราะ อ.เบตง จ.ยะลา	๘	ทำไม้กระถางเพื่อจำหน่ายแก่นักท่องเที่ยว
๓๒๗	ทะเลหมอกจาเราะกา&ถ้ำลับแล จาเราะอายัม	๒๙/๙ หมู่ ต.เบตง อ.เบตง จ.ยะลา	๑๐	จำหน่ายสินค้าที่ระลึก เสื้อกระเป๋าค่าปุ๊ต๊ะ พวงกุญแจ
๓๒๘	พลังงานสะอาดเบตง	๑๘๓ หมู่ ๗ ต.ตานะเนาะแมเราะ อ.เบตง จ.ยะลา	๒๐๐	รับซื้อเศษไม้ เพื่อเป็นเชื้อเพลิงส่งโรงไฟฟ้า
๓๒๙	ปุ๋ยเกษตรกรวังใหม่	๑๒๐/๑ หมู่ ๕ ต.อัยเยอร์เวง อ.เบตง จ.ยะลา	๗	ผสมปุ๋ยเพื่อใช้และจำหน่าย
๓๓๐	สถานีพลังงานชีวมวลตำบลตานะเนาะแมเราะ	๗๒/๙ หมู่ ๒ ต.ตานะเนาะแมเราะ อ.เบตง จ.ยะลา	๗	รับซื้อเศษไม้เพื่อรวบรวมและจำหน่ายเป็นเชื้อเพลิง
๓๓๑	กลุ่มเกษตรกรรุ่นใหม่เบตง	๕ หมู่ ต.เบตง อ.เบตง จ.ยะลา	๗	ผลิตต้นกล้าทุเรียนและจำหน่าย
๓๓๒	กลุ่มแม่บ้านเกษตรกรกาแป๊ะกอตอใน (โกปี้วังเก่า)	๗๓ หมู่ ต.เบตง อ.เบตง จ.ยะลา	๑๗	แปรรูปกาแฟเป็นโกปี้ผง(กาแฟโบราณ)
๓๓๓	ทะเลหมอกขุนงูชีลีปัด	๑๑/๒๔ หมู่ ๑ ต.อัยเยอร์เวง อ.เบตง จ.ยะลา	๘	รวมกลุ่มพานักท่องเที่ยวขึ้นชมทะเลหมอกขุนงูชีลีปัด
๓๓๔	กลุ่มผลิตผลการเกษตรบ้านวังใหม่	๓๕/๒ หมู่ ๕ ต.อัยเยอร์เวง อ.เบตง จ.ยะลา	๖๓	ปลูกทุเรียนและรวบรวมเพื่อจำหน่าย
๓๓๕	สุรากลั่นตานะ	๑๕๑ หมู่ ๔ ต.ตานะเนาะแมเราะ อ.เบตง จ.ยะลา	๗	หมักข้าวเหนียว-กลั่นสุรา
๓๓๖	กลุ่มตั้งเข้าบ่อน้ำร้อนอำเภอเบตง	๖๘ หมู่ ต.เบตง อ.เบตง จ.ยะลา	๗	ผลิตถัณฑ์ให้ถัณฑ์
๓๓๗	กลุ่มเกษตรกรผู้ปลูกและผลิตทุเรียน มั่งคุด บ้านบ่อน้ำร้อนอำเภอเบตง	๕๖/๑๐ หมู่ ๒ ต.ตานะเนาะแมเราะ อ.เบตง จ.ยะลา	๑๑	การปลูกทุเรียน
๓๓๘	โกเบตง@เบตง	๑๘๔ หมู่ ต.เบตง อ.เบตง จ.ยะลา	๕๕	เลี้ยงและขยายพันธุ์โกเบตง
๓๓๙	กลุ่มแปรรูปผลผลิตทางการเกษตร อำเภอเบตง	๑๑/๘ หมู่ ๒ ต.อัยเยอร์เวง อ.เบตง จ.ยะลา	๑๕	แปรรูปทุเรียน , มั่งคุด , ลองกอง , เงาะ
๓๔๐	กลุ่มโค@เบตง	๑๙๑ หมู่ ต.เบตง อ.เบตง จ.ยะลา	๘	เลี้ยงโคขุน
๓๔๑	กลุ่มผลิตกาแฟโบราณบ้านลูโป๊ะบือเดร์ อำเภอเบตง	๑๔๗/๒ หมู่ ๓ ต.ยะรม อ.เบตง จ.ยะลา	๗	ผลิตกาแฟโบราณ
๓๔๒	กลุ่มเพาะเห็ดเศรษฐกิจบ้านยะรม	๔/๑ หมู่ ๘ ต.ยะรม อ.เบตง จ.ยะลา	๑๔	เพาะเห็ดนางฟ้าภูฐาน, เห็ดนางรม, เห็ดขอนขาว,
๓๔๓	กลุ่มกาแฟโบราณบ้านอัยเยอร์เวง	๒๓/๕ หมู่ ๓ ต.อัยเยอร์เวง อ.เบตง จ.ยะลา	๑๐	กาแฟโบราณอัยเยอร์เวง
๓๔๔	กลุ่มท่องเที่ยวบ้านจุฬารณพัฒนา ๑๐	๒๐๐/จ หมู่ ๑๐ ต.อัยเยอร์เวง อ.เบตง จ.ยะลา	๑๐	ท่องเที่ยวเชิงอนุรักษ์วัฒนธรรม ประวัติศาสตร์ และ สิ่งแวดล้อม

ลำดับ	ชื่อวิสาหกิจชุมชน/ เครือข่ายวิสาหกิจชุมชน	ที่ตั้ง	จำนวนสมาชิก	กิจกรรม
๓๔๕	กลุ่มเกษตรกรผู้ปลูกพริกไทยและแปรรูปผลผลิตทางการเกษตรบ้านวังใหม่	๕๖ หมู่ ๕ ต.อัยเยอร์เวง อ.เบตง จ.ยะลา	๑๕	ปลูกพริกไทย
๓๔๖	กลุ่มมังคุดและทุเรียนอินทรีย์อำเภอเบตง	๑๔๕ หมู่ ๑ ต.ธารน้ำทิพย์ อ.เบตง จ.ยะลา	๗	ผลิตมังคุดอินทรีย์ขายผลสด
๓๔๗	กลุ่มบ้านเห็ดเบตง	๑๒๖ หมู่ ๒ ต.เบตง อ.เบตง จ.ยะลา	๒๐	การเพาะเห็ดถั่งเช่า การแปรรูปเห็ดถั่งเช่า
๓๔๘	กลุ่มฟาร์มผึ้งจิวชันโรจครุวิน	๑๐๐/๗ หมู่ ๗ ต.ยะรม อ.เบตง จ.ยะลา	๒๓	การเลี้ยงผึ้งชันโรง
๓๔๙	กลุ่มไม้ดอกไม้ประดับบ้านจุฬารักษ์พัฒนา ๑๐	๙๙ หมู่ ๑๐ ต.อัยเยอร์เวง อ.เบตง จ.ยะลา	๙	ปลูกกล้วยไม้ ดาวเรือง
๓๕๐	กลุ่มเลี้ยงปลาบ้านบ่อน้ำร้อน	๑๕๕/๑๐ หมู่ ๒ ต.ต.นาเขาแมเราะ อ.เบตง จ.ยะลา	๗	เลี้ยงปลานิล ปลาจีน และปลาพลวงชมพู
๓๕๑	กลุ่มพัฒนาเกษตรสหไทยเบตง	๕๖/๑๒ หมู่ ๒ ต.เบตง อ.เบตง จ.ยะลา	๒๐๒	รับซื้อยางแผ่นดิบ เศษยาง จำหน่ายสินค้าอุปโภค
๓๕๒	กลุ่มรับซื้อผลไม้และแปรรูปผลผลิตเกษตรบ้านวังใหม่	๑๑๐/๒ หมู่ ๕ ต.อัยเยอร์เวง อ.เบตง จ.ยะลา	๔๐	รับซื้อผลไม้ (ทุเรียน มังคุด ลองกอง กล้วย)
๓๕๓	กลุ่มส่งเสริมอาชีพทำเฟอร์นิเจอร์จากไม้ยางพาราและไม้เศรษฐกิจ	๑๐๐/๒๘ หมู่ ๗ ต.ยะรม อ.เบตง จ.ยะลา	๑๓	ทำเฟอร์นิเจอร์จากไม้ยางพาราและไม้เศรษฐกิจ
๓๕๔	กลุ่มเกษตรกรน้ำยางสด สกย. ศาลเจ้าพัฒนา กม.๒๑	๖๐ หมู่ ๖ ต.ต.นาเขาแมเราะ อ.เบตง จ.ยะลา	๘	น้ำยางสด
๓๕๕	กลุ่มเลี้ยงไก่ธารน้ำทิพย์	๘๗ หมู่ ๑ ต.ธารน้ำทิพย์ อ.เบตง จ.ยะลา	๗	ไก่เบตง ไก่แก้วซัง
๓๕๖	กลุ่มหมู่บ้านเศรษฐกิจพอเพียงและฟาร์มตัวอย่างอันเนื่องมาจากพระราชดำริในสมเด็จพระนางเจ้าสิริกิติ์ พระบรมราชินีนาถ อำเภอเบตง จังหวัดยะลา	๕๐๐ หมู่ ๒ ต.เบตง อ.เบตง จ.ยะลา	๒๑	เลี้ยงไก่เบตง ไก่แก้วซัง
๓๕๗	กลุ่มเลี้ยงไก่เบตงบ้านบันนังซีเน	๙๔/๑ หมู่ ๗ ต.ยะรม อ.เบตง จ.ยะลา	๑๕	กลุ่มเลี้ยงไก่เบตงบ้านบันนังซีเน
๓๕๘	กลุ่มแม่บ้านเกษตรกรศาลเจ้าพัฒนา	๖๐ หมู่ ๖ ต.ต.นาเขาแมเราะ อ.เบตง จ.ยะลา	๑๒	รับซื้อน้ำยางสด
๓๕๙	กลุ่มไม้ดอกไม้ประดับบ้านปิยะมิตร ๒	๑๙๒/๑ หมู่ ๒ ต.ต.นาเขาแมเราะ อ.เบตง จ.ยะลา	๒๒	ปลูกไม้ดอก
๓๖๐	กลุ่มปลูกผักปลอดสารพิษปิยะมิตร ๓	๑๒๐ หมู่ ๗ ต.อัยเยอร์เวง อ.เบตง จ.ยะลา	๑๕	การปลูกผักปลอดสารพิษ
๓๖๑	กลุ่มแม่บ้านเกษตรกรกือตัง	๓๙๐/๑ หมู่ ๒ ต.เบตง อ.เบตง จ.ยะลา	๑๓	ปลาส้ม
๓๖๒	กลุ่มแม่บ้านเกษตรกรนารีพัฒนา	๒๗/๑ หมู่ ๗ ต.เบตง อ.เบตง จ.ยะลา	๒๐	กาแฟเบตง

ที่มา : สำนักงานเกษตรจังหวัดยะลา

ตารางที่ ๑๖ ร้านค้า/ตลาด

ที่	ประเภทสินค้า	ชื่อผู้ประกอบการ/ ร้านค้า/ตลาด	สถานที่ตั้ง	การผลิตต่อวัน (หน่วย/วัน)	ราคาขาย/ หน่วย
๑	สินค้าแปรรูป	นายชาติ คงสุวรรณ (ตลาดเกษตรกรยะลา)	ถนนวงเวียน ๒ (หลัง สนง.เกษตรจังหวัดยะลา) ต.สะเตง อ.เมืองยะลา	๒๐๐	๓๕
๒	สินค้าแปรรูป	นางรอฮานี สาหะ (ตลาดเกษตรกรยะลา)	ถนนวงเวียน ๒ (หลัง สนง.เกษตรจังหวัดยะลา) ต.สะเตง อ.เมืองยะลา	๒๐๐	๓๕
๓	อาหารแปรรูป	นางดาวรงค์ พิทักษ์ (ตลาดเกษตรกรยะลา)	ถนนวงเวียน ๒ (หลัง สนง.เกษตรจังหวัดยะลา) ต.สะเตง อ.เมืองยะลา	๕๐๐	๓๐
๔	อาหารแปรรูป	นางสาวอมรทิพย์ สุวรรณ (ตลาดเกษตรกรยะลา)	ถนนวงเวียน ๒ (หลัง สนง.เกษตรจังหวัดยะลา) ต.สะเตง อ.เมืองยะลา	๑๐๐	๓๕
๕	อาหารแปรรูป	นางรัชดาภา ชูแผ้วสะอาด (ตลาดเกษตรกรยะลา)	ถนนวงเวียน ๒ (หลัง สนง.เกษตรจังหวัดยะลา) ต.สะเตง อ.เมืองยะลา	๒๐๐	๓๐
๖	อาหารพร้อมรับประทาน	นายเฉลิม สุพงษ์ (ตลาดเกษตรกรยะลา)	ถนนวงเวียน ๒ (หลัง สนง.เกษตรจังหวัดยะลา) ต.สะเตง อ.เมืองยะลา	๑๖๐	๓๕
๗	อาหารพร้อมรับประทาน	นางสุเพียงพิชัย รัตนซ้อน (ตลาดเกษตรกรยะลา)	ถนนวงเวียน ๒ (หลัง สนง.เกษตรจังหวัดยะลา) ต.สะเตง อ.เมืองยะลา	๑๘๐	๒๕
๘	อาหารพร้อมรับประทาน	นางชวัลรัตน์ รุ่งเรือง (ตลาดเกษตรกรยะลา)	ถนนวงเวียน ๒ (หลัง สนง.เกษตรจังหวัดยะลา) ต.สะเตง อ.เมืองยะลา	๑๘๐	๓๕
๙	อาหารพร้อมรับประทาน	นางสุภาพร ศรีรักษ์ (ตลาดเกษตรกรยะลา)	ถนนวงเวียน ๒ (หลัง สนง.เกษตรจังหวัดยะลา) ต.สะเตง อ.เมืองยะลา	๑๖๐	๓๕
๑๐	อาหารพร้อมรับประทาน	นางเพาชียะห์ อับดุลเลาะ (ตลาดเกษตรกรยะลา)	ถนนวงเวียน ๒ (หลัง สนง.เกษตรจังหวัดยะลา) ต.สะเตง อ.เมืองยะลา	๒๒๐	๕๐
๑๑	อาหารพร้อมรับประทาน	นาง คอเลียะ มะแต (ตลาดเกษตรกรยะลา)	ถนนวงเวียน ๒ (หลัง สนง.เกษตรจังหวัดยะลา) ต.สะเตง อ.เมืองยะลา	๑๖๐	๒๐
๑๒	อาหารพร้อมรับประทาน	นายยะฮายา บาละ (ตลาดเกษตรกรยะลา)	ถนนวงเวียน ๒ (หลัง สนง.เกษตรจังหวัดยะลา) ต.สะเตง อ.เมืองยะลา	๑๔๐	๒๐
๑๓	อาหารพร้อมรับประทาน	นายมะรอพี สะดีอับบา (ตลาดเกษตรกรยะลา)	ถนนวงเวียน ๒ (หลัง สนง.เกษตรจังหวัดยะลา) ต.สะเตง อ.เมืองยะลา	๑๖๐	๒๕
๑๔	อาหารพร้อมรับประทาน	นางกาญจนา ทันศรี (ตลาดเกษตรกรยะลา)	ถนนวงเวียน ๒ (หลัง สนง.เกษตรจังหวัดยะลา) ต.สะเตง อ.เมืองยะลา	๒๐๐	๒๐
๑๕	อาหารพร้อมรับประทาน	นางเสาวลักษณ์ บุญล้วน (ตลาดเกษตรกรยะลา)	ถนนวงเวียน ๒ (หลัง สนง.เกษตรจังหวัดยะลา) ต.สะเตง อ.เมืองยะลา	๑๖๐	๒๐
๑๖	ไข่ไก่,ไข่เป็ด	นางอารีย์ ทองลี (ตลาดเกษตรกรยะลา)	ถนนวงเวียน ๒ (หลัง สนง.เกษตรจังหวัดยะลา) ต.สะเตง อ.เมืองยะลา	๑๔๕	๓๕
๑๗	แป้งข้าวหมาก	นางฮาบีเบาะ เจ๊ะแต (ตลาดเกษตรกรยะลา)	ถนนวงเวียน ๒ (หลัง สนง.เกษตรจังหวัดยะลา) ต.สะเตง อ.เมืองยะลา	๑๐๐	๒๐
๑๘	เบเกอรี่	นางหยาดอรุณ ไชยฤทธิ์ (ตลาดเกษตรกรยะลา)	ถนนวงเวียน ๒ (หลัง สนง.เกษตรจังหวัดยะลา) ต.สะเตง อ.เมืองยะลา	๑๐๐	๒๕
๑๙	อาหารทะเล	นายอารง สะมา (ตลาดเกษตรกรยะลา)	ถนนวงเวียน ๒ (หลัง สนง.เกษตรจังหวัดยะลา) ต.สะเตง อ.เมืองยะลา	๓๐๐	๕๕

ที่	ประเภท สินค้า	ชื่อผู้ประกอบการ/ ร้านค้า/ตลาด	สถานที่ตั้ง	การผลิตต่อวัน (หน่วย/วัน)	ราคาขาย/ หน่วย
๒๐	ปลาตุ๊ก	น.ส มูรณี สามะ (ตลาดเกษตรกรยะลา)	ถนนวงเวียน ๒ (หลัง สนง.เกษตรจังหวัดยะลา) ต.สะเตง อ.เมืองยะลา	๒๐๐	๕๕
๒๑	ผักสวนครัว/ สินค้าแปรรูป	นางสาวบรรพพร หนูทอง (ตลาดเกษตรกรยะลา)	ถนนวงเวียน ๒ (หลัง สนง.เกษตรจังหวัดยะลา) ต.สะเตง อ.เมืองยะลา	๒๐๐	๓๐
๒๒	ผักสวนครัว	นางสุภารัตน์ บุญวงศ์ (ตลาดเกษตรกรยะลา)	ถนนวงเวียน ๒ (หลัง สนง.เกษตรจังหวัดยะลา) ต.สะเตง อ.เมืองยะลา	๑๒๐	๒๐
๒๓	ผักสวนครัว	นางกมลวรรณ ศิริกุล (ตลาดเกษตรกรยะลา)	ถนนวงเวียน ๒ (หลัง สนง.เกษตรจังหวัดยะลา) ต.สะเตง อ.เมืองยะลา	๑๒๐	๒๐
๒๔	ผักสวนครัว	นางจันทร์เพ็ญ สวนแสน (ตลาดเกษตรกรยะลา)	ถนนวงเวียน ๒ (หลัง สนง.เกษตรจังหวัดยะลา) ต.สะเตง อ.เมืองยะลา	๑๒๐	๒๕
๒๕	ผักสวนครัว	นางธัญญาพร ภัคดีฉนวน (ตลาดเกษตรกรยะลา)	ถนนวงเวียน ๒ (หลัง สนง.เกษตรจังหวัดยะลา) ต.สะเตง อ.เมืองยะลา	๑๐๐	๒๐
๒๖	ผักสวนครัว	นางสาวรุ่งทิวา มาพู (ตลาดเกษตรกรยะลา)	ถนนวงเวียน ๒ (หลัง สนง.เกษตรจังหวัดยะลา) ต.สะเตง อ.เมืองยะลา	๑๐๐	๒๐
๒๗	ผักปลอด สารพิษ	นายทองศรี นางวงศ์ศรี (ตลาดเกษตรกรยะลา)	ถนนวงเวียน ๒ (หลัง สนง.เกษตรจังหวัดยะลา) ต.สะเตง อ.เมืองยะลา	๒๐๐	๒๐
๒๘	ผักปลอด สารพิษ	นางเพ็ญจิต แก้วมณี (ตลาดเกษตรกรยะลา)	ถนนวงเวียน ๒ (หลัง สนง.เกษตรจังหวัดยะลา) ต.สะเตง อ.เมืองยะลา	๘๐	๒๕
๒๙	ผักปลอด สารพิษ	นางดวงฤดี หมอเล็ก (ตลาดเกษตรกรยะลา)	ถนนวงเวียน ๒ (หลัง สนง.เกษตรจังหวัดยะลา) ต.สะเตง อ.เมืองยะลา	๒๐๐	๒๐
๓๐	ผักปลอด สารพิษ	นายนิรันดร หนูทอง (ตลาดเกษตรกรยะลา)	ถนนวงเวียน ๒ (หลัง สนง.เกษตรจังหวัดยะลา) ต.สะเตง อ.เมืองยะลา	๑๖๐	๓๐
๓๑	ผักไฮโดรโป นิกส์	นางสุดใจ หนูลาย (ตลาดเกษตรกรยะลา)	ถนนวงเวียน ๒ (หลัง สนง.เกษตรจังหวัดยะลา) ต.สะเตง อ.เมืองยะลา	๒๐๐	๓๐
๓๒	ผักพื้นบ้าน	นางกัญหา ทองหนูแดง (ตลาดเกษตรกรยะลา)	ถนนวงเวียน ๒ (หลัง สนง.เกษตรจังหวัดยะลา) ต.สะเตง อ.เมืองยะลา	๑๐๐	๒๐
๓๓	ผักพื้นบ้าน	นางเพียงใจ คงศรีประพันธ์ (ตลาดเกษตรกรยะลา)	ถนนวงเวียน ๒ (หลัง สนง.เกษตรจังหวัดยะลา) ต.สะเตง อ.เมืองยะลา	๑๖๐	๒๐
๓๔	ผักพื้นบ้าน	น.ส. เต้าฮาระอะ อะไย (ตลาดเกษตรกรยะลา)	ถนนวงเวียน ๒ (หลัง สนง.เกษตรจังหวัดยะลา) ต.สะเตง อ.เมืองยะลา	๑๑๐	๒๐
๓๕	ผักพื้นบ้าน	นางคอสีเย้า อาบู (ตลาดเกษตรกรยะลา)	ถนนวงเวียน ๒ (หลัง สนง.เกษตรจังหวัดยะลา) ต.สะเตง อ.เมืองยะลา	๑๕๐	๒๐
๓๖	ผักพื้นบ้าน	นางสาวอาชียะ เซะแวง (ตลาดเกษตรกรยะลา)	ถนนวงเวียน ๒ (หลัง สนง.เกษตรจังหวัดยะลา) ต.สะเตง อ.เมืองยะลา	๑๕๐	๒๐
๓๗	ผักพื้นบ้าน	นายดาโอะ วาแม่ (ตลาดเกษตรกรยะลา)	ถนนวงเวียน ๒ (หลัง สนง.เกษตรจังหวัดยะลา) ต.สะเตง อ.เมืองยะลา	๘๐	๑๕
๓๘	ผักพื้นบ้าน	นางสาวกิตติยาภรณ์ ชุมรอด (ตลาดเกษตรกรยะลา)	ถนนวงเวียน ๒ (หลัง สนง.เกษตรจังหวัดยะลา) ต.สะเตง อ.เมืองยะลา	๑๑๐	๒๐

ที่	ประเภท สินค้า	ชื่อผู้ประกอบการ/ ร้านค้า/ตลาด	สถานที่ตั้ง	การผลิตต่อวัน (หน่วย/วัน)	ราคาขาย/ หน่วย
๓๙	ผักพื้นบ้าน	นางจันทิมา ชันติวัฒน์พงศ์ (ตลาดเกษตรกรยะลา)	ถนนวงเวียน ๒ (หลัง สนง.เกษตรจังหวัดยะลา) ต.สะเตง อ.เมืองยะลา	๑๒๐	๓๐
๔๐	ผักพื้นบ้าน	นางบุญณตา ทองดี (ตลาดเกษตรกรยะลา)	ถนนวงเวียน ๒ (หลัง สนง.เกษตรจังหวัดยะลา) ต.สะเตง อ.เมืองยะลา	๑๒๐	๒๐
๔๑	ผักพื้นบ้าน/ ข้าวสาร	นางยามีละห์ ลังสารี (ตลาดเกษตรกรยะลา)	ถนนวงเวียน ๒ (หลัง สนง.เกษตรจังหวัดยะลา) ต.สะเตง อ.เมืองยะลา	๑๔๐	๒๕
๔๒	ผักพื้นบ้าน/ ข้าวสาร	นางสาวนูไอนี ดีแลตนา (ตลาดเกษตรกรยะลา)	ถนนวงเวียน ๒ (หลัง สนง.เกษตรจังหวัดยะลา) ต.สะเตง อ.เมืองยะลา	๑๔๐	๒๕
๔๓	ผัก/ผลไม้/ ข้าวสาร	นางมารีแย นิลหลง (ตลาดเกษตรกรยะลา)	ถนนวงเวียน ๒ (หลัง สนง.เกษตรจังหวัดยะลา) ต.สะเตง อ.เมืองยะลา	๒๐๐	๓๐
๔๔	ผัก/ผลไม้/ ข้าวสาร	นางสาวอามีลา เลาะหามะ (ตลาดเกษตรกรยะลา)	ถนนวงเวียน ๒ (หลัง สนง.เกษตรจังหวัดยะลา) ต.สะเตง อ.เมืองยะลา	๒๐๐	๒๐
๔๕	ผักพื้นบ้าน/ ผลไม้	นางสาวนัสรีน มาฮะ (ตลาดเกษตรกรยะลา)	ถนนวงเวียน ๒ (หลัง สนง.เกษตรจังหวัดยะลา) ต.สะเตง อ.เมืองยะลา	๑๖๐	๒๐
๔๖	ผักพื้นบ้าน/ ผลไม้	นางพาศีมาะ โต๊ะมะเลาะ (ตลาดเกษตรกรยะลา)	ถนนวงเวียน ๒ (หลัง สนง.เกษตรจังหวัดยะลา) ต.สะเตง อ.เมืองยะลา	๑๖๐	๒๕
๔๗	ผักและผลไม้	รร.เทศบาล๒ (ตลาดเกษตรกรยะลา)	ถนนวงเวียน ๒ (หลัง สนง.เกษตรจังหวัดยะลา) ต.สะเตง อ.เมืองยะลา	๑๐๐	๒๐
๔๘	ผลไม้	นางยียะ มะแซ (ตลาดเกษตรกรยะลา)	ถนนวงเวียน ๒ (หลัง สนง.เกษตรจังหวัดยะลา) ต.สะเตง อ.เมืองยะลา	๘๐	๒๕
๔๙	ผลไม้	นายรอมือลี อามิง (ตลาดเกษตรกรยะลา)	ถนนวงเวียน ๒ (หลัง สนง.เกษตรจังหวัดยะลา) ต.สะเตง อ.เมืองยะลา	๒๐๐	๓๕
๕๐	ผลไม้	นางสุมาลี สงสุรินทร์ (ตลาดเกษตรกรยะลา)	ถนนวงเวียน ๒ (หลัง สนง.เกษตรจังหวัดยะลา) ต.สะเตง อ.เมืองยะลา	๑๒๐	๓๕
๕๑	ผลผลิตทาง การเกษตร	นายจรูญ อินทนาศักดิ์ (ตลาดเกษตรกรยะลา)	ถนนวงเวียน ๒ (หลัง สนง.เกษตรจังหวัดยะลา) ต.สะเตง อ.เมืองยะลา	๒๐๐	๒๐
๕๒	ผลผลิตทาง การเกษตร	นางละออง ช้วนุกูล (ตลาดเกษตรกรยะลา)	ถนนวงเวียน ๒ (หลัง สนง.เกษตรจังหวัดยะลา) ต.สะเตง อ.เมืองยะลา	๒๐๐	๓๕

ที่มา : สำนักงานเกษตรจังหวัดยะลา

๔. โครงการร้านอาหารวัตถุดิบปลอดภัยเลือกใช้สินค้า Q (Q restaurant) ของจังหวัดยะลา

ร้านอาหารที่ขายอาหารให้บริการที่ร้าน หรือปรุงสำเร็จนำกลับไปรับประทานที่บ้าน โดยต้องขอจดทะเบียนพาณิชย์เพื่อประกอบการและขออนุญาตประกอบกิจการตามกฎหมายว่าด้วยการสาธารณสุข

สินค้า Q เป็นสินค้าเกษตรและอาหารที่มีกระบวนการผลิตทั้งระดับฟาร์มและการแปรรูปเป็นไปตามมาตรฐานสินค้าเกษตร ผ่านการตรวจรับรองจากหน่วยงานที่มีอำนาจหน้าที่ โดยสามารถรู้ถึงแหล่งผลิตสินค้า Q นั้นๆ ได้

ตารางที่ ๑๗ รายชื่อร้านอาหารที่เข้าร่วมโครงการฯ ที่ได้ป้ายรับรองมาตรฐาน ระหว่างปี พ.ศ. ๒๕๕๕-๒๕๖๕

ลำดับที่	ชื่อร้านอาหาร	ที่อยู่	ประเภทอาหารที่ได้รับการรับรอง
๑	ร้านถ้วนโภชนา (ฮาลาล)	เลขที่ ๒๔๔/๒ ซ.รัฐปิติ ถ.พิพิธภักดี ตำบลสะเตง อำเภอมือเืองยะลา จังหวัดยะลา ๙๕๐๐๐	แกงมัสมั่นเนื้อ
๒	ร้านอนุชญา	เลขที่ ๒๘๗ ถ.ผังเมือง ๔ ตำบลสะเตง อำเภอมือเืองยะลา จังหวัดยะลา ๙๕๐๐๐	ผักพริกแกงเนื้อ
๓	ร้านเกษร	เลขที่ ๒๕๒/๒ ซ.กาญจนา ๑ ถ.พิพิธภักดี ตำบลสะเตง อำเภอมือเืองยะลา จังหวัดยะลา ๙๕๐๐๐	หมูเค็ม
๔	สวนอาหารไลลา (ฮาลาล)	๖๔ ถ.สวนขวัญเมือง ตำบลสะเตง อำเภอมือเืองยะลา จังหวัดยะลา ๙๕๐๐๐	ไก่ผัดเม็ดมะม่วงหิมพานต์
๕	ร้าน Maki Café	ที่อยู่ ๓๑/๑ ม.๑ ถ.เทศบาล ๓ ตำบลสะเตง อำเภอมือเืองยะลา จังหวัดยะลา ๙๕๐๐๐	สเต็กไก่พริกไทยดำ
๖	ร้าน De Mango Restaurant	๒๕๙ ถนนผังเมือง ๔ ตำบลสะเตง อำเภอมือเืองยะลา จังหวัดยะลา ๙๕๐๐๐	ไก่ผัดตะไคร้
๗	ร้านอาหารต้าเหิน (กิตติ)	๒๕๓ ถนนสุขยางค์ ตำบลเบตง อำเภอเบตง จังหวัดยะลา ๙๕๑๑๐	ปลาจีนนึ่งซีอิ๊ว
๘	ร้านอาหาร Berry	หลังกองร้อย ถนนผังเมือง ๕ ตำบลสะเตง อำเภอมือเืองยะลา จังหวัดยะลา	สเต็กไก่ทอด
๙	ร้านสุไลมาห์โภชนา	เลขที่ ๓๔๙ ถนนสุขยางค์ ตำบลเบตง อำเภอเบตง จังหวัดยะลา ๙๕๑๑๐	เนื้อแดง
๑๐	ร้าน makishi บุฟเฟ่ต์สายพาน	เลขที่ ๔-๖ ถนน ผังเมือง ๕ ตำบลสะเตง อำเภอมือเืองยะลา จังหวัดยะลา ๙๕๐๐๐	ชาบู เนื้อวัว เนื้อไก่
๑๑	ร้าน cat ผัดหมี่เบตง	เลขที่ ๓๗ ม.๒ ตำบลตาเนาะแมเราะ อำเภอเบตง จังหวัดยะลา ๙๕๑๑๐	ผัดหมี่เบตงปลานิลน้ำไหล
๑๒	ร้าน Makiniku Yala	เลขที่ ๑๔๔ ถนนเฉลิมชัย ตำบลสะเตง อำเภอมือเืองยะลา จังหวัดยะลา ๙๕๐๐๐	บุฟเฟ่ต์ ปิ้งย่าง ชาบู เนื้อวัว เนื้อไก่
๑๓	ร้าน ปลานิลสายน้ำไหล	เลขที่ ๑๓๘ หมู่ที่ ๒ ตำบลตาเนาะแมเราะ อำเภอเบตง จังหวัดยะลา ๙๕๑๑๐	ชลู่ปลานิล ปลานิลทอดแดดเดียว

๕. โครงการส่งเสริมการบริโภคและใช้วัตถุดิบสินค้า Q ของจังหวัดยะลา

โครงการตรวจรับรองแหล่งจำหน่ายสินค้าเกษตร คุณภาพมาตรฐานอาหารปลอดภัยระดับจังหวัดของกระทรวงเกษตรและสหกรณ์ ในการตรวจรับรองแผงในตลาดสดและร้านค้าที่จำหน่ายสินค้าเกษตรและอาหารที่ได้รับการรับรองจากกระทรวงเกษตรและสหกรณ์ ภายใต้สัญลักษณ์ Q

ตารางที่ ๑๘ ข้อมูลแผง/ร้านค้า สถานที่จำหน่ายสินค้า Q

ลำดับ	ชื่อแผง/ร้านค้า	ที่อยู่				ประเภทสินค้าที่ใช้ตัว Q	ชนิดสินค้า Q
		เลขที่	ตำบล	อำเภอ	จังหวัด		
๑	นางเพียงใจ คงศรีประพันธ์	๔	ลำพะยา	เมือง	ยะลา	ผลไม้	๑. สับปะรด
						ผลไม้	๒. แตงโม
๒	นางฐิติพร สังข์ทอง	๕	ลำพะยา	เมือง	ยะลา	ผลไม้	๑. กัวย
						ผลไม้	๒. มะพร้าว
						ผลไม้	๓. สละอินโด
						ผลไม้	๔. มังคุด
						ผัก	๕. ผักเหลียง
๓	นางพาดิเมาะ โตมะเลาะ	๖	บูตี	เมือง	ยะลา	ผลไม้	๑. แตงโม
						ผัก	๒. ตะไคร้
							๓. กัวยน้ำว่า
						ผลไม้	๔. มังคุด
						ผลไม้	๕. ลองกอง
๔	นางสาวมารีแย นิลหลง	๗	บูตี	เมือง	ยะลา	ผัก	๑. ผักหวาน
						ผัก	๒. กระเจียบแดง
						ผัก	๓. ถั่วพู
						ผัก	๔. เสาวรส
						ผัก	๕. กะเพรา
						ผัก	๖. ยี่หระ
๕	นางสุดใจ หนูลาย	๘	สะเตงนอก	เมือง	ยะลา	ผัก	๑. กรีนโอ๊ค
						ผัก	๒. เรดโอ๊ค
						ผลไม้	๑. สับปะรด
๖	นายอานันต์ สาคอ (ร้าน OK ยะลา)	-	สะเตง	เมือง	ยะลา	เนื้อสัตว์	๑. ชิ้นส่วนไก่
			ถ.ฝั่งเมือง ๔			ผัก	๒. กรีนโอ๊ค
						ผัก	๓. เรดโอ๊ค
						ผัก	๔. ผักกาดหอม
						ผัก	๕. ผักกวางตุ้ง
						ผัก	๖. ผักคะน้า

ลำดับ	ชื่อแผง/ร้านค้า	ที่อยู่				ประเภทสินค้า ที่ใช้ตัว Q	ชนิดสินค้า Q
		เลขที่	ตำบล	อำเภอ	จังหวัด		
๗	นางสาวเต๊ะฮาเราะ อะไตย	๑๐	บูโรง	กรงปินัง	ยะลา	ผัก	๑. ข้าวโพด
						ผัก	๒. พริก
						ผัก	๓. ชะอม
						ผัก	๔. มะนาว
						ผัก	๕. แตงกวา
						ผัก	๖. ถั่วฝักยาว
						ผัก	๗. ตะไคร้
						ผัก	๘. ขมิ้น
						ผัก	๙. มะระ
๘	นางยามีละห์ ลังสารี	๑๑	บูดี	เมือง	ยะลา	ผัก	๑. พริก
						ผัก	๒. ตะไคร้
						ผัก	๓. ขมิ้น
						ผัก	๔. ถั่วฝักยาว
						ผัก	๕. ข่า
						ผัก	๖. แตงกวา
						ผลไม้	๗. กล้วย
๙	นางละออง ช่วยนุกูล	๑๕	ลำใหม่	เมือง	ยะลา	ผัก	๑. ผักเหติยง
						ผัก	๒. ผักหวาน
						ผัก	๓. ไม้หวาน
						ผัก	๔. ชะอม
						ผัก	๕. มะนาว
						อาหารแปรรูป	๖. ปลาต้ม
๑๐	นางสาวหฤษฎี เต็มดี (ร้าน C-mart เบตง)	-	เบตง	เบตง	ยะลา	เนื้อสัตว์	๑. ชิ้นส่วนไก่
			ถ.นาคราช บำรุง			เนื้อสัตว์	๒. เนื้อวัว
๑๑	ร้านกะพะ ยะลา (นางยูไซเมาะ โตะแปเราะ)	ร้านค้า	สะเตง	เมือง	ยะลา	เนื้อสัตว์	๑. ชิ้นส่วนไก่
๑๒	ร้าน มายด์ฟู้ด สาขา ๒ สะเตง (นายภริ สาแม)	ร้านค้า	สะเตง	เมือง	ยะลา	เนื้อสัตว์	๑. ชิ้นส่วนไก่

ลำดับ	ชื่อแผง/ร้านค้า	ที่อยู่				ประเภทสินค้า ที่ใช้ตัว Q	ชนิดสินค้า Q
		เลขที่	ตำบล	อำเภอ	จังหวัด		
๑๓	โครงการฟาร์มตัวอย่างฯ	ตลาด นัด	ท่าธง	รามัน	ยะลา	ผัก	๑. มะพร้าว น้ำหอม
	วังพญา-ท่าธง	หน้า ฟาร์ม				ผัก	๒. ผักหวาน
	(นายบุญขอริ ดือรามะ)					ผัก	๓. ใบบัวบก
						ผัก	๔. ผักบั้ง
						ผัก	๕. ข้าวโพด ผักอ่อน
						ผัก	๖. ผักชี
						ผัก	๗. กรีนโอ๊ค
						ผัก	๘. เรดโอ๊ค
						ผัก	๙. ผักกาดหอม
						ผัก	๑๐. แดงกวา
						ผัก	๑๑. ฟักทอง
						ผัก	๑๒. คะน้า
						ผัก	๑๓. กวางตุ้งใบ
						ผัก	๑๔. ถั่วพู
						ผัก	๑๕. ถั่วฝักยาว
๑๔	ร้าน มายด์ฟู้ด ยะลา	ร้านค้า	สะเตง	เมือง	ยะลา	เนื้อสัตว์	๑. ชิ้นส่วนไก่
	สาขาครู						
	(นายพีรียี รอยยา)						
๑๕	ร้านบีกโด่ง	ร้านค้า	สะเตง	เมือง	ยะลา	เนื้อสัตว์	๑. ชิ้นส่วนไก่
	(นายบุญขอริ ดือรามะ)					ไข่	๒. ไข่ไก่
๑๖	นุริสฟาร์ม	ร้านค้า	ลำใหม่	เมือง	ยะลา	ผัก	๑. กรีนโอ๊ค
		หน้า ฟาร์ม					๒. เรดโอ๊ค
							๓. กวางตุ้ง
							๔. ผักบั้ง
							๕. คะน้า
							๖. แดงกวา
							๗. ถั่วฝักยาว
							๘. ข้าวโพด

๖. สินค้า OTOP จังหวัดยะลา

โดยหน่วยงานสังกัดกระทรวงเกษตรและสหกรณ์ ได้ดำเนินการถ่ายทอดองค์ความรู้อบรมเกษตรกร และ สนับสนุนปัจจัยการผลิต เพื่อให้เกษตรกรสามารถลดต้นทุนการผลิต เพิ่มปริมาณผลผลิตต่อไร่ พัฒนาคุณภาพผลิต ส่งเสริม การบริหารจัดการกลุ่ม และส่งเสริมการตลาด โดยยึดหลักการตลาดนำการผลิต

ตารางที่ ๑๙ สินค้า OTOP ระดับ ๕ ดาว จำนวน ๒๑ ผลิตภัณฑ์

ลำดับที่	ชื่อกลุ่ม	ผลิตภัณฑ์	ที่อยู่
๑	ร้านหยกสวย	ขนมปั้นสิบ(ไส้ปลา)	๓๒๗ ถนนผังเมือง ๔ ต.สะเตง อ.เมืองยะลา
๒	กลุ่มแปรรูปผลผลิตทางการเกษตร	ทุเรียนกวน	๔๒/๓ ม.๓ ต.ลำพะยา อ.เมืองยะลา
๓	กลุ่มน้ำพริกอินทรีย์อาหารทะเลแปรรูป	น้ำพริกกุ้งเสียบ	๓๓๓ ม.๓ ซอยอนุกุลกิจ ๑ ถนนวงเวียน ๓ ต.สะเตง อ.เมืองยะลา
๔	กลุ่มศรียะลาบาติก	ผ้าหาลา	๘๕ ซอยเวฬุวัน ๑๒ (สุขจร๒) ถนนเวฬุวัน ต.สะเตง อ.เมืองยะลา
๕	หจก.มายโฮมฟู้ดแอนด์เซอร์วิส	แกงพะส่ำสำเร็จรูป	๔๕/๕ ม.๓ ต.ท่าสาป อ.เมืองยะลา
๖	หจก.มายโฮมฟู้ดแอนด์เซอร์วิส บาบาไอซ์	แกงเนื้อสำเร็จรูป	๔๕/๕ ม.๓ ต.ท่าสาป อ.เมืองยะลา
๗	กลุ่มเครื่องหนังสันกาลาศิริ	กระเป๋าผ้า/หนัง	๔๐/๙ ม.๒ ถนนสุขยางค์ ต.บันนังสตา อ.เมืองยะลา
๘	กลุ่มอาดือนันบาติก	ผ้าบาติก	๗๔/๓๖ ถนนเทศบาล ๑ ต.สะเตง อ.เมืองยะลา
๙	อาหารแปรรูปปะหมี่เบตง	หมี่เบตง	๒๖ ซอยสง่าอุทิศ ถนนผังเมือง ๕ ต.สะเตง อ.เมืองยะลา
๑๐	ตราไก่คู่ เทศบาลนครยะลา	กุนเชียงหมูอย่างดี	๗๘/๑๕ ซอยตรีมิตร ๙ ถนนหน้าอามัย ต.สะเตงนอก อ.เมืองยะลา
๑๑	บจก.ยะลาฟู้ดส์	ตราคุณนาย	๑๐๕-๑๐๗ ถนนพิมลชัย ต.สะเตง อ.เมืองยะลา
๑๒	กลุ่มไข่เค็มบ้านสีดง	ไข่เค็มบ้านสีดง	๘๕/๖ ม.๗ ต.ลำใหม่ อ.เมืองยะลา
๑๓	กลุ่มศรีบุตรตรี	ผ้าคลุมผม	๕๘ ถนนพิพิธภัณฑสถาน ต.สะเตง อ.เมืองยะลา
๑๔	กลุ่มแม่บ้านสตรีพัฒนาบ้านแซะ	ทุเรียนกวน	๗๔ ม.๒ ต.ตาชี อ.ยะหา
๑๕	กลุ่มแปรรูปผลิตภัณฑ์การเกษตร	ทุเรียนกวน	๒๑ ม.๒ ต.ตาชี อ.ยะหา
๑๖	กลุ่มวิสาหกิจชุมชนพัฒนาแปรรูปกล้วยหินนังตา	กล้วยหินฉาบหวาน	๔๑๘ ม.๗ ต.บันนังสตา อ.บันนังสตา
๑๗	กลุ่มเสื่อยัดโปโลมลายู lmtihan	เสื่อยัดมลายู(คอปก)	๒๕๗ ม.๔ ต.ตาเนาะปูเต๊ะ อ.บันนังสตา
๑๘	วันซานดีหะยีอาแว	น้ำแกงส้มสำเร็จรูป	๓๐/๑๑ ถนนประชาธิปไตย ต.เบตง อ.เบตง
๑๙	อিবรอเฮง บาติก	ผ้าบาติก	๕ ม.๑ ต.กรงปินัง อ.กรงปินัง
๒๐	กลุ่มปักจักรบ้านตือโลปะปาแซ	หมวกกะปิเยาะ	๒๔๕ ม.๑ ต.สะเอะ อ.กรงปินัง
๒๑	กลุ่มตัดเย็บเสื้อผ้าบ้านบาลูกาลูวีระ	เสื้อผ้าสำเร็จรูป	๘๐/๙ ม.๕ ต.ตะโกลีะหลอ อ.รามัน

ที่มา : ข้อมูลจากสำนักงานพัฒนาชุมชนจังหวัดยะลา

๗. ข้อมูลจำนวนอาสาสมัครเกษตรและสหกรณ์ของจังหวัดยะลา

อาสาสมัครเกษตร หมายถึง เกษตรกรหรือบุคคลที่ได้รับคัดเลือกหรือสมัครใจเข้าเป็นอาสาสมัครภายใต้หลักเกณฑ์วิธีการและเงื่อนไขที่กระทรวงเกษตรและสหกรณ์กำหนด เพื่อเป็นเครือข่ายในการช่วยเหลือการปฏิบัติงานของหน่วยงานต่างๆ รวมทั้งงานของชุมชน ซึ่งเกี่ยวข้องกับการเกษตรหรือสหกรณ์ โดยจังหวัดยะลามีอาสาสมัครเกษตรรวม ๑๔ สาขา จำนวน ๑,๔๕๑ ราย (นับซ้ำ)

ตารางที่ ๒๐ แสดงจำนวนอาสาสมัครเกษตรของจังหวัด ปี ๒๕๖๖

อำเภอ	ครู บัญชี	หมอดินอาสา	ประมงอาสา	เศรษฐกิจ	ครูยาง	อาสาสมัคร	อาสาสมัคร	อาสา	อาสา	อาสาสมัคร	อาสาสมัคร	ชานาอาสา	เกษตรหมู่บ้าน	สารวัตรเกษตรอาสา	รวมสาขา	รวมบุคคล
				การเกษตรอาสา		ปฎิรูปที่ดินเพื่อเกษตรกรรม	เกษตรและสหกรณ์	ปศุสัตว์	ฝนหลวง	สหกรณ์	ชลประทาน				(นับซ้ำ)	(ไม่นับซ้ำ)
เมืองยะลา	๑๗	๘๑	๐	๑	๓๘	๐	๑๓	๒๖	๒	๕	๙	๑	๘๕	๓๙	๓๑๗	๒๖๖
เบตง	๐	๓๓	๐	๑	๒๘	๒	๕	๑๕	๑	๒	๘	๐	๓๓	๔๐	๑๖๘	๑๕๕
บันนังสตา	๑	๕๐	๐	๑	๓๐	๐	๖	๑๓	๓	๒	๘	๐	๗๙	๓๙	๒๓๒	๑๘๙
ธารโต	๕	๓๗	๐	๒	๑๗	๐	๔	๖	๑	๔	๑๐	๐	๔๙	๓๐	๑๖๕	๑๓๐
ยะหา	๑๐	๔๙	๐	๑	๓๒	๑๖	๗	๙	๒	๔	๓	๐	๒๓๗	๐	๓๗๐	๓๑๙
รามัน	๓	๙๐	๑	๑	๘๗	๑๖	๑๖	๒๕	๑	๓	๕	๐	๑๒๖	๓๐	๔๐๔	๓๕๒
กาบัง	๒	๑๗	๐	๑	๓๗	๘	๒	๒๐	๐	๒	๓	๐	๒๕	๑	๑๑๘	๑๐๒
กรงปินัง	๕	๒๓	๐	๑	๒๒	๔	๔	๑๗	๑	๔	๓	๐	๒๘	๒๑	๑๓๓	๑๐๘
รวมทั้งสิ้น	๔๓	๓๘๐	๑	๙	๒๙๑	๔๖	๕๗	๑๓๑	๑๑	๒๖	๔๙	๑	๖๖๒	๒๐๐	๑,๙๐๗	๑,๖๒๑

ที่มา : สำนักงานเกษตรจังหวัดยะลา

กระทรวงเกษตรและสหกรณ์ได้ดำเนินงานโครงการส่งเสริมอาชีพด้านการเกษตรในจังหวัดชายแดนภาคใต้ ประจำปี พ.ศ.๒๕๖๕ จึงมีความจำเป็นที่จะต้องจัดทำโครงการอาสาสมัครเกษตรและสหกรณ์ระดับตำบลในพื้นที่ ๔ จังหวัดชายแดนภาคใต้ในทุกตำบลของจังหวัดชายแดนภาคใต้ (ปัตตานี ยะลา นราธิวาส และสงขลา) เพื่อช่วยเหลือการปฏิบัติงานของเกษตรและสหกรณ์ในการบูรณาการแผนงาน/โครงการที่สำคัญ ประกอบกับเพื่อให้อาสาสมัครเกษตรร่วมปฏิบัติงานในพื้นที่เป้าหมายโครงการพัฒนาคุณภาพชีวิตประชาชนระดับตำบล จังหวัดชายแดนภาคใต้ โดยเริ่มต้นปี ๒๕๕๐ พื้นที่ ๕ จังหวัดชายแดนภาคใต้ (ยะลา นราธิวาส ปัตตานี สงขลา สตูล) สำหรับการดำเนินการของจังหวัดยะลา นำร่องปี ๒๕๕๐ เพียง ๑๖ คนในพื้นที่ ๑๖ ตำบล และดำเนินการครบทุกตำบลตั้งแต่ปี ๒๕๕๒ จนถึงปัจจุบัน ซึ่งอยู่ภายใต้การดูแลของสำนักงานปลัดกระทรวงเกษตรและสหกรณ์ ซึ่งในจังหวัดยะลามีอาสาสมัครเกษตรและสหกรณ์ระดับตำบล จำนวน ๕๗ ราย

ตารางที่ ๒๑ แสดงจำนวนอาสาสมัครเกษตรและสหกรณ์ระดับตำบลของจังหวัด ปี ๒๕๖๖

ที่	อำเภอ	จำนวนตำบล	จำนวน (ราย)	หมายเหตุ
๑	เมืองยะลา	๑๓	๑๓	ยกเว้นตำบลสะเตง
๒	รามัน	๑๖	๑๖	
๓	กรงปินัง	๔	๔	
๔	บันนังสตา	๖	๖	
๕	ธารโต	๔	๔	
๖	เบตง	๕	๕	
๗	ยะหา	๗	๗	
๘	กาบัง	๒	๒	
รวม		๕๗	๕๗	

ทำเนียบประธานและรองประธานอาสาสมัครเกษตรและสหกรณ์จังหวัดยะลา
และหัวหน้าทีมอาสาสมัครเกษตรและสหกรณ์ระดับอำเภอจังหวัดยะลา

 <p>ชื่อ-สกุล นายมุฮัมมัดบัดรี เจ๊ะเลาะ ที่อยู่ ๗๐/๑ หมู่ที่ ๓ ตำบลพร่อน อำเภอเมืองยะลา จังหวัดยะลา โทรศัพท์ ๐๘๒-๘๓๓๗๖๙๘ ประธานอาสาฯ/หัวหน้าทีม อำเภอเมืองยะลา</p>	 <p>ชื่อ-สกุล นายซารูดีง เจ๊ะแม ที่อยู่ ๔๒/๑ หมู่ที่ ๙ ตำบลกรงปินัง อำเภอกรงปินัง จังหวัดยะลา โทรศัพท์ ๐๘๖-๔๐๕๙๐๗๗ รองประธานอาสาฯ คนที่ ๑/ หัวหน้าทีมอำเภอกรงปินัง</p>
 <p>ชื่อ-สกุล นายอับดุลเลาะ ยะผา ที่อยู่ ๑๗/๑๐ หมู่ที่ ๑ ตำบลปะแต อำเภอยะหา จังหวัดยะลา โทรศัพท์ ๐๙๗-๙๔๙๑๖๘๐ รองประธานอาสาฯ คนที่ ๒/ หัวหน้าทีมอำเภอยะหา</p>	 <p>ชื่อ-สกุล นางปรัชญา ดาวกระจาย ที่อยู่ ๓๑/๑ หมู่ที่ ๑ ตำบลบาละ อำเภอกาบัง จังหวัดยะลา โทรศัพท์ ๐๙๒-๘๗๑๐๘๘๓ หัวหน้าทีมอำเภอกาบัง</p>
 <p>ชื่อ-สกุล นายอับดุลเราะแม เซ็งมาตี ที่อยู่ ๒ หมู่ที่ ๓ ตำบลป้อมมิ่ง อำเภอรามัน จังหวัดยะลา โทรศัพท์ ๐๖๕-๐๖๙๐๓๑๓ หัวหน้าทีมอำเภอรามัน</p>	 <p>ชื่อ-สกุล นายนะสอเต็ง เจ๊ะเต๊ะ ที่อยู่ ๓๖ หมู่ที่ ๙ ตำบลบันนังสตา อำเภอบันนังสตา จังหวัดยะลา โทรศัพท์ ๐๘๙-๒๙๖๙๗๘๕ หัวหน้าทีมอำเภอบันนังสตา</p>
 <p>ชื่อ-สกุล นางสาวนันทิตา ไตรสุวรรณ ที่อยู่ ๑๘ หมู่ที่ ๖ ตำบลคีรีเขต อำเภอธารโต จังหวัดยะลา โทรศัพท์ ๐๙๐-๗๑๕๗๔๗๑ หัวหน้าทีมอำเภอธารโต</p>	 <p>ชื่อ-สกุล นายธรรมบุญ ชาญวิรวงศ์ ที่อยู่ ๒๖๓/๖ หมู่ที่ ๙ ตำบลอัยเยอร์เวง อำเภอเบตง จังหวัดยะลา โทรศัพท์ ๐๘๒-๖๗๒๖๘๘๖ หัวหน้าทีมอำเภอเบตง</p>

๘. เกษตรกรต้นแบบ

๘.๑ ศูนย์เครือข่ายปราชญ์ชาวบ้านของจังหวัดภายใต้โครงการพัฒนาการเกษตรตามแนวทฤษฎีใหม่ โดยยึดปรัชญาเศรษฐกิจพอเพียง

จังหวัดยะลา โดยสำนักงานเกษตรและสหกรณ์จังหวัดยะลา ได้รับงบประมาณจากสำนักงานปลัดกระทรวงเกษตรและสหกรณ์ ให้ดำเนินการพัฒนาทักษะ ความรู้แก่เกษตรกร เพื่อให้เกษตรกรดำเนินชีวิตตามหลักปรัชญาเศรษฐกิจพอเพียง ภายใต้โครงการพัฒนาการเกษตรตามแนวทฤษฎีใหม่ โดยยึดปรัชญาเศรษฐกิจพอเพียง (ศูนย์เครือข่ายปราชญ์ชาวบ้าน) โดยสนับสนุนให้เกษตรกร มีความรู้ ความเข้าใจในการดำเนินกิจกรรมการเกษตรตามแนวทฤษฎีใหม่ โดยยึดปรัชญาของเศรษฐกิจพอเพียง และสามารถนำความรู้ที่ได้รับไปปรับใช้ในการประกอบอาชีพได้ และเพื่อสนับสนุนให้เกษตรกรที่เข้าร่วมโครงการฯ มีศักยภาพในการดำเนินกิจกรรมทางการเกษตรตามแนวทฤษฎีใหม่ขั้นก้าวหน้าได้

ตารางที่ ๒๒ จำนวนศูนย์เครือข่ายปราชญ์ชาวบ้าน ปี ๒๕๖๕

ที่	ชื่อศูนย์เครือข่ายปราชญ์ชาวบ้าน	ชื่อผู้รับผิดชอบ ศูนย์เครือข่ายปราชญ์ชาวบ้าน
๑	ศูนย์เรียนรู้เศรษฐกิจพอเพียงตำบลท่าสาป ๑๖๓/๑๕ หมู่ที่ ๑ ต.ท่าสาป อ.เมืองยะลา โทรศัพท์ ๐๘๐-๘๙๓๘๙๑๕	นายมะดามิง อารียู
๒	ศูนย์การเรียนรู้เศรษฐกิจพอเพียงจังหวัดยะลา ๑๕/๑ หมู่ที่ ๑ ต.วังพญา อ.รามัน โทรศัพท์ ๐๘๑-๘๙๗๕๐๖๕	นายชานนท์ เจ๊ะหะมะ

ที่มา : สำนักงานเกษตรและสหกรณ์จังหวัดยะลา



๘.๒ เกษตรกรปราดเปรื่อง

เกษตรกรปราดเปรื่อง (Smart Farmer) คือ เกษตรกรที่มีความภูมิใจในความเป็นเกษตรกร มีความรอบรู้ในระบบการผลิตด้านการเกษตรแต่ละสาขา มีความสามารถในการวิเคราะห์ เชื่อมโยง และบริหารจัดการการผลิตและการตลาด โดยใช้ข้อมูลประกอบการตัดสินใจ คำนึงถึงคุณภาพและความปลอดภัยของผู้บริโภค สังคม และสิ่งแวดล้อม เป็นผู้ประกอบอาชีพด้านปศุสัตว์ตามรายชนิดสัตว์แต่ละสาขาเกษตรอย่างทันสมัย มีความเข้มแข็งและพึ่งพาตนเองได้

และยุวเกษตรกรปราดเปรื่อง (Young Smart Farmer) คือ เกษตรกรรุ่นใหม่ที่ผ่านการประเมินคุณสมบัติเป็น Young Smart Farmer มีการบริหารจัดการการเกษตรด้วยเทคโนโลยีสมัยใหม่ความคิดสร้างสรรค์และนวัตกรรมในเชิง ผู้ประกอบการเกษตรรุ่นใหม่พึ่งพาตนเองได้มีการเชื่อมโยงเครือข่าย และเป็นผู้นำทางการเกษตรในท้องถิ่น อายุตั้งแต่ ๑๗-๔๕ ปี มีความมุ่งมั่นตั้งใจ ต้องการพัฒนาศักยภาพและคุณภาพชีวิตตนเอง

ตารางที่ ๒๓ ข้อมูลผู้เข้าร่วมกิจกรรมพัฒนาเกษตรกรรุ่นใหม่ให้เป็น Young Smart Farmer

ที่	ชื่อ - สกุล	ที่อยู่	กิจกรรมทางการเกษตร ของตนเอง
๑	นายอันวา อาแย	๔๔/๓๒ ม.๑๑ ต.สะเตง อ.เมืองยะลา	เกษตรผสมผสาน
๒	นายอาหาหมัดหนึบ บอเกาะ	๑๘ ม.๕ ต.ลำใหม่ อ.เมืองยะลา	ถั่ว แตงกวา อ้อย ปลูกถัก
๓	นายมูสรีย์ ดอเลาะ	๓๗/๒ ม.๑ ต.พร่อน อ.เมืองยะลา	ข้าว ยางพารา โกโก้
๔	นางสาวฟารีดา มะบากอ	๗๓ ม.๒ ต.พร่อน อ.เมืองยะลา	แตงกวา ยางพารา
๕	นายอ็ดนันต์ เจาะบองอ	๗๑/๒ ม.๓ ต.ท่าสาป อ.เมืองยะลา	บวบเหลี่ยม มะระจีน
๖	นายนิคมดิน ดอเลาะ	๙๐/๔ ม.๔ ต.ลำใหม่ อ.เมืองยะลา	พืชผัก เพาะเห็ด
๗	นางสาวพิรดาว ตีลี	๒๙/๒ ม.๕ ต.บาลอ อ.รามัน	มะพร้าว มะม่วง
๘	นายอับดุลเลาะ ดอแม	๕๐ ม.๒ ต.ตะลือะหลอ อ.รามัน	พริก ถั่ว เบ็ด แพะ
๙	นางสาวนุรีนา ฮาแว	๑/๒ ม.๔ ต.อาซ่อง อ.รามัน	อ้อย วัว แพะ
๑๐	นายฮาแว มามะ	๕๐ ม.๕ ต.เกะรอ อ.รามัน	ทุเรียน
๑๑	นายฮัมมาม มะลีละ	๔/๒ ม.๑ ต.จะกะวี อ.รามัน	มะพร้าว ทุเรียน อ้อย แพะ
๑๒	นายโซฟีเย สะมะแย	๑๑๙/๒ ม.๖ ต.เนินงาม อ.รามัน	มะละกอฮอล์แลนด์ วัว
๑๓	นายลูกมาน บาสาลอ	๗๒ ม.๑ ต.ยะตะ อ.รามัน	เห็ดนางฟ้า ข้าวเปลือกไก่
๑๔	นายอับดุลเอาวัล บายา	๑๖๓ ม.๙ ต.ยะหา อ.ยะหา	ยางพารา แพะ
๑๕	นายกอเซม กิละ	๙ ถ.สันติราษฎร์ ต.ยะหา อ.ยะหา	ทุเรียน
๑๖	นายมูหัมหมัดอัสรี อัลฟา	๘๐ ถ.พิทักษ์ธานี ต.ยะหา อ.ยะหา	ทุเรียน เสาวรส ทับทิม ยาง
๑๗	นางนุรฮัยนี อาแด	๒/๑ ม.๕ ต.บาละ อ.กาบัง	ทุเรียน วัว แพะ
๑๘	นางสาวภักษรณ์ ไชยแก้ว	๔๓ ม.๑ ต.บาละ อ.กาบัง	ต้นไม้มงคล ไม้ประดับ
๑๙	นายมะตอเฮ ราแดง	๑๓๕/๔ ม.๓ ต.ตาเนาะปะเต๊ะ อ.บันนังสตา	ทุเรียน มังคุด
๒๐	นายอับดุลกอเดร์ เจ๊ะแกกนิง	๑๐/๑ ม.๑ ต.เขื่อนบางลาง อ.บันนังสตา	ทุเรียน ปศุสัตว์
๒๑	นายนุรุดดิน นิกือจิ	๕๕/๒ ม.๔ ต.บ้านแหอ อ.ธารโต	ทุเรียน แพะ
๒๒	นางสาวนุรีซัน กาแม	๒๗/๒ ม.๖ ต.ธารโต อ.ธารโต	
๒๓	นายศักดิ์ศรี สง่าราศรี	๗๕/๓ ม.๒ ต.ตาเนาะแมเราะ อ.เบตง	ทุเรียน ปลูกถัก
๒๔	นางสาวโซวีดา มามติฟังก์	๗๙ ถ.นาคราชบารัง ต.เบตง อ.เบตง	ทุเรียน กาแฟ โกโก้
๒๕	นายอนูรักษ์ พร้อมกิจงานนท์	๗๔/๕ ม.๒ ต.ตาเนาะแมเราะ อ.เบตง	ทุเรียน มังคุด
๒๖	นายเอกชัย วงศ์วานิชย์ศิลป์	๙๙/๑๘ ม.๔ ต.ตาเนาะแมเราะ อ.เบตง	ทุเรียน มังคุด
๒๗	นายคณศ อาซอแมฮากล	๓๓๘/๔๙ ถ.สขยงค์ ต.เบตง อ.เบตง	ชั้นโรง
๒๘	นางสาวอัญทิษา นิสริธาดา	๗๗ ต.เบตง อ.เบตง	ทุเรียน ชั้นโรง ปลูกถัก
๒๙	นายสมชาย เขียวชาญศิลป์	๖๙ ถ.รัตนกิจ ต.เบตง อ.เบตง	ส้มโชกน เห็ดถั่งเช่าสีทอง
๓๐	นายสุชาติ สดะบดี	๖๔/๒ ม.๑ ต.หน้าถ้ำ อ.เมืองยะลา	ชาเห็ดหลินจือ

ตารางที่ ๒๔ กิจกรรมศูนย์ป่มเพาะเกษตรกรรุ่นใหม่ จังหวัดยะลา ปี ๒๕๖๖

จังหวัด	ชื่อ - สกุล YSF	ที่ตั้ง / ที่อยู่ศูนย์	กิจกรรมหลัก
จังหวัดยะลา	นายสมชาย เชี่ยวชาญศิลป์	๖๙ ถนนรัตนกิจ ตำบลเบตง อำเภอเบตง จังหวัดยะลา ที่ตั้ง สวนดาวทอง หมู่ที่ ๕ ตำบลตานาแฉะแมเราะ อำเภอเบตง จังหวัดยะลา	การผลิตส้มโชกุนคุณภาพตามแนวทาง เศรษฐกิจพอเพียง เกษตรผสมผสาน พืชหลัก ส้มโชกุนเบตง เห็ดถั่งเช่าสีทอง
เครือข่าย ศบพ. จังหวัดยะลา (๑)	นายอิสมาแอล ลาเต๊ะ	๒๗/๒ หมู่ที่ ๕ ตำบลลำใหม่ อำเภอเมืองยะลา จังหวัดยะลา	เกษตรผสมผสาน (การผลิตผักปลอดภัย การแปรรูปยาหม่องสมุนไพร)
เครือข่าย ศบพ. จังหวัดยะลา (๒)	นายวิทยา ตาฟ่วง	๗๑ หมู่ที่ ๓ ตำบลยะรม อำเภอเบตง จังหวัดยะลา	- เกษตรผสมผสาน (การเพาะเห็ดนางฟ้า ไม้ตัดดอก ไม้กระถาง การเลี้ยงปลาตุ๊ก) - การแปรรูปข้าวเกรียบเห็ด น้ำพริกเห็ด
เครือข่าย ศบพ. จังหวัดยะลา(๓)	นายอัครศักดิ์ ชูมนุมมณี	๓๖/๑ หมู่ที่ ๕ ตำบลธารโต อำเภอเบตง จังหวัดยะลา	- เกษตรผสมผสาน (การปลูกทุเรียน หมอนทอง ไม้ตัดดอก การเลี้ยงแพะนม ไก่ เป็ด ผึ้งชันโรง ปลานิล ปลาตุ๊ก และ การแปรรูปทุเรียนกวน ทุเรียนเชื่อมแก้ว ทุเรียนทอด)
เครือข่าย ศบพ. จังหวัดยะลา(๔)	นายอิดเร๊ะ ซอรี	๑๐๑/๑ หมู่ที่ ๑ ตำบลบาเจาะ อำเภอบันนังสตา จังหวัดยะลา	เกษตรผสมผสาน (การปลูกกล้วยไข่ และ การแปรรูปเค้กกล้วยไข่)
เครือข่าย ศบพ. จังหวัดยะลา(๕)	นายสุชาติ สละบดี	๖๔/๒ หมู่ที่ ๑ ตำบลหน้าถ้ำ อำเภอเมืองยะลา จังหวัดยะลา	- เกษตรผสมผสาน - การแปรรูปเห็ดหลินจือ น้ำมันเหลือง ยาหม่องสมุนไพร
เครือข่าย ศบพ. จังหวัดยะลา(๖)	นางสาวโรสนี ดอเลาะ	๑/๖ หมู่ที่ ๑ ตำบลบุดี อำเภอเมืองยะลา จังหวัดยะลา	- การผลิตข้าวครบวงจร การปลูกพืชผัก - การแปรรูปน้ำข้าวกล้อง ข้าวยาสมุนไพร เบเกอรี่จากแป้งข้าว ข้าวสารแพ็คสุญญากาศ

ข้อมูลสินค้าเกษตรที่สำคัญของจังหวัด

๑. พืชเศรษฐกิจหลัก

ตารางที่ ๒๕ แสดงการใช้ประโยชน์จากที่ดินเพื่อการเกษตร ปี ๒๕๖๕

ที่	อำเภอ	เนื้อที่ถือครองการเกษตรทั้งหมด (ไร่)	เนื้อที่ทำการเกษตรจริง (ไร่)							
			เนื้อที่ทำการปลูกพืช						เนื้อที่ทำการเกษตรอื่น ๆ	
			ข้าว	ยางพารา	ไม้ผล	ไม้ยืนต้น	พืชผัก	พืชไร่	ประมง	ปศุสัตว์
๑	เมืองยะลา	๑๑๔,๕๔๐.๐๐	๙,๓๖๔.๐๐	๕๑,๕๓๘.๐๐	๕,๔๐๕.๘๕	๕,๑๒๔.๒๕	๑,๑๐๐.๐๐	๒๔๙.๐๐	๓,๐๑๖.๐๐	๒,๒๖๐.๐๐
๒	เบตง	๓๔๘,๑๓๒.๐๐	-	๓๐๔,๑๓๙.๐๐	๓๙,๕๗๑.๐๐	๑,๒๐๖.๐๐	๖๐๒.๐๐	-	๖๒๗.๐๐	๓๐๑.๐๐
๓	บันนังสตา	๒๕๕,๓๖๗.๐๐	๙๘.๐๐	๑๘๒,๗๗๔.๐๐	๔๐,๘๗๗.๐๐	๑,๖๐๖.๐๐	๒๒๙.๐๐	-	๖๐๖.๐๐	๓,๖๗๘.๐๐
๔	ธารโต	๒๘๙,๐๔๗	-	๑๐๐,๔๒๓.๐๐	๒๔,๒๑๐.๐๐	๑,๓๒๕.๒๐	-	-	๓๗.๐๐	๙๖๒.๐๐
๕	ยะหา	๒๓๘,๐๘๓.๒๔	๓๑๖.๖๒	๑๗๕,๔๔๕.๐๐	๕,๕๓๒.๐๒	๒,๗๗๕.๗๕	๒๐๗.๒๕	๖๑.๐๐	๓๘๘.๐๐	๕๘๙.๐๐
๖	รามัน	๒๒๖,๒๕๓.๐๐	๙,๙๒๖.๐๐	๑๖๒,๕๓๕.๐๐	๙,๐๕๗.๒๕	๘,๑๖๘.๓๐	๙๙๒.๕๐	๔๒๑.๐๐	๕๓๒.๐๐	๑,๔๑๙.๐๐
๗	กาบัง	๑๖๔,๔๒๓.๐๐	-	๑๔๖,๗๓๓.๐๐	๓,๘๙๐.๐๐	๑,๗๓๔.๐๐	๑๒๐.๐๐	๓๘.๐๐	๒๓๒.๐๐	๓๐๐.๐๐
๘	กรงปินัง	๙๓,๓๐๗.๐๐	-	๗๘,๗๑๔.๐๐	๗,๓๘๑.๐๐	๑,๒๑๙.๐๐	๗๖๑.๐๐	๖๕.๐๐	๒๕๓.๐๐	๑๖๔.๐๐
รวม		๑,๗๒๙,๑๕๒	๑๙,๗๐๔.๖๒	๑,๒๐๒,๓๐๑.๐๐	๑๓๕,๙๒๔.๑๒	๒๓,๑๕๘.๕๐	๔,๐๑๑.๗๕	๘๓๔.๐๐	๕,๖๙๑.๐๐	๙,๖๗๓.๐๐

ที่มา : สำนักงานเกษตรจังหวัดยะลา

ตารางที่ ๒๖ แสดงการปลูกพืชเศรษฐกิจของจังหวัด ปีการผลิต ๒๕๖๕/๒๕๖๖

ชนิดพืช	จำนวนคร่าวเรือนที่ปลูก (คร่าวเรือน)	เนื้อที่เพาะปลูก (ไร่)	เนื้อที่เก็บเกี่ยว (ไร่)	ผลผลิตที่เก็บเกี่ยวได้ (ตัน)	ผลผลิตเฉลี่ย/เนื้อที่เก็บเกี่ยว (กิโลกรัม/ไร่)	ราคาที่เกษตรกรขายได้เฉลี่ย (บาท/กิโลกรัม)
ยางพารา	๕๑,๘๔๙	๑,๐๖๑,๑๐๙	๑,๐๔๗,๒๐๗	๒๕๓,๔๒๔	๒๔๒	๔๑
ทุเรียน	๔๑,๘๔๘	๑๐๐,๕๗๕	๖๘,๐๕๗	๔๔,๓๐๕	๕๖๐	๗๙
ลองกอง	๑๔,๙๕๖	๑๙,๔๐๖	๑๙,๑๐๔	๒๖.๔๐	๒๕	๑๐
ข้าว	๔,๗๙๓	๑๙,๗๐๔	๑๙,๐๑๒	๗,๒๕๐	๓๒๖	๑๓
มังคุด	๘,๒๙๗	๖,๕๓๗	๖,๓๔๐	๙๖๗	๑๖๗	๓๑
ปาล์มน้ำมัน	๑,๔๑๕	๗,๐๒๒	๖,๔๔๕	๑๐,๐๖๒	๑,๗๒๔	๕
มะพร้าว	๖,๔๓๒	๕,๖๓๑	๕,๑๗๔	๓,๑๒๖	๘๔๙	๕๙
เงาะ	๕,๑๖๗	๑,๙๖๗	๑,๙๔๕	๕๓๙	๒๙๓	๒๐
กล้วยหิน	๕,๒๙๒	๓,๒๒๐	๒,๒๕๑	๑,๕๔๗	๘๗๗	๑๓
ส้มโชกุน	๕๗	๖๑๘	๕๗๕	๑,๑๙๐	๑,๓๓๔	๑๑๐

ที่มา : สำนักงานเกษตรจังหวัดยะลา

๑.๑ ยางพารา จังหวัดยะลา มีพื้นที่ปลูกยางพารามากเป็นอันดับ ๕ ของประเทศ โดยมีพื้นที่ปลูกยางพารามากกว่า ๑,๒๐๐,๐๐๐ ไร่ เนื้อที่เปิดกรีดมากกว่า ๑,๐๖๐,๐๐๐ ไร่ ผลผลิตปีละ ๒๗๕,๐๐๐ - ๒๘๓,๔๒๔ ตัน อาชีพการทำสวนยางพาราเป็นอาชีพหลักของเกษตรกรในจังหวัดยะลา สร้างความมั่นคงด้านรายได้เป็นอย่างดี ส่วนใหญ่จะผลิตเป็นยางก้อนถ้วย น้ำยางสด และยางแผ่นดิบ ส่งจำหน่ายต่างจังหวัด เช่น จังหวัดสงขลา บางส่วนแปรรูปส่งไปจำหน่ายต่างประเทศผ่านทางด่านเบตง

ตารางที่ ๒๗ แสดงข้อมูลพื้นที่ปลูกยางพารา และผลผลิตยางพารา ของจังหวัดยะลา

ปีงบประมาณ	เนื้อที่ปลูก (ไร่)	เนื้อที่กรีด (ไร่)	ผลผลิต (ตัน)	ผลผลิต (ก.ก./ไร่/ปี)
๒๕๕๖	๑,๓๖๐,๖๕๙	๑,๐๙๔,๕๘๘	๒๘๑,๓๖๖	๒๕๗
๒๕๕๗	๑,๓๖๑,๒๒๔	๑,๑๒๗,๔๙๓	๒๘๗,๒๖๒	๒๕๕
๒๕๕๘	๑,๒๕๙,๐๐๗	๑,๐๒๐,๙๑๙	๒๕๒,๗๔๓	๒๔๘
๒๕๕๙	๑,๒๕๔,๙๑๗	๑,๐๕๗,๗๒๙	๒๖๑,๗๑๕	๒๔๗
๒๕๖๐	๑,๒๔๙,๗๔๓	๑,๐๗๙,๑๑๑	๒๕๓,๕๗๕	๒๓๕
๒๕๖๑	๑,๒๙๓,๒๗๗	๑,๑๓๘,๖๕๕	๒๗๕,๓๗๐	๒๔๒
๒๕๖๒	๑,๒๓๖,๑๐๒	๑,๐๖๑,๑๘๔	๒๕๖,๘๐๖	๒๔๒
๒๕๖๓	๑,๒๔๕,๗๔๐	๑,๑๘๙,๘๕๓	๒๘๗,๙๔๔	๒๔๒
๒๕๖๔	๑,๒๙๓,๒๗๗	๑,๖๐,๑๙๐,๖๐	๒๘๐,๓๘๒	๒๖๔.๔๖
๒๕๖๕	๑,๑๙๗,๔๘๐	๑,๐๗๙,๖๓๕	๒๕๕,๕๓๑	๔๖๑

ที่มา : การยางแห่งประเทศไทยจังหวัดยะลา

การปลูกพืชชนิดทดแทน

ปีงบประมาณ พ.ศ. ๒๕๖๕ มีการปลูกแทนด้วยสวนยางพาราเก่าด้วยยางพาราและไม้ยืนต้นชนิดอื่นจำนวน ๑๓,๖๘๑.๐๒ ไร่

ตารางที่ ๒๘ การเปลี่ยนแปลงจากการปลูกยางพารา เป็นพืชชนิดอื่น

ปีงบประมาณ	ปลูกยางพารา (ไร่)	ปลูกไม้ยืนต้น (ไร่)	ปลูกปาล์มน้ำมัน (ไร่)	เกษตรผสมผสาน (ไร่)	รวม (ไร่)
๒๕๕๘	๑๘,๖๖๘.๑๐	๓,๒๑๗.๖๐	๒๑๗.๕๐	๒.๕๐	๒๒,๑๐๕.๗๐
๒๕๕๙	๑๗,๒๕๔.๕๕	๔,๒๑๓.๖๕	๓๗๙.๘๐	๕๖.๘๐	๒๑,๙๐๔.๘๐
๒๕๖๐	๑๑,๕๕๗.๓๕	๓,๙๙๕.๙๐	๒๔๕.๐๕	๑๒๕.๘๕	๑๕,๙๒๔.๑๕
๒๕๖๑	๙,๗๐๕.๓๕	๔,๓๙๓.๕๐	๑๒๑.๖๕	๖๘.๗๕	๑๔,๒๘๙.๒๕
๒๕๖๒	๗,๒๗๗.๗๐	๕,๑๗๓.๙๐	๘๐.๘๐	๑๒๑.๙๕	๑๒,๖๕๔.๓๕
๒๕๖๓	๖,๒๔๔.๖๕	๖,๕๖๘.๓๕	๗๑.๖๕	๕๙.๕๐	๑๒,๙๔๔.๑๕
๒๕๖๔	๓,๖๓๙.๐๕	๖,๕๙๕.๐๕	๔.๖๐	๒๑๐.๑๐	๑๐,๔๔๘.๘๐
๒๕๖๕	๕,๐๗๘.๐๕	๘,๕๘๘.๑๕	๐	๑๔.๘๒	๑๓,๖๘๑.๐๒

ที่มา : การยางแห่งประเทศไทยจังหวัดยะลา

ในการดำเนินการรวมกลุ่มเกษตรกรชาวสวนยางของจังหวัดยะลา มีกลุ่มธรรมชาติ จำนวน ๑๓๙ กลุ่ม ได้มีการรวมกลุ่มเป็นสถาบันเกษตรกรชาวสวนยางนิติบุคคล เพื่อสร้างความเข้มแข็ง จำนวน ๒๖ สถาบัน และเพื่อแปรรูปเป็นยางแผ่นรมควัน และผลิตภัณฑ์ ดังนี้

กลุ่มที่แปรรูปเป็นยางแผ่นรมควัน

๑. สหกรณ์กองทุนสวนยางบ้านสุตัน จำกัด ม.๑ ต.ตาดานะแมเราะ อ.เบตง จ.ยะลา
ปริมาณการผลิต ๔๕ ตัน/เดือน
๒. สหกรณ์กองทุนสวนยางบ้านบ่อน้ำร้อน จำกัด ม.๒ ต.ตาดานะแมเราะ อ.เบตง จ.ยะลา
ปริมาณการผลิต ๔๕ ตัน/เดือน
๓. สหกรณ์กองทุนสวนยางตาดานะ จำกัด ม.๖ ต.ตาดานะแมเราะ อ.เบตง จ.ยะลา
ปริมาณการผลิต ๔๕ ตัน/เดือน
๔. สหกรณ์กองทุนสวนยางมงคลยธรรม จำกัด ม.๓ ต.ยะรม อ.เบตง จ.ยะลา
ปริมาณการผลิต ๔๕ ตัน/เดือน
๕. กลุ่มเกษตรกรทำสวนธารน้ำทิพย์ ม.๑ ต.ธารน้ำทิพย์ อ.เบตง จ.ยะลา
ปริมาณ ๒๐๐ ตัน/เดือน นอกจากนี้กลุ่มยังดำเนินการแปรรูปเป็นยางแท่ง STR๒๐ ยางผสมสารเคมีและผลิตภัณฑ์อื่น ๆ

กลุ่มที่แปรรูปเป็นผลิตภัณฑ์

๑. กลุ่มเกษตรกรทำสวนบ้านถ้ำทะเล ม.๑ ต.ถ้ำทะเล อ.บันนังสตา จ.ยะลา
ผลิตหมอนยางพารา ใช้น้ำยางชั้น ๑ ตัน/เดือน
เม็ดยางดำ ผลิต ๔๕ ตัน/เดือน (ใช้น้ำยางแห้ง รมควัน / คัดตั้ง ๑๕ ตัน)
ในภาพรวมของกลุ่มใช้น้ำยางชั้น ประมาณ ๓๐- ๔๐ ตัน/เดือน ตามปริมาณการผลิต
๒. กลุ่มเกษตรกรทำสวนยางและผลิตภัณฑ์ยางตาซี ม.๑ ต.ตาซี อ.ยะหา จ.ยะลาผลิตแผ่นปูพื้นสำหรับผู้พิการทางสายตา (ผลิตส่งบริษัทคู่สัญญา) ๔,๐๐๐ แผ่น/เดือน (ใช้น้ำยางแห้ง ประมาณ ๐.๔๔ กก./แผ่น) นอกจากนี้กลุ่มผลิตภัณฑ์อื่น ๆ เช่น มะเฟืองซีกผ้า สะตอแดน-ใต้ (ผลิตภัณฑ์เพื่อใช้ออกกำลังกาย) พวงกุญแจ และแผ่นปูสนามฟุตบอล

ปัญหาเกี่ยวกับยางพารา

ในการดำเนินการด้านยางพาราของเกษตรกร มักจะพบปัญหา เช่น ผลผลิตยางพาราต่อพื้นที่ลดต่ำลง ผลผลิตไม่ได้คุณภาพ ขาดการดูแลรักษา ต้นทุนการผลิตสูง ราคายางตกต่ำยาวนาน ไม่สามารถกำหนดราคาได้ ทำให้เกิดการเสียเปรียบจากการจำหน่ายผลผลิต ปัญหาโรคใบร่วงติดต่อกันหลายปี ส่งผลให้ผลผลิตลดลง ประกอบกับปุ๋ยเคมี มีราคาสูง ทำให้เกษตรกรชาวสวนยางต้องมีการระมัดระวังในการดูแลสวนมากขึ้น การรวมกลุ่มมักประสบปัญหาในด้านต่างๆ ทำให้กลุ่มอ่อนแอ การเพิ่มมูลค่าที่ยังอยู่ในอัตราต่ำ ต้องพึ่งพาดตลาดต่างประเทศในการจำหน่ายผลผลิต และเกษตรกรยังพึ่งพารายได้จากยางพาราเป็นหลัก

๑.๒ ข้าว จังหวัดยะลา มีประชากรทั้งหมดครัวเรือนจำนวน ๑๖๔,๕๓๑ ครัวเรือน ประชากรจำนวน ๕๓๒,๓๒๖ คน ชาย ๒๖๔,๙๒๘ คน หญิง ๒๖๗,๓๙๘ คน โดยมีปริมาณความต้องการบริโภคข้าวในพื้นที่จังหวัดยะลา ประมาณ ๕๐,๐๐๐ ตัน นิยมบริโภคข้าวพันธุ์ หอมมะลิ, หอมปทุม, และพันธุ์พื้นเมือง

จังหวัดยะลามีเนื้อที่ทั้งหมด ๒,๘๗๙,๔๔๘ ไร่ พื้นที่ถือครองเพื่อทำการเกษตร ๑,๘๑๗,๑๐๖ ไร่ มีครัวเรือนเกษตรกร ๗๔,๑๓๕ ครัวเรือน ในปีการเพาะปลูก ๒๕๖๕ มีพื้นที่ปลูกข้าวหลักใน ๕ อำเภอ คือ อำเภอรามัน,เมืองยะลา, ยะหา, กรงปินัง, บันนังสตา รวมพื้นที่ปลูกข้าว ๒๑,๓๖๘ ไร่ ผลผลิตต่อไร่ ๓๓๙ ไร่ต่อกิโลกรัม ผลผลิตรวมประมาณ ๗,๕๗๓ ตัน ส่วนใหญ่ผลิตข้าวพันธุ์พื้นเมือง เช่น ร้อยละ ๖๐ ปลูกข้าวพันธุ์ปาดิฏูนิง, ร้อยละ ๒๐ ปลูกข้าวพันธุ์เล็บนกปัตตานี, ร้อยละ ๑๕ ปลูกข้าวพันธุ์เจี๋ยงพัทลุง, และที่เหลือร้อยละ ๕ ปลูกข้าวพันธุ์หอมมือล่อ, เลือดปลาไหล ฯลฯ พื้นที่เพาะปลูกข้าวปลูกตามความเหมาะสมดิน เหมาะสมสูง ๖๙,๗๓๗ ไร่ เหมาะสมปานกลาง ๒๗,๗๒๓ ไร่ เป็นพื้นที่นาร้าง ๑๑,๕๘๑ ไร่

ตารางที่ ๒๙ แสดงเนื้อที่ปลูก เนื้อที่เก็บเกี่ยว ผลผลิตรวม มูลค่าของข้าวนาปี, ข้าวนาปรัง ปีการเพาะปลูก ๒๕๖๕

ที่	อำเภอ	ข้าวนาปี							ครัวเรือน ที่ปลูก
		พื้นที่นา	เนื้อที่ปลูก	เนื้อที่เก็บเกี่ยว	ผลผลิตเฉลี่ย	ผลผลิตรวม	ราคาผลผลิต	รวมมูลค่า	
		(ไร่)	(ไร่)	(ไร่)	(กก./ไร่)	(ตัน)	เฉลี่ย(บาท/กก.)	(ล้านบาท)	(ครัวเรือน)
๑	เมืองยะลา	๑๖,๐๘๕	๙,๓๐๙	๙,๓๗๒	๒๘๕	๓,๓๓๗.๓๐	๑๕	๕๕.๒๖	๒,๐๘๕
๒	เบตง	-	-	-	-	-	-	-	-
๓	บันนังสตา	๒๕๐	๙๘	๙๘	๓๕๐	๕๖	๑๕	๐.๘๔	๖๔
๔	ธารโต	-	-	-	-	-	-	-	-
๕	ยะหา	๓๓๗	๓๑๖	๓๑๖	๓๕๐	๑๑๐.๘๒	๑๕	๑.๖๖	๑๐๑
๖	รามัน	๓๐,๘๗๐	๙,๙๒๖	๙,๙๒๖	๓๑๙.๗๑	๓,๘๔๖.๓๔	๑๒	๓๗.๓๖	๒,๕๔๓
๗	กาบัง	-	-	-	-	-	-	-	-
๘	กรงปินัง	๙๕	-	-	๓๕๐	-	-	-	-
รวม		๔๗,๖๓๘	๑๙,๖๔๙.๖๒	๑๙,๗๑๒.๖๒	๓๒๖.๑๘	๗,๒๕๐.๔๖	๑๓.๖๘	๙๕.๑๒	๔,๗๙๓

ที่มา : สำนักงานเกษตรจังหวัดยะลา

เกษตรกรจะปลูกข้าวในช่วงเดือนกันยายน และเก็บเกี่ยวผลผลิตในเดือนเมษายน เมื่อทำการเก็บเกี่ยวจะเก็บไว้บริโภคในครัวเรือนประมาณร้อยละ ๙๐ สีและขายในชุมชนร้อยละ ๘ และจำหน่ายในตลาดออนไลน์ร้อยละ ๒

แผนการผลิตข้าวครบวงจร จังหวัดยะลา

จังหวัดยะลา มีโครงการส่งเสริมการเกษตรแบบแปลงใหญ่ข้าว จำนวน ๒ แปลง

๑. กลุ่มแปลงใหญ่ข้าววิสาหกิจชุมชนกลุ่มปลูกข้าวพื้นเมืองปลอดสารพิษ ตำบลบุดี มีสมาชิกแปลงใหญ่ข้าวพันธุ์พื้นเมือง จำนวน ๑๑๖ ราย ในพื้นที่ ๓๒๕ ไร่ อยู่ในขั้นตอนการยื่นขอ GAP จำนวน ๑๑๖ ราย ๓๒๕ ไร่
๒. กลุ่มแปลงใหญ่ข้าวเกษตรกรปลูกข้าวพื้นเมือง อำเภอรามัน มีสมาชิกแปลงใหญ่ข้าวพันธุ์พื้นเมือง จำนวน ๑๐๐ ราย ในพื้นที่ ๓๖๕ ไร่

๑.๓ ไม้ผล เป็นพืชเศรษฐกิจรองที่มีความสำคัญสูงมีพื้นที่ในการทำสวนผลไม้มาก รองลงมาจากการปลูกยางพารา ซึ่งไม้ผลที่เป็นพืชเศรษฐกิจที่สำคัญของจังหวัด ได้แก่ ทูเรียน มังคุด ลองกอง เงาะ การปลูกไม้ผลของเกษตรกรส่วนใหญ่มีลักษณะเป็นสวนผสม คือ มีการปลูกไม้ผลทุกชนิดในสวนเดียวกัน แต่จะแบ่งพื้นที่ปลูกไม้ผลชนิดใดเป็นหลักขึ้นอยู่กับสภาพพื้นที่ในการปลูก โดย ทูเรียนปลูกมากในพื้นที่อำเภอเบตง บันนังสตาและธารโต มังคุดปลูกมากในพื้นที่อำเภอเบตง ธารโต ลองกองปลูกมากในพื้นที่อำเภอบันนังสตา ธารโต ส่วนเงาะปลูกมากในพื้นที่อำเภอธารโต รามัน และเบตง

ตารางที่ ๓๐ ข้อมูลเนื้อที่ยืนต้น เนื้อที่ให้ผลและผลผลิตเฉลี่ยต่อไร่ของไม้ผลเศรษฐกิจจังหวัดยะลา

ชนิดพืช	ยางพารา	ทุเรียน	ลองกอง	เงาะ	มังคุด	ข้าว	ปาล์ม น้ำมัน	มะพร้าว	กาแฟ
เนื้อที่เพาะปลูก (ไร่)	๑,๒๑๓,๕๕๓	๘๒,๘๑๗	๒๐,๔๘๓	๒,๑๕๕	๖,๗๓๑	๑๙,๖๔๙	๘,๖๑๓	๕,๗๗๙	๑,๖๖๒
เนื้อที่เก็บเกี่ยว/ให้ผล (ไร่)	๑,๐๘๕,๐๐๓	๕๕,๘๗๒	๒๐,๐๑๐	๒,๐๓๖	๖,๕๓๑	๑๙,๗๑๒	๗,๓๐๐	๕,๓๙๔	๕๙๘
ผลผลิต (ตัน)	๒๔๔,๖๖๔	๕๖,๖๙๕	๖,๘๕๑	๑,๑๑๖	๔,๓๑๒	๗,๒๕๐	๙,๖๗๒	๒,๑๓๒,๗๙๓ ผลิต	๒๒
ผลผลิตต่อไร่ (กก./ไร่)	๒๒๖	๑,๐๑๕	๓๔๒	๕๔๘	๖๖๐	๓๖๖	๑,๓๒๕	๓๙๕ ผลิต/ไร่	๓๖

ที่มา : การประชุมคณะทำงานพัฒนาคุณภาพข้อมูลด้านพืชภาคใต้

(๑) **ทุเรียน** จังหวัดยะลา เป็นจังหวัดที่มีศักยภาพและความเหมาะสม สำหรับเป็นแหล่งผลิตไม้ผลที่สำคัญของประเทศไทย มีความโดดเด่นจนได้รับการยอมรับว่าเป็นเมืองแห่งผลไม้ของจังหวัดชายแดนภาคใต้ โดยผลไม้ที่มีความโดดเด่นที่สร้างรายได้ให้กับเกษตรกร ได้แก่ ทุเรียน ซึ่งในปี ๒๕๖๔ สร้างรายได้ให้กับเกษตรกรจังหวัดยะลาราว ๔,๐๐๐ ล้านบาท แต่ในปี ๒๕๖๕ พบว่าสถานการณ์การปลูกทุเรียนมีแนวโน้มเพิ่มขึ้นอย่างต่อเนื่อง โดยมีการปรับเปลี่ยนพื้นที่จากไม้ผลชนิดอื่น และยางพารา หันมาปลูกทุเรียนเนื่องจากทุเรียนมีราคาดี เป็นที่ต้องการของตลาด มีพื้นที่ปลูกลดลง ประกอบกับทุเรียนยะลาเป็นทุเรียนที่มีคุณภาพดี มีคุณลักษณะเด่น คือ เนื้อสีเหลืองเข้ม ห้าง นามสีทอง เปลือกบาง เมล็ดลีบ จึงได้รับสมญานามว่า “ทุเรียนสะเด็ดน้ำยะลา” และจุดเด่นของทุเรียนยะลา คือ เป็นทุเรียนอายุมาก ต้นสูง จึงส่งผลให้มีเปลือกบาง เนื้อแห้งมีหนามสีทอง น้ำหนักต่อผลน้อยเมื่อเทียบผลที่มีขนาดเส้นผ่านศูนย์กลางเท่ากันในพื้นที่อื่น และการปลูกยังเน้นแบบสวนธรรมชาติ ใช้สารเคมีน้อย จึงทำให้เป็นที่นิยมของผู้บริโภค

ปัญหา

ปัจจุบันยังพบปัญหาการผลิตทุเรียนที่สำคัญของจังหวัดยะลา คือ ปัญหาการระบาดของหนอนเจาะเมล็ดทุเรียน ซึ่งสร้างความเสียหายให้กับผลผลิต โดยพบทุเรียนมีปัญหาหนอนเจาะเมล็ดทุเรียนมากถึง ๕% ทำให้สูญเสียมูลค่าด้านการตลาด และส่งผลกระทบต่อ การส่งออกเป็นอย่างมาก จึงส่งผลให้เกษตรกรขายทุเรียนได้ราคาต่ำ

อุปสรรค

- พบปัญหาการระบาดของหนอนเจาะเมล็ดทุเรียน
- ไม่สามารถรวมกลุ่มส่งออกกันได้โดยตรง

แนวโน้มด้านการผลิต ในปี ๒๕๖๕ ปริมาณผลผลิต จำนวน ๒๘,๗๑๑ ตัน ลดลงจากปี ๒๕๖๔ (๕๖,๖๙๕ ตัน) จำนวน ๒๗,๙๘๔ ตัน คิดเป็นร้อยละ ๔๙ เนื่องจากเกิดจากความแปรปรวนของสภาพภูมิอากาศ คือ ฝนตกชุก ทำให้ต้นทุเรียนไม่ออกดอก หรือออกดอกน้อย และต้นที่ออกดอกแล้วก็พบปัญหาดอกร่วง

แนวโน้มด้านการตลาด ในปี ๒๕๖๕ : จำหน่ายในประเทศ ๗,๔๖๕ ตัน (๒๖%) ส่งออก ๒๐,๙๕๙ ตัน (๗๓%) และแปรรูป ๒๘๐ ตัน (๑%)

ตารางที่ ๓๑ แนวทางดำเนินงานและการตลาด ปี ๒๕๖๕ จำนวน ๒๘,๗๑๑ ตัน

แหล่งผู้ซื้อ	รายการ	ร้อยละ	ปริมาณ (ตัน)	ผู้รับผิดชอบ
๑. ในประเทศ (๒๖%) (๗,๔๖๕ ตัน)	๑.๑ ผู้ประกอบการ ล้งในประเทศ - ล้งในอำเภอบันนังสตา ธารโต ยะหา เมืองยะลา ๕๐ จุด - ล้ง OK เบตง (บังคร) กะป๊ะบังยี	๒๓	๖,๕๙๕	- สนง.พาณิชย์จังหวัดยะลา
	๑.๒ วิสาหกิจชุมชน - วิสาหกิจชุมชนกลุ่มผู้รับซื้อผลผลิต ทางการเกษตร (๓๕๐ ตัน) - วิสาหกิจชุมชนรวบรวมผลไม้ตำบล ตาเซะ (๓๐ ตัน) - วิสาหกิจแปรรูปผลไม้ชุมชนบูเก๊ะ บิโล (๑๐๐ ตัน)	๑.๗	๔๘๐	- สนง.เกษตรจังหวัดยะลา
	๑.๓ สหกรณ์การเกษตร - ชุมชุมสหกรณ์การเกษตรยะลา จำกัด (๑๐๐ ตัน) - สกต.ธกส.ยะลา จำกัด (๑๐๐ ตัน)	๐.๗	๒๐๐	- สนง.สหกรณ์จังหวัดยะลา
	๑.๔ ศูนย์คัดแยกผลไม้ชุมชน	-	-	-
	๑.๕ ไปรษณีย์ไทย และตลาดออนไลน์	-	๑๐	- สนง.พาณิชย์จังหวัดยะลา, ไปรษณีย์
	๑.๖ ขายให้ผู้บริโภคโดยตรง/รถเร่/บริโภค ในครัวเรือน	๐.๖	๑๗๕	-
	๑.๗ กิจกรรมประชาสัมพันธ์	-	๕	- สนง.เกษตรจังหวัดยะลา - สนง.พาณิชย์จังหวัดยะลา - หอการค้าจังหวัดยะลา
๒. ส่งออก (๗๓%) (๒๐,๙๕๙ ตัน)	ผลสด (๔๐%) (๑๑,๔๘๔ ตัน)	ร้อยละ	ปริมาณ (ตัน)	
	๒.๑ บริษัทสกายอินเตอร์เนชั่นเนล จำกัด เบตง	๘	๒,๒๙๖	- สนง.อุตสาหกรรมจังหวัดยะลา - สนง.พาณิชย์จังหวัดยะลา
	๒.๒ บริษัท AJ ฟู้ด จำกัด	๙	๒,๕๘๔	- สนง.พาณิชย์จังหวัดยะลา
	๒.๓ หจก.พีบีเอ็ม เบตง ชิปปิ้ง	๗	๒,๐๑๐	- หอการค้าจังหวัดยะลา - สนง.พาณิชย์จังหวัดยะลา
	๒.๔ ศูนย์บ่มเพาะ	๕	๑,๕๘๔	- สนง.พาณิชย์จังหวัดยะลา

แหล่งผู้ซื้อ	รายการ	ร้อยละ	ปริมาณ (ตัน)	ผู้รับผิดชอบ
	๒.๔ บริษัท ชัน เพรเช่น จำกัด	๕	๑,๔๓๕	- สนง.พาณิชย์จังหวัดยะลา
	๒.๕ เจ้ณา มังกรเขียว	๖	๑,๗๒๔	- สนง.เกษตรจังหวัดยะลา
	แช่แข็ง (๓๓%) (๙,๔๗๕ ตัน)	ร้อยละ	ปริมาณ (ตัน)	
	๒.๖ บริษัทสกายอินเตอร์เนชั่นแนล จำกัด เบตง	๑๐	๒,๘๗๐	- สนง.พาณิชย์จังหวัดยะลา
	๒.๗ บริษัท AJ ฟู้ด จำกัด	๑๐	๒,๘๗๐	- สนง.พาณิชย์จังหวัดยะลา
	๒.๖ บริษัทควีน โพรเซส ฟรุต จำกัด	๙	๒,๖๑๕	- สนง.พาณิชย์จังหวัดยะลา
	๒.๗ โรงงานแปรรูปทุเรียน ต.แม่หวาด	๑	๒๘๐	- สนง.อุตสาหกรรมจังหวัดยะลา
	๒.๗ โรงงานแปรรูปทุเรียน ต.บันนังสตา	๑	๒๘๐	- สนง.อุตสาหกรรมจังหวัดยะลา
	๒.๗ โรงงานแปรรูปทุเรียน ฟาร์ม ตัวอย่างธารโต	๑	๒๘๐	- สนง.อุตสาหกรรมจังหวัดยะลา
	๒.๘ โรงงานแปรรูปทุเรียน ต.อัยเยอร์เวง	๑	๒๘๐	- สนง.อุตสาหกรรมจังหวัดยะลา
๓. แปรรูป (๑%) (๒๘๐ ตัน)	แปรรูป ทอด กวน -กลุ่มแปรรูปบ้านวังใหม่ -กลุ่มแม่บ้านเกษตรกรร้านคุณลำยอง	๑	๒๘๐	- สนง.อุตสาหกรรมจังหวัดยะลา - สนง.เกษตรจังหวัดยะลา
๔. ส่วนเกินตลาด	-	-	-	-
รวม		๑๐๐	๒๘,๗๑๑	

การประเมินด้านราคา โดยประมาณ

๑. ทุเรียนหอมทอง ๖๐% (๑๗,๒๗๗ ตัน)

- ทุเรียนเกรด AB	ประมาณ ๓๐%	:	๕,๑๖๘ ตัน x ๙๐ บาท/กก.	=	๔๖๕,๑๒๐,๐๐๐ บาท
- ทุเรียนตกไซส์	ประมาณ ๖๐%	:	๑๐,๓๓๖ ตัน x ๗๕ บาท/กก.	=	๗๗๕,๒๐๐,๐๐๐ บาท
- ทุเรียนหนอนรู	ประมาณ ๑๐%	:	๑,๗๗๒ ตัน x ๓๕ บาท/กก.	=	๖๐,๒๗๐,๐๐๐ บาท

มูลค่ารวมประมาณ

๑,๓๐๐,๕๙๐,๐๐๐ บาท

๒. ทุเรียนพันธุ์อื่นๆ ๔๐% (๑๑,๔๘๕ ตัน)

- พันธุ์กระดุม	ประมาณ ๗%	:	๗๗๐ ตัน x ๕๐ บาท/กก.	=	๓๘,๕๐๐,๐๐๐ บาท
- พันธุ์ชะนี	ประมาณ ๒๒%	:	๒,๖๑๖ ตัน x ๖๐ บาท/กก.	=	๑๕๖,๙๖๐,๐๐๐ บาท
- พันธุ์พวงมณี	ประมาณ ๑๐%	:	๑,๑๒๐ ตัน x ๘๐ บาท/กก.	=	๘๙,๖๐๐,๐๐๐ บาท
- พันธุ์ซังคิง/โอดี	ประมาณ ๑๐%	:	๑,๑๘๖ ตัน x ๕๒๐ บาท/กก.	=	๖๑๖,๗๒๐,๐๐๐ บาท
- พันธุ์ก้านยาว	ประมาณ ๒๖%	:	๓,๐๐๐ ตัน x ๖๐ บาท/กก.	=	๑๘๐,๐๐๐,๐๐๐ บาท
- พันธุ์พื้นเมือง	ประมาณ ๒๕%	:	๒,๗๙๓ ตัน x ๓๐ บาท/กก.	=	๘๓,๗๙๐,๐๐๐ บาท

มูลค่ารวมประมาณ

๑,๑๖๕,๕๗๐,๐๐๐ บาท

รวมมูลค่าทั้งสิ้น

๒,๔๖๖,๑๖๐,๐๐๐ บาท

(๒) มังคุด จังหวัดยะลา เป็นจังหวัดที่มีศักยภาพและความเหมาะสม สำหรับเป็นแหล่งผลิตไม้ผลที่สำคัญของประเทศไทย มีความโดดเด่นจนได้รับการยอมรับว่าเป็นเมืองแห่งผลไม้ของจังหวัดชายแดนภาคใต้ โดยผลไม้ที่มีความโดดเด่นที่สร้างรายได้ให้กับเกษตรกร ได้แก่ มังคุด แต่ในปี ๒๕๖๕ พบว่าสถานการณ์การปลูกมังคุดมีแนวโน้มมีพื้นที่ปลูกลดลง เนื่องจากสภาวะราคาตกต่ำ ประกอบกับราคาผลไม้ชนิดอื่น เช่น ทูเรียน มีแนวโน้มราคาสูงขึ้นอย่างต่อเนื่อง จึงทำให้เกษตรกรหันไปปลูกทูเรียนทดแทนมังคุด ส่วนพื้นที่ปลูกมังคุดที่เหลืออยู่ก็พบว่าเกษตรกรขาดการดูแล จึงทำให้ผลผลิตที่ได้มีคุณภาพต่ำทำให้ไม่เป็นที่ต้องการของผู้บริโภคและตลาด ส่วนการแปรรูป ก็ยังพบมีการแปรรูป ในปริมาณที่ต่ำ และผลิตภัณฑ์ที่แปรรูปก็ไม่หลากหลายเนื่องจากยังไม่มีตลาดรองรับ ประกอบการเกษตรกรยังไม่มียุทธศาสตร์ความรู้และขาดเครื่องจักร อุปกรณ์ในการแปรรูป

สำหรับจุดเด่นของมังคุดยะลา พบว่าสภาพพื้นที่มังคุดของจังหวัดยะลา โดยเฉพาะในพื้นที่อำเภอเบตง ซึ่งปลูกมังคุดในพื้นที่บริเวณที่ราบสูงเนินเขา และตั้งอยู่ในหุบเขา มีลักษณะเหมือนแอ่งกระทะที่โอบล้อมด้วยหุบเขาน้อยใหญ่ สภาพอากาศมีอุณหภูมิเฉลี่ย : ๒๗.๕-๒๘.๕ องศาเซลเซียส ปริมาณน้ำฝนต่อปี : ๒,๒๐๐ มม./ปี และมีปริมาณวันฝนตกต่อปี ๑๓๕ วัน/ปี จากสภาพภูมิประเทศดังกล่าว ส่งผลให้เกิดการเปลี่ยนแปลง ๓ อย่างต่อวัน เช้าหมอก เที่ยงแดด เย็นฝนตก ส่งผลให้เกิดการสร้างชั้นเนื้อของมังคุด (ยิว) แบบเคลือบที่ละชั้น ทำให้เนื้อมีสีขาวนวลบุยุผ้าย มีรสชาติดหวาน นำเปรี้ยว มีกลิ่นหอมเฉพาะ ไม่เป็นเนื้อแกว้งยางไหล เมื่อสุกผลดำจะไม่ฉ่ำน้ำ จึงได้รับสมญานามว่า “มังคุดในสายหมอก” ซึ่งจากจุดเด่นดังกล่าวทำให้สามารถพัฒนาศักยภาพการผลิตมังคุดยะลาให้มีชื่อเสียง และยกระดับราคาของมังคุดได้

แนวโน้มด้านการผลิต

คาดว่าผลผลิตจะลดลง เนื่องจากสถานการณ์ด้านราคาตกต่ำ และราคาทูเรียนมีแนวโน้มสูงขึ้นอย่างต่อเนื่อง จึงทำให้เกษตรกรปรับเปลี่ยนพื้นที่มาปลูกทูเรียน และส่วนต้นที่มีอยู่เกษตรกรก็ไม่สนใจในการบำรุงดูแล โดยจะเห็นได้ว่าพื้นที่ปลูกจากปี พ.ศ. ๒๕๖๔ เนื้อที่ให้ผลผลิต ๖,๗๓๑ ไร่ ผลผลิตรวม ๔,๓๑๒ ตัน แต่ปี พ.ศ. ๒๕๖๕ คาดการว่าเนื้อที่ให้ผลผลิตลดลงเหลือ ๖,๔๖๘ ไร่ ผลผลิตรวม ๑,๓๓๓ ตัน

แนวโน้มด้านการตลาด จำหน่ายในประเทศ ๑,๑๒๐ ตัน (๘๔%) ส่งออก ๒๐๐ (๑๕%) และแปรรูป ๑๓ ตัน (๑%)

ตารางที่ ๓๒ แนวทางดำเนินงานและการตลาด ปี ๒๕๖๕ จำนวน ๑,๓๓๓ ตัน

แหล่งผู้ซื้อ	รายการ	ร้อยละ	ปริมาณ (ตัน)	ผู้รับผิดชอบ
๑. ผลผลิตภายในประเทศ (๘๔%) (๑,๑๒๐ ตัน)	๑.๑ ลิ่งในประเทศ - ลิ่งในอำเภอบันนังสตา ธารโต ยะหา เมืองยะลา ๕ จุด - ลิ่ง OK เบตง (บังตร)	๓๐	๔๐๐	- สนง.พาณิชย์จังหวัดยะลา
	๑.๒ วิสาหกิจชุมชน - วสช.รวบรวมผลไม้ตำบลตาเซะ (๑๐๐ ตัน) - วสช.กลุ่มเกษตรกรผู้ปลูกและผลิตทูเรียน มังคุด บ้านบ่อน้ำร้อน (๑๐๐ ตัน)	๑๕	๒๐๐	- สนง.เกษตรจังหวัดยะลา
	๑.๓ สหกรณ์การเกษตร - ชุมนุมสหกรณ์การเกษตรยะลา จำกัด (๓๐ ตัน) - สกต.ชกส.ยะลา จำกัด (๓๐ ตัน)	๔	๖๐	- สนง.สหกรณ์จังหวัดยะลา
	๑.๔ Modern Trade : แม็คโคร	-	๕	- สนง.พาณิชย์จังหวัดยะลา
	๑.๕ ไปรษณีย์ไทย และตลาดออนไลน์	๔	๕๐	- สนง.พาณิชย์จังหวัดยะลา

แหล่งผู้ซื้อ	รายการ	ร้อยละ	ปริมาณ (ตัน)	ผู้รับผิดชอบ
	- ขายออนไลน์ (สำนักงานพาณิชย์จังหวัดยะลา) (๕ ตัน) - กลุ่มมังคุดทุเรียนเบตง (๒๕ ตัน) - กลุ่มมังคุดในสายหมอก (๒๐ ตัน)			- สนง.เกษตรจังหวัดยะลา
	๑.๖ ตลาดค้าผลไม้ภายในจังหวัด - ตลาดขายผลไม้คลองทรายใน/ตลาดเกษตรกร (๕๐ ตัน) - ตลาดในจังหวัด (๕๐ ตัน) - พ่อค้ารับซื้อตลาดมลายูบางกอก (๑๐๐ ตัน)	๑๕	๒๐๐	- สนง.พาณิชย์จังหวัดยะลา - สนง.เกษตรจังหวัดยะลา
	๑.๗ ขายให้ผู้บริโภคโดยตรง/รถเร่/บริโภคในครัวเรือน	๑๕	๒๐๐	-
	๑.๘ กิจกรรมประชาสัมพันธ์ - งานมหกรรมผลไม้และของดีเมืองยะลา	๑	๕	- สนง.พาณิชย์จังหวัดยะลา - สนง.เกษตรจังหวัดยะลา
	๑.๙ อื่นๆ ระบุ			***มังคุดด้อยคุณภาพ
แหล่งผู้ซื้อ	รายการ	ร้อยละ	ปริมาณ (ตัน)	ผู้รับผิดชอบ
๒. ส่งออก (๑๕%) (๒๐๐ ตัน)				
	๒.๑ บริษัทสกายอินเตอร์เนชั่นแนล จำกัด เบตง	๗.๕	๑๐๐	- สนง.อุตสาหกรรมจังหวัดยะลา
	๒.๒ บริษัท AJ ฟู้ด จำกัด	๗.๕	๑๐๐	- สนง.พาณิชย์จังหวัดยะลา
๓. โรงงานแปรรูป (๑%) (๑๓ ตัน)				
	๓.๑ แห้แห้ง	-	-	
	๓.๒ อบแห้ง	-	-	
	๓.๓ กระป๋อง	-	-	
	๓.๔ กวน - กลุ่มแม่บ้าน / การแปรรูปในครัวเรือน	๑	๑๓	- สนง.อุตสาหกรรมจังหวัดยะลา
	๓.๕ แปรรูปอื่นๆ	-	-	
รวม		๑๐๐	๑,๓๓๓	

ตารางที่ ๓๓ การประเมินด้านราคา โดยประมาณ

เกรด	ผลผลิต	ราคา (บาท/กก.)	มูลค่า (บาท)
เกรด A	๓๐๐ ตัน (๒๒.๕%)	๖๕	๑๙.๕ ล้านบาท
เกรด B	๓๐๐ ตัน (๒๒.๕%)	๔๓	๑๒.๙ ล้านบาท
เกรด C	๒๐๐ ตัน (๑๕%)	๒๕	๕ ล้านบาท
เกรด D	๕๓๓ ตัน (๔๐%)	๘	๔.๒ ล้านบาท
มูลค่ารวมทั้งสิ้น ประมาณ			๔๑ ล้านบาท

ตารางที่ ๓๔ แผนการตลาดเพื่อรองรับผลผลิต ในปี ๒๕๖๕ (ระยะสั้น)

ลำดับ	ชื่อโครงการ / กิจกรรม	ช่วงเวลาดำเนินการ	เป้าหมายผลผลิต	งบประมาณ	หน่วยงานผู้รับผิดชอบ
๑	การสร้างแบรนด์ “มังคุดในสายหมอก” ผ่านรายการเรื่องเล่าเช้านี้ ช่อง ๓๓	๕ ก.ค. ๒๕๖๕	๕๐ กก.	- (ยังไม่มีงบประมาณ)	- สนง.เกษตรจังหวัดยะลา - สนง.พาณิชย์จังหวัดยะลา
๒	การส่งเสริมภาพลักษณ์มังคุดในสายหมอกโครงการพัฒนาเศรษฐกิจการค้าชายแดนใต้ (ณ โซน K Square ศูนย์การค้าเควิลเลจ สุขุมวิท ๒๖ กทม.)	๒๘ ก.ค. - ๑ ส.ค. ๖๕	๓ ตัน	-	- สนง.พาณิชย์จังหวัดยะลา
๓	เปิดตัว “มังคุดในสายหมอก” ในงานมหกรรมวิ่ง Yala Marathon ๒๐๒๒	๓๑ ก.ค. ๒๕๖๕	๑ ตัน	- (ยังไม่มีงบประมาณ)	- เทศบาลนครยะลา - สนง.เกษตรจังหวัดยะลา - สนง.พาณิชย์จังหวัดยะลา
๔	งานมหกรรมผลไม้ของดีเมืองยะลา “Yala Amazing city of Thai Fruits”	๑๙ - ๒๐ ส.ค. ๒๕๖๕	๑ ตัน	-	- สนง.เกษตรจังหวัดยะลา - สนง.พาณิชย์จังหวัดยะลา
๕	งานมหกรรมผลไม้อัตลักษณ์ภาคใต้ (ประตูท่าแพ จ.เชียงใหม่)	๒๘ ก.ค. - ๑ ส.ค. ๒๕๖๕	๑ ตัน	-	- สนง.เกษตรจังหวัดยะลา
๖	งานมหกรรมของดีชายแดนใต้ (Central Festival หาดใหญ่)	๔ ส.ค. - ๗ ส.ค. ๒๕๖๕	๑ ตัน	-	- สนง.เกษตรจังหวัดยะลา
๗	การตลาดออนไลน์ ร่วมกับบริษัท ไปรษณีย์ไทย จำกัด	-	๕ ตัน	๙๐,๐๐๐ (กรรมการค้าภายในผ่านปณ.)	สนง.พาณิชย์จังหวัดยะลา
๘	การกระจายผลไม้ออกนอกพื้นที่แหล่งผลิต (มาตรการ ๑๗+๑ การบริหารจัดการผลไม้เชิงรุก ปี ๒๕๖๕ : ช่วยเกษตรกร ผู้ประกอบการ ล้งกระจายผลไม้ออกนอกแหล่งผลิต กก.ละ ๓ บาท)	รอบที่ ๑ : ๑-๕ ส.ค.๒๕๖๕ รอบที่ ๒ : ๒๐-๒๕ ส.ค.๒๕๖๕ รอบที่ ๓ : ๕-๑๐ ก.ย.๒๕๖๕	๕๐ ตัน ๕๐ ตัน ๕๐ ตัน	๔๕๐,๐๐๐ บาท (งบ คชก.)	- สนง.เกษตรจังหวัดยะลา - สนง.พาณิชย์จังหวัดยะลา
๙	การกระจายโดยผ่านกลไกของกระทรวงพาณิชย์ ใช้การดูดซับผลผลิตของกรรมการค้าภายในจำหน่ายในประเทศร่วมกับ ปตท.	-	๕๐๐ ตัน	-	- สนง.เกษตรจังหวัดยะลา - สนง.พาณิชย์จังหวัดยะลา
รวมผลผลิต ๗๑๒ ตัน					

หมายเหตุ ข้อ ๘ และ ๙ จะดำเนินการในกรณีที่กลไกตลาดปกติไม่ทำงาน

(๓) **ลองกอง** จังหวัดยะลา เป็นจังหวัดที่มีศักยภาพและความเหมาะสม สำหรับเป็นแหล่งผลิตไม้ผลที่สำคัญของประเทศไทย มีความโดดเด่นจนได้รับการยอมรับว่าเป็นเมืองแห่งผลไม้ของจังหวัดชายแดนภาคใต้ โดยผลไม้ที่มีความโดดเด่นที่สร้างรายได้ให้กับเกษตรกร ได้แก่ ลองกอง แต่ในปี ๒๕๖๕ พบว่าสถานการณ์การปลูก ลองกองมีแนวโน้มมีพื้นที่ปลูกลดลง เนื่องจากสภาวะราคาคต่ำ ประกอบกับราคาผลไม้ชนิดอื่น เช่น ทูเรียน มีแนวโน้มราคาสูงขึ้นอย่างต่อเนื่อง จึงทำให้ เกษตรกรหันไปปลูกทุเรียนทดแทนลองกอง โดยมีการโค่นต้นลองกองไปปลูกทุเรียน และพื้นที่ปลูกมังคุดที่เหลืออยู่ก็พบว่าเกษตรกรขาดการดูแล จึงทำให้ผลผลิตที่ได้มีคุณภาพต่ำทำให้ไม่เป็นที่ต้องการของผู้บริโภคและตลาด ส่วนการแปรรูป ก็ยังไม่พบการแปรรูปเป็นผลิตภัณฑ์ต่างๆ เนื่องจากขาดเทคโนโลยีในการแปรรูป

สำหรับจุดเด่นของลองกองยะลา พบว่าเป็นลองกองที่มีรสชาติหวาน เนื้อใส ไม่ฉ่ำน้ำจนเกินไป สามารถเก็บได้นานกว่าปกติ หากได้รับการดูแลดีจะมีชื่อยาวจึงได้รับสมญานามว่า “ลองกองยะลา” ซึ่งจากจุดเด่นดังกล่าวทำให้สามารถพัฒนาศักยภาพการผลิตลองกองยะลาให้มีชื่อเสียง ยกย่องระดับราคาของลองกองได้

๑. ผลผลิตมีขนาดข้อมไม่ได้ตามมาตรฐาน
๒. ความไม่ซื่อสัตย์ในการคัดแยกเกรดสินค้า
๓. อายุของผลผลิตสั้นเน่าเสียง่าย

แนวโน้มด้านการผลิต

คาดว่าผลผลิตในปี ๒๕๖๕ จะลดลงเพราะเกษตรกรส่วนใหญ่โค่นต้นลองกองเพื่อปรับเปลี่ยนไปปลูกทุเรียน ซึ่งให้ผลตอบแทนดีกว่าโดยจะเห็นได้ว่าพื้นที่ปลูกจากปี พ.ศ. ๒๕๖๔ เนื้อที่ให้ผล ๑๙,๙๖๓ ไร่ ผลผลิตรวม ๖,๘๕๑ ตัน แต่ปี พ.ศ. ๒๕๖๕ คาดการณ์ว่าเนื้อที่ปลูกลดลงเหลือ ๑๘,๕๗๘ ไร่ ผลผลิตรวม ๙๒๙ ตัน/ปี ซึ่งเนื้อที่ให้ผลลดลง ๑,๓๘๕ ไร่ และผลผลิตลดลง ๕๙๒๒ ตัน คิดเป็นร้อยละ ๘๖%

แนวโน้มด้านการตลาด จำหน่ายผลสด ๑๐๐%

ตารางที่ ๓๕ แนวทางดำเนินงานและการตลาด ปี ๒๕๖๕ จำนวน ๙๒๙ ตัน

แหล่งผู้ซื้อ	รายการ	ร้อยละ	ปริมาณ (ตัน)	ผู้รับผิดชอบ
๑. ผลผลิตสดภายในประเทศ (๑๐๐%) (๙๒๙ ตัน)	๑.๑ ล้งในประเทศ - ล้งพ่อค้าทั่วไป - ล้งในอำเภอ/จังหวัด/ต่างจังหวัด - นายหน้า/เหมาสวน - เกษตรกรทั่วไป - ล้งเจ็ด ล้งเจ็ดแดง ล้งโอเคเบตง ล้งเรณู-บั้ง	๑๑	๑๐๐	- สนง.พาณิชย์จังหวัดยะลา
	๑.๒ วิสาหกิจชุมชน - วสช. กลุ่มผู้รับซื้อผลผลิตทางการเกษตร (๖๐ ตัน) - วสช. แปรรูปผลไม้บูเกะบิโล (๖๐ ตัน)	๑๓	๑๒๐	- สนง.เกษตรจังหวัดยะลา
	๑.๓ สหกรณ์การเกษตร - ชุมนุมสหกรณ์การเกษตรยะลา จำกัด (๑๕๐ ตัน) - สกต.ธ.ก.ส. ยะลา จำกัด (๑๕๐ ตัน)	๓๒	๓๐๐	- สนง.สหกรณ์จังหวัดยะลา

แหล่งผู้ซื้อ	รายการ	ร้อยละ	ปริมาณ (ตัน)	ผู้รับผิดชอบ
	กิจกรรม ๑. การเชื่อมโยงเครือข่ายสหกรณ์ (CDC) และเครือข่าย สกต. ในจังหวัดอุทัยธานี, อุตรธานี, เพชรบุรี, บุรีรัมย์, สุรินทร์, อุบลราชธานี, พิษณุโลก, มหาสารคาม, นครราชสีมา เป็นต้น ๒. การแลกเปลี่ยนซื้อ-ขาย เช่น มังคุด แลก ลำไย, ลองกอง แลก ข้าว เป็นต้น ๓. กระจายผลผลิตผ่านส่วนราชการต่างๆ			
	๑.๔ Modern Trade : บริษัท เซ็นทรัลฟู๊ดส์ (TOPS) โดย สกต.ยะลา	๑๑	๑๐๐	- สนง.สหกรณ์จังหวัดยะลา
	๑.๕ เครือข่ายกระทรวงพาณิชย์, ไปรษณีย์ไทยและตลาดออนไลน์	๕	๕๐	- ไปรษณีย์จังหวัดยะลา - สนง.พาณิชย์จังหวัดยะลา
	๑.๖ ตลาดค้าผลไม้ภายในจังหวัด/ขายให้ผู้บริโภคโดยตรง/รถเร่/บริโภคในครัวเรือน	๒๓	๒๐๙	- ทุกส่วนราชการร่วมบูรณาการ
	๑.๘ กิจกรรมประชาสัมพันธ์ - การจัดงานมหกรรมผลไม้จังหวัดยะลา	๕	๕๐	- สนง.เกษตรจังหวัดยะลา - สนง.พาณิชย์จังหวัดยะลา
	๑.๙ อื่นๆ ระบุ..... - ศูนย์คัดแยกผลไม้ชุมชน - กลุ่มแปลงใหญ่ - ศูนย์บ่มเพาะธุรกิจการแปรรูปฯ	-	-	
๒. ส่งออก				
	๒.๑ ผลสด	-	-	
	๒.๒ ผลิตภัณฑ์	-	-	
๓. โรงงานแปรรูป				
	๓.๑ แช่แข็ง	-	-	
	๓.๒ อบแห้ง	-	-	
	๓.๓ กระป๋อง	-	-	
	๓.๔ กวน	-	-	
	๓.๕ แปรรูปอื่นๆ	-	-	
		-	-	
	รวม	๑๐๐%	๙๒๙	

การประเมินด้านราคา โดยประมาณ

๑. ลองกองเกรด AB (พรีเมียม) ประมาณ ๓๒% ๓๐๐ ตัน x (๔๐-๔๕ บาท/กก.) = ๑๓,๕๐๐,๐๐๐ บาท
๒. ลองกองเกรดคละ ประมาณ ๖๘% ๖๒๙ ตัน x (๒๐-๒๕ บาท/กก.) = ๑๕,๗๒๕,๐๐๐ บาท
- มูลค่ารวมทั้งสิ้น ประมาณ ๒๙,๒๒๕,๐๐๐ บาท**

กำหนดแนวทางการพัฒนาการผลิต การตลาด การสร้างมูลค่าเพิ่ม ตลอดจนการประชาสัมพันธ์ และส่งเสริมการบริโภคผลไม้

๑. การพัฒนาการผลิต ให้ความรู้เกษตรกรด้านการดูแล รักษา การปรับแต่งกิ่ง เพื่อให้ผลผลิตได้มาตรฐาน พร้อมส่งเสริมให้สมาชิกทำการผลิต ผลผลิตที่มีคุณภาพได้มาตรฐาน เช่น GAP
๒. การพัฒนาการตลาด เพิ่มช่องทางการจัดจำหน่าย ผ่านช่องทางออนไลน์/การจัดงานมหกรรมสินค้าราคาถูก/ตลาดขายผลไม้คลองทรายใน/ชายให้ผู้บริโภค โดยตรง/ส่วนราชการต่างๆการเชื่อมโยงผ่านระบบเครือข่ายสหกรณ์
๓. การสร้างมูลค่าเพิ่ม สร้างแบรนด์สินค้า สร้างสตอรี่ให้ผู้บริโภคได้รู้จักผลผลิตของจังหวัดยะลามากขึ้น พร้อมปรับปรุงกล่องบรรจุใหม่ให้น่าสนใจ
๔. การประชาสัมพันธ์และส่งเสริมการบริโภคผลไม้ จัดหาตลาดจำหน่ายผลผลิตทั้งในและต่างจังหวัด เพื่อให้เกษตรกรไปออกร้านจำหน่ายผลผลิตด้วยตนเอง

(๔) เงาะ เงาะในพื้นที่จังหวัดยะลาในทุกอำเภอมีแนวโน้มผลผลิตที่ปลูก ทั้งนี้เนื่องจากราคาเงาะไม่ปรับตัวมากนัก เมื่อเทียบกับราคาผลไม้ชนิดอื่น เช่น ทุเรียน หรือมังคุด เป็นต้น ทำให้เกษตรกรเลือกที่จะดูแลทุเรียนเนื่องจากราคาสูงกว่า ทำให้ผลผลิตเงาะที่ได้ออกมาคุณภาพต่ำ เช่น ลูกเล็ก เมล็ดใหญ่ ทำให้ไม่เป็นที่ต้องการของผู้บริโภคและตลาด และเก็บไว้ได้ไม่นาน ส่วนการแปรรูปเงาะ เช่น เงาะกวน หรือเงาะอบแห้งยังไม่เป็นที่นิยมมากนัก เนื่องจากยังไม่มีตลาดรองรับ และไม่นิยมบริโภค ประกอบการการอบแห้งเกษตรกรยังไม่มียุทธศาสตร์ความรู้และขาดเครื่องจักร อุปกรณ์ในการผลิต

สำหรับจุดเด่นของลองกองยะลา พบว่าเป็นลองกองที่มีรสชาติหวาน เนื้อใส ไม่ฉ่ำน้ำจนเกินไป สามารถเก็บได้นานกว่าปกติ หากได้รับการดูแลดีจะมีชื่อยาวจึงได้รับสมญานามว่า “ลองกองยะลา” ซึ่งจากจุดเด่นดังกล่าวทำให้สามารถพัฒนาศักยภาพการผลิตลองกองยะลาให้มีชื่อเสียง ยกย่องราคาของลองกองได้

๑. ผลผลิตมีขนาดข้อมไม่ได้ตามมาตรฐาน
๒. ความไม่สอดคล้องในการคัดแยกเกรดสินค้า
๓. อายุของผลผลิตสั้นเน่าเสียง่าย

แนวโน้มด้านการผลิต

คาดว่าจะลดลงเพราะเกษตรกรส่วนใหญ่จะปลูกเป็นพืชแซมในบริเวณบ้านทำให้เป็นผลพลอยได้ จึงไม่สนใจในการบำรุงดูแล แนวโน้มผลผลิตเงาะก็จะลดลงเรื่อย ๆ โดยจะเห็นได้ว่าพื้นที่ปลูกจากปี พ.ศ. ๒๕๖๔ เนื้อที่ให้ผล ๒,๐๔๓ ไร่ ผลผลิตรวม ๑,๑๑๖ ตัน แต่ปี พ.ศ. ๒๕๖๕ คาดการณ์ว่าเนื้อปลูกลดลงเหลือ ๑,๙๗๐ ไร่ ผลผลิตรวม ๖๗๘ ตันต่อปี ซึ่งเนื้อที่ให้ผลลดลง ๗๓ ไร่ และผลผลิตลดลง ๔๓๘ ตันต่อปี

แนวโน้มด้านการตลาด จำหน่ายผลสดภายในประเทศ ๑๐๐%

ตารางที่ ๓๖ แนวโน้มด้านการผลิตและตลาดไม้ผล

ปี	เนื้อที่ให้ผล (ไร่)	ผลผลิตรวม (ตัน)	ผลผลิตเฉลี่ย (กก./ไร่)
ปี ๒๕๖๒	๒,๕๕๗	-	-
ปี ๒๕๖๓	๒,๔๔๖	-	-
ปี ๒๕๖๔	๒,๐๔๖	๑,๑๑๖	๕๔๘
ปี ๒๕๖๕	๑,๙๔๖	๕๓๙	๒๙๔
ปี ๒๕๖๖ คาดการณ์	๑,๙๗๐	๖๗๘	๓๔๔

ที่มา : สนง.เกษตรจังหวัดยะลา

ตารางที่ ๓๗ แนวทางดำเนินงานและการตลาด ปี ๒๕๖๕ จำนวน ๖๗๘ ต้น

แหล่งผู้ซื้อ	รายการ	ร้อยละ	ปริมาณ (ตัน)	ผู้รับผิดชอบ
๑. ผลผลิตภายในประเทศ (๑๐๐%) (๖๗๘ ต้น)	๑.๑ ลังในประเทศ - แจ้แดง มลายูบางกอก - ร้านหน้าถ้ำ - นายหน้า/เหมาสวน - เกษตรกรทั่วไป	๓๗	๒๕๐	- สนง.พาณิชย์จังหวัดยะลา
	๑.๒ วิสาหกิจชุมชน - วิสาหกิจชุมชนรวบรวมผลไม้ตำบลตาเซ๊ะ (๕๐ ต้น) - วิสาหกิจชุมชนอัยเวง (๕๐ ต้น)	๑๒	๑๐๐	- สนง.เกษตรจังหวัดยะลา
	๑.๔ Modern Trade - คัดเกรด A จำหน่าย ห้างแม็คโครหาดใหญ่	๑.๕	๑๐	- สนง.พาณิชย์จังหวัดยะลา
	๑.๕ ไปรษณีย์ไทย และตลาดออนไลน์ - ขายออนไลน์	-	-	- สนง.พาณิชย์จังหวัดยะลา, ไปรษณีย์
	๑.๖ ตลาดค้าผลไม้ภายในจังหวัด - จัดงานมหกรรมกินผลไม้/ตลาดขายผลไม้คลองทรายใน	๓๒	๒๒๐	- สนง.เกษตรจังหวัดยะลา - สนง.พาณิชย์จังหวัดยะลา
	๑.๗ ขายให้ผู้บริโภคโดยตรง/รถเร่/บริโภคในครัวเรือน ๑.๗.๑ ขายให้ผู้บริโภคโดยตรง ๑.๗.๒ กิจกรรมอุตสาหกรรม SME เศรษฐกิจดีสู่ชุมชน (๒ ต้น) ๑.๗.๓ กิจกรรมกระจายสินค้าในหน่วยงานกระทรวงอุตสาหกรรม (๔ ต้น) ๑.๗.๔ โรงงานในจังหวัดยะลาและจังหวัดใกล้เคียง แยกเป็น - จังหวัดยะลา (๔ ต้น) ได้แก่ บจก.พี.เจ๓๗ พาราวัฑ/ยางไทยปักษ์ใต้/เซาท์แลนดรีบเบอร์/อุตสาหกรรมน้ำยาง/เอ.เอ.รับเบอร์/จิบออยู่ลาเท็กซ์/ยูนิเท็กซ์รับเบอร์/สามดาว พาราวัฑ - จังหวัดใกล้เคียง (๒๐ ต้น)	๙	๕๐	- สนง.พาณิชย์จังหวัดยะลา
		๑.๗.๕	๓๐	- สนง.อุตสาหกรรมจังหวัดยะลา
๑.๘ กิจกรรมประชาสัมพันธ์	๑.๕	๘	- สนง.พาณิชย์จังหวัดยะลา	
๑.๙ อื่นๆ ระบุ - ศูนย์คัดแยกผลไม้ชุมชน (๔ ต้น) - กลุ่มแปลงใหญ่ (๔ ต้น) - ศูนย์บ่มเพาะธุรกิจการแปรรูปฯ ศรีคง (๔ ต้น)	๑.๕	๑๐	- สนง.เกษตรจังหวัดยะลา	
	๒. ส่งออก			
	๒.๑ ผลสด	-	-	
๒.๒ ผลิตภัณฑ์	-	-		

๓. โรงงานแปรรูป				
	๓.๑ แซ่แข็ง/อบแห้ง			
	๓.๒ กระป๋อง	-	-	
	๓.๓ กวน			
	๓.๔ แปรรูปอื่นๆ			
รวม		๑๐๐	๖๗๘	

การประเมินด้านราคา โดยประมาณ

๑. ช่วงระหว่างปลายเดือนกรกฎาคม ประมาณ ๒๐% ๑๓๖ ตัน x ๒๐ บาท/กก. = ๒,๗๒๐,๐๐๐ บาท
๒. ช่วงเดือนสิงหาคม ประมาณ ๖๕% ๔๔๐ ตัน x ๑๐ บาท/กก. = ๔,๔๐๐,๐๐๐ บาท
๓. ช่วงต้นเดือนกันยายน ประมาณ ๑๕% ๑๐๒ ตัน x ๑๕ บาท/กก. = ๑,๕๓๐,๐๐๐ บาท

มูลค่ารวมทั้งสิ้น ประมาณ

๘,๖๕๐,๐๐๐ บาท

๑.๔ แหล่งรวบรวมและกระจายสินค้าการเกษตร

(๑) โรงงานอุตสาหกรรมกลุ่มยางและผลิตภัณฑ์ยาง

- ๑) กลุ่มเกษตรกรทำสวนบ้านถ้ำทะเล ประกอบกิจการ แปรรูปผลิตภัณฑ์จากยางพารา เช่น แผ่นพื้นฟุตซอล พื้นยางฯ
- ๒) บริษัท อุตสาหกรรมน้ำยางยะลา จำกัด ประกอบกิจการ ผลิตน้ำยางชั้น
- ๓) บริษัท จิบบูลาเท็กซ์ จำกัด ประกอบกิจการ ทำยางแผ่นรมควัน น้ำยางชั้น และยางแท่ง ที.ที.อาร์ ๕ แอล
- ๔) บริษัท ยูนิเท็กซ์ รีบเบอร์ จำกัด ประกอบกิจการ ทำน้ำยางชั้น และยางแผ่น-ก้อนจากหางน้ำยาง ทำยางแผ่นรมควัน
- ๕) บริษัท ซุปเปอร์เท็กซ์ จำกัด ประกอบกิจการ ทำยางชั้นและสกีมเครฟ
- ๖) บริษัท ยางไทยปักษ์ใต้ จำกัด ประกอบกิจการ ทำยางแผ่นรมควัน และยางแท่ง
- ๗) บริษัท เอ เอ รีบเบอร์ จำกัด ประกอบกิจการ ทำยางแผ่นรมควัน และยางแท่ง
- ๘) กลุ่มเกษตรกรทำสวนยางและผลิตภัณฑ์ยางตาซี ประกอบกิจการ แปรรูปผลิตภัณฑ์จากยางพารา เช่น แผ่นพื้นสนามฟุตซอล พื้นยางฯ
- ๙) บริษัท มาร์เต็ค-ยะลา จำกัด ประกอบกิจการ ทำน้ำยางชั้นและยางแท่ง ที.ที.อาร์ ๕ แอล และยางแท่งชนิดอื่นๆ
- ๑๐) บริษัท ศรีไทยการยางอุตสาหกรรม จำกัด ประกอบกิจการ ทำยางรัดของ
- ๑๑) สหกรณ์กองทุนสวนยางตาเนาะ จำกัด ประกอบกิจการ ทำยางแผ่นดิบ ทำยางแผ่นผึ่งแห้ง ยางแผ่นรมควัน ยางเครป
- ๑๒) บริษัท เซาท์แลนด์รีบเบอร์ จำกัด ประกอบกิจการ ทำยางแผ่นรมควัน
- ๑๓) กลุ่มเกษตรกรทำสวนธารน้ำทิพย์ ประกอบกิจการ ทำยางเครฟ ยางแท่ง และยางคอมปาวด์

(๒) โรงงานอุตสาหกรรมกลุ่มผลิตภัณฑ์จากพืช

- ๑) ห้างหุ้นส่วนจำกัด ยะลาฮันหุย ประกอบกิจการ ปรับปรุงคุณภาพข้าวสาร

(๓) โรงงานอุตสาหกรรมกลุ่มอุตสาหกรรมอาหาร

- ๑) โรงฆ่าสัตว์เทศบาลนครยะลา ประกอบกิจการ ฆ่าสัตว์

(๔) โรงงานอุตสาหกรรมอุตสาหกรรมเครื่องตี๋ม

๑) บริษัท ตอยยี่บัน ฟู้ดส์ จำกัด ประกอบกิจการ ผลิตเครื่องตี๋มเพื่อสุขภาพ

(๕) สินค้าไม้ผล

- ๑) โรงงานแปรรูปทุเรียน ตำบลแม่หวาด อำเภอธารโต
- ๒) โรงงานแปรรูปทุเรียน ตำบลบันนังสตา อำเภอบันนังสตา
- ๓) โรงงานแปรรูปทุเรียน ตำบลอัยเยอร์เวง อำเภอเบตง
- ๔) โรงงานแปรรูปทุเรียน ฟาร์มตัวอย่างธารโต อำเภอธารโต
- ๕) SKY ออน ตำบลตานาะแมเราะ อำเภอเบตง
- ๖) วิสาหกิจชุมชน
- ๗) สหกรณ์/กลุ่มเกษตรกร
- ๘) ตลาดออนไลน์
- ๙) ตลาดภายในจังหวัด
- ๑๐) ศูนย์คัดแยกผลไม้ชุมชน

๕. สินค้า GI ในพื้นที่จังหวัดยะลา ได้แก่



สิน ค้าสิ่งบ่งชี้ทางภูมิศาสตร์ (Geographical Indication : GI) เป็นทรัพย์สินทางปัญญาประเภทหนึ่ง ซึ่งจะเกิดขึ้นได้ก็ต่อเมื่อมีความเชื่อมโยง (Links) ระหว่างปัจจัยสำคัญสองประการ คือ ธรรมชาติและมนุษย์ กล่าวคือ ชุมชนได้อาศัยลักษณะเฉพาะที่มีอยู่ในแหล่งภูมิศาสตร์ตามธรรมชาติ เช่น สภาพ ดินฟ้าอากาศ หรือวัตถุดิบเฉพาะในพื้นที่ มาใช้ประโยชน์ในการผลิตสินค้าใน ท้องถิ่นของตนขึ้นมา ทำให้ได้ผลิตภัณฑ์ที่มีคุณลักษณะพิเศษที่มาจากพื้นที่ ดังกล่าว คุณลักษณะพิเศษนี้อาจหมายถึง คุณภาพ ชื่อเสียงหรือคุณ ลักษณะเฉพาะอื่นๆที่มาจากแหล่งภูมิศาสตร์นั้นๆ GI จึงเปรียบเสมือนเป็น แบนด์ของท้องถิ่นที่บ่งบอกถึงคุณภาพและแหล่งที่มาของสินค้า

กล้วยหินบันนังสตา ซึ่งได้รับการขึ้นทะเบียนกับกรมทรัพย์สินทางปัญญา กระทรวงพาณิชย์ เมื่อวันที่ ๘ มิถุนายน ๒๕๕๒ และถือเป็น กล้วยชนิดแรกที่มีการขึ้นทะเบียน GI ลักษณะเด่น คือ เป็นกล้วยที่มีเนื้อแข็ง และเมื่อสุกจะมีรสชาติเปรี้ยวเล็กน้อย ซึ่งลักษณะของผลส่วนใหญ่เป็นรูป สี่เหลี่ยม แต่ผลด้านข้างสุดของหวีทั้งสองด้านมักจะเป็นรูปสามเหลี่ยม เปลือกหนา ผลดิบเปลือกสีเขียวเข้ม เมื่อสุกเปลือกสีเหลือง เนื้อแน่น ผลดิบเนื้อแข็งสีขาว ผลสุกเนื้อสีขาวอมเหลือง ไม่ติดเปลือกมีพื้นที่ปลูกมาก ที่สุดในพื้นที่อำเภอบันนังสตา อำเภอเบตง อำเภอธารโต อำเภอกรงปินัง ตามลำดับ และอำเภออื่นๆ มีปลูกเล็กน้อย รวมพื้นที่ปลูก จำนวน ๓,๙๒๔ ไร่ ผลผลิต ๓,๗๓๒ ตัน/ปี



ตารางที่ ๓๘ ข้อมูลสินค้าเกษตรที่ได้รับรองสิ่งบ่งชี้ทางภูมิศาสตร์ (GI)

ชนิดสินค้า	หน่วยนับ	จำนวนปริมาณผลผลิต
ด้านพืช		
กล้วยหินบันนังस्ता	พื้นที่ ๓,๒๗๕ ไร่	๓,๓๐๐ ตัน/ปี

ที่มา : สำนักงานเกษตรจังหวัดยะลา

ปัจจัยทางธรรมชาติและปัจจัยที่เกี่ยวกับมนุษย์เป็นสิ่งจำเป็นในการผลิตและมีผลต่อคุณภาพของกล้วยหินบันนังस्ता โดยลักษณะภูมิประเทศจังหวัดยะลาเป็นจังหวัดเดียวในภาคใต้ที่ไม่มีพื้นที่ติดทะเล ลักษณะภูมิประเทศส่วนใหญ่เป็นภูเขาสูงสลับซับซ้อน มีลำธารสายเล็กๆ มากมายซึ่งไหลมารวมกันเป็นต้นน้ำของแม่น้ำปัตตานี พื้นที่เหมาะสมในการปลูกกล้วยหินบันนังस्ता เพราะพื้นดินอุดมสมบูรณ์ มีความชื้นทั้งในดินและในอากาศสูงตลอดทั้งปี สภาพอากาศแบบร้อนชื้น มี ๒ ฤดูคือฤดูร้อน ๔ เดือนและฤดูฝน ๖ เดือน ฝนตกชุกมากที่สุดในเดือนตุลาคมถึงธันวาคม โดยเฉพาะบริเวณ ๒ ฝั่งแม่น้ำปัตตานี ทั้งนี้ กล้วยหินบันนังस्ताได้รับความนิยมจากผู้บริโภค จึงมีการส่งเสริมให้เกษตรกรรวมกลุ่มเป็นวิสาหกิจชุมชน นำกล้วยหินมาแปรรูปเป็นผลิตภัณฑ์ต่าง ๆ เพื่อเพิ่มมูลค่าให้สินค้า

ทุเรียนสะเด็ดน้ำ

ทุเรียนยะลา มีคุณลักษณะเด่น เนื้อสีเหลืองเข้ม เนื้อแห้ง หนามสีทอง เปลือกบาง เมล็ดลีบน้ำหนักต่อผลน้อยเมื่อเทียบผลที่มีขนาดเส้นผ่านศูนย์กลางเท่ากัน

ได้รับการขึ้นทะเบียนเป็นสิ่งบ่งชี้ทางภูมิศาสตร์ (GI) กับกรมทรัพย์สินทางปัญญา กระทรวงพาณิชย์ เมื่อวันที่ ๒๓ กันยายน ๒๕๖๔ “ทุเรียนสะเด็ดน้ำยะลา” หรือ “Sa-Ded Nam Yala Durian” หรือ “Durian Sa-Ded Nam Yala”

(๑) ลักษณะทางกายภาพของทุเรียนสะเด็ดน้ำยะลา จำแนกตามพันธุ์

(๑.๑) พันธุ์หอมทอง ผลมีลักษณะเป็นทรงขอบขนาน ทรงผลค่อนข้างยาวมีป้าผล ปลายผลแหลม ผลมีขนาดใหญ่ พุ่มไม้ไม่ค่อยเต็มทุกพุ่ม หนามแหลมตรงสูง ฐานหนามเป็นเหลี่ยม ระหว่างหนามใหญ่จะมีหนามเล็ก วางแฉมอยู่ทั่วไป เรียกหนามนี้ว่า เขี้ยววูง ก้านผลใหญ่แข็งแรง เนื้อหนา สีเหลืองอ่อน เนื้อละเอียดและแห้ง ไม่แฉะติดมือ รสชาติหวานมัน เมล็ดเล็กและลีบเป็นส่วนใหญ่

(๑.๒) พันธุ์ก้านยาว ผลมีลักษณะกลม ผลมีขนาดปานกลาง เห็นไม้ชัดเจน พุ่มไม้เต็มทุกพุ่ม หนามเล็กสั้น สม่่าเสมอ เรียงเป็นระเบียบ ก้านผลใหญ่และยาวกว่าพันธุ์อื่น เปลือกค่อนข้างหนา เนื้อเนียนละเอียด สีเหลืองปานกลาง รสชาติหวานมัน เมล็ดค่อนข้างกลมใหญ่

(๑.๓) พันธุ์ชะนี ผลมีลักษณะเป็นทรงกระบอกหรือทรงรี ผลมีขนาดปานกลางถึงใหญ่ ร่องพุ่มค่อนข้างลึก เห็นได้ชัด ขั้วผลใหญ่และสั้น หนามมีขนาดใหญ่และสั้น ระยะหนามห่างกัน เนื้อเยื่อ เนื้อละเอียดสีเหลืองเข้ม มีกลิ่นแรง และมีรสจัด รสชาติหวานมัน เมล็ดค่อนข้างเล็กและมีจำนวนน้อย

(๑.๔) พันธุ์พวงมณี ผลมีลักษณะกลมรี ปลายผลแหลม ลักษณะฐานผลปาน ความยาวก้านผลปานกลาง รูปร่างก้านผลขอบนูน และมีรูปร่างหนามผลนูน ปลายแหลม ผลมีขนาดเล็กกว่าพันธุ์อื่น เนื้อค่อนข้างน้อย สีเหลืองเข้ม เนื้อละเอียด เส้นใยน้อยมาก รสชาติหวานมัน

(๑.๕) พันธุ์มูซังคิง ผลมีลักษณะกลมหรือกลมรี ส่วนใหญ่ผลมีขนาดเล็ก ภายนอกเห็นพุ่มไม้ชัดเจน หนามเว้า ปลายแหลม บริเวณปลายฐานผลมนไม่มีหนาม ก้านผลมองเห็นเป็นดาวห้าแฉกชัดเจน บริเวณฐานรองขั้ว ผลนูน คล้ายรูปมงกุฎ เปลือกบาง เนื้อมาก สีเหลืองเข้ม เนื้อแห้ง ละเอียดเหนียว มีเส้นใยน้อย รสชาติหวานมัน เมล็ดเล็ก ลีบบาง

(๑.๖) พันธุ์หนามดำหรือโฉฉี มีลักษณะทรงผลสวย ผลมีขนาดใหญ่ เปลือกบางเนื้อมากสีเหลืองอมส้ม (เหมือนทองคำ) เนื้อละเอียดเนียน รสชาติหวานมันหรือหวานแหลม มีกลิ่นหอมเป็นเอกลักษณ์เฉพาะตัว เมล็ดเล็ก ลักษณะเด่นของพันธุ์จะสังเกตเห็นได้จากไส้แกนกลางของผลจะมีสีส้มอยู่และปลายหนามมีสีดำ เมื่อแก่จัด ส่วนกลางก้นผลมีร่องรอยของเกสรตัวเมียแห้งดำติดอยู่ ซึ่งจะไม่พบเห็นในทุเรียนสายพันธุ์อื่น

ข้อมูลลักษณะของทุเรียนสะเต็ดน้ำ

ทุเรียนสะเต็ดน้ำยะลา

TURIAN SA-DED NAM YALA

จากสหกรณ์ผู้ปลูก ผลิตเลือกปลูก ผลิตภูเขา ทำมากลางรรธรมชาติที่สุดเท่าที่ตา
หุบเขา ซาเต็ด ทะเลสาบภูเขา และทะเลหมอก อุบลอุบลด้วยผ้าป่าฮาลาล
คือ ที่ตั้งปลูกทุเรียนภูเขาของจังหวัดยะลา
เป็นแหล่งปลูกทุเรียนคุณภาพ ปลอดภัยจากสารเคมี ทำให้อายุยืน แข็งแรงมีคุณภาพ รสชาติดีจนเป็นที่
มีลูกค้าทุเรียนสะเต็ดน้ำยะลา

ชั้นคุณภาพระดับพรีเมียม (Premium Class)
ทุเรียนทั้งผลมีบัว ตรงตามพันธุ์ ผลทุเรียนต้องแก่ได้ที่ตามอายุจากดอกบานของแต่ละพันธุ์



1. ทุเรียนพันธุ์หมอนทอง

- ผลมีขี้เต็ม 4 ขูขึ้นไป
- ป่าหนักผลเฉลี่ย 3 กิโลกรัม
- เนื้อหนาสีเหลืองอ่อน เนื้อแห้งไม่ละลิมือ



2. ทุเรียนพันธุ์เงาะ

- ผลมีขี้เต็ม 4 ขูขึ้นไป
- ป่าหนักผลเฉลี่ย 3 กิโลกรัม
- เนื้อหนาสีเหลืองจ๋าป่า เนื้อแห้งละเอียดอ่อนนุ่ม



3. ทุเรียนพันธุ์ก้านยาว

- ผลกลม มีขี้เต็มทุกขู
- ป่าหนักผลเฉลี่ย 3 กิโลกรัม
- เนื้อหนาปานกลาง สีเหลือง เนื้อเนียนละเอียด

4. ทุเรียนพันธุ์ห่อขมณี

- ผลกลม มีขี้เต็มทุกขู
- ป่าหนักผลเฉลี่ย 1 กิโลกรัม
- เนื้อหนาปานกลาง สีเหลืองเข้ม เนื้อละเอียดเหนียวนุ่ม

5. ทุเรียนพันธุ์งูจงอาง

- ผลกลม มีขี้เต็มทุกขู
- ป่าหนักผลเฉลี่ย 2 กิโลกรัม
- เนื้อหนาสีเหลือง เนื้อเนียนเหนียวนุ่ม

6. ทุเรียนพันธุ์โฉฉี (หนามดำ)

- ผลมีขี้เต็ม 4 ขูขึ้นไป
- ป่าหนักผลเฉลี่ย 2 กิโลกรัม
- เนื้อหนาสีเหลืองอมส้ม เนื้อละเอียดเหนียวนุ่ม



ทุเรียนสะเต็ดน้ำ @ ยะลา

สำนักงานเกษตรจังหวัดยะลา กรมส่งเสริมการเกษตร กระทรวงเกษตรและสหกรณ์ 0 7322 8846

ตารางที่ ๓๙ แสดงเนื้อที่ปลูก เนื้อที่เก็บเกี่ยว ผลผลิตรวม และมูลค่าของไม้ผล ปี ๒๕๖๕

ที่	อำเภอ	กล้วยหิน						
		เนื้อที่ปลูก (ไร่)	เนื้อที่เก็บเกี่ยว (ไร่)	ผลผลิต เฉลี่ย (กก./ไร่)	ผลผลิต รวม (ตัน)	ราคาผลผลิต เฉลี่ย (บาท/กก.)	รวมมูลค่า (ล้านบาท)	ครัวเรือนที่ปลูก (ครัวเรือน)
๑	เมืองยะลา	๕๙	๕๙	๑,๙๐๐	๘๖.๑๐	๑๔.๘๐	๑.๒๗	๑๒๖
๒	เบตง	๔๔	๗	๔๐๐	๒.๘๐	๒๐	๐.๐๖	๑๗๙
๓	บันนังสตา	๒,๐๔๙	๑,๓๕๐	๔๕๐	๖๐๙.๓๐	๑๐.๐๐	๖.๐๙	๒,๔๙๑
๔	ธารโต	๑๙๐	๑๔๕	๕๐๐	๗๒.๕๐	๑๓.๐๐	๐.๙๔	๔๗๘
๕	ยะหา	๑๖๖	๑๕๓	๘๓๒	๑๒๗	๑๒.๐๐	๑.๕๒	๒๑๘
๖	รามัน	๒๙๐.๗๕	๑๕๒.๗๕	๑,๗๗๓.๗๕	๒๗๐.๙๔	๙.๗๕	๒.๖๔	๔๕๗
๗	กาบัง	๑๔๙	๑๔๙	๙๐๐	๑๓๔.๑๐	๒๐	๒.๖๘	๑,๐๐๐
๘	กรงปินัง	๒๗๒	๒๓๑	๑,๐๖๐	๒๔๔.๘๖	๑๘.๐๐	๔.๔๑	๓๔๓
รวม		๓,๒๒๐	๒,๒๕๑	๙๗๗	๑,๕๔๗.๖๐	๑๓.๐๐	๑๙.๖๒	๕,๒๙๒


ที่มา : สำนักงานเกษตรจังหวัดยะลา

๒. สัตว์เศรษฐกิจ

๒.๑ ด้านการปศุสัตว์ของจังหวัด

สินค้าปศุสัตว์ที่สำคัญของจังหวัดยะลา ได้แก่ โคเนื้อ ๕๕,๔๓๓ ตัว ไก่พื้นเมือง ๙๓๖,๗๖๑ ตัว แพะ ๖๔,๗๕๘ ตัว (สำนักงานปศุสัตว์จังหวัดยะลา : ๒๕๖๕)





โดยมีไก่เบตงเป็นสัตว์อัตลักษณ์ในพื้นที่จังหวัดยะลา ไก่เบตง มีรสชาติพิเศษกว่าไก่ชนิดอื่น คือ หนังจะกรอบไม่มีมันแทรก เนื้อนุ่ม หนังมีสีเหลืองอ่อน ไม่ขาวเหมือนไก่ทั่วไป นิยมนำมาทำเป็นไก่ต้มสับลงจาน ข้าวมันไก่ ปัจจุบันอยู่ระหว่างการพิจารณาเพื่อรับรองเป็นสินค้าสิ่งบ่งชี้ทางภูมิศาสตร์ (Geographical Indication : GI) โดยมีการเลี้ยงมากที่สุดในพื้นที่อำเภอเบตง ทั้งนี้ อยู่ระหว่างดำเนินการขอรับรองเป็นสินค้าสิ่งบ่งชี้ทางภูมิศาสตร์ (Geographical Indication : GI)

ตารางที่ ๔๐ ข้อมูลจำนวนเกษตรกรผู้เลี้ยงสัตว์และจำนวนปศุสัตว์จังหวัดยะลา ปี ๒๕๖๕

ชนิดสัตว์	จำนวนเกษตรกร (ราย)	จำนวนสัตว์ (ตัว)	ข้อมูลผลผลิต		ราคาเฉลี่ย (บาท/กก.)	มูลค่าผลผลิต (บาท)
			จำนวน	หน่วยนับ		
ไก่พื้นเมือง	๓๗,๗๖๐	๙๓๕,๒๔๐	-	-	๑๐๑	-
เบ็ดเทศ	๑๕,๘๘๘	๒๒๕,๙๐๗	-	-	๙๔	-
ไก่ไข่	๔๘๗	๖๗,๓๕๔	-	-	-	-
โคเนื้อ	๑๗,๖๒๖	๕๘,๓๗๖	-	-	๙๙	-
แพะ	๑๓,๖๙๑	๖๘,๕๔๑	-	-	๑๐๑	-
ไก่เนื้อ	๖๙๖	๗๙,๑๐๓	-	-	๕๕	-
สุกร	๕๙	๔,๘๔๖	-	-	๙๓	-
แกะ	๗๓๗	๔,๑๗๑	-	-	๑๖๕	-
กระบือ	๓๒๘	๑,๗๔๔	-	-	๘๒	-

ที่มา : สำนักงานปศุสัตว์จังหวัดยะลา

๒.๒ ด้านการประมงของจังหวัด

ตารางที่ ๔๑ ข้อมูลจำนวนเกษตรกรผู้เลี้ยงสัตว์น้ำของจังหวัดยะลา ปี ๒๕๖๕

ชนิดสัตว์	จำนวนเกษตรกร (ราย)	พื้นที่การเลี้ยง จำนวนพื้นที่ (ไร่)	ผลผลิต (ตัน)	ราคาเฉลี่ย (บาท/กก.)	มูลค่าผลผลิต (บาท)
ปลารูปร่างน้ำจืด	๒๒	๖.๖๕	๒.๕๘	๕๐	๑๒๙,๐๐๐
ปลาจีน	๙๗	๙.๓๒	๗.๖	๒๔๐	๑,๘๒๔,๐๐๐
ปลาดุก	๑,๔๐๕	๑๙๗.๗๗	๓๔๖.๕๑	๕๐	๑๗,๓๒๕,๕๐๑
ปลาตะเพียน	๙๐	๓๐.๐๖	๒๕.๓๔	๔๕	๑,๑๔๐,๓๐๐
ปลานิล	๘๗๔	๒๐๐.๔๑	๓๒๕.๘๔	๘๐	๒๖,๐๖๗,๒๐๐
ปลาหมอ	๑๕	๓.๗๑	๒.๓	๙๐	๒๐๗,๐๐๐
ปลาพลวงชมพู	๕๘	๓.๕๐	๐.๕๒	๓,๐๐๐	๑,๕๖๐,๐๐๐
ปลาน้ำจืดอื่นๆ	๑๖	๖.๒๐	๒.๗	๔๕	๑๒๑,๕๐๐

ที่มา : สำนักงานประมงจังหวัดยะลา

๓. ข้อมูลการรับรองมาตรฐานสินค้าเกษตร

มาตรฐานสินค้าเกษตรและอาหาร มีวัตถุประสงค์เพื่อเป็นเครื่องมือในการควบคุมและส่งเสริมสินค้าเกษตร ให้มีคุณภาพเป็นไปตามมาตรฐาน เพื่อความปลอดภัยและคุ้มครองผู้บริโภค ป้องกันความเสียหายที่อาจเกิดแก่เกษตรกรหรือกิจการการค้าสินค้าเกษตร โดยจังหวัดยะลา มีการรับรองมาตรฐานสินค้าเกษตร ๒ ชนิด คือ



๑. **GAP** การปฏิบัติทางการเกษตรที่ดี (Good Agricultural Practices: GAP) หมายถึง แนวทางในการทำการเกษตร เพื่อให้ได้ผลผลิตที่มีคุณภาพดี และปลอดภัย ตามมาตรฐานที่กำหนด โดยขบวนการผลิตจะต้องปลอดภัยต่อเกษตรกรและผู้บริโภค ปราศจากการปนเปื้อนของสารเคมีไม่ทำให้เกิดมลพิษต่อสิ่งแวดล้อม มีการใช้ ทรัพยากรให้เกิดประโยชน์สูงสุด ได้ผลผลิตสูง

๒. **เกษตรอินทรีย์** คือ ระบบการจัดการด้านการเกษตรแบบองค์รวม ที่เกื้อหนุนต่อระบบนิเวศ, วงจรชีวภาพ และความหลากหลายทางชีวภาพ โดยเน้นการใช้วัสดุธรรมชาติหลีกเลี่ยงวัตถุพิษที่ได้จากการสังเคราะห์และไม่ใช้พืช สัตว์หรือจุลินทรีย์ที่ได้มาจากการดัดแปรพันธุกรรม (Genetic Modification) หรือพันธุวิศวกรรม (Genetic Engineering) มีการจัดการกับผลิตภัณฑ์โดยเน้นการแปรรูปด้วยความระมัดระวัง เพื่อรักษาสภาพการเป็นเกษตรอินทรีย์ และคุณภาพที่สำคัญของผลิตภัณฑ์ในทุกขั้นตอน

ตารางที่ ๔๒ ข้อมูลมาตรฐานสินค้าเกษตร ปี ๒๕๖๕

มาตรฐาน/ชนิดสินค้า	หน่วยนับ
GAP	ไร่
๑) ด้านพืช	
- ทุเรียน	๙,๔๖๙.๗๕ ไร่
- ลองกอง	๑๒๒.๕๐ ไร่
- มังคุด	๑,๖๓๙.๕๐ ไร่
- ปาล์มน้ำมัน	๓.๒๔ ไร่
- มะพร้าว	๓ ไร่
- ส้มโชกุน	๓๐.๐๐ ไร่
- ผักไฮโดรโปนิกส์	๑.๘๙ ไร่
- พืชผัก ฯลฯ	๔๒ ไร่
๒) ด้านปศุสัตว์	
-สุกร	๔,๒๗๐ ตัว
-แพะเนื้อ	๓๕ ตัว
-ไก่พันธุ์	๘๔๐ ตัว
-แกะเนื้อ	๓๑๘ ตัว
-แพะเนื้อ	๗๙๐ ตัว
-ไก่เนื้อ	๒๐,๐๐๐ ตัว
๓) ด้านประมง	
-ปลานิล (น้ำไหล)	๕ ราย/๙๗.๘๗ ไร่
-ปลาพลวงชมพู	๘ ราย/ ๐.๓๗ ไร่
-ปลาจีน	๑๙ ราย/ ๑๓.๐๗ ไร่
-ปลาตะเพียน	๒๕ ราย/ ๓๒.๘๑ ไร่
-ปลาดุก	๒ ราย/ ๒๓.๖ ไร่
-ปลาอื่นๆ	๙ ราย/ ๑.๘๑ ไร่
เกษตรอินทรีย์	
- เกษตรผสมผสาน	๑ ราย/แปลง

ที่มา : สำนักงานเกษตรจังหวัดยะลา, สำนักงานปศุสัตว์จังหวัดยะลา, สำนักงานประมงจังหวัดยะลา

๔. การจัดทำปฏิทินสินค้าเกษตรและฐานข้อมูลการบริหารจัดการสินค้าเกษตร

๔.๑ การจัดทำปฏิทินผลผลิตสินค้าเกษตรรายเดือนระดับจังหวัดเพื่อการบริหารจัดการความมั่นคงทางอาหารและโภชนาการ

สำนักงานเกษตรและสหกรณ์จังหวัด ประสานการจัดทำปฏิทินผลผลิตสินค้าเกษตรรายเดือนระดับจังหวัดเพื่อการบริหารจัดการความมั่นคงทางอาหารและโภชนาการ ปีการปลูก ๒๕๖๖ หรือ ปีเพาะปลูก ๒๕๖๖/๒๕๖๗ และประมาณการปีการปลูก ๒๕๖๖ หรือปีเพาะปลูก ๒๕๖๗ จังหวัดยะลา กับสำนักงานเกษตรจังหวัด สำนักงานปศุสัตว์จังหวัด และสำนักงานประมงจังหวัด ตามกระบวนการจัดทำข้อมูลปฏิทินผลผลิตสินค้าเกษตรรายเดือนระดับจังหวัด บันทึกข้อมูลในระบบปฏิทินออนไลน์ของหน่วยงานในสังกัดกระทรวงเกษตรและสหกรณ์ จังหวัดยะลา

ความสำคัญของจัดทำฐานข้อมูลการบริหารจัดการสินค้าเกษตรที่สำคัญของจังหวัดปี ๒๕๖๖ ของจังหวัดยะลา คือ เป็นองค์ประกอบสำคัญต่อการวางแผนการบริหารจัดการสินค้าเกษตร เพื่อวางแผนแก้ไขหรือเตรียมการบริหารจัดการสินค้าเกษตรล่วงหน้าได้ และสามารถนำข้อมูลการบริหารจัดการสินค้าเกษตรที่สำคัญของจังหวัดใช้ประโยชน์ในกรอบยุทธศาสตร์การดำเนินการพัฒนาการเกษตรต่อไปได้

ตารางที่ ๔๓ แสดงข้อมูลปฏิทินสินค้าเกษตรที่สำคัญเพื่อความมั่นคงด้านอาหารและโภชนาการของประเทศไทย ปีการผลิต ๒๕๖๕ และประมาณการปีการผลิต ๒๕๖๖ จังหวัดยะลา จำนวน ๗๕ ชนิด

ด้านพืช			ด้านปศุสัตว์	ด้านประมง
๑. ข้าวนาปี	๑๗. พริก	๓๒. มังคุด	๑. แกะ	๑. ปลาแรด
๒. ถั่วลิสง	๑๘. พริกชี้หนูเม็ดเล็ก	๓๓. ลองกอง	๒. แพะ	๒. ปลาจระเม็ดน้ำจืด
๓. ข้าวไร่	๑๙. พริกชี้หนูเม็ดใหญ่	๓๔. ละมุด	๓. โค	๓. ปลาจิ้ง
๔. ปาล์มน้ำมัน	๒๐. พักทอง	๓๕. ลางสาด	๔. กระบือ	๔. ปลาช่อน
๕. มะพร้าวผลแก่	๒๑. มะเขือยาว	๓๖. ลำไย	๕. สุกร	๕. ปลาดุก
๖. สับปะรดบริโภคสด	๒๒. เงาะ	๓๗. ส้มเขียวหวาน	๖. เป็ดเทศ	๖. ปลาดุกเพียน
๗. แตงกวา	๒๓. กัญชงไข่	๓๘. ส้มโอ	๗. เป็ดเนื้อ	๗. ปลานิล
๘. ข้าวโพดอ่อน	๒๔. กัญชงน้ำว่า	๓๙. สลละ	๘. ไก่เนื้อ	๘. ปลาพลวงชมพู
๙. ข้าวโพดหวาน	๒๕. กัญชงหอม	๔๐. มะพร้าวน้ำหอม	๙. ไก่เบตง	๙. ปลาสร้อย
๑๐. คะน้า	๒๖. กัญชงหิน	๔๑. ลูกเนียง	๑๐. ไก่พื้นเมือง	๑๐. ปลาช้วย
๑๑. ตะไคร้	๒๗. ขุนนึ่ง	๔๒. สะตอ	๑๑. นกกระทา	๑๑. ปลาหมอ
๑๒. ถั่วฝักยาว	๒๘. จำปาตะ	๔๓. หมากร	๑๒. ไช้เปิด	๑๒. ปลาหมอไทย
๑๔. บวบ	๒๙. ทุเรียน	๔๔. อ้อยเคี้ยว	๑๓. ไช้ไก่	๑๓. ปลายี่สก
๑๕. ผักกวางตุ้ง	๓๐. มะนาว	๔๕. ส้มแขก	๑๔. น้านมแพะดิบ	๑๔. ปลาตเหลือง
๑๖. ผักบุ้งจีน	๓๑. มะละกอ	๔๖. กาแฟโรบัสต้า		๑๕. ปลาบู๋

ที่มา: สำนักงานเศรษฐกิจเกษตรที่ ๙

๔.๒ การจัดทำฐานข้อมูลการบริหารจัดการสินค้าเกษตรที่สำคัญของจังหวัดยะลา ปี ๒๕๖๕

สำนักงานเกษตรและสหกรณ์จังหวัดยะลา ได้รับแจ้งจากกระทรวงเกษตรและสหกรณ์ ให้จัดทำฐานข้อมูลการบริหารจัดการสินค้าเกษตรที่สำคัญของจังหวัด โดยบันทึกข้อมูลเฉพาะชนิดสินค้าที่ได้มีการคัดเลือกเป็นสินค้าเกษตรที่สำคัญของจังหวัดที่ได้มีการเพาะปลูก/เก็บเกี่ยวในห้วงเวลานั้น ผ่านเว็บไซต์ <http://agripro.opsmoac.go.th> ซึ่งต้องบันทึกข้อมูลตามสถานการณ์การผลิตที่เกิดขึ้นจริงในพื้นที่ของแต่ละจังหวัด เพื่อใช้เป็นฐานข้อมูลในการวางแผนการผลิตและการตลาดของสินค้าเกษตรที่สำคัญในพื้นที่

การจัดทำฐานข้อมูลการบริหารจัดการสินค้าเกษตรที่สำคัญ เพื่อให้สามารถบริหารจัดการสินค้าเกษตรครบวงจร และแก้ไขปัญหาด้านการเกษตรของจังหวัด การปรับกลไกบริหารจัดการสินค้าในระดับจังหวัดให้มีกลไกที่เป็นเอกภาพในการวางแผนบริหารจัดการสินค้า เพื่อสร้างความสมดุล ความต้องการสินค้า และปริมาณสินค้าที่ผลิตได้ภายในจังหวัด กระทรวงเกษตรและสหกรณ์ได้ตระหนักและให้ความสำคัญด้านการบริหารจัดการสินค้าเกษตร โดยมีขั้นตอนการบริหารจัดการ เพื่อให้เกิดการเตรียมการป้องกันและแก้ไขปัญหาอย่างทันท่วงที เพราะมีความสำคัญต่อปากท้องของเกษตรกรในพื้นที่ จึงเน้นการซักซ้อมและทำความเข้าใจด้านความร่วมมือในระดับจังหวัด ให้ความเชื่อมโยงกันทั้งในเรื่องของข้อมูล

ตารางที่ ๔๔ แสดงชนิดสินค้าการเกษตรที่สำคัญ จำนวน ๒๒ ชนิด

ด้านพืช	ด้านปศุสัตว์	ด้านประมง
๑. ยางพารา	๑. แพะเนื้อ	๑. ปลานิล
๒. ทุเรียน	๒. แพะนม	๒. ปลาจีน
๓. ลองกอง	๓. โคเนื้อ	๓. ปลาตะเพียน
๔. ข้าว	๔. ไก่พื้นเมือง	๔. ปลาดุก
๕. ปาล์มน้ำมัน	๕. ไก่เบตง	๕. ปลาพลวงชมพู
๖. มังคุด		๖. ปลาจระเม็ดน้ำจืด
๗. มะพร้าว		
๘. กัญหิ้น		
๙. เงาะ		
๑๐. ส้มเขียวหวาน (โชกุน)		
๑๑. กาแฟ		
รวม ๑๑ ชนิด	รวม ๕ ชนิด	รวม ๖ ชนิด

คณะผู้จัดทำ

ที่ปรึกษา

จำเอกเฉลิมพล ญาณวิสุทธิสกุล เกษตรและสหกรณ์จังหวัดยะลา

คณะผู้จัดทำ

๑. นายเอกสิทธิ์ แสงเมล์ หัวหน้ากลุ่มสารสนเทศการเกษตร
๒. นายสมพร สมบูรณ์ นักวิเคราะห์นโยบายและแผนชำนาญการ
๓. นางสาวซามีฮะห์ หะยีแหวดีอราแม เจ้าหน้าที่บันทึกข้อมูล



สำนักงานเกษตรและสหกรณ์จังหวัดยะลา
โทรศัพท์ : 0 7322 1711 โทรสาร : 0 7322 1692
Email : Saraban_yla@opsmoac.go.th
เว็บไซต์ <https://www.opsmoac.go.th/yala>
Facebook page : สำนักงานเกษตรและสหกรณ์จังหวัดยะลา